

**DATE DESPRE IMOBILUL NR. 7069**

Oficiul de Cadastru și Publicitate Imobiliară DOLJ
Biroul de Cadastru și Publicitate Imobiliară Craiova

A. Partea I. Descrierea imobilului

TEREN Extravilan

Adresa: Jud. Dolj, T23,P323

Nr. Crt	Nr cadastral Nr. topografic	Suprafața* (mp)	Observații / Referințe
A1	30372	186.200	Sector cadastral:26 Teren neimprejmuit;

B. Partea II. Proprietari și acte

Inscrieri privitoare la dreptul de proprietate și alte drepturi reale		Referințe
15089 / 20/02/2013		
Act Normativ nr. Ordinul nr. 73, din 26/03/2004 emis de Prefectura Judetului Dolj (PV nr. 820/2004- CL Bistret);		
B1	Intabulare, drept de PROPRIETATE, dobandit prin Lege, cota actuala 1/1, cota initiala 1/1 1) COMUNA BISTREȚ - DOMENIU PRIVAT, CIF:4553895	A1

C. Partea III. SARCINI .

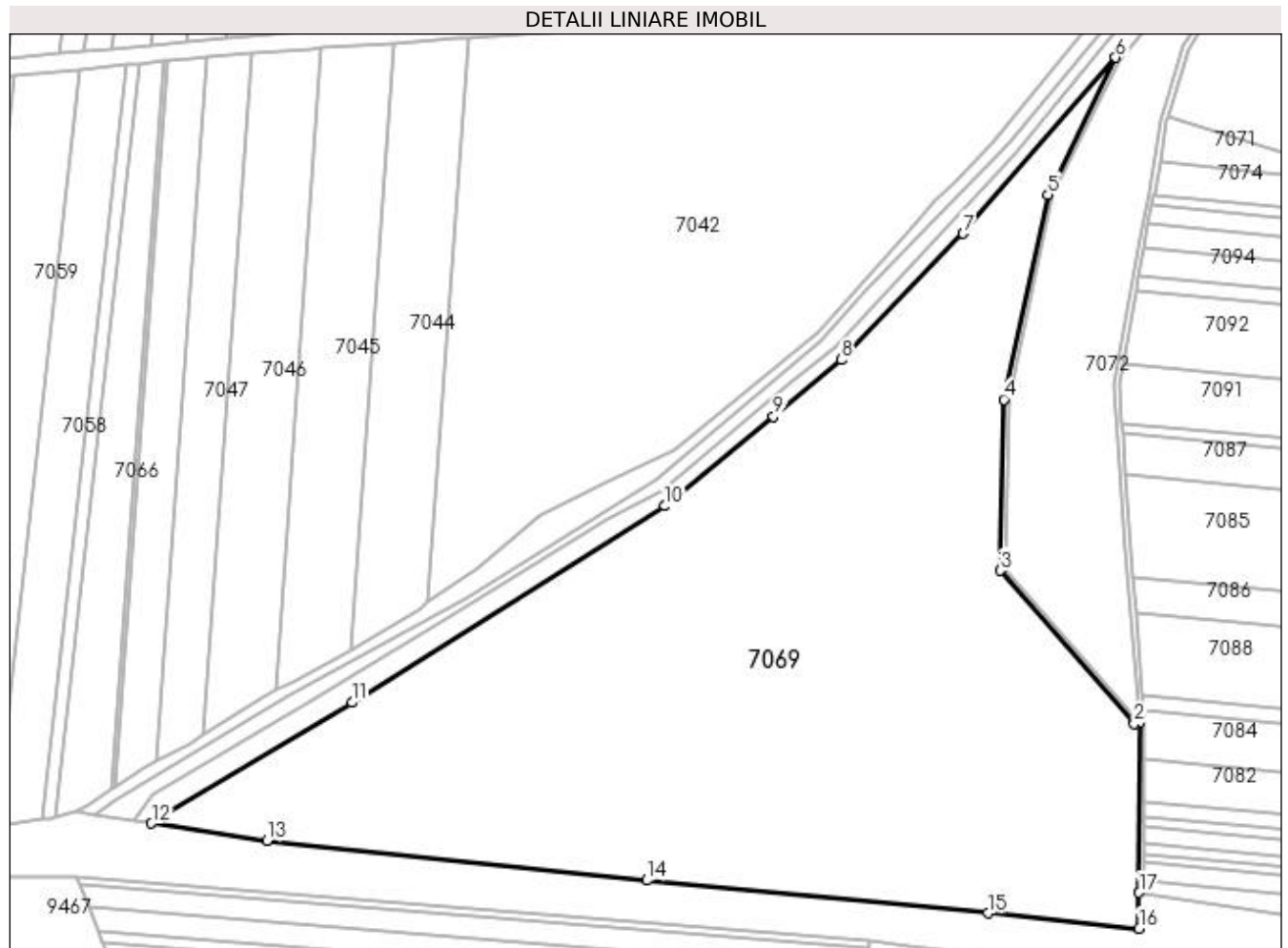
Inscrieri privind dezmembramintele dreptului de proprietate, drepturi reale de garanție și sarcini	Referințe
NU SUNT	

Anexa Nr. 1 La Partea I

Teren

Nr cadastral	Suprafața (mp)*	Observații / Referințe
30372	186.200	

* Suprafața este determinată în planul de proiecție Stereo 70.



Date referitoare la teren

Crt	Categorie folosință	Intra vilan	Suprafața (mp)	Tarla	Parcelă	Nr. topo	Observații / Referințe
1	pasune	NU	186.200	23	323	-	

Lungime Segmente

1) Valorile lungimilor segmentelor sunt obținute din proiecție în plan.

Punct început	X / Y	Punct sfârșit	X / Y	Lungime segment (** (m)
1	374.993,869 263.625,318	2	374.989,882 263.624,994	4.0
2	374.989,882 263.624,994	3	374.888,553 263.740,837	153.906
3	374.888,553 263.740,837	4	374.891,35 263.870,311	129.504
4	374.891,35 263.870,311	5	374.924,684 264.025,38	158.611
5	374.924,684 264.025,38	6	374.975,886 264.129,169	115.732

Punct început	X / Y	Punct sfârșit	X / Y	Lungime segment (** (m)
6	374.975,886 264.129,169	7	374.860,286 263.995,91	176.412
7	374.860,286 263.995,91	8	374.768,26 263.900,367	132.655
8	374.768,26 263.900,367	9	374.716,735 263.857,48	67.038
9	374.716,735 263.857,48	10	374.634,365 263.789,627	106.719
10	374.634,365 263.789,627	11	374.397,328 263.640,922	279.821
11	374.397,328 263.640,922	12	374.245,501 263.549,506	177.224
12	374.245,501 263.549,506	13	374.332,713 263.536,072	88.241
13	374.332,713 263.536,072	14	374.620,891 263.506,183	289.724
14	374.620,891 263.506,183	15	374.879,079 263.481,401	259.375
15	374.879,079 263.481,401	16	374.993,794 263.469,806	115.3
16	374.993,794 263.469,806	17	374.993,807 263.497,02	27.214
17	374.993,807 263.497,02	1	374.993,869 263.625,318	128.298

** Lungimile segmentelor sunt determinate în planul de proiecție Stereo 70 și sunt rotunjite la 1 milimetru.

*** Distanța dintre puncte este formată din segmente cumulate ce sunt mai mici decât valoarea 1 milimetru.

**DATE DESPRE IMOBILUL NR. 7070**

Oficiul de Cadastru și Publicitate Imobiliară DOLJ
Biroul de Cadastru și Publicitate Imobiliară Craiova

A. Partea I. Descrierea imobilului

TEREN Extravilan

Adresa: Jud. Dolj, T23,P489

Nr. Crt	Nr cadastral Nr. topografic	Suprafața* (mp)	Observații / Referințe
A1		2.107	Sector cadastral:26 Teren neimprejmuit;

B. Partea II. Proprietari și acte

Inscrieri privitoare la dreptul de proprietate și alte drepturi reale		Referințe
/		
Act Normativ nr. 7, din 13/03/1996 emis de PARLAMENTUL ROMÂNIEI;		
B1	Inscrierea provizorie, drept de PROPRIETATE, dobandit prin Lege, cota actuala 1/1, cota initiala 1/1 1) NEIDENTIFICAT NEIDENTIFICAT, neidentificat	A1

C. Partea III. SARCINI .

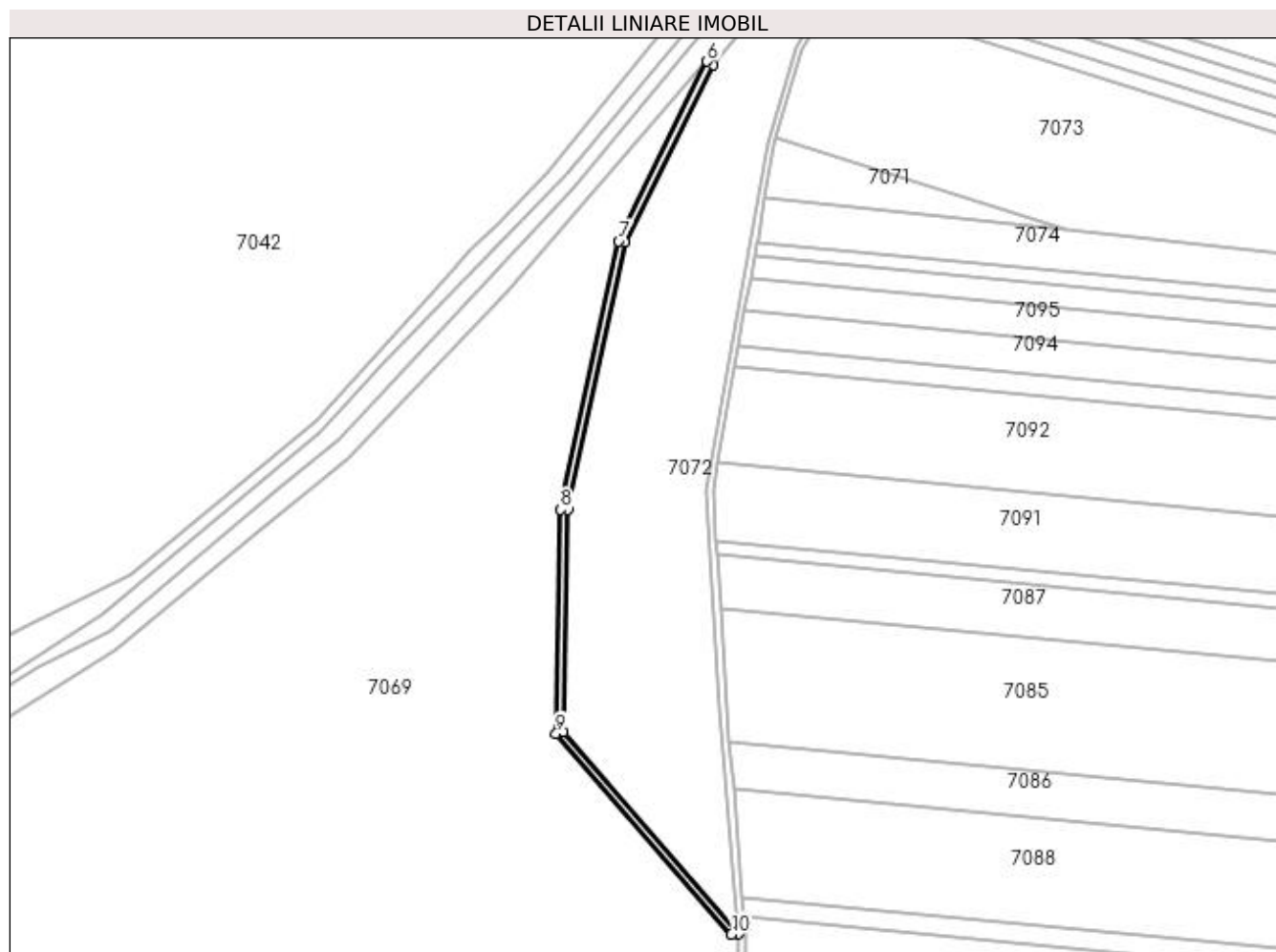
Inscrieri privind dezmembramintele dreptului de proprietate, drepturi reale de garanție și sarcini	Referințe
NU SUNT	

Anexa Nr. 1 La Partea I

Teren

Nr cadastral	Suprafața (mp)*	Observații / Referințe
	2.107	

* Suprafața este determinată în planul de proiecție Stereo 70.



Date referitoare la teren

Crt	Categorie folosință	Intravilan	Suprafața (mp)	Tarla	Parcelă	Nr. topo	Observații / Referințe
1	drum	NU	2.107	23	489	-	

Lungime Segmente

1) Valorile lungimilor segmentelor sunt obținute din proiecție în plan.

Punct început	X / Y	Punct sfârșit	X / Y	Lungime segment (** (m)
1	374.993,869 263.625,318	2	374.892,468 263.741,655	154.326
2	374.892,468 263.741,655	3	374.895,349 263.870,222	128.599
3	374.895,349 263.870,222	4	374.928,595 264.024,538	157.857
4	374.928,595 264.024,538	5	374.979,45 264.127,352	114.704
5	374.979,45 264.127,352	6	374.975,886 264.129,169	4.0

Punct început	X / Y	Punct sfârșit	X / Y	Lungime segment (** (m)
6	374.975,886 264.129,169	7	374.924,684 264.025,38	115.732
7	374.924,684 264.025,38	8	374.891,35 263.870,311	158.611
8	374.891,35 263.870,311	9	374.888,553 263.740,837	129.504
9	374.888,553 263.740,837	10	374.989,882 263.624,994	153.906
10	374.989,882 263.624,994	1	374.993,869 263.625,318	4.0

** Lungimile segmentelor sunt determinate în planul de proiecție Stereo 70 și sunt rotunjite la 1 milimetru.

*** Distanța dintre puncte este formată din segmente cumulate ce sunt mai mici decât valoarea 1 milimetru.

**DATE DESPRE IMOBILUL NR. 7071**

Oficiul de Cadastru și Publicitate Imobiliară DOLJ
Biroul de Cadastru și Publicitate Imobiliară Craiova

A. Partea I. Descrierea imobilului

TEREN Extravilan

Adresa: Jud. Dolj, T29,P31

Nr. Crt	Nr cadastral Nr. topografic	Suprafața* (mp)	Observații / Referințe
A1		3.000	Sector cadastral:26 Teren neimprejmuit;

B. Partea II. Proprietari și acte

Inscrieri privitoare la dreptul de proprietate și alte drepturi reale	Referințe
/	
Act Administrativ nr. TDP nr. 19322, din 12/01/2016 emis de CJS DAPT DOLJ;	
B1	A1
Intabulare, drept de PROPRIETATE, dobandit prin Reconstituire, cota actuala 1/1, cota initiala 1/1 1) MAROIU GRIGORE MIRCEA	

C. Partea III. SARCINI .

Inscrieri privind dezmembramintele dreptului de proprietate, drepturi reale de garanție și sarcini	Referințe
NU SUNT	

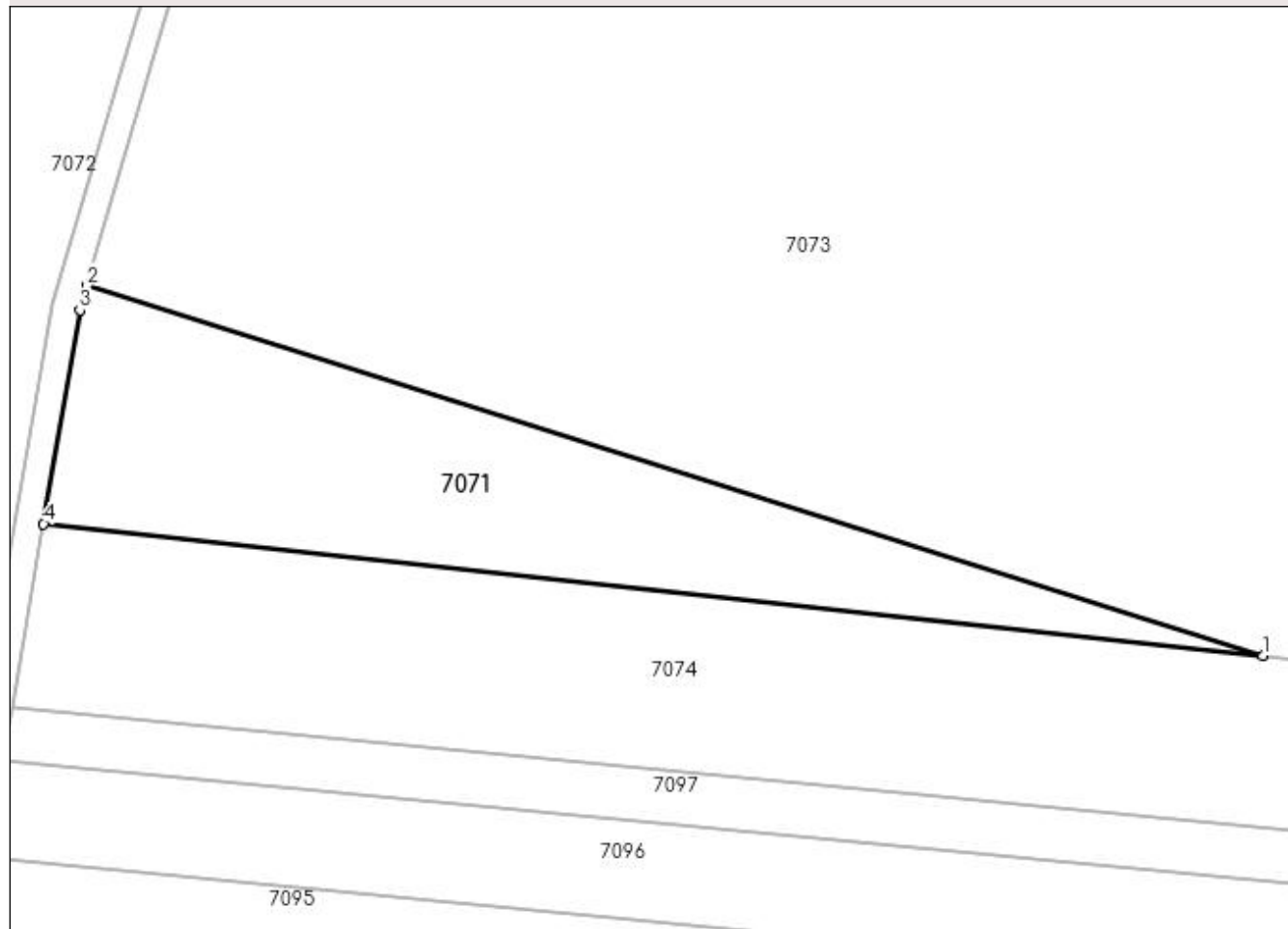
Anexa Nr. 1 La Partea I

Teren

Nr cadastral	Suprafața (mp)*	Observații / Referințe
	3.000	

* Suprafața este determinată în planul de proiecție Stereo 70.

DETALII LINIARE IMOBIL



Date referitoare la teren

Crt	Categorie folosință	Intra vilan	Suprafața (mp)	Tarla	Parcelă	Nr. topo	Observații / Referințe
1	arabil	NU	3.000	29	31	-	

Lungime Segmente

1) Valorile lungimilor segmentelor sunt obținute din proiecție în plan.

Punct început	X / Y	Punct sfârșit	X / Y	Lungime segment (** (m)
1	375.182,926 264.032,141	2	375.015,613 264.084,743	175.387
2	375.015,613 264.084,743	3	375.014,603 264.081,307	3.581
3	375.014,603 264.081,307	4	375.009,447 264.050,899	30.842
4	375.009,447 264.050,899	1	375.182,926 264.032,141	174.49

**** Lungimile segmentelor sunt determinate în planul de proiecție Stereo 70 și sunt rotunjite la 1 milimetru.**

***** Distanța dintre puncte este formată din segmente cumulate ce sunt mai mici decât valoarea 1 milimetru.**

**DATE DESPRE IMOBILUL NR. 7072**

Oficiul de Cadastru și Publicitate Imobiliară DOLJ
Biroul de Cadastru și Publicitate Imobiliară Craiova

A. Partea I. Descrierea imobilului

TEREN Extravilan

Adresa: Jud. Dolj, T23,P320

Nr. Crt	Nr cadastral Nr. topografic	Suprafața* (mp)	Observații / Referințe
A1	30349	77.000	Sector cadastral:26 Teren neimprejmuit;

B. Partea II. Proprietari și acte

Inscrieri privitoare la dreptul de proprietate și alte drepturi reale		Referințe
108208 / 18/12/2012		
Act Normativ nr. Ordinul 73, din 26/03/2004 emis de Prefectura Judetului Dolj (PV nr. 820/2004- CL Bistret);		
B1	Intabulare, drept de PROPRIETATE, dobandit prin Lege, cota actuala 1/1, cota initiala 1/1 1) COMUNA BISTREȚ - DOMENIU PRIVAT, CIF:4553895	A1

C. Partea III. SARCINI .

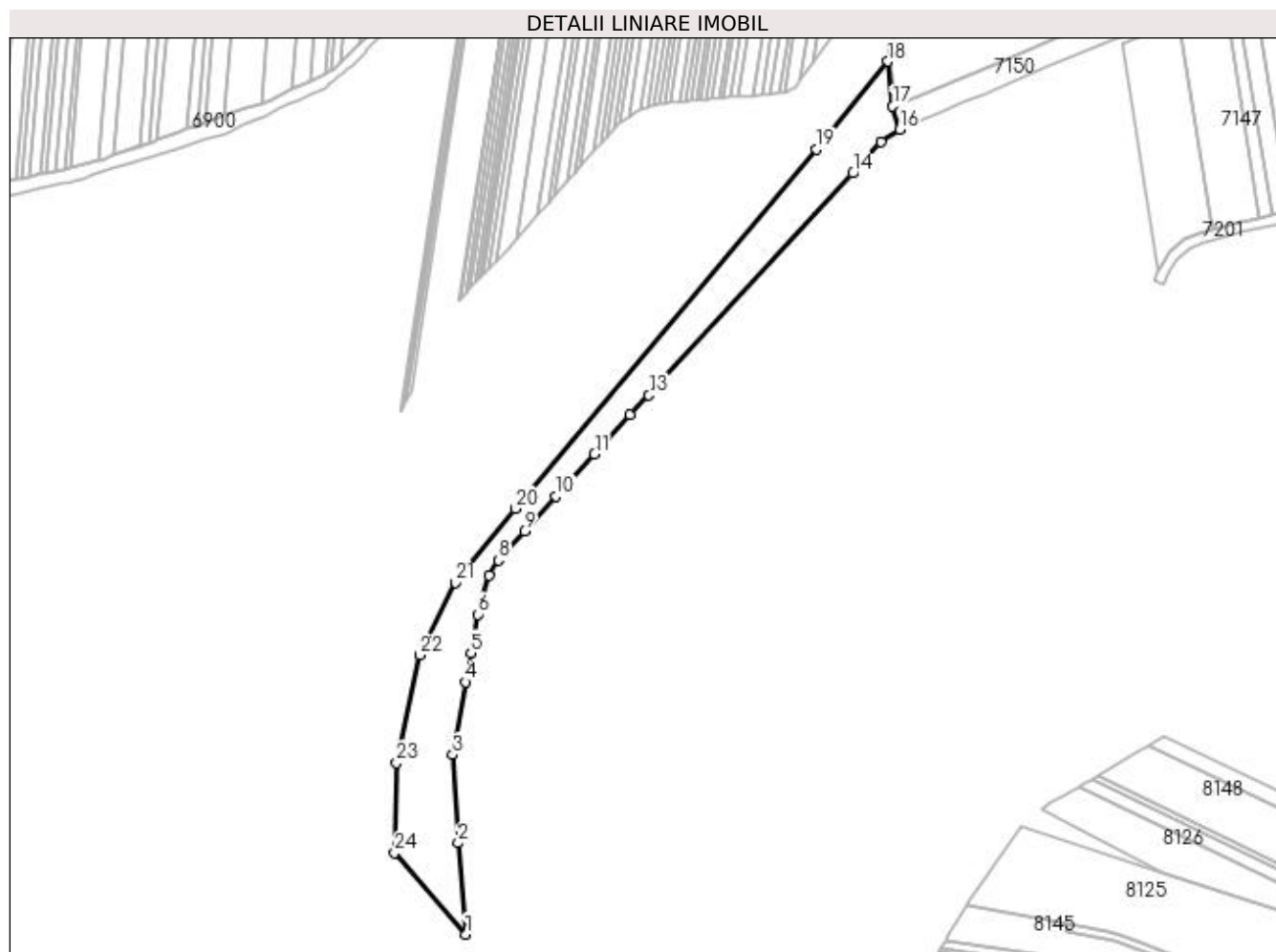
Inscrieri privind dezmembramintele dreptului de proprietate, drepturi reale de garanție și sarcini	Referințe
NU SUNT	

Anexa Nr. 1 La Partea I

Teren

Nr cadastral	Suprafața (mp)*	Observații / Referințe
30349	77.000	

* Suprafața este determinată în planul de proiecție Stereo 70.



Date referitoare la teren

Crt	Categorie folosință	Intravilan	Suprafața (mp)	Tarla	Parcelă	Nr. topo	Observații / Referințe
1	pasune	NU	77.000	23	320	-	

Lungime Segmente

1) Valorile lungimilor segmentelor sunt obținute din proiecție în plan.

Punct început	X / Y	Punct sfârșit	X / Y	Lungime segment (** (m)
1	374.993,869 263.625,318	2	374.983,246 263.755,887	131.0
3	374.975,133 263.881,589	4	374.993,294 263.985,607	105.592
5	375.001,375 264.027,228	6	375.010,699 264.082,208	55.765
7	375.027,018 264.137,733	8	375.040,725 264.159,741	25.927
9	375.077,815 264.201,511	10	375.122,861 264.251,421	67.232

Punct început	X / Y	Punct sfârșit	X / Y	Lungime segment (** (m)
2	374.983,246 263.755,887	3	374.975,133 263.881,589	125.964
4	374.993,294 263.985,607	5	375.001,375 264.027,228	42.398
6	375.010,699 264.082,208	7	375.027,018 264.137,733	57.873
8	375.040,725 264.159,741	9	375.077,815 264.201,511	55.861
10	375.122,861 264.251,421	11	375.178,061 264.311,686	81.725

Punct început	X / Y	Punct sfârșit	X / Y	Lungime segment (** (m)
11	375.178,061 264.311,686	12	375.228,98 264.367,871	75.825
13	375.255,738 264.395,528	14	375.547,137 264.712,483	430.551
15	375.587,078 264.757,278	16	375.613,862 264.775,234	32.246
17	375.604,147 264.808,115	18	375.597,128 264.872,164	64.432
19	375.494,832 264.746,59	20	375.064,425 264.233,24	669.909
21	374.979,45 264.127,352	22	374.928,595 264.024,538	114.704
23	374.895,349 263.870,222	24	374.892,468 263.741,655	128.599

Punct început	X / Y	Punct sfârșit	X / Y	Lungime segment (** (m)
12	375.228,98 264.367,871	13	375.255,738 264.395,528	38.482
14	375.547,137 264.712,483	15	375.587,078 264.757,278	60.016
16	375.613,862 264.775,234	17	375.604,147 264.808,115	34.286
18	375.597,128 264.872,164	19	375.494,832 264.746,59	161.967
20	375.064,425 264.233,24	21	374.979,45 264.127,352	135.768
22	374.928,595 264.024,538	23	374.895,349 263.870,222	157.857
24	374.892,468 263.741,655	1	374.993,869 263.625,318	154.326

** Lungimile segmentelor sunt determinate în planul de proiecție Stereo 70 și sunt rotunjite la 1 milimetru.

*** Distanța dintre puncte este formată din segmente cumulate ce sunt mai mici decât valoarea 1 milimetru.

**DATE DESPRE IMOBILUL NR. 7073**

Oficiul de Cadastru și Publicitate Imobiliară DOLJ
Biroul de Cadastru și Publicitate Imobiliară Craiova

A. Partea I. Descrierea imobilului

TEREN Extravilan

Adresa: Jud. Dolj, T29,P31/1

Nr. Crt	Nr cadastral Nr. topografic	Suprafața* (mp)	Observații / Referințe
A1		35.600	Sector cadastral:26 Teren neimprejmuit;

B. Partea II. Proprietari și acte

Inscrieri privitoare la dreptul de proprietate și alte drepturi reale	Referințe
/	
Act Administrativ nr. TDP nr. 2388, din 04/08/2003 emis de CJSAPT DOLJ;	
B1	A1
Intabulare, drept de PROPRIETATE, dobândit prin Reconstituire, cota actuala 1/1, cota initiala 1/1 1) ODINĂ MARIETA, Lipsă CNP.	

C. Partea III. SARCINI .

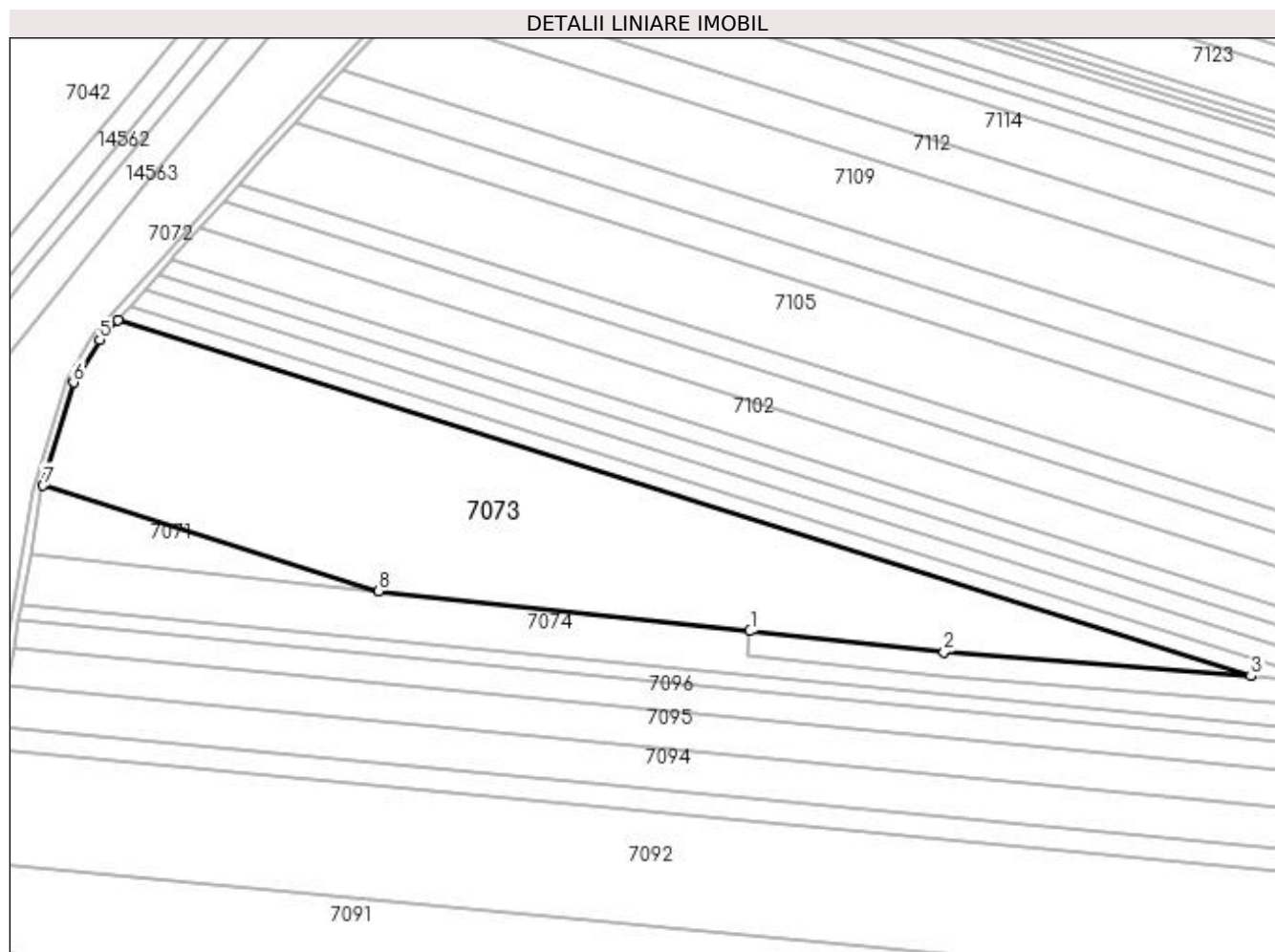
Inscrieri privind dezmembramintele dreptului de proprietate, drepturi reale de garanție și sarcini	Referințe
NU SUNT	

Anexa Nr. 1 La Partea I

Teren

Nr cadastral	Suprafața (mp)*	Observații / Referințe
	35.600	

* Suprafața este determinată în planul de proiecție Stereo 70.



Date referitoare la teren

Crt	Categorie folosință	Intra vilan	Suprafața (mp)	Tarla	Parcelă	Nr. topo	Observații / Referințe
1	arabil	NU	35.600	29	31/1	-	

Lungime Segmente

1) Valorile lungimilor segmentelor sunt obținute din proiecție în plan.

Punct început	X / Y	Punct sfârșit	X / Y	Lungime segment (** (m)
1	375.368,358 264.012,089	2	375.465,183 264.001,463	97.406
2	375.465,183 264.001,463	3	375.618,326 263.989,621	153.6
3	375.618,326 263.989,621	4	375.052,874 264.167,399	592.74
4	375.052,874 264.167,399	5	375.043,941 264.157,339	13.454
5	375.043,941 264.157,339	6	375.030,702 264.136,082	25.043

Punct început	X / Y	Punct sfârșit	X / Y	Lungime segment (** (m)
6	375.030,702 264.136,082	7	375.015,613 264.084,743	53.51
7	375.015,613 264.084,743	8	375.182,926 264.032,141	175.387
8	375.182,926 264.032,141	1	375.368,358 264.012,089	186.513

** Lungimile segmentelor sunt determinate în planul de proiecție Stereo 70 și sunt rotunjite la 1 milimetru.

*** Distanța dintre puncte este formată din segmente cumulate ce sunt mai mici decât valoarea 1 milimetru.

**DATE DESPRE IMOBILUL NR. 7074**

Oficiul de Cadastru și Publicitate Imobiliară DOLJ
Biroul de Cadastru și Publicitate Imobiliară Craiova

A. Partea I. Descrierea imobilului

TEREN Extravilan

Adresa: Jud. Dolj, T29,P32

Nr. Crt	Nr cadastral Nr. topografic	Suprafața* (mp)	Observații / Referințe
A1		11.800	Sector cadastral:26 Teren neimprejmuit;

B. Partea II. Proprietari și acte

Inscrieri privitoare la dreptul de proprietate și alte drepturi reale	Referințe
/	
Act Administrativ nr. TDP nr. 2366, din 19/04/2003 emis de CJSAPT DOLJ;	
B1	A1
Intabulare, drept de PROPRIETATE, dobândit prin Reconstituire, cota actuala 1/1, cota initiala 1/1 1) NEGOIANU TRAIAN , Lipsă CNP.	

C. Partea III. SARCINI .

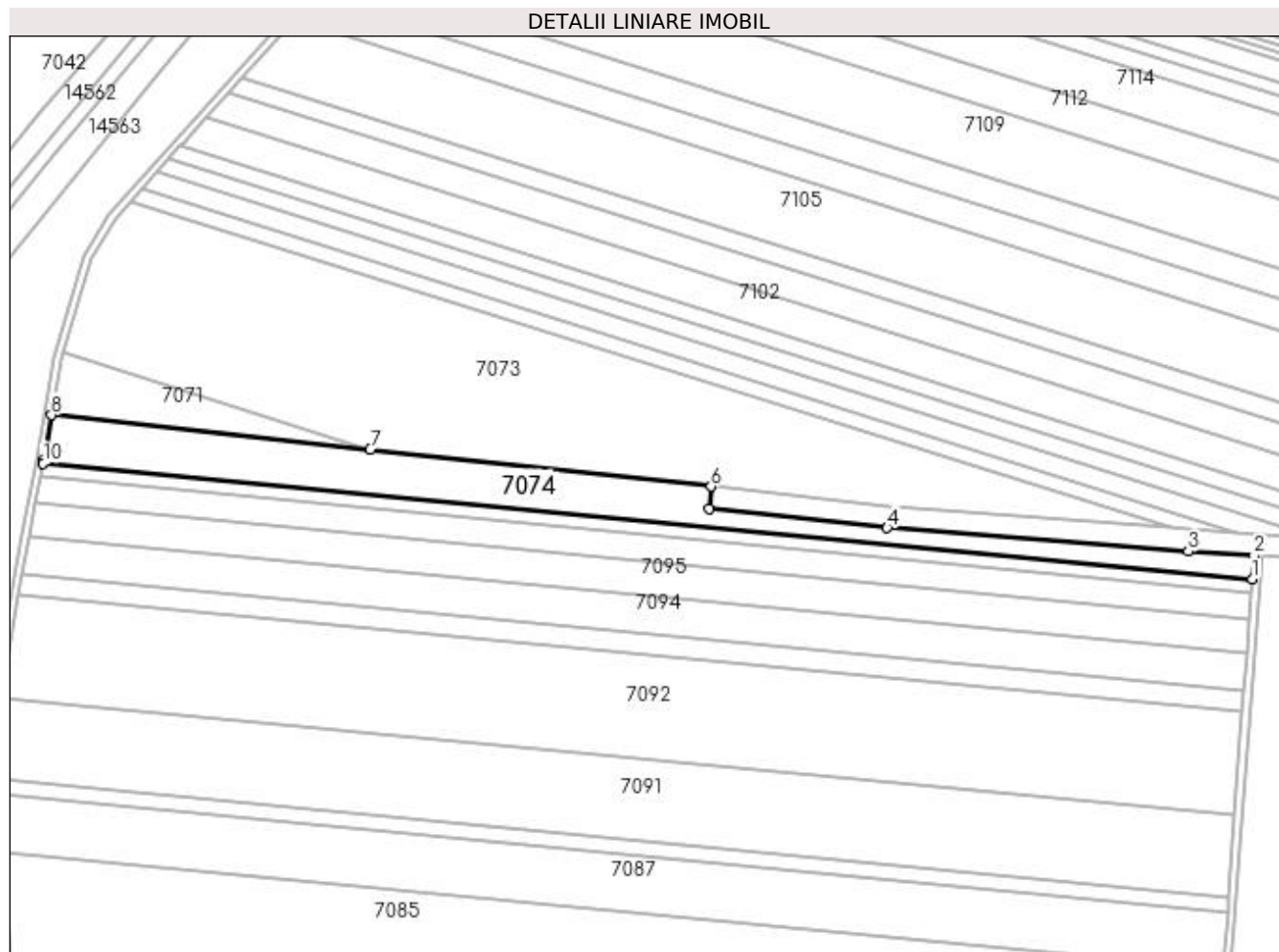
Inscrieri privind dezmembramintele dreptului de proprietate, drepturi reale de garanție și sarcini	Referințe
NU SUNT	

Anexa Nr. 1 La Partea I

Teren

Nr cadastral	Suprafața (mp)*	Observații / Referințe
	11.800	

* Suprafața este determinată în planul de proiecție Stereo 70.



Date referitoare la teren

Crt	Categorie folosință	Intravilan	Suprafața (mp)	Tarla	Parcelă	Nr. topo	Observații / Referințe
1	arabil	NU	11.800	29	32	-	

Lungime Segmente

1) Valorile lungimilor segmentelor sunt obținute din proiecție în plan.

Punct început	X / Y	Punct sfârșit	X / Y	Lungime segment (** (m)
1	375.662,751 263.961,805	2	375.663,688 263.974,461	12.691
2	375.663,688 263.974,461	3	375.627,924 263.976,843	35.843
3	375.627,924 263.976,843	4	375.464,066 263.989,513	164.347
4	375.464,066 263.989,513	5	375.367,049 264.000,161	97.6
5	375.367,049 264.000,161	6	375.368,358 264.012,089	12.0

Punct început	X / Y	Punct sfârșit	X / Y	Lungime segment (** (m)
6	375.368,358 264.012,089	7	375.182,926 264.032,141	186.513
7	375.182,926 264.032,141	8	375.009,447 264.050,899	174.49
8	375.009,447 264.050,899	9	375.005,311 264.026,512	24.735
9	375.005,311 264.026,512	10	375.004,962 264.024,715	1.831
10	375.004,962 264.024,715	1	375.662,751 263.961,805	660.79

** Lungimile segmentelor sunt determinate în planul de proiecție Stereo 70 și sunt rotunjite la 1 milimetru.

*** Distanța dintre puncte este formată din segmente cumulate ce sunt mai mici decât valoarea 1 milimetru.

**DATE DESPRE IMOBILUL NR. 7075**

Oficiul de Cadastru și Publicitate Imobiliară DOLJ
Biroul de Cadastru și Publicitate Imobiliară Craiova

A. Partea I. Descrierea imobilului

TEREN Extravilan

Adresa: Jud. Dolj, T29,P50

Nr. Crt	Nr cadastral Nr. topografic	Suprafața* (mp)	Observații / Referințe
A1		8.000	Sector cadastral:26 Teren neimprejmuit;

B. Partea II. Proprietari și acte

Inscrieri privitoare la dreptul de proprietate și alte drepturi reale	Referințe
/	
Act Administrativ nr. TDP nr. 2093-1378, din 28/08/2002 emis de CJSAPT DOLJ;	
B1	A1
Intabulare, drept de PROPRIETATE, dobândit prin Reconstituire, cota actuala 1/1, cota initiala 1/1	
1) RADUT CONSTANTIN, Lipsă CNP.	
2) MITRICA ELENA, Lipsă CNP.	

C. Partea III. SARCINI .

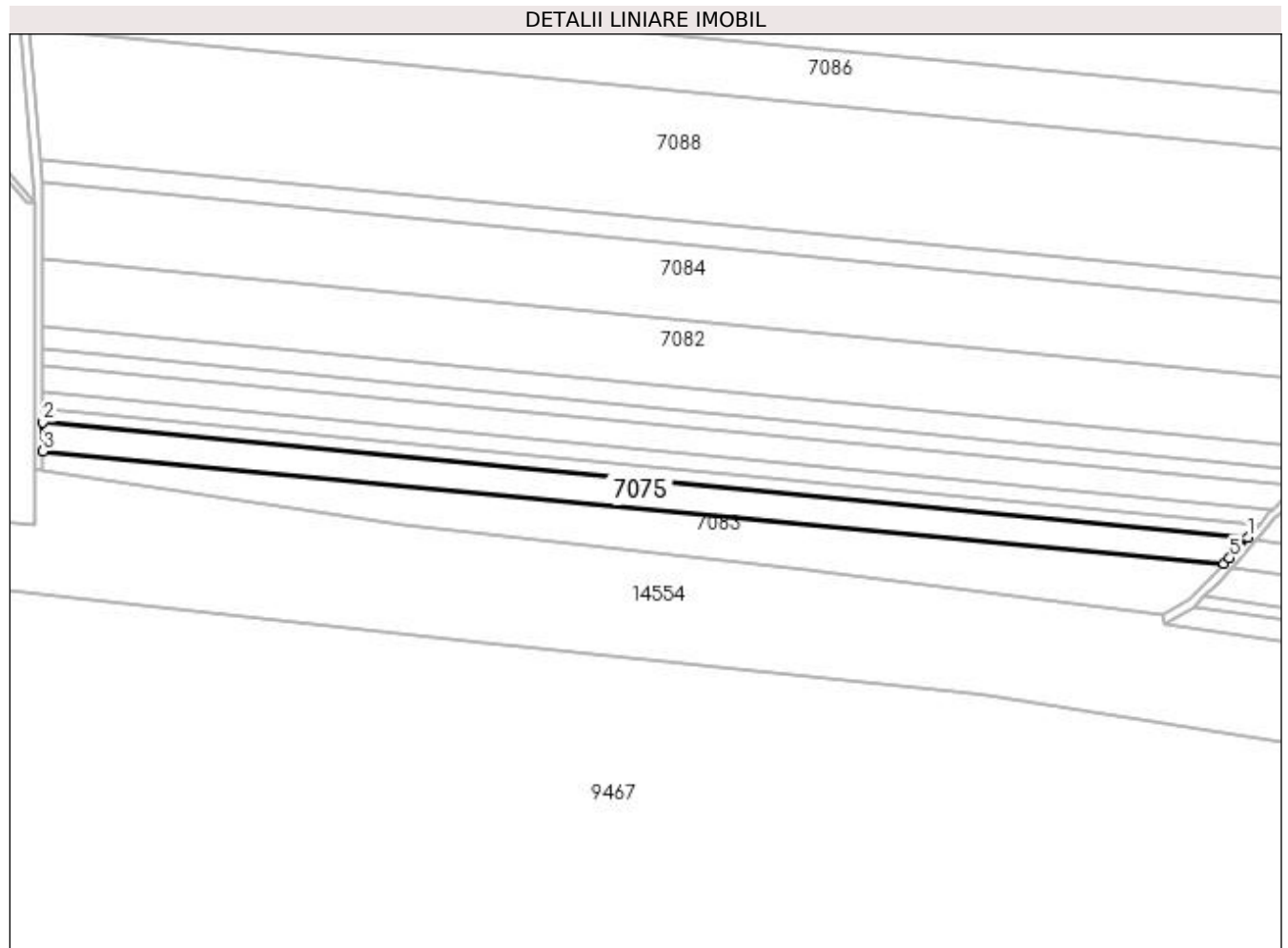
Inscrieri privind dezmembramintele dreptului de proprietate, drepturi reale de garanție și sarcini	Referințe
NU SUNT	

Anexa Nr. 1 La Partea I

Teren

Nr cadastral	Suprafața (mp)*	Observații / Referințe
	8.000	

* Suprafața este determinată în planul de proiecție Stereo 70.



Date referitoare la teren

Crt	Categorie folosință	Intra vilan	Suprafața (mp)	Tarla	Parcelă	Nr. topo	Observații / Referințe
1	arabil	NU	8.000	29	50	-	

Lungime Segmente

1) Valorile lungimilor segmentelor sunt obținute din proiecție în plan.

Punct început	X / Y	Punct sfârșit	X / Y	Lungime segment (** (m)
1	375.578,478 263.464,239	2	374.997,818 263.519,616	583.295
2	374.997,818 263.519,616	3	374.997,811 263.505,703	13.913
3	374.997,811 263.505,703	4	375.566,967 263.451,423	571.738
4	375.566,967 263.451,423	5	375.569,684 263.454,292	3.951
5	375.569,684 263.454,292	1	375.578,478 263.464,239	13.277

**** Lungimile segmentelor sunt determinate în planul de proiecție Stereo 70 și sunt rotunjite la 1 milimetru.**

***** Distanța dintre puncte este formată din segmente cumulate ce sunt mai mici decât valoarea 1 milimetru.**

**DATE DESPRE IMOBILUL NR. 7076**

Oficiul de Cadastru și Publicitate Imobiliară DOLJ
Biroul de Cadastru și Publicitate Imobiliară Craiova

A. Partea I. Descrierea imobilului

TEREN Extravilan

Adresa: Jud. Dolj, T29,P49

Nr. Crt	Nr cadastral Nr. topografic	Suprafața* (mp)	Observații / Referințe
A1	30234	4.000	Sector cadastral:26 Teren neimprejmuit;

B. Partea II. Proprietari și acte

Inscrieri privitoare la dreptul de proprietate și alte drepturi reale	Referințe
5159 / 17/01/2014	
Act Notarial nr. cvc nr. 722, din 16/05/2013 emis de NP DRAGOMIR ROMELIA (declatație nr. 901/2013 NP DRAGOMIR ROMELIA);	
B1	A1
Intabulare, drept de PROPRIETATE, dobandit prin Conventie, cota actuala 1/1, cota initiala 1/1	
1) SC KAMPARO INVESTMENT SRL, CIF:25525855	

C. Partea III. SARCINI .

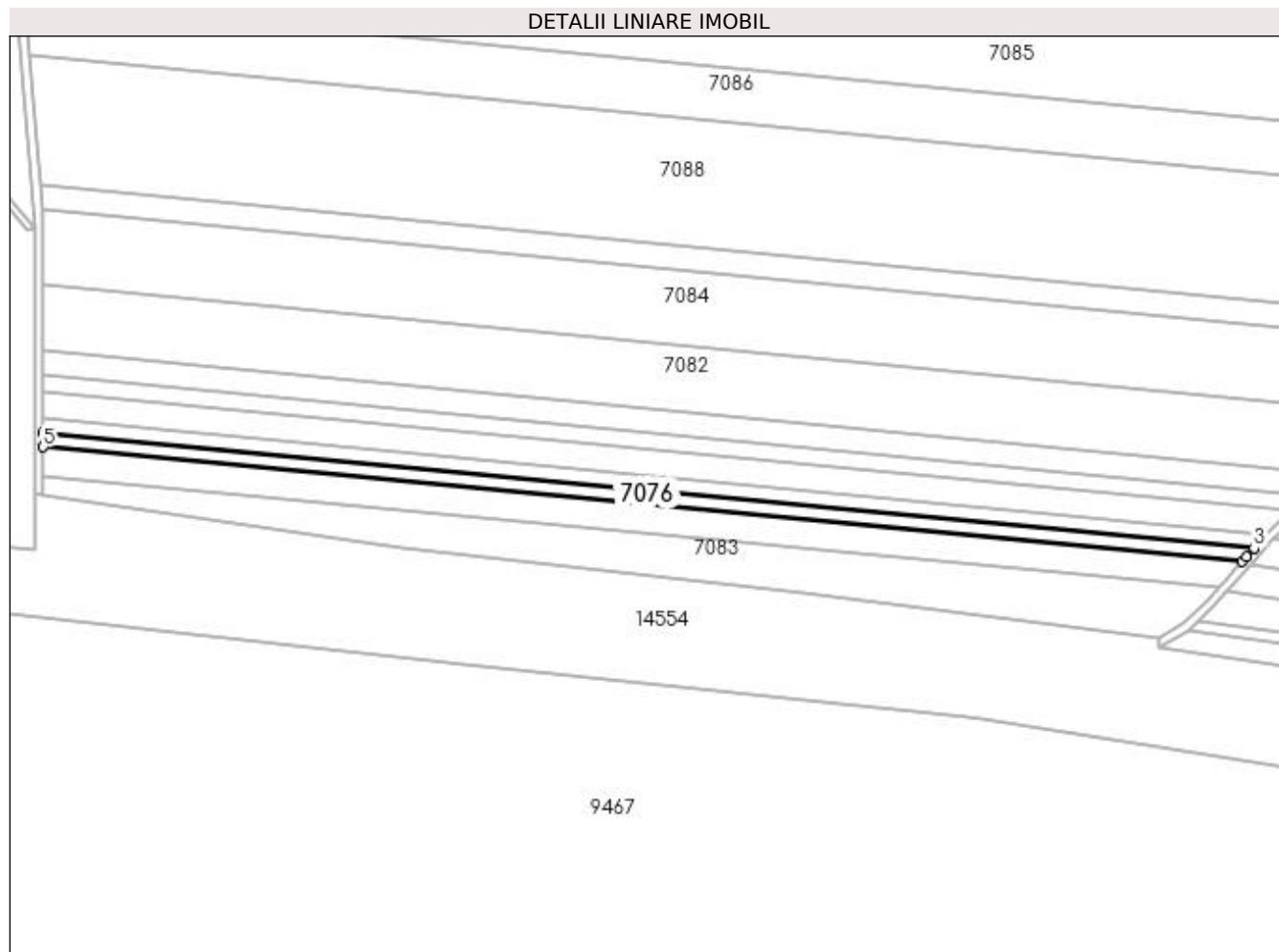
Inscrieri privind dezmembramintele dreptului de proprietate, drepturi reale de garanție și sarcini	Referințe
NU SUNT	

Anexa Nr. 1 La Partea I

Teren

Nr cadastral	Suprafața (mp)*	Observații / Referințe
30234	4.000	

* Suprafața este determinată în planul de proiecție Stereo 70.



Date referitoare la teren

Crt	Categorie folosință	Intra vilan	Suprafața (mp)	Tarla	Parcelă	Nr. topo	Observații / Referințe
1	arabil	NU	4.000	29	49	-	

Lungime Segmente

1) Valorile lungimilor segmentelor sunt obținute din proiecție în plan.

Punct început	X / Y	Punct sfârșit	X / Y	Lungime segment (** (m)
1	375.578,478 263.464,239	2	375.580,39 263.466,401	2.886
2	375.580,39 263.466,401	3	375.584,054 263.470,563	5.545
3	375.584,054 263.470,563	4	374.997,821 263.526,472	588.893
4	374.997,821 263.526,472	5	374.997,818 263.519,616	6.856
5	374.997,818 263.519,616	1	375.578,478 263.464,239	583.295

**** Lungimile segmentelor sunt determinate în planul de proiecție Stereo 70 și sunt rotunjite la 1 milimetru.**

***** Distanța dintre puncte este formată din segmente cumulate ce sunt mai mici decât valoarea 1 milimetru.**

**DATE DESPRE IMOBILUL NR. 7077**

Oficiul de Cadastru și Publicitate Imobiliară DOLJ
Biroul de Cadastru și Publicitate Imobiliară Craiova

A. Partea I. Descrierea imobilului

TEREN Extravilan

Adresa: Jud. Dolj, T.29, P.47

Nr. Crt	Nr cadastral Nr. topografic	Suprafața* (mp)	Observații / Referințe
A1	31067	4.400	Sector cadastral:26 Teren neimprejmuit;

B. Partea II. Proprietari și acte

Inscrieri privitoare la dreptul de proprietate și alte drepturi reale	Referințe
62416 / 27/05/2014	
Act Notarial nr. CVC aut nr 582, din 23/05/2014 emis de BNP Mladin Preoteasa Alina Corina;	
B1	A1
Intabulare, drept de PROPRIETATE, dobandit prin Conventie, cota actuala 1/1, cota initiala 1/1 1) SC AGROEXPERT INDUSTRY SRL, CIF:29142623	

C. Partea III. SARCINI .

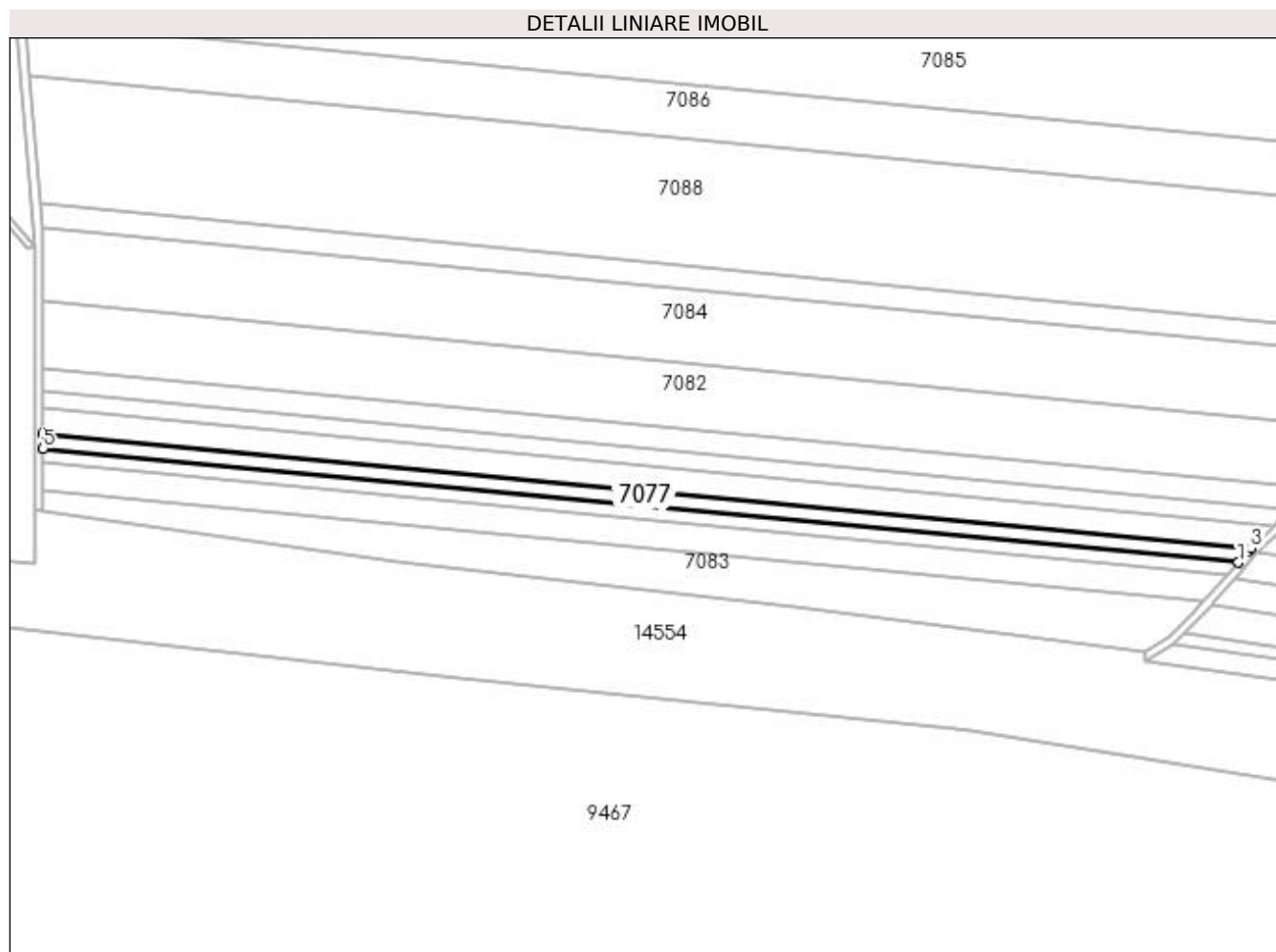
Inscrieri privind dezmembramintele dreptului de proprietate, drepturi reale de garanție și sarcini	Referințe
NU SUNT	

Anexa Nr. 1 La Partea I

Teren

Nr cadastral	Suprafața (mp)*	Observații / Referințe
31067	4.400	

* Suprafața este determinată în planul de proiecție Stereo 70.



Date referitoare la teren

Crt	Categorie folosință	Intra vilan	Suprafața (mp)	Tarla	Parcelă	Nr. topo	Observații / Referințe
1	arabil	NU	4.400	29	47	-	

Lungime Segmente

1) Valorile lungimilor segmentelor sunt obținute din proiecție în plan.

Punct început	X / Y	Punct sfârșit	X / Y	Lungime segment (** (m)
1	375.584,054 263.470,563	2	375.588,938 263.476,111	7.391
2	375.588,938 263.476,111	3	375.590,276 263.477,436	1.883
3	375.590,276 263.477,436	4	374.997,825 263.533,938	595.139
4	374.997,825 263.533,938	5	374.997,821 263.526,472	7.466
5	374.997,821 263.526,472	1	375.584,054 263.470,563	588.893

**** Lungimile segmentelor sunt determinate în planul de proiecție Stereo 70 și sunt rotunjite la 1 milimetru.**

***** Distanța dintre puncte este formată din segmente cumulate ce sunt mai mici decât valoarea 1 milimetru.**

**DATE DESPRE IMOBILUL NR. 7078**

Oficiul de Cadastru și Publicitate Imobiliară DOLJ
Biroul de Cadastru și Publicitate Imobiliară Craiova

A. Partea I. Descrierea imobilului

TEREN Extravilan

Adresa: Jud. Dolj, T29,P46

Nr. Crt	Nr cadastral Nr. topografic	Suprafața* (mp)	Observații / Referințe
A1	30176	7.500	Sector cadastral:26 Teren neimprejmuit;

B. Partea II. Proprietari și acte

Inscrieri privitoare la dreptul de proprietate și alte drepturi reale		Referințe
103306 / 22/10/2013		
Act Notarial nr. CVC aut. nr. 723, din 16/05/2013 emis de NP DRAGOMIR ROMELIA (Declaratie aut. nr. 899/2013 NP Dragomir Romelia);		
B1	Intabulare, drept de PROPRIETATE, dobandit prin Conventie, cota actuala 1/1, cota initiala 1/1 1) SC KAMPARO INVESTMENT SRL, CIF:25525855	A1

C. Partea III. SARCINI .

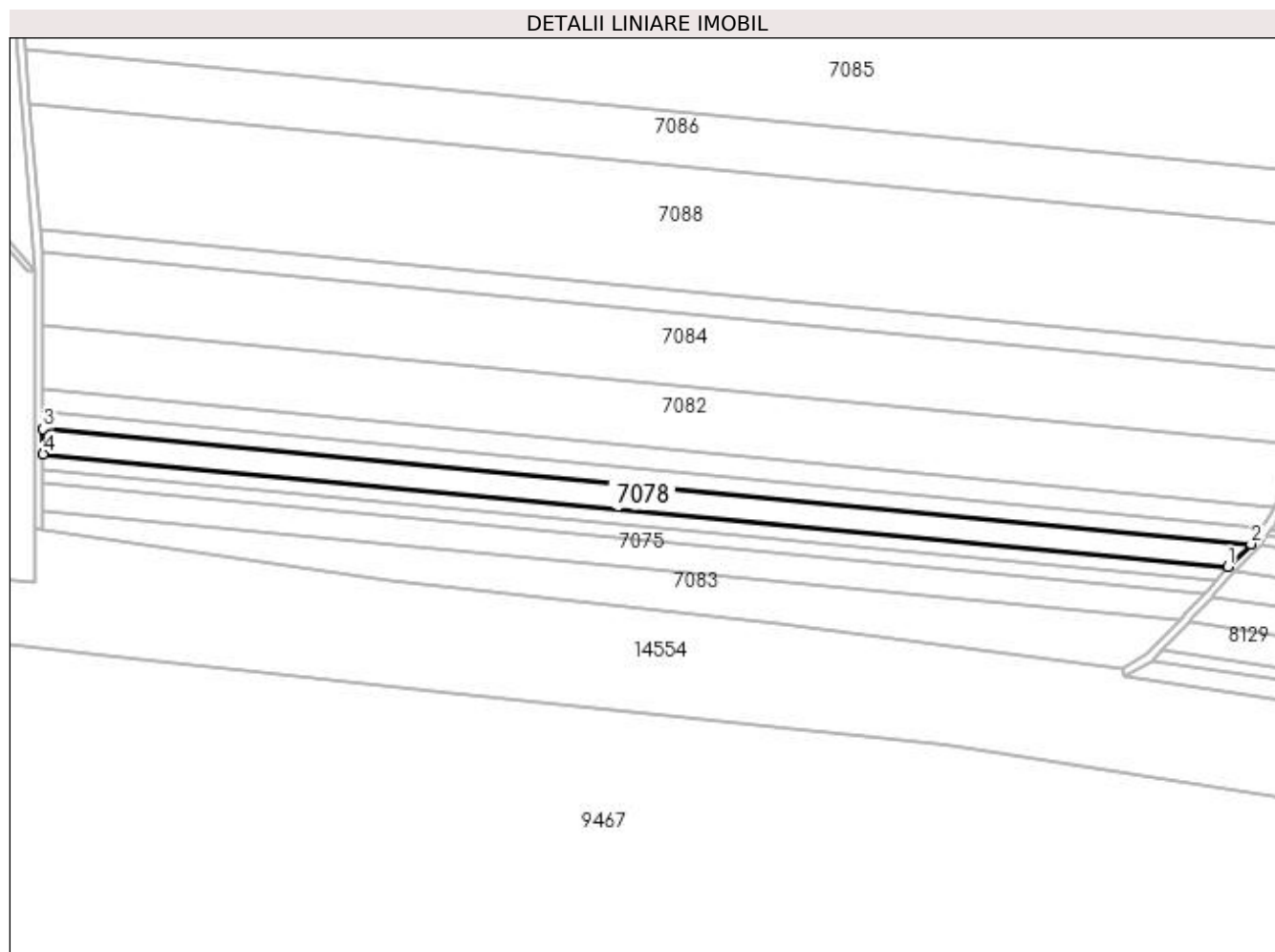
Inscrieri privind dezmembramintele dreptului de proprietate, drepturi reale de garanție și sarcini	Referințe
NU SUNT	

Anexa Nr. 1 La Partea I

Teren

Nr cadastral	Suprafața (mp)*	Observații / Referințe
30176	7.500	

* Suprafața este determinată în planul de proiecție Stereo 70.



Date referitoare la teren

Crt	Categorie folosință	Intra vilan	Suprafața (mp)	Tarla	Parcelă	Nr. topo	Observații / Referințe
1	arabil	NU	7.500	29	46	-	

Lungime Segmente

1) Valorile lungimilor segmentelor sunt obținute din proiecție în plan.

Punct început	X / Y	Punct sfârșit	X / Y	Lungime segment (** (m)
1	375.590,276 263.477,436	2	375.601,817 263.488,873	16.248
2	375.601,817 263.488,873	3	374.997,831 263.546,475	606.727
3	374.997,831 263.546,475	4	374.997,825 263.533,938	12.537
4	374.997,825 263.533,938	1	375.590,276 263.477,436	595.139

**** Lungimile segmentelor sunt determinate în planul de proiecție Stereo 70 și sunt rotunjite la 1 milimetru.**

***** Distanța dintre puncte este formată din segmente cumulate ce sunt mai mici decât valoarea 1 milimetru.**

**DATE DESPRE IMOBILUL NR. 7079**

Oficiul de Cadastru și Publicitate Imobiliară DOLJ
Biroul de Cadastru și Publicitate Imobiliară Craiova

A. Partea I. Descrierea imobilului

TEREN Extravilan

Adresa: Jud. Dolj, T29,P45

Nr. Crt	Nr cadastral Nr. topografic	Suprafața* (mp)	Observații / Referințe
A1		5.000	Sector cadastral:26 Teren neimprejmuit;

B. Partea II. Proprietari și acte

Inscrieri privitoare la dreptul de proprietate și alte drepturi reale		Referințe
/		
Act Administrativ nr. TDP nr. 2019-1378, din 23/07/2002 emis de CJSAPT DOLJ;		
B1	Intabulare, drept de PROPRIETATE, dobândit prin Reconstituire, cota actuala 1/1, cota initiala 1/1 1) IONESCU ELENA, Lipsă CNP. 2) IONESCU MARIA, Lipsă CNP.	A1

C. Partea III. SARCINI .

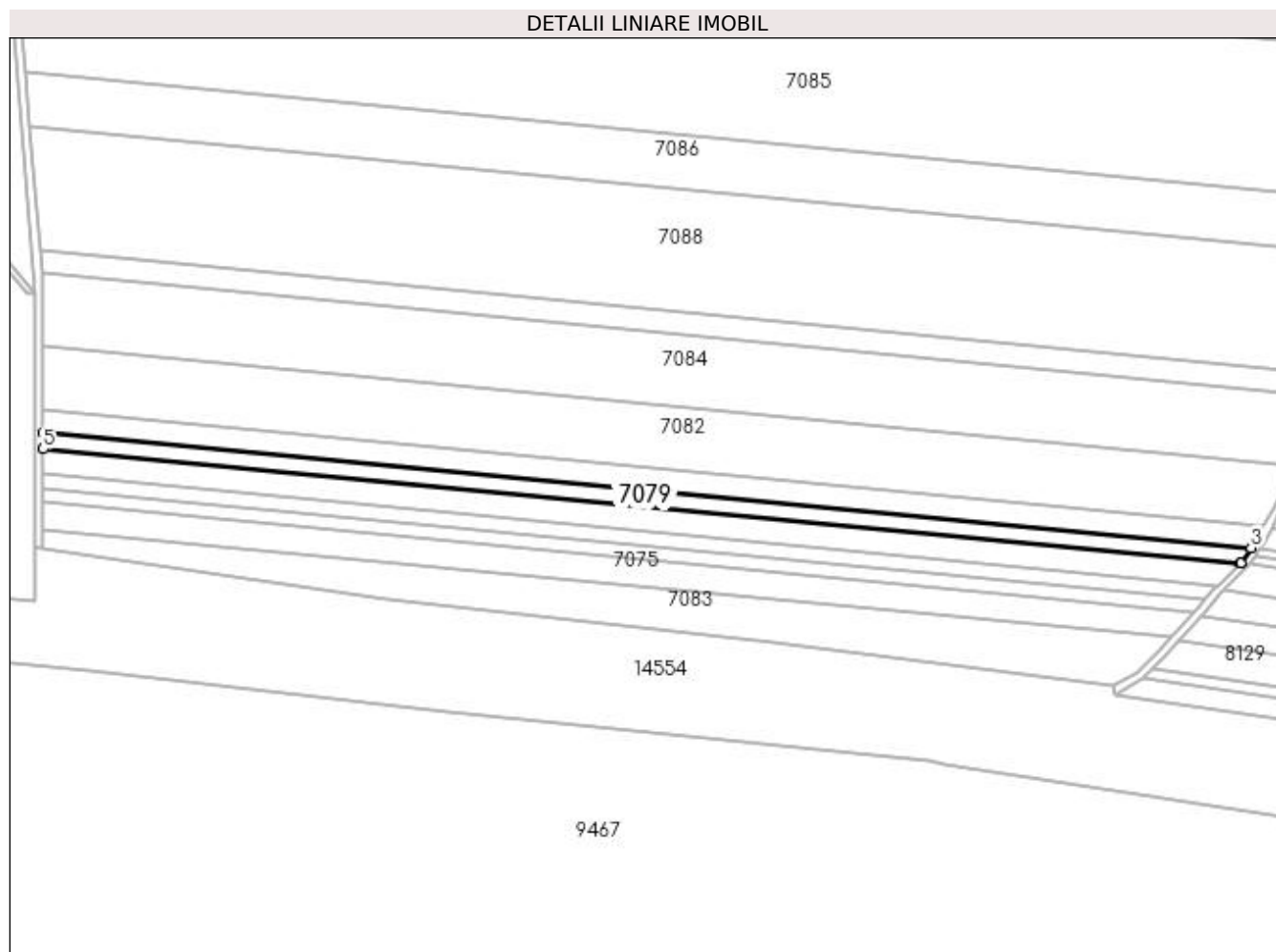
Inscrieri privind dezmembramintele dreptului de proprietate, drepturi reale de garanție și sarcini	Referințe
NU SUNT	

Anexa Nr. 1 La Partea I

Teren

Nr cadastral	Suprafața (mp)*	Observații / Referințe
	5.000	

* Suprafața este determinată în planul de proiecție Stereo 70.



Date referitoare la teren

Crt	Categorie folosință	Intra vilan	Suprafața (mp)	Tarla	Parcelă	Nr. topo	Observații / Referințe
1	arabil	NU	5.000	29	45	-	

Lungime Segmente

1) Valorile lungimilor segmentelor sunt obținute din proiecție în plan.

Punct început	X / Y	Punct sfârșit	X / Y	Lungime segment (** (m)
1	375.601,817 263.488,873	2	375.601,854 263.488,909	0.052
2	375.601,854 263.488,909	3	375.607,122 263.496,609	9.33
3	375.607,122 263.496,609	4	374.997,835 263.554,717	612.052
4	374.997,835 263.554,717	5	374.997,831 263.546,475	8.242
5	374.997,831 263.546,475	1	375.601,817 263.488,873	606.727

**** Lungimile segmentelor sunt determinate în planul de proiecție Stereo 70 și sunt rotunjite la 1 milimetru.**

***** Distanța dintre puncte este formată din segmente cumulate ce sunt mai mici decât valoarea 1 milimetru.**

**DATE DESPRE IMOBILUL NR. 7080**

Oficiul de Cadastru și Publicitate Imobiliară DOLJ
Biroul de Cadastru și Publicitate Imobiliară Craiova

A. Partea I. Descrierea imobilului

TEREN Extravilan

Adresa: Jud. Dolj, T29,P44

Nr. Crt	Nr cadastral Nr. topografic	Suprafața* (mp)	Observații / Referințe
A1		6.956	Sector cadastral:26 Teren neimprejmuit;

B. Partea II. Proprietari și acte

Inscrieri privitoare la dreptul de proprietate și alte drepturi reale	Referințe
/	
Act Administrativ nr. TDP nr. 2034-1378, din 23/07/2002 emis de CJSAPT DOLJ;	
B1	A1
Intabulare, drept de PROPRIETATE, dobândit prin Reconstituire, cota actuala 1/1, cota initiala 1/1 1) CIOC VIORICA, Lipsă CNP.	

C. Partea III. SARCINI .

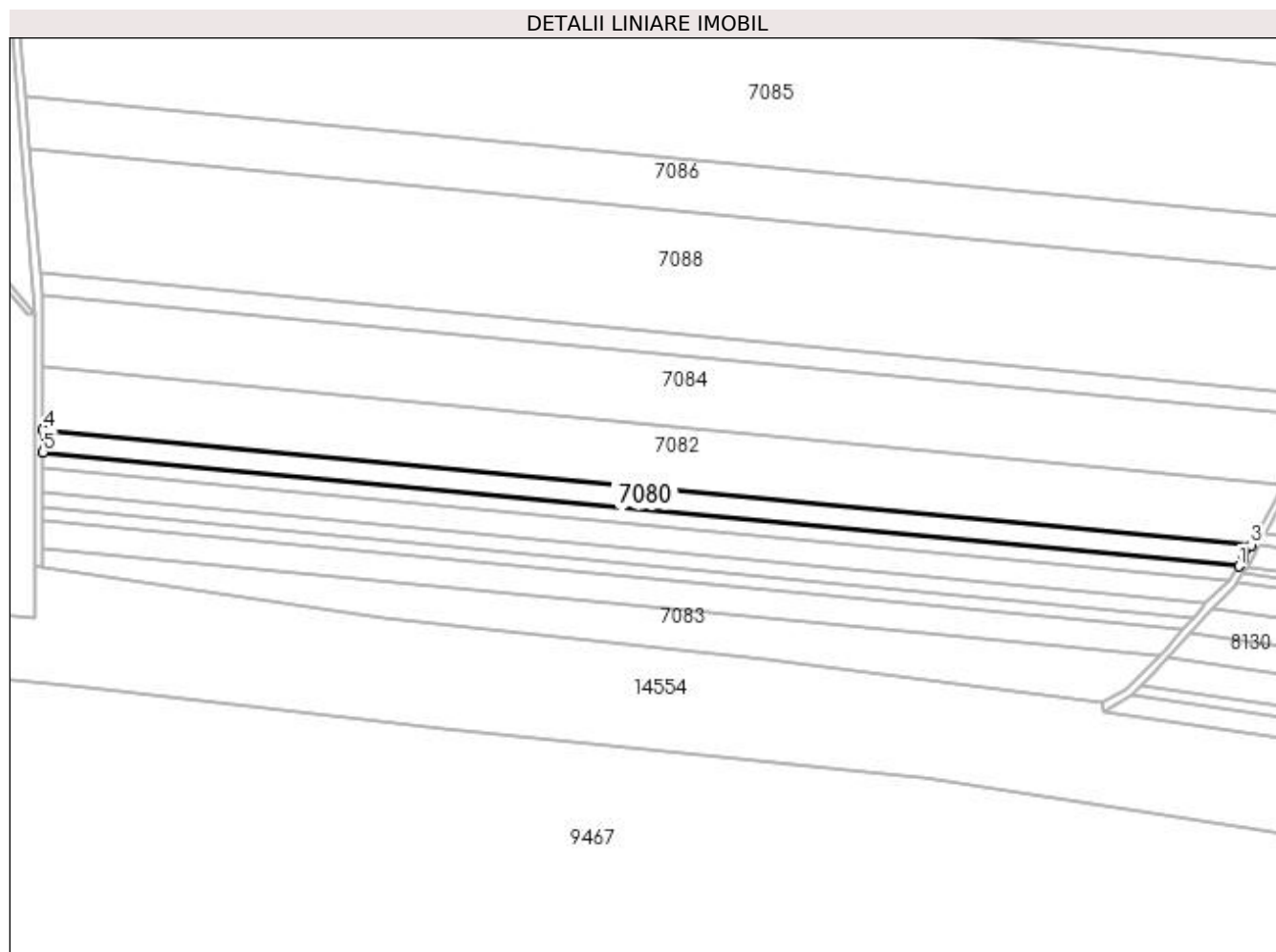
Inscrieri privind dezmembramintele dreptului de proprietate, drepturi reale de garanție și sarcini	Referințe
NU SUNT	

Anexa Nr. 1 La Partea I

Teren

Nr cadastral	Suprafața (mp)*	Observații / Referințe
	6.956	

* Suprafața este determinată în planul de proiecție Stereo 70.



Date referitoare la teren

Crt	Categorie folosință	Intra vilan	Suprafața (mp)	Tarla	Parcelă	Nr. topo	Observații / Referințe
1	arabil	NU	6.956	29	44	-	

Lungime Segmente

1) Valorile lungimilor segmentelor sunt obținute din proiecție în plan.

Punct început	X / Y	Punct sfârșit	X / Y	Lungime segment (** (m)
1	375.607,122 263.496,609	2	375.609,704 263.500,384	4.574
2	375.609,704 263.500,384	3	375.613,373 263.507,368	7.889
3	375.613,373 263.507,368	4	374.997,84 263.566,071	618.326
4	374.997,84 263.566,071	5	374.997,835 263.554,717	11.354
5	374.997,835 263.554,717	1	375.607,122 263.496,609	612.052

**** Lungimile segmentelor sunt determinate în planul de proiecție Stereo 70 și sunt rotunjite la 1 milimetru.**

***** Distanța dintre puncte este formată din segmente cumulate ce sunt mai mici decât valoarea 1 milimetru.**

**DATE DESPRE IMOBILUL NR. 7081**

Oficiul de Cadastru și Publicitate Imobiliară DOLJ
Biroul de Cadastru și Publicitate Imobiliară Craiova

A. Partea I. Descrierea imobilului

TEREN Extravilan

Adresa: Jud. Dolj, T,P324

Nr. Crt	Nr cadastral Nr. topografic	Suprafața* (mp)	Observații / Referințe
A1		18.819	Sector cadastral:26 Teren neimprejmuit;

B. Partea II. Proprietari și acte

Inscrieri privitoare la dreptul de proprietate și alte drepturi reale		Referințe
/		
Act Normativ nr. 7, din 13/03/1996 emis de PARLAMENTUL ROMÂNIEI;		
B1	Inscrierea provizorie, drept de PROPRIETATE, dobandit prin Lege, cota actuala 1/1, cota initiala 1/1 1) NEIDENTIFICAT NEIDENTIFICAT, neidentificat	A1

C. Partea III. SARCINI .

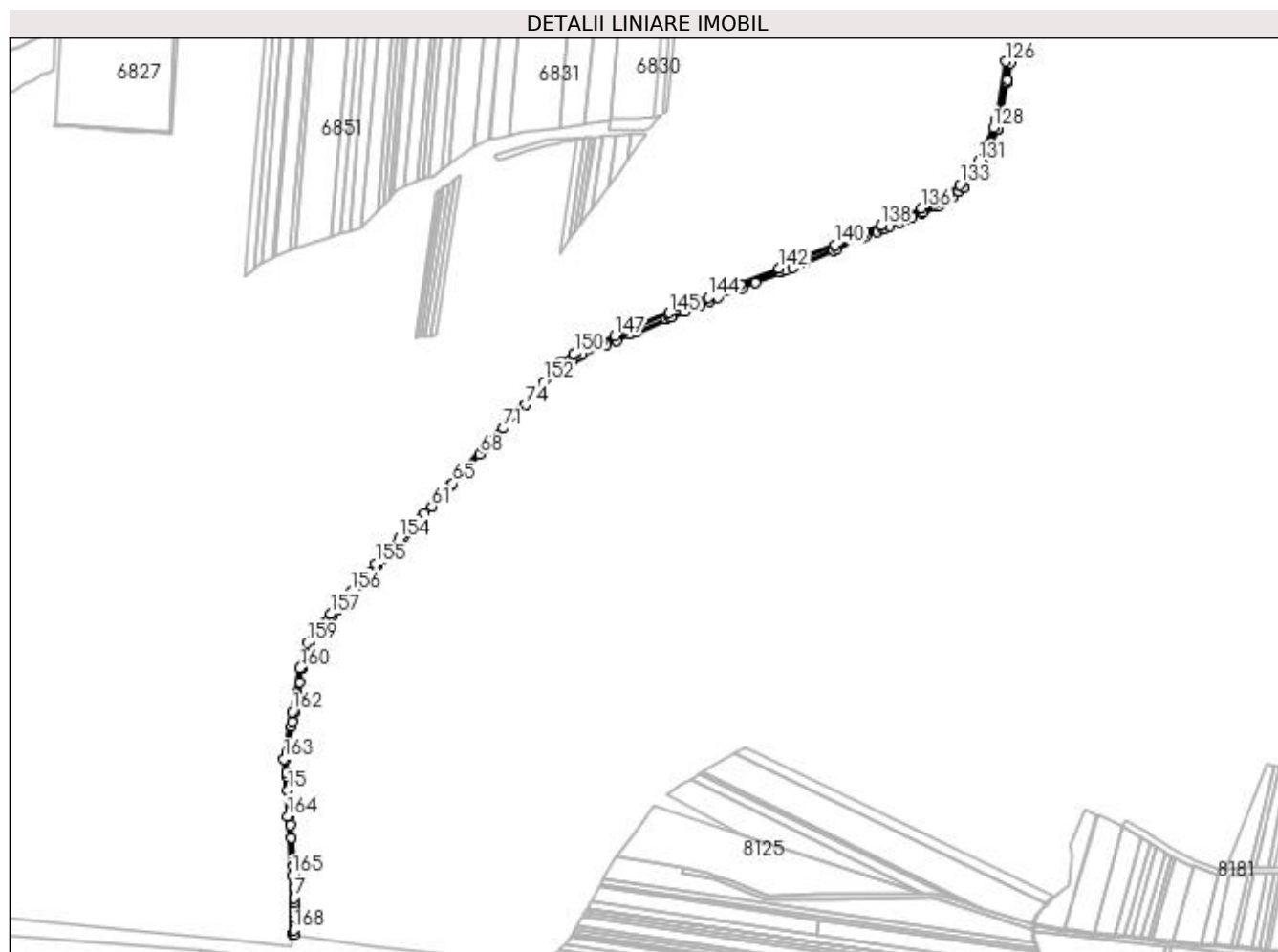
Inscrieri privind dezmembramintele dreptului de proprietate, drepturi reale de garanție și sarcini	Referințe
NU SUNT	

Anexa Nr. 1 La Partea I

Teren

Nr cadastral	Suprafața (mp)*	Observații / Referințe
	18.819	

* Suprafața este determinată în planul de proiecție Stereo 70.



Date referitoare la teren

Crt	Categorie folosință	Intravilan	Suprafața (mp)	Tarla	Parcelă	Nr. topo	Observații / Referințe
1	drum	NU	18.819	-	324	-	

Lungime Segmente

1) Valorile lungimilor segmentelor sunt obținute din proiecție în plan.

Punct început	X / Y	Punct sfârșit	X / Y	Lungime segment	Punct început	X / Y	Punct sfârșit	X / Y	Lungime segment	Punct început	X / Y	Punct sfârșit	X / Y	Lungime segment
1	374.997,818 263.519,616	2	374.997,821 263.526,472	6.856	2	374.997,821 263.526,472	3	374.997,825 263.533,938	7.466	3	374.997,825 263.533,938	4	374.997,831 263.546,475	12.537
4	374.997,831 263.546,475	5	374.997,835 263.554,717	8.242	5	374.997,835 263.554,717	6	374.997,84 263.566,071	11.354	6	374.997,84 263.566,071	7	374.997,845 263.576,102	10.031
7	374.997,845 263.576,102	8	374.997,856 263.598,384	22.282	8	374.997,856 263.598,384	9	374.997,869 263.625,479	27.095	9	374.997,869 263.625,479	10	374.997,107 263.634,851	9.403
10	374.997,107 263.634,851	11	374.996,168 263.646,386	11.573	11	374.996,168 263.646,386	12	374.991,072 263.709,029	62.85	12	374.991,072 263.709,029	13	374.988,871 263.736,082	27.142
13	374.988,871 263.736,082	14	374.987,236 263.756,178	20.162	14	374.987,236 263.756,178	15	374.983,538 263.813,471	57.412	15	374.983,538 263.813,471	16	374.981,527 263.844,632	31.226
16	374.981,527 263.844,632	17	374.981,012 263.852,611	7.996	17	374.981,012 263.852,611	18	374.979,155 263.881,371	28.82	18	374.979,155 263.881,371	19	374.981,921 263.897,211	16.08

Punct început	X / Y	Punct sfârșit	X / Y	Lungime segment	Punct început	X / Y	Punct sfârșit	X / Y	Lungime segment	Punct început	X / Y	Punct sfârșit	X / Y	Lungime segment
19	374.981,921 263.897,211	20	374.991,708 263.953,269	56.906	20	374.991,708 263.953,269	21	374.993,645 263.964,359	11.258	21	374.993,645 263.964,359	22	374.997,228 263.984,882	20.833
22	374.997,228 263.984,882	23	374.997,272 263.985,111	0.233	23	374.997,272 263.985,111	24	375.000,846 264.003,517	18.75	24	375.000,846 264.003,517	25	375.003,514 264.017,257	13.997
25	375.003,514 264.017,257	26	375.004,962 264.024,715	7.597	26	375.004,962 264.024,715	27	375.005,311 264.026,512	1.831	27	375.005,311 264.026,512	28	375.009,447 264.050,899	24.735
28	375.009,447 264.050,899	29	375.014,603 264.081,307	30.842	29	375.014,603 264.081,307	30	375.015,613 264.084,743	3.581	30	375.015,613 264.084,743	31	375.030,702 264.136,082	53.51
31	375.030,702 264.136,082	32	375.043,941 264.157,339	25.043	32	375.043,941 264.157,339	33	375.052,874 264.167,399	13.454	33	375.052,874 264.167,399	34	375.058,99 264.174,286	9.211
34	375.058,99 264.174,286	35	375.066,57 264.182,823	11.417	35	375.066,57 264.182,823	36	375.073,142 264.190,224	9.898	36	375.073,142 264.190,224	37	375.079,604 264.197,502	9.733
37	375.079,604 264.197,502	38	375.080,795 264.198,843	1.794	38	375.080,795 264.198,843	39	375.093,766 264.213,215	19.36	39	375.093,766 264.213,215	40	375.105,728 264.226,468	17.853
40	375.105,728 264.226,468	41	375.113,261 264.234,814	11.243	41	375.113,261 264.234,814	42	375.125,821 264.248,73	18.746	42	375.125,821 264.248,73	43	375.141,377 264.265,714	23.031
43	375.141,377 264.265,714	44	375.153,164 264.278,582	17.45	44	375.153,164 264.278,582	45	375.165,36 264.291,898	18.057	45	375.165,36 264.291,898	46	375.181,018 264.308,992	23.181
46	375.181,018 264.308,992	47	375.192,224 264.321,357	16.687	47	375.192,224 264.321,357	48	375.206,422 264.337,023	21.143	48	375.206,422 264.337,023	49	375.224,438 264.356,903	26.829
49	375.224,438 264.356,903	50	375.231,477 264.364,67	10.482	50	375.231,477 264.364,67	51	375.231,9 264.365,137	0.63	51	375.231,9 264.365,137	52	375.236,876 264.370,28	7.156
52	375.236,876 264.370,28	53	375.245,667 264.379,366	12.643	53	375.245,667 264.379,366	54	375.248,811 264.382,615	4.521	54	375.248,811 264.382,615	55	375.251,743 264.385,646	4.217
55	375.251,743 264.385,646	56	375.254,987 264.388,999	4.665	56	375.254,987 264.388,999	57	375.258,648 264.392,783	5.265	57	375.258,648 264.392,783	58	375.272,049 264.407,359	19.8
58	375.272,049 264.407,359	59	375.279,146 264.415,078	10.486	59	375.279,146 264.415,078	60	375.285,578 264.422,075	9.504	60	375.285,578 264.422,075	61	375.300,768 264.438,597	22.444
61	375.300,768 264.438,597	62	375.322,04 264.461,734	31.43	62	375.322,04 264.461,734	63	375.324,957 264.464,907	4.31	63	375.324,957 264.464,907	64	375.341,011 264.482,369	23.72
64	375.341,011 264.482,369	65	375.347,184 264.489,084	9.121	65	375.347,184 264.489,084	66	375.374,524 264.518,821	40.395	66	375.374,524 264.518,821	67	375.384,389 264.529,552	14.576
67	375.384,389 264.529,552	68	375.406,191 264.553,266	32.213	68	375.406,191 264.553,266	69	375.416,812 264.564,819	15.693	69	375.416,812 264.564,819	70	375.431,49 264.580,783	21.686
70	375.431,49 264.580,783	71	375.458,721 264.610,403	40.235	71	375.458,721 264.610,403	72	375.485,402 264.639,423	39.421	72	375.485,402 264.639,423	73	375.487,698 264.642,699	4.0
73	375.487,698 264.642,699	74	375.507,064 264.661,898	27.27	74	375.507,064 264.661,898	75	375.592,794 264.750,871	123.555	75	375.592,794 264.750,871	76	375.613,014 264.762,573	23.362
76	375.613,014 264.762,573	77	375.626,217 264.769,62	14.966	77	375.626,217 264.769,62	78	375.631,297 264.771,78	5.52	78	375.631,297 264.771,78	79	375.678,942 264.792,036	51.772
79	375.678,942 264.792,036	80	375.685,396 264.794,699	6.982	80	375.685,396 264.794,699	81	375.708,601 264.804,277	25.104	81	375.708,601 264.804,277	82	375.737,427 264.817,153	31.571
82	375.737,427 264.817,153	83	375.751,129 264.822,902	14.859	83	375.751,129 264.822,902	84	375.817,187 264.850,618	71.637	84	375.817,187 264.850,618	85	375.825,78 264.854,224	9.319
85	375.825,78 264.854,224	86	375.827,997 264.855,154	2.404	86	375.827,997 264.855,154	87	375.858,128 264.867,441	32.54	87	375.858,128 264.867,441	88	375.893,074 264.881,69	37.739
88	375.893,074 264.881,69	89	375.913,597 264.890,059	22.164	89	375.913,597 264.890,059	90	375.932,32 264.897,662	20.208	90	375.932,32 264.897,662	91	375.984,121 264.918,697	55.909
91	375.984,121 264.918,697	92	376.013,477 264.930,769	31.741	92	376.013,477 264.930,769	93	376.069,43 264.953,778	60.499	93	376.069,43 264.953,778	94	376.079,423 264.958,108	10.891
94	376.079,423 264.958,108	95	376.095,963 264.965,275	18.026	95	376.095,963 264.965,275	96	376.119,03 264.975,271	25.14	96	376.119,03 264.975,271	97	376.121,665 264.976,412	2.871
97	376.121,665 264.976,412	98	376.185,548 265.002,583	69.036	98	376.185,548 265.002,583	99	376.193,093 265.005,674	8.154	99	376.193,093 265.005,674	100	376.249,602 265.029,974	61.512
100	376.249,602 265.029,974	101	376.258,813 265.033,935	10.027	101	376.258,813 265.033,935	102	376.282,492 265.043,947	25.709	102	376.282,492 265.043,947	103	376.294,112 265.048,86	12.616
103	376.294,112 265.048,86	104	376.300,136 265.051,358	6.521	104	376.300,136 265.051,358	105	376.310,349 265.055,594	11.057	105	376.310,349 265.055,594	106	376.331,949 265.064,551	23.383
106	376.331,949 265.064,551	107	376.343,715 265.069,431	12.738	107	376.343,715 265.069,431	108	376.359,604 265.075,914	17.161	108	376.359,604 265.075,914	109	376.379,779 265.084,146	21.79
109	376.379,779 265.084,146	110	376.384,237 265.085,965	4.815	110	376.384,237 265.085,965	111	376.413,436 265.098,152	31.64	111	376.413,436 265.098,152	112	376.418,172 265.100,128	5.132
112	376.418,172 265.100,128	113	376.448,284 265.119,635	35.878	113	376.448,284 265.119,635	114	376.462,435 265.131,739	18.621	114	376.462,435 265.131,739	115	376.471,693 265.139,657	12.182
115	376.471,693 265.139,657	116	376.496,472 265.166,118	36.252	116	376.496,472 265.166,118	117	376.513,378 265.190,921	30.017	117	376.513,378 265.190,921	118	376.514,568 265.192,668	2.114

Punct început	X / Y	Punct sfârșit	X / Y	Lungime segment	Punct început	X / Y	Punct sfârșit	X / Y	Lungime segment	Punct început	X / Y	Punct sfârșit	X / Y	Lungime segment
118	376.514,568 265.192,668	119	376.526,172 265.213,795	24.104	119	376.526,172 265.213,795	120	376.547,705 265.269,18	59.424	120	376.547,705 265.269,18	121	376.548,091 265.270,491	1.367
121	376.548,091 265.270,491	122	376.554,089 265.290,833	21.208	122	376.554,089 265.290,833	123	376.568,087 265.370,692	81.077	123	376.568,087 265.370,692	124	376.569,242 265.377,28	6.688
124	376.569,242 265.377,28	125	376.575,693 265.414,086	37.367	125	376.575,693 265.414,086	126	376.566,292 265.418,371	10.332	126	376.566,292 265.418,371	127	376.544,337 265.293,118	127.163
127	376.544,337 265.293,118	128	376.538,232 265.272,411	21.588	128	376.538,232 265.272,411	129	376.522,946 265.233,095	42.183	129	376.522,946 265.233,095	130	376.517,09 265.218,032	16.161
130	376.517,09 265.218,032	131	376.506,035 265.197,903	22.965	131	376.506,035 265.197,903	132	376.488,644 265.172,389	30.877	132	376.488,644 265.172,389	133	376.464,772 265.146,896	34.925
133	376.464,772 265.146,896	134	376.442,29 265.127,667	29.584	134	376.442,29 265.127,667	135	376.413,49 265.109,01	34.315	135	376.413,49 265.109,01	136	376.380,422 265.095,209	35.832
136	376.380,422 265.095,209	137	376.339,91 265.078,679	43.755	137	376.339,91 265.078,679	138	376.290,25 265.058,084	53.761	138	376.290,25 265.058,084	139	376.254,89 265.043,134	38.391
139	376.254,89 265.043,134	140	376.189,222 265.014,895	71.482	140	376.189,222 265.014,895	141	376.117,781 264.985,628	77.203	141	376.117,781 264.985,628	142	376.065,54 264.962,991	56.935
142	376.065,54 264.962,991	143	375.980,339 264.927,954	92.124	143	375.980,339 264.927,954	144	375.909,828 264.899,322	76.103	144	375.909,828 264.899,322	145	375.824,174 264.864,395	92.501
145	375.824,174 264.864,395	146	375.733,453 264.826,33	98.383	146	375.733,453 264.826,33	147	375.704,654 264.813,466	31.541	147	375.704,654 264.813,466	148	375.675,078 264.801,259	31.996
148	375.675,078 264.801,259	149	375.616,777 264.776,473	63.351	149	375.616,777 264.776,473	150	375.613,862 264.775,234	3.167	150	375.613,862 264.775,234	151	375.587,078 264.757,278	32.246
151	375.587,078 264.757,278	152	375.547,137 264.712,483	60.016	152	375.547,137 264.712,483	153	375.255,738 264.395,528	430.551	153	375.255,738 264.395,528	154	375.228,98 264.367,871	38.482
154	375.228,98 264.367,871	155	375.178,061 264.311,686	75.825	155	375.178,061 264.311,686	156	375.122,861 264.251,421	81.725	156	375.122,861 264.251,421	157	375.077,815 264.201,511	67.232
157	375.077,815 264.201,511	158	375.040,725 264.159,741	55.861	158	375.040,725 264.159,741	159	375.027,018 264.137,733	25.927	159	375.027,018 264.137,733	160	375.010,699 264.082,208	57.873
160	375.010,699 264.082,208	161	375.001,375 264.027,228	55.765	161	375.001,375 264.027,228	162	374.993,294 263.985,607	42.398	162	374.993,294 263.985,607	163	374.975,133 263.881,589	105.592
163	374.975,133 263.881,589	164	374.983,246 263.755,887	125.964	164	374.983,246 263.755,887	165	374.993,869 263.625,318	131.0	165	374.993,869 263.625,318	166	374.993,807 263.497,02	128.298
166	374.993,807 263.497,02	167	374.997,807 263.496,033	4.12	167	374.997,807 263.496,033	168	374.997,811 263.505,703	9.67	168	374.997,811 263.505,703	1	374.997,818 263.519,616	13.913

** Lungimile segmentelor sunt determinate în planul de proiecție Stereo 70 și sunt rotunjite la 1 milimetru.

*** Distanța dintre puncte este formată din segmente cumulate ce sunt mai mici decât valoarea 1 milimetru.

**DATE DESPRE IMOBILUL NR. 7082**

Oficiul de Cadastru și Publicitate Imobiliară DOLJ
Biroul de Cadastru și Publicitate Imobiliară Craiova

A. Partea I. Descrierea imobilului

TEREN Extravilan

Adresa: Jud. Dolj, T29, P42,43

Nr. Crt	Nr cadastral Nr. topografic	Suprafața* (mp)	Observații / Referințe
A1	30210	20.100	Sector cadastral:26 Teren neimprejmuit;

B. Partea II. Proprietari și acte

Inscrieri privitoare la dreptul de proprietate și alte drepturi reale		Referințe
22718 / 27/02/2014		
Act Notarial nr. CVC aut nr 722, din 16/05/2013 emis de BNP DRAGOMIR TUDOR RADU (Declaratia aut nr 901/2013 BNP Dragomir Romelia);		
B1	Intabulare, drept de PROPRIETATE, dobandit prin Conventie, cota actuala 1/1, cota initiala 1/1 1) SC KAMPARO INVESTMENT SRL, CIF:25525855	A1

C. Partea III. SARCINI .

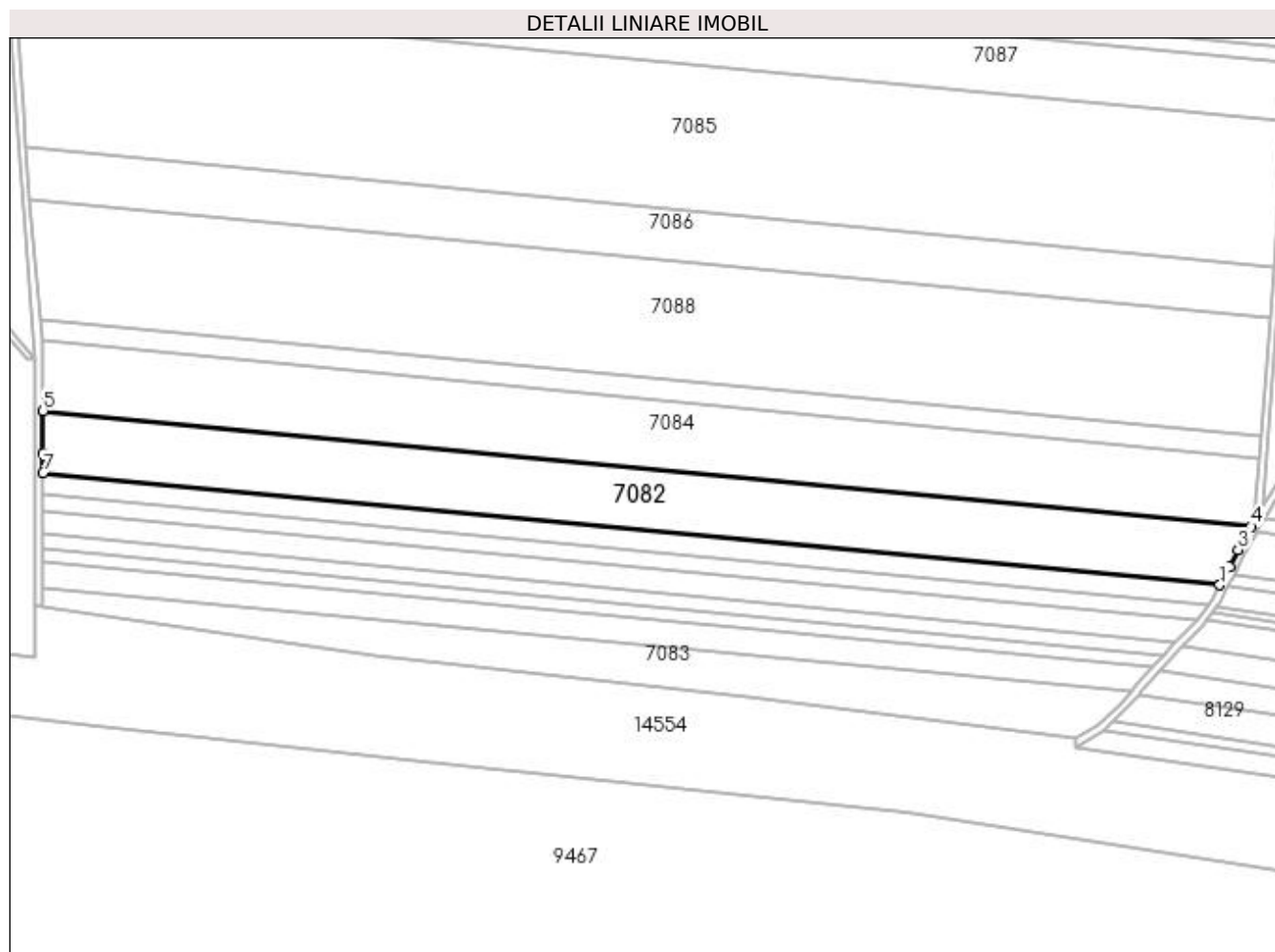
Inscrieri privind dezmembramintele dreptului de proprietate, drepturi reale de garanție și sarcini	Referințe
NU SUNT	

Anexa Nr. 1 La Partea I

Teren

Nr cadastral	Suprafața (mp)*	Observații / Referințe
30210	20.100	

* Suprafața este determinată în planul de proiecție Stereo 70.



Date referitoare la teren

Crt	Categorie folosință	Intravilan	Suprafața (mp)	Tarla	Parcelă	Nr. topo	Observații / Referințe
1	arabil	NU	13.900	29	42	-	
2	arabil	NU	6.200	29	43	-	

Lungime Segmente

1) Valorile lungimilor segmentelor sunt obținute din proiecție în plan.

Punct început	X / Y	Punct sfârșit	X / Y	Lungime segment (** (m)
1	375.613,373 263.507,368	2	375.618,391 263.516,921	10.791
2	375.618,391 263.516,921	3	375.622,995 263.525,685	9,9
3	375.622,995 263.525,685	4	375.629,733 263.537,953	13.997
4	375.629,733 263.537,953	5	374.997,856 263.598,384	634.76

Punct început	X / Y	Punct sfârșit	X / Y	Lungime segment (** (m)
5	374.997,856 263.598,384	6	374.997,845 263.576,102	22.282
6	374.997,845 263.576,102	7	374.997,84 263.566,071	10.031
7	374.997,84 263.566,071	1	375.613,373 263.507,368	618.326

** Lungimile segmentelor sunt determinate în planul de proiecție Stereo 70 și sunt rotunjite la 1 milimetru.

*** Distanța dintre puncte este formată din segmente cumulate ce sunt mai mici decât valoarea 1 milimetru.

**DATE DESPRE IMOBILUL NR. 7083**

Oficiul de Cadastru și Publicitate Imobiliară DOLJ
Biroul de Cadastru și Publicitate Imobiliară Craiova

A. Partea I. Descrierea imobilului

TEREN Extravilan

Adresa: Jud. Dolj, T29,P51

Nr. Crt	Nr cadastral Nr. topografic	Suprafața* (mp)	Observații / Referințe
A1		11.000	Sector cadastral:26 Teren neimprejmuit;

B. Partea II. Proprietari și acte

Inscrieri privitoare la dreptul de proprietate și alte drepturi reale	Referințe
/	
Act Administrativ nr. TDP nr. 2027-1378, din 23/07/2002 emis de CJSAPT DOLJ;	
B1	A1
Intabulare, drept de PROPRIETATE, dobândit prin Reconstituire, cota actuala 1/1, cota initiala 1/1 1) FIRU GHEORGHE, Lipsă CNP.	

C. Partea III. SARCINI .

Inscrieri privind dezmembramintele dreptului de proprietate, drepturi reale de garanție și sarcini	Referințe
NU SUNT	

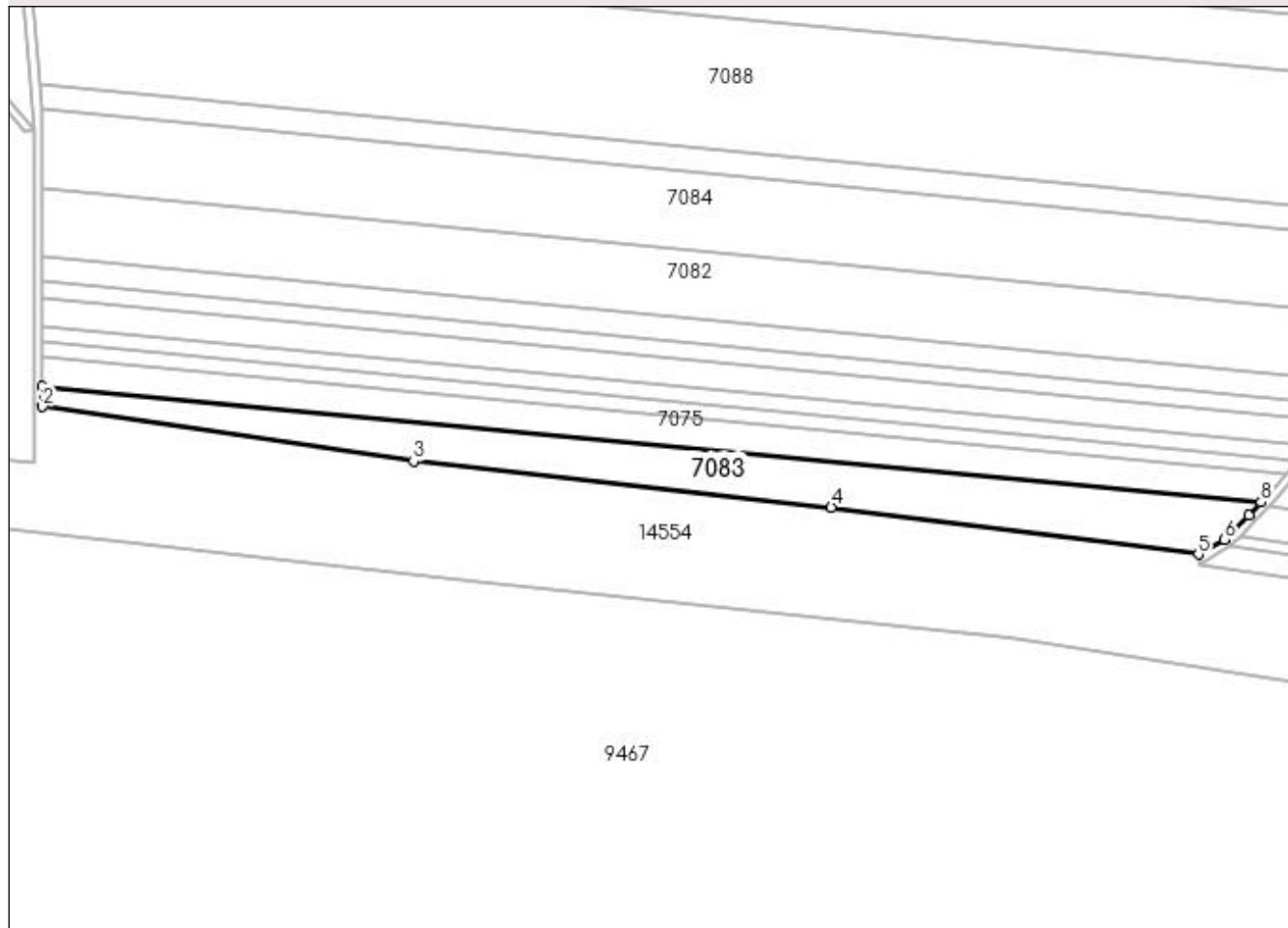
Anexa Nr. 1 La Partea I

Teren

Nr cadastral	Suprafața (mp)*	Observații / Referințe
	11.000	

* Suprafața este determinată în planul de proiecție Stereo 70.

DETALII LINIARE IMOBIL



Date referitoare la teren

Crt	Categorie folosință	Intra vilan	Suprafața (mp)	Tarla	Parcelă	Nr. topo	Observații / Referințe
1	arabil	NU	11.000	29	51	-	

Lungime Segmente

1) Valorile lungimilor segmentelor sunt obținute din proiecție în plan.

Punct început	X / Y	Punct sfârșit	X / Y	Lungime segment (** (m)
1	374.997,811 263.505,703	2	374.997,807 263.496,033	9.67
2	374.997,807 263.496,033	3	375.171,105 263.470,541	175.163
3	375.171,105 263.470,541	4	375.366,237 263.448,991	196.318
4	375.366,237 263.448,991	5	375.537,769 263.427,056	172.929
5	375.537,769 263.427,056	6	375.549,902 263.433,956	13.958

Punct început	X / Y	Punct sfârșit	X / Y	Lungime segment (** (m)
6	375.549,902 263.433,956	7	375.561,272 263.445,412	16.141
7	375.561,272 263.445,412	8	375.566,967 263.451,423	8.28
8	375.566,967 263.451,423	1	374.997,811 263.505,703	571.738

** Lungimile segmentelor sunt determinate în planul de proiecție Stereo 70 și sunt rotunjite la 1 milimetru.

*** Distanța dintre puncte este formată din segmente cumulate ce sunt mai mici decât valoarea 1 milimetru.

**DATE DESPRE IMOBILUL NR. 7084**

Oficiul de Cadastru și Publicitate Imobiliară DOLJ
Biroul de Cadastru și Publicitate Imobiliară Craiova

A. Partea I. Descrierea imobilului

TEREN Extravilan

Adresa: Jud. Dolj, T29,P40

Nr. Crt	Nr cadastral Nr. topografic	Suprafața* (mp)	Observații / Referințe
A1		23.100	Sector cadastral:26 Teren neimprejmuit;

B. Partea II. Proprietari și acte

Inscrieri privitoare la dreptul de proprietate și alte drepturi reale	Referințe
/	
Act Administrativ nr. TDP nr. 2294, din 30/01/2003 emis de CJSAPT DOLJ;	
B1	A1
Intabulare, drept de PROPRIETATE, dobândit prin Reconstituire, cota actuala 1/1, cota initiala 1/1 1) GRIGORE ALEXANDRU, Lipsă CNP.	

C. Partea III. SARCINI .

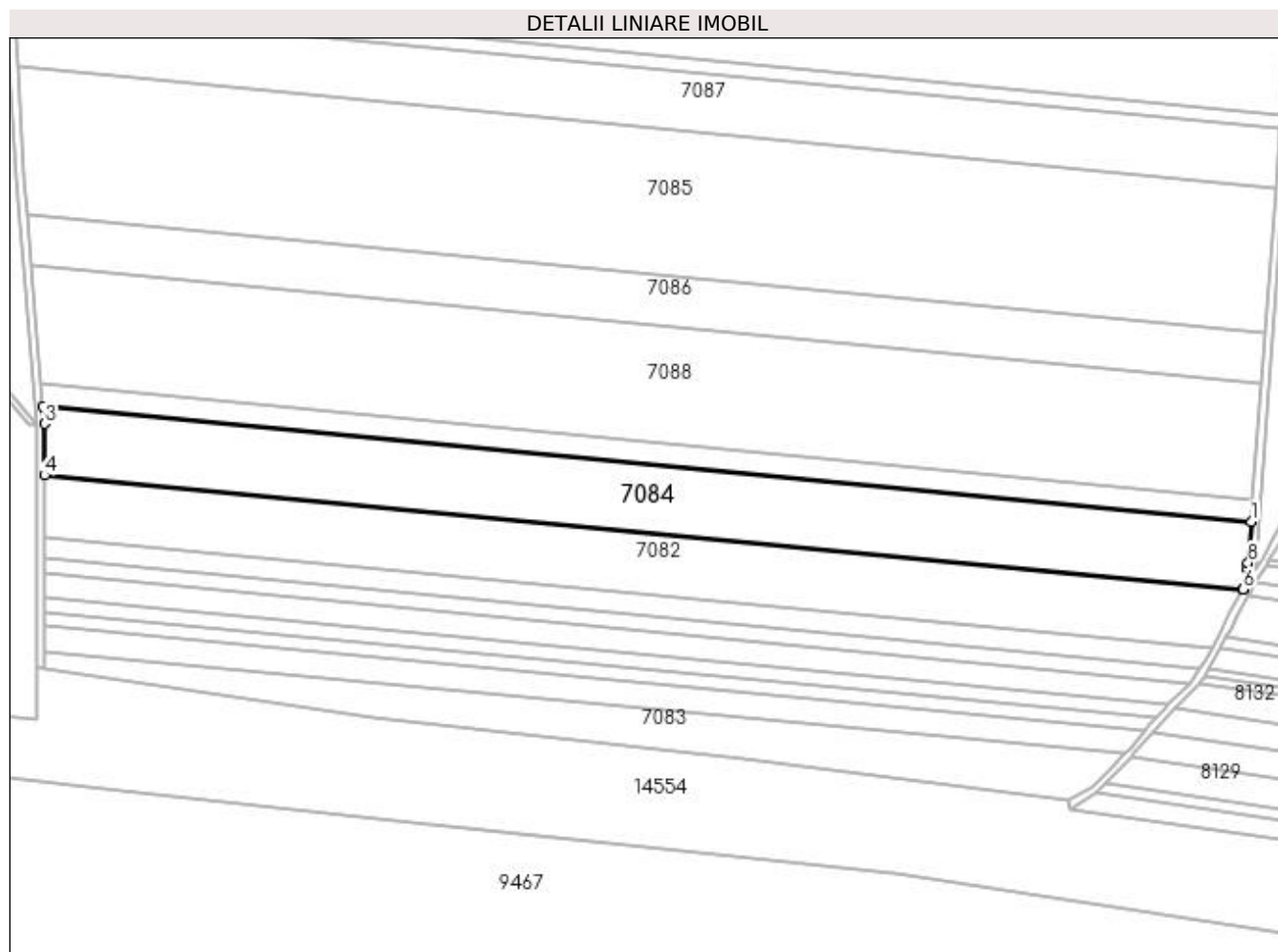
Inscrieri privind dezmembramintele dreptului de proprietate, drepturi reale de garanție și sarcini	Referințe
NU SUNT	

Anexa Nr. 1 La Partea I

Teren

Nr cadastral	Suprafața (mp)*	Observații / Referințe
	23.100	

* Suprafața este determinată în planul de proiecție Stereo 70.



Date referitoare la teren

Crt	Categorie folosință	Intra vilan	Suprafața (mp)	Tarla	Parcelă	Nr. topo	Observații / Referințe
1	arabil	NU	23.100	29	40	-	

Lungime Segmente

1) Valorile lungimilor segmentelor sunt obținute din proiecție în plan.

Punct început	X / Y	Punct sfârșit	X / Y	Lungime segment (** (m)
1	375.634,044 263.573,936	2	374.997,107 263.634,851	639.843
2	374.997,107 263.634,851	3	374.997,869 263.625,479	9.403
3	374.997,869 263.625,479	4	374.997,856 263.598,384	27.095
4	374.997,856 263.598,384	5	375.629,733 263.537,953	634.76
5	375.629,733 263.537,953	6	375.629,855 263.538,174	0.252

Punct început	X / Y	Punct sfârșit	X / Y	Lungime segment (** (m)
6	375.629,855 263.538,174	7	375.632,21 263.549,153	11.229
7	375.632,21 263.549,153	8	375.632,44 263.552,254	3.11
8	375.632,44 263.552,254	1	375.634,044 263.573,936	21.741

** Lungimile segmentelor sunt determinate în planul de proiecție Stereo 70 și sunt rotunjite la 1 milimetru.

*** Distanța dintre puncte este formată din segmente cumulate ce sunt mai mici decât valoarea 1 milimetru.

**DATE DESPRE IMOBILUL NR. 7085**

Oficiul de Cadastru și Publicitate Imobiliară DOLJ
Biroul de Cadastru și Publicitate Imobiliară Craiova

A. Partea I. Descrierea imobilului

TEREN Extravilan

Adresa: Jud. Dolj, T29,P38

Nr. Crt	Nr cadastral Nr. topografic	Suprafața* (mp)	Observații / Referințe
A1		50.600	Sector cadastral:26 Teren neimprejmuit;

B. Partea II. Proprietari și acte

Inscrieri privitoare la dreptul de proprietate și alte drepturi reale	Referințe
/	
Act Administrativ nr. TDP nr. 2293, din 30/01/2003 emis de CJSAPT DOLJ;	
B1	A1
Intabulare, drept de PROPRIETATE, dobandit prin Constituire, cota actuala 1/1, cota initiala 1/1 1) DOP ȘTEFANA, Lipsă CNP.	

C. Partea III. SARCINI .

Inscrieri privind dezmembramintele dreptului de proprietate, drepturi reale de garanție și sarcini	Referințe
NU SUNT	

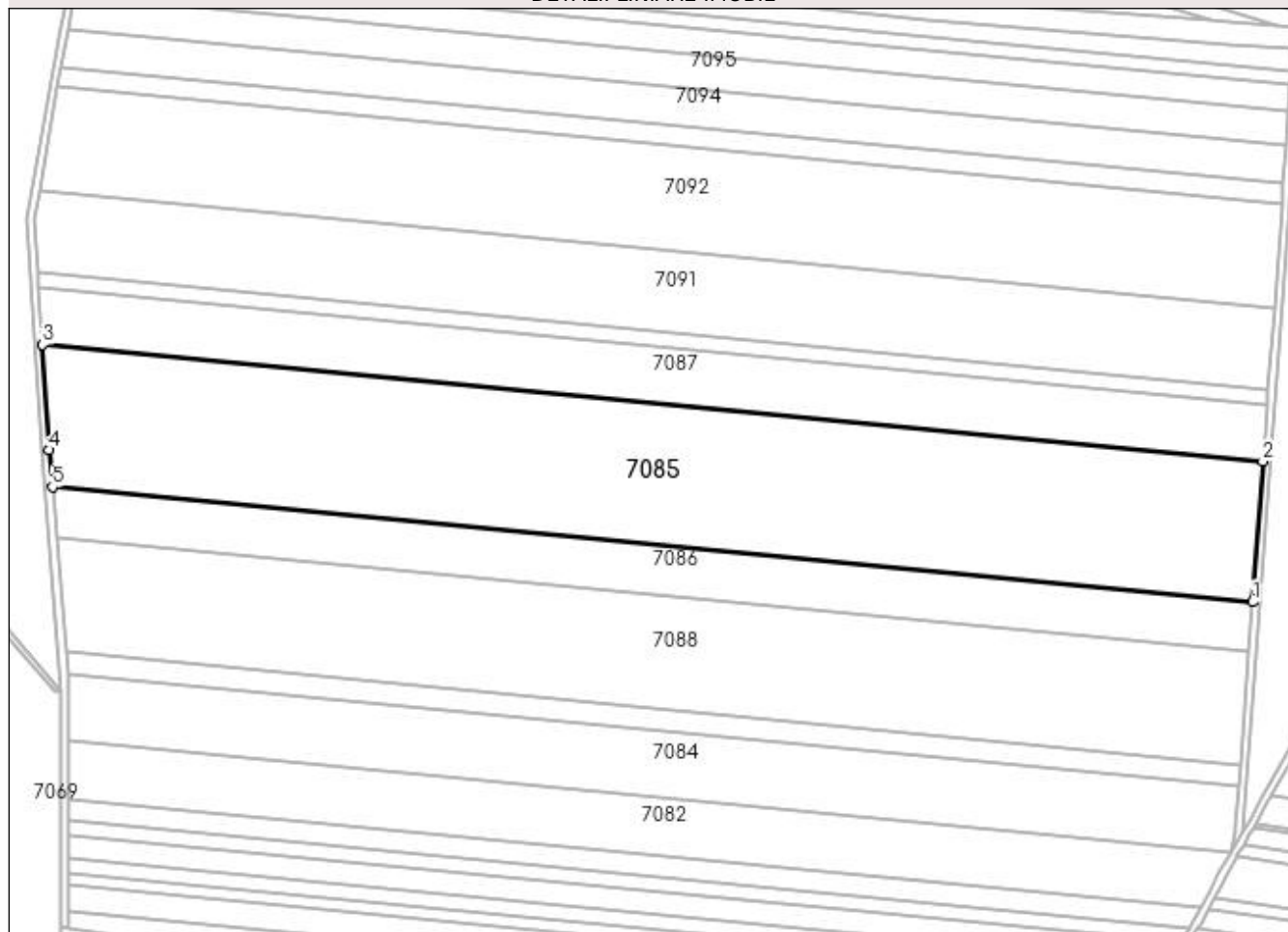
Anexa Nr. 1 La Partea I

Teren

Nr cadastral	Suprafața (mp)*	Observații / Referințe
	50.600	

* Suprafața este determinată în planul de proiecție Stereo 70.

DETALII LINIARE IMOBIL



Date referitoare la teren

Crt	Categorie folosință	Intra vilan	Suprafața (mp)	Tarla	Parcelă	Nr. topo	Observații / Referințe
1	arabil	NU	50.600	29	38	-	

Lungime Segmente

1) Valorile lungimilor segmentelor sunt obținute din proiecție în plan.

Punct început	X / Y	Punct sfârșit	X / Y	Lungime segment (** (m)
1	375.641,426 263.673,672	2	375.647,076 263.750,012	76.549
2	375.647,076 263.750,012	3	374.983,538 263.813,471	666.566
3	374.983,538 263.813,471	4	374.987,236 263.756,178	57.412
4	374.987,236 263.756,178	5	374.988,871 263.736,082	20.162
5	374.988,871 263.736,082	1	375.641,426 263.673,672	655.533

**** Lungimile segmentelor sunt determinate în planul de proiecție Stereo 70 și sunt rotunjite la 1 milimetru.**

***** Distanța dintre puncte este formată din segmente cumulate ce sunt mai mici decât valoarea 1 milimetru.**

**DATE DESPRE IMOBILUL NR. 7086**

Oficiul de Cadastru și Publicitate Imobiliară DOLJ
Biroul de Cadastru și Publicitate Imobiliară Craiova

A. Partea I. Descrierea imobilului

TEREN Extravilan

Adresa: Jud. Dolj, T29,P39

Nr. Crt	Nr cadastral Nr. topografic	Suprafața* (mp)	Observații / Referințe
A1		17.460	Sector cadastral:26 Teren neimprejmut;

B. Partea II. Proprietari și acte

Inscrieri privitoare la dreptul de proprietate și alte drepturi reale	Referințe
/	
Act Administrativ nr. TDP nr. 2023-1378, din 23/07/2002 emis de CJSAPT DOLJ;	
B1	A1
Intabulare, drept de PROPRIETATE, dobândit prin Reconstituire, cota actuala 1/1, cota initiala 1/1	
1) NEAGU IOANA, Lipsă CNP.	
2) TIHON MARIA, Lipsă CNP.	
3) MIRCEA CONSTANTIN, Lipsă CNP.	

C. Partea III. SARCINI .

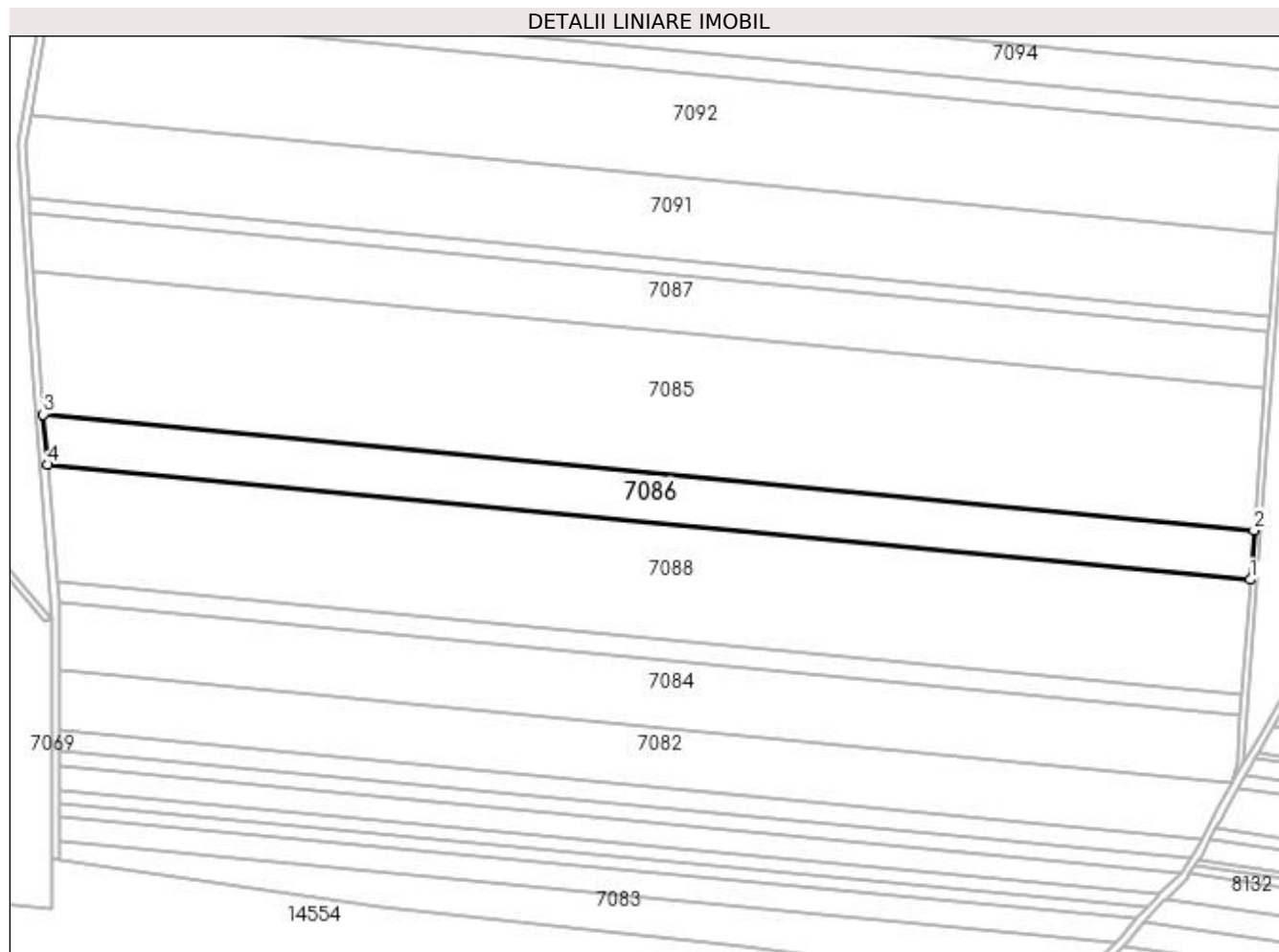
Inscrieri privind dezmembramintele dreptului de proprietate, drepturi reale de garanție și sarcini	Referințe
NU SUNT	

Anexa Nr. 1 La Partea I

Teren

Nr cadastral	Suprafața (mp)*	Observații / Referințe
	17.460	

* Suprafața este determinată în planul de proiecție Stereo 70.



Date referitoare la teren

Crt	Categorie folosință	Intra vilan	Suprafața (mp)	Tarla	Parcelă	Nr. topo	Observații / Referințe
1	arabil	NU	17.460	29	39	-	

Lungime Segmente

1) Valorile lungimilor segmentelor sunt obținute din proiecție în plan.

Punct început	X / Y	Punct sfârșit	X / Y	Lungime segment (** (m)
1	375.639,453 263.647,019	2	375.641,426 263.673,672	26.726
2	375.641,426 263.673,672	3	374.988,871 263.736,082	655.533
3	374.988,871 263.736,082	4	374.991,072 263.709,029	27.142
4	374.991,072 263.709,029	1	375.639,453 263.647,019	651.34

**** Lungimile segmentelor sunt determinate în planul de proiecție Stereo 70 și sunt rotunjite la 1 milimetru.**

***** Distanța dintre puncte este formată din segmente cumulate ce sunt mai mici decât valoarea 1 milimetru.**

**DATE DESPRE IMOBILUL NR. 7087**

Oficiul de Cadastru și Publicitate Imobiliară DOLJ
 Biroul de Cadastru și Publicitate Imobiliară Craiova

A. Partea I. Descrierea imobilului

TEREN Extravilan

Adresa: Jud. Dolj, T29,P38

Nr. Crt	Nr cadastral Nr. topografic	Suprafața* (mp)	Observații / Referințe
A1		20.615	Sector cadastral:26 Teren neimprejmuit;

B. Partea II. Proprietari și acte

Inscrieri privitoare la dreptul de proprietate și alte drepturi reale	Referințe
/	
Act Administrativ nr. TDP nr. 2014-1378, din 23/07/2002 emis de CJSAPT DOLJ;	
B1	A1
Intabulare, drept de PROPRIETATE, dobândit prin Reconstituire, cota actuala 1/1, cota initiala 1/1 1) NEAGU IOANA, Lipsă CNP.	

C. Partea III. SARCINI .

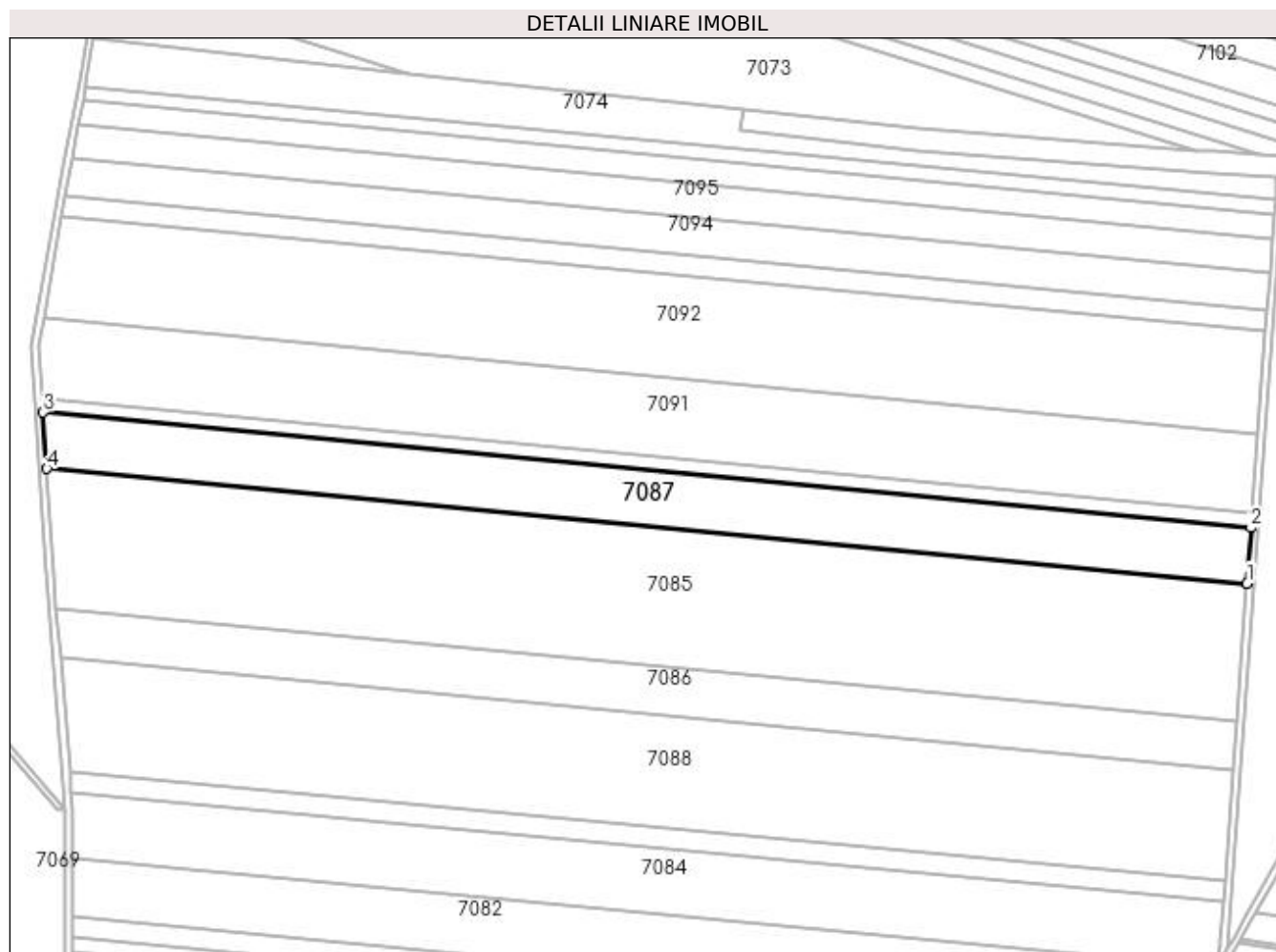
Inscrieri privind dezmembramintele dreptului de proprietate, drepturi reale de garanție și sarcini	Referințe
NU SUNT	

Anexa Nr. 1 La Partea I

Teren

Nr cadastral	Suprafața (mp)*	Observații / Referințe
	20.615	

* Suprafața este determinată în planul de proiecție Stereo 70.



Date referitoare la teren

Crt	Categorie folosință	Intra vilan	Suprafața (mp)	Tarla	Parcelă	Nr. topo	Observații / Referințe
1	arabil	NU	20.615	29	38	-	

Lungime Segmente

1) Valorile lungimilor segmentelor sunt obținute din proiecție în plan.

Punct început	X / Y	Punct sfârșit	X / Y	Lungime segment (** (m)
1	375.647,076 263.750,012	2	375.649,352 263.780,762	30.834
2	375.649,352 263.780,762	3	374.981,527 263.844,632	670.872
3	374.981,527 263.844,632	4	374.983,538 263.813,471	31.226
4	374.983,538 263.813,471	1	375.647,076 263.750,012	666.566

**** Lungimile segmentelor sunt determinate în planul de proiecție Stereo 70 și sunt rotunjite la 1 milimetru.**

***** Distanța dintre puncte este formată din segmente cumulate ce sunt mai mici decât valoarea 1 milimetru.**

**DATE DESPRE IMOBILUL NR. 7088**

Oficiul de Cadastru și Publicitate Imobiliară DOLJ
Biroul de Cadastru și Publicitate Imobiliară Craiova

A. Partea I. Descrierea imobilului

TEREN Extravilan

Adresa: Jud. Dolj, T29, P39

Nr. Crt	Nr cadastral Nr. topografic	Suprafața* (mp)	Observații / Referințe
A1	31038	40.000	Sector cadastral:26 Teren neimprejmit;

B. Partea II. Proprietari și acte

Inscrieri privitoare la dreptul de proprietate și alte drepturi reale	Referințe
54524 / 08/05/2014	
Act Notarial nr. CONTRACT DE VANZARE AUT NR 396, din 30/04/2014 emis de BNP Tomita Sebastian Dan;	
B1	A1
Intabulare, drept de PROPRIETATE, dobândit prin Conventie, cota actuala 1/1, cota initiala 1/1 1) AGRI TERENURI SA , CIF:999999999999, Lipsă CNP.	
270000 / 02/12/2019	
Act Notarial nr. Contract de vanzare cu plata pretului in rate si rezerva proprietatii aut nr 2917, din 28/11/2019 emis de Atanasoaei Mihai Cristian;	
B2	A1
se notează vânzarea imobilului de către vânzătorul SC AGRI TERENURI SA de sub B 4 cu rezerva dreptului de proprietate, pentru pretul de 785.322,18 EUR, în favoarea cumpărătorului 1) SC AGROEXPERT INDUSTRY SRL , CIF:29142623	
220500 / 08/09/2021	
Act Notarial nr. Act aditional aut nr 1642, din 07/09/2021 emis de Atanasoaei Mihai Cristian;	
B3	A1
se notează modificarea contractului de vanzare cu plata pretului in rate si rezerva proprietatii aut nr 2917 din 28.11.2019, de sub B5, conform actului adițional autentic nr. 1642/07.09.2021 in sensul ca restul de pret ce a ramas de achitat este de 44.212,44.Euro	

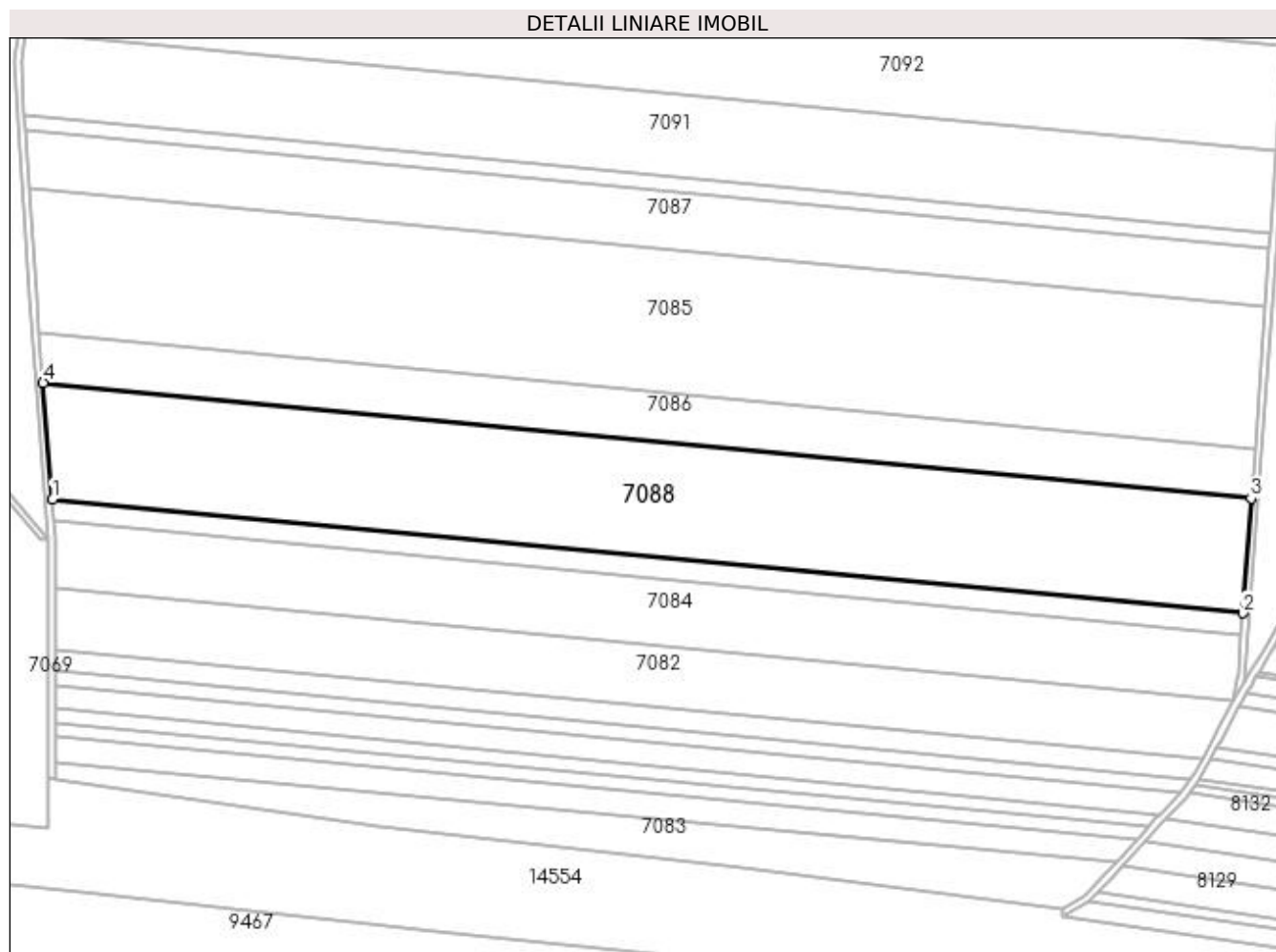
C. Partea III. SARCINI .

Inscrieri privind dezmembramintele dreptului de proprietate, drepturi reale de garanție și sarcini	Referințe
NU SUNT	

Anexa Nr. 1 La Partea I**Teren**

Nr cadastral	Suprafața (mp)*	Observații / Referințe
31038	40.000	

* Suprafața este determinată în planul de proiecție Stereo 70.

**Date referitoare la teren**

Crt	Categorie folosință	Intra vilan	Suprafața (mp)	Tarla	Parcelă	Nr. topo	Observații / Referințe
1	arabil	NU	40.000	29	39	-	

Lungime Segmente

1) Valorile lungimilor segmentelor sunt obținute din proiecție în plan.

Punct început	X / Y	Punct sfârșit	X / Y	Lungime segment (** (m)
1	374.996,168 263.646,386	2	375.634,886 263.585,301	641.632
2	375.634,886 263.585,301	3	375.639,453 263.647,019	61.887
3	375.639,453 263.647,019	4	374.991,072 263.709,029	651.34
4	374.991,072 263.709,029	1	374.996,168 263.646,386	62.85

**** Lungimile segmentelor sunt determinate în planul de proiecție Stereo 70 și sunt rotunjite la 1 milimetru.**

***** Distanța dintre puncte este formată din segmente cumulate ce sunt mai mici decât valoarea 1 milimetru.**

**DATE DESPRE IMOBILUL NR. 7089**

Oficiul de Cadastru și Publicitate Imobiliară DOLJ
Biroul de Cadastru și Publicitate Imobiliară Craiova

A. Partea I. Descrierea imobilului

TEREN Extravilan

Adresa: Jud. Dolj, T29,P37

Nr. Crt	Nr cadastral Nr. topografic	Suprafața* (mp)	Observații / Referințe
A1		5.300	Sector cadastral:26 Teren neimprejmuit;

B. Partea II. Proprietari și acte

Inscrieri privitoare la dreptul de proprietate și alte drepturi reale	Referințe
/	
Act Administrativ nr. TDP nr. 2018-1378, din 23/07/2002 emis de CJSAPT DOLJ;	
B1	A1
Intabulare, drept de PROPRIETATE, dobândit prin Reconstituire, cota actuala 1/1, cota initiala 1/1 1) BANCĂ ION , Lipsă CNP.	

C. Partea III. SARCINI .

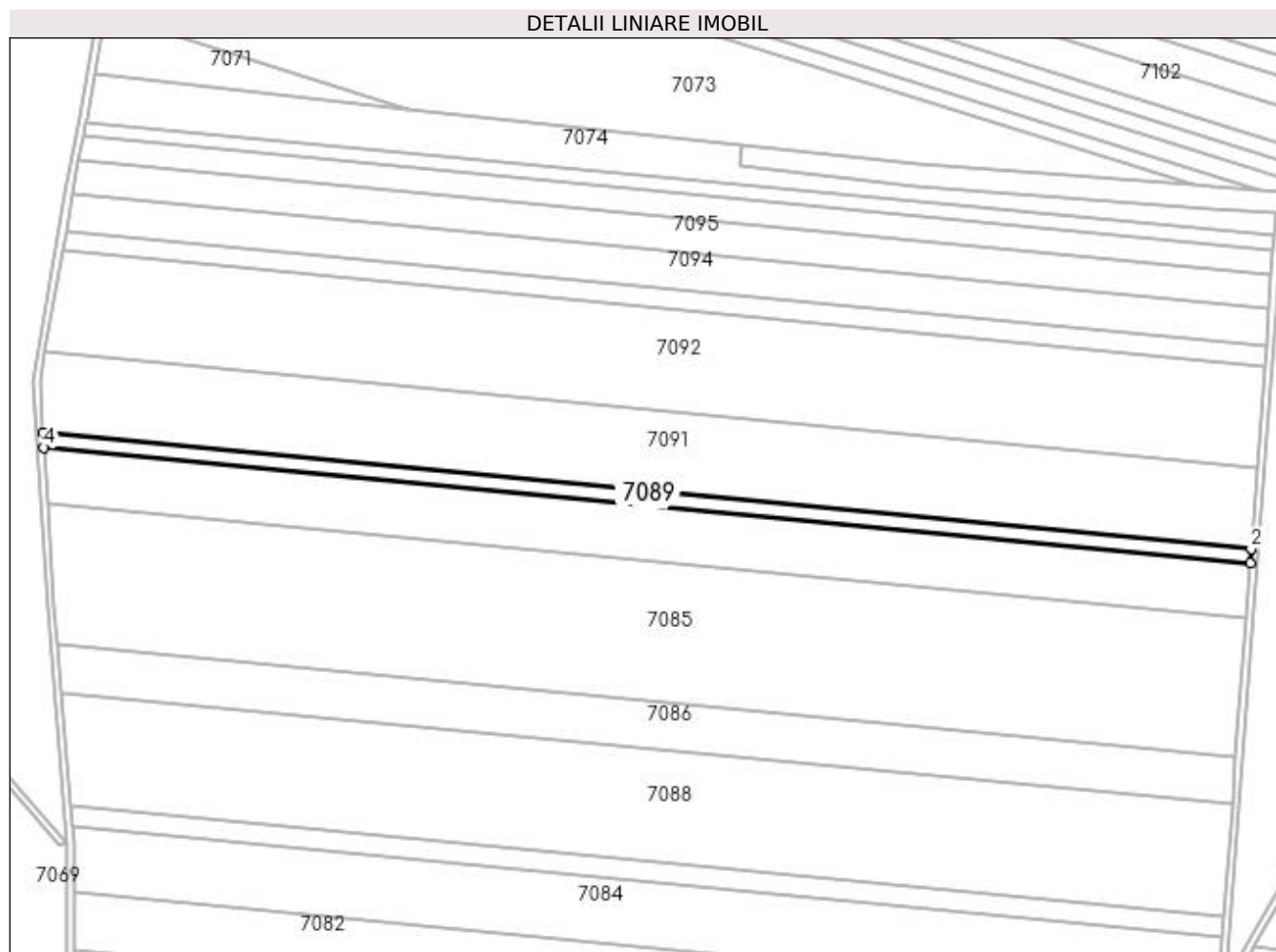
Inscrieri privind dezmembramintele dreptului de proprietate, drepturi reale de garanție și sarcini	Referințe
NU SUNT	

Anexa Nr. 1 La Partea I

Teren

Nr cadastral	Suprafața (mp)*	Observații / Referințe
	5.300	

* Suprafața este determinată în planul de proiecție Stereo 70.



Date referitoare la teren

Crt	Categorie folosință	Intra vilan	Suprafața (mp)	Tarla	Parcelă	Nr. topo	Observații / Referințe
1	arabil	NU	5.300	29	37	-	

Lungime Segmente

1) Valorile lungimilor segmentelor sunt obținute din proiecție în plan.

Punct început	X / Y	Punct sfârșit	X / Y	Lungime segment (** (m))
1	375.649,352 263.780,762	2	375.649,935 263.788,636	7.896
2	375.649,935 263.788,636	3	374.981,012 263.852,611	671.975
3	374.981,012 263.852,611	4	374.981,527 263.844,632	7.996
4	374.981,527 263.844,632	1	375.649,352 263.780,762	670.872

**** Lungimile segmentelor sunt determinate în planul de proiecție Stereo 70 și sunt rotunjite la 1 milimetru.**

***** Distanța dintre puncte este formată din segmente cumulate ce sunt mai mici decât valoarea 1 milimetru.**

**DATE DESPRE IMOBILUL NR. 7090**

Oficiul de Cadastru și Publicitate Imobiliară DOLJ
Biroul de Cadastru și Publicitate Imobiliară Craiova

A. Partea I. Descrierea imobilului

TEREN Extravilan

Adresa: Jud. Dolj, T29,P40

Nr. Crt	Nr cadastral Nr. topografic	Suprafața* (mp)	Observații / Referințe
A1	30175	7.300	Sector cadastral:26 Teren neimprejmuit;

B. Partea II. Proprietari și acte

Inscrieri privitoare la dreptul de proprietate și alte drepturi reale		Referințe
34566 / 21/03/2014		
Act Notarial nr. 2135, din 20/12/2013 emis de DRAGOMIR TUDOR RADU (Declaratia aut nr 68/2014 - BNP Dragomir Romelia);		
B1	Intabulare, drept de PROPRIETATE, dobandit prin Conventie, cota actuala 1/1, cota initiala 1/1 1) SC KAMPARO INVESTMENT SRL, CIF:25525855	A1

C. Partea III. SARCINI .

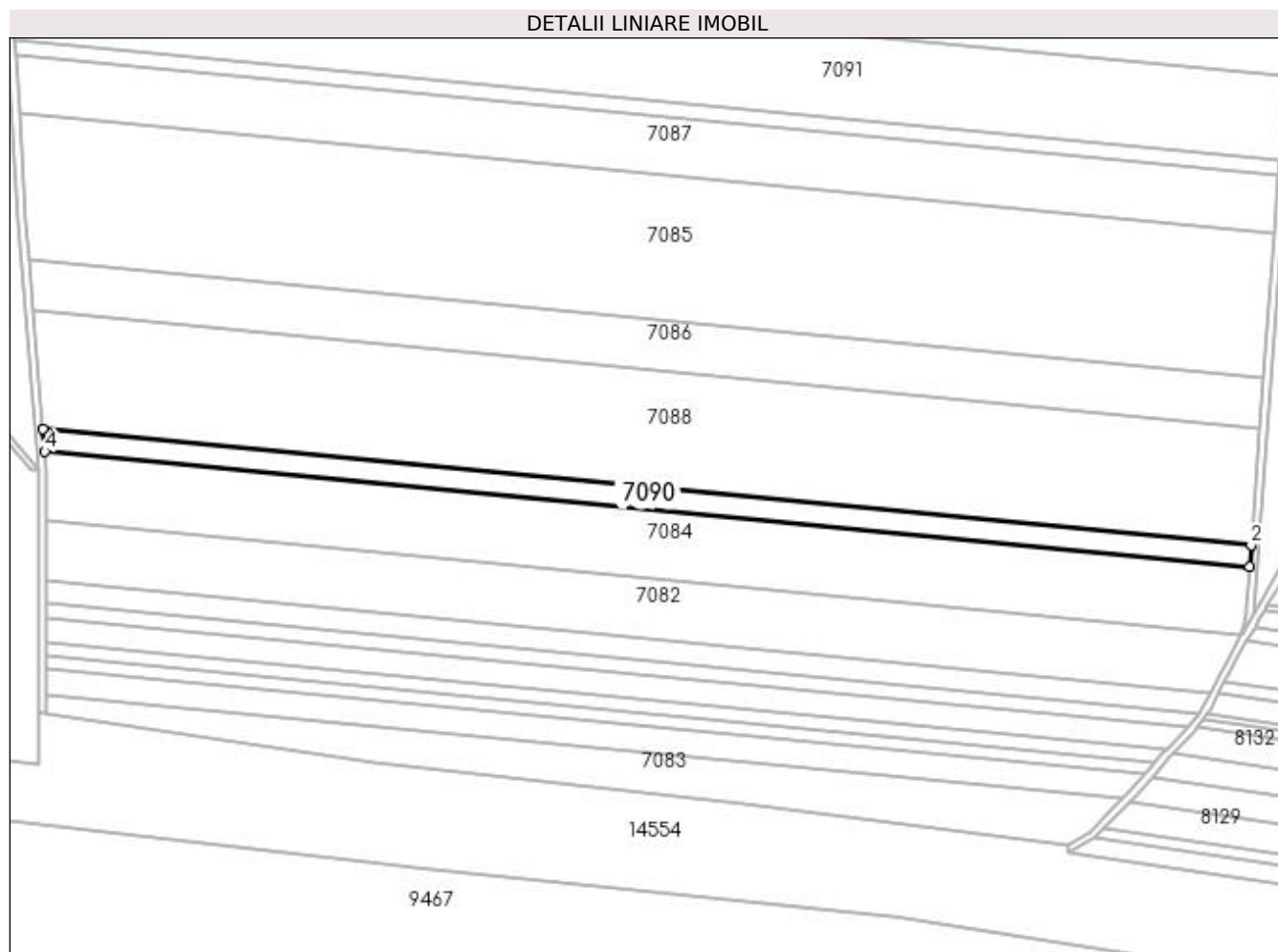
Inscrieri privind dezmembramintele dreptului de proprietate, drepturi reale de garanție și sarcini	Referințe
NU SUNT	

Anexa Nr. 1 La Partea I

Teren

Nr cadastral	Suprafața (mp)*	Observații / Referințe
30175	7.300	

* Suprafața este determinată în planul de proiecție Stereo 70.



Date referitoare la teren

Crt	Categorie folosință	Intra vilan	Suprafața (mp)	Tarla	Parcelă	Nr. topo	Observații / Referințe
1	arabil	NU	7.300	29	40	-	

Lungime Segmente

1) Valorile lungimilor segmentelor sunt obținute din proiecție în plan.

Punct început	X / Y	Punct sfârșit	X / Y	Lungime segment (** (m)
1	375.634,044 263.573,936	2	375.634,886 263.585,301	11.396
2	375.634,886 263.585,301	3	374.996,168 263.646,386	641.632
3	374.996,168 263.646,386	4	374.997,107 263.634,851	11.573
4	374.997,107 263.634,851	1	375.634,044 263.573,936	639.843

**** Lungimile segmentelor sunt determinate în planul de proiecție Stereo 70 și sunt rotunjite la 1 milimetru.**

***** Distanța dintre puncte este formată din segmente cumulate ce sunt mai mici decât valoarea 1 milimetru.**

**DATE DESPRE IMOBILUL NR. 7091**

Oficiul de Cadastru și Publicitate Imobiliară DOLJ
Biroul de Cadastru și Publicitate Imobiliară Craiova

A. Partea I. Descrierea imobilului

TEREN Extravilan

Adresa: Jud. Dolj, T29,P37

Nr. Crt	Nr cadastral Nr. topografic	Suprafața* (mp)	Observații / Referințe
A1		30.000	Sector cadastral:26 Teren neimprejmuit;

B. Partea II. Proprietari și acte

Inscrieri privitoare la dreptul de proprietate și alte drepturi reale	Referințe
/	
Act Administrativ nr. TDP nr. 2297, din 30/01/2003 emis de CJSAPT DOLJ;	
B1	A1
Intabulare, drept de PROPRIETATE, dobândit prin Reconstituire, cota actuala 1/1, cota initiala 1/1 1) PIPERCU ELENA, Lipsă CNP.	

C. Partea III. SARCINI .

Inscrieri privind dezmembramintele dreptului de proprietate, drepturi reale de garanție și sarcini	Referințe
NU SUNT	

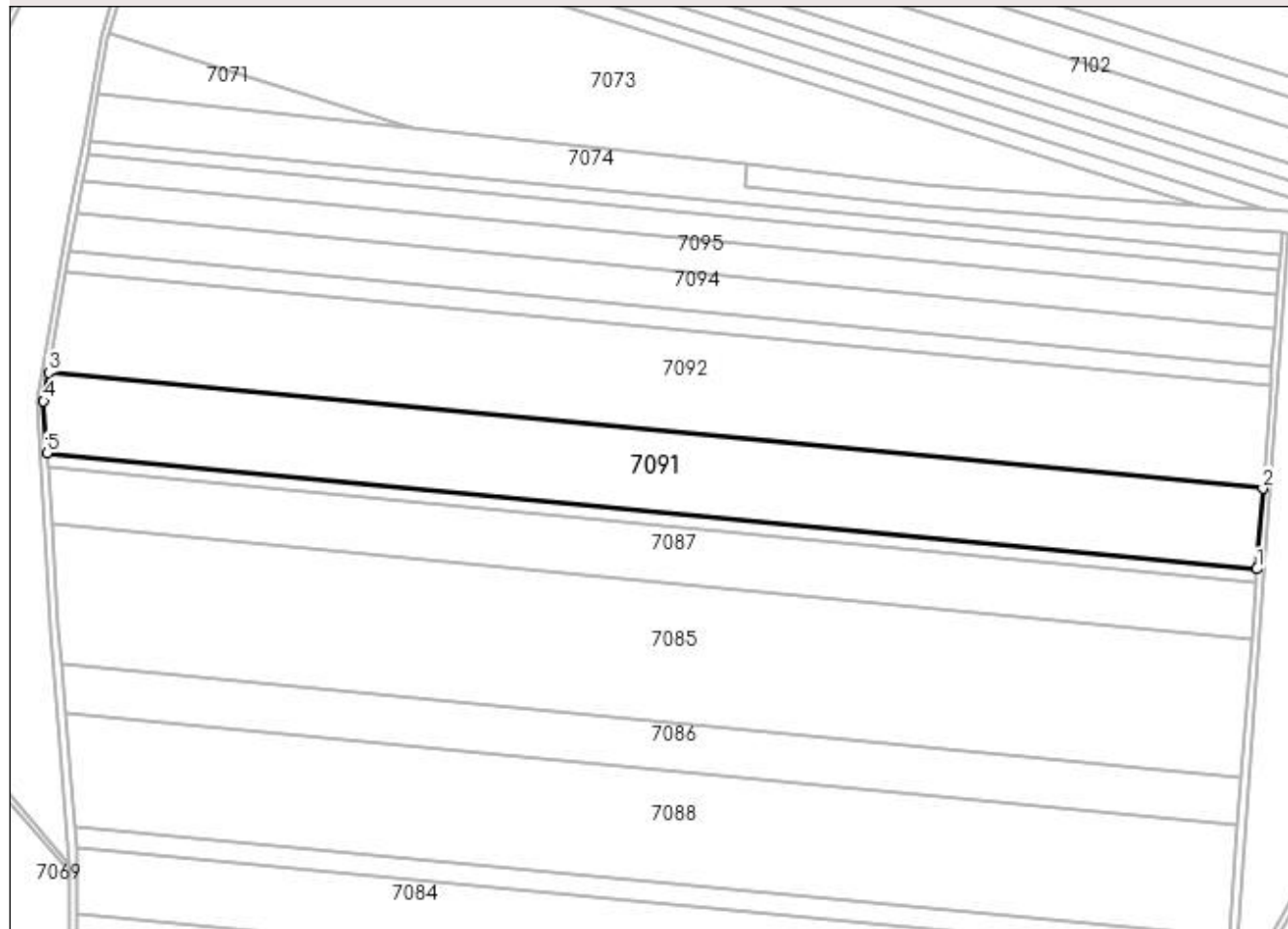
Anexa Nr. 1 La Partea I

Teren

Nr cadastral	Suprafața (mp)*	Observații / Referințe
	30.000	

* Suprafața este determinată în planul de proiecție Stereo 70.

DETALII LINIARE IMOBIL



Date referitoare la teren

Crt	Categorie folosință	Intra vilan	Suprafața (mp)	Tarla	Parcelă	Nr. topo	Observații / Referințe
1	arabil	NU	30.000	29	37	-	

Lungime Segmente

1) Valorile lungimilor segmentelor sunt obținute din proiecție în plan.

Punct început	X / Y	Punct sfârșit	X / Y	Lungime segment (** (m)
1	375.649,935 263.788,636	2	375.653,219 263.833,01	44.495
2	375.653,219 263.833,01	3	374.981,921 263.897,211	674.361
3	374.981,921 263.897,211	4	374.979,155 263.881,371	16.08
4	374.979,155 263.881,371	5	374.981,012 263.852,611	28.82
5	374.981,012 263.852,611	1	375.649,935 263.788,636	671.975

**** Lungimile segmentelor sunt determinate în planul de proiecție Stereo 70 și sunt rotunjite la 1 milimetru.**

***** Distanța dintre puncte este formată din segmente cumulate ce sunt mai mici decât valoarea 1 milimetru.**

**DATE DESPRE IMOBILUL NR. 7092**

Oficiul de Cadastru și Publicitate Imobiliară DOLJ
Biroul de Cadastru și Publicitate Imobiliară Craiova

A. Partea I. Descrierea imobilului

TEREN Extravilan

Adresa: Jud. Dolj, T29,P36

Nr. Crt	Nr cadastral Nr. topografic	Suprafața* (mp)	Observații / Referințe
A1		38.100	Sector cadastral:26 Teren neimprejmuit;

B. Partea II. Proprietari și acte

Inscrieri privitoare la dreptul de proprietate și alte drepturi reale	Referințe
/	
Act Administrativ nr. TDP nr. 2290, din 30/01/2003 emis de CJSAPT DOLJ;	
B1	A1
Intabulare, drept de PROPRIETATE, dobândit prin Reconstituire, cota actuala 1/1, cota initiala 1/1 1) STÎRCU CONSTANTIN, Lipsă CNP.	

C. Partea III. SARCINI .

Inscrieri privind dezmembramintele dreptului de proprietate, drepturi reale de garanție și sarcini	Referințe
NU SUNT	

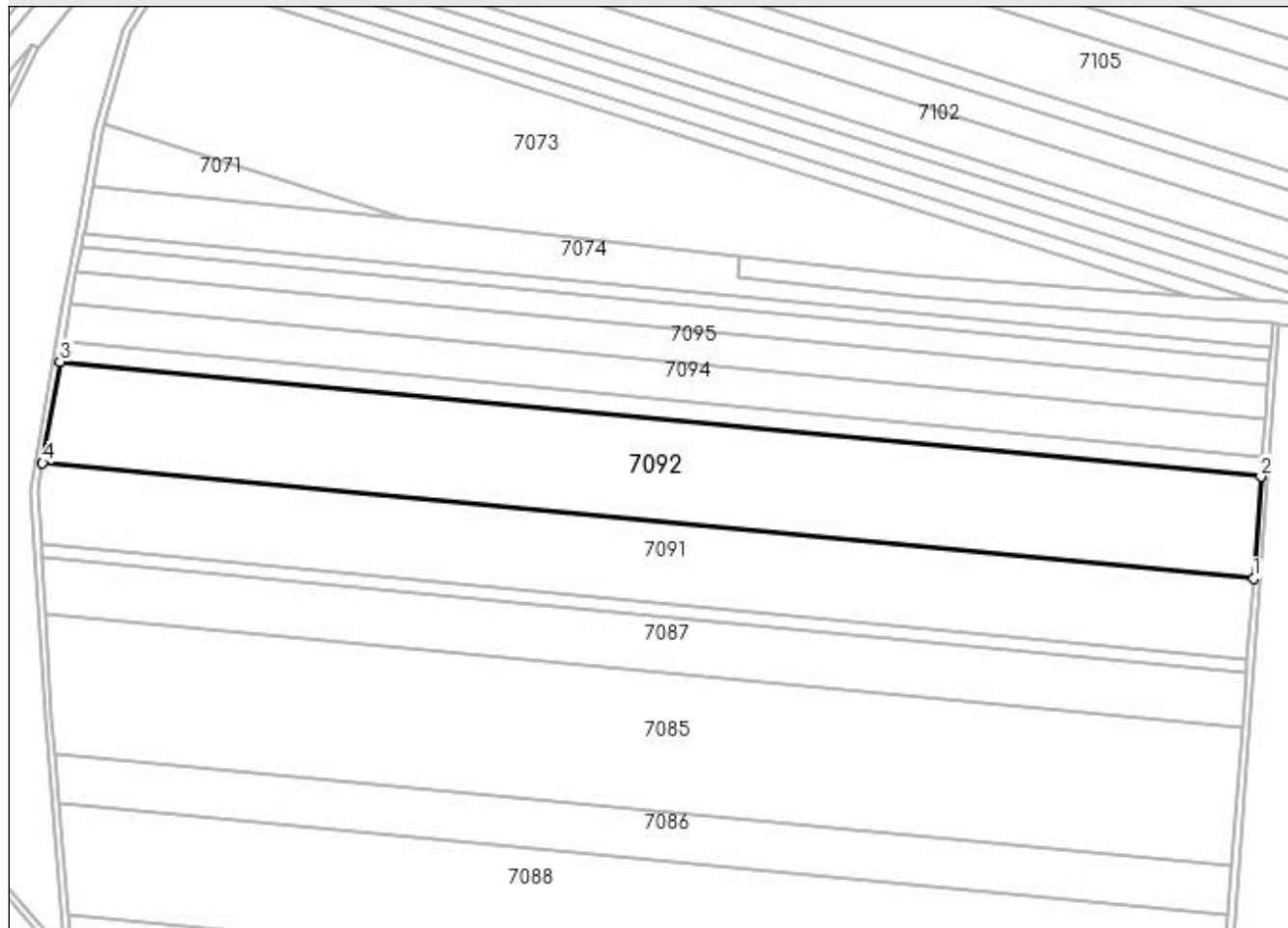
Anexa Nr. 1 La Partea I

Teren

Nr cadastral	Suprafața (mp)*	Observații / Referințe
	38.100	

* Suprafața este determinată în planul de proiecție Stereo 70.

DETALII LINIARE IMOBIL



Date referitoare la teren

Crt	Categorie folosință	Intra vilan	Suprafața (mp)	Tarla	Parcelă	Nr. topo	Observații / Referințe
1	arabil	NU	38.100	29	36	-	

Lungime Segmente

1) Valorile lungimilor segmentelor sunt obținute din proiecție în plan.

Punct început	X / Y	Punct sfârșit	X / Y	Lungime segment (** (m)
1	375.653,219 263.833,01	2	375.657,407 263.889,603	56.748
2	375.657,407 263.889,603	3	374.991,708 263.953,269	668.737
3	374.991,708 263.953,269	4	374.981,921 263.897,211	56.906
4	374.981,921 263.897,211	1	375.653,219 263.833,01	674.361

**** Lungimile segmentelor sunt determinate în planul de proiecție Stereo 70 și sunt rotunjite la 1 milimetru.**

***** Distanța dintre puncte este formată din segmente cumulate ce sunt mai mici decât valoarea 1 milimetru.**

**DATE DESPRE IMOBILUL NR. 7093**

Oficiul de Cadastru și Publicitate Imobiliară DOLJ
Biroul de Cadastru și Publicitate Imobiliară Craiova

A. Partea I. Descrierea imobilului

TEREN Extravilan

Adresa: Jud. Dolj, T29,P36

Nr. Crt	Nr cadastral Nr. topografic	Suprafața* (mp)	Observații / Referințe
A1		7.500	Sector cadastral:26 Teren neimprejmuit;

B. Partea II. Proprietari și acte

Inscrieri privitoare la dreptul de proprietate și alte drepturi reale	Referințe
/	
Act Administrativ nr. TDP nr. 2016-1378, din 23/07/2002 emis de CJSAPT DOLJ;	
B1	A1
Intabulare, drept de PROPRIETATE, dobândit prin Reconstituire, cota actuala 1/1, cota initiala 1/1	
1) ODINĂ SOFIA, Lipsă CNP.	
2) BANCĂ ANA, Lipsă CNP.	

C. Partea III. SARCINI .

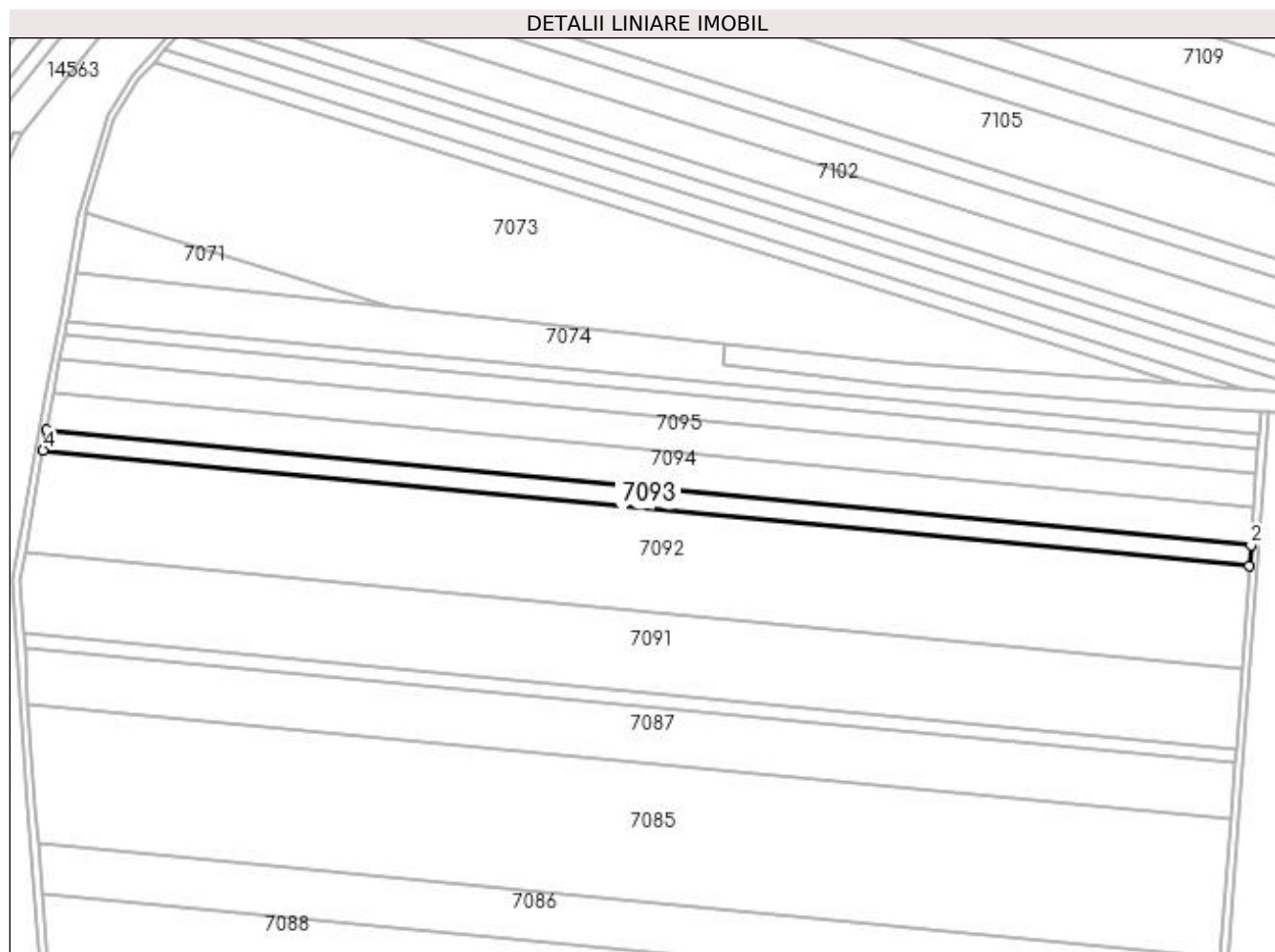
Inscrieri privind dezmembramintele dreptului de proprietate, drepturi reale de garanție și sarcini	Referințe
NU SUNT	

Anexa Nr. 1 La Partea I

Teren

Nr cadastral	Suprafața (mp)*	Observații / Referințe
	7.500	

* Suprafața este determinată în planul de proiecție Stereo 70.



Date referitoare la teren

Crt	Categorie folosință	Intra vilan	Suprafața (mp)	Tarla	Parcelă	Nr. topo	Observații / Referințe
1	arabil	NU	7.500	29	36	-	

Lungime Segmente

1) Valorile lungimilor segmentelor sunt obținute din proiecție în plan.

Punct început	X / Y	Punct sfârșit	X / Y	Lungime segment (** (m)
1	375.657,407 263.889,603	2	375.658,236 263.900,799	11.227
2	375.658,236 263.900,799	3	374.993,645 263.964,359	667.623
3	374.993,645 263.964,359	4	374.991,708 263.953,269	11.258
4	374.991,708 263.953,269	1	375.657,407 263.889,603	668.737

**** Lungimile segmentelor sunt determinate în planul de proiecție Stereo 70 și sunt rotunjite la 1 milimetru.**

***** Distanța dintre puncte este formată din segmente cumulate ce sunt mai mici decât valoarea 1 milimetru.**

**DATE DESPRE IMOBILUL NR. 7094**

Oficiul de Cadastru și Publicitate Imobiliară DOLJ
Biroul de Cadastru și Publicitate Imobiliară Craiova

A. Partea I. Descrierea imobilului

TEREN Extravilan

Adresa: Jud. Dolj, T29,P35

Nr. Crt	Nr cadastral Nr. topografic	Suprafața* (mp)	Observații / Referințe
A1	30167	14.000	Sector cadastral:26 Teren neimprejmuit;

B. Partea II. Proprietari și acte

Inscrieri privitoare la dreptul de proprietate și alte drepturi reale		Referințe
99018 / 10/10/2013		
Act Notarial nr. contract de vanzare -cumparare aut nr 723, din 16/05/2013 emis de NP DRAGOMIR ROMELIA MARINA (Declaratie de primire a pretului aut nr 899/30.05.2013 NP Dragomir Romelia);		
B1	Intabulare, drept de PROPRIETATE, dobandit prin Conventie, cota actuala 1/1, cota initiala 1/1 1) SC KAMPARO INVESTMENT SRL, CIF:25525855	A1

C. Partea III. SARCINI .

Inscrieri privind dezmembramintele dreptului de proprietate, drepturi reale de garanție și sarcini	Referințe
NU SUNT	

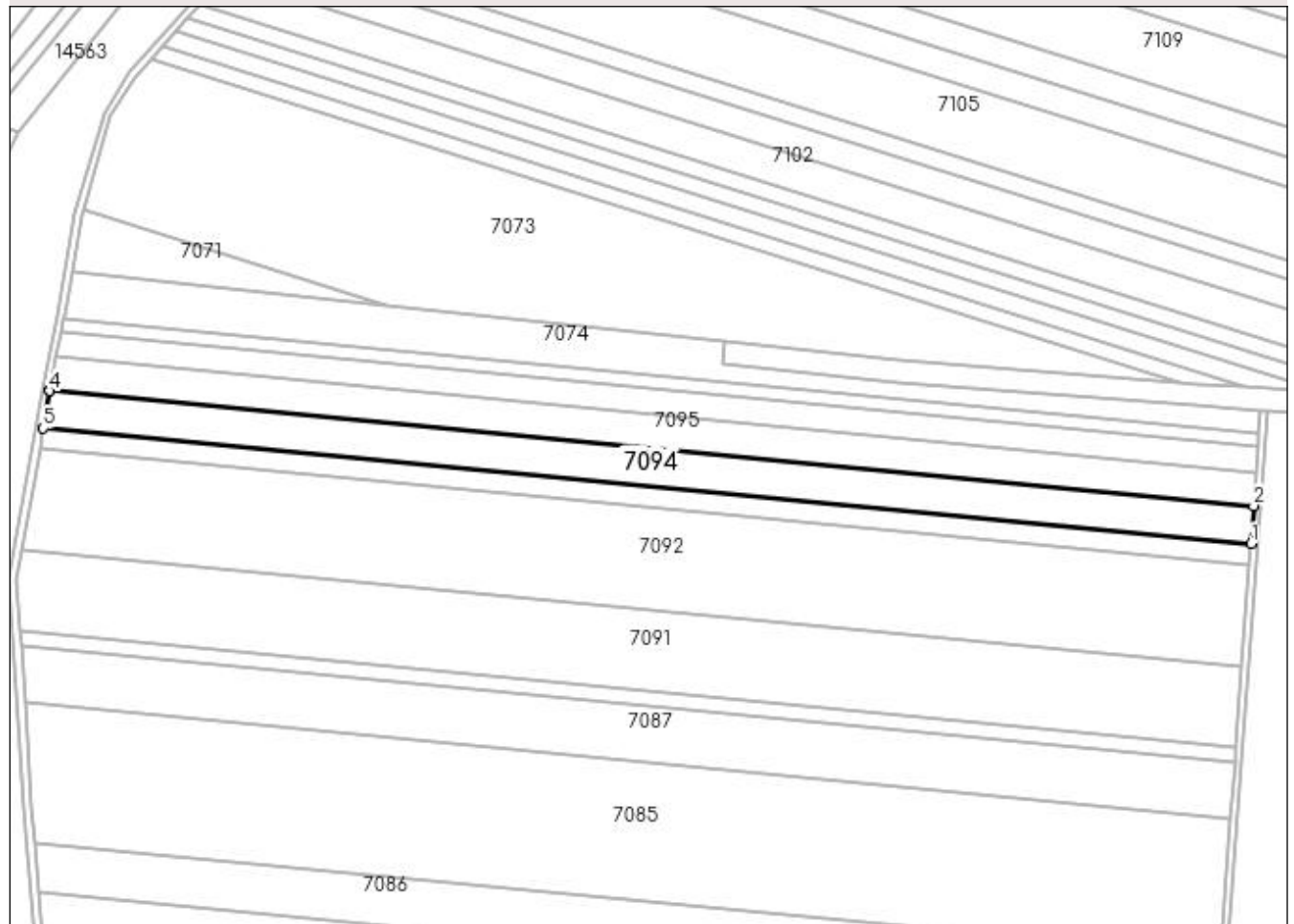
Anexa Nr. 1 La Partea I

Teren

Nr cadastral	Suprafața (mp)*	Observații / Referințe
30167	14.000	

* Suprafața este determinată în planul de proiecție Stereo 70.

DETALII LINIARE IMOBIL



Date referitoare la teren

Crt	Categorie folosință	Intra vilan	Suprafața (mp)	Tarla	Parcelă	Nr. topo	Observații / Referințe
1	arabil	NU	14.000	29	35	-	

Lungime Segmente

1) Valorile lungimilor segmentelor sunt obținute din proiecție în plan.

Punct început	X / Y	Punct sfârșit	X / Y	Lungime segment (** (m)
1	375.658,236 263.900,799	2	375.659,786 263.921,749	21.007
2	375.659,786 263.921,749	3	374.997,272 263.985,111	665.537
3	374.997,272 263.985,111	4	374.997,228 263.984,882	0.233
4	374.997,228 263.984,882	5	374.993,645 263.964,359	20.833
5	374.993,645 263.964,359	1	375.658,236 263.900,799	667.623

**** Lungimile segmentelor sunt determinate în planul de proiecție Stereo 70 și sunt rotunjite la 1 milimetru.**

***** Distanța dintre puncte este formată din segmente cumulate ce sunt mai mici decât valoarea 1 milimetru.**

**DATE DESPRE IMOBILUL NR. 7095**

Oficiul de Cadastru și Publicitate Imobiliară DOLJ
Biroul de Cadastru și Publicitate Imobiliară Craiova

A. Partea I. Descrierea imobilului

TEREN Extravilan

Adresa: Jud. Dolj, T29,P35

Nr. Crt	Nr cadastral Nr. topografic	Suprafața* (mp)	Observații / Referințe
A1	30208	12.400	Sector cadastral:26 Teren neimprejmuit;

B. Partea II. Proprietari și acte

Inscrieri privitoare la dreptul de proprietate și alte drepturi reale		Referințe
31327 / 14/03/2014		
Act Notarial nr. CVC aut nr 2136, din 20/12/2013 emis de BNP DRAGOMIR TUDOR RADU (Declaratia aut nr 69/2014 BNP Dragomir Romelia);		
B1	Intabulare, drept de PROPRIETATE, dobandit prin Conventie, cota actuala 1/1, cota initiala 1/1 1) SC KAMPARO INVESTMENT SRL, CIF:25525855	A1

C. Partea III. SARCINI .

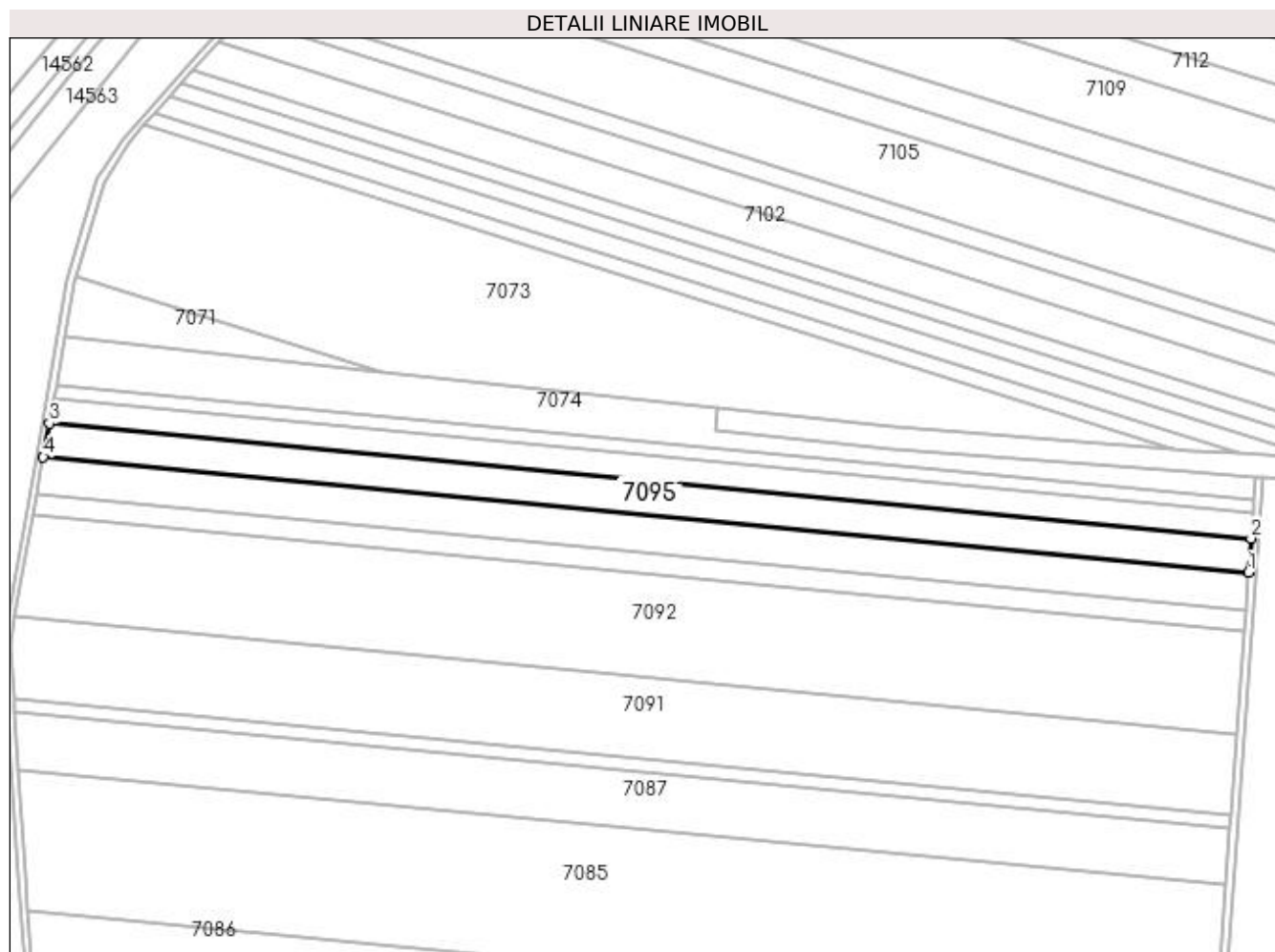
Inscrieri privind dezmembramintele dreptului de proprietate, drepturi reale de garanție și sarcini	Referințe
NU SUNT	

Anexa Nr. 1 La Partea I

Teren

Nr cadastral	Suprafața (mp)*	Observații / Referințe
30208	12.400	

* Suprafața este determinată în planul de proiecție Stereo 70.



Date referitoare la teren

Crt	Categorie folosință	Intra vilan	Suprafața (mp)	Tarla	Parcelă	Nr. topo	Observații / Referințe
1	arabil	NU	12.400	29	35	-	

Lungime Segmente

1) Valorile lungimilor segmentelor sunt obținute din proiecție în plan.

Punct început	X / Y	Punct sfârșit	X / Y	Lungime segment (** (m)
1	375.659,786 263.921,749	2	375.661,164 263.940,365	18.667
2	375.661,164 263.940,365	3	375.000,846 264.003,517	663.331
3	375.000,846 264.003,517	4	374.997,272 263.985,111	18.75
4	374.997,272 263.985,111	1	375.659,786 263.921,749	665.537

**** Lungimile segmentelor sunt determinate în planul de proiecție Stereo 70 și sunt rotunjite la 1 milimetru.**

***** Distanța dintre puncte este formată din segmente cumulate ce sunt mai mici decât valoarea 1 milimetru.**

**DATE DESPRE IMOBILUL NR. 7096**

Oficiul de Cadastru și Publicitate Imobiliară DOLJ
Biroul de Cadastru și Publicitate Imobiliară Craiova

A. Partea I. Descrierea imobilului

TEREN Extravilan

Adresa: Jud. Dolj, T29,P34

Nr. Crt	Nr cadastral Nr. topografic	Suprafața* (mp)	Observații / Referințe
A1		9.230	Sector cadastral:26 Teren neimprejmuit;

B. Partea II. Proprietari și acte

Inscrieri privitoare la dreptul de proprietate și alte drepturi reale	Referințe
/	
Act Administrativ nr. TDP nr. 2026-1378, din 23/07/2002 emis de CJSAPT DOLJ;	
B1	A1
Intabulare, drept de PROPRIETATE, dobândit prin Reconstituire, cota actuala 1/1, cota initiala 1/1 1) BULBORE FLOAREA , Lipsă CNP.	

C. Partea III. SARCINI .

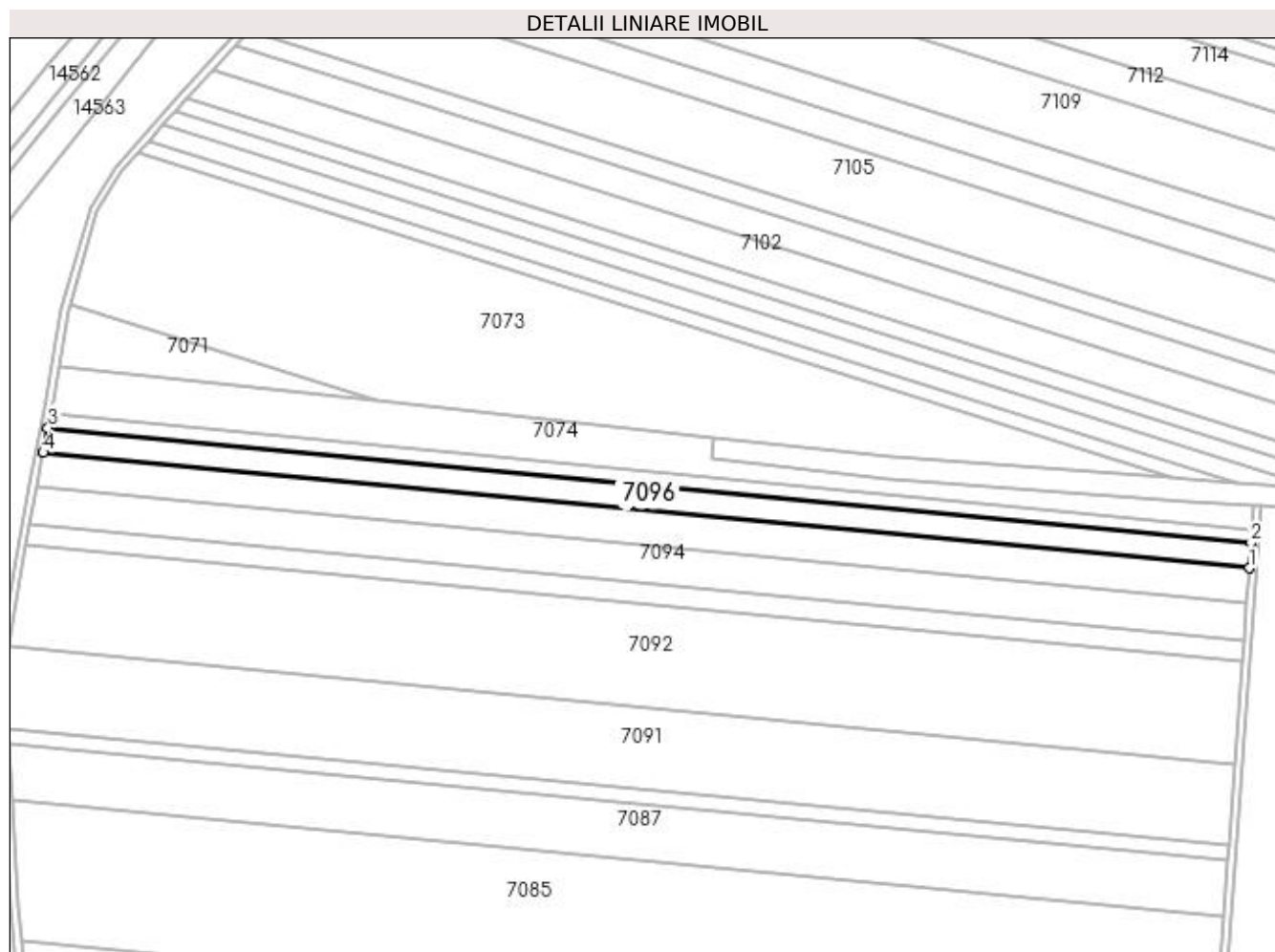
Inscrieri privind dezmembramintele dreptului de proprietate, drepturi reale de garanție și sarcini	Referințe
NU SUNT	

Anexa Nr. 1 La Partea I

Teren

Nr cadastral	Suprafața (mp)*	Observații / Referințe
	9.230	

* Suprafața este determinată în planul de proiecție Stereo 70.



Date referitoare la teren

Crt	Categorie folosință	Intra vilan	Suprafața (mp)	Tarla	Parcelă	Nr. topo	Observații / Referințe
1	arabil	NU	9.230	29	34	-	

Lungime Segmente

1) Valorile lungimilor segmentelor sunt obținute din proiecție în plan.

Punct început	X / Y	Punct sfârșit	X / Y	Lungime segment (** (m))
1	375.661,164 263.940,365	2	375.662,193 263.954,262	13.935
2	375.662,193 263.954,262	3	375.003,514 264.017,257	661.685
3	375.003,514 264.017,257	4	375.000,846 264.003,517	13.997
4	375.000,846 264.003,517	1	375.661,164 263.940,365	663.331

**** Lungimile segmentelor sunt determinate în planul de proiecție Stereo 70 și sunt rotunjite la 1 milimetru.**

***** Distanța dintre puncte este formată din segmente cumulate ce sunt mai mici decât valoarea 1 milimetru.**

**DATE DESPRE IMOBILUL NR. 7097**

Oficiul de Cadastru și Publicitate Imobiliară DOLJ
Biroul de Cadastru și Publicitate Imobiliară Craiova

A. Partea I. Descrierea imobilului

TEREN Extravilan

Adresa: Jud. Dolj, T 29 P 33

Nr. Crt	Nr cadastral Nr. topografic	Suprafața* (mp)	Observații / Referințe
A1	30789	5.000	Sector cadastral:26 Teren neimprejmuit;

B. Partea II. Proprietari și acte

Inscrieri privitoare la dreptul de proprietate și alte drepturi reale		Referințe
30306 / 13/03/2014		
Act Notarial nr. CONTRACT DE VANZARE-CUMPARARE NR 1500, din 04/09/2013 emis de DRAGOMIR ROMELIA MARINA;		
B1	Intabulare, drept de PROPRIETATE, dobandit prin Conventie, cota actuala 1/1, cota initiala 1/1 1) SC KAMPARO INVESTMENT SRL, CIF:25525855	A1

C. Partea III. SARCINI .

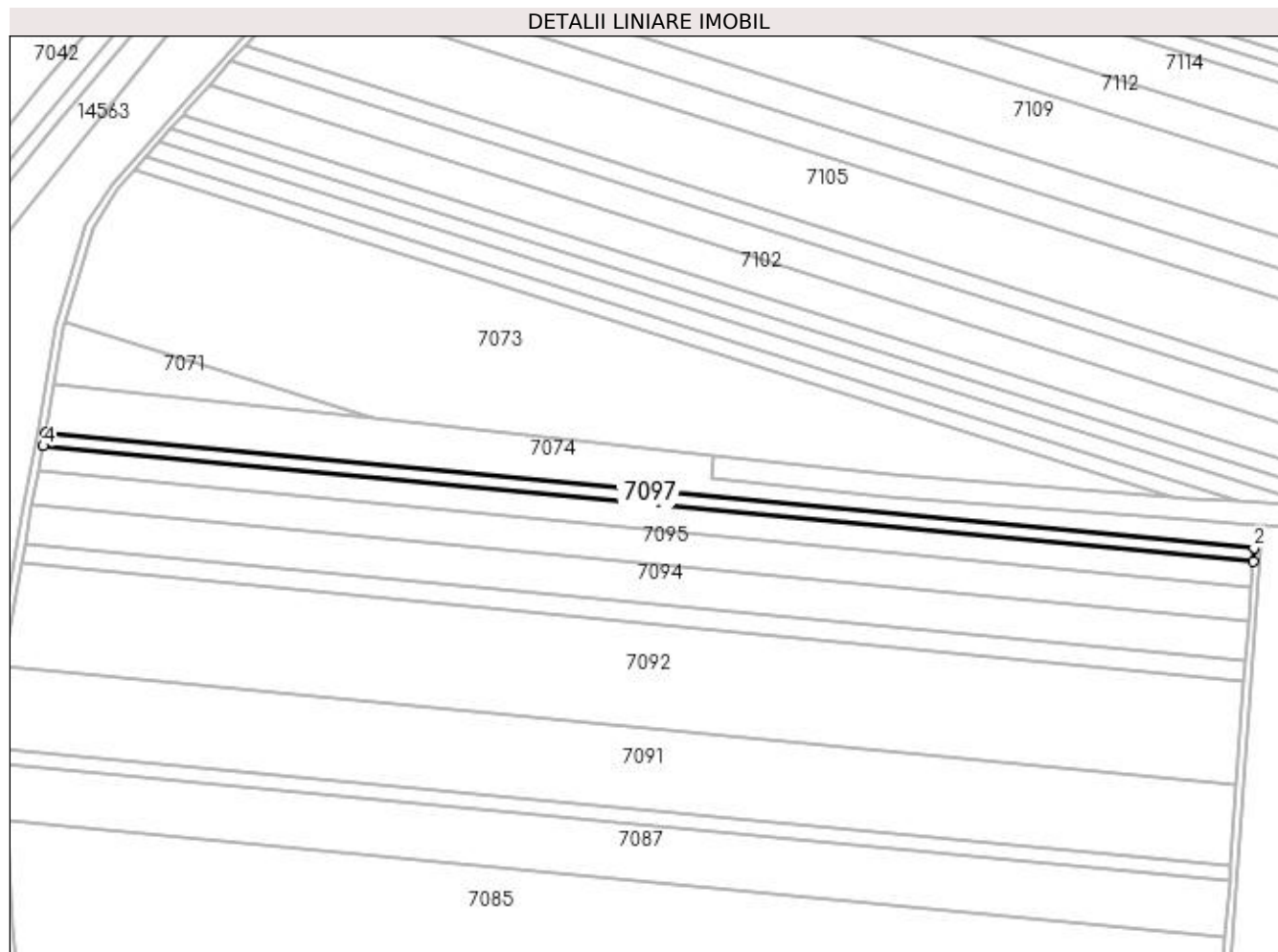
Inscrieri privind dezmembramintele dreptului de proprietate, drepturi reale de garanție și sarcini	Referințe
NU SUNT	

Anexa Nr. 1 La Partea I

Teren

Nr cadastral	Suprafața (mp)*	Observații / Referințe
30789	5.000	

* Suprafața este determinată în planul de proiecție Stereo 70.



Date referitoare la teren

Crt	Categorie folosință	Intra vilan	Suprafața (mp)	Tarla	Parcelă	Nr. topo	Observații / Referințe
1	arabil	NU	5.000	29	33	-	

Lungime Segmente

1) Valorile lungimilor segmentelor sunt obținute din proiecție în plan.

Punct început	X / Y	Punct sfârșit	X / Y	Lungime segment (** (m)
1	375.662,193 263.954,262	2	375.662,751 263.961,805	7.564
2	375.662,751 263.961,805	3	375.004,962 264.024,715	660.79
3	375.004,962 264.024,715	4	375.003,514 264.017,257	7.597
4	375.003,514 264.017,257	1	375.662,193 263.954,262	661.685

**** Lungimile segmentelor sunt determinate în planul de proiecție Stereo 70 și sunt rotunjite la 1 milimetru.**

***** Distanța dintre puncte este formată din segmente cumulate ce sunt mai mici decât valoarea 1 milimetru.**

**DATE DESPRE IMOBILUL NR. 7098**

Oficiul de Cadastru și Publicitate Imobiliară DOLJ
 Biroul de Cadastru și Publicitate Imobiliară Craiova

A. Partea I. Descrierea imobilului

TEREN Extravilan

Adresa: Jud. Dolj, T29,P30/2

Nr. Crt	Nr cadastral Nr. topografic	Suprafața* (mp)	Observații / Referințe
A1	30792	5.115	Sector cadastral:26 Teren neimprejmuit;

B. Partea II. Proprietari și acte

Inscrieri privitoare la dreptul de proprietate și alte drepturi reale	Referințe
30036 / 13/03/2014	
Act Notarial nr. CONTRACT DE VANZARE-CUMPARARE AUT NR 1500, din 04/09/2013 emis de NP DRAGOMIR ROMELIA MARINA (DECLARATIA AUT NR 1099/2013- NP VASILESCU ELENA);	
B1	A1
Intabulare, drept de PROPRIETATE, dobandit prin Conventie, cota actuala 1/1, cota initiala 1/1	
1) SC KAMPARO INVESTMENT SRL, CIF:25525855	

C. Partea III. SARCINI .

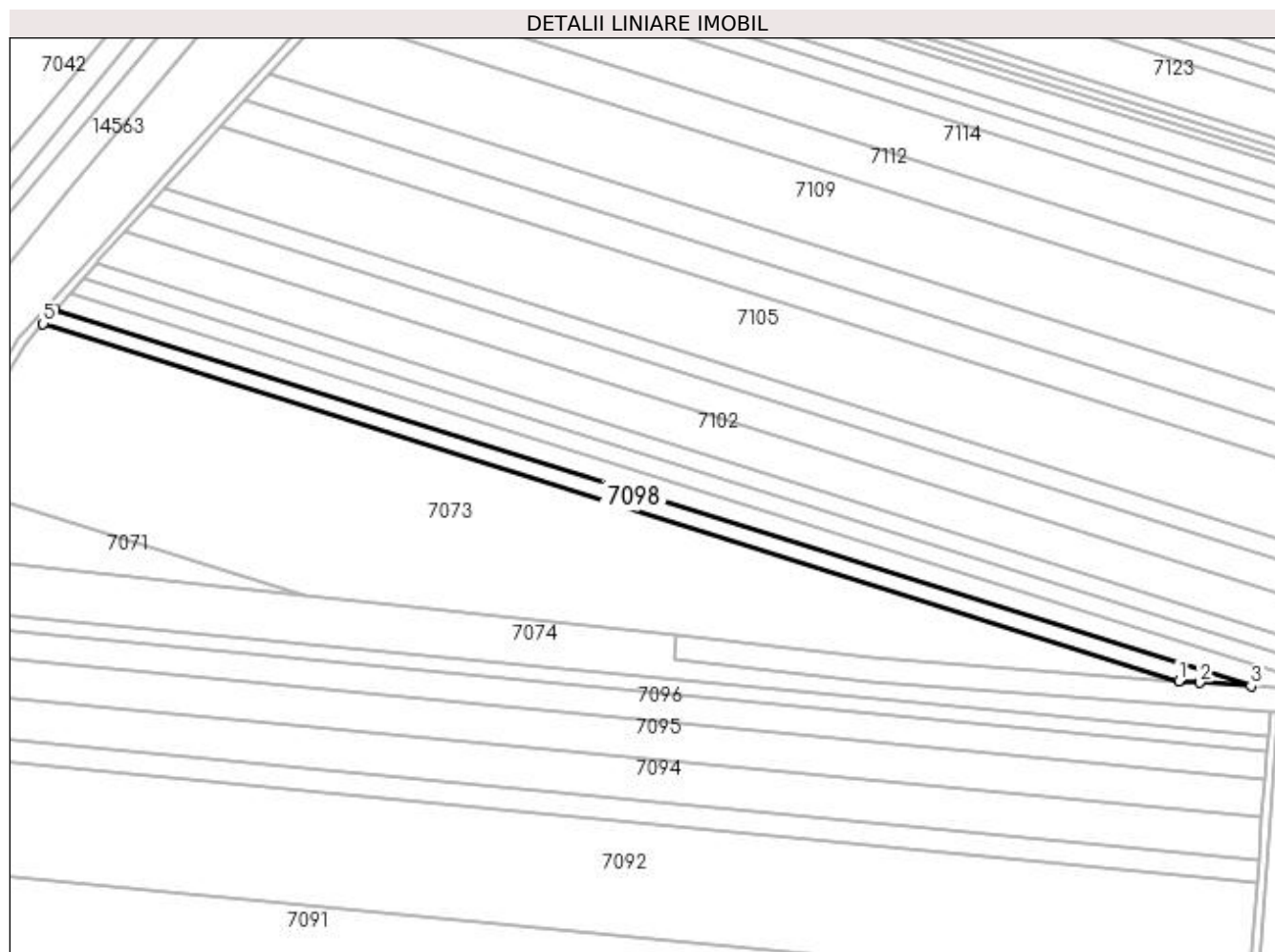
Inscrieri privind dezmembramintele dreptului de proprietate, drepturi reale de garanție și sarcini	Referințe
NU SUNT	

Anexa Nr. 1 La Partea I

Teren

Nr cadastral	Suprafața (mp)*	Observații / Referințe
30792	5.115	

* Suprafața este determinată în planul de proiecție Stereo 70.



Date referitoare la teren

Crt	Categorie folosință	Intra vilan	Suprafața (mp)	Tarla	Parcelă	Nr. topo	Observații / Referințe
1	arabil	NU	5.115	29	30/2	-	

Lungime Segmente

1) Valorile lungimilor segmentelor sunt obținute din proiecție în plan.

Punct început	X / Y	Punct sfârșit	X / Y	Lungime segment (** (m)
1	375.618,326 263.989,621	2	375.628,785 263.988,812	10.49
2	375.628,785 263.988,812	3	375.654,335 263.987,11	25.607
3	375.654,335 263.987,11	4	375.058,99 264.174,286	624.076
4	375.058,99 264.174,286	5	375.052,874 264.167,399	9.211
5	375.052,874 264.167,399	1	375.618,326 263.989,621	592.74

**** Lungimile segmentelor sunt determinate în planul de proiecție Stereo 70 și sunt rotunjite la 1 milimetru.**

***** Distanța dintre puncte este formată din segmente cumulate ce sunt mai mici decât valoarea 1 milimetru.**

**DATE DESPRE IMOBILUL NR. 7099**

Oficiul de Cadastru și Publicitate Imobiliară DOLJ
Biroul de Cadastru și Publicitate Imobiliară Craiova

A. Partea I. Descrierea imobilului

TEREN Extravilan

Adresa: Jud. Dolj, T29,P30/1

Nr. Crt	Nr cadastral Nr. topografic	Suprafața* (mp)	Observații / Referințe
A1		6.700	Sector cadastral:26 Teren neimprejmuit;

B. Partea II. Proprietari și acte

Inscrieri privitoare la dreptul de proprietate și alte drepturi reale	Referințe
/	
Act Administrativ nr. TDP nr. 1804-1977, din 12/03/2002 emis de CJSAPT DOLJ;	
B1	A1
Intabulare, drept de PROPRIETATE, dobândit prin Reconstituire, cota actuala 1/1, cota initiala 1/1 1) MITITELU ION, Lipsă CNP.	

C. Partea III. SARCINI .

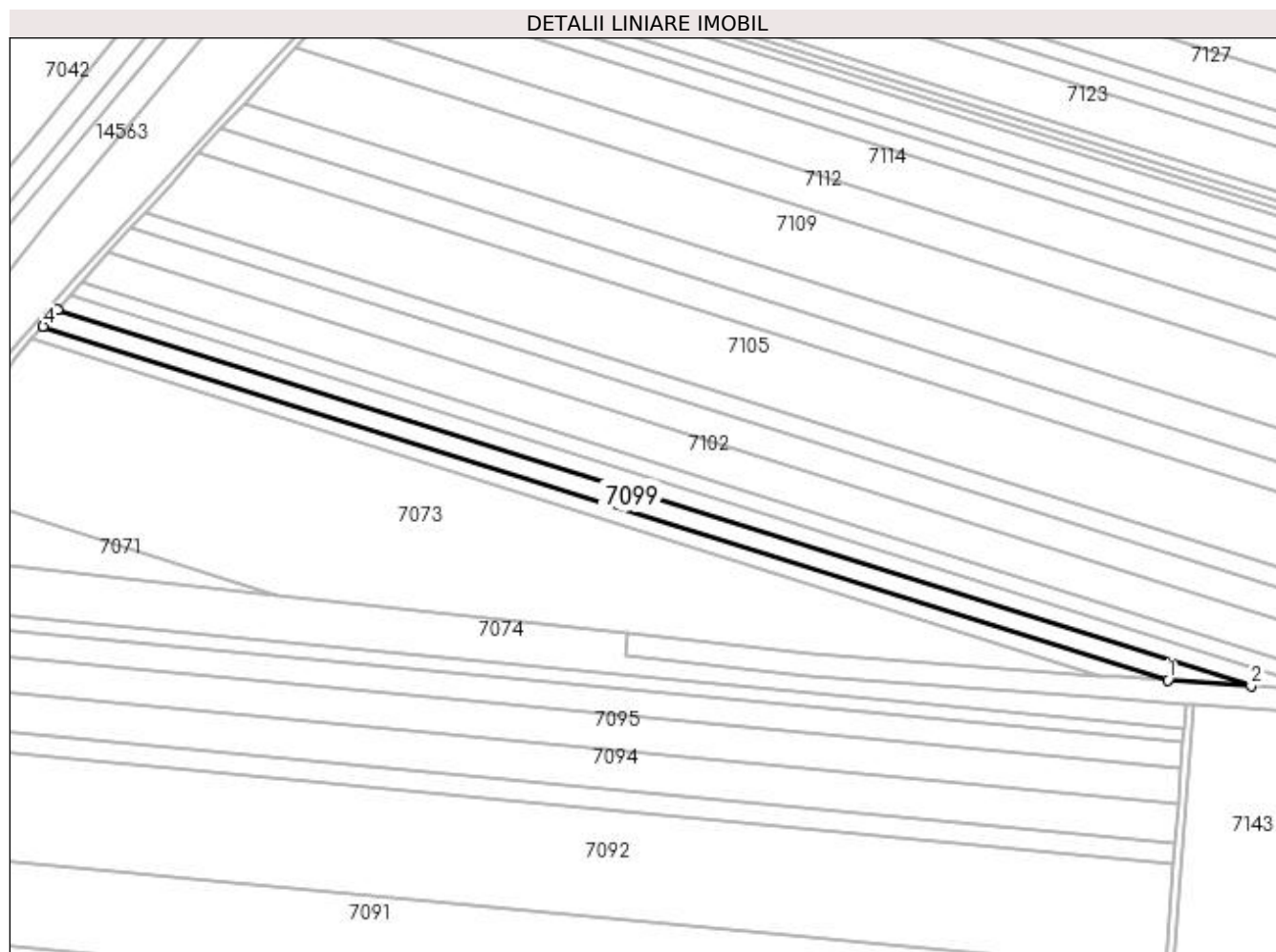
Inscrieri privind dezmembramintele dreptului de proprietate, drepturi reale de garanție și sarcini	Referințe
NU SUNT	

Anexa Nr. 1 La Partea I

Teren

Nr cadastral	Suprafața (mp)*	Observații / Referințe
	6.700	

* Suprafața este determinată în planul de proiecție Stereo 70.



Date referitoare la teren

Crt	Categorie folosință	Intra vilan	Suprafața (mp)	Tarla	Parcelă	Nr. topo	Observații / Referințe
1	arabil	NU	6.700	29	30/1	-	

Lungime Segmente

1) Valorile lungimilor segmentelor sunt obținute din proiecție în plan.

Punct început	X / Y	Punct sfârșit	X / Y	Lungime segment (** (m)
1	375.654,335 263.987,11	2	375.698,403 263.984,175	44.166
2	375.698,403 263.984,175	3	375.066,57 264.182,823	662.325
3	375.066,57 264.182,823	4	375.058,99 264.174,286	11.417
4	375.058,99 264.174,286	1	375.654,335 263.987,11	624.076

**** Lungimile segmentelor sunt determinate în planul de proiecție Stereo 70 și sunt rotunjite la 1 milimetru.**

***** Distanța dintre puncte este formată din segmente cumulate ce sunt mai mici decât valoarea 1 milimetru.**

**DATE DESPRE IMOBILUL NR. 7100**

Oficiul de Cadastru și Publicitate Imobiliară DOLJ
Biroul de Cadastru și Publicitate Imobiliară Craiova

A. Partea I. Descrierea imobilului

TEREN Extravilan

Adresa: Jud. Dolj, T29,P28

Nr. Crt	Nr cadastral Nr. topografic	Suprafața* (mp)	Observații / Referințe
A1		6.130	Sector cadastral:26 Teren neimprejmuit;

B. Partea II. Proprietari și acte

Inscrieri privitoare la dreptul de proprietate și alte drepturi reale	Referințe
/	
Act Administrativ nr. TDP nr. 2153, din 21/11/2002 emis de CJSAPT DOLJ;	
B1	A1
Intabulare, drept de PROPRIETATE, dobândit prin Reconstituire, cota actuala 1/1, cota initiala 1/1 1) STÎNGĂ MARIN, Lipsă CNP.	

C. Partea III. SARCINI .

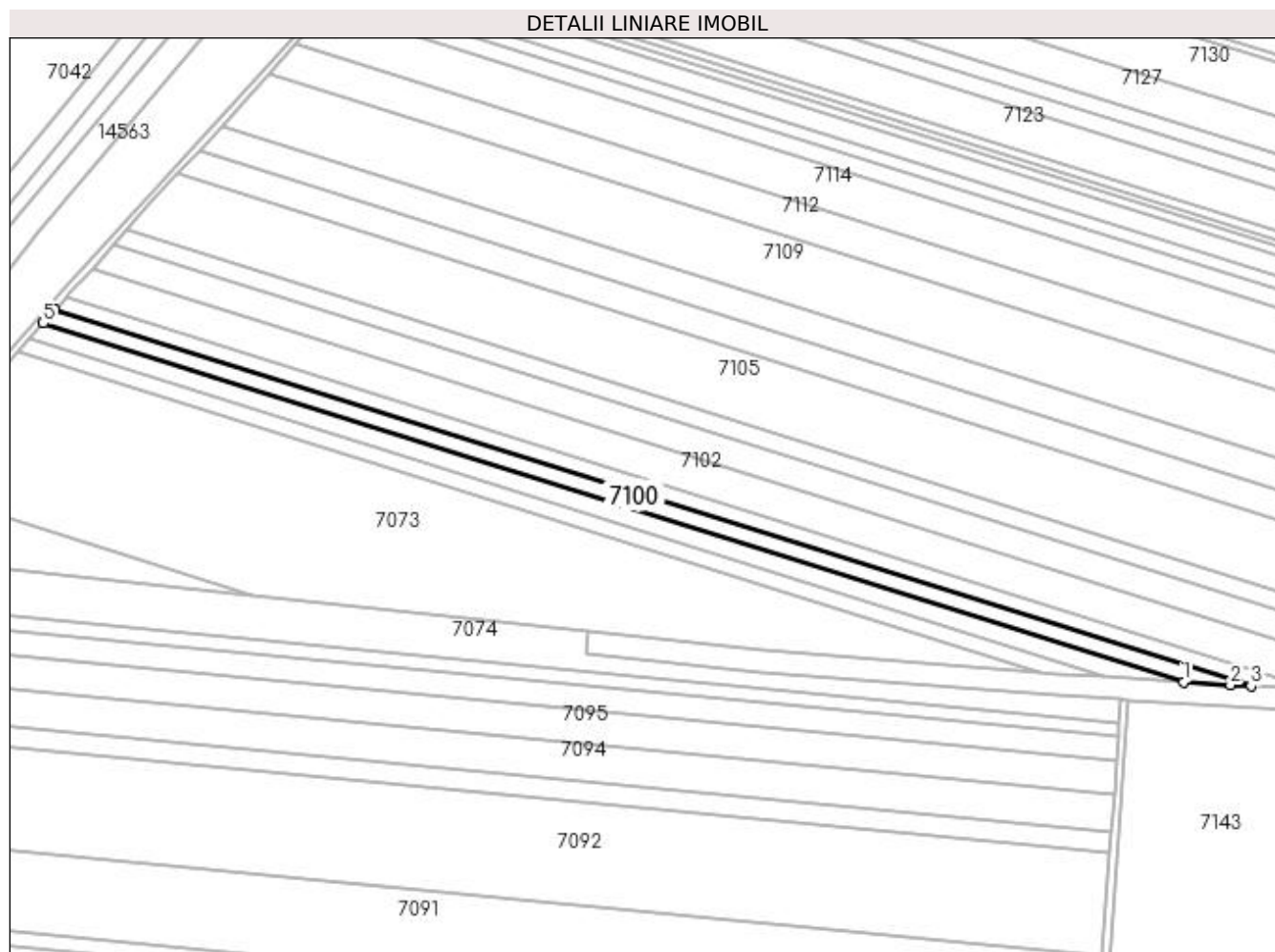
Inscrieri privind dezmembramintele dreptului de proprietate, drepturi reale de garanție și sarcini	Referințe
NU SUNT	

Anexa Nr. 1 La Partea I

Teren

Nr cadastral	Suprafața (mp)*	Observații / Referințe
	6.130	

* Suprafața este determinată în planul de proiecție Stereo 70.



Date referitoare la teren

Crt	Categorie folosință	Intra vilan	Suprafața (mp)	Tarla	Parcelă	Nr. topo	Observații / Referințe
1	arabil	NU	6.130	29	28	-	

Lungime Segmente

1) Valorile lungimilor segmentelor sunt obținute din proiecție în plan.

Punct început	X / Y	Punct sfârșit	X / Y	Lungime segment (** (m)
1	375.698,403 263.984,175	2	375.724,233 263.982,454	25.887
2	375.724,233 263.982,454	3	375.735,686 263.981,92	11.465
3	375.735,686 263.981,92	4	375.073,142 264.190,224	694.518
4	375.073,142 264.190,224	5	375.066,57 264.182,823	9.898
5	375.066,57 264.182,823	1	375.698,403 263.984,175	662.325

**** Lungimile segmentelor sunt determinate în planul de proiecție Stereo 70 și sunt rotunjite la 1 milimetru.**

***** Distanța dintre puncte este formată din segmente cumulate ce sunt mai mici decât valoarea 1 milimetru.**

**DATE DESPRE IMOBILUL NR. 7101**

Oficiul de Cadastru și Publicitate Imobiliară DOLJ
Biroul de Cadastru și Publicitate Imobiliară Craiova

A. Partea I. Descrierea imobilului

TEREN Extravilan

Adresa: Jud. Dolj, T29,P27

Nr. Crt	Nr cadastral Nr. topografic	Suprafața* (mp)	Observații / Referințe
A1		6.300	Sector cadastral:26 Teren neimprejmuit;

B. Partea II. Proprietari și acte

Inscrieri privitoare la dreptul de proprietate și alte drepturi reale		Referințe
/		
Act Administrativ nr. TDP nr. 2281, din 30/11/2002 emis de CJSAPT DOLJ;		
B1	Intabulare, drept de PROPRIETATE, dobândit prin Reconstituire, cota actuala 1/1, cota initiala 1/1 1) POPESCU GHEORGHÎȚA, Lipsă CNP. 2) DUDU ALEXANDRA, Lipsă CNP. 3) BARALIU GEORGICA, Lipsă CNP.	A1

C. Partea III. SARCINI .

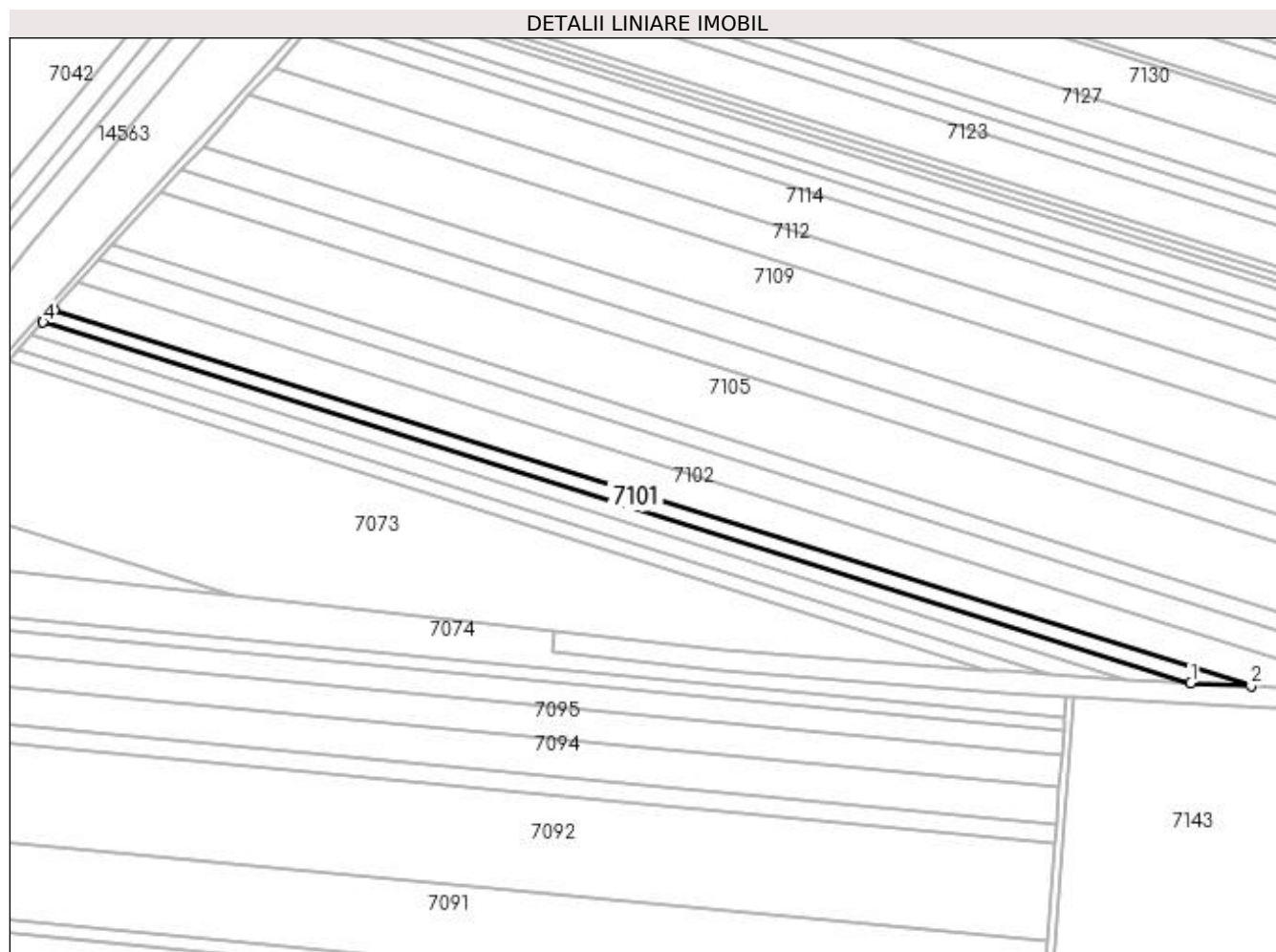
Inscrieri privind dezmembramintele dreptului de proprietate, drepturi reale de garanție și sarcini	Referințe
NU SUNT	

Anexa Nr. 1 La Partea I

Teren

Nr cadastral	Suprafața (mp)*	Observații / Referințe
	6.300	

* Suprafața este determinată în planul de proiecție Stereo 70.



Date referitoare la teren

Crt	Categorie folosință	Intra vilan	Suprafața (mp)	Tarla	Parcelă	Nr. topo	Observații / Referințe
1	arabil	NU	6.300	29	27	-	

Lungime Segmente

1) Valorile lungimilor segmentelor sunt obținute din proiecție în plan.

Punct început	X / Y	Punct sfârșit	X / Y	Lungime segment (** (m)
1	375.735,686 263.981,92	2	375.770,454 263.980,299	34.806
2	375.770,454 263.980,299	3	375.079,604 264.197,502	724.19
3	375.079,604 264.197,502	4	375.073,142 264.190,224	9.733
4	375.073,142 264.190,224	1	375.735,686 263.981,92	694.518

**** Lungimile segmentelor sunt determinate în planul de proiecție Stereo 70 și sunt rotunjite la 1 milimetru.**

***** Distanța dintre puncte este formată din segmente cumulate ce sunt mai mici decât valoarea 1 milimetru.**

**DATE DESPRE IMOBILUL NR. 7102**

Oficiul de Cadastru și Publicitate Imobiliară DOLJ
Biroul de Cadastru și Publicitate Imobiliară Craiova

A. Partea I. Descrierea imobilului

TEREN Extravilan

Adresa: Jud. Dolj, T29,P26

Nr. Crt	Nr cadastral Nr. topografic	Suprafața* (mp)	Observații / Referințe
A1	30211	14.388	Sector cadastral:26 Teren neimprejmuit;

B. Partea II. Proprietari și acte

Inscrieri privitoare la dreptul de proprietate și alte drepturi reale		Referințe
22411 / 26/02/2014		
Act Notarial nr. CONTRACT DE VANZARE-CUMPARARE NR 722, din 16/05/2013 emis de DRAGOMIR ROMELIA MARINA (Declaratia aut nr 901/2013 BNP Dragomir R);		
B1	Intabulare, drept de PROPRIETATE, dobandit prin Conventie, cota actuala 1/1, cota initiala 1/1 1) SC KAMPARO INVESTMENT SRL, CIF:25525855	A1

C. Partea III. SARCINI .

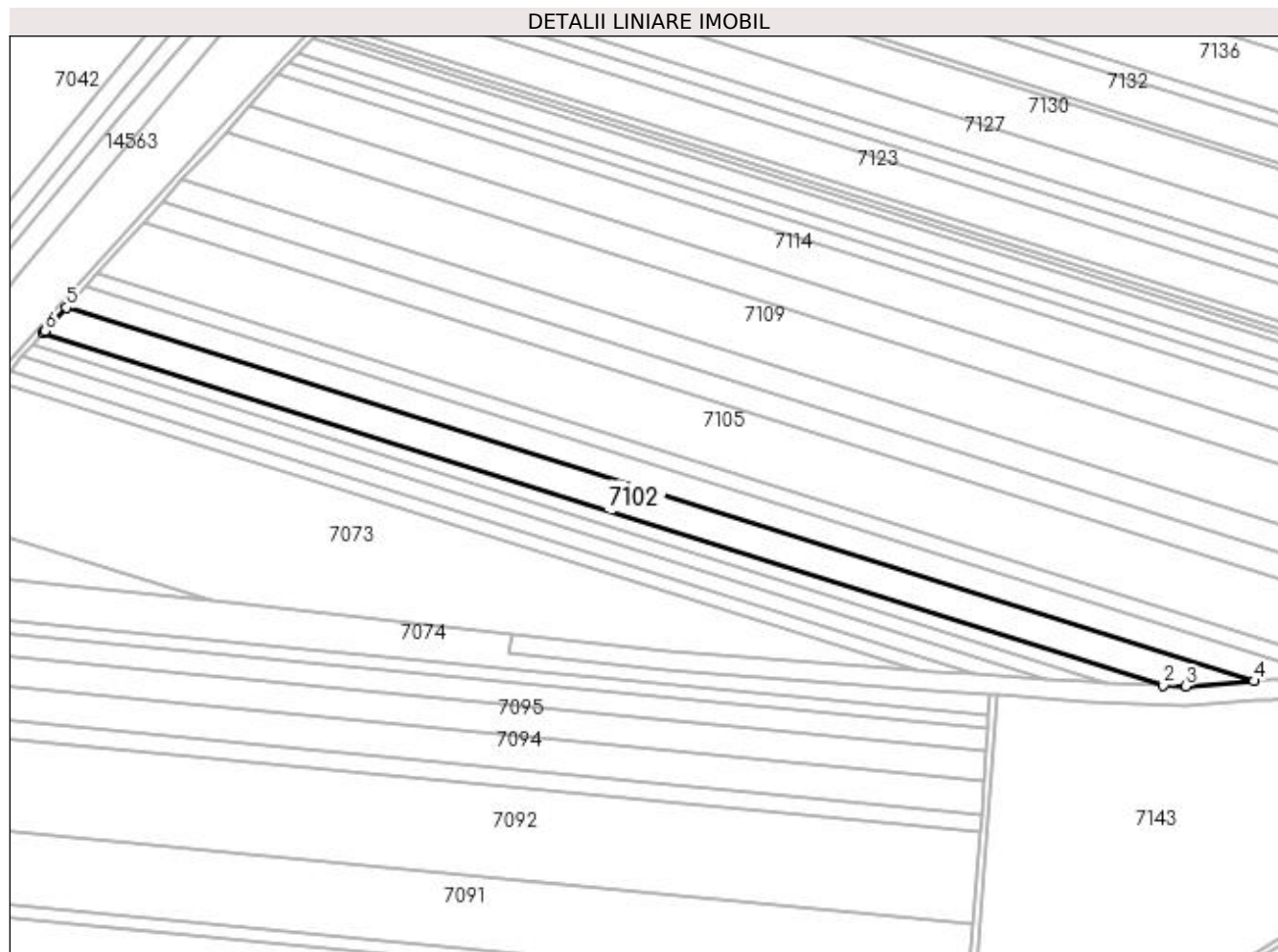
Inscrieri privind dezmembramintele dreptului de proprietate, drepturi reale de garanție și sarcini	Referințe
NU SUNT	

Anexa Nr. 1 La Partea I

Teren

Nr cadastral	Suprafața (mp)*	Observații / Referințe
30211	14.388	

* Suprafața este determinată în planul de proiecție Stereo 70.



Date referitoare la teren

Crt	Categorie folosință	Intra vilan	Suprafața (mp)	Tarla	Parcelă	Nr. topo	Observații / Referințe
1	arabil	NU	14.388	29	26	-	

Lungime Segmente

1) Valorile lungimilor segmentelor sunt obținute din proiecție în plan.

Punct început	X / Y	Punct sfârșit	X / Y	Lungime segment (** (m)
1	375.079,604 264.197,502	2	375.770,454 263.980,299	724.19
2	375.770,454 263.980,299	3	375.784,199 263.979,658	13.76
3	375.784,199 263.979,658	4	375.826,333 263.982,897	42.258
4	375.826,333 263.982,897	5	375.093,766 264.213,215	767.92
5	375.093,766 264.213,215	6	375.080,795 264.198,843	19.36

Punct început	X / Y	Punct sfârșit	X / Y	Lungime segment (** (m)
6	375.080,795 264.198,843	1	375.079,604 264.197,502	1.794

** Lungimile segmentelor sunt determinate în planul de proiecție Stereo 70 și sunt rotunjite la 1 milimetru.

*** Distanța dintre puncte este formată din segmente cumulate ce sunt mai mici decât valoarea 1 milimetru.

**DATE DESPRE IMOBILUL NR. 7103**

Oficiul de Cadastru și Publicitate Imobiliară DOLJ
Biroul de Cadastru și Publicitate Imobiliară Craiova

A. Partea I. Descrierea imobilului

TEREN Extravilan

Adresa: Jud. Dolj, T29,P26

Nr. Crt	Nr cadastral Nr. topografic	Suprafața* (mp)	Observații / Referințe
A1		12.700	Sector cadastral:26 Teren neimprejmuit;

B. Partea II. Proprietari și acte

Inscrieri privitoare la dreptul de proprietate și alte drepturi reale	Referințe
/	
Act Administrativ nr. TDP nr. 1842-1977, din 17/04/2002 emis de CJSAPT DOLJ;	
B1	A1
Intabulare, drept de PROPRIETATE, dobândit prin Reconstituire, cota actuala 1/1, cota initiala 1/1	
1) DIYESCU GHEORGHE, Lipsă CNP.	
2) VLĂESCU CORNELIA, Lipsă CNP.	

C. Partea III. SARCINI .

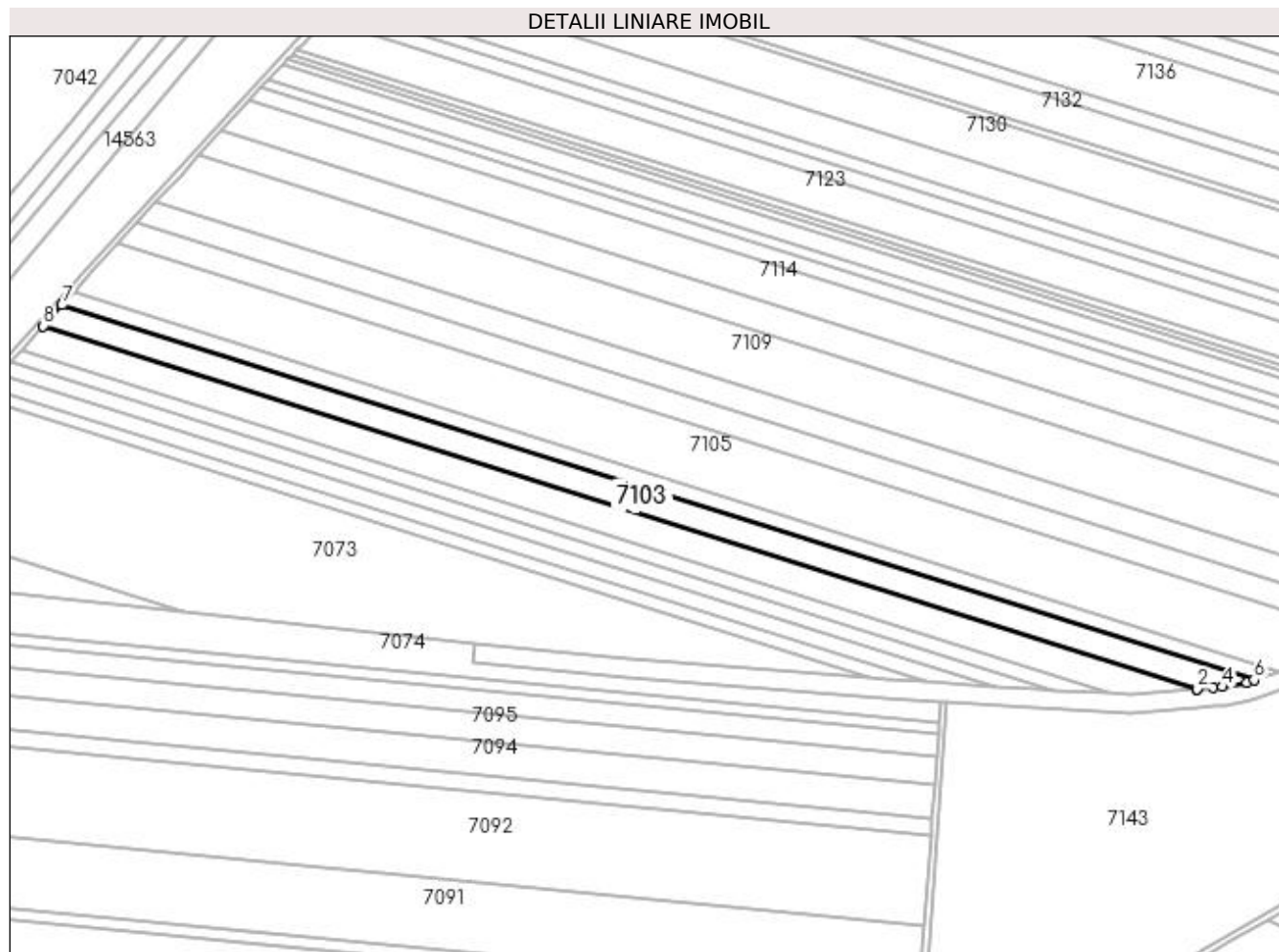
Inscrieri privind dezmembramintele dreptului de proprietate, drepturi reale de garanție și sarcini	Referințe
NU SUNT	

Anexa Nr. 1 La Partea I

Teren

Nr cadastral	Suprafața (mp)*	Observații / Referințe
	12.700	

* Suprafața este determinată în planul de proiecție Stereo 70.



Date referitoare la teren

Crt	Categorie folosință	Intra vilan	Suprafața (mp)	Tarla	Parcelă	Nr. topo	Observații / Referințe
1	arabil	NU	12.700	29	26	-	

Lungime Segmente

1) Valorile lungimilor segmentelor sunt obținute din proiecție în plan.

Punct început	X / Y	Punct sfârșit	X / Y	Lungime segment (** (m)
1	375.826,333 263.982,897	2	375.826,618 263.982,919	0.286
2	375.826,618 263.982,919	3	375.836,226 263.983,658	9.636
3	375.836,226 263.983,658	4	375.842,777 263.984,16	6.57
4	375.842,777 263.984,16	5	375.858,194 263.986,963	15.67
5	375.858,194 263.986,963	6	375.862,601 263.988,509	4.67

Punct început	X / Y	Punct sfârșit	X / Y	Lungime segment (** (m)
6	375.862,601 263.988,509	7	375.105,728 264.226,468	793.399
7	375.105,728 264.226,468	8	375.093,766 264.213,215	17.853
8	375.093,766 264.213,215	1	375.826,333 263.982,897	767.92

** Lungimile segmentelor sunt determinate în planul de proiecție Stereo 70 și sunt rotunjite la 1 milimetru.

*** Distanța dintre puncte este formată din segmente cumulate ce sunt mai mici decât valoarea 1 milimetru.

**DATE DESPRE IMOBILUL NR. 7104**

Oficiul de Cadastru și Publicitate Imobiliară DOLJ
Biroul de Cadastru și Publicitate Imobiliară Craiova

A. Partea I. Descrierea imobilului

TEREN Extravilan

Adresa: Jud. Dolj, T29,P25

Nr. Crt	Nr cadastral Nr. topografic	Suprafața* (mp)	Observații / Referințe
A1		8.155	Sector cadastral:26 Teren neimprejmit;

B. Partea II. Proprietari și acte

Inscrieri privitoare la dreptul de proprietate și alte drepturi reale	Referințe
/	
Act Administrativ nr. TDP nr. 1851-1977, din 19/04/2002 emis de CJSAPT DOLJ;	
B1	A1
Intabulare, drept de PROPRIETATE, dobândit prin Reconstituire, cota actuala 1/1, cota initiala 1/1	
1) MARCU VASILICA , Lipsă CNP.	
2) MAROIU ȘTEFANA , Lipsă CNP.	
3) STANCIU SEVASTIȚA , Lipsă CNP.	

C. Partea III. SARCINI .

Inscrieri privind dezmembramintele dreptului de proprietate, drepturi reale de garanție și sarcini	Referințe
NU SUNT	

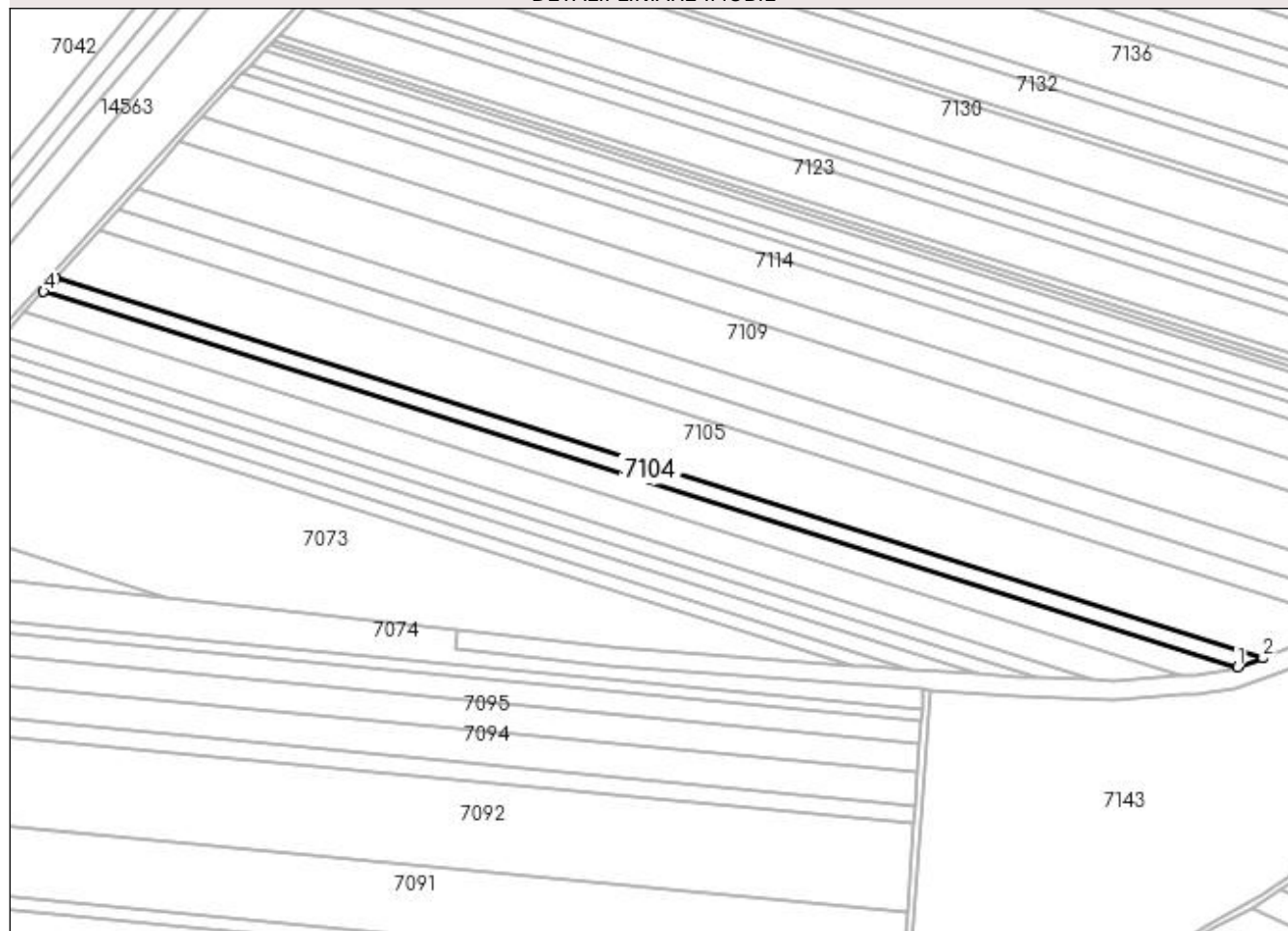
Anexa Nr. 1 La Partea I

Teren

Nr cadastral	Suprafața (mp)*	Observații / Referințe
	8.155	

* Suprafața este determinată în planul de proiecție Stereo 70.

DETALII LINIARE IMOBIL



Date referitoare la teren

Crt	Categorie folosință	Intra vilan	Suprafața (mp)	Tarla	Parcelă	Nr. topo	Observații / Referințe
1	arabil	NU	8.155	29	25	-	

Lungime Segmente

1) Valorile lungimilor segmentelor sunt obținute din proiecție în plan.

Punct început	X / Y	Punct sfârșit	X / Y	Lungime segment (** (m)
1	375.862,601 263.988,509	2	375.878,709 263.994,158	17.07
2	375.878,709 263.994,158	3	375.113,261 264.234,814	802.388
3	375.113,261 264.234,814	4	375.105,728 264.226,468	11.243
4	375.105,728 264.226,468	1	375.862,601 263.988,509	793.399

**** Lungimile segmentelor sunt determinate în planul de proiecție Stereo 70 și sunt rotunjite la 1 milimetru.**

***** Distanța dintre puncte este formată din segmente cumulate ce sunt mai mici decât valoarea 1 milimetru.**

**DATE DESPRE IMOBILUL NR. 7105**

Oficiul de Cadastru și Publicitate Imobiliară DOLJ
Biroul de Cadastru și Publicitate Imobiliară Craiova

A. Partea I. Descrierea imobilului

TEREN Extravilan

Adresa: Jud. Dolj, T29,P24

Nr. Crt	Nr cadastral Nr. topografic	Suprafața* (mp)	Observații / Referințe
A1		30.974	Sector cadastral:26 Teren neimprejmuit;

B. Partea II. Proprietari și acte

Inscrieri privitoare la dreptul de proprietate și alte drepturi reale	Referințe
/	
Act Administrativ nr. TDP nr. 1545-59363, din 14/10/1998 emis de CJSAPT DOLJ;	
B1	A1
Intabulare, drept de PROPRIETATE, dobandit prin Reconstituire, cota actuala 1/1, cota initiala 1/1 1) GRIGORE NICOLAE, Lipsă CNP.	

C. Partea III. SARCINI .

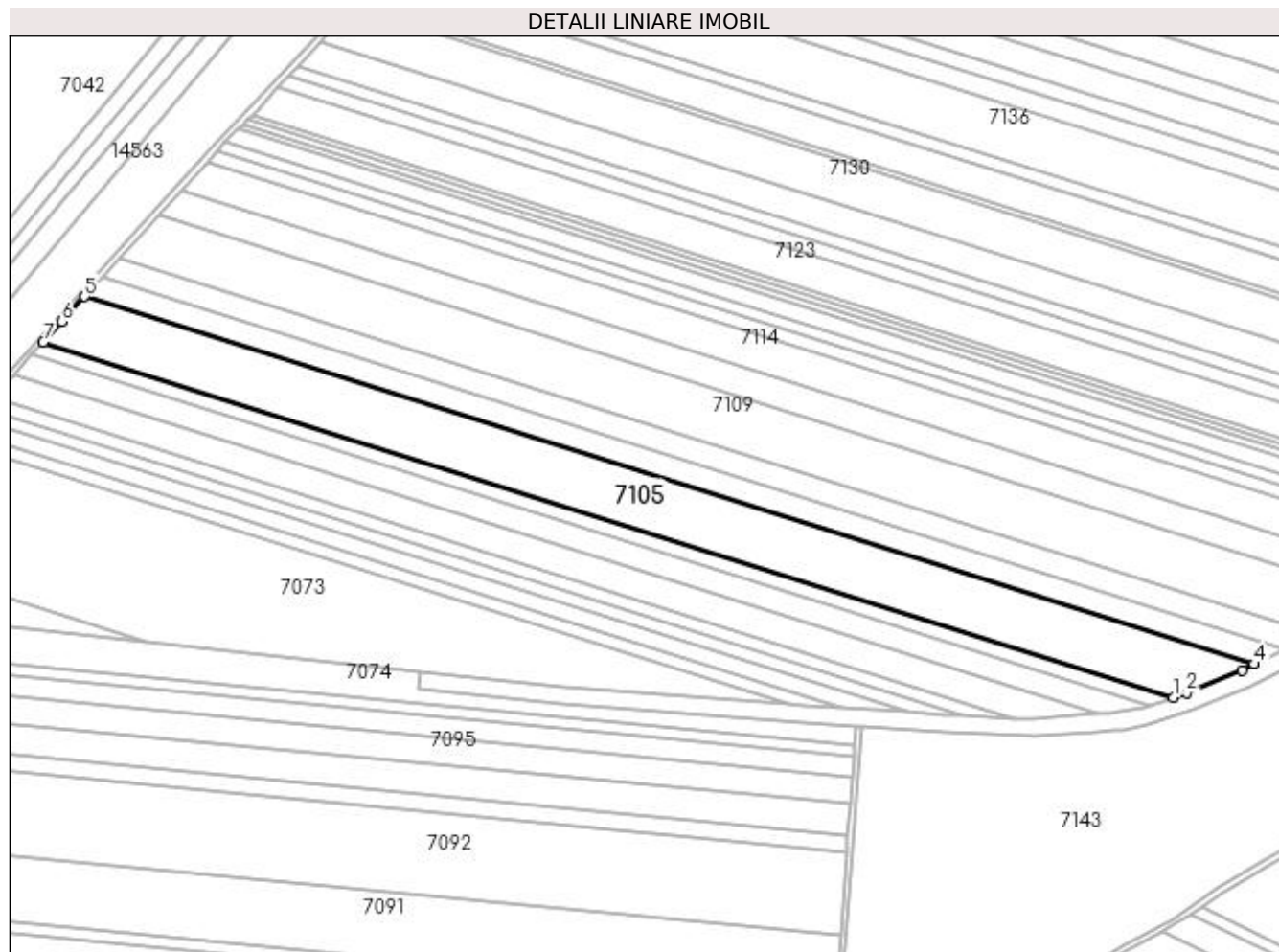
Inscrieri privind dezmembramintele dreptului de proprietate, drepturi reale de garanție și sarcini	Referințe
NU SUNT	

Anexa Nr. 1 La Partea I

Teren

Nr cadastral	Suprafața (mp)*	Observații / Referințe
	30.974	

* Suprafața este determinată în planul de proiecție Stereo 70.



Date referitoare la teren

Crt	Categorie folosință	Intravilan	Suprafața (mp)	Tarla	Parcelă	Nr. topo	Observații / Referințe
1	arabil	NU	30.974	29	24	-	

Lungime Segmente

1) Valorile lungimilor segmentelor sunt obținute din proiecție în plan.

Punct început	X / Y	Punct sfârșit	X / Y	Lungime segment (** (m)
1	375.878,709 263.994,158	2	375.887,444 263.997,222	9.257
2	375.887,444 263.997,222	3	375.925,31 264.012,773	40.935
3	375.925,31 264.012,773	4	375.933,369 264.016,712	8.97
4	375.933,369 264.016,712	5	375.141,377 264.265,714	830.213
5	375.141,377 264.265,714	6	375.125,821 264.248,73	23.031

Punct început	X / Y	Punct sfârșit	X / Y	Lungime segment (** (m)
6	375.125,821 264.248,73	7	375.113,261 264.234,814	18.746
7	375.113,261 264.234,814	1	375.878,709 263.994,158	802.388

** Lungimile segmentelor sunt determinate în planul de proiecție Stereo 70 și sunt rotunjite la 1 milimetru.

*** Distanța dintre puncte este formată din segmente cumulate ce sunt mai mici decât valoarea 1 milimetru.

**DATE DESPRE IMOBILUL NR. 7106**

Oficiul de Cadastru și Publicitate Imobiliară DOLJ
Biroul de Cadastru și Publicitate Imobiliară Craiova

A. Partea I. Descrierea imobilului

TEREN Extravilan

Adresa: Jud. Dolj, T 29 P 23

Nr. Crt	Nr cadastral Nr. topografic	Suprafața* (mp)	Observații / Referințe
A1	30807	13.200	Sector cadastral:26 Teren neimprejmuit;

B. Partea II. Proprietari și acte

Inscrieri privitoare la dreptul de proprietate și alte drepturi reale		Referințe
15059 / 12/02/2014		
Act Notarial nr. CONTRACT DE VANZARE CUMPARARE NR.1499, din 04/09/2013 emis de DRAGOMIR ROMELIA MARINA;		
B1	Intabulare, drept de PROPRIETATE, dobandit prin Conventie, cota actuala 1/1, cota initiala 1/1 1) SC KAMPARO INVESTMENT SRL, CIF:25525855	A1

C. Partea III. SARCINI .

Inscrieri privind dezmembramintele dreptului de proprietate, drepturi reale de garanție și sarcini	Referințe
NU SUNT	

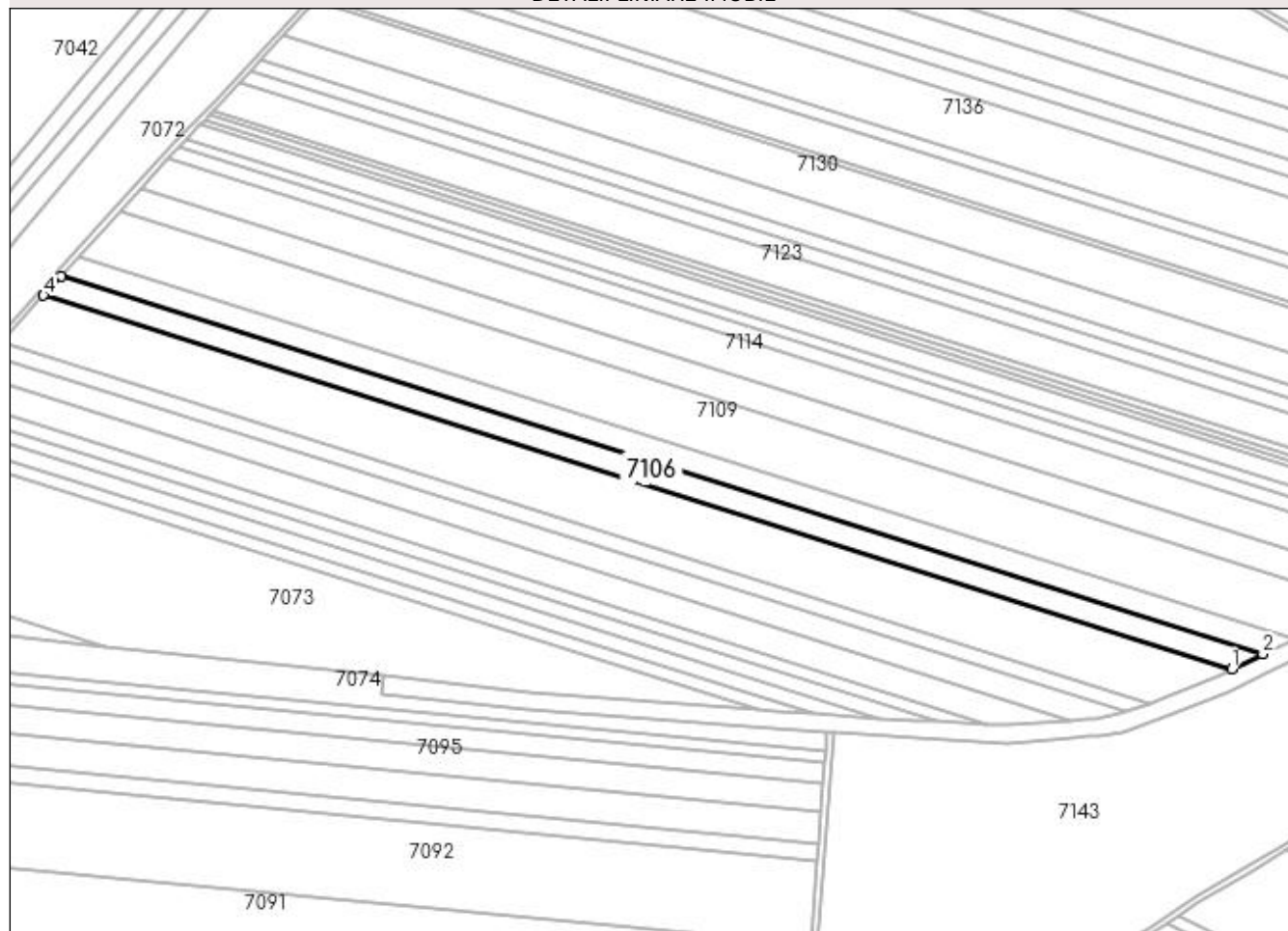
Anexa Nr. 1 La Partea I

Teren

Nr cadastral	Suprafața (mp)*	Observații / Referințe
30807	13.200	

* Suprafața este determinată în planul de proiecție Stereo 70.

DETALII LINIARE IMOBIL



Date referitoare la teren

Crt	Categorie folosință	Intra vilan	Suprafața (mp)	Tarla	Parcelă	Nr. topo	Observații / Referințe
1	arabil	NU	13.200	29	23	-	

Lungime Segmente

1) Valorile lungimilor segmentelor sunt obținute din proiecție în plan.

Punct început	X / Y	Punct sfârșit	X / Y	Lungime segment (** (m)
1	375.933,369 264.016,712	2	375.954,005 264.026,799	22.969
2	375.954,005 264.026,799	3	375.153,164 264.278,582	839.489
3	375.153,164 264.278,582	4	375.141,377 264.265,714	17.45
4	375.141,377 264.265,714	1	375.933,369 264.016,712	830.213

**** Lungimile segmentelor sunt determinate în planul de proiecție Stereo 70 și sunt rotunjite la 1 milimetru.**

***** Distanța dintre puncte este formată din segmente cumulate ce sunt mai mici decât valoarea 1 milimetru.**

**DATE DESPRE IMOBILUL NR. 7107**

Oficiul de Cadastru și Publicitate Imobiliară DOLJ
Biroul de Cadastru și Publicitate Imobiliară Craiova

A. Partea I. Descrierea imobilului

TEREN Extravilan

Adresa: Jud. Dolj, T 29, P 348

Nr. Crt	Nr cadastral Nr. topografic	Suprafața* (mp)	Observații / Referințe
A1	30356	6.800	Sector cadastral:26 Teren neimprejmuit;

B. Partea II. Proprietari și acte

Inscrieri privitoare la dreptul de proprietate și alte drepturi reale		Referințe
9786 / 05/02/2013		
Act Administrativ nr. Ordin nr 73, din 26/03/2004 emis de PREFECTURA JUDETULUI DOLJ (proces verbal nr 820/18.02.2004 Primaria Bistret);		
B1	Intabulare, drept de PROPRIETATE, dobandit prin Lege, cota actuala 1/1, cota initiala 1/1 1) COMUNA BISTREȚ - DOMENIU PRIVAT, CIF:4553895	A1

C. Partea III. SARCINI .

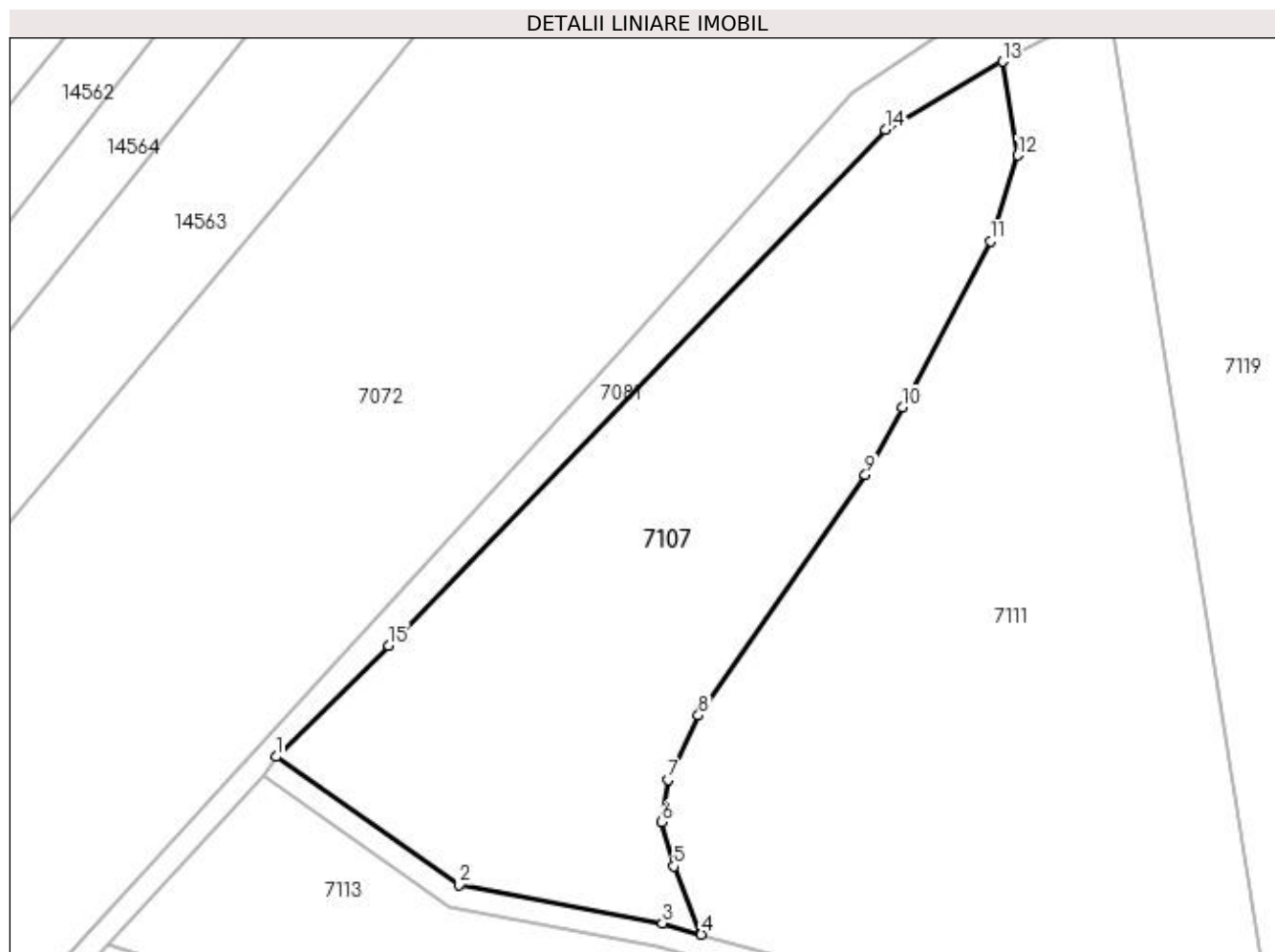
Inscrieri privind dezmembramentele dreptului de proprietate, drepturi reale de garanție și sarcini	Referințe
NU SUNT	

Anexa Nr. 1 La Partea I

Teren

Nr cadastral	Suprafața (mp)*	Observații / Referințe
30356	6.800	

* Suprafața este determinată în planul de proiecție Stereo 70.



Date referitoare la teren

Crt	Categorie folosință	Intra vilan	Suprafața (mp)	Tarla	Parcelă	Nr. topo	Observații / Referințe
1	pasune	NU	6.800	29	348	-	

Lungime Segmente

1) Valorile lungimilor segmentelor sunt obținute din proiecție în plan.

Punct început	X / Y	Punct sfârșit	X / Y	Lungime segment (** (m)
1	375.487,698 264.642,699	2	375.519,262 264.620,577	38.544
2	375.519,262 264.620,577	3	375.554,334 264.613,974	35.688
3	375.554,334 264.613,974	4	375.561,058 264.612,053	6.993
4	375.561,058 264.612,053	5	375.556,33 264.623,806	12.668
5	375.556,33 264.623,806	6	375.554,165 264.631,419	7.915

Punct început	X / Y	Punct sfârşit	X / Y	Lungime segment (** (m)
6	375.554,165 264.631,419	7	375.555,286 264.638,728	7.394
7	375.555,286 264.638,728	8	375.560,558 264.649,84	12.299
8	375.560,558 264.649,84	9	375.589,346 264.691,303	50.477
9	375.589,346 264.691,303	10	375.595,736 264.702,925	13.263
10	375.595,736 264.702,925	11	375.610,954 264.731,588	32.452
11	375.610,954 264.731,588	12	375.615,682 264.746,403	15.551
12	375.615,682 264.746,403	13	375.613,014 264.762,573	16.389
13	375.613,014 264.762,573	14	375.592,794 264.750,871	23.362
14	375.592,794 264.750,871	15	375.507,064 264.661,898	123.555
15	375.507,064 264.661,898	1	375.487,698 264.642,699	27.27

** Lungimile segmentelor sunt determinate în planul de proiecție Stereo 70 și sunt rotunjite la 1 milimetru.

*** Distanța dintre puncte este formată din segmente cumulate ce sunt mai mici decât valoarea 1 milimetru.

**DATE DESPRE IMOBILUL NR. 7108**

Oficiul de Cadastru și Publicitate Imobiliară DOLJ
Biroul de Cadastru și Publicitate Imobiliară Craiova

A. Partea I. Descrierea imobilului

TEREN Extravilan

Adresa: Jud. Dolj, T29,P22

Nr. Crt	Nr cadastral Nr. topografic	Suprafața* (mp)	Observații / Referințe
A1		13.817	Sector cadastral:26 Teren neimprejmuit;

B. Partea II. Proprietari și acte

Inscrieri privitoare la dreptul de proprietate și alte drepturi reale	Referințe
/	
Act Administrativ nr. TDP nr. 907-44576, din 03/10/1996 emis de CJSAPT DOLJ;	
B1	A1
Intabulare, drept de PROPRIETATE, dobândit prin Reconstituire, cota actuala 1/1, cota initiala 1/1 1) IONICĂ CONSTANTINA, Lipsă CNP.	

C. Partea III. SARCINI .

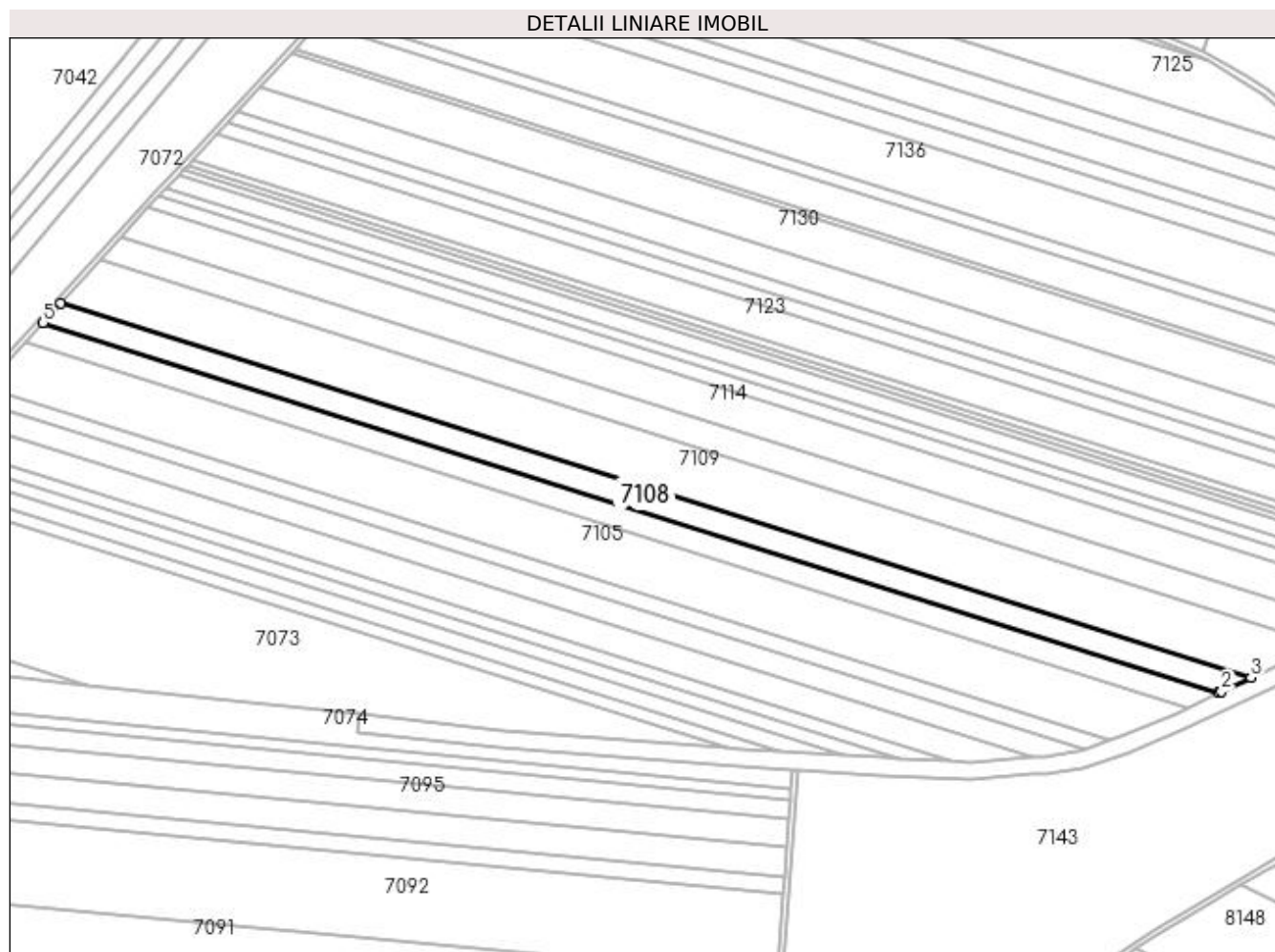
Inscrieri privind dezmembramintele dreptului de proprietate, drepturi reale de garanție și sarcini	Referințe
NU SUNT	

Anexa Nr. 1 La Partea I

Teren

Nr cadastral	Suprafața (mp)*	Observații / Referințe
	13.817	

* Suprafața este determinată în planul de proiecție Stereo 70.



Date referitoare la teren

Crt	Categorie folosință	Intra vilan	Suprafața (mp)	Tarla	Parcelă	Nr. topo	Observații / Referințe
1	arabil	NU	13.817	29	22	-	

Lungime Segmente

1) Valorile lungimilor segmentelor sunt obținute din proiecție în plan.

Punct început	X / Y	Punct sfârșit	X / Y	Lungime segment (** (m)
1	375.954,005 264.026,799	2	375.955,784 264.027,668	1.98
2	375.955,784 264.027,668	3	375.975,883 264.037,07	22.189
3	375.975,883 264.037,07	4	375.165,36 264.291,898	849.638
4	375.165,36 264.291,898	5	375.153,164 264.278,582	18.057
5	375.153,164 264.278,582	1	375.954,005 264.026,799	839.489

**** Lungimile segmentelor sunt determinate în planul de proiecție Stereo 70 și sunt rotunjite la 1 milimetru.**

***** Distanța dintre puncte este formată din segmente cumulate ce sunt mai mici decât valoarea 1 milimetru.**

**DATE DESPRE IMOBILUL NR. 7109**

Oficiul de Cadastru și Publicitate Imobiliară DOLJ
Biroul de Cadastru și Publicitate Imobiliară Craiova

A. Partea I. Descrierea imobilului

TEREN Extravilan

Adresa: Jud. Dolj, T29,P21

Nr. Crt	Nr cadastral Nr. topografic	Suprafața* (mp)	Observații / Referințe
A1		31.131	Sector cadastral:26 Teren neimprejmuit;

B. Partea II. Proprietari și acte

Inscrieri privitoare la dreptul de proprietate și alte drepturi reale	Referințe
/	
Act Administrativ nr. TDP nr. 1281-45092, din 31/10/1996 emis de CJSAPT DOLJ;	
B1	A1
Intabulare, drept de PROPRIETATE, dobandit prin Reconstituire, cota actuala 1/1, cota initiala 1/1 1) PISTRIȚU DUMITRU, Lipsă CNP.	

C. Partea III. SARCINI .

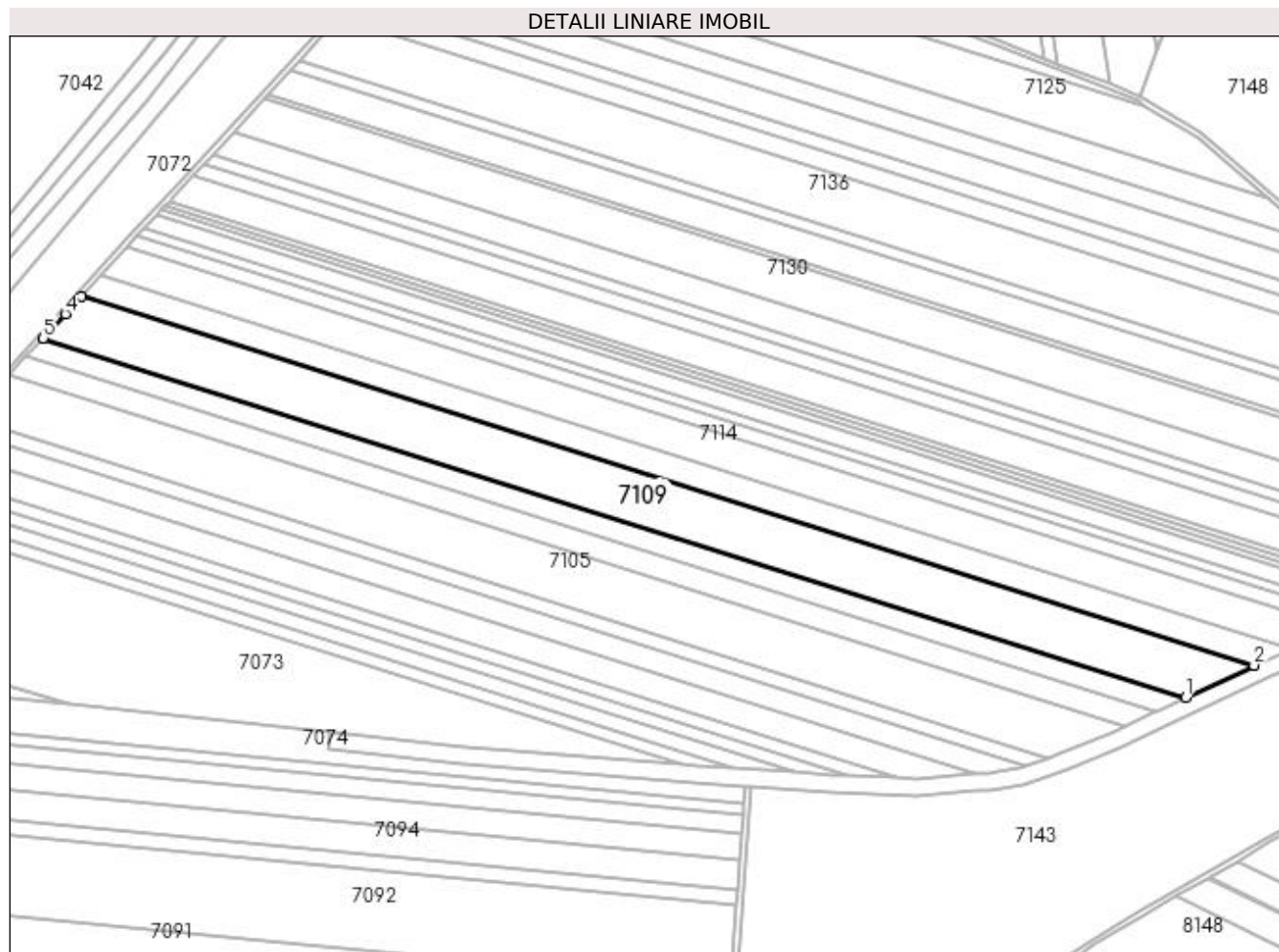
Inscrieri privind dezmembramintele dreptului de proprietate, drepturi reale de garanție și sarcini	Referințe
NU SUNT	

Anexa Nr. 1 La Partea I

Teren

Nr cadastral	Suprafața (mp)*	Observații / Referințe
	31.131	

* Suprafața este determinată în planul de proiecție Stereo 70.



Date referitoare la teren

Crt	Categorie folosință	Intra vilan	Suprafața (mp)	Tarla	Parcelă	Nr. topo	Observații / Referințe
1	arabil	NU	31.131	29	21	-	

Lungime Segmente

1) Valorile lungimilor segmentelor sunt obținute din proiecție în plan.

Punct început	X / Y	Punct sfârșit	X / Y	Lungime segment (** (m)
1	375.975,883 264.037,07	2	376.024,34 264.059,74	53.498
2	376.024,34 264.059,74	3	375.192,224 264.321,357	872.273
3	375.192,224 264.321,357	4	375.181,018 264.308,992	16.687
4	375.181,018 264.308,992	5	375.165,36 264.291,898	23.181
5	375.165,36 264.291,898	1	375.975,883 264.037,07	849.638

**** Lungimile segmentelor sunt determinate în planul de proiecție Stereo 70 și sunt rotunjite la 1 milimetru.**

***** Distanța dintre puncte este formată din segmente cumulate ce sunt mai mici decât valoarea 1 milimetru.**

**DATE DESPRE IMOBILUL NR. 7110**

Oficiul de Cadastru și Publicitate Imobiliară DOLJ
Biroul de Cadastru și Publicitate Imobiliară Craiova

A. Partea I. Descrierea imobilului

TEREN Extravilan

Adresa: Jud. Dolj, T,P491

Nr. Crt	Nr cadastral Nr. topografic	Suprafața* (mp)	Observații / Referințe
A1		440	Sector cadastral:26 Teren neimprejmuit;

B. Partea II. Proprietari și acte

Inscrieri privitoare la dreptul de proprietate și alte drepturi reale		Referințe
/		
Act Normativ nr. 7, din 13/03/1996 emis de PARLAMENTUL ROMÂNIEI;		
B1	Inscrierea provizorie, drept de PROPRIETATE, dobandit prin Lege, cota actuala 1/1, cota initiala 1/1 1) NEIDENTIFICAT NEIDENTIFICAT, neidentificat	A1

C. Partea III. SARCINI .

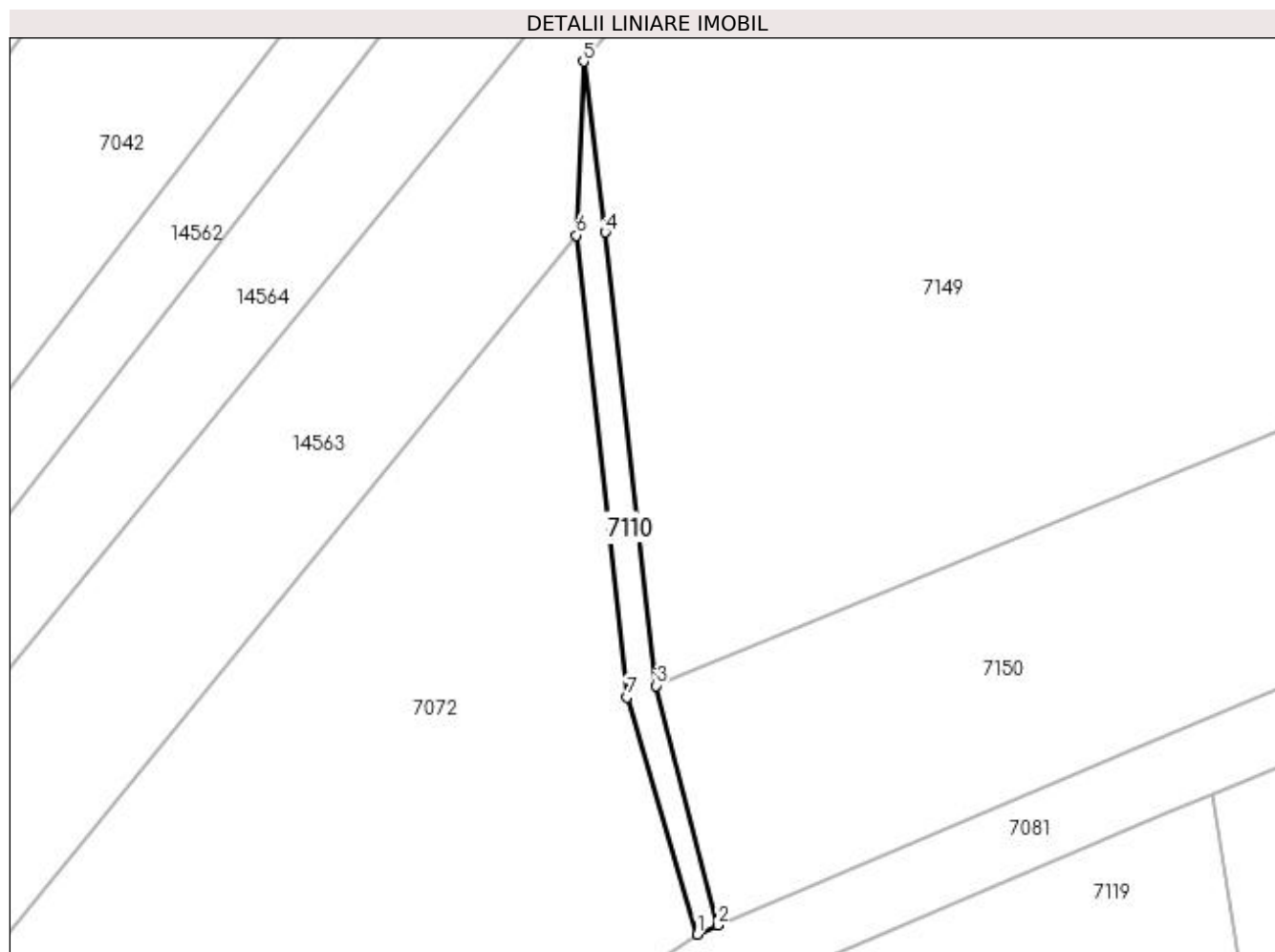
Inscrieri privind dezmembramintele dreptului de proprietate, drepturi reale de garanție și sarcini	Referințe
NU SUNT	

Anexa Nr. 1 La Partea I

Teren

Nr cadastral	Suprafața (mp)*	Observații / Referințe
	440	

* Suprafața este determinată în planul de proiecție Stereo 70.



Date referitoare la teren

Crt	Categorie folosință	Intravilan	Suprafața (mp)	Tarla	Parcelă	Nr. topo	Observații / Referințe
1	drum	NU	440	-	491	-	

Lungime Segmente

1) Valorile lungimilor segmentelor sunt obținute din proiecție în plan.

Punct început	X / Y	Punct sfârșit	X / Y	Lungime segment (** (m)
1	375.613,862 264.775,234	2	375.616,777 264.776,473	3.167
2	375.616,777 264.776,473	3	375.608,23 264.809,723	34.331
3	375.608,23 264.809,723	4	375.601,124 264.872,597	63.274
4	375.601,124 264.872,597	5	375.598,118 264.896,255	23.848
5	375.598,118 264.896,255	6	375.597,128 264.872,164	24.111

Punct început	X / Y	Punct sfârșit	X / Y	Lungime segment (** (m)
6	375.597,128 264.872,164	7	375.604,147 264.808,115	64.432
7	375.604,147 264.808,115	1	375.613,862 264.775,234	34.286

** Lungimile segmentelor sunt determinate în planul de proiecție Stereo 70 și sunt rotunjite la 1 milimetru.

*** Distanța dintre puncte este formată din segmente cumulate ce sunt mai mici decât valoarea 1 milimetru.

**DATE DESPRE IMOBILUL NR. 7111**

Oficiul de Cadastru și Publicitate Imobiliară DOLJ
Biroul de Cadastru și Publicitate Imobiliară Craiova

A. Partea I. Descrierea imobilului

TEREN Extravilan

Adresa: Jud. Dolj, T29,P35

Nr. Crt	Nr cadastral Nr. topografic	Suprafața* (mp)	Observații / Referințe
A1		10.820	Sector cadastral:26 Teren neimprejmuit;

B. Partea II. Proprietari și acte

Inscrieri privitoare la dreptul de proprietate și alte drepturi reale	Referințe
/	
Act Administrativ nr. TDP nr. 1734-48185, din 10/01/2002 emis de CJSAPT DOLJ;	
B1	A1
Intabulare, drept de PROPRIETATE, dobândit prin Reconstituire, cota actuala 1/1, cota initiala 1/1	
1) GEANTA MARIN, Lipsă CNP.	
2) CIUPITU ELENA, Lipsă CNP.	

C. Partea III. SARCINI .

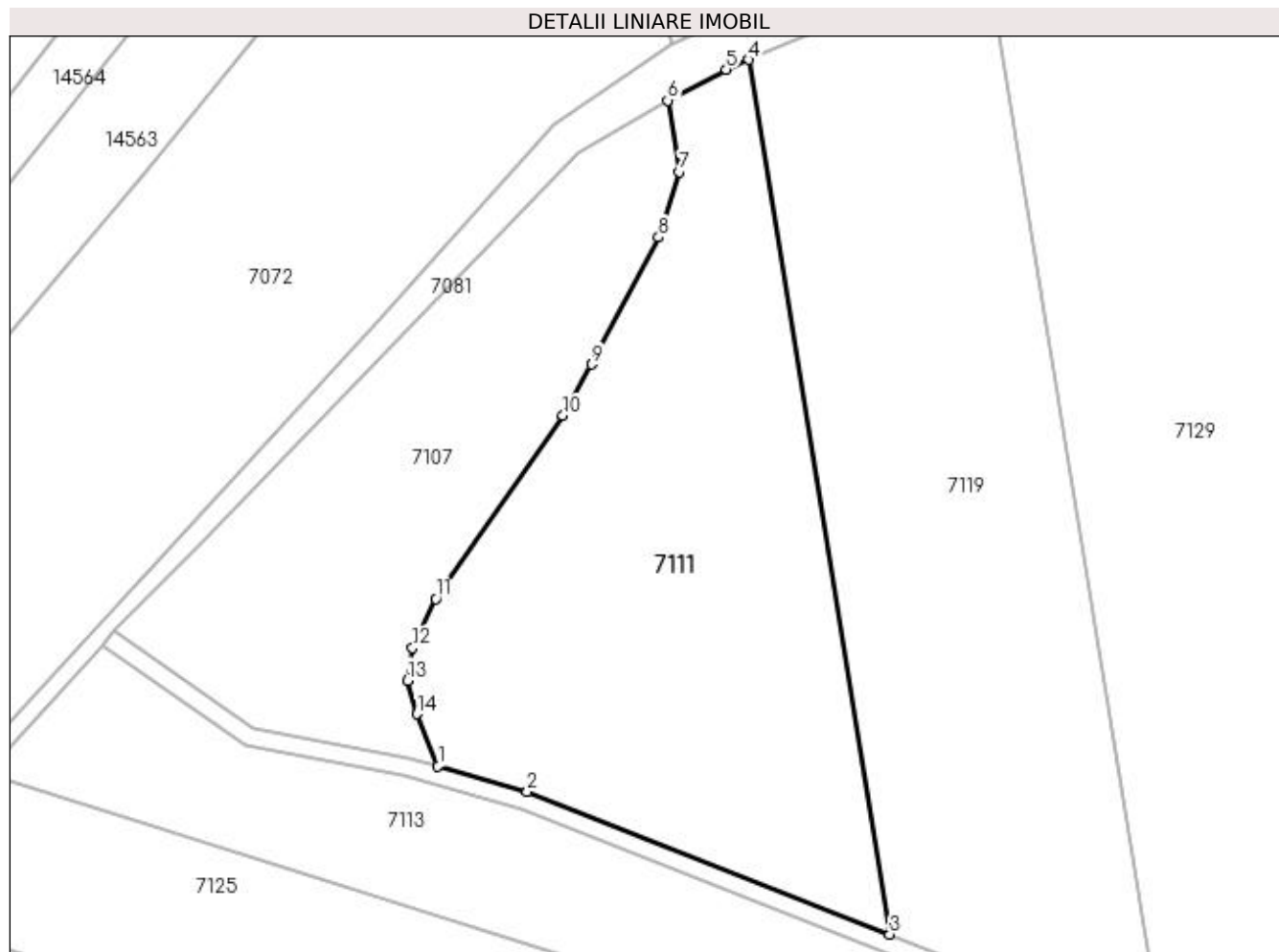
Inscrieri privind dezmembramintele dreptului de proprietate, drepturi reale de garanție și sarcini	Referințe
NU SUNT	

Anexa Nr. 1 La Partea I

Teren

Nr cadastral	Suprafața (mp)*	Observații / Referințe
	10.820	

* Suprafața este determinată în planul de proiecție Stereo 70.



Date referitoare la teren

Crt	Categorie folosință	Intra vilan	Suprafața (mp)	Tarla	Parcelă	Nr. topo	Observații / Referințe
1	arabil	NU	10.820	32	35	-	

Lungime Segmente

1) Valorile lungimilor segmentelor sunt obținute din proiecție în plan.

Punct început	X / Y	Punct sfârșit	X / Y	Lungime segment (** (m)
1	375.561,058 264.612,053	2	375.581,232 264.606,291	20.981
2	375.581,232 264.606,291	3	375.663,219 264.573,988	88.121
3	375.663,219 264.573,988	4	375.631,297 264.771,78	200.351
4	375.631,297 264.771,78	5	375.626,217 264.769,62	5.52
5	375.626,217 264.769,62	6	375.613,014 264.762,573	14.966

Punct început	X / Y	Punct sfârșit	X / Y	Lungime segment (** (m)
6	375.613,014 264.762,573	7	375.615,682 264.746,403	16.389
7	375.615,682 264.746,403	8	375.610,954 264.731,588	15.551
8	375.610,954 264.731,588	9	375.595,736 264.702,925	32.452
9	375.595,736 264.702,925	10	375.589,346 264.691,303	13.263
10	375.589,346 264.691,303	11	375.560,558 264.649,84	50.477
11	375.560,558 264.649,84	12	375.555,286 264.638,728	12.299
12	375.555,286 264.638,728	13	375.554,165 264.631,419	7.394
13	375.554,165 264.631,419	14	375.556,33 264.623,806	7.915
14	375.556,33 264.623,806	1	375.561,058 264.612,053	12.668

** Lungimile segmentelor sunt determinate în planul de proiecție Stereo 70 și sunt rotunjite la 1 milimetru.

*** Distanța dintre puncte este formată din segmente cumulate ce sunt mai mici decât valoarea 1 milimetru.

**DATE DESPRE IMOBILUL NR. 7112**

Oficiul de Cadastru și Publicitate Imobiliară DOLJ
Biroul de Cadastru și Publicitate Imobiliară Craiova

A. Partea I. Descrierea imobilului

TEREN Extravilan

Adresa: Jud. Dolj, T29,P20

Nr. Crt	Nr cadastral Nr. topografic	Suprafața* (mp)	Observații / Referințe
A1		16.877	Sector cadastral:26 Teren neimprejmuit;

B. Partea II. Proprietari și acte

Inscrieri privitoare la dreptul de proprietate și alte drepturi reale	Referințe
/	
Act Administrativ nr. TDP nr. 2507, din 30/03/2007 emis de CJSAPT DOLJ;	
B1	A1
Intabulare, drept de PROPRIETATE, dobândit prin Reconstituire, cota actuala 1/1, cota initiala 1/1 1) PETRIȘOR CONSTANTIN, Lipsă CNP.	

C. Partea III. SARCINI .

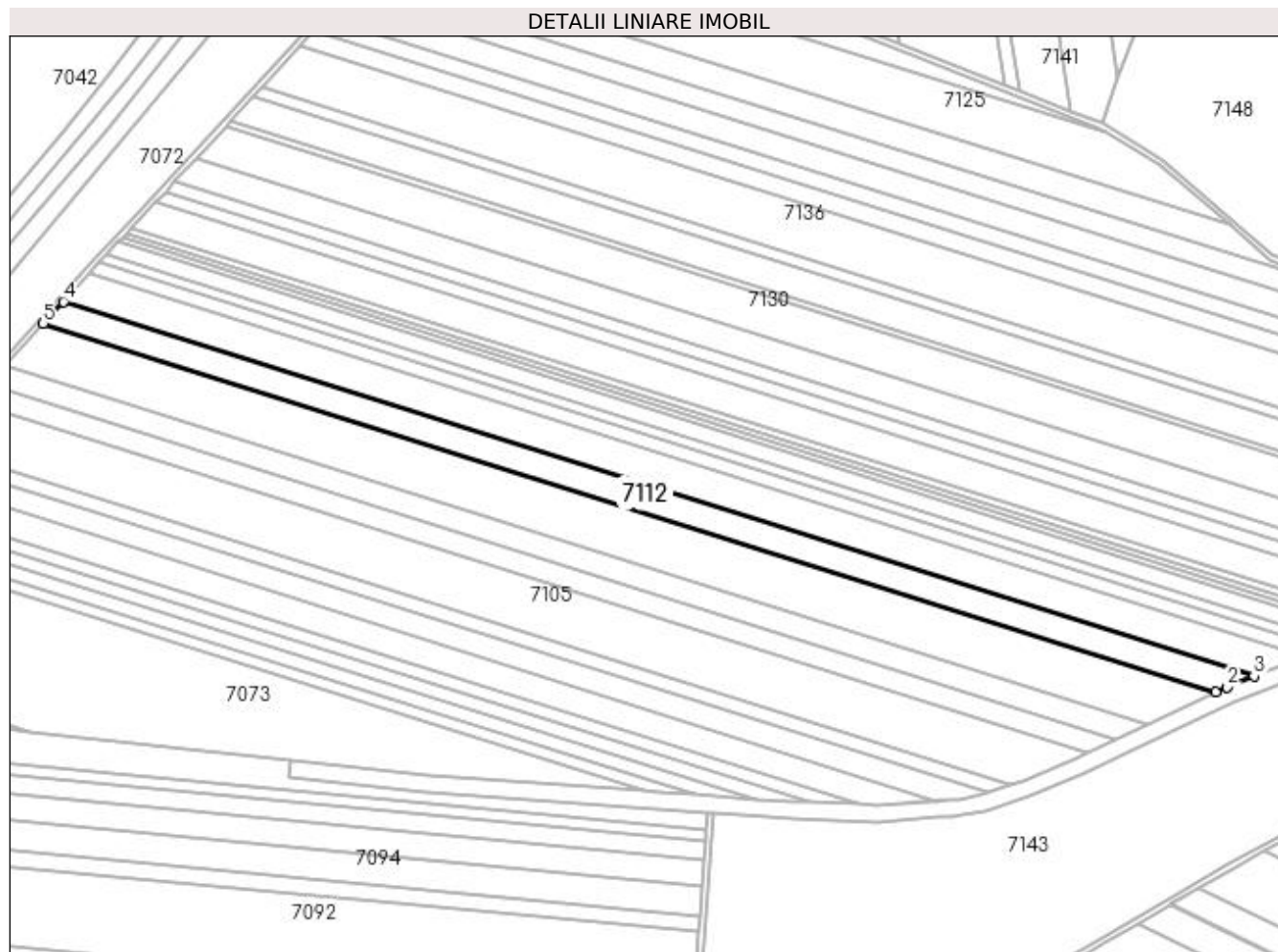
Inscrieri privind dezmembramintele dreptului de proprietate, drepturi reale de garanție și sarcini	Referințe
NU SUNT	

Anexa Nr. 1 La Partea I

Teren

Nr cadastral	Suprafața (mp)*	Observații / Referințe
	16.877	

* Suprafața este determinată în planul de proiecție Stereo 70.



Date referitoare la teren

Crt	Categorie folosință	Intra vilan	Suprafața (mp)	Tarla	Parcelă	Nr. topo	Observații / Referințe
1	arabil	NU	16.877	29	20	-	

Lungime Segmente

1) Valorile lungimilor segmentelor sunt obținute din proiecție în plan.

Punct început	X / Y	Punct sfârșit	X / Y	Lungime segment (** (m)
1	376.024,34 264.059,74	2	376.032,482 264.063,549	8.989
2	376.032,482 264.063,549	3	376.051,546 264.071,317	20.586
3	376.051,546 264.071,317	4	375.206,422 264.337,023	885.909
4	375.206,422 264.337,023	5	375.192,224 264.321,357	21.143
5	375.192,224 264.321,357	1	376.024,34 264.059,74	872.273

**** Lungimile segmentelor sunt determinate în planul de proiecție Stereo 70 și sunt rotunjite la 1 milimetru.**

***** Distanța dintre puncte este formată din segmente cumulate ce sunt mai mici decât valoarea 1 milimetru.**

**DATE DESPRE IMOBILUL NR. 7113**

Oficiul de Cadastru și Publicitate Imobiliară DOLJ
Biroul de Cadastru și Publicitate Imobiliară Craiova

A. Partea I. Descrierea imobilului

TEREN Extravilan

Adresa: Jud. Dolj, T29,P

Nr. Crt	Nr cadastral Nr. topografic	Suprafața* (mp)	Observații / Referințe
A1		8.991	Sector cadastral:26 Teren neimprejmuit;

B. Partea II. Proprietari și acte

Inscrieri privitoare la dreptul de proprietate și alte drepturi reale		Referințe
/		
Act Normativ nr. 7, din 13/03/1996 emis de PARLAMENTUL ROMÂNIEI;		
B1	Inscrierea provizorie, drept de PROPRIETATE, dobandit prin Lege, cota actuala 1/1, cota initiala 1/1 1) NEIDENTIFICAT NEIDENTIFICAT, neidentificat	A1

C. Partea III. SARCINI .

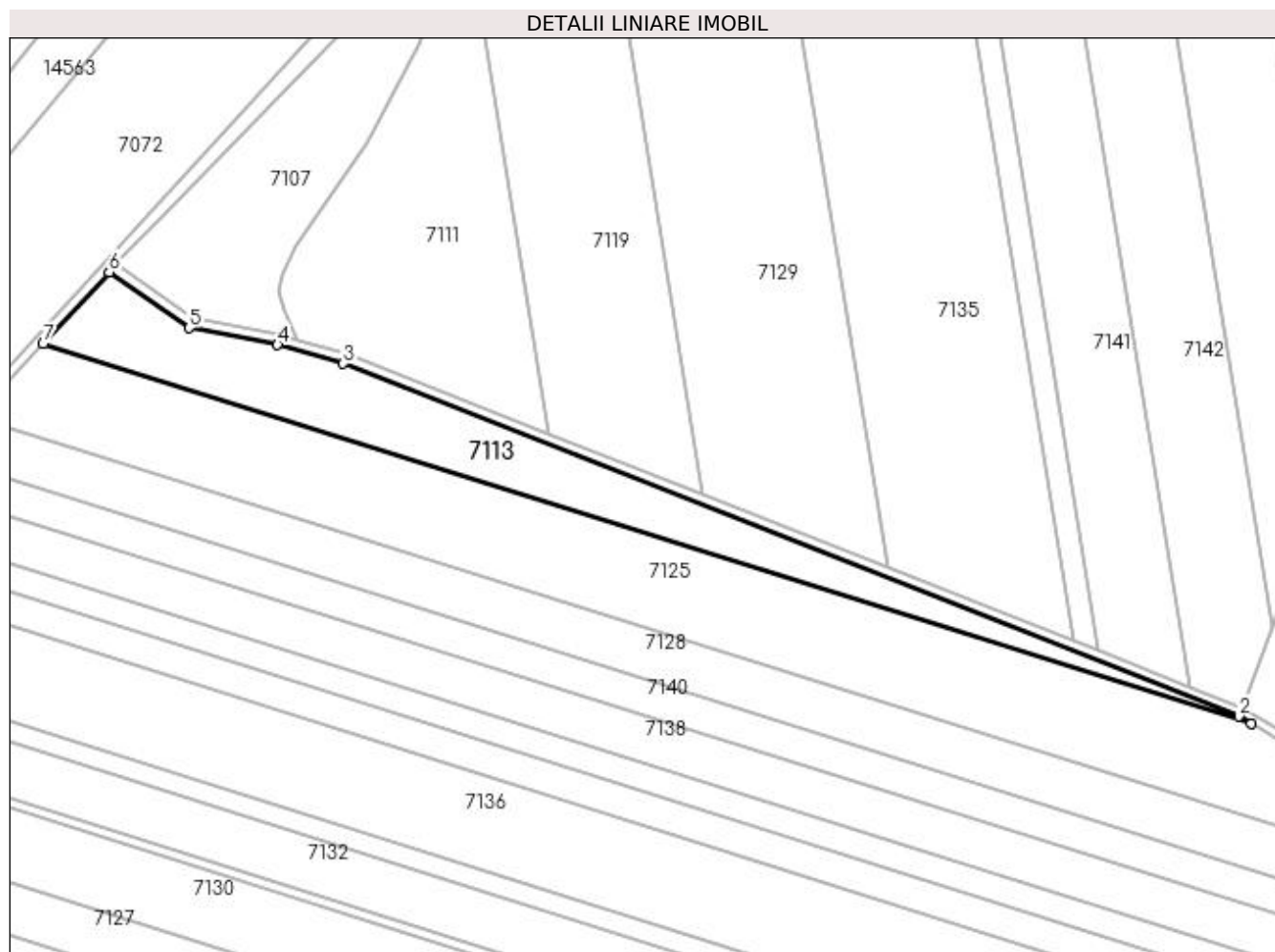
Inscrieri privind dezmembramintele dreptului de proprietate, drepturi reale de garanție și sarcini	Referințe
NU SUNT	

Anexa Nr. 1 La Partea I

Teren

Nr cadastral	Suprafața (mp)*	Observații / Referințe
	8.991	

* Suprafața este determinată în planul de proiecție Stereo 70.



Date referitoare la teren

Crt	Categorie folosință	Intra vilan	Suprafața (mp)	Tarla	Parcelă	Nr. topo	Observații / Referințe
1	arabil	NU	8.991	29	-	-	

Lungime Segmente

1) Valorile lungimilor segmentelor sunt obținute din proiecție în plan.

Punct început	X / Y	Punct sfârșit	X / Y	Lungime segment (** (m)
1	375.946,591 264.457,018	2	375.941,591 264.460,013	5.828
2	375.941,591 264.460,013	3	375.579,946 264.602,498	388.702
3	375.579,946 264.602,498	4	375.553,412 264.610,077	27.595
4	375.553,412 264.610,077	5	375.517,673 264.616,806	36.367
5	375.517,673 264.616,806	6	375.485,402 264.639,423	39.407

Punct început	X / Y	Punct sfârșit	X / Y	Lungime segment (** (m)
6	375.485,402 264.639,423	7	375.458,721 264.610,403	39.421
7	375.458,721 264.610,403	1	375.946,591 264.457,018	511.414

** Lungimile segmentelor sunt determinate în planul de proiecție Stereo 70 și sunt rotunjite la 1 milimetru.

*** Distanța dintre puncte este formată din segmente cumulate ce sunt mai mici decât valoarea 1 milimetru.

**DATE DESPRE IMOBILUL NR. 7114**

Oficiul de Cadastru și Publicitate Imobiliară DOLJ
Biroul de Cadastru și Publicitate Imobiliară Craiova

A. Partea I. Descrierea imobilului

TEREN Extravilan

Adresa: Jud. Dolj, T29,P19

Nr. Crt	Nr cadastral Nr. topografic	Suprafața* (mp)	Observații / Referințe
A1		21.796	Sector cadastral:26 Teren neimprejmuit;

B. Partea II. Proprietari și acte

Inscrieri privitoare la dreptul de proprietate și alte drepturi reale	Referințe
/	
Act Administrativ nr. TDP nr. 937-44576, din 08/10/1996 emis de CJSAPT DOLJ;	
B1	A1
Intabulare, drept de PROPRIETATE, dobândit prin Reconstituire, cota actuala 1/1, cota initiala 1/1 1) COJOCARU DUMITRU, Lipsă CNP.	

C. Partea III. SARCINI .

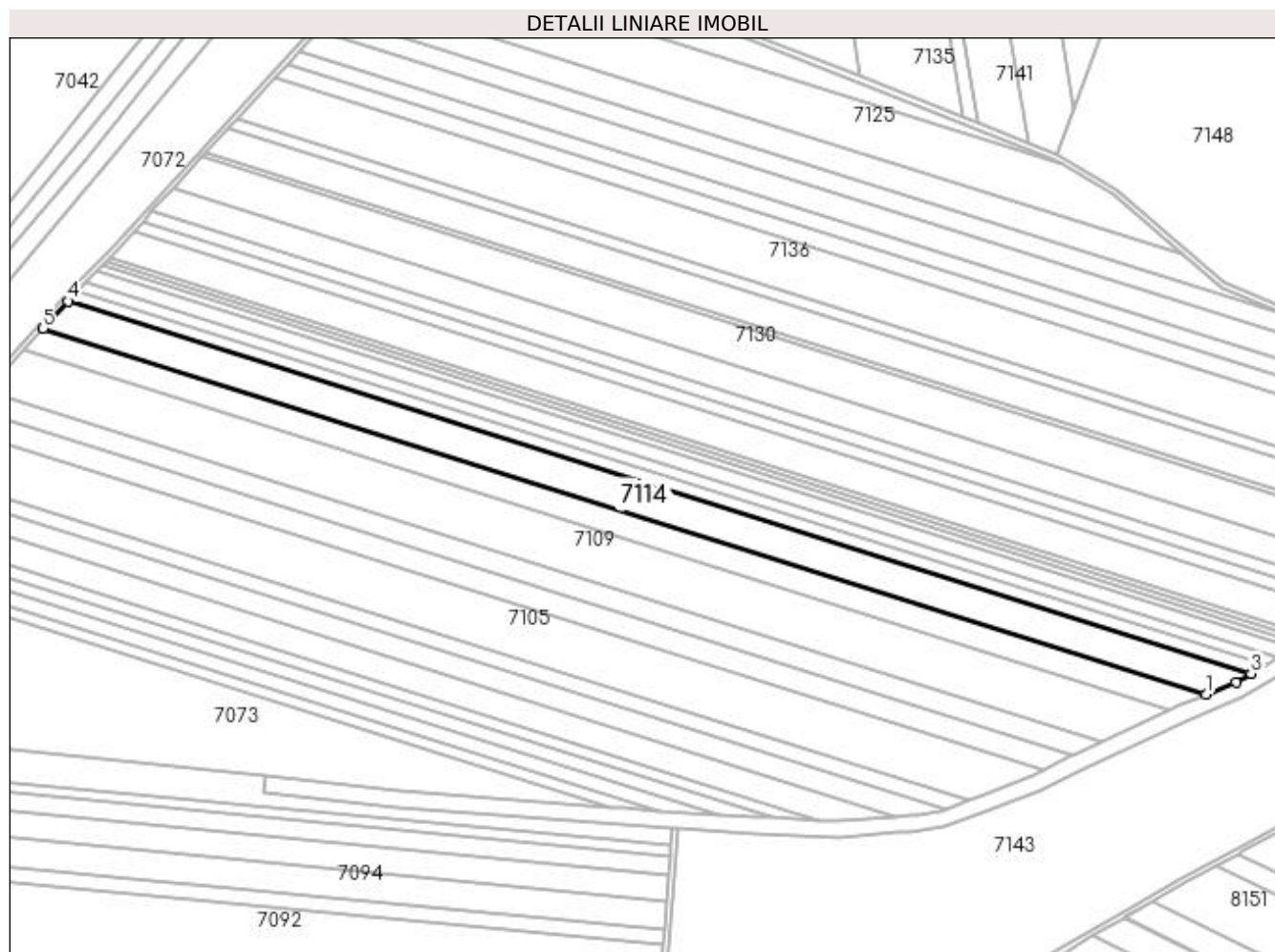
Inscrieri privind dezmembramintele dreptului de proprietate, drepturi reale de garanție și sarcini	Referințe
NU SUNT	

Anexa Nr. 1 La Partea I

Teren

Nr cadastral	Suprafața (mp)*	Observații / Referințe
	21.796	

* Suprafața este determinată în planul de proiecție Stereo 70.



Date referitoare la teren

Crt	Categorie folosință	Intra vilan	Suprafața (mp)	Tarla	Parcelă	Nr. topo	Observații / Referințe
1	arabil	NU	21.796	29	19	-	

Lungime Segmente

1) Valorile lungimilor segmentelor sunt obținute din proiecție în plan.

Punct început	X / Y	Punct sfârșit	X / Y	Lungime segment (** (m)
1	376.051,546 264.071,317	2	376.073,159 264.080,124	23.338
2	376.073,159 264.080,124	3	376.084,145 264.086,612	12.759
3	376.084,145 264.086,612	4	375.224,438 264.356,903	901.196
4	375.224,438 264.356,903	5	375.206,422 264.337,023	26.829
5	375.206,422 264.337,023	1	376.051,546 264.071,317	885.909

**** Lungimile segmentelor sunt determinate în planul de proiecție Stereo 70 și sunt rotunjite la 1 milimetru.**

***** Distanța dintre puncte este formată din segmente cumulate ce sunt mai mici decât valoarea 1 milimetru.**

**DATE DESPRE IMOBILUL NR. 7115**

Oficiul de Cadastru și Publicitate Imobiliară DOLJ
Biroul de Cadastru și Publicitate Imobiliară Craiova

A. Partea I. Descrierea imobilului

TEREN Extravilan

Adresa: Jud. Dolj, T29,P487

Nr. Crt	Nr cadastral Nr. topografic	Suprafața* (mp)	Observații / Referințe
A1		1.729	Sector cadastral:26 Teren neimprejmuit;

B. Partea II. Proprietari și acte

Inscrieri privitoare la dreptul de proprietate și alte drepturi reale		Referințe
/		
Act Normativ nr. 7, din 13/03/1996 emis de PARLAMENTUL ROMÂNIEI;		
B1	Inscrierea provizorie, drept de PROPRIETATE, dobandit prin Lege, cota actuala 1/1, cota initiala 1/1 1) NEIDENTIFICAT NEIDENTIFICAT, neidentificat	A1

C. Partea III. SARCINI .

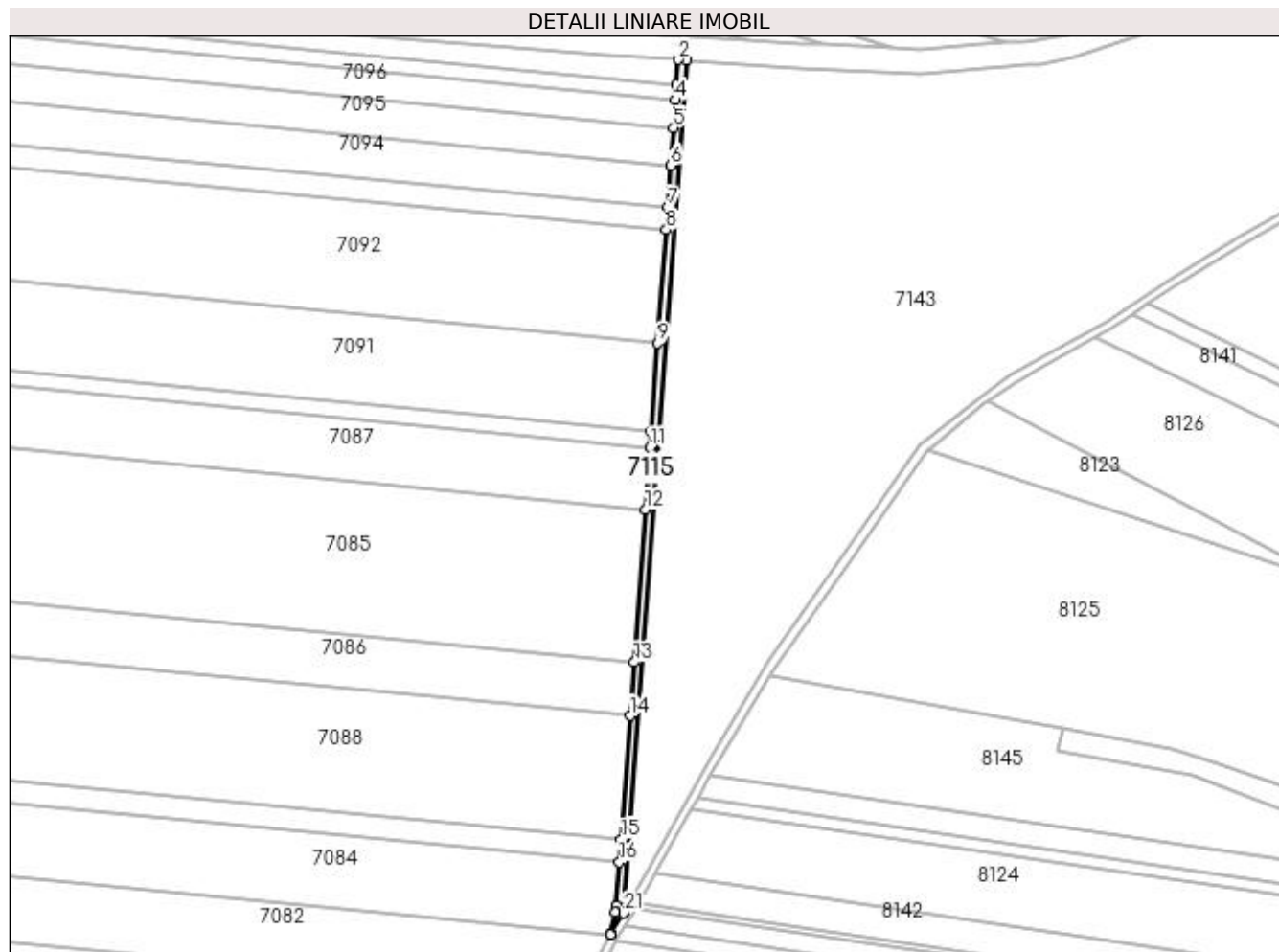
Inscrieri privind dezmembramintele dreptului de proprietate, drepturi reale de garanție și sarcini	Referințe
NU SUNT	

Anexa Nr. 1 La Partea I

Teren

Nr cadastral	Suprafața (mp)*	Observații / Referințe
	1.729	

* Suprafața este determinată în planul de proiecție Stereo 70.



Date referitoare la teren

Crt	Categorie folosință	Intra vilan	Suprafața (mp)	Tarla	Parcelă	Nr. topo	Observații / Referințe
1	drum	NU	1.729	29	487	-	

Lungime Segmente

1) Valorile lungimilor segmentelor sunt obținute din proiecție în plan.

Punct început	X / Y	Punct sfârșit	X / Y	Lungime segment (** (m)
1	375.667,679 263.974,195	2	375.663,688 263.974,461	4.0
3	375.662,751 263.961,805	4	375.662,193 263.954,262	7.564
5	375.661,164 263.940,365	6	375.659,786 263.921,749	18.667
7	375.658,236 263.900,799	8	375.657,407 263.889,603	11.227
9	375.653,219 263.833,01	10	375.649,935 263.788,636	44.495

Punct început	X / Y	Punct sfârșit	X / Y	Lungime segment (** (m)
2	375.663,688 263.974,461	3	375.662,751 263.961,805	12.691
4	375.662,193 263.954,262	5	375.661,164 263.940,365	13.935
6	375.659,786 263.921,749	7	375.658,236 263.900,799	21.007
8	375.657,407 263.889,603	9	375.653,219 263.833,01	56.748
10	375.649,935 263.788,636	11	375.649,352 263.780,762	7.896

Punct început	X / Y	Punct sfârșit	X / Y	Lungime segment (** (m)
11	375.649,352 263.780,762	12	375.647,076 263.750,012	30.834
13	375.641,426 263.673,672	14	375.639,453 263.647,019	26.726
15	375.634,886 263.585,301	16	375.634,044 263.573,936	11.396
17	375.632,44 263.552,254	18	375.632,21 263.549,153	3.11
19	375.629,855 263.538,174	20	375.629,733 263.537,953	0.252
21	375.636,179 263.548,583	1	375.667,679 263.974,195	426.776

Punct început	X / Y	Punct sfârșit	X / Y	Lungime segment (** (m)
12	375.647,076 263.750,012	13	375.641,426 263.673,672	76.549
14	375.639,453 263.647,019	15	375.634,886 263.585,301	61.887
16	375.634,044 263.573,936	17	375.632,44 263.552,254	21.741
18	375.632,21 263.549,153	19	375.629,855 263.538,174	11.229
20	375.629,733 263.537,953	21	375.636,179 263.548,583	12.432

** Lungimile segmentelor sunt determinate în planul de proiecție Stereo 70 și sunt rotunjite la 1 milimetru.

*** Distanța dintre puncte este formată din segmente cumulate ce sunt mai mici decât valoarea 1 milimetru.

**DATE DESPRE IMOBILUL NR. 7116**

Oficiul de Cadastru și Publicitate Imobiliară DOLJ
Biroul de Cadastru și Publicitate Imobiliară Craiova

A. Partea I. Descrierea imobilului

TEREN Extravilan

Adresa: Jud. Dolj, T29,P18

Nr. Crt	Nr cadastral Nr. topografic	Suprafața* (mp)	Observații / Referințe
A1	30209	8.600	Sector cadastral:26 Teren neimprejmuit;

B. Partea II. Proprietari și acte

Inscrieri privitoare la dreptul de proprietate și alte drepturi reale	Referințe
21603 / 25/02/2014	
Act Notarial nr. Contract vanzare cumparare 722, din 16/05/2013 emis de NP DRAGOMIR ROMELIA MARINA (declaratie aut nr 901/30.05.2013 NP Dragomir Romelia);	
B1	A1
Intabulare, drept de PROPRIETATE, dobandit prin Conventie, cota actuala 1/1, cota initiala 1/1 1) SC KAMPARO INVESTMENT SRL, CIF:25525855	

C. Partea III. SARCINI .

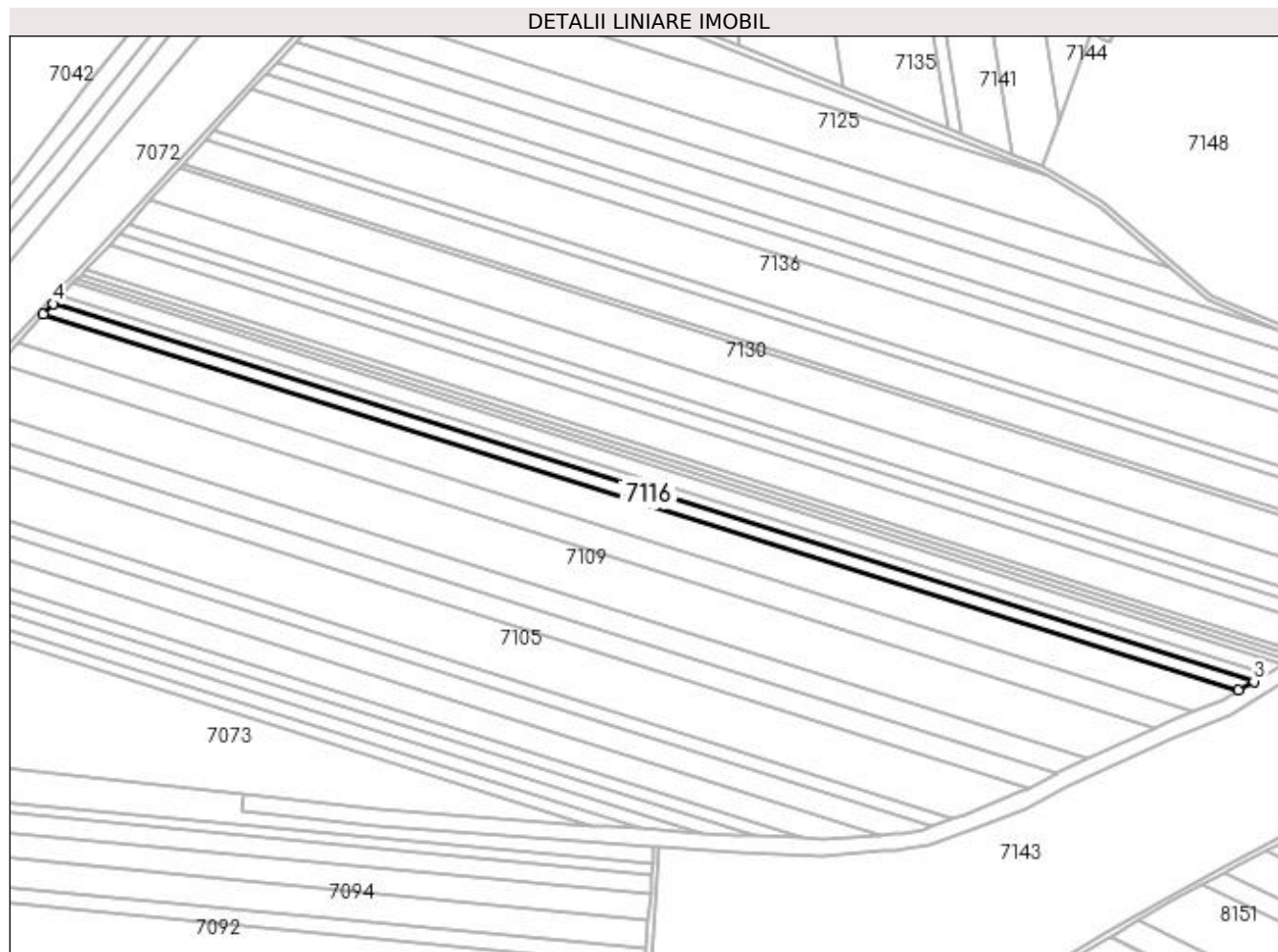
Inscrieri privind dezmembramintele dreptului de proprietate, drepturi reale de garanție și sarcini	Referințe
NU SUNT	

Anexa Nr. 1 La Partea I

Teren

Nr cadastral	Suprafața (mp)*	Observații / Referințe
30209	8.600	

* Suprafața este determinată în planul de proiecție Stereo 70.



Date referitoare la teren

Crt	Categorie folosință	Intravilan	Suprafața (mp)	Tarla	Parcelă	Nr. topo	Observații / Referințe
1	arabil	NU	8.600	29	18	-	

Lungime Segmente

1) Valorile lungimilor segmentelor sunt obținute din proiecție în plan.

Punct început	X / Y	Punct sfârșit	X / Y	Lungime segment (** (m)
1	375.224,438 264.356,903	2	376.084,145 264.086,612	901.196
2	376.084,145 264.086,612	3	376.095,173 264.093,125	12.808
3	376.095,173 264.093,125	4	375.231,477 264.364,67	905.377
4	375.231,477 264.364,67	1	375.224,438 264.356,903	10.482

**** Lungimile segmentelor sunt determinate în planul de proiecție Stereo 70 și sunt rotunjite la 1 milimetru.**

***** Distanța dintre puncte este formată din segmente cumulate ce sunt mai mici decât valoarea 1 milimetru.**

**DATE DESPRE IMOBILUL NR. 7117**

Oficiul de Cadastru și Publicitate Imobiliară DOLJ
Biroul de Cadastru și Publicitate Imobiliară Craiova

A. Partea I. Descrierea imobilului

TEREN Extravilan

Adresa: Jud. Dolj, T29,P17

Nr. Crt	Nr cadastral Nr. topografic	Suprafața* (mp)	Observații / Referințe
A1	31802	6.321	Sector cadastral:26 Teren neimprejmut;

B. Partea II. Proprietari și acte

Inscrieri privitoare la dreptul de proprietate și alte drepturi reale	Referințe
74161 / 16/05/2017	
Act Notarial nr. CONTRACT DE VANZARE NR. 501, din 15/05/2017 emis de Mladin Preoteasa Alina Corina;	
B1	Intabulare, drept de PROPRIETATE, dobandit prin Conventie, cota actuala 1/1, cota initiala 1/1 1) SC AGROEXPERT INDUSTRY SRL, CIF:29142623
73706 / 24/03/2020	
Act Notarial nr. CONTRACT DE IPOTECA NR.644, din 23/03/2020 emis de N.P Mladin Preoteasa Alina Corina;	
B2	se noteaza interdictiile de instrainare, grevare, dezmembrare, inchiriere, alipire, construire, amenajare 1) CEC BANK SA, CIF:361897
40253 / 19/02/2021	
Act Notarial nr. contract de garantie reala imobiliara aut nr 246, din 16/02/2021 emis de NP Ivanescu Adina;	
B3	se noteaza interdicția de înstrăinare, grevare, închiriere, dezmembrare, alipire, demolare, construire, restructurare si amenajare 1) CEC BANK S.A., CIF:5763640
247035 / 13/10/2021	
Act Notarial nr. contract de ipoteca aut nr 1859, din 05/10/2021 emis de NP Ivanescu Adina;	
B4	se noteaza interdicția de înstrăinare, grevare, închiriere, dezmembrare, alipire, construire, amenajare 1) CEC BANK SA, CIF:361897
191760 / 10/10/2022	
Act Notarial nr. Contract de ipoteca 1953, din 30/09/2022 emis de Atanasoaei Mihai Cristian;	
B5	se noteaza interdictiile de instrainare, grevare cu sarcini, inchiriere, dezmembrare, alipire, construire si amenajare 1) CEC BANK SA, CIF:361897
Act Notarial nr. Contract de ipoteca 1983, din 04/10/2022 emis de Atanasoaei Mihai Cristian;	
B6	se noteaza interdictiile de instrainare, grevare cu sarcini, inchiriere, dezmembrare, alipire, construire si amenajare 1) CEC BANK SA, CIF:361897

C. Partea III. SARCINI

Inscrieri privind dezmembramintele dreptului de proprietate, drepturi reale de garanție și sarcini	Referințe
73706 / 24/03/2020	
Act Notarial nr. CONTRACT DE IPOTECA NR.644, din 23/03/2020 emis de N.P Mladin Preoteasa Alina Corina;	
C1	Intabulare, drept de IPOTECA, Valoare:5000000 LEI+ celelalte obligatii de plata aferente creditului 1) CEC BANK SA, CIF:361897
40253 / 19/02/2021	
Act Notarial nr. contract de garantie reala imobiliara aut nr 246, din 16/02/2021 emis de NP Ivanescu Adina;	
C2	Intabulare, drept de IPOTECA, Valoare:10000000 LEI si celelalte obligatii aferente creditului 1) CEC BANK S.A., CIF:5763640
247035 / 13/10/2021	
Act Notarial nr. contract de ipoteca aut nr 1859, din 05/10/2021 emis de NP Ivanescu Adina;	

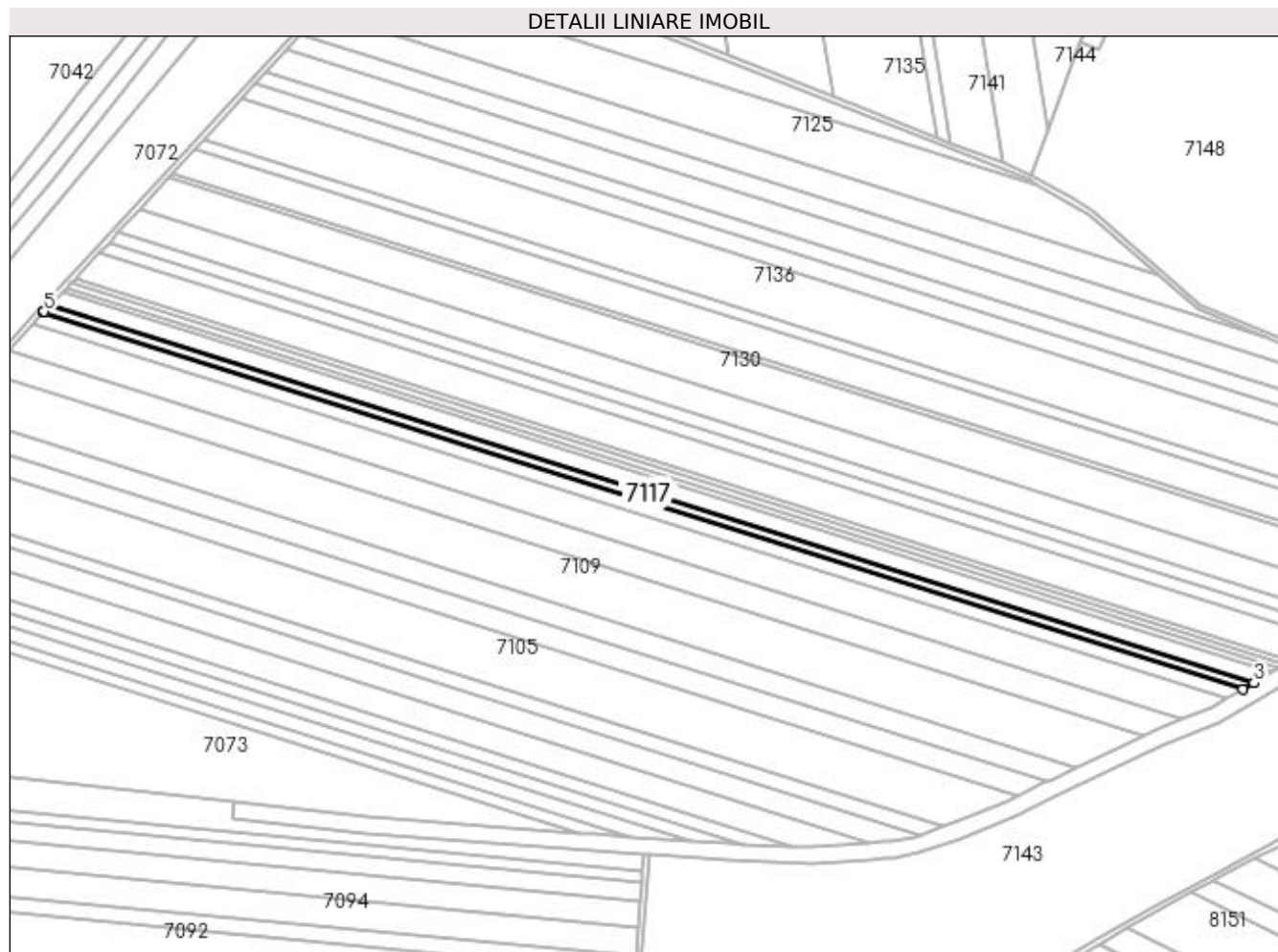
Inscrieri privind dezmembramintele dreptului de proprietate, drepturi reale de garanție și sarcini		Referințe
C3	Intabulare, drept de IPOTECA, Valoare:9897000 LEIși celelalte obligatii aferente creditului 1) CEC BANK SA , CIF:361897	A1
191760 / 10/10/2022		
Act Notarial nr. Contract de ipoteca 1953, din 30/09/2022 emis de Atanasoaei Mihai Cristian;		
C4	Intabulare, drept de IPOTECA, Valoare:1900000 LEIPlus celelalte obligatii de plata aferente creditului 1) CEC BANK SA , CIF:361897	A1
Act Notarial nr. Contract de ipoteca 1983, din 04/10/2022 emis de Atanasoaei Mihai Cristian;		
C5	Intabulare, drept de IPOTECA, Valoare:7130000 LEIPlus celelalte obligatii de plata aferente creditului 1) CEC BANK SA , CIF:361897	A1

Anexa Nr. 1 La Partea I

Teren

Nr cadastral	Suprafața (mp)*	Observații / Referințe
31802	6.321	

* Suprafața este determinată în planul de proiecție Stereo 70.



Date referitoare la teren

Crt	Categorie folosință	Intra vilan	Suprafața (mp)	Tarla	Parcelă	Nr. topo	Observații / Referințe
1	arabil	NU	6.321	29	17	-	

Lungime Segmente

1) Valorile lungimilor segmentelor sunt obținute din proiecție în plan.

Punct început	X / Y	Punct sfârșit	X / Y	Lungime segment (** (m)
1	375.231,477 264.364,67	2	376.095,173 264.093,125	905.377
2	376.095,173 264.093,125	3	376.103,247 264.097,893	9.377
3	376.103,247 264.097,893	4	375.236,876 264.370,28	908.181
4	375.236,876 264.370,28	5	375.231,9 264.365,137	7.156
5	375.231,9 264.365,137	1	375.231,477 264.364,67	0.63

**** Lungimile segmentelor sunt determinate în planul de proiecție Stereo 70 și sunt rotunjite la 1 milimetru.**

***** Distanța dintre puncte este formată din segmente cumulate ce sunt mai mici decât valoarea 1 milimetru.**

**DATE DESPRE IMOBILUL NR. 7118**

Oficiul de Cadastru și Publicitate Imobiliară DOLJ
Biroul de Cadastru și Publicitate Imobiliară Craiova

A. Partea I. Descrierea imobilului

TEREN Extravilan

Adresa: Jud. Dolj, T29,P16

Nr. Crt	Nr cadastral Nr. topografic	Suprafața* (mp)	Observații / Referințe
A1		10.292	Sector cadastral:26 Teren neimprejmuit;

B. Partea II. Proprietari și acte

Inscrieri privitoare la dreptul de proprietate și alte drepturi reale	Referințe
/	
Act Administrativ nr. TDP nr. 2425, din 23/10/2003 emis de CJSAPT DOLJ;	
B1	A1
Intabulare, drept de PROPRIETATE, dobândit prin Reconstituire, cota actuala 1/1, cota initiala 1/1 1) BARALIU CONSTANTIN , Lipsă CNP.	

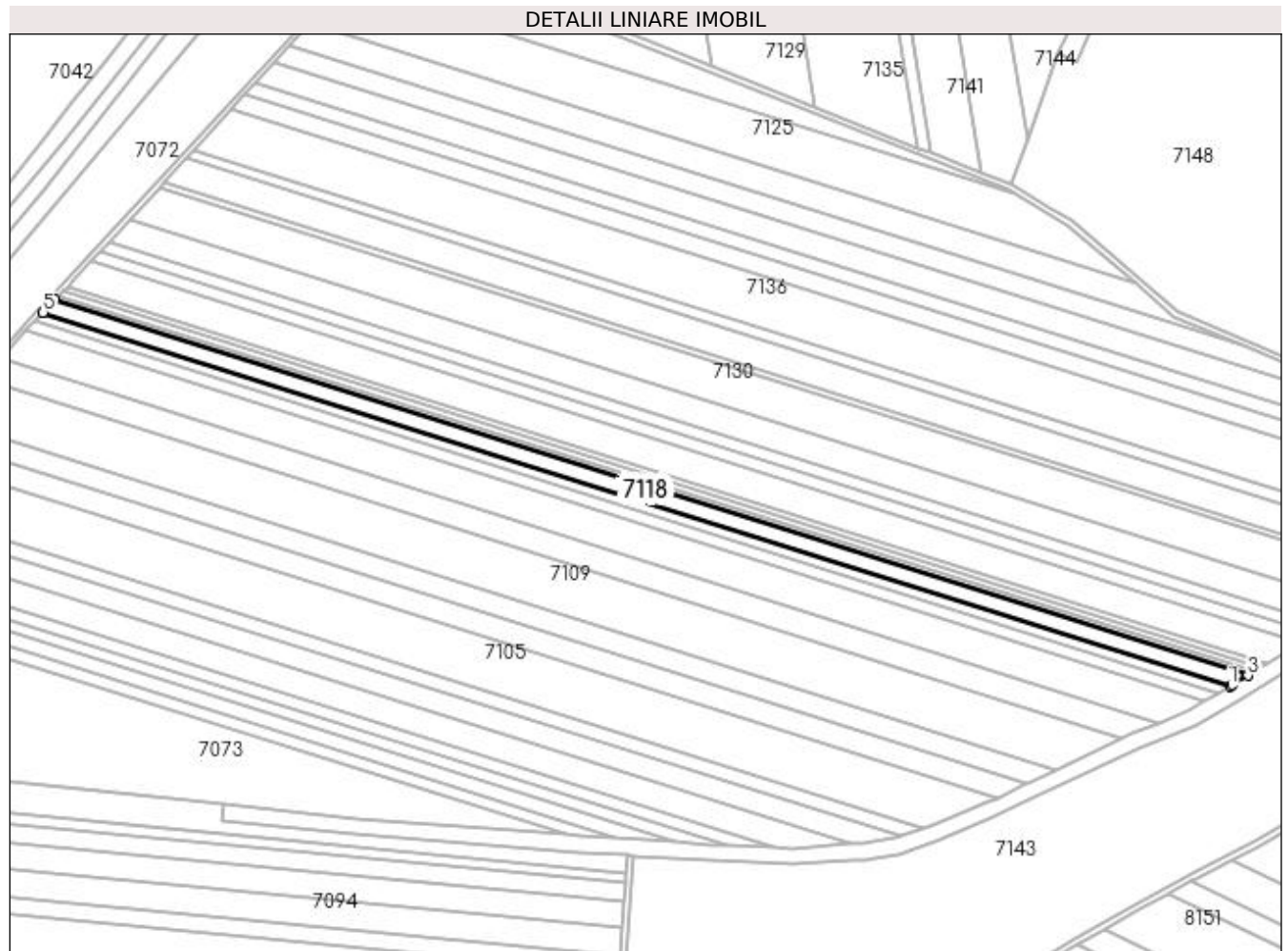
C. Partea III. SARCINI .

Inscrieri privind dezmembramintele dreptului de proprietate, drepturi reale de garanție și sarcini	Referințe
NU SUNT	

Anexa Nr. 1 La Partea I**Teren**

Nr cadastral	Suprafața (mp)*	Observații / Referințe
	10.292	

* Suprafața este determinată în planul de proiecție Stereo 70.

**Date referitoare la teren**

Crt	Categorie folosință	Intra vilan	Suprafața (mp)	Tarla	Parcelă	Nr. topo	Observații / Referințe
1	arabil	NU	10.292	29	16	-	

Lungime Segmente

1) Valorile lungimilor segmentelor sunt obținute din proiecție în plan.

Punct început	X / Y	Punct sfârșit	X / Y	Lungime segment (** (m))
1	376.103,247 264.097,893	2	376.104,686 264.098,743	1.671
2	376.104,686 264.098,743	3	376.116,253 264.105,655	13.475
3	376.116,253 264.105,655	4	375.245,667 264.379,366	912.599
4	375.245,667 264.379,366	5	375.236,876 264.370,28	12.643
5	375.236,876 264.370,28	1	376.103,247 264.097,893	908.181

**** Lungimile segmentelor sunt determinate în planul de proiecție Stereo 70 și sunt rotunjite la 1 milimetru.**

***** Distanța dintre puncte este formată din segmente cumulate ce sunt mai mici decât valoarea 1 milimetru.**

**DATE DESPRE IMOBILUL NR. 7119**

Oficiul de Cadastru și Publicitate Imobiliară DOLJ
 Biroul de Cadastru și Publicitate Imobiliară Craiova

A. Partea I. Descrierea imobilului

TEREN Extravilan

Adresa: Jud. Dolj, T32,P34

Nr. Crt	Nr cadastral Nr. topografic	Suprafața* (mp)	Observații / Referințe
A1	30193	12.799	Sector cadastral:26 Teren neimprejmuit;

B. Partea II. Proprietari și acte

Inscrieri privitoare la dreptul de proprietate și alte drepturi reale	Referințe
7046 / 22/01/2014	
Act Notarial nr. CVC aut nr 722, din 16/05/2013 emis de BNP DRAGOMIR TUDOR RADU (Declaratia aut nr 901/2013 BNP Dragomir Romelia);	
B1	A1
Intabulare, drept de PROPRIETATE, dobandit prin Conventie, cota actuala 1/1, cota initiala 1/1 1) SC KAMPARO INVESTMENT SRL, CIF:25525855	

C. Partea III. SARCINI .

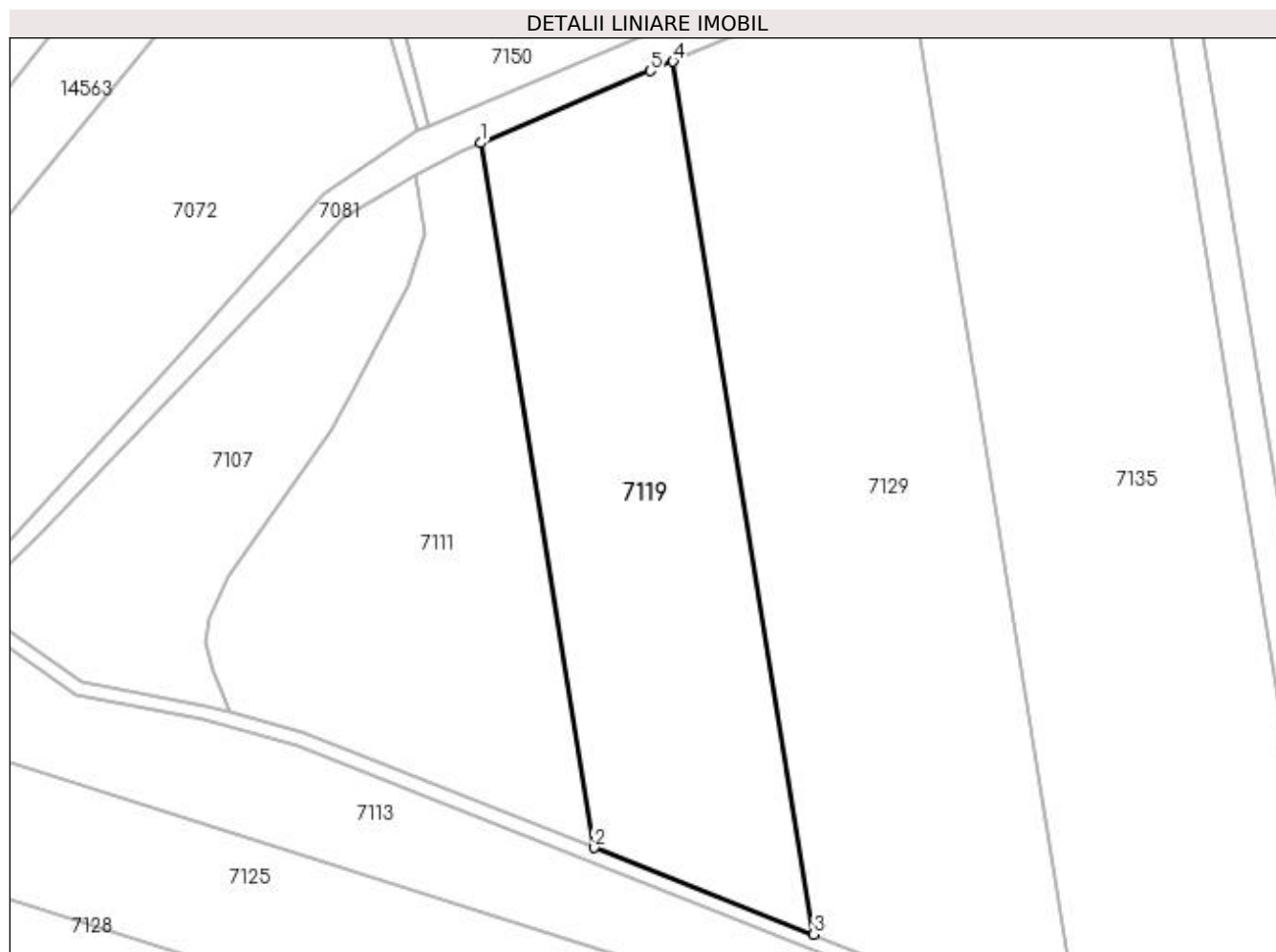
Inscrieri privind dezmembramintele dreptului de proprietate, drepturi reale de garanție și sarcini	Referințe
NU SUNT	

Anexa Nr. 1 La Partea I

Teren

Nr cadastral	Suprafața (mp)*	Observații / Referințe
30193	12.799	

* Suprafața este determinată în planul de proiecție Stereo 70.



Date referitoare la teren

Crt	Categorie folosință	Intra vilan	Suprafața (mp)	Tarla	Parcelă	Nr. topo	Observații / Referințe
1	arabil	NU	12.799	32	34	-	

Lungime Segmente

1) Valorile lungimilor segmentelor sunt obținute din proiecție în plan.

Punct început	X / Y	Punct sfârșit	X / Y	Lungime segment (** (m)
1	375.631,297 264.771,78	2	375.663,219 264.573,988	200.351
2	375.663,219 264.573,988	3	375.724,942 264.549,67	66.341
3	375.724,942 264.549,67	4	375.685,396 264.794,699	248.2
4	375.685,396 264.794,699	5	375.678,942 264.792,036	6.982
5	375.678,942 264.792,036	1	375.631,297 264.771,78	51.772

**** Lungimile segmentelor sunt determinate în planul de proiecție Stereo 70 și sunt rotunjite la 1 milimetru.**

***** Distanța dintre puncte este formată din segmente cumulate ce sunt mai mici decât valoarea 1 milimetru.**

**DATE DESPRE IMOBILUL NR. 7120**

Oficiul de Cadastru și Publicitate Imobiliară DOLJ
 Biroul de Cadastru și Publicitate Imobiliară Craiova

A. Partea I. Descrierea imobilului

TEREN Extravilan

Adresa: Jud. Dolj, T29,P16

Nr. Crt	Nr cadastral Nr. topografic	Suprafața* (mp)	Observații / Referințe
A1		3.692	Sector cadastral:26 Teren neimprejmuit;

B. Partea II. Proprietari și acte

Inscrieri privitoare la dreptul de proprietate și alte drepturi reale	Referințe
/	
Act Administrativ nr. TDP nr. 1074-48660, din 16/10/1996 emis de CJSAPT DOLJ;	
B1	A1
Intabulare, drept de PROPRIETATE, dobândit prin Reconstituire, cota actuala 1/1, cota initiala 1/1 1) LUPU GHEORGHE, Lipsă CNP.	

C. Partea III. SARCINI .

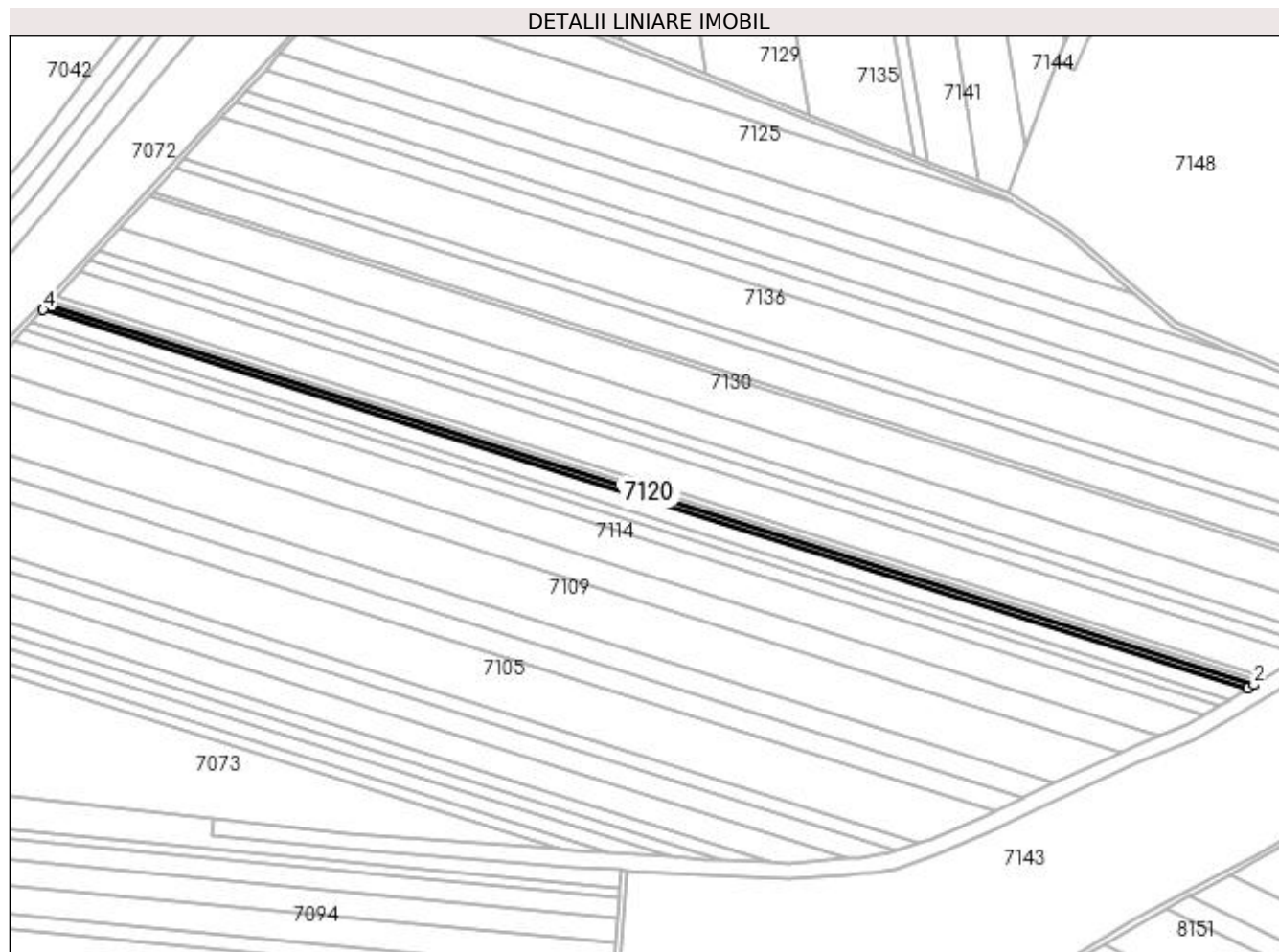
Inscrieri privind dezmembramintele dreptului de proprietate, drepturi reale de garanție și sarcini	Referințe
NU SUNT	

Anexa Nr. 1 La Partea I

Teren

Nr cadastral	Suprafața (mp)*	Observații / Referințe
	3.692	

* Suprafața este determinată în planul de proiecție Stereo 70.



Date referitoare la teren

Crt	Categorie folosință	Intra vilan	Suprafața (mp)	Tarla	Parcelă	Nr. topo	Observații / Referințe
1	arabil	NU	3.692	29	16	-	

Lungime Segmente

1) Valorile lungimilor segmentelor sunt obținute din proiecție în plan.

Punct început	X / Y	Punct sfârșit	X / Y	Lungime segment (** (m)
1	376.116,253 264.105,655	2	376.120,899 264.108,432	5.413
2	376.120,899 264.108,432	3	375.248,811 264.382,615	914.174
3	375.248,811 264.382,615	4	375.245,667 264.379,366	4.521
4	375.245,667 264.379,366	1	376.116,253 264.105,655	912.599

**** Lungimile segmentelor sunt determinate în planul de proiecție Stereo 70 și sunt rotunjite la 1 milimetru.**

***** Distanța dintre puncte este formată din segmente cumulate ce sunt mai mici decât valoarea 1 milimetru.**

**DATE DESPRE IMOBILUL NR. 7121**

Oficiul de Cadastru și Publicitate Imobiliară DOLJ
Biroul de Cadastru și Publicitate Imobiliară Craiova

A. Partea I. Descrierea imobilului

TEREN Extravilan

Adresa: Jud. Dolj, T.29, P.15

Nr. Crt	Nr cadastral Nr. topografic	Suprafața* (mp)	Observații / Referințe
A1	31627	3.450	Sector cadastral:26 Teren neimprejmuit;

B. Partea II. Proprietari și acte

Inscrieri privitoare la dreptul de proprietate și alte drepturi reale	Referințe
25655 / 24/02/2016	
Act Normativ nr. TITLU DE PROPRIETATE NR.1455-2218, din 07/08/1998 emis de COMISIA JUDETEANA DOLJ;	
B1	A1
Intabulare, drept de PROPRIETATE, dobandit prin Reconstituire, cota actuala 1/1, cota initiala 1/1 1) CIORTAN MERSINA, decedata	

C. Partea III. SARCINI .

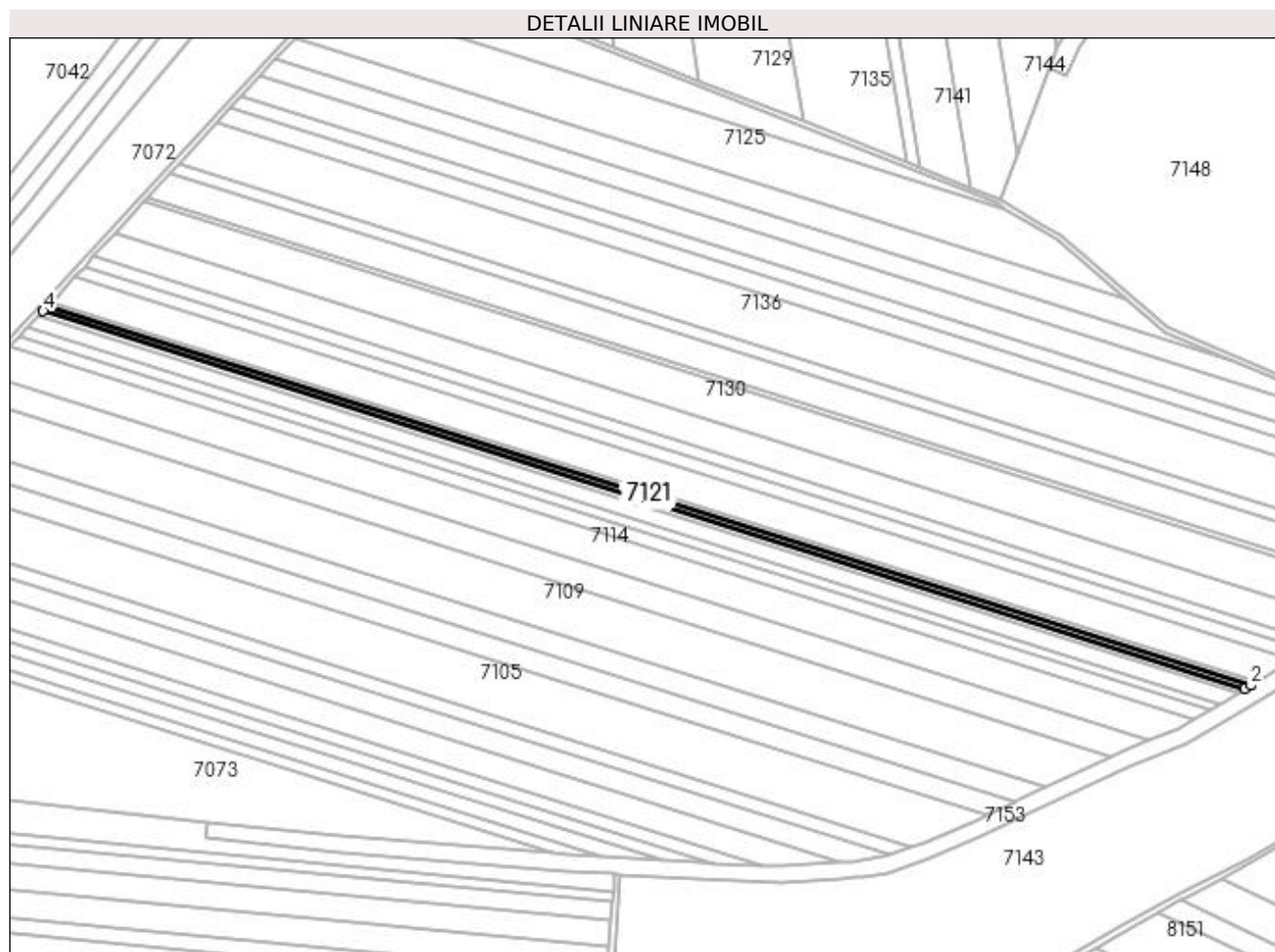
Inscrieri privind dezmembramintele dreptului de proprietate, drepturi reale de garanție și sarcini	Referințe
NU SUNT	

Anexa Nr. 1 La Partea I

Teren

Nr cadastral	Suprafața (mp)*	Observații / Referințe
31627	3.450	

* Suprafața este determinată în planul de proiecție Stereo 70.



Date referitoare la teren

Crt	Categorie folosință	Intra vilan	Suprafața (mp)	Tarla	Parcelă	Nr. topo	Observații / Referințe
1	arabil	NU	3.450	29	15	-	

Lungime Segmente

1) Valorile lungimilor segmentelor sunt obținute din proiecție în plan.

Punct început	X / Y	Punct sfârșit	X / Y	Lungime segment (** (m)
1	376.120,899 264.108,432	2	376.125,233 264.111,022	5.049
2	376.125,233 264.111,022	3	375.251,743 264.385,646	915.644
3	375.251,743 264.385,646	4	375.248,811 264.382,615	4.217
4	375.248,811 264.382,615	1	376.120,899 264.108,432	914.174

**** Lungimile segmentelor sunt determinate în planul de proiecție Stereo 70 și sunt rotunjite la 1 milimetru.**

***** Distanța dintre puncte este formată din segmente cumulate ce sunt mai mici decât valoarea 1 milimetru.**

**DATE DESPRE IMOBILUL NR. 7122**

Oficiul de Cadastru și Publicitate Imobiliară DOLJ
Biroul de Cadastru și Publicitate Imobiliară Craiova

A. Partea I. Descrierea imobilului

TEREN Extravilan

Adresa: Jud. Dolj, T29,P15

Nr. Crt	Nr cadastral Nr. topografic	Suprafața* (mp)	Observații / Referințe
A1		3.823	Sector cadastral:26 Teren neimprejmuit;

B. Partea II. Proprietari și acte

Inscrieri privitoare la dreptul de proprietate și alte drepturi reale	Referințe
/	
Act Administrativ nr. TDP nr. 1066-48660, din 16/10/1996 emis de CJSAPT DOLJ;	
B1	A1
Intabulare, drept de PROPRIETATE, dobândit prin Reconstituire, cota actuala 1/1, cota initiala 1/1 1) CIORTAN MERSINA, Lipsă CNP.	

C. Partea III. SARCINI .

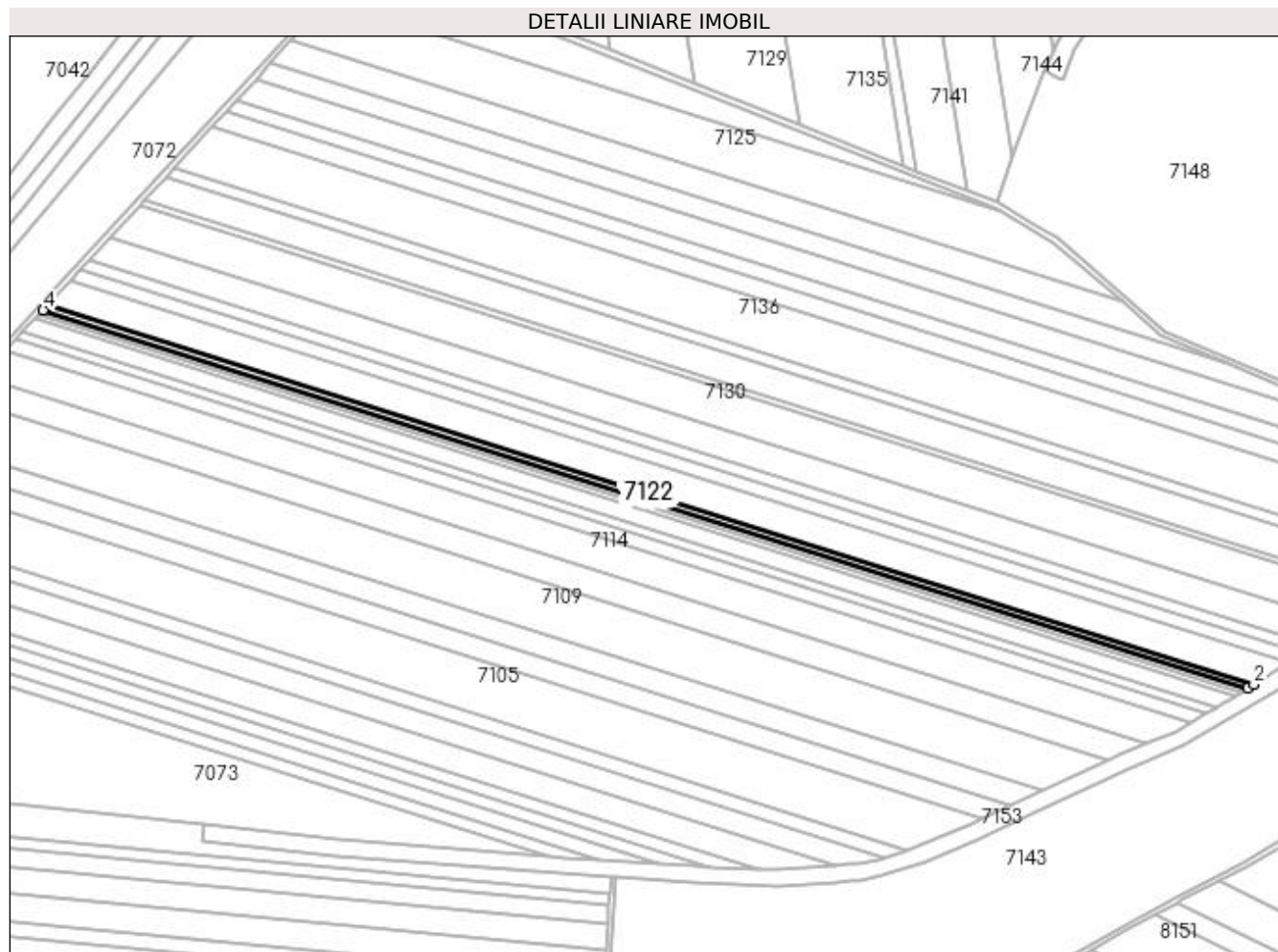
Inscrieri privind dezmembramintele dreptului de proprietate, drepturi reale de garanție și sarcini	Referințe
NU SUNT	

Anexa Nr. 1 La Partea I

Teren

Nr cadastral	Suprafața (mp)*	Observații / Referințe
	3.823	

* Suprafața este determinată în planul de proiecție Stereo 70.



Date referitoare la teren

Crt	Categorie folosință	Intra vilan	Suprafața (mp)	Tarla	Parcelă	Nr. topo	Observații / Referințe
1	arabil	NU	3.823	29	15	-	

Lungime Segmente

1) Valorile lungimilor segmentelor sunt obținute din proiecție în plan.

Punct început	X / Y	Punct sfârșit	X / Y	Lungime segment (** (m)
1	376.125,233 264.111,022	2	376.130,027 264.113,888	5.585
2	376.130,027 264.113,888	3	375.254,987 264.388,999	917.268
3	375.254,987 264.388,999	4	375.251,743 264.385,646	4.665
4	375.251,743 264.385,646	1	376.125,233 264.111,022	915.644

**** Lungimile segmentelor sunt determinate în planul de proiecție Stereo 70 și sunt rotunjite la 1 milimetru.**

***** Distanța dintre puncte este formată din segmente cumulate ce sunt mai mici decât valoarea 1 milimetru.**

**DATE DESPRE IMOBILUL NR. 7123**

Oficiul de Cadastru și Publicitate Imobiliară DOLJ
Biroul de Cadastru și Publicitate Imobiliară Craiova

A. Partea I. Descrierea imobilului

TEREN Extravilan

Adresa: Jud. Dolj, T29,P14

Nr. Crt	Nr cadastral Nr. topografic	Suprafața* (mp)	Observații / Referințe
A1		20.859	Sector cadastral:26 Teren neimprejmuit;

B. Partea II. Proprietari și acte

Inscrieri privitoare la dreptul de proprietate și alte drepturi reale	Referințe
/	
Act Administrativ nr. TDP nr. 308-44327, din 18/06/1996 emis de CJSAPT DOLJ;	
B1	A1
Intabulare, drept de PROPRIETATE, dobândit prin Reconstituire, cota actuala 1/1, cota initiala 1/1 1) STÎNGĂ ELISEI, Lipsă CNP.	

C. Partea III. SARCINI .

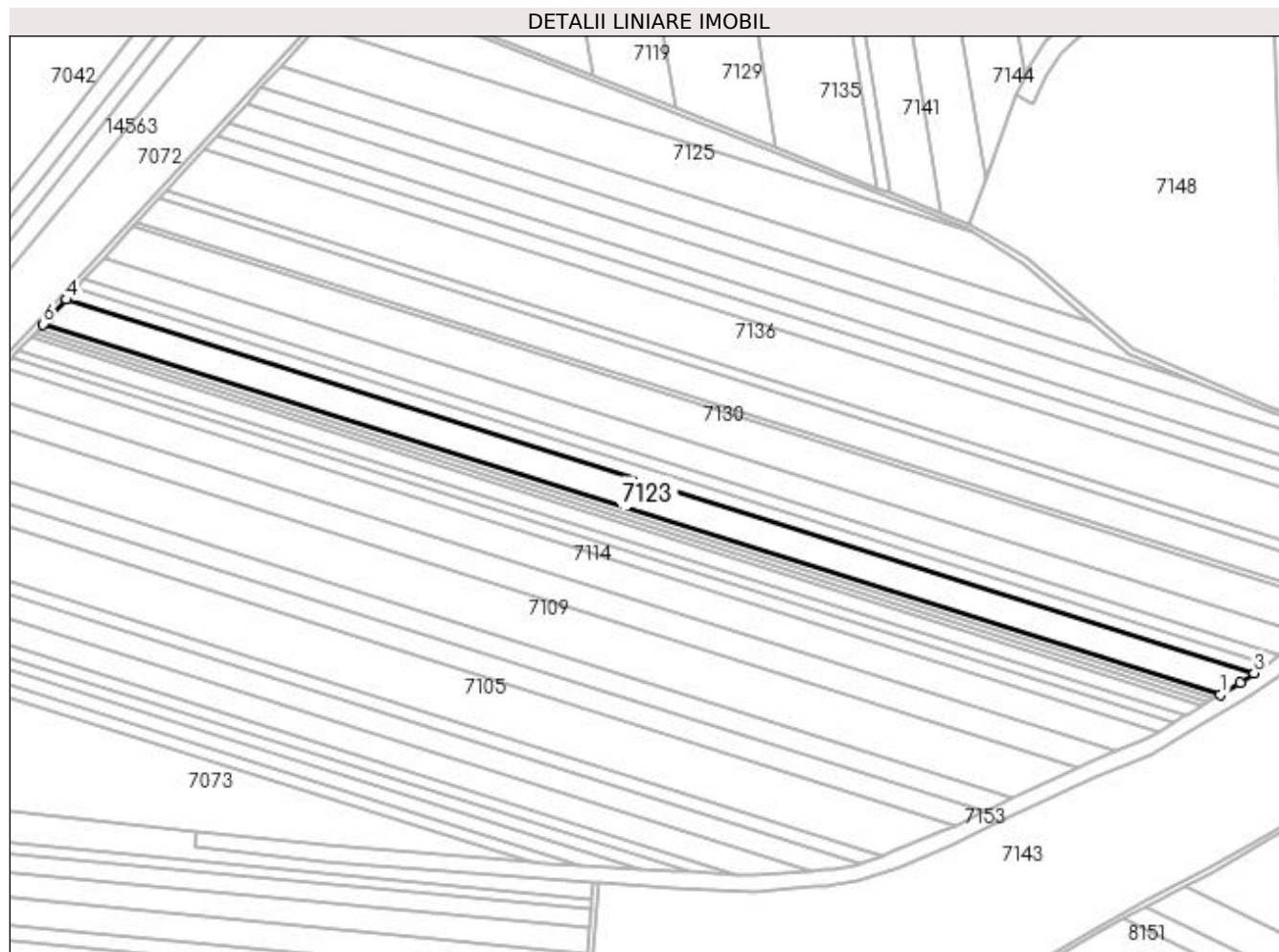
Inscrieri privind dezmembramintele dreptului de proprietate, drepturi reale de garanție și sarcini	Referințe
NU SUNT	

Anexa Nr. 1 La Partea I

Teren

Nr cadastral	Suprafața (mp)*	Observații / Referințe
	20.859	

* Suprafața este determinată în planul de proiecție Stereo 70.



Date referitoare la teren

Crt	Categorie folosință	Intra vilan	Suprafața (mp)	Tarla	Parcelă	Nr. topo	Observații / Referințe
1	arabil	NU	20.859	29	14	-	

Lungime Segmente

1) Valorile lungimilor segmentelor sunt obținute din proiecție în plan.

Punct început	X / Y	Punct sfârșit	X / Y	Lungime segment (** (m)
1	376.130,027 264.113,888	2	376.144,679 264.122,644	17.069
2	376.144,679 264.122,644	3	376.155,01 264.129,757	12.543
3	376.155,01 264.129,757	4	375.272,049 264.407,359	925.572
4	375.272,049 264.407,359	5	375.258,648 264.392,783	19.8
5	375.258,648 264.392,783	6	375.254,987 264.388,999	5.265

Punct început	X / Y	Punct sfârșit	X / Y	Lungime segment (** (m)
6	375.254,987 264.388,999	1	376.130,027 264.113,888	917.268

** Lungimile segmentelor sunt determinate în planul de proiecție Stereo 70 și sunt rotunjite la 1 milimetru.

*** Distanța dintre puncte este formată din segmente cumulate ce sunt mai mici decât valoarea 1 milimetru.

**DATE DESPRE IMOBILUL NR. 7124**

Oficiul de Cadastru și Publicitate Imobiliară DOLJ
Biroul de Cadastru și Publicitate Imobiliară Craiova

A. Partea I. Descrierea imobilului

TEREN Extravilan

Adresa: Jud. Dolj, T29,P12

Nr. Crt	Nr cadastral Nr. topografic	Suprafața* (mp)	Observații / Referințe
A1	30376	8.800	Sector cadastral:26 Teren neimprejmuit;

B. Partea II. Proprietari și acte

Inscrieri privitoare la dreptul de proprietate și alte drepturi reale		Referințe
41262 / 04/03/2019		
Act Notarial nr. AUT 856, din 27/02/2019 emis de NP Floricel MIHAI-MARIAN;		
B1	Intabulare, drept de PROPRIETATE, dobandit prin Conventie, cota actuala 1/1, cota initiala 1/1 1) SILISTEANU TIBERIU RADU 2) SILISTEANU MARIA	A1
B2	se notează faptul că, urmare a transferului intrapatrimonial, imobilul de sub A 1 face parte din patrimoniul de afectatiune al lui : SILISTEANU TIBERIU RADU INTREPRINDERE INDIVIDUALA	A1

C. Partea III. SARCINI .

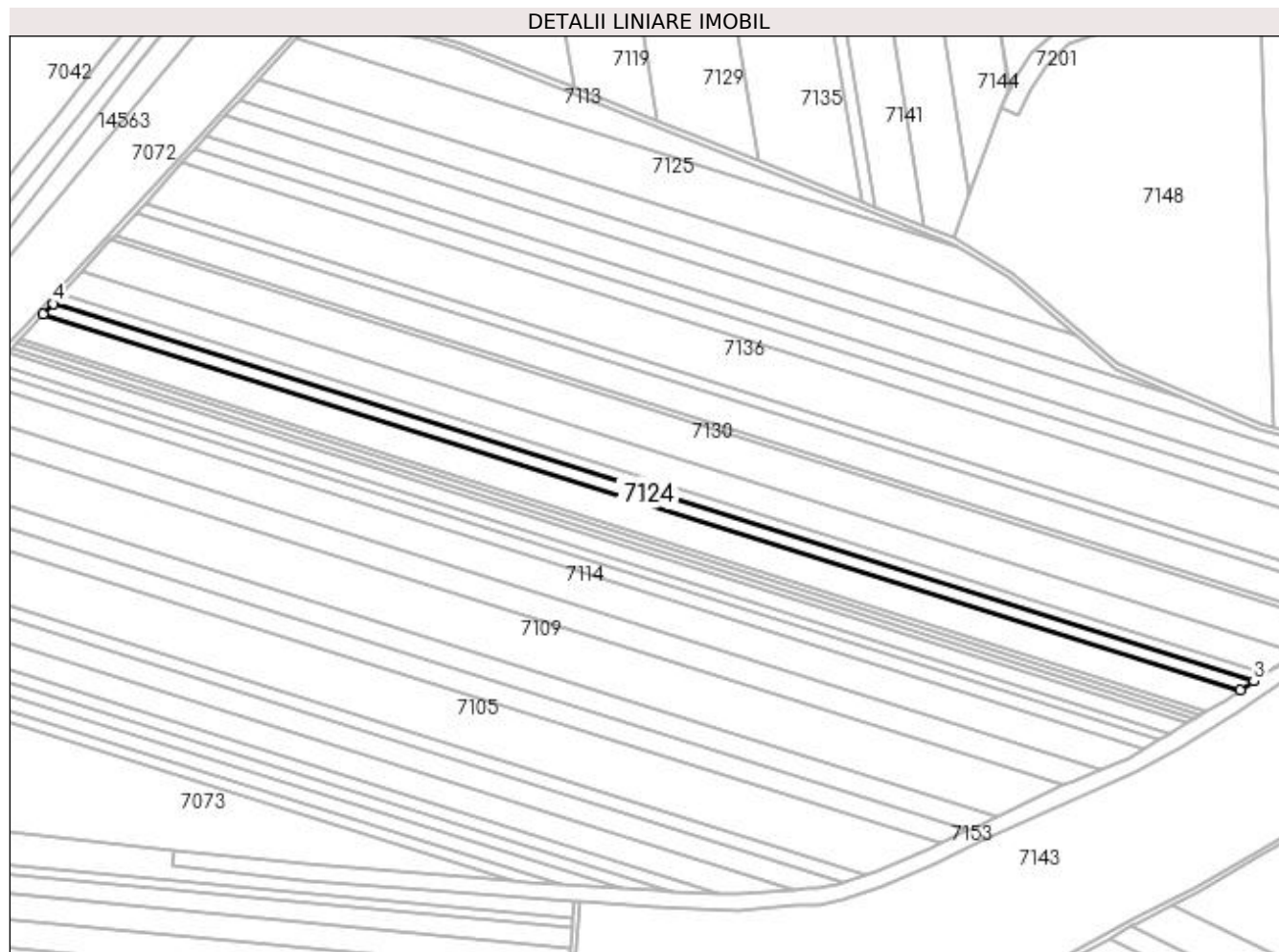
Inscrieri privind dezmembramintele dreptului de proprietate, drepturi reale de garanție și sarcini	Referințe
NU SUNT	

Anexa Nr. 1 La Partea I

Teren

Nr cadastral	Suprafața (mp)*	Observații / Referințe
30376	8.800	

* Suprafața este determinată în planul de proiecție Stereo 70.



Date referitoare la teren

Crt	Categorie folosință	Intravilan	Suprafața (mp)	Tarla	Parcelă	Nr. topo	Observații / Referințe
1	arabil	NU	8.800	29	12	-	

Lungime Segmente

1) Valorile lungimilor segmentelor sunt obținute din proiecție în plan.

Punct început	X / Y	Punct sfârșit	X / Y	Lungime segment (** (m)
1	375.272,049 264.407,359	2	376.155,01 264.129,757	925.572
2	376.155,01 264.129,757	3	376.164,931 264.136,589	12.046
3	376.164,931 264.136,589	4	375.279,146 264.415,078	928.532
4	375.279,146 264.415,078	1	375.272,049 264.407,359	10.486

**** Lungimile segmentelor sunt determinate în planul de proiecție Stereo 70 și sunt rotunjite la 1 milimetru.**

***** Distanța dintre puncte este formată din segmente cumulate ce sunt mai mici decât valoarea 1 milimetru.**

**DATE DESPRE IMOBILUL NR. 7125**

Oficiul de Cadastru și Publicitate Imobiliară DOLJ
Biroul de Cadastru și Publicitate Imobiliară Craiova

A. Partea I. Descrierea imobilului

TEREN Extravilan

Adresa: Jud. Dolj, T29,P1

Nr. Crt	Nr cadastral Nr. topografic	Suprafața* (mp)	Observații / Referințe
A1		21.074	Sector cadastral:26 Teren neimprejmuit;

B. Partea II. Proprietari și acte

Inscrieri privitoare la dreptul de proprietate și alte drepturi reale	Referințe
/	
Act Administrativ nr. TDP nr. 569-60692, din 10/10/1996 emis de CJSAPT DOLJ;	
B1	A1
Intabulare, drept de PROPRIETATE, dobândit prin Reconstituire, cota actuala 1/1, cota initiala 1/1	
1) FIRȚA ION, Lipsă CNP.	
2) FIRȚA MARIA, Lipsă CNP.	

C. Partea III. SARCINI .

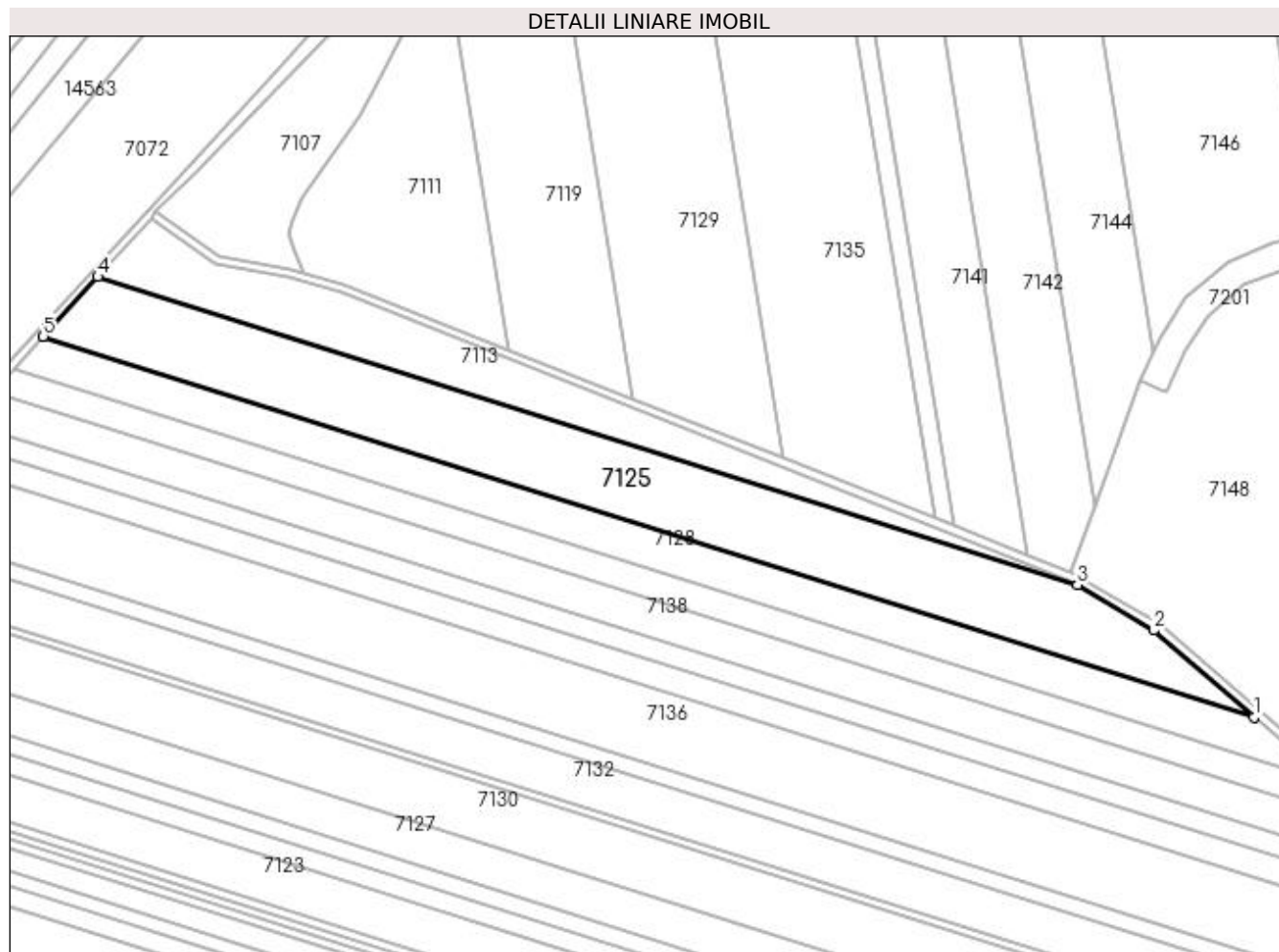
Inscrieri privind dezmembramintele dreptului de proprietate, drepturi reale de garanție și sarcini	Referințe
NU SUNT	

Anexa Nr. 1 La Partea I

Teren

Nr cadastral	Suprafața (mp)*	Observații / Referințe
	21.074	

* Suprafața este determinată în planul de proiecție Stereo 70.



Date referitoare la teren

Crt	Categorie folosință	Intra vilan	Suprafața (mp)	Tarla	Parcelă	Nr. topo	Observații / Referințe
1	arabil	NU	21.074	29	1	-	

Lungime Segmente

1) Valorile lungimilor segmentelor sunt obținute din proiecție în plan.

Punct început	X / Y	Punct sfârșit	X / Y	Lungime segment (** (m)
1	376.034,48 264.391,204	2	375.984,408 264.434,36	66.103
2	375.984,408 264.434,36	3	375.946,591 264.457,018	44.085
3	375.946,591 264.457,018	4	375.458,721 264.610,403	511.414
4	375.458,721 264.610,403	5	375.431,49 264.580,783	40.235
5	375.431,49 264.580,783	1	376.034,48 264.391,204	632.09

**** Lungimile segmentelor sunt determinate în planul de proiecție Stereo 70 și sunt rotunjite la 1 milimetru.**

***** Distanța dintre puncte este formată din segmente cumulate ce sunt mai mici decât valoarea 1 milimetru.**

**DATE DESPRE IMOBILUL NR. 7126**

Oficiul de Cadastru și Publicitate Imobiliară DOLJ
Biroul de Cadastru și Publicitate Imobiliară Craiova

A. Partea I. Descrierea imobilului

TEREN Extravilan

Adresa: Jud. Dolj, T29,P11

Nr. Crt	Nr cadastral Nr. topografic	Suprafața* (mp)	Observații / Referințe
A1		8.000	Sector cadastral:26 Teren neimprejmut;

B. Partea II. Proprietari și acte

Inscrieri privitoare la dreptul de proprietate și alte drepturi reale	Referințe
/	
Act Administrativ nr. TDP nr. 1841-1977, din 17/04/2002 emis de CJSAPT DOLJ;	
B1	A1
Intabulare, drept de PROPRIETATE, dobândit prin Reconstituire, cota actuala 1/1, cota initiala 1/1	
1) SITESCU CONSTANȚA, Lipsă CNP.	
2) IACOB EUGENIA, Lipsă CNP.	
3) DINU ANA, Lipsă CNP.	
4) GÎDEA GABRIELA, Lipsă CNP.	

C. Partea III. SARCINI .

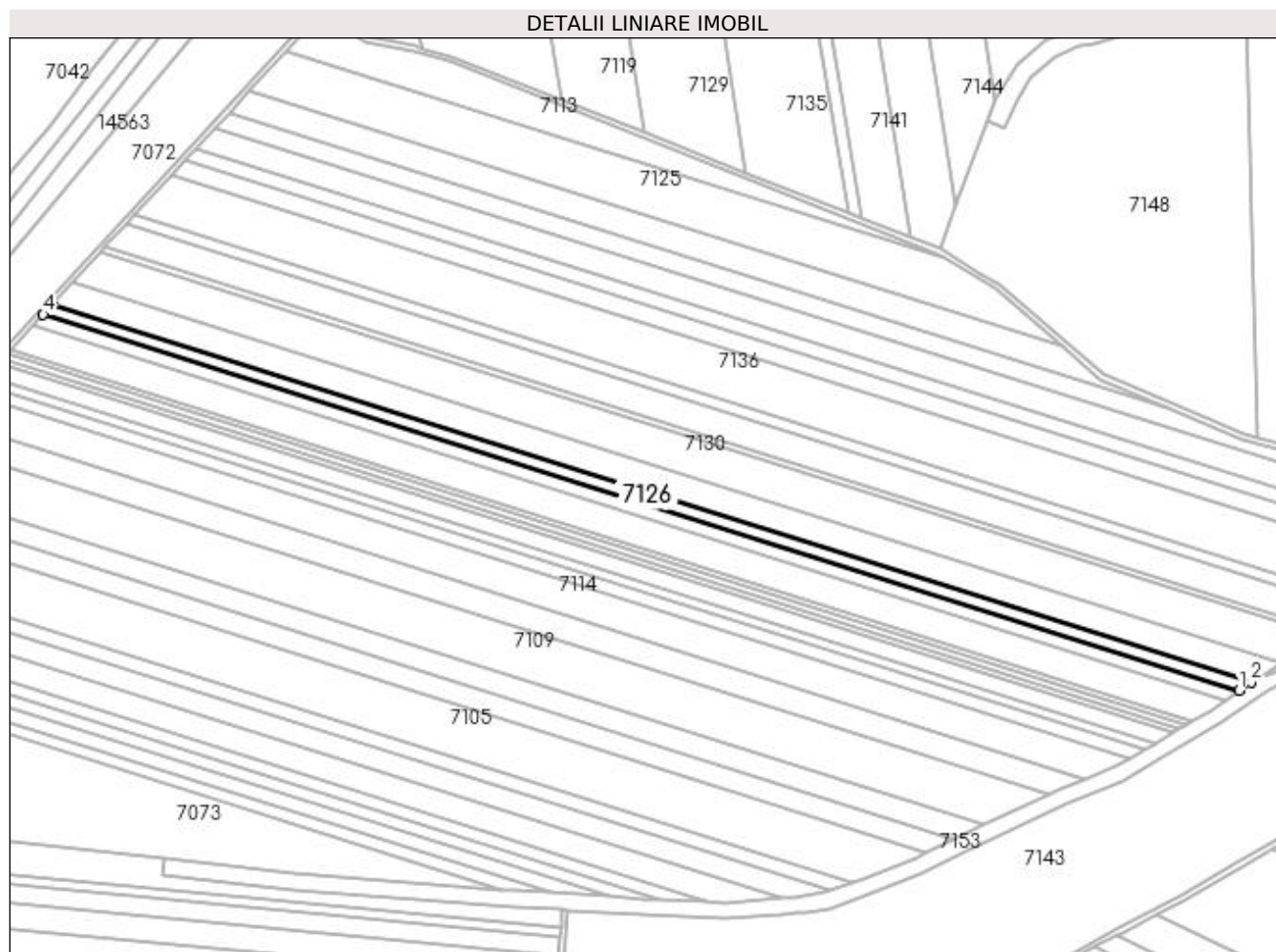
Inscrieri privind dezmembramintele dreptului de proprietate, drepturi reale de garanție și sarcini	Referințe
NU SUNT	

Anexa Nr. 1 La Partea I

Teren

Nr cadastral	Suprafața (mp)*	Observații / Referințe
	8.000	

* Suprafața este determinată în planul de proiecție Stereo 70.



Date referitoare la teren

Crt	Categorie folosință	Intra vilan	Suprafața (mp)	Tarla	Parcelă	Nr. topo	Observații / Referințe
1	arabil	NU	8.000	29	11	-	

Lungime Segmente

1) Valorile lungimilor segmentelor sunt obținute din proiecție în plan.

Punct început	X / Y	Punct sfârșit	X / Y	Lungime segment (** (m)
1	376.164,931 264.136,589	2	376.173,923 264.142,78	10.917
2	376.173,923 264.142,78	3	375.285,578 264.422,075	931.216
3	375.285,578 264.422,075	4	375.279,146 264.415,078	9.504
4	375.279,146 264.415,078	1	376.164,931 264.136,589	928.532

**** Lungimile segmentelor sunt determinate în planul de proiecție Stereo 70 și sunt rotunjite la 1 milimetru.**

***** Distanța dintre puncte este formată din segmente cumulate ce sunt mai mici decât valoarea 1 milimetru.**

**DATE DESPRE IMOBILUL NR. 7127**

Oficiul de Cadastru și Publicitate Imobiliară DOLJ
Biroul de Cadastru și Publicitate Imobiliară Craiova

A. Partea I. Descrierea imobilului

TEREN Extravilan

Adresa: Jud. Dolj, T29,P10

Nr. Crt	Nr cadastral Nr. topografic	Suprafața* (mp)	Observații / Referințe
A1		19.001	Sector cadastral:26 Teren neimprejmut;

B. Partea II. Proprietari și acte

Inscrieri privitoare la dreptul de proprietate și alte drepturi reale	Referințe
/	
Act Administrativ nr. TDP nr. 530-60692, din 08/10/1996 emis de CJSAPT DOLJ;	
B1	A1
Intabulare, drept de PROPRIETATE, dobândit prin Reconstituire, cota actuala 1/1, cota initiala 1/1	
1) CIOVICĂ MARIA, Lipsă CNP.	
2) DUMITRU MARIA, Lipsă CNP.	
3) GIDEA GABRIELA, Lipsă CNP.	
4) DINU ANA, Lipsă CNP.	
5) SITESCU CONSTANȚA, Lipsă CNP.	
6) IACOB EUGENIA, Lipsă CNP.	

C. Partea III. SARCINI .

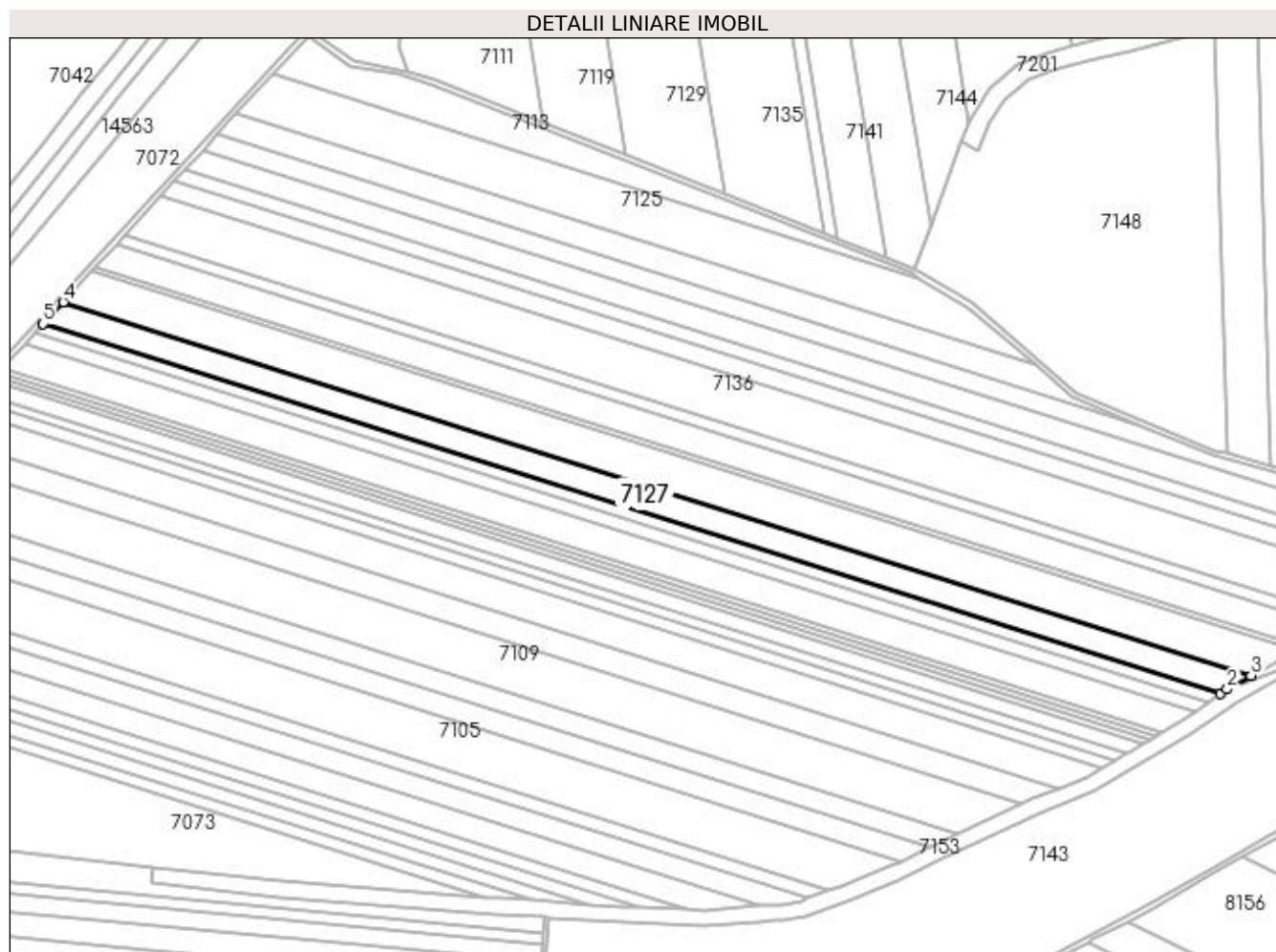
Inscrieri privind dezmembramintele dreptului de proprietate, drepturi reale de garanție și sarcini	Referințe
NU SUNT	

Anexa Nr. 1 La Partea I

Teren

Nr cadastral	Suprafața (mp)*	Observații / Referințe
	19.001	

* Suprafața este determinată în planul de proiecție Stereo 70.



Date referitoare la teren

Crt	Categorie folosință	Intra vilan	Suprafața (mp)	Tarla	Parcelă	Nr. topo	Observații / Referințe
1	arabil	NU	19.001	29	10	-	

Lungime Segmente

1) Valorile lungimilor segmentelor sunt obținute din proiecție în plan.

Punct început	X / Y	Punct sfârșit	X / Y	Lungime segment (** (m)
1	376.173,923 264.142,78	2	376.179,342 264.146,511	6.579
2	376.179,342 264.146,511	3	376.197,313 264.156,723	20.67
3	376.197,313 264.156,723	4	375.300,768 264.438,597	939.812
4	375.300,768 264.438,597	5	375.285,578 264.422,075	22.444
5	375.285,578 264.422,075	1	376.173,923 264.142,78	931.216

**** Lungimile segmentelor sunt determinate în planul de proiecție Stereo 70 și sunt rotunjite la 1 milimetru.**

***** Distanța dintre puncte este formată din segmente cumulate ce sunt mai mici decât valoarea 1 milimetru.**

**DATE DESPRE IMOBILUL NR. 7128**

Oficiul de Cadastru și Publicitate Imobiliară DOLJ
Biroul de Cadastru și Publicitate Imobiliară Craiova

A. Partea I. Descrierea imobilului

TEREN Extravilan

Adresa: Jud. Dolj, T29,P2

Nr. Crt	Nr cadastral Nr. topografic	Suprafața* (mp)	Observații / Referințe
A1	30212	13.037	Sector cadastral:26 Teren neimprejmuit;

B. Partea II. Proprietari și acte

Inscrieri privitoare la dreptul de proprietate și alte drepturi reale		Referințe
19993 / 21/02/2014		
Act Notarial nr. CONTRACT DE VANZARE-CUMPARARE NR 722, din 16/05/2013 emis de DRAGOMIR TUDOR RADU;		
B1	Intabulare, drept de PROPRIETATE, dobandit prin Conventie, cota actuala 1/1, cota initiala 1/1 1) SC KAMPARO INVESTMENT SRL, CIF:25525855	A1

C. Partea III. SARCINI .

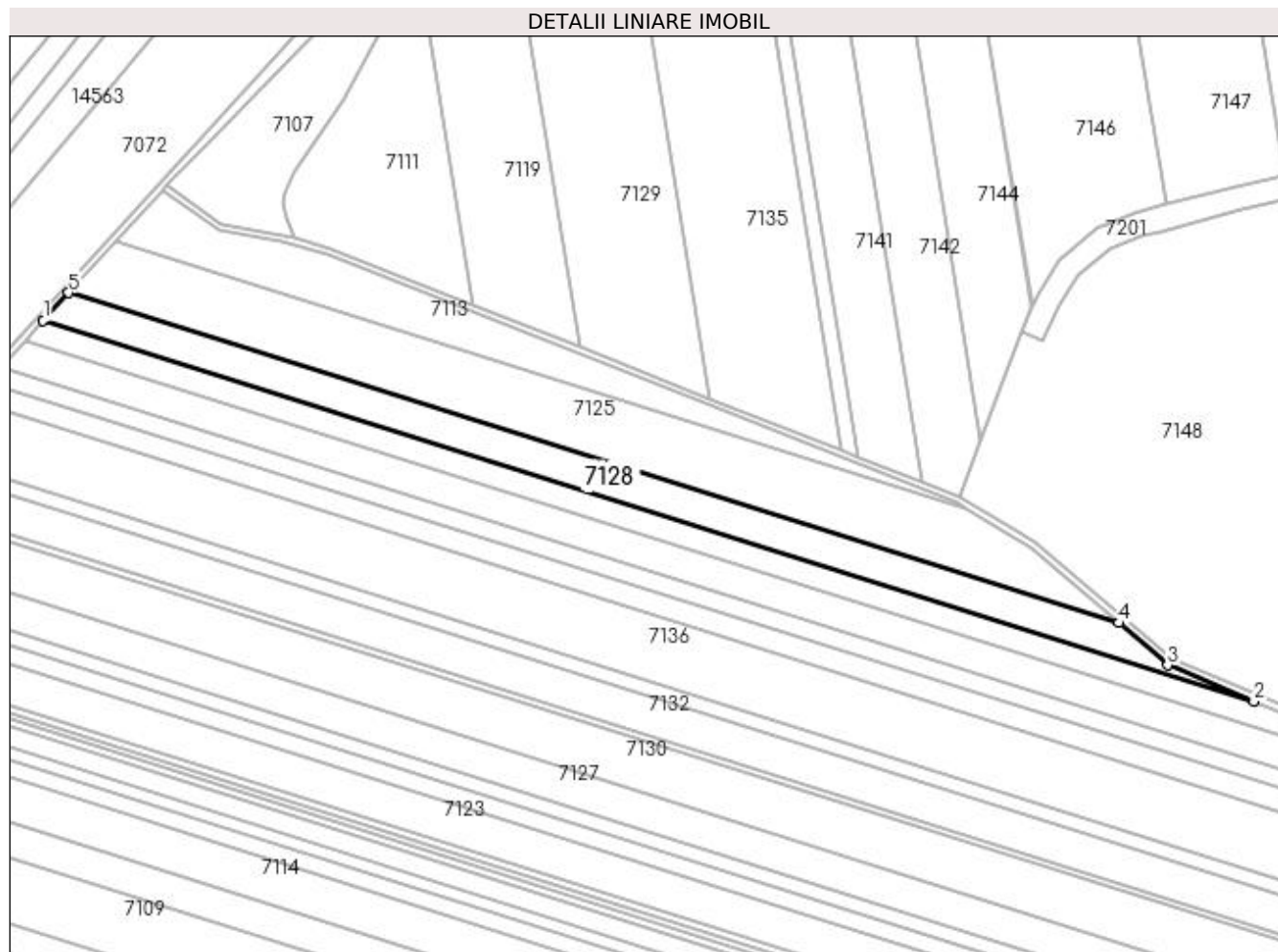
Inscrieri privind dezmembramintele dreptului de proprietate, drepturi reale de garanție și sarcini	Referințe
NU SUNT	

Anexa Nr. 1 La Partea I

Teren

Nr cadastral	Suprafața (mp)*	Observații / Referințe
30212	13.037	

* Suprafața este determinată în planul de proiecție Stereo 70.



Date referitoare la teren

Crt	Categorie folosință	Intra vilan	Suprafața (mp)	Tarla	Parcelă	Nr. topo	Observații / Referințe
1	arabil	NU	13.037	29	2	-	

Lungime Segmente

1) Valorile lungimilor segmentelor sunt obținute din proiecție în plan.

Punct început	X / Y	Punct sfârșit	X / Y	Lungime segment (** (m)
1	375.416,812 264.564,819	2	376.112,078 264.346,272	728.806
2	376.112,078 264.346,272	3	376.062,57 264.366,993	53.669
3	376.062,57 264.366,993	4	376.034,48 264.391,204	37.084
4	376.034,48 264.391,204	5	375.431,49 264.580,783	632.09
5	375.431,49 264.580,783	1	375.416,812 264.564,819	21.686

**** Lungimile segmentelor sunt determinate în planul de proiecție Stereo 70 și sunt rotunjite la 1 milimetru.**

***** Distanța dintre puncte este formată din segmente cumulate ce sunt mai mici decât valoarea 1 milimetru.**

**DATE DESPRE IMOBILUL NR. 7129**

Oficiul de Cadastru și Publicitate Imobiliară DOLJ
Biroul de Cadastru și Publicitate Imobiliară Craiova

A. Partea I. Descrierea imobilului

TEREN Extravilan

Adresa: Jud. Dolj, T29,P33

Nr. Crt	Nr cadastral Nr. topografic	Suprafața* (mp)	Observații / Referințe
A1		19.245	Sector cadastral:26 Teren neimprejmit;

B. Partea II. Proprietari și acte

Inscrieri privitoare la dreptul de proprietate și alte drepturi reale	Referințe
/	
Act Administrativ nr. TDP nr. 1717-48185, din 14/01/2002 emis de CJSAPT DOLJ;	
B1	A1
Intabulare, drept de PROPRIETATE, dobândit prin Reconstituire, cota actuala 1/1, cota initiala 1/1 1) GRIGORE VASILE, Lipsă CNP.	

C. Partea III. SARCINI .

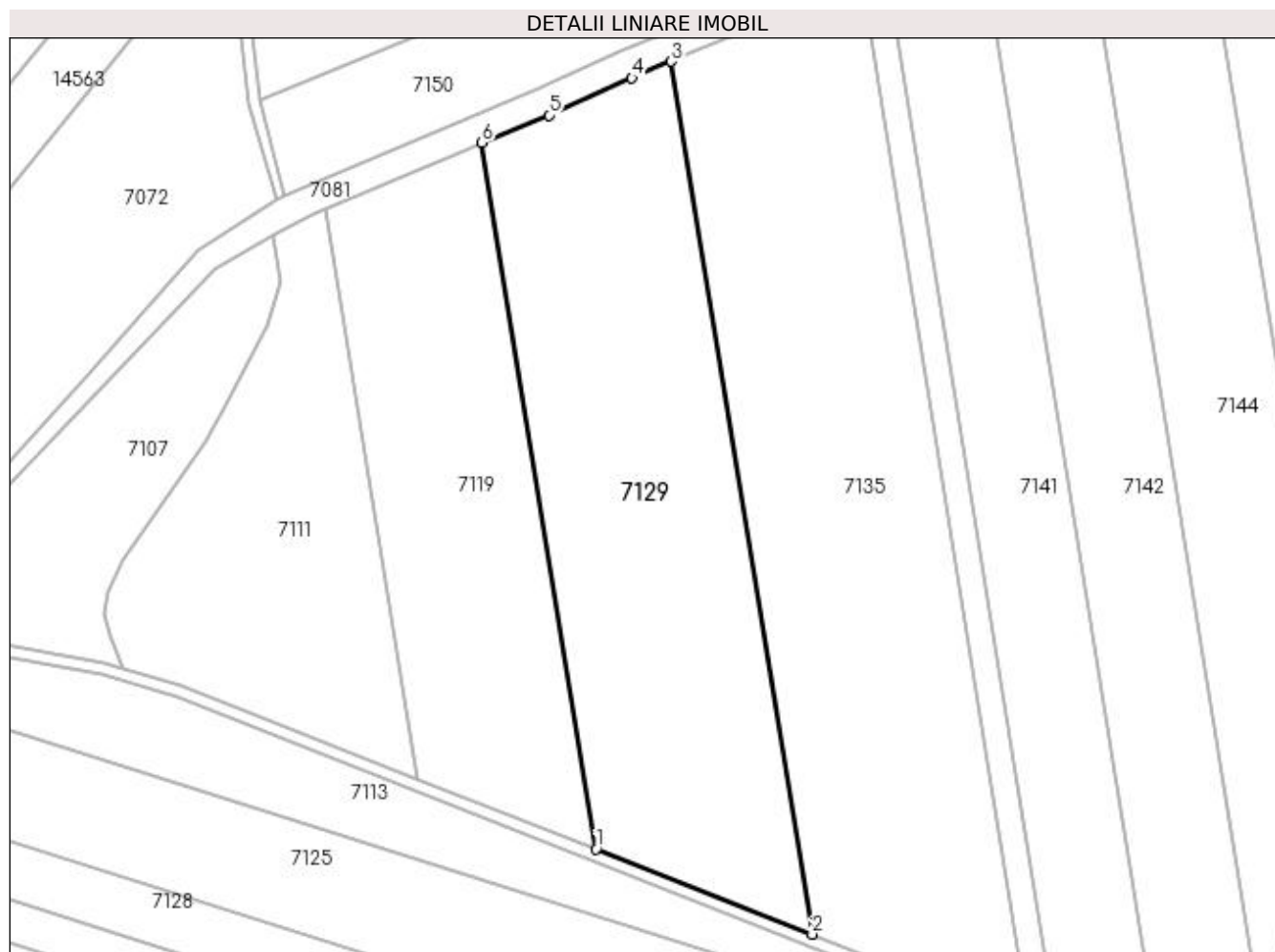
Inscrieri privind dezmembramintele dreptului de proprietate, drepturi reale de garanție și sarcini	Referințe
NU SUNT	

Anexa Nr. 1 La Partea I

Teren

Nr cadastral	Suprafața (mp)*	Observații / Referințe
	19.245	

* Suprafața este determinată în planul de proiecție Stereo 70.



Date referitoare la teren

Crt	Categorie folosință	Intra vilan	Suprafața (mp)	Tarla	Parcelă	Nr. topo	Observații / Referințe
1	arabil	NU	19.245	32	33	-	

Lungime Segmente

1) Valorile lungimilor segmentelor sunt obținute din proiecție în plan.

Punct început	X / Y	Punct sfârșit	X / Y	Lungime segment (** (m)
1	375.724,942 264.549,67	2	375.799,999 264.520,098	80.673
2	375.799,999 264.520,098	3	375.751,129 264.822,902	306.722
3	375.751,129 264.822,902	4	375.737,427 264.817,153	14.859
4	375.737,427 264.817,153	5	375.708,601 264.804,277	31.571
5	375.708,601 264.804,277	6	375.685,396 264.794,699	25.104

Punct început	X / Y	Punct sfârșit	X / Y	Lungime segment (** (m)
6	375.685,396 264.794,699	1	375.724,942 264.549,67	248.2

** Lungimile segmentelor sunt determinate în planul de proiecție Stereo 70 și sunt rotunjite la 1 milimetru.

*** Distanța dintre puncte este formată din segmente cumulate ce sunt mai mici decât valoarea 1 milimetru.

**DATE DESPRE IMOBILUL NR. 7130**

Oficiul de Cadastru și Publicitate Imobiliară DOLJ
Biroul de Cadastru și Publicitate Imobiliară Craiova

A. Partea I. Descrierea imobilului

TEREN Extravilan

Adresa: Jud. Dolj, T29,P9

Nr. Crt	Nr cadastral Nr. topografic	Suprafața* (mp)	Observații / Referințe
A1		26.901	Sector cadastral:26 Teren neimprejmuit;

B. Partea II. Proprietari și acte

Inscrieri privitoare la dreptul de proprietate și alte drepturi reale		Referințe
/		
Act Administrativ nr. TDP nr. 322-44327, din 18/06/1996 emis de CJSAPT DOLJ;		
B1	Intabulare, drept de PROPRIETATE, dobândit prin Reconstituire, cota actuala 1/1, cota initiala 1/1 1) BUZATU ION, Lipsă CNP.	A1

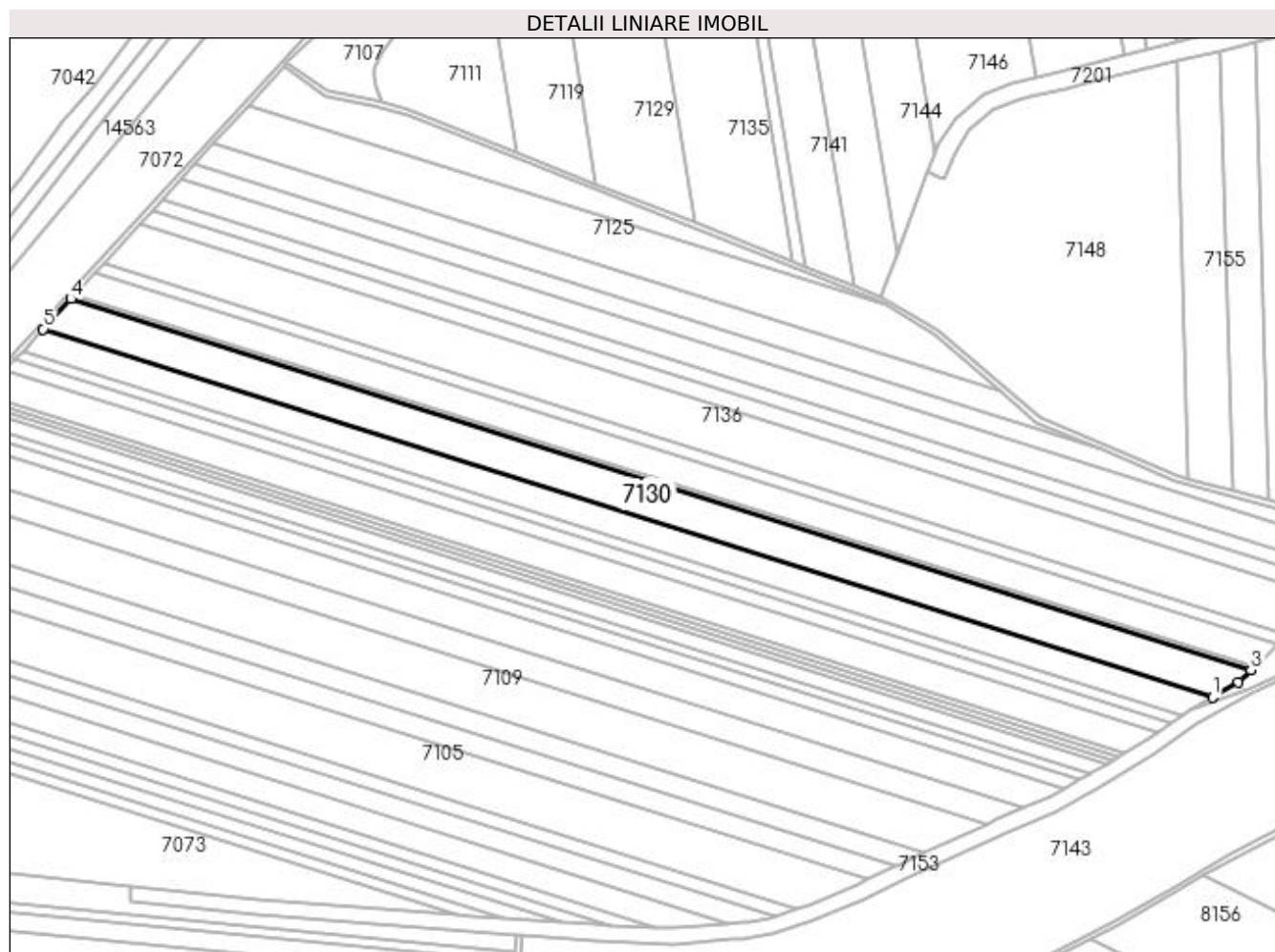
C. Partea III. SARCINI .

Inscrieri privind dezmembramintele dreptului de proprietate, drepturi reale de garanție și sarcini	Referințe
NU SUNT	

Anexa Nr. 1 La Partea I**Teren**

Nr cadastral	Suprafața (mp)*	Observații / Referințe
	26.901	

* Suprafața este determinată în planul de proiecție Stereo 70.

**Date referitoare la teren**

Crt	Categorie folosință	Intra vilan	Suprafața (mp)	Tarla	Parcelă	Nr. topo	Observații / Referințe
1	arabil	NU	26.901	29	9	-	

Lungime Segmente

1) Valorile lungimilor segmentelor sunt obținute din proiecție în plan.

Punct început	X / Y	Punct sfârșit	X / Y	Lungime segment (** (m)
1	376.197,313 264.156,723	2	376.217,311 264.168,088	23.002
2	376.217,311 264.168,088	3	376.226,843 264.177,265	13.232
3	376.226,843 264.177,265	4	375.322,04 264.461,734	948.468
4	375.322,04 264.461,734	5	375.300,768 264.438,597	31.43
5	375.300,768 264.438,597	1	376.197,313 264.156,723	939.812

**** Lungimile segmentelor sunt determinate în planul de proiecție Stereo 70 și sunt rotunjite la 1 milimetru.**

***** Distanța dintre puncte este formată din segmente cumulate ce sunt mai mici decât valoarea 1 milimetru.**

**DATE DESPRE IMOBILUL NR. 7131**

Oficiul de Cadastru și Publicitate Imobiliară DOLJ
Biroul de Cadastru și Publicitate Imobiliară Craiova

A. Partea I. Descrierea imobilului

TEREN Extravilan

Adresa: Jud. Dolj, T29,P8

Nr. Crt	Nr cadastral Nr. topografic	Suprafața* (mp)	Observații / Referințe
A1		3.701	Sector cadastral:26 Teren neimprejmuit;

B. Partea II. Proprietari și acte

Inscrieri privitoare la dreptul de proprietate și alte drepturi reale	Referințe
/	
Act Administrativ nr. TDP nr. 341-44327, din 18/06/1996 emis de CJSAPT DOLJ;	
B1	A1
Intabulare, drept de PROPRIETATE, dobândit prin Reconstituire, cota actuala 1/1, cota initiala 1/1 1) MICU MARIA, Lipsă CNP.	

C. Partea III. SARCINI .

Inscrieri privind dezmembramintele dreptului de proprietate, drepturi reale de garanție și sarcini	Referințe
NU SUNT	

**** Lungimile segmentelor sunt determinate în planul de proiecție Stereo 70 și sunt rotunjite la 1 milimetru.**

***** Distanța dintre puncte este formată din segmente cumulate ce sunt mai mici decât valoarea 1 milimetru.**

**DATE DESPRE IMOBILUL NR. 7132**

Oficiul de Cadastru și Publicitate Imobiliară DOLJ
 Biroul de Cadastru și Publicitate Imobiliară Craiova

A. Partea I. Descrierea imobilului

TEREN Extravilan

Adresa: Jud. Dolj, T29,P7

Nr. Crt	Nr cadastral Nr. topografic	Suprafața* (mp)	Observații / Referințe
A1		20.391	Sector cadastral:26 Teren neimprejmuit;

B. Partea II. Proprietari și acte

Inscrieri privitoare la dreptul de proprietate și alte drepturi reale	Referințe
/	
Act Administrativ nr. TDP nr. 318-44327, din 18/06/1996 emis de CJSAPT DOLJ;	
B1	A1
Intabulare, drept de PROPRIETATE, dobândit prin Reconstituire, cota actuala 1/1, cota initiala 1/1 1) PETRISOR AURELIA, Lipsă CNP.	

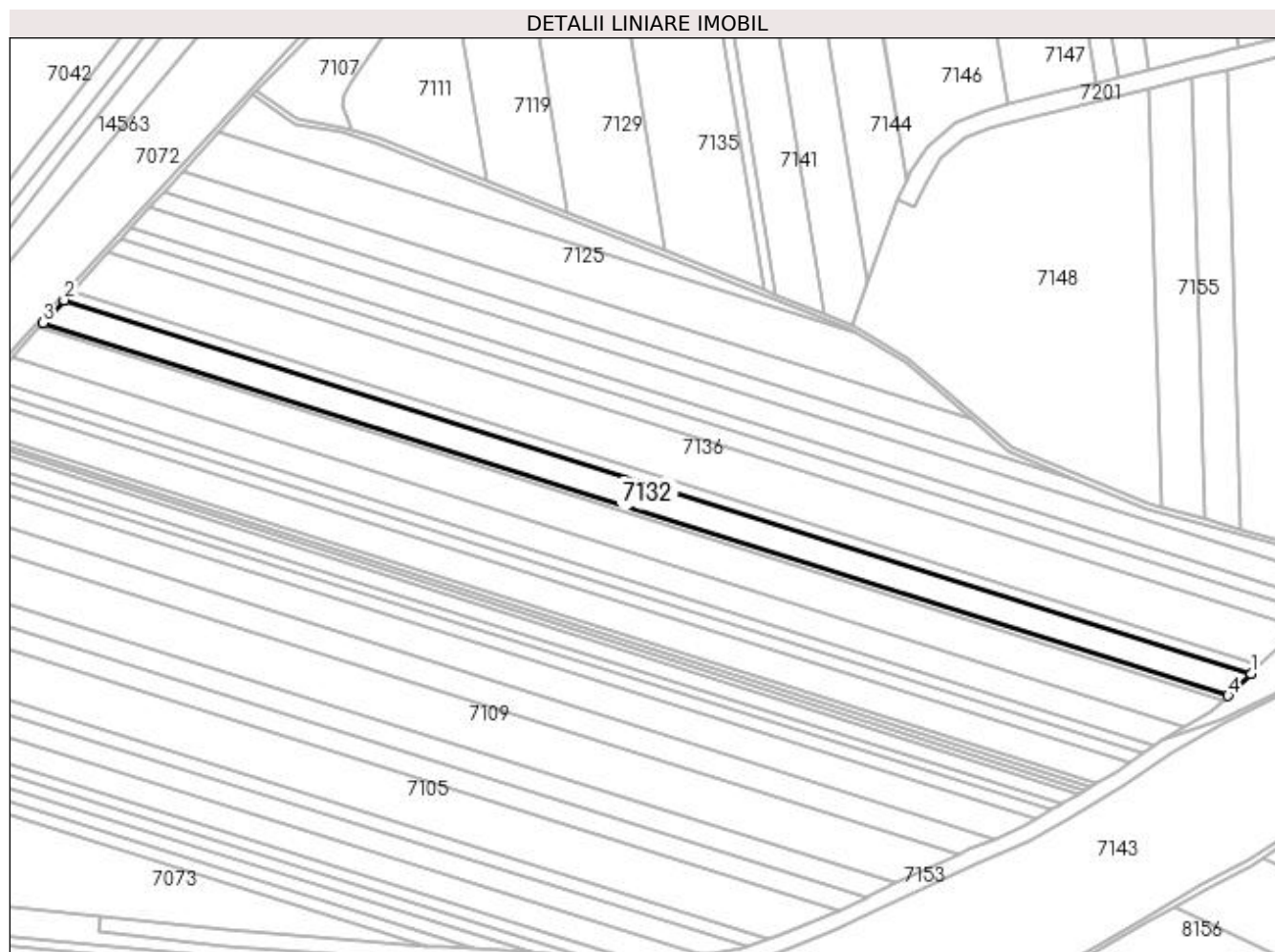
C. Partea III. SARCINI .

Inscrieri privind dezmembramintele dreptului de proprietate, drepturi reale de garanție și sarcini	Referințe
NU SUNT	

Anexa Nr. 1 La Partea I**Teren**

Nr cadastral	Suprafața (mp)*	Observații / Referințe
	20.391	

* Suprafața este determinată în planul de proiecție Stereo 70.

**Date referitoare la teren**

Crt	Categorie folosință	Intra vilan	Suprafața (mp)	Tarla	Parcelă	Nr. topo	Observații / Referințe
1	arabil	NU	20.391	29	7	-	

Lungime Segmente

1) Valorile lungimilor segmentelor sunt obținute din proiecție în plan.

Punct început	X / Y	Punct sfârșit	X / Y	Lungime segment (** (m)
1	376.247,67 264.197,317	2	375.341,011 264.482,369	950.413
2	375.341,011 264.482,369	3	375.324,957 264.464,907	23.72
3	375.324,957 264.464,907	4	376.230,045 264.180,348	948.767
4	376.230,045 264.180,348	1	376.247,67 264.197,317	24.466

**** Lungimile segmentelor sunt determinate în planul de proiecție Stereo 70 și sunt rotunjite la 1 milimetru.**

***** Distanța dintre puncte este formată din segmente cumulate ce sunt mai mici decât valoarea 1 milimetru.**

**DATE DESPRE IMOBILUL NR. 7133**

Oficiul de Cadastru și Publicitate Imobiliară DOLJ
Biroul de Cadastru și Publicitate Imobiliară Craiova

A. Partea I. Descrierea imobilului

TEREN Extravilan

Adresa: Jud. Dolj, T,P398

Nr. Crt	Nr cadastral Nr. topografic	Suprafața* (mp)	Observații / Referințe
A1		4.477	Sector cadastral:26 Teren neimprejmuit;

B. Partea II. Proprietari și acte

Inscrieri privitoare la dreptul de proprietate și alte drepturi reale		Referințe
/		
Act Normativ nr. 7, din 13/03/1996 emis de PARLAMENTUL ROMÂNIEI;		
B1	Inscrierea provizorie, drept de PROPRIETATE, dobandit prin Lege, cota actuala 1/1, cota initiala 1/1 1) NEIDENTIFICAT NEIDENTIFICAT, neidentificat	A1

C. Partea III. SARCINI .


Inscrieri privind dezmembramintele dreptului de proprietate, drepturi reale de garanție și sarcini	Referințe
NU SUNT	

Anexa Nr. 1 La Partea I

Teren

Nr cadastral	Suprafața (mp)*	Observații / Referințe
	4.477	

* Suprafața este determinată în planul de proiecție Stereo 70.



Date referitoare la teren

Crt	Categorie folosință	Intra vilan	Suprafața (mp)	Tarla	Parcelă	Nr. topo	Observații / Referințe
1	drum	NU	4.477	-	398	-	

Lungime Segmente

1) Valorile lungimilor segmentelor sunt obținute din proiecție în plan.

Punct început	X / Y	Punct sfârșit	X / Y	Lungime segment	Punct început	X / Y	Punct sfârșit	X / Y	Lungime segment	Punct început	X / Y	Punct sfârșit	X / Y	Lungime segment
1	376.362,98 264.138,188	2	376.350,041 264.119,022	23.125	2	376.350,041 264.119,022	3	376.308,249 264.095,8	47.818	3	376.308,249 264.095,8	4	376.245,898 264.054,23	74.938
4	376.245,898 264.054,23	5	376.210,274 264.035,771	40.122	5	376.210,274 264.035,771	6	376.166,514 264.010,725	50.421	6	376.166,514 264.010,725	7	376.121,499 263.984,724	51.985
7	376.121,499 263.984,724	8	376.076,104 263.961,211	51.123	8	376.076,104 263.961,211	9	376.033,581 263.938,102	48.397	9	376.033,581 263.938,102	10	375.990,481 263.913,041	49.856
10	375.990,481 263.913,041	11	375.943,105 263.885,345	54.878	11	375.943,105 263.885,345	12	375.908,553 263.864,528	40.338	12	375.908,553 263.864,528	13	375.877,599 263.843,895	37.28
13	375.877,599 263.843,895	14	375.845,864 263.826,543	36.169	14	375.845,864 263.826,543	15	375.829,774 263.816,939	18.738	15	375.829,774 263.816,939	16	375.814,091 263.806,353	18.921
16	375.814,091 263.806,353	17	375.787,962 263.784,973	33.761	17	375.787,962 263.784,973	18	375.784,674 263.782,144	4.338	18	375.784,674 263.782,144	19	375.748,104 263.729,691	63.943

Punct început	X / Y	Punct sfârșit	X / Y	Lungime segment	Punct început	X / Y	Punct sfârșit	X / Y	Lungime segment	Punct început	X / Y	Punct sfârșit	X / Y	Lungime segment
19	375.748,104 263.729,691	20	375.709,278 263.675,332	66.801	20	375.709,278 263.675,332	21	375.680,458 263.627,005	56.268	21	375.680,458 263.627,005	22	375.645,43 263.564,846	71.349
22	375.645,43 263.564,846	23	375.639,992 263.555,204	11.07	23	375.639,992 263.555,204	24	375.636,179 263.548,583	7.64	24	375.636,179 263.548,583	25	375.629,733 263.537,953	12.432
25	375.629,733 263.537,953	26	375.622,995 263.525,685	13.997	26	375.622,995 263.525,685	27	375.618,391 263.516,921	9.9	27	375.618,391 263.516,921	28	375.613,373 263.507,368	10.791
28	375.613,373 263.507,368	29	375.609,704 263.500,384	7.889	29	375.609,704 263.500,384	30	375.607,122 263.496,609	4.574	30	375.607,122 263.496,609	31	375.601,854 263.488,909	9.33
31	375.601,854 263.488,909	32	375.601,817 263.488,873	0.052	32	375.601,817 263.488,873	33	375.590,276 263.477,436	16.248	33	375.590,276 263.477,436	34	375.588,938 263.476,111	1.883
34	375.588,938 263.476,111	35	375.584,054 263.470,563	7.391	35	375.584,054 263.470,563	36	375.580,39 263.466,401	5.545	36	375.580,39 263.466,401	37	375.578,478 263.464,239	2.886
37	375.578,478 263.464,239	38	375.569,684 263.454,292	13.277	38	375.569,684 263.454,292	39	375.566,967 263.451,423	3.951	39	375.566,967 263.451,423	40	375.561,272 263.445,412	8.28
40	375.561,272 263.445,412	41	375.549,902 263.433,956	16.141	41	375.549,902 263.433,956	42	375.537,769 263.427,056	13.958	42	375.537,769 263.427,056	43	375.538,082 263.422,629	4.438
43	375.538,082 263.422,629	44	375.552,356 263.430,749	16.422	44	375.552,356 263.430,749	45	375.552,431 263.430,826	0.107	45	375.552,431 263.430,826	46	375.557,239 263.435,67	6.825
46	375.557,239 263.435,67	47	375.564,144 263.442,627	9.802	47	375.564,144 263.442,627	48	375.570,9 263.449,759	9.824	48	375.570,9 263.449,759	49	375.572,635 263.451,591	2.523
49	375.572,635 263.451,591	50	375.582,391 263.462,625	14.728	50	375.582,391 263.462,625	51	375.583,389 263.463,755	1.508	51	375.583,389 263.463,755	52	375.591,85 263.473,365	12.804
52	375.591,85 263.473,365	53	375.593,731 263.475,229	2.648	53	375.593,731 263.475,229	54	375.604,94 263.486,336	15.78	54	375.604,94 263.486,336	55	375.606,549 263.488,688	2.85
55	375.606,549 263.488,688	56	375.609,447 263.492,923	5.132	56	375.609,447 263.492,923	57	375.611,728 263.496,257	4.04	57	375.611,728 263.496,257	58	375.613,137 263.498,318	2.497
58	375.613,137 263.498,318	59	375.617,715 263.507,033	9.844	59	375.617,715 263.507,033	60	375.620,873 263.513,044	6.79	60	375.620,873 263.513,044	61	375.623,28 263.517,626	5.176
61	375.623,28 263.517,626	62	375.626,519 263.523,791	6.964	62	375.626,519 263.523,791	63	375.632,664 263.534,981	12.766	63	375.632,664 263.534,981	64	375.633,318 263.536,171	1.358
64	375.633,318 263.536,171	65	375.636,882 263.542,036	6.863	65	375.636,882 263.542,036	66	375.639,627 263.546,555	5.287	66	375.639,627 263.546,555	67	375.642,206 263.551,089	5.216
67	375.642,206 263.551,089	68	375.643,501 263.553,365	2.619	68	375.643,501 263.553,365	69	375.648,911 263.562,875	10.941	69	375.648,911 263.562,875	70	375.651,876 263.568,137	6.04
70	375.651,876 263.568,137	71	375.670,231 263.600,709	37.388	71	375.670,231 263.600,709	72	375.673,207 263.605,99	6.062	72	375.673,207 263.605,99	73	375.679,485 263.617,13	12.787
73	375.679,485 263.617,13	74	375.683,919 263.624,998	9.031	74	375.683,919 263.624,998	75	375.709,224 263.667,432	49.406	75	375.709,224 263.667,432	76	375.712,629 263.673,141	6.647
76	375.712,629 263.673,141	77	375.751,372 263.727,385	66.659	77	375.751,372 263.727,385	78	375.787,667 263.779,442	63.461	78	375.787,667 263.779,442	79	375.787,968 263.779,701	0.397
79	375.787,968 263.779,701	80	375.790,533 263.781,909	3.384	80	375.790,533 263.781,909	81	375.816,482 263.803,141	33.528	81	375.816,482 263.803,141	82	375.818,257 263.804,339	2.141
82	375.818,257 263.804,339	83	375.831,92 263.813,561	16.484	83	375.831,92 263.813,561	84	375.847,849 263.823,07	18.551	84	375.847,849 263.823,07	85	375.871,715 263.836,119	27.2
85	375.871,715 263.836,119	86	375.879,672 263.840,469	9.068	86	375.879,672 263.840,469	87	375.890,476 263.847,671	12.984	87	375.890,476 263.847,671	88	375.897,599 263.852,419	8.56
88	375.897,599 263.852,419	89	375.910,696 263.861,149	15.74	89	375.910,696 263.861,149	90	375.945,147 263.881,905	40.22	90	375.945,147 263.881,905	91	375.969,155 263.895,941	27.81
91	375.969,155 263.895,941	92	375.991,517 263.909,013	25.902	92	375.991,517 263.909,013	93	375.992,496 263.909,585	1.134	93	375.992,496 263.909,585	94	376.012,293 263.921,097	22.901
94	376.012,293 263.921,097	95	376.035,542 263.934,615	26.893	95	376.035,542 263.934,615	96	376.058,243 263.946,952	25.837	96	376.058,243 263.946,952	97	376.074,505 263.955,79	18.508
97	376.074,505 263.955,79	98	376.077,979 263.957,677	3.953	98	376.077,979 263.957,677	99	376.104,299 263.971,31	29.641	99	376.104,299 263.971,31	100	376.123,42 263.981,214	21.534
100	376.123,42 263.981,214	101	376.168,508 264.007,257	52.069	101	376.168,508 264.007,257	102	376.190,163 264.019,651	24.951	102	376.190,163 264.019,651	103	376.212,188 264.032,258	25.378
103	376.212,188 264.032,258	104	376.247,934 264.050,78	40.26	104	376.247,934 264.050,78	105	376.257,164 264.056,934	11.093	105	376.257,164 264.056,934	106	376.298,312 264.084,367	49.454
106	376.298,312 264.084,367	107	376.310,333 264.092,382	14.448	107	376.310,333 264.092,382	108	376.352,821 264.115,99	48.606	108	376.352,821 264.115,99	109	376.366,094 264.135,652	23.723
109	376.366,094 264.135,652	1	376.362,98 264.138,188	4.016										

** Lungimile segmentelor sunt determinate în planul de proiecție Stereo 70 și sunt rotunjite la 1 milimetru.

*** Distanța dintre puncte este formată din segmente cumulate ce sunt mai mici decât valoarea 1 milimetru.

**DATE DESPRE IMOBILUL NR. 7134**

Oficiul de Cadastru și Publicitate Imobiliară DOLJ
Biroul de Cadastru și Publicitate Imobiliară Craiova

A. Partea I. Descrierea imobilului

TEREN Extravilan

Adresa: Jud. Dolj, T29,P6

Nr. Crt	Nr cadastral Nr. topografic	Suprafața* (mp)	Observații / Referințe
A1		7.850	Sector cadastral:26 Teren neimprejmuit;

B. Partea II. Proprietari și acte

Inscrieri privitoare la dreptul de proprietate și alte drepturi reale	Referințe
/	
Act Administrativ nr. TDP nr. 573-60692, din 10/10/1996 emis de CJS DAPT DOLJ;	
B1	A1
Intabulare, drept de PROPRIETATE, dobândit prin Reconstituire, cota actuala 1/1, cota initiala 1/1 1) STANCIU ION, Lipsă CNP.	

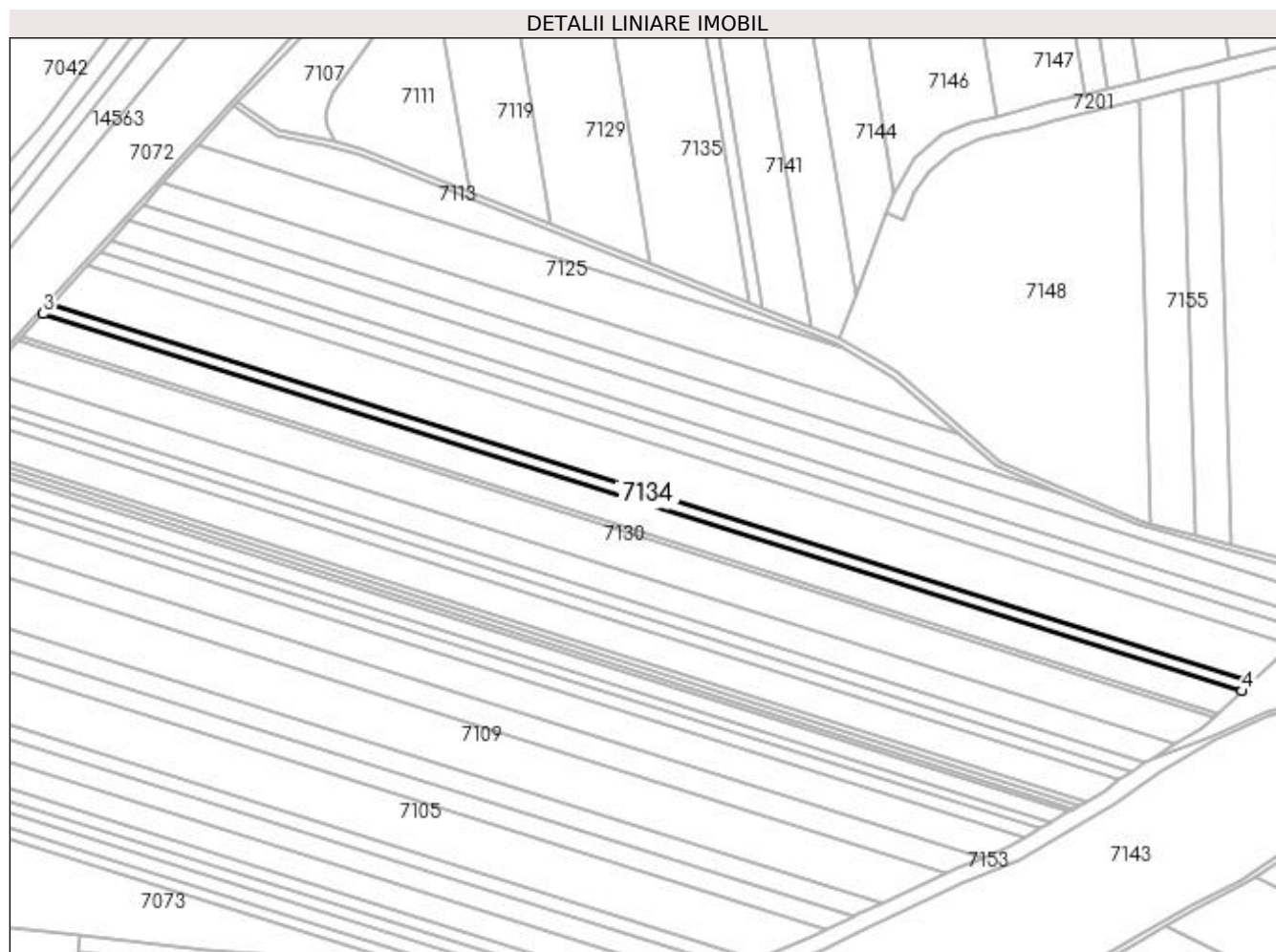
C. Partea III. SARCINI .

Inscrieri privind dezmembramintele dreptului de proprietate, drepturi reale de garanție și sarcini	Referințe
NU SUNT	

Anexa Nr. 1 La Partea I**Teren**

Nr cadastral	Suprafața (mp)*	Observații / Referințe
	7.850	

* Suprafața este determinată în planul de proiecție Stereo 70.

**Date referitoare la teren**

Crt	Categorie folosință	Intra vilan	Suprafața (mp)	Tarla	Parcelă	Nr. topo	Observații / Referințe
1	arabil	NU	7.850	29	6	-	

Lungime Segmente

1) Valorile lungimilor segmentelor sunt obținute din proiecție în plan.

Punct început	X / Y	Punct sfârșit	X / Y	Lungime segment (** (m)
1	376.254,447 264.203,842	2	375.347,184 264.489,084	951.046
2	375.347,184 264.489,084	3	375.341,011 264.482,369	9.121
3	375.341,011 264.482,369	4	376.247,67 264.197,317	950.413
4	376.247,67 264.197,317	1	376.254,447 264.203,842	9.408

**** Lungimile segmentelor sunt determinate în planul de proiecție Stereo 70 și sunt rotunjite la 1 milimetru.**

***** Distanța dintre puncte este formată din segmente cumulate ce sunt mai mici decât valoarea 1 milimetru.**

**DATE DESPRE IMOBILUL NR. 7135**

Oficiul de Cadastru și Publicitate Imobiliară DOLJ
Biroul de Cadastru și Publicitate Imobiliară Craiova

A. Partea I. Descrierea imobilului

TEREN Extravilan

Adresa: Jud. Dolj, T32,P32

Nr. Crt	Nr cadastral Nr. topografic	Suprafața* (mp)	Observații / Referințe
A1	30846	23.381	Sector cadastral:26 Teren neimprejmuit;

B. Partea II. Proprietari și acte

Inscrieri privitoare la dreptul de proprietate și alte drepturi reale	Referințe
118341 / 02/12/2013	
Act Notarial nr. CVC aut nr 1773, din 27/11/2013 emis de Dragancea Ofelia;	
B1	A1
Intabulare, drept de PROPRIETATE, dobandit prin Conventie, cota actuala 1/1, cota initiala 1/1	
1) ANTONESCU CATALIN	
2) ANTONESCU IONELA CRISTINA	

C. Partea III. SARCINI .

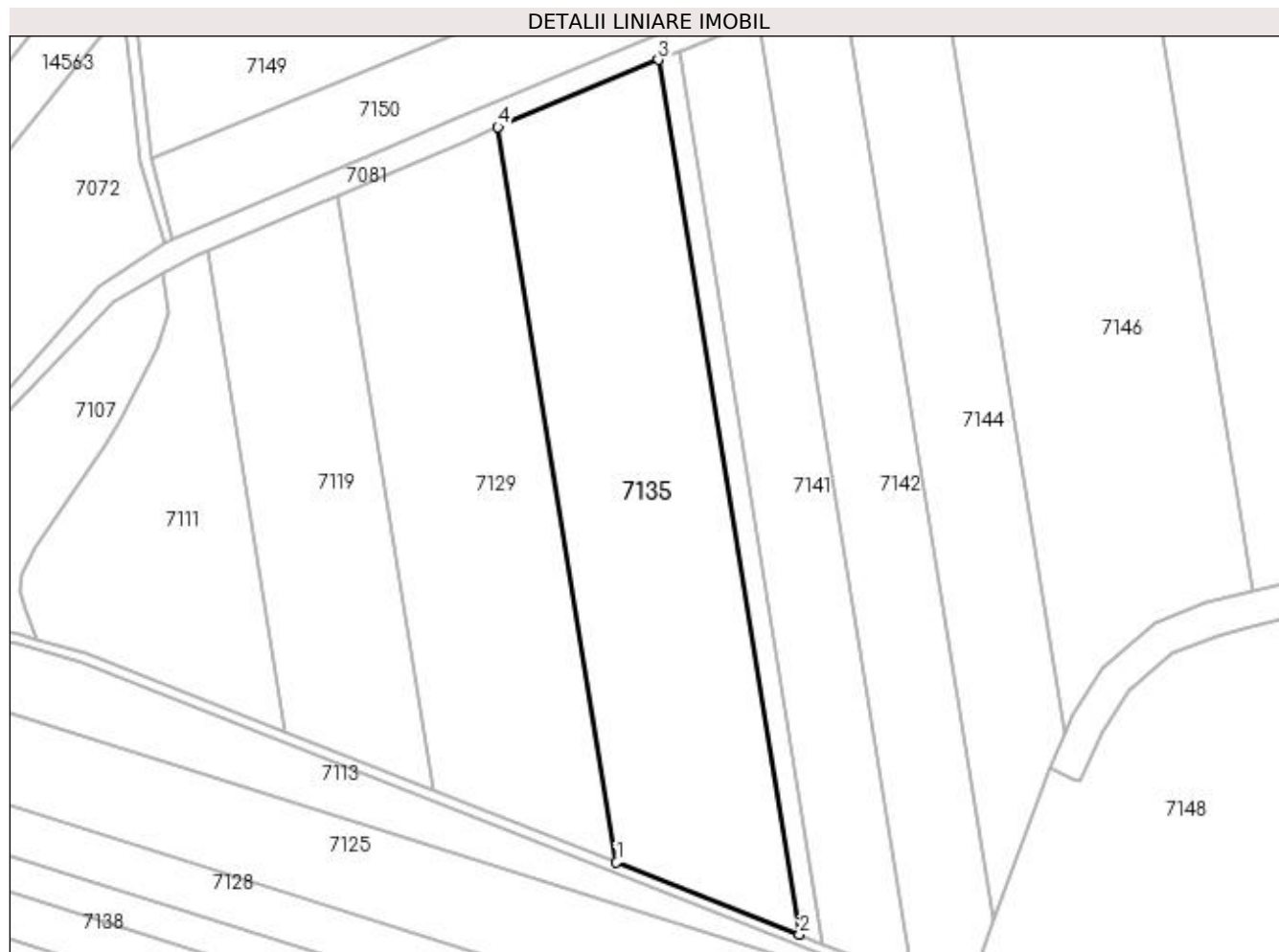
Inscrieri privind dezmembramintele dreptului de proprietate, drepturi reale de garanție și sarcini	Referințe
NU SUNT	

Anexa Nr. 1 La Partea I

Teren

Nr cadastral	Suprafața (mp)*	Observații / Referințe
30846	23.381	

* Suprafața este determinată în planul de proiecție Stereo 70.



Date referitoare la teren

Crt	Categorie folosință	Intra vilan	Suprafața (mp)	Tarla	Parcelă	Nr. topo	Observații / Referințe
1	arabil	NU	23.381	32	32	-	

Lungime Segmente

1) Valorile lungimilor segmentelor sunt obținute din proiecție în plan.

Punct început	X / Y	Punct sfârșit	X / Y	Lungime segment (** (m)
1	375.799,999 264.520,098	2	375.875,319 264.490,423	80.955
2	375.875,319 264.490,423	3	375.817,187 264.850,618	364.856
3	375.817,187 264.850,618	4	375.751,129 264.822,902	71.637
4	375.751,129 264.822,902	1	375.799,999 264.520,098	306.722

**** Lungimile segmentelor sunt determinate în planul de proiecție Stereo 70 și sunt rotunjite la 1 milimetru.**

***** Distanța dintre puncte este formată din segmente cumulate ce sunt mai mici decât valoarea 1 milimetru.**

**DATE DESPRE IMOBILUL NR. 7136**

Oficiul de Cadastru și Publicitate Imobiliară DOLJ
Biroul de Cadastru și Publicitate Imobiliară Craiova

A. Partea I. Descrierea imobilului

TEREN Extravilan

Adresa: Jud. Dolj, T29,P5

Nr. Crt	Nr cadastral Nr. topografic	Suprafața* (mp)	Observații / Referințe
A1		34.822	Sector cadastral:26 Teren neimprejmuit;

B. Partea II. Proprietari și acte

Inscrieri privitoare la dreptul de proprietate și alte drepturi reale	Referințe
/	
Act Administrativ nr. TDP nr. 514-60692, din 08/10/1996 emis de CJS DAPT DOLJ;	
B1	A1
Intabulare, drept de PROPRIETATE, dobândit prin Reconstituire, cota actuala 1/1, cota initiala 1/1 1) TOFLEA ION, Lipsă CNP.	

C. Partea III. SARCINI .

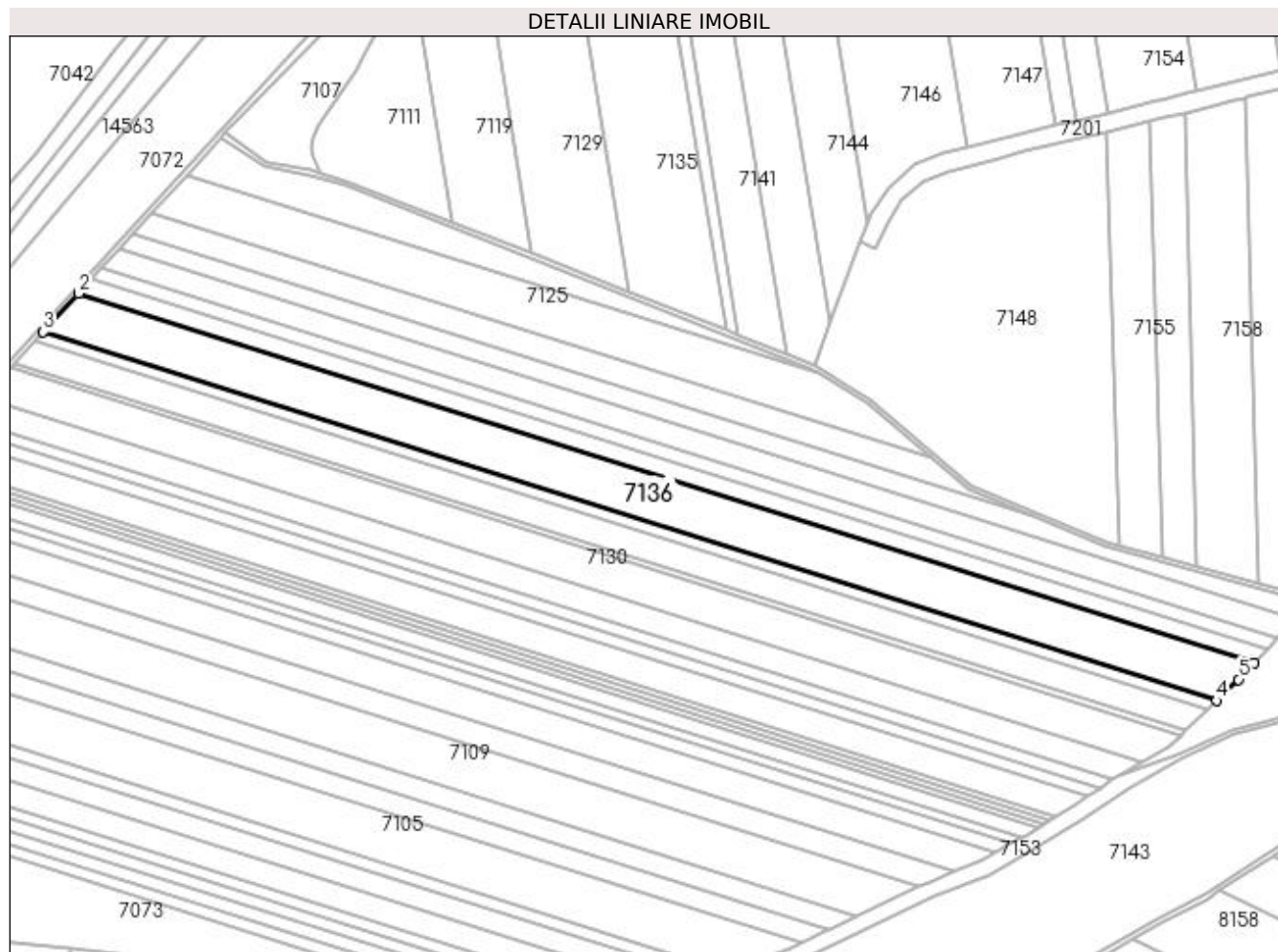
Inscrieri privind dezmembramintele dreptului de proprietate, drepturi reale de garanție și sarcini	Referințe
NU SUNT	

Anexa Nr. 1 La Partea I

Teren

Nr cadastral	Suprafața (mp)*	Observații / Referințe
	34.822	

* Suprafața este determinată în planul de proiecție Stereo 70.



Date referitoare la teren

Crt	Categorie folosință	Intra vilan	Suprafața (mp)	Tarla	Parcelă	Nr. topo	Observații / Referințe
1	arabil	NU	34.822	29	5	-	

Lungime Segmente

1) Valorile lungimilor segmentelor sunt obținute din proiecție în plan.

Punct început	X / Y	Punct sfârșit	X / Y	Lungime segment (** (m)
1	376.283,541 264.233,029	2	375.374,524 264.518,821	952.885
2	375.374,524 264.518,821	3	375.347,184 264.489,084	40.395
3	375.347,184 264.489,084	4	376.254,447 264.203,842	951.046
4	376.254,447 264.203,842	5	376.271,49 264.220,251	23.658
5	376.271,49 264.220,251	1	376.283,541 264.233,029	17.564

**** Lungimile segmentelor sunt determinate în planul de proiecție Stereo 70 și sunt rotunjite la 1 milimetru.**

***** Distanța dintre puncte este formată din segmente cumulate ce sunt mai mici decât valoarea 1 milimetru.**

**DATE DESPRE IMOBILUL NR. 7137**

Oficiul de Cadastru și Publicitate Imobiliară DOLJ
Biroul de Cadastru și Publicitate Imobiliară Craiova

A. Partea I. Descrierea imobilului

TEREN Extravilan

Adresa: Jud. Dolj, T29,P4

Nr. Crt	Nr cadastral Nr. topografic	Suprafața* (mp)	Observații / Referințe
A1		12.575	Sector cadastral:26 Teren neimprejmuit;

B. Partea II. Proprietari și acte

Inscrieri privitoare la dreptul de proprietate și alte drepturi reale	Referințe
/	
Act Administrativ nr. TDP nr. 513-60692, din 08/10/1996 emis de CJS DAPT DOLJ;	
B1	A1
Intabulare, drept de PROPRIETATE, dobândit prin Reconstituire, cota actuala 1/1, cota initiala 1/1 1) PETRIȘOR CONSTANTIN, Lipsă CNP.	

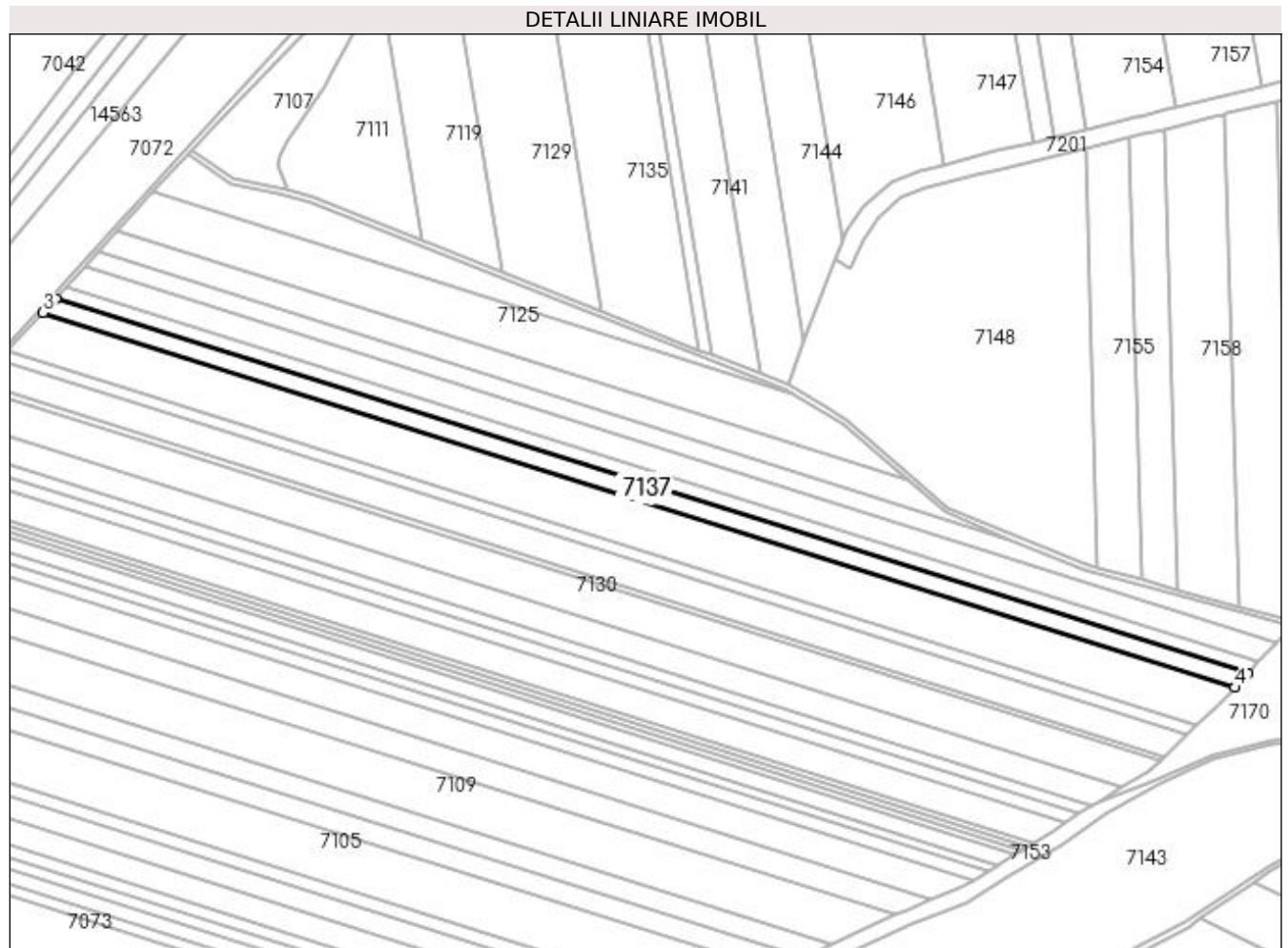
C. Partea III. SARCINI .

Inscrieri privind dezmembramintele dreptului de proprietate, drepturi reale de garanție și sarcini	Referințe
NU SUNT	

Anexa Nr. 1 La Partea I**Teren**

Nr cadastral	Suprafața (mp)*	Observații / Referințe
	12.575	

* Suprafața este determinată în planul de proiecție Stereo 70.

**Date referitoare la teren**

Crt	Categorie folosință	Intra vilan	Suprafața (mp)	Tarla	Parcelă	Nr. topo	Observații / Referințe
1	arabil	NU	12.575	29	4	-	

Lungime Segmente

1) Valorile lungimilor segmentelor sunt obținute din proiecție în plan.

Punct început	X / Y	Punct sfârșit	X / Y	Lungime segment (** (m)
1	376.293,602 264.243,697	2	375.384,389 264.529,552	953.09
2	375.384,389 264.529,552	3	375.374,524 264.518,821	14.576
3	375.374,524 264.518,821	4	376.283,541 264.233,029	952.885
4	376.283,541 264.233,029	1	376.293,602 264.243,697	14.664

**** Lungimile segmentelor sunt determinate în planul de proiecție Stereo 70 și sunt rotunjite la 1 milimetru.**

***** Distanța dintre puncte este formată din segmente cumulate ce sunt mai mici decât valoarea 1 milimetru.**

**DATE DESPRE IMOBILUL NR. 7138**

Oficiul de Cadastru și Publicitate Imobiliară DOLJ
Biroul de Cadastru și Publicitate Imobiliară Craiova

A. Partea I. Descrierea imobilului

TEREN Extravilan

Adresa: Jud. Dolj, T29,P3

Nr. Crt	Nr cadastral Nr. topografic	Suprafața* (mp)	Observații / Referințe
A1	30787	17.800	Sector cadastral:26 Teren neimprejmuit;

B. Partea II. Proprietari și acte

Inscrieri privitoare la dreptul de proprietate și alte drepturi reale	Referințe
30592 / 13/03/2014	
Act Notarial nr. CONTRACT DE VANZARE-CUMPARARE NR 1500, din 04/09/2013 emis de NP. DRAGOMIR ROMELIA MARINA (declaratia aut. nr. 1099/19.09.2013, NP. Vasilesu Elena);	
B1	A1
Intabulare, drept de PROPRIETATE, dobandit prin Conventie, cota actuala 1/1, cota initiala 1/1	
1) SC KAMPARO INVESTMENT SRL, CIF:25525855	

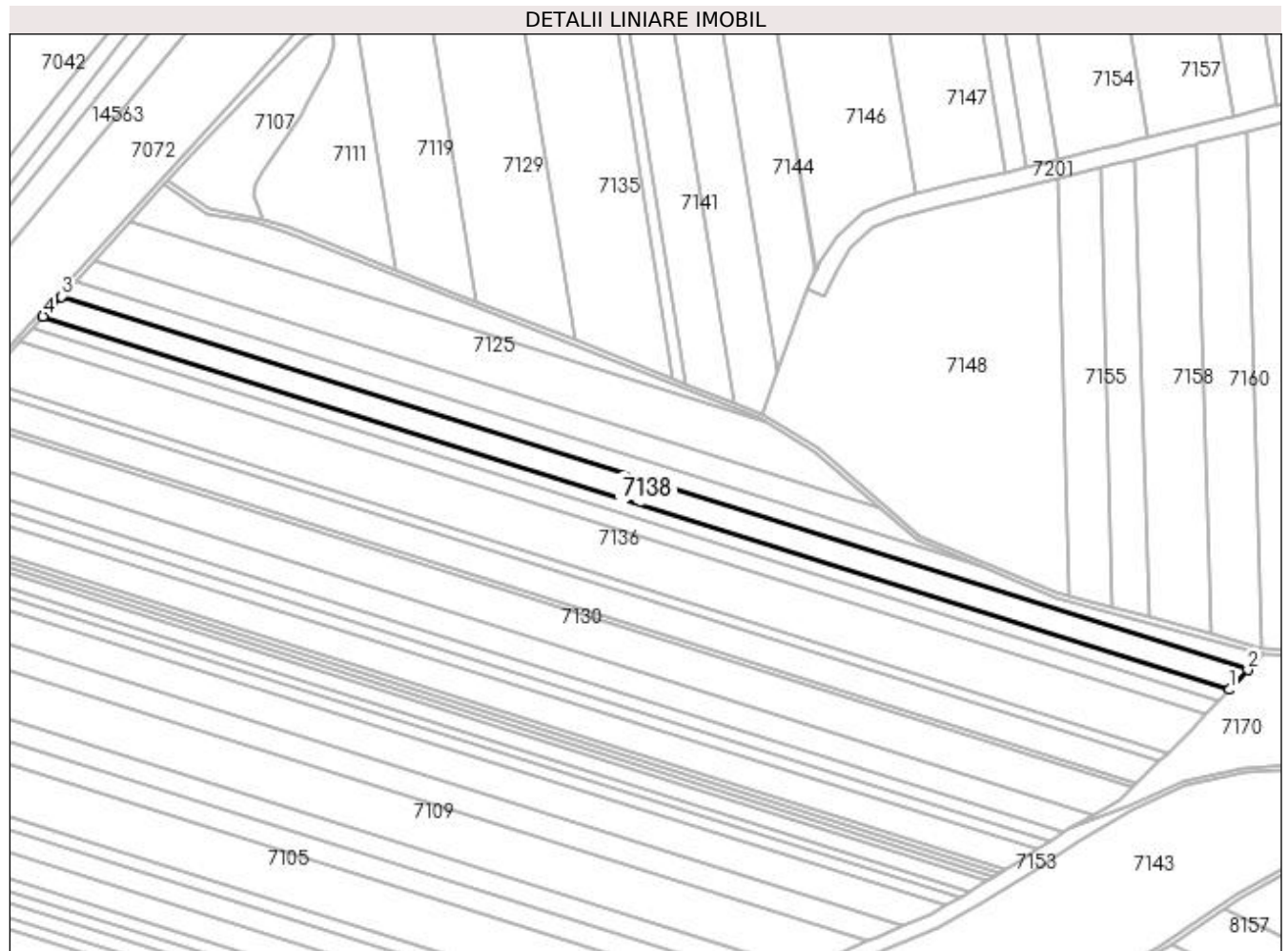
C. Partea III. SARCINI .

Inscrieri privind dezmembramintele dreptului de proprietate, drepturi reale de garanție și sarcini	Referințe
NU SUNT	

Anexa Nr. 1 La Partea I**Teren**

Nr cadastral	Suprafața (mp)*	Observații / Referințe
30787	17.800	

* Suprafața este determinată în planul de proiecție Stereo 70.

**Date referitoare la teren**

Crt	Categorie folosință	Intra vilan	Suprafața (mp)	Tarla	Parcelă	Nr. topo	Observații / Referințe
1	arabil	NU	17.800	29	3	-	

Lungime Segmente

1) Valorile lungimilor segmentelor sunt obținute din proiecție în plan.

Punct început	X / Y	Punct sfârșit	X / Y	Lungime segment (** (m)
1	376.301,602 264.252,179	2	376.315,838 264.267,274	20.749
2	376.315,838 264.267,274	3	375.406,191 264.553,266	953.546
3	375.406,191 264.553,266	4	375.392,233 264.538,083	20.624
4	375.392,233 264.538,083	1	376.301,602 264.252,179	953.254

**** Lungimile segmentelor sunt determinate în planul de proiecție Stereo 70 și sunt rotunjite la 1 milimetru.**

***** Distanța dintre puncte este formată din segmente cumulate ce sunt mai mici decât valoarea 1 milimetru.**

**DATE DESPRE IMOBILUL NR. 7139**

Oficiul de Cadastru și Publicitate Imobiliară DOLJ
Biroul de Cadastru și Publicitate Imobiliară Craiova

A. Partea I. Descrierea imobilului

TEREN Extravilan

Adresa: Jud. Dolj, T29,P31

Nr. Crt	Nr cadastral Nr. topografic	Suprafața* (mp)	Observații / Referințe
A1		3.339	Sector cadastral:26 Teren neimprejmuit;

B. Partea II. Proprietari și acte

Inscrieri privitoare la dreptul de proprietate și alte drepturi reale	Referințe
/	
Act Administrativ nr. TDP nr. 333-44327, din 18/06/1996 emis de CJSAPT DOLJ;	
B1	A1
Intabulare, drept de PROPRIETATE, dobândit prin Reconstituire, cota actuala 1/1, cota initiala 1/1 1) SAVA NICOLAE, Lipsă CNP.	

C. Partea III. SARCINI .

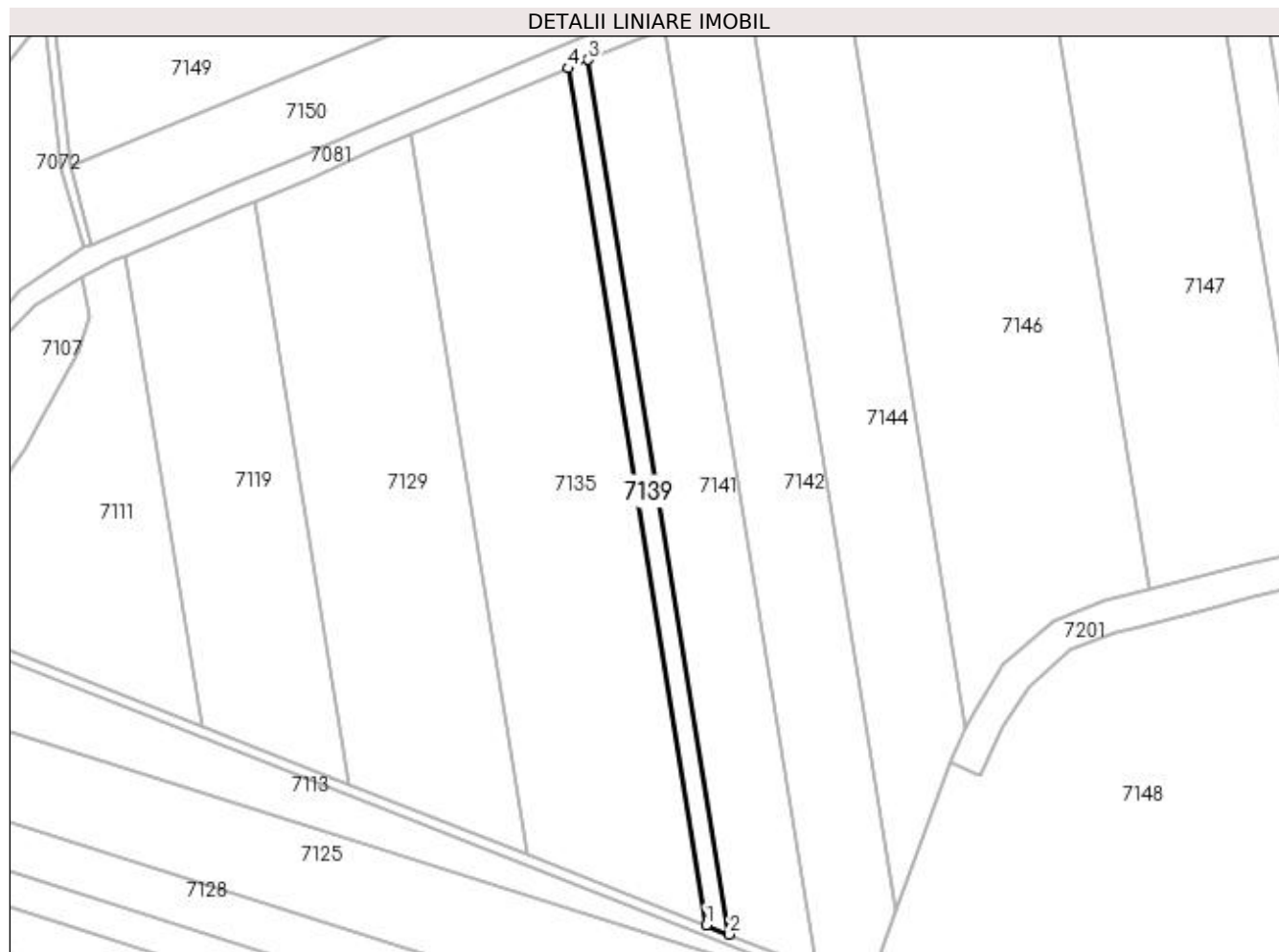
Inscrieri privind dezmembramintele dreptului de proprietate, drepturi reale de garanție și sarcini	Referințe
NU SUNT	

Anexa Nr. 1 La Partea I

Teren

Nr cadastral	Suprafața (mp)*	Observații / Referințe
	3.339	

* Suprafața este determinată în planul de proiecție Stereo 70.



Date referitoare la teren

Crt	Categorie folosință	Intra vilan	Suprafața (mp)	Tarla	Parcelă	Nr. topo	Observații / Referințe
1	arabil	NU	3.339	32	31	-	

Lungime Segmente

1) Valorile lungimilor segmentelor sunt obținute din proiecție în plan.

Punct început	X / Y	Punct sfârșit	X / Y	Lungime segment (** (m)
1	375.875,319 264.490,423	2	375.885,117 264.486,562	10.531
2	375.885,117 264.486,562	3	375.825,78 264.854,224	372.419
3	375.825,78 264.854,224	4	375.817,187 264.850,618	9.319
4	375.817,187 264.850,618	1	375.875,319 264.490,423	364.856

**** Lungimile segmentelor sunt determinate în planul de proiecție Stereo 70 și sunt rotunjite la 1 milimetru.**

***** Distanța dintre puncte este formată din segmente cumulate ce sunt mai mici decât valoarea 1 milimetru.**

**DATE DESPRE IMOBILUL NR. 7140**

Oficiul de Cadastru și Publicitate Imobiliară DOLJ
Biroul de Cadastru și Publicitate Imobiliară Craiova

A. Partea I. Descrierea imobilului

TEREN Extravilan

Adresa: Jud. Dolj, T29,P2

Nr. Crt	Nr cadastral Nr. topografic	Suprafața* (mp)	Observații / Referințe
A1		13.037	Sector cadastral:26 Teren neimprejmuit;

B. Partea II. Proprietari și acte

Inscrieri privitoare la dreptul de proprietate și alte drepturi reale	Referințe
/	
Act Administrativ nr. TDP nr. 1490-2218, din 01/09/1998 emis de CJSAPT DOLJ;	
B1	A1
Intabulare, drept de PROPRIETATE, dobândit prin Reconstituire, cota actuala 1/1, cota initiala 1/1	
1) PURCEA ELENA, Lipsă CNP.	
2) PURCEA CONSTANTIN, Lipsă CNP.	

C. Partea III. SARCINI .

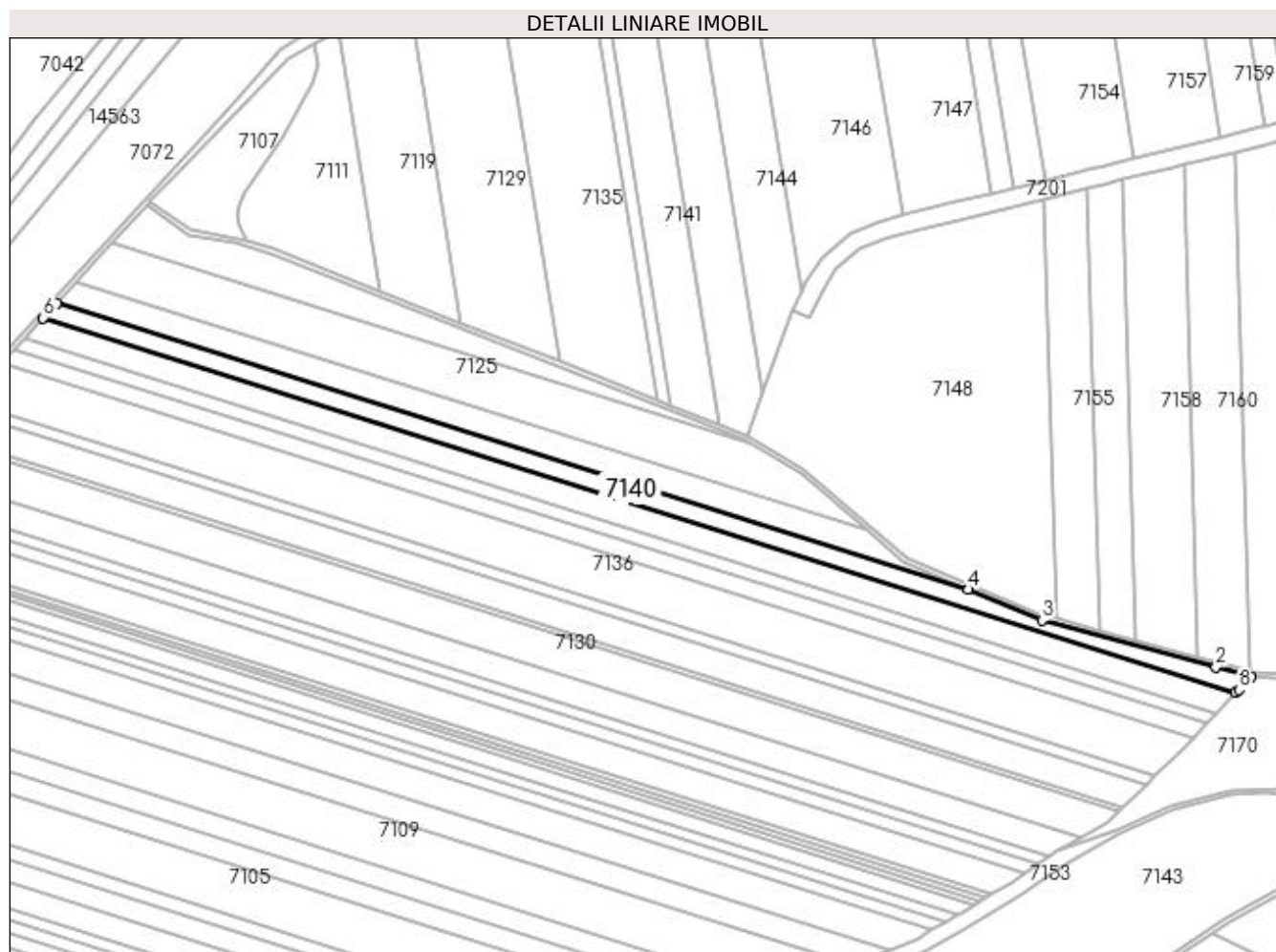
Inscrieri privind dezmembramentele dreptului de proprietate, drepturi reale de garanție și sarcini	Referințe
NU SUNT	

Anexa Nr. 1 La Partea I

Teren

Nr cadastral	Suprafața (mp)*	Observații / Referințe
	13.037	

* Suprafața este determinată în planul de proiecție Stereo 70.



Date referitoare la teren

Crt	Categorie folosință	Intra vilan	Suprafața (mp)	Tarla	Parcelă	Nr. topo	Observații / Referințe
1	arabil	NU	13.037	29	2	-	

Lungime Segmente

1) Valorile lungimilor segmentelor sunt obținute din proiecție în plan.

Punct început	X / Y	Punct sfârșit	X / Y	Lungime segment (** (m)
1	376.327,561 264.279,705	2	376.300,727 264.286,96	27.797
2	376.300,727 264.286,96	3	376.168,114 264.322,817	137.375
3	376.168,114 264.322,817	4	376.112,078 264.346,272	60.747
4	376.112,078 264.346,272	5	375.416,812 264.564,819	728.806
5	375.416,812 264.564,819	6	375.406,191 264.553,266	15.693

Punct început	X / Y	Punct sfârșit	X / Y	Lungime segment (** (m)
6	375.406,191 264.553,266	7	376.315,838 264.267,274	953.546
7	376.315,838 264.267,274	8	376.318,303 264.269,948	3.637
8	376.318,303 264.269,948	1	376.327,561 264.279,705	13.45

** Lungimile segmentelor sunt determinate în planul de proiecție Stereo 70 și sunt rotunjite la 1 milimetru.

*** Distanța dintre puncte este formată din segmente cumulate ce sunt mai mici decât valoarea 1 milimetru.

**DATE DESPRE IMOBILUL NR. 7141**

Oficiul de Cadastru și Publicitate Imobiliară DOLJ
Biroul de Cadastru și Publicitate Imobiliară Craiova

A. Partea I. Descrierea imobilului

TEREN Extravilan

Adresa: Jud. Dolj, T32,P30

Nr. Crt	Nr cadastral Nr. topografic	Suprafața* (mp)	Observații / Referințe
A1		13.156	Sector cadastral:26 Teren neimprejmuit;

B. Partea II. Proprietari și acte

Inscrieri privitoare la dreptul de proprietate și alte drepturi reale	Referințe
/	
Act Administrativ nr. TDP nr. 345-44327, din 18/06/1996 emis de CJSAPT DOLJ;	
B1	A1
Intabulare, drept de PROPRIETATE, dobandit prin Reconstituire, cota actuala 1/1, cota initiala 1/1 1) IONICĂ MARIN, Lipsă CNP.	

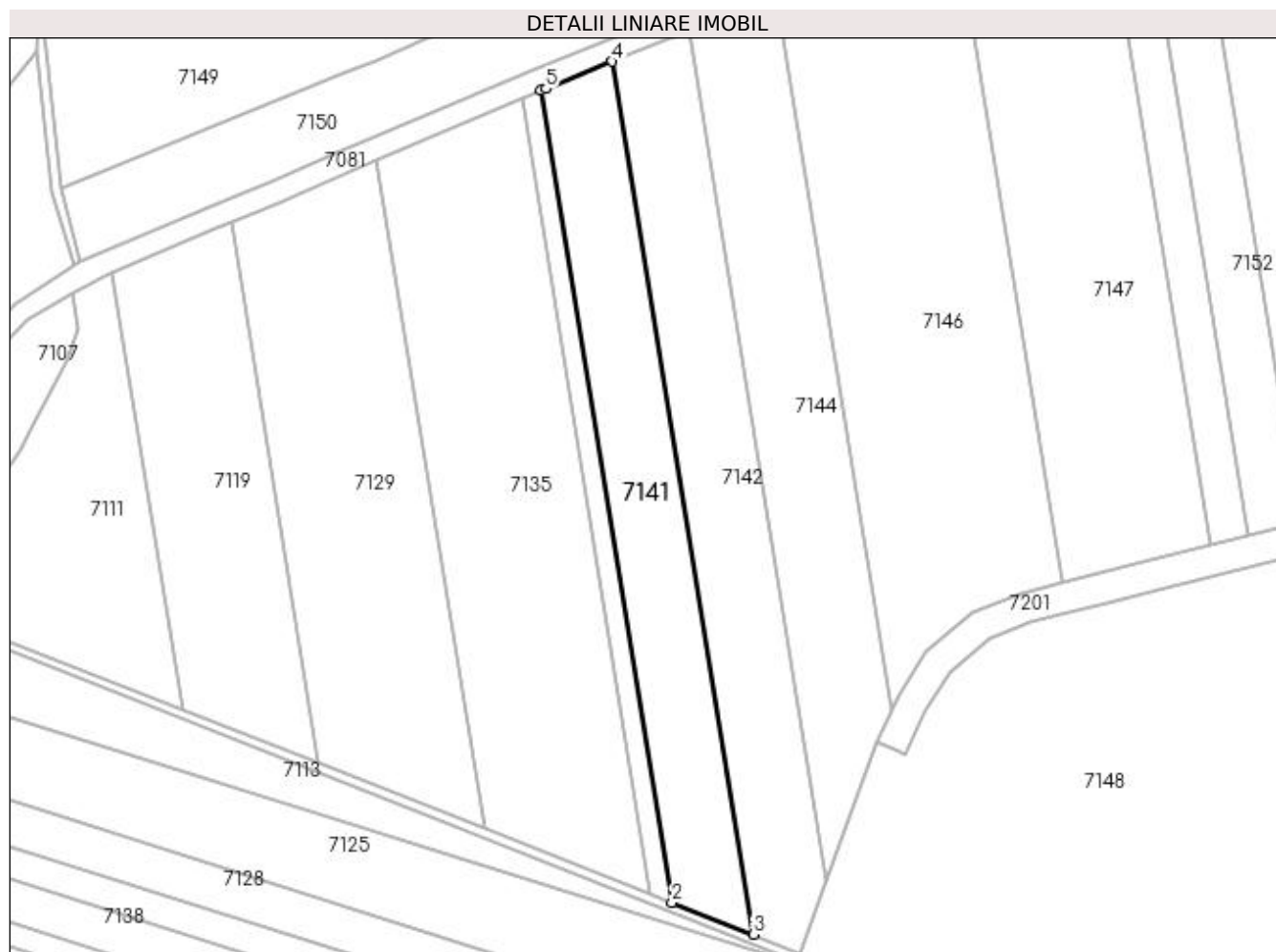
C. Partea III. SARCINI .

Inscrieri privind dezmembramintele dreptului de proprietate, drepturi reale de garanție și sarcini	Referințe
NU SUNT	

Anexa Nr. 1 La Partea I**Teren**

Nr cadastral	Suprafața (mp)*	Observații / Referințe
	13.156	

* Suprafața este determinată în planul de proiecție Stereo 70.

**Date referitoare la teren**

Crt	Categorie folosință	Intra vilan	Suprafața (mp)	Tarla	Parcelă	Nr. topo	Observații / Referințe
1	arabil	NU	13.156	32	30	-	

Lungime Segmente

1) Valorile lungimilor segmentelor sunt obținute din proiecție în plan.

Punct început	X / Y	Punct sfârșit	X / Y	Lungime segment (** (m)
1	375.825,78 264.854,224	2	375.885,117 264.486,562	372.419
2	375.885,117 264.486,562	3	375.921,94 264.472,055	39.578
3	375.921,94 264.472,055	4	375.858,128 264.867,441	400.502
4	375.858,128 264.867,441	5	375.827,997 264.855,154	32.54
5	375.827,997 264.855,154	1	375.825,78 264.854,224	2.404

**** Lungimile segmentelor sunt determinate în planul de proiecție Stereo 70 și sunt rotunjite la 1 milimetru.**

***** Distanța dintre puncte este formată din segmente cumulate ce sunt mai mici decât valoarea 1 milimetru.**

**DATE DESPRE IMOBILUL NR. 7142**

Oficiul de Cadastru și Publicitate Imobiliară DOLJ
Biroul de Cadastru și Publicitate Imobiliară Craiova

A. Partea I. Descrierea imobilului

TEREN Extravilan

Adresa: Jud. Dolj, T32,P29

Nr. Crt	Nr cadastral Nr. topografic	Suprafața* (mp)	Observații / Referințe
A1	30164	14.941	Sector cadastral:26 Teren neimprejmuit;

B. Partea II. Proprietari și acte

Inscrieri privitoare la dreptul de proprietate și alte drepturi reale		Referințe
15510 / 13/02/2014		
Act Notarial nr. CONTRACT VANZARE CUMPARARE NR.1499, din 04/09/2013 emis de NP. DRAGOMIR ROMELIA MARINA (declaratia aut. nr. 1101/19.09.2013, NP. Vasilescu Elena);		
B1	Intabulare, drept de PROPRIETATE, dobandit prin Conventie, cota actuala 1/1, cota initiala 1/1	A1
1) SC KAMPARO INVESTMENT SRL, CIF:25525855		

C. Partea III. SARCINI .

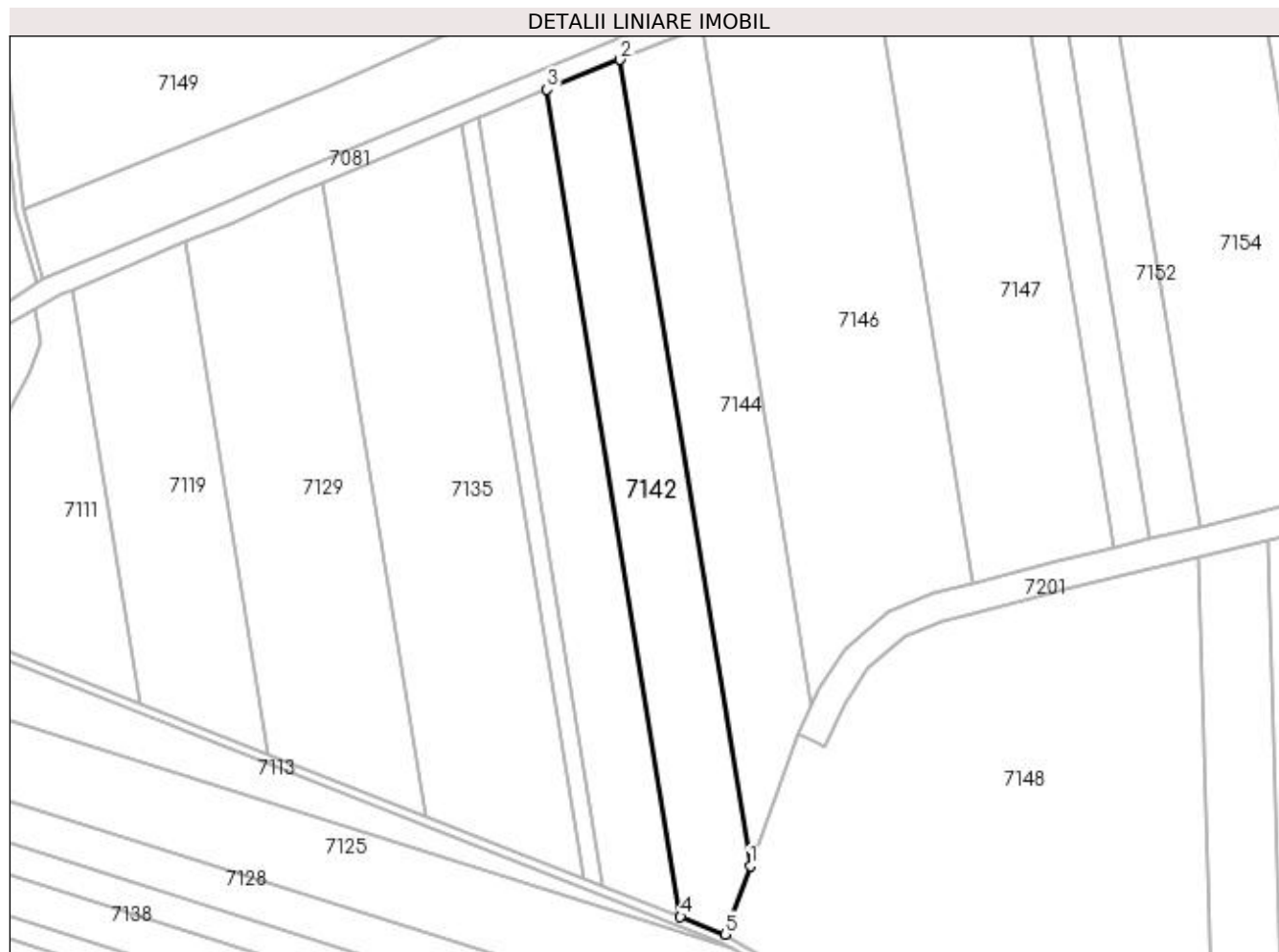
Inscrieri privind dezmembramintele dreptului de proprietate, drepturi reale de garanție și sarcini	Referințe
NU SUNT	

Anexa Nr. 1 La Partea I

Teren

Nr cadastral	Suprafața (mp)*	Observații / Referințe
30164	14.941	

* Suprafața este determinată în planul de proiecție Stereo 70.



Date referitoare la teren

Crt	Categorie folosință	Intra vilan	Suprafața (mp)	Tarla	Parcelă	Nr. topo	Observații / Referințe
1	arabil	NU	14.941	32	29	-	

Lungime Segmente

1) Valorile lungimilor segmentelor sunt obținute din proiecție în plan.

Punct început	X / Y	Punct sfârșit	X / Y	Lungime segment (** (m)
1	375.955,284 264.496,229	2	375.893,074 264.881,69	390.449
2	375.893,074 264.881,69	3	375.858,128 264.867,441	37.739
3	375.858,128 264.867,441	4	375.921,94 264.472,055	400.502
4	375.921,94 264.472,055	5	375.943,363 264.463,614	23.026
5	375.943,363 264.463,614	1	375.955,284 264.496,229	34.725

**** Lungimile segmentelor sunt determinate în planul de proiecție Stereo 70 și sunt rotunjite la 1 milimetru.**

***** Distanța dintre puncte este formată din segmente cumulate ce sunt mai mici decât valoarea 1 milimetru.**

**DATE DESPRE IMOBILUL NR. 7143**

Oficiul de Cadastru și Publicitate Imobiliară DOLJ
Biroul de Cadastru și Publicitate Imobiliară Craiova

A. Partea I. Descrierea imobilului

TEREN Extravilan

Adresa: Jud. Dolj, T 29,P 340,350,343,350/1

Nr. Crt	Nr cadastral Nr. topografic	Suprafața* (mp)	Observații / Referințe
A1	30352	105.700	Sector cadastral:26 Teren neimprejmuit;

B. Partea II. Proprietari și acte

Inscrieri privitoare la dreptul de proprietate și alte drepturi reale	Referințe
9769 / 05/02/2013	
Act Normativ nr. Ordin nr 73, din 26/03/2004 emis de PREFECTURA JUDETULUI DOLJ;	
B1	A1
Intabulare, drept de PROPRIETATE, dobandit prin Lege, cota actuala 1/1, cota initiala 1/1 1) COMUNA BISTRET, CIF:4553895	

C. Partea III. SARCINI .

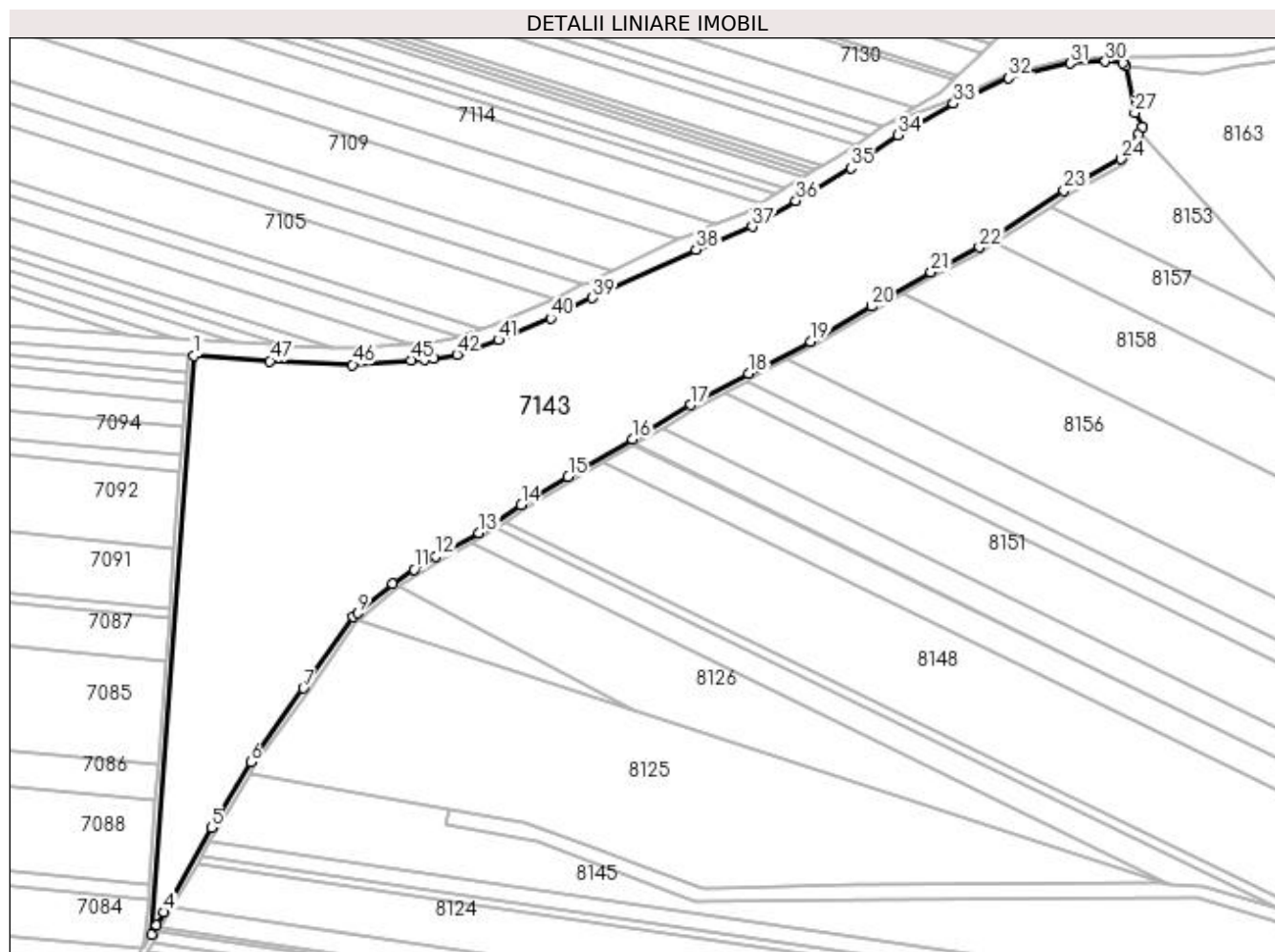
Inscrieri privind dezmembramintele dreptului de proprietate, drepturi reale de garanție și sarcini	Referințe
NU SUNT	

Anexa Nr. 1 La Partea I

Teren

Nr cadastral	Suprafața (mp)*	Observații / Referințe
30352	105.700	

* Suprafața este determinată în planul de proiecție Stereo 70.



Date referitoare la teren

Crt	Categorie folosință	Intra vilan	Suprafața (mp)	Tarla	Parcelă	Nr. topo	Observații / Referințe
1	pasune	NU	58.500	29	350	-	
2	pasune	NU	1.950	29	340	-	
3	pasune	NU	7.250	29	343	-	
4	pasune	NU	38.000	29	350/1	-	

Lungime Segmente

1) Valorile lungimilor segmentelor sunt obținute din proiecție în plan.

Punct început	X / Y	Punct sfârșit	X / Y	Lungime segment	Punct început	X / Y	Punct sfârșit	X / Y	Lungime segment	Punct început	X / Y	Punct sfârșit	X / Y	Lungime segment
1	375.667,679 263.974,195	2	375.636,179 263.548,583	426.776	2	375.636,179 263.548,583	3	375.639,992 263.555,204	7.64	3	375.639,992 263.555,204	4	375.645,43 263.564,846	11.07
4	375.645,43 263.564,846	5	375.680,458 263.627,005	71.349	5	375.680,458 263.627,005	6	375.709,278 263.675,332	56.268	6	375.709,278 263.675,332	7	375.748,104 263.729,691	66.801
7	375.748,104 263.729,691	8	375.784,674 263.782,144	63.943	8	375.784,674 263.782,144	9	375.787,962 263.784,973	4.338	9	375.787,962 263.784,973	10	375.814,091 263.806,353	33.761

Punct început	X / Y	Punct sfârșit	X / Y	Lungime segment	Punct început	X / Y	Punct sfârșit	X / Y	Lungime segment	Punct început	X / Y	Punct sfârșit	X / Y	Lungime segment
10	375.814,091 263.806,353	11	375.829,774 263.816,939	18.921	11	375.829,774 263.816,939	12	375.845,864 263.826,543	18.738	12	375.845,864 263.826,543	13	375.877,599 263.843,895	36.169
13	375.877,599 263.843,895	14	375.908,553 263.864,528	37.2	14	375.908,553 263.864,528	15	375.943,105 263.885,345	40.338	15	375.943,105 263.885,345	16	375.990,481 263.913,041	54.878
16	375.990,481 263.913,041	17	376.033,581 263.938,102	49.856	17	376.033,581 263.938,102	18	376.076,104 263.961,211	48.397	18	376.076,104 263.961,211	19	376.121,499 263.984,724	51.123
19	376.121,499 263.984,724	20	376.166,514 264.010,725	51.985	20	376.166,514 264.010,725	21	376.210,274 264.035,771	50.421	21	376.210,274 264.035,771	22	376.245,898 264.054,23	40.122
22	376.245,898 264.054,23	23	376.308,249 264.095,8	74.938	23	376.308,249 264.095,8	24	376.350,041 264.119,022	47.81	24	376.350,041 264.119,022	25	376.362,98 264.138,188	23.125
25	376.362,98 264.138,188	26	376.366,212 264.142,976	5.777	26	376.366,212 264.142,976	27	376.360,349 264.153,074	11.677	27	376.360,349 264.153,074	28	376.353,672 264.187,847	35.408
28	376.353,672 264.187,847	29	376.351,528 264.189,617	2.78	29	376.351,528 264.189,617	30	376.338,643 264.190,857	12.945	30	376.338,643 264.190,857	31	376.312,836 264.189,589	25.838
31	376.312,836 264.189,589	32	376.267,436 264.178,836	46.656	32	376.267,436 264.178,836	33	376.226,847 264.159,705	44.872	33	376.226,847 264.159,705	34	376.186,147 264.136,627	46.788
34	376.186,147 264.136,627	35	376.151,166 264.112,541	42.471	35	376.151,166 264.112,541	36	376.110,815 264.088,426	47.008	36	376.110,815 264.088,426	37	376.078,503 264.069,344	37.526
37	376.078,503 264.069,344	38	376.037,292 264.052,551	44.501	38	376.037,292 264.052,551	39	375.960,962 264.016,842	84.27	39	375.960,962 264.016,842	40	375.930,229 264.001,821	34.207
40	375.930,229 264.001,821	41	375.891,712 263.986,002	41.639	41	375.891,712 263.986,002	42	375.861,272 263.975,326	32.258	42	375.861,272 263.975,326	43	375.844,313 263.972,243	17.237
43	375.844,313 263.972,243	44	375.837,146 263.971,693	7.188	44	375.837,146 263.971,693	45	375.827,538 263.970,954	9.636	45	375.827,538 263.970,954	46	375.784,38 263.967,637	43.285
46	375.784,38 263.967,637	47	375.723,555 263.970,473	60.891	47	375.723,555 263.970,473	1	375.667,679 263.974,195	56.0					

** Lungimile segmentelor sunt determinate în planul de proiecție Stereo 70 și sunt rotunjite la 1 milimetru.

*** Distanța dintre puncte este formată din segmente cumulate ce sunt mai mici decât valoarea 1 milimetru.

**DATE DESPRE IMOBILUL NR. 7144**

Oficiul de Cadastru și Publicitate Imobiliară DOLJ
Biroul de Cadastru și Publicitate Imobiliară Craiova

A. Partea I. Descrierea imobilului

TEREN Extravilan

Adresa: Jud. Dolj, T32,P28

Nr. Crt	Nr cadastral Nr. topografic	Suprafața* (mp)	Observații / Referințe
A1	30199	14.806	Sector cadastral:26 Teren neimprejmuit;

B. Partea II. Proprietari și acte

Inscrieri privitoare la dreptul de proprietate și alte drepturi reale		Referințe
124713 / 17/12/2013		
Act Notarial nr. Contract de vanzare Cumparare aut. nr. 722, din 16/05/2013 emis de NP Dragomir Romelia (Declaratia aut. nr. 901/2013-NP Dragomir Romelia);		
B1	Intabulare, drept de PROPRIETATE, dobandit prin Conventie, cota actuala 1/1, cota initiala 1/1	A1
1) SC KAMPARO INVESTMENT SRL, CIF:25525855		

C. Partea III. SARCINI .

Inscrieri privind dezmembramintele dreptului de proprietate, drepturi reale de garanție și sarcini	Referințe
NU SUNT	

Anexa Nr. 1 La Partea I

Teren

Nr cadastral	Suprafața (mp)*	Observații / Referințe
30199	14.806	

* Suprafața este determinată în planul de proiecție Stereo 70.



Date referitoare la teren

Crt	Categorie folosință	Intra vilan	Suprafața (mp)	Tarla	Parcelă	Nr. topo	Observații / Referințe
1	arabil	NU	14.806	32	28	-	

Lungime Segmente

1) Valorile lungimilor segmentelor sunt obținute din proiecție în plan.

Punct început	X / Y	Punct sfârșit	X / Y	Lungime segment (** (m)
1	375.893,074 264.881,69	2	375.955,284 264.496,229	390.449
2	375.955,284 264.496,229	3	375.978,22 264.558,986	66.817
3	375.978,22 264.558,986	4	375.984,459 264.572,824	15.179
4	375.984,459 264.572,824	5	375.984,67 264.573,293	0.514
5	375.984,67 264.573,293	6	375.932,32 264.897,662	328.566

Punct început	X / Y	Punct sfârșit	X / Y	Lungime segment (** (m)
6	375.932,32 264.897,662	7	375.913,597 264.890,059	20.208
7	375.913,597 264.890,059	1	375.893,074 264.881,69	22.164

** Lungimile segmentelor sunt determinate în planul de proiecție Stereo 70 și sunt rotunjite la 1 milimetru.

*** Distanța dintre puncte este formată din segmente cumulate ce sunt mai mici decât valoarea 1 milimetru.

**DATE DESPRE IMOBILUL NR. 7145**

Oficiul de Cadastru și Publicitate Imobiliară DOLJ
Biroul de Cadastru și Publicitate Imobiliară Craiova

A. Partea I. Descrierea imobilului

TEREN Extravilan

Adresa: Jud. Dolj, T29,P372

Nr. Crt	Nr cadastral Nr. topografic	Suprafața* (mp)	Observații / Referințe
A1		4.907	Sector cadastral:26 Teren neimprejmuit;

B. Partea II. Proprietari și acte

Inscrieri privitoare la dreptul de proprietate și alte drepturi reale		Referințe
/		
Act Normativ nr. 7, din 13/03/1996 emis de PARLAMENTUL ROMÂNIEI;		
B1	Inscrierea provizorie, drept de PROPRIETATE, dobandit prin Lege, cota actuala 1/1, cota initiala 1/1 1) NEIDENTIFICAT NEIDENTIFICAT, neidentificat	A1

C. Partea III. SARCINI .

Inscrieri privind dezmembramintele dreptului de proprietate, drepturi reale de garanție și sarcini	Referințe
NU SUNT	

Anexa Nr. 1 La Partea I

Teren

Nr cadastral	Suprafața (mp)*	Observații / Referințe
	4.907	

* Suprafața este determinată în planul de proiecție Stereo 70.



Date referitoare la teren

Crt	Categorie folosință	Intra vilan	Suprafața (mp)	Tarla	Parcelă	Nr. topo	Observații / Referințe
1	drum	NU	4.907	29	372	-	

Lungime Segmente

1) Valorile lungimilor segmentelor sunt obținute din proiecție în plan.

Punct început	X / Y	Punct sfârșit	X / Y	Lungime segment	Punct început	X / Y	Punct sfârșit	X / Y	Lungime segment	Punct început	X / Y	Punct sfârșit	X / Y	Lungime segment
1	376.606,085 264.274,755	2	376.611,111 264.284,655	11.103	2	376.611,111 264.284,655	3	376.605,606 264.286,727	5.882	3	376.605,606 264.286,727	4	376.584,951 264.294,502	22.07
4	376.584,951 264.294,502	5	376.579,503 264.294,064	5.466	5	376.579,503 264.294,064	6	376.536,17 264.290,582	43.473	6	376.536,17 264.290,582	7	376.522,649 264.290,38	13.523
7	376.522,649 264.290,38	8	376.481,798 264.289,77	40.856	8	376.481,798 264.289,77	9	376.469,167 264.289,581	12.632	9	376.469,167 264.289,581	10	376.427,684 264.285,771	41.658
10	376.427,684 264.285,771	11	376.423,875 264.285,421	3.825	11	376.423,875 264.285,421	12	376.395,387 264.282,503	28.637	12	376.395,387 264.282,503	13	376.392,166 264.282,173	3.238
13	376.392,166 264.282,173	14	376.373,527 264.281,766	18.643	14	376.373,527 264.281,766	15	376.364,269 264.281,564	9.26	15	376.364,269 264.281,564	16	376.362,472 264.281,525	1.797
16	376.362,472 264.281,525	17	376.328,605 264.283,566	33.928	17	376.328,605 264.283,566	18	376.326,766 264.284,064	1.905	18	376.326,766 264.284,064	19	376.287,119 264.294,784	41.071

Punct început	X / Y	Punct sfârșit	X / Y	Lungime segment	Punct început	X / Y	Punct sfârșit	X / Y	Lungime segment	Punct început	X / Y	Punct sfârșit	X / Y	Lungime segment
19	376.287,119 264.294,784	20	376.239,751 264.307,591	49.069	20	376.239,751 264.307,591	21	376.212,382 264.314,992	28.352	21	376.212,382 264.314,992	22	376.178,927 264.324,037	34.656
22	376.178,927 264.324,037	23	376.169,414 264.326,609	9.855	23	376.169,414 264.326,609	24	376.064,701 264.370,438	113.516	24	376.064,701 264.370,438	25	375.986,759 264.437,615	102.897
25	375.986,759 264.437,615	26	375.972,328 264.446,261	16.823	26	375.972,328 264.446,261	27	375.943,363 264.463,614	33.765	27	375.943,363 264.463,614	28	375.921,94 264.472,055	23.026
28	375.921,94 264.472,055	29	375.885,117 264.486,562	39.578	29	375.885,117 264.486,562	30	375.875,319 264.490,423	10.531	30	375.875,319 264.490,423	31	375.799,999 264.520,098	80.955
31	375.799,999 264.520,098	32	375.724,942 264.549,67	80.673	32	375.724,942 264.549,67	33	375.663,219 264.573,988	66.341	33	375.663,219 264.573,988	34	375.581,232 264.606,291	88.121
34	375.581,232 264.606,291	35	375.561,058 264.612,053	20.981	35	375.561,058 264.612,053	36	375.554,334 264.613,974	6.993	36	375.554,334 264.613,974	37	375.519,262 264.620,577	35.688
37	375.519,262 264.620,577	38	375.487,698 264.642,699	38.544	38	375.487,698 264.642,699	39	375.485,402 264.639,423	4.0	39	375.485,402 264.639,423	40	375.517,673 264.616,806	39.407
40	375.517,673 264.616,806	41	375.553,412 264.610,077	36.367	41	375.553,412 264.610,077	42	375.579,946 264.602,498	27.595	42	375.579,946 264.602,498	43	375.941,591 264.460,013	388.702
43	375.941,591 264.460,013	44	375.946,591 264.457,018	5.828	44	375.946,591 264.457,018	45	375.984,408 264.434,36	44.085	45	375.984,408 264.434,36	46	376.034,48 264.391,204	66.103
46	376.034,48 264.391,204	47	376.062,57 264.366,993	37.084	47	376.062,57 264.366,993	48	376.112,078 264.346,272	53.669	48	376.112,078 264.346,272	49	376.168,114 264.322,817	60.747
49	376.168,114 264.322,817	50	376.300,727 264.286,96	137.375	50	376.300,727 264.286,96	51	376.327,561 264.279,705	27.797	51	376.327,561 264.279,705	52	376.362,39 264.277,522	34.897
52	376.362,39 264.277,522	53	376.392,414 264.278,177	30.031	53	376.392,414 264.278,177	54	376.424,262 264.281,44	32.015	54	376.424,262 264.281,44	55	376.469,38 264.285,584	45.308
55	376.469,38 264.285,584	56	376.536,36 264.286,584	66.987	56	376.536,36 264.286,584	57	376.584,026 264.290,415	47.82	57	376.584,026 264.290,415	58	376.599,347 264.281,536	17.708
58	376.599,347 264.281,536	1	376.606,085 264.274,755	9.559										

** Lungimile segmentelor sunt determinate în planul de proiecție Stereo 70 și sunt rotunjite la 1 milimetru.

*** Distanța dintre puncte este formată din segmente cumulate ce sunt mai mici decât valoarea 1 milimetru.

**DATE DESPRE IMOBILUL NR. 7146**

Oficiul de Cadastru și Publicitate Imobiliară DOLJ
Biroul de Cadastru și Publicitate Imobiliară Craiova

A. Partea I. Descrierea imobilului

TEREN Extravilan

Adresa: Jud. Dolj, T29,P37

Nr. Crt	Nr cadastral Nr. topografic	Suprafața* (mp)	Observații / Referințe
A1		26.127	Sector cadastral:26 Teren neimprejmuit;

B. Partea II. Proprietari și acte

Inscrieri privitoare la dreptul de proprietate și alte drepturi reale	Referințe
/	
Act Administrativ nr. TDP nr. 1285-45092, din 31/10/1996 emis de CJSAPT DOLJ;	
B1	A1
Intabulare, drept de PROPRIETATE, dobandit prin Reconstituire, cota actuala 1/1, cota initiala 1/1 1) DORE CONSTANTIN, Lipsă CNP.	

C. Partea III. SARCINI .

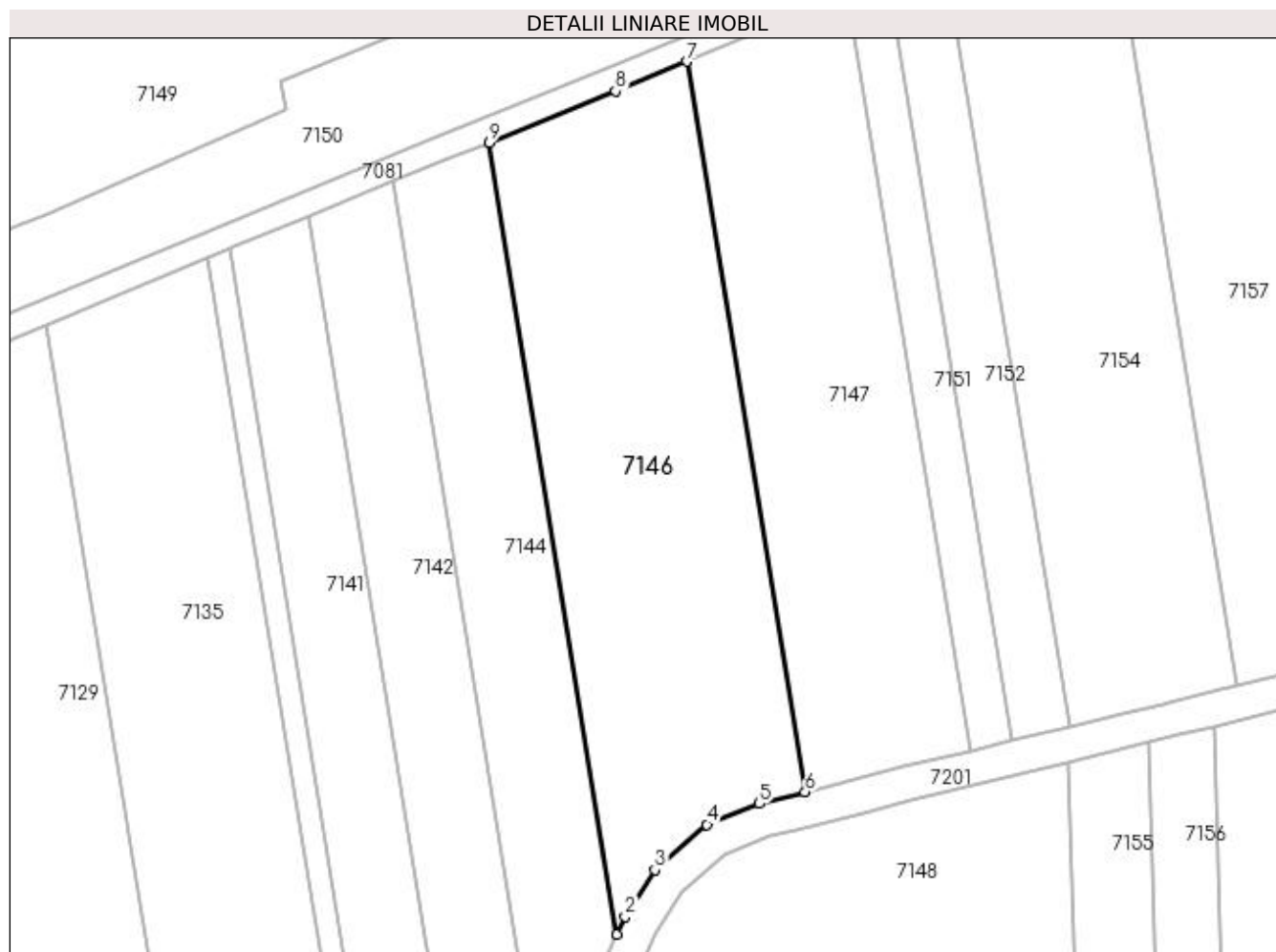
Inscrieri privind dezmembramintele dreptului de proprietate, drepturi reale de garanție și sarcini	Referințe
NU SUNT	

Anexa Nr. 1 La Partea I

Teren

Nr cadastral	Suprafața (mp)*	Observații / Referințe
	26.127	

* Suprafața este determinată în planul de proiecție Stereo 70.



Date referitoare la teren

Crt	Categorie folosință	Intravilan	Suprafața (mp)	Tarla	Parcelă	Nr. topo	Observații / Referințe
1	arabil	NU	26.127	32	37	-	

Lungime Segmente

1) Valorile lungimilor segmentelor sunt obținute din proiecție în plan.

Punct început	X / Y	Punct sfârșit	X / Y	Lungime segment (** (m)
1	375.984,67 264.573,293	2	375.987,967 264.580,604	8.02
2	375.987,967 264.580,604	3	376.000,285 264.599,725	22.745
3	376.000,285 264.599,725	4	376.021,534 264.618,273	28.205
4	376.021,534 264.618,273	5	376.043,017 264.626,818	23.12
5	376.043,017 264.626,818	6	376.061,762 264.631,587	19.342

Punct început	X / Y	Punct sfârșit	X / Y	Lungime segment (** (m)
6	376.061,762 264.631,587	7	376.013,477 264.930,769	303.053
7	376.013,477 264.930,769	8	375.984,121 264.918,697	31.741
8	375.984,121 264.918,697	9	375.932,32 264.897,662	55.909
9	375.932,32 264.897,662	1	375.984,67 264.573,293	328.566

** Lungimile segmentelor sunt determinate în planul de proiecție Stereo 70 și sunt rotunjite la 1 milimetru.

*** Distanța dintre puncte este formată din segmente cumulate ce sunt mai mici decât valoarea 1 milimetru.

**DATE DESPRE IMOBILUL NR. 7147**

Oficiul de Cadastru și Publicitate Imobiliară DOLJ
Biroul de Cadastru și Publicitate Imobiliară Craiova

A. Partea I. Descrierea imobilului

TEREN Extravilan

Adresa: Jud. Dolj, T29,P38

Nr. Crt	Nr cadastral Nr. topografic	Suprafața* (mp)	Observații / Referințe
A1		21.405	Sector cadastral:26 Teren neimprejmit;

B. Partea II. Proprietari și acte

Inscrieri privitoare la dreptul de proprietate și alte drepturi reale	Referințe
/	
Act Administrativ nr. TDP nr. 965-44576, din 10/10/1996 emis de CJSAPT DOLJ;	
B1	A1
Intabulare, drept de PROPRIETATE, dobândit prin Reconstituire, cota actuala 1/1, cota initiala 1/1 1) DRAGOMIR PETRE, Lipsă CNP.	

C. Partea III. SARCINI .

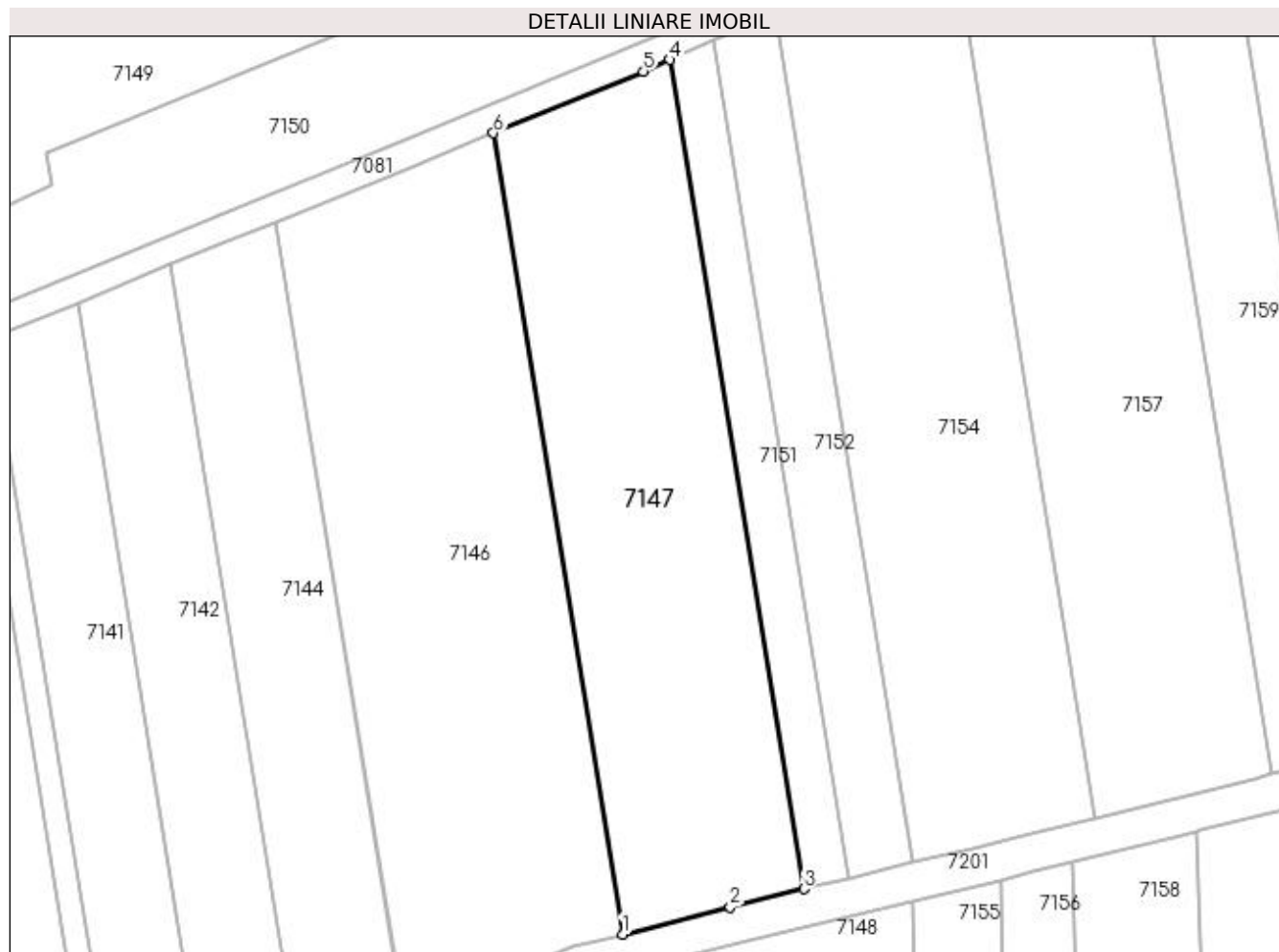
Inscrieri privind dezmembramintele dreptului de proprietate, drepturi reale de garanție și sarcini	Referințe
NU SUNT	

Anexa Nr. 1 La Partea I

Teren

Nr cadastral	Suprafața (mp)*	Observații / Referințe
	21.405	

* Suprafața este determinată în planul de proiecție Stereo 70.



Date referitoare la teren

Crt	Categorie folosință	Intra vilan	Suprafața (mp)	Tarla	Parcelă	Nr. topo	Observații / Referințe
1	arabil	NU	21.405	29	38	-	

Lungime Segmente

1) Valorile lungimilor segmentelor sunt obținute din proiecție în plan.

Punct început	X / Y	Punct sfârșit	X / Y	Lungime segment (** (m)
1	376.061,762 264.631,587	2	376.101,934 264.641,805	41.451
2	376.101,934 264.641,805	3	376.129,393 264.648,491	28.261
3	376.129,393 264.648,491	4	376.079,423 264.958,108	313.623
4	376.079,423 264.958,108	5	376.069,43 264.953,778	10.891
5	376.069,43 264.953,778	6	376.013,477 264.930,769	60.499

Punct început	X / Y	Punct sfârșit	X / Y	Lungime segment (** (m)
6	376.013,477 264.930,769	1	376.061,762 264.631,587	303.053

** Lungimile segmentelor sunt determinate în planul de proiecție Stereo 70 și sunt rotunjite la 1 milimetru.

*** Distanța dintre puncte este formată din segmente cumulate ce sunt mai mici decât valoarea 1 milimetru.

**DATE DESPRE IMOBILUL NR. 7148**

Oficiul de Cadastru și Publicitate Imobiliară DOLJ
Biroul de Cadastru și Publicitate Imobiliară Craiova

A. Partea I. Descrierea imobilului

TEREN Extravilan

Adresa: Jud. Dolj, T32

Nr. Crt	Nr cadastral Nr. topografic	Suprafața* (mp)	Observații / Referințe
A1		49.135	Sector cadastral:26 Teren neimprejmuit;

B. Partea II. Proprietari și acte

Inscrieri privitoare la dreptul de proprietate și alte drepturi reale		Referințe
/		
Act Normativ nr. 7, din 13/03/1996 emis de PARLAMENTUL ROMÂNIEI;		
B1	Inscrierea provizorie, drept de PROPRIETATE, dobandit prin Lege, cota actuala 1/1, cota initiala 1/1 1) NEIDENTIFICAT NEIDENTIFICAT, neidentificat	A1

C. Partea III. SARCINI .

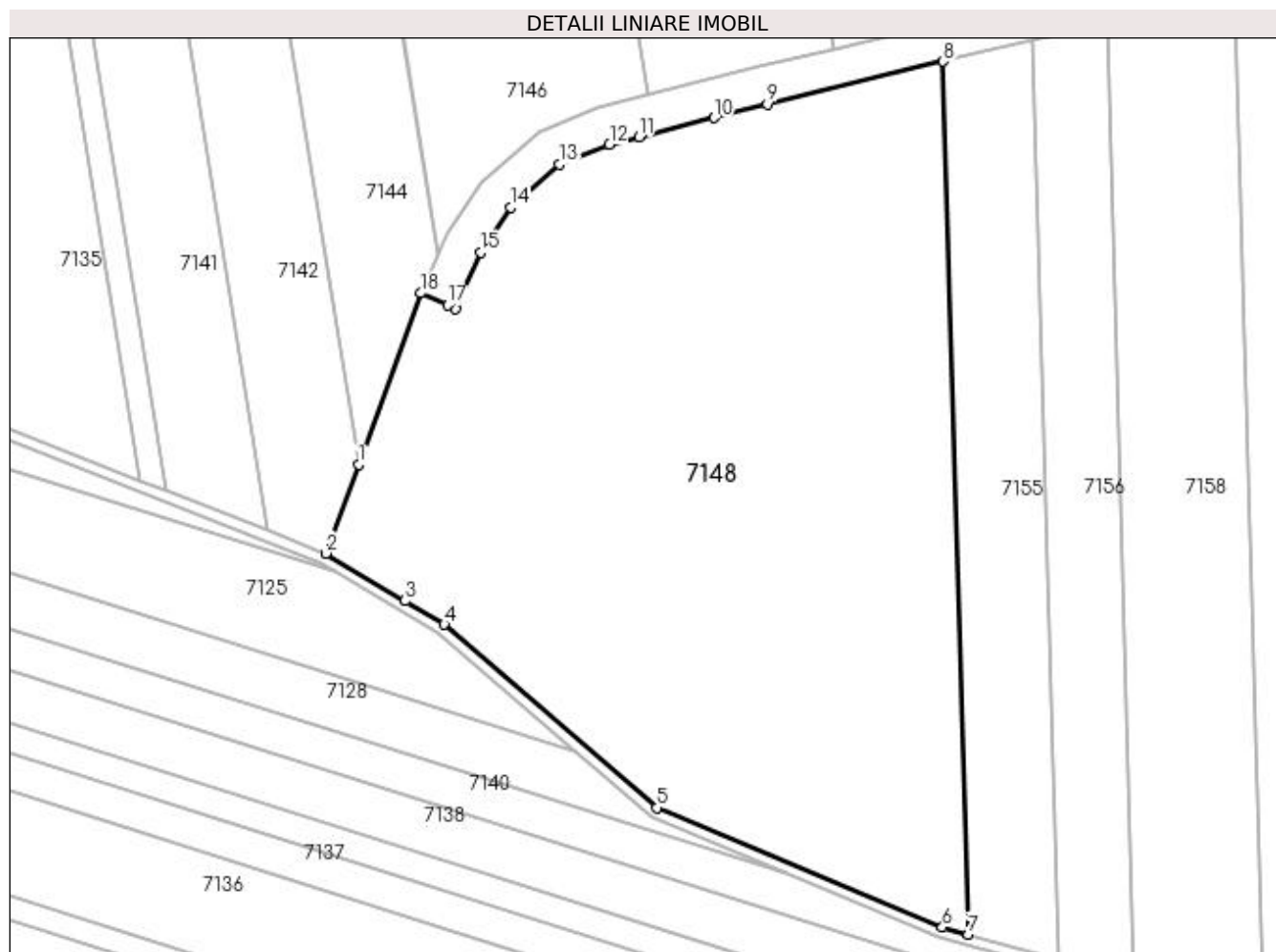
Inscrieri privind dezmembramintele dreptului de proprietate, drepturi reale de garanție și sarcini	Referințe
NU SUNT	

Anexa Nr. 1 La Partea I

Teren

Nr cadastral	Suprafața (mp)*	Observații / Referințe
	49.135	

* Suprafața este determinată în planul de proiecție Stereo 70.



Date referitoare la teren

Crt	Categorie folosință	Intra vilan	Suprafața (mp)	Tarla	Parcelă	Nr. topo	Observații / Referințe
1	arabil	NU	49.135	32	-	-	

Lungime Segmente

1) Valorile lungimilor segmentelor sunt obținute din proiecție în plan.

Punct început	X / Y	Punct sfârșit	X / Y	Lungime segment (** (m)
1	375.955,284 264.496,229	2	375.943,363 264.463,614	34.725
2	375.943,363 264.463,614	3	375.972,328 264.446,261	33.765
3	375.972,328 264.446,261	4	375.986,759 264.437,615	16.823
4	375.986,759 264.437,615	5	376.064,701 264.370,438	102.897
5	376.064,701 264.370,438	6	376.169,414 264.326,609	113.516

Punct început	X / Y	Punct sfârșit	X / Y	Lungime segment (** (m)
6	376.169,414 264.326,609	7	376.178,927 264.324,037	9.855
7	376.178,927 264.324,037	8	376.169,722 264.643,901	319.996
8	376.169,722 264.643,901	9	376.105,315 264.628,219	66.289
9	376.105,315 264.628,219	10	376.085,747 264.623,242	20.191
10	376.085,747 264.623,242	11	376.058,113 264.616,213	28.514
11	376.058,113 264.616,213	12	376.047,348 264.613,474	11.108
12	376.047,348 264.613,474	13	376.028,936 264.606,15	19.815
13	376.028,936 264.606,15	14	376.010,982 264.590,479	23.831
14	376.010,982 264.590,479	15	376.000,301 264.573,899	19.723
15	376.000,301 264.573,899	16	375.990,983 264.553,232	22.67
16	375.990,983 264.553,232	17	375.987,991 264.554,581	3.282
17	375.987,991 264.554,581	18	375.978,22 264.558,986	10.718
18	375.978,22 264.558,986	1	375.955,284 264.496,229	66.817

** Lungimile segmentelor sunt determinate în planul de proiecție Stereo 70 și sunt rotunjite la 1 milimetru.

*** Distanța dintre puncte este formată din segmente cumulate ce sunt mai mici decât valoarea 1 milimetru.

**DATE DESPRE IMOBILUL NR. 7149**

Oficiul de Cadastru și Publicitate Imobiliară DOLJ
Biroul de Cadastru și Publicitate Imobiliară Craiova

A. Partea I. Descrierea imobilului

TEREN Extravilan

Adresa: Jud. Dolj, T33, P402, P403, P404

Nr. Crt	Nr cadastral Nr. topografic	Suprafața* (mp)	Observații / Referințe
A1	30351	311.000	Sector cadastral:26 Teren neimprejmuit;

B. Partea II. Proprietari și acte

Inscrieri privitoare la dreptul de proprietate și alte drepturi reale		Referințe
6753 / 28/01/2013		
Act Normativ nr. ORDINUL PREFECTULUI NR.73, din 26/03/2004 emis de PREFECTURA JUDETULUI DOLJ (P.V. 820/18.02.2004 CONSILIUL LOCAL BISTRET);		
B1	Intabulare, drept de PROPRIETATE, dobandit prin Lege, cota actuala 1/1, cota initiala 1/1 1) COMUNA BISTREȚ - DOMENIU PRIVAT, CIF:4553895	A1

C. Partea III. SARCINI .

Inscrieri privind dezmembramintele dreptului de proprietate, drepturi reale de garanție și sarcini	Referințe
NU SUNT	

Punct început	X / Y	Punct sfârșit	X / Y	Lungime segment (** (m)
9	376.002,277 265.401,134	10	375.934,185 265.320,121	105.828
11	375.878,804 265.255,066	12	375.826,387 265.189,438	83.992
13	375.804,634 265.149,248	14	375.715,842 265.040,44	140.439
15	375.605,167 264.904,773	16	375.598,118 264.896,255	11.056
17	375.601,124 264.872,597	18	375.608,23 264.809,723	63.274
19	375.737,086 264.862,452	20	375.750,737 264.868,039	14.75
21	375.848,937 264.911,382	22	375.846,69 264.922,991	11.824
23	375.948,58 264.964,691	24	376.092,544 265.024,081	155.733
25	376.207,154 265.070,775	26	376.291,521 265.103,264	90.406
27	376.395,157 265.147,521	28	376.437,16 265.179,419	52.742
29	376.467,859 265.219,647	30	376.504,727 265.279,447	70.252
31	376.538,232 265.272,411	32	376.544,337 265.293,118	21.588

Punct început	X / Y	Punct sfârșit	X / Y	Lungime segment (** (m)
10	375.934,185 265.320,121	11	375.878,804 265.255,066	85.435
12	375.826,387 265.189,438	13	375.804,634 265.149,248	45.699
14	375.715,842 265.040,44	15	375.605,167 264.904,773	175.084
16	375.598,118 264.896,255	17	375.601,124 264.872,597	23.848
18	375.608,23 264.809,723	19	375.737,086 264.862,452	139.227
20	375.750,737 264.868,039	21	375.848,937 264.911,382	107.34
22	375.846,69 264.922,991	23	375.948,58 264.964,691	110.093
24	376.092,544 265.024,081	25	376.207,154 265.070,775	123.757
26	376.291,521 265.103,264	27	376.395,157 265.147,521	112.69
28	376.437,16 265.179,419	29	376.467,859 265.219,647	50.604
30	376.504,727 265.279,447	31	376.538,232 265.272,411	34.236
32	376.544,337 265.293,118	1	376.566,292 265.418,371	127.163

** Lungimile segmentelor sunt determinate în planul de proiecție Stereo 70 și sunt rotunjite la 1 milimetru.

*** Distanța dintre puncte este formată din segmente cumulate ce sunt mai mici decât valoarea 1 milimetru.

**DATE DESPRE IMOBILUL NR. 7150**

Oficiul de Cadastru și Publicitate Imobiliară DOLJ
Biroul de Cadastru și Publicitate Imobiliară Craiova

A. Partea I. Descrierea imobilului

TEREN Extravilan

Adresa: Jud. Dolj, T33

Nr. Crt	Nr cadastral Nr. topografic	Suprafața* (mp)	Observații / Referințe
A1		43.245	Sector cadastral:26 Teren neimprejmit;

B. Partea II. Proprietari și acte

Inscrieri privitoare la dreptul de proprietate și alte drepturi reale		Referințe
/		
Act Normativ nr. 7, din 13/03/1996 emis de PARLAMENTUL ROMÂNIEI;		
B1	Inscrierea provizorie, drept de PROPRIETATE, dobandit prin Lege, cota actuala 1/1, cota initiala 1/1 1) NEIDENTIFICAT NEIDENTIFICAT, neidentificat	A1

C. Partea III. SARCINI .

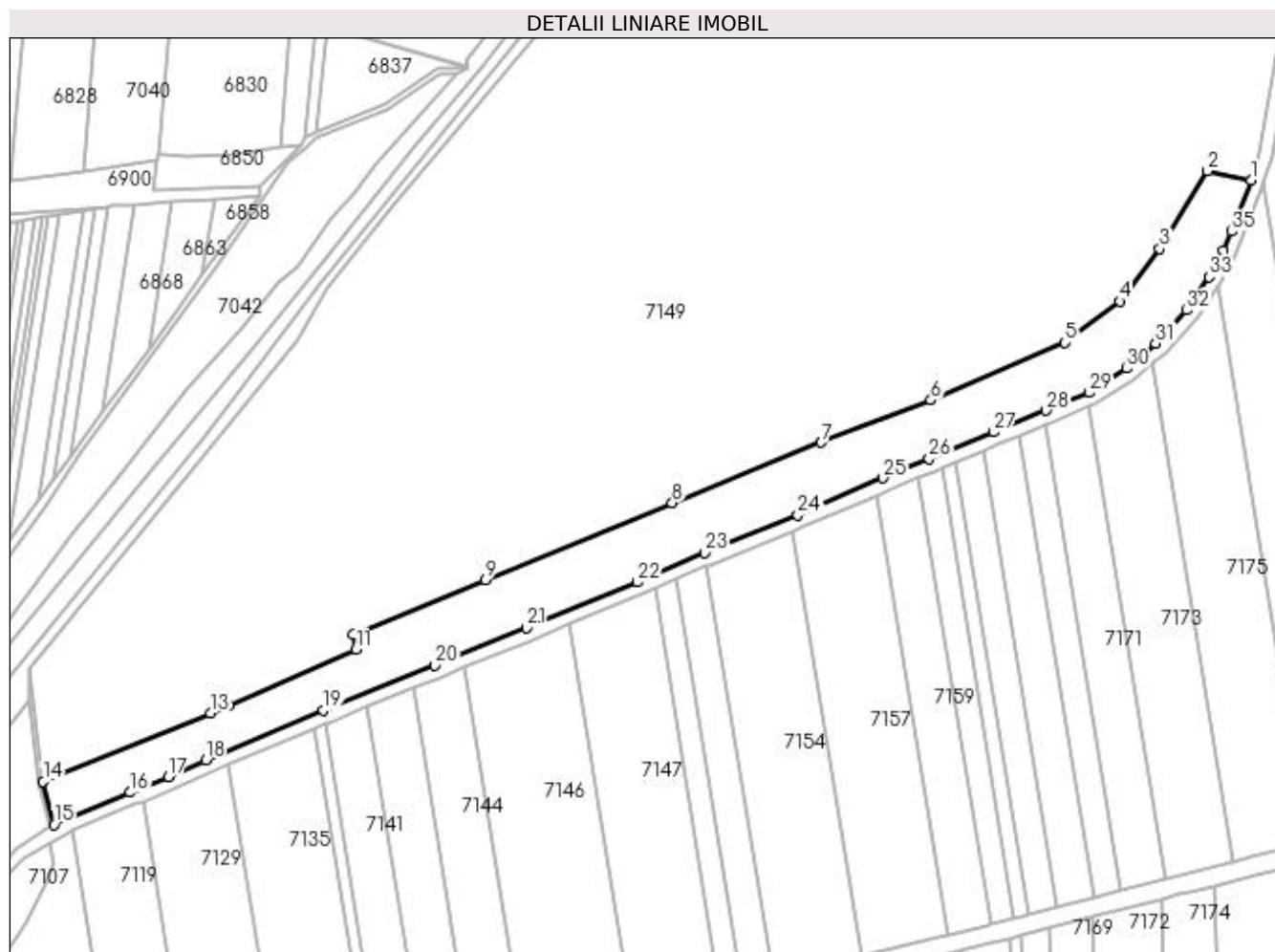
Inscrieri privind dezmembramintele dreptului de proprietate, drepturi reale de garanție și sarcini	Referințe
NU SUNT	

Anexa Nr. 1 La Partea I

Teren

Nr cadastral	Suprafața (mp)*	Observații / Referințe
	43.245	

* Suprafața este determinată în planul de proiecție Stereo 70.



Date referitoare la teren

Crt	Categorie folosință	Intra vilan	Suprafața (mp)	Tarla	Parcelă	Nr. topo	Observații / Referințe
1	arabil	NU	43.245	33	-	-	

Lungime Segmente

1) Valorile lungimilor segmentelor sunt obținute din proiecție în plan.

Punct început	X / Y	Punct sfârșit	X / Y	Lungime segment (** (m)
1	376.538,232 265.272,411	2	376.504,727 265.279,447	34.236
3	376.467,859 265.219,647	4	376.437,16 265.179,419	50.604
5	376.395,157 265.147,521	6	376.291,521 265.103,264	112.69
7	376.207,154 265.070,775	8	376.092,544 265.024,081	123.757
9	375.948,58 264.964,691	10	375.846,69 264.922,991	110.093

Punct început	X / Y	Punct sfârșit	X / Y	Lungime segment (** (m)
2	376.504,727 265.279,447	3	376.467,859 265.219,647	70.252
4	376.437,16 265.179,419	5	376.395,157 265.147,521	52.742
6	376.291,521 265.103,264	7	376.207,154 265.070,775	90.406
8	376.092,544 265.024,081	9	375.948,58 264.964,691	155.733
10	375.846,69 264.922,991	11	375.848,937 264.911,382	11.824

Punct început	X / Y	Punct sfârșit	X / Y	Lungime segment (** (m)
11	375.848,937 264.911,382	12	375.750,737 264.868,039	107.34
13	375.737,086 264.862,452	14	375.608,23 264.809,723	139.227
15	375.616,777 264.776,473	16	375.675,078 264.801,259	63.351
17	375.704,654 264.813,466	18	375.733,453 264.826,33	31.541
19	375.824,174 264.864,395	20	375.909,828 264.899,322	92.501
21	375.980,339 264.927,954	22	376.065,54 264.962,991	92.124
23	376.117,781 264.985,628	24	376.189,222 265.014,895	77.203
25	376.254,89 265.043,134	26	376.290,25 265.058,084	38.391
27	376.339,91 265.078,679	28	376.380,422 265.095,209	43.755
29	376.413,49 265.109,01	30	376.442,29 265.127,667	34.315
31	376.464,772 265.146,896	32	376.488,644 265.172,389	34.925
33	376.506,035 265.197,903	34	376.517,09 265.218,032	22.965
35	376.522,946 265.233,095	1	376.538,232 265.272,411	42.183

Punct început	X / Y	Punct sfârșit	X / Y	Lungime segment (** (m)
12	375.750,737 264.868,039	13	375.737,086 264.862,452	14.75
14	375.608,23 264.809,723	15	375.616,777 264.776,473	34.331
16	375.675,078 264.801,259	17	375.704,654 264.813,466	31.996
18	375.733,453 264.826,33	19	375.824,174 264.864,395	98.383
20	375.909,828 264.899,322	21	375.980,339 264.927,954	76.103
22	376.065,54 264.962,991	23	376.117,781 264.985,628	56.935
24	376.189,222 265.014,895	25	376.254,89 265.043,134	71.482
26	376.290,25 265.058,084	27	376.339,91 265.078,679	53.761
28	376.380,422 265.095,209	29	376.413,49 265.109,01	35.832
30	376.442,29 265.127,667	31	376.464,772 265.146,896	29.584
32	376.488,644 265.172,389	33	376.506,035 265.197,903	30.877
34	376.517,09 265.218,032	35	376.522,946 265.233,095	16.161

** Lungimile segmentelor sunt determinate în planul de proiecție Stereo 70 și sunt rotunjite la 1 milimetru.

*** Distanța dintre puncte este formată din segmente cumulate ce sunt mai mici decât valoarea 1 milimetru.

**DATE DESPRE IMOBILUL NR. 7151**

Oficiul de Cadastru și Publicitate Imobiliară DOLJ
Biroul de Cadastru și Publicitate Imobiliară Craiova

A. Partea I. Descrierea imobilului

TEREN Extravilan

Adresa: Jud. Dolj, T32,P39

Nr. Crt	Nr cadastral Nr. topografic	Suprafața* (mp)	Observații / Referințe
A1	30198	5.506	Sector cadastral:26 Teren neimprejmuit;

B. Partea II. Proprietari și acte

Inscrieri privitoare la dreptul de proprietate și alte drepturi reale	Referințe
34371 / 21/03/2014	
Act Notarial nr. CVC AUT 2135, din 20/12/2013 emis de DRAGOMIR TUDOR RADU;	
B1	A1
Intabulare, drept de PROPRIETATE, dobandit prin Conventie, cota actuala 1/1, cota initiala 1/1 1) SC KAMPARO INVESTMENT SRL, CIF:25525855	

C. Partea III. SARCINI .

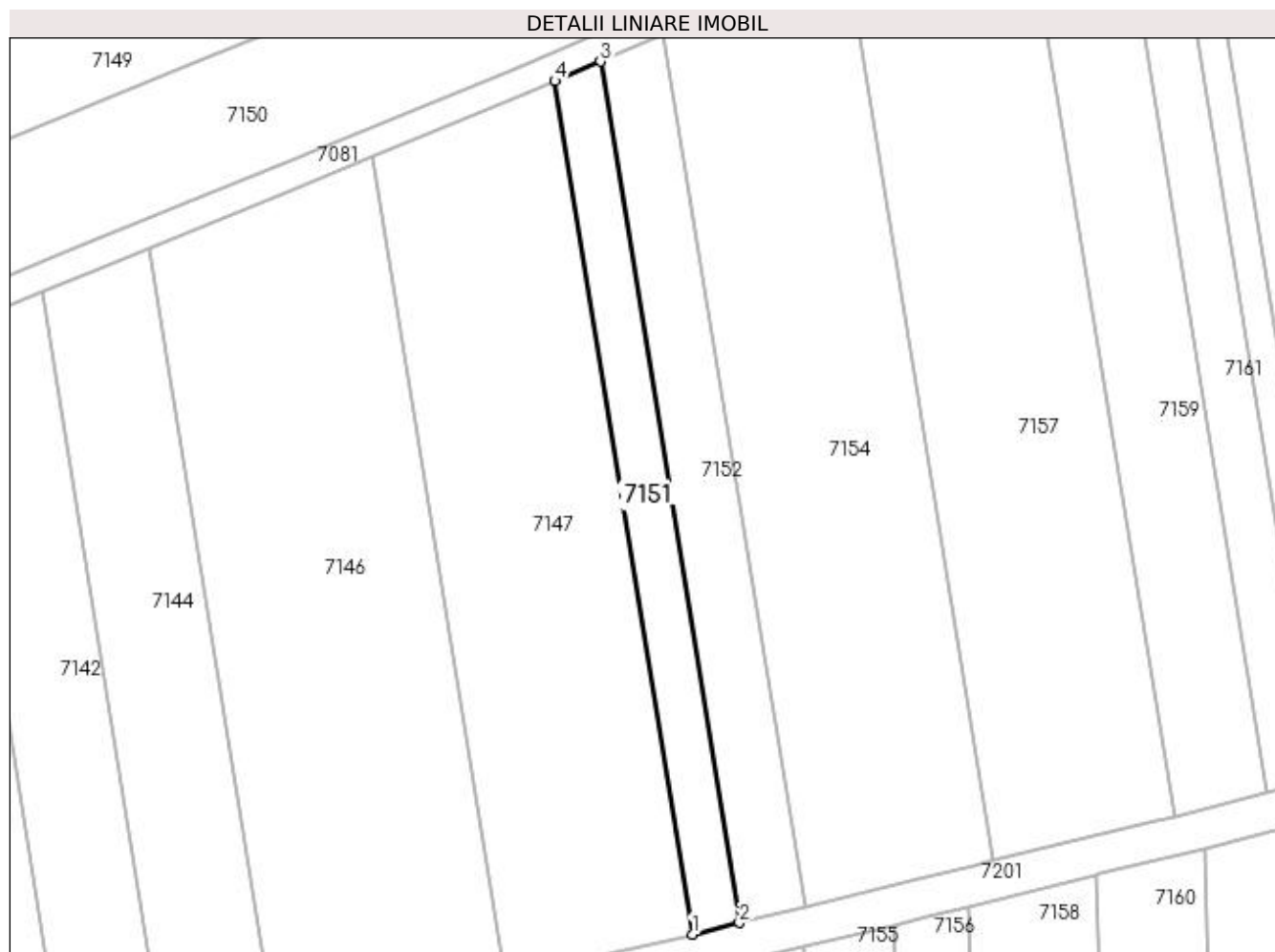
Inscrieri privind dezmembramintele dreptului de proprietate, drepturi reale de garanție și sarcini	Referințe
NU SUNT	

Anexa Nr. 1 La Partea I

Teren

Nr cadastral	Suprafața (mp)*	Observații / Referințe
30198	5.506	

* Suprafața este determinată în planul de proiecție Stereo 70.



Date referitoare la teren

Crt	Categorie folosință	Intra vilan	Suprafața (mp)	Tarla	Parcelă	Nr. topo	Observații / Referințe
1	arabil	NU	5.506	32	39	-	

Lungime Segmente

1) Valorile lungimilor segmentelor sunt obținute din proiecție în plan.

Punct început	X / Y	Punct sfârșit	X / Y	Lungime segment (** (m)
1	376.129,393 264.648,491	2	376.146,421 264.652,636	17.525
2	376.146,421 264.652,636	3	376.095,963 264.965,275	316.685
3	376.095,963 264.965,275	4	376.079,423 264.958,108	18.026
4	376.079,423 264.958,108	1	376.129,393 264.648,491	313.623

**** Lungimile segmentelor sunt determinate în planul de proiecție Stereo 70 și sunt rotunjite la 1 milimetru.**

***** Distanța dintre puncte este formată din segmente cumulate ce sunt mai mici decât valoarea 1 milimetru.**

**DATE DESPRE IMOBILUL NR. 7152**

Oficiul de Cadastru și Publicitate Imobiliară DOLJ
Biroul de Cadastru și Publicitate Imobiliară Craiova

A. Partea I. Descrierea imobilului

TEREN Extravilan

Adresa: Jud. Dolj, T32,P40

Nr. Crt	Nr cadastral Nr. topografic	Suprafața* (mp)	Observații / Referințe
A1		7.768	Sector cadastral:26 Teren neimprejmuit;

B. Partea II. Proprietari și acte

Inscrieri privitoare la dreptul de proprietate și alte drepturi reale	Referințe
/	
Act Administrativ nr. TDP nr. 935-44576, din 08/10/1996 emis de CJSAPT DOLJ;	
B1	A1
Intabulare, drept de PROPRIETATE, dobândit prin Reconstituire, cota actuala 1/1, cota initiala 1/1 1) DUDU AMALIA, Lipsă CNP.	

C. Partea III. SARCINI .

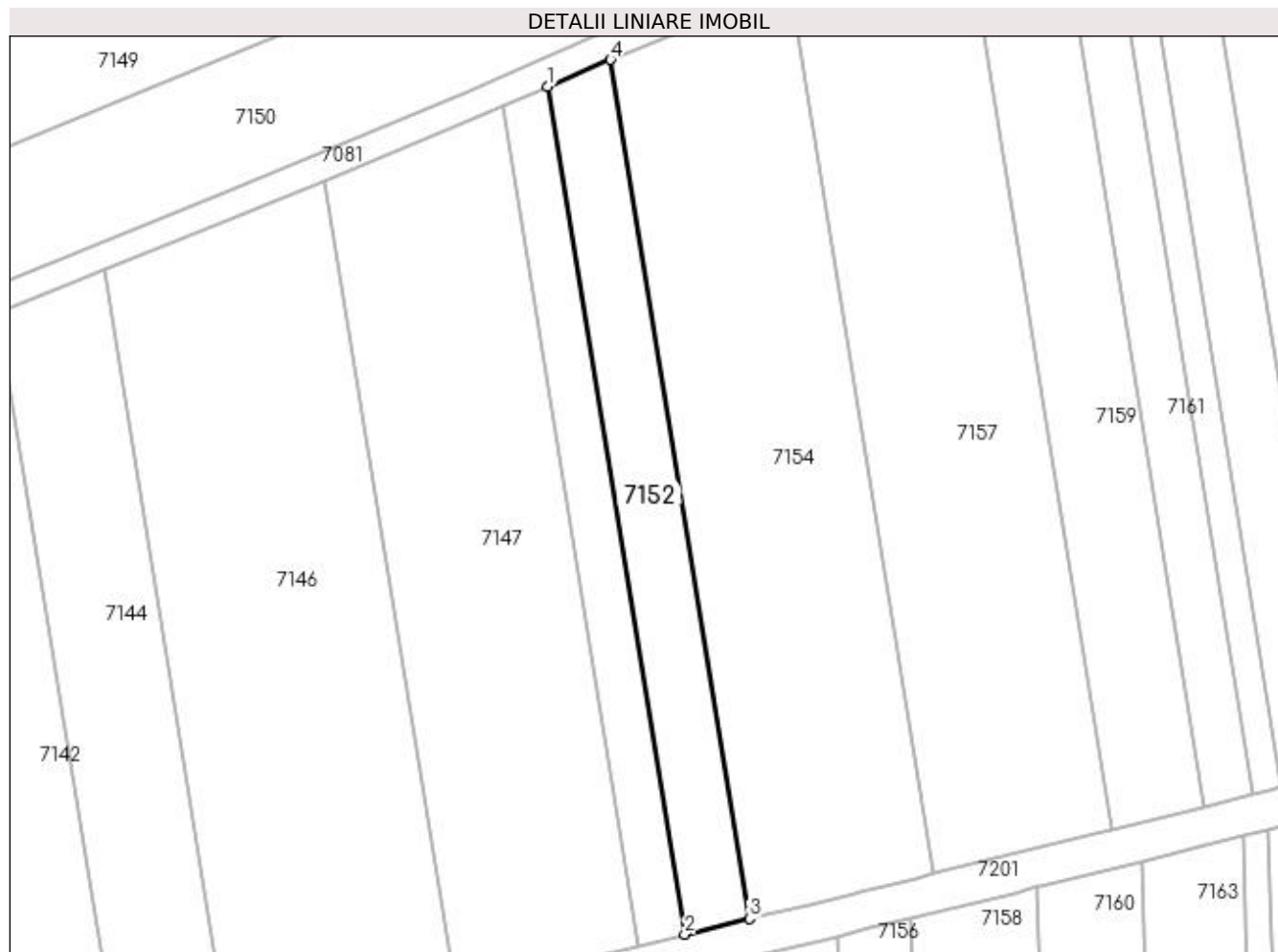
Inscrieri privind dezmembramintele dreptului de proprietate, drepturi reale de garanție și sarcini	Referințe
NU SUNT	

Anexa Nr. 1 La Partea I

Teren

Nr cadastral	Suprafața (mp)*	Observații / Referințe
	7.768	

* Suprafața este determinată în planul de proiecție Stereo 70.



Date referitoare la teren

Crt	Categorie folosință	Intra vilan	Suprafața (mp)	Tarla	Parcelă	Nr. topo	Observații / Referințe
1	arabil	NU	7.768	32	40	-	

Lungime Segmente

1) Valorile lungimilor segmentelor sunt obținute din proiecție în plan.

Punct început	X / Y	Punct sfârșit	X / Y	Lungime segment (** (m)
1	376.095,963 264.965,275	2	376.146,421 264.652,636	316.685
2	376.146,421 264.652,636	3	376.170,168 264.658,418	24.441
3	376.170,168 264.658,418	4	376.119,03 264.975,271	320.953
4	376.119,03 264.975,271	1	376.095,963 264.965,275	25.14

**** Lungimile segmentelor sunt determinate în planul de proiecție Stereo 70 și sunt rotunjite la 1 milimetru.**

***** Distanța dintre puncte este formată din segmente cumulate ce sunt mai mici decât valoarea 1 milimetru.**

**DATE DESPRE IMOBILUL NR. 7153**

Oficiul de Cadastru și Publicitate Imobiliară DOLJ
Biroul de Cadastru și Publicitate Imobiliară Craiova

A. Partea I. Descrierea imobilului

TEREN Extravilan

Adresa: Jud. Dolj, CN488

Nr. Crt	Nr cadastral Nr. topografic	Suprafața* (mp)	Observații / Referințe
A1		13.131	Sector cadastral:26 Teren neimprejmuit;

B. Partea II. Proprietari și acte

Inscrieri privitoare la dreptul de proprietate și alte drepturi reale		Referințe
/		
Act Normativ nr. 7, din 13/03/1996 emis de PARLAMENTUL ROMÂNIEI;		
B1	Inscrierea provizorie, drept de PROPRIETATE, dobandit prin Lege, cota actuala 1/1, cota initiala 1/1 1) NEIDENTIFICAT NEIDENTIFICAT, neidentificat	A1

C. Partea III. SARCINI .

Inscrieri privind dezmembramintele dreptului de proprietate, drepturi reale de garanție și sarcini	Referințe
NU SUNT	

Punct început	X / Y	Punct sfârșit	X / Y	Lungime segment	Punct început	X / Y	Punct sfârșit	X / Y	Lungime segment	Punct început	X / Y	Punct sfârșit	X / Y	Lungime segment
19	376.151,166 264.112,541	20	376.186,147 264.136,627	42.471	20	376.186,147 264.136,627	21	376.226,847 264.159,705	46.788	21	376.226,847 264.159,705	22	376.267,436 264.178,836	44.872
22	376.267,436 264.178,836	23	376.312,836 264.189,589	46.656	23	376.312,836 264.189,589	24	376.338,643 264.190,857	25.838	24	376.338,643 264.190,857	25	376.351,528 264.189,617	12.945
25	376.351,528 264.189,617	26	376.353,672 264.187,847	2.78	26	376.353,672 264.187,847	27	376.410,97 264.182,266	57.569	27	376.410,97 264.182,266	28	376.436,421 264.186,788	25.85
28	376.436,421 264.186,788	29	376.469,322 264.192,044	33.318	29	376.469,322 264.192,044	30	376.495,948 264.201,311	28.193	30	376.495,948 264.201,311	31	376.514,421 264.211,717	21.202
31	376.514,421 264.211,717	32	376.562,913 264.242,77	57.583	32	376.562,913 264.242,77	33	376.608,749 264.267,088	51.887	33	376.608,749 264.267,088	34	376.605,273 264.273,156	6.993
34	376.605,273 264.273,156	35	376.558,816 264.246,244	53.689	35	376.558,816 264.246,244	36	376.494,405 264.207,061	75.393	36	376.494,405 264.207,061	37	376.435,304 264.195,02	60.315
37	376.435,304 264.195,02	38	376.381,259 264.194,316	54.05	38	376.381,259 264.194,316	39	376.352,192 264.194,422	29.067	39	376.352,192 264.194,422	40	376.312,281 264.192,537	39.955
40	376.312,281 264.192,537	41	376.266,722 264.181,75	46.819	41	376.266,722 264.181,75	42	376.224,965 264.162,592	45.942	42	376.224,965 264.162,592	43	376.179,342 264.146,511	48.374
43	376.179,342 264.146,511	44	376.173,923 264.142,78	6.579	44	376.173,923 264.142,78	45	376.164,931 264.136,589	10.917	45	376.164,931 264.136,589	46	376.155,01 264.129,757	12.046
46	376.155,01 264.129,757	47	376.144,679 264.122,644	12.543	47	376.144,679 264.122,644	48	376.130,027 264.113,888	17.069	48	376.130,027 264.113,888	49	376.125,233 264.111,022	5.585
49	376.125,233 264.111,022	50	376.120,899 264.108,432	5.049	50	376.120,899 264.108,432	51	376.116,253 264.105,655	5.413	51	376.116,253 264.105,655	52	376.104,686 264.098,743	13.475
52	376.104,686 264.098,743	53	376.103,247 264.097,893	1.671	53	376.103,247 264.097,893	54	376.095,173 264.093,125	9.377	54	376.095,173 264.093,125	55	376.084,145 264.086,612	12.808
55	376.084,145 264.086,612	56	376.073,159 264.080,124	12.759	56	376.073,159 264.080,124	57	376.051,546 264.071,317	23.338	57	376.051,546 264.071,317	58	376.032,482 264.063,549	20.586
58	376.032,482 264.063,549	59	376.024,34 264.059,74	8.989	59	376.024,34 264.059,74	60	375.975,883 264.037,07	53.498	60	375.975,883 264.037,07	61	375.955,784 264.027,668	22.189
61	375.955,784 264.027,668	62	375.954,005 264.026,799	1.98	62	375.954,005 264.026,799	63	375.933,369 264.016,712	22.969	63	375.933,369 264.016,712	64	375.925,31 264.012,773	8.97
64	375.925,31 264.012,773	65	375.887,444 263.997,222	40.935	65	375.887,444 263.997,222	66	375.878,709 263.994,158	9.257	66	375.878,709 263.994,158	67	375.862,601 263.988,509	17.07
67	375.862,601 263.988,509	68	375.858,194 263.986,963	4.67	68	375.858,194 263.986,963	69	375.842,777 263.984,16	15.67	69	375.842,777 263.984,16	70	375.836,226 263.983,658	6.57
70	375.836,226 263.983,658	71	375.826,618 263.982,919	9.636	71	375.826,618 263.982,919	72	375.826,333 263.982,897	0.286	72	375.826,333 263.982,897	73	375.784,199 263.979,658	42.258
73	375.784,199 263.979,658	74	375.770,454 263.980,299	13.76	74	375.770,454 263.980,299	75	375.735,686 263.981,92	34.806	75	375.735,686 263.981,92	76	375.724,233 263.982,454	11.465
76	375.724,233 263.982,454	77	375.698,403 263.984,175	25.887	77	375.698,403 263.984,175	78	375.654,335 263.987,11	44.166	78	375.654,335 263.987,11	79	375.628,785 263.988,812	25.607
79	375.628,785 263.988,812	80	375.618,326 263.989,621	10.49	80	375.618,326 263.989,621	81	375.465,183 264.001,463	153.6	81	375.465,183 264.001,463	1	375.368,358 264.012,089	97.406

** Lungimile segmentelor sunt determinate în planul de proiecție Stereo 70 și sunt rotunjite la 1 milimetru.

*** Distanța dintre puncte este formată din segmente cumulate ce sunt mai mici decât valoarea 1 milimetru.

**DATE DESPRE IMOBILUL NR. 7154**

Oficiul de Cadastru și Publicitate Imobiliară DOLJ
Biroul de Cadastru și Publicitate Imobiliară Craiova

A. Partea I. Descrierea imobilului

TEREN Extravilan

Adresa: Jud. Dolj, T32,P41

Nr. Crt	Nr cadastral Nr. topografic	Suprafața* (mp)	Observații / Referințe
A1	30178	22.853	Sector cadastral:26 Teren neimprejmuit;

B. Partea II. Proprietari și acte

Inscrieri privitoare la dreptul de proprietate și alte drepturi reale		Referințe
21608 / 25/02/2014		
Act Notarial nr. CVC aut. nr. 722, din 16/05/2013 emis de NP DRAGOMIR ROMELIA MARINA (Declaratie aut. nr. 901/30.05.2013 NP Dragomir R);		
B1	Intabulare, drept de PROPRIETATE, dobandit prin Conventie, cota actuala 1/1, cota initiala 1/1 1) SC KAMPARO INVESTMENT SRL, CIF:25525855	A1

C. Partea III. SARCINI .

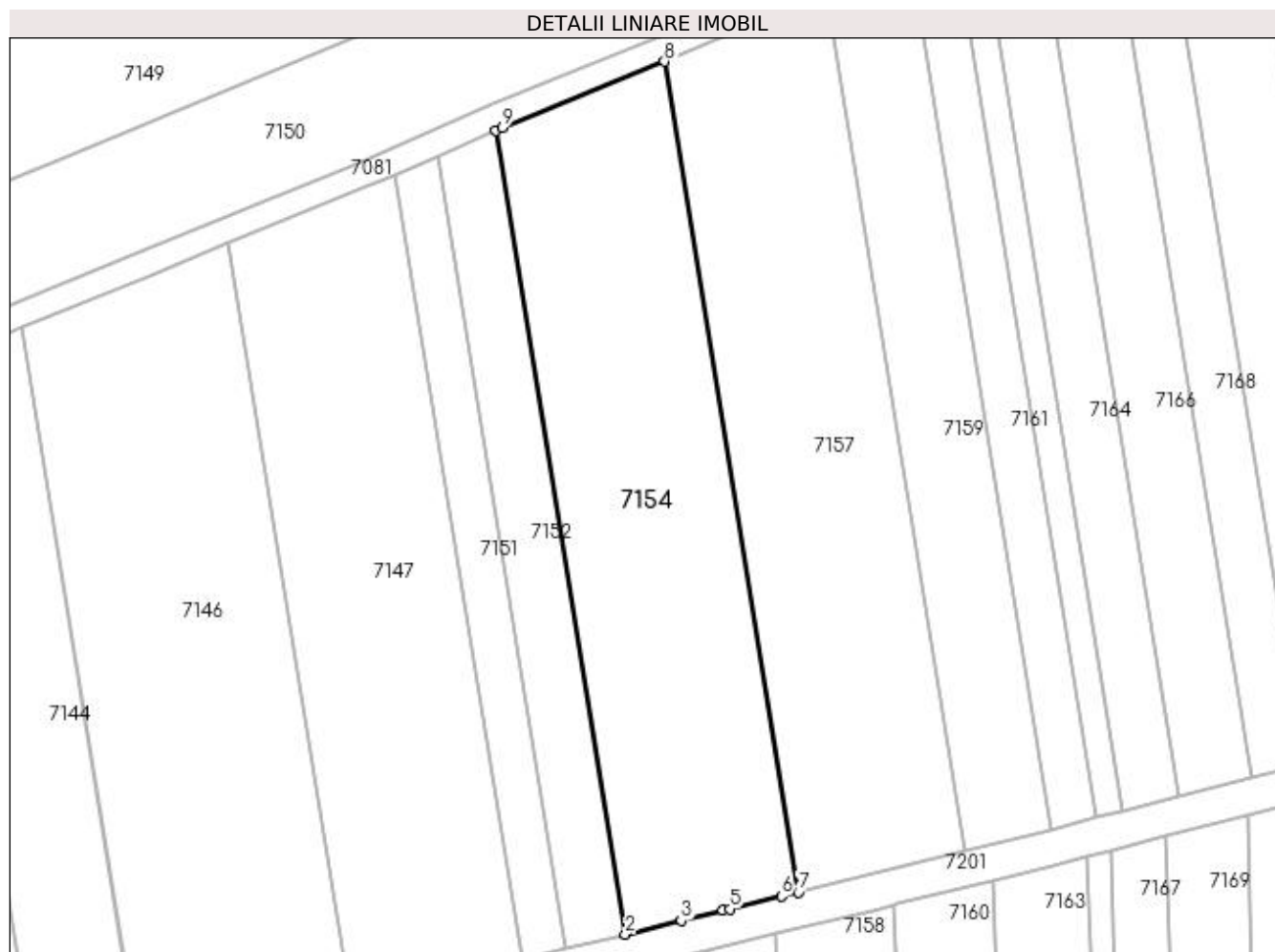
Inscrieri privind dezmembramintele dreptului de proprietate, drepturi reale de garanție și sarcini	Referințe
NU SUNT	

Anexa Nr. 1 La Partea I

Teren

Nr cadastral	Suprafața (mp)*	Observații / Referințe
30178	22.853	

* Suprafața este determinată în planul de proiecție Stereo 70.



Date referitoare la teren

Crt	Categorie folosință	Intravilan	Suprafața (mp)	Tarla	Parcelă	Nr. topo	Observații / Referințe
1	arabil	NU	22.853	32	41	-	

Lungime Segmente

1) Valorile lungimilor segmentelor sunt obținute din proiecție în plan.

Punct început	X / Y	Punct sfârșit	X / Y	Lungime segment (** (m)
1	376.119,03 264.975,271	2	376.170,168 264.658,418	320.953
2	376.170,168 264.658,418	3	376.192,172 264.663,776	22.647
3	376.192,172 264.663,776	4	376.208,671 264.667,793	16.981
4	376.208,671 264.667,793	5	376.211,316 264.668,437	2.722
5	376.211,316 264.668,437	6	376.231,711 264.673,469	21.007

Punct început	X / Y	Punct sfârșit	X / Y	Lungime segment (** (m)
6	376.231,711 264.673,469	7	376.238,398 264.675,119	6.888
7	376.238,398 264.675,119	8	376.185,548 265.002,583	331.701
8	376.185,548 265.002,583	9	376.121,665 264.976,412	69.036
9	376.121,665 264.976,412	1	376.119,03 264.975,271	2.871

** Lungimile segmentelor sunt determinate în planul de proiecție Stereo 70 și sunt rotunjite la 1 milimetru.

*** Distanța dintre puncte este formată din segmente cumulate ce sunt mai mici decât valoarea 1 milimetru.

**DATE DESPRE IMOBILUL NR. 7155**

Oficiul de Cadastru și Publicitate Imobiliară DOLJ
Biroul de Cadastru și Publicitate Imobiliară Craiova

A. Partea I. Descrierea imobilului

TEREN Extravilan

Adresa: Jud. Dolj, T32,P27

Nr. Crt	Nr cadastral Nr. topografic	Suprafața* (mp)	Observații / Referințe
A1		10.901	Sector cadastral:26 Teren neimprejmuit;

B. Partea II. Proprietari și acte

Inscrieri privitoare la dreptul de proprietate și alte drepturi reale		Referințe
/		
Act Administrativ nr. TDP nr. 317-44327, din 18/06/1996 emis de CJSAPT DOLJ;		
B1	Intabulare, drept de PROPRIETATE, dobândit prin Reconstituire, cota actuala 1/1, cota initiala 1/1 1) GÎDEA ELENA, Lipsă CNP.	A1

C. Partea III. SARCINI .

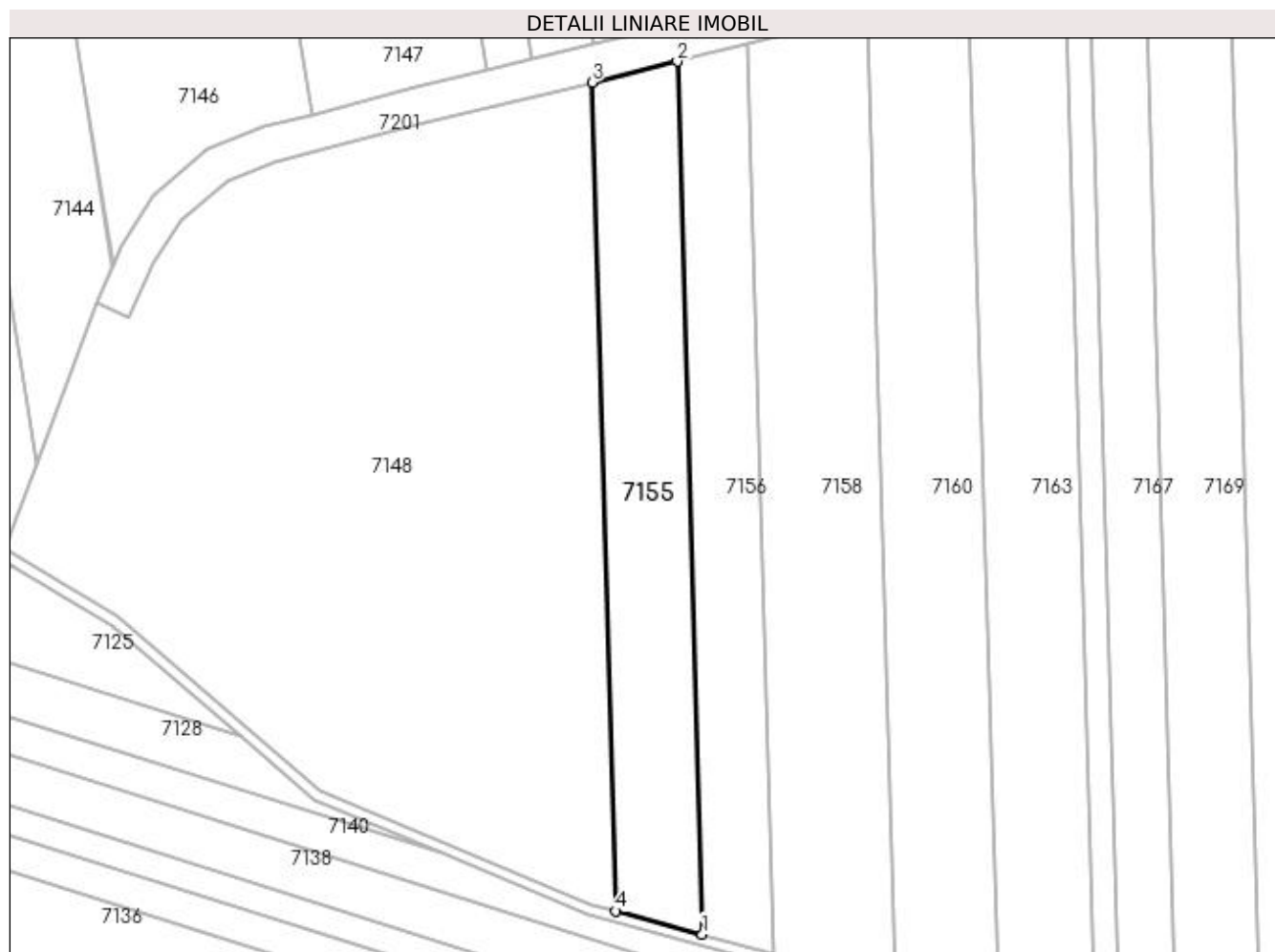
Inscrieri privind dezmembramintele dreptului de proprietate, drepturi reale de garanție și sarcini	Referințe
NU SUNT	

Anexa Nr. 1 La Partea I

Teren

Nr cadastral	Suprafața (mp)*	Observații / Referințe
	10.901	

* Suprafața este determinată în planul de proiecție Stereo 70.



Date referitoare la teren

Crt	Categorie folosință	Intra vilan	Suprafața (mp)	Tarla	Parcelă	Nr. topo	Observații / Referințe
1	arabil	NU	10.901	32	27	-	

Lungime Segmente

1) Valorile lungimilor segmentelor sunt obținute din proiecție în plan.

Punct început	X / Y	Punct sfârșit	X / Y	Lungime segment (** (m)
1	376.212,382 264.314,992	2	376.202,686 264.651,927	337.074
2	376.202,686 264.651,927	3	376.169,722 264.643,901	33.927
3	376.169,722 264.643,901	4	376.178,927 264.324,037	319.996
4	376.178,927 264.324,037	1	376.212,382 264.314,992	34.656

**** Lungimile segmentelor sunt determinate în planul de proiecție Stereo 70 și sunt rotunjite la 1 milimetru.**

***** Distanța dintre puncte este formată din segmente cumulate ce sunt mai mici decât valoarea 1 milimetru.**

**DATE DESPRE IMOBILUL NR. 7156**

Oficiul de Cadastru și Publicitate Imobiliară DOLJ
Biroul de Cadastru și Publicitate Imobiliară Craiova

A. Partea I. Descrierea imobilului

TEREN Extravilan

Adresa: Jud. Dolj, T32,P26

Nr. Crt	Nr cadastral Nr. topografic	Suprafața* (mp)	Observații / Referințe
A1	30200	9.340	Sector cadastral:26 Teren neimprejmuit;

B. Partea II. Proprietari și acte

Inscrieri privitoare la dreptul de proprietate și alte drepturi reale		Referințe
7241 / 22/01/2014		
Act Administrativ nr. cvc aut nr 722, din 16/05/2013 emis de NP DRAGOMIR TUDOR RADU (declaratie aut nr 901/30.05.2013 NP Dragomir Romelia);		
B1	Intabulare, drept de PROPRIETATE, dobandit prin Conventie, cota actuala 1/1, cota initiala 1/1 1) SC KAMPARO INVESTMENT SRL, CIF:25525855	A1

C. Partea III. SARCINI .

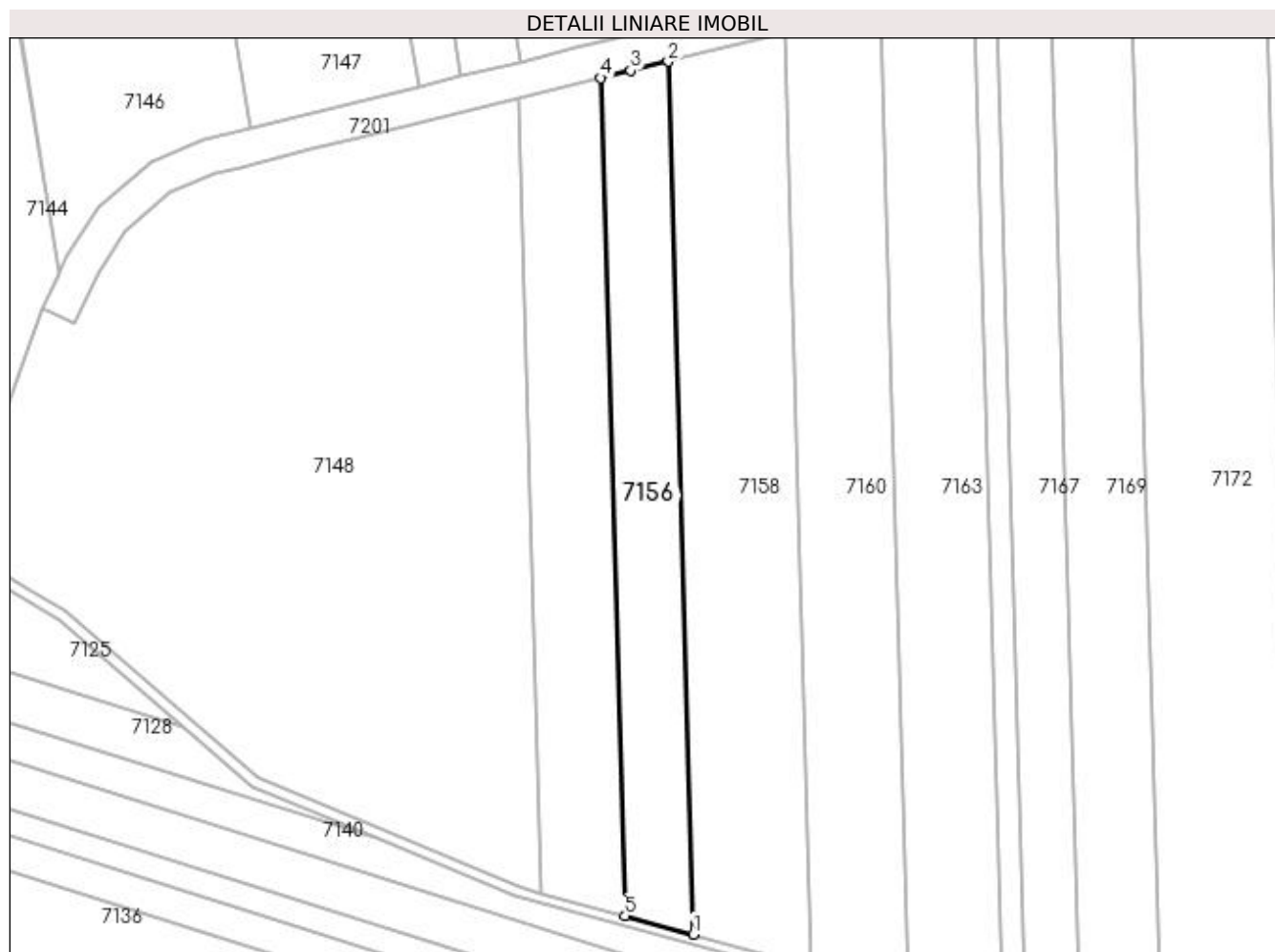
Inscrieri privind dezmembramintele dreptului de proprietate, drepturi reale de garanție și sarcini	Referințe
NU SUNT	

Anexa Nr. 1 La Partea I

Teren

Nr cadastral	Suprafața (mp)*	Observații / Referințe
30200	9.340	

* Suprafața este determinată în planul de proiecție Stereo 70.



Date referitoare la teren

Crt	Categorie folosință	Intra vilan	Suprafața (mp)	Tarla	Parcelă	Nr. topo	Observații / Referințe
1	arabil	NU	9.340	32	26	-	

Lungime Segmente

1) Valorile lungimilor segmentelor sunt obținute din proiecție în plan.

Punct început	X / Y	Punct sfârșit	X / Y	Lungime segment (** (m)
1	376.239,751 264.307,591	2	376.229,652 264.658,542	351.096
2	376.229,652 264.658,542	3	376.214,649 264.654,839	15.453
3	376.214,649 264.654,839	4	376.202,686 264.651,927	12.312
4	376.202,686 264.651,927	5	376.212,382 264.314,992	337.074
5	376.212,382 264.314,992	1	376.239,751 264.307,591	28.352

**** Lungimile segmentelor sunt determinate în planul de proiecție Stereo 70 și sunt rotunjite la 1 milimetru.**

***** Distanța dintre puncte este formată din segmente cumulate ce sunt mai mici decât valoarea 1 milimetru.**

**DATE DESPRE IMOBILUL NR. 7157**

Oficiul de Cadastru și Publicitate Imobiliară DOLJ
Biroul de Cadastru și Publicitate Imobiliară Craiova

A. Partea I. Descrierea imobilului

TEREN Extravilan

Adresa: Jud. Dolj, T32,P41

Nr. Crt	Nr cadastral Nr. topografic	Suprafața* (mp)	Observații / Referințe
A1	30930	22.800	Sector cadastral:26 Teren neimprejmuit;

B. Partea II. Proprietari și acte

Inscrieri privitoare la dreptul de proprietate și alte drepturi reale	Referințe
128081 / 30/12/2013	
Act Notarial nr. Contract de vanzare nr 3713, din 27/12/2013 emis de BNP BUDIANA IONUT RAZVAN;	
B1	A1
Intabulare, drept de PROPRIETATE, dobandit prin Conventie, cota actuala 1/1, cota initiala 1/1 1) DUMITRESCU ANDREEA CARMEN	

C. Partea III. SARCINI .

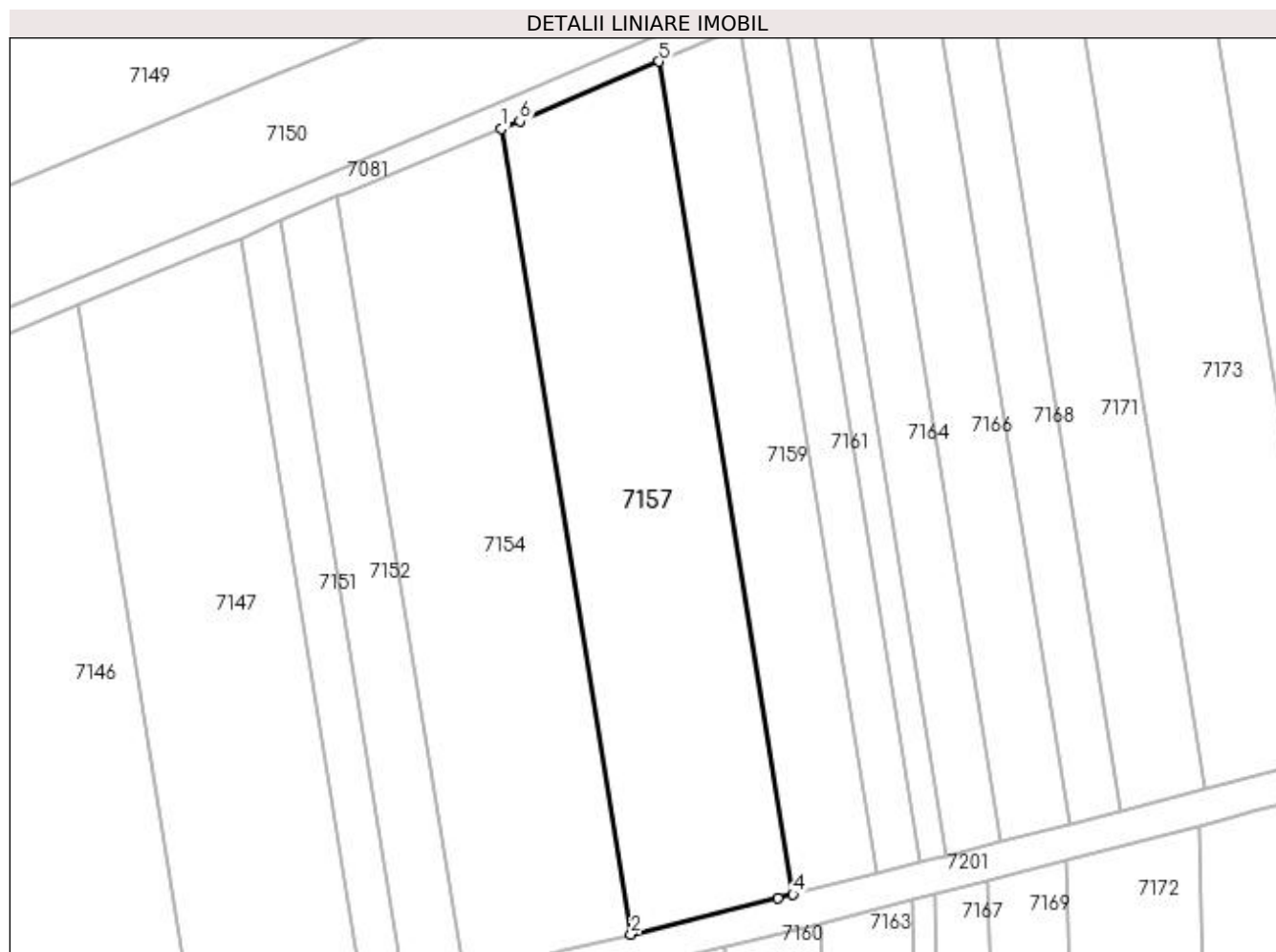
Inscrieri privind dezmembramintele dreptului de proprietate, drepturi reale de garanție și sarcini	Referințe
NU SUNT	

Anexa Nr. 1 La Partea I

Teren

Nr cadastral	Suprafața (mp)*	Observații / Referințe
30930	22.800	

* Suprafața este determinată în planul de proiecție Stereo 70.



Date referitoare la teren

Crt	Categorie folosință	Intravilan	Suprafața (mp)	Tarla	Parcelă	Nr. topo	Observații / Referințe
1	arabil	NU	22.800	32	41	-	

Lungime Segmente

1) Valorile lungimilor segmentelor sunt obținute din proiecție în plan.

Punct început	X / Y	Punct sfârșit	X / Y	Lungime segment (** (m)
1	376.185,548 265.002,583	2	376.238,398 264.675,119	331.701
2	376.238,398 264.675,119	3	376.298,038 264.689,836	61.429
3	376.298,038 264.689,836	4	376.304,25 264.691,369	6.398
4	376.304,25 264.691,369	5	376.249,602 265.029,974	342.987
5	376.249,602 265.029,974	6	376.193,093 265.005,674	61.512

Punct început	X / Y	Punct sfârșit	X / Y	Lungime segment (** (m)
6	376.193,093 265.005,674	1	376.185,548 265.002,583	8.154

** Lungimile segmentelor sunt determinate în planul de proiecție Stereo 70 și sunt rotunjite la 1 milimetru.

*** Distanța dintre puncte este formată din segmente cumulate ce sunt mai mici decât valoarea 1 milimetru.

**DATE DESPRE IMOBILUL NR. 7158**

Oficiul de Cadastru și Publicitate Imobiliară DOLJ
Biroul de Cadastru și Publicitate Imobiliară Craiova

A. Partea I. Descrierea imobilului

TEREN Extravilan

Adresa: Jud. Dolj, T32,P25

Nr. Crt	Nr cadastral Nr. topografic	Suprafața* (mp)	Observații / Referințe
A1		17.066	Sector cadastral:26 Teren neimprejmuit;

B. Partea II. Proprietari și acte

Inscrieri privitoare la dreptul de proprietate și alte drepturi reale	Referințe
/	
Act Administrativ nr. TDP nr. 964-44576, din 10/10/1996 emis de CJSAPT DOLJ;	
B1	A1
Intabulare, drept de PROPRIETATE, dobândit prin Reconstituire, cota actuala 1/1, cota initiala 1/1 1) JOSCEANU NICOLAE, Lipsă CNP.	

C. Partea III. SARCINI .

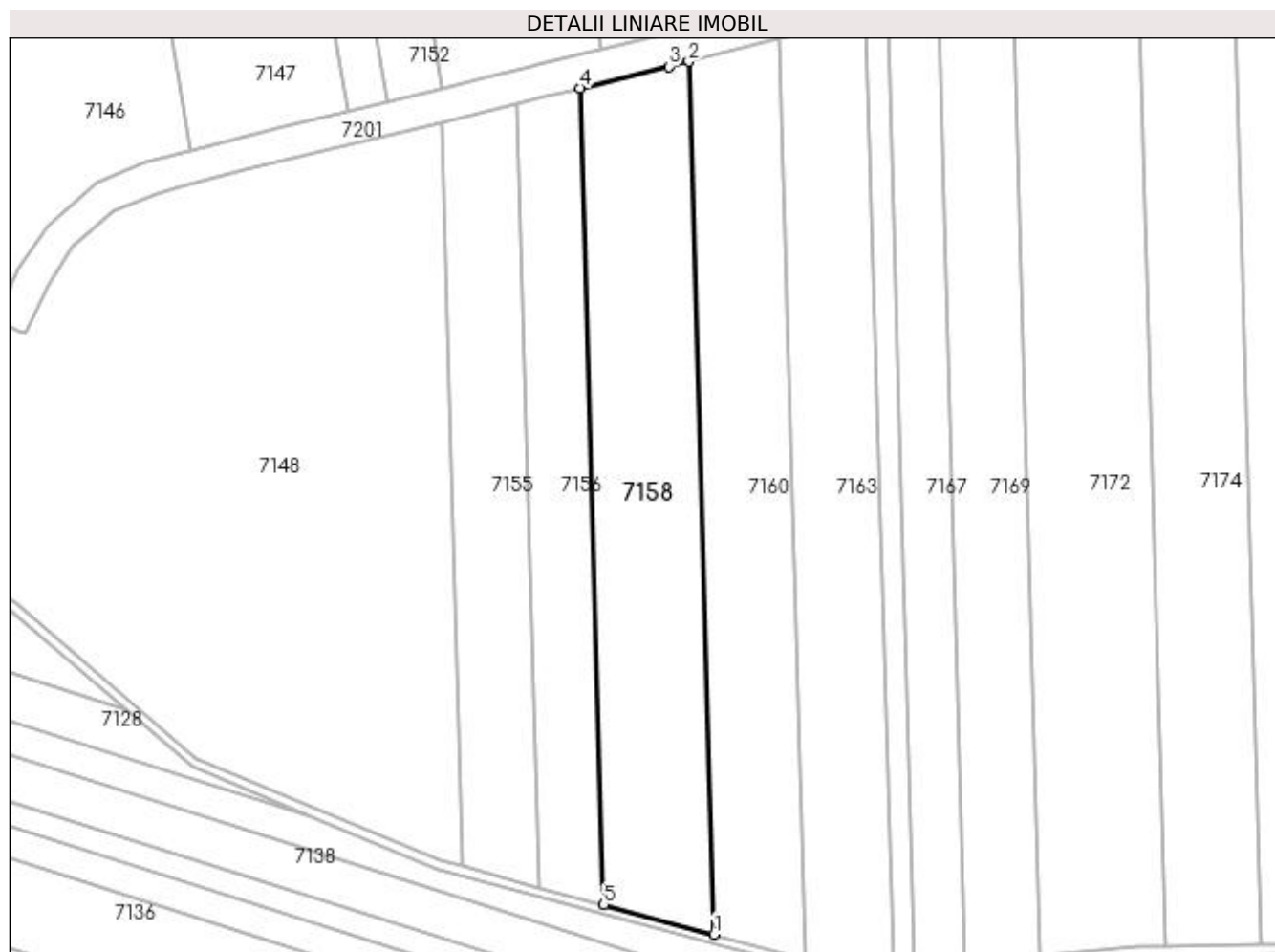
Inscrieri privind dezmembramintele dreptului de proprietate, drepturi reale de garanție și sarcini	Referințe
NU SUNT	

Anexa Nr. 1 La Partea I

Teren

Nr cadastral	Suprafața (mp)*	Observații / Referințe
	17.066	

* Suprafața este determinată în planul de proiecție Stereo 70.



Date referitoare la teren

Crt	Categorie folosință	Intra vilan	Suprafața (mp)	Tarla	Parcelă	Nr. topo	Observații / Referințe
1	arabil	NU	17.066	32	25	-	

Lungime Segmente

1) Valorile lungimilor segmentelor sunt obținute din proiecție în plan.

Punct început	X / Y	Punct sfârșit	X / Y	Lungime segment (** (m)
1	376.287,119 264.294,784	2	376.276,32 264.670,057	375.428
2	376.276,32 264.670,057	3	376.267,68 264.667,925	8.899
3	376.267,68 264.667,925	4	376.229,652 264.658,542	39.168
4	376.229,652 264.658,542	5	376.239,751 264.307,591	351.096
5	376.239,751 264.307,591	1	376.287,119 264.294,784	49.069

**** Lungimile segmentelor sunt determinate în planul de proiecție Stereo 70 și sunt rotunjite la 1 milimetru.**

***** Distanța dintre puncte este formată din segmente cumulate ce sunt mai mici decât valoarea 1 milimetru.**

**DATE DESPRE IMOBILUL NR. 7159**

Oficiul de Cadastru și Publicitate Imobiliară DOLJ
Biroul de Cadastru și Publicitate Imobiliară Craiova

A. Partea I. Descrierea imobilului

TEREN Extravilan

Adresa: Jud. Dolj, T32,P42

Nr. Crt	Nr cadastral Nr. topografic	Suprafața* (mp)	Observații / Referințe
A1		12.000	Sector cadastral:26 Teren neimprejmuit;

B. Partea II. Proprietari și acte

Inscrieri privitoare la dreptul de proprietate și alte drepturi reale	Referințe
/	
Act Administrativ nr. TDP nr. 1889-1977, din 31/05/2002 emis de CJSAPT DOLJ;	
B1	A1
Intabulare, drept de PROPRIETATE, dobândit prin Reconstituire, cota actuala 1/1, cota initiala 1/1 1) CIOROIANU DUMITRU, Lipsă CNP.	

C. Partea III. SARCINI .

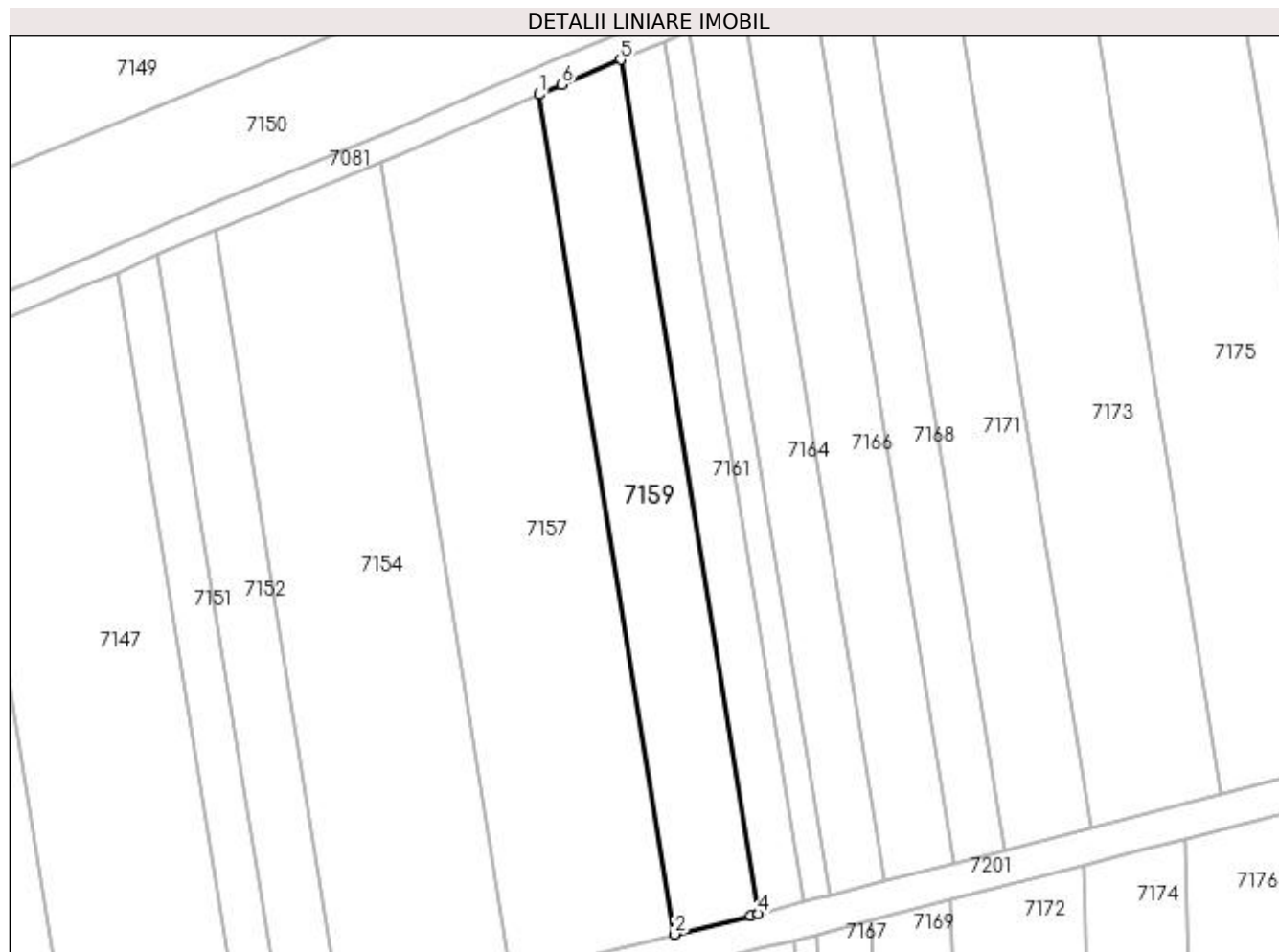
Inscrieri privind dezmembramintele dreptului de proprietate, drepturi reale de garanție și sarcini	Referințe
NU SUNT	

Anexa Nr. 1 La Partea I

Teren

Nr cadastral	Suprafața (mp)*	Observații / Referințe
	12.000	

* Suprafața este determinată în planul de proiecție Stereo 70.



Date referitoare la teren

Crt	Categorie folosință	Intra vilan	Suprafața (mp)	Tarla	Parcelă	Nr. topo	Observații / Referințe
1	arabil	NU	12.000	32	42	-	

Lungime Segmente

1) Valorile lungimilor segmentelor sunt obținute din proiecție în plan.

Punct început	X / Y	Punct sfârșit	X / Y	Lungime segment (** (m)
1	376.249,602 265.029,974	2	376.304,25 264.691,369	342.987
2	376.304,25 264.691,369	3	376.335,079 264.698,976	31.754
3	376.335,079 264.698,976	4	376.338,043 264.699,742	3.061
4	376.338,043 264.699,742	5	376.282,492 265.043,947	348.659
5	376.282,492 265.043,947	6	376.258,813 265.033,935	25.709

Punct început	X / Y	Punct sfârșit	X / Y	Lungime segment (** (m)
6	376.258,813 265.033,935	1	376.249,602 265.029,974	10.027

** Lungimile segmentelor sunt determinate în planul de proiecție Stereo 70 și sunt rotunjite la 1 milimetru.

*** Distanța dintre puncte este formată din segmente cumulate ce sunt mai mici decât valoarea 1 milimetru.

**DATE DESPRE IMOBILUL NR. 7160**

Oficiul de Cadastru și Publicitate Imobiliară DOLJ
Biroul de Cadastru și Publicitate Imobiliară Craiova

A. Partea I. Descrierea imobilului

TEREN Extravilan

Adresa: Jud. Dolj, T32,P24

Nr. Crt	Nr cadastral Nr. topografic	Suprafața* (mp)	Observații / Referințe
A1		15.163	Sector cadastral:26 Teren neimpregmuit;

B. Partea II. Proprietari și acte

Inscrieri privitoare la dreptul de proprietate și alte drepturi reale	Referințe
/	
Act Administrativ nr. TDP nr. 1014-48660, din 15/10/1996 emis de CJSAPT DOLJ;	
B1	A1
Intabulare, drept de PROPRIETATE, dobândit prin Reconstituire, cota actuala 1/1, cota initiala 1/1 1) JOSCEANU CONSTANTIN, Lipsă CNP.	

C. Partea III. SARCINI .

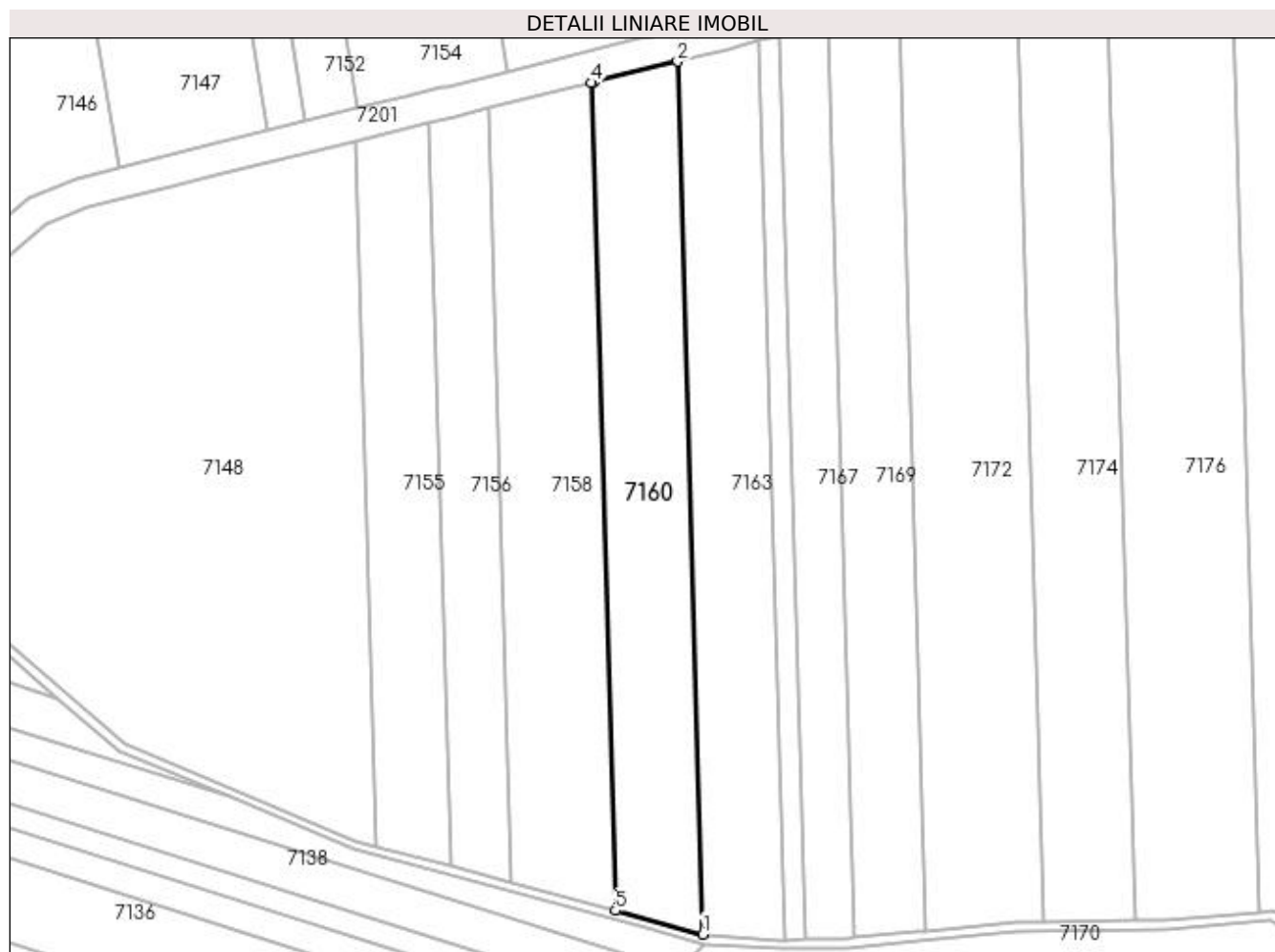
Inscrieri privind dezmembramintele dreptului de proprietate, drepturi reale de garanție și sarcini	Referințe
NU SUNT	

Anexa Nr. 1 La Partea I

Teren

Nr cadastral	Suprafața (mp)*	Observații / Referințe
	15.163	

* Suprafața este determinată în planul de proiecție Stereo 70.



Date referitoare la teren

Crt	Categorie folosință	Intra vilan	Suprafața (mp)	Tarla	Parcelă	Nr. topo	Observații / Referințe
1	arabil	NU	15.163	32	24	-	

Lungime Segmente

1) Valorile lungimilor segmentelor sunt obținute din proiecție în plan.

Punct început	X / Y	Punct sfârșit	X / Y	Lungime segment (** (m)
1	376.326,766 264.284,064	2	376.315,381 264.679,695	395.795
2	376.315,381 264.679,695	3	376.277,66 264.670,388	38.852
3	376.277,66 264.670,388	4	376.276,32 264.670,057	1.38
4	376.276,32 264.670,057	5	376.287,119 264.294,784	375.428
5	376.287,119 264.294,784	1	376.326,766 264.284,064	41.071

**** Lungimile segmentelor sunt determinate în planul de proiecție Stereo 70 și sunt rotunjite la 1 milimetru.**

***** Distanța dintre puncte este formată din segmente cumulate ce sunt mai mici decât valoarea 1 milimetru.**

**DATE DESPRE IMOBILUL NR. 7161**

Oficiul de Cadastru și Publicitate Imobiliară DOLJ
Biroul de Cadastru și Publicitate Imobiliară Craiova

A. Partea I. Descrierea imobilului

TEREN Extravilan

Adresa: Jud. Dolj, T32,P43

Nr. Crt	Nr cadastral Nr. topografic	Suprafața* (mp)	Observații / Referințe
A1		6.511	Sector cadastral:26 Teren neimprejmuit;

B. Partea II. Proprietari și acte

Inscrieri privitoare la dreptul de proprietate și alte drepturi reale	Referințe
/	
Act Administrativ nr. TDP nr. 568-60692, din 10/10/1996 emis de CJSAPT DOLJ;	
B1	A1
Intabulare, drept de PROPRIETATE, dobândit prin Reconstituire, cota actuala 1/1, cota initiala 1/1	
1) CHIȚU ELENA, Lipsă CNP.	
2) CHIȚU MARIN, Lipsă CNP.	

C. Partea III. SARCINI .

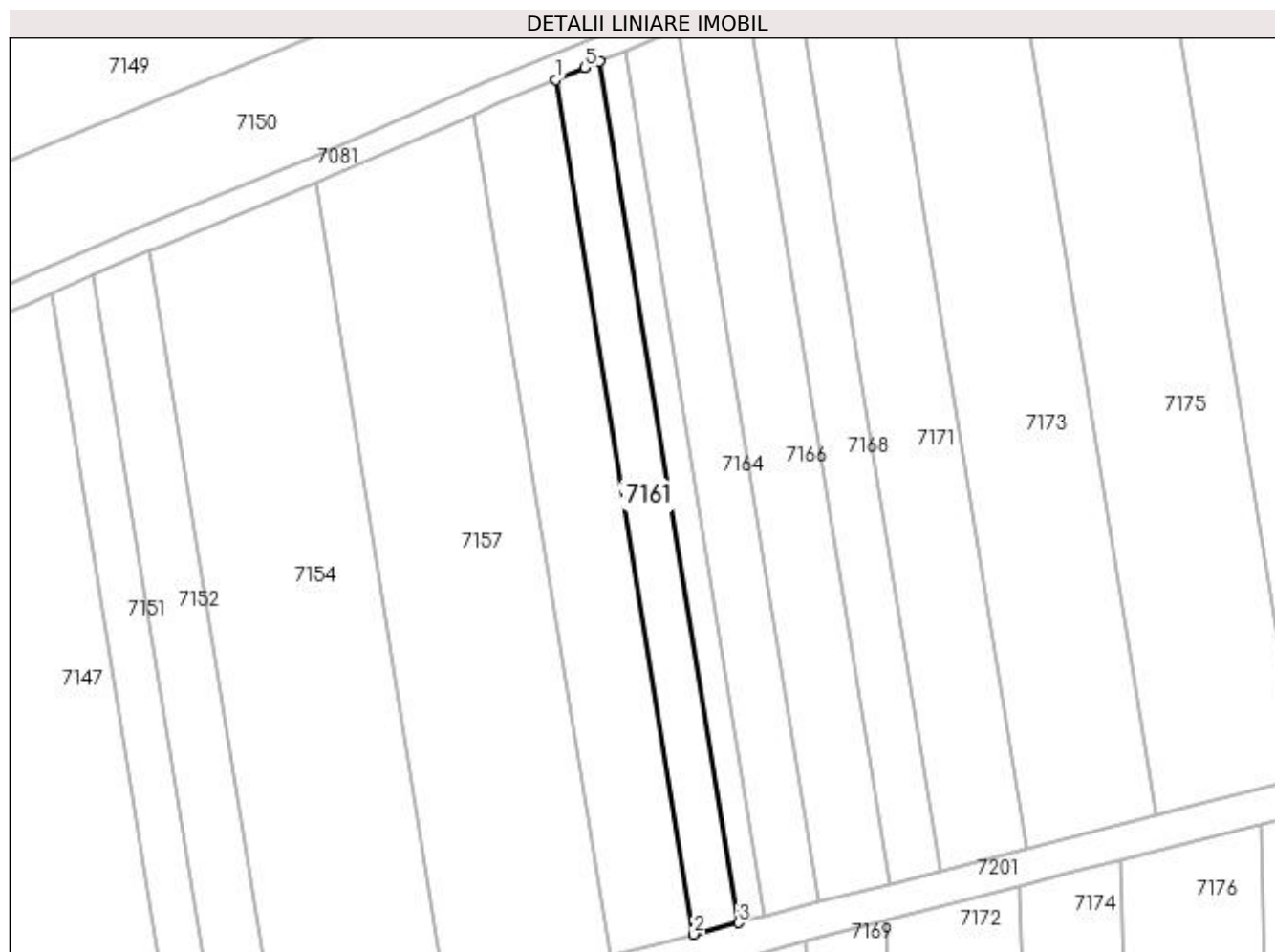
Inscrieri privind dezmembramintele dreptului de proprietate, drepturi reale de garanție și sarcini	Referințe
NU SUNT	

Anexa Nr. 1 La Partea I

Teren

Nr cadastral	Suprafața (mp)*	Observații / Referințe
	6.511	

* Suprafața este determinată în planul de proiecție Stereo 70.



Date referitoare la teren

Crt	Categorie folosință	Intravilan	Suprafața (mp)	Tarla	Parcelă	Nr. topo	Observații / Referințe
1	arabil	NU	6.511	32	43	-	

Lungime Segmente

1) Valorile lungimilor segmentelor sunt obținute din proiecție în plan.

Punct început	X / Y	Punct sfârșit	X / Y	Lungime segment (** (m)
1	376.282,492 265.043,947	2	376.338,043 264.699,742	348.659
2	376.338,043 264.699,742	3	376.356,129 264.704,417	18.68
3	376.356,129 264.704,417	4	376.300,136 265.051,358	351.43
4	376.300,136 265.051,358	5	376.294,112 265.048,86	6.521
5	376.294,112 265.048,86	1	376.282,492 265.043,947	12.616

**** Lungimile segmentelor sunt determinate în planul de proiecție Stereo 70 și sunt rotunjite la 1 milimetru.**

***** Distanța dintre puncte este formată din segmente cumulate ce sunt mai mici decât valoarea 1 milimetru.**

**DATE DESPRE IMOBILUL NR. 7162**

Oficiul de Cadastru și Publicitate Imobiliară DOLJ
Biroul de Cadastru și Publicitate Imobiliară Craiova

A. Partea I. Descrierea imobilului

TEREN Extravilan

Adresa: Jud. Dolj, T32,P44

Nr. Crt	Nr cadastral Nr. topografic	Suprafața* (mp)	Observații / Referințe
A1		3.789	Sector cadastral:26 Teren neimprejmuit;

B. Partea II. Proprietari și acte

Inscrieri privitoare la dreptul de proprietate și alte drepturi reale	Referințe
/	
Act Administrativ nr. TDP nr. 567-60692, din 10/10/1996 emis de CJSAPT DOLJ;	
B1	A1
Intabulare, drept de PROPRIETATE, dobândit prin Reconstituire, cota actuala 1/1, cota initiala 1/1 1) CHITU MARIA, Lipsă CNP.	

C. Partea III. SARCINI .

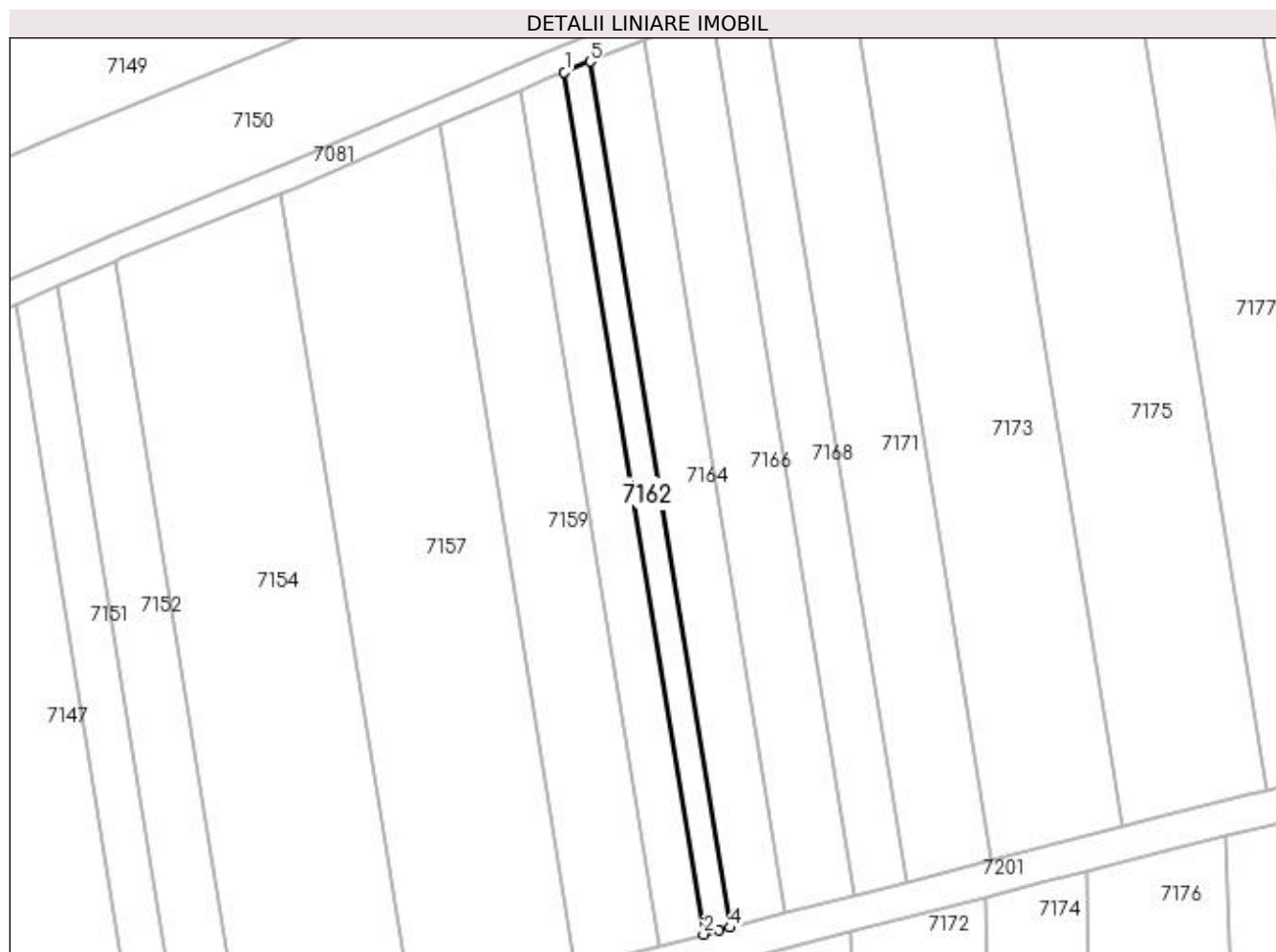
Inscrieri privind dezmembramintele dreptului de proprietate, drepturi reale de garanție și sarcini	Referințe
NU SUNT	

Anexa Nr. 1 La Partea I

Teren

Nr cadastral	Suprafața (mp)*	Observații / Referințe
	3.789	

* Suprafața este determinată în planul de proiecție Stereo 70.



Date referitoare la teren

Crt	Categorie folosință	Intra vilan	Suprafața (mp)	Tarla	Parcelă	Nr. topo	Observații / Referințe
1	arabil	NU	3.789	32	44	-	

Lungime Segmente

1) Valorile lungimilor segmentelor sunt obținute din proiecție în plan.

Punct început	X / Y	Punct sfârșit	X / Y	Lungime segment (** (m)
1	376.300,136 265.051,358	2	376.356,129 264.704,417	351.43
2	376.356,129 264.704,417	3	376.362,274 264.706,006	6.347
3	376.362,274 264.706,006	4	376.366,59 264.707,121	4.458
4	376.366,59 264.707,121	5	376.310,349 265.055,594	352.982
5	376.310,349 265.055,594	1	376.300,136 265.051,358	11.057

**** Lungimile segmentelor sunt determinate în planul de proiecție Stereo 70 și sunt rotunjite la 1 milimetru.**

***** Distanța dintre puncte este formată din segmente cumulate ce sunt mai mici decât valoarea 1 milimetru.**

**DATE DESPRE IMOBILUL NR. 7163**

Oficiul de Cadastru și Publicitate Imobiliară DOLJ
Biroul de Cadastru și Publicitate Imobiliară Craiova

A. Partea I. Descrierea imobilului

TEREN Extravilan

Adresa: Jud. Dolj, T32,P23

Nr. Crt	Nr cadastral Nr. topografic	Suprafața* (mp)	Observații / Referințe
A1		15.038	Sector cadastral:26 Teren neimprejmuit;

B. Partea II. Proprietari și acte

Inscrieri privitoare la dreptul de proprietate și alte drepturi reale	Referințe
/	
Act Administrativ nr. TDP nr. 913-44576, din 03/10/1996 emis de CJSAPT DOLJ;	
B1	A1
Intabulare, drept de PROPRIETATE, dobândit prin Reconstituire, cota actuala 1/1, cota initiala 1/1 1) LUPU NICOLAE, Lipsă CNP.	

C. Partea III. SARCINI .

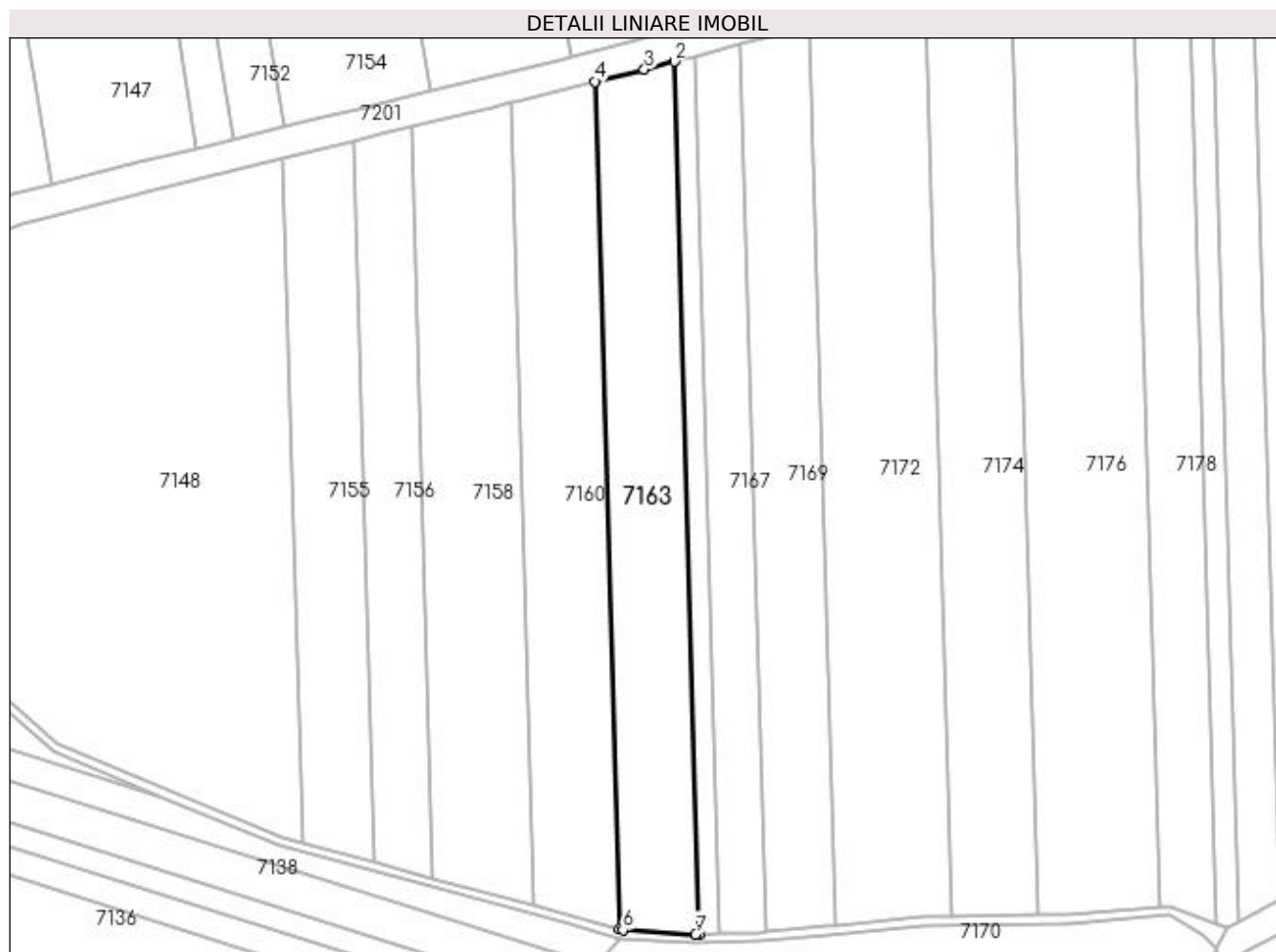
Inscrieri privind dezmembramintele dreptului de proprietate, drepturi reale de garanție și sarcini	Referințe
NU SUNT	

Anexa Nr. 1 La Partea I

Teren

Nr cadastral	Suprafața (mp)*	Observații / Referințe
	15.038	

* Suprafața este determinată în planul de proiecție Stereo 70.



Date referitoare la teren

Crt	Categorie folosință	Intra vilan	Suprafața (mp)	Tarla	Parcelă	Nr. topo	Observații / Referințe
1	arabil	NU	15.038	32	23	-	

Lungime Segmente

1) Valorile lungimilor segmentelor sunt obținute din proiecție în plan.

Punct început	X / Y	Punct sfârșit	X / Y	Lungime segment (** (m)
1	376.364,269 264.281,564	2	376.352,543 264.689,03	407.635
2	376.352,543 264.689,03	3	376.338,508 264.685,402	14.496
3	376.338,508 264.685,402	4	376.315,381 264.679,695	23.821
4	376.315,381 264.679,695	5	376.326,766 264.284,064	395.795
5	376.326,766 264.284,064	6	376.328,605 264.283,566	1.905

Punct început	X / Y	Punct sfârșit	X / Y	Lungime segment (** (m)
6	376.328,605 264.283,566	7	376.362,472 264.281,525	33.928
7	376.362,472 264.281,525	1	376.364,269 264.281,564	1.797

** Lungimile segmentelor sunt determinate în planul de proiecție Stereo 70 și sunt rotunjite la 1 milimetru.

*** Distanța dintre puncte este formată din segmente cumulate ce sunt mai mici decât valoarea 1 milimetru.

**DATE DESPRE IMOBILUL NR. 7164**

Oficiul de Cadastru și Publicitate Imobiliară DOLJ
Biroul de Cadastru și Publicitate Imobiliară Craiova

A. Partea I. Descrierea imobilului

TEREN Extravilan

Adresa: Jud. Dolj, T32,P45

Nr. Crt	Nr cadastral Nr. topografic	Suprafața* (mp)	Observații / Referințe
A1		8.068	Sector cadastral:26 Teren neimprejmuit;

B. Partea II. Proprietari și acte

Inscrieri privitoare la dreptul de proprietate și alte drepturi reale	Referințe
/	
Act Administrativ nr. TDP nr. 529-60692, din 08/10/1996 emis de CJSAPT DOLJ;	
B1	A1
Intabulare, drept de PROPRIETATE, dobândit prin Reconstituire, cota actuala 1/1, cota initiala 1/1 1) CIORTAN ELENA, Lipsă CNP.	

C. Partea III. SARCINI .

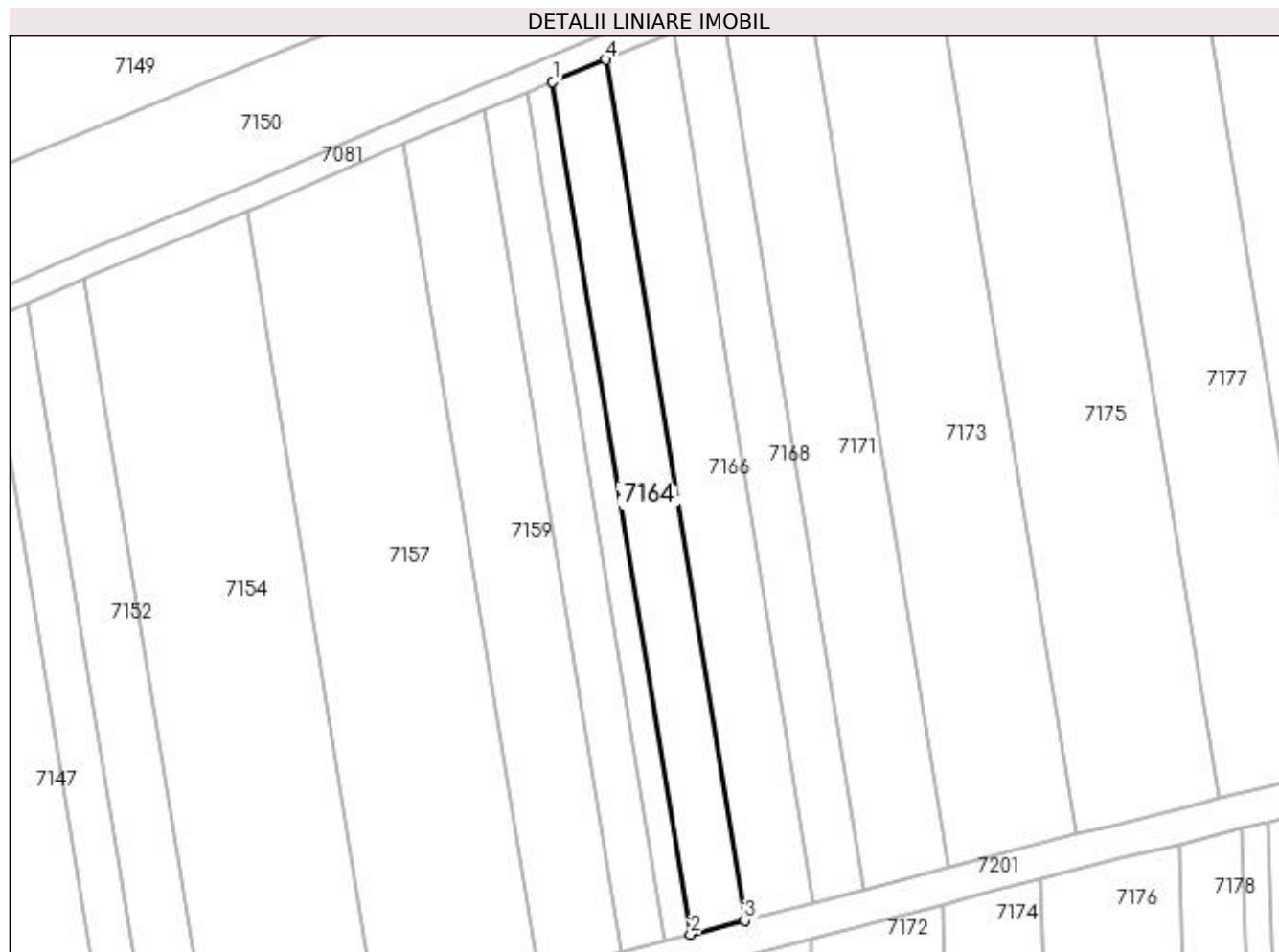
Inscrieri privind dezmembramintele dreptului de proprietate, drepturi reale de garanție și sarcini	Referințe
NU SUNT	

Anexa Nr. 1 La Partea I

Teren

Nr cadastral	Suprafața (mp)*	Observații / Referințe
	8.068	

* Suprafața este determinată în planul de proiecție Stereo 70.



Date referitoare la teren

Crt	Categorie folosință	Intra vilan	Suprafața (mp)	Tarla	Parcelă	Nr. topo	Observații / Referințe
1	arabil	NU	8.068	32	45	-	

Lungime Segmente

1) Valorile lungimilor segmentelor sunt obținute din proiecție în plan.

Punct început	X / Y	Punct sfârșit	X / Y	Lungime segment (** (m)
1	376.310,349 265.055,594	2	376.366,59 264.707,121	352.982
2	376.366,59 264.707,121	3	376.388,712 264.712,84	22.849
3	376.388,712 264.712,84	4	376.331,949 265.064,551	356.262
4	376.331,949 265.064,551	1	376.310,349 265.055,594	23.383

**** Lungimile segmentelor sunt determinate în planul de proiecție Stereo 70 și sunt rotunjite la 1 milimetru.**

***** Distanța dintre puncte este formată din segmente cumulate ce sunt mai mici decât valoarea 1 milimetru.**

**DATE DESPRE IMOBILUL NR. 7165**

Oficiul de Cadastru și Publicitate Imobiliară DOLJ
Biroul de Cadastru și Publicitate Imobiliară Craiova

A. Partea I. Descrierea imobilului

TEREN Extravilan

Adresa: Jud. Dolj, T32,P20

Nr. Crt	Nr cadastral Nr. topografic	Suprafața* (mp)	Observații / Referințe
A1	30195	3.785	Sector cadastral:26 Teren neimprejmuit;

B. Partea II. Proprietari și acte

Inscrieri privitoare la dreptul de proprietate și alte drepturi reale	Referințe
101232 / 16/10/2013	
Act Notarial nr. contract de vanzare -cumparare nr 723, din 16/05/2013 emis de DRAGOMIR ROMELIA MARINA (anexa nr 1, declaratia aut nr 899/2013 BNP Dragomir Romelia);	
B1	A1
Intabulare, drept de PROPRIETATE, dobandit prin Conventie, cota actuala 1/1, cota initiala 1/1 1) SC KAMPARO INVESTMENT SRL, CIF:25525855	

C. Partea III. SARCINI .

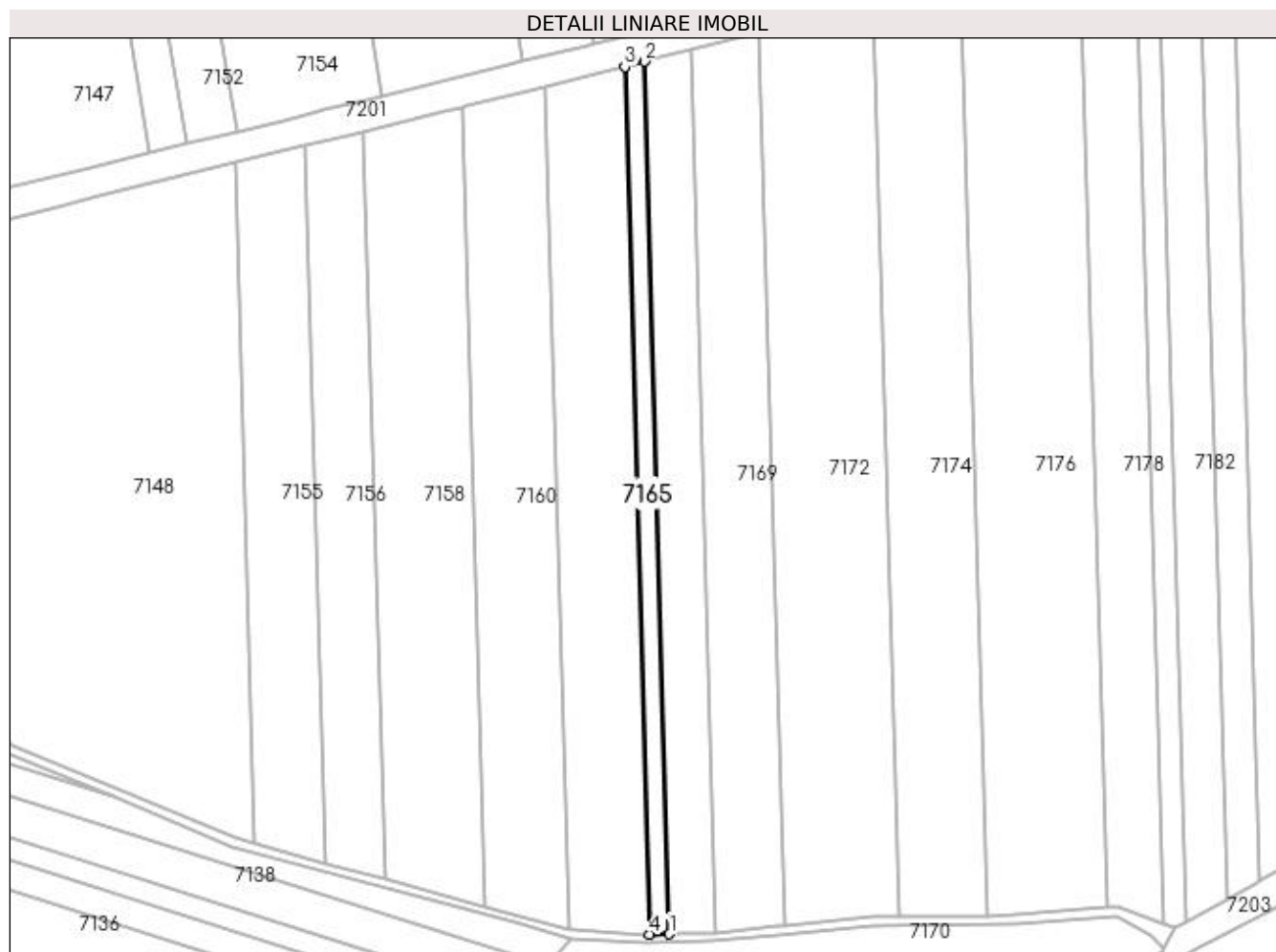
Inscrieri privind dezmembramintele dreptului de proprietate, drepturi reale de garanție și sarcini	Referințe
NU SUNT	

Anexa Nr. 1 La Partea I

Teren

Nr cadastral	Suprafața (mp)*	Observații / Referințe
30195	3.785	

* Suprafața este determinată în planul de proiecție Stereo 70.



Date referitoare la teren

Crt	Categorie folosință	Intra vilan	Suprafața (mp)	Tarla	Parcelă	Nr. topo	Observații / Referințe
1	arabil	NU	3.785	32	20	-	

Lungime Segmente

1) Valorile lungimilor segmentelor sunt obținute din proiecție în plan.

Punct început	X / Y	Punct sfârșit	X / Y	Lungime segment (** (m)
1	376.373,527 264.281,766	2	376.361,739 264.691,407	409.811
2	376.361,739 264.691,407	3	376.352,543 264.689,03	9.498
3	376.352,543 264.689,03	4	376.364,269 264.281,564	407.635
4	376.364,269 264.281,564	1	376.373,527 264.281,766	9.26

**** Lungimile segmentelor sunt determinate în planul de proiecție Stereo 70 și sunt rotunjite la 1 milimetru.**

***** Distanța dintre puncte este formată din segmente cumulate ce sunt mai mici decât valoarea 1 milimetru.**

**DATE DESPRE IMOBILUL NR. 7166**

Oficiul de Cadastru și Publicitate Imobiliară DOLJ
Biroul de Cadastru și Publicitate Imobiliară Craiova

A. Partea I. Descrierea imobilului

TEREN Extravilan

Adresa: Jud. Dolj, T32,P46

Nr. Crt	Nr cadastral Nr. topografic	Suprafața* (mp)	Observații / Referințe
A1		10.432	Sector cadastral:26 Teren neimprejmuit;

B. Partea II. Proprietari și acte

Inscrieri privitoare la dreptul de proprietate și alte drepturi reale	Referințe
/	
Act Administrativ nr. TDP nr. 342-44327, din 18/06/1996 emis de CJSAPT DOLJ;	
B1	A1
Intabulare, drept de PROPRIETATE, dobândit prin Reconstituire, cota actuala 1/1, cota initiala 1/1 1) CIUCĂ ILIE, Lipsă CNP.	

C. Partea III. SARCINI .

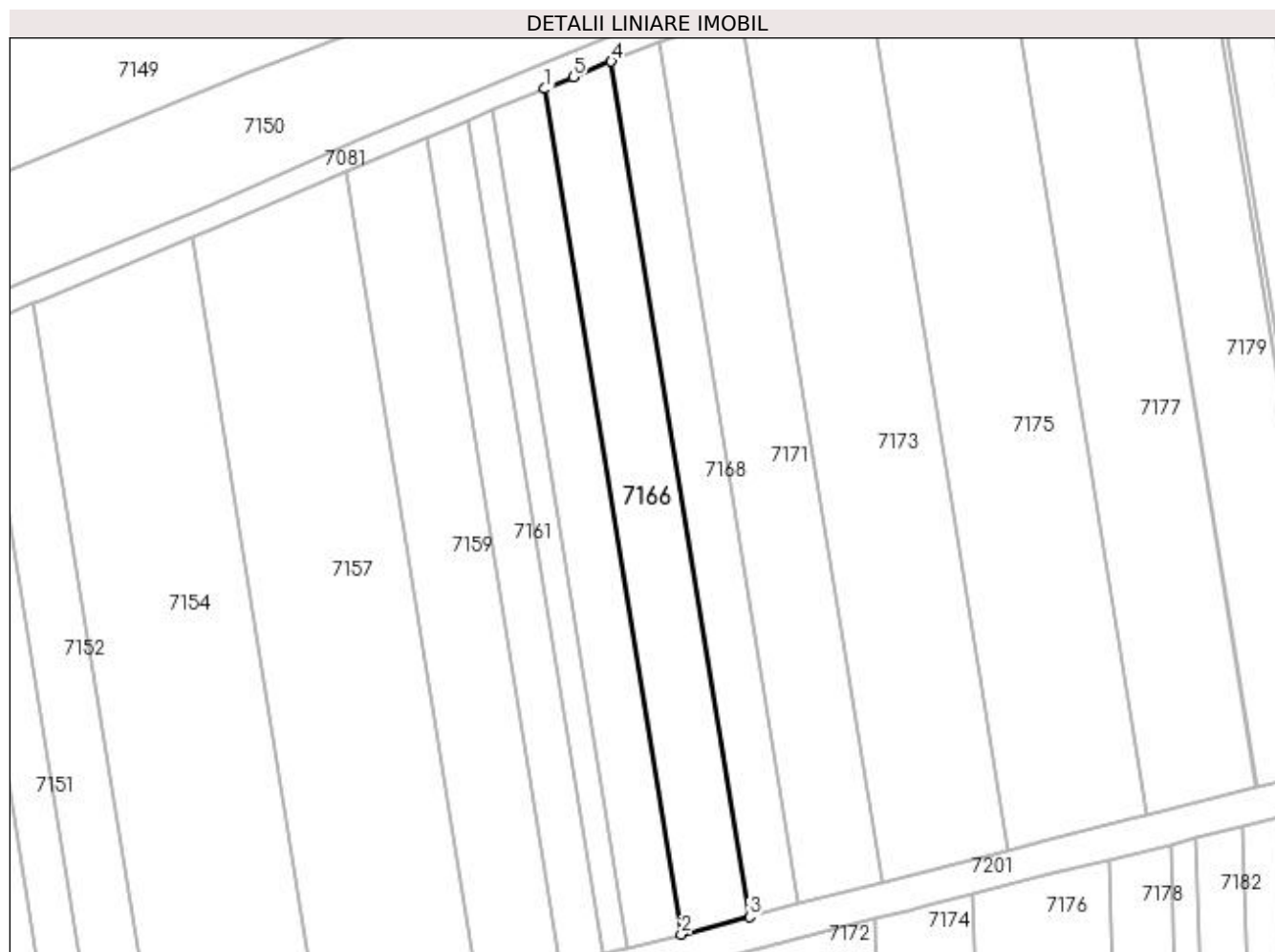
Inscrieri privind dezmembramintele dreptului de proprietate, drepturi reale de garanție și sarcini	Referințe
NU SUNT	

Anexa Nr. 1 La Partea I

Teren

Nr cadastral	Suprafața (mp)*	Observații / Referințe
	10.432	

* Suprafața este determinată în planul de proiecție Stereo 70.



Date referitoare la teren

Crt	Categorie folosință	Intra vilan	Suprafața (mp)	Tarla	Parcelă	Nr. topo	Observații / Referințe
1	arabil	NU	10.432	32	46	-	

Lungime Segmente

1) Valorile lungimilor segmentelor sunt obținute din proiecție în plan.

Punct început	X / Y	Punct sfârșit	X / Y	Lungime segment (** (m)
1	376.331,949 265.064,551	2	376.388,712 264.712,84	356.262
2	376.388,712 264.712,84	3	376.417,02 264.720,157	29.238
3	376.417,02 264.720,157	4	376.359,604 265.075,914	360.36
4	376.359,604 265.075,914	5	376.343,715 265.069,431	17.161
5	376.343,715 265.069,431	1	376.331,949 265.064,551	12.738

**** Lungimile segmentelor sunt determinate în planul de proiecție Stereo 70 și sunt rotunjite la 1 milimetru.**

***** Distanța dintre puncte este formată din segmente cumulate ce sunt mai mici decât valoarea 1 milimetru.**

**DATE DESPRE IMOBILUL NR. 7167**

Oficiul de Cadastru și Publicitate Imobiliară DOLJ
Biroul de Cadastru și Publicitate Imobiliară Craiova

A. Partea I. Descrierea imobilului

TEREN Extravilan

Adresa: Jud. Dolj, T32,P19

Nr. Crt	Nr cadastral Nr. topografic	Suprafața* (mp)	Observații / Referințe
A1		9.019	Sector cadastral:26 Teren neimprejmuit;

B. Partea II. Proprietari și acte

Inscrieri privitoare la dreptul de proprietate și alte drepturi reale	Referințe
/	
Act Administrativ nr. TDP nr. 329-44327, din 18/06/1996 emis de CJS DAPT DOLJ;	
B1	A1
Intabulare, drept de PROPRIETATE, dobândit prin Reconstituire, cota actuala 1/1, cota initiala 1/1 1) MIREA ALCHIU, Lipsă CNP.	

C. Partea III. SARCINI .

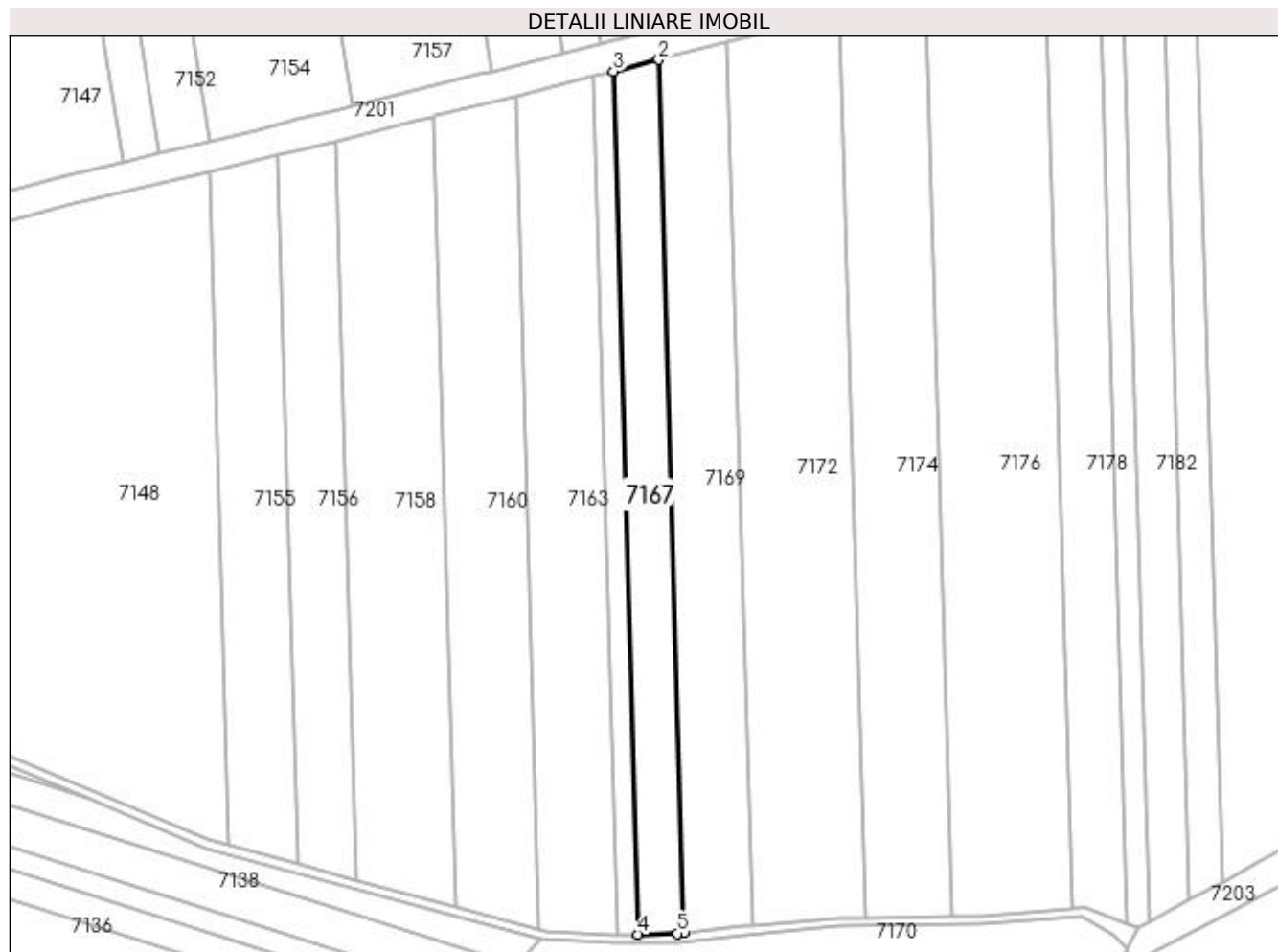
Inscrieri privind dezmembramintele dreptului de proprietate, drepturi reale de garanție și sarcini	Referințe
NU SUNT	

Anexa Nr. 1 La Partea I

Teren

Nr cadastral	Suprafața (mp)*	Observații / Referințe
	9.019	

* Suprafața este determinată în planul de proiecție Stereo 70.



Date referitoare la teren

Crt	Categorie folosință	Intra vilan	Suprafața (mp)	Tarla	Parcelă	Nr. topo	Observații / Referințe
1	arabil	NU	9.019	32	19	-	

Lungime Segmente

1) Valorile lungimilor segmentelor sunt obținute din proiecție în plan.

Punct început	X / Y	Punct sfârșit	X / Y	Lungime segment (** (m)
1	376.395,387 264.282,503	2	376.383,459 264.697,022	414.691
2	376.383,459 264.697,022	3	376.361,739 264.691,407	22.434
3	376.361,739 264.691,407	4	376.373,527 264.281,766	409.811
4	376.373,527 264.281,766	5	376.392,166 264.282,173	18.643
5	376.392,166 264.282,173	1	376.395,387 264.282,503	3.238

**** Lungimile segmentelor sunt determinate în planul de proiecție Stereo 70 și sunt rotunjite la 1 milimetru.**

***** Distanța dintre puncte este formată din segmente cumulate ce sunt mai mici decât valoarea 1 milimetru.**

**DATE DESPRE IMOBILUL NR. 7168**

Oficiul de Cadastru și Publicitate Imobiliară DOLJ
Biroul de Cadastru și Publicitate Imobiliară Craiova

A. Partea I. Descrierea imobilului

TEREN Extravilan

Adresa: Jud. Dolj, T32,P47

Nr. Crt	Nr cadastral Nr. topografic	Suprafața* (mp)	Observații / Referințe
A1		7.681	Sector cadastral:26 Teren neimprejmuit;

B. Partea II. Proprietari și acte

Inscrieri privitoare la dreptul de proprietate și alte drepturi reale	Referințe
/	
Act Administrativ nr. TDP nr. 1795-48185, din 05/03/2002 emis de CJSAPT DOLJ;	
B1	A1
Intabulare, drept de PROPRIETATE, dobândit prin Reconstituire, cota actuala 1/1, cota initiala 1/1 1) CIUCĂ ILIE, Lipsă CNP.	

C. Partea III. SARCINI .

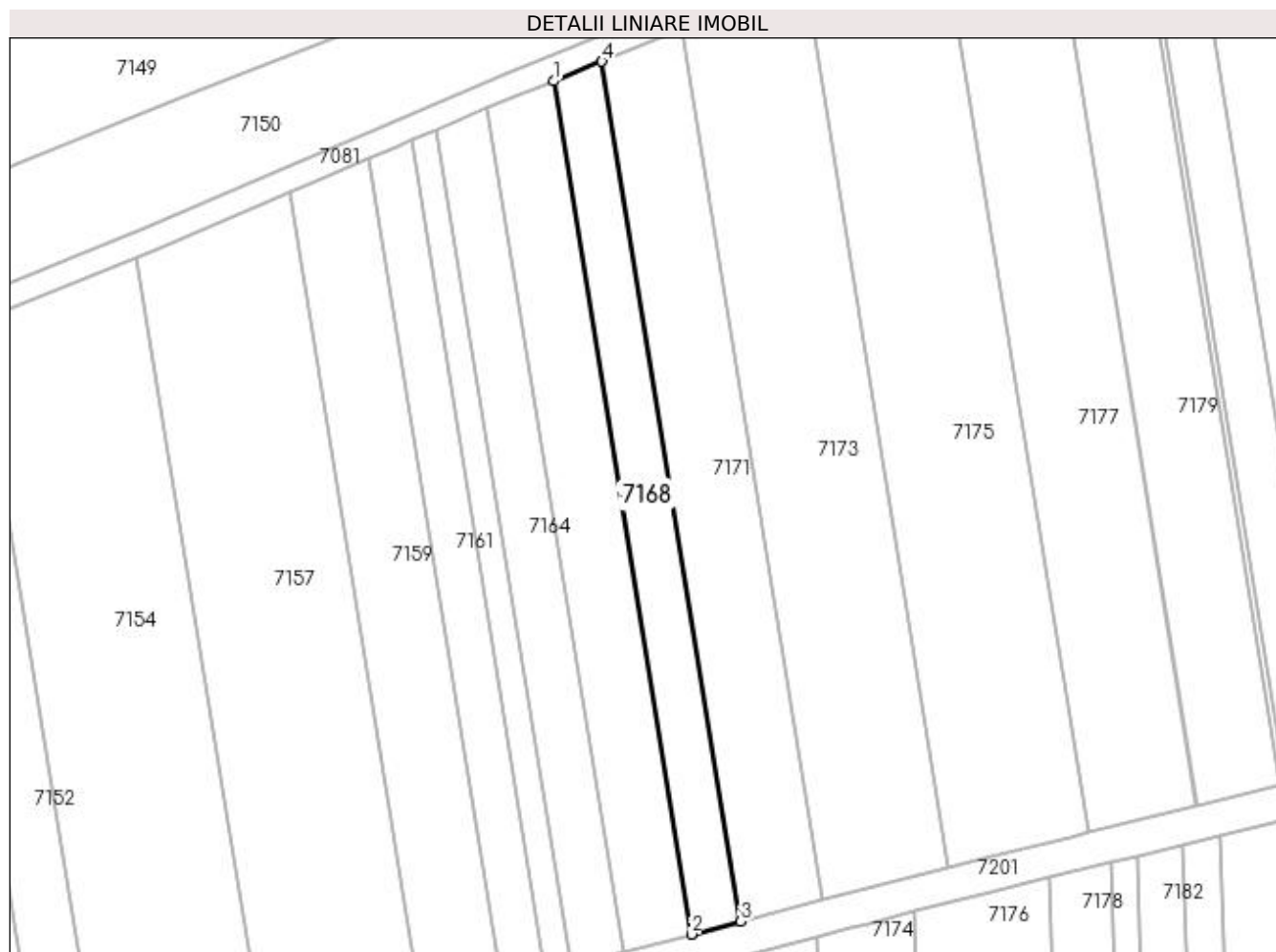
Inscrieri privind dezmembramintele dreptului de proprietate, drepturi reale de garanție și sarcini	Referințe
NU SUNT	

Anexa Nr. 1 La Partea I

Teren

Nr cadastral	Suprafața (mp)*	Observații / Referințe
	7.681	

* Suprafața este determinată în planul de proiecție Stereo 70.



Date referitoare la teren

Crt	Categorie folosință	Intra vilan	Suprafața (mp)	Tarla	Parcelă	Nr. topo	Observații / Referințe
1	arabil	NU	7.681	32	47	-	

Lungime Segmente

1) Valorile lungimilor segmentelor sunt obținute din proiecție în plan.

Punct început	X / Y	Punct sfârșit	X / Y	Lungime segment (** (m)
1	376.359,604 265.075,914	2	376.417,02 264.720,157	360.36
2	376.417,02 264.720,157	3	376.437,662 264.725,493	21.321
3	376.437,662 264.725,493	4	376.379,779 265.084,146	363.294
4	376.379,779 265.084,146	1	376.359,604 265.075,914	21.79

**** Lungimile segmentelor sunt determinate în planul de proiecție Stereo 70 și sunt rotunjite la 1 milimetru.**

***** Distanța dintre puncte este formată din segmente cumulate ce sunt mai mici decât valoarea 1 milimetru.**

**DATE DESPRE IMOBILUL NR. 7169**

Oficiul de Cadastru și Publicitate Imobiliară DOLJ
Biroul de Cadastru și Publicitate Imobiliară Craiova

A. Partea I. Descrierea imobilului

TEREN Extravilan

Adresa: Jud. Dolj, T32,P18

Nr. Crt	Nr cadastral Nr. topografic	Suprafața* (mp)	Observații / Referințe
A1		13.508	Sector cadastral:26 Teren neimprejmuit;

B. Partea II. Proprietari și acte

Inscrieri privitoare la dreptul de proprietate și alte drepturi reale	Referințe
/	
Act Administrativ nr. TDP nr. 1853-1977, din 29/04/2002 emis de CJSAPT DOLJ;	
B1	A1
Intabulare, drept de PROPRIETATE, dobândit prin Reconstituire, cota actuala 1/1, cota initiala 1/1	
1) MARINESCU CONSTANȚA , Lipsă CNP.	
2) MARINESCU CONSTANTIN , Lipsă CNP.	

C. Partea III. SARCINI .

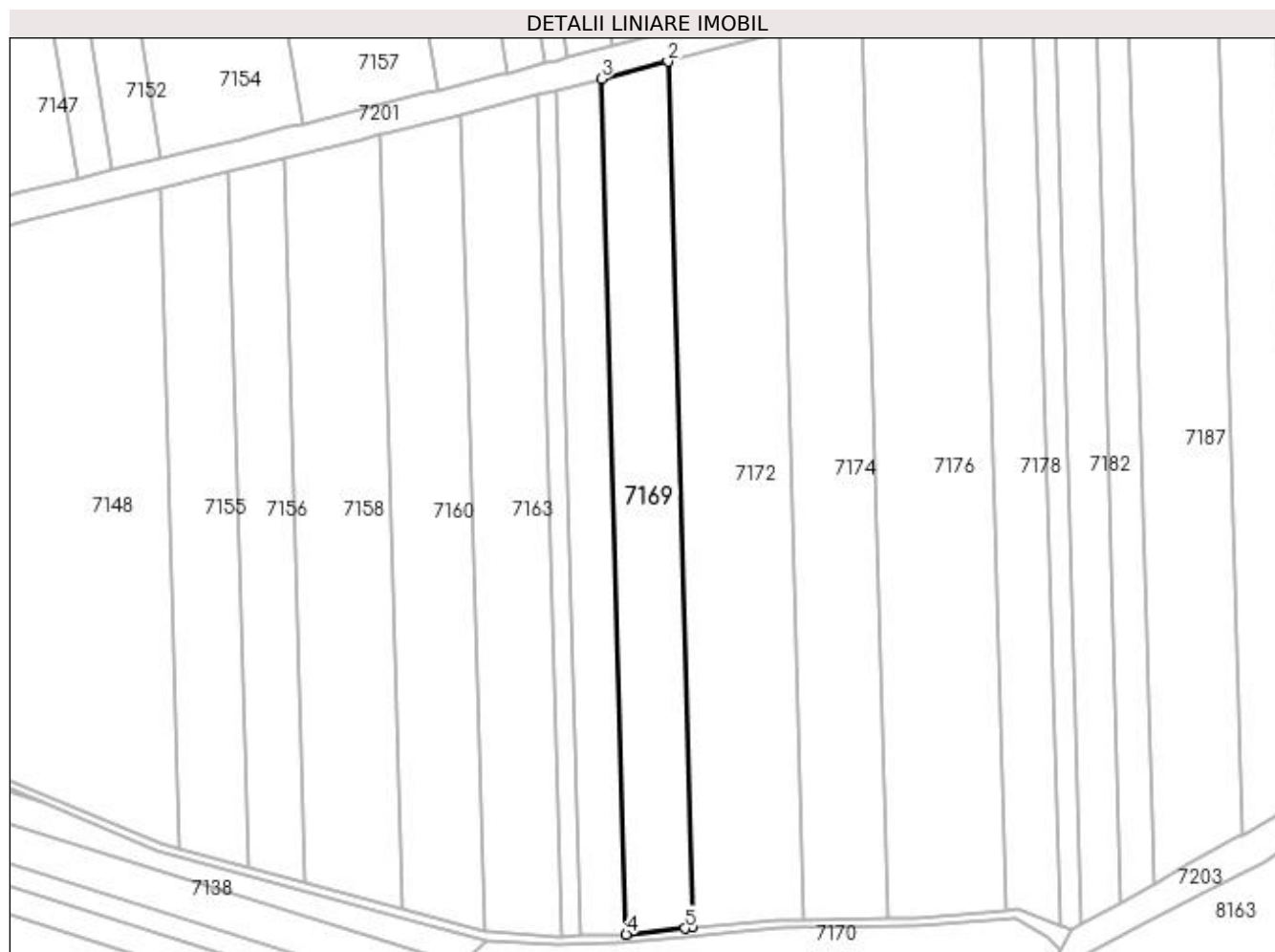
Inscrieri privind dezmembramentele dreptului de proprietate, drepturi reale de garanție și sarcini	Referințe
NU SUNT	

Anexa Nr. 1 La Partea I

Teren

Nr cadastral	Suprafața (mp)*	Observații / Referințe
	13.508	

* Suprafața este determinată în planul de proiecție Stereo 70.



Date referitoare la teren

Crt	Categorie folosință	Intra vilan	Suprafața (mp)	Tarla	Parcelă	Nr. topo	Observații / Referințe
1	arabil	NU	13.508	32	18	-	

Lungime Segmente

1) Valorile lungimilor segmentelor sunt obținute din proiecție în plan.

Punct început	X / Y	Punct sfârșit	X / Y	Lungime segment (** (m)
1	376.427,684 264.285,771	2	376.415,611 264.705,333	419.736
2	376.415,611 264.705,333	3	376.383,459 264.697,022	33.209
3	376.383,459 264.697,022	4	376.395,387 264.282,503	414.691
4	376.395,387 264.282,503	5	376.423,875 264.285,421	28.637
5	376.423,875 264.285,421	1	376.427,684 264.285,771	3.825

**** Lungimile segmentelor sunt determinate în planul de proiecție Stereo 70 și sunt rotunjite la 1 milimetru.**

***** Distanța dintre puncte este formată din segmente cumulate ce sunt mai mici decât valoarea 1 milimetru.**

**DATE DESPRE IMOBILUL NR. 7170**

Oficiul de Cadastru și Publicitate Imobiliară DOLJ
Biroul de Cadastru și Publicitate Imobiliară Craiova

A. Partea I. Descrierea imobilului

TEREN Extravilan

Adresa: Jud. Dolj, T29,P351

Nr. Crt	Nr cadastral Nr. topografic	Suprafața* (mp)	Observații / Referințe
A1	30160	24.000	Sector cadastral:26 Teren neimprejmuit;

B. Partea II. Proprietari și acte

Inscrieri privitoare la dreptul de proprietate și alte drepturi reale		Referințe
32506 / 24/04/2012		
Act Normativ nr. 73, din 26/03/2004 emis de PREFECTURA JUDETULUI DOLJ (Proces verbal nr. 820/18.02.2004 emis de Consiliul Local Bistret);		
B1	Intabulare, drept de PROPRIETATE, dobandit prin Lege, cota actuala 1/1, cota initiala 1/1 1) COMUNA BISTREȚ - DOMENIU PRIVAT, CIF:4553895	A1

C. Partea III. SARCINI .

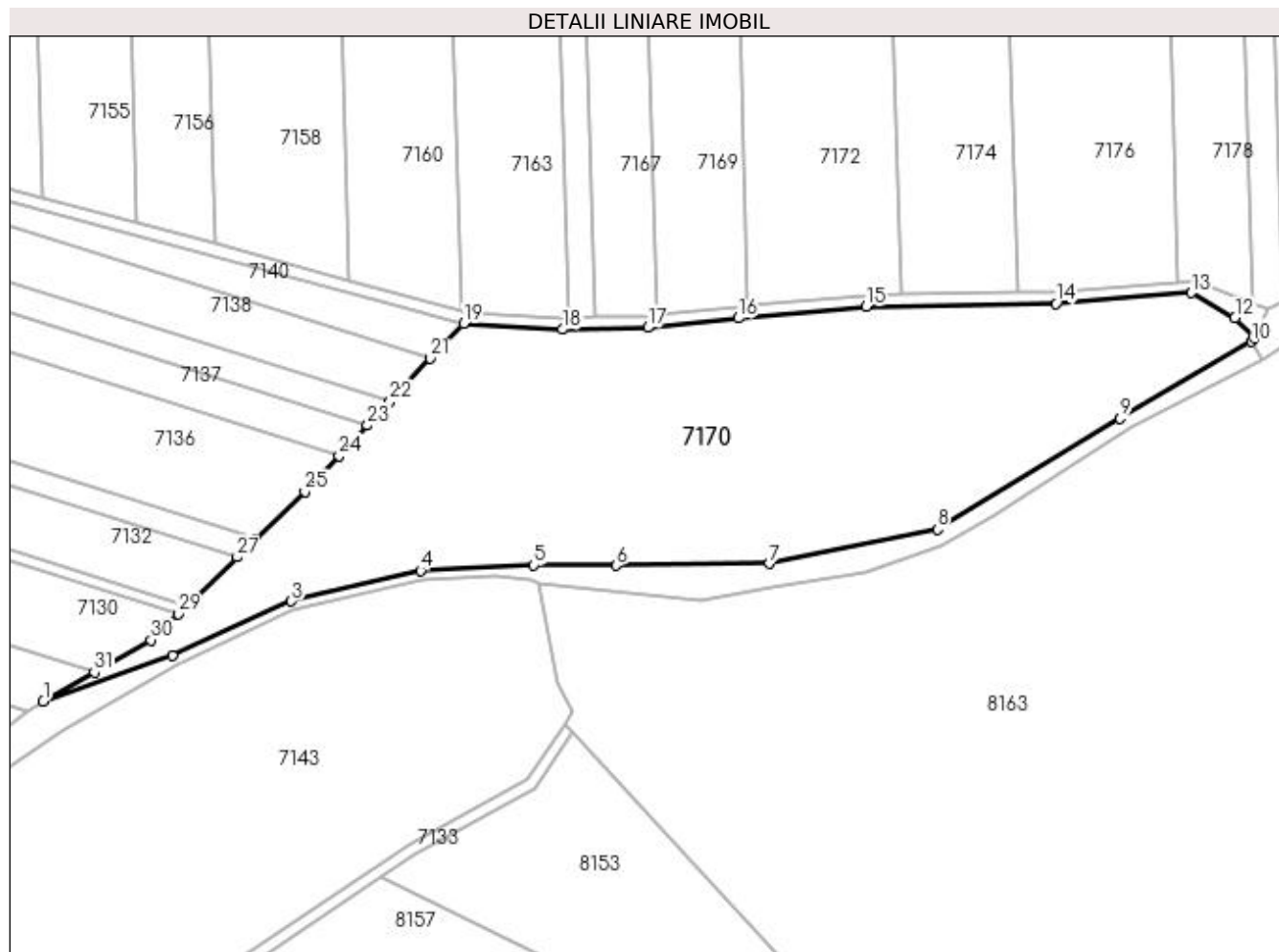
Inscrieri privind dezmembramintele dreptului de proprietate, drepturi reale de garanție și sarcini	Referințe
NU SUNT	

Anexa Nr. 1 La Partea I

Teren

Nr cadastral	Suprafața (mp)*	Observații / Referințe
30160	24.000	

* Suprafața este determinată în planul de proiecție Stereo 70.



Date referitoare la teren

Crt	Categorie folosință	Intra vilan	Suprafața (mp)	Tarla	Parcelă	Nr. topo	Observații / Referințe
1	pasune	NU	24.000	29	351	-	

Lungime Segmente

1) Valorile lungimilor segmentelor sunt obținute din proiecție în plan.

Punct început	X / Y	Punct sfârșit	X / Y	Lungime segment (** (m)
1	376.179,342 264.146,511	2	376.224,965 264.162,592	48.374
3	376.266,722 264.181,75	4	376.312,281 264.192,537	46.819
5	376.352,192 264.194,422	6	376.381,259 264.194,316	29.067
7	376.435,304 264.195,02	8	376.494,405 264.207,061	60.315
9	376.558,816 264.246,244	10	376.605,273 264.273,156	53.689

Punct început	X / Y	Punct sfârșit	X / Y	Lungime segment (** (m)
2	376.224,965 264.162,592	3	376.266,722 264.181,75	45.942
4	376.312,281 264.192,537	5	376.352,192 264.194,422	39.955
6	376.381,259 264.194,316	7	376.435,304 264.195,02	54.05
8	376.494,405 264.207,061	9	376.558,816 264.246,244	75.393
10	376.605,273 264.273,156	11	376.606,085 264.274,755	1.793

Punct început	X / Y	Punct sfârșit	X / Y	Lungime segment (** (m)
11	376.606,085 264.274,755	12	376.599,347 264.281,536	9.559
13	376.584,026 264.290,415	14	376.536,36 264.286,584	47.82
15	376.469,38 264.285,584	16	376.424,262 264.281,44	45.308
17	376.392,414 264.278,177	18	376.362,39 264.277,522	30.031
19	376.327,561 264.279,705	20	376.318,303 264.269,948	13.45
21	376.315,838 264.267,274	22	376.301,602 264.252,179	20.749
23	376.293,602 264.243,697	24	376.283,541 264.233,029	14.664
25	376.271,49 264.220,251	26	376.254,447 264.203,842	23.658
27	376.247,67 264.197,317	28	376.230,045 264.180,348	24.466
29	376.226,843 264.177,265	30	376.217,311 264.168,088	13.232
31	376.197,313 264.156,723	1	376.179,342 264.146,511	20.67

Punct început	X / Y	Punct sfârșit	X / Y	Lungime segment (** (m)
12	376.599,347 264.281,536	13	376.584,026 264.290,415	17.708
14	376.536,36 264.286,584	15	376.469,38 264.285,584	66.987
16	376.424,262 264.281,44	17	376.392,414 264.278,177	32.015
18	376.362,39 264.277,522	19	376.327,561 264.279,705	34.897
20	376.318,303 264.269,948	21	376.315,838 264.267,274	3.637
22	376.301,602 264.252,179	23	376.293,602 264.243,697	11.66
24	376.283,541 264.233,029	25	376.271,49 264.220,251	17.564
26	376.254,447 264.203,842	27	376.247,67 264.197,317	9.408
28	376.230,045 264.180,348	29	376.226,843 264.177,265	4.445
30	376.217,311 264.168,088	31	376.197,313 264.156,723	23.002

** Lungimile segmentelor sunt determinate în planul de proiecție Stereo 70 și sunt rotunjite la 1 milimetru.

*** Distanța dintre puncte este formată din segmente cumulate ce sunt mai mici decât valoarea 1 milimetru.

**DATE DESPRE IMOBILUL NR. 7171**

Oficiul de Cadastru și Publicitate Imobiliară DOLJ
Biroul de Cadastru și Publicitate Imobiliară Craiova

A. Partea I. Descrierea imobilului

TEREN Extravilan

Adresa: Jud. Dolj, T32,P48

Nr. Crt	Nr cadastral Nr. topografic	Suprafața* (mp)	Observații / Referințe
A1		12.973	Sector cadastral:26 Teren neimprejmit;

B. Partea II. Proprietari și acte

Inscrieri privitoare la dreptul de proprietate și alte drepturi reale	Referințe
/	
Act Administrativ nr. TDP nr. 925-44576, din 04/10/1996 emis de CJSAPT DOLJ;	
B1	A1
Intabulare, drept de PROPRIETATE, dobândit prin Reconstituire, cota actuala 1/1, cota initiala 1/1	
1) BREGA FLOAREA , Lipsă CNP.	
2) TOMESCU MARIA , Lipsă CNP.	
3) BUZATU GHEORGHE , Lipsă CNP.	

C. Partea III. SARCINI .

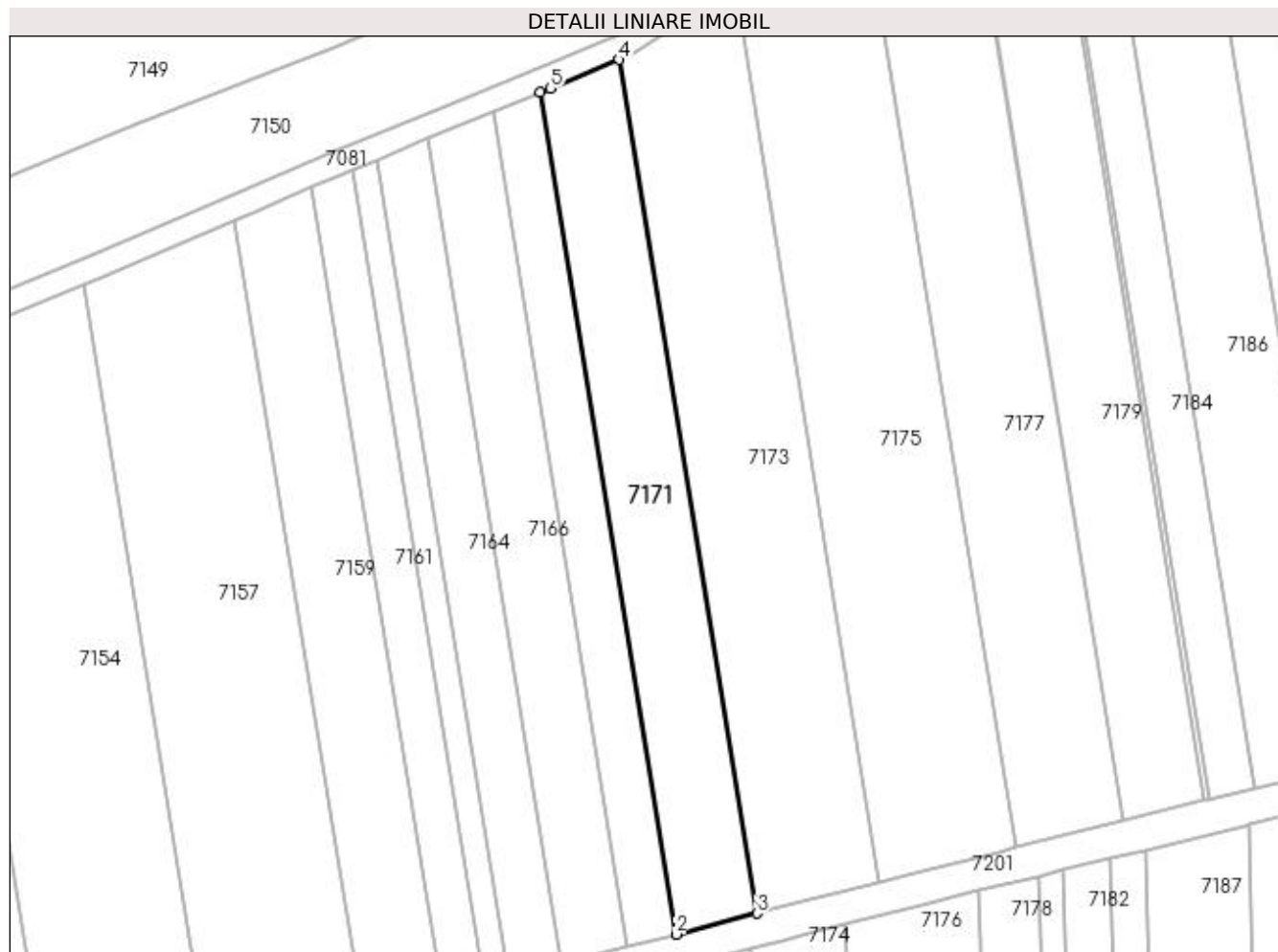
Inscrieri privind dezmembramintele dreptului de proprietate, drepturi reale de garanție și sarcini	Referințe
NU SUNT	

Anexa Nr. 1 La Partea I

Teren

Nr cadastral	Suprafața (mp)*	Observații / Referințe
	12.973	

* Suprafața este determinată în planul de proiecție Stereo 70.



Date referitoare la teren

Crt	Categorie folosință	Intra vilan	Suprafața (mp)	Tarla	Parcelă	Nr. topo	Observații / Referințe
1	arabil	NU	12.973	32	48	-	

Lungime Segmente

1) Valorile lungimilor segmentelor sunt obținute din proiecție în plan.

Punct început	X / Y	Punct sfârșit	X / Y	Lungime segment (** (m)
1	376.379,779 265.084,146	2	376.437,662 264.725,493	363.294
2	376.437,662 264.725,493	3	376.472,142 264.734,406	35.613
3	376.472,142 264.734,406	4	376.413,436 265.098,152	368.453
4	376.413,436 265.098,152	5	376.384,237 265.085,965	31.64
5	376.384,237 265.085,965	1	376.379,779 265.084,146	4.815

**** Lungimile segmentelor sunt determinate în planul de proiecție Stereo 70 și sunt rotunjite la 1 milimetru.**

***** Distanța dintre puncte este formată din segmente cumulate ce sunt mai mici decât valoarea 1 milimetru.**

**DATE DESPRE IMOBILUL NR. 7172**

Oficiul de Cadastru și Publicitate Imobiliară DOLJ
Biroul de Cadastru și Publicitate Imobiliară Craiova

A. Partea I. Descrierea imobilului

TEREN Extravilan

Adresa: Jud. Dolj, T32,P16

Nr. Crt	Nr cadastral Nr. topografic	Suprafața* (mp)	Observații / Referințe
A1		23.001	Sector cadastral:26 Teren neimprejmuit;

B. Partea II. Proprietari și acte

Inscrieri privitoare la dreptul de proprietate și alte drepturi reale	Referințe
/	
Act Administrativ nr. TDP nr. 564-60692, din 10/10/1996 emis de CJSAPT DOLJ;	
B1	A1
Intabulare, drept de PROPRIETATE, dobândit prin Reconstituire, cota actuala 1/1, cota initiala 1/1	
1) MARINESCU DUMITRU, Lipsă CNP.	
2) MARINESCU GHEORGHE, Lipsă CNP.	

C. Partea III. SARCINI .

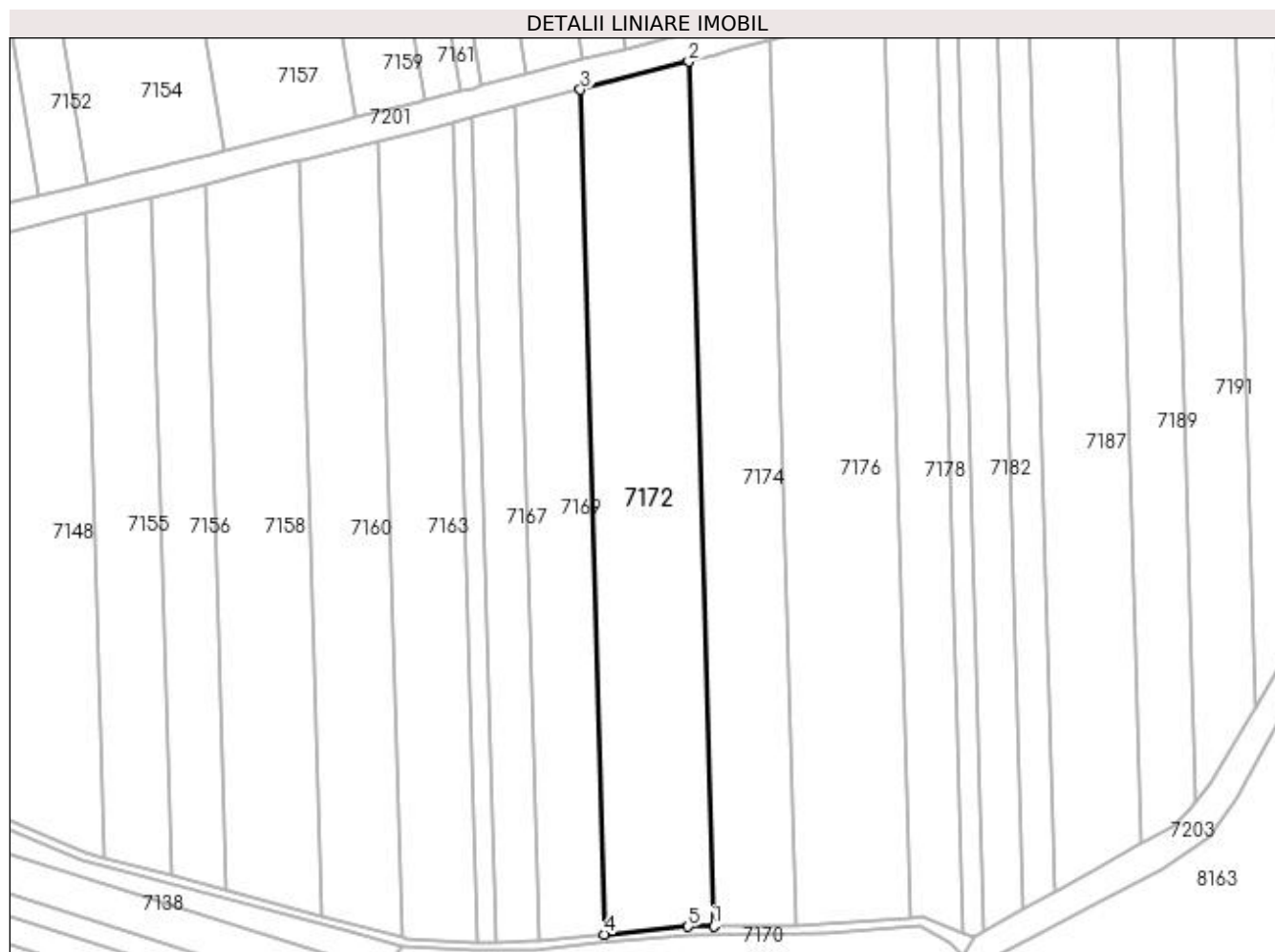
Inscrieri privind dezmembramentele dreptului de proprietate, drepturi reale de garanție și sarcini	Referințe
NU SUNT	

Anexa Nr. 1 La Partea I

Teren

Nr cadastral	Suprafața (mp)*	Observații / Referințe
	23.001	

* Suprafața este determinată în planul de proiecție Stereo 70.



Date referitoare la teren

Crt	Categorie folosință	Intravilan	Suprafața (mp)	Tarla	Parcelă	Nr. topo	Observații / Referințe
1	arabil	NU	23.001	32	16	-	

Lungime Segmente

1) Valorile lungimilor segmentelor sunt obținute din proiecție în plan.

Punct început	X / Y	Punct sfârșit	X / Y	Lungime segment (** (m)
1	376.481,798 264.289,77	2	376.469,439 264.719,247	429.655
2	376.469,439 264.719,247	3	376.415,611 264.705,333	55.597
3	376.415,611 264.705,333	4	376.427,684 264.285,771	419.736
4	376.427,684 264.285,771	5	376.469,167 264.289,581	41.658
5	376.469,167 264.289,581	1	376.481,798 264.289,77	12.632

**** Lungimile segmentelor sunt determinate în planul de proiecție Stereo 70 și sunt rotunjite la 1 milimetru.**

***** Distanța dintre puncte este formată din segmente cumulate ce sunt mai mici decât valoarea 1 milimetru.**

**DATE DESPRE IMOBILUL NR. 7173**

Oficiul de Cadastru și Publicitate Imobiliară DOLJ
Biroul de Cadastru și Publicitate Imobiliară Craiova

A. Partea I. Descrierea imobilului

TEREN Extravilan

Adresa: Jud. Dolj, T29,P50

Nr. Crt	Nr cadastral Nr. topografic	Suprafața* (mp)	Observații / Referințe
A1		20.266	Sector cadastral:26 Teren neimprejmuit;

B. Partea II. Proprietari și acte

Inscrieri privitoare la dreptul de proprietate și alte drepturi reale	Referințe
/	
Act Administrativ nr. TDP nr. 1809-1977, din 12/03/2002 emis de CJSAPT DOLJ;	
B1	A1
Intabulare, drept de PROPRIETATE, dobândit prin Reconstituire, cota actuala 1/1, cota initiala 1/1 1) PREDOI IOANA, Lipsă CNP.	

C. Partea III. SARCINI .

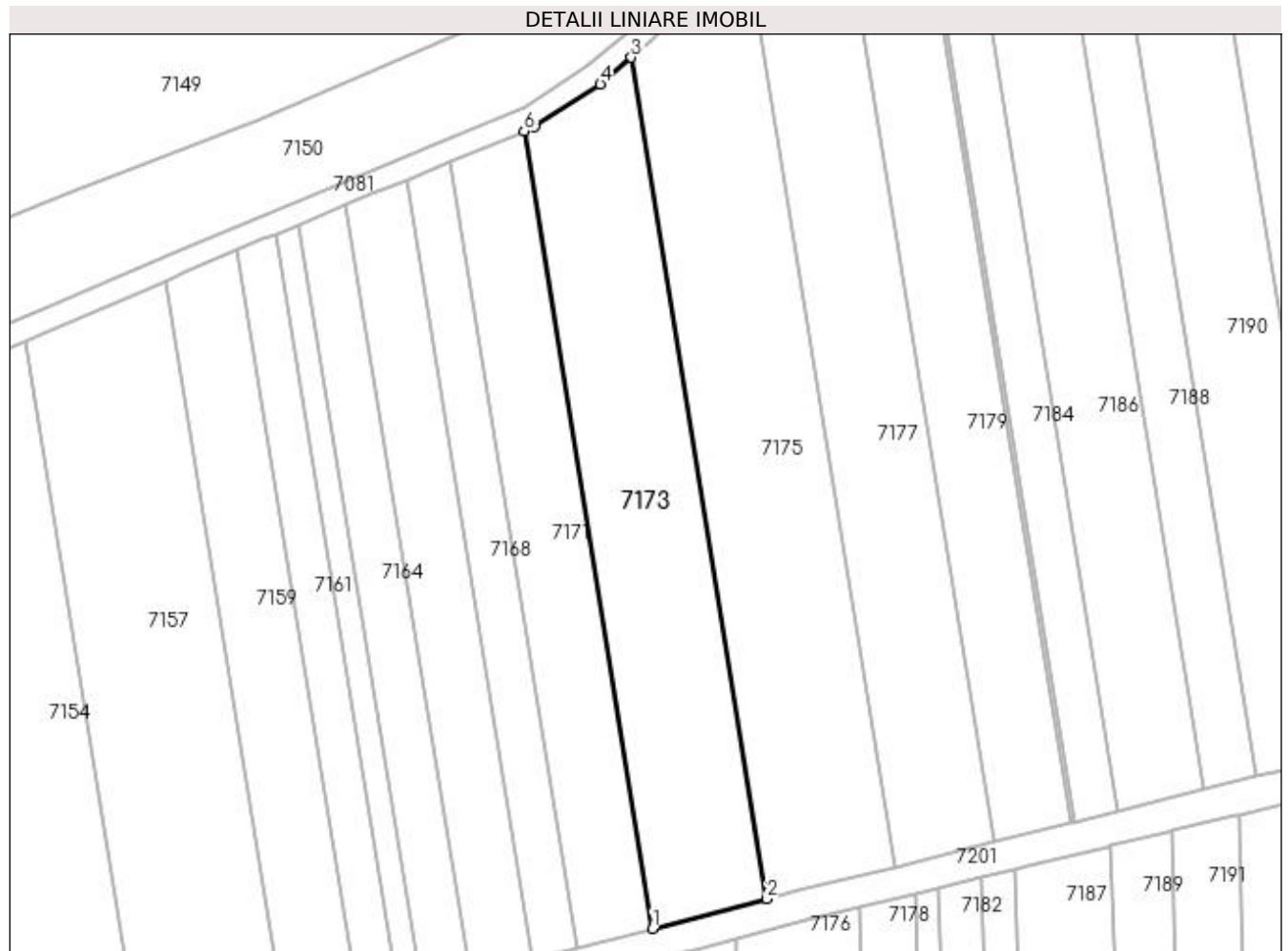
Inscrieri privind dezmembramintele dreptului de proprietate, drepturi reale de garanție și sarcini	Referințe
NU SUNT	

Anexa Nr. 1 La Partea I

Teren

Nr cadastral	Suprafața (mp)*	Observații / Referințe
	20.266	

* Suprafața este determinată în planul de proiecție Stereo 70.



Date referitoare la teren

Crt	Categorie folosință	Intra vilan	Suprafața (mp)	Tarla	Parcelă	Nr. topo	Observații / Referințe
1	arabil	NU	20.266	32	50	-	

Lungime Segmente

1) Valorile lungimilor segmentelor sunt obținute din proiecție în plan.

Punct început	X / Y	Punct sfârșit	X / Y	Lungime segment (** (m)
1	376.472,142 264.734,406	2	376.524,382 264.747,91	53.957
2	376.524,382 264.747,91	3	376.462,435 265.131,739	388.796
3	376.462,435 265.131,739	4	376.448,284 265.119,635	18.621
4	376.448,284 265.119,635	5	376.418,172 265.100,128	35.878
5	376.418,172 265.100,128	6	376.413,436 265.098,152	5.132

Punct început	X / Y	Punct sfârșit	X / Y	Lungime segment (** (m)
6	376.413,436 265.098,152	1	376.472,142 264.734,406	368.453

** Lungimile segmentelor sunt determinate în planul de proiecție Stereo 70 și sunt rotunjite la 1 milimetru.

*** Distanța dintre puncte este formată din segmente cumulate ce sunt mai mici decât valoarea 1 milimetru.

**DATE DESPRE IMOBILUL NR. 7174**

Oficiul de Cadastru și Publicitate Imobiliară DOLJ
Biroul de Cadastru și Publicitate Imobiliară Craiova

A. Partea I. Descrierea imobilului

TEREN Extravilan

Adresa: Jud. Dolj, T32,P15

Nr. Crt	Nr cadastral Nr. topografic	Suprafața* (mp)	Observații / Referințe
A1		17.754	Sector cadastral:26 Teren neimprejmuit;

B. Partea II. Proprietari și acte

Inscrieri privitoare la dreptul de proprietate și alte drepturi reale	Referințe
/	
Act Administrativ nr. TDP nr. 516-60692, din 08/10/1996 emis de CJSAPT DOLJ;	
B1	A1
Intabulare, drept de PROPRIETATE, dobândit prin Reconstituire, cota actuala 1/1, cota initiala 1/1 1) MARINESCU ION, Lipsă CNP.	

C. Partea III. SARCINI .

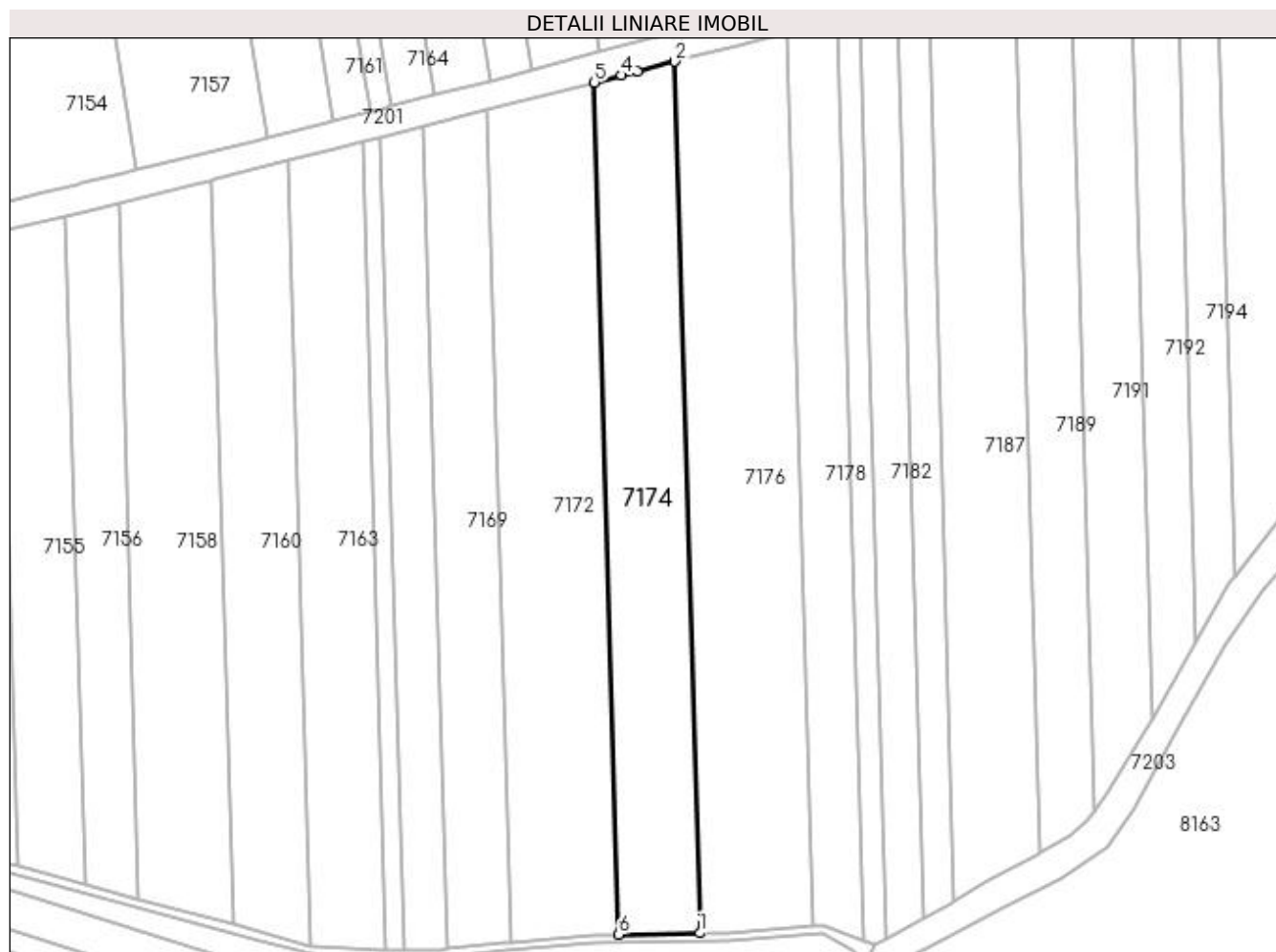
Inscrieri privind dezmembramintele dreptului de proprietate, drepturi reale de garanție și sarcini	Referințe
NU SUNT	

Anexa Nr. 1 La Partea I

Teren

Nr cadastral	Suprafața (mp)*	Observații / Referințe
	17.754	

* Suprafața este determinată în planul de proiecție Stereo 70.



Date referitoare la teren

Crt	Categorie folosință	Intravilan	Suprafața (mp)	Tarla	Parcelă	Nr. topo	Observații / Referințe
1	arabil	NU	17.754	32	15	-	

Lungime Segmente

1) Valorile lungimilor segmentelor sunt obținute din proiecție în plan.

Punct început	X / Y	Punct sfârșit	X / Y	Lungime segment (** (m)
1	376.522,649 264.290,38	2	376.510,006 264.729,734	439.536
2	376.510,006 264.729,734	3	376.491,189 264.724,87	19.435
3	376.491,189 264.724,87	4	376.483,17 264.722,797	8.283
4	376.483,17 264.722,797	5	376.469,439 264.719,247	14.182
5	376.469,439 264.719,247	6	376.481,798 264.289,77	429.655

Punct început	X / Y	Punct sfârșit	X / Y	Lungime segment (** (m)
6	376.481,798 264.289,77	1	376.522,649 264.290,38	40.856

** Lungimile segmentelor sunt determinate în planul de proiecție Stereo 70 și sunt rotunjite la 1 milimetru.

*** Distanța dintre puncte este formată din segmente cumulate ce sunt mai mici decât valoarea 1 milimetru.

**DATE DESPRE IMOBILUL NR. 7175**

Oficiul de Cadastru și Publicitate Imobiliară DOLJ
Biroul de Cadastru și Publicitate Imobiliară Craiova

A. Partea I. Descrierea imobilului

TEREN Extravilan

Adresa: Jud. Dolj, T.32, P.51

Nr. Crt	Nr cadastral Nr. topografic	Suprafața* (mp)	Observații / Referințe
A1	31142	24.408	Sector cadastral:26 Teren neimprejmuit;

B. Partea II. Proprietari și acte

Inscrieri privitoare la dreptul de proprietate și alte drepturi reale	Referințe
19668 / 24/02/2015	
Act Notarial nr. CONTRACT DE VANZARE aut nr 862, din 23/02/2015 emis de Floricel MIHAI-MARIAN;	
B1	A1
Intabulare, drept de PROPRIETATE, dobandit prin Conventie, cota actuala 1/1, cota initiala 1/1	
1) ROMAN GHEORGHE	
2) ROMAN IONELA LAURA	

C. Partea III. SARCINI .


Inscrieri privind dezmembramintele dreptului de proprietate, drepturi reale de garanție și sarcini	Referințe
NU SUNT	

Anexa Nr. 1 La Partea I

Teren

Nr cadastral	Suprafața (mp)*	Observații / Referințe
31142	24.408	

* Suprafața este determinată în planul de proiecție Stereo 70.



Date referitoare la teren

Crt	Categorie folosință	Intra vilan	Suprafața (mp)	Tarla	Parcelă	Nr. topo	Observații / Referințe
1	arabil	NU	24.408	32	51	-	

Lungime Segmente

1) Valorile lungimilor segmentelor sunt obținute din proiecție în plan.

Punct început	X / Y	Punct sfârșit	X / Y	Lungime segment (** (m)
1	376.462,435 265.131,739	2	376.524,382 264.747,91	388.796
2	376.524,382 264.747,91	3	376.538,897 264.751,662	14.992
3	376.538,897 264.751,662	4	376.575,11 264.760,694	37.322
4	376.575,11 264.760,694	5	376.582,514 264.762,54	7.631
5	376.582,514 264.762,54	6	376.513,378 265.190,921	433.924

Punct început	X / Y	Punct sfârșit	X / Y	Lungime segment (** (m)
6	376.513,378 265.190,921	7	376.496,472 265.166,118	30.017
7	376.496,472 265.166,118	8	376.471,693 265.139,657	36.252
8	376.471,693 265.139,657	1	376.462,435 265.131,739	12.182

** Lungimile segmentelor sunt determinate în planul de proiecție Stereo 70 și sunt rotunjite la 1 milimetru.

*** Distanța dintre puncte este formată din segmente cumulate ce sunt mai mici decât valoarea 1 milimetru.

**DATE DESPRE IMOBILUL NR. 7176**

Oficiul de Cadastru și Publicitate Imobiliară DOLJ
Biroul de Cadastru și Publicitate Imobiliară Craiova

A. Partea I. Descrierea imobilului

TEREN Extravilan

Adresa: Jud. Dolj, T32,P14

Nr. Crt	Nr cadastral Nr. topografic	Suprafața* (mp)	Observații / Referințe
A1	30192	25.352	Sector cadastral:26 Teren neimprejmuit;

B. Partea II. Proprietari și acte

Inscrieri privitoare la dreptul de proprietate și alte drepturi reale		Referințe
19998 / 21/02/2014		
Act Notarial nr. CONTRACT DE VANZARE-CUMPARARE NR 722, din 16/05/2013 emis de NP. DRAGOMIR ROMELIA (declaratia aut. nr. 901/30.05.2013, NP. Dragomir Romelia);		
B1	Intabulare, drept de PROPRIETATE, dobandit prin Conventie, cota actuala 1/1, cota initiala 1/1 1) SC KAMPARO INVESTMENT SRL, CIF:25525855	A1

C. Partea III. SARCINI .

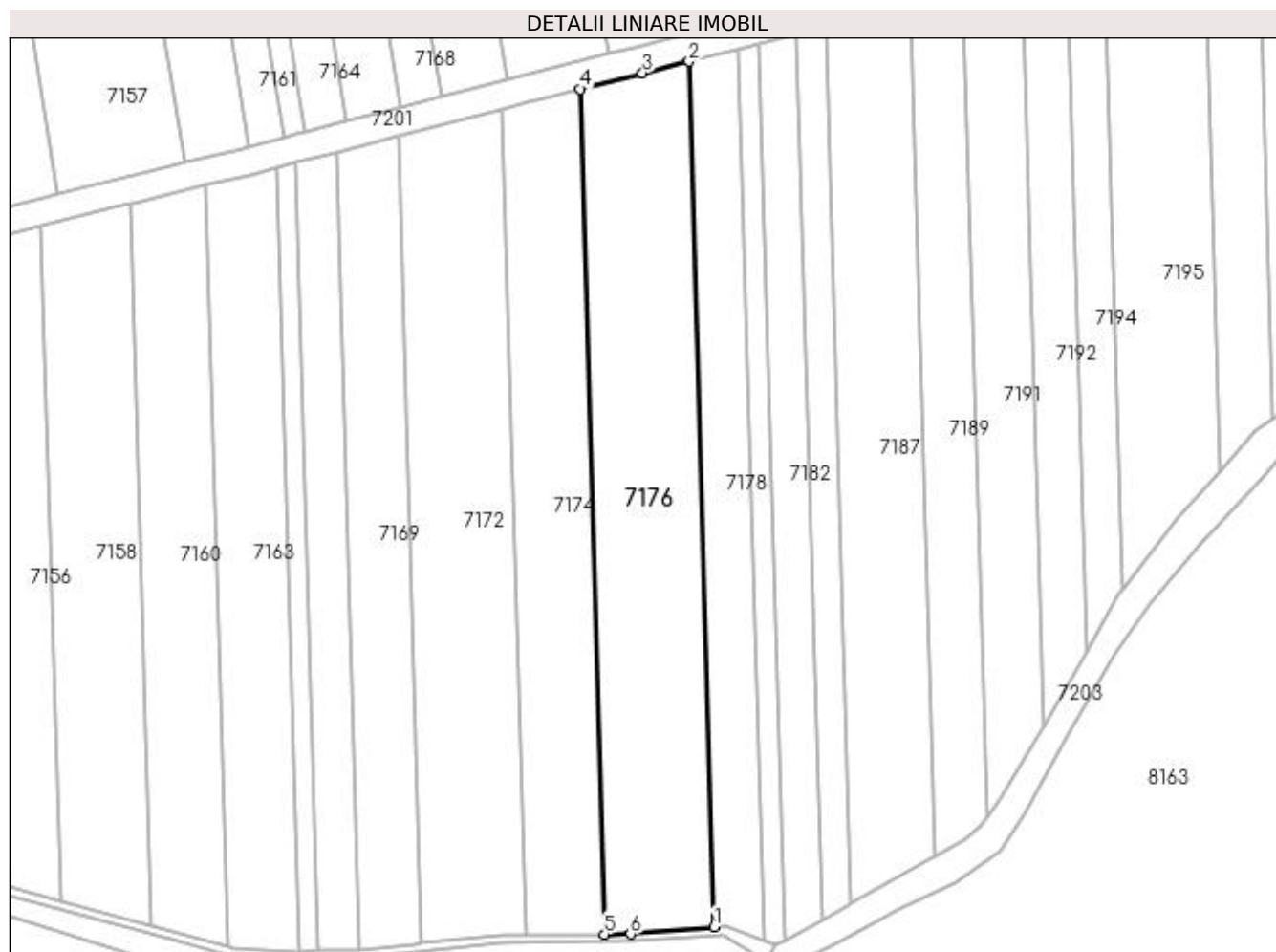
Inscrieri privind dezmembramintele dreptului de proprietate, drepturi reale de garanție și sarcini	Referințe
NU SUNT	

Anexa Nr. 1 La Partea I

Teren

Nr cadastral	Suprafața (mp)*	Observații / Referințe
30192	25.352	

* Suprafața este determinată în planul de proiecție Stereo 70.



Date referitoare la teren

Crt	Categorie folosință	Intravilan	Suprafața (mp)	Tarla	Parcelă	Nr. topo	Observații / Referințe
1	arabil	NU	25.352	32	14	-	

Lungime Segmente

1) Valorile lungimilor segmentelor sunt obținute din proiecție în plan.

Punct început	X / Y	Punct sfârșit	X / Y	Lungime segment (** (m)
1	376.579,503 264.294,064	2	376.566,555 264.744,015	450.137
2	376.566,555 264.744,015	3	376.542,312 264.738,085	24.958
3	376.542,312 264.738,085	4	376.510,006 264.729,734	33.368
4	376.510,006 264.729,734	5	376.522,649 264.290,38	439.536
5	376.522,649 264.290,38	6	376.536,17 264.290,582	13.523

Punct început	X / Y	Punct sfârșit	X / Y	Lungime segment (** (m)
6	376.536,17 264.290,582	1	376.579,503 264.294,064	43.473

** Lungimile segmentelor sunt determinate în planul de proiecție Stereo 70 și sunt rotunjite la 1 milimetru.

*** Distanța dintre puncte este formată din segmente cumulate ce sunt mai mici decât valoarea 1 milimetru.

**DATE DESPRE IMOBILUL NR. 7177**

Oficiul de Cadastru și Publicitate Imobiliară DOLJ
Biroul de Cadastru și Publicitate Imobiliară Craiova

A. Partea I. Descrierea imobilului

TEREN Extravilan

Adresa: Jud. Dolj, T.32, P.52

Nr. Crt	Nr cadastral Nr. topografic	Suprafața* (mp)	Observații / Referințe
A1	31101	21.875	Sector cadastral:26 Teren neimprejmuit;

B. Partea II. Proprietari și acte

Inscrieri privitoare la dreptul de proprietate și alte drepturi reale		Referințe
141478 / 17/11/2014		
Act Notarial nr. CVC aut nr 1289, din 14/11/2014 emis de Mladin Preoteasa Alina Corina;		
B1	Intabulare, drept de PROPRIETATE, dobandit prin Conventie, cota actuala 1/1, cota initiala 1/1 1) SC AGROEXPERT INDUSTRY SRL, CIF:29142623	A1
126786 / 30/09/2016		
Act Notarial nr. contract de ipoteca aut nr 1784, din 29/09/2016 emis de NP ADINA IVANESCU (act notarial nr INCHEIERE DE RECITIFICARE NR 44 din 29.09.2016, emis de NP IVANESCU ADINA);		
B2	se noteaza interdictiile de instrainare, grevare, inchiriere, dezmembrare, construire, demolare in favoarea lui 1) BANCA TRANSILVANIA S.A. -SUCURSALA OTOPENI, CIF:21504744	A1

C. Partea III. SARCINI

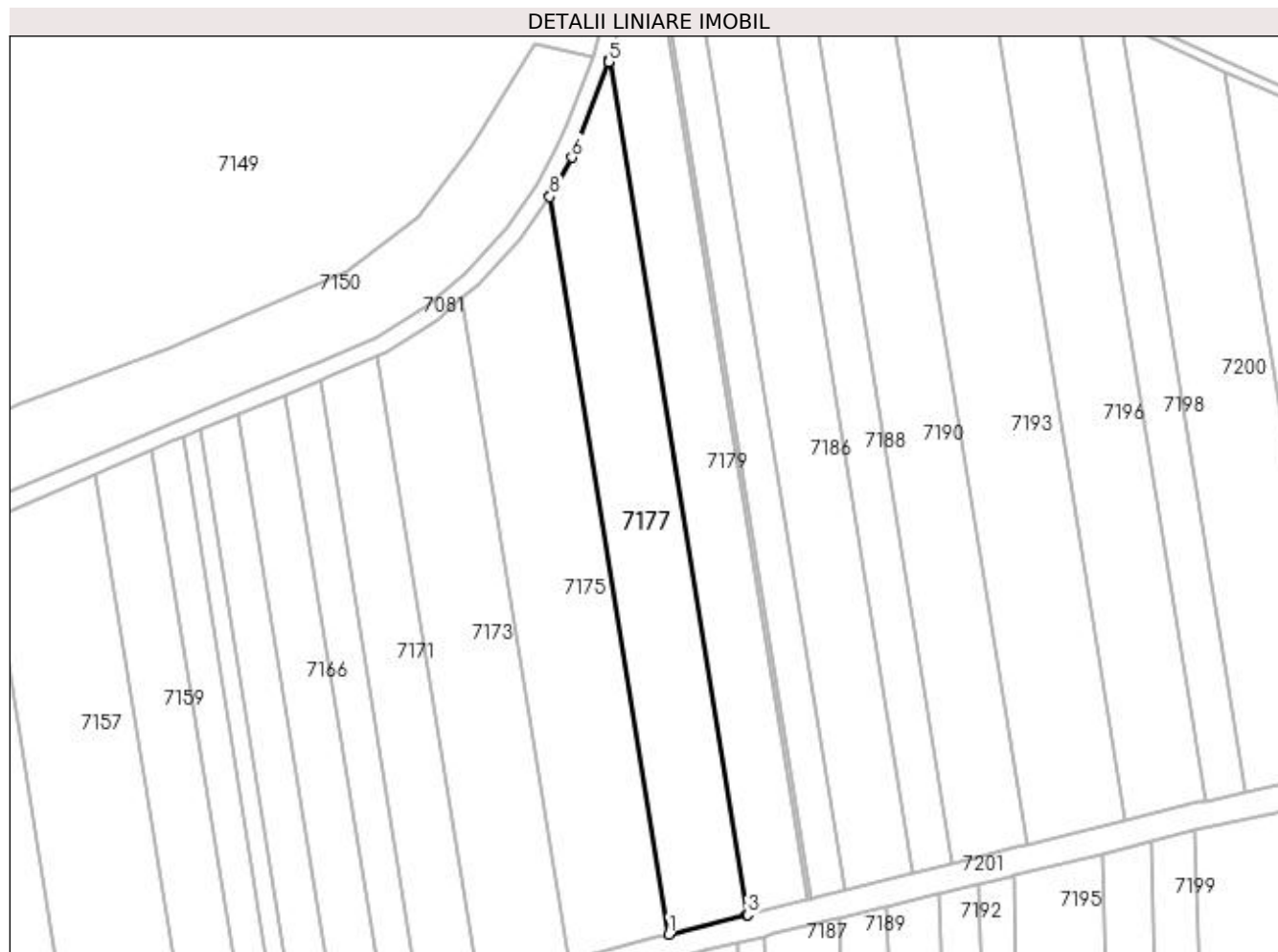
Inscrieri privind dezmembramintele dreptului de proprietate, drepturi reale de garanție și sarcini		Referințe
126786 / 30/09/2016		
Act Notarial nr. contract de ipoteca aut nr 1784, din 29/09/2016 emis de NP ADINA IVANESCU (act notarial nr INCHEIERE DE RECITIFICARE NR 44 din 29.09.2016, emis de NP IVANESCU ADINA);		
C1	Intabulare, drept de IPOTECA, Valoare:199800 LEI și celelalte obligatii de plata aferente creditului 1) BANCA TRANSILVANIA S.A. -SUCURSALA OTOPENI, CIF:21504744	A1

Anexa Nr. 1 La Partea I

Teren

Nr cadastral	Suprafața (mp)*	Observații / Referințe
31101	21.875	

* Suprafața este determinată în planul de proiecție Stereo 70.



Date referitoare la teren

Crt	Categorie folosință	Intra vilan	Suprafața (mp)	Tarla	Parcelă	Nr. topo	Observații / Referințe
1	arabil	NU	21.875	32	52	-	

Lungime Segmente

1) Valorile lungimilor segmentelor sunt obținute din proiecție în plan.

Punct început	X / Y	Punct sfârșit	X / Y	Lungime segment (** (m)
1	376.582,514 264.762,54	2	376.627,837 264.773,844	46.711
2	376.627,837 264.773,844	3	376.628,23 264.773,942	0.405
3	376.628,23 264.773,942	4	376.548,091 265.270,491	502.974
4	376.548,091 265.270,491	5	376.547,705 265.269,18	1.367
5	376.547,705 265.269,18	6	376.526,172 265.213,795	59.424

Punct început	X / Y	Punct sfârșit	X / Y	Lungime segment (** (m)
6	376.526,172 265.213,795	7	376.514,568 265.192,668	24.104
7	376.514,568 265.192,668	8	376.513,378 265.190,921	2.114
8	376.513,378 265.190,921	1	376.582,514 264.762,54	433.924

** Lungimile segmentelor sunt determinate în planul de proiecție Stereo 70 și sunt rotunjite la 1 milimetru.

*** Distanța dintre puncte este formată din segmente cumulate ce sunt mai mici decât valoarea 1 milimetru.

**DATE DESPRE IMOBILUL NR. 7178**

Oficiul de Cadastru și Publicitate Imobiliară DOLJ
Biroul de Cadastru și Publicitate Imobiliară Craiova

A. Partea I. Descrierea imobilului

TEREN Extravilan

Adresa: Jud. Dolj, T32,P13

Nr. Crt	Nr cadastral Nr. topografic	Suprafața* (mp)	Observații / Referințe
A1		11.801	Sector cadastral:26 Teren neimprejmuit;

B. Partea II. Proprietari și acte

Inscrieri privitoare la dreptul de proprietate și alte drepturi reale	Referințe
/	
Act Administrativ nr. TDP nr. 1405-2218, din 07/08/1998 emis de CJSAPT DOLJ;	
B1	A1
Intabulare, drept de PROPRIETATE, dobândit prin Reconstituire, cota actuala 1/1, cota initiala 1/1 1) NEDELCU ELISABETA, Lipsă CNP.	

C. Partea III. SARCINI .

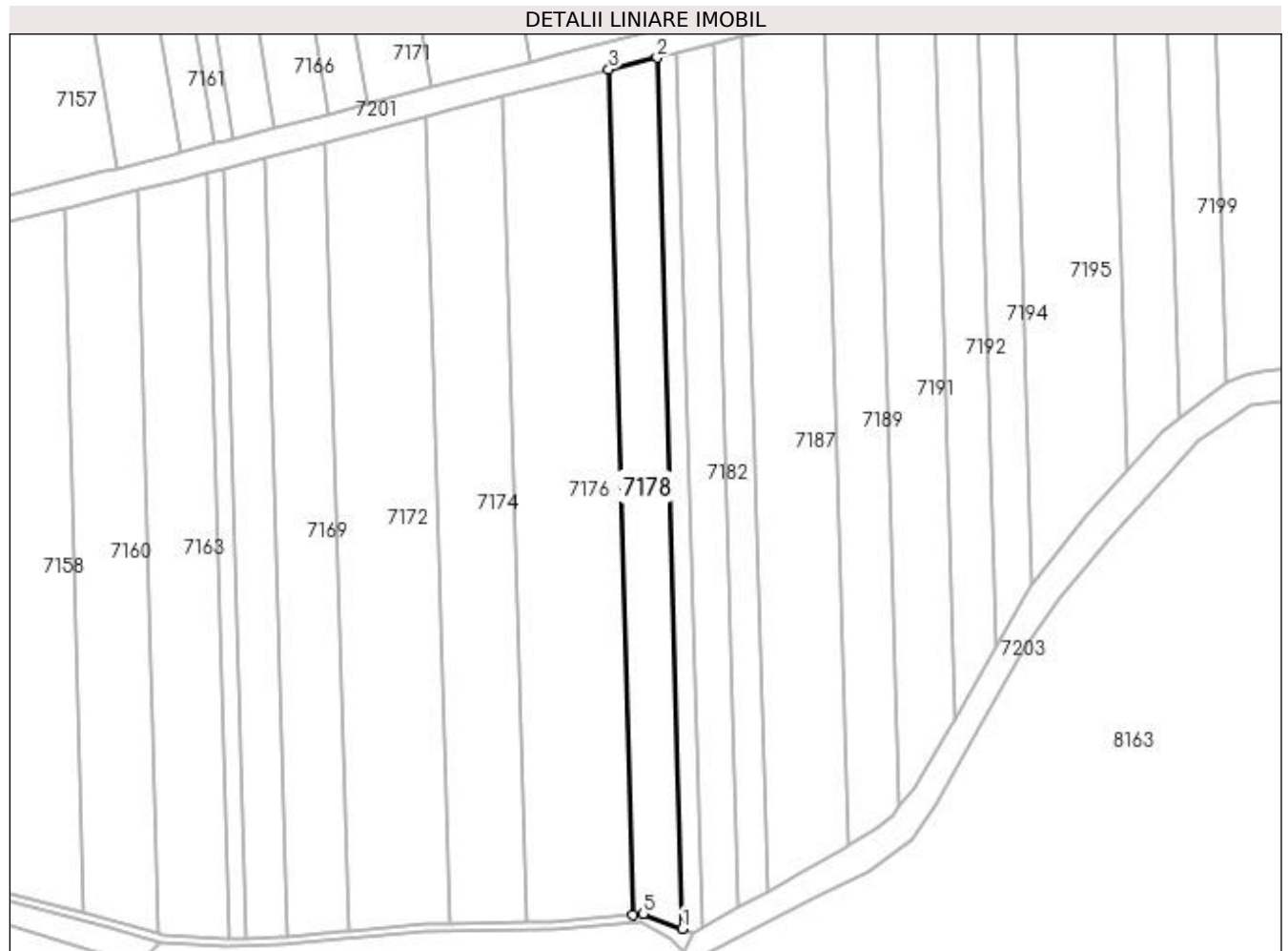
Inscrieri privind dezmembramintele dreptului de proprietate, drepturi reale de garanție și sarcini	Referințe
NU SUNT	

Anexa Nr. 1 La Partea I

Teren

Nr cadastral	Suprafața (mp)*	Observații / Referințe
	11.801	

* Suprafața este determinată în planul de proiecție Stereo 70.



Date referitoare la teren

Crt	Categorie folosință	Intra vilan	Suprafața (mp)	Tarla	Parcelă	Nr. topo	Observații / Referințe
1	arabil	NU	11.801	32	13	-	

Lungime Segmente

1) Valorile lungimilor segmentelor sunt obținute din proiecție în plan.

Punct început	X / Y	Punct sfârșit	X / Y	Lungime segment (** (m)
1	376.605,606 264.286,727	2	376.592,266 264.750,303	463.768
2	376.592,266 264.750,303	3	376.566,555 264.744,015	26.469
3	376.566,555 264.744,015	4	376.579,503 264.294,064	450.137
4	376.579,503 264.294,064	5	376.584,951 264.294,502	5.466
5	376.584,951 264.294,502	1	376.605,606 264.286,727	22.07

**** Lungimile segmentelor sunt determinate în planul de proiecție Stereo 70 și sunt rotunjite la 1 milimetru.**

***** Distanța dintre puncte este formată din segmente cumulate ce sunt mai mici decât valoarea 1 milimetru.**

**DATE DESPRE IMOBILUL NR. 7179**

Oficiul de Cadastru și Publicitate Imobiliară DOLJ
Biroul de Cadastru și Publicitate Imobiliară Craiova

A. Partea I. Descrierea imobilului

TEREN Extravilan

Adresa: Jud. Dolj, T.32, P.53

Nr. Crt	Nr cadastral Nr. topografic	Suprafața* (mp)	Observații / Referințe
A1	31143	19.517	Sector cadastral:26 Teren neimprejmuit;

B. Partea II. Proprietari și acte

Inscrieri privitoare la dreptul de proprietate și alte drepturi reale	Referințe
55030 / 09/05/2014	
Hotarare Judecatoreasca nr. SENTINTA CIVILA NR.2129, din 25/11/2009 emis de JUDECATORIA BAILESTI;	
B1	A1
Intabulare, drept de PROPRIETATE, dobandit prin Hotarare Judecatoreasca, cota actuala 1/1, cota initiala 1/1	
1) ROMAN IONELA LAURA	
2) ROMAN GHEORGHE	

C. Partea III. SARCINI .

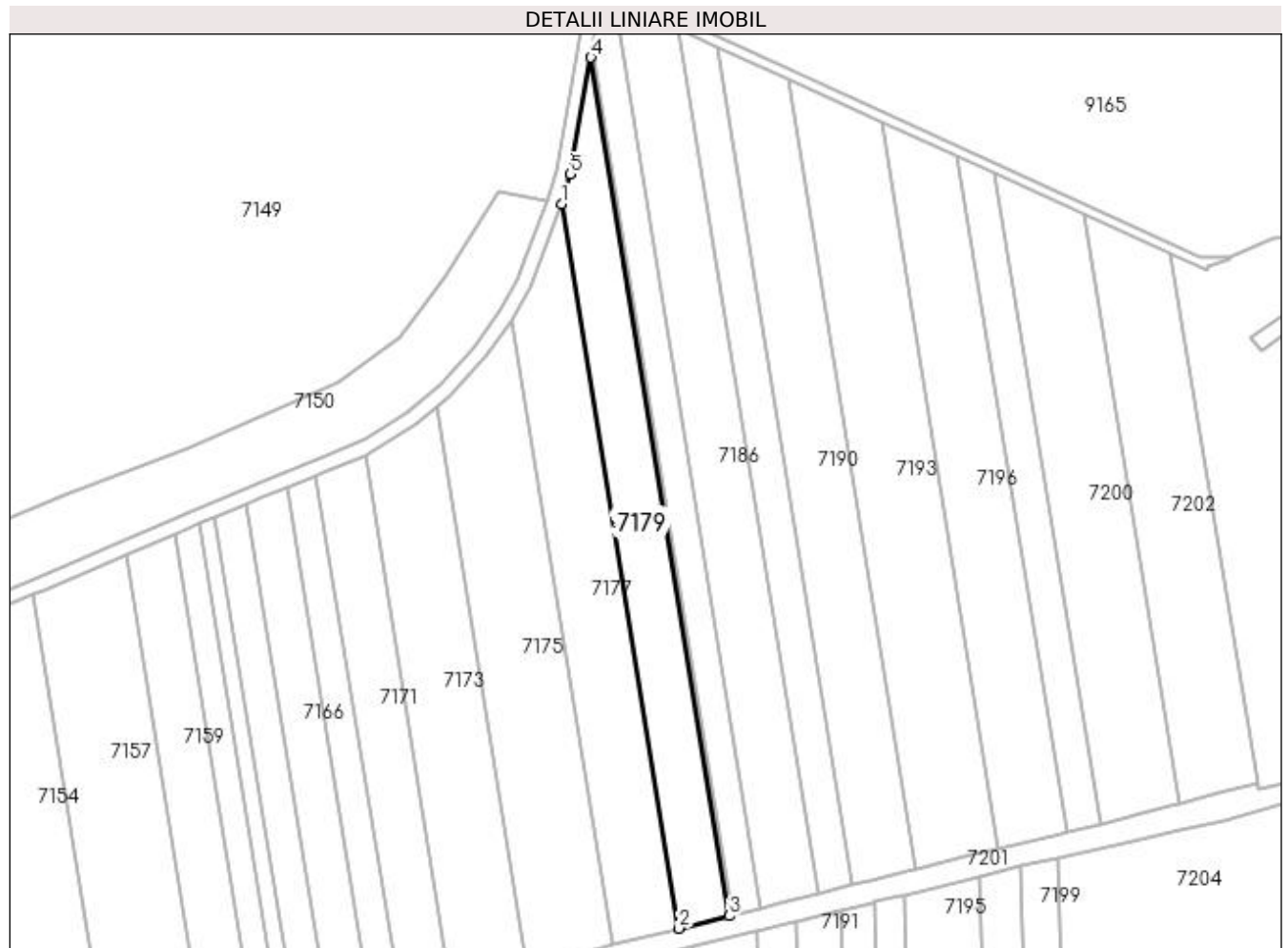
Inscrieri privind dezmembramintele dreptului de proprietate, drepturi reale de garanție și sarcini	Referințe
NU SUNT	

Anexa Nr. 1 La Partea I

Teren

Nr cadastral	Suprafața (mp)*	Observații / Referințe
31143	19.517	

* Suprafața este determinată în planul de proiecție Stereo 70.



Date referitoare la teren

Crt	Categorie folosință	Intra vilan	Suprafața (mp)	Tarla	Parcelă	Nr. topo	Observații / Referințe
1	arabil	NU	19.517	32	53	-	

Lungime Segmente

1) Valorile lungimilor segmentelor sunt obținute din proiecție în plan.

Punct început	X / Y	Punct sfârșit	X / Y	Lungime segment (** (m)
1	376.548,091 265.270,491	2	376.628,23 264.773,942	502.974
2	376.628,23 264.773,942	3	376.662,998 264.782,613	35.833
3	376.662,998 264.782,613	4	376.568,087 265.370,692	595.689
4	376.568,087 265.370,692	5	376.554,089 265.290,833	81.077
5	376.554,089 265.290,833	1	376.548,091 265.270,491	21.208

**** Lungimile segmentelor sunt determinate în planul de proiecție Stereo 70 și sunt rotunjite la 1 milimetru.**

***** Distanța dintre puncte este formată din segmente cumulate ce sunt mai mici decât valoarea 1 milimetru.**

**DATE DESPRE IMOBILUL NR. 7180**

Oficiul de Cadastru și Publicitate Imobiliară DOLJ
Biroul de Cadastru și Publicitate Imobiliară Craiova

A. Partea I. Descrierea imobilului

TEREN Extravilan

Adresa: Jud. Dolj, T32,P12

Nr. Crt	Nr cadastral Nr. topografic	Suprafața* (mp)	Observații / Referințe
A1		5.000	Sector cadastral:26 Teren neimprejmuit;

B. Partea II. Proprietari și acte

Inscrieri privitoare la dreptul de proprietate și alte drepturi reale	Referințe
/	
Act Administrativ nr. TDP nr. 2152, din 21/11/2002 emis de CJSAPT DOLJ;	
B1	A1
Intabulare, drept de PROPRIETATE, dobândit prin Reconstituire, cota actuala 1/1, cota initiala 1/1 1) ODINĂ MARIN, Lipsă CNP.	

C. Partea III. SARCINI .

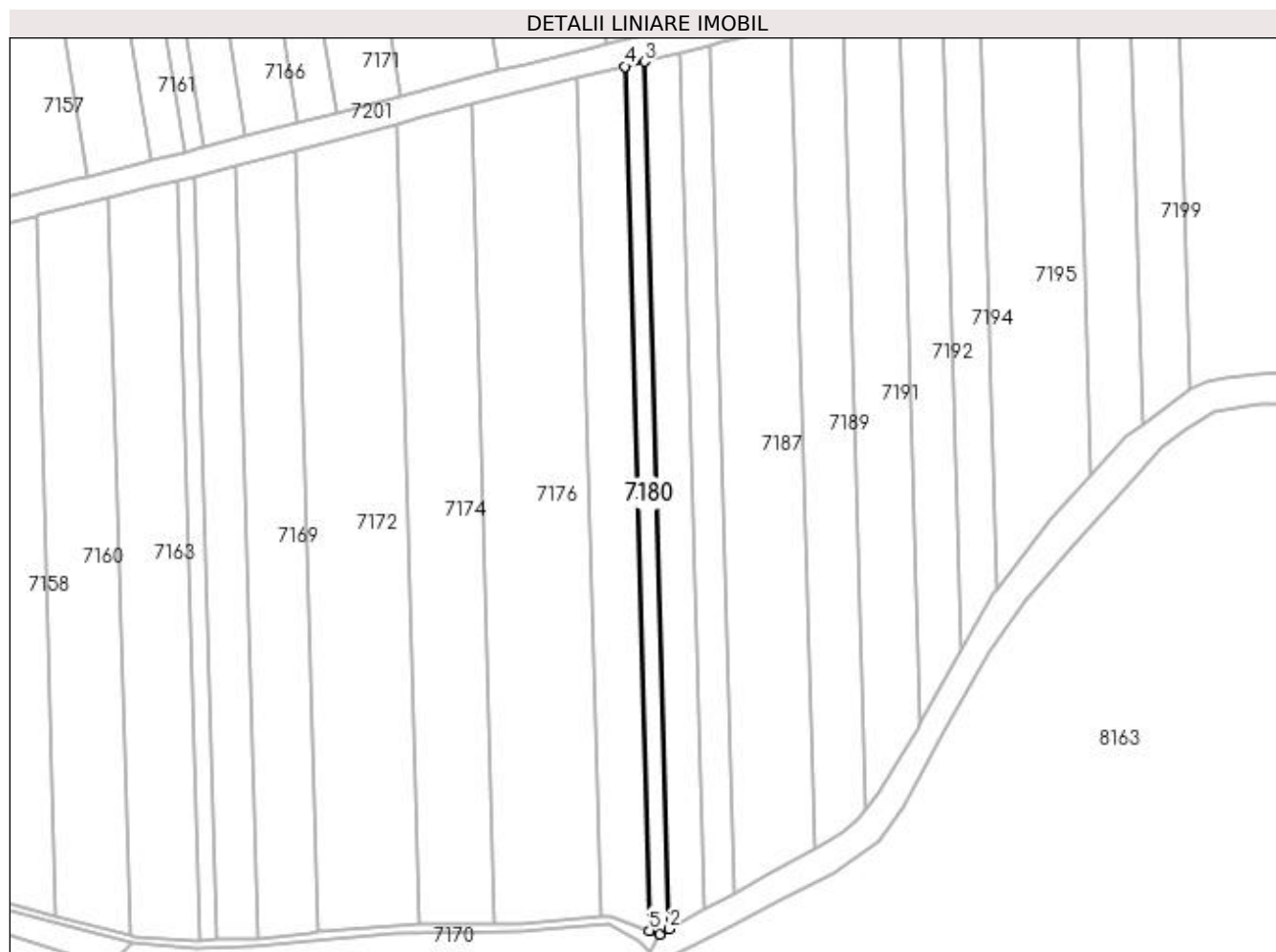
Inscrieri privind dezmembramintele dreptului de proprietate, drepturi reale de garanție și sarcini	Referințe
NU SUNT	

Anexa Nr. 1 La Partea I

Teren

Nr cadastral	Suprafața (mp)*	Observații / Referințe
	5.000	

* Suprafața este determinată în planul de proiecție Stereo 70.



Date referitoare la teren

Crt	Categorie folosință	Intra vilan	Suprafața (mp)	Tarla	Parcelă	Nr. topo	Observații / Referințe
1	arabil	NU	5.000	32	12	-	

Lungime Segmente

1) Valorile lungimilor segmentelor sunt obținute din proiecție în plan.

Punct început	X / Y	Punct sfârșit	X / Y	Lungime segment (** (m)
1	376.611,111 264.284,655	2	376.616,32 264.287,508	5.939
2	376.616,32 264.287,508	3	376.602,927 264.752,911	465.596
3	376.602,927 264.752,911	4	376.592,266 264.750,303	10.975
4	376.592,266 264.750,303	5	376.605,606 264.286,727	463.768
5	376.605,606 264.286,727	1	376.611,111 264.284,655	5.882

**** Lungimile segmentelor sunt determinate în planul de proiecție Stereo 70 și sunt rotunjite la 1 milimetru.**

***** Distanța dintre puncte este formată din segmente cumulate ce sunt mai mici decât valoarea 1 milimetru.**

**DATE DESPRE IMOBILUL NR. 7181**

Oficiul de Cadastru și Publicitate Imobiliară DOLJ
Biroul de Cadastru și Publicitate Imobiliară Craiova

A. Partea I. Descrierea imobilului

TEREN Extravilan

Adresa: Jud. Dolj, T32,P54

Nr. Crt	Nr cadastral Nr. topografic	Suprafața* (mp)	Observații / Referințe
A1		1.311	Sector cadastral:26 Teren neimprejmuit;

B. Partea II. Proprietari și acte

Inscrieri privitoare la dreptul de proprietate și alte drepturi reale	Referințe
/	
Act Administrativ nr. TDP nr. 517-60692, din 08/10/1996 emis de CJSAPT DOLJ;	
B1	A1
Intabulare, drept de PROPRIETATE, dobândit prin Reconstituire, cota actuala 1/1, cota initiala 1/1 1) CÎRSTEA IOANA, Lipsă CNP.	

C. Partea III. SARCINI .

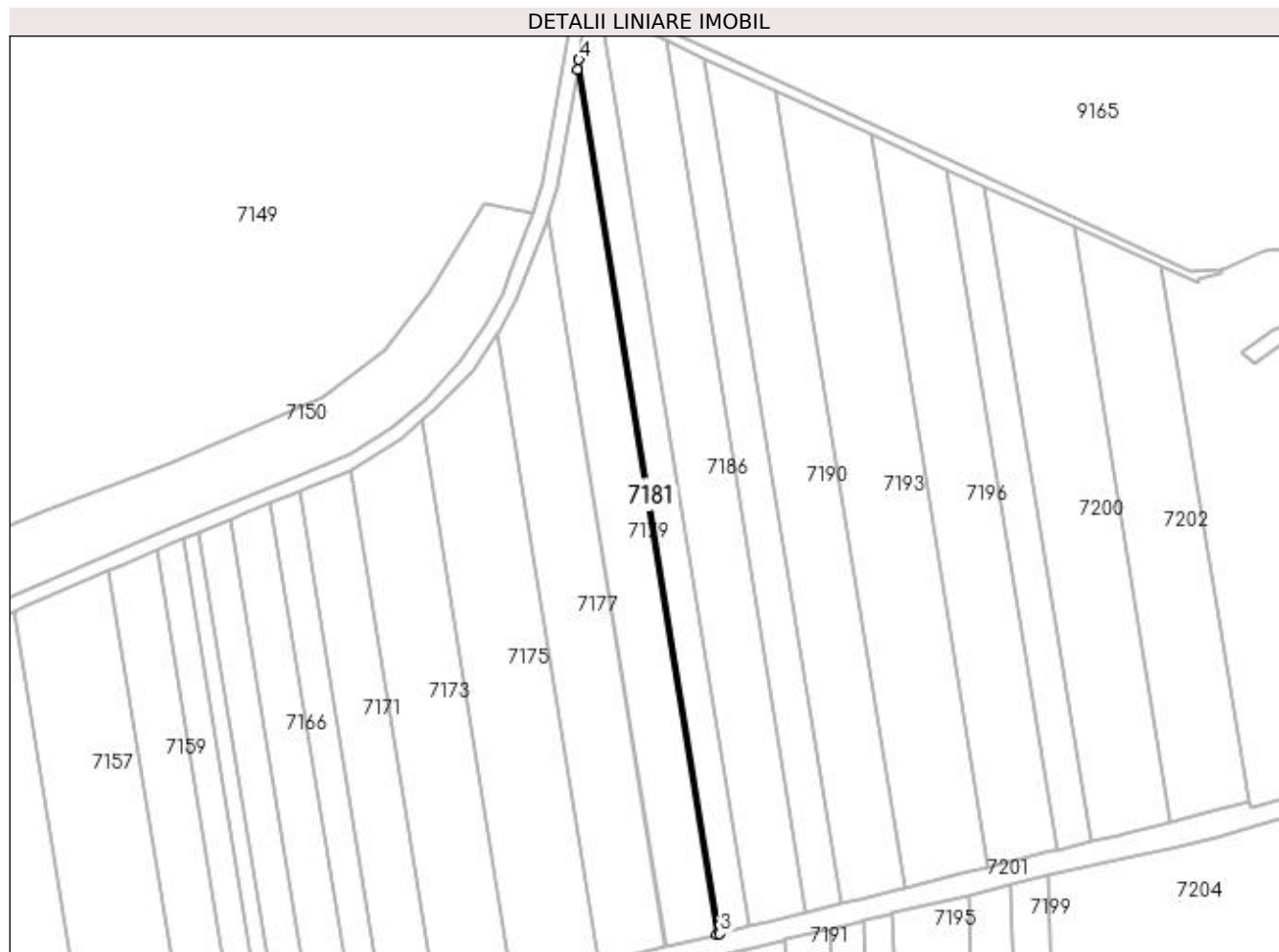
Inscrieri privind dezmembramentele dreptului de proprietate, drepturi reale de garanție și sarcini	Referințe
NU SUNT	

Anexa Nr. 1 La Partea I

Teren

Nr cadastral	Suprafața (mp)*	Observații / Referințe
	1.311	

* Suprafața este determinată în planul de proiecție Stereo 70.



Date referitoare la teren

Crt	Categorie folosință	Intra vilan	Suprafața (mp)	Tarla	Parcelă	Nr. topo	Observații / Referințe
1	arabil	NU	1.311	32	54	-	

Lungime Segmente

1) Valorile lungimilor segmentelor sunt obținute din proiecție în plan.

Punct început	X / Y	Punct sfârșit	X / Y	Lungime segment (** (m)
1	376.568,087 265.370,692	2	376.662,998 264.782,613	595.689
2	376.662,998 264.782,613	3	376.665,13 264.783,145	2.197
3	376.665,13 264.783,145	4	376.569,242 265.377,28	601.823
4	376.569,242 265.377,28	1	376.568,087 265.370,692	6.688

**** Lungimile segmentelor sunt determinate în planul de proiecție Stereo 70 și sunt rotunjite la 1 milimetru.**

***** Distanța dintre puncte este formată din segmente cumulate ce sunt mai mici decât valoarea 1 milimetru.**

**DATE DESPRE IMOBILUL NR. 7182**

Oficiul de Cadastru și Publicitate Imobiliară DOLJ
Biroul de Cadastru și Publicitate Imobiliară Craiova

A. Partea I. Descrierea imobilului

TEREN Extravilan

Adresa: Jud. Dolj, T32,P11

Nr. Crt	Nr cadastral Nr. topografic	Suprafața* (mp)	Observații / Referințe
A1		8.987	Sector cadastral:26 Teren neimprejmuit;

B. Partea II. Proprietari și acte

Inscrieri privitoare la dreptul de proprietate și alte drepturi reale	Referințe
/	
Act Administrativ nr. TDP nr. 518-60692, din 08/10/1996 emis de CJSAPT DOLJ;	
B1	A1
Intabulare, drept de PROPRIETATE, dobândit prin Reconstituire, cota actuala 1/1, cota initiala 1/1 1) CIUCĂ ION, Lipsă CNP.	

C. Partea III. SARCINI .

Inscrieri privind dezmembramintele dreptului de proprietate, drepturi reale de garanție și sarcini	Referințe
NU SUNT	

Anexa Nr. 1 La Partea I**Teren**

Nr cadastral	Suprafața (mp)*	Observații / Referințe
	8.987	

* Suprafața este determinată în planul de proiecție Stereo 70.

**Date referitoare la teren**

Crt	Categorie folosință	Intra vilan	Suprafața (mp)	Tarla	Parcelă	Nr. topo	Observații / Referințe
1	arabil	NU	8.987	32	11	-	

Lungime Segmente

1) Valorile lungimilor segmentelor sunt obținute din proiecție în plan.

Punct început	X / Y	Punct sfârșit	X / Y	Lungime segment (** (m)
1	376.602,927 264.752,911	2	376.616,32 264.287,508	465.596
2	376.616,32 264.287,508	3	376.635,449 264.297,984	21.81
3	376.635,449 264.297,984	4	376.622,222 264.757,631	459.837
4	376.622,222 264.757,631	1	376.602,927 264.752,911	19.864

**** Lungimile segmentelor sunt determinate în planul de proiecție Stereo 70 și sunt rotunjite la 1 milimetru.**

***** Distanța dintre puncte este formată din segmente cumulate ce sunt mai mici decât valoarea 1 milimetru.**

**DATE DESPRE IMOBILUL NR. 7183**

Oficiul de Cadastru și Publicitate Imobiliară DOLJ
Biroul de Cadastru și Publicitate Imobiliară Craiova

A. Partea I. Descrierea imobilului

TEREN Extravilan

Adresa: Jud. Dolj, De 377

Nr. Crt	Nr cadastral Nr. topografic	Suprafața* (mp)	Observații / Referințe
A1		6.222	Sector cadastral:26 Teren neimprejmuit;

B. Partea II. Proprietari și acte

Inscrieri privitoare la dreptul de proprietate și alte drepturi reale		Referințe
/		
Act Normativ nr. 7, din 13/03/1996 emis de PARLAMENTUL ROMÂNIEI;		
B1	Inscrierea provizorie, drept de PROPRIETATE, dobandit prin Lege, cota actuala 1/1, cota initiala 1/1 1) NEIDENTIFICAT NEIDENTIFICAT, neidentificat	A1

C. Partea III. SARCINI .

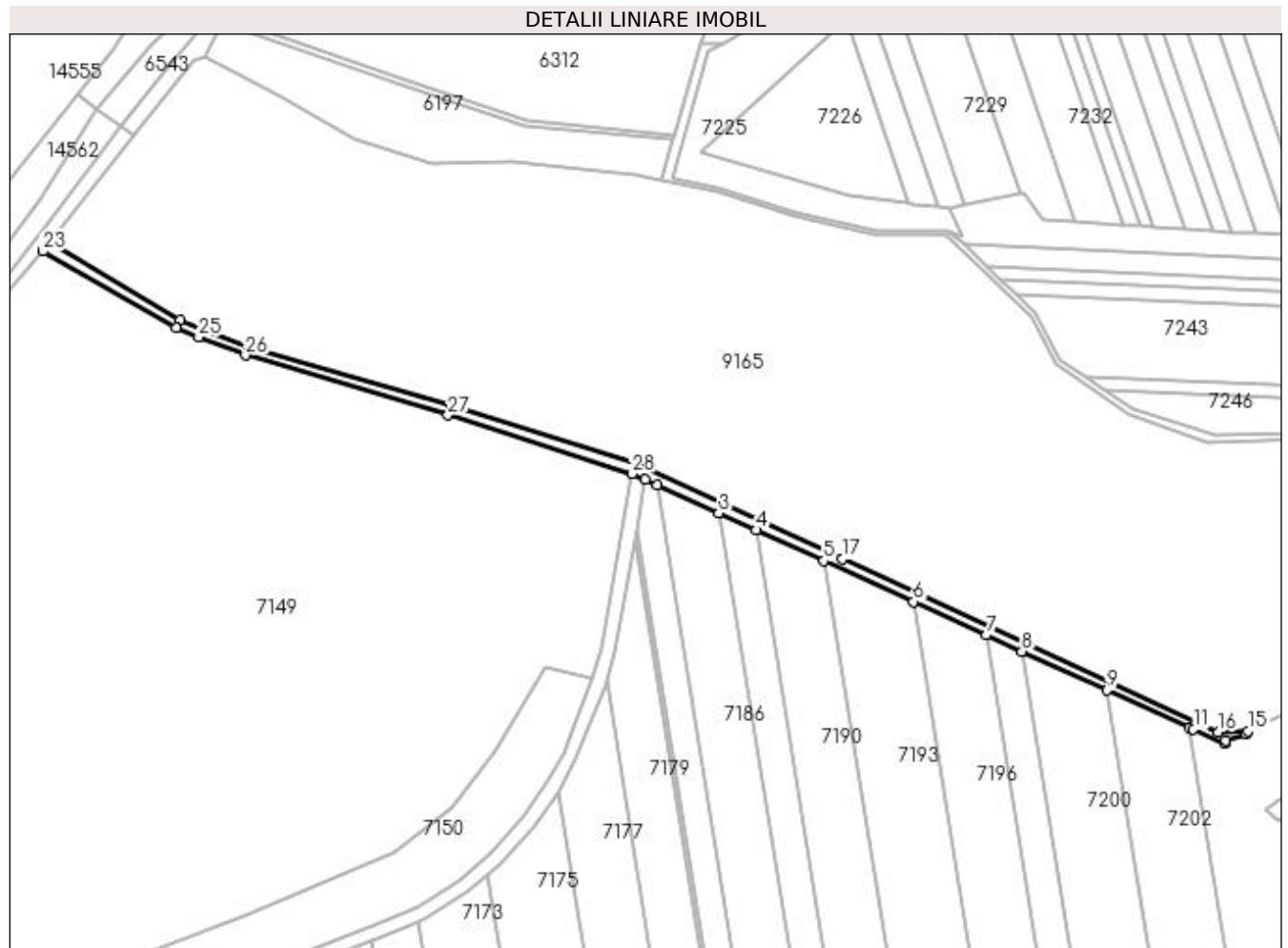
Inscrieri privind dezmembramintele dreptului de proprietate, drepturi reale de garanție și sarcini	Referințe
NU SUNT	

Anexa Nr. 1 La Partea I

Teren

Nr cadastral	Suprafața (mp)*	Observații / Referințe
	6.222	

* Suprafața este determinată în planul de proiecție Stereo 70.



Date referitoare la teren

Crt	Categorie folosință	Intra vilan	Suprafața (mp)	Tarla	Parcelă	Nr. topo	Observații / Referințe
1	drum	NU	6.222	-	-	-	De 377

Lungime Segmente

1) Valorile lungimilor segmentelor sunt obținute din proiecție în plan.

Punct început	X / Y	Punct sfârșit	X / Y	Lungime segment (** (m)
1	376.575,693 265.414,086	2	376.583,945 265.410,325	9.069
3	376.628,27 265.390,122	4	376.654,805 265.378,028	29.161
5	376.703,222 265.355,96	6	376.767,487 265.326,669	70.625
7	376.819,628 265.302,904	8	376.845,293 265.291,206	28.205
9	376.905,957 265.263,556	10	376.964,917 265.236,683	64.795

Punct început	X / Y	Punct sfârșit	X / Y	Lungime segment (** (m)
2	376.583,945 265.410,325	3	376.628,27 265.390,122	48.712
4	376.654,805 265.378,028	5	376.703,222 265.355,96	53.209
6	376.767,487 265.326,669	7	376.819,628 265.302,904	57.301
8	376.845,293 265.291,206	9	376.905,957 265.263,556	66.668
10	376.964,917 265.236,683	11	376.967,803 265.235,605	3.081

Punct început	X / Y	Punct sfârșit	X / Y	Lungime segment (** (m)
11	376.967,803 265.235,605	12	376.990,488 265.225,126	24.988
13	376.991,076 265.227,711	14	377.005,718 265.232,11	15.289
15	377.006,921 265.234,322	16	376.985,747 265.233,639	21.185
17	376.716,309 265.357,246	18	376.568,707 265.425,521	162.628
19	376.436,453 265.466,784	20	376.291,353 265.508,776	151.054
21	376.242,615 265.528,34	22	376.148,99 265.583,874	108.856
23	376.144,536 265.577,377	24	376.239,791 265.522,522	109.921
25	376.255,966 265.516,108	26	376.289,266 265.502,943	35.808
27	376.434,343 265.460,082	28	376.566,292 265.418,371	138.385

Punct început	X / Y	Punct sfârșit	X / Y	Lungime segment (** (m)
12	376.990,488 265.225,126	13	376.991,076 265.227,711	2.651
14	377.005,718 265.232,11	15	377.006,921 265.234,322	2.518
16	376.985,747 265.233,639	17	376.716,309 265.357,246	296.438
18	376.568,707 265.425,521	19	376.436,453 265.466,784	138.542
20	376.291,353 265.508,776	21	376.242,615 265.528,34	52.518
22	376.148,99 265.583,874	23	376.144,536 265.577,377	7.877
24	376.239,791 265.522,522	25	376.255,966 265.516,108	17.4
26	376.289,266 265.502,943	27	376.434,343 265.460,082	151.276
28	376.566,292 265.418,371	1	376.575,693 265.414,086	10.332

** Lungimile segmentelor sunt determinate în planul de proiecție Stereo 70 și sunt rotunjite la 1 milimetru.

*** Distanța dintre puncte este formată din segmente cumulate ce sunt mai mici decât valoarea 1 milimetru.

**DATE DESPRE IMOBILUL NR. 7184**

Oficiul de Cadastru și Publicitate Imobiliară DOLJ
Biroul de Cadastru și Publicitate Imobiliară Craiova

A. Partea I. Descrierea imobilului

TEREN Extravilan

Adresa: Jud. Dolj, T32,P55

Nr. Crt	Nr cadastral Nr. topografic	Suprafața* (mp)	Observații / Referințe
A1		12.351	Sector cadastral:26 Teren neimprejmuit;

B. Partea II. Proprietari și acte

Inscrieri privitoare la dreptul de proprietate și alte drepturi reale		Referințe
/		
Act Administrativ nr. TDP nr. 563-60692, din 10/10/1996 emis de CJSAPT DOLJ;		
B1	Intabulare, drept de PROPRIETATE, dobândit prin Reconstituire, cota actuala 1/1, cota initiala 1/1 1) STÎRCU ILIE, Lipsă CNP.	A1

C. Partea III. SARCINI .

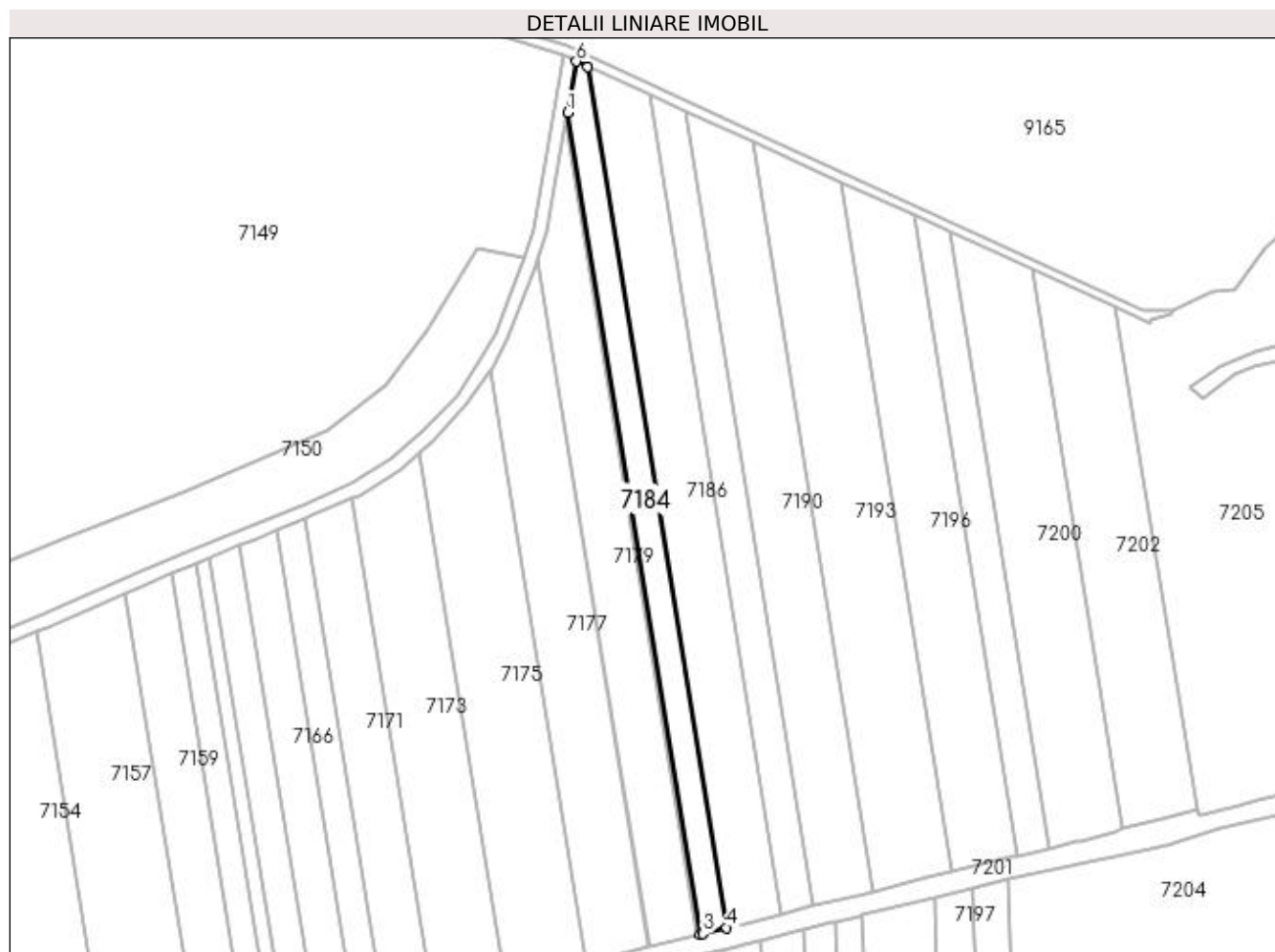
Inscrieri privind dezmembramintele dreptului de proprietate, drepturi reale de garanție și sarcini	Referințe
NU SUNT	

Anexa Nr. 1 La Partea I

Teren

Nr cadastral	Suprafața (mp)*	Observații / Referințe
	12.351	

* Suprafața este determinată în planul de proiecție Stereo 70.



Date referitoare la teren

Crt	Categorie folosință	Intra vilan	Suprafața (mp)	Tarla	Parcelă	Nr. topo	Observații / Referințe
1	arabil	NU	12.351	32	55	-	

Lungime Segmente

1) Valorile lungimilor segmentelor sunt obținute din proiecție în plan.

Punct început	X / Y	Punct sfârșit	X / Y	Lungime segment (** (m)
1	376.569,242 265.377,28	2	376.665,13 264.783,145	601.823
2	376.665,13 264.783,145	3	376.667,144 264.783,647	2.076
3	376.667,144 264.783,647	4	376.684,391 264.787,949	17.775
4	376.684,391 264.787,949	5	376.583,945 265.410,325	630.429
5	376.583,945 265.410,325	6	376.575,693 265.414,086	9.069

Punct început	X / Y	Punct sfârșit	X / Y	Lungime segment (** (m)
6	376.575,693 265.414,086	1	376.569,242 265.377,28	37.367

** Lungimile segmentelor sunt determinate în planul de proiecție Stereo 70 și sunt rotunjite la 1 milimetru.

*** Distanța dintre puncte este formată din segmente cumulate ce sunt mai mici decât valoarea 1 milimetru.

**DATE DESPRE IMOBILUL NR. 7185**

Oficiul de Cadastru și Publicitate Imobiliară DOLJ
Biroul de Cadastru și Publicitate Imobiliară Craiova

A. Partea I. Descrierea imobilului

TEREN Extravilan

Adresa: Jud. Dolj, T32,P10

Nr. Crt	Nr cadastral Nr. topografic	Suprafața* (mp)	Observații / Referințe
A1		7.201	Sector cadastral:26 Teren neimprejmuit;

B. Partea II. Proprietari și acte

Inscrieri privitoare la dreptul de proprietate și alte drepturi reale	Referințe
/	
Act Administrativ nr. TDP nr. 9284, din 13/11/2007 emis de CJSAPT DOLJ;	
B1	A1
Intabulare, drept de PROPRIETATE, dobândit prin Reconstituire, cota actuala 1/1, cota initiala 1/1 1) OLARU DUMITRU, Lipsă CNP.	

C. Partea III. SARCINI .

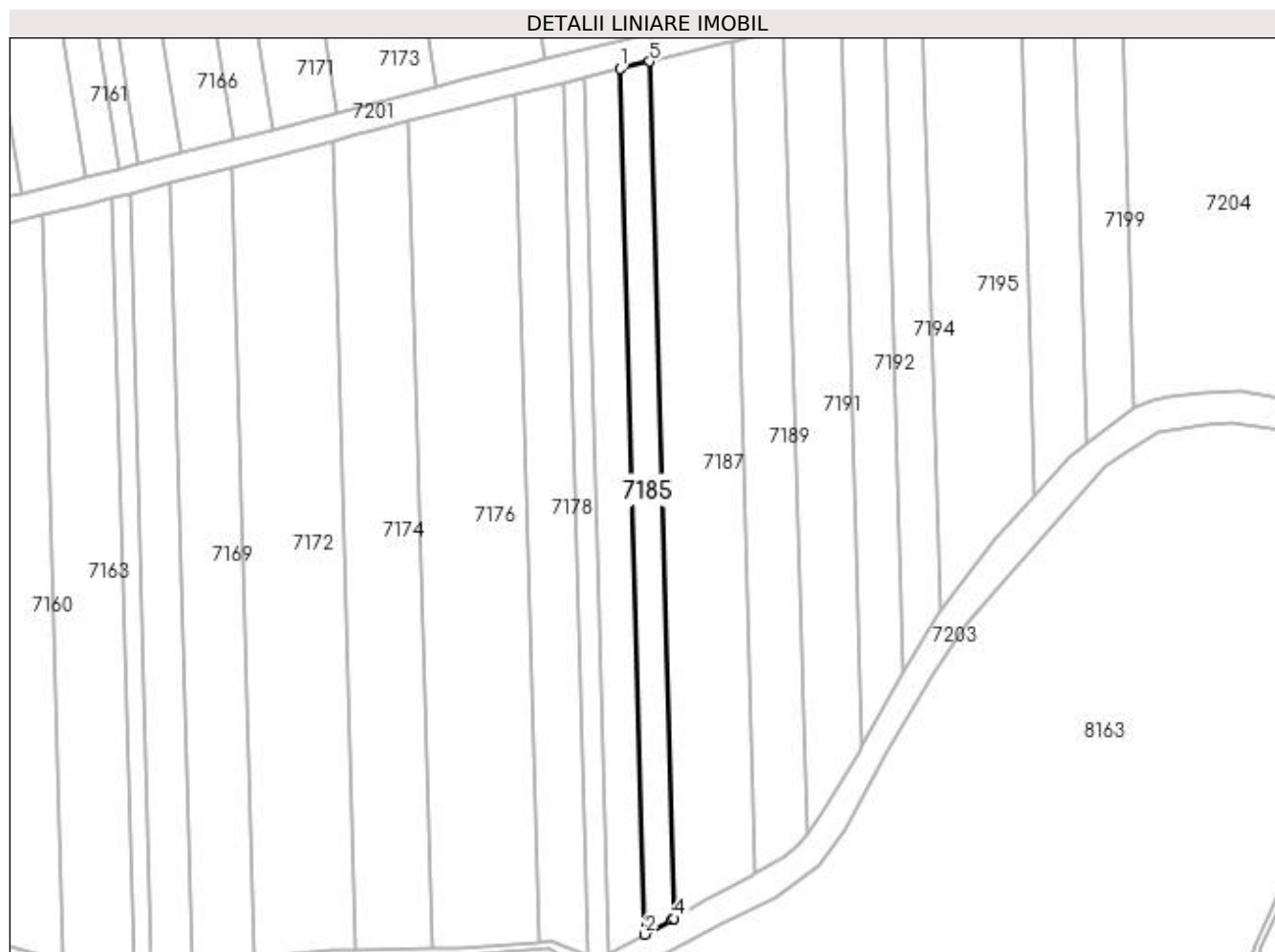
Inscrieri privind dezmembramintele dreptului de proprietate, drepturi reale de garanție și sarcini	Referințe
NU SUNT	

Anexa Nr. 1 La Partea I

Teren

Nr cadastral	Suprafața (mp)*	Observații / Referințe
	7.201	

* Suprafața este determinată în planul de proiecție Stereo 70.



Date referitoare la teren

Crt	Categorie folosință	Intra vilan	Suprafața (mp)	Tarla	Parcelă	Nr. topo	Observații / Referințe
1	arabil	NU	7.201	32	10	-	

Lungime Segmente

1) Valorile lungimilor segmentelor sunt obținute din proiecție în plan.

Punct început	X / Y	Punct sfârșit	X / Y	Lungime segment (** (m)
1	376.622,222 264.757,631	2	376.635,449 264.297,984	459.837
2	376.635,449 264.297,984	3	376.649,547 264.305,704	16.073
3	376.649,547 264.305,704	4	376.650,95 264.306,516	1.621
4	376.650,95 264.306,516	5	376.637,858 264.761,455	455.127
5	376.637,858 264.761,455	1	376.622,222 264.757,631	16.097

**** Lungimile segmentelor sunt determinate în planul de proiecție Stereo 70 și sunt rotunjite la 1 milimetru.**

***** Distanța dintre puncte este formată din segmente cumulate ce sunt mai mici decât valoarea 1 milimetru.**

**DATE DESPRE IMOBILUL NR. 7186**

Oficiul de Cadastru și Publicitate Imobiliară DOLJ
Biroul de Cadastru și Publicitate Imobiliară Craiova

A. Partea I. Descrierea imobilului

TEREN Extravilan

Adresa: Jud. Dolj, T32,P56

Nr. Crt	Nr cadastral Nr. topografic	Suprafața* (mp)	Observații / Referințe
A1		24.941	Sector cadastral:26 Teren neimprejmuit;

B. Partea II. Proprietari și acte

Inscrieri privitoare la dreptul de proprietate și alte drepturi reale	Referințe
/	
Act Administrativ nr. TDP nr. 527-60692, din 08/10/1996 emis de CJSAPT DOLJ;	
B1	A1
Intabulare, drept de PROPRIETATE, dobândit prin Reconstituire, cota actuala 1/1, cota initiala 1/1 1) DITOIU GHEORGHE, Lipsă CNP.	

C. Partea III. SARCINI .

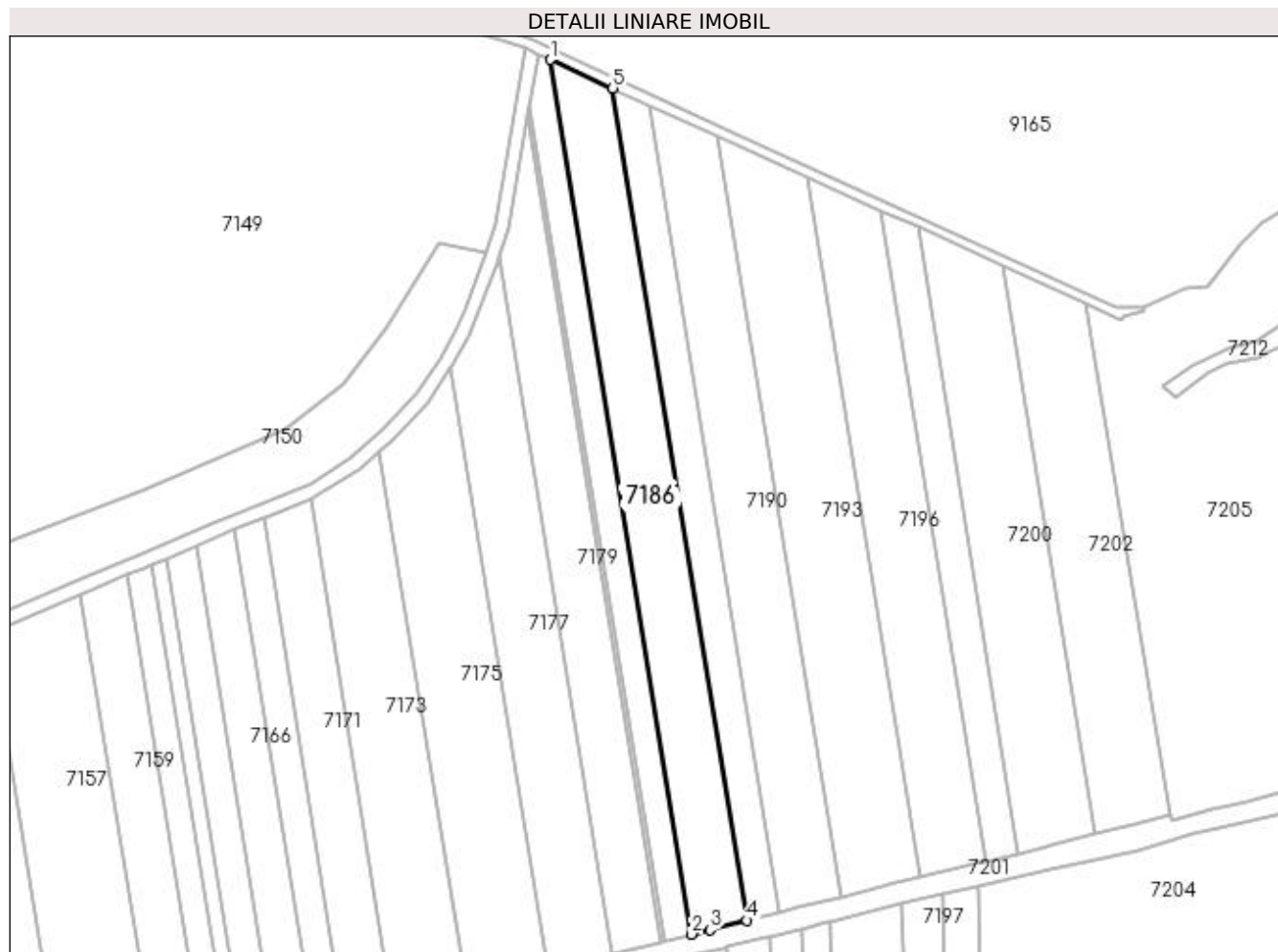
Inscrieri privind dezmembramintele dreptului de proprietate, drepturi reale de garanție și sarcini	Referințe
NU SUNT	

Anexa Nr. 1 La Partea I

Teren

Nr cadastral	Suprafața (mp)*	Observații / Referințe
	24.941	

* Suprafața este determinată în planul de proiecție Stereo 70.



Date referitoare la teren

Crt	Categorie folosință	Intra vilan	Suprafața (mp)	Tarla	Parcelă	Nr. topo	Observații / Referințe
1	arabil	NU	24.941	32	56	-	

Lungime Segmente

1) Valorile lungimilor segmentelor sunt obținute din proiecție în plan.

Punct început	X / Y	Punct sfârșit	X / Y	Lungime segment (** (m)
1	376.583,945 265.410,325	2	376.684,391 264.787,949	630.429
2	376.684,391 264.787,949	3	376.697,545 264.791,229	13.557
3	376.697,545 264.791,229	4	376.723,867 264.797,794	27.128
4	376.723,867 264.797,794	5	376.628,27 265.390,122	599.993
5	376.628,27 265.390,122	1	376.583,945 265.410,325	48.712

**** Lungimile segmentelor sunt determinate în planul de proiecție Stereo 70 și sunt rotunjite la 1 milimetru.**

***** Distanța dintre puncte este formată din segmente cumulate ce sunt mai mici decât valoarea 1 milimetru.**

**DATE DESPRE IMOBILUL NR. 7187**

Oficiul de Cadastru și Publicitate Imobiliară DOLJ
 Biroul de Cadastru și Publicitate Imobiliară Craiova

A. Partea I. Descrierea imobilului

TEREN Extravilan

Adresa: Jud. Dolj, T.32, P.9

Nr. Crt	Nr cadastral Nr. topografic	Suprafața* (mp)	Observații / Referințe
A1	31246	19.701	Sector cadastral:26 Teren neimprejmuit; ,, imobil aflat sub incidenta art.3 alin. (1) din Legea 17/2014'

B. Partea II. Proprietari și acte

Inscrieri privitoare la dreptul de proprietate și alte drepturi reale		Referințe
211851 / 12/11/2018		
Act Notarial nr. CONTRACT DE VANZARE AUT 2908, din 08/11/2018 emis de NP Mladin Preoteasa Alina Corina;		
B1	Intabulare, drept de PROPRIETATE, dobandit prin Conventie, cota actuala 1/1, cota initiala 1/1 1) SC AGROEXPERT INDUSTRY SRL, CIF:29142623	A1

C. Partea III. SARCINI .

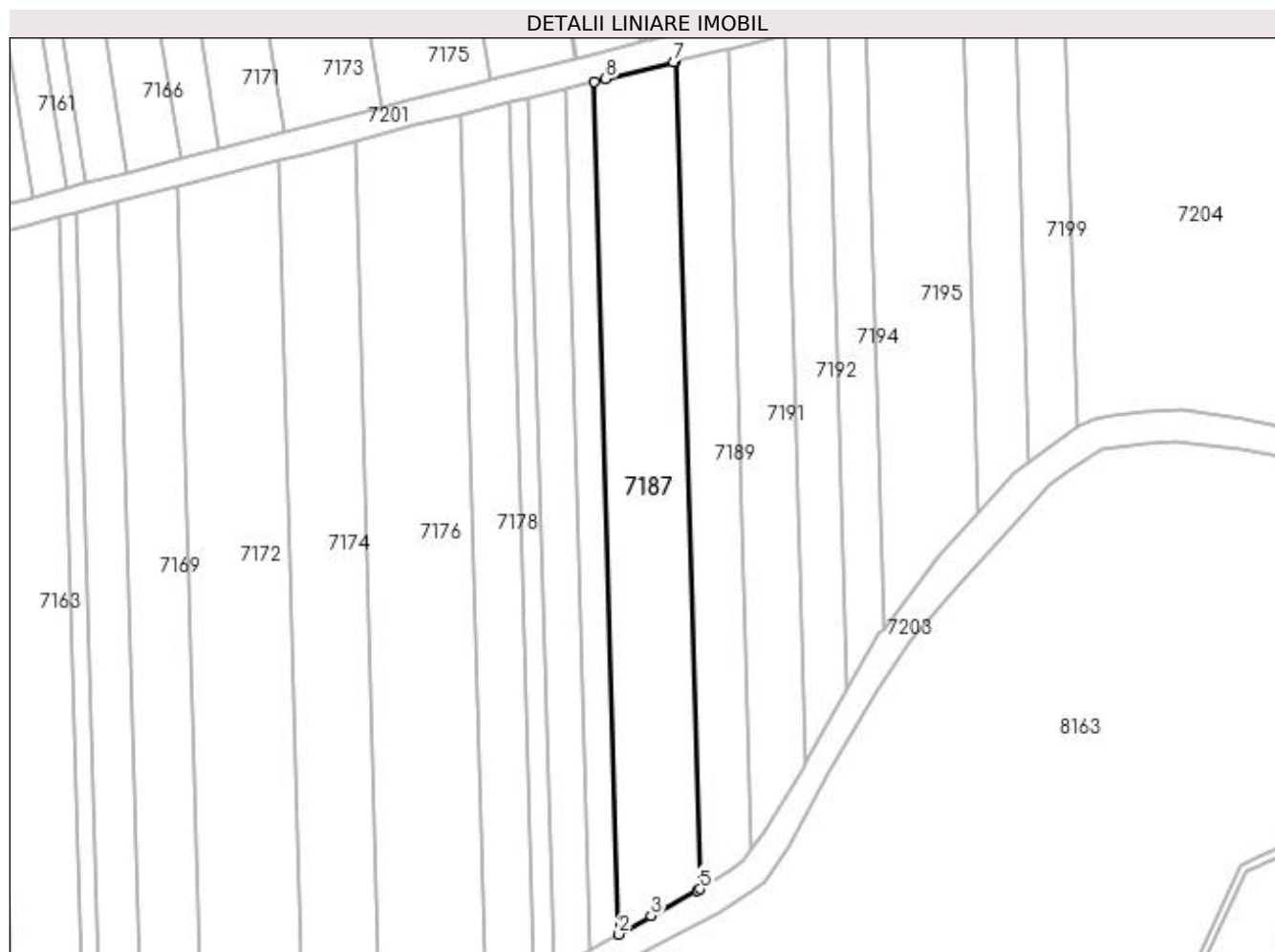
Inscrieri privind dezmembramintele dreptului de proprietate, drepturi reale de garanție și sarcini	Referințe
NU SUNT	

Anexa Nr. 1 La Partea I

Teren

Nr cadastral	Suprafața (mp)*	Observații / Referințe
31246	19.701	„ imobil aflat sub incidenta art.3 alin. (1) din Legea 17/2014'

* Suprafața este determinată în planul de proiecție Stereo 70.



Date referitoare la teren

Crt	Categorie folosință	Intra vilan	Suprafața (mp)	Tarla	Parcelă	Nr. topo	Observații / Referințe
1	arabil	NU	19.701	32	9	-	

Lungime Segmente

1) Valorile lungimilor segmentelor sunt obținute din proiecție în plan.

Punct început	X / Y	Punct sfârșit	X / Y	Lungime segment (** (m)
1	376.637,858 264.761,455	2	376.650,95 264.306,516	455.127
2	376.650,95 264.306,516	3	376.668,146 264.316,472	19.87
3	376.668,146 264.316,472	4	376.692,745 264.329,876	28.014
4	376.692,745 264.329,876	5	376.694,226 264.330,736	1.713
5	376.694,226 264.330,736	6	376.681,524 264.772,136	441.583

Punct început	X / Y	Punct sfârșit	X / Y	Lungime segment (** (m)
6	376.681,524 264.772,136	7	376.680,09 264.771,785	1.476
7	376.680,09 264.771,785	8	376.643,877 264.762,927	37.281
8	376.643,877 264.762,927	1	376.637,858 264.761,455	6.196

** Lungimile segmentelor sunt determinate în planul de proiecție Stereo 70 și sunt rotunjite la 1 milimetru.

*** Distanța dintre puncte este formată din segmente cumulate ce sunt mai mici decât valoarea 1 milimetru.

**DATE DESPRE IMOBILUL NR. 7188**

Oficiul de Cadastru și Publicitate Imobiliară DOLJ
 Biroul de Cadastru și Publicitate Imobiliară Craiova

A. Partea I. Descrierea imobilului

TEREN Extravilan

Adresa: Jud. Dolj, T 32, P 57

Nr. Crt	Nr cadastral Nr. topografic	Suprafața* (mp)	Observații / Referințe
A1	31318	14.340	Sector cadastral:26 Teren neimprejmuit; ' imobil aflat sub incidenta art.3 alin. (1) din Legea 17/2014'

B. Partea II. Proprietari și acte

Inscrieri privitoare la dreptul de proprietate și alte drepturi reale	Referințe
155544 / 19/12/2014	
Act Administrativ nr. documentația cadastrală avizată sub nr 155544, din 19/12/2014 emis de OCPI DOLJ;	
B1	Intabulare, drept de PROPRIETATE, dobandit prin Hotarare Judecatoreasca, cota actuala 1/1, cota initiala 1/1
	1) ANTONESCU CATALIN
	<i>OBSERVATII: propr ant Sava Obredin</i>

C. Partea III. SARCINI .

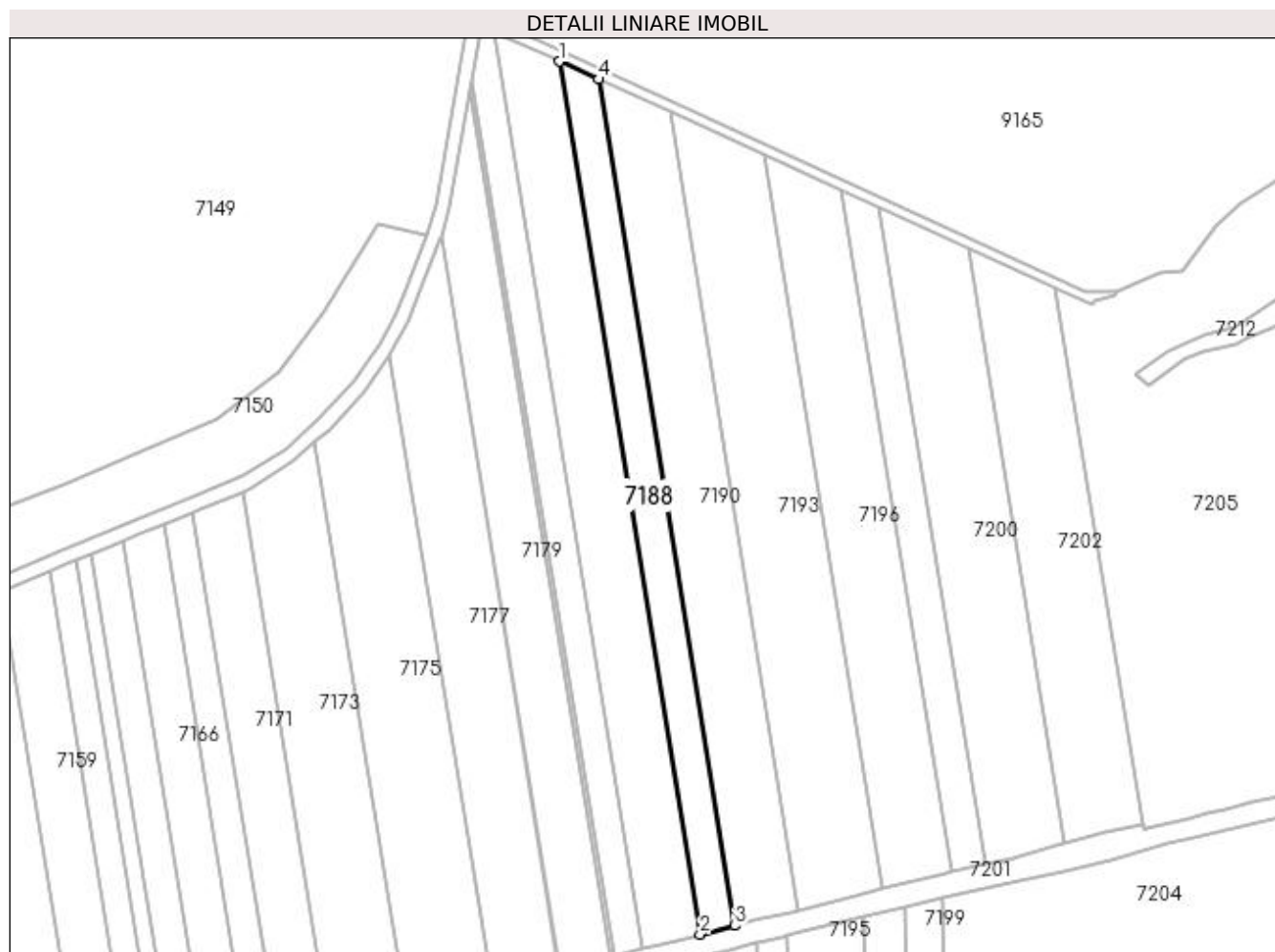
Inscrieri privind dezmembramintele dreptului de proprietate, drepturi reale de garanție și sarcini	Referințe
NU SUNT	

Anexa Nr. 1 La Partea I

Teren

Nr cadastral	Suprafața (mp)*	Observații / Referințe
31318	14.340	' imobil aflat sub incidența art.3 alin. (1) din Legea 17/2014'

* Suprafața este determinată în planul de proiecție Stereo 70.



Date referitoare la teren

Crt	Categorie folosință	Intravilan	Suprafața (mp)	Tarla	Parcelă	Nr. topo	Observații / Referințe
1	arabil	NU	14.340	32	57	-	

Lungime Segmente

1) Valorile lungimilor segmentelor sunt obținute din proiecție în plan.

Punct început	X / Y	Punct sfârșit	X / Y	Lungime segment (** (m)
1	376.628,27 265.390,122	2	376.723,867 264.797,794	599.993
2	376.723,867 264.797,794	3	376.747,499 264.803,688	24.356
3	376.747,499 264.803,688	4	376.654,805 265.378,028	581.772
4	376.654,805 265.378,028	1	376.628,27 265.390,122	29.161

**** Lungimile segmentelor sunt determinate în planul de proiecție Stereo 70 și sunt rotunjite la 1 milimetru.**

***** Distanța dintre puncte este formată din segmente cumulate ce sunt mai mici decât valoarea 1 milimetru.**

**DATE DESPRE IMOBILUL NR. 7189**

Oficiul de Cadastru și Publicitate Imobiliară DOLJ
Biroul de Cadastru și Publicitate Imobiliară Craiova

A. Partea I. Descrierea imobilului

TEREN Extravilan

Adresa: Jud. Dolj, T32,P8

Nr. Crt	Nr cadastral Nr. topografic	Suprafața* (mp)	Observații / Referințe
A1	30191	12.161	Sector cadastral:26 Teren neimprejmuit;

B. Partea II. Proprietari și acte

Inscrieri privitoare la dreptul de proprietate și alte drepturi reale		Referințe
124855 / 17/12/2013		
Act Notarial nr. CVC aut nr 722, din 16/05/2013 emis de BNP DRAGOMIR TUDOR RADU (Anexa 1, Declaratia aut nr 901/2013 BNP Dragomir Romelia);		
B1	Intabulare, drept de PROPRIETATE, dobandit prin Conventie, cota actuala 1/1, cota initiala 1/1 1) SC KAMPARO INVESTMENT SRL, CIF:25525855	A1

C. Partea III. SARCINI .

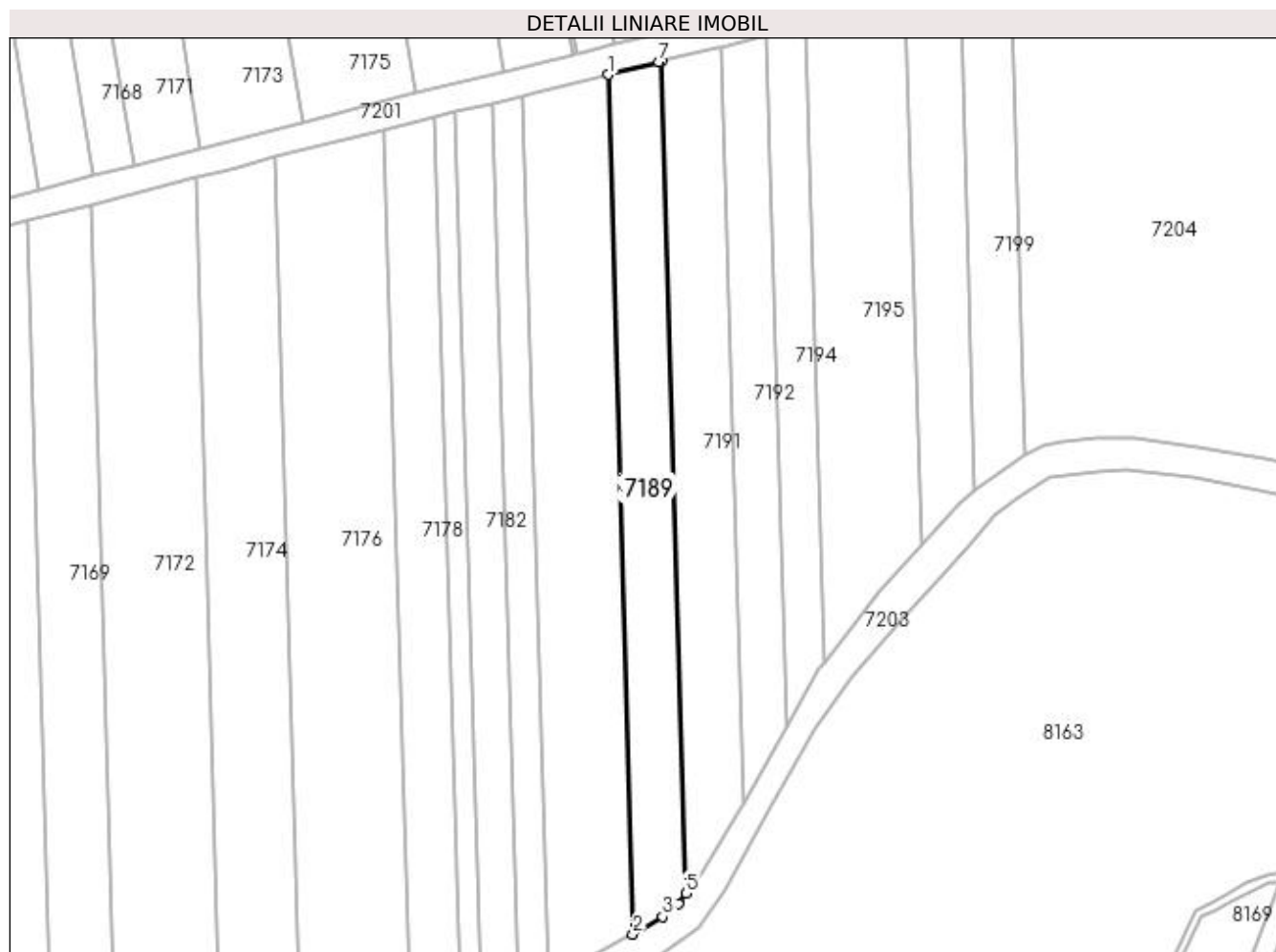
Inscrieri privind dezmembramintele dreptului de proprietate, drepturi reale de garanție și sarcini	Referințe
NU SUNT	

Anexa Nr. 1 La Partea I

Teren

Nr cadastral	Suprafața (mp)*	Observații / Referințe
30191	12.161	

* Suprafața este determinată în planul de proiecție Stereo 70.



Date referitoare la teren

Crt	Categorie folosință	Intra vilan	Suprafața (mp)	Tarla	Parcelă	Nr. topo	Observații / Referințe
1	arabil	NU	12.161	32	8	-	

Lungime Segmente

1) Valorile lungimilor segmentelor sunt obținute din proiecție în plan.

Punct început	X / Y	Punct sfârșit	X / Y	Lungime segment (** (m)
1	376.681,524 264.772,136	2	376.694,226 264.330,736	441.583
2	376.694,226 264.330,736	3	376.709,584 264.339,649	17.757
3	376.709,584 264.339,649	4	376.717,664 264.346,618	10.67
4	376.717,664 264.346,618	5	376.721,516 264.351,723	6.395
5	376.721,516 264.351,723	6	376.709,223 264.778,911	427.365

Punct început	X / Y	Punct sfârșit	X / Y	Lungime segment (** (m)
6	376.709,223 264.778,911	7	376.707,685 264.778,534	1.584
7	376.707,685 264.778,534	1	376.681,524 264.772,136	26.932

** Lungimile segmentelor sunt determinate în planul de proiecție Stereo 70 și sunt rotunjite la 1 milimetru.

*** Distanța dintre puncte este formată din segmente cumulate ce sunt mai mici decât valoarea 1 milimetru.

**DATE DESPRE IMOBILUL NR. 7190**

Oficiul de Cadastru și Publicitate Imobiliară DOLJ
Biroul de Cadastru și Publicitate Imobiliară Craiova

A. Partea I. Descrierea imobilului

TEREN Extravilan

Adresa: Jud. Dolj, T 32 P 59

Nr. Crt	Nr cadastral Nr. topografic	Suprafața* (mp)	Observații / Referințe
A1	33237	25.026	Sector cadastral:26 Teren neimprejmuit;

B. Partea II. Proprietari și acte

Inscrieri privitoare la dreptul de proprietate și alte drepturi reale	Referințe
261920 / 24/12/2020	
Act Notarial nr. CVC AUT NR.337, din 23/12/2020 emis de NP Giurcan Gabriela (CONTRACT DE VANZARE);	
B1	A1
Intabulare, drept de PROPRIETATE, dobandit prin Conventie, cota actuala 1/1, cota initiala 1/1 1) SILISTEANU JEAN CLAUDIU	

C. Partea III. SARCINI .

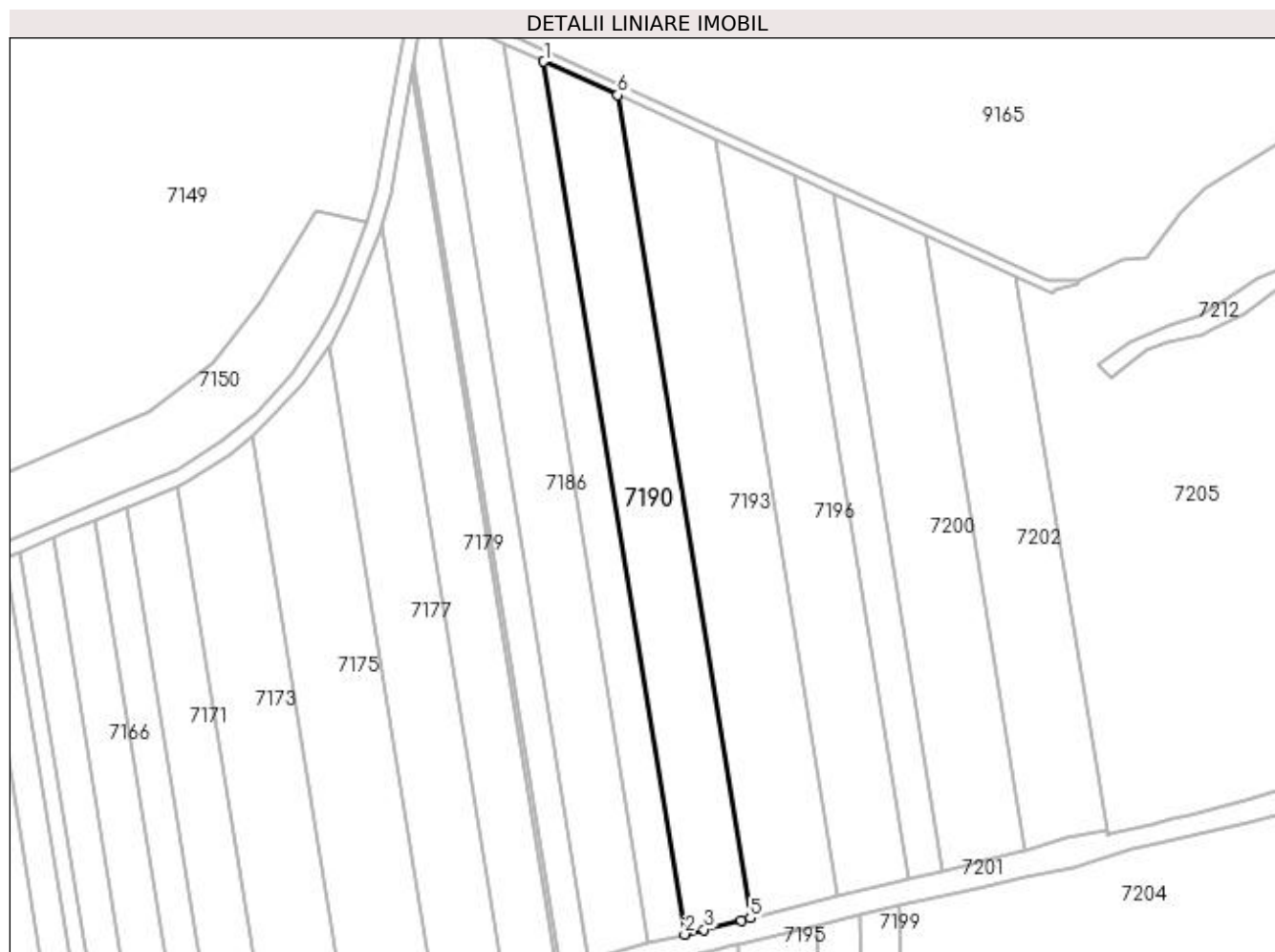
Inscrieri privind dezmembramintele dreptului de proprietate, drepturi reale de garanție și sarcini	Referințe
NU SUNT	

Anexa Nr. 1 La Partea I

Teren

Nr cadastral	Suprafața (mp)*	Observații / Referințe
33237	25.026	

* Suprafața este determinată în planul de proiecție Stereo 70.



Date referitoare la teren

Crt	Categorie folosință	Intra vilan	Suprafața (mp)	Tarla	Parcelă	Nr. topo	Observații / Referințe
1	arabil	NU	25.026	32	59	-	

Lungime Segmente

1) Valorile lungimilor segmentelor sunt obținute din proiecție în plan.

Punct început	X / Y	Punct sfârșit	X / Y	Lungime segment (** (m)
1	376.654,805 265.378,028	2	376.747,499 264.803,688	581.772
2	376.747,499 264.803,688	3	376.760,141 264.806,841	13.029
3	376.760,141 264.806,841	4	376.784,728 264.812,973	25.34
4	376.784,728 264.812,973	5	376.790,618 264.814,442	6.07
5	376.790,618 264.814,442	6	376.703,222 265.355,96	548.525

Punct început	X / Y	Punct sfârșit	X / Y	Lungime segment (** (m)
6	376.703,222 265.355,96	1	376.654,805 265.378,028	53.209

** Lungimile segmentelor sunt determinate în planul de proiecție Stereo 70 și sunt rotunjite la 1 milimetru.

*** Distanța dintre puncte este formată din segmente cumulate ce sunt mai mici decât valoarea 1 milimetru.

**DATE DESPRE IMOBILUL NR. 7191**

Oficiul de Cadastru și Publicitate Imobiliară DOLJ
Biroul de Cadastru și Publicitate Imobiliară Craiova

A. Partea I. Descrierea imobilului

TEREN Extravilan

Adresa: Jud. Dolj, T 32 P 7

Nr. Crt	Nr cadastral Nr. topografic	Suprafața* (mp)	Observații / Referințe
A1	37654	12.609	Sector cadastral:26 Teren neimprejmit;

B. Partea II. Proprietari și acte

Inscrieri privitoare la dreptul de proprietate și alte drepturi reale	Referințe
96648 / 24/05/2022	
Act Notarial nr. CONTRACT DE VANZARE AUTENTIFICAT SUB NR. 728, din 23/05/2022 emis de NP Mladin Preoteasa Alina Corina;	
B1	Intabulare, drept de PROPRIETATE, dobandit prin Conventie, cota actuala 1/1, cota initiala 1/1 1) AGROEXPERT INDUSTRY SRL, CIF:29142623
Act Notarial nr. CONTRACT DE IPOTECA IMOBILIARA AUTENTIFICAT SUB NR. 729, din 23/05/2022 emis de NP Mladin Preoteasa Alina Corina;	
B2	se noteaza interdictiile de instrainare, grevare, dezmembrare, inchiriere, alipire, construire, amenajare 1) CEC BANK S.A., CIF:5763640
194282 / 13/10/2022	
Act Notarial nr. Contract de ipoteca 1953, din 30/09/2022 emis de Atanasoaei Mihai Cristian;	
B3	se noteaza interdictiile de instrainare, grevare cu sarcini, inchiriere, dezmembrare, alipire, construire si amenajare 1) CEC BANK S.A., CIF:5763640
218465 / 03/11/2022	
Act Notarial nr. Contract de ipoteca aut. nr. 1983, din 04/10/2022 emis de Atanasoaei Mihai Cristian (act notarial nr Incheiere Completare nr. 53 din 28.10.2022, emis de Atanasoaei Mihai Cristian);	
B4	se noteaza interdictiile de instrainare, grevare , inchiriere, dezmembrare, alipire, construire si amenajare 1) CEC BANK SA, CIF:361897
28618 / 31/01/2023	
Act Notarial nr. contract de garantie reala imobiliara aut nr 106, din 23/01/2023 emis de Atanasoaei Mihai Cristian;	
B5	se noteaza interdictiile de instrainare, grevare , inchiriere, dezmembrare, alipire, construire si amenajare 1) CEC BANK SA, CIF:361897

C. Partea III. SARCINI

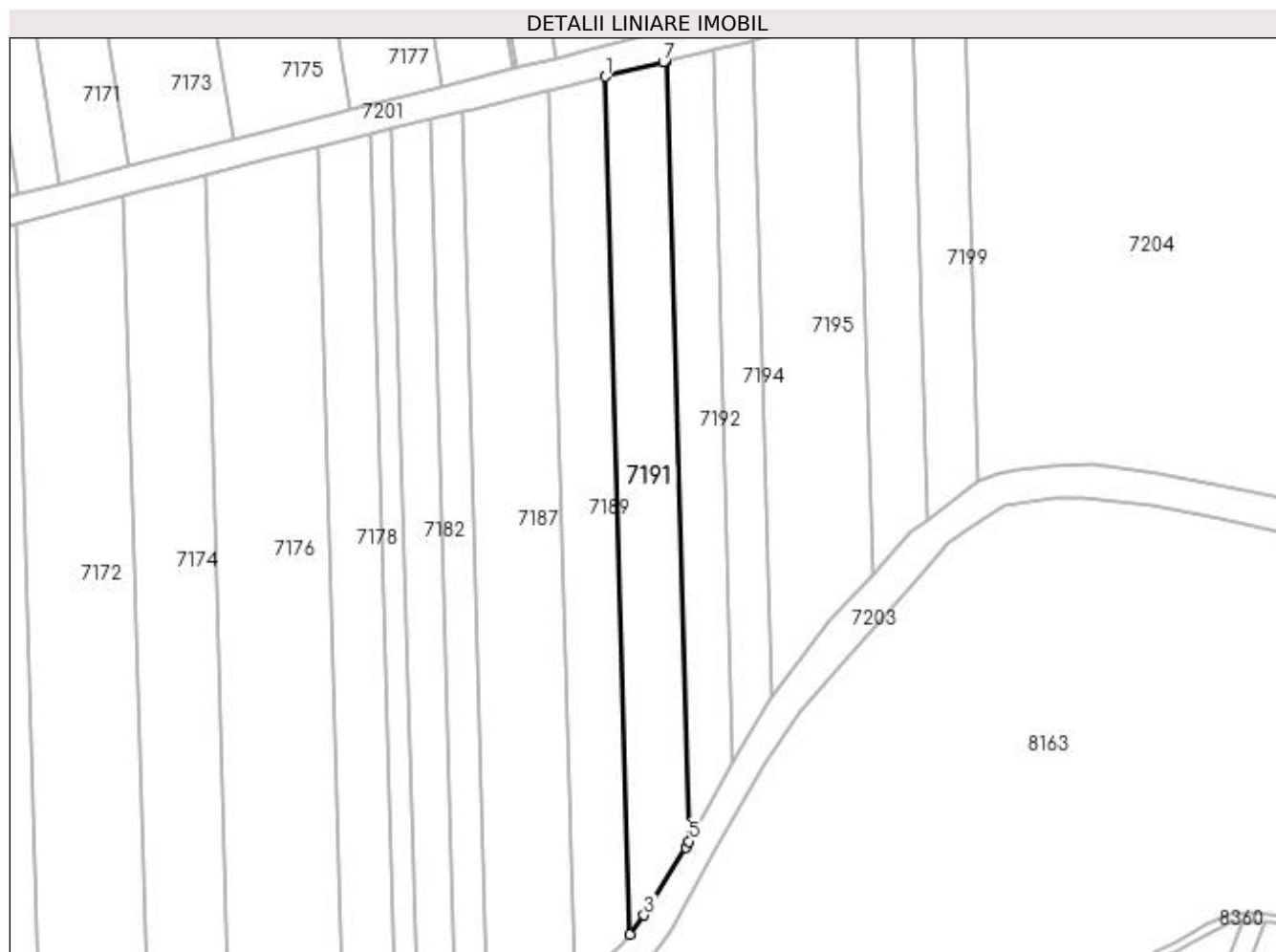
Inscrieri privind dezmembramintele dreptului de proprietate, drepturi reale de garanție și sarcini	Referințe
96648 / 24/05/2022	
Act Notarial nr. CONTRACT DE IPOTECA IMOBILIARA AUTENTIFICAT SUB NR. 729, din 23/05/2022 emis de NP Mladin Preoteasa Alina Corina;	
C1	Intabulare, drept de IPOTECA, Valoare:7000000 LEI+ celelalte obligatii de plata aferente creditului 1) CEC BANK S.A., CIF:5763640
194282 / 13/10/2022	
Act Notarial nr. Contract de ipoteca 1953, din 30/09/2022 emis de Atanasoaei Mihai Cristian;	
C2	Intabulare, drept de IPOTECA, Valoare:1900000 LEIPlus celelalte obligatii de plata aferente creditului 1) CEC BANK S.A., CIF:5763640
218465 / 03/11/2022	
Act Notarial nr. Contract de ipoteca aut. nr. 1983, din 04/10/2022 emis de Atanasoaei Mihai Cristian (act notarial nr Incheiere Completare nr. 53 din 28.10.2022, emis de Atanasoaei Mihai Cristian);	
C3	Intabulare, drept de IPOTECA, Valoare:7130000 LEI+ celelalte obligatii de plata aferente creditului 1) CEC BANK SA, CIF:361897

Inscrieri privind dezmembramintele dreptului de proprietate, drepturi reale de garanție și sarcini	Referințe
28618 / 31/01/2023	
Act Notarial nr. contract de garantie reala imobiliara aut nr 106, din 23/01/2023 emis de Atanasoaei Mihai Cristian;	
C4	Intabulare, drept de IPOTECA, Valoare:9897000 LEI+ celelalte obligatii de plata aferente creditului
	1) CEC BANK SA, CIF:361897

Anexa Nr. 1 La Partea I**Teren**

Nr cadastral	Suprafața (mp)*	Observații / Referințe
37654	12.609	

* Suprafața este determinată în planul de proiecție Stereo 70.

**Date referitoare la teren**

Crt	Categorie folosință	Intra vilan	Suprafața (mp)	Tarla	Parcelă	Nr. topo	Observații / Referințe
1	arabil	NU	12.609	32	7	-	

Lungime Segmente

1) Valorile lungimilor segmentelor sunt obținute din proiecție în plan.

Punct început	X / Y	Punct sfârșit	X / Y	Lungime segment (** (m)
1	376.709,223 264.778,911	2	376.721,516 264.351,723	427.365
2	376.721,516 264.351,723	3	376.728,652 264.361,179	11.846
3	376.728,652 264.361,179	4	376.749,286 264.394,909	39.541
4	376.749,286 264.394,909	5	376.751,036 264.398,001	3.553
5	376.751,036 264.398,001	6	376.739,859 264.786,404	388.564

Punct început	X / Y	Punct sfârșit	X / Y	Lungime segment (** (m)
6	376.739,859 264.786,404	7	376.738,088 264.785,971	1.823
7	376.738,088 264.785,971	1	376.709,223 264.778,911	29.716

** Lungimile segmentelor sunt determinate în planul de proiecție Stereo 70 și sunt rotunjite la 1 milimetru.

*** Distanța dintre puncte este formată din segmente cumulate ce sunt mai mici decât valoarea 1 milimetru.

**DATE DESPRE IMOBILUL NR. 7192**

Oficiul de Cadastru și Publicitate Imobiliară DOLJ
Biroul de Cadastru și Publicitate Imobiliară Craiova

A. Partea I. Descrierea imobilului

TEREN Extravilan

Adresa: Jud. Dolj, T.32, P6

Nr. Crt	Nr cadastral Nr. topografic	Suprafața* (mp)	Observații / Referințe
A1	31680	8.601	Sector cadastral:26 Teren neimprejmut;

B. Partea II. Proprietari și acte

Inscrieri privitoare la dreptul de proprietate și alte drepturi reale		Referințe
137882 / 24/10/2016		
Act Notarial nr. CONTRACT DE VANZARE AUT. NR. 1106, din 14/10/2016 emis de NP MLADIN-PREOTEASA ALINA-CORINA;		
B1	Intabulare, drept de PROPRIETATE, dobandit prin Conventie, cota actuala 1/1, cota initiala 1/1 1) SC AGROEXPERT INDUSTRY SRL, CIF:29142623	A1
81286 / 16/04/2020		
Act Notarial nr. CONTRACT DE IPOTECA NR. 695, din 14/04/2020 emis de NP Mladin Preoteasa Alina Corina;		
B2	se noteaza interdictiile de instrainare, grevare, inchiriere, dezmembrare, alipire, construire si amenajare in favoarea 1) CEC BANK SA, CIF:361897	A1
40328 / 19/02/2021		
Act Notarial nr. Contract de ipoteca aut. nr.246, din 16/02/2021 emis de Ivanescu Adina;		
B3	Se noteaza interdictiile de instrainare, grevare, inchiriere, dezmembrare, alipire, construire, demolare, restructurare si amenajare; 1) CEC BANK SA, CIF:361897	A1
247043 / 13/10/2021		
Act Notarial nr. contract de ipoteca aut nr 1859, din 05/10/2021 emis de NP Ivanescu Adina;		
B4	se noteaza interdicția de înstrăinare, grevare, închiriere, dezmembrare, alipire, construire, amenajare 1) CEC BANK SA, CIF:361897	A1
192476 / 11/10/2022		
Act Notarial nr. contract de ipoteca aut.1953, din 30/09/2022 emis de Atanasoaei Mihai Cristian;		
B5	se noteaza interdictiile de instrainare, grevare cu sarcini, inchiriere, dezmembrare, alipire, construire, amenajare 1) CEC BANK S.A., CIF:5763640	A1
215878 / 31/10/2022		
Act Notarial nr. contract de ipoteca aut nr 1983, din 04/10/2022 emis de Atanasoaei Mihai Cristian (act notarial nr incheiere de completare aut nr 53 din 28.10.2022, emis de Atanasoaei Mihai Cristian);		
B6	se noteaza interdicția de înstrăinare, grevare, închiriere, dezmembrare, alipire, construire, amenajare 1) CEC BANK S.A., CIF:5763640	A1

C. Partea III. SARCINI

Inscrieri privind dezmembramintele dreptului de proprietate, drepturi reale de garanție și sarcini		Referințe
81286 / 16/04/2020		
Act Notarial nr. CONTRACT DE IPOTECA NR. 695, din 14/04/2020 emis de NP Mladin Preoteasa Alina Corina;		
C1	Intabulare, drept de IPOTECA, Valoare:5000000 LEI si celelalte obligatii de plata aferente creditului 1) CEC BANK SA, CIF:361897	A1
40328 / 19/02/2021		
Act Notarial nr. Contract de ipoteca aut. nr.246, din 16/02/2021 emis de Ivanescu Adina;		
C2	Intabulare, drept de IPOTECA, Valoare:10000000 LEI, si celelalte obligatii de plata aferente creditului 1) CEC BANK SA, CIF:361897	A1
247043 / 13/10/2021		

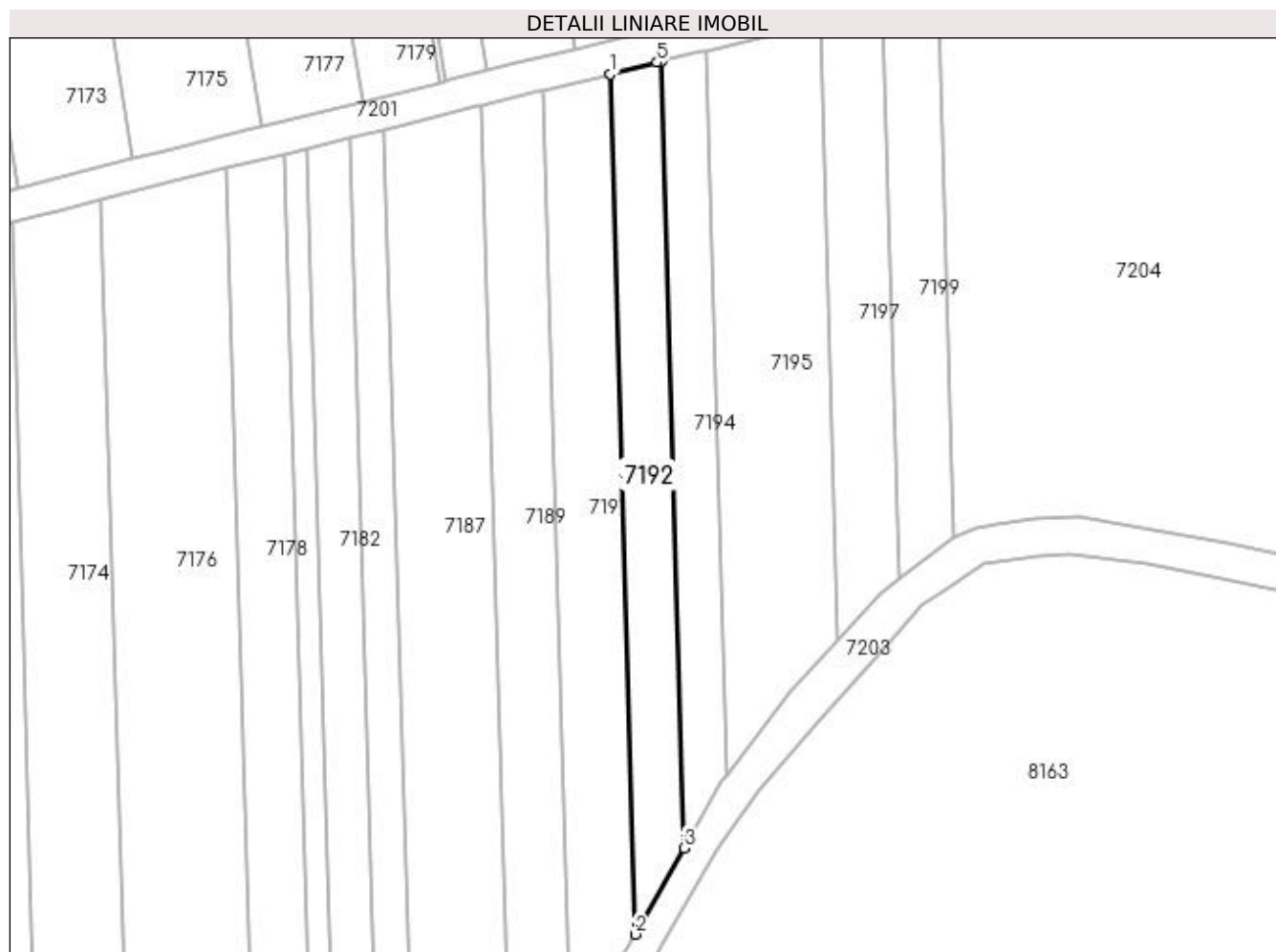
Inscrieri privind dezmembramintele dreptului de proprietate, drepturi reale de garanție și sarcini		Referințe
Act Notarial nr. contract de ipoteca aut nr 1859, din 05/10/2021 emis de NP Ivanescu Adina;		
C3	Intabulare, drept de IPOTECA, Valoare:9897000 LEIși celelalte obligatii aferente creditului 1) CEC BANK SA, CIF:361897	A1
192476 / 11/10/2022		
Act Notarial nr. contract de ipoteca aut.1953, din 30/09/2022 emis de Atanasoaei Mihai Cristian;		
C4	Intabulare, drept de IPOTECA, Valoare:1900000 LEIși celelalte obligatii de plata aferente creditului 1) CEC BANK S.A., CIF:5763640	A1
215878 / 31/10/2022		
Act Notarial nr. contract de ipoteca aut nr 1983, din 04/10/2022 emis de Atanasoaei Mihai Cristian (act notarial nr incheiere de completare aut nr 53 din 28.10.2022, emis de Atanasoaei Mihai Cristian);		
C5	Intabulare, drept de IPOTECA, Valoare:7130000 LEI+ celelalte obligatii de plata afrente creditului, 1) CEC BANK S.A., CIF:5763640	A1

Anexa Nr. 1 La Partea I

Teren

Nr cadastral	Suprafața (mp)*	Observații / Referințe
31680	8.601	

* Suprafața este determinată în planul de proiecție Stereo 70.



Date referitoare la teren

Crt	Categorie folosință	Intra vilan	Suprafața (mp)	Tarla	Parcelă	Nr. topo	Observații / Referințe
1	arabil	NU	8.601	32	6	-	

Lungime Segmente

1) Valorile lungimilor segmentelor sunt obținute din proiecție în plan.

Punct început	X / Y	Punct sfârșit	X / Y	Lungime segment (** (m)
1	376.739,859 264.786,404	2	376.751,036 264.398,001	388.564
2	376.751,036 264.398,001	3	376.773,052 264.436,909	44.705
3	376.773,052 264.436,909	4	376.762,833 264.792,024	355.262
4	376.762,833 264.792,024	5	376.760,928 264.791,558	1.961
5	376.760,928 264.791,558	1	376.739,859 264.786,404	21.69

**** Lungimile segmentelor sunt determinate în planul de proiecție Stereo 70 și sunt rotunjite la 1 milimetru.**

***** Distanța dintre puncte este formată din segmente cumulate ce sunt mai mici decât valoarea 1 milimetru.**

**DATE DESPRE IMOBILUL NR. 7193**

Oficiul de Cadastru și Publicitate Imobiliară DOLJ
Biroul de Cadastru și Publicitate Imobiliară Craiova

A. Partea I. Descrierea imobilului

TEREN Extravilan

Adresa: Jud. Dolj, T32,P59

Nr. Crt	Nr cadastral Nr. topografic	Suprafața* (mp)	Observații / Referințe
A1		30.944	Sector cadastral:26 Teren neimprejmuit;

B. Partea II. Proprietari și acte

Inscrieri privitoare la dreptul de proprietate și alte drepturi reale	Referințe
/	
Act Administrativ nr. TDP nr. 251-14988, din 08/04/1996 emis de CJSAPT DOLJ;	
B1	A1
Intabulare, drept de PROPRIETATE, dobândit prin Reconstituire, cota actuala 1/1, cota initiala 1/1 1) GÎDEA MARIN, Lipsă CNP.	

C. Partea III. SARCINI .

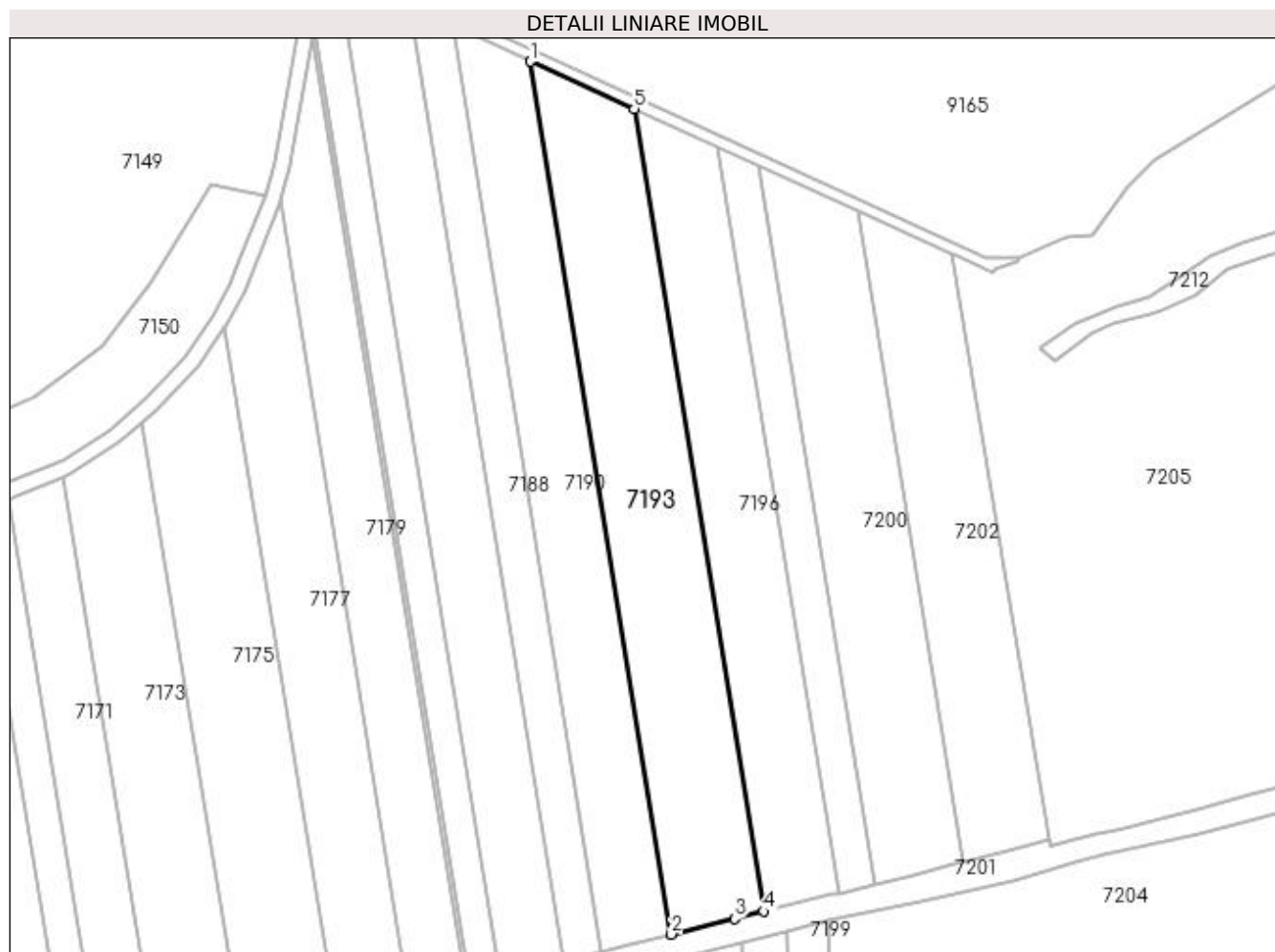
Inscrieri privind dezmembramintele dreptului de proprietate, drepturi reale de garanție și sarcini	Referințe
NU SUNT	

Anexa Nr. 1 La Partea I

Teren

Nr cadastral	Suprafața (mp)*	Observații / Referințe
	30.944	

* Suprafața este determinată în planul de proiecție Stereo 70.



Date referitoare la teren

Crt	Categorie folosință	Intra vilan	Suprafața (mp)	Tarla	Parcelă	Nr. topo	Observații / Referințe
1	arabil	NU	30.944	32	59	-	

Lungime Segmente

1) Valorile lungimilor segmentelor sunt obținute din proiecție în plan.

Punct început	X / Y	Punct sfârșit	X / Y	Lungime segment (** (m)
1	376.703,222 265.355,96	2	376.790,618 264.814,442	548.525
2	376.790,618 264.814,442	3	376.829,838 264.824,224	40.421
3	376.829,838 264.824,224	4	376.847,852 264.828,716	18.566
4	376.847,852 264.828,716	5	376.767,487 265.326,669	504.396
5	376.767,487 265.326,669	1	376.703,222 265.355,96	70.625

**** Lungimile segmentelor sunt determinate în planul de proiecție Stereo 70 și sunt rotunjite la 1 milimetru.**

***** Distanța dintre puncte este formată din segmente cumulate ce sunt mai mici decât valoarea 1 milimetru.**

**DATE DESPRE IMOBILUL NR. 7194**

Oficiul de Cadastru și Publicitate Imobiliară DOLJ
Biroul de Cadastru și Publicitate Imobiliară Craiova

A. Partea I. Descrierea imobilului

TEREN Extravilan

Adresa: Jud. Dolj, T32,P5

Nr. Crt	Nr cadastral Nr. topografic	Suprafața* (mp)	Observații / Referințe
A1	30181	6.830	Sector cadastral:26 Teren neimprejmuit;

B. Partea II. Proprietari și acte

Inscrieri privitoare la dreptul de proprietate și alte drepturi reale		Referințe
4783 / 17/01/2014		
Act Notarial nr. CVC aut nr 722, din 16/05/2013 emis de BNP DRAGOMIR TUDOR RADU (Anexa 1, Declaratia aut nr 901/2013 BNP Dragomir Romelia);		
B1	Intabulare, drept de PROPRIETATE, dobandit prin Conventie, cota actuala 1/1, cota initiala 1/1 1) SC KAMPARO INVESTMENT SRL, CIF:25525855	A1

C. Partea III. SARCINI .

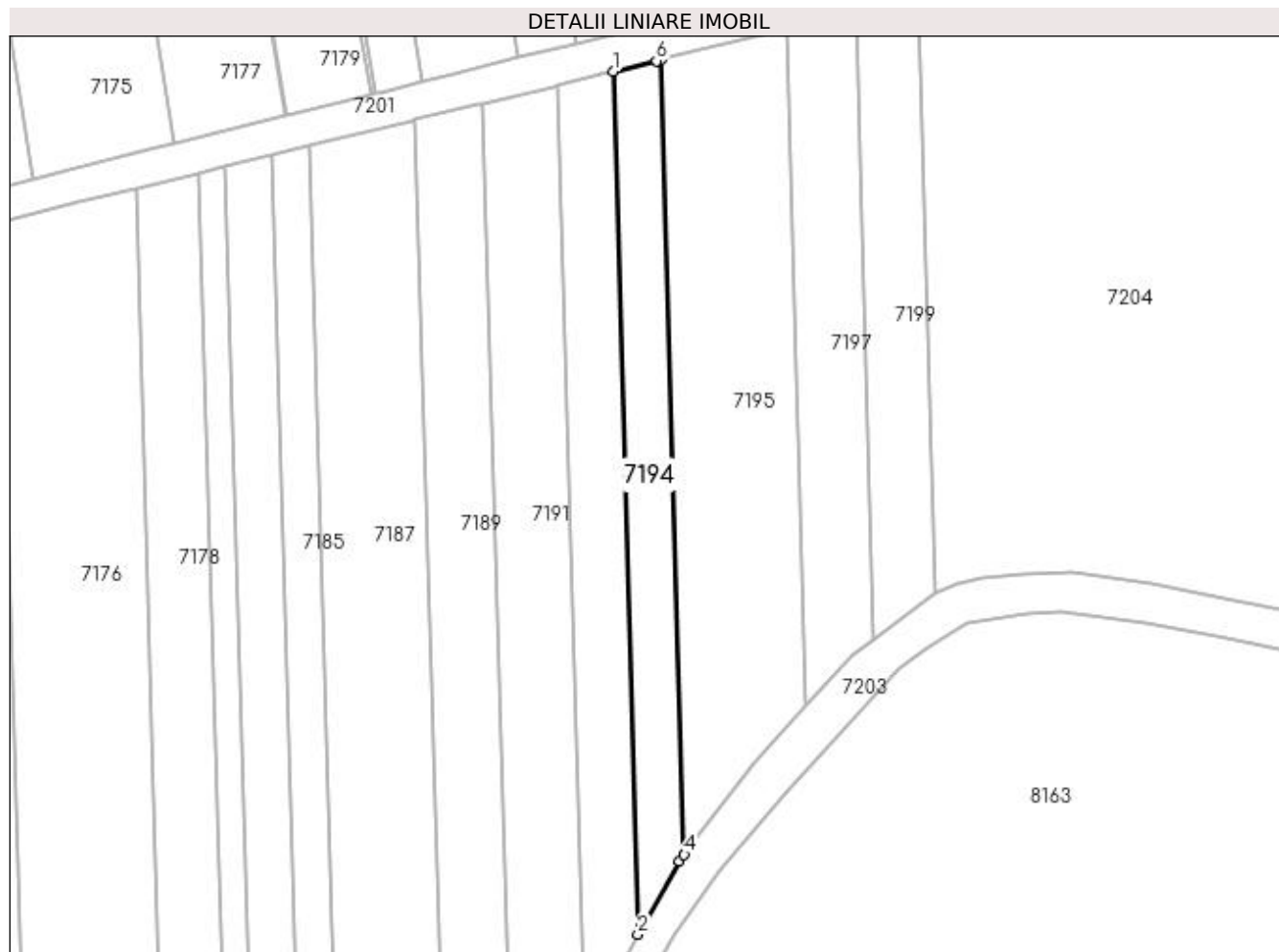
Inscrieri privind dezmembramintele dreptului de proprietate, drepturi reale de garanție și sarcini	Referințe
NU SUNT	

Anexa Nr. 1 La Partea I

Teren

Nr cadastral	Suprafața (mp)*	Observații / Referințe
30181	6.830	

* Suprafața este determinată în planul de proiecție Stereo 70.



Date referitoare la teren

Crt	Categorie folosință	Intra vilan	Suprafața (mp)	Tarla	Parcelă	Nr. topo	Observații / Referințe
1	arabil	NU	6.830	32	5	-	

Lungime Segmente

1) Valorile lungimilor segmentelor sunt obținute din proiecție în plan.

Punct început	X / Y	Punct sfârșit	X / Y	Lungime segment (** (m)
1	376.762,833 264.792,024	2	376.773,052 264.436,909	355.262
2	376.773,052 264.436,909	3	376.790,116 264.467,065	34.649
3	376.790,116 264.467,065	4	376.792,153 264.469,713	3.341
4	376.792,153 264.469,713	5	376.782,738 264.796,892	327.314
5	376.782,738 264.796,892	6	376.780,685 264.796,39	2.113

Punct început	X / Y	Punct sfârșit	X / Y	Lungime segment (** (m)
6	376.780,685 264.796,39	1	376.762,833 264.792,024	18.378

** Lungimile segmentelor sunt determinate în planul de proiecție Stereo 70 și sunt rotunjite la 1 milimetru.

*** Distanța dintre puncte este formată din segmente cumulate ce sunt mai mici decât valoarea 1 milimetru.

**DATE DESPRE IMOBILUL NR. 7195**

Oficiul de Cadastru și Publicitate Imobiliară DOLJ
Biroul de Cadastru și Publicitate Imobiliară Craiova

A. Partea I. Descrierea imobilului

TEREN Extravilan

Adresa: Jud. Dolj, T32,P4

Nr. Crt	Nr cadastral Nr. topografic	Suprafața* (mp)	Observații / Referințe
A1		15.700	Sector cadastral:26 Teren neimprejmuit;

B. Partea II. Proprietari și acte

Inscrieri privitoare la dreptul de proprietate și alte drepturi reale	Referințe
/	
Act Administrativ nr. TDP nr. 1265-45092, din 31/10/1996 emis de CJSAPT DOLJ;	
B1	A1
Intabulare, drept de PROPRIETATE, dobândit prin Reconstituire, cota actuala 1/1, cota initiala 1/1 1) VRĂJITORU CONSTANTIN, Lipsă CNP.	

C. Partea III. SARCINI .

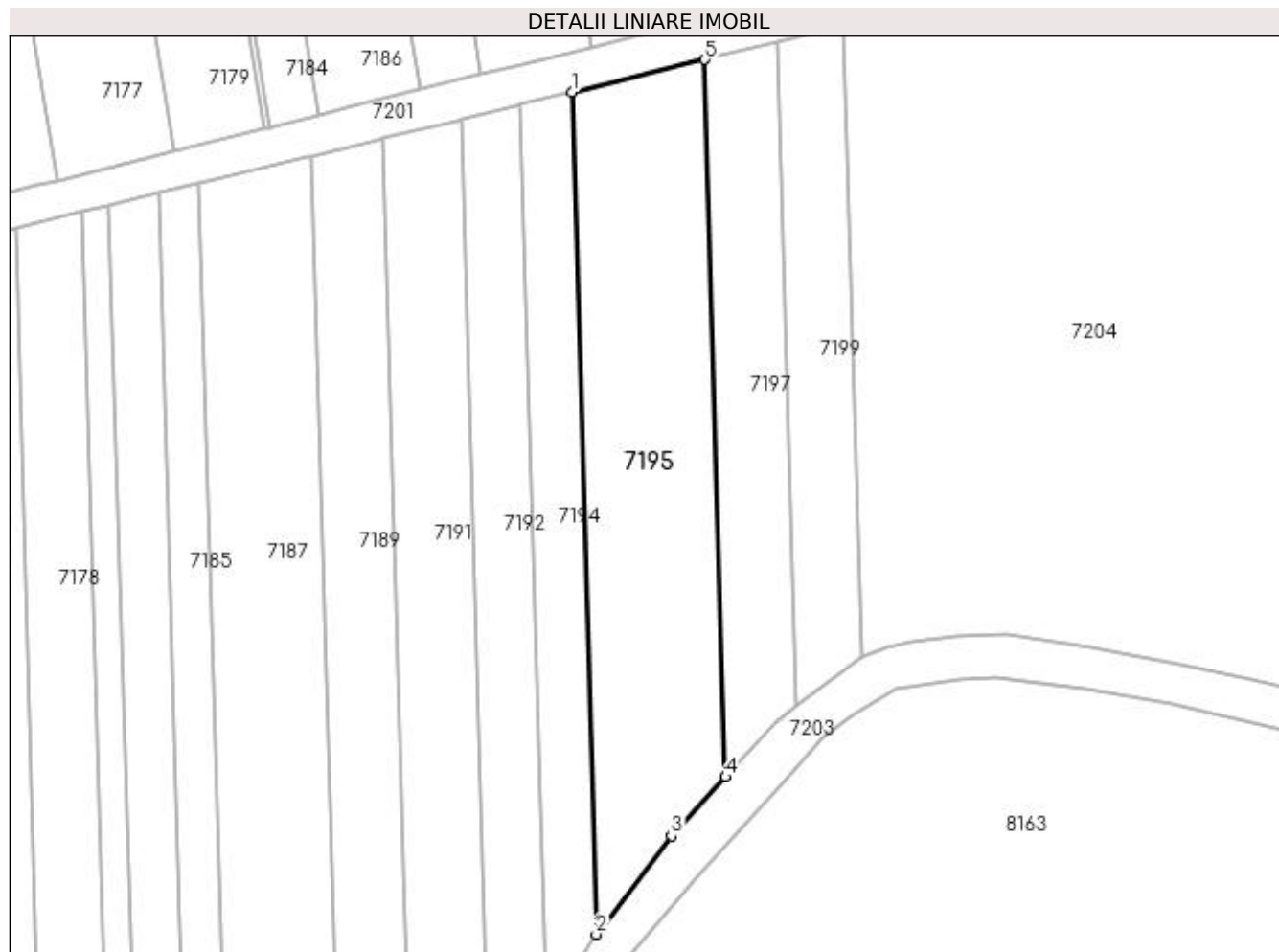
Inscrieri privind dezmembramintele dreptului de proprietate, drepturi reale de garanție și sarcini	Referințe
NU SUNT	

Anexa Nr. 1 La Partea I

Teren

Nr cadastral	Suprafața (mp)*	Observații / Referințe
	15.700	

* Suprafața este determinată în planul de proiecție Stereo 70.



Date referitoare la teren

Crt	Categorie folosință	Intra vilan	Suprafața (mp)	Tarla	Parcelă	Nr. topo	Observații / Referințe
1	arabil	NU	15.700	32	4	-	

Lungime Segmente

1) Valorile lungimilor segmentelor sunt obținute din proiecție în plan.

Punct început	X / Y	Punct sfârșit	X / Y	Lungime segment (** (m)
1	376.782,738 264.796,892	2	376.792,153 264.469,713	327.314
2	376.792,153 264.469,713	3	376.821,514 264.507,881	48.155
3	376.821,514 264.507,881	4	376.842,425 264.530,863	31.072
4	376.842,425 264.530,863	5	376.834,406 264.809,53	278.782
5	376.834,406 264.809,53	1	376.782,738 264.796,892	53.191

**** Lungimile segmentelor sunt determinate în planul de proiecție Stereo 70 și sunt rotunjite la 1 milimetru.**

***** Distanța dintre puncte este formată din segmente cumulate ce sunt mai mici decât valoarea 1 milimetru.**

**DATE DESPRE IMOBILUL NR. 7196**

Oficiul de Cadastru și Publicitate Imobiliară DOLJ
Biroul de Cadastru și Publicitate Imobiliară Craiova

A. Partea I. Descrierea imobilului

TEREN Extravilan

Adresa: Jud. Dolj, T 32,P 60

Nr. Crt	Nr cadastral Nr. topografic	Suprafața* (mp)	Observații / Referințe
A1	33113	23.201	Sector cadastral:26 Teren neimprejmuit;

B. Partea II. Proprietari și acte

Inscrieri privitoare la dreptul de proprietate și alte drepturi reale	Referințe
141613 / 08/07/2019	
Act Notarial nr. CONTRACT DE VANZARE AUT 2786, din 04/07/2019 emis de NP Floricel MIHAI-MARIAN;	
B5	A1
Intabulare, drept de PROPRIETATE, dobândit prin Conventie, cota actuala 1/1, cota initiala 1/1	
1) SILISTEANU TIBERIU RADU	
2) SILISTEANU MARIA	

C. Partea III. SARCINI .

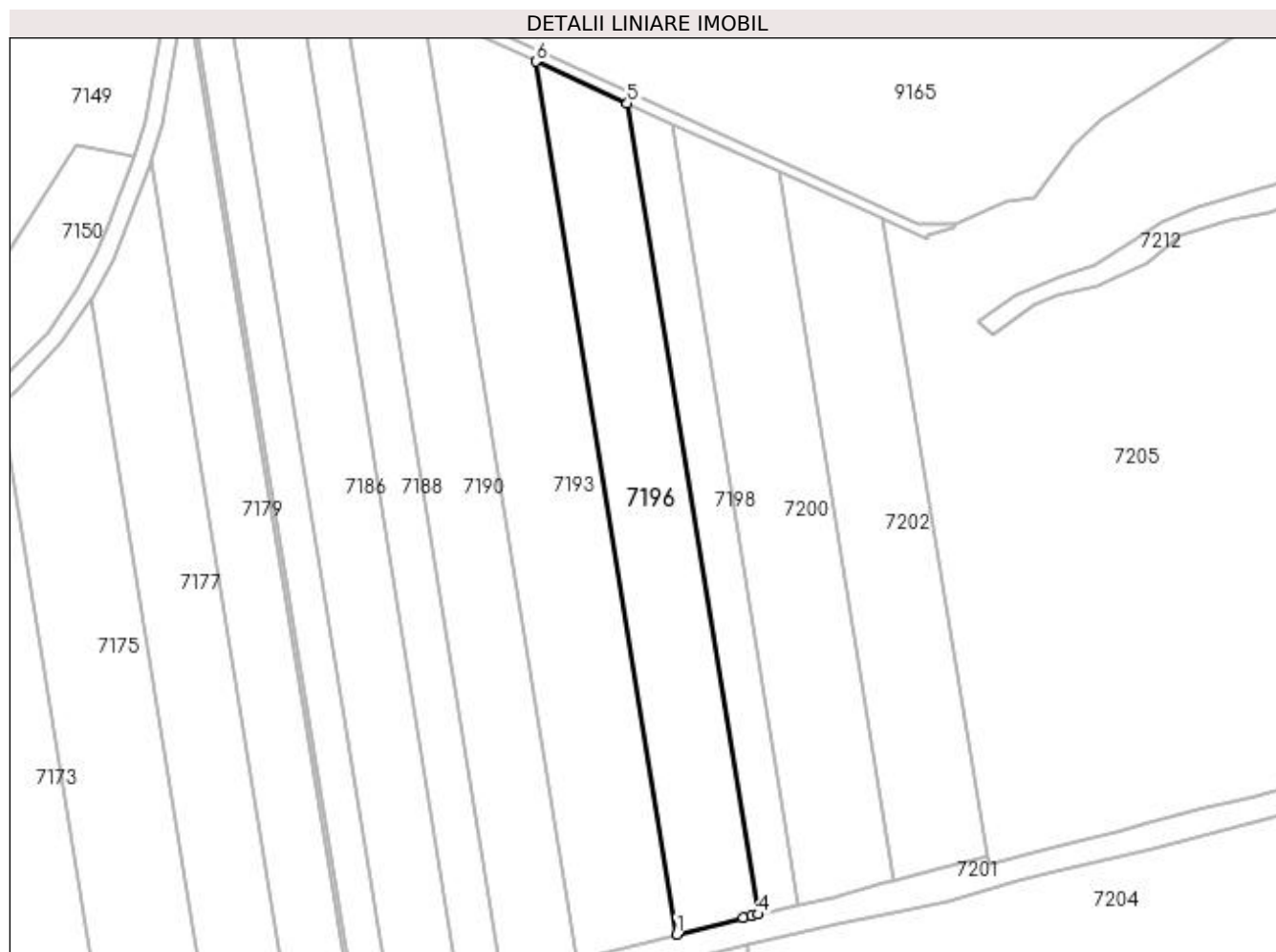
Inscrieri privind dezmembramintele dreptului de proprietate, drepturi reale de garanție și sarcini	Referințe
NU SUNT	

Anexa Nr. 1 La Partea I

Teren

Nr cadastral	Suprafața (mp)*	Observații / Referințe
33113	23.201	

* Suprafața este determinată în planul de proiecție Stereo 70.



Date referitoare la teren

Crt	Categorie folosință	Intra vilan	Suprafața (mp)	Tarla	Parcelă	Nr. topo	Observații / Referințe
1	arabil	NU	23.201	32	60	-	

Lungime Segmente

1) Valorile lungimilor segmentelor sunt obținute din proiecție în plan.

Punct început	X / Y	Punct sfârșit	X / Y	Lungime segment (** (m)
1	376.847,852 264.828,716	2	376.885,591 264.838,129	38.895
2	376.885,591 264.838,129	3	376.890,573 264.839,276	5.112
3	376.890,573 264.839,276	4	376.894,315 264.840,138	3.84
4	376.894,315 264.840,138	5	376.819,628 265.302,904	468.754
5	376.819,628 265.302,904	6	376.767,487 265.326,669	57.301

Punct început	X / Y	Punct sfârșit	X / Y	Lungime segment (** (m)
6	376.767,487 265.326,669	1	376.847,852 264.828,716	504.396

** Lungimile segmentelor sunt determinate în planul de proiecție Stereo 70 și sunt rotunjite la 1 milimetru.

*** Distanța dintre puncte este formată din segmente cumulate ce sunt mai mici decât valoarea 1 milimetru.

**DATE DESPRE IMOBILUL NR. 7197**

Oficiul de Cadastru și Publicitate Imobiliară DOLJ
Biroul de Cadastru și Publicitate Imobiliară Craiova

A. Partea I. Descrierea imobilului

TEREN Extravilan

Adresa: Jud. Dolj, T32,P3

Nr. Crt	Nr cadastral Nr. topografic	Suprafața* (mp)	Observații / Referințe
A1		7.600	Sector cadastral:26 Teren neimprejmuit;

B. Partea II. Proprietari și acte

Inscrieri privitoare la dreptul de proprietate și alte drepturi reale	Referințe
/	
Act Administrativ nr. TDP nr. 1645-45085, din 06/09/1999 emis de CJSAPT DOLJ;	
B1	A1
Intabulare, drept de PROPRIETATE, dobandit prin Reconstituire, cota actuala 1/1, cota initiala 1/1	
1) BULBOREA EUGENIU , Lipsă CNP.	
2) ZAMFIR CONSTANTINA , Lipsă CNP.	

C. Partea III. SARCINI .

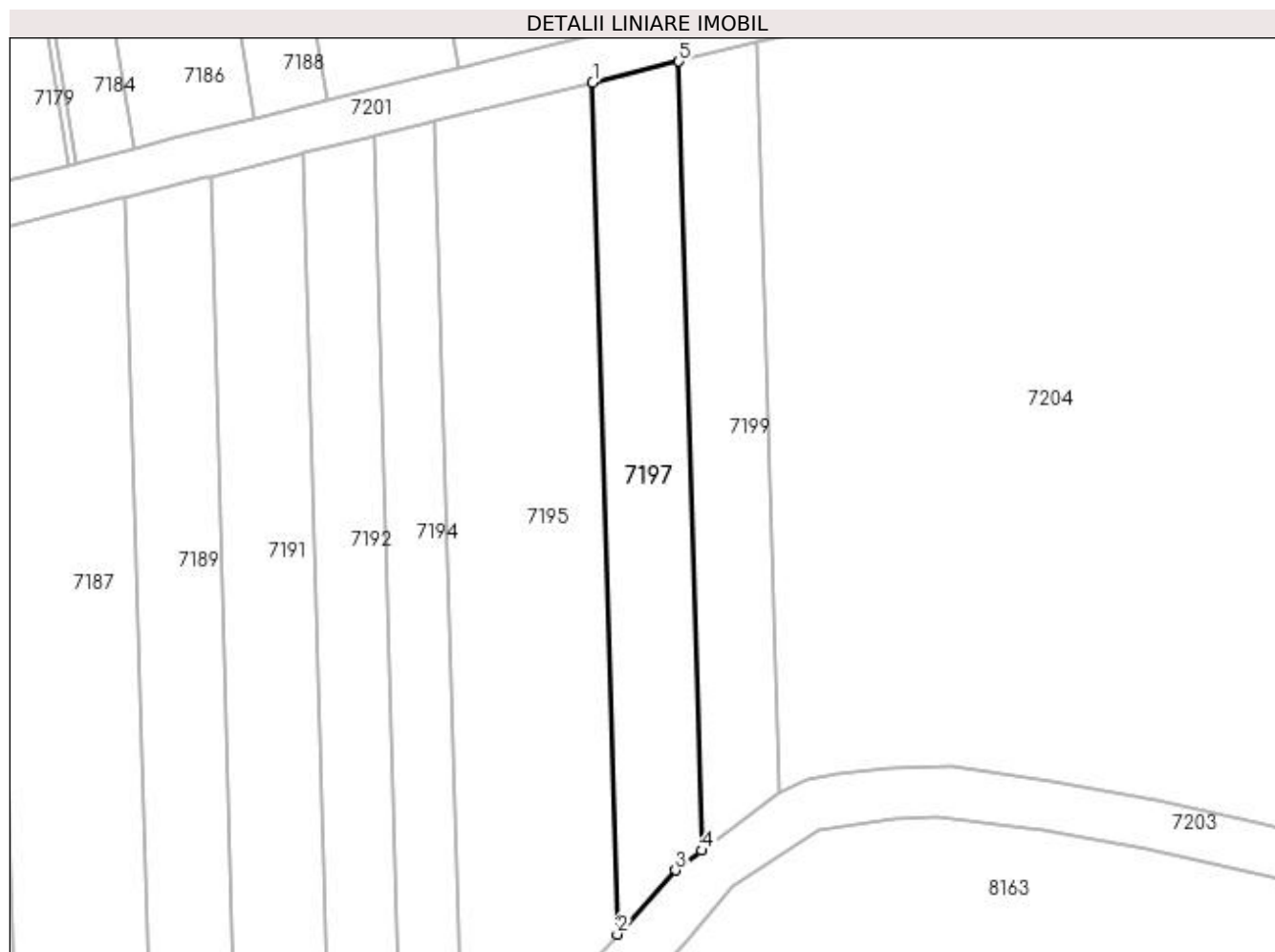
Inscrieri privind dezmembramintele dreptului de proprietate, drepturi reale de garanție și sarcini	Referințe
NU SUNT	

Anexa Nr. 1 La Partea I

Teren

Nr cadastral	Suprafața (mp)*	Observații / Referințe
	7.600	

* Suprafața este determinată în planul de proiecție Stereo 70.



Date referitoare la teren

Crt	Categorie folosință	Intra vilan	Suprafața (mp)	Tarla	Parcelă	Nr. topo	Observații / Referințe
1	arabil	NU	7.600	32	3	-	

Lungime Segmente

1) Valorile lungimilor segmentelor sunt obținute din proiecție în plan.

Punct început	X / Y	Punct sfârșit	X / Y	Lungime segment (** (m)
1	376.834,406 264.809,53	2	376.842,425 264.530,863	278.782
2	376.842,425 264.530,863	3	376.861,522 264.551,852	28.377
3	376.861,522 264.551,852	4	376.870,056 264.558,283	10.686
4	376.870,056 264.558,283	5	376.862,628 264.816,433	258.257
5	376.862,628 264.816,433	1	376.834,406 264.809,53	29.054

**** Lungimile segmentelor sunt determinate în planul de proiecție Stereo 70 și sunt rotunjite la 1 milimetru.**

***** Distanța dintre puncte este formată din segmente cumulate ce sunt mai mici decât valoarea 1 milimetru.**

**DATE DESPRE IMOBILUL NR. 7198**

Oficiul de Cadastru și Publicitate Imobiliară DOLJ
Biroul de Cadastru și Publicitate Imobiliară Craiova

A. Partea I. Descrierea imobilului

TEREN Extravilan

Adresa: Jud. Dolj, T.32, P.61

Nr. Crt	Nr cadastral Nr. topografic	Suprafața* (mp)	Observații / Referințe
A1	31577	10.801	Sector cadastral:26 Teren neimprejmuit;

B. Partea II. Proprietari și acte

Inscrieri privitoare la dreptul de proprietate și alte drepturi reale		Referințe
41281 / 04/03/2019		
Act Notarial nr. CONTRACT DE VANZARE NR.856, din 27/02/2019 emis de NOTAR PUBLIC Floricel MIHAI-MARIAN;		
B1	Intabulare, drept de PROPRIETATE, dobandit prin Conventie, cota actuala 1/1, cota initiala 1/1 1) SILISTEANU TIBERIU RADU	A1
B2	se notează faptul că, urmare a transferului intrapatrimonial, imobilul face parte din patrimoniul de afectatiune al lui: SILISTEANU TIBERIU RADU INTREPRINDERE INDIVIDUALA	A1

C. Partea III. SARCINI .

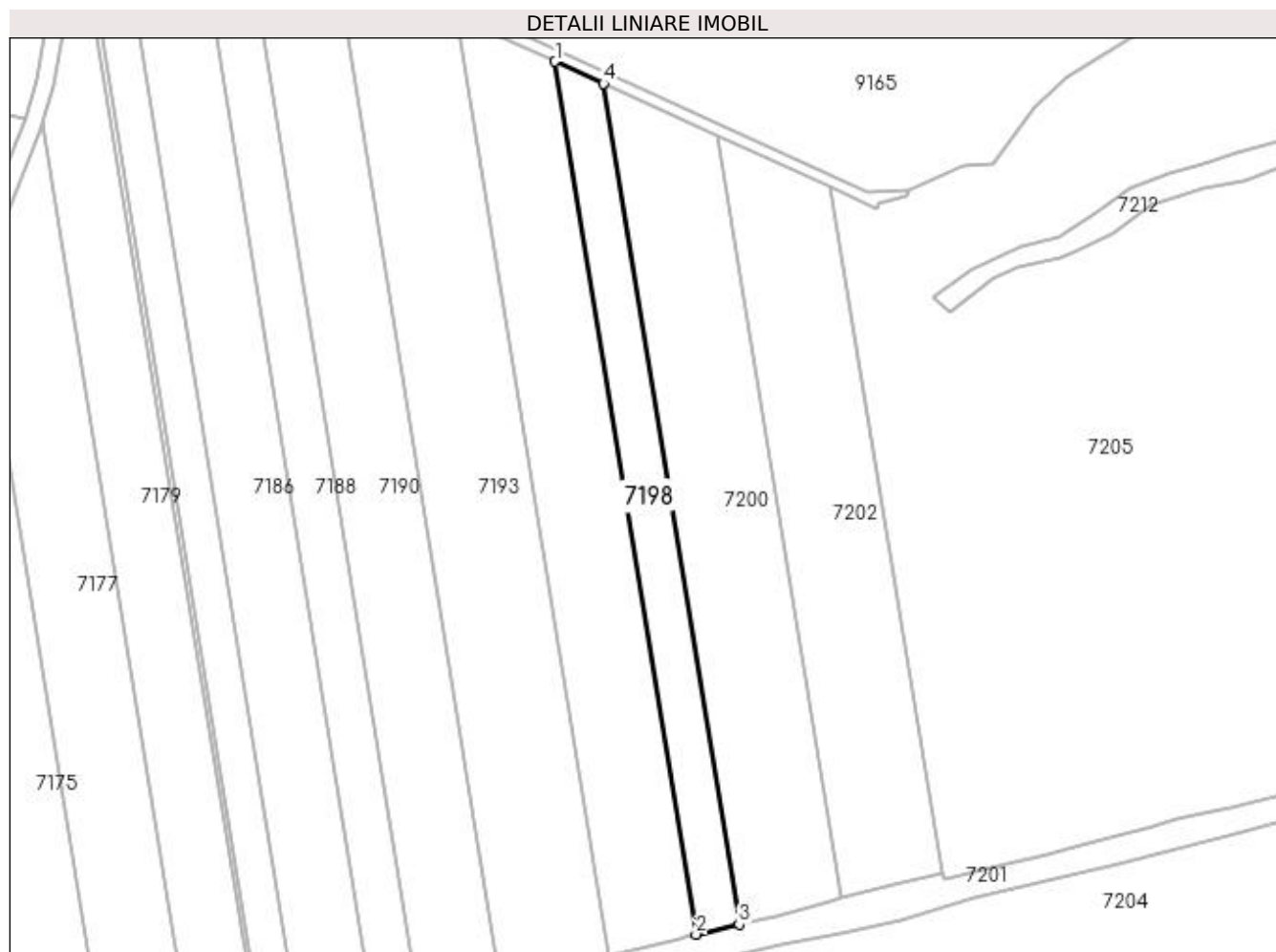
Inscrieri privind dezmembramintele dreptului de proprietate, drepturi reale de garanție și sarcini	Referințe
NU SUNT	

Anexa Nr. 1 La Partea I

Teren

Nr cadastral	Suprafața (mp)*	Observații / Referințe
31577	10.801	

* Suprafața este determinată în planul de proiecție Stereo 70.



Date referitoare la teren

Crt	Categorie folosință	Intra vilan	Suprafața (mp)	Tarla	Parcelă	Nr. topo	Observații / Referințe
1	arabil	NU	10.801	32	61	-	

Lungime Segmente

1) Valorile lungimilor segmentelor sunt obținute din proiecție în plan.

Punct început	X / Y	Punct sfârșit	X / Y	Lungime segment (** (m)
1	376.819,628 265.302,904	2	376.894,315 264.840,138	468.754
2	376.894,315 264.840,138	3	376.917,239 264.845,419	23.524
3	376.917,239 264.845,419	4	376.845,293 265.291,206	451.555
4	376.845,293 265.291,206	1	376.819,628 265.302,904	28.205

**** Lungimile segmentelor sunt determinate în planul de proiecție Stereo 70 și sunt rotunjite la 1 milimetru.**

***** Distanța dintre puncte este formată din segmente cumulate ce sunt mai mici decât valoarea 1 milimetru.**

**DATE DESPRE IMOBILUL NR. 7199**

Oficiul de Cadastru și Publicitate Imobiliară DOLJ
Biroul de Cadastru și Publicitate Imobiliară Craiova

A. Partea I. Descrierea imobilului

TEREN Extravilan

Adresa: Jud. Dolj, T32,P2

Nr. Crt	Nr cadastral Nr. topografic	Suprafața* (mp)	Observații / Referințe
A1		6.501	Sector cadastral:26 Teren neimprejmuit;

B. Partea II. Proprietari și acte

Inscrieri privitoare la dreptul de proprietate și alte drepturi reale		Referințe
/		
Act Administrativ nr. TDP nr. 1714-48185, din 14/01/2002 emis de CJSAPT DOLJ;		
B1	Intabulare, drept de PROPRIETATE, dobândit prin Reconstituire, cota actuala 1/1, cota initiala 1/1 1) ION ANA, Lipsă CNP. 2) GRIGORE ANEXIA, Lipsă CNP. 3) ANDRIȚOIU CONSTANTINA, Lipsă CNP. 4) ANTOHI ECATERINA, Lipsă CNP. 5) GRIGORE GHEORGHE, Lipsă CNP. 6) CUIBUS ELENA, Lipsă CNP.	A1

C. Partea III. SARCINI .

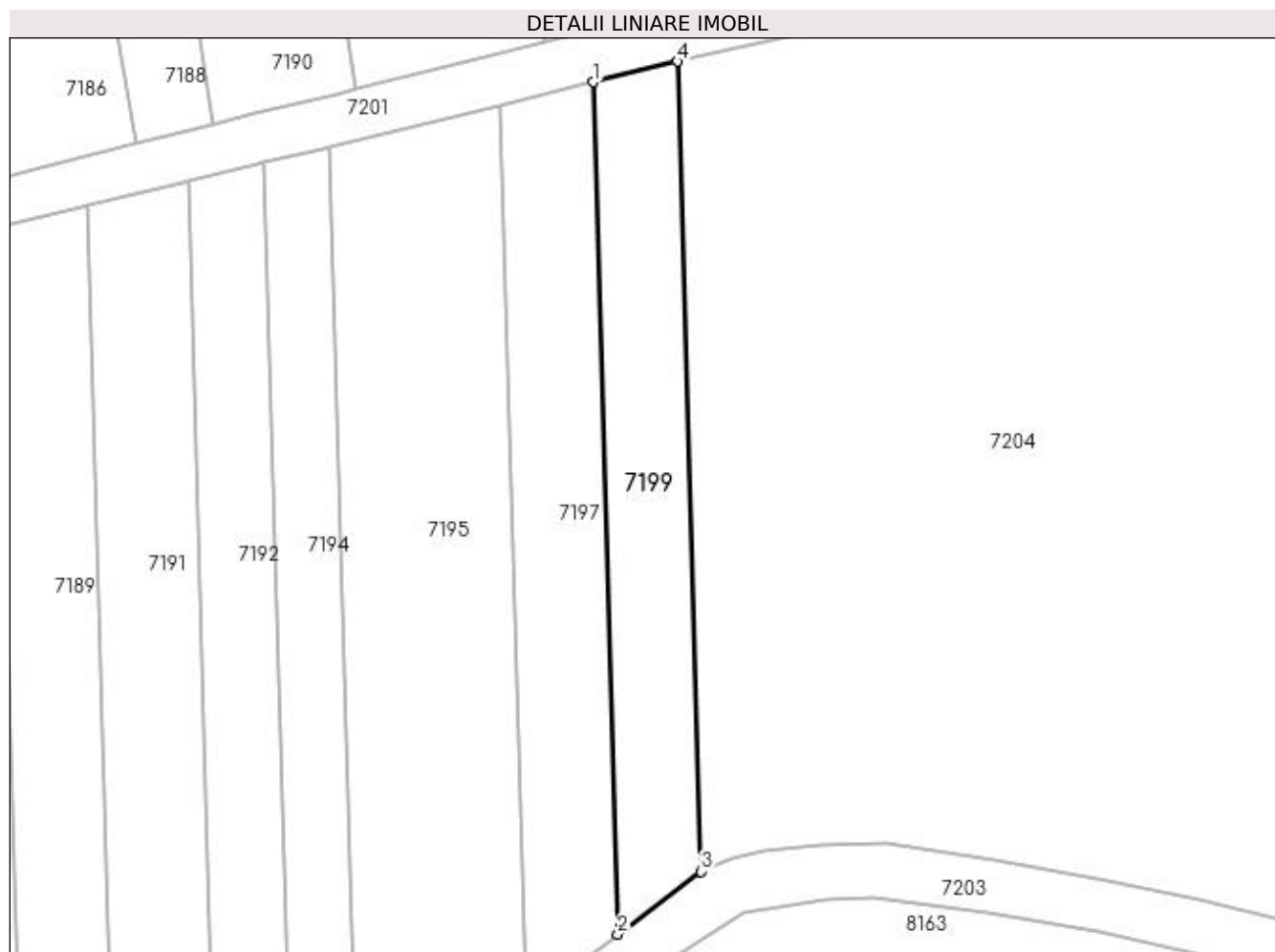
Inscrieri privind dezmembramintele dreptului de proprietate, drepturi reale de garanție și sarcini	Referințe
NU SUNT	

Anexa Nr. 1 La Partea I

Teren

Nr cadastral	Suprafața (mp)*	Observații / Referințe
	6.501	

* Suprafața este determinată în planul de proiecție Stereo 70.



Date referitoare la teren

Crt	Categorie folosință	Intra vilan	Suprafața (mp)	Tarla	Parcelă	Nr. topo	Observații / Referințe
1	arabil	NU	6.501	32	2	-	

Lungime Segmente

1) Valorile lungimilor segmentelor sunt obținute din proiecție în plan.

Punct început	X / Y	Punct sfârșit	X / Y	Lungime segment (** (m)
1	376.862,628 264.816,433	2	376.870,056 264.558,283	258.257
2	376.870,056 264.558,283	3	376.895,33 264.577,329	31.647
3	376.895,33 264.577,329	4	376.888,269 264.822,705	245.478
4	376.888,269 264.822,705	1	376.862,628 264.816,433	26.397

**** Lungimile segmentelor sunt determinate în planul de proiecție Stereo 70 și sunt rotunjite la 1 milimetru.**

***** Distanța dintre puncte este formată din segmente cumulate ce sunt mai mici decât valoarea 1 milimetru.**

**DATE DESPRE IMOBILUL NR. 7200**

Oficiul de Cadastru și Publicitate Imobiliară DOLJ
Biroul de Cadastru și Publicitate Imobiliară Craiova

A. Partea I. Descrierea imobilului

TEREN Extravilan

Adresa: Jud. Dolj, T32,P62

Nr. Crt	Nr cadastral Nr. topografic	Suprafața* (mp)	Observații / Referințe
A1		23.901	Sector cadastral:26 Teren neimprejmuit;

B. Partea II. Proprietari și acte

Inscrieri privitoare la dreptul de proprietate și alte drepturi reale	Referințe
/	
Act Administrativ nr. TDP nr. 519-60692, din 08/10/1996 emis de CJS DAPT DOLJ;	
B1	A1
Intabulare, drept de PROPRIETATE, dobândit prin Reconstituire, cota actuala 1/1, cota initiala 1/1 1) GIDEA ILIE, Lipsă CNP.	

C. Partea III. SARCINI .

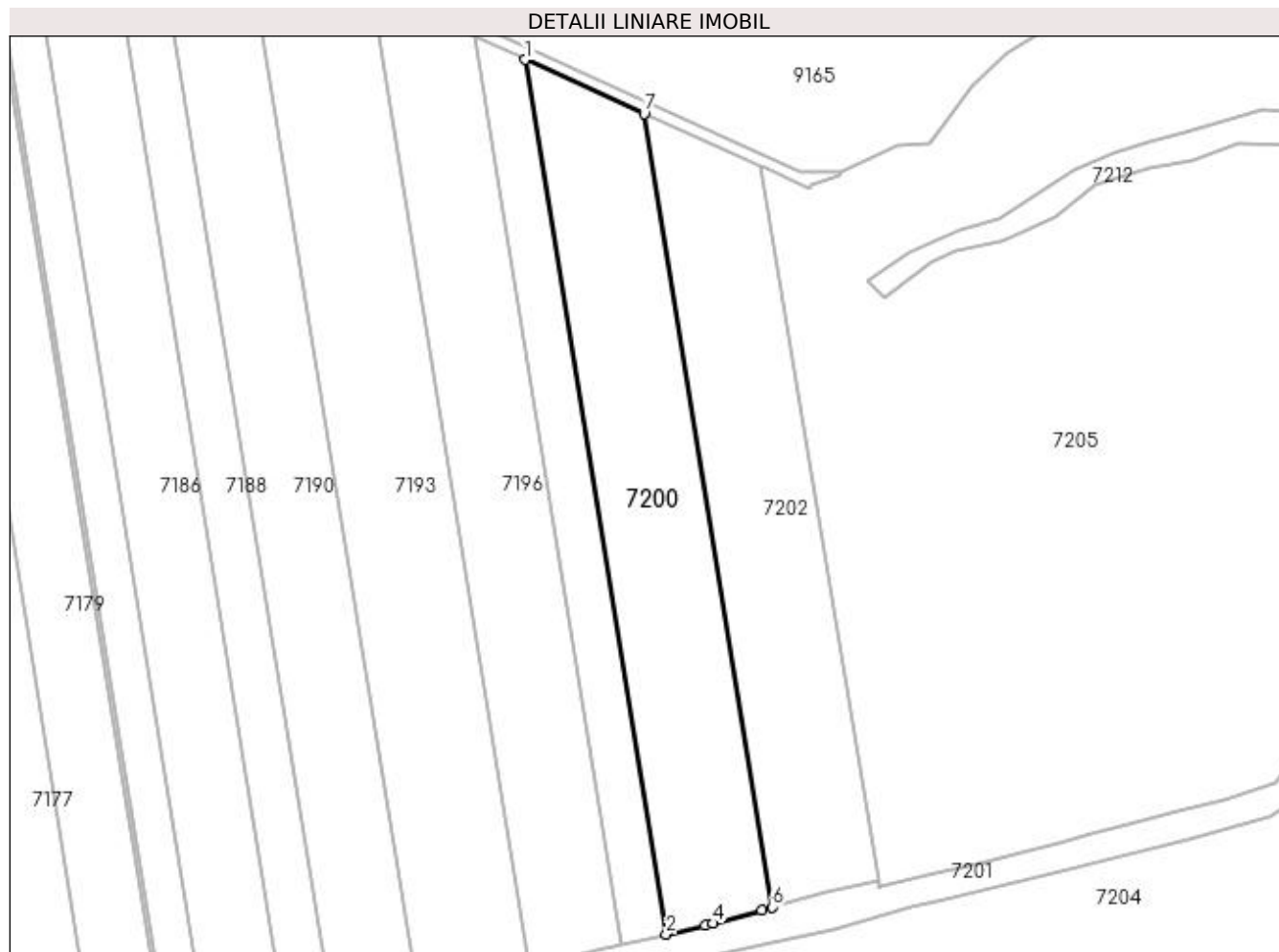
Inscrieri privind dezmembramintele dreptului de proprietate, drepturi reale de garanție și sarcini	Referințe
NU SUNT	

Anexa Nr. 1 La Partea I

Teren

Nr cadastral	Suprafața (mp)*	Observații / Referințe
	23.901	

* Suprafața este determinată în planul de proiecție Stereo 70.



Date referitoare la teren

Crt	Categorie folosință	Intra vilan	Suprafața (mp)	Tarla	Parcelă	Nr. topo	Observații / Referințe
1	arabil	NU	23.901	32	62	-	

Lungime Segmente

1) Valorile lungimilor segmentelor sunt obținute din proiecție în plan.

Punct început	X / Y	Punct sfârșit	X / Y	Lungime segment (** (m)
1	376.845,293 265.291,206	2	376.917,239 264.845,419	451.555
2	376.917,239 264.845,419	3	376.937,02 264.849,977	20.299
3	376.937,02 264.849,977	4	376.940,88 264.851,03	4.001
4	376.940,88 264.851,03	5	376.965,814 264.857,836	25.846
5	376.965,814 264.857,836	6	376.971,199 264.859,306	5.582

Punct început	X / Y	Punct sfârșit	X / Y	Lungime segment (** (m)
6	376.971,199 264.859,306	7	376.905,957 265.263,556	409.481
7	376.905,957 265.263,556	1	376.845,293 265.291,206	66.668

** Lungimile segmentelor sunt determinate în planul de proiecție Stereo 70 și sunt rotunjite la 1 milimetru.

*** Distanța dintre puncte este formată din segmente cumulate ce sunt mai mici decât valoarea 1 milimetru.

**DATE DESPRE IMOBILUL NR. 7201**

Oficiul de Cadastru și Publicitate Imobiliară DOLJ
Biroul de Cadastru și Publicitate Imobiliară Craiova

A. Partea I. Descrierea imobilului

TEREN Extravilan

Adresa: Jud. Dolj, T,P

Nr. Crt	Nr cadastral Nr. topografic	Suprafața* (mp)	Observații / Referințe
A1		22.915	Sector cadastral:26 Teren neimprejmuit;

B. Partea II. Proprietari și acte

Inscrieri privitoare la dreptul de proprietate și alte drepturi reale		Referințe
/		
Act Normativ nr. 7, din 13/03/1996 emis de PARLAMENTUL ROMÂNIEI;		
B1	Inscrierea provizorie, drept de PROPRIETATE, dobandit prin Lege, cota actuala 1/1, cota initiala 1/1 1) NEIDENTIFICAT NEIDENTIFICAT, neidentificat	A1

C. Partea III. SARCINI .

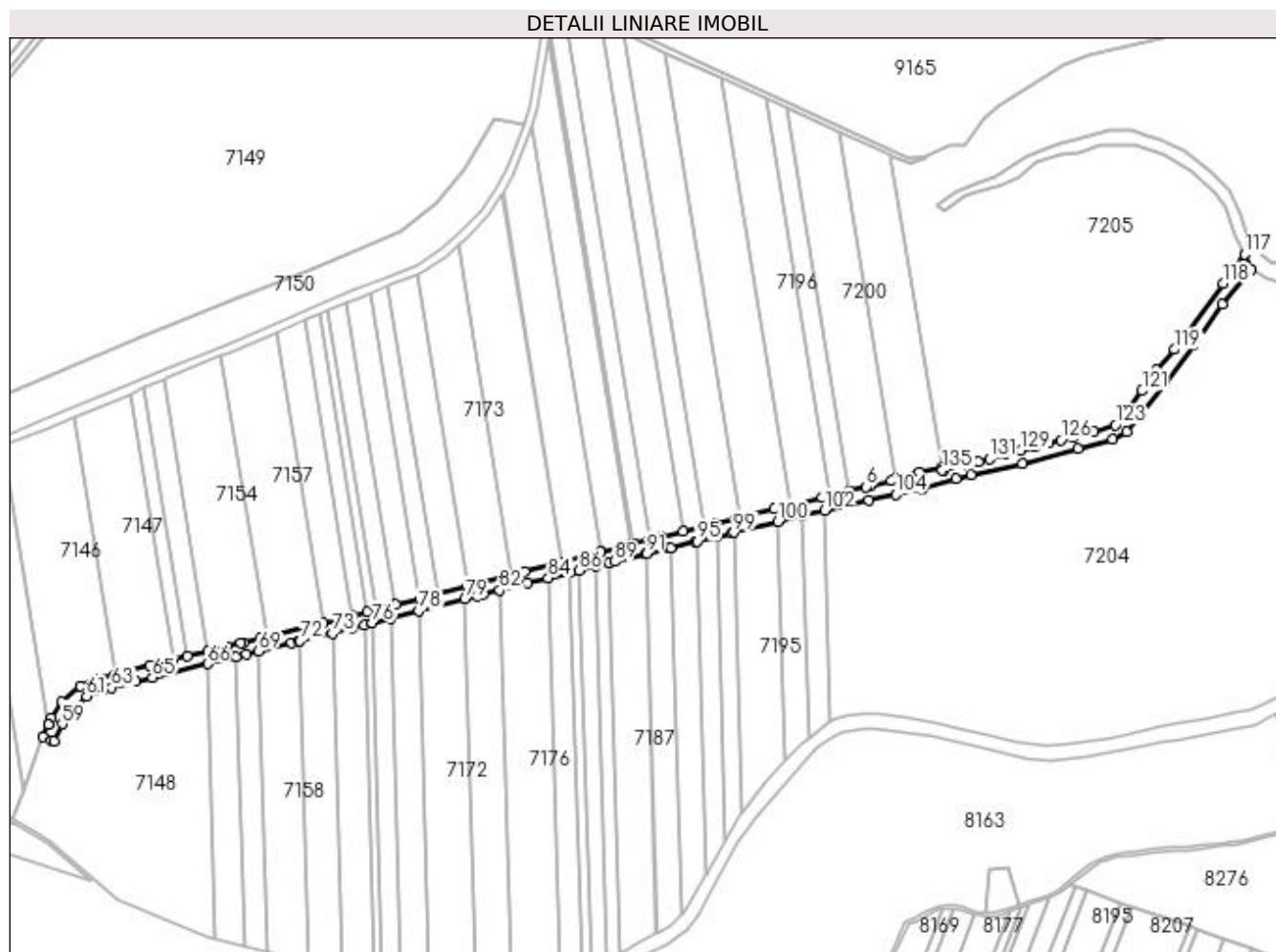
Inscrieri privind dezmembramintele dreptului de proprietate, drepturi reale de garanție și sarcini	Referințe
NU SUNT	

Anexa Nr. 1 La Partea I

Teren

Nr cadastral	Suprafața (mp)*	Observații / Referințe
	22.915	

* Suprafața este determinată în planul de proiecție Stereo 70.



Date referitoare la teren

Crt	Categorie folosință	Intra vilan	Suprafața (mp)	Tarla	Parcelă	Nr. topo	Observații / Referințe
1	altele	NU	22.915	-	-	-	CN375

Lungime Segmente

1) Valorile lungimilor segmentelor sunt obținute din proiecție în plan.

Punct început	X / Y	Punct sfârșit	X / Y	Lungime segment	Punct început	X / Y	Punct sfârșit	X / Y	Lungime segment	Punct început	X / Y	Punct sfârșit	X / Y	Lungime segment
1	377.025,221 264.872,859	2	376.999,041 264.866,907	26.848	2	376.999,041 264.866,907	3	376.971,199 264.859,306	28.861	3	376.971,199 264.859,306	4	376.965,814 264.857,836	5.582
4	376.965,814 264.857,836	5	376.940,88 264.851,03	25.846	5	376.940,88 264.851,03	6	376.937,02 264.849,977	4.001	6	376.937,02 264.849,977	7	376.917,239 264.845,419	20.299
7	376.917,239 264.845,419	8	376.894,315 264.840,138	23.524	8	376.894,315 264.840,138	9	376.890,573 264.839,276	3.84	9	376.890,573 264.839,276	10	376.885,591 264.838,129	5.112
10	376.885,591 264.838,129	11	376.847,852 264.828,716	38.895	11	376.847,852 264.828,716	12	376.829,838 264.824,224	18.566	12	376.829,838 264.824,224	13	376.790,618 264.814,442	40.421
13	376.790,618 264.814,442	14	376.784,728 264.812,973	6.07	14	376.784,728 264.812,973	15	376.760,141 264.806,841	25.34	15	376.760,141 264.806,841	16	376.747,499 264.803,688	13.029
16	376.747,499 264.803,688	17	376.723,867 264.797,794	24.356	17	376.723,867 264.797,794	18	376.697,545 264.791,229	27.128	18	376.697,545 264.791,229	19	376.684,391 264.787,949	13.557

Punct început	X / Y	Punct sfârșit	X / Y	Lungime segment	Punct început	X / Y	Punct sfârșit	X / Y	Lungime segment	Punct început	X / Y	Punct sfârșit	X / Y	Lungime segment
19	376.684,391 264.787,949	20	376.667,144 264.783,647	17.775	20	376.667,144 264.783,647	21	376.665,13 264.783,145	2.076	21	376.665,13 264.783,145	22	376.662,998 264.782,613	2.197
22	376.662,998 264.782,613	23	376.628,23 264.773,942	35.833	23	376.628,23 264.773,942	24	376.627,837 264.773,844	0.405	24	376.627,837 264.773,844	25	376.582,514 264.762,54	46.711
25	376.582,514 264.762,54	26	376.575,11 264.760,694	7.631	26	376.575,11 264.760,694	27	376.538,897 264.751,662	37.322	27	376.538,897 264.751,662	28	376.524,382 264.747,91	14.992
28	376.524,382 264.747,91	29	376.472,142 264.734,406	53.957	29	376.472,142 264.734,406	30	376.437,662 264.725,493	35.613	30	376.437,662 264.725,493	31	376.417,02 264.720,157	21.321
31	376.417,02 264.720,157	32	376.388,712 264.712,84	29.238	32	376.388,712 264.712,84	33	376.366,59 264.707,121	22.849	33	376.366,59 264.707,121	34	376.362,274 264.706,006	4.458
34	376.362,274 264.706,006	35	376.356,129 264.704,417	6.347	35	376.356,129 264.704,417	36	376.338,043 264.699,742	18.68	36	376.338,043 264.699,742	37	376.335,079 264.698,976	3.061
37	376.335,079 264.698,976	38	376.304,25 264.691,369	31.754	38	376.304,25 264.691,369	39	376.298,038 264.689,836	6.398	39	376.298,038 264.689,836	40	376.238,398 264.675,119	61.429
40	376.238,398 264.675,119	41	376.231,711 264.673,469	6.888	41	376.231,711 264.673,469	42	376.211,316 264.668,437	21.007	42	376.211,316 264.668,437	43	376.208,671 264.667,793	2.722
43	376.208,671 264.667,793	44	376.192,172 264.663,776	16.981	44	376.192,172 264.663,776	45	376.170,168 264.658,418	22.647	45	376.170,168 264.658,418	46	376.146,421 264.652,636	24.441
46	376.146,421 264.652,636	47	376.129,393 264.648,491	17.525	47	376.129,393 264.648,491	48	376.101,934 264.641,805	28.261	48	376.101,934 264.641,805	49	376.061,762 264.631,587	41.451
49	376.061,762 264.631,587	50	376.043,017 264.626,818	19.342	50	376.043,017 264.626,818	51	376.021,534 264.618,273	23.12	51	376.021,534 264.618,273	52	376.000,285 264.599,725	28.205
52	376.000,285 264.599,725	53	375.987,967 264.580,604	22.745	53	375.987,967 264.580,604	54	375.984,67 264.573,293	8.02	54	375.984,67 264.573,293	55	375.984,459 264.572,824	0.514
55	375.984,459 264.572,824	56	375.978,22 264.558,986	15.179	56	375.978,22 264.558,986	57	375.987,991 264.554,581	10.718	57	375.987,991 264.554,581	58	375.990,983 264.553,232	3.282
58	375.990,983 264.553,232	59	376.000,301 264.573,899	22.67	59	376.000,301 264.573,899	60	376.010,982 264.590,479	19.723	60	376.010,982 264.590,479	61	376.028,936 264.606,15	23.831
61	376.028,936 264.606,15	62	376.047,348 264.613,474	19.815	62	376.047,348 264.613,474	63	376.058,113 264.616,213	11.108	63	376.058,113 264.616,213	64	376.085,747 264.623,242	28.514
64	376.085,747 264.623,242	65	376.105,315 264.628,219	20.191	65	376.105,315 264.628,219	66	376.169,722 264.643,901	66.289	66	376.169,722 264.643,901	67	376.202,686 264.651,927	33.927
67	376.202,686 264.651,927	68	376.214,649 264.654,839	12.312	68	376.214,649 264.654,839	69	376.229,652 264.658,542	15.453	69	376.229,652 264.658,542	70	376.267,68 264.667,925	39.168
70	376.267,68 264.667,925	71	376.276,32 264.670,057	8.899	71	376.276,32 264.670,057	72	376.277,66 264.670,388	1.38	72	376.277,66 264.670,388	73	376.315,381 264.679,695	38.852
73	376.315,381 264.679,695	74	376.338,508 264.685,402	23.821	74	376.338,508 264.685,402	75	376.352,543 264.689,03	14.496	75	376.352,543 264.689,03	76	376.361,739 264.691,407	9.498
76	376.361,739 264.691,407	77	376.383,459 264.697,022	22.434	77	376.383,459 264.697,022	78	376.415,611 264.705,333	33.209	78	376.415,611 264.705,333	79	376.469,439 264.719,247	55.597
79	376.469,439 264.719,247	80	376.483,17 264.722,797	14.182	80	376.483,17 264.722,797	81	376.491,189 264.724,87	8.283	81	376.491,189 264.724,87	82	376.510,006 264.729,734	19.435
82	376.510,006 264.729,734	83	376.542,312 264.738,085	33.368	83	376.542,312 264.738,085	84	376.566,555 264.744,015	24.958	84	376.566,555 264.744,015	85	376.592,266 264.750,303	26.469
85	376.592,266 264.750,303	86	376.602,927 264.752,911	10.975	86	376.602,927 264.752,911	87	376.622,222 264.757,631	19.864	87	376.622,222 264.757,631	88	376.637,858 264.761,455	16.097
88	376.637,858 264.761,455	89	376.643,877 264.762,927	6.196	89	376.643,877 264.762,927	90	376.680,09 264.771,785	37.281	90	376.680,09 264.771,785	91	376.681,524 264.772,136	1.476
91	376.681,524 264.772,136	92	376.707,685 264.778,534	26.932	92	376.707,685 264.778,534	93	376.709,223 264.778,911	1.584	93	376.709,223 264.778,911	94	376.738,088 264.785,971	29.716
94	376.738,088 264.785,971	95	376.739,859 264.786,404	1.823	95	376.739,859 264.786,404	96	376.760,928 264.791,558	21.69	96	376.760,928 264.791,558	97	376.762,833 264.792,024	1.961
97	376.762,833 264.792,024	98	376.780,685 264.796,39	18.378	98	376.780,685 264.796,39	99	376.782,738 264.796,892	2.113	99	376.782,738 264.796,892	100	376.834,406 264.809,53	53.191
100	376.834,406 264.809,53	101	376.862,628 264.816,433	29.054	101	376.862,628 264.816,433	102	376.888,269 264.822,705	26.397	102	376.888,269 264.822,705	103	376.940,014 264.834,304	53.029
103	376.940,014 264.834,304	104	376.971,477 264.841,149	32.199	104	376.971,477 264.841,149	105	377.002,942 264.847,994	32.201	105	377.002,942 264.847,994	106	377.041,762 264.859,521	40.495
106	377.041,762 264.859,521	107	377.059,372 264.863,546	18.064	107	377.059,372 264.863,546	108	377.118,812 264.877,133	60.973	108	377.118,812 264.877,133	109	377.184,186 264.894,213	67.568
109	377.184,186 264.894,213	110	377.224,433 264.905,53	41.808	110	377.224,433 264.905,53	111	377.240,219 264.914,6	18.206	111	377.240,219 264.914,6	112	377.259,18 264.937,951	30.08
112	377.259,18 264.937,951	113	377.285,536 264.971,014	42.282	113	377.285,536 264.971,014	114	377.318,117 265.014,771	54.555	114	377.318,117 265.014,771	115	377.351,904 265.062,161	58.201
115	377.351,904 265.062,161	116	377.385,446 265.103,546	53.271	116	377.385,446 265.103,546	117	377.377,713 265.120,943	19.038	117	377.377,713 265.120,943	118	377.353,108 265.086,756	42.121

Punct început	X / Y	Punct sfârșit	X / Y	Lungime segment	Punct început	X / Y	Punct sfârșit	X / Y	Lungime segment	Punct început	X / Y	Punct sfârșit	X / Y	Lungime segment
118	377.353,108 265.086,756	119	377.296,309 265.009,967	95.513	119	377.296,309 265.009,967	120	377.275,794 264.985,826	31.68	120	377.275,794 264.985,826	121	377.258,305 264.961,855	29.673
121	377.258,305 264.961,855	122	377.242,059 264.940,404	26.909	122	377.242,059 264.940,404	123	377.227,424 264.922,21	23.35	123	377.227,424 264.922,21	124	377.202,134 264.913,571	26.725
124	377.202,134 264.913,571	125	377.177,944 264.907,797	24.87	125	377.177,944 264.907,797	126	377.163,796 264.904,356	14.56	126	377.163,796 264.904,356	127	377.149,647 264.900,915	14.561
127	377.149,647 264.900,915	128	377.133,468 264.896,51	16.768	128	377.133,468 264.896,51	129	377.117,288 264.892,106	16.769	129	377.117,288 264.892,106	130	377.098,892 264.887,447	18.977
130	377.098,892 264.887,447	131	377.080,497 264.882,788	18.976	131	377.080,497 264.882,788	132	377.067,653 264.879,586	13.237	132	377.067,653 264.879,586	133	377.054,8 264.876,408	13.24
133	377.054,8 264.876,408	134	377.027,006 264.869,46	28.649	134	377.027,006 264.869,46	135	377.025,832 264.869,176	1.208	135	377.025,832 264.869,176	1	377.025,221 264.872,859	3.733

** Lungimile segmentelor sunt determinate în planul de proiecție Stereo 70 și sunt rotunjite la 1 milimetru.

*** Distanța dintre puncte este formată din segmente cumulate ce sunt mai mici decât valoarea 1 milimetru.

**DATE DESPRE IMOBILUL NR. 7202**

Oficiul de Cadastru și Publicitate Imobiliară DOLJ
Biroul de Cadastru și Publicitate Imobiliară Craiova

A. Partea I. Descrierea imobilului

TEREN Extravilan

Adresa: Jud. Dolj, T29,P

Nr. Crt	Nr cadastral Nr. topografic	Suprafața* (mp)	Observații / Referințe
A1		21.260	Sector cadastral:26 Teren neimprejmuit;

B. Partea II. Proprietari și acte

Inscrieri privitoare la dreptul de proprietate și alte drepturi reale		Referințe
/		
Act Normativ nr. 7, din 13/03/1996 emis de PARLAMENTUL ROMÂNIEI;		
B1	Inscrierea provizorie, drept de PROPRIETATE, dobandit prin Lege, cota actuala 1/1, cota initiala 1/1 1) NEIDENTIFICAT NEIDENTIFICAT, neidentificat	A1

C. Partea III. SARCINI .

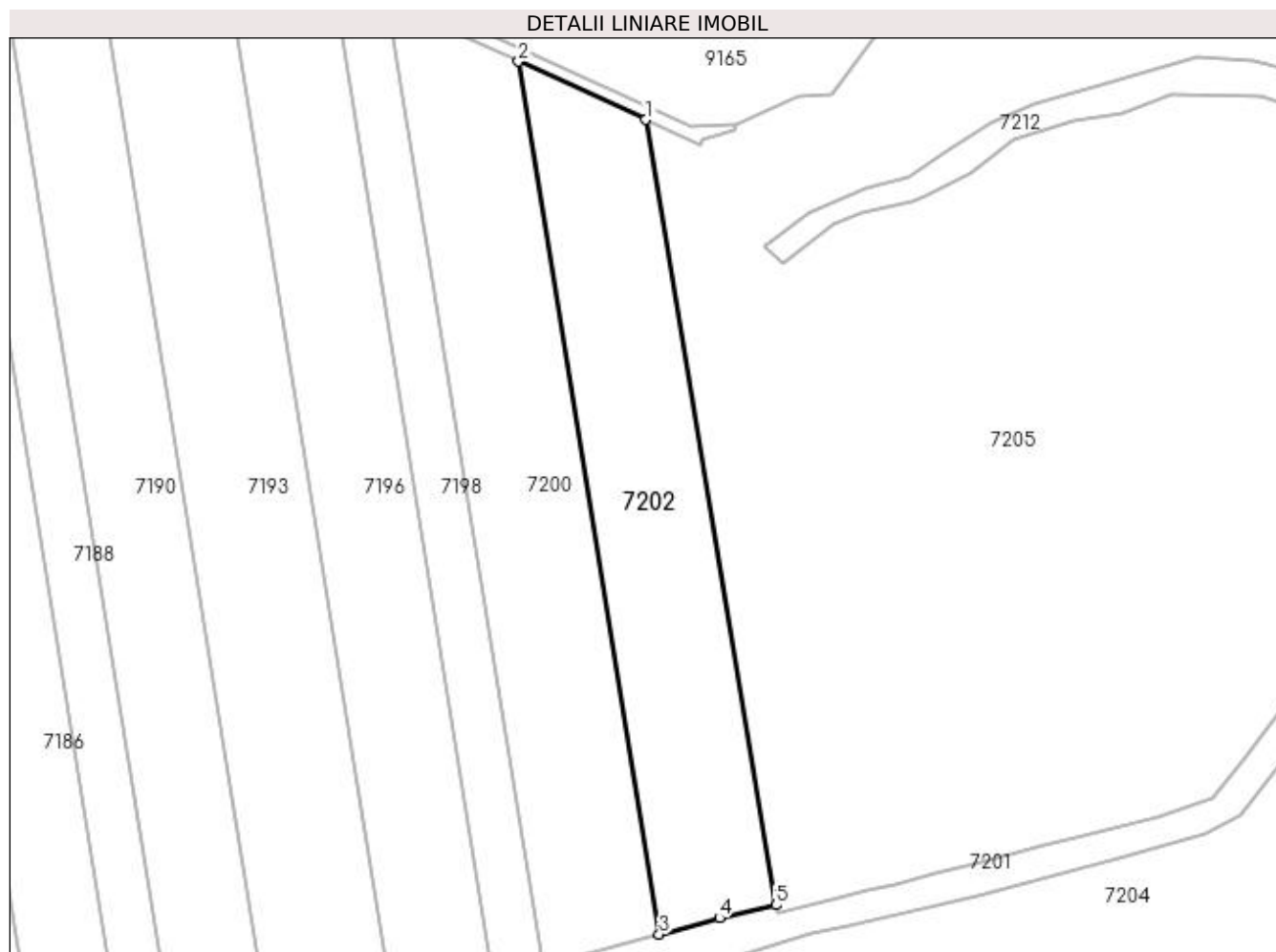
Inscrieri privind dezmembramintele dreptului de proprietate, drepturi reale de garanție și sarcini	Referințe
NU SUNT	

Anexa Nr. 1 La Partea I

Teren

Nr cadastral	Suprafața (mp)*	Observații / Referințe
	21.260	

* Suprafața este determinată în planul de proiecție Stereo 70.



Date referitoare la teren

Crt	Categorie folosință	Intra vilan	Suprafața (mp)	Tarla	Parcelă	Nr. topo	Observații / Referințe
1	arabil	NU	21.260	32	-	-	

Lungime Segmente

1) Valorile lungimilor segmentelor sunt obținute din proiecție în plan.

Punct început	X / Y	Punct sfârșit	X / Y	Lungime segment (** (m)
1	376.964,917 265.236,683	2	376.905,957 265.263,556	64.795
2	376.905,957 265.263,556	3	376.971,199 264.859,306	409.481
3	376.971,199 264.859,306	4	376.999,041 264.866,907	28.861
4	376.999,041 264.866,907	5	377.025,221 264.872,859	26.848
5	377.025,221 264.872,859	1	376.964,917 265.236,683	368.788

**** Lungimile segmentelor sunt determinate în planul de proiecție Stereo 70 și sunt rotunjite la 1 milimetru.**

***** Distanța dintre puncte este formată din segmente cumulate ce sunt mai mici decât valoarea 1 milimetru.**

**DATE DESPRE IMOBILUL NR. 7203**

Oficiul de Cadastru și Publicitate Imobiliară DOLJ
Biroul de Cadastru și Publicitate Imobiliară Craiova

A. Partea I. Descrierea imobilului

TEREN Extravilan

Adresa: Jud. Dolj, T,P

Nr. Crt	Nr cadastral Nr. topografic	Suprafața* (mp)	Observații / Referințe
A1		53.964	Sector cadastral:26 Teren neimprejmuit;

B. Partea II. Proprietari și acte

Inscrieri privitoare la dreptul de proprietate și alte drepturi reale		Referințe
/		
Act Normativ nr. 7, din 13/03/1996 emis de PARLAMENTUL ROMÂNIEI;		
B1	Inscrierea provizorie, drept de PROPRIETATE, dobandit prin Lege, cota actuala 1/1, cota initiala 1/1 1) NEIDENTIFICAT NEIDENTIFICAT, neidentificat	A1

C. Partea III. SARCINI .

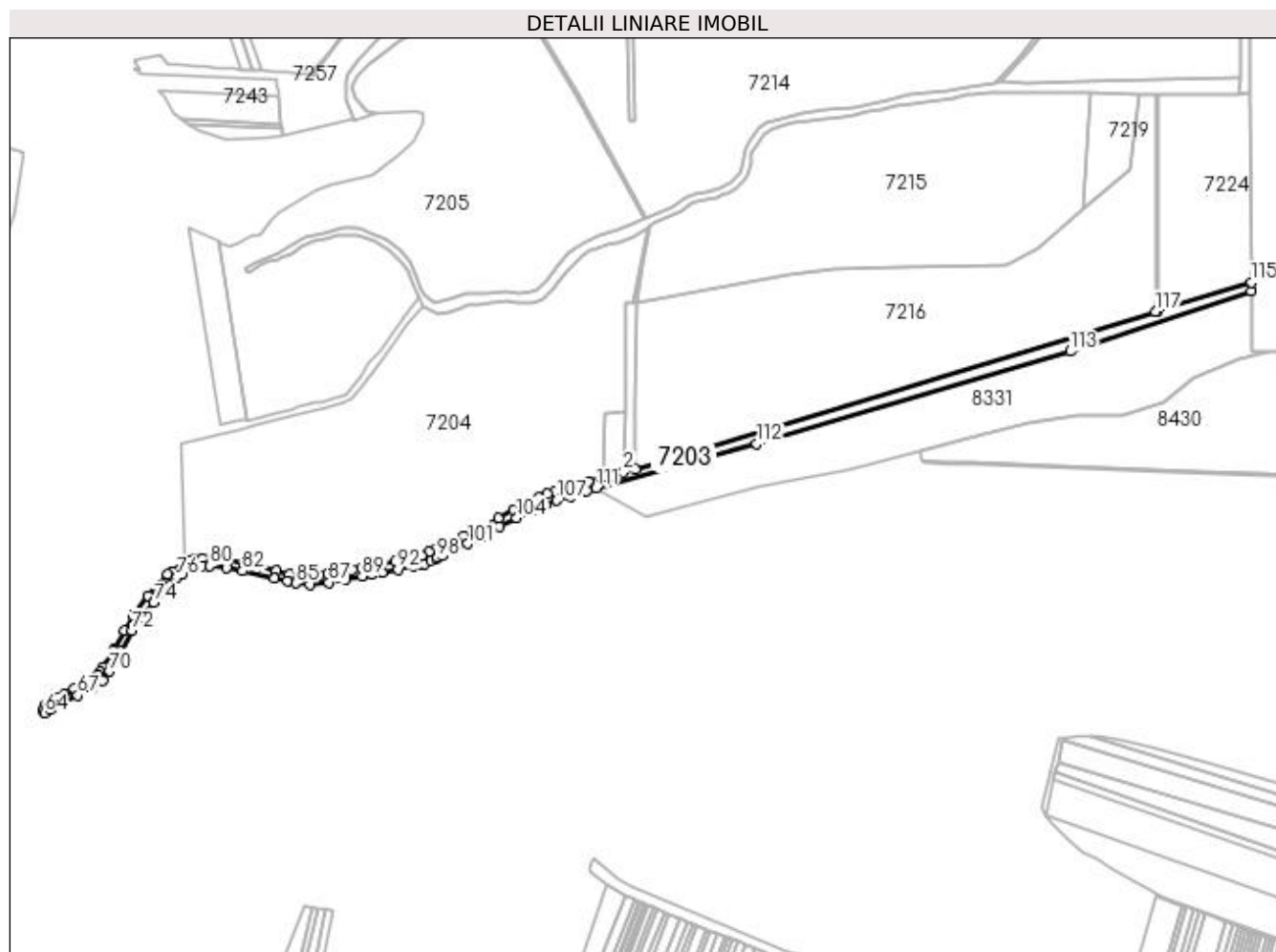
Inscrieri privind dezmembramintele dreptului de proprietate, drepturi reale de garanție și sarcini	Referințe
NU SUNT	

Anexa Nr. 1 La Partea I

Teren

Nr cadastral	Suprafața (mp)*	Observații / Referințe
	53.964	

* Suprafața este determinată în planul de proiecție Stereo 70.



Date referitoare la teren

Crt	Categorie folosință	Intra vilan	Suprafața (mp)	Tarla	Parcelă	Nr. topo	Observații / Referințe
1	altele	NU	53.964	-	-	-	CN357

Lungime Segmente

1) Valorile lungimilor segmentelor sunt obținute din proiecție în plan.

Punct început	X / Y	Punct sfârșit	X / Y	Lungime segment	Punct început	X / Y	Punct sfârșit	X / Y	Lungime segment	Punct început	X / Y	Punct sfârșit	X / Y	Lungime segment
1	377.822,401 264.768,285	2	377.798,07 264.762,479	25.014	2	377.798,07 264.762,479	3	377.756,927 264.752,662	42.298	3	377.756,927 264.752,662	4	377.725,878 264.743,258	32.442
4	377.725,878 264.743,258	5	377.696,411 264.733,843	30.935	5	377.696,411 264.733,843	6	377.675,764 264.727,846	21.5	6	377.675,764 264.727,846	7	377.656,428 264.722,25	20.129
7	377.656,428 264.722,25	8	377.642,179 264.717,191	15.12	8	377.642,179 264.717,191	9	377.623,771 264.709,997	19.764	9	377.623,771 264.709,997	10	377.598,617 264.697,808	27.952
10	377.598,617 264.697,808	11	377.572,685 264.684,309	29.235	11	377.572,685 264.684,309	12	377.540,837 264.666,883	36.304	12	377.540,837 264.666,883	13	377.512,513 264.651,294	32.331
13	377.512,513 264.651,294	14	377.490,748 264.640,265	24.4	14	377.490,748 264.640,265	15	377.469,821 264.630,857	22.944	15	377.469,821 264.630,857	16	377.449,116 264.619,134	23.793
16	377.449,116 264.619,134	17	377.426,812 264.609,459	24.312	17	377.426,812 264.609,459	18	377.411,521 264.603,286	16.49	18	377.411,521 264.603,286	19	377.399,017 264.597,609	13.732

Punct început	X / Y	Punct sfârșit	X / Y	Lungime segment	Punct început	X / Y	Punct sfârșit	X / Y	Lungime segment	Punct început	X / Y	Punct sfârșit	X / Y	Lungime segment
19	377.399,017 264.597,609	20	377.383,242 264.590,903	17.141	20	377.383,242 264.590,903	21	377.369,837 264.587,926	13.732	21	377.369,837 264.587,926	22	377.329,735 264.579,371	41.004
22	377.329,735 264.579,371	23	377.298,465 264.574,164	31.701	23	377.298,465 264.574,164	24	377.276,309 264.570,108	22.524	24	377.276,309 264.570,108	25	377.259,462 264.566,529	17.223
25	377.259,462 264.566,529	26	377.241,606 264.562,529	18.299	26	377.241,606 264.562,529	27	377.223,131 264.557,895	19.047	27	377.223,131 264.557,895	28	377.189,782 264.553,124	33.689
28	377.189,782 264.553,124	29	377.174,001 264.550,916	15.935	29	377.174,001 264.550,916	30	377.145,772 264.548,037	28.375	30	377.145,772 264.548,037	31	377.111,104 264.552,98	35.019
31	377.111,104 264.552,98	32	377.084,515 264.559,519	27.381	32	377.084,515 264.559,519	33	377.046,407 264.568,876	39.24	33	377.046,407 264.568,876	34	377.018,729 264.574,595	28.263
34	377.018,729 264.574,595	35	376.984,364 264.580,952	34.948	35	376.984,364 264.580,952	36	376.951,668 264.586,128	33.103	36	376.951,668 264.586,128	37	376.931,755 264.585,406	19.926
37	376.931,755 264.585,406	38	376.914,449 264.583,419	17.42	38	376.914,449 264.583,419	39	376.904,986 264.581,47	9.662	39	376.904,986 264.581,47	40	376.895,33 264.577,329	10.506
40	376.895,33 264.577,329	41	376.870,056 264.558,283	31.647	41	376.870,056 264.558,283	42	376.861,522 264.551,852	10.686	42	376.861,522 264.551,852	43	376.842,425 264.530,863	28.377
43	376.842,425 264.530,863	44	376.821,514 264.507,881	31.072	44	376.821,514 264.507,881	45	376.792,153 264.469,713	48.155	45	376.792,153 264.469,713	46	376.790,116 264.467,065	3.341
46	376.790,116 264.467,065	47	376.773,052 264.436,909	34.649	47	376.773,052 264.436,909	48	376.751,036 264.398,001	44.705	48	376.751,036 264.398,001	49	376.749,286 264.394,909	3.553
49	376.749,286 264.394,909	50	376.728,652 264.361,179	39.541	50	376.728,652 264.361,179	51	376.721,516 264.351,723	11.846	51	376.721,516 264.351,723	52	376.717,664 264.346,618	6.395
52	376.717,664 264.346,618	53	376.709,584 264.339,649	10.67	53	376.709,584 264.339,649	54	376.694,226 264.330,736	17.757	54	376.694,226 264.330,736	55	376.692,745 264.329,876	1.713
55	376.692,745 264.329,876	56	376.668,146 264.316,472	28.014	56	376.668,146 264.316,472	57	376.650,95 264.306,516	19.87	57	376.650,95 264.306,516	58	376.649,547 264.305,704	1.621
58	376.649,547 264.305,704	59	376.635,449 264.297,984	16.073	59	376.635,449 264.297,984	60	376.616,32 264.287,508	21.81	60	376.616,32 264.287,508	61	376.611,111 264.284,655	5.939
61	376.611,111 264.284,655	62	376.606,085 264.274,755	11.103	62	376.606,085 264.274,755	63	376.605,273 264.273,156	1.793	63	376.605,273 264.273,156	64	376.608,749 264.267,088	6.993
64	376.608,749 264.267,088	65	376.620,192 264.274,13	13.436	65	376.620,192 264.274,13	66	376.645,712 264.287,249	28.695	66	376.645,712 264.287,249	67	376.675,911 264.303,464	34.277
67	376.675,911 264.303,464	68	376.704,862 264.317,69	32.257	68	376.704,862 264.317,69	69	376.728,153 264.334,078	28.479	69	376.728,153 264.334,078	70	376.741,367 264.353,034	23.107
70	376.741,367 264.353,034	71	376.763,981 264.394,143	46.918	71	376.763,981 264.394,143	72	376.788,138 264.436,206	48.506	72	376.788,138 264.436,206	73	376.806,727 264.462,946	32.567
73	376.806,727 264.462,946	74	376.832,926 264.493,641	40.356	74	376.832,926 264.493,641	75	376.864,643 264.528,316	46.993	75	376.864,643 264.528,316	76	376.880,427 264.546,443	24.036
76	376.880,427 264.546,443	77	376.892,134 264.554,74	14.349	77	376.892,134 264.554,74	78	376.908,312 264.564,951	19.131	78	376.908,312 264.564,951	79	376.933,217 264.568,78	25.198
79	376.933,217 264.568,78	80	376.947,342 264.569,341	14.136	80	376.947,342 264.569,341	81	376.982,314 264.564,986	35.242	81	376.982,314 264.564,986	82	377.015,751 264.558,956	33.976
82	377.015,751 264.558,956	83	377.080,389 264.544,472	66.241	83	377.080,389 264.544,472	84	377.107,705 264.538,555	27.95	84	377.107,705 264.538,555	85	377.124,598 264.534,282	17.425
85	377.124,598 264.534,282	86	377.153,347 264.530,706	28.971	86	377.153,347 264.530,706	87	377.192,718 264.535,557	39.669	87	377.192,718 264.535,557	88	377.226,773 264.542,175	34.692
88	377.226,773 264.542,175	89	377.261,139 264.548,535	34.95	89	377.261,139 264.548,535	90	377.281,139 264.552,452	20.38	90	377.281,139 264.552,452	91	377.301,844 264.556,247	21.05
91	377.301,844 264.556,247	92	377.334,683 264.562,054	33.348	92	377.334,683 264.562,054	93	377.365,789 264.568,686	31.805	93	377.365,789 264.568,686	94	377.379,032 264.570,982	13.441
94	377.379,032 264.570,982	95	377.389,979 264.573,413	11.214	95	377.389,979 264.573,413	96	377.401,975 264.580,163	13.765	96	377.401,975 264.580,163	97	377.414,105 264.585,332	13.185
97	377.414,105 264.585,332	98	377.415,479 264.585,918	1.494	98	377.415,479 264.585,918	99	377.426,234 264.590,501	11.691	99	377.426,234 264.590,501	100	377.447,832 264.600,363	23.743
100	377.447,832 264.600,363	101	377.477,819 264.615,404	33.548	101	377.477,819 264.615,404	102	377.508,583 264.630,233	34.151	102	377.508,583 264.630,233	103	377.544,313 264.650,001	40.834
103	377.544,313 264.650,001	104	377.578,739 264.667,647	38.685	104	377.578,739 264.667,647	105	377.613,752 264.685,683	39.385	105	377.613,752 264.685,683	106	377.637,102 264.695,62	25.376
106	377.637,102 264.695,62	107	377.661,362 264.704,447	25.816	107	377.661,362 264.704,447	108	377.690,714 264.712,907	30.547	108	377.690,714 264.712,907	109	377.715,185 264.721,893	26.069
109	377.715,185 264.721,893	110	377.722,563 264.724,314	7.765	110	377.722,563 264.724,314	111	377.741,805 264.729,526	19.935	111	377.741,805 264.729,526	112	378.072,554 264.819,955	342.888
112	378.072,554 264.819,955	113	378.717,686 265.010,248	672.612	113	378.717,686 265.010,248	114	379.088,894 265.134,259	391.375	114	379.088,894 265.134,259	115	379.088,861 265.151,502	17.243
115	379.088,861 265.151,502	116	378.896,38 265.093,254	201.101	116	378.896,38 265.093,254	117	378.892,552 265.092,096	3.999	117	378.892,552 265.092,096	1	377.822,401 264.768,285	118.068

**** Lungimile segmentelor sunt determinate în planul de proiecție Stereo 70 și sunt rotunjite la 1 milimetru.**

***** Distanța dintre puncte este formată din segmente cumulate ce sunt mai mici decât valoarea 1 milimetru.**

**DATE DESPRE IMOBILUL NR. 7204**

Oficiul de Cadastru și Publicitate Imobiliară DOLJ
Biroul de Cadastru și Publicitate Imobiliară Craiova

A. Partea I. Descrierea imobilului

TEREN Extravilan

Adresa: Jud. Dolj, T43,P454

Nr. Crt	Nr cadastral Nr. topografic	Suprafața* (mp)	Observații / Referințe
A1	30331	355.200	Sector cadastral:26 Teren neimprejmuit;

B. Partea II. Proprietari și acte

Inscrieri privitoare la dreptul de proprietate și alte drepturi reale		Referințe
101420 / 26/11/2012		
Act Normativ nr. ORDIN 73, din 26/03/2004 emis de PREFECTURA JUDETULUI DOLJ (PROCES VERBAL820/18.02.2004 CONSILIUL LOCAL BISTRET);		
B1	Intabulare, drept de PROPRIETATE, dobandit prin Lege, cota actuala 1/1, cota initiala 1/1 1) COMUNA BISTREȚ - DOMENIU PRIVAT, CIF:4553895	A1

C. Partea III. SARCINI .

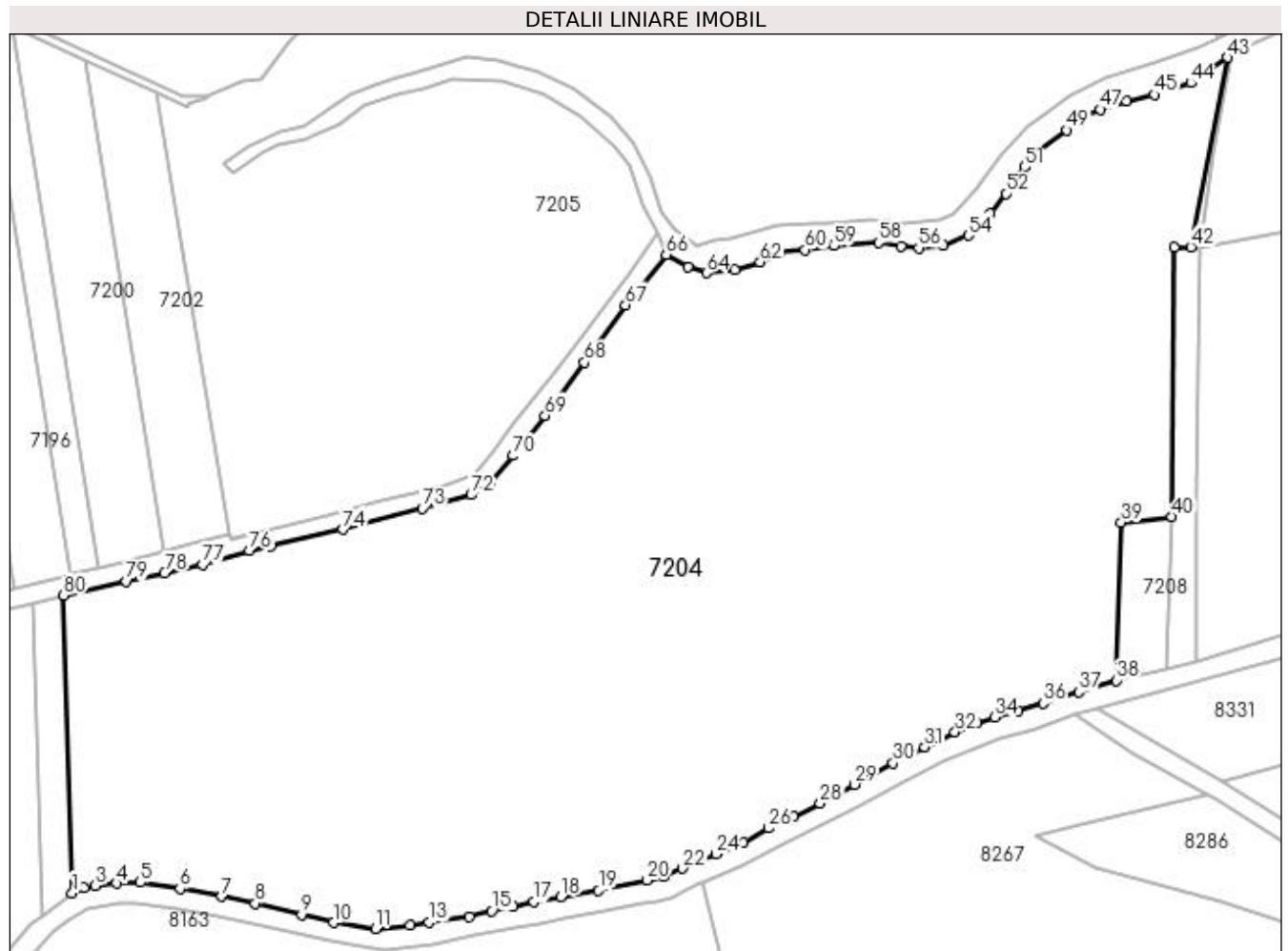
Inscrieri privind dezmembramintele dreptului de proprietate, drepturi reale de garanție și sarcini	Referințe
NU SUNT	

Anexa Nr. 1 La Partea I

Teren

Nr cadastral	Suprafața (mp)*	Observații / Referințe
30331	355.200	

* Suprafața este determinată în planul de proiecție Stereo 70.



Date referitoare la teren

Crt	Categorie folosință	Intravilan	Suprafața (mp)	Tarla	Parcelă	Nr. topo	Observații / Referințe
1	arabil	NU	355.200	43	454	-	

Lungime Segmente

1) Valorile lungimilor segmentelor sunt obținute din proiecție în plan.

Punct început	X / Y	Punct sfârșit	X / Y	Lungime segment
1	376.895,33 264.577,329	2	376.904,986 264.581,47	10.506
4	376.931,755 264.585,406	5	376.951,668 264.586,128	19.926
7	377.018,729 264.574,595	8	377.046,407 264.568,876	28.263
10	377.111,104 264.552,98	11	377.145,772 264.548,037	35.019
13	377.189,782 264.553,124	14	377.223,131 264.557,895	33.689
16	377.259,462 264.566,529	17	377.276,309 264.570,108	17.223
2	376.904,986 264.581,47	3	376.914,449 264.583,419	9.662
5	376.951,668 264.586,128	6	376.984,364 264.580,952	33.103
8	377.046,407 264.568,876	9	377.084,515 264.559,519	39.24
11	377.145,772 264.548,037	12	377.174,001 264.550,916	28.375
14	377.223,131 264.557,895	15	377.241,606 264.562,529	19.047
17	377.276,309 264.570,108	18	377.298,465 264.574,164	22.524
3	376.914,449 264.583,419	4	376.931,755 264.585,406	17.42
6	376.984,364 264.580,952	7	377.018,729 264.574,595	34.948
9	377.084,515 264.559,519	10	377.111,104 264.552,98	27.381
12	377.174,001 264.550,916	13	377.189,782 264.553,124	15.935
15	377.241,606 264.562,529	16	377.259,462 264.566,529	18.299
18	377.298,465 264.574,164	19	377.329,735 264.579,371	31.701

Punct început	X / Y	Punct sfârșit	X / Y	Lungime segment	Punct început	X / Y	Punct sfârșit	X / Y	Lungime segment	Punct început	X / Y	Punct sfârșit	X / Y	Lungime segment
19	377.329,735 264.579,371	20	377.369,837 264.587,926	41.004	20	377.369,837 264.587,926	21	377.383,242 264.590,903	13.732	21	377.383,242 264.590,903	22	377.399,017 264.597,609	17.141
22	377.399,017 264.597,609	23	377.411,521 264.603,286	13.732	23	377.411,521 264.603,286	24	377.426,812 264.609,459	16.49	24	377.426,812 264.609,459	25	377.449,116 264.619,134	24.312
25	377.449,116 264.619,134	26	377.469,821 264.630,857	23.793	26	377.469,821 264.630,857	27	377.490,748 264.640,265	22.944	27	377.490,748 264.640,265	28	377.512,513 264.651,294	24.4
28	377.512,513 264.651,294	29	377.540,837 264.666,883	32.331	29	377.540,837 264.666,883	30	377.572,685 264.684,309	36.304	30	377.572,685 264.684,309	31	377.598,617 264.697,808	29.235
31	377.598,617 264.697,808	32	377.623,771 264.709,997	27.952	32	377.623,771 264.709,997	33	377.642,179 264.717,191	19.764	33	377.642,179 264.717,191	34	377.656,428 264.722,25	15.12
34	377.656,428 264.722,25	35	377.675,764 264.727,846	20.129	35	377.675,764 264.727,846	36	377.696,411 264.733,843	21.5	36	377.696,411 264.733,843	37	377.725,878 264.743,258	30.935
37	377.725,878 264.743,258	38	377.756,927 264.752,662	32.442	38	377.756,927 264.752,662	39	377.760,906 264.882,801	130.2	39	377.760,906 264.882,801	40	377.802,768 264.887,566	42.132
40	377.802,768 264.887,566	41	377.804,442 265.109,838	222.278	41	377.804,442 265.109,838	42	377.818,608 265.109,838	14.166	42	377.818,608 265.109,838	43	377.848,46 265.266,067	159.055
43	377.848,46 265.266,067	44	377.818,401 265.245,12	36.638	44	377.818,401 265.245,12	45	377.788,248 265.235,394	31.683	45	377.788,248 265.235,394	46	377.765,267 265.230,435	23.51
46	377.765,267 265.230,435	47	377.743,392 265.223,292	23.012	47	377.743,392 265.223,292	48	377.730,173 265.217,644	14.375	48	377.730,173 265.217,644	49	377.715,712 265.206,332	18.36
49	377.715,712 265.206,332	50	377.693,146 265.188,923	28.501	50	377.693,146 265.188,923	51	377.681,606 265.175,712	17.541	51	377.681,606 265.175,712	52	377.665,658 265.154,031	26.915
52	377.665,658 265.154,031	53	377.653,094 265.137,637	20.655	53	377.653,094 265.137,637	54	377.634,679 265.119,381	25.931	54	377.634,679 265.119,381	55	377.614,485 265.111,378	21.722
55	377.614,485 265.111,378	56	377.593,801 265.109,017	20.818	56	377.593,801 265.109,017	57	377.579,037 265.110,185	14.81	57	377.579,037 265.110,185	58	377.560,624 265.113,639	18.734
58	377.560,624 265.113,639	59	377.524,108 265.110,811	36.625	59	377.524,108 265.110,811	60	377.500,198 265.107,642	24.119	60	377.500,198 265.107,642	61	377.479,806 265.105,733	20.481
61	377.479,806 265.105,733	62	377.463,0 265.097,524	18.704	62	377.463,0 265.097,524	63	377.441,976 265.091,048	21.999	63	377.441,976 265.091,048	64	377.418,957 265.088,618	23.147
64	377.418,957 265.088,618	65	377.403,166 265.093,212	16.446	65	377.403,166 265.093,212	66	377.385,446 265.103,546	20.513	66	377.385,446 265.103,546	67	377.351,904 265.062,161	53.271
67	377.351,904 265.062,161	68	377.318,117 265.014,771	58.201	68	377.318,117 265.014,771	69	377.285,536 264.971,014	54.555	69	377.285,536 264.971,014	70	377.259,18 264.937,951	42.282
70	377.259,18 264.937,951	71	377.240,219 264.914,6	30.08	71	377.240,219 264.914,6	72	377.224,433 264.905,53	18.206	72	377.224,433 264.905,53	73	377.184,186 264.894,213	41.808
73	377.184,186 264.894,213	74	377.118,812 264.877,133	67.568	74	377.118,812 264.877,133	75	377.059,372 264.863,546	60.973	75	377.059,372 264.863,546	76	377.041,762 264.859,521	18.064
76	377.041,762 264.859,521	77	377.002,942 264.847,994	40.495	77	377.002,942 264.847,994	78	376.971,477 264.841,149	32.201	78	376.971,477 264.841,149	79	376.940,014 264.834,304	32.199
79	376.940,014 264.834,304	80	376.888,269 264.822,705	53.029	80	376.888,269 264.822,705	1	376.895,33 264.577,329	245.478					

** Lungimile segmentelor sunt determinate în planul de proiecție Stereo 70 și sunt rotunjite la 1 milimetru.

*** Distanța dintre puncte este formată din segmente cumulate ce sunt mai mici decât valoarea 1 milimetru.

**DATE DESPRE IMOBILUL NR. 7205**

Oficiul de Cadastru și Publicitate Imobiliară DOLJ
 Biroul de Cadastru și Publicitate Imobiliară Craiova

A. Partea I. Descrierea imobilului

TEREN Extravilan

Adresa: Jud. Dolj, T32, P379/2, 378, 373/1, 382

Nr. Crt	Nr cadastral Nr. topografic	Suprafața* (mp)	Observații / Referințe
A1	30355	Din acte: 361.700 Masurata: 361.652	Sector cadastral:26 Teren neimprejmuit;

B. Partea II. Proprietari și acte

Inscrieri privitoare la dreptul de proprietate și alte drepturi reale		Referințe
9798 / 05/02/2013		
Act Normativ nr. 73, din 26/03/2004 emis de PREFECTURA JUDETULUI DOLJ;		
B1	Intabulare, drept de PROPRIETATE, dobandit prin Conventie, cota actuala 1/1, cota initiala 1/1 1) COMUNA BISTRET, CIF:4553895	A1

C. Partea III. SARCINI .

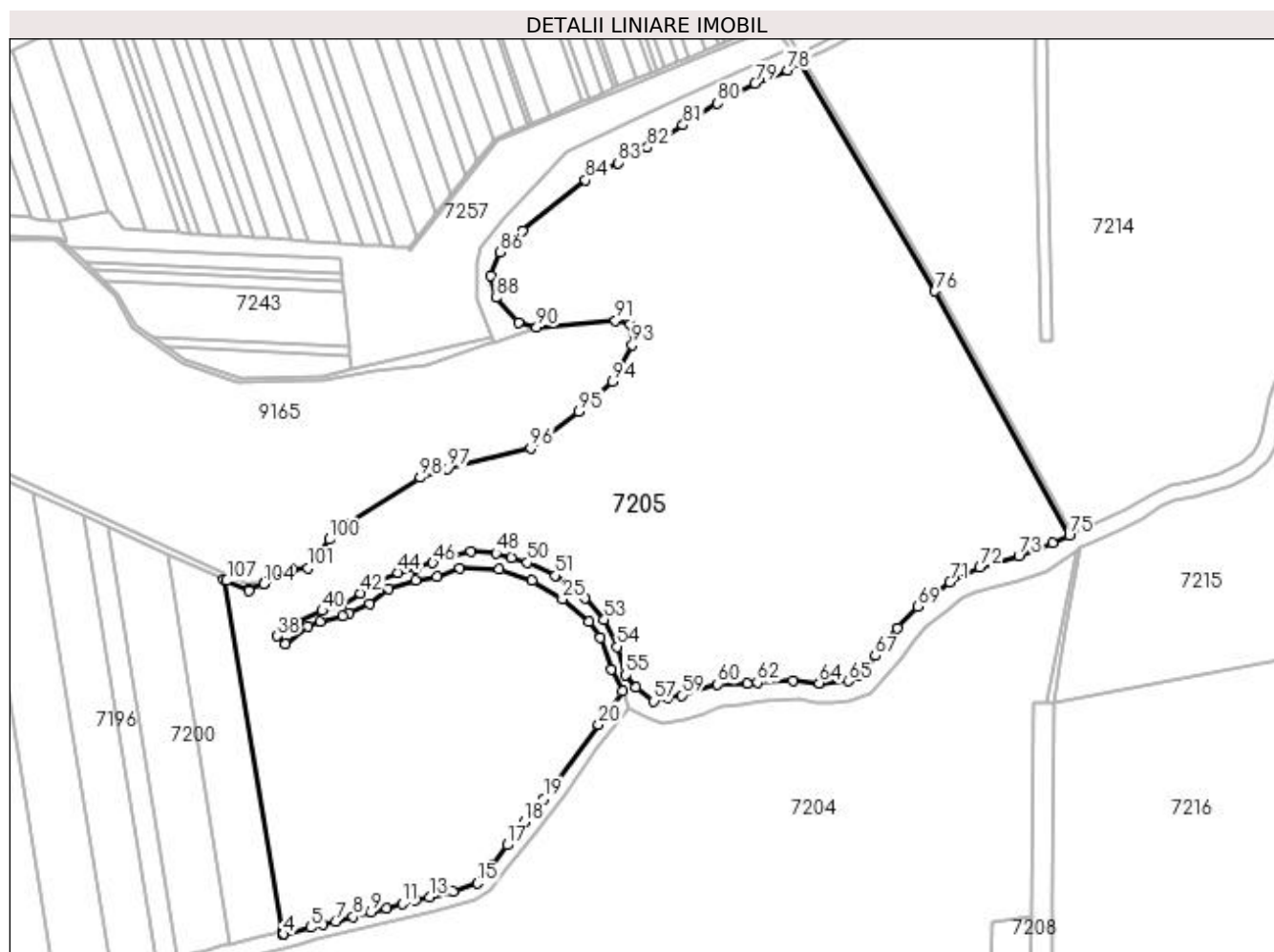
Inscrieri privind dezmembramintele dreptului de proprietate, drepturi reale de garanție și sarcini	Referințe
NU SUNT	

Anexa Nr. 1 La Partea I

Teren

Nr cadastral	Suprafața (mp)*	Observații / Referințe
30355	Din acte: 361.700 Masurata: 361.652	

* Suprafața este determinată în planul de proiecție Stereo 70.



Date referitoare la teren

Crt	Categorie folosință	Intravilan	Suprafața (mp)	Tarla	Parcelă	Nr. topo	Observații / Referințe
1	arabil	NU	179.001	32	379/2	-	
2	pasune	NU	77.151	32	378	-	
3	pasune	NU	102.500	32	373/1	-	
4	pasune	NU	3.000	32	382	-	

Lungime Segmente

1) Valorile lungimilor segmentelor sunt obținute din proiecție în plan.

Punct început	X / Y	Punct sfârșit	X / Y	Lungime segment	Punct început	X / Y	Punct sfârșit	X / Y	Lungime segment
1	376.964,917 265.236,683	2	377.025,221 264.872,859	368.7 88	2	377.025,221 264.872,859	3	377.025,832 264.869,176	3.733
4	377.027,006 264.869,46	5	377.054,8 264.876,408	28.64 9	5	377.054,8 264.876,408	6	377.067,653 264.879,586	13.24
					3	377.025,832 264.869,176	4	377.027,006 264.869,46	1.208
					6	377.067,653 264.879,586	7	377.080,497 264.882,788	13.23 7

Punct început	X / Y	Punct sfârșit	X / Y	Lungime segment	Punct început	X / Y	Punct sfârșit	X / Y	Lungime segment	Punct început	X / Y	Punct sfârșit	X / Y	Lungime segment
7	377.080,497 264.882,788	8	377.098,892 264.887,447	18.976	8	377.098,892 264.887,447	9	377.117,288 264.892,106	18.977	9	377.117,288 264.892,106	10	377.133,468 264.896,51	16.769
10	377.133,468 264.896,51	11	377.149,647 264.900,915	16.768	11	377.149,647 264.900,915	12	377.163,796 264.904,356	14.561	12	377.163,796 264.904,356	13	377.177,944 264.907,797	14.56
13	377.177,944 264.907,797	14	377.202,134 264.913,571	24.87	14	377.202,134 264.913,571	15	377.227,424 264.922,21	26.725	15	377.227,424 264.922,21	16	377.242,059 264.940,404	23.35
16	377.242,059 264.940,404	17	377.258,305 264.961,855	26.909	17	377.258,305 264.961,855	18	377.275,794 264.985,826	29.673	18	377.275,794 264.985,826	19	377.296,309 265.009,967	31.68
19	377.296,309 265.009,967	20	377.353,108 265.086,756	95.513	20	377.353,108 265.086,756	21	377.377,713 265.120,943	42.121	21	377.377,713 265.120,943	22	377.366,389 265.144,033	25.717
22	377.366,389 265.144,033	23	377.355,065 265.176,704	34.578	23	377.355,065 265.176,704	24	377.342,727 265.193,135	20.548	24	377.342,727 265.193,135	25	377.315,593 265.216,808	36.009
25	377.315,593 265.216,808	26	377.284,365 265.236,056	36.683	26	377.284,365 265.236,056	27	377.250,099 265.247,331	36.073	27	377.250,099 265.247,331	28	377.208,847 265.248,576	41.271
28	377.208,847 265.248,576	29	377.185,665 265.239,894	24.754	29	377.185,665 265.239,894	30	377.163,59 265.236,115	22.396	30	377.163,59 265.236,115	31	377.135,52 265.227,178	29.458
31	377.135,52 265.227,178	32	377.115,668 265.211,448	25.329	32	377.115,668 265.211,448	33	377.094,818 265.201,778	22.983	33	377.094,818 265.201,778	34	377.088,212 265.198,714	7.282
34	377.088,212 265.198,714	35	377.064,844 265.193,568	23.928	35	377.064,844 265.193,568	36	377.052,229 265.187,967	13.803	36	377.052,229 265.187,967	37	377.028,572 265.170,349	29.497
37	377.028,572 265.170,349	38	377.019,925 265.178,308	11.752	38	377.019,925 265.178,308	39	377.040,959 265.193,222	25.785	39	377.040,959 265.193,222	40	377.066,693 265.204,489	28.092
40	377.066,693 265.204,489	41	377.086,555 265.210,109	20.642	41	377.086,555 265.210,109	42	377.106,269 265.222,914	23.508	42	377.106,269 265.222,914	43	377.124,934 265.235,34	22.423
43	377.124,934 265.235,34	44	377.145,285 265.243,987	22.112	44	377.145,285 265.243,987	45	377.163,35 265.249,063	18.765	45	377.163,35 265.249,063	46	377.181,414 265.254,138	18.763
46	377.181,414 265.254,138	47	377.220,708 265.265,988	41.042	47	377.220,708 265.265,988	48	377.246,867 265.264,258	26.216	48	377.246,867 265.264,258	49	377.263,068 265.259,438	16.903
49	377.263,068 265.259,438	50	377.279,268 265.254,617	16.902	50	377.279,268 265.254,617	51	377.308,664 265.241,069	32.368	51	377.308,664 265.241,069	52	377.339,331 265.217,762	38.519
52	377.339,331 265.217,762	53	377.359,041 265.195,185	29.97	53	377.359,041 265.195,185	54	377.372,47 265.167,331	30.922	54	377.372,47 265.167,331	55	377.381,259 265.137,993	30.626
55	377.381,259 265.137,993	56	377.391,533 265.124,876	16.662	56	377.391,533 265.124,876	57	377.410,481 265.110,898	23.546	57	377.410,481 265.110,898	58	377.424,81 265.114,813	14.854
58	377.424,81 265.114,813	59	377.439,205 265.116,952	14.553	59	377.439,205 265.116,952	60	377.476,74 265.128,475	39.264	60	377.476,74 265.128,475	61	377.507,028 265.129,631	30.31
61	377.507,028 265.129,631	62	377.517,855 265.130,045	10.835	62	377.517,855 265.130,045	63	377.554,564 265.131,672	36.745	63	377.554,564 265.131,672	64	377.581,946 265.129,629	27.458
64	377.581,946 265.129,629	65	377.611,89 265.131,909	30.031	65	377.611,89 265.131,909	66	377.621,632 265.136,855	10.926	66	377.621,632 265.136,855	67	377.640,291 265.157,856	28.093
67	377.640,291 265.157,856	68	377.663,107 265.186,792	36.849	68	377.663,107 265.186,792	69	377.683,993 265.208,931	30.436	69	377.683,993 265.208,931	70	377.699,244 265.220,702	19.265
70	377.699,244 265.220,702	71	377.717,172 265.234,01	22.327	71	377.717,172 265.234,01	72	377.748,636 265.249,253	34.962	72	377.748,636 265.249,253	73	377.788,818 265.261,775	42.088
73	377.788,818 265.261,775	74	377.824,125 265.274,811	37.637	74	377.824,125 265.274,811	75	377.840,96 265.282,377	18.457	75	377.840,96 265.282,377	76	377.701,711 265.535,883	289.233
76	377.701,711 265.535,883	77	377.561,876 265.772,921	275.211	77	377.561,876 265.772,921	78	377.548,905 265.764,973	15.212	78	377.548,905 265.764,973	79	377.515,305 265.751,067	36.364
79	377.515,305 265.751,067	80	377.476,52 265.730,509	43.897	80	377.476,52 265.730,509	81	377.440,641 265.707,857	42.431	81	377.440,641 265.707,857	82	377.403,873 265.684,448	43.587
82	377.403,873 265.684,448	83	377.373,623 265.668,696	34.106	83	377.373,623 265.668,696	84	377.339,652 265.651,005	38.301	84	377.339,652 265.651,005	85	377.274,575 265.598,145	83.84
85	377.274,575 265.598,145	86	377.251,05 265.576,535	31.944	86	377.251,05 265.576,535	87	377.241,151 265.552,019	26.439	87	377.241,151 265.552,019	88	377.246,82 265.528,957	23.749
88	377.246,82 265.528,957	89	377.269,891 265.503,005	34.724	89	377.269,891 265.503,005	90	377.289,009 265.498,167	19.721	90	377.289,009 265.498,167	91	377.370,856 265.505,283	82.156
91	377.370,856 265.505,283	92	377.385,906 265.501,575	15.5	92	377.385,906 265.501,575	93	377.388,087 265.479,763	21.921	93	377.388,087 265.479,763	94	377.367,584 265.442,03	42.944
94	377.367,584 265.442,03	95	377.332,468 265.410,839	46.968	95	377.332,468 265.410,839	96	377.282,52 265.372,887	62.731	96	377.282,52 265.372,887	97	377.197,019 265.351,948	88.028
97	377.197,019 265.351,948	98	377.168,01 265.342,569	30.488	98	377.168,01 265.342,569	99	377.090,337 265.294,308	91.445	99	377.090,337 265.294,308	100	377.073,979 265.278,461	22.775
100	377.073,979 265.278,461	101	377.051,571 265.248,64	37.302	101	377.051,571 265.248,64	102	377.035,553 265.247,277	16.076	102	377.035,553 265.247,277	103	377.006,921 265.234,322	31.426
103	377.006,921 265.234,322	104	377.005,718 265.232,11	2.518	104	377.005,718 265.232,11	105	376.991,076 265.227,711	15.289	105	376.991,076 265.227,711	106	376.990,488 265.225,126	2.651

Punct început	X / Y	Punct sfârșit	X / Y	Lungime segment	Punct început	X / Y	Punct sfârșit	X / Y	Lungime segment
106	376.990,488 265.225,126	107	376.967,803 265.235,605	24.988	107	376.967,803 265.235,605	1	376.964,917 265.236,683	3.081

** Lungimile segmentelor sunt determinate în planul de proiecție Stereo 70 și sunt rotunjite la 1 milimetru.

*** Distanța dintre puncte este formată din segmente cumulate ce sunt mai mici decât valoarea 1 milimetru.

**DATE DESPRE IMOBILUL NR. 7206**

Oficiul de Cadastru și Publicitate Imobiliară DOLJ
Biroul de Cadastru și Publicitate Imobiliară Craiova

A. Partea I. Descrierea imobilului

TEREN Extravilan

Adresa: Jud. Dolj, De 494

Nr. Crt	Nr cadastral Nr. topografic	Suprafața* (mp)	Observații / Referințe
A1		2.256	Sector cadastral:26 Teren neimprejmuit;

B. Partea II. Proprietari și acte

Inscrieri privitoare la dreptul de proprietate și alte drepturi reale		Referințe
/		
Act Normativ nr. 7, din 13/03/1996 emis de PARLAMENTUL ROMÂNIEI;		
B1	Inscrierea provizorie, drept de PROPRIETATE, dobandit prin Lege, cota actuala 1/1, cota initiala 1/1 1) NEIDENTIFICAT NEIDENTIFICAT, neidentificat	A1

C. Partea III. SARCINI .

Inscrieri privind dezmembramintele dreptului de proprietate, drepturi reale de garanție și sarcini	Referințe
NU SUNT	

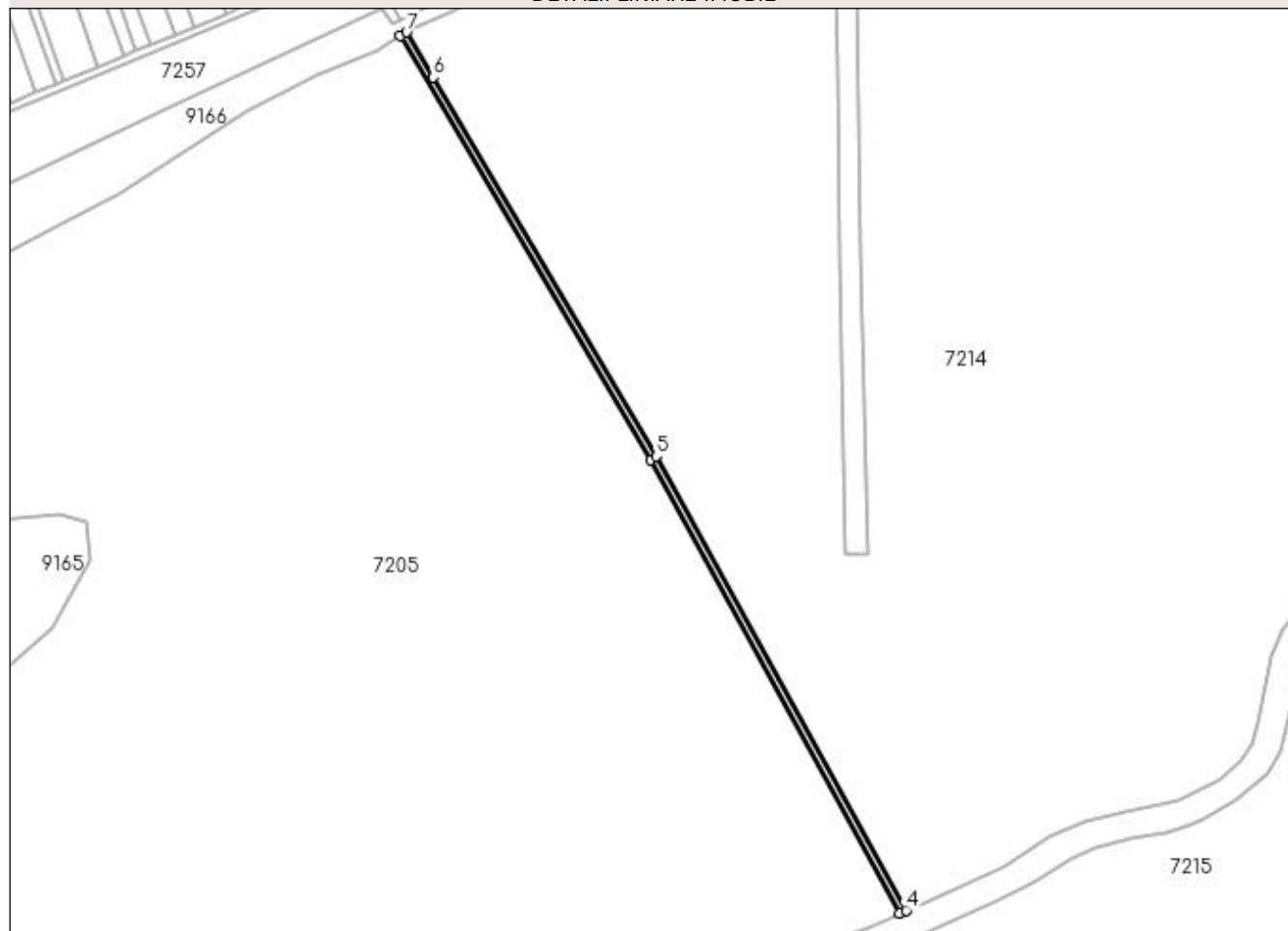
Anexa Nr. 1 La Partea I

Teren

Nr cadastral	Suprafața (mp)*	Observații / Referințe
	2.256	

* Suprafața este determinată în planul de proiecție Stereo 70.

DETALII LINIARE IMOBIL



Date referitoare la teren

Crt	Categorie folosință	Intra vilan	Suprafața (mp)	Tarla	Parcelă	Nr. topo	Observații / Referințe
1	altele	NU	2.256	-	-	-	De 494

Lungime Segmente

1) Valorile lungimilor segmentelor sunt obținute din proiecție în plan.

Punct început	X / Y	Punct sfârșit	X / Y	Lungime segment (** (m)
1	377.561,876 265.772,921	2	377.701,711 265.535,883	275.211
2	377.701,711 265.535,883	3	377.840,96 265.282,377	289.233
3	377.840,96 265.282,377	4	377.844,609 265.284,016	4.0
4	377.844,609 265.284,016	5	377.705,137 265.537,947	289.713
5	377.705,137 265.537,947	6	377.580,157 265.749,803	245.974

Punct început	X / Y	Punct sfârșit	X / Y	Lungime segment (** (m)
6	377.580,157 265.749,803	7	377.565,286 265.775,011	29.268
7	377.565,286 265.775,011	1	377.561,876 265.772,921	4.0

** Lungimile segmentelor sunt determinate în planul de proiecție Stereo 70 și sunt rotunjite la 1 milimetru.

*** Distanța dintre puncte este formată din segmente cumulate ce sunt mai mici decât valoarea 1 milimetru.

**DATE DESPRE IMOBILUL NR. 7208**

Oficiul de Cadastru și Publicitate Imobiliară DOLJ
Biroul de Cadastru și Publicitate Imobiliară Craiova

A. Partea I. Descrierea imobilului

TEREN Extravilan

Adresa: Jud. Dolj, T43,P465

Nr. Crt	Nr cadastral Nr. topografic	Suprafața* (mp)	Observații / Referințe
A1		5.265	Sector cadastral:26 Teren neimprejmuit;

B. Partea II. Proprietari și acte

Inscrieri privitoare la dreptul de proprietate și alte drepturi reale		Referințe
/		
Act Normativ nr. 7, din 13/03/1996 emis de PARLAMENTUL ROMÂNIEI;		
B1	Inscrierea provizorie, drept de PROPRIETATE, dobandit prin Lege, cota actuala 1/1, cota initiala 1/1 1) NEIDENTIFICAT NEIDENTIFICAT, neidentificat	A1

C. Partea III. SARCINI .

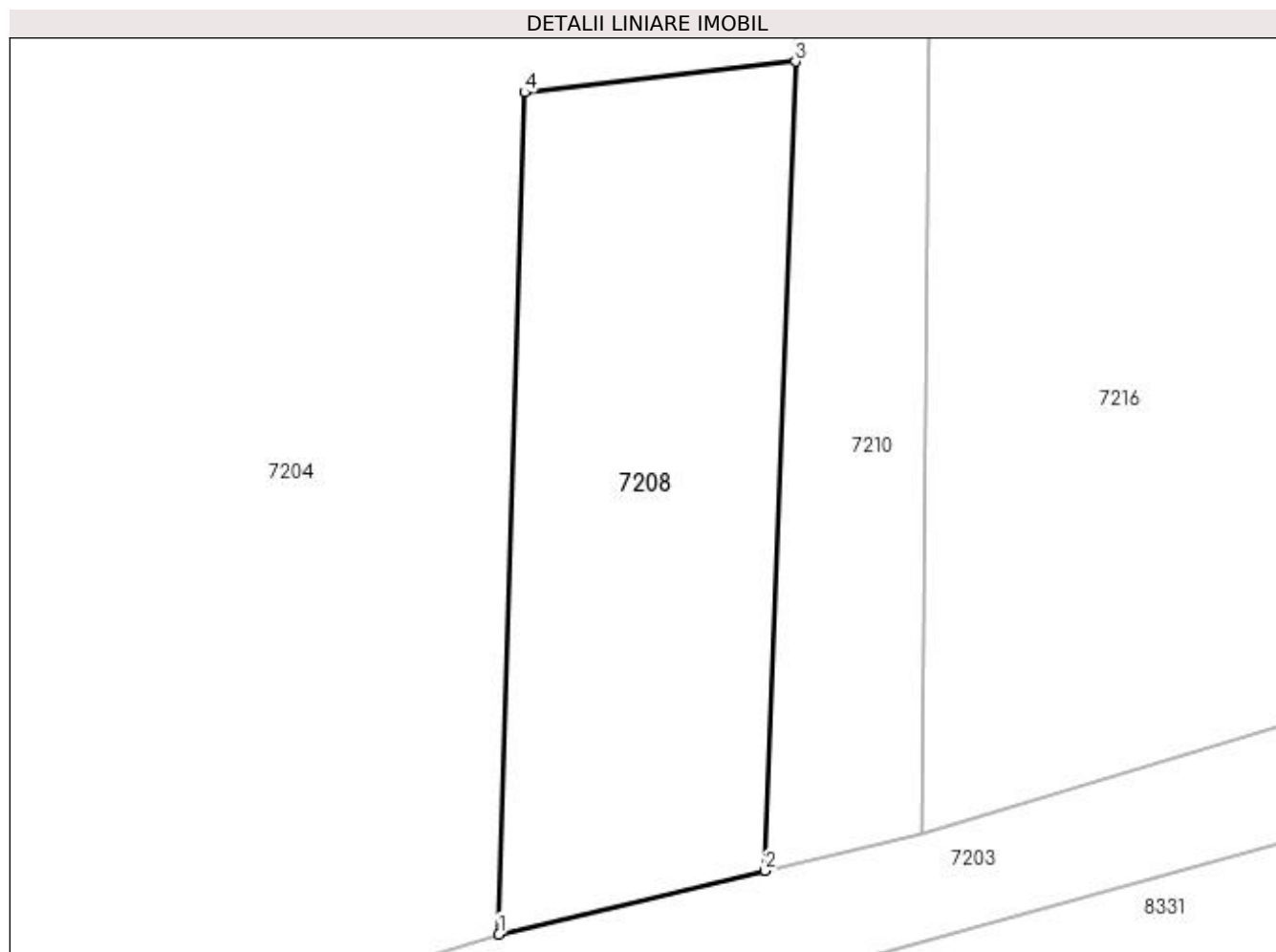
Inscrieri privind dezmembramintele dreptului de proprietate, drepturi reale de garanție și sarcini	Referințe
NU SUNT	

Anexa Nr. 1 La Partea I

Teren

Nr cadastral	Suprafața (mp)*	Observații / Referințe
	5.265	

* Suprafața este determinată în planul de proiecție Stereo 70.



Date referitoare la teren

Crt	Categorie folosință	Intra vilan	Suprafața (mp)	Tarla	Parcelă	Nr. topo	Observații / Referințe
1	pasune	NU	5.265	43	465	-	

Lungime Segmente

1) Valorile lungimilor segmentelor sunt obținute din proiecție în plan.

Punct început	X / Y	Punct sfârșit	X / Y	Lungime segment (** (m)
1	377.756,927 264.752,662	2	377.798,07 264.762,479	42.298
2	377.798,07 264.762,479	3	377.802,768 264.887,566	125.175
3	377.802,768 264.887,566	4	377.760,906 264.882,801	42.132
4	377.760,906 264.882,801	1	377.756,927 264.752,662	130.2

**** Lungimile segmentelor sunt determinate în planul de proiecție Stereo 70 și sunt rotunjite la 1 milimetru.**

***** Distanța dintre puncte este formată din segmente cumulate ce sunt mai mici decât valoarea 1 milimetru.**

**DATE DESPRE IMOBILUL NR. 7209**

Oficiul de Cadastru și Publicitate Imobiliară DOLJ
Biroul de Cadastru și Publicitate Imobiliară Craiova

A. Partea I. Descrierea imobilului

TEREN Extravilan

Adresa: Jud. Dolj, T32,P

Nr. Crt	Nr cadastral Nr. topografic	Suprafața* (mp)	Observații / Referințe
A1		5.171	Sector cadastral:26 Teren neimprejmuit;

B. Partea II. Proprietari și acte

Inscrieri privitoare la dreptul de proprietate și alte drepturi reale		Referințe
/		
Act Normativ nr. 7, din 13/03/1996 emis de PARLAMENTUL ROMÂNIEI;		
B1	Inscrierea provizorie, drept de PROPRIETATE, dobandit prin Lege, cota actuala 1/1, cota initiala 1/1 1) NEIDENTIFICAT NEIDENTIFICAT, neidentificat	A1

C. Partea III. SARCINI .

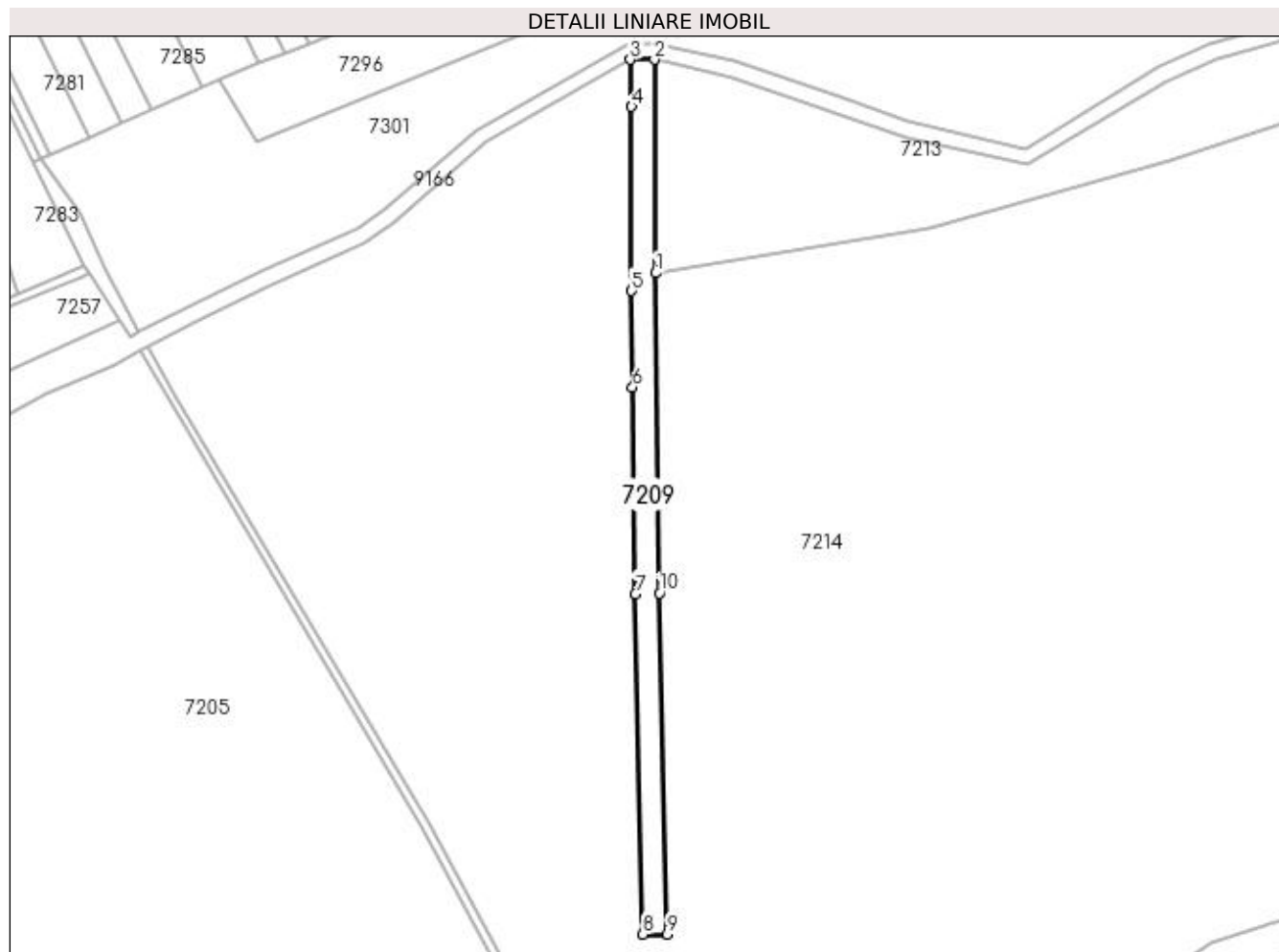
Inscrieri privind dezmembramintele dreptului de proprietate, drepturi reale de garanție și sarcini	Referințe
NU SUNT	

Anexa Nr. 1 La Partea I

Teren

Nr cadastral	Suprafața (mp)*	Observații / Referințe
	5.171	

* Suprafața este determinată în planul de proiecție Stereo 70.



Date referitoare la teren

Crt	Categorie folosință	Intra vilan	Suprafața (mp)	Tarla	Parcelă	Nr. topo	Observații / Referințe
1	altele	NU	5.171	32	-	-	CN490

Lungime Segmente

1) Valorile lungimilor segmentelor sunt obținute din proiecție în plan.

Punct început	X / Y	Punct sfârșit	X / Y	Lungime segment (** (m)
1	377.817,395 265.811,093	2	377.816,812 265.916,82	105.729
2	377.816,812 265.916,82	3	377.804,806 265.916,762	12.006
3	377.804,806 265.916,762	4	377.805,587 265.893,499	23.276
4	377.805,587 265.893,499	5	377.805,442 265.802,139	91.36
5	377.805,442 265.802,139	6	377.806,037 265.754,442	47.701

Punct început	X / Y	Punct sfârșit	X / Y	Lungime segment (** (m)
6	377.806,037 265.754,442	7	377.807,364 265.652,074	102.377
7	377.807,364 265.652,074	8	377.811,189 265.483,369	168.748
8	377.811,189 265.483,369	9	377.823,189 265.483,369	12.0
9	377.823,189 265.483,369	10	377.819,359 265.652,43	169.104
10	377.819,359 265.652,43	1	377.817,395 265.811,093	158.675

** Lungimile segmentelor sunt determinate în planul de proiecție Stereo 70 și sunt rotunjite la 1 milimetru.

*** Distanța dintre puncte este formată din segmente cumulate ce sunt mai mici decât valoarea 1 milimetru.

**DATE DESPRE IMOBILUL NR. 7210**

Oficiul de Cadastru și Publicitate Imobiliară DOLJ
Biroul de Cadastru și Publicitate Imobiliară Craiova

A. Partea I. Descrierea imobilului

TEREN Extravilan

Adresa: Jud. Dolj, T,P

Nr. Crt	Nr cadastral Nr. topografic	Suprafața* (mp)	Observații / Referințe
A1		7.332	Sector cadastral:26 Teren neimprejmuit;

B. Partea II. Proprietari și acte

Inscrieri privitoare la dreptul de proprietate și alte drepturi reale		Referințe
/		
Act Normativ nr. 7, din 13/03/1996 emis de PARLAMENTUL ROMÂNIEI;		
B1	Inscrierea provizorie, drept de PROPRIETATE, dobandit prin Lege, cota actuala 1/1, cota initiala 1/1 1) NEIDENTIFICAT NEIDENTIFICAT, neidentificat	A1

C. Partea III. SARCINI .

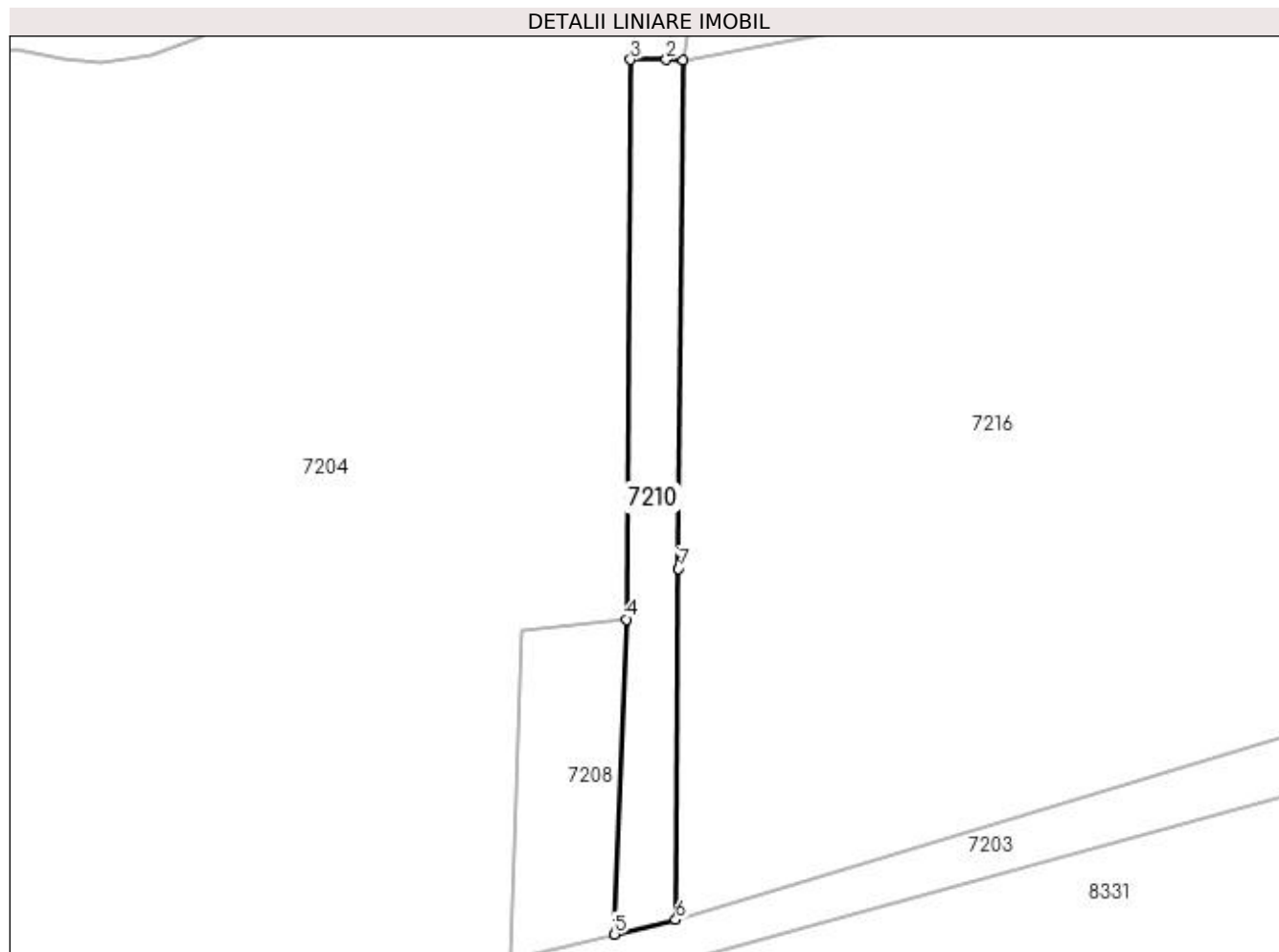
Inscrieri privind dezmembramintele dreptului de proprietate, drepturi reale de garanție și sarcini	Referințe
NU SUNT	

Anexa Nr. 1 La Partea I

Teren

Nr cadastral	Suprafața (mp)*	Observații / Referințe
	7.332	

* Suprafața este determinată în planul de proiecție Stereo 70.



Date referitoare la teren

Crt	Categorie folosință	Intra vilan	Suprafața (mp)	Tarla	Parcelă	Nr. topo	Observații / Referințe
1	altele	NU	7.332	-	-	-	CN485

Lungime Segmente

1) Valorile lungimilor segmentelor sunt obținute din proiecție în plan.

Punct început	X / Y	Punct sfârșit	X / Y	Lungime segment (** (m)
1	377.825,186 265.109,71	2	377.818,608 265.109,838	6.579
2	377.818,608 265.109,838	3	377.804,442 265.109,838	14.166
3	377.804,442 265.109,838	4	377.802,768 264.887,566	222.278
4	377.802,768 264.887,566	5	377.798,07 264.762,479	125.175
5	377.798,07 264.762,479	6	377.822,401 264.768,285	25.014

Punct început	X / Y	Punct sfârșit	X / Y	Lungime segment (** (m)
6	377.822,401 264.768,285	7	377.823,538 264.907,712	139.432
7	377.823,538 264.907,712	1	377.825,186 265.109,71	202.005

** Lungimile segmentelor sunt determinate în planul de proiecție Stereo 70 și sunt rotunjite la 1 milimetru.

*** Distanța dintre puncte este formată din segmente cumulate ce sunt mai mici decât valoarea 1 milimetru.

**DATE DESPRE IMOBILUL NR. 7211**

Oficiul de Cadastru și Publicitate Imobiliară DOLJ
Biroul de Cadastru și Publicitate Imobiliară Craiova

A. Partea I. Descrierea imobilului

TEREN Extravilan

Adresa: Jud. Dolj

Nr. Crt	Nr cadastral Nr. topografic	Suprafața* (mp)	Observații / Referințe
A1		725	Sector cadastral:26 Teren neimprejmuit;

B. Partea II. Proprietari și acte

Inscrieri privitoare la dreptul de proprietate și alte drepturi reale		Referințe
/		
Act Normativ nr. 7, din 13/03/1996 emis de PARLAMENTUL ROMÂNIEI;		
B1	Inscrierea provizorie, drept de PROPRIETATE, dobandit prin Lege, cota actuala 1/1, cota initiala 1/1 1) NEIDENTIFICAT NEIDENTIFICAT, neidentificat	A1

C. Partea III. SARCINI .

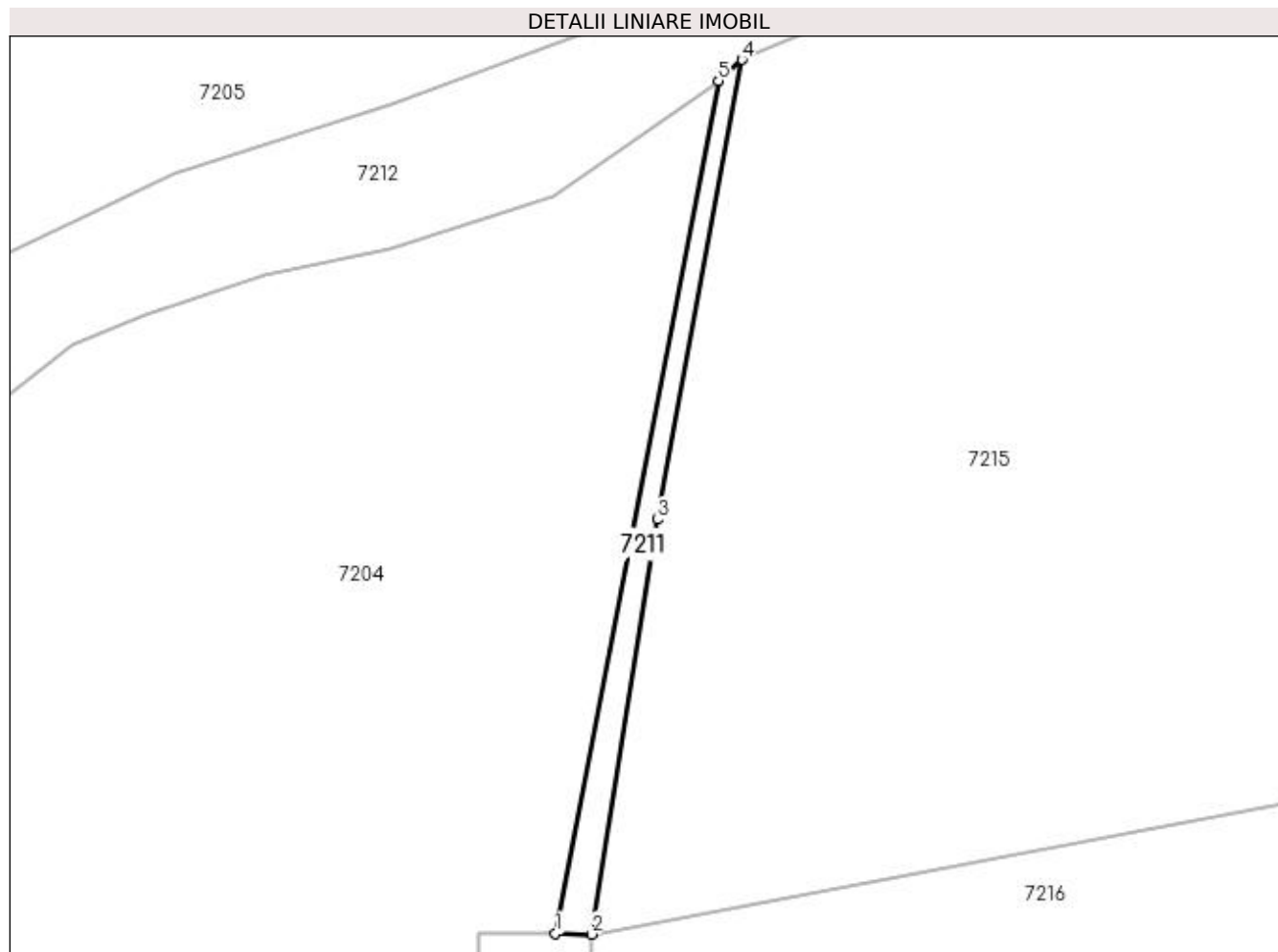
Inscrieri privind dezmembramintele dreptului de proprietate, drepturi reale de garanție și sarcini	Referințe
NU SUNT	

Anexa Nr. 1 La Partea I

Teren

Nr cadastral	Suprafața (mp)*	Observații / Referințe
	725	

* Suprafața este determinată în planul de proiecție Stereo 70.



Date referitoare la teren

Crt	Categorie folosință	Intra vilan	Suprafața (mp)	Tarla	Parcelă	Nr. topo	Observații / Referințe
1	altele	NU	725	-	-	-	

Lungime Segmente

1) Valorile lungimilor segmentelor sunt obținute din proiecție în plan.

Punct început	X / Y	Punct sfârșit	X / Y	Lungime segment (** (m)
1	377.818,608 265.109,838	2	377.825,186 265.109,71	6.579
2	377.825,186 265.109,71	3	377.837,264 265.185,714	76.958
3	377.837,264 265.185,714	4	377.852,733 265.269,98	85.674
4	377.852,733 265.269,98	5	377.848,46 265.266,067	5.794
5	377.848,46 265.266,067	1	377.818,608 265.109,838	159.055

**** Lungimile segmentelor sunt determinate în planul de proiecție Stereo 70 și sunt rotunjite la 1 milimetru.**

***** Distanța dintre puncte este formată din segmente cumulate ce sunt mai mici decât valoarea 1 milimetru.**

**DATE DESPRE IMOBILUL NR. 7212**

Oficiul de Cadastru și Publicitate Imobiliară DOLJ
Biroul de Cadastru și Publicitate Imobiliară Craiova

A. Partea I. Descrierea imobilului

TEREN Extravilan

Adresa: Jud. Dolj, T,P

Nr. Crt	Nr cadastral Nr. topografic	Suprafața* (mp)	Observații / Referințe
A1		43.799	Sector cadastral:26 Teren neimprejmuit;

B. Partea II. Proprietari și acte

Inscrieri privitoare la dreptul de proprietate și alte drepturi reale		Referințe
/		
Act Normativ nr. 7, din 13/03/1996 emis de PARLAMENTUL ROMÂNIEI;		
B1	Inscrierea provizorie, drept de PROPRIETATE, dobandit prin Lege, cota actuala 1/1, cota initiala 1/1 1) NEIDENTIFICAT NEIDENTIFICAT, neidentificat	A1

C. Partea III. SARCINI .

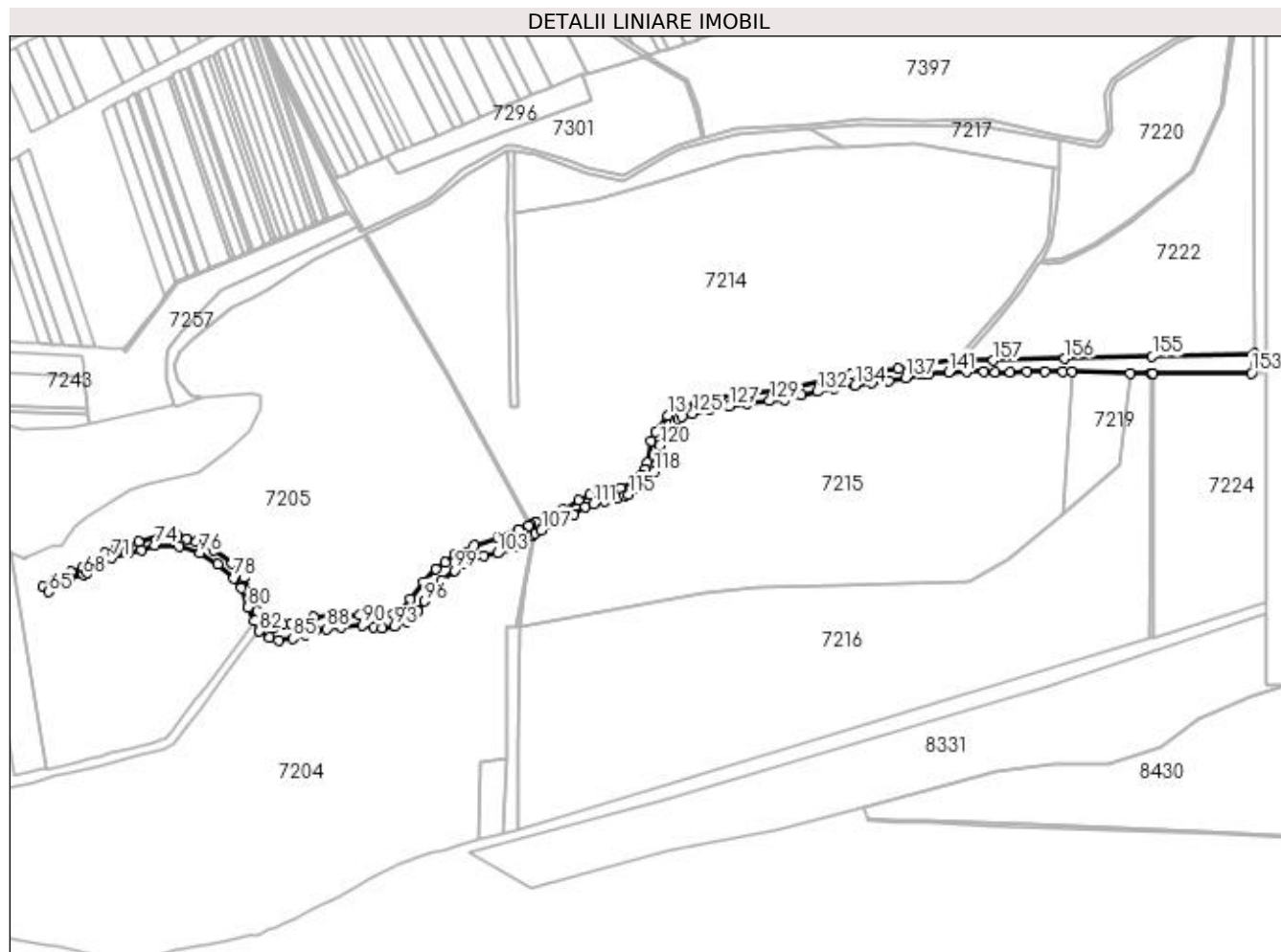
Inscrieri privind dezmembramintele dreptului de proprietate, drepturi reale de garanție și sarcini	Referințe
NU SUNT	

Anexa Nr. 1 La Partea I

Teren

Nr cadastral	Suprafața (mp)*	Observații / Referințe
	43.799	

* Suprafața este determinată în planul de proiecție Stereo 70.



Date referitoare la teren

Crt	Categorie folosință	Intravilan	Suprafața (mp)	Tarla	Parcelă	Nr. topo	Observații / Referințe
1	altele	NU	43.799	-	-	-	CN383

Lungime Segmente

1) Valorile lungimilor segmentelor sunt obținute din proiecție în plan.

Punct început	X / Y	Punct sfârșit	X / Y	Lungime segment
1	378.573,695 265.563,467	2	378.564,071 265.562,313	9.693
4	378.466,334 265.546,955	5	378.421,758 265.542,085	44.841
7	378.342,46 265.528,161	8	378.271,426 265.512,076	72.832
10	378.164,046 265.498,149	11	378.124,39 265.489,518	40.584
13	378.076,158 265.467,814	14	378.055,377 265.441,152	33.804
16	378.041,237 265.388,582	17	378.038,095 265.376,754	12.238
2	378.564,071 265.562,313	3	378.508,7 265.555,679	55.767
5	378.421,758 265.542,085	6	378.386,47 265.537,241	35.619
8	378.271,426 265.512,076	9	378.214,226 265.505,899	57.533
11	378.124,39 265.489,518	12	378.093,164 265.479,436	32.813
14	378.055,377 265.441,152	15	378.048,606 265.425,583	16.978
17	378.038,095 265.376,754	18	378.031,704 265.367,447	11.29
3	378.508,7 265.555,679	4	378.466,334 265.546,955	43.255
6	378.386,47 265.537,241	7	378.342,46 265.528,161	44.937
9	378.214,226 265.505,899	10	378.164,046 265.498,149	50.775
12	378.093,164 265.479,436	13	378.076,158 265.467,814	20.598
15	378.048,606 265.425,583	16	378.041,237 265.388,582	37.728
18	378.031,704 265.367,447	19	378.020,384 265.357,064	15.361

Punct început	X / Y	Punct sfârșit	X / Y	Lungime segment	Punct început	X / Y	Punct sfârșit	X / Y	Lungime segment	Punct început	X / Y	Punct sfârșit	X / Y	Lungime segment
19	378.020,384 265.357,064	20	377.997,072 265.345,712	25.929	20	377.997,072 265.345,712	21	377.967,672 265.339,19	30.115	21	377.967,672 265.339,19	22	377.945,254 265.334,189	22.969
22	377.945,254 265.334,189	23	377.925,555 265.325,613	21.485	23	377.925,555 265.325,613	24	377.899,252 265.308,674	31.285	24	377.899,252 265.308,674	25	377.852,898 265.287,741	50.861
25	377.852,898 265.287,741	26	377.844,609 265.284,016	9.088	26	377.844,609 265.284,016	27	377.840,96 265.282,377	4.0	27	377.840,96 265.282,377	28	377.824,125 265.274,811	18.457
28	377.824,125 265.274,811	29	377.788,818 265.261,775	37.637	29	377.788,818 265.261,775	30	377.748,636 265.249,253	42.088	30	377.748,636 265.249,253	31	377.717,172 265.234,01	34.962
31	377.717,172 265.234,01	32	377.699,244 265.220,702	22.327	32	377.699,244 265.220,702	33	377.683,993 265.208,931	19.265	33	377.683,993 265.208,931	34	377.663,107 265.186,792	30.436
34	377.663,107 265.186,792	35	377.640,291 265.157,856	36.849	35	377.640,291 265.157,856	36	377.621,632 265.136,855	28.093	36	377.621,632 265.136,855	37	377.611,89 265.131,909	10.926
37	377.611,89 265.131,909	38	377.581,946 265.129,629	30.031	38	377.581,946 265.129,629	39	377.554,564 265.131,672	27.458	39	377.554,564 265.131,672	40	377.517,855 265.130,045	36.745
40	377.517,855 265.130,045	41	377.507,028 265.129,631	10.835	41	377.507,028 265.129,631	42	377.476,74 265.128,475	30.31	42	377.476,74 265.128,475	43	377.439,205 265.116,952	39.264
43	377.439,205 265.116,952	44	377.424,81 265.114,813	14.553	44	377.424,81 265.114,813	45	377.410,481 265.110,898	14.854	45	377.410,481 265.110,898	46	377.391,533 265.124,876	23.546
46	377.391,533 265.124,876	47	377.381,259 265.137,993	16.662	47	377.381,259 265.137,993	48	377.372,47 265.167,331	30.626	48	377.372,47 265.167,331	49	377.359,041 265.195,185	30.922
49	377.359,041 265.195,185	50	377.339,331 265.217,762	29.97	50	377.339,331 265.217,762	51	377.308,664 265.241,069	38.519	51	377.308,664 265.241,069	52	377.279,268 265.254,617	32.368
52	377.279,268 265.254,617	53	377.263,068 265.259,438	16.902	53	377.263,068 265.259,438	54	377.246,867 265.264,258	16.903	54	377.246,867 265.264,258	55	377.220,708 265.265,988	26.216
55	377.220,708 265.265,988	56	377.181,414 265.254,138	41.042	56	377.181,414 265.254,138	57	377.163,35 265.249,063	18.763	57	377.163,35 265.249,063	58	377.145,285 265.243,987	18.765
58	377.145,285 265.243,987	59	377.124,934 265.235,34	22.112	59	377.124,934 265.235,34	60	377.106,269 265.222,914	22.423	60	377.106,269 265.222,914	61	377.086,555 265.210,109	23.508
61	377.086,555 265.210,109	62	377.066,693 265.204,489	20.642	62	377.066,693 265.204,489	63	377.040,959 265.193,222	28.092	63	377.040,959 265.193,222	64	377.019,925 265.178,308	25.785
64	377.019,925 265.178,308	65	377.028,572 265.170,349	11.752	65	377.028,572 265.170,349	66	377.052,229 265.187,967	29.497	66	377.052,229 265.187,967	67	377.064,844 265.193,568	13.803
67	377.064,844 265.193,568	68	377.088,212 265.198,714	23.928	68	377.088,212 265.198,714	69	377.094,818 265.201,778	7.282	69	377.094,818 265.201,778	70	377.115,668 265.211,448	22.983
70	377.115,668 265.211,448	71	377.135,52 265.227,178	25.329	71	377.135,52 265.227,178	72	377.163,59 265.236,115	29.458	72	377.163,59 265.236,115	73	377.185,665 265.239,894	22.396
73	377.185,665 265.239,894	74	377.208,847 265.248,576	24.754	74	377.208,847 265.248,576	75	377.250,099 265.247,331	41.271	75	377.250,099 265.247,331	76	377.284,365 265.236,056	36.073
76	377.284,365 265.236,056	77	377.315,593 265.216,808	36.683	77	377.315,593 265.216,808	78	377.342,727 265.193,135	36.009	78	377.342,727 265.193,135	79	377.355,065 265.176,704	20.548
79	377.355,065 265.176,704	80	377.366,389 265.144,033	34.578	80	377.366,389 265.144,033	81	377.377,713 265.120,943	25.717	81	377.377,713 265.120,943	82	377.385,446 265.103,546	19.038
82	377.385,446 265.103,546	83	377.403,166 265.093,212	20.513	83	377.403,166 265.093,212	84	377.418,957 265.088,618	16.446	84	377.418,957 265.088,618	85	377.441,976 265.091,048	23.147
85	377.441,976 265.091,048	86	377.463,0 265.097,524	21.999	86	377.463,0 265.097,524	87	377.479,806 265.105,733	18.704	87	377.479,806 265.105,733	88	377.500,198 265.107,642	20.481
88	377.500,198 265.107,642	89	377.524,108 265.110,811	24.119	89	377.524,108 265.110,811	90	377.560,624 265.113,639	36.625	90	377.560,624 265.113,639	91	377.579,037 265.110,185	18.734
91	377.579,037 265.110,185	92	377.593,801 265.109,017	14.81	92	377.593,801 265.109,017	93	377.614,485 265.111,378	20.818	93	377.614,485 265.111,378	94	377.634,679 265.119,381	21.722
94	377.634,679 265.119,381	95	377.653,094 265.137,637	25.931	95	377.653,094 265.137,637	96	377.665,658 265.154,031	20.655	96	377.665,658 265.154,031	97	377.681,606 265.175,712	26.915
97	377.681,606 265.175,712	98	377.693,146 265.188,923	17.541	98	377.693,146 265.188,923	99	377.715,712 265.206,332	28.501	99	377.715,712 265.206,332	100	377.730,173 265.217,644	18.36
100	377.730,173 265.217,644	101	377.743,392 265.223,292	14.375	101	377.743,392 265.223,292	102	377.765,267 265.230,435	23.012	102	377.765,267 265.230,435	103	377.788,248 265.235,394	23.51
103	377.788,248 265.235,394	104	377.818,401 265.245,12	31.683	104	377.818,401 265.245,12	105	377.848,46 265.266,067	36.638	105	377.848,46 265.266,067	106	377.852,733 265.269,98	5.794
106	377.852,733 265.269,98	107	377.862,616 265.274,335	10.8	107	377.862,616 265.274,335	108	377.893,259 265.287,838	33.486	108	377.893,259 265.287,838	109	377.916,855 265.300,425	26.743
109	377.916,855 265.300,425	110	377.936,966 265.313,028	23.734	110	377.936,966 265.313,028	111	377.950,33 265.318,587	14.474	111	377.950,33 265.318,587	112	377.970,321 265.323,848	20.672
112	377.970,321 265.323,848	113	377.991,027 265.327,928	21.104	113	377.991,027 265.327,928	114	378.003,152 265.332,142	12.836	114	378.003,152 265.332,142	115	378.010,608 265.334,733	7.893
115	378.010,608 265.334,733	116	378.029,066 265.345,144	21.192	116	378.029,066 265.345,144	117	378.047,166 265.360,524	23.752	117	378.047,166 265.360,524	118	378.054,208 265.373,481	14.747

Punct început	X / Y	Punct sfârșit	X / Y	Lungime segment	Punct început	X / Y	Punct sfârșit	X / Y	Lungime segment	Punct început	X / Y	Punct sfârșit	X / Y	Lungime segment
118	378.054,208 265.373,481	119	378.059,179 265.394,952	22.039	119	378.059,179 265.394,952	120	378.062,822 265.417,072	22.418	120	378.062,822 265.417,072	121	378.071,073 265.435,476	20.169
121	378.071,073 265.435,476	122	378.088,74 265.457,523	28.252	122	378.088,74 265.457,523	123	378.094,816 265.462,119	7.618	123	378.094,816 265.462,119	124	378.100,693 265.466,564	7.369
124	378.100,693 265.466,564	125	378.118,349 265.471,116	18.233	125	378.118,349 265.471,116	126	378.146,79 265.479,102	29.541	126	378.146,79 265.479,102	127	378.180,401 265.483,722	33.927
127	378.180,401 265.483,722	128	378.210,538 265.487,959	30.433	128	378.210,538 265.487,959	129	378.248,301 265.492,813	38.074	129	378.248,301 265.492,813	130	378.273,53 265.495,029	25.326
130	378.273,53 265.495,029	131	378.301,821 265.502,839	29.349	131	378.301,821 265.502,839	132	378.329,488 265.508,702	28.281	132	378.329,488 265.508,702	133	378.357,266 265.513,431	28.178
133	378.357,266 265.513,431	134	378.393,505 265.519,449	36.735	134	378.393,505 265.519,449	135	378.420,859 265.522,858	27.566	135	378.420,859 265.522,858	136	378.450,364 265.526,68	29.752
136	378.450,364 265.526,68	137	378.479,064 265.532,343	29.253	137	378.479,064 265.532,343	138	378.504,82 265.537,844	26.337	138	378.504,82 265.537,844	139	378.510,345 265.538,522	5.566
139	378.510,345 265.538,522	140	378.517,798 265.539,437	7.509	140	378.517,798 265.539,437	141	378.551,223 265.541,599	33.495	141	378.551,223 265.541,599	142	378.582,107 265.543,443	30.939
142	378.582,107 265.543,443	143	378.610,78 265.542,324	28.695	143	378.610,78 265.542,324	144	378.630,323 265.541,876	19.548	144	378.630,323 265.541,876	145	378.654,91 265.541,865	24.587
145	378.654,91 265.541,865	146	378.684,038 265.542,392	29.133	146	378.684,038 265.542,392	147	378.714,357 265.542,507	30.319	147	378.714,357 265.542,507	148	378.744,609 265.542,621	30.252
148	378.744,609 265.542,621	149	378.759,988 265.542,732	15.379	149	378.759,988 265.542,732	150	378.858,301 265.539,439	98.368	150	378.858,301 265.539,439	151	378.893,75 265.538,871	35.454
151	378.893,75 265.538,871	152	378.897,141 265.538,897	3.391	152	378.897,141 265.538,897	153	379.063,848 265.540,176	166.712	153	379.063,848 265.540,176	154	379.068,083 265.572,284	32.386
154	379.068,083 265.572,284	155	378.895,826 265.568,115	172.307	155	378.895,826 265.568,115	156	378.748,223 265.564,543	147.646	156	378.748,223 265.564,543	157	378.626,775 265.561,012	121.499
157	378.626,775 265.561,012	1	378.573,695 265.563,467	53.137										

** Lungimile segmentelor sunt determinate în planul de proiecție Stereo 70 și sunt rotunjite la 1 milimetru.

*** Distanța dintre puncte este formată din segmente cumulate ce sunt mai mici decât valoarea 1 milimetru.

**DATE DESPRE IMOBILUL NR. 7213**

Oficiul de Cadastru și Publicitate Imobiliară DOLJ
 Biroul de Cadastru și Publicitate Imobiliară Craiova

A. Partea I. Descrierea imobilului

TEREN Extravilan

Adresa: Jud. Dolj, T 32, P 385/1

Nr. Crt	Nr cadastral Nr. topografic	Suprafața* (mp)	Observații / Referințe
A1	31484	23.900	Sector cadastral:26 Teren neimprejmuit;

B. Partea II. Proprietari și acte

Inscrieri privitoare la dreptul de proprietate și alte drepturi reale		Referințe
58214 / 25/05/2015		
Act Administrativ nr. Documentatie cadastrala nr. 58214, din 25/05/2015 emis de OCPI DOLJ (planul de încadrare în tarla);		
B1	Intabulare, drept de PROPRIETATE, dobandit prin Lege, cota actuala 1/1, cota initiala 1/1 1) COMUNA BISTRET- DOMENIUL PRIVAT, CIF:4553895	A1

C. Partea III. SARCINI .

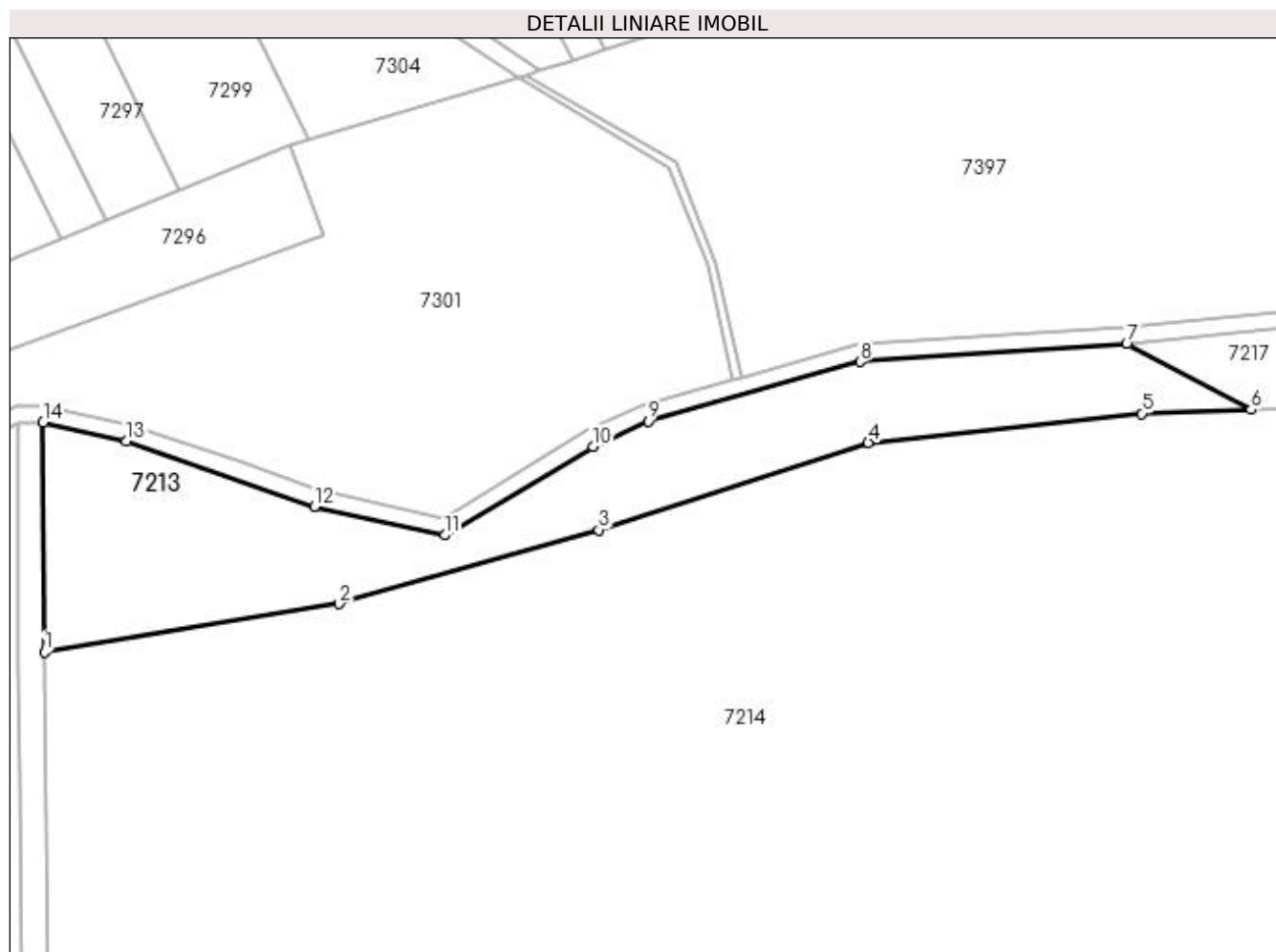
Inscrieri privind dezmembramintele dreptului de proprietate, drepturi reale de garanție și sarcini	Referințe
NU SUNT	

Anexa Nr. 1 La Partea I

Teren

Nr cadastral	Suprafața (mp)*	Observații / Referințe
31484	23.900	

* Suprafața este determinată în planul de proiecție Stereo 70.



Date referitoare la teren

Crt	Categorie folosință	Intra vilan	Suprafața (mp)	Tarla	Parcelă	Nr. topo	Observații / Referințe
1	pașune	NU	23.900	32	385/1	-	

Lungime Segmente

1) Valorile lungimilor segmentelor sunt obținute din proiecție în plan.

Punct început	X / Y	Punct sfârșit	X / Y	Lungime segment (** (m)
1	377.817,395 265.811,093	2	377.953,282 265.833,257	137.683
2	377.953,282 265.833,257	3	378.072,982 265.867,284	124.442
3	378.072,982 265.867,284	4	378.197,31 265.907,538	130.682
4	378.197,31 265.907,538	5	378.323,534 265.920,912	126.931
5	378.323,534 265.920,912	6	378.373,814 265.922,716	50.312

Punct început	X / Y	Punct sfârșit	X / Y	Lungime segment (** (m)
6	378.373,814 265.922,716	7	378.316,424 265.953,003	64.892
7	378.316,424 265.953,003	8	378.193,616 265.944,787	123.083
8	378.193,616 265.944,787	9	378.095,849 265.917,444	101.519
9	378.095,849 265.917,444	10	378.070,484 265.905,79	27.914
10	378.070,484 265.905,79	11	378.002,055 265.864,851	79.74
11	378.002,055 265.864,851	12	377.941,948 265.878,122	61.555
12	377.941,948 265.878,122	13	377.855,131 265.908,149	91.863
13	377.855,131 265.908,149	14	377.816,812 265.916,82	39.288
14	377.816,812 265.916,82	1	377.817,395 265.811,093	105.729

** Lungimile segmentelor sunt determinate în planul de proiecție Stereo 70 și sunt rotunjite la 1 milimetru.

*** Distanța dintre puncte este formată din segmente cumulate ce sunt mai mici decât valoarea 1 milimetru.

**DATE DESPRE IMOBILUL NR. 7214**

Oficiul de Cadastru și Publicitate Imobiliară DOLJ
Biroul de Cadastru și Publicitate Imobiliară Craiova

A. Partea I. Descrierea imobilului

TEREN Extravilan

Adresa: Jud. Dolj, T32,P378/1

Nr. Crt	Nr cadastral Nr. topografic	Suprafața* (mp)	Observații / Referințe
A1	30121	424.000	Sector cadastral:26 Teren neimprejmuit;

B. Partea II. Proprietari și acte

Inscrieri privitoare la dreptul de proprietate și alte drepturi reale	Referințe
10971 / 13/02/2012	
Act Normativ nr. 73, din 26/03/2004 emis de PREFECTURA JUDETULUI DOLJ;	
B1	A1
Intabulare, drept de PROPRIETATE, dobandit prin Lege, cota actuala 1/1, cota initiala 1/1	
1) COMUNA BISTRET DOMENIUL PRIVAT, CIF:4553895	

C. Partea III. SARCINI .

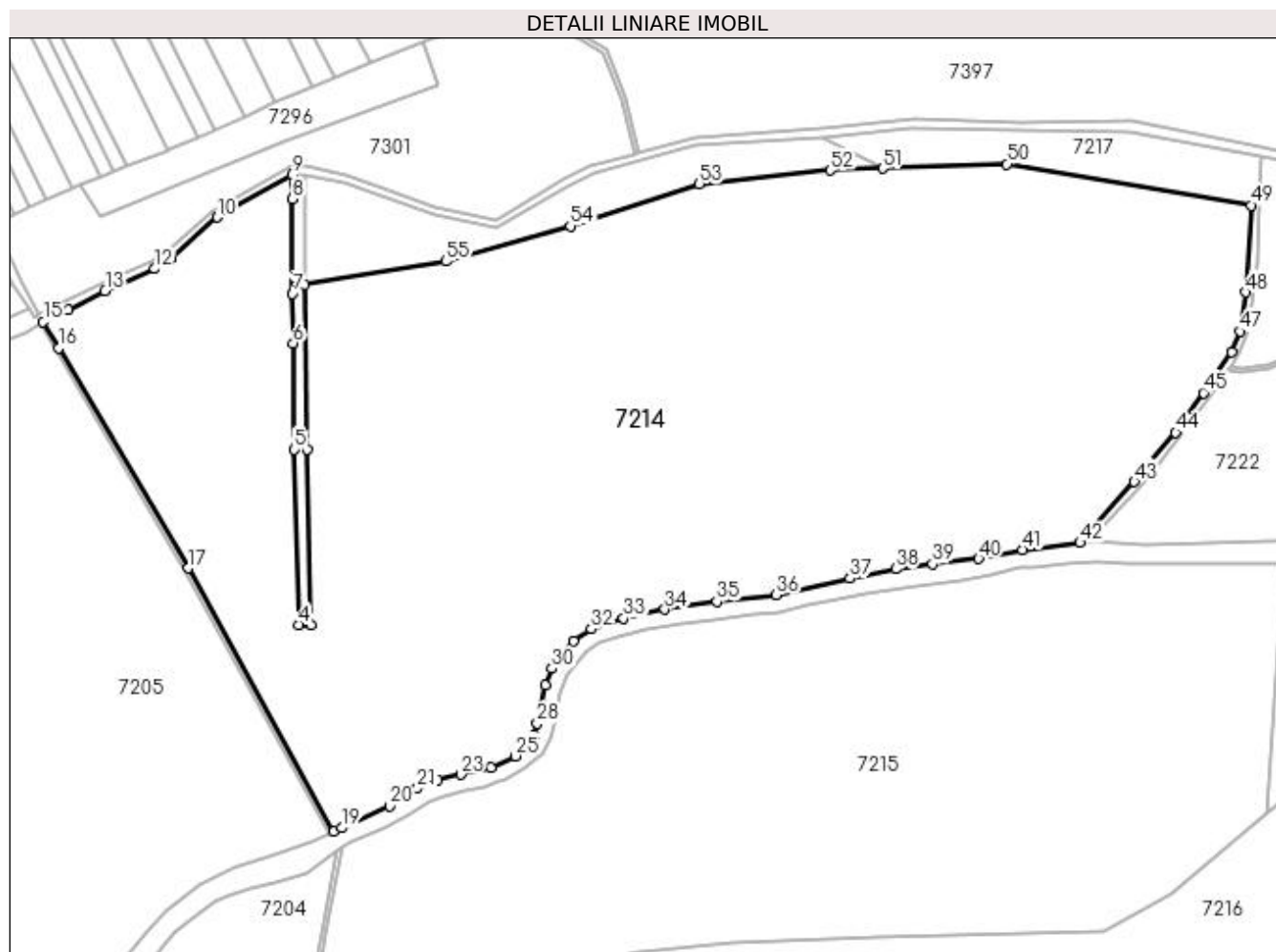
Inscrieri privind dezmembramintele dreptului de proprietate, drepturi reale de garanție și sarcini	Referințe
NU SUNT	

Anexa Nr. 1 La Partea I

Teren

Nr cadastral	Suprafața (mp)*	Observații / Referințe
30121	424.000	

* Suprafața este determinată în planul de proiecție Stereo 70.



Date referitoare la teren

Crt	Categorie folosință	Intravilan	Suprafața (mp)	Tarla	Parcelă	Nr. topo	Observații / Referințe
1	arabil	NU	16.000	32	378/1	-	
2	pasune	NU	408.000	32	380	-	

Lungime Segmente

1) Valorile lungimilor segmentelor sunt obținute din proiecție în plan.

Punct început	X / Y	Punct sfârșit	X / Y	Lungime segment	Punct început	X / Y	Punct sfârșit	X / Y	Lungime segment	Punct început	X / Y	Punct sfârșit	X / Y	Lungime segment
1	377.817,395 265.811,093	2	377.819,359 265.652,43	158.675	2	377.819,359 265.652,43	3	377.823,189 265.483,369	169.104	3	377.823,189 265.483,369	4	377.811,189 265.483,369	12.0
4	377.811,189 265.483,369	5	377.807,364 265.652,074	168.748	5	377.807,364 265.652,074	6	377.806,037 265.754,442	102.377	6	377.806,037 265.754,442	7	377.805,442 265.802,139	47.701
7	377.805,442 265.802,139	8	377.805,587 265.893,499	91.36	8	377.805,587 265.893,499	9	377.804,806 265.916,762	23.276	9	377.804,806 265.916,762	10	377.733,037 265.875,773	82.649
10	377.733,037 265.875,773	11	377.687,819 265.835,774	60.37	11	377.687,819 265.835,774	12	377.672,865 265.826,076	17.823	12	377.672,865 265.826,076	13	377.624,942 265.804,526	52.545
13	377.624,942 265.804,526	14	377.589,075 265.786,322	40.222	14	377.589,075 265.786,322	15	377.565,286 265.775,011	26.341	15	377.565,286 265.775,011	16	377.580,157 265.749,803	29.268

Punct început	X / Y	Punct sfârșit	X / Y	Lungime segment	Punct început	X / Y	Punct sfârșit	X / Y	Lungime segment	Punct început	X / Y	Punct sfârșit	X / Y	Lungime segment
16	377.580,157 265.749,803	17	377.705,137 265.537,947	245.974	17	377.705,137 265.537,947	18	377.844,609 265.284,016	289.713	18	377.844,609 265.284,016	19	377.852,898 265.287,741	9.088
19	377.852,898 265.287,741	20	377.899,252 265.308,674	50.861	20	377.899,252 265.308,674	21	377.925,555 265.325,613	31.285	21	377.925,555 265.325,613	22	377.945,254 265.334,189	21.485
22	377.945,254 265.334,189	23	377.967,672 265.339,19	22.969	23	377.967,672 265.339,19	24	377.997,072 265.345,712	30.115	24	377.997,072 265.345,712	25	378.020,384 265.357,064	25.929
25	378.020,384 265.357,064	26	378.031,704 265.367,447	15.361	26	378.031,704 265.367,447	27	378.038,095 265.376,754	11.29	27	378.038,095 265.376,754	28	378.041,237 265.388,582	12.238
28	378.041,237 265.388,582	29	378.048,606 265.425,583	37.728	29	378.048,606 265.425,583	30	378.055,377 265.441,152	16.978	30	378.055,377 265.441,152	31	378.076,158 265.467,814	33.804
31	378.076,158 265.467,814	32	378.093,164 265.479,436	20.598	32	378.093,164 265.479,436	33	378.124,39 265.489,518	32.813	33	378.124,39 265.489,518	34	378.164,046 265.498,149	40.584
34	378.164,046 265.498,149	35	378.214,226 265.505,899	50.775	35	378.214,226 265.505,899	36	378.271,426 265.512,076	57.533	36	378.271,426 265.512,076	37	378.342,46 265.528,161	72.832
37	378.342,46 265.528,161	38	378.386,47 265.537,241	44.937	38	378.386,47 265.537,241	39	378.421,758 265.542,085	35.619	39	378.421,758 265.542,085	40	378.466,334 265.546,955	44.841
40	378.466,334 265.546,955	41	378.508,7 265.555,679	43.255	41	378.508,7 265.555,679	42	378.564,071 265.562,313	55.767	42	378.564,071 265.562,313	43	378.616,274 265.621,089	78.612
43	378.616,274 265.621,089	44	378.656,034 265.668,54	61.907	44	378.656,034 265.668,54	45	378.682,853 265.706,61	46.568	45	378.682,853 265.706,61	46	378.709,819 265.746,255	47.947
46	378.709,819 265.746,255	47	378.718,078 265.765,852	21.266	47	378.718,078 265.765,852	48	378.723,436 265.803,35	37.879	48	378.723,436 265.803,35	49	378.728,692 265.887,156	83.971
49	378.728,692 265.887,156	50	378.493,392 265.927,008	238.651	50	378.493,392 265.927,008	51	378.373,814 265.922,716	119.655	51	378.373,814 265.922,716	52	378.323,534 265.920,912	50.312
52	378.323,534 265.920,912	53	378.197,31 265.907,538	126.931	53	378.197,31 265.907,538	54	378.072,982 265.867,284	130.682	54	378.072,982 265.867,284	55	377.953,282 265.833,257	124.442
55	377.953,282 265.833,257	1	377.817,395 265.811,093	137.683										

** Lungimile segmentelor sunt determinate în planul de proiecție Stereo 70 și sunt rotunjite la 1 milimetru.

*** Distanța dintre puncte este formată din segmente cumulate ce sunt mai mici decât valoarea 1 milimetru.

**DATE DESPRE IMOBILUL NR. 7215**

Oficiul de Cadastru și Publicitate Imobiliară DOLJ
Biroul de Cadastru și Publicitate Imobiliară Craiova

A. Partea I. Descrierea imobilului

TEREN Extravilan

Adresa: Jud. Dolj, T43,P452

Nr. Crt	Nr cadastral Nr. topografic	Suprafața* (mp)	Observații / Referințe
A1	30308	261.500	Sector cadastral:26 Teren neimprejmuit;

B. Partea II. Proprietari și acte

Inscrieri privitoare la dreptul de proprietate și alte drepturi reale		Referințe
101427 / 26/11/2012		
Act Administrativ nr. ORDIN nr 73, din 26/03/2004 emis de PREFECTURA JUDETULUI DOLJ (proces verbal nr 820/18.02.2004 Consiliul Local Bistret);		
B1	Intabulare, drept de PROPRIETATE, dobandit prin Reconstituire, cota actuala 1/1, cota initiala 1/1 1) COMUNA BISTREȚ - DOMENIU PRIVAT, CIF:4553895	A1

C. Partea III. SARCINI .

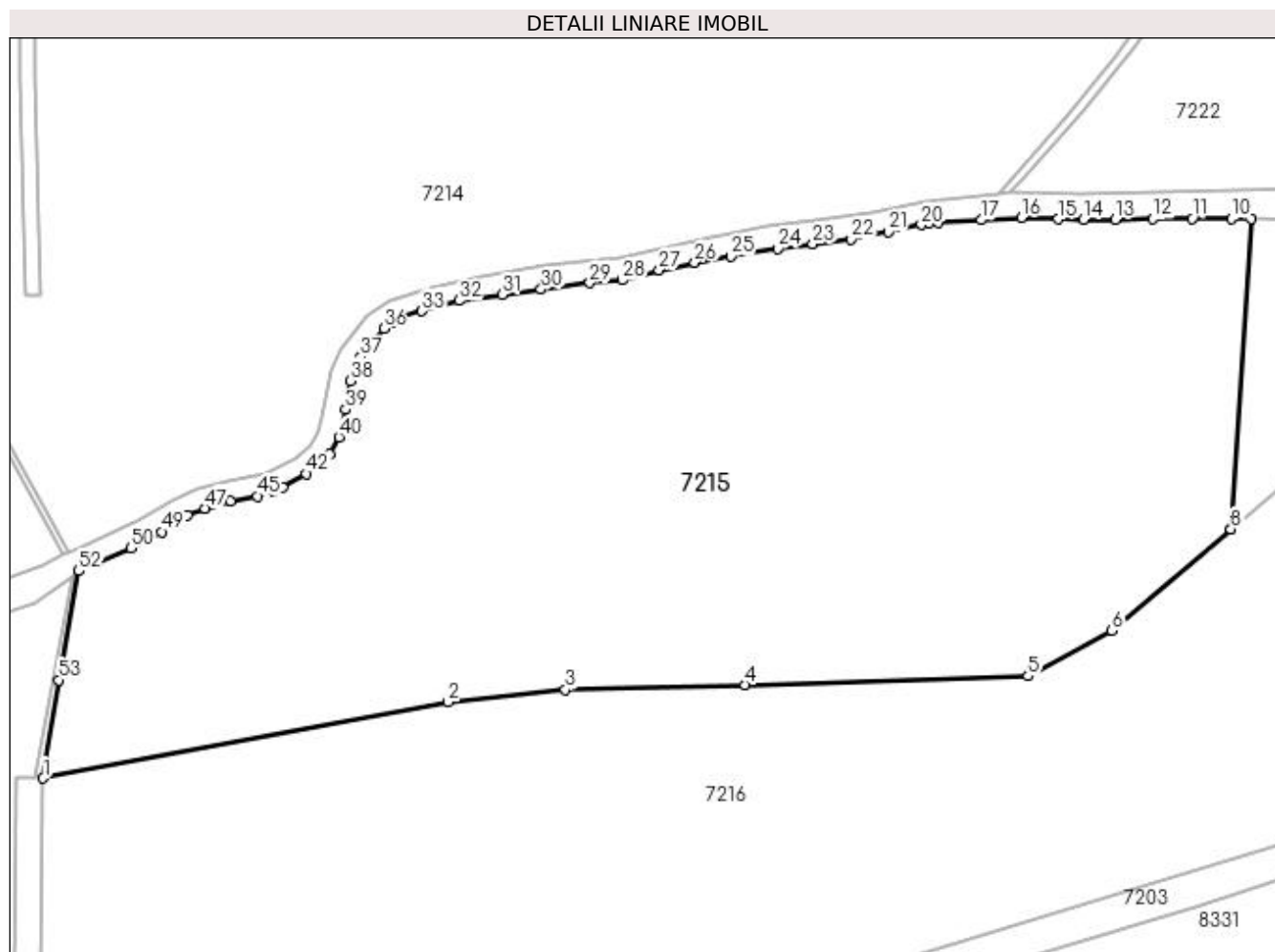
Inscrieri privind dezmembramentele dreptului de proprietate, drepturi reale de garanție și sarcini	Referințe
NU SUNT	

Anexa Nr. 1 La Partea I

Teren

Nr cadastral	Suprafața (mp)*	Observații / Referințe
30308	261.500	

* Suprafața este determinată în planul de proiecție Stereo 70.



Date referitoare la teren

Crt	Categorie folosință	Intra vilan	Suprafața (mp)	Tarla	Parcelă	Nr. topo	Observații / Referințe
1	arabil	NU	261.500	43	452	-	

Lungime Segmente

1) Valorile lungimilor segmentelor sunt obținute din proiecție în plan.

Punct început	X / Y	Punct sfârșit	X / Y	Lungime segment	Punct început	X / Y	Punct sfârșit	X / Y	Lungime segment	Punct început	X / Y	Punct sfârșit	X / Y	Lungime segment
1	377.825,186 265.109,71	2	378.138,592 265.168,632	318.897	2	378.138,592 265.168,632	3	378.229,454 265.178,287	91.374	3	378.229,454 265.178,287	4	378.368,193 265.182,156	138.793
4	378.368,193 265.182,156	5	378.587,253 265.188,825	219.161	5	378.587,253 265.188,825	6	378.652,253 265.223,989	73.902	6	378.652,253 265.223,989	7	378.744,38 265.302,588	121.1
7	378.744,38 265.302,588	8	378.744,384 265.302,591	0.005	8	378.744,384 265.302,591	9	378.759,988 265.542,732	240.647	9	378.759,988 265.542,732	10	378.744,609 265.542,621	15.379
10	378.744,609 265.542,621	11	378.714,357 265.542,507	30.252	11	378.714,357 265.542,507	12	378.684,038 265.542,392	30.319	12	378.684,038 265.542,392	13	378.654,91 265.541,865	29.133
13	378.654,91 265.541,865	14	378.630,323 265.541,876	24.587	14	378.630,323 265.541,876	15	378.610,78 265.542,324	19.548	15	378.610,78 265.542,324	16	378.582,107 265.543,443	28.695
16	378.582,107 265.543,443	17	378.551,223 265.541,599	30.939	17	378.551,223 265.541,599	18	378.517,798 265.539,437	33.495	18	378.517,798 265.539,437	19	378.510,345 265.538,522	7.509

Punct început	X / Y	Punct sfârșit	X / Y	Lungime segment	Punct început	X / Y	Punct sfârșit	X / Y	Lungime segment	Punct început	X / Y	Punct sfârșit	X / Y	Lungime segment
19	378.510,345 265.538,522	20	378.504,82 265.537,844	5.566	20	378.504,82 265.537,844	21	378.479,064 265.532,343	26.337	21	378.479,064 265.532,343	22	378.450,364 265.526,68	29.253
22	378.450,364 265.526,68	23	378.420,859 265.522,858	29.752	23	378.420,859 265.522,858	24	378.393,505 265.519,449	27.566	24	378.393,505 265.519,449	25	378.357,266 265.513,431	36.735
25	378.357,266 265.513,431	26	378.329,488 265.508,702	28.178	26	378.329,488 265.508,702	27	378.301,821 265.502,839	28.281	27	378.301,821 265.502,839	28	378.273,53 265.495,029	29.349
28	378.273,53 265.495,029	29	378.248,301 265.492,813	25.326	29	378.248,301 265.492,813	30	378.210,538 265.487,959	38.074	30	378.210,538 265.487,959	31	378.180,401 265.483,722	30.433
31	378.180,401 265.483,722	32	378.146,79 265.479,102	33.927	32	378.146,79 265.479,102	33	378.118,349 265.471,116	29.541	33	378.118,349 265.471,116	34	378.100,693 265.466,564	18.233
34	378.100,693 265.466,564	35	378.094,816 265.462,119	7.369	35	378.094,816 265.462,119	36	378.088,74 265.457,523	7.618	36	378.088,74 265.457,523	37	378.071,073 265.435,476	28.252
37	378.071,073 265.435,476	38	378.062,822 265.417,072	20.169	38	378.062,822 265.417,072	39	378.059,179 265.394,952	22.418	39	378.059,179 265.394,952	40	378.054,208 265.373,481	22.039
40	378.054,208 265.373,481	41	378.047,166 265.360,524	14.747	41	378.047,166 265.360,524	42	378.029,066 265.345,144	23.752	42	378.029,066 265.345,144	43	378.010,608 265.334,733	21.192
43	378.010,608 265.334,733	44	378.003,152 265.332,142	7.893	44	378.003,152 265.332,142	45	377.991,027 265.327,928	12.836	45	377.991,027 265.327,928	46	377.970,321 265.323,848	21.104
46	377.970,321 265.323,848	47	377.950,33 265.318,587	20.672	47	377.950,33 265.318,587	48	377.936,966 265.313,028	14.474	48	377.936,966 265.313,028	49	377.916,855 265.300,425	23.734
49	377.916,855 265.300,425	50	377.893,259 265.287,838	26.743	50	377.893,259 265.287,838	51	377.862,616 265.274,335	33.486	51	377.862,616 265.274,335	52	377.852,733 265.269,98	10.8
52	377.852,733 265.269,98	53	377.837,264 265.185,714	85.674	53	377.837,264 265.185,714	1	377.825,186 265.109,71	76.958					

** Lungimile segmentelor sunt determinate în planul de proiecție Stereo 70 și sunt rotunjite la 1 milimetru.

*** Distanța dintre puncte este formată din segmente cumulate ce sunt mai mici decât valoarea 1 milimetru.

**DATE DESPRE IMOBILUL NR. 7216**

Oficiul de Cadastru și Publicitate Imobiliară DOLJ
Biroul de Cadastru și Publicitate Imobiliară Craiova

A. Partea I. Descrierea imobilului

TEREN Extravilan

Adresa: Jud. Dolj, T43,P450

Nr. Crt	Nr cadastral Nr. topografic	Suprafața* (mp)	Observații / Referințe
A1	30296	297.300	Sector cadastral:26 Teren neimpregmuit;

B. Partea II. Proprietari și acte

Inscrieri privitoare la dreptul de proprietate și alte drepturi reale		Referințe
83901 / 04/10/2012		
Act Normativ nr. Ordinul privind reconstituirea izlazului la com. Bistret nr.73, din 26/03/2004 emis de PREFECTURA JUDETULUI DOLJ (PV nr. 820/2004 Cons. Loc. Bistret);		
B1	Intabulare, drept de PROPRIETATE, dobandit prin Lege, cota actuala 1/1, cota initiala 1/1 1) COMUNA BISTREȚ - DOMENIU PRIVAT, CIF:4553895	A1

C. Partea III. SARCINI .

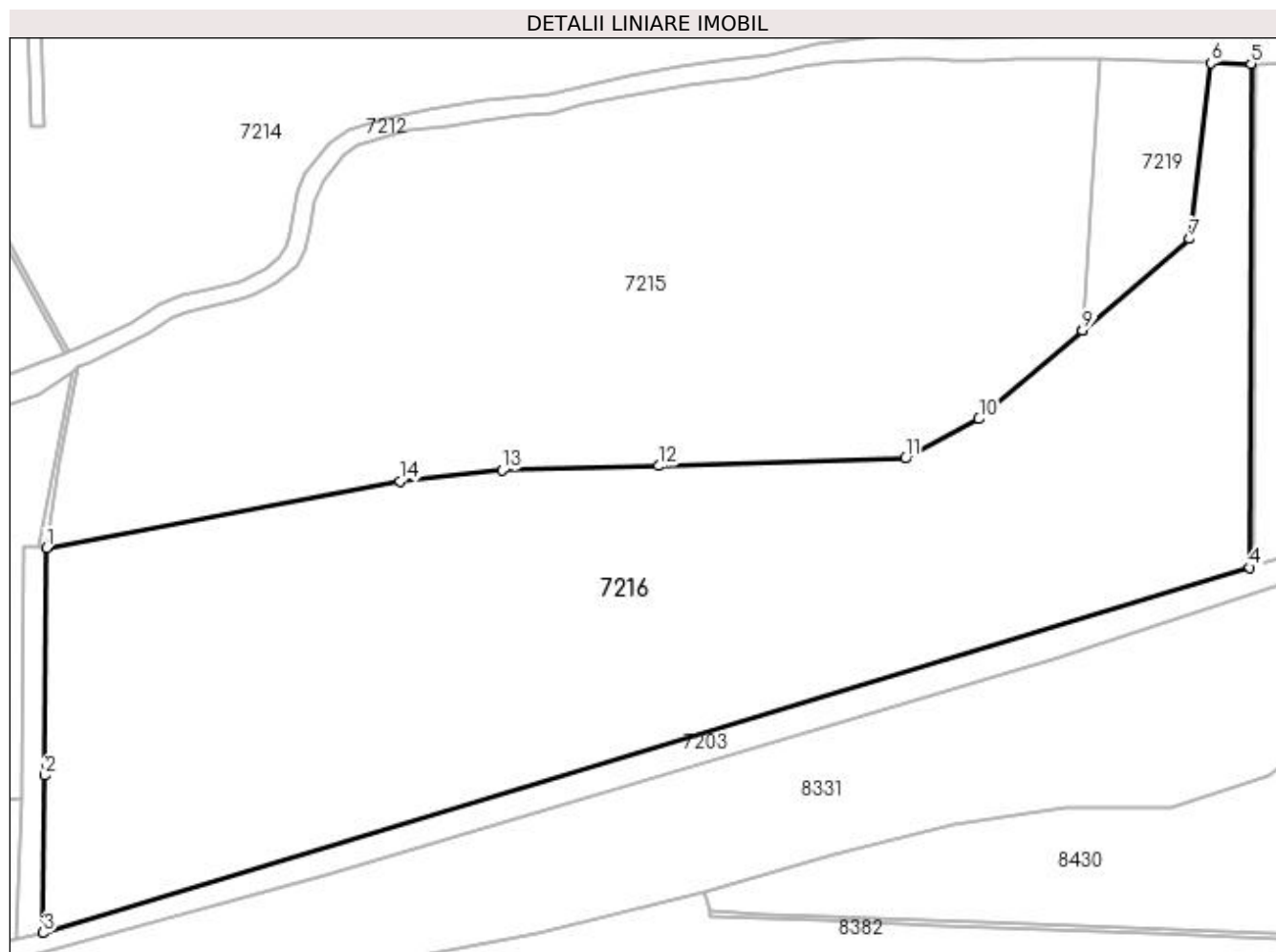
Inscrieri privind dezmembramentele dreptului de proprietate, drepturi reale de garanție și sarcini	Referințe
NU SUNT	

Anexa Nr. 1 La Partea I

Teren

Nr cadastral	Suprafața (mp)*	Observații / Referințe
30296	297.300	

* Suprafața este determinată în planul de proiecție Stereo 70.



Date referitoare la teren

Crt	Categorie folosință	Intravilan	Suprafața (mp)	Tarla	Parcelă	Nr. topo	Observații / Referințe
1	pasune	NU	297.300	43	450	-	

Lungime Segmente

1) Valorile lungimilor segmentelor sunt obținute din proiecție în plan.

Punct început	X / Y	Punct sfârșit	X / Y	Lungime segment (** (m)
1	377.825,186 265.109,71	2	377.823,538 264.907,712	202.005
2	377.823,538 264.907,712	3	377.822,401 264.768,285	139.432
3	377.822,401 264.768,285	4	378.892,552 265.092,096	1118.068
4	378.892,552 265.092,096	5	378.893,75 265.538,871	446.777
5	378.893,75 265.538,871	6	378.858,301 265.539,439	35.454

Punct început	X / Y	Punct sfârșit	X / Y	Lungime segment (** (m)
6	378.858,301 265.539,439	7	378.839,205 265.383,49	157.114
7	378.839,205 265.383,49	8	378.744,384 265.302,591	124.642
8	378.744,384 265.302,591	9	378.744,38 265.302,588	0.005
9	378.744,38 265.302,588	10	378.652,253 265.223,989	121.1
10	378.652,253 265.223,989	11	378.587,253 265.188,825	73.902
11	378.587,253 265.188,825	12	378.368,193 265.182,156	219.161
12	378.368,193 265.182,156	13	378.229,454 265.178,287	138.793
13	378.229,454 265.178,287	14	378.138,592 265.168,632	91.374
14	378.138,592 265.168,632	1	377.825,186 265.109,71	318.897

** Lungimile segmentelor sunt determinate în planul de proiecție Stereo 70 și sunt rotunjite la 1 milimetru.

*** Distanța dintre puncte este formată din segmente cumulate ce sunt mai mici decât valoarea 1 milimetru.

**DATE DESPRE IMOBILUL NR. 7217**

Oficiul de Cadastru și Publicitate Imobiliară DOLJ
Biroul de Cadastru și Publicitate Imobiliară Craiova

A. Partea I. Descrierea imobilului

TEREN Extravilan

Adresa: Jud. Dolj, T32,P385/1

Nr. Crt	Nr cadastral Nr. topografic	Suprafața* (mp)	Observații / Referințe
A1		16.601	Sector cadastral:26 Teren neimprejmuit;

B. Partea II. Proprietari și acte

Inscrieri privitoare la dreptul de proprietate și alte drepturi reale		Referințe
/		
Act Normativ nr. 7, din 13/03/1996 emis de PARLAMENTUL ROMÂNIEI;		
B1	Inscrierea provizorie, drept de PROPRIETATE, dobandit prin Lege, cota actuala 1/1, cota initiala 1/1 1) NEIDENTIFICAT NEIDENTIFICAT, neidentificat	A1

C. Partea III. SARCINI .

Inscrieri privind dezmembramintele dreptului de proprietate, drepturi reale de garanție și sarcini	Referințe
NU SUNT	

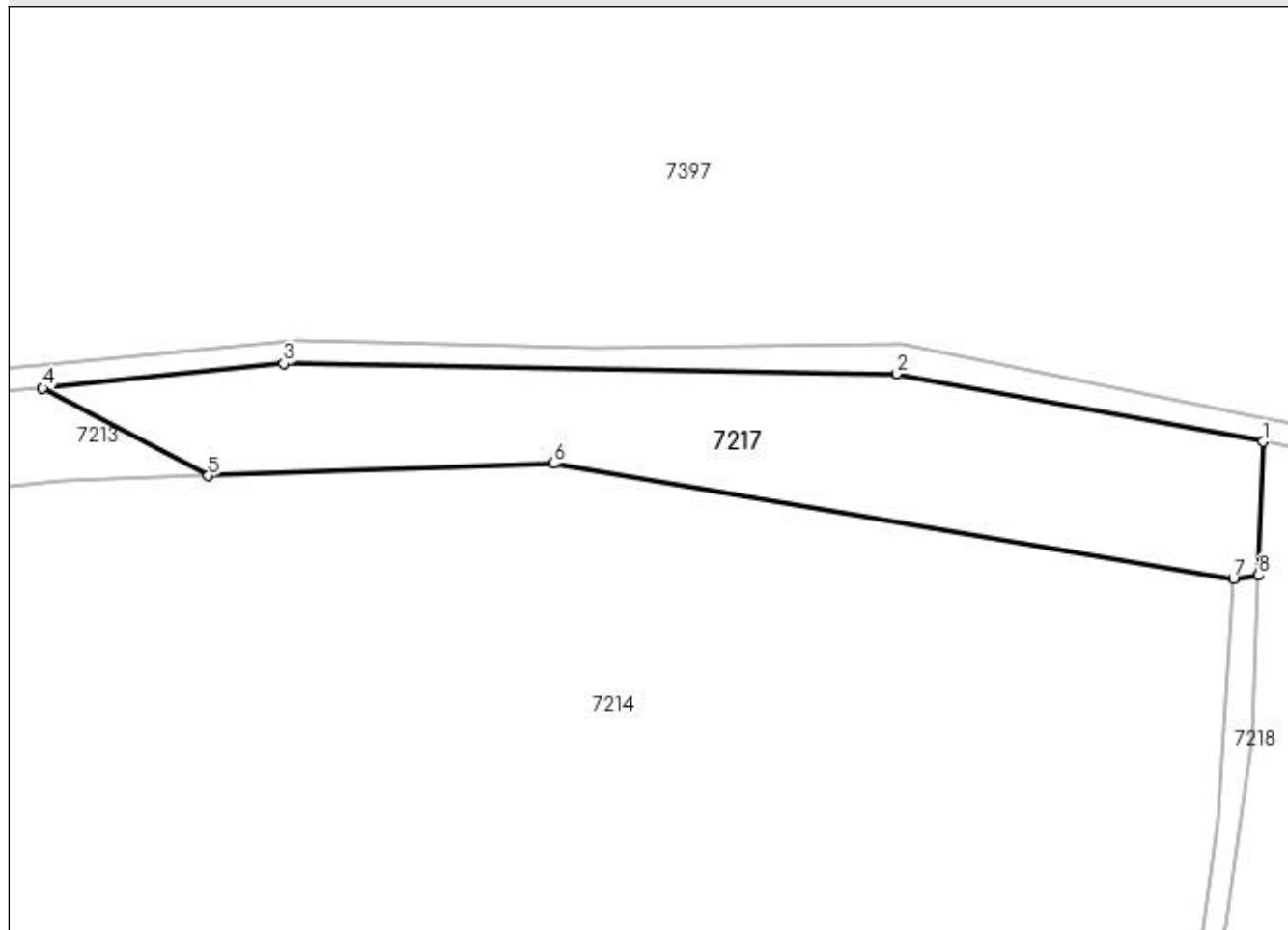
Anexa Nr. 1 La Partea I

Teren

Nr cadastral	Suprafața (mp)*	Observații / Referințe
	16.601	

* Suprafața este determinată în planul de proiecție Stereo 70.

DETALII LINIARE IMOBIL



Date referitoare la teren

Crt	Categorie folosință	Intra vilan	Suprafața (mp)	Tarla	Parcelă	Nr. topo	Observații / Referințe
1	pasune	NU	16.601	32	385/1	-	

Lungime Segmente

1) Valorile lungimilor segmentelor sunt obținute din proiecție în plan.

Punct început	X / Y	Punct sfârșit	X / Y	Lungime segment (** (m)
1	378.738,846 265.934,592	2	378.612,175 265.958,006	128.817
2	378.612,175 265.958,006	3	378.400,019 265.961,489	212.185
3	378.400,019 265.961,489	4	378.316,424 265.953,003	84.025
4	378.316,424 265.953,003	5	378.373,814 265.922,716	64.892
5	378.373,814 265.922,716	6	378.493,392 265.927,008	119.655

Punct început	X / Y	Punct sfârșit	X / Y	Lungime segment (** (m)
6	378.493,392 265.927,008	7	378.728,692 265.887,156	238.651
7	378.728,692 265.887,156	8	378.737,277 265.888,342	8.667
8	378.737,277 265.888,342	1	378.738,846 265.934,592	46.277

** Lungimile segmentelor sunt determinate în planul de proiecție Stereo 70 și sunt rotunjite la 1 milimetru.

*** Distanța dintre puncte este formată din segmente cumulate ce sunt mai mici decât valoarea 1 milimetru.

**DATE DESPRE IMOBILUL NR. 7218**

Oficiul de Cadastru și Publicitate Imobiliară DOLJ
Biroul de Cadastru și Publicitate Imobiliară Craiova

A. Partea I. Descrierea imobilului

TEREN Extravilan

Adresa: Jud. Dolj, T32,P

Nr. Crt	Nr cadastral Nr. topografic	Suprafața* (mp)	Observații / Referințe
A1		2.889	Sector cadastral:26 Teren neimprejmuit;

B. Partea II. Proprietari și acte

Inscrieri privitoare la dreptul de proprietate și alte drepturi reale		Referințe
/		
Act Normativ nr. 7, din 13/03/1996 emis de PARLAMENTUL ROMÂNIEI;		
B1	Inscrierea provizorie, drept de PROPRIETATE, dobandit prin Lege, cota actuala 1/1, cota initiala 1/1 1) NEIDENTIFICAT NEIDENTIFICAT, neidentificat	A1

C. Partea III. SARCINI .

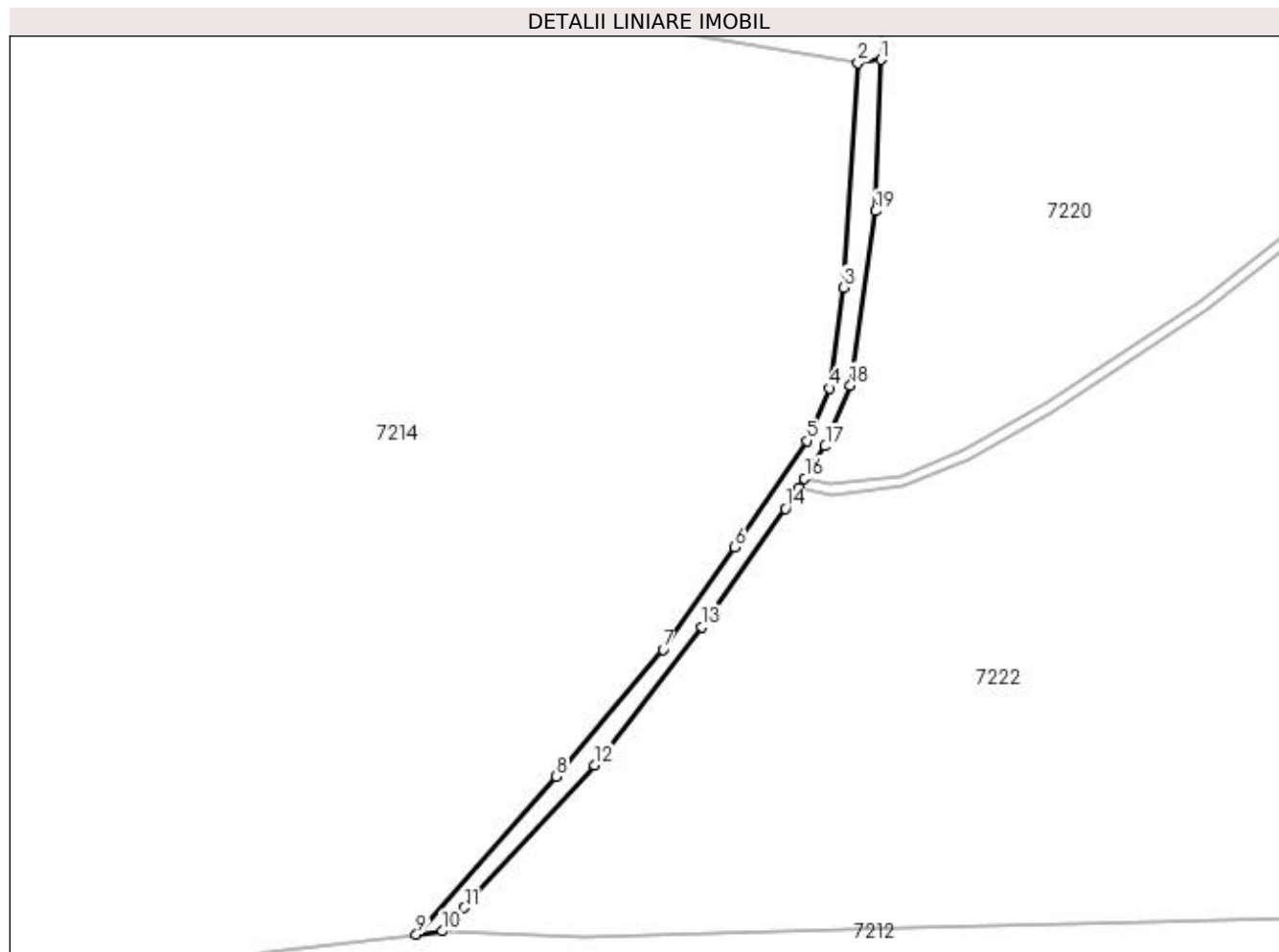
Inscrieri privind dezmembramintele dreptului de proprietate, drepturi reale de garanție și sarcini	Referințe
NU SUNT	

Anexa Nr. 1 La Partea I

Teren

Nr cadastral	Suprafața (mp)*	Observații / Referințe
	2.889	

* Suprafața este determinată în planul de proiecție Stereo 70.



Date referitoare la teren

Crt	Categorie folosință	Intra vilan	Suprafața (mp)	Tarla	Parcelă	Nr. topo	Observații / Referințe
1	altele	NU	2.889	32	-	-	CN380/2

Lungime Segmente

1) Valorile lungimilor segmentelor sunt obținute din proiecție în plan.

Punct început	X / Y	Punct sfârșit	X / Y	Lungime segment (** (m)
1	378.737,277 265.888,342	2	378.728,692 265.887,156	8.667
2	378.728,692 265.887,156	3	378.723,436 265.803,35	83.971
3	378.723,436 265.803,35	4	378.718,078 265.765,852	37.879
4	378.718,078 265.765,852	5	378.709,819 265.746,255	21.266
5	378.709,819 265.746,255	6	378.682,853 265.706,61	47.947

Punct început	X / Y	Punct sfârșit	X / Y	Lungime segment (** (m)
6	378.682,853 265.706,61	7	378.656,034 265.668,54	46.568
7	378.656,034 265.668,54	8	378.616,274 265.621,089	61.907
8	378.616,274 265.621,089	9	378.564,071 265.562,313	78.612
9	378.564,071 265.562,313	10	378.573,695 265.563,467	9.693
10	378.573,695 265.563,467	11	378.581,941 265.572,191	12.004
11	378.581,941 265.572,191	12	378.630,585 265.625,354	72.059
12	378.630,585 265.625,354	13	378.670,638 265.676,926	65.299
13	378.670,638 265.676,926	14	378.701,669 265.721,067	53.957
14	378.701,669 265.721,067	15	378.706,614 265.728,805	9.183
15	378.706,614 265.728,805	16	378.708,768 265.732,176	4.0
16	378.708,768 265.732,176	17	378.716,491 265.744,262	14.343
17	378.716,491 265.744,262	18	378.725,893 265.767,025	24.628
18	378.725,893 265.767,025	19	378.735,363 265.831,938	65.6
19	378.735,363 265.831,938	1	378.737,277 265.888,342	56.436

** Lungimile segmentelor sunt determinate în planul de proiecție Stereo 70 și sunt rotunjite la 1 milimetru.

*** Distanța dintre puncte este formată din segmente cumulate ce sunt mai mici decât valoarea 1 milimetru.

**DATE DESPRE IMOBILUL NR. 7219**

Oficiul de Cadastru și Publicitate Imobiliară DOLJ
Biroul de Cadastru și Publicitate Imobiliară Craiova

A. Partea I. Descrierea imobilului

TEREN Extravilan

Adresa: Jud. Dolj, T43,P486

Nr. Crt	Nr cadastral Nr. topografic	Suprafața* (mp)	Observații / Referințe
A1		18.451	Sector cadastral:26 Teren neimprejmit;

B. Partea II. Proprietari și acte

Inscrieri privitoare la dreptul de proprietate și alte drepturi reale		Referințe
/		
Act Normativ nr. 7, din 13/03/1996 emis de PARLAMENTUL ROMÂNIEI;		
B1	Inscrierea provizorie, drept de PROPRIETATE, dobandit prin Lege, cota actuala 1/1, cota initiala 1/1 1) NEIDENTIFICAT NEIDENTIFICAT, neidentificat	A1

C. Partea III. SARCINI .

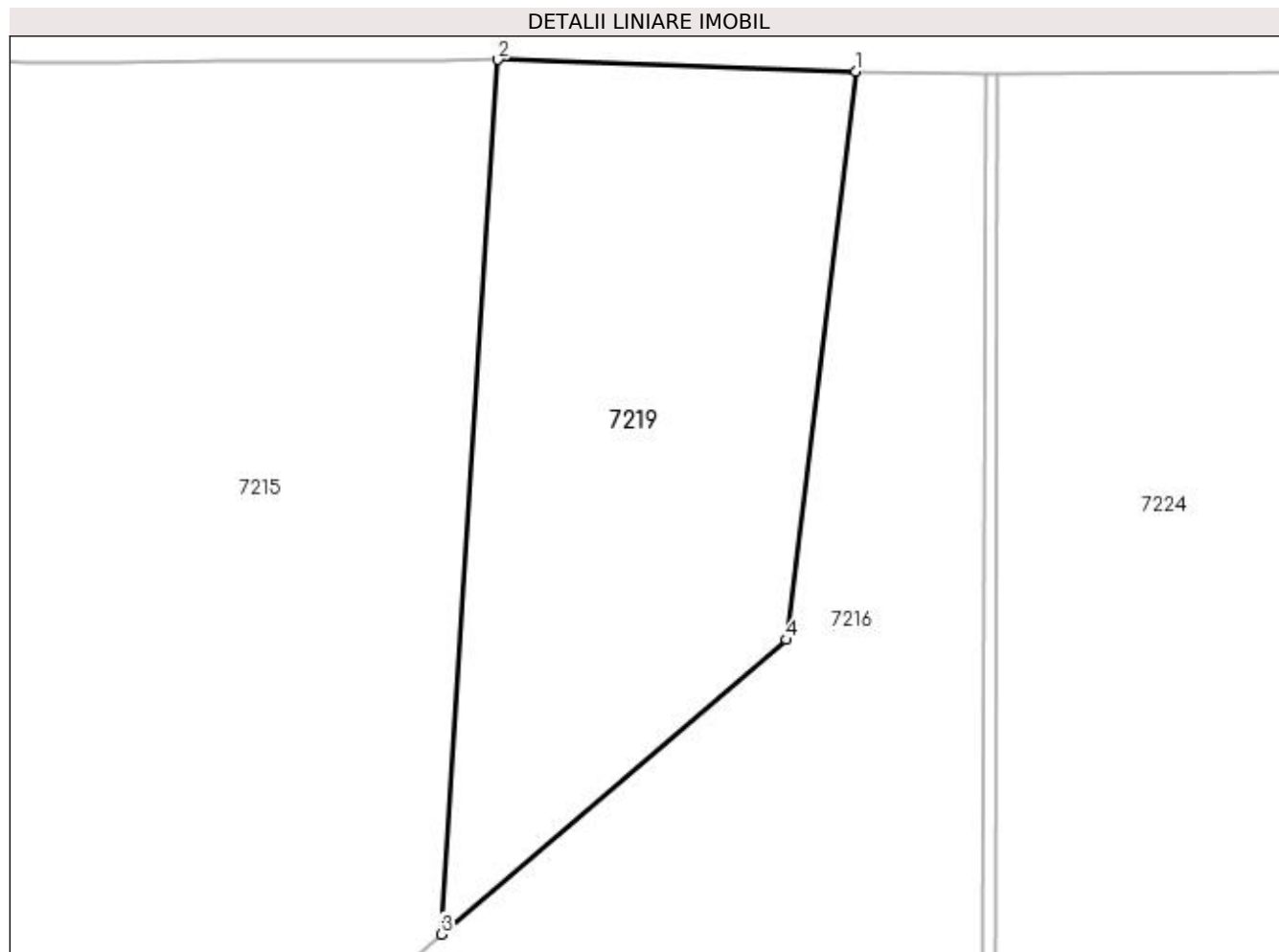
Inscrieri privind dezmembramintele dreptului de proprietate, drepturi reale de garanție și sarcini	Referințe
NU SUNT	

Anexa Nr. 1 La Partea I

Teren

Nr cadastral	Suprafața (mp)*	Observații / Referințe
	18.451	

* Suprafața este determinată în planul de proiecție Stereo 70.



Date referitoare la teren

Crt	Categorie folosință	Intra vilan	Suprafața (mp)	Tarla	Parcelă	Nr. topo	Observații / Referințe
1	arabil	NU	18.451	43	486	-	

Lungime Segmente

1) Valorile lungimilor segmentelor sunt obținute din proiecție în plan.

Punct început	X / Y	Punct sfârșit	X / Y	Lungime segment (** (m)
1	378.858,301 265.539,439	2	378.759,988 265.542,732	98.368
2	378.759,988 265.542,732	3	378.744,384 265.302,591	240.647
3	378.744,384 265.302,591	4	378.839,205 265.383,49	124.642
4	378.839,205 265.383,49	1	378.858,301 265.539,439	157.114

**** Lungimile segmentelor sunt determinate în planul de proiecție Stereo 70 și sunt rotunjite la 1 milimetru.**

***** Distanța dintre puncte este formată din segmente cumulate ce sunt mai mici decât valoarea 1 milimetru.**

**DATE DESPRE IMOBILUL NR. 7220**

Oficiul de Cadastru și Publicitate Imobiliară DOLJ
Biroul de Cadastru și Publicitate Imobiliară Craiova

A. Partea I. Descrierea imobilului

TEREN Extravilan

Adresa: Jud. Dolj, T32, P380/1, P385

Nr. Crt	Nr cadastral Nr. topografic	Suprafața* (mp)	Observații / Referințe
A1	30124	Din acte: 60.000 Masurata: 60.010	Sector cadastral:26 Teren neimprejmuit;

B. Partea II. Proprietari și acte

Inscrieri privitoare la dreptul de proprietate și alte drepturi reale		Referințe
10963 / 13/02/2012		
Act Normativ nr. Ordinul nr. 73, din 26/03/2004 emis de PREFECTURA JUDETULUI DOLJ (proces verbal nr. 820 din 18.02.2004 emis de Consiliul Local Bistret);		
B1	Intabulare, drept de PROPRIETATE, dobândit prin Lege, cota actuala 1/1, cota initiala 1/1 1) COMUNA BISTRET domeniul privat, CIF:4553895	A1

C. Partea III. SARCINI .

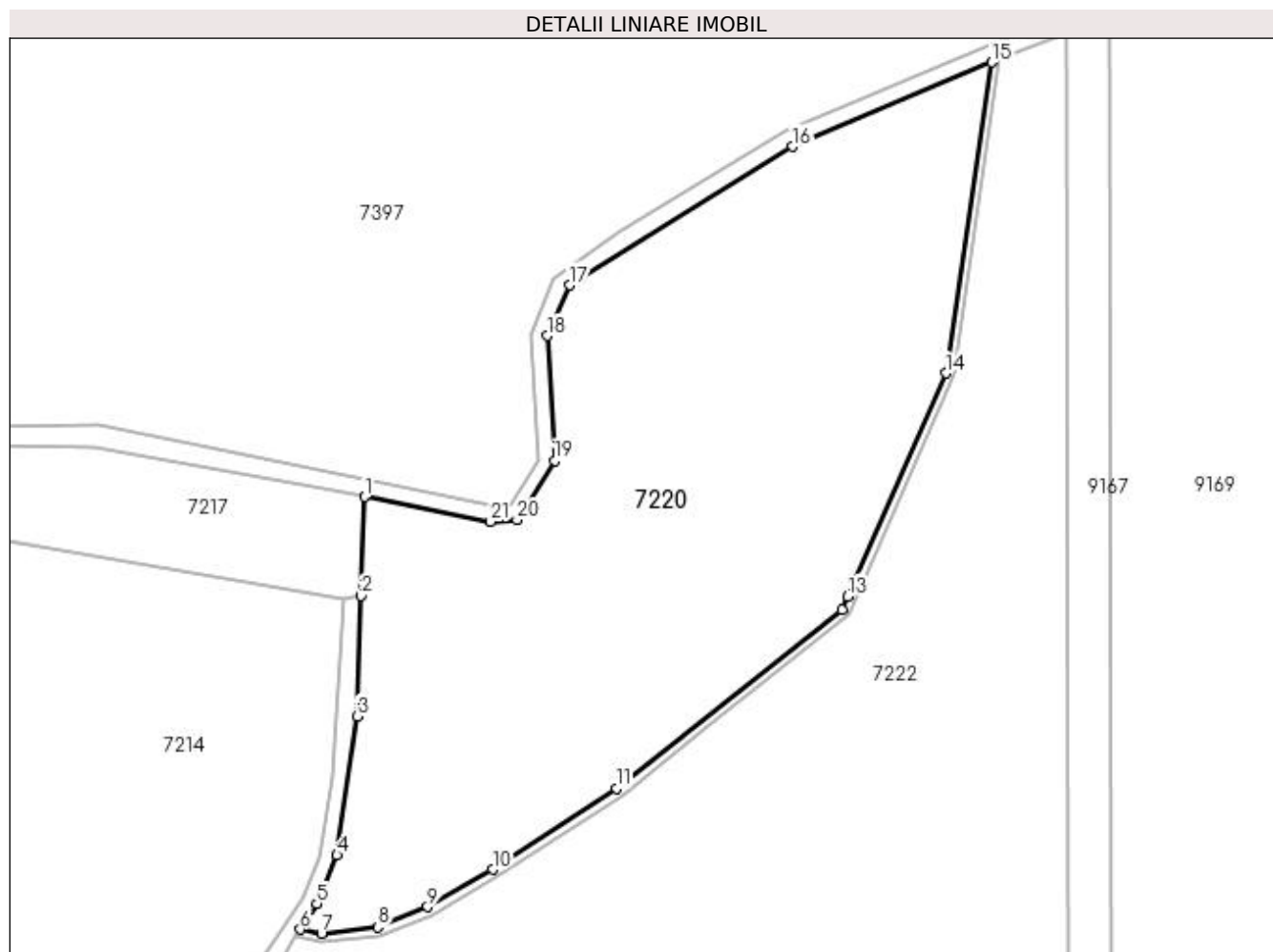
Inscrieri privind dezmembramintele dreptului de proprietate, drepturi reale de garanție și sarcini	Referințe
NU SUNT	

Anexa Nr. 1 La Partea I

Teren

Nr cadastral	Suprafața (mp)*	Observații / Referințe
30124	Din acte: 60.000 Masurata: 60.010	

* Suprafața este determinată în planul de proiecție Stereo 70.



Date referitoare la teren

Crt	Categorie folosință	Intra vilan	Suprafața (mp)	Tarla	Parcelă	Nr. topo	Observații / Referințe
1	arabil	NU	15.002	32	380/1	-	
2	pasune	NU	45.008	32	385	-	

Lungime Segmente

1) Valorile lungimilor segmentelor sunt obținute din proiecție în plan.

Punct început	X / Y	Punct sfârșit	X / Y	Lungime segment (** (m))
1	378.738,846 265.934,592	2	378.737,277 265.888,342	46.277
3	378.735,363 265.831,938	4	378.725,893 265.767,025	65.6
5	378.716,491 265.744,262	6	378.708,768 265.732,176	14.343
7	378.718,636 265.730,353	8	378.745,102 265.733,283	26.628

Punct început	X / Y	Punct sfârșit	X / Y	Lungime segment (** (m))
2	378.737,277 265.888,342	3	378.735,363 265.831,938	56.436
4	378.725,893 265.767,025	5	378.716,491 265.744,262	24.628
6	378.708,768 265.732,176	7	378.718,636 265.730,353	10.035
8	378.745,102 265.733,283	9	378.768,385 265.742,785	25.147

Punct început	X / Y	Punct sfârșit	X / Y	Lungime segment (** (m)
9	378.768,385 265.742,785	10	378.798,748 265.760,28	35.043
11	378.856,674 265.798,287	12	378.962,143 265.881,836	134.552
13	378.964,831 265.887,962	14	379.010,706 265.992,532	114.19
15	379.032,323 266.137,908	16	378.939,287 266.098,5	101.038
17	378.834,776 266.033,594	18	378.824,34 266.009,982	25.815
19	378.827,8 265.951,647	20	378.810,233 265.923,89	32.849
21	378.797,784 265.922,887	1	378.738,846 265.934,592	60.089

Punct început	X / Y	Punct sfârșit	X / Y	Lungime segment (** (m)
10	378.798,748 265.760,28	11	378.856,674 265.798,287	69.282
12	378.962,143 265.881,836	13	378.964,831 265.887,962	6.69
14	379.010,706 265.992,532	15	379.032,323 266.137,908	146.974
16	378.939,287 266.098,5	17	378.834,776 266.033,594	123.026
18	378.824,34 266.009,982	19	378.827,8 265.951,647	58.438
20	378.810,233 265.923,89	21	378.797,784 265.922,887	12.489

** Lungimile segmentelor sunt determinate în planul de proiecție Stereo 70 și sunt rotunjite la 1 milimetru.

*** Distanța dintre puncte este formată din segmente cumulate ce sunt mai mici decât valoarea 1 milimetru.

**DATE DESPRE IMOBILUL NR. 7221**

Oficiul de Cadastru și Publicitate Imobiliară DOLJ
Biroul de Cadastru și Publicitate Imobiliară Craiova

A. Partea I. Descrierea imobilului

TEREN Extravilan

Adresa: Jud. Dolj, T,P

Nr. Crt	Nr cadastral Nr. topografic	Suprafața* (mp)	Observații / Referințe
A1		1.610	Sector cadastral:26 Teren neimprejmuit;

B. Partea II. Proprietari și acte

Inscrieri privitoare la dreptul de proprietate și alte drepturi reale		Referințe
/		
Act Normativ nr. 7, din 13/03/1996 emis de PARLAMENTUL ROMÂNIEI;		
B1	Inscrierea provizorie, drept de PROPRIETATE, dobandit prin Lege, cota actuala 1/1, cota initiala 1/1 1) NEIDENTIFICAT NEIDENTIFICAT, neidentificat	A1

C. Partea III. SARCINI .

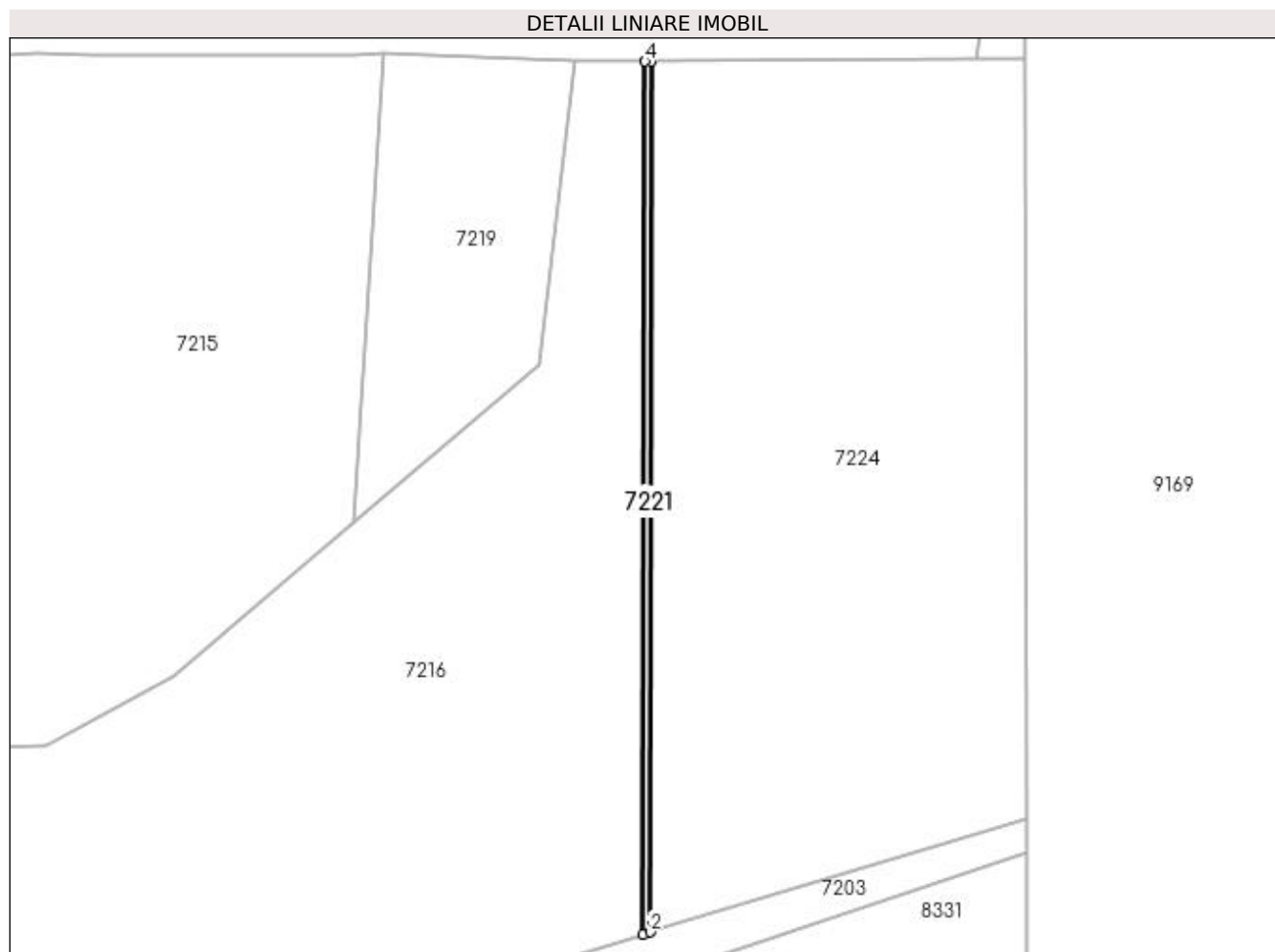
Inscrieri privind dezmembramintele dreptului de proprietate, drepturi reale de garanție și sarcini	Referințe
NU SUNT	

Anexa Nr. 1 La Partea I

Teren

Nr cadastral	Suprafața (mp)*	Observații / Referințe
	1.610	

* Suprafața este determinată în planul de proiecție Stereo 70.



Date referitoare la teren

Crt	Categorie folosință	Intra vilan	Suprafața (mp)	Tarla	Parcelă	Nr. topo	Observații / Referințe
1	altele	NU	1.610	-	-	-	CN493

Lungime Segmente

1) Valorile lungimilor segmentelor sunt obținute din proiecție în plan.

Punct început	X / Y	Punct sfârșit	X / Y	Lungime segment (** (m)
1	378.892,552 265.092,096	2	378.896,38 265.093,254	3.999
2	378.896,38 265.093,254	3	378.897,141 265.538,897	445.644
3	378.897,141 265.538,897	4	378.893,75 265.538,871	3.391
4	378.893,75 265.538,871	1	378.892,552 265.092,096	446.777

**** Lungimile segmentelor sunt determinate în planul de proiecție Stereo 70 și sunt rotunjite la 1 milimetru.**

***** Distanța dintre puncte este formată din segmente cumulate ce sunt mai mici decât valoarea 1 milimetru.**

**DATE DESPRE IMOBILUL NR. 7222**

Oficiul de Cadastru și Publicitate Imobiliară DOLJ
Biroul de Cadastru și Publicitate Imobiliară Craiova

A. Partea I. Descrierea imobilului

TEREN Extravilan

Adresa: Jud. Dolj, T32, P384, P380.4

Nr. Crt	Nr cadastral Nr. topografic	Suprafața* (mp)	Observații / Referințe
A1	30157	114.000	Sector cadastral:26 Teren neimprejmuit;

B. Partea II. Proprietari și acte

Inscrieri privitoare la dreptul de proprietate și alte drepturi reale		Referințe
32514 / 24/04/2012		
Act Administrativ nr. Ordin 73, din 26/03/2004 emis de Prefectura Dolj (Proces verbal nr. 820/18.02.2004 emis de Consiliul Local Bistret .);		
B1	Intabulare, drept de PROPRIETATE, dobandit prin Lege, cota actuala 1/1, cota initiala 1/1 1) COMUNA BISTREȚ - DOMENIU PRIVAT, CIF:4553895	A1

C. Partea III. SARCINI .

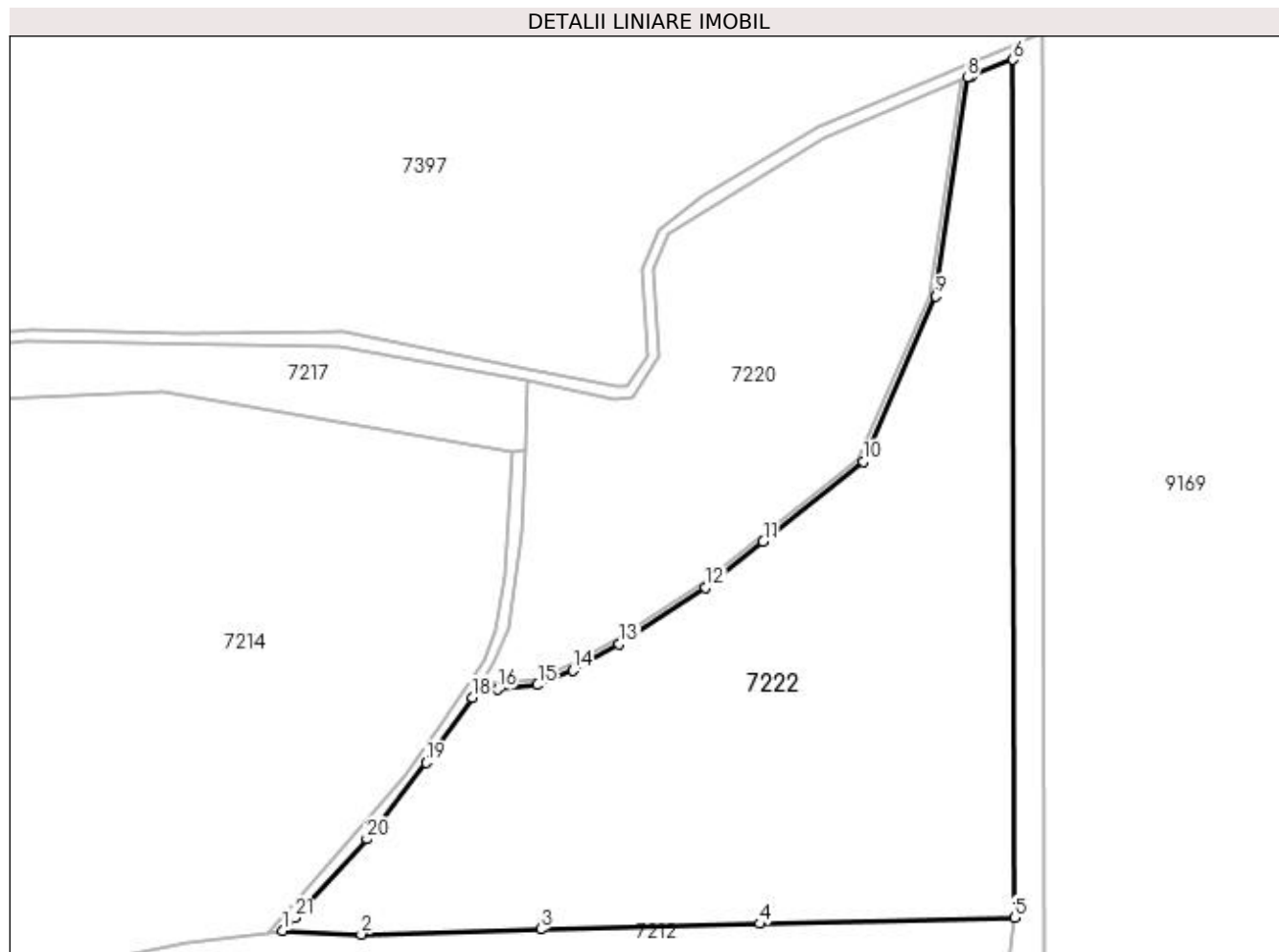
Inscrieri privind dezmembramentele dreptului de proprietate, drepturi reale de garanție și sarcini	Referințe
NU SUNT	

Anexa Nr. 1 La Partea I

Teren

Nr cadastral	Suprafața (mp)*	Observații / Referințe
30157	114.000	

* Suprafața este determinată în planul de proiecție Stereo 70.



Date referitoare la teren

Crt	Categorie folosință	Intravilan	Suprafața (mp)	Tarla	Parcelă	Nr. topo	Observații / Referințe
1	arabil	NU	48.000	32	384	-	
2	pasune	NU	66.000	32	380.4	-	

Lungime Segmente

1) Valorile lungimilor segmentelor sunt obținute din proiecție în plan.

Punct început	X / Y	Punct sfârșit	X / Y	Lungime segment (** (m)
1	378.573,695 265.563,467	2	378.626,775 265.561,012	53.137
3	378.748,223 265.564,543	4	378.895,826 265.568,115	147.646
5	379.068,083 265.572,284	6	379.066,937 266.151,528	579.245
7	379.038,837 266.140,472	8	379.036,045 266.139,373	3.001

Punct început	X / Y	Punct sfârșit	X / Y	Lungime segment (** (m)
2	378.626,775 265.561,012	3	378.748,223 265.564,543	121.499
4	378.895,826 265.568,115	5	379.068,083 265.572,284	172.307
6	379.066,937 266.151,528	7	379.038,837 266.140,472	30.197
8	379.036,045 266.139,373	9	379.014,665 265.991,96	148.955

Punct început	X / Y	Punct sfârșit	X / Y	Lungime segment (** (m)
9	379.014,665 265.991,96	10	378.965,782 265.880,176	122.005
11	378.898,259 265.826,331	12	378.859,166 265.795,158	50.0
13	378.801,054 265.757,012	14	378.769,956 265.739,107	35.884
15	378.745,92 265.729,367	16	378.718,859 265.726,359	27.228
17	378.706,614 265.728,805	18	378.701,669 265.721,067	9.183
19	378.670,638 265.676,926	20	378.630,585 265.625,354	65.299
21	378.581,941 265.572,191	1	378.573,695 265.563,467	12.004

Punct început	X / Y	Punct sfârșit	X / Y	Lungime segment (** (m)
10	378.965,782 265.880,176	11	378.898,259 265.826,331	86.363
12	378.859,166 265.795,158	13	378.801,054 265.757,012	69.513
14	378.769,956 265.739,107	15	378.745,92 265.729,367	25.934
16	378.718,859 265.726,359	17	378.706,614 265.728,805	12.487
18	378.701,669 265.721,067	19	378.670,638 265.676,926	53.957
20	378.630,585 265.625,354	21	378.581,941 265.572,191	72.059

** Lungimile segmentelor sunt determinate în planul de proiecție Stereo 70 și sunt rotunjite la 1 milimetru.

*** Distanța dintre puncte este formată din segmente cumulate ce sunt mai mici decât valoarea 1 milimetru.

**DATE DESPRE IMOBILUL NR. 7223**

Oficiul de Cadastru și Publicitate Imobiliară DOLJ
Biroul de Cadastru și Publicitate Imobiliară Craiova

A. Partea I. Descrierea imobilului

TEREN Extravilan

Adresa: Jud. Dolj, T32,P380/4

Nr. Crt	Nr cadastral Nr. topografic	Suprafața* (mp)	Observații / Referințe
A1		2.211	Sector cadastral:26 Teren neimprejmuit;

B. Partea II. Proprietari și acte

Inscrieri privitoare la dreptul de proprietate și alte drepturi reale		Referințe
/		
Act Normativ nr. 7, din 13/03/1996 emis de PARLAMENTUL ROMÂNIEI;		
B1	Inscrierea provizorie, drept de PROPRIETATE, dobandit prin Lege, cota actuala 1/1, cota initiala 1/1 1) NEIDENTIFICAT NEIDENTIFICAT, neidentificat	A1

C. Partea III. SARCINI .

Inscrieri privind dezmembramintele dreptului de proprietate, drepturi reale de garanție și sarcini	Referințe
NU SUNT	

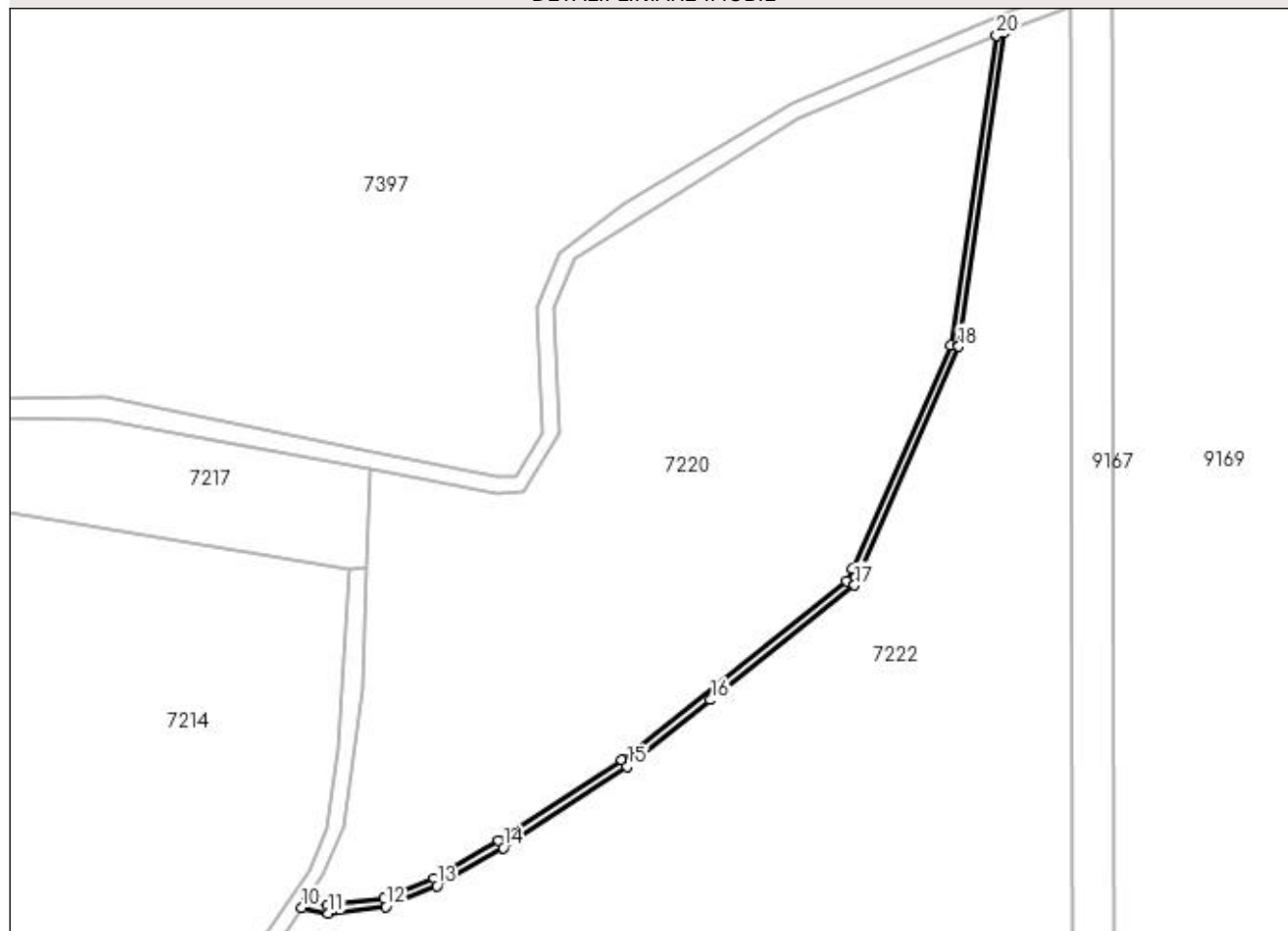
Anexa Nr. 1 La Partea I

Teren

Nr cadastral	Suprafața (mp)*	Observații / Referințe
	2.211	

* Suprafața este determinată în planul de proiecție Stereo 70.

DETALII LINIARE IMOBIL



Date referitoare la teren

Crt	Categorie folosință	Intra vilan	Suprafața (mp)	Tarla	Parcelă	Nr. topo	Observații / Referințe
1	drum	NU	2.211	32	380/4	-	

Lungime Segmente

1) Valorile lungimilor segmentelor sunt obținute din proiecție în plan.

Punct început	X / Y	Punct sfârșit	X / Y	Lungime segment (** (m)
1	379.010,706 265.992,532	2	378.964,831 265.887,962	114.19
2	378.964,831 265.887,962	3	378.962,143 265.881,836	6.69
3	378.962,143 265.881,836	4	378.856,674 265.798,287	134.552
4	378.856,674 265.798,287	5	378.798,748 265.760,28	69.282
5	378.798,748 265.760,28	6	378.768,385 265.742,785	35.043

Punct început	X / Y	Punct sfârșit	X / Y	Lungime segment (** (m)
6	378.768,385 265.742,785	7	378.745,102 265.733,283	25.147
7	378.745,102 265.733,283	8	378.718,636 265.730,353	26.628
8	378.718,636 265.730,353	9	378.708,768 265.732,176	10.035
9	378.708,768 265.732,176	10	378.706,614 265.728,805	4.0
10	378.706,614 265.728,805	11	378.718,859 265.726,359	12.487
11	378.718,859 265.726,359	12	378.745,92 265.729,367	27.228
12	378.745,92 265.729,367	13	378.769,956 265.739,107	25.934
13	378.769,956 265.739,107	14	378.801,054 265.757,012	35.884
14	378.801,054 265.757,012	15	378.859,166 265.795,158	69.513
15	378.859,166 265.795,158	16	378.898,259 265.826,331	50.0
16	378.898,259 265.826,331	17	378.965,782 265.880,176	86.363
17	378.965,782 265.880,176	18	379.014,665 265.991,96	122.005
18	379.014,665 265.991,96	19	379.036,045 266.139,373	148.955
19	379.036,045 266.139,373	20	379.032,323 266.137,908	4.0
20	379.032,323 266.137,908	1	379.010,706 265.992,532	146.974

** Lungimile segmentelor sunt determinate în planul de proiecție Stereo 70 și sunt rotunjite la 1 milimetru.

*** Distanța dintre puncte este formată din segmente cumulate ce sunt mai mici decât valoarea 1 milimetru.

**DATE DESPRE IMOBILUL NR. 7224**

Oficiul de Cadastru și Publicitate Imobiliară DOLJ
 Biroul de Cadastru și Publicitate Imobiliară Craiova

A. Partea I. Descrierea imobilului

TEREN Extravilan

Adresa: Jud. Dolj, T43,P450/1

Nr. Crt	Nr cadastral Nr. topografic	Suprafața* (mp)	Observații / Referințe
A1	30321	80.000	Sector cadastral:26 Teren neimprejmuit;

B. Partea II. Proprietari și acte

Inscrieri privitoare la dreptul de proprietate și alte drepturi reale		Referințe
101424 / 26/11/2012		
Act Normativ nr. Ordinul nr. 73, din 26/03/2004 emis de Prefectura Judetului Dolj (PV nr. 820/2004- CL Bistret);		
B1	Intabulare, drept de PROPRIETATE, dobandit prin Lege, cota actuala 1/1, cota initiala 1/1 1) COMUNA BISTREȚ - DOMENIU PRIVAT, CIF:4553895	A1

C. Partea III. SARCINI .

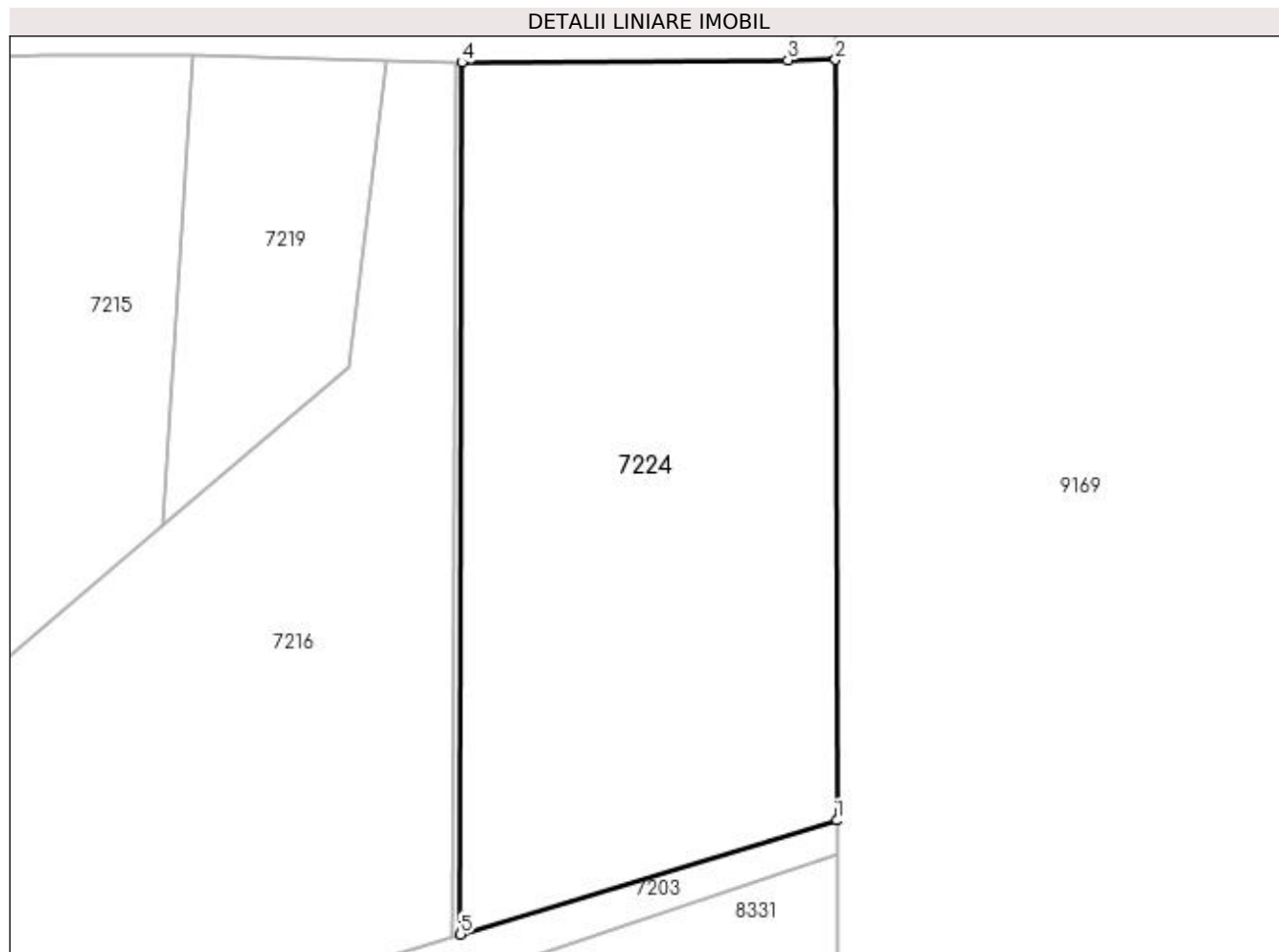
Inscrieri privind dezmembramentele dreptului de proprietate, drepturi reale de garanție și sarcini	Referințe
NU SUNT	

Anexa Nr. 1 La Partea I

Teren

Nr cadastral	Suprafața (mp)*	Observații / Referințe
30321	80.000	

* Suprafața este determinată în planul de proiecție Stereo 70.



Date referitoare la teren

Crt	Categorie folosință	Intra vilan	Suprafața (mp)	Tarla	Parcelă	Nr. topo	Observații / Referințe
1	pasune	NU	80.000	43	450/1	-	

Lungime Segmente

1) Valorile lungimilor segmentelor sunt obținute din proiecție în plan.

Punct început	X / Y	Punct sfârșit	X / Y	Lungime segment (** (m)
1	379.088,861 265.151,502	2	379.088,125 265.540,362	388.861
2	379.088,125 265.540,362	3	379.063,848 265.540,176	24.278
3	379.063,848 265.540,176	4	378.897,141 265.538,897	166.712
4	378.897,141 265.538,897	5	378.896,38 265.093,254	445.644
5	378.896,38 265.093,254	1	379.088,861 265.151,502	201.101

**** Lungimile segmentelor sunt determinate în planul de proiecție Stereo 70 și sunt rotunjite la 1 milimetru.**

***** Distanța dintre puncte este formată din segmente cumulate ce sunt mai mici decât valoarea 1 milimetru.**

**DATE DESPRE IMOBILUL NR. 9604**

Oficiul de Cadastru și Publicitate Imobiliară DOLJ
Biroul de Cadastru și Publicitate Imobiliară Craiova

A. Partea I. Descrierea imobilului

TEREN Extravilan

Adresa: Jud. Dolj, T29, P3

Nr. Crt	Nr cadastral Nr. topografic	Suprafața* (mp)	Observații / Referințe
A1		Din acte: 27.800 Masurata: 10.000	Sector cadastral:26 Teren neimprejmuit; Diferenta de suprafata se regaseste la ID 7138

B. Partea II. Proprietari și acte

Inscrieri privitoare la dreptul de proprietate și alte drepturi reale		Referințe
/		
Act Administrativ nr. TDP nr. 309-44327, din 18/06/1996 emis de CJSAPT DOLJ;		
B1	Intabulare, drept de PROPRIETATE, dobandit prin Reconstituire, cota actuala 1/1, cota initiala 1/1 1) PETRIȘOR STEFAN 2) PETRISOR GABRIILIAN	A1

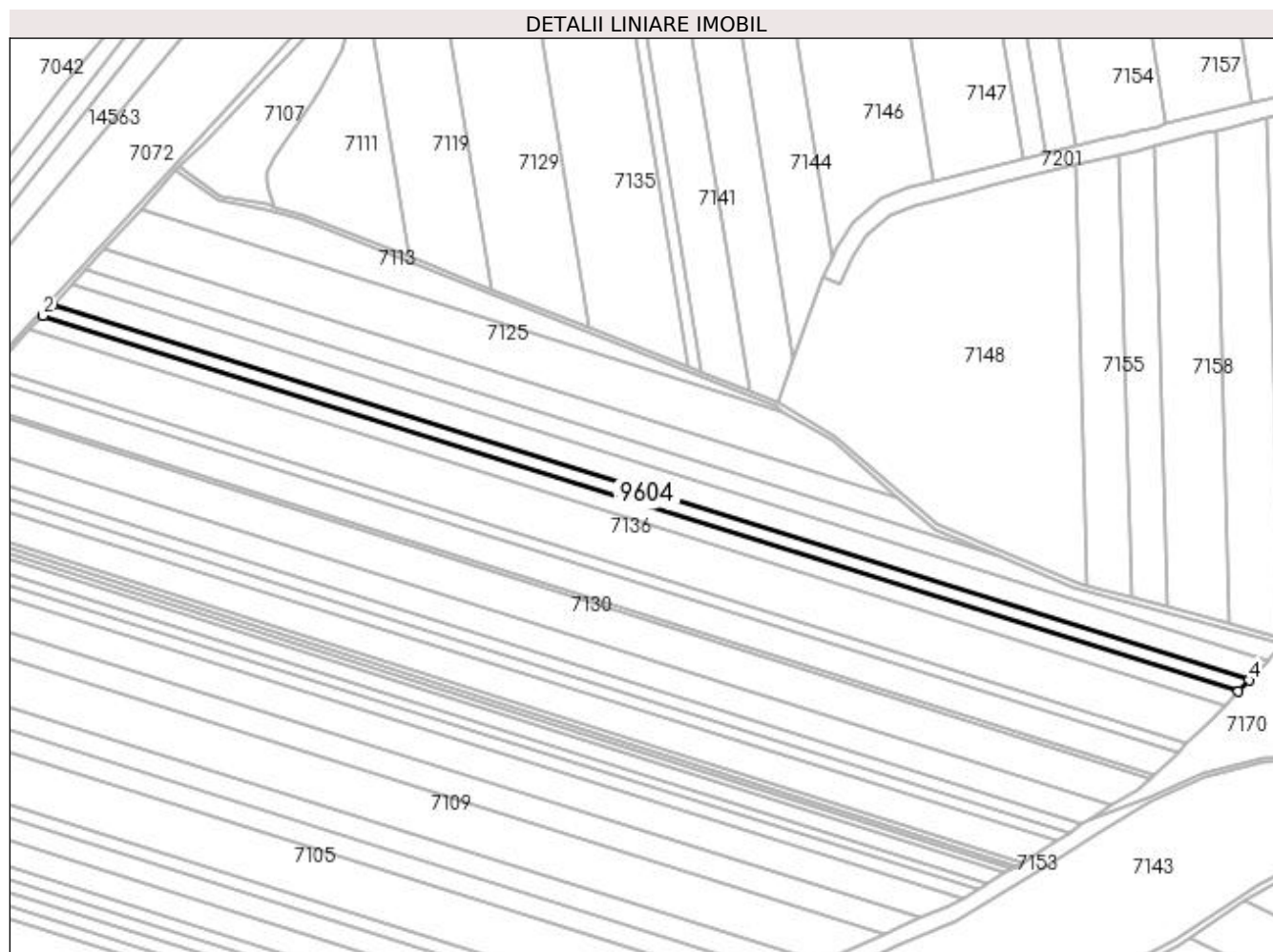
C. Partea III. SARCINI .

Inscrieri privind dezmembramintele dreptului de proprietate, drepturi reale de garanție și sarcini	Referințe
NU SUNT	

Anexa Nr. 1 La Partea I**Teren**

Nr cadastral	Suprafața (mp)*	Observații / Referințe
	Din acte: 27.800 Masurata: 10.000	Diferenta de suprafata se regaseste la ID 7138

* Suprafața este determinată în planul de proiecție Stereo 70.

**Date referitoare la teren**

Crt	Categorie folosință	Intra vilan	Suprafața (mp)	Tarla	Parcelă	Nr. topo	Observații / Referințe
1	arabil	NU	10.000	29	3	-	

Lungime Segmente

1) Valorile lungimilor segmentelor sunt obținute din proiecție în plan.

Punct început	X / Y	Punct sfârșit	X / Y	Lungime segment (** (m)
1	375.392,233 264.538,083	2	375.384,389 264.529,552	11.589
2	375.384,389 264.529,552	3	376.293,602 264.243,697	953.09
3	376.293,602 264.243,697	4	376.301,602 264.252,179	11.66
4	376.301,602 264.252,179	1	375.392,233 264.538,083	953.254

**** Lungimile segmentelor sunt determinate în planul de proiecție Stereo 70 și sunt rotunjite la 1 milimetru.**

***** Distanța dintre puncte este formată din segmente cumulate ce sunt mai mici decât valoarea 1 milimetru.**

