

**DATE DESPRE IMOBILUL NR. 11375**

Oficiul de Cadastru și Publicitate Imobiliară DOLJ
Biroul de Cadastru și Publicitate Imobiliară Craiova

A. Partea I. Descrierea imobilului

TEREN Necunoscut

Adresa: Loc. Bistretu Nou, Jud. Dolj

Nr. Crt	Nr cadastral Nr. topografic	Suprafața* (mp)	Observații / Referințe
A1		Din acte: 17.200 Masurata: 18.303	Sector cadastral:21 Teren imprejmuit;

B. Partea II. Proprietari și acte

Inscrieri privitoare la dreptul de proprietate și alte drepturi reale	Referințe
/	
Act Normativ nr. HG nr.965, din 05/09/2002 emis de GUVERNUL ROMANIEI (ANEXA NR.14 Act Administrativ nr.1445/14.03.2023 emis de Primaria Comunei Bistret);	
B1	A1
Intabulare, drept de PROPRIETATE, dobandit prin Lege, cota actuala 1/1, cota initiala 1/1 1) COMUNA BISTREȚ - DOMENIU PUBLIC, CIF:4553895	

C. Partea III. SARCINI .

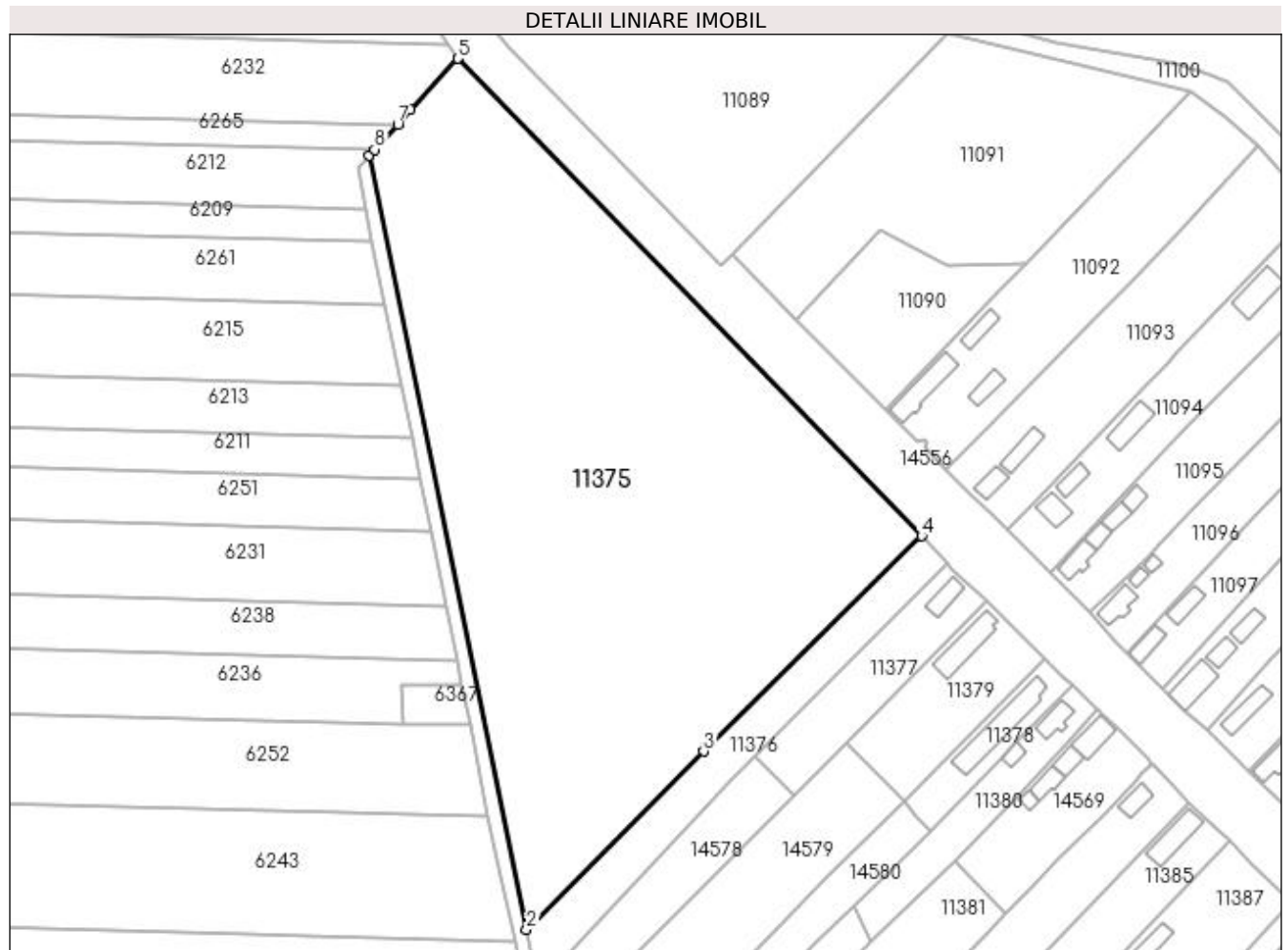
Inscrieri privind dezmembramintele dreptului de proprietate, drepturi reale de garanție și sarcini	Referințe
NU SUNT	

Anexa Nr. 1 La Partea I

Teren

Nr cadastral	Suprafața (mp)*	Observații / Referințe
	Din acte: 17.200 Masurata: 18.303	

* Suprafața este determinată în planul de proiecție Stereo 70.



Date referitoare la teren

Crt	Categorie folosință	Intra vilan	Suprafața (mp)	Tarla	Parcelă	Nr. topo	Observații / Referințe
1	curți constructii	DA	14.402	19	-	-	
2	curți constructii	NU	3.901	4	-	-	

Lungime Segmente

1) Valorile lungimilor segmentelor sunt obținute din proiecție în plan.

Punct început	X / Y	Punct sfârșit	X / Y	Lungime segment (** (m)
1	376.593,951 268.377,306	2	376.638,663 268.157,664	224.147
2	376.638,663 268.157,664	3	376.688,881 268.208,197	71.242
3	376.688,881 268.208,197	4	376.750,852 268.269,318	87.041

Punct început	X / Y	Punct sfârșit	X / Y	Lungime segment (** (m)
4	376.750,852 268.269,318	5	376.619,17 268.404,788	188.924
5	376.619,17 268.404,788	6	376.605,739 268.390,152	19.865
6	376.605,739 268.390,152	7	376.602,055 268.386,137	5.449
7	376.602,055 268.386,137	8	376.595,46 268.378,95	9.754
8	376.595,46 268.378,95	1	376.593,951 268.377,306	2.232

** Lungimile segmentelor sunt determinate în planul de proiecție Stereo 70 și sunt rotunjite la 1 milimetru.

*** Distanța dintre puncte este formată din segmente cumulate ce sunt mai mici decât valoarea 1 milimetru.

**DATE DESPRE IMOBILUL NR. 11376**

Oficiul de Cadastru și Publicitate Imobiliară DOLJ
Biroul de Cadastru și Publicitate Imobiliară Craiova

A. Partea I. Descrierea imobilului

TEREN Necunoscut

Adresa: Loc. Bistretu Nou, Str Calea Dunării, Jud. Dolj, T4, P1

Nr. Crt	Nr cadastral Nr. topografic	Suprafața* (mp)	Observații / Referințe
A1		1.904	Sector cadastral:21 Teren imprejmuit;

B. Partea II. Proprietari și acte

Inscrieri privitoare la dreptul de proprietate și alte drepturi reale	Referințe
/	
Act Administrativ nr. TDP nr. 264-14988, din 18/04/1996 emis de CJSDPAT DOLJ;	
B1	A1
Intabulare, drept de PROPRIETATE, dobândit prin Reconstituire, cota actuala 1/1, cota initiala 1/1 1) ZOFEI ION, LIPSĂ CNP.	

C. Partea III. SARCINI .

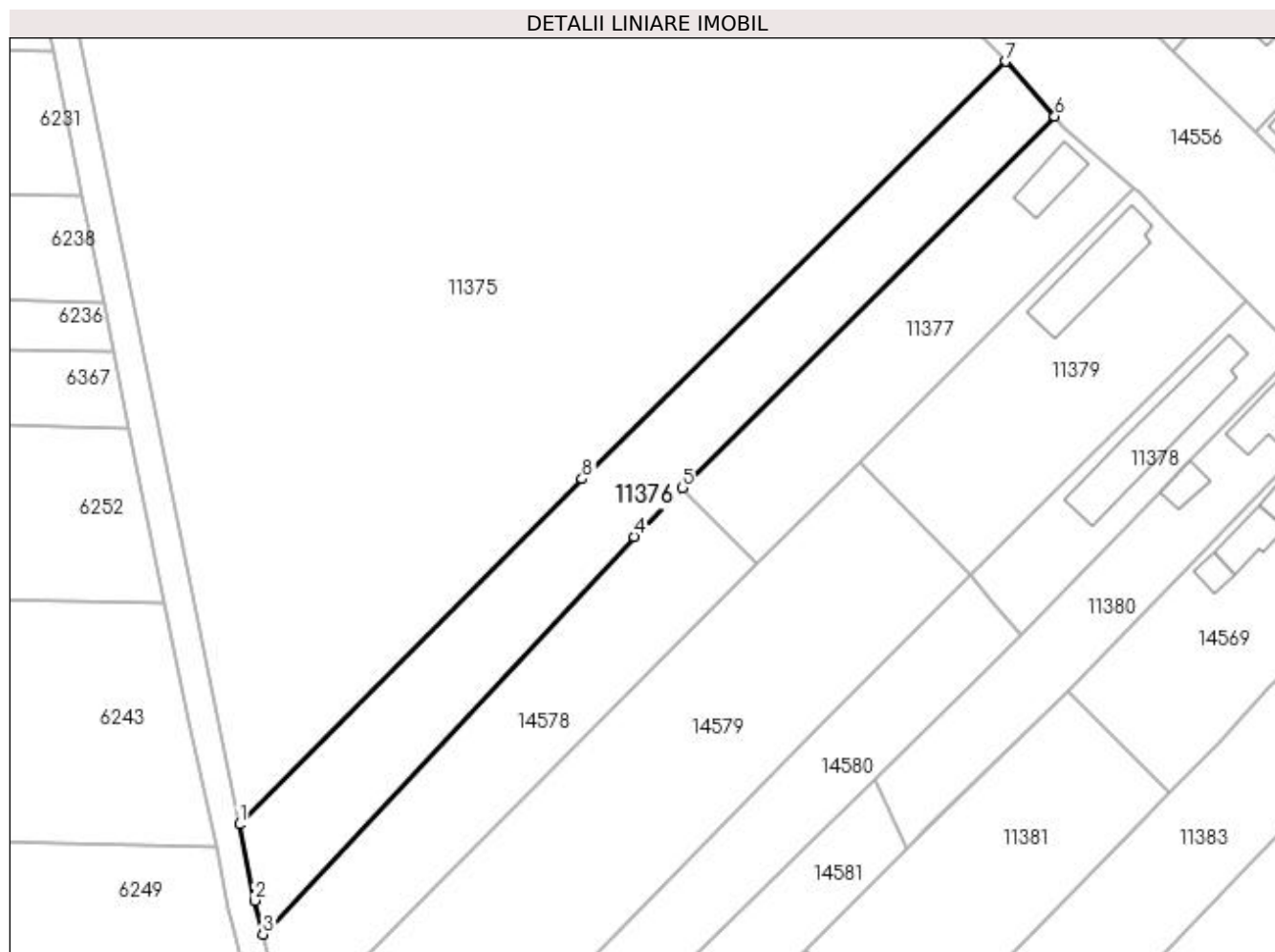
Inscrieri privind dezmembramintele dreptului de proprietate, drepturi reale de garanție și sarcini	Referințe
NU SUNT	

Anexa Nr. 1 La Partea I

Teren

Nr cadastral	Suprafața (mp)*	Observații / Referințe
	1.904	

* Suprafața este determinată în planul de proiecție Stereo 70.



Date referitoare la teren

Crt	Categorie folosință	Intravilan	Suprafața (mp)	Tarla	Parcelă	Nr. topo	Observații / Referințe
1	arabil	DA	924	4	1	-	
2	arabil	NU	980	4	1	-	

Lungime Segmente

1) Valorile lungimilor segmentelor sunt obținute din proiecție în plan.

Punct început	X / Y	Punct sfârșit	X / Y	Lungime segment (** (m)
1	376.638,663 268.157,664	2	376.640,884 268.146,525	11.358
2	376.640,884 268.146,525	3	376.642,118 268.141,573	5.103
3	376.642,118 268.141,573	4	376.696,457 268.199,768	79.62
4	376.696,457 268.199,768	5	376.703,579 268.206,88	10.065

Punct început	X / Y	Punct sfârșit	X / Y	Lungime segment (** (m)
5	376.703,579 268.206,88	6	376.758,085 268.261,314	77.032
6	376.758,085 268.261,314	7	376.750,852 268.269,318	10.788
7	376.750,852 268.269,318	8	376.688,881 268.208,197	87.041
8	376.688,881 268.208,197	1	376.638,663 268.157,664	71.242

** Lungimile segmentelor sunt determinate în planul de proiecție Stereo 70 și sunt rotunjite la 1 milimetru.

*** Distanța dintre puncte este formată din segmente cumulate ce sunt mai mici decât valoarea 1 milimetru.

**DATE DESPRE IMOBILUL NR. 11377**

Oficiul de Cadastru și Publicitate Imobiliară DOLJ
Biroul de Cadastru și Publicitate Imobiliară Craiova

A. Partea I. Descrierea imobilului

TEREN Intravilan

Adresa: Loc. Bistretu Nou, Str Calea Dunării, Nr. 97, Jud. Dolj, T19, P2

Nr. Crt	Nr cadastral Nr. topografic	Suprafața* (mp)	Observații / Referințe
A1		Din acte: 560 Masurata: 1.204	Sector cadastral:21 Teren imprejmuit;

Construcții

Crt	Nr cadastral Nr. topografic	Adresa	Observații / Referințe
A1.1		Loc. Bistretu Nou, Str Calea Dunării, Nr. 97, Jud. Dolj, T19, P2	Nr. niveluri:1; S. construita la sol:51 mp;

B. Partea II. Proprietari și acte

Inscrieri privitoare la dreptul de proprietate și alte drepturi reale		Referințe
/		
Act Administrativ nr. TDP nr.558-60692, din 10/10/1996 emis de CJSDPAT DOLJ;		
B1	Intabulare, drept de PROPRIETATE, dobandit prin Reconstituire, cota actuala 1/1, cota initiala 1/1 1) ZOFEI MARIOARA, LIPSĂ CNP.	A1
Act Normativ nr. 7, din 13/03/1996 emis de PARLAMENTUL ROMÂNIEI (ART.12 ALIN.(14) și ART.37 ALIN.(2));		
B2	Intabulare, drept de PROPRIETATE, dobandit prin Lege, cota actuala 1/1, cota initiala 1/1 1) ZOFEI MARIOARA, LIPSĂ CNP.	A1.1

C. Partea III. SARCINI .

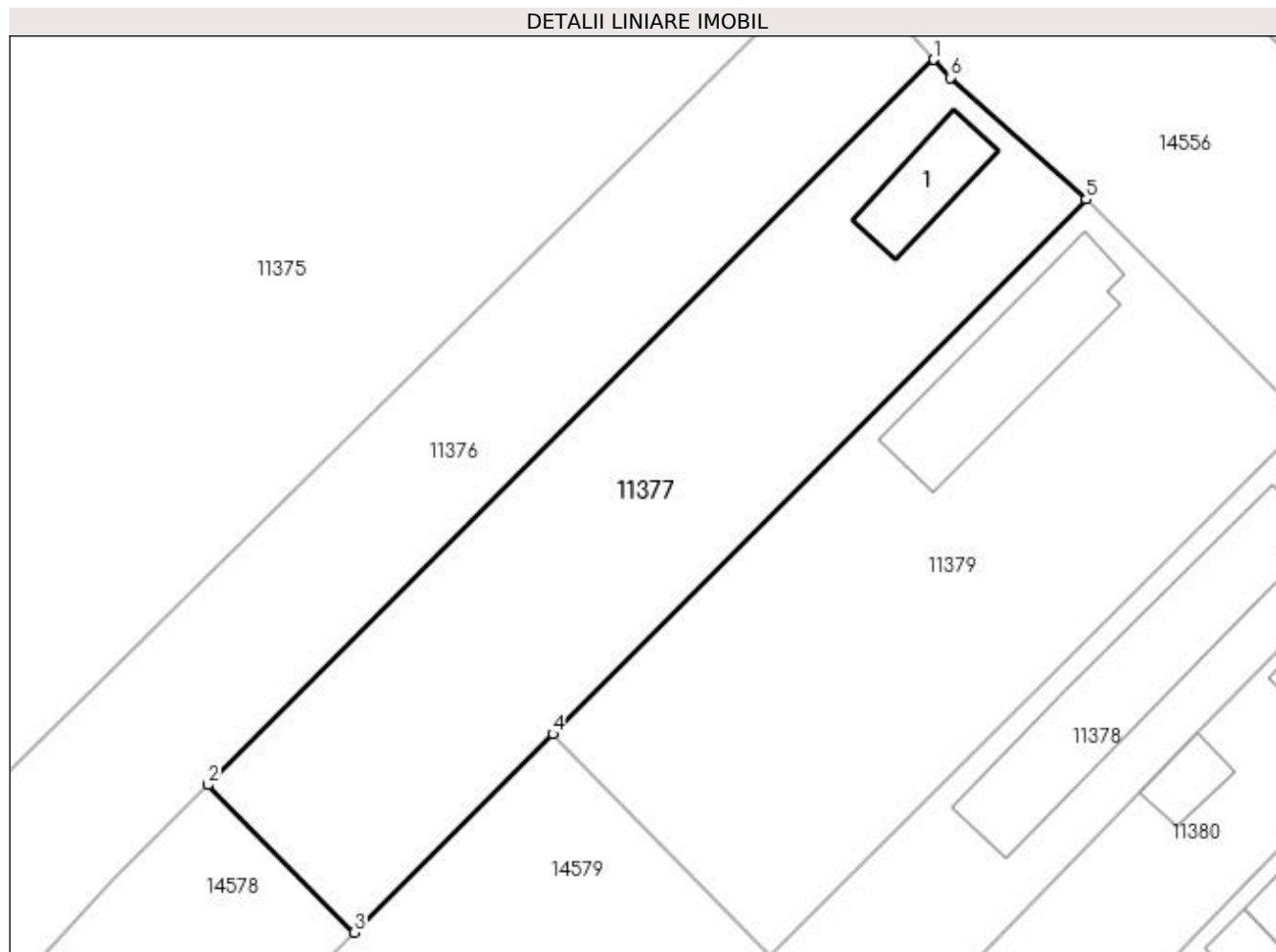
Inscrieri privind dezmembramintele dreptului de proprietate, drepturi reale de garanție și sarcini	Referințe
NU SUNT	

Anexa Nr. 1 La Partea I

Teren

Nr cadastral	Suprafața (mp)*	Observații / Referințe
	Din acte: 560 Masurata: 1.204	

* Suprafața este determinată în planul de proiecție Stereo 70.



Date referitoare la teren

Crt	Categorie folosință	Intra vilan	Suprafața (mp)	Tarla	Parcelă	Nr. topo	Observații / Referințe
1	arabil	DA	1.204	19	2	-	

Date referitoare la construcții

Crt	Număr	Destinație construcție	Supraf. (mp)	Situație juridică	Observații / Referințe
A1.1		construcții de locuințe	51	Cu acte	Nr. niveluri:1; S. construita la sol:51 mp;

Lungime Segmente

1) Valorile lungimilor segmentelor sunt obținute din proiecție în plan.

Punct început	X / Y	Punct sfârșit	X / Y	Lungime segment (** (m)
1	376.758,085 268.261,314	2	376.703,579 268.206,88	77.032
2	376.703,579 268.206,88	3	376.714,571 268.195,798	15.609
3	376.714,571 268.195,798	4	376.729,46 268.210,699	21.065

Punct început	X / Y	Punct sfârșit	X / Y	Lungime segment (** (m)
4	376.729,46 268.210,699	5	376.769,537 268.250,81	56.701
5	376.769,537 268.250,81	6	376.759,32 268.259,947	13.707
6	376.759,32 268.259,947	1	376.758,085 268.261,314	1.842

** Lungimile segmentelor sunt determinate în planul de proiecție Stereo 70 și sunt rotunjite la 1 milimetru.

*** Distanța dintre puncte este formată din segmente cumulate ce sunt mai mici decât valoarea 1 milimetru.

**DATE DESPRE IMOBILUL NR. 11378**

Oficiul de Cadastru și Publicitate Imobiliară DOLJ
Biroul de Cadastru și Publicitate Imobiliară Craiova

A. Partea I. Descrierea imobilului

TEREN Intravilan

Adresa: Loc. Bistretu Nou, Str Calea Dunării, Nr. 93, Jud. Dolj, T19,P10

Nr. Crt	Nr cadastral Nr. topografic	Suprafața* (mp)	Observații / Referințe
A1		Din acte: 400 Masurata: 627	Sector cadastral:21 Teren imprejmuit;

Construcții

Crt	Nr cadastral Nr. topografic	Adresa	Observații / Referințe
A1.1		Loc. Bistretu Nou, Str Calea Dunării, Nr. 93, Jud. Dolj, T19,P10	Nr. niveluri:1; S. construita la sol:184 mp;

B. Partea II. Proprietari și acte

Inscrieri privitoare la dreptul de proprietate și alte drepturi reale		Referințe
/		
Act Administrativ nr. TDP NR.1739-48185, din 06/02/2002 emis de CJSAPT DOLJ;		
B1	Intabulare, drept de PROPRIETATE, dobandit prin Reconstituire, cota actuala 1/1, cota initiala 1/1 1) CIORTAN ILIE, LIPSA CNP. 2) DICĂ IOANA, LIPSA CNP.	A1
Act Normativ nr. 7, din 13/03/1996 emis de PARLAMENTUL ROMÂNIEI (ART.12 ALIN.(14) și ART.37 ALIN.(2));		
B2	Intabulare, drept de PROPRIETATE, dobandit prin Lege, cota actuala 1/1, cota initiala 1/1 1) CIORTAN ILIE, LIPSA CNP. 2) DICĂ IOANA, LIPSA CNP.	A1.1

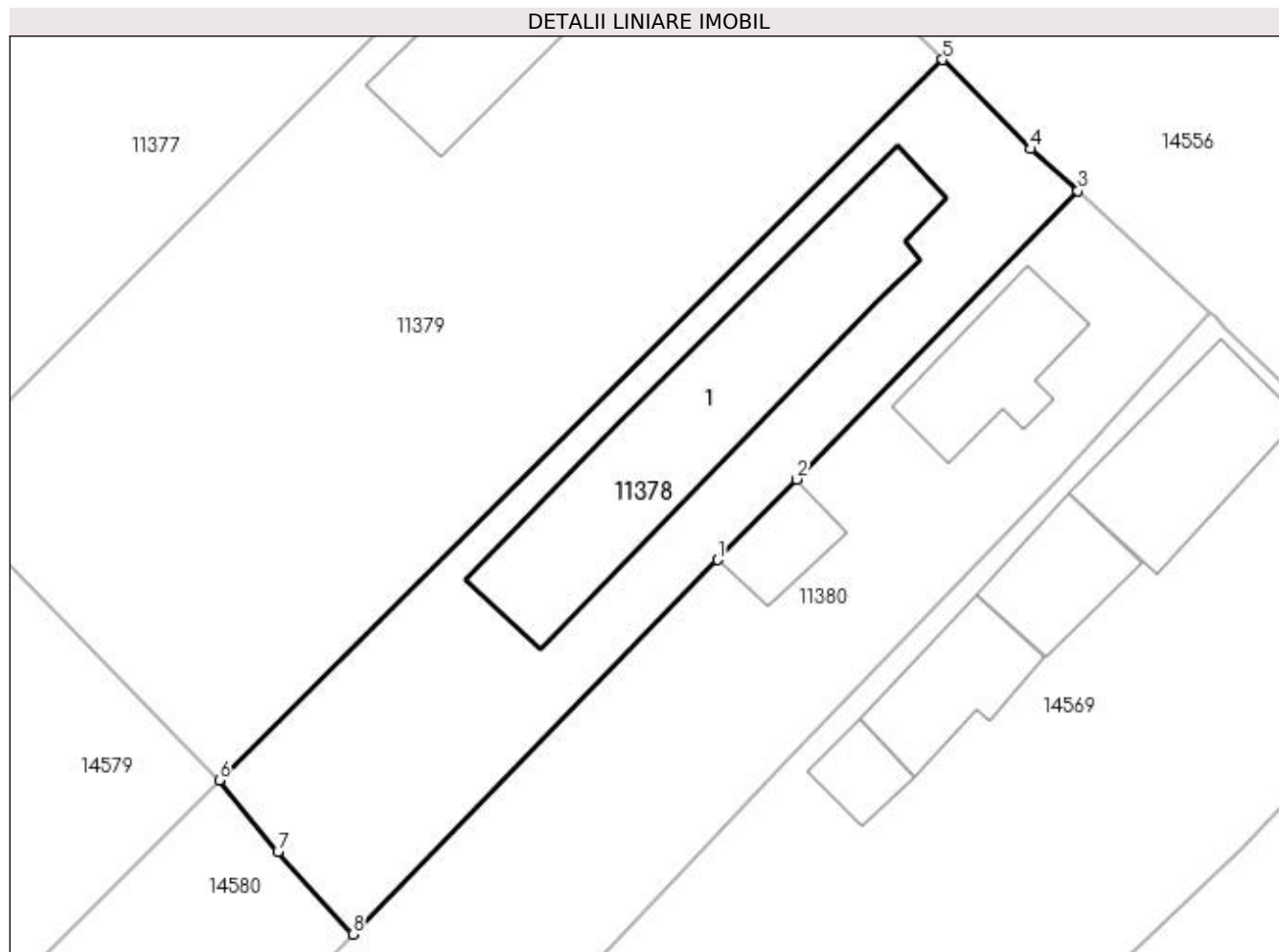
C. Partea III. SARCINI .

Inscrieri privind dezmembramintele dreptului de proprietate, drepturi reale de garanție și sarcini	Referințe
NU SUNT	

Anexa Nr. 1 La Partea I**Teren**

Nr cadastral	Suprafața (mp)*	Observații / Referințe
	Din acte: 400 Masurata: 627	

* Suprafața este determinată în planul de proiecție Stereo 70.

**Date referitoare la teren**

Crt	Categorie folosință	Intra vilan	Suprafața (mp)	Tarla	Parcelă	Nr. topo	Observații / Referințe
1	curți constructii	DA	627	19	10	-	

Date referitoare la construcții

Crt	Număr	Destinație construcție	Supraf. (mp)	Situație juridică	Observații / Referințe
A1.1		construcții de locuințe	184	Cu acte	Nr. niveluri:1; S. construita la sol:184 mp;

Lungime Segmente

1) Valorile lungimilor segmentelor sunt obținute din proiecție în plan.

Punct început	X / Y	Punct sfârșit	X / Y	Lungime segment (** (m)
1	376.773,513 268.206,345	2	376.777,899 268.210,839	6.28
2	376.777,899 268.210,839	3	376.793,579 268.226,911	22.454
3	376.793,579 268.226,911	4	376.790,951 268.229,239	3.511

Punct început	X / Y	Punct sfârșit	X / Y	Lungime segment (** (m)
4	376.790,951 268.229,239	5	376.786,027 268.234,215	7.0
5	376.786,027 268.234,215	6	376.745,723 268.194,081	56.878
6	376.745,723 268.194,081	7	376.748,993 268.190,088	5.161
7	376.748,993 268.190,088	8	376.753,162 268.185,486	6.21
8	376.753,162 268.185,486	1	376.773,513 268.206,345	29.142

** Lungimile segmentelor sunt determinate în planul de proiecție Stereo 70 și sunt rotunjite la 1 milimetru.

*** Distanța dintre puncte este formată din segmente cumulate ce sunt mai mici decât valoarea 1 milimetru.

**DATE DESPRE IMOBILUL NR. 11379**

Oficiul de Cadastru și Publicitate Imobiliară DOLJ
Biroul de Cadastru și Publicitate Imobiliară Craiova

A. Partea I. Descrierea imobilului

TEREN Intravilan

Adresa: Loc. Bistretu Nou, Str Calea Dunării, Nr. 95, Jud. Dolj, T19, P6

Nr. Crt	Nr cadastral Nr. topografic	Suprafața* (mp)	Observații / Referințe
A1		Din acte: 880 Masurata: 1.325	Sector cadastral:21 Teren imprejmuit;

Construcții

Crt	Nr cadastral Nr. topografic	Adresa	Observații / Referințe
A1.1		Loc. Bistretu Nou, Str Calea Dunării, Nr. 95, Jud. Dolj, T19, P6	Nr. niveluri:1; S. construita la sol:123 mp;

B. Partea II. Proprietari și acte

Inscrieri privitoare la dreptul de proprietate și alte drepturi reale		Referințe
/		
Act Administrativ nr. TDP nr.250-14988, din 29/03/1996 emis de CJSDPAT DOLJ;		
B1	Intabulare, drept de PROPRIETATE, dobandit prin Reconstituire, cota actuala 1/1, cota initiala 1/1 1) STINGĂ FLOREA, LIPSĂ CNP.	A1
Act Normativ nr. 7, din 13/03/1996 emis de PARLAMENTUL ROMANIEI (ART.12 ALIN.(14) și ART.37 ALIN.(2));		
B2	Intabulare, drept de PROPRIETATE, dobandit prin Lege, cota actuala 1/1, cota initiala 1/1 1) STINGĂ FLOREA, LIPSĂ CNP.	A1.1

C. Partea III. SARCINI .

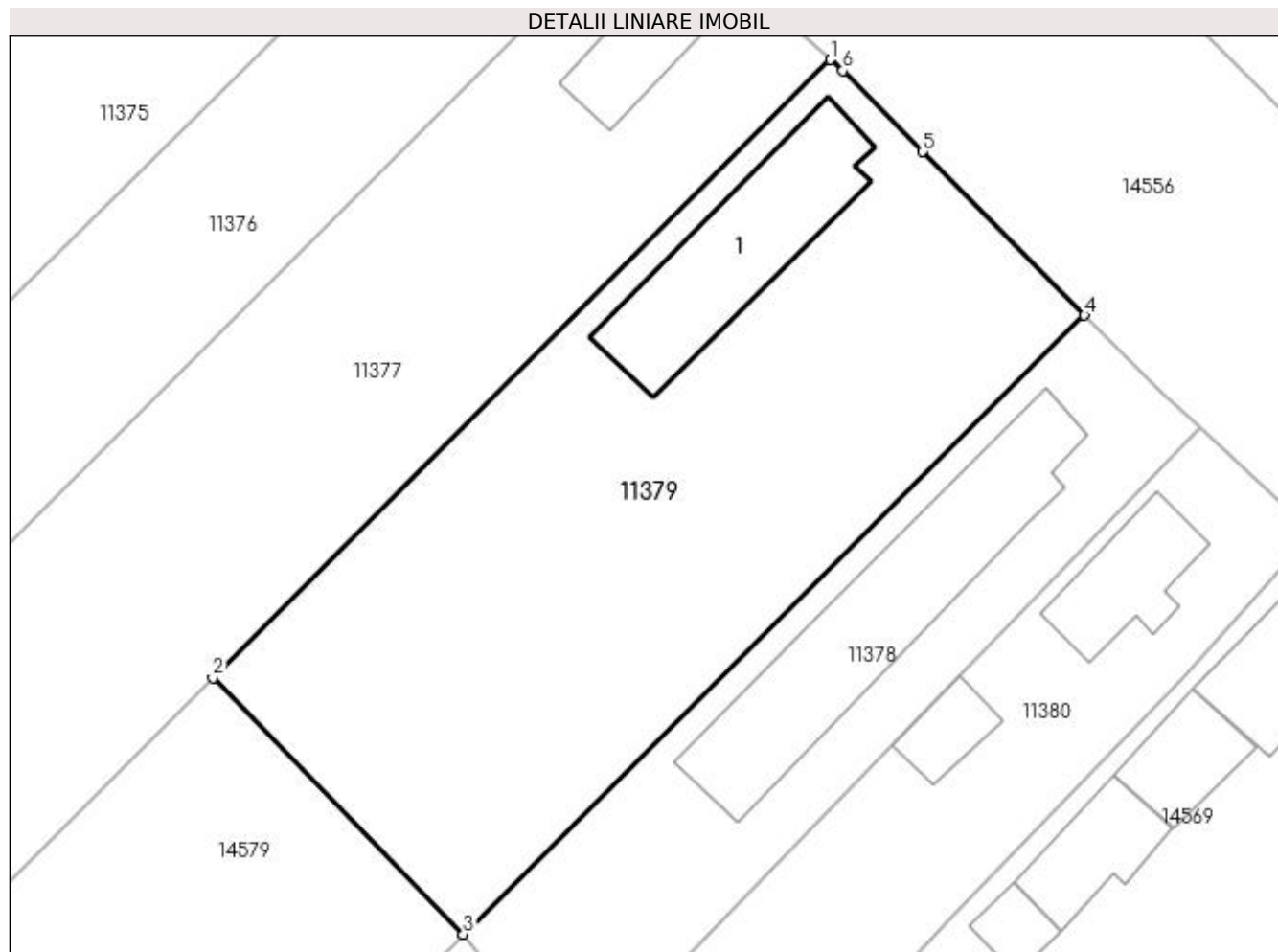
Inscrieri privind dezmembramintele dreptului de proprietate, drepturi reale de garanție și sarcini	Referințe
NU SUNT	

Anexa Nr. 1 La Partea I

Teren

Nr cadastral	Suprafața (mp)*	Observații / Referințe
	Din acte: 880 Masurata: 1.325	

* Suprafața este determinată în planul de proiecție Stereo 70.



Date referitoare la teren

Crt	Categorie folosință	Intra vilan	Suprafața (mp)	Tarla	Parcelă	Nr. topo	Observații / Referințe
1	arabil	DA	1.325	19	6	-	

Date referitoare la construcții

Crt	Număr	Destinație construcție	Supraf. (mp)	Situație juridică	Observații / Referințe
A1.1		construcții de locuințe	123	Cu acte	Nr. niveluri:1; S. construita la sol:123 mp;

Lungime Segmente

1) Valorile lungimilor segmentelor sunt obținute din proiecție în plan.

Punct început	X / Y	Punct sfârșit	X / Y	Lungime segment (** (m)
1	376.769,537 268.250,81	2	376.729,46 268.210,699	56.701
2	376.729,46 268.210,699	3	376.745,723 268.194,081	23.252
3	376.745,723 268.194,081	4	376.786,027 268.234,215	56.878

Punct început	X / Y	Punct sfârșit	X / Y	Lungime segment (** (m)
4	376.786,027 268.234,215	5	376.775,537 268.244,833	14.926
5	376.775,537 268.244,833	6	376.770,343 268.250,09	7.39
6	376.770,343 268.250,09	1	376.769,537 268.250,81	1.081

** Lungimile segmentelor sunt determinate în planul de proiecție Stereo 70 și sunt rotunjite la 1 milimetru.

*** Distanța dintre puncte este formată din segmente cumulate ce sunt mai mici decât valoarea 1 milimetru.

**DATE DESPRE IMOBILUL NR. 11380**

Oficiul de Cadastru și Publicitate Imobiliară DOLJ
Biroul de Cadastru și Publicitate Imobiliară Craiova

A. Partea I. Descrierea imobilului

TEREN Intravilan

Adresa: Loc. Bistretu Nou, Str Calea Dunării, Nr. 91, Jud. Dolj, T19,P11

Nr. Crt	Nr cadastral Nr. topografic	Suprafața* (mp)	Observații / Referințe
A1		Din acte: 600 Masurata: 953	Sector cadastral:21 Teren imprejmuit;

Construcții

Crt	Nr cadastral Nr. topografic	Adresa	Observații / Referințe
A1.1		Loc. Bistretu Nou, Str Calea Dunării, Nr. 91, Jud. Dolj, T19,P11	Nr. niveluri:1; S. construita la sol:55 mp;
A1.2		Loc. Bistretu Nou, Str Calea Dunării, Nr. 91, Jud. Dolj, T19,P11	Nr. niveluri:1; S. construita la sol:24 mp;

B. Partea II. Proprietari și acte

Inscrieri privitoare la dreptul de proprietate și alte drepturi reale		Referințe
/		
Act Administrativ nr. TDP NR.263-14988, din 18/04/1996 emis de CJSAPT DOLJ;		
B1	Intabulare, drept de PROPRIETATE, dobandit prin Reconstituire, cota actuala 1/1, cota initiala 1/1 1) CIOC DUMITRU, LIPSA CNP.	A1
Act Normativ nr. 7, din 13/03/1996 emis de PARLAMENTUL ROMÂNIEI (ART.12 ALIN.(14) și ART.37 ALIN.(2));		
B2	Intabulare, drept de PROPRIETATE, dobandit prin Lege, cota actuala 1/1, cota initiala 1/1 1) CIOC DUMITRU, LIPSA CNP.	A1.1, A1.2

C. Partea III. SARCINI .

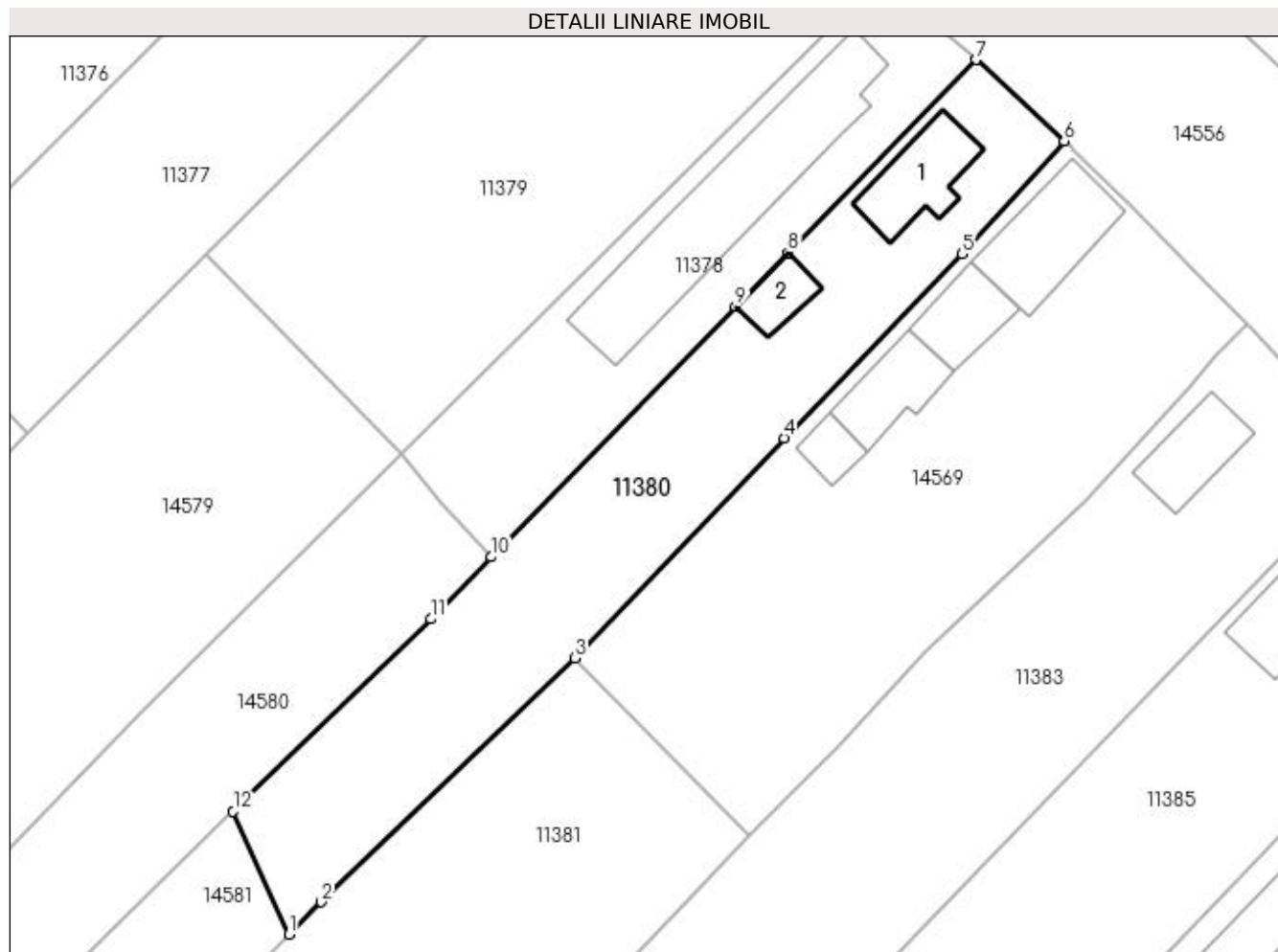
Inscrieri privind dezmembramentele dreptului de proprietate, drepturi reale de garanție și sarcini	Referințe
NU SUNT	

Anexa Nr. 1 La Partea I

Teren

Nr cadastral	Suprafața (mp)*	Observații / Referințe
	Din acte: 600 Masurata: 953	

* Suprafața este determinată în planul de proiecție Stereo 70.



Date referitoare la teren

Crt	Categorie folosință	Intra vilan	Suprafața (mp)	Tarla	Parcelă	Nr. topo	Observații / Referințe
1	curți construcții	DA	953	19	11	-	

Date referitoare la construcții

Crt	Număr	Destinație construcție	Supraf. (mp)	Situație juridică	Observații / Referințe
A1.1		construcții de locuințe	55	Cu acte	Nr. niveluri:1; S. construita la sol:55 mp;
A1.2		construcții anexa	24	Cu acte	Nr. niveluri:1; S. construita la sol:24 mp;

Lungime Segmente

1) Valorile lungimilor segmentelor sunt obținute din proiecție în plan.

Punct început	X / Y	Punct sfârșit	X / Y	Lungime segment (** (m)
1	376.736,306 268.154,069	2	376.738,999 268.156,76	3.807
2	376.738,999 268.156,76	3	376.760,139 268.177,056	29.306
3	376.760,139 268.177,056	4	376.777,572 268.195,39	25.299

Punct început	X / Y	Punct sfârşit	X / Y	Lungime segment (** (m)
4	376.777,572 268.195,39	5	376.792,39 268.210,742	21.337
5	376.792,39 268.210,742	6	376.800,901 268.220,152	12.688
6	376.800,901 268.220,152	7	376.793,579 268.226,911	9.965
7	376.793,579 268.226,911	8	376.777,899 268.210,839	22.454
8	376.777,899 268.210,839	9	376.773,513 268.206,345	6.28
9	376.773,513 268.206,345	10	376.753,162 268.185,486	29.142
10	376.753,162 268.185,486	11	376.748,136 268.180,335	7.197
11	376.748,136 268.180,335	12	376.731,667 268.164,306	22.982
12	376.731,667 268.164,306	1	376.736,306 268.154,069	11.239

** Lungimile segmentelor sunt determinate în planul de proiecție Stereo 70 și sunt rotunjite la 1 milimetru.

*** Distanța dintre puncte este formată din segmente cumulate ce sunt mai mici decât valoarea 1 milimetru.

**DATE DESPRE IMOBILUL NR. 11381**

Oficiul de Cadastru și Publicitate Imobiliară DOLJ
Biroul de Cadastru și Publicitate Imobiliară Craiova

A. Partea I. Descrierea imobilului

TEREN Necunoscut

Adresa: Loc. Bistretu Nou, Str Mihail Chirita, Nr. 89, Jud. Dolj, T19,P15,T4,P14

Nr. Crt	Nr cadastral Nr. topografic	Suprafața* (mp)	Observații / Referințe
A1		Din acte: 1.890 Masurata: 1.183	Sector cadastral:21 Teren imprejmuit;

B. Partea II. Proprietari și acte

Inscrieri privitoare la dreptul de proprietate și alte drepturi reale	Referințe
/	
Act Administrativ nr. TDP nr.249-14988, din 29/03/1996 emis de CJSDPAT DOLJ;	
B1	A1
Intabulare, drept de PROPRIETATEcumparare, dobandit prin Reconstituire, cota actuala 1/1, cota initiala 1/1 1) GIUBEGEANU AURICA, LIPSĂ CNP.	

C. Partea III. SARCINI .

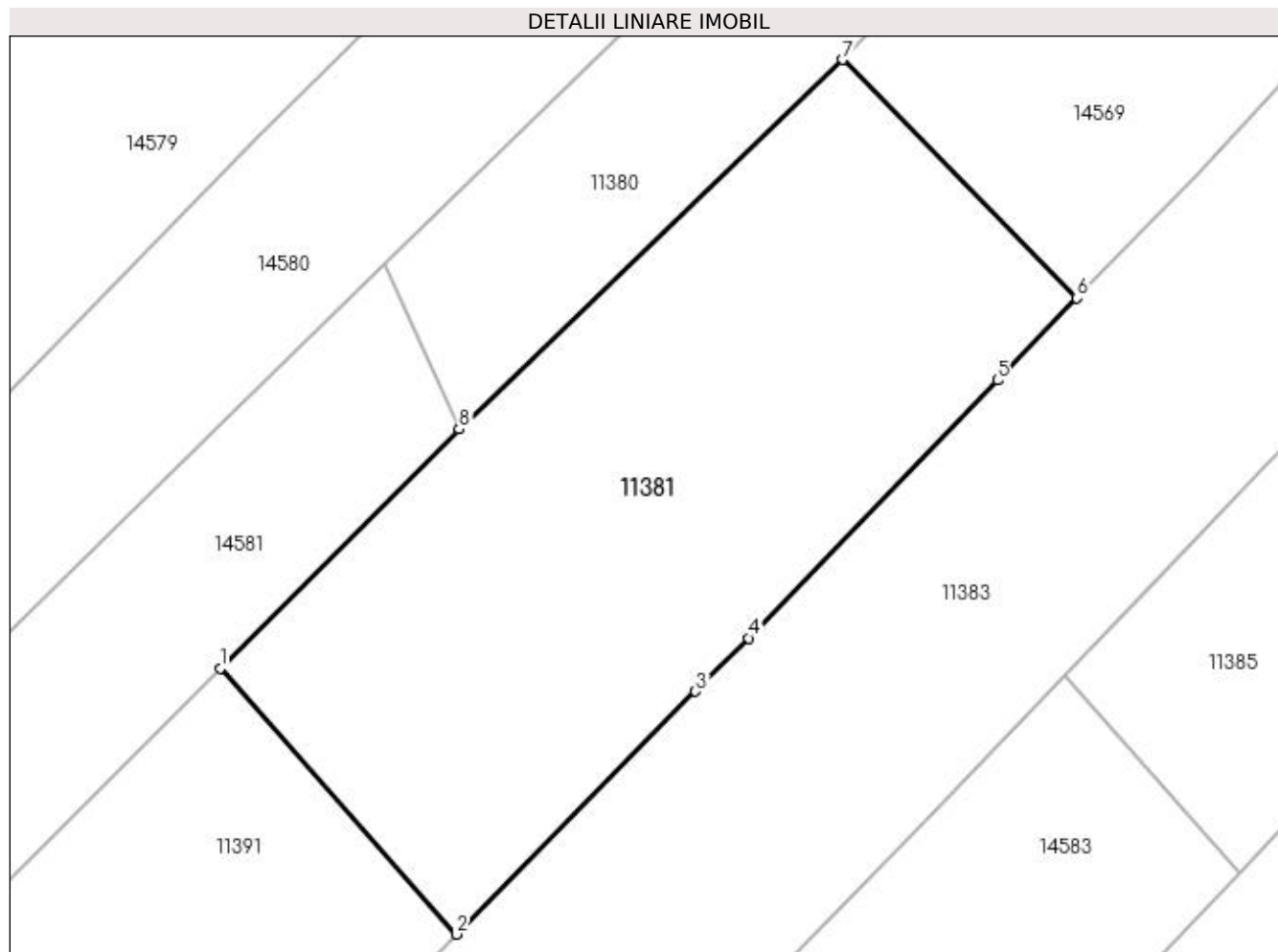
Inscrieri privind dezmembramintele dreptului de proprietate, drepturi reale de garanție și sarcini	Referințe
NU SUNT	

Anexa Nr. 1 La Partea I

Teren

Nr cadastral	Suprafața (mp)*	Observații / Referințe
	Din acte: 1.890 Masurata: 1.183	

* Suprafața este determinată în planul de proiecție Stereo 70.



Date referitoare la teren

Crt	Categorie folosință	Intra vilan	Suprafața (mp)	Tarla	Parcelă	Nr. topo	Observații / Referințe
1	curți constructii	DA	553	19	15	-	
2	vie	NU	630	4	14	-	

Lungime Segmente

1) Valorile lungimilor segmentelor sunt obținute din proiecție în plan.

Punct început	X / Y	Punct sfârșit	X / Y	Lungime segment (** (m)
1	376.721,444 268.139,214	2	376.736,138 268.122,659	22.136
2	376.736,138 268.122,659	3	376.751,007 268.137,772	21.201
3	376.751,007 268.137,772	4	376.754,302 268.141,086	4.673
4	376.754,302 268.141,086	5	376.769,786 268.157,118	22.289

Punct început	X / Y	Punct sfârșit	X / Y	Lungime segment (** (m)
5	376.769,786 268.157,118	6	376.774,727 268.162,234	7.112
6	376.774,727 268.162,234	7	376.760,139 268.177,056	20.797
7	376.760,139 268.177,056	8	376.736,306 268.154,069	33.112
8	376.736,306 268.154,069	1	376.721,444 268.139,214	21.013

** Lungimile segmentelor sunt determinate în planul de proiecție Stereo 70 și sunt rotunjite la 1 milimetru.

*** Distanța dintre puncte este formată din segmente cumulate ce sunt mai mici decât valoarea 1 milimetru.

**DATE DESPRE IMOBILUL NR. 11382**

Oficiul de Cadastru și Publicitate Imobiliară DOLJ
Biroul de Cadastru și Publicitate Imobiliară Craiova

A. Partea I. Descrierea imobilului

TEREN Intravilan

Adresa: Loc. Bistretu Nou, Str Calea Dunării, Nr. 81, Jud. Dolj, T20,P10,P11

Nr. Crt	Nr cadastral Nr. topografic	Suprafața* (mp)	Observații / Referințe
A1		Din acte: 1.050 Masurata: 1.034	Sector cadastral:21 Teren imprejmuit;

Construcții

Crt	Nr cadastral Nr. topografic	Adresa	Observații / Referințe
A1.1		Loc. Bistretu Nou, Str Calea Dunării, Nr. 81, Jud. Dolj, T20,P10,P11	Nr. niveluri:1; S. construita la sol:121 mp;

B. Partea II. Proprietari și acte

Inscrieri privitoare la dreptul de proprietate și alte drepturi reale		Referințe
/		
Act Administrativ nr. TDP NR.258-14988, din 18/04/1996 emis de CJS DAPT DOLJ;		
B1	Intabulare, drept de PROPRIETATE, dobandit prin Reconstituire, cota actuala 1/1, cota initiala 1/1 1) BARALIU MARIN , LIPSA CNP.	A1
Act Normativ nr. 7, din 13/03/1996 emis de PARLAMENTUL ROMÂNIEI (ART.12 ALIN.(14) și ART.37 ALIN.(2));		
B2	Intabulare, drept de PROPRIETATE, dobandit prin Lege, cota actuala 1/1, cota initiala 1/1 1) BARALIU MARIN , LIPSA CNP.	A1.1

C. Partea III. SARCINI .

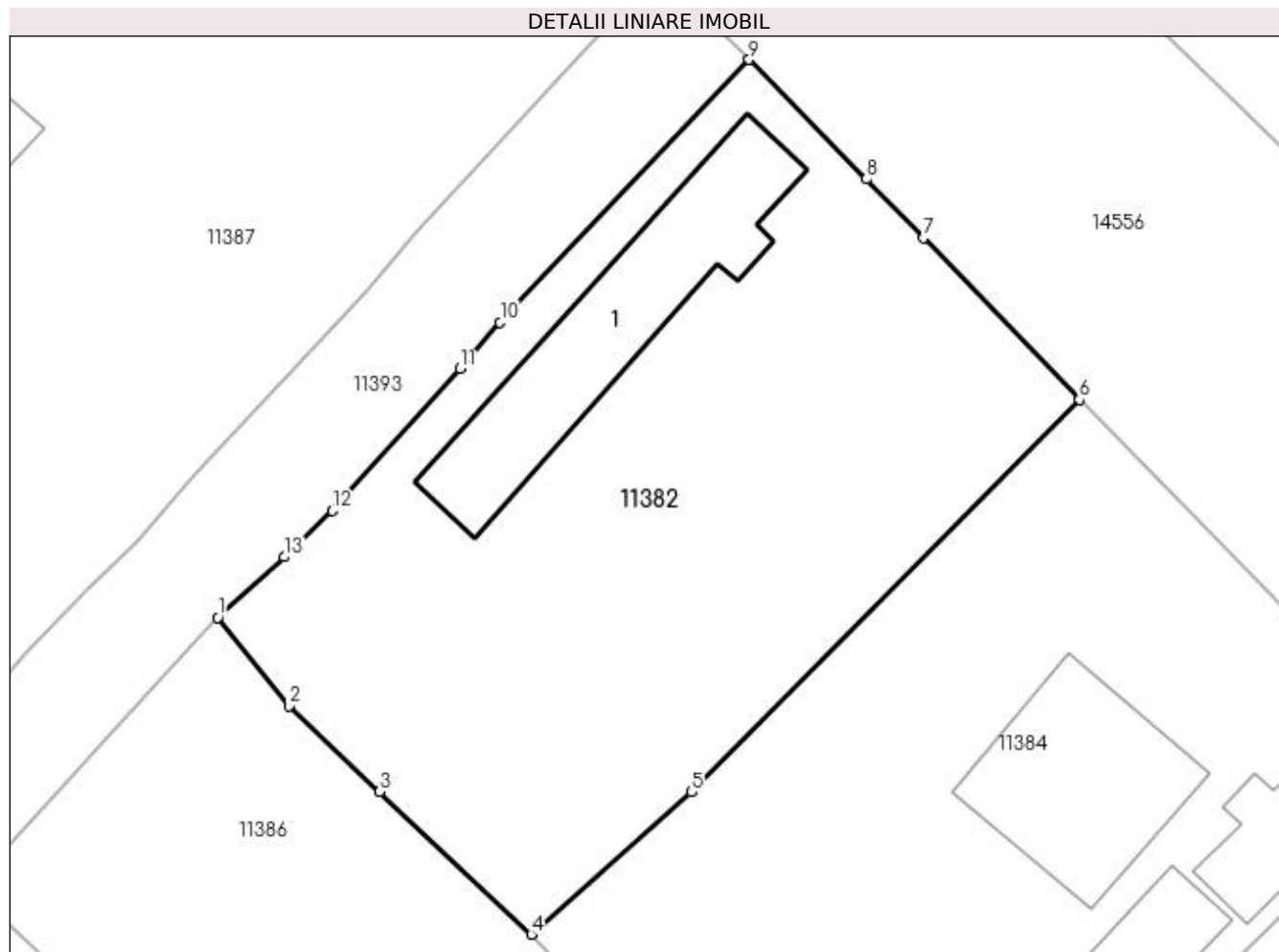
Inscrieri privind dezmembramintele dreptului de proprietate, drepturi reale de garanție și sarcini	Referințe
NU SUNT	

Anexa Nr. 1 La Partea I

Teren

Nr cadastral	Suprafața (mp)*	Observații / Referințe
	Din acte: 1.050 Masurata: 1.034	

* Suprafața este determinată în planul de proiecție Stereo 70.



Date referitoare la teren

Crt	Categorie folosință	Intra vilan	Suprafața (mp)	Tarla	Parcelă	Nr. topo	Observații / Referințe
1	curți constructii	DA	540	20	10	-	
2	vie	DA	494	20	11	-	

Date referitoare la construcții

Crt	Număr	Destinație construcție	Supraf. (mp)	Situație juridică	Observații / Referințe
A1.1		construcții de locuințe	121	Cu acte	Nr. niveluri:1; S. construita la sol:121 mp;

Lungime Segmente

1) Valorile lungimilor segmentelor sunt obținute din proiecție în plan.

Punct început	X / Y	Punct sfârșit	X / Y	Lungime segment (** (m)
1	376.831,988 268.130,732	2	376.835,804 268.125,972	6.101
2	376.835,804 268.125,972	3	376.840,69 268.121,37	6.712
3	376.840,69 268.121,37	4	376.848,836 268.113,697	11.191

Punct început	X / Y	Punct sfârșit	X / Y	Lungime segment (** (m)
4	376.848,836 268.113,697	5	376.857,47 268.121,34	11.531
5	376.857,47 268.121,34	6	376.878,316 268.142,453	29.67
6	376.878,316 268.142,453	7	376.869,924 268.151,133	12.073
7	376.869,924 268.151,133	8	376.866,86 268.154,302	4.408
8	376.866,86 268.154,302	9	376.860,553 268.160,724	9.001
9	376.860,553 268.160,724	10	376.847,166 268.146,603	19.458
10	376.847,166 268.146,603	11	376.845,01 268.144,109	3.297
11	376.845,01 268.144,109	12	376.838,136 268.136,469	10.277
12	376.838,136 268.136,469	13	376.835,564 268.133,991	3.572
13	376.835,564 268.133,991	1	376.831,988 268.130,732	4.838

** Lungimile segmentelor sunt determinate în planul de proiecție Stereo 70 și sunt rotunjite la 1 milimetru.

*** Distanța dintre puncte este formată din segmente cumulate ce sunt mai mici decât valoarea 1 milimetru.

**DATE DESPRE IMOBILUL NR. 11383**

Oficiul de Cadastru și Publicitate Imobiliară DOLJ
Biroul de Cadastru și Publicitate Imobiliară Craiova

A. Partea I. Descrierea imobilului

TEREN Necunoscut

Adresa: Loc. Bistretu Nou, Str Calea Dunării, Nr. 87, Jud. Dolj, T19,P16,T4,P17

Nr. Crt	Nr cadastral Nr. topografic	Suprafața* (mp)	Observații / Referințe
A1		Din acte: 3.000 Masurata: 3.136	Sector cadastral:21 Teren imprejmuit;

Construcții

Crt	Nr cadastral Nr. topografic	Adresa	Observații / Referințe
A1.1		Loc. Bistretu Nou, Str Calea Dunării, Nr. 87, Jud. Dolj, T19,P16,T4,P17	Nr. niveluri:1; S. construita la sol:47 mp;

B. Partea II. Proprietari și acte

Inscrieri privitoare la dreptul de proprietate și alte drepturi reale		Referințe
/		
Act Administrativ nr. TDP NR.252-14988, din 18/04/1996 emis de CJSAPT DOLJ;		
B1	Intabulare, drept de PROPRIETATE, dobandit prin Reconstituire, cota actuala 1/1, cota initiala 1/1 1) DUDU IANCU, LIPSA CNP.	A1
Act Normativ nr. 7, din 13/03/1996 emis de PARLAMENTUL ROMÂNIEI (ART.12 ALIN.(14) și ART.37 ALIN.(2));		
B2	Intabulare, drept de PROPRIETATE, dobandit prin Lege, cota actuala 1/1, cota initiala 1/1 1) DUDU IANCU, LIPSA CNP.	A1.1

C. Partea III. SARCINI .

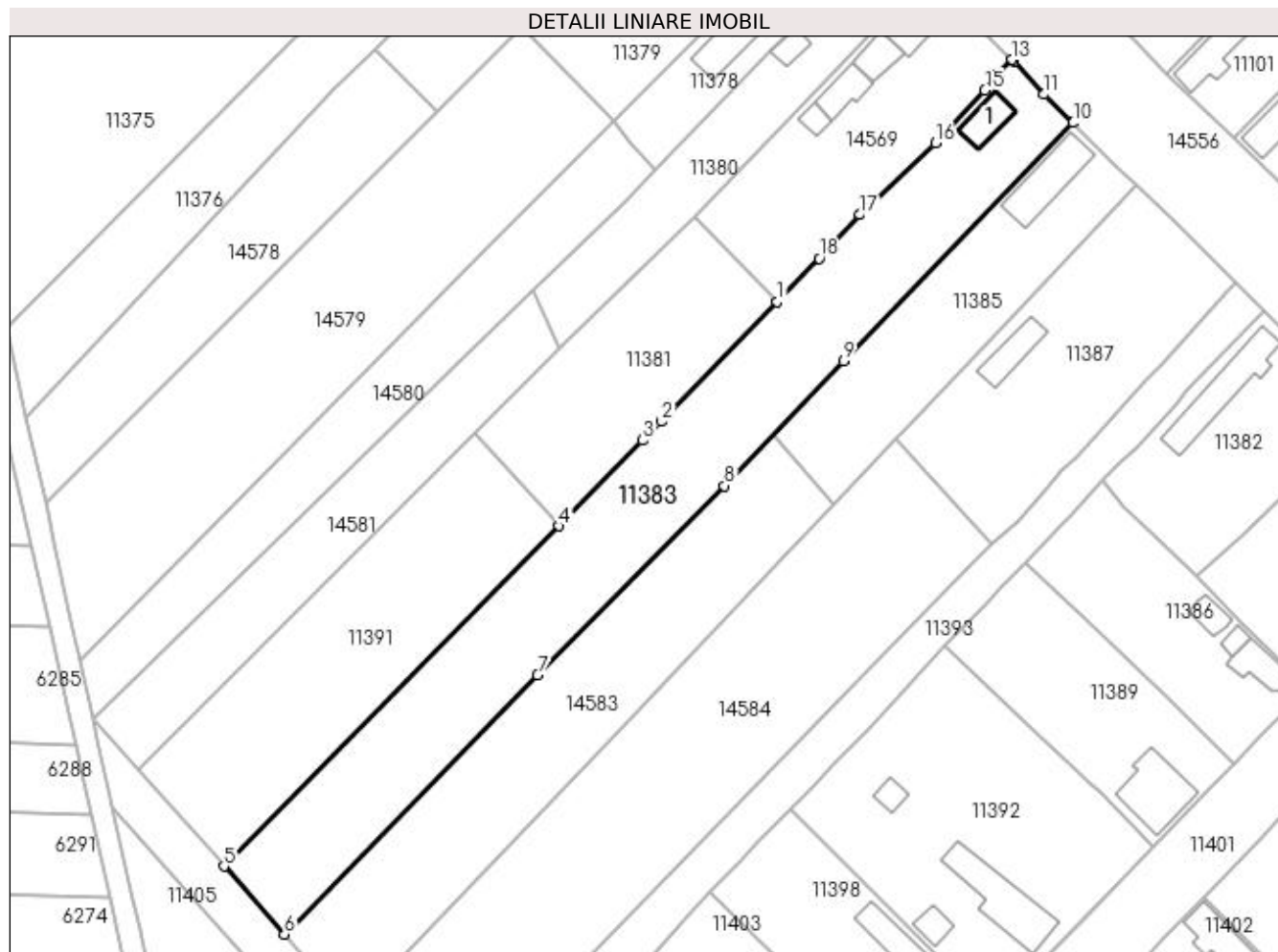
Inscrieri privind dezmembramintele dreptului de proprietate, drepturi reale de garanție și sarcini	Referințe
NU SUNT	

Anexa Nr. 1 La Partea I

Teren

Nr cadastral	Suprafața (mp)*	Observații / Referințe
	Din acte: 3.000	
	Masurata: 3.136	

* Suprafața este determinată în planul de proiecție Stereo 70.



Date referitoare la teren

Crt	Categorie folosință	Intra vilan	Suprafața (mp)	Tarla	Parcelă	Nr. topo	Observații / Referințe
1	curți constructii	DA	1.036	19	16	-	
2	arabil	NU	2.100	4	17	-	

Date referitoare la construcții

Crt	Număr	Destinație construcție	Supraf. (mp)	Situație juridică	Observații / Referințe
A1.1		construcții de locuințe	47	Cu acte	Nr. niveluri:1; S. construita la sol:47 mp;

Lungime Segmente

1) Valorile lungimilor segmentelor sunt obținute din proiecție în plan.

Punct început	X / Y	Punct sfârșit	X / Y	Lungime segment (** (m)
1	376.774,727 268.162,234	2	376.754,302 268.141,086	29.401
2	376.754,302 268.141,086	3	376.751,007 268.137,772	4.673
3	376.751,007 268.137,772	4	376.736,138 268.122,659	21.201

Punct început	X / Y	Punct sfârşit	X / Y	Lungime segment (** (m)
4	376.736,138 268.122,659	5	376.677,065 268.062,618	84.229
5	376.677,065 268.062,618	6	376.687,737 268.050,594	16.077
6	376.687,737 268.050,594	7	376.732,391 268.096,346	63.931
7	376.732,391 268.096,346	8	376.765,367 268.129,735	46.928
8	376.765,367 268.129,735	9	376.786,421 268.151,754	30.465
9	376.786,421 268.151,754	10	376.826,956 268.193,807	58.408
10	376.826,956 268.193,807	11	376.821,807 268.198,828	7.192
11	376.821,807 268.198,828	12	376.816,496 268.204,656	7.885
12	376.816,496 268.204,656	13	376.816,18 268.204,943	0.427
13	376.816,18 268.204,943	14	376.813,49 268.202,307	3.766
14	376.813,49 268.202,307	15	376.811,362 268.199,521	3.506
15	376.811,362 268.199,521	16	376.802,691 268.190,221	12.715
16	376.802,691 268.190,221	17	376.789,313 268.177,593	18.397
17	376.789,313 268.177,593	18	376.782,133 268.169,881	10.537
18	376.782,133 268.169,881	1	376.774,727 268.162,234	10.645

** Lungimile segmentelor sunt determinate în planul de proiecție Stereo 70 și sunt rotunjite la 1 milimetru.

*** Distanța dintre puncte este formată din segmente cumulate ce sunt mai mici decât valoarea 1 milimetru.

**DATE DESPRE IMOBILUL NR. 11384**

Oficiul de Cadastru și Publicitate Imobiliară DOLJ
Biroul de Cadastru și Publicitate Imobiliară Craiova

A. Partea I. Descrierea imobilului

TEREN Intravilan

Adresa: Loc. Bistretu Nou, Str Calea Dunării, Jud. Dolj, T20,P12,13

Nr. Crt	Nr cadastral Nr. topografic	Suprafața* (mp)	Observații / Referințe
A1		Din acte: 1.000 Masurata: 1.118	Sector cadastral:21 Teren imprejmuit;

Construcții

Crt	Nr cadastral Nr. topografic	Adresa	Observații / Referințe
A1.1		Loc. Bistretu Nou, Str Calea Dunării, Jud. Dolj	Nr. niveluri:1; S. construita la sol:96 mp;
A1.2		Loc. Bistretu Nou, Str Calea Dunării, Jud. Dolj	Nr. niveluri:1; S. construita la sol:46 mp;
A1.3		Loc. Bistretu Nou, Str Calea Dunării, Jud. Dolj	Nr. niveluri:1; S. construita la sol:74 mp;

B. Partea II. Proprietari și acte

Inscrieri privitoare la dreptul de proprietate și alte drepturi reale		Referințe
/		
Act Administrativ nr. TDP NR.253-14988, din 18/04/1996 emis de CJS DAPT DOLJ;		
B1	Intabulare, drept de PROPRIETATE, dobandit prin Reconstituire, cota actuala 1/1, cota initiala 1/1 1) BARALIU MARIA , LIPSA CNP.	A1
Act Normativ nr. 7, din 13/03/1996 emis de PARLAMENTUL ROMÂNIEI (ART.12 ALIN.(14) și ART.37 ALIN.(2));		
B2	Intabulare, drept de PROPRIETATE, dobandit prin Lege, cota actuala 1/1, cota initiala 1/1 1) BARALIU MARIA , LIPSA CNP.	A1.1, A1.2, A1.3

C. Partea III. SARCINI .

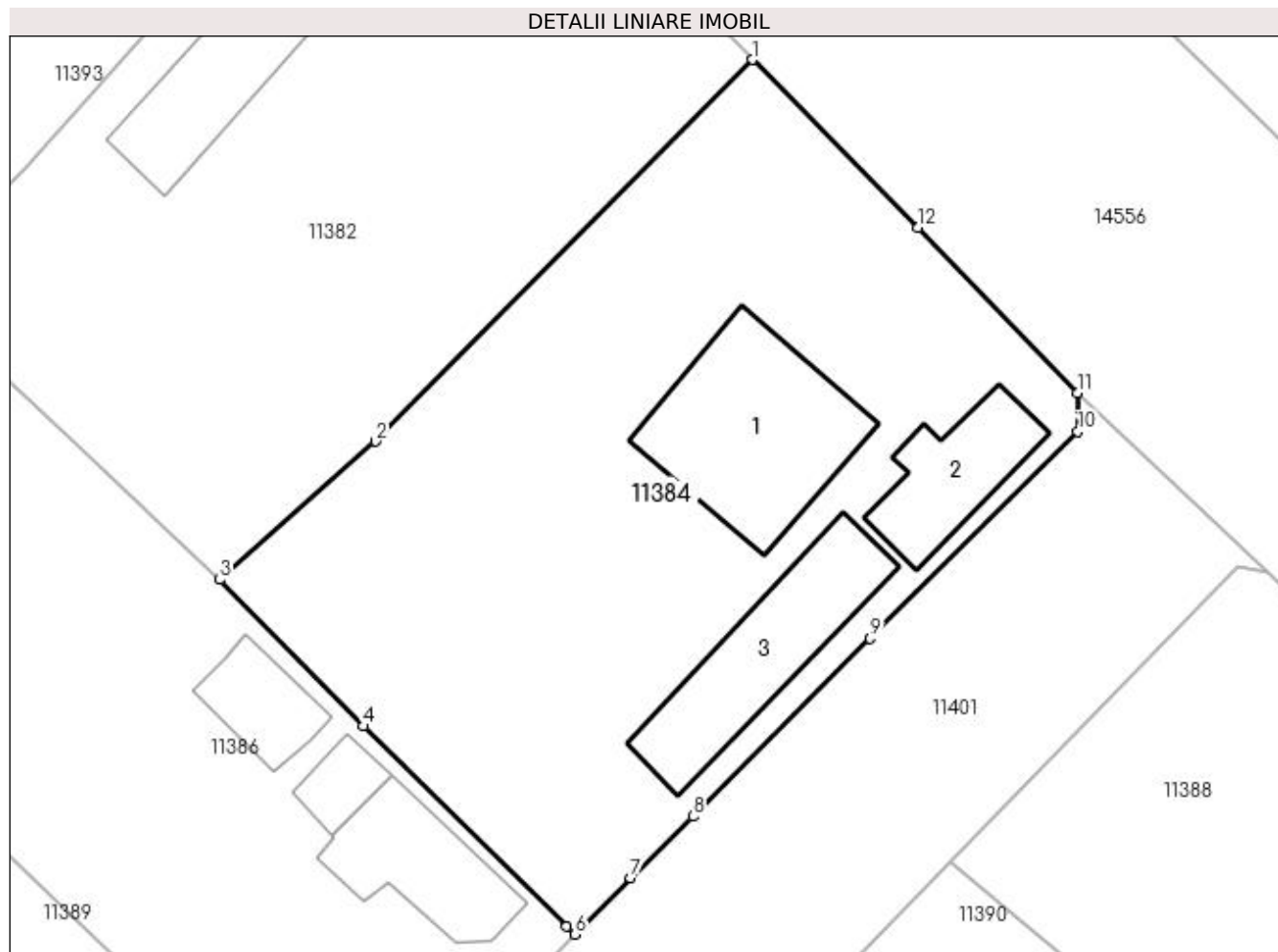
Inscrieri privind dezmembramintele dreptului de proprietate, drepturi reale de garanție și sarcini	Referințe
NU SUNT	

Anexa Nr. 1 La Partea I

Teren

Nr cadastral	Suprafața (mp)*	Observații / Referințe
	Din acte: 1.000 Masurata: 1.118	

* Suprafața este determinată în planul de proiecție Stereo 70.



Date referitoare la teren

Crt	Categorie folosință	Intra vilan	Suprafața (mp)	Tarla	Parcelă	Nr. topo	Observații / Referințe
1	curți construcții	DA	1.118	20	12,13	-	

Date referitoare la construcții

Crt	Număr	Destinație construcție	Supraf. (mp)	Situație juridică	Observații / Referințe
A1.1		construcții de locuințe	96	Cu acte	Nr. niveluri:1; S. construita la sol:96 mp;
A1.2		construcții de locuințe	46	Cu acte	Nr. niveluri:1; S. construita la sol:46 mp;
A1.3		construcții anexa	74	Cu acte	Nr. niveluri:1; S. construita la sol:74 mp;

Lungime Segmente

1) Valorile lungimilor segmentelor sunt obținute din proiecție în plan.

Punct început	X / Y	Punct sfârșit	X / Y	Lungime segment (** (m)
1	376.878,316 268.142,453	2	376.857,47 268.121,34	29.67
2	376.857,47 268.121,34	3	376.848,836 268.113,697	11.531

Punct început	X / Y	Punct sfârșit	X / Y	Lungime segment (** (m)
3	376.848,836 268.113,697	4	376.856,792 268.105,592	11.357
4	376.856,792 268.105,592	5	376.868,037 268.094,516	15.784
5	376.868,037 268.094,516	6	376.868,496 268.094,088	0.628
6	376.868,496 268.094,088	7	376.871,57 268.097,211	4.382
7	376.871,57 268.097,211	8	376.875,018 268.100,598	4.833
8	376.875,018 268.100,598	9	376.884,825 268.110,445	13.898
9	376.884,825 268.110,445	10	376.896,303 268.121,891	16.21
10	376.896,303 268.121,891	11	376.896,281 268.124,038	2.147
11	376.896,281 268.124,038	12	376.887,473 268.133,165	12.684
12	376.887,473 268.133,165	1	376.878,316 268.142,453	13.043

** Lungimile segmentelor sunt determinate în planul de proiecție Stereo 70 și sunt rotunjite la 1 milimetru.

*** Distanța dintre puncte este formată din segmente cumulate ce sunt mai mici decât valoarea 1 milimetru.

**DATE DESPRE IMOBILUL NR. 11385**

Oficiul de Cadastru și Publicitate Imobiliară DOLJ
Biroul de Cadastru și Publicitate Imobiliară Craiova

A. Partea I. Descrierea imobilului

TEREN Intravilan

Adresa: Loc. Bistretu Nou, Str Calea Dunării, Nr. 85, Jud. Dolj, T19,P19

Nr. Crt	Nr cadastral Nr. topografic	Suprafața* (mp)	Observații / Referințe
A1		Din acte: 900 Masurata: 1.234	Sector cadastral:21 Teren imprejmuit;

Construcții

Crt	Nr cadastral Nr. topografic	Adresa	Observații / Referințe
A1.1		Loc. Bistretu Nou, Str Calea Dunării, Nr. 85, Jud. Dolj, T19,P19	Nr. niveluri:1; S. construita la sol:103 mp;

B. Partea II. Proprietari și acte

Inscrieri privitoare la dreptul de proprietate și alte drepturi reale		Referințe
/		
Act Administrativ nr. TDP NR.248-14988, din 29/03/1996 emis de CJSAPT DOLJ;		
B1	Intabulare, drept de PROPRIETATE, dobandit prin Reconstituire, cota actuala 1/1, cota initiala 1/1 1) GIDEA ION, LIPSA CNP.	A1
Act Normativ nr. 7, din 13/03/1996 emis de PARLAMENTUL ROMÂNIEI (ART.12 ALIN.(14) și ART.37 ALIN.(2));		
B2	Intabulare, drept de PROPRIETATE, dobandit prin Lege, cota actuala 1/1, cota initiala 1/1 1) GIDEA ION, LIPSA CNP.	A1.1

C. Partea III. SARCINI .

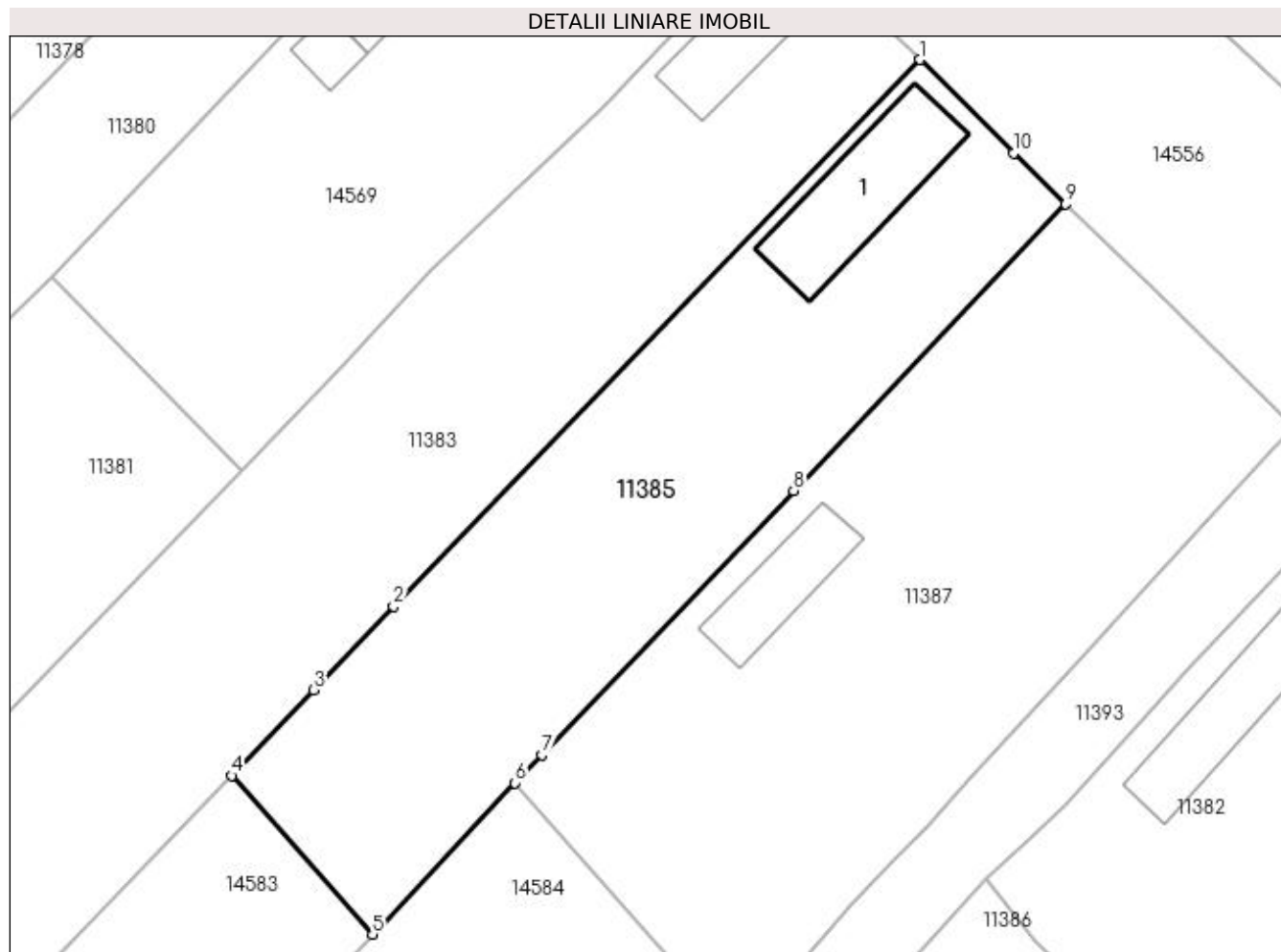
Inscrieri privind dezmembramintele dreptului de proprietate, drepturi reale de garanție și sarcini	Referințe
NU SUNT	

Anexa Nr. 1 La Partea I

Teren

Nr cadastral	Suprafața (mp)*	Observații / Referințe
	Din acte: 900 Masurata: 1.234	

* Suprafața este determinată în planul de proiecție Stereo 70.



Date referitoare la teren

Crt	Categorie folosință	Intra vilan	Suprafața (mp)	Tarla	Parcelă	Nr. topo	Observații / Referințe
1	curți constructii	DA	1.234	19	19	-	

Date referitoare la construcții

Crt	Număr	Destinație construcție	Supraf. (mp)	Situație juridică	Observații / Referințe
A1.1		construcții de locuințe	Din acte: 66 Masurata: 103	Cu acte	Nr. niveluri:1; S. construita la sol:103 mp;

Lungime Segmente

1) Valorile lungimilor segmentelor sunt obținute din proiecție în plan.

Punct început	X / Y	Punct sfârșit	X / Y	Lungime segment (** (m)
1	376.826,956 268.193,807	2	376.786,421 268.151,754	58.408
2	376.786,421 268.151,754	3	376.780,263 268.145,314	8.91
3	376.780,263 268.145,314	4	376.773,965 268.138,727	9.113

Punct început	X / Y	Punct sfârșit	X / Y	Lungime segment (** (m)
4	376.773,965 268.138,727	5	376.784,811 268.126,507	16.339
5	376.784,811 268.126,507	6	376.795,788 268.138,148	16.0
6	376.795,788 268.138,148	7	376.797,837 268.140,321	2.987
7	376.797,837 268.140,321	8	376.817,217 268.160,655	28.09
8	376.817,217 268.160,655	9	376.838,169 268.182,707	30.418
9	376.838,169 268.182,707	10	376.834,161 268.186,629	5.608
10	376.834,161 268.186,629	1	376.826,956 268.193,807	10.17

** Lungimile segmentelor sunt determinate în planul de proiecție Stereo 70 și sunt rotunjite la 1 milimetru.

*** Distanța dintre puncte este formată din segmente cumulate ce sunt mai mici decât valoarea 1 milimetru.

**DATE DESPRE IMOBILUL NR. 11386**

Oficiul de Cadastru și Publicitate Imobiliară DOLJ
Biroul de Cadastru și Publicitate Imobiliară Craiova

A. Partea I. Descrierea imobilului

TEREN Intravilan

Adresa: Loc. Bistretu Nou, Str Calugareni, Nr. 35, Jud. Dolj, FOSTA TARLA 20, PARCELA 9

Nr. Crt	Nr cadastral Nr. topografic	Suprafața* (mp)	Observații / Referințe
A1	30348	Din acte: 1.000 Masurata: 971	Sector cadastral:21 Teren imprejmuit;

Construcții

Crt	Nr cadastral Nr. topografic	Adresa	Observații / Referințe
A1.1	30348-C1	Loc. Bistretu Nou, Str Calugareni, Nr. 35, Jud. Dolj, FOSTA TARLA 20, PARCELA 9	Nr. niveluri:1; S. construita la sol:51 mp; C1- Locuinta - Sc = 51 mp, compusa din doua camere, o bucatarie si un hol , construita din chirpici ,acoperita cu tigla, anul construirii 1950
A1.2	30348-C2	Loc. Bistretu Nou, Str Calugareni, Nr. 35, Jud. Dolj, FOSTA TARLA 20, PARCELA 9	Nr. niveluri:1; S. construita la sol:15 mp; C2 - Anexa gospodareasca - Sc = 15 mp, compusa din bucatarie de vara , construita din boltari ,acoperita cu tigla, anul construirii 1950
A1.3	30348-C3	Loc. Bistretu Nou, Str Calugareni, Nr. 35, Jud. Dolj, FOSTA TARLA 20, PARCELA 9	Nr. niveluri:1; S. construita la sol:28 mp; C3 -Patul- Sc= 28 mp

B. Partea II. Proprietari și acte

Inscrieri privitoare la dreptul de proprietate și alte drepturi reale		Referințe
55120 / 07/06/2013		
Act Notarial nr. cvc aut nr 628, din 06/06/2013 emis de BELU AUREL;		
B1	Intabulare, drept de PROPRIETATE, dobandit prin Conventie, cota actuala 1/1, cota initiala 1/1 1) BARALIU GEORGETA 2) BARALIU COSTEL	A1, A1.1, A1.2
Act Normativ nr. 7, din 13/03/1996 emis de PARLAMENTUL ROMÂNIEI;		
B2	Intabulare, drept de PROPRIETATE, dobandit prin Lege, cota actuala 1/1, cota initiala 1/1 1) BARALIU GEORGETA 2) BARALIU COSTEL	A1.3

C. Partea III. SARCINI .

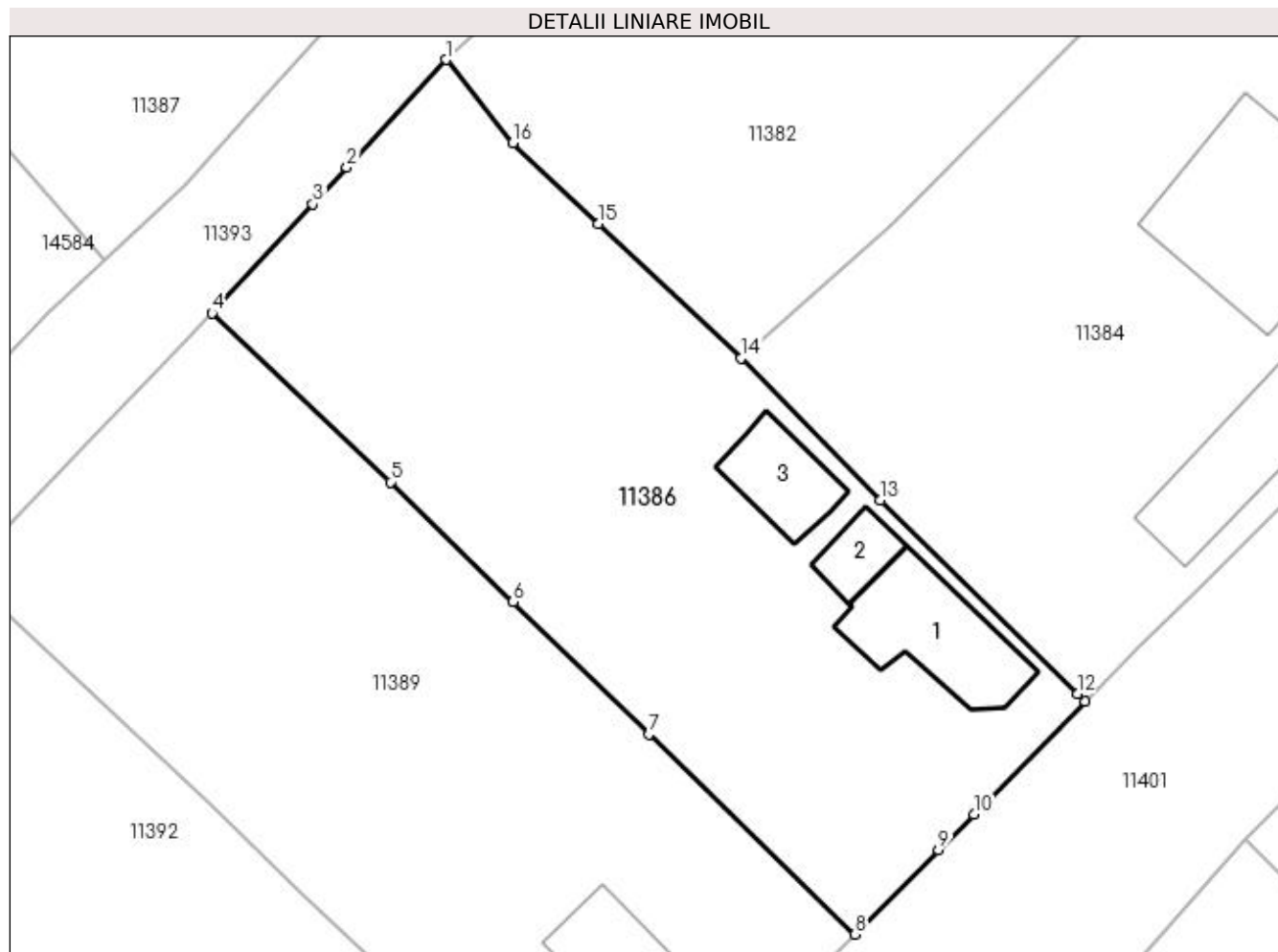
Inscrieri privind dezmembramintele dreptului de proprietate, drepturi reale de garanție și sarcini	Referințe
NU SUNT	

Anexa Nr. 1 La Partea I

Teren

Nr cadastral	Suprafața (mp)*	Observații / Referințe
30348	Din acte: 1.000 Masurata: 971	

* Suprafața este determinată în planul de proiecție Stereo 70.



Date referitoare la teren

Crt	Categorie folosință	Intra vilan	Suprafața (mp)	Tarla	Parcelă	Nr. topo	Observații / Referințe
1	curți constructii	DA	971	20	9	-	

Date referitoare la construcții

Crt	Număr	Destinație construcție	Supraf. (mp)	Situație juridică	Observații / Referințe
A1.1	30348-C1	construcții de locuințe	Din acte: 0 Masurata: 51	Cu acte	Nr. niveluri:1; S. construita la sol:51 mp; C1- Locuinta - Sc = 51 mp, compusa din doua camere, o bucatarie si un hol , construita din chirpici ,acoperita cu tigla, anul construirii 1950
A1.2	30348-C2	construcții anexa	Din acte: 0 Masurata: 15	Cu acte	Nr. niveluri:1; S. construita la sol:15 mp; C2 - Anexa gospodareasca - Sc = 15 mp, compusa din bucatarie de vara , construita din boltari , acoperita cu tigla, anul construirii 1950
A1.3	30348-C3	construcții anexa	Din acte: 0 Masurata: 28	Cu acte	Nr. niveluri:1; S. construita la sol:28 mp; C3 - Patul- Sc= 28 mp

Lungime Segmente

1) Valorile lungimilor segmentelor sunt obținute din proiecție în plan.

Punct început	X / Y	Punct sfârșit	X / Y	Lungime segment (** (m)
---------------	-------	---------------	-------	-------------------------

Punct început	X / Y	Punct sfârşit	X / Y	Lungime segment (** (m)
1	376.831,988 268.130,732	2	376.826,324 268.124,597	8.35
2	376.826,324 268.124,597	3	376.824,374 268.122,485	2.875
3	376.824,374 268.122,485	4	376.818,62 268.116,251	8.484
4	376.818,62 268.116,251	5	376.828,806 268.106,612	14.024
5	376.828,806 268.106,612	6	376.835,826 268.099,781	9.795
6	376.835,826 268.099,781	7	376.843,587 268.092,229	10.829
7	376.843,587 268.092,229	8	376.855,346 268.080,788	16.406
8	376.855,346 268.080,788	9	376.860,113 268.085,61	6.781
9	376.860,113 268.085,61	10	376.862,129 268.087,648	2.867
10	376.862,129 268.087,648	11	376.868,496 268.094,088	9.056
11	376.868,496 268.094,088	12	376.868,037 268.094,516	0.628
12	376.868,037 268.094,516	13	376.856,792 268.105,592	15.784
13	376.856,792 268.105,592	14	376.848,836 268.113,697	11.357
14	376.848,836 268.113,697	15	376.840,69 268.121,37	11.191
15	376.840,69 268.121,37	16	376.835,804 268.125,972	6.712
16	376.835,804 268.125,972	1	376.831,988 268.130,732	6.101

** Lungimile segmentelor sunt determinate în planul de proiecție Stereo 70 și sunt rotunjite la 1 milimetru.

*** Distanța dintre puncte este formată din segmente cumulate ce sunt mai mici decât valoarea 1 milimetru.

**DATE DESPRE IMOBILUL NR. 11387**

Oficiul de Cadastru și Publicitate Imobiliară DOLJ
Biroul de Cadastru și Publicitate Imobiliară Craiova

A. Partea I. Descrierea imobilului

TEREN Intravilan

Adresa: Loc. Bistretu Nou, Str Calea Dunării, Nr. 83, Jud. Dolj, T19,P20

Nr. Crt	Nr cadastral Nr. topografic	Suprafața* (mp)	Observații / Referințe
A1		Din acte: 1.440 Masurata: 1.562	Sector cadastral:21 Teren imprejmuit;

Construcții

Crt	Nr cadastral Nr. topografic	Adresa	Observații / Referințe
A1.1		Loc. Bistretu Nou, Str Calea Dunării, Nr. 83, Jud. Dolj, T19,P20	Nr. niveluri:1; S. construita la sol:60 mp;

B. Partea II. Proprietari și acte

Inscrieri privitoare la dreptul de proprietate și alte drepturi reale		Referințe
/		
Act Administrativ nr. TDP NR.1024-48660, din 15/10/1996 emis de CJSAPT DOLJ;		
B1	Intabulare, drept de PROPRIETATE, dobandit prin Reconstituire, cota actuala 1/1, cota initiala 1/1 1) DOP CAIN, LIPSA CNP.	A1
Act Normativ nr. 7, din 13/03/1996 emis de PARLAMENTUL ROMÂNIEI (ART.12 ALIN.(14) și ART.37 ALIN.(2));		
B2	Intabulare, drept de PROPRIETATE, dobandit prin Lege, cota actuala 1/1, cota initiala 1/1 1) DOP CAIN, LIPSA CNP.	A1.1

C. Partea III. SARCINI .

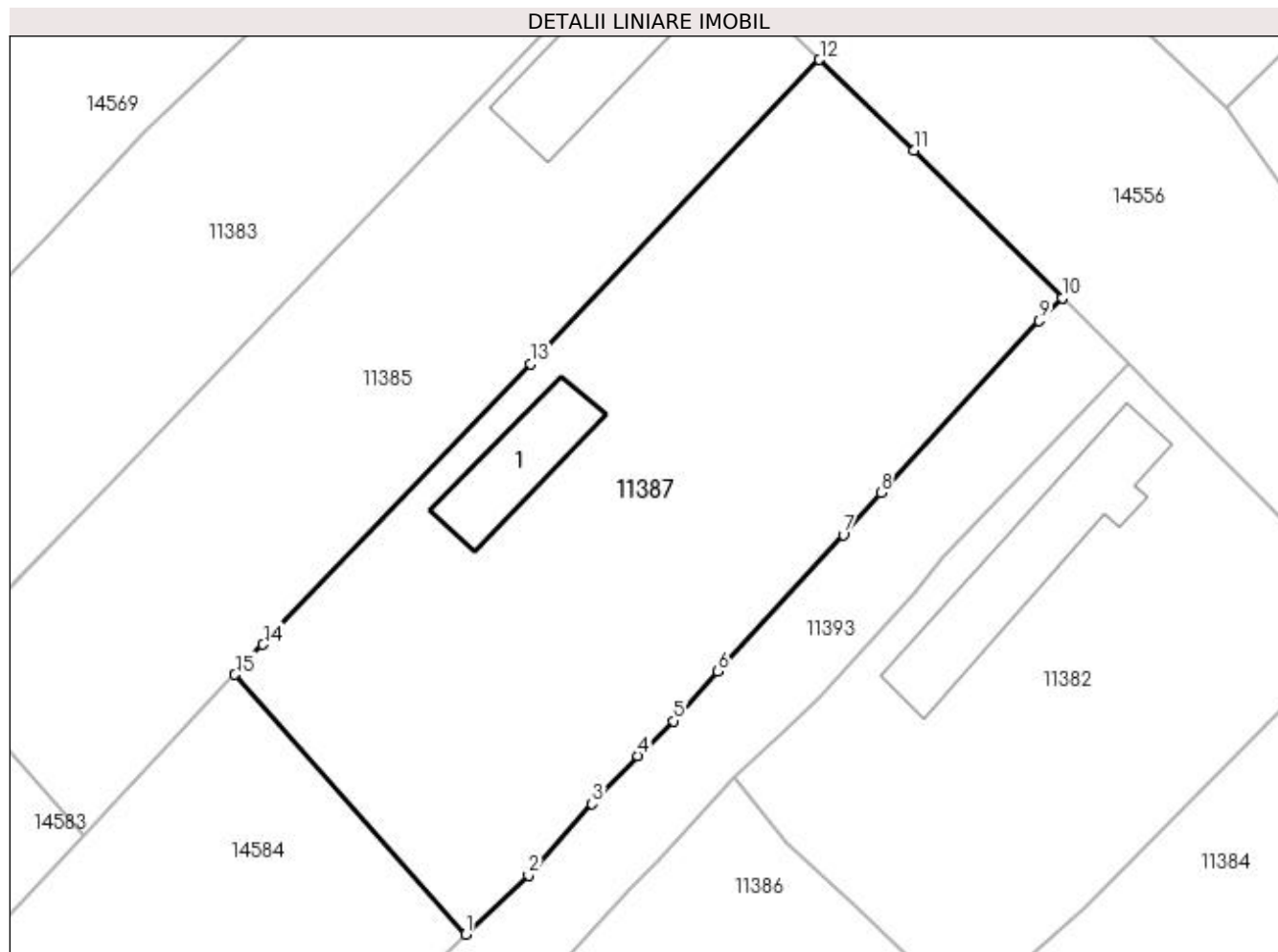
Inscrieri privind dezmembramintele dreptului de proprietate, drepturi reale de garanție și sarcini	Referințe
NU SUNT	

Anexa Nr. 1 La Partea I

Teren

Nr cadastral	Suprafața (mp)*	Observații / Referințe
	Din acte: 1.440 Masurata: 1.562	

* Suprafața este determinată în planul de proiecție Stereo 70.



Date referitoare la teren

Crt	Categorie folosință	Intra vilan	Suprafața (mp)	Tarla	Parcelă	Nr. topo	Observații / Referințe
1	curți constructii	DA	1.562	19	20	-	

Date referitoare la construcții

Crt	Număr	Destinație construcție	Supraf. (mp)	Situație juridică	Observații / Referințe
A1.1		construcții de locuințe	60	Cu acte	Nr. niveluri:1; S. construita la sol:60 mp;

Lungime Segmente

1) Valorile lungimilor segmentelor sunt obținute din proiecție în plan.

Punct început	X / Y	Punct sfârșit	X / Y	Lungime segment (** (m))
1	376.812,504 268.119,315	2	376.817,065 268.123,592	6.253
2	376.817,065 268.123,592	3	376.821,686 268.128,777	6.945
3	376.821,686 268.128,777	4	376.824,978 268.132,258	4.791

Punct început	X / Y	Punct sfârșit	X / Y	Lungime segment (** (m)
4	376.824,978 268.132,258	5	376.827,572 268.134,774	3.614
5	376.827,572 268.134,774	6	376.830,79 268.138,392	4.842
6	376.830,79 268.138,392	7	376.839,893 268.148,267	13.431
7	376.839,893 268.148,267	8	376.842,617 268.151,319	4.091
8	376.842,617 268.151,319	9	376.854,083 268.163,79	16.941
9	376.854,083 268.163,79	10	376.855,765 268.165,441	2.357
10	376.855,765 268.165,441	11	376.844,995 268.176,128	15.173
11	376.844,995 268.176,128	12	376.838,169 268.182,707	9.48
12	376.838,169 268.182,707	13	376.817,217 268.160,655	30.418
13	376.817,217 268.160,655	14	376.797,837 268.140,321	28.09
14	376.797,837 268.140,321	15	376.795,788 268.138,148	2.987
15	376.795,788 268.138,148	1	376.812,504 268.119,315	25.181

** Lungimile segmentelor sunt determinate în planul de proiecție Stereo 70 și sunt rotunjite la 1 milimetru.

*** Distanța dintre puncte este formată din segmente cumulate ce sunt mai mici decât valoarea 1 milimetru.

**DATE DESPRE IMOBILUL NR. 11388**

Oficiul de Cadastru și Publicitate Imobiliară DOLJ
Biroul de Cadastru și Publicitate Imobiliară Craiova

A. Partea I. Descrierea imobilului

TEREN Intravilan

Nr. CF vechi:124bis
Nr. cadastral vechi:775

Adresa: Loc. Bistretu Nou, Jud. Dolj, T21, P18, P18/1

Nr. Crt	Nr cadastral Nr. topografic	Suprafața* (mp)	Observații / Referințe
A1	32165	Din acte: 712 Masurata: 736	Sector cadastral:21 Teren imprejmuit;

Construcții

Crt	Nr cadastral Nr. topografic	Adresa	Observații / Referințe
A1.1	32165-C1	Loc. Bistretu Nou, Jud. Dolj, T21, P18, P18/1	Nr. niveluri:1; S. construita la sol:54 mp; C1-locuinta cu SC=55 mp
A1.2	32165-C2	Loc. Bistretu Nou, Jud. Dolj, T21, P18, P18/1	Nr. niveluri:1; S. construita la sol:17 mp; C2-magazie cu SC=18 mp

B. Partea II. Proprietari și acte

Inscrieri privitoare la dreptul de proprietate și alte drepturi reale		Referințe
48231 / 12/03/2019		
Act Notarial nr. contract de vanzare nr.866, din 11/03/2019 emis de Marinescu Maria Daniela;		
B1	Intabulare, drept de PROPRIETATE, dobandit prin Conventie, cota actuala 1/1, cota initiala 1/1 1) ENE EUGEN 2) ENE ALINA-CONSTANȚA	A1, A1.1, A1.2

C. Partea III. SARCINI .

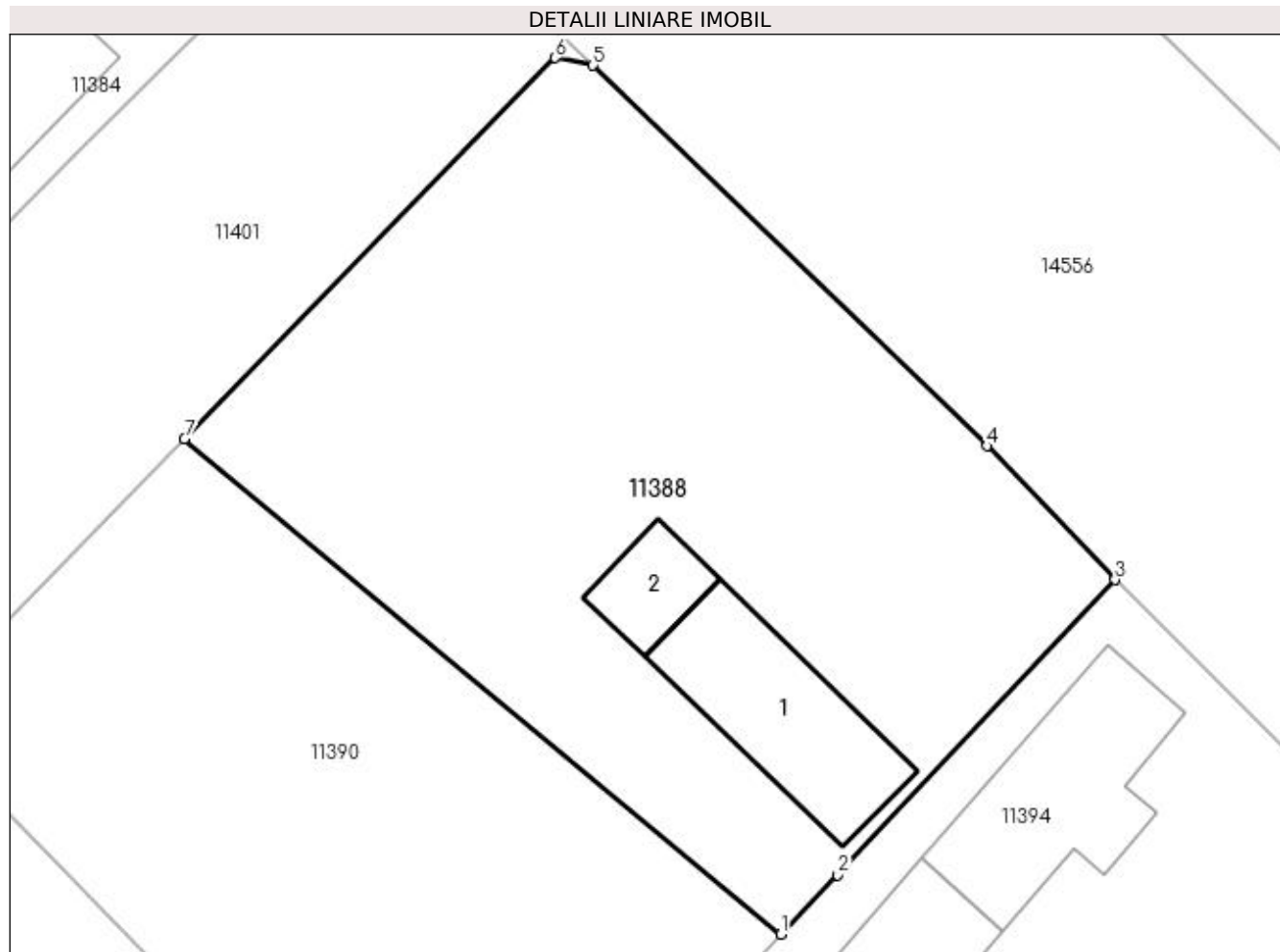
Inscrieri privind dezmembramintele dreptului de proprietate, drepturi reale de garanție și sarcini	Referințe
NU SUNT	

Anexa Nr. 1 La Partea I

Teren

Nr cadastral	Suprafața (mp)*	Observații / Referințe
32165	Din acte: 712 Masurata: 736	

* Suprafața este determinată în planul de proiecție Stereo 70.



Date referitoare la teren

Crt	Categorie folosință	Intra vilan	Suprafața (mp)	Tarla	Parcelă	Nr. topo	Observații / Referințe
1	curți constructii	DA	736	21	18,18/1	-	

Date referitoare la construcții

Crt	Număr	Destinație construcție	Supraf. (mp)	Situație juridică	Observații / Referințe
A1.1	32165-C1	construcții de locuințe	Din acte: 0 Masurata: 54	Cu acte	Nr. niveluri:1; S. construita la sol:54 mp; C1-locuinta cu SC=55 mp
A1.2	32165-C2	construcții anexa	Din acte: 0 Masurata: 17	Cu acte	Nr. niveluri:1; S. construita la sol:17 mp; C2-magazie cu SC=18 mp

Lungime Segmente

1) Valorile lungimilor segmentelor sunt obținute din proiecție în plan.

Punct început	X / Y	Punct sfârșit	X / Y	Lungime segment (** (m)
1	376.914,81 268.076,884	2	376.917,254 268.079,422	3.523
2	376.917,254 268.079,422	3	376.929,117 268.092,057	17.331

Punct început	X / Y	Punct sfârșit	X / Y	Lungime segment (** (m)
3	376.929,117 268.092,057	4	376.923,626 268.097,773	7.926
4	376.923,626 268.097,773	5	376.906,777 268.114,065	23.438
5	376.906,777 268.114,065	6	376.905,163 268.114,381	1.645
6	376.905,163 268.114,381	7	376.889,279 268.098,09	22.753
7	376.889,279 268.098,09	1	376.914,81 268.076,884	33.189

** Lungimile segmentelor sunt determinate în planul de proiecție Stereo 70 și sunt rotunjite la 1 milimetru.

*** Distanța dintre puncte este formată din segmente cumulate ce sunt mai mici decât valoarea 1 milimetru.

**DATE DESPRE IMOBILUL NR. 11389**

Oficiul de Cadastru și Publicitate Imobiliară DOLJ
Biroul de Cadastru și Publicitate Imobiliară Craiova

A. Partea I. Descrierea imobilului

TEREN Intravilan

Nr. CF vechi:215
Nr. cadastral vechi:419

Adresa: Loc. Bistret, Jud. Dolj, sat Bistretu Nou, T 20, P 8

Nr. Crt	Nr cadastral Nr. topografic	Suprafața* (mp)	Observații / Referințe
A1	33181	Din acte: 1.000 Masurata: 1.039	Sector cadastral:21 Teren imprejmuit;

Construcții

Crt	Nr cadastral Nr. topografic	Adresa	Observații / Referințe
A1.1		Loc. Bistret, Jud. Dolj, sat Bistretu Nou, T 20, P 8	Nr. niveluri:1; S. construita la sol:113 mp;

B. Partea II. Proprietari și acte

Inscrieri privitoare la dreptul de proprietate și alte drepturi reale		Referințe
45700 / 24/10/2006		
Act Notarial nr. aut 2075, din 01/01/2006 emis de NP Giurcan G;		
B1	Intabulare, drept de PROPRIETATE, dobandit prin Conventie, cota actuala 1/1, cota initiala 1/1 1) BARALIU ANISOARA , LIPSA CNP.	A1
/		
Act Normativ nr. 7, din 13/03/1996 emis de PARLAMENTUL ROMÂNIEI (ART.12 ALIN.(14) și ART.37 ALIN.(2));		
B2	Intabulare, drept de PROPRIETATE, dobandit prin Lege, cota actuala 1/1, cota initiala 1/1 1) BARALIU ANISOARA , LIPSA CNP.	A1.1

C. Partea III. SARCINI .

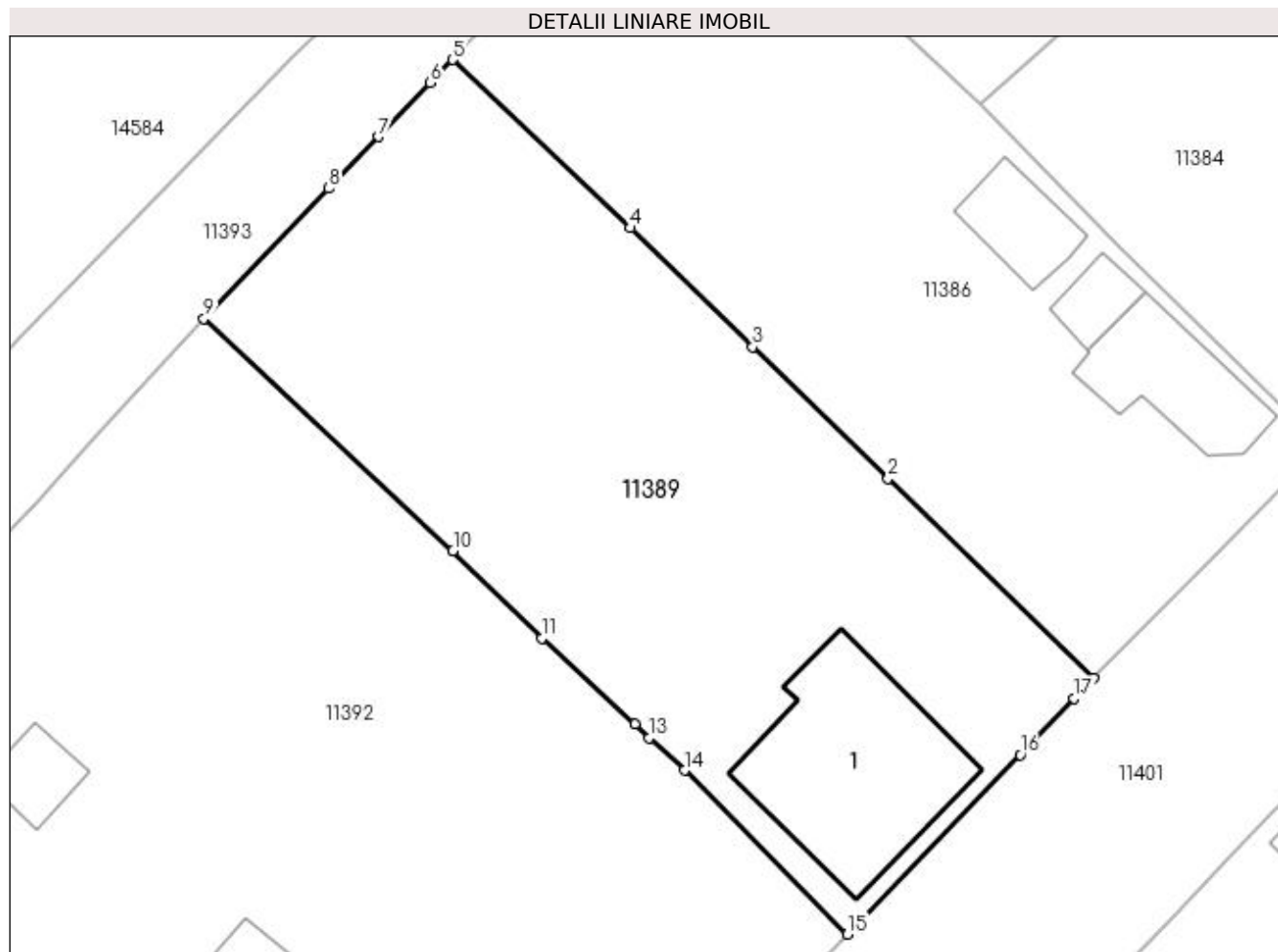
Inscrieri privind dezmembramintele dreptului de proprietate, drepturi reale de garanție și sarcini	Referințe
NU SUNT	

Anexa Nr. 1 La Partea I

Teren

Nr cadastral	Suprafața (mp)*	Observații / Referințe
33181	Din acte: 1.000 Masurata: 1.039	

* Suprafața este determinată în planul de proiecție Stereo 70.



Date referitoare la teren

Crt	Categorie folosință	Intra vilan	Suprafața (mp)	Tarla	Parcelă	Nr. topo	Observații / Referințe
1	curți constructii	DA	1.039	-	-	-	

Date referitoare la construcții

Crt	Număr	Destinație construcție	Supraf. (mp)	Situație juridică	Observații / Referințe
A1.1		construcții de locuințe	113	Cu acte	Nr. niveluri:1; S. construita la sol:113 mp;

Lungime Segmente

1) Valorile lungimilor segmentelor sunt obținute din proiecție în plan.

Punct început	X / Y	Punct sfârșit	X / Y	Lungime segment (** (m)
1	376.855,346 268.080,788	2	376.843,587 268.092,229	16.406
2	376.843,587 268.092,229	3	376.835,826 268.099,781	10.829
3	376.835,826 268.099,781	4	376.828,806 268.106,612	9.795

Punct început	X / Y	Punct sfârșit	X / Y	Lungime segment (** (m)
4	376.828,806 268.106,612	5	376.818,62 268.116,251	14.024
5	376.818,62 268.116,251	6	376.817,346 268.114,925	1.839
6	376.817,346 268.114,925	7	376.814,375 268.111,834	4.287
7	376.814,375 268.111,834	8	376.811,522 268.108,866	4.117
8	376.811,522 268.108,866	9	376.804,366 268.101,42	10.327
9	376.804,366 268.101,42	10	376.818,642 268.088,11	19.518
10	376.818,642 268.088,11	11	376.823,722 268.083,091	7.141
11	376.823,722 268.083,091	12	376.829,054 268.078,153	7.267
12	376.829,054 268.078,153	13	376.829,89 268.077,379	1.139
13	376.829,89 268.077,379	14	376.831,907 268.075,512	2.748
14	376.831,907 268.075,512	15	376.841,248 268.066,115	13.25
15	376.841,248 268.066,115	16	376.851,154 268.076,412	14.288
16	376.851,154 268.076,412	17	376.854,25 268.079,644	4.476
17	376.854,25 268.079,644	1	376.855,346 268.080,788	1.584

** Lungimile segmentelor sunt determinate în planul de proiecție Stereo 70 și sunt rotunjite la 1 milimetru.

*** Distanța dintre puncte este formată din segmente cumulate ce sunt mai mici decât valoarea 1 milimetru.

**DATE DESPRE IMOBILUL NR. 11390**

Oficiul de Cadastru și Publicitate Imobiliară DOLJ
Biroul de Cadastru și Publicitate Imobiliară Craiova

A. Partea I. Descrierea imobilului

TEREN Intravilan

Adresa: Loc. Bistret, Jud. Dolj, Str. Mihail Chirita, cvartal 21, parcelele 16 si 19

Nr. Crt	Nr cadastral Nr. topografic	Suprafața* (mp)	Observații / Referințe
A1		608	Sector cadastral:21 Teren imprejmuit;

B. Partea II. Proprietari și acte

Inscrieri privitoare la dreptul de proprietate și alte drepturi reale	Referințe
/	
Act Administrativ nr. TDP nr. 858-44709, din 07/10/1996 emis de CJSAPT DOLJ;	
B1	A1
Intabulare, drept de PROPRIETATE, dobandit prin Reconstituire, cota actuala 1/1, cota initiala 1/1 1) NEDELCU MARIN, LIPSA CNP.	

C. Partea III. SARCINI .

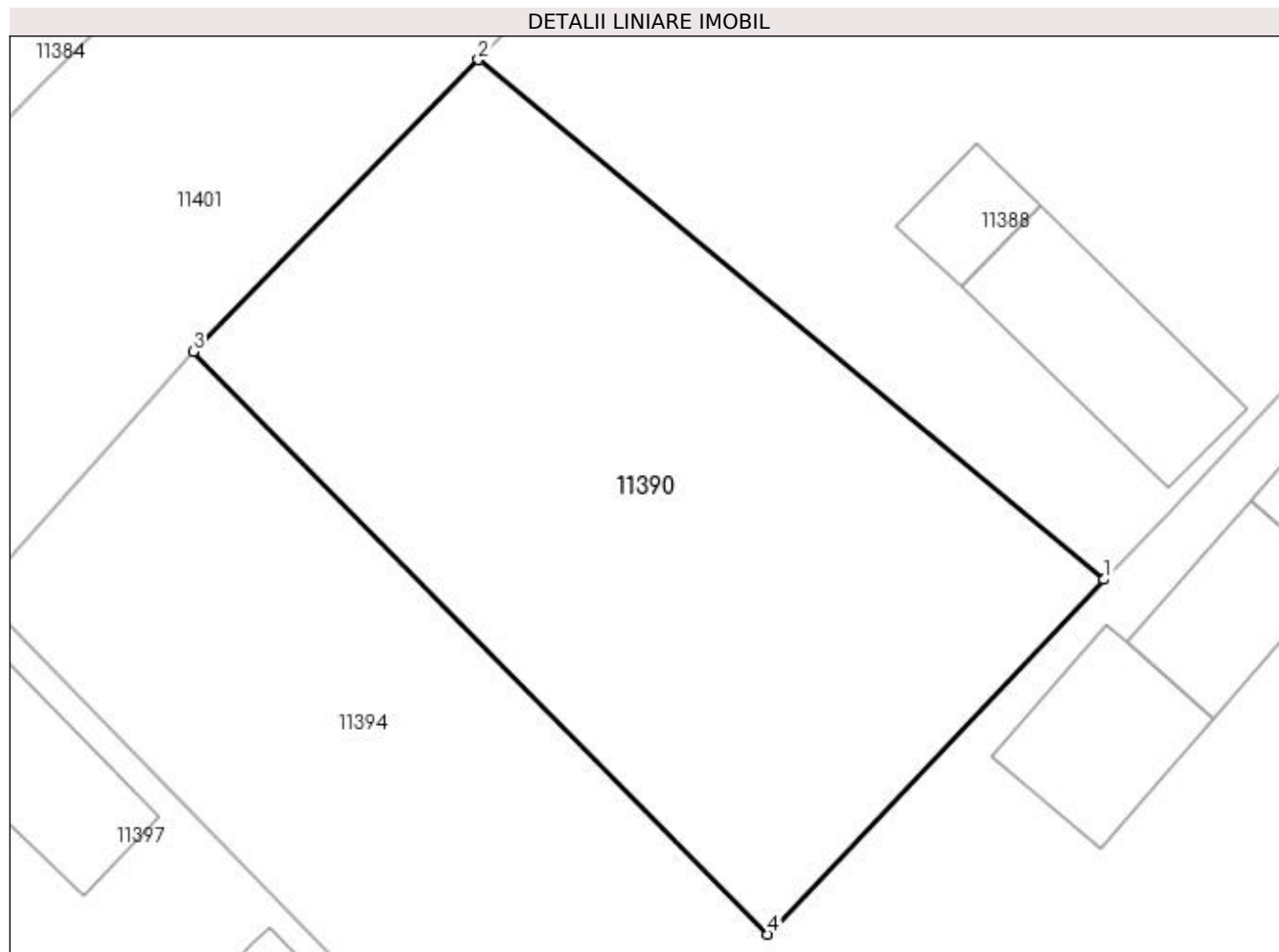
Inscrieri privind dezmembramintele dreptului de proprietate, drepturi reale de garanție și sarcini	Referințe
NU SUNT	

Anexa Nr. 1 La Partea I

Teren

Nr cadastral	Suprafața (mp)*	Observații / Referințe
	608	

* Suprafața este determinată în planul de proiecție Stereo 70.



Date referitoare la teren

Crt	Categorie folosință	Intravilan	Suprafața (mp)	Tarla	Parcelă	Nr. topo	Observații / Referințe
1	curți constructii	DA	608	21	19	-	

Lungime Segmente

1) Valorile lungimilor segmentelor sunt obținute din proiecție în plan.

Punct început	X / Y	Punct sfârșit	X / Y	Lungime segment (** (m)
1	376.914,81 268.076,884	2	376.889,279 268.098,09	33.189
2	376.889,279 268.098,09	3	376.877,646 268.086,173	16.654
3	376.877,646 268.086,173	4	376.901,094 268.062,409	33.385
4	376.901,094 268.062,409	1	376.914,81 268.076,884	19.941

**** Lungimile segmentelor sunt determinate în planul de proiecție Stereo 70 și sunt rotunjite la 1 milimetru.**

***** Distanța dintre puncte este formată din segmente cumulate ce sunt mai mici decât valoarea 1 milimetru.**

**DATE DESPRE IMOBILUL NR. 11391**

Oficiul de Cadastru și Publicitate Imobiliară DOLJ
Biroul de Cadastru și Publicitate Imobiliară Craiova

A. Partea I. Descrierea imobilului

TEREN Extravilan

Adresa: Jud. Dolj, T4,P13

Nr. Crt	Nr cadastral Nr. topografic	Suprafața* (mp)	Observații / Referințe
A1		1.890	Sector cadastral:21 Teren neimprejmuit;

B. Partea II. Proprietari și acte

Inscrieri privitoare la dreptul de proprietate și alte drepturi reale	Referințe
/	
Act Administrativ nr. TDP nr.377-44327, din 19/07/1996 emis de CJSDPAT DOLJ;	
B1	A1
Intabulare, drept de PROPRIETATE, dobândit prin Reconstituire, cota actuala 1/1, cota initiala 1/1	
1) GOLU MARIA, Lipsa CNP.	
2) DITOIU FLOAREA, Lipsă CNP.	

C. Partea III. SARCINI .

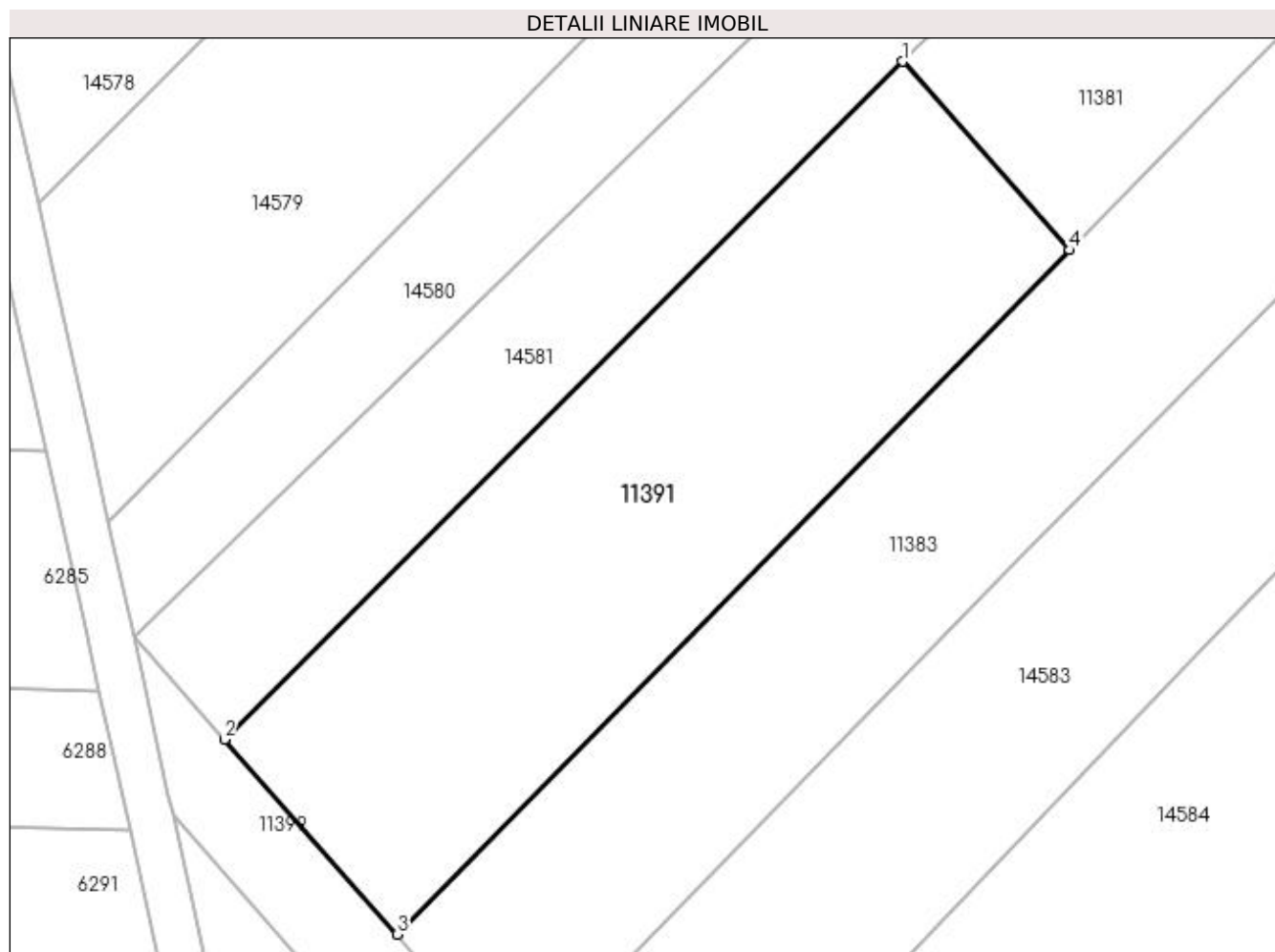
Inscrieri privind dezmembramintele dreptului de proprietate, drepturi reale de garanție și sarcini	Referințe
NU SUNT	

Anexa Nr. 1 La Partea I

Teren

Nr cadastral	Suprafața (mp)*	Observații / Referințe
	1.890	

* Suprafața este determinată în planul de proiecție Stereo 70.



Date referitoare la teren

Crt	Categorie folosință	Intravilan	Suprafața (mp)	Tarla	Parcelă	Nr. topo	Observații / Referințe
1	arabil	NU	1.890	4	13	-	

Lungime Segmente

1) Valorile lungimilor segmentelor sunt obținute din proiecție în plan.

Punct început	X / Y	Punct sfârșit	X / Y	Lungime segment (** (m)
1	376.721,444 268.139,214	2	376.661,899 268.079,703	84.185
2	376.661,899 268.079,703	3	376.677,065 268.062,618	22.845
3	376.677,065 268.062,618	4	376.736,138 268.122,659	84.229
4	376.736,138 268.122,659	1	376.721,444 268.139,214	22.136

**** Lungimile segmentelor sunt determinate în planul de proiecție Stereo 70 și sunt rotunjite la 1 milimetru.**

***** Distanța dintre puncte este formată din segmente cumulate ce sunt mai mici decât valoarea 1 milimetru.**

**DATE DESPRE IMOBILUL NR. 11392**

Oficiul de Cadastru și Publicitate Imobiliară DOLJ
Biroul de Cadastru și Publicitate Imobiliară Craiova

A. Partea I. Descrierea imobilului

TEREN Intravilan

Adresa: Loc. Bistretu Nou, Str Călugăreni, Jud. Dolj, T20,P7,P6

Nr. Crt	Nr cadastral Nr. topografic	Suprafața* (mp)	Observații / Referințe
A1		Din acte: 2.020 Masurata: 2.045	Sector cadastral:21 Teren imprejmuit;

Construcții

Crt	Nr cadastral Nr. topografic	Adresa	Observații / Referințe
A1.1		Loc. Bistretu Nou, Str Călugăreni, Jud. Dolj, T20,P7,P6	Nr. niveluri:1; S. construita la sol:139 mp;
A1.2		Loc. Bistretu Nou, Str Călugăreni, Jud. Dolj, T20,P7,P6	Nr. niveluri:1; S. construita la sol:27 mp;
A1.3		Loc. Bistretu Nou, Str Călugăreni, Jud. Dolj, T20,P7,P6	Nr. niveluri:1; S. construita la sol:19 mp;

B. Partea II. Proprietari și acte

Inscrieri privitoare la dreptul de proprietate și alte drepturi reale		Referințe
/		
Act Administrativ nr. TDP NR.106-42747, din 10/02/1995 emis de CJS DAPT DOLJ;		
B1	Intabulare, drept de PROPRIETATE, dobandit prin Constituire, cota actuala 1/1, cota initiala 1/1 1) UNGUREANU MARIN, LIPSA CNP.	A1
Act Normativ nr. 7, din 13/03/1996 emis de PARLAMENTUL ROMÂNIEI (ART.12 ALIN.(14) și ART.37 ALIN.(2));		
B2	Intabulare, drept de PROPRIETATE, dobandit prin Lege, cota actuala 1/1, cota initiala 1/1 1) UNGUREANU MARIN, LIPSA CNP.	A1.1, A1.2, A1.3

C. Partea III. SARCINI .

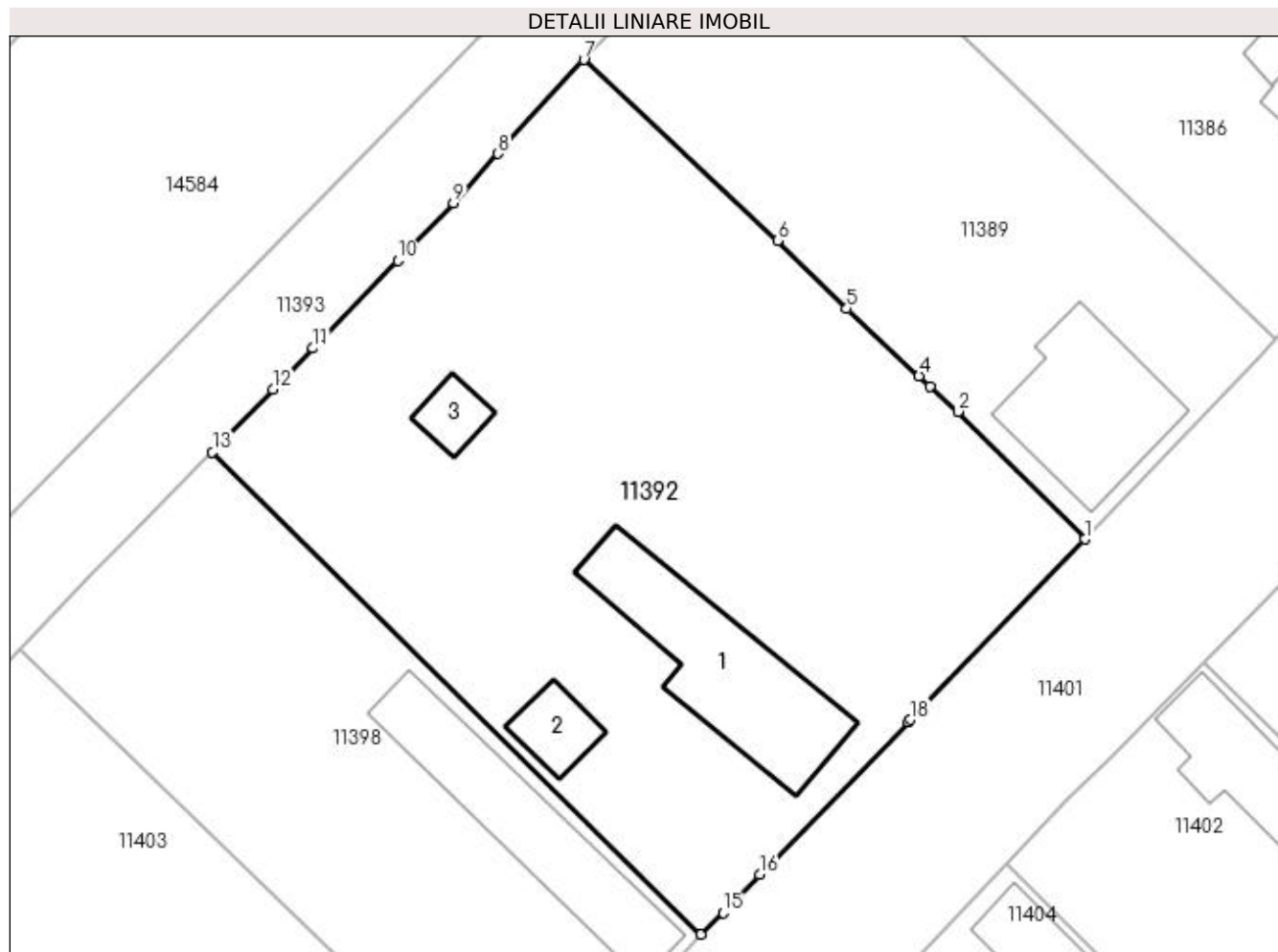
Inscrieri privind dezmembramintele dreptului de proprietate, drepturi reale de garanție și sarcini	Referințe
NU SUNT	

Anexa Nr. 1 La Partea I

Teren

Nr cadastral	Suprafața (mp)*	Observații / Referințe
	Din acte: 2.020	
	Masurata: 2.045	

* Suprafața este determinată în planul de proiecție Stereo 70.



Date referitoare la teren

Crt	Categorie folosință	Intra vilan	Suprafața (mp)	Tarla	Parcelă	Nr. topo	Observații / Referințe
1	curți constructii	DA	1.055	20	7	-	
2	arabil	DA	990	20	6	-	

Date referitoare la construcții

Crt	Număr	Destinație construcție	Supraf. (mp)	Situație juridică	Observații / Referințe
A1.1		construcții de locuințe	139	Cu acte	Nr. niveluri:1; S. construita la sol:139 mp;
A1.2		construcții anexa	27	Cu acte	Nr. niveluri:1; S. construita la sol:27 mp;
A1.3		construcții anexa	19	Cu acte	Nr. niveluri:1; S. construita la sol:19 mp;

Lungime Segmente

1) Valorile lungimilor segmentelor sunt obținute din proiecție în plan.

Punct început	X / Y	Punct sfârșit	X / Y	Lungime segment (** (m))
1	376.841,248 268.066,115	2	376.831,907 268.075,512	13.25

Punct început	X / Y	Punct sfârșit	X / Y	Lungime segment (** (m)
2	376.831,907 268.075,512	3	376.829,89 268.077,379	2.748
3	376.829,89 268.077,379	4	376.829,054 268.078,153	1.139
4	376.829,054 268.078,153	5	376.823,722 268.083,091	7.267
5	376.823,722 268.083,091	6	376.818,642 268.088,11	7.141
6	376.818,642 268.088,11	7	376.804,366 268.101,42	19.518
7	376.804,366 268.101,42	8	376.798,061 268.094,507	9.356
8	376.798,061 268.094,507	9	376.794,752 268.090,878	4.911
9	376.794,752 268.090,878	10	376.790,665 268.086,639	5.888
10	376.790,665 268.086,639	11	376.784,429 268.080,172	8.984
11	376.784,429 268.080,172	12	376.781,464 268.077,15	4.234
12	376.781,464 268.077,15	13	376.777,031 268.072,535	6.399
13	376.777,031 268.072,535	14	376.812,985 268.037,029	50.531
14	376.812,985 268.037,029	15	376.814,615 268.038,624	2.281
15	376.814,615 268.038,624	16	376.817,322 268.041,426	3.896
16	376.817,322 268.041,426	17	376.828,261 268.052,67	15.687
17	376.828,261 268.052,67	18	376.828,411 268.052,825	0.216
18	376.828,411 268.052,825	1	376.841,248 268.066,115	18.477

** Lungimile segmentelor sunt determinate în planul de proiecție Stereo 70 și sunt rotunjite la 1 milimetru.

*** Distanța dintre puncte este formată din segmente cumulate ce sunt mai mici decât valoarea 1 milimetru.

**DATE DESPRE IMOBILUL NR. 11393**

Oficiul de Cadastru și Publicitate Imobiliară DOLJ
Biroul de Cadastru și Publicitate Imobiliară Craiova

A. Partea I. Descrierea imobilului

TEREN Intravilan

Adresa: Loc. Bistretu Nou, Str Ostasilor, Jud. Dolj, Tronson 2

Nr. Crt	Nr cadastral Nr. topografic	Suprafața* (mp)	Observații / Referințe
A1	37521	Din acte: 1.752 Masurata: 1.898	Sector cadastral:21 Teren imprejmuit;

B. Partea II. Proprietari și acte

Inscrieri privitoare la dreptul de proprietate și alte drepturi reale	Referințe
246416 / 04/12/2020	
Act Normativ nr. HG nr 596, din 04/08/2011 emis de Guvernul Romaniei (act administrativ nr Monitorul oficial nr 687 bis din 18.09.2002, emis de Guvernul Romaniei;act administrativ nr Adeverinta nr 7113 din 25.11.2020, emis de Primaria Com Bistret;act administrativ nr Adeverinta nr 7112 din 25.11.2020, emis de Primaria Com Bistret;act administrativ nr Adeverinta nr 7111 din 25.11.2020, emis de Primaria Com Bistret);	
B1	A1
Intabulare, drept de PROPRIETATE, dobandit prin Lege, cota actuala 1/1, cota initiala 1/1	
1) COMUNA BISTRET - DOMENIUL PUBLIC, CIF:4553895	

C. Partea III. SARCINI .

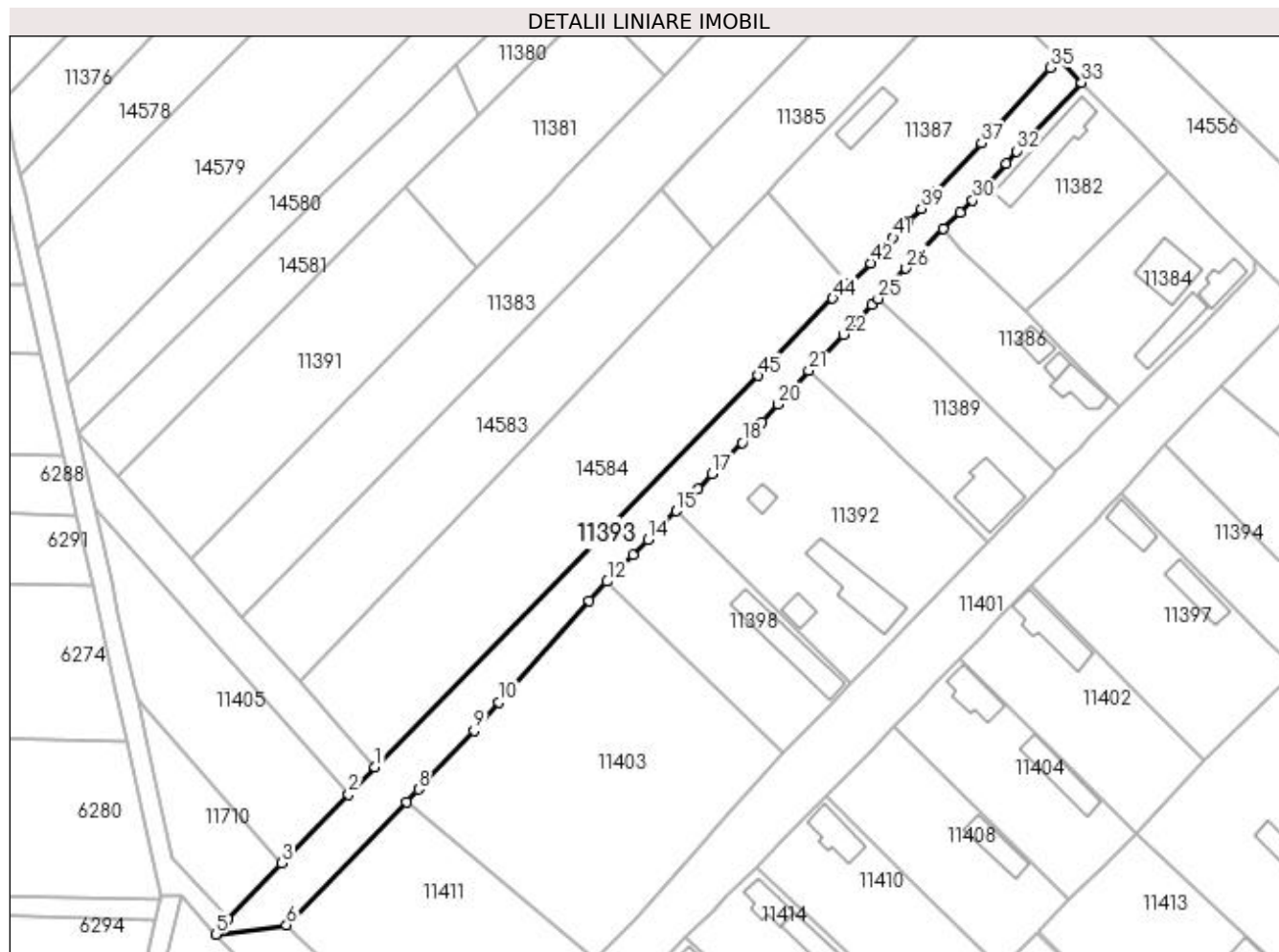
Inscrieri privind dezmembramintele dreptului de proprietate, drepturi reale de garanție și sarcini	Referințe
NU SUNT	

Anexa Nr. 1 La Partea I

Teren

Nr cadastral	Suprafața (mp)*	Observații / Referințe
37521	Din acte: 1.752 Masurata: 1.898	

* Suprafața este determinată în planul de proiecție Stereo 70.



Date referitoare la teren

Crt	Categorie folosință	Intravilan	Suprafața (mp)	Tarla	Parcelă	Nr. topo	Observații / Referințe
1	drum	DA	1.898	-	-	-	Teren intravilan partial imprejuiat cu gard de lemn, gard plasa sarma, gard beton si gard metal.

Lungime Segmente

1) Valorile lungimilor segmentelor sunt obținute din proiecție în plan.

Punct început	X / Y	Punct sfârșit	X / Y	Lungime segment	Punct început	X / Y	Punct sfârșit	X / Y	Lungime segment	Punct început	X / Y	Punct sfârșit	X / Y	Lungime segment
1	376.715,062 268.019,81	2	376.709,628 268.014,216	7.799	2	376.709,628 268.014,216	3	376.695,865 268.000,046	19.754	3	376.695,865 268.000,046	4	376.684,727 267.988,578	15.987
4	376.684,727 267.988,578	5	376.682,225 267.985,389	4.053	5	376.682,225 267.985,389	6	376.696,808 267.987,305	14.708	6	376.696,808 267.987,305	7	376.721,517 268.012,554	35.328
7	376.721,517 268.012,554	8	376.724,04 268.015,238	3.684	8	376.724,04 268.015,238	9	376.735,4 268.027,32	16.584	9	376.735,4 268.027,32	10	376.740,495 268.033,212	7.789
10	376.740,495 268.033,212	11	376.759,063 268.054,088	27.939	11	376.759,063 268.054,088	12	376.762,849 268.058,032	5.467	12	376.762,849 268.058,032	13	376.768,146 268.063,549	7.648
13	376.768,146 268.063,549	14	376.771,235 268.066,673	4.393	14	376.771,235 268.066,673	15	376.777,031 268.072,535	8.244	15	376.777,031 268.072,535	16	376.781,464 268.077,15	6.399

Punct început	X / Y	Punct sfârșit	X / Y	Lungime segment	Punct început	X / Y	Punct sfârșit	X / Y	Lungime segment	Punct început	X / Y	Punct sfârșit	X / Y	Lungime segment
16	376.781,464 268.077,15	17	376.784,429 268.080,172	4.234	17	376.784,429 268.080,172	18	376.790,665 268.086,639	8.984	18	376.790,665 268.086,639	19	376.794,752 268.090,878	5.888
19	376.794,752 268.090,878	20	376.798,061 268.094,507	4.911	20	376.798,061 268.094,507	21	376.804,366 268.101,42	9.356	21	376.804,366 268.101,42	22	376.811,522 268.108,866	10.327
22	376.811,522 268.108,866	23	376.814,375 268.111,834	4.117	23	376.814,375 268.111,834	24	376.817,346 268.114,925	4.287	24	376.817,346 268.114,925	25	376.818,62 268.116,251	1.839
25	376.818,62 268.116,251	26	376.824,374 268.122,485	8.484	26	376.824,374 268.122,485	27	376.826,324 268.124,597	2.875	27	376.826,324 268.124,597	28	376.831,988 268.130,732	8.35
28	376.831,988 268.130,732	29	376.835,564 268.133,991	4.838	29	376.835,564 268.133,991	30	376.838,136 268.136,469	3.572	30	376.838,136 268.136,469	31	376.845,01 268.144,109	10.277
31	376.845,01 268.144,109	32	376.847,166 268.146,603	3.297	32	376.847,166 268.146,603	33	376.860,553 268.160,724	19.458	33	376.860,553 268.160,724	34	376.855,765 268.165,441	6.721
34	376.855,765 268.165,441	35	376.854,083 268.163,79	2.357	35	376.854,083 268.163,79	36	376.842,617 268.151,319	16.941	36	376.842,617 268.151,319	37	376.839,893 268.148,267	4.091
37	376.839,893 268.148,267	38	376.830,79 268.138,392	13.431	38	376.830,79 268.138,392	39	376.827,572 268.134,774	4.842	39	376.827,572 268.134,774	40	376.824,978 268.132,258	3.614
40	376.824,978 268.132,258	41	376.821,686 268.128,777	4.791	41	376.821,686 268.128,777	42	376.817,065 268.123,592	6.945	42	376.817,065 268.123,592	43	376.812,504 268.119,315	6.253
43	376.812,504 268.119,315	44	376.809,292 268.116,303	4.403	44	376.809,292 268.116,303	45	376.793,946 268.100,418	22.087	45	376.793,946 268.100,418	1	376.715,062 268.019,81	112.784

** Lungimile segmentelor sunt determinate în planul de proiecție Stereo 70 și sunt rotunjite la 1 milimetru.

*** Distanța dintre puncte este formată din segmente cumulate ce sunt mai mici decât valoarea 1 milimetru.

**DATE DESPRE IMOBILUL NR. 11394**

Oficiul de Cadastru și Publicitate Imobiliară DOLJ
Biroul de Cadastru și Publicitate Imobiliară Craiova

A. Partea I. Descrierea imobilului

TEREN Intravilan

Adresa: Loc. Bistret, Nr. 75, Jud. Dolj, Str. Mihail Chirita, cvartal 21, parcelele 16 si 19

Nr. Crt	Nr cadastral Nr. topografic	Suprafața* (mp)	Observații / Referințe
A1	31826	Din acte: 1.476 Masurata: 1.465	Sector cadastral:21 Teren imprejmuit;

Construcții

Crt	Nr cadastral Nr. topografic	Adresa	Observații / Referințe
A1.1	31826-C1	Loc. Bistret, Nr. 75, Jud. Dolj, Str. Mihail Chirita, cvartal 21, parcelele 16 si 19	Nr. niveluri:1; S. construita la sol:62 mp; S. construita desfasurata:91 mp; Locuinta compusa din: bucatarie, hol, 4 dormitoare si sala
A1.2	31826-C2	Loc. Bistret, Nr. 75, Jud. Dolj, Str. Mihail Chirita, cvartal 21, parcelele 16 si 19	Nr. niveluri:1; S. construita la sol:36 mp; S. construita desfasurata:44 mp; Anexa compusa din: patul, magazie, sala
A1.3	31826-C3	Loc. Bistret, Nr. 75, Jud. Dolj, Str. Mihail Chirita, cvartal 21, parcelele 16 si 19	Nr. niveluri:1; S. construita la sol:41 mp; S. construita desfasurata:23 mp; Anexa cu: sopron si grajd
A1.4		Loc. Bistret, Nr. 75, Jud. Dolj, Str. Mihail Chirita, cvartal 21, parcelele 16 si 19	Nr. niveluri:1; S. construita la sol:23 mp;

B. Partea II. Proprietari și acte

Inscrieri privitoare la dreptul de proprietate și alte drepturi reale		Referințe
72106 / 12/05/2017		
Act Notarial nr. CONTRACT DE VANZARE NR.202, din 12/05/2017 emis de Giurcan Gabriela;		
B1	Intabulare, drept de PROPRIETATE, dobandit prin Conventie, cota actuala 1/1, cota initiala 1/1 1) ANDREI DORIN-MARIAN 2) ANDREI FLORINA-LUCIANA	A1, A1.1, A1.2, A1.3
/		
Act Normativ nr. 7, din 13/03/1996 emis de PARLAMENTUL ROMÂNIEI;		
B2	Intabulare, drept de PROPRIETATE, dobandit prin Lege, cota actuala 1/1, cota initiala 1/1 1) ANDREI DORIN-MARIAN 2) ANDREI FLORINA-LUCIANA	A1.4

C. Partea III. SARCINI .

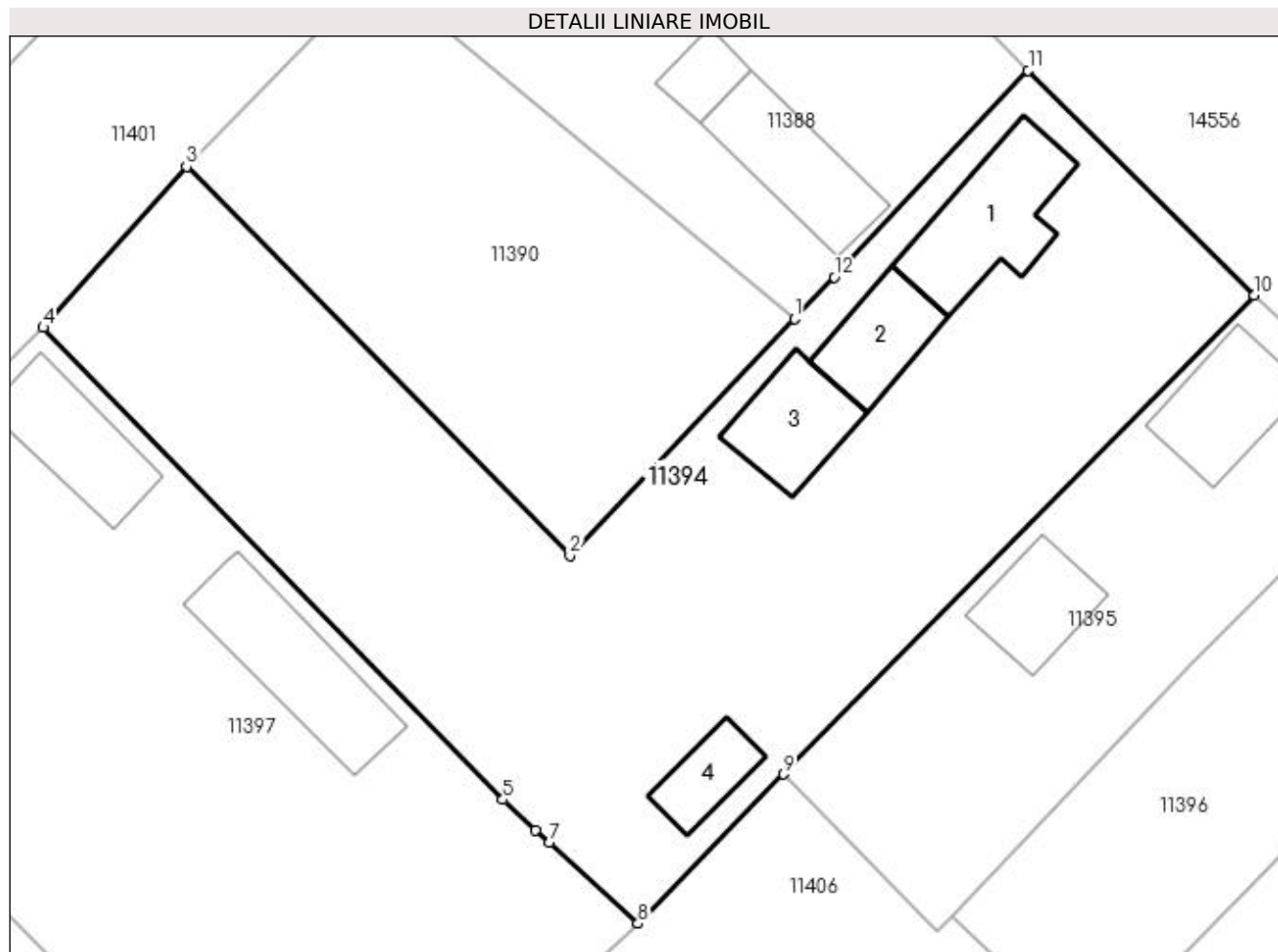
Inscrieri privind dezmembramintele dreptului de proprietate, drepturi reale de garanție și sarcini	Referințe
NU SUNT	

Anexa Nr. 1 La Partea I

Teren

Nr cadastral	Suprafața (mp)*	Observații / Referințe
31826	Din acte: 1.476 Masurata: 1.465	

* Suprafața este determinată în planul de proiecție Stereo 70.



Date referitoare la teren

Crt	Categorie folosință	Intravilan	Suprafața (mp)	Tarla	Parcelă	Nr. topo	Observații / Referințe
1	curți constructii	DA	874	21	19	-	
2	vie	DA	591	21	16	-	

Date referitoare la construcții

Crt	Număr	Destinație construcție	Supraf. (mp)	Situație juridică	Observații / Referințe
A1.1	31826-C1	construcții de locuințe	Din acte: 91 Masurata: 62	Cu acte	Nr. niveluri:1; S. construita la sol:62 mp; S. construita desfasurata:91 mp; Locuinta compusa din: bucatarie, hol, 4 dormitoare si sala
A1.2	31826-C2	construcții anexa	36	Cu acte	Nr. niveluri:1; S. construita la sol:36 mp; S. construita desfasurata:44 mp; Anexa compusa din: patul, magazie, sala
A1.3	31826-C3	construcții anexa	Din acte: 23 Masurata: 41	Cu acte	Nr. niveluri:1; S. construita la sol:41 mp; S. construita desfasurata:23 mp; Anexa cu: sopron si grajd
A1.4		construcții anexa	23	Cu acte	Nr. niveluri:1; S. construita la sol:23 mp;

Lungime Segmente

1) Valorile lungimilor segmentelor sunt obținute din proiecție în plan.

Punct început	X / Y	Punct sfârșit	X / Y	Lungime segment (** (m)
1	376.914,81 268.076,884	2	376.901,094 268.062,409	19.941
2	376.901,094 268.062,409	3	376.877,646 268.086,173	33.385
3	376.877,646 268.086,173	4	376.868,879 268.076,332	13.18
4	376.868,879 268.076,332	5	376.896,992 268.047,468	40.292
5	376.896,992 268.047,468	6	376.899,001 268.045,626	2.726
6	376.899,001 268.045,626	7	376.899,828 268.044,868	1.122
7	376.899,828 268.044,868	8	376.905,252 268.039,895	7.359
8	376.905,252 268.039,895	9	376.914,155 268.049,034	12.759
9	376.914,155 268.049,034	10	376.942,924 268.078,322	41.054
10	376.942,924 268.078,322	11	376.929,117 268.092,057	19.475
11	376.929,117 268.092,057	12	376.917,254 268.079,422	17.331
12	376.917,254 268.079,422	1	376.914,81 268.076,884	3.523

** Lungimile segmentelor sunt determinate în planul de proiecție Stereo 70 și sunt rotunjite la 1 milimetru.

*** Distanța dintre puncte este formată din segmente cumulate ce sunt mai mici decât valoarea 1 milimetru.

**DATE DESPRE IMOBILUL NR. 11395**

Oficiul de Cadastru și Publicitate Imobiliară DOLJ
Biroul de Cadastru și Publicitate Imobiliară Craiova

A. Partea I. Descrierea imobilului

TEREN Intravilan

Adresa: Loc. Bistretu Nou, Str Calea Dunării, Jud. Dolj, T21,P20

Nr. Crt	Nr cadastral Nr. topografic	Suprafața* (mp)	Observații / Referințe
A1		Din acte: 533 Masurata: 546	Sector cadastral:21 Teren imprejmuit;

Construcții

Crt	Nr cadastral Nr. topografic	Adresa	Observații / Referințe
A1.1		Loc. Bistretu Nou, Str Calea Dunării, Jud. Dolj	Nr. niveluri:1; S. construita la sol:47 mp;
A1.2		Loc. Bistretu Nou, Str Calea Dunării, Jud. Dolj	Nr. niveluri:1; S. construita la sol:37 mp;

B. Partea II. Proprietari și acte

Inscrieri privitoare la dreptul de proprietate și alte drepturi reale		Referințe
/		
Act Administrativ nr. TDP NR.1492-2218, din 01/09/1998 emis de CJS DAPT DOLJ;		
B1	Intabulare, drept de PROPRIETATE, dobandit prin Reconstituire, cota actuala 1/1, cota initiala 1/1 1) STÎRCU IOANA, LIPSA CNP.	A1
Act Normativ nr. 7, din 13/03/1996 emis de PARLAMENTUL ROMÂNIEI (ART.12 ALIN.(14) și ART.37 ALIN.(2));		
B2	Intabulare, drept de PROPRIETATE, dobandit prin Lege, cota actuala 1/1, cota initiala 1/1 1) STÎRCU IOANA, LIPSA CNP.	A1.1, A1.2

C. Partea III. SARCINI .

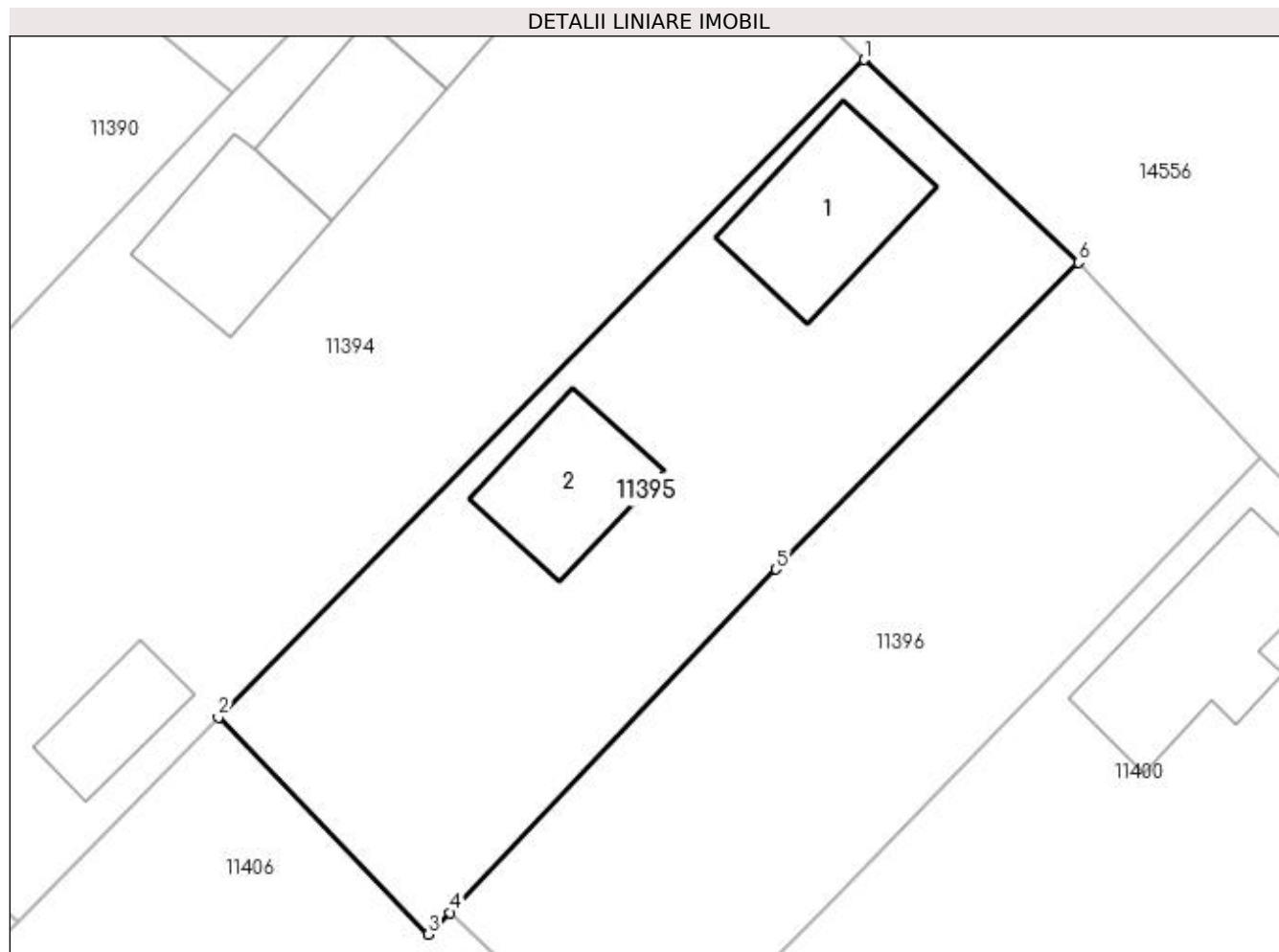
Inscrieri privind dezmembramintele dreptului de proprietate, drepturi reale de garanție și sarcini	Referințe
NU SUNT	

Anexa Nr. 1 La Partea I

Teren

Nr cadastral	Suprafața (mp)*	Observații / Referințe
	Din acte: 533 Masurata: 546	

* Suprafața este determinată în planul de proiecție Stereo 70.



Date referitoare la teren

Crt	Categorie folosință	Intra vilan	Suprafața (mp)	Tarla	Parcelă	Nr. topo	Observații / Referințe
1	curți constructii	DA	546	21	20	-	

Date referitoare la construcții

Crt	Număr	Destinație construcție	Supraf. (mp)	Situație juridică	Observații / Referințe
A1.1		construcții de locuințe	47	Cu acte	Nr. niveluri:1; S. construita la sol:47 mp;
A1.2		construcții anexa	37	Cu acte	Nr. niveluri:1; S. construita la sol:37 mp;

Lungime Segmente

1) Valorile lungimilor segmentelor sunt obținute din proiecție în plan.

Punct început	X / Y	Punct sfârșit	X / Y	Lungime segment (** (m)
1	376.942,924 268.078,322	2	376.914,155 268.049,034	41.054
2	376.914,155 268.049,034	3	376.923,515 268.039,378	13.448
3	376.923,515 268.039,378	4	376.924,476 268.040,343	1.362

Punct început	X / Y	Punct sfârșit	X / Y	Lungime segment (** (m)
4	376.924,476 268.040,343	5	376.938,986 268.055,633	21.079
5	376.938,986 268.055,633	6	376.952,476 268.069,293	19.198
6	376.952,476 268.069,293	1	376.942,924 268.078,322	13.144

** Lungimile segmentelor sunt determinate în planul de proiecție Stereo 70 și sunt rotunjite la 1 milimetru.

*** Distanța dintre puncte este formată din segmente cumulate ce sunt mai mici decât valoarea 1 milimetru.

**DATE DESPRE IMOBILUL NR. 11396**

Oficiul de Cadastru și Publicitate Imobiliară DOLJ
Biroul de Cadastru și Publicitate Imobiliară Craiova

A. Partea I. Descrierea imobilului

TEREN Intravilan

Nr. CF vechi:668
Nr. cadastral vechi:883

Adresa: Loc. Bistret, Jud. Dolj, sat Bistretu Nou, T 21, P 21

Nr. Crt	Nr cadastral Nr. topografic	Suprafata* (mp)	Observatii / Referinte
A1	30229	Din acte: 492 Masurata: 476	Sector cadastral:21 Teren imprejmuit;

B. Partea II. Proprietari și acte

Inscrieri privitoare la dreptul de proprietate și alte drepturi reale		Referințe
90021 / 23/10/2012		
Act Notarial nr. contract de vanzare aut nr 1008, din 22/10/2012 emis de NP TELEA CONSTANTINA DIANA;		
B1	Intabulare, drept de PROPRIETATE, dobandit prin Conventie, cota actuala 1/1, cota initiala 1/1 1) CUTITARU FLORICA 2) CUTITARU LENUTA	A1

C. Partea III. SARCINI .

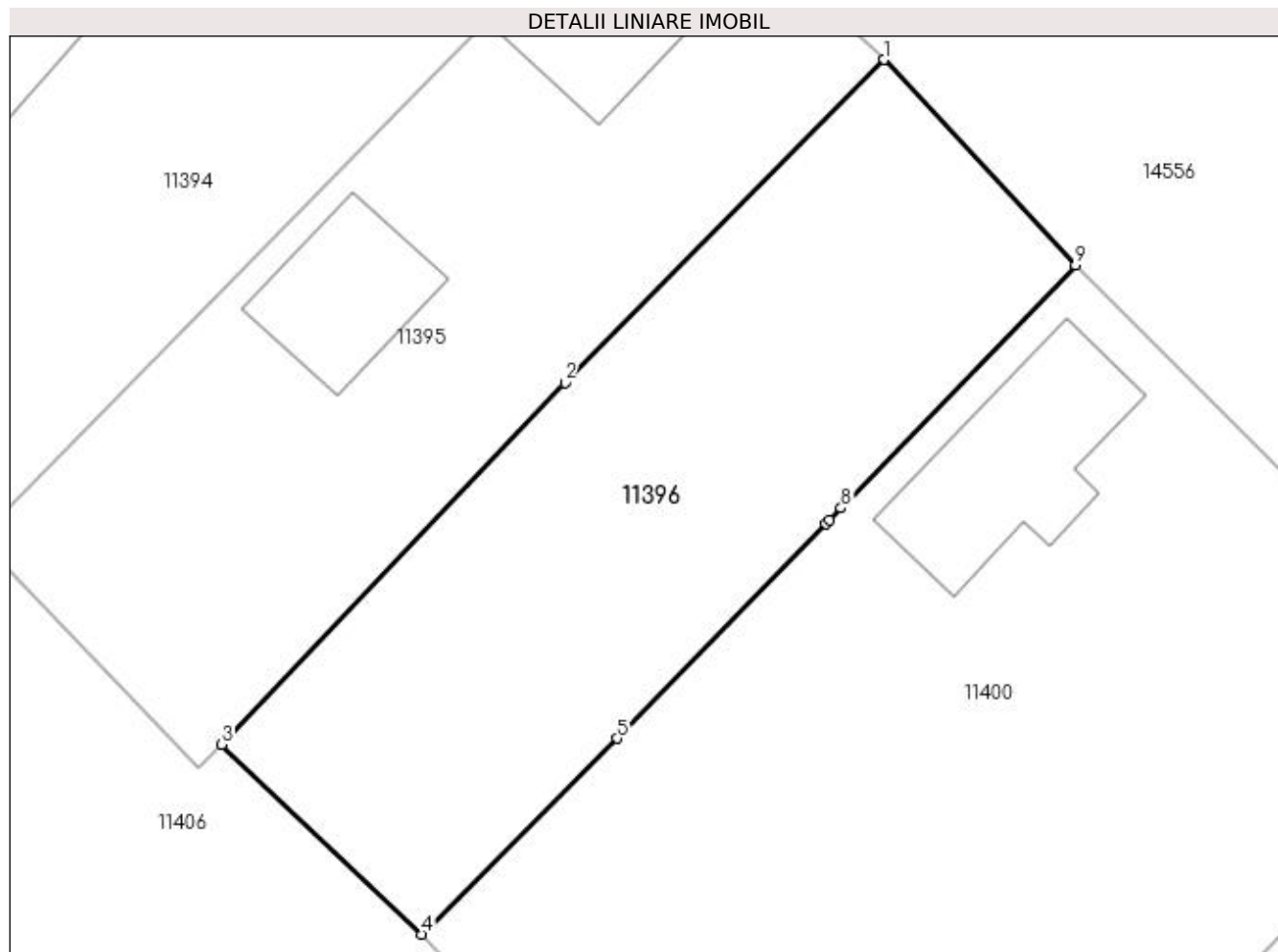
Inscrieri privind dezmembramintele dreptului de proprietate, drepturi reale de garanție și sarcini	Referințe
NU SUNT	

Anexa Nr. 1 La Partea I

Teren

Nr cadastral	Suprafața (mp)*	Observații / Referințe
30229	Din acte: 492 Masurata: 476	

* Suprafața este determinată în planul de proiecție Stereo 70.



Date referitoare la teren

Crt	Categorie folosință	Intra vilan	Suprafața (mp)	Tarla	Parcelă	Nr. topo	Observații / Referințe
1	arabil	DA	476	21	21	-	sat Bistretu Nou

Lungime Segmente

1) Valorile lungimilor segmentelor sunt obținute din proiecție în plan.

Punct început	X / Y	Punct sfârșit	X / Y	Lungime segment (** (m)
1	376.952,476 268.069,293	2	376.938,986 268.055,633	19.198
2	376.938,986 268.055,633	3	376.924,476 268.040,343	21.079
3	376.924,476 268.040,343	4	376.932,926 268.032,323	11.65
4	376.932,926 268.032,323	5	376.941,186 268.040,603	11.696
5	376.941,186 268.040,603	6	376.950,005 268.049,674	12.651

Punct început	X / Y	Punct sfârșit	X / Y	Lungime segment (** (m)
6	376.950,005 268.049,674	7	376.950,156 268.049,829	0.216
7	376.950,156 268.049,829	8	376.950,656 268.050,343	0.717
8	376.950,656 268.050,343	9	376.960,566 268.060,613	14.272
9	376.960,566 268.060,613	1	376.952,476 268.069,293	11.866

** Lungimile segmentelor sunt determinate în planul de proiecție Stereo 70 și sunt rotunjite la 1 milimetru.

*** Distanța dintre puncte este formată din segmente cumulate ce sunt mai mici decât valoarea 1 milimetru.

**DATE DESPRE IMOBILUL NR. 11397**

Oficiul de Cadastru și Publicitate Imobiliară DOLJ
Biroul de Cadastru și Publicitate Imobiliară Craiova

A. Partea I. Descrierea imobilului

TEREN Intravilan

Adresa: Loc. Bistretu Nou, Str Călugăreni, Nr. 28, Jud. Dolj, T21,P14,P15

Nr. Crt	Nr cadastral Nr. topografic	Suprafața* (mp)	Observații / Referințe
A1		Din acte: 1.352 Masurata: 1.358	Sector cadastral:21 Teren imprejmuit;

Construcții

Crt	Nr cadastral Nr. topografic	Adresa	Observații / Referințe
A1.1		Loc. Bistretu Nou, Str Călugăreni, Nr. 28, Jud. Dolj, T21,P14,P15	Nr. niveluri:1; S. construita la sol:49 mp;
A1.2		Loc. Bistretu Nou, Str Călugăreni, Nr. 28, Jud. Dolj, T21,P14,P15	Nr. niveluri:1; S. construita la sol:67 mp;

B. Partea II. Proprietari și acte

Inscrieri privitoare la dreptul de proprietate și alte drepturi reale		Referințe
/		
Act Administrativ nr. TDP NR.261-14988, din 18/04/1996 emis de CJSAPT DOLJ;		
B1	Intabulare, drept de PROPRIETATE, dobandit prin Reconstituire, cota actuala 1/1, cota initiala 1/1 1) BUTALIU DUMITRU, LIPSA CNP.	A1
Act Normativ nr. 7, din 13/03/1996 emis de PARLAMENTUL ROMÂNIEI (ART.12 ALIN.(14) și ART.37 ALIN.(2));		
B2	Intabulare, drept de PROPRIETATE, dobandit prin Lege, cota actuala 1/1, cota initiala 1/1 1) BUTALIU DUMITRU, LIPSA CNP.	A1.1, A1.2

C. Partea III. SARCINI .

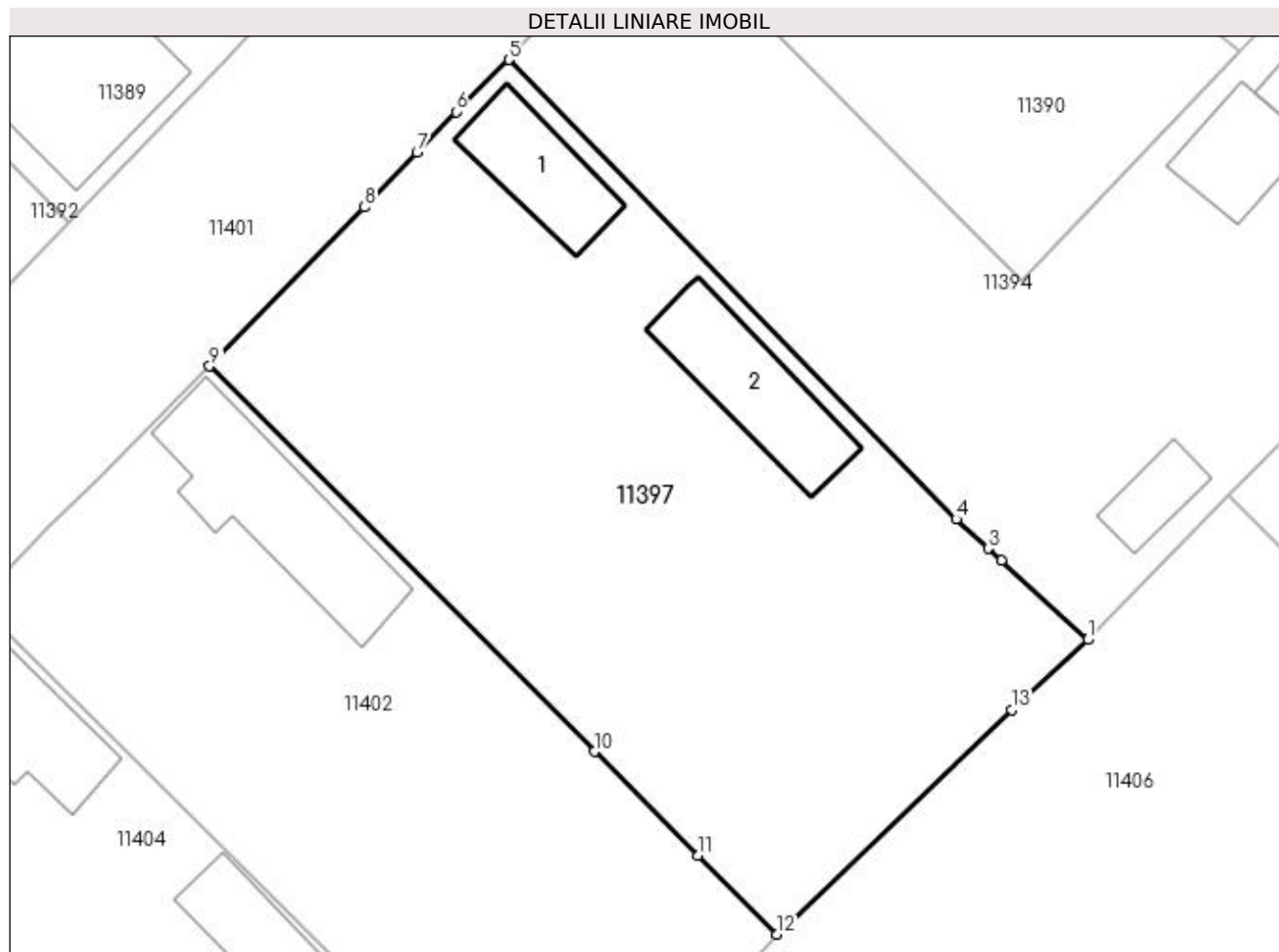
Inscrieri privind dezmembramentele dreptului de proprietate, drepturi reale de garanție și sarcini	Referințe
NU SUNT	

Anexa Nr. 1 La Partea I

Teren

Nr cadastral	Suprafața (mp)*	Observații / Referințe
	Din acte: 1.352 Masurata: 1.358	

* Suprafața este determinată în planul de proiecție Stereo 70.



Date referitoare la teren

Crt	Categorie folosință	Intra vilan	Suprafața (mp)	Tarla	Parcelă	Nr. topo	Observații / Referințe
1	curți constructii	DA	1.154	21	14	-	
2	vie	DA	204	21	15	-	

Date referitoare la construcții

Crt	Număr	Destinație construcție	Supraf. (mp)	Situație juridică	Observații / Referințe
A1.1		construcții de locuințe	49	Cu acte	Nr. niveluri:1; S. construita la sol:49 mp;
A1.2		construcții de locuințe	Din acte: 73 Masurata: 67	Cu acte	Nr. niveluri:1; S. construita la sol:67 mp;

Lungime Segmente

1) Valorile lungimilor segmentelor sunt obținute din proiecție în plan.

Punct început	X / Y	Punct sfârșit	X / Y	Lungime segment (** (m)
1	376.905,252 268.039,895	2	376.899,828 268.044,868	7.359
2	376.899,828 268.044,868	3	376.899,001 268.045,626	1.122

Punct început	X / Y	Punct sfârșit	X / Y	Lungime segment (** (m)
3	376.899,001 268.045,626	4	376.896,992 268.047,468	2.726
4	376.896,992 268.047,468	5	376.868,879 268.076,332	40.292
5	376.868,879 268.076,332	6	376.865,57 268.073,066	4.649
6	376.865,57 268.073,066	7	376.863,113 268.070,532	3.53
7	376.863,113 268.070,532	8	376.859,822 268.067,07	4.777
8	376.859,822 268.067,07	9	376.850,083 268.057,084	13.949
9	376.850,083 268.057,084	10	376.874,25 268.032,865	34.214
10	376.874,25 268.032,865	11	376.880,752 268.026,348	9.206
11	376.880,752 268.026,348	12	376.885,701 268.021,389	7.006
12	376.885,701 268.021,389	13	376.900,465 268.035,499	20.422
13	376.900,465 268.035,499	1	376.905,252 268.039,895	6.499

** Lungimile segmentelor sunt determinate în planul de proiecție Stereo 70 și sunt rotunjite la 1 milimetru.

*** Distanța dintre puncte este formată din segmente cumulate ce sunt mai mici decât valoarea 1 milimetru.

**DATE DESPRE IMOBILUL NR. 11398**

Oficiul de Cadastru și Publicitate Imobiliară DOLJ
Biroul de Cadastru și Publicitate Imobiliară Craiova

A. Partea I. Descrierea imobilului

TEREN Intravilan

Adresa: Loc. Bistretu Nou, Str Călugăreni, Jud. Dolj, T20,P5

Nr. Crt	Nr cadastral Nr. topografic	Suprafața* (mp)	Observații / Referințe
A1		Din acte: 930 Masurata: 1.016	Sector cadastral:21 Teren imprejmuit;

Construcții

Crt	Nr cadastral Nr. topografic	Adresa	Observații / Referințe
A1.1		Loc. Bistretu Nou, Str Călugăreni, Jud. Dolj	Nr. niveluri:1; S. construita la sol:128 mp;

B. Partea II. Proprietari și acte

Inscrieri privitoare la dreptul de proprietate și alte drepturi reale		Referințe
/		
Act Administrativ nr. TDP NR.104-42747, din 10/02/1995 emis de CJSAPT DOLJ;		
B1	Intabulare, drept de PROPRIETATE, dobandit prin Constituire, cota actuala 1/1, cota initiala 1/1 1) CHIRIȚĂ ION , LIPSA CNP.	A1
Act Normativ nr. 7, din 13/03/1996 emis de PARLAMENTUL ROMÂNIEI (ART.12 ALIN.(14) și ART.37 ALIN.(2));		
B2	Intabulare, drept de PROPRIETATE, dobandit prin Lege, cota actuala 1/1, cota initiala 1/1 1) CHIRIȚĂ ION , LIPSA CNP.	A1.1

C. Partea III. SARCINI .

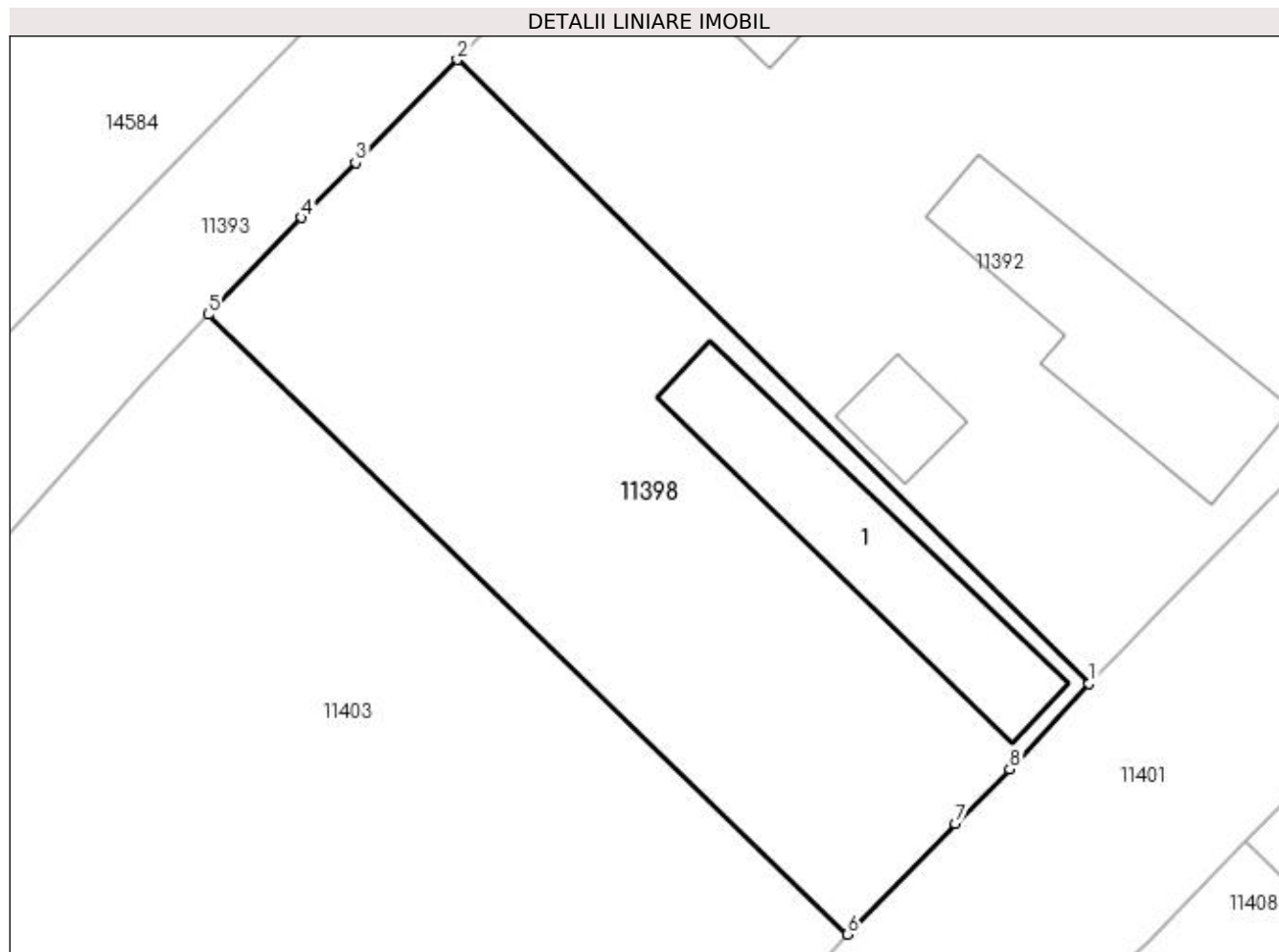
Inscrieri privind dezmembramintele dreptului de proprietate, drepturi reale de garanție și sarcini	Referințe
NU SUNT	

Anexa Nr. 1 La Partea I

Teren

Nr cadastral	Suprafața (mp)*	Observații / Referințe
	Din acte: 930 Masurata: 1.016	

* Suprafața este determinată în planul de proiecție Stereo 70.



Date referitoare la teren

Crt	Categorie folosință	Intra vilan	Suprafața (mp)	Tarla	Parcelă	Nr. topo	Observații / Referințe
1	curți constructii	DA	1.016	20	5	-	

Date referitoare la construcții

Crt	Număr	Destinație construcție	Supraf. (mp)	Situație juridică	Observații / Referințe
A1.1		construcții anexa	128	Cu acte	Nr. niveluri:1; S. construita la sol:128 mp;

Lungime Segmente

1) Valorile lungimilor segmentelor sunt obținute din proiecție în plan.

Punct început	X / Y	Punct sfârșit	X / Y	Lungime segment (** (m)
1	376.812,985 268.037,029	2	376.777,031 268.072,535	50.531
2	376.777,031 268.072,535	3	376.771,235 268.066,673	8.244
3	376.771,235 268.066,673	4	376.768,146 268.063,549	4.393

Punct început	X / Y	Punct sfârșit	X / Y	Lungime segment (** (m)
4	376.768,146 268.063,549	5	376.762,849 268.058,032	7.648
5	376.762,849 268.058,032	6	376.799,235 268.022,76	50.676
6	376.799,235 268.022,76	7	376.805,383 268.029,057	8.801
7	376.805,383 268.029,057	8	376.808,47 268.032,158	4.376
8	376.808,47 268.032,158	1	376.812,985 268.037,029	6.642

** Lungimile segmentelor sunt determinate în planul de proiecție Stereo 70 și sunt rotunjite la 1 milimetru.

*** Distanța dintre puncte este formată din segmente cumulate ce sunt mai mici decât valoarea 1 milimetru.

**DATE DESPRE IMOBILUL NR. 11399**

Oficiul de Cadastru și Publicitate Imobiliară DOLJ
Biroul de Cadastru și Publicitate Imobiliară Craiova

A. Partea I. Descrierea imobilului

TEREN Extravilan

Adresa: Jud. Dolj, T4,P24

Nr. Crt	Nr cadastral Nr. topografic	Suprafața* (mp)	Observații / Referințe
A1		664	Sector cadastral:21 Teren neimprejmuit;

B. Partea II. Proprietari și acte

Inscrieri privitoare la dreptul de proprietate și alte drepturi reale	Referințe
/	
Act Administrativ nr. TDP NR.560-60692, din 10/10/1996 emis de CJS DAPT DOLJ;	
B1	A1
Intabulare, drept de PROPRIETATE, dobândit prin Reconstituire, cota actuala 1/1, cota initiala 1/1 1) BARALIU ȘTEFAN , Lipsă CNP.	

C. Partea III. SARCINI .

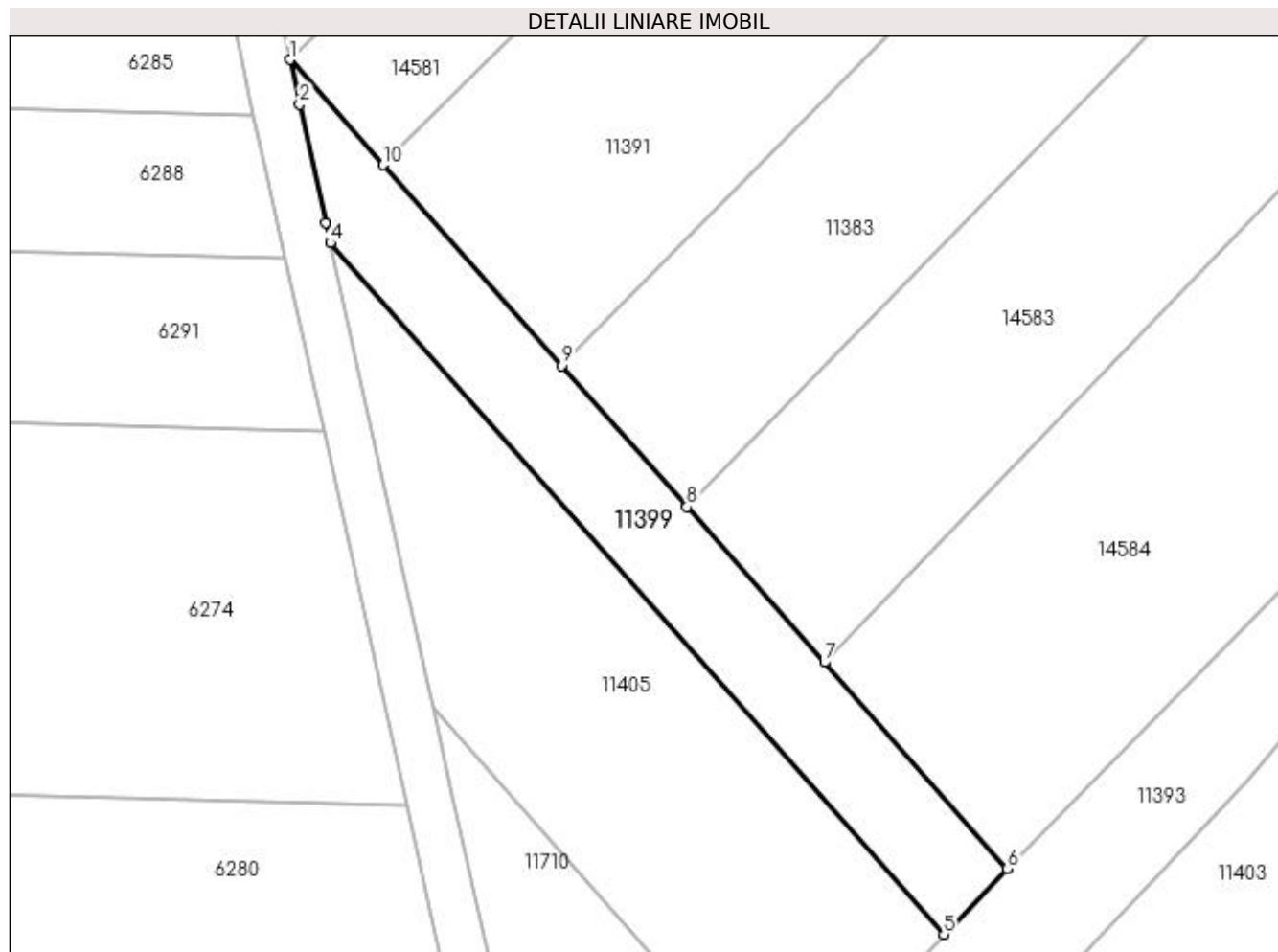
Inscrieri privind dezmembramintele dreptului de proprietate, drepturi reale de garanție și sarcini	Referințe
NU SUNT	

Anexa Nr. 1 La Partea I

Teren

Nr cadastral	Suprafața (mp)*	Observații / Referințe
	664	

* Suprafața este determinată în planul de proiecție Stereo 70.



Date referitoare la teren

Crt	Categorie folosință	Intra vilan	Suprafața (mp)	Tarla	Parcelă	Nr. topo	Observații / Referințe
1	arabil	NU	664	4	23	-	

Lungime Segmente

1) Valorile lungimilor segmentelor sunt obținute din proiecție în plan.

Punct început	X / Y	Punct sfârșit	X / Y	Lungime segment (** (m)
1	376.653,938 268.088,673	2	376.654,777 268.084,882	3.883
2	376.654,777 268.084,882	3	376.657,006 268.074,813	10.313
3	376.657,006 268.074,813	4	376.657,394 268.073,064	1.792
4	376.657,394 268.073,064	5	376.709,628 268.014,216	78.686
5	376.709,628 268.014,216	6	376.715,062 268.019,81	7.799

Punct început	X / Y	Punct sfârșit	X / Y	Lungime segment (** (m)
6	376.715,062 268.019,81	7	376.699,463 268.037,383	23.498
7	376.699,463 268.037,383	8	376.687,737 268.050,594	17.664
8	376.687,737 268.050,594	9	376.677,065 268.062,618	16.077
9	376.677,065 268.062,618	10	376.661,899 268.079,703	22.845
10	376.661,899 268.079,703	1	376.653,938 268.088,673	11.993

** Lungimile segmentelor sunt determinate în planul de proiecție Stereo 70 și sunt rotunjite la 1 milimetru.

*** Distanța dintre puncte este formată din segmente cumulate ce sunt mai mici decât valoarea 1 milimetru.

**DATE DESPRE IMOBILUL NR. 11400**

Oficiul de Cadastru și Publicitate Imobiliară DOLJ
Biroul de Cadastru și Publicitate Imobiliară Craiova

A. Partea I. Descrierea imobilului

TEREN Intravilan

Adresa: Loc. Bistretu Nou, Str Mihail Chirita, Nr. 71, Jud. Dolj, (fost T 21 P 22)

Nr. Crt	Nr cadastral Nr. topografic	Suprafața* (mp)	Observații / Referințe
A1	33228	Din acte: 1.000 Masurata: 1.034	Sector cadastral:21 Teren imprejmuit;

Construcții

Crt	Nr cadastral Nr. topografic	Adresa	Observații / Referințe
A1.1	33228-C1	Loc. Bistretu Nou, Str Mihail Chirita, Nr. 71, Jud. Dolj, (fost T 21 P 22)	Nr. niveluri:1; S. construita la sol:60 mp; S. construita desfasurata:60 mp; Constructie de locuit,construita din caramida, edificata in anul 1956.S.desfasurata = 60 mp

B. Partea II. Proprietari și acte

Inscrieri privitoare la dreptul de proprietate și alte drepturi reale		Referințe
184194 / 29/08/2019		
Act Notarial nr. CM NR.02, din 11/01/2019 emis de BNP DEFTA CRISTIAN (act administrativ nr TDP NR 871-44709 din 08.10.1996, emis de COMISIA JUDETEANA DOLJ);		
B1	Intabulare, drept de PROPRIETATE, dobandit prin Succesiune, cota actuala 1/4, cota initiala 1/4 1) GRIGORE SABINA	A1, A1.1
B2	Intabulare, drept de PROPRIETATE, dobandit prin Succesiune, cota actuala 3/4, cota initiala 3/4 1) GRIGORE FLORENTINA	A1, A1.1

C. Partea III. SARCINI .

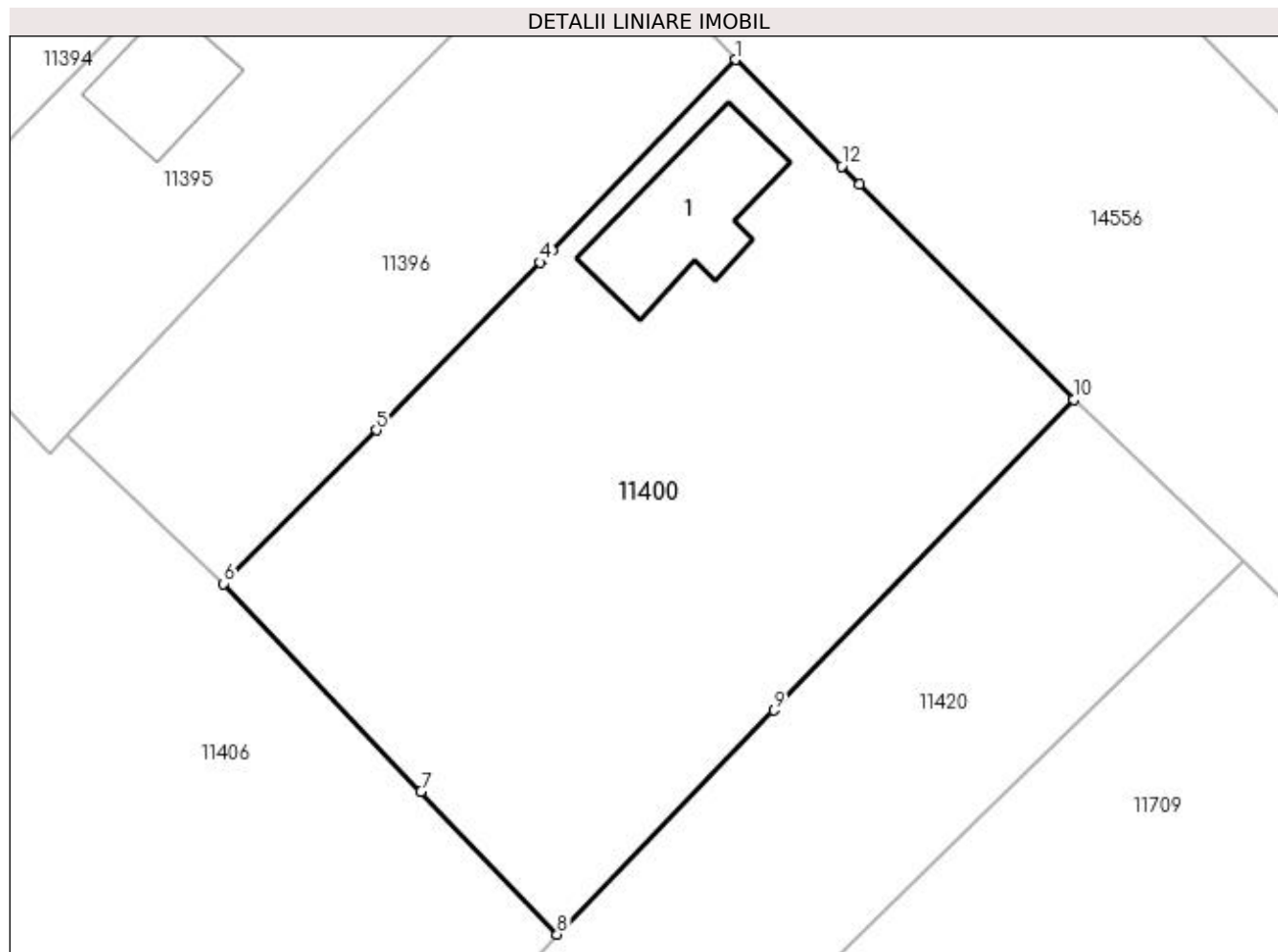
Inscrieri privind dezmembramintele dreptului de proprietate, drepturi reale de garanție și sarcini	Referințe
NU SUNT	

Anexa Nr. 1 La Partea I

Teren

Nr cadastral	Suprafața (mp)*	Observații / Referințe
33228	Din acte: 1.000 Masurata: 1.034	

* Suprafața este determinată în planul de proiecție Stereo 70.



Date referitoare la teren

Crt	Categorie folosință	Intra vilan	Suprafața (mp)	Tarla	Parcelă	Nr. topo	Observații / Referințe
1	curți constructii	DA	1.034	21	22	-	

Date referitoare la construcții

Crt	Număr	Destinație construcție	Supraf. (mp)	Situație juridică	Observații / Referințe
A1.1	33228-C1	construcții de locuințe	Din acte: 0 Masurata: 60	Cu acte	Nr. niveluri:1; S. construita la sol:60 mp; S. construita desfasurata:60 mp; Construcție de locuit,construita din caramida, edificata in anul 1956.S.desfasurata = 60 mp

Lungime Segmente

1) Valorile lungimilor segmentelor sunt obținute din proiecție în plan.

Punct început	X / Y	Punct sfârșit	X / Y	Lungime segment (** (m)
1	376.960,566 268.060,613	2	376.950,656 268.050,343	14.272
2	376.950,656 268.050,343	3	376.950,156 268.049,829	0.717
3	376.950,156 268.049,829	4	376.950,005 268.049,674	0.216

Punct început	X / Y	Punct sfârșit	X / Y	Lungime segment (** (m)
4	376.950,005 268.049,674	5	376.941,186 268.040,603	12.651
5	376.941,186 268.040,603	6	376.932,926 268.032,323	11.696
6	376.932,926 268.032,323	7	376.943,589 268.021,091	15.487
7	376.943,589 268.021,091	8	376.950,94 268.013,38	10.653
8	376.950,94 268.013,38	9	376.962,631 268.025,485	16.829
9	376.962,631 268.025,485	10	376.978,832 268.042,259	23.32
10	376.978,832 268.042,259	11	376.967,254 268.053,892	16.413
11	376.967,254 268.053,892	12	376.966,302 268.054,849	1.35
12	376.966,302 268.054,849	1	376.960,566 268.060,613	8.132

** Lungimile segmentelor sunt determinate în planul de proiecție Stereo 70 și sunt rotunjite la 1 milimetru.

*** Distanța dintre puncte este formată din segmente cumulate ce sunt mai mici decât valoarea 1 milimetru.

**DATE DESPRE IMOBILUL NR. 11401**

Oficiul de Cadastru și Publicitate Imobiliară DOLJ
Biroul de Cadastru și Publicitate Imobiliară Craiova

A. Partea I. Descrierea imobilului

TEREN Intravilan

Adresa: Loc. Bistretu Nou, Str Calugareni, Jud. Dolj, TRONSON 2

Nr. Crt	Nr cadastral Nr. topografic	Suprafața* (mp)	Observații / Referințe
A1	37497	Din acte: 2.785 Masurata: 2.779	Sector cadastral:21 Teren imprejmuit;

B. Partea II. Proprietari și acte

Inscrieri privitoare la dreptul de proprietate și alte drepturi reale	Referințe
247111 / 07/12/2020	
Act Administrativ nr. Hotararea Nr.596, din 04/08/2011 emis de Guvernul Romaniei (act administrativ nr Adeverinta Nr.7066 din 25.11.2020, emis de Primaria Com Bistret;act administrativ nr Anexa nr. 14 din 28.06.2002, emis de Comuna Bistret;act administrativ nr Adeverinta nr. 7067 din 25.11.2020, emis de Primaria Com. Bistret;act administrativ nr Adeverinta Nr.7068 din 25.11.2020, emis de Primaria Com Bistret);	
B1	Intabulare, drept de PROPRIETATE, dobandit prin Constituire, cota actuala 1/1, cota initiala 1/1
1) COMUNA BISTRET - DOMENIUL PUBLIC, CIF:4553895	

C. Partea III. SARCINI .

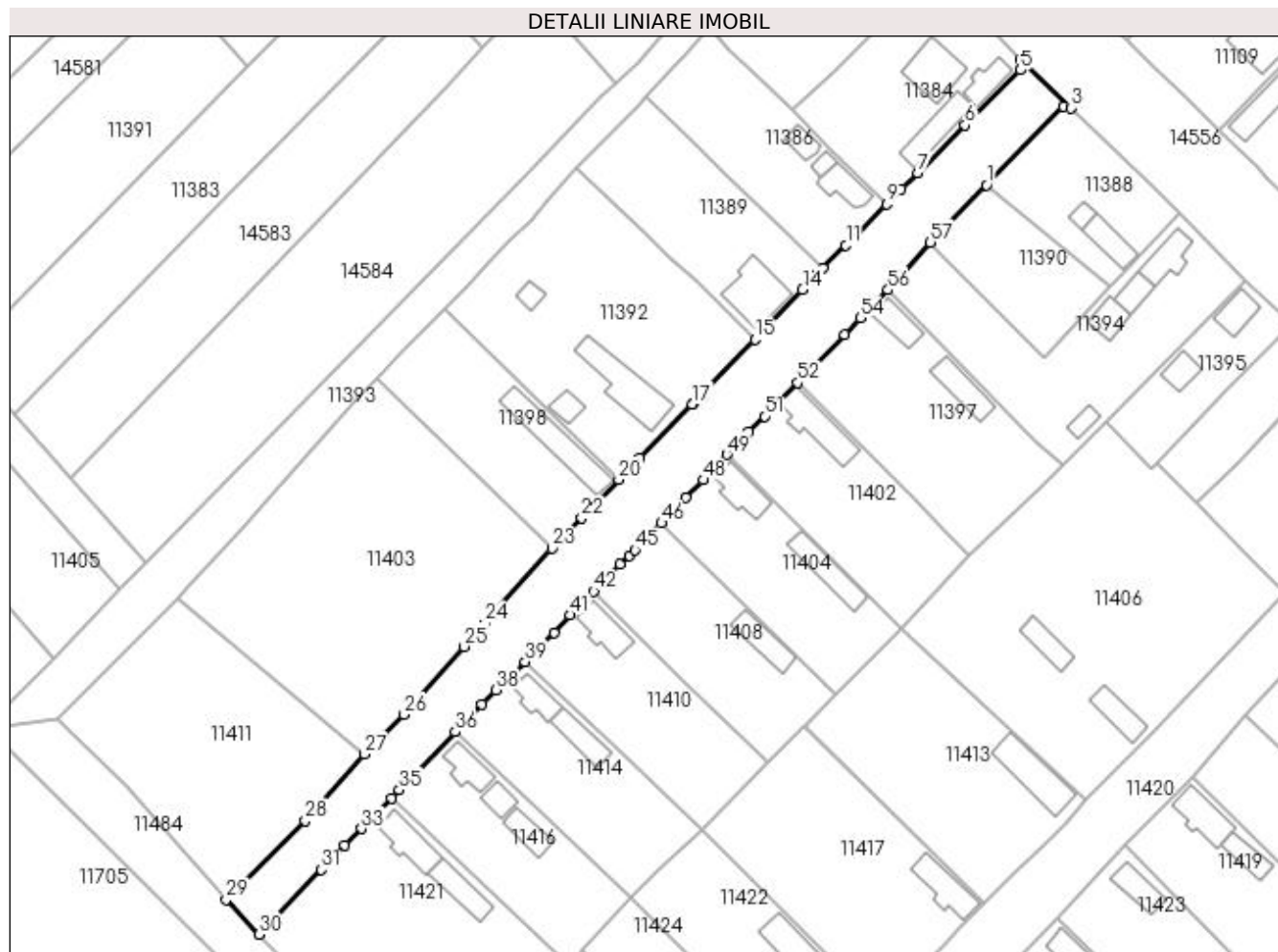
Inscrieri privind dezmembramintele dreptului de proprietate, drepturi reale de garanție și sarcini	Referințe
NU SUNT	

Anexa Nr. 1 La Partea I

Teren

Nr cadastral	Suprafața (mp)*	Observații / Referințe
37497	Din acte: 2.785 Masurata: 2.779	

* Suprafața este determinată în planul de proiecție Stereo 70.



Date referitoare la teren

Crt	Categorie folosință	Intravilan	Suprafața (mp)	Tarla	Parcelă	Nr. topo	Observații / Referințe
1	drum	DA	2.779	-	-	-	Teren intravilan împrejmuit cu gard lemn, gard plasa sarma, gard beton si limita conventionala.

Lungime Segmente

1) Valorile lungimilor segmentelor sunt obținute din proiecție în plan.

Punct început	X / Y	Punct sfârșit	X / Y	Lungime segment	Punct început	X / Y	Punct sfârșit	X / Y	Lungime segment	Punct început	X / Y	Punct sfârșit	X / Y	Lungime segment
1	376.889,279 268.098,09	2	376.905,163 268.114,381	22.753	2	376.905,163 268.114,381	3	376.906,777 268.114,065	1.645	3	376.906,777 268.114,065	4	376.896,281 268.124,038	14.478
4	376.896,281 268.124,038	5	376.896,303 268.121,891	2.147	5	376.896,303 268.121,891	6	376.884,825 268.110,445	16.21	6	376.884,825 268.110,445	7	376.875,018 268.100,598	13.898
7	376.875,018 268.100,598	8	376.871,57 268.097,211	4.833	8	376.871,57 268.097,211	9	376.868,496 268.094,088	4.382	9	376.868,496 268.094,088	10	376.862,129 268.087,648	9.056
10	376.862,129 268.087,648	11	376.860,113 268.085,61	2.867	11	376.860,113 268.085,61	12	376.855,346 268.080,788	6.781	12	376.855,346 268.080,788	13	376.854,25 268.079,644	1.584
13	376.854,25 268.079,644	14	376.851,154 268.076,412	4.476	14	376.851,154 268.076,412	15	376.841,248 268.066,115	14.288	15	376.841,248 268.066,115	16	376.828,411 268.052,825	18.477

Punct început	X / Y	Punct sfârșit	X / Y	Lungime segment	Punct început	X / Y	Punct sfârșit	X / Y	Lungime segment	Punct început	X / Y	Punct sfârșit	X / Y	Lungime segment
16	376.828,411 268.052,825	17	376.828,261 268.052,67	0.216	17	376.828,261 268.052,67	18	376.817,322 268.041,426	15.687	18	376.817,322 268.041,426	19	376.814,615 268.038,624	3.896
19	376.814,615 268.038,624	20	376.812,985 268.037,029	2.281	20	376.812,985 268.037,029	21	376.808,47 268.032,158	6.642	21	376.808,47 268.032,158	22	376.805,383 268.029,057	4.376
22	376.805,383 268.029,057	23	376.799,235 268.022,76	8.801	23	376.799,235 268.022,76	24	376.785,205 268.007,247	20.916	24	376.785,205 268.007,247	25	376.781,026 268.002,43	6.377
25	376.781,026 268.002,43	26	376.768,546 267.988,292	18.858	26	376.768,546 267.988,292	27	376.760,33 267.980,135	11.578	27	376.760,33 267.980,135	28	376.748,11 267.966,278	18.476
28	376.748,11 267.966,278	29	376.731,65 267.950,014	23.14	29	376.731,65 267.950,014	30	376.738,478 267.942,782	9.946	30	376.738,478 267.942,782	31	376.751,375 267.956,175	18.593
31	376.751,375 267.956,175	32	376.756,178 267.961,163	6.925	32	376.756,178 267.961,163	33	376.759,7 267.964,656	4.96	33	376.759,7 267.964,656	34	376.765,914 267.971,022	8.896
34	376.765,914 267.971,022	35	376.767,517 267.972,722	2.337	35	376.767,517 267.972,722	36	376.779,092 267.984,749	16.692	36	376.779,092 267.984,749	37	376.784,623 267.990,449	7.942
37	376.784,623 267.990,449	38	376.787,503 267.993,418	4.136	38	376.787,503 267.993,418	39	376.793,601 267.999,287	8.463	39	376.793,601 267.999,287	40	376.799,627 268.005,317	8.525
40	376.799,627 268.005,317	41	376.802,961 268.008,972	4.947	41	376.802,961 268.008,972	42	376.807,849 268.013,86	6.913	42	376.807,849 268.013,86	43	376.813,314 268.019,417	7.794
43	376.813,314 268.019,417	44	376.815,174 268.021,225	2.594	44	376.815,174 268.021,225	45	376.816,397 268.022,413	1.705	45	376.816,397 268.022,413	46	376.821,932 268.028,02	7.879
46	376.821,932 268.028,02	47	376.826,984 268.033,273	7.288	47	376.826,984 268.033,273	48	376.830,514 268.036,963	5.107	48	376.830,514 268.036,963	49	376.835,444 268.042,237	7.219
49	376.835,444 268.042,237	50	376.839,977 268.046,933	6.527	50	376.839,977 268.046,933	51	376.843,212 268.050,142	4.557	51	376.843,212 268.050,142	52	376.850,083 268.057,084	9.767
52	376.850,083 268.057,084	53	376.859,822 268.067,07	13.949	53	376.859,822 268.067,07	54	376.863,113 268.070,532	4.777	54	376.863,113 268.070,532	55	376.865,57 268.073,066	3.53
55	376.865,57 268.073,066	56	376.868,879 268.076,332	4.649	56	376.868,879 268.076,332	57	376.877,646 268.086,173	13.18	57	376.877,646 268.086,173	1	376.889,279 268.098,09	16.654

** Lungimile segmentelor sunt determinate în planul de proiecție Stereo 70 și sunt rotunjite la 1 milimetru.

*** Distanța dintre puncte este formată din segmente cumulate ce sunt mai mici decât valoarea 1 milimetru.

**DATE DESPRE IMOBILUL NR. 11402**

Oficiul de Cadastru și Publicitate Imobiliară DOLJ
Biroul de Cadastru și Publicitate Imobiliară Craiova

A. Partea I. Descrierea imobilului

TEREN Intravilan

Adresa: Loc. Bistretu Nou, Str Călugăreni, Nr. 30, Jud. Dolj, T21,P13,P12

Nr. Crt	Nr cadastral Nr. topografic	Suprafața* (mp)	Observații / Referințe
A1		Din acte: 1.040 Masurata: 1.054	Sector cadastral:21 Teren imprejmuit;

Construcții

Crt	Nr cadastral Nr. topografic	Adresa	Observații / Referințe
A1.1		Loc. Bistretu Nou, Str Călugăreni, Nr. 30, Jud. Dolj, T21,P13,P12	Nr. niveluri:1; S. construita la sol:97 mp;

B. Partea II. Proprietari și acte

Inscrieri privitoare la dreptul de proprietate și alte drepturi reale		Referințe
/		
Act Administrativ nr. TDP NR.269-14988, din 18/04/1996 emis de CJSAPT DOLJ;		
B1	Intabulare, drept de PROPRIETATE, dobandit prin Reconstituire, cota actuala 1/1, cota initiala 1/1 1) DRAGUȘIN ANA, LIPSA CNP.	A1
Act Normativ nr. 7, din 13/03/1996 emis de PARLAMENTUL ROMÂNIEI (ART.12 ALIN.(14) și ART.37 ALIN.(2));		
B2	Intabulare, drept de PROPRIETATE, dobandit prin Lege, cota actuala 1/1, cota initiala 1/1 1) DRAGUȘIN ANA, LIPSA CNP.	A1.1

C. Partea III. SARCINI .

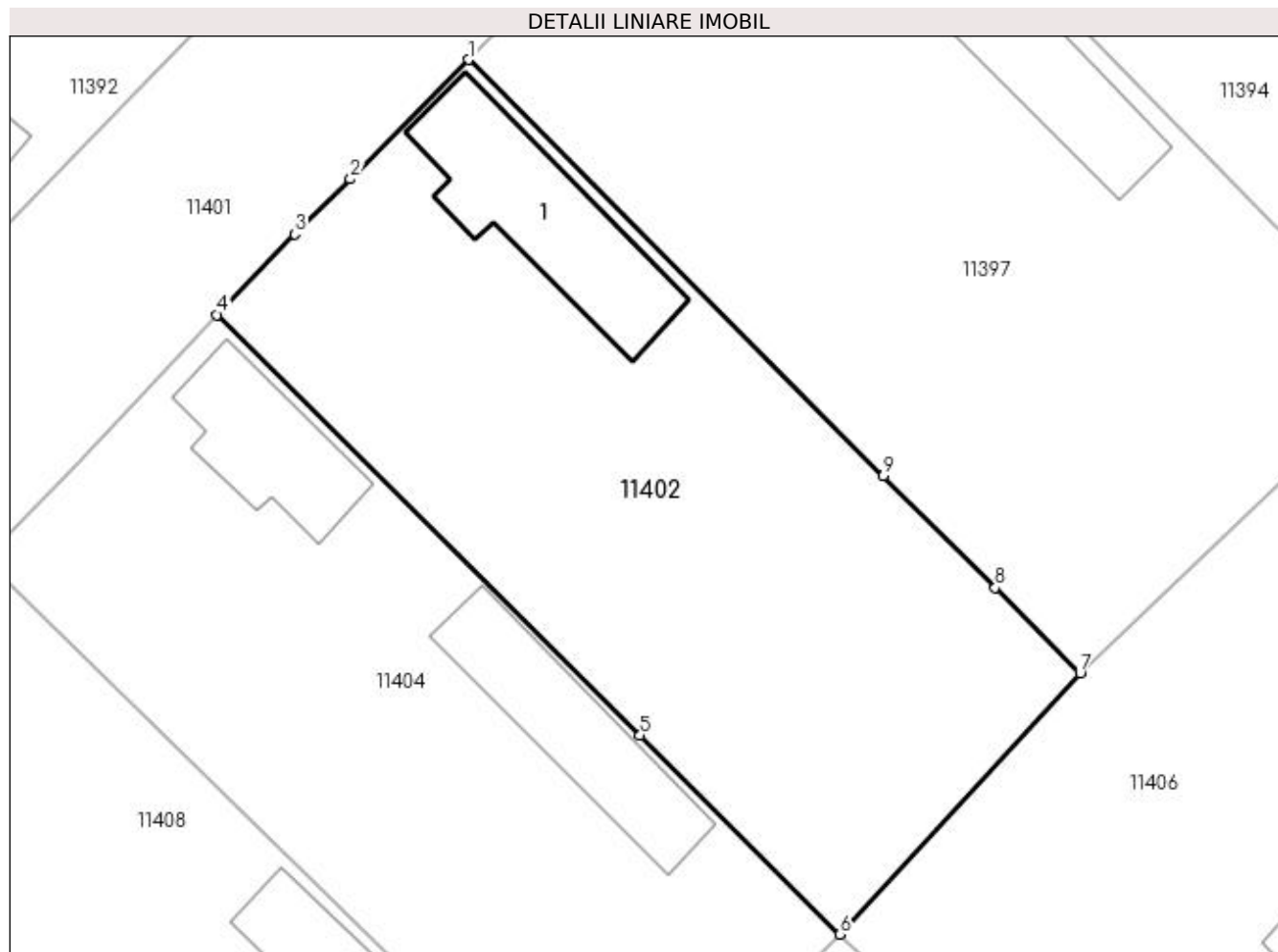
Inscrieri privind dezmembramintele dreptului de proprietate, drepturi reale de garanție și sarcini	Referințe
NU SUNT	

Anexa Nr. 1 La Partea I

Teren

Nr cadastral	Suprafața (mp)*	Observații / Referințe
	Din acte: 1.040 Masurata: 1.054	

* Suprafața este determinată în planul de proiecție Stereo 70.



Date referitoare la teren

Crt	Categorie folosință	Intra vilan	Suprafața (mp)	Tarla	Parcelă	Nr. topo	Observații / Referințe
1	curți construcții	DA	717	21	13	-	
2	vie	DA	337	21	12	-	

Date referitoare la construcții

Crt	Număr	Destinație construcție	Supraf. (mp)	Situație juridică	Observații / Referințe
A1.1		construcții de locuințe	97	Cu acte	Nr. niveluri:1; S. construita la sol:97 mp;

Lungime Segmente

1) Valorile lungimilor segmentelor sunt obținute din proiecție în plan.

Punct început	X / Y	Punct sfârșit	X / Y	Lungime segment (** (m)
1	376.850,083 268.057,084	2	376.843,212 268.050,142	9.767
2	376.843,212 268.050,142	3	376.839,977 268.046,933	4.557
3	376.839,977 268.046,933	4	376.835,444 268.042,237	6.527

Punct început	X / Y	Punct sfârșit	X / Y	Lungime segment (** (m)
4	376.835,444 268.042,237	5	376.860,069 268.017,749	34.728
5	376.860,069 268.017,749	6	376.871,709 268.006,174	16.416
6	376.871,709 268.006,174	7	376.885,701 268.021,389	20.671
7	376.885,701 268.021,389	8	376.880,752 268.026,348	7.006
8	376.880,752 268.026,348	9	376.874,25 268.032,865	9.206
9	376.874,25 268.032,865	1	376.850,083 268.057,084	34.214

** Lungimile segmentelor sunt determinate în planul de proiecție Stereo 70 și sunt rotunjite la 1 milimetru.

*** Distanța dintre puncte este formată din segmente cumulate ce sunt mai mici decât valoarea 1 milimetru.

**DATE DESPRE IMOBILUL NR. 11403**

Oficiul de Cadastru și Publicitate Imobiliară DOLJ
Biroul de Cadastru și Publicitate Imobiliară Craiova

A. Partea I. Descrierea imobilului

TEREN Intravilan

Adresa: Loc. Bistretu Nou, Str Călugăreni, Nr. 45, Jud. Dolj, T20,P3

Nr. Crt	Nr cadastral Nr. topografic	Suprafața* (mp)	Observații / Referințe
A1		3.022	Sector cadastral:21 Teren imprejmuit;

B. Partea II. Proprietari și acte

Inscrieri privitoare la dreptul de proprietate și alte drepturi reale	Referințe
/	
Act Normativ nr. 7, din 13/03/1996 emis de PARLAMENTUL ROMANIEI;	
B1	A1
Inscrierea provizorie, drept de PROPRIETATE, dobandit prin Lege, cota actuala 1/1, cota initiala 1/1 1) NEIDENTIFICAT NEIDENTIFICAT	

C. Partea III. SARCINI .

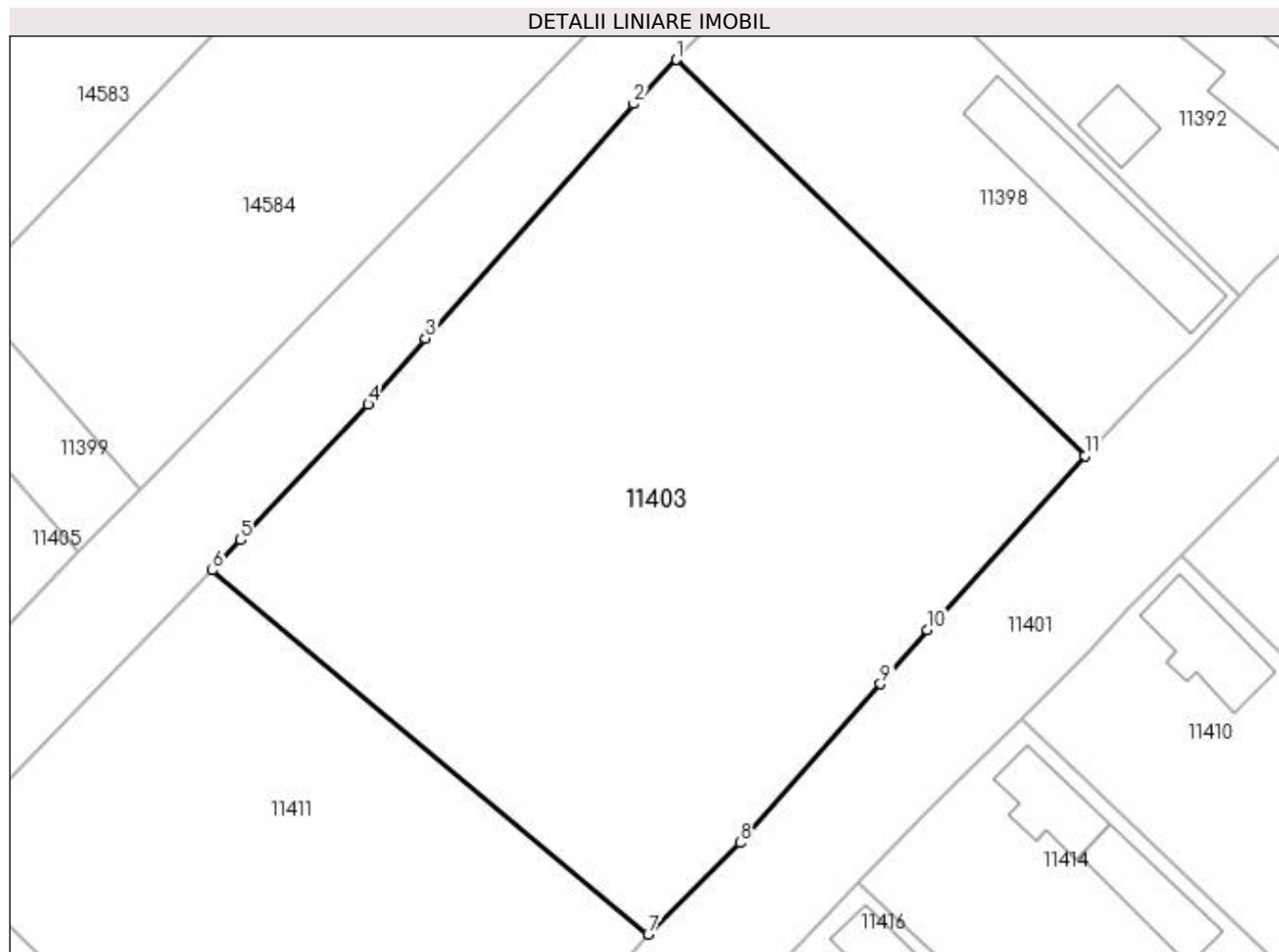
Inscrieri privind dezmembramintele dreptului de proprietate, drepturi reale de garanție și sarcini	Referințe
NU SUNT	

Anexa Nr. 1 La Partea I

Teren

Nr cadastral	Suprafața (mp)*	Observații / Referințe
	3.022	

* Suprafața este determinată în planul de proiecție Stereo 70.



Date referitoare la teren

Crt	Categorie folosință	Intravilan	Suprafața (mp)	Tarla	Parcelă	Nr. topo	Observații / Referințe
1	curți constructii	DA	3.022	20	3	-	

Lungime Segmente

1) Valorile lungimilor segmentelor sunt obținute din proiecție în plan.

Punct început	X / Y	Punct sfârșit	X / Y	Lungime segment (** (m)
1	376.762,849 268.058,032	2	376.759,063 268.054,088	5.467
2	376.759,063 268.054,088	3	376.740,495 268.033,212	27.939
3	376.740,495 268.033,212	4	376.735,4 268.027,32	7.789
4	376.735,4 268.027,32	5	376.724,04 268.015,238	16.584
5	376.724,04 268.015,238	6	376.721,517 268.012,554	3.684

Punct început	X / Y	Punct sfârșit	X / Y	Lungime segment (** (m)
6	376.721,517 268.012,554	7	376.760,33 267.980,135	50.571
7	376.760,33 267.980,135	8	376.768,546 267.988,292	11.578
8	376.768,546 267.988,292	9	376.781,026 268.002,43	18.858
9	376.781,026 268.002,43	10	376.785,205 268.007,247	6.377
10	376.785,205 268.007,247	11	376.799,235 268.022,76	20.916
11	376.799,235 268.022,76	1	376.762,849 268.058,032	50.676

** Lungimile segmentelor sunt determinate în planul de proiecție Stereo 70 și sunt rotunjite la 1 milimetru.

*** Distanța dintre puncte este formată din segmente cumulate ce sunt mai mici decât valoarea 1 milimetru.

**DATE DESPRE IMOBILUL NR. 11404**

Oficiul de Cadastru și Publicitate Imobiliară DOLJ
Biroul de Cadastru și Publicitate Imobiliară Craiova

A. Partea I. Descrierea imobilului

TEREN Intravilan

Adresa: Loc. Bistretu Nou, Str Călugăreni, Jud. Dolj, T21,P10,11

Nr. Crt	Nr cadastral Nr. topografic	Suprafața* (mp)	Observații / Referințe
A1		Din acte: 1.040 Masurata: 988	Sector cadastral:21 Teren imprejmuit;

Construcții

Crt	Nr cadastral Nr. topografic	Adresa	Observații / Referințe
A1.1		Loc. Bistretu Nou, Str Călugăreni, Jud. Dolj	Nr. niveluri:1; S. construita la sol:63 mp;
A1.2		Loc. Bistretu Nou, Str Călugăreni, Jud. Dolj	Nr. niveluri:1; S. construita la sol:80 mp;

B. Partea II. Proprietari și acte

Inscrieri privitoare la dreptul de proprietate și alte drepturi reale		Referințe
/		
Act Administrativ nr. TDP NR.212-14988, din 19/03/1996 emis de CJS DAPT DOLJ;		
B1	Intabulare, drept de PROPRIETATE, dobandit prin Reconstituire, cota actuala 1/1, cota initiala 1/1 1) DELIU MARIN, LIPSA CNP.	A1
Act Normativ nr. 7, din 13/03/1996 emis de PARLAMENTUL ROMÂNIEI (ART.12 ALIN.(14) și ART.37 ALIN.(2));		
B2	Intabulare, drept de PROPRIETATE, dobandit prin Lege, cota actuala 1/1, cota initiala 1/1 1) DELIU MARIN, LIPSA CNP.	A1.1, A1.2

C. Partea III. SARCINI .

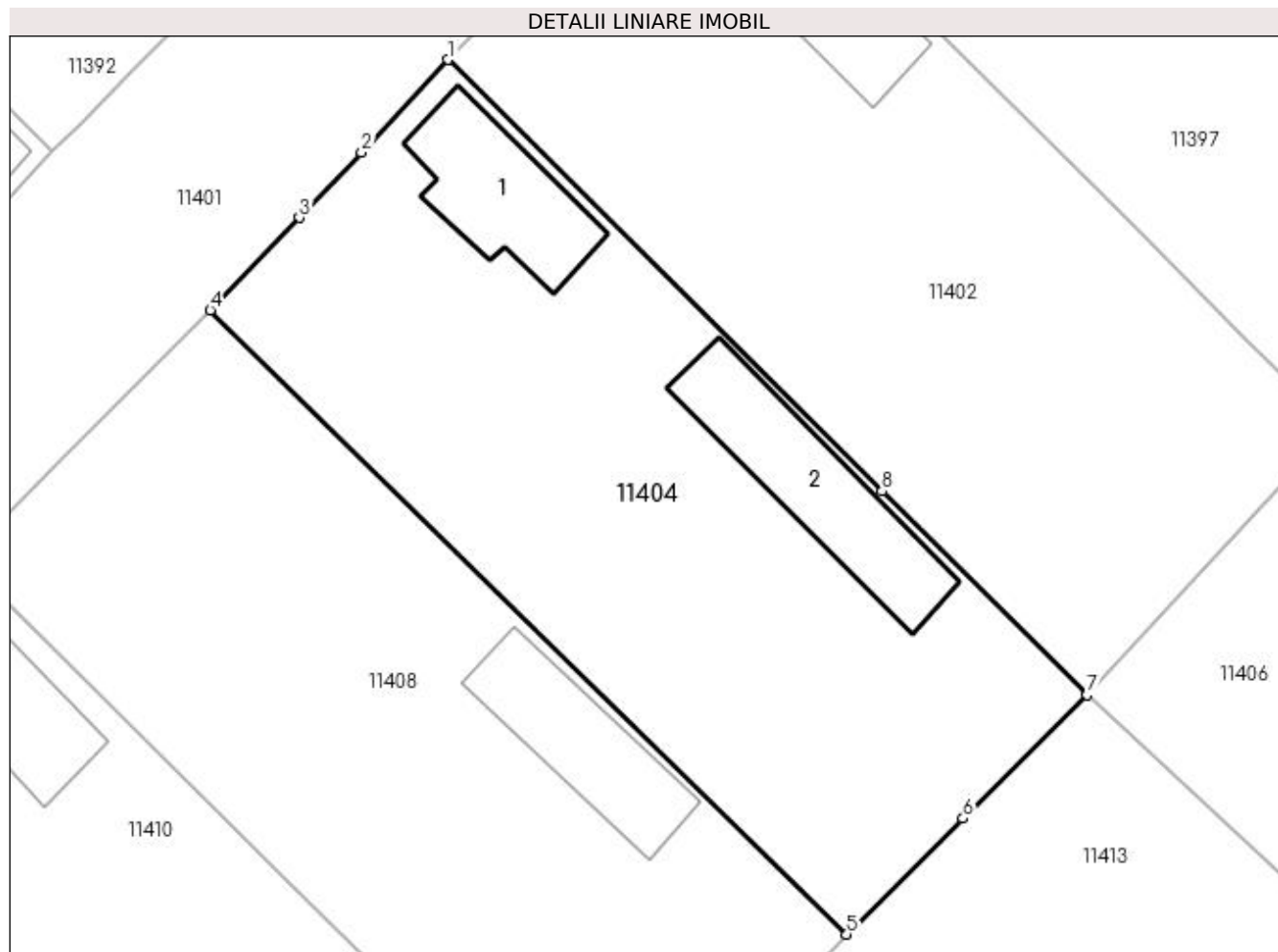
Inscrieri privind dezmembramintele dreptului de proprietate, drepturi reale de garanție și sarcini	Referințe
NU SUNT	

Anexa Nr. 1 La Partea I

Teren

Nr cadastral	Suprafața (mp)*	Observații / Referințe
	Din acte: 1.040 Masurata: 988	

* Suprafața este determinată în planul de proiecție Stereo 70.



Date referitoare la teren

Crt	Categorie folosință	Intra vilan	Suprafața (mp)	Tarla	Parcelă	Nr. topo	Observații / Referințe
1	curți constructii	DA	988	21	10,11	-	

Date referitoare la construcții

Crt	Număr	Destinație construcție	Supraf. (mp)	Situație juridică	Observații / Referințe
A1.1		construcții de locuințe	63	Cu acte	Nr. niveluri:1; S. construita la sol:63 mp;
A1.2		construcții anexa	80	Cu acte	Nr. niveluri:1; S. construita la sol:80 mp;

Lungime Segmente

1) Valorile lungimilor segmentelor sunt obținute din proiecție în plan.

Punct început	X / Y	Punct sfârșit	X / Y	Lungime segment (** (m)
1	376.835,444 268.042,237	2	376.830,514 268.036,963	7.219
2	376.830,514 268.036,963	3	376.826,984 268.033,273	5.107
3	376.826,984 268.033,273	4	376.821,932 268.028,02	7.288

Punct început	X / Y	Punct sfârșit	X / Y	Lungime segment (** (m)
4	376.821,932 268.028,02	5	376.858,065 267.992,587	50.607
5	376.858,065 267.992,587	6	376.864,668 267.999,162	9.318
6	376.864,668 267.999,162	7	376.871,709 268.006,174	9.937
7	376.871,709 268.006,174	8	376.860,069 268.017,749	16.416
8	376.860,069 268.017,749	1	376.835,444 268.042,237	34.728

** Lungimile segmentelor sunt determinate în planul de proiecție Stereo 70 și sunt rotunjite la 1 milimetru.

*** Distanța dintre puncte este formată din segmente cumulate ce sunt mai mici decât valoarea 1 milimetru.

**DATE DESPRE IMOBILUL NR. 11405**

Oficiul de Cadastru și Publicitate Imobiliară DOLJ
 Biroul de Cadastru și Publicitate Imobiliară Craiova

A. Partea I. Descrierea imobilului

TEREN Extravilan

Adresa: Jud. Dolj, T4,P23

Nr. Crt	Nr cadastral Nr. topografic	Suprafața* (mp)	Observații / Referințe
A1		1.216	Sector cadastral:21 Teren neimprejmuit;

B. Partea II. Proprietari și acte

Inscrieri privitoare la dreptul de proprietate și alte drepturi reale	Referințe
/	
Act Administrativ nr. TDP NR.1535-59363, din 09/10/1998 emis de CJSAPT DOLJ;	
B1	A1
Intabulare, drept de PROPRIETATE, dobandit prin Reconstituire, cota actuala 1/1, cota initiala 1/1 1) DUMITRU MARIA, LIPSA CNP.	

C. Partea III. SARCINI .

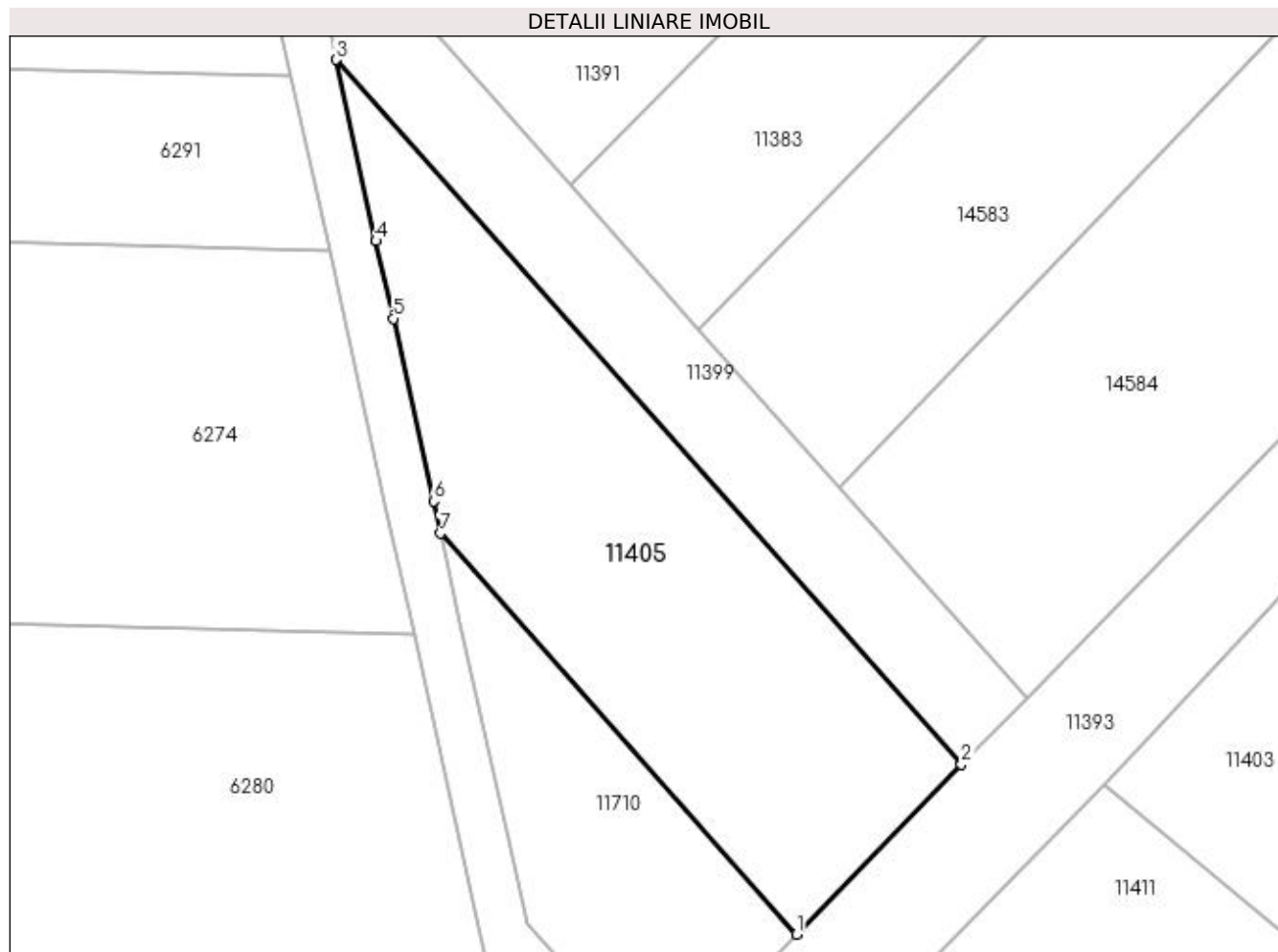
Inscrieri privind dezmembramintele dreptului de proprietate, drepturi reale de garanție și sarcini	Referințe
NU SUNT	

Anexa Nr. 1 La Partea I

Teren

Nr cadastral	Suprafața (mp)*	Observații / Referințe
	1.216	

* Suprafața este determinată în planul de proiecție Stereo 70.



Date referitoare la teren

Crt	Categorie folosință	Intra vilan	Suprafața (mp)	Tarla	Parcelă	Nr. topo	Observații / Referințe
1	arabil	NU	1.216	4	23	-	

Lungime Segmente

1) Valorile lungimilor segmentelor sunt obținute din proiecție în plan.

Punct început	X / Y	Punct sfârșit	X / Y	Lungime segment (** (m)
1	376.695,865 268.000,046	2	376.709,628 268.014,216	19.754
2	376.709,628 268.014,216	3	376.657,394 268.073,064	78.686
3	376.657,394 268.073,064	4	376.660,746 268.057,922	15.509
4	376.660,746 268.057,922	5	376.662,178 268.051,455	6.624
5	376.662,178 268.051,455	6	376.665,553 268.036,211	15.613

Punct început	X / Y	Punct sfârșit	X / Y	Lungime segment (** (m)
6	376.665,553 268.036,211	7	376.666,148 268.033,526	2.75
7	376.666,148 268.033,526	1	376.695,865 268.000,046	44.766

** Lungimile segmentelor sunt determinate în planul de proiecție Stereo 70 și sunt rotunjite la 1 milimetru.

*** Distanța dintre puncte este formată din segmente cumulate ce sunt mai mici decât valoarea 1 milimetru.

**DATE DESPRE IMOBILUL NR. 11406**

Oficiul de Cadastru și Publicitate Imobiliară DOLJ
Biroul de Cadastru și Publicitate Imobiliară Craiova

A. Partea I. Descrierea imobilului

TEREN Intravilan

Adresa: Loc. Bistretu Nou, Str Peneş Curcanu, Nr. 23, Jud. Dolj, T21,P25,P23,24

Nr. Crt	Nr cadastral Nr. topografic	Suprafaţa* (mp)	Observații / Referințe
A1		Din acte: 3.120 Masurata: 3.139	Sector cadastral:21 Teren imprejmuit;

Construcții

Crt	Nr cadastral Nr. topografic	Adresa	Observații / Referințe
A1.1		Loc. Bistretu Nou, Str Peneş Curcanu, Nr. 23, Jud. Dolj, T21,P25,P23,24	Nr. niveluri:1; S. construita la sol:57 mp;
A1.2		Loc. Bistretu Nou, Str Peneş Curcanu, Nr. 23, Jud. Dolj, T21,P25,P23,24	Nr. niveluri:1; S. construita la sol:49 mp;

B. Partea II. Proprietari și acte

Inscrieri privitoare la dreptul de proprietate și alte drepturi reale		Referințe
/		
Act Administrativ nr. TDP NR.411-45331, din 08/10/1996 emis de CJS DAPT DOLJ;		
B1	Intabulare, drept de PROPRIETATE, dobandit prin Reconstituire, cota actuala 1/1, cota initiala 1/1 1) CERĂCEANU TRAIAN, LIPSA CNP. 2) CERĂCEANU ȘTEFAN, LIPSA CNP. 3) ȘERBAN FLOAREA, LIPSA CNP. 4) CERĂCEANU DUMITRU, LIPSA CNP.	A1
Act Normativ nr. 7, din 13/03/1996 emis de PARLAMENTUL ROMÂNIEI (ART.12 ALIN.(14) și ART.37 ALIN.(2));		
B2	Intabulare, drept de PROPRIETATE, dobandit prin Lege, cota actuala 1/1, cota initiala 1/1 1) CERĂCEANU TRAIAN, LIPSA CNP. 2) CERĂCEANU ȘTEFAN, LIPSA CNP. 3) ȘERBAN FLOAREA, LIPSA CNP. 4) CERĂCEANU DUMITRU, LIPSA CNP.	A1.1, A1.2

C. Partea III. SARCINI .

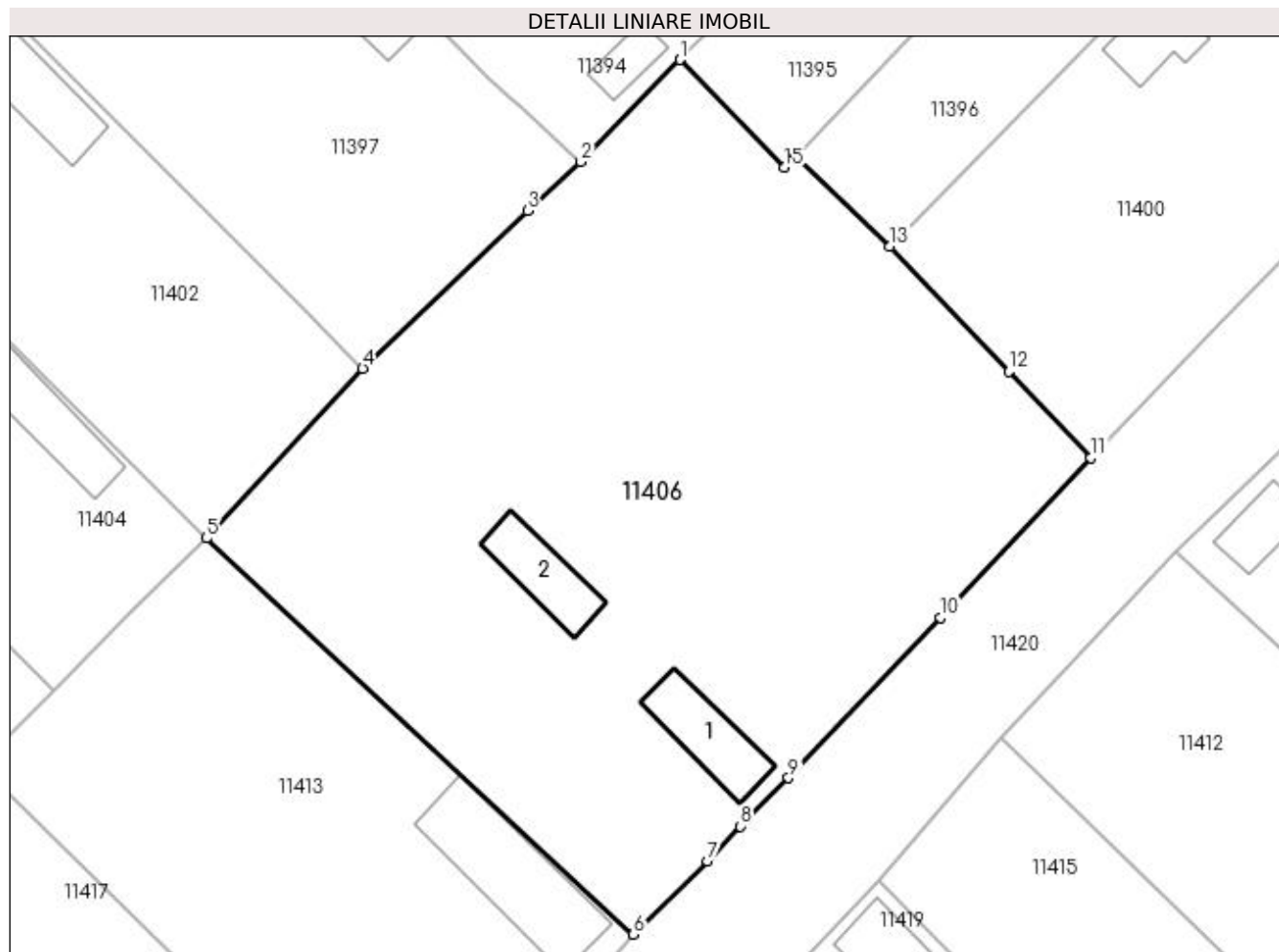
Inscrieri privind dezmembramintele dreptului de proprietate, drepturi reale de garanție și sarcini	Referințe
NU SUNT	

Anexa Nr. 1 La Partea I

Teren

Nr cadastral	Suprafața (mp)*	Observații / Referințe
	Din acte: 3.120 Masurata: 3.139	

* Suprafața este determinată în planul de proiecție Stereo 70.



Date referitoare la teren

Crt	Categorie folosință	Intravilan	Suprafața (mp)	Tarla	Parcelă	Nr. topo	Observații / Referințe
1	curți constructii	DA	1.062	21	25	-	
2	arabil	DA	2.077	21	23,24	-	

Date referitoare la construcții

Crt	Număr	Destinație construcție	Supraf. (mp)	Situație juridică	Observații / Referințe
A1.1		construcții de locuințe	57	Cu acte	Nr. niveluri:1; S. construita la sol:57 mp;
A1.2		construcții anexa	49	Cu acte	Nr. niveluri:1; S. construita la sol:49 mp;

Lungime Segmente

1) Valorile lungimilor segmentelor sunt obținute din proiecție în plan.

Punct început	X / Y	Punct sfârșit	X / Y	Lungime segment (** (m)
1	376.914,155 268.049,034	2	376.905,252 268.039,895	12.759
2	376.905,252 268.039,895	3	376.900,465 268.035,499	6.499

Punct început	X / Y	Punct sfârșit	X / Y	Lungime segment (** (m)
3	376.900,465 268.035,499	4	376.885,701 268.021,389	20.422
4	376.885,701 268.021,389	5	376.871,709 268.006,174	20.671
5	376.871,709 268.006,174	6	376.909,974 267.970,678	52.194
6	376.909,974 267.970,678	7	376.916,585 267.977,252	9.323
7	376.916,585 267.977,252	8	376.919,545 267.980,359	4.291
8	376.919,545 267.980,359	9	376.923,855 267.984,697	6.115
9	376.923,855 267.984,697	10	376.937,453 267.999,048	19.77
10	376.937,453 267.999,048	11	376.950,94 268.013,38	19.68
11	376.950,94 268.013,38	12	376.943,589 268.021,091	10.653
12	376.943,589 268.021,091	13	376.932,926 268.032,323	15.487
13	376.932,926 268.032,323	14	376.924,476 268.040,343	11.65
14	376.924,476 268.040,343	15	376.923,515 268.039,378	1.362
15	376.923,515 268.039,378	1	376.914,155 268.049,034	13.448

** Lungimile segmentelor sunt determinate în planul de proiecție Stereo 70 și sunt rotunjite la 1 milimetru.

*** Distanța dintre puncte este formată din segmente cumulate ce sunt mai mici decât valoarea 1 milimetru.

**DATE DESPRE IMOBILUL NR. 11407**

Oficiul de Cadastru și Publicitate Imobiliară DOLJ
Biroul de Cadastru și Publicitate Imobiliară Craiova

A. Partea I. Descrierea imobilului

TEREN Intravilan

Adresa: Loc. Bistretu Nou, Jud. Dolj, TARLA 22 PARCELA 12

Nr. Crt	Nr cadastral Nr. topografic	Suprafața* (mp)	Observații / Referințe
A1	30017	Din acte: 1.080 Masurata: 1.125	Sector cadastral:21 Teren imprejmuit;

B. Partea II. Proprietari și acte

Inscrieri privitoare la dreptul de proprietate și alte drepturi reale		Referințe
35396 / 10/06/2010		
Act Normativ nr. 50, din 28/04/2010 emis de BNP GIURCAN GABRIELA (act normativ nr. 478-45331/10-10-1996 emis de OJSDP; act normativ nr. 1977/29-04-2010 emis de PRIMARIA BISTRET;);		
B1	Intabulare, drept de PROPRIETATEmostenire, dobandit prin Succesiune, cota actuala 2/8, cota initiala 2/8 1) NEDELCU MARIA <i>OBSERVATII: def Nedelcu Ion</i>	A1
B2	Intabulare, drept de PROPRIETATE, dobandit prin Succesiune, cota actuala 3/8, cota initiala 3/8 1) STANGA GHEORGHITA <i>OBSERVATII: Def Nedelcu Ion</i>	A1
B3	Intabulare, drept de PROPRIETATE, dobandit prin Succesiune, cota actuala 3/8, cota initiala 3/8 1) NEDELCU MARIN <i>OBSERVATII: Def Nedelcu Ion</i>	A1

C. Partea III. SARCINI .

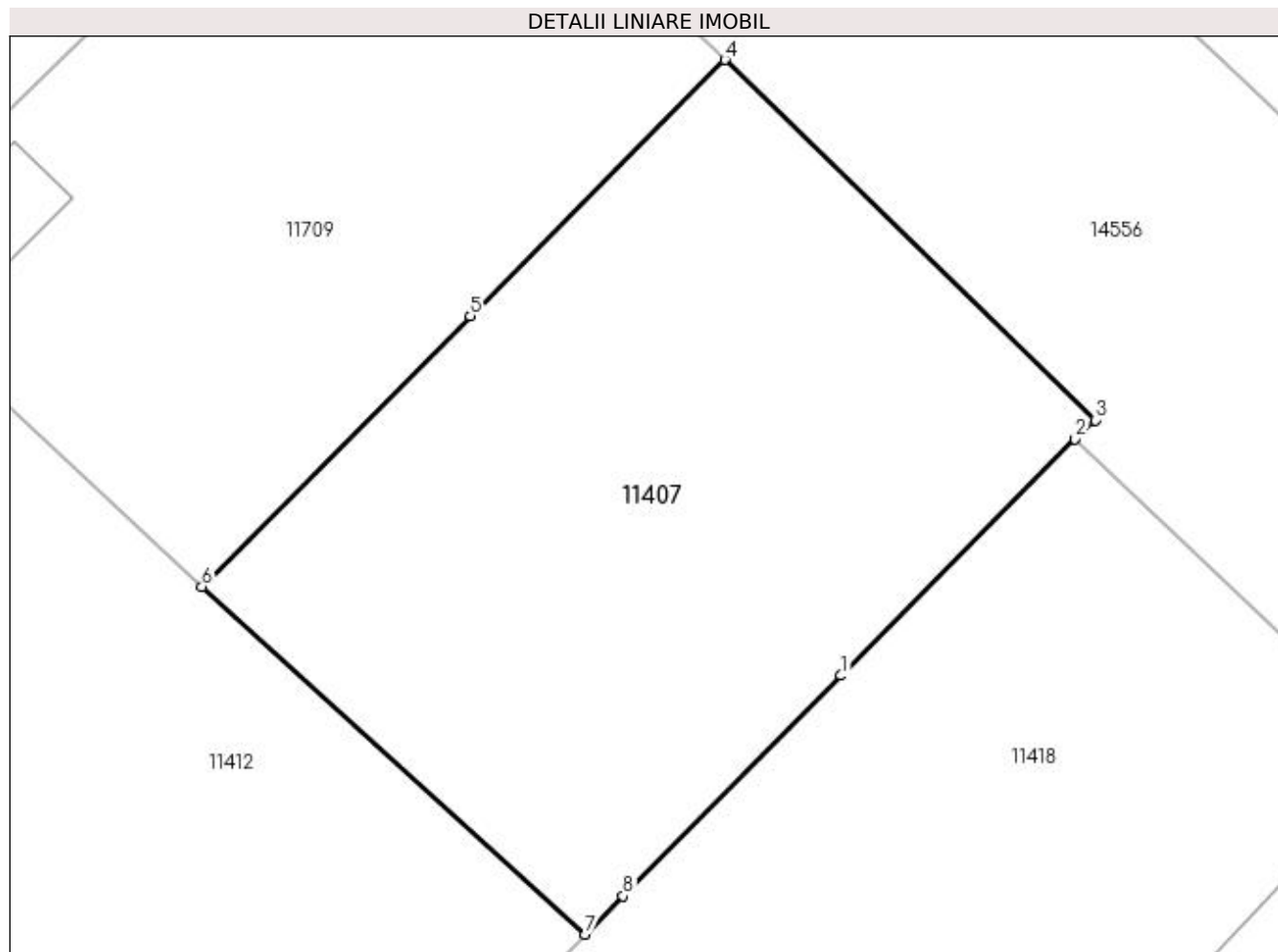
Inscrieri privind dezmembramintele dreptului de proprietate, drepturi reale de garanție și sarcini	Referințe
NU SUNT	

Anexa Nr. 1 La Partea I

Teren

Nr cadastral	Suprafața (mp)*	Observații / Referințe
30017	Din acte: 1.080 Masurata: 1.125	

* Suprafața este determinată în planul de proiecție Stereo 70.



Date referitoare la teren

Crt	Categorie folosință	Intra vilan	Suprafața (mp)	Tarla	Parcelă	Nr. topo	Observații / Referințe
1	arabil	DA	1.125	22	12	-	COMUNA BISTRET SAT BISTRETU NOU

Lungime Segmente

1) Valorile lungimilor segmentelor sunt obținute din proiecție în plan.

Punct început	X / Y	Punct sfârșit	X / Y	Lungime segment (** (m)
1	377.012,47 267.982,321	2	377.025,224 267.995,212	18.134
2	377.025,224 267.995,212	3	377.026,324 267.996,25	1.512
3	377.026,324 267.996,25	4	377.006,138 268.015,892	28.165
4	377.006,138 268.015,892	5	376.992,252 268.001,912	19.704
5	376.992,252 268.001,912	6	376.977,617 267.987,177	20.768

Punct început	X / Y	Punct sfârșit	X / Y	Lungime segment (** (m)
6	376.977,617 267.987,177	7	376.998,518 267.968,22	28.217
7	376.998,518 267.968,22	8	377.000,581 267.970,305	2.933
8	377.000,581 267.970,305	1	377.012,47 267.982,321	16.904

** Lungimile segmentelor sunt determinate în planul de proiecție Stereo 70 și sunt rotunjite la 1 milimetru.

*** Distanța dintre puncte este formată din segmente cumulate ce sunt mai mici decât valoarea 1 milimetru.

**DATE DESPRE IMOBILUL NR. 11408**

Oficiul de Cadastru și Publicitate Imobiliară DOLJ
Biroul de Cadastru și Publicitate Imobiliară Craiova

A. Partea I. Descrierea imobilului

TEREN Intravilan

Adresa: Loc. Bistretu Nou, Str Călugăreni, Nr. 34, Jud. Dolj, T21,P9,P8

Nr. Crt	Nr cadastral Nr. topografic	Suprafața* (mp)	Observații / Referințe
A1		Din acte: 1.040 Masurata: 1.015	Sector cadastral:21 Teren imprejmuit;

Construcții

Crt	Nr cadastral Nr. topografic	Adresa	Observații / Referințe
A1.1		Loc. Bistretu Nou, Str Călugăreni, Nr. 34, Jud. Dolj, T21,P9,P8	Nr. niveluri:1; S. construita la sol:63 mp;

B. Partea II. Proprietari și acte

Inscrieri privitoare la dreptul de proprietate și alte drepturi reale		Referințe
/		
Act Administrativ nr. TDP NR.225-14988, din 22/03/1996 emis de CJS DAPT DOLJ;		
B1	Intabulare, drept de PROPRIETATE, dobandit prin Reconstituire, cota actuala 1/1, cota initiala 1/1 1) COȘERAN MARIA, LIPSA CNP.	A1
Act Normativ nr. 7, din 13/03/1996 emis de PARLAMENTUL ROMÂNIEI (ART.12 ALIN.(14) și ART.37 ALIN.(2));		
B2	Intabulare, drept de PROPRIETATE, dobandit prin Lege, cota actuala 1/1, cota initiala 1/1 1) COȘERAN MARIA, LIPSA CNP.	A1.1

C. Partea III. SARCINI .

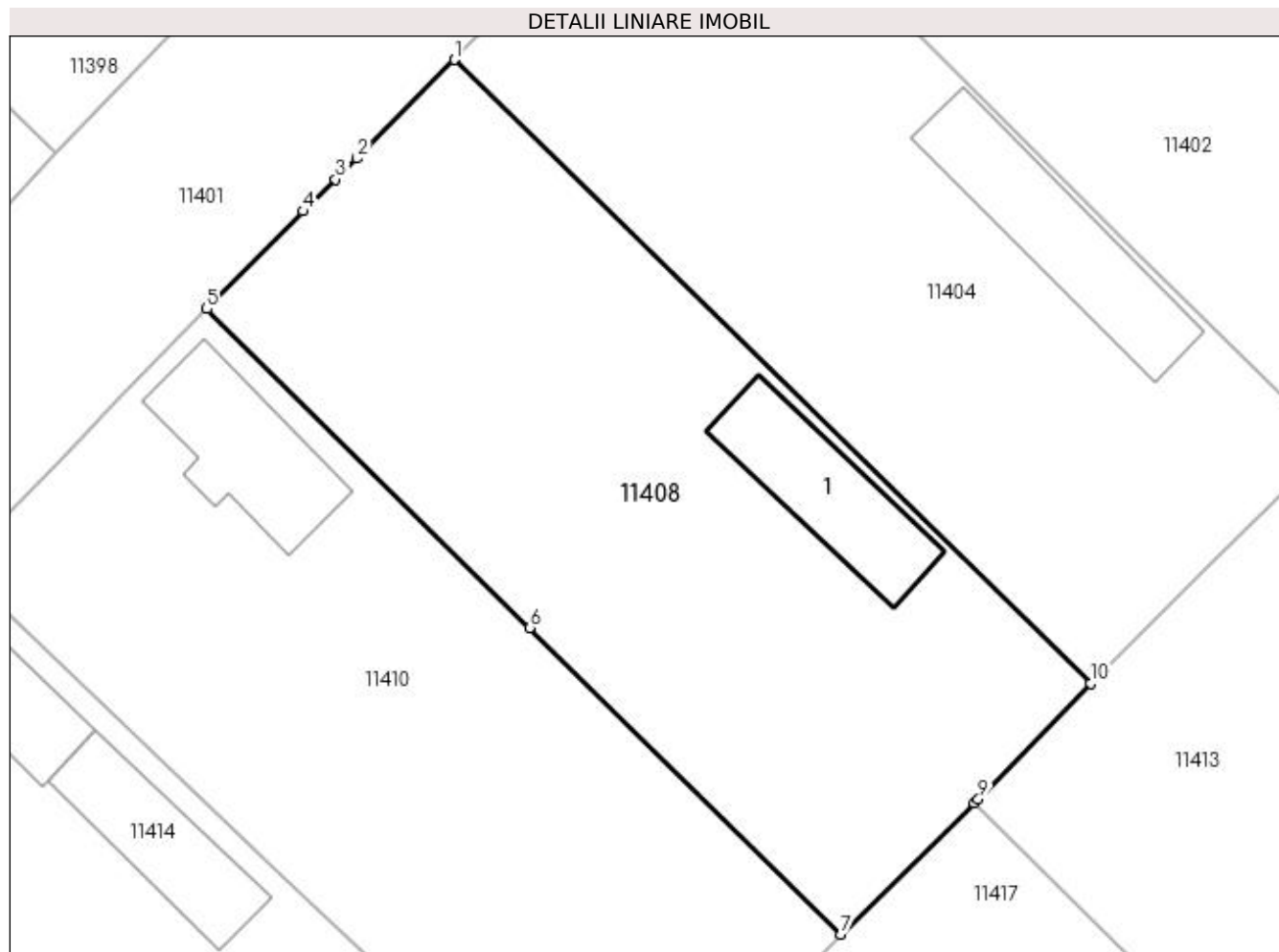
Inscrieri privind dezmembramintele dreptului de proprietate, drepturi reale de garanție și sarcini	Referințe
NU SUNT	

Anexa Nr. 1 La Partea I

Teren

Nr cadastral	Suprafața (mp)*	Observații / Referințe
	Din acte: 1.040 Masurata: 1.015	

* Suprafața este determinată în planul de proiecție Stereo 70.



Date referitoare la teren

Crt	Categorie folosință	Intra vilan	Suprafața (mp)	Tarla	Parcelă	Nr. topo	Observații / Referințe
1	curți constructii	DA	474	21	9	-	
2	arabil	DA	541	21	8	-	

Date referitoare la construcții

Crt	Număr	Destinație construcție	Supraf. (mp)	Situație juridică	Observații / Referințe
A1.1		construcții anexa	63	Cu acte	Nr. niveluri:1; S. construita la sol:63 mp;

Lungime Segmente

1) Valorile lungimilor segmentelor sunt obținute din proiecție în plan.

Punct început	X / Y	Punct sfârșit	X / Y	Lungime segment (** (m))
1	376.821,932 268.028,02	2	376.816,397 268.022,413	7.879
2	376.816,397 268.022,413	3	376.815,174 268.021,225	1.705
3	376.815,174 268.021,225	4	376.813,314 268.019,417	2.594

Punct început	X / Y	Punct sfârșit	X / Y	Lungime segment (** (m)
4	376.813,314 268.019,417	5	376.807,849 268.013,86	7.794
5	376.807,849 268.013,86	6	376.826,215 267.995,749	25.794
6	376.826,215 267.995,749	7	376.843,881 267.978,329	24.81
7	376.843,881 267.978,329	8	376.851,44 267.985,771	10.608
8	376.851,44 267.985,771	9	376.851,688 267.986,025	0.355
9	376.851,688 267.986,025	10	376.858,065 267.992,587	9.15
10	376.858,065 267.992,587	1	376.821,932 268.028,02	50.607

** Lungimile segmentelor sunt determinate în planul de proiecție Stereo 70 și sunt rotunjite la 1 milimetru.

*** Distanța dintre puncte este formată din segmente cumulate ce sunt mai mici decât valoarea 1 milimetru.

**DATE DESPRE IMOBILUL NR. 11410**

Oficiul de Cadastru și Publicitate Imobiliară DOLJ
Biroul de Cadastru și Publicitate Imobiliară Craiova

A. Partea I. Descrierea imobilului

TEREN Intravilan

Adresa: Loc. Bistretu Nou, Str Călugăreni, Nr. 36, Jud. Dolj, T21,P6,P7

Nr. Crt	Nr cadastral Nr. topografic	Suprafața* (mp)	Observații / Referințe
A1		Din acte: 1.040 Masurata: 1.005	Sector cadastral:21 Teren imprejmuit;

Construcții

Crt	Nr cadastral Nr. topografic	Adresa	Observații / Referințe
A1.1		Loc. Bistretu Nou, Str Călugăreni, Nr. 36, Jud. Dolj, T21,P6,P7	Nr. niveluri:1; S. construita la sol:64 mp;

B. Partea II. Proprietari și acte

Inscrieri privitoare la dreptul de proprietate și alte drepturi reale		Referințe
/		
Act Administrativ nr. TDP NR.533-60692, din 08/10/1990 emis de CJS DAPT DOLJ;		
B1	Intabulare, drept de PROPRIETATE, dobandit prin Reconstituire, cota actuala 1/1, cota initiala 1/1 1) MITITELU IOANA, LIPSA CNP.	A1
Act Normativ nr. 7, din 13/03/1996 emis de PARLAMENTUL ROMÂNIEI (ART.12 ALIN.(14) și ART.37 ALIN.(2));		
B2	Intabulare, drept de PROPRIETATE, dobandit prin Lege, cota actuala 1/1, cota initiala 1/1 1) MITITELU IOANA, LIPSA CNP.	A1.1

C. Partea III. SARCINI .

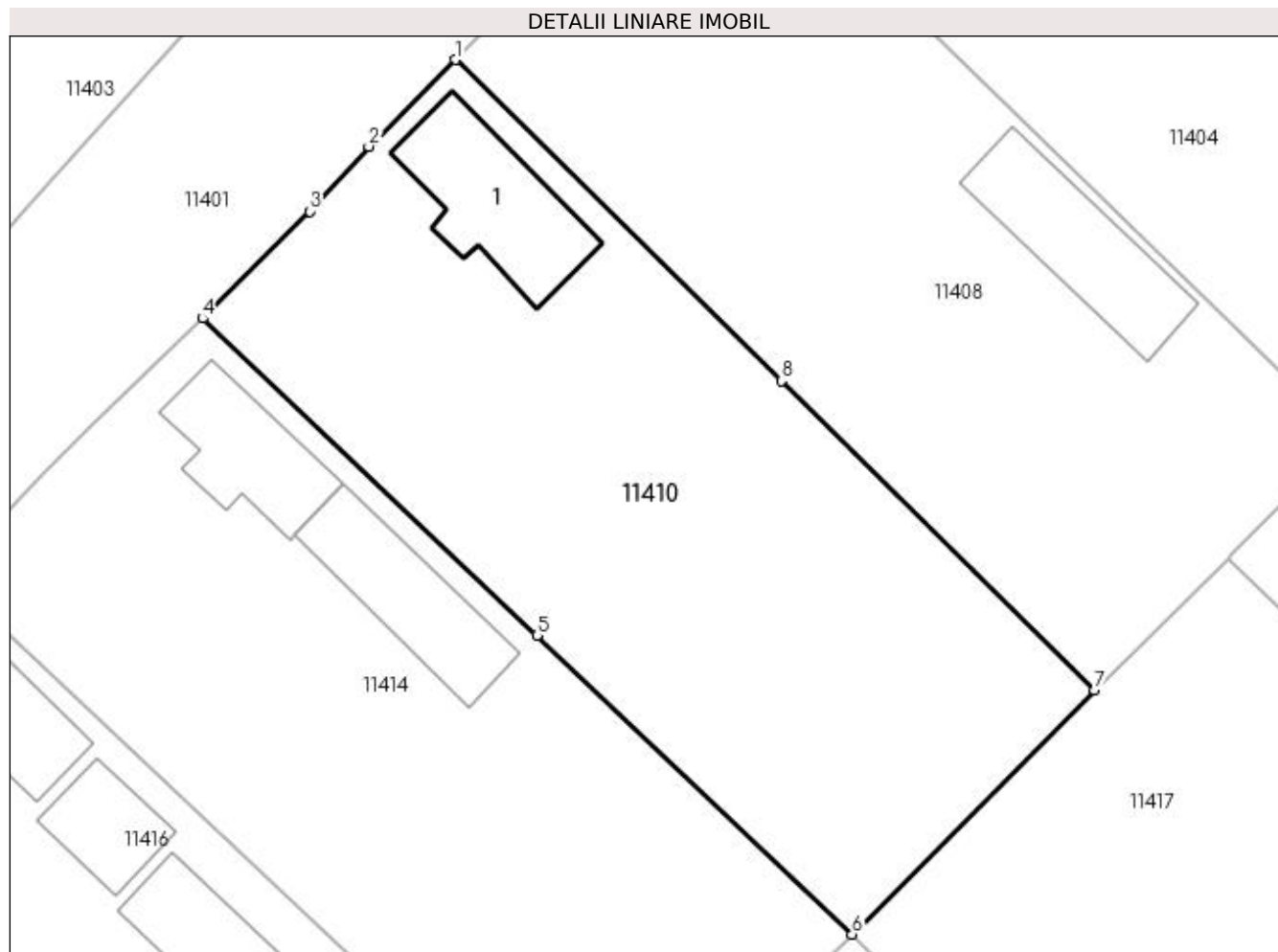
Inscrieri privind dezmembramintele dreptului de proprietate, drepturi reale de garanție și sarcini	Referințe
NU SUNT	

Anexa Nr. 1 La Partea I

Teren

Nr cadastral	Suprafața (mp)*	Observații / Referințe
	Din acte: 1.040 Masurata: 1.005	

* Suprafața este determinată în planul de proiecție Stereo 70.



Date referitoare la teren

Crt	Categorie folosință	Intra vilan	Suprafața (mp)	Tarla	Parcelă	Nr. topo	Observații / Referințe
1	curți constructii	DA	521	21	6	-	
2	arabil	DA	484	21	7	-	

Date referitoare la construcții

Crt	Număr	Destinație construcție	Supraf. (mp)	Situație juridică	Observații / Referințe
A1.1		construcții de locuințe	64	Cu acte	Nr. niveluri:1; S. construita la sol:64 mp;

Lungime Segmente

1) Valorile lungimilor segmentelor sunt obținute din proiecție în plan.

Punct început	X / Y	Punct sfârșit	X / Y	Lungime segment (** (m)
1	376.807,849 268.013,86	2	376.802,961 268.008,972	6.913
2	376.802,961 268.008,972	3	376.799,627 268.005,317	4.947
3	376.799,627 268.005,317	4	376.793,601 267.999,287	8.525

Punct început	X / Y	Punct sfârșit	X / Y	Lungime segment (** (m)
4	376.793,601 267.999,287	5	376.812,443 267.981,417	25.968
5	376.812,443 267.981,417	6	376.830,206 267.964,57	24.482
6	376.830,206 267.964,57	7	376.843,881 267.978,329	19.399
7	376.843,881 267.978,329	8	376.826,215 267.995,749	24.81
8	376.826,215 267.995,749	1	376.807,849 268.013,86	25.794

** Lungimile segmentelor sunt determinate în planul de proiecție Stereo 70 și sunt rotunjite la 1 milimetru.

*** Distanța dintre puncte este formată din segmente cumulate ce sunt mai mici decât valoarea 1 milimetru.

**DATE DESPRE IMOBILUL NR. 11411**

Oficiul de Cadastru și Publicitate Imobiliară DOLJ
Biroul de Cadastru și Publicitate Imobiliară Craiova

A. Partea I. Descrierea imobilului

TEREN Intravilan

Adresa: Loc. Bistretu Nou, Str Călugăreni, Nr. 49, Jud. Dolj, T20,P1

Nr. Crt	Nr cadastral Nr. topografic	Suprafața* (mp)	Observații / Referințe
A1		Din acte: 2.000 Masurata: 1.940	Sector cadastral:21 Teren imprejmuit;

B. Partea II. Proprietari și acte

Inscrieri privitoare la dreptul de proprietate și alte drepturi reale		Referințe
/		
Act Administrativ nr. TDP NR. 468-45331, din 10/10/1996 emis de CJSAPT DOLJ;		
B1	Intabulare, drept de PROPRIETATE, dobandit prin Reconstituire, cota actuala 1/1, cota initiala 1/1 1) ZOFEI GHEORGHE, Lipsa CNP.	A1

C. Partea III. SARCINI .

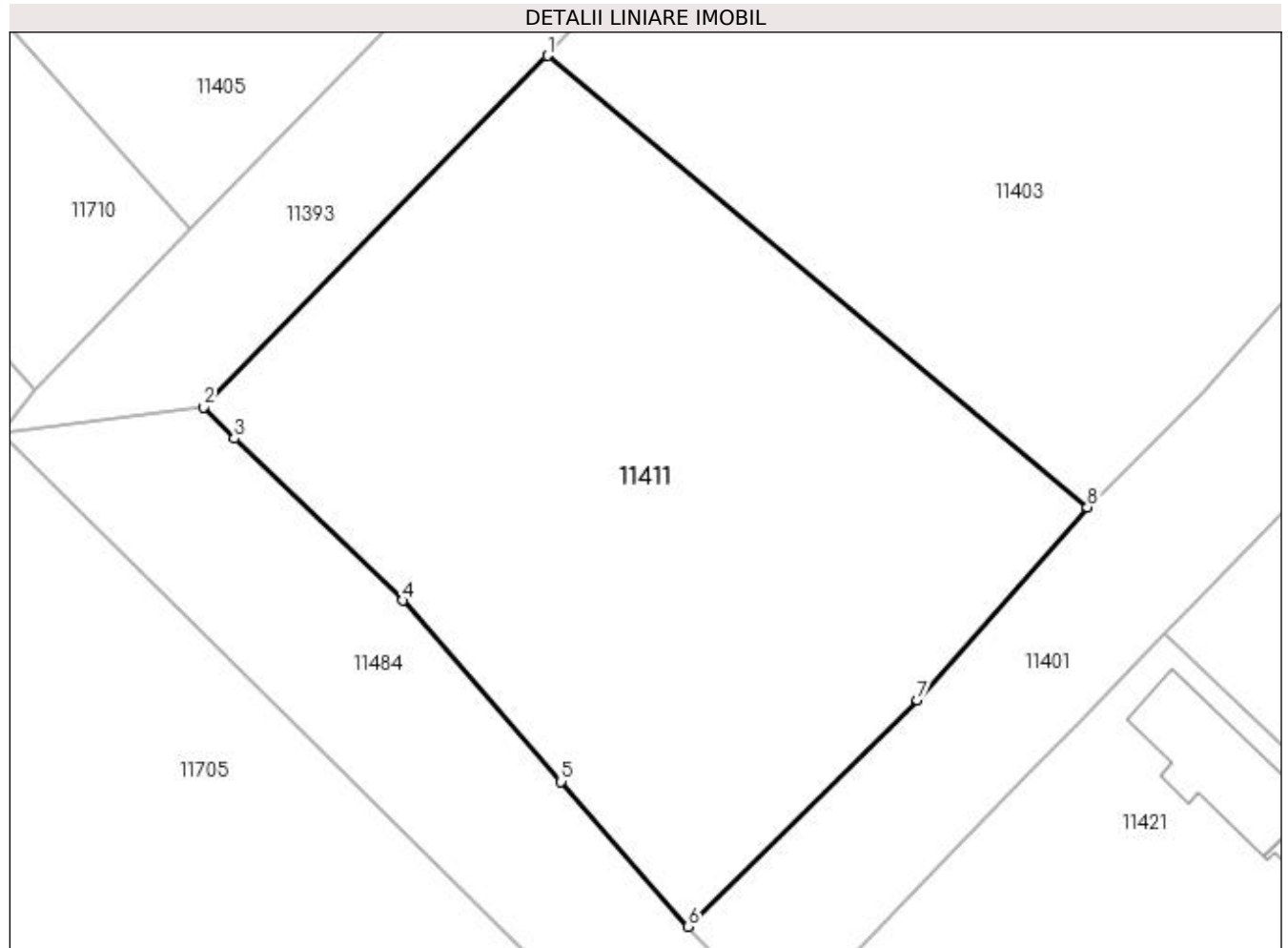
Inscrieri privind dezmembramintele dreptului de proprietate, drepturi reale de garanție și sarcini	Referințe
NU SUNT	

Anexa Nr. 1 La Partea I

Teren

Nr cadastral	Suprafața (mp)*	Observații / Referințe
	Din acte: 2.000	
	Masurata: 1.940	

* Suprafața este determinată în planul de proiecție Stereo 70.



Date referitoare la teren

Crt	Categorie folosință	Intra vilan	Suprafața (mp)	Tarla	Parcelă	Nr. topo	Observații / Referințe
1	arabil	DA	1.940	20	1	-	

Lungime Segmente

1) Valorile lungimilor segmentelor sunt obținute din proiecție în plan.

Punct început	X / Y	Punct sfârșit	X / Y	Lungime segment (** (m)
1	376.721,517 268.012,554	2	376.696,808 267.987,305	35.328
2	376.696,808 267.987,305	3	376.699,013 267.985,068	3.141
3	376.699,013 267.985,068	4	376.711,134 267.973,438	16.798
4	376.711,134 267.973,438	5	376.722,497 267.960,429	17.273
5	376.722,497 267.960,429	6	376.731,65 267.950,014	13.865

Punct început	X / Y	Punct sfârșit	X / Y	Lungime segment (** (m)
6	376.731,65 267.950,014	7	376.748,11 267.966,278	23.14
7	376.748,11 267.966,278	8	376.760,33 267.980,135	18.476
8	376.760,33 267.980,135	1	376.721,517 268.012,554	50.571

** Lungimile segmentelor sunt determinate în planul de proiecție Stereo 70 și sunt rotunjite la 1 milimetru.

*** Distanța dintre puncte este formată din segmente cumulate ce sunt mai mici decât valoarea 1 milimetru.

**DATE DESPRE IMOBILUL NR. 11412**

Oficiul de Cadastru și Publicitate Imobiliară DOLJ
 Biroul de Cadastru și Publicitate Imobiliară Craiova

A. Partea I. Descrierea imobilului

TEREN Intravilan

Adresa: Loc. Bistretu Nou, Str Penes Curcanu, Jud. Dolj, T22,P9

Nr. Crt	Nr cadastral Nr. topografic	Suprafața* (mp)	Observații / Referințe
A1		Din acte: 1.000 Masurata: 1.265	Sector cadastral:21 Teren imprejmuit;

B. Partea II. Proprietari și acte

Inscrieri privitoare la dreptul de proprietate și alte drepturi reale		Referințe
/		
Act Administrativ nr. TDP NR.470-45331, din 10/10/1996 emis de CJSAPT DOLJ;		
B1	Intabulare, drept de PROPRIETATE, dobandit prin Reconstituire, cota actuala 1/1, cota initiala 1/1 1) CERĂCEANU EUGENIA, LIPSA CNP.	A1

C. Partea III. SARCINI .

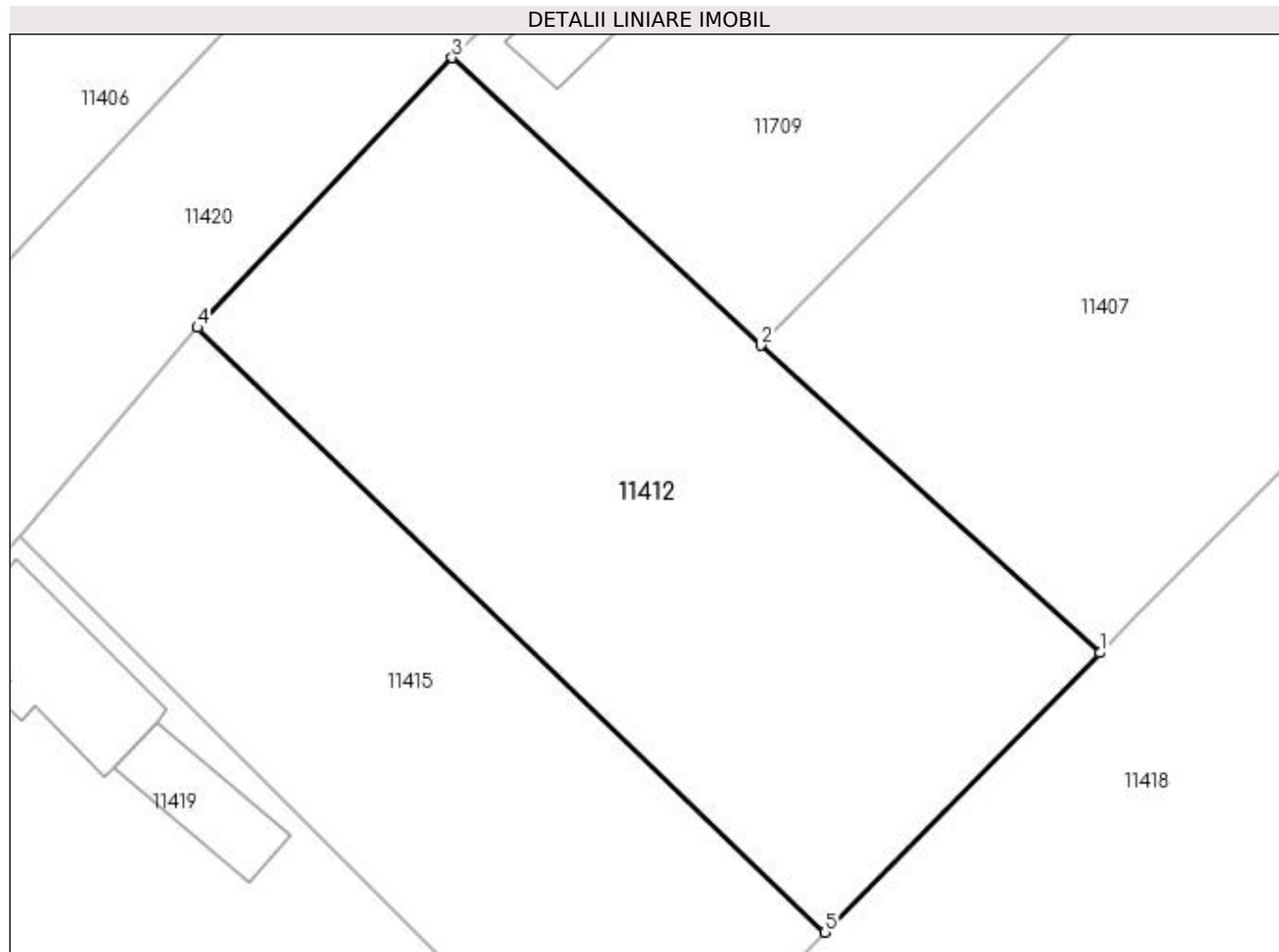
Inscrieri privind dezmembramintele dreptului de proprietate, drepturi reale de garanție și sarcini	Referințe
NU SUNT	

Anexa Nr. 1 La Partea I

Teren

Nr cadastral	Suprafața (mp)*	Observații / Referințe
	Din acte: 1.000 Masurata: 1.265	

* Suprafața este determinată în planul de proiecție Stereo 70.



Date referitoare la teren

Crt	Categorie folosință	Intra vilan	Suprafața (mp)	Tarla	Parcelă	Nr. topo	Observații / Referințe
1	arabil	DA	1.265	22	9	-	

Lungime Segmente

1) Valorile lungimilor segmentelor sunt obținute din proiecție în plan.

Punct început	X / Y	Punct sfârșit	X / Y	Lungime segment (** (m)
1	376.998,518 267.968,22	2	376.977,617 267.987,177	28.217
2	376.977,617 267.987,177	3	376.958,58 268.004,91	26.017
3	376.958,58 268.004,91	4	376.942,885 267.988,27	22.874
4	376.942,885 267.988,27	5	376.981,558 267.950,988	53.717
5	376.981,558 267.950,988	1	376.998,518 267.968,22	24.178

**** Lungimile segmentelor sunt determinate în planul de proiecție Stereo 70 și sunt rotunjite la 1 milimetru.**

***** Distanța dintre puncte este formată din segmente cumulate ce sunt mai mici decât valoarea 1 milimetru.**

**DATE DESPRE IMOBILUL NR. 11413**

Oficiul de Cadastru și Publicitate Imobiliară DOLJ
Biroul de Cadastru și Publicitate Imobiliară Craiova

A. Partea I. Descrierea imobilului

TEREN Intravilan

Adresa: Loc. Bistretu Nou, Str Penes Curcanu, Nr. 25, Jud. Dolj, T21,P27,P26

Nr. Crt	Nr cadastral Nr. topografic	Suprafața* (mp)	Observații / Referințe
A1		Din acte: 1.560 Masurata: 1.545	Sector cadastral:21 Teren imprejmuit;

Construcții

Crt	Nr cadastral Nr. topografic	Adresa	Observații / Referințe
A1.1		Loc. Bistretu Nou, Str Penes Curcanu, Nr. 25, Jud. Dolj, T21,P27,P26	Nr. niveluri:1; S. construita la sol:115 mp;

B. Partea II. Proprietari și acte

Inscrieri privitoare la dreptul de proprietate și alte drepturi reale		Referințe
/		
Act Administrativ nr. TDP NR.470-45331, din 10/10/1996 emis de CJS DAPT DOLJ;		
B1	Intabulare, drept de PROPRIETATE, dobandit prin Reconstituire, cota actuala 1/1, cota initiala 1/1 1) CERĂCEANU EUGENIA, LIPSA CNP.	A1
Act Normativ nr. 7, din 13/03/1996 emis de PARLAMENTUL ROMÂNIEI (ART.12 ALIN.(14) și ART.37 ALIN.(2));		
B2	Intabulare, drept de PROPRIETATE, dobandit prin Lege, cota actuala 1/1, cota initiala 1/1 1) CERĂCEANU EUGENIA, LIPSA CNP.	A1.1

C. Partea III. SARCINI .

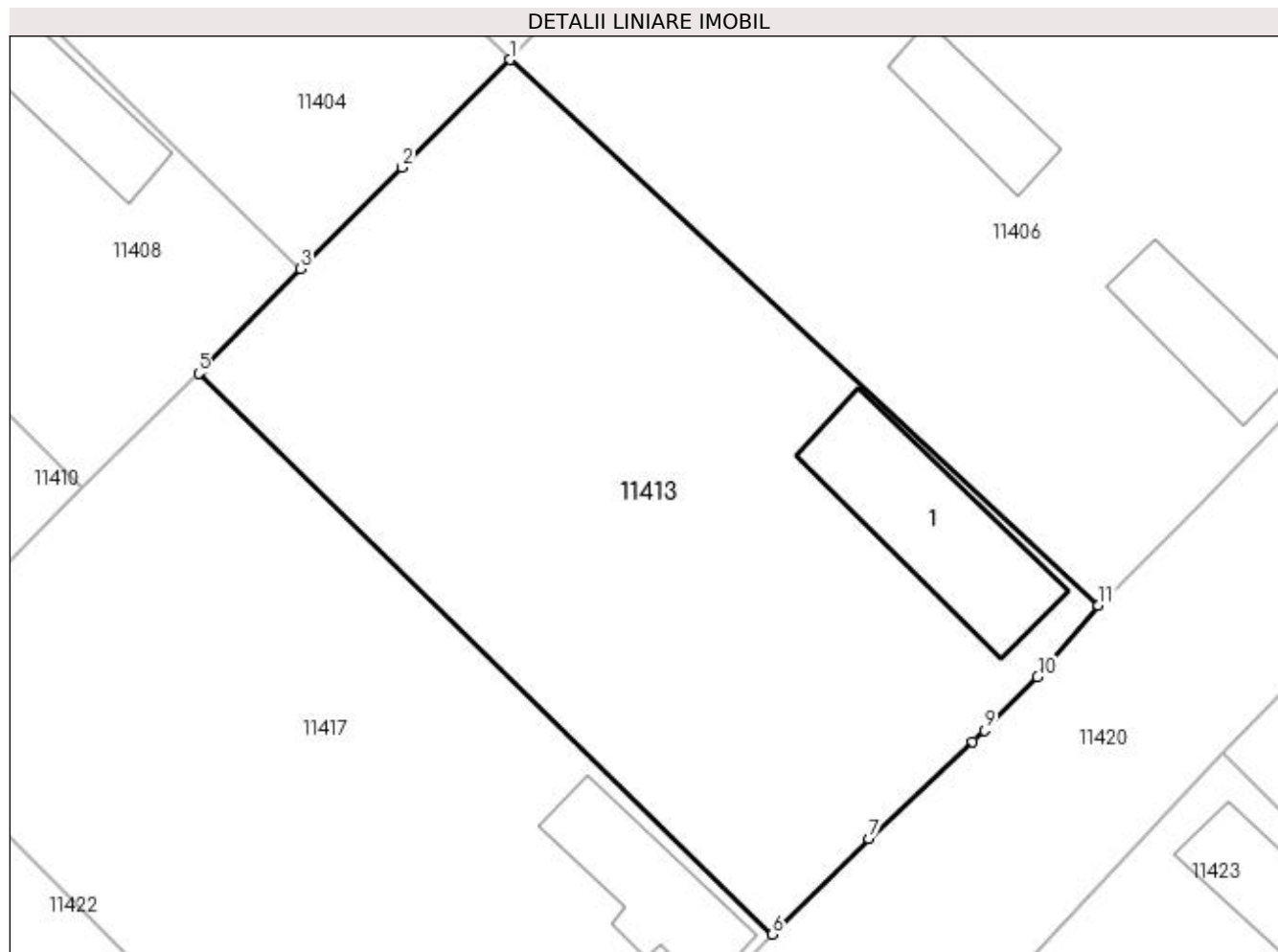
Inscrieri privind dezmembramintele dreptului de proprietate, drepturi reale de garanție și sarcini	Referințe
NU SUNT	

Anexa Nr. 1 La Partea I

Teren

Nr cadastral	Suprafața (mp)*	Observații / Referințe
	Din acte: 1.560 Masurata: 1.545	

* Suprafața este determinată în planul de proiecție Stereo 70.



Date referitoare la teren

Crt	Categorie folosință	Intra vilan	Suprafața (mp)	Tarla	Parcelă	Nr. topo	Observații / Referințe
1	curți constructii	DA	578	21	27	-	
2	arabil	DA	967	21	26	-	

Date referitoare la construcții

Crt	Număr	Destinație construcție	Supraf. (mp)	Situație juridică	Observații / Referințe
A1.1		construcții de locuințe	115	Cu acte	Nr. niveluri:1; S. construita la sol:115 mp;

Lungime Segmente

1) Valorile lungimilor segmentelor sunt obținute din proiecție în plan.

Punct început	X / Y	Punct sfârșit	X / Y	Lungime segment (** (m)
1	376.871,709 268.006,174	2	376.864,668 267.999,162	9.937
2	376.864,668 267.999,162	3	376.858,065 267.992,587	9.318
3	376.858,065 267.992,587	4	376.851,688 267.986,025	9.15

Punct început	X / Y	Punct sfârșit	X / Y	Lungime segment (** (m)
4	376.851,688 267.986,025	5	376.851,44 267.985,771	0.355
5	376.851,44 267.985,771	6	376.888,742 267.949,296	52.171
6	376.888,742 267.949,296	7	376.895,049 267.955,501	8.848
7	376.895,049 267.955,501	8	376.901,794 267.961,817	9.241
8	376.901,794 267.961,817	9	376.902,572 267.962,546	1.066
9	376.902,572 267.962,546	10	376.906,01 267.966,045	4.905
10	376.906,01 267.966,045	11	376.909,974 267.970,678	6.097
11	376.909,974 267.970,678	1	376.871,709 268.006,174	52.194

** Lungimile segmentelor sunt determinate în planul de proiecție Stereo 70 și sunt rotunjite la 1 milimetru.

*** Distanța dintre puncte este formată din segmente cumulate ce sunt mai mici decât valoarea 1 milimetru.

**DATE DESPRE IMOBILUL NR. 11414**

Oficiul de Cadastru și Publicitate Imobiliară DOLJ
Biroul de Cadastru și Publicitate Imobiliară Craiova

A. Partea I. Descrierea imobilului

TEREN Intravilan

Adresa: Loc. Bistretu Nou, Str Călugăreni, Nr. 38, Jud. Dolj, T21,P5,P4

Nr. Crt	Nr cadastral Nr. topografic	Suprafața* (mp)	Observații / Referințe
A1		Din acte: 1.092 Masurata: 1.023	Sector cadastral:21 Teren imprejmuit;

Construcții

Crt	Nr cadastral Nr. topografic	Adresa	Observații / Referințe
A1.1		Loc. Bistretu Nou, Str Călugăreni, Nr. 38, Jud. Dolj, T21,P5,P4	Nr. niveluri:1; S. construita la sol:49 mp;
A1.2		Loc. Bistretu Nou, Str Călugăreni, Nr. 38, Jud. Dolj, T21,P5,P4	Nr. niveluri:1; S. construita la sol:56 mp;

B. Partea II. Proprietari și acte

Inscrieri privitoare la dreptul de proprietate și alte drepturi reale		Referințe
/		
Act Administrativ nr. TDP NR.256-14988, din 18/04/1996 emis de CJSAPT DOLJ;		
B1	Intabulare, drept de PROPRIETATE, dobandit prin Reconstituire, cota actuala 1/1, cota initiala 1/1 1) BÎRSANU CONSTANTIN, LIPSA CNP.	A1
Act Normativ nr. 7, din 13/03/1996 emis de PARLAMENTUL ROMÂNIEI (ART.12 ALIN.(14) și ART.37 ALIN.(2));		
B2	Intabulare, drept de PROPRIETATE, dobandit prin Lege, cota actuala 1/1, cota initiala 1/1 1) BÎRSANU CONSTANTIN, LIPSA CNP.	A1.1, A1.2

C. Partea III. SARCINI .

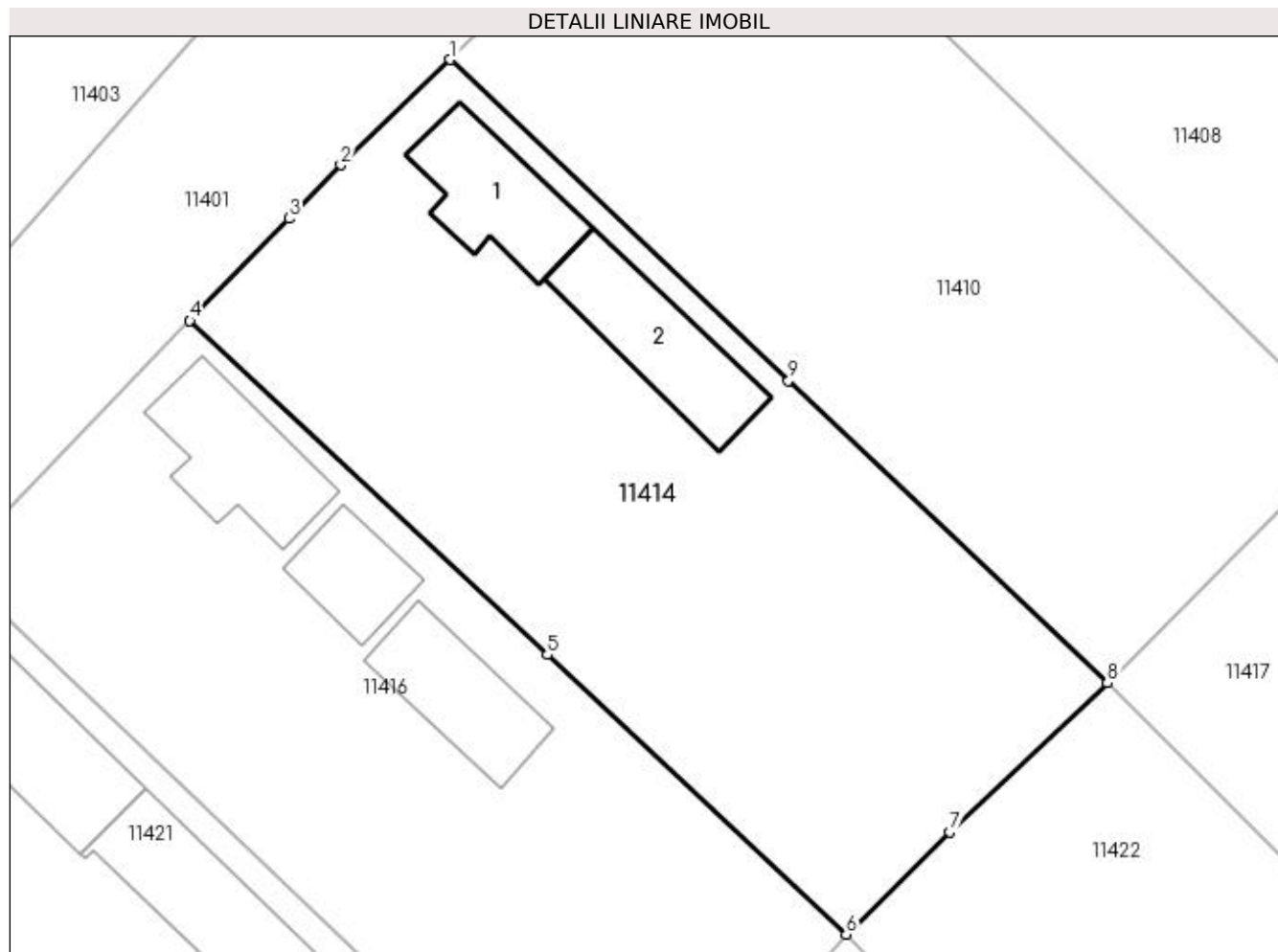
Inscrieri privind dezmembramentele dreptului de proprietate, drepturi reale de garanție și sarcini	Referințe
NU SUNT	

Anexa Nr. 1 La Partea I

Teren

Nr cadastral	Suprafața (mp)*	Observații / Referințe
	Din acte: 1.092 Masurata: 1.023	

* Suprafața este determinată în planul de proiecție Stereo 70.



Date referitoare la teren

Crt	Categorie folosință	Intra vilan	Suprafața (mp)	Tarla	Parcelă	Nr. topo	Observații / Referințe
1	curți construcții	DA	546	21	5	-	
2	arabil	DA	477	21	4	-	

Date referitoare la construcții

Crt	Număr	Destinație construcție	Supraf. (mp)	Situație juridică	Observații / Referințe
A1.1		construcții de locuințe	49	Cu acte	Nr. niveluri:1; S. construita la sol:49 mp;
A1.2		construcții anexa	56	Cu acte	Nr. niveluri:1; S. construita la sol:56 mp;

Lungime Segmente

1) Valorile lungimilor segmentelor sunt obținute din proiecție în plan.

Punct început	X / Y	Punct sfârșit	X / Y	Lungime segment (** (m)
1	376.793,601 267.999,287	2	376.787,503 267.993,418	8.463
2	376.787,503 267.993,418	3	376.784,623 267.990,449	4.136

Punct început	X / Y	Punct sfârșit	X / Y	Lungime segment (** (m)
3	376.784,623 267.990,449	4	376.779,092 267.984,749	7.942
4	376.779,092 267.984,749	5	376.798,999 267.966,141	27.25
5	376.798,999 267.966,141	6	376.815,646 267.950,582	22.786
6	376.815,646 267.950,582	7	376.821,404 267.956,278	8.099
7	376.821,404 267.956,278	8	376.830,206 267.964,57	12.093
8	376.830,206 267.964,57	9	376.812,443 267.981,417	24.482
9	376.812,443 267.981,417	1	376.793,601 267.999,287	25.968

** Lungimile segmentelor sunt determinate în planul de proiecție Stereo 70 și sunt rotunjite la 1 milimetru.

*** Distanța dintre puncte este formată din segmente cumulate ce sunt mai mici decât valoarea 1 milimetru.

**DATE DESPRE IMOBILUL NR. 11415**

Oficiul de Cadastru și Publicitate Imobiliară DOLJ
 Biroul de Cadastru și Publicitate Imobiliară Craiova

A. Partea I. Descrierea imobilului

TEREN Intravilan

Adresa: Loc. Bistretu Nou, Jud. Dolj, T22,P8

Nr. Crt	Nr cadastral Nr. topografic	Suprafața* (mp)	Observații / Referințe
A1		Din acte: 1.040 Masurata: 921	Sector cadastral:21 Teren imprejmuit;

B. Partea II. Proprietari și acte

Inscrieri privitoare la dreptul de proprietate și alte drepturi reale		Referințe
/		
Act Administrativ nr. TDP NR.420-45331, din 08/10/1996 emis de CJSAPT DOLJ;		
B1	Intabulare, drept de PROPRIETATE, dobandit prin Reconstituire, cota actuala 1/1, cota initiala 1/1 1) ȘTIRBU CONSTANTIN, LIPSA CNP.	A1

C. Partea III. SARCINI .

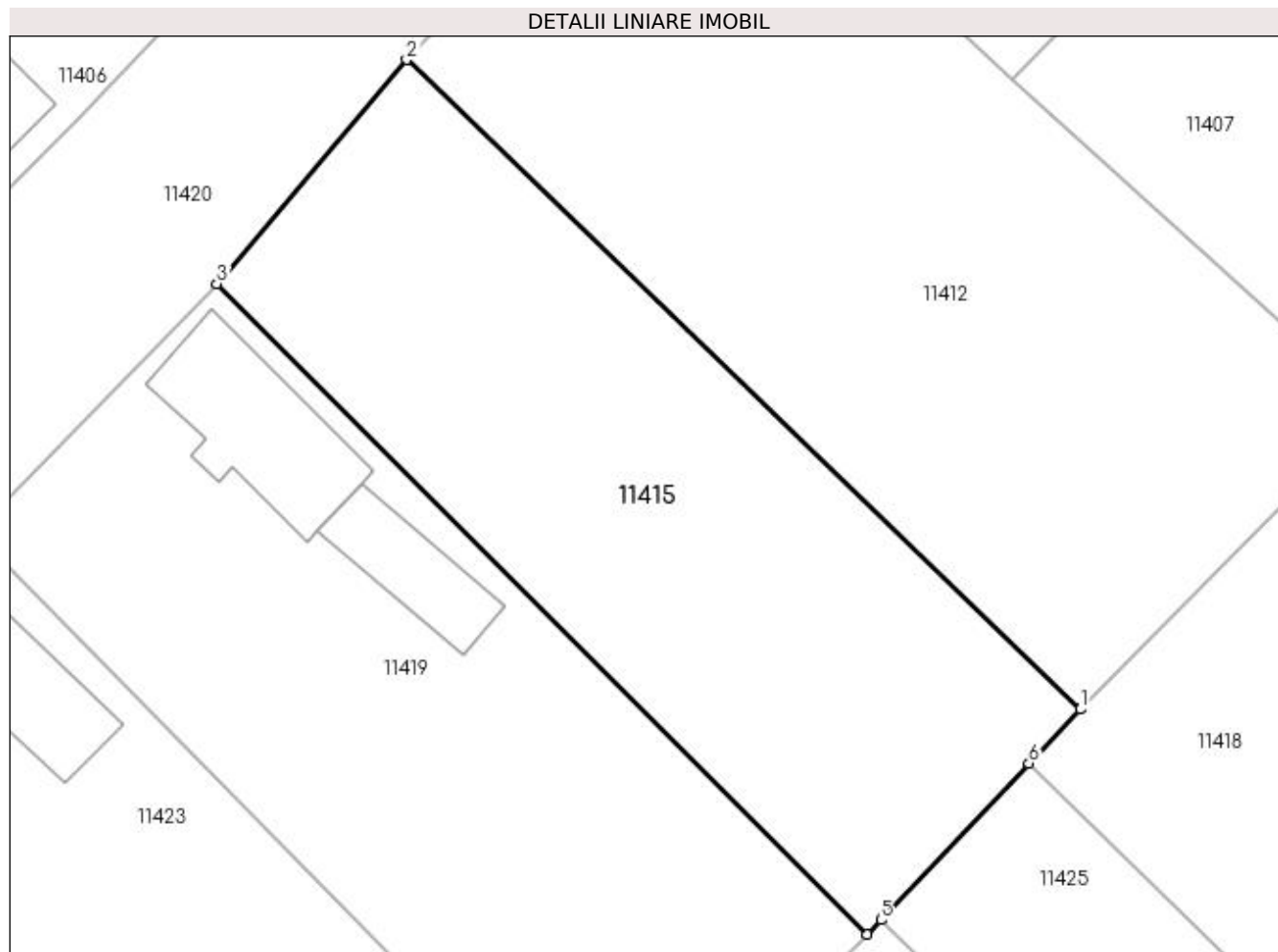
Inscrieri privind dezmembramintele dreptului de proprietate, drepturi reale de garanție și sarcini	Referințe
NU SUNT	

Anexa Nr. 1 La Partea I

Teren

Nr cadastral	Suprafața (mp)*	Observații / Referințe
	Din acte: 1.040 Masurata: 921	

* Suprafața este determinată în planul de proiecție Stereo 70.



Date referitoare la teren

Crt	Categorie folosință	Intravilan	Suprafața (mp)	Tarla	Parcelă	Nr. topo	Observații / Referințe
1	curți constructii	DA	921	22	8	-	

Lungime Segmente

1) Valorile lungimilor segmentelor sunt obținute din proiecție în plan.

Punct început	X / Y	Punct sfârșit	X / Y	Lungime segment (** (m)
1	376.981,558 267.950,988	2	376.942,885 267.988,27	53.717
2	376.942,885 267.988,27	3	376.931,991 267.975,415	16.85
3	376.931,991 267.975,415	4	376.969,318 267.938,068	52.802
4	376.969,318 267.938,068	5	376.970,11 267.938,903	1.151
5	376.970,11 267.938,903	6	376.978,605 267.947,871	12.353

Punct început	X / Y	Punct sfârșit	X / Y	Lungime segment (** (m)
6	376.978,605 267.947,871	1	376.981,558 267.950,988	4.294

** Lungimile segmentelor sunt determinate în planul de proiecție Stereo 70 și sunt rotunjite la 1 milimetru.

*** Distanța dintre puncte este formată din segmente cumulate ce sunt mai mici decât valoarea 1 milimetru.

**DATE DESPRE IMOBILUL NR. 11416**

Oficiul de Cadastru și Publicitate Imobiliară DOLJ
Biroul de Cadastru și Publicitate Imobiliară Craiova

A. Partea I. Descrierea imobilului

TEREN Intravilan

Adresa: Loc. Bistretu Nou, Str Călugăreni, Jud. Dolj, T21,P3

Nr. Crt	Nr cadastral Nr. topografic	Suprafața* (mp)	Observații / Referințe
A1		Din acte: 988 Masurata: 967	Sector cadastral:21 Teren imprejmuit;

Construcții

Crt	Nr cadastral Nr. topografic	Adresa	Observații / Referințe
A1.1		Loc. Bistretu Nou, Str Călugăreni, Jud. Dolj	Nr. niveluri:1; S. construita la sol:54 mp;
A1.2		Loc. Bistretu Nou, Str Călugăreni, Jud. Dolj	Nr. niveluri:1; S. construita la sol:31 mp;
A1.3		Loc. Bistretu Nou, Str Călugăreni, Jud. Dolj	Nr. niveluri:1; S. construita la sol:46 mp;

B. Partea II. Proprietari și acte

Inscrieri privitoare la dreptul de proprietate și alte drepturi reale		Referințe
/		
Act Administrativ nr. TDP NR.1491-2218, din 01/09/1998 emis de CJS DAPT DOLJ;		
B1	Intabulare, drept de PROPRIETATE, dobandit prin Reconstituire, cota actuala 1/1, cota initiala 1/1 1) CHIRIȚĂ CONSTANTIN, LIPSA CNP.	A1
Act Normativ nr. 7, din 13/03/1996 emis de PARLAMENTUL ROMÂNIEI (ART.12 ALIN.(14) și ART.37 ALIN.(2));		
B2	Intabulare, drept de PROPRIETATE, dobandit prin Lege, cota actuala 1/1, cota initiala 1/1 1) CHIRIȚĂ CONSTANTIN, LIPSA CNP.	A1.1, A1.2, A1.3

C. Partea III. SARCINI .

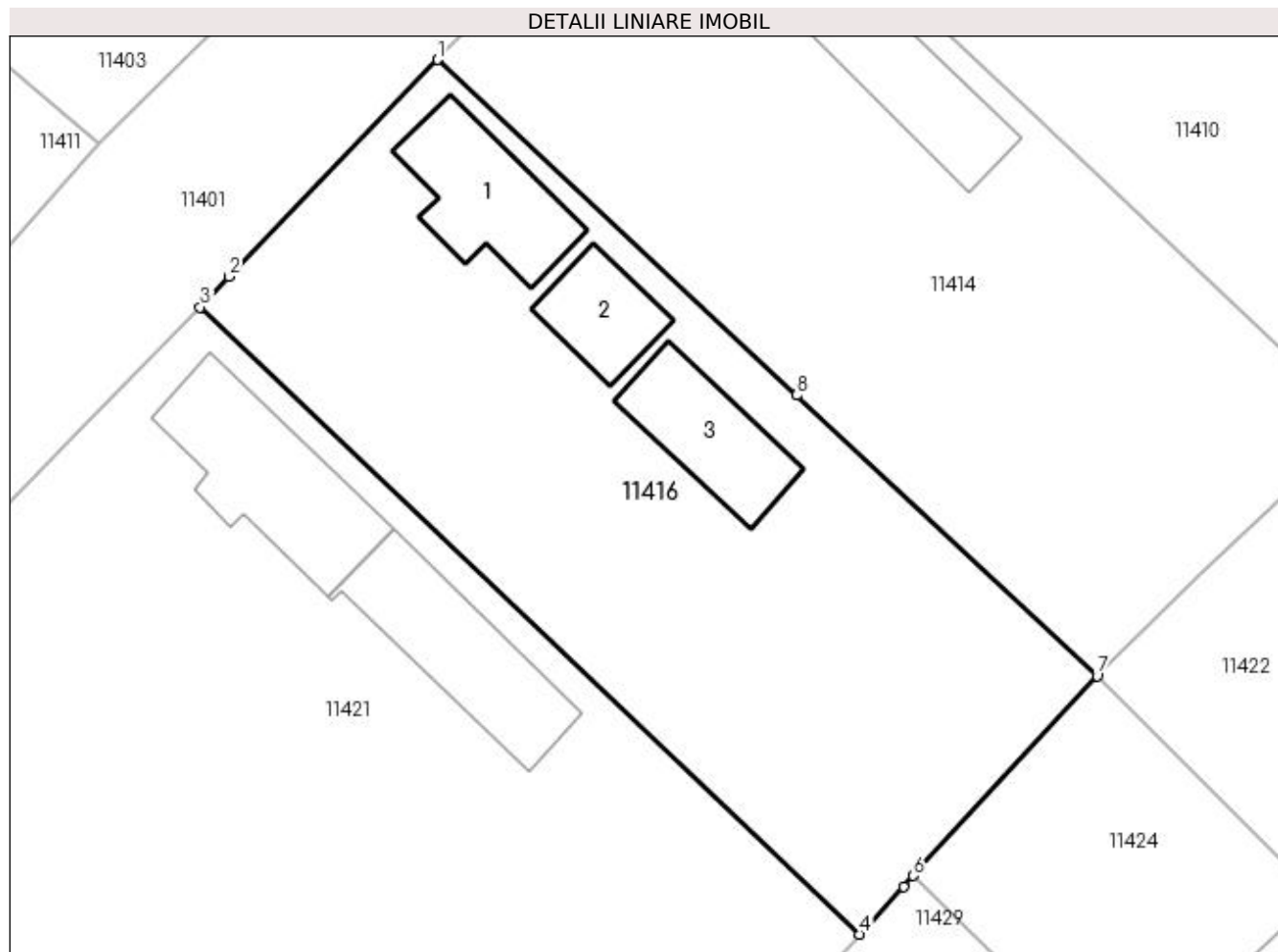
Inscrieri privind dezmembramintele dreptului de proprietate, drepturi reale de garanție și sarcini	Referințe
NU SUNT	

Anexa Nr. 1 La Partea I

Teren

Nr cadastral	Suprafața (mp)*	Observații / Referințe
	Din acte: 988 Masurata: 967	

* Suprafața este determinată în planul de proiecție Stereo 70.



Date referitoare la teren

Crt	Categorie folosință	Intra vilan	Suprafața (mp)	Tarla	Parcelă	Nr. topo	Observații / Referințe
1	curți constructii	DA	967	21	3	-	

Date referitoare la construcții

Crt	Număr	Destinație construcție	Supraf. (mp)	Situație juridică	Observații / Referințe
A1.1		construcții de locuințe	54	Cu acte	Nr. niveluri:1; S. construita la sol:54 mp;
A1.2		construcții de locuințe	31	Cu acte	Nr. niveluri:1; S. construita la sol:31 mp;
A1.3		construcții anexa	46	Cu acte	Nr. niveluri:1; S. construita la sol:46 mp;

Lungime Segmente

1) Valorile lungimilor segmentelor sunt obținute din proiecție în plan.

Punct început	X / Y	Punct sfârșit	X / Y	Lungime segment (** (m)
1	376.779,092 267.984,749	2	376.767,517 267.972,722	16.692
2	376.767,517 267.972,722	3	376.765,914 267.971,022	2.337

Punct început	X / Y	Punct sfârșit	X / Y	Lungime segment (** (m)
3	376.765,914 267.971,022	4	376.802,469 267.936,255	50.448
4	376.802,469 267.936,255	5	376.804,91 267.938,91	3.607
5	376.804,91 267.938,91	6	376.805,455 267.939,502	0.805
6	376.805,455 267.939,502	7	376.815,646 267.950,582	15.054
7	376.815,646 267.950,582	8	376.798,999 267.966,141	22.786
8	376.798,999 267.966,141	1	376.779,092 267.984,749	27.25

** Lungimile segmentelor sunt determinate în planul de proiecție Stereo 70 și sunt rotunjite la 1 milimetru.

*** Distanța dintre puncte este formată din segmente cumulate ce sunt mai mici decât valoarea 1 milimetru.

**DATE DESPRE IMOBILUL NR. 11417**

Oficiul de Cadastru și Publicitate Imobiliară DOLJ
Biroul de Cadastru și Publicitate Imobiliară Craiova

A. Partea I. Descrierea imobilului

TEREN Intravilan

Adresa: Loc. Bistretu Nou, Str Penes Curcanu, Nr. 27, Jud. Dolj, T21,P29,P28

Nr. Crt	Nr cadastral Nr. topografic	Suprafața* (mp)	Observații / Referințe
A1		Din acte: 1.500 Masurata: 1.589	Sector cadastral:21 Teren imprejmuit;

Construcții

Crt	Nr cadastral Nr. topografic	Adresa	Observații / Referințe
A1.1		Loc. Bistretu Nou, Str Penes Curcanu, Nr. 27, Jud. Dolj, T21,P29,P28	Nr. niveluri:1; S. construita la sol:75 mp;

B. Partea II. Proprietari și acte

Inscrieri privitoare la dreptul de proprietate și alte drepturi reale		Referințe
/		
Act Administrativ nr. TDP NR. 299-14988, din 13/06/1996 emis de CJSDPAT DOLJ;		
B1	Intabulare, drept de PROPRIETATE, dobandit prin Constituire, cota actuala 1/1, cota initiala 1/1 1) BRATAN ILIE, Lipsa CNP.	A1
Act Normativ nr. 7, din 13/03/1996 emis de PARLAMENTUL ROMANIEI ((ART.12 ALIN.(14) și ART.37 ALIN.(2)));		
B2	Intabulare, drept de PROPRIETATE, dobandit prin Lege, cota actuala 1/1, cota initiala 1/1 1) BRATAN ILIE, Lipsa CNP.	A1.1

C. Partea III. SARCINI .

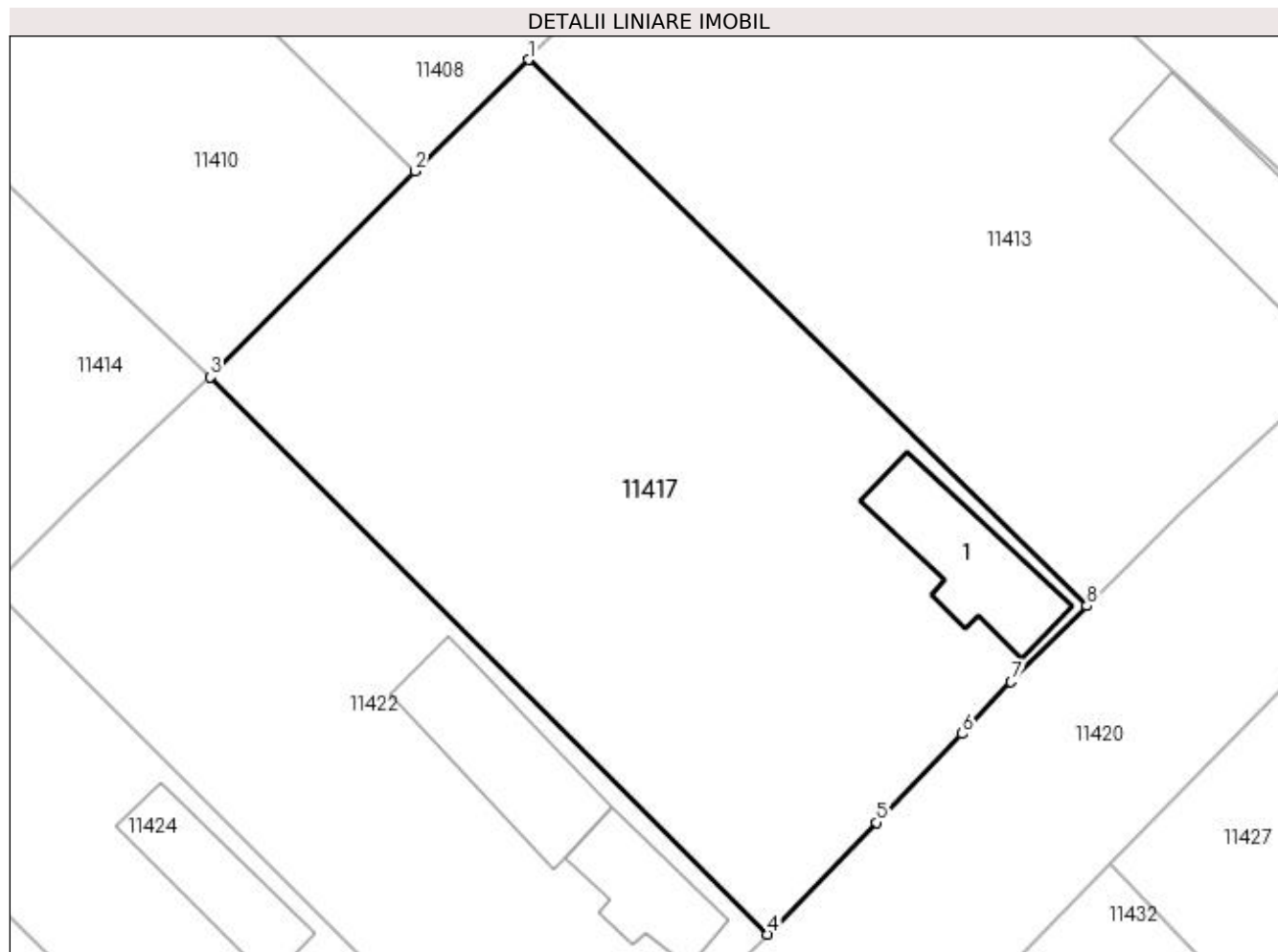
Inscrieri privind dezmembramintele dreptului de proprietate, drepturi reale de garanție și sarcini	Referințe
NU SUNT	

Anexa Nr. 1 La Partea I

Teren

Nr cadastral	Suprafața (mp)*	Observații / Referințe
	Din acte: 1.500 Masurata: 1.589	

* Suprafața este determinată în planul de proiecție Stereo 70.



Date referitoare la teren

Crt	Categorie folosință	Intra vilan	Suprafața (mp)	Tarla	Parcelă	Nr. topo	Observații / Referințe
1	curți constructii	DA	597	21	29	-	
2	arabil	DA	992	21	28	-	

Date referitoare la construcții

Crt	Număr	Destinație construcție	Supraf. (mp)	Situație juridică	Observații / Referințe
A1.1		construcții de locuințe	75	Cu acte	Nr. niveluri:1; S. construita la sol:75 mp;

Lungime Segmente

1) Valorile lungimilor segmentelor sunt obținute din proiecție în plan.

Punct început	X / Y	Punct sfârșit	X / Y	Lungime segment (** (m)
1	376.851,44 267.985,771	2	376.843,881 267.978,329	10.608
2	376.843,881 267.978,329	3	376.830,206 267.964,57	19.399
3	376.830,206 267.964,57	4	376.867,415 267.927,349	52.63

Punct început	X / Y	Punct sfârșit	X / Y	Lungime segment (** (m)
4	376.867,415 267.927,349	5	376.874,715 267.934,814	10.441
5	376.874,715 267.934,814	6	376.880,437 267.940,738	8.236
6	376.880,437 267.940,738	7	376.883,696 267.944,216	4.766
7	376.883,696 267.944,216	8	376.888,742 267.949,296	7.16
8	376.888,742 267.949,296	1	376.851,44 267.985,771	52.171

** Lungimile segmentelor sunt determinate în planul de proiecție Stereo 70 și sunt rotunjite la 1 milimetru.

*** Distanța dintre puncte este formată din segmente cumulate ce sunt mai mici decât valoarea 1 milimetru.

**DATE DESPRE IMOBILUL NR. 11418**

Oficiul de Cadastru și Publicitate Imobiliară DOLJ
Biroul de Cadastru și Publicitate Imobiliară Craiova

A. Partea I. Descrierea imobilului

TEREN Intravilan

Nr. CF vechi:285
Nr. cadastral vechi:484

Adresa: Loc. Bistret, Jud. Dolj, sat Bistretu Nou, T 22, P 13, 14

Nr. Crt	Nr cadastral Nr. topografic	Suprafața* (mp)	Observații / Referințe
A1	33188	Din acte: 3.400 Masurata: 3.408	Sector cadastral:21 Teren imprejmuit;

Construcții

Crt	Nr cadastral Nr. topografic	Adresa	Observații / Referințe
A1.1	33188-C1	Loc. Bistret, Jud. Dolj, sat Bistretu Nou, T 22, P 13, 14	Nr. niveluri:1; S. construita la sol:124 mp; casa de locuit, Sc 66, 66 mp

B. Partea II. Proprietari și acte

Inscrieri privitoare la dreptul de proprietate și alte drepturi reale	Referințe
36193 / 01/03/2022	
Act Notarial nr. CONTRACT DE VANZARE AUT NR 821, din 28/02/2022 emis de NP Sorop Alexandru Oliviu;	
B1	A1, A1.1
Intabulare, drept de PROPRIETATE, dobandit prin Conventie, cota actuala 1/1, cota initiala 1/1	
1) ROTARU VIORICA-GEORGETA	
2) ROTARU ALIN-LEONARD	

C. Partea III. SARCINI .

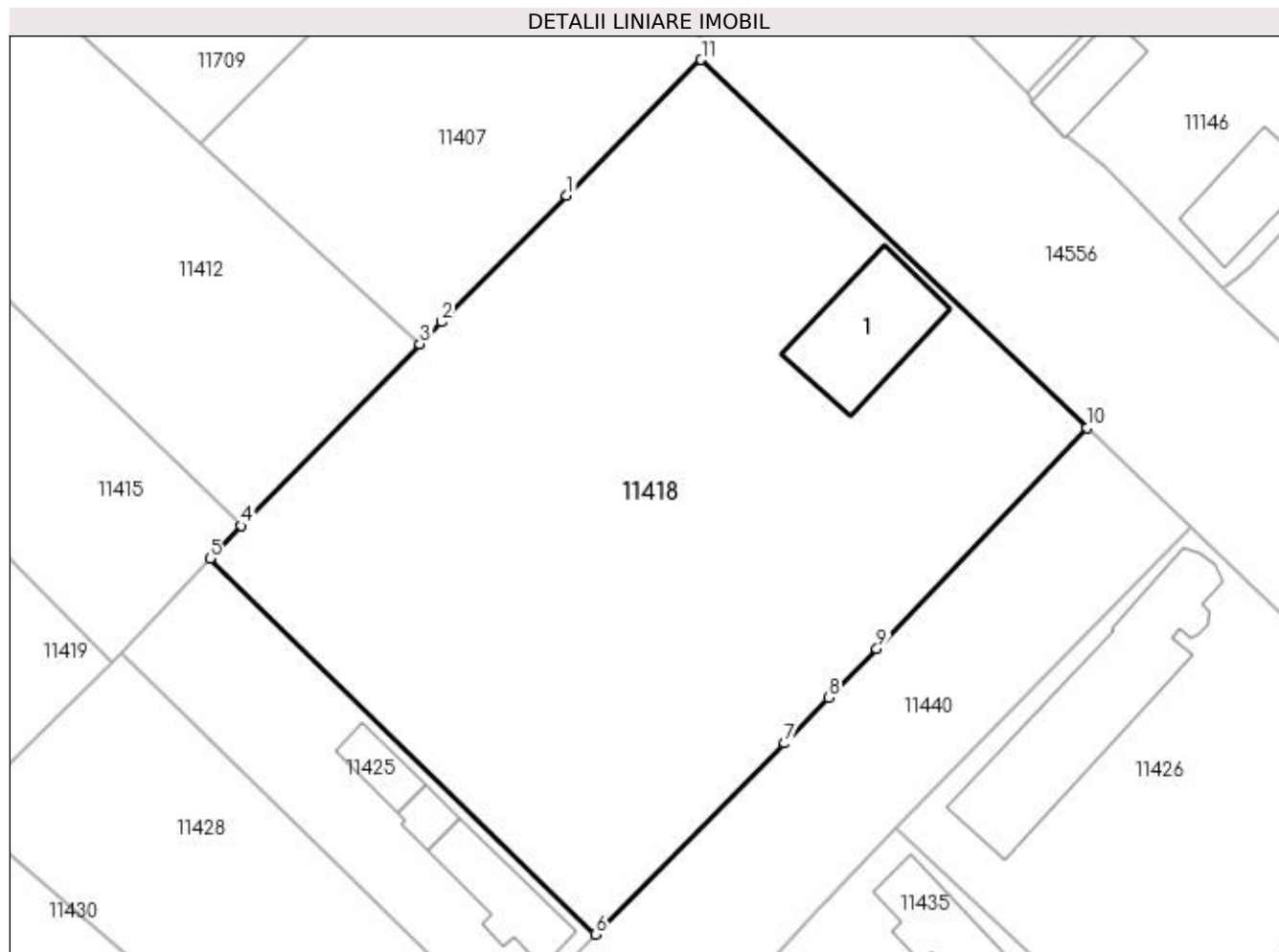
Inscrieri privind dezmembramintele dreptului de proprietate, drepturi reale de garanție și sarcini	Referințe
NU SUNT	

Anexa Nr. 1 La Partea I

Teren

Nr cadastral	Suprafața (mp)*	Observații / Referințe
33188	Din acte: 3.400 Masurata: 3.408	

* Suprafața este determinată în planul de proiecție Stereo 70.



Date referitoare la teren

Crt	Categorie folosință	Intra vilan	Suprafața (mp)	Tarla	Parcelă	Nr. topo	Observații / Referințe
1	curți constructii	DA	3.408	-	-	-	

Date referitoare la construcții

Crt	Număr	Destinație construcție	Supraf. (mp)	Situație juridică	Observații / Referințe
A1.1	33188-C1	construcții de locuințe	Din acte: 0 Masurata: 124	Cu acte	Nr. niveluri:1; S. construita la sol:124 mp; casa de locuit, Sc 66, 66 mp

Lungime Segmente

1) Valorile lungimilor segmentelor sunt obținute din proiecție în plan.

Punct început	X / Y	Punct sfârșit	X / Y	Lungime segment (** (m)
1	377.012,47 267.982,321	2	377.000,581 267.970,305	16.904
2	377.000,581 267.970,305	3	376.998,518 267.968,22	2.933
3	376.998,518 267.968,22	4	376.981,558 267.950,988	24.178

Punct început	X / Y	Punct sfârșit	X / Y	Lungime segment (** (m)
4	376.981,558 267.950,988	5	376.978,605 267.947,871	4.294
5	376.978,605 267.947,871	6	377.015,188 267.912,203	51.093
6	377.015,188 267.912,203	7	377.033,14 267.930,332	25.513
7	377.033,14 267.930,332	8	377.037,353 267.934,658	6.039
8	377.037,353 267.934,658	9	377.041,901 267.939,329	6.519
9	377.041,901 267.939,329	10	377.061,871 267.960,287	28.949
10	377.061,871 267.960,287	11	377.025,224 267.995,212	50.624
11	377.025,224 267.995,212	1	377.012,47 267.982,321	18.134

** Lungimile segmentelor sunt determinate în planul de proiecție Stereo 70 și sunt rotunjite la 1 milimetru.

*** Distanța dintre puncte este formată din segmente cumulate ce sunt mai mici decât valoarea 1 milimetru.

**DATE DESPRE IMOBILUL NR. 11419**

Oficiul de Cadastru și Publicitate Imobiliară DOLJ
Biroul de Cadastru și Publicitate Imobiliară Craiova

A. Partea I. Descrierea imobilului

TEREN Intravilan

Adresa: Loc. Bistretu Nou, Str Peneş Curcanu, Jud. Dolj, T22,P7

Nr. Crt	Nr cadastral Nr. topografic	Suprafaţa* (mp)	Observații / Referințe
A1		Din acte: 1.040 Masurata: 1.057	Sector cadastral:21 Teren imprejmuit;

Construcții

Crt	Nr cadastral Nr. topografic	Adresa	Observații / Referințe
A1.1		Loc. Bistretu Nou, Str Peneş Curcanu, Jud. Dolj	Nr. niveluri:1; S. construita la sol:76 mp;
A1.2		Loc. Bistretu Nou, Str Peneş Curcanu, Jud. Dolj	Nr. niveluri:1; S. construita la sol:41 mp;

B. Partea II. Proprietari și acte

Inscrieri privitoare la dreptul de proprietate și alte drepturi reale		Referințe
/		
Act Administrativ nr. TDP NR.291-14988, din 13/06/1996 emis de CJS DAPT DOLJ;		
B1	Intabulare, drept de PROPRIETATE, dobandit prin Reconstituire, cota actuala 1/1, cota initiala 1/1 1) UNGUREANU GHEORGHITA, LIPSA CNP.	A1
Act Normativ nr. 7, din 13/03/1996 emis de PARLAMENTUL ROMÂNIEI (ART.12 ALIN.(14) și ART.37 ALIN.(2));		
B2	Intabulare, drept de PROPRIETATE, dobandit prin Lege, cota actuala 1/1, cota initiala 1/1 1) UNGUREANU GHEORGHITA, LIPSA CNP.	A1.1, A1.2

C. Partea III. SARCINI .

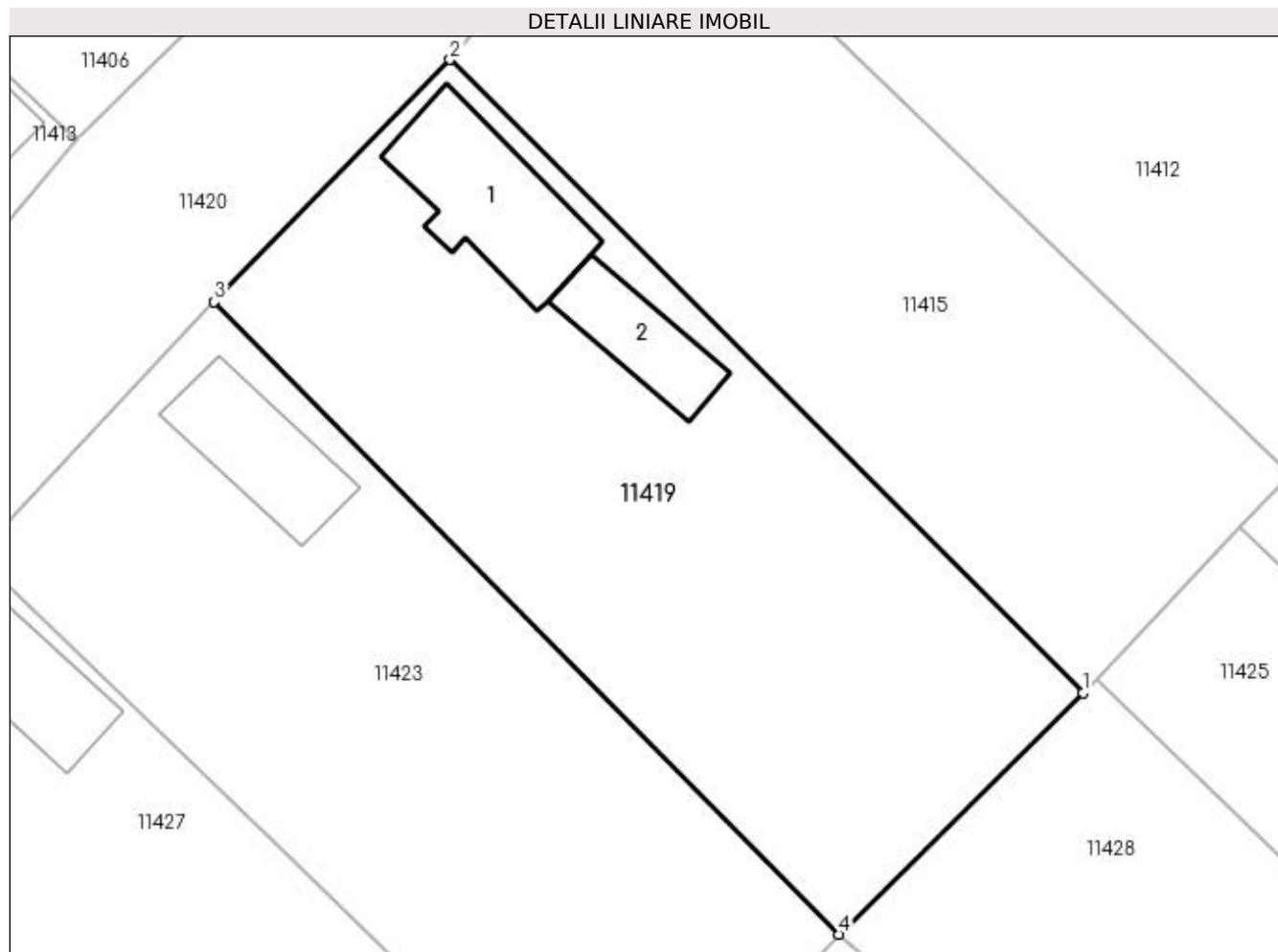
Inscrieri privind dezmembramintele dreptului de proprietate, drepturi reale de garanție și sarcini	Referințe
NU SUNT	

Anexa Nr. 1 La Partea I

Teren

Nr cadastral	Suprafața (mp)*	Observații / Referințe
	Din acte: 1.040 Masurata: 1.057	

* Suprafața este determinată în planul de proiecție Stereo 70.



Date referitoare la teren

Crt	Categorie folosință	Intra vilan	Suprafața (mp)	Tarla	Parcelă	Nr. topo	Observații / Referințe
1	curți constructii	DA	1.057	22	7	-	

Date referitoare la construcții

Crt	Număr	Destinație construcție	Supraf. (mp)	Situație juridică	Observații / Referințe
A1.1		construcții de locuințe	76	Cu acte	Nr. niveluri:1; S. construita la sol:76 mp;
A1.2		construcții anexa	41	Cu acte	Nr. niveluri:1; S. construita la sol:41 mp;

Lungime Segmente

1) Valorile lungimilor segmentelor sunt obținute din proiecție în plan.

Punct început	X / Y	Punct sfârșit	X / Y	Lungime segment (** (m)
1	376.969,318 267.938,068	2	376.931,991 267.975,415	52.802
2	376.931,991 267.975,415	3	376.918,077 267.961,141	19.934
3	376.918,077 267.961,141	4	376.954,914 267.923,826	52.434

Punct început	X / Y	Punct sfârșit	X / Y	Lungime segment (** (m)
4	376.954,914 267.923,826	1	376.969,318 267.938,068	20.256

** Lungimile segmentelor sunt determinate în planul de proiecție Stereo 70 și sunt rotunjite la 1 milimetru.

*** Distanța dintre puncte este formată din segmente cumulate ce sunt mai mici decât valoarea 1 milimetru.

**DATE DESPRE IMOBILUL NR. 11420**

Oficiul de Cadastru și Publicitate Imobiliară DOLJ
Biroul de Cadastru și Publicitate Imobiliară Craiova

A. Partea I. Descrierea imobilului

TEREN Intravilan

Adresa: Loc. Bistretu Nou, Str Penes Curcanu, Jud. Dolj, Tronson 2

Nr. Crt	Nr cadastral Nr. topografic	Suprafața* (mp)	Observații / Referințe
A1	37500	Din acte: 3.114 Masurata: 3.053	Sector cadastral:21 Teren imprejmuit;

B. Partea II. Proprietari și acte

Inscrieri privitoare la dreptul de proprietate și alte drepturi reale	Referințe
246690 / 04/12/2020	
Act Administrativ nr. Hotararea nr 596, din 08/06/2011 emis de Guvernul Romaniei (act administrativ nr Adeverinta tronsoane Nr 7081 din 25.11.2020, emis de Primaria Bistret;act administrativ nr Adeverinta Nr 7080 din 25.11.2020, emis de Primaria Bistret;act administrativ nr MO nr 687 bis din 18.09.2002, emis de Guvern);	
B1	A1
Intabulare, drept de PROPRIETATE, dobandit prin Lege, cota actuala 1/1, cota initiala 1/1 1) COMUNA BISTRET - DOMENIUL PUBLIC, CIF:4553895	

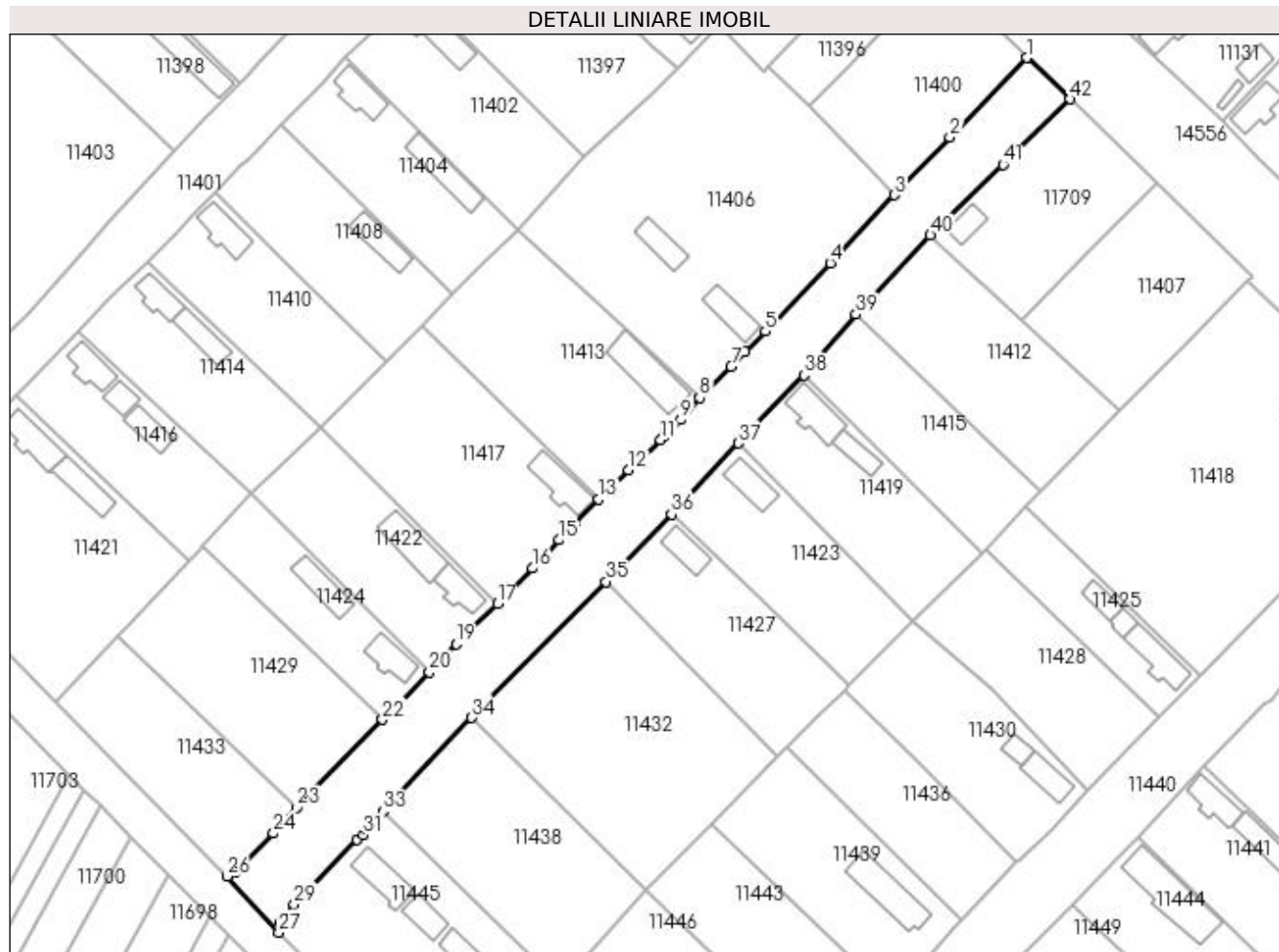
C. Partea III. SARCINI .

Inscrieri privind dezmembramintele dreptului de proprietate, drepturi reale de garanție și sarcini	Referințe
NU SUNT	

Anexa Nr. 1 La Partea I**Teren**

Nr cadastral	Suprafaţa (mp)*	Observaţii / Referinţe
37500	Din acte: 3.114 Masurata: 3.053	

* Suprafaţa este determinată în planul de proiecţie Stereo 70.

**Date referitoare la teren**

Crt	Categorie folosinţă	Intravilan	Suprafaţa (mp)	Tarla	Parcelă	Nr. topo	Observaţii / Referinţe
1	drum	DA	3.053	-	-	-	Teren intravilan împrejmuit cu gard metal, gard lemn, gard beton, gard plasa sarma si limita conventionala.

Lungime Segmente

1) Valorile lungimilor segmentelor sunt obţinute din proiecţie în plan.

Punct început	X / Y	Punct sfârşit	X / Y	Lungime segment
1	376.978,832 268.042,259	2	376.962,631 268.025,485	23.32
4	376.937,453 267.999,048	5	376.923,855 267.984,697	19.77
7	376.916,585 267.977,252	8	376.909,974 267.970,678	9.323
10	376.902,572 267.962,546	11	376.901,794 267.961,817	1.066
13	376.888,742 267.949,296	14	376.883,696 267.944,216	7.16
2	376.962,631 268.025,485	3	376.950,94 268.013,38	16.829
5	376.923,855 267.984,697	6	376.919,545 267.980,359	6.115
8	376.909,974 267.970,678	9	376.906,01 267.966,045	6.097
11	376.901,794 267.961,817	12	376.895,049 267.955,501	9.241
14	376.883,696 267.944,216	15	376.880,437 267.940,738	4.766
3	376.950,94 268.013,38	4	376.937,453 267.999,048	19.68
6	376.919,545 267.980,359	7	376.916,585 267.977,252	4.291
9	376.906,01 267.966,045	10	376.902,572 267.962,546	4.905
12	376.895,049 267.955,501	13	376.888,742 267.949,296	8.848
15	376.880,437 267.940,738	16	376.874,715 267.934,814	8.236

Punct început	X / Y	Punct sfârșit	X / Y	Lungime segment	Punct început	X / Y	Punct sfârșit	X / Y	Lungime segment	Punct început	X / Y	Punct sfârșit	X / Y	Lungime segment
16	376.874,715 267.934,814	17	376.867,415 267.927,349	10.441	17	376.867,415 267.927,349	18	376.861,979 267.922,053	7.589	18	376.861,979 267.922,053	19	376.858,73 267.918,838	4.571
19	376.858,73 267.918,838	20	376.853,083 267.913,007	8.117	20	376.853,083 267.913,007	21	376.846,737 267.906,468	9.112	21	376.846,737 267.906,468	22	376.843,207 267.902,949	4.984
22	376.843,207 267.902,949	23	376.825,223 267.884,426	25.817	23	376.825,223 267.884,426	24	376.820,278 267.879,023	7.324	24	376.820,278 267.879,023	25	376.812,388 267.870,888	11.333
25	376.812,388 267.870,888	26	376.810,511 267.869,983	2.084	26	376.810,511 267.869,983	27	376.821,39 267.858,17	16.059	27	376.821,39 267.858,17	28	376.821,577 267.860,255	2.093
28	376.821,577 267.860,255	29	376.824,638 267.864,105	4.919	29	376.824,638 267.864,105	30	376.837,845 267.877,728	18.974	30	376.837,845 267.877,728	31	376.839,19 267.878,618	1.613
31	376.839,19 267.878,618	32	376.839,793 267.879,873	1.392	32	376.839,793 267.879,873	33	376.843,269 267.883,629	5.118	33	376.843,269 267.883,629	34	376.861,97 267.903,345	27.174
34	376.861,97 267.903,345	35	376.890,262 267.932,009	40.275	35	376.890,262 267.932,009	36	376.904,073 267.946,184	19.791	36	376.904,073 267.946,184	37	376.918,077 267.961,141	20.49
37	376.918,077 267.961,141	38	376.931,991 267.975,415	19.934	38	376.931,991 267.975,415	39	376.942,885 267.988,27	16.85	39	376.942,885 267.988,27	40	376.958,58 268.004,91	22.874
40	376.958,58 268.004,91	41	376.973,83 268.019,763	21.288	41	376.973,83 268.019,763	42	376.987,969 268.033,534	19.737	42	376.987,969 268.033,534	1	376.978,832 268.042,259	12.634

** Lungimile segmentelor sunt determinate în planul de proiecție Stereo 70 și sunt rotunjite la 1 milimetru.

*** Distanța dintre puncte este formată din segmente cumulate ce sunt mai mici decât valoarea 1 milimetru.

**DATE DESPRE IMOBILUL NR. 11421**

Oficiul de Cadastru și Publicitate Imobiliară DOLJ
Biroul de Cadastru și Publicitate Imobiliară Craiova

A. Partea I. Descrierea imobilului

TEREN Intravilan

Adresa: Loc. Bistretu Nou, Str Călugăreni, Nr. 42, Jud. Dolj, T21,P2,P1

Nr. Crt	Nr cadastral Nr. topografic	Suprafața* (mp)	Observații / Referințe
A1		Din acte: 2.080 Masurata: 2.033	Sector cadastral:21 Teren imprejmuit;

Construcții

Crt	Nr cadastral Nr. topografic	Adresa	Observații / Referințe
A1.1		Loc. Bistretu Nou, Str Călugăreni, Nr. 42, Jud. Dolj, T21,P2,P1	Nr. niveluri:1; S. construita la sol:74 mp;
A1.2		Loc. Bistretu Nou, Str Călugăreni, Nr. 42, Jud. Dolj, T21,P2,P1	Nr. niveluri:1; S. construita la sol:65 mp;

B. Partea II. Proprietari și acte

Inscrieri privitoare la dreptul de proprietate și alte drepturi reale		Referințe
/		
Act Administrativ nr. TDP NR.223-14988, din 20/03/1996 emis de CJS DAPT DOLJ;		
B1	Intabulare, drept de PROPRIETATE, dobandit prin Reconstituire, cota actuala 1/1, cota initiala 1/1 1) CHIRITA FLOREA, LIPSA CNP.	A1
Act Normativ nr. 7, din 13/03/1996 emis de PARLAMENTUL ROMÂNIEI (ART.12 ALIN.(14) și ART.37 ALIN.(2));		
B2	Intabulare, drept de PROPRIETATE, dobandit prin Lege, cota actuala 1/1, cota initiala 1/1 1) CHIRITA FLOREA, LIPSA CNP.	A1.1, A1.2

C. Partea III. SARCINI .

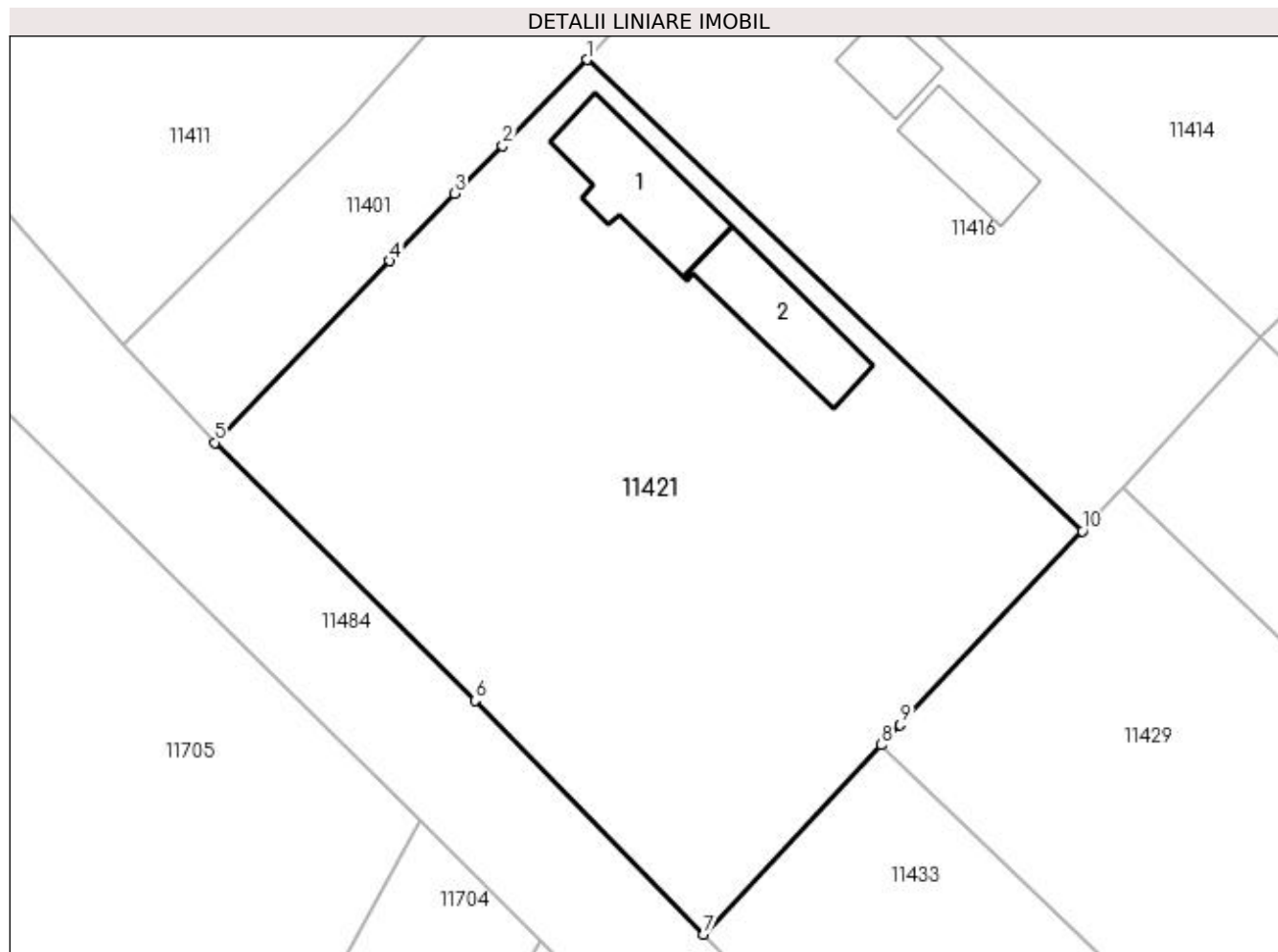
Inscrieri privind dezmembramentele dreptului de proprietate, drepturi reale de garanție și sarcini	Referințe
NU SUNT	

Anexa Nr. 1 La Partea I

Teren

Nr cadastral	Suprafața (mp)*	Observații / Referințe
	Din acte: 2.080 Masurata: 2.033	

* Suprafața este determinată în planul de proiecție Stereo 70.



Date referitoare la teren

Crt	Categorie folosință	Intra vilan	Suprafața (mp)	Tarla	Parcelă	Nr. topo	Observații / Referințe
1	curți constructii	DA	1.023	21	2	-	
2	arabil	DA	1.010	21	1	-	

Date referitoare la construcții

Crt	Număr	Destinație construcție	Supraf. (mp)	Situație juridică	Observații / Referințe
A1.1		construcții de locuințe	74	Cu acte	Nr. niveluri:1; S. construita la sol:74 mp;
A1.2		construcții de locuințe	65	Cu acte	Nr. niveluri:1; S. construita la sol:65 mp;

Lungime Segmente

1) Valorile lungimilor segmentelor sunt obținute din proiecție în plan.

Punct început	X / Y	Punct sfârșit	X / Y	Lungime segment (** (m))
1	376.765,914 267.971,022	2	376.759,7 267.964,656	8.896
2	376.759,7 267.964,656	3	376.756,178 267.961,163	4.96

Punct început	X / Y	Punct sfârșit	X / Y	Lungime segment (** (m)
3	376.756,178 267.961,163	4	376.751,375 267.956,175	6.925
4	376.751,375 267.956,175	5	376.738,478 267.942,782	18.593
5	376.738,478 267.942,782	6	376.757,658 267.923,747	27.022
6	376.757,658 267.923,747	7	376.774,544 267.906,507	24.132
7	376.774,544 267.906,507	8	376.787,653 267.920,473	19.155
8	376.787,653 267.920,473	9	376.789,048 267.921,958	2.037
9	376.789,048 267.921,958	10	376.802,469 267.936,255	19.609
10	376.802,469 267.936,255	1	376.765,914 267.971,022	50.448

** Lungimile segmentelor sunt determinate în planul de proiecție Stereo 70 și sunt rotunjite la 1 milimetru.

*** Distanța dintre puncte este formată din segmente cumulate ce sunt mai mici decât valoarea 1 milimetru.

**DATE DESPRE IMOBILUL NR. 11422**

Oficiul de Cadastru și Publicitate Imobiliară DOLJ
Biroul de Cadastru și Publicitate Imobiliară Craiova

A. Partea I. Descrierea imobilului

TEREN Intravilan

Adresa: Loc. Bistretu Nou, Str Penes Curcanu, Jud. Dolj, T21,P30

Nr. Crt	Nr cadastral Nr. topografic	Suprafața* (mp)	Observații / Referințe
A1		1.069	Sector cadastral:21 Teren imprejmuit;

Construcții

Crt	Nr cadastral Nr. topografic	Adresa	Observații / Referințe
A1.1		Loc. Bistretu Nou, Str Penes Curcanu, Jud. Dolj, T21,P30	Nr. niveluri:1; S. construita la sol:53 mp;
A1.2		Loc. Bistretu Nou, Str Penes Curcanu, Jud. Dolj, T21,P30	Nr. niveluri:1; S. construita la sol:89 mp;

B. Partea II. Proprietari și acte

Inscrieri privitoare la dreptul de proprietate și alte drepturi reale		Referințe
/		
Act Administrativ nr. TDP NR. 165-42747, din 17/11/1995 emis de CJSAPT DOLJ;		
B1	Intabulare, drept de PROPRIETATE, dobandit prin Reconstituire, cota actuala 1/1, cota initiala 1/1 1) BIRSANU MARIN , Lipsa CNP.	A1
Act Normativ nr. 7, din 13/03/1996 emis de PARLAMENTUL ROMANIEI ((ART.12 ALIN.(14) și ART.37 ALIN.(2)));		
B2	Intabulare, drept de PROPRIETATE, dobandit prin Lege, cota actuala 1/1, cota initiala 1/1 1) BIRSANU MARIN , Lipsa CNP.	A1.1, A1.2

C. Partea III. SARCINI .

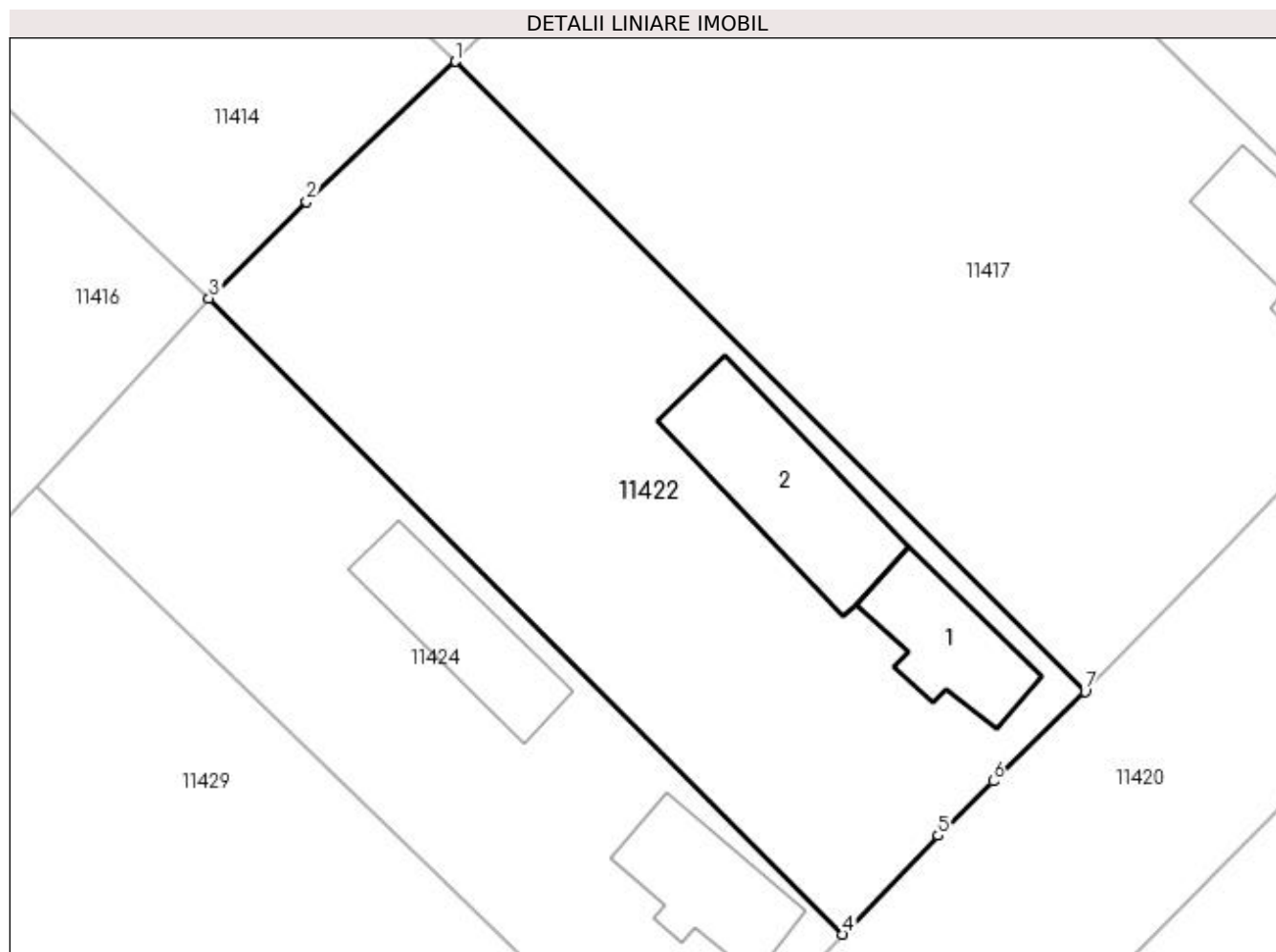
Inscrieri privind dezmembramintele dreptului de proprietate, drepturi reale de garanție și sarcini	Referințe
NU SUNT	

Anexa Nr. 1 La Partea I

Teren

Nr cadastral	Suprafața (mp)*	Observații / Referințe
	1.069	

* Suprafața este determinată în planul de proiecție Stereo 70.



Date referitoare la teren

Crt	Categorie folosință	Intra vilan	Suprafața (mp)	Tarla	Parcelă	Nr. topo	Observații / Referințe
1	curți constructii	DA	1.069	21	30	-	

Date referitoare la construcții

Crt	Număr	Destinație construcție	Supraf. (mp)	Situație juridică	Observații / Referințe
A1.1		construcții de locuințe	53	Cu acte	Nr. niveluri:1; S. construita la sol:53 mp;
A1.2		construcții de locuințe	89	Cu acte	Nr. niveluri:1; S. construita la sol:89 mp;

Lungime Segmente

1) Valorile lungimilor segmentelor sunt obținute din proiecție în plan.

Punct început	X / Y	Punct sfârșit	X / Y	Lungime segment (** (m)
1	376.830,206 267.964,57	2	376.821,404 267.956,278	12.093
2	376.821,404 267.956,278	3	376.815,646 267.950,582	8.099
3	376.815,646 267.950,582	4	376.853,083 267.913,007	53.042

Punct început	X / Y	Punct sfârșit	X / Y	Lungime segment (** (m)
4	376.853,083 267.913,007	5	376.858,73 267.918,838	8.117
5	376.858,73 267.918,838	6	376.861,979 267.922,053	4.571
6	376.861,979 267.922,053	7	376.867,415 267.927,349	7.589
7	376.867,415 267.927,349	1	376.830,206 267.964,57	52.63

** Lungimile segmentelor sunt determinate în planul de proiecție Stereo 70 și sunt rotunjite la 1 milimetru.

*** Distanța dintre puncte este formată din segmente cumulate ce sunt mai mici decât valoarea 1 milimetru.

**DATE DESPRE IMOBILUL NR. 11423**

Oficiul de Cadastru și Publicitate Imobiliară DOLJ
Biroul de Cadastru și Publicitate Imobiliară Craiova

A. Partea I. Descrierea imobilului

TEREN Intravilan

Adresa: Loc. Bistretu Nou, Str Peneș Curcanu, Jud. Dolj, T22,P6

Nr. Crt	Nr cadastral Nr. topografic	Suprafața* (mp)	Observații / Referințe
A1		Din acte: 1.040 Masurata: 1.036	Sector cadastral:21 Teren imprejmuit;

Construcții

Crt	Nr cadastral Nr. topografic	Adresa	Observații / Referințe
A1.1		Loc. Bistretu Nou, Str Peneș Curcanu, Jud. Dolj	Nr. niveluri:1; S. construita la sol:55 mp;

B. Partea II. Proprietari și acte

Inscrieri privitoare la dreptul de proprietate și alte drepturi reale		Referințe
/		
Act Administrativ nr. TDP NR.60-59417, din 31/05/1994 emis de CJS DAPT DOLJ;		
B1	Intabulare, drept de PROPRIETATE, dobandit prin Constituire, cota actuala 1/1, cota initiala 1/1 1) MOGODEANU ZOIA, LIPSA CNP.	A1
Act Normativ nr. 7, din 13/03/1996 emis de PARLAMENTUL ROMÂNIEI (ART.12 ALIN.(14) și ART.37 ALIN.(2));		
B2	Intabulare, drept de PROPRIETATE, dobandit prin Lege, cota actuala 1/1, cota initiala 1/1 1) MOGODEANU ZOIA, LIPSA CNP.	A1.1

C. Partea III. SARCINI .

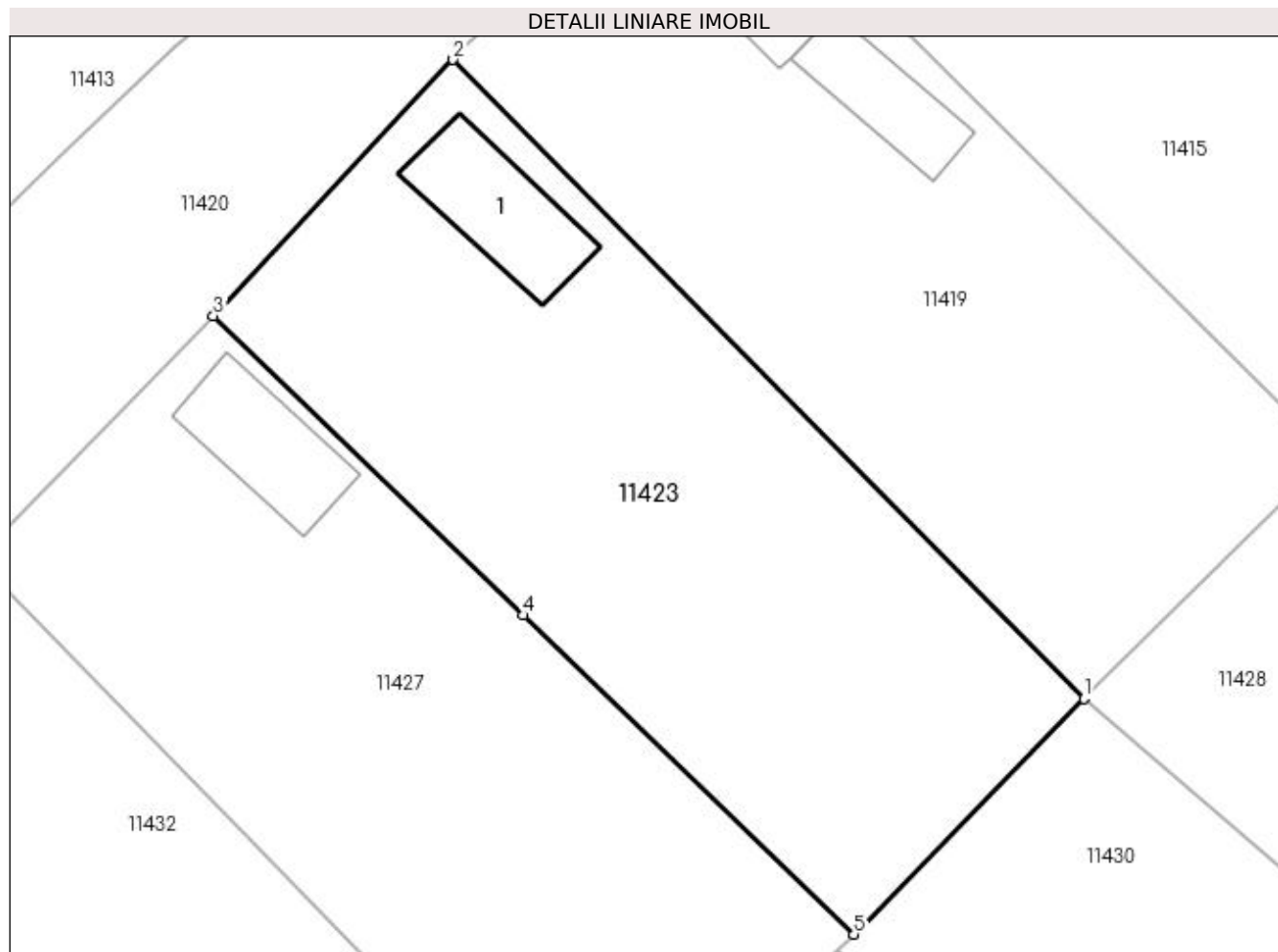
Inscrieri privind dezmembramintele dreptului de proprietate, drepturi reale de garanție și sarcini	Referințe
NU SUNT	

Anexa Nr. 1 La Partea I

Teren

Nr cadastral	Suprafața (mp)*	Observații / Referințe
	Din acte: 1.040 Masurata: 1.036	

* Suprafața este determinată în planul de proiecție Stereo 70.



Date referitoare la teren

Crt	Categorie folosință	Intra vilan	Suprafața (mp)	Tarla	Parcelă	Nr. topo	Observații / Referințe
1	curți constructii	DA	1.036	22	6	-	

Date referitoare la construcții

Crt	Număr	Destinație construcție	Supraf. (mp)	Situație juridică	Observații / Referințe
A1.1		construcții de locuințe	55	Cu acte	Nr. niveluri:1; S. construita la sol:55 mp;

Lungime Segmente

1) Valorile lungimilor segmentelor sunt obținute din proiecție în plan.

Punct început	X / Y	Punct sfârșit	X / Y	Lungime segment (** (m)
1	376.954,914 267.923,826	2	376.918,077 267.961,141	52.434
2	376.918,077 267.961,141	3	376.904,073 267.946,184	20.49
3	376.904,073 267.946,184	4	376.922,192 267.928,697	25.181

Punct început	X / Y	Punct sfârșit	X / Y	Lungime segment (** (m)
4	376.922,192 267.928,697	5	376.941,494 267.910,07	26.824
5	376.941,494 267.910,07	1	376.954,914 267.923,826	19.218

** Lungimile segmentelor sunt determinate în planul de proiecție Stereo 70 și sunt rotunjite la 1 milimetru.

*** Distanța dintre puncte este formată din segmente cumulate ce sunt mai mici decât valoarea 1 milimetru.

**DATE DESPRE IMOBILUL NR. 11424**

Oficiul de Cadastru și Publicitate Imobiliară DOLJ
Biroul de Cadastru și Publicitate Imobiliară Craiova

A. Partea I. Descrierea imobilului

TEREN Intravilan

Adresa: Loc. Bistretu Nou, Str Peneş Curcanu, Nr. 31, Jud. Dolj, T21,P

Nr. Crt	Nr cadastral Nr. topografic	Suprafaţa* (mp)	Observații / Referințe
A1		770	Sector cadastral:21 Teren imprejmuit;

B. Partea II. Proprietari și acte

Inscrieri privitoare la dreptul de proprietate și alte drepturi reale		Referințe
/		
Act Normativ nr. 7, din 13/03/1996 emis de PARLAMENTUL ROMANIEI;		
B1	Inscrierea provizorie, drept de PROPRIETATE, dobandit prin Lege, cota actuala 1/1, cota initiala 1/1 1) NEIDENTIFICAT NEIDENTIFICAT	A1

C. Partea III. SARCINI .

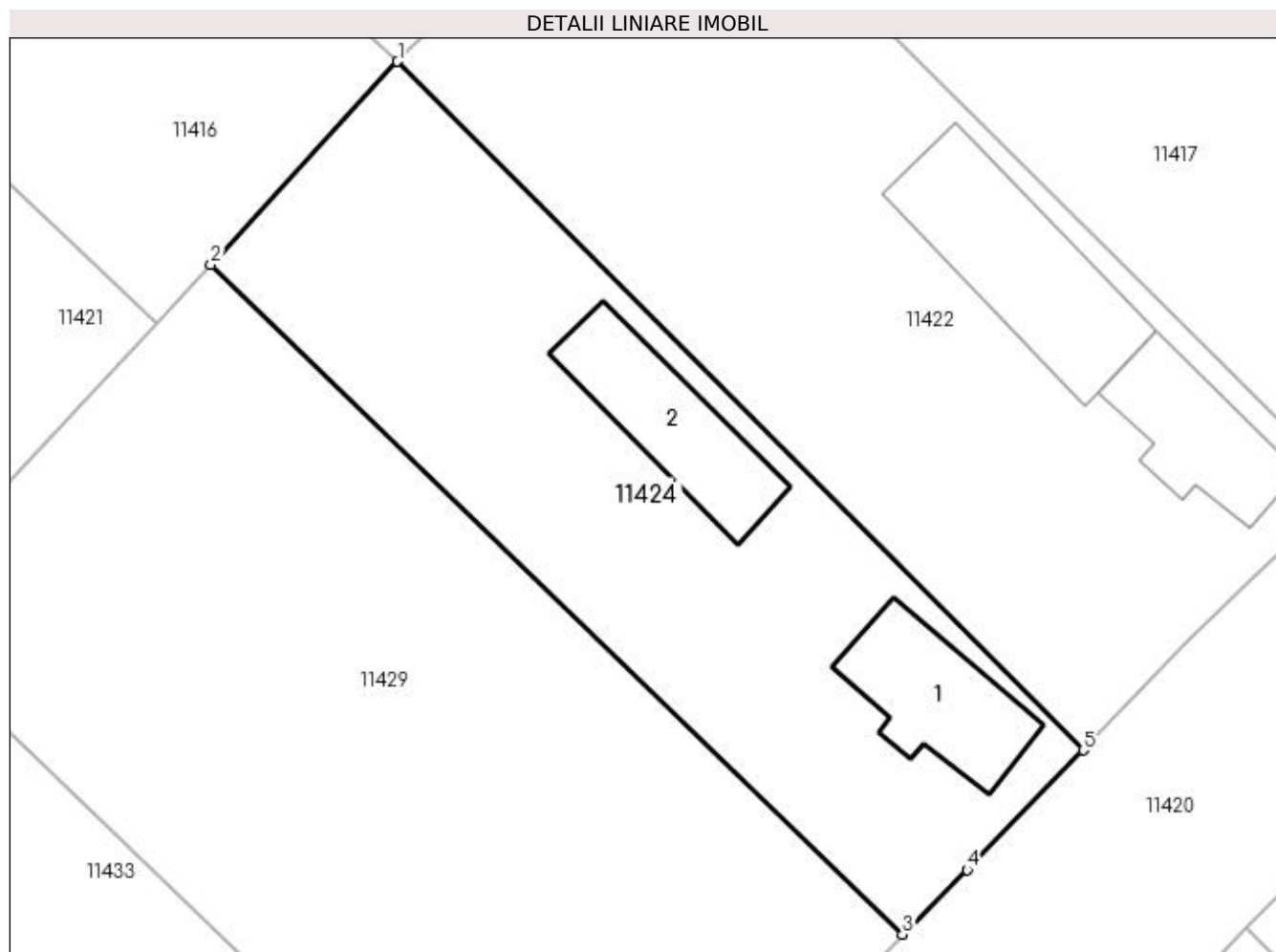
Inscrieri privind dezmembramintele dreptului de proprietate, drepturi reale de garanție și sarcini	Referințe
NU SUNT	

Anexa Nr. 1 La Partea I

Teren

Nr cadastral	Suprafața (mp)*	Observații / Referințe
	770	

* Suprafața este determinată în planul de proiecție Stereo 70.



Date referitoare la teren

Crt	Categorie folosință	Intra vilan	Suprafața (mp)	Tarla	Parcelă	Nr. topo	Observații / Referințe
1	curți constructii	DA	770	21	-	-	

Date referitoare la construcții

Crt	Număr	Destinație construcție	Supraf. (mp)	Situație juridică	Observații / Referințe
A1.1		construcții de locuințe	57	Fara acte	Nr. niveluri:1; S. construita la sol:57 mp;
A1.2		construcții anexa	61	Fara acte	Nr. niveluri:1; S. construita la sol:61 mp;

Lungime Segmente

1) Valorile lungimilor segmentelor sunt obținute din proiecție în plan.

Punct început	X / Y	Punct sfârșit	X / Y	Lungime segment (** (m)
1	376.815,646 267.950,582	2	376.805,455 267.939,502	15.054
2	376.805,455 267.939,502	3	376.843,207 267.902,949	52.548
3	376.843,207 267.902,949	4	376.846,737 267.906,468	4.984

Punct început	X / Y	Punct sfârșit	X / Y	Lungime segment (** (m)
4	376.846,737 267.906,468	5	376.853,083 267.913,007	9.112
5	376.853,083 267.913,007	1	376.815,646 267.950,582	53.042

** Lungimile segmentelor sunt determinate în planul de proiecție Stereo 70 și sunt rotunjite la 1 milimetru.

*** Distanța dintre puncte este formată din segmente cumulate ce sunt mai mici decât valoarea 1 milimetru.

**DATE DESPRE IMOBILUL NR. 11425**

Oficiul de Cadastru și Publicitate Imobiliară DOLJ
Biroul de Cadastru și Publicitate Imobiliară Craiova

A. Partea I. Descrierea imobilului

TEREN Intravilan

Adresa: Loc. Bistretu Nou, Str Mărășești, Jud. Dolj, T22,P15

Nr. Crt	Nr cadastral Nr. topografic	Suprafața* (mp)	Observații / Referințe
A1		Din acte: 1.734 Masurata: 630	Sector cadastral:21 Teren imprejmuit;

Construcții

Crt	Nr cadastral Nr. topografic	Adresa	Observații / Referințe
A1.1		Loc. Bistretu Nou, Str Mărășești, Jud. Dolj	Nr. niveluri:1; S. construita la sol:73 mp;
A1.2		Loc. Bistretu Nou, Str Mărășești, Jud. Dolj	Nr. niveluri:1; S. construita la sol:19 mp;
A1.3		Loc. Bistretu Nou, Str Mărășești, Jud. Dolj	Nr. niveluri:1; S. construita la sol:31 mp;

B. Partea II. Proprietari și acte

Inscrieri privitoare la dreptul de proprietate și alte drepturi reale		Referințe
/		
Act Administrativ nr. TDP NR.1519-59363, din 11/09/1998 emis de CJSAPT DOLJ;		
B1	Intabulare, drept de PROPRIETATE, dobandit prin Reconstituire, cota actuala 1/1, cota initiala 1/1 1) ROTARU STANA, LIPSA CNP.	A1
Act Normativ nr. 7, din 13/03/1996 emis de PARLAMENTUL ROMÂNIEI (ART.12 ALIN.(14) și ART.37 ALIN.(2));		
B2	Intabulare, drept de PROPRIETATE, dobandit prin Lege, cota actuala 1/1, cota initiala 1/1 1) ROTARU STANA, LIPSA CNP.	A1.1, A1.2, A1.3

C. Partea III. SARCINI .

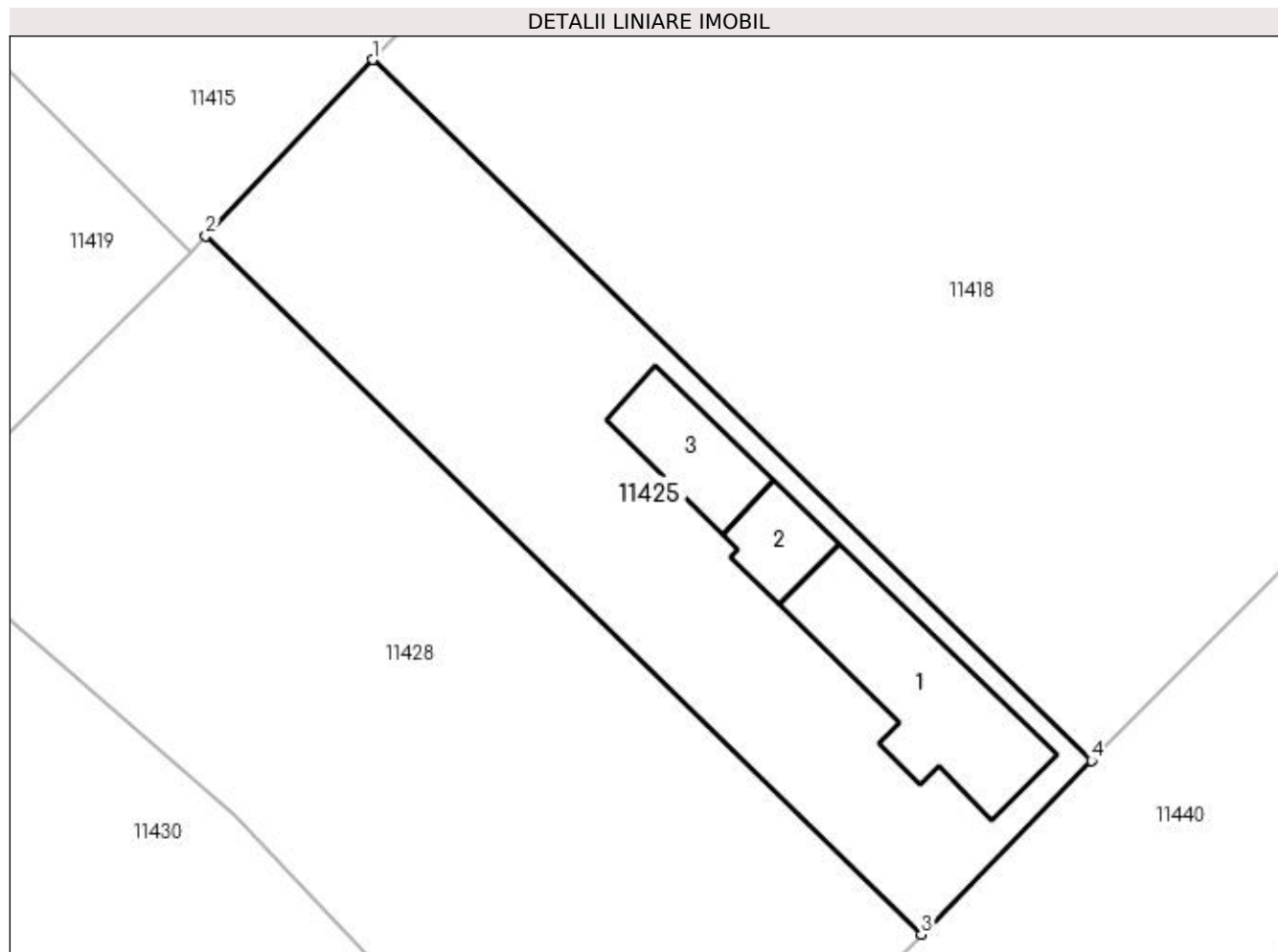
Inscrieri privind dezmembramintele dreptului de proprietate, drepturi reale de garanție și sarcini	Referințe
NU SUNT	

Anexa Nr. 1 La Partea I

Teren

Nr cadastral	Suprafața (mp)*	Observații / Referințe
	Din acte: 1.734 Masurata: 630	

* Suprafața este determinată în planul de proiecție Stereo 70.



Date referitoare la teren

Crt	Categorie folosință	Intra vilan	Suprafața (mp)	Tarla	Parcelă	Nr. topo	Observații / Referințe
1	curți constructii	DA	630	22	15	-	

Date referitoare la construcții

Crt	Număr	Destinație construcție	Supraf. (mp)	Situație juridică	Observații / Referințe
A1.1		construcții de locuințe	73	Cu acte	Nr. niveluri:1; S. construita la sol:73 mp;
A1.2		construcții anexa	19	Cu acte	Nr. niveluri:1; S. construita la sol:19 mp;
A1.3		construcții anexa	31	Cu acte	Nr. niveluri:1; S. construita la sol:31 mp;

Lungime Segmente

1) Valorile lungimilor segmentelor sunt obținute din proiecție în plan.

Punct început	X / Y	Punct sfârșit	X / Y	Lungime segment (** (m)
1	376.978,605 267.947,871	2	376.970,11 267.938,903	12.353
2	376.970,11 267.938,903	3	377.006,518 267.903,372	50.872

Punct început	X / Y	Punct sfârșit	X / Y	Lungime segment (** (m)
3	377.006,518 267.903,372	4	377.015,188 267.912,203	12.376
4	377.015,188 267.912,203	1	376.978,605 267.947,871	51.093

** Lungimile segmentelor sunt determinate în planul de proiecție Stereo 70 și sunt rotunjite la 1 milimetru.

*** Distanța dintre puncte este formată din segmente cumulate ce sunt mai mici decât valoarea 1 milimetru.

**DATE DESPRE IMOBILUL NR. 11426**

Oficiul de Cadastru și Publicitate Imobiliară DOLJ
Biroul de Cadastru și Publicitate Imobiliară Craiova

A. Partea I. Descrierea imobilului

TEREN Intravilan

Adresa: Loc. Bistretu Nou, Str Calea Dunării, Nr. 65, Jud. Dolj, T23,P9,P10

Nr. Crt	Nr cadastral Nr. topografic	Suprafața* (mp)	Observații / Referințe
A1		Din acte: 1.500 Masurata: 1.359	Sector cadastral:21 Teren imprejmuit;

Construcții

Crt	Nr cadastral Nr. topografic	Adresa	Observații / Referințe
A1.1		Loc. Bistretu Nou, Str Calea Dunării, Nr. 65, Jud. Dolj, T23,P9,P10	Nr. niveluri:1; S. construita la sol:234 mp;

B. Partea II. Proprietari și acte

Inscrieri privitoare la dreptul de proprietate și alte drepturi reale		Referințe
/		
Act Administrativ nr. TDP NR.1917-1974, din 08/06/2002 emis de CJS DAPT DOLJ;		
B1	Intabulare, drept de PROPRIETATE, dobandit prin Reconstituire, cota actuala 1/1, cota initiala 1/1 1) PREDOI GHEORGHE, LIPSA CNP.	A1
Act Normativ nr. 7, din 13/03/1996 emis de PARLAMENTUL ROMÂNIEI (ART.12 ALIN.(14) și ART.37 ALIN.(2));		
B2	Intabulare, drept de PROPRIETATE, dobandit prin Lege, cota actuala 1/1, cota initiala 1/1 1) PREDOI GHEORGHE, LIPSA CNP.	A1.1

C. Partea III. SARCINI .

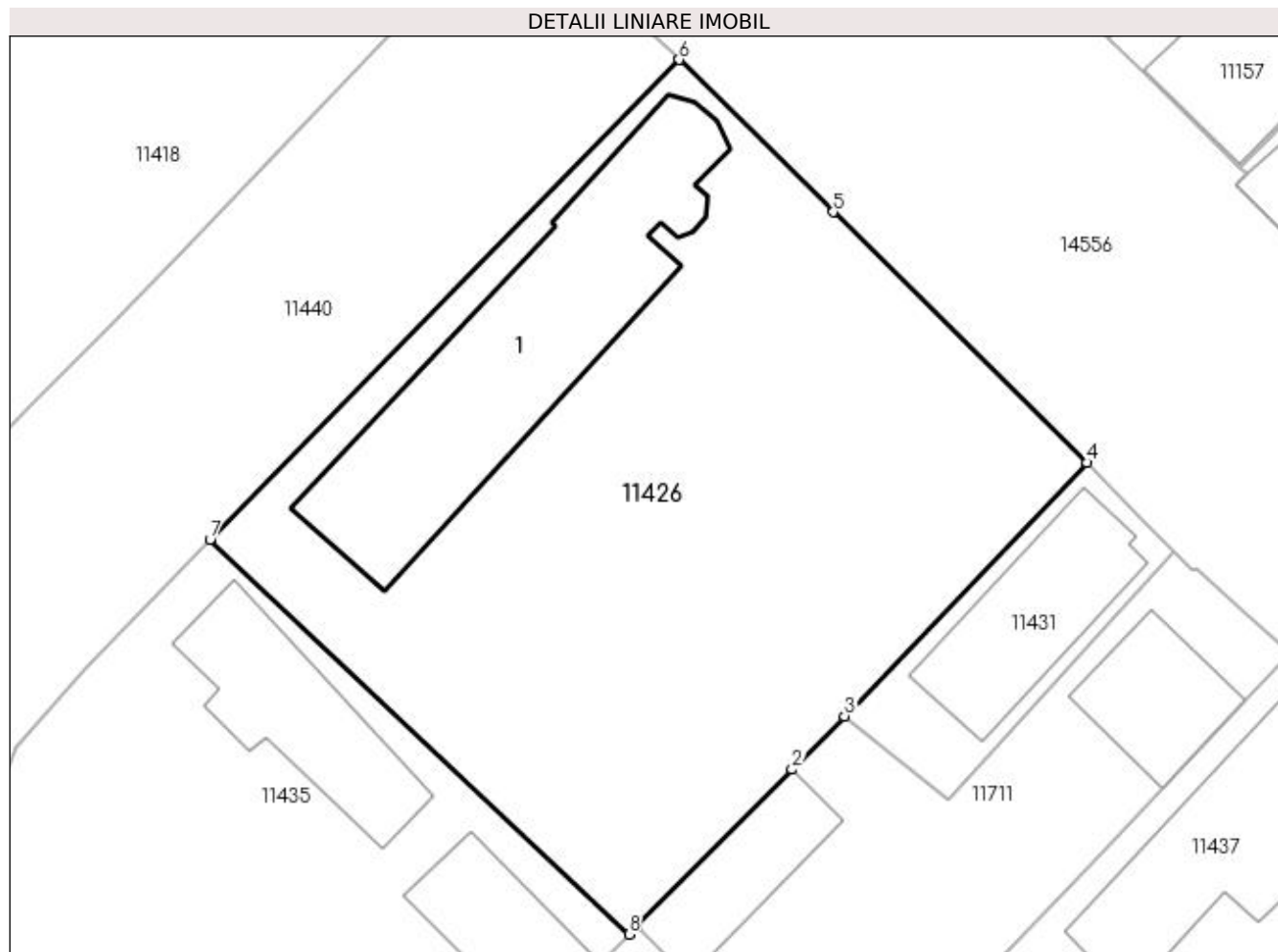
Inscrieri privind dezmembramintele dreptului de proprietate, drepturi reale de garanție și sarcini	Referințe
NU SUNT	

Anexa Nr. 1 La Partea I

Teren

Nr cadastral	Suprafața (mp)*	Observații / Referințe
	Din acte: 1.500 Masurata: 1.359	

* Suprafața este determinată în planul de proiecție Stereo 70.



Date referitoare la teren

Crt	Categorie folosință	Intra vilan	Suprafața (mp)	Tarla	Parcelă	Nr. topo	Observații / Referințe
1	curți constructii	DA	801	23	9	-	
2	arabil	DA	558	23	10	-	

Date referitoare la construcții

Crt	Număr	Destinație construcție	Supraf. (mp)	Situație juridică	Observații / Referințe
A1.1		construcții de locuințe	234	Cu acte	Nr. niveluri:1; S. construita la sol:234 mp;

Lungime Segmente

1) Valorile lungimilor segmentelor sunt obținute din proiecție în plan.

Punct început	X / Y	Punct sfârșit	X / Y	Lungime segment (** (m)
1	377.069,215 267.899,277	2	377.078,451 267.908,623	13.14
2	377.078,451 267.908,623	3	377.081,588 267.911,806	4.469
3	377.081,588 267.911,806	4	377.096,054 267.926,907	20.912

Punct început	X / Y	Punct sfârșit	X / Y	Lungime segment (** (m)
4	377.096,054 267.926,907	5	377.080,921 267.941,853	21.269
5	377.080,921 267.941,853	6	377.071,731 267.950,93	12.917
6	377.071,731 267.950,93	7	377.043,765 267.922,34	39.994
7	377.043,765 267.922,34	8	377.068,741 267.898,797	34.323
8	377.068,741 267.898,797	1	377.069,215 267.899,277	0.675

** Lungimile segmentelor sunt determinate în planul de proiecție Stereo 70 și sunt rotunjite la 1 milimetru.

*** Distanța dintre puncte este formată din segmente cumulate ce sunt mai mici decât valoarea 1 milimetru.

**DATE DESPRE IMOBILUL NR. 11427**

Oficiul de Cadastru și Publicitate Imobiliară DOLJ
Biroul de Cadastru și Publicitate Imobiliară Craiova

A. Partea I. Descrierea imobilului

TEREN Intravilan

Adresa: Loc. Bistretu Nou, Str Peneș Curcanu, Nr. 28, Jud. Dolj, T22,P

Nr. Crt	Nr cadastral Nr. topografic	Suprafața* (mp)	Observații / Referințe
A1		1.065	Sector cadastral:21 Teren imprejmuit;

B. Partea II. Proprietari și acte

Inscrieri privitoare la dreptul de proprietate și alte drepturi reale		Referințe
/		
Act Normativ nr. 7, din 13/03/1996 emis de PARLAMENTUL ROMANIEI;		
B1	Inscrierea provizorie, drept de PROPRIETATE, dobandit prin Lege, cota actuala 1/1, cota initiala 1/1 1) NEIDENTIFICAT NEIDENTIFICAT	A1

C. Partea III. SARCINI .

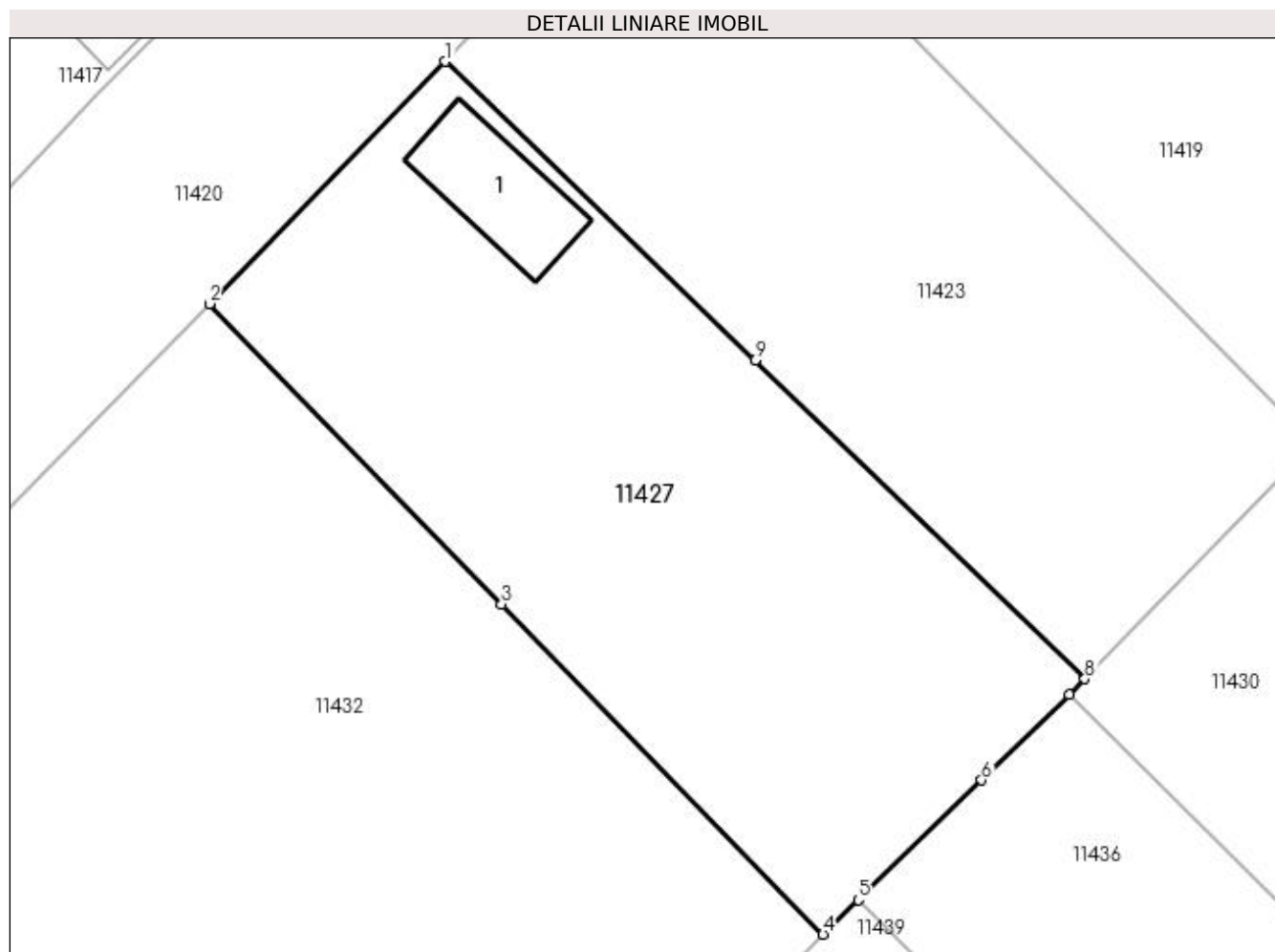
Inscrieri privind dezmembramintele dreptului de proprietate, drepturi reale de garanție și sarcini	Referințe
NU SUNT	

Anexa Nr. 1 La Partea I

Teren

Nr cadastral	Suprafața (mp)*	Observații / Referințe
	1.065	

* Suprafața este determinată în planul de proiecție Stereo 70.



Date referitoare la teren

Crt	Categorie folosință	Intravilan	Suprafața (mp)	Tarla	Parcelă	Nr. topo	Observații / Referințe
1	curți constructii	DA	501	22	-	-	
2	arabil	DA	564	22	-	-	

Date referitoare la construcții

Crt	Număr	Destinație construcție	Supraf. (mp)	Situație juridică	Observații / Referințe
A1.1		construcții de locuințe	51	Fara acte	Nr. niveluri:1; S. construita la sol:51 mp;

Lungime Segmente

1) Valorile lungimilor segmentelor sunt obținute din proiecție în plan.

Punct început	X / Y	Punct sfârșit	X / Y	Lungime segment (** (m)
1	376.904,073 267.946,184	2	376.890,262 267.932,009	19.791
2	376.890,262 267.932,009	3	376.907,363 267.914,451	24.51
3	376.907,363 267.914,451	4	376.926,176 267.895,136	26.963

Punct început	X / Y	Punct sfârșit	X / Y	Lungime segment (** (m)
4	376.926,176 267.895,136	5	376.928,236 267.897,144	2.877
5	376.928,236 267.897,144	6	376.935,433 267.904,161	10.052
6	376.935,433 267.904,161	7	376.940,57 267.909,168	7.173
7	376.940,57 267.909,168	8	376.941,494 267.910,07	1.291
8	376.941,494 267.910,07	9	376.922,192 267.928,697	26.824
9	376.922,192 267.928,697	1	376.904,073 267.946,184	25.181

** Lungimile segmentelor sunt determinate în planul de proiecție Stereo 70 și sunt rotunjite la 1 milimetru.

*** Distanța dintre puncte este formată din segmente cumulate ce sunt mai mici decât valoarea 1 milimetru.

**DATE DESPRE IMOBILUL NR. 11428**

Oficiul de Cadastru și Publicitate Imobiliară DOLJ
Biroul de Cadastru și Publicitate Imobiliară Craiova

A. Partea I. Descrierea imobilului

TEREN Intravilan

Adresa: Loc. Bistretu Nou, Str Mărășești, Jud. Dolj, T22,P

Nr. Crt	Nr cadastral Nr. topografic	Suprafața* (mp)	Observații / Referințe
A1		1.054	Sector cadastral:21 Teren imprejmuit;

B. Partea II. Proprietari și acte

Inscrieri privitoare la dreptul de proprietate și alte drepturi reale		Referințe
/		
Act Normativ nr. 7, din 13/03/1996 emis de PARLAMENTUL ROMANIEI;		
B1	Inscrierea provizorie, drept de PROPRIETATE, dobandit prin Lege, cota actuala 1/1, cota initiala 1/1 1) NEIDENTIFICAT NEIDENTIFICAT	A1

C. Partea III. SARCINI .

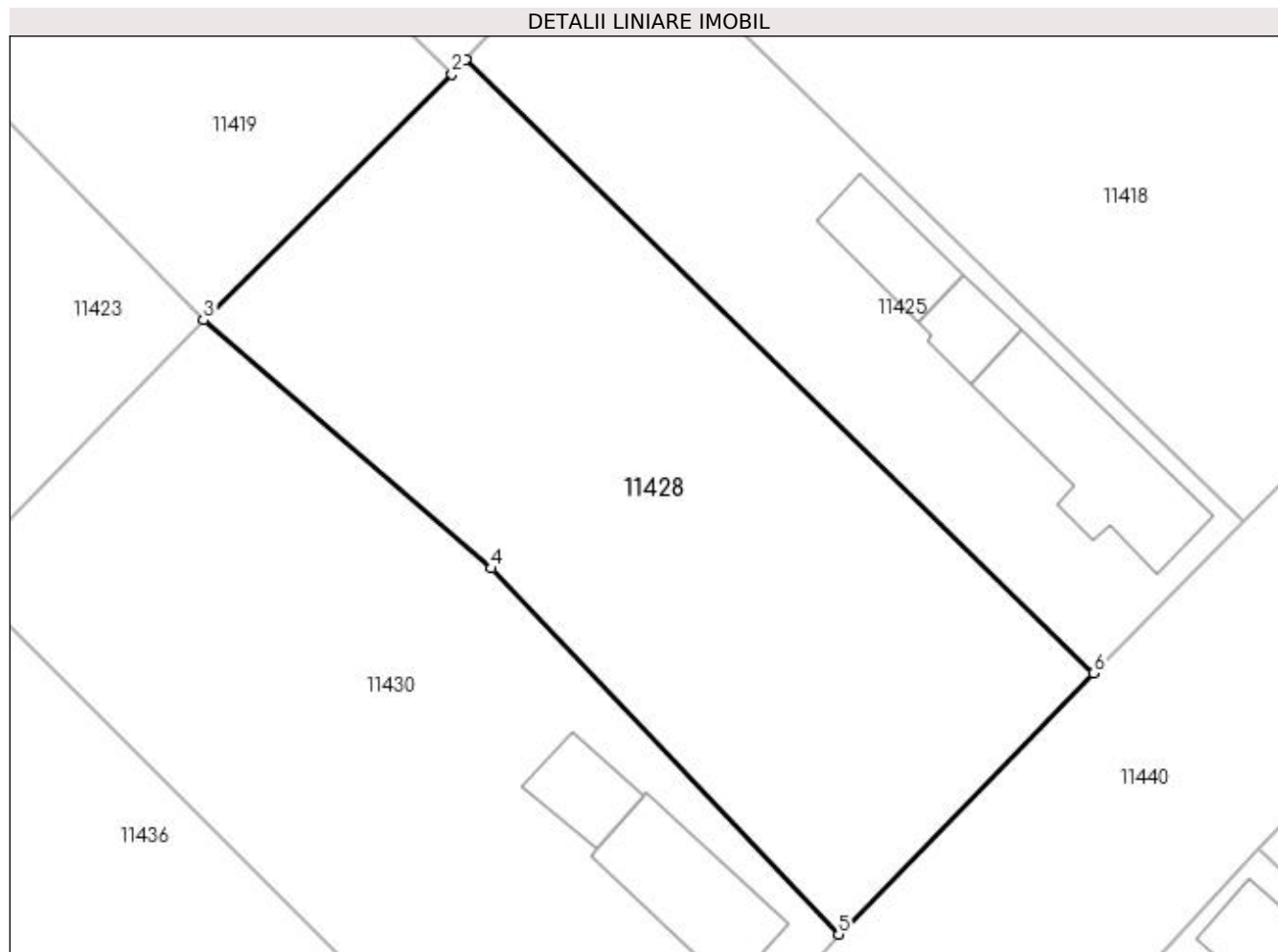
Inscrieri privind dezmembramintele dreptului de proprietate, drepturi reale de garanție și sarcini	Referințe
NU SUNT	

Anexa Nr. 1 La Partea I

Teren

Nr cadastral	Suprafața (mp)*	Observații / Referințe
	1.054	

* Suprafața este determinată în planul de proiecție Stereo 70.



Date referitoare la teren

Crt	Categorie folosință	Intra vilan	Suprafața (mp)	Tarla	Parcelă	Nr. topo	Observații / Referințe
1	curți constructii	DA	1.054	22	-	-	

Lungime Segmente

1) Valorile lungimilor segmentelor sunt obținute din proiecție în plan.

Punct început	X / Y	Punct sfârșit	X / Y	Lungime segment (** (m)
1	376.970,11 267.938,903	2	376.969,318 267.938,068	1.151
2	376.969,318 267.938,068	3	376.954,914 267.923,826	20.256
3	376.954,914 267.923,826	4	376.971,597 267.909,427	22.038
4	376.971,597 267.909,427	5	376.991,728 267.888,23	29.233
5	376.991,728 267.888,23	6	377.006,518 267.903,372	21.167

Punct început	X / Y	Punct sfârșit	X / Y	Lungime segment (** (m)
6	377.006,518 267.903,372	1	376.970,11 267.938,903	50.872

** Lungimile segmentelor sunt determinate în planul de proiecție Stereo 70 și sunt rotunjite la 1 milimetru.

*** Distanța dintre puncte este formată din segmente cumulate ce sunt mai mici decât valoarea 1 milimetru.

**DATE DESPRE IMOBILUL NR. 11429**

Oficiul de Cadastru și Publicitate Imobiliară DOLJ
Biroul de Cadastru și Publicitate Imobiliară Craiova

A. Partea I. Descrierea imobilului

TEREN Intravilan

Adresa: Loc. Bistretu Nou, Str Peneș Curcanu, Nr. 33, Jud. Dolj, T21,P

Nr. Crt	Nr cadastral Nr. topografic	Suprafața* (mp)	Observații / Referințe
A1		1.356	Sector cadastral:21 Teren imprejmuit;

B. Partea II. Proprietari și acte

Inscrieri privitoare la dreptul de proprietate și alte drepturi reale		Referințe
/		
Act Normativ nr. 7, din 13/03/1996 emis de PARLAMENTUL ROMANIEI;		
B1	Inscrierea provizorie, drept de PROPRIETATE, dobandit prin Lege, cota actuala 1/1, cota initiala 1/1 1) NEIDENTIFICAT NEIDENTIFICAT	A1

C. Partea III. SARCINI .

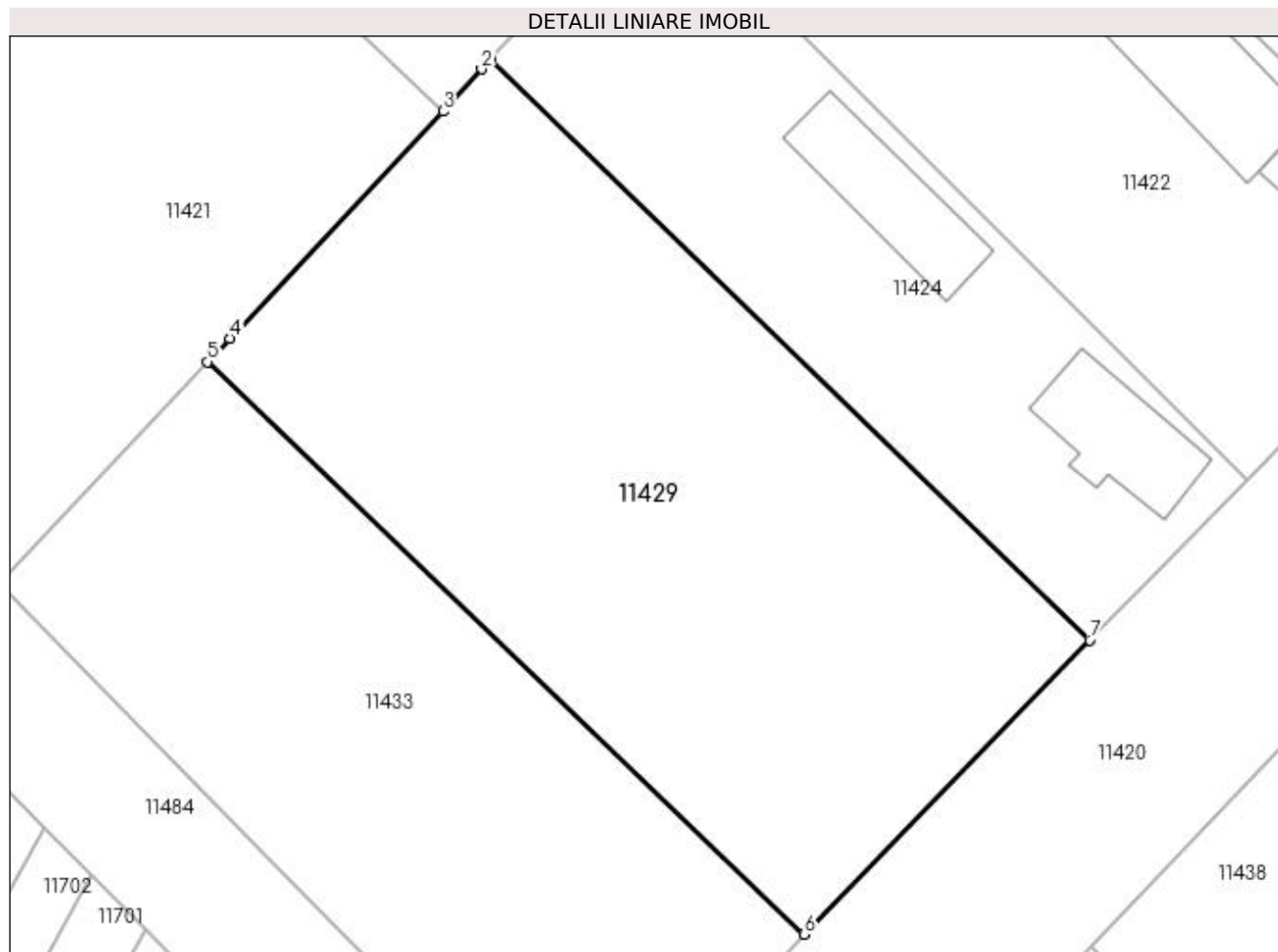
Inscrieri privind dezmembramintele dreptului de proprietate, drepturi reale de garanție și sarcini	Referințe
NU SUNT	

Anexa Nr. 1 La Partea I

Teren

Nr cadastral	Suprafața (mp)*	Observații / Referințe
	1.356	

* Suprafața este determinată în planul de proiecție Stereo 70.



Date referitoare la teren

Crt	Categorie folosință	Intra vilan	Suprafața (mp)	Tarla	Parcelă	Nr. topo	Observații / Referințe
1	arabil	DA	1.356	21	-	-	

Lungime Segmente

1) Valorile lungimilor segmentelor sunt obținute din proiecție în plan.

Punct început	X / Y	Punct sfârșit	X / Y	Lungime segment (** (m)
1	376.805,455 267.939,502	2	376.804,91 267.938,91	0.805
2	376.804,91 267.938,91	3	376.802,469 267.936,255	3.607
3	376.802,469 267.936,255	4	376.789,048 267.921,958	19.609
4	376.789,048 267.921,958	5	376.787,653 267.920,473	2.037
5	376.787,653 267.920,473	6	376.825,223 267.884,426	52.066

Punct început	X / Y	Punct sfârșit	X / Y	Lungime segment (** (m)
6	376.825,223 267.884,426	7	376.843,207 267.902,949	25.817
7	376.843,207 267.902,949	1	376.805,455 267.939,502	52.548

** Lungimile segmentelor sunt determinate în planul de proiecție Stereo 70 și sunt rotunjite la 1 milimetru.

*** Distanța dintre puncte este formată din segmente cumulate ce sunt mai mici decât valoarea 1 milimetru.

**DATE DESPRE IMOBILUL NR. 11430**

Oficiul de Cadastru și Publicitate Imobiliară DOLJ
Biroul de Cadastru și Publicitate Imobiliară Craiova

A. Partea I. Descrierea imobilului

TEREN Intravilan

Adresa: Loc. Bistretu Nou, Str Mărășești, Jud. Dolj, T22,P16

Nr. Crt	Nr cadastral Nr. topografic	Suprafața* (mp)	Observații / Referințe
A1		Din acte: 1.040 Masurata: 1.106	Sector cadastral:21 Teren imprejmuit;

Construcții

Crt	Nr cadastral Nr. topografic	Adresa	Observații / Referințe
A1.1		Loc. Bistretu Nou, Str Mărășești, Jud. Dolj	Nr. niveluri:1; S. construita la sol:55 mp;
A1.2		Loc. Bistretu Nou, Str Mărășești, Jud. Dolj	Nr. niveluri:1; S. construita la sol:23 mp;

B. Partea II. Proprietari și acte

Inscrieri privitoare la dreptul de proprietate și alte drepturi reale		Referințe
/		
Act Administrativ nr. TDP NR.497-45331, din 11/10/1996 emis de CJS DAPT DOLJ;		
B1	Intabulare, drept de PROPRIETATE, dobandit prin Reconstituire, cota actuala 1/1, cota initiala 1/1 1) BRĂTAN ELENA, LIPSA CNP.	A1
Act Normativ nr. 7, din 13/03/1996 emis de PARLAMENTUL ROMÂNIEI (ART.12 ALIN.(14) și ART.37 ALIN.(2));		
B2	Intabulare, drept de PROPRIETATE, dobandit prin Lege, cota actuala 1/1, cota initiala 1/1 1) BRĂTAN ELENA, LIPSA CNP.	A1.1, A1.2

C. Partea III. SARCINI .

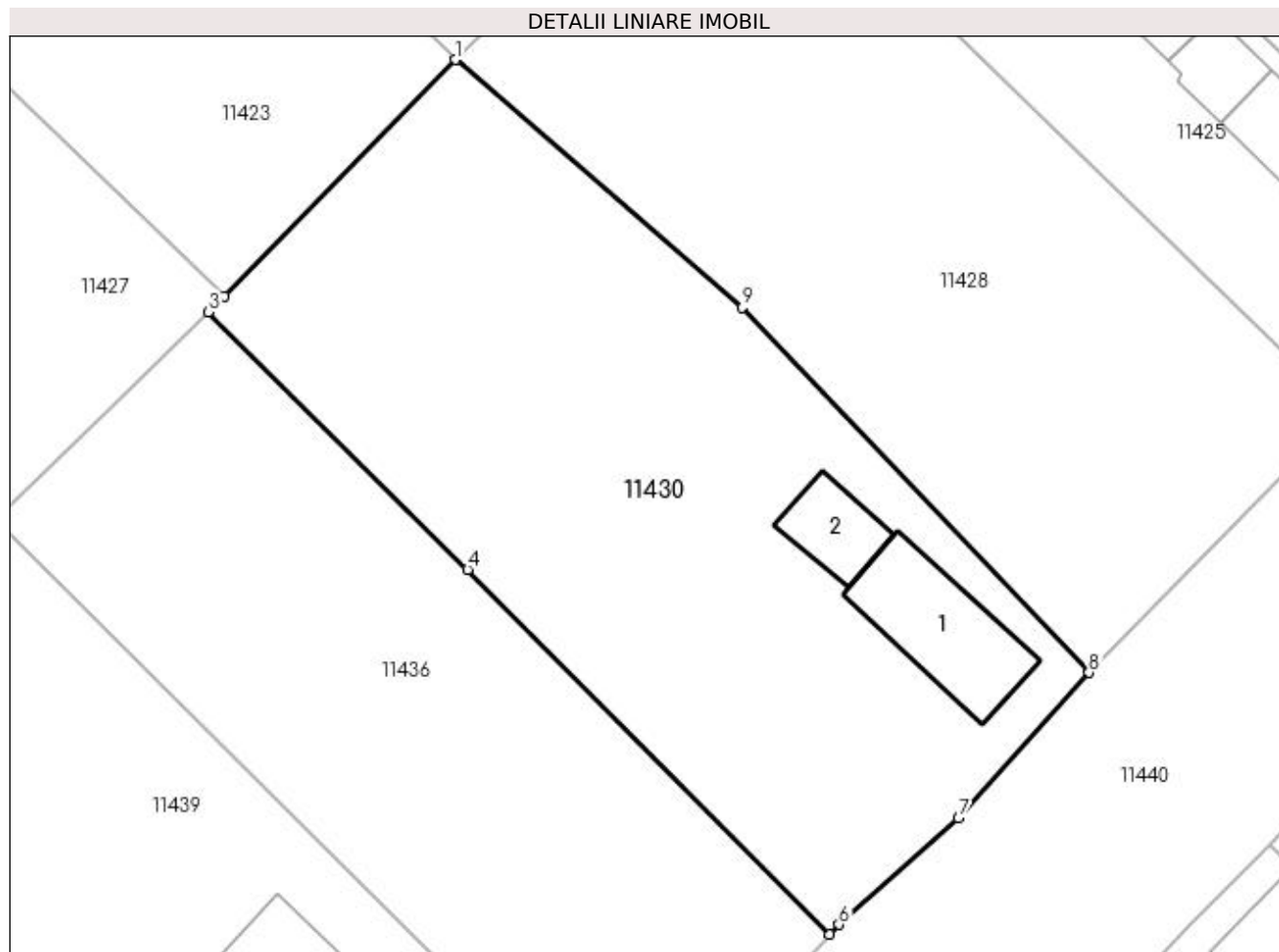
Inscrieri privind dezmembramentele dreptului de proprietate, drepturi reale de garanție și sarcini	Referințe
NU SUNT	

Anexa Nr. 1 La Partea I

Teren

Nr cadastral	Suprafața (mp)*	Observații / Referințe
	Din acte: 1.040 Masurata: 1.106	

* Suprafața este determinată în planul de proiecție Stereo 70.



Date referitoare la teren

Crt	Categorie folosință	Intra vilan	Suprafața (mp)	Tarla	Parcelă	Nr. topo	Observații / Referințe
1	curți constructii	DA	1.106	22	16	-	

Date referitoare la construcții

Crt	Număr	Destinație construcție	Supraf. (mp)	Situație juridică	Observații / Referințe
A1.1		construcții de locuințe	55	Cu acte	Nr. niveluri:1; S. construita la sol:55 mp;
A1.2		construcții anexa	23	Cu acte	Nr. niveluri:1; S. construita la sol:23 mp;

Lungime Segmente

1) Valorile lungimilor segmentelor sunt obținute din proiecție în plan.

Punct început	X / Y	Punct sfârșit	X / Y	Lungime segment (** (m)
1	376.954,914 267.923,826	2	376.941,494 267.910,07	19.218
2	376.941,494 267.910,07	3	376.940,57 267.909,168	1.291
3	376.940,57 267.909,168	4	376.955,643 267.894,222	21.227

Punct început	X / Y	Punct sfârșit	X / Y	Lungime segment (** (m)
4	376.955,643 267.894,222	5	376.976,67 267.873,033	29.851
5	376.976,67 267.873,033	6	376.977,209 267.873,603	0.784
6	376.977,209 267.873,603	7	376.984,156 267.879,767	9.287
7	376.984,156 267.879,767	8	376.991,728 267.888,23	11.356
8	376.991,728 267.888,23	9	376.971,597 267.909,427	29.233
9	376.971,597 267.909,427	1	376.954,914 267.923,826	22.038

** Lungimile segmentelor sunt determinate în planul de proiecție Stereo 70 și sunt rotunjite la 1 milimetru.

*** Distanța dintre puncte este formată din segmente cumulate ce sunt mai mici decât valoarea 1 milimetru.

**DATE DESPRE IMOBILUL NR. 11431**

Oficiul de Cadastru și Publicitate Imobiliară DOLJ
Biroul de Cadastru și Publicitate Imobiliară Craiova

A. Partea I. Descrierea imobilului

TEREN Intravilan

Adresa: Loc. Bistretu Nou, Str Mihail Chirita, Nr. 63, Jud. Dolj, fost T23, P11

Nr. Crt	Nr cadastral Nr. topografic	Suprafața* (mp)	Observații / Referințe
A1	37635	Din acte: 135 Masurata: 157	Sector cadastral:21 Teren imprejmuit;

Construcții

Crt	Nr cadastral Nr. topografic	Adresa	Observații / Referințe
A1.1	37635-C1	Loc. Bistretu Nou, Str Mihail Chirita, Nr. 63, Jud. Dolj, fost T23, P11	Nr. niveluri:2; S. construita la sol:88 mp; S. construita desfasurata:100 mp; Constructie locuinta, edificata in anul 1955 cu suprafata construita desfasurata de 100 mp., regim de inaltime subsol partial si parter.

B. Partea II. Proprietari și acte

Inscrieri privitoare la dreptul de proprietate și alte drepturi reale		Referințe
261708 / 29/10/2021		
Act Notarial nr. contract de vanzare cumparare aut nr 8277, din 20/08/1996 emis de Notar Gageatu Ilie (act administrativ nr certificat de atestare fiscala nr 5620 din 20.09.2021, emis de Primaria Com Bistret);		
B1	Intabulare, drept de PROPRIETATE, dobandit prin Conventie, cota actuala 1/1, cota initiala 1/1 1) RUSTA DORU VIOREL 2) RUSTA GHIORGHITA	A1, A1.1
<i>OBSERVATII: pozitie transcrisa din CF 37628/Bistret, inscrisa prin incheierea nr. 230561 din 23/09/2021;</i>		

C. Partea III. SARCINI .

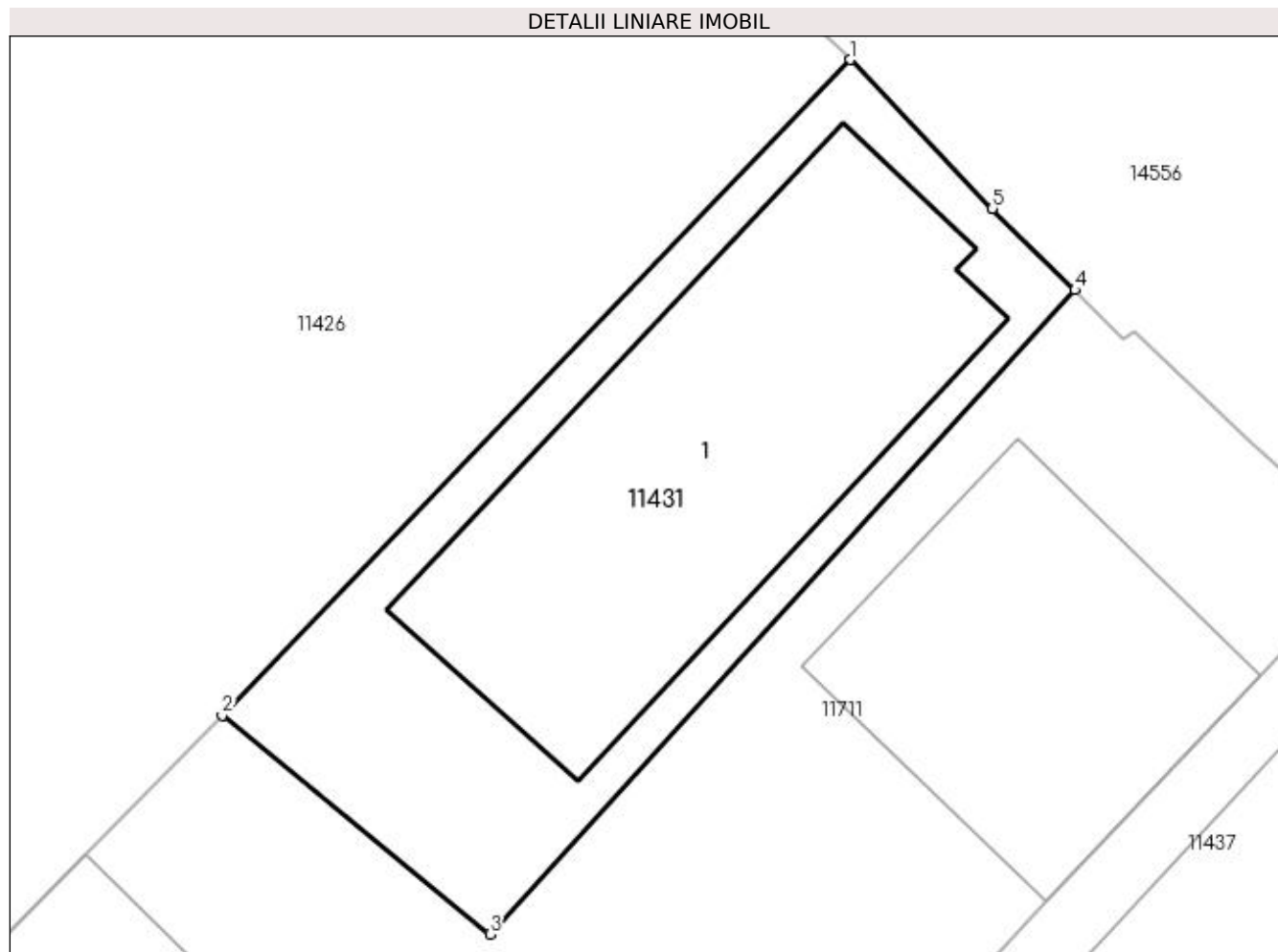
Inscrieri privind dezmembramintele dreptului de proprietate, drepturi reale de garanție și sarcini	Referințe
NU SUNT	

Anexa Nr. 1 La Partea I

Teren

Nr cadastral	Suprafața (mp)*	Observații / Referințe
37635	Din acte: 135 Masurata: 157	

* Suprafața este determinată în planul de proiecție Stereo 70.



Date referitoare la teren

Crt	Categorie folosință	Intra vilan	Suprafața (mp)	Tarla	Parcelă	Nr. topo	Observații / Referințe
1	curți constructii	DA	157	23	11	-	

Date referitoare la construcții

Crt	Număr	Destinație construcție	Supraf. (mp)	Situație juridică	Observații / Referințe
A1.1	37635-C1	construcții de locuințe	Din acte: 100 Masurata: 88	Cu acte	Nr. niveluri:2; S. construita la sol:88 mp; S. construita desfasurata:100 mp; Constructie locuinta, edificata in anul 1955 cu suprafata construita desfasurata de 100 mp., regim de inaltime subsol partial si parter.

Lungime Segmente

1) Valorile lungimilor segmentelor sunt obținute din proiecție în plan.

Punct început	X / Y	Punct sfârșit	X / Y	Lungime segment (** (m)
1	377.096,054 267.926,907	2	377.081,588 267.911,806	20.912
2	377.081,588 267.911,806	3	377.087,754 267.906,771	7.961

Punct început	X / Y	Punct sfârșit	X / Y	Lungime segment (** (m)
3	377.087,754 267.906,771	4	377.101,231 267.921,602	20.04
4	377.101,231 267.921,602	5	377.099,327 267.923,483	2.676
5	377.099,327 267.923,483	1	377.096,054 267.926,907	4.737

** Lungimile segmentelor sunt determinate în planul de proiecție Stereo 70 și sunt rotunjite la 1 milimetru.

*** Distanța dintre puncte este formată din segmente cumulate ce sunt mai mici decât valoarea 1 milimetru.

**DATE DESPRE IMOBILUL NR. 11432**

Oficiul de Cadastru și Publicitate Imobiliară DOLJ
Biroul de Cadastru și Publicitate Imobiliară Craiova

A. Partea I. Descrierea imobilului

TEREN Intravilan

Adresa: Loc. Bistretu Nou, Str Peneș Curcanu, Jud. Dolj, T22,P4

Nr. Crt	Nr cadastral Nr. topografic	Suprafața* (mp)	Observații / Referințe
A1		Din acte: 1.040 Masurata: 2.051	Sector cadastral:21 Teren imprejmuit;

B. Partea II. Proprietari și acte

Inscrieri privitoare la dreptul de proprietate și alte drepturi reale		Referințe
/		
Act Administrativ nr. TDP NR.2473, din 25/05/2004 emis de CJSAPT DOLJ;		
B1	Intabulare, drept de PROPRIETATE, dobandit prin Reconstituire, cota actuala 1/1, cota initiala 1/1 1) DINU ELENA , LIPSA CNP. 2) DINU MARIN , LIPSA CNP.	A1

C. Partea III. SARCINI .

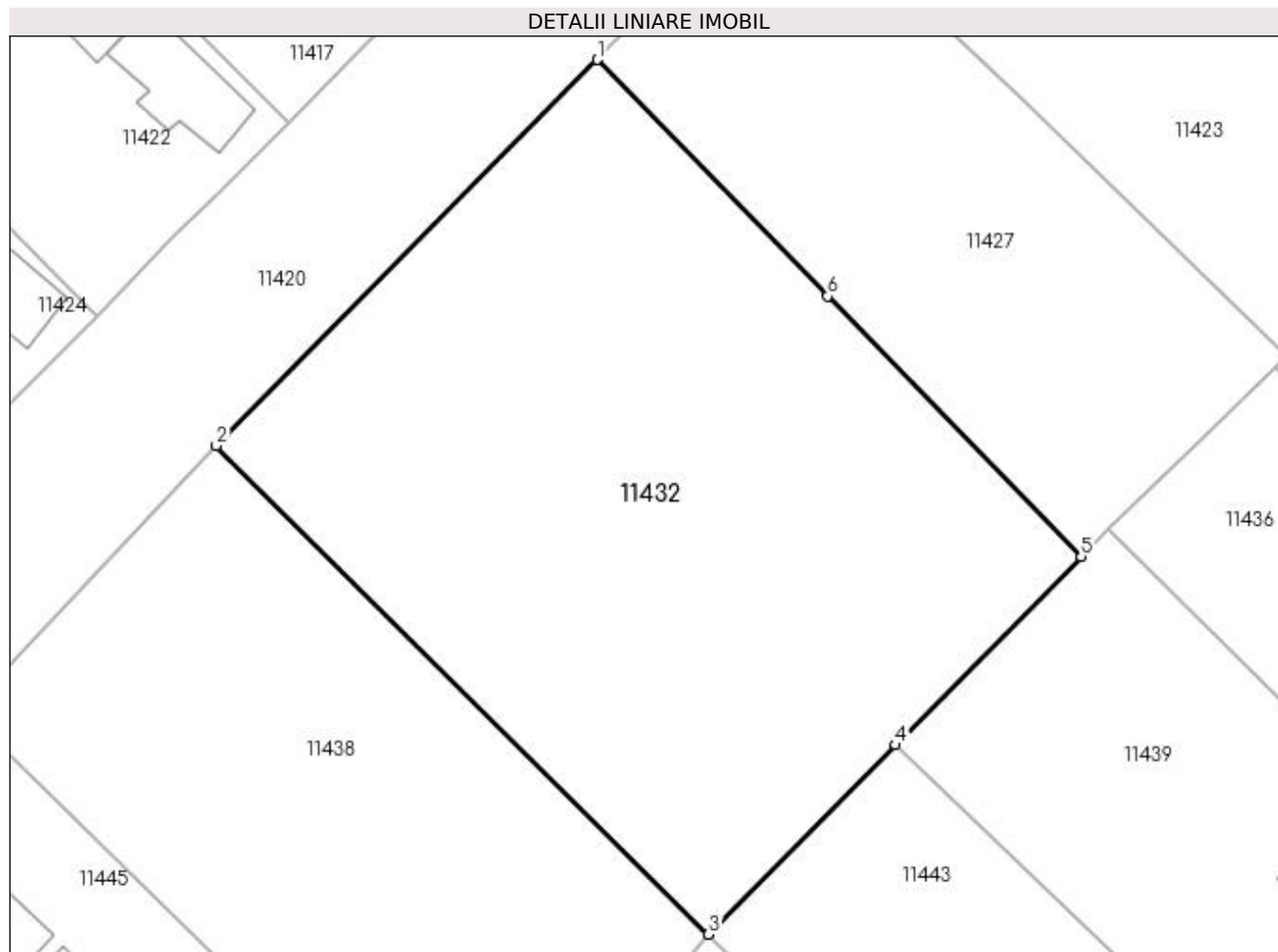
Inscrieri privind dezmembramintele dreptului de proprietate, drepturi reale de garanție și sarcini	Referințe
NU SUNT	

Anexa Nr. 1 La Partea I

Teren

Nr cadastral	Suprafața (mp)*	Observații / Referințe
	Din acte: 1.040 Masurata: 2.051	

* Suprafața este determinată în planul de proiecție Stereo 70.



Date referitoare la teren

Crt	Categorie folosință	Intra vilan	Suprafața (mp)	Tarla	Parcelă	Nr. topo	Observații / Referințe
1	arabil	DA	2.051	22	4	-	

Lungime Segmente

1) Valorile lungimilor segmentelor sunt obținute din proiecție în plan.

Punct început	X / Y	Punct sfârșit	X / Y	Lungime segment (** (m)
1	376.890,262 267.932,009	2	376.861,97 267.903,345	40.275
2	376.861,97 267.903,345	3	376.898,529 267.867,076	51.498
3	376.898,529 267.867,076	4	376.912,383 267.881,137	19.739
4	376.912,383 267.881,137	5	376.926,176 267.895,136	19.652
5	376.926,176 267.895,136	6	376.907,363 267.914,451	26.963

Punct început	X / Y	Punct sfârșit	X / Y	Lungime segment (** (m)
6	376.907,363 267.914,451	1	376.890,262 267.932,009	24.51

** Lungimile segmentelor sunt determinate în planul de proiecție Stereo 70 și sunt rotunjite la 1 milimetru.

*** Distanța dintre puncte este formată din segmente cumulate ce sunt mai mici decât valoarea 1 milimetru.

**DATE DESPRE IMOBILUL NR. 11433**

Oficiul de Cadastru și Publicitate Imobiliară DOLJ
Biroul de Cadastru și Publicitate Imobiliară Craiova

A. Partea I. Descrierea imobilului

TEREN Intravilan

Adresa: Loc. Bistretu Nou, Str Peneș Curcanu, Jud. Dolj, T21,P32

Nr. Crt	Nr cadastral Nr. topografic	Suprafața* (mp)	Observații / Referințe
A1		1.037	Sector cadastral:21 Teren imprejmuit;

B. Partea II. Proprietari și acte

Inscrieri privitoare la dreptul de proprietate și alte drepturi reale	Referințe
/	
Act Administrativ nr. TDP NR. 169-42747, din 20/11/1995 emis de CJSAPT DOLJ;	
B1	A1
Intabulare, drept de PROPRIETATE, dobandit prin Reconstituire, cota actuala 1/1, cota initiala 1/1 1) RADUT NICOLAE, Lipsa CNP.	

C. Partea III. SARCINI .

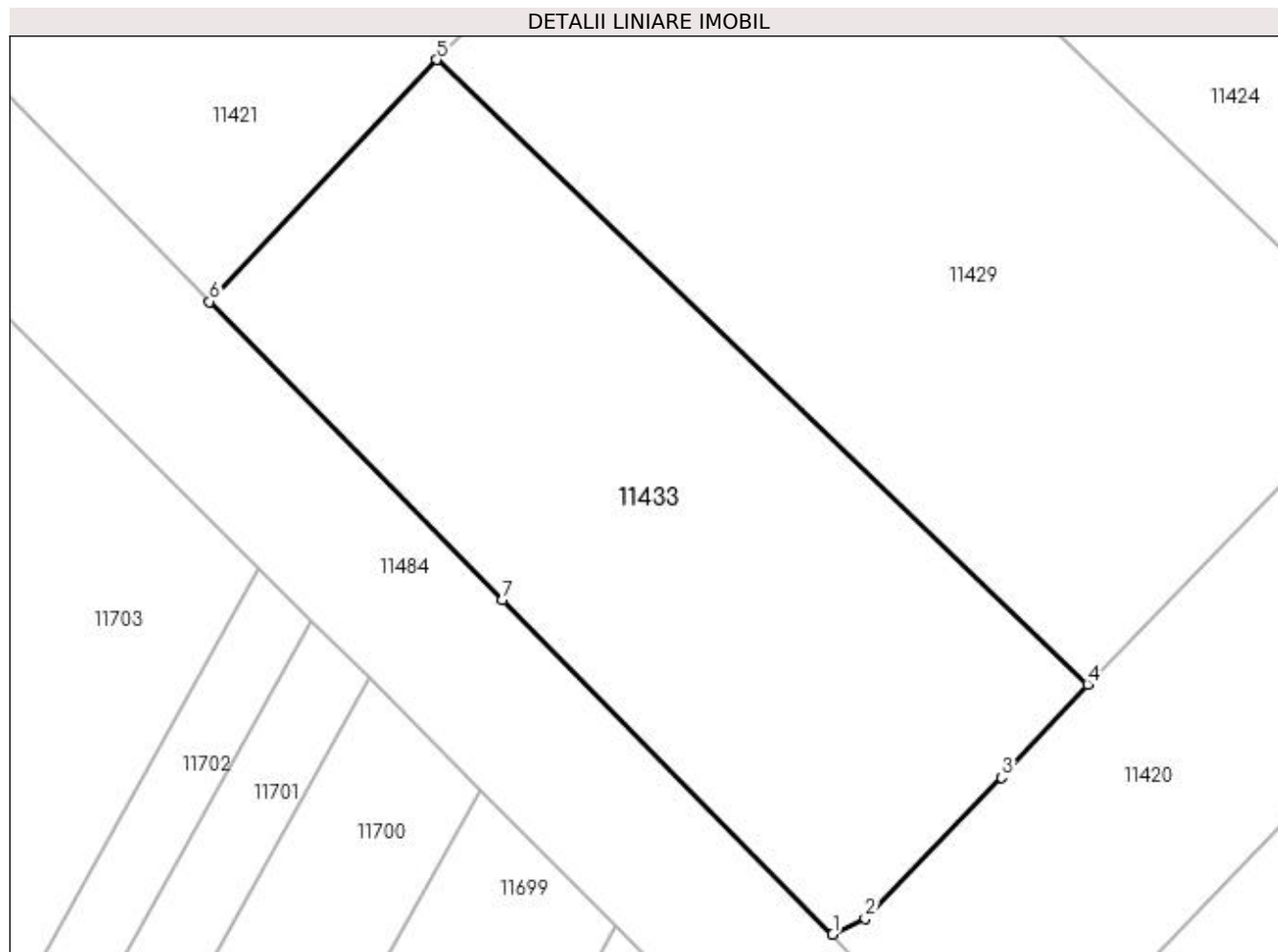
Inscrieri privind dezmembramintele dreptului de proprietate, drepturi reale de garanție și sarcini	Referințe
NU SUNT	

Anexa Nr. 1 La Partea I

Teren

Nr cadastral	Suprafața (mp)*	Observații / Referințe
	1.037	

* Suprafața este determinată în planul de proiecție Stereo 70.



Date referitoare la teren

Crt	Categorie folosință	Intra vilan	Suprafața (mp)	Tarla	Parcelă	Nr. topo	Observații / Referințe
1	arabil	DA	1.037	21	32	-	

Lungime Segmente

1) Valorile lungimilor segmentelor sunt obținute din proiecție în plan.

Punct început	X / Y	Punct sfârșit	X / Y	Lungime segment (** (m)
1	376.810,511 267.869,983	2	376.812,388 267.870,888	2.084
2	376.812,388 267.870,888	3	376.820,278 267.879,023	11.333
3	376.820,278 267.879,023	4	376.825,223 267.884,426	7.324
4	376.825,223 267.884,426	5	376.787,653 267.920,473	52.066
5	376.787,653 267.920,473	6	376.774,544 267.906,507	19.155

Punct început	X / Y	Punct sfârșit	X / Y	Lungime segment (** (m)
6	376.774,544 267.906,507	7	376.791,43 267.889,268	24.131
7	376.791,43 267.889,268	1	376.810,511 267.869,983	27.129

** Lungimile segmentelor sunt determinate în planul de proiecție Stereo 70 și sunt rotunjite la 1 milimetru.

*** Distanța dintre puncte este formată din segmente cumulate ce sunt mai mici decât valoarea 1 milimetru.

**DATE DESPRE IMOBILUL NR. 11434**

Oficiul de Cadastru și Publicitate Imobiliară DOLJ
Biroul de Cadastru și Publicitate Imobiliară Craiova

A. Partea I. Descrierea imobilului

TEREN Necunoscut

Adresa: Loc. Bistretu Nou, Jud. Dolj

Nr. Crt	Nr cadastral Nr. topografic	Suprafața* (mp)	Observații / Referințe
A1		1.649	Sector cadastral:21 Teren neimprejmuit;

B. Partea II. Proprietari și acte

Inscrieri privitoare la dreptul de proprietate și alte drepturi reale		Referințe
/		
Act Normativ nr. 7, din 13/03/1996 emis de PARLAMENTUL ROMANIEI;		
B1	Inscrierea provizorie, drept de PROPRIETATE, dobandit prin Lege, cota actuala 1/1, cota initiala 1/1 1) NEIDENTIFICAT NEIDENTIFICAT	A1

C. Partea III. SARCINI .

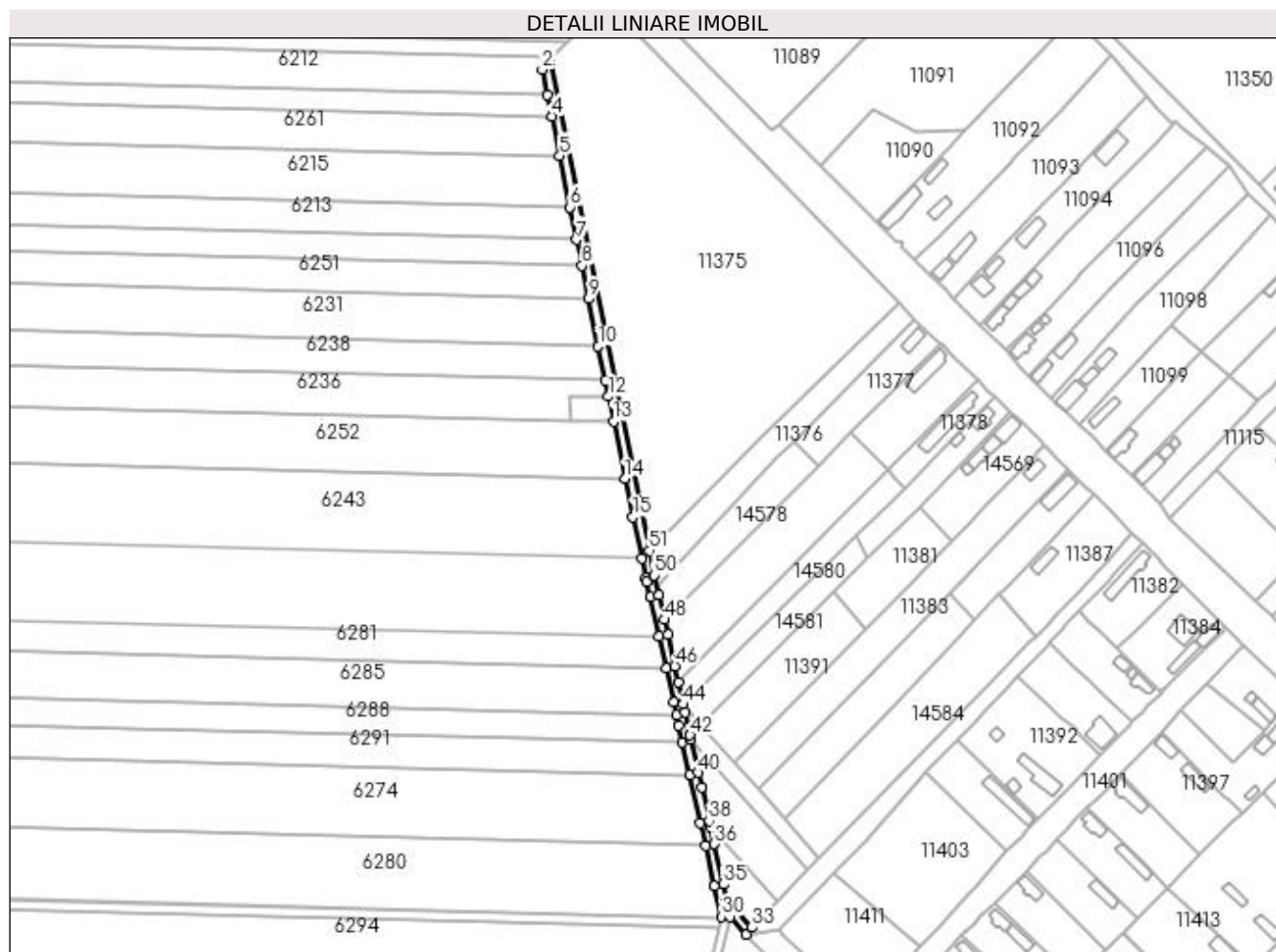
Inscrieri privind dezmembramintele dreptului de proprietate, drepturi reale de garanție și sarcini	Referințe
NU SUNT	

Anexa Nr. 1 La Partea I

Teren

Nr cadastral	Suprafața (mp)*	Observații / Referințe
	1.649	

* Suprafața este determinată în planul de proiecție Stereo 70.



Date referitoare la teren

Crt	Categorie folosință	Intra vilan	Suprafața (mp)	Tarla	Parcelă	Nr. topo	Observații / Referințe
1	arabil	DA	1.433	-	-	-	
2	arabil	NU	216	-	-	-	

Lungime Segmente

1) Valorile lungimilor segmentelor sunt obținute din proiecție în plan.

Punct început	X / Y	Punct sfârșit	X / Y	Lungime segment	Punct început	X / Y	Punct sfârșit	X / Y	Lungime segment	Punct început	X / Y	Punct sfârșit	X / Y	Lungime segment
1	376.593,951 268.377,306	2	376.590,607 268.373,661	4.947	2	376.590,607 268.373,661	3	376.592,937 268.362,137	11.757	3	376.592,937 268.362,137	4	376.594,845 268.352,7	9.628
4	376.594,845 268.352,7	5	376.598,424 268.334,995	18.063	5	376.598,424 268.334,995	6	376.603,109 268.311,823	23.641	6	376.603,109 268.311,823	7	376.606,059 268.297,235	14.883
7	376.606,059 268.297,235	8	376.608,388 268.285,712	11.756	8	376.608,388 268.285,712	9	376.611,417 268.270,732	15.283	9	376.611,417 268.270,732	10	376.615,704 268.249,527	21.634
10	376.615,704 268.249,527	11	376.618,82 268.234,115	15.724	11	376.618,82 268.234,115	12	376.620,28 268.226,897	7.364	12	376.620,28 268.226,897	13	376.622,553 268.215,652	11.472
13	376.622,553 268.215,652	14	376.627,74 268.189,998	26.173	14	376.627,74 268.189,998	15	376.631,227 268.172,749	17.598	15	376.631,227 268.172,749	16	376.635,313 268.154,293	18.903

Punct început	X / Y	Punct sfârșit	X / Y	Lungime segment	Punct început	X / Y	Punct sfârșit	X / Y	Lungime segment	Punct început	X / Y	Punct sfârșit	X / Y	Lungime segment
16	376.635,313 268.154,293	17	376.637,032 268.145,383	9.074	17	376.637,032 268.145,383	18	376.637,515 268.143,458	1.985	18	376.637,515 268.143,458	19	376.639,187 268.136,797	6.868
19	376.639,187 268.136,797	20	376.643,113 268.119,061	18.165	20	376.643,113 268.119,061	21	376.646,235 268.104,961	14.441	21	376.646,235 268.104,961	22	376.649,652 268.089,526	15.809
22	376.649,652 268.089,526	23	376.650,872 268.084,017	5.642	23	376.650,872 268.084,017	24	376.651,961 268.079,097	5.039	24	376.651,961 268.079,097	25	376.653,594 268.071,721	7.555
25	376.653,594 268.071,721	26	376.656,841 268.057,057	15.019	26	376.656,841 268.057,057	27	376.661,648 268.035,346	22.237	27	376.661,648 268.035,346	28	376.663,905 268.025,152	10.441
28	376.663,905 268.025,152	29	376.667,903 268.007,091	18.498	29	376.667,903 268.007,091	30	376.670,981 267.993,19	14.238	30	376.670,981 267.993,19	31	376.675,084 267.993,164	4.103
31	376.675,084 267.993,164	32	376.682,225 267.985,389	10.557	32	376.682,225 267.985,389	33	376.684,727 267.988,578	4.053	33	376.684,727 267.988,578	34	376.673,359 268.000,956	16.806
34	376.673,359 268.000,956	35	376.671,809 268.007,956	7.17	35	376.671,809 268.007,956	36	376.667,81 268.026,017	18.498	36	376.667,81 268.026,017	37	376.666,148 268.033,526	7.691
37	376.666,148 268.033,526	38	376.665,553 268.036,211	2.75	38	376.665,553 268.036,211	39	376.662,178 268.051,455	15.613	39	376.662,178 268.051,455	40	376.660,746 268.057,922	6.624
40	376.660,746 268.057,922	41	376.657,394 268.073,064	15.509	41	376.657,394 268.073,064	42	376.657,006 268.074,813	1.792	42	376.657,006 268.074,813	43	376.654,777 268.084,882	10.313
43	376.654,777 268.084,882	44	376.653,938 268.088,673	3.883	44	376.653,938 268.088,673	45	376.651,706 268.098,752	10.323	45	376.651,706 268.098,752	46	376.650,14 268.105,826	7.245
46	376.650,14 268.105,826	47	376.647,018 268.119,926	14.441	47	376.647,018 268.119,926	48	376.645,521 268.126,69	6.928	48	376.645,521 268.126,69	49	376.643,08 268.137,716	11.293
49	376.643,08 268.137,716	50	376.640,884 268.146,525	9.079	50	376.640,884 268.146,525	51	376.638,663 268.157,664	11.358	51	376.638,663 268.157,664	1	376.593,951 268.377,306	224.147

** Lungimile segmentelor sunt determinate în planul de proiecție Stereo 70 și sunt rotunjite la 1 milimetru.

*** Distanța dintre puncte este formată din segmente cumulate ce sunt mai mici decât valoarea 1 milimetru.

**DATE DESPRE IMOBILUL NR. 11435**

Oficiul de Cadastru și Publicitate Imobiliară DOLJ
Biroul de Cadastru și Publicitate Imobiliară Craiova

A. Partea I. Descrierea imobilului

TEREN Intravilan

Adresa: Loc. Bistretu Nou, Str Mărășești, Nr. 18, Jud. Dolj, T23,P8,P7

Nr. Crt	Nr cadastral Nr. topografic	Suprafața* (mp)	Observații / Referințe
A1		Din acte: 2.040 Masurata: 2.028	Sector cadastral:21 Teren imprejmuit;

Construcții

Crt	Nr cadastral Nr. topografic	Adresa	Observații / Referințe
A1.1		Loc. Bistretu Nou, Str Mărășești, Nr. 18, Jud. Dolj, T23,P8,P7	Nr. niveluri:1; S. construita la sol:91 mp;
A1.2		Loc. Bistretu Nou, Str Mărășești, Nr. 18, Jud. Dolj, T23,P8,P7	Nr. niveluri:1; S. construita la sol:58 mp;

B. Partea II. Proprietari și acte

Inscrieri privitoare la dreptul de proprietate și alte drepturi reale		Referințe
/		
Act Administrativ nr. TDP NR.99-59417, din 09/02/1995 emis de CJSAPT DOLJ;		
B1	Intabulare, drept de PROPRIETATE, dobandit prin Constituire, cota actuala 1/1, cota initiala 1/1 1) GEANTĂ CONSTANTIN, LIPSA CNP.	A1
Act Normativ nr. 7, din 13/03/1996 emis de PARLAMENTUL ROMÂNIEI (ART.12 ALIN.(14) și ART.37 ALIN.(2));		
B2	Intabulare, drept de PROPRIETATE, dobandit prin Lege, cota actuala 1/1, cota initiala 1/1 1) GEANTĂ CONSTANTIN, LIPSA CNP.	A1.1, A1.2

C. Partea III. SARCINI .

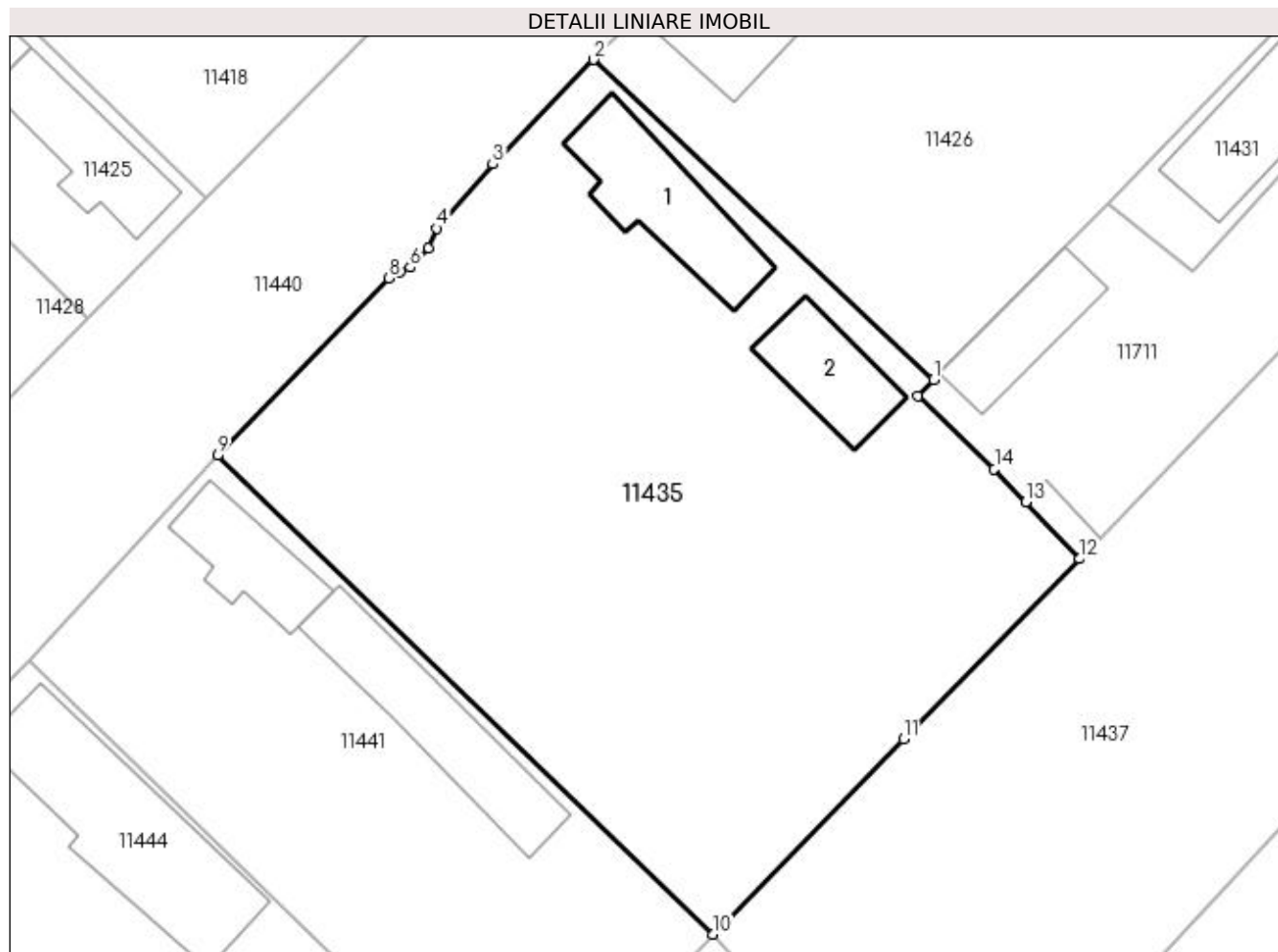
Inscrieri privind dezmembramintele dreptului de proprietate, drepturi reale de garanție și sarcini	Referințe
NU SUNT	

Anexa Nr. 1 La Partea I

Teren

Nr cadastral	Suprafața (mp)*	Observații / Referințe
	Din acte: 2.040 Masurata: 2.028	

* Suprafața este determinată în planul de proiecție Stereo 70.



Date referitoare la teren

Crt	Categorie folosință	Intra vilan	Suprafața (mp)	Tarla	Parcelă	Nr. topo	Observații / Referințe
1	curți constructii	DA	1.036	23	8	-	
2	arabil	DA	992	23	7	-	

Date referitoare la construcții

Crt	Număr	Destinație construcție	Supraf. (mp)	Situație juridică	Observații / Referințe
A1.1		construcții de locuințe	91	Cu acte	Nr. niveluri:1; S. construita la sol:91 mp;
A1.2		construcții de locuințe	58	Cu acte	Nr. niveluri:1; S. construita la sol:58 mp;

Lungime Segmente

1) Valorile lungimilor segmentelor sunt obținute din proiecție în plan.

Punct început	X / Y	Punct sfârșit	X / Y	Lungime segment (** (m)
1	377.068,741 267.898,797	2	377.043,765 267.922,34	34.323
2	377.043,765 267.922,34	3	377.036,323 267.914,662	10.693

Punct început	X / Y	Punct sfârșit	X / Y	Lungime segment (** (m)
3	377.036,323 267.914,662	4	377.032,185 267.909,93	6.286
4	377.032,185 267.909,93	5	377.031,609 267.908,498	1.544
5	377.031,609 267.908,498	6	377.030,245 267.907,062	1.981
6	377.030,245 267.907,062	7	377.029,534 267.906,709	0.794
7	377.029,534 267.906,709	8	377.028,686 267.906,287	0.947
8	377.028,686 267.906,287	9	377.016,076 267.893,235	18.148
9	377.016,076 267.893,235	10	377.052,497 267.858,015	50.665
10	377.052,497 267.858,015	11	377.066,534 267.872,369	20.077
11	377.066,534 267.872,369	12	377.079,503 267.885,632	18.55
12	377.079,503 267.885,632	13	377.075,552 267.889,807	5.748
13	377.075,552 267.889,807	14	377.073,214 267.892,243	3.376
14	377.073,214 267.892,243	15	377.067,584 267.897,583	7.76
15	377.067,584 267.897,583	1	377.068,741 267.898,797	1.677

** Lungimile segmentelor sunt determinate în planul de proiecție Stereo 70 și sunt rotunjite la 1 milimetru.

*** Distanța dintre puncte este formată din segmente cumulate ce sunt mai mici decât valoarea 1 milimetru.

**DATE DESPRE IMOBILUL NR. 11436**

Oficiul de Cadastru și Publicitate Imobiliară DOLJ
Biroul de Cadastru și Publicitate Imobiliară Craiova

A. Partea I. Descrierea imobilului

TEREN Intravilan

Nr. CF vechi:650
Nr. cadastral vechi:867

Adresa: Loc. Bistretu Nou, Nr. 271, Jud. Dolj, fost T 22, P 17

Nr. Crt	Nr cadastral Nr. topografic	Suprafața* (mp)	Observații / Referințe
A1	30008	Din acte: 1.040 Masurata: 885	Sector cadastral:21 Teren imprejmuit;

B. Partea II. Proprietari și acte

Inscrieri privitoare la dreptul de proprietate și alte drepturi reale		Referințe
25923 / 28/04/2010		
Act Notarial nr. CVC aut nr 436, din 27/04/2010 emis de NP BELU A;		
B1	Intabulare, drept de PROPRIETATE, dobandit prin Conventie, cota actuala 1/1, cota initiala 1/1 1) PREDOI MARIAN 2) PREDOI GENICA, Lipsa CNP.	A1

C. Partea III. SARCINI .

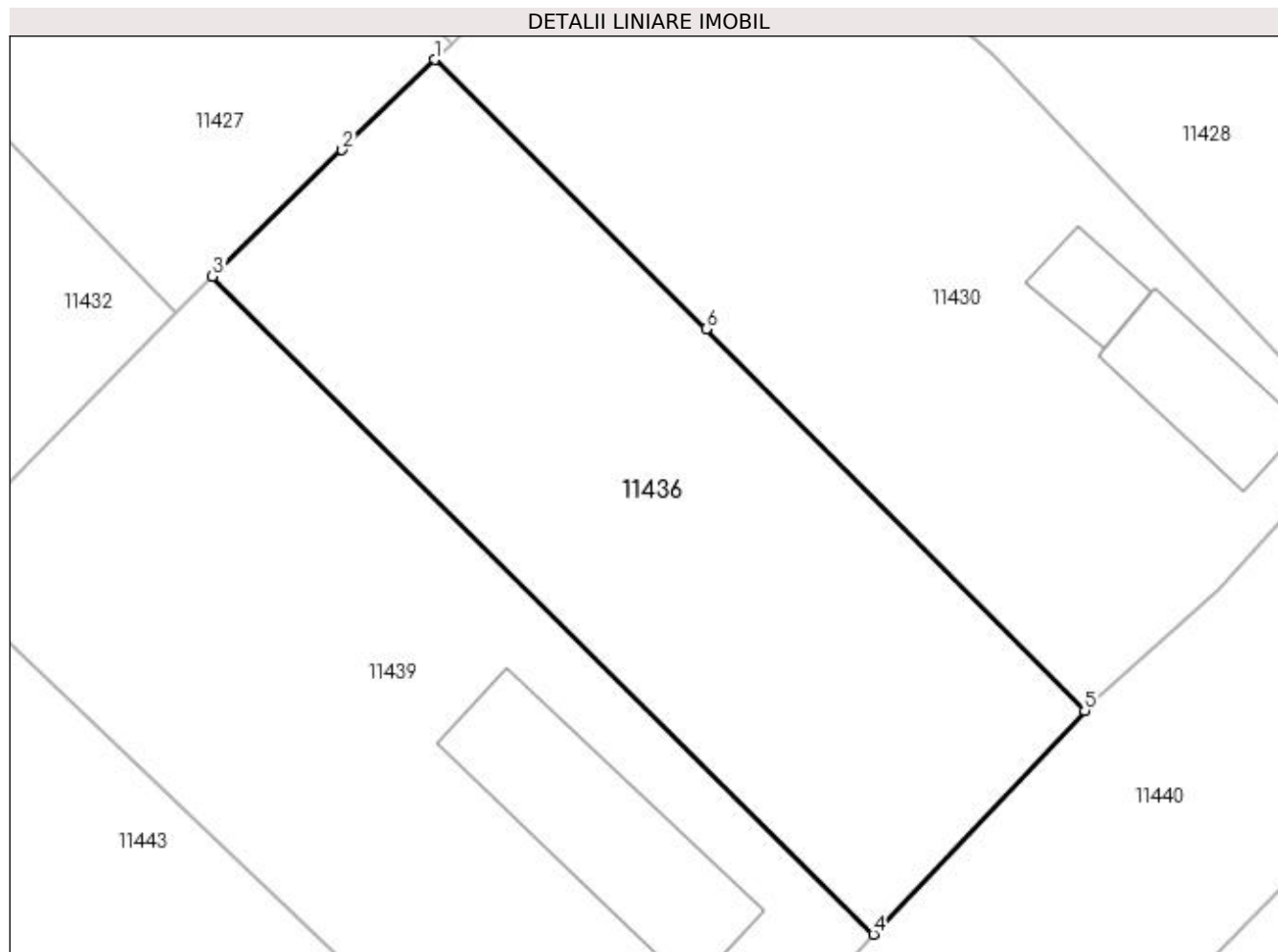
Inscrieri privind dezmembramintele dreptului de proprietate, drepturi reale de garanție și sarcini	Referințe
NU SUNT	

Anexa Nr. 1 La Partea I

Teren

Nr cadastral	Suprafața (mp)*	Observații / Referințe
30008	Din acte: 1.040 Masurata: 885	

* Suprafața este determinată în planul de proiecție Stereo 70.



Date referitoare la teren

Crt	Categorie folosință	Intra vilan	Suprafața (mp)	Tarla	Parcelă	Nr. topo	Observații / Referințe
1	arabil	DA	885	22	17	-	

Lungime Segmente

1) Valorile lungimilor segmentelor sunt obținute din proiecție în plan.

Punct început	X / Y	Punct sfârșit	X / Y	Lungime segment (** (m)
1	376.940,57 267.909,168	2	376.935,433 267.904,161	7.173
2	376.935,433 267.904,161	3	376.928,236 267.897,144	10.052
3	376.928,236 267.897,144	4	376.964,934 267.860,605	51.787
4	376.964,934 267.860,605	5	376.976,67 267.873,033	17.094
5	376.976,67 267.873,033	6	376.955,643 267.894,222	29.851

Punct început	X / Y	Punct sfârșit	X / Y	Lungime segment (** (m)
6	376.955,643 267.894,222	1	376.940,57 267.909,168	21.227

** Lungimile segmentelor sunt determinate în planul de proiecție Stereo 70 și sunt rotunjite la 1 milimetru.

*** Distanța dintre puncte este formată din segmente cumulate ce sunt mai mici decât valoarea 1 milimetru.

**DATE DESPRE IMOBILUL NR. 11437**

Oficiul de Cadastru și Publicitate Imobiliară DOLJ
Biroul de Cadastru și Publicitate Imobiliară Craiova

A. Partea I. Descrierea imobilului

TEREN Intravilan

Adresa: Loc. Bistretu Nou, Str Calea Dunării, Nr. 61, Jud. Dolj, T23,P12,P15

Nr. Crt	Nr cadastral Nr. topografic	Suprafața* (mp)	Observații / Referințe
A1		Din acte: 2.025 Masurata: 1.991	Sector cadastral:21 Teren imprejmuit;

Construcții

Crt	Nr cadastral Nr. topografic	Adresa	Observații / Referințe
A1.1		Loc. Bistretu Nou, Str Calea Dunării, Nr. 61, Jud. Dolj, T23,P12,P15	Nr. niveluri:1; S. construita la sol:164 mp;

B. Partea II. Proprietari și acte

Inscrieri privitoare la dreptul de proprietate și alte drepturi reale		Referințe
/		
Act Administrativ nr. TDP NR.377-44327, din 19/07/1996 emis de CJSAPT DOLJ;		
B1	Intabulare, drept de PROPRIETATE, dobandit prin Reconstituire, cota actuala 1/1, cota initiala 1/1 1) GOLU MARIA, LIPSA CNP. 2) DITOIU FLOAREA, LIPSA CNP.	A1
Act Normativ nr. 7, din 13/03/1996 emis de PARLAMENTUL ROMÂNIEI (ART.12 ALIN.(14) și ART.37 ALIN.(2));		
B2	Intabulare, drept de PROPRIETATE, dobandit prin Lege, cota actuala 1/1, cota initiala 1/1 1) GOLU MARIA, LIPSA CNP. 2) DITOIU FLOAREA, LIPSA CNP.	A1.1

C. Partea III. SARCINI .

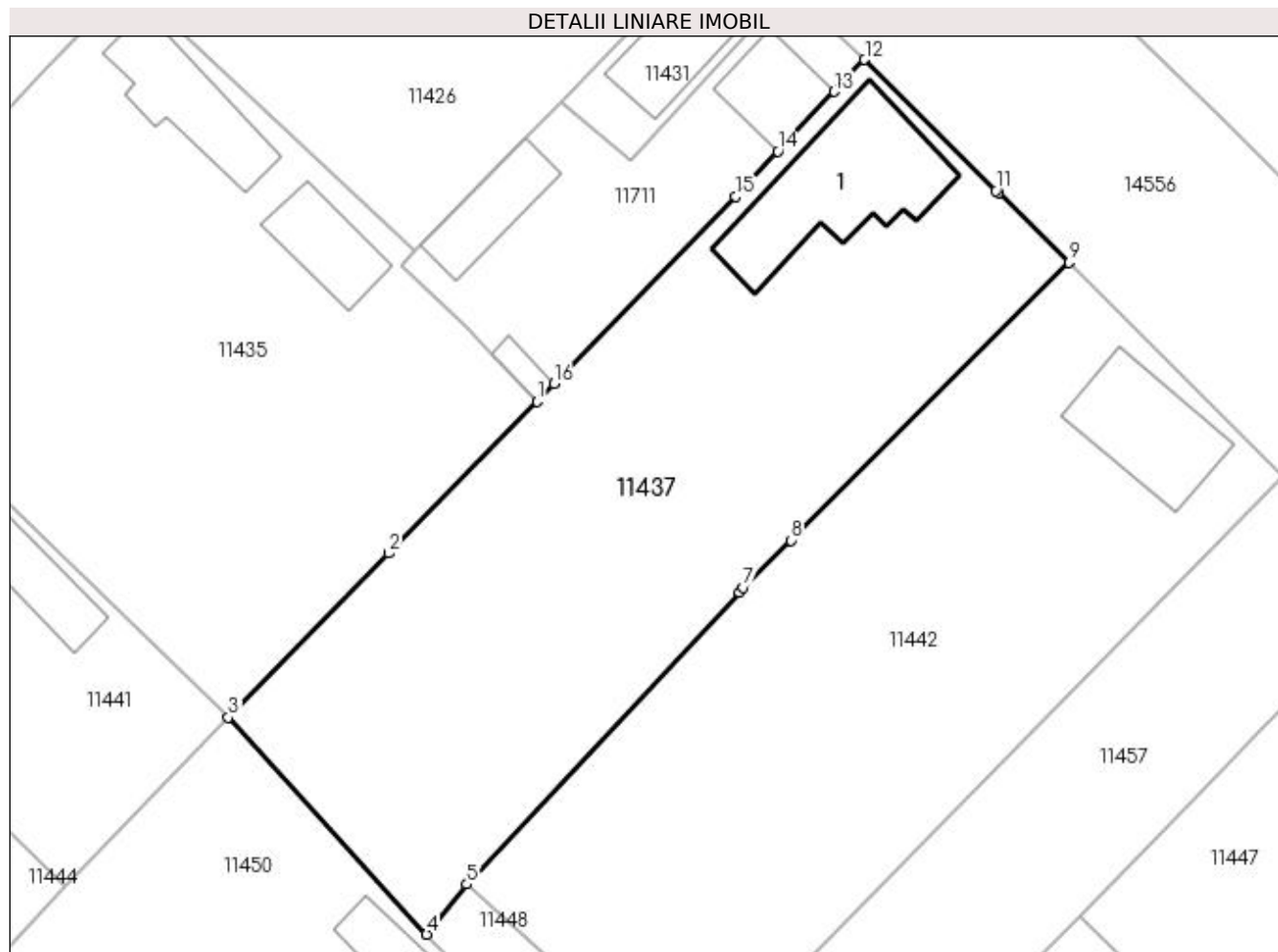
Inscrieri privind dezmembramintele dreptului de proprietate, drepturi reale de garanție și sarcini	Referințe
NU SUNT	

Anexa Nr. 1 La Partea I

Teren

Nr cadastral	Suprafața (mp)*	Observații / Referințe
	Din acte: 2.025 Masurata: 1.991	

* Suprafața este determinată în planul de proiecție Stereo 70.



Date referitoare la teren

Crt	Categorie folosință	Intravilan	Suprafața (mp)	Tarla	Parcelă	Nr. topo	Observații / Referințe
1	curți constructii	DA	1.670	23	12	-	
2	arabil	DA	321	23	15	-	

Date referitoare la construcții

Crt	Număr	Destinație construcție	Supraf. (mp)	Situație juridică	Observații / Referințe
A1.1		construcții de locuințe	164	Cu acte	Nr. niveluri:1; S. construita la sol:164 mp;

Lungime Segmente

1) Valorile lungimilor segmentelor sunt obținute din proiecție în plan.

Punct început	X / Y	Punct sfârșit	X / Y	Lungime segment (** (m)
1	377.079,503 267.885,632	2	377.066,534 267.872,369	18.55
2	377.066,534 267.872,369	3	377.052,497 267.858,015	20.077
3	377.052,497 267.858,015	4	377.069,84 267.839,062	25.69

Punct început	X / Y	Punct sfârşit	X / Y	Lungime segment (** (m)
4	377.069,84 267.839,062	5	377.073,344 267.843,441	5.608
5	377.073,344 267.843,441	6	377.097,149 267.868,992	34.922
6	377.097,149 267.868,992	7	377.097,539 267.869,381	0.551
7	377.097,539 267.869,381	8	377.101,667 267.873,505	5.835
8	377.101,667 267.873,505	9	377.125,985 267.897,797	34.372
9	377.125,985 267.897,797	10	377.119,813 267.903,857	8.65
10	377.119,813 267.903,857	11	377.119,59 267.904,075	0.312
11	377.119,59 267.904,075	12	377.108,136 267.915,525	16.196
12	377.108,136 267.915,525	13	377.105,481 267.912,738	3.849
13	377.105,481 267.912,738	14	377.100,543 267.907,532	7.175
14	377.100,543 267.907,532	15	377.096,863 267.903,555	5.418
15	377.096,863 267.903,555	16	377.080,991 267.887,183	22.803
16	377.080,991 267.887,183	1	377.079,503 267.885,632	2.149

** Lungimile segmentelor sunt determinate în planul de proiecţie Stereo 70 şi sunt rotunjite la 1 milimetru.

*** Distanţa dintre puncte este formată din segmente cumulate ce sunt mai mici decât valoarea 1 milimetru.

**DATE DESPRE IMOBILUL NR. 11438**

Oficiul de Cadastru și Publicitate Imobiliară DOLJ
Biroul de Cadastru și Publicitate Imobiliară Craiova

A. Partea I. Descrierea imobilului

TEREN Intravilan

Adresa: Loc. Bistretu Nou, Str Mărășești, Jud. Dolj, T22,P2

Nr. Crt	Nr cadastral Nr. topografic	Suprafața* (mp)	Observații / Referințe
A1		Din acte: 728 Masurata: 1.401	Sector cadastral:21 Teren imprejmuit;

B. Partea II. Proprietari și acte

Inscrieri privitoare la dreptul de proprietate și alte drepturi reale		Referințe
/		
Act Administrativ nr. TDP NR.414-45331, din 08/10/1996 emis de CJSAPT DOLJ;		
B1	Intabulare, drept de PROPRIETATE, dobandit prin Reconstituire, cota actuala 1/1, cota initiala 1/1 1) BALACI MARIN , LIPSA CNP. 2) BALACI ION , LIPSA CNP.	A1

C. Partea III. SARCINI .

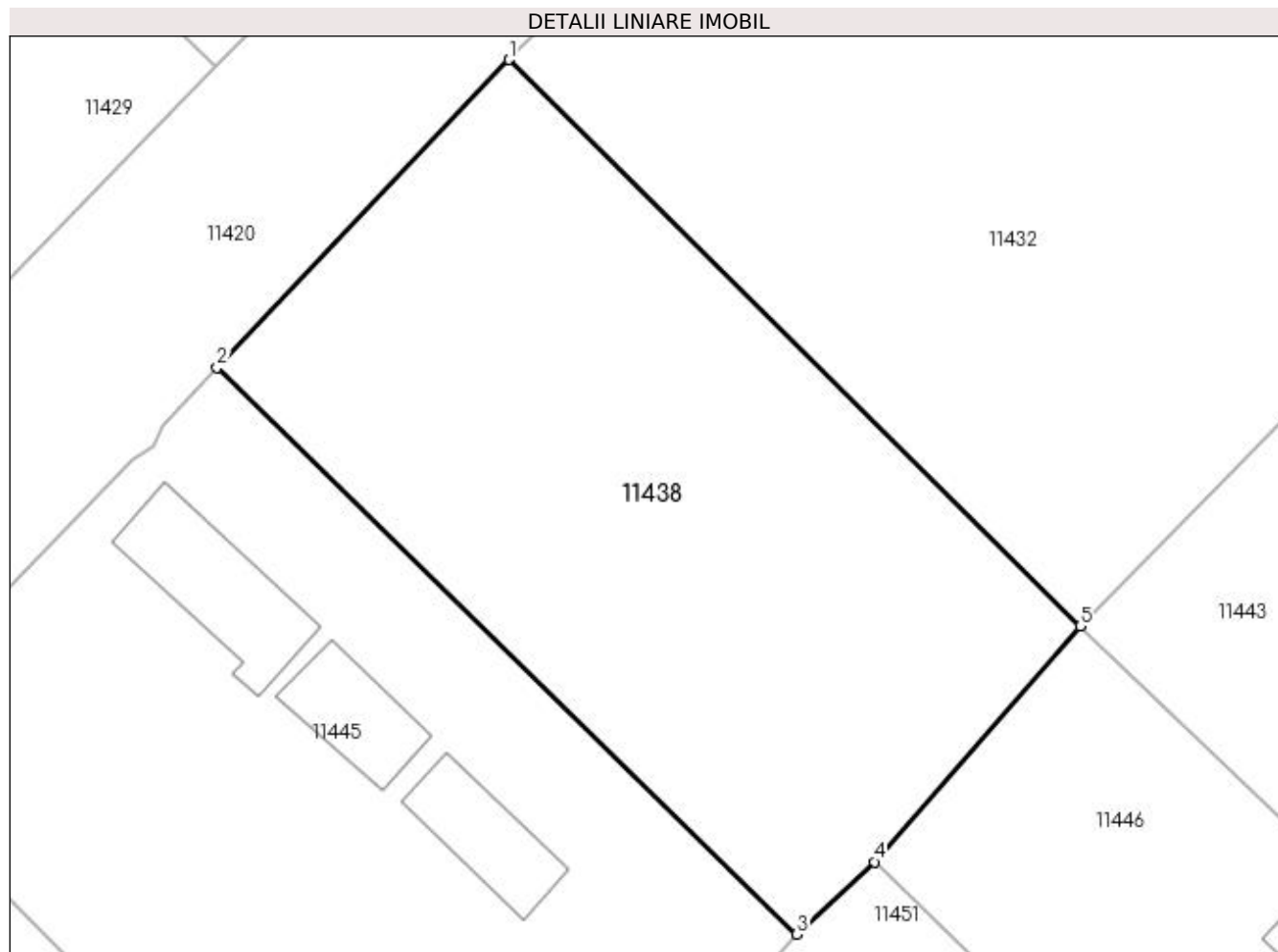
Inscrieri privind dezmembramintele dreptului de proprietate, drepturi reale de garanție și sarcini	Referințe
NU SUNT	

Anexa Nr. 1 La Partea I

Teren

Nr cadastral	Suprafața (mp)*	Observații / Referințe
	Din acte: 728 Masurata: 1.401	

* Suprafața este determinată în planul de proiecție Stereo 70.



Date referitoare la teren

Crt	Categorie folosință	Intra vilan	Suprafața (mp)	Tarla	Parcelă	Nr. topo	Observații / Referințe
1	curți constructii	DA	1.401	22	2	-	

Lungime Segmente

1) Valorile lungimilor segmentelor sunt obținute din proiecție în plan.

Punct început	X / Y	Punct sfârșit	X / Y	Lungime segment (** (m)
1	376.861,97 267.903,345	2	376.843,269 267.883,629	27.174
2	376.843,269 267.883,629	3	376.880,402 267.847,362	51.905
3	376.880,402 267.847,362	4	376.885,347 267.851,996	6.777
4	376.885,347 267.851,996	5	376.898,529 267.867,076	20.029
5	376.898,529 267.867,076	1	376.861,97 267.903,345	51.498

**** Lungimile segmentelor sunt determinate în planul de proiecție Stereo 70 și sunt rotunjite la 1 milimetru.**

***** Distanța dintre puncte este formată din segmente cumulate ce sunt mai mici decât valoarea 1 milimetru.**

**DATE DESPRE IMOBILUL NR. 11439**

Oficiul de Cadastru și Publicitate Imobiliară DOLJ
Biroul de Cadastru și Publicitate Imobiliară Craiova

A. Partea I. Descrierea imobilului

TEREN Intravilan

Adresa: Loc. Bistretu Nou, Str Mărășești, Jud. Dolj, T22,P

Nr. Crt	Nr cadastral Nr. topografic	Suprafața* (mp)	Observații / Referințe
A1		1.142	Sector cadastral:21 Teren imprejmuit;

Construcții

Crt	Nr cadastral Nr. topografic	Adresa	Observații / Referințe
A1.1		Loc. Bistretu Nou, Str Mărășești, Jud. Dolj	Nr. niveluri:1; S. construita la sol:111 mp;

B. Partea II. Proprietari și acte

Inscrieri privitoare la dreptul de proprietate și alte drepturi reale	Referințe	
/		
Act Administrativ nr. TDP NR.403-45331, din 07/10/1996 emis de CJS DAPT DOLJ;		
B1	Intabulare, drept de PROPRIETATE, dobandit prin Reconstituire, cota actuala 1/1, cota initiala 1/1 1) ZOFEI GHEORGHE, LIPSA CNP.	A1
Act Normativ nr. 7, din 13/03/1996 emis de PARLAMENTUL ROMÂNIEI (ART.12 ALIN.(14) și ART.37 ALIN.(2));		
B2	Intabulare, drept de PROPRIETATE, dobandit prin Lege, cota actuala 1/1, cota initiala 1/1 1) ZOFEI GHEORGHE, LIPSA CNP.	A1.1

C. Partea III. SARCINI .

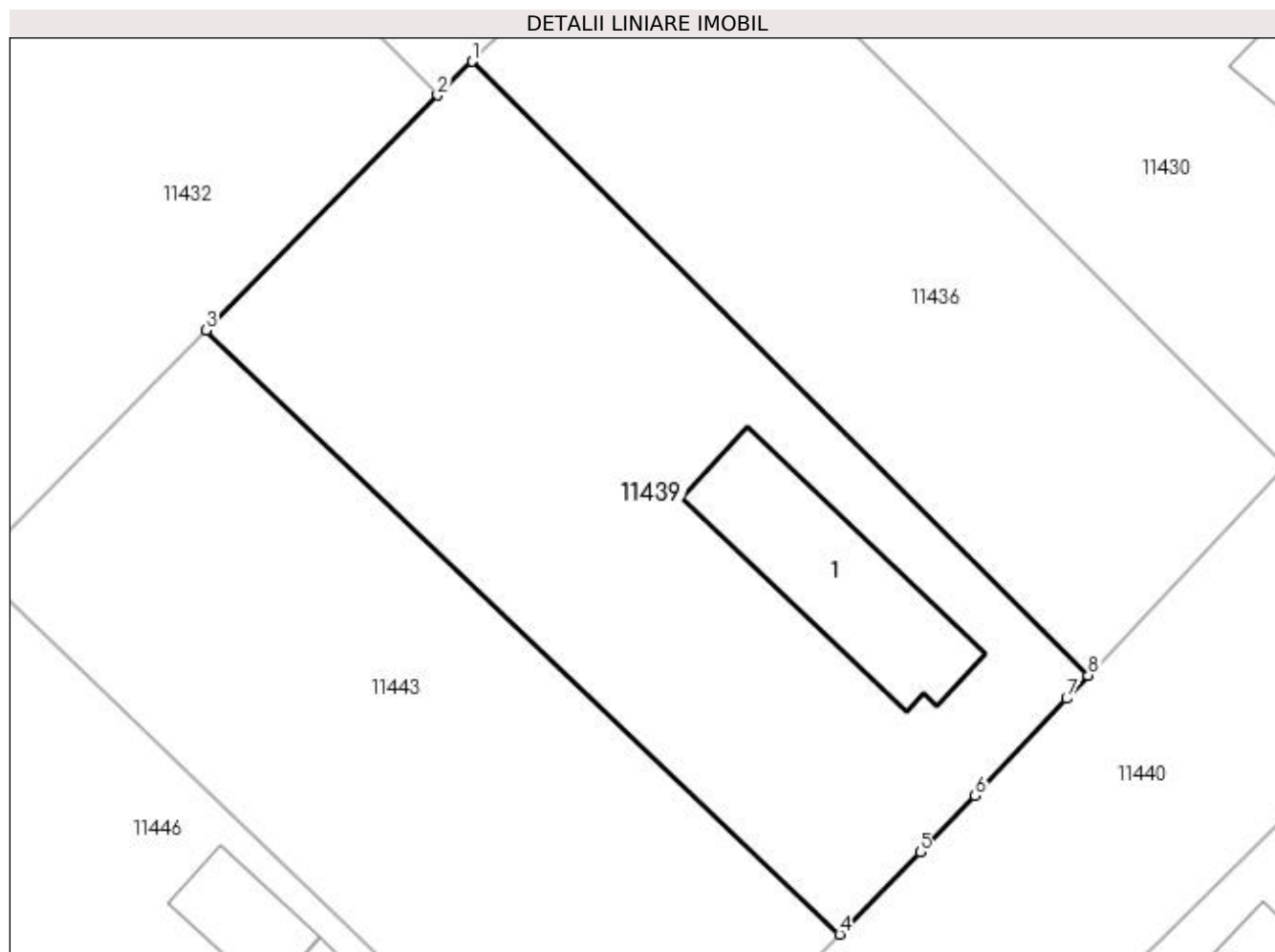
Inscrieri privind dezmembramintele dreptului de proprietate, drepturi reale de garanție și sarcini	Referințe
NU SUNT	

Anexa Nr. 1 La Partea I

Teren

Nr cadastral	Suprafața (mp)*	Observații / Referințe
	1.142	

* Suprafața este determinată în planul de proiecție Stereo 70.



Date referitoare la teren

Crt	Categorie folosință	Intra vilan	Suprafața (mp)	Tarla	Parcelă	Nr. topo	Observații / Referințe
1	curți constructii	DA	1.142	22	-	-	

Date referitoare la construcții

Crt	Număr	Destinație construcție	Supraf. (mp)	Situație juridică	Observații / Referințe
A1.1		construcții de locuințe	111	Cu acte	Nr. niveluri:1; S. construita la sol:111 mp;

Lungime Segmente

1) Valorile lungimilor segmentelor sunt obținute din proiecție în plan.

Punct început	X / Y	Punct sfârșit	X / Y	Lungime segment (** (m)
1	376.928,236 267.897,144	2	376.926,176 267.895,136	2.877
2	376.926,176 267.895,136	3	376.912,383 267.881,137	19.652
3	376.912,383 267.881,137	4	376.950,112 267.845,188	52.113
4	376.950,112 267.845,188	5	376.954,908 267.850,089	6.857

Punct început	X / Y	Punct sfârșit	X / Y	Lungime segment (** (m)
5	376.954,908 267.850,089	6	376.958,2 267.853,443	4.7
6	376.958,2 267.853,443	7	376.963,641 267.859,219	7.935
7	376.963,641 267.859,219	8	376.964,934 267.860,605	1.895
8	376.964,934 267.860,605	1	376.928,236 267.897,144	51.787

** Lungimile segmentelor sunt determinate în planul de proiecție Stereo 70 și sunt rotunjite la 1 milimetru.

*** Distanța dintre puncte este formată din segmente cumulate ce sunt mai mici decât valoarea 1 milimetru.

**DATE DESPRE IMOBILUL NR. 11440**

Oficiul de Cadastru și Publicitate Imobiliară DOLJ
Biroul de Cadastru și Publicitate Imobiliară Craiova

A. Partea I. Descrierea imobilului

TEREN Intravilan

Adresa: Loc. Bistretu Nou, Str Marasesti, Jud. Dolj, Tronson 2

Nr. Crt	Nr cadastral Nr. topografic	Suprafața* (mp)	Observații / Referințe
A1	35895	Din acte: 3.299 Masurata: 3.227	Sector cadastral:21 Teren imprejmuit;

B. Partea II. Proprietari și acte

Inscrieri privitoare la dreptul de proprietate și alte drepturi reale		Referințe
246411 / 04/12/2020		
Act Administrativ nr. HG 965- ANEXA 14-Inventarul bunurilor care aparțin domeniului public al com. Bistret, din 18/09/2002 emis de Guvernul Romaniei (act administrativ nr Adeverinta nr 7099 din 25.11.2020, emis de Primaria Com Bistret;act administrativ nr Adeverinta nr 7100 din 25.11.2020, emis de Primaria Com Bistret; act administrativ nr Hotarare nr 596 din 04.08.2011, emis de Guvernul Romaniei);		
B1	Intabulare, drept de PROPRIETATE, dobandit prin Lege, cota actuala 1/1, cota initiala 1/1 1) COMUNA BISTRET - DOMENIUL PUBLIC, CIF:4553895	A1

C. Partea III. SARCINI .

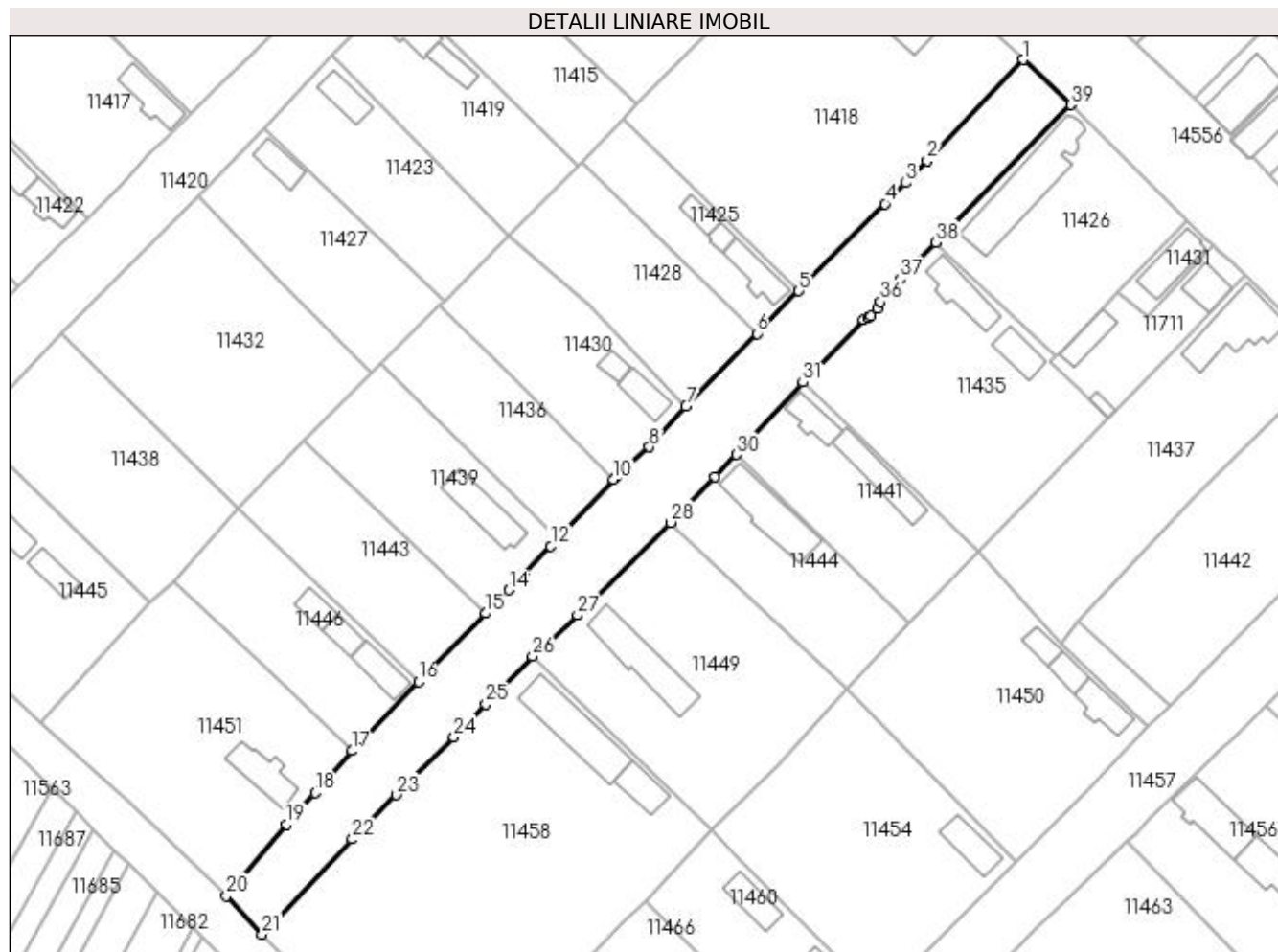
Inscrieri privind dezmembramintele dreptului de proprietate, drepturi reale de garanție și sarcini	Referințe
NU SUNT	

Anexa Nr. 1 La Partea I

Teren

Nr cadastral	Suprafața (mp)*	Observații / Referințe
35895	Din acte: 3.299 Masurata: 3.227	

* Suprafața este determinată în planul de proiecție Stereo 70.



Date referitoare la teren

Crt	Categorie folosință	Intravilan	Suprafața (mp)	Tarla	Parcelă	Nr. topo	Observații / Referințe
1	drum	DA	3.227	-	-	-	Teren intravilan partial imprejuit cu gard de lemn, gard plasa sarma, gard beton si gard metal.

Lungime Segmente

1) Valorile lungimilor segmentelor sunt obținute din proiecție în plan.

Punct început	X / Y	Punct sfârșit	X / Y	Lungime segment (** (m)
1	377.061,871 267.960,287	2	377.041,901 267.939,329	28.949
3	377.037,353 267.934,658	4	377.033,14 267.930,332	6.039
5	377.015,188 267.912,203	6	377.006,518 267.903,372	12.376
7	376.991,728 267.888,23	8	376.984,156 267.879,767	11.356

Punct început	X / Y	Punct sfârșit	X / Y	Lungime segment (** (m)
2	377.041,901 267.939,329	3	377.037,353 267.934,658	6.519
4	377.033,14 267.930,332	5	377.015,188 267.912,203	25.513
6	377.006,518 267.903,372	7	376.991,728 267.888,23	21.167
8	376.984,156 267.879,767	9	376.977,209 267.873,603	9.287

Punct început	X / Y	Punct sfârșit	X / Y	Lungime segment (** (m)
9	376.977,209 267.873,603	10	376.976,67 267.873,033	0.784
11	376.964,934 267.860,605	12	376.963,641 267.859,219	1.895
13	376.958,2 267.853,443	14	376.954,908 267.850,089	4.7
15	376.950,112 267.845,188	16	376.936,14 267.831,086	19.852
17	376.922,325 267.816,63	18	376.914,688 267.807,9	11.599
19	376.908,762 267.801,322	20	376.896,248 267.786,472	19.42
21	376.903,685 267.778,49	22	376.922,39 267.798,27	27.224
23	376.931,512 267.807,452	24	376.943,478 267.819,497	16.978
25	376.950,176 267.826,298	26	376.959,846 267.836,245	13.873
27	376.969,214 267.844,827	28	376.988,508 267.864,083	27.259
29	376.997,681 267.873,627	30	377.002,235 267.878,194	6.45
31	377.016,076 267.893,235	32	377.028,686 267.906,287	18.148
33	377.029,534 267.906,709	34	377.030,245 267.907,062	0.794
35	377.031,609 267.908,498	36	377.032,185 267.909,93	1.544
37	377.036,323 267.914,662	38	377.043,765 267.922,34	10.693
39	377.071,731 267.950,93	1	377.061,871 267.960,287	13.593

Punct început	X / Y	Punct sfârșit	X / Y	Lungime segment (** (m)
10	376.976,67 267.873,033	11	376.964,934 267.860,605	17.094
12	376.963,641 267.859,219	13	376.958,2 267.853,443	7.935
14	376.954,908 267.850,089	15	376.950,112 267.845,188	6.857
16	376.936,14 267.831,086	17	376.922,325 267.816,63	19.996
18	376.914,688 267.807,9	19	376.908,762 267.801,322	8.854
20	376.896,248 267.786,472	21	376.903,685 267.778,49	10.91
22	376.922,39 267.798,27	23	376.931,512 267.807,452	12.943
24	376.943,478 267.819,497	25	376.950,176 267.826,298	9.546
26	376.959,846 267.836,245	27	376.969,214 267.844,827	12.705
28	376.988,508 267.864,083	29	376.997,681 267.873,627	13.238
30	377.002,235 267.878,194	31	377.016,076 267.893,235	20.44
32	377.028,686 267.906,287	33	377.029,534 267.906,709	0.947
34	377.030,245 267.907,062	35	377.031,609 267.908,498	1.981
36	377.032,185 267.909,93	37	377.036,323 267.914,662	6.286
38	377.043,765 267.922,34	39	377.071,731 267.950,93	39.994

** Lungimile segmentelor sunt determinate în planul de proiecție Stereo 70 și sunt rotunjite la 1 milimetru.

*** Distanța dintre puncte este formată din segmente cumulate ce sunt mai mici decât valoarea 1 milimetru.

**DATE DESPRE IMOBILUL NR. 11441**

Oficiul de Cadastru și Publicitate Imobiliară DOLJ
Biroul de Cadastru și Publicitate Imobiliară Craiova

A. Partea I. Descrierea imobilului

TEREN Intravilan

Adresa: Loc. Bistretu Nou, Str Mărășești, Jud. Dolj, T23,P6

Nr. Crt	Nr cadastral Nr. topografic	Suprafața* (mp)	Observații / Referințe
A1		1.031	Sector cadastral:21 Teren imprejmuit;

Construcții

Crt	Nr cadastral Nr. topografic	Adresa	Observații / Referințe
A1.1		Loc. Bistretu Nou, Str Mărășești, Jud. Dolj	Nr. niveluri:1; S. construita la sol:58 mp;
A1.2		Loc. Bistretu Nou, Str Mărășești, Jud. Dolj	Nr. niveluri:1; S. construita la sol:102 mp;

B. Partea II. Proprietari și acte

Inscrieri privitoare la dreptul de proprietate și alte drepturi reale		Referințe
/		
Act Administrativ nr. TDP NR.1867-1977, din 30/05/2002 emis de CJS DAPT DOLJ;		
B1	Intabulare, drept de PROPRIETATE, dobandit prin Reconstituire, cota actuala 1/1, cota initiala 1/1 1) ZOFEI IANCU, LIPSA CNP.	A1
Act Normativ nr. 7, din 13/03/1996 emis de PARLAMENTUL ROMÂNIEI (ART.12 ALIN.(14) și ART.37 ALIN.(2));		
B2	Intabulare, drept de PROPRIETATE, dobandit prin Lege, cota actuala 1/1, cota initiala 1/1 1) ZOFEI IANCU, LIPSA CNP.	A1.1, A1.2

C. Partea III. SARCINI .

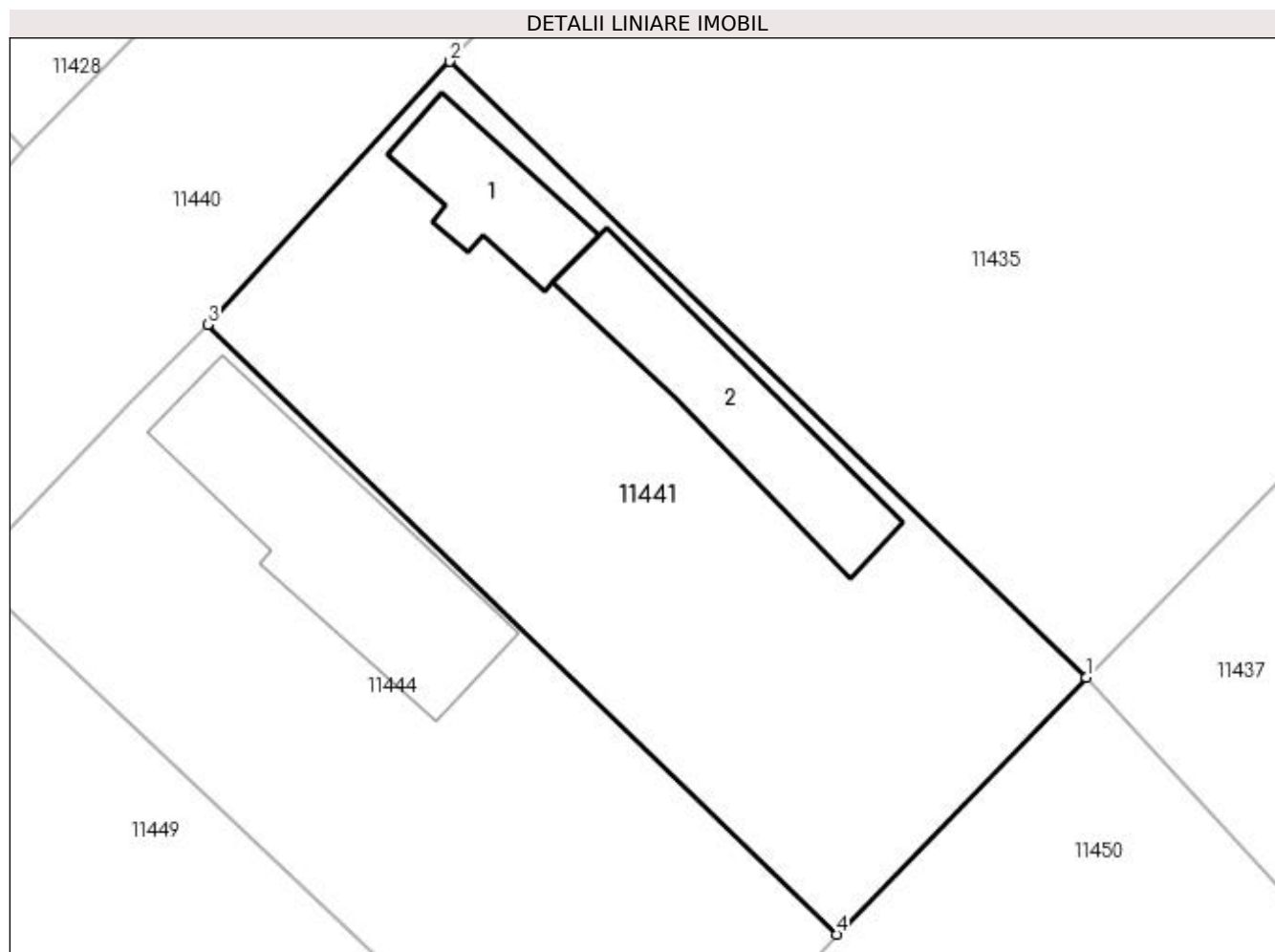
Inscrieri privind dezmembramintele dreptului de proprietate, drepturi reale de garanție și sarcini	Referințe
NU SUNT	

Anexa Nr. 1 La Partea I

Teren

Nr cadastral	Suprafața (mp)*	Observații / Referințe
	1.031	

* Suprafața este determinată în planul de proiecție Stereo 70.



Date referitoare la teren

Crt	Categorie folosință	Intra vilan	Suprafața (mp)	Tarla	Parcelă	Nr. topo	Observații / Referințe
1	curți constructii	DA	1.031	23	6	-	

Date referitoare la construcții

Crt	Număr	Destinație construcție	Supraf. (mp)	Situație juridică	Observații / Referințe
A1.1		construcții de locuințe	58	Cu acte	Nr. niveluri:1; S. construita la sol:58 mp;
A1.2		construcții anexa	102	Cu acte	Nr. niveluri:1; S. construita la sol:102 mp;

Lungime Segmente

1) Valorile lungimilor segmentelor sunt obținute din proiecție în plan.

Punct început	X / Y	Punct sfârșit	X / Y	Lungime segment (** (m)
1	377.052,497 267.858,015	2	377.016,076 267.893,235	50.665
2	377.016,076 267.893,235	3	377.002,235 267.878,194	20.44
3	377.002,235 267.878,194	4	377.038,213 267.843,304	50.117

Punct început	X / Y	Punct sfârșit	X / Y	Lungime segment (** (m)
4	377.038,213 267.843,304	1	377.052,497 267.858,015	20.505

** Lungimile segmentelor sunt determinate în planul de proiecție Stereo 70 și sunt rotunjite la 1 milimetru.

*** Distanța dintre puncte este formată din segmente cumulate ce sunt mai mici decât valoarea 1 milimetru.

**DATE DESPRE IMOBILUL NR. 11442**

Oficiul de Cadastru și Publicitate Imobiliară DOLJ
Biroul de Cadastru și Publicitate Imobiliară Craiova

A. Partea I. Descrierea imobilului

TEREN Intravilan

Adresa: Loc. Bistretu Nou, Str Calea Dunării, Jud. Dolj, T23,P13,P14

Nr. Crt	Nr cadastral Nr. topografic	Suprafața* (mp)	Observații / Referințe
A1		1.990	Sector cadastral:21 Teren imprejmuit;

Construcții

Crt	Nr cadastral Nr. topografic	Adresa	Observații / Referințe
A1.1		Loc. Bistretu Nou, Str Calea Dunării, Jud. Dolj, T23,P13,P14	Nr. niveluri:1; S. construita la sol:102 mp;

B. Partea II. Proprietari și acte

Inscrieri privitoare la dreptul de proprietate și alte drepturi reale		Referințe
/		
Act Administrativ nr. TDP NR.62-59417, din 31/05/1994 emis de CJSAPT DOLJ;		
B1	Intabulare, drept de PROPRIETATE, dobandit prin Constituire, cota actuala 1/1, cota initiala 1/1 1) DRAGOMIR MARIA, LIPSA CNP.	A1
Act Normativ nr. 7, din 13/03/1996 emis de PARLAMENTUL ROMÂNIEI (ART.12 ALIN.(14) și ART.37 ALIN.(2));		
B2	Intabulare, drept de PROPRIETATE, dobandit prin Lege, cota actuala 1/1, cota initiala 1/1 1) DRAGOMIR MARIA, LIPSA CNP.	A1.1

C. Partea III. SARCINI .

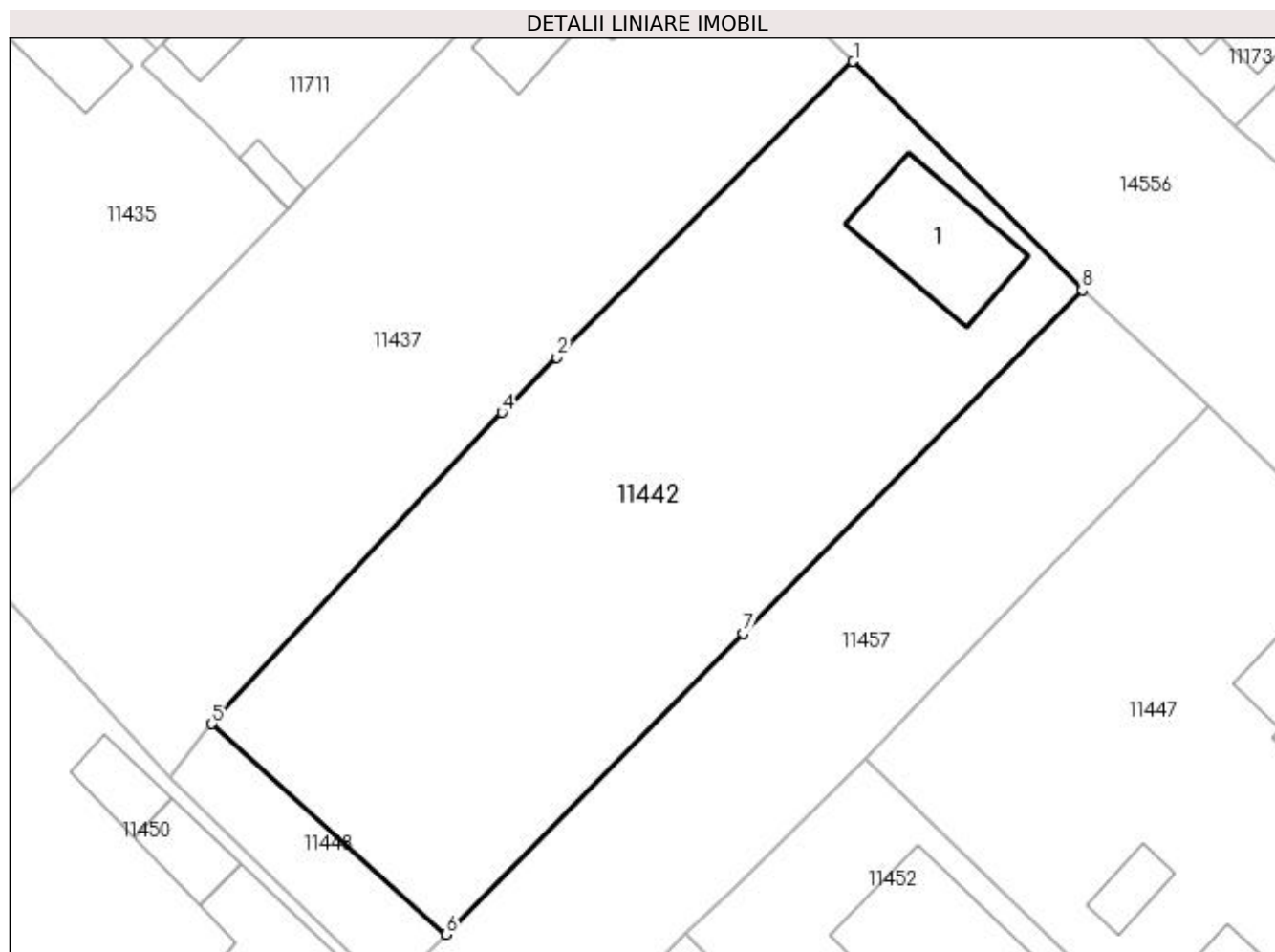
Inscrieri privind dezmembramintele dreptului de proprietate, drepturi reale de garanție și sarcini	Referințe
NU SUNT	

Anexa Nr. 1 La Partea I

Teren

Nr cadastral	Suprafața (mp)*	Observații / Referințe
	1.990	

* Suprafața este determinată în planul de proiecție Stereo 70.



Date referitoare la teren

Crt	Categorie folosință	Intra vilan	Suprafața (mp)	Tarla	Parcelă	Nr. topo	Observații / Referințe
1	curți construcții	DA	1.065	23	13	-	
2	arabil	DA	925	23	14	-	

Date referitoare la construcții

Crt	Număr	Destinație construcție	Supraf. (mp)	Situație juridică	Observații / Referințe
A1.1		construcții de locuințe	102	Cu acte	Nr. niveluri:1; S. construita la sol:102 mp;

Lungime Segmente

1) Valorile lungimilor segmentelor sunt obținute din proiecție în plan.

Punct început	X / Y	Punct sfârșit	X / Y	Lungime segment (** (m)
1	377.125,985 267.897,797	2	377.101,667 267.873,505	34.372
2	377.101,667 267.873,505	3	377.097,539 267.869,381	5.835
3	377.097,539 267.869,381	4	377.097,149 267.868,992	0.551

Punct început	X / Y	Punct sfârșit	X / Y	Lungime segment (** (m)
4	377.097,149 267.868,992	5	377.073,344 267.843,441	34.922
5	377.073,344 267.843,441	6	377.092,58 267.826,163	25.856
6	377.092,58 267.826,163	7	377.116,966 267.850,858	34.706
7	377.116,966 267.850,858	8	377.144,784 267.879,028	39.59
8	377.144,784 267.879,028	1	377.125,985 267.897,797	26.565

** Lungimile segmentelor sunt determinate în planul de proiecție Stereo 70 și sunt rotunjite la 1 milimetru.

*** Distanța dintre puncte este formată din segmente cumulate ce sunt mai mici decât valoarea 1 milimetru.

**DATE DESPRE IMOBILUL NR. 11443**

Oficiul de Cadastru și Publicitate Imobiliară DOLJ
Biroul de Cadastru și Publicitate Imobiliară Craiova

A. Partea I. Descrierea imobilului

TEREN Intravilan

Adresa: Loc. Bistretu Nou, Str Mărășești, Jud. Dolj, T22,P19

Nr. Crt	Nr cadastral Nr. topografic	Suprafața* (mp)	Observații / Referințe
A1		Din acte: 1.040 Masurata: 1.031	Sector cadastral:21 Teren imprejmuit;

B. Partea II. Proprietari și acte

Inscrieri privitoare la dreptul de proprietate și alte drepturi reale		Referințe
/		
Act Administrativ nr. TDP NR.418-45331, din 08/10/1996 emis de CJSAPT DOLJ;		
B1	Intabulare, drept de PROPRIETATE, dobandit prin Reconstituire, cota actuala 1/1, cota initiala 1/1 1) MAROIU EFTICĂ, LIPSA CNP.	A1

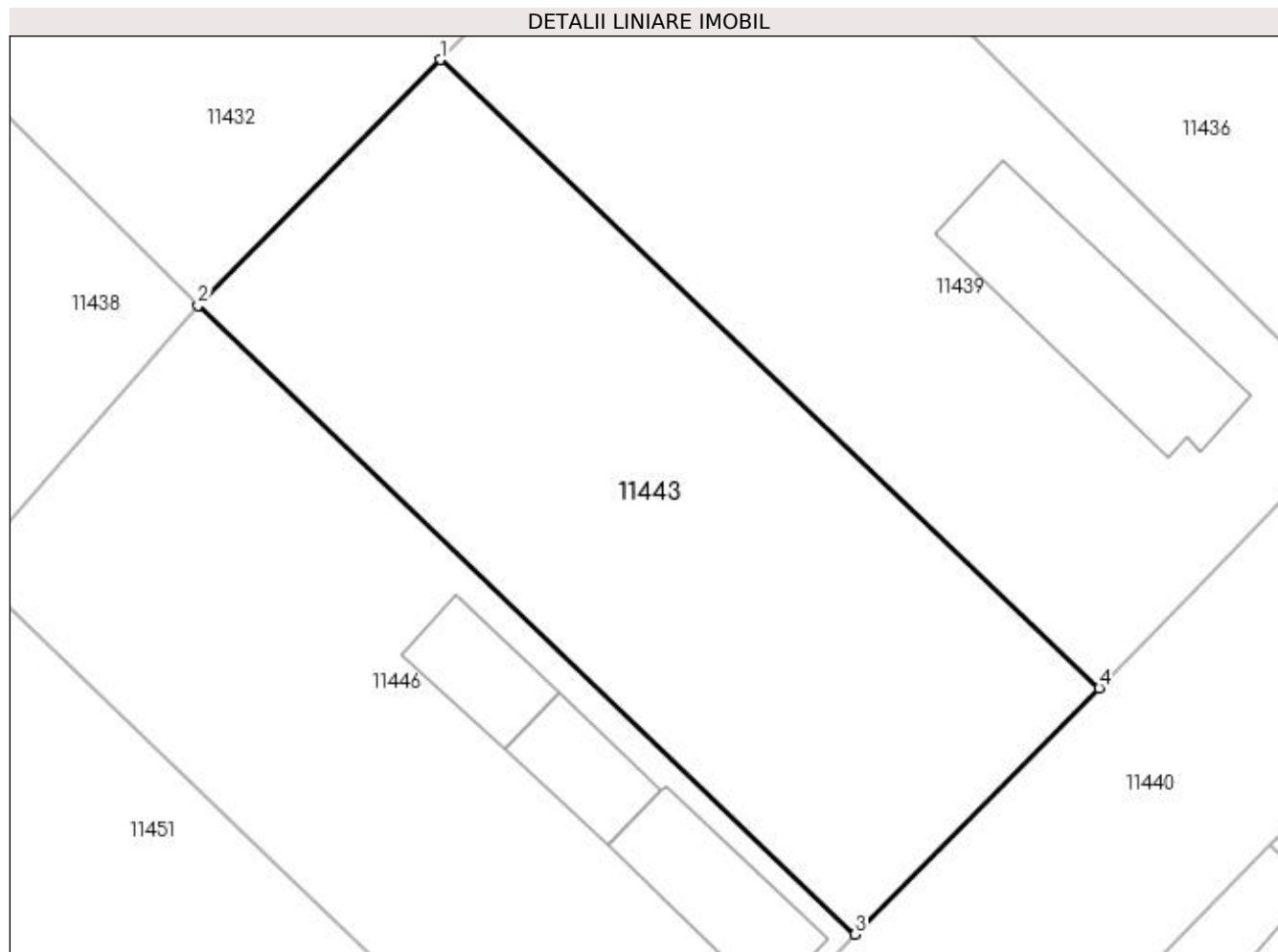
C. Partea III. SARCINI .

Inscrieri privind dezmembramintele dreptului de proprietate, drepturi reale de garanție și sarcini	Referințe
NU SUNT	

Anexa Nr. 1 La Partea I**Teren**

Nr cadastral	Suprafața (mp)*	Observații / Referințe
	Din acte: 1.040 Masurata: 1.031	

* Suprafața este determinată în planul de proiecție Stereo 70.

**Date referitoare la teren**

Crt	Categorie folosință	Intra vilan	Suprafața (mp)	Tarla	Parcelă	Nr. topo	Observații / Referințe
1	arabil	DA	1.031	22	19	-	

Lungime Segmente

1) Valorile lungimilor segmentelor sunt obținute din proiecție în plan.

Punct început	X / Y	Punct sfârșit	X / Y	Lungime segment (** (m)
1	376.912,383 267.881,137	2	376.898,529 267.867,076	19.739
2	376.898,529 267.867,076	3	376.936,14 267.831,086	52.056
3	376.936,14 267.831,086	4	376.950,112 267.845,188	19.852
4	376.950,112 267.845,188	1	376.912,383 267.881,137	52.113

**** Lungimile segmentelor sunt determinate în planul de proiecție Stereo 70 și sunt rotunjite la 1 milimetru.**

***** Distanța dintre puncte este formată din segmente cumulate ce sunt mai mici decât valoarea 1 milimetru.**

**DATE DESPRE IMOBILUL NR. 11444**

Oficiul de Cadastru și Publicitate Imobiliară DOLJ
Biroul de Cadastru și Publicitate Imobiliară Craiova

A. Partea I. Descrierea imobilului

TEREN Intravilan

Nr. CF vechi:571

Nr. cadastral vechi:790

Adresa: Loc. Bistret, Jud. Dolj, T 23, P 5

Nr. Crt	Nr cadastral Nr. topografic	Suprafața* (mp)	Observații / Referințe
A1	31431	Din acte: 1.040 Masurata: 973	Sector cadastral:21 Teren imprejmuit;

Construcții

Crt	Nr cadastral Nr. topografic	Adresa	Observații / Referințe
A1.1	31431-C1	Loc. Bistret, Jud. Dolj	Nr. niveluri:1; S. construita la sol:156 mp; locuinta

B. Partea II. Proprietari și acte

Inscrieri privitoare la dreptul de proprietate și alte drepturi reale		Referințe
18212 / 14/03/2008		
Act Notarial nr. 13, din 05/02/2008 emis de BNP Cercel Claudia Elena (TP nr 403-4533/1996 Comisia Judeteana Dolj);		
B1	Intabulare, drept de PROPRIETATE, dobandit prin Succesiune, cota actuala 1/2, cota initiala 1/2 1) ZOFEI ION , Lipsa CNP. <i>OBSERVATII: (provenita din conversia CF 571) Zofei Gheorghe</i>	A1, A1.1
B2	Intabulare, drept de PROPRIETATE, dobandit prin Succesiune, cota actuala 1/2, cota initiala 1/2 1) ZOFEI GHEORGHE , Lipsa CNP. <i>OBSERVATII: (provenita din conversia CF 571)</i>	A1, A1.1

C. Partea III. SARCINI .

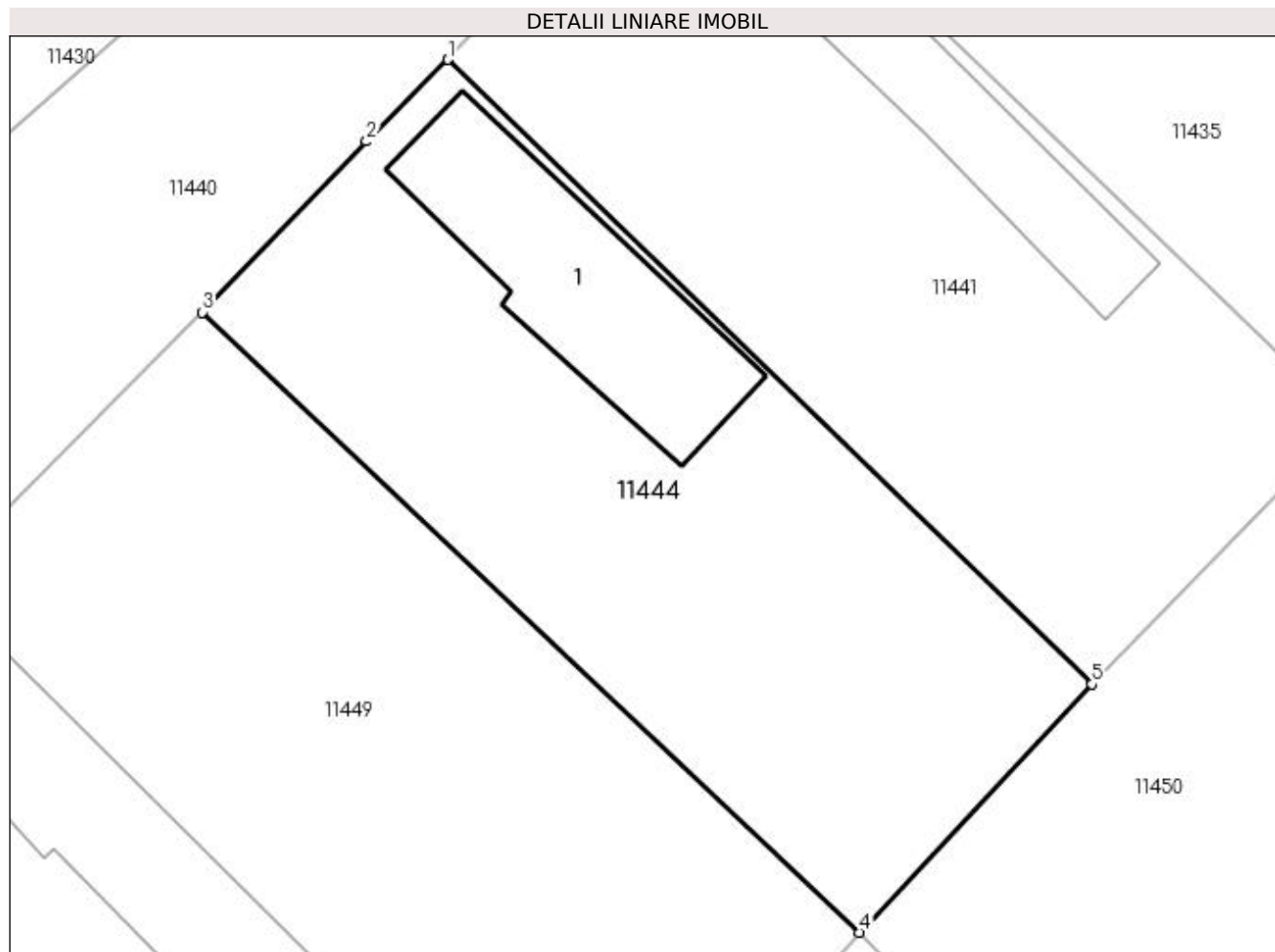
Inscrieri privind dezmembramintele dreptului de proprietate, drepturi reale de garanție și sarcini	Referințe
NU SUNT	

Anexa Nr. 1 La Partea I

Teren

Nr cadastral	Suprafața (mp)*	Observații / Referințe
31431	Din acte: 1.040 Masurata: 973	

* Suprafața este determinată în planul de proiecție Stereo 70.



Date referitoare la teren

Crt	Categorie folosință	Intra vilan	Suprafața (mp)	Tarla	Parcelă	Nr. topo	Observații / Referințe
1	curți constructii	DA	973	23	5	-	

Date referitoare la construcții

Crt	Număr	Destinație construcție	Supraf. (mp)	Situație juridică	Observații / Referințe
A1.1	31431-C1	construcții de locuințe	Din acte: 0 Masurata: 156	Cu acte	Nr. niveluri:1; S. construita la sol:156 mp; locuinta

Lungime Segmente

1) Valorile lungimilor segmentelor sunt obținute din proiecție în plan.

Punct început	X / Y	Punct sfârșit	X / Y	Lungime segment (** (m)
1	377.002,235 267.878,194	2	376.997,681 267.873,627	6.45
2	376.997,681 267.873,627	3	376.988,508 267.864,083	13.238
3	376.988,508 267.864,083	4	377.025,231 267.829,444	50.482

Punct început	X / Y	Punct sfârșit	X / Y	Lungime segment (** (m)
4	377.025,231 267.829,444	5	377.038,213 267.843,304	18.99
5	377.038,213 267.843,304	1	377.002,235 267.878,194	50.117

** Lungimile segmentelor sunt determinate în planul de proiecție Stereo 70 și sunt rotunjite la 1 milimetru.

*** Distanța dintre puncte este formată din segmente cumulate ce sunt mai mici decât valoarea 1 milimetru.

**DATE DESPRE IMOBILUL NR. 11445**

Oficiul de Cadastru și Publicitate Imobiliară DOLJ
Biroul de Cadastru și Publicitate Imobiliară Craiova

A. Partea I. Descrierea imobilului

TEREN Intravilan

Adresa: Loc. Bistretu Nou, Str Peneș Curcanu, Jud. Dolj, T22,P1

Nr. Crt	Nr cadastral Nr. topografic	Suprafața* (mp)	Observații / Referințe
A1		Din acte: 1.512 Masurata: 1.755	Sector cadastral:21 Teren imprejmuit;

Construcții

Crt	Nr cadastral Nr. topografic	Adresa	Observații / Referințe
A1.1		Loc. Bistretu Nou, Str Peneș Curcanu, Jud. Dolj	Nr. niveluri:1; S. construita la sol:71 mp;
A1.2		Loc. Bistretu Nou, Str Peneș Curcanu, Jud. Dolj	Nr. niveluri:1; S. construita la sol:44 mp;
A1.3		Loc. Bistretu Nou, Str Peneș Curcanu, Jud. Dolj	Nr. niveluri:1; S. construita la sol:47 mp;

B. Partea II. Proprietari și acte

Inscrieri privitoare la dreptul de proprietate și alte drepturi reale		Referințe
/		
Act Administrativ nr. TDP NR.169-42747, din 20/02/1995 emis de CJSAPT DOLJ;		
B1	Intabulare, drept de PROPRIETATE, dobandit prin Reconstituire, cota actuala 1/1, cota initiala 1/1 1) RĂDUȚ NICOLAE, LIPSA CNP.	A1
Act Normativ nr. 7, din 13/03/1996 emis de PARLAMENTUL ROMÂNIEI (ART.12 ALIN.(14) și ART.37 ALIN.(2));		
B2	Intabulare, drept de PROPRIETATE, dobandit prin Lege, cota actuala 1/1, cota initiala 1/1 1) RĂDUȚ NICOLAE, LIPSA CNP.	A1.1, A1.2, A1.3

C. Partea III. SARCINI .

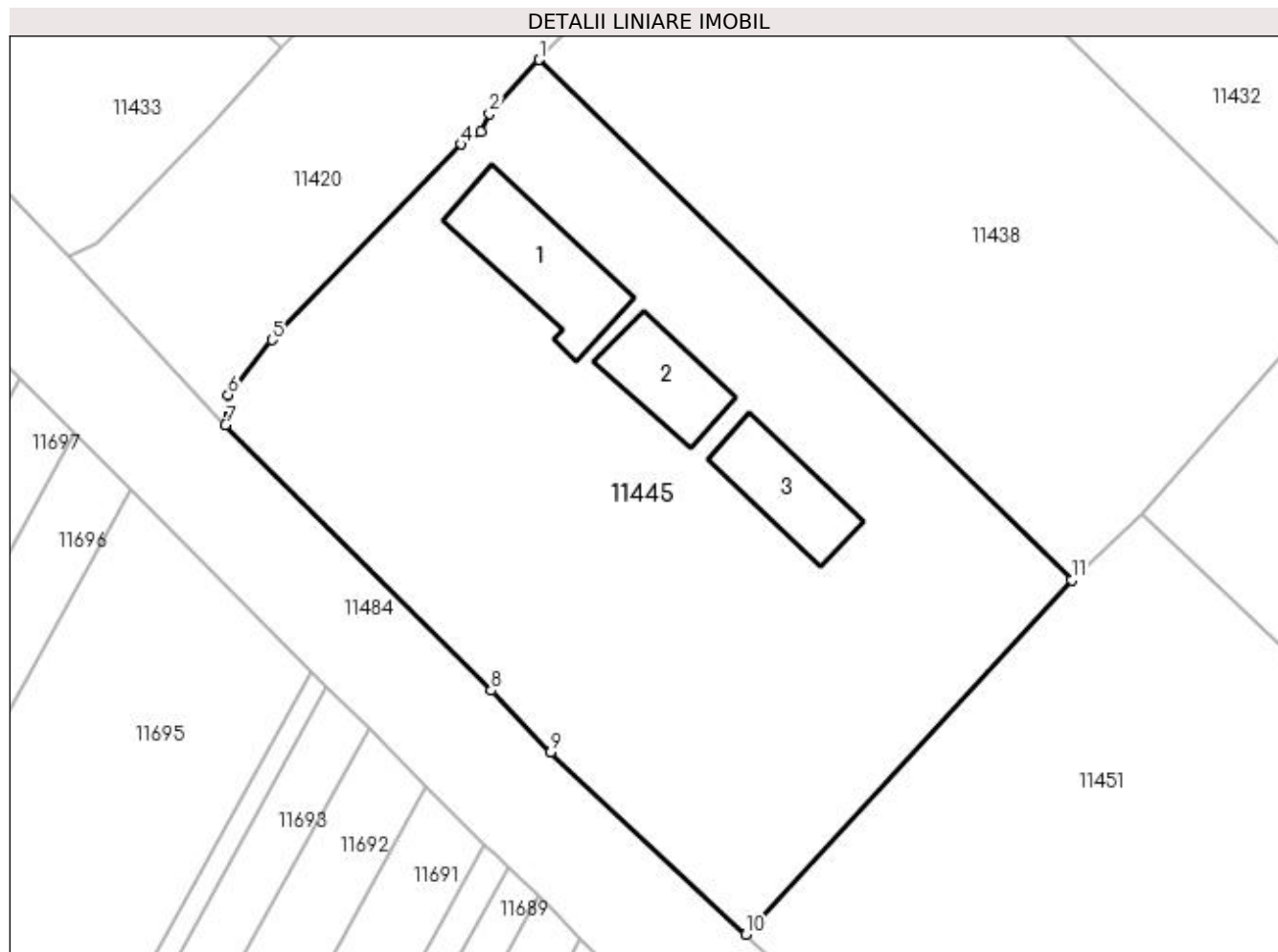
Inscrieri privind dezmembramintele dreptului de proprietate, drepturi reale de garanție și sarcini	Referințe
NU SUNT	

Anexa Nr. 1 La Partea I

Teren

Nr cadastral	Suprafața (mp)*	Observații / Referințe
	Din acte: 1.512 Masurata: 1.755	

* Suprafața este determinată în planul de proiecție Stereo 70.



Date referitoare la teren

Crt	Categorie folosință	Intra vilan	Suprafața (mp)	Tarla	Parcelă	Nr. topo	Observații / Referințe
1	curți constructii	DA	1.755	22	1	-	

Date referitoare la construcții

Crt	Număr	Destinație construcție	Supraf. (mp)	Situație juridică	Observații / Referințe
A1.1		construcții de locuințe	71	Cu acte	Nr. niveluri:1; S. construita la sol:71 mp;
A1.2		construcții anexa	44	Cu acte	Nr. niveluri:1; S. construita la sol:44 mp;
A1.3		construcții anexa	47	Cu acte	Nr. niveluri:1; S. construita la sol:47 mp;

Lungime Segmente

1) Valorile lungimilor segmentelor sunt obținute din proiecție în plan.

Punct început	X / Y	Punct sfârșit	X / Y	Lungime segment (** (m)
1	376.843,269 267.883,629	2	376.839,793 267.879,873	5.118
2	376.839,793 267.879,873	3	376.839,19 267.878,618	1.392

Punct început	X / Y	Punct sfârșit	X / Y	Lungime segment (** (m)
3	376.839,19 267.878,618	4	376.837,845 267.877,728	1.613
4	376.837,845 267.877,728	5	376.824,638 267.864,105	18.974
5	376.824,638 267.864,105	6	376.821,577 267.860,255	4.919
6	376.821,577 267.860,255	7	376.821,39 267.858,17	2.093
7	376.821,39 267.858,17	8	376.839,932 267.839,644	26.211
8	376.839,932 267.839,644	9	376.844,077 267.835,371	5.953
9	376.844,077 267.835,371	10	376.857,688 267.822,657	18.625
10	376.857,688 267.822,657	11	376.880,402 267.847,362	33.56
11	376.880,402 267.847,362	1	376.843,269 267.883,629	51.905

** Lungimile segmentelor sunt determinate în planul de proiecție Stereo 70 și sunt rotunjite la 1 milimetru.

*** Distanța dintre puncte este formată din segmente cumulate ce sunt mai mici decât valoarea 1 milimetru.

**DATE DESPRE IMOBILUL NR. 11446**

Oficiul de Cadastru și Publicitate Imobiliară DOLJ
Biroul de Cadastru și Publicitate Imobiliară Craiova

A. Partea I. Descrierea imobilului

TEREN Intravilan

Adresa: Loc. Bistretu Nou, Str Mărășești, Jud. Dolj, T22,P20

Nr. Crt	Nr cadastral Nr. topografic	Suprafața* (mp)	Observații / Referințe
A1		Din acte: 1.040 Masurata: 1.032	Sector cadastral:21 Teren imprejmuit;

Construcții

Crt	Nr cadastral Nr. topografic	Adresa	Observații / Referințe
A1.1		Loc. Bistretu Nou, Str Mărășești, Jud. Dolj	Nr. niveluri:1; S. construita la sol:61 mp;
A1.2		Loc. Bistretu Nou, Str Mărășești, Jud. Dolj	Nr. niveluri:1; S. construita la sol:36 mp;
A1.3		Loc. Bistretu Nou, Str Mărășești, Jud. Dolj	Nr. niveluri:1; S. construita la sol:37 mp;

B. Partea II. Proprietari și acte

Inscrieri privitoare la dreptul de proprietate și alte drepturi reale		Referințe
/		
Act Administrativ nr. TDP NR.371-44327, din 18/07/1996 emis de CJSAPT DOLJ;		
B1	Intabulare, drept de PROPRIETATE, dobandit prin Reconstituire, cota actuala 1/1, cota initiala 1/1 1) STIRBU EUGENIA, LIPSA CNP.	A1
Act Normativ nr. 7, din 13/03/1996 emis de PARLAMENTUL ROMÂNIEI (ART.12 ALIN.(14) și ART.37 ALIN.(2));		
B2	Intabulare, drept de PROPRIETATE, dobandit prin Lege, cota actuala 1/1, cota initiala 1/1 1) STIRBU EUGENIA, LIPSA CNP.	A1.1, A1.2, A1.3

C. Partea III. SARCINI .

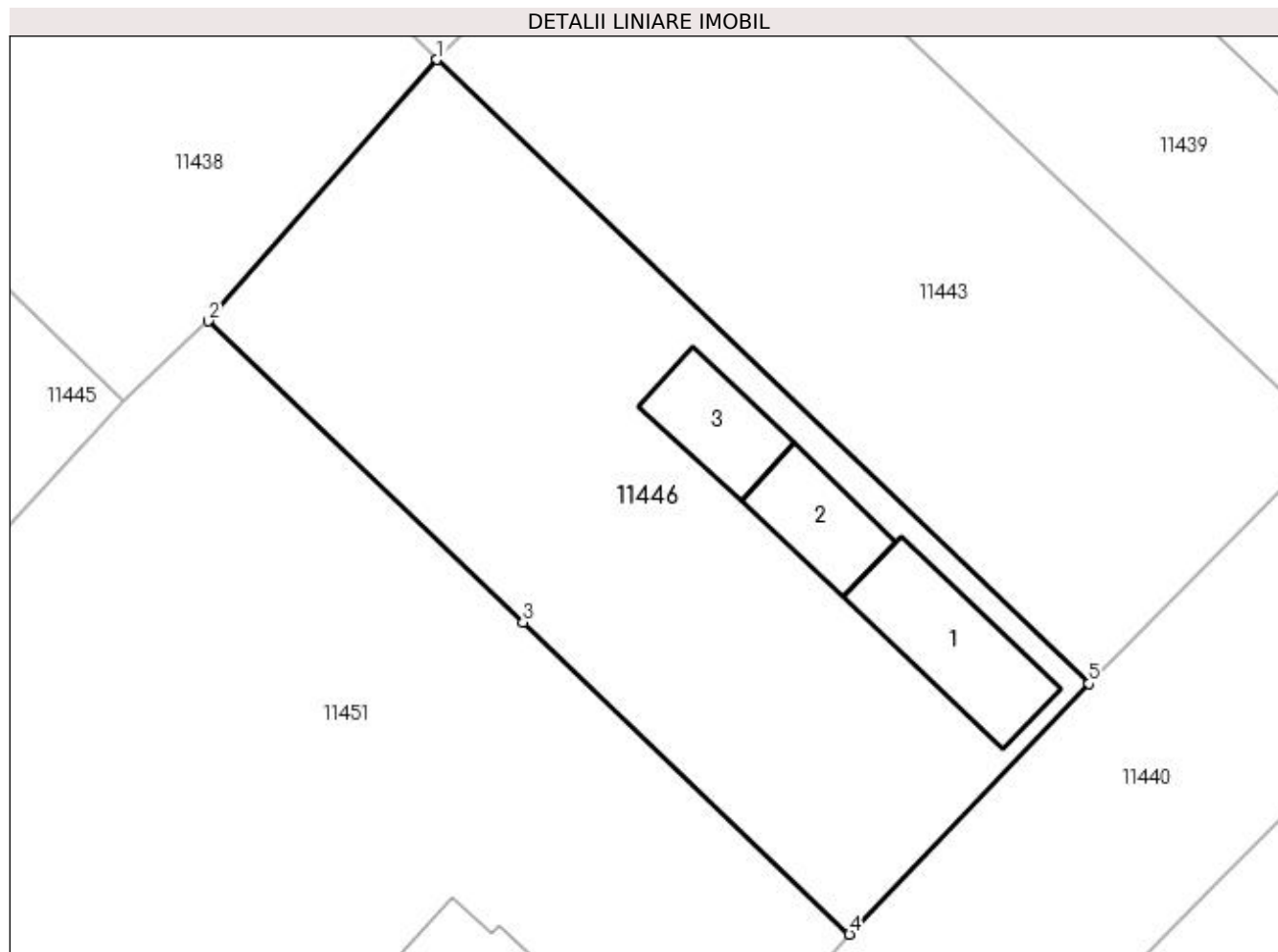
Inscrieri privind dezmembramintele dreptului de proprietate, drepturi reale de garanție și sarcini	Referințe
NU SUNT	

Anexa Nr. 1 La Partea I

Teren

Nr cadastral	Suprafața (mp)*	Observații / Referințe
	Din acte: 1.040 Masurata: 1.032	

* Suprafața este determinată în planul de proiecție Stereo 70.



Date referitoare la teren

Crt	Categorie folosință	Intra vilan	Suprafața (mp)	Tarla	Parcelă	Nr. topo	Observații / Referințe
1	curți constructii	DA	1.032	22	20	-	

Date referitoare la construcții

Crt	Număr	Destinație construcție	Supraf. (mp)	Situație juridică	Observații / Referințe
A1.1		construcții de locuințe	61	Cu acte	Nr. niveluri:1; S. construita la sol:61 mp;
A1.2		construcții anexa	36	Cu acte	Nr. niveluri:1; S. construita la sol:36 mp;
A1.3		construcții anexa	37	Cu acte	Nr. niveluri:1; S. construita la sol:37 mp;

Lungime Segmente

1) Valorile lungimilor segmentelor sunt obținute din proiecție în plan.

Punct început	X / Y	Punct sfârșit	X / Y	Lungime segment (** (m)
1	376.898,529 267.867,076	2	376.885,347 267.851,996	20.029
2	376.885,347 267.851,996	3	376.903,498 267.834,637	25.116

Punct început	X / Y	Punct sfârșit	X / Y	Lungime segment (** (m)
3	376.903,498 267.834,637	4	376.922,325 267.816,63	26.052
4	376.922,325 267.816,63	5	376.936,14 267.831,086	19.996
5	376.936,14 267.831,086	1	376.898,529 267.867,076	52.056

** Lungimile segmentelor sunt determinate în planul de proiecție Stereo 70 și sunt rotunjite la 1 milimetru.

*** Distanța dintre puncte este formată din segmente cumulate ce sunt mai mici decât valoarea 1 milimetru.

**DATE DESPRE IMOBILUL NR. 11447**

Oficiul de Cadastru și Publicitate Imobiliară DOLJ
Biroul de Cadastru și Publicitate Imobiliară Craiova

A. Partea I. Descrierea imobilului

TEREN Intravilan

Nr. CF vechi:559
Nr. cadastral vechi:777

Adresa: Loc. Bistretu Nou, Jud. Dolj, T 24, P 8

Nr. Crt	Nr cadastral Nr. topografic	Suprafața* (mp)	Observații / Referințe
A1	31002	Din acte: 2.000 Masurata: 2.033	Sector cadastral:21 Teren imprejmuit;

Construcții

Crt	Nr cadastral Nr. topografic	Adresa	Observații / Referințe
A1.1	31002-C1	Loc. Bistretu Nou, Jud. Dolj, T 24, P 8	Nr. niveluri:1; S. construita la sol:133 mp; C1 - pavilion principal cu Sc 132,62 mp
A1.3	31002-C3	Loc. Bistretu Nou, Jud. Dolj, T 24, P 8	Nr. niveluri:1; S. construita la sol:25 mp; C 3 - magazie cu Sc 24,91 mp
A1.4	31002-C4	Loc. Bistretu Nou, Jud. Dolj, T 24, P 8	Nr. niveluri:1; S. construita la sol:42 mp; C 4 - grajd cu Sc 42,26 mp
A1.5	31002-C5	Loc. Bistretu Nou, Jud. Dolj, T 24, P 8	Nr. niveluri:1; S. construita la sol:21 mp; C 5 - padoc caini cu Sc 13.37 mp
A1.6	31002-C6	Loc. Bistretu Nou, Jud. Dolj, T 24, P 8	Nr. niveluri:1; S. construita la sol:13 mp; C 6 - padoc porci cu Sc 21 mp

B. Partea II. Proprietari și acte

Inscrieri privitoare la dreptul de proprietate și alte drepturi reale		Referințe
36155 / 20/06/2007		
Act Normativ nr. anexa nr 1,, din 29/11/2006 emis de Guvernul Romaniei (hot. nr 1705/29.11.2006);		
B1	Intabulare, drept de PROPRIETATE, dobandit prin Lege, cota actuala 1/1, cota initiala 1/1 1) STATUL ROMAN , CIF:999999999999, domeniul public <i>OBSERVATII: (provenita din conversia CF 559)</i>	A1, A1.1, A1.3, A1.4, A1.5, A1.6

C. Partea III. SARCINI

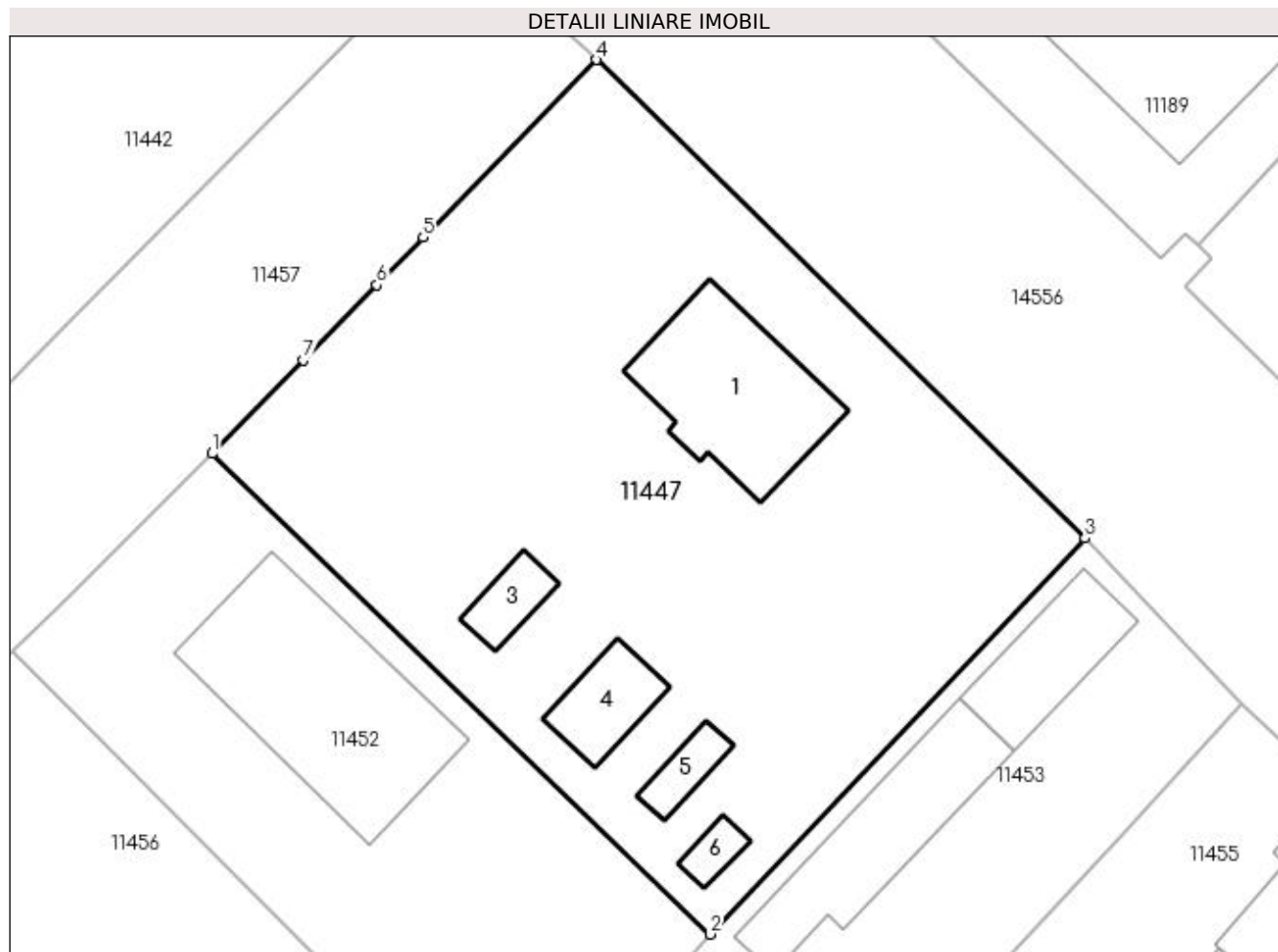
Inscrieri privind dezmembramintele dreptului de proprietate, drepturi reale de garanție și sarcini		Referințe
36155 / 20/06/2007		
Act Normativ nr. 259/1971, din 20/06/2007 emis de Consiliul Popular Dolj;		
C1	se inscrie dreptul de administrarea asupra constructiilor inscrise sub A1, in favoarea lui: 1) MINISTERUL AFACERILOR INTERNE , CIF:999999999999, prin Inspectoratul Teritorial al Politiei de Frontiera Giurgiu <i>OBSERVATII: (provenita din conversia CF 559)</i>	A1, A1.1, A1.3, A1.4, A1.5, A1.6

Anexa Nr. 1 La Partea I

Teren

Nr cadastral	Suprafața (mp)*	Observații / Referințe
31002	Din acte: 2.000 Masurata: 2.033	

* Suprafața este determinată în planul de proiecție Stereo 70.



Date referitoare la teren

Crt	Categorie folosință	Intra vilan	Suprafața (mp)	Tarla	Parcelă	Nr. topo	Observații / Referințe
1	curți constructii	DA	2.033	24	8	-	

Date referitoare la construcții

Crt	Număr	Destinație construcție	Supraf. (mp)	Situație juridică	Observații / Referințe
A1.1	31002-C1	construcții administrative și social culturale	Din acte: 0 Masurata: 133	Cu acte	Nr. niveluri:1; S. construita la sol:133 mp; C1 - pavilion principal cu Sc 132,62 mp
A1.3	31002-C3	construcții anexa	Din acte: 0 Masurata: 25	Cu acte	Nr. niveluri:1; S. construita la sol:25 mp; C 3 - magazie cu Sc 24,91 mp
A1.4	31002-C4	construcții anexa	Din acte: 0 Masurata: 42	Cu acte	Nr. niveluri:1; S. construita la sol:42 mp; C 4 - grajd cu Sc 42,26 mp
A1.5	31002-C5	construcții anexa	Din acte: 0 Masurata: 21	Cu acte	Nr. niveluri:1; S. construita la sol:21 mp; C 5 - padoc caini cu Sc 13.37 mp
A1.6	31002-C6	construcții anexa	Din acte: 0 Masurata: 13	Cu acte	Nr. niveluri:1; S. construita la sol:13 mp; C 6 - padoc porci cu Sc 21 mp

Lungime Segmente

1) Valorile lungimilor segmentelor sunt obținute din proiecție în plan.

Punct început	X / Y	Punct sfârșit	X / Y	Lungime segment (** (m)
1	377.126,925 267.840,647	2	377.163,51 267.805,349	50.837
2	377.163,51 267.805,349	3	377.191,045 267.834,434	40.051
3	377.191,045 267.834,434	4	377.155,152 267.869,58	50.235
4	377.155,152 267.869,58	5	377.142,422 267.856,531	18.23
5	377.142,422 267.856,531	6	377.139,017 267.853,041	4.876
6	377.139,017 267.853,041	7	377.133,627 267.847,517	7.718
7	377.133,627 267.847,517	1	377.126,925 267.840,647	9.598

** Lungimile segmentelor sunt determinate în planul de proiecție Stereo 70 și sunt rotunjite la 1 milimetru.

*** Distanța dintre puncte este formată din segmente cumulate ce sunt mai mici decât valoarea 1 milimetru.

**DATE DESPRE IMOBILUL NR. 11448**

Oficiul de Cadastru și Publicitate Imobiliară DOLJ
 Biroul de Cadastru și Publicitate Imobiliară Craiova

A. Partea I. Descrierea imobilului

TEREN Intravilan

Adresa: Loc. Bistretu Nou, Str Dorobanti, Jud. Dolj, T23,P

Nr. Crt	Nr cadastral Nr. topografic	Suprafata* (mp)	Observatii / Referinte
A1		155	Sector cadastral:21 Teren neimprejmuit;

B. Partea II. Proprietari și acte

Inscrieri privitoare la dreptul de proprietate și alte drepturi reale		Referințe
/		
Act Normativ nr. HG. nr.596, din 04/08/2011 emis de Guvernul Romaniei (ART.12 ALIN.(14) și ART.37 ALIN.(2))		
Act Administrativ nr.1445/14.03.2023 emis de Primaria Comunei Bistret);		
B1	Intabulare, drept de PROPRIETATE, dobandit prin Lege, cota actuala 1/1, cota initiala 1/1	A1
1) COMUNA BISTRET - DOMENIUL PUBLIC, CIF:4553895		

C. Partea III. SARCINI .

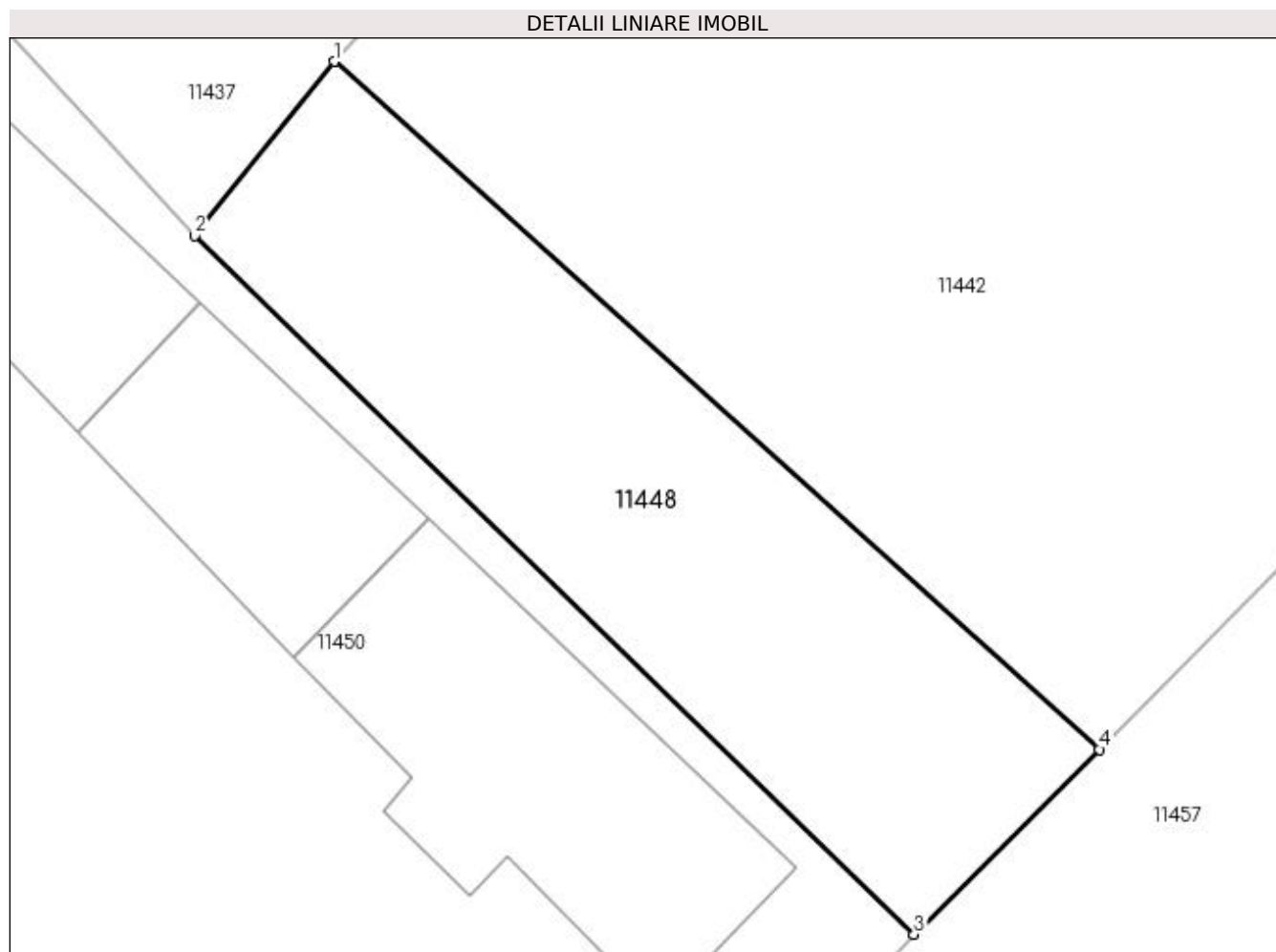
Inscrieri privind dezmembramintele dreptului de proprietate, drepturi reale de garanție și sarcini	Referințe
NU SUNT	

Anexa Nr. 1 La Partea I

Teren

Nr cadastral	Suprafața (mp)*	Observații / Referințe
	155	

* Suprafața este determinată în planul de proiecție Stereo 70.



Date referitoare la teren

Crt	Categorie folosință	Intravilan	Suprafața (mp)	Tarla	Parcelă	Nr. topo	Observații / Referințe
1	drum	DA	155	23	-	-	

Lungime Segmente

1) Valorile lungimilor segmentelor sunt obținute din proiecție în plan.

Punct început	X / Y	Punct sfârșit	X / Y	Lungime segment (** (m)
1	377.073,344 267.843,441	2	377.069,84 267.839,062	5.608
2	377.069,84 267.839,062	3	377.087,918 267.821,517	25.192
3	377.087,918 267.821,517	4	377.092,58 267.826,163	6.582
4	377.092,58 267.826,163	1	377.073,344 267.843,441	25.856

**** Lungimile segmentelor sunt determinate în planul de proiecție Stereo 70 și sunt rotunjite la 1 milimetru.**

***** Distanța dintre puncte este formată din segmente cumulate ce sunt mai mici decât valoarea 1 milimetru.**

**DATE DESPRE IMOBILUL NR. 11449**

Oficiul de Cadastru și Publicitate Imobiliară DOLJ
Biroul de Cadastru și Publicitate Imobiliară Craiova

A. Partea I. Descrierea imobilului

TEREN Intravilan

Adresa: Loc. Bistretu Nou, Str Mărășești, Jud. Dolj, T23,P4,P3

Nr. Crt	Nr cadastral Nr. topografic	Suprafața* (mp)	Observații / Referințe
A1		Din acte: 2.080 Masurata: 2.068	Sector cadastral:21 Teren imprejmuit;

Construcții

Crt	Nr cadastral Nr. topografic	Adresa	Observații / Referințe
A1.1		Loc. Bistretu Nou, Str Mărășești, Jud. Dolj, T23,P4,P3	Nr. niveluri:1; S. construita la sol:166 mp;

B. Partea II. Proprietari și acte

Inscrieri privitoare la dreptul de proprietate și alte drepturi reale		Referințe
/		
Act Administrativ nr. TDP NR.90344576, din 03/10/1996 emis de CJSAPT DOLJ;		
B1	Intabulare, drept de PROPRIETATE, dobandit prin Reconstituire, cota actuala 1/1, cota initiala 1/1 1) DICA SAVU, LIPSA CNP.	A1
Act Normativ nr. 7, din 13/03/1996 emis de PARLAMENTUL ROMÂNIEI (ART.12 ALIN.(14) și ART.37 ALIN.(2));		
B2	Intabulare, drept de PROPRIETATE, dobandit prin Lege, cota actuala 1/1, cota initiala 1/1 1) DICA SAVU, LIPSA CNP.	A1.1

C. Partea III. SARCINI .

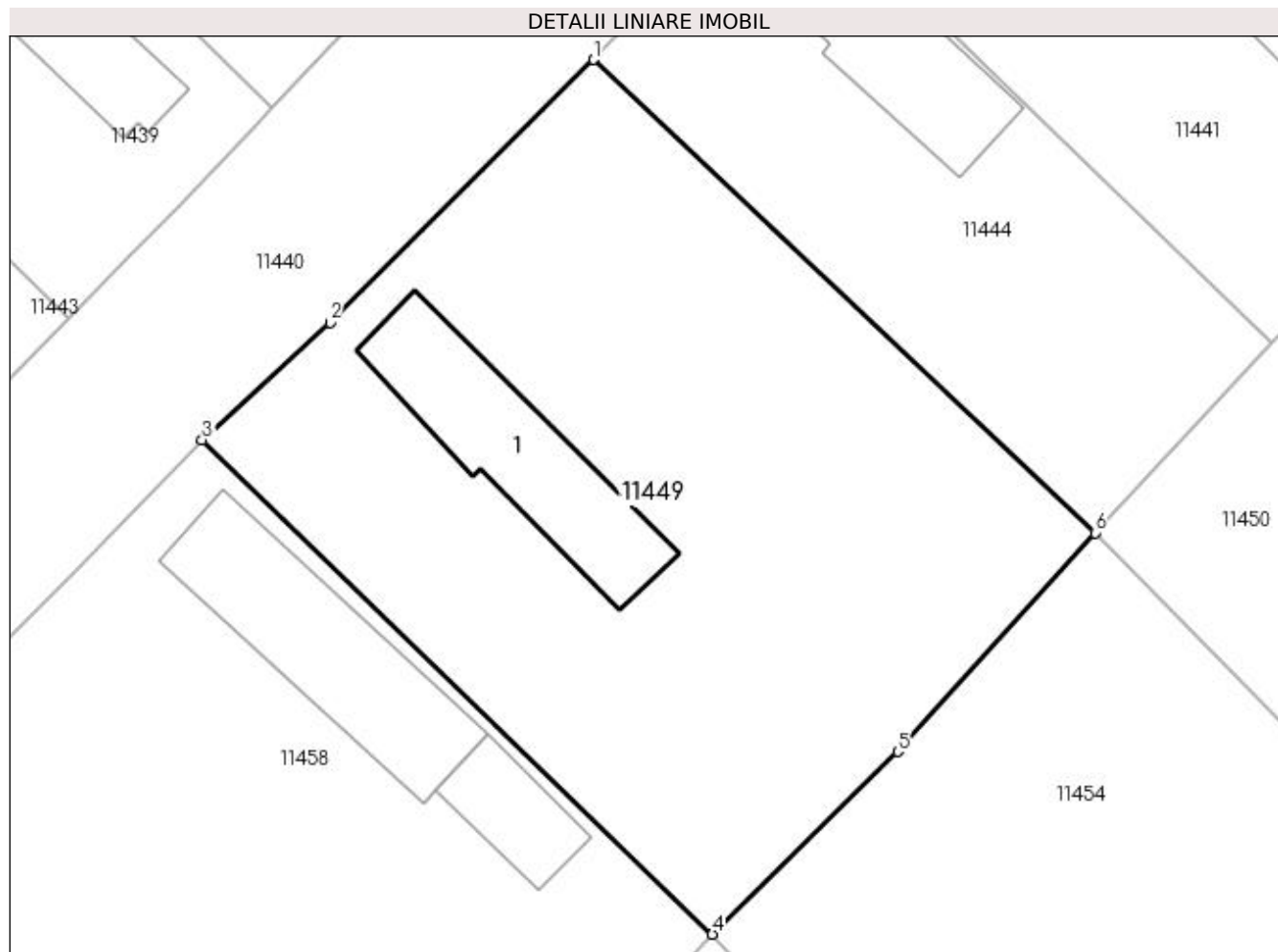
Inscrieri privind dezmembramentele dreptului de proprietate, drepturi reale de garanție și sarcini	Referințe
NU SUNT	

Anexa Nr. 1 La Partea I

Teren

Nr cadastral	Suprafața (mp)*	Observații / Referințe
	Din acte: 2.080 Masurata: 2.068	

* Suprafața este determinată în planul de proiecție Stereo 70.



Date referitoare la teren

Crt	Categorie folosință	Intra vilan	Suprafața (mp)	Tarla	Parcelă	Nr. topo	Observații / Referințe
1	curți constructii	DA	966	23	4	-	
2	arabil	DA	1.102	23	3	-	

Date referitoare la construcții

Crt	Număr	Destinație construcție	Supraf. (mp)	Situație juridică	Observații / Referințe
A1.1		construcții de locuințe	166	Cu acte	Nr. niveluri:1; S. construita la sol:166 mp;

Lungime Segmente

1) Valorile lungimilor segmentelor sunt obținute din proiecție în plan.

Punct început	X / Y	Punct sfârșit	X / Y	Lungime segment (** (m)
1	376.988,508 267.864,083	2	376.969,214 267.844,827	27.259
2	376.969,214 267.844,827	3	376.959,846 267.836,245	12.705
3	376.959,846 267.836,245	4	376.997,205 267.800,055	52.014

Punct început	X / Y	Punct sfârșit	X / Y	Lungime segment (** (m)
4	376.997,205 267.800,055	5	377.010,777 267.813,427	19.053
5	377.010,777 267.813,427	6	377.025,231 267.829,444	21.575
6	377.025,231 267.829,444	1	376.988,508 267.864,083	50.482

** Lungimile segmentelor sunt determinate în planul de proiecție Stereo 70 și sunt rotunjite la 1 milimetru.

*** Distanța dintre puncte este formată din segmente cumulate ce sunt mai mici decât valoarea 1 milimetru.

**DATE DESPRE IMOBILUL NR. 11450**

Oficiul de Cadastru și Publicitate Imobiliară DOLJ
Biroul de Cadastru și Publicitate Imobiliară Craiova

A. Partea I. Descrierea imobilului

TEREN Intravilan

Adresa: Loc. Bistretu Nou, Str Dorobanți, Nr. 19, Jud. Dolj, T23,P16,P17

Nr. Crt	Nr cadastral Nr. topografic	Suprafața* (mp)	Observații / Referințe
A1		Din acte: 2.040 Masurata: 1.978	Sector cadastral:21 Teren imprejmuit;

Construcții

Crt	Nr cadastral Nr. topografic	Adresa	Observații / Referințe
A1.1		Loc. Bistretu Nou, Str Dorobanți, Nr. 19, Jud. Dolj, T23,P16,P17	Nr. niveluri:1; S. construita la sol:66 mp;
A1.2		Loc. Bistretu Nou, Str Dorobanți, Nr. 19, Jud. Dolj, T23,P16,P17	Nr. niveluri:1; S. construita la sol:36 mp;
A1.3		Loc. Bistretu Nou, Str Dorobanți, Nr. 19, Jud. Dolj, T23,P16,P17	Nr. niveluri:1; S. construita la sol:32 mp;

B. Partea II. Proprietari și acte

Inscrieri privitoare la dreptul de proprietate și alte drepturi reale		Referințe
/		
Act Administrativ nr. TDP NR.240-14988, din 28/03/1996 emis de CJSAPT DOLJ;		
B1	Intabulare, drept de PROPRIETATE, dobandit prin Reconstituire, cota actuala 1/1, cota initiala 1/1 1) BIRSANU SAVU, LIPSA CNP.	A1
Act Normativ nr. 7, din 13/03/1996 emis de PARLAMENTUL ROMÂNIEI (ART.12 ALIN.(14) și ART.37 ALIN.(2));		
B2	Intabulare, drept de PROPRIETATE, dobandit prin Lege, cota actuala 1/1, cota initiala 1/1 1) BIRSANU SAVU, LIPSA CNP.	A1.1, A1.2, A1.3

C. Partea III. SARCINI .

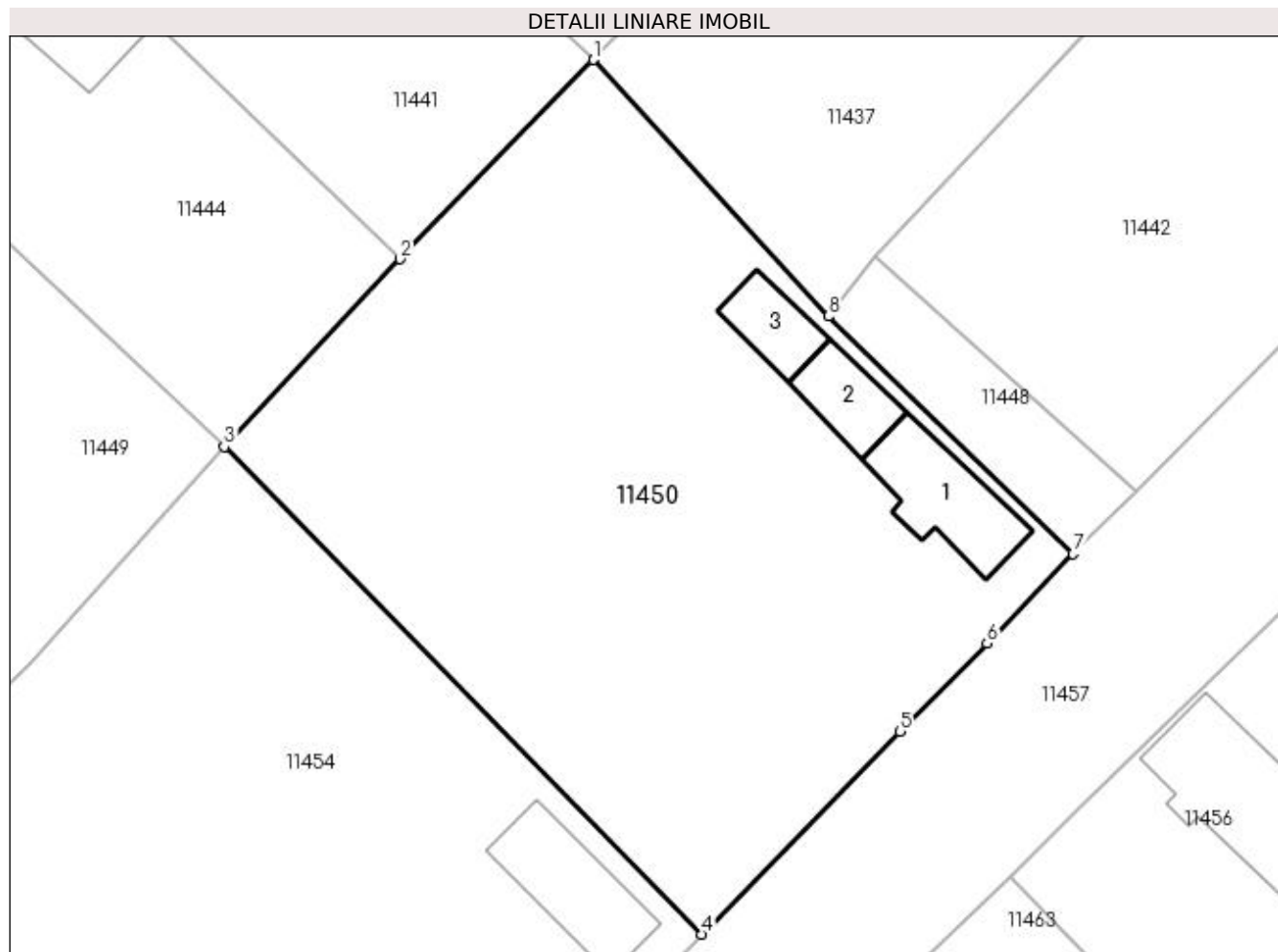
Inscrieri privind dezmembramintele dreptului de proprietate, drepturi reale de garanție și sarcini	Referințe
NU SUNT	

Anexa Nr. 1 La Partea I

Teren

Nr cadastral	Suprafața (mp)*	Observații / Referințe
	Din acte: 2.040 Masurata: 1.978	

* Suprafața este determinată în planul de proiecție Stereo 70.



Date referitoare la teren

Crt	Categorie folosință	Intra vilan	Suprafața (mp)	Tarla	Parcelă	Nr. topo	Observații / Referințe
1	curți constructii	DA	967	23	16	-	
2	arabil	DA	1.011	23	17	-	

Date referitoare la construcții

Crt	Număr	Destinație construcție	Supraf. (mp)	Situație juridică	Observații / Referințe
A1.1		construcții de locuințe	66	Cu acte	Nr. niveluri:1; S. construita la sol:66 mp;
A1.2		construcții anexa	36	Cu acte	Nr. niveluri:1; S. construita la sol:36 mp;
A1.3		construcții anexa	32	Cu acte	Nr. niveluri:1; S. construita la sol:32 mp;

Lungime Segmente

1) Valorile lungimilor segmentelor sunt obținute din proiecție în plan.

Punct început	X / Y	Punct sfârșit	X / Y	Lungime segment (** (m))
1	377.052,497 267.858,015	2	377.038,213 267.843,304	20.505

Punct început	X / Y	Punct sfârşit	X / Y	Lungime segment (** (m)
2	377.038,213 267.843,304	3	377.025,231 267.829,444	18.99
3	377.025,231 267.829,444	4	377.060,502 267.793,433	50.407
4	377.060,502 267.793,433	5	377.075,165 267.808,394	20.948
5	377.075,165 267.808,394	6	377.081,567 267.814,926	9.146
6	377.081,567 267.814,926	7	377.087,918 267.821,517	9.153
7	377.087,918 267.821,517	8	377.069,84 267.839,062	25.192
8	377.069,84 267.839,062	1	377.052,497 267.858,015	25.69

** Lungimile segmentelor sunt determinate în planul de proiecţie Stereo 70 şi sunt rotunjite la 1 milimetru.

*** Distanţa dintre puncte este formată din segmente cumulate ce sunt mai mici decât valoarea 1 milimetru.

**DATE DESPRE IMOBILUL NR. 11451**

Oficiul de Cadastru și Publicitate Imobiliară DOLJ
Biroul de Cadastru și Publicitate Imobiliară Craiova

A. Partea I. Descrierea imobilului

TEREN Intravilan

Adresa: Loc. Bistretu Nou, Str Mărășești, Jud. Dolj, T22,P22,P21

Nr. Crt	Nr cadastral Nr. topografic	Suprafața* (mp)	Observații / Referințe
A1		Din acte: 2.050 Masurata: 2.085	Sector cadastral:21 Teren imprejmuit;

Construcții

Crt	Nr cadastral Nr. topografic	Adresa	Observații / Referințe
A1.1		Loc. Bistretu Nou, Str Mărășești, Jud. Dolj, T22,P22,P21	Nr. niveluri:1; S. construita la sol:88 mp;

B. Partea II. Proprietari și acte

Inscrieri privitoare la dreptul de proprietate și alte drepturi reale		Referințe
/		
Act Administrativ nr. TDP NR.423-45331, din 08/10/1996 emis de CJS DAPT DOLJ;		
B1	Intabulare, drept de PROPRIETATE, dobandit prin Reconstituire, cota actuala 1/1, cota initiala 1/1 1) BĂRĂSCU GHEORGHÎȚA, LIPSA CNP.	A1
Act Normativ nr. 7, din 13/03/1996 emis de PARLAMENTUL ROMÂNIEI (ART.12 ALIN.(14) și ART.37 ALIN.(2));		
B2	Intabulare, drept de PROPRIETATE, dobandit prin Lege, cota actuala 1/1, cota initiala 1/1 1) BĂRĂSCU GHEORGHÎȚA, LIPSA CNP.	A1.1

C. Partea III. SARCINI .

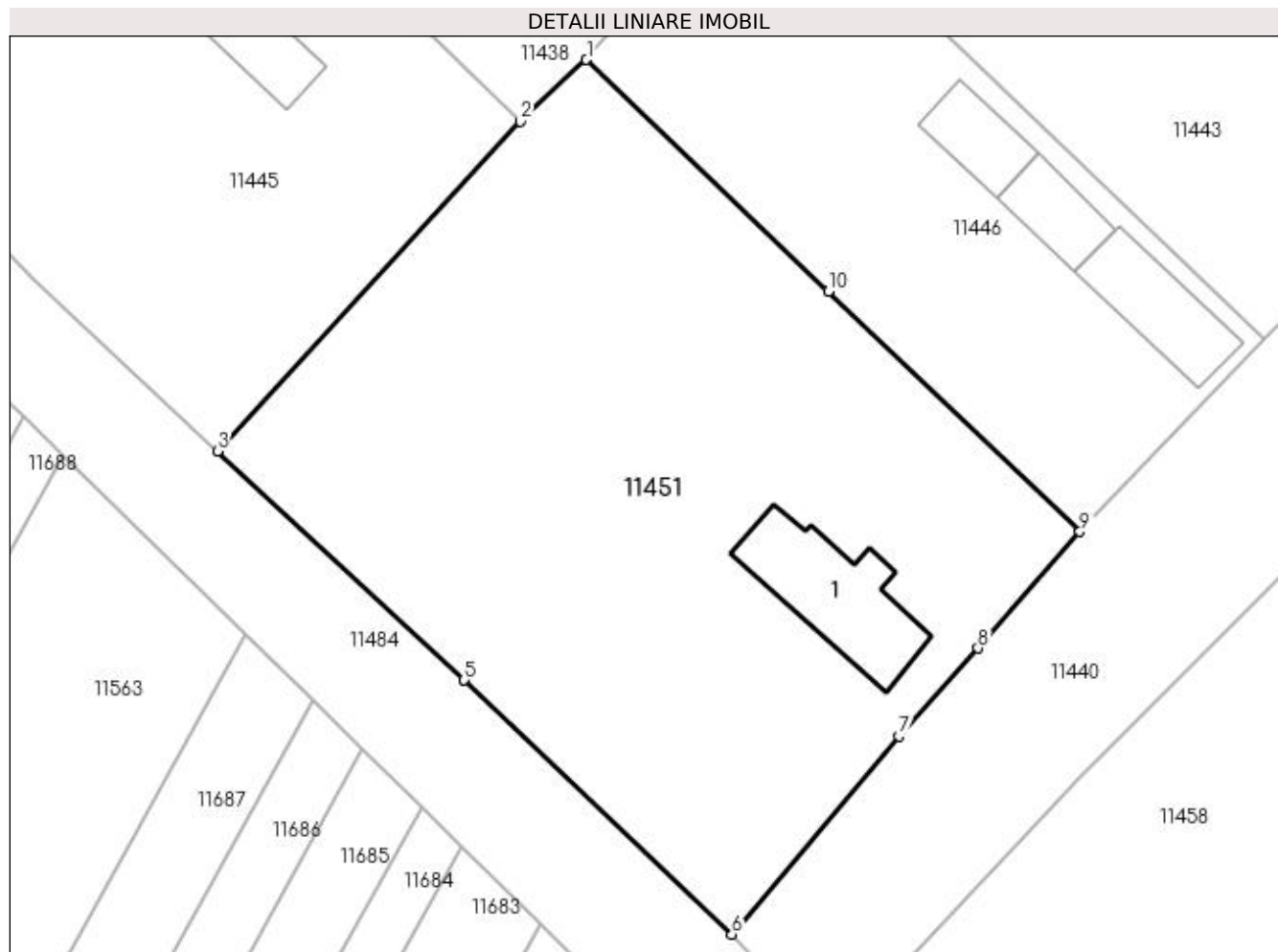
Inscrieri privind dezmembramintele dreptului de proprietate, drepturi reale de garanție și sarcini	Referințe
NU SUNT	

Anexa Nr. 1 La Partea I

Teren

Nr cadastral	Suprafața (mp)*	Observații / Referințe
	Din acte: 2.050 Masurata: 2.085	

* Suprafața este determinată în planul de proiecție Stereo 70.



Date referitoare la teren

Crt	Categorie folosință	Intra vilan	Suprafața (mp)	Tarla	Parcelă	Nr. topo	Observații / Referințe
1	curți constructii	DA	1.067	22	22	-	
2	arabil	DA	1.018	22	21	-	

Date referitoare la construcții

Crt	Număr	Destinație construcție	Supraf. (mp)	Situație juridică	Observații / Referințe
A1.1		construcții de locuințe	88	Cu acte	Nr. niveluri:1; S. construita la sol:88 mp;

Lungime Segmente

1) Valorile lungimilor segmentelor sunt obținute din proiecție în plan.

Punct început	X / Y	Punct sfârșit	X / Y	Lungime segment (** (m)
1	376.885,347 267.851,996	2	376.880,402 267.847,362	6.777
2	376.880,402 267.847,362	3	376.857,688 267.822,657	33.56
3	376.857,688 267.822,657	4	376.876,179 267.805,516	25.214

Punct început	X / Y	Punct sfârșit	X / Y	Lungime segment (** (m)
4	376.876,179 267.805,516	5	376.876,187 267.805,509	0.011
5	376.876,187 267.805,509	6	376.896,248 267.786,472	27.656
6	376.896,248 267.786,472	7	376.908,762 267.801,322	19.42
7	376.908,762 267.801,322	8	376.914,688 267.807,9	8.854
8	376.914,688 267.807,9	9	376.922,325 267.816,63	11.599
9	376.922,325 267.816,63	10	376.903,498 267.834,637	26.052
10	376.903,498 267.834,637	1	376.885,347 267.851,996	25.116

** Lungimile segmentelor sunt determinate în planul de proiecție Stereo 70 și sunt rotunjite la 1 milimetru.

*** Distanța dintre puncte este formată din segmente cumulate ce sunt mai mici decât valoarea 1 milimetru.

**DATE DESPRE IMOBILUL NR. 11452**

Oficiul de Cadastru și Publicitate Imobiliară DOLJ
Biroul de Cadastru și Publicitate Imobiliară Craiova

A. Partea I. Descrierea imobilului

TEREN Intravilan

Adresa: Loc. Bistretu Nou, Str Dorobanti, Nr. 12, Jud. Dolj

Nr. Crt	Nr cadastral Nr. topografic	Suprafața* (mp)	Observații / Referințe
A1		1.086	Sector cadastral:21 Teren imprejmuit;

B. Partea II. Proprietari și acte

Inscrieri privitoare la dreptul de proprietate și alte drepturi reale		Referințe
/		
Act Normativ nr. 7, din 13/03/1996 emis de PARLAMENTUL ROMANIEI;		
B1	Inscrierea provizorie, drept de PROPRIETATE, dobandit prin Lege, cota actuala 1/1, cota initiala 1/1 1) NEIDENTIFICAT NEIDENTIFICAT	A1

C. Partea III. SARCINI .

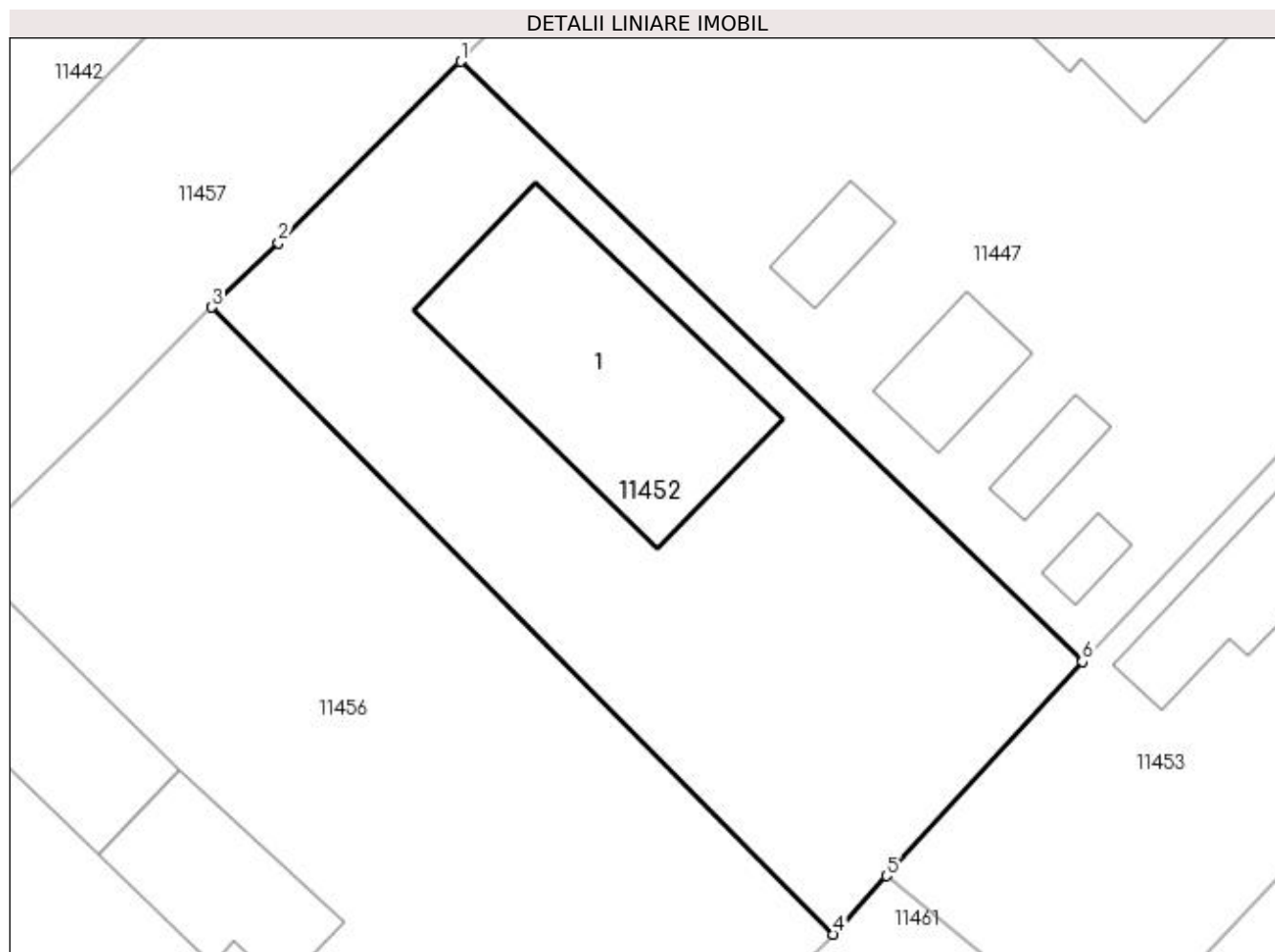
Inscrieri privind dezmembramintele dreptului de proprietate, drepturi reale de garanție și sarcini	Referințe
NU SUNT	

Anexa Nr. 1 La Partea I

Teren

Nr cadastral	Suprafața (mp)*	Observații / Referințe
	1.086	

* Suprafața este determinată în planul de proiecție Stereo 70.



Date referitoare la teren

Crt	Categorie folosință	Intra vilan	Suprafața (mp)	Tarla	Parcelă	Nr. topo	Observații / Referințe
1	curți constructii	DA	1.086	24	-	-	

Date referitoare la construcții

Crt	Număr	Destinație construcție	Supraf. (mp)	Situație juridică	Observații / Referințe
A1.1		construcții de locuințe	211	Fara acte	Nr. niveluri:1; S. construita la sol:211 mp;

Lungime Segmente

1) Valorile lungimilor segmentelor sunt obținute din proiecție în plan.

Punct început	X / Y	Punct sfârșit	X / Y	Lungime segment (** (m)
1	377.126,925 267.840,647	2	377.116,208 267.829,987	15.116
2	377.116,208 267.829,987	3	377.112,285 267.826,182	5.465
3	377.112,285 267.826,182	4	377.148,865 267.789,308	51.94
4	377.148,865 267.789,308	5	377.152,0 267.792,742	4.65

Punct început	X / Y	Punct sfârșit	X / Y	Lungime segment (** (m)
5	377.152,0 267.792,742	6	377.163,51 267.805,349	17.071
6	377.163,51 267.805,349	1	377.126,925 267.840,647	50.837

** Lungimile segmentelor sunt determinate în planul de proiecție Stereo 70 și sunt rotunjite la 1 milimetru.

*** Distanța dintre puncte este formată din segmente cumulate ce sunt mai mici decât valoarea 1 milimetru.

**DATE DESPRE IMOBILUL NR. 11453**

Oficiul de Cadastru și Publicitate Imobiliară DOLJ
Biroul de Cadastru și Publicitate Imobiliară Craiova

A. Partea I. Descrierea imobilului

TEREN Intravilan

Adresa: Loc. Bistretu Nou, Str Calea Dunării, Jud. Dolj, T24,P9

Nr. Crt	Nr cadastral Nr. topografic	Suprafața* (mp)	Observații / Referințe
A1		Din acte: 1.044 Masurata: 948	Sector cadastral:21 Teren imprejmuit;

Construcții

Crt	Nr cadastral Nr. topografic	Adresa	Observații / Referințe
A1.1		Loc. Bistretu Nou, Str Calea Dunării, Jud. Dolj	Nr. niveluri:1; S. construita la sol:73 mp;
A1.2		Loc. Bistretu Nou, Str Calea Dunării, Jud. Dolj	Nr. niveluri:1; S. construita la sol:123 mp;

B. Partea II. Proprietari și acte

Inscrieri privitoare la dreptul de proprietate și alte drepturi reale		Referințe
/		
Act Administrativ nr. TDP NR.374-44327, din 19/07/1996 emis de CJSAPT DOLJ;		
B1	Intabulare, drept de PROPRIETATE, dobandit prin Reconstituire, cota actuala 1/1, cota initiala 1/1 1) BĂRĂSCU CONSTANTIN, LIPSA CNP.	A1
Act Normativ nr. 7, din 13/03/1996 emis de PARLAMENTUL ROMÂNIEI (ART.12 ALIN.(14) și ART.37 ALIN.(2));		
B2	Intabulare, drept de PROPRIETATE, dobandit prin Lege, cota actuala 1/1, cota initiala 1/1 1) BĂRĂSCU CONSTANTIN, LIPSA CNP.	A1.1, A1.2

C. Partea III. SARCINI .

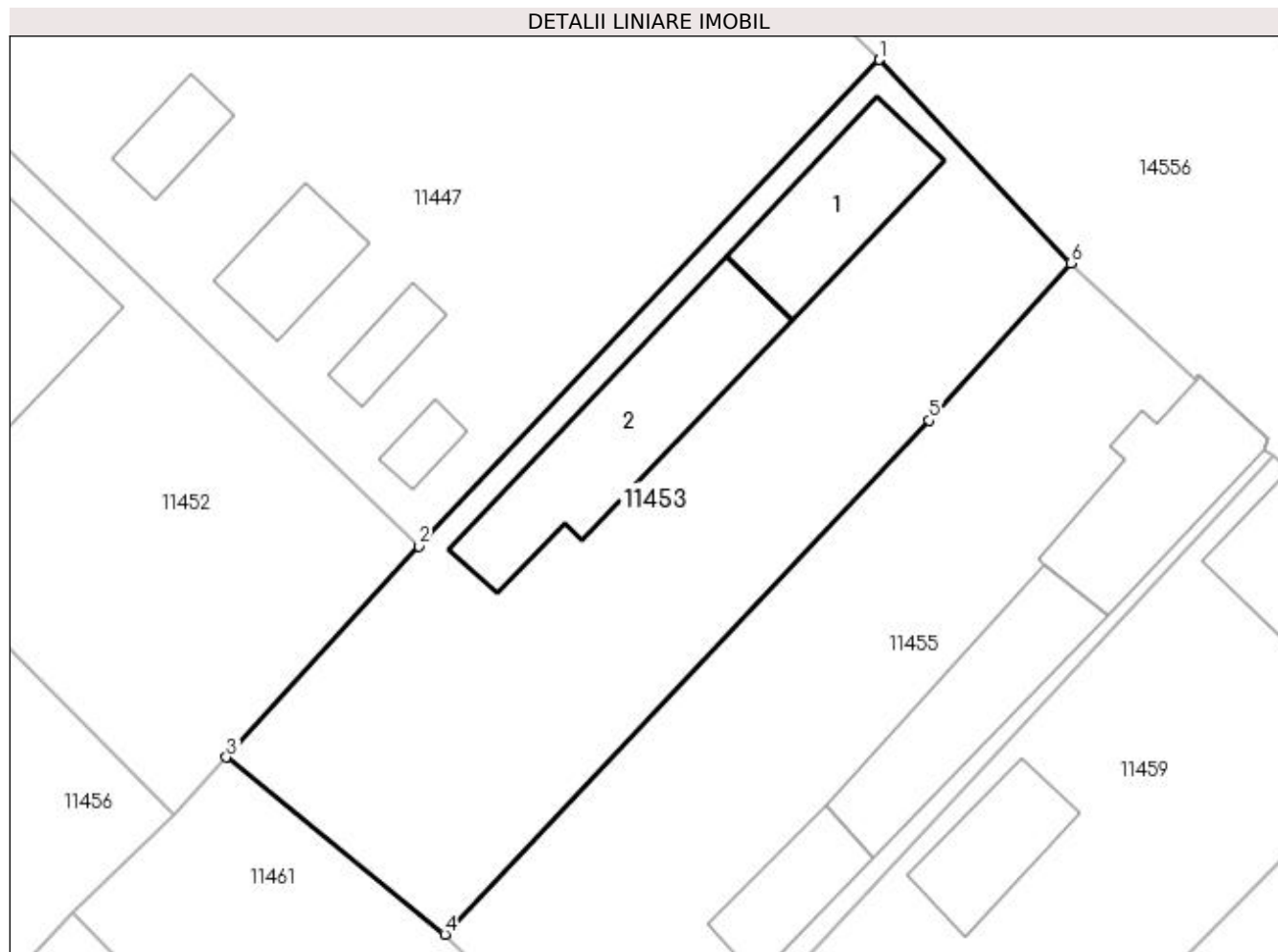
Inscrieri privind dezmembramentele dreptului de proprietate, drepturi reale de garanție și sarcini	Referințe
NU SUNT	

Anexa Nr. 1 La Partea I

Teren

Nr cadastral	Suprafața (mp)*	Observații / Referințe
	Din acte: 1.044 Masurata: 948	

* Suprafața este determinată în planul de proiecție Stereo 70.



Date referitoare la teren

Crt	Categorie folosință	Intravilan	Suprafața (mp)	Tarla	Parcelă	Nr. topo	Observații / Referințe
1	curți construcții	DA	948	24	9	-	

Date referitoare la construcții

Crt	Număr	Destinație construcție	Supraf. (mp)	Situație juridică	Observații / Referințe
A1.1		construcții de locuințe	73	Cu acte	Nr. niveluri:1; S. construita la sol:73 mp;
A1.2		construcții anexa	123	Cu acte	Nr. niveluri:1; S. construita la sol:123 mp;

Lungime Segmente

1) Valorile lungimilor segmentelor sunt obținute din proiecție în plan.

Punct început	X / Y	Punct sfârșit	X / Y	Lungime segment (** (m)
1	377.191,045 267.834,434	2	377.163,51 267.805,349	40.051
2	377.163,51 267.805,349	3	377.152,0 267.792,742	17.071
3	377.152,0 267.792,742	4	377.165,061 267.782,15	16.816

Punct început	X / Y	Punct sfârșit	X / Y	Lungime segment (** (m)
4	377.165,061 267.782,15	5	377.194,012 267.812,871	42.213
5	377.194,012 267.812,871	6	377.202,501 267.822,283	12.675
6	377.202,501 267.822,283	1	377.191,045 267.834,434	16.7

** Lungimile segmentelor sunt determinate în planul de proiecție Stereo 70 și sunt rotunjite la 1 milimetru.

*** Distanța dintre puncte este formată din segmente cumulate ce sunt mai mici decât valoarea 1 milimetru.

**DATE DESPRE IMOBILUL NR. 11454**

Oficiul de Cadastru și Publicitate Imobiliară DOLJ
Biroul de Cadastru și Publicitate Imobiliară Craiova

A. Partea I. Descrierea imobilului

TEREN Intravilan

Adresa: Loc. Bistretu Nou, Str Dorobanți, Jud. Dolj, T23,P18

Nr. Crt	Nr cadastral Nr. topografic	Suprafața* (mp)	Observații / Referințe
A1		Din acte: 2.000 Masurata: 2.005	Sector cadastral:21 Teren imprejmuit;

Construcții

Crt	Nr cadastral Nr. topografic	Adresa	Observații / Referințe
A1.1		Loc. Bistretu Nou, Str Dorobanți, Jud. Dolj	Nr. niveluri:1; S. construita la sol:70 mp;

B. Partea II. Proprietari și acte

Inscrieri privitoare la dreptul de proprietate și alte drepturi reale		Referințe
/		
Act Administrativ nr. TDP NR.230-14988, din 22/03/1996 emis de CJSAPT DOLJ;		
B1	Intabulare, drept de PROPRIETATE, dobandit prin Reconstituire, cota actuala 1/1, cota initiala 1/1 1) DINU ECATERINA, LIPSA CNP.	A1
Act Normativ nr. 7, din 13/03/1996 emis de PARLAMENTUL ROMÂNIEI (ART.12 ALIN.(14) și ART.37 ALIN.(2));		
B2	Intabulare, drept de PROPRIETATE, dobandit prin Lege, cota actuala 1/1, cota initiala 1/1 1) DINU ECATERINA, LIPSA CNP.	A1.1

C. Partea III. SARCINI .

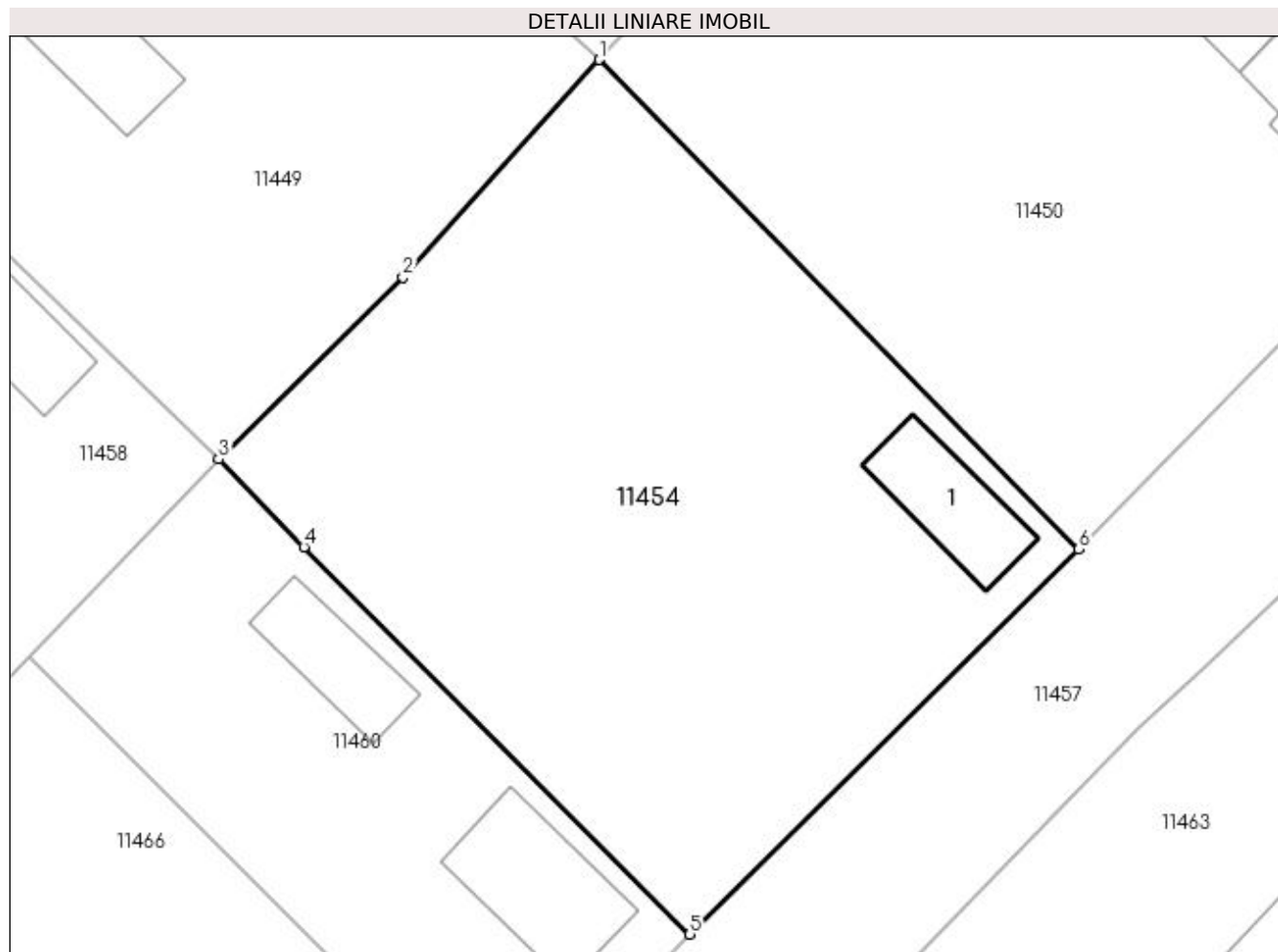
Inscrieri privind dezmembramintele dreptului de proprietate, drepturi reale de garanție și sarcini	Referințe
NU SUNT	

Anexa Nr. 1 La Partea I

Teren

Nr cadastral	Suprafața (mp)*	Observații / Referințe
	Din acte: 2.000 Masurata: 2.005	

* Suprafața este determinată în planul de proiecție Stereo 70.



Date referitoare la teren

Crt	Categorie folosință	Intra vilan	Suprafața (mp)	Tarla	Parcelă	Nr. topo	Observații / Referințe
1	curți constructii	DA	2.005	23	18	-	

Date referitoare la construcții

Crt	Număr	Destinație construcție	Supraf. (mp)	Situație juridică	Observații / Referințe
A1.1		construcții de locuințe	70	Cu acte	Nr. niveluri:1; S. construita la sol:70 mp;

Lungime Segmente

1) Valorile lungimilor segmentelor sunt obținute din proiecție în plan.

Punct început	X / Y	Punct sfârșit	X / Y	Lungime segment (** (m))
1	377.025,231 267.829,444	2	377.010,777 267.813,427	21.575
2	377.010,777 267.813,427	3	376.997,205 267.800,055	19.053
3	376.997,205 267.800,055	4	377.003,48 267.793,594	9.007

Punct început	X / Y	Punct sfârșit	X / Y	Lungime segment (** (m)
4	377.003,48 267.793,594	5	377.031,896 267.765,099	40.242
5	377.031,896 267.765,099	6	377.060,502 267.793,433	40.263
6	377.060,502 267.793,433	1	377.025,231 267.829,444	50.407

** Lungimile segmentelor sunt determinate în planul de proiecție Stereo 70 și sunt rotunjite la 1 milimetru.

*** Distanța dintre puncte este formată din segmente cumulate ce sunt mai mici decât valoarea 1 milimetru.

**DATE DESPRE IMOBILUL NR. 11455**

Oficiul de Cadastru și Publicitate Imobiliară DOLJ
Biroul de Cadastru și Publicitate Imobiliară Craiova

A. Partea I. Descrierea imobilului

TEREN Intravilan

Adresa: Loc. Bistretu Nou, Str Calea Dunării, Jud. Dolj, T24,P10

Nr. Crt	Nr cadastral Nr. topografic	Suprafața* (mp)	Observații / Referințe
A1		Din acte: 928 Masurata: 914	Sector cadastral:21 Teren imprejmuit;

Construcții

Crt	Nr cadastral Nr. topografic	Adresa	Observații / Referințe
A1.1		Loc. Bistretu Nou, Str Calea Dunării, Jud. Dolj	Nr. niveluri:1; S. construita la sol:84 mp;
A1.2		Loc. Bistretu Nou, Str Calea Dunării, Jud. Dolj	Nr. niveluri:1; S. construita la sol:91 mp;
A1.3		Loc. Bistretu Nou, Str Calea Dunării, Jud. Dolj	Nr. niveluri:1; S. construita la sol:43 mp;

B. Partea II. Proprietari și acte

Inscrieri privitoare la dreptul de proprietate și alte drepturi reale		Referințe
/		
Act Administrativ nr. TDP NR.486-45331, din 10/10/1996 emis de CJS DAPT DOLJ;		
B1	Intabulare, drept de PROPRIETATE, dobandit prin Reconstituire, cota actuala 1/1, cota initiala 1/1 1) BĂRĂSCU GHEORGHE, LIPSA CNP.	A1
Act Normativ nr. 7, din 13/03/1996 emis de PARLAMENTUL ROMÂNIEI (ART.12 ALIN.(14) și ART.37 ALIN.(2));		
B2	Intabulare, drept de PROPRIETATE, dobandit prin Lege, cota actuala 1/1, cota initiala 1/1 1) BĂRĂSCU GHEORGHE, LIPSA CNP.	A1.1, A1.2, A1.3

C. Partea III. SARCINI .

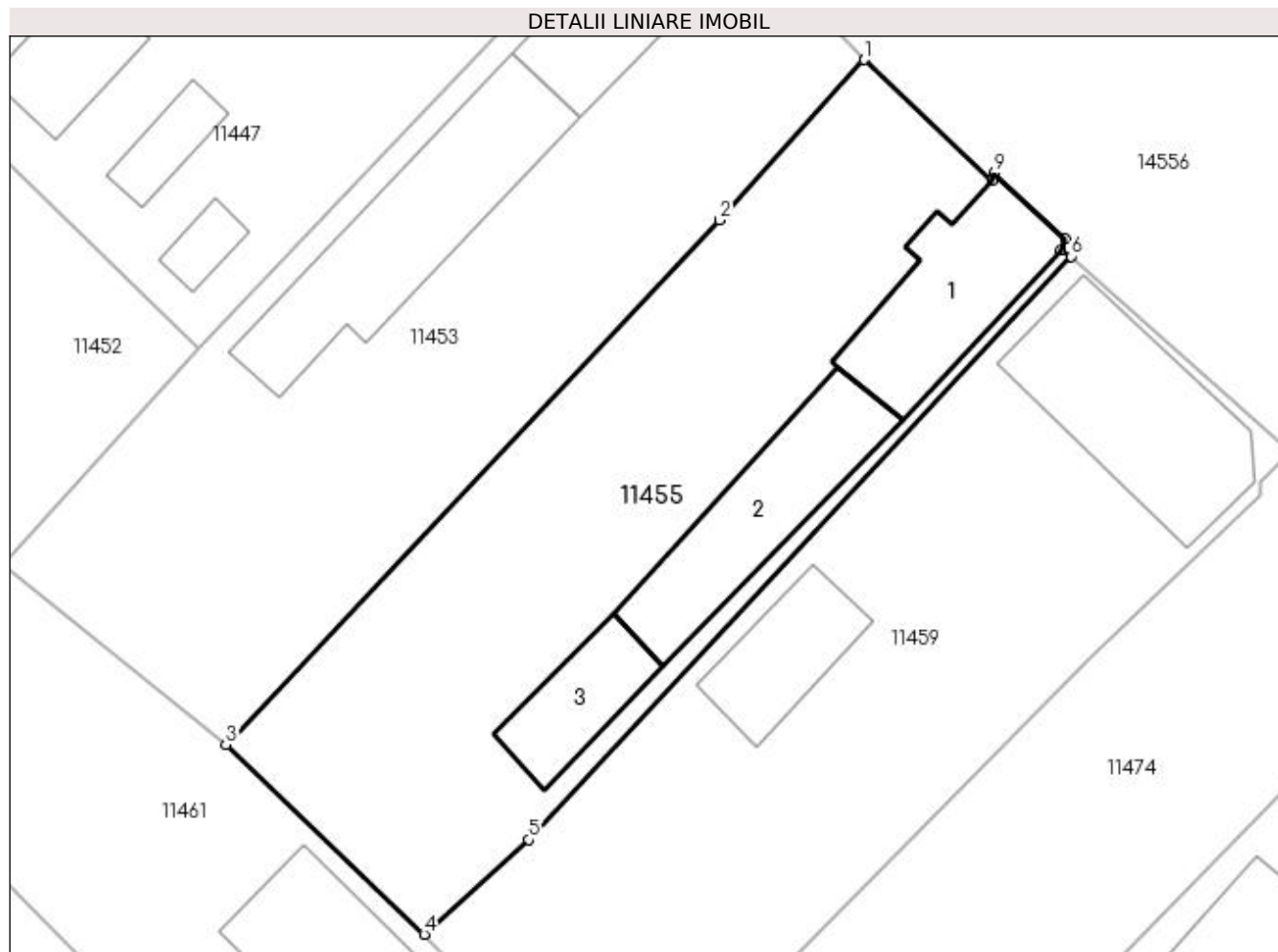
Inscrieri privind dezmembramintele dreptului de proprietate, drepturi reale de garanție și sarcini	Referințe
NU SUNT	

Anexa Nr. 1 La Partea I

Teren

Nr cadastral	Suprafața (mp)*	Observații / Referințe
	Din acte: 928 Masurata: 914	

* Suprafața este determinată în planul de proiecție Stereo 70.



Date referitoare la teren

Crt	Categorie folosință	Intravilan	Suprafața (mp)	Tarla	Parcelă	Nr. topo	Observații / Referințe
1	curți constructii	DA	914	24	10	-	

Date referitoare la construcții

Crt	Număr	Destinație construcție	Supraf. (mp)	Situație juridică	Observații / Referințe
A1.1		construcții de locuințe	84	Cu acte	Nr. niveluri:1; S. construita la sol:84 mp;
A1.2		construcții anexa	91	Cu acte	Nr. niveluri:1; S. construita la sol:91 mp;
A1.3		construcții anexa	43	Cu acte	Nr. niveluri:1; S. construita la sol:43 mp;

Lungime Segmente

1) Valorile lungimilor segmentelor sunt obținute din proiecție în plan.

Punct început	X / Y	Punct sfârșit	X / Y	Lungime segment (** (m)
1	377.202,501 267.822,283	2	377.194,012 267.812,871	12.675
2	377.194,012 267.812,871	3	377.165,061 267.782,15	42.213

Punct început	X / Y	Punct sfârșit	X / Y	Lungime segment (** (m)
3	377.165,061 267.782,15	4	377.176,684 267.771,025	16.089
4	377.176,684 267.771,025	5	377.182,811 267.776,578	8.269
5	377.182,811 267.776,578	6	377.214,631 267.810,757	46.698
6	377.214,631 267.810,757	7	377.213,999 267.811,102	0.72
7	377.213,999 267.811,102	8	377.214,295 267.811,774	0.734
8	377.214,295 267.811,774	9	377.210,108 267.815,642	5.7
9	377.210,108 267.815,642	10	377.209,977 267.815,221	0.441
10	377.209,977 267.815,221	1	377.202,501 267.822,283	10.284

** Lungimile segmentelor sunt determinate în planul de proiecție Stereo 70 și sunt rotunjite la 1 milimetru.

*** Distanța dintre puncte este formată din segmente cumulate ce sunt mai mici decât valoarea 1 milimetru.

**DATE DESPRE IMOBILUL NR. 11456**

Oficiul de Cadastru și Publicitate Imobiliară DOLJ
Biroul de Cadastru și Publicitate Imobiliară Craiova

A. Partea I. Descrierea imobilului

TEREN Intravilan

Adresa: Loc. Bistretu Nou, Str Dorobanti, Nr. 14, Jud. Dolj

Nr. Crt	Nr cadastral Nr. topografic	Suprafața* (mp)	Observații / Referințe
A1		2.138	Sector cadastral:21 Teren imprejmuit;

B. Partea II. Proprietari și acte

Inscrieri privitoare la dreptul de proprietate și alte drepturi reale	Referințe
/	
Act Normativ nr. 7, din 13/03/1996 emis de PARLAMENTUL ROMANIEI;	
B1	Inscrierea provizorie, drept de PROPRIETATE, dobandit prin Lege, cota actuala 1/1, cota initiala 1/1
	1) NEIDENTIFICAT NEIDENTIFICAT

C. Partea III. SARCINI .

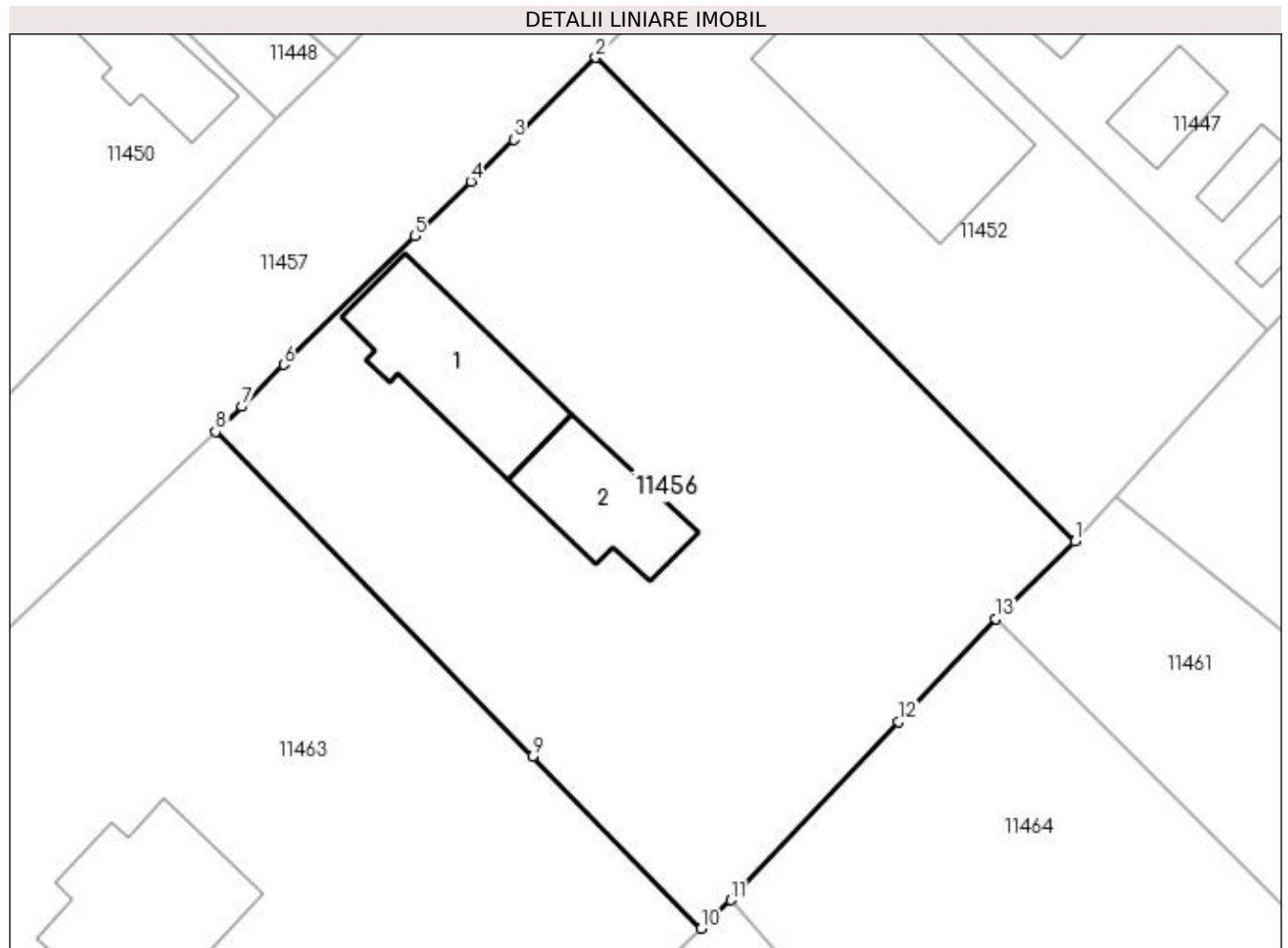
Inscrieri privind dezmembramintele dreptului de proprietate, drepturi reale de garanție și sarcini	Referințe
NU SUNT	

Anexa Nr. 1 La Partea I

Teren

Nr cadastral	Suprafața (mp)*	Observații / Referințe
	2.138	

* Suprafața este determinată în planul de proiecție Stereo 70.



Date referitoare la teren

Crt	Categorie folosință	Intra vilan	Suprafața (mp)	Tarla	Parcelă	Nr. topo	Observații / Referințe
1	curți constructii	DA	702	24	-	-	
2	arabil	DA	1.436	24	-	-	

Date referitoare la construcții

Crt	Număr	Destinație construcție	Supraf. (mp)	Situație juridică	Observații / Referințe
A1.1		construcții de locuințe	125	Fara acte	Nr. niveluri:1; S. construita la sol:125 mp;
A1.2		construcții anexa	85	Fara acte	Nr. niveluri:1; S. construita la sol:85 mp;

Lungime Segmente

1) Valorile lungimilor segmentelor sunt obținute din proiecție în plan.

Punct început	X / Y	Punct sfârșit	X / Y	Lungime segment (** (m))
1	377.148,865 267.789,308	2	377.112,285 267.826,182	51.94
2	377.112,285 267.826,182	3	377.106,023 267.819,921	8.855

Punct început	X / Y	Punct sfârșit	X / Y	Lungime segment (** (m)
3	377.106,023 267.819,921	4	377.102,748 267.816,75	4.559
4	377.102,748 267.816,75	5	377.098,482 267.812,573	5.97
5	377.098,482 267.812,573	6	377.088,477 267.802,778	14.002
6	377.088,477 267.802,778	7	377.085,305 267.799,574	4.509
7	377.085,305 267.799,574	8	377.083,292 267.797,672	2.769
8	377.083,292 267.797,672	9	377.107,485 267.772,938	34.599
9	377.107,485 267.772,938	10	377.120,332 267.759,803	18.373
10	377.120,332 267.759,803	11	377.122,616 267.761,956	3.139
11	377.122,616 267.761,956	12	377.135,384 267.775,556	18.654
12	377.135,384 267.775,556	13	377.142,767 267.783,42	10.787
13	377.142,767 267.783,42	1	377.148,865 267.789,308	8.477

** Lungimile segmentelor sunt determinate în planul de proiecție Stereo 70 și sunt rotunjite la 1 milimetru.

*** Distanța dintre puncte este formată din segmente cumulate ce sunt mai mici decât valoarea 1 milimetru.

**DATE DESPRE IMOBILUL NR. 11457**

Oficiul de Cadastru și Publicitate Imobiliară DOLJ
Biroul de Cadastru și Publicitate Imobiliară Craiova

A. Partea I. Descrierea imobilului

TEREN Intravilan

Adresa: Loc. Bistretu Nou, Str Dorobanti, Jud. Dolj, tronson 2

Nr. Crt	Nr cadastral Nr. topografic	Suprafața* (mp)	Observații / Referințe
A1	37511	Din acte: 7.608 Masurata: 3.137	Sector cadastral:21 Teren imprejmuit;

B. Partea II. Proprietari și acte

Inscrieri privitoare la dreptul de proprietate și alte drepturi reale	Referințe
245395 / 03/12/2020	
Act Administrativ nr. HG nr 965, din 18/09/2002 emis de Guvernul Romaniei (act administrativ nr Adeverinta nr 7072 din 25.11.2020, emis de Primaria Com Bistret;act administrativ nr Adeverinta nr 7073 din 25.11.2020, emis de Primaria Com Bistret;act administrativ nr Hotarare nr 596 din 04.08.2011, emis de Guvernul Romaniei;act administrativ nr Adeverinta nr 7074 din 25.11.2020, emis de Primaria Com Bistret);	
B1	A1
Intabulare, drept de PROPRIETATE, dobandit prin Lege, cota actuala 1/1, cota initiala 1/1 1) COMUNA BISTREȚ , CIF:4553895	

C. Partea III. SARCINI .

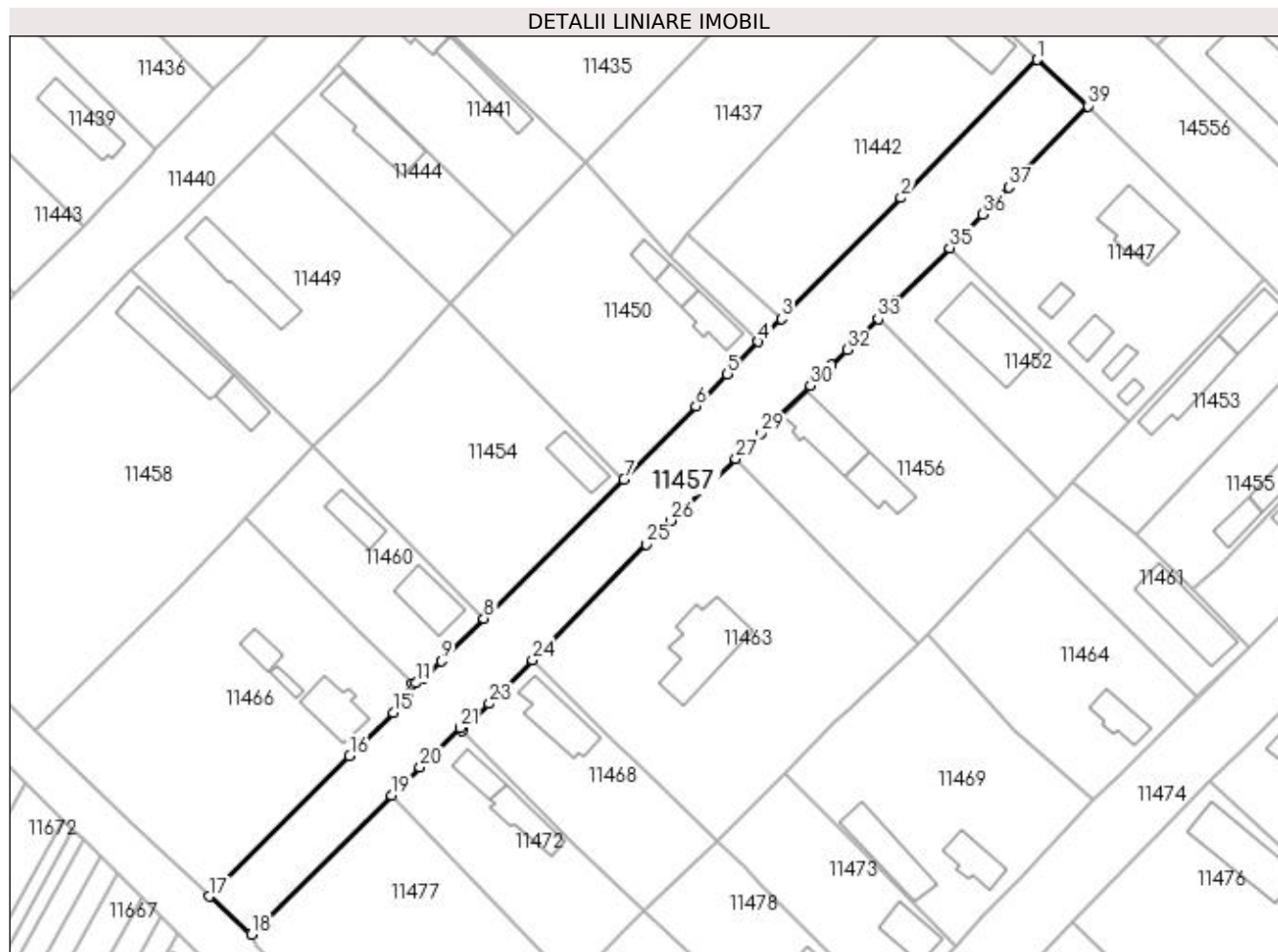
Inscrieri privind dezmembramintele dreptului de proprietate, drepturi reale de garanție și sarcini	Referințe
NU SUNT	

Anexa Nr. 1 La Partea I

Teren

Nr cadastral	Suprafața (mp)*	Observații / Referințe
37511	Din acte: 7.608 Masurata: 3.137	

* Suprafața este determinată în planul de proiecție Stereo 70.



Date referitoare la teren

Crt	Categorie folosință	Intravilan	Suprafața (mp)	Tarla	Parcelă	Nr. topo	Observații / Referințe
1	drum	DA	3.137	-	-	-	Teren intravilan partial imprejmuit cu gard de lemn, gard plasa sarma, gard beton si gard metal.

Lungime Segmente

1) Valorile lungimilor segmentelor sunt obținute din proiecție în plan.

Punct început	X / Y	Punct sfârșit	X / Y	Lungime segment (** (m)
1	377.144,784 267.879,028	2	377.116,966 267.850,858	39.59
3	377.092,58 267.826,163	4	377.087,918 267.821,517	6.582
5	377.081,567 267.814,926	6	377.075,165 267.808,394	9.146
7	377.060,502 267.793,433	8	377.031,896 267.765,099	40.263

Punct început	X / Y	Punct sfârșit	X / Y	Lungime segment (** (m)
2	377.116,966 267.850,858	3	377.092,58 267.826,163	34.706
4	377.087,918 267.821,517	5	377.081,567 267.814,926	9.153
6	377.075,165 267.808,394	7	377.060,502 267.793,433	20.948
8	377.031,896 267.765,099	9	377.023,276 267.756,356	12.278

Punct început	X / Y	Punct sfârșit	X / Y	Lungime segment (** (m)
9	377.023,276 267.756,356	10	377.019,536 267.752,788	5.169
11	377.018,124 267.751,924	12	377.017,295 267.751,744	0.848
13	377.016,488 267.749,904	14	377.015,605 267.748,427	1.721
15	377.013,39 267.745,926	16	377.004,541 267.737,074	12.516
17	376.975,863 267.708,388	18	376.984,514 267.700,653	11.605
19	377.013,096 267.729,003	20	377.018,873 267.734,707	8.118
21	377.027,053 267.742,783	22	377.027,522 267.742,242	0.716
23	377.033,024 267.747,69	24	377.041,837 267.756,561	12.505
25	377.064,943 267.780,247	26	377.069,97 267.785,021	6.933
27	377.083,292 267.797,672	28	377.085,305 267.799,574	2.769
29	377.088,477 267.802,778	30	377.098,482 267.812,573	14.002
31	377.102,748 267.816,75	32	377.106,023 267.819,921	4.559
33	377.112,285 267.826,182	34	377.116,208 267.829,987	5.465
35	377.126,925 267.840,647	36	377.133,627 267.847,517	9.598
37	377.139,017 267.853,041	38	377.142,422 267.856,531	4.876
39	377.155,152 267.869,58	1	377.144,784 267.879,028	14.027

Punct început	X / Y	Punct sfârșit	X / Y	Lungime segment (** (m)
10	377.019,536 267.752,788	11	377.018,124 267.751,924	1.655
12	377.017,295 267.751,744	13	377.016,488 267.749,904	2.009
14	377.015,605 267.748,427	15	377.013,39 267.745,926	3.341
16	377.004,541 267.737,074	17	376.975,863 267.708,388	40.562
18	376.984,514 267.700,653	19	377.013,096 267.729,003	40.257
20	377.018,873 267.734,707	21	377.027,053 267.742,783	11.495
22	377.027,522 267.742,242	23	377.033,024 267.747,69	7.743
24	377.041,837 267.756,561	25	377.064,943 267.780,247	33.089
26	377.069,97 267.785,021	27	377.083,292 267.797,672	18.372
28	377.085,305 267.799,574	29	377.088,477 267.802,778	4.509
30	377.098,482 267.812,573	31	377.102,748 267.816,75	5.97
32	377.106,023 267.819,921	33	377.112,285 267.826,182	8.855
34	377.116,208 267.829,987	35	377.126,925 267.840,647	15.116
36	377.133,627 267.847,517	37	377.139,017 267.853,041	7.718
38	377.142,422 267.856,531	39	377.155,152 267.869,58	18.23

** Lungimile segmentelor sunt determinate în planul de proiecție Stereo 70 și sunt rotunjite la 1 milimetru.

*** Distanța dintre puncte este formată din segmente cumulate ce sunt mai mici decât valoarea 1 milimetru.

**DATE DESPRE IMOBILUL NR. 11458**

Oficiul de Cadastru și Publicitate Imobiliară DOLJ
Biroul de Cadastru și Publicitate Imobiliară Craiova

A. Partea I. Descrierea imobilului

TEREN Intravilan

Adresa: Loc. Bistretu Nou, Str Mărășești, Nr. 26, Jud. Dolj, T23,P2,P1

Nr. Crt	Nr cadastral Nr. topografic	Suprafața* (mp)	Observații / Referințe
A1		Din acte: 4.160 Masurata: 4.224	Sector cadastral:21 Teren imprejmuit;

Construcții

Crt	Nr cadastral Nr. topografic	Adresa	Observații / Referințe
A1.1		Loc. Bistretu Nou, Str Mărășești, Nr. 26, Jud. Dolj, T23,P2,P1	Nr. niveluri:1; S. construita la sol:183 mp;
A1.2		Loc. Bistretu Nou, Str Mărășești, Nr. 26, Jud. Dolj, T23,P2,P1	Nr. niveluri:1; S. construita la sol:59 mp;

B. Partea II. Proprietari și acte

Inscrieri privitoare la dreptul de proprietate și alte drepturi reale		Referințe
/		
Act Administrativ nr. TDP NR.372-44327, din 18/07/1996 emis de CJSAPT DOLJ;		
B1	Intabulare, drept de PROPRIETATE, dobandit prin Reconstituire, cota actuala 1/1, cota initiala 1/1 1) CHIRITA GHEORGHE, LIPSA CNP.	A1
Act Normativ nr. 7, din 13/03/1996 emis de PARLAMENTUL ROMÂNIEI (ART.12 ALIN.(14) și ART.37 ALIN.(2));		
B2	Intabulare, drept de PROPRIETATE, dobandit prin Lege, cota actuala 1/1, cota initiala 1/1 1) CHIRITA GHEORGHE, LIPSA CNP.	A1.1, A1.2

C. Partea III. SARCINI .

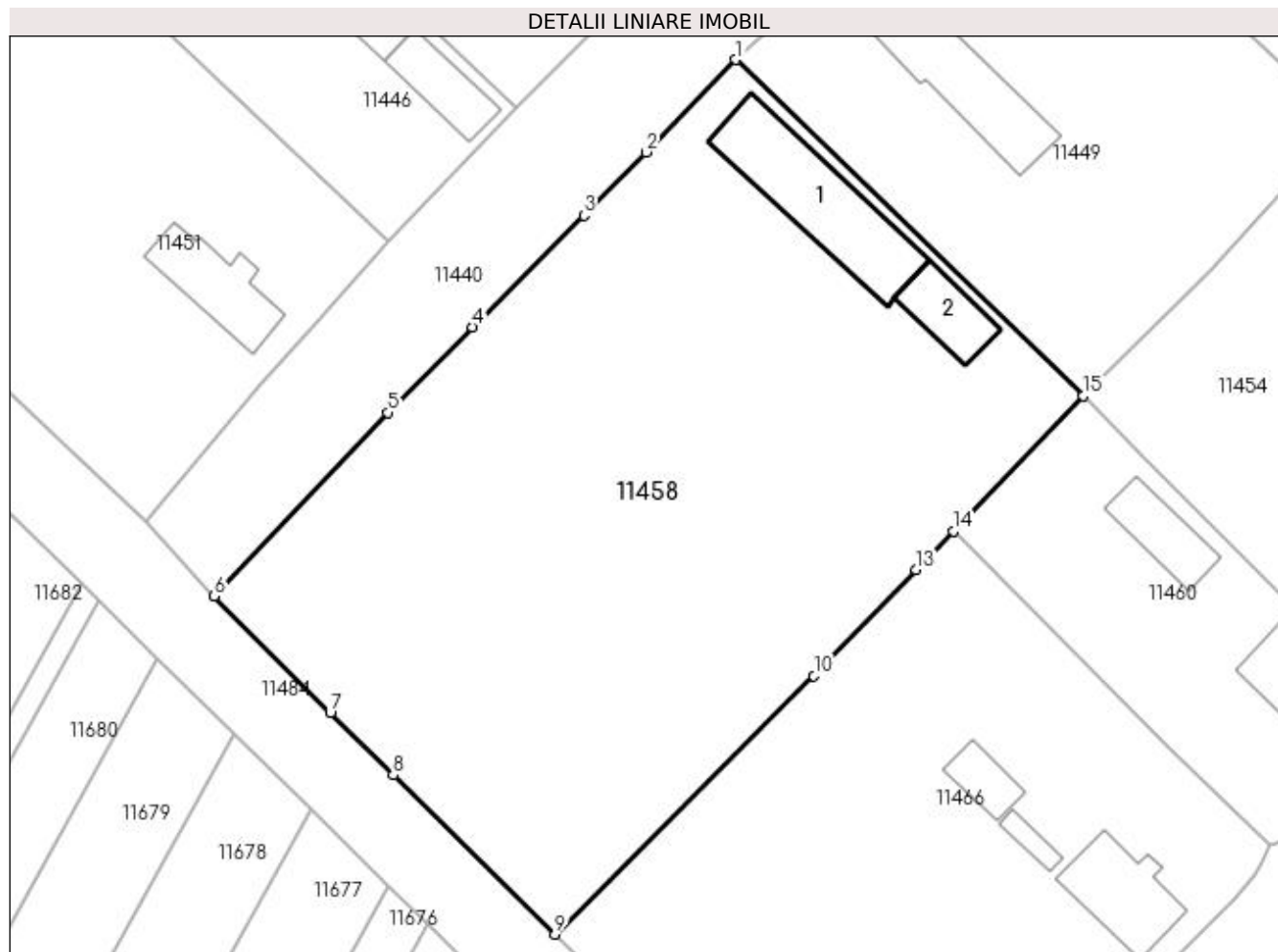
Inscrieri privind dezmembramentele dreptului de proprietate, drepturi reale de garanție și sarcini	Referințe
NU SUNT	

Anexa Nr. 1 La Partea I

Teren

Nr cadastral	Suprafața (mp)*	Observații / Referințe
	Din acte: 4.160 Masurata: 4.224	

* Suprafața este determinată în planul de proiecție Stereo 70.



Date referitoare la teren

Crt	Categorie folosință	Intra vilan	Suprafața (mp)	Tarla	Parcelă	Nr. topo	Observații / Referințe
1	curți constructii	DA	2.145	23	2	-	
2	arabil	DA	2.079	23	1	-	

Date referitoare la construcții

Crt	Număr	Destinație construcție	Supraf. (mp)	Situație juridică	Observații / Referințe
A1.1		construcții de locuințe	183	Cu acte	Nr. niveluri:1; S. construita la sol:183 mp;
A1.2		construcții anexa	59	Cu acte	Nr. niveluri:1; S. construita la sol:59 mp;

Lungime Segmente

1) Valorile lungimilor segmentelor sunt obținute din proiecție în plan.

Punct început	X / Y	Punct sfârșit	X / Y	Lungime segment (** (m)
1	376.959,846 267.836,245	2	376.950,176 267.826,298	13.873
2	376.950,176 267.826,298	3	376.943,478 267.819,497	9.546

Punct început	X / Y	Punct sfârşit	X / Y	Lungime segment (** (m)
3	376.943,478 267.819,497	4	376.931,512 267.807,452	16.978
4	376.931,512 267.807,452	5	376.922,39 267.798,27	12.943
5	376.922,39 267.798,27	6	376.903,685 267.778,49	27.224
6	376.903,685 267.778,49	7	376.916,177 267.765,925	17.718
7	376.916,177 267.765,925	8	376.922,941 267.759,264	9.493
8	376.922,941 267.759,264	9	376.940,351 267.742,119	24.435
9	376.940,351 267.742,119	10	376.968,247 267.769,944	39.401
10	376.968,247 267.769,944	11	376.969,02 267.770,715	1.092
11	376.969,02 267.770,715	12	376.969,422 267.771,116	0.568
12	376.969,422 267.771,116	13	376.979,26 267.781,337	14.186
13	376.979,26 267.781,337	14	376.983,223 267.785,529	5.769
14	376.983,223 267.785,529	15	376.997,205 267.800,055	20.162
15	376.997,205 267.800,055	1	376.959,846 267.836,245	52.014

** Lungimile segmentelor sunt determinate în planul de proiecție Stereo 70 și sunt rotunjite la 1 milimetru.

*** Distanța dintre puncte este formată din segmente cumulate ce sunt mai mici decât valoarea 1 milimetru.

**DATE DESPRE IMOBILUL NR. 11459**

Oficiul de Cadastru și Publicitate Imobiliară DOLJ
Biroul de Cadastru și Publicitate Imobiliară Craiova

A. Partea I. Descrierea imobilului

TEREN Intravilan

Adresa: Loc. Bistretu Nou, Str Calea Dunării, Jud. Dolj, T24,P11

Nr. Crt	Nr cadastral Nr. topografic	Suprafața* (mp)	Observații / Referințe
A1		Din acte: 1.044 Masurata: 920	Sector cadastral:21 Teren imprejmuit;

Construcții

Crt	Nr cadastral Nr. topografic	Adresa	Observații / Referințe
A1.1		Loc. Bistretu Nou, Str Calea Dunării, Jud. Dolj	Nr. niveluri:1; S. construita la sol:112 mp;
A1.2		Loc. Bistretu Nou, Str Calea Dunării, Jud. Dolj	Nr. niveluri:1; S. construita la sol:49 mp;

B. Partea II. Proprietari și acte

Inscrieri privitoare la dreptul de proprietate și alte drepturi reale		Referințe
/		
Act Administrativ nr. TDP NR.519-60692, din 08/10/1996 emis de CJSAPT DOLJ;		
B1	Intabulare, drept de PROPRIETATE, dobandit prin Lege, cota actuala 1/1, cota initiala 1/1 1) GÎDEA ILIE, LIPSA CNP.	A1
Act Normativ nr. 7, din 13/03/1996 emis de PARLAMENTUL ROMÂNIEI (ART.12 ALIN.(14) și ART.37 ALIN.(2));		
B2	Intabulare, drept de PROPRIETATE, dobandit prin Lege, cota actuala 1/1, cota initiala 1/1 1) GÎDEA ILIE, LIPSA CNP.	A1.1, A1.2

C. Partea III. SARCINI .

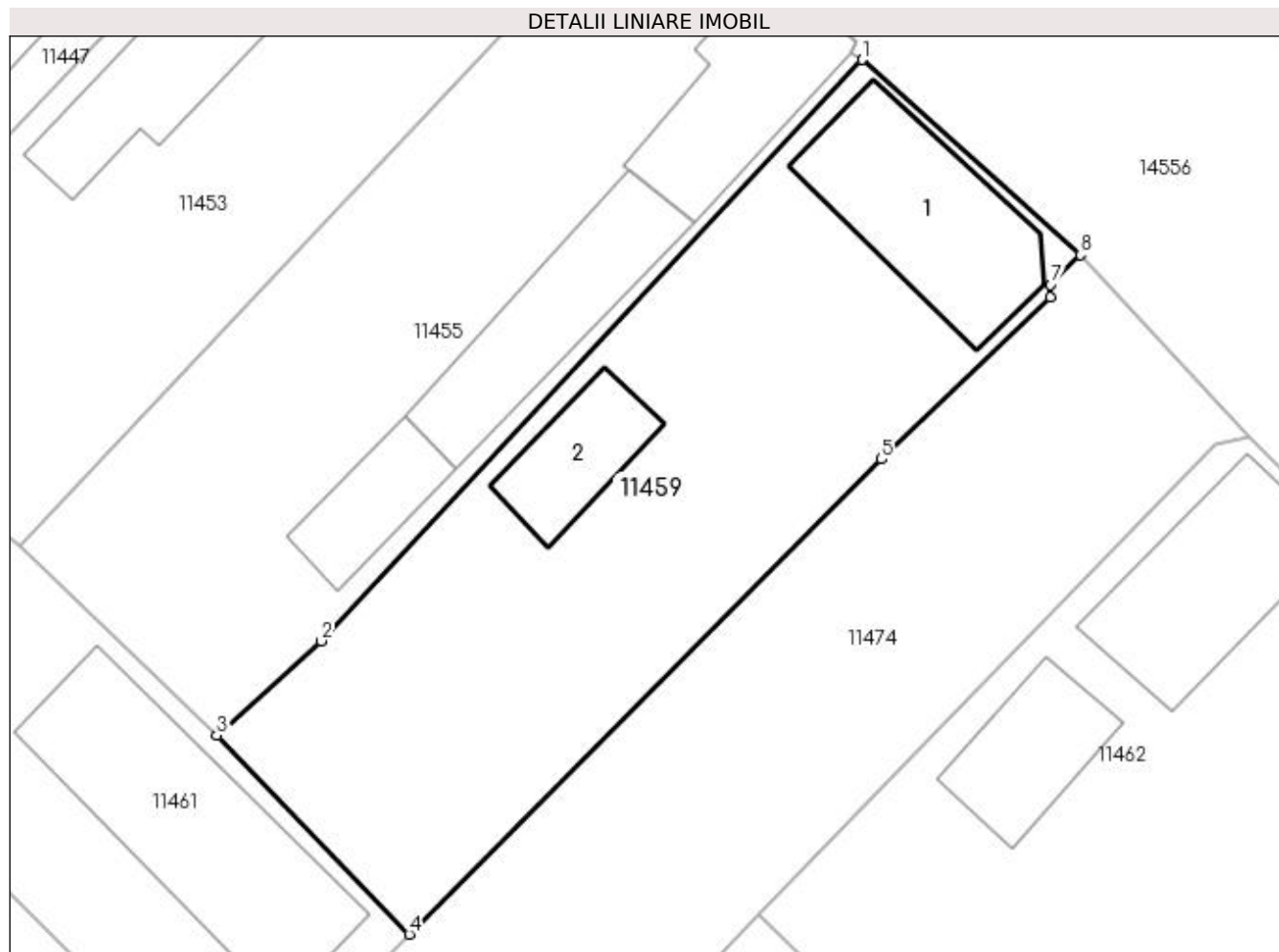
Inscrieri privind dezmembramintele dreptului de proprietate, drepturi reale de garanție și sarcini	Referințe
NU SUNT	

Anexa Nr. 1 La Partea I

Teren

Nr cadastral	Suprafața (mp)*	Observații / Referințe
	Din acte: 1.044 Masurata: 920	

* Suprafața este determinată în planul de proiecție Stereo 70.



Date referitoare la teren

Crt	Categorie folosință	Intra vilan	Suprafața (mp)	Tarla	Parcelă	Nr. topo	Observații / Referințe
1	curți construcții	DA	920	24	11	-	

Date referitoare la construcții

Crt	Număr	Destinație construcție	Supraf. (mp)	Situație juridică	Observații / Referințe
A1.1		construcții de locuințe	112	Cu acte	Nr. niveluri:1; S. construita la sol:112 mp;
A1.2		construcții de locuințe	49	Cu acte	Nr. niveluri:1; S. construita la sol:49 mp;

Lungime Segmente

1) Valorile lungimilor segmentelor sunt obținute din proiecție în plan.

Punct început	X / Y	Punct sfârșit	X / Y	Lungime segment (** (m)
1	377.214,631 267.810,757	2	377.182,811 267.776,578	46.698
2	377.182,811 267.776,578	3	377.176,684 267.771,025	8.269

Punct început	X / Y	Punct sfârșit	X / Y	Lungime segment (** (m)
3	377.176,684 267.771,025	4	377.187,992 267.759,321	16.274
4	377.187,992 267.759,321	5	377.215,77 267.787,253	39.393
5	377.215,77 267.787,253	6	377.225,695 267.796,784	13.76
6	377.225,695 267.796,784	7	377.225,718 267.797,517	0.733
7	377.225,718 267.797,517	8	377.227,48 267.799,273	2.488
8	377.227,48 267.799,273	1	377.214,631 267.810,757	17.233

** Lungimile segmentelor sunt determinate în planul de proiecție Stereo 70 și sunt rotunjite la 1 milimetru.

*** Distanța dintre puncte este formată din segmente cumulate ce sunt mai mici decât valoarea 1 milimetru.

**DATE DESPRE IMOBILUL NR. 11460**

Oficiul de Cadastru și Publicitate Imobiliară DOLJ
Biroul de Cadastru și Publicitate Imobiliară Craiova

A. Partea I. Descrierea imobilului

TEREN Intravilan

Adresa: Loc. Bistretu Nou, Str Dorobanți, Jud. Dolj, T23,P19

Nr. Crt	Nr cadastral Nr. topografic	Suprafața* (mp)	Observații / Referințe
A1		979	Sector cadastral:21 Teren imprejmuit;

Construcții

Crt	Nr cadastral Nr. topografic	Adresa	Observații / Referințe
A1.1		Loc. Bistretu Nou, Str Dorobanți, Jud. Dolj	Nr. niveluri:1; S. construita la sol:97 mp;
A1.2		Loc. Bistretu Nou, Str Dorobanți, Jud. Dolj	Nr. niveluri:1; S. construita la sol:62 mp;

B. Partea II. Proprietari și acte

Inscrieri privitoare la dreptul de proprietate și alte drepturi reale		Referințe
/		
Act Administrativ nr. TDP NR.2470, din 25/05/2004 emis de CJSAPT DOLJ;		
B1	Intabulare, drept de PROPRIETATE, dobandit prin Reconstituire, cota actuala 1/1, cota initiala 1/1 1) CHIRIȚĂ GHEORGHE , LIPSA CNP.	A1
Act Normativ nr. 7, din 13/03/1996 emis de PARLAMENTUL ROMÂNIEI (ART.12 ALIN.(14) și ART.37 ALIN.(2));		
B2	Intabulare, drept de PROPRIETATE, dobandit prin Lege, cota actuala 1/1, cota initiala 1/1 1) CHIRIȚĂ GHEORGHE , LIPSA CNP.	A1.1, A1.2

C. Partea III. SARCINI .

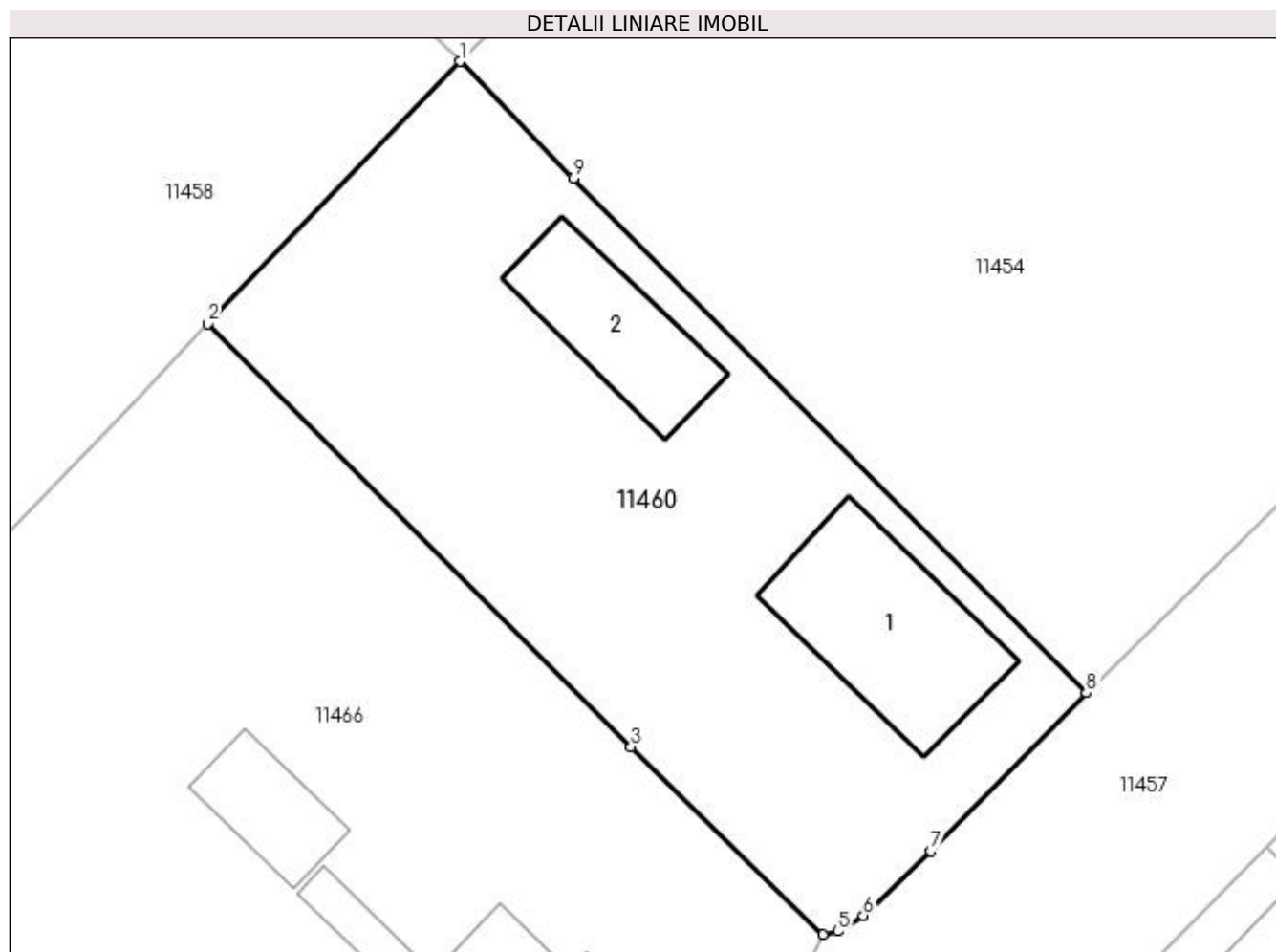
Inscrieri privind dezmembramintele dreptului de proprietate, drepturi reale de garanție și sarcini	Referințe
NU SUNT	

Anexa Nr. 1 La Partea I

Teren

Nr cadastral	Suprafața (mp)*	Observații / Referințe
	979	

* Suprafața este determinată în planul de proiecție Stereo 70.



Date referitoare la teren

Crt	Categorie folosință	Intra vilan	Suprafața (mp)	Tarla	Parcelă	Nr. topo	Observații / Referințe
1	curți constructii	DA	979	23	19	-	

Date referitoare la construcții

Crt	Număr	Destinație construcție	Supraf. (mp)	Situație juridică	Observații / Referințe
A1.1		construcții de locuințe	97	Cu acte	Nr. niveluri:1; S. construita la sol:97 mp;
A1.2		construcții anexa	62	Cu acte	Nr. niveluri:1; S. construita la sol:62 mp;

Lungime Segmente

1) Valorile lungimilor segmentelor sunt obținute din proiecție în plan.

Punct început	X / Y	Punct sfârșit	X / Y	Lungime segment (** (m)
1	376.997,205 267.800,055	2	376.983,223 267.785,529	20.162
2	376.983,223 267.785,529	3	377.006,664 267.762,126	33.124
3	377.006,664 267.762,126	4	377.017,295 267.751,744	14.859

Punct început	X / Y	Punct sfârșit	X / Y	Lungime segment (** (m)
4	377.017,295 267.751,744	5	377.018,124 267.751,924	0.848
5	377.018,124 267.751,924	6	377.019,536 267.752,788	1.655
6	377.019,536 267.752,788	7	377.023,276 267.756,356	5.169
7	377.023,276 267.756,356	8	377.031,896 267.765,099	12.278
8	377.031,896 267.765,099	9	377.003,48 267.793,594	40.242
9	377.003,48 267.793,594	1	376.997,205 267.800,055	9.007

** Lungimile segmentelor sunt determinate în planul de proiecție Stereo 70 și sunt rotunjite la 1 milimetru.

*** Distanța dintre puncte este formată din segmente cumulate ce sunt mai mici decât valoarea 1 milimetru.

**DATE DESPRE IMOBILUL NR. 11461**

Oficiul de Cadastru și Publicitate Imobiliară DOLJ
Biroul de Cadastru și Publicitate Imobiliară Craiova

A. Partea I. Descrierea imobilului

TEREN Intravilan

Nr. CF vechi:175
Nr. cadastral vechi:340

Adresa: Loc. Bistret, Jud. Dolj, sat Bistretu Nou, T 24, P 12

Nr. Crt	Nr cadastral Nr. topografic	Suprafața* (mp)	Observații / Referințe
A1	33175	Din acte: 728 Masurata: 718	Sector cadastral:21 Teren imprejmuit;

Construcții

Crt	Nr cadastral Nr. topografic	Adresa	Observații / Referințe
A1.1	33175-C1	Loc. Bistret, Jud. Dolj, sat Bistretu Nou, T 24, P 12	Nr. niveluri:1; S. construita la sol:163 mp;

B. Partea II. Proprietari și acte

Inscrieri privitoare la dreptul de proprietate și alte drepturi reale		Referințe
1967 / 03/01/2006		
Act Notarial nr. aut 66, din 01/01/2006 emis de NP Belu A;		
B1	Intabulare, drept de PROPRIETATE, dobandit prin Conventie, cota actuala 1/1, cota initiala 1/1 1) CUTITARU ION MARINEL, Lipsa CNP. 2) CUTITARU LARISA GABRIELA, Lipsa CNP.	A1, A1.1

C. Partea III. SARCINI .

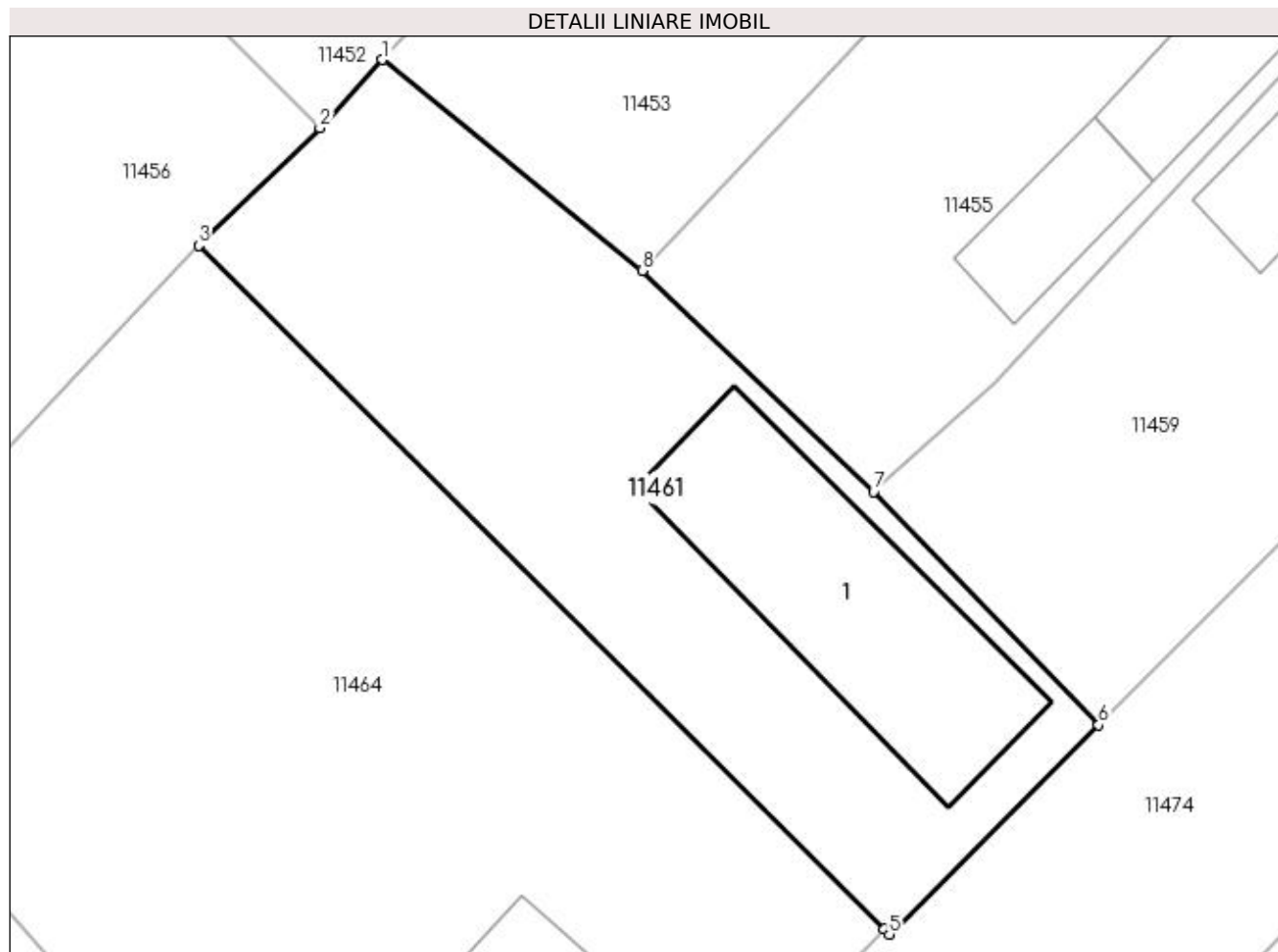
Inscrieri privind dezmembramintele dreptului de proprietate, drepturi reale de garanție și sarcini	Referințe
NU SUNT	

Anexa Nr. 1 La Partea I

Teren

Nr cadastral	Suprafața (mp)*	Observații / Referințe
33175	Din acte: 728 Masurata: 718	

* Suprafața este determinată în planul de proiecție Stereo 70.



Date referitoare la teren

Crt	Categorie folosință	Intravilan	Suprafața (mp)	Tarla	Parcelă	Nr. topo	Observații / Referințe
1	curți constructii	DA	718	-	-	-	

Date referitoare la construcții

Crt	Număr	Destinație construcție	Supraf. (mp)	Situație juridică	Observații / Referințe
A1.1	33175-C1	construcții de locuințe	Din acte: 0 Masurata: 163	Cu acte	Nr. niveluri:1; S. construita la sol:163 mp;

Lungime Segmente

1) Valorile lungimilor segmentelor sunt obținute din proiecție în plan.

Punct început	X / Y	Punct sfârșit	X / Y	Lungime segment (** (m)
1	377.152,0 267.792,742	2	377.148,865 267.789,308	4.65
2	377.148,865 267.789,308	3	377.142,767 267.783,42	8.477
3	377.142,767 267.783,42	4	377.177,217 267.749,056	48.659

Punct început	X / Y	Punct sfârșit	X / Y	Lungime segment (** (m)
4	377.177,217 267.749,056	5	377.177,474 267.748,799	0.363
5	377.177,474 267.748,799	6	377.187,992 267.759,321	14.878
6	377.187,992 267.759,321	7	377.176,684 267.771,025	16.274
7	377.176,684 267.771,025	8	377.165,061 267.782,15	16.089
8	377.165,061 267.782,15	1	377.152,0 267.792,742	16.816

** Lungimile segmentelor sunt determinate în planul de proiecție Stereo 70 și sunt rotunjite la 1 milimetru.

*** Distanța dintre puncte este formată din segmente cumulate ce sunt mai mici decât valoarea 1 milimetru.

**DATE DESPRE IMOBILUL NR. 11462**

Oficiul de Cadastru și Publicitate Imobiliară DOLJ
Biroul de Cadastru și Publicitate Imobiliară Craiova

A. Partea I. Descrierea imobilului

TEREN Intravilan

Adresa: Loc. Bistretu Nou, Str Calea Dunării, Jud. Dolj, T25,P12

Nr. Crt	Nr cadastral Nr. topografic	Suprafața* (mp)	Observații / Referințe
A1		Din acte: 1.025 Masurata: 1.027	Sector cadastral:21 Teren imprejmuit;

Construcții

Crt	Nr cadastral Nr. topografic	Adresa	Observații / Referințe
A1.1		Loc. Bistretu Nou, Str Calea Dunării, Jud. Dolj	Nr. niveluri:1; S. construita la sol:105 mp;
A1.2		Loc. Bistretu Nou, Str Calea Dunării, Jud. Dolj	Nr. niveluri:1; S. construita la sol:58 mp;

B. Partea II. Proprietari și acte

Inscrieri privitoare la dreptul de proprietate și alte drepturi reale		Referințe
/		
Act Administrativ nr. TDP NR.459-45331, din 10/10/1996 emis de CJSDAPT DOLJ;		
B1	Intabulare, drept de PROPRIETATE, dobandit prin Reconstituire, cota actuala 1/1, cota initiala 1/1 1) FOTESCU CALIOPIA, LIPSA CNP.	A1
Act Normativ nr. 7, din 13/03/1996 emis de PARLAMENTUL ROMÂNIEI (ART.12 ALIN.(14) și ART.37 ALIN.(2));		
B2	Intabulare, drept de PROPRIETATE, dobandit prin Lege, cota actuala 1/1, cota initiala 1/1 1) FOTESCU CALIOPIA, LIPSA CNP.	A1.1, A1.2

C. Partea III. SARCINI .

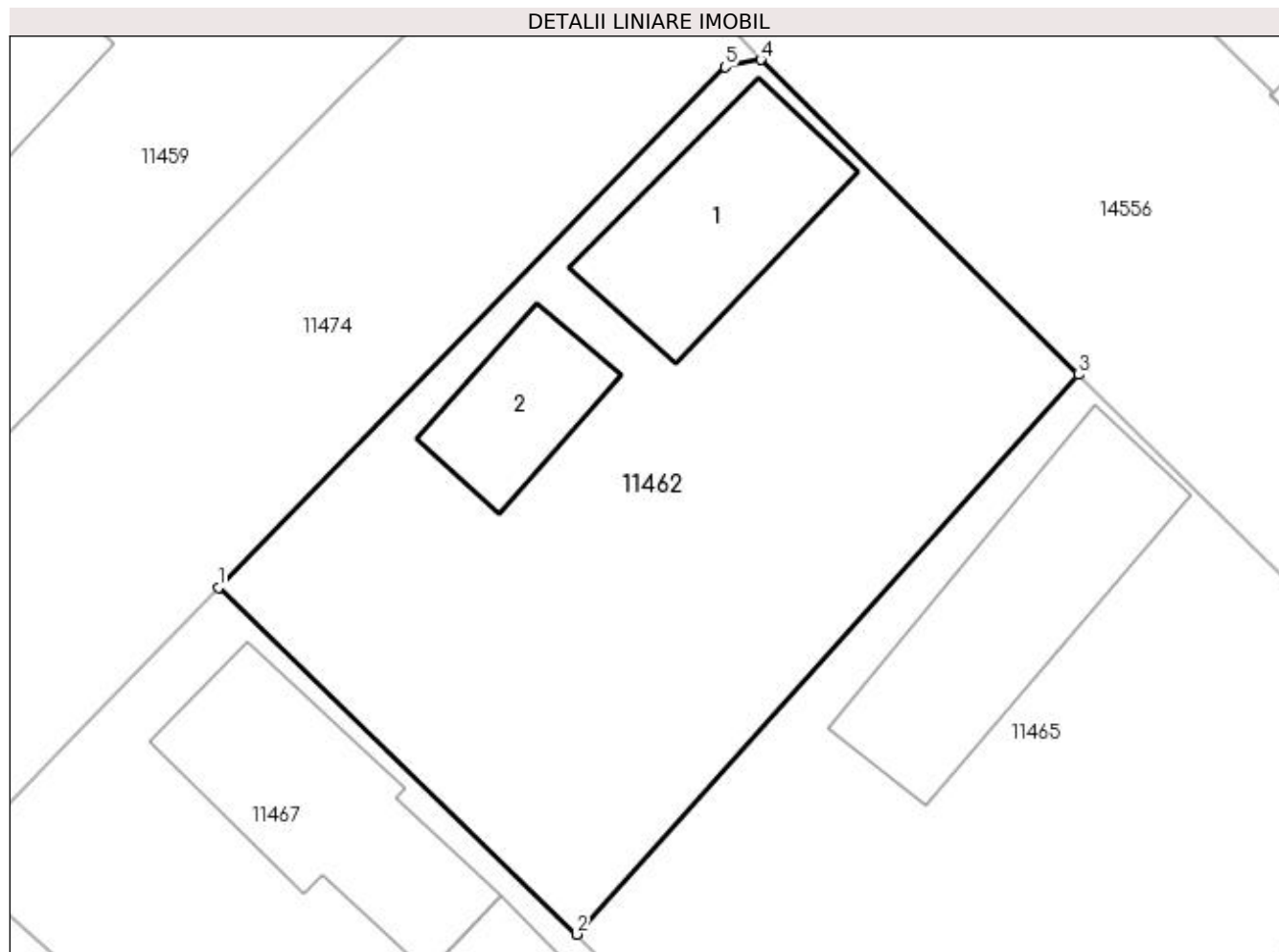
Inscrieri privind dezmembramintele dreptului de proprietate, drepturi reale de garanție și sarcini	Referințe
NU SUNT	

Anexa Nr. 1 La Partea I

Teren

Nr cadastral	Suprafața (mp)*	Observații / Referințe
	Din acte: 1.025 Masurata: 1.027	

* Suprafața este determinată în planul de proiecție Stereo 70.



Date referitoare la teren

Crt	Categorie folosință	Intra vilan	Suprafața (mp)	Tarla	Parcelă	Nr. topo	Observații / Referințe
1	curți constructii	DA	1.027	25	12	-	

Date referitoare la construcții

Crt	Număr	Destinație construcție	Supraf. (mp)	Situație juridică	Observații / Referințe
A1.1		construcții de locuințe	105	Cu acte	Nr. niveluri:1; S. construita la sol:105 mp;
A1.2		construcții anexa	58	Cu acte	Nr. niveluri:1; S. construita la sol:58 mp;

Lungime Segmente

1) Valorile lungimilor segmentelor sunt obținute din proiecție în plan.

Punct început	X / Y	Punct sfârșit	X / Y	Lungime segment (** (m)
1	377.208,563 267.760,482	2	377.227,578 267.742,069	26.469
2	377.227,578 267.742,069	3	377.254,257 267.771,793	39.941
3	377.254,257 267.771,793	4	377.237,373 267.788,523	23.769

Punct început	X / Y	Punct sfârșit	X / Y	Lungime segment (** (m)
4	377.237,373 267.788,523	5	377.235,464 267.788,147	1.946
5	377.235,464 267.788,147	1	377.208,563 267.760,482	38.588

** Lungimile segmentelor sunt determinate în planul de proiecție Stereo 70 și sunt rotunjite la 1 milimetru.

*** Distanța dintre puncte este formată din segmente cumulate ce sunt mai mici decât valoarea 1 milimetru.

**DATE DESPRE IMOBILUL NR. 11463**

Oficiul de Cadastru și Publicitate Imobiliară DOLJ
Biroul de Cadastru și Publicitate Imobiliară Craiova

A. Partea I. Descrierea imobilului

TEREN Intravilan

Adresa: Loc. Bistretu Nou, Str Dorobanți, Nr. 16, Jud. Dolj, T24,P6,P5

Nr. Crt	Nr cadastral Nr. topografic	Suprafața* (mp)	Observații / Referințe
A1		Din acte: 3.030 Masurata: 3.058	Sector cadastral:21 Teren imprejmuit;

Construcții

Crt	Nr cadastral Nr. topografic	Adresa	Observații / Referințe
A1.1		Loc. Bistretu Nou, Str Dorobanți, Nr. 16, Jud. Dolj, T24,P6,P5	Nr. niveluri:1; S. construita la sol:204 mp;

B. Partea II. Proprietari și acte

Inscrieri privitoare la dreptul de proprietate și alte drepturi reale		Referințe
/		
Act Administrativ nr. TDP NR.102-42747, din 09/02/1995 emis de CJSAPT DOLJ;		
B1	Intabulare, drept de PROPRIETATE, dobandit prin Constituire, cota actuala 1/1, cota initiala 1/1 1) DRAGOMIR ILIE, LIPSA CNP.	A1
Act Normativ nr. 7, din 13/03/1996 emis de PARLAMENTUL ROMÂNIEI (ART.12 ALIN.(14) și ART.37 ALIN.(2));		
B2	Intabulare, drept de PROPRIETATE, dobandit prin Lege, cota actuala 1/1, cota initiala 1/1 1) DRAGOMIR ILIE, LIPSA CNP.	A1.1

C. Partea III. SARCINI .

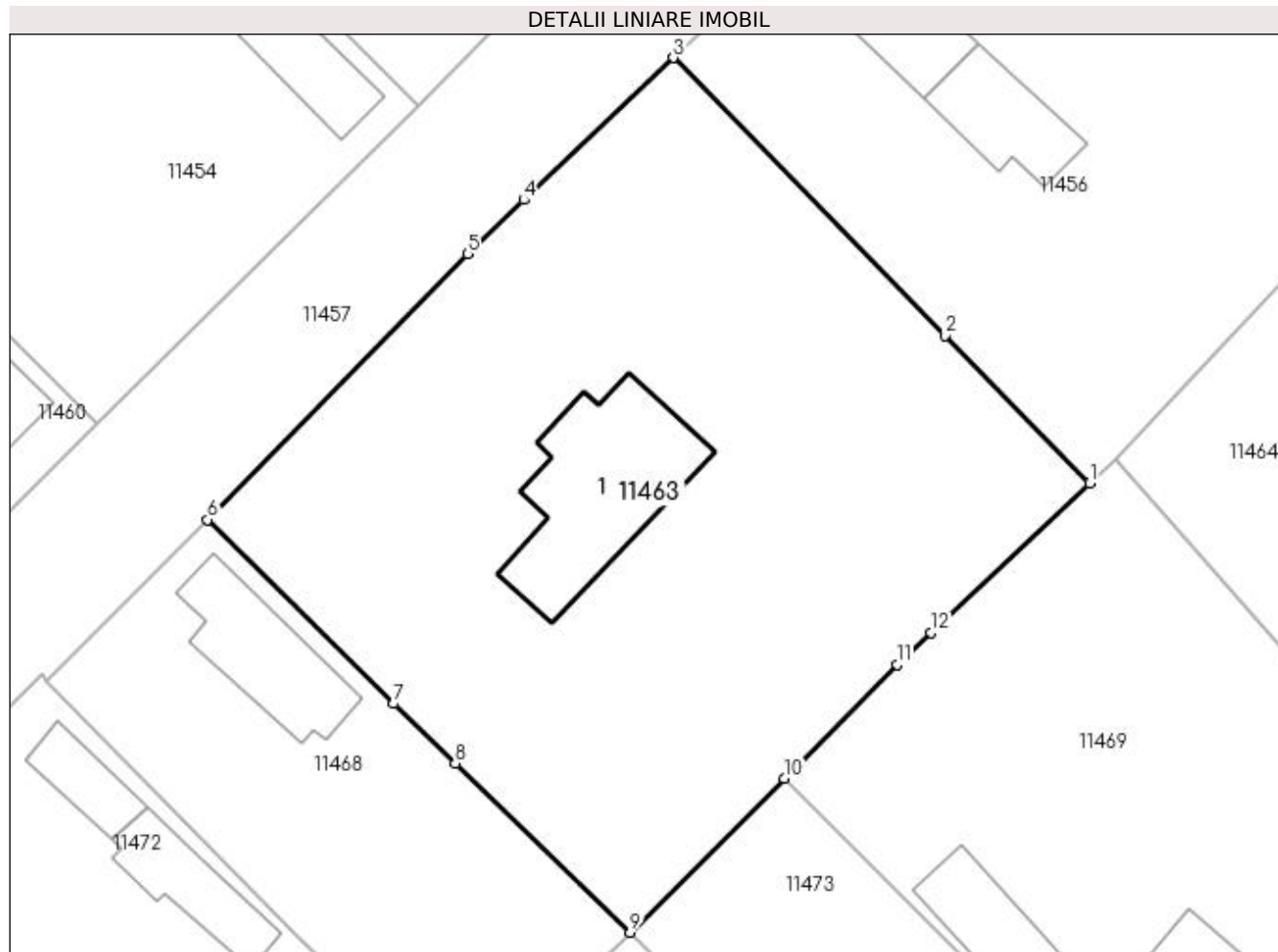
Inscrieri privind dezmembramintele dreptului de proprietate, drepturi reale de garanție și sarcini	Referințe
NU SUNT	

Anexa Nr. 1 La Partea I

Teren

Nr cadastral	Suprafața (mp)*	Observații / Referințe
	Din acte: 3.030 Masurata: 3.058	

* Suprafața este determinată în planul de proiecție Stereo 70.



Date referitoare la teren

Crt	Categorie folosință	Intra vilan	Suprafața (mp)	Tarla	Parcelă	Nr. topo	Observații / Referințe
1	curți constructii	DA	1.255	24	6	-	
2	arabil	DA	1.803	24	5	-	

Date referitoare la construcții

Crt	Număr	Destinație construcție	Supraf. (mp)	Situație juridică	Observații / Referințe
A1.1		construcții de locuințe	204	Cu acte	Nr. niveluri:1; S. construita la sol:204 mp;

Lungime Segmente

1) Valorile lungimilor segmentelor sunt obținute din proiecție în plan.

Punct început	X / Y	Punct sfârșit	X / Y	Lungime segment (** (m)
1	377.120,332 267.759,803	2	377.107,485 267.772,938	18.373
2	377.107,485 267.772,938	3	377.083,292 267.797,672	34.599
3	377.083,292 267.797,672	4	377.069,97 267.785,021	18.372

Punct început	X / Y	Punct sfârșit	X / Y	Lungime segment (** (m)
4	377.069,97 267.785,021	5	377.064,943 267.780,247	6.933
5	377.064,943 267.780,247	6	377.041,837 267.756,561	33.089
6	377.041,837 267.756,561	7	377.058,382 267.740,175	23.286
7	377.058,382 267.740,175	8	377.063,871 267.734,861	7.64
8	377.063,871 267.734,861	9	377.079,423 267.719,806	21.645
9	377.079,423 267.719,806	10	377.093,152 267.733,516	19.402
10	377.093,152 267.733,516	11	377.103,197 267.743,649	14.268
11	377.103,197 267.743,649	12	377.106,209 267.746,489	4.14
12	377.106,209 267.746,489	1	377.120,332 267.759,803	19.409

** Lungimile segmentelor sunt determinate în planul de proiecție Stereo 70 și sunt rotunjite la 1 milimetru.

*** Distanța dintre puncte este formată din segmente cumulate ce sunt mai mici decât valoarea 1 milimetru.

**DATE DESPRE IMOBILUL NR. 11464**

Oficiul de Cadastru și Publicitate Imobiliară DOLJ
Biroul de Cadastru și Publicitate Imobiliară Craiova

A. Partea I. Descrierea imobilului

TEREN Intravilan

Adresa: Loc. Bistretu Nou, Str Oituz, Nr. 35, Jud. Dolj, T24,P14,P13

Nr. Crt	Nr cadastral Nr. topografic	Suprafața* (mp)	Observații / Referințe
A1		Din acte: 1.530 Masurata: 1.465	Sector cadastral:21 Teren imprejmuit;

Construcții

Crt	Nr cadastral Nr. topografic	Adresa	Observații / Referințe
A1.1		Loc. Bistretu Nou, Str Oituz, Nr. 35, Jud. Dolj, T24,P14,P13	Nr. niveluri:1; S. construita la sol:65 mp;

B. Partea II. Proprietari și acte

Inscrieri privitoare la dreptul de proprietate și alte drepturi reale		Referințe
/		
Act Administrativ nr. TDP NR.373-44327, din 19/07/1996 emis de CJSAPT DOLJ;		
B1	Intabulare, drept de PROPRIETATE, dobandit prin Reconstituire, cota actuala 1/1, cota initiala 1/1 1) BERCEANU ION, LIPSA CNP.	A1
Act Normativ nr. 7, din 13/03/1996 emis de PARLAMENTUL ROMÂNIEI (ART.12 ALIN.(14) și ART.37 ALIN.(2));		
B2	Intabulare, drept de PROPRIETATE, dobandit prin Lege, cota actuala 1/1, cota initiala 1/1 1) BERCEANU ION, LIPSA CNP.	A1.1

C. Partea III. SARCINI .

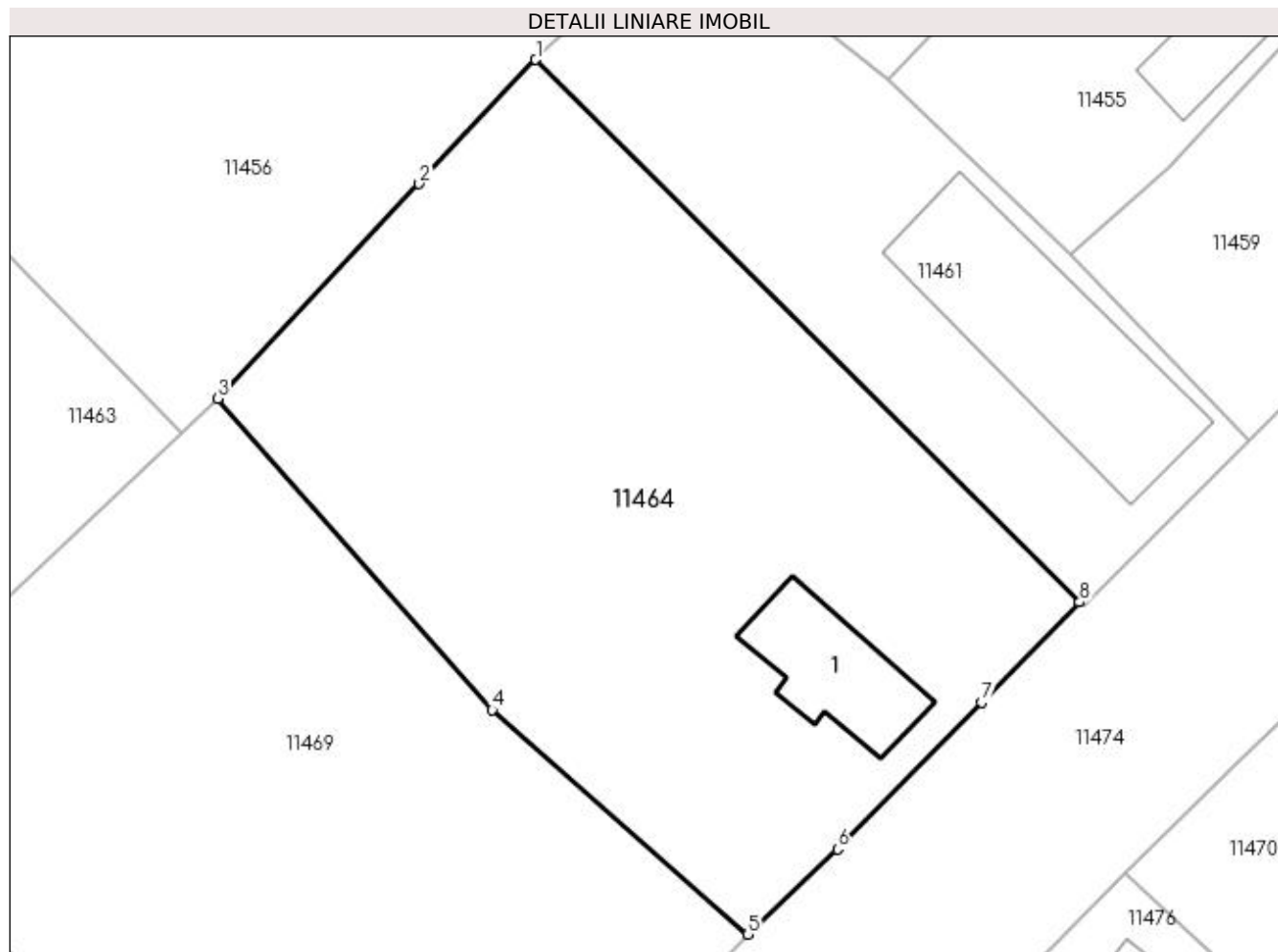
Inscrieri privind dezmembramintele dreptului de proprietate, drepturi reale de garanție și sarcini	Referințe
NU SUNT	

Anexa Nr. 1 La Partea I

Teren

Nr cadastral	Suprafața (mp)*	Observații / Referințe
	Din acte: 1.530 Masurata: 1.465	

* Suprafața este determinată în planul de proiecție Stereo 70.



Date referitoare la teren

Crt	Categorie folosință	Intra vilan	Suprafața (mp)	Tarla	Parcelă	Nr. topo	Observații / Referințe
1	curți constructii	DA	987	24	14	-	
2	vie	DA	478	24	13	-	

Date referitoare la construcții

Crt	Număr	Destinație construcție	Supraf. (mp)	Situație juridică	Observații / Referințe
A1.1		construcții de locuințe	65	Cu acte	Nr. niveluri:1; S. construita la sol:65 mp;

Lungime Segmente

1) Valorile lungimilor segmentelor sunt obținute din proiecție în plan.

Punct început	X / Y	Punct sfârșit	X / Y	Lungime segment (** (m)
1	377.142,767 267.783,42	2	377.135,384 267.775,556	10.787
2	377.135,384 267.775,556	3	377.122,616 267.761,956	18.654
3	377.122,616 267.761,956	4	377.140,007 267.742,236	26.293

Punct început	X / Y	Punct sfârșit	X / Y	Lungime segment (** (m)
4	377.140,007 267.742,236	5	377.156,198 267.728,02	21.546
5	377.156,198 267.728,02	6	377.161,902 267.733,409	7.847
6	377.161,902 267.733,409	7	377.171,0 267.742,705	13.007
7	377.171,0 267.742,705	8	377.177,217 267.749,056	8.887
8	377.177,217 267.749,056	1	377.142,767 267.783,42	48.659

** Lungimile segmentelor sunt determinate în planul de proiecție Stereo 70 și sunt rotunjite la 1 milimetru.

*** Distanța dintre puncte este formată din segmente cumulate ce sunt mai mici decât valoarea 1 milimetru.

**DATE DESPRE IMOBILUL NR. 11465**

Oficiul de Cadastru și Publicitate Imobiliară DOLJ
Biroul de Cadastru și Publicitate Imobiliară Craiova

A. Partea I. Descrierea imobilului

TEREN Intravilan

Adresa: Loc. Bistretu Nou, Str Calea Dunării, Jud. Dolj, T25,P13

Nr. Crt	Nr cadastral Nr. topografic	Suprafața* (mp)	Observații / Referințe
A1		Din acte: 1.000 Masurata: 1.147	Sector cadastral:21 Teren imprejmuit;

Construcții

Crt	Nr cadastral Nr. topografic	Adresa	Observații / Referințe
A1.1		Loc. Bistretu Nou, Str Calea Dunării, Jud. Dolj	Nr. niveluri:1; S. construita la sol:149 mp;

B. Partea II. Proprietari și acte

Inscrieri privitoare la dreptul de proprietate și alte drepturi reale		Referințe
/		
Act Administrativ nr. TDP NR.2468, din 27/04/2004 emis de CJSAPT DOLJ;		
B1	Intabulare, drept de PROPRIETATE, dobandit prin Reconstituire, cota actuala 1/1, cota initiala 1/1 1) FOTESCU CALIOPIA, LIPSA CNP. 2) MITRICOV MARIA, LIPSA CNP.	A1
Act Normativ nr. 7, din 13/03/1996 emis de PARLAMENTUL ROMÂNIEI (ART.12 ALIN.(14) și ART.37 ALIN.(2));		
B2	Intabulare, drept de PROPRIETATE, dobandit prin Lege, cota actuala 1/1, cota initiala 1/1 1) FOTESCU CALIOPIA, LIPSA CNP. 2) MITRICOV MARIA, LIPSA CNP.	A1.1

C. Partea III. SARCINI .

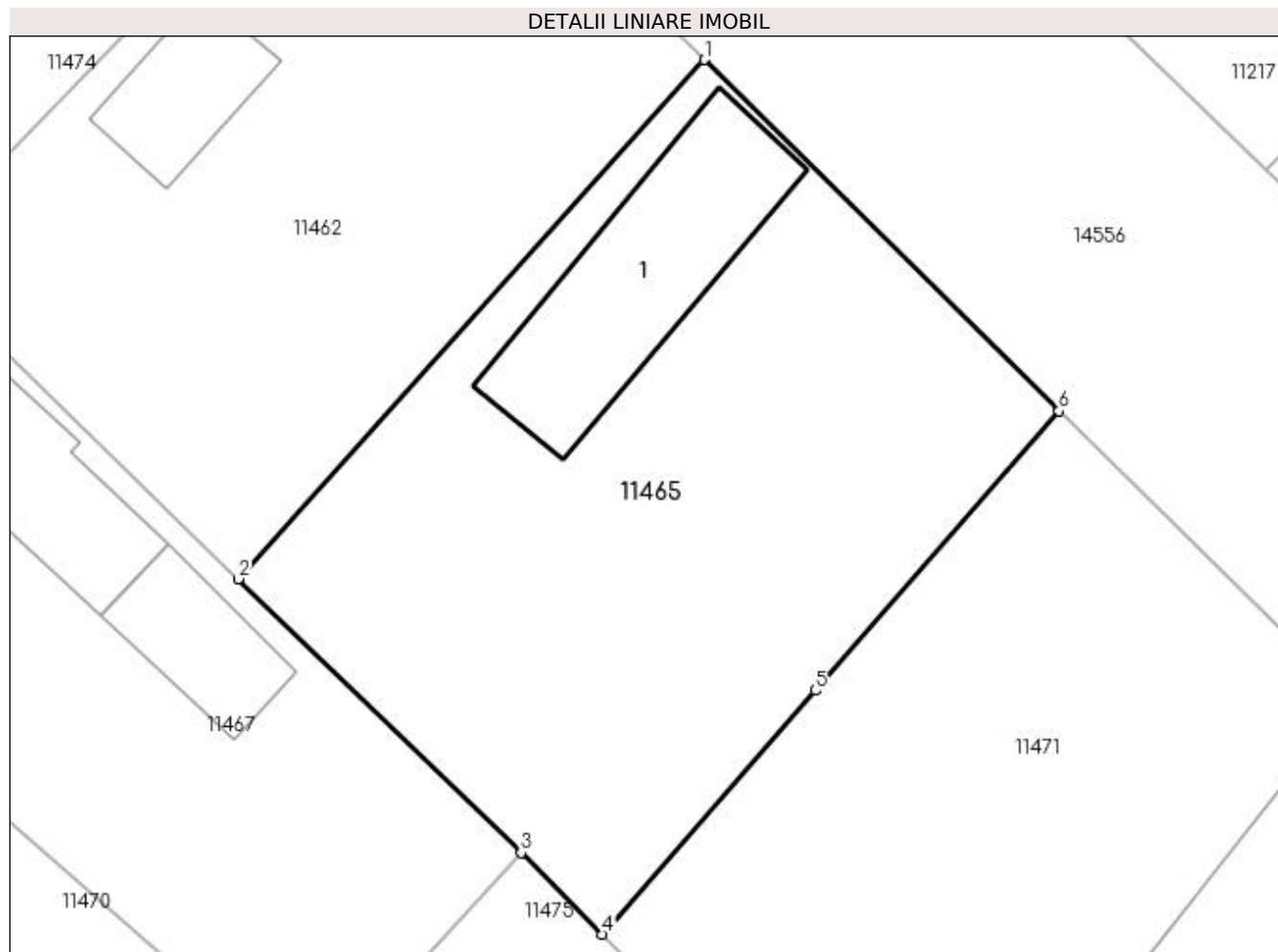
Inscrieri privind dezmembramintele dreptului de proprietate, drepturi reale de garanție și sarcini	Referințe
NU SUNT	

Anexa Nr. 1 La Partea I

Teren

Nr cadastral	Suprafața (mp)*	Observații / Referințe
	Din acte: 1.000 Masurata: 1.147	

* Suprafața este determinată în planul de proiecție Stereo 70.



Date referitoare la teren

Crt	Categorie folosință	Intra vilan	Suprafața (mp)	Tarla	Parcelă	Nr. topo	Observații / Referințe
1	curți constructii	DA	1.147	25	13	-	

Date referitoare la construcții

Crt	Număr	Destinație construcție	Supraf. (mp)	Situație juridică	Observații / Referințe
A1.1		construcții de locuințe	149	Cu acte	Nr. niveluri:1; S. construita la sol:149 mp;

Lungime Segmente

1) Valorile lungimilor segmentelor sunt obținute din proiecție în plan.

Punct început	X / Y	Punct sfârșit	X / Y	Lungime segment (** (m)
1	377.254,257 267.771,793	2	377.227,578 267.742,069	39.941
2	377.227,578 267.742,069	3	377.243,773 267.726,388	22.543
3	377.243,773 267.726,388	4	377.248,428 267.721,713	6.597

Punct început	X / Y	Punct sfârșit	X / Y	Lungime segment (** (m)
4	377.248,428 267.721,713	5	377.260,611 267.735,678	18.532
5	377.260,611 267.735,678	6	377.274,564 267.751,672	21.225
6	377.274,564 267.751,672	1	377.254,257 267.771,793	28.587

** Lungimile segmentelor sunt determinate în planul de proiecție Stereo 70 și sunt rotunjite la 1 milimetru.

*** Distanța dintre puncte este formată din segmente cumulate ce sunt mai mici decât valoarea 1 milimetru.

**DATE DESPRE IMOBILUL NR. 11466**

Oficiul de Cadastru și Publicitate Imobiliară DOLJ
Biroul de Cadastru și Publicitate Imobiliară Craiova

A. Partea I. Descrierea imobilului

TEREN Intravilan

Adresa: Loc. Bistretu Nou, Str Dorobanti, Nr. 25, Jud. Dolj, fosta T23, P20, P21

Nr. Crt	Nr cadastral Nr. topografic	Suprafața* (mp)	Observații / Referințe
A1	34923	Din acte: 3.000 Masurata: 2.958	Sector cadastral:21 Teren imprejmuit;

Construcții

Crt	Nr cadastral Nr. topografic	Adresa	Observații / Referințe
A1.1	34923-C1	Loc. Bistretu Nou, Str Dorobanti, Nr. 25, Jud. Dolj, fosta T23, P20, P21	Nr. niveluri:1; S. construita la sol:95 mp; S. construita desfasurata:95 mp; s desf = 95 mp
A1.2	34923-C2	Loc. Bistretu Nou, Str Dorobanti, Nr. 25, Jud. Dolj, fosta T23, P20, P21	Nr. niveluri:1; S. construita la sol:15 mp; S. construita desfasurata:15 mp; s def = 15 mp
A1.3	34923-C3	Loc. Bistretu Nou, Str Dorobanti, Nr. 25, Jud. Dolj, fosta T23, P20, P21	Nr. niveluri:1; S. construita la sol:36 mp; S. construita desfasurata:36 mp; s desf = 36 mp

B. Partea II. Proprietari și acte

Inscrieri privitoare la dreptul de proprietate și alte drepturi reale	Referințe
184630 / 17/09/2020	
Act Notarial nr. CONTRACT DE VÂNZARE AUT.2154, din 16/09/2020 emis de NOTAR PUBLIC GUNESCU-TUDOR MARINELA-DANIELA;	
B1	A1, A1.1, A1.2, A1.3
Intabulare, drept de PROPRIETATE, dobandit prin Conventie, cota actuala 1/1, cota initiala 1/1 1) BÎRSANU MIHAI-GIGI, necasatorit	

C. Partea III. SARCINI .

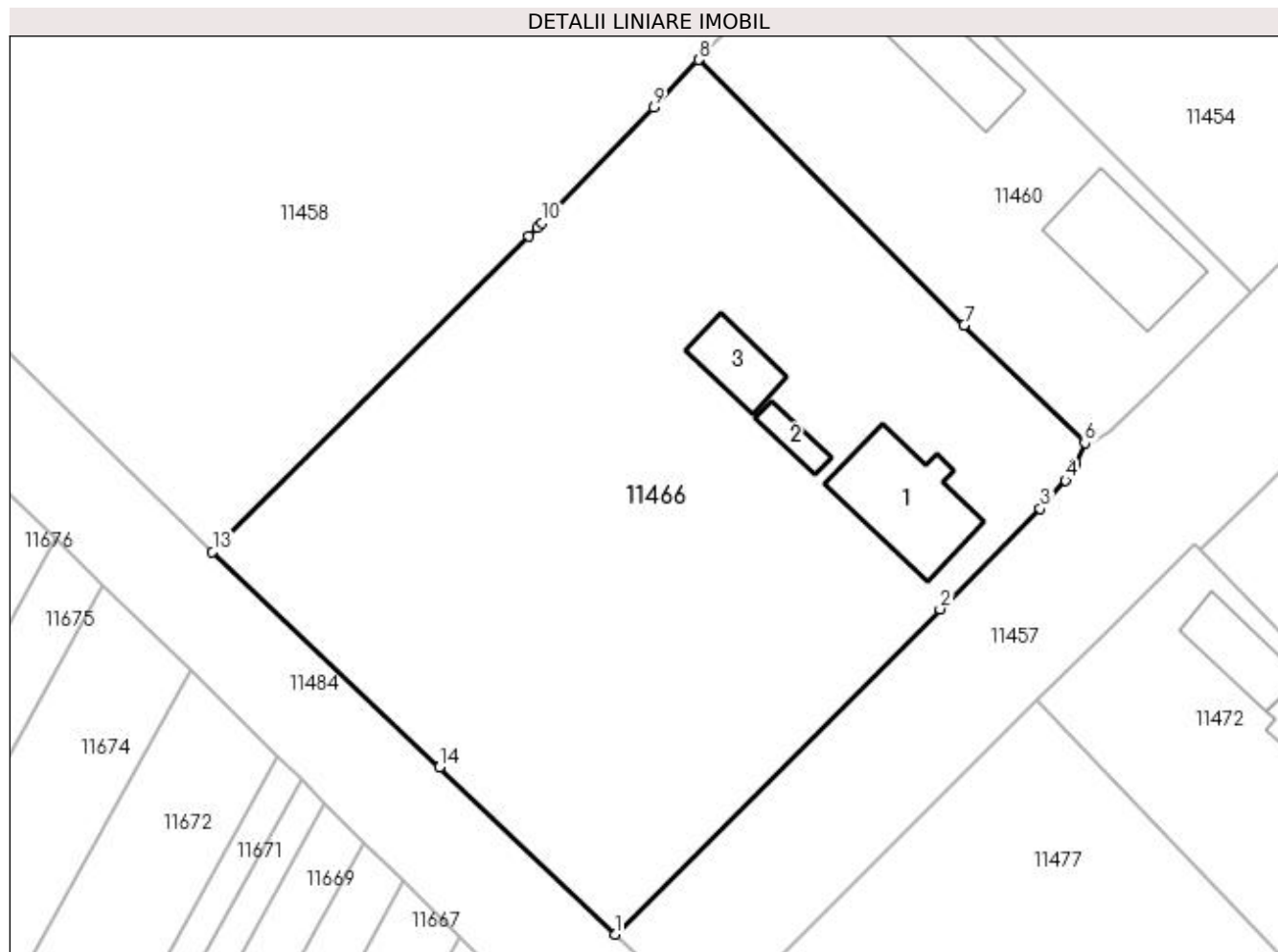
Inscrieri privind dezmembramintele dreptului de proprietate, drepturi reale de garanție și sarcini	Referințe
NU SUNT	

Anexa Nr. 1 La Partea I

Teren

Nr cadastral	Suprafața (mp)*	Observații / Referințe
34923	Din acte: 3.000 Masurata: 2.958	

* Suprafața este determinată în planul de proiecție Stereo 70.



Date referitoare la teren

Crt	Categorie folosință	Intra vilan	Suprafața (mp)	Tarla	Parcelă	Nr. topo	Observații / Referințe
1	curți construcții	DA	975	23	20	-	
2	vie	DA	1.983	23	21	-	

Date referitoare la construcții

Crt	Număr	Destinație construcție	Supraf. (mp)	Situație juridică	Observații / Referințe
A1.1	34923-C1	construcții de locuințe	Din acte: 0 Masurata: 95	Cu acte	Nr. niveluri:1; S. construita la sol:95 mp; S. construita desfasurata:95 mp; s def = 95 mp
A1.2	34923-C2	construcții anexa	Din acte: 0 Masurata: 15	Cu acte	Nr. niveluri:1; S. construita la sol:15 mp; S. construita desfasurata:15 mp; s def = 15 mp
A1.3	34923-C3	construcții anexa	Din acte: 0 Masurata: 36	Cu acte	Nr. niveluri:1; S. construita la sol:36 mp; S. construita desfasurata:36 mp; s def = 36 mp

Lungime Segmente

1) Valorile lungimilor segmentelor sunt obținute din proiecție în plan.

Punct început	X / Y	Punct sfârșit	X / Y	Lungime segment (** (m)
1	376.975,863 267.708,388	2	377.004,541 267.737,074	40.562

Punct început	X / Y	Punct sfârşit	X / Y	Lungime segment (** (m)
2	377.004,541 267.737,074	3	377.013,39 267.745,926	12.516
3	377.013,39 267.745,926	4	377.015,605 267.748,427	3.341
4	377.015,605 267.748,427	5	377.016,488 267.749,904	1.721
5	377.016,488 267.749,904	6	377.017,295 267.751,744	2.009
6	377.017,295 267.751,744	7	377.006,664 267.762,126	14.859
7	377.006,664 267.762,126	8	376.983,223 267.785,529	33.124
8	376.983,223 267.785,529	9	376.979,26 267.781,337	5.769
9	376.979,26 267.781,337	10	376.969,422 267.771,116	14.186
10	376.969,422 267.771,116	11	376.969,02 267.770,715	0.568
11	376.969,02 267.770,715	12	376.968,247 267.769,944	1.092
12	376.968,247 267.769,944	13	376.940,351 267.742,119	39.401
13	376.940,351 267.742,119	14	376.960,353 267.723,118	27.588
14	376.960,353 267.723,118	1	376.975,863 267.708,388	21.39

** Lungimile segmentelor sunt determinate în planul de proiecție Stereo 70 și sunt rotunjite la 1 milimetru.

*** Distanța dintre puncte este formată din segmente cumulate ce sunt mai mici decât valoarea 1 milimetru.

**DATE DESPRE IMOBILUL NR. 11467**

Oficiul de Cadastru și Publicitate Imobiliară DOLJ
Biroul de Cadastru și Publicitate Imobiliară Craiova

A. Partea I. Descrierea imobilului

TEREN Intravilan

Adresa: Loc. Bistretu Nou, Str Oituz, Nr. 22, Jud. Dolj, T25,P11,P10

Nr. Crt	Nr cadastral Nr. topografic	Suprafața* (mp)	Observații / Referințe
A1		946	Sector cadastral:21 Teren imprejmuit;

Construcții

Crt	Nr cadastral Nr. topografic	Adresa	Observații / Referințe
A1.1		Loc. Bistretu Nou, Str Oituz, Nr. 22, Jud. Dolj, T25,P11,P10	Nr. niveluri:1; S. construita la sol:131 mp;
A1.2		Loc. Bistretu Nou, Str Oituz, Nr. 22, Jud. Dolj, T25,P11,P10	Nr. niveluri:1; S. construita la sol:57 mp;

B. Partea II. Proprietari și acte

Inscrieri privitoare la dreptul de proprietate și alte drepturi reale		Referințe
/		
Act Administrativ nr. TDP NR.375-44327, din 19/07/1996 emis de CJS DAPT DOLJ;		
B1	Intabulare, drept de PROPRIETATE, dobandit prin Reconstituire, cota actuala 1/1, cota initiala 1/1 1) SERBAN CONSTANTIN, LIPSA CNP.	A1
Act Normativ nr. 7, din 13/03/1996 emis de PARLAMENTUL ROMÂNIEI (ART.12 ALIN.(14) și ART.37 ALIN.(2));		
B2	Intabulare, drept de PROPRIETATE, dobandit prin Lege, cota actuala 1/1, cota initiala 1/1 1) SERBAN CONSTANTIN, LIPSA CNP.	A1.1, A1.2

C. Partea III. SARCINI .

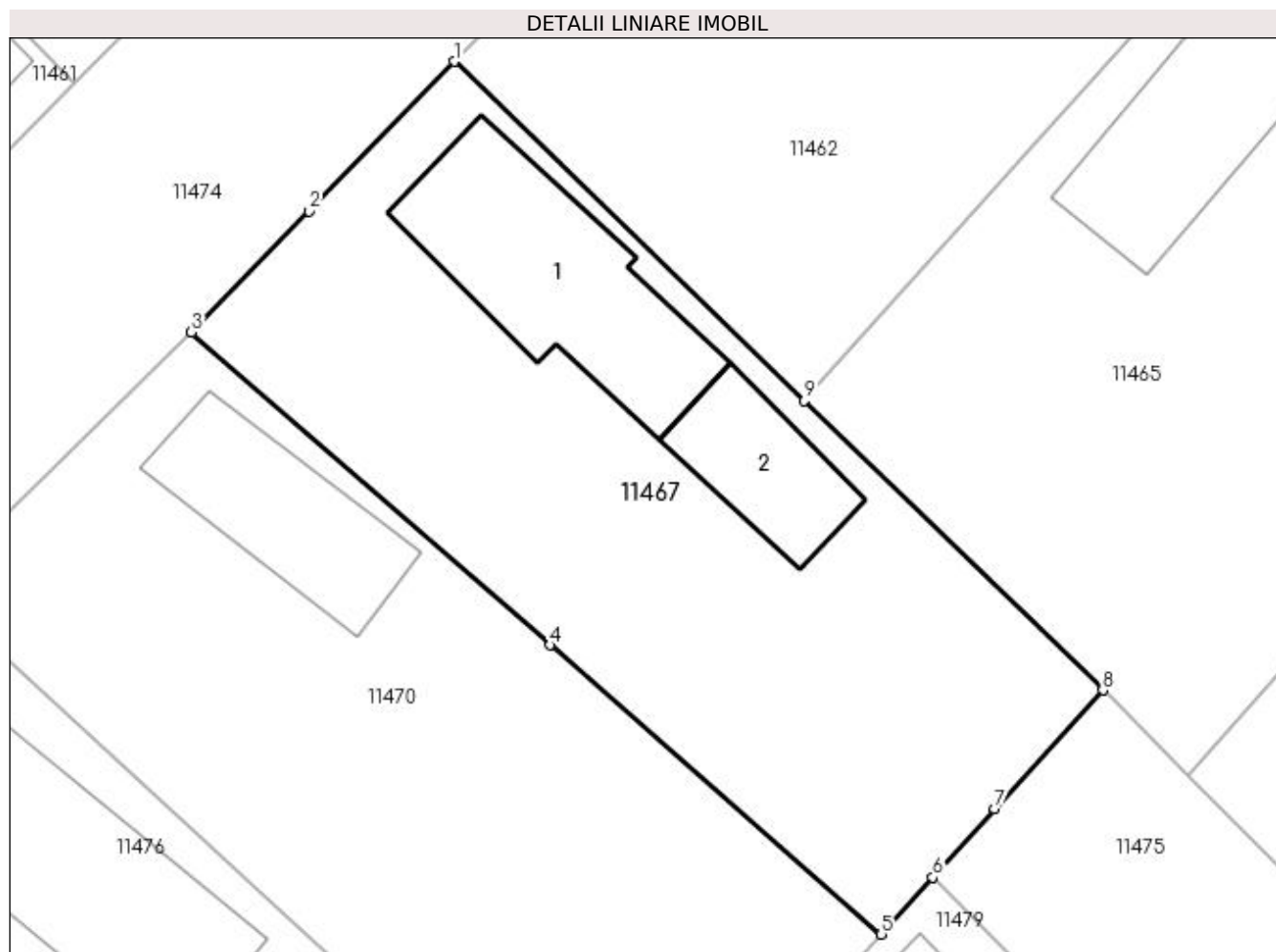
Inscrieri privind dezmembramintele dreptului de proprietate, drepturi reale de garanție și sarcini	Referințe
NU SUNT	

Anexa Nr. 1 La Partea I

Teren

Nr cadastral	Suprafața (mp)*	Observații / Referințe
	946	

* Suprafața este determinată în planul de proiecție Stereo 70.



Date referitoare la teren

Crt	Categorie folosință	Intravilan	Suprafața (mp)	Tarla	Parcelă	Nr. topo	Observații / Referințe
1	curți constructii	DA	492	25	11	-	
2	arabil	DA	454	25	10	-	

Date referitoare la construcții

Crt	Număr	Destinație construcție	Supraf. (mp)	Situație juridică	Observații / Referințe
A1.1		construcții de locuințe	131	Cu acte	Nr. niveluri:1; S. construita la sol:131 mp;
A1.2		construcții anexa	57	Cu acte	Nr. niveluri:1; S. construita la sol:57 mp;

Lungime Segmente

1) Valorile lungimilor segmentelor sunt obținute din proiecție în plan.

Punct început	X / Y	Punct sfârșit	X / Y	Lungime segment (** (m)
1	377.208,563 267.760,482	2	377.200,698 267.752,373	11.297
2	377.200,698 267.752,373	3	377.194,315 267.745,792	9.168

Punct început	X / Y	Punct sfârșit	X / Y	Lungime segment (** (m)
3	377.194,315 267.745,792	4	377.213,766 267.728,824	25.812
4	377.213,766 267.728,824	5	377.231,746 267.713,138	23.861
5	377.231,746 267.713,138	6	377.234,555 267.716,233	4.18
6	377.234,555 267.716,233	7	377.237,918 267.719,938	5.004
7	377.237,918 267.719,938	8	377.243,773 267.726,388	8.711
8	377.243,773 267.726,388	9	377.227,578 267.742,069	22.543
9	377.227,578 267.742,069	1	377.208,563 267.760,482	26.469

** Lungimile segmentelor sunt determinate în planul de proiecție Stereo 70 și sunt rotunjite la 1 milimetru.

*** Distanța dintre puncte este formată din segmente cumulate ce sunt mai mici decât valoarea 1 milimetru.

**DATE DESPRE IMOBILUL NR. 11468**

Oficiul de Cadastru și Publicitate Imobiliară DOLJ
Biroul de Cadastru și Publicitate Imobiliară Craiova

A. Partea I. Descrierea imobilului

TEREN Intravilan

Adresa: Loc. Bistretu Nou, Str Dorobanti, Nr. 18, Jud. Dolj, cvartal 24, parcela 3

Nr. Crt	Nr cadastral Nr. topografic	Suprafața* (mp)	Observații / Referințe
A1	37727	Din acte: 1.040 Masurata: 1.079	Sector cadastral:21 Teren imprejmuit;

Construcții

Crt	Nr cadastral Nr. topografic	Adresa	Observații / Referințe
A1.1	37727-C1	Loc. Bistretu Nou, Str Dorobanti, Nr. 18, Jud. Dolj, cvartal 24, parcela 3	Nr. niveluri:1; S. construita la sol:118 mp; S. construita desfasurata:126 mp; Suprafata construita 113 mp, suprafata construita desfasurata 126 mp, locuinta, regim de inaltime parter si pivnita (13mp), edificata in anul 1900

B. Partea II. Proprietari și acte

Inscrieri privitoare la dreptul de proprietate și alte drepturi reale	Referințe	
152412 / 17/08/2022		
Act Administrativ nr. TDP nr 98-59417, din 09/02/1995 emis de Comisia Judeteana (act administrativ nr CNS nr 6864 din 09.08.2022, emis de Primaria Bistret;act notarial nr CM nr 189 din 17.12.2013, emis de BNP Gunescu Tudor Marinela Daniela;act administrativ nr Certificat fiscal nr 6862 din 09.08.2022, emis de Primaria Bistret;act administrativ nr adeverinta nr 6863 din 09.08.2022, emis de Primaria Bistret);		
B1	Intabulare, drept de PROPRIETATE, dobandit prin Succesiune, cota actuala 2/8, cota initiala 2/8 1) CEAPA FLORENTINA	A1, A1.1
B2	Intabulare, drept de PROPRIETATE, dobandit prin Succesiune, cota actuala 3/8, cota initiala 3/8 1) CEAPA LAURENTIU GABRIEL	A1, A1.1
B3	Intabulare, drept de PROPRIETATE, dobandit prin Succesiune, cota actuala 3/8, cota initiala 3/8 1) STOICA ELENA CLAUDIA	A1, A1.1

C. Partea III. SARCINI .

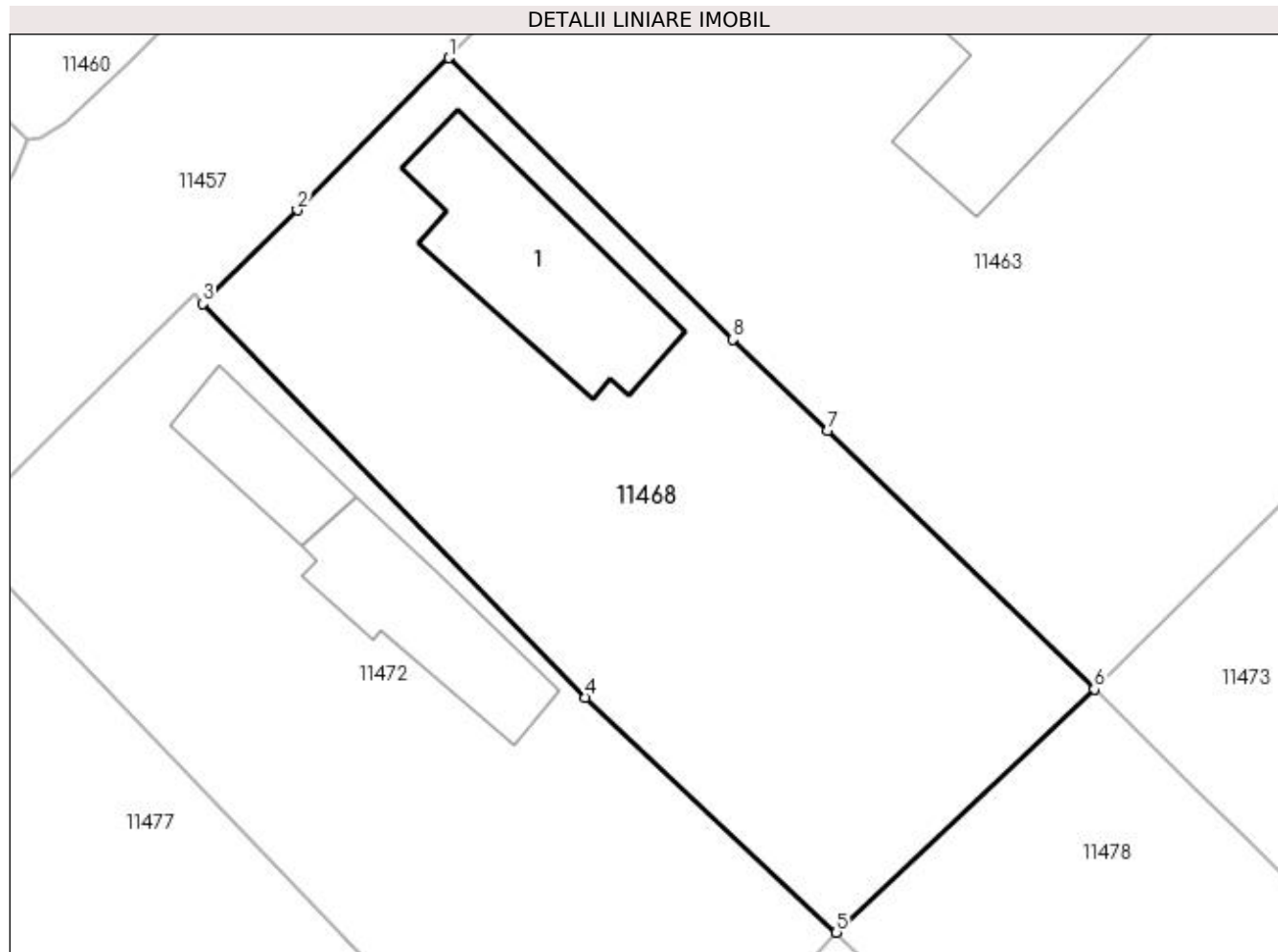
Inscrieri privind dezmembramintele dreptului de proprietate, drepturi reale de garanție și sarcini	Referințe
NU SUNT	

Anexa Nr. 1 La Partea I

Teren

Nr cadastral	Suprafața (mp)*	Observații / Referințe
37727	Din acte: 1.040 Masurata: 1.079	

* Suprafața este determinată în planul de proiecție Stereo 70.



Date referitoare la teren

Crt	Categorie folosință	Intra vilan	Suprafața (mp)	Tarla	Parcelă	Nr. topo	Observații / Referințe
1	curți constructii	DA	1.079	24	3	-	

Date referitoare la construcții

Crt	Număr	Destinație construcție	Supraf. (mp)	Situație juridică	Observații / Referințe
A1.1	37727-C1	construcții de locuințe	Din acte: 126 Masurata: 118	Cu acte	Nr. niveluri:1; S. construita la sol:118 mp; S. construita desfasurata:126 mp; Suprafata construita 113 mp, suprafata construita desfasurata 126 mp, locuinta, regim de inaltime parter si pivnita (13mp), edificata in anul 1900

Lungime Segmente

1) Valorile lungimilor segmentelor sunt obținute din proiecție în plan.

Punct început	X / Y	Punct sfârșit	X / Y	Lungime segment (** (m)
1	377.041,837 267.756,561	2	377.033,024 267.747,69	12.505
2	377.033,024 267.747,69	3	377.027,522 267.742,242	7.743

Punct început	X / Y	Punct sfârșit	X / Y	Lungime segment (** (m)
3	377.027,522 267.742,242	4	377.049,792 267.719,319	31.96
4	377.049,792 267.719,319	5	377.064,403 267.705,645	20.011
5	377.064,403 267.705,645	6	377.079,423 267.719,806	20.643
6	377.079,423 267.719,806	7	377.063,871 267.734,861	21.645
7	377.063,871 267.734,861	8	377.058,382 267.740,175	7.64
8	377.058,382 267.740,175	1	377.041,837 267.756,561	23.286

** Lungimile segmentelor sunt determinate în planul de proiecție Stereo 70 și sunt rotunjite la 1 milimetru.

*** Distanța dintre puncte este formată din segmente cumulate ce sunt mai mici decât valoarea 1 milimetru.

**DATE DESPRE IMOBILUL NR. 11469**

Oficiul de Cadastru și Publicitate Imobiliară DOLJ
Biroul de Cadastru și Publicitate Imobiliară Craiova

A. Partea I. Descrierea imobilului

TEREN Intravilan

Adresa: Loc. Bistretu Nou, Str Oituz, Nr. 37, Jud. Dolj, T24,P16,P15

Nr. Crt	Nr cadastral Nr. topografic	Suprafața* (mp)	Observații / Referințe
A1		Din acte: 1.930 Masurata: 1.957	Sector cadastral:21 Teren imprejmuit;

Construcții

Crt	Nr cadastral Nr. topografic	Adresa	Observații / Referințe
A1.1		Loc. Bistretu Nou, Str Oituz, Nr. 37, Jud. Dolj, T24,P16,P15	Nr. niveluri:1; S. construita la sol:72 mp;
A1.2		Loc. Bistretu Nou, Str Oituz, Nr. 37, Jud. Dolj, T24,P16,P15	Nr. niveluri:1; S. construita la sol:130 mp;

B. Partea II. Proprietari și acte

Inscrieri privitoare la dreptul de proprietate și alte drepturi reale		Referințe
/		
Act Administrativ nr. TDP NR.380-44327, din 22/07/1996 emis de CJS DAPT DOLJ;		
B1	Intabulare, drept de PROPRIETATE, dobandit prin Reconstituire, cota actuala 1/1, cota initiala 1/1 1) ZOFEI ELENA, LIPSA CNP.	A1
Act Normativ nr. 7, din 13/03/1996 emis de PARLAMENTUL ROMÂNIEI (ART.12 ALIN.(14) și ART.37 ALIN.(2));		
B2	Intabulare, drept de PROPRIETATE, dobandit prin Lege, cota actuala 1/1, cota initiala 1/1 1) ZOFEI ELENA, LIPSA CNP.	A1.1, A1.2

C. Partea III. SARCINI .

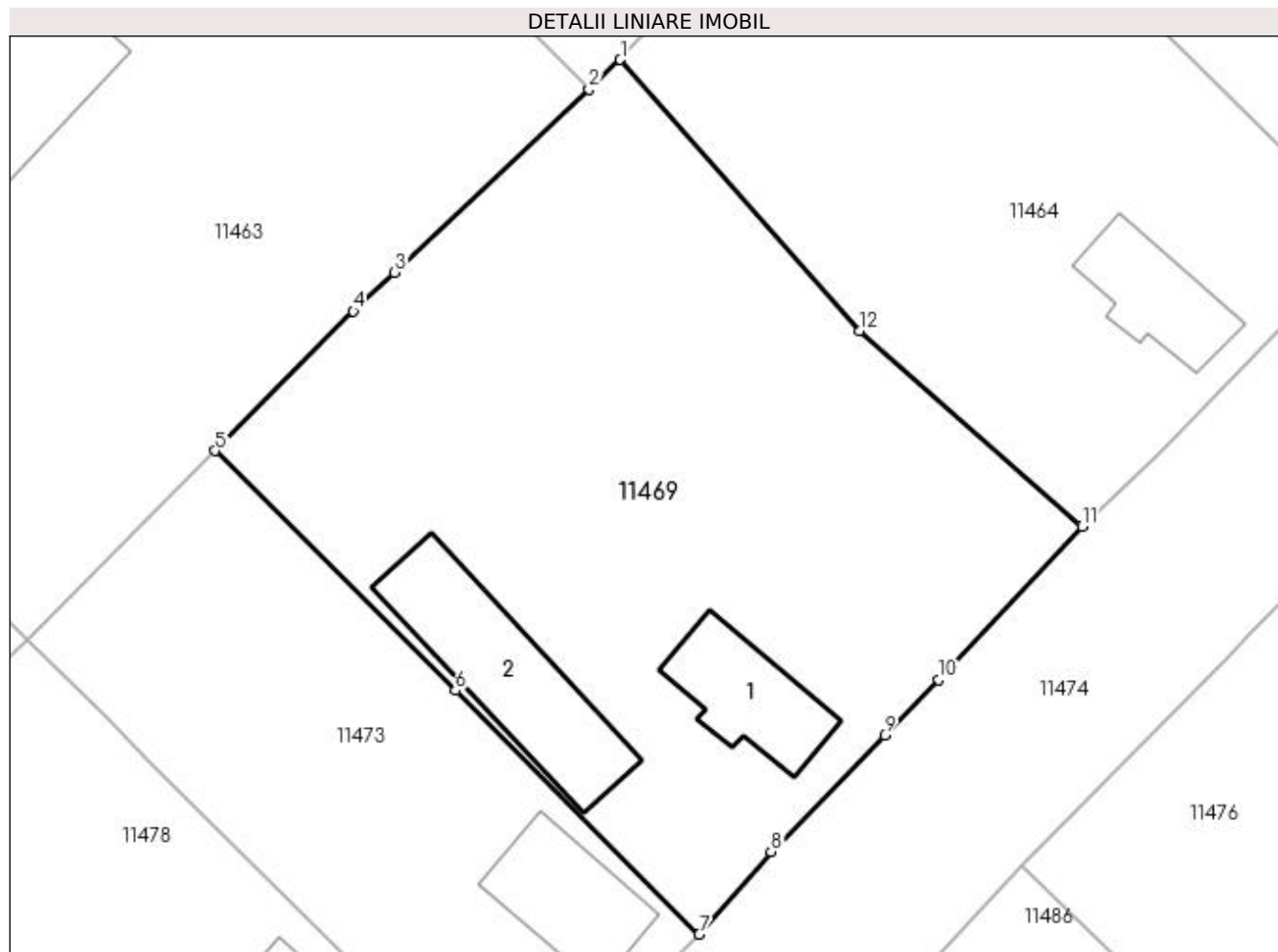
Inscrieri privind dezmembramintele dreptului de proprietate, drepturi reale de garanție și sarcini	Referințe
NU SUNT	

Anexa Nr. 1 La Partea I

Teren

Nr cadastral	Suprafața (mp)*	Observații / Referințe
	Din acte: 1.930 Masurata: 1.957	

* Suprafața este determinată în planul de proiecție Stereo 70.



Date referitoare la teren

Crt	Categorie folosință	Intravilan	Suprafața (mp)	Tarla	Parcelă	Nr. topo	Observații / Referințe
1	curți constructii	DA	942	24	16	-	
2	arabil	DA	1.015	24	15	-	

Date referitoare la construcții

Crt	Număr	Destinație construcție	Supraf. (mp)	Situație juridică	Observații / Referințe
A1.1		construcții de locuințe	72	Cu acte	Nr. niveluri:1; S. construita la sol:72 mp;
A1.2		construcții anexa	130	Cu acte	Nr. niveluri:1; S. construita la sol:130 mp;

Lungime Segmente

1) Valorile lungimilor segmentelor sunt obținute din proiecție în plan.

Punct început	X / Y	Punct sfârșit	X / Y	Lungime segment (** (m)
1	377.122,616 267.761,956	2	377.120,332 267.759,803	3.139
2	377.120,332 267.759,803	3	377.106,209 267.746,489	19.409

Punct început	X / Y	Punct sfârşit	X / Y	Lungime segment (** (m)
3	377.106,209 267.746,489	4	377.103,197 267.743,649	4.14
4	377.103,197 267.743,649	5	377.093,152 267.733,516	14.268
5	377.093,152 267.733,516	6	377.110,614 267.716,06	24.691
6	377.110,614 267.716,06	7	377.128,346 267.698,333	25.073
7	377.128,346 267.698,333	8	377.133,584 267.704,342	7.971
8	377.133,584 267.704,342	9	377.141,853 267.712,819	11.842
9	377.141,853 267.712,819	10	377.145,768 267.716,833	5.607
10	377.145,768 267.716,833	11	377.156,198 267.728,02	15.295
11	377.156,198 267.728,02	12	377.140,007 267.742,236	21.546
12	377.140,007 267.742,236	1	377.122,616 267.761,956	26.293

** Lungimile segmentelor sunt determinate în planul de proiecţie Stereo 70 şi sunt rotunjite la 1 milimetru.

*** Distanţa dintre puncte este formată din segmente cumulate ce sunt mai mici decât valoarea 1 milimetru.

**DATE DESPRE IMOBILUL NR. 11470**

Oficiul de Cadastru și Publicitate Imobiliară DOLJ
Biroul de Cadastru și Publicitate Imobiliară Craiova

A. Partea I. Descrierea imobilului

TEREN Intravilan

Adresa: Loc. Bistretu Nou, Str Oituz, Nr. 24, Jud. Dolj, T25,P9,P8

Nr. Crt	Nr cadastral Nr. topografic	Suprafața* (mp)	Observații / Referințe
A1		Din acte: 1.040 Masurata: 1.025	Sector cadastral:21 Teren imprejmuit;

Construcții

Crt	Nr cadastral Nr. topografic	Adresa	Observații / Referințe
A1.1		Loc. Bistretu Nou, Str Oituz, Nr. 24, Jud. Dolj, T25,P9,P8	Nr. niveluri:1; S. construita la sol:84 mp;

B. Partea II. Proprietari și acte

Inscrieri privitoare la dreptul de proprietate și alte drepturi reale		Referințe
/		
Act Administrativ nr. TDP NR.591-60692, din 13/10/1996 emis de CJSAPT DOLJ;		
B1	Intabulare, drept de PROPRIETATE, dobandit prin Reconstituire, cota actuala 1/1, cota initiala 1/1 1) BÎRSANU GHEORGHE, LIPSA CNP.	A1
Act Normativ nr. 7, din 13/03/1996 emis de PARLAMENTUL ROMÂNIEI (ART.12 ALIN.(14) și ART.37 ALIN.(2));		
B2	Intabulare, drept de PROPRIETATE, dobandit prin Lege, cota actuala 1/1, cota initiala 1/1 1) BÎRSANU GHEORGHE, LIPSA CNP.	A1.1

C. Partea III. SARCINI .

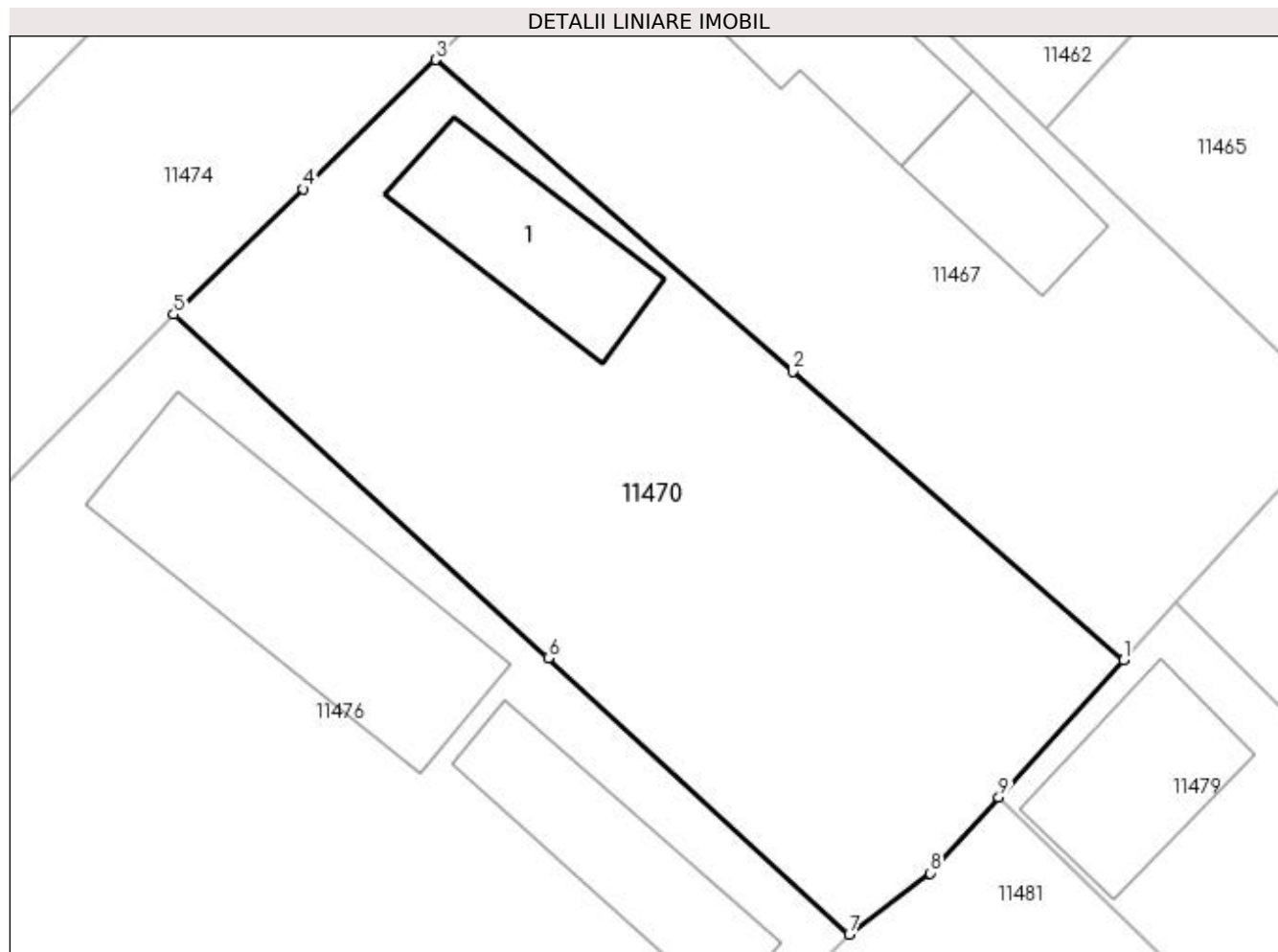
Inscrieri privind dezmembramintele dreptului de proprietate, drepturi reale de garanție și sarcini	Referințe
NU SUNT	

Anexa Nr. 1 La Partea I

Teren

Nr cadastral	Suprafața (mp)*	Observații / Referințe
	Din acte: 1.040 Masurata: 1.025	

* Suprafața este determinată în planul de proiecție Stereo 70.



Date referitoare la teren

Crt	Categorie folosință	Intra vilan	Suprafața (mp)	Tarla	Parcelă	Nr. topo	Observații / Referințe
1	curți constructii	DA	538	25	9	-	
2	arabil	DA	487	25	8	-	

Date referitoare la construcții

Crt	Număr	Destinație construcție	Supraf. (mp)	Situație juridică	Observații / Referințe
A1.1		construcții de locuințe	84	Cu acte	Nr. niveluri:1; S. construita la sol:84 mp;

Lungime Segmente

1) Valorile lungimilor segmentelor sunt obținute din proiecție în plan.

Punct început	X / Y	Punct sfârșit	X / Y	Lungime segment (** (m)
1	377.231,746 267.713,138	2	377.213,766 267.728,824	23.861
2	377.213,766 267.728,824	3	377.194,315 267.745,792	25.812
3	377.194,315 267.745,792	4	377.187,117 267.738,756	10.066

Punct început	X / Y	Punct sfârșit	X / Y	Lungime segment (** (m)
4	377.187,117 267.738,756	5	377.180,072 267.731,93	9.81
5	377.180,072 267.731,93	6	377.200,453 267.713,235	27.657
6	377.200,453 267.713,235	7	377.216,821 267.698,221	22.211
7	377.216,821 267.698,221	8	377.221,236 267.701,552	5.531
8	377.221,236 267.701,552	9	377.224,963 267.705,662	5.548
9	377.224,963 267.705,662	1	377.231,746 267.713,138	10.095

** Lungimile segmentelor sunt determinate în planul de proiecție Stereo 70 și sunt rotunjite la 1 milimetru.

*** Distanța dintre puncte este formată din segmente cumulate ce sunt mai mici decât valoarea 1 milimetru.

**DATE DESPRE IMOBILUL NR. 11471**

Oficiul de Cadastru și Publicitate Imobiliară DOLJ
Biroul de Cadastru și Publicitate Imobiliară Craiova

A. Partea I. Descrierea imobilului

TEREN Intravilan

Adresa: Loc. Bistretu Nou, Str Calea Dunării, Jud. Dolj

Nr. Crt	Nr cadastral Nr. topografic	Suprafața* (mp)	Observații / Referințe
A1		1.935	Sector cadastral:21 Teren imprejmuit;

B. Partea II. Proprietari și acte

Inscrieri privitoare la dreptul de proprietate și alte drepturi reale		Referințe
/		
Act Normativ nr. 7, din 13/03/1996 emis de PARLAMENTUL ROMANIEI;		
B1	Inscrierea provizorie, drept de PROPRIETATE, dobandit prin Lege, cota actuala 1/1, cota initiala 1/1 1) NEIDENTIFICAT NEIDENTIFICAT	A1

C. Partea III. SARCINI .

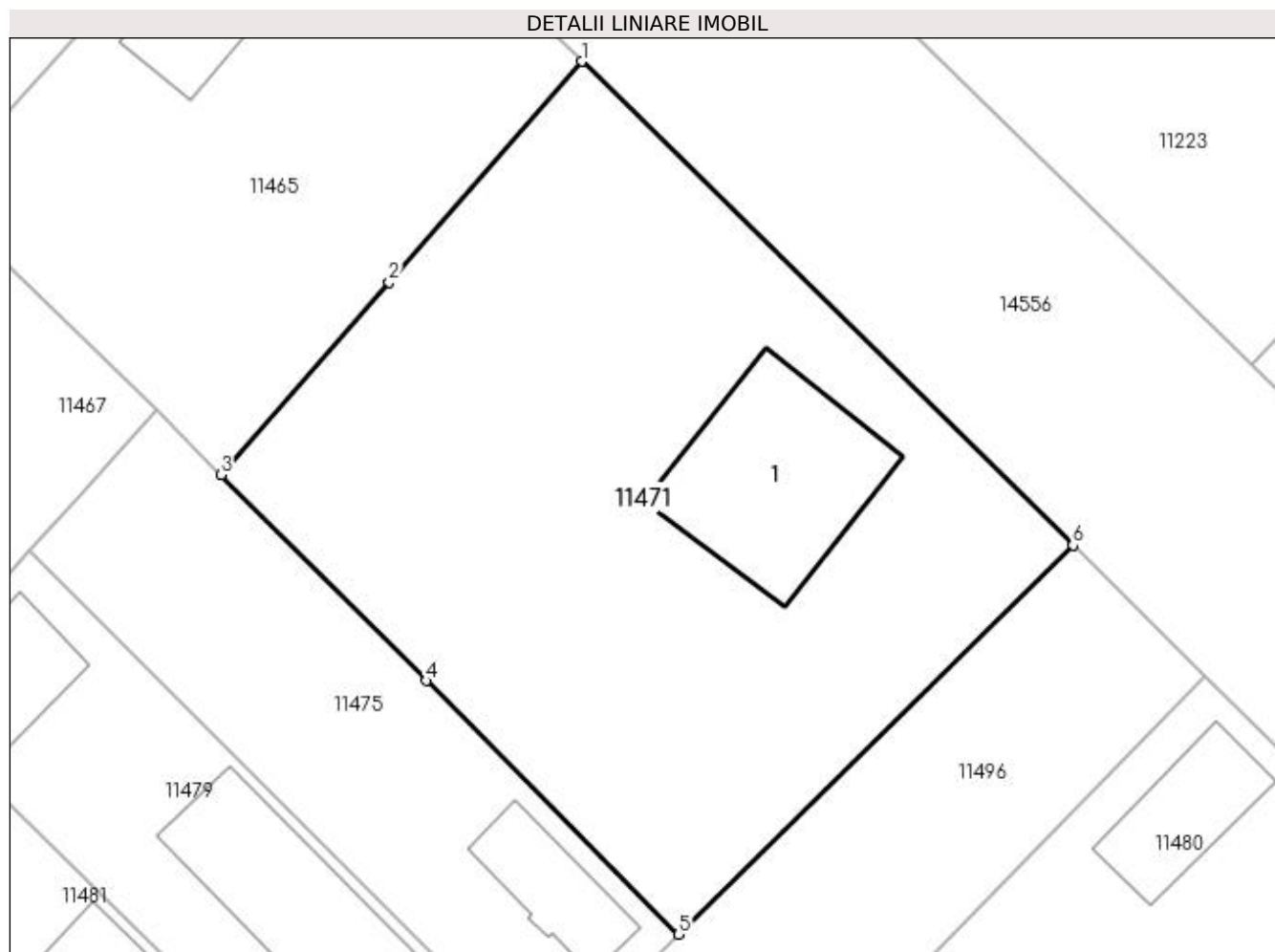
Inscrieri privind dezmembramintele dreptului de proprietate, drepturi reale de garanție și sarcini	Referințe
NU SUNT	

Anexa Nr. 1 La Partea I

Teren

Nr cadastral	Suprafața (mp)*	Observații / Referințe
	1.935	

* Suprafața este determinată în planul de proiecție Stereo 70.



Date referitoare la teren

Crt	Categorie folosință	Intra vilan	Suprafața (mp)	Tarla	Parcelă	Nr. topo	Observații / Referințe
1	curți constructii	DA	1.526	25	-	-	
2	arabil	DA	409	25	-	-	

Date referitoare la construcții

Crt	Număr	Destinație construcție	Supraf. (mp)	Situație juridică	Observații / Referințe
A1.1		construcții de locuinte	179	Fara acte	Nr. niveluri:1; S. construita la sol:179 mp;

Lungime Segmente

1) Valorile lungimilor segmentelor sunt obținute din proiecție în plan.

Punct început	X / Y	Punct sfârșit	X / Y	Lungime segment (** (m)
1	377.274,564 267.751,672	2	377.260,611 267.735,678	21.225
2	377.260,611 267.735,678	3	377.248,428 267.721,713	18.532
3	377.248,428 267.721,713	4	377.263,281 267.706,801	21.047

Punct început	X / Y	Punct sfârșit	X / Y	Lungime segment (** (m)
4	377.263,281 267.706,801	5	377.281,583 267.688,426	25.935
5	377.281,583 267.688,426	6	377.310,182 267.716,625	40.163
6	377.310,182 267.716,625	1	377.274,564 267.751,672	49.969

** Lungimile segmentelor sunt determinate în planul de proiecție Stereo 70 și sunt rotunjite la 1 milimetru.

*** Distanța dintre puncte este formată din segmente cumulate ce sunt mai mici decât valoarea 1 milimetru.

**DATE DESPRE IMOBILUL NR. 11472**

Oficiul de Cadastru și Publicitate Imobiliară DOLJ
Biroul de Cadastru și Publicitate Imobiliară Craiova

A. Partea I. Descrierea imobilului

TEREN Intravilan

Adresa: Loc. Bistretu Nou, Jud. Dolj, TARLAUA 24, PARCELA 2

Nr. Crt	Nr cadastral Nr. topografic	Suprafața* (mp)	Observații / Referințe
A1	30031	Din acte: 1.040 Masurata: 1.057	Sector cadastral:21 Teren imprejmuit;

Construcții

Crt	Nr cadastral Nr. topografic	Adresa	Observații / Referințe
A1.1	30031-C1	Loc. Bistretu Nou, Jud. Dolj, TARLAUA 24, PARCELA 2	Nr. niveluri:1; S. construita la sol:48 mp; CASA DE LOCUIT DIN CHIRPICI ACOPERITA CU TIGLA COMPUSA DIN 4 INCAPERI, EDIFICATA IN ANUL 1966
A1.2	30031-C2	Loc. Bistretu Nou, Jud. Dolj, TARLAUA 24, PARCELA 2	Nr. niveluri:1; S. construita la sol:79 mp; ANEXA DIN LEMN, CARAMIDA SI CHIRPICI, ACOPERITA CU TIGLA, EDIFICATA IN ANUL 1966

B. Partea II. Proprietari și acte

Inscrieri privitoare la dreptul de proprietate și alte drepturi reale		Referințe
79341 / 10/12/2010		
Act Notarial nr. CONTRACT DE VANZARE CUMPARARE 1800, din 07/12/2010 emis de NP TONE FLORIAN;		
B1	Intabulare, drept de PROPRIETATEcumparare, dobandit prin Conventie, cota actuala 1/1, cota initiala 1/1 1) DICA MIHAEL, casatorit cu LIPSA CNP. 2) DICA ALINA NICOLETA, LIPSA CNP. <i>OBSERVATII: pret 3590 lei</i>	A1, A1.1, A1.2

C. Partea III. SARCINI .

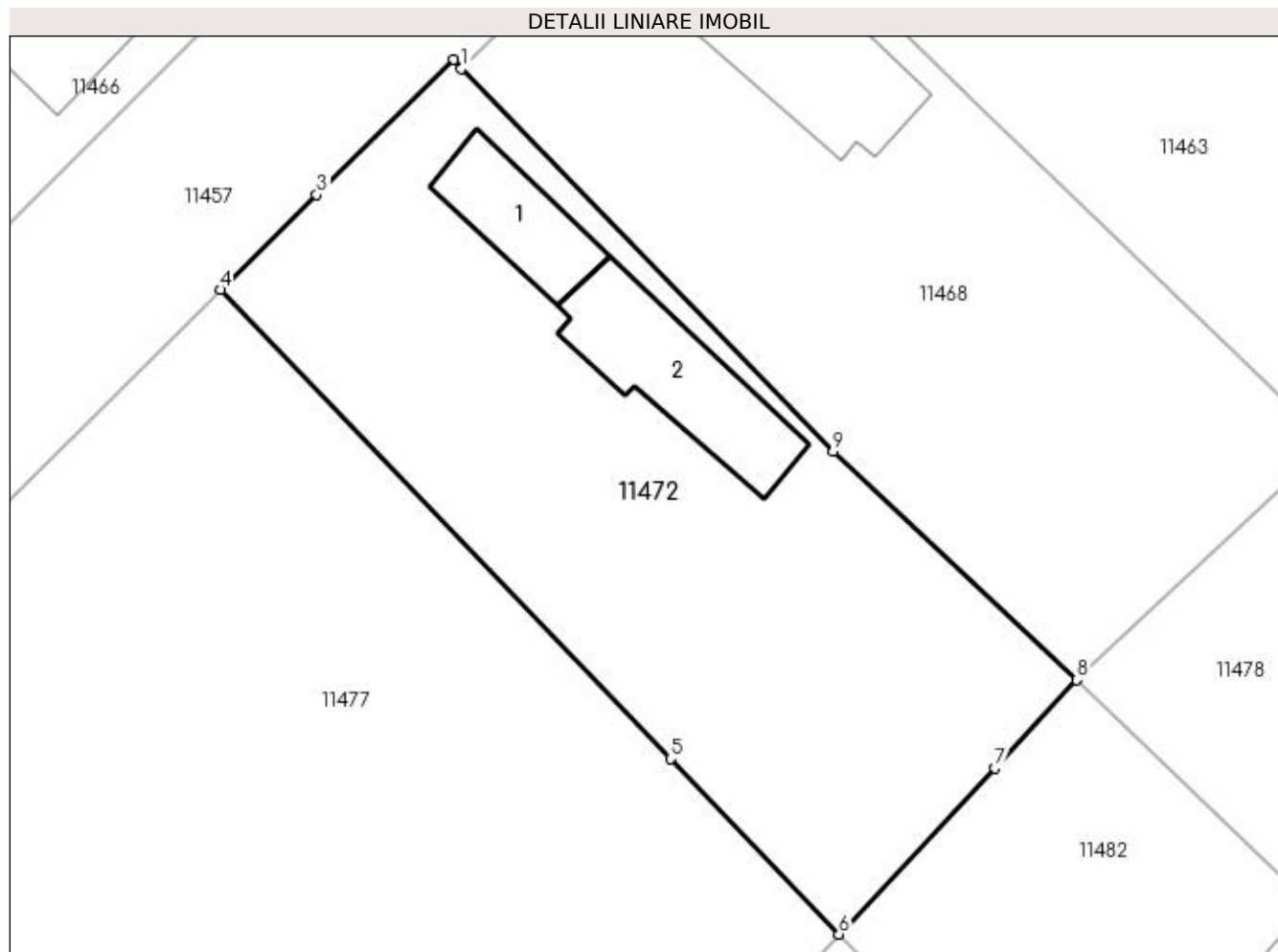
Inscrieri privind dezmembramintele dreptului de proprietate, drepturi reale de garanție și sarcini	Referințe
NU SUNT	

Anexa Nr. 1 La Partea I

Teren

Nr cadastral	Suprafața (mp)*	Observații / Referințe
30031	Din acte: 1.040 Masurata: 1.057	

* Suprafața este determinată în planul de proiecție Stereo 70.



Date referitoare la teren

Crt	Categorie folosință	Intra vilan	Suprafața (mp)	Tarla	Parcelă	Nr. topo	Observații / Referințe
1	curți constructii	DA	478	24	2	-	
2	arabil	DA	579	24	2	-	

Date referitoare la construcții

Crt	Număr	Destinație construcție	Supraf. (mp)	Situație juridică	Observații / Referințe
A1.1	30031-C1	construcții de locuințe	Din acte: 0 Masurata: 48	Cu acte	Nr. niveluri:1; S. construita la sol:48 mp; CASA DE LOCUIT DIN CHIRPICI ACOPERITA CU TIGLA COMPUSA DIN 4 INCAPERI, EDIFICATA IN ANUL 1966
A1.2	30031-C2	construcții anexa	Din acte: 0 Masurata: 79	Cu acte	Nr. niveluri:1; S. construita la sol:79 mp; ANEXA DIN LEMN, CARAMIDA SI CHIRPICI, ACOPERITA CU TIGLA, EDIFICATA IN ANUL 1966

Lungime Segmente

1) Valorile lungimilor segmentelor sunt obținute din proiecție în plan.

Punct început	X / Y	Punct sfârșit	X / Y	Lungime segment (** (m))
1	377.027,522 267.742,242	2	377.027,053 267.742,783	0.716

Punct început	X / Y	Punct sfârșit	X / Y	Lungime segment (** (m)
2	377.027,053 267.742,783	3	377.018,873 267.734,707	11.495
3	377.018,873 267.734,707	4	377.013,096 267.729,003	8.118
4	377.013,096 267.729,003	5	377.040,054 267.700,928	38.922
5	377.040,054 267.700,928	6	377.050,154 267.690,411	14.581
6	377.050,154 267.690,411	7	377.059,472 267.700,374	13.641
7	377.059,472 267.700,374	8	377.064,403 267.705,645	7.218
8	377.064,403 267.705,645	9	377.049,792 267.719,319	20.011
9	377.049,792 267.719,319	1	377.027,522 267.742,242	31.96

** Lungimile segmentelor sunt determinate în planul de proiecție Stereo 70 și sunt rotunjite la 1 milimetru.

*** Distanța dintre puncte este formată din segmente cumulate ce sunt mai mici decât valoarea 1 milimetru.

**DATE DESPRE IMOBILUL NR. 11473**

Oficiul de Cadastru și Publicitate Imobiliară DOLJ
Biroul de Cadastru și Publicitate Imobiliară Craiova

A. Partea I. Descrierea imobilului

TEREN Intravilan

Adresa: Loc. Bistretu Nou, Str Oituz, Nr. 39, Jud. Dolj, FOST T 24,P 17

Nr. Crt	Nr cadastral Nr. topografic	Suprafața* (mp)	Observații / Referințe
A1	34919	Din acte: 1.000 Masurata: 960	Sector cadastral:21 Teren imprejmuit;

Construcții

Crt	Nr cadastral Nr. topografic	Adresa	Observații / Referințe
A1.1	34919-C1	Loc. Bistretu Nou, Str Oituz, Nr. 39, Jud. Dolj, FOST T 24,P 17	Nr. niveluri:1; S. construita la sol:78 mp; S. construita desfasurata:78 mp; Casa de locuit ,S. construita desfasurata = 78mp,anul construirii1948,regim de inaltime P

B. Partea II. Proprietari și acte

Inscrieri privitoare la dreptul de proprietate și alte drepturi reale	Referințe
136924 / 13/07/2020	
Act Notarial nr. CONTRACT DE VANZARE AUT NR 2131, din 10/07/2020 emis de NP Sorop Alexandru Oliviu;	
B1	A1, A1.1
Intabulare, drept de PROPRIETATE, dobandit prin Conventie, cota actuala 1/1, cota initiala 1/1 1) ZOFEI CRISTINA-VERGINICA	

C. Partea III. SARCINI .

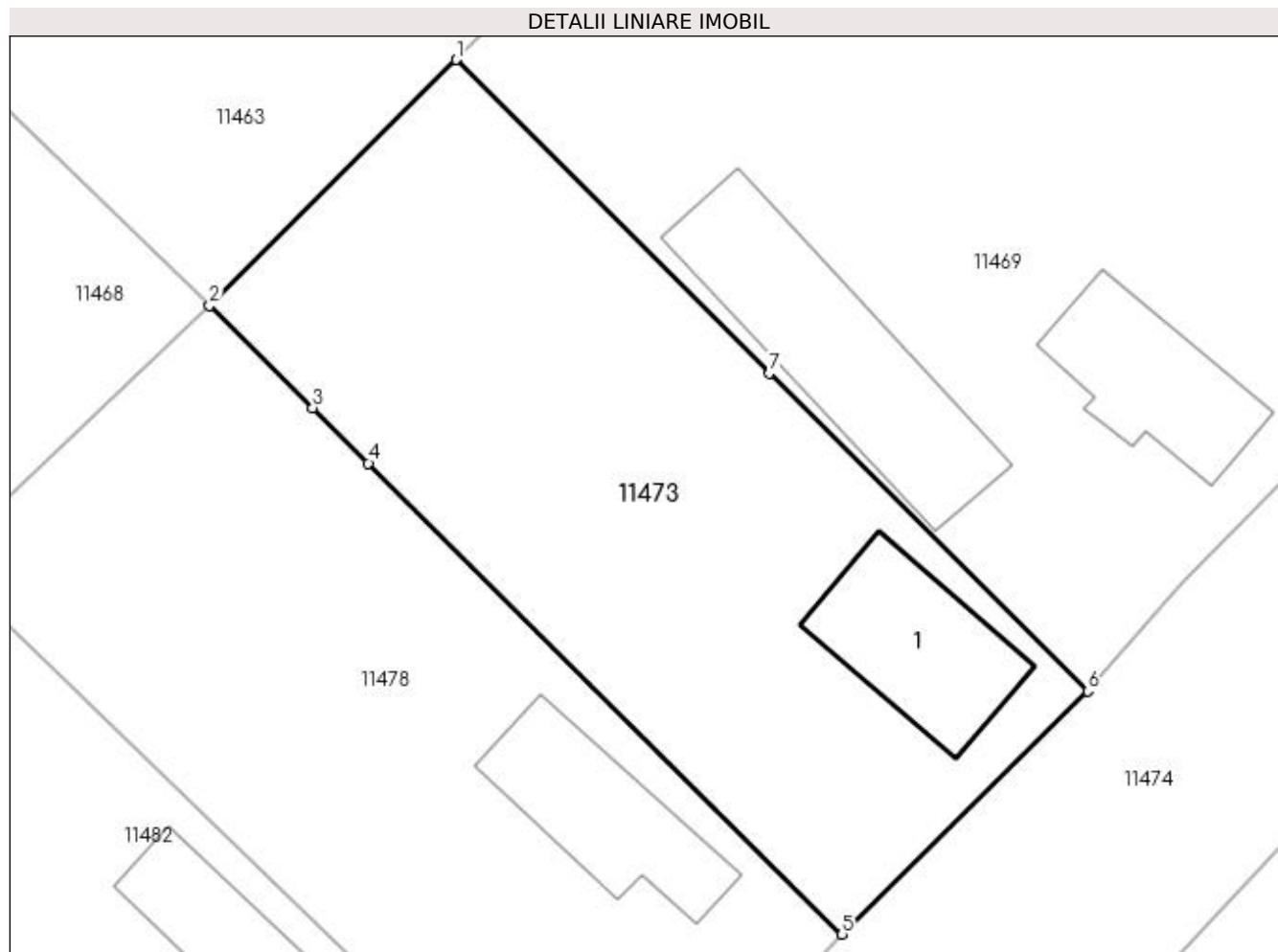
Inscrieri privind dezmembramintele dreptului de proprietate, drepturi reale de garanție și sarcini	Referințe
NU SUNT	

Anexa Nr. 1 La Partea I

Teren

Nr cadastral	Suprafața (mp)*	Observații / Referințe
34919	Din acte: 1.000 Masurata: 960	

* Suprafața este determinată în planul de proiecție Stereo 70.



Date referitoare la teren

Crt	Categorie folosință	Intra vilan	Suprafața (mp)	Tarla	Parcelă	Nr. topo	Observații / Referințe
1	curți constructii	DA	960	24	17	-	

Date referitoare la construcții

Crt	Număr	Destinație construcție	Supraf. (mp)	Situație juridică	Observații / Referințe
A1.1	34919-C1	construcții de locuințe	Din acte: 0 Masurata: 78	Cu acte	Nr. niveluri:1; S. construita la sol:78 mp; S. construita desfasurata:78 mp; Casa de locuit , S. construita desfasurata = 78mp, anul construirii1948,regim de inaltime P

Lungime Segmente

1) Valorile lungimilor segmentelor sunt obținute din proiecție în plan.

Punct început	X / Y	Punct sfârșit	X / Y	Lungime segment (** (m)
1	377.093,152 267.733,516	2	377.079,423 267.719,806	19.402
2	377.079,423 267.719,806	3	377.085,169 267.714,126	8.08
3	377.085,169 267.714,126	4	377.088,278 267.711,035	4.384

Punct început	X / Y	Punct sfârșit	X / Y	Lungime segment (** (m)
4	377.088,278 267.711,035	5	377.114,667 267.684,792	37.217
5	377.114,667 267.684,792	6	377.128,346 267.698,333	19.248
6	377.128,346 267.698,333	7	377.110,614 267.716,06	25.073
7	377.110,614 267.716,06	1	377.093,152 267.733,516	24.691

** Lungimile segmentelor sunt determinate în planul de proiecție Stereo 70 și sunt rotunjite la 1 milimetru.

*** Distanța dintre puncte este formată din segmente cumulate ce sunt mai mici decât valoarea 1 milimetru.

**DATE DESPRE IMOBILUL NR. 11474**

Oficiul de Cadastru și Publicitate Imobiliară DOLJ
Biroul de Cadastru și Publicitate Imobiliară Craiova

A. Partea I. Descrierea imobilului

TEREN Intravilan

Adresa: Loc. Bistretu Nou, Str Oituz, Jud. Dolj, Tronson 2

Nr. Crt	Nr cadastral Nr. topografic	Suprafața* (mp)	Observații / Referințe
A1	35891	Din acte: 3.344 Masurata: 3.329	Sector cadastral:21 Teren imprejmuit;

B. Partea II. Proprietari și acte

Inscrieri privitoare la dreptul de proprietate și alte drepturi reale		Referințe
246464 / 04/12/2020		
Act Administrativ nr. Hotarare nr 596, din 08/06/2011 emis de Guvernul Romaniei (act administrativ nr Adeverinta nr 7106 din 25.11.2020, emis de Primaria Com Bistret;act administrativ nr Adeverinta nr 7105 din 25.11.2020, emis de Primaria Com Bistret);		
B1	Intabulare, drept de PROPRIETATE, dobandit prin Lege, cota actuala 1/1, cota initiala 1/1 1) COMUNA BISTRET - DOMENIUL PUBLIC, CIF:4553895	A1

C. Partea III. SARCINI .

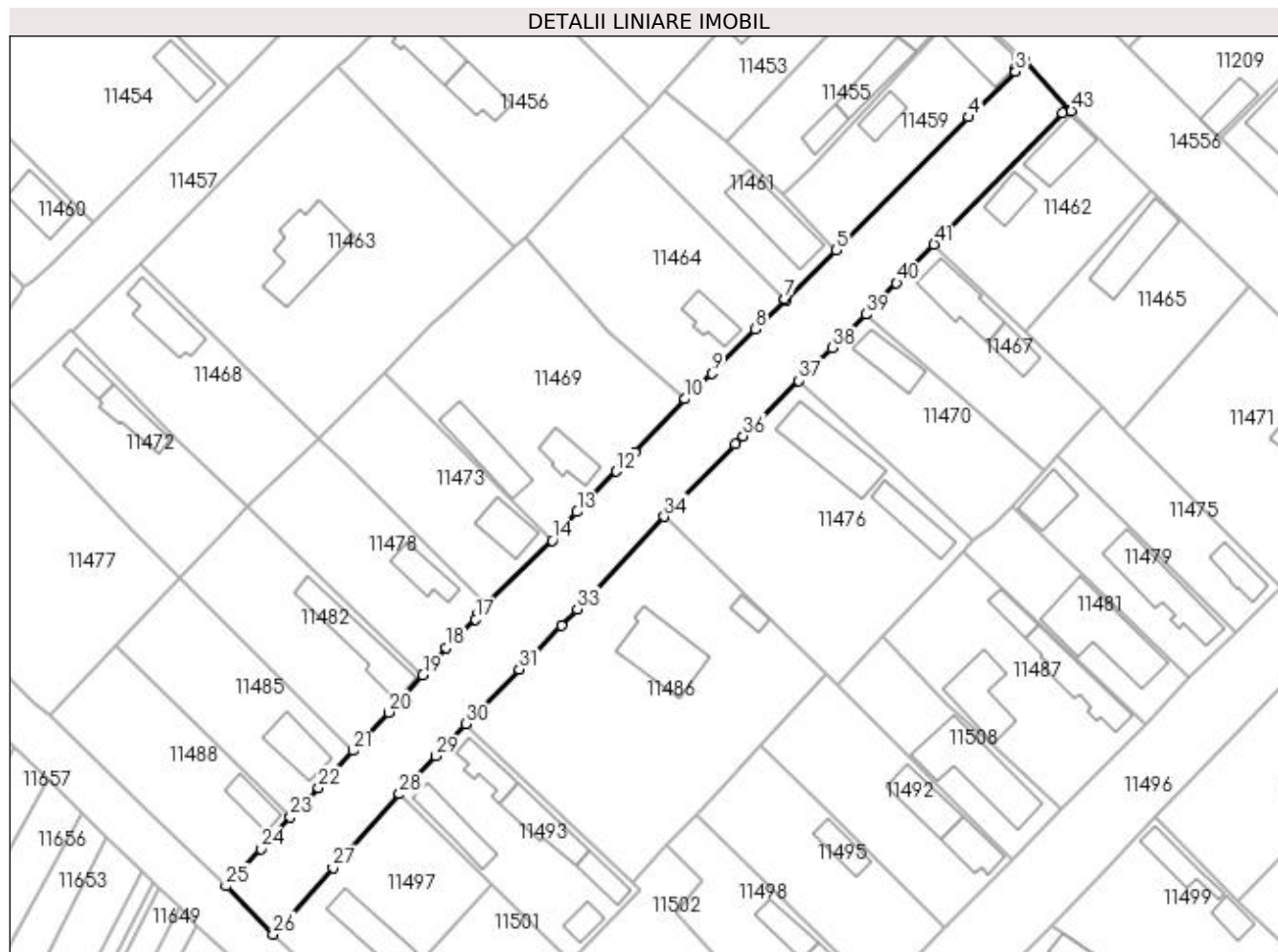
Inscrieri privind dezmembramintele dreptului de proprietate, drepturi reale de garanție și sarcini	Referințe
NU SUNT	

Anexa Nr. 1 La Partea I

Teren

Nr cadastral	Suprafața (mp)*	Observații / Referințe
35891	Din acte: 3.344 Masurata: 3.329	

* Suprafața este determinată în planul de proiecție Stereo 70.



Date referitoare la teren

Crt	Categorie folosință	Intravilan	Suprafața (mp)	Tarla	Parcelă	Nr. topo	Observații / Referințe
1	drum	DA	3.329	-	-	-	Teren intravilan partial imprejuiat cu gard de lemn, gard plasa sarma, gard beton si gard metal.

Lungime Segmente

1) Valorile lungimilor segmentelor sunt obținute din proiecție în plan.

Punct început	X / Y	Punct sfârșit	X / Y	Lungime segment	Punct început	X / Y	Punct sfârșit	X / Y	Lungime segment	Punct început	X / Y	Punct sfârșit	X / Y	Lungime segment
1	377.227,48 267.799,273	2	377.225,718 267.797,517	2.488	2	377.225,718 267.797,517	3	377.225,695 267.796,784	0.733	3	377.225,695 267.796,784	4	377.215,77 267.787,253	13.76
4	377.215,77 267.787,253	5	377.187,992 267.759,321	39.39 3	5	377.187,992 267.759,321	6	377.177,474 267.748,799	14.87 8	6	377.177,474 267.748,799	7	377.177,217 267.749,056	0.363
7	377.177,217 267.749,056	8	377.171,0 267.742,705	8.887	8	377.171,0 267.742,705	9	377.161,902 267.733,409	13.00 7	9	377.161,902 267.733,409	10	377.156,198 267.728,02	7.847
10	377.156,198 267.728,02	11	377.145,768 267.716,833	15.29 5	11	377.145,768 267.716,833	12	377.141,853 267.712,819	5.607	12	377.141,853 267.712,819	13	377.133,584 267.704,342	11.84 2
13	377.133,584 267.704,342	14	377.128,346 267.698,333	7.971	14	377.128,346 267.698,333	15	377.114,667 267.684,792	19.24 8	15	377.114,667 267.684,792	16	377.112,811 267.682,899	2.651

Punct început	X / Y	Punct sfârșit	X / Y	Lungime segment	Punct început	X / Y	Punct sfârșit	X / Y	Lungime segment	Punct început	X / Y	Punct sfârșit	X / Y	Lungime segment
16	377.112,811 267.682,899	17	377.112,293 267.681,793	1.221	17	377.112,293 267.681,793	18	377.106,069 267.675,845	8.609	18	377.106,069 267.675,845	19	377.101,219 267.670,06	7.549
19	377.101,219 267.670,06	20	377.094,086 267.662,232	10.59	20	377.094,086 267.662,232	21	377.086,546 267.654,204	11.014	21	377.086,546 267.654,204	22	377.079,342 267.646,367	10.645
22	377.079,342 267.646,367	23	377.073,4 267.640,225	8.546	23	377.073,4 267.640,225	24	377.067,188 267.633,608	9.076	24	377.067,188 267.633,608	25	377.059,858 267.625,79	10.717
25	377.059,858 267.625,79	26	377.069,782 267.615,64	14.195	26	377.069,782 267.615,64	27	377.082,309 267.629,555	18.723	27	377.082,309 267.629,555	28	377.096,291 267.645,085	20.897
28	377.096,291 267.645,085	29	377.103,941 267.653,045	11.04	29	377.103,941 267.653,045	30	377.110,164 267.659,881	9.244	30	377.110,164 267.659,881	31	377.121,451 267.671,312	16.064
31	377.121,451 267.671,312	32	377.130,294 267.680,465	12.727	32	377.130,294 267.680,465	33	377.133,647 267.683,936	4.826	33	377.133,647 267.683,936	34	377.151,857 267.703,322	26.597
34	377.151,857 267.703,322	35	377.166,802 267.718,541	21.33	35	377.166,802 267.718,541	36	377.168,48 267.720,234	2.384	36	377.168,48 267.720,234	37	377.180,072 267.731,93	16.467
37	377.180,072 267.731,93	38	377.187,117 267.738,756	9.81	38	377.187,117 267.738,756	39	377.194,315 267.745,792	10.066	39	377.194,315 267.745,792	40	377.200,698 267.752,373	9.168
40	377.200,698 267.752,373	41	377.208,563 267.760,482	11.297	41	377.208,563 267.760,482	42	377.235,464 267.788,147	38.588	42	377.235,464 267.788,147	43	377.237,373 267.788,523	1.946
43	377.237,373 267.788,523	1	377.227,48 267.799,273	14.609										

** Lungimile segmentelor sunt determinate în planul de proiecție Stereo 70 și sunt rotunjite la 1 milimetru.

*** Distanța dintre puncte este formată din segmente cumulate ce sunt mai mici decât valoarea 1 milimetru.

**DATE DESPRE IMOBILUL NR. 11475**

Oficiul de Cadastru și Publicitate Imobiliară DOLJ
Biroul de Cadastru și Publicitate Imobiliară Craiova

A. Partea I. Descrierea imobilului

TEREN Intravilan

Adresa: Loc. Bistretu Nou, Str Rovine, Jud. Dolj, T25,P15

Nr. Crt	Nr cadastral Nr. topografic	Suprafața* (mp)	Observații / Referințe
A1		Din acte: 728 Masurata: 726	Sector cadastral:21 Teren imprejmuit;

Construcții

Crt	Nr cadastral Nr. topografic	Adresa	Observații / Referințe
A1.1		Loc. Bistretu Nou, Str Rovine, Jud. Dolj	Nr. niveluri:1; S. construita la sol:64 mp;

B. Partea II. Proprietari și acte

Inscrieri privitoare la dreptul de proprietate și alte drepturi reale		Referințe
/		
Act Administrativ nr. TDP NR.57-59417, din 31/05/1994 emis de CJSAPT DOLJ;		
B1	Intabulare, drept de PROPRIETATE, dobandit prin Constituire, cota actuala 1/1, cota initiala 1/1 1) PIȚIGOI VASILE, LIPSA CNP.	A1
Act Normativ nr. 7, din 13/03/1996 emis de PARLAMENTUL ROMÂNIEI (ART.12 ALIN.(14) și ART.37 ALIN.(2));		
B2	Intabulare, drept de PROPRIETATE, dobandit prin Lege, cota actuala 1/1, cota initiala 1/1 1) PIȚIGOI VASILE, LIPSA CNP.	A1.1

C. Partea III. SARCINI .

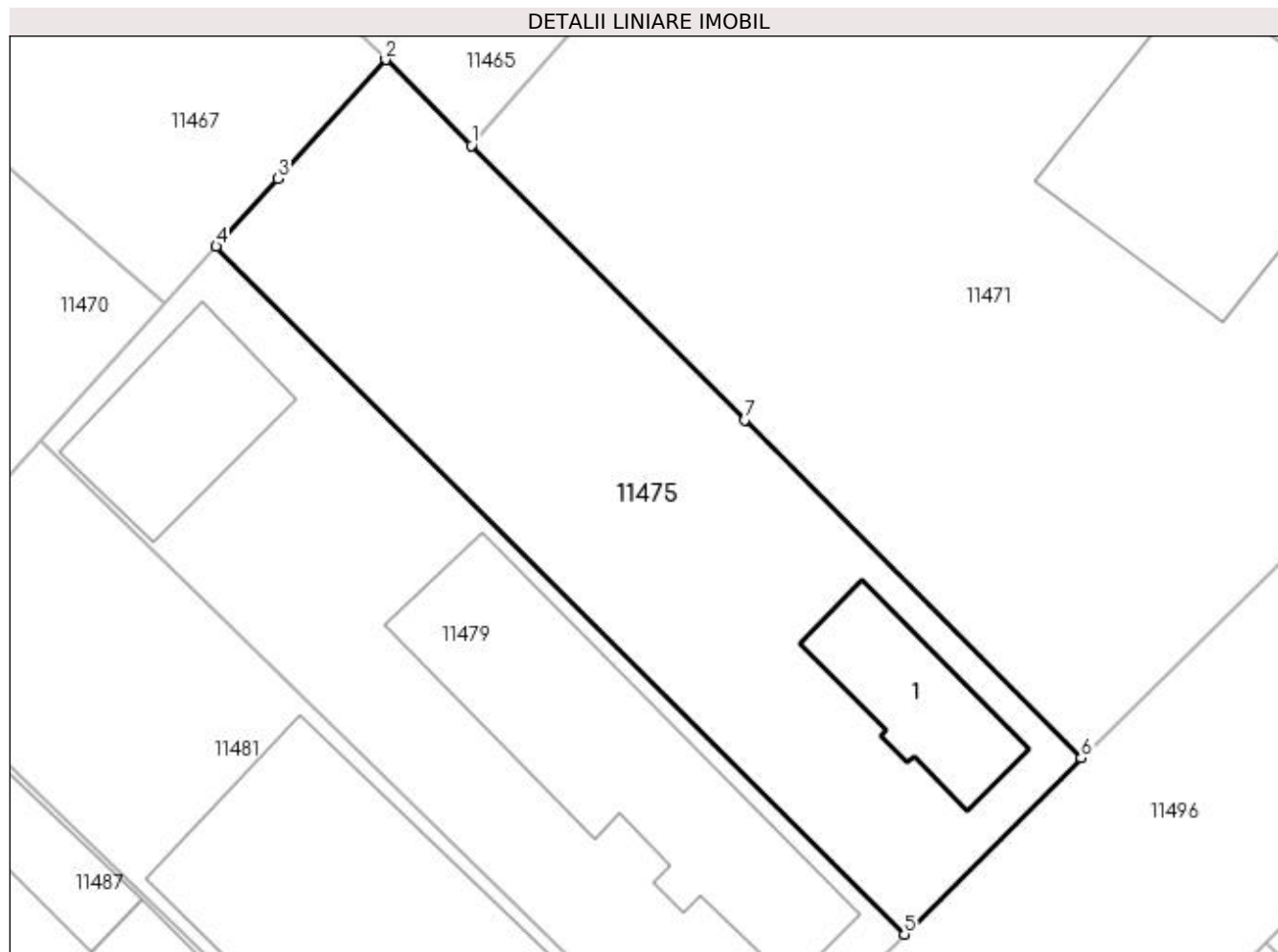
Inscrieri privind dezmembramintele dreptului de proprietate, drepturi reale de garanție și sarcini	Referințe
NU SUNT	

Anexa Nr. 1 La Partea I

Teren

Nr cadastral	Suprafața (mp)*	Observații / Referințe
	Din acte: 728 Masurata: 726	

* Suprafața este determinată în planul de proiecție Stereo 70.



Date referitoare la teren

Crt	Categorie folosință	Intra vilan	Suprafața (mp)	Tarla	Parcelă	Nr. topo	Observații / Referințe
1	curți constructii	DA	726	25	15	-	

Date referitoare la construcții

Crt	Număr	Destinație construcție	Supraf. (mp)	Situație juridică	Observații / Referințe
A1.1		construcții de locuințe	64	Cu acte	Nr. niveluri:1; S. construita la sol:64 mp;

Lungime Segmente

1) Valorile lungimilor segmentelor sunt obținute din proiecție în plan.

Punct început	X / Y	Punct sfârșit	X / Y	Lungime segment (** (m)
1	377.248,428 267.721,713	2	377.243,773 267.726,388	6.597
2	377.243,773 267.726,388	3	377.237,918 267.719,938	8.711
3	377.237,918 267.719,938	4	377.234,555 267.716,233	5.004

Punct început	X / Y	Punct sfârșit	X / Y	Lungime segment (** (m)
4	377.234,555 267.716,233	5	377.271,974 267.678,84	52.9
5	377.271,974 267.678,84	6	377.281,583 267.688,426	13.573
6	377.281,583 267.688,426	7	377.263,281 267.706,801	25.935
7	377.263,281 267.706,801	1	377.248,428 267.721,713	21.047

** Lungimile segmentelor sunt determinate în planul de proiecție Stereo 70 și sunt rotunjite la 1 milimetru.

*** Distanța dintre puncte este formată din segmente cumulate ce sunt mai mici decât valoarea 1 milimetru.

**DATE DESPRE IMOBILUL NR. 11476**

Oficiul de Cadastru și Publicitate Imobiliară DOLJ
Biroul de Cadastru și Publicitate Imobiliară Craiova

A. Partea I. Descrierea imobilului

TEREN Intravilan

Adresa: Loc. Bistretu Nou, Str Oituz, Nr. 26, Jud. Dolj, T25,P7,P6

Nr. Crt	Nr cadastral Nr. topografic	Suprafața* (mp)	Observații / Referințe
A1		Din acte: 2.040 Masurata: 2.055	Sector cadastral:21 Teren imprejmuit;

Construcții

Crt	Nr cadastral Nr. topografic	Adresa	Observații / Referințe
A1.1		Loc. Bistretu Nou, Str Oituz, Nr. 26, Jud. Dolj, T25,P7,P6	Nr. niveluri:1; S. construita la sol:183 mp;
A1.2		Loc. Bistretu Nou, Str Oituz, Nr. 26, Jud. Dolj, T25,P7,P6	Nr. niveluri:1; S. construita la sol:92 mp;

B. Partea II. Proprietari și acte

Inscrieri privitoare la dreptul de proprietate și alte drepturi reale		Referințe
/		
Act Administrativ nr. TDP NR.492-45331, din 11/10/1996 emis de CJS DAPT DOLJ;		
B1	Intabulare, drept de PROPRIETATE, dobandit prin Reconstituire, cota actuala 1/1, cota initiala 1/1 1) POPESCU ALEXANDRU, LIPSA CNP.	A1
Act Normativ nr. 7, din 13/03/1996 emis de PARLAMENTUL ROMÂNIEI (ART.12 ALIN.(14) și ART.37 ALIN.(2));		
B2	Intabulare, drept de PROPRIETATE, dobandit prin Lege, cota actuala 1/1, cota initiala 1/1 1) POPESCU ALEXANDRU, LIPSA CNP.	A1.1, A1.2

C. Partea III. SARCINI .

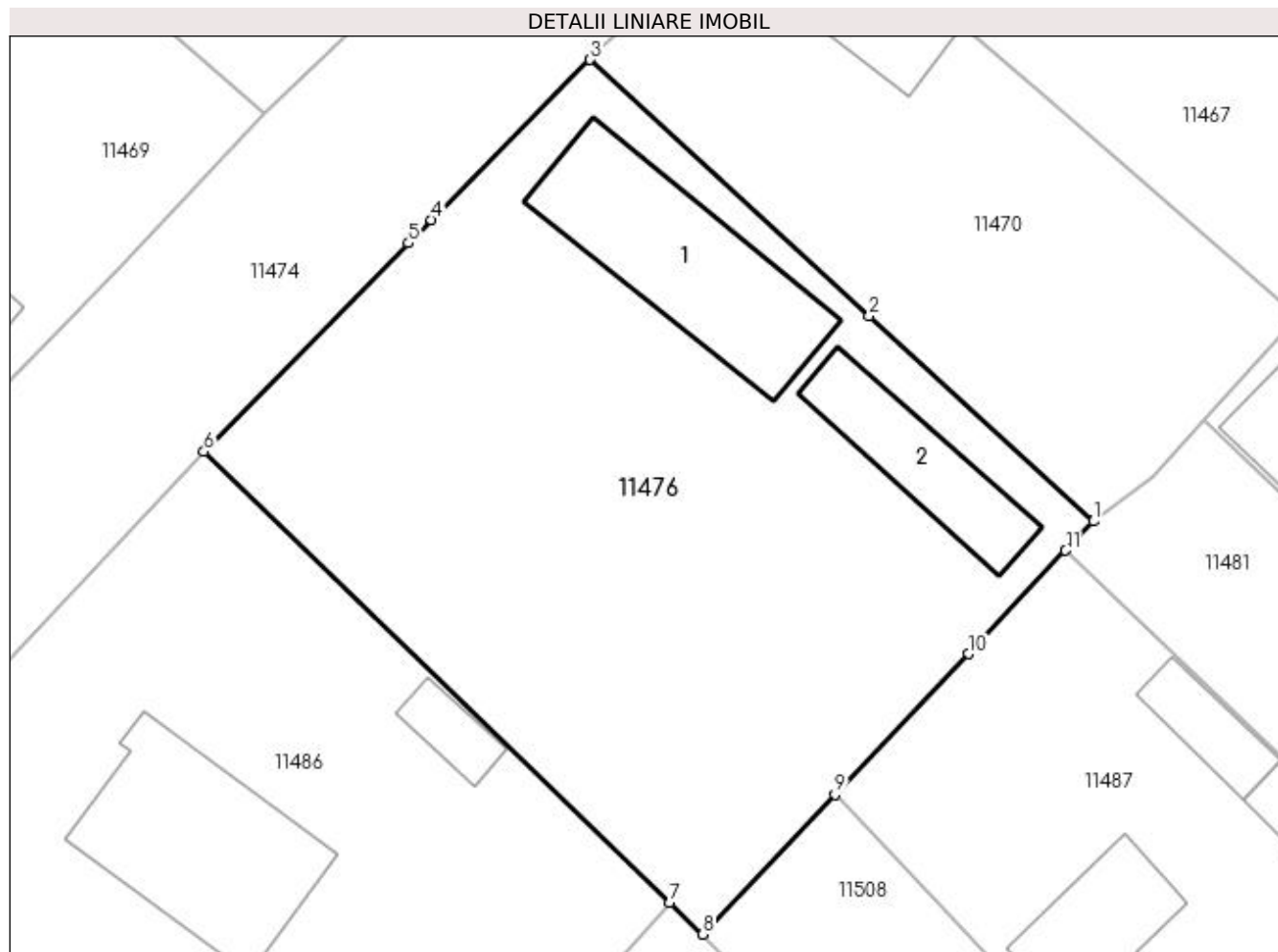
Inscrieri privind dezmembramintele dreptului de proprietate, drepturi reale de garanție și sarcini	Referințe
NU SUNT	

Anexa Nr. 1 La Partea I

Teren

Nr cadastral	Suprafața (mp)*	Observații / Referințe
	Din acte: 2.040 Masurata: 2.055	

* Suprafața este determinată în planul de proiecție Stereo 70.



Date referitoare la teren

Crt	Categorie folosință	Intra vilan	Suprafața (mp)	Tarla	Parcelă	Nr. topo	Observații / Referințe
1	curți constructii	DA	745	25	7	-	
2	arabil	DA	1.310	25	6	-	

Date referitoare la construcții

Crt	Număr	Destinație construcție	Supraf. (mp)	Situație juridică	Observații / Referințe
A1.1		construcții de locuințe	183	Cu acte	Nr. niveluri:1; S. construita la sol:183 mp;
A1.2		construcții anexa	92	Cu acte	Nr. niveluri:1; S. construita la sol:92 mp;

Lungime Segmente

1) Valorile lungimilor segmentelor sunt obținute din proiecție în plan.

Punct început	X / Y	Punct sfârșit	X / Y	Lungime segment (** (m)
1	377.216,821 267.698,221	2	377.200,453 267.713,235	22.211
2	377.200,453 267.713,235	3	377.180,072 267.731,93	27.657

Punct început	X / Y	Punct sfârşit	X / Y	Lungime segment (** (m)
3	377.180,072 267.731,93	4	377.168,48 267.720,234	16.467
4	377.168,48 267.720,234	5	377.166,802 267.718,541	2.384
5	377.166,802 267.718,541	6	377.151,857 267.703,322	21.33
6	377.151,857 267.703,322	7	377.185,889 267.670,401	47.349
7	377.185,889 267.670,401	8	377.188,308 267.668,061	3.366
8	377.188,308 267.668,061	9	377.197,947 267.678,256	14.03
9	377.197,947 267.678,256	10	377.207,676 267.688,547	14.162
10	377.207,676 267.688,547	11	377.214,804 267.696,086	10.375
11	377.214,804 267.696,086	1	377.216,821 267.698,221	2.937

** Lungimile segmentelor sunt determinate în planul de proiecție Stereo 70 și sunt rotunjite la 1 milimetru.

*** Distanța dintre puncte este formată din segmente cumulate ce sunt mai mici decât valoarea 1 milimetru.

**DATE DESPRE IMOBILUL NR. 11477**

Oficiul de Cadastru și Publicitate Imobiliară DOLJ
Biroul de Cadastru și Publicitate Imobiliară Craiova

A. Partea I. Descrierea imobilului

TEREN Intravilan

Adresa: Loc. Bistretu Nou, Jud. Dolj, T24,P2

Nr. Crt	Nr cadastral Nr. topografic	Suprafața* (mp)	Observații / Referințe
A1		Din acte: 1.040 Masurata: 2.191	Sector cadastral:21 Teren imprejmuit;

B. Partea II. Proprietari și acte

Inscrieri privitoare la dreptul de proprietate și alte drepturi reale	Referințe
/	
Act Administrativ nr. TDP NR.101-42747, din 09/02/1995 emis de CJSAPT DOLJ;	
B1	A1
Intabulare, drept de PROPRIETATE, dobandit prin Constituire, cota actuala 1/1, cota initiala 1/1 1) DICĂ ȘTEFAN , LIPSA CNP.	

C. Partea III. SARCINI .

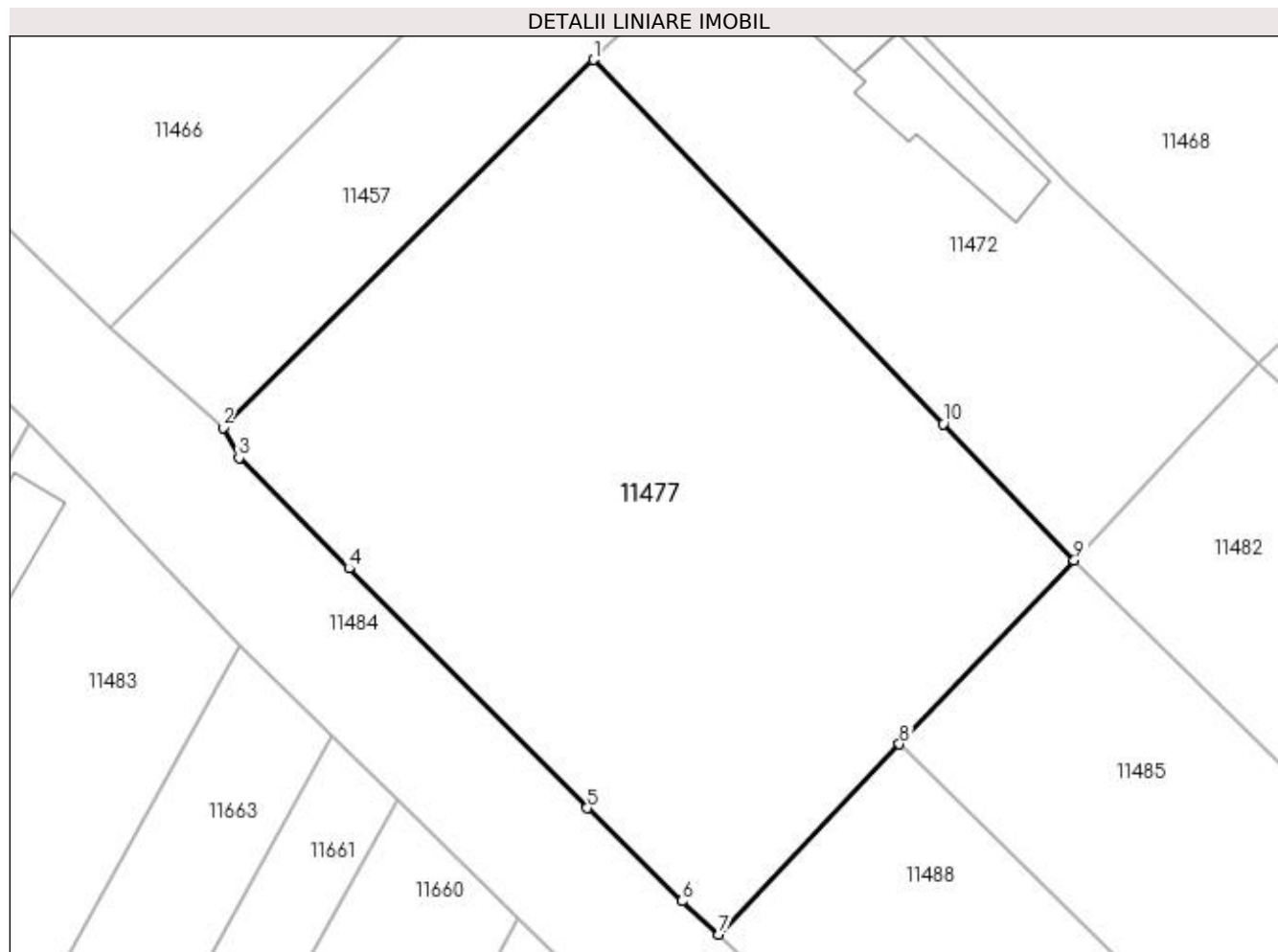
Inscrieri privind dezmembramintele dreptului de proprietate, drepturi reale de garanție și sarcini	Referințe
NU SUNT	

Anexa Nr. 1 La Partea I

Teren

Nr cadastral	Suprafața (mp)*	Observații / Referințe
	Din acte: 1.040 Masurata: 2.191	

* Suprafața este determinată în planul de proiecție Stereo 70.



Date referitoare la teren

Crt	Categorie folosință	Intra vilan	Suprafața (mp)	Tarla	Parcelă	Nr. topo	Observații / Referințe
1	arabil	DA	2.191	24	2	-	

Lungime Segmente

1) Valorile lungimilor segmentelor sunt obținute din proiecție în plan.

Punct început	X / Y	Punct sfârșit	X / Y	Lungime segment (** (m)
1	377.013,096 267.729,003	2	376.984,514 267.700,653	40.257
2	376.984,514 267.700,653	3	376.985,746 267.698,313	2.645
3	376.985,746 267.698,313	4	376.994,221 267.689,793	12.017
4	376.994,221 267.689,793	5	377.012,597 267.671,32	26.056
5	377.012,597 267.671,32	6	377.019,904 267.664,144	10.241

Punct început	X / Y	Punct sfârșit	X / Y	Lungime segment (** (m)
6	377.019,904 267.664,144	7	377.022,763 267.661,578	3.842
7	377.022,763 267.661,578	8	377.036,679 267.676,242	20.216
8	377.036,679 267.676,242	9	377.050,154 267.690,411	19.553
9	377.050,154 267.690,411	10	377.040,054 267.700,928	14.581
10	377.040,054 267.700,928	1	377.013,096 267.729,003	38.922

** Lungimile segmentelor sunt determinate în planul de proiecție Stereo 70 și sunt rotunjite la 1 milimetru.

*** Distanța dintre puncte este formată din segmente cumulate ce sunt mai mici decât valoarea 1 milimetru.

**DATE DESPRE IMOBILUL NR. 11478**

Oficiul de Cadastru și Publicitate Imobiliară DOLJ
Biroul de Cadastru și Publicitate Imobiliară Craiova

A. Partea I. Descrierea imobilului

TEREN Intravilan

Adresa: Loc. Bistretu Nou, Str Oituz, Jud. Dolj, T24,P18

Nr. Crt	Nr cadastral Nr. topografic	Suprafața* (mp)	Observații / Referințe
A1		Din acte: 1.042 Masurata: 1.021	Sector cadastral:21 Teren imprejmuit;

Construcții

Crt	Nr cadastral Nr. topografic	Adresa	Observații / Referințe
A1.1		Loc. Bistretu Nou, Str Oituz, Jud. Dolj	Nr. niveluri:1; S. construita la sol:75 mp;

B. Partea II. Proprietari și acte

Inscrieri privitoare la dreptul de proprietate și alte drepturi reale		Referințe
/		
Act Administrativ nr. TDP NR.103-42747, din 09/02/1995 emis de CJS DAPT DOLJ;		
B1	Intabulare, drept de PROPRIETATE, dobandit prin Constituire, cota actuala 1/1, cota initiala 1/1 1) BERCEANU ION, LIPSA CNP.	A1
Act Normativ nr. 7, din 13/03/1996 emis de PARLAMENTUL ROMÂNIEI (ART.12 ALIN.(14) și ART.37 ALIN.(2));		
B2	Intabulare, drept de PROPRIETATE, dobandit prin Lege, cota actuala 1/1, cota initiala 1/1 1) BERCEANU ION, LIPSA CNP.	A1.1

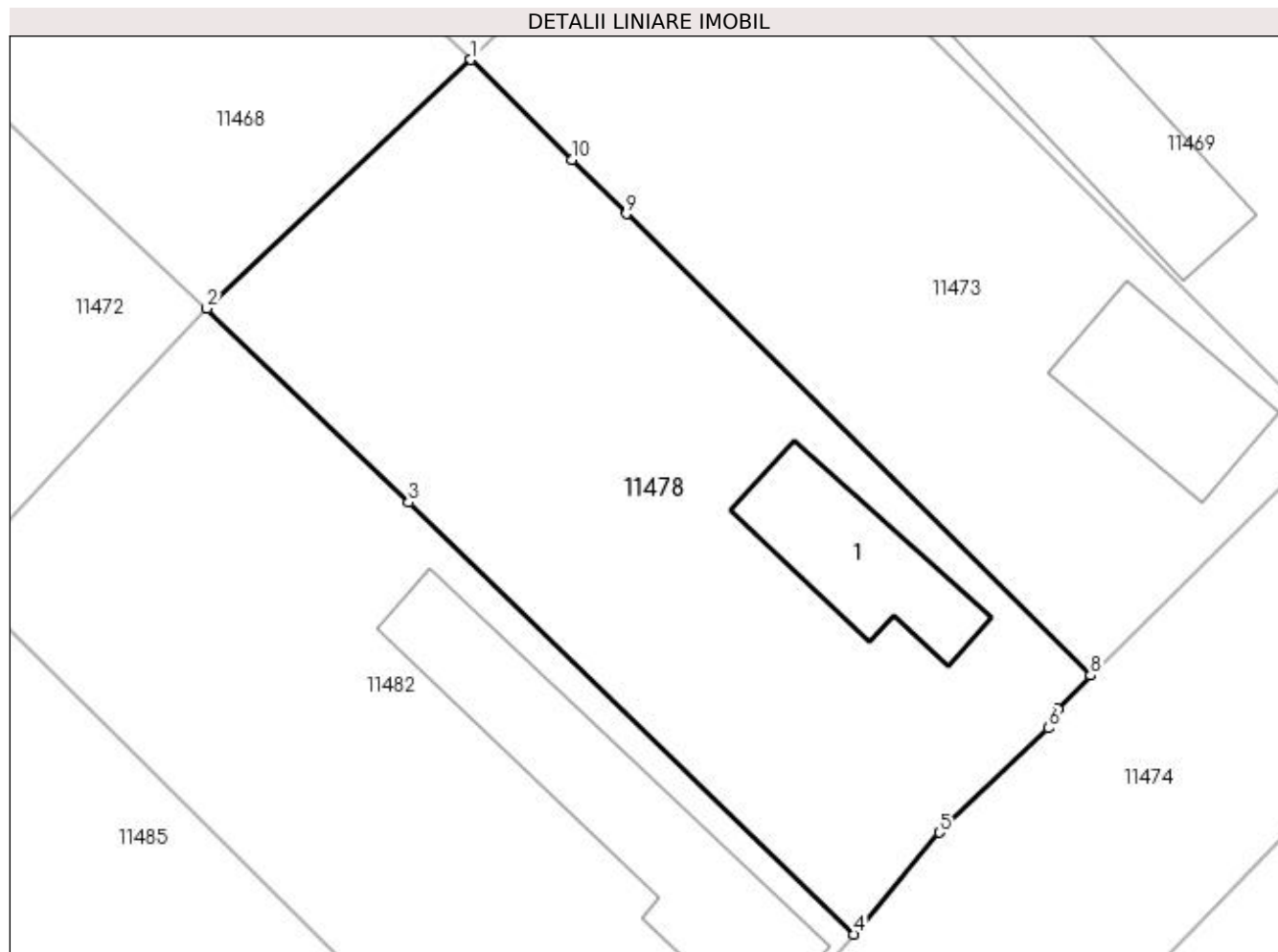
C. Partea III. SARCINI .

Inscrieri privind dezmembramintele dreptului de proprietate, drepturi reale de garanție și sarcini	Referințe
NU SUNT	

Anexa Nr. 1 La Partea I**Teren**

Nr cadastral	Suprafața (mp)*	Observații / Referințe
	Din acte: 1.042 Masurata: 1.021	

* Suprafața este determinată în planul de proiecție Stereo 70.

**Date referitoare la teren**

Crt	Categorie folosință	Intra vilan	Suprafața (mp)	Tarla	Parcelă	Nr. topo	Observații / Referințe
1	curți constructii	DA	1.021	24	18	-	

Date referitoare la construcții

Crt	Număr	Destinație construcție	Supraf. (mp)	Situație juridică	Observații / Referințe
A1.1		construcții de locuinte	75	Cu acte	Nr. niveluri:1; S. construita la sol:75 mp;

Lungime Segmente

1) Valorile lungimilor segmentelor sunt obținute din proiecție în plan.

Punct început	X / Y	Punct sfârșit	X / Y	Lungime segment (** (m)
1	377.079,423 267.719,806	2	377.064,403 267.705,645	20.643
2	377.064,403 267.705,645	3	377.075,891 267.694,617	15.925
3	377.075,891 267.694,617	4	377.101,219 267.670,06	35.278

Punct început	X / Y	Punct sfârșit	X / Y	Lungime segment (** (m)
4	377.101,219 267.670,06	5	377.106,069 267.675,845	7.549
5	377.106,069 267.675,845	6	377.112,293 267.681,793	8.609
6	377.112,293 267.681,793	7	377.112,811 267.682,899	1.221
7	377.112,811 267.682,899	8	377.114,667 267.684,792	2.651
8	377.114,667 267.684,792	9	377.088,278 267.711,035	37.217
9	377.088,278 267.711,035	10	377.085,169 267.714,126	4.384
10	377.085,169 267.714,126	1	377.079,423 267.719,806	8.08

** Lungimile segmentelor sunt determinate în planul de proiecție Stereo 70 și sunt rotunjite la 1 milimetru.

*** Distanța dintre puncte este formată din segmente cumulate ce sunt mai mici decât valoarea 1 milimetru.

**DATE DESPRE IMOBILUL NR. 11479**

Oficiul de Cadastru și Publicitate Imobiliară DOLJ
Biroul de Cadastru și Publicitate Imobiliară Craiova

A. Partea I. Descrierea imobilului

TEREN Intravilan

Adresa: Loc. Bistretu Nou, Str Rovine, Jud. Dolj

Nr. Crt	Nr cadastral Nr. topografic	Suprafața* (mp)	Observații / Referințe
A1		729	Sector cadastral:21 Teren imprejmuit;

B. Partea II. Proprietari și acte

Inscrieri privitoare la dreptul de proprietate și alte drepturi reale		Referințe
/		
Act Normativ nr. 7, din 13/03/1996 emis de PARLAMENTUL ROMANIEI;		
B1	Inscrierea provizorie, drept de PROPRIETATE, dobandit prin Lege, cota actuala 1/1, cota initiala 1/1 1) NEIDENTIFICAT NEIDENTIFICAT	A1

C. Partea III. SARCINI .

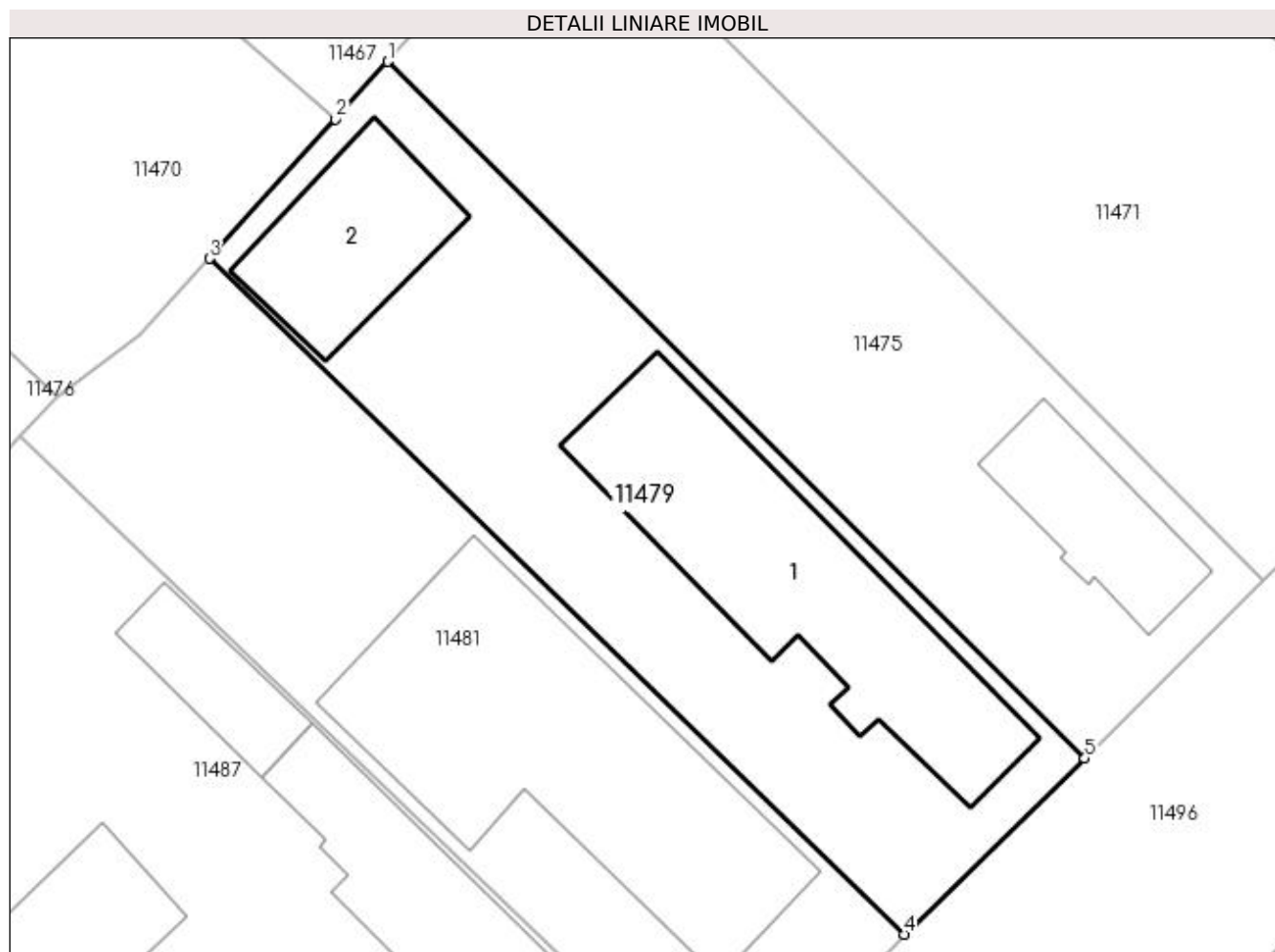
Inscrieri privind dezmembramintele dreptului de proprietate, drepturi reale de garanție și sarcini	Referințe
NU SUNT	

Anexa Nr. 1 La Partea I

Teren

Nr cadastral	Suprafața (mp)*	Observații / Referințe
	729	

* Suprafața este determinată în planul de proiecție Stereo 70.



Date referitoare la teren

Crt	Categorie folosință	Intra vilan	Suprafața (mp)	Tarla	Parcelă	Nr. topo	Observații / Referințe
1	curți constructii	DA	729	25	-	-	

Date referitoare la construcții

Crt	Număr	Destinație construcție	Supraf. (mp)	Situație juridică	Observații / Referințe
A1.1		construcții de locuințe	193	Fara acte	Nr. niveluri:1; S. construita la sol:193 mp;
A1.2		construcții anexa	80	Fara acte	Nr. niveluri:1; S. construita la sol:80 mp;

Lungime Segmente

1) Valorile lungimilor segmentelor sunt obținute din proiecție în plan.

Punct început	X / Y	Punct sfârșit	X / Y	Lungime segment (** (m)
1	377.234,555 267.716,233	2	377.231,746 267.713,138	4.18
2	377.231,746 267.713,138	3	377.224,963 267.705,662	10.095
3	377.224,963 267.705,662	4	377.262,273 267.669,393	52.033

Punct început	X / Y	Punct sfârșit	X / Y	Lungime segment (** (m)
4	377.262,273 267.669,393	5	377.271,974 267.678,84	13.541
5	377.271,974 267.678,84	1	377.234,555 267.716,233	52.9

** Lungimile segmentelor sunt determinate în planul de proiecție Stereo 70 și sunt rotunjite la 1 milimetru.

*** Distanța dintre puncte este formată din segmente cumulate ce sunt mai mici decât valoarea 1 milimetru.

**DATE DESPRE IMOBILUL NR. 11480**

Oficiul de Cadastru și Publicitate Imobiliară DOLJ
Biroul de Cadastru și Publicitate Imobiliară Craiova

A. Partea I. Descrierea imobilului

TEREN Intravilan

Adresa: Loc. Bistretu Nou, Str Calea Dunării, Jud. Dolj, T26,P11

Nr. Crt	Nr cadastral Nr. topografic	Suprafața* (mp)	Observații / Referințe
A1		Din acte: 1.040 Masurata: 1.033	Sector cadastral:21 Teren imprejmuit;

Construcții

Crt	Nr cadastral Nr. topografic	Adresa	Observații / Referințe
A1.1		Loc. Bistretu Nou, Str Calea Dunării, Jud. Dolj	Nr. niveluri:1; S. construita la sol:78 mp;

B. Partea II. Proprietari și acte

Inscrieri privitoare la dreptul de proprietate și alte drepturi reale		Referințe
/		
Act Administrativ nr. TDP NR.426-45331, din 08/10/1996 emis de CJSAPT DOLJ;		
B1	Intabulare, drept de PROPRIETATE, dobandit prin Reconstituire, cota actuala 1/1, cota initiala 1/1 1) COJOCARU DUMITRU, LIPSA CNP.	A1
Act Normativ nr. 7, din 13/03/1996 emis de PARLAMENTUL ROMÂNIEI (ART.12 ALIN.(14) și ART.37 ALIN.(2));		
B2	Intabulare, drept de PROPRIETATE, dobandit prin Lege, cota actuala 1/1, cota initiala 1/1 1) COJOCARU DUMITRU, LIPSA CNP.	A1.1

C. Partea III. SARCINI .

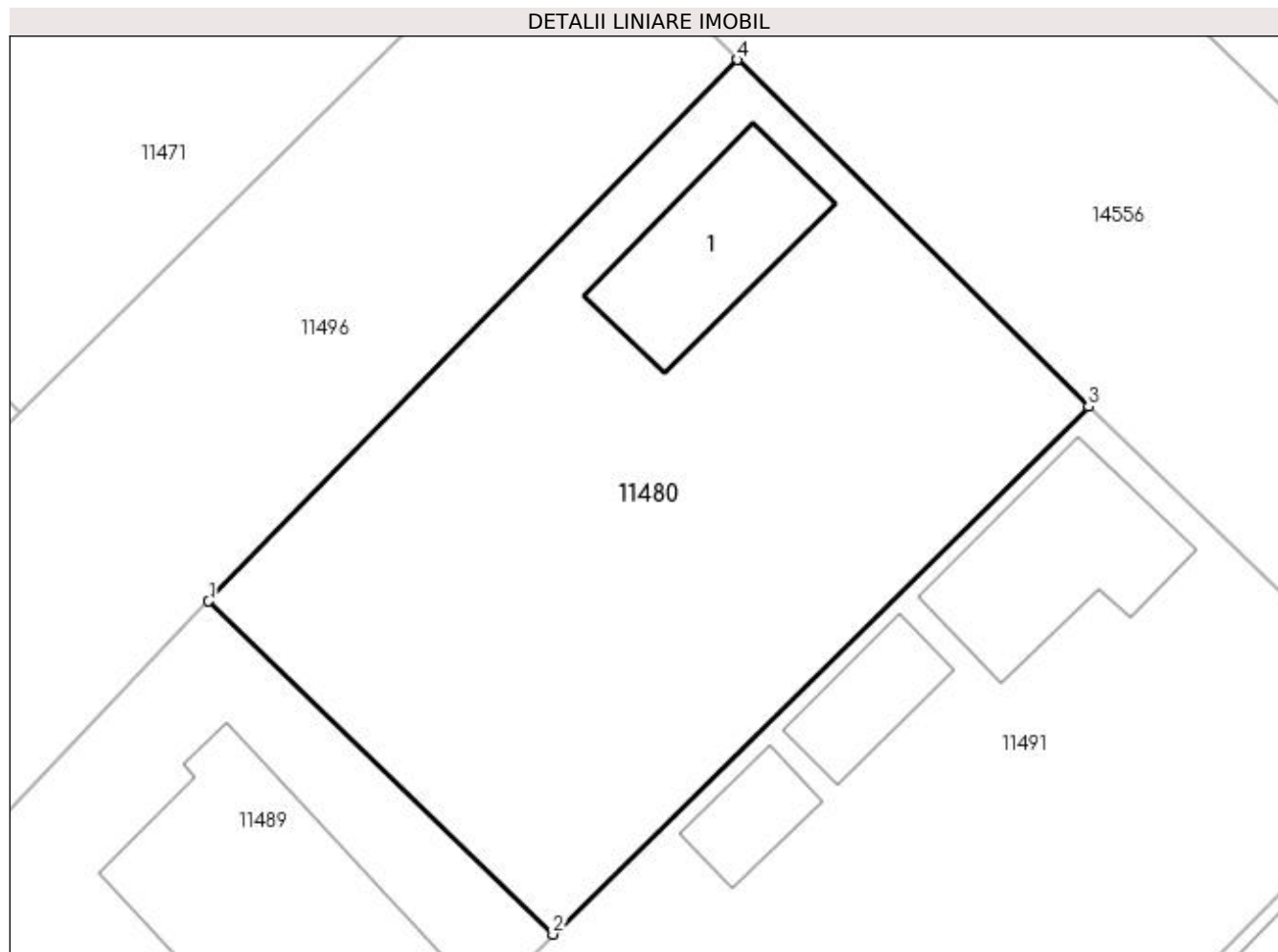
Inscrieri privind dezmembramintele dreptului de proprietate, drepturi reale de garanție și sarcini	Referințe
NU SUNT	

Anexa Nr. 1 La Partea I

Teren

Nr cadastral	Suprafața (mp)*	Observații / Referințe
	Din acte: 1.040 Masurata: 1.033	

* Suprafața este determinată în planul de proiecție Stereo 70.



Date referitoare la teren

Crt	Categorie folosință	Intra vilan	Suprafața (mp)	Tarla	Parcelă	Nr. topo	Observații / Referințe
1	curți constructii	DA	1.033	26	11	-	

Date referitoare la construcții

Crt	Număr	Destinație construcție	Supraf. (mp)	Situație juridică	Observații / Referințe
A1.1		construcții de locuinte	78	Cu acte	Nr. niveluri:1; S. construita la sol:78 mp;

Lungime Segmente

1) Valorile lungimilor segmentelor sunt obținute din proiecție în plan.

Punct început	X / Y	Punct sfârșit	X / Y	Lungime segment (** (m))
1	377.291,652 267.678,425	2	377.309,912 267.660,751	25.413
2	377.309,912 267.660,751	3	377.338,342 267.688,757	39.907
3	377.338,342 267.688,757	4	377.319,7 267.707,166	26.2

Punct început	X / Y	Punct sfârșit	X / Y	Lungime segment (** (m)
4	377.319,7 267.707,166	1	377.291,652 267.678,425	40.159

** Lungimile segmentelor sunt determinate în planul de proiecție Stereo 70 și sunt rotunjite la 1 milimetru.

*** Distanța dintre puncte este formată din segmente cumulate ce sunt mai mici decât valoarea 1 milimetru.

**DATE DESPRE IMOBILUL NR. 11481**

Oficiul de Cadastru și Publicitate Imobiliară DOLJ
Biroul de Cadastru și Publicitate Imobiliară Craiova

A. Partea I. Descrierea imobilului

TEREN Intravilan

Adresa: Loc. Bistretu Nou, Str Rovine, Jud. Dolj, T25,P17

Nr. Crt	Nr cadastral Nr. topografic	Suprafața* (mp)	Observații / Referințe
A1		Din acte: 624 Masurata: 718	Sector cadastral:21 Teren imprejmuit;

Construcții

Crt	Nr cadastral Nr. topografic	Adresa	Observații / Referințe
A1.1		Loc. Bistretu Nou, Str Rovine, Jud. Dolj	Nr. niveluri:1; S. construita la sol:254 mp;

B. Partea II. Proprietari și acte

Inscrieri privitoare la dreptul de proprietate și alte drepturi reale		Referințe
/		
Act Administrativ nr. TDP NR.100-59417, din 09/02/1995 emis de CJSAPT DOLJ;		
B1	Intabulare, drept de PROPRIETATE, dobandit prin Constituire, cota actuala 1/1, cota initiala 1/1 1) STÂNCOI ȘTEFAN, LIPSA CNP.	A1
Act Normativ nr. 7, din 13/03/1996 emis de PARLAMENTUL ROMÂNIEI (ART.12 ALIN.(14) și ART.37 ALIN.(2));		
B2	Intabulare, drept de PROPRIETATE, dobandit prin Lege, cota actuala 1/1, cota initiala 1/1 1) STÂNCOI ȘTEFAN, LIPSA CNP.	A1.1

C. Partea III. SARCINI .

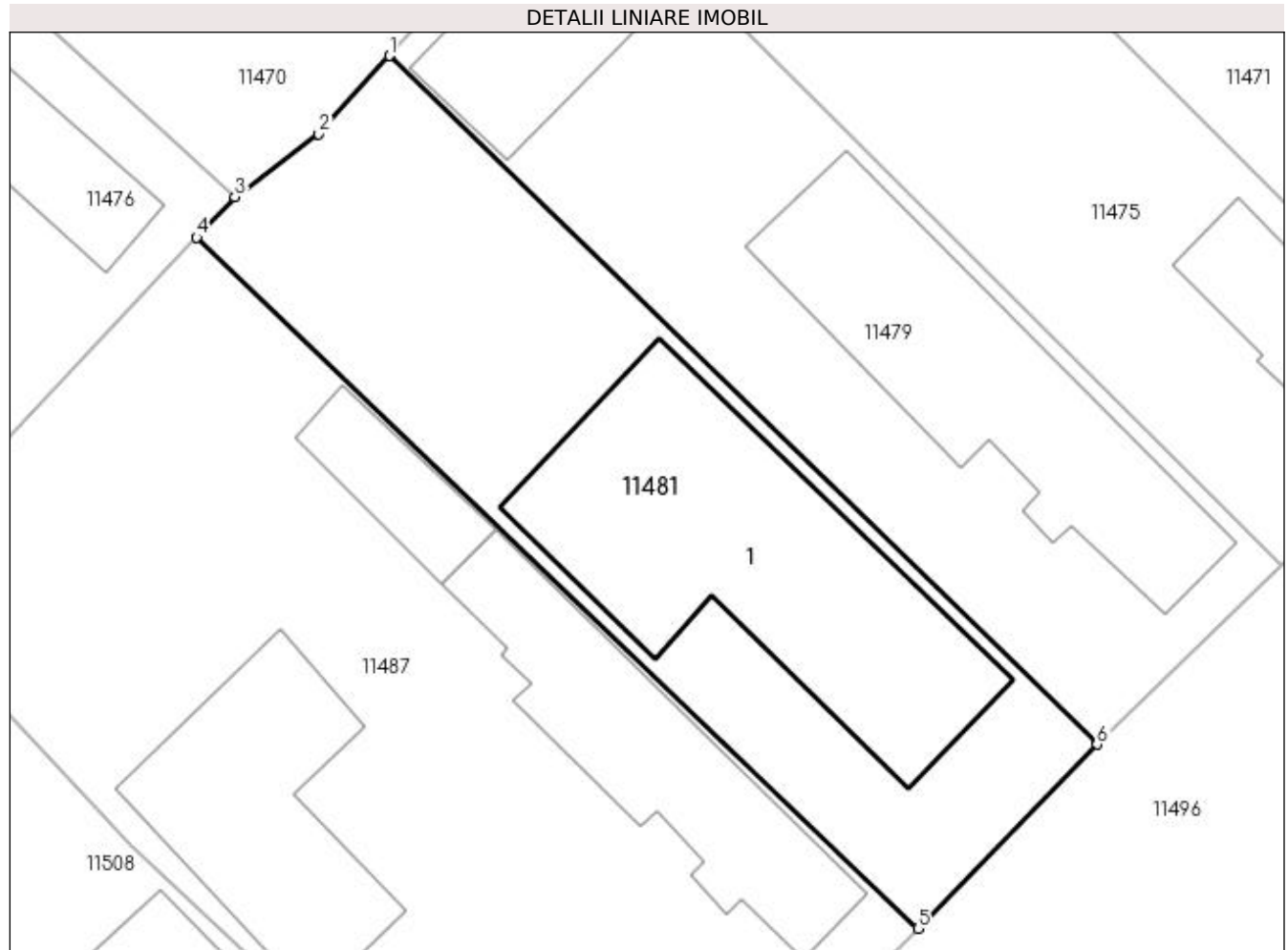
Inscrieri privind dezmembramintele dreptului de proprietate, drepturi reale de garanție și sarcini	Referințe
NU SUNT	

Anexa Nr. 1 La Partea I

Teren

Nr cadastral	Suprafața (mp)*	Observații / Referințe
	Din acte: 624 Masurata: 718	

* Suprafața este determinată în planul de proiecție Stereo 70.



Date referitoare la teren

Crt	Categorie folosință	Intra vilan	Suprafața (mp)	Tarla	Parcelă	Nr. topo	Observații / Referințe
1	curți constructii	DA	718	25	17	-	

Date referitoare la construcții

Crt	Număr	Destinație construcție	Supraf. (mp)	Situație juridică	Observații / Referințe
A1.1		construcții de locuinte	254	Cu acte	Nr. niveluri:1; S. construita la sol:254 mp;

Lungime Segmente

1) Valorile lungimilor segmentelor sunt obținute din proiecție în plan.

Punct început	X / Y	Punct sfârșit	X / Y	Lungime segment (** (m)
1	377.224,963 267.705,662	2	377.221,236 267.701,552	5.548
2	377.221,236 267.701,552	3	377.216,821 267.698,221	5.531
3	377.216,821 267.698,221	4	377.214,804 267.696,086	2.937

Punct început	X / Y	Punct sfârșit	X / Y	Lungime segment (** (m)
4	377.214,804 267.696,086	5	377.252,822 267.659,687	52.633
5	377.252,822 267.659,687	6	377.262,273 267.669,393	13.547
6	377.262,273 267.669,393	1	377.224,963 267.705,662	52.033

** Lungimile segmentelor sunt determinate în planul de proiecție Stereo 70 și sunt rotunjite la 1 milimetru.

*** Distanța dintre puncte este formată din segmente cumulate ce sunt mai mici decât valoarea 1 milimetru.

**DATE DESPRE IMOBILUL NR. 11482**

Oficiul de Cadastru și Publicitate Imobiliară DOLJ
Biroul de Cadastru și Publicitate Imobiliară Craiova

A. Partea I. Descrierea imobilului

TEREN Intravilan

Adresa: Loc. Bistretu Nou, Str Oituz, Jud. Dolj, T24,P19

Nr. Crt	Nr cadastral Nr. topografic	Suprafața* (mp)	Observații / Referințe
A1		Din acte: 1.042 Masurata: 1.090	Sector cadastral:21 Teren imprejmuit;

Construcții

Crt	Nr cadastral Nr. topografic	Adresa	Observații / Referințe
A1.1		Loc. Bistretu Nou, Str Oituz, Jud. Dolj	Nr. niveluri:1; S. construita la sol:157 mp;

B. Partea II. Proprietari și acte

Inscrieri privitoare la dreptul de proprietate și alte drepturi reale		Referințe
/		
Act Administrativ nr. TDP NR.366-44327, din 18/07/1996 emis de CJSAPT DOLJ;		
B1	Intabulare, drept de PROPRIETATE, dobandit prin Reconstituire, cota actuala 1/1, cota initiala 1/1 1) DITOIU ILIE, LIPSA CNP.	A1
Act Normativ nr. 7, din 13/03/1996 emis de PARLAMENTUL ROMÂNIEI (ART.12 ALIN.(14) și ART.37 ALIN.(2));		
B2	Intabulare, drept de PROPRIETATE, dobandit prin Lege, cota actuala 1/1, cota initiala 1/1 1) DITOIU ILIE, LIPSA CNP.	A1.1

C. Partea III. SARCINI .

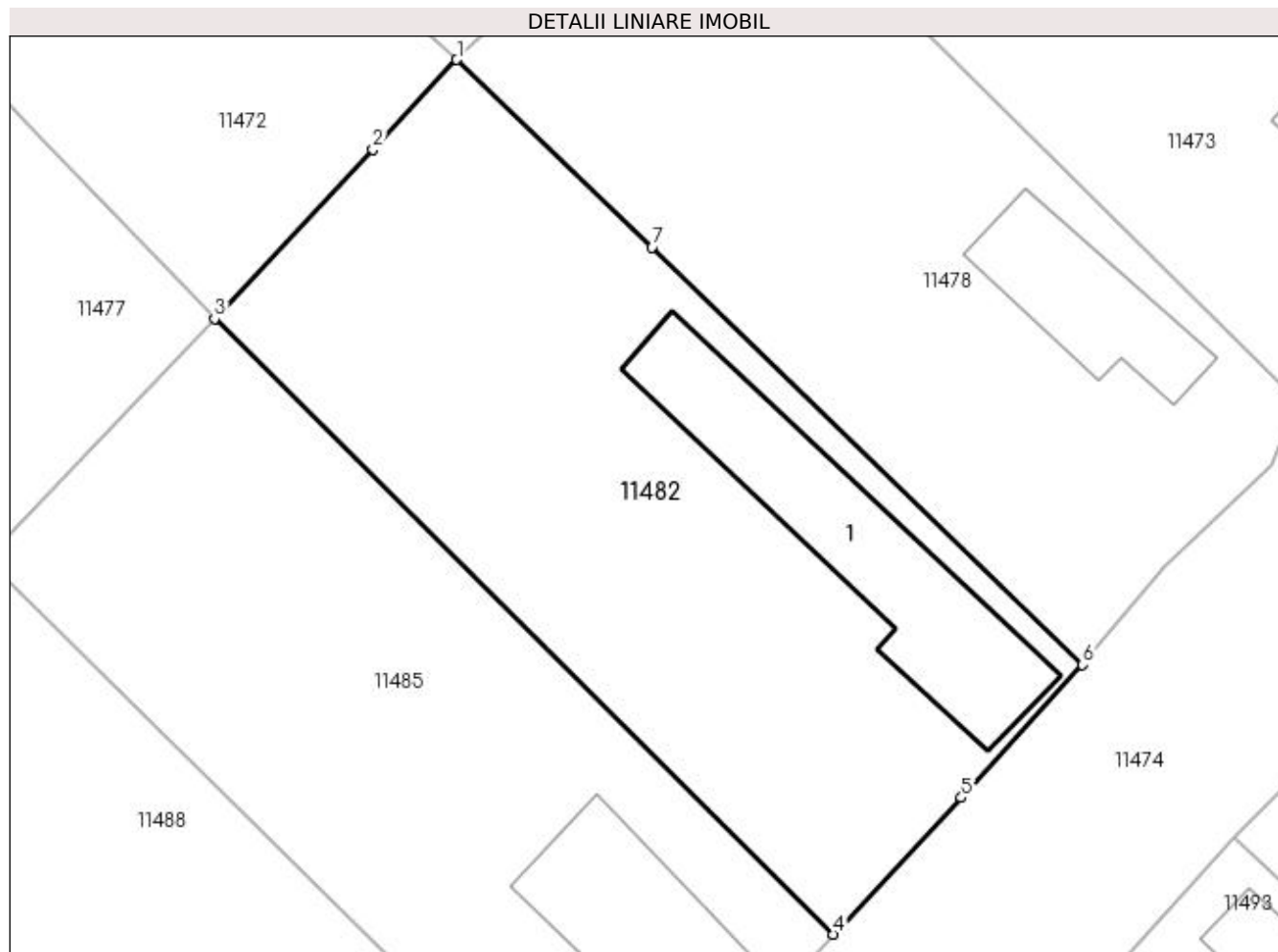
Inscrieri privind dezmembramintele dreptului de proprietate, drepturi reale de garanție și sarcini	Referințe
NU SUNT	

Anexa Nr. 1 La Partea I

Teren

Nr cadastral	Suprafața (mp)*	Observații / Referințe
	Din acte: 1.042 Masurata: 1.090	

* Suprafața este determinată în planul de proiecție Stereo 70.



Date referitoare la teren

Crt	Categorie folosință	Intra vilan	Suprafața (mp)	Tarla	Parcelă	Nr. topo	Observații / Referințe
1	curți constructii	DA	1.090	24	19	-	

Date referitoare la construcții

Crt	Număr	Destinație construcție	Supraf. (mp)	Situație juridică	Observații / Referințe
A1.1		construcții de locuinte	157	Cu acte	Nr. niveluri:1; S. construita la sol:157 mp;

Lungime Segmente

1) Valorile lungimilor segmentelor sunt obținute din proiecție în plan.

Punct început	X / Y	Punct sfârșit	X / Y	Lungime segment (** (m)
1	377.064,403 267.705,645	2	377.059,472 267.700,374	7.218
2	377.059,472 267.700,374	3	377.050,154 267.690,411	13.641
3	377.050,154 267.690,411	4	377.086,546 267.654,204	51.335

Punct început	X / Y	Punct sfârșit	X / Y	Lungime segment (** (m)
4	377.086,546 267.654,204	5	377.094,086 267.662,232	11.014
5	377.094,086 267.662,232	6	377.101,219 267.670,06	10.59
6	377.101,219 267.670,06	7	377.075,891 267.694,617	35.278
7	377.075,891 267.694,617	1	377.064,403 267.705,645	15.925

** Lungimile segmentelor sunt determinate în planul de proiecție Stereo 70 și sunt rotunjite la 1 milimetru.

*** Distanța dintre puncte este formată din segmente cumulate ce sunt mai mici decât valoarea 1 milimetru.

**DATE DESPRE IMOBILUL NR. 11483**

Oficiul de Cadastru și Publicitate Imobiliară DOLJ
Biroul de Cadastru și Publicitate Imobiliară Craiova

A. Partea I. Descrierea imobilului

TEREN Intravilan

Adresa: Loc. Bistretu Nou, Str Dorobanti, Nr. 27, Jud. Dolj, FOST TARLAUA 6, PARCELA 40/1

Nr. Crt	Nr cadastral Nr. topografic	Suprafața* (mp)	Observații / Referințe
A1	30071	Din acte: 1.000 Masurata: 872	Sector cadastral:21 Teren imprejmuit;

Construcții

Crt	Nr cadastral Nr. topografic	Adresa	Observații / Referințe
A1.1	30071-C1	Loc. Bistretu Nou, Str Dorobanti, Nr. 27, Jud. Dolj, FOST TARLAUA 6, PARCELA 40/1	Nr. niveluri:1; S. construita la sol:50 mp; Locuinta compusa din doua camere, hol, construita din paiente in anul 1971, fara fundatie, acoperita cu tigla, fara certificat de performanta energetica
A1.2	30071-C2	Loc. Bistretu Nou, Str Dorobanti, Nr. 27, Jud. Dolj, FOST TARLAUA 6, PARCELA 40/1	Nr. niveluri:1; S. construita la sol:26 mp; Sofru din chirpici, construit in anul 1985, fara fundatie, acoperita cu tigla, fara certificat de performanta energetica
A1.3	30071-C3	Loc. Bistretu Nou, Str Dorobanti, Nr. 27, Jud. Dolj, FOST TARLAUA 6, PARCELA 40/1	Nr. niveluri:1; S. construita la sol:25 mp; Anexa gospodareasca din chirpici, acoperis cu tigla, construita in anul 1985, fara certificat de performanta energetica
A1.4	30071-C4	Loc. Bistretu Nou, Str Dorobanti, Nr. 27, Jud. Dolj, FOST TARLAUA 6, PARCELA 40/1	Nr. niveluri:1; S. construita la sol:25 mp; Grajd din chirpici, construit in anul 1985, acoperit cu tigla, fara certificat de performanta energetica
A1.5	30071-C5	Loc. Bistretu Nou, Str Dorobanti, Nr. 27, Jud. Dolj, FOST TARLAUA 6, PARCELA 40/1	Nr. niveluri:1; S. construita la sol:34 mp; Magazie din lemn, construita in anul 1985, acoperita cu placi azbociment, fara certificat de performanta energetica

B. Partea II. Proprietari și acte

Inscrieri privitoare la dreptul de proprietate și alte drepturi reale	Referințe
56572 / 16/08/2011	
Act Administrativ nr. TDP NR 1569-59363, din 18/11/1998 emis de CJS DAPT DOLJ (certificat nr 6188/04.08.2011 Primaria Bistret, CNS nr 5011/26.07.2011 Primaria Bistret);	
B1	Intabulare, drept de PROPRIETATE lege, dobandit prin Conventie, cota actuala 1/1, cota initiala 1/1 1) DICA GHEORGHE
68583 / 27/09/2011	
Act Notarial nr. CVC 844, din 23/09/2011 emis de NP DIACONESCU GELU;	
B2	Intabulare, drept de PROPRIETATE, dobandit prin Conventie, cota actuala 1/1, cota initiala 1/1 1) PIRVULESCU NICUSOR CRISTINEL 2) PIRVULESCU ALEXANDRA GEORGIANA
/	
Act Normativ nr. 7, din 13/03/1996 emis de PARLAMENTUL ROMÂNIEI (ART.12 ALIN.(14) și ART.37 ALIN.(2));	
B3	Intabulare, drept de PROPRIETATE, dobandit prin Lege, cota actuala 1/1, cota initiala 1/1 1) PIRVULESCU NICUSOR CRISTINEL 2) DICA GHEORGHE 3) PIRVULESCU ALEXANDRA GEORGIANA

C. Partea III. SARCINI .

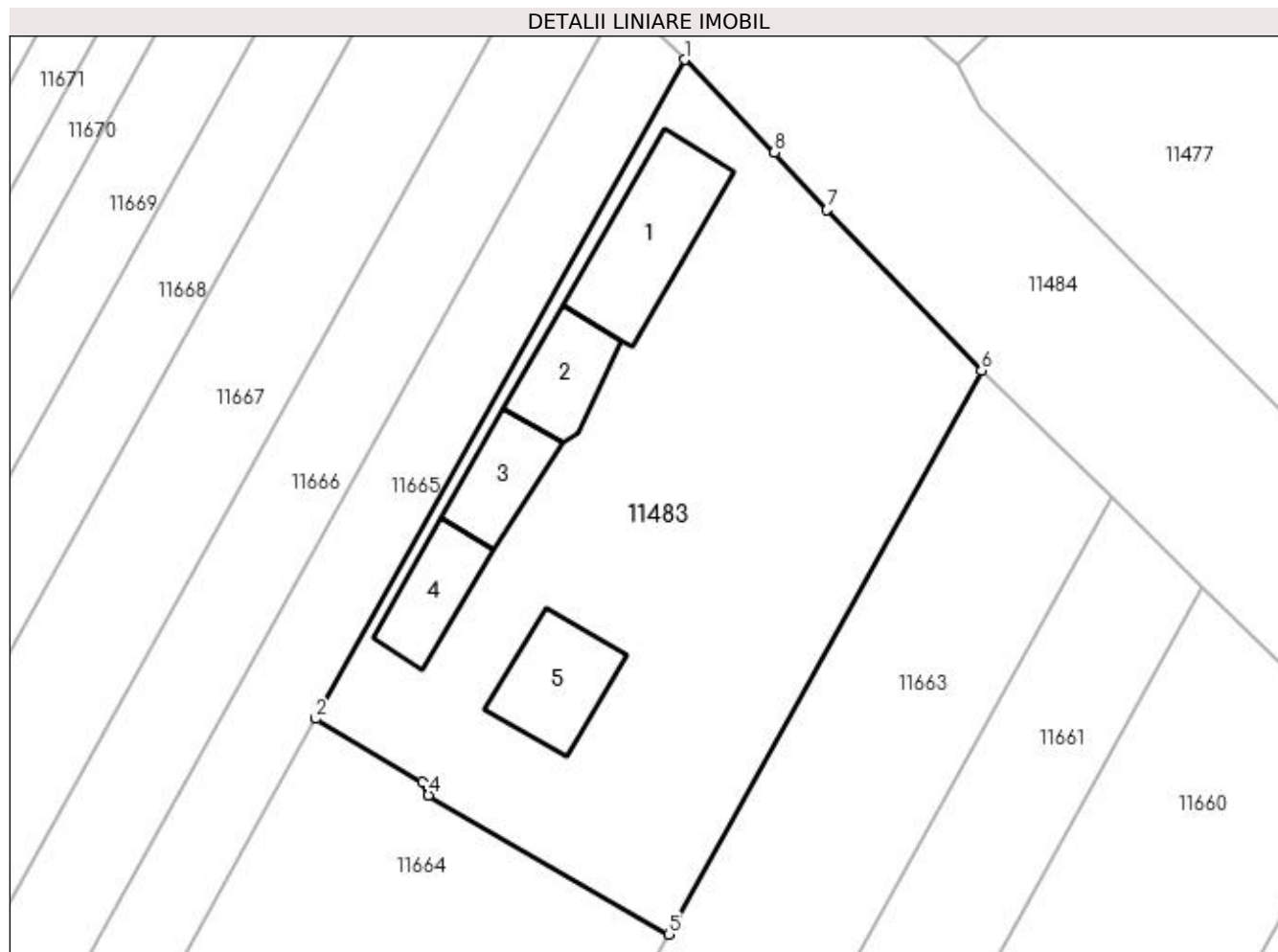
Inscrieri privind dezmembramintele dreptului de proprietate, drepturi reale de garanție și sarcini	Referințe
NU SUNT	

Anexa Nr. 1 La Partea I

Teren

Nr cadastral	Suprafața (mp)*	Observații / Referințe
30071	Din acte: 1.000 Masurata: 872	

* Suprafața este determinată în planul de proiecție Stereo 70.



Date referitoare la teren

Crt	Categorie folosință	Intra vilan	Suprafața (mp)	Tarla	Parcelă	Nr. topo	Observații / Referințe
1	curți constructii	DA	872	6	40/1	-	

Date referitoare la construcții

Crt	Număr	Destinație construcție	Supraf. (mp)	Situație juridică	Observații / Referințe
A1.1	30071-C1	construcții de locuințe	Din acte: 0 Masurata: 50	Cu acte	Nr. niveluri:1; S. construita la sol:50 mp; Locuinta compusa din doua camere, hol, construita din paiente in anul 1971, fara fundatie, acoperita cu tigla, fara certificat de performanta energetica
A1.2	30071-C2	construcții anexa	Din acte: 0 Masurata: 26	Cu acte	Nr. niveluri:1; S. construita la sol:26 mp; Sofru din chirpici, construit in anul 1985, fara fundatie, acoperita cu tigla, fara certificat de performanta energetica
A1.3	30071-C3	construcții anexa	Din acte: 0 Masurata: 25	Cu acte	Nr. niveluri:1; S. construita la sol:25 mp; Anexa gospodareasca din chirpici, acoperis cu tigla, construita in anul 1985, fara certificat de performanta energetica
A1.4	30071-C4	construcții anexa	Din acte: 0 Masurata: 25	Cu acte	Nr. niveluri:1; S. construita la sol:25 mp; Grajd din chirpici, construit in anul 1985, acoperit cu tigla, fara certificat de performanta energetica
A1.5	30071-C5	construcții anexa	Din acte: 0 Masurata: 34	Cu acte	Nr. niveluri:1; S. construita la sol:34 mp; Magazie din lemn, construita in anul 1985, acoperita cu placi azbociment, fara certificat de performanta energetica

Lungime Segmente

1) Valorile lungimilor segmentelor sunt obținute din proiecție în plan.

Punct început	X / Y	Punct sfârșit	X / Y	Lungime segment (** (m)
1	376.969,545 267.700,954	2	376.949,287 267.664,76	41.478
2	376.949,287 267.664,76	3	376.955,137 267.661,286	6.804
3	376.955,137 267.661,286	4	376.955,483 267.660,56	0.804
4	376.955,483 267.660,56	5	376.968,662 267.652,93	15.228
5	376.968,662 267.652,93	6	376.985,854 267.683,887	35.41
6	376.985,854 267.683,887	7	376.977,356 267.692,707	12.248
7	376.977,356 267.692,707	8	376.974,479 267.695,866	4.273
8	376.974,479 267.695,866	1	376.969,545 267.700,954	7.087

** Lungimile segmentelor sunt determinate în planul de proiecție Stereo 70 și sunt rotunjite la 1 milimetru.

*** Distanța dintre puncte este formată din segmente cumulate ce sunt mai mici decât valoarea 1 milimetru.

**DATE DESPRE IMOBILUL NR. 11484**

Oficiul de Cadastru și Publicitate Imobiliară DOLJ
 Biroul de Cadastru și Publicitate Imobiliară Craiova

A. Partea I. Descrierea imobilului

TEREN Intravilan

Adresa: Loc. Bistretu Nou, Jud. Dolj, STRADA MARASTI

Nr. Crt	Nr cadastral Nr. topografic	Suprafața* (mp)	Observații / Referințe
A1	37548	Din acte: 8.913 Masurata: 8.691	Sector cadastral:21 Teren imprejmuit;

B. Partea II. Proprietari și acte

Inscrieri privitoare la dreptul de proprietate și alte drepturi reale	Referințe
22232 / 01/02/2021	
Act Normativ nr. HG nr 965, din 18/09/2002 emis de Guvernul Romaniei (act administrativ nr HG nr 596 din 03.08.2011, emis de Guvernul Romaniei;act administrativ nr 7075 din 25.11.2020, emis de Primaria Bistret);	
B1	A1
Intabulare, drept de PROPRIETATE, dobandit prin Lege, cota actuala 1/1, cota initiala 1/1	
1) COMUNA BISTRET , CIF:4553895	

C. Partea III. SARCINI .

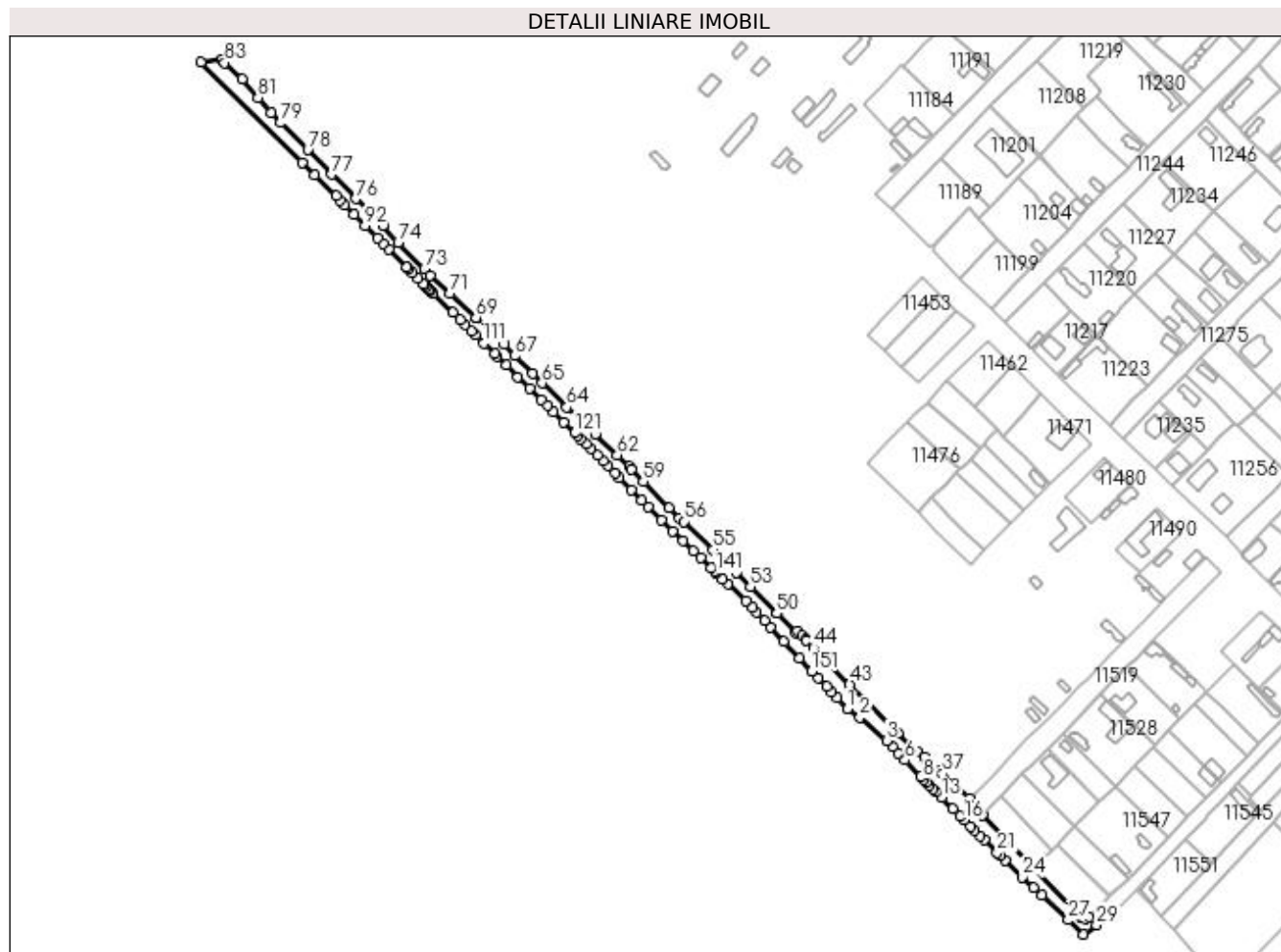
Inscrieri privind dezmembramintele dreptului de proprietate, drepturi reale de garanție și sarcini	Referințe
NU SUNT	

Anexa Nr. 1 La Partea I

Teren

Nr cadastral	Suprafața (mp)*	Observații / Referințe
37548	Din acte: 8.913 Masurata: 8.691	

* Suprafața este determinată în planul de proiecție Stereo 70.



Date referitoare la teren

Crt	Categorie folosință	Intravilan	Suprafața (mp)	Tarla	Parcelă	Nr. topo	Observații / Referințe
1	drum	DA	8.691	-	-	-	Teren intravilan împrejmuit cu gard sarma ghimpata, gard lemn, gard plasa de sarma, gard beton si limita conventionala.

Lungime Segmente

1) Valorile lungimilor segmentelor sunt obținute din proiecție în plan.

Punct început	X / Y	Punct sfârșit	X / Y	Lungime segment
1	377.138,244 267.529,368	2	377.147,084 267.523,421	10.654
4	377.169,764 267.502,64	5	377.174,318 267.497,987	6.511
7	377.189,909 267.481,86	8	377.191,815 267.479,957	2.693
10	377.196,219 267.475,558	11	377.198,427 267.473,353	3.12
2	377.147,084 267.523,421	3	377.165,834 267.506,943	24.962
5	377.174,318 267.497,987	6	377.178,872 267.493,334	6.511
8	377.191,815 267.479,957	9	377.194,015 267.477,76	3.109
11	377.198,427 267.473,353	12	377.200,639 267.471,144	3.126
3	377.165,834 267.506,943	4	377.169,764 267.502,64	5.828
6	377.178,872 267.493,334	7	377.189,909 267.481,86	15.921
9	377.194,015 267.477,76	10	377.196,219 267.475,558	3.116
12	377.200,639 267.471,144	13	377.204,73 267.467,059	5.781

Punct început	X / Y	Punct sfârșit	X / Y	Lungime segment	Punct început	X / Y	Punct sfârșit	X / Y	Lungime segment	Punct început	X / Y	Punct sfârșit	X / Y	Lungime segment
13	377.204,73 267.467,059	14	377.212,691 267.459,178	11.202	14	377.212,691 267.459,178	15	377.218,025 267.453,898	7.505	15	377.218,025 267.453,898	16	377.220,714 267.451,235	3.784
16	377.220,714 267.451,235	17	377.225,297 267.446,698	6.449	17	377.225,297 267.446,698	18	377.227,961 267.444,061	3.748	18	377.227,961 267.444,061	19	377.232,021 267.440,041	5.713
19	377.232,021 267.440,041	20	377.234,774 267.437,316	3.874	20	377.234,774 267.437,316	21	377.243,884 267.428,297	12.819	21	377.243,884 267.428,297	22	377.246,014 267.426,189	2.997
22	377.246,014 267.426,189	23	377.249,447 267.422,79	4.831	23	377.249,447 267.422,79	24	377.261,774 267.410,994	17.062	24	377.261,774 267.410,994	25	377.269,653 267.403,455	10.905
25	377.269,653 267.403,455	26	377.275,226 267.398,122	7.714	26	377.275,226 267.398,122	27	377.293,99 267.380,566	25.696	27	377.293,99 267.380,566	28	377.304,736 267.370,512	14.716
28	377.304,736 267.370,512	29	377.313,905 267.377,159	11.325	29	377.313,905 267.377,159	30	377.308,334 267.382,692	7.852	30	377.308,334 267.382,692	31	377.306,0 267.381,494	2.624
31	377.306,0 267.381,494	32	377.303,963 267.382,044	2.11	32	377.303,963 267.382,044	33	377.302,483 267.382,869	1.694	33	377.302,483 267.382,869	34	377.268,874 267.417,872	48.526
34	377.268,874 267.417,872	35	377.233,408 267.454,809	51.207	35	377.233,408 267.454,809	36	377.224,382 267.466,605	14.853	36	377.224,382 267.466,605	37	377.205,43 267.483,86	25.63
37	377.205,43 267.483,86	38	377.203,006 267.486,067	3.278	38	377.203,006 267.486,067	39	377.192,638 267.495,507	14.022	39	377.192,638 267.495,507	40	377.187,564 267.499,306	6.339
40	377.187,564 267.499,306	41	377.174,075 267.512,304	18.732	41	377.174,075 267.512,304	42	377.152,281 267.534,296	30.962	42	377.152,281 267.534,296	43	377.139,853 267.546,921	17.716
43	377.139,853 267.546,921	44	377.114,442 267.572,52	36.07	44	377.114,442 267.572,52	45	377.108,993 267.578,01	7.735	45	377.108,993 267.578,01	46	377.109,404 267.578,506	0.644
46	377.109,404 267.578,506	47	377.106,231 267.581,077	4.084	47	377.106,231 267.581,077	48	377.102,856 267.584,299	4.666	48	377.102,856 267.584,299	49	377.101,58 267.583,009	1.814
49	377.101,58 267.583,009	50	377.088,305 267.596,741	19.1	50	377.088,305 267.596,741	51	377.088,42 267.596,867	0.171	51	377.088,42 267.596,867	52	377.089,065 267.597,524	0.921
52	377.089,065 267.597,524	53	377.069,782 267.615,64	26.458	53	377.069,782 267.615,64	54	377.059,858 267.625,79	14.195	54	377.059,858 267.625,79	55	377.043,366 267.641,568	22.824
55	377.043,366 267.641,568	56	377.022,763 267.661,578	28.721	56	377.022,763 267.661,578	57	377.019,904 267.664,144	3.842	57	377.019,904 267.664,144	58	377.012,597 267.671,32	10.241
58	377.012,597 267.671,32	59	376.994,221 267.689,793	26.056	59	376.994,221 267.689,793	60	376.985,746 267.698,313	12.017	60	376.985,746 267.698,313	61	376.984,514 267.700,653	2.645
61	376.984,514 267.700,653	62	376.975,863 267.708,388	11.605	62	376.975,863 267.708,388	63	376.960,353 267.723,118	21.39	63	376.960,353 267.723,118	64	376.940,351 267.742,119	27.588
64	376.940,351 267.742,119	65	376.922,941 267.759,264	24.435	65	376.922,941 267.759,264	66	376.916,177 267.765,925	9.493	66	376.916,177 267.765,925	67	376.903,685 267.778,49	17.718
67	376.903,685 267.778,49	68	376.896,248 267.786,472	10.91	68	376.896,248 267.786,472	69	376.876,187 267.805,509	27.656	69	376.876,187 267.805,509	70	376.876,179 267.805,516	0.011
70	376.876,179 267.805,516	71	376.857,688 267.822,657	25.214	71	376.857,688 267.822,657	72	376.844,077 267.835,371	18.625	72	376.844,077 267.835,371	73	376.839,932 267.839,644	5.953
73	376.839,932 267.839,644	74	376.821,39 267.858,17	26.211	74	376.821,39 267.858,17	75	376.810,511 267.869,983	16.059	75	376.810,511 267.869,983	76	376.791,43 267.889,268	27.129
76	376.791,43 267.889,268	77	376.774,544 267.906,507	24.131	77	376.774,544 267.906,507	78	376.757,658 267.923,747	24.132	78	376.757,658 267.923,747	79	376.738,478 267.942,782	27.022
79	376.738,478 267.942,782	80	376.731,65 267.950,014	9.946	80	376.731,65 267.950,014	81	376.722,497 267.960,429	13.865	81	376.722,497 267.960,429	82	376.711,134 267.973,438	17.273
82	376.711,134 267.973,438	83	376.699,013 267.985,068	16.798	83	376.699,013 267.985,068	84	376.696,808 267.987,305	3.141	84	376.696,808 267.987,305	85	376.682,225 267.985,389	14.708
85	376.682,225 267.985,389	86	376.753,658 267.914,897	100.358	86	376.753,658 267.914,897	87	376.762,44 267.906,095	12.434	87	376.762,44 267.906,095	88	376.777,368 267.891,134	21.135
88	376.777,368 267.891,134	89	376.780,377 267.888,118	4.26	89	376.780,377 267.888,118	90	376.783,734 267.884,754	4.752	90	376.783,734 267.884,754	91	376.790,129 267.878,345	9.054
91	376.790,129 267.878,345	92	376.798,013 267.870,443	11.162	92	376.798,013 267.870,443	93	376.807,0 267.861,436	12.724	93	376.807,0 267.861,436	94	376.810,89 267.857,538	5.507
94	376.810,89 267.857,538	95	376.814,817 267.853,602	5.56	95	376.814,817 267.853,602	96	376.827,418 267.840,973	17.84	96	376.827,418 267.840,973	97	376.828,483 267.839,906	1.508
97	376.828,483 267.839,906	98	376.831,414 267.836,968	4.15	98	376.831,414 267.836,968	99	376.835,416 267.832,956	5.667	99	376.835,416 267.832,956	100	376.839,426 267.828,938	5.677
100	376.839,426 267.828,938	101	376.840,16 267.828,202	1.039	101	376.840,16 267.828,202	102	376.841,075 267.827,323	1.269	102	376.841,075 267.827,323	103	376.843,188 267.825,292	2.931
103	376.843,188 267.825,292	104	376.844,217 267.824,303	1.427	104	376.844,217 267.824,303	105	376.846,162 267.822,389	2.729	105	376.846,162 267.822,389	106	376.859,862 267.808,905	19.223
106	376.859,862 267.808,905	107	376.864,835 267.804,01	6.978	107	376.864,835 267.804,01	108	376.868,548 267.800,356	5.209	108	376.868,548 267.800,356	109	376.872,992 267.795,983	6.235
109	376.872,992 267.795,983	110	376.875,943 267.793,078	4.141	110	376.875,943 267.793,078	111	376.881,854 267.787,261	8.293	111	376.881,854 267.787,261	112	376.889,373 267.779,86	10.55

Punct început	X / Y	Punct sfârșit	X / Y	Lungime segment	Punct început	X / Y	Punct sfârșit	X / Y	Lungime segment	Punct început	X / Y	Punct sfârșit	X / Y	Lungime segment
112	376.889,373 267.779,86	113	376.891,199 267.778,063	2.562	113	376.891,199 267.778,063	114	376.897,599 267.771,764	8.98	114	376.897,599 267.771,764	115	376.905,848 267.763,645	11.574
115	376.905,848 267.763,645	116	376.914,121 267.755,503	11.608	116	376.914,121 267.755,503	117	376.922,418 267.747,337	11.641	117	376.922,418 267.747,337	118	376.926,576 267.743,245	5.834
118	376.926,576 267.743,245	119	376.930,739 267.739,147	5.842	119	376.930,739 267.739,147	120	376.938,388 267.731,619	10.732	120	376.938,388 267.731,619	121	376.946,058 267.724,07	10.762
121	376.946,058 267.724,07	122	376.948,153 267.722,008	2.94	122	376.948,153 267.722,008	123	376.950,25 267.719,944	2.942	123	376.950,25 267.719,944	124	376.953,749 267.716,501	4.909
124	376.953,749 267.716,501	125	376.957,251 267.713,054	4.914	125	376.957,251 267.713,054	126	376.962,162 267.708,22	6.891	126	376.962,162 267.708,22	127	376.966,027 267.704,416	5.423
127	376.966,027 267.704,416	128	376.969,545 267.700,954	4.936	128	376.969,545 267.700,954	129	376.974,479 267.695,866	7.087	129	376.974,479 267.695,866	130	376.977,356 267.692,707	4.273
130	376.977,356 267.692,707	131	376.985,854 267.683,887	12.248	131	376.985,854 267.683,887	132	376.992,983 267.676,897	9.984	132	376.992,983 267.676,897	133	376.997,997 267.671,981	7.022
133	376.997,997 267.671,981	134	377.007,302 267.662,857	13.032	134	377.007,302 267.662,857	135	377.015,279 267.655,036	11.171	135	377.015,279 267.655,036	136	377.022,316 267.648,136	9.855
136	377.022,316 267.648,136	137	377.029,495 267.641,097	10.054	137	377.029,495 267.641,097	138	377.034,841 267.636,011	7.379	138	377.034,841 267.636,011	139	377.042,125 267.628,96	10.138
139	377.042,125 267.628,96	140	377.044,557 267.626,606	3.385	140	377.044,557 267.626,606	141	377.045,773 267.625,429	1.692	141	377.045,773 267.625,429	142	377.050,12 267.621,222	6.049
142	377.050,12 267.621,222	143	377.053,818 267.617,641	5.148	143	377.053,818 267.617,641	144	377.066,673 267.605,716	17.534	144	377.066,673 267.605,716	145	377.071,115 267.600,977	6.495
145	377.071,115 267.600,977	146	377.074,28 267.597,602	4.627	146	377.074,28 267.597,602	147	377.079,835 267.591,675	8.123	147	377.079,835 267.591,675	148	377.084,136 267.587,088	6.288
148	377.084,136 267.587,088	149	377.093,5 267.577,099	13.692	149	377.093,5 267.577,099	150	377.104,384 267.565,488	15.915	150	377.104,384 267.565,488	151	377.113,153 267.556,133	12.822
151	377.113,153 267.556,133	152	377.117,641 267.551,346	6.562	152	377.117,641 267.551,346	153	377.123,375 267.545,23	8.384	153	377.123,375 267.545,23	154	377.127,075 267.541,283	5.41
154	377.127,075 267.541,283	155	377.130,786 267.537,324	5.426	155	377.130,786 267.537,324	1	377.138,244 267.529,368	10.905					

** Lungimile segmentelor sunt determinate în planul de proiecție Stereo 70 și sunt rotunjite la 1 milimetru.

*** Distanța dintre puncte este formată din segmente cumulate ce sunt mai mici decât valoarea 1 milimetru.

**DATE DESPRE IMOBILUL NR. 11485**

Oficiul de Cadastru și Publicitate Imobiliară DOLJ
Biroul de Cadastru și Publicitate Imobiliară Craiova

A. Partea I. Descrierea imobilului

TEREN Intravilan

Adresa: Loc. Bistretu Nou, Str Oituz, Nr. 45, Jud. Dolj

Nr. Crt	Nr cadastral Nr. topografic	Suprafața* (mp)	Observații / Referințe
A1		996	Sector cadastral:21 Teren imprejmuit;

B. Partea II. Proprietari și acte

Inscrieri privitoare la dreptul de proprietate și alte drepturi reale		Referințe
/		
Act Normativ nr. 7, din 13/03/1996 emis de PARLAMENTUL ROMANIEI;		
B1	Inscrierea provizorie, drept de PROPRIETATE, dobandit prin Lege, cota actuala 1/1, cota initiala 1/1 1) NEIDENTIFICAT NEIDENTIFICAT	A1

C. Partea III. SARCINI .

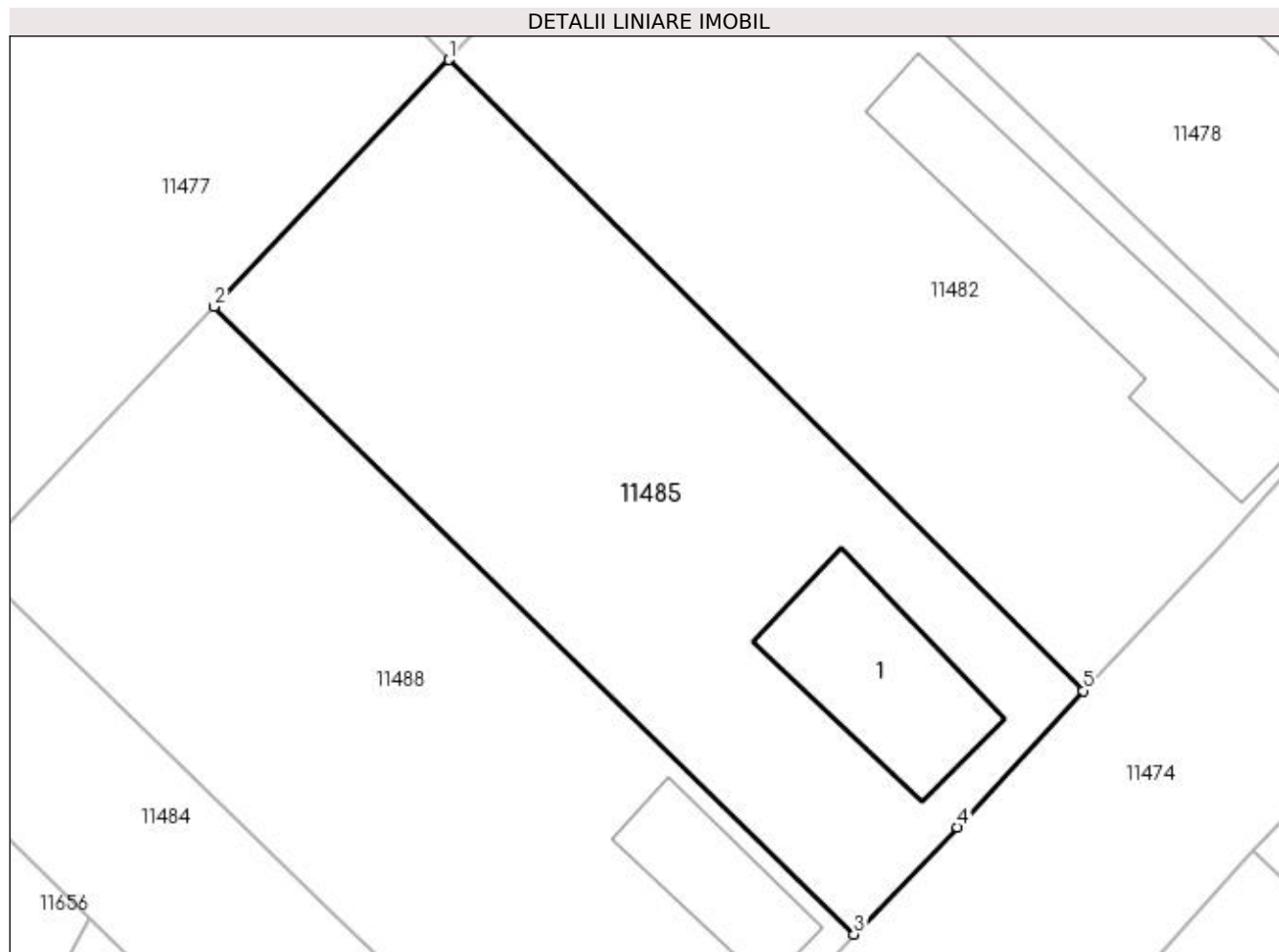
Inscrieri privind dezmembramintele dreptului de proprietate, drepturi reale de garanție și sarcini	Referințe
NU SUNT	

Anexa Nr. 1 La Partea I

Teren

Nr cadastral	Suprafața (mp)*	Observații / Referințe
	996	

* Suprafața este determinată în planul de proiecție Stereo 70.



Date referitoare la teren

Crt	Categorie folosință	Intra vilan	Suprafața (mp)	Tarla	Parcelă	Nr. topo	Observații / Referințe
1	curți constructii	DA	996	24	-	-	

Date referitoare la construcții

Crt	Număr	Destinație construcție	Supraf. (mp)	Situație juridică	Observații / Referințe
A1.1		construcții de locuințe	95	Fara acte	Nr. niveluri:1; S. construita la sol:95 mp;

Lungime Segmente

1) Valorile lungimilor segmentelor sunt obținute din proiecție în plan.

Punct început	X / Y	Punct sfârșit	X / Y	Lungime segment (** (m)
1	377.050,154 267.690,411	2	377.036,679 267.676,242	19.553
2	377.036,679 267.676,242	3	377.073,4 267.640,225	51.436
3	377.073,4 267.640,225	4	377.079,342 267.646,367	8.546
4	377.079,342 267.646,367	5	377.086,546 267.654,204	10.645

Punct început	X / Y	Punct sfârșit	X / Y	Lungime segment (** (m)
5	377.086,546 267.654,204	1	377.050,154 267.690,411	51.335

** Lungimile segmentelor sunt determinate în planul de proiecție Stereo 70 și sunt rotunjite la 1 milimetru.

*** Distanța dintre puncte este formată din segmente cumulate ce sunt mai mici decât valoarea 1 milimetru.

**DATE DESPRE IMOBILUL NR. 11486**

Oficiul de Cadastru și Publicitate Imobiliară DOLJ
Biroul de Cadastru și Publicitate Imobiliară Craiova

A. Partea I. Descrierea imobilului

TEREN Intravilan

Adresa: Loc. Bistretu Nou, Str Oituz, Nr. 28, Jud. Dolj, T25,P4,P5

Nr. Crt	Nr cadastral Nr. topografic	Suprafața* (mp)	Observații / Referințe
A1		Din acte: 2.000 Masurata: 2.870	Sector cadastral:21 Teren imprejmuit;

Construcții

Crt	Nr cadastral Nr. topografic	Adresa	Observații / Referințe
A1.1		Loc. Bistretu Nou, Str Oituz, Nr. 28, Jud. Dolj, T25,P4,P5	Nr. niveluri:1; S. construita la sol:185 mp;
A1.2		Loc. Bistretu Nou, Str Oituz, Nr. 28, Jud. Dolj, T25,P4,P5	Nr. niveluri:1; S. construita la sol:28 mp;

B. Partea II. Proprietari și acte

Inscrieri privitoare la dreptul de proprietate și alte drepturi reale		Referințe
/		
Act Administrativ nr. TDP NR.314-44327, din 18/06/1996 emis de CJS DAPT DOLJ;		
B1	Intabulare, drept de PROPRIETATE, dobandit prin Reconstituire, cota actuala 1/1, cota initiala 1/1 1) DITOIU LUCREȚIA, LIPSA CNP.	A1
Act Normativ nr. 7, din 13/03/1996 emis de PARLAMENTUL ROMÂNIEI (ART.12 ALIN.(14) și ART.37 ALIN.(2));		
B2	Intabulare, drept de PROPRIETATE, dobandit prin Lege, cota actuala 1/1, cota initiala 1/1 1) DITOIU LUCREȚIA, LIPSA CNP.	A1.1, A1.2

C. Partea III. SARCINI .

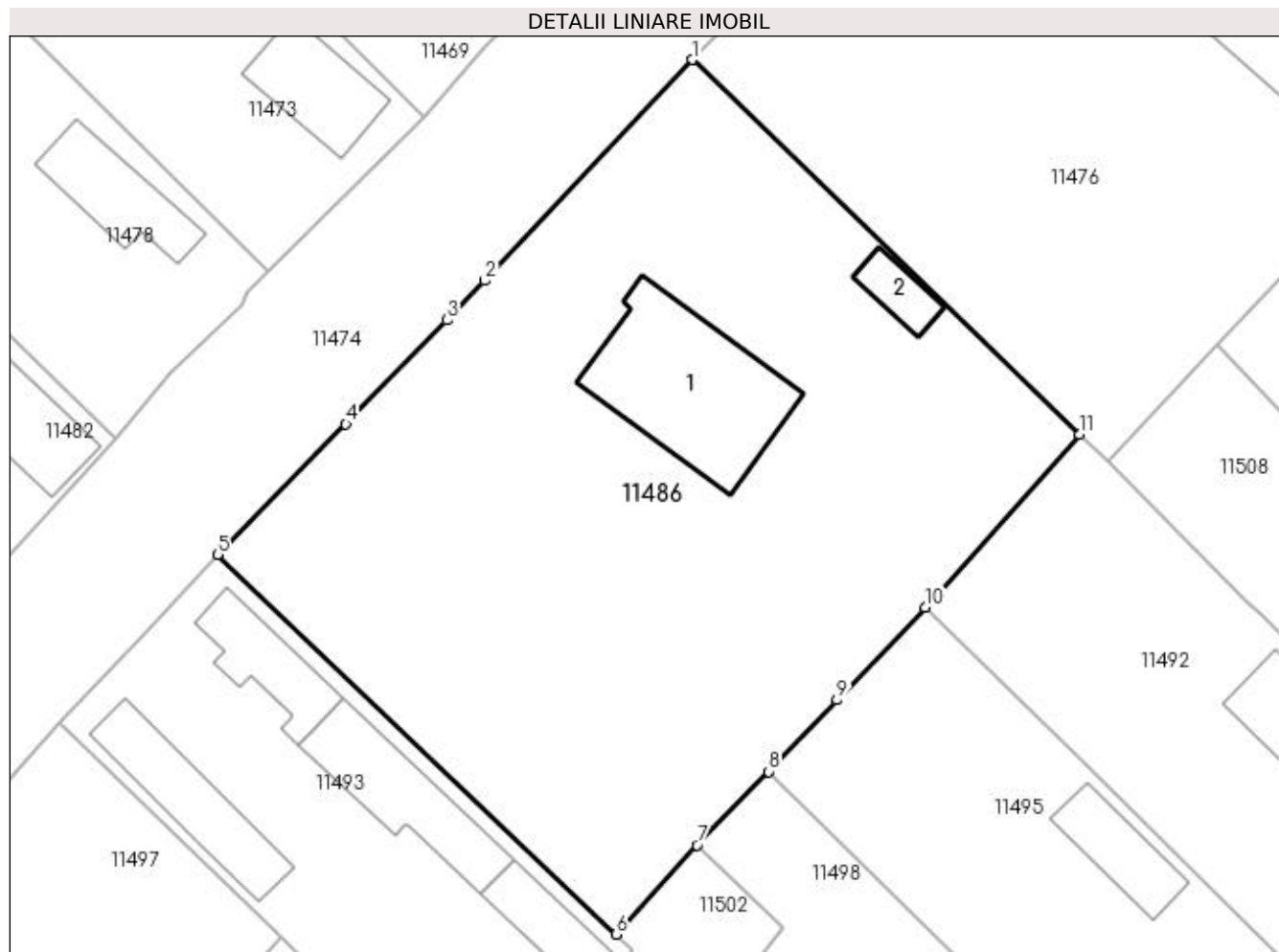
Inscrieri privind dezmembramentele dreptului de proprietate, drepturi reale de garanție și sarcini	Referințe
NU SUNT	

Anexa Nr. 1 La Partea I

Teren

Nr cadastral	Suprafața (mp)*	Observații / Referințe
	Din acte: 2.000 Masurata: 2.870	

* Suprafața este determinată în planul de proiecție Stereo 70.



Date referitoare la teren

Crt	Categorie folosință	Intra vilan	Suprafața (mp)	Tarla	Parcelă	Nr. topo	Observații / Referințe
1	curți constructii	DA	1.501	25	4	-	
2	arabil	DA	1.369	25	5	-	

Date referitoare la construcții

Crt	Număr	Destinație construcție	Supraf. (mp)	Situație juridică	Observații / Referințe
A1.1		construcții de locuințe	185	Cu acte	Nr. niveluri:1; S. construita la sol:185 mp;
A1.2		construcții anexa	28	Cu acte	Nr. niveluri:1; S. construita la sol:28 mp;

Lungime Segmente

1) Valorile lungimilor segmentelor sunt obținute din proiecție în plan.

Punct început	X / Y	Punct sfârșit	X / Y	Lungime segment (** (m)
1	377.151,857 267.703,322	2	377.133,647 267.683,936	26.597
2	377.133,647 267.683,936	3	377.130,294 267.680,465	4.826

Punct început	X / Y	Punct sfârșit	X / Y	Lungime segment (** (m)
3	377.130,294 267.680,465	4	377.121,451 267.671,312	12.727
4	377.121,451 267.671,312	5	377.110,164 267.659,881	16.064
5	377.110,164 267.659,881	6	377.145,169 267.626,531	48.348
6	377.145,169 267.626,531	7	377.152,264 267.634,366	10.57
7	377.152,264 267.634,366	8	377.158,587 267.640,807	9.026
8	377.158,587 267.640,807	9	377.164,568 267.647,105	8.685
9	377.164,568 267.647,105	10	377.172,295 267.655,24	11.22
10	377.172,295 267.655,24	11	377.185,889 267.670,401	20.363
11	377.185,889 267.670,401	1	377.151,857 267.703,322	47.349

** Lungimile segmentelor sunt determinate în planul de proiecție Stereo 70 și sunt rotunjite la 1 milimetru.

*** Distanța dintre puncte este formată din segmente cumulate ce sunt mai mici decât valoarea 1 milimetru.

**DATE DESPRE IMOBILUL NR. 11487**

Oficiul de Cadastru și Publicitate Imobiliară DOLJ
Biroul de Cadastru și Publicitate Imobiliară Craiova

A. Partea I. Descrierea imobilului

TEREN Intravilan

Adresa: Loc. Bistretu Nou, Str Rovine, Jud. Dolj, T25,P19

Nr. Crt	Nr cadastral Nr. topografic	Suprafața* (mp)	Observații / Referințe
A1		Din acte: 1.326 Masurata: 1.320	Sector cadastral:21 Teren imprejmuit;

Construcții

Crt	Nr cadastral Nr. topografic	Adresa	Observații / Referințe
A1.1		Loc. Bistretu Nou, Str Rovine, Jud. Dolj	Nr. niveluri:1; S. construita la sol:140 mp;
A1.2		Loc. Bistretu Nou, Str Rovine, Jud. Dolj	Nr. niveluri:1; S. construita la sol:43 mp;
A1.3		Loc. Bistretu Nou, Str Rovine, Jud. Dolj	Nr. niveluri:1; S. construita la sol:139 mp;

B. Partea II. Proprietari și acte

Inscrieri privitoare la dreptul de proprietate și alte drepturi reale		Referințe
/		
Act Administrativ nr. TDP NR.61-59417, din 31/05/1994 emis de CJSAPT DOLJ;		
B1	Intabulare, drept de PROPRIETATE, dobandit prin Constituire, cota actuala 1/1, cota initiala 1/1 1) CĂLIN ALEXANDRU, LIPSA CNP.	A1
Act Normativ nr. 7, din 13/03/1996 emis de PARLAMENTUL ROMÂNIEI (ART.12 ALIN.(14) și ART.37 ALIN.(2));		
B2	Intabulare, drept de PROPRIETATE, dobandit prin Lege, cota actuala 1/1, cota initiala 1/1 1) CĂLIN ALEXANDRU, LIPSA CNP.	A1.1, A1.2, A1.3

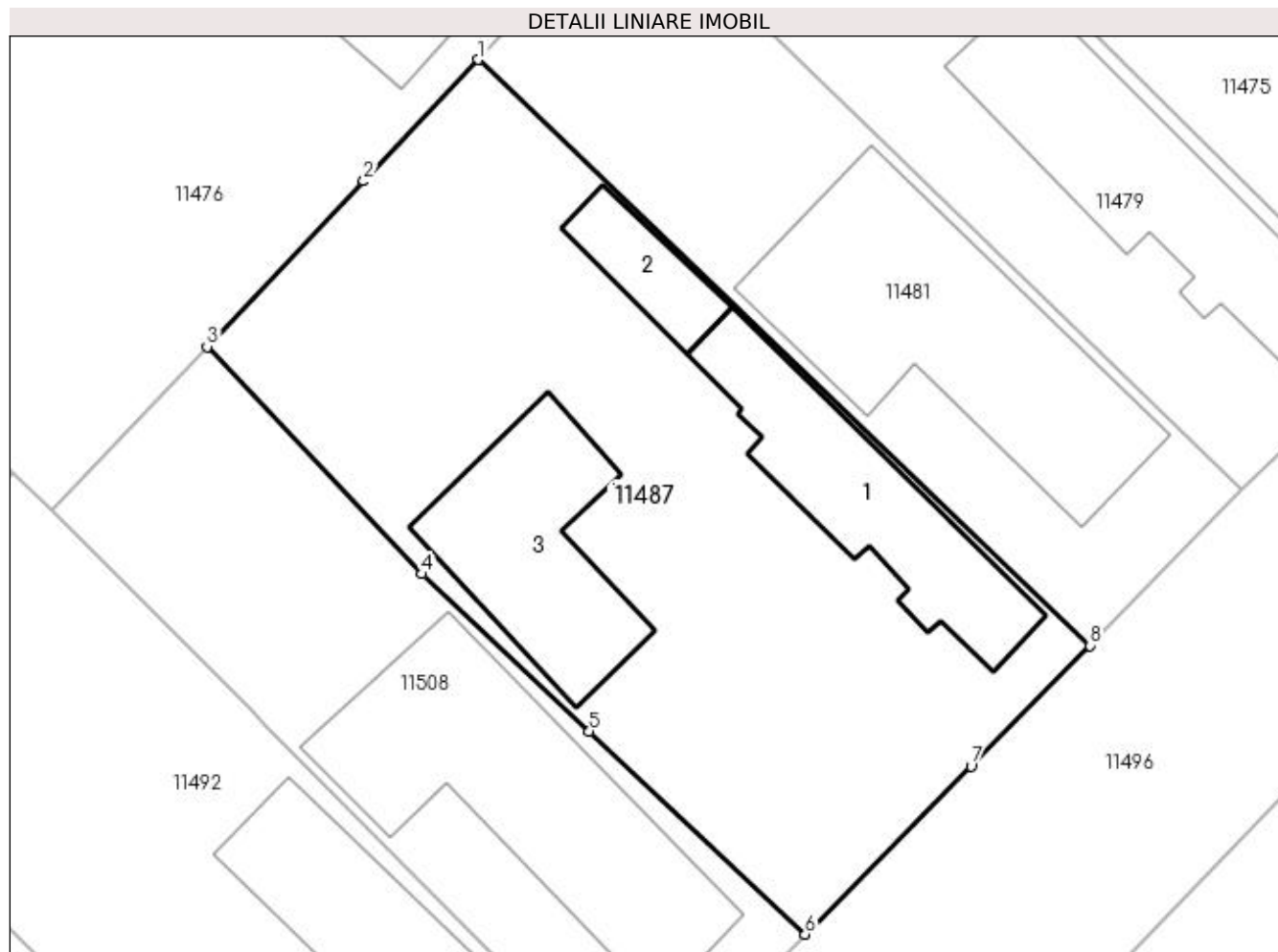
C. Partea III. SARCINI .

Inscrieri privind dezmembramentele dreptului de proprietate, drepturi reale de garanție și sarcini	Referințe
NU SUNT	

Anexa Nr. 1 La Partea I**Teren**

Nr cadastral	Suprafața (mp)*	Observații / Referințe
	Din acte: 1.326 Masurata: 1.320	

* Suprafața este determinată în planul de proiecție Stereo 70.

**Date referitoare la teren**

Crt	Categorie folosință	Intra vilan	Suprafața (mp)	Tarla	Parcelă	Nr. topo	Observații / Referințe
1	curți constructii	DA	1.320	25	19	-	

Date referitoare la construcții

Crt	Număr	Destinație construcție	Supraf. (mp)	Situație juridică	Observații / Referințe
A1.1		construcții de locuințe	140	Cu acte	Nr. niveluri:1; S. construita la sol:140 mp;
A1.2		construcții anexa	43	Cu acte	Nr. niveluri:1; S. construita la sol:43 mp;
A1.3		construcții de locuințe	139	Cu acte	Nr. niveluri:1; S. construita la sol:139 mp;

Lungime Segmente

1) Valorile lungimilor segmentelor sunt obținute din proiecție în plan.

Punct început	X / Y	Punct sfârșit	X / Y	Lungime segment (** (m))
1	377.214,804 267.696,086	2	377.207,676 267.688,547	10.375
2	377.207,676 267.688,547	3	377.197,947 267.678,256	14.162

Punct început	X / Y	Punct sfârșit	X / Y	Lungime segment (** (m)
3	377.197,947 267.678,256	4	377.211,311 267.664,138	19.44
4	377.211,311 267.664,138	5	377.221,695 267.654,374	14.254
5	377.221,695 267.654,374	6	377.235,107 267.641,763	18.41
6	377.235,107 267.641,763	7	377.245,421 267.652,199	14.673
7	377.245,421 267.652,199	8	377.252,822 267.659,687	10.528
8	377.252,822 267.659,687	1	377.214,804 267.696,086	52.633

** Lungimile segmentelor sunt determinate în planul de proiecție Stereo 70 și sunt rotunjite la 1 milimetru.

*** Distanța dintre puncte este formată din segmente cumulate ce sunt mai mici decât valoarea 1 milimetru.

**DATE DESPRE IMOBILUL NR. 11488**

Oficiul de Cadastru și Publicitate Imobiliară DOLJ
Biroul de Cadastru și Publicitate Imobiliară Craiova

A. Partea I. Descrierea imobilului

TEREN Intravilan

Adresa: Loc. Bistretu Nou, Str Oituz, Jud. Dolj

Nr. Crt	Nr cadastral Nr. topografic	Suprafața* (mp)	Observații / Referințe
A1		Din acte: 1.042 Masurata: 1.032	Sector cadastral:21 Teren imprejmuit;

Construcții

Crt	Nr cadastral Nr. topografic	Adresa	Observații / Referințe
A1.1		Loc. Bistretu Nou, Str Oituz, Jud. Dolj	Nr. niveluri:1; S. construita la sol:58 mp;

B. Partea II. Proprietari și acte

Inscrieri privitoare la dreptul de proprietate și alte drepturi reale		Referințe
/		
Act Administrativ nr. TDP NR.58-59417, din 31/05/1994 emis de CJSAPT DOLJ;		
B1	Intabulare, drept de PROPRIETATE, dobandit prin Constituire, cota actuala 1/1, cota initiala 1/1 1) CĂLIN NICOLAE, LIPSA CNP.	A1
Act Normativ nr. 7, din 13/03/1996 emis de PARLAMENTUL ROMÂNIEI (ART.12 ALIN.(14) și ART.37 ALIN.(2));		
B2	Intabulare, drept de PROPRIETATE, dobandit prin Lege, cota actuala 1/1, cota initiala 1/1 1) CĂLIN NICOLAE, LIPSA CNP.	A1.1

C. Partea III. SARCINI .

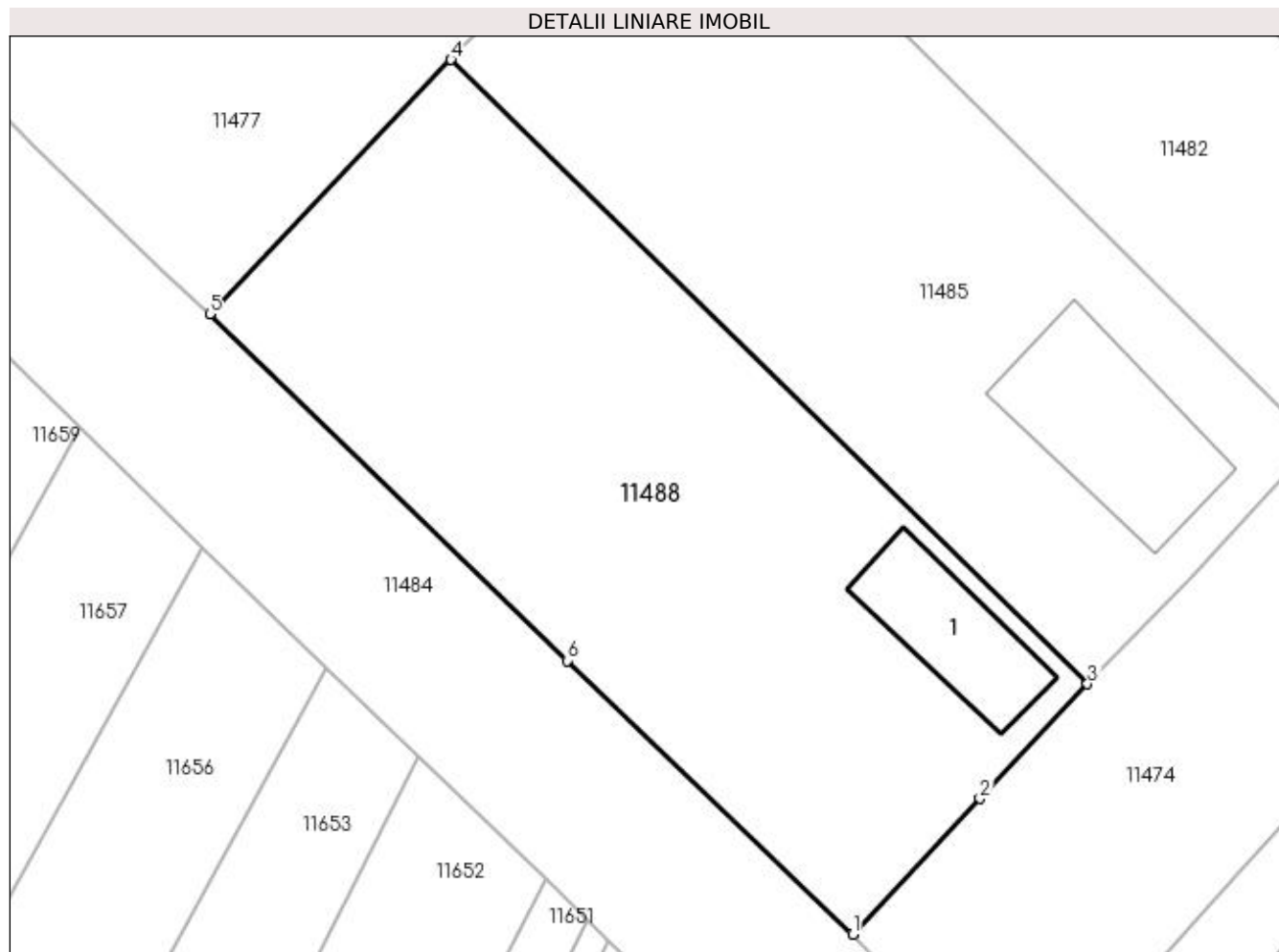
Inscrieri privind dezmembramintele dreptului de proprietate, drepturi reale de garanție și sarcini	Referințe
NU SUNT	

Anexa Nr. 1 La Partea I

Teren

Nr cadastral	Suprafața (mp)*	Observații / Referințe
	Din acte: 1.042 Masurata: 1.032	

* Suprafața este determinată în planul de proiecție Stereo 70.



Date referitoare la teren

Crt	Categorie folosință	Intra vilan	Suprafața (mp)	Tarla	Parcelă	Nr. topo	Observații / Referințe
1	curți constructii	DA	1.032	24	-	-	

Date referitoare la construcții

Crt	Număr	Destinație construcție	Supraf. (mp)	Situație juridică	Observații / Referințe
A1.1		construcții de locuințe	58	Cu acte	Nr. niveluri:1; S. construita la sol:58 mp;

Lungime Segmente

1) Valorile lungimilor segmentelor sunt obținute din proiecție în plan.

Punct început	X / Y	Punct sfârșit	X / Y	Lungime segment (** (m)
1	377.059,858 267.625,79	2	377.067,188 267.633,608	10.717
2	377.067,188 267.633,608	3	377.073,4 267.640,225	9.076
3	377.073,4 267.640,225	4	377.036,679 267.676,242	51.436

Punct început	X / Y	Punct sfârșit	X / Y	Lungime segment (** (m)
4	377.036,679 267.676,242	5	377.022,763 267.661,578	20.216
5	377.022,763 267.661,578	6	377.043,366 267.641,568	28.721
6	377.043,366 267.641,568	1	377.059,858 267.625,79	22.824

** Lungimile segmentelor sunt determinate în planul de proiecție Stereo 70 și sunt rotunjite la 1 milimetru.

*** Distanța dintre puncte este formată din segmente cumulate ce sunt mai mici decât valoarea 1 milimetru.

**DATE DESPRE IMOBILUL NR. 11489**

Oficiul de Cadastru și Publicitate Imobiliară DOLJ
Biroul de Cadastru și Publicitate Imobiliară Craiova

A. Partea I. Descrierea imobilului

TEREN Intravilan

Adresa: Loc. Bistretu Nou, Str Rovine, Jud. Dolj, T26,P10,P9

Nr. Crt	Nr cadastral Nr. topografic	Suprafața* (mp)	Observații / Referințe
A1		Din acte: 1.326 Masurata: 1.334	Sector cadastral:21 Teren imprejmuit;

Construcții

Crt	Nr cadastral Nr. topografic	Adresa	Observații / Referințe
A1.1		Loc. Bistretu Nou, Str Rovine, Jud. Dolj, T26,P10,P9	Nr. niveluri:1; S. construita la sol:319 mp;

B. Partea II. Proprietari și acte

Inscrieri privitoare la dreptul de proprietate și alte drepturi reale		Referințe
/		
Act Administrativ nr. TDP NR.125-42747, din 13/02/1995 emis de CJSAPT DOLJ;		
B1	Intabulare, drept de PROPRIETATE, dobandit prin Constituire, cota actuala 1/1, cota initiala 1/1 1) VIJULIE STELICĂ, LIPSA CNP.	A1
Act Normativ nr. 7, din 13/03/1996 emis de PARLAMENTUL ROMÂNIEI (ART.12 ALIN.(14) și ART.37 ALIN.(2));		
B2	Intabulare, drept de PROPRIETATE, dobandit prin Lege, cota actuala 1/1, cota initiala 1/1 1) VIJULIE STELICĂ, LIPSA CNP.	A1.1

C. Partea III. SARCINI .

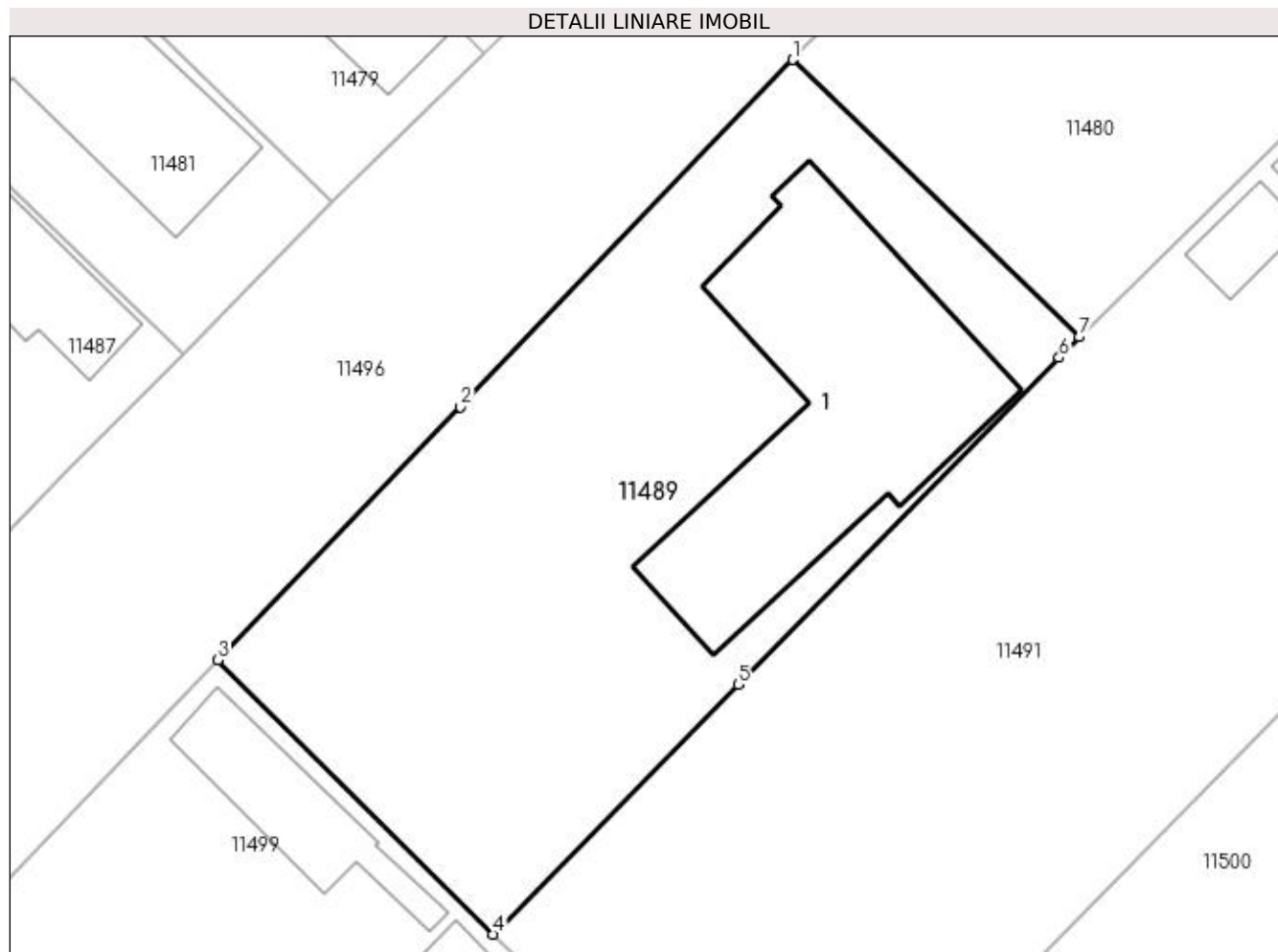
Inscrieri privind dezmembramentele dreptului de proprietate, drepturi reale de garanție și sarcini	Referințe
NU SUNT	

Anexa Nr. 1 La Partea I

Teren

Nr cadastral	Suprafața (mp)*	Observații / Referințe
	Din acte: 1.326 Masurata: 1.334	

* Suprafața este determinată în planul de proiecție Stereo 70.



Date referitoare la teren

Crt	Categorie folosință	Intra vilan	Suprafața (mp)	Tarla	Parcelă	Nr. topo	Observații / Referințe
1	curți constructii	DA	778	26	10	-	
2	arabil	DA	556	26	9	-	

Date referitoare la construcții

Crt	Număr	Destinație construcție	Supraf. (mp)	Situație juridică	Observații / Referințe
A1.1		construcții de locuințe	319	Cu acte	Nr. niveluri:1; S. construita la sol:319 mp;

Lungime Segmente

1) Valorile lungimilor segmentelor sunt obținute din proiecție în plan.

Punct început	X / Y	Punct sfârșit	X / Y	Lungime segment (** (m)
1	377.291,652 267.678,425	2	377.270,456 267.656,296	30.643
2	377.270,456 267.656,296	3	377.254,992 267.640,152	22.355
3	377.254,992 267.640,152	4	377.272,523 267.622,67	24.758

Punct început	X / Y	Punct sfârșit	X / Y	Lungime segment (** (m)
4	377.272,523 267.622,67	5	377.288,158 267.638,594	22.317
5	377.288,158 267.638,594	6	377.308,619 267.659,433	29.205
6	377.308,619 267.659,433	7	377.309,912 267.660,751	1.846
7	377.309,912 267.660,751	1	377.291,652 267.678,425	25.413

** Lungimile segmentelor sunt determinate în planul de proiecție Stereo 70 și sunt rotunjite la 1 milimetru.

*** Distanța dintre puncte este formată din segmente cumulate ce sunt mai mici decât valoarea 1 milimetru.

**DATE DESPRE IMOBILUL NR. 11490**

Oficiul de Cadastru și Publicitate Imobiliară DOLJ
Biroul de Cadastru și Publicitate Imobiliară Craiova

A. Partea I. Descrierea imobilului

TEREN Intravilan

Adresa: Loc. Bistretu Nou, Str Calea Dunării, Jud. Dolj, T26,P14

Nr. Crt	Nr cadastral Nr. topografic	Suprafața* (mp)	Observații / Referințe
A1		Din acte: 1.000 Masurata: 994	Sector cadastral:21 Teren imprejmuit;

Construcții

Crt	Nr cadastral Nr. topografic	Adresa	Observații / Referințe
A1.1		Loc. Bistretu Nou, Str Calea Dunării, Jud. Dolj	Nr. niveluri:1; S. construita la sol:283 mp;

B. Partea II. Proprietari și acte

Inscrieri privitoare la dreptul de proprietate și alte drepturi reale		Referințe
/		
Act Administrativ nr. TDP NR.340-44327, din 18/06/1996 emis de CJSAPT DOLJ;		
B1	Intabulare, drept de PROPRIETATE, dobandit prin Reconstituire, cota actuala 1/1, cota initiala 1/1 1) CIUCĂ MARIN, LIPSA CNP.	A1
Act Normativ nr. 7, din 13/03/1996 emis de PARLAMENTUL ROMÂNIEI (ART.12 ALIN.(14) și ART.37 ALIN.(2));		
B2	Intabulare, drept de PROPRIETATE, dobandit prin Lege, cota actuala 1/1, cota initiala 1/1 1) CIUCĂ MARIN, LIPSA CNP.	A1.1

C. Partea III. SARCINI .

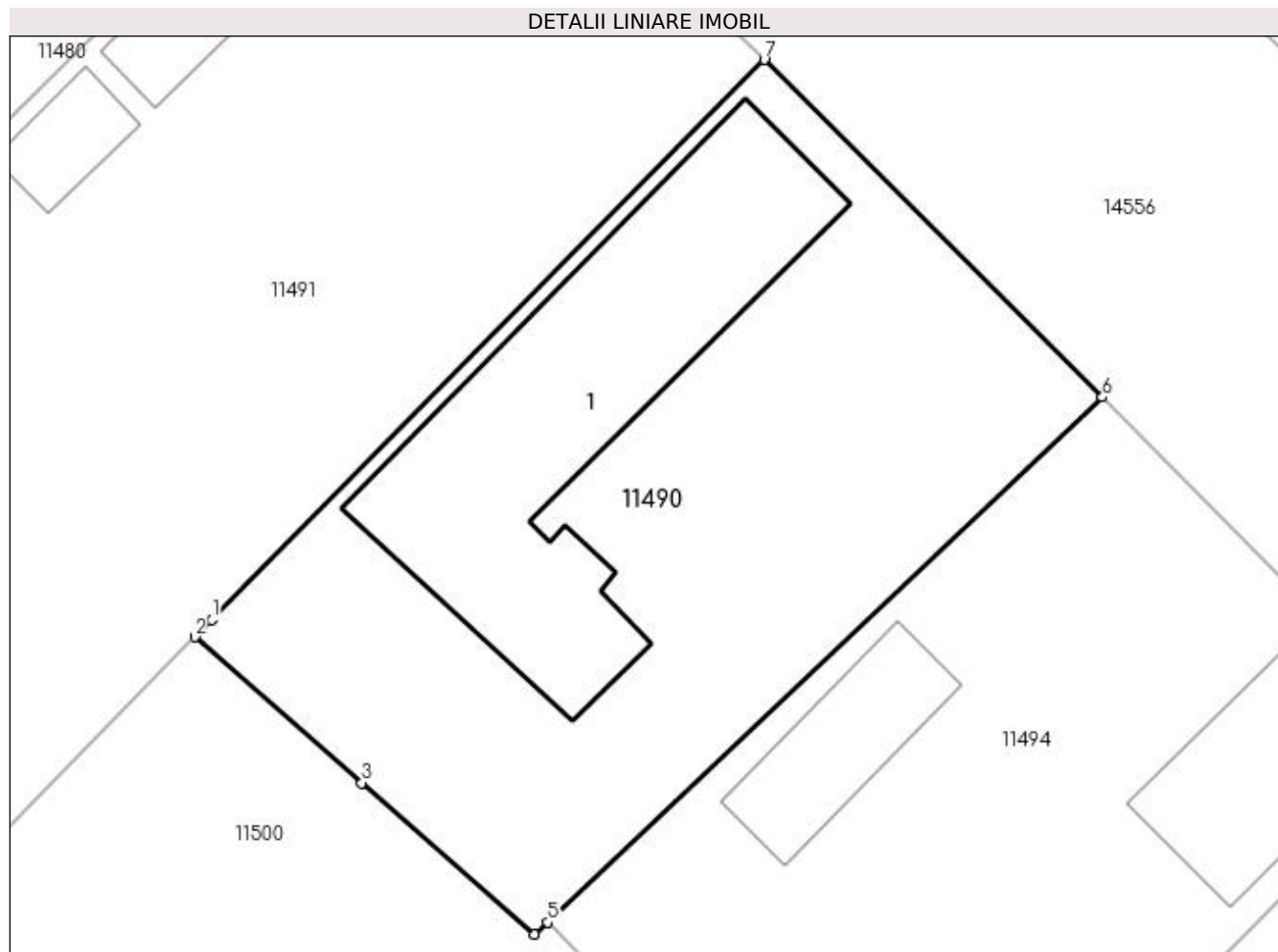
Inscrieri privind dezmembramintele dreptului de proprietate, drepturi reale de garanție și sarcini	Referințe
NU SUNT	

Anexa Nr. 1 La Partea I

Teren

Nr cadastral	Suprafața (mp)*	Observații / Referințe
	Din acte: 1.000 Masurata: 994	

* Suprafața este determinată în planul de proiecție Stereo 70.



Date referitoare la teren

Crt	Categorie folosință	Intra vilan	Suprafața (mp)	Tarla	Parcelă	Nr. topo	Observații / Referințe
1	curți constructii	DA	994	26	14	-	

Date referitoare la construcții

Crt	Număr	Destinație construcție	Supraf. (mp)	Situație juridică	Observații / Referințe
A1.1		construcții de locuințe	283	Cu acte	Nr. niveluri:1; S. construita la sol:283 mp;

Lungime Segmente

1) Valorile lungimilor segmentelor sunt obținute din proiecție în plan.

Punct început	X / Y	Punct sfârșit	X / Y	Lungime segment (** (m)
1	377.327,933 267.642,089	2	377.327,048 267.641,193	1.259
2	377.327,048 267.641,193	3	377.335,707 267.633,623	11.501
3	377.335,707 267.633,623	4	377.344,686 267.625,774	11.926

Punct început	X / Y	Punct sfârșit	X / Y	Lungime segment (** (m)
4	377.344,686 267.625,774	5	377.345,347 267.626,399	0.91
5	377.345,347 267.626,399	6	377.374,138 267.653,628	39.628
6	377.374,138 267.653,628	7	377.356,59 267.671,137	24.789
7	377.356,59 267.671,137	1	377.327,933 267.642,089	40.805

** Lungimile segmentelor sunt determinate în planul de proiecție Stereo 70 și sunt rotunjite la 1 milimetru.

*** Distanța dintre puncte este formată din segmente cumulate ce sunt mai mici decât valoarea 1 milimetru.

**DATE DESPRE IMOBILUL NR. 11491**

Oficiul de Cadastru și Publicitate Imobiliară DOLJ
Biroul de Cadastru și Publicitate Imobiliară Craiova

A. Partea I. Descrierea imobilului

TEREN Intravilan

Nr. CF vechi:669
Nr. cadastral vechi:882

Adresa: Loc. Bistretu Nou, Nr. 327, Jud. Dolj, fosta Cv 26, P. 12, P. 13

Nr. Crt	Nr cadastral Nr. topografic	Suprafata* (mp)	Observatii / Referinte
A1	31406	Din acte: 2.293 Masurata: 2.403	Sector cadastral:21 Teren imprejmuit;

Construcții

Crt	Nr cadastral Nr. topografic	Adresa	Observatii / Referinte
A1.1	31406-C1	Loc. Bistretu Nou, Nr. 327, Jud. Dolj	Nr. niveluri:1; S. construita la sol:90 mp; C1-casa sC. 92 MP
A1.2	31406-C2	Loc. Bistretu Nou, Nr. 327, Jud. Dolj	Nr. niveluri:1; S. construita la sol:36 mp; C2-anexa Sc. 56 mp
A1.3	31406-C3	Loc. Bistretu Nou, Nr. 327, Jud. Dolj	Nr. niveluri:1; S. construita la sol:27 mp; C3-anexa Sc. 29

B. Partea II. Proprietari și acte

Inscrieri privitoare la dreptul de proprietate și alte drepturi reale	Referințe
61098 / 26/10/2009	
Hotarare Judecatoreasca nr. 2094, din 24/09/2002 emis de Judecatoria Bailesti (in Dosar 1573/2002, Adeverinta nr. 5187/2009 emisa de Consiliul Local Bistret);	
B1	Intabulare, drept de PROPRIETATE, dobandit prin Hotarare Judecatoreasca, cota actuala 1/1, cota initiala 1/1
	1) BARASCU STEFAN
	<i>OBSERVATII: (provenita din conversia CF 669)</i>

C. Partea III. SARCINI .

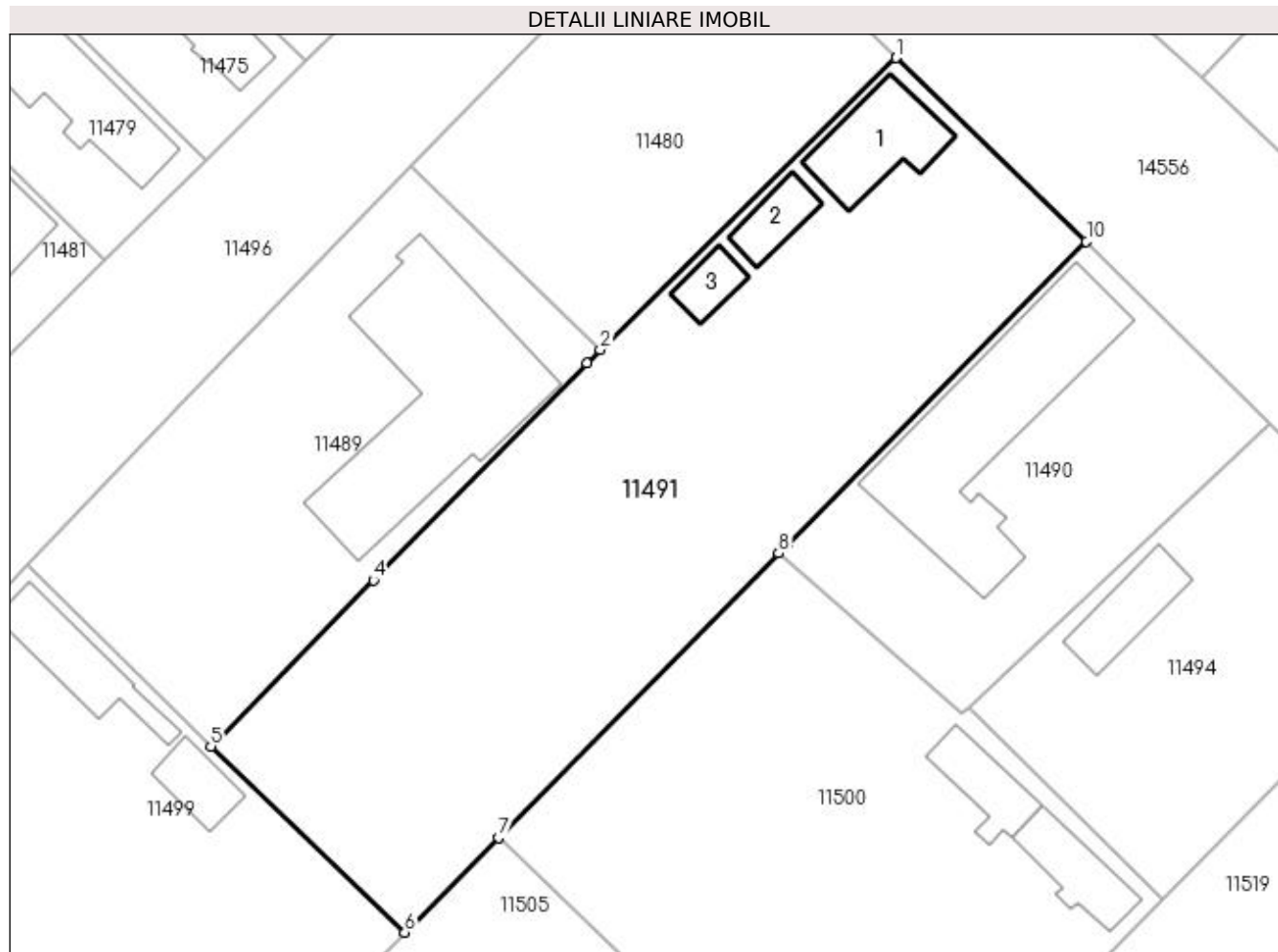
Inscrieri privind dezmembramintele dreptului de proprietate, drepturi reale de garanție și sarcini	Referințe
NU SUNT	

Anexa Nr. 1 La Partea I

Teren

Nr cadastral	Suprafața (mp)*	Observații / Referințe
31406	Din acte: 2.293 Masurata: 2.403	

* Suprafața este determinată în planul de proiecție Stereo 70.



Date referitoare la teren

Crt	Categorie folosință	Intra vilan	Suprafața (mp)	Tarla	Parcelă	Nr. topo	Observații / Referințe
1	curți constructii	DA	1.059	-	-	-	
2	arabil	DA	1.344	26	-	-	

Date referitoare la construcții

Crt	Număr	Destinație construcție	Supraf. (mp)	Situație juridică	Observații / Referințe
A1.1	31406-C1	construcții de locuințe	Din acte: 92 Masurata: 90	Cu acte	Nr. niveluri:1; S. construita la sol:90 mp; C1-casa sC. 92 MP
A1.2	31406-C2	construcții anexa	Din acte: 56 Masurata: 36	Cu acte	Nr. niveluri:1; S. construita la sol:36 mp; C2-anexa Sc. 56 mp
A1.3	31406-C3	construcții anexa	Din acte: 29 Masurata: 27	Cu acte	Nr. niveluri:1; S. construita la sol:27 mp; C3-anexa Sc. 29

Lungime Segmente

1) Valorile lungimilor segmentelor sunt obținute din proiecție în plan.

Punct început	X / Y	Punct sfârșit	X / Y	Lungime segment (** (m)
1	377.338,342 267.688,757	2	377.309,912 267.660,751	39.907

Punct început	X / Y	Punct sfârșit	X / Y	Lungime segment (** (m)
2	377.309,912 267.660,751	3	377.308,619 267.659,433	1.846
3	377.308,619 267.659,433	4	377.288,158 267.638,594	29.205
4	377.288,158 267.638,594	5	377.272,523 267.622,67	22.317
5	377.272,523 267.622,67	6	377.291,141 267.604,796	25.809
6	377.291,141 267.604,796	7	377.300,128 267.613,906	12.797
7	377.300,128 267.613,906	8	377.327,048 267.641,193	38.331
8	377.327,048 267.641,193	9	377.327,933 267.642,089	1.259
9	377.327,933 267.642,089	10	377.356,59 267.671,137	40.805
10	377.356,59 267.671,137	1	377.338,342 267.688,757	25.366

** Lungimile segmentelor sunt determinate în planul de proiecție Stereo 70 și sunt rotunjite la 1 milimetru.

*** Distanța dintre puncte este formată din segmente cumulate ce sunt mai mici decât valoarea 1 milimetru.

**DATE DESPRE IMOBILUL NR. 11492**

Oficiul de Cadastru și Publicitate Imobiliară DOLJ
Biroul de Cadastru și Publicitate Imobiliară Craiova

A. Partea I. Descrierea imobilului

TEREN Intravilan

Adresa: Loc. Bistretu Nou, Str Rovine, Jud. Dolj, T25,P21,P20

Nr. Crt	Nr cadastral Nr. topografic	Suprafața* (mp)	Observații / Referințe
A1		Din acte: 714 Masurata: 1.100	Sector cadastral:21 Teren imprejmuit;

Construcții

Crt	Nr cadastral Nr. topografic	Adresa	Observații / Referințe
A1.1		Loc. Bistretu Nou, Str Rovine, Jud. Dolj, T25,P21,P20	Nr. niveluri:1; S. construita la sol:79 mp;
A1.2		Loc. Bistretu Nou, Str Rovine, Jud. Dolj, T25,P21,P20	Nr. niveluri:1; S. construita la sol:109 mp;

B. Partea II. Proprietari și acte

Inscrieri privitoare la dreptul de proprietate și alte drepturi reale		Referințe
/		
Act Administrativ nr. TDP NR.63-59417, din 31/05/1994 emis de CJS DAPT DOLJ;		
B1	Intabulare, drept de PROPRIETATE, dobandit prin Constituire, cota actuala 1/1, cota initiala 1/1 1) CĂLIN STEFAN, LIPSA CNP.	A1
Act Normativ nr. 7, din 13/03/1996 emis de PARLAMENTUL ROMÂNIEI (ART.12 ALIN.(14) și ART.37 ALIN.(2));		
B2	Intabulare, drept de PROPRIETATE, dobandit prin Lege, cota actuala 1/1, cota initiala 1/1 1) CĂLIN STEFAN, LIPSA CNP.	A1.1, A1.2

C. Partea III. SARCINI .

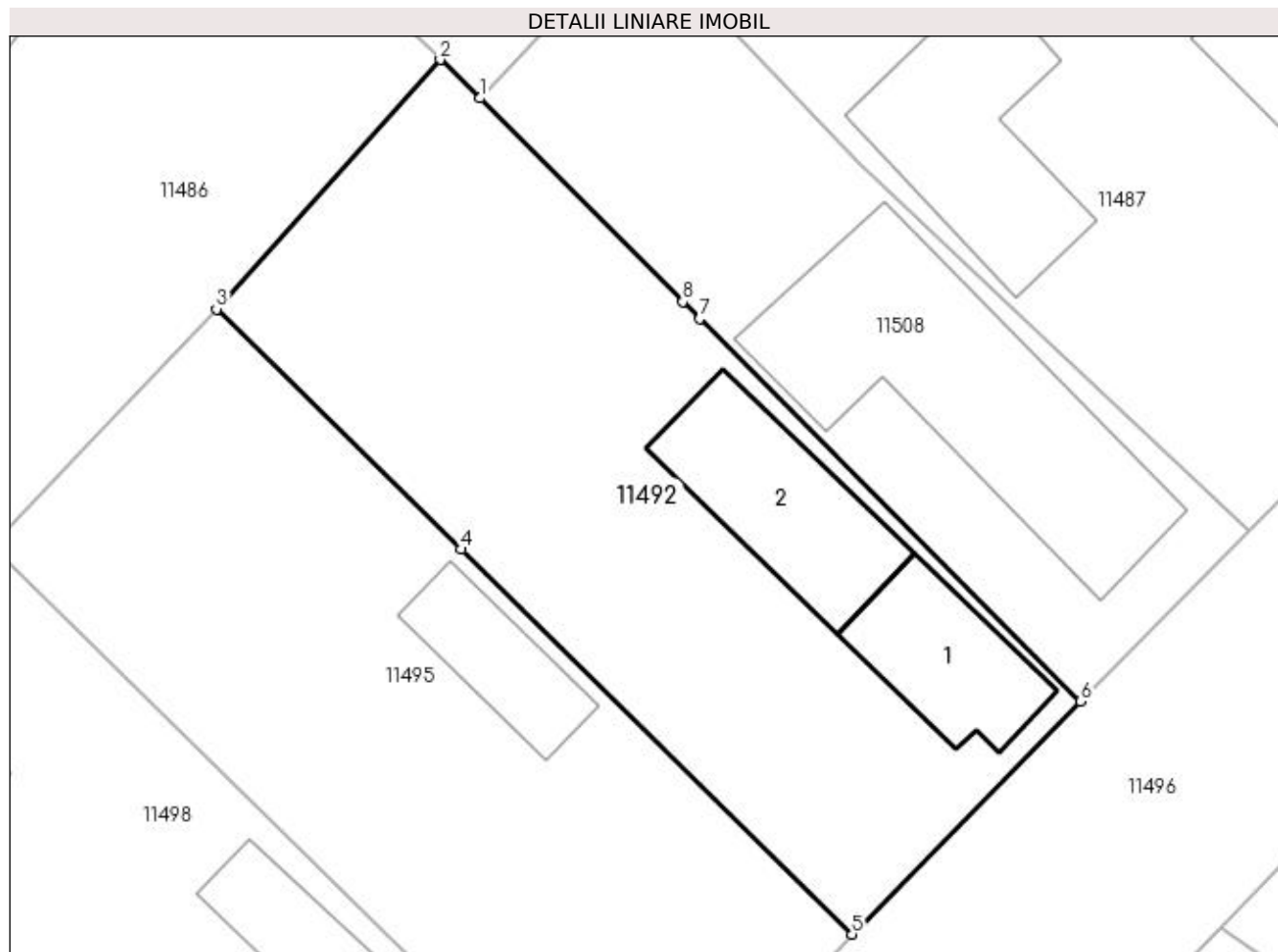
Inscrieri privind dezmembramintele dreptului de proprietate, drepturi reale de garanție și sarcini	Referințe
NU SUNT	

Anexa Nr. 1 La Partea I

Teren

Nr cadastral	Suprafața (mp)*	Observații / Referințe
	Din acte: 714 Masurata: 1.100	

* Suprafața este determinată în planul de proiecție Stereo 70.



Date referitoare la teren

Crt	Categorie folosință	Intra vilan	Suprafața (mp)	Tarla	Parcelă	Nr. topo	Observații / Referințe
1	curți constructii	DA	677	25	21	-	
2	arabil	DA	423	25	20	-	

Date referitoare la construcții

Crt	Număr	Destinație construcție	Supraf. (mp)	Situație juridică	Observații / Referințe
A1.1		construcții de locuințe	79	Cu acte	Nr. niveluri:1; S. construita la sol:79 mp;
A1.2		construcții anexa	109	Cu acte	Nr. niveluri:1; S. construita la sol:109 mp;

Lungime Segmente

1) Valorile lungimilor segmentelor sunt obținute din proiecție în plan.

Punct început	X / Y	Punct sfârșit	X / Y	Lungime segment (** (m)
1	377.188,308 267.668,061	2	377.185,889 267.670,401	3.366
2	377.185,889 267.670,401	3	377.172,295 267.655,24	20.363

Punct început	X / Y	Punct sfârșit	X / Y	Lungime segment (** (m)
3	377.172,295 267.655,24	4	377.187,149 267.640,627	20.837
4	377.187,149 267.640,627	5	377.210,943 267.617,218	33.379
5	377.210,943 267.617,218	6	377.224,848 267.631,383	19.849
6	377.224,848 267.631,383	7	377.201,675 267.654,643	32.833
7	377.201,675 267.654,643	8	377.200,639 267.655,683	1.468
8	377.200,639 267.655,683	1	377.188,308 267.668,061	17.472

** Lungimile segmentelor sunt determinate în planul de proiecție Stereo 70 și sunt rotunjite la 1 milimetru.

*** Distanța dintre puncte este formată din segmente cumulate ce sunt mai mici decât valoarea 1 milimetru.

**DATE DESPRE IMOBILUL NR. 11493**

Oficiul de Cadastru și Publicitate Imobiliară DOLJ
Biroul de Cadastru și Publicitate Imobiliară Craiova

A. Partea I. Descrierea imobilului

TEREN Intravilan

Adresa: Loc. Bistretu Nou, Str Oituz, Nr. 30, Jud. Dolj, T25, P2,P3

Nr. Crt	Nr cadastral Nr. topografic	Suprafața* (mp)	Observații / Referințe
A1	37826	Din acte: 1.000 Masurata: 1.031	Sector cadastral:21 Teren imprejmuit;

Construcții

Crt	Nr cadastral Nr. topografic	Adresa	Observații / Referințe
A1.1	37826-C1	Loc. Bistretu Nou, Str Oituz, Nr. 30, Jud. Dolj, T25, P2,P3	Nr. niveluri:2; S. construita la sol:66 mp; S. construita desfasurata:83 mp; Casa de locuit, Sc=66,4Scd=83,4mp, regim de inaltime P+beci, Sac=80mp,edificata in 1954. Suprafata terasa acoperita=3,1mp
A1.2	37826-C2	Loc. Bistretu Nou, Str Oituz, Nr. 30, Jud. Dolj, T25, P2,P3	Nr. niveluri:1; S. construita la sol:92 mp; S. construita desfasurata:92 mp; Casa de locuit, Sc=Scd=92.2mp, regim de inaltime P, Sac=115mp, edificata in anul 2000.
A1.3	37826-C3	Loc. Bistretu Nou, Str Oituz, Nr. 30, Jud. Dolj, T25, P2,P3	Nr. niveluri:1; S. construita la sol:104 mp; S. construita desfasurata:104 mp; Constructie anexa, Sc=Scd=104, 2mp, regim de inaltime P,Sac=106mp,edificata in 1954. Suprafata terasa acoperita=17,5mp
A1.4	37826-C4	Loc. Bistretu Nou, Str Oituz, Nr. 30, Jud. Dolj, T25, P2,P3	Nr. niveluri:1; S. construita la sol:50 mp; S. construita desfasurata:50 mp; Constructie anexa, Sc=Scd=50,4mp, regim de inaltime P, Sac=63mp, edificata in 2000.
A1.5	37826-C5	Loc. Bistretu Nou, Str Oituz, Nr. 30, Jud. Dolj, T25, P2,P3	Nr. niveluri:1; S. construita la sol:37 mp; S. construita desfasurata:37 mp; Constructie anexa, Sc=Scd=36.6mp, regim de inaltime P, Sac=46mp, edificata in 1954.

B. Partea II. Proprietari și acte

Inscrieri privitoare la dreptul de proprietate și alte drepturi reale	Referințe
80072 / 28/03/2023	
Act Notarial nr. Contract de intretinere 614, din 18/03/1997 emis de NP BELU AUREL (act administrativ nr 16842747 din 20.02.1995, emis de Comisia Judeteana;act administrativ nr Certificat fiscal 1542 din 20.03.2023, emis de Primaria Com Bistret);	
B1 Intabulare, drept de PROPRIETATE, dobandit prin Conventie, cota actuala 1/1, cota initiala 1/1	A1, A1.1, A1.2, A1.3, A1.4, A1.5
1) PETRIȘOR MARIAN 2) PETRIȘOR CORNELIA	

C. Partea III. SARCINI .

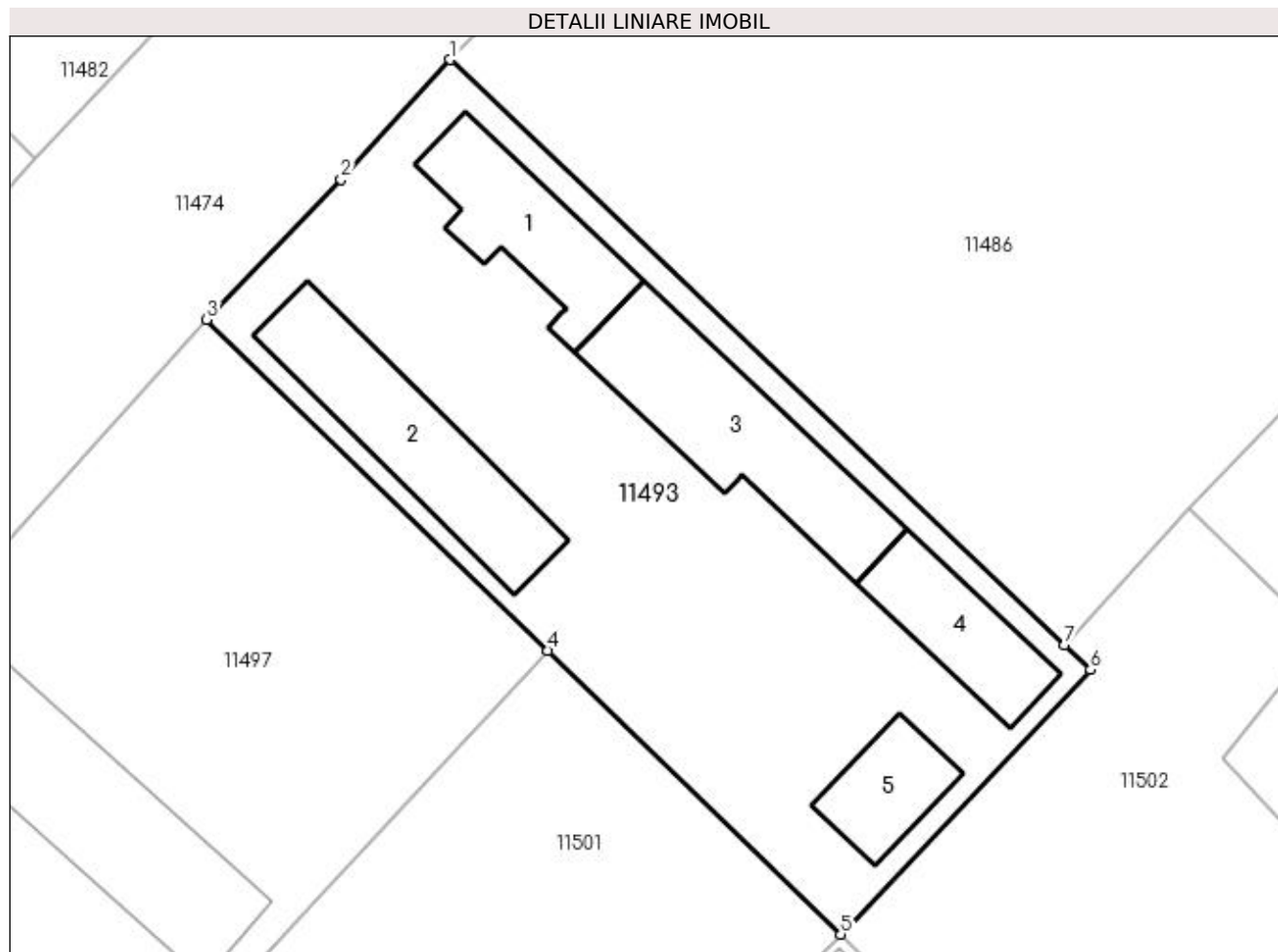
Inscrieri privind dezmembramintele dreptului de proprietate, drepturi reale de garanție și sarcini	Referințe
NU SUNT	

Anexa Nr. 1 La Partea I

Teren

Nr cadastral	Suprafața (mp)*	Observații / Referințe
37826	Din acte: 1.000 Masurata: 1.031	

* Suprafața este determinată în planul de proiecție Stereo 70.



Date referitoare la teren

Crt	Categorie folosință	Intravilan	Suprafața (mp)	Tarla	Parcelă	Nr. topo	Observații / Referințe
1	curți construcții	DA	1.031	25	2,3	-	Teren intravilan împrejmuit cu gard plasa de sarma, gard de beton, gard de lemn si gard de metal.

Date referitoare la construcții

Crt	Număr	Destinație construcție	Supraf. (mp)	Situație juridică	Observații / Referințe
A1.1	37826-C1	construcții de locuințe	66	Cu acte	Nr. niveluri:2; S. construita la sol:66 mp; S. construita desfasurata:83 mp; Casa de locuit, Sc=66,4Scd=83,4mp, regim de inaltime P+beci, Sac=80mp,edificata in 1954.Suprafata terasa acoperita=3,1mp
A1.2	37826-C2	construcții de locuințe	92	Cu acte	Nr. niveluri:1; S. construita la sol:92 mp; S. construita desfasurata:92 mp; Casa de locuit, Sc=Scd=92.2mp, regim de inaltime P, Sac=115mp, edificata in anul 2000.
A1.3	37826-C3	construcții anexa	104	Cu acte	Nr. niveluri:1; S. construita la sol:104 mp; S. construita desfasurata:104 mp; Constructie anexa, Sc=Scd=104,2mp, regim de inaltime P, Sac=106mp,edificata in 1954.Suprafata terasa acoperita=17,5mp
A1.4	37826-C4	construcții anexa	50	Cu acte	Nr. niveluri:1; S. construita la sol:50 mp; S. construita desfasurata:50 mp; Constructie anexa, Sc=Scd=50,4mp,regim de inaltime P, Sac=63mp, edificata in 2000.

Crt	Număr	Destinație construcție	Supraf. (mp)	Situație juridică	Observații / Referințe
A1.5	37826-C5	construcții anexa	37	Cu acte	Nr. niveluri:1; S. construita la sol:37 mp; S. construita desfasurata:37 mp; Constructie anexa, Sc=Scd=36.6mp,regim de inaltime P, Sac=46mp, edificata in 1954.

Lungime Segmente

1) Valorile lungimilor segmentelor sunt obținute din proiecție în plan.

Punct început	X / Y	Punct sfârșit	X / Y	Lungime segment (** (m)
1	377.110,164 267.659,881	2	377.103,941 267.653,045	9.244
2	377.103,941 267.653,045	3	377.096,291 267.645,085	11.04
3	377.096,291 267.645,085	4	377.115,735 267.626,231	27.084
4	377.115,735 267.626,231	5	377.132,425 267.610,047	23.248
5	377.132,425 267.610,047	6	377.146,643 267.625,127	20.726
6	377.146,643 267.625,127	7	377.145,169 267.626,531	2.036
7	377.145,169 267.626,531	1	377.110,164 267.659,881	48.348

** Lungimile segmentelor sunt determinate în planul de proiecție Stereo 70 și sunt rotunjite la 1 milimetru.

*** Distanța dintre puncte este formată din segmente cumulate ce sunt mai mici decât valoarea 1 milimetru.

**DATE DESPRE IMOBILUL NR. 11494**

Oficiul de Cadastru și Publicitate Imobiliară DOLJ
Biroul de Cadastru și Publicitate Imobiliară Craiova

A. Partea I. Descrierea imobilului

TEREN Intravilan

Adresa: Loc. Bistretu Nou, Str Calea Dunării, Jud. Dolj, T26,P15

Nr. Crt	Nr cadastral Nr. topografic	Suprafața* (mp)	Observații / Referințe
A1		Din acte: 1.025 Masurata: 1.006	Sector cadastral:21 Teren imprejmuit;

Construcții

Crt	Nr cadastral Nr. topografic	Adresa	Observații / Referințe
A1.1		Loc. Bistretu Nou, Str Calea Dunării, Jud. Dolj	Nr. niveluri:1; S. construita la sol:97 mp;
A1.2		Loc. Bistretu Nou, Str Calea Dunării, Jud. Dolj	Nr. niveluri:1; S. construita la sol:61 mp;

B. Partea II. Proprietari și acte

Inscrieri privitoare la dreptul de proprietate și alte drepturi reale		Referințe
/		
Act Administrativ nr. TDP NR.473-45331, din 10/10/1996 emis de CJS DAPT DOLJ;		
B1	Intabulare, drept de PROPRIETATE, dobandit prin Reconstituire, cota actuala 1/1, cota initiala 1/1 1) DITOIU CONSTANTIN, LIPSA CNP.	A1
Act Normativ nr. 7, din 13/03/1996 emis de PARLAMENTUL ROMÂNIEI (ART.12 ALIN.(14) și ART.37 ALIN.(2));		
B2	Intabulare, drept de PROPRIETATE, dobandit prin Lege, cota actuala 1/1, cota initiala 1/1 1) DITOIU CONSTANTIN, LIPSA CNP.	A1.1, A1.2

C. Partea III. SARCINI .

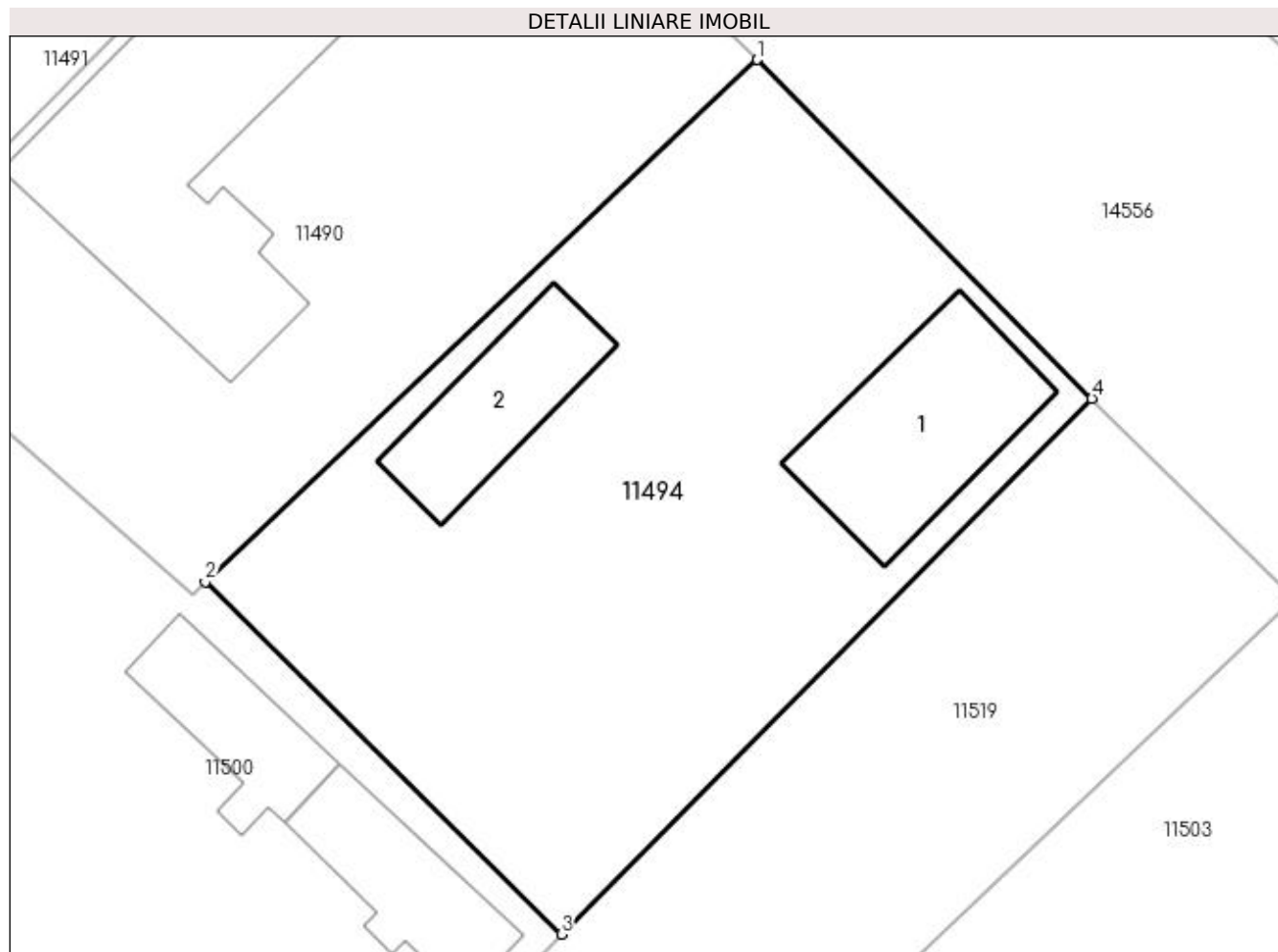
Inscrieri privind dezmembramintele dreptului de proprietate, drepturi reale de garanție și sarcini	Referințe
NU SUNT	

Anexa Nr. 1 La Partea I

Teren

Nr cadastral	Suprafața (mp)*	Observații / Referințe
	Din acte: 1.025 Masurata: 1.006	

* Suprafața este determinată în planul de proiecție Stereo 70.



Date referitoare la teren

Crt	Categorie folosință	Intra vilan	Suprafața (mp)	Tarla	Parcelă	Nr. topo	Observații / Referințe
1	curți constructii	DA	1.006	26	15	-	

Date referitoare la construcții

Crt	Număr	Destinație construcție	Supraf. (mp)	Situație juridică	Observații / Referințe
A1.1		construcții de locuințe	97	Cu acte	Nr. niveluri:1; S. construita la sol:97 mp;
A1.2		construcții anexa	61	Cu acte	Nr. niveluri:1; S. construita la sol:61 mp;

Lungime Segmente

1) Valorile lungimilor segmentelor sunt obținute din proiecție în plan.

Punct început	X / Y	Punct sfârșit	X / Y	Lungime segment (** (m)
1	377.374,138 267.653,628	2	377.345,347 267.626,399	39.628
2	377.345,347 267.626,399	3	377.363,908 267.608,02	26.121
3	377.363,908 267.608,02	4	377.391,583 267.635,952	39.321

Punct început	X / Y	Punct sfârșit	X / Y	Lungime segment (** (m)
4	377.391,583 267.635,952	1	377.374,138 267.653,628	24.835

** Lungimile segmentelor sunt determinate în planul de proiecție Stereo 70 și sunt rotunjite la 1 milimetru.

*** Distanța dintre puncte este formată din segmente cumulate ce sunt mai mici decât valoarea 1 milimetru.

**DATE DESPRE IMOBILUL NR. 11495**

Oficiul de Cadastru și Publicitate Imobiliară DOLJ
Biroul de Cadastru și Publicitate Imobiliară Craiova

A. Partea I. Descrierea imobilului

TEREN Intravilan

Adresa: Loc. Bistretu Nou, Str Rovine, Jud. Dolj

Nr. Crt	Nr cadastral Nr. topografic	Suprafața* (mp)	Observații / Referințe
A1		1.074	Sector cadastral:21 Teren imprejmuit;

B. Partea II. Proprietari și acte

Inscrieri privitoare la dreptul de proprietate și alte drepturi reale		Referințe
/		
Act Normativ nr. 7, din 13/03/1996 emis de PARLAMENTUL ROMANIEI;		
B1	Inscrierea provizorie, drept de PROPRIETATE, dobandit prin Lege, cota actuala 1/1, cota initiala 1/1 1) NEIDENTIFICAT NEIDENTIFICAT	A1

C. Partea III. SARCINI .

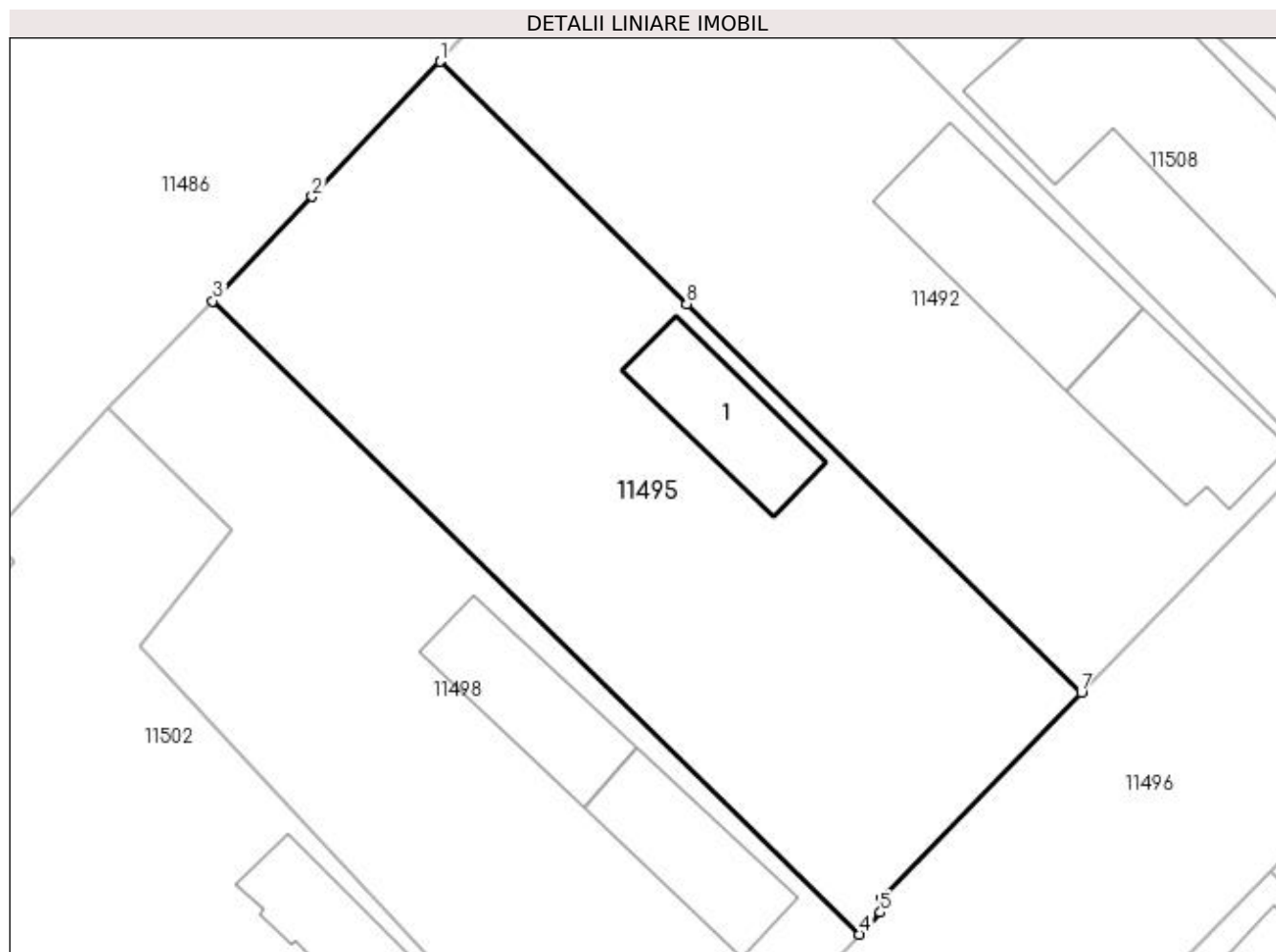
Inscrieri privind dezmembramintele dreptului de proprietate, drepturi reale de garanție și sarcini	Referințe
NU SUNT	

Anexa Nr. 1 La Partea I

Teren

Nr cadastral	Suprafața (mp)*	Observații / Referințe
	1.074	

* Suprafața este determinată în planul de proiecție Stereo 70.



Date referitoare la teren

Crt	Categorie folosință	Intra vilan	Suprafața (mp)	Tarla	Parcelă	Nr. topo	Observații / Referințe
1	curți constructii	DA	1.074	25	-	-	

Date referitoare la construcții

Crt	Număr	Destinație construcție	Supraf. (mp)	Situație juridică	Observații / Referințe
A1.1		construcții de locuințe	58	Fara acte	Nr. niveluri:1; S. construita la sol:58 mp;

Lungime Segmente

1) Valorile lungimilor segmentelor sunt obținute din proiecție în plan.

Punct început	X / Y	Punct sfârșit	X / Y	Lungime segment (** (m)
1	377.172,295 267.655,24	2	377.164,568 267.647,105	11.22
2	377.164,568 267.647,105	3	377.158,587 267.640,807	8.685
3	377.158,587 267.640,807	4	377.197,567 267.602,651	54.547
4	377.197,567 267.602,651	5	377.198,828 267.603,972	1.826

Punct început	X / Y	Punct sfârșit	X / Y	Lungime segment (** (m)
5	377.198,828 267.603,972	6	377.198,937 267.604,861	0.896
6	377.198,937 267.604,861	7	377.210,943 267.617,218	17.229
7	377.210,943 267.617,218	8	377.187,149 267.640,627	33.379
8	377.187,149 267.640,627	1	377.172,295 267.655,24	20.837

** Lungimile segmentelor sunt determinate în planul de proiecție Stereo 70 și sunt rotunjite la 1 milimetru.

*** Distanța dintre puncte este formată din segmente cumulate ce sunt mai mici decât valoarea 1 milimetru.

**DATE DESPRE IMOBILUL NR. 11496**

Oficiul de Cadastru și Publicitate Imobiliară DOLJ
Biroul de Cadastru și Publicitate Imobiliară Craiova

A. Partea I. Descrierea imobilului

TEREN Intravilan

Adresa: Loc. Bistretu Nou, Str Rovine, Jud. Dolj, Tronson 2

Nr. Crt	Nr cadastral Nr. topografic	Suprafața* (mp)	Observații / Referințe
A1	37517	Din acte: 3.538 Masurata: 3.607	Sector cadastral:21 Teren imprejmuit;

B. Partea II. Proprietari și acte

Inscrieri privitoare la dreptul de proprietate și alte drepturi reale	Referințe
246463 / 04/12/2020	
Act Normativ nr. MO nr 687 bis, din 18/09/2002 emis de Guvernul Romaniei (act normativ nr Hotararea nr 596 din 08.06.2011, emis de Guvernul Romaniei;act administrativ nr Adeverinta 7086 din 25.11.2020, emis de Primaria Bistret;act administrativ nr Adeverinta tronsoane Nr7087 din 26.11.2020, emis de Primaria Bistret);	
B1	A1
Intabulare, drept de PROPRIETATE, dobandit prin Lege, cota actuala 1/1, cota initiala 1/1 1) COMUNA BISTRET - DOMENIUL PUBLIC, CIF:4553895	

C. Partea III. SARCINI .

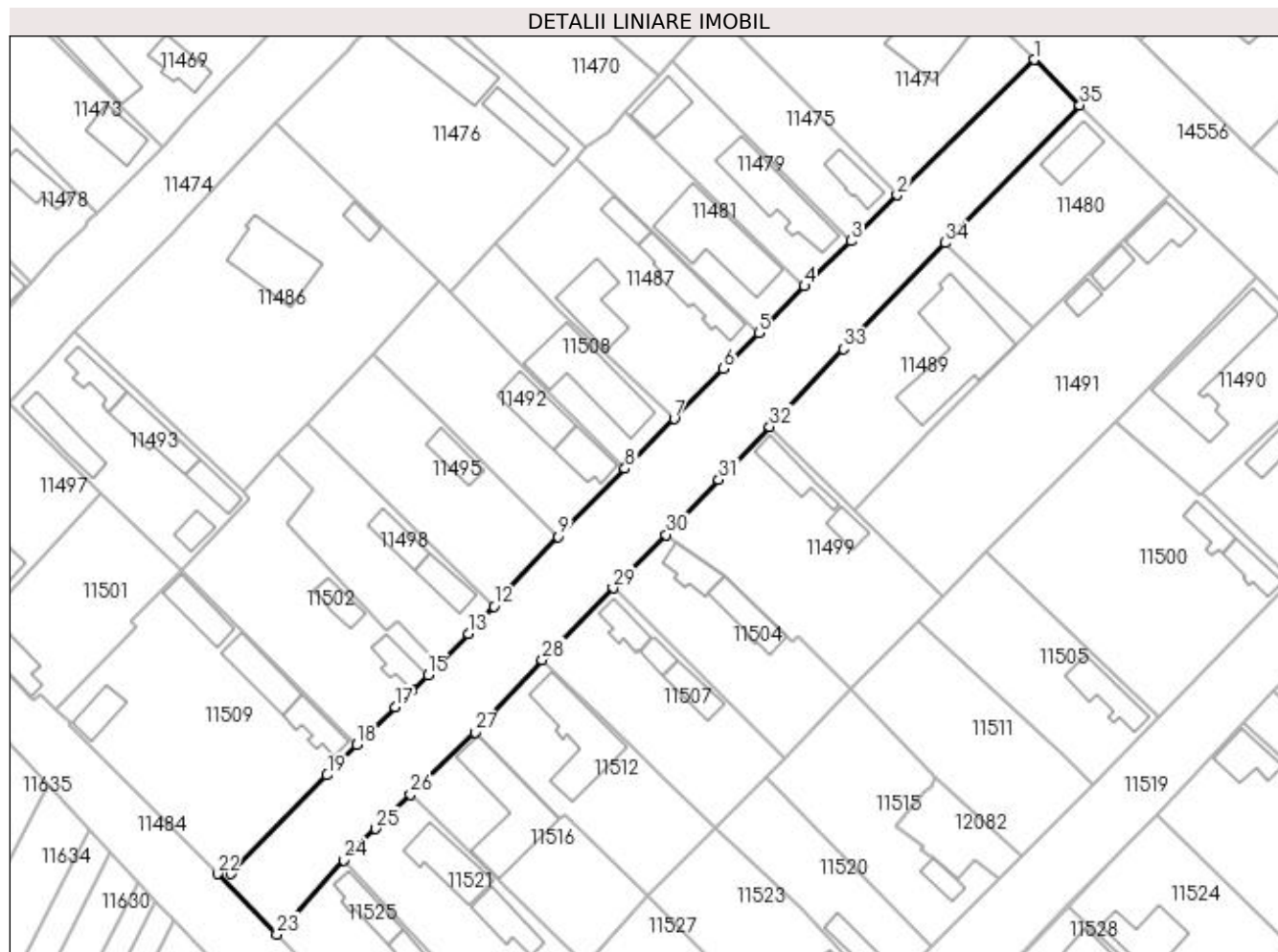
Inscrieri privind dezmembramintele dreptului de proprietate, drepturi reale de garanție și sarcini	Referințe
NU SUNT	

Anexa Nr. 1 La Partea I

Teren

Nr cadastral	Suprafața (mp)*	Observații / Referințe
37517	Din acte: 3.538 Masurata: 3.607	

* Suprafața este determinată în planul de proiecție Stereo 70.



Date referitoare la teren

Crt	Categorie folosință	Intravilan	Suprafața (mp)	Tarla	Parcelă	Nr. topo	Observații / Referințe
1	drum	DA	3.607	-	-	-	Teren intravilan împrejmuit cu gard lemn, gard beton si gard metal si limita conventionala.

Lungime Segmente

1) Valorile lungimilor segmentelor sunt obținute din proiecție în plan.

Punct început	X / Y	Punct sfârșit	X / Y	Lungime segment (** (m)
1	377.310,182 267.716,625	2	377.281,583 267.688,426	40.163
3	377.271,974 267.678,84	4	377.262,273 267.669,393	13.541
5	377.252,822 267.659,687	6	377.245,421 267.652,199	10.528
7	377.235,107 267.641,763	8	377.224,848 267.631,383	14.594

Punct început	X / Y	Punct sfârșit	X / Y	Lungime segment (** (m)
2	377.281,583 267.688,426	3	377.271,974 267.678,84	13.573
4	377.262,273 267.669,393	5	377.252,822 267.659,687	13.547
6	377.245,421 267.652,199	7	377.235,107 267.641,763	14.673
8	377.224,848 267.631,383	9	377.210,943 267.617,218	19.849

Punct început	X / Y	Punct sfârșit	X / Y	Lungime segment (** (m)
9	377.210,943 267.617,218	10	377.198,937 267.604,861	17.229
11	377.198,828 267.603,972	12	377.197,567 267.602,651	1.826
13	377.192,161 267.596,991	14	377.186,176 267.590,724	8.666
15	377.183,766 267.588,367	16	377.180,452 267.585,127	4.635
17	377.176,93 267.581,684	18	377.168,938 267.573,871	11.177
19	377.162,73 267.567,484	20	377.142,736 267.546,911	28.688
21	377.141,792 267.548,256	22	377.139,853 267.546,921	2.354
23	377.152,281 267.534,296	24	377.166,253 267.549,775	20.852
25	377.172,859 267.556,298	26	377.180,122 267.563,468	10.206
27	377.193,568 267.576,406	28	377.207,589 267.591,522	20.618
29	377.222,366 267.606,503	30	377.233,408 267.617,616	15.666
31	377.244,382 267.629,074	32	377.254,992 267.640,152	15.339
33	377.270,456 267.656,296	34	377.291,652 267.678,425	30.643
35	377.319,7 267.707,166	1	377.310,182 267.716,625	13.419

Punct început	X / Y	Punct sfârșit	X / Y	Lungime segment (** (m)
10	377.198,937 267.604,861	11	377.198,828 267.603,972	0.896
12	377.197,567 267.602,651	13	377.192,161 267.596,991	7.827
14	377.186,176 267.590,724	15	377.183,766 267.588,367	3.371
16	377.180,452 267.585,127	17	377.176,93 267.581,684	4.925
18	377.168,938 267.573,871	19	377.162,73 267.567,484	8.907
20	377.142,736 267.546,911	21	377.141,792 267.548,256	1.643
22	377.139,853 267.546,921	23	377.152,281 267.534,296	17.716
24	377.166,253 267.549,775	25	377.172,859 267.556,298	9.284
26	377.180,122 267.563,468	27	377.193,568 267.576,406	18.66
28	377.207,589 267.591,522	29	377.222,366 267.606,503	21.043
30	377.233,408 267.617,616	31	377.244,382 267.629,074	15.866
32	377.254,992 267.640,152	33	377.270,456 267.656,296	22.355
34	377.291,652 267.678,425	35	377.319,7 267.707,166	40.159

** Lungimile segmentelor sunt determinate în planul de proiecție Stereo 70 și sunt rotunjite la 1 milimetru.

*** Distanța dintre puncte este formată din segmente cumulate ce sunt mai mici decât valoarea 1 milimetru.

**DATE DESPRE IMOBILUL NR. 11497**

Oficiul de Cadastru și Publicitate Imobiliară DOLJ
Biroul de Cadastru și Publicitate Imobiliară Craiova

A. Partea I. Descrierea imobilului

TEREN Intravilan

Adresa: Loc. Bistretu Nou, Str Oituz, Nr. 32, Jud. Dolj, T25,P1

Nr. Crt	Nr cadastral Nr. topografic	Suprafața* (mp)	Observații / Referințe
A1		Din acte: 1.000 Masurata: 1.055	Sector cadastral:21 Teren imprejmuit;

Construcții

Crt	Nr cadastral Nr. topografic	Adresa	Observații / Referințe
A1.1		Loc. Bistretu Nou, Str Oituz, Nr. 32, Jud. Dolj, T25,P1	Nr. niveluri:1; S. construita la sol:120 mp;

B. Partea II. Proprietari și acte

Inscrieri privitoare la dreptul de proprietate și alte drepturi reale		Referințe
/		
Act Administrativ nr. TDP NR.492-45331, din 11/10/1996 emis de CJSAPT DOLJ;		
B1	Intabulare, drept de PROPRIETATE, dobandit prin Reconstituire, cota actuala 1/1, cota initiala 1/1 1) POPESCU ALEXANDRU, LIPSA CNP.	A1
Act Normativ nr. 7, din 13/03/1996 emis de PARLAMENTUL ROMÂNIEI (ART.12 ALIN.(14) și ART.37 ALIN.(2));		
B2	Intabulare, drept de PROPRIETATE, dobandit prin Lege, cota actuala 1/1, cota initiala 1/1 1) POPESCU ALEXANDRU, LIPSA CNP.	A1.1

C. Partea III. SARCINI .

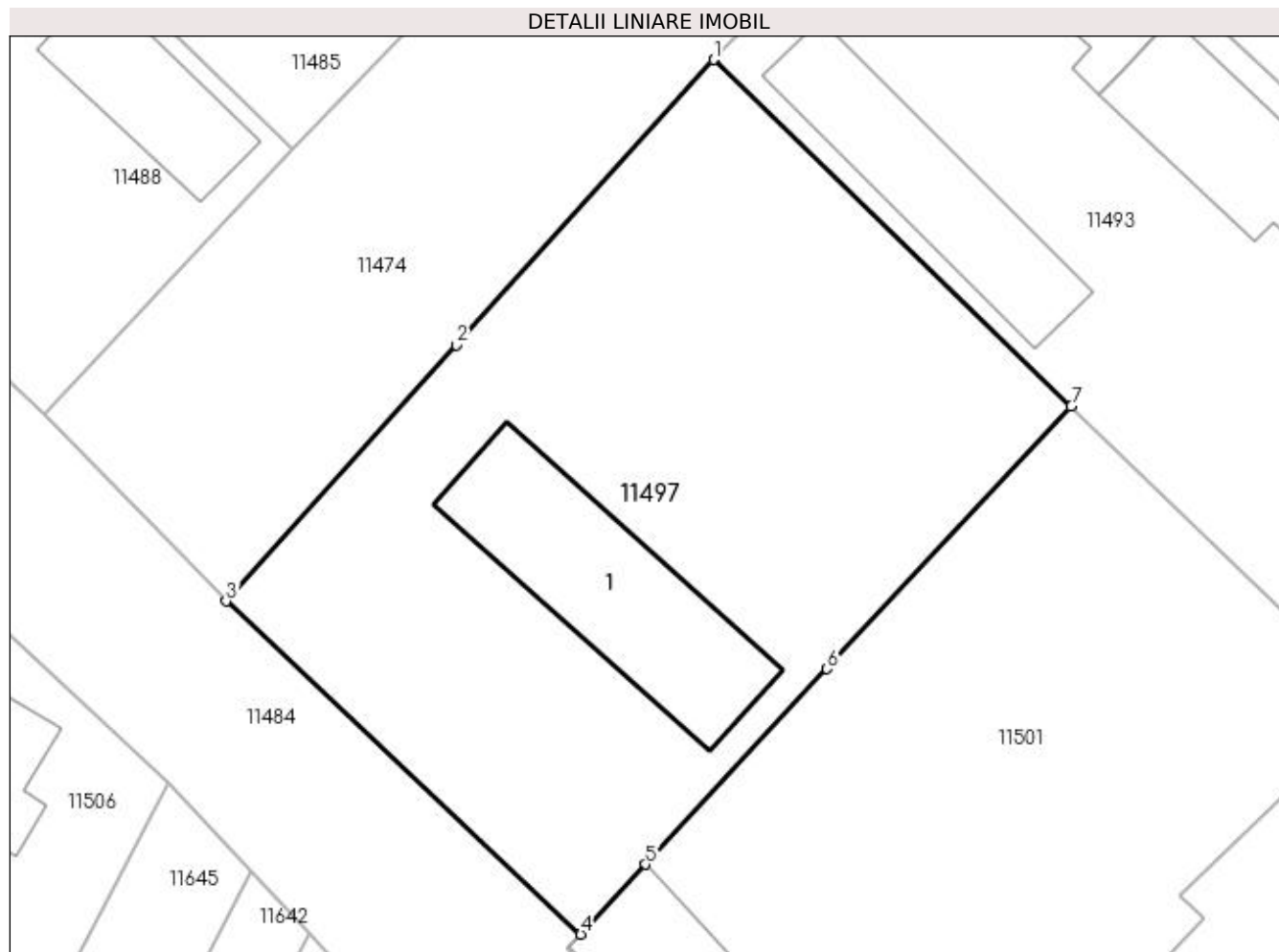
Inscrieri privind dezmembramintele dreptului de proprietate, drepturi reale de garanție și sarcini	Referințe
NU SUNT	

Anexa Nr. 1 La Partea I

Teren

Nr cadastral	Suprafața (mp)*	Observații / Referințe
	Din acte: 1.000 Masurata: 1.055	

* Suprafața este determinată în planul de proiecție Stereo 70.



Date referitoare la teren

Crt	Categorie folosință	Intra vilan	Suprafața (mp)	Tarla	Parcelă	Nr. topo	Observații / Referințe
2	arabil	DA	1.055	25	1	-	

Date referitoare la construcții

Crt	Număr	Destinație construcție	Supraf. (mp)	Situație juridică	Observații / Referințe
A1.1		construcții anexa	120	Cu acte	Nr. niveluri:1; S. construita la sol:120 mp;

Lungime Segmente

1) Valorile lungimilor segmentelor sunt obținute din proiecție în plan.

Punct început	X / Y	Punct sfârșit	X / Y	Lungime segment (** (m)
1	377.096,291 267.645,085	2	377.082,309 267.629,555	20.897
2	377.082,309 267.629,555	3	377.069,782 267.615,64	18.723
3	377.069,782 267.615,64	4	377.089,065 267.597,524	26.458
4	377.089,065 267.597,524	5	377.092,589 267.601,317	5.177

Punct început	X / Y	Punct sfârșit	X / Y	Lungime segment (** (m)
5	377.092,589 267.601,317	6	377.102,468 267.611,95	14.514
6	377.102,468 267.611,95	7	377.115,735 267.626,231	19.493
7	377.115,735 267.626,231	1	377.096,291 267.645,085	27.084

** Lungimile segmentelor sunt determinate în planul de proiecție Stereo 70 și sunt rotunjite la 1 milimetru.

*** Distanța dintre puncte este formată din segmente cumulate ce sunt mai mici decât valoarea 1 milimetru.

**DATE DESPRE IMOBILUL NR. 11498**

Oficiul de Cadastru și Publicitate Imobiliară DOLJ
Biroul de Cadastru și Publicitate Imobiliară Craiova

A. Partea I. Descrierea imobilului

TEREN Intravilan

Adresa: Loc. Bistretu Nou, Str Rovine, Jud. Dolj, T25,P25,P24

Nr. Crt	Nr cadastral Nr. topografic	Suprafața* (mp)	Observații / Referințe
A1		Din acte: 1.040 Masurata: 886	Sector cadastral:21 Teren imprejmuit;

Construcții

Crt	Nr cadastral Nr. topografic	Adresa	Observații / Referințe
A1.1		Loc. Bistretu Nou, Str Rovine, Jud. Dolj, T25,P25,P24	Nr. niveluri:1; S. construita la sol:64 mp;
A1.2		Loc. Bistretu Nou, Str Rovine, Jud. Dolj, T25,P25,P24	Nr. niveluri:1; S. construita la sol:64 mp;

B. Partea II. Proprietari și acte

Inscrieri privitoare la dreptul de proprietate și alte drepturi reale		Referințe
/		
Act Administrativ nr. TDP NR.294-14988, din 13/06/1996 emis de CJS DAPT DOLJ;		
B1	Intabulare, drept de PROPRIETATE, dobandit prin Reconstituire, cota actuala 1/1, cota initiala 1/1 1) ȘTEFAN ILIE, LIPSA CNP.	A1
Act Normativ nr. 7, din 13/03/1996 emis de PARLAMENTUL ROMÂNIEI (ART.12 ALIN.(14) și ART.37 ALIN.(2));		
B2	Intabulare, drept de PROPRIETATE, dobandit prin Lege, cota actuala 1/1, cota initiala 1/1 1) ȘTEFAN ILIE, LIPSA CNP.	A1.1, A1.2

C. Partea III. SARCINI .

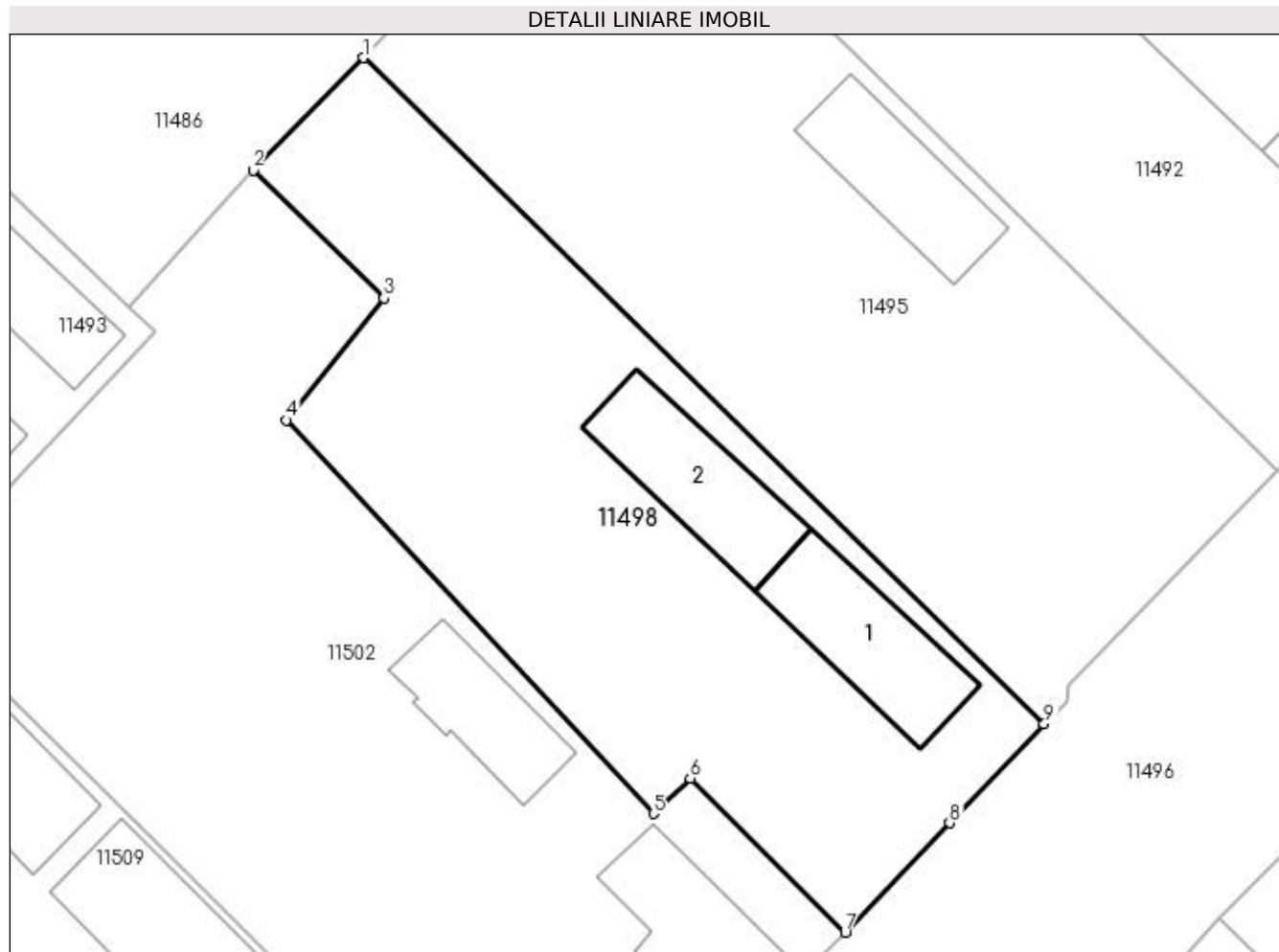
Inscrieri privind dezmembramintele dreptului de proprietate, drepturi reale de garanție și sarcini	Referințe
NU SUNT	

Anexa Nr. 1 La Partea I

Teren

Nr cadastral	Suprafața (mp)*	Observații / Referințe
	Din acte: 1.040 Masurata: 886	

* Suprafața este determinată în planul de proiecție Stereo 70.



Date referitoare la teren

Crt	Categorie folosință	Intra vilan	Suprafața (mp)	Tarla	Parcelă	Nr. topo	Observații / Referințe
1	curți constructii	DA	466	25	25	-	
2	arabil	DA	420	25	24	-	

Date referitoare la construcții

Crt	Număr	Destinație construcție	Supraf. (mp)	Situație juridică	Observații / Referințe
A1.1		construcții de locuințe	64	Cu acte	Nr. niveluri:1; S. construita la sol:64 mp;
A1.2		construcții anexa	64	Cu acte	Nr. niveluri:1; S. construita la sol:64 mp;

Lungime Segmente

1) Valorile lungimilor segmentelor sunt obținute din proiecție în plan.

Punct început	X / Y	Punct sfârșit	X / Y	Lungime segment (** (m)
1	377.158,587 267.640,807	2	377.152,264 267.634,366	9.026
2	377.152,264 267.634,366	3	377.159,764 267.627,049	10.478

Punct început	X / Y	Punct sfârșit	X / Y	Lungime segment (** (m)
3	377.159,764 267.627,049	4	377.154,154 267.620,05	8.97
4	377.154,154 267.620,05	5	377.175,187 267.597,524	30.819
5	377.175,187 267.597,524	6	377.177,305 267.599,55	2.931
6	377.177,305 267.599,55	7	377.186,176 267.590,724	12.514
7	377.186,176 267.590,724	8	377.192,161 267.596,991	8.666
8	377.192,161 267.596,991	9	377.197,567 267.602,651	7.827
9	377.197,567 267.602,651	1	377.158,587 267.640,807	54.547

** Lungimile segmentelor sunt determinate în planul de proiecție Stereo 70 și sunt rotunjite la 1 milimetru.

*** Distanța dintre puncte este formată din segmente cumulate ce sunt mai mici decât valoarea 1 milimetru.

**DATE DESPRE IMOBILUL NR. 11499**

Oficiul de Cadastru și Publicitate Imobiliară DOLJ
Biroul de Cadastru și Publicitate Imobiliară Craiova

A. Partea I. Descrierea imobilului

TEREN Intravilan

Adresa: Loc. Bistretu Nou, Str Rovine, Jud. Dolj, T26,P7

Nr. Crt	Nr cadastral Nr. topografic	Suprafața* (mp)	Observații / Referințe
A1		Din acte: 1.300 Masurata: 1.432	Sector cadastral:21 Teren imprejmuit;

Construcții

Crt	Nr cadastral Nr. topografic	Adresa	Observații / Referințe
A1.1		Loc. Bistretu Nou, Str Rovine, Jud. Dolj	Nr. niveluri:1; S. construita la sol:76 mp;
A1.2		Loc. Bistretu Nou, Str Rovine, Jud. Dolj	Nr. niveluri:1; S. construita la sol:39 mp;

B. Partea II. Proprietari și acte

Inscrieri privitoare la dreptul de proprietate și alte drepturi reale		Referințe
/		
Act Administrativ nr. TDP NR.1763-48185, din 18/02/2002 emis de CJSAPT DOLJ;		
B1	Intabulare, drept de PROPRIETATE, dobandit prin Reconstituire, cota actuala 1/1, cota initiala 1/1 1) STIRCU MARIA, LIPSA CNP.	A1
Act Normativ nr. 7, din 13/03/1996 emis de PARLAMENTUL ROMÂNIEI (ART.12 ALIN.(14) și ART.37 ALIN.(2));		
B2	Intabulare, drept de PROPRIETATE, dobandit prin Lege, cota actuala 1/1, cota initiala 1/1 1) STIRCU MARIA, LIPSA CNP.	A1.1, A1.2

C. Partea III. SARCINI .

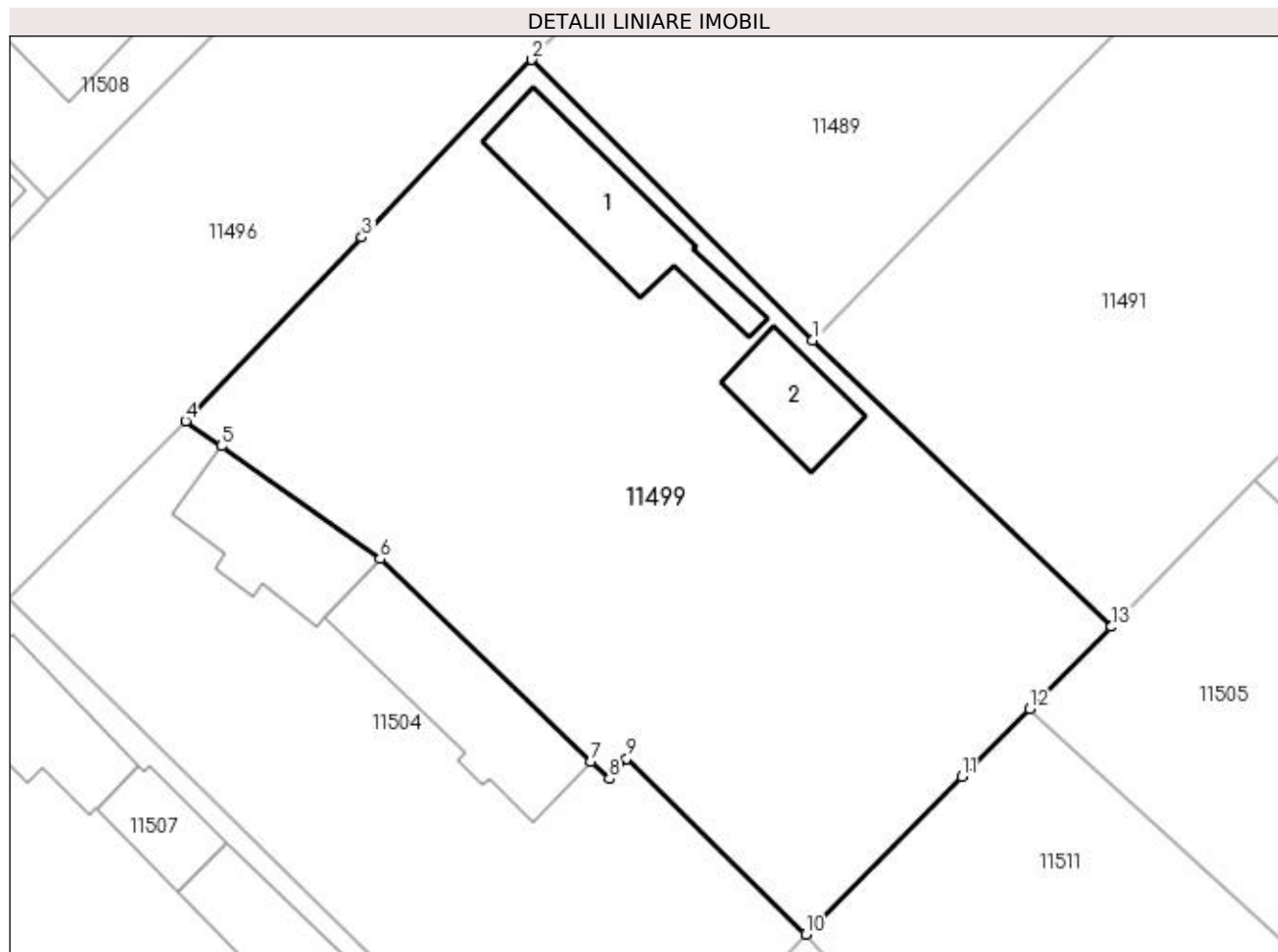
Inscrieri privind dezmembramentele dreptului de proprietate, drepturi reale de garanție și sarcini	Referințe
NU SUNT	

Anexa Nr. 1 La Partea I

Teren

Nr cadastral	Suprafața (mp)*	Observații / Referințe
	Din acte: 1.300 Masurata: 1.432	

* Suprafața este determinată în planul de proiecție Stereo 70.



Date referitoare la teren

Crt	Categorie folosință	Intra vilan	Suprafața (mp)	Tarla	Parcelă	Nr. topo	Observații / Referințe
1	curți constructii	DA	1.432	26	7	-	

Date referitoare la construcții

Crt	Număr	Destinație construcție	Supraf. (mp)	Situație juridică	Observații / Referințe
A1.1		construcții de locuințe	76	Cu acte	Nr. niveluri:1; S. construita la sol:76 mp;
A1.2		construcții anexa	39	Cu acte	Nr. niveluri:1; S. construita la sol:39 mp;

Lungime Segmente

1) Valorile lungimilor segmentelor sunt obținute din proiecție în plan.

Punct început	X / Y	Punct sfârșit	X / Y	Lungime segment (** (m)
1	377.272,523 267.622,67	2	377.254,992 267.640,152	24.758
2	377.254,992 267.640,152	3	377.244,382 267.629,074	15.339
3	377.244,382 267.629,074	4	377.233,408 267.617,616	15.866

Punct început	X / Y	Punct sfârşit	X / Y	Lungime segment (** (m)
4	377.233,408 267.617,616	5	377.235,617 267.616,05	2.708
5	377.235,617 267.616,05	6	377.245,519 267.609,028	12.139
6	377.245,519 267.609,028	7	377.258,68 267.596,41	18.233
7	377.258,68 267.596,41	8	377.259,823 267.595,314	1.584
8	377.259,823 267.595,314	9	377.260,916 267.596,588	1.679
9	377.260,916 267.596,588	10	377.272,071 267.585,617	15.646
10	377.272,071 267.585,617	11	377.281,835 267.595,437	13.848
11	377.281,835 267.595,437	12	377.286,055 267.599,681	5.985
12	377.286,055 267.599,681	13	377.291,141 267.604,796	7.213
13	377.291,141 267.604,796	1	377.272,523 267.622,67	25.809

** Lungimile segmentelor sunt determinate în planul de proiecţie Stereo 70 şi sunt rotunjite la 1 milimetru.

*** Distanţa dintre puncte este formată din segmente cumulate ce sunt mai mici decât valoarea 1 milimetru.

**DATE DESPRE IMOBILUL NR. 11500**

Oficiul de Cadastru și Publicitate Imobiliară DOLJ
Biroul de Cadastru și Publicitate Imobiliară Craiova

A. Partea I. Descrierea imobilului

TEREN Intravilan

Adresa: Loc. Bistretu Nou, Str Smirdan, Nr. 35, Jud. Dolj, T26, P16 SI P17

Nr. Crt	Nr cadastral Nr. topografic	Suprafața* (mp)	Observații / Referințe
A1	30368	Din acte: 2.025 Masurata: 1.959	Sector cadastral:21 Teren imprejmuit;

Construcții

Crt	Nr cadastral Nr. topografic	Adresa	Observații / Referințe
A1.1	30368-C1	Loc. Bistretu Nou, Str Smirdan, Nr. 35, Jud. Dolj, T26, P16 SI P17	Nr. niveluri:1; S. construita la sol:59 mp; Casa de chirpici, acoperita cu tigla executata in 1952, compusa din 2 camere, bucatarie si hol
A1.2	30368-C2	Loc. Bistretu Nou, Str Smirdan, Nr. 35, Jud. Dolj, T26, P16 SI P17	Nr. niveluri:1; S. construita la sol:51 mp; Nr. niveluri:1; S. construita la sol:51 mp; Anexa din chirpici, acoperita cu tigla executata in 1956, compusa din camera, magazie, bucatarie, hol si beci

B. Partea II. Proprietari și acte

Inscrieri privitoare la dreptul de proprietate și alte drepturi reale		Referințe
36645 / 18/04/2013		
Act Notarial nr. contract de vanzare cumparare aut nr 2072, din 18/04/2013 emis de NP Cernobai Claudiu Emil;		
B1	Intabulare, drept de PROPRIETATE, dobandit prin Conventie, cota actuala 1/1, cota initiala 1/1 1) MOGODEANU ALIN	A1, A1.1, A1.2

C. Partea III. SARCINI .

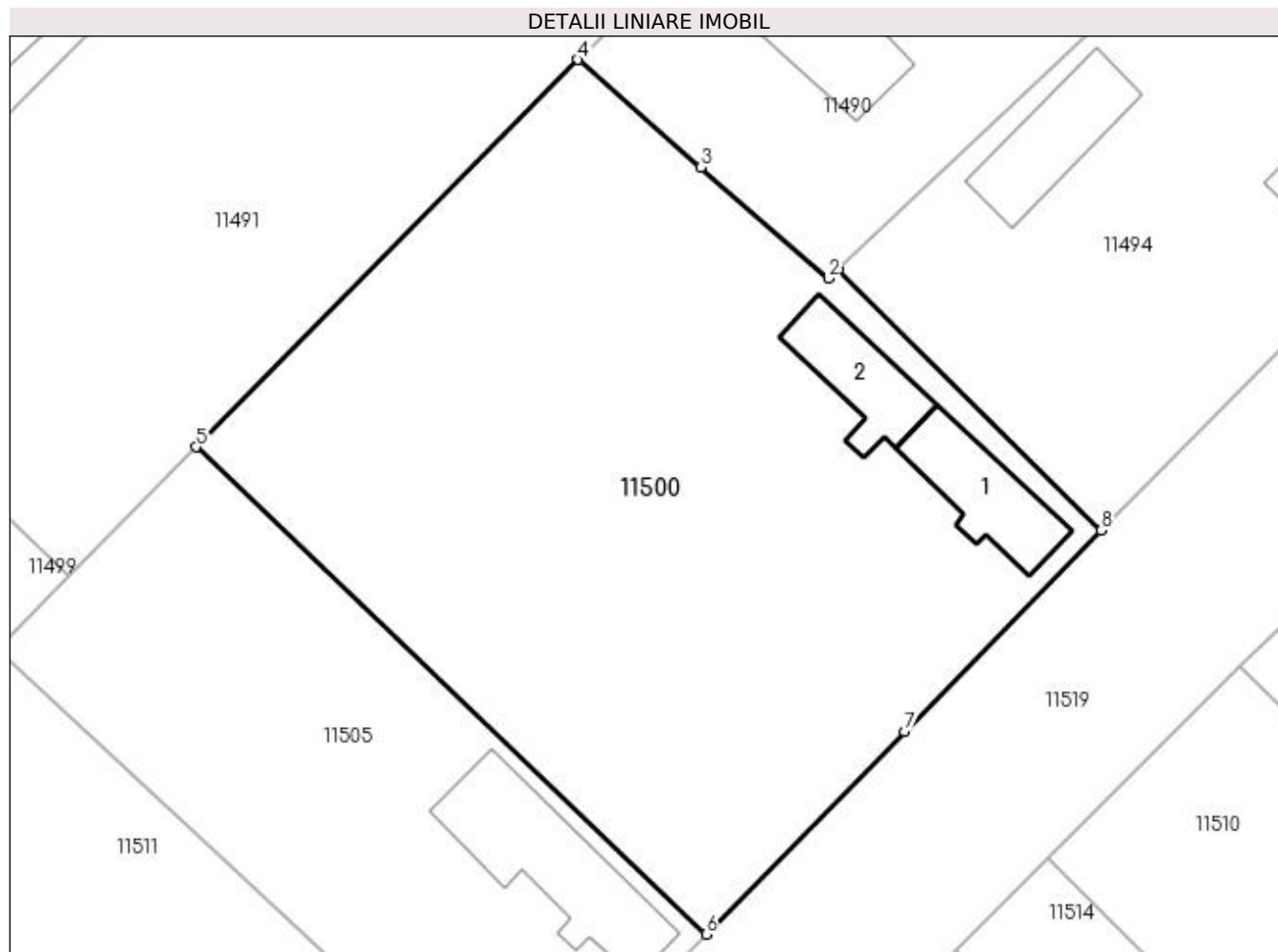
Inscrieri privind dezmembramintele dreptului de proprietate, drepturi reale de garanție și sarcini	Referințe
NU SUNT	

Anexa Nr. 1 La Partea I

Teren

Nr cadastral	Suprafața (mp)*	Observații / Referințe
30368	Din acte: 2.025 Masurata: 1.959	

* Suprafața este determinată în planul de proiecție Stereo 70.



Date referitoare la teren

Crt	Categorie folosință	Intra vilan	Suprafața (mp)	Tarla	Parcelă	Nr. topo	Observații / Referințe
1	curți constructii	DA	753	26	16	-	
2	arabil	DA	1.206	26	16,17	-	

Date referitoare la construcții

Crt	Număr	Destinație construcție	Supraf. (mp)	Situație juridică	Observații / Referințe
A1.1	30368-C1	construcții de locuințe	Din acte: 0 Masurata: 59	Cu acte	Nr. niveluri:1; S. construita la sol:59 mp; Casa de chirpici, acoperita cu tigla executata in 1952, compusa din 2 camere, bucatarie si hol
A1.2	30368-C2	construcții anexa	Din acte: 0 Masurata: 51	Cu acte	Nr. niveluri:1; S. construita la sol:51 mp; Nr. niveluri:1; S. construita la sol:51 mp; Anexa din chirpici, acoperita cu tigla executata in 1956, compusa din camera, magazie, bucatarie, hol si beci

Lungime Segmente

1) Valorile lungimilor segmentelor sunt obținute din proiecție în plan.

Punct început	X / Y	Punct sfârșit	X / Y	Lungime segment (** (m)

Punct început	X / Y	Punct sfârşit	X / Y	Lungime segment (** (m)
1	377.345,347 267.626,399	2	377.344,686 267.625,774	0.91
2	377.344,686 267.625,774	3	377.335,707 267.633,623	11.926
3	377.335,707 267.633,623	4	377.327,048 267.641,193	11.501
4	377.327,048 267.641,193	5	377.300,128 267.613,906	38.331
5	377.300,128 267.613,906	6	377.336,073 267.579,558	49.717
6	377.336,073 267.579,558	7	377.350,041 267.593,841	19.978
7	377.350,041 267.593,841	8	377.363,908 267.608,02	19.833
8	377.363,908 267.608,02	1	377.345,347 267.626,399	26.121

** Lungimile segmentelor sunt determinate în planul de proiecție Stereo 70 și sunt rotunjite la 1 milimetru.

*** Distanța dintre puncte este formată din segmente cumulate ce sunt mai mici decât valoarea 1 milimetru.

**DATE DESPRE IMOBILUL NR. 11501**

Oficiul de Cadastru și Publicitate Imobiliară DOLJ
Biroul de Cadastru și Publicitate Imobiliară Craiova

A. Partea I. Descrierea imobilului

TEREN Intravilan

Adresa: Loc. Bistretu Nou, Jud. Dolj, T25, P31

Nr. Crt	Nr cadastral Nr. topografic	Suprafața* (mp)	Observații / Referințe
A1		Din acte: 800 Masurata: 950	Sector cadastral:21 Teren imprejmuit;

Construcții

Crt	Nr cadastral Nr. topografic	Adresa	Observații / Referințe
A1.1		Loc. Bistretu Nou, Jud. Dolj, T25, P31	Nr. niveluri:1; S. construita la sol:99 mp;

B. Partea II. Proprietari și acte

Inscrieri privitoare la dreptul de proprietate și alte drepturi reale		Referințe
/		
Act Administrativ nr. TDP NR.578-60692, din 12/10/1996 emis de CJS DAPT DOLJ;		
B1	Intabulare, drept de PROPRIETATE, dobandit prin Reconstituire, cota actuala 1/1, cota initiala 1/1 1) BUTALIU ION, LIPSA CNP.	A1
Act Normativ nr. 7, din 13/03/1996 emis de PARLAMENTUL ROMÂNIEI (ART.12 ALIN.(14) și ART.37 ALIN.(2));		
B2	Intabulare, drept de PROPRIETATE, dobandit prin Lege, cota actuala 1/1, cota initiala 1/1 1) BUTALIU ION, LIPSA CNP.	A1.1

C. Partea III. SARCINI .

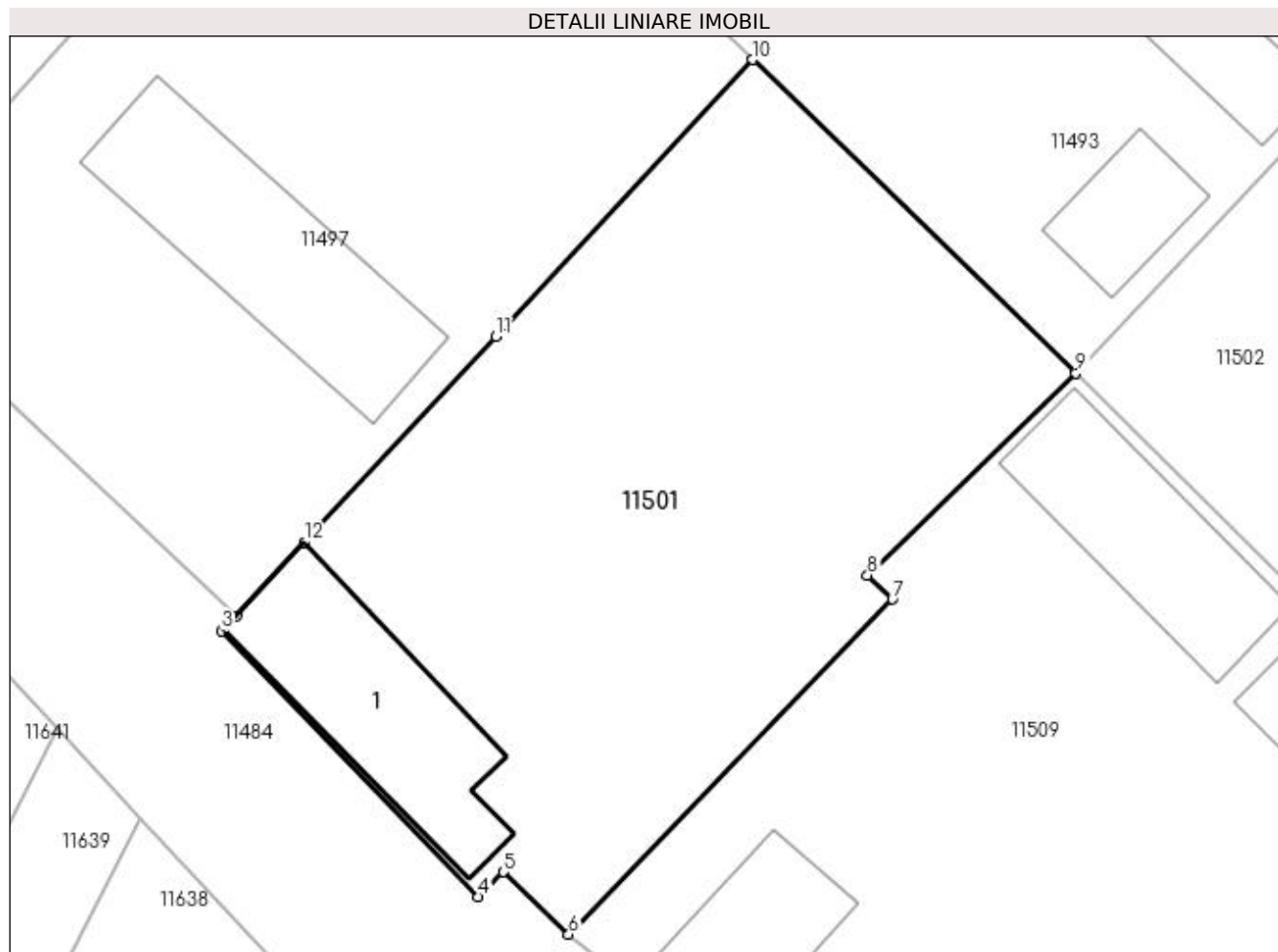
Inscrieri privind dezmembramintele dreptului de proprietate, drepturi reale de garanție și sarcini	Referințe
NU SUNT	

Anexa Nr. 1 La Partea I

Teren

Nr cadastral	Suprafața (mp)*	Observații / Referințe
	Din acte: 800 Masurata: 950	

* Suprafața este determinată în planul de proiecție Stereo 70.



Date referitoare la teren

Crt	Categorie folosință	Intra vilan	Suprafața (mp)	Tarla	Parcelă	Nr. topo	Observații / Referințe
1	curți constructii	DA	950	25	31	-	

Date referitoare la construcții

Crt	Număr	Destinație construcție	Supraf. (mp)	Situație juridică	Observații / Referințe
A1.1		construcții anexa	99	Cu acte	Nr. niveluri:1; S. construita la sol:99 mp;

Lungime Segmente

1) Valorile lungimilor segmentelor sunt obținute din proiecție în plan.

Punct început	X / Y	Punct sfârșit	X / Y	Lungime segment (** (m)
1	377.089,065 267.597,524	2	377.088,42 267.596,867	0.921
2	377.088,42 267.596,867	3	377.088,305 267.596,741	0.171
3	377.088,305 267.596,741	4	377.101,58 267.583,009	19.1

Punct început	X / Y	Punct sfârşit	X / Y	Lungime segment (** (m)
4	377.101,58 267.583,009	5	377.102,856 267.584,299	1.814
5	377.102,856 267.584,299	6	377.106,231 267.581,077	4.666
6	377.106,231 267.581,077	7	377.122,958 267.598,376	24.063
7	377.122,958 267.598,376	8	377.121,665 267.599,61	1.787
8	377.121,665 267.599,61	9	377.132,425 267.610,047	14.99
9	377.132,425 267.610,047	10	377.115,735 267.626,231	23.248
10	377.115,735 267.626,231	11	377.102,468 267.611,95	19.493
11	377.102,468 267.611,95	12	377.092,589 267.601,317	14.514
12	377.092,589 267.601,317	1	377.089,065 267.597,524	5.177

** Lungimile segmentelor sunt determinate în planul de proiecție Stereo 70 și sunt rotunjite la 1 milimetru.

*** Distanța dintre puncte este formată din segmente cumulate ce sunt mai mici decât valoarea 1 milimetru.

**DATE DESPRE IMOBILUL NR. 11502**

Oficiul de Cadastru și Publicitate Imobiliară DOLJ
Biroul de Cadastru și Publicitate Imobiliară Craiova

A. Partea I. Descrierea imobilului

TEREN Intravilan

Adresa: Loc. Bistretu Nou, Str Rovine, Jud. Dolj, T25,P29,P28

Nr. Crt	Nr cadastral Nr. topografic	Suprafața* (mp)	Observații / Referințe
A1		Din acte: 1.040 Masurata: 1.264	Sector cadastral:21 Teren imprejmuit;

Construcții

Crt	Nr cadastral Nr. topografic	Adresa	Observații / Referințe
A1.1		Loc. Bistretu Nou, Str Rovine, Jud. Dolj, T25,P29,P28	Nr. niveluri:1; S. construita la sol:59 mp;
A1.2		Loc. Bistretu Nou, Str Rovine, Jud. Dolj, T25,P29,P28	Nr. niveluri:1; S. construita la sol:47 mp;

B. Partea II. Proprietari și acte

Inscrieri privitoare la dreptul de proprietate și alte drepturi reale		Referințe
/		
Act Administrativ nr. TDP NR.383-44327, din 21/07/1996 emis de CJS DAPT DOLJ;		
B1	Intabulare, drept de PROPRIETATE, dobandit prin Reconstituire, cota actuala 1/1, cota initiala 1/1 1) BĂRĂSCU FLOREA, LIPSA CNP.	A1
Act Normativ nr. 7, din 13/03/1996 emis de PARLAMENTUL ROMÂNIEI (ART.12 ALIN.(14) și ART.37 ALIN.(2));		
B2	Intabulare, drept de PROPRIETATE, dobandit prin Lege, cota actuala 1/1, cota initiala 1/1 1) BĂRĂSCU FLOREA, LIPSA CNP.	A1.1, A1.2

C. Partea III. SARCINI .

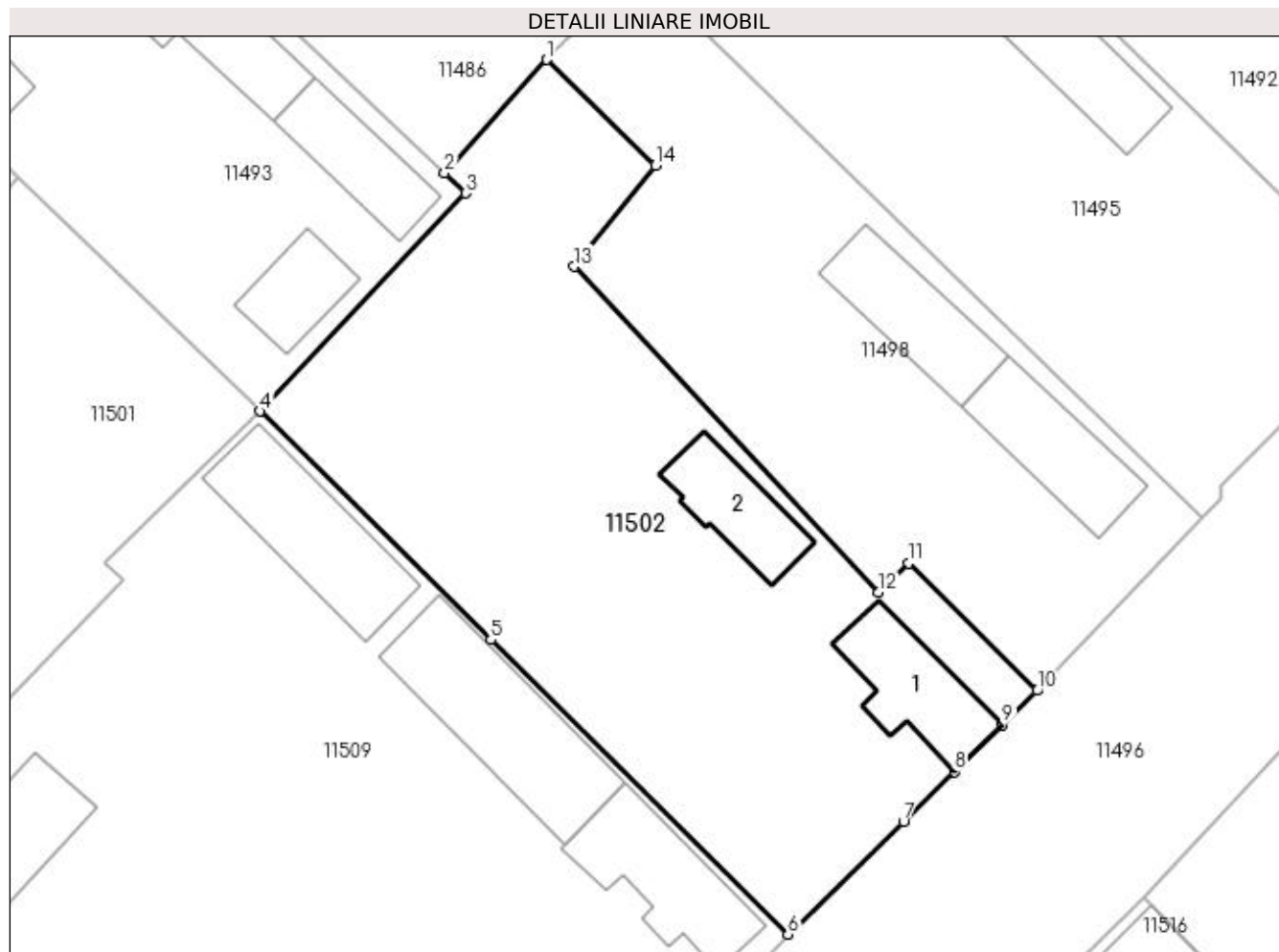
Inscrieri privind dezmembramentele dreptului de proprietate, drepturi reale de garanție și sarcini	Referințe
NU SUNT	

Anexa Nr. 1 La Partea I

Teren

Nr cadastral	Suprafața (mp)*	Observații / Referințe
	Din acte: 1.040 Masurata: 1.264	

* Suprafața este determinată în planul de proiecție Stereo 70.



Date referitoare la teren

Crt	Categorie folosință	Intravilan	Suprafața (mp)	Tarla	Parcelă	Nr. topo	Observații / Referințe
1	curți constructii	DA	950	25	29	-	
2	arabil	DA	314	25	28	-	

Date referitoare la construcții

Crt	Număr	Destinație construcție	Supraf. (mp)	Situație juridică	Observații / Referințe
A1.1		construcții de locuințe	59	Cu acte	Nr. niveluri:1; S. construita la sol:59 mp;
A1.2		construcții de locuințe	47	Cu acte	Nr. niveluri:1; S. construita la sol:47 mp;

Lungime Segmente

1) Valorile lungimilor segmentelor sunt obținute din proiecție în plan.

Punct început	X / Y	Punct sfârșit	X / Y	Lungime segment (** (m)
1	377.152,264 267.634,366	2	377.145,169 267.626,531	10.57
2	377.145,169 267.626,531	3	377.146,643 267.625,127	2.036

Punct început	X / Y	Punct sfârșit	X / Y	Lungime segment (** (m)
3	377.146,643 267.625,127	4	377.132,425 267.610,047	20.726
4	377.132,425 267.610,047	5	377.148,38 267.594,24	22.459
5	377.148,38 267.594,24	6	377.168,938 267.573,871	28.94
6	377.168,938 267.573,871	7	377.176,93 267.581,684	11.177
7	377.176,93 267.581,684	8	377.180,452 267.585,127	4.925
8	377.180,452 267.585,127	9	377.183,766 267.588,367	4.635
9	377.183,766 267.588,367	10	377.186,176 267.590,724	3.371
10	377.186,176 267.590,724	11	377.177,305 267.599,55	12.514
11	377.177,305 267.599,55	12	377.175,187 267.597,524	2.931
12	377.175,187 267.597,524	13	377.154,154 267.620,05	30.819
13	377.154,154 267.620,05	14	377.159,764 267.627,049	8.97
14	377.159,764 267.627,049	1	377.152,264 267.634,366	10.478

** Lungimile segmentelor sunt determinate în planul de proiecție Stereo 70 și sunt rotunjite la 1 milimetru.

*** Distanța dintre puncte este formată din segmente cumulate ce sunt mai mici decât valoarea 1 milimetru.

**DATE DESPRE IMOBILUL NR. 11503**

Oficiul de Cadastru și Publicitate Imobiliară DOLJ
 Biroul de Cadastru și Publicitate Imobiliară Craiova

A. Partea I. Descrierea imobilului

TEREN Intravilan

Adresa: Loc. Bistretu Nou, Str Calea Dunării, Jud. Dolj, T27,P15

Nr. Crt	Nr cadastral Nr. topografic	Suprafața* (mp)	Observații / Referințe
A1		Din acte: 1.599 Masurata: 1.546	Sector cadastral:21 Teren imprejmuit;

B. Partea II. Proprietari și acte

Inscrieri privitoare la dreptul de proprietate și alte drepturi reale		Referințe
/		
Act Administrativ nr. TDP NR.426-45331, din 08/10/1996 emis de CJSAPT DOLJ;		
B1	Intabulare, drept de PROPRIETATE, dobandit prin Reconstituire, cota actuala 1/1, cota initiala 1/1 1) COJOCARU DUMITRU, LIPSA CNP.	A1

C. Partea III. SARCINI .

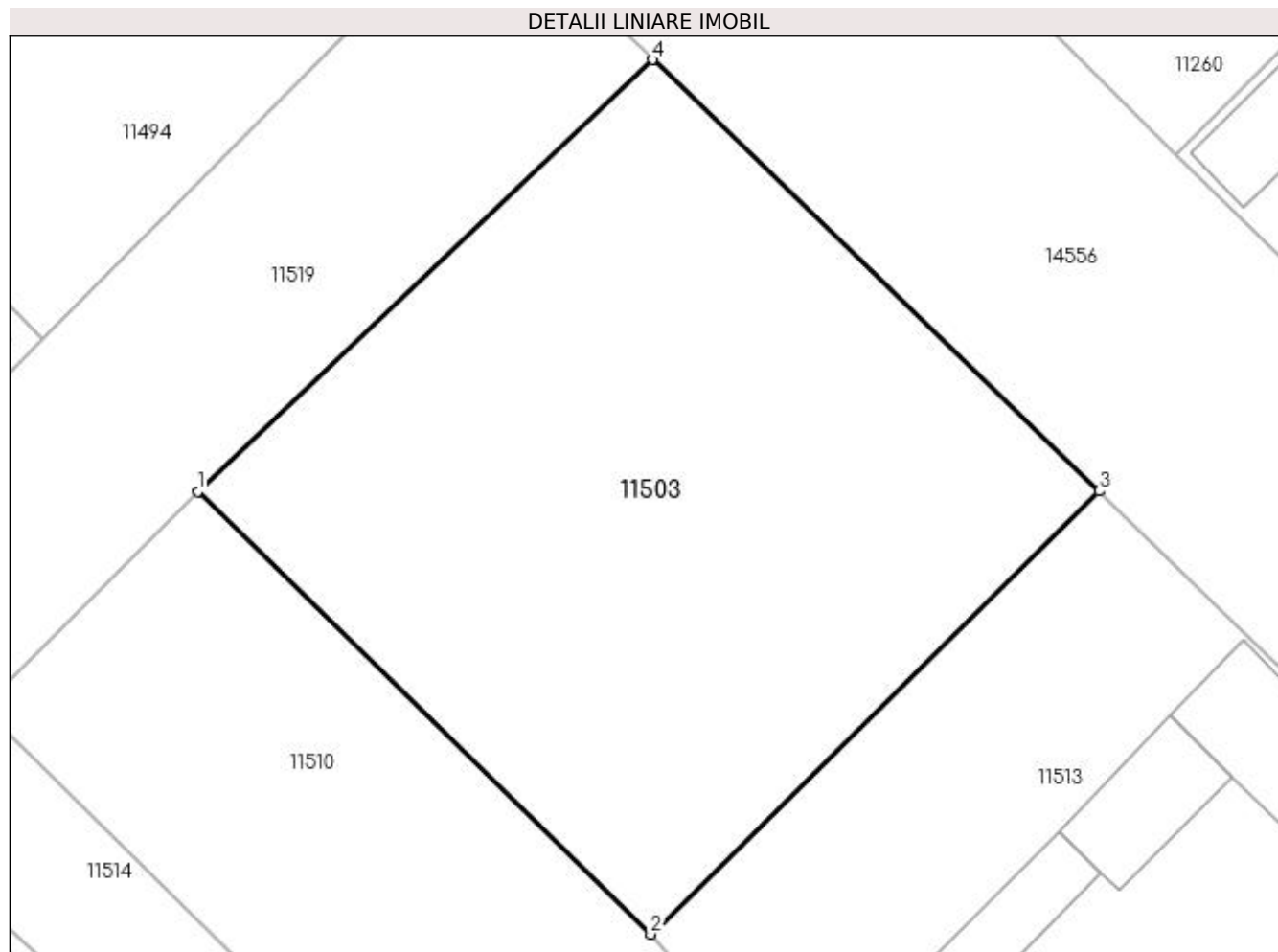
Inscrieri privind dezmembramintele dreptului de proprietate, drepturi reale de garanție și sarcini	Referințe
NU SUNT	

Anexa Nr. 1 La Partea I

Teren

Nr cadastral	Suprafața (mp)*	Observații / Referințe
	Din acte: 1.599 Masurata: 1.546	

* Suprafața este determinată în planul de proiecție Stereo 70.



Date referitoare la teren

Crt	Categorie folosință	Intra vilan	Suprafața (mp)	Tarla	Parcelă	Nr. topo	Observații / Referințe
1	arabil	DA	1.546	27	15	-	

Lungime Segmente

1) Valorile lungimilor segmentelor sunt obținute din proiecție în plan.

Punct început	X / Y	Punct sfârșit	X / Y	Lungime segment (** (m)
1	377.373,629 267.598,439	2	377.401,989 267.570,712	39.662
2	377.401,989 267.570,712	3	377.430,09 267.598,463	39.494
3	377.430,09 267.598,463	4	377.402,101 267.625,481	38.902
4	377.402,101 267.625,481	1	377.373,629 267.598,439	39.267

**** Lungimile segmentelor sunt determinate în planul de proiecție Stereo 70 și sunt rotunjite la 1 milimetru.**

***** Distanța dintre puncte este formată din segmente cumulate ce sunt mai mici decât valoarea 1 milimetru.**

**DATE DESPRE IMOBILUL NR. 11504**

Oficiul de Cadastru și Publicitate Imobiliară DOLJ
Biroul de Cadastru și Publicitate Imobiliară Craiova

A. Partea I. Descrierea imobilului

TEREN Intravilan

Adresa: Loc. Bistretu Nou, Str Rovine, Jud. Dolj, T26,P6

Nr. Crt	Nr cadastral Nr. topografic	Suprafața* (mp)	Observații / Referințe
A1		Din acte: 1.040 Masurata: 924	Sector cadastral:21 Teren imprejmuit;

Construcții

Crt	Nr cadastral Nr. topografic	Adresa	Observații / Referințe
A1.1		Loc. Bistretu Nou, Str Rovine, Jud. Dolj	Nr. niveluri:1; S. construita la sol:67 mp;
A1.2		Loc. Bistretu Nou, Str Rovine, Jud. Dolj	Nr. niveluri:1; S. construita la sol:94 mp;

B. Partea II. Proprietari și acte

Inscrieri privitoare la dreptul de proprietate și alte drepturi reale		Referințe
/		
Act Administrativ nr. TDP NR.173-42747, din 20/02/1995 emis de CJS DAPT DOLJ;		
B1	Intabulare, drept de PROPRIETATE, dobandit prin Reconstituire, cota actuala 1/1, cota initiala 1/1 1) JOSCEANU ȘTEFAN, LIPSA CNP.	A1
Act Normativ nr. 7, din 13/03/1996 emis de PARLAMENTUL ROMÂNIEI (ART.12 ALIN.(14) și ART.37 ALIN.(2));		
B2	Intabulare, drept de PROPRIETATE, dobandit prin Lege, cota actuala 1/1, cota initiala 1/1 1) JOSCEANU ȘTEFAN, LIPSA CNP.	A1.1, A1.2

C. Partea III. SARCINI .

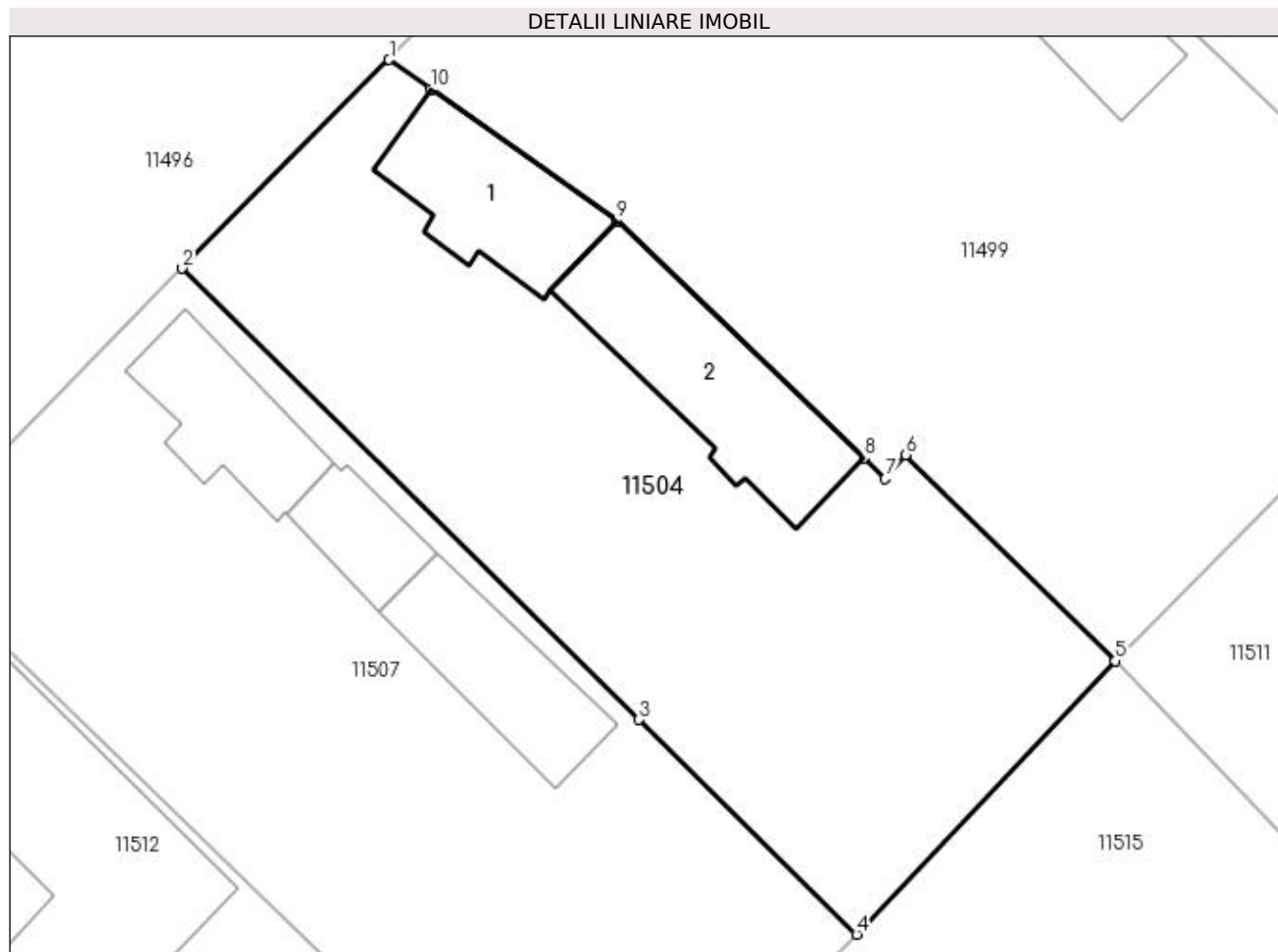
Inscrieri privind dezmembramintele dreptului de proprietate, drepturi reale de garanție și sarcini	Referințe
NU SUNT	

Anexa Nr. 1 La Partea I

Teren

Nr cadastral	Suprafața (mp)*	Observații / Referințe
	Din acte: 1.040 Masurata: 924	

* Suprafața este determinată în planul de proiecție Stereo 70.



Date referitoare la teren

Crt	Categorie folosință	Intra vilan	Suprafața (mp)	Tarla	Parcelă	Nr. topo	Observații / Referințe
1	curți constructii	DA	924	26	6	-	

Date referitoare la construcții

Crt	Număr	Destinație construcție	Supraf. (mp)	Situație juridică	Observații / Referințe
A1.1		construcții de locuințe	67	Cu acte	Nr. niveluri:1; S. construita la sol:67 mp;
A1.2		construcții anexa	94	Cu acte	Nr. niveluri:1; S. construita la sol:94 mp;

Lungime Segmente

1) Valorile lungimilor segmentelor sunt obținute din proiecție în plan.

Punct început	X / Y	Punct sfârșit	X / Y	Lungime segment (** (m)
1	377.233,408 267.617,616	2	377.222,366 267.606,503	15.666
2	377.222,366 267.606,503	3	377.246,708 267.582,483	34.198
3	377.246,708 267.582,483	4	377.258,286 267.571,058	16.266

Punct început	X / Y	Punct sfârșit	X / Y	Lungime segment (** (m)
4	377.258,286 267.571,058	5	377.272,071 267.585,617	20.05
5	377.272,071 267.585,617	6	377.260,916 267.596,588	15.646
6	377.260,916 267.596,588	7	377.259,823 267.595,314	1.679
7	377.259,823 267.595,314	8	377.258,68 267.596,41	1.584
8	377.258,68 267.596,41	9	377.245,519 267.609,028	18.233
9	377.245,519 267.609,028	10	377.235,617 267.616,05	12.139
10	377.235,617 267.616,05	1	377.233,408 267.617,616	2.708

** Lungimile segmentelor sunt determinate în planul de proiecție Stereo 70 și sunt rotunjite la 1 milimetru.

*** Distanța dintre puncte este formată din segmente cumulate ce sunt mai mici decât valoarea 1 milimetru.

**DATE DESPRE IMOBILUL NR. 11505**

Oficiul de Cadastru și Publicitate Imobiliară DOLJ
Biroul de Cadastru și Publicitate Imobiliară Craiova

A. Partea I. Descrierea imobilului

TEREN Intravilan

Adresa: Loc. Bistretu Nou, Str Smârdan, Jud. Dolj, T26,P18

Nr. Crt	Nr cadastral Nr. topografic	Suprafața* (mp)	Observații / Referințe
A1		Din acte: 1.000 Masurata: 976	Sector cadastral:21 Teren imprejmuit;

Construcții

Crt	Nr cadastral Nr. topografic	Adresa	Observații / Referințe
A1.1		Loc. Bistretu Nou, Str Smârdan, Jud. Dolj	Nr. niveluri:1; S. construita la sol:100 mp;

B. Partea II. Proprietari și acte

Inscrieri privitoare la dreptul de proprietate și alte drepturi reale		Referințe
/		
Act Administrativ nr. TDP NR.64-59417, din 31/05/1994 emis de CJS DAPT DOLJ;		
B1	Intabulare, drept de PROPRIETATE, dobandit prin Constituire, cota actuala 1/1, cota initiala 1/1 1) MANGU ȘTEFAN, LIPSA CNP.	A1
Act Normativ nr. 7, din 13/03/1996 emis de PARLAMENTUL ROMÂNIEI (ART.12 ALIN.(14) și ART.37 ALIN.(2));		
B2	Intabulare, drept de PROPRIETATE, dobandit prin Lege, cota actuala 1/1, cota initiala 1/1 1) MANGU ȘTEFAN, LIPSA CNP.	A1.1

C. Partea III. SARCINI .

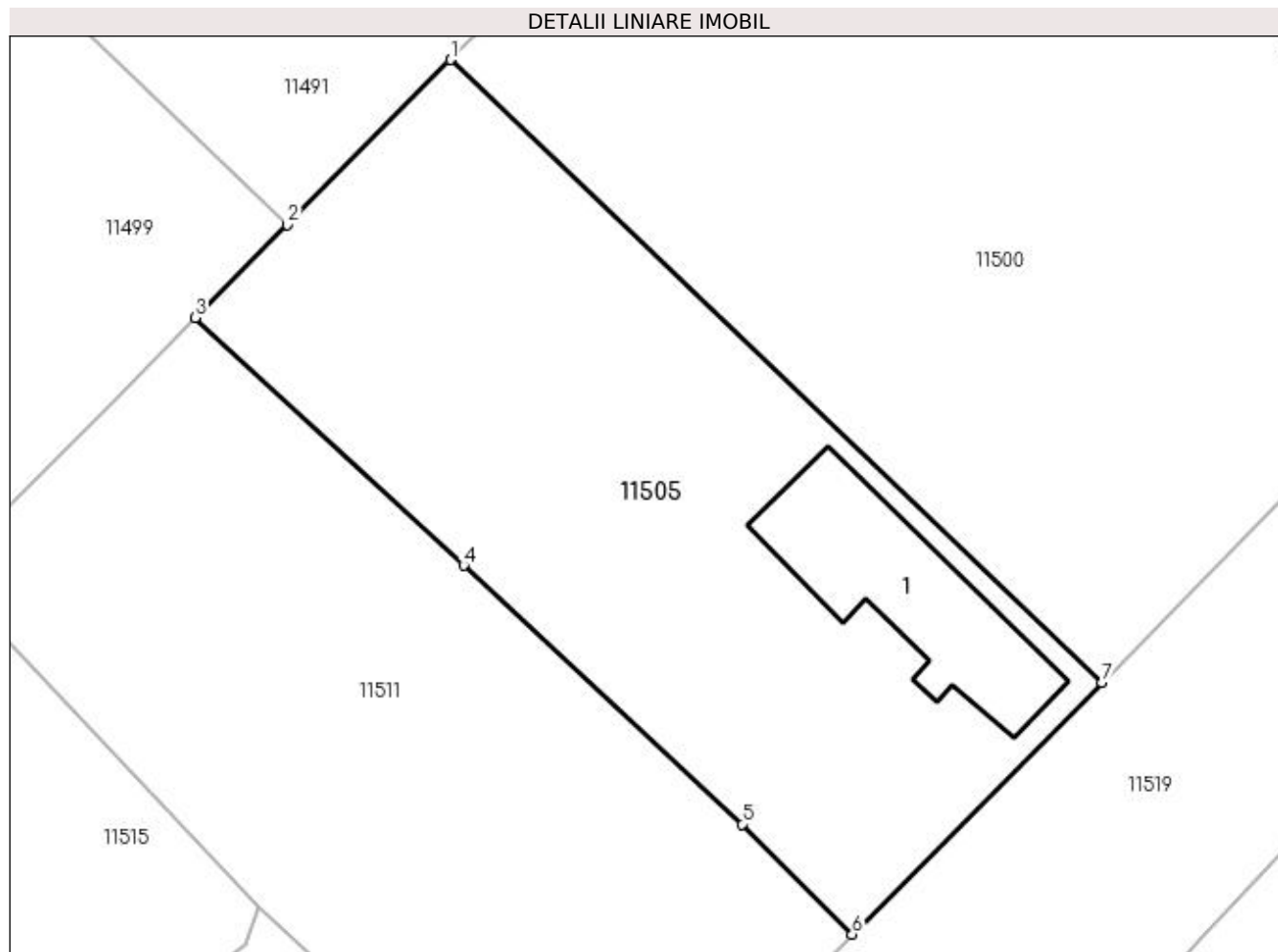
Inscrieri privind dezmembramintele dreptului de proprietate, drepturi reale de garanție și sarcini	Referințe
NU SUNT	

Anexa Nr. 1 La Partea I

Teren

Nr cadastral	Suprafața (mp)*	Observații / Referințe
	Din acte: 1.000 Masurata: 976	

* Suprafața este determinată în planul de proiecție Stereo 70.



Date referitoare la teren

Crt	Categorie folosință	Intra vilan	Suprafața (mp)	Tarla	Parcelă	Nr. topo	Observații / Referințe
1	curți constructii	DA	976	26	18	-	

Date referitoare la construcții

Crt	Număr	Destinație construcție	Supraf. (mp)	Situație juridică	Observații / Referințe
A1.1		construcții de locuințe	100	Cu acte	Nr. niveluri:1; S. construita la sol:100 mp;

Lungime Segmente

1) Valorile lungimilor segmentelor sunt obținute din proiecție în plan.

Punct început	X / Y	Punct sfârșit	X / Y	Lungime segment (** (m)
1	377.300,128 267.613,906	2	377.291,141 267.604,796	12.797
2	377.291,141 267.604,796	3	377.286,055 267.599,681	7.213
3	377.286,055 267.599,681	4	377.300,853 267.586,006	20.149

Punct început	X / Y	Punct sfârșit	X / Y	Lungime segment (** (m)
4	377.300,853 267.586,006	5	377.316,226 267.571,738	20.974
5	377.316,226 267.571,738	6	377.322,298 267.565,665	8.588
6	377.322,298 267.565,665	7	377.336,073 267.579,558	19.564
7	377.336,073 267.579,558	1	377.300,128 267.613,906	49.717

** Lungimile segmentelor sunt determinate în planul de proiecție Stereo 70 și sunt rotunjite la 1 milimetru.

*** Distanța dintre puncte este formată din segmente cumulate ce sunt mai mici decât valoarea 1 milimetru.

**DATE DESPRE IMOBILUL NR. 11506**

Oficiul de Cadastru și Publicitate Imobiliară DOLJ
Biroul de Cadastru și Publicitate Imobiliară Craiova

A. Partea I. Descrierea imobilului

TEREN Intravilan

Adresa: Loc. Bistretu Nou, Jud. Dolj, T6,P18

Nr. Crt	Nr cadastral Nr. topografic	Suprafața* (mp)	Observații / Referințe
A1		Din acte: 1.452 Masurata: 872	Sector cadastral:21 Teren neimprejmut;

Construcții

Crt	Nr cadastral Nr. topografic	Adresa	Observații / Referințe
A1.1		Loc. Bistretu Nou, Jud. Dolj	Nr. niveluri:1; S. construita la sol:79 mp;

B. Partea II. Proprietari și acte

Inscrieri privitoare la dreptul de proprietate și alte drepturi reale		Referințe
/		
Act Administrativ nr. TDP NR.382-44327, din 22/07/1996 emis de CJS DAPT DOLJ;		
B1	Intabulare, drept de PROPRIETATE, dobandit prin Reconstituire, cota actuala 1/1, cota initiala 1/1 1) BĂRĂSCU ION , LIPSA CNP.	A1
Act Normativ nr. 7, din 13/03/1996 emis de PARLAMENTUL ROMÂNIEI (ART.12 ALIN.(14) și ART.37 ALIN.(2));		
B2	Intabulare, drept de PROPRIETATE, dobandit prin Lege, cota actuala 1/1, cota initiala 1/1 1) BĂRĂSCU ION , LIPSA CNP.	A1.1

C. Partea III. SARCINI .

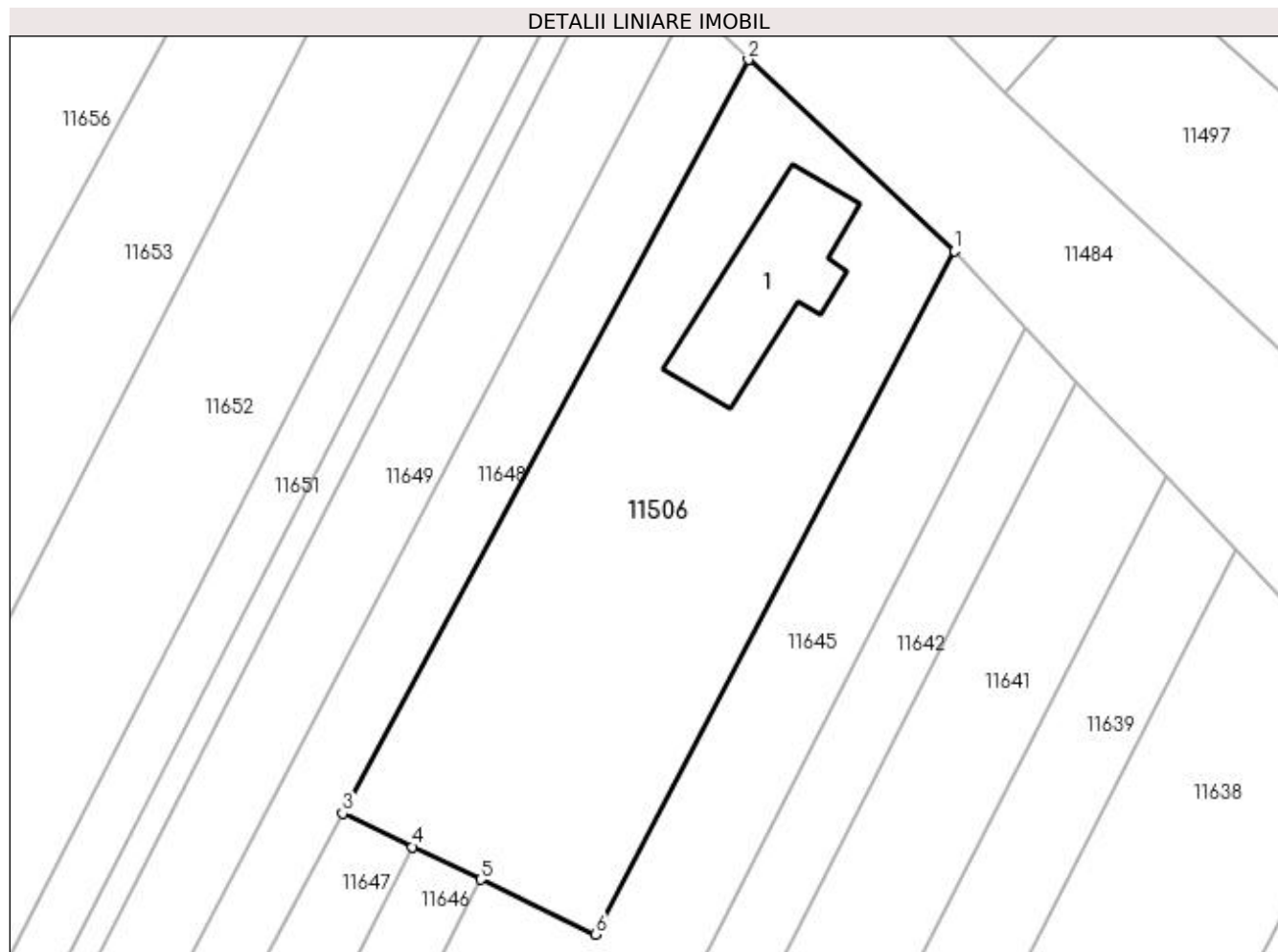
Inscrieri privind dezmembramintele dreptului de proprietate, drepturi reale de garanție și sarcini	Referințe
NU SUNT	

Anexa Nr. 1 La Partea I

Teren

Nr cadastral	Suprafața (mp)*	Observații / Referințe
	Din acte: 1.452 Masurata: 872	

* Suprafața este determinată în planul de proiecție Stereo 70.



Date referitoare la teren

Crt	Categorie folosință	Intra vilan	Suprafața (mp)	Tarla	Parcelă	Nr. topo	Observații / Referințe
1	curți constructii	DA	872	6	18	-	

Date referitoare la construcții

Crt	Număr	Destinație construcție	Supraf. (mp)	Situație juridică	Observații / Referințe
A1.1		construcții de locuințe	79	Cu acte	Nr. niveluri:1; S. construita la sol:79 mp;

Lungime Segmente

1) Valorile lungimilor segmentelor sunt obținute din proiecție în plan.

Punct început	X / Y	Punct sfârșit	X / Y	Lungime segment (** (m)
1	377.066,673 267.605,716	2	377.053,818 267.617,641	17.534
2	377.053,818 267.617,641	3	377.028,557 267.570,715	53.293
3	377.028,557 267.570,715	4	377.032,908 267.568,639	4.821

Punct început	X / Y	Punct sfârșit	X / Y	Lungime segment (** (m)
4	377.032,908 267.568,639	5	377.037,173 267.566,604	4.726
5	377.037,173 267.566,604	6	377.044,329 267.563,19	7.929
6	377.044,329 267.563,19	1	377.066,673 267.605,716	48.039

** Lungimile segmentelor sunt determinate în planul de proiecție Stereo 70 și sunt rotunjite la 1 milimetru.

*** Distanța dintre puncte este formată din segmente cumulate ce sunt mai mici decât valoarea 1 milimetru.

**DATE DESPRE IMOBILUL NR. 11507**

Oficiul de Cadastru și Publicitate Imobiliară DOLJ
Biroul de Cadastru și Publicitate Imobiliară Craiova

A. Partea I. Descrierea imobilului

TEREN Intravilan

Adresa: Loc. Bistretu Nou, Str Rovine, Jud. Dolj, T26,P5

Nr. Crt	Nr cadastral Nr. topografic	Suprafața* (mp)	Observații / Referințe
A1		Din acte: 1.040 Masurata: 1.048	Sector cadastral:21 Teren imprejmuit;

Construcții

Crt	Nr cadastral Nr. topografic	Adresa	Observații / Referințe
A1.1		Loc. Bistretu Nou, Str Rovine, Jud. Dolj	Nr. niveluri:1; S. construita la sol:55 mp;
A1.2		Loc. Bistretu Nou, Str Rovine, Jud. Dolj	Nr. niveluri:1; S. construita la sol:30 mp;
A1.3		Loc. Bistretu Nou, Str Rovine, Jud. Dolj	Nr. niveluri:1; S. construita la sol:59 mp;

B. Partea II. Proprietari și acte

Inscrieri privitoare la dreptul de proprietate și alte drepturi reale		Referințe
/		
Act Administrativ nr. TDP NR.417-45331, din 08/10/1996 emis de CJSAPT DOLJ;		
B1	Intabulare, drept de PROPRIETATE, dobandit prin Reconstituire, cota actuala 1/1, cota initiala 1/1 1) JOȘCIANU CONSTANTIN, LIPSA CNP. 2) JOSCIANU MARIA, LIPSA CNP.	A1
Act Normativ nr. 7, din 13/03/1996 emis de PARLAMENTUL ROMÂNIEI (ART.12 ALIN.(14) și ART.37 ALIN.(2));		
B2	Intabulare, drept de PROPRIETATE, dobandit prin Lege, cota actuala 1/1, cota initiala 1/1 1) JOȘCIANU CONSTANTIN, LIPSA CNP. 2) JOSCIANU MARIA, LIPSA CNP.	A1.1, A1.2, A1.3

C. Partea III. SARCINI .

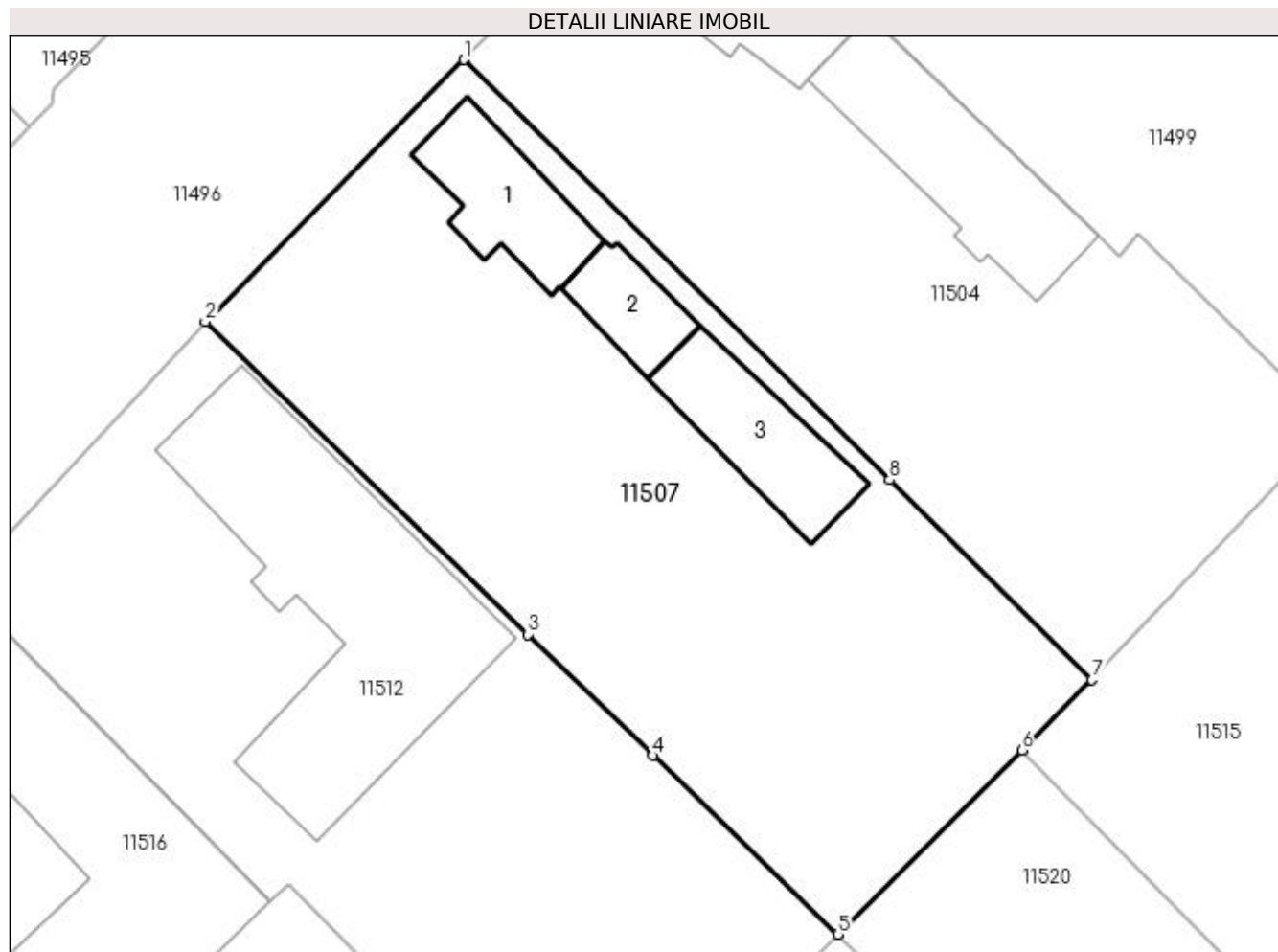
Inscrieri privind dezmembramintele dreptului de proprietate, drepturi reale de garanție și sarcini	Referințe
NU SUNT	

Anexa Nr. 1 La Partea I

Teren

Nr cadastral	Suprafața (mp)*	Observații / Referințe
	Din acte: 1.040 Masurata: 1.048	

* Suprafața este determinată în planul de proiecție Stereo 70.



Date referitoare la teren

Crt	Categorie folosință	Intra vilan	Suprafața (mp)	Tarla	Parcelă	Nr. topo	Observații / Referințe
1	curți constructii	DA	1.048	26	5	-	

Date referitoare la construcții

Crt	Număr	Destinație construcție	Supraf. (mp)	Situație juridică	Observații / Referințe
A1.1		construcții de locuințe	55	Cu acte	Nr. niveluri:1; S. construita la sol:55 mp;
A1.2		construcții anexa	30	Cu acte	Nr. niveluri:1; S. construita la sol:30 mp;
A1.3		construcții anexa	59	Cu acte	Nr. niveluri:1; S. construita la sol:59 mp;

Lungime Segmente

1) Valorile lungimilor segmentelor sunt obținute din proiecție în plan.

Punct început	X / Y	Punct sfârșit	X / Y	Lungime segment (** (m)
1	377.222,366 267.606,503	2	377.207,589 267.591,522	21.043
2	377.207,589 267.591,522	3	377.226,037 267.573,664	25.676

Punct început	X / Y	Punct sfârșit	X / Y	Lungime segment (** (m)
3	377.226,037 267.573,664	4	377.233,193 267.566,739	9.958
4	377.233,193 267.566,739	5	377.243,752 267.556,517	14.696
5	377.243,752 267.556,517	6	377.254,268 267.567,038	14.875
6	377.254,268 267.567,038	7	377.258,286 267.571,058	5.684
7	377.258,286 267.571,058	8	377.246,708 267.582,483	16.266
8	377.246,708 267.582,483	1	377.222,366 267.606,503	34.198

** Lungimile segmentelor sunt determinate în planul de proiecție Stereo 70 și sunt rotunjite la 1 milimetru.

*** Distanța dintre puncte este formată din segmente cumulate ce sunt mai mici decât valoarea 1 milimetru.

**DATE DESPRE IMOBILUL NR. 11508**

Oficiul de Cadastru și Publicitate Imobiliară DOLJ
Biroul de Cadastru și Publicitate Imobiliară Craiova

A. Partea I. Descrierea imobilului

TEREN Intravilan

Adresa: Loc. Bistretu Nou, Str Calea Dunării, Jud. Dolj

Nr. Crt	Nr cadastral Nr. topografic	Suprafața* (mp)	Observații / Referințe
A1		725	Sector cadastral:21 Teren imprejmuit;

B. Partea II. Proprietari și acte

Inscrieri privitoare la dreptul de proprietate și alte drepturi reale		Referințe
/		
Act Normativ nr. 7, din 13/03/1996 emis de PARLAMENTUL ROMANIEI;		
B1	Inscrierea provizorie, drept de PROPRIETATE, dobandit prin Lege, cota actuala 1/1, cota initiala 1/1 1) NEIDENTIFICAT NEIDENTIFICAT	A1

C. Partea III. SARCINI .

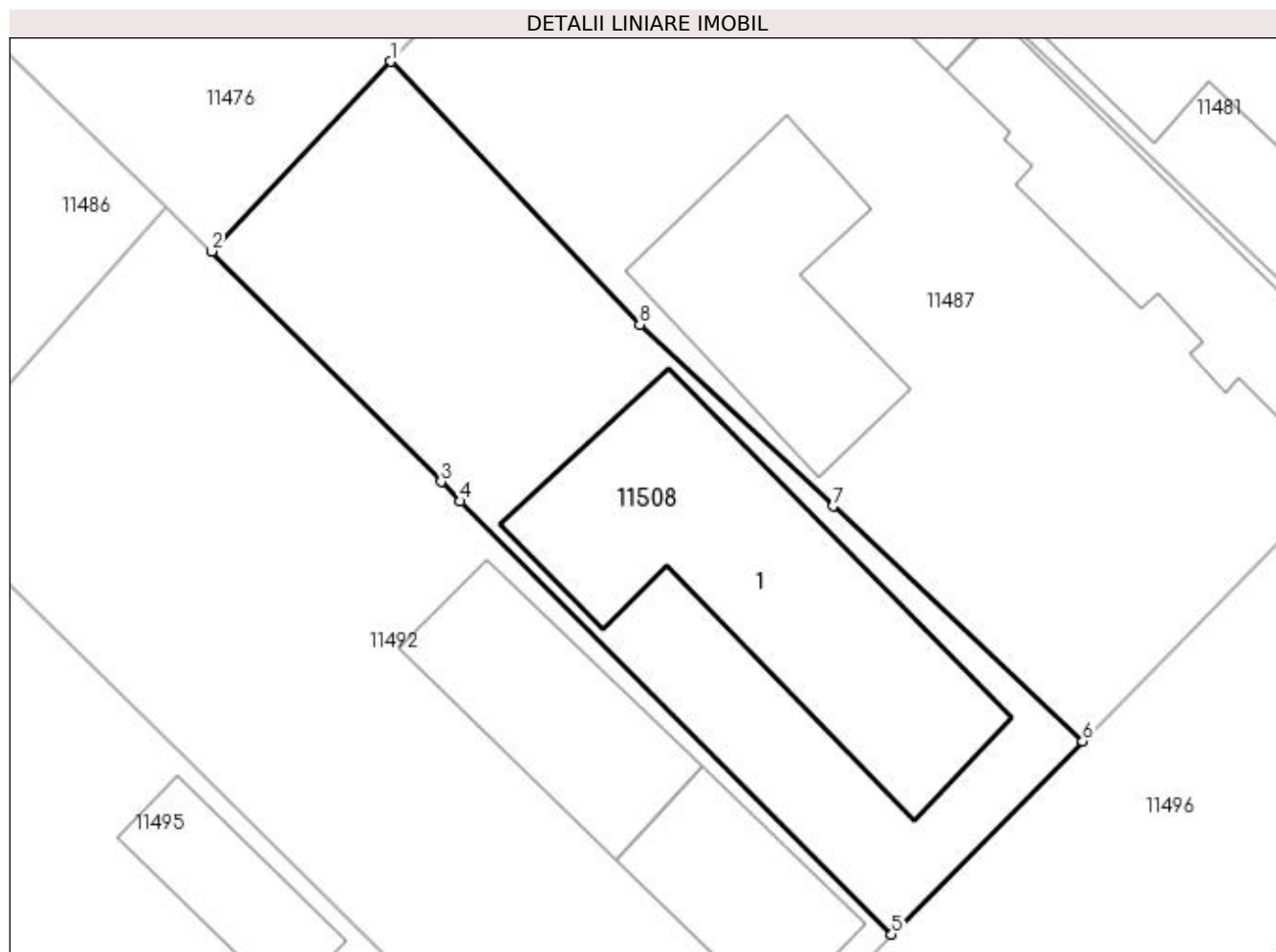
Inscrieri privind dezmembramintele dreptului de proprietate, drepturi reale de garanție și sarcini	Referințe
NU SUNT	

Anexa Nr. 1 La Partea I

Teren

Nr cadastral	Suprafața (mp)*	Observații / Referințe
	725	

* Suprafața este determinată în planul de proiecție Stereo 70.



Date referitoare la teren

Crt	Categorie folosință	Intra vilan	Suprafața (mp)	Tarla	Parcelă	Nr. topo	Observații / Referințe
1	arabil	DA	725	27	-	-	

Date referitoare la construcții

Crt	Număr	Destinație construcție	Supraf. (mp)	Situație juridică	Observații / Referințe
A1.1		construcții de locuințe	238	Fara acte	Nr. niveluri:1; S. construita la sol:238 mp; LCOUINTA.

Lungime Segmente

1) Valorile lungimilor segmentelor sunt obținute din proiecție în plan.

Punct început	X / Y	Punct sfârșit	X / Y	Lungime segment (** (m)
1	377.197,947 267.678,256	2	377.188,308 267.668,061	14.03
2	377.188,308 267.668,061	3	377.200,639 267.655,683	17.472
3	377.200,639 267.655,683	4	377.201,675 267.654,643	1.468
4	377.201,675 267.654,643	5	377.224,848 267.631,383	32.833

Punct început	X / Y	Punct sfârșit	X / Y	Lungime segment (** (m)
5	377.224,848 267.631,383	6	377.235,107 267.641,763	14.594
6	377.235,107 267.641,763	7	377.221,695 267.654,374	18.41
7	377.221,695 267.654,374	8	377.211,311 267.664,138	14.254
8	377.211,311 267.664,138	1	377.197,947 267.678,256	19.44

** Lungimile segmentelor sunt determinate în planul de proiecție Stereo 70 și sunt rotunjite la 1 milimetru.

*** Distanța dintre puncte este formată din segmente cumulate ce sunt mai mici decât valoarea 1 milimetru.

**DATE DESPRE IMOBILUL NR. 11509**

Oficiul de Cadastru și Publicitate Imobiliară DOLJ
Biroul de Cadastru și Publicitate Imobiliară Craiova

A. Partea I. Descrierea imobilului

TEREN Intravilan

Adresa: Loc. Bistretu Nou, Str Rovine, Jud. Dolj, T25 ,P30

Nr. Crt	Nr cadastral Nr. topografic	Suprafața* (mp)	Observații / Referințe
A1		Din acte: 2.000 Masurata: 1.990	Sector cadastral:21 Teren imprejmuit;

Construcții

Crt	Nr cadastral Nr. topografic	Adresa	Observații / Referințe
A1.1		Loc. Bistretu Nou, Str Rovine, Jud. Dolj, T25 ,P30	Nr. niveluri:1; S. construita la sol:73 mp;
A1.2		Loc. Bistretu Nou, Str Rovine, Jud. Dolj, T25 ,P30	Nr. niveluri:1; S. construita la sol:109 mp;
A1.3		Loc. Bistretu Nou, Str Rovine, Jud. Dolj, T25 ,P30	Nr. niveluri:1; S. construita la sol:63 mp;
A1.4		Loc. Bistretu Nou, Str Rovine, Jud. Dolj, T25 ,P30	Nr. niveluri:1; S. construita la sol:87 mp;

B. Partea II. Proprietari și acte

Inscrieri privitoare la dreptul de proprietate și alte drepturi reale		Referințe
/		
Act Administrativ nr. TDP NR.578-60692, din 12/10/1996 emis de CJSAPT DOLJ;		
B1	Intabulare, drept de PROPRIETATE, dobandit prin Reconstituire, cota actuala 1/1, cota initiala 1/1 1) BUTALIU ION, LIPSA CNP.	A1
Act Normativ nr. 7, din 13/03/1996 emis de PARLAMENTUL ROMÂNIEI (ART.12 ALIN.(14) și ART.37 ALIN.(2));		
B2	Intabulare, drept de PROPRIETATE, dobandit prin Lege, cota actuala 1/1, cota initiala 1/1 1) BUTALIU ION, LIPSA CNP.	A1.1, A1.2, A1.3, A1.4

C. Partea III. SARCINI .

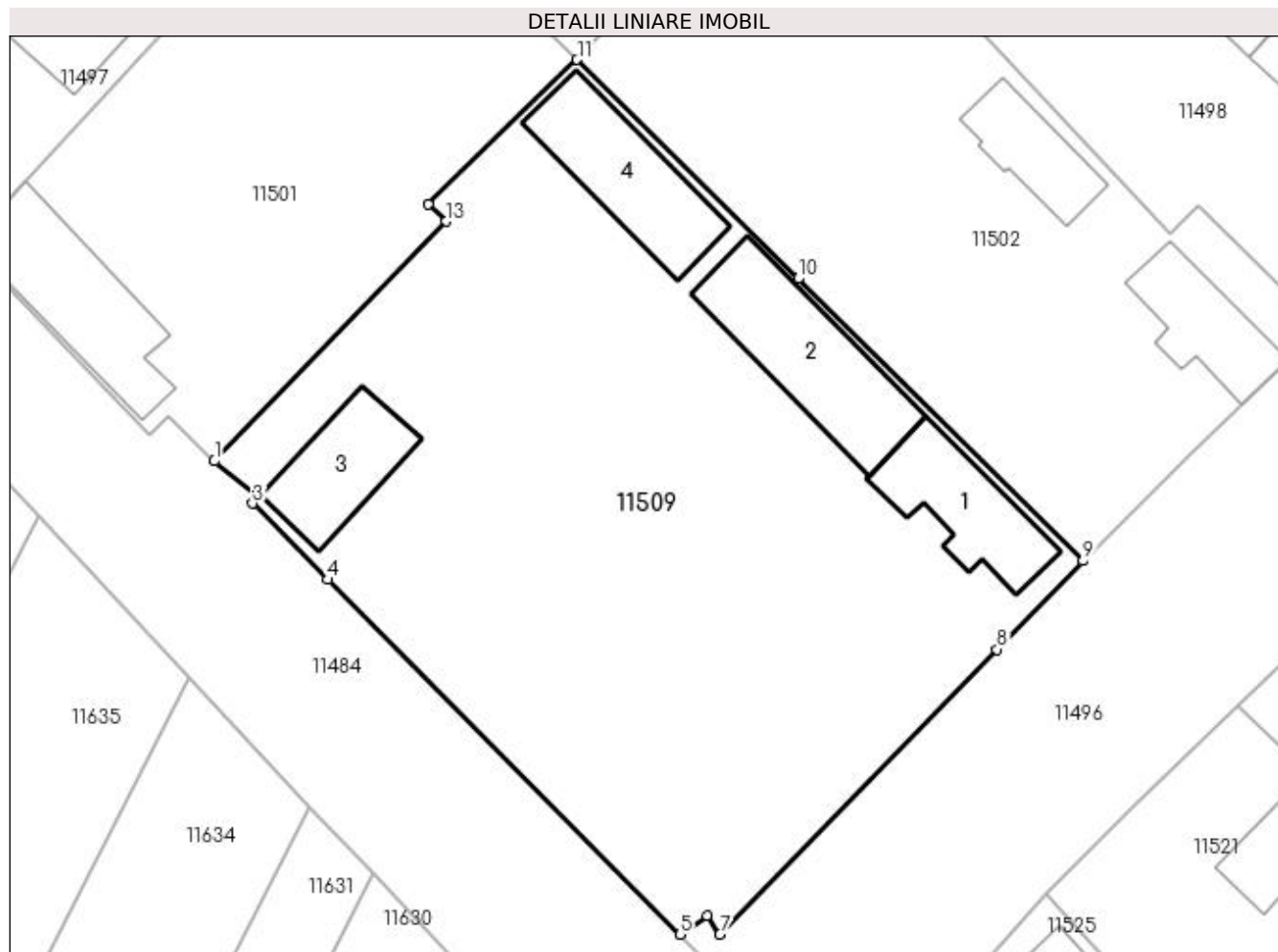
Inscrieri privind dezmembramentele dreptului de proprietate, drepturi reale de garanție și sarcini	Referințe
NU SUNT	

Anexa Nr. 1 La Partea I

Teren

Nr cadastral	Suprafața (mp)*	Observații / Referințe
	Din acte: 2.000 Masurata: 1.990	

* Suprafața este determinată în planul de proiecție Stereo 70.



Date referitoare la teren

Crt	Categorie folosință	Intra vilan	Suprafața (mp)	Tarla	Parcelă	Nr. topo	Observații / Referințe
1	curți constructii	DA	1.990	25	30	-	

Date referitoare la construcții

Crt	Număr	Destinație construcție	Supraf. (mp)	Situație juridică	Observații / Referințe
A1.1		construcții de locuințe	73	Cu acte	Nr. niveluri:1; S. construita la sol:73 mp;
A1.2		construcții de locuințe	109	Cu acte	Nr. niveluri:1; S. construita la sol:109 mp;
A1.3		construcții de locuințe	63	Cu acte	Nr. niveluri:1; S. construita la sol:63 mp;
A1.4		construcții anexa	87	Cu acte	Nr. niveluri:1; S. construita la sol:87 mp;

Lungime Segmente

1) Valorile lungimilor segmentelor sunt obținute din proiecție în plan.

Punct început	X / Y	Punct sfârșit	X / Y	Lungime segment (** (m)
1	377.106,231 267.581,077	2	377.109,404 267.578,506	4.084

Punct început	X / Y	Punct sfârșit	X / Y	Lungime segment (** (m)
2	377.109,404 267.578,506	3	377.108,993 267.578,01	0.644
3	377.108,993 267.578,01	4	377.114,442 267.572,52	7.735
4	377.114,442 267.572,52	5	377.139,853 267.546,921	36.07
5	377.139,853 267.546,921	6	377.141,792 267.548,256	2.354
6	377.141,792 267.548,256	7	377.142,736 267.546,911	1.643
7	377.142,736 267.546,911	8	377.162,73 267.567,484	28.688
8	377.162,73 267.567,484	9	377.168,938 267.573,871	8.907
9	377.168,938 267.573,871	10	377.148,38 267.594,24	28.94
10	377.148,38 267.594,24	11	377.132,425 267.610,047	22.459
11	377.132,425 267.610,047	12	377.121,665 267.599,61	14.99
12	377.121,665 267.599,61	13	377.122,958 267.598,376	1.787
13	377.122,958 267.598,376	1	377.106,231 267.581,077	24.063

** Lungimile segmentelor sunt determinate în planul de proiecție Stereo 70 și sunt rotunjite la 1 milimetru.

*** Distanța dintre puncte este formată din segmente cumulate ce sunt mai mici decât valoarea 1 milimetru.

**DATE DESPRE IMOBILUL NR. 11510**

Oficiul de Cadastru și Publicitate Imobiliară DOLJ
Biroul de Cadastru și Publicitate Imobiliară Craiova

A. Partea I. Descrierea imobilului

TEREN Intravilan

Adresa: Loc. Bistretu Nou, Str Smardan, Nr. 24, Jud. Dolj, fost T27 P14

Nr. Crt	Nr cadastral Nr. topografic	Suprafața* (mp)	Observații / Referințe
A1	34864	Din acte: 1.000 Masurata: 1.002	Sector cadastral:21 Teren imprejmuit;

B. Partea II. Proprietari și acte

Inscrieri privitoare la dreptul de proprietate și alte drepturi reale		Referințe
7231 / 20/01/2020		
Act Notarial nr. 21, din 17/01/2020 emis de Giurcan Gabriela;		
B1	Intabulare, drept de PROPRIETATE, dobandit prin Conventie, cota actuala 1/1, cota initiala 1/1 1) DIȚOIU NELU 2) DIȚOIU ADRIANA-RALUCA	A1

C. Partea III. SARCINI .

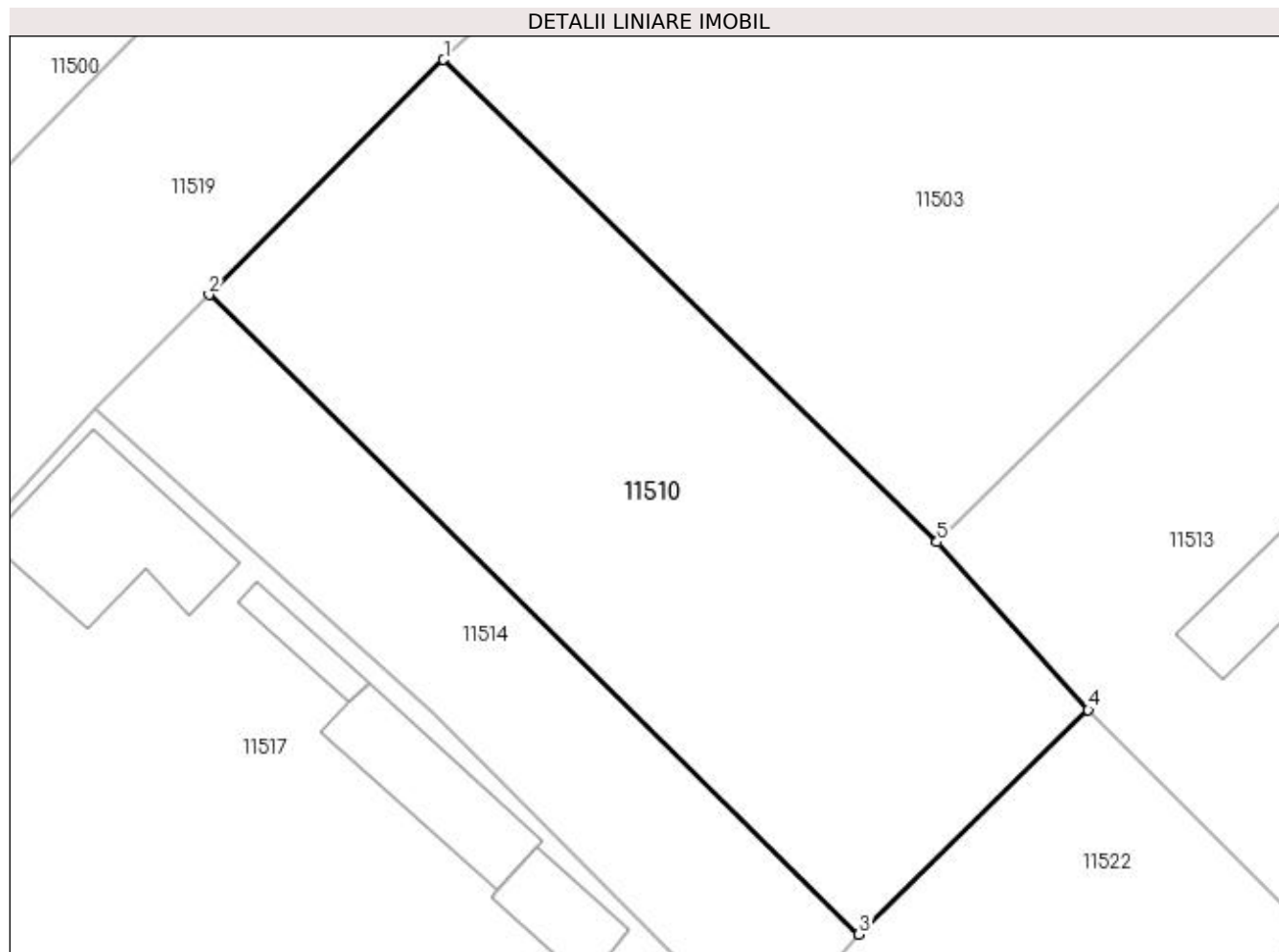
Inscrieri privind dezmembramintele dreptului de proprietate, drepturi reale de garanție și sarcini	Referințe
NU SUNT	

Anexa Nr. 1 La Partea I

Teren

Nr cadastral	Suprafața (mp)*	Observații / Referințe
34864	Din acte: 1.000 Masurata: 1.002	

* Suprafața este determinată în planul de proiecție Stereo 70.



Date referitoare la teren

Crt	Categorie folosință	Intra vilan	Suprafața (mp)	Tarla	Parcelă	Nr. topo	Observații / Referințe
1	arabil	DA	1.002	27	14	-	

Lungime Segmente

1) Valorile lungimilor segmentelor sunt obținute din proiecție în plan.

Punct început	X / Y	Punct sfârșit	X / Y	Lungime segment (** (m)
1	377.373,629 267.598,439	2	377.360,139 267.584,931	19.09
2	377.360,139 267.584,931	3	377.397,506 267.548,172	52.417
3	377.397,506 267.548,172	4	377.410,685 267.561,065	18.437
4	377.410,685 267.561,065	5	377.401,989 267.570,712	12.988
5	377.401,989 267.570,712	1	377.373,629 267.598,439	39.662

**** Lungimile segmentelor sunt determinate în planul de proiecție Stereo 70 și sunt rotunjite la 1 milimetru.**

***** Distanța dintre puncte este formată din segmente cumulate ce sunt mai mici decât valoarea 1 milimetru.**

**DATE DESPRE IMOBILUL NR. 11511**

Oficiul de Cadastru și Publicitate Imobiliară DOLJ
Biroul de Cadastru și Publicitate Imobiliară Craiova

A. Partea I. Descrierea imobilului

TEREN Intravilan

Adresa: Loc. Bistretu Nou, Str Smârdan, Jud. Dolj, T26

Nr. Crt	Nr cadastral Nr. topografic	Suprafața* (mp)	Observații / Referințe
A1		1.045	Sector cadastral:21 Teren imprejmuit;

B. Partea II. Proprietari și acte

Inscrieri privitoare la dreptul de proprietate și alte drepturi reale		Referințe
/		
Act Normativ nr. 7, din 13/03/1996 emis de PARLAMENTUL ROMANIEI;		
B1	Inscrierea provizorie, drept de PROPRIETATE, dobandit prin Lege, cota actuala 1/1, cota initiala 1/1 1) NEIDENTIFICAT NEIDENTIFICAT	A1

C. Partea III. SARCINI .

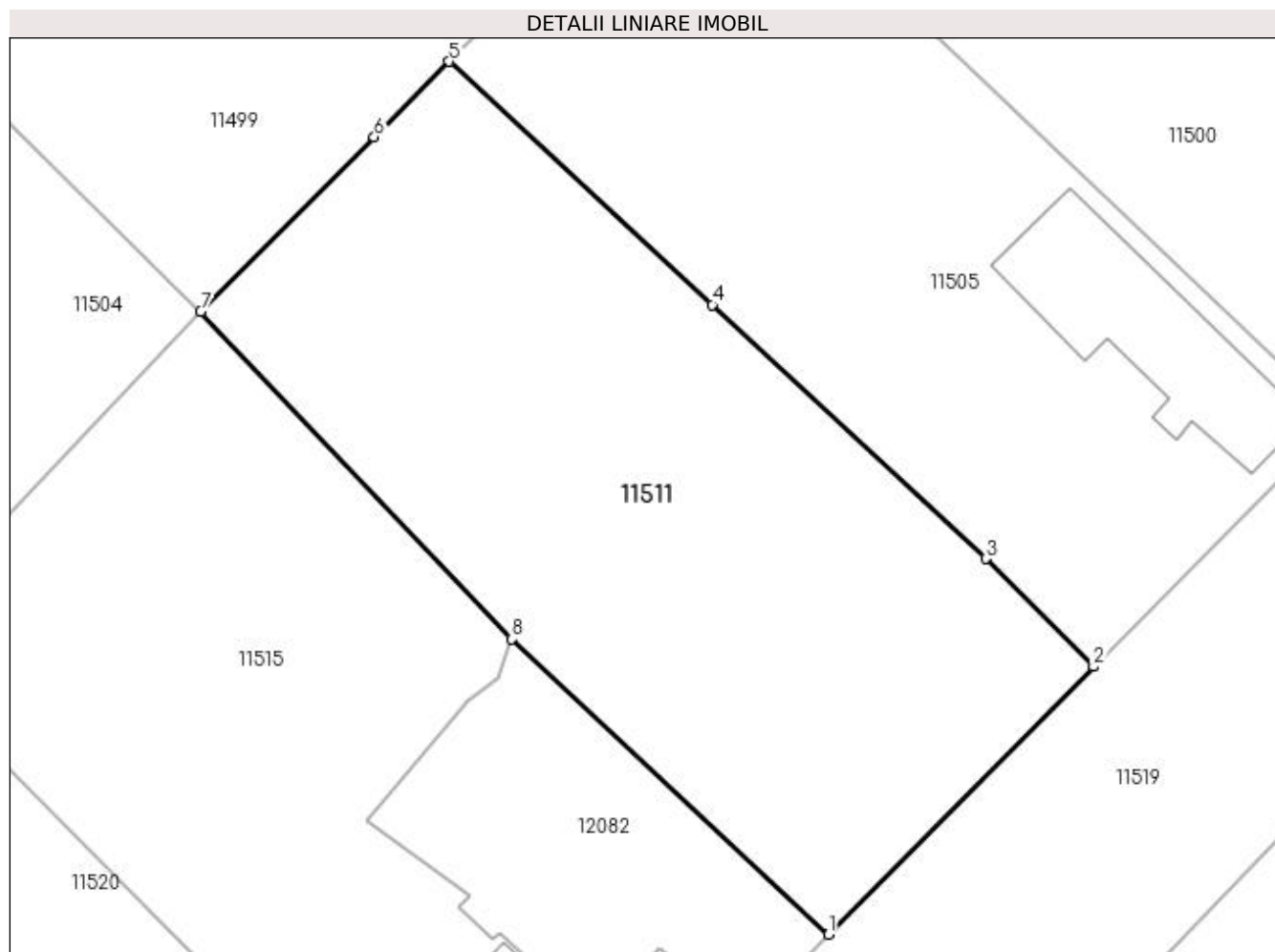
Inscrieri privind dezmembramintele dreptului de proprietate, drepturi reale de garanție și sarcini	Referințe
NU SUNT	

Anexa Nr. 1 La Partea I

Teren

Nr cadastral	Suprafața (mp)*	Observații / Referințe
	1.045	

* Suprafața este determinată în planul de proiecție Stereo 70.



Date referitoare la teren

Crt	Categorie folosință	Intra vilan	Suprafața (mp)	Tarla	Parcelă	Nr. topo	Observații / Referințe
1	curți constructii	DA	1.045	26	-	-	

Lungime Segmente

1) Valorile lungimilor segmentelor sunt obținute din proiecție în plan.

Punct început	X / Y	Punct sfârșit	X / Y	Lungime segment (** (m)
1	377.307,4 267.550,619	2	377.322,298 267.565,665	21.174
2	377.322,298 267.565,665	3	377.316,226 267.571,738	8.588
3	377.316,226 267.571,738	4	377.300,853 267.586,006	20.974
4	377.300,853 267.586,006	5	377.286,055 267.599,681	20.149
5	377.286,055 267.599,681	6	377.281,835 267.595,437	5.985

Punct început	X / Y	Punct sfârșit	X / Y	Lungime segment (** (m)
6	377.281,835 267.595,437	7	377.272,071 267.585,617	13.848
7	377.272,071 267.585,617	8	377.289,58 267.567,208	25.406
8	377.289,58 267.567,208	1	377.307,4 267.550,619	24.346

** Lungimile segmentelor sunt determinate în planul de proiecție Stereo 70 și sunt rotunjite la 1 milimetru.

*** Distanța dintre puncte este formată din segmente cumulate ce sunt mai mici decât valoarea 1 milimetru.

**DATE DESPRE IMOBILUL NR. 11512**

Oficiul de Cadastru și Publicitate Imobiliară DOLJ
Biroul de Cadastru și Publicitate Imobiliară Craiova

A. Partea I. Descrierea imobilului

TEREN Intravilan

Adresa: Loc. Bistretu Nou, Str Rovine, Jud. Dolj, T26,P4

Nr. Crt	Nr cadastral Nr. topografic	Suprafața* (mp)	Observații / Referințe
A1		Din acte: 1.040 Masurata: 1.023	Sector cadastral:21 Teren imprejmuit;

Construcții

Crt	Nr cadastral Nr. topografic	Adresa	Observații / Referințe
A1.1		Loc. Bistretu Nou, Str Rovine, Jud. Dolj	Nr. niveluri:1; S. construita la sol:222 mp;

B. Partea II. Proprietari și acte

Inscrieri privitoare la dreptul de proprietate și alte drepturi reale		Referințe
/		
Act Administrativ nr. TDP NR.133-42747, din 13/02/1995 emis de CJS DAPT DOLJ;		
B1	Intabulare, drept de PROPRIETATE, dobandit prin Constituire, cota actuala 1/1, cota initiala 1/1 1) PITIGOI CONSTANTIN, LIPSA CNP.	A1
Act Normativ nr. 7, din 13/03/1996 emis de PARLAMENTUL ROMÂNIEI (ART.12 ALIN.(14) și ART.37 ALIN.(2));		
B2	Intabulare, drept de PROPRIETATE, dobandit prin Lege, cota actuala 1/1, cota initiala 1/1 1) PITIGOI CONSTANTIN, LIPSA CNP.	A1.1

C. Partea III. SARCINI .

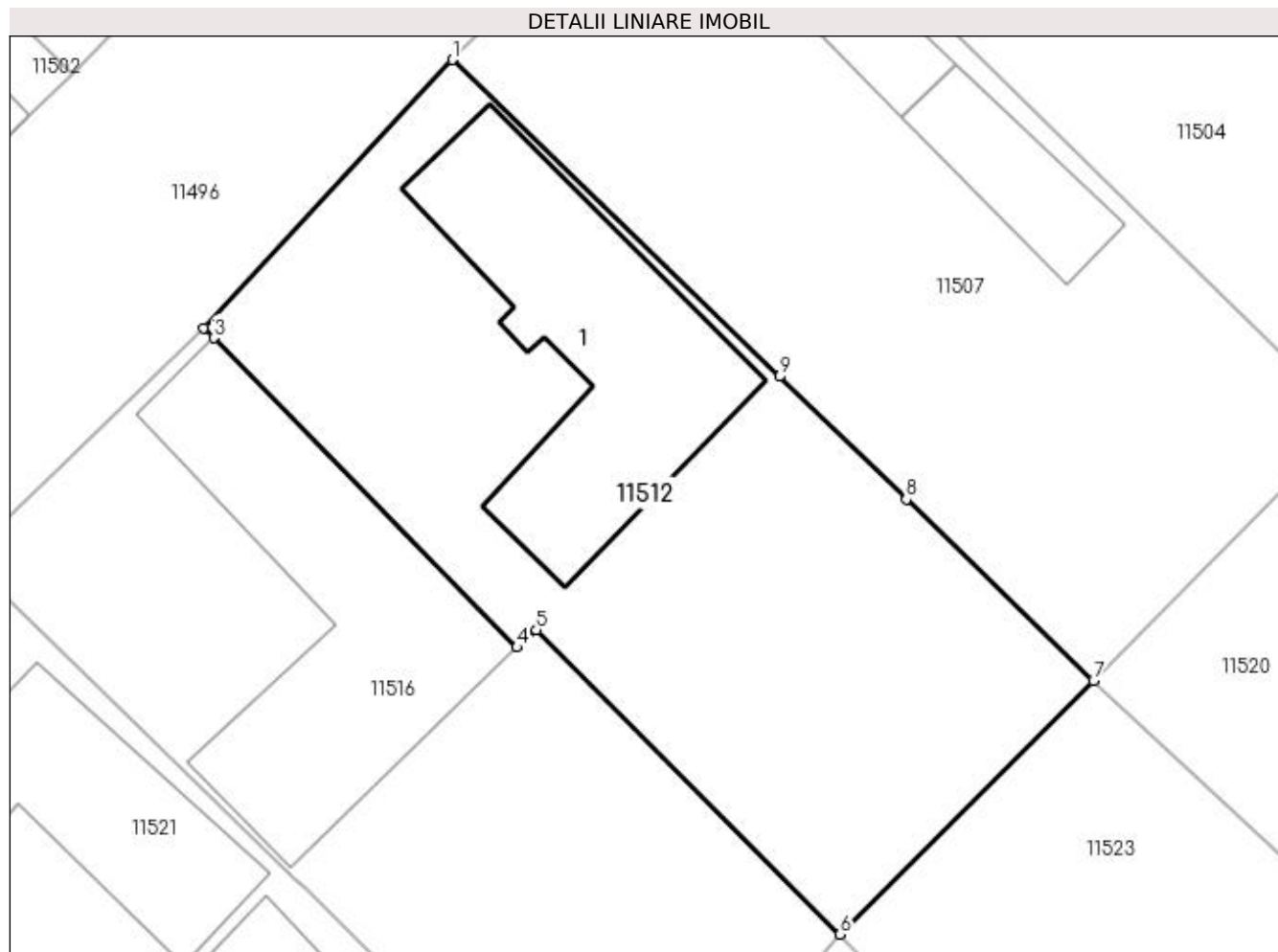
Inscrieri privind dezmembramintele dreptului de proprietate, drepturi reale de garanție și sarcini	Referințe
NU SUNT	

Anexa Nr. 1 La Partea I

Teren

Nr cadastral	Suprafața (mp)*	Observații / Referințe
	Din acte: 1.040 Masurata: 1.023	

* Suprafața este determinată în planul de proiecție Stereo 70.



Date referitoare la teren

Crt	Categorie folosință	Intra vilan	Suprafața (mp)	Tarla	Parcelă	Nr. topo	Observații / Referințe
1	curți constructii	DA	1.023	26	4	-	

Date referitoare la construcții

Crt	Număr	Destinație construcție	Supraf. (mp)	Situație juridică	Observații / Referințe
A1.1		construcții de locuinte	222	Cu acte	Nr. niveluri:1; S. construita la sol:222 mp;

Lungime Segmente

1) Valorile lungimilor segmentelor sunt obținute din proiecție în plan.

Punct început	X / Y	Punct sfârșit	X / Y	Lungime segment (** (m)
1	377.207,589 267.591,522	2	377.193,568 267.576,406	20.618
2	377.193,568 267.576,406	3	377.194,128 267.575,836	0.799
3	377.194,128 267.575,836	4	377.211,237 267.558,385	24.439

Punct început	X / Y	Punct sfârșit	X / Y	Lungime segment (** (m)
4	377.211,237 267.558,385	5	377.212,333 267.559,364	1.47
5	377.212,333 267.559,364	6	377.229,451 267.542,209	24.235
6	377.229,451 267.542,209	7	377.243,752 267.556,517	20.23
7	377.243,752 267.556,517	8	377.233,193 267.566,739	14.696
8	377.233,193 267.566,739	9	377.226,037 267.573,664	9.958
9	377.226,037 267.573,664	1	377.207,589 267.591,522	25.676

** Lungimile segmentelor sunt determinate în planul de proiecție Stereo 70 și sunt rotunjite la 1 milimetru.

*** Distanța dintre puncte este formată din segmente cumulate ce sunt mai mici decât valoarea 1 milimetru.

**DATE DESPRE IMOBILUL NR. 11513**

Oficiul de Cadastru și Publicitate Imobiliară DOLJ
Biroul de Cadastru și Publicitate Imobiliară Craiova

A. Partea I. Descrierea imobilului

TEREN Intravilan

Nr. CF vechi:76
Nr. cadastral vechi:286

Adresa: Loc. Bistret, Jud. Dolj, sat Bistretu Nou, T 27, P 16, 17

Nr. Crt	Nr cadastral Nr. topografic	Suprafața* (mp)	Observații / Referințe
A1	33168	Din acte: 1.526 Masurata: 1.518	Sector cadastral:21 Teren imprejmuit;

Construcții

Crt	Nr cadastral Nr. topografic	Adresa	Observații / Referințe
A1.1	33168-C1	Loc. Bistret, Jud. Dolj, sat Bistretu Nou, T 27, P 16, 17	Nr. niveluri:1; S. construita la sol:73 mp; casa si anexe
A1.2		Loc. Bistret, Jud. Dolj, sat Bistretu Nou, T 27, P 16, 17	Nr. niveluri:1; S. construita la sol:54 mp;
A1.3		Loc. Bistret, Jud. Dolj, sat Bistretu Nou, T 27, P 16, 17	Nr. niveluri:1; S. construita la sol:62 mp;

B. Partea II. Proprietari și acte

Inscrieri privitoare la dreptul de proprietate și alte drepturi reale		Referințe
31853 / 28/11/2005		
Act Notarial nr. aut 5967, din 01/01/2005 emis de NP Dana Tomita;		
B1	Intabulare, drept de PROPRIETATE, dobandit prin Conventie, cota actuala 1/1, cota initiala 1/1 1) VADUVA GHEORGHE, LIPSA CNP. 2) VADUVA IOANA, LIPSA CNP.	A1, A1.1
/		
Act Normativ nr. 7, din 13/03/1996 emis de PARLAMENTUL ROMÂNIEI (ART.12 ALIN.(14) și ART.37 ALIN.(2));		
B2	Intabulare, drept de PROPRIETATE, dobandit prin Lege, cota actuala 1/1, cota initiala 1/1 1) VADUVA GHEORGHE, LIPSA CNP. 2) VADUVA IOANA, LIPSA CNP.	A1.2, A1.3

C. Partea III. SARCINI

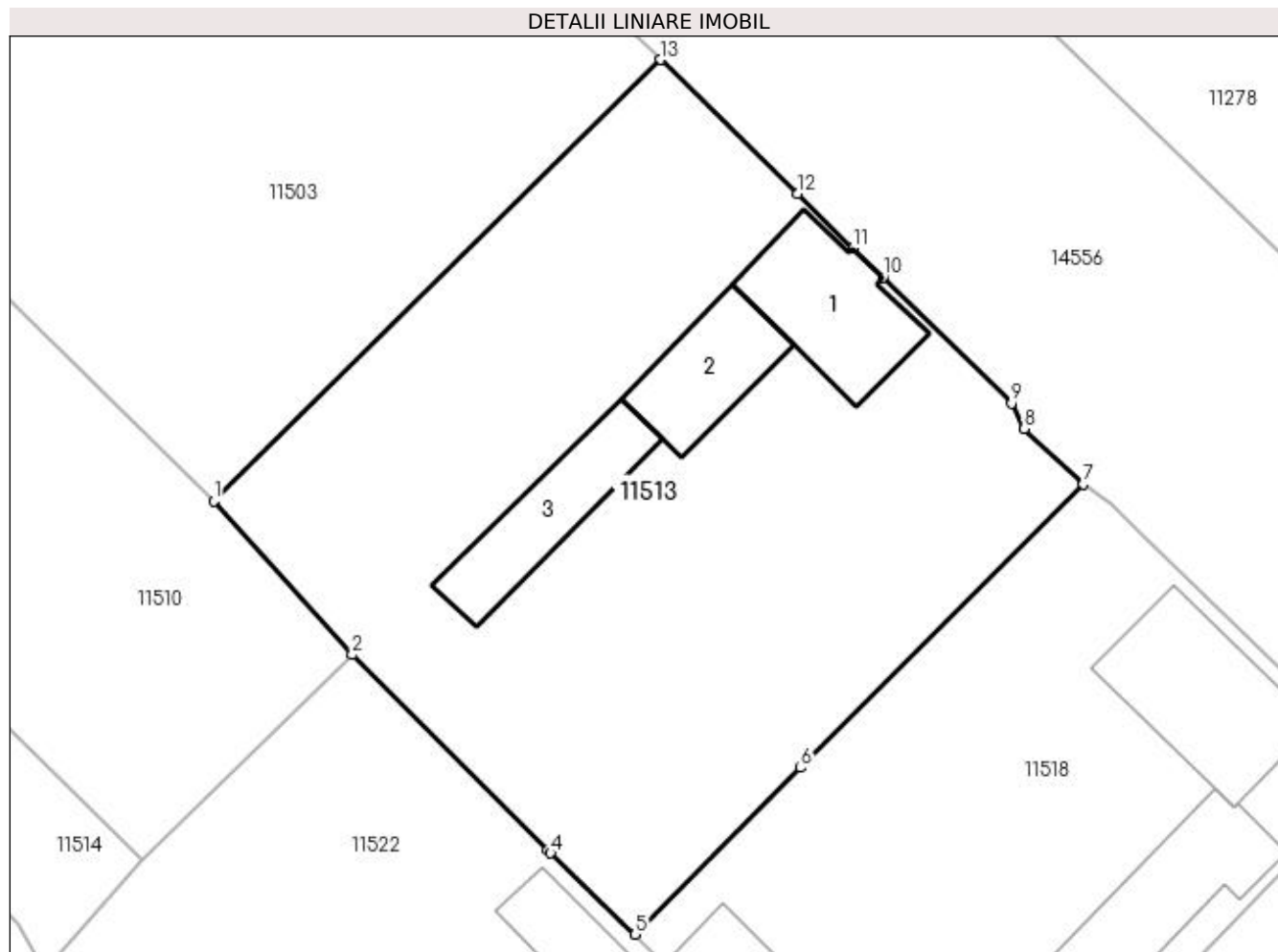
Inscrieri privind dezmembramintele dreptului de proprietate, drepturi reale de garanție și sarcini		Referințe
31853 / 28/11/2005		
Act Notarial nr. aut 5967, din 01/01/2005 emis de NP Dana Tomita;		
C1	Intabulare, drept de UZUFRACT VIAGER, cota actuala 1/1, cota initiala 1/1 1) PETRISOR DUMITRU, LIPSA CNP. 2) PETRISOR AUGUSTINA, LIPSA CNP.	A1, A1.1

Anexa Nr. 1 La Partea I

Teren

Nr cadastral	Suprafața (mp)*	Observații / Referințe
33168	Din acte: 1.526 Masurata: 1.518	

* Suprafața este determinată în planul de proiecție Stereo 70.



Date referitoare la teren

Crt	Categorie folosință	Intra vilan	Suprafața (mp)	Tarla	Parcelă	Nr. topo	Observații / Referințe
1	curți constructii	DA	1.518	-	-	-	

Date referitoare la construcții

Crt	Număr	Destinație construcție	Supraf. (mp)	Situație juridică	Observații / Referințe
A1.1	33168-C1	construcții de locuințe	Din acte: 0 Masurata: 73	Cu acte	Nr. niveluri:1; S. construita la sol:73 mp; casa si anexe
A1.2		construcții de locuințe	54	Cu acte	Nr. niveluri:1; S. construita la sol:54 mp;
A1.3		construcții anexa	62	Cu acte	Nr. niveluri:1; S. construita la sol:62 mp;

Lungime Segmente

1) Valorile lungimilor segmentelor sunt obținute din proiecție în plan.

Punct început	X / Y	Punct sfârșit	X / Y	Lungime segment (** (m)
1	377.401,989 267.570,712	2	377.410,685 267.561,065	12.988
2	377.410,685 267.561,065	3	377.422,942 267.548,802	17.338

Punct început	X / Y	Punct sfârșit	X / Y	Lungime segment (** (m)
3	377.422,942 267.548,802	4	377.423,16 267.548,584	0.308
4	377.423,16 267.548,584	5	377.428,462 267.543,49	7.353
5	377.428,462 267.543,49	6	377.438,888 267.553,959	14.775
6	377.438,888 267.553,959	7	377.456,655 267.571,799	25.178
7	377.456,655 267.571,799	8	377.452,943 267.575,277	5.087
8	377.452,943 267.575,277	9	377.452,154 267.576,869	1.777
9	377.452,154 267.576,869	10	377.444,07 267.584,779	11.31
10	377.444,07 267.584,779	11	377.442,181 267.586,627	2.643
11	377.442,181 267.586,627	12	377.438,705 267.590,029	4.864
12	377.438,705 267.590,029	13	377.430,09 267.598,463	12.056
13	377.430,09 267.598,463	1	377.401,989 267.570,712	39.494

** Lungimile segmentelor sunt determinate în planul de proiecție Stereo 70 și sunt rotunjite la 1 milimetru.

*** Distanța dintre puncte este formată din segmente cumulate ce sunt mai mici decât valoarea 1 milimetru.

**DATE DESPRE IMOBILUL NR. 11514**

Oficiul de Cadastru și Publicitate Imobiliară DOLJ
Biroul de Cadastru și Publicitate Imobiliară Craiova

A. Partea I. Descrierea imobilului

TEREN Intravilan

Adresa: Loc. Bistretu Nou, Str Plevnei, Jud. Dolj

Nr. Crt	Nr cadastral Nr. topografic	Suprafața* (mp)	Observații / Referințe
A1		446	Sector cadastral:21 Teren imprejmuit;

B. Partea II. Proprietari și acte

Inscrieri privitoare la dreptul de proprietate și alte drepturi reale	Referințe
/	
Act Normativ nr. 7, din 13/03/1996 emis de PARLAMENTUL ROMANIEI;	
B1	A1
Inscrierea provizorie, drept de PROPRIETATE, dobandit prin Lege, cota actuala 1/1, cota initiala 1/1	
1) NEIDENTIFICAT NEIDENTIFICAT	

C. Partea III. SARCINI .

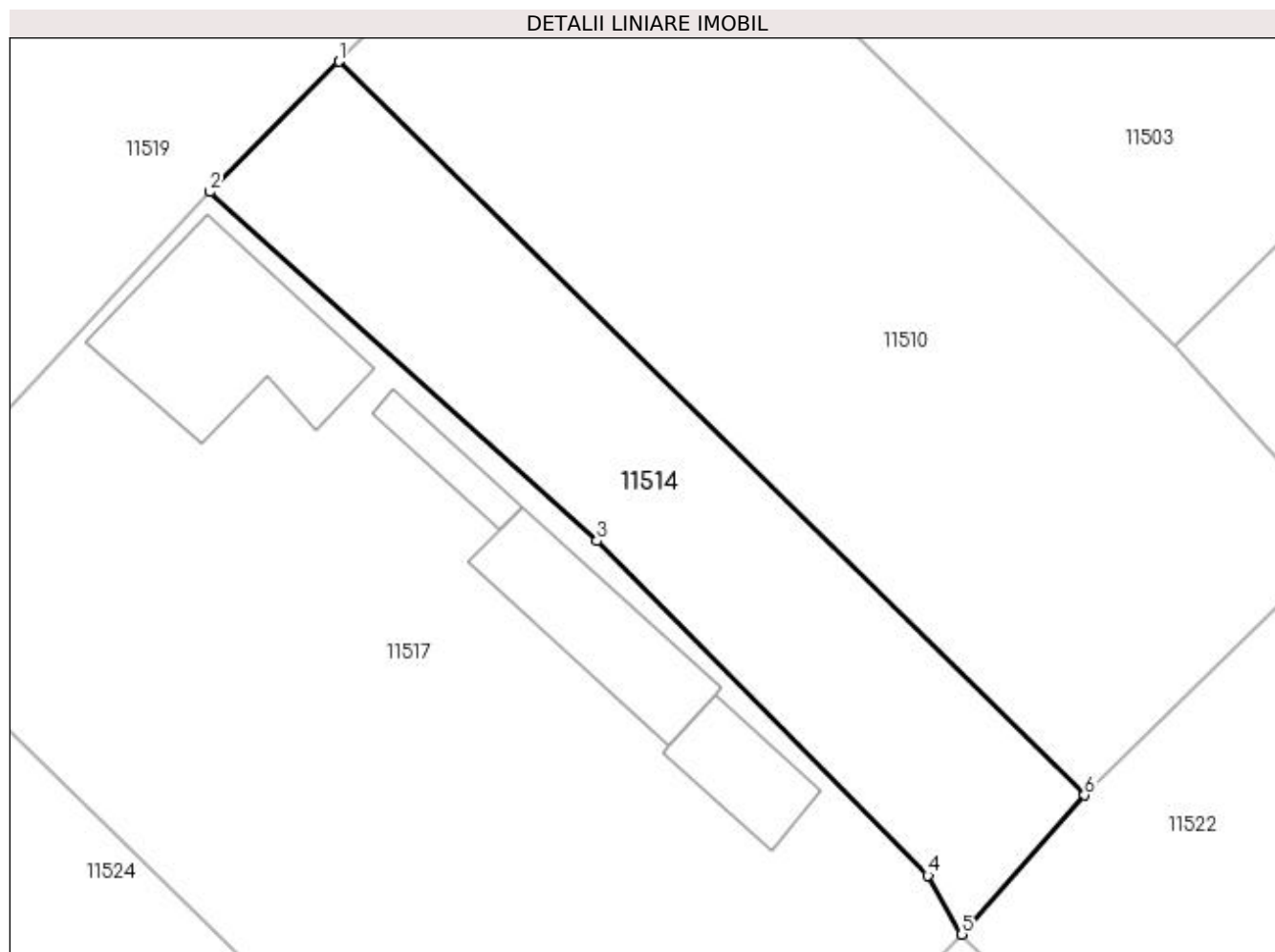
Inscrieri privind dezmembramintele dreptului de proprietate, drepturi reale de garanție și sarcini	Referințe
NU SUNT	

Anexa Nr. 1 La Partea I

Teren

Nr cadastral	Suprafața (mp)*	Observații / Referințe
	446	

* Suprafața este determinată în planul de proiecție Stereo 70.



Date referitoare la teren

Crt	Categorie folosință	Intravilan	Suprafața (mp)	Tarla	Parcelă	Nr. topo	Observații / Referințe
1	arabil	DA	446	27	-	-	

Lungime Segmente

1) Valorile lungimilor segmentelor sunt obținute din proiecție în plan.

Punct început	X / Y	Punct sfârșit	X / Y	Lungime segment (** (m)
1	377.360,139 267.584,931	2	377.353,642 267.578,395	9.216
2	377.353,642 267.578,395	3	377.373,056 267.560,914	26.124
3	377.373,056 267.560,914	4	377.389,655 267.544,156	23.587
4	377.389,655 267.544,156	5	377.391,357 267.541,199	3.412
5	377.391,357 267.541,199	6	377.397,506 267.548,172	9.297

Punct început	X / Y	Punct sfârșit	X / Y	Lungime segment (** (m)
6	377.397,506 267.548,172	1	377.360,139 267.584,931	52.417

** Lungimile segmentelor sunt determinate în planul de proiecție Stereo 70 și sunt rotunjite la 1 milimetru.

*** Distanța dintre puncte este formată din segmente cumulate ce sunt mai mici decât valoarea 1 milimetru.

**DATE DESPRE IMOBILUL NR. 11515**

Oficiul de Cadastru și Publicitate Imobiliară DOLJ
Biroul de Cadastru și Publicitate Imobiliară Craiova

A. Partea I. Descrierea imobilului

TEREN Intravilan

Adresa: Loc. Bistretu Nou, Str Smârdan, Jud. Dolj, T26,P20,P21

Nr. Crt	Nr cadastral Nr. topografic	Suprafața* (mp)	Observații / Referințe
A1		Din acte: 1.340 Masurata: 1.007	Sector cadastral:21 Teren imprejmuit;

Construcții

Crt	Nr cadastral Nr. topografic	Adresa	Observații / Referințe
A1.1		Loc. Bistretu Nou, Str Smârdan, Jud. Dolj, T26,P20,P21	Nr. niveluri:1; S. construita la sol:36 mp;

B. Partea II. Proprietari și acte

Inscrieri privitoare la dreptul de proprietate și alte drepturi reale		Referințe
/		
Act Administrativ nr. TDP NR.107-42747, din 13/02/1995 emis de CJSAPT DOLJ;		
B1	Intabulare, drept de PROPRIETATE, dobandit prin Constituire, cota actuala 1/1, cota initiala 1/1 1) DRĂGAN ALEXANDRU, LIPSA CNP.	A1
Act Normativ nr. 7, din 13/03/1996 emis de PARLAMENTUL ROMÂNIEI (ART.12 ALIN.(14) și ART.37 ALIN.(2));		
B2	Intabulare, drept de PROPRIETATE, dobandit prin Lege, cota actuala 1/1, cota initiala 1/1 1) DRĂGAN ALEXANDRU, LIPSA CNP.	A1.1

C. Partea III. SARCINI .

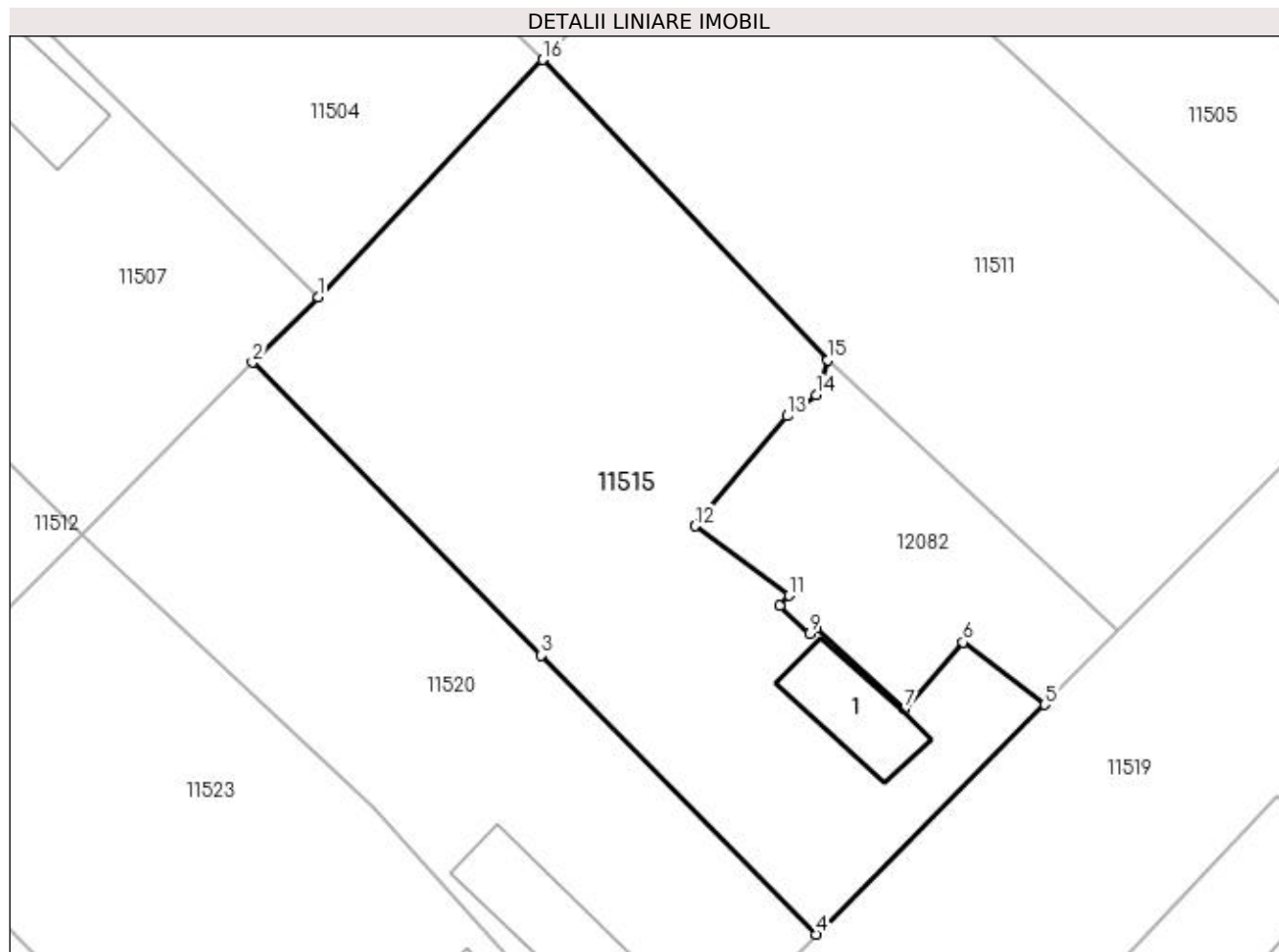
Inscrieri privind dezmembramentele dreptului de proprietate, drepturi reale de garanție și sarcini	Referințe
NU SUNT	

Anexa Nr. 1 La Partea I

Teren

Nr cadastral	Suprafața (mp)*	Observații / Referințe
	Din acte: 1.340 Masurata: 1.007	

* Suprafața este determinată în planul de proiecție Stereo 70.



Date referitoare la teren

Crt	Categorie folosință	Intravilan	Suprafața (mp)	Tarla	Parcelă	Nr. topo	Observații / Referințe
1	curți constructii	DA	340	26	20	-	
2	arabil	DA	667	26	21	-	

Date referitoare la construcții

Crt	Număr	Destinație construcție	Supraf. (mp)	Situație juridică	Observații / Referințe
A1.1		construcții de locuințe	36	Cu acte	Nr. niveluri:1; S. construita la sol:36 mp;

Lungime Segmente

1) Valorile lungimilor segmentelor sunt obținute din proiecție în plan.

Punct început	X / Y	Punct sfârșit	X / Y	Lungime segment (** (m)
1	377.258,286 267.571,058	2	377.254,268 267.567,038	5.684
2	377.254,268 267.567,038	3	377.271,987 267.549,059	25.243
3	377.271,987 267.549,059	4	377.288,841 267.531,958	24.01

Punct început	X / Y	Punct sfârșit	X / Y	Lungime segment (** (m)
4	377.288,841 267.531,958	5	377.302,872 267.546,046	19.883
5	377.302,872 267.546,046	6	377.297,858 267.549,87	6.306
6	377.297,858 267.549,87	7	377.294,308 267.545,776	5.419
7	377.294,308 267.545,776	8	377.288,854 267.550,722	7.363
8	377.288,854 267.550,722	9	377.288,481 267.550,406	0.489
9	377.288,481 267.550,406	10	377.286,599 267.552,117	2.544
10	377.286,599 267.552,117	11	377.287,188 267.552,74	0.857
11	377.287,188 267.552,74	12	377.281,403 267.557,01	7.19
12	377.281,403 267.557,01	13	377.287,065 267.563,764	8.813
13	377.287,065 267.563,764	14	377.288,848 267.565,067	2.208
14	377.288,848 267.565,067	15	377.289,58 267.567,208	2.263
15	377.289,58 267.567,208	16	377.272,071 267.585,617	25.406
16	377.272,071 267.585,617	1	377.258,286 267.571,058	20.05

** Lungimile segmentelor sunt determinate în planul de proiecție Stereo 70 și sunt rotunjite la 1 milimetru.

*** Distanța dintre puncte este formată din segmente cumulate ce sunt mai mici decât valoarea 1 milimetru.

**DATE DESPRE IMOBILUL NR. 11516**

Oficiul de Cadastru și Publicitate Imobiliară DOLJ
Biroul de Cadastru și Publicitate Imobiliară Craiova

A. Partea I. Descrierea imobilului

TEREN Intravilan

Adresa: Loc. Bistretu Nou, Str Rovine, Jud. Dolj, T26,P4,P3

Nr. Crt	Nr cadastral Nr. topografic	Suprafața* (mp)	Observații / Referințe
A1		950	Sector cadastral:21 Teren imprejmuit;

B. Partea II. Proprietari și acte

Inscrieri privitoare la dreptul de proprietate și alte drepturi reale	Referințe
/	
Act Normativ nr. 7, din 13/03/1996 emis de PARLAMENTUL ROMÂNIEI;	
B1	Inscrierea provizorie, drept de PROPRIETATE, dobandit prin Lege, cota actuala 1/1, cota initiala 1/1
	1) NEIDENTIFICAT NEIDENTIFICAT

C. Partea III. SARCINI .

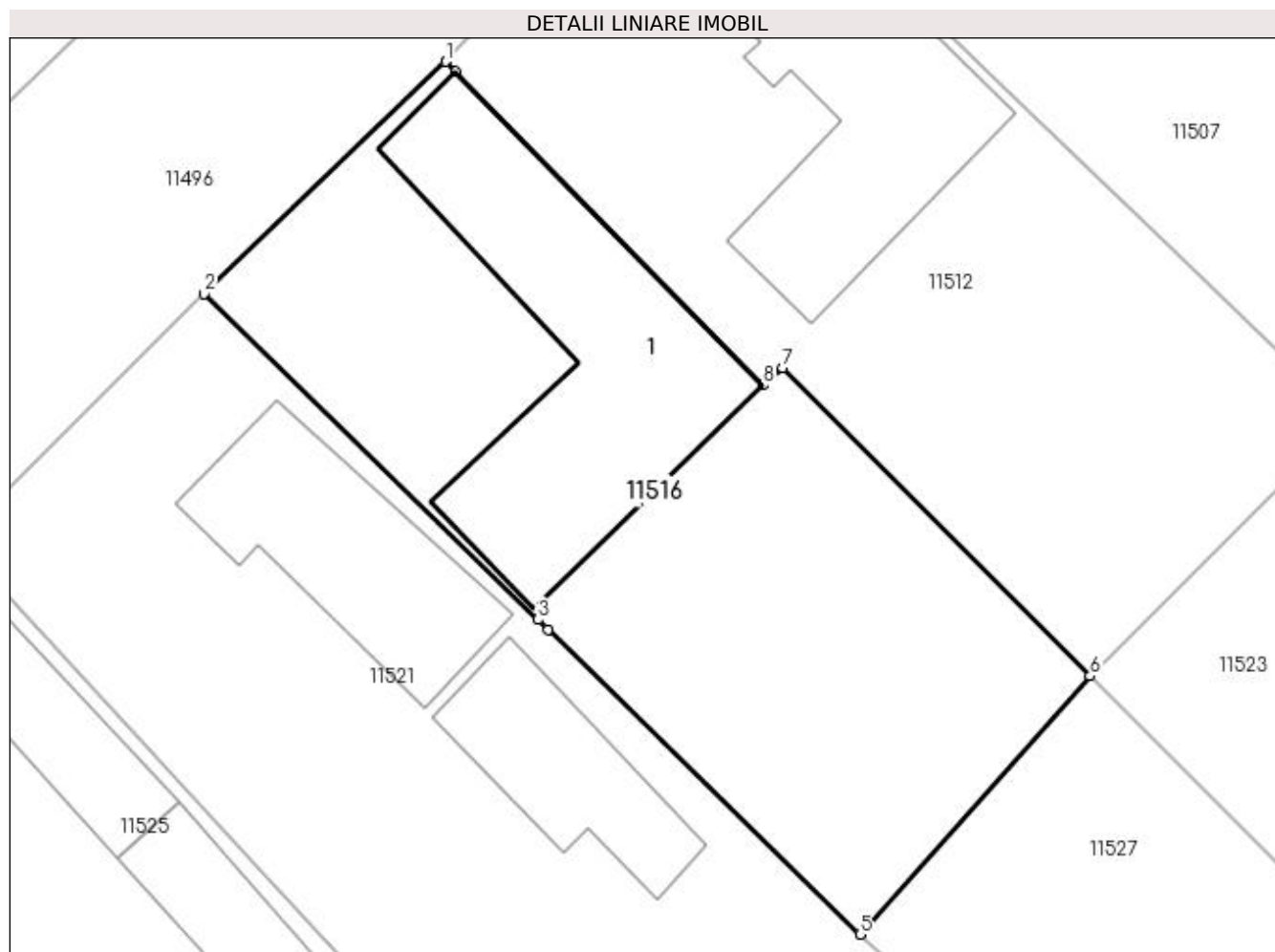
Inscrieri privind dezmembramintele dreptului de proprietate, drepturi reale de garanție și sarcini	Referințe
NU SUNT	

Anexa Nr. 1 La Partea I

Teren

Nr cadastral	Suprafața (mp)*	Observații / Referințe
	950	

* Suprafața este determinată în planul de proiecție Stereo 70.



Date referitoare la teren

Crt	Categorie folosință	Intra vilan	Suprafața (mp)	Tarla	Parcelă	Nr. topo	Observații / Referințe
1	curți constructii	DA	472	26	4	-	
2	arabil	DA	478	26	3	-	

Date referitoare la construcții

Crt	Număr	Destinație construcție	Supraf. (mp)	Situație juridică	Observații / Referințe
A1.1		construcții de locuinte	247	Fara acte	Nr. niveluri:1; S. construita la sol:247 mp;

Lungime Segmente

1) Valorile lungimilor segmentelor sunt obținute din proiecție în plan.

Punct început	X / Y	Punct sfârșit	X / Y	Lungime segment (** (m)
1	377.193,568 267.576,406	2	377.180,122 267.563,468	18.66
2	377.180,122 267.563,468	3	377.198,696 267.545,339	25.955
3	377.198,696 267.545,339	4	377.199,271 267.544,778	0.803

Punct început	X / Y	Punct sfârşit	X / Y	Lungime segment (** (m)
4	377.199,271 267.544,778	5	377.216,64 267.527,825	24.271
5	377.216,64 267.527,825	6	377.229,451 267.542,209	19.262
6	377.229,451 267.542,209	7	377.212,333 267.559,364	24.235
7	377.212,333 267.559,364	8	377.211,237 267.558,385	1.47
8	377.211,237 267.558,385	9	377.194,128 267.575,836	24.439
9	377.194,128 267.575,836	1	377.193,568 267.576,406	0.799

** Lungimile segmentelor sunt determinate în planul de proiecţie Stereo 70 şi sunt rotunjite la 1 milimetru.

*** Distanţa dintre puncte este formată din segmente cumulate ce sunt mai mici decât valoarea 1 milimetru.

**DATE DESPRE IMOBILUL NR. 11517**

Oficiul de Cadastru și Publicitate Imobiliară DOLJ
Biroul de Cadastru și Publicitate Imobiliară Craiova

A. Partea I. Descrierea imobilului

TEREN Intravilan

Adresa: Loc. Bistretu Nou, Jud. Dolj, T 27, P 12, 13

Nr. Crt	Nr cadastral Nr. topografic	Suprafața* (mp)	Observații / Referințe
A1	31569	Din acte: 1.326 Masurata: 1.424	Sector cadastral:21 Teren imprejmuit;

Construcții

Crt	Nr cadastral Nr. topografic	Adresa	Observații / Referințe
A1.1	31569-C1	Loc. Bistretu Nou, Jud. Dolj, T.CV.27, P. 12,13	Nr. niveluri:1; S. construita la sol:83 mp; CASA DE LOCUIT EDIFICATA IN ANUL 1940,
A1.2	31569-C2	Loc. Bistretu Nou, Jud. Dolj, T.CV.27, P. 12,13	Nr. niveluri:1; S. construita la sol:14 mp; ANEXA (PATUL) EDIFICATA IN ANUL 1940,
A1.3	31569-C3	Loc. Bistretu Nou, Jud. Dolj, T.CV.27, P. 12,13	Nr. niveluri:1; S. construita la sol:53 mp; ANEXA (FANAR) EDIFICATA IN ANUL 1940.
A1.4	31569-C4	Loc. Bistretu Nou, Jud. Dolj, T.CV.27, P. 12,13	Nr. niveluri:1; S. construita la sol:28 mp; ANEXA (SOPRU) EDIFICATA IN ANUL 1940,
A1.5	31569-C5	Loc. Bistretu Nou, Jud. Dolj, T.CV.27, P. 12,13	Nr. niveluri:1; S. construita la sol:17 mp; ANEXA EDIFICATA IN ANUL 1940.

B. Partea II. Proprietari și acte

Inscrieri privitoare la dreptul de proprietate și alte drepturi reale		Referințe
14478 / 04/02/2016		
Act Notarial nr. Contract de intretinere aut nr 36, din 03/02/2016 emis de Giurcan Gabriela;		
B1	Intabulare, drept de PROPRIETATE, dobandit prin Conventie, cota actuala 1/1, cota initiala 1/1 1) LUPU ADRIAN 2) LUPU MARIANA	A1, A1.1, A1.2, A1.3, A1.4, A1.5

C. Partea III. SARCINI .

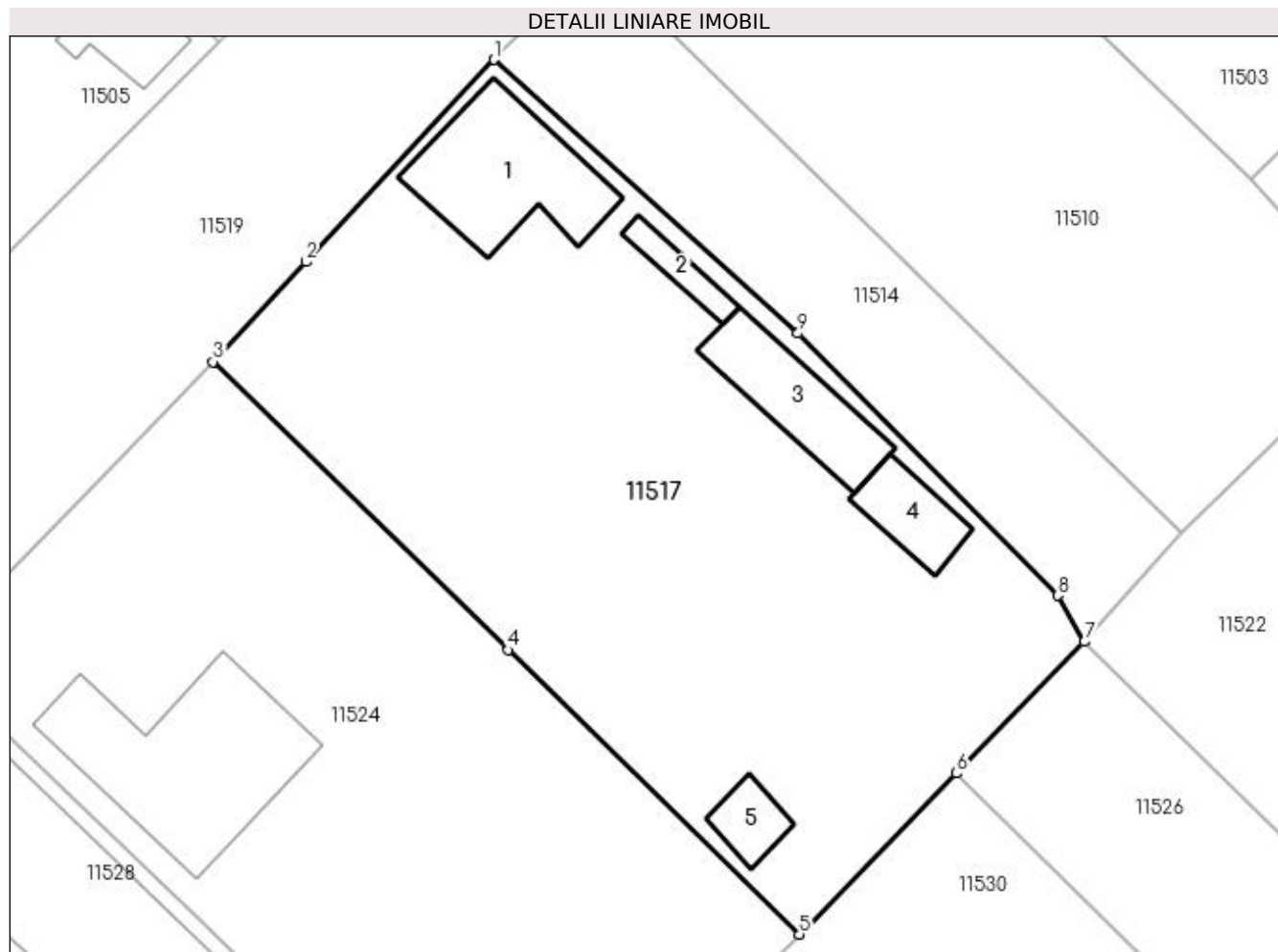
Inscrieri privind dezmembramintele dreptului de proprietate, drepturi reale de garanție și sarcini	Referințe
NU SUNT	

Anexa Nr. 1 La Partea I

Teren

Nr cadastral	Suprafața (mp)*	Observații / Referințe
31569	Din acte: 1.326 Masurata: 1.424	

* Suprafața este determinată în planul de proiecție Stereo 70.



Date referitoare la teren

Crt	Categorie folosință	Intra vilan	Suprafața (mp)	Tarla	Parcelă	Nr. topo	Observații / Referințe
1	curți construcții	DA	1.148	27	12	-	
2	arabil	DA	276	27	13	-	

Date referitoare la construcții

Crt	Număr	Destinație construcție	Supraf. (mp)	Situație juridică	Observații / Referințe
A1.1	31569-C1	construcții de locuințe	Din acte: 89 Masurata: 83	Cu acte	Nr. niveluri:1; S. construita la sol:83 mp; CASA DE LOCUIT EDIFICATA IN ANUL 1940,
A1.2	31569-C2	construcții anexa	14	Cu acte	Nr. niveluri:1; S. construita la sol:14 mp; ANEXA (PATUL) EDIFICATA IN ANUL 1940,
A1.3	31569-C3	construcții anexa	53	Cu acte	Nr. niveluri:1; S. construita la sol:53 mp; ANEXA (FANAR) EDIFICATA IN ANUL 1940,
A1.4	31569-C4	construcții anexa	28	Cu acte	Nr. niveluri:1; S. construita la sol:28 mp; ANEXA (SOPRU) EDIFICATA IN ANUL 1940,
A1.5	31569-C5	construcții anexa	17	Cu acte	Nr. niveluri:1; S. construita la sol:17 mp; ANEXA EDIFICATA IN ANUL 1940.

Lungime Segmente

1) Valorile lungimilor segmentelor sunt obținute din proiecție în plan.

Punct început	X / Y	Punct sfârșit	X / Y	Lungime segment (** (m)
1	377.353,642 267.578,395	2	377.341,599 267.565,471	17.665
2	377.341,599 267.565,471	3	377.335,659 267.559,096	8.713
3	377.335,659 267.559,096	4	377.354,527 267.540,679	26.366
4	377.354,527 267.540,679	5	377.373,147 267.522,505	26.019
5	377.373,147 267.522,505	6	377.383,182 267.532,806	14.381
6	377.383,182 267.532,806	7	377.391,357 267.541,199	11.716
7	377.391,357 267.541,199	8	377.389,655 267.544,156	3.412
8	377.389,655 267.544,156	9	377.373,056 267.560,914	23.587
9	377.373,056 267.560,914	1	377.353,642 267.578,395	26.124

** Lungimile segmentelor sunt determinate în planul de proiecție Stereo 70 și sunt rotunjite la 1 milimetru.

*** Distanța dintre puncte este formată din segmente cumulate ce sunt mai mici decât valoarea 1 milimetru.

**DATE DESPRE IMOBILUL NR. 11518**

Oficiul de Cadastru și Publicitate Imobiliară DOLJ
Biroul de Cadastru și Publicitate Imobiliară Craiova

A. Partea I. Descrierea imobilului

TEREN Intravilan

Adresa: Loc. Bistretu Nou, Str Mihail Chirita, Nr. 39, Jud. Dolj, fost T 27, P 18, 19

Nr. Crt	Nr cadastral Nr. topografic	Suprafața* (mp)	Observații / Referințe
A1	34832	Din acte: 1.040 Masurata: 1.050	Sector cadastral:21 Teren imprejmuit;

Construcții

Crt	Nr cadastral Nr. topografic	Adresa	Observații / Referințe
A1.1	34832-C1	Loc. Bistretu Nou, Str Mihail Chirita, Nr. 39, Jud. Dolj, fost T 27, P 18, 19	Nr. niveluri:1; S. construita la sol:92 mp; S. construita desfasurata:120 mp; Casa de locuit, P, construita in anul 1932, Su = 71.32mp
A1.2	34832-C2	Loc. Bistretu Nou, Str Mihail Chirita, Nr. 39, Jud. Dolj, fost T 27, P 18, 19	Nr. niveluri:1; S. construita la sol:116 mp; S. construita desfasurata:108 mp; Anexa gospodareasca, P, construita in anul 1932, Su = 67.18mp
A1.3	34832-C3	Loc. Bistretu Nou, Str Mihail Chirita, Nr. 39, Jud. Dolj, fost T 27, P 18, 19	Nr. niveluri:1; S. construita la sol:35 mp; Patul - NU FACE OBIECTUL (degradat)

B. Partea II. Proprietari și acte

Inscrieri privitoare la dreptul de proprietate și alte drepturi reale		Referințe
28108 / 13/02/2020		
Act Notarial nr. CONTRACT DE VANZARE AUT. NR. 504, din 12/02/2020 emis de NOTAR PUBLIC GUNESCU-TUDOR MARINELA-DANIELA;		
B1	Intabulare, drept de PROPRIETATE, dobandit prin Conventie, cota actuala 1/1, cota initiala 1/1 1) MATEI LAURENȚIU-MARIN	A1, A1.1, A1.2
Act Normativ nr. 7, din 13/03/1996 emis de PARLAMENTUL ROMÂNIEI (ART.12 ALIN.(14) și ART.37 ALIN.(2));		
B2	Intabulare, drept de PROPRIETATE, dobandit prin Lege, cota actuala 1/1, cota initiala 1/1 1) MATEI LAURENȚIU-MARIN	A1.3

C. Partea III. SARCINI .

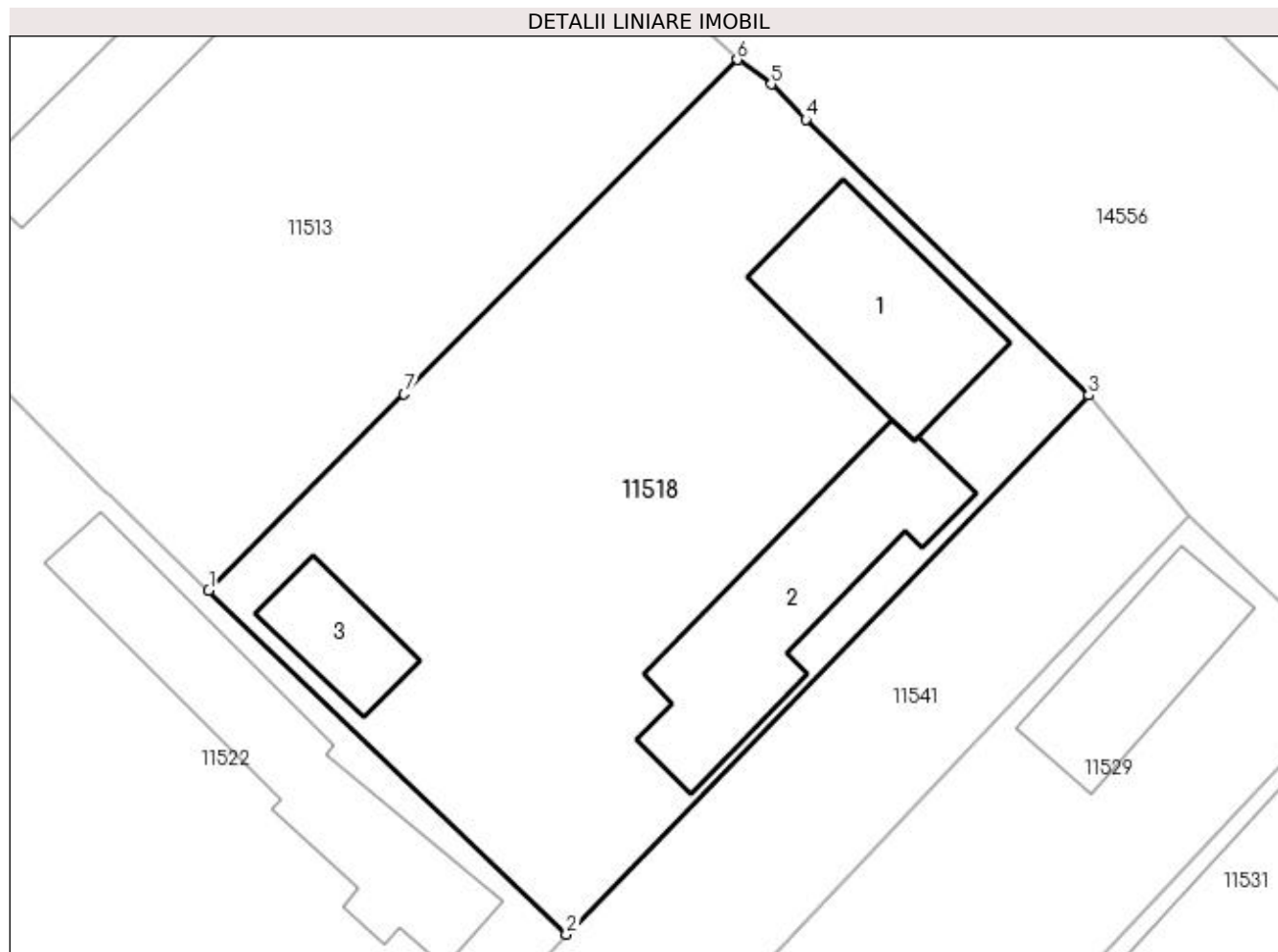
Inscrieri privind dezmembramintele dreptului de proprietate, drepturi reale de garanție și sarcini	Referințe
NU SUNT	

Anexa Nr. 1 La Partea I

Teren

Nr cadastral	Suprafața (mp)*	Observații / Referințe
34832	Din acte: 1.040 Masurata: 1.050	

* Suprafața este determinată în planul de proiecție Stereo 70.



Date referitoare la teren

Crt	Categorie folosință	Intra vilan	Suprafața (mp)	Tarla	Parcelă	Nr. topo	Observații / Referințe
1	curți constructii	DA	768	27	18	-	
2	arabil	DA	282	27	19	-	

Date referitoare la construcții

Crt	Număr	Destinație construcție	Supraf. (mp)	Situație juridică	Observații / Referințe
A1.1	34832-C1	construcții de locuințe	92	Cu acte	Nr. niveluri:1; S. construita la sol:92 mp; S. construita desfasurata:120 mp; Casa de locuit, P, construita in anul 1932, Su = 71.32mp
A1.2	34832-C2	construcții anexa	Din acte: 108 Masurata: 116	Cu acte	Nr. niveluri:1; S. construita la sol:116 mp; S. construita desfasurata:108 mp; Anexa gospodareasca, P, construita in anul 1932, Su = 67.18mp
A1.3	34832-C3	construcții anexa	Din acte: 0 Masurata: 35	Cu acte	Nr. niveluri:1; S. construita la sol:35 mp; Patul - NU FACE OBIECTUL (degradat)

Lungime Segmente

1) Valorile lungimilor segmentelor sunt obținute din proiecție în plan.

Punct început	X / Y	Punct sfârșit	X / Y	Lungime segment (** (m)
1	377.428,462 267.543,49	2	377.447,537 267.525,157	26.457
2	377.447,537 267.525,157	3	377.475,384 267.553,91	40.027
3	377.475,384 267.553,91	4	377.460,304 267.568,609	21.059
4	377.460,304 267.568,609	5	377.458,471 267.570,488	2.625
5	377.458,471 267.570,488	6	377.456,655 267.571,799	2.24
6	377.456,655 267.571,799	7	377.438,888 267.553,959	25.178
7	377.438,888 267.553,959	1	377.428,462 267.543,49	14.775

** Lungimile segmentelor sunt determinate în planul de proiecție Stereo 70 și sunt rotunjite la 1 milimetru.

*** Distanța dintre puncte este formată din segmente cumulate ce sunt mai mici decât valoarea 1 milimetru.

**DATE DESPRE IMOBILUL NR. 11519**

Oficiul de Cadastru și Publicitate Imobiliară DOLJ
Biroul de Cadastru și Publicitate Imobiliară Craiova

A. Partea I. Descrierea imobilului

TEREN Intravilan

Adresa: Loc. Bistretu Nou, Jud. Dolj, Strada Smardan Tronson 2

Nr. Crt	Nr cadastral Nr. topografic	Suprafața* (mp)	Observații / Referințe
A1	37525	Din acte: 3.337 Masurata: 3.388	Sector cadastral:21 Teren imprejmuit;

B. Partea II. Proprietari și acte

Inscrieri privitoare la dreptul de proprietate și alte drepturi reale	Referințe
246990 / 07/12/2020	
Act Administrativ nr. HG 965, din 05/09/2002 emis de Guvernul Romaniei (act administrativ nr Hotararea nr 596 din 08.06.2011, emis de Guvernul Romaniei;act administrativ nr Adeverinta Nr 7093 din 25.11.2020, emis de Primaria Bistret;act administrativ nr Adeverinta vecinatati Nr 7095 din 25.11.2020, emis de Primaria Bistret;act administrativ nr Adeverinta Nr 7092 din 25.11.2020, emis de Primaria Bistret);	
B1	A1
Intabulare, drept de PROPRIETATE, dobandit prin Lege, cota actuala 1/1, cota initiala 1/1	
1) COMUNA BISTRET - DOMENIUL PUBLIC, CIF:4553895	

C. Partea III. SARCINI .

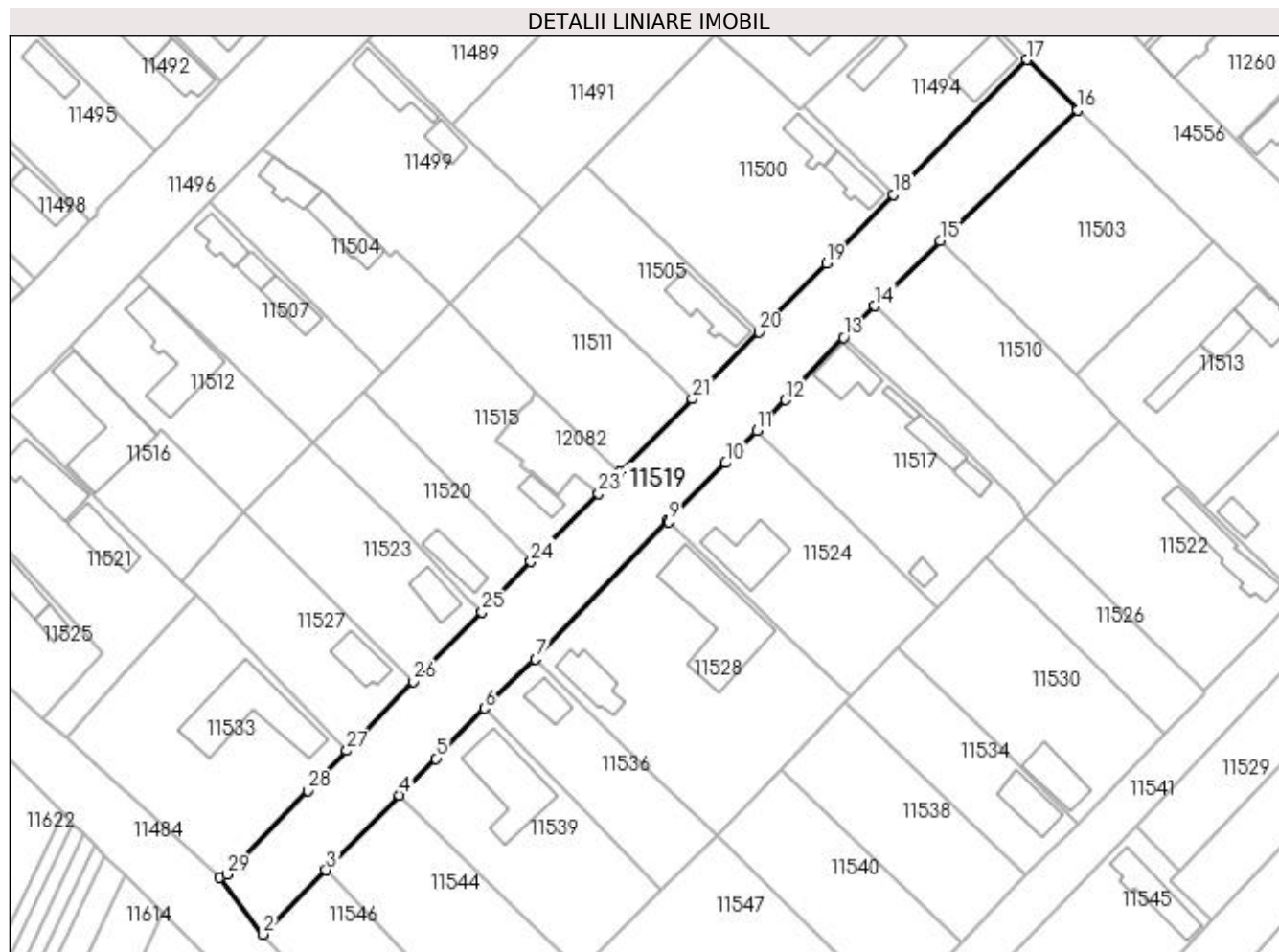
Inscrieri privind dezmembramintele dreptului de proprietate, drepturi reale de garanție și sarcini	Referințe
NU SUNT	

Anexa Nr. 1 La Partea I

Teren

Nr cadastral	Suprafața (mp)*	Observații / Referințe
37525	Din acte: 3.337 Masurata: 3.388	

* Suprafața este determinată în planul de proiecție Stereo 70.



Date referitoare la teren

Crt	Categorie folosință	Intravilan	Suprafața (mp)	Tarla	Parcelă	Nr. topo	Observații / Referințe
1	drum	DA	3.388	-	-	-	Teren intravilan împrejmuit cu gard lemn, gard beton si gard plasa sarma si limita conventionala.

Lungime Segmente

1) Valorile lungimilor segmentelor sunt obținute din proiecție în plan.

Punct început	X / Y	Punct sfârșit	X / Y	Lungime segment (** (m)
1	377.224,382 267.466,605	2	377.233,408 267.454,809	14.853
3	377.246,463 267.468,123	4	377.261,647 267.483,61	21.689
5	377.269,195 267.491,224	6	377.279,268 267.501,583	14.449
7	377.289,851 267.511,761	8	377.317,126 267.540,416	39.561

Punct început	X / Y	Punct sfârșit	X / Y	Lungime segment (** (m)
2	377.233,408 267.454,809	3	377.246,463 267.468,123	18.647
4	377.261,647 267.483,61	5	377.269,195 267.491,224	10.721
6	377.279,268 267.501,583	7	377.289,851 267.511,761	14.683
8	377.317,126 267.540,416	9	377.317,364 267.540,188	0.33

Punct început	X / Y	Punct sfârșit	X / Y	Lungime segment (** (m)
9	377.317,364 267.540,188	10	377.329,193 267.552,414	17.012
11	377.335,659 267.559,096	12	377.341,599 267.565,471	8.713
13	377.353,642 267.578,395	14	377.360,139 267.584,931	9.216
15	377.373,629 267.598,439	16	377.402,101 267.625,481	39.267
17	377.391,583 267.635,952	18	377.363,908 267.608,02	39.321
19	377.350,041 267.593,841	20	377.336,073 267.579,558	19.978
21	377.322,298 267.565,665	22	377.307,4 267.550,619	21.174
23	377.302,872 267.546,046	24	377.288,841 267.531,958	19.883
25	377.278,727 267.521,58	26	377.264,458 267.507,211	20.25
27	377.250,728 267.492,849	28	377.242,665 267.484,52	11.592
29	377.225,892 267.467,191	1	377.224,382 267.466,605	1.62

Punct început	X / Y	Punct sfârșit	X / Y	Lungime segment (** (m)
10	377.329,193 267.552,414	11	377.335,659 267.559,096	9.298
12	377.341,599 267.565,471	13	377.353,642 267.578,395	17.665
14	377.360,139 267.584,931	15	377.373,629 267.598,439	19.09
16	377.402,101 267.625,481	17	377.391,583 267.635,952	14.842
18	377.363,908 267.608,02	19	377.350,041 267.593,841	19.833
20	377.336,073 267.579,558	21	377.322,298 267.565,665	19.564
22	377.307,4 267.550,619	23	377.302,872 267.546,046	6.435
24	377.288,841 267.531,958	25	377.278,727 267.521,58	14.491
26	377.264,458 267.507,211	27	377.250,728 267.492,849	19.869
28	377.242,665 267.484,52	29	377.225,892 267.467,191	24.117

** Lungimile segmentelor sunt determinate în planul de proiecție Stereo 70 și sunt rotunjite la 1 milimetru.

*** Distanța dintre puncte este formată din segmente cumulate ce sunt mai mici decât valoarea 1 milimetru.

**DATE DESPRE IMOBILUL NR. 11520**

Oficiul de Cadastru și Publicitate Imobiliară DOLJ
Biroul de Cadastru și Publicitate Imobiliară Craiova

A. Partea I. Descrierea imobilului

TEREN Intravilan

Adresa: Loc. Bistretu Nou, Str Smârdan, Jud. Dolj, T26,P22

Nr. Crt	Nr cadastral Nr. topografic	Suprafața* (mp)	Observații / Referințe
A1		Din acte: 740 Masurata: 710	Sector cadastral:21 Teren imprejmuit;

Construcții

Crt	Nr cadastral Nr. topografic	Adresa	Observații / Referințe
A1.1		Loc. Bistretu Nou, Str Smârdan, Jud. Dolj	Nr. niveluri:1; S. construita la sol:60 mp;

B. Partea II. Proprietari și acte

Inscrieri privitoare la dreptul de proprietate și alte drepturi reale		Referințe
/		
Act Administrativ nr. TDP NR.138-42747, din 14/02/1995 emis de CJSAPT DOLJ;		
B1	Intabulare, drept de PROPRIETATE, dobandit prin Constituire, cota actuala 1/1, cota initiala 1/1 1) DRĂGAN ANTON, LIPSA CNP.	A1
Act Normativ nr. 7, din 13/03/1996 emis de PARLAMENTUL ROMÂNIEI (ART.12 ALIN.(14) și ART.37 ALIN.(2));		
B2	Intabulare, drept de PROPRIETATE, dobandit prin Lege, cota actuala 1/1, cota initiala 1/1 1) DRĂGAN ANTON, LIPSA CNP.	A1.1

C. Partea III. SARCINI .

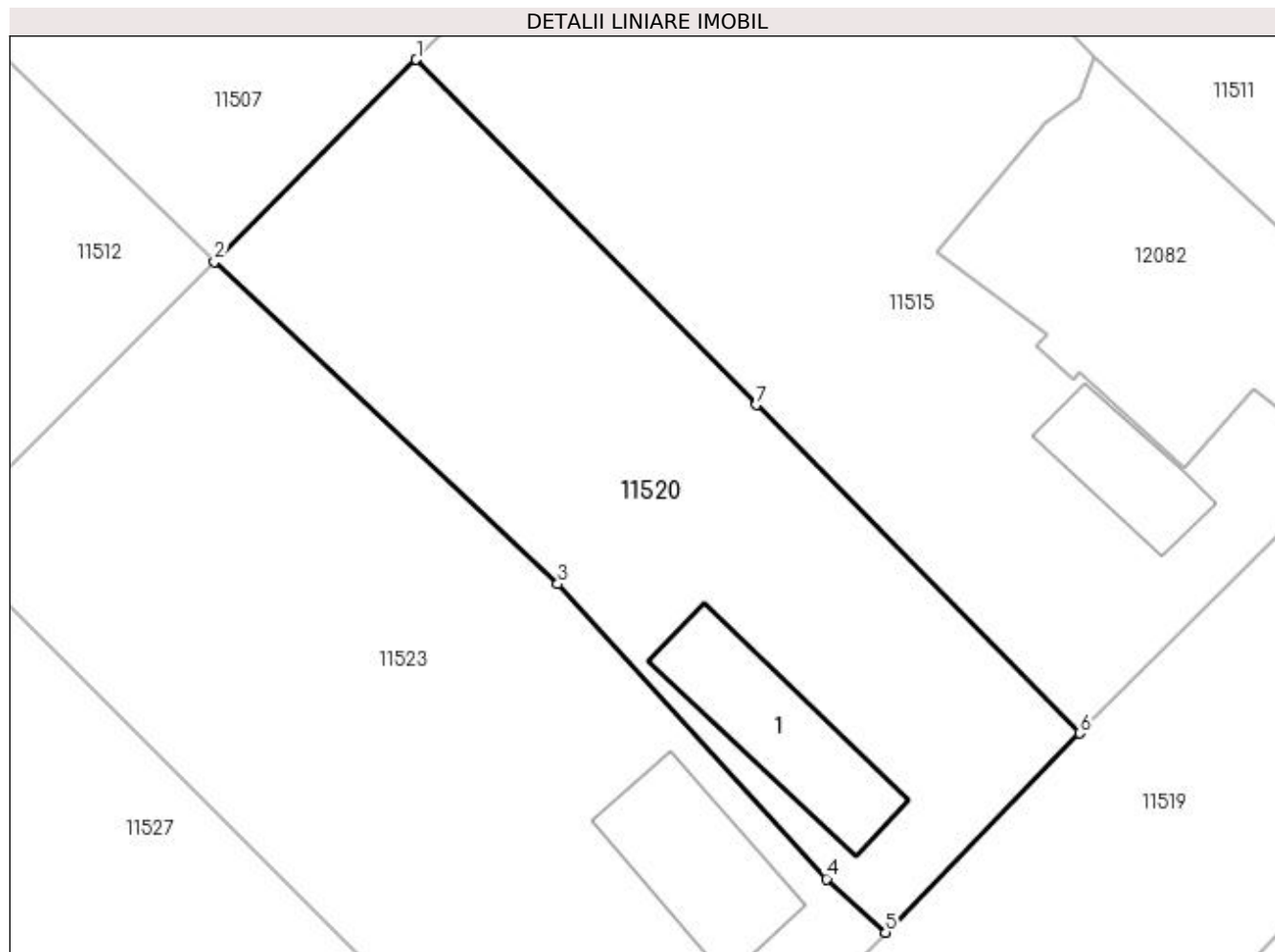
Inscrieri privind dezmembramintele dreptului de proprietate, drepturi reale de garanție și sarcini	Referințe
NU SUNT	

Anexa Nr. 1 La Partea I

Teren

Nr cadastral	Suprafața (mp)*	Observații / Referințe
	Din acte: 740 Masurata: 710	

* Suprafața este determinată în planul de proiecție Stereo 70.



Date referitoare la teren

Crt	Categorie folosință	Intra vilan	Suprafața (mp)	Tarla	Parcelă	Nr. topo	Observații / Referințe
1	curți constructii	DA	710	26	22	-	

Date referitoare la construcții

Crt	Număr	Destinație construcție	Supraf. (mp)	Situație juridică	Observații / Referințe
A1.1		construcții de locuințe	60	Cu acte	Nr. niveluri:1; S. construita la sol:60 mp;

Lungime Segmente

1) Valorile lungimilor segmentelor sunt obținute din proiecție în plan.

Punct început	X / Y	Punct sfârșit	X / Y	Lungime segment (** (m)
1	377.254,268 267.567,038	2	377.243,752 267.556,517	14.875
2	377.243,752 267.556,517	3	377.261,644 267.539,731	24.534
3	377.261,644 267.539,731	4	377.275,635 267.524,367	20.78

Punct început	X / Y	Punct sfârșit	X / Y	Lungime segment (** (m)
4	377.275,635 267.524,367	5	377.278,727 267.521,58	4.163
5	377.278,727 267.521,58	6	377.288,841 267.531,958	14.491
6	377.288,841 267.531,958	7	377.271,987 267.549,059	24.01
7	377.271,987 267.549,059	1	377.254,268 267.567,038	25.243

** Lungimile segmentelor sunt determinate în planul de proiecție Stereo 70 și sunt rotunjite la 1 milimetru.

*** Distanța dintre puncte este formată din segmente cumulate ce sunt mai mici decât valoarea 1 milimetru.

**DATE DESPRE IMOBILUL NR. 11521**

Oficiul de Cadastru și Publicitate Imobiliară DOLJ
Biroul de Cadastru și Publicitate Imobiliară Craiova

A. Partea I. Descrierea imobilului

TEREN Intravilan

Adresa: Loc. Bistretu Nou, Str Rovine, Nr. 36, Jud. Dolj, fosta T26, P2

Nr. Crt	Nr cadastral Nr. topografic	Suprafața* (mp)	Observații / Referințe
A1	31898	Din acte: 1.040 Masurata: 1.269	Sector cadastral:21 Teren imprejmuit;

Construcții

Crt	Nr cadastral Nr. topografic	Adresa	Observații / Referințe
A1.1	31898-C1	Loc. Bistretu Nou, Str Rovine, Nr. 36, Jud. Dolj, fosta T26, P2	Nr. niveluri:1; S. construita la sol:127 mp; casa de locuit , edificata in anul 1939, din chirpici/tigla, Sdesf=145 mp
A1.2	31898-C2	Loc. Bistretu Nou, Str Rovine, Nr. 36, Jud. Dolj, fosta T26, P2	Nr. niveluri:1; S. construita la sol:87 mp; S. construita desfasurata:34 mp; anexa gospodareasca din chirpici/tabla, edificata in anul 1936, Sdesf=34 mp

B. Partea II. Proprietari și acte

Inscrieri privitoare la dreptul de proprietate și alte drepturi reale		Referințe
156628 / 16/10/2017		
Act Notarial nr. CONTRACT DE INTRETINERE aut nr 1424, din 13/10/2017 emis de NP Bazgu Mariana;		
B1	Intabulare, drept de PROPRIETATE, dobandit prin Conventie, cota actuala 1/1, cota initiala 1/1 1) JOSCEANU NICUȘOR-CĂTĂLIN, necăsătorit	A1, A1.1, A1.2

C. Partea III. SARCINI

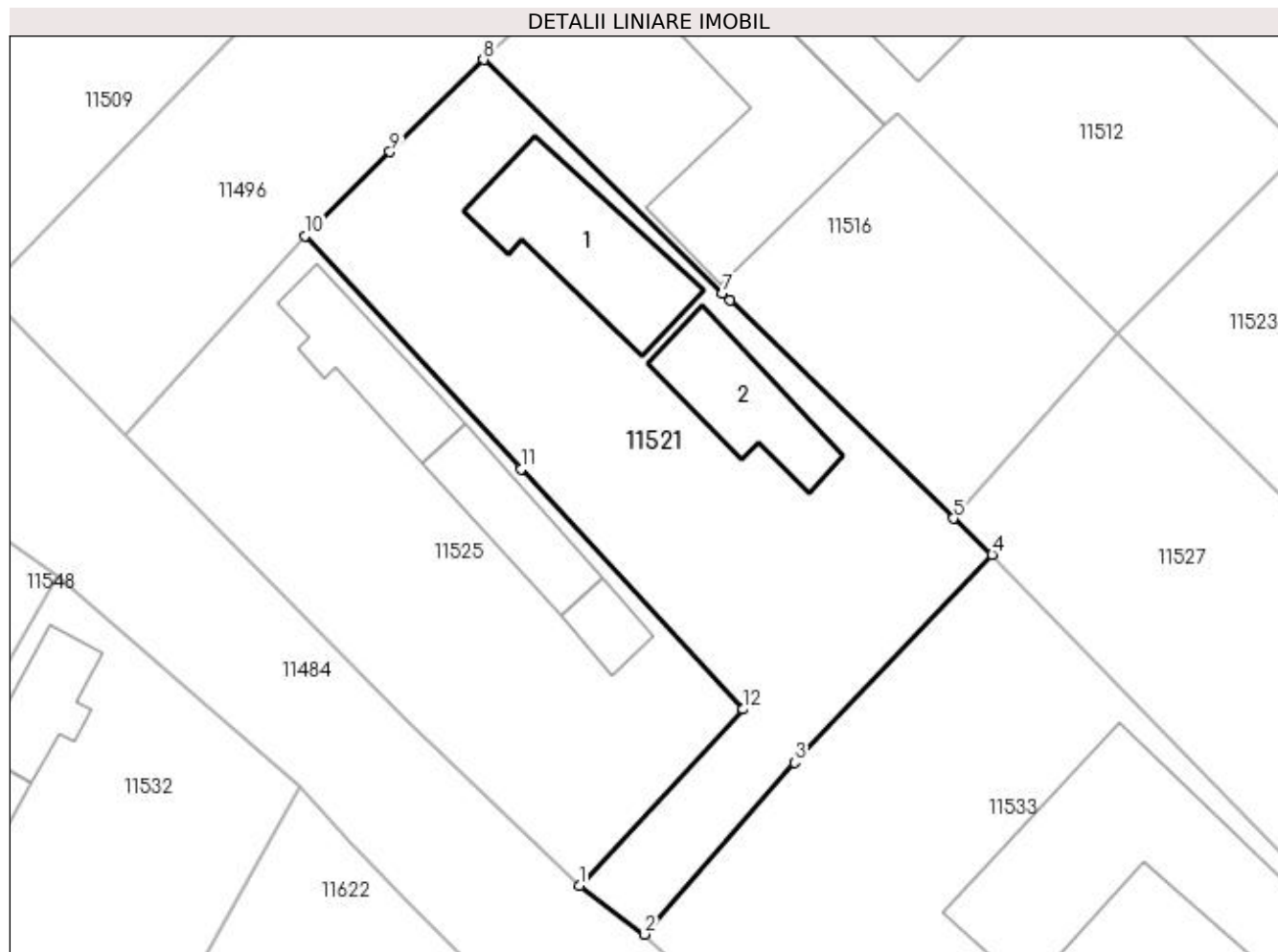
Inscrieri privind dezmembramintele dreptului de proprietate, drepturi reale de garanție și sarcini		Referințe
156628 / 16/10/2017		
Act Notarial nr. CONTRACT DE INTRETINERE aut nr 1424, din 13/10/2017 emis de NP Bazgu Mariana;		
C1	Intabulare, drept de UZUFRUCT VIAGER, dobandit prin Conventie, cota actuala 1/1, cota initiala 1/1 1) JOSCEANU ILARU 2) JOSCEANU VASILICA	A1, A1.1, A1.2
C2	Intabulare, drept de IPOTECA LEGALA, Valoare:0 ce are ca obiect plata rentei în bani corespunzătoare întreținerii neexecutate 1) JOSCEANU ILARU 2) JOSCEANU VASILICA	A1, A1.1, A1.2

Anexa Nr. 1 La Partea I

Teren

Nr cadastral	Suprafața (mp)*	Observații / Referințe
31898	Din acte: 1.040 Masurata: 1.269	

* Suprafața este determinată în planul de proiecție Stereo 70.



Date referitoare la teren

Crt	Categorie folosință	Intravilan	Suprafața (mp)	Tarla	Parcelă	Nr. topo	Observații / Referințe
1	curți construcții	DA	1.269	26	2	-	teren intravilan partial imprejmuit

Date referitoare la construcții

Crt	Număr	Destinație construcție	Supraf. (mp)	Situație juridică	Observații / Referințe
A1.1	31898-C1	construcții de locuințe	Din acte: 0 Masurata: 127	Cu acte	Nr. niveluri:1; S. construita la sol:127 mp; casa de locuit , edificata in anul 1939, din chirpici/tigla, Sdesf=145 mp
A1.2	31898-C2	construcții anexa	Din acte: 0 Masurata: 87	Cu acte	Nr. niveluri:1; S. construita la sol:87 mp; S. construita desfasurata:34 mp; anexa gospodareasca din chirpici/tabla, edificata in anul 1936, Sdesf=34 mp

Lungime Segmente

1) Valorile lungimilor segmentelor sunt obținute din proiecție în plan.

Punct început	X / Y	Punct sfârșit	X / Y	Lungime segment (** (m))
1	377.187,564 267.499,306	2	377.192,638 267.495,507	6.339

Punct început	X / Y	Punct sfârșit	X / Y	Lungime segment (** (m)
2	377.192,638 267.495,507	3	377.204,291 267.508,856	17.72
3	377.204,291 267.508,856	4	377.219,651 267.525,025	22.302
4	377.219,651 267.525,025	5	377.216,64 267.527,825	4.112
5	377.216,64 267.527,825	6	377.199,271 267.544,778	24.271
6	377.199,271 267.544,778	7	377.198,696 267.545,339	0.803
7	377.198,696 267.545,339	8	377.180,122 267.563,468	25.955
8	377.180,122 267.563,468	9	377.172,859 267.556,298	10.206
9	377.172,859 267.556,298	10	377.166,253 267.549,775	9.284
10	377.166,253 267.549,775	11	377.183,026 267.531,654	24.692
11	377.183,026 267.531,654	12	377.200,301 267.512,991	25.431
12	377.200,301 267.512,991	1	377.187,564 267.499,306	18.695

** Lungimile segmentelor sunt determinate în planul de proiecție Stereo 70 și sunt rotunjite la 1 milimetru.

*** Distanța dintre puncte este formată din segmente cumulate ce sunt mai mici decât valoarea 1 milimetru.

**DATE DESPRE IMOBILUL NR. 11522**

Oficiul de Cadastru și Publicitate Imobiliară DOLJ
Biroul de Cadastru și Publicitate Imobiliară Craiova

A. Partea I. Descrierea imobilului

TEREN Intravilan

Adresa: Loc. Bistretu Nou, Str Plevnei, Jud. Dolj, T27,P20,P21

Nr. Crt	Nr cadastral Nr. topografic	Suprafața* (mp)	Observații / Referințe
A1		Din acte: 1.428 Masurata: 1.432	Sector cadastral:21 Teren imprejmuit;

Construcții

Crt	Nr cadastral Nr. topografic	Adresa	Observații / Referințe
A1.1		Loc. Bistretu Nou, Str Plevnei, Jud. Dolj, T27,P20,P21	Nr. niveluri:1; S. construita la sol:130 mp;

B. Partea II. Proprietari și acte

Inscrieri privitoare la dreptul de proprietate și alte drepturi reale		Referințe
/		
Act Administrativ nr. TDP NR.255-14988, din 18/04/1996 emis de CJS DAPT DOLJ;		
B1	Intabulare, drept de PROPRIETATE, dobandit prin Reconstituire, cota actuala 1/1, cota initiala 1/1 1) UDREA NICOLAE, LIPSA CNP.	A1
Act Normativ nr. 7, din 13/03/1996 emis de PARLAMENTUL ROMÂNIEI (ART.12 ALIN.(14) și ART.37 ALIN.(2));		
B2	Intabulare, drept de PROPRIETATE, dobandit prin Lege, cota actuala 1/1, cota initiala 1/1 1) UDREA NICOLAE, LIPSA CNP.	A1.1

C. Partea III. SARCINI .

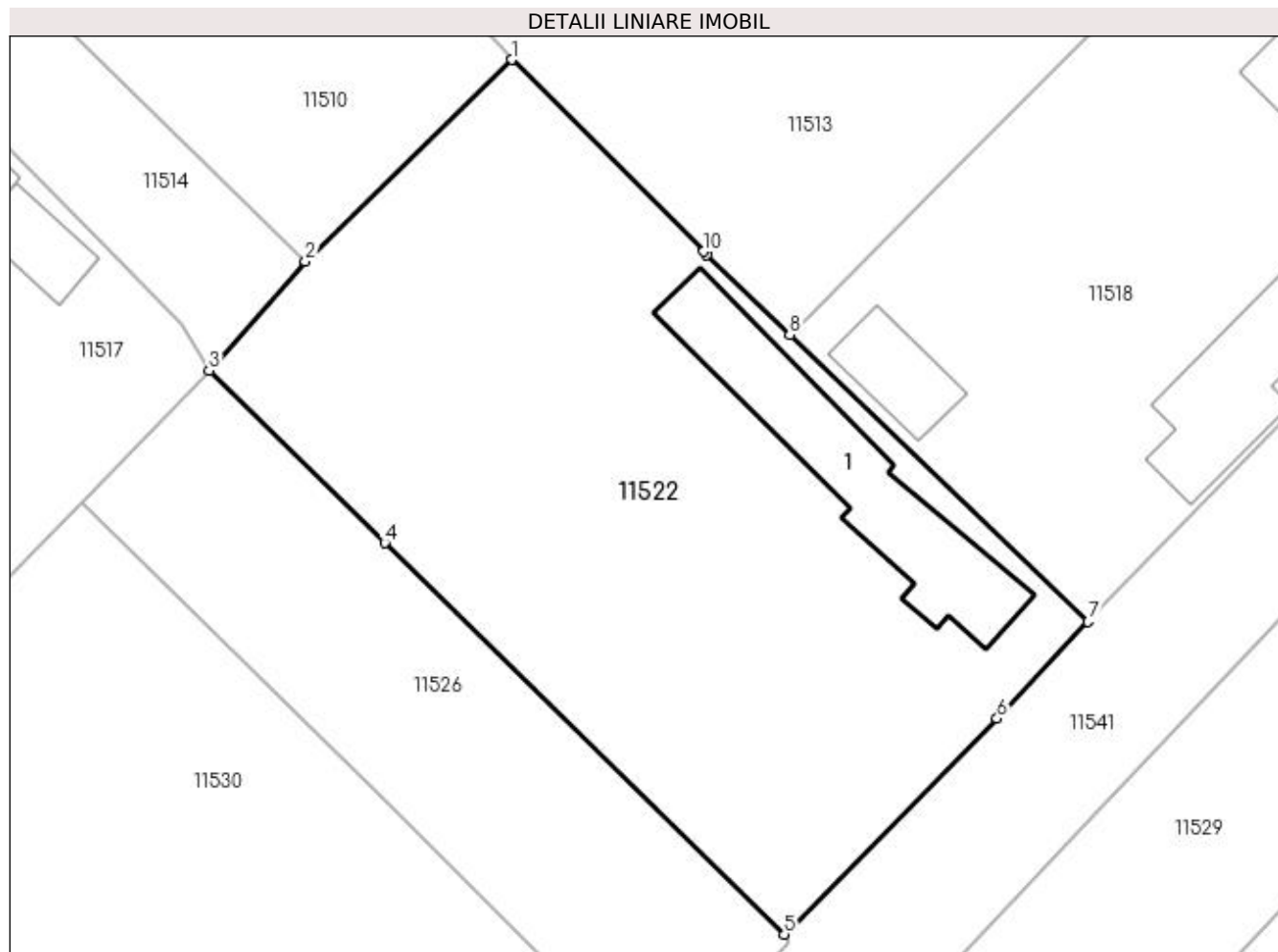
Inscrieri privind dezmembramentele dreptului de proprietate, drepturi reale de garanție și sarcini	Referințe
NU SUNT	

Anexa Nr. 1 La Partea I

Teren

Nr cadastral	Suprafața (mp)*	Observații / Referințe
	Din acte: 1.428 Masurata: 1.432	

* Suprafața este determinată în planul de proiecție Stereo 70.



Date referitoare la teren

Crt	Categorie folosință	Intra vilan	Suprafața (mp)	Tarla	Parcelă	Nr. topo	Observații / Referințe
1	curți constructii	DA	969	27	20	-	
2	arabil	DA	463	27	21	-	

Date referitoare la construcții

Crt	Număr	Destinație construcție	Supraf. (mp)	Situație juridică	Observații / Referințe
A1.1		construcții de locuințe	130	Cu acte	Nr. niveluri:1; S. construita la sol:130 mp;

Lungime Segmente

1) Valorile lungimilor segmentelor sunt obținute din proiecție în plan.

Punct început	X / Y	Punct sfârșit	X / Y	Lungime segment (** (m)
1	377.410,685 267.561,065	2	377.397,506 267.548,172	18.437
2	377.397,506 267.548,172	3	377.391,357 267.541,199	9.297
3	377.391,357 267.541,199	4	377.402,582 267.530,2	15.716

Punct început	X / Y	Punct sfârșit	X / Y	Lungime segment (** (m)
4	377.402,582 267.530,2	5	377.428,114 267.505,184	35.745
5	377.428,114 267.505,184	6	377.441,724 267.518,971	19.373
6	377.441,724 267.518,971	7	377.447,537 267.525,157	8.489
7	377.447,537 267.525,157	8	377.428,462 267.543,49	26.457
8	377.428,462 267.543,49	9	377.423,16 267.548,584	7.353
9	377.423,16 267.548,584	10	377.422,942 267.548,802	0.308
10	377.422,942 267.548,802	1	377.410,685 267.561,065	17.338

** Lungimile segmentelor sunt determinate în planul de proiecție Stereo 70 și sunt rotunjite la 1 milimetru.

*** Distanța dintre puncte este formată din segmente cumulate ce sunt mai mici decât valoarea 1 milimetru.

**DATE DESPRE IMOBILUL NR. 11523**

Oficiul de Cadastru și Publicitate Imobiliară DOLJ
Biroul de Cadastru și Publicitate Imobiliară Craiova

A. Partea I. Descrierea imobilului

TEREN Intravilan

Adresa: Loc. Bistretu Nou, Str Smârdan, Jud. Dolj

Nr. Crt	Nr cadastral Nr. topografic	Suprafața* (mp)	Observații / Referințe
A1		1.016	Sector cadastral:21 Teren imprejmuit;

B. Partea II. Proprietari și acte

Inscrieri privitoare la dreptul de proprietate și alte drepturi reale		Referințe
/		
Act Normativ nr. 7, din 13/03/1996 emis de PARLAMENTUL ROMANIEI;		
B1	Inscrierea provizorie, drept de PROPRIETATE, dobandit prin Lege, cota actuala 1/1, cota initiala 1/1 1) NEIDENTIFICAT NEIDENTIFICAT	A1

C. Partea III. SARCINI .

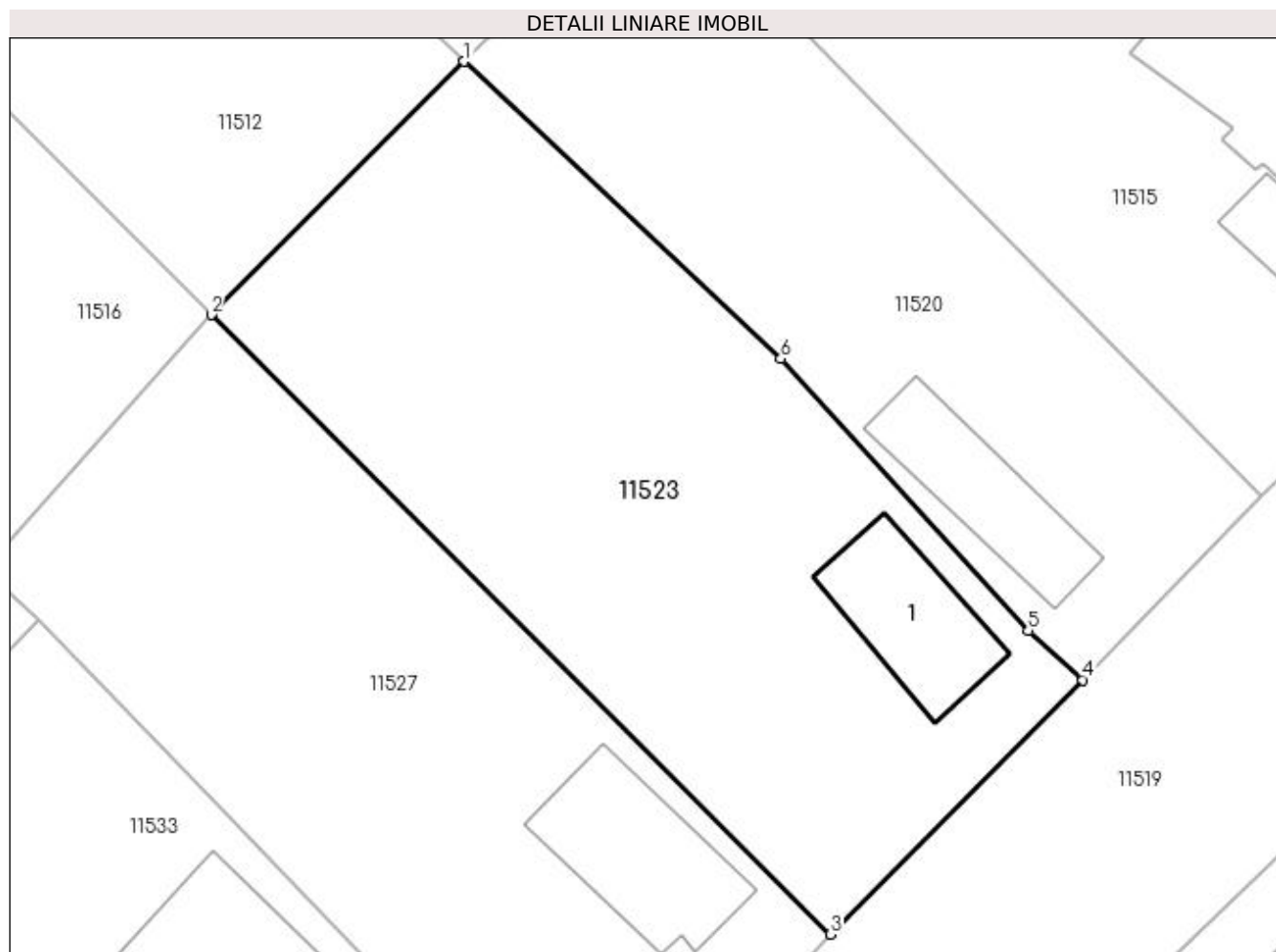
Inscrieri privind dezmembramintele dreptului de proprietate, drepturi reale de garanție și sarcini	Referințe
NU SUNT	

Anexa Nr. 1 La Partea I

Teren

Nr cadastral	Suprafața (mp)*	Observații / Referințe
	1.016	

* Suprafața este determinată în planul de proiecție Stereo 70.



Date referitoare la teren

Crt	Categorie folosință	Intra vilan	Suprafața (mp)	Tarla	Parcelă	Nr. topo	Observații / Referințe
1	curți constructii	DA	1.016	26	-	-	

Date referitoare la construcții

Crt	Număr	Destinație construcție	Supraf. (mp)	Situație juridică	Observații / Referințe
A1.1		construcții de locuințe	60	Fara acte	Nr. niveluri:1; S. construita la sol:60 mp;

Lungime Segmente

1) Valorile lungimilor segmentelor sunt obținute din proiecție în plan.

Punct început	X / Y	Punct sfârșit	X / Y	Lungime segment (** (m)
1	377.243,752 267.556,517	2	377.229,451 267.542,209	20.23
2	377.229,451 267.542,209	3	377.264,458 267.507,211	49.501
3	377.264,458 267.507,211	4	377.278,727 267.521,58	20.25
4	377.278,727 267.521,58	5	377.275,635 267.524,367	4.163

Punct început	X / Y	Punct sfârșit	X / Y	Lungime segment (** (m)
5	377.275,635 267.524,367	6	377.261,644 267.539,731	20.78
6	377.261,644 267.539,731	1	377.243,752 267.556,517	24.534

** Lungimile segmentelor sunt determinate în planul de proiecție Stereo 70 și sunt rotunjite la 1 milimetru.

*** Distanța dintre puncte este formată din segmente cumulate ce sunt mai mici decât valoarea 1 milimetru.

**DATE DESPRE IMOBILUL NR. 11524**

Oficiul de Cadastru și Publicitate Imobiliară DOLJ
Biroul de Cadastru și Publicitate Imobiliară Craiova

A. Partea I. Descrierea imobilului

TEREN Intravilan

Nr. CF vechi:679
Nr. cadastral vechi:890

Adresa: Loc. Bistretu Nou, Str Smirdan, Nr. 28, Jud. Dolj, Fost T27, P10,P11

Nr. Crt	Nr cadastral Nr. topografic	Suprafața* (mp)	Observații / Referințe
A1	30002	Din acte: 1.326 Masurata: 1.361	Sector cadastral:21 Teren imprejmuit;

Construcții

Crt	Nr cadastral Nr. topografic	Adresa	Observații / Referințe
A1.1	30002-C1	Loc. Bistretu Nou, Str Smirdan, Nr. 28, Jud. Dolj, Fost T27,P10,P11	Nr. niveluri:1; S. construita la sol:126 mp; S. construita desfasurata:118 mp; Fosta C2. Constructie de locuit P, construita din BCA, acoperita cu tabla. S.desfasurata = 118mp. Construita in anul 2011. Detine certificat de performanta energetica.

B. Partea II. Proprietari și acte

Inscrieri privitoare la dreptul de proprietate și alte drepturi reale	Referințe
69197 / 23/03/2018	
Act Notarial nr. CONTRACT DE VANZARE AUT. NR. 1554, din 22/03/2018 emis de NP CANTAR ELENA;	
B1	A1, A1.1
Intabulare, drept de PROPRIETATE, dobandit prin Conventie, cota actuala 1/1, cota initiala 1/1 1) BOTEZATU NICU-GHEORGHE	

C. Partea III. SARCINI .

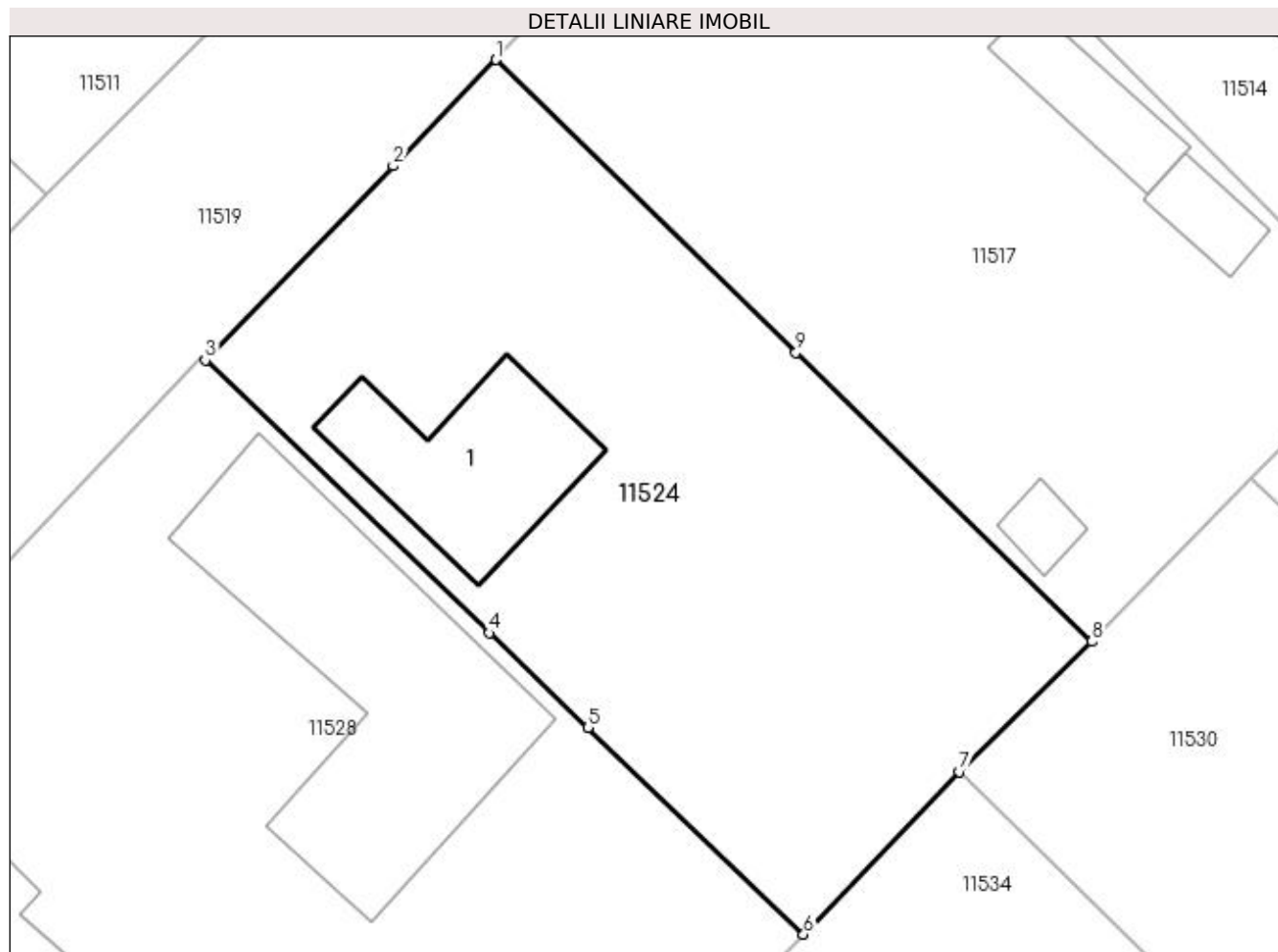
Inscrieri privind dezmembramintele dreptului de proprietate, drepturi reale de garanție și sarcini	Referințe
NU SUNT	

Anexa Nr. 1 La Partea I

Teren

Nr cadastral	Suprafața (mp)*	Observații / Referințe
30002	Din acte: 1.326 Masurata: 1.361	

* Suprafața este determinată în planul de proiecție Stereo 70.



Date referitoare la teren

Crt	Categorie folosință	Intravilan	Suprafața (mp)	Tarla	Parcelă	Nr. topo	Observații / Referințe
1	curți construcții	DA	419	27	10, 11	-	Teren intravilan partial imprejmuit cu gard de beton, lemn si sarma.
2	arabil	DA	942	27	10,11	-	Teren intravilan partial imprejmuit cu gard de beton, lemn si sarma.

Date referitoare la construcții

Crt	Număr	Destinație construcție	Supraf. (mp)	Situație juridică	Observații / Referințe
A1.1	30002-C1	construcții de locuințe	Din acte: 0 Masurata: 126	Cu acte	Nr. niveluri:1; S. construita la sol:126 mp; S. construita desfasurata:118 mp; Fosta C2. Construcție de locuit P, construita din BCA, acoperita cu tabla. S.desfasurata = 118mp. Construita in anul 2011. Detine certificat de performanta energetica.

Lungime Segmente

1) Valorile lungimilor segmentelor sunt obținute din proiecție în plan.

Punct început	X / Y	Punct sfârșit	X / Y	Lungime segment (** (m)

Punct început	X / Y	Punct sfârșit	X / Y	Lungime segment (** (m)
1	377.335,659 267.559,096	2	377.329,193 267.552,414	9.298
2	377.329,193 267.552,414	3	377.317,364 267.540,188	17.012
3	377.317,364 267.540,188	4	377.335,233 267.523,053	24.757
4	377.335,233 267.523,053	5	377.341,439 267.517,102	8.598
5	377.341,439 267.517,102	6	377.355,006 267.504,093	18.796
6	377.355,006 267.504,093	7	377.364,806 267.514,312	14.159
7	377.364,806 267.514,312	8	377.373,147 267.522,505	11.692
8	377.373,147 267.522,505	9	377.354,527 267.540,679	26.019
9	377.354,527 267.540,679	1	377.335,659 267.559,096	26.366

** Lungimile segmentelor sunt determinate în planul de proiecție Stereo 70 și sunt rotunjite la 1 milimetru.

*** Distanța dintre puncte este formată din segmente cumulate ce sunt mai mici decât valoarea 1 milimetru.

**DATE DESPRE IMOBILUL NR. 11525**

Oficiul de Cadastru și Publicitate Imobiliară DOLJ
Biroul de Cadastru și Publicitate Imobiliară Craiova

A. Partea I. Descrierea imobilului

TEREN Intravilan

Adresa: Loc. Bistretu Nou, Str Rovine, Jud. Dolj, T26,P1

Nr. Crt	Nr cadastral Nr. topografic	Suprafața* (mp)	Observații / Referințe
A1		991	Sector cadastral:21 Teren imprejmuit;

B. Partea II. Proprietari și acte

Inscrieri privitoare la dreptul de proprietate și alte drepturi reale		Referințe
/		
Act Normativ nr. 7, din 13/03/1996 emis de PARLAMENTUL ROMÂNIEI;		
B1	Intabulare, drept de PROPRIETATE, dobândit prin Lege, cota actuala 1/1, cota initiala 1/1 1) NEIDENTIFICAT NEIDENTIFICAT	A1

C. Partea III. SARCINI .

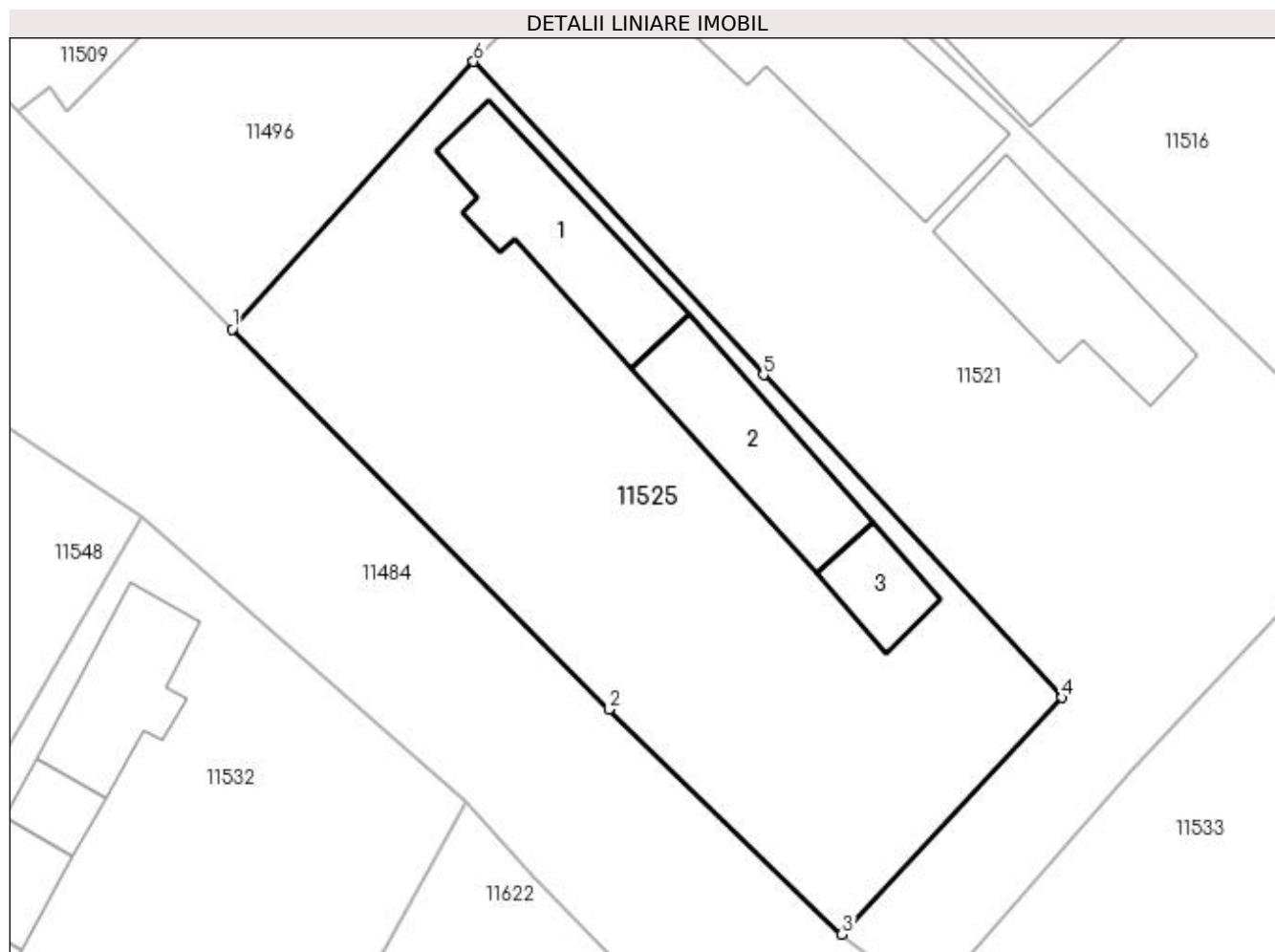
Inscrieri privind dezmembramintele dreptului de proprietate, drepturi reale de garanție și sarcini	Referințe
NU SUNT	

Anexa Nr. 1 La Partea I

Teren

Nr cadastral	Suprafața (mp)*	Observații / Referințe
	991	

* Suprafața este determinată în planul de proiecție Stereo 70.



Date referitoare la teren

Crt	Categorie folosință	Intra vilan	Suprafața (mp)	Tarla	Parcelă	Nr. topo	Observații / Referințe
1	curți constructii	DA	991	26	1	-	

Date referitoare la construcții

Crt	Număr	Destinație construcție	Supraf. (mp)	Situație juridică	Observații / Referințe
A1.1		construcții de locuințe	78	Fara acte	Nr. niveluri:1; S. construita la sol:78 mp;
A1.2		construcții anexa	71	Fara acte	Nr. niveluri:1; S. construita la sol:71 mp;
A1.3		construcții anexa	27	Fara acte	Nr. niveluri:1; S. construita la sol:27 mp;

Lungime Segmente

1) Valorile lungimilor segmentelor sunt obținute din proiecție în plan.

Punct început	X / Y	Punct sfârșit	X / Y	Lungime segment (** (m)
1	377.152,281 267.534,296	2	377.174,075 267.512,304	30.962
2	377.174,075 267.512,304	3	377.187,564 267.499,306	18.732

Punct început	X / Y	Punct sfârșit	X / Y	Lungime segment (** (m)
3	377.187,564 267.499,306	4	377.200,301 267.512,991	18.695
4	377.200,301 267.512,991	5	377.183,026 267.531,654	25.431
5	377.183,026 267.531,654	6	377.166,253 267.549,775	24.692
6	377.166,253 267.549,775	1	377.152,281 267.534,296	20.852

** Lungimile segmentelor sunt determinate în planul de proiecție Stereo 70 și sunt rotunjite la 1 milimetru.

*** Distanța dintre puncte este formată din segmente cumulate ce sunt mai mici decât valoarea 1 milimetru.

**DATE DESPRE IMOBILUL NR. 11526**

Oficiul de Cadastru și Publicitate Imobiliară DOLJ
 Biroul de Cadastru și Publicitate Imobiliară Craiova

A. Partea I. Descrierea imobilului

TEREN Intravilan

Adresa: Loc. Bistretu Nou, Str Plevnei, Jud. Dolj, T27,P22

Nr. Crt	Nr cadastral Nr. topografic	Suprafața* (mp)	Observații / Referințe
A1		Din acte: 624 Masurata: 613	Sector cadastral:21 Teren imprejmuit;

B. Partea II. Proprietari și acte

Inscrieri privitoare la dreptul de proprietate și alte drepturi reale		Referințe
/		
Act Administrativ nr. TDP NR.213-14988, din 20/03/1996 emis de CJSAPT DOLJ;		
B1	Intabulare, drept de PROPRIETATE, dobandit prin Reconstituire, cota actuala 1/1, cota initiala 1/1 1) BALABAN ANA , LIPSA CNP. 2) RĂDUȚ MARIN , LIPSA CNP.	A1

C. Partea III. SARCINI .

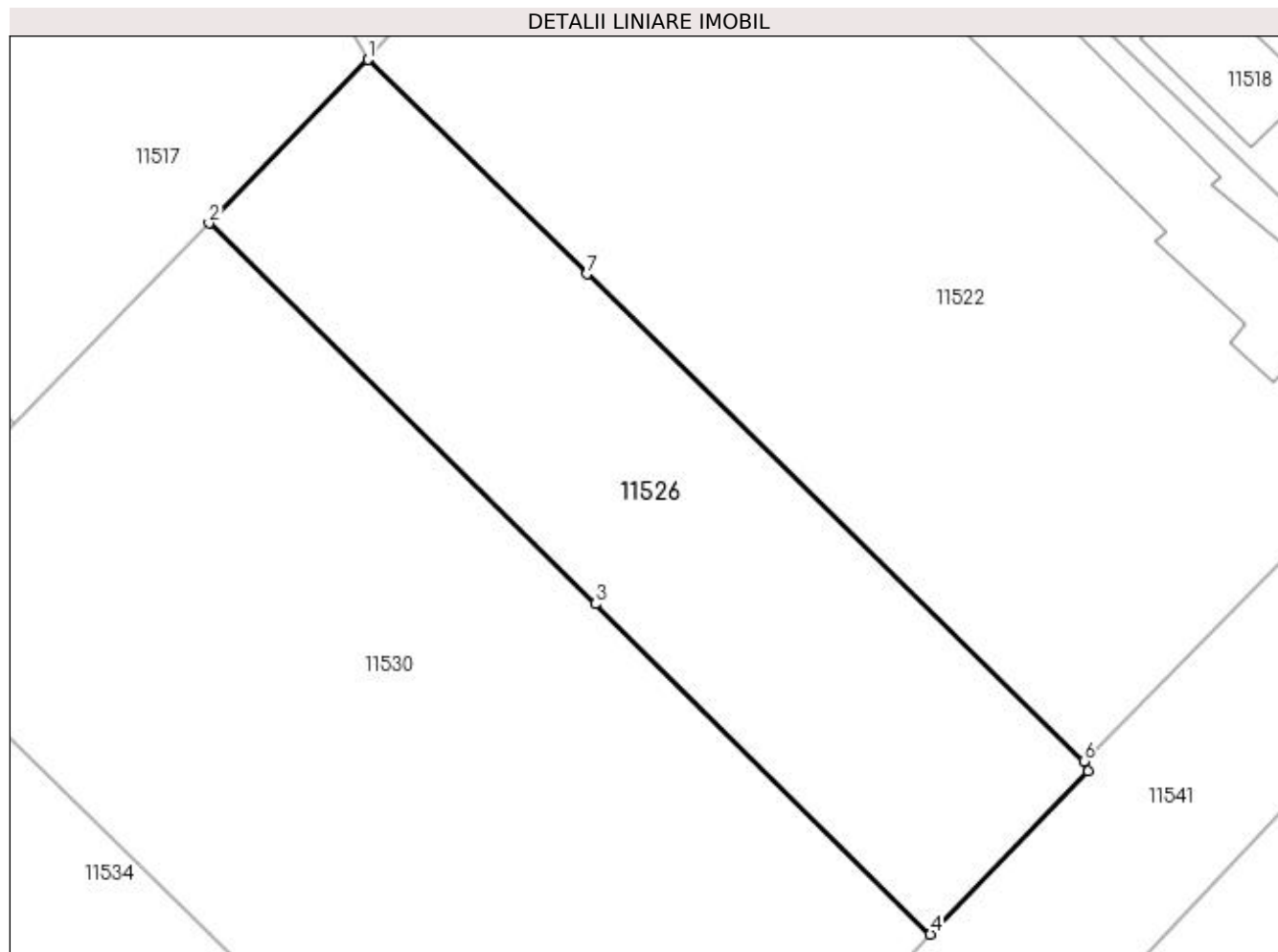
Inscrieri privind dezmembramintele dreptului de proprietate, drepturi reale de garanție și sarcini	Referințe
NU SUNT	

Anexa Nr. 1 La Partea I

Teren

Nr cadastral	Suprafața (mp)*	Observații / Referințe
	Din acte: 624 Masurata: 613	

* Suprafața este determinată în planul de proiecție Stereo 70.



Date referitoare la teren

Crt	Categorie folosință	Intra vilan	Suprafața (mp)	Tarla	Parcelă	Nr. topo	Observații / Referințe
1	arabil	DA	613	27	22	-	

Lungime Segmente

1) Valorile lungimilor segmentelor sunt obținute din proiecție în plan.

Punct început	X / Y	Punct sfârșit	X / Y	Lungime segment (** (m)
1	377.391,357 267.541,199	2	377.383,182 267.532,806	11.716
2	377.383,182 267.532,806	3	377.403,019 267.513,261	27.848
3	377.403,019 267.513,261	4	377.420,237 267.496,296	24.172
4	377.420,237 267.496,296	5	377.428,341 267.504,661	11.647
5	377.428,341 267.504,661	6	377.428,114 267.505,184	0.57

Punct început	X / Y	Punct sfârșit	X / Y	Lungime segment (** (m)
6	377.428,114 267.505,184	7	377.402,582 267.530,2	35.745
7	377.402,582 267.530,2	1	377.391,357 267.541,199	15.716

** Lungimile segmentelor sunt determinate în planul de proiecție Stereo 70 și sunt rotunjite la 1 milimetru.

*** Distanța dintre puncte este formată din segmente cumulate ce sunt mai mici decât valoarea 1 milimetru.

**DATE DESPRE IMOBILUL NR. 11527**

Oficiul de Cadastru și Publicitate Imobiliară DOLJ
Biroul de Cadastru și Publicitate Imobiliară Craiova

A. Partea I. Descrierea imobilului

TEREN Intravilan

Adresa: Loc. Bistretu Nou, Str Smârdan, Jud. Dolj, T26,P24

Nr. Crt	Nr cadastral Nr. topografic	Suprafața* (mp)	Observații / Referințe
A1		Din acte: 1.040 Masurata: 956	Sector cadastral:21 Teren imprejmuit;

Construcții

Crt	Nr cadastral Nr. topografic	Adresa	Observații / Referințe
A1.1		Loc. Bistretu Nou, Str Smârdan, Jud. Dolj	Nr. niveluri:1; S. construita la sol:73 mp;

B. Partea II. Proprietari și acte

Inscrieri privitoare la dreptul de proprietate și alte drepturi reale		Referințe
/		
Act Administrativ nr. TDP NR.139-42747, din 14/02/1995 emis de CJSAPT DOLJ;		
B1	Intabulare, drept de PROPRIETATE, dobandit prin Constituire, cota actuala 1/1, cota initiala 1/1 1) PIȚIGOI NICOLAE, LIPSA CNP.	A1
Act Normativ nr. 7, din 13/03/1996 emis de PARLAMENTUL ROMÂNIEI (ART.12 ALIN.(14) și ART.37 ALIN.(2));		
B2	Intabulare, drept de PROPRIETATE, dobandit prin Lege, cota actuala 1/1, cota initiala 1/1 1) PIȚIGOI NICOLAE, LIPSA CNP.	A1.1

C. Partea III. SARCINI .

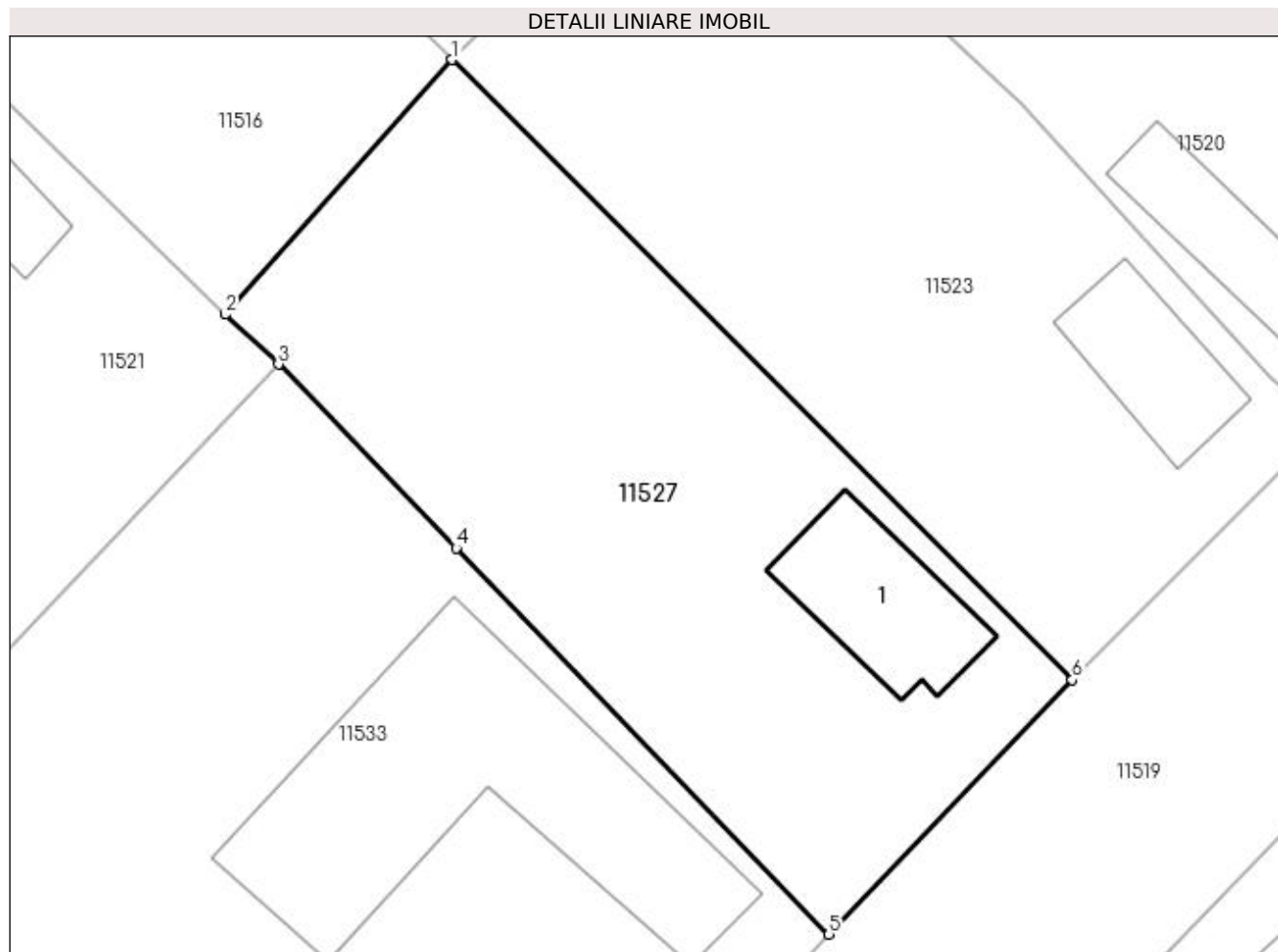
Inscrieri privind dezmembramintele dreptului de proprietate, drepturi reale de garanție și sarcini	Referințe
NU SUNT	

Anexa Nr. 1 La Partea I

Teren

Nr cadastral	Suprafața (mp)*	Observații / Referințe
	Din acte: 1.040 Masurata: 956	

* Suprafața este determinată în planul de proiecție Stereo 70.



Date referitoare la teren

Crt	Categorie folosință	Intra vilan	Suprafața (mp)	Tarla	Parcelă	Nr. topo	Observații / Referințe
1	curți constructii	DA	956	26	24	-	

Date referitoare la construcții

Crt	Număr	Destinație construcție	Supraf. (mp)	Situație juridică	Observații / Referințe
A1.1		construcții de locuințe	73	Cu acte	Nr. niveluri:1; S. construita la sol:73 mp;

Lungime Segmente

1) Valorile lungimilor segmentelor sunt obținute din proiecție în plan.

Punct început	X / Y	Punct sfârșit	X / Y	Lungime segment (** (m))
1	377.229,451 267.542,209	2	377.216,64 267.527,825	19.262
2	377.216,64 267.527,825	3	377.219,651 267.525,025	4.112
3	377.219,651 267.525,025	4	377.229,677 267.514,644	14.432

Punct început	X / Y	Punct sfârșit	X / Y	Lungime segment (** (m)
4	377.229,677 267.514,644	5	377.250,728 267.492,849	30.301
5	377.250,728 267.492,849	6	377.264,458 267.507,211	19.869
6	377.264,458 267.507,211	1	377.229,451 267.542,209	49.501

** Lungimile segmentelor sunt determinate în planul de proiecție Stereo 70 și sunt rotunjite la 1 milimetru.

*** Distanța dintre puncte este formată din segmente cumulate ce sunt mai mici decât valoarea 1 milimetru.

**DATE DESPRE IMOBILUL NR. 11528**

Oficiul de Cadastru și Publicitate Imobiliară DOLJ
Biroul de Cadastru și Publicitate Imobiliară Craiova

A. Partea I. Descrierea imobilului

TEREN Intravilan

Adresa: Loc. Bistretu Nou, Str Smârdan, Jud. Dolj, T27,P6,P7

Nr. Crt	Nr cadastral Nr. topografic	Suprafața* (mp)	Observații / Referințe
A1		Din acte: 1.040 Masurata: 2.088	Sector cadastral:21 Teren imprejmuit;

Construcții

Crt	Nr cadastral Nr. topografic	Adresa	Observații / Referințe
A1.1		Loc. Bistretu Nou, Str Smârdan, Jud. Dolj, T27,P6,P7	Nr. niveluri:3; S. construita la sol:295 mp;
A1.2		Loc. Bistretu Nou, Str Smârdan, Jud. Dolj, T27,P6,P7	Nr. niveluri:1; S. construita la sol:89 mp;

B. Partea II. Proprietari și acte

Inscrieri privitoare la dreptul de proprietate și alte drepturi reale		Referințe
/		
Act Administrativ nr. TDP NR.141-42747, din 14/02/1995 emis de CJS DAPT DOLJ;		
B1	Intabulare, drept de PROPRIETATE, dobandit prin Constituire, cota actuala 1/1, cota initiala 1/1 1) BARBU OVIDIU, LIPSA CNP.	A1
Act Normativ nr. 7, din 13/03/1996 emis de PARLAMENTUL ROMÂNIEI (ART.12 ALIN.(14) și ART.37 ALIN.(2));		
B2	Intabulare, drept de PROPRIETATE, dobandit prin Lege, cota actuala 1/1, cota initiala 1/1 1) BARBU OVIDIU, LIPSA CNP.	A1.1, A1.2

C. Partea III. SARCINI .

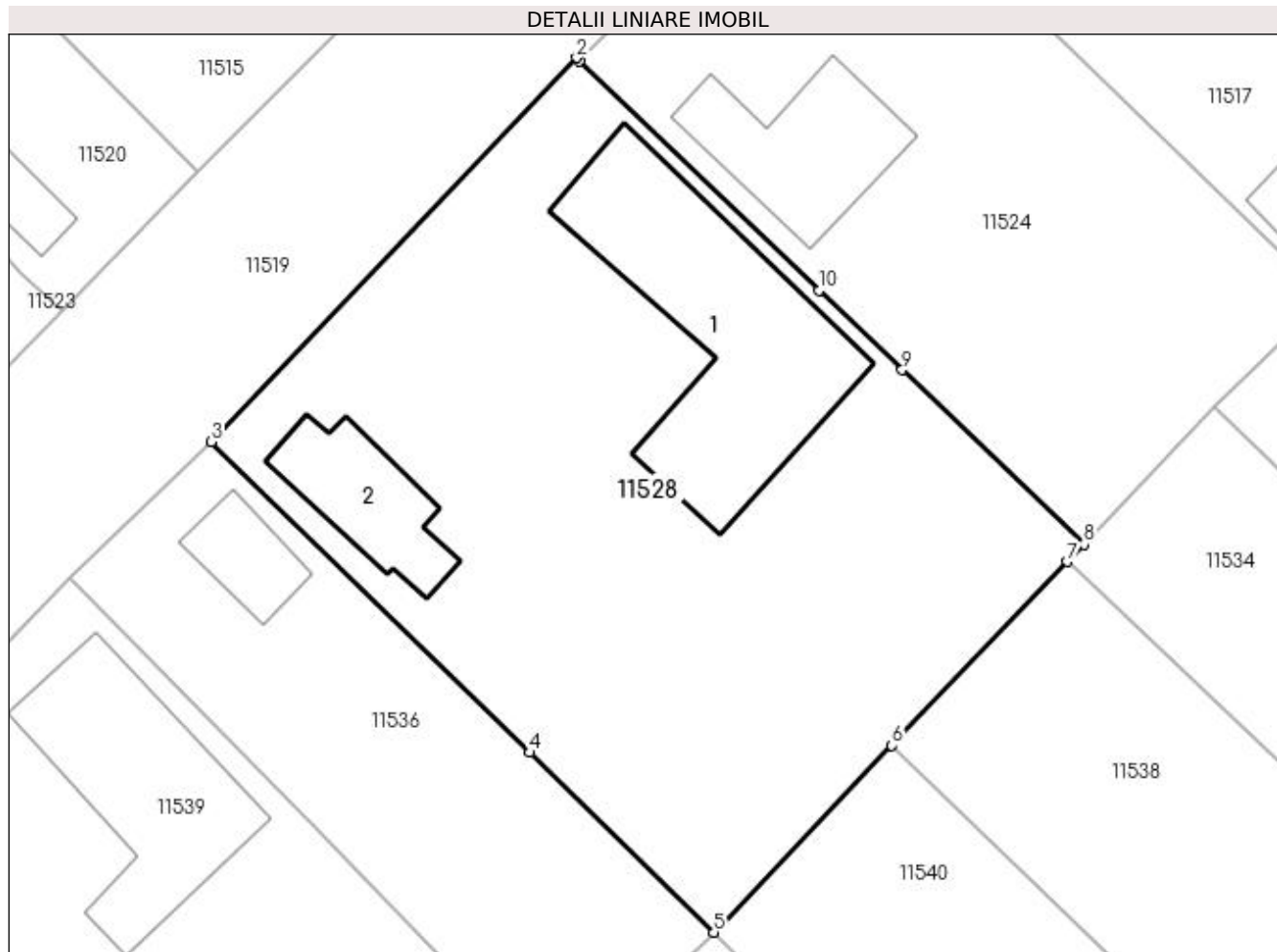
Inscrieri privind dezmembramintele dreptului de proprietate, drepturi reale de garanție și sarcini	Referințe
NU SUNT	

Anexa Nr. 1 La Partea I

Teren

Nr cadastral	Suprafața (mp)*	Observații / Referințe
	Din acte: 1.040 Masurata: 2.088	

* Suprafața este determinată în planul de proiecție Stereo 70.



Date referitoare la teren

Crt	Categorie folosință	Intra vilan	Suprafața (mp)	Tarla	Parcelă	Nr. topo	Observații / Referințe
1	curți constructii	DA	1.328	27	6	-	
2	arabil	DA	760	27	7	-	

Date referitoare la construcții

Crt	Număr	Destinație construcție	Supraf. (mp)	Situație juridică	Observații / Referințe
A1.1		construcții de locuințe	295	Cu acte	Nr. niveluri:3; S. construita la sol:295 mp;
A1.2		construcții de locuințe	89	Cu acte	Nr. niveluri:1; S. construita la sol:89 mp;

Lungime Segmente

1) Valorile lungimilor segmentelor sunt obținute din proiecție în plan.

Punct început	X / Y	Punct sfârșit	X / Y	Lungime segment (** (m))
1	377.317,364 267.540,188	2	377.317,126 267.540,416	0.33
2	377.317,126 267.540,416	3	377.289,851 267.511,761	39.561

Punct început	X / Y	Punct sfârşit	X / Y	Lungime segment (** (m)
3	377.289,851 267.511,761	4	377.313,623 267.488,539	33.232
4	377.313,623 267.488,539	5	377.327,374 267.475,107	19.223
5	377.327,374 267.475,107	6	377.340,673 267.489,057	19.273
6	377.340,673 267.489,057	7	377.353,761 267.502,787	18.969
7	377.353,761 267.502,787	8	377.355,006 267.504,093	1.804
8	377.355,006 267.504,093	9	377.341,439 267.517,102	18.796
9	377.341,439 267.517,102	10	377.335,233 267.523,053	8.598
10	377.335,233 267.523,053	1	377.317,364 267.540,188	24.757

** Lungimile segmentelor sunt determinate în planul de proiecție Stereo 70 și sunt rotunjite la 1 milimetru.

*** Distanța dintre puncte este formată din segmente cumulate ce sunt mai mici decât valoarea 1 milimetru.

**DATE DESPRE IMOBILUL NR. 11529**

Oficiul de Cadastru și Publicitate Imobiliară DOLJ
Biroul de Cadastru și Publicitate Imobiliară Craiova

A. Partea I. Descrierea imobilului

TEREN Intravilan

Adresa: Loc. Bistretu Nou, Str Calea Dunării, Nr. 29, Jud. Dolj, T28,P6,P5

Nr. Crt	Nr cadastral Nr. topografic	Suprafața* (mp)	Observații / Referințe
A1		Din acte: 1.200 Masurata: 1.248	Sector cadastral:21 Teren imprejmuit;

Construcții

Crt	Nr cadastral Nr. topografic	Adresa	Observații / Referințe
A1.1		Loc. Bistretu Nou, Str Calea Dunării, Nr. 29, Jud. Dolj, T28,P6,P5	Nr. niveluri:1; S. construita la sol:69 mp;

B. Partea II. Proprietari și acte

Inscrieri privitoare la dreptul de proprietate și alte drepturi reale		Referințe
/		
Act Administrativ nr. TDP NR.233-14988, din 25/03/1996 emis de CJSAPT DOLJ;		
B1	Intabulare, drept de PROPRIETATE, dobandit prin Reconstituire, cota actuala 1/1, cota initiala 1/1 1) TROACĂ GHEORGHE, LIPSA CNP.	A1
Act Normativ nr. 7, din 13/03/1996 emis de PARLAMENTUL ROMÂNIEI (ART.12 ALIN.(14) și ART.37 ALIN.(2));		
B2	Intabulare, drept de PROPRIETATE, dobandit prin Lege, cota actuala 1/1, cota initiala 1/1 1) TROACĂ GHEORGHE, LIPSA CNP.	A1.1

C. Partea III. SARCINI .

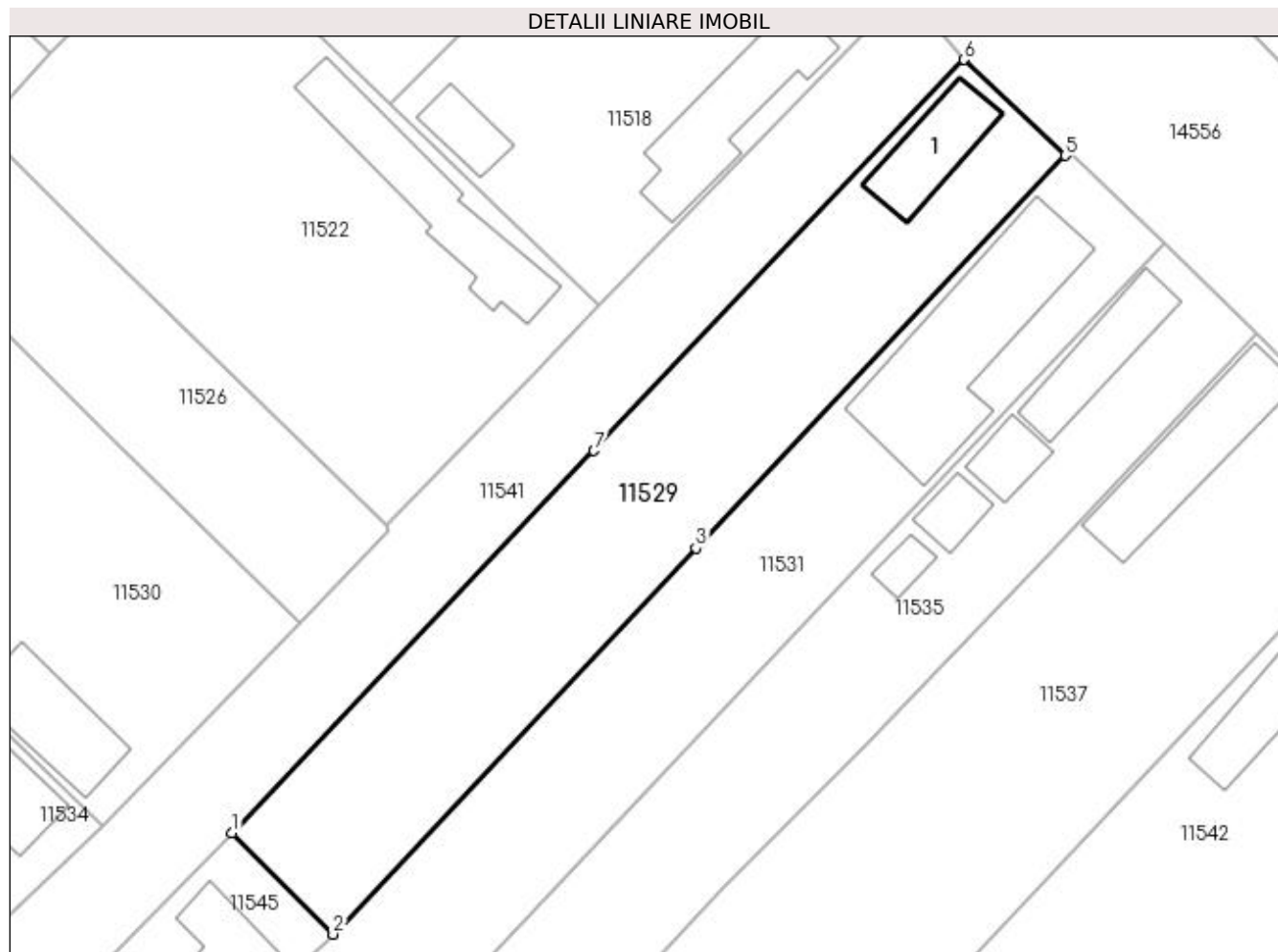
Inscrieri privind dezmembramintele dreptului de proprietate, drepturi reale de garanție și sarcini	Referințe
NU SUNT	

Anexa Nr. 1 La Partea I

Teren

Nr cadastral	Suprafața (mp)*	Observații / Referințe
	Din acte: 1.200 Masurata: 1.248	

* Suprafața este determinată în planul de proiecție Stereo 70.



Date referitoare la teren

Crt	Categorie folosință	Intra vilan	Suprafața (mp)	Tarla	Parcelă	Nr. topo	Observații / Referințe
1	curți constructii	DA	623	28	6	-	
2	arabil	DA	625	28	5	-	

Date referitoare la construcții

Crt	Număr	Destinație construcție	Supraf. (mp)	Situație juridică	Observații / Referințe
A1.1		construcții de locuințe	69	Cu acte	Nr. niveluri:1; S. construita la sol:69 mp;

Lungime Segmente

1) Valorile lungimilor segmentelor sunt obținute din proiecție în plan.

Punct început	X / Y	Punct sfârșit	X / Y	Lungime segment (** (m)
1	377.414,103 267.477,151	2	377.423,303 267.467,921	13.032
2	377.423,303 267.467,921	3	377.456,336 267.503,047	48.218
3	377.456,336 267.503,047	4	377.456,704 267.503,439	0.538

Punct început	X / Y	Punct sfârșit	X / Y	Lungime segment (** (m)
4	377.456,704 267.503,439	5	377.489,934 267.538,775	48.506
5	377.489,934 267.538,775	6	377.480,742 267.547,502	12.675
6	377.480,742 267.547,502	7	377.447,033 267.511,916	49.017
7	377.447,033 267.511,916	1	377.414,103 267.477,151	47.885

** Lungimile segmentelor sunt determinate în planul de proiecție Stereo 70 și sunt rotunjite la 1 milimetru.

*** Distanța dintre puncte este formată din segmente cumulate ce sunt mai mici decât valoarea 1 milimetru.

**DATE DESPRE IMOBILUL NR. 11530**

Oficiul de Cadastru și Publicitate Imobiliară DOLJ
Biroul de Cadastru și Publicitate Imobiliară Craiova

A. Partea I. Descrierea imobilului

TEREN Intravilan

Adresa: Loc. Bistretu Nou, Str Plevnei, Jud. Dolj, T27,P23,P24

Nr. Crt	Nr cadastral Nr. topografic	Suprafața* (mp)	Observații / Referințe
A1		Din acte: 1.326 Masurata: 1.353	Sector cadastral:21 Teren imprejmuit;

Construcții

Crt	Nr cadastral Nr. topografic	Adresa	Observații / Referințe
A1.1		Loc. Bistretu Nou, Str Plevnei, Jud. Dolj, T27,P23,P24	Nr. niveluri:1; S. construita la sol:88 mp;

B. Partea II. Proprietari și acte

Inscrieri privitoare la dreptul de proprietate și alte drepturi reale		Referințe
/		
Act Administrativ nr. TDP NR.134-42747, din 14/02/1995 emis de CJSAPT DOLJ;		
B1	Intabulare, drept de PROPRIETATE, dobandit prin Constituire, cota actuala 1/1, cota initiala 1/1 1) BALABAN DANIEL , LIPSA CNP.	A1
Act Normativ nr. 7, din 13/03/1996 emis de PARLAMENTUL ROMÂNIEI (ART.12 ALIN.(14) și ART.37 ALIN.(2));		
B2	Intabulare, drept de PROPRIETATE, dobandit prin Lege, cota actuala 1/1, cota initiala 1/1 1) BALABAN DANIEL , LIPSA CNP.	A1.1

C. Partea III. SARCINI .

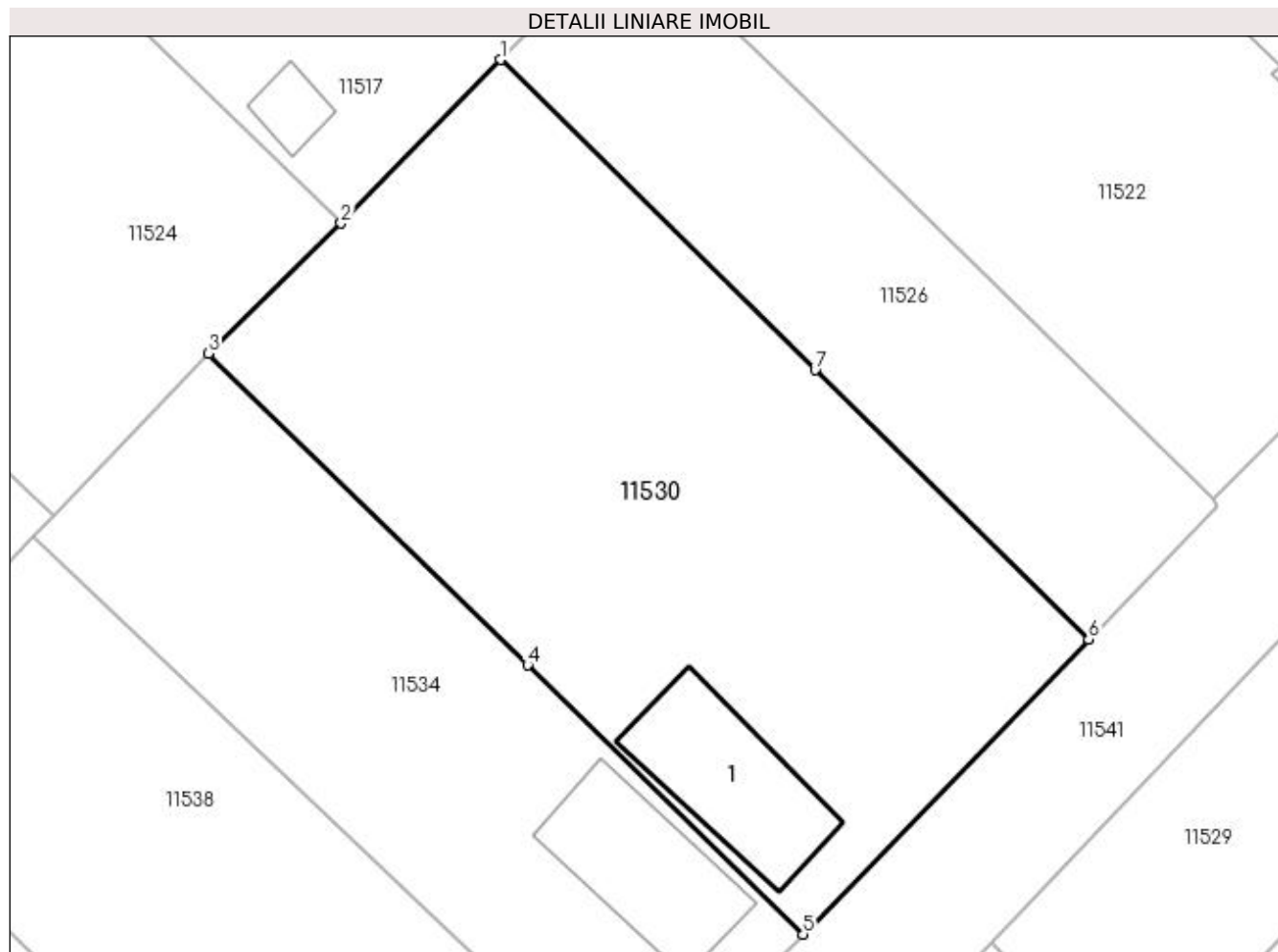
Inscrieri privind dezmembramintele dreptului de proprietate, drepturi reale de garanție și sarcini	Referințe
NU SUNT	

Anexa Nr. 1 La Partea I

Teren

Nr cadastral	Suprafața (mp)*	Observații / Referințe
	Din acte: 1.326 Masurata: 1.353	

* Suprafața este determinată în planul de proiecție Stereo 70.



Date referitoare la teren

Crt	Categorie folosință	Intra vilan	Suprafața (mp)	Tarla	Parcelă	Nr. topo	Observații / Referințe
1	curți constructii	DA	627	27	23	-	
2	arabil	DA	726	27	24	-	

Date referitoare la construcții

Crt	Număr	Destinație construcție	Supraf. (mp)	Situație juridică	Observații / Referințe
A1.1		construcții anexa	88	Cu acte	Nr. niveluri:1; S. construita la sol:88 mp;

Lungime Segmente

1) Valorile lungimilor segmentelor sunt obținute din proiecție în plan.

Punct început	X / Y	Punct sfârșit	X / Y	Lungime segment (** (m))
1	377.383,182 267.532,806	2	377.373,147 267.522,505	14.381
2	377.373,147 267.522,505	3	377.364,806 267.514,312	11.692
3	377.364,806 267.514,312	4	377.384,896 267.494,681	28.089

Punct început	X / Y	Punct sfârșit	X / Y	Lungime segment (** (m)
4	377.384,896 267.494,681	5	377.402,246 267.477,726	24.259
5	377.402,246 267.477,726	6	377.420,237 267.496,296	25.856
6	377.420,237 267.496,296	7	377.403,019 267.513,261	24.172
7	377.403,019 267.513,261	1	377.383,182 267.532,806	27.848

** Lungimile segmentelor sunt determinate în planul de proiecție Stereo 70 și sunt rotunjite la 1 milimetru.

*** Distanța dintre puncte este formată din segmente cumulate ce sunt mai mici decât valoarea 1 milimetru.

**DATE DESPRE IMOBILUL NR. 11531**

Oficiul de Cadastru și Publicitate Imobiliară DOLJ
Biroul de Cadastru și Publicitate Imobiliară Craiova

A. Partea I. Descrierea imobilului

TEREN Intravilan

Adresa: Loc. Bistretu Nou, Str Calea Dunării, Nr. 35, Jud. Dolj, T28,P7,P8

Nr. Crt	Nr cadastral Nr. topografic	Suprafața* (mp)	Observații / Referințe
A1		1.197	Sector cadastral:21 Teren imprejmuit;

B. Partea II. Proprietari și acte

Inscrieri privitoare la dreptul de proprietate și alte drepturi reale		Referințe
/		
Act Normativ nr. 7, din 13/03/1996 emis de PARLAMENTUL ROMANIEI;		
B1	Inscrierea provizorie, drept de PROPRIETATE, dobandit prin Lege, cota actuala 1/1, cota initiala 1/1 1) NEIDENTIFICAT NEIDENTIFICAT	A1

C. Partea III. SARCINI .

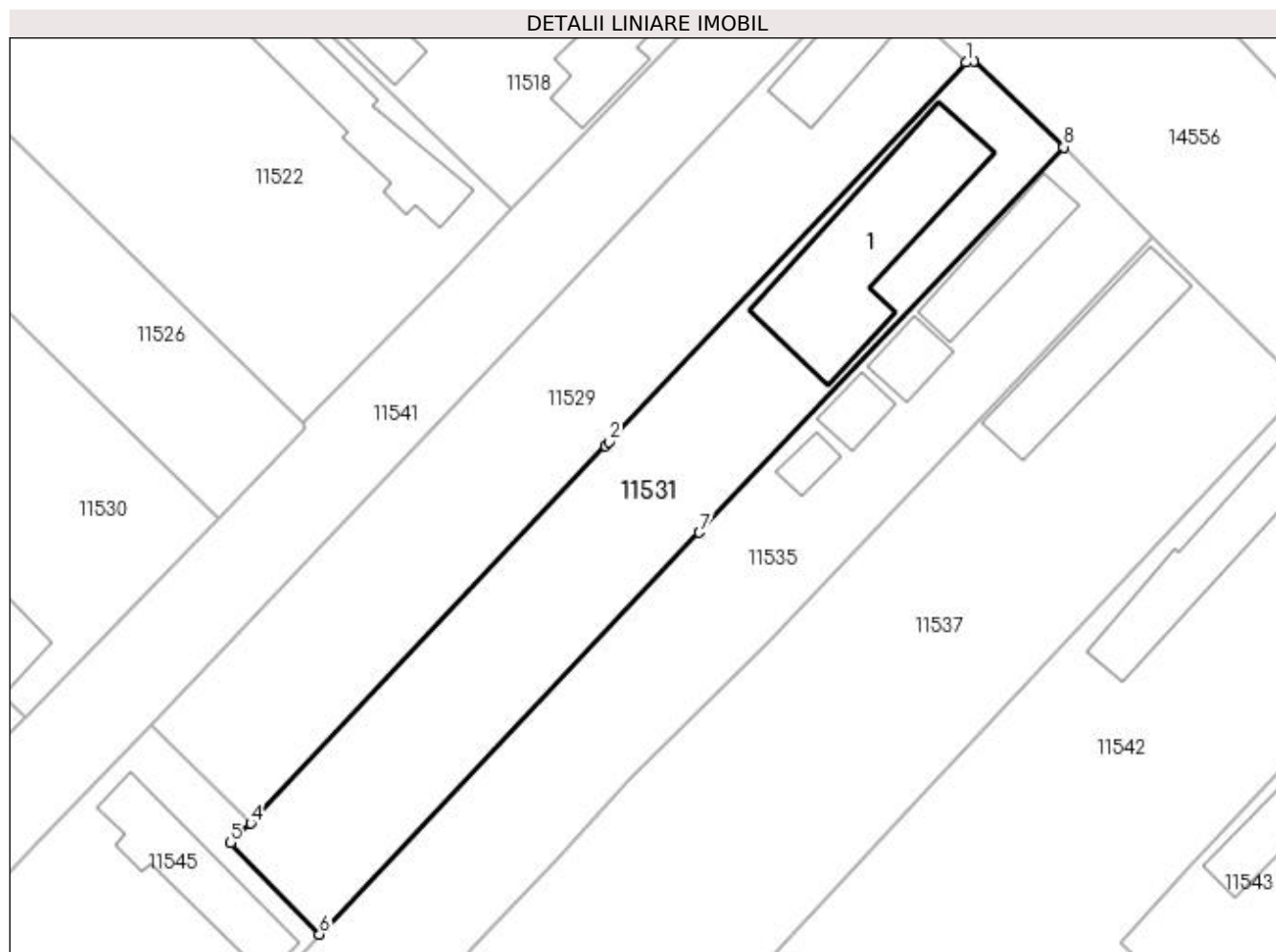
Inscrieri privind dezmembramintele dreptului de proprietate, drepturi reale de garanție și sarcini	Referințe
NU SUNT	

Anexa Nr. 1 La Partea I

Teren

Nr cadastral	Suprafața (mp)*	Observații / Referințe
	1.197	

* Suprafața este determinată în planul de proiecție Stereo 70.



Date referitoare la teren

Crt	Categorie folosință	Intra vilan	Suprafața (mp)	Tarla	Parcelă	Nr. topo	Observații / Referințe
1	curți construcții	DA	592	28	7	-	
2	arabil	DA	605	28	8	-	

Date referitoare la construcții

Crt	Număr	Destinație construcție	Supraf. (mp)	Situație juridică	Observații / Referințe
A1.1		construcții de locuințe	212	Fara acte	Nr. niveluri:1; S. construita la sol:212 mp;

Lungime Segmente

1) Valorile lungimilor segmentelor sunt obținute din proiecție în plan.

Punct început	X / Y	Punct sfârșit	X / Y	Lungime segment (** (m)
1	377.489,934 267.538,775	2	377.456,704 267.503,439	48.506
2	377.456,704 267.503,439	3	377.456,336 267.503,047	0.538
3	377.456,336 267.503,047	4	377.423,303 267.467,921	48.218

Punct început	X / Y	Punct sfârșit	X / Y	Lungime segment (** (m)
4	377.423,303 267.467,921	5	377.421,421 267.466,107	2.614
5	377.421,421 267.466,107	6	377.429,707 267.457,586	11.886
6	377.429,707 267.457,586	7	377.465,091 267.495,002	51.497
7	377.465,091 267.495,002	8	377.499,033 267.530,893	49.399
8	377.499,033 267.530,893	9	377.490,626 267.538,863	11.584
9	377.490,626 267.538,863	1	377.489,934 267.538,775	0.698

** Lungimile segmentelor sunt determinate în planul de proiecție Stereo 70 și sunt rotunjite la 1 milimetru.

*** Distanța dintre puncte este formată din segmente cumulate ce sunt mai mici decât valoarea 1 milimetru.

**DATE DESPRE IMOBILUL NR. 11532**

Oficiul de Cadastru și Publicitate Imobiliară DOLJ
Biroul de Cadastru și Publicitate Imobiliară Craiova

A. Partea I. Descrierea imobilului

TEREN Intravilan

Adresa: Loc. Bistret, Nr. 1, Jud. Dolj, str. Marasti, nr.1 (fost T6, P2)

Nr. Crt	Nr cadastral Nr. topografic	Suprafața* (mp)	Observații / Referințe
A1	32092	Din acte: 1.000 Masurata: 1.078	Sector cadastral:21 Teren imprejmuit;

Construcții

Crt	Nr cadastral Nr. topografic	Adresa	Observații / Referințe
A1.1	32092-C1	Loc. Bistret, Nr. 1, Jud. Dolj, str. Marasti, nr.1 (fost T6, P2)	Nr. niveluri:1; S. construita la sol:57 mp; S. construita desfasurata:57 mp; Casa de locuit, cu Sc=Sd=57mp, regim de inaltime parter, edificata in anul 1961.
A1.2	32092-C2	Loc. Bistret, Nr. 1, Jud. Dolj, str. Marasti, nr.1 (fost T6, P2)	Nr. niveluri:1; S. construita la sol:18 mp; S. construita desfasurata:18 mp; Anexa gospodareasca, cu Sc=Sd=18mp, regim de inaltime parter, edificata in anul 1961.
A1.3	32092-C3	Loc. Bistret, Nr. 1, Jud. Dolj, str. Marasti, nr.1 (fost T6, P2)	Nr. niveluri:1; S. construita la sol:28 mp; S. construita desfasurata:28 mp; Anexa gospodareasca, cu Sc=Sd=28mp, regim de inaltime parter, edificata in anul 1961.
A1.4	32092-C4	Loc. Bistret, Nr. 1, Jud. Dolj, str. Marasti, nr.1 (fost T6, P2)	Nr. niveluri:1; S. construita la sol:32 mp; S. construita desfasurata:32 mp; Anexa gospodareasca, cu Sc=Sd=32mp, regim de inaltime parter, edificata in anul 1961.

B. Partea II. Proprietari și acte

Inscrieri privitoare la dreptul de proprietate și alte drepturi reale	Referințe
167 / 03/01/2019	
Act Notarial nr. CONTRACT DE VANZARE AUT NR.3731, din 28/12/2018 emis de Marinescu Maria Daniela;	
B1	Intabulare, drept de PROPRIETATE, dobandit prin Conventie, cota actuala 1/1, cota initiala 1/1 1) CĂLIN ALEXANDRU, Necasatorit
	A1, A1.1, A1.2, A1.3, A1.4

C. Partea III. SARCINI .

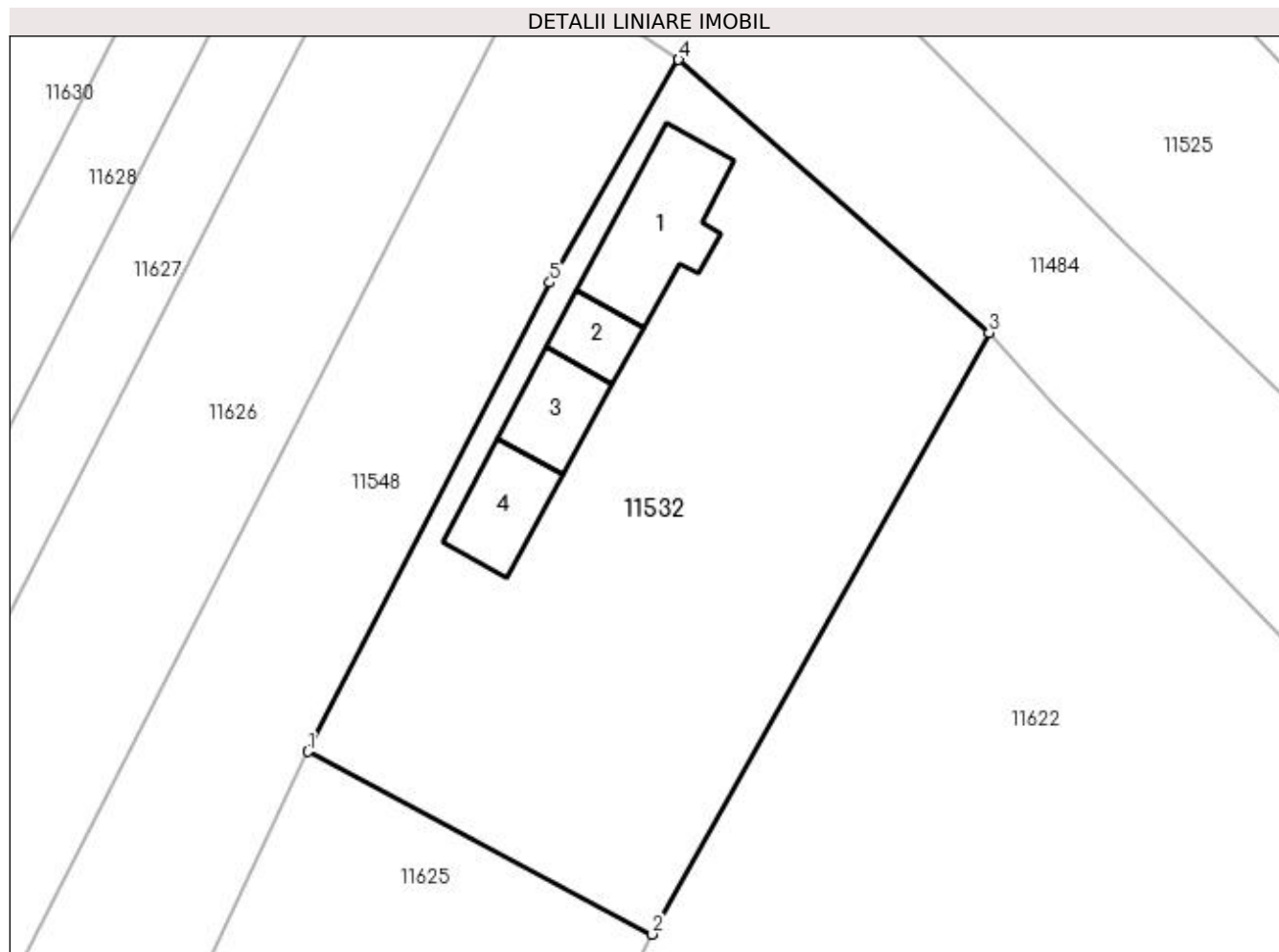
Inscrieri privind dezmembramintele dreptului de proprietate, drepturi reale de garanție și sarcini	Referințe
NU SUNT	

Anexa Nr. 1 La Partea I

Teren

Nr cadastral	Suprafața (mp)*	Observații / Referințe
32092	Din acte: 1.000 Masurata: 1.078	

* Suprafața este determinată în planul de proiecție Stereo 70.



Date referitoare la teren

Crt	Categorie folosință	Intravilan	Suprafața (mp)	Tarla	Parcelă	Nr. topo	Observații / Referințe
1	curți construcții	DA	1.078	-	-	-	Teren intravilan împrejmuit cu gard plasa sarma si gard de lemn.

Date referitoare la construcții

Crt	Număr	Destinație construcție	Supraf. (mp)	Situație juridică	Observații / Referințe
A1.1	32092-C1	construcții de locuințe	Din acte: 0 Masurata: 57	Cu acte	Nr. niveluri:1; S. construita la sol:57 mp; S. construita desfasurata:57 mp; Casa de locuit, cu Sc=Sd=57mp, regim de inaltime parter, edificata in anul 1961.
A1.2	32092-C2	construcții anexa	Din acte: 0 Masurata: 18	Cu acte	Nr. niveluri:1; S. construita la sol:18 mp; S. construita desfasurata:18 mp; Anexa gospodareasca, cu Sc=Sd=18mp, regim de inaltime parter, edificata in anul 1961.
A1.3	32092-C3	construcții anexa	Din acte: 0 Masurata: 28	Cu acte	Nr. niveluri:1; S. construita la sol:28 mp; S. construita desfasurata:28 mp; Anexa gospodareasca, cu Sc=Sd=28mp, regim de inaltime parter, edificata in anul 1961.
A1.4	32092-C4	construcții anexa	Din acte: 0 Masurata: 32	Cu acte	Nr. niveluri:1; S. construita la sol:32 mp; S. construita desfasurata:32 mp; Anexa gospodareasca, cu Sc=Sd=32mp, regim de inaltime parter, edificata in anul 1961.

Lungime Segmente**1) Valorile lungimilor segmentelor sunt obținute din proiecție în plan.**

Punct început	X / Y	Punct sfârșit	X / Y	Lungime segment (** (m)
1	377.124,703 267.481,657	2	377.145,494 267.470,626	23.536
2	377.145,494 267.470,626	3	377.165,834 267.506,943	41.625
3	377.165,834 267.506,943	4	377.147,084 267.523,421	24.962
4	377.147,084 267.523,421	5	377.139,299 267.509,965	15.546
5	377.139,299 267.509,965	1	377.124,703 267.481,657	31.849

**** Lungimile segmentelor sunt determinate în planul de proiecție Stereo 70 și sunt rotunjite la 1 milimetru.******* Distanța dintre puncte este formată din segmente cumulate ce sunt mai mici decât valoarea 1 milimetru.**

**DATE DESPRE IMOBILUL NR. 11533**

Oficiul de Cadastru și Publicitate Imobiliară DOLJ
Biroul de Cadastru și Publicitate Imobiliară Craiova

A. Partea I. Descrierea imobilului

TEREN Intravilan

Adresa: Loc. Bistretu Nou, Str Smârdan, Jud. Dolj, T26,P25,P26

Nr. Crt	Nr cadastral Nr. topografic	Suprafața* (mp)	Observații / Referințe
A1		Din acte: 1.680 Masurata: 1.711	Sector cadastral:21 Teren imprejmuit;

Construcții

Crt	Nr cadastral Nr. topografic	Adresa	Observații / Referințe
A1.1		Loc. Bistretu Nou, Str Smârdan, Jud. Dolj, T26,P25,P26	Nr. niveluri:1; S. construita la sol:267 mp;

B. Partea II. Proprietari și acte

Inscrieri privitoare la dreptul de proprietate și alte drepturi reale		Referințe
/		
Act Administrativ nr. TDP NR.140-42747, din 14/02/1995 emis de CJSAPT DOLJ;		
B1	Intabulare, drept de PROPRIETATE, dobandit prin Constituire, cota actuala 1/1, cota initiala 1/1 1) PIȚIGOI AUREL, LIPSA CNP.	A1
Act Normativ nr. 7, din 13/03/1996 emis de PARLAMENTUL ROMÂNIEI (ART.12 ALIN.(14) și ART.37 ALIN.(2));		
B2	Intabulare, drept de PROPRIETATE, dobandit prin Lege, cota actuala 1/1, cota initiala 1/1 1) PIȚIGOI AUREL, LIPSA CNP.	A1.1

C. Partea III. SARCINI .

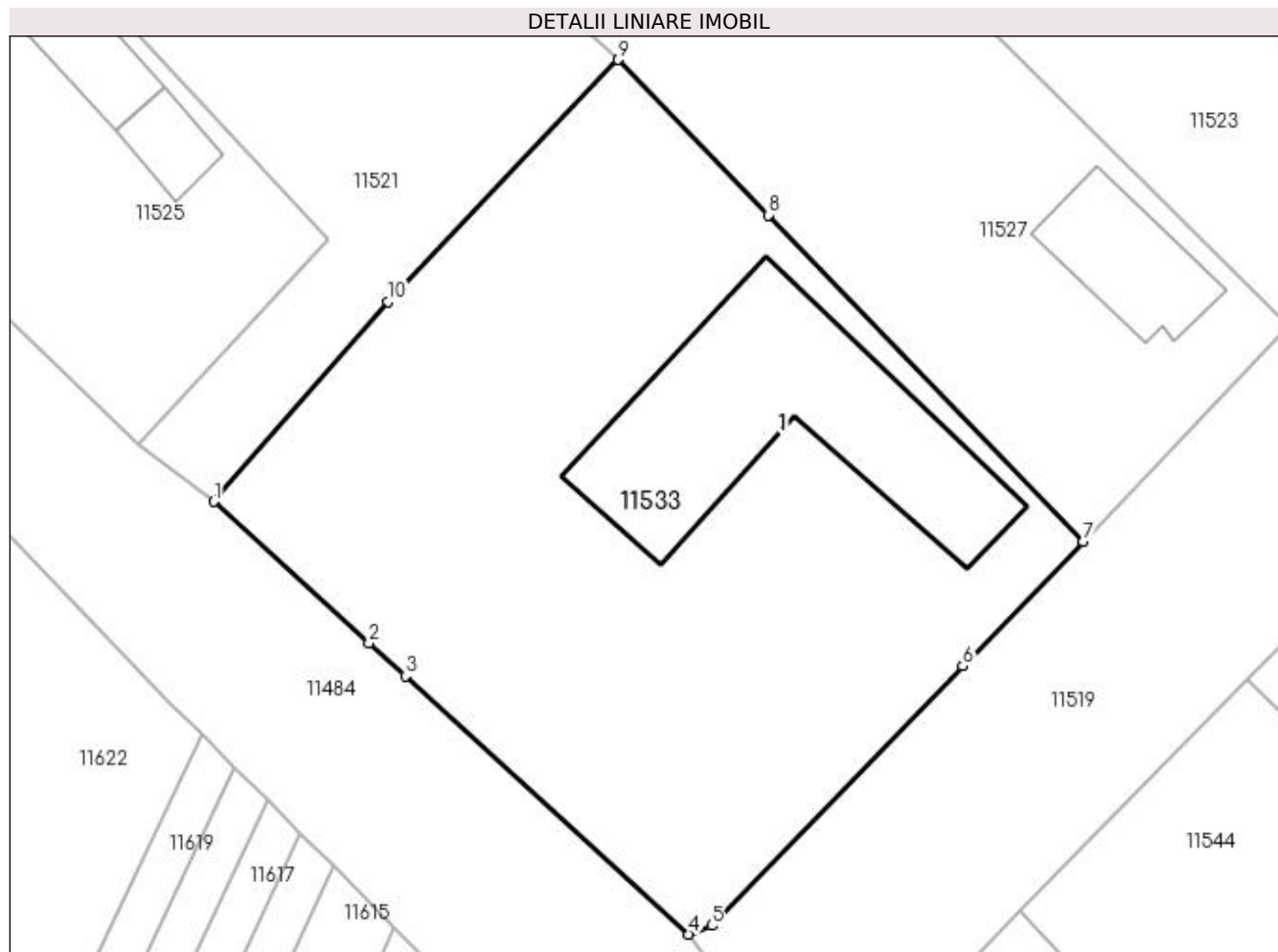
Inscrieri privind dezmembramentele dreptului de proprietate, drepturi reale de garanție și sarcini	Referințe
NU SUNT	

Anexa Nr. 1 La Partea I

Teren

Nr cadastral	Suprafața (mp)*	Observații / Referințe
	Din acte: 1.680 Masurata: 1.711	

* Suprafața este determinată în planul de proiecție Stereo 70.



Date referitoare la teren

Crt	Categorie folosință	Intra vilan	Suprafața (mp)	Tarla	Parcelă	Nr. topo	Observații / Referințe
1	curți constructii	DA	1.117	26	25	-	
2	arabil	DA	594	26	26	-	

Date referitoare la construcții

Crt	Număr	Destinație construcție	Supraf. (mp)	Situație juridică	Observații / Referințe
A1.1		construcții de locuințe	267	Cu acte	Nr. niveluri:1; S. construita la sol:267 mp;

Lungime Segmente

1) Valorile lungimilor segmentelor sunt obținute din proiecție în plan.

Punct început	X / Y	Punct sfârșit	X / Y	Lungime segment (** (m)
1	377.192,638 267.495,507	2	377.203,006 267.486,067	14.022
2	377.203,006 267.486,067	3	377.205,43 267.483,86	3.278
3	377.205,43 267.483,86	4	377.224,382 267.466,605	25.63

Punct început	X / Y	Punct sfârşit	X / Y	Lungime segment (** (m)
4	377.224,382 267.466,605	5	377.225,892 267.467,191	1.62
5	377.225,892 267.467,191	6	377.242,665 267.484,52	24.117
6	377.242,665 267.484,52	7	377.250,728 267.492,849	11.592
7	377.250,728 267.492,849	8	377.229,677 267.514,644	30.301
8	377.229,677 267.514,644	9	377.219,651 267.525,025	14.432
9	377.219,651 267.525,025	10	377.204,291 267.508,856	22.302
10	377.204,291 267.508,856	1	377.192,638 267.495,507	17.72

** Lungimile segmentelor sunt determinate în planul de proiecţie Stereo 70 şi sunt rotunjite la 1 milimetru.

*** Distanţa dintre puncte este formată din segmente cumulate ce sunt mai mici decât valoarea 1 milimetru.

**DATE DESPRE IMOBILUL NR. 11534**

Oficiul de Cadastru și Publicitate Imobiliară DOLJ
Biroul de Cadastru și Publicitate Imobiliară Craiova

A. Partea I. Descrierea imobilului

TEREN Intravilan

Adresa: Loc. Bistretu Nou, Str Plevnei, Jud. Dolj, T27,P25

Nr. Crt	Nr cadastral Nr. topografic	Suprafața* (mp)	Observații / Referințe
A1		Din acte: 728 Masurata: 812	Sector cadastral:21 Teren imprejmuit;

Construcții

Crt	Nr cadastral Nr. topografic	Adresa	Observații / Referințe
A1.1		Loc. Bistretu Nou, Str Plevnei, Jud. Dolj	Nr. niveluri:1; S. construita la sol:85 mp;

B. Partea II. Proprietari și acte

Inscrieri privitoare la dreptul de proprietate și alte drepturi reale		Referințe
/		
Act Administrativ nr. TDP NR.131-42747, din 13/02/1995 emis de CJSAPT DOLJ;		
B1	Intabulare, drept de PROPRIETATE, dobandit prin Constituire, cota actuala 1/1, cota initiala 1/1 1) CĂLIN MARIN , LIPSA CNP.	A1
Act Normativ nr. 7, din 13/03/1996 emis de PARLAMENTUL ROMÂNIEI (ART.12 ALIN.(14) și ART.37 ALIN.(2));		
B2	Intabulare, drept de PROPRIETATE, dobandit prin Lege, cota actuala 1/1, cota initiala 1/1 1) CĂLIN MARIN , LIPSA CNP.	A1.1

C. Partea III. SARCINI .

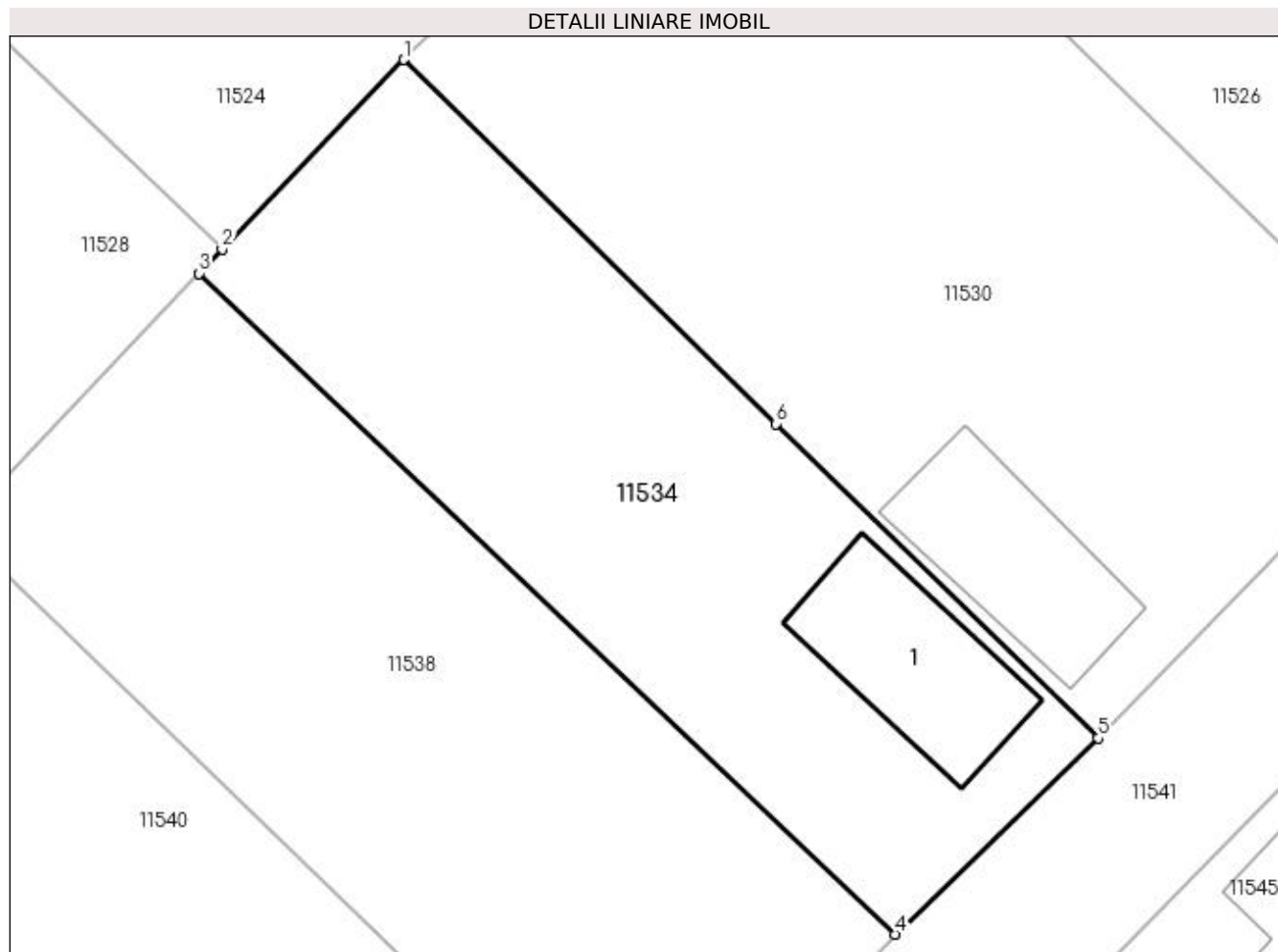
Inscrieri privind dezmembramintele dreptului de proprietate, drepturi reale de garanție și sarcini	Referințe
NU SUNT	

Anexa Nr. 1 La Partea I

Teren

Nr cadastral	Suprafața (mp)*	Observații / Referințe
	Din acte: 728 Masurata: 812	

* Suprafața este determinată în planul de proiecție Stereo 70.



Date referitoare la teren

Crt	Categorie folosință	Intra vilan	Suprafața (mp)	Tarla	Parcelă	Nr. topo	Observații / Referințe
1	curți constructii	DA	812	27	25	-	

Date referitoare la construcții

Crt	Număr	Destinație construcție	Supraf. (mp)	Situație juridică	Observații / Referințe
A1.1		construcții de locuințe	85	Cu acte	Nr. niveluri:1; S. construita la sol:85 mp;

Lungime Segmente

1) Valorile lungimilor segmentelor sunt obținute din proiecție în plan.

Punct început	X / Y	Punct sfârșit	X / Y	Lungime segment (** (m)
1	377.364,806 267.514,312	2	377.355,006 267.504,093	14.159
2	377.355,006 267.504,093	3	377.353,761 267.502,787	1.804
3	377.353,761 267.502,787	4	377.391,284 267.467,148	51.75

Punct început	X / Y	Punct sfârșit	X / Y	Lungime segment (** (m)
4	377.391,284 267.467,148	5	377.402,246 267.477,726	15.234
5	377.402,246 267.477,726	6	377.384,896 267.494,681	24.259
6	377.384,896 267.494,681	1	377.364,806 267.514,312	28.089

** Lungimile segmentelor sunt determinate în planul de proiecție Stereo 70 și sunt rotunjite la 1 milimetru.

*** Distanța dintre puncte este formată din segmente cumulate ce sunt mai mici decât valoarea 1 milimetru.

**DATE DESPRE IMOBILUL NR. 11535**

Oficiul de Cadastru și Publicitate Imobiliară DOLJ
Biroul de Cadastru și Publicitate Imobiliară Craiova

A. Partea I. Descrierea imobilului

TEREN Intravilan

Adresa: Loc. Bistret, Jud. Dolj, Str.Mihail Chirita ,Nr.33,T 28,P9,10

Nr. Crt	Nr cadastral Nr. topografic	Suprafața* (mp)	Observații / Referințe
A1	34841	Din acte: 2.400 Masurata: 2.402	Sector cadastral:21 Teren imprejmuit;

Construcții

Crt	Nr cadastral Nr. topografic	Adresa	Observații / Referințe
A1.1	34841-C1	Loc. Bistret, Jud. Dolj, Str.Mihail Chirita ,Nr.33,T 28,P9,10	Nr. niveluri:1; S. construita la sol:75 mp; S. construita desfasurata:70 mp; CASA DE LOCUIT
A1.2	34841-C2	Loc. Bistret, Jud. Dolj, Str.Mihail Chirita ,Nr.33,T 28,P9,10	Nr. niveluri:1; S. construita la sol:32 mp; S. construita desfasurata:36 mp; PATUL SI MAGAZIE
A1.3	34841-C3	Loc. Bistret, Jud. Dolj, Str.Mihail Chirita ,Nr.33,T 28,P9,10	Nr. niveluri:1; S. construita la sol:26 mp; S. construita desfasurata:27 mp; ANEXA
A1.4	34841-C4	Loc. Bistret, Jud. Dolj, Str.Mihail Chirita ,Nr.33,T 28,P9,10	Nr. niveluri:1; S. construita la sol:16 mp; S. construita desfasurata:20 mp; SOPRON

B. Partea II. Proprietari și acte

Inscrieri privitoare la dreptul de proprietate și alte drepturi reale	Referințe
105034 / 28/05/2020	
Act Notarial nr. 460, din 25/05/2020 emis de MANE-SIGARTAU MIRONA;	
B1	A1, A1.1, A1.2, A1.3, A1.4
Intabulare, drept de PROPRIETATE, dobandit prin Conventie, cota actuala 2/3, cota initiala 2/3	
1) GHINEA RAUL-ALIN	
2) Ghinea Edith	
2963 / 10/01/2022	
Act Notarial nr. contract de vanzare aut 1939, din 09/12/2021 emis de NP MANE-SIGARTAU MIRONA;	
B2	A1, A1.1, A1.2, A1.3, A1.4
Intabulare, drept de PROPRIETATE, dobandit prin Conventie, cota actuala 1/3, cota initiala 1/3	
1) GHINEA RAUL-ALIN	
2) Ghinea Edith	

C. Partea III. SARCINI .

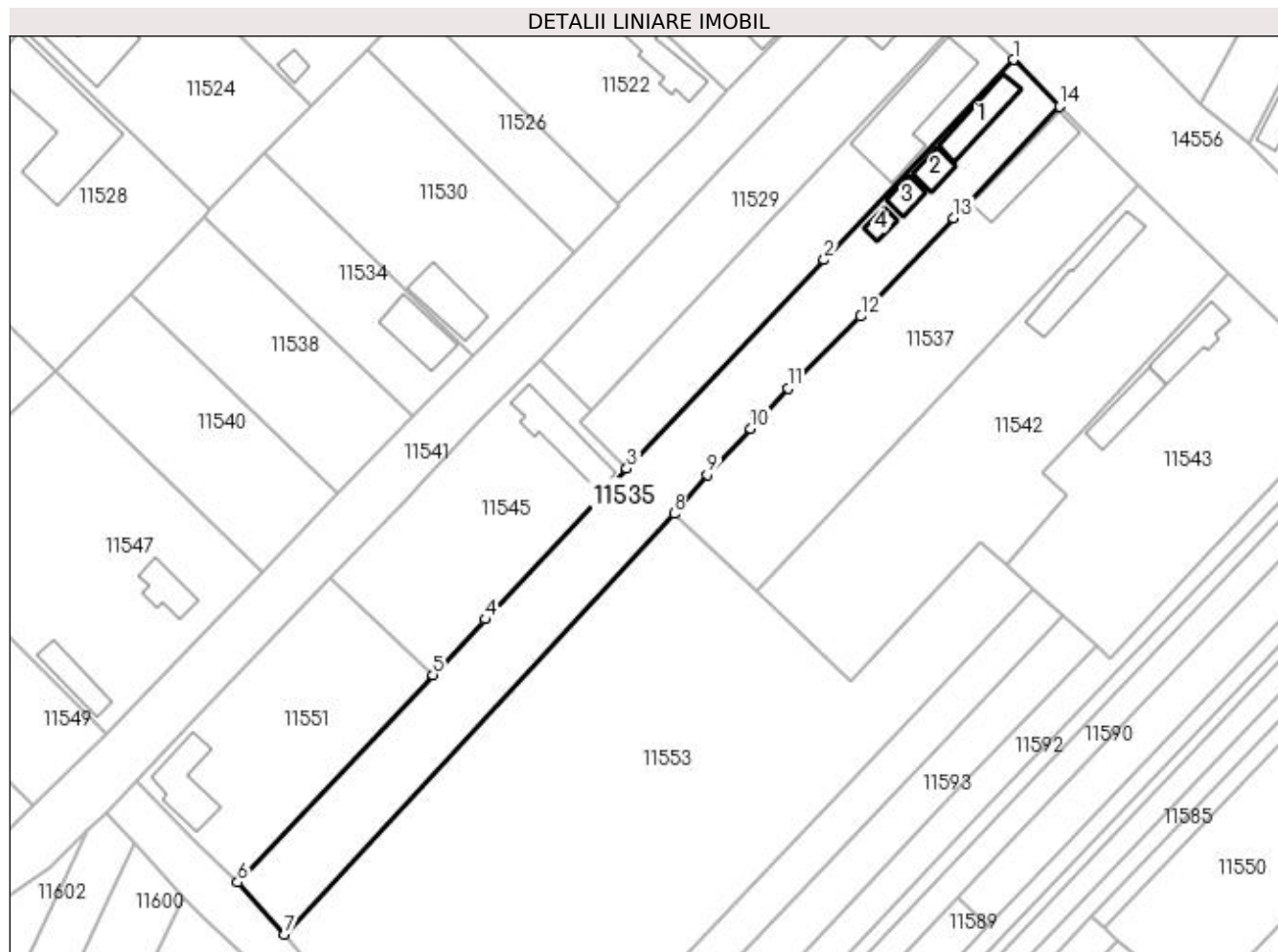
Inscrieri privind dezmembramintele dreptului de proprietate, drepturi reale de garanție și sarcini	Referințe
NU SUNT	

Anexa Nr. 1 La Partea I

Teren

Nr cadastral	Suprafața (mp)*	Observații / Referințe
34841	Din acte: 2.400 Masurata: 2.402	

* Suprafața este determinată în planul de proiecție Stereo 70.



Date referitoare la teren

Crt	Categorie folosință	Intra vilan	Suprafața (mp)	Tarla	Parcelă	Nr. topo	Observații / Referințe
1	curți constructii	DA	458	28	9	-	
2	arabil	DA	704	28	10	-	
3	arabil	DA	1.240	28	10	-	

Date referitoare la construcții

Crt	Număr	Destinație construcție	Supraf. (mp)	Situație juridică	Observații / Referințe
A1.1	34841-C1	construcții de locuințe	Din acte: 70 Masurata: 75	Cu acte	Nr. niveluri:1; S. construita la sol:75 mp; S. construita desfasurata:70 mp; CASA DE LOCUIT
A1.2	34841-C2	construcții anexa	Din acte: 36 Masurata: 32	Cu acte	Nr. niveluri:1; S. construita la sol:32 mp; S. construita desfasurata:36 mp; PATUL SI MAGAZIE
A1.3	34841-C3	construcții anexa	Din acte: 27 Masurata: 26	Cu acte	Nr. niveluri:1; S. construita la sol:26 mp; S. construita desfasurata:27 mp; ANEXA
A1.4	34841-C4	construcții anexa	Din acte: 20 Masurata: 16	Cu acte	Nr. niveluri:1; S. construita la sol:16 mp; S. construita desfasurata:20 mp; SOPRON

Lungime Segmente

1) Valorile lungimilor segmentelor sunt obținute din proiecție în plan.

Punct început	X / Y	Punct sfârșit	X / Y	Lungime segment (** (m)
1	377.499,033 267.530,893	2	377.465,091 267.495,002	49.399
2	377.465,091 267.495,002	3	377.429,707 267.457,586	51.497
3	377.429,707 267.457,586	4	377.404,304 267.430,596	37.064
4	377.404,304 267.430,596	5	377.394,924 267.420,629	13.687
5	377.394,924 267.420,629	6	377.359,907 267.383,424	51.092
6	377.359,907 267.383,424	7	377.368,321 267.374,105	12.555
7	377.368,321 267.374,105	8	377.438,202 267.449,509	102.806
8	377.438,202 267.449,509	9	377.444,135 267.456,541	9.201
9	377.444,135 267.456,541	10	377.451,907 267.464,747	11.302
10	377.451,907 267.464,747	11	377.458,565 267.471,963	9.818
11	377.458,565 267.471,963	12	377.471,676 267.484,879	18.404
12	377.471,676 267.484,879	13	377.488,339 267.502,487	24.242
13	377.488,339 267.502,487	14	377.507,307 267.522,53	27.595
14	377.507,307 267.522,53	1	377.499,033 267.530,893	11.764

** Lungimile segmentelor sunt determinate în planul de proiecție Stereo 70 și sunt rotunjite la 1 milimetru.

*** Distanța dintre puncte este formată din segmente cumulate ce sunt mai mici decât valoarea 1 milimetru.

**DATE DESPRE IMOBILUL NR. 11536**

Oficiul de Cadastru și Publicitate Imobiliară DOLJ
Biroul de Cadastru și Publicitate Imobiliară Craiova

A. Partea I. Descrierea imobilului

TEREN Intravilan

Adresa: Loc. Bistretu Nou, Str Smârdan, Jud. Dolj, T27,P5

Nr. Crt	Nr cadastral Nr. topografic	Suprafața* (mp)	Observații / Referințe
A1		Din acte: 728 Masurata: 799	Sector cadastral:21 Teren imprejmuit;

Construcții

Crt	Nr cadastral Nr. topografic	Adresa	Observații / Referințe
A1.1		Loc. Bistretu Nou, Str Smârdan, Jud. Dolj	Nr. niveluri:1; S. construita la sol:47 mp;

B. Partea II. Proprietari și acte

Inscrieri privitoare la dreptul de proprietate și alte drepturi reale		Referințe
/		
Act Administrativ nr. TDP NR.96-59417, din 09/02/1995 emis de CJS DAPT DOLJ;		
B1	Intabulare, drept de PROPRIETATE, dobandit prin Lege, cota actuala 1/1, cota initiala 1/1 1) ANGHEL STANCU, LIPSA CNP.	A1
Act Normativ nr. 7, din 13/03/1996 emis de PARLAMENTUL ROMÂNIEI (ART.12 ALIN.(14) și ART.37 ALIN.(2));		
B2	Intabulare, drept de PROPRIETATE, dobandit prin Lege, cota actuala 1/1, cota initiala 1/1 1) ANGHEL STANCU, LIPSA CNP.	A1.1

C. Partea III. SARCINI .

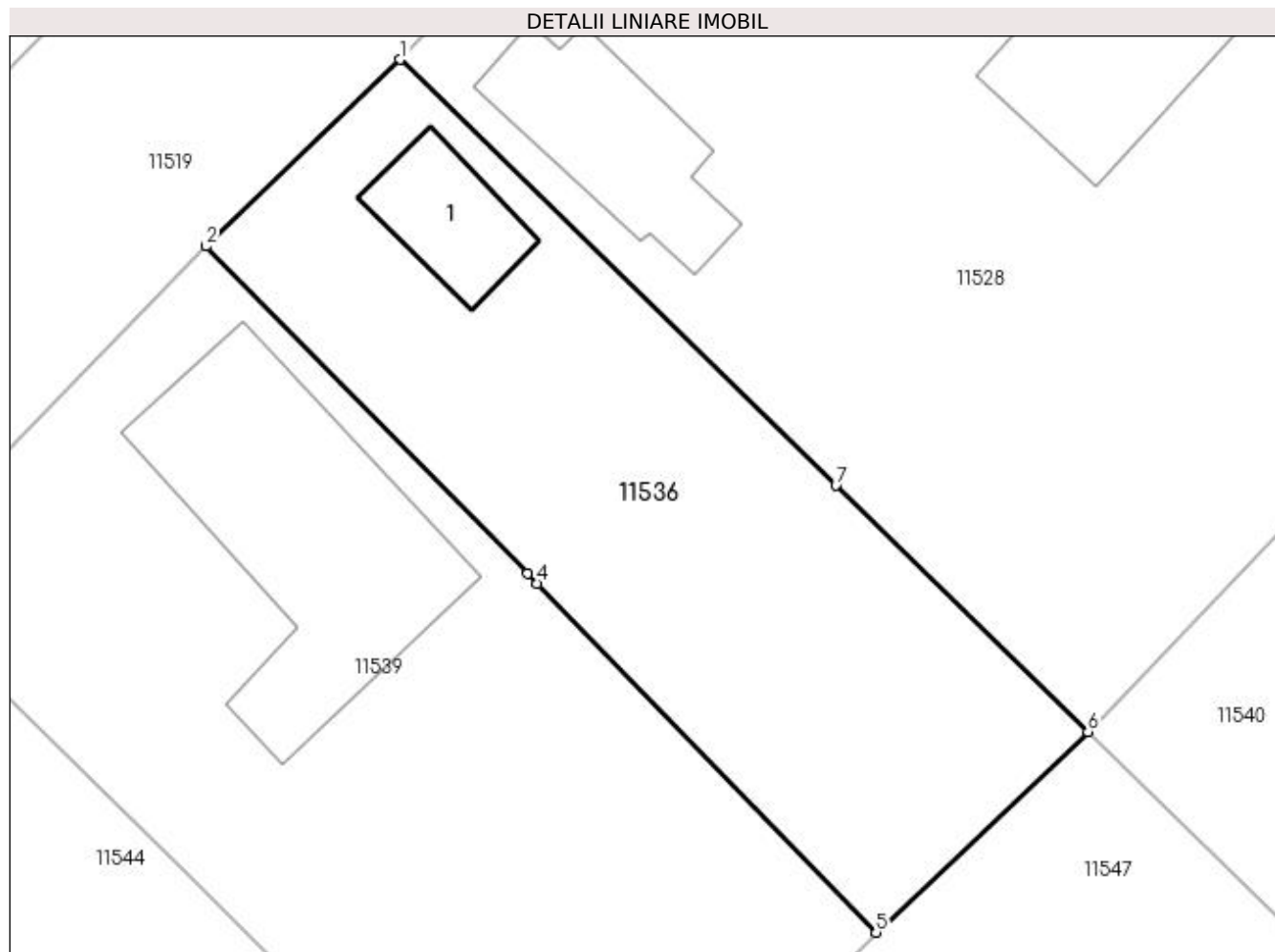
Inscrieri privind dezmembramintele dreptului de proprietate, drepturi reale de garanție și sarcini	Referințe
NU SUNT	

Anexa Nr. 1 La Partea I

Teren

Nr cadastral	Suprafața (mp)*	Observații / Referințe
	Din acte: 728 Masurata: 799	

* Suprafața este determinată în planul de proiecție Stereo 70.



Date referitoare la teren

Crt	Categorie folosință	Intra vilan	Suprafața (mp)	Tarla	Parcelă	Nr. topo	Observații / Referințe
1	curți constructii	DA	799	27	5	-	

Date referitoare la construcții

Crt	Număr	Destinație construcție	Supraf. (mp)	Situație juridică	Observații / Referințe
A1.1		construcții de locuințe	47	Cu acte	Nr. niveluri:1; S. construita la sol:47 mp;

Lungime Segmente

1) Valorile lungimilor segmentelor sunt obținute din proiecție în plan.

Punct început	X / Y	Punct sfârșit	X / Y	Lungime segment (** (m)
1	377.289,851 267.511,761	2	377.279,268 267.501,583	14.683
2	377.279,268 267.501,583	3	377.296,805 267.483,737	25.021
3	377.296,805 267.483,737	4	377.297,336 267.483,196	0.758

Punct început	X / Y	Punct sfârșit	X / Y	Lungime segment (** (m)
4	377.297,336 267.483,196	5	377.315,809 267.464,177	26.514
5	377.315,809 267.464,177	6	377.327,374 267.475,107	15.913
6	377.327,374 267.475,107	7	377.313,623 267.488,539	19.223
7	377.313,623 267.488,539	1	377.289,851 267.511,761	33.232

** Lungimile segmentelor sunt determinate în planul de proiecție Stereo 70 și sunt rotunjite la 1 milimetru.

*** Distanța dintre puncte este formată din segmente cumulate ce sunt mai mici decât valoarea 1 milimetru.

**DATE DESPRE IMOBILUL NR. 11537**

Oficiul de Cadastru și Publicitate Imobiliară DOLJ
Biroul de Cadastru și Publicitate Imobiliară Craiova

A. Partea I. Descrierea imobilului

TEREN Intravilan

Adresa: Loc. Bistretu Nou, Str Calea Dunării, Nr. 23, Jud. Dolj, T28,P11,P12

Nr. Crt	Nr cadastral Nr. topografic	Suprafața* (mp)	Observații / Referințe
A1		Din acte: 1.200 Masurata: 2.041	Sector cadastral:21 Teren imprejmuit;

Construcții

Crt	Nr cadastral Nr. topografic	Adresa	Observații / Referințe
A1.1		Loc. Bistretu Nou, Str Calea Dunării, Nr. 23, Jud. Dolj, T28,P11,P12	Nr. niveluri:1; S. construita la sol:121 mp;

B. Partea II. Proprietari și acte

Inscrieri privitoare la dreptul de proprietate și alte drepturi reale		Referințe
/		
Act Administrativ nr. TDP NR.66-59417, din 31/05/1994 emis de CJS DAPT DOLJ;		
B1	Intabulare, drept de PROPRIETATE, dobandit prin Constituire, cota actuala 1/1, cota initiala 1/1 1) ȚUGULEA ALEXANDRU, LIPSA CNP.	A1
Act Normativ nr. 7, din 13/03/1996 emis de PARLAMENTUL ROMÂNIEI (ART.12 ALIN.(14) și ART.37 ALIN.(2));		
B2	Intabulare, drept de PROPRIETATE, dobandit prin Lege, cota actuala 1/1, cota initiala 1/1 1) ȚUGULEA ALEXANDRU, LIPSA CNP.	A1.1

C. Partea III. SARCINI .

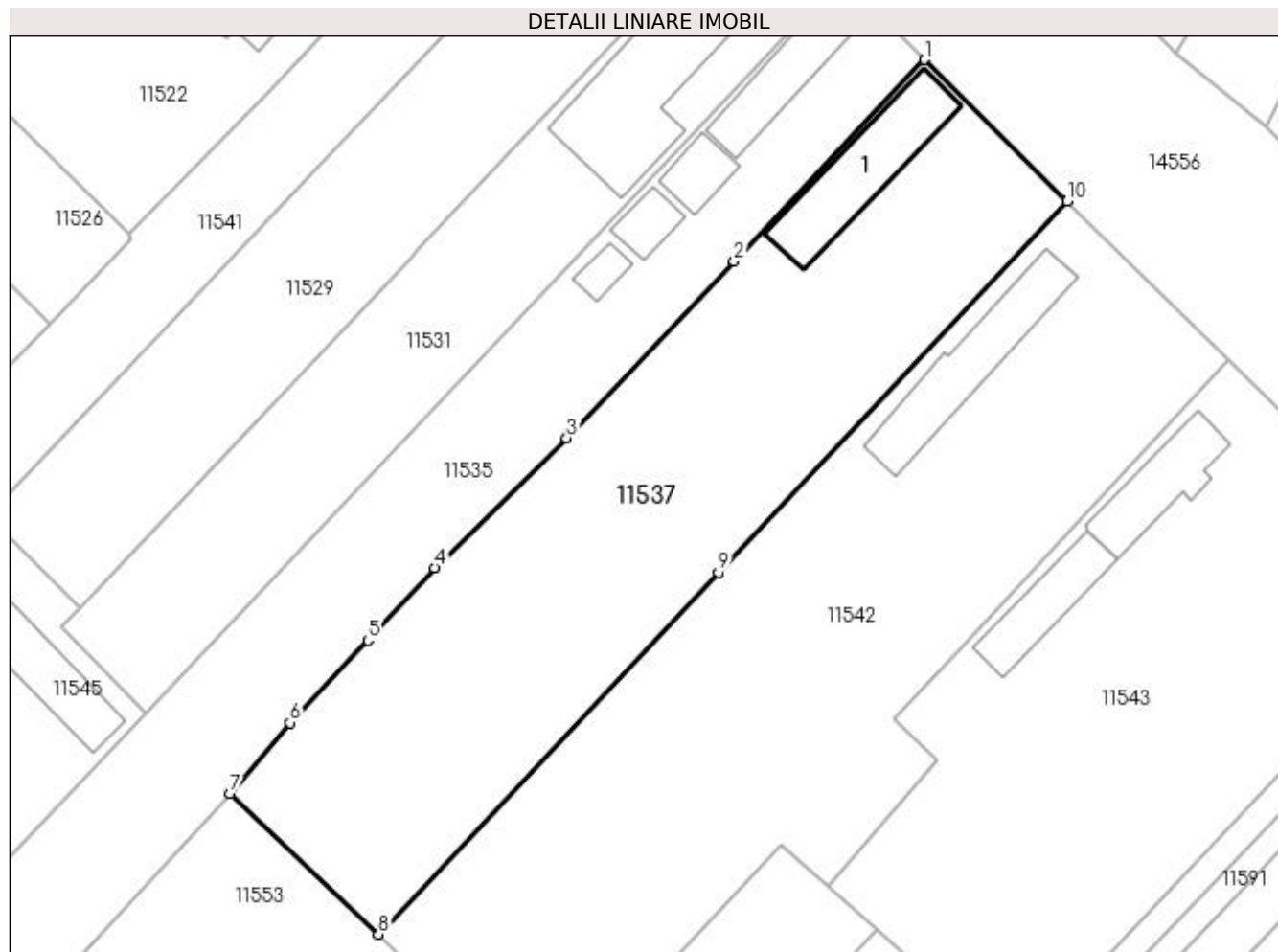
Inscrieri privind dezmembramintele dreptului de proprietate, drepturi reale de garanție și sarcini	Referințe
NU SUNT	

Anexa Nr. 1 La Partea I

Teren

Nr cadastral	Suprafața (mp)*	Observații / Referințe
	Din acte: 1.200 Masurata: 2.041	

* Suprafața este determinată în planul de proiecție Stereo 70.



Date referitoare la teren

Crt	Categorie folosință	Intra vilan	Suprafața (mp)	Tarla	Parcelă	Nr. topo	Observații / Referințe
1	curți constructii	DA	1.028	28	11	-	
2	arabil	DA	1.013	28	12	-	

Date referitoare la construcții

Crt	Număr	Destinație construcție	Supraf. (mp)	Situație juridică	Observații / Referințe
A1.1		construcții de locuințe	121	Cu acte	Nr. niveluri:1; S. construita la sol:121 mp;

Lungime Segmente

1) Valorile lungimilor segmentelor sunt obținute din proiecție în plan.

Punct început	X / Y	Punct sfârșit	X / Y	Lungime segment (** (m)
1	377.507,307 267.522,53	2	377.488,339 267.502,487	27.595
2	377.488,339 267.502,487	3	377.471,676 267.484,879	24.242
3	377.471,676 267.484,879	4	377.458,565 267.471,963	18.404

Punct început	X / Y	Punct sfârşit	X / Y	Lungime segment (** (m)
4	377.458,565 267.471,963	5	377.451,907 267.464,747	9.818
5	377.451,907 267.464,747	6	377.444,135 267.456,541	11.302
6	377.444,135 267.456,541	7	377.438,202 267.449,509	9.201
7	377.438,202 267.449,509	8	377.452,943 267.435,496	20.339
8	377.452,943 267.435,496	9	377.486,759 267.471,505	49.398
9	377.486,759 267.471,505	10	377.521,472 267.508,468	50.708
10	377.521,472 267.508,468	1	377.507,307 267.522,53	19.96

** Lungimile segmentelor sunt determinate în planul de proiecție Stereo 70 și sunt rotunjite la 1 milimetru.

*** Distanța dintre puncte este formată din segmente cumulate ce sunt mai mici decât valoarea 1 milimetru.

**DATE DESPRE IMOBILUL NR. 11538**

Oficiul de Cadastru și Publicitate Imobiliară DOLJ
Biroul de Cadastru și Publicitate Imobiliară Craiova

A. Partea I. Descrierea imobilului

TEREN Intravilan

Adresa: Loc. Bistretu Nou, Str Plevnei, Jud. Dolj, T27,P26,27

Nr. Crt	Nr cadastral Nr. topografic	Suprafața* (mp)	Observații / Referințe
A1		Din acte: 1.020 Masurata: 991	Sector cadastral:21 Teren imprejmuit;

B. Partea II. Proprietari și acte

Inscrieri privitoare la dreptul de proprietate și alte drepturi reale	Referințe
/	
Act Administrativ nr. TDP NR.147-42747, din 15/02/1995 emis de CJSAPT DOLJ;	
B1	A1
Intabulare, drept de PROPRIETATE, dobandit prin Constituire, cota actuala 1/1, cota initiala 1/1 1) CÎRSTEA IONEL, LIPSA CNP.	

C. Partea III. SARCINI .

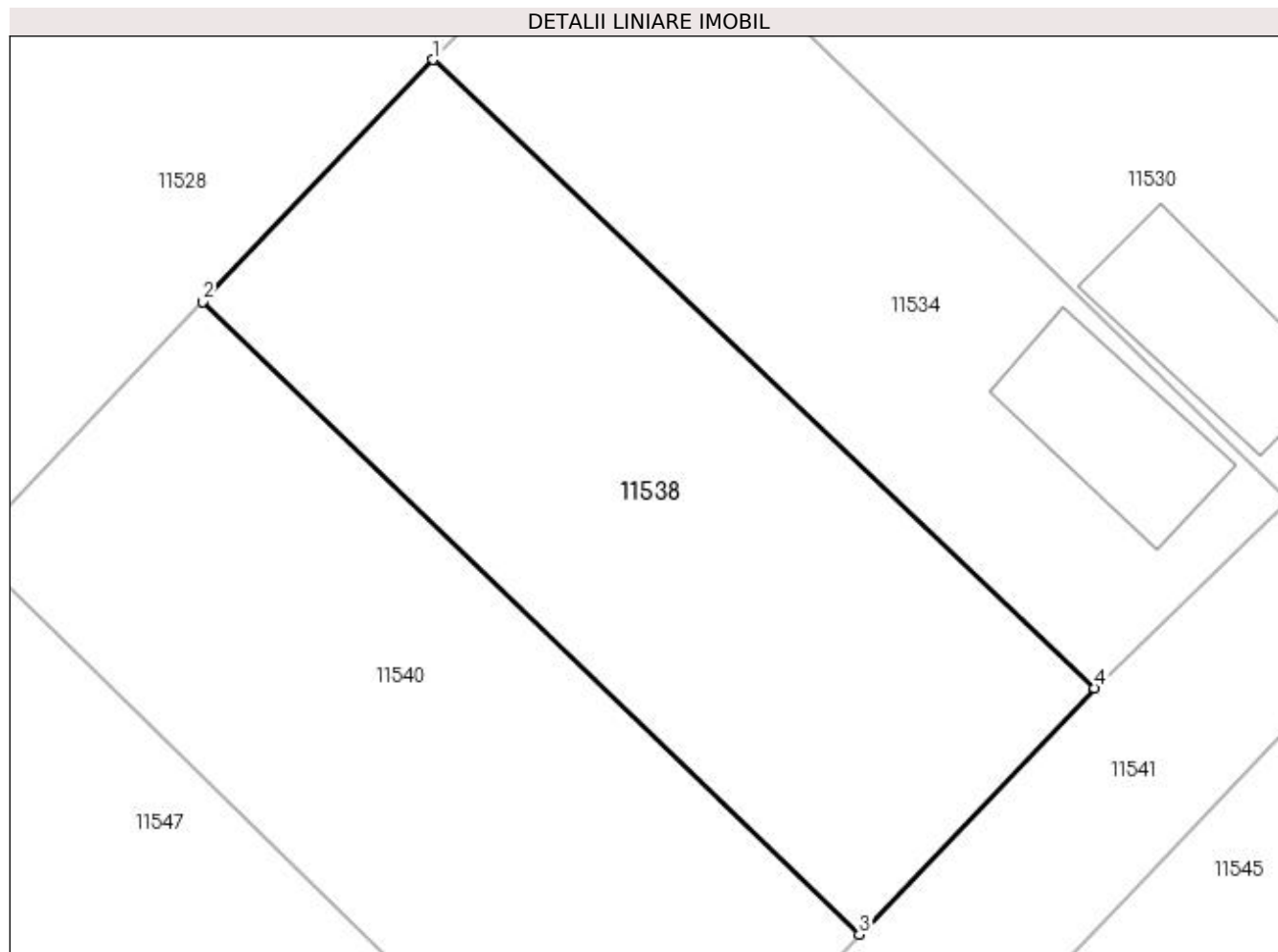
Inscrieri privind dezmembramintele dreptului de proprietate, drepturi reale de garanție și sarcini	Referințe
NU SUNT	

Anexa Nr. 1 La Partea I

Teren

Nr cadastral	Suprafața (mp)*	Observații / Referințe
	Din acte: 1.020 Masurata: 991	

* Suprafața este determinată în planul de proiecție Stereo 70.



Date referitoare la teren

Crt	Categorie folosință	Intravilan	Suprafața (mp)	Tarla	Parcelă	Nr. topo	Observații / Referințe
1	arabil	DA	991	27	26,27	-	

Lungime Segmente

1) Valorile lungimilor segmentelor sunt obținute din proiecție în plan.

Punct început	X / Y	Punct sfârșit	X / Y	Lungime segment (** (m)
1	377.353,761 267.502,787	2	377.340,673 267.489,057	18.969
2	377.340,673 267.489,057	3	377.377,925 267.453,171	51.725
3	377.377,925 267.453,171	4	377.391,284 267.467,148	19.334
4	377.391,284 267.467,148	1	377.353,761 267.502,787	51.75

**** Lungimile segmentelor sunt determinate în planul de proiecție Stereo 70 și sunt rotunjite la 1 milimetru.**

***** Distanța dintre puncte este formată din segmente cumulate ce sunt mai mici decât valoarea 1 milimetru.**

**DATE DESPRE IMOBILUL NR. 11539**

Oficiul de Cadastru și Publicitate Imobiliară DOLJ
Biroul de Cadastru și Publicitate Imobiliară Craiova

A. Partea I. Descrierea imobilului

TEREN Intravilan

Adresa: Loc. Bistretu Nou, Str Smârdan, Jud. Dolj, T27,P3,P4

Nr. Crt	Nr cadastral Nr. topografic	Suprafața* (mp)	Observații / Referințe
A1		Din acte: 1.224 Masurata: 1.286	Sector cadastral:21 Teren imprejmuit;

Construcții

Crt	Nr cadastral Nr. topografic	Adresa	Observații / Referințe
A1.1		Loc. Bistretu Nou, Str Smârdan, Jud. Dolj, T27,P3,P4	Nr. niveluri:1; S. construita la sol:202 mp;

B. Partea II. Proprietari și acte

Inscrieri privitoare la dreptul de proprietate și alte drepturi reale		Referințe
/		
Act Administrativ nr. TDP NR.130-42747, din 13/02/1995 emis de CJSAPT DOLJ;		
B1	Intabulare, drept de PROPRIETATE, dobandit prin Constituire, cota actuala 1/1, cota initiala 1/1 1) STANCU ANGHEL, LIPSA CNP.	A1
Act Normativ nr. 7, din 13/03/1996 emis de PARLAMENTUL ROMÂNIEI (ART.12 ALIN.(14) și ART.37 ALIN.(2));		
B2	Intabulare, drept de PROPRIETATE, dobandit prin Lege, cota actuala 1/1, cota initiala 1/1 1) STANCU ANGHEL, LIPSA CNP.	A1.1

C. Partea III. SARCINI .

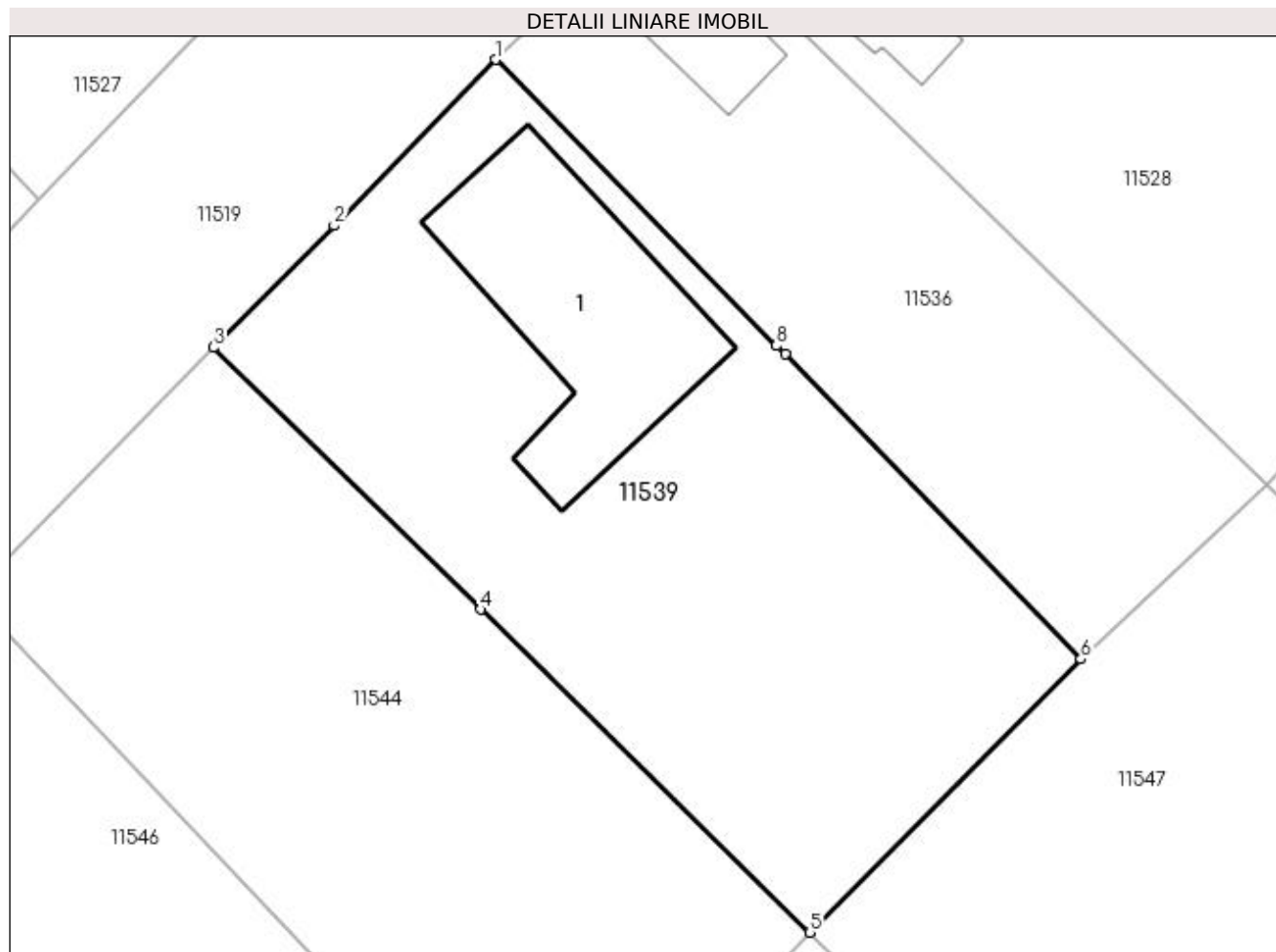
Inscrieri privind dezmembramentele dreptului de proprietate, drepturi reale de garanție și sarcini	Referințe
NU SUNT	

Anexa Nr. 1 La Partea I

Teren

Nr cadastral	Suprafața (mp)*	Observații / Referințe
	Din acte: 1.224 Masurata: 1.286	

* Suprafața este determinată în planul de proiecție Stereo 70.



Date referitoare la teren

Crt	Categorie folosință	Intra vilan	Suprafața (mp)	Tarla	Parcelă	Nr. topo	Observații / Referințe
1	curți constructii	DA	602	27	3	-	
2	arabil	DA	684	27	4	-	

Date referitoare la construcții

Crt	Număr	Destinație construcție	Supraf. (mp)	Situație juridică	Observații / Referințe
A1.1		construcții de locuințe	202	Cu acte	Nr. niveluri:1; S. construita la sol:202 mp;

Lungime Segmente

1) Valorile lungimilor segmentelor sunt obținute din proiecție în plan.

Punct început	X / Y	Punct sfârșit	X / Y	Lungime segment (** (m)
1	377.279,268 267.501,583	2	377.269,195 267.491,224	14.449
2	377.269,195 267.491,224	3	377.261,647 267.483,61	10.721
3	377.261,647 267.483,61	4	377.278,318 267.467,27	23.343

Punct început	X / Y	Punct sfârșit	X / Y	Lungime segment (** (m)
4	377.278,318 267.467,27	5	377.298,881 267.447,115	28.793
5	377.298,881 267.447,115	6	377.315,809 267.464,177	24.035
6	377.315,809 267.464,177	7	377.297,336 267.483,196	26.514
7	377.297,336 267.483,196	8	377.296,805 267.483,737	0.758
8	377.296,805 267.483,737	1	377.279,268 267.501,583	25.021

** Lungimile segmentelor sunt determinate în planul de proiecție Stereo 70 și sunt rotunjite la 1 milimetru.

*** Distanța dintre puncte este formată din segmente cumulate ce sunt mai mici decât valoarea 1 milimetru.

**DATE DESPRE IMOBILUL NR. 11540**

Oficiul de Cadastru și Publicitate Imobiliară DOLJ
Biroul de Cadastru și Publicitate Imobiliară Craiova

A. Partea I. Descrierea imobilului

TEREN Intravilan

Adresa: Loc. Bistretu Nou, Str Plevnei, Jud. Dolj, T27,P28,29

Nr. Crt	Nr cadastral Nr. topografic	Suprafața* (mp)	Observații / Referințe
A1		Din acte: 1.000 Masurata: 1.006	Sector cadastral:21 Teren imprejmuit;

B. Partea II. Proprietari și acte

Inscrieri privitoare la dreptul de proprietate și alte drepturi reale		Referințe
/		
Act Administrativ nr. TDP NR.866-44709, din 07/10/1996 emis de CJSAPT DOLJ;		
B1	Intabulare, drept de PROPRIETATE, dobandit prin Constituire, cota actuala 1/1, cota initiala 1/1 1) BALACI ION , LIPSA CNP.	A1

C. Partea III. SARCINI .

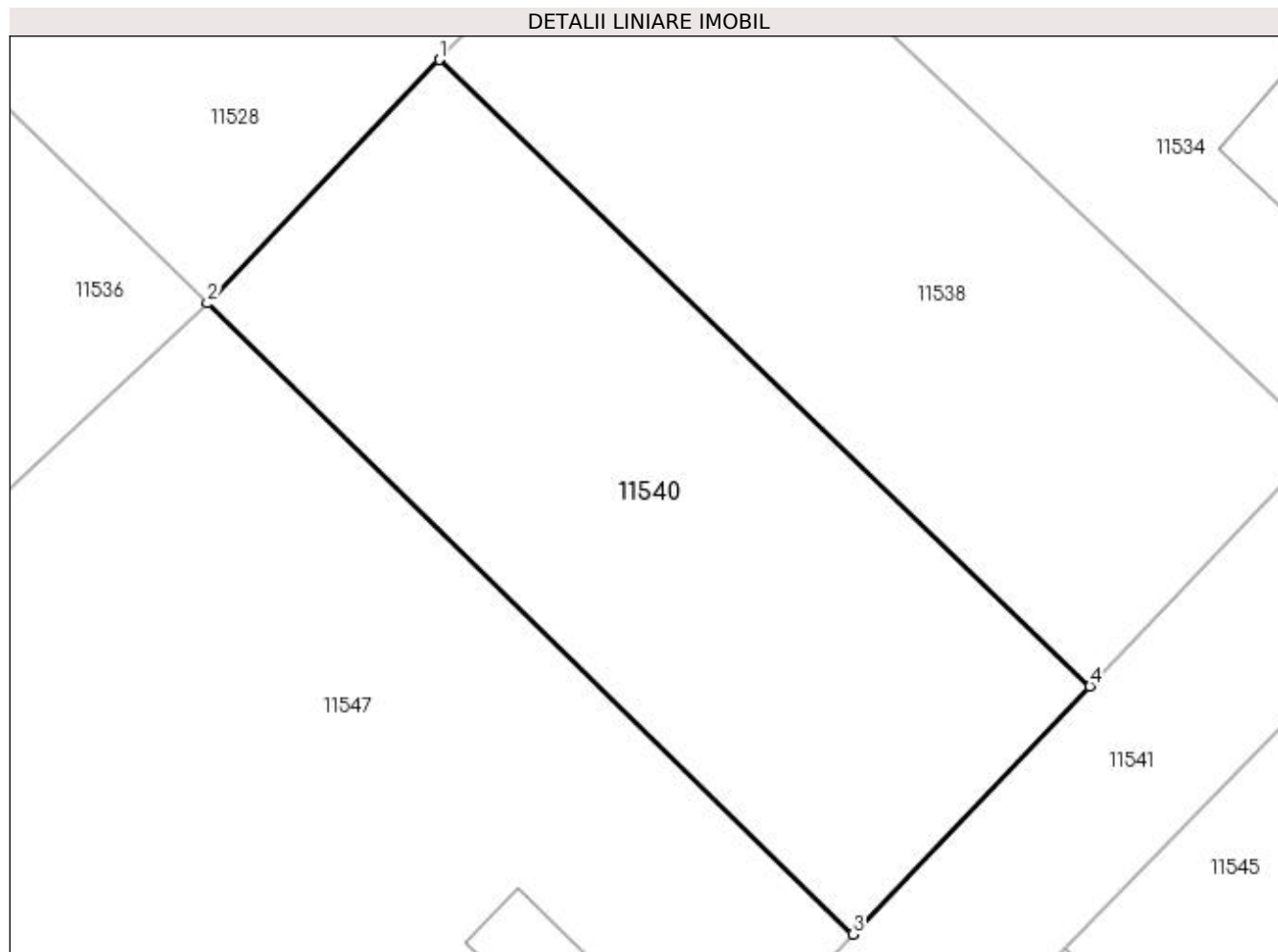
Inscrieri privind dezmembramintele dreptului de proprietate, drepturi reale de garanție și sarcini	Referințe
NU SUNT	

Anexa Nr. 1 La Partea I

Teren

Nr cadastral	Suprafața (mp)*	Observații / Referințe
	Din acte: 1.000 Masurata: 1.006	

* Suprafața este determinată în planul de proiecție Stereo 70.



Date referitoare la teren

Crt	Categorie folosință	Intra vilan	Suprafața (mp)	Tarla	Parcelă	Nr. topo	Observații / Referințe
1	arabil	DA	1.006	27	28,29	-	

Lungime Segmente

1) Valorile lungimilor segmentelor sunt obținute din proiecție în plan.

Punct început	X / Y	Punct sfârșit	X / Y	Lungime segment (** (m)
1	377.340,673 267.489,057	2	377.327,374 267.475,107	19.273
2	377.327,374 267.475,107	3	377.364,351 267.438,969	51.704
3	377.364,351 267.438,969	4	377.377,925 267.453,171	19.646
4	377.377,925 267.453,171	1	377.340,673 267.489,057	51.725

**** Lungimile segmentelor sunt determinate în planul de proiecție Stereo 70 și sunt rotunjite la 1 milimetru.**

***** Distanța dintre puncte este formată din segmente cumulate ce sunt mai mici decât valoarea 1 milimetru.**

**DATE DESPRE IMOBILUL NR. 11541**

Oficiul de Cadastru și Publicitate Imobiliară DOLJ
Biroul de Cadastru și Publicitate Imobiliară Craiova

A. Partea I. Descrierea imobilului

TEREN Intravilan

Adresa: Loc. Bistretu Nou, Str Plevnei, Jud. Dolj, Tronson 2

Nr. Crt	Nr cadastral Nr. topografic	Suprafața* (mp)	Observații / Referințe
A1	35887	Din acte: 2.118 Masurata: 2.175	Sector cadastral:21 Teren imprejmuit;

B. Partea II. Proprietari și acte

Inscrieri privitoare la dreptul de proprietate și alte drepturi reale		Referințe
246592 / 04/12/2020		
Act Normativ nr. Hotararea Nr.596, din 04/08/2011 emis de Guvernul Romaniei (act administrativ nr Adeverinta Nr.7117 din 25.11.2020, emis de Primaria Com. Bistret;act administrativ nr Adeverinta Nr.7118 din 25.11.2020, emis de Primaria Com. Bistret);		
B1	Intabulare, drept de PROPRIETATE, dobandit prin Constituire, cota actuala 1/1, cota initiala 1/1 1) COMUNA BISTRET - DOMENIUL PUBLIC, CIF:4553895	A1

C. Partea III. SARCINI .

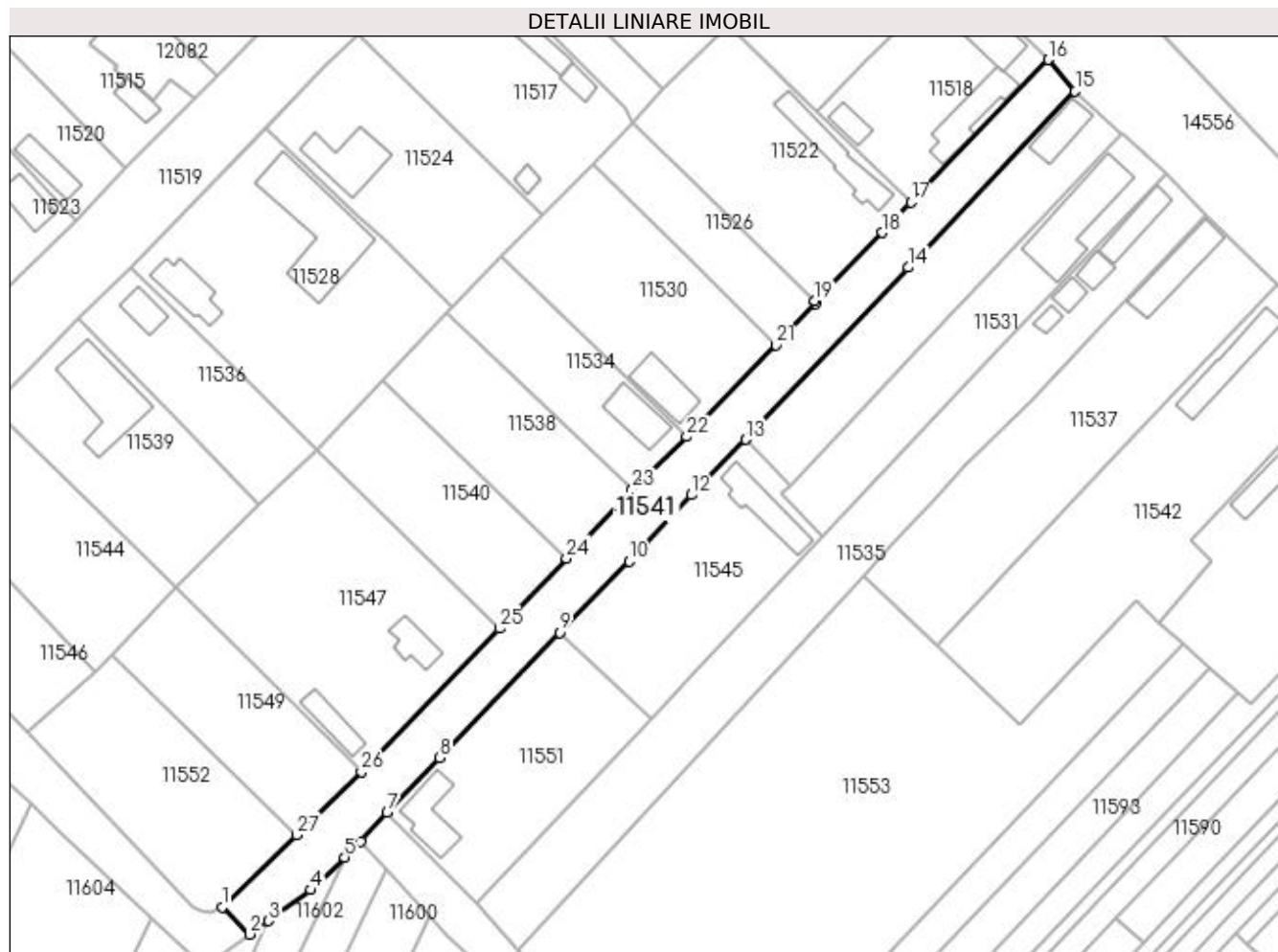
Inscrieri privind dezmembramintele dreptului de proprietate, drepturi reale de garanție și sarcini	Referințe
NU SUNT	

Anexa Nr. 1 La Partea I

Teren

Nr cadastral	Suprafața (mp)*	Observații / Referințe
35887	Din acte: 2.118 Masurata: 2.175	

* Suprafața este determinată în planul de proiecție Stereo 70.



Date referitoare la teren

Crt	Categorie folosință	Intravilan	Suprafața (mp)	Tarla	Parcelă	Nr. topo	Observații / Referințe
1	drum	DA	2.175	-	-	-	Teren intravilan împrejmuit cu gard lemn, gard plasa sarma, gard beton si limita conventionala.

Lungime Segmente

1) Valorile lungimilor segmentelor sunt obținute din proiecție în plan.

Punct început	X / Y	Punct sfârșit	X / Y	Lungime segment (** (m)
1	377.308,334 267.382,692	2	377.313,905 267.377,159	7.852
3	377.317,666 267.379,885	4	377.326,267 267.386,12	10.623
5	377.333,101 267.392,725	6	377.336,4 267.395,914	4.588
7	377.341,728 267.401,734	8	377.352,339 267.412,839	15.36

Punct început	X / Y	Punct sfârșit	X / Y	Lungime segment (** (m)
2	377.313,905 267.377,159	3	377.317,666 267.379,885	4.645
4	377.326,267 267.386,12	5	377.333,101 267.392,725	9.504
6	377.336,4 267.395,914	7	377.341,728 267.401,734	7.89
8	377.352,339 267.412,839	9	377.376,532 267.438,16	35.021

Punct început	X / Y	Punct sfârșit	X / Y	Lungime segment (** (m)
9	377.376,532 267.438,16	10	377.390,556 267.452,612	20.138
11	377.393,118 267.455,252	12	377.403,205 267.465,951	14.704
13	377.414,103 267.477,151	14	377.447,033 267.511,916	47.885
15	377.480,742 267.547,502	16	377.475,384 267.553,91	8.353
17	377.447,537 267.525,157	18	377.441,724 267.518,971	8.489
19	377.428,114 267.505,184	20	377.428,341 267.504,661	0.57
21	377.420,237 267.496,296	22	377.402,246 267.477,726	25.856
23	377.391,284 267.467,148	24	377.377,925 267.453,171	19.334
25	377.364,351 267.438,969	26	377.336,511 267.409,949	40.215
27	377.323,405 267.397,271	1	377.308,334 267.382,692	20.969

Punct început	X / Y	Punct sfârșit	X / Y	Lungime segment (** (m)
10	377.390,556 267.452,612	11	377.393,118 267.455,252	3.679
12	377.403,205 267.465,951	13	377.414,103 267.477,151	15.627
14	377.447,033 267.511,916	15	377.480,742 267.547,502	49.017
16	377.475,384 267.553,91	17	377.447,537 267.525,157	40.027
18	377.441,724 267.518,971	19	377.428,114 267.505,184	19.373
20	377.428,341 267.504,661	21	377.420,237 267.496,296	11.647
22	377.402,246 267.477,726	23	377.391,284 267.467,148	15.234
24	377.377,925 267.453,171	25	377.364,351 267.438,969	19.646
26	377.336,511 267.409,949	27	377.323,405 267.397,271	18.235

** Lungimile segmentelor sunt determinate în planul de proiecție Stereo 70 și sunt rotunjite la 1 milimetru.

*** Distanța dintre puncte este formată din segmente cumulate ce sunt mai mici decât valoarea 1 milimetru.

**DATE DESPRE IMOBILUL NR. 11542**

Oficiul de Cadastru și Publicitate Imobiliară DOLJ
Biroul de Cadastru și Publicitate Imobiliară Craiova

A. Partea I. Descrierea imobilului

TEREN Intravilan

Adresa: Loc. Bistretu Nou, Str Calea Dunării, Nr. 21, Jud. Dolj

Nr. Crt	Nr cadastral Nr. topografic	Suprafața* (mp)	Observații / Referințe
A1		2.385	Sector cadastral:21 Teren imprejmuit;

B. Partea II. Proprietari și acte

Inscrieri privitoare la dreptul de proprietate și alte drepturi reale	Referințe
/	
Act Normativ nr. 7, din 13/03/1996 emis de PARLAMENTUL ROMANIEI;	
B1	Inscrierea provizorie, drept de PROPRIETATE, dobandit prin Lege, cota actuala 1/1, cota initiala 1/1
	1) NEIDENTIFICAT NEIDENTIFICAT

C. Partea III. SARCINI .

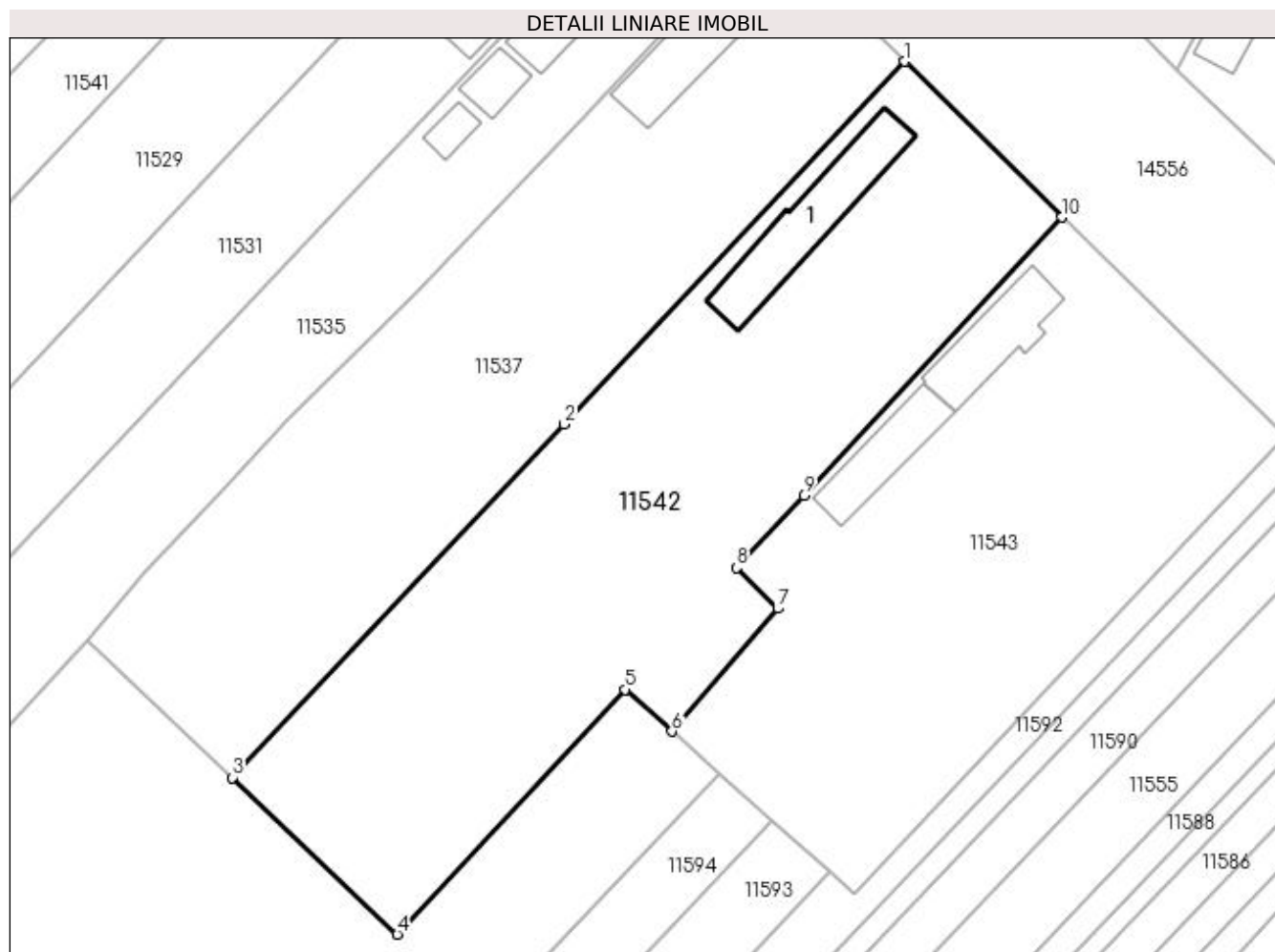
Inscrieri privind dezmembramintele dreptului de proprietate, drepturi reale de garanție și sarcini	Referințe
NU SUNT	

Anexa Nr. 1 La Partea I

Teren

Nr cadastral	Suprafața (mp)*	Observații / Referințe
	2.385	

* Suprafața este determinată în planul de proiecție Stereo 70.



Date referitoare la teren

Crt	Categorie folosință	Intra vilan	Suprafața (mp)	Tarla	Parcelă	Nr. topo	Observații / Referințe
1	curți constructii	DA	1.127	28	-	-	
2	arabil	DA	1.258	28	-	-	

Date referitoare la construcții

Crt	Număr	Destinație construcție	Supraf. (mp)	Situație juridică	Observații / Referințe
A1.1		construcții de locuințe	119	Fara acte	Nr. niveluri:1; S. construita la sol:119 mp;

Lungime Segmente

1) Valorile lungimilor segmentelor sunt obținute din proiecție în plan.

Punct început	X / Y	Punct sfârșit	X / Y	Lungime segment (** (m)
1	377.521,472 267.508,468	2	377.486,759 267.471,505	50.708
2	377.486,759 267.471,505	3	377.452,943 267.435,496	49.398
3	377.452,943 267.435,496	4	377.469,735 267.419,531	23.17

Punct început	X / Y	Punct sfârșit	X / Y	Lungime segment (** (m)
4	377.469,735 267.419,531	5	377.492,972 267.444,467	34.085
5	377.492,972 267.444,467	6	377.497,729 267.440,221	6.376
6	377.497,729 267.440,221	7	377.508,504 267.452,742	16.519
7	377.508,504 267.452,742	8	377.504,298 267.456,863	5.888
8	377.504,298 267.456,863	9	377.511,187 267.464,284	10.126
9	377.511,187 267.464,284	10	377.537,465 267.492,593	38.626
10	377.537,465 267.492,593	1	377.521,472 267.508,468	22.534

** Lungimile segmentelor sunt determinate în planul de proiecție Stereo 70 și sunt rotunjite la 1 milimetru.

*** Distanța dintre puncte este formată din segmente cumulate ce sunt mai mici decât valoarea 1 milimetru.

**DATE DESPRE IMOBILUL NR. 11543**

Oficiul de Cadastru și Publicitate Imobiliară DOLJ
Biroul de Cadastru și Publicitate Imobiliară Craiova

A. Partea I. Descrierea imobilului

TEREN Intravilan

Adresa: Loc. Bistretu Nou, Str Calea Dunării, Nr. 19, Jud. Dolj, T28,P16,P15

Nr. Crt	Nr cadastral Nr. topografic	Suprafața* (mp)	Observații / Referințe
A1		Din acte: 768 Masurata: 1.950	Sector cadastral:21 Teren imprejmuit;

Construcții

Crt	Nr cadastral Nr. topografic	Adresa	Observații / Referințe
A1.1		Loc. Bistretu Nou, Str Calea Dunării, Nr. 19, Jud. Dolj, T28,P16,P15	Nr. niveluri:1; S. construita la sol:79 mp;
A1.2		Loc. Bistretu Nou, Str Calea Dunării, Nr. 19, Jud. Dolj, T28,P16,P15	Nr. niveluri:1; S. construita la sol:69 mp;

B. Partea II. Proprietari și acte

Inscrieri privitoare la dreptul de proprietate și alte drepturi reale		Referințe
/		
Act Administrativ nr. TDP NR.932-44576, din 08/10/1996 emis de CJSAPT DOLJ;		
B1	Intabulare, drept de PROPRIETATE, dobandit prin Reconstituire, cota actuala 1/1, cota initiala 1/1 1) TROACĂ DUMITRA, LIPSA CNP.	A1
Act Normativ nr. 7, din 13/03/1996 emis de PARLAMENTUL ROMÂNIEI (ART.12 ALIN.(14) și ART.37 ALIN.(2));		
B2	Intabulare, drept de PROPRIETATE, dobandit prin Lege, cota actuala 1/1, cota initiala 1/1 1) TROACĂ DUMITRA, LIPSA CNP.	A1.1, A1.2

C. Partea III. SARCINI .

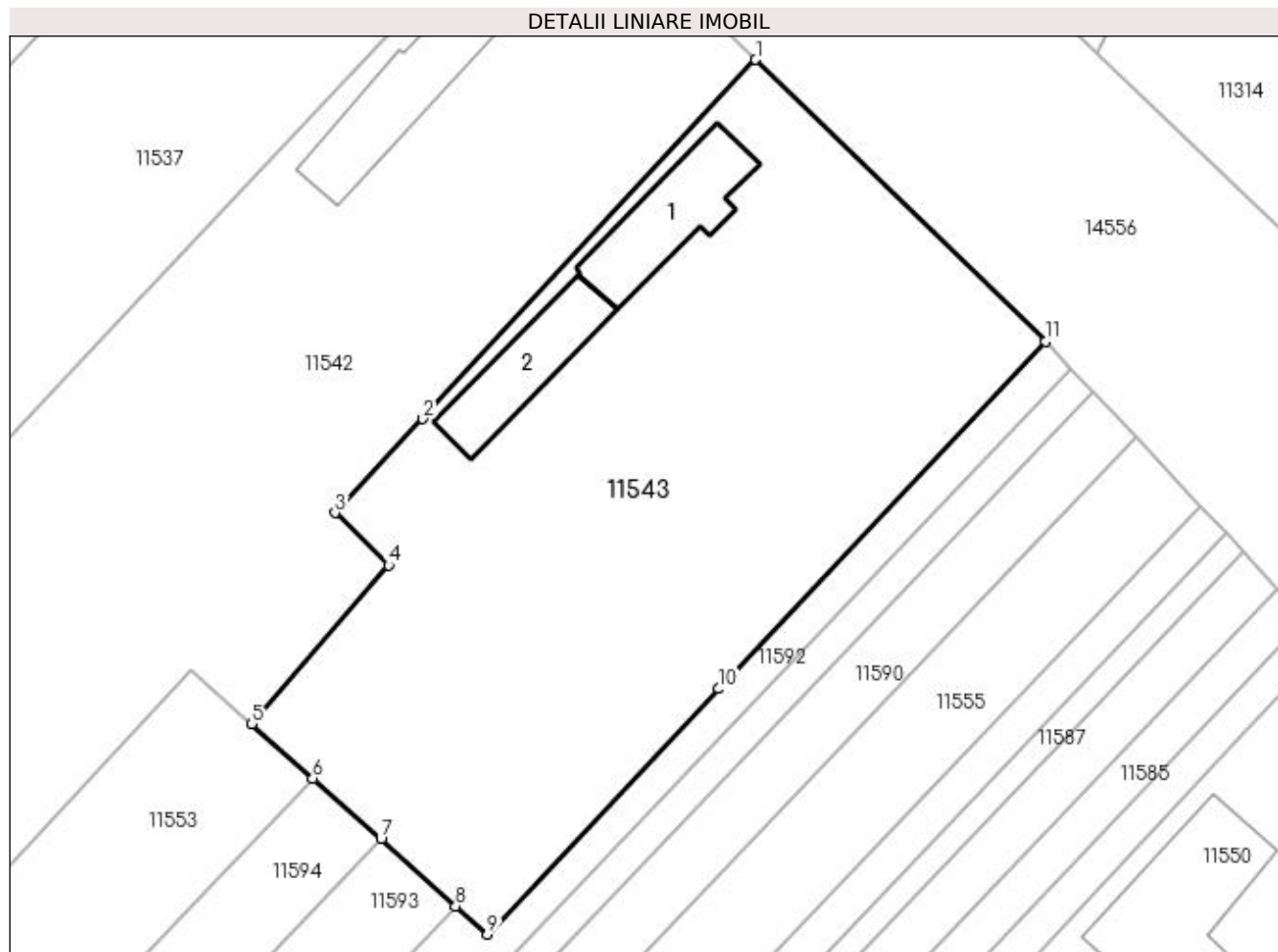
Inscrieri privind dezmembramentele dreptului de proprietate, drepturi reale de garanție și sarcini	Referințe
NU SUNT	

Anexa Nr. 1 La Partea I

Teren

Nr cadastral	Suprafața (mp)*	Observații / Referințe
	Din acte: 768 Masurata: 1.950	

* Suprafața este determinată în planul de proiecție Stereo 70.



Date referitoare la teren

Crt	Categorie folosință	Intra vilan	Suprafața (mp)	Tarla	Parcelă	Nr. topo	Observații / Referințe
1	curți constructii	DA	1.210	28	16	-	
2	arabil	DA	740	28	15	-	

Date referitoare la construcții

Crt	Număr	Destinație construcție	Supraf. (mp)	Situație juridică	Observații / Referințe
A1.1		construcții de locuințe	79	Cu acte	Nr. niveluri:1; S. construita la sol:79 mp;
A1.2		construcții anexa	69	Cu acte	Nr. niveluri:1; S. construita la sol:69 mp;

Lungime Segmente

1) Valorile lungimilor segmentelor sunt obținute din proiecție în plan.

Punct început	X / Y	Punct sfârșit	X / Y	Lungime segment (** (m)
1	377.537,465 267.492,593	2	377.511,187 267.464,284	38.626
2	377.511,187 267.464,284	3	377.504,298 267.456,863	10.126

Punct început	X / Y	Punct sfârșit	X / Y	Lungime segment (** (m)
3	377.504,298 267.456,863	4	377.508,504 267.452,742	5.888
4	377.508,504 267.452,742	5	377.497,729 267.440,221	16.519
5	377.497,729 267.440,221	6	377.502,542 267.435,924	6.452
6	377.502,542 267.435,924	7	377.507,911 267.431,13	7.198
7	377.507,911 267.431,13	8	377.513,813 267.425,861	7.912
8	377.513,813 267.425,861	9	377.516,315 267.423,627	3.354
9	377.516,315 267.423,627	10	377.534,54 267.442,989	26.59
10	377.534,54 267.442,989	11	377.560,321 267.470,379	37.615
11	377.560,321 267.470,379	1	377.537,465 267.492,593	31.873

** Lungimile segmentelor sunt determinate în planul de proiecție Stereo 70 și sunt rotunjite la 1 milimetru.

*** Distanța dintre puncte este formată din segmente cumulate ce sunt mai mici decât valoarea 1 milimetru.

**DATE DESPRE IMOBILUL NR. 11544**

Oficiul de Cadastru și Publicitate Imobiliară DOLJ
Biroul de Cadastru și Publicitate Imobiliară Craiova

A. Partea I. Descrierea imobilului

TEREN Intravilan

Adresa: Loc. Bistretu Nou, Jud. Dolj, T27,P2

Nr. Crt	Nr cadastral Nr. topografic	Suprafața* (mp)	Observații / Referințe
A1		Din acte: 936 Masurata: 1.183	Sector cadastral:21 Teren imprejmuit;

B. Partea II. Proprietari și acte

Inscrieri privitoare la dreptul de proprietate și alte drepturi reale		Referințe
/		
Act Administrativ nr. TDP NR.97-59417, din 09/02/1995 emis de CJSAPT DOLJ;		
B1	Intabulare, drept de PROPRIETATE, dobandit prin Constituire, cota actuala 1/1, cota initiala 1/1 1) CUȚITARU FLOREA	A1

C. Partea III. SARCINI .

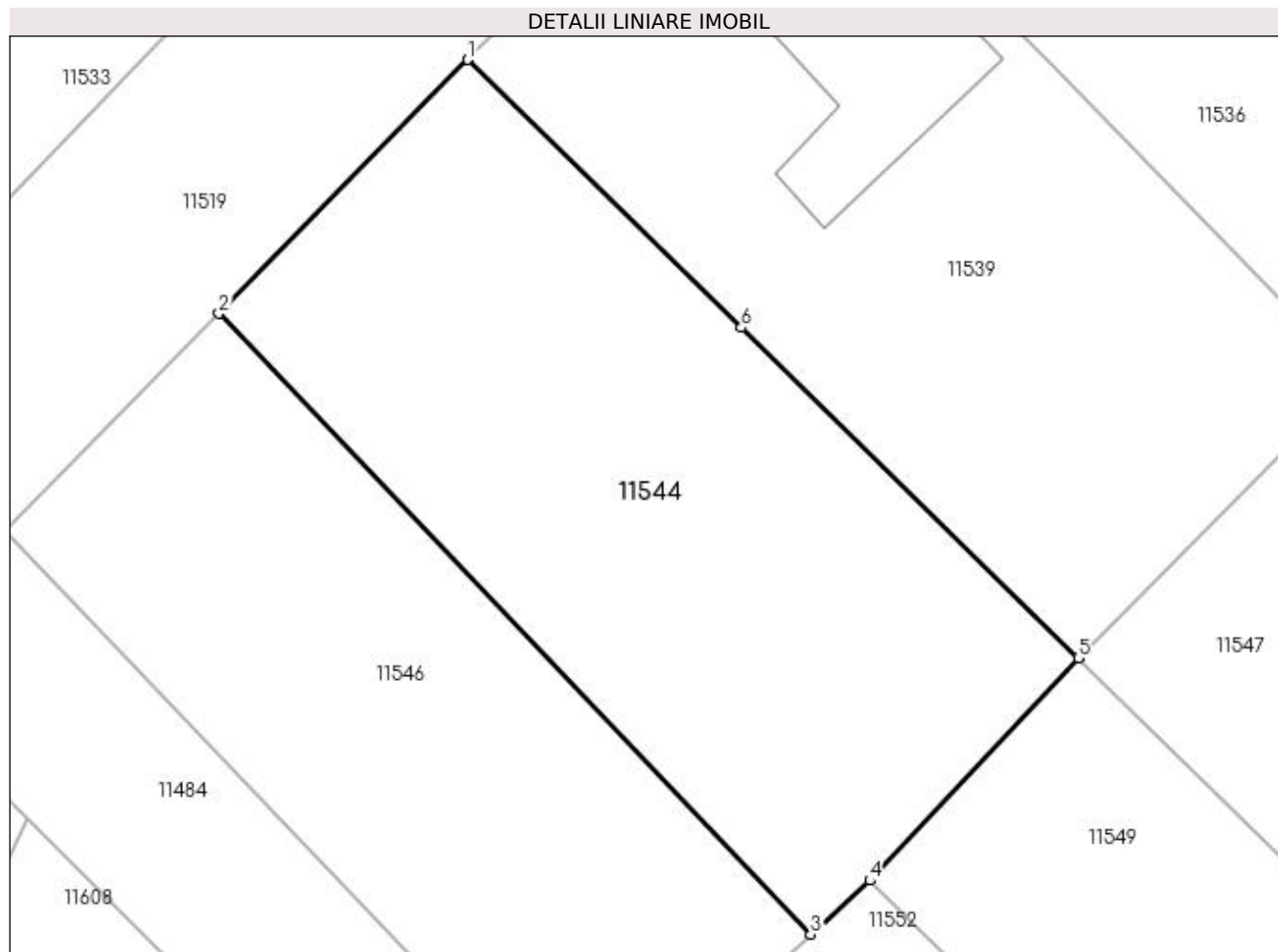
Inscrieri privind dezmembramintele dreptului de proprietate, drepturi reale de garanție și sarcini	Referințe
NU SUNT	

Anexa Nr. 1 La Partea I

Teren

Nr cadastral	Suprafața (mp)*	Observații / Referințe
	Din acte: 936 Masurata: 1.183	

* Suprafața este determinată în planul de proiecție Stereo 70.



Date referitoare la teren

Crt	Categorie folosință	Intra vilan	Suprafața (mp)	Tarla	Parcelă	Nr. topo	Observații / Referințe
1	arabil	DA	1.183	27	2	-	

Lungime Segmente

1) Valorile lungimilor segmentelor sunt obținute din proiecție în plan.

Punct început	X / Y	Punct sfârșit	X / Y	Lungime segment (** (m)
1	377.261,647 267.483,61	2	377.246,463 267.468,123	21.689
2	377.246,463 267.468,123	3	377.282,552 267.430,248	52.316
3	377.282,552 267.430,248	4	377.286,18 267.433,53	4.892
4	377.286,18 267.433,53	5	377.298,881 267.447,115	18.598
5	377.298,881 267.447,115	6	377.278,318 267.467,27	28.793

Punct început	X / Y	Punct sfârșit	X / Y	Lungime segment (** (m)
6	377.278,318 267.467,27	1	377.261,647 267.483,61	23.343

** Lungimile segmentelor sunt determinate în planul de proiecție Stereo 70 și sunt rotunjite la 1 milimetru.

*** Distanța dintre puncte este formată din segmente cumulate ce sunt mai mici decât valoarea 1 milimetru.

**DATE DESPRE IMOBILUL NR. 11545**

Oficiul de Cadastru și Publicitate Imobiliară DOLJ
Biroul de Cadastru și Publicitate Imobiliară Craiova

A. Partea I. Descrierea imobilului

TEREN Intravilan

Adresa: Loc. Bistretu Nou, Str Frații Buzești, Nr. 26, Jud. Dolj

Nr. Crt	Nr cadastral Nr. topografic	Suprafața* (mp)	Observații / Referințe
A1		1.318	Sector cadastral:21 Teren imprejmuit;

B. Partea II. Proprietari și acte

Inscrieri privitoare la dreptul de proprietate și alte drepturi reale		Referințe
/		
Act Normativ nr. 7, din 13/03/1996 emis de PARLAMENTUL ROMANIEI;		
B1	Inscrierea provizorie, drept de PROPRIETATE, dobandit prin Lege, cota actuala 1/1, cota initiala 1/1 1) NEIDENTIFICAT NEIDENTIFICAT	A1

C. Partea III. SARCINI .

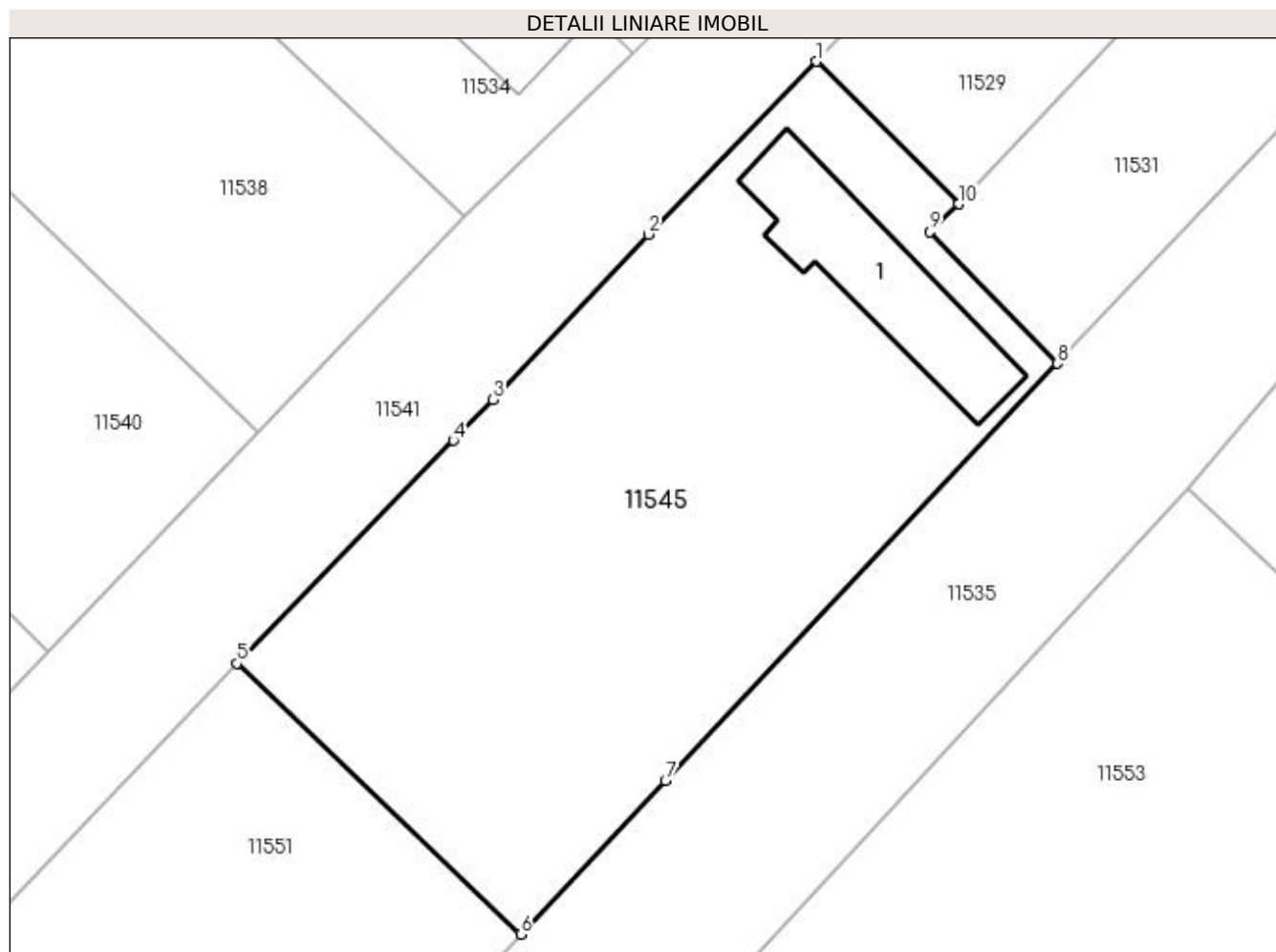
Inscrieri privind dezmembramintele dreptului de proprietate, drepturi reale de garanție și sarcini	Referințe
NU SUNT	

Anexa Nr. 1 La Partea I

Teren

Nr cadastral	Suprafața (mp)*	Observații / Referințe
	1.318	

* Suprafața este determinată în planul de proiecție Stereo 70.



Date referitoare la teren

Crt	Categorie folosință	Intra vilan	Suprafața (mp)	Tarla	Parcelă	Nr. topo	Observații / Referințe
1	curți constructii	DA	834	28	-	-	
2	arabil	DA	484	28	-	-	

Date referitoare la construcții

Crt	Număr	Destinație construcție	Supraf. (mp)	Situație juridică	Observații / Referințe
A1.1		construcții de locuinte	106	Fara acte	Nr. niveluri:1; S. construita la sol:106 mp;

Lungime Segmente

1) Valorile lungimilor segmentelor sunt obținute din proiecție în plan.

Punct început	X / Y	Punct sfârșit	X / Y	Lungime segment (** (m)
1	377.414,103 267.477,151	2	377.403,205 267.465,951	15.627
2	377.403,205 267.465,951	3	377.393,118 267.455,252	14.704
3	377.393,118 267.455,252	4	377.390,556 267.452,612	3.679

Punct început	X / Y	Punct sfârșit	X / Y	Lungime segment (** (m)
4	377.390,556 267.452,612	5	377.376,532 267.438,16	20.138
5	377.376,532 267.438,16	6	377.394,924 267.420,629	25.409
6	377.394,924 267.420,629	7	377.404,304 267.430,596	13.687
7	377.404,304 267.430,596	8	377.429,707 267.457,586	37.064
8	377.429,707 267.457,586	9	377.421,421 267.466,107	11.886
9	377.421,421 267.466,107	10	377.423,303 267.467,921	2.614
10	377.423,303 267.467,921	1	377.414,103 267.477,151	13.032

** Lungimile segmentelor sunt determinate în planul de proiecție Stereo 70 și sunt rotunjite la 1 milimetru.

*** Distanța dintre puncte este formată din segmente cumulate ce sunt mai mici decât valoarea 1 milimetru.

**DATE DESPRE IMOBILUL NR. 11546**

Oficiul de Cadastru și Publicitate Imobiliară DOLJ
Biroul de Cadastru și Publicitate Imobiliară Craiova

A. Partea I. Descrierea imobilului

TEREN Intravilan

Adresa: Loc. Bistretu Nou, Jud. Dolj, T27,P1

Nr. Crt	Nr cadastral Nr. topografic	Suprafața* (mp)	Observații / Referințe
A1		Din acte: 832 Masurata: 960	Sector cadastral:21 Teren imprejmuit;

B. Partea II. Proprietari și acte

Inscrieri privitoare la dreptul de proprietate și alte drepturi reale		Referințe
/		
Act Administrativ nr. TDP NR.132-42747, din 13/02/1995 emis de CJSAPT DOLJ;		
B1	Intabulare, drept de PROPRIETATE, dobandit prin Constituire, cota actuala 1/1, cota initiala 1/1 1) ANGHEL FLOAREA	A1

C. Partea III. SARCINI .

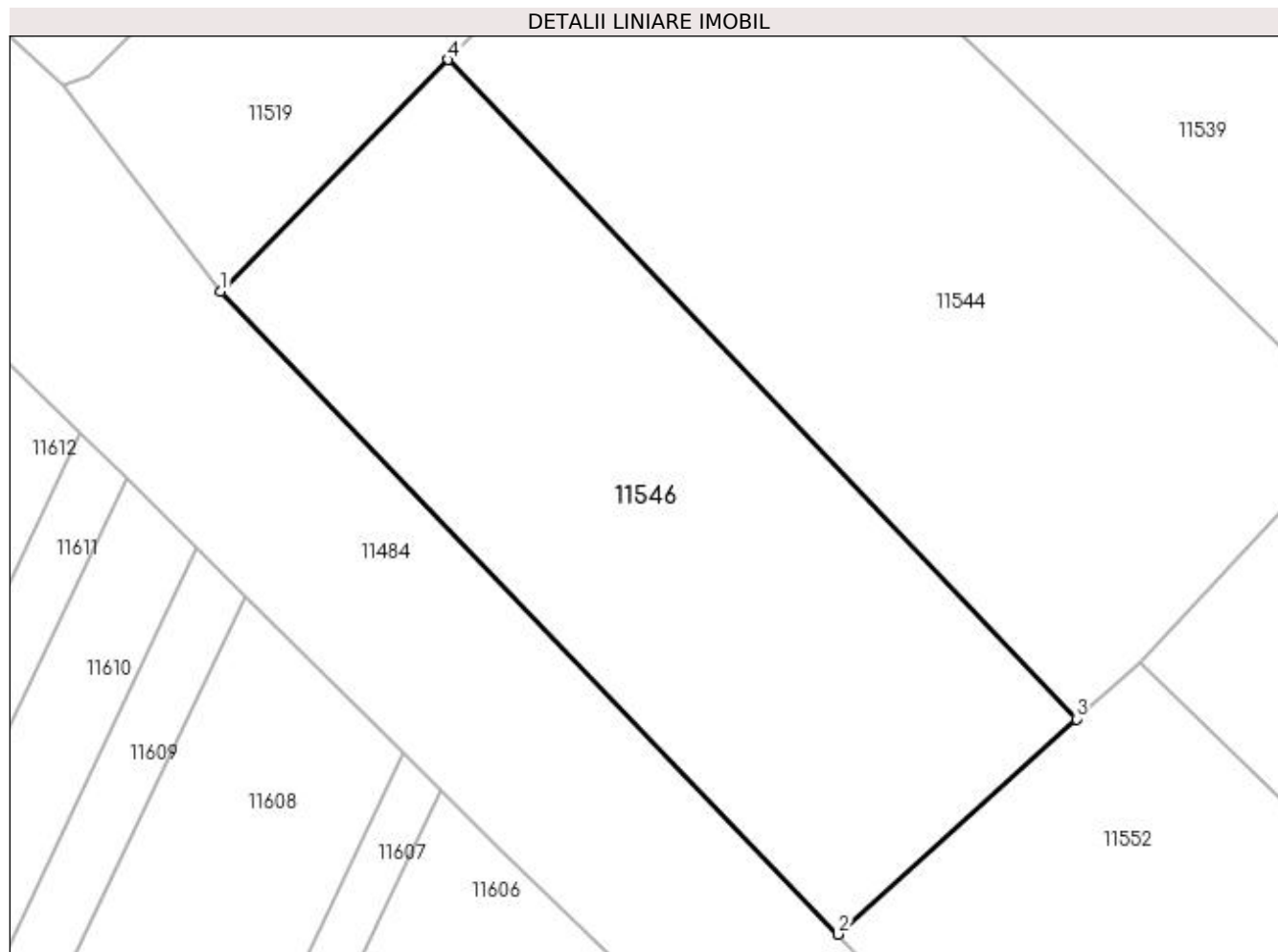
Inscrieri privind dezmembramintele dreptului de proprietate, drepturi reale de garanție și sarcini	Referințe
NU SUNT	

Anexa Nr. 1 La Partea I

Teren

Nr cadastral	Suprafața (mp)*	Observații / Referințe
	Din acte: 832 Masurata: 960	

* Suprafața este determinată în planul de proiecție Stereo 70.



Date referitoare la teren

Crt	Categorie folosință	Intra vilan	Suprafața (mp)	Tarla	Parcelă	Nr. topo	Observații / Referințe
1	arabil	DA	960	27	1	-	

Lungime Segmente

1) Valorile lungimilor segmentelor sunt obținute din proiecție în plan.

Punct început	X / Y	Punct sfârșit	X / Y	Lungime segment (** (m)
1	377.233,408 267.454,809	2	377.268,874 267.417,872	51.207
2	377.268,874 267.417,872	3	377.282,552 267.430,248	18.446
3	377.282,552 267.430,248	4	377.246,463 267.468,123	52.316
4	377.246,463 267.468,123	1	377.233,408 267.454,809	18.647

**** Lungimile segmentelor sunt determinate în planul de proiecție Stereo 70 și sunt rotunjite la 1 milimetru.**

***** Distanța dintre puncte este formată din segmente cumulate ce sunt mai mici decât valoarea 1 milimetru.**

**DATE DESPRE IMOBILUL NR. 11547**

Oficiul de Cadastru și Publicitate Imobiliară DOLJ
Biroul de Cadastru și Publicitate Imobiliară Craiova

A. Partea I. Descrierea imobilului

TEREN Intravilan

Adresa: Loc. Bistretu Nou, Str Plevnei, Jud. Dolj, T27,P31,30

Nr. Crt	Nr cadastral Nr. topografic	Suprafața* (mp)	Observații / Referințe
A1		Din acte: 2.080 Masurata: 2.102	Sector cadastral:21 Teren imprejmuit;

Construcții

Crt	Nr cadastral Nr. topografic	Adresa	Observații / Referințe
A1.1		Loc. Bistretu Nou, Str Plevnei, Jud. Dolj	Nr. niveluri:1; S. construita la sol:56 mp;
A1.2		Loc. Bistretu Nou, Str Plevnei, Jud. Dolj	Nr. niveluri:1; S. construita la sol:61 mp;

B. Partea II. Proprietari și acte

Inscrieri privitoare la dreptul de proprietate și alte drepturi reale		Referințe
/		
Act Administrativ nr. TDP NR.594-60692, din 13/10/1996 emis de CJSAPT DOLJ;		
B1	Intabulare, drept de PROPRIETATE, dobandit prin Reconstituire, cota actuala 1/1, cota initiala 1/1 1) BONEA FLOREA	A1
Act Normativ nr. 7, din 13/03/1996 emis de PARLAMENTUL ROMÂNIEI (ART.12 ALIN.(14) și ART.37 ALIN.(2));		
B2	Intabulare, drept de PROPRIETATE, dobandit prin Lege, cota actuala 1/1, cota initiala 1/1 1) BONEA FLOREA	A1.1, A1.2

C. Partea III. SARCINI .

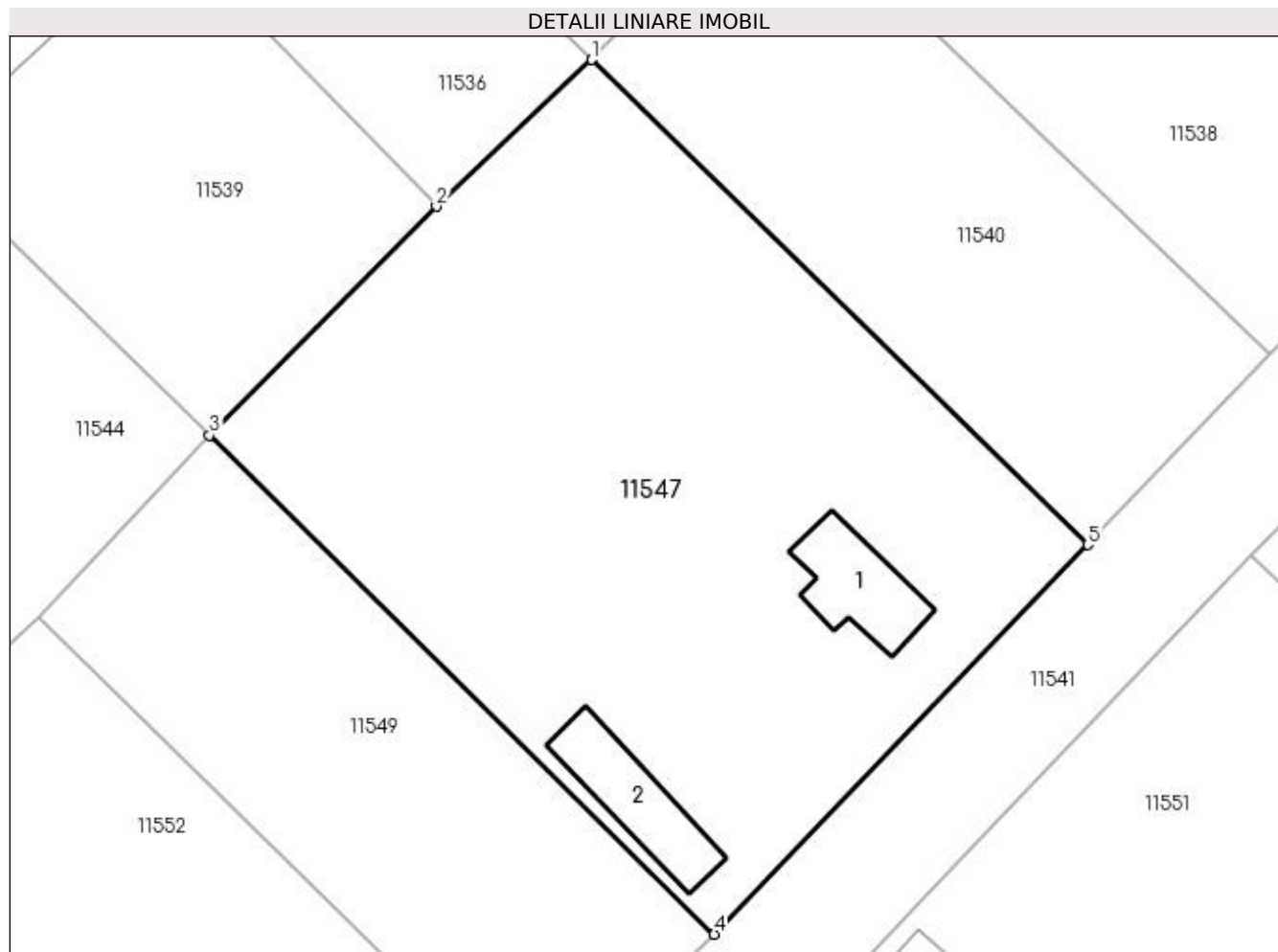
Inscrieri privind dezmembramentele dreptului de proprietate, drepturi reale de garanție și sarcini	Referințe
NU SUNT	

Anexa Nr. 1 La Partea I

Teren

Nr cadastral	Suprafața (mp)*	Observații / Referințe
	Din acte: 2.080	
	Masurata: 2.102	

* Suprafața este determinată în planul de proiecție Stereo 70.



Date referitoare la teren

Crt	Categorie folosință	Intra vilan	Suprafața (mp)	Tarla	Parcelă	Nr. topo	Observații / Referințe
1	curți constructii	DA	2.102	27	31,30	-	

Date referitoare la construcții

Crt	Număr	Destinație construcție	Supraf. (mp)	Situație juridică	Observații / Referințe
A1.1		construcții de locuințe	56	Cu acte	Nr. niveluri:1; S. construita la sol:56 mp;
A1.2		construcții anexa	61	Cu acte	Nr. niveluri:1; S. construita la sol:61 mp;

Lungime Segmente

1) Valorile lungimilor segmentelor sunt obținute din proiecție în plan.

Punct început	X / Y	Punct sfârșit	X / Y	Lungime segment (** (m)
1	377.327,374 267.475,107	2	377.315,809 267.464,177	15.913
2	377.315,809 267.464,177	3	377.298,881 267.447,115	24.035
3	377.298,881 267.447,115	4	377.336,511 267.409,949	52.89

Punct început	X / Y	Punct sfârșit	X / Y	Lungime segment (** (m)
4	377.336,511 267.409,949	5	377.364,351 267.438,969	40.215
5	377.364,351 267.438,969	1	377.327,374 267.475,107	51.704

** Lungimile segmentelor sunt determinate în planul de proiecție Stereo 70 și sunt rotunjite la 1 milimetru.

*** Distanța dintre puncte este formată din segmente cumulate ce sunt mai mici decât valoarea 1 milimetru.

**DATE DESPRE IMOBILUL NR. 11548**

Oficiul de Cadastru și Publicitate Imobiliară DOLJ
Biroul de Cadastru și Publicitate Imobiliară Craiova

A. Partea I. Descrierea imobilului

TEREN Necunoscut

Adresa: Loc. Bistretu Nou, Jud. Dolj

Nr. Crt	Nr cadastral Nr. topografic	Suprafața* (mp)	Observații / Referințe
A1		1.928	Sector cadastral:21 Teren neimprejmuit;

B. Partea II. Proprietari și acte

Inscrieri privitoare la dreptul de proprietate și alte drepturi reale	Referințe
/	
Act Normativ nr. HG nr.596, din 04/08/2011 emis de GUVERNUL ROMANIEI (Act Administrativ nr.1445/14.03.2023 emis de Primaria Comunei Bistret);	
B1	A1
Intabulare, drept de PROPRIETATE, dobandit prin Lege, cota actuala 1/1, cota initiala 1/1 1) COMUNA BISTRET - DOMENIUL PUBLIC, CIF:4553895	

C. Partea III. SARCINI .

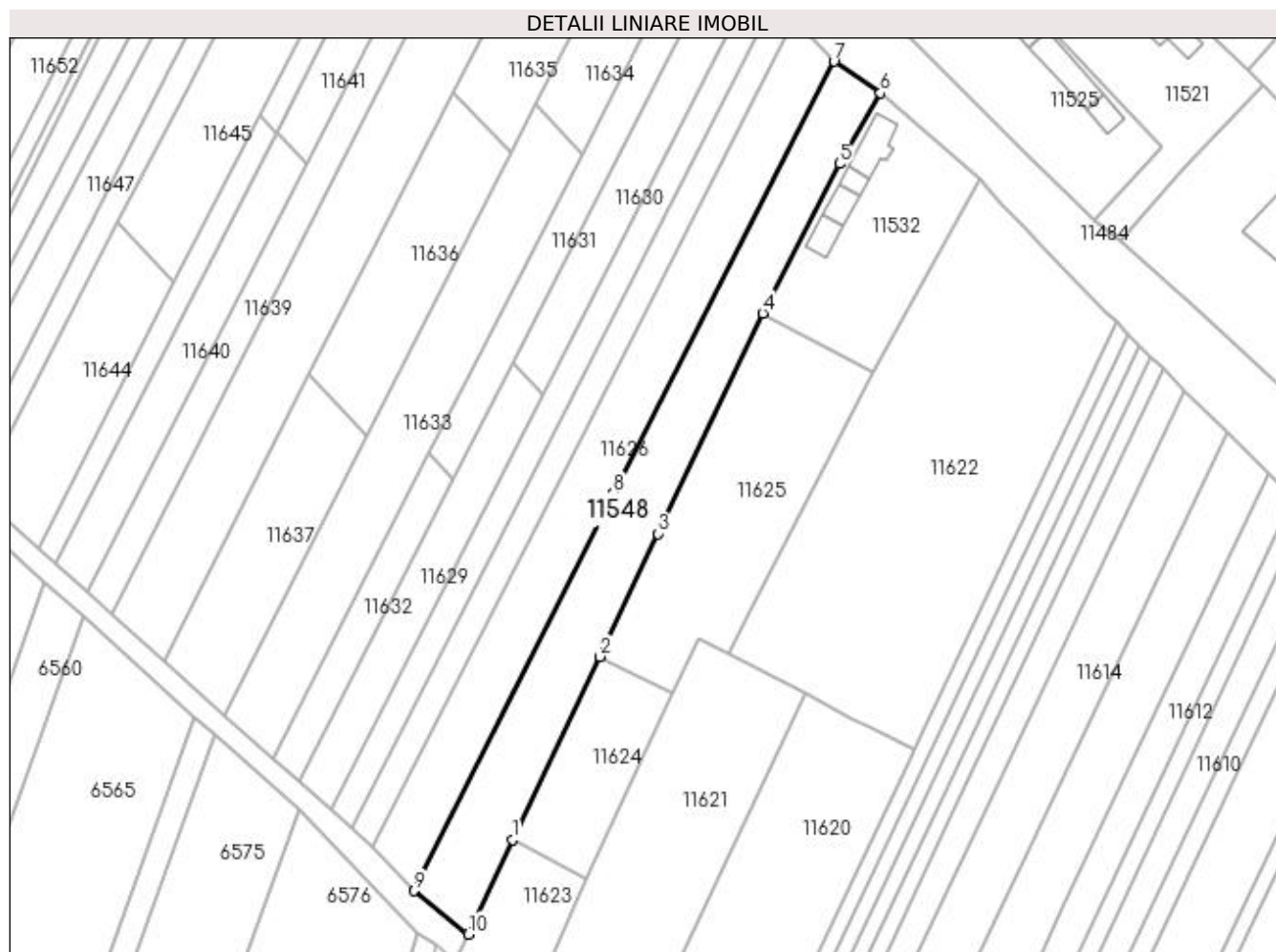
Inscrieri privind dezmembramintele dreptului de proprietate, drepturi reale de garanție și sarcini	Referințe
NU SUNT	

Anexa Nr. 1 La Partea I

Teren

Nr cadastral	Suprafața (mp)*	Observații / Referințe
	1.928	

* Suprafața este determinată în planul de proiecție Stereo 70.



Date referitoare la teren

Crt	Categorie folosință	Intra vilan	Suprafața (mp)	Tarla	Parcelă	Nr. topo	Observații / Referințe
1	drum	NU	1.087	-	-	-	
2	drum	DA	841	-	-	-	

Lungime Segmente

1) Valorile lungimilor segmentelor sunt obținute din proiecție în plan.

Punct început	X / Y	Punct sfârșit	X / Y	Lungime segment (** (m)
1	377.077,246 267.381,875	2	377.093,772 267.416,623	38.478
2	377.093,772 267.416,623	3	377.104,847 267.439,908	25.785
3	377.104,847 267.439,908	4	377.124,703 267.481,657	46.23
4	377.124,703 267.481,657	5	377.139,299 267.509,965	31.849

Punct început	X / Y	Punct sfârșit	X / Y	Lungime segment (** (m)
5	377.139,299 267.509,965	6	377.147,084 267.523,421	15.546
6	377.147,084 267.523,421	7	377.138,244 267.529,368	10.654
7	377.138,244 267.529,368	8	377.096,479 267.447,564	91.849
8	377.096,479 267.447,564	9	377.058,581 267.372,227	84.332
9	377.058,581 267.372,227	10	377.068,916 267.363,975	13.225
10	377.068,916 267.363,975	1	377.077,246 267.381,875	19.743

** Lungimile segmentelor sunt determinate în planul de proiecție Stereo 70 și sunt rotunjite la 1 milimetru.

*** Distanța dintre puncte este formată din segmente cumulate ce sunt mai mici decât valoarea 1 milimetru.

**DATE DESPRE IMOBILUL NR. 11549**

Oficiul de Cadastru și Publicitate Imobiliară DOLJ
Biroul de Cadastru și Publicitate Imobiliară Craiova

A. Partea I. Descrierea imobilului

TEREN Intravilan

Adresa: Loc. Bistretu Nou, Jud. Dolj, T27,P32

Nr. Crt	Nr cadastral Nr. topografic	Suprafața* (mp)	Observații / Referințe
A1		Din acte: 832 Masurata: 966	Sector cadastral:21 Teren imprejmuit;

B. Partea II. Proprietari și acte

Inscrieri privitoare la dreptul de proprietate și alte drepturi reale		Referințe
/		
Act Administrativ nr. TDP NR.409-45331, din 07/10/1996 emis de CJSAPT DOLJ;		
B1	Intabulare, drept de PROPRIETATE, dobandit prin Reconstituire, cota actuala 1/1, cota initiala 1/1 1) CIORTAN ATANASIE	A1

C. Partea III. SARCINI .

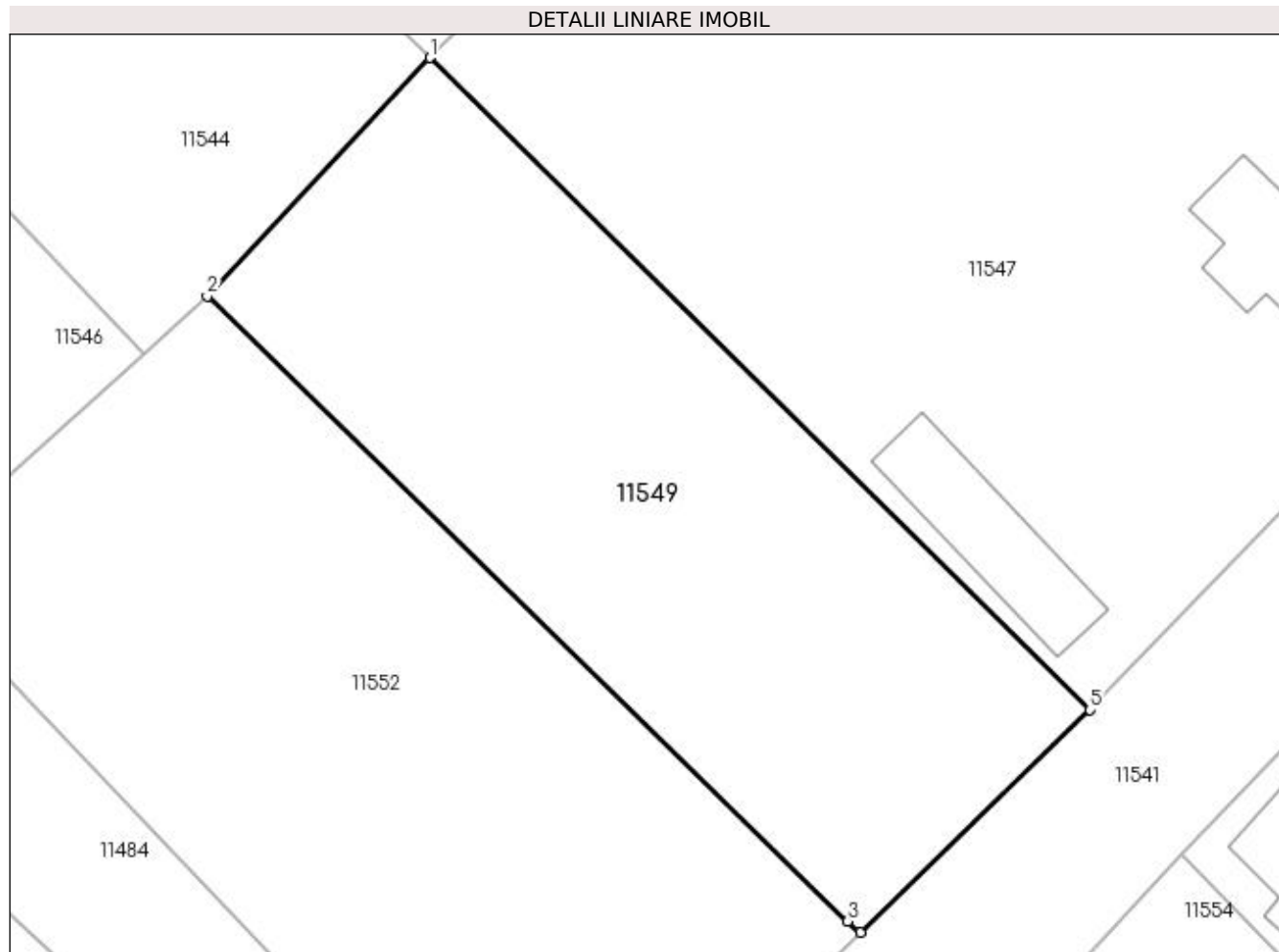
Inscrieri privind dezmembramintele dreptului de proprietate, drepturi reale de garanție și sarcini	Referințe
NU SUNT	

Anexa Nr. 1 La Partea I

Teren

Nr cadastral	Suprafața (mp)*	Observații / Referințe
	Din acte: 832 Masurata: 966	

* Suprafața este determinată în planul de proiecție Stereo 70.



Date referitoare la teren

Crt	Categorie folosință	Intra vilan	Suprafața (mp)	Tarla	Parcelă	Nr. topo	Observații / Referințe
1	arabil	DA	966	27	32	-	

Lungime Segmente

1) Valorile lungimilor segmentelor sunt obținute din proiecție în plan.

Punct început	X / Y	Punct sfârșit	X / Y	Lungime segment (** (m)
1	377.298,881 267.447,115	2	377.286,18 267.433,53	18.598
2	377.286,18 267.433,53	3	377.322,689 267.397,912	51.005
3	377.322,689 267.397,912	4	377.323,405 267.397,271	0.961
4	377.323,405 267.397,271	5	377.336,511 267.409,949	18.235
5	377.336,511 267.409,949	1	377.298,881 267.447,115	52.89

**** Lungimile segmentelor sunt determinate în planul de proiecție Stereo 70 și sunt rotunjite la 1 milimetru.**

***** Distanța dintre puncte este formată din segmente cumulate ce sunt mai mici decât valoarea 1 milimetru.**

**DATE DESPRE IMOBILUL NR. 11550**

Oficiul de Cadastru și Publicitate Imobiliară DOLJ
Biroul de Cadastru și Publicitate Imobiliară Craiova

A. Partea I. Descrierea imobilului

TEREN Intravilan

Adresa: Loc. Bistret, Jud. Dolj, T9, P19, P22

Nr. Crt	Nr cadastral Nr. topografic	Suprafața* (mp)	Observații / Referințe
A1	30041	Din acte: 2.294 Masurata: 2.293	Sector cadastral:21 Teren imprejmuit;

Construcții

Crt	Nr cadastral Nr. topografic	Adresa	Observații / Referințe
A1.1		Loc. Bistret, Jud. Dolj, T9, P19, P22	Nr. niveluri:1; S. construita la sol:145 mp;

B. Partea II. Proprietari și acte

Inscrieri privitoare la dreptul de proprietate și alte drepturi reale		Referințe
15426 / 08/03/2011		
Act Notarial nr. CVC 367, din 07/03/2011 emis de NP ILIE VICTOR FLOREA;		
B1	Intabulare, drept de PROPRIETATE, dobandit prin Conventie, cota actuala 1/1, cota initiala 1/1 1) CUTITARU DORU IONUT 2) CUTITARU ADRIANA MARIANA	A1
Act Normativ nr. 7, din 13/03/1996 emis de PARLAMENTUL ROMÂNIEI (ART.12 ALIN.(14) și ART.37 ALIN.(2));		
B2	Intabulare, drept de PROPRIETATE, dobandit prin Lege, cota actuala 1/1, cota initiala 1/1 1) CUTITARU DORU IONUT 2) CUTITARU ADRIANA MARIANA	A1.1

C. Partea III. SARCINI .

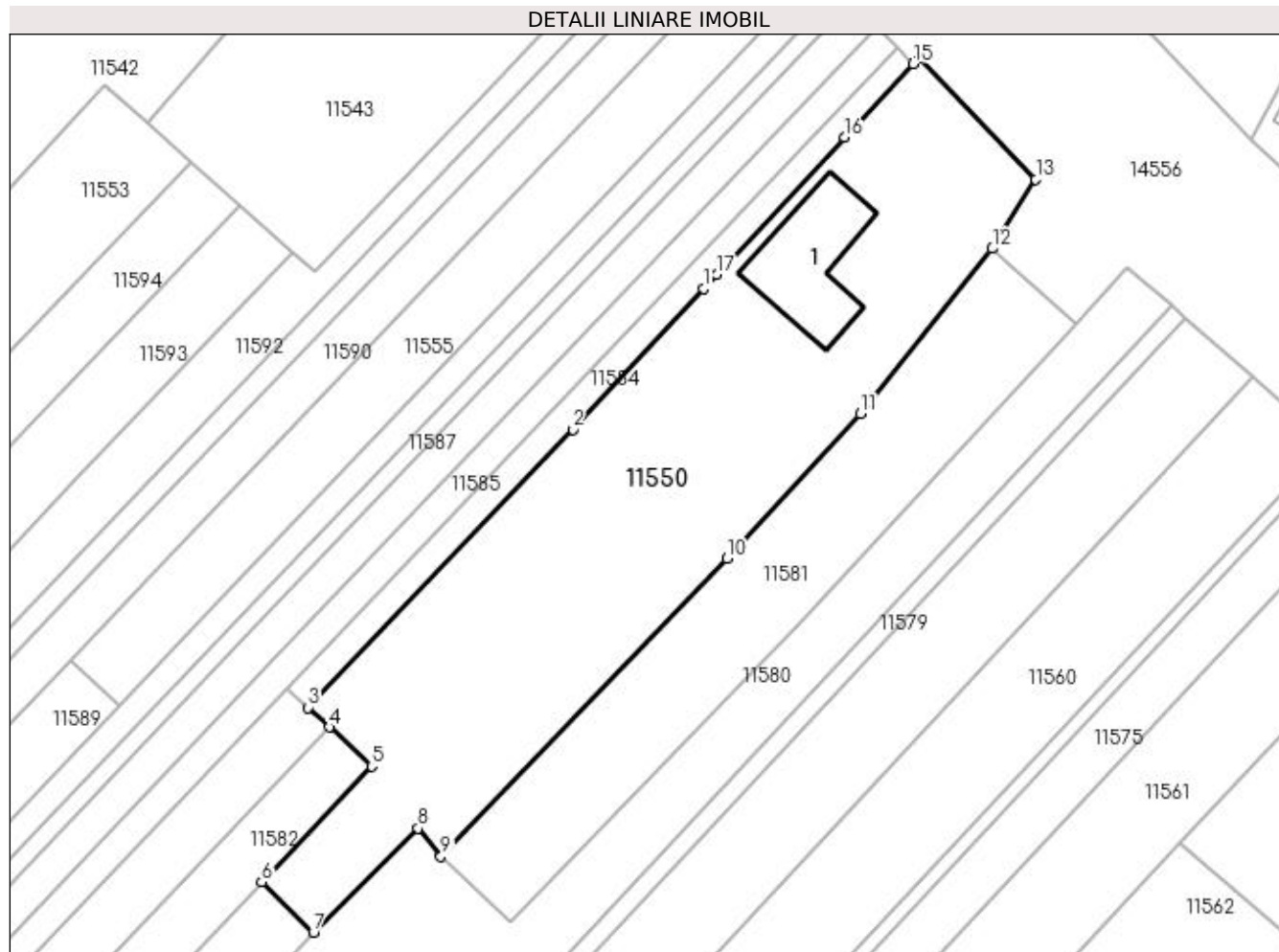
Inscrieri privind dezmembramintele dreptului de proprietate, drepturi reale de garanție și sarcini	Referințe
NU SUNT	

Anexa Nr. 1 La Partea I

Teren

Nr cadastral	Suprafața (mp)*	Observații / Referințe
30041	Din acte: 2.294 Masurata: 2.293	

* Suprafața este determinată în planul de proiecție Stereo 70.



Date referitoare la teren

Crt	Categorie folosință	Intra vilan	Suprafața (mp)	Tarla	Parcelă	Nr. topo	Observații / Referințe
1	arabil	DA	980	9	19	-	
2	arabil	DA	1.313	9	22	-	

Date referitoare la construcții

Crt	Număr	Destinație construcție	Supraf. (mp)	Situație juridică	Observații / Referințe
A1.1		construcții de locuințe	145	Cu acte	Nr. niveluri:1; S. construita la sol:145 mp;

Lungime Segmente

1) Valorile lungimilor segmentelor sunt obținute din proiecție în plan.

Punct început	X / Y	Punct sfârșit	X / Y	Lungime segment (** (m)
1	377.559,419 267.421,773	2	377.544,885 267.406,175	21.32
2	377.544,885 267.406,175	3	377.515,463 267.375,268	42.672
3	377.515,463 267.375,268	4	377.517,848 267.373,095	3.226

Punct început	X / Y	Punct sfârşit	X / Y	Lungime segment (** (m)
4	377.517,848 267.373,095	5	377.522,594 267.368,772	6.42
5	377.522,594 267.368,772	6	377.510,337 267.355,911	17.766
6	377.510,337 267.355,911	7	377.516,098 267.350,321	8.027
7	377.516,098 267.350,321	8	377.527,723 267.361,871	16.387
8	377.527,723 267.361,871	9	377.530,251 267.358,747	4.019
9	377.530,251 267.358,747	10	377.561,986 267.391,868	45.871
10	377.561,986 267.391,868	11	377.576,83 267.407,952	21.887
11	377.576,83 267.407,952	12	377.591,441 267.426,229	23.399
12	377.591,441 267.426,229	13	377.596,307 267.433,937	9.115
13	377.596,307 267.433,937	14	377.583,327 267.447,432	18.724
14	377.583,327 267.447,432	15	377.582,716 267.446,776	0.896
15	377.582,716 267.446,776	16	377.575,089 267.438,591	11.188
16	377.575,089 267.438,591	17	377.560,905 267.423,368	20.807
17	377.560,905 267.423,368	1	377.559,419 267.421,773	2.18

** Lungimile segmentelor sunt determinate în planul de proiecție Stereo 70 și sunt rotunjite la 1 milimetru.

*** Distanța dintre puncte este formată din segmente cumulate ce sunt mai mici decât valoarea 1 milimetru.

**DATE DESPRE IMOBILUL NR. 11551**

Oficiul de Cadastru și Publicitate Imobiliară DOLJ
Biroul de Cadastru și Publicitate Imobiliară Craiova

A. Partea I. Descrierea imobilului

TEREN Intravilan

Adresa: Loc. Bistretu Nou, Jud. Dolj

Nr. Crt	Nr cadastral Nr. topografic	Suprafața* (mp)	Observații / Referințe
A1		1.300	Sector cadastral:21 Teren imprejmuit;

B. Partea II. Proprietari și acte

Inscrieri privitoare la dreptul de proprietate și alte drepturi reale		Referințe
/		
Act Normativ nr. 7, din 13/03/1996 emis de PARLAMENTUL ROMANIEI;		
B1	Inscrierea provizorie, drept de PROPRIETATE, dobandit prin Lege, cota actuala 1/1, cota initiala 1/1 1) NEIDENTIFICAT NEIDENTIFICAT	A1

C. Partea III. SARCINI .

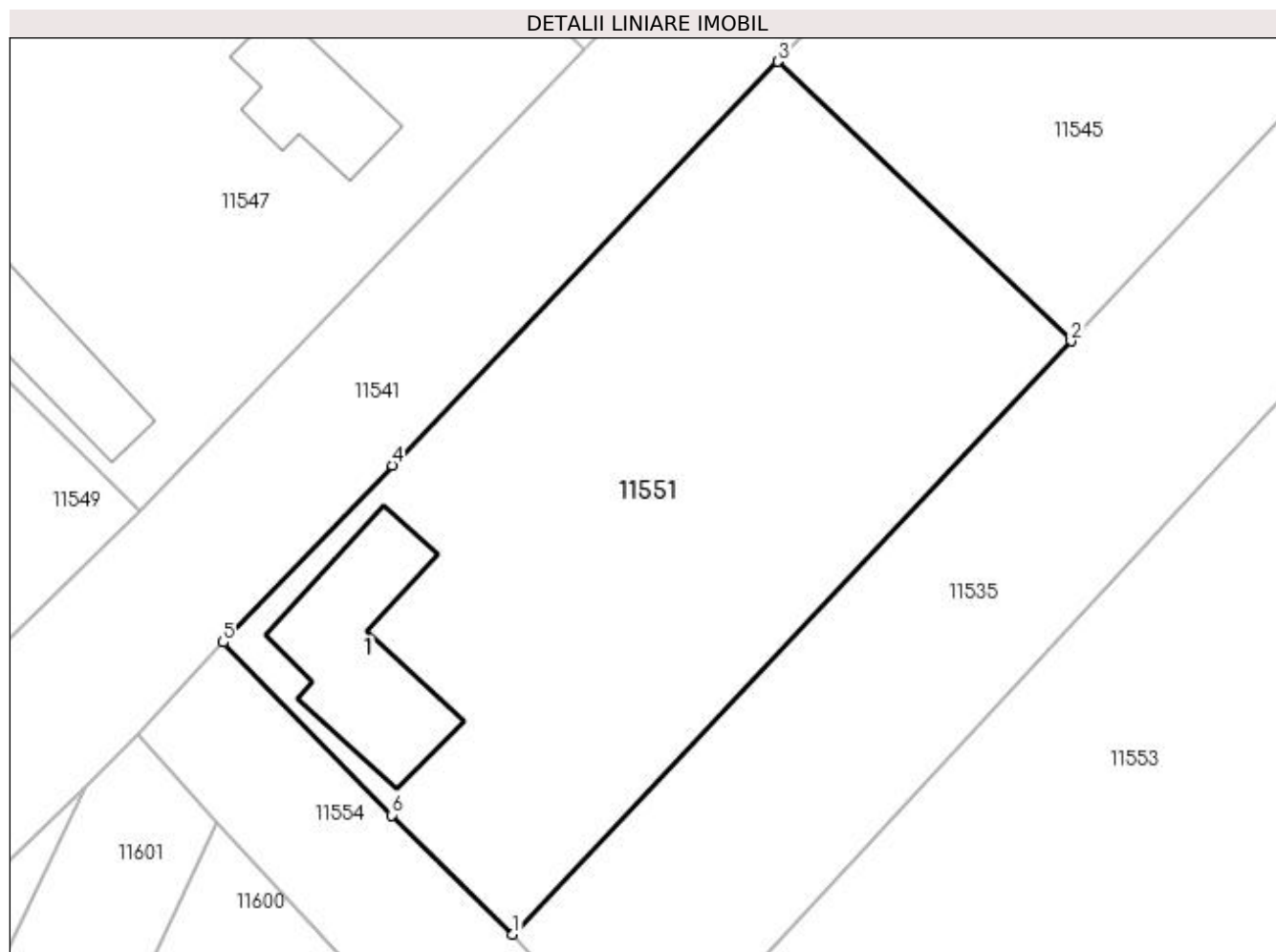
Inscrieri privind dezmembramintele dreptului de proprietate, drepturi reale de garanție și sarcini	Referințe
NU SUNT	

Anexa Nr. 1 La Partea I

Teren

Nr cadastral	Suprafața (mp)*	Observații / Referințe
	1.300	

* Suprafața este determinată în planul de proiecție Stereo 70.



Date referitoare la teren

Crt	Categorie folosință	Intra vilan	Suprafața (mp)	Tarla	Parcelă	Nr. topo	Observații / Referințe
1	curți constructii	DA	184	28	-	-	
2	arabil	DA	1.116	28	-	-	

Date referitoare la construcții

Crt	Număr	Destinație construcție	Supraf. (mp)	Situație juridică	Observații / Referințe
A1.1		construcții de locuinte	101	Fara acte	Nr. niveluri:1; S. construita la sol:101 mp;

Lungime Segmente

1) Valorile lungimilor segmentelor sunt obținute din proiecție în plan.

Punct început	X / Y	Punct sfârșit	X / Y	Lungime segment (** (m)
1	377.359,907 267.383,424	2	377.394,924 267.420,629	51.092
2	377.394,924 267.420,629	3	377.376,532 267.438,16	25.409
3	377.376,532 267.438,16	4	377.352,339 267.412,839	35.021

Punct început	X / Y	Punct sfârșit	X / Y	Lungime segment (** (m)
4	377.352,339 267.412,839	5	377.341,728 267.401,734	15.36
5	377.341,728 267.401,734	6	377.352,325 267.390,893	15.16
6	377.352,325 267.390,893	1	377.359,907 267.383,424	10.643

** Lungimile segmentelor sunt determinate în planul de proiecție Stereo 70 și sunt rotunjite la 1 milimetru.

*** Distanța dintre puncte este formată din segmente cumulate ce sunt mai mici decât valoarea 1 milimetru.

**DATE DESPRE IMOBILUL NR. 11552**

Oficiul de Cadastru și Publicitate Imobiliară DOLJ
Biroul de Cadastru și Publicitate Imobiliară Craiova

A. Partea I. Descrierea imobilului

TEREN Intravilan

Adresa: Loc. Bistretu Nou, Jud. Dolj, T27,P34,33

Nr. Crt	Nr cadastral Nr. topografic	Suprafața* (mp)	Observații / Referințe
A1		Din acte: 1.122 Masurata: 1.260	Sector cadastral:21 Teren imprejmuit;

B. Partea II. Proprietari și acte

Inscrieri privitoare la dreptul de proprietate și alte drepturi reale		Referințe
/		
Act Administrativ nr. TDP NR.148-42747, din 15/02/1995 emis de CJSAPT DOLJ;		
B1	Intabulare, drept de PROPRIETATE, dobandit prin Constituire, cota actuala 1/1, cota initiala 1/1 1) PURUGĂ GEORGICA	A1

C. Partea III. SARCINI .

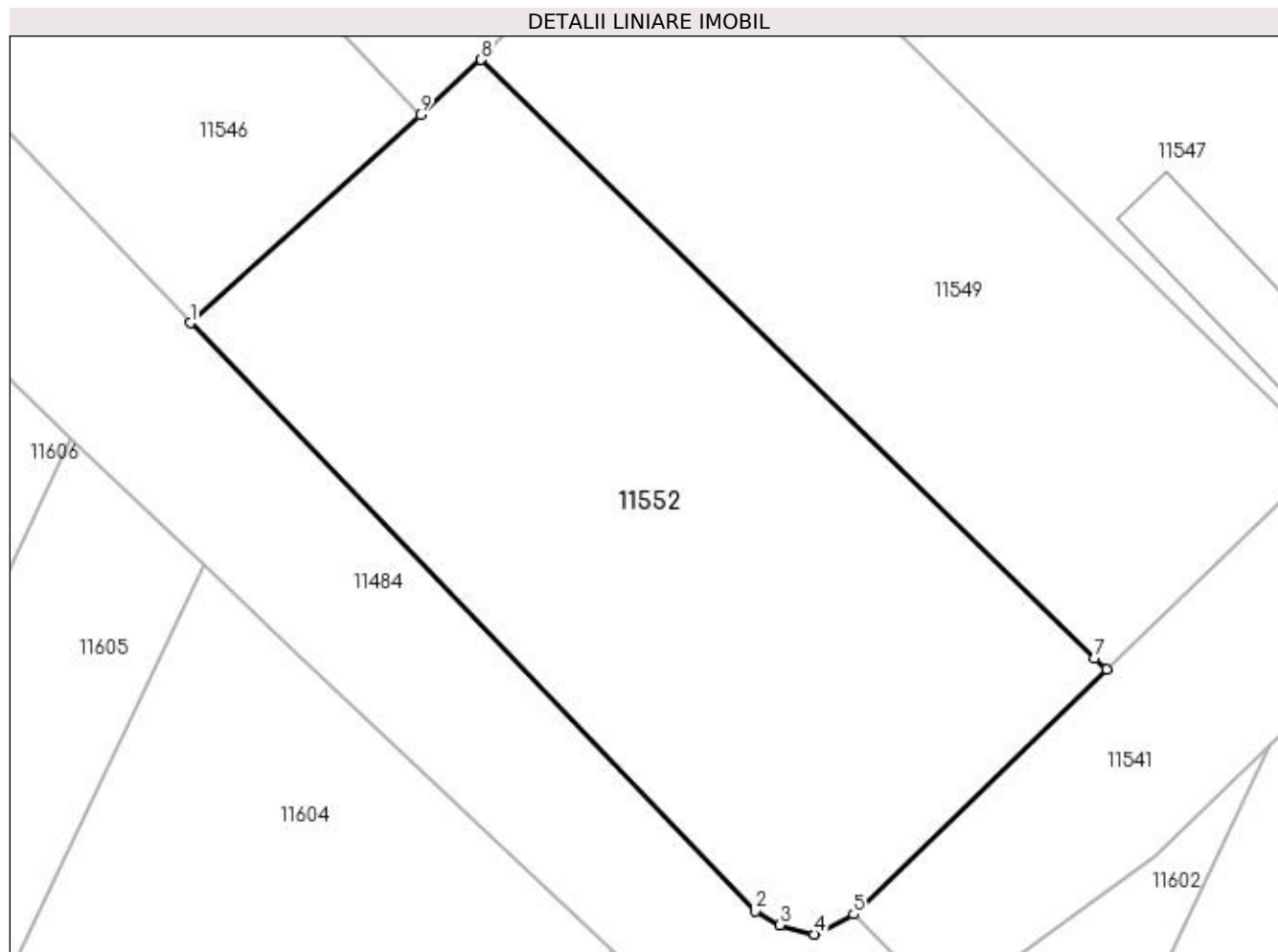
Inscrieri privind dezmembramintele dreptului de proprietate, drepturi reale de garanție și sarcini	Referințe
NU SUNT	

Anexa Nr. 1 La Partea I

Teren

Nr cadastral	Suprafața (mp)*	Observații / Referințe
	Din acte: 1.122 Masurata: 1.260	

* Suprafața este determinată în planul de proiecție Stereo 70.



Date referitoare la teren

Crt	Categorie folosință	Intra vilan	Suprafața (mp)	Tarla	Parcelă	Nr. topo	Observații / Referințe
1	arabil	DA	1.260	27	34,33	-	

Lungime Segmente

1) Valorile lungimilor segmentelor sunt obținute din proiecție în plan.

Punct început	X / Y	Punct sfârșit	X / Y	Lungime segment (** (m)
1	377.268,874 267.417,872	2	377.302,483 267.382,869	48.526
2	377.302,483 267.382,869	3	377.303,963 267.382,044	1.694
3	377.303,963 267.382,044	4	377.306,0 267.381,494	2.11
4	377.306,0 267.381,494	5	377.308,334 267.382,692	2.624
5	377.308,334 267.382,692	6	377.323,405 267.397,271	20.969

Punct început	X / Y	Punct sfârșit	X / Y	Lungime segment (** (m)
6	377.323,405 267.397,271	7	377.322,689 267.397,912	0.961
7	377.322,689 267.397,912	8	377.286,18 267.433,53	51.005
8	377.286,18 267.433,53	9	377.282,552 267.430,248	4.892
9	377.282,552 267.430,248	1	377.268,874 267.417,872	18.446

** Lungimile segmentelor sunt determinate în planul de proiecție Stereo 70 și sunt rotunjite la 1 milimetru.

*** Distanța dintre puncte este formată din segmente cumulate ce sunt mai mici decât valoarea 1 milimetru.

**DATE DESPRE IMOBILUL NR. 11553**

Oficiul de Cadastru și Publicitate Imobiliară DOLJ
Biroul de Cadastru și Publicitate Imobiliară Craiova

A. Partea I. Descrierea imobilului

TEREN Necunoscut

Adresa: Loc. Bistretu Nou, Jud. Dolj

Nr. Crt	Nr cadastral Nr. topografic	Suprafața* (mp)	Observații / Referințe
A1		6.198	Sector cadastral:21 Teren imprejmuit;

B. Partea II. Proprietari și acte

Inscrieri privitoare la dreptul de proprietate și alte drepturi reale		Referințe
/		
Act Normativ nr. 7, din 13/03/1996 emis de PARLAMENTUL ROMANIEI;		
B1	Inscrierea provizorie, drept de PROPRIETATE, dobandit prin Lege, cota actuala 1/1, cota initiala 1/1 1) NEIDENTIFICAT NEIDENTIFICAT	A1

C. Partea III. SARCINI .

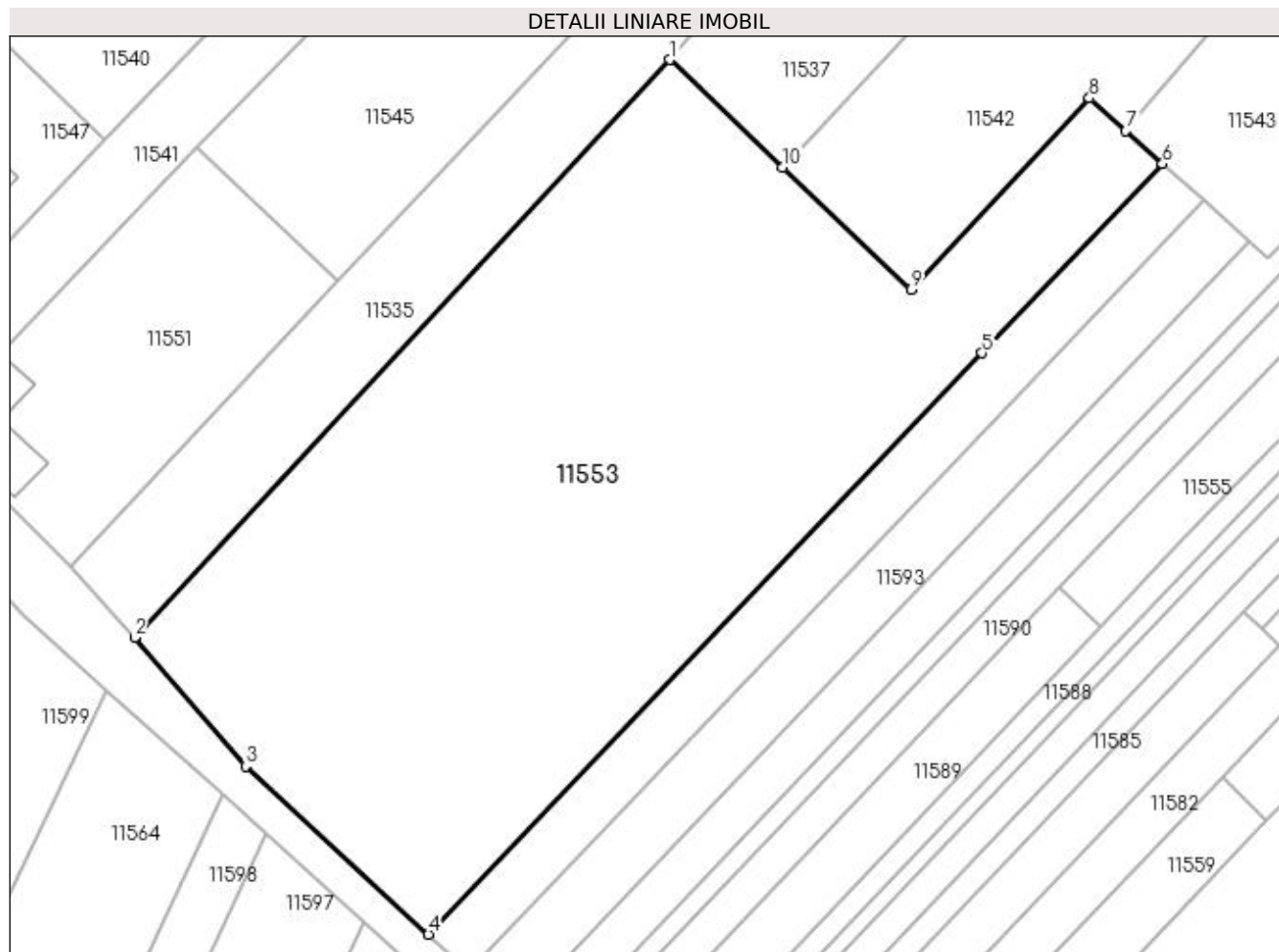
Inscrieri privind dezmembramintele dreptului de proprietate, drepturi reale de garanție și sarcini	Referințe
NU SUNT	

Anexa Nr. 1 La Partea I

Teren

Nr cadastral	Suprafața (mp)*	Observații / Referințe
	6.198	

* Suprafața este determinată în planul de proiecție Stereo 70.



Date referitoare la teren

Crt	Categorie folosință	Intravilan	Suprafața (mp)	Tarla	Parcelă	Nr. topo	Observații / Referințe
1	arabil	DA	431	28	-	-	
2	arabil	NU	5.767	28	-	-	

Lungime Segmente

1) Valorile lungimilor segmentelor sunt obținute din proiecție în plan.

Punct început	X / Y	Punct sfârșit	X / Y	Lungime segment (** (m)
1	377.438,202 267.449,509	2	377.368,321 267.374,105	102.806
2	377.368,321 267.374,105	3	377.382,803 267.357,284	22.196
3	377.382,803 267.357,284	4	377.406,681 267.335,339	32.431
4	377.406,681 267.335,339	5	377.478,984 267.411,205	104.802

Punct început	X / Y	Punct sfârșit	X / Y	Lungime segment (** (m)
5	377.478,984 267.411,205	6	377.502,542 267.435,924	34.147
6	377.502,542 267.435,924	7	377.497,729 267.440,221	6.452
7	377.497,729 267.440,221	8	377.492,972 267.444,467	6.376
8	377.492,972 267.444,467	9	377.469,735 267.419,531	34.085
9	377.469,735 267.419,531	10	377.452,943 267.435,496	23.17
10	377.452,943 267.435,496	1	377.438,202 267.449,509	20.339

** Lungimile segmentelor sunt determinate în planul de proiecție Stereo 70 și sunt rotunjite la 1 milimetru.

*** Distanța dintre puncte este formată din segmente cumulate ce sunt mai mici decât valoarea 1 milimetru.

**DATE DESPRE IMOBILUL NR. 11554**

Oficiul de Cadastru și Publicitate Imobiliară DOLJ
 Biroul de Cadastru și Publicitate Imobiliară Craiova

A. Partea I. Descrierea imobilului

TEREN Necunoscut

Adresa: Loc. Bistretu Nou, Jud. Dolj

Nr. Crt	Nr cadastral Nr. topografic	Suprafața* (mp)	Observații / Referințe
A1		1.102	Sector cadastral:21 Teren neimprejmuit;

B. Partea II. Proprietari și acte

Inscrieri privitoare la dreptul de proprietate și alte drepturi reale		Referințe
/		
Act Normativ nr. HG nr.596, din 04/08/2011 emis de Guvernul Romaniei (ART.12 ALIN.(14) și ART.37 ALIN.(2) Act Administrativ nr.1445/14.03.2023 emis de Primaria Comunei Bistret);		
B1	Intabulare, drept de PROPRIETATE, dobandit prin Lege, cota actuala 1/1, cota initiala 1/1 1) COMUNA BISTRET - DOMENIUL PUBLIC, CIF:4553895	A1

C. Partea III. SARCINI .

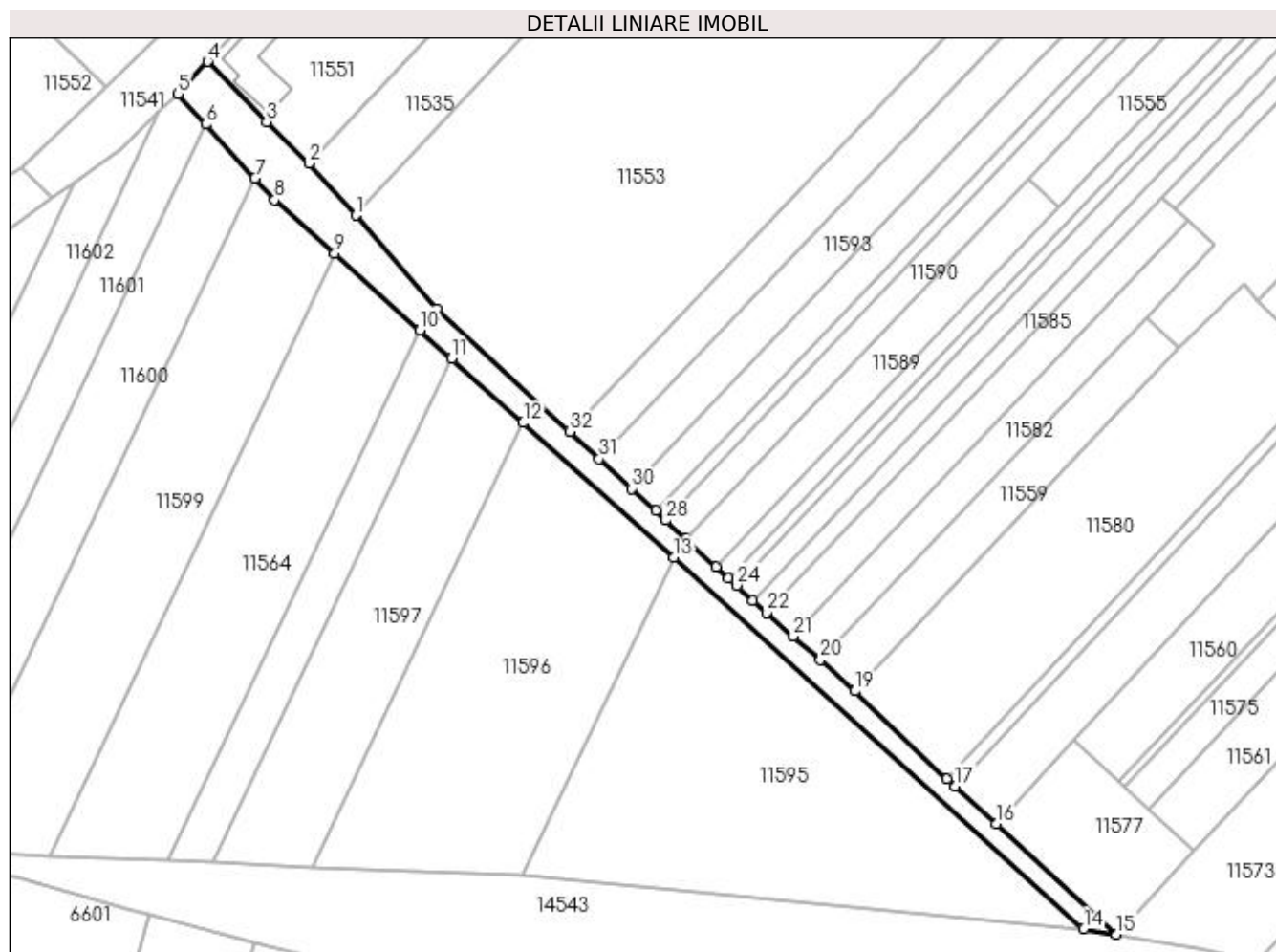
Inscrieri privind dezmembramintele dreptului de proprietate, drepturi reale de garanție și sarcini	Referințe
NU SUNT	

Anexa Nr. 1 La Partea I

Teren

Nr cadastral	Suprafața (mp)*	Observații / Referințe
	1.102	

* Suprafața este determinată în planul de proiecție Stereo 70.



Date referitoare la teren

Crt	Categorie folosință	Intravilan	Suprafața (mp)	Tarla	Parcelă	Nr. topo	Observații / Referințe
1	drum	DA	215	-	-	-	
2	drum	NU	887	-	-	-	

Lungime Segmente

1) Valorile lungimilor segmentelor sunt obținute din proiecție în plan.

Punct început	X / Y	Punct sfârșit	X / Y	Lungime segment (** (m)
1	377.368,321 267.374,105	2	377.359,907 267.383,424	12.555
3	377.352,325 267.390,893	4	377.341,728 267.401,734	15.16
5	377.336,4 267.395,914	6	377.341,384 267.390,458	7.39
7	377.350,213 267.380,795	8	377.353,769 267.376,903	5.272

Punct început	X / Y	Punct sfârșit	X / Y	Lungime segment (** (m)
2	377.359,907 267.383,424	3	377.352,325 267.390,893	10.643
4	377.341,728 267.401,734	5	377.336,4 267.395,914	7.89
6	377.341,384 267.390,458	7	377.350,213 267.380,795	13.089
8	377.353,769 267.376,903	9	377.364,522 267.367,264	14.441

Punct început	X / Y	Punct sfârșit	X / Y	Lungime segment (** (m)
9	377.364,522 267.367,264	10	377.379,847 267.353,527	20.581
11	377.385,508 267.348,453	12	377.398,377 267.336,917	17.283
13	377.425,372 267.312,72	14	377.499,008 267.246,104	99.297
15	377.504,83 267.245,14	16	377.483,241 267.264,98	29.321
17	377.475,912 267.271,715	18	377.474,446 267.273,063	1.992
19	377.457,921 267.288,785	20	377.451,688 267.294,372	8.37
21	377.446,861 267.298,61	22	377.442,04 267.302,844	6.416
23	377.439,625 267.305,063	24	377.436,704 267.307,748	3.968
25	377.435,244 267.309,089	26	377.433,057 267.311,099	2.97
27	377.427,6 267.316,115	28	377.423,969 267.319,451	4.931
29	377.422,157 267.321,117	30	377.417,802 267.325,119	5.915
31	377.411,979 267.330,47	32	377.406,681 267.335,339	7.196
33	377.382,803 267.357,284	1	377.368,321 267.374,105	22.196

Punct început	X / Y	Punct sfârșit	X / Y	Lungime segment (** (m)
10	377.379,847 267.353,527	11	377.385,508 267.348,453	7.602
12	377.398,377 267.336,917	13	377.425,372 267.312,72	36.252
14	377.499,008 267.246,104	15	377.504,83 267.245,14	5.901
16	377.483,241 267.264,98	17	377.475,912 267.271,715	9.954
18	377.474,446 267.273,063	19	377.457,921 267.288,785	22.809
20	377.451,688 267.294,372	21	377.446,861 267.298,61	6.423
22	377.442,04 267.302,844	23	377.439,625 267.305,063	3.28
24	377.436,704 267.307,748	25	377.435,244 267.309,089	1.982
26	377.433,057 267.311,099	27	377.427,6 267.316,115	7.412
28	377.423,969 267.319,451	29	377.422,157 267.321,117	2.461
30	377.417,802 267.325,119	31	377.411,979 267.330,47	7.908
32	377.406,681 267.335,339	33	377.382,803 267.357,284	32.431

** Lungimile segmentelor sunt determinate în planul de proiecție Stereo 70 și sunt rotunjite la 1 milimetru.

*** Distanța dintre puncte este formată din segmente cumulate ce sunt mai mici decât valoarea 1 milimetru.

**DATE DESPRE IMOBILUL NR. 11555**

Oficiul de Cadastru și Publicitate Imobiliară DOLJ
Biroul de Cadastru și Publicitate Imobiliară Craiova

A. Partea I. Descrierea imobilului

TEREN Intravilan

Adresa: Loc. Bistretu Nou, Str Calea Dunării, Jud. Dolj, T28,P11

Nr. Crt	Nr cadastral Nr. topografic	Suprafața* (mp)	Observații / Referințe
A1		840	Sector cadastral:21 Teren neimprejmuit;

B. Partea II. Proprietari și acte

Inscrieri privitoare la dreptul de proprietate și alte drepturi reale	Referințe
/	
Act Administrativ nr. TDP NR.259-14988, din 18/04/1996 emis de CJS DAPT DOLJ;	
B1	A1
Intabulare, drept de PROPRIETATE, dobândit prin Reconstituire, cota actuala 1/1, cota initiala 1/1 1) STÎRCU DUMITRU, LIPSA CNP.	

C. Partea III. SARCINI .

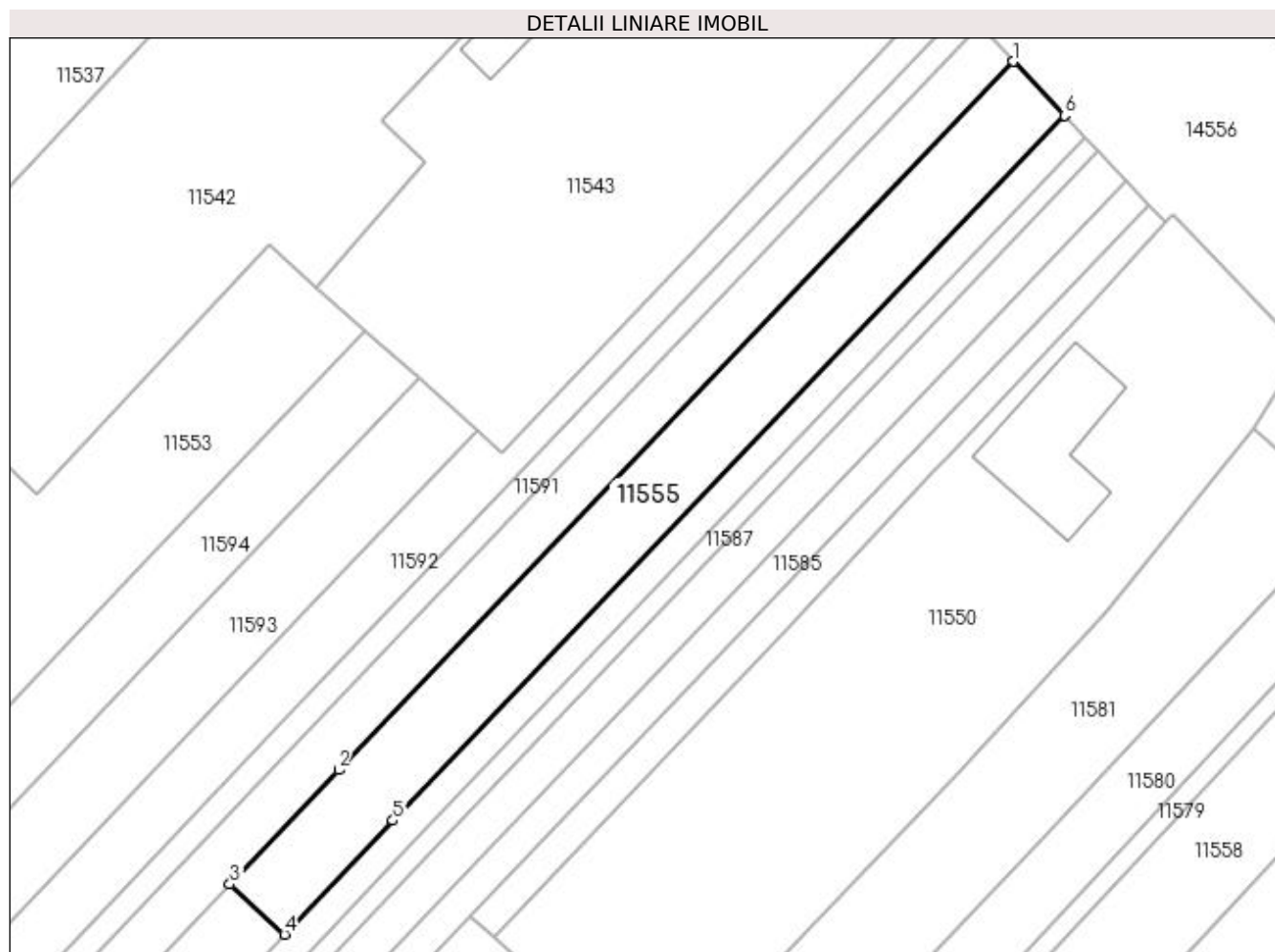
Inscrieri privind dezmembramintele dreptului de proprietate, drepturi reale de garanție și sarcini	Referințe
NU SUNT	

Anexa Nr. 1 La Partea I

Teren

Nr cadastral	Suprafața (mp)*	Observații / Referințe
	840	

* Suprafața este determinată în planul de proiecție Stereo 70.



Date referitoare la teren

Crt	Categorie folosință	Intra vilan	Suprafața (mp)	Tarla	Parcelă	Nr. topo	Observații / Referințe
1	vie	DA	840	9	11	-	

Lungime Segmente

1) Valorile lungimilor segmentelor sunt obținute din proiecție în plan.

Punct început	X / Y	Punct sfârșit	X / Y	Lungime segment (** (m)
1	377.567,423 267.462,828	2	377.499,922 267.392,001	97.841
2	377.499,922 267.392,001	3	377.489,037 267.380,58	15.777
3	377.489,037 267.380,58	4	377.494,495 267.375,564	7.413
4	377.494,495 267.375,564	5	377.505,331 267.386,934	15.707
5	377.505,331 267.386,934	6	377.572,508 267.457,422	97.372

Punct început	X / Y	Punct sfârșit	X / Y	Lungime segment (** (m)
6	377.572,508 267.457,422	1	377.567,423 267.462,828	7.422

** Lungimile segmentelor sunt determinate în planul de proiecție Stereo 70 și sunt rotunjite la 1 milimetru.

*** Distanța dintre puncte este formată din segmente cumulate ce sunt mai mici decât valoarea 1 milimetru.

**DATE DESPRE IMOBILUL NR. 11556**

Oficiul de Cadastru și Publicitate Imobiliară DOLJ
Biroul de Cadastru și Publicitate Imobiliară Craiova

A. Partea I. Descrierea imobilului

TEREN Intravilan

Adresa: Loc. Bistretu Nou, Str Calea Dunării, Nr. 3, Jud. Dolj

Nr. Crt	Nr cadastral Nr. topografic	Suprafața* (mp)	Observații / Referințe
A1		791	Sector cadastral:21 Teren neimprejmuit;

B. Partea II. Proprietari și acte

Inscrieri privitoare la dreptul de proprietate și alte drepturi reale	Referințe
/	
Act Normativ nr. 7, din 13/03/1996 emis de PARLAMENTUL ROMANIEI;	
B1	Inscrierea provizorie, drept de PROPRIETATE, dobandit prin Lege, cota actuala 1/1, cota initiala 1/1
	1) NEIDENTIFICAT NEIDENTIFICAT

C. Partea III. SARCINI .

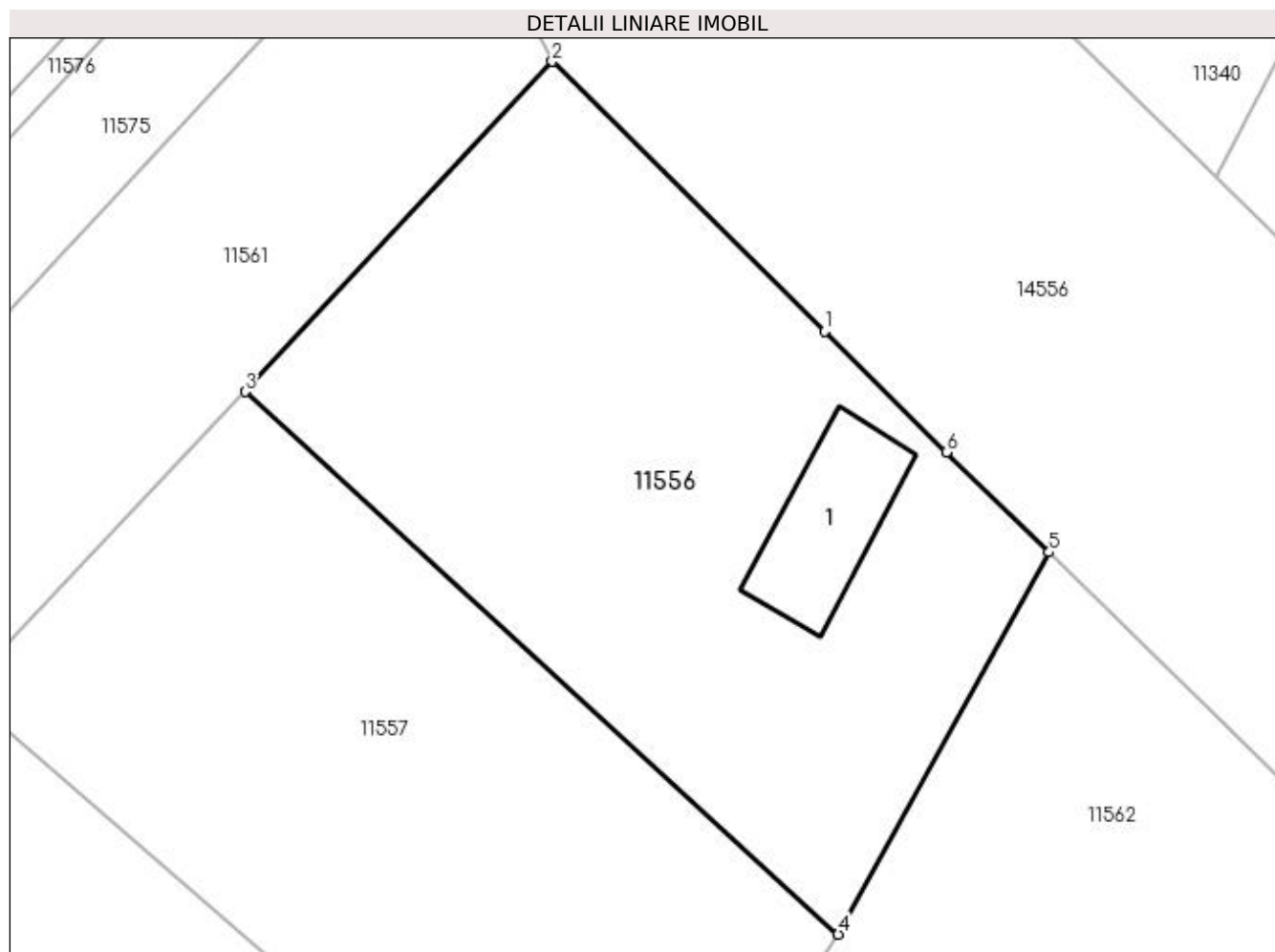
Inscrieri privind dezmembramintele dreptului de proprietate, drepturi reale de garanție și sarcini	Referințe
NU SUNT	

Anexa Nr. 1 La Partea I

Teren

Nr cadastral	Suprafața (mp)*	Observații / Referințe
	791	

* Suprafața este determinată în planul de proiecție Stereo 70.



Date referitoare la teren

Crt	Categorie folosință	Intra vilan	Suprafața (mp)	Tarla	Parcelă	Nr. topo	Observații / Referințe
1	curți constructii	DA	105	28	-	-	
2	arabil	DA	686	28	-	-	

Date referitoare la construcții

Crt	Număr	Destinație construcție	Supraf. (mp)	Situație juridică	Observații / Referințe
A1.1		construcții de locuințe	46	Fara acte	Nr. niveluri:1; S. construita la sol:46 mp;

Lungime Segmente

1) Valorile lungimilor segmentelor sunt obținute din proiecție în plan.

Punct început	X / Y	Punct sfârșit	X / Y	Lungime segment (** (m)
1	377.654,778 267.377,953	2	377.641,397 267.391,215	18.84
2	377.641,397 267.391,215	3	377.626,291 267.374,988	22.17
3	377.626,291 267.374,988	4	377.655,447 267.348,336	39.502

Punct început	X / Y	Punct sfârșit	X / Y	Lungime segment (** (m)
4	377.655,447 267.348,336	5	377.665,817 267.367,113	21.45
5	377.665,817 267.367,113	6	377.660,765 267.372,019	7.042
6	377.660,765 267.372,019	1	377.654,778 267.377,953	8.43

** Lungimile segmentelor sunt determinate în planul de proiecție Stereo 70 și sunt rotunjite la 1 milimetru.

*** Distanța dintre puncte este formată din segmente cumulate ce sunt mai mici decât valoarea 1 milimetru.

**DATE DESPRE IMOBILUL NR. 11557**

Oficiul de Cadastru și Publicitate Imobiliară DOLJ
Biroul de Cadastru și Publicitate Imobiliară Craiova

A. Partea I. Descrierea imobilului

TEREN Intravilan

Adresa: Loc. Bistretu Nou, Jud. Dolj

Nr. Crt	Nr cadastral Nr. topografic	Suprafața* (mp)	Observații / Referințe
A1		808	Sector cadastral:21 Teren neimprejmuit;

B. Partea II. Proprietari și acte

Inscrieri privitoare la dreptul de proprietate și alte drepturi reale		Referințe
/		
Act Normativ nr. 7, din 13/03/1996 emis de PARLAMENTUL ROMANIEI;		
B1	Inscrierea provizorie, drept de PROPRIETATE, dobandit prin Lege, cota actuala 1/1, cota initiala 1/1 1) NEIDENTIFICAT NEIDENTIFICAT	A1

C. Partea III. SARCINI .

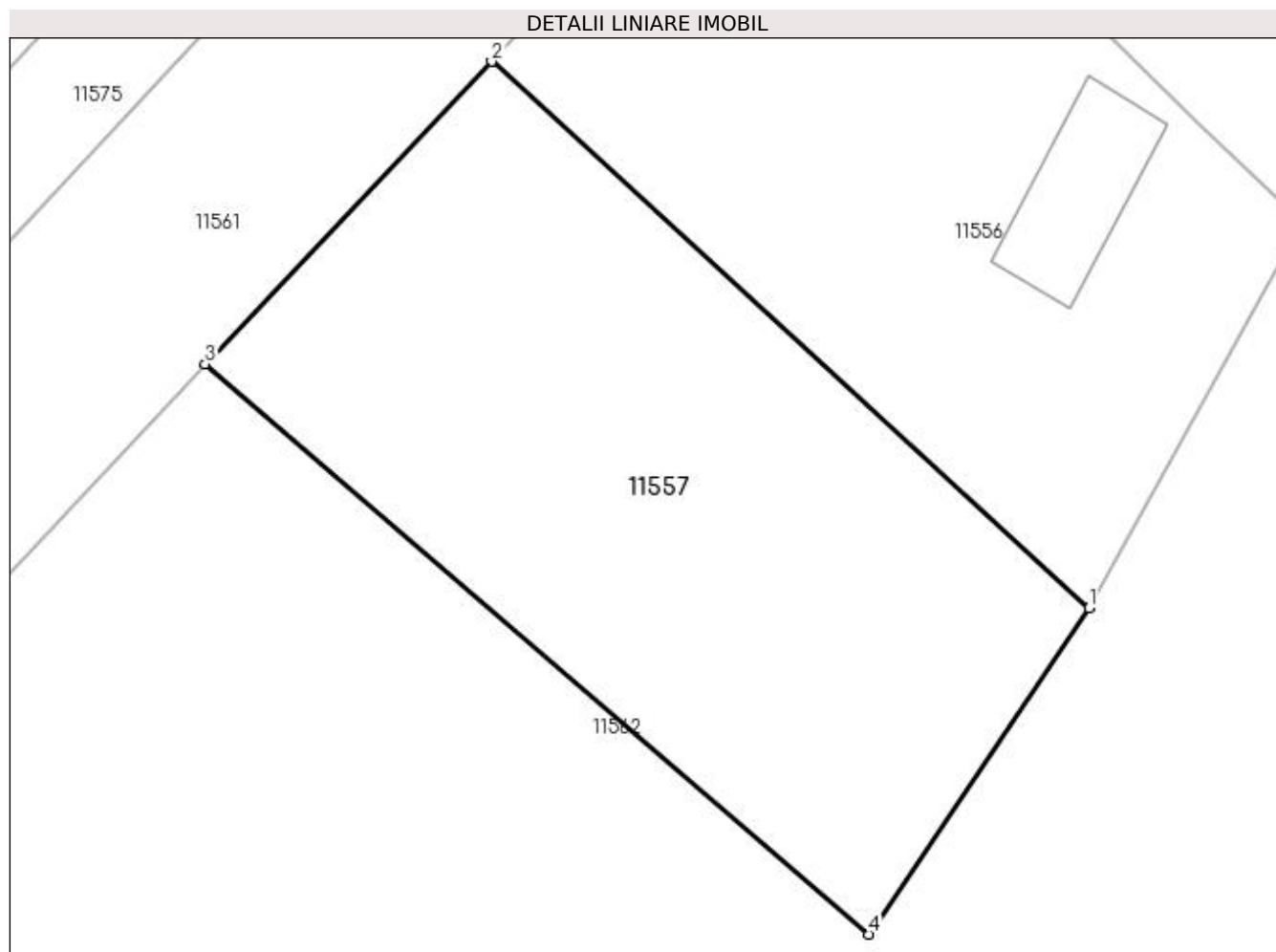
Inscrieri privind dezmembramintele dreptului de proprietate, drepturi reale de garanție și sarcini	Referințe
NU SUNT	

Anexa Nr. 1 La Partea I

Teren

Nr cadastral	Suprafața (mp)*	Observații / Referințe
	808	

* Suprafața este determinată în planul de proiecție Stereo 70.



Date referitoare la teren

Crt	Categorie folosință	Intravilan	Suprafața (mp)	Tarla	Parcelă	Nr. topo	Observații / Referințe
1	arabil	DA	808	28	-	-	

Lungime Segmente

1) Valorile lungimilor segmentelor sunt obținute din proiecție în plan.

Punct început	X / Y	Punct sfârșit	X / Y	Lungime segment (** (m)
1	377.655,447 267.348,336	2	377.626,291 267.374,988	39.502
2	377.626,291 267.374,988	3	377.612,314 267.360,244	20.316
3	377.612,314 267.360,244	4	377.644,703 267.332,424	42.697
4	377.644,703 267.332,424	1	377.655,447 267.348,336	19.2

**** Lungimile segmentelor sunt determinate în planul de proiecție Stereo 70 și sunt rotunjite la 1 milimetru.**

***** Distanța dintre puncte este formată din segmente cumulate ce sunt mai mici decât valoarea 1 milimetru.**

**DATE DESPRE IMOBILUL NR. 11558**

Oficiul de Cadastru și Publicitate Imobiliară DOLJ
Biroul de Cadastru și Publicitate Imobiliară Craiova

A. Partea I. Descrierea imobilului

TEREN Intravilan

Adresa: Loc. Bistretu Nou, Str Calea Dunării, Jud. Dolj

Nr. Crt	Nr cadastral Nr. topografic	Suprafața* (mp)	Observații / Referințe
A1		1.000	Sector cadastral:21 Teren neimprejmuit;

B. Partea II. Proprietari și acte

Inscrieri privitoare la dreptul de proprietate și alte drepturi reale		Referințe
/		
Act Normativ nr. 7, din 13/03/1996 emis de PARLAMENTUL ROMÂNIEI;		
B1	Inscrierea provizorie, drept de PROPRIETATE, dobandit prin Lege, cota actuala 1/1, cota initiala 1/1 1) NEIDENTIFICAT NEIDENTIFICAT	A1

C. Partea III. SARCINI .

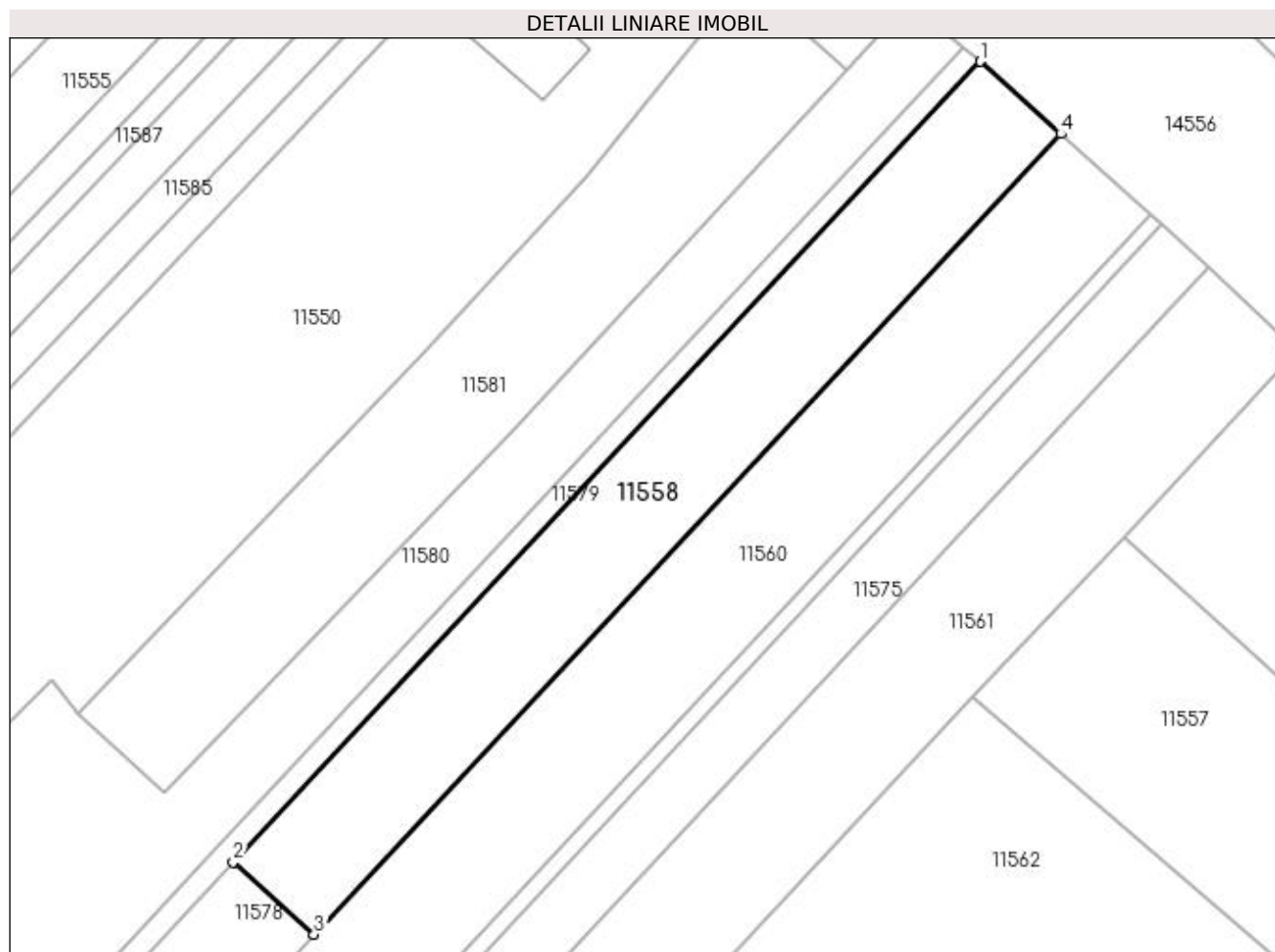
Inscrieri privind dezmembramintele dreptului de proprietate, drepturi reale de garanție și sarcini	Referințe
NU SUNT	

Anexa Nr. 1 La Partea I

Teren

Nr cadastral	Suprafața (mp)*	Observații / Referințe
	1.000	

* Suprafața este determinată în planul de proiecție Stereo 70.



Date referitoare la teren

Crt	Categorie folosință	Intravilan	Suprafața (mp)	Tarla	Parcelă	Nr. topo	Observații / Referințe
1	arabil	DA	1.000	-	-	-	

Lungime Segmente

1) Valorile lungimilor segmentelor sunt obținute din proiecție în plan.

Punct început	X / Y	Punct sfârșit	X / Y	Lungime segment (** (m)
1	377.612,985 267.418,56	2	377.544,426 267.345,113	100.473
2	377.544,426 267.345,113	3	377.551,85 267.338,481	9.955
3	377.551,85 267.338,481	4	377.620,409 267.411,927	100.472
4	377.620,409 267.411,927	1	377.612,985 267.418,56	9.956

**** Lungimile segmentelor sunt determinate în planul de proiecție Stereo 70 și sunt rotunjite la 1 milimetru.**

***** Distanța dintre puncte este formată din segmente cumulate ce sunt mai mici decât valoarea 1 milimetru.**

**DATE DESPRE IMOBILUL NR. 11559**

Oficiul de Cadastru și Publicitate Imobiliară DOLJ
 Biroul de Cadastru și Publicitate Imobiliară Craiova

A. Partea I. Descrierea imobilului

TEREN Extravilan

Adresa: Jud. Dolj, T28,P21

Nr. Crt	Nr cadastral Nr. topografic	Suprafața* (mp)	Observații / Referințe
A1		695	Sector cadastral:21 Teren neimprejmuit;

B. Partea II. Proprietari și acte

Inscrieri privitoare la dreptul de proprietate și alte drepturi reale	Referințe
/	
Act Administrativ nr. TDP NR.457-45331, din 10/10/1996 emis de CJSAPT DOLJ;	
B1	A1
Intabulare, drept de PROPRIETATE, dobandit prin Reconstituire, cota actuala 1/1, cota initiala 1/1 1) VELEANU NICOLAE, LIPSA CNP.	

C. Partea III. SARCINI .

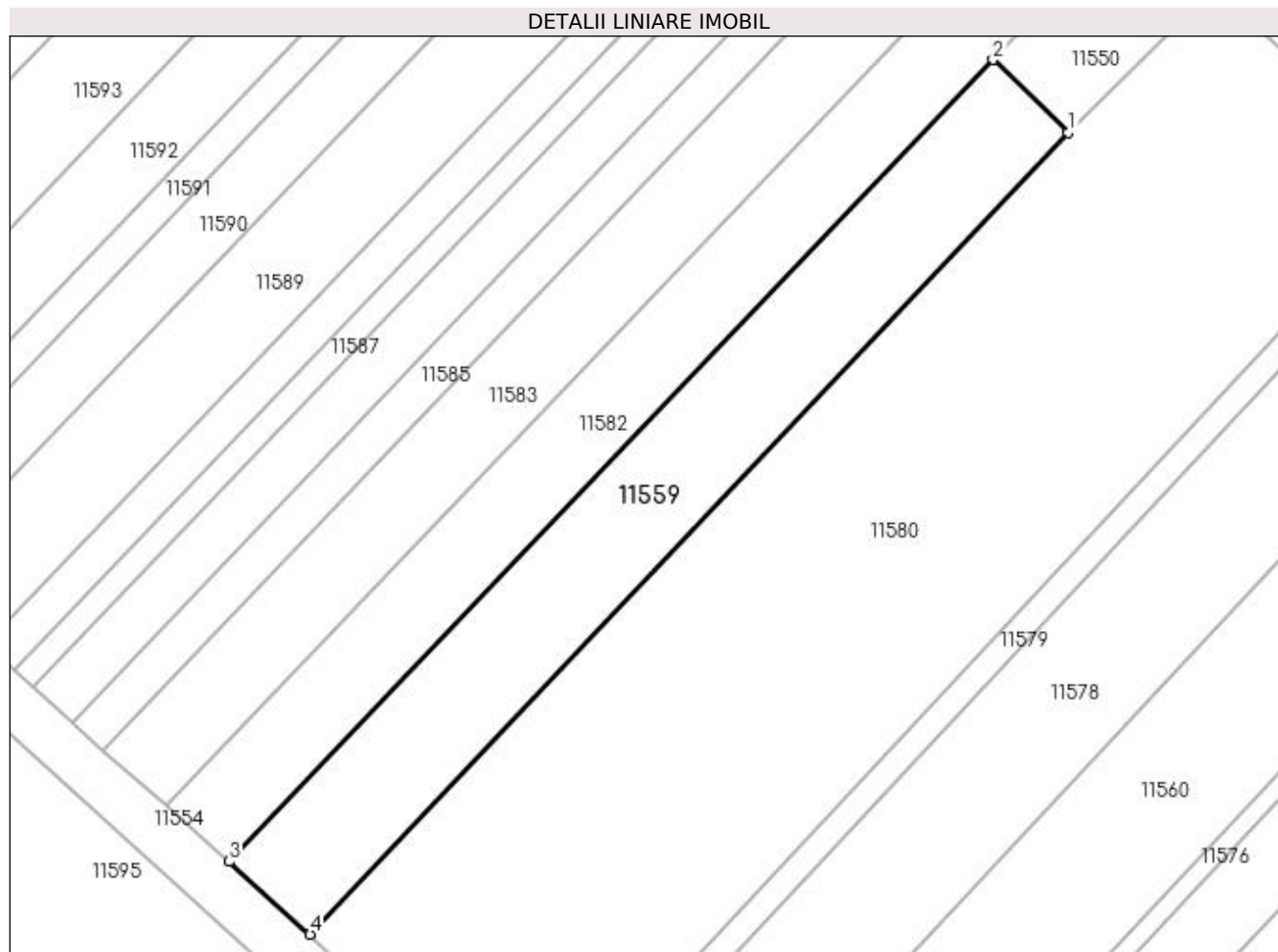
Inscrieri privind dezmembramintele dreptului de proprietate, drepturi reale de garanție și sarcini	Referințe
NU SUNT	

Anexa Nr. 1 La Partea I

Teren

Nr cadastral	Suprafața (mp)*	Observații / Referințe
	695	

* Suprafața este determinată în planul de proiecție Stereo 70.



Date referitoare la teren

Crt	Categorie folosință	Intravilan	Suprafața (mp)	Tarla	Parcelă	Nr. topo	Observații / Referințe
1	arabil	NU	695	28	21	-	

Lungime Segmente

1) Valorile lungimilor segmentelor sunt obținute din proiecție în plan.

Punct început	X / Y	Punct sfârșit	X / Y	Lungime segment (** (m)
1	377.516,098 267.350,321	2	377.510,337 267.355,911	8.027
2	377.510,337 267.355,911	3	377.451,688 267.294,372	85.01
3	377.451,688 267.294,372	4	377.457,921 267.288,785	8.37
4	377.457,921 267.288,785	1	377.516,098 267.350,321	84.683

**** Lungimile segmentelor sunt determinate în planul de proiecție Stereo 70 și sunt rotunjite la 1 milimetru.**

***** Distanța dintre puncte este formată din segmente cumulate ce sunt mai mici decât valoarea 1 milimetru.**

**DATE DESPRE IMOBILUL NR. 11560**

Oficiul de Cadastru și Publicitate Imobiliară DOLJ
 Biroul de Cadastru și Publicitate Imobiliară Craiova

A. Partea I. Descrierea imobilului

TEREN Intravilan

Adresa: Loc. Bistretu Nou, Str Calea Dunării, Jud. Dolj, T9,P27

Nr. Crt	Nr cadastral Nr. topografic	Suprafața* (mp)	Observații / Referințe
A1		2.000	Sector cadastral:21 Teren neimprejmuit;

B. Partea II. Proprietari și acte

Inscrieri privitoare la dreptul de proprietate și alte drepturi reale	Referințe
/	
Act Administrativ nr. TDP nr.1912-1974, din 08/06/2002 emis de CJSAPT DOLJ;	
B1	A1
Intabulare, drept de PROPRIETATE, dobandit prin Reconstituire, cota actuala 1/1, cota initiala 1/1 1) DAMIAN AUREL, LIPSA CNP.	

C. Partea III. SARCINI .

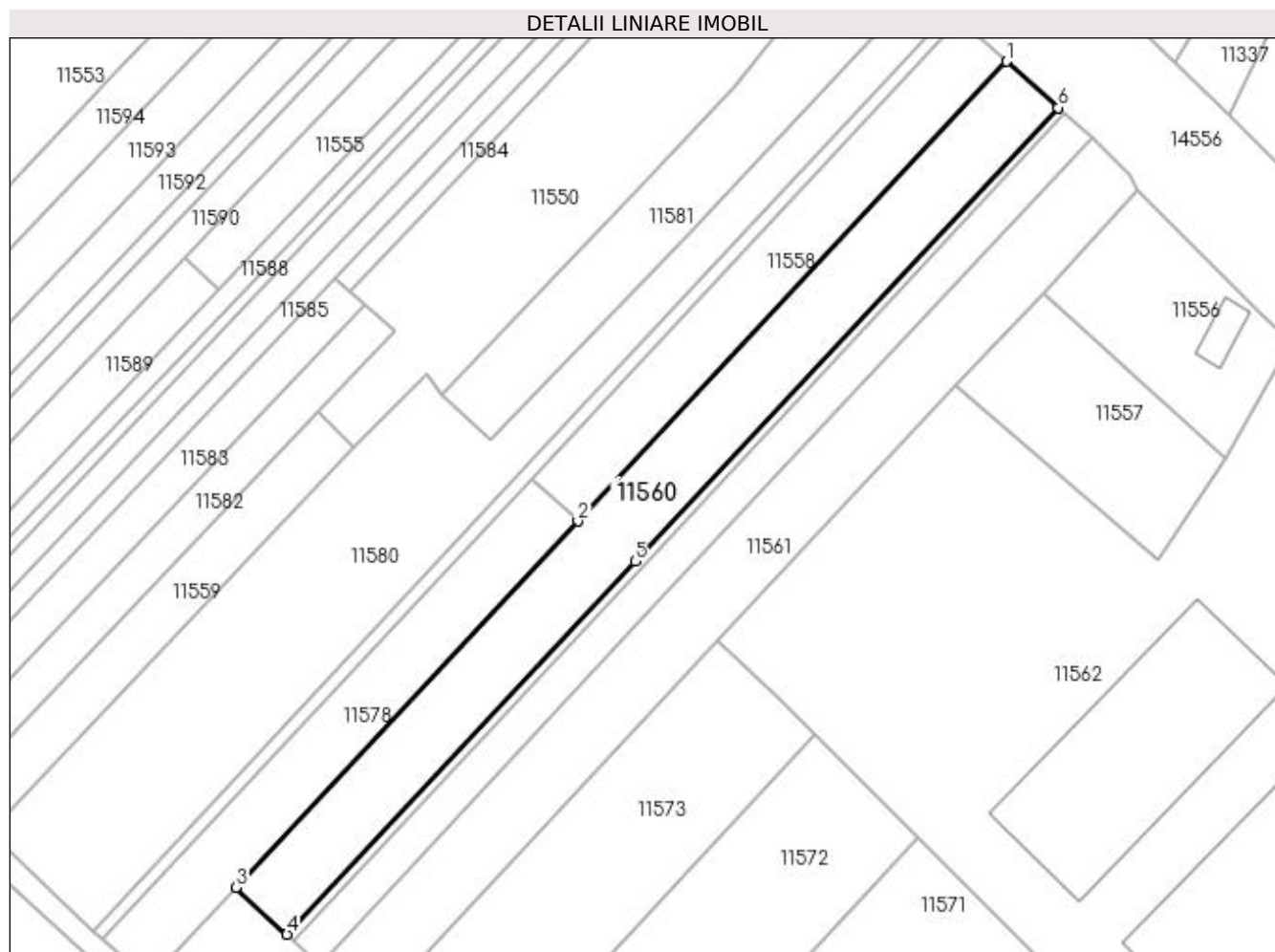
Inscrieri privind dezmembramintele dreptului de proprietate, drepturi reale de garanție și sarcini	Referințe
NU SUNT	

Anexa Nr. 1 La Partea I

Teren

Nr cadastral	Suprafața (mp)*	Observații / Referințe
	2.000	

* Suprafața este determinată în planul de proiecție Stereo 70.



Date referitoare la teren

Crt	Categorie folosință	Intra vilan	Suprafața (mp)	Tarla	Parcelă	Nr. topo	Observații / Referințe
1	arabil	DA	2.000	9	27	-	

Lungime Segmente

1) Valorile lungimilor segmentelor sunt obținute din proiecție în plan.

Punct început	X / Y	Punct sfârșit	X / Y	Lungime segment (** (m)
1	377.620,409 267.411,927	2	377.551,85 267.338,481	100.472
2	377.551,85 267.338,481	3	377.497,205 267.279,94	80.082
3	377.497,205 267.279,94	4	377.505,357 267.272,448	11.072
4	377.505,357 267.272,448	5	377.561,015 267.332,073	81.566
5	377.561,015 267.332,073	6	377.628,668 267.404,548	99.144

Punct început	X / Y	Punct sfârșit	X / Y	Lungime segment (** (m)
6	377.628,668 267.404,548	1	377.620,409 267.411,927	11.075

** Lungimile segmentelor sunt determinate în planul de proiecție Stereo 70 și sunt rotunjite la 1 milimetru.

*** Distanța dintre puncte este formată din segmente cumulate ce sunt mai mici decât valoarea 1 milimetru.

**DATE DESPRE IMOBILUL NR. 11561**

Oficiul de Cadastru și Publicitate Imobiliară DOLJ
Biroul de Cadastru și Publicitate Imobiliară Craiova

A. Partea I. Descrierea imobilului

TEREN Extravilan

Adresa: Jud. Dolj, T 9, P31

Nr. Crt	Nr cadastral Nr. topografic	Suprafața* (mp)	Observații / Referințe
A1	37519	2.000	Sector cadastral:21 Teren neimprejmut;

B. Partea II. Proprietari și acte

Inscrieri privitoare la dreptul de proprietate și alte drepturi reale	Referințe
266284 / 04/11/2021	
Act Notarial nr. CONTRACT DE VANZARE AUT. NR. 2079, din 03/11/2021 emis de NP Mladin Preoteasa Alina Corina (act notarial nr Incheiere de completare nr. 53 din 28.10.2022, emis de Atanasoaei Mihai Cristian);	
B1	Intabulare, drept de PROPRIETATE, dobandit prin Conventie, cota actuala 1/1, cota initiala 1/1 1) AGROEXPERT INDUSTRY SRL, CIF:29142623
Act Notarial nr. CONTRACT DE IPOTECA IMOBILIARA AUT. NR.2081, din 03/11/2021 emis de NP Mladin Preoteasa Alina Corina;	
B2	se noteaza interdictiile de instrainare, grevare, inchiriere, dezmembrare, alipire, construire si amenajare 1) CEC BANK SA, CIF:361897
193273 / 12/10/2022	
Act Notarial nr. Contract de ipoteca aut nr 1953, din 30/09/2022 emis de Atanasoaei Mihai Cristian (act notarial nr Incheiere de completare nr. 53 din 28.10.2022, emis de Atanasoaei Mihai Cristian);	
B3	se noteaza interdictiile de instrainare, grevare cu sarcini, inchiriere, dezmembrare, alipire, construire, amenajare 1) CEC BANK SA, CIF:361897
217760 / 02/11/2022	
Act Notarial nr. Contract de ipoteca aut. nr. 1983, din 04/10/2022 emis de Atanasoaei Mihai Cristian (act notarial nr Incheiere de completare nr. 53 din 28.10.2022, emis de Atanasoaei Mihai Cristian);	
B4	se noteaza interdictiile de instrainare, grevare , inchiriere, dezmembrare, alipire, construire si amenajare 1) CEC BANK SA, CIF:361897
28234 / 30/01/2023	
Act Notarial nr. Contract de garantie reala imobiliara aut nr 106, din 23/01/2023 emis de Atanasoaei Mihai Cristian (act notarial nr Incheiere de completare nr. 53 din 28.10.2022, emis de Atanasoaei Mihai Cristian);	
B5	Se noteaza interdictiile de instrainare, grevare, inchiriere, dezmembrare, alipire, construire si amenajare 1) CEC BANK S.A., CIF:5763640

C. Partea III. SARCINI

Inscrieri privind dezmembramintele dreptului de proprietate, drepturi reale de garanție și sarcini	Referințe
266284 / 04/11/2021	
Act Notarial nr. CONTRACT DE IPOTECA IMOBILIARA AUT. NR.2081, din 03/11/2021 emis de NP Mladin Preoteasa Alina Corina;	
C1	Intabulare, drept de IPOTECA, Valoare:7000000 LEI+ celelalte obligatii de plata aferente creditului 1) CEC BANK S.A., CIF:5763640
193273 / 12/10/2022	
Act Notarial nr. Contract de ipoteca aut nr 1953, din 30/09/2022 emis de Atanasoaei Mihai Cristian (act notarial nr Incheiere de completare nr. 53 din 28.10.2022, emis de Atanasoaei Mihai Cristian);	
C2	Intabulare, drept de IPOTECA, Valoare:1900000 LEI+ celelalte obligatii de plata aferente creditului 1) CEC BANK SA, CIF:361897
217760 / 02/11/2022	
Act Notarial nr. Contract de ipoteca aut. nr. 1983, din 04/10/2022 emis de Atanasoaei Mihai Cristian (act notarial nr Incheiere de completare nr. 53 din 28.10.2022, emis de Atanasoaei Mihai Cristian);	
C3	Intabulare, drept de IPOTECA, Valoare:7130000 LEI+ celelalte obligatii de plata aferente creditului

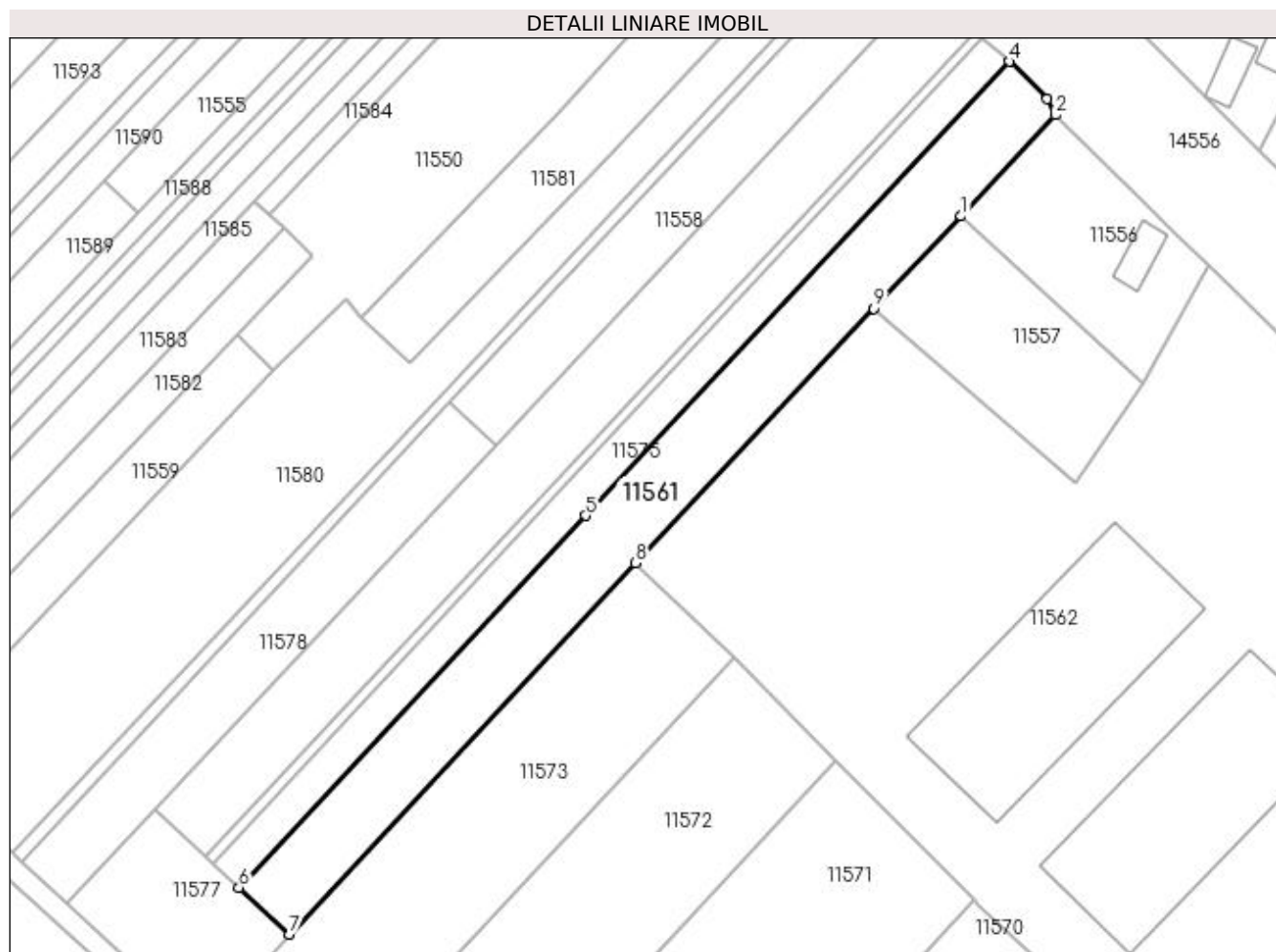
Inscrieri privind dezmembramintele dreptului de proprietate, drepturi reale de garanție și sarcini	Referințe
1) CEC BANK SA, CIF:361897	
28234 / 30/01/2023	
Act Notarial nr. Contract de garantie reala imobiliara aut nr 106, din 23/01/2023 emis de Atanasoaei Mihai Cristian (act notarial nr Incheiere de completare nr. 53 din 28.10.2022, emis de Atanasoaei Mihai Cristian);	
C4	Intabulare, drept de IPOTECA, Valoare:9897000 LEI+ celelalte obligatii de plata aferente creditului A1
1) CEC BANK S.A., CIF:5763640	

Anexa Nr. 1 La Partea I

Teren

Nr cadastral	Suprafața (mp)*	Observații / Referințe
37519	2.000	

* Suprafața este determinată în planul de proiecție Stereo 70.



Date referitoare la teren

Crt	Categorie folosință	Intra vilan	Suprafața (mp)	Tarla	Parcelă	Nr. topo	Observații / Referințe
1	arabil	NU	2.000	9	31	-	

Lungime Segmente

1) Valorile lungimilor segmentelor sunt obținute din proiecție în plan.

Punct început	X / Y	Punct sfârșit	X / Y	Lungime segment (** (m)
1	377.626,291 267.374,988	2	377.641,397 267.391,215	22.17
2	377.641,397 267.391,215	3	377.640,091 267.393,783	2.881
3	377.640,091 267.393,783	4	377.634,032 267.399,756	8.508
4	377.634,032 267.399,756	5	377.566,21 267.327,099	99.392
5	377.566,21 267.327,099	6	377.510,653 267.267,581	81.419

Punct început	X / Y	Punct sfârșit	X / Y	Lungime segment (** (m)
6	377.510,653 267.267,581	7	377.518,794 267.260,099	11.057
7	377.518,794 267.260,099	8	377.574,176 267.319,489	81.206
8	377.574,176 267.319,489	9	377.612,314 267.360,244	55.816
9	377.612,314 267.360,244	1	377.626,291 267.374,988	20.316

** Lungimile segmentelor sunt determinate în planul de proiecție Stereo 70 și sunt rotunjite la 1 milimetru.

*** Distanța dintre puncte este formată din segmente cumulate ce sunt mai mici decât valoarea 1 milimetru.

**DATE DESPRE IMOBILUL NR. 11562**

Oficiul de Cadastru și Publicitate Imobiliară DOLJ
Biroul de Cadastru și Publicitate Imobiliară Craiova

A. Partea I. Descrierea imobilului

TEREN Intravilan

Adresa: Loc. Bistret, Jud. Dolj, Str.Mihail Chirita,nr.1,T.9,P.37,38,39

Nr. Crt	Nr cadastral Nr. topografic	Suprafața* (mp)	Observații / Referințe
A1	32143	Din acte: 9.890 Masurata: 10.784	Sector cadastral:21 Teren imprejmuit;

Construcții

Crt	Nr cadastral Nr. topografic	Adresa	Observații / Referințe
A1.1	32143-C1	Loc. Bistret, Jud. Dolj, Str.Mihail Chirita, nr.1,T.9,P.37,38,39	Nr. niveluri:1; S. construita la sol:960 mp; S. construita desfasurata:960 mp; BARACA
A1.2	32143-C2	Loc. Bistret, Jud. Dolj, Str.Mihail Chirita, nr.1,T.9,P.37,38,39	Nr. niveluri:1; S. construita la sol:960 mp; S. construita desfasurata:960 mp; BARACA

B. Partea II. Proprietari și acte

Inscrieri privitoare la dreptul de proprietate și alte drepturi reale		Referințe
58784 / 27/03/2019		
Act Notarial nr. CONTRACT DE VANZARE AUT SUB NR. 1224, din 26/03/2019 emis de NP Faurar Virgil Claudiu (act notarial nr INCHEIERE NR. 121 din 13.06.2019, emis de NP DOINA FAURAR);		
B1	Intabulare, drept de PROPRIETATE, dobandit prin Conventie, cota actuala 1/1, cota initiala 1/1 1) TELCEAN-PETRESCU ALIN	A1, A1.1
/		
Act Normativ nr. 7, din 13/03/1996 emis de PARLAMENTUL ROMÂNIEI (ART.12 ALIN.(14) și ART.37 ALIN.(2));		
B2	Intabulare, drept de PROPRIETATE, dobandit prin Lege, cota actuala 1/1, cota initiala 1/1 1) TELCEAN-PETRESCU ALIN	A1.2

C. Partea III. SARCINI .

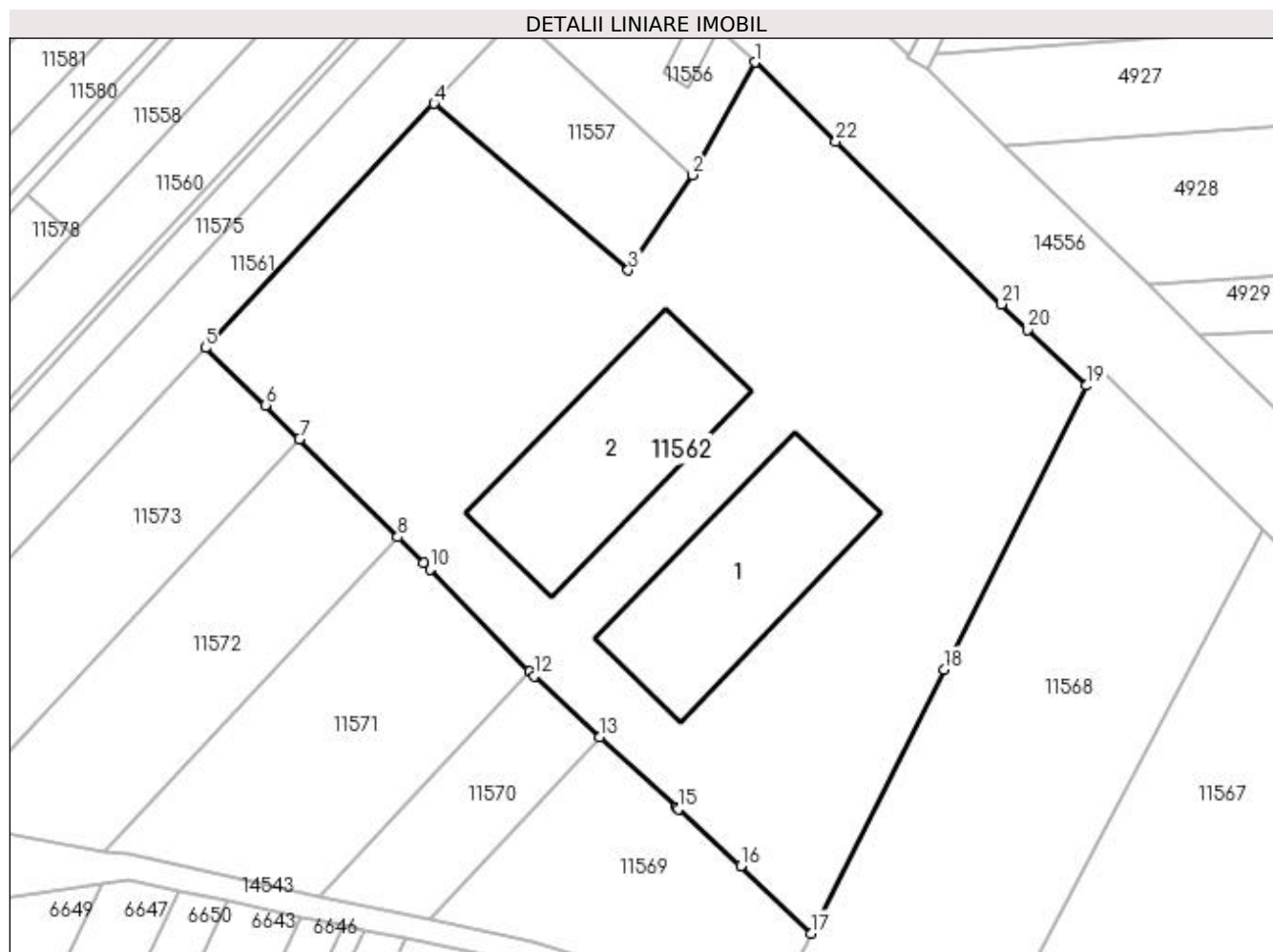
Inscrieri privind dezmembramintele dreptului de proprietate, drepturi reale de garanție și sarcini	Referințe
NU SUNT	

Anexa Nr. 1 La Partea I

Teren

Nr cadastral	Suprafața (mp)*	Observații / Referințe
32143	Din acte: 9.890 Masurata: 10.784	

* Suprafața este determinată în planul de proiecție Stereo 70.



Date referitoare la teren

Crt	Categorie folosință	Intravilan	Suprafața (mp)	Tarla	Parcelă	Nr. topo	Observații / Referințe
1	curți construcții	DA	7.390	9	37,38,39	-	
2	arabil	DA	3.394	28	37,38,39	-	

Date referitoare la construcții

Crt	Număr	Destinație construcție	Supraf. (mp)	Situație juridică	Observații / Referințe
A1.1	32143-C1	construcții anexa	960	Cu acte	Nr. niveluri:1; S. construita la sol:960 mp; S. construita desfasurata:960 mp; BARACA
A1.2	32143-C2	construcții anexa	960	Cu acte	Nr. niveluri:1; S. construita la sol:960 mp; S. construita desfasurata:960 mp; BARACA

Lungime Segmente

1) Valorile lungimilor segmentelor sunt obținute din proiecție în plan.

Punct început	X / Y	Punct sfârșit	X / Y	Lungime segment (** (m)	Punct început	X / Y	Punct sfârșit	X / Y	Lungime segment (** (m)
1	377.665,817 267.367,113	2	377.655,447 267.348,336	21.45	2	377.655,447 267.348,336	3	377.644,703 267.332,424	19.2

Punct început	X / Y	Punct sfârșit	X / Y	Lungime segment (** (m)	Punct început	X / Y	Punct sfârșit	X / Y	Lungime segment (** (m)
3	377.644,703 267.332,424	4	377.612,314 267.360,244	42.697	4	377.612,314 267.360,244	5	377.574,176 267.319,489	55.816
5	377.574,176 267.319,489	6	377.584,228 267.309,921	13.878	6	377.584,228 267.309,921	7	377.589,848 267.304,308	7.943
7	377.589,848 267.304,308	8	377.606,239 267.287,938	23.166	8	377.606,239 267.287,938	9	377.610,518 267.283,664	6.048
9	377.610,518 267.283,664	10	377.611,623 267.282,54	1.576	10	377.611,623 267.282,54	11	377.628,293 267.265,59	23.774
11	377.628,293 267.265,59	12	377.629,08 267.264,806	1.111	12	377.629,08 267.264,806	13	377.639,99 267.254,641	14.912
13	377.639,99 267.254,641	14	377.652,788 267.242,893	17.373	14	377.652,788 267.242,893	15	377.653,104 267.242,606	0.427
15	377.653,104 267.242,606	16	377.663,441 267.233,056	14.073	16	377.663,441 267.233,056	17	377.675,19 267.221,845	16.24
17	377.675,19 267.221,845	18	377.697,354 267.265,898	49.314	18	377.697,354 267.265,898	19	377.721,169 267.313,224	52.98
19	377.721,169 267.313,224	20	377.711,273 267.322,568	13.61	20	377.711,273 267.322,568	21	377.706,948 267.326,779	6.036
21	377.706,948 267.326,779	22	377.679,315 267.353,877	38.703	22	377.679,315 267.353,877	1	377.665,817 267.367,113	18.905

** Lungimile segmentelor sunt determinate în planul de proiecție Stereo 70 și sunt rotunjite la 1 milimetru.

*** Distanța dintre puncte este formată din segmente cumulate ce sunt mai mici decât valoarea 1 milimetru.

**DATE DESPRE IMOBILUL NR. 11563**

Oficiul de Cadastru și Publicitate Imobiliară DOLJ
Biroul de Cadastru și Publicitate Imobiliară Craiova

A. Partea I. Descrierea imobilului

TEREN Extravilan

Adresa: Jud. Dolj, T6,P66

Nr. Crt	Nr cadastral Nr. topografic	Suprafața* (mp)	Observații / Referințe
A1		3.648	Sector cadastral:21 Teren neimprejmuit;

B. Partea II. Proprietari și acte

Inscrieri privitoare la dreptul de proprietate și alte drepturi reale	Referințe
/	
Act Administrativ nr. TDP NR.228-14988, din 22/03/1996 emis de CJS DAPT DOLJ;	
B1	A1
Intabulare, drept de PROPRIETATE, dobandit prin Reconstituire, cota actuala 1/1, cota initiala 1/1 1) BUTALIU TEODOR, LIPSA CNP.	

C. Partea III. SARCINI .

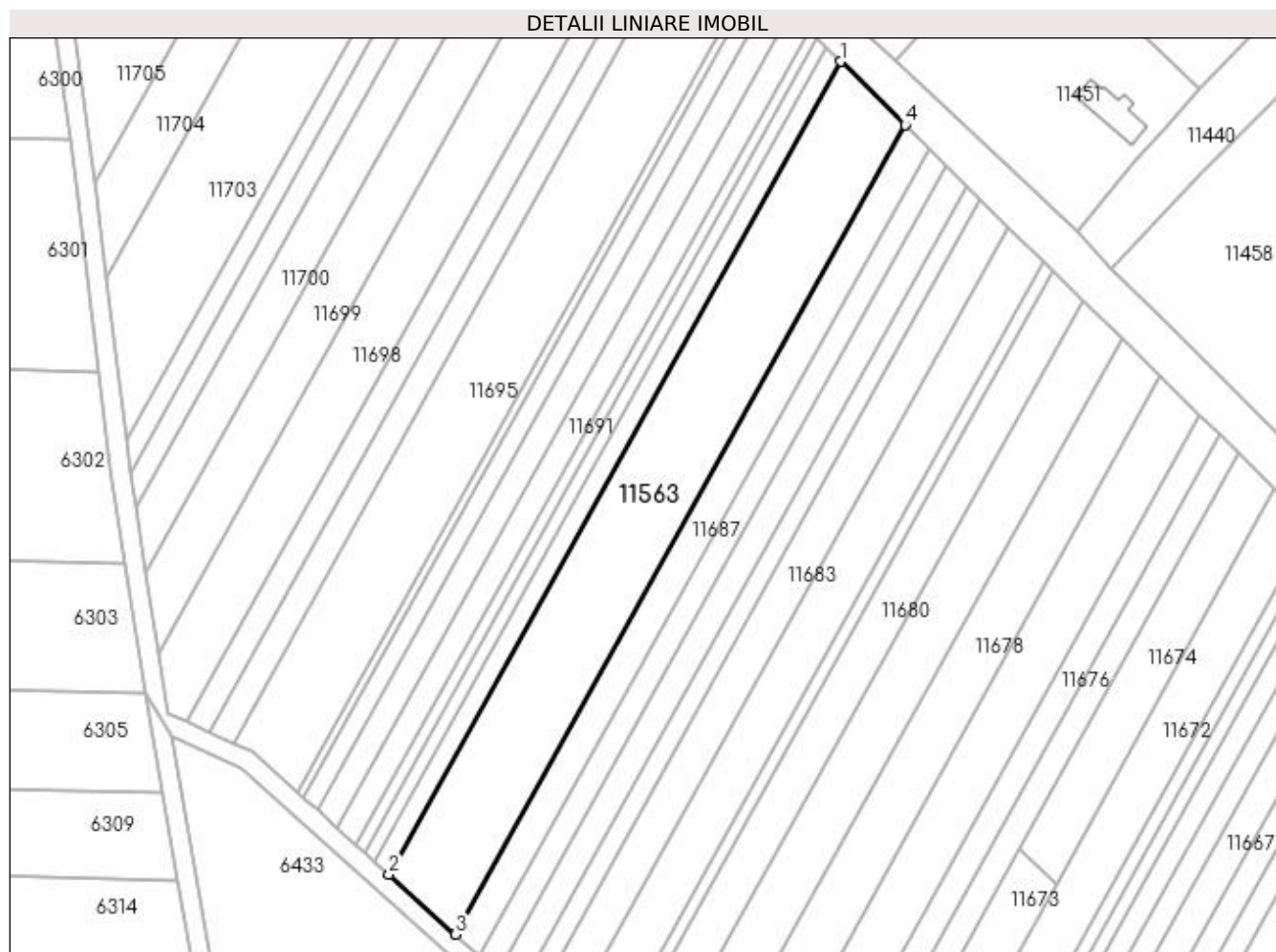
Inscrieri privind dezmembramintele dreptului de proprietate, drepturi reale de garanție și sarcini	Referințe
NU SUNT	

Anexa Nr. 1 La Partea I

Teren

Nr cadastral	Suprafața (mp)*	Observații / Referințe
	3.648	

* Suprafața este determinată în planul de proiecție Stereo 70.



Date referitoare la teren

Crt	Categorie folosință	Intra vilan	Suprafața (mp)	Tarla	Parcelă	Nr. topo	Observații / Referințe
1	arabil	NU	3.648	6	66	-	

Lungime Segmente

1) Valorile lungimilor segmentelor sunt obținute din proiecție în plan.

Punct început	X / Y	Punct sfârșit	X / Y	Lungime segment (** (m)
1	376.846,162 267.822,389	2	376.750,298 267.649,842	197.389
2	376.750,298 267.649,842	3	376.764,446 267.637,164	18.997
3	376.764,446 267.637,164	4	376.859,862 267.808,905	196.467
4	376.859,862 267.808,905	1	376.846,162 267.822,389	19.223

**** Lungimile segmentelor sunt determinate în planul de proiecție Stereo 70 și sunt rotunjite la 1 milimetru.**

***** Distanța dintre puncte este formată din segmente cumulate ce sunt mai mici decât valoarea 1 milimetru.**

**DATE DESPRE IMOBILUL NR. 11564**

Oficiul de Cadastru și Publicitate Imobiliară DOLJ
Biroul de Cadastru și Publicitate Imobiliară Craiova

A. Partea I. Descrierea imobilului

TEREN Extravilan

Adresa: Jud. Dolj, T8,P3

Nr. Crt	Nr cadastral Nr. topografic	Suprafața* (mp)	Observații / Referințe
A1		2.220	Sector cadastral:21 Teren neimprejmuit;

B. Partea II. Proprietari și acte

Inscrieri privitoare la dreptul de proprietate și alte drepturi reale	Referințe
/	
Act Administrativ nr. TDP NR.484-45331, din 10/10/1996 emis de CJS DAPT DOLJ;	
B1	A1
Intabulare, drept de PROPRIETATE, dobandit prin Reconstituire, cota actuala 1/1, cota initiala 1/1 1) CÎRSTEA CREȚU, LIPSA CNP.	

C. Partea III. SARCINI .

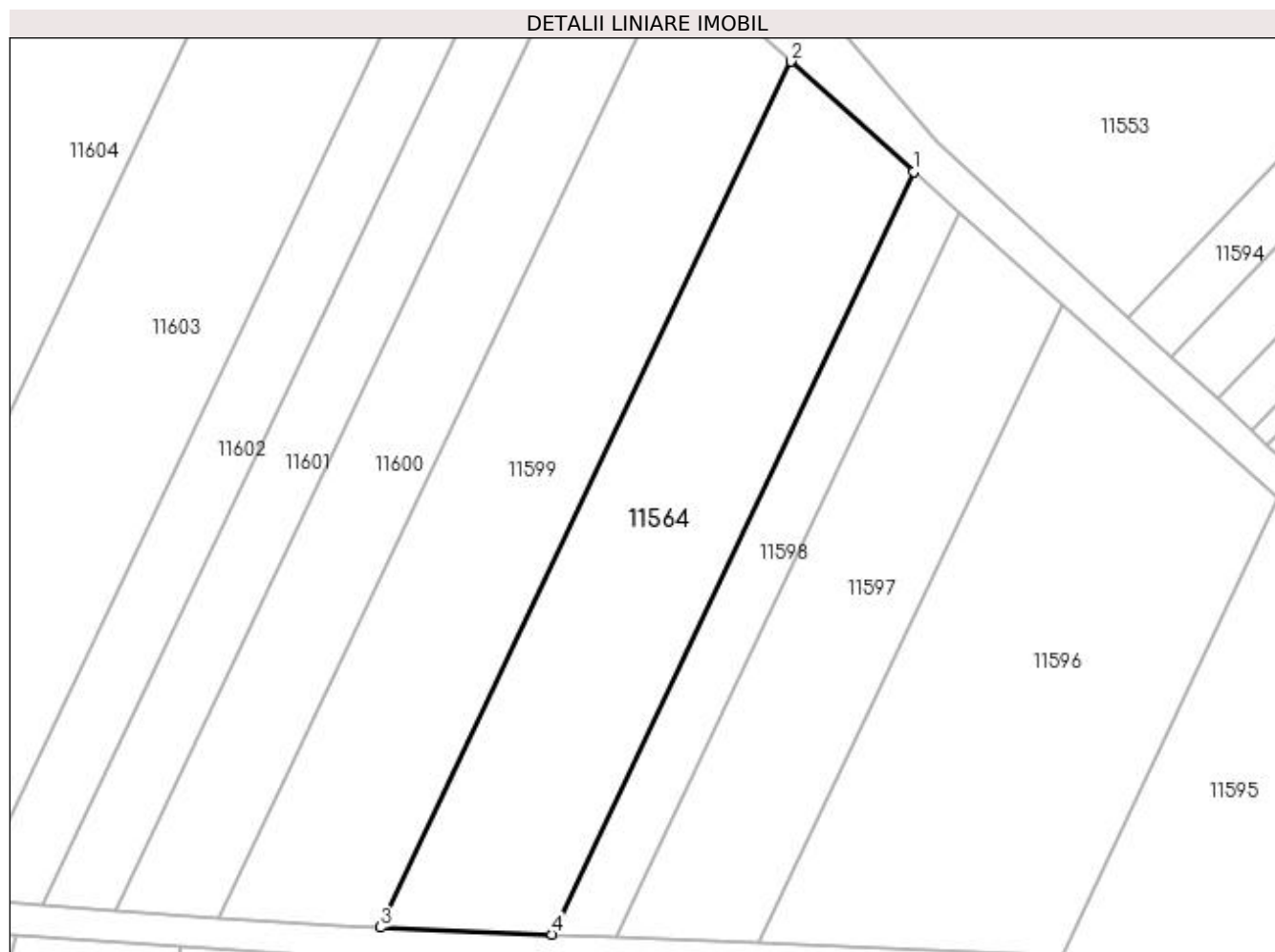
Inscrieri privind dezmembramintele dreptului de proprietate, drepturi reale de garanție și sarcini	Referințe
NU SUNT	

Anexa Nr. 1 La Partea I

Teren

Nr cadastral	Suprafața (mp)*	Observații / Referințe
	2.220	

* Suprafața este determinată în planul de proiecție Stereo 70.



Date referitoare la teren

Crt	Categorie folosință	Intra vilan	Suprafața (mp)	Tarla	Parcelă	Nr. topo	Observații / Referințe
1	arabil	NU	2.220	8	3	-	

Lungime Segmente

1) Valorile lungimilor segmentelor sunt obținute din proiecție în plan.

Punct început	X / Y	Punct sfârșit	X / Y	Lungime segment (** (m)
1	377.379,847 267.353,527	2	377.364,522 267.367,264	20.581
2	377.364,522 267.367,264	3	377.313,262 267.259,171	119.631
3	377.313,262 267.259,171	4	377.334,691 267.258,308	21.446
4	377.334,691 267.258,308	1	377.379,847 267.353,527	105.384

**** Lungimile segmentelor sunt determinate în planul de proiecție Stereo 70 și sunt rotunjite la 1 milimetru.**

***** Distanța dintre puncte este formată din segmente cumulate ce sunt mai mici decât valoarea 1 milimetru.**

**DATE DESPRE IMOBILUL NR. 11566**

Oficiul de Cadastru și Publicitate Imobiliară DOLJ
Biroul de Cadastru și Publicitate Imobiliară Craiova

A. Partea I. Descrierea imobilului

TEREN Extravilan

Adresa: Jud. Dolj, T9,P3

Nr. Crt	Nr cadastral Nr. topografic	Suprafața* (mp)	Observații / Referințe
A1		5.000	Sector cadastral:21 Teren neimprejmuit;

B. Partea II. Proprietari și acte

Inscrieri privitoare la dreptul de proprietate și alte drepturi reale	Referințe
/	
Act Administrativ nr. TDP NR.1935-1974, din 27/06/2002 emis de CJS DAPT DOLJ;	
B1	A1
Intabulare, drept de PROPRIETATE, dobandit prin Reconstituire, cota actuala 1/1, cota initiala 1/1 1) GIDEA IOANA, LIPSA CNP.	

C. Partea III. SARCINI .

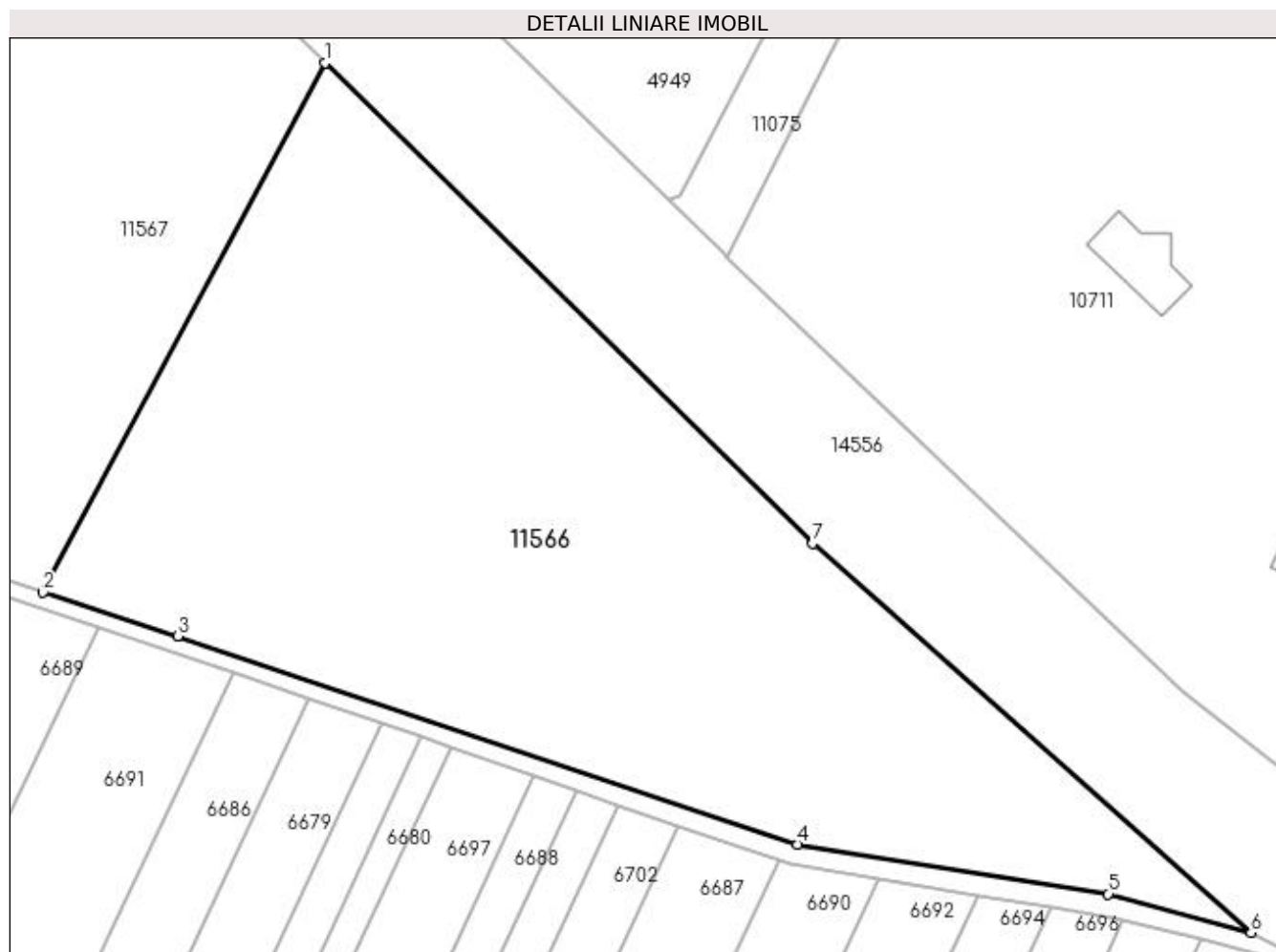
Inscrieri privind dezmembramintele dreptului de proprietate, drepturi reale de garanție și sarcini	Referințe
NU SUNT	

Anexa Nr. 1 La Partea I

Teren

Nr cadastral	Suprafața (mp)*	Observații / Referințe
	5.000	

* Suprafața este determinată în planul de proiecție Stereo 70.



Date referitoare la teren

Crt	Categorie folosință	Intravilan	Suprafața (mp)	Tarla	Parcelă	Nr. topo	Observații / Referințe
1	arabil	NU	5.000	9	3	-	

Lungime Segmente

1) Valorile lungimilor segmentelor sunt obținute din proiecție în plan.

Punct început	X / Y	Punct sfârșit	X / Y	Lungime segment (** (m)
1	377.816,281 267.224,375	2	377.783,821 267.163,525	68.966
2	377.783,821 267.163,525	3	377.799,352 267.158,494	16.326
3	377.799,352 267.158,494	4	377.870,588 267.134,516	75.163
4	377.870,588 267.134,516	5	377.906,335 267.128,832	36.196
5	377.906,335 267.128,832	6	377.922,771 267.124,348	17.037

Punct început	X / Y	Punct sfârșit	X / Y	Lungime segment (** (m)
6	377.922,771 267.124,348	7	377.872,328 267.169,127	67.451
7	377.872,328 267.169,127	1	377.816,281 267.224,375	78.699

** Lungimile segmentelor sunt determinate în planul de proiecție Stereo 70 și sunt rotunjite la 1 milimetru.

*** Distanța dintre puncte este formată din segmente cumulate ce sunt mai mici decât valoarea 1 milimetru.

**DATE DESPRE IMOBILUL NR. 11567**

Oficiul de Cadastru și Publicitate Imobiliară DOLJ
Biroul de Cadastru și Publicitate Imobiliară Craiova

A. Partea I. Descrierea imobilului

TEREN Extravilan

Adresa: Jud. Dolj, T10,P2

Nr. Crt	Nr cadastral Nr. topografic	Suprafața* (mp)	Observații / Referințe
A1		7.900	Sector cadastral:21 Teren neimprejmuit;

B. Partea II. Proprietari și acte

Inscrieri privitoare la dreptul de proprietate și alte drepturi reale		Referințe
/		
Act Administrativ nr. TDP NR.1725-48185, din 10/01/2002 emis de CJSAPT DOLJ;		
B1	Intabulare, drept de PROPRIETATE, dobândit prin Reconstituire, cota actuala 1/1, cota initiala 1/1 1) DAMIAN GHEORGHÎȚA , LIPSA CNP. 2) BRATAN IOANA , LIPSA CNP.	A1

C. Partea III. SARCINI .

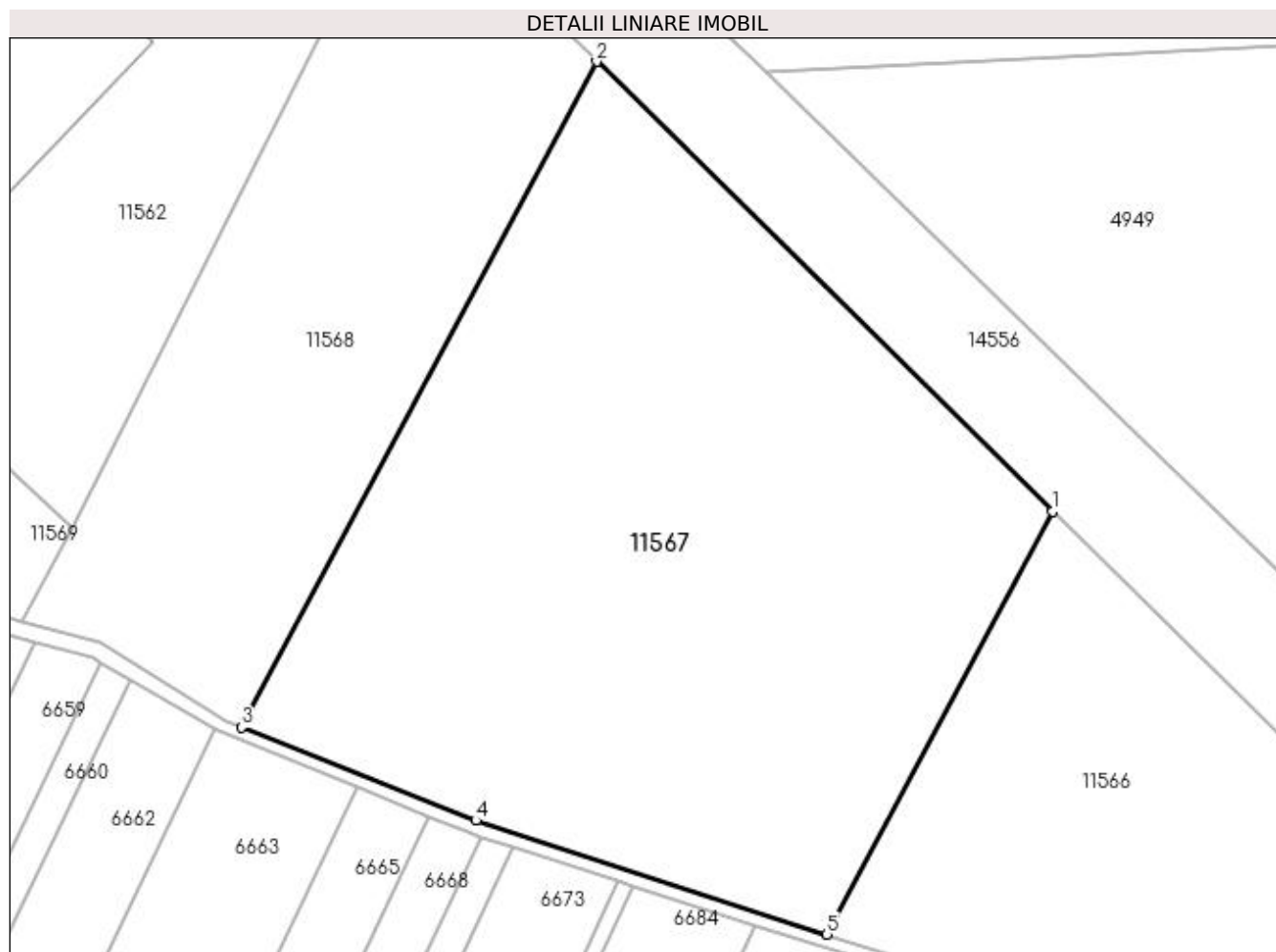
Inscrieri privind dezmembramintele dreptului de proprietate, drepturi reale de garanție și sarcini	Referințe
NU SUNT	

Anexa Nr. 1 La Partea I

Teren

Nr cadastral	Suprafața (mp)*	Observații / Referințe
	7.900	

* Suprafața este determinată în planul de proiecție Stereo 70.



Date referitoare la teren

Crt	Categorie folosință	Intra vilan	Suprafața (mp)	Tarla	Parcelă	Nr. topo	Observații / Referințe
1	arabil	NU	7.900	10	2	-	

Lungime Segmente

1) Valorile lungimilor segmentelor sunt obținute din proiecție în plan.

Punct început	X / Y	Punct sfârșit	X / Y	Lungime segment (** (m)
1	377.816,281 267.224,375	2	377.750,679 267.289,044	92.118
2	377.750,679 267.289,044	3	377.699,617 267.193,324	108.488
3	377.699,617 267.193,324	4	377.733,293 267.179,894	36.255
4	377.733,293 267.179,894	5	377.783,821 267.163,525	53.113
5	377.783,821 267.163,525	1	377.816,281 267.224,375	68.966

**** Lungimile segmentelor sunt determinate în planul de proiecție Stereo 70 și sunt rotunjite la 1 milimetru.**

***** Distanța dintre puncte este formată din segmente cumulate ce sunt mai mici decât valoarea 1 milimetru.**

**DATE DESPRE IMOBILUL NR. 11568**

Oficiul de Cadastru și Publicitate Imobiliară DOLJ
Biroul de Cadastru și Publicitate Imobiliară Craiova

A. Partea I. Descrierea imobilului

TEREN Extravilan

Adresa: Jud. Dolj, T10,P1

Nr. Crt	Nr cadastral Nr. topografic	Suprafața* (mp)	Observații / Referințe
A1		4.100	Sector cadastral:21 Teren neimprejmuit;

B. Partea II. Proprietari și acte

Inscrieri privitoare la dreptul de proprietate și alte drepturi reale	Referințe
/	
Act Administrativ nr. TDP nr.1125-48659, din 24/10/1996 emis de CJS DAPT DOLJ;	
B1	A1
Intabulare, drept de PROPRIETATE, dobândit prin Reconstituire, cota actuala 1/1, cota initiala 1/1 1) JOSCEANU ION, LIPSA CNP.	

C. Partea III. SARCINI .

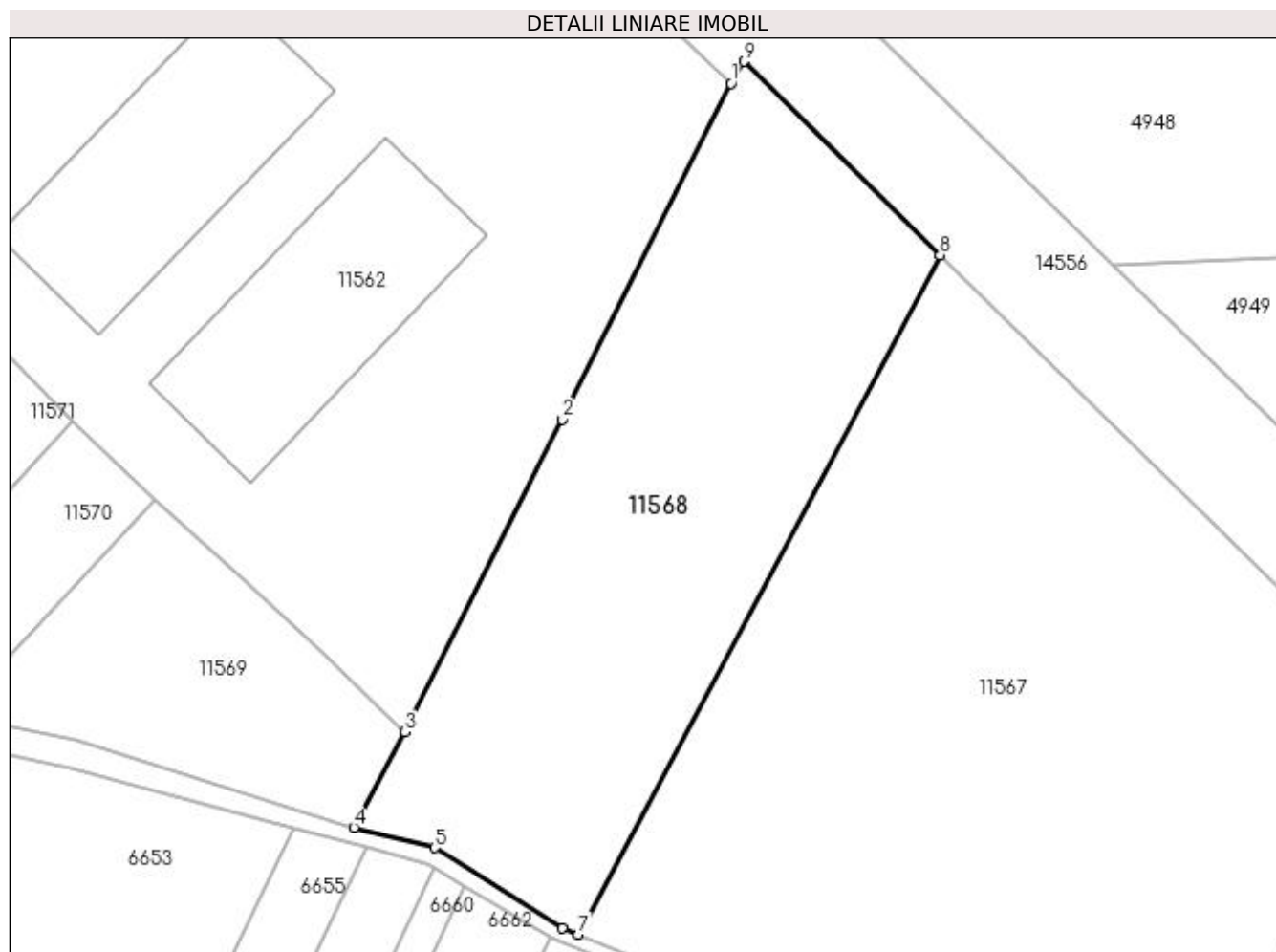
Inscrieri privind dezmembramintele dreptului de proprietate, drepturi reale de garanție și sarcini	Referințe
NU SUNT	

Anexa Nr. 1 La Partea I

Teren

Nr cadastral	Suprafața (mp)*	Observații / Referințe
	4.100	

* Suprafața este determinată în planul de proiecție Stereo 70.



Date referitoare la teren

Crt	Categorie folosință	Intra vilan	Suprafața (mp)	Tarla	Parcelă	Nr. topo	Observații / Referințe
1	arabil	NU	4.100	10	1	-	

Lungime Segmente

1) Valorile lungimilor segmentelor sunt obținute din proiecție în plan.

Punct început	X / Y	Punct sfârșit	X / Y	Lungime segment (** (m)
1	377.721,169 267.313,224	2	377.697,354 267.265,898	52.98
2	377.697,354 267.265,898	3	377.675,19 267.221,845	49.314
3	377.675,19 267.221,845	4	377.667,999 267.208,365	15.278
4	377.667,999 267.208,365	5	377.679,39 267.205,55	11.734
5	377.679,39 267.205,55	6	377.697,438 267.194,193	21.324

Punct început	X / Y	Punct sfârșit	X / Y	Lungime segment (** (m)
6	377.697,438 267.194,193	7	377.699,617 267.193,324	2.346
7	377.699,617 267.193,324	8	377.750,679 267.289,044	108.488
8	377.750,679 267.289,044	9	377.723,002 267.316,327	38.864
9	377.723,002 267.316,327	1	377.721,169 267.313,224	3.604

** Lungimile segmentelor sunt determinate în planul de proiecție Stereo 70 și sunt rotunjite la 1 milimetru.

*** Distanța dintre puncte este formată din segmente cumulate ce sunt mai mici decât valoarea 1 milimetru.

**DATE DESPRE IMOBILUL NR. 11569**

Oficiul de Cadastru și Publicitate Imobiliară DOLJ
 Biroul de Cadastru și Publicitate Imobiliară Craiova

A. Partea I. Descrierea imobilului

TEREN Extravilan

Adresa: Jud. Dolj

Nr. Crt	Nr cadastral Nr. topografic	Suprafața* (mp)	Observații / Referințe
A1		1.407	Sector cadastral:21 Teren neimprejmuit;

B. Partea II. Proprietari și acte

Inscrieri privitoare la dreptul de proprietate și alte drepturi reale		Referințe
/		
Act Normativ nr. 7, din 13/03/1996 emis de PARLAMENTUL ROMANIEI;		
B1	Inscrierea provizorie, drept de PROPRIETATE, dobandit prin Lege, cota actuala 1/1, cota initiala 1/1 1) NEIDENTIFICAT NEIDENTIFICAT	A1

C. Partea III. SARCINI .

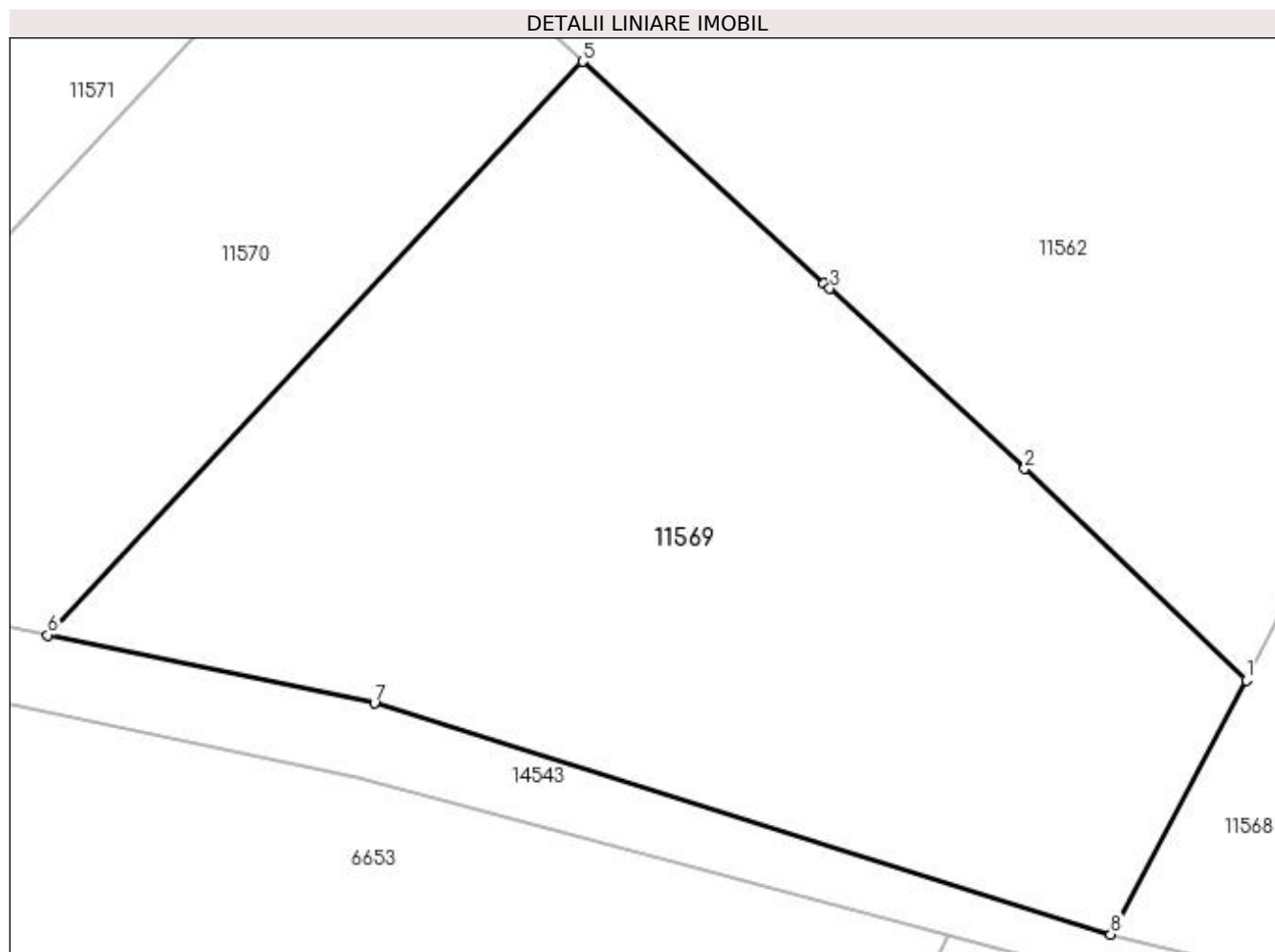
Inscrieri privind dezmembramintele dreptului de proprietate, drepturi reale de garanție și sarcini	Referințe
NU SUNT	

Anexa Nr. 1 La Partea I

Teren

Nr cadastral	Suprafața (mp)*	Observații / Referințe
	1.407	

* Suprafața este determinată în planul de proiecție Stereo 70.



Date referitoare la teren

Crt	Categorie folosință	Intra vilan	Suprafața (mp)	Tarla	Parcelă	Nr. topo	Observații / Referințe
1	arabil	NU	1.407	-	-	-	

Lungime Segmente

1) Valorile lungimilor segmentelor sunt obținute din proiecție în plan.

Punct început	X / Y	Punct sfârșit	X / Y	Lungime segment (** (m)
1	377.675,19 267.221,845	2	377.663,441 267.233,056	16.24
2	377.663,441 267.233,056	3	377.653,104 267.242,606	14.073
3	377.653,104 267.242,606	4	377.652,788 267.242,893	0.427
4	377.652,788 267.242,893	5	377.639,99 267.254,641	17.373
5	377.639,99 267.254,641	6	377.611,623 267.224,228	41.589

Punct început	X / Y	Punct sfârșit	X / Y	Lungime segment (** (m)
6	377.611,623 267.224,228	7	377.628,937 267.220,618	17.686
7	377.628,937 267.220,618	8	377.667,999 267.208,365	40.939
8	377.667,999 267.208,365	1	377.675,19 267.221,845	15.278

** Lungimile segmentelor sunt determinate în planul de proiecție Stereo 70 și sunt rotunjite la 1 milimetru.

*** Distanța dintre puncte este formată din segmente cumulate ce sunt mai mici decât valoarea 1 milimetru.

**DATE DESPRE IMOBILUL NR. 11570**

Oficiul de Cadastru și Publicitate Imobiliară DOLJ
Biroul de Cadastru și Publicitate Imobiliară Craiova

A. Partea I. Descrierea imobilului

TEREN Extravilan

Adresa: Jud. Dolj, T9,P36

Nr. Crt	Nr cadastral Nr. topografic	Suprafața* (mp)	Observații / Referințe
A1		744	Sector cadastral:21 Teren neimprejmuit;

B. Partea II. Proprietari și acte

Inscrieri privitoare la dreptul de proprietate și alte drepturi reale	Referințe
/	
Act Administrativ nr. TDP NR.573-60692, din 10/10/1996 emis de CJS DAPT DOLJ;	
B1	A1
Intabulare, drept de PROPRIETATE, dobândit prin Reconstituire, cota actuala 1/1, cota initiala 1/1 1) STANCIU ION, LIPSA CNP.	

C. Partea III. SARCINI .

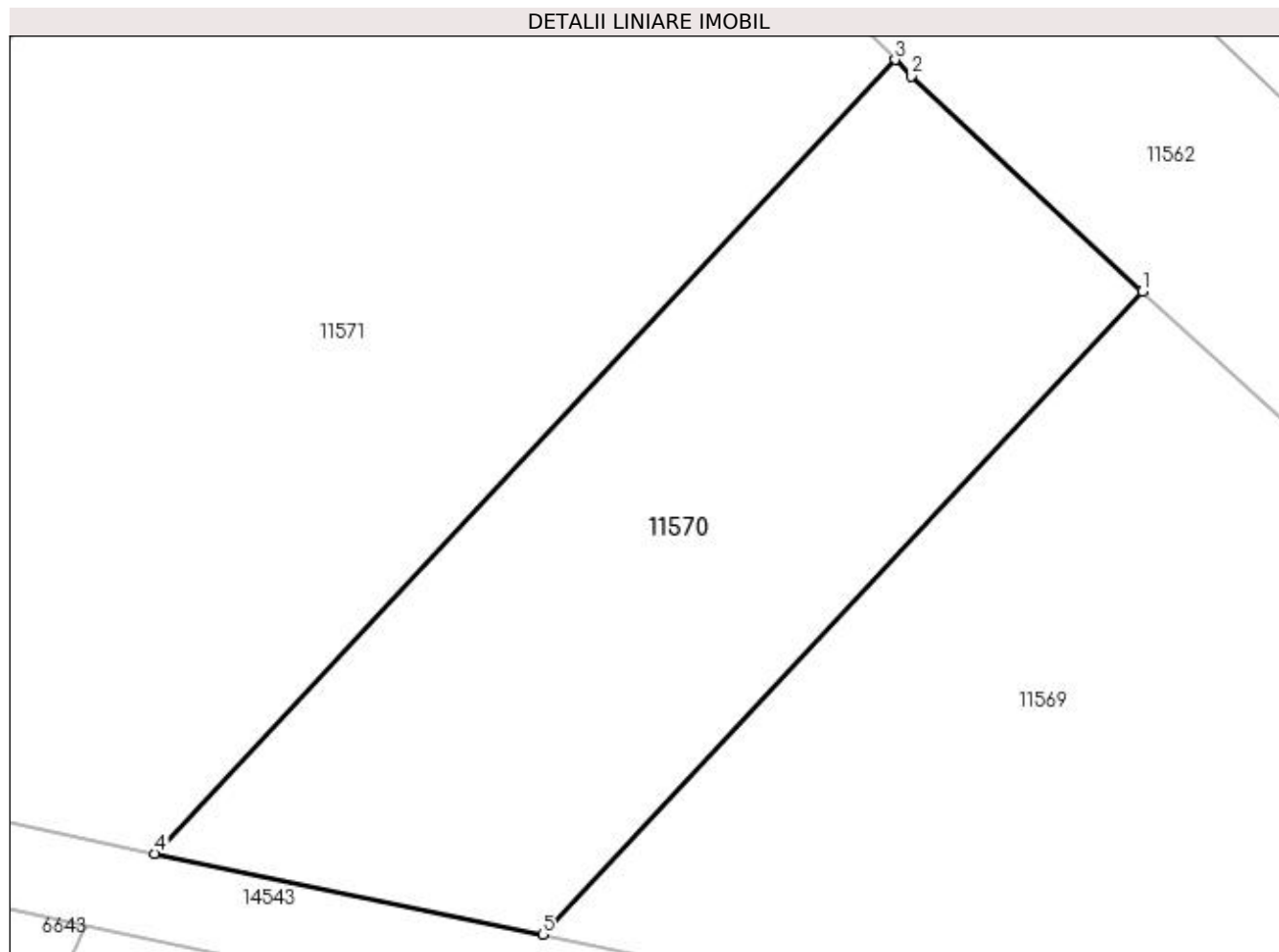
Inscrieri privind dezmembramintele dreptului de proprietate, drepturi reale de garanție și sarcini	Referințe
NU SUNT	

Anexa Nr. 1 La Partea I

Teren

Nr cadastral	Suprafața (mp)*	Observații / Referințe
	744	

* Suprafața este determinată în planul de proiecție Stereo 70.



Date referitoare la teren

Crt	Categorie folosință	Intra vilan	Suprafața (mp)	Tarla	Parcelă	Nr. topo	Observații / Referințe
1	arabil	NU	744	9	36	-	

Lungime Segmente

1) Valorile lungimilor segmentelor sunt obținute din proiecție în plan.

Punct început	X / Y	Punct sfârșit	X / Y	Lungime segment (** (m)
1	377.639,99 267.254,641	2	377.629,08 267.264,806	14.912
2	377.629,08 267.264,806	3	377.628,293 267.265,59	1.111
3	377.628,293 267.265,59	4	377.593,283 267.228,054	51.329
4	377.593,283 267.228,054	5	377.611,623 267.224,228	18.735
5	377.611,623 267.224,228	1	377.639,99 267.254,641	41.589

**** Lungimile segmentelor sunt determinate în planul de proiecție Stereo 70 și sunt rotunjite la 1 milimetru.**

***** Distanța dintre puncte este formată din segmente cumulate ce sunt mai mici decât valoarea 1 milimetru.**

**DATE DESPRE IMOBILUL NR. 11571**

Oficiul de Cadastru și Publicitate Imobiliară DOLJ
Biroul de Cadastru și Publicitate Imobiliară Craiova

A. Partea I. Descrierea imobilului

TEREN Extravilan

Adresa: Jud. Dolj, T9,P35

Nr. Crt	Nr cadastral Nr. topografic	Suprafața* (mp)	Observații / Referințe
A1		1.925	Sector cadastral:21 Teren neimprejmuit;

B. Partea II. Proprietari și acte

Inscrieri privitoare la dreptul de proprietate și alte drepturi reale	Referințe
/	
Act Administrativ nr. TDP NR.2507, din 30/03/2007 emis de CJSAPT DOLJ;	
B1	A1
Intabulare, drept de PROPRIETATE, dobândit prin Reconstituire, cota actuala 1/1, cota initiala 1/1 1) PETRIȘOR CONSTANTIN, LIPSA CNP.	

C. Partea III. SARCINI .

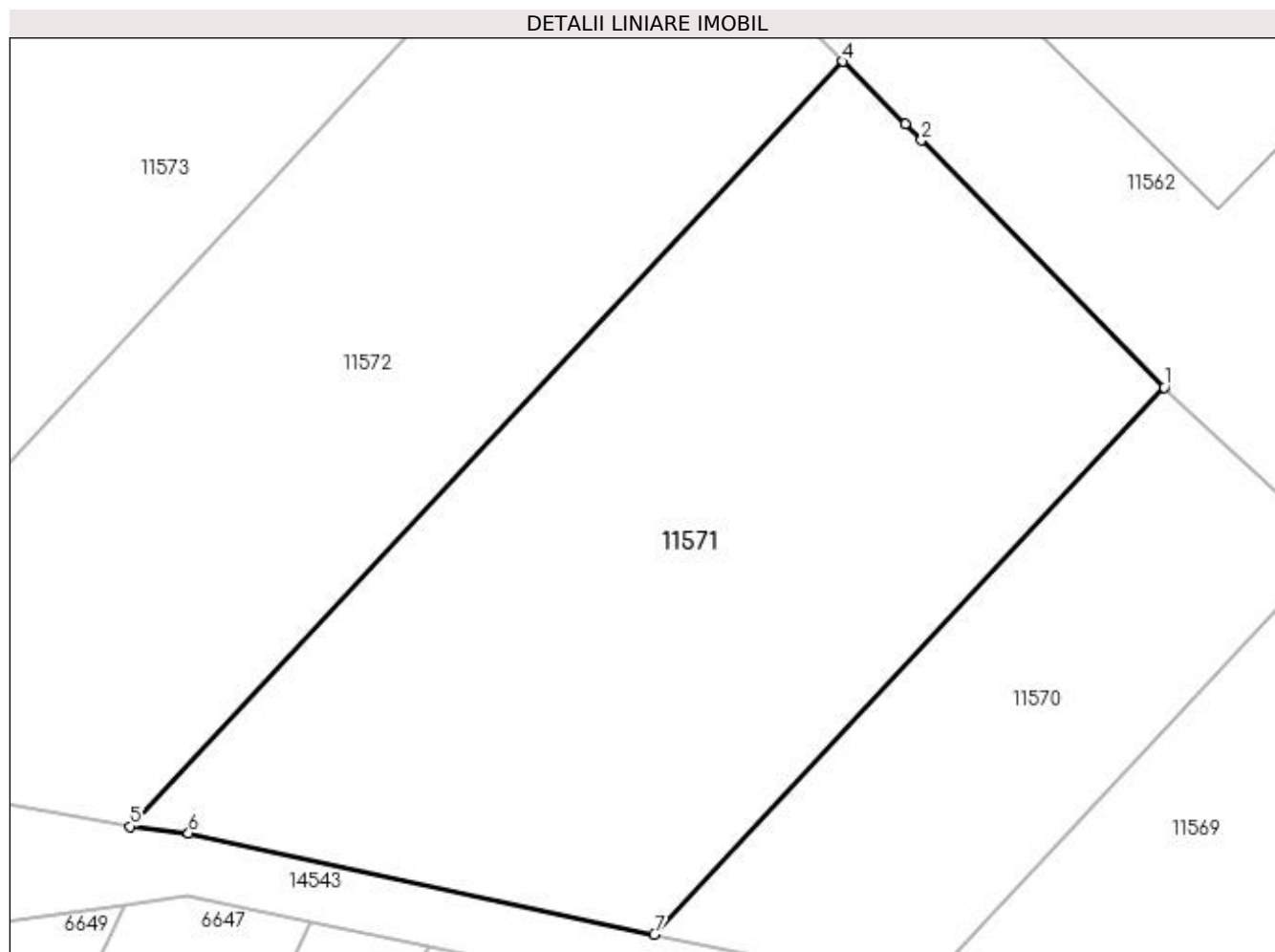
Inscrieri privind dezmembramintele dreptului de proprietate, drepturi reale de garanție și sarcini	Referințe
NU SUNT	

Anexa Nr. 1 La Partea I

Teren

Nr cadastral	Suprafața (mp)*	Observații / Referințe
	1.925	

* Suprafața este determinată în planul de proiecție Stereo 70.



Date referitoare la teren

Crt	Categorie folosință	Intra vilan	Suprafața (mp)	Tarla	Parcelă	Nr. topo	Observații / Referințe
1	arabil	NU	1.925	9	35	-	

Lungime Segmente

1) Valorile lungimilor segmentelor sunt obținute din proiecție în plan.

Punct început	X / Y	Punct sfârșit	X / Y	Lungime segment (** (m)
1	377.628,293 267.265,59	2	377.611,623 267.282,54	23.774
2	377.611,623 267.282,54	3	377.610,518 267.283,664	1.576
3	377.610,518 267.283,664	4	377.606,239 267.287,938	6.048
4	377.606,239 267.287,938	5	377.557,292 267.235,462	71.76
5	377.557,292 267.235,462	6	377.561,319 267.235,007	4.053

Punct început	X / Y	Punct sfârșit	X / Y	Lungime segment (** (m)
6	377.561,319 267.235,007	7	377.593,283 267.228,054	32.711
7	377.593,283 267.228,054	1	377.628,293 267.265,59	51.329

** Lungimile segmentelor sunt determinate în planul de proiecție Stereo 70 și sunt rotunjite la 1 milimetru.

*** Distanța dintre puncte este formată din segmente cumulate ce sunt mai mici decât valoarea 1 milimetru.

**DATE DESPRE IMOBILUL NR. 11572**

Oficiul de Cadastru și Publicitate Imobiliară DOLJ
Biroul de Cadastru și Publicitate Imobiliară Craiova

A. Partea I. Descrierea imobilului

TEREN Extravilan

Adresa: Jud. Dolj, T9,P34

Nr. Crt	Nr cadastral Nr. topografic	Suprafața* (mp)	Observații / Referințe
A1		1.842	Sector cadastral:21 Teren neimprejmuit;

B. Partea II. Proprietari și acte

Inscrieri privitoare la dreptul de proprietate și alte drepturi reale	Referințe
/	
Act Administrativ nr. TDP NR.1783-48185, din 21/02/2002 emis de CJS DAPT DOLJ;	
B1	A1
Intabulare, drept de PROPRIETATE, dobandit prin Reconstituire, cota actuala 1/1, cota initiala 1/1 1) BĂNICĂ MARIN , LIPSA CNP.	

C. Partea III. SARCINI .

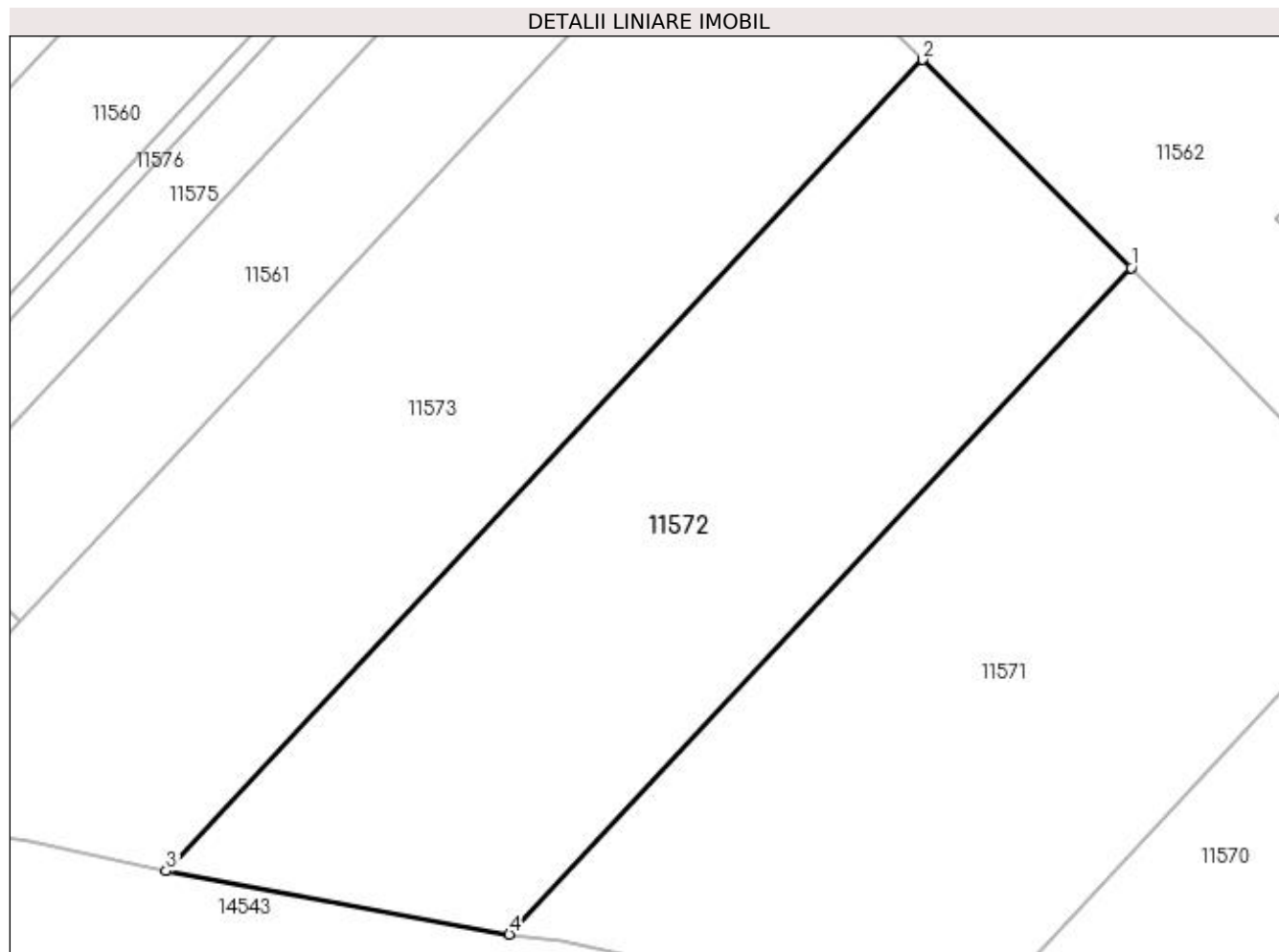
Inscrieri privind dezmembramintele dreptului de proprietate, drepturi reale de garanție și sarcini	Referințe
NU SUNT	

Anexa Nr. 1 La Partea I

Teren

Nr cadastral	Suprafața (mp)*	Observații / Referințe
	1.842	

* Suprafața este determinată în planul de proiecție Stereo 70.



Date referitoare la teren

Crt	Categorie folosință	Intra vilan	Suprafața (mp)	Tarla	Parcelă	Nr. topo	Observații / Referințe
1	arabil	NU	1.842	9	34	-	

Lungime Segmente

1) Valorile lungimilor segmentelor sunt obținute din proiecție în plan.

Punct început	X / Y	Punct sfârșit	X / Y	Lungime segment (** (m)
1	377.606,239 267.287,938	2	377.589,848 267.304,308	23.166
2	377.589,848 267.304,308	3	377.530,28 267.240,445	87.332
3	377.530,28 267.240,445	4	377.557,292 267.235,462	27.468
4	377.557,292 267.235,462	1	377.606,239 267.287,938	71.76

**** Lungimile segmentelor sunt determinate în planul de proiecție Stereo 70 și sunt rotunjite la 1 milimetru.**

***** Distanța dintre puncte este formată din segmente cumulate ce sunt mai mici decât valoarea 1 milimetru.**

**DATE DESPRE IMOBILUL NR. 11573**

Oficiul de Cadastru și Publicitate Imobiliară DOLJ
 Biroul de Cadastru și Publicitate Imobiliară Craiova

A. Partea I. Descrierea imobilului

TEREN Extravilan

Adresa: Jud. Dolj, T9,P32

Nr. Crt	Nr cadastral Nr. topografic	Suprafața* (mp)	Observații / Referințe
A1		2.058	Sector cadastral:21 Teren neimprejmuit;

B. Partea II. Proprietari și acte

Inscrieri privitoare la dreptul de proprietate și alte drepturi reale	Referințe
/	
Act Administrativ nr. TDP NR.428-45331, din 08/10/1996 emis de CJSAPT DOLJ;	
B1	A1
Intabulare, drept de PROPRIETATE, dobandit prin Reconstituire, cota actuala 1/1, cota initiala 1/1 1) ROMAN NICOLAE, LIPSA CNP.	

C. Partea III. SARCINI .

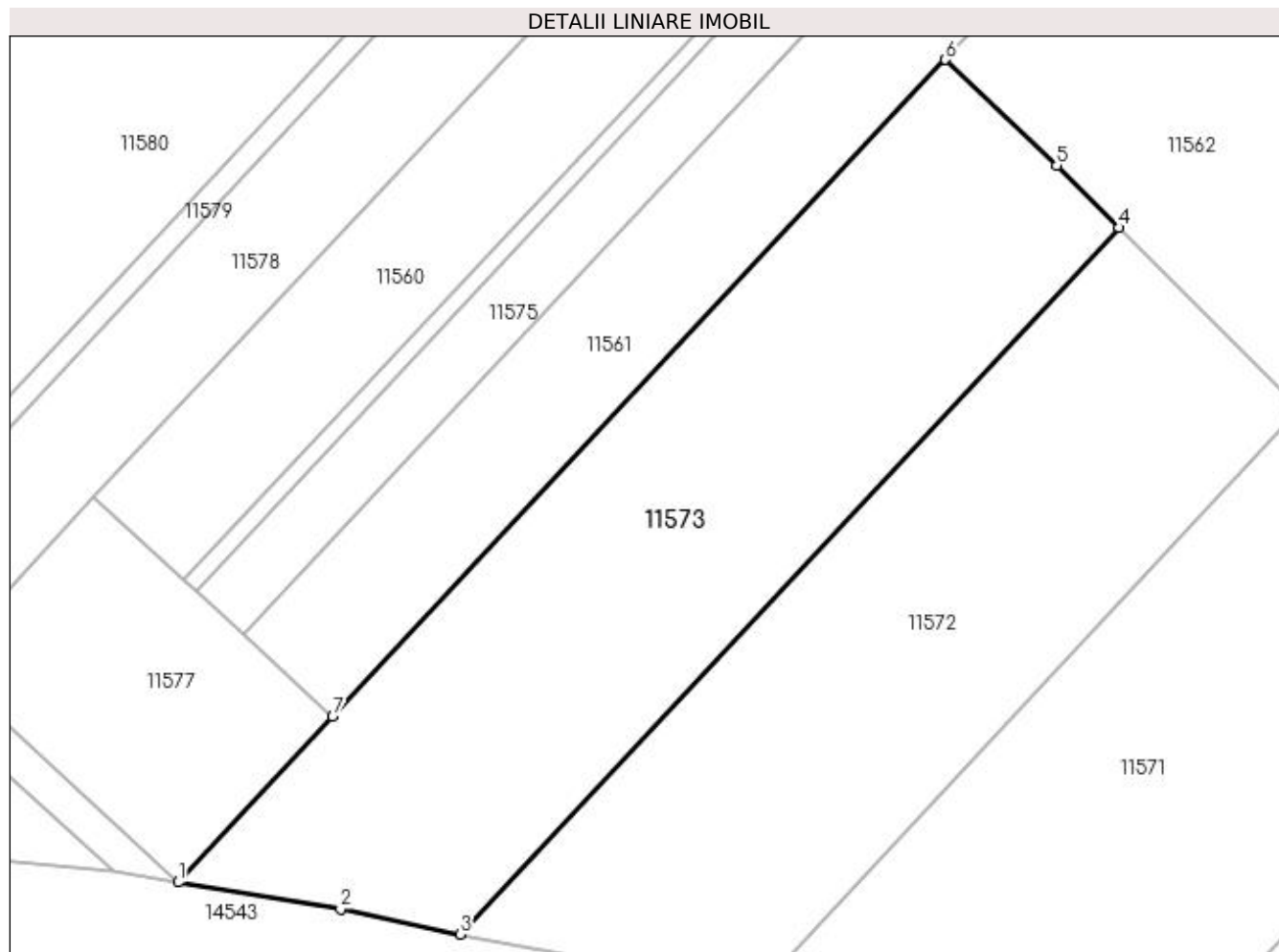
Inscrieri privind dezmembramintele dreptului de proprietate, drepturi reale de garanție și sarcini	Referințe
NU SUNT	

Anexa Nr. 1 La Partea I

Teren

Nr cadastral	Suprafața (mp)*	Observații / Referințe
	2.058	

* Suprafața este determinată în planul de proiecție Stereo 70.



Date referitoare la teren

Crt	Categorie folosință	Intravilan	Suprafața (mp)	Tarla	Parcelă	Nr. topo	Observații / Referințe
1	arabil	NU	2.058	9	32	-	

Lungime Segmente

1) Valorile lungimilor segmentelor sunt obținute din proiecție în plan.

Punct început	X / Y	Punct sfârșit	X / Y	Lungime segment (** (m)
1	377.504,83 267.245,14	2	377.519,49 267.242,752	14.853
2	377.519,49 267.242,752	3	377.530,28 267.240,445	11.034
3	377.530,28 267.240,445	4	377.589,848 267.304,308	87.332
4	377.589,848 267.304,308	5	377.584,228 267.309,921	7.943
5	377.584,228 267.309,921	6	377.574,176 267.319,489	13.878

Punct început	X / Y	Punct sfârșit	X / Y	Lungime segment (** (m)
6	377.574,176 267.319,489	7	377.518,794 267.260,099	81.206
7	377.518,794 267.260,099	1	377.504,83 267.245,14	20.464

** Lungimile segmentelor sunt determinate în planul de proiecție Stereo 70 și sunt rotunjite la 1 milimetru.

*** Distanța dintre puncte este formată din segmente cumulate ce sunt mai mici decât valoarea 1 milimetru.

**DATE DESPRE IMOBILUL NR. 11575**

Oficiul de Cadastru și Publicitate Imobiliară DOLJ
Biroul de Cadastru și Publicitate Imobiliară Craiova

A. Partea I. Descrierea imobilului

TEREN Extravilan

Adresa: Jud. Dolj, T 9, P 29

Nr. Crt	Nr cadastral Nr. topografic	Suprafața* (mp)	Observații / Referințe
A1	34847	1.040	Sector cadastral:21 Teren neimprejmuit;

B. Partea II. Proprietari și acte

Inscrieri privitoare la dreptul de proprietate și alte drepturi reale		Referințe
239208 / 25/10/2019		
Act Administrativ nr. TDP NR. 293-14988, din 13/06/1996 emis de CJ DOLJ (act notarial nr ACT DE PARTAJ VOLUNTAR NR. 3097 din 05.08.2019, emis de NP GUNESCU TUDOR MARINELA DANIELA;act notarial nr CM NR. 28 din 23.03.2015, emis de NP PAPA ANDREEA DIANA);		
B1	Intabulare, drept de PROPRIETATE, dobandit prin Hotarare Judecatoreasca, cota actuala 1/1, cota initiala 1/1 1) PETRISOR ANICA <i>OBSERVATII: Petrisor Ion</i>	A1

C. Partea III. SARCINI .

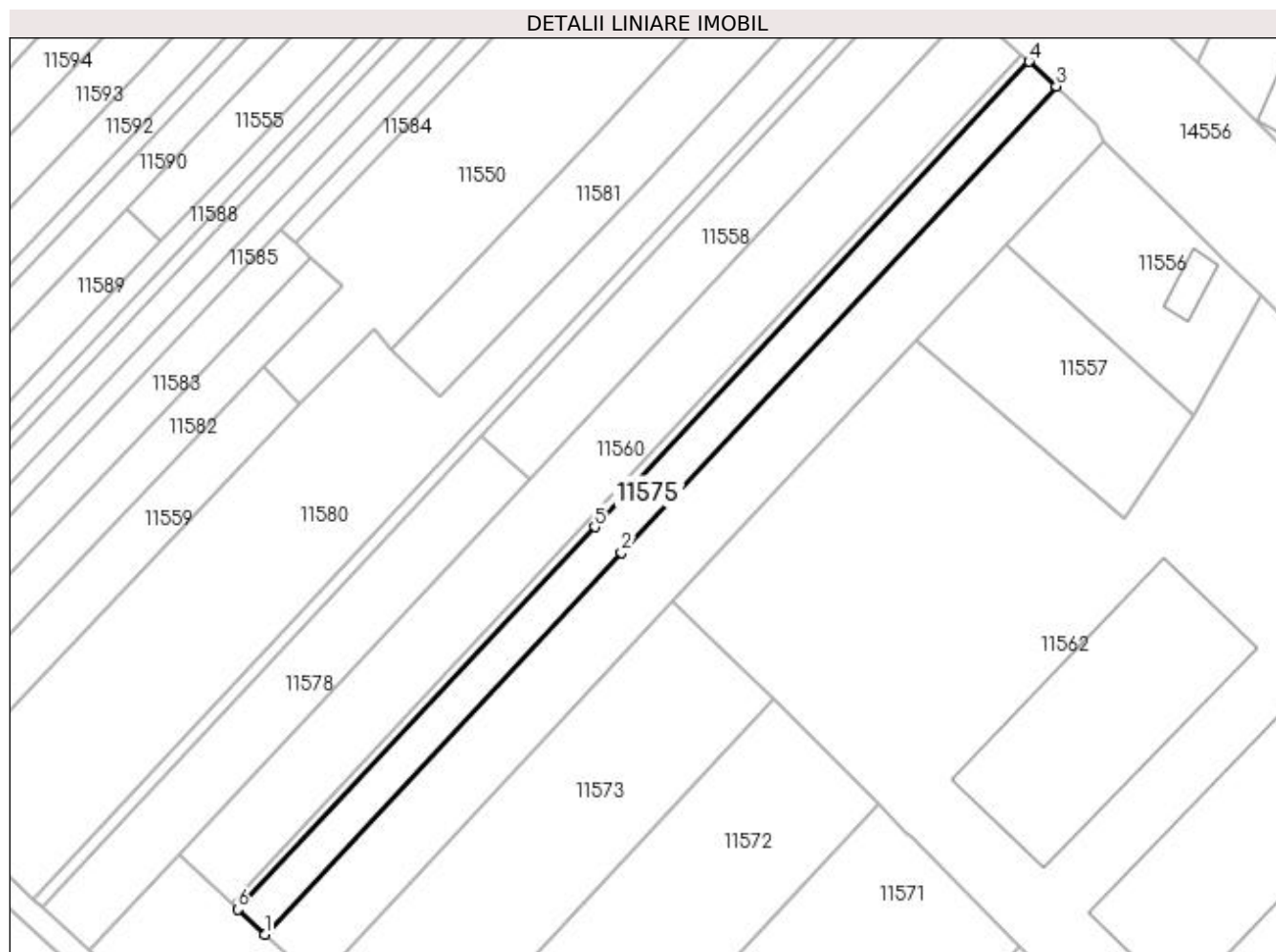
Inscrieri privind dezmembramintele dreptului de proprietate, drepturi reale de garanție și sarcini	Referințe
NU SUNT	

Anexa Nr. 1 La Partea I

Teren

Nr cadastral	Suprafața (mp)*	Observații / Referințe
34847	1.040	

* Suprafața este determinată în planul de proiecție Stereo 70.



Date referitoare la teren

Crt	Categorie folosință	Intra vilan	Suprafața (mp)	Tarla	Parcelă	Nr. topo	Observații / Referințe
1	arabil	NU	1.040	9	29	-	

Lungime Segmente

1) Valorile lungimilor segmentelor sunt obținute din proiecție în plan.

Punct început	X / Y	Punct sfârșit	X / Y	Lungime segment (** (m)
1	377.510,653 267.267,581	2	377.566,21 267.327,099	81.419
2	377.566,21 267.327,099	3	377.634,032 267.399,756	99.392
3	377.634,032 267.399,756	4	377.629,741 267.403,59	5.754
4	377.629,741 267.403,59	5	377.562,056 267.331,08	99.192
5	377.562,056 267.331,08	6	377.506,417 267.271,474	81.539

Punct început	X / Y	Punct sfârșit	X / Y	Lungime segment (** (m)
6	377.506,417 267.271,474	1	377.510,653 267.267,581	5.753

** Lungimile segmentelor sunt determinate în planul de proiecție Stereo 70 și sunt rotunjite la 1 milimetru.

*** Distanța dintre puncte este formată din segmente cumulate ce sunt mai mici decât valoarea 1 milimetru.

**DATE DESPRE IMOBILUL NR. 11576**

Oficiul de Cadastru și Publicitate Imobiliară DOLJ
Biroul de Cadastru și Publicitate Imobiliară Craiova

A. Partea I. Descrierea imobilului

TEREN Necunoscut

Adresa: Loc. Bistretu Nou, Jud. Dolj, T28,P28

Nr. Crt	Nr cadastral Nr. topografic	Suprafața* (mp)	Observații / Referințe
A1		260	Sector cadastral:21 Teren neimprejmuit;

B. Partea II. Proprietari și acte

Inscrieri privitoare la dreptul de proprietate și alte drepturi reale		Referințe
/		
Act Normativ nr. 7, din 13/03/1996 emis de PARLAMENTUL ROMANIEI;		
B1	Inscrierea provizorie, drept de PROPRIETATE, dobandit prin Lege, cota actuala 1/1, cota initiala 1/1 1) NEIDENTIFICAT NEIDENTIFICAT	A1

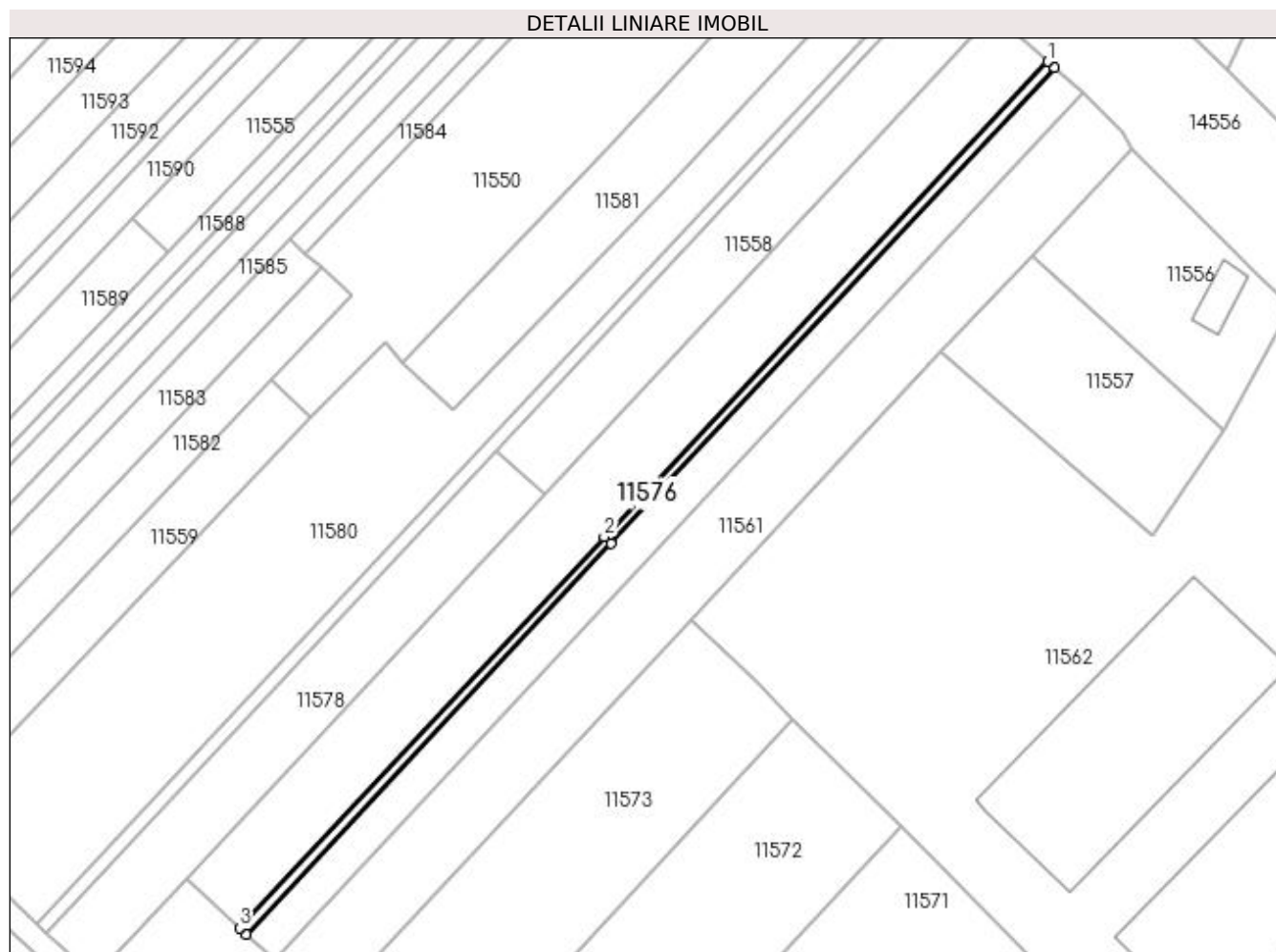
C. Partea III. SARCINI .

Inscrieri privind dezmembramintele dreptului de proprietate, drepturi reale de garanție și sarcini	Referințe
NU SUNT	

Anexa Nr. 1 La Partea I**Teren**

Nr cadastral	Suprafața (mp)*	Observații / Referințe
	260	

* Suprafața este determinată în planul de proiecție Stereo 70.

**Date referitoare la teren**

Crt	Categorie folosință	Intra vilan	Suprafața (mp)	Tarla	Parcelă	Nr. topo	Observații / Referințe
1	arabil	DA	143	28	28	-	
2	arabil	NU	117	28	28	-	

Lungime Segmente

1) Valorile lungimilor segmentelor sunt obținute din proiecție în plan.

Punct început	X / Y	Punct sfârșit	X / Y	Lungime segment (** (m)
1	377.628,668 267.404,548	2	377.561,015 267.332,073	99.144
2	377.561,015 267.332,073	3	377.505,357 267.272,448	81.566
3	377.505,357 267.272,448	4	377.506,417 267.271,474	1.44
4	377.506,417 267.271,474	5	377.562,056 267.331,08	81.539

Punct început	X / Y	Punct sfârșit	X / Y	Lungime segment (** (m)
5	377.562,056 267.331,08	6	377.629,741 267.403,59	99.192
6	377.629,741 267.403,59	1	377.628,668 267.404,548	1.438

** Lungimile segmentelor sunt determinate în planul de proiecție Stereo 70 și sunt rotunjite la 1 milimetru.

*** Distanța dintre puncte este formată din segmente cumulate ce sunt mai mici decât valoarea 1 milimetru.

**DATE DESPRE IMOBILUL NR. 11577**

Oficiul de Cadastru și Publicitate Imobiliară DOLJ
Biroul de Cadastru și Publicitate Imobiliară Craiova

A. Partea I. Descrierea imobilului

TEREN Extravilan

Adresa: Jud. Dolj, T9,P30

Nr. Crt	Nr cadastral Nr. topografic	Suprafața* (mp)	Observații / Referințe
A1		600	Sector cadastral:21 Teren neimprejmuit;

B. Partea II. Proprietari și acte

Inscrieri privitoare la dreptul de proprietate și alte drepturi reale	Referințe
/	
Act Administrativ nr. TDP NR.513-60692, din 08/10/1996 emis de CJS DAPT DOLJ;	
B1	A1
Intabulare, drept de PROPRIETATE, dobandit prin Reconstituire, cota actuala 1/1, cota initiala 1/1 1) PETRIȘOR CONSTANTIN, LIPSA CNP.	

C. Partea III. SARCINI .

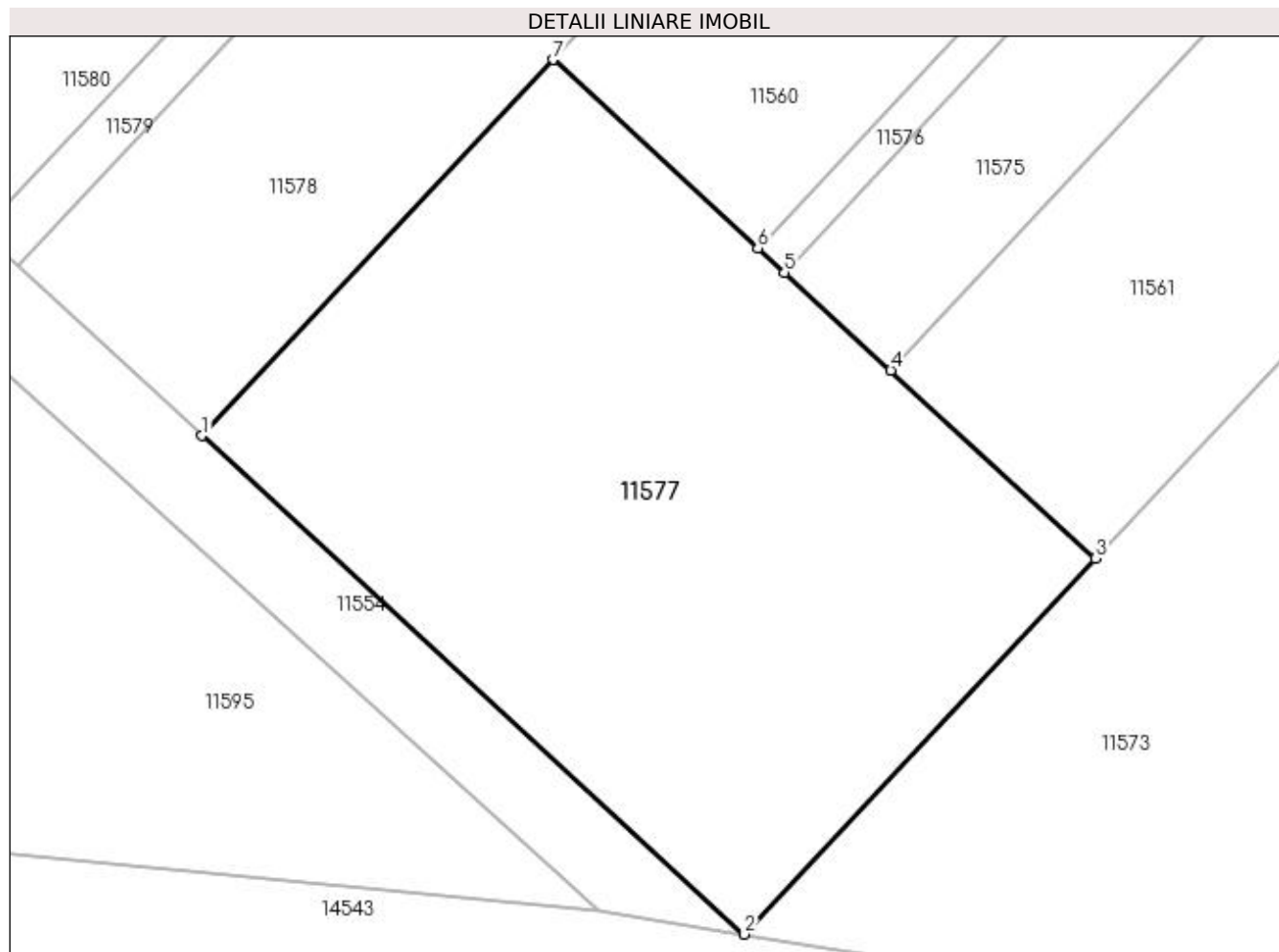
Inscrieri privind dezmembramintele dreptului de proprietate, drepturi reale de garanție și sarcini	Referințe
NU SUNT	

Anexa Nr. 1 La Partea I

Teren

Nr cadastral	Suprafața (mp)*	Observații / Referințe
	600	

* Suprafața este determinată în planul de proiecție Stereo 70.



Date referitoare la teren

Crt	Categorie folosință	Intravilan	Suprafața (mp)	Tarla	Parcelă	Nr. topo	Observații / Referințe
1	arabil	NU	600	9	30	-	

Lungime Segmente

1) Valorile lungimilor segmentelor sunt obținute din proiecție în plan.

Punct început	X / Y	Punct sfârșit	X / Y	Lungime segment (** (m)
1	377.483,241 267.264,98	2	377.504,83 267.245,14	29.321
2	377.504,83 267.245,14	3	377.518,794 267.260,099	20.464
3	377.518,794 267.260,099	4	377.510,653 267.267,581	11.057
4	377.510,653 267.267,581	5	377.506,417 267.271,474	5.753
5	377.506,417 267.271,474	6	377.505,357 267.272,448	1.44

Punct început	X / Y	Punct sfârșit	X / Y	Lungime segment (** (m)
6	377.505,357 267.272,448	7	377.497,205 267.279,94	11.072
7	377.497,205 267.279,94	1	377.483,241 267.264,98	20.464

** Lungimile segmentelor sunt determinate în planul de proiecție Stereo 70 și sunt rotunjite la 1 milimetru.

*** Distanța dintre puncte este formată din segmente cumulate ce sunt mai mici decât valoarea 1 milimetru.

**DATE DESPRE IMOBILUL NR. 11578**

Oficiul de Cadastru și Publicitate Imobiliară DOLJ
 Biroul de Cadastru și Publicitate Imobiliară Craiova

A. Partea I. Descrierea imobilului

TEREN Extravilan

Adresa: Jud. Dolj, T9,P24

Nr. Crt	Nr cadastral Nr. topografic	Suprafața* (mp)	Observații / Referințe
A1		1.000	Sector cadastral:21 Teren neimprejmuit;

B. Partea II. Proprietari și acte

Inscrieri privitoare la dreptul de proprietate și alte drepturi reale	Referințe
/	
Act Administrativ nr. TDP NR.368-44327, din 18/07/1996 emis de CJS DAPT DOLJ;	
B1	A1
Intabulare, drept de PROPRIETATE, dobandit prin Reconstituire, cota actuala 1/1, cota initiala 1/1 1) MUNTEANU CONSTANTIN, LIPSA CNP.	

C. Partea III. SARCINI .

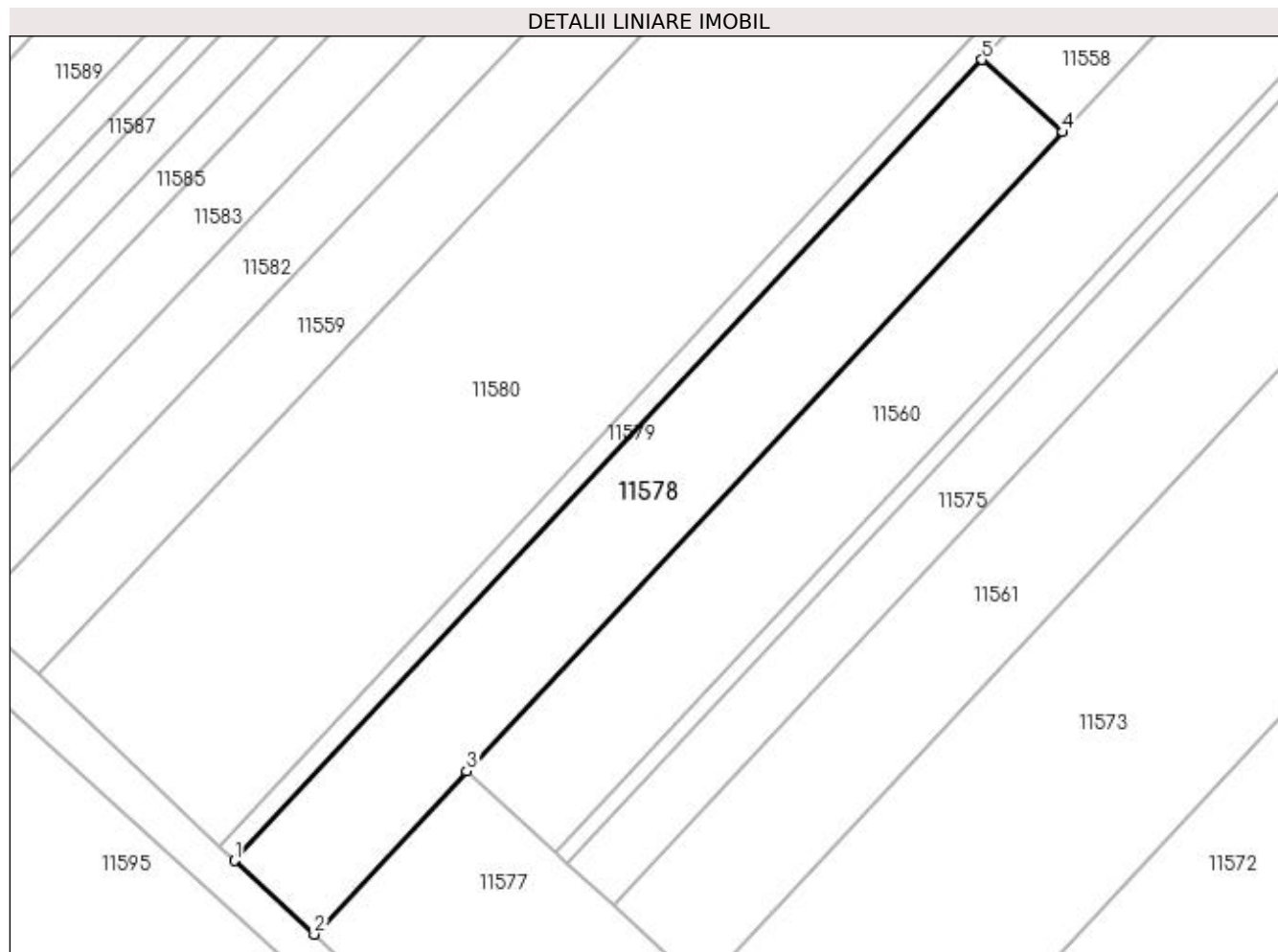
Inscrieri privind dezmembramintele dreptului de proprietate, drepturi reale de garanție și sarcini	Referințe
NU SUNT	

Anexa Nr. 1 La Partea I

Teren

Nr cadastral	Suprafața (mp)*	Observații / Referințe
	1.000	

* Suprafața este determinată în planul de proiecție Stereo 70.



Date referitoare la teren

Crt	Categorie folosință	Intra vilan	Suprafața (mp)	Tarla	Parcelă	Nr. topo	Observații / Referințe
1	arabil	NU	1.000	9	24	-	

Lungime Segmente

1) Valorile lungimilor segmentelor sunt obținute din proiecție în plan.

Punct început	X / Y	Punct sfârșit	X / Y	Lungime segment (** (m)
1	377.475,912 267.271,715	2	377.483,241 267.264,98	9.954
2	377.483,241 267.264,98	3	377.497,205 267.279,94	20.464
3	377.497,205 267.279,94	4	377.551,85 267.338,481	80.082
4	377.551,85 267.338,481	5	377.544,426 267.345,113	9.955
5	377.544,426 267.345,113	1	377.475,912 267.271,715	100.406

**** Lungimile segmentelor sunt determinate în planul de proiecție Stereo 70 și sunt rotunjite la 1 milimetru.**

***** Distanța dintre puncte este formată din segmente cumulate ce sunt mai mici decât valoarea 1 milimetru.**

**DATE DESPRE IMOBILUL NR. 11579**

Oficiul de Cadastru și Publicitate Imobiliară DOLJ
Biroul de Cadastru și Publicitate Imobiliară Craiova

A. Partea I. Descrierea imobilului

TEREN Necunoscut

Adresa: Loc. Bistretu Nou, Jud. Dolj, T28,P23

Nr. Crt	Nr cadastral Nr. topografic	Suprafața* (mp)	Observații / Referințe
A1		400	Sector cadastral:21 Teren neimprejmuit;

B. Partea II. Proprietari și acte

Inscrieri privitoare la dreptul de proprietate și alte drepturi reale	Referințe
/	
Act Normativ nr. 7, din 13/03/1996 emis de PARLAMENTUL ROMANIEI;	
B1	A1
Inscrierea provizorie, drept de PROPRIETATE, dobandit prin Lege, cota actuala 1/1, cota initiala 1/1 1) NEIDENTIFICAT NEIDENTIFICAT	

C. Partea III. SARCINI .

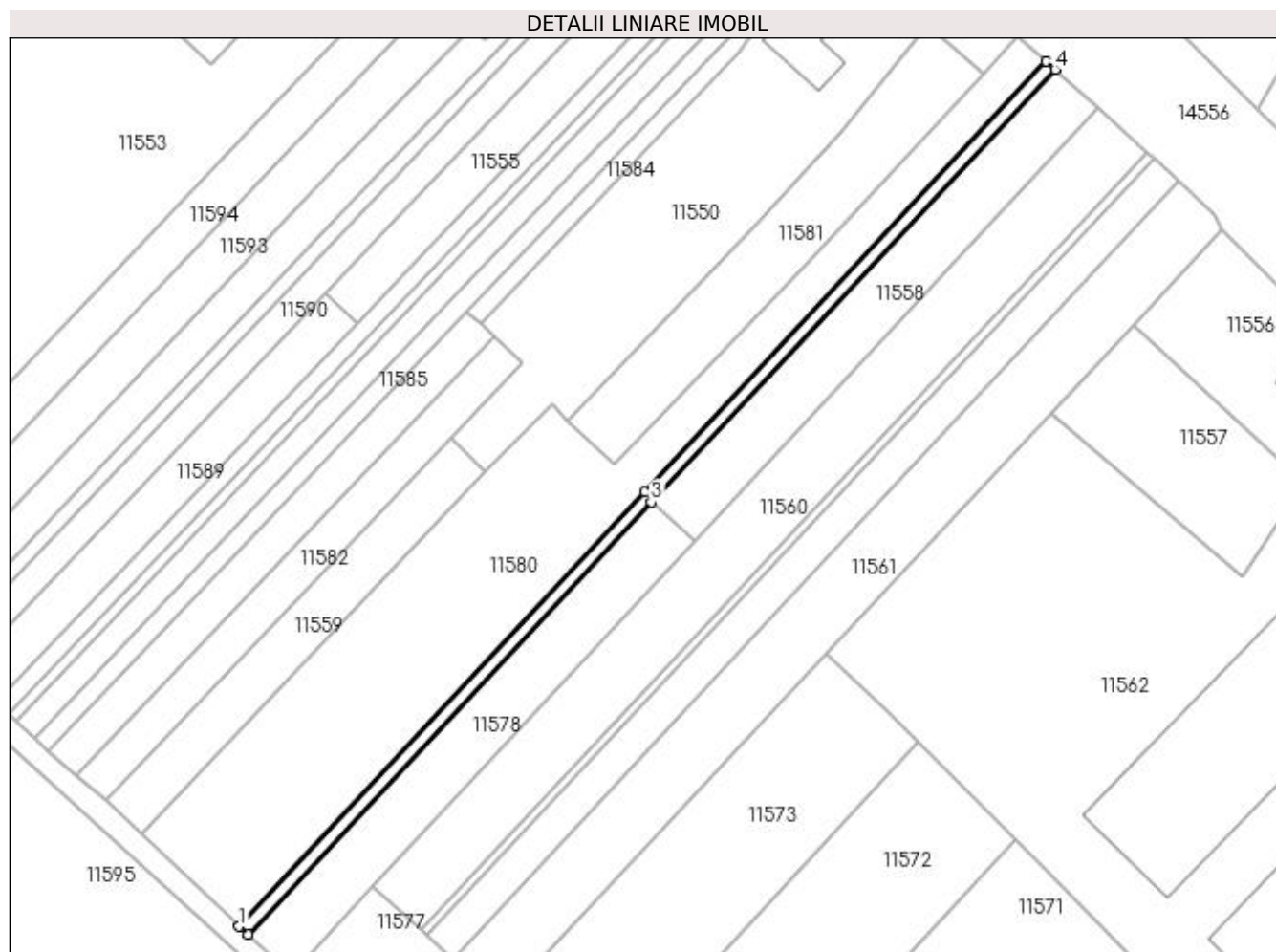
Inscrieri privind dezmembramintele dreptului de proprietate, drepturi reale de garanție și sarcini	Referințe
NU SUNT	

Anexa Nr. 1 La Partea I

Teren

Nr cadastral	Suprafața (mp)*	Observații / Referințe
	400	

* Suprafața este determinată în planul de proiecție Stereo 70.



Date referitoare la teren

Crt	Categorie folosință	Intravilan	Suprafața (mp)	Tarla	Parcelă	Nr. topo	Observații / Referințe
1	arabil	DA	200	28	23	-	
2	arabil	NU	200	28	23	-	

Lungime Segmente

1) Valorile lungimilor segmentelor sunt obținute din proiecție în plan.

Punct început	X / Y	Punct sfârșit	X / Y	Lungime segment (** (m)
1	377.474,446 267.273,063	2	377.475,912 267.271,715	1.992
2	377.475,912 267.271,715	3	377.544,426 267.345,113	100.406
3	377.544,426 267.345,113	4	377.612,985 267.418,56	100.473
4	377.612,985 267.418,56	5	377.611,5 267.419,887	1.992

Punct început	X / Y	Punct sfârșit	X / Y	Lungime segment (** (m)
5	377.611,5 267.419,887	6	377.543,313 267.346,84	99.927
6	377.543,313 267.346,84	1	377.474,446 267.273,063	100.924

** Lungimile segmentelor sunt determinate în planul de proiecție Stereo 70 și sunt rotunjite la 1 milimetru.

*** Distanța dintre puncte este formată din segmente cumulate ce sunt mai mici decât valoarea 1 milimetru.

**DATE DESPRE IMOBILUL NR. 11580**

Oficiul de Cadastru și Publicitate Imobiliară DOLJ
Biroul de Cadastru și Publicitate Imobiliară Craiova

A. Partea I. Descrierea imobilului

TEREN Necunoscut

Adresa: Loc. Bistretu Nou, Str Calea Dunării, Nr. 7, Jud. Dolj

Nr. Crt	Nr cadastral Nr. topografic	Suprafața* (mp)	Observații / Referințe
A1		2.913	Sector cadastral:21 Teren imprejmuit;

B. Partea II. Proprietari și acte

Inscrieri privitoare la dreptul de proprietate și alte drepturi reale	Referințe
/	
Act Normativ nr. 7, din 13/03/1996 emis de PARLAMENTUL ROMANIEI;	
B1	A1
Inscrierea provizorie, drept de PROPRIETATE, dobandit prin Lege, cota actuala 1/1, cota initiala 1/1	
1) NEIDENTIFICAT NEIDENTIFICAT	

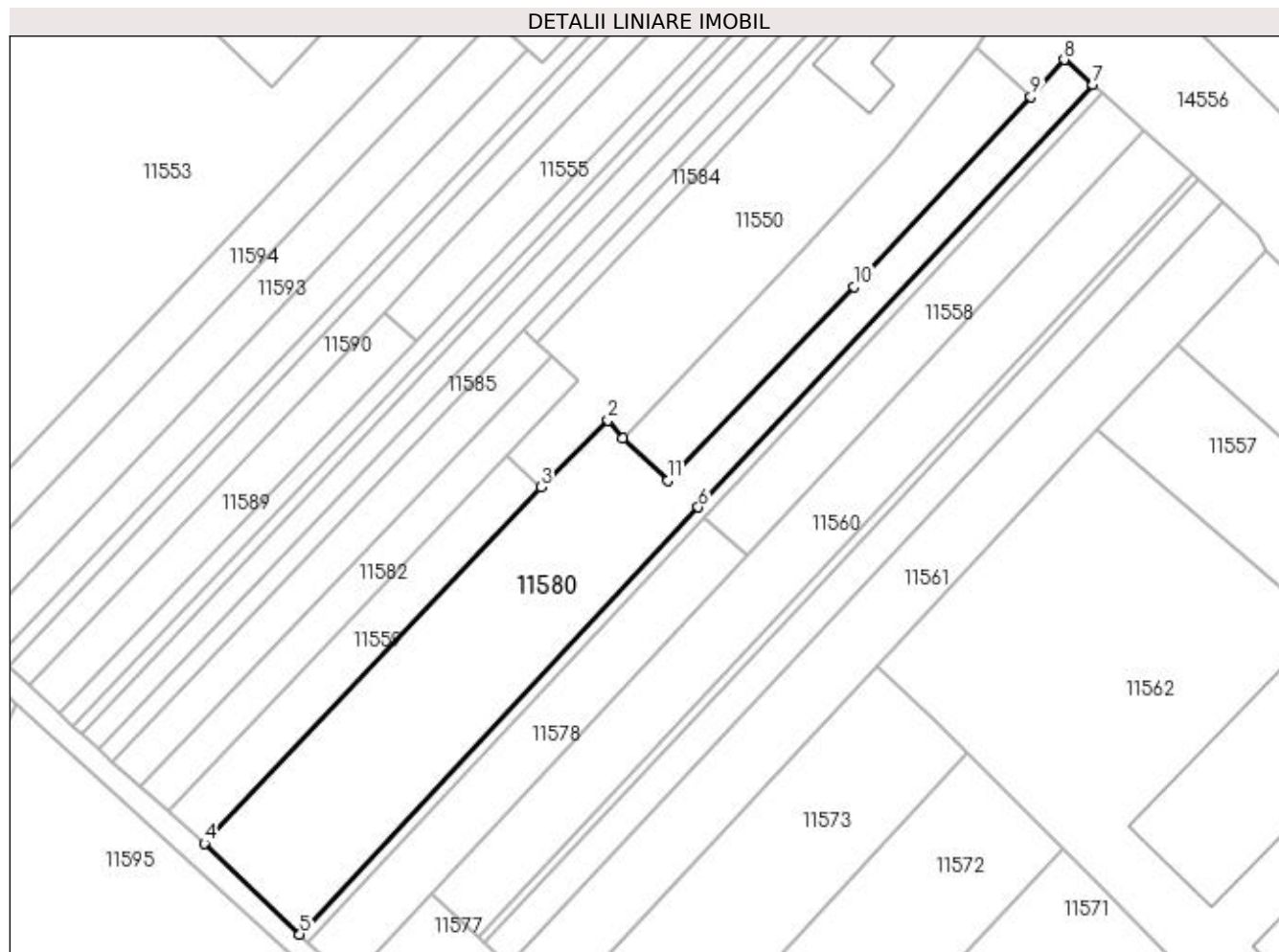
C. Partea III. SARCINI .

Inscrieri privind dezmembramintele dreptului de proprietate, drepturi reale de garanție și sarcini	Referințe
NU SUNT	

Anexa Nr. 1 La Partea I**Teren**

Nr cadastral	Suprafața (mp)*	Observații / Referințe
	2.913	

* Suprafața este determinată în planul de proiecție Stereo 70.

**Date referitoare la teren**

Crt	Categorie folosință	Intravilan	Suprafața (mp)	Tarla	Parcelă	Nr. topo	Observații / Referințe
1	arabil	DA	653	28	-	-	
2	arabil	NU	2.260	28	-	-	

Lungime Segmente

1) Valorile lungimilor segmentelor sunt obținute din proiecție în plan.

Punct început	X / Y	Punct sfârșit	X / Y	Lungime segment (** (m)
1	377.530,251 267.358,747	2	377.527,723 267.361,871	4.019
2	377.527,723 267.361,871	3	377.516,098 267.350,321	16.387
3	377.516,098 267.350,321	4	377.457,921 267.288,785	84.683
4	377.457,921 267.288,785	5	377.474,446 267.273,063	22.809

Punct început	X / Y	Punct sfârșit	X / Y	Lungime segment (** (m)
5	377.474,446 267.273,063	6	377.543,313 267.346,84	100.924
6	377.543,313 267.346,84	7	377.611,5 267.419,887	99.927
7	377.611,5 267.419,887	8	377.606,514 267.424,161	6.567
8	377.606,514 267.424,161	9	377.600,727 267.417,791	8.606
9	377.600,727 267.417,791	10	377.570,243 267.384,96	44.801
10	377.570,243 267.384,96	11	377.538,023 267.351,462	46.478
11	377.538,023 267.351,462	1	377.530,251 267.358,747	10.652

** Lungimile segmentelor sunt determinate în planul de proiecție Stereo 70 și sunt rotunjite la 1 milimetru.

*** Distanța dintre puncte este formată din segmente cumulate ce sunt mai mici decât valoarea 1 milimetru.

**DATE DESPRE IMOBILUL NR. 11581**

Oficiul de Cadastru și Publicitate Imobiliară DOLJ
Biroul de Cadastru și Publicitate Imobiliară Craiova

A. Partea I. Descrierea imobilului

TEREN Intravilan

Adresa: Loc. Bistret, Jud. Dolj, T9, P25

Nr. Crt	Nr cadastral Nr. topografic	Suprafața* (mp)	Observații / Referințe
A1	30052	1.000	Sector cadastral:21 Teren imprejmuit;

B. Partea II. Proprietari și acte

Inscrieri privitoare la dreptul de proprietate și alte drepturi reale	Referințe
15422 / 08/03/2011	
Act Notarial nr. Contract de vanzare Cumparare aut. nr. 367, din 07/03/2011 emis de NP Ilie VF;	
B1	A1
Intabulare, drept de PROPRIETATE, dobandit prin Conventie, cota actuala 1/1, cota initiala 1/1	
1) CUTITARU DORU IONUT	
2) CUTITARU ADRIANA MARIANA	

C. Partea III. SARCINI .

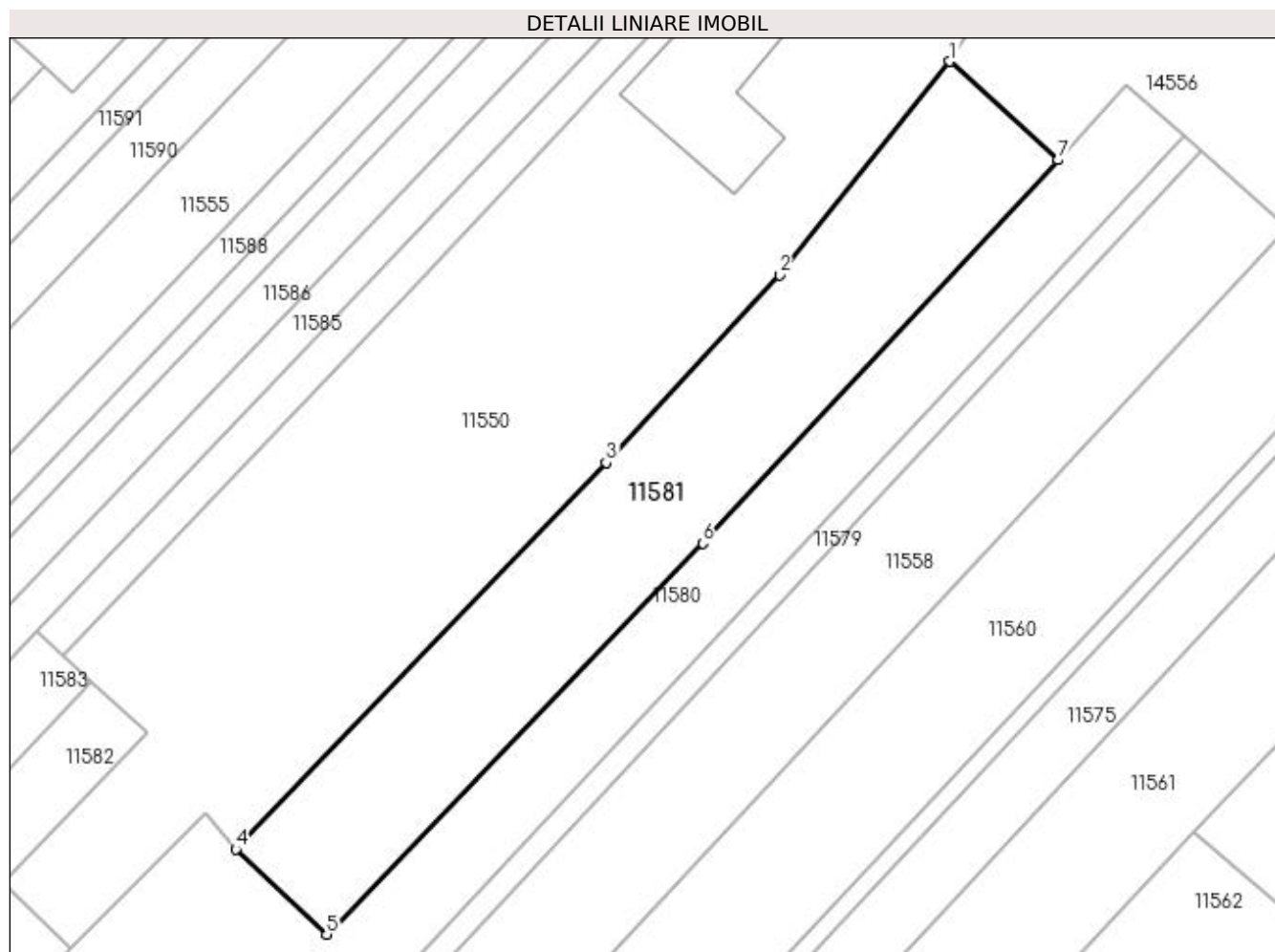
Inscrieri privind dezmembramintele dreptului de proprietate, drepturi reale de garanție și sarcini	Referințe
NU SUNT	

Anexa Nr. 1 La Partea I

Teren

Nr cadastral	Suprafața (mp)*	Observații / Referințe
30052	1.000	

* Suprafața este determinată în planul de proiecție Stereo 70.



Date referitoare la teren

Crt	Categorie folosință	Intra vilan	Suprafața (mp)	Tarla	Parcelă	Nr. topo	Observații / Referințe
1	arabil	DA	1.000	9	25	-	

Lungime Segmente

1) Valorile lungimilor segmentelor sunt obținute din proiecție în plan.

Punct început	X / Y	Punct sfârșit	X / Y	Lungime segment (** (m)
1	377.591,441 267.426,229	2	377.576,83 267.407,952	23.399
2	377.576,83 267.407,952	3	377.561,986 267.391,868	21.887
3	377.561,986 267.391,868	4	377.530,251 267.358,747	45.871
4	377.530,251 267.358,747	5	377.538,023 267.351,462	10.652
5	377.538,023 267.351,462	6	377.570,243 267.384,96	46.478

Punct început	X / Y	Punct sfârșit	X / Y	Lungime segment (** (m)
6	377.570,243 267.384,96	7	377.600,727 267.417,791	44.801
7	377.600,727 267.417,791	1	377.591,441 267.426,229	12.547

** Lungimile segmentelor sunt determinate în planul de proiecție Stereo 70 și sunt rotunjite la 1 milimetru.

*** Distanța dintre puncte este formată din segmente cumulate ce sunt mai mici decât valoarea 1 milimetru.

**DATE DESPRE IMOBILUL NR. 11582**

Oficiul de Cadastru și Publicitate Imobiliară DOLJ
Biroul de Cadastru și Publicitate Imobiliară Craiova

A. Partea I. Descrierea imobilului

TEREN Extravilan

Adresa: Jud. Dolj, T9,P18

Nr. Crt	Nr cadastral Nr. topografic	Suprafața* (mp)	Observații / Referințe
A1		660	Sector cadastral:21 Teren neimprejmuit;

B. Partea II. Proprietari și acte

Inscrieri privitoare la dreptul de proprietate și alte drepturi reale	Referințe
/	
Act Administrativ nr. TDP NR.410-45331, din 07/10/1996 emis de CJSAPT DOLJ;	
B1	A1
Intabulare, drept de PROPRIETATE, dobandit prin Reconstituire, cota actuala 1/1, cota initiala 1/1 1) STANCIU NICOLAE, LIPSA CNP.	

C. Partea III. SARCINI .

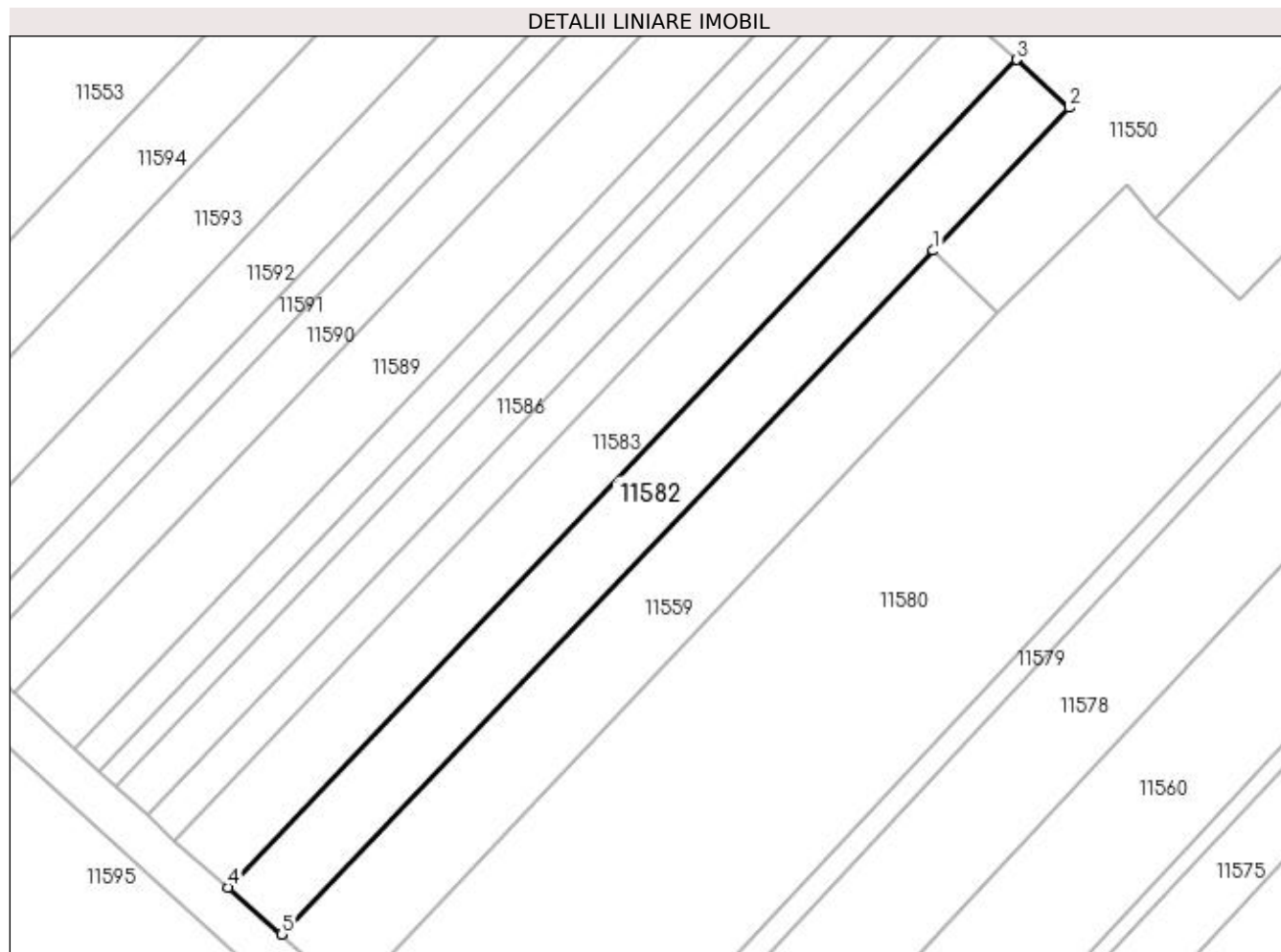
Inscrieri privind dezmembramintele dreptului de proprietate, drepturi reale de garanție și sarcini	Referințe
NU SUNT	

Anexa Nr. 1 La Partea I

Teren

Nr cadastral	Suprafața (mp)*	Observații / Referințe
	660	

* Suprafața este determinată în planul de proiecție Stereo 70.



Date referitoare la teren

Crt	Categorie folosință	Intra vilan	Suprafața (mp)	Tarla	Parcelă	Nr. topo	Observații / Referințe
1	arabil	NU	660	9	18	-	

Lungime Segmente

1) Valorile lungimilor segmentelor sunt obținute din proiecție în plan.

Punct început	X / Y	Punct sfârșit	X / Y	Lungime segment (** (m)
1	377.510,337 267.355,911	2	377.522,594 267.368,772	17.766
2	377.522,594 267.368,772	3	377.517,848 267.373,095	6.42
3	377.517,848 267.373,095	4	377.446,861 267.298,61	102.894
4	377.446,861 267.298,61	5	377.451,688 267.294,372	6.423
5	377.451,688 267.294,372	1	377.510,337 267.355,911	85.01

**** Lungimile segmentelor sunt determinate în planul de proiecție Stereo 70 și sunt rotunjite la 1 milimetru.**

***** Distanța dintre puncte este formată din segmente cumulate ce sunt mai mici decât valoarea 1 milimetru.**

**DATE DESPRE IMOBILUL NR. 11583**

Oficiul de Cadastru și Publicitate Imobiliară DOLJ
Biroul de Cadastru și Publicitate Imobiliară Craiova

A. Partea I. Descrierea imobilului

TEREN Extravilan

Adresa: Jud. Dolj, T9,P18

Nr. Crt	Nr cadastral Nr. topografic	Suprafața* (mp)	Observații / Referințe
A1		660	Sector cadastral:21 Teren neimprejmuit;

B. Partea II. Proprietari și acte

Inscrieri privitoare la dreptul de proprietate și alte drepturi reale		Referințe
/		
Act Administrativ nr. TDP NR.422-45331, din 08/10/1996 emis de CJSAPT DOLJ;		
B1	Intabulare, drept de PROPRIETATE, dobandit prin Reconstituire, cota actuala 1/1, cota initiala 1/1 1) MAROIU ȘTEFANA, LIPSA CNP.	A1

C. Partea III. SARCINI .

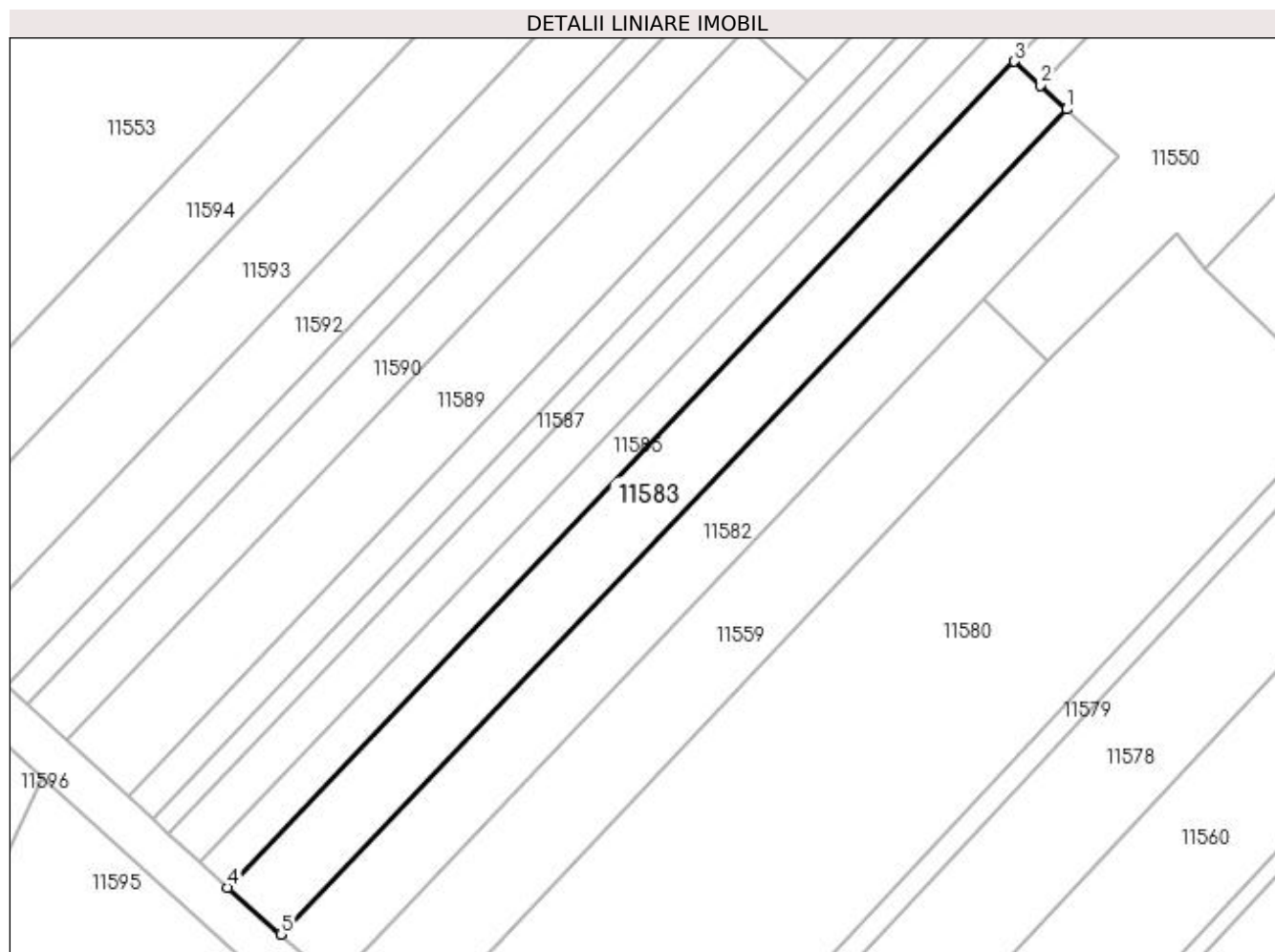
Inscrieri privind dezmembramintele dreptului de proprietate, drepturi reale de garanție și sarcini	Referințe
NU SUNT	

Anexa Nr. 1 La Partea I

Teren

Nr cadastral	Suprafața (mp)*	Observații / Referințe
	660	

* Suprafața este determinată în planul de proiecție Stereo 70.



Date referitoare la teren

Crt	Categorie folosință	Intra vilan	Suprafața (mp)	Tarla	Parcelă	Nr. topo	Observații / Referințe
1	arabil	NU	660	9	18	-	

Lungime Segmente

1) Valorile lungimilor segmentelor sunt obținute din proiecție în plan.

Punct început	X / Y	Punct sfârșit	X / Y	Lungime segment (** (m)
1	377.517,848 267.373,095	2	377.515,463 267.375,268	3.226
2	377.515,463 267.375,268	3	377.513,108 267.377,414	3.186
3	377.513,108 267.377,414	4	377.442,04 267.302,844	103.011
4	377.442,04 267.302,844	5	377.446,861 267.298,61	6.416
5	377.446,861 267.298,61	1	377.517,848 267.373,095	102.894

**** Lungimile segmentelor sunt determinate în planul de proiecție Stereo 70 și sunt rotunjite la 1 milimetru.**

***** Distanța dintre puncte este formată din segmente cumulate ce sunt mai mici decât valoarea 1 milimetru.**

**DATE DESPRE IMOBILUL NR. 11584**

Oficiul de Cadastru și Publicitate Imobiliară DOLJ
Biroul de Cadastru și Publicitate Imobiliară Craiova

A. Partea I. Descrierea imobilului

TEREN Intravilan

Adresa: Loc. Bistretu Nou, Jud. Dolj

Nr. Crt	Nr cadastral Nr. topografic	Suprafața* (mp)	Observații / Referințe
A1		294	Sector cadastral:21 Teren neimprejmuit;

B. Partea II. Proprietari și acte

Inscrieri privitoare la dreptul de proprietate și alte drepturi reale		Referințe
/		
Act Normativ nr. 7, din 13/03/1996 emis de PARLAMENTUL ROMANIEI;		
B1	Inscrierea provizorie, drept de PROPRIETATE, dobandit prin Lege, cota actuala 1/1, cota initiala 1/1 1) NEIDENTIFICAT NEIDENTIFICAT	A1

C. Partea III. SARCINI .

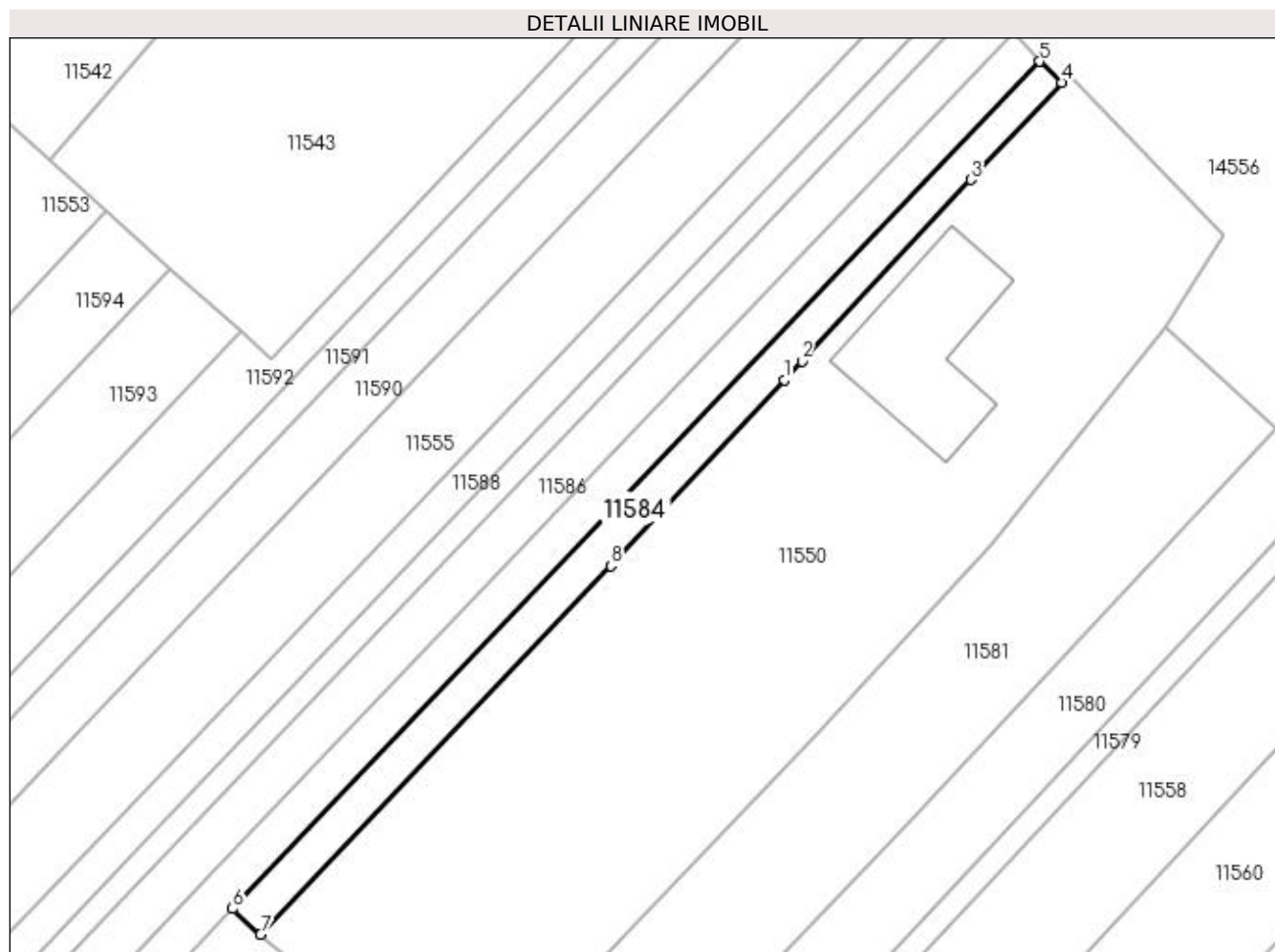
Inscrieri privind dezmembramintele dreptului de proprietate, drepturi reale de garanție și sarcini	Referințe
NU SUNT	

Anexa Nr. 1 La Partea I

Teren

Nr cadastral	Suprafața (mp)*	Observații / Referințe
	294	

* Suprafața este determinată în planul de proiecție Stereo 70.



Date referitoare la teren

Crt	Categorie folosință	Intra vilan	Suprafața (mp)	Tarla	Parcelă	Nr. topo	Observații / Referințe
1	arabil	DA	294	28	-	-	

Lungime Segmente

1) Valorile lungimilor segmentelor sunt obținute din proiecție în plan.

Punct început	X / Y	Punct sfârșit	X / Y	Lungime segment (** (m)
1	377.559,419 267.421,773	2	377.560,905 267.423,368	2.18
2	377.560,905 267.423,368	3	377.575,089 267.438,591	20.807
3	377.575,089 267.438,591	4	377.582,716 267.446,776	11.188
4	377.582,716 267.446,776	5	377.580,878 267.448,523	2.536
5	377.580,878 267.448,523	6	377.513,108 267.377,414	98.231

Punct început	X / Y	Punct sfârșit	X / Y	Lungime segment (** (m)
6	377.513,108 267.377,414	7	377.515,463 267.375,268	3.186
7	377.515,463 267.375,268	8	377.544,885 267.406,175	42.672
8	377.544,885 267.406,175	1	377.559,419 267.421,773	21.32

** Lungimile segmentelor sunt determinate în planul de proiecție Stereo 70 și sunt rotunjite la 1 milimetru.

*** Distanța dintre puncte este formată din segmente cumulate ce sunt mai mici decât valoarea 1 milimetru.

**DATE DESPRE IMOBILUL NR. 11585**

Oficiul de Cadastru și Publicitate Imobiliară DOLJ
Biroul de Cadastru și Publicitate Imobiliară Craiova

A. Partea I. Descrierea imobilului

TEREN Intravilan

Adresa: Loc. Bistretu Nou, Jud. Dolj, T9,P16

Nr. Crt	Nr cadastral Nr. topografic	Suprafața* (mp)	Observații / Referințe
A1		660	Sector cadastral:21 Teren neimprejmuit;

B. Partea II. Proprietari și acte

Inscrieri privitoare la dreptul de proprietate și alte drepturi reale	Referințe
/	
Act Administrativ nr. TDP NR.422-45331, din 08/10/1996 emis de CJSAPT DOLJ;	
B1	A1
Intabulare, drept de PROPRIETATE, dobandit prin Reconstituire, cota actuala 1/1, cota initiala 1/1 1) MAROIU ȘTEFANA, LIPSA CNP.	

C. Partea III. SARCINI .

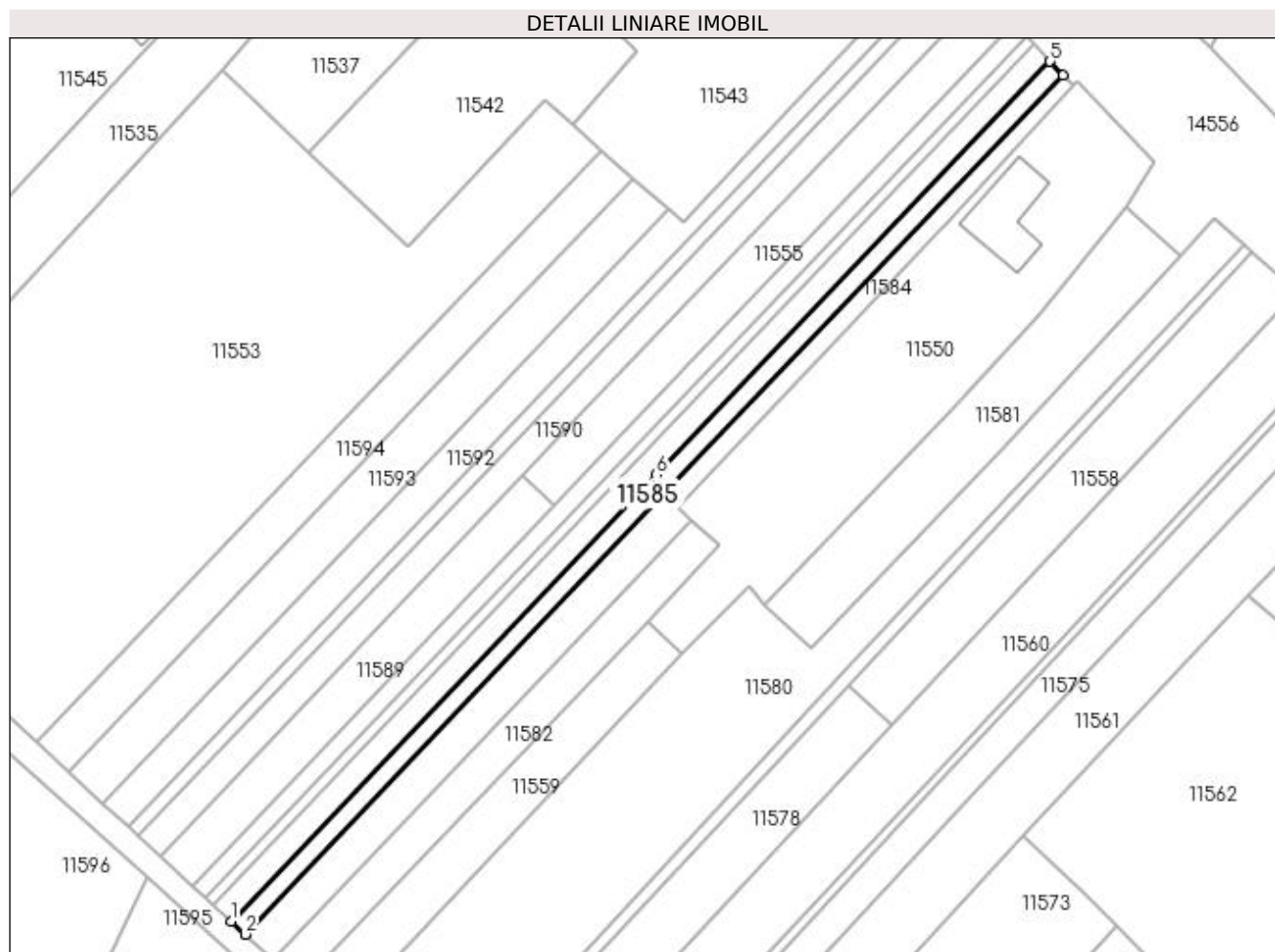
Inscrieri privind dezmembramintele dreptului de proprietate, drepturi reale de garanție și sarcini	Referințe
NU SUNT	

Anexa Nr. 1 La Partea I

Teren

Nr cadastral	Suprafața (mp)*	Observații / Referințe
	660	

* Suprafața este determinată în planul de proiecție Stereo 70.



Date referitoare la teren

Crt	Categorie folosință	Intravilan	Suprafața (mp)	Tarla	Parcelă	Nr. topo	Observații / Referințe
1	arabil	DA	660	9	16	-	

Lungime Segmente

1) Valorile lungimilor segmentelor sunt obținute din proiecție în plan.

Punct început	X / Y	Punct sfârșit	X / Y	Lungime segment (** (m)
1	377.439,625 267.305,063	2	377.442,04 267.302,844	3.28
2	377.442,04 267.302,844	3	377.513,108 267.377,414	103.011
3	377.513,108 267.377,414	4	377.580,878 267.448,523	98.231
4	377.580,878 267.448,523	5	377.578,628 267.450,915	3.284
5	377.578,628 267.450,915	6	377.511,841 267.380,837	96.806

Punct început	X / Y	Punct sfârșit	X / Y	Lungime segment (** (m)
6	377.511,841 267.380,837	1	377.439,625 267.305,063	104.675

** Lungimile segmentelor sunt determinate în planul de proiecție Stereo 70 și sunt rotunjite la 1 milimetru.

*** Distanța dintre puncte este formată din segmente cumulate ce sunt mai mici decât valoarea 1 milimetru.

**DATE DESPRE IMOBILUL NR. 11586**

Oficiul de Cadastru și Publicitate Imobiliară DOLJ
Biroul de Cadastru și Publicitate Imobiliară Craiova

A. Partea I. Descrierea imobilului

TEREN Intravilan

Adresa: Loc. Bistretu Nou, Jud. Dolj, T9,P15

Nr. Crt	Nr cadastral Nr. topografic	Suprafața* (mp)	Observații / Referințe
A1		800	Sector cadastral:21 Teren neimprejmuit;

B. Partea II. Proprietari și acte

Inscrieri privitoare la dreptul de proprietate și alte drepturi reale	Referințe
/	
Act Administrativ nr. TDP NR.173-42747, din 20/11/1995 emis de CJSAPT DOLJ;	
B1	A1
Intabulare, drept de PROPRIETATE, dobandit prin Reconstituire, cota actuala 1/1, cota initiala 1/1 1) JOSCEANU ȘTEFAN, LIPSA CNP.	

C. Partea III. SARCINI .

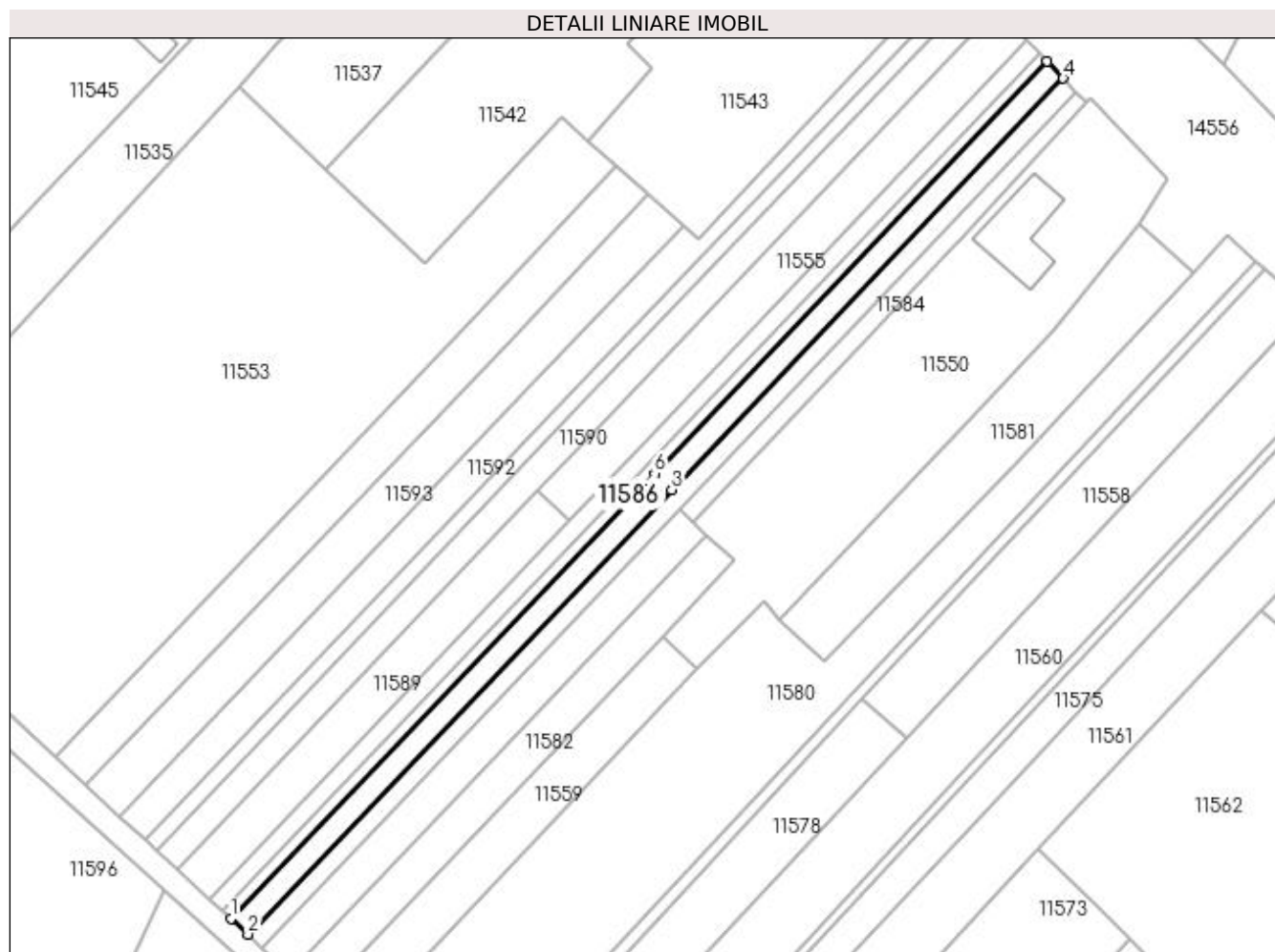
Inscrieri privind dezmembramintele dreptului de proprietate, drepturi reale de garanție și sarcini	Referințe
NU SUNT	

Anexa Nr. 1 La Partea I

Teren

Nr cadastral	Suprafața (mp)*	Observații / Referințe
	800	

* Suprafața este determinată în planul de proiecție Stereo 70.



Date referitoare la teren

Crt	Categorie folosință	Intra vilan	Suprafața (mp)	Tarla	Parcelă	Nr. topo	Observații / Referințe
1	arabil	DA	800	9	15	-	

Lungime Segmente

1) Valorile lungimilor segmentelor sunt obținute din proiecție în plan.

Punct început	X / Y	Punct sfârșit	X / Y	Lungime segment (** (m)
1	377.436,704 267.307,748	2	377.439,625 267.305,063	3.968
2	377.439,625 267.305,063	3	377.511,841 267.380,837	104.675
3	377.511,841 267.380,837	4	377.578,628 267.450,915	96.806
4	377.578,628 267.450,915	5	377.575,906 267.453,81	3.974
5	377.575,906 267.453,81	6	377.508,945 267.383,549	97.059

Punct început	X / Y	Punct sfârșit	X / Y	Lungime segment (** (m)
6	377.508,945 267.383,549	1	377.436,704 267.307,748	104.712

** Lungimile segmentelor sunt determinate în planul de proiecție Stereo 70 și sunt rotunjite la 1 milimetru.

*** Distanța dintre puncte este formată din segmente cumulate ce sunt mai mici decât valoarea 1 milimetru.

**DATE DESPRE IMOBILUL NR. 11587**

Oficiul de Cadastru și Publicitate Imobiliară DOLJ
 Biroul de Cadastru și Publicitate Imobiliară Craiova

A. Partea I. Descrierea imobilului

TEREN Intravilan

Adresa: Loc. Bistretu Nou, Jud. Dolj, T9,P14

Nr. Crt	Nr cadastral Nr. topografic	Suprafața* (mp)	Observații / Referințe
A1		400	Sector cadastral:21 Teren neimprejmuit;

B. Partea II. Proprietari și acte

Inscrieri privitoare la dreptul de proprietate și alte drepturi reale	Referințe
/	
Act Administrativ nr. TDP NR.417-45331, din 08/10/1996 emis de CJSAPT DOLJ;	
B1	A1
Intabulare, drept de PROPRIETATE, dobandit prin Reconstituire, cota actuala 1/1, cota initiala 1/1	
1) JOSCIANU MARIA, LIPSA CNP.	
2) JOȘCIANU CONSTANTIN, LIPSA CNP.	

C. Partea III. SARCINI .

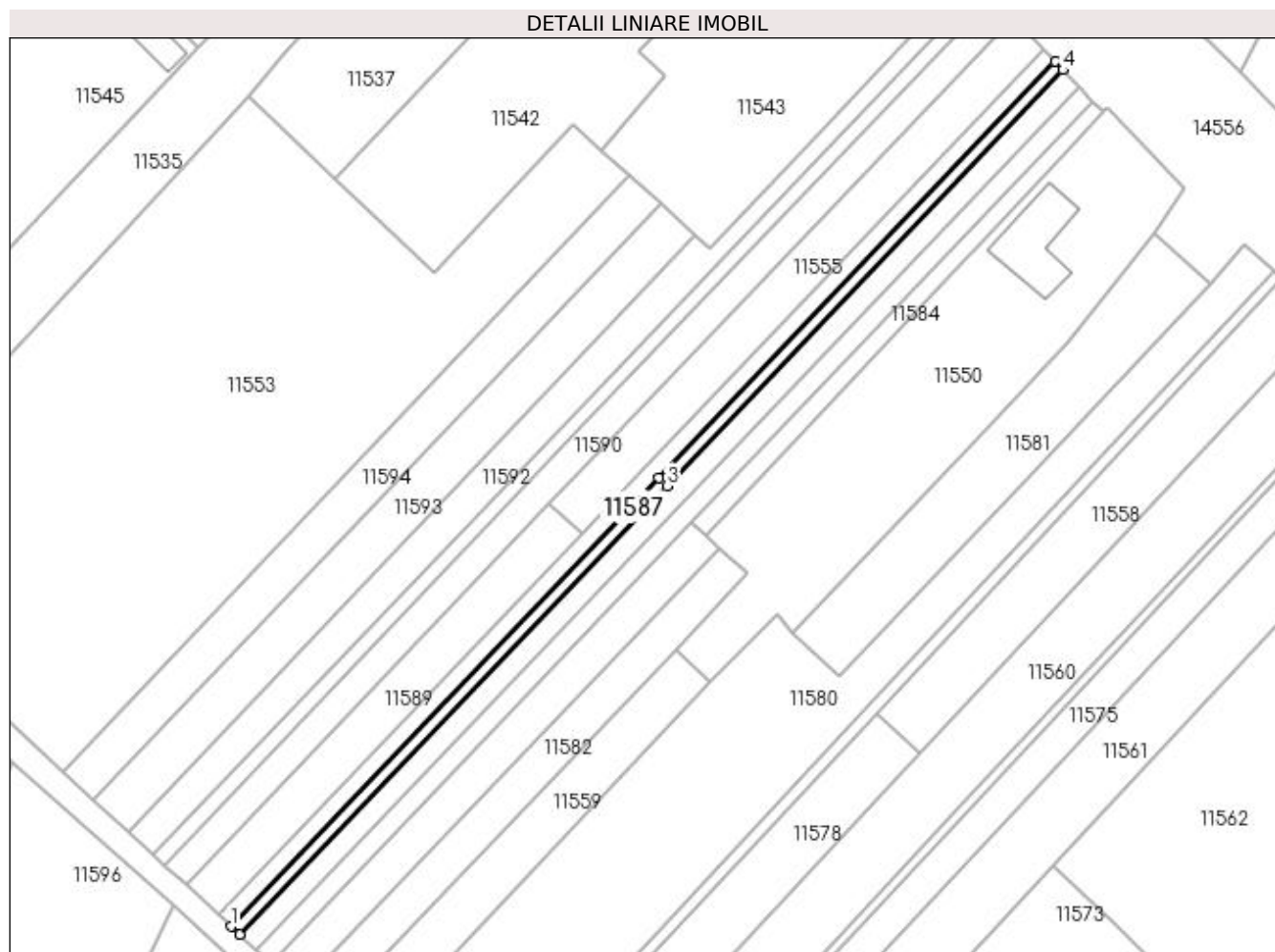
Inscrieri privind dezmembramintele dreptului de proprietate, drepturi reale de garanție și sarcini	Referințe
NU SUNT	

Anexa Nr. 1 La Partea I

Teren

Nr cadastral	Suprafața (mp)*	Observații / Referințe
	400	

* Suprafața este determinată în planul de proiecție Stereo 70.



Date referitoare la teren

Crt	Categorie folosință	Intravilan	Suprafața (mp)	Tarla	Parcelă	Nr. topo	Observații / Referințe
1	arabil	DA	400	9	14	-	

Lungime Segmente

1) Valorile lungimilor segmentelor sunt obținute din proiecție în plan.

Punct început	X / Y	Punct sfârșit	X / Y	Lungime segment (** (m)
1	377.435,244 267.309,089	2	377.436,704 267.307,748	1.982
2	377.436,704 267.307,748	3	377.508,945 267.383,549	104.712
3	377.508,945 267.383,549	4	377.575,906 267.453,81	97.059
4	377.575,906 267.453,81	5	377.574,546 267.455,255	1.984
5	377.574,546 267.455,255	6	377.507,499 267.384,904	97.183

Punct început	X / Y	Punct sfârșit	X / Y	Lungime segment (** (m)
6	377.507,499 267.384,904	1	377.435,244 267.309,089	104.732

** Lungimile segmentelor sunt determinate în planul de proiecție Stereo 70 și sunt rotunjite la 1 milimetru.

*** Distanța dintre puncte este formată din segmente cumulate ce sunt mai mici decât valoarea 1 milimetru.

**DATE DESPRE IMOBILUL NR. 11588**

Oficiul de Cadastru și Publicitate Imobiliară DOLJ
Biroul de Cadastru și Publicitate Imobiliară Craiova

A. Partea I. Descrierea imobilului

TEREN Necunoscut

Adresa: Loc. Bistretu Nou, Jud. Dolj, T28,P13

Nr. Crt	Nr cadastral Nr. topografic	Suprafața* (mp)	Observații / Referințe
A1		600	Sector cadastral:21 Teren neimprejmuit;

B. Partea II. Proprietari și acte

Inscrieri privitoare la dreptul de proprietate și alte drepturi reale		Referințe
/		
Act Normativ nr. 7, din 13/03/1996 emis de PARLAMENTUL ROMANIEI;		
B1	Inscrierea provizorie, drept de PROPRIETATE, dobandit prin Lege, cota actuala 1/1, cota initiala 1/1 1) NEIDENTIFICAT NEIDENTIFICAT	A1

C. Partea III. SARCINI .

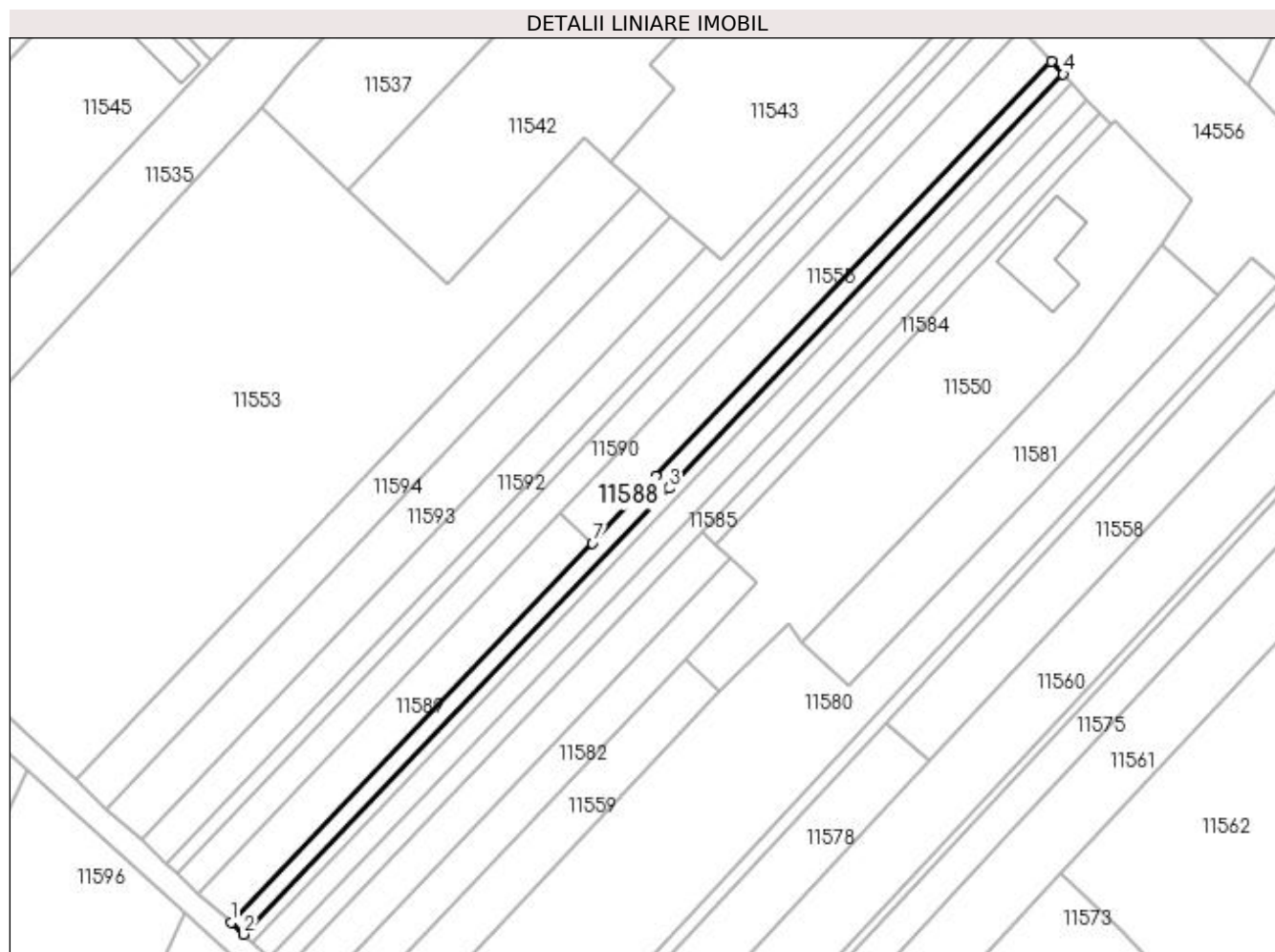
Inscrieri privind dezmembramintele dreptului de proprietate, drepturi reale de garanție și sarcini	Referințe
NU SUNT	

Anexa Nr. 1 La Partea I

Teren

Nr cadastral	Suprafața (mp)*	Observații / Referințe
	600	

* Suprafața este determinată în planul de proiecție Stereo 70.



Date referitoare la teren

Crt	Categorie folosință	Intra vilan	Suprafața (mp)	Tarla	Parcelă	Nr. topo	Observații / Referințe
1	arabil	DA	289	28	-	-	
2	arabil	NU	311	28	-	-	

Lungime Segmente

1) Valorile lungimilor segmentelor sunt obținute din proiecție în plan.

Punct început	X / Y	Punct sfârșit	X / Y	Lungime segment (** (m)
1	377.433,057 267.311,099	2	377.435,244 267.309,089	2.97
2	377.435,244 267.309,089	3	377.507,499 267.384,904	104.732
3	377.507,499 267.384,904	4	377.574,546 267.455,255	97.183
4	377.574,546 267.455,255	5	377.572,508 267.457,422	2.975

Punct început	X / Y	Punct sfârșit	X / Y	Lungime segment (** (m)
5	377.572,508 267.457,422	6	377.505,331 267.386,934	97.372
6	377.505,331 267.386,934	7	377.494,495 267.375,564	15.707
7	377.494,495 267.375,564	1	377.433,057 267.311,099	89.053

** Lungimile segmentelor sunt determinate în planul de proiecție Stereo 70 și sunt rotunjite la 1 milimetru.

*** Distanța dintre puncte este formată din segmente cumulate ce sunt mai mici decât valoarea 1 milimetru.

**DATE DESPRE IMOBILUL NR. 11589**

Oficiul de Cadastru și Publicitate Imobiliară DOLJ
Biroul de Cadastru și Publicitate Imobiliară Craiova

A. Partea I. Descrierea imobilului

TEREN Extravilan

Adresa: Jud. Dolj, T9,P10

Nr. Crt	Nr cadastral Nr. topografic	Suprafața* (mp)	Observații / Referințe
A1		660	Sector cadastral:21 Teren neimprejmuit;

B. Partea II. Proprietari și acte

Inscrieri privitoare la dreptul de proprietate și alte drepturi reale	Referințe
/	
Act Administrativ nr. TDP NR.594-60692, din 13/10/1996 emis de CJS DAPT DOLJ;	
B1	A1
Intabulare, drept de PROPRIETATE, dobandit prin Reconstituire, cota actuala 1/1, cota initiala 1/1 1) BONEA FLOREA	

C. Partea III. SARCINI .

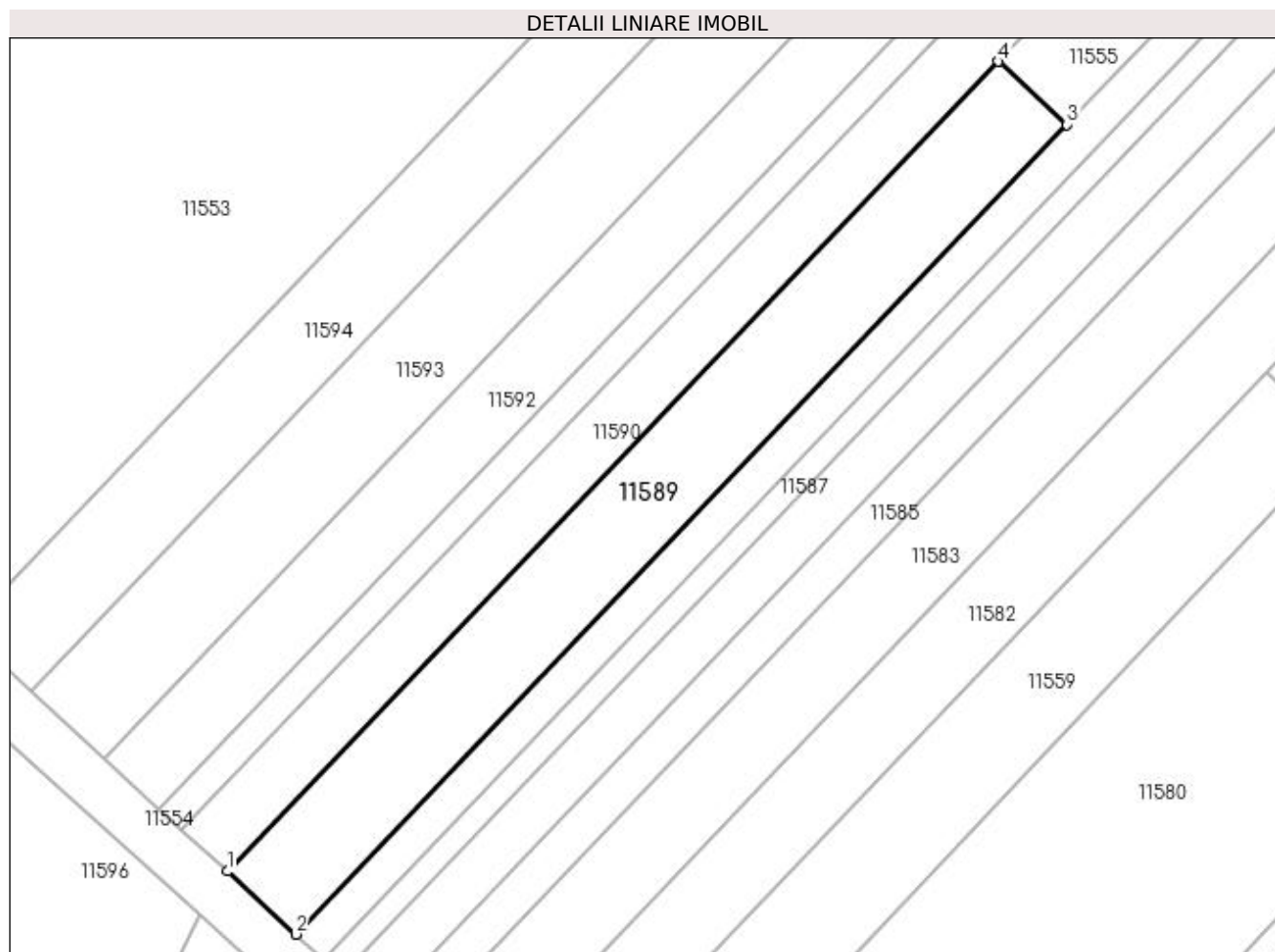
Inscrieri privind dezmembramintele dreptului de proprietate, drepturi reale de garanție și sarcini	Referințe
NU SUNT	

Anexa Nr. 1 La Partea I

Teren

Nr cadastral	Suprafața (mp)*	Observații / Referințe
	660	

* Suprafața este determinată în planul de proiecție Stereo 70.



Date referitoare la teren

Crt	Categorie folosință	Intra vilan	Suprafața (mp)	Tarla	Parcelă	Nr. topo	Observații / Referințe
1	arabil	NU	660	9	10	-	

Lungime Segmente

1) Valorile lungimilor segmentelor sunt obținute din proiecție în plan.

Punct început	X / Y	Punct sfârșit	X / Y	Lungime segment (** (m)
1	377.427,6 267.316,115	2	377.433,057 267.311,099	7.412
2	377.433,057 267.311,099	3	377.494,495 267.375,564	89.053
3	377.494,495 267.375,564	4	377.489,037 267.380,58	7.413
4	377.489,037 267.380,58	1	377.427,6 267.316,115	89.052

**** Lungimile segmentelor sunt determinate în planul de proiecție Stereo 70 și sunt rotunjite la 1 milimetru.**

***** Distanța dintre puncte este formată din segmente cumulate ce sunt mai mici decât valoarea 1 milimetru.**

**DATE DESPRE IMOBILUL NR. 11590**

Oficiul de Cadastru și Publicitate Imobiliară DOLJ
Biroul de Cadastru și Publicitate Imobiliară Craiova

A. Partea I. Descrierea imobilului

TEREN Necunoscut

Adresa: Loc. Bistretu Nou, Jud. Dolj, T9,P2

Nr. Crt	Nr cadastral Nr. topografic	Suprafața* (mp)	Observații / Referințe
A1		1.000	Sector cadastral:21 Teren neimprejmuit;

B. Partea II. Proprietari și acte

Inscrieri privitoare la dreptul de proprietate și alte drepturi reale	Referințe
/	
Act Administrativ nr. TDP NR.1014-48660, din 15/10/1996 emis de CJSAPT DOLJ;	
B1	A1
Intabulare, drept de PROPRIETATE, dobandit prin Reconstituire, cota actuala 1/1, cota initiala 1/1 1) JOSCEANU CONSTANTIN, LIPSA CNP.	

C. Partea III. SARCINI .

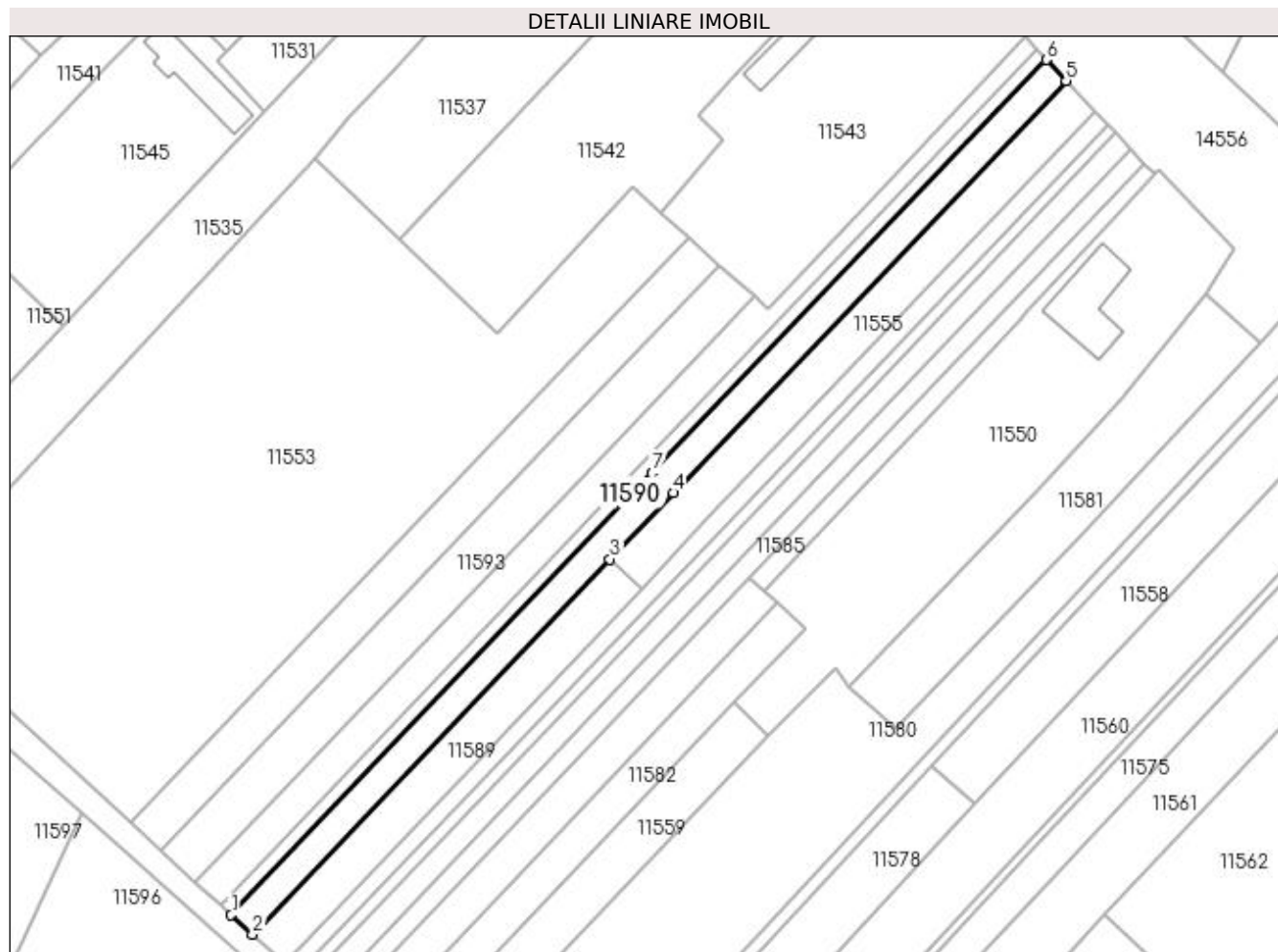
Inscrieri privind dezmembramintele dreptului de proprietate, drepturi reale de garanție și sarcini	Referințe
NU SUNT	

Anexa Nr. 1 La Partea I

Teren

Nr cadastral	Suprafața (mp)*	Observații / Referințe
	1.000	

* Suprafața este determinată în planul de proiecție Stereo 70.



Date referitoare la teren

Crt	Categorie folosință	Intravilan	Suprafața (mp)	Tarla	Parcelă	Nr. topo	Observații / Referințe
1	arabil	DA	483	9	2	-	
2	arabil	NU	517	9	2	-	

Lungime Segmente

1) Valorile lungimilor segmentelor sunt obținute din proiecție în plan.

Punct început	X / Y	Punct sfârșit	X / Y	Lungime segment (** (m)
1	377.423,969 267.319,451	2	377.427,6 267.316,115	4.931
2	377.427,6 267.316,115	3	377.489,037 267.380,58	89.052
3	377.489,037 267.380,58	4	377.499,922 267.392,001	15.777
4	377.499,922 267.392,001	5	377.567,423 267.462,828	97.841

Punct început	X / Y	Punct sfârșit	X / Y	Lungime segment (** (m)
5	377.567,423 267.462,828	6	377.564,041 267.466,425	4.937
6	377.564,041 267.466,425	7	377.496,324 267.395,371	98.154
7	377.496,324 267.395,371	1	377.423,969 267.319,451	104.877

** Lungimile segmentelor sunt determinate în planul de proiecție Stereo 70 și sunt rotunjite la 1 milimetru.

*** Distanța dintre puncte este formată din segmente cumulate ce sunt mai mici decât valoarea 1 milimetru.

**DATE DESPRE IMOBILUL NR. 11591**

Oficiul de Cadastru și Publicitate Imobiliară DOLJ
Biroul de Cadastru și Publicitate Imobiliară Craiova

A. Partea I. Descrierea imobilului

TEREN Necunoscut

Adresa: Loc. Bistretu Nou, Jud. Dolj, T28,P3

Nr. Crt	Nr cadastral Nr. topografic	Suprafața* (mp)	Observații / Referințe
A1		500	Sector cadastral:21 Teren neimprejmuit;

B. Partea II. Proprietari și acte

Inscrieri privitoare la dreptul de proprietate și alte drepturi reale		Referințe
/		
Act Normativ nr. 7, din 13/03/1996 emis de PARLAMENTUL ROMANIEI;		
B1	Inscrierea provizorie, drept de PROPRIETATE, dobandit prin Lege, cota actuala 1/1, cota initiala 1/1 1) NEIDENTIFICAT NEIDENTIFICAT	A1

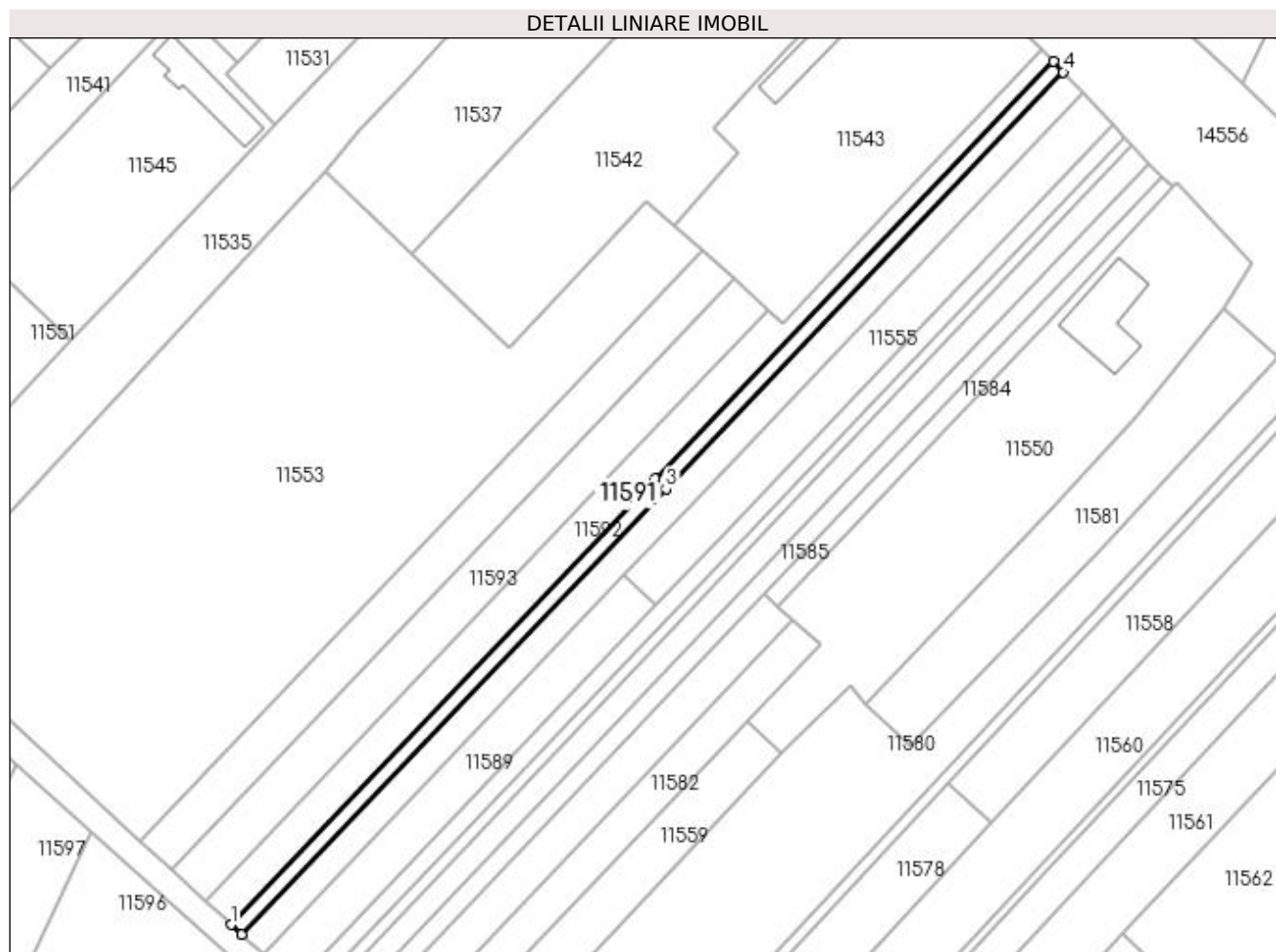
C. Partea III. SARCINI .

Inscrieri privind dezmembramintele dreptului de proprietate, drepturi reale de garanție și sarcini	Referințe
NU SUNT	

Anexa Nr. 1 La Partea I**Teren**

Nr cadastral	Suprafața (mp)*	Observații / Referințe
	500	

* Suprafața este determinată în planul de proiecție Stereo 70.

**Date referitoare la teren**

Crt	Categorie folosință	Intra vilan	Suprafața (mp)	Tarla	Parcelă	Nr. topo	Observații / Referințe
1	arabil	DA	242	28	3	-	
2	arabil	NU	258	28	3	-	

Lungime Segmente

1) Valorile lungimilor segmentelor sunt obținute din proiecție în plan.

Punct început	X / Y	Punct sfârșit	X / Y	Lungime segment (** (m)
1	377.422,157 267.321,117	2	377.423,969 267.319,451	2.461
2	377.423,969 267.319,451	3	377.496,324 267.395,371	104.877
3	377.496,324 267.395,371	4	377.564,041 267.466,425	98.154
4	377.564,041 267.466,425	5	377.562,352 267.468,22	2.465

Punct început	X / Y	Punct sfârșit	X / Y	Lungime segment (** (m)
5	377.562,352 267.468,22	6	377.494,528 267.397,054	98.309
6	377.494,528 267.397,054	1	377.422,157 267.321,117	104.9

** Lungimile segmentelor sunt determinate în planul de proiecție Stereo 70 și sunt rotunjite la 1 milimetru.

*** Distanța dintre puncte este formată din segmente cumulate ce sunt mai mici decât valoarea 1 milimetru.

**DATE DESPRE IMOBILUL NR. 11592**

Oficiul de Cadastru și Publicitate Imobiliară DOLJ
 Biroul de Cadastru și Publicitate Imobiliară Craiova

A. Partea I. Descrierea imobilului

TEREN Intravilan

Adresa: Loc. Bistretu Nou, Jud. Dolj, T9,P5

Nr. Crt	Nr cadastral Nr. topografic	Suprafața* (mp)	Observații / Referințe
A1		1.000	Sector cadastral:21 Teren neimprejmuit;

B. Partea II. Proprietari și acte

Inscrieri privitoare la dreptul de proprietate și alte drepturi reale	Referințe
/	
Act Administrativ nr. TDP NR.421-45331, din 08/10/1996 emis de CJS DAPT DOLJ;	
B1	A1
Intabulare, drept de PROPRIETATE, dobandit prin Reconstituire, cota actuala 1/1, cota initiala 1/1 1) MITRICOF MARIA, LIPSA CNP.	

C. Partea III. SARCINI .

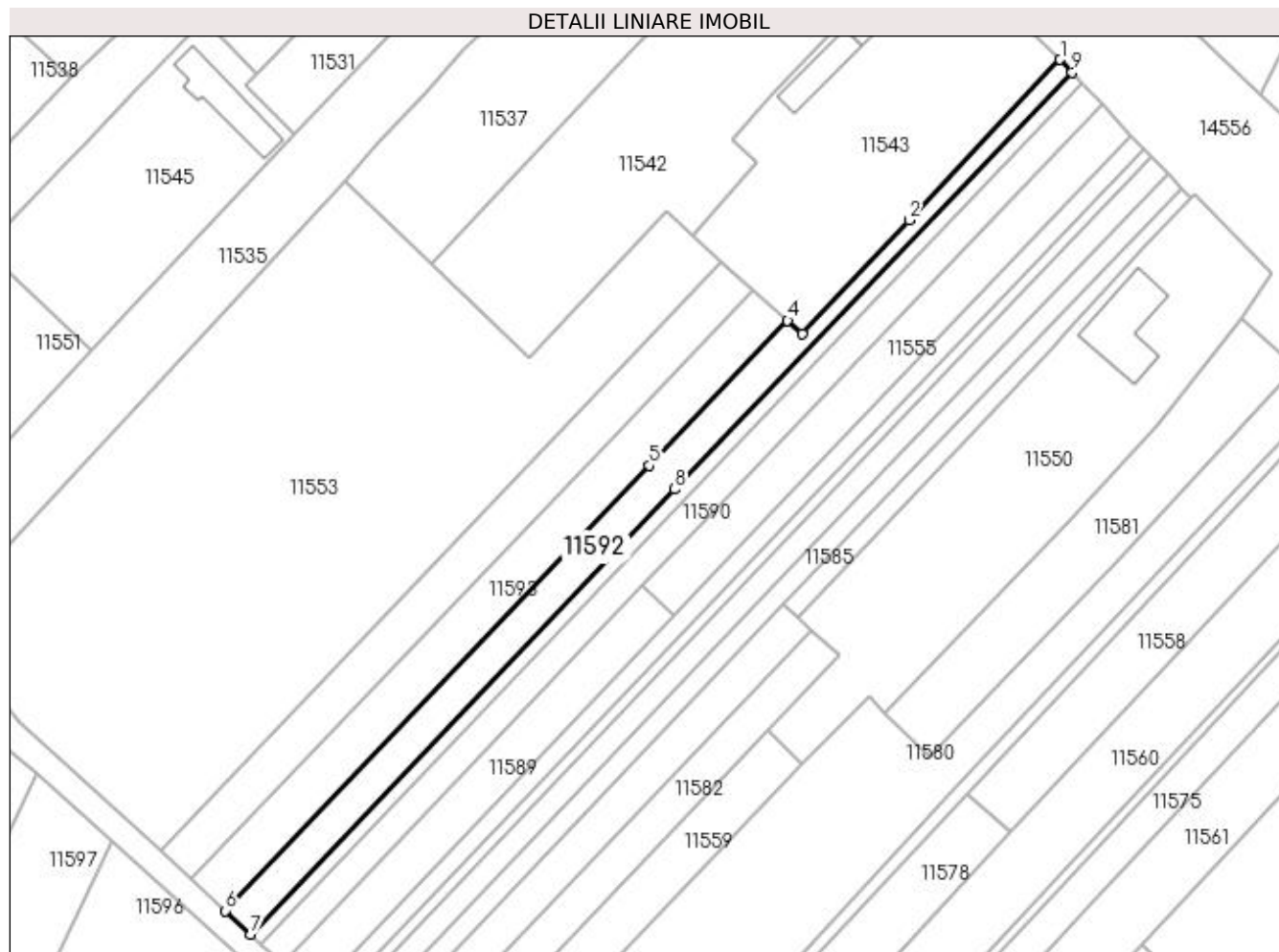
Inscrieri privind dezmembramintele dreptului de proprietate, drepturi reale de garanție și sarcini	Referințe
NU SUNT	

Anexa Nr. 1 La Partea I

Teren

Nr cadastral	Suprafața (mp)*	Observații / Referințe
	1.000	

* Suprafața este determinată în planul de proiecție Stereo 70.



Date referitoare la teren

Crt	Categorie folosință	Intravilan	Suprafața (mp)	Tarla	Parcelă	Nr. topo	Observații / Referințe
1	arabil	DA	1.000	9	5	-	

Lungime Segmente

1) Valorile lungimilor segmentelor sunt obținute din proiecție în plan.

Punct început	X / Y	Punct sfârșit	X / Y	Lungime segment (** (m)
1	377.560,321 267.470,379	2	377.534,54 267.442,989	37.615
2	377.534,54 267.442,989	3	377.516,315 267.423,627	26.59
3	377.516,315 267.423,627	4	377.513,813 267.425,861	3.354
4	377.513,813 267.425,861	5	377.490,212 267.401,097	34.209
5	377.490,212 267.401,097	6	377.417,802 267.325,119	104.956

Punct început	X / Y	Punct sfârşit	X / Y	Lungime segment (** (m)
6	377.417,802 267.325,119	7	377.422,157 267.321,117	5.915
7	377.422,157 267.321,117	8	377.494,528 267.397,054	104.9
8	377.494,528 267.397,054	9	377.562,352 267.468,22	98.309
9	377.562,352 267.468,22	1	377.560,321 267.470,379	2.964

** Lungimile segmentelor sunt determinate în planul de proiecție Stereo 70 și sunt rotunjite la 1 milimetru.

*** Distanța dintre puncte este formată din segmente cumulate ce sunt mai mici decât valoarea 1 milimetru.

**DATE DESPRE IMOBILUL NR. 11593**

Oficiul de Cadastru și Publicitate Imobiliară DOLJ
 Biroul de Cadastru și Publicitate Imobiliară Craiova

A. Partea I. Descrierea imobilului

TEREN Intravilan

Adresa: Loc. Bistretu Nou, Jud. Dolj, T9,P6

Nr. Crt	Nr cadastral Nr. topografic	Suprafața* (mp)	Observații / Referințe
A1		1.100	Sector cadastral:21 Teren neimprejmuit;

B. Partea II. Proprietari și acte

Inscrieri privitoare la dreptul de proprietate și alte drepturi reale	Referințe
/	
Act Administrativ nr. TDP NR.1738-48185, din 18/02/2002 emis de CJSAPT DOLJ;	
B1	A1
Intabulare, drept de PROPRIETATE, dobândit prin Reconstituire, cota actuala 1/1, cota initiala 1/1 1) BORCAN VASILE , LIPSA CNP.	

C. Partea III. SARCINI .

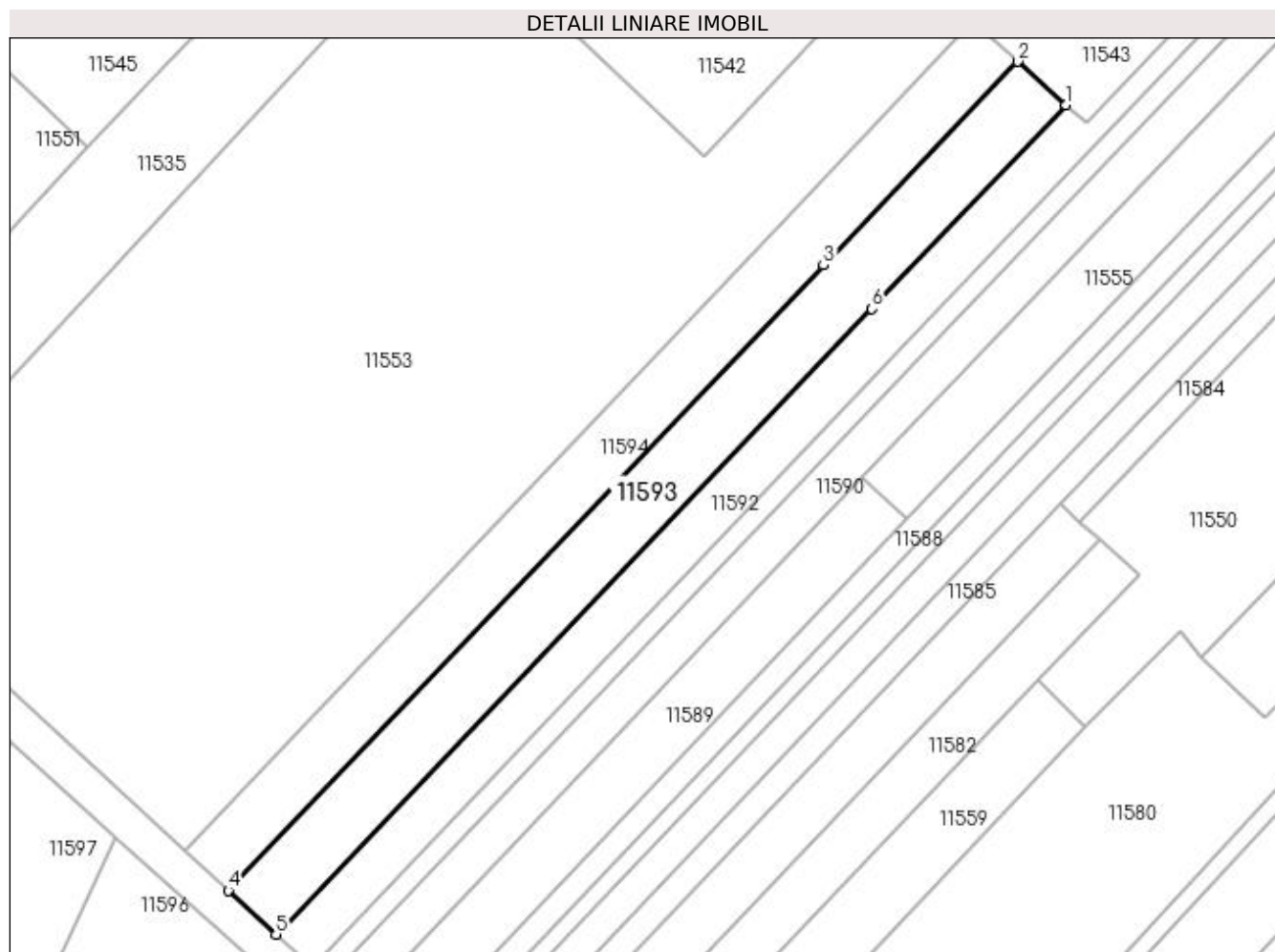
Inscrieri privind dezmembramintele dreptului de proprietate, drepturi reale de garanție și sarcini	Referințe
NU SUNT	

Anexa Nr. 1 La Partea I

Teren

Nr cadastral	Suprafața (mp)*	Observații / Referințe
	1.100	

* Suprafața este determinată în planul de proiecție Stereo 70.



Date referitoare la teren

Crt	Categorie folosință	Intra vilan	Suprafața (mp)	Tarla	Parcelă	Nr. topo	Observații / Referințe
1	arabil	DA	1.100	9	6	-	

Lungime Segmente

1) Valorile lungimilor segmentelor sunt obținute din proiecție în plan.

Punct început	X / Y	Punct sfârșit	X / Y	Lungime segment (** (m)
1	377.513,813 267.425,861	2	377.507,911 267.431,13	7.912
2	377.507,911 267.431,13	3	377.484,333 267.406,39	34.176
3	377.484,333 267.406,39	4	377.411,979 267.330,47	104.876
4	377.411,979 267.330,47	5	377.417,802 267.325,119	7.908
5	377.417,802 267.325,119	6	377.490,212 267.401,097	104.956

Punct început	X / Y	Punct sfârșit	X / Y	Lungime segment (** (m)
6	377.490,212 267.401,097	1	377.513,813 267.425,861	34.209

** Lungimile segmentelor sunt determinate în planul de proiecție Stereo 70 și sunt rotunjite la 1 milimetru.

*** Distanța dintre puncte este formată din segmente cumulate ce sunt mai mici decât valoarea 1 milimetru.

**DATE DESPRE IMOBILUL NR. 11594**

Oficiul de Cadastru și Publicitate Imobiliară DOLJ
Biroul de Cadastru și Publicitate Imobiliară Craiova

A. Partea I. Descrierea imobilului

TEREN Intravilan

Adresa: Loc. Bistretu Nou, Jud. Dolj, T9,P9

Nr. Crt	Nr cadastral Nr. topografic	Suprafața* (mp)	Observații / Referințe
A1		1.000	Sector cadastral:21 Teren neimprejmuit;

B. Partea II. Proprietari și acte

Inscrieri privitoare la dreptul de proprietate și alte drepturi reale	Referințe
/	
Act Administrativ nr. TDP NR.1723-48185, din 10/01/2002 emis de CJSAPT DOLJ;	
B1	A1
Intabulare, drept de PROPRIETATE, dobândit prin Reconstituire, cota actuala 1/1, cota initiala 1/1 1) DAMIAN ȘTEFAN , LIPSA CNP.	

C. Partea III. SARCINI .

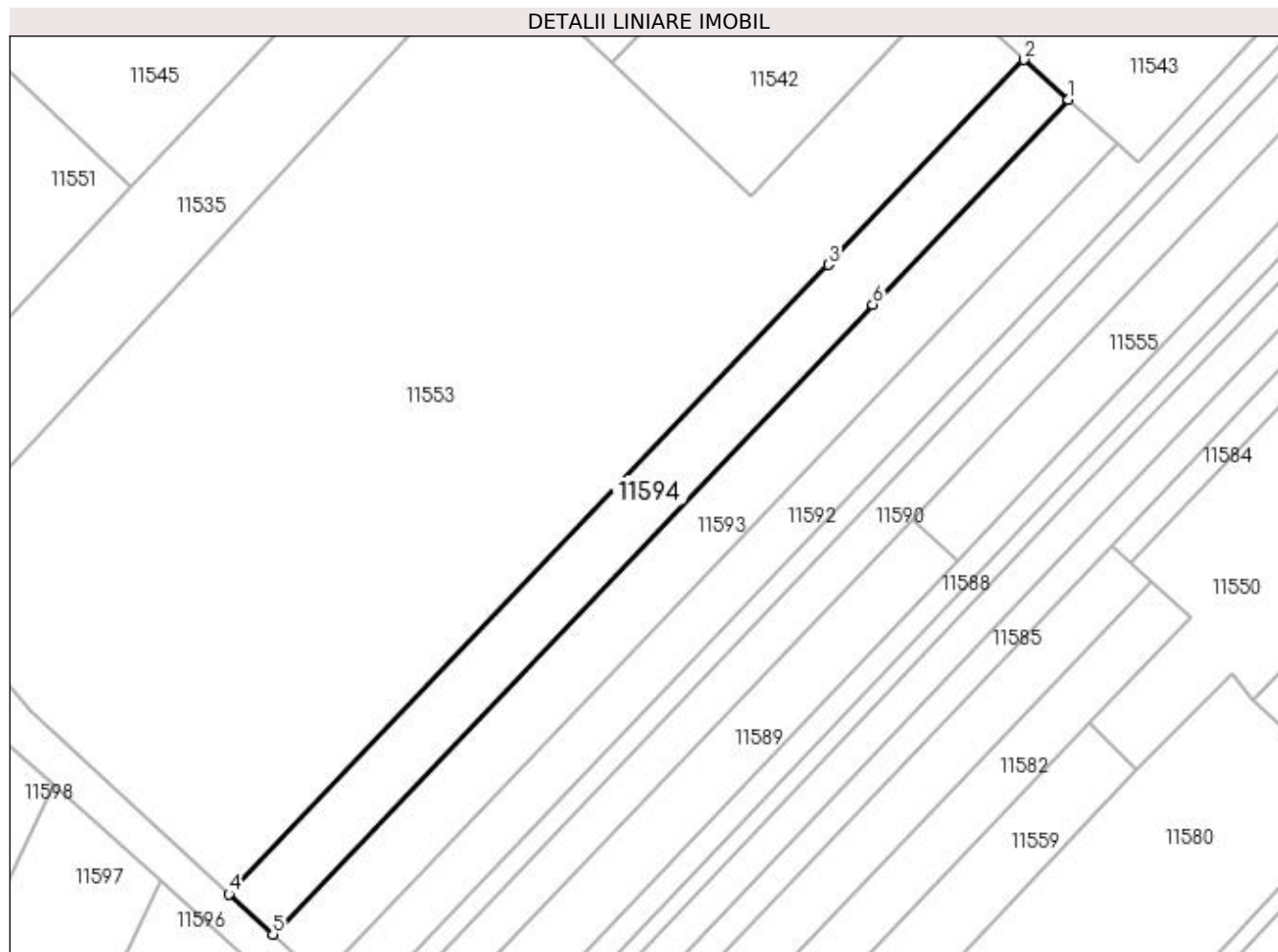
Inscrieri privind dezmembramintele dreptului de proprietate, drepturi reale de garanție și sarcini	Referințe
NU SUNT	

Anexa Nr. 1 La Partea I

Teren

Nr cadastral	Suprafața (mp)*	Observații / Referințe
	1.000	

* Suprafața este determinată în planul de proiecție Stereo 70.



Date referitoare la teren

Crt	Categorie folosință	Intravilan	Suprafața (mp)	Tarla	Parcelă	Nr. topo	Observații / Referințe
1	arabil	DA	1.000	9	9	-	

Lungime Segmente

1) Valorile lungimilor segmentelor sunt obținute din proiecție în plan.

Punct început	X / Y	Punct sfârșit	X / Y	Lungime segment (** (m)
1	377.507,911 267.431,13	2	377.502,542 267.435,924	7.198
2	377.502,542 267.435,924	3	377.478,984 267.411,205	34.147
3	377.478,984 267.411,205	4	377.406,681 267.335,339	104.802
4	377.406,681 267.335,339	5	377.411,979 267.330,47	7.196
5	377.411,979 267.330,47	6	377.484,333 267.406,39	104.876

Punct început	X / Y	Punct sfârșit	X / Y	Lungime segment (** (m)
6	377.484,333 267.406,39	1	377.507,911 267.431,13	34.176

** Lungimile segmentelor sunt determinate în planul de proiecție Stereo 70 și sunt rotunjite la 1 milimetru.

*** Distanța dintre puncte este formată din segmente cumulate ce sunt mai mici decât valoarea 1 milimetru.

**DATE DESPRE IMOBILUL NR. 11595**

Oficiul de Cadastru și Publicitate Imobiliară DOLJ
 Biroul de Cadastru și Publicitate Imobiliară Craiova

A. Partea I. Descrierea imobilului

TEREN Extravilan

Adresa: Jud. Dolj, T8,P1/1

Nr. Crt	Nr cadastral Nr. topografic	Suprafața* (mp)	Observații / Referințe
A1		2.998	Sector cadastral:21 Teren neimprejmuit;

B. Partea II. Proprietari și acte

Inscrieri privitoare la dreptul de proprietate și alte drepturi reale		Referințe
/		
Act Normativ nr. 7, din 13/03/1996 emis de PARLAMENTUL ROMANIEI;		
B1	Intabulare, drept de PROPRIETATE, dobandit prin Lege, cota actuala 1/1, cota initiala 1/1 1) COMUNA BISTREȚ , CIF:4553895, Rezerva comisiei locale de fond funciar.	A1

C. Partea III. SARCINI .

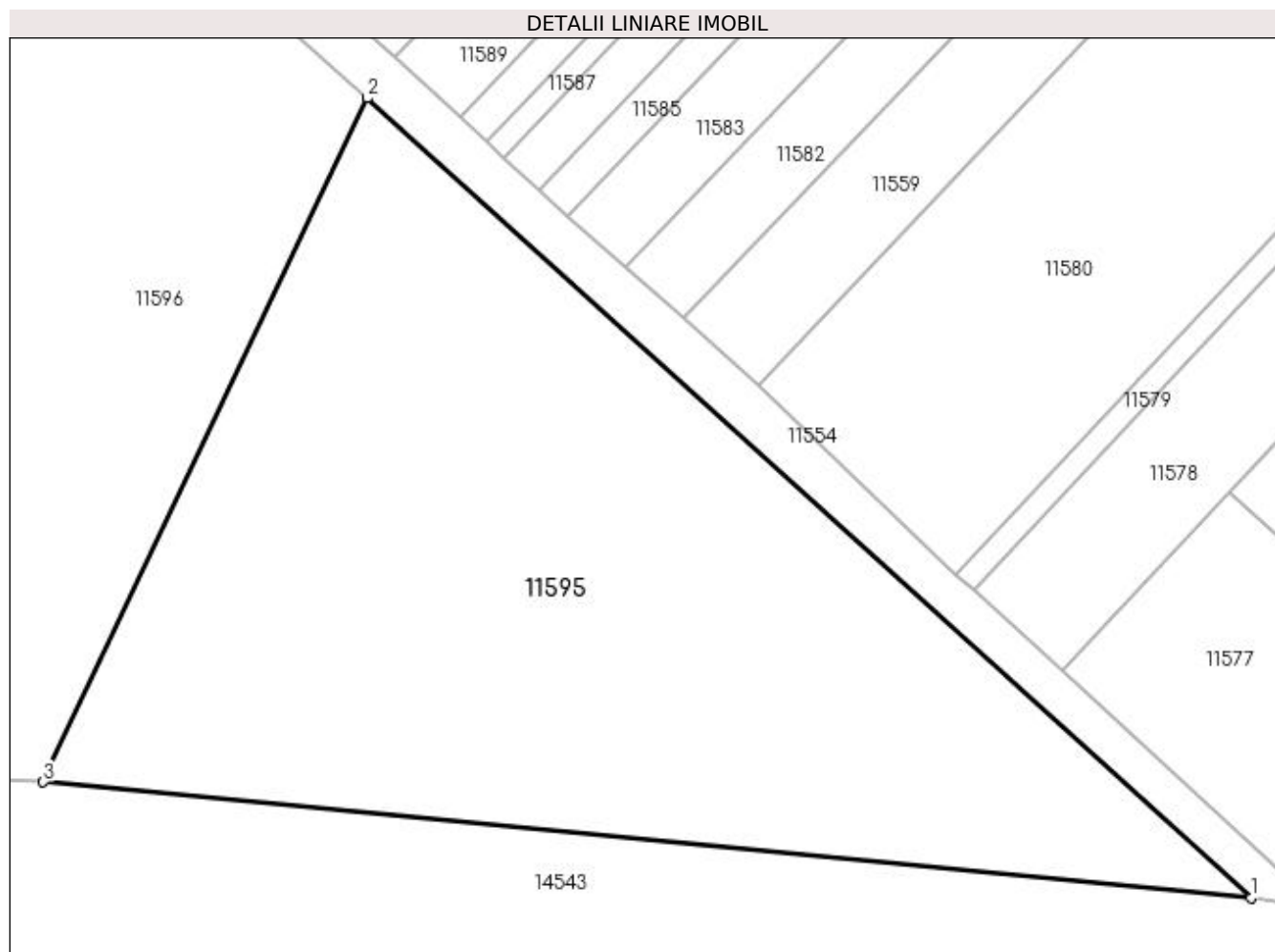
Inscrieri privind dezmembramintele dreptului de proprietate, drepturi reale de garanție și sarcini	Referințe
NU SUNT	

Anexa Nr. 1 La Partea I

Teren

Nr cadastral	Suprafața (mp)*	Observații / Referințe
	2.998	

* Suprafața este determinată în planul de proiecție Stereo 70.



Date referitoare la teren

Crt	Categorie folosință	Intravilan	Suprafața (mp)	Tarla	Parcelă	Nr. topo	Observații / Referințe
1	arabil	NU	2.998	8	1/1	-	

Lungime Segmente

1) Valorile lungimilor segmentelor sunt obținute din proiecție în plan.

Punct început	X / Y	Punct sfârșit	X / Y	Lungime segment (** (m))
1	377.499,008 267.246,104	2	377.425,372 267.312,72	99.297
2	377.425,372 267.312,72	3	377.398,352 267.255,744	63.058
3	377.398,352 267.255,744	1	377.499,008 267.246,104	101.117

** Lungimile segmentelor sunt determinate în planul de proiecție Stereo 70 și sunt rotunjite la 1 milimetru.

*** Distanța dintre puncte este formată din segmente cumulate ce sunt mai mici decât valoarea 1 milimetru.

**DATE DESPRE IMOBILUL NR. 11596**

Oficiul de Cadastru și Publicitate Imobiliară DOLJ
Biroul de Cadastru și Publicitate Imobiliară Craiova

A. Partea I. Descrierea imobilului

TEREN Extravilan

Adresa: Jud. Dolj, T8,P1

Nr. Crt	Nr cadastral Nr. topografic	Suprafața* (mp)	Observații / Referințe
A1		2.628	Sector cadastral:21 Teren neimprejmuit;

B. Partea II. Proprietari și acte

Inscrieri privitoare la dreptul de proprietate și alte drepturi reale	Referințe
/	
Act Administrativ nr. TDP NR.1100-48660, din 21/10/1996 emis de CJSAPT DOLJ;	
B1	A1
Intabulare, drept de PROPRIETATE, dobandit prin Reconstituire, cota actuala 1/1, cota initiala 1/1 1) STANCIU ȘTEFAN, LIPSA CNP.	

C. Partea III. SARCINI .

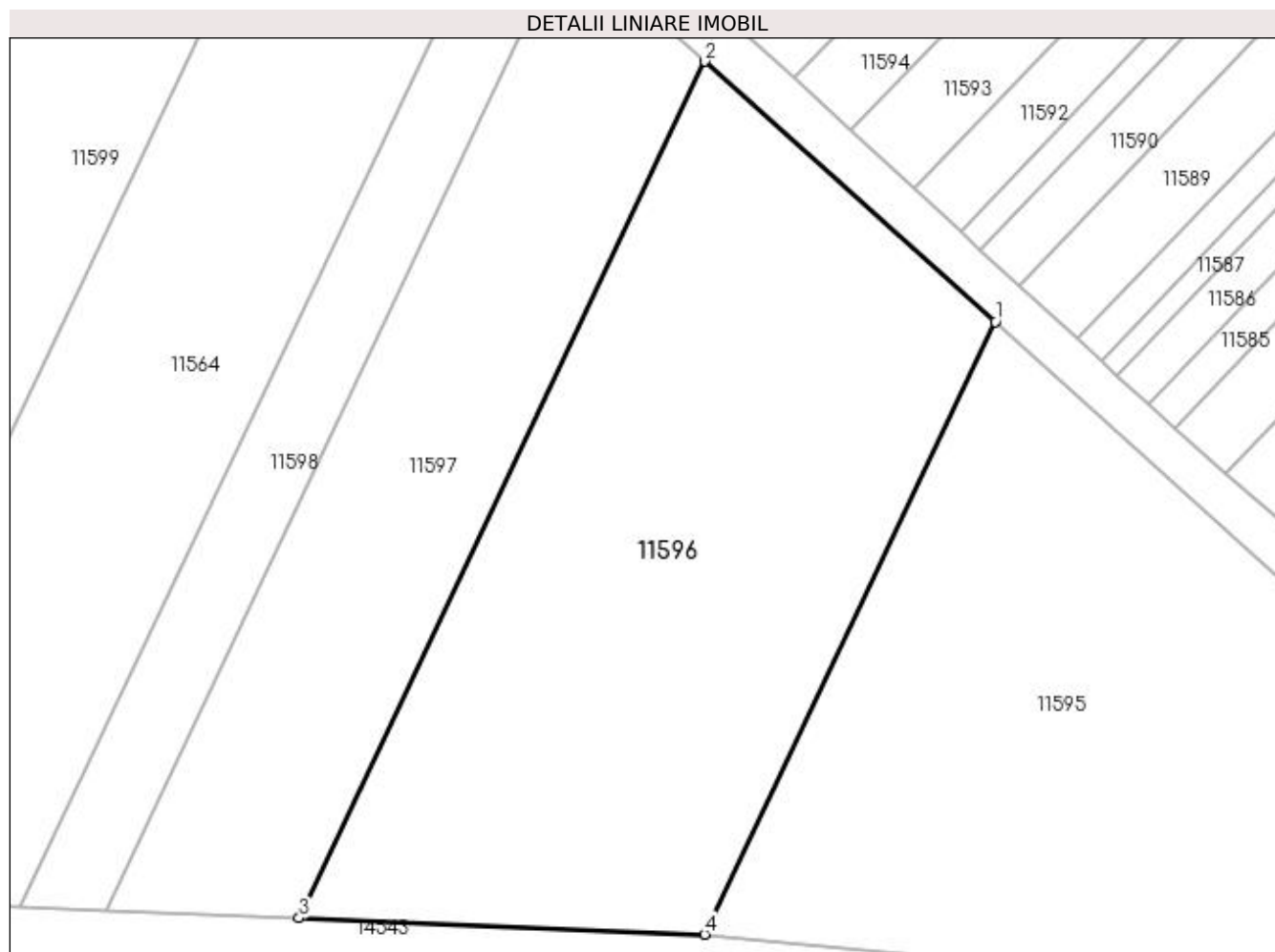
Inscrieri privind dezmembramintele dreptului de proprietate, drepturi reale de garanție și sarcini	Referințe
NU SUNT	

Anexa Nr. 1 La Partea I

Teren

Nr cadastral	Suprafața (mp)*	Observații / Referințe
	2.628	

* Suprafața este determinată în planul de proiecție Stereo 70.



Date referitoare la teren

Crt	Categorie folosință	Intravilan	Suprafața (mp)	Tarla	Parcelă	Nr. topo	Observații / Referințe
1	arabil	NU	2.628	8	1	-	

Lungime Segmente

1) Valorile lungimilor segmentelor sunt obținute din proiecție în plan.

Punct început	X / Y	Punct sfârșit	X / Y	Lungime segment (** (m)
1	377.425,372 267.312,72	2	377.398,377 267.336,917	36.252
2	377.398,377 267.336,917	3	377.360,604 267.257,264	88.156
3	377.360,604 267.257,264	4	377.398,352 267.255,744	37.779
4	377.398,352 267.255,744	1	377.425,372 267.312,72	63.058

**** Lungimile segmentelor sunt determinate în planul de proiecție Stereo 70 și sunt rotunjite la 1 milimetru.**

***** Distanța dintre puncte este formată din segmente cumulate ce sunt mai mici decât valoarea 1 milimetru.**

**DATE DESPRE IMOBILUL NR. 11597**

Oficiul de Cadastru și Publicitate Imobiliară DOLJ
Biroul de Cadastru și Publicitate Imobiliară Craiova

A. Partea I. Descrierea imobilului

TEREN Extravilan

Adresa: Jud. Dolj, T8,P2

Nr. Crt	Nr cadastral Nr. topografic	Suprafața* (mp)	Observații / Referințe
A1		1.560	Sector cadastral:21 Teren neimprejmuit;

B. Partea II. Proprietari și acte

Inscrieri privitoare la dreptul de proprietate și alte drepturi reale	Referințe
/	
Act Administrativ nr. TDP NR.1519-59363, din 11/09/1998 emis de CJSAPT DOLJ;	
B1	A1
Intabulare, drept de PROPRIETATE, dobandit prin Reconstituire, cota actuala 1/1, cota initiala 1/1 1) ROTARU STANA, LIPSA CNP.	

C. Partea III. SARCINI .

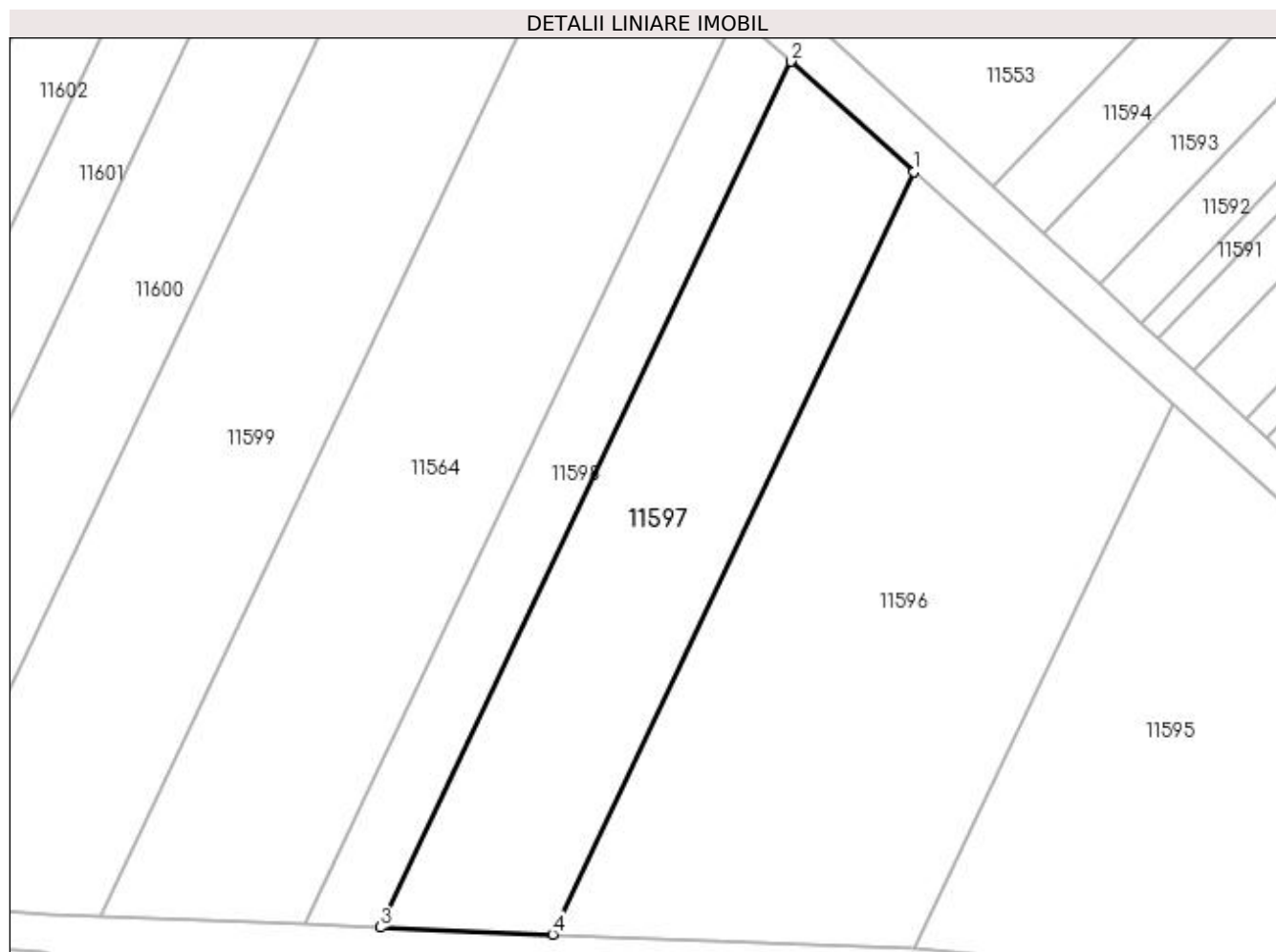
Inscrieri privind dezmembramintele dreptului de proprietate, drepturi reale de garanție și sarcini	Referințe
NU SUNT	

Anexa Nr. 1 La Partea I

Teren

Nr cadastral	Suprafața (mp)*	Observații / Referințe
	1.560	

* Suprafața este determinată în planul de proiecție Stereo 70.



Date referitoare la teren

Crt	Categorie folosință	Intra vilan	Suprafața (mp)	Tarla	Parcelă	Nr. topo	Observații / Referințe
1	arabil	NU	1.560	8	2	-	

Lungime Segmente

1) Valorile lungimilor segmentelor sunt obținute din proiecție în plan.

Punct început	X / Y	Punct sfârșit	X / Y	Lungime segment (** (m)
1	377.398,377 267.336,917	2	377.385,508 267.348,453	17.283
2	377.385,508 267.348,453	3	377.342,607 267.257,989	100.121
3	377.342,607 267.257,989	4	377.360,604 267.257,264	18.012
4	377.360,604 267.257,264	1	377.398,377 267.336,917	88.156

**** Lungimile segmentelor sunt determinate în planul de proiecție Stereo 70 și sunt rotunjite la 1 milimetru.**

***** Distanța dintre puncte este formată din segmente cumulate ce sunt mai mici decât valoarea 1 milimetru.**

**DATE DESPRE IMOBILUL NR. 11598**

Oficiul de Cadastru și Publicitate Imobiliară DOLJ
Biroul de Cadastru și Publicitate Imobiliară Craiova

A. Partea I. Descrierea imobilului

TEREN Extravilan

Adresa: Jud. Dolj, T8,P2/1

Nr. Crt	Nr cadastral Nr. topografic	Suprafața* (mp)	Observații / Referințe
A1		749	Sector cadastral:21 Teren neimprejmuit;

B. Partea II. Proprietari și acte

Inscrieri privitoare la dreptul de proprietate și alte drepturi reale	Referințe
/	
Act Administrativ nr. TDP NR.2482, din 27/07/2004 emis de CJSAPT DOLJ;	
B1	A1
Intabulare, drept de PROPRIETATE, dobandit prin Reconstituire, cota actuala 1/1, cota initiala 1/1 1) ODINĂ GHEORGHE, LIPSA CNP.	

C. Partea III. SARCINI .

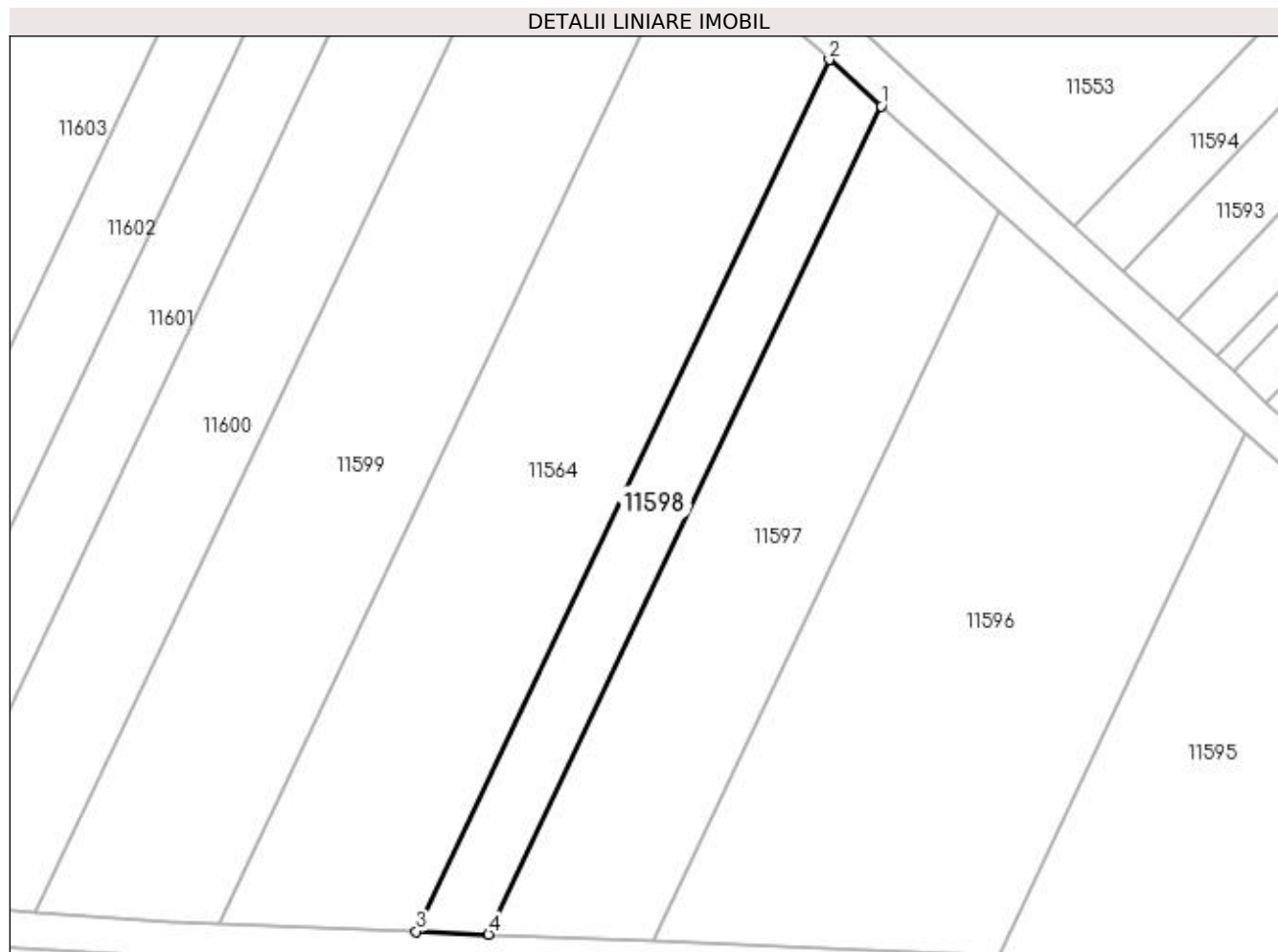
Inscrieri privind dezmembramintele dreptului de proprietate, drepturi reale de garanție și sarcini	Referințe
NU SUNT	

Anexa Nr. 1 La Partea I

Teren

Nr cadastral	Suprafața (mp)*	Observații / Referințe
	749	

* Suprafața este determinată în planul de proiecție Stereo 70.



Date referitoare la teren

Crt	Categorie folosință	Intra vilan	Suprafața (mp)	Tarla	Parcelă	Nr. topo	Observații / Referințe
1	arabil	NU	749	8	2/1	-	

Lungime Segmente

1) Valorile lungimilor segmentelor sunt obținute din proiecție în plan.

Punct început	X / Y	Punct sfârșit	X / Y	Lungime segment (** (m)
1	377.385,508 267.348,453	2	377.379,847 267.353,527	7.602
2	377.379,847 267.353,527	3	377.334,691 267.258,308	105.384
3	377.334,691 267.258,308	4	377.342,607 267.257,989	7.922
4	377.342,607 267.257,989	1	377.385,508 267.348,453	100.121

**** Lungimile segmentelor sunt determinate în planul de proiecție Stereo 70 și sunt rotunjite la 1 milimetru.**

***** Distanța dintre puncte este formată din segmente cumulate ce sunt mai mici decât valoarea 1 milimetru.**

**DATE DESPRE IMOBILUL NR. 11599**

Oficiul de Cadastru și Publicitate Imobiliară DOLJ
Biroul de Cadastru și Publicitate Imobiliară Craiova

A. Partea I. Descrierea imobilului

TEREN Extravilan

Adresa: Jud. Dolj, T8,P4

Nr. Crt	Nr cadastral Nr. topografic	Suprafața* (mp)	Observații / Referințe
A1		2.365	Sector cadastral:21 Teren neimprejmuit;

B. Partea II. Proprietari și acte

Inscrieri privitoare la dreptul de proprietate și alte drepturi reale	Referințe
/	
Act Administrativ nr. TDP NR.167-42747, din 17/02/1995 emis de CJSAPT DOLJ;	
B1	A1
Intabulare, drept de PROPRIETATE, dobândit prin Reconstituire, cota actuala 1/1, cota initiala 1/1 1) JOSCEANU CONSTANTIN, LIPSA CNP.	

C. Partea III. SARCINI .

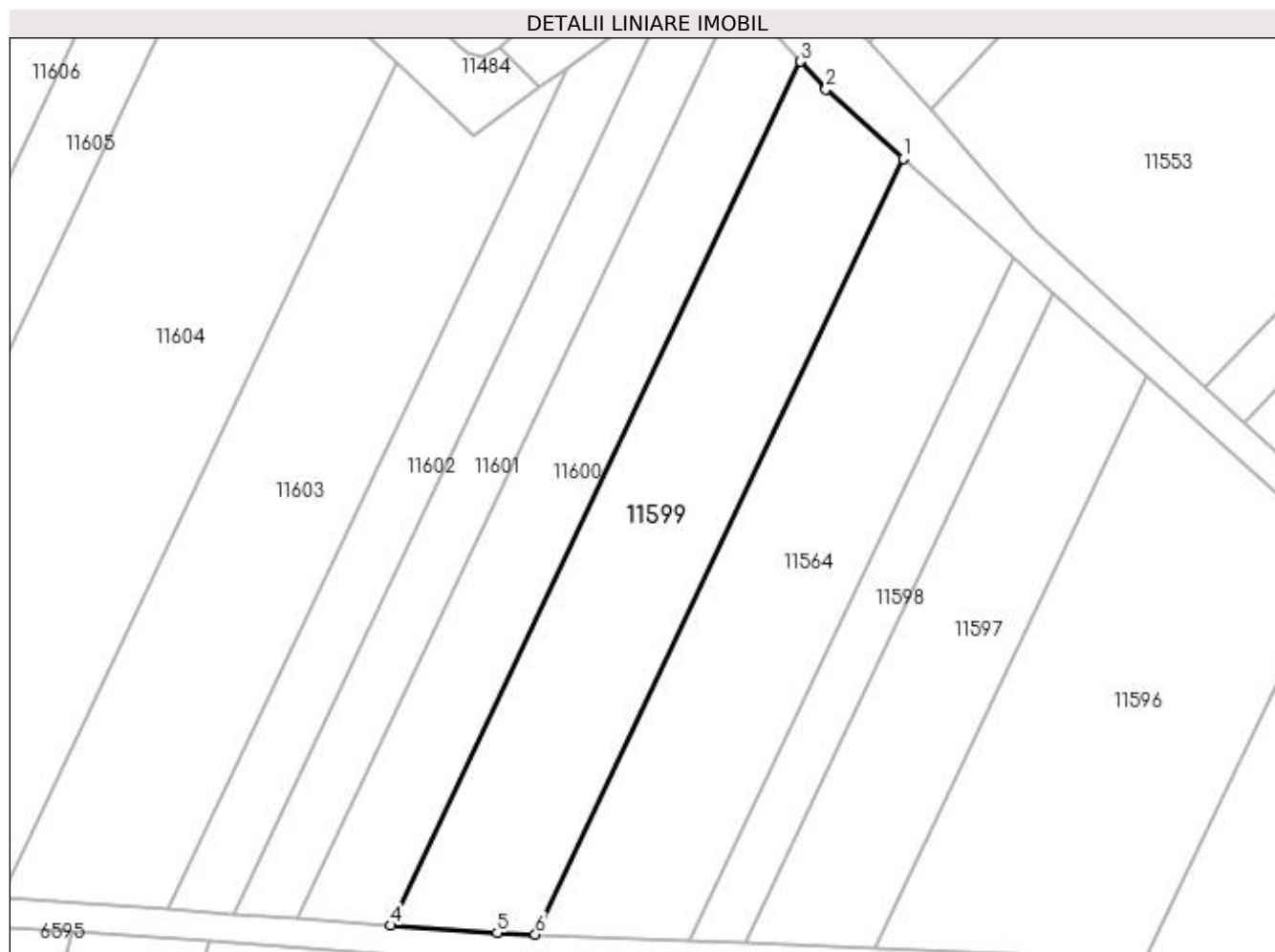
Inscrieri privind dezmembramintele dreptului de proprietate, drepturi reale de garanție și sarcini	Referințe
NU SUNT	

Anexa Nr. 1 La Partea I

Teren

Nr cadastral	Suprafața (mp)*	Observații / Referințe
	2.365	

* Suprafața este determinată în planul de proiecție Stereo 70.



Date referitoare la teren

Crt	Categorie folosință	Intravilan	Suprafața (mp)	Tarla	Parcelă	Nr. topo	Observații / Referințe
1	arabil	NU	2.365	8	4	-	

Lungime Segmente

1) Valorile lungimilor segmentelor sunt obținute din proiecție în plan.

Punct început	X / Y	Punct sfârșit	X / Y	Lungime segment (** (m)
1	377.364,522 267.367,264	2	377.353,769 267.376,903	14.441
2	377.353,769 267.376,903	3	377.350,213 267.380,795	5.272
3	377.350,213 267.380,795	4	377.293,129 267.260,422	133.223
4	377.293,129 267.260,422	5	377.307,921 267.259,387	14.828
5	377.307,921 267.259,387	6	377.313,262 267.259,171	5.345

Punct început	X / Y	Punct sfârșit	X / Y	Lungime segment (** (m)
6	377.313,262 267.259,171	1	377.364,522 267.367,264	119.631

** Lungimile segmentelor sunt determinate în planul de proiecție Stereo 70 și sunt rotunjite la 1 milimetru.

*** Distanța dintre puncte este formată din segmente cumulate ce sunt mai mici decât valoarea 1 milimetru.

**DATE DESPRE IMOBILUL NR. 11600**

Oficiul de Cadastru și Publicitate Imobiliară DOLJ
Biroul de Cadastru și Publicitate Imobiliară Craiova

A. Partea I. Descrierea imobilului

TEREN Extravilan

Adresa: Jud. Dolj, T8,P5

Nr. Crt	Nr cadastral Nr. topografic	Suprafața* (mp)	Observații / Referințe
A1		1.673	Sector cadastral:21 Teren neimprejmuit;

B. Partea II. Proprietari și acte

Inscrieri privitoare la dreptul de proprietate și alte drepturi reale	Referințe
/	
Act Administrativ nr. TDP NR.256-14988, din 18/04/1996 emis de CJSAPT DOLJ;	
B1	A1
Intabulare, drept de PROPRIETATE, dobandit prin Reconstituire, cota actuala 1/1, cota initiala 1/1 1) BÎRSANU CONSTANTIN, LIPSA CNP.	

C. Partea III. SARCINI .

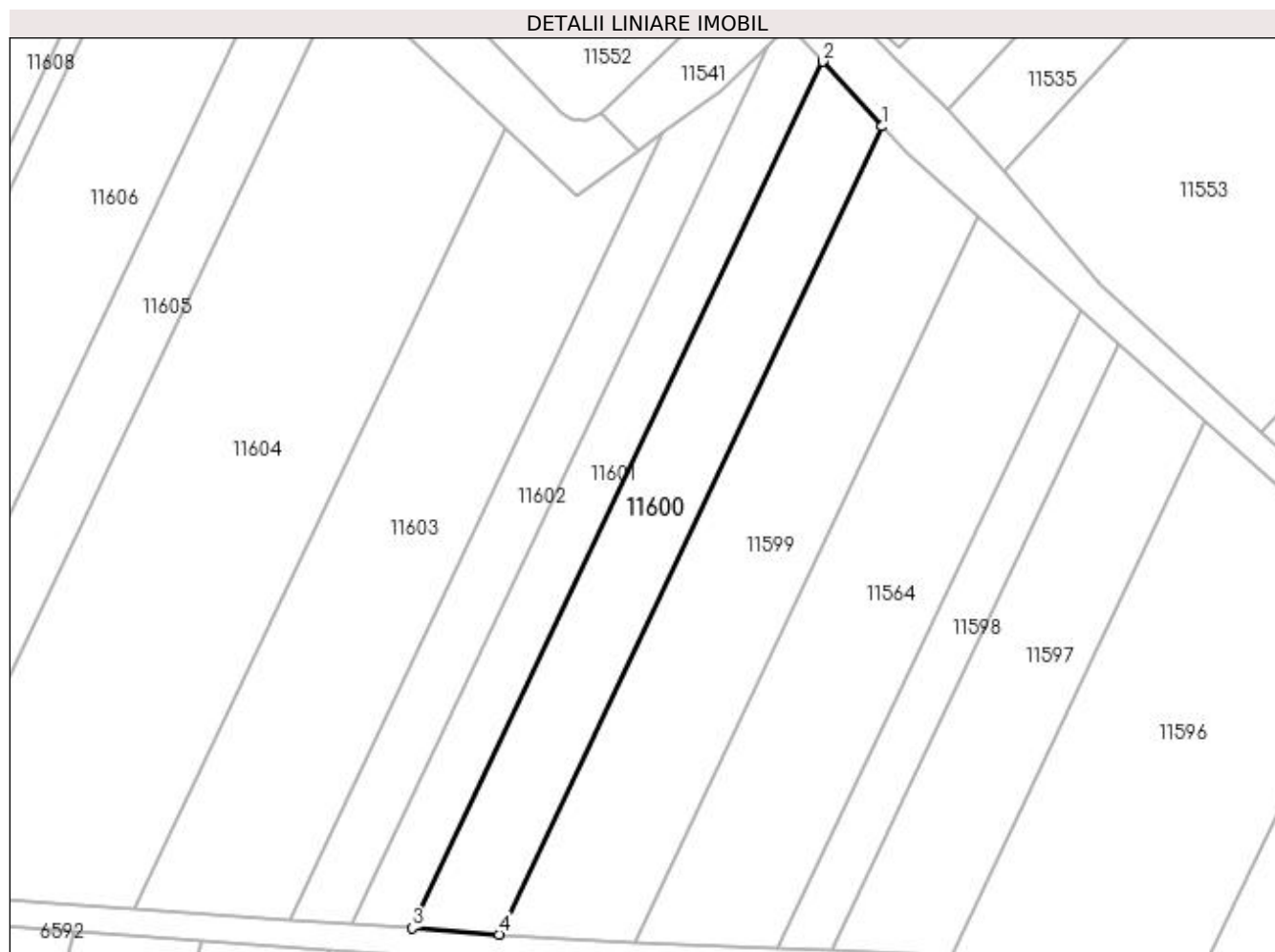
Inscrieri privind dezmembramintele dreptului de proprietate, drepturi reale de garanție și sarcini	Referințe
NU SUNT	

Anexa Nr. 1 La Partea I

Teren

Nr cadastral	Suprafața (mp)*	Observații / Referințe
	1.673	

* Suprafața este determinată în planul de proiecție Stereo 70.



Date referitoare la teren

Crt	Categorie folosință	Intra vilan	Suprafața (mp)	Tarla	Parcelă	Nr. topo	Observații / Referințe
1	arabil	NU	1.673	8	5	-	

Lungime Segmente

1) Valorile lungimilor segmentelor sunt obținute din proiecție în plan.

Punct început	X / Y	Punct sfârșit	X / Y	Lungime segment (** (m)
1	377.350,213 267.380,795	2	377.341,384 267.390,458	13.089
2	377.341,384 267.390,458	3	377.280,149 267.261,331	142.911
3	377.280,149 267.261,331	4	377.293,129 267.260,422	13.012
4	377.293,129 267.260,422	1	377.350,213 267.380,795	133.223

**** Lungimile segmentelor sunt determinate în planul de proiecție Stereo 70 și sunt rotunjite la 1 milimetru.**

***** Distanța dintre puncte este formată din segmente cumulate ce sunt mai mici decât valoarea 1 milimetru.**

**DATE DESPRE IMOBILUL NR. 11601**

Oficiul de Cadastru și Publicitate Imobiliară DOLJ
Biroul de Cadastru și Publicitate Imobiliară Craiova

A. Partea I. Descrierea imobilului

TEREN Extravilan

Adresa: Jud. Dolj, T8,P7

Nr. Crt	Nr cadastral Nr. topografic	Suprafața* (mp)	Observații / Referințe
A1		1.233	Sector cadastral:21 Teren neimprejmuit;

B. Partea II. Proprietari și acte

Inscrieri privitoare la dreptul de proprietate și alte drepturi reale	Referințe
/	
Act Administrativ nr. TDP NR.292-14988, din 13/06/1996 emis de CJS DAPT DOLJ;	
B1	A1
Intabulare, drept de PROPRIETATE, dobandit prin Reconstituire, cota actuala 1/1, cota initiala 1/1 1) BERCEANU CONSTANTIN, LIPSA CNP.	

C. Partea III. SARCINI .

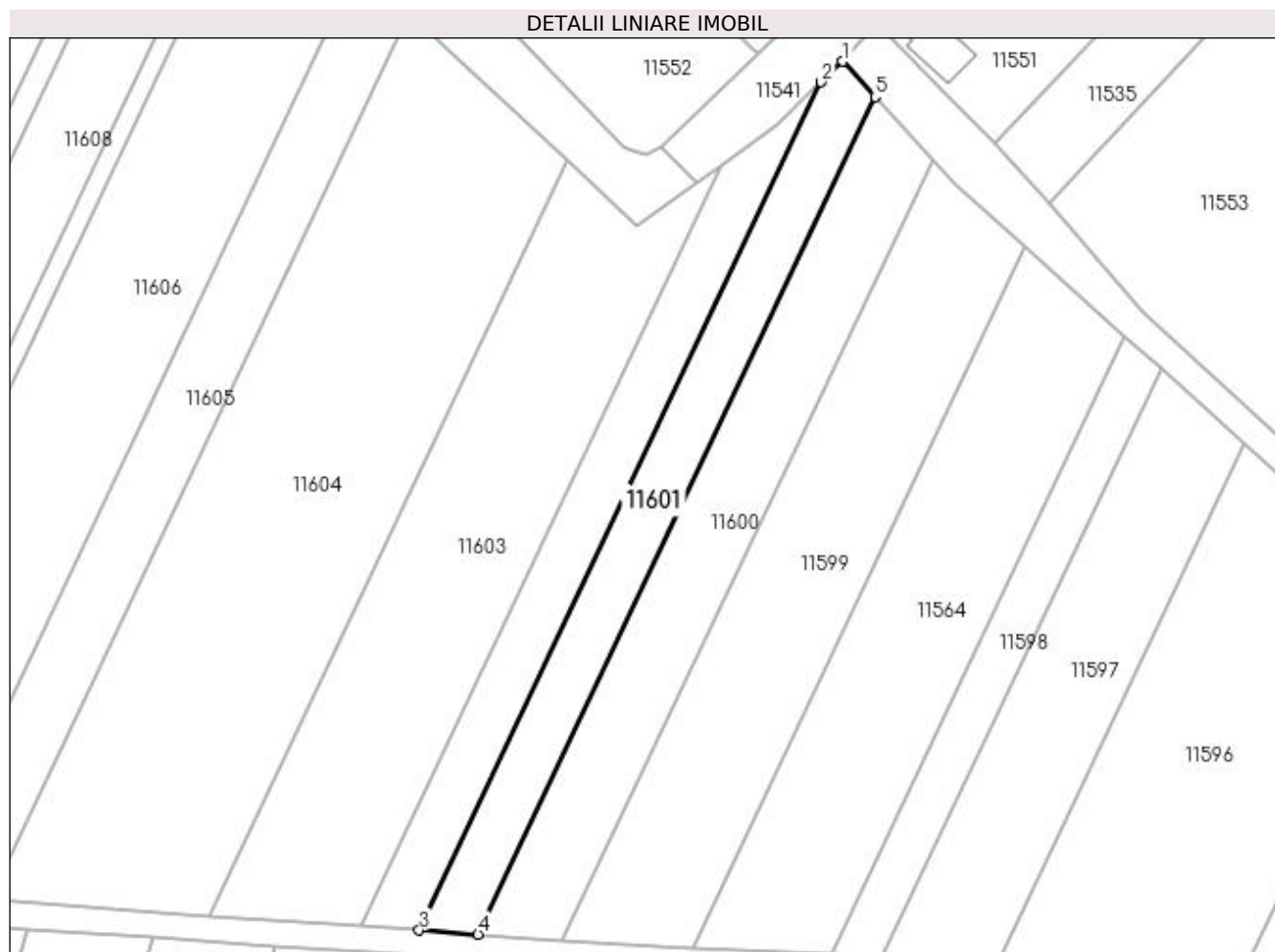
Inscrieri privind dezmembramintele dreptului de proprietate, drepturi reale de garanție și sarcini	Referințe
NU SUNT	

Anexa Nr. 1 La Partea I

Teren

Nr cadastral	Suprafața (mp)*	Observații / Referințe
	1.233	

* Suprafața este determinată în planul de proiecție Stereo 70.



Date referitoare la teren

Crt	Categorie folosință	Intra vilan	Suprafața (mp)	Tarla	Parcelă	Nr. topo	Observații / Referințe
1	arabil	NU	1.233	8	7	-	

Lungime Segmente

1) Valorile lungimilor segmentelor sunt obținute din proiecție în plan.

Punct început	X / Y	Punct sfârșit	X / Y	Lungime segment (** (m)
1	377.336,4 267.395,914	2	377.333,101 267.392,725	4.588
2	377.333,101 267.392,725	3	377.271,091 267.261,966	144.718
3	377.271,091 267.261,966	4	377.280,149 267.261,331	9.08
4	377.280,149 267.261,331	5	377.341,384 267.390,458	142.911
5	377.341,384 267.390,458	1	377.336,4 267.395,914	7.39

**** Lungimile segmentelor sunt determinate în planul de proiecție Stereo 70 și sunt rotunjite la 1 milimetru.**

***** Distanța dintre puncte este formată din segmente cumulate ce sunt mai mici decât valoarea 1 milimetru.**

**DATE DESPRE IMOBILUL NR. 11602**

Oficiul de Cadastru și Publicitate Imobiliară DOLJ
Biroul de Cadastru și Publicitate Imobiliară Craiova

A. Partea I. Descrierea imobilului

TEREN Extravilan

Adresa: Jud. Dolj, T8,P8

Nr. Crt	Nr cadastral Nr. topografic	Suprafața* (mp)	Observații / Referințe
A1		1.152	Sector cadastral:21 Teren neimprejmuit;

B. Partea II. Proprietari și acte

Inscrieri privitoare la dreptul de proprietate și alte drepturi reale	Referințe
/	
Act Administrativ nr. TDP NR.369-44327, din 18/07/1996 emis de CJS DAPT DOLJ;	
B1	A1
Intabulare, drept de PROPRIETATE, dobandit prin Reconstituire, cota actuala 1/1, cota initiala 1/1 1) PETRISOR DUMITRU, LIPSA CNP.	

C. Partea III. SARCINI .

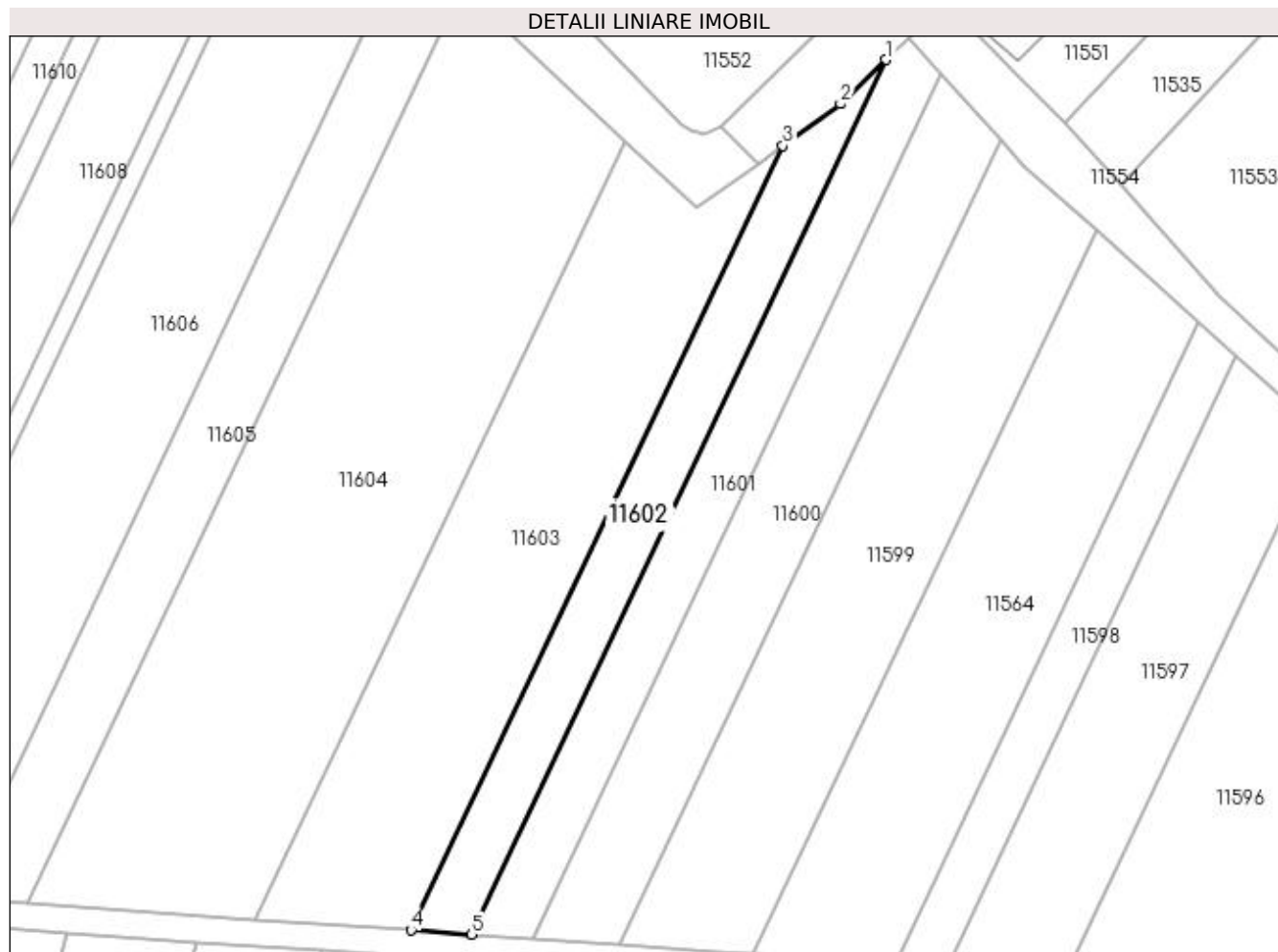
Inscrieri privind dezmembramintele dreptului de proprietate, drepturi reale de garanție și sarcini	Referințe
NU SUNT	

Anexa Nr. 1 La Partea I

Teren

Nr cadastral	Suprafața (mp)*	Observații / Referințe
	1.152	

* Suprafața este determinată în planul de proiecție Stereo 70.



Date referitoare la teren

Crt	Categorie folosință	Intra vilan	Suprafața (mp)	Tarla	Parcelă	Nr. topo	Observații / Referințe
1	arabil	NU	1.152	8	8	-	

Lungime Segmente

1) Valorile lungimilor segmentelor sunt obținute din proiecție în plan.

Punct început	X / Y	Punct sfârșit	X / Y	Lungime segment (** (m)
1	377.333,101 267.392,725	2	377.326,267 267.386,12	9.504
2	377.326,267 267.386,12	3	377.317,666 267.379,885	10.623
3	377.317,666 267.379,885	4	377.262,046 267.262,599	129.806
4	377.262,046 267.262,599	5	377.271,091 267.261,966	9.067
5	377.271,091 267.261,966	1	377.333,101 267.392,725	144.718

**** Lungimile segmentelor sunt determinate în planul de proiecție Stereo 70 și sunt rotunjite la 1 milimetru.**

***** Distanța dintre puncte este formată din segmente cumulate ce sunt mai mici decât valoarea 1 milimetru.**

**DATE DESPRE IMOBILUL NR. 11603**

Oficiul de Cadastru și Publicitate Imobiliară DOLJ
Biroul de Cadastru și Publicitate Imobiliară Craiova

A. Partea I. Descrierea imobilului

TEREN Extravilan

Adresa: Jud. Dolj, T8,P9

Nr. Crt	Nr cadastral Nr. topografic	Suprafața* (mp)	Observații / Referințe
A1		2.688	Sector cadastral:21 Teren neimprejmuit;

B. Partea II. Proprietari și acte

Inscrieri privitoare la dreptul de proprietate și alte drepturi reale	Referințe
/	
Act Administrativ nr. TDP NR.1115-48659, din 24/10/1996 emis de CJSAPT DOLJ;	
B1	A1
Intabulare, drept de PROPRIETATE, dobandit prin Reconstituire, cota actuala 1/1, cota initiala 1/1 1) JOSCEANU ȘTEFAN, LIPSA CNP.	

C. Partea III. SARCINI .

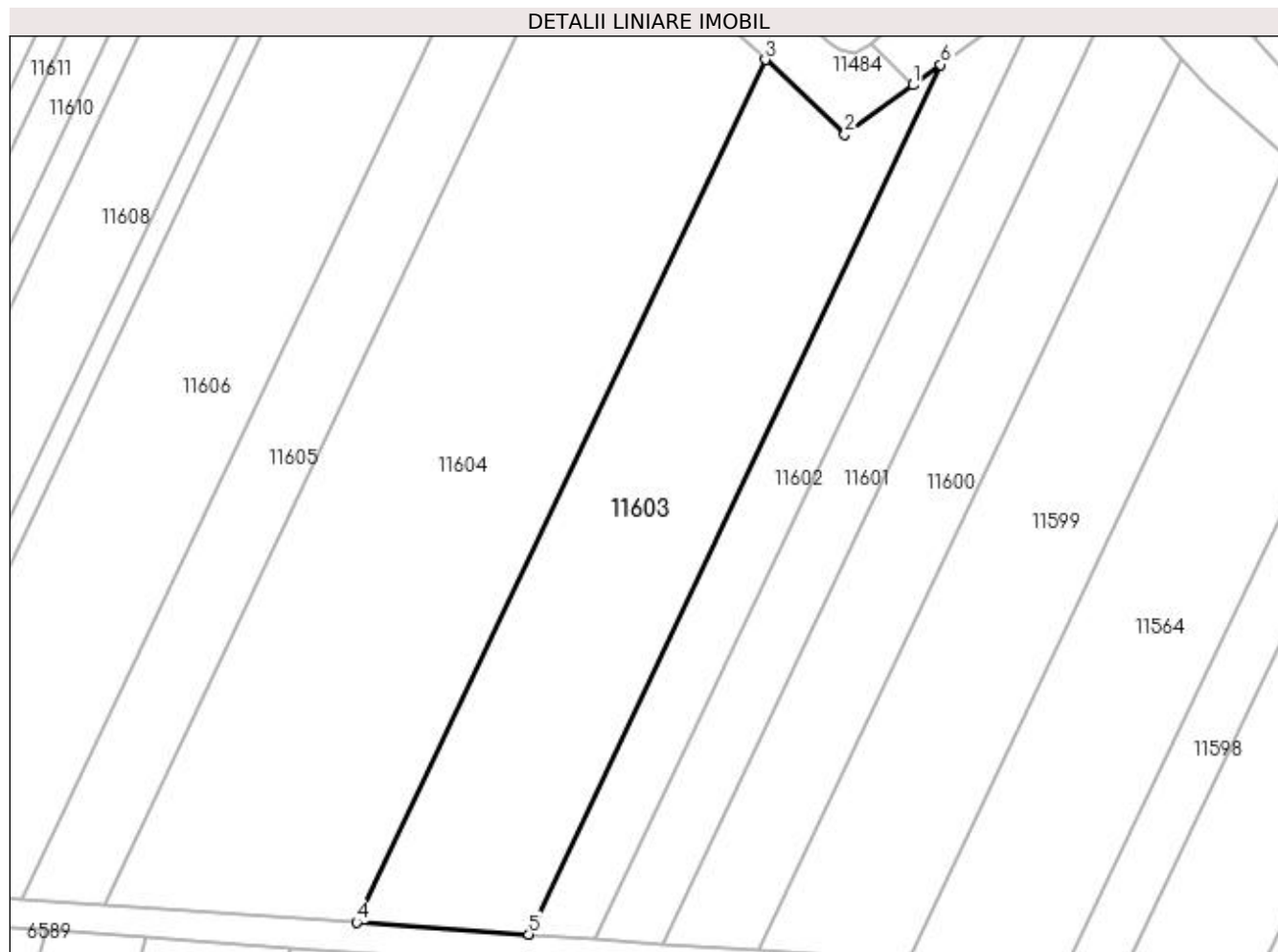
Inscrieri privind dezmembramintele dreptului de proprietate, drepturi reale de garanție și sarcini	Referințe
NU SUNT	

Anexa Nr. 1 La Partea I

Teren

Nr cadastral	Suprafața (mp)*	Observații / Referințe
	2.688	

* Suprafața este determinată în planul de proiecție Stereo 70.



Date referitoare la teren

Crt	Categorie folosință	Intra vilan	Suprafața (mp)	Tarla	Parcelă	Nr. topo	Observații / Referințe
1	arabil	NU	2.688	8	9	-	

Lungime Segmente

1) Valorile lungimilor segmentelor sunt obținute din proiecție în plan.

Punct început	X / Y	Punct sfârșit	X / Y	Lungime segment (** (m)
1	377.313,905 267.377,159	2	377.304,736 267.370,512	11.325
2	377.304,736 267.370,512	3	377.293,99 267.380,566	14.716
3	377.293,99 267.380,566	4	377.238,819 267.264,226	128.759
4	377.238,819 267.264,226	5	377.262,046 267.262,599	23.284
5	377.262,046 267.262,599	6	377.317,666 267.379,885	129.806

Punct început	X / Y	Punct sfârșit	X / Y	Lungime segment (** (m)
6	377.317,666 267.379,885	1	377.313,905 267.377,159	4.645

** Lungimile segmentelor sunt determinate în planul de proiecție Stereo 70 și sunt rotunjite la 1 milimetru.

*** Distanța dintre puncte este formată din segmente cumulate ce sunt mai mici decât valoarea 1 milimetru.

**DATE DESPRE IMOBILUL NR. 11604**

Oficiul de Cadastru și Publicitate Imobiliară DOLJ
Biroul de Cadastru și Publicitate Imobiliară Craiova

A. Partea I. Descrierea imobilului

TEREN Extravilan

Adresa: Jud. Dolj, T8,P10

Nr. Crt	Nr cadastral Nr. topografic	Suprafața* (mp)	Observații / Referințe
A1		4.454	Sector cadastral:21 Teren neimprejmuit;

B. Partea II. Proprietari și acte

Inscrieri privitoare la dreptul de proprietate și alte drepturi reale	Referințe
/	
Act Administrativ nr. TDP NR.594-60692, din 13/10/1996 emis de CJS DAPT DOLJ;	
B1	A1
Intabulare, drept de PROPRIETATE, dobandit prin Reconstituire, cota actuala 1/1, cota initiala 1/1 1) BONEA FLOREA	

C. Partea III. SARCINI .

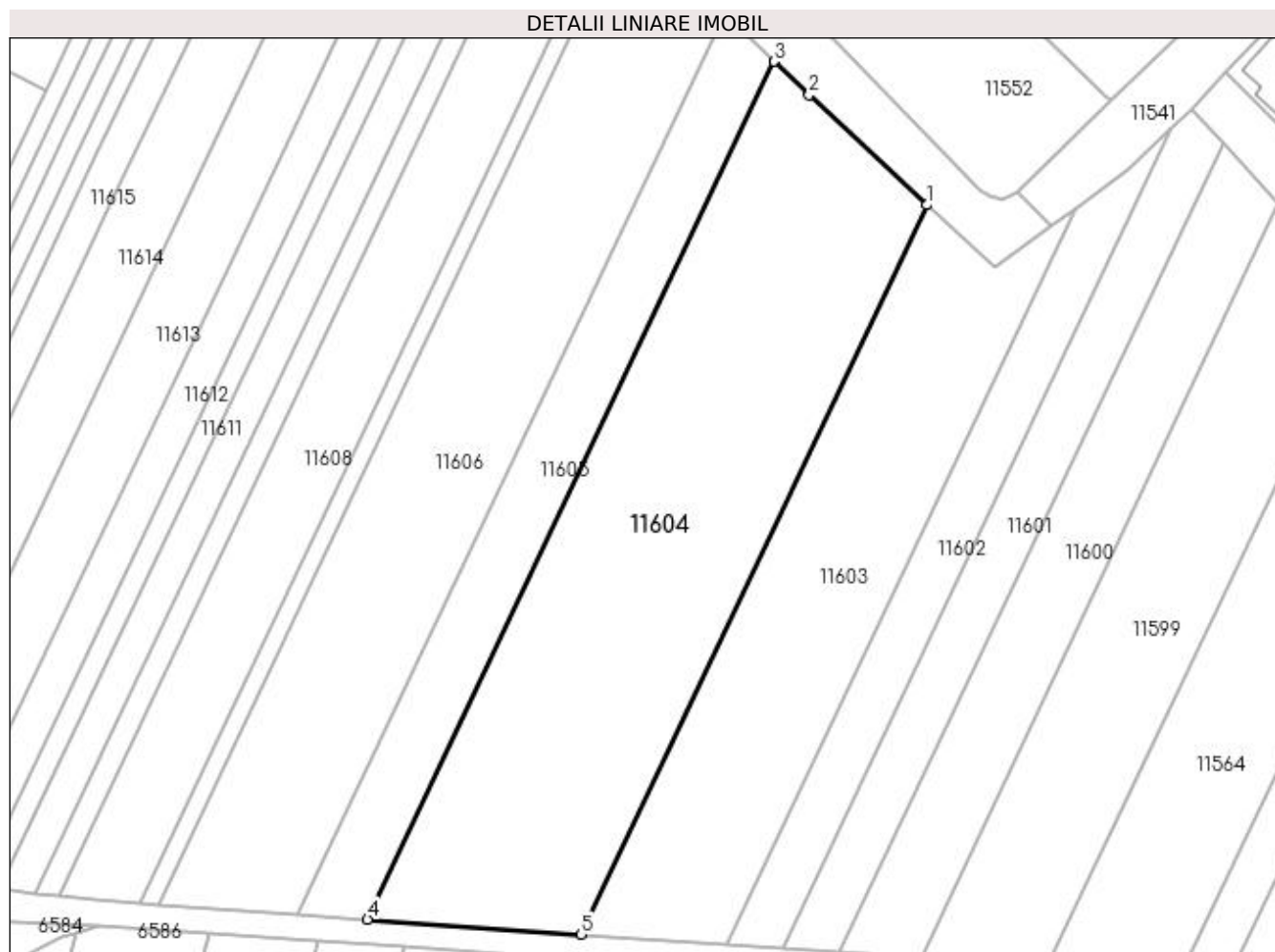
Inscrieri privind dezmembramintele dreptului de proprietate, drepturi reale de garanție și sarcini	Referințe
NU SUNT	

Anexa Nr. 1 La Partea I

Teren

Nr cadastral	Suprafața (mp)*	Observații / Referințe
	4.454	

* Suprafața este determinată în planul de proiecție Stereo 70.



Date referitoare la teren

Crt	Categorie folosință	Intra vilan	Suprafața (mp)	Tarla	Parcelă	Nr. topo	Observații / Referințe
1	arabil	NU	4.454	8	10	-	

Lungime Segmente

1) Valorile lungimilor segmentelor sunt obținute din proiecție în plan.

Punct început	X / Y	Punct sfârșit	X / Y	Lungime segment (** (m)
1	377.293,99 267.380,566	2	377.275,226 267.398,122	25.696
2	377.275,226 267.398,122	3	377.269,653 267.403,455	7.714
3	377.269,653 267.403,455	4	377.204,757 267.266,611	151.452
4	377.204,757 267.266,611	5	377.238,819 267.264,226	34.145
5	377.238,819 267.264,226	1	377.293,99 267.380,566	128.759

**** Lungimile segmentelor sunt determinate în planul de proiecție Stereo 70 și sunt rotunjite la 1 milimetru.**

***** Distanța dintre puncte este formată din segmente cumulate ce sunt mai mici decât valoarea 1 milimetru.**

**DATE DESPRE IMOBILUL NR. 11605**

Oficiul de Cadastru și Publicitate Imobiliară DOLJ
 Biroul de Cadastru și Publicitate Imobiliară Craiova

A. Partea I. Descrierea imobilului

TEREN Extravilan

Adresa: Jud. Dolj, T8,P11

Nr. Crt	Nr cadastral Nr. topografic	Suprafața* (mp)	Observații / Referințe
A1		1.606	Sector cadastral:21 Teren neimprejmuit;

B. Partea II. Proprietari și acte

Inscrieri privitoare la dreptul de proprietate și alte drepturi reale	Referințe
/	
Act Administrativ nr. TDP NR.1429-2218, din 07/08/1998 emis de CJS DAPT DOLJ;	
B1	A1
Intabulare, drept de PROPRIETATE, dobandit prin Reconstituire, cota actuala 1/1, cota initiala 1/1 1) BRĂTAN DUMITRU , LIPSA CNP.	

C. Partea III. SARCINI .

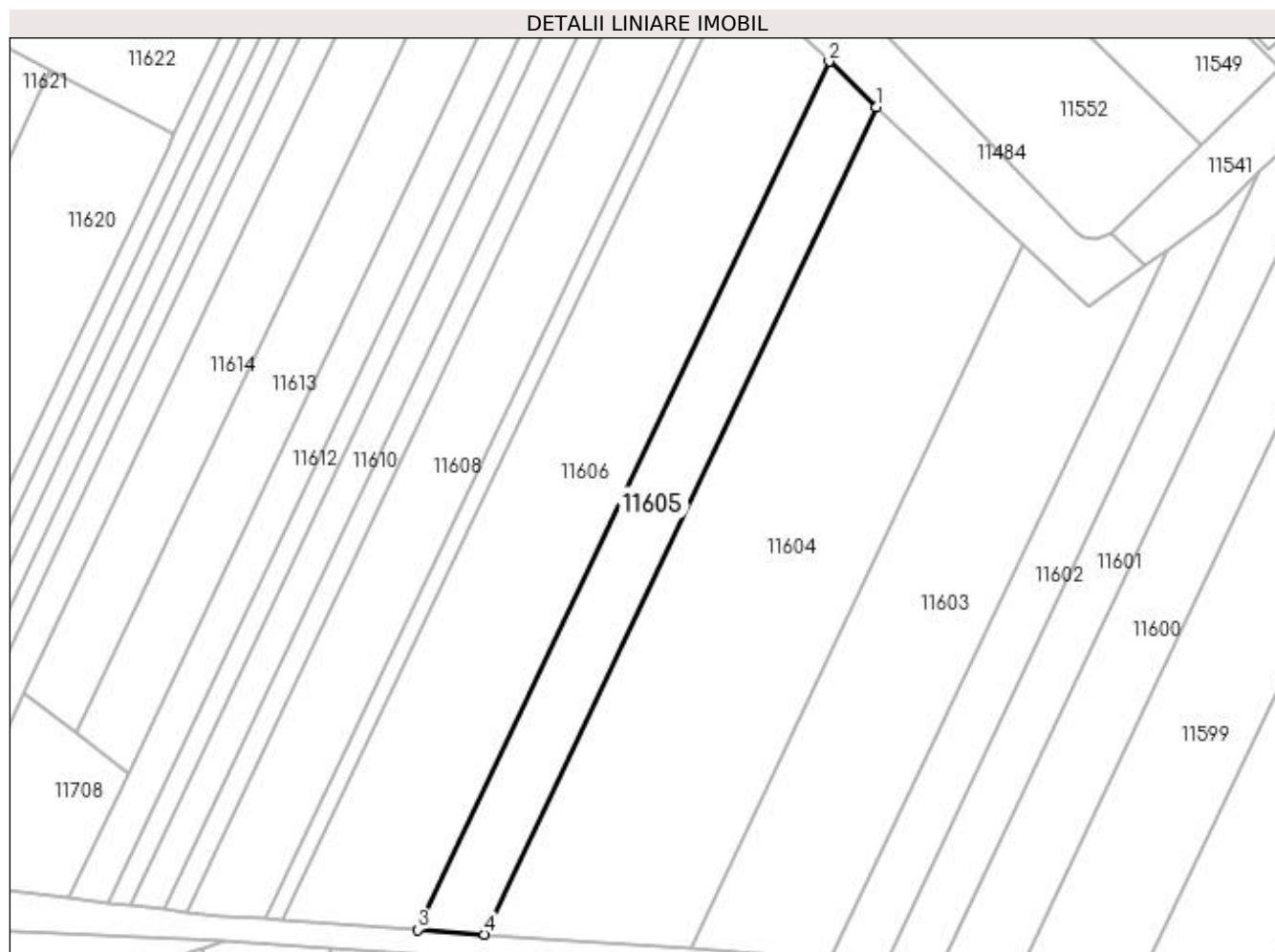
Inscrieri privind dezmembramintele dreptului de proprietate, drepturi reale de garanție și sarcini	Referințe
NU SUNT	

Anexa Nr. 1 La Partea I

Teren

Nr cadastral	Suprafața (mp)*	Observații / Referințe
	1.606	

* Suprafața este determinată în planul de proiecție Stereo 70.



Date referitoare la teren

Crt	Categorie folosință	Intra vilan	Suprafața (mp)	Tarla	Parcelă	Nr. topo	Observații / Referințe
1	arabil	NU	1.606	8	11	-	

Lungime Segmente

1) Valorile lungimilor segmentelor sunt obținute din proiecție în plan.

Punct început	X / Y	Punct sfârșit	X / Y	Lungime segment (** (m)
1	377.269,653 267.403,455	2	377.261,774 267.410,994	10.905
2	377.261,774 267.410,994	3	377.193,672 267.267,387	158.937
3	377.193,672 267.267,387	4	377.204,757 267.266,611	11.112
4	377.204,757 267.266,611	1	377.269,653 267.403,455	151.452

**** Lungimile segmentelor sunt determinate în planul de proiecție Stereo 70 și sunt rotunjite la 1 milimetru.**

***** Distanța dintre puncte este formată din segmente cumulate ce sunt mai mici decât valoarea 1 milimetru.**

**DATE DESPRE IMOBILUL NR. 11606**

Oficiul de Cadastru și Publicitate Imobiliară DOLJ
Biroul de Cadastru și Publicitate Imobiliară Craiova

A. Partea I. Descrierea imobilului

TEREN Extravilan

Adresa: Jud. Dolj, T8,P12

Nr. Crt	Nr cadastral Nr. topografic	Suprafața* (mp)	Observații / Referințe
A1		3.454	Sector cadastral:21 Teren neimprejmuit;

B. Partea II. Proprietari și acte

Inscrieri privitoare la dreptul de proprietate și alte drepturi reale	Referințe
/	
Act Administrativ nr. TDP NR.255-14988, din 18/04/1996 emis de CJS DAPT DOLJ;	
B1	A1
Intabulare, drept de PROPRIETATE, dobandit prin Reconstituire, cota actuala 1/1, cota initiala 1/1 1) UDREA NICOLAE, LIPSA CNP.	

C. Partea III. SARCINI .

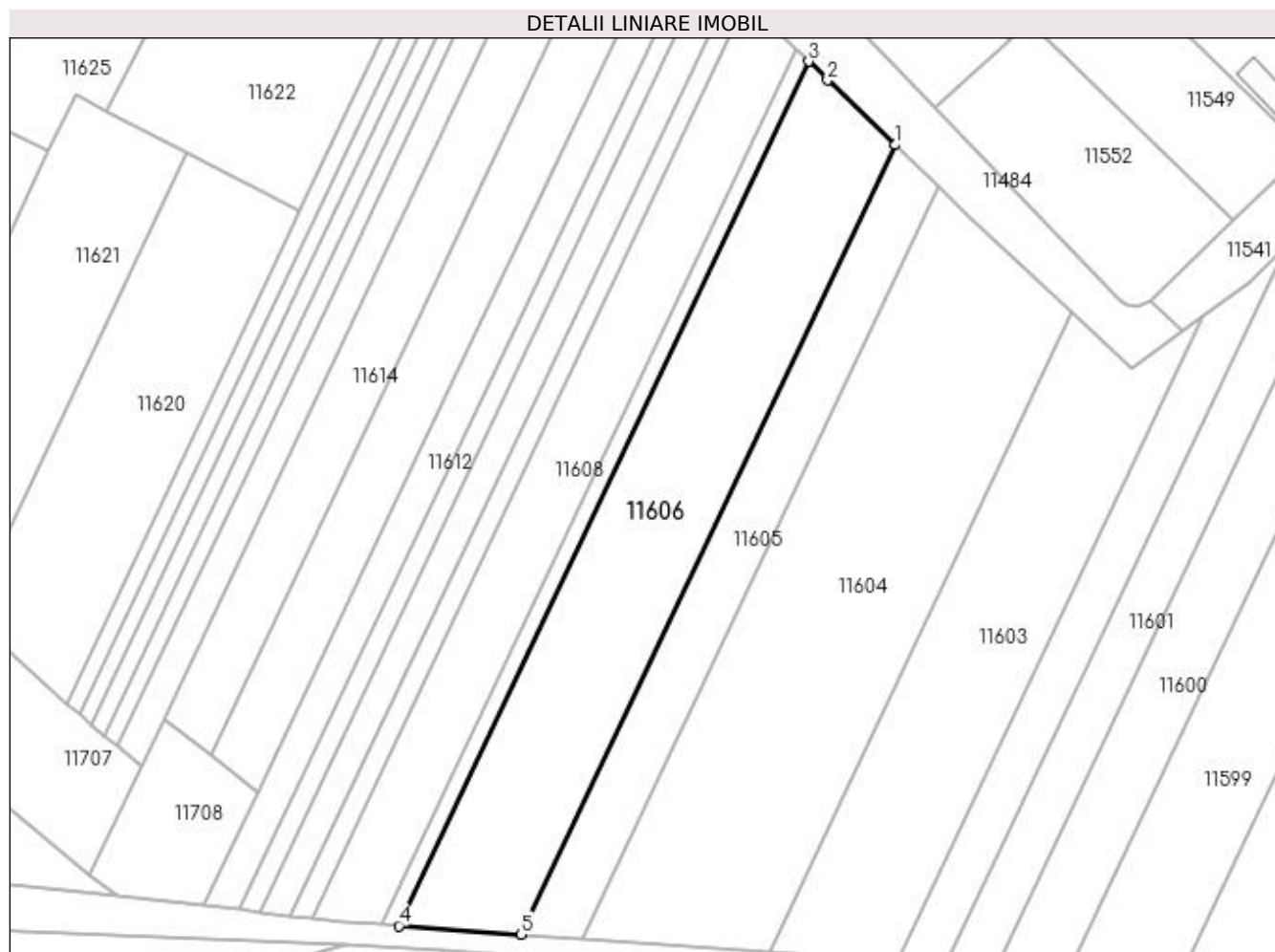
Inscrieri privind dezmembramintele dreptului de proprietate, drepturi reale de garanție și sarcini	Referințe
NU SUNT	

Anexa Nr. 1 La Partea I

Teren

Nr cadastral	Suprafața (mp)*	Observații / Referințe
	3.454	

* Suprafața este determinată în planul de proiecție Stereo 70.



Date referitoare la teren

Crt	Categorie folosință	Intravilan	Suprafața (mp)	Tarla	Parcelă	Nr. topo	Observații / Referințe
1	arabil	NU	3.454	8	12	-	

Lungime Segmente

1) Valorile lungimilor segmentelor sunt obținute din proiecție în plan.

Punct început	X / Y	Punct sfârșit	X / Y	Lungime segment (** (m)
1	377.261,774 267.410,994	2	377.249,447 267.422,79	17.062
2	377.249,447 267.422,79	3	377.246,014 267.426,189	4.831
3	377.246,014 267.426,189	4	377.171,444 267.268,944	174.031
4	377.171,444 267.268,944	5	377.193,672 267.267,387	22.282
5	377.193,672 267.267,387	1	377.261,774 267.410,994	158.937

**** Lungimile segmentelor sunt determinate în planul de proiecție Stereo 70 și sunt rotunjite la 1 milimetru.**

***** Distanța dintre puncte este formată din segmente cumulate ce sunt mai mici decât valoarea 1 milimetru.**

**DATE DESPRE IMOBILUL NR. 11607**

Oficiul de Cadastru și Publicitate Imobiliară DOLJ
Biroul de Cadastru și Publicitate Imobiliară Craiova

A. Partea I. Descrierea imobilului

TEREN Extravilan

Adresa: Jud. Dolj, T8,P13

Nr. Crt	Nr cadastral Nr. topografic	Suprafața* (mp)	Observații / Referințe
A1		495	Sector cadastral:21 Teren neimprejmuit;

B. Partea II. Proprietari și acte

Inscrieri privitoare la dreptul de proprietate și alte drepturi reale		Referințe
/		
Act Normativ nr. 7, din 13/03/1996 emis de PARLAMENTUL ROMANIEI;		
B1	Intabulare, drept de PROPRIETATE, dobandit prin Lege, cota actuala 1/1, cota initiala 1/1 1) COMUNA BISTREȚ , CIF:4553895, Rezerva comisiei locale de fond funciar.	A1

C. Partea III. SARCINI .

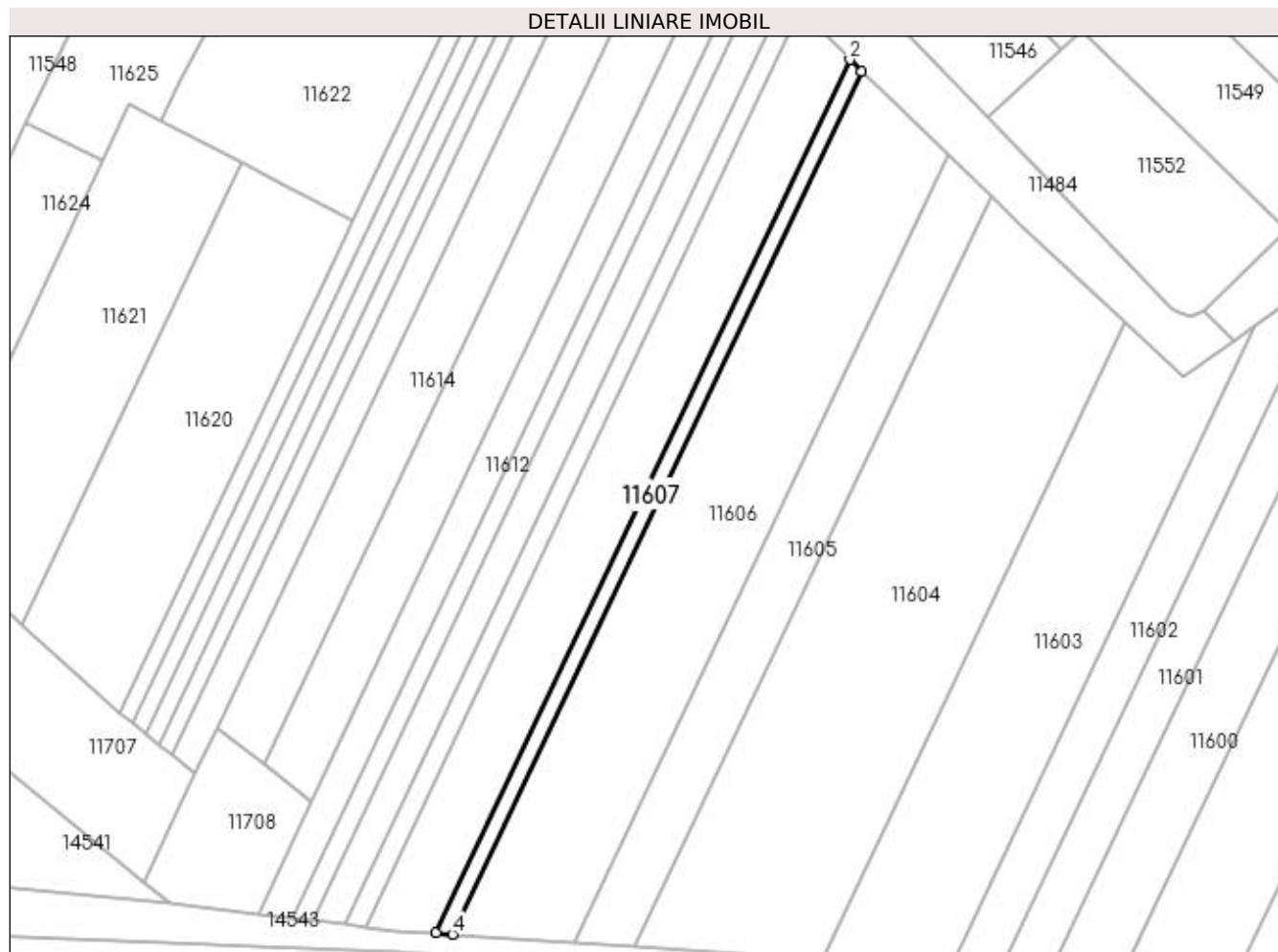
Inscrieri privind dezmembramintele dreptului de proprietate, drepturi reale de garanție și sarcini	Referințe
NU SUNT	

Anexa Nr. 1 La Partea I

Teren

Nr cadastral	Suprafața (mp)*	Observații / Referințe
	495	

* Suprafața este determinată în planul de proiecție Stereo 70.



Date referitoare la teren

Crt	Categorie folosință	Intra vilan	Suprafața (mp)	Tarla	Parcelă	Nr. topo	Observații / Referințe
1	arabil	NU	495	8	13	-	

Lungime Segmente

1) Valorile lungimilor segmentelor sunt obținute din proiecție în plan.

Punct început	X / Y	Punct sfârșit	X / Y	Lungime segment (** (m)
1	377.246,014 267.426,189	2	377.243,884 267.428,297	2.997
2	377.243,884 267.428,297	3	377.168,415 267.269,156	176.129
3	377.168,415 267.269,156	4	377.171,444 267.268,944	3.036
4	377.171,444 267.268,944	1	377.246,014 267.426,189	174.031

**** Lungimile segmentelor sunt determinate în planul de proiecție Stereo 70 și sunt rotunjite la 1 milimetru.**

***** Distanța dintre puncte este formată din segmente cumulate ce sunt mai mici decât valoarea 1 milimetru.**

**DATE DESPRE IMOBILUL NR. 11608**

Oficiul de Cadastru și Publicitate Imobiliară DOLJ
Biroul de Cadastru și Publicitate Imobiliară Craiova

A. Partea I. Descrierea imobilului

TEREN Extravilan

Adresa: Jud. Dolj, T8,P14

Nr. Crt	Nr cadastral Nr. topografic	Suprafața* (mp)	Observații / Referințe
A1		2.184	Sector cadastral:21 Teren neimprejmuit;

B. Partea II. Proprietari și acte

Inscrieri privitoare la dreptul de proprietate și alte drepturi reale	Referințe
/	
Act Administrativ nr. TDP NR.473-45331, din 10/10/1996 emis de CJS DAPT DOLJ;	
B1	A1
Intabulare, drept de PROPRIETATE, dobandit prin Reconstituire, cota actuala 1/1, cota initiala 1/1 1) DITOIU CONSTANTIN, LIPSA CNP.	

C. Partea III. SARCINI .

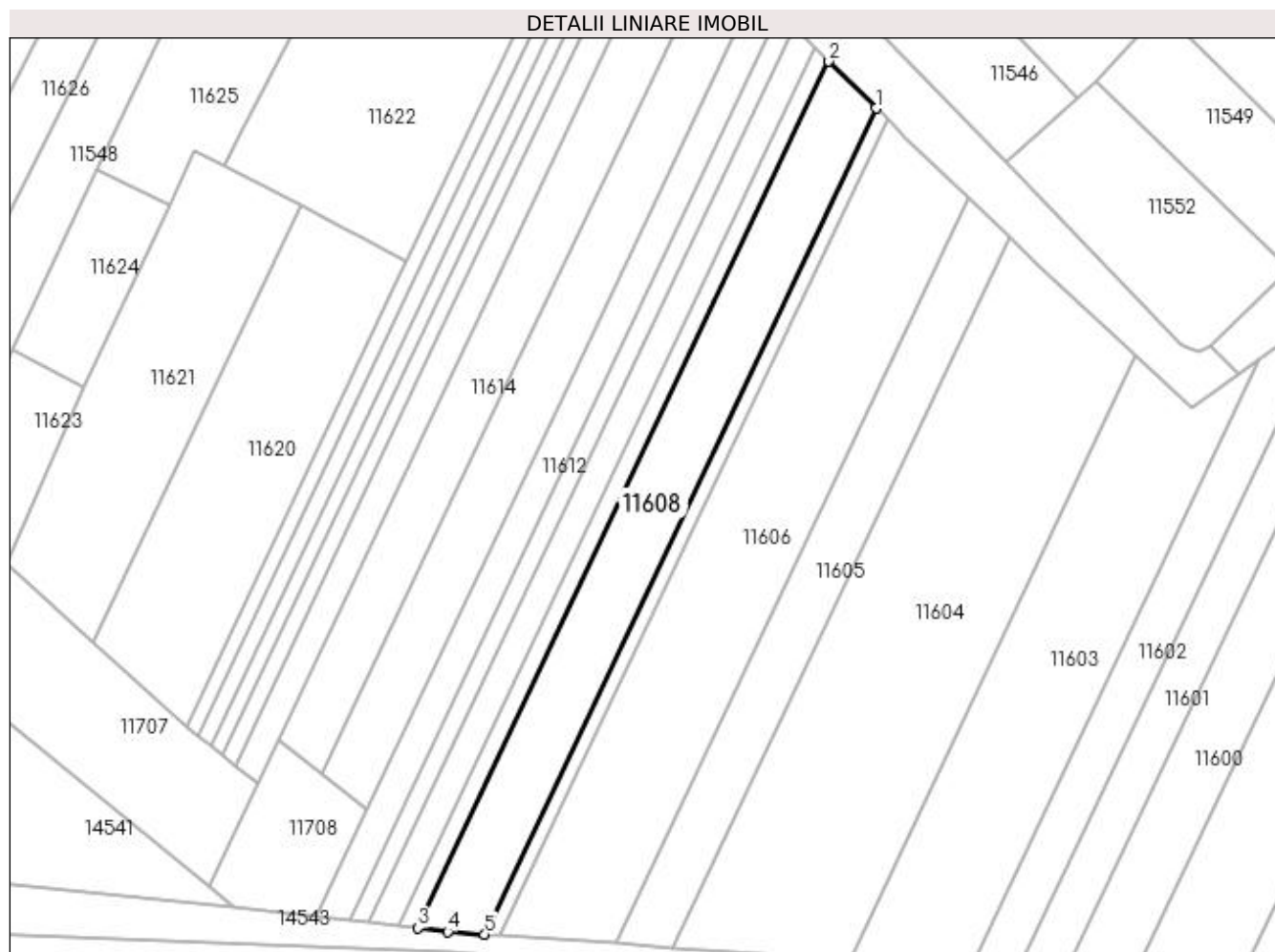
Inscrieri privind dezmembramintele dreptului de proprietate, drepturi reale de garanție și sarcini	Referințe
NU SUNT	

Anexa Nr. 1 La Partea I

Teren

Nr cadastral	Suprafața (mp)*	Observații / Referințe
	2.184	

* Suprafața este determinată în planul de proiecție Stereo 70.



Date referitoare la teren

Crt	Categorie folosință	Intra vilan	Suprafața (mp)	Tarla	Parcelă	Nr. topo	Observații / Referințe
1	arabil	NU	2.184	8	14	-	

Lungime Segmente

1) Valorile lungimilor segmentelor sunt obținute din proiecție în plan.

Punct început	X / Y	Punct sfârșit	X / Y	Lungime segment (** (m)
1	377.243,884 267.428,297	2	377.234,774 267.437,316	12.819
2	377.234,774 267.437,316	3	377.155,584 267.270,329	184.813
3	377.155,584 267.270,329	4	377.161,318 267.269,653	5.774
4	377.161,318 267.269,653	5	377.168,415 267.269,156	7.114
5	377.168,415 267.269,156	1	377.243,884 267.428,297	176.129

**** Lungimile segmentelor sunt determinate în planul de proiecție Stereo 70 și sunt rotunjite la 1 milimetru.**

***** Distanța dintre puncte este formată din segmente cumulate ce sunt mai mici decât valoarea 1 milimetru.**

**DATE DESPRE IMOBILUL NR. 11609**

Oficiul de Cadastru și Publicitate Imobiliară DOLJ
Biroul de Cadastru și Publicitate Imobiliară Craiova

A. Partea I. Descrierea imobilului

TEREN Extravilan

Adresa: Jud. Dolj, T8,P15

Nr. Crt	Nr cadastral Nr. topografic	Suprafața* (mp)	Observații / Referințe
A1		680	Sector cadastral:21 Teren neimprejmuit;

B. Partea II. Proprietari și acte

Inscrieri privitoare la dreptul de proprietate și alte drepturi reale	Referințe
/	
Act Administrativ nr. TDP NR.543-60692, din 09/10/1996 emis de CJS DAPT DOLJ;	
B1	A1
Intabulare, drept de PROPRIETATE, dobandit prin Reconstituire, cota actuala 1/1, cota initiala 1/1 1) VRĂJITORU CRISTINA, LIPSA CNP.	

C. Partea III. SARCINI .

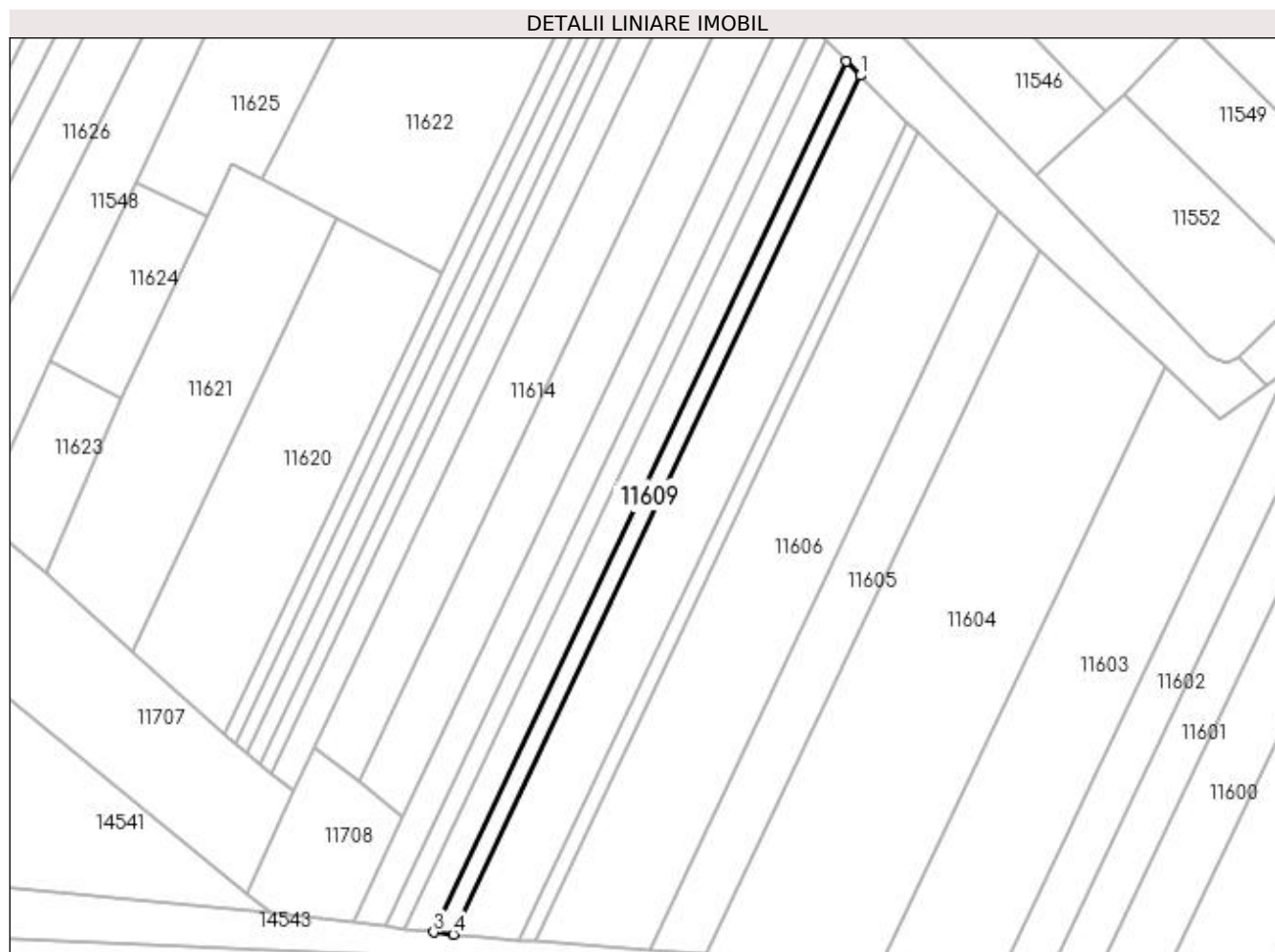
Inscrieri privind dezmembramintele dreptului de proprietate, drepturi reale de garanție și sarcini	Referințe
NU SUNT	

Anexa Nr. 1 La Partea I

Teren

Nr cadastral	Suprafața (mp)*	Observații / Referințe
	680	

* Suprafața este determinată în planul de proiecție Stereo 70.



Date referitoare la teren

Crt	Categorie folosință	Intra vilan	Suprafața (mp)	Tarla	Parcelă	Nr. topo	Observații / Referințe
1	arabil	NU	680	8	15	-	

Lungime Segmente

1) Valorile lungimilor segmentelor sunt obținute din proiecție în plan.

Punct început	X / Y	Punct sfârșit	X / Y	Lungime segment (** (m)
1	377.234,774 267.437,316	2	377.232,021 267.440,041	3.874
2	377.232,021 267.440,041	3	377.151,753 267.270,78	187.329
3	377.151,753 267.270,78	4	377.155,584 267.270,329	3.857
4	377.155,584 267.270,329	1	377.234,774 267.437,316	184.813

**** Lungimile segmentelor sunt determinate în planul de proiecție Stereo 70 și sunt rotunjite la 1 milimetru.**

***** Distanța dintre puncte este formată din segmente cumulate ce sunt mai mici decât valoarea 1 milimetru.**

**DATE DESPRE IMOBILUL NR. 11610**

Oficiul de Cadastru și Publicitate Imobiliară DOLJ
Biroul de Cadastru și Publicitate Imobiliară Craiova

A. Partea I. Descrierea imobilului

TEREN Extravilan

Adresa: Jud. Dolj, T8,P16

Nr. Crt	Nr cadastral Nr. topografic	Suprafața* (mp)	Observații / Referințe
A1		1.020	Sector cadastral:21 Teren neimprejmuit;

B. Partea II. Proprietari și acte

Inscrieri privitoare la dreptul de proprietate și alte drepturi reale	Referințe
/	
Act Administrativ nr. TDP NR.595-60692, din 13/10/1996 emis de CJS DAPT DOLJ;	
B1	A1
Intabulare, drept de PROPRIETATE, dobandit prin Reconstituire, cota actuala 1/1, cota initiala 1/1 1) LUPU DUMITRU, LIPSA CNP.	

C. Partea III. SARCINI .

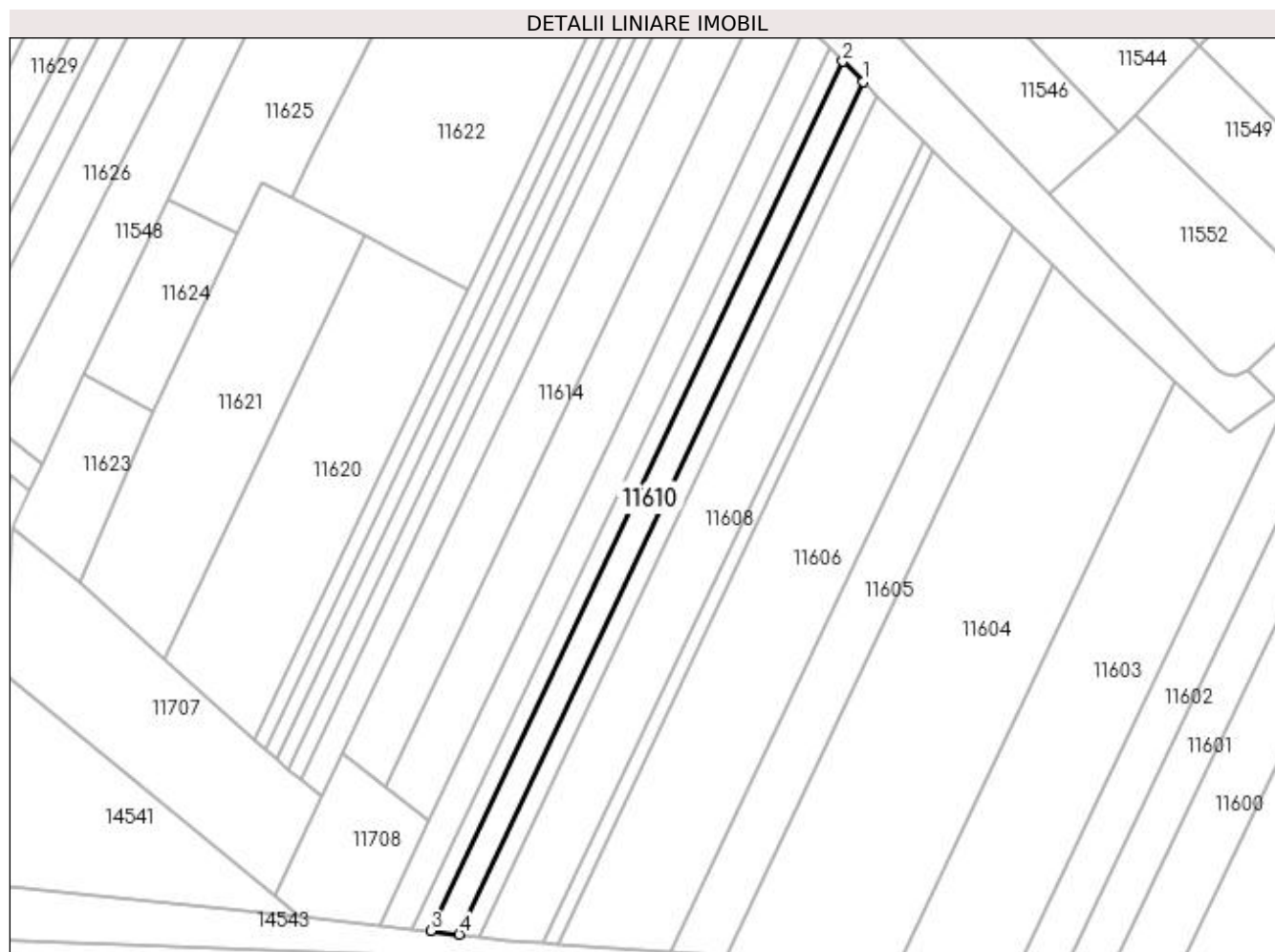
Inscrieri privind dezmembramintele dreptului de proprietate, drepturi reale de garanție și sarcini	Referințe
NU SUNT	

Anexa Nr. 1 La Partea I

Teren

Nr cadastral	Suprafața (mp)*	Observații / Referințe
	1.020	

* Suprafața este determinată în planul de proiecție Stereo 70.



Date referitoare la teren

Crt	Categorie folosință	Intra vilan	Suprafața (mp)	Tarla	Parcelă	Nr. topo	Observații / Referințe
1	arabil	NU	1.020	8	16	-	

Lungime Segmente

1) Valorile lungimilor segmentelor sunt obținute din proiecție în plan.

Punct început	X / Y	Punct sfârșit	X / Y	Lungime segment (** (m)
1	377.232,021 267.440,041	2	377.227,961 267.444,061	5.713
2	377.227,961 267.444,061	3	377.146,102 267.271,446	191.041
3	377.146,102 267.271,446	4	377.151,753 267.270,78	5.69
4	377.151,753 267.270,78	1	377.232,021 267.440,041	187.329

**** Lungimile segmentelor sunt determinate în planul de proiecție Stereo 70 și sunt rotunjite la 1 milimetru.**

***** Distanța dintre puncte este formată din segmente cumulate ce sunt mai mici decât valoarea 1 milimetru.**

**DATE DESPRE IMOBILUL NR. 11611**

Oficiul de Cadastru și Publicitate Imobiliară DOLJ
Biroul de Cadastru și Publicitate Imobiliară Craiova

A. Partea I. Descrierea imobilului

TEREN Extravilan

Adresa: Jud. Dolj, T8,P17

Nr. Crt	Nr cadastral Nr. topografic	Suprafața* (mp)	Observații / Referințe
A1		680	Sector cadastral:21 Teren neimprejmuit;

B. Partea II. Proprietari și acte

Inscrieri privitoare la dreptul de proprietate și alte drepturi reale		Referințe
/		
Act Normativ nr. 7, din 13/03/1996 emis de PARLAMENTUL ROMANIEI;		
B1	Intabulare, drept de PROPRIETATE, dobandit prin Lege, cota actuala 1/1, cota initiala 1/1 1) COMUNA BISTREȚ , CIF:4553895, Rezerva comisiei locale de fond funciar.	A1

C. Partea III. SARCINI .

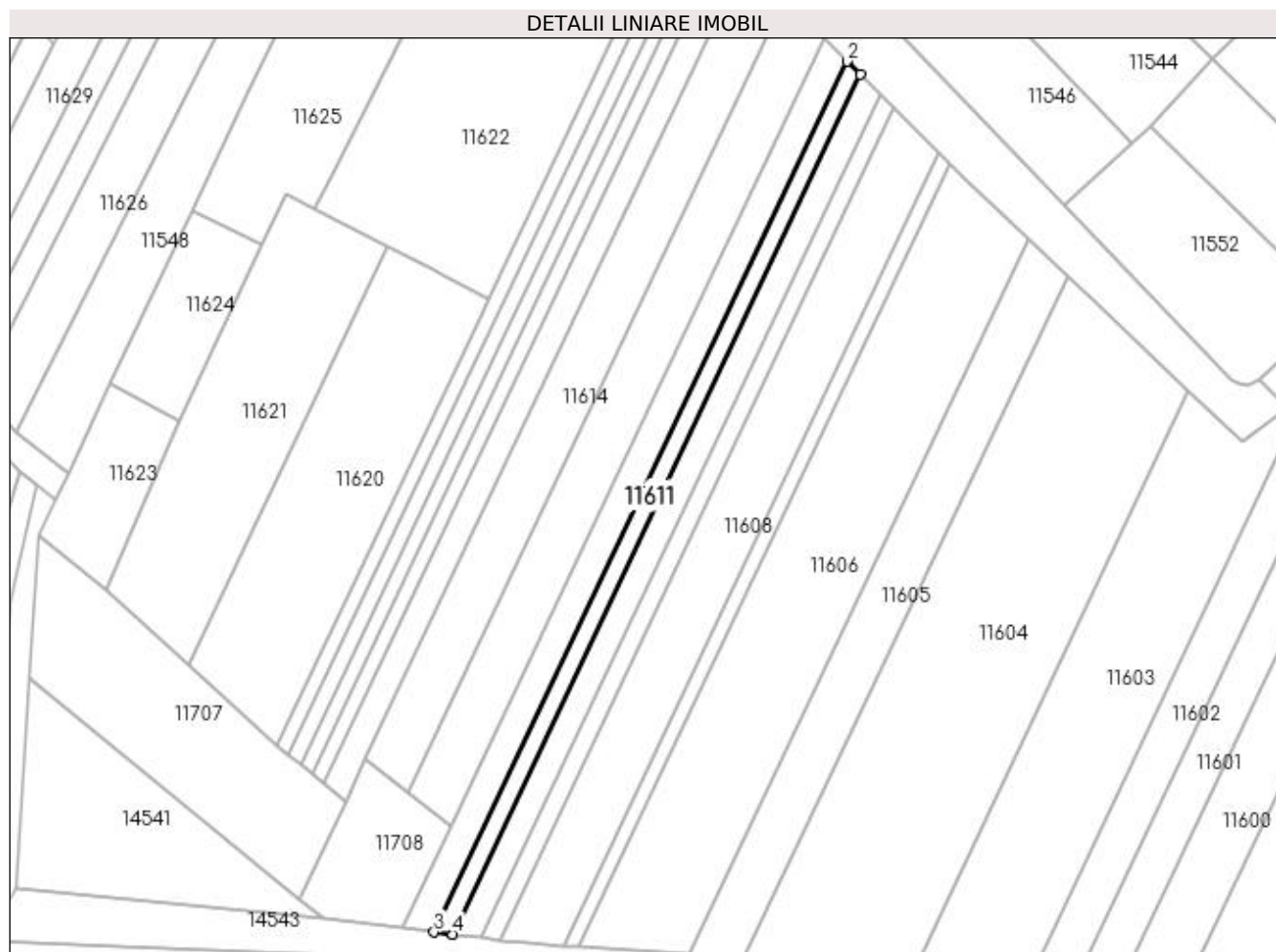
Inscrieri privind dezmembramintele dreptului de proprietate, drepturi reale de garanție și sarcini	Referințe
NU SUNT	

Anexa Nr. 1 La Partea I

Teren

Nr cadastral	Suprafața (mp)*	Observații / Referințe
	680	

* Suprafața este determinată în planul de proiecție Stereo 70.



Date referitoare la teren

Crt	Categorie folosință	Intra vilan	Suprafața (mp)	Tarla	Parcelă	Nr. topo	Observații / Referințe
1	arabil	NU	680	8	17	-	

Lungime Segmente

1) Valorile lungimilor segmentelor sunt obținute din proiecție în plan.

Punct început	X / Y	Punct sfârșit	X / Y	Lungime segment (** (m)
1	377.227,961 267.444,061	2	377.225,297 267.446,698	3.748
2	377.225,297 267.446,698	3	377.142,395 267.271,883	193.476
3	377.142,395 267.271,883	4	377.146,102 267.271,446	3.733
4	377.146,102 267.271,446	1	377.227,961 267.444,061	191.041

**** Lungimile segmentelor sunt determinate în planul de proiecție Stereo 70 și sunt rotunjite la 1 milimetru.**

***** Distanța dintre puncte este formată din segmente cumulate ce sunt mai mici decât valoarea 1 milimetru.**

**DATE DESPRE IMOBILUL NR. 11612**

Oficiul de Cadastru și Publicitate Imobiliară DOLJ
Biroul de Cadastru și Publicitate Imobiliară Craiova

A. Partea I. Descrierea imobilului

TEREN Extravilan

Adresa: Jud. Dolj, T8,P18

Nr. Crt	Nr cadastral Nr. topografic	Suprafața* (mp)	Observații / Referințe
A1		1.190	Sector cadastral:21 Teren neimprejmuit;

B. Partea II. Proprietari și acte

Inscrieri privitoare la dreptul de proprietate și alte drepturi reale		Referințe
/		
Act Administrativ nr. TDP NR.1083-48660, din 16/10/1996 emis de CJSAPT DOLJ;		
B1	Intabulare, drept de PROPRIETATE, dobandit prin Reconstituire, cota actuala 1/1, cota initiala 1/1 1) GRIGORE PAUL, LIPSA CNP.	A1

C. Partea III. SARCINI .

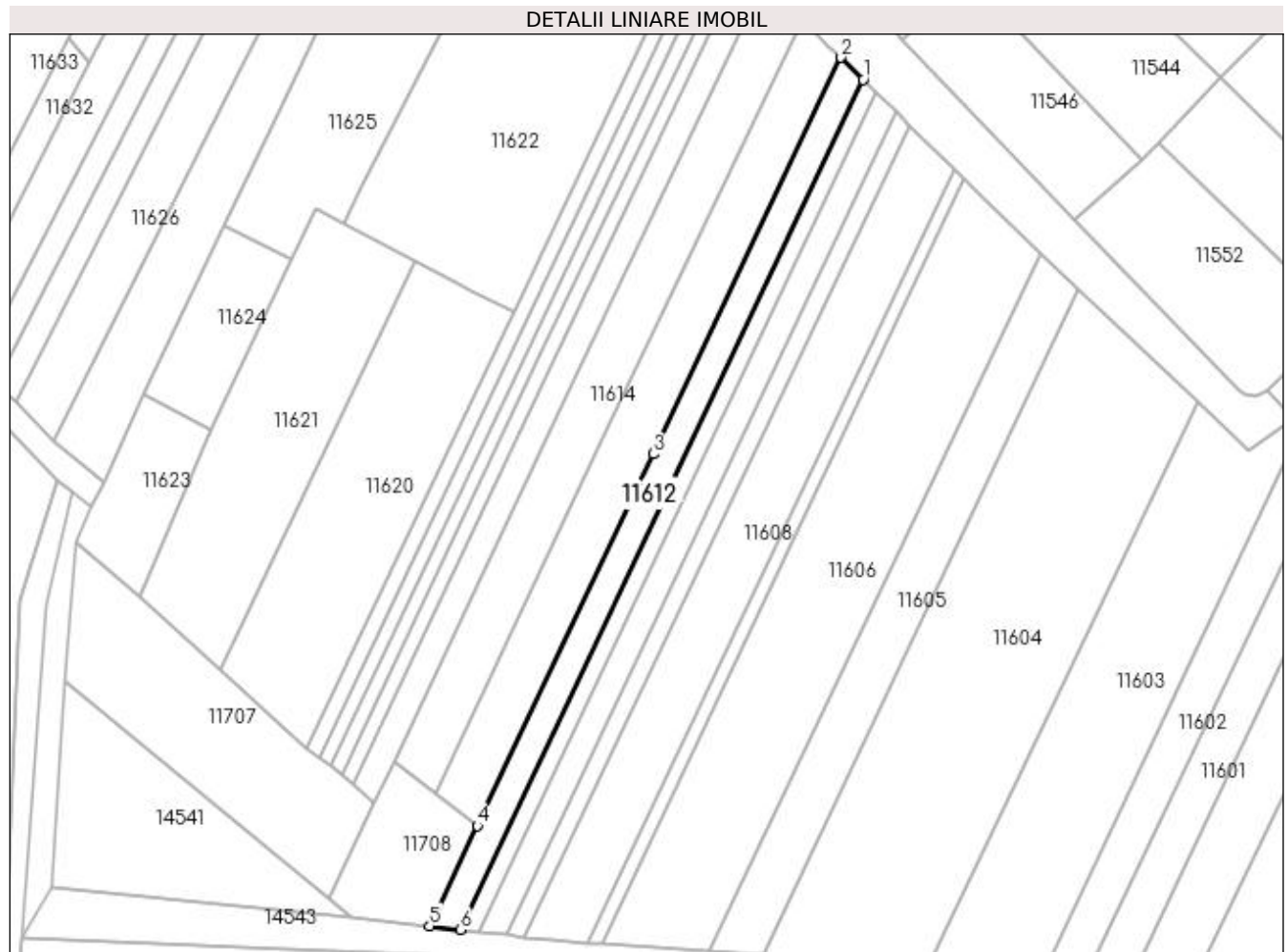
Inscrieri privind dezmembramintele dreptului de proprietate, drepturi reale de garanție și sarcini	Referințe
NU SUNT	

Anexa Nr. 1 La Partea I

Teren

Nr cadastral	Suprafața (mp)*	Observații / Referințe
	1.190	

* Suprafața este determinată în planul de proiecție Stereo 70.



Date referitoare la teren

Crt	Categorie folosință	Intra vilan	Suprafața (mp)	Tarla	Parcelă	Nr. topo	Observații / Referințe
1	arabil	NU	1.190	8	18	-	

Lungime Segmente

1) Valorile lungimilor segmentelor sunt obținute din proiecție în plan.

Punct început	X / Y	Punct sfârșit	X / Y	Lungime segment (** (m)
1	377.225,297 267.446,698	2	377.220,714 267.451,235	6.449
2	377.220,714 267.451,235	3	377.182,052 267.369,707	90.231
3	377.182,052 267.369,707	4	377.145,798 267.293,259	84.609
4	377.145,798 267.293,259	5	377.136,017 267.272,635	22.826
5	377.136,017 267.272,635	6	377.142,395 267.271,883	6.422

Punct început	X / Y	Punct sfârșit	X / Y	Lungime segment (** (m)
6	377.142,395 267.271,883	1	377.225,297 267.446,698	193.476

** Lungimile segmentelor sunt determinate în planul de proiecție Stereo 70 și sunt rotunjite la 1 milimetru.

*** Distanța dintre puncte este formată din segmente cumulate ce sunt mai mici decât valoarea 1 milimetru.

**DATE DESPRE IMOBILUL NR. 11613**

Oficiul de Cadastru și Publicitate Imobiliară DOLJ
Biroul de Cadastru și Publicitate Imobiliară Craiova

A. Partea I. Descrierea imobilului

TEREN Intravilan

Adresa: Loc. Bistretu Nou, Jud. Dolj, T8,P19

Nr. Crt	Nr cadastral Nr. topografic	Suprafața* (mp)	Observații / Referințe
A1		1.870	Sector cadastral:21 Teren neimprejmuit;

B. Partea II. Proprietari și acte

Inscrieri privitoare la dreptul de proprietate și alte drepturi reale	Referințe
/	
Act Administrativ nr. TDP NR.803-44709, din 03/10/1996 emis de CJS DAPT DOLJ;	
B1	A1
Intabulare, drept de PROPRIETATE, dobandit prin Reconstituire, cota actuala 1/1, cota initiala 1/1 1) ANTONESCU MIHAIL, LIPSA CNP.	

C. Partea III. SARCINI .

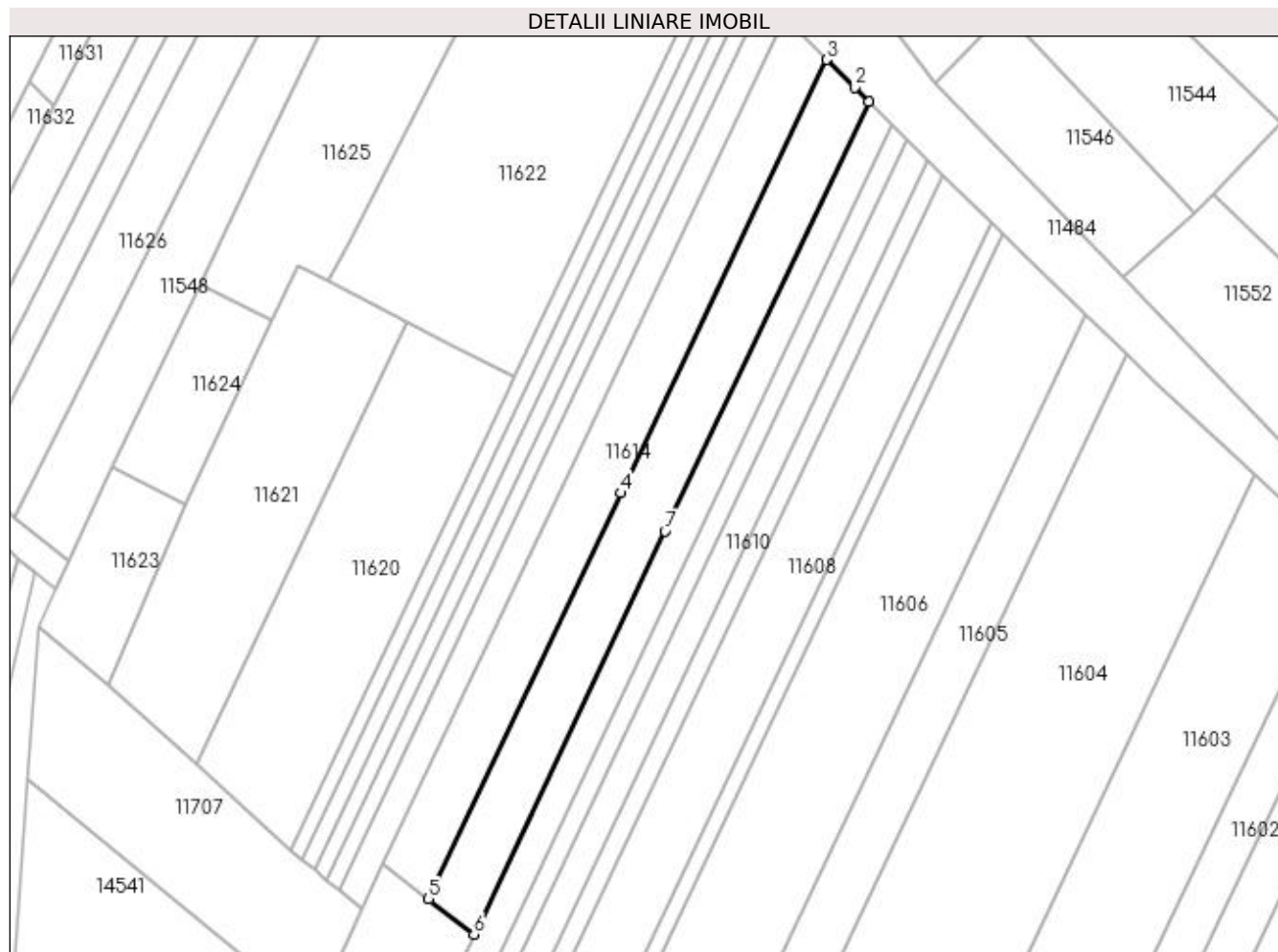
Inscrieri privind dezmembramintele dreptului de proprietate, drepturi reale de garanție și sarcini	Referințe
NU SUNT	

Anexa Nr. 1 La Partea I

Teren

Nr cadastral	Suprafața (mp)*	Observații / Referințe
	1.870	

* Suprafața este determinată în planul de proiecție Stereo 70.



Date referitoare la teren

Crt	Categorie folosință	Intra vilan	Suprafața (mp)	Tarla	Parcelă	Nr. topo	Observații / Referințe
1	arabil	DA	1.870	8	19	-	

Lungime Segmente

1) Valorile lungimilor segmentelor sunt obținute din proiecție în plan.

Punct început	X / Y	Punct sfârșit	X / Y	Lungime segment (** (m)
1	377.220,714 267.451,235	2	377.218,025 267.453,898	3.784
2	377.218,025 267.453,898	3	377.212,691 267.459,178	7.505
3	377.212,691 267.459,178	4	377.173,698 267.376,953	91.002
4	377.173,698 267.376,953	5	377.137,179 267.299,947	85.227
5	377.137,179 267.299,947	6	377.145,798 267.293,259	10.909

Punct început	X / Y	Punct sfârșit	X / Y	Lungime segment (** (m)
6	377.145,798 267.293,259	7	377.182,052 267.369,707	84.609
7	377.182,052 267.369,707	1	377.220,714 267.451,235	90.231

** Lungimile segmentelor sunt determinate în planul de proiecție Stereo 70 și sunt rotunjite la 1 milimetru.

*** Distanța dintre puncte este formată din segmente cumulate ce sunt mai mici decât valoarea 1 milimetru.

**DATE DESPRE IMOBILUL NR. 11614**

Oficiul de Cadastru și Publicitate Imobiliară DOLJ
Biroul de Cadastru și Publicitate Imobiliară Craiova

A. Partea I. Descrierea imobilului

TEREN Intravilan

Adresa: Loc. Bistretu Nou, Jud. Dolj, T8,P20

Nr. Crt	Nr cadastral Nr. topografic	Suprafața* (mp)	Observații / Referințe
A1		1.870	Sector cadastral:21 Teren neimprejmuit;

B. Partea II. Proprietari și acte

Inscrieri privitoare la dreptul de proprietate și alte drepturi reale	Referințe
/	
Act Administrativ nr. TDP NR.289-14988, din 13/06/1996 emis de CJS DAPT DOLJ;	
B1	A1
Intabulare, drept de PROPRIETATE, dobandit prin Reconstituire, cota actuala 1/1, cota initiala 1/1 1) STÎRCU PAUL, LIPSA CNP.	

C. Partea III. SARCINI .

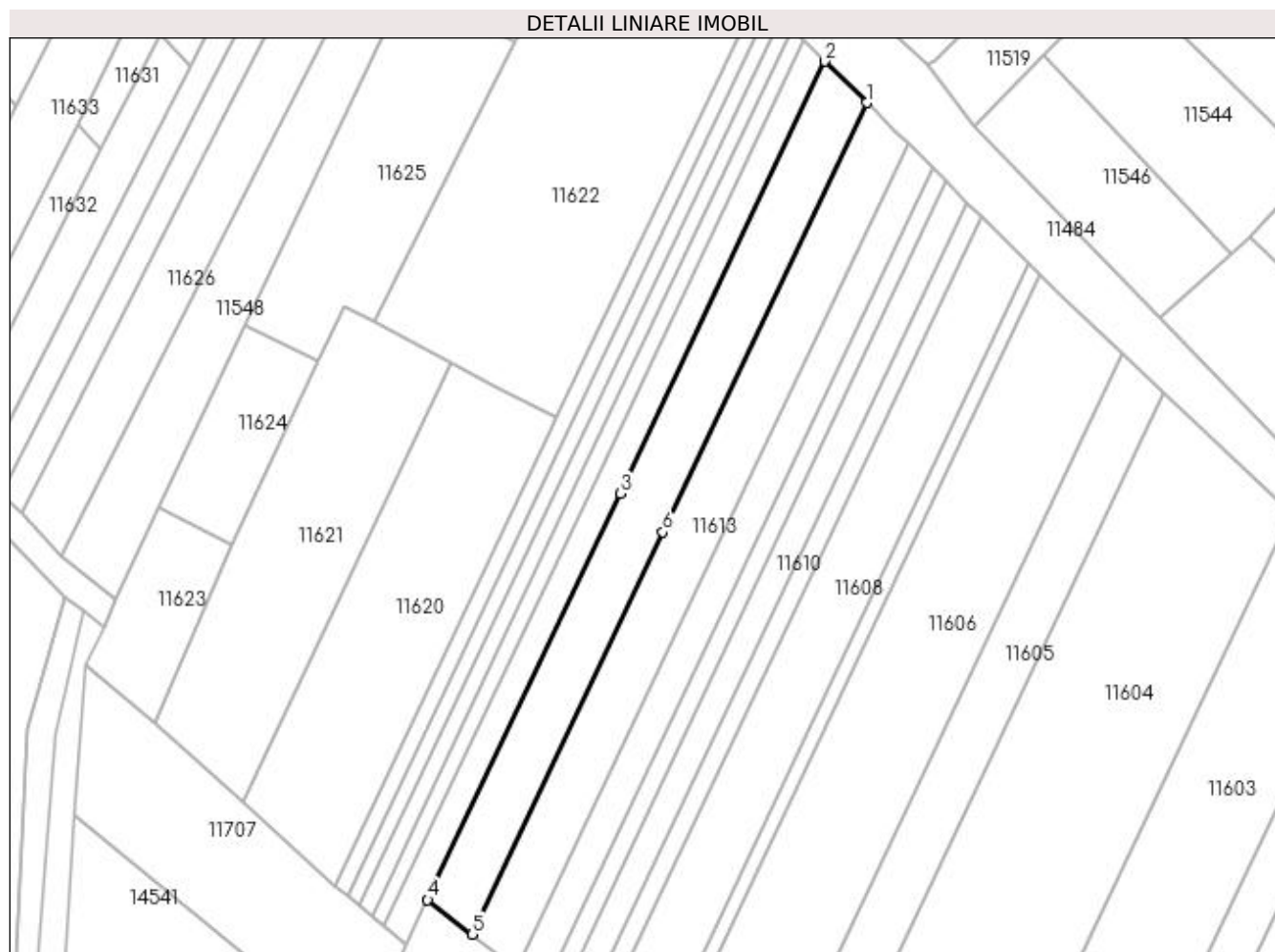
Inscrieri privind dezmembramintele dreptului de proprietate, drepturi reale de garanție și sarcini	Referințe
NU SUNT	

Anexa Nr. 1 La Partea I

Teren

Nr cadastral	Suprafața (mp)*	Observații / Referințe
	1.870	

* Suprafața este determinată în planul de proiecție Stereo 70.



Date referitoare la teren

Crt	Categorie folosință	Intravilan	Suprafața (mp)	Tarla	Parcelă	Nr. topo	Observații / Referințe
1	arabil	DA	1.870	8	20	-	

Lungime Segmente

1) Valorile lungimilor segmentelor sunt obținute din proiecție în plan.

Punct început	X / Y	Punct sfârșit	X / Y	Lungime segment (** (m)
1	377.212,691 267.459,178	2	377.204,73 267.467,059	11.202
2	377.204,73 267.467,059	3	377.165,527 267.384,392	91.492
3	377.165,527 267.384,392	4	377.128,628 267.306,583	86.115
4	377.128,628 267.306,583	5	377.137,179 267.299,947	10.824
5	377.137,179 267.299,947	6	377.173,698 267.376,953	85.227

Punct început	X / Y	Punct sfârșit	X / Y	Lungime segment (** (m)
6	377.173,698 267.376,953	1	377.212,691 267.459,178	91.002

** Lungimile segmentelor sunt determinate în planul de proiecție Stereo 70 și sunt rotunjite la 1 milimetru.

*** Distanța dintre puncte este formată din segmente cumulate ce sunt mai mici decât valoarea 1 milimetru.

**DATE DESPRE IMOBILUL NR. 11615**

Oficiul de Cadastru și Publicitate Imobiliară DOLJ
Biroul de Cadastru și Publicitate Imobiliară Craiova

A. Partea I. Descrierea imobilului

TEREN Intravilan

Adresa: Loc. Bistretu Nou, Jud. Dolj, T8,P21

Nr. Crt	Nr cadastral Nr. topografic	Suprafața* (mp)	Observații / Referințe
A1		1.020	Sector cadastral:21 Teren neimprejmuit;

B. Partea II. Proprietari și acte

Inscrieri privitoare la dreptul de proprietate și alte drepturi reale	Referințe
/	
Act Administrativ nr. TDP NR.376-44327, din 19/07/1996 emis de CJS DAPT DOLJ;	
B1	A1
Intabulare, drept de PROPRIETATE, dobândit prin Reconstituire, cota actuala 1/1, cota initiala 1/1 1) CIOC ION, LIPSA CNP.	

C. Partea III. SARCINI .

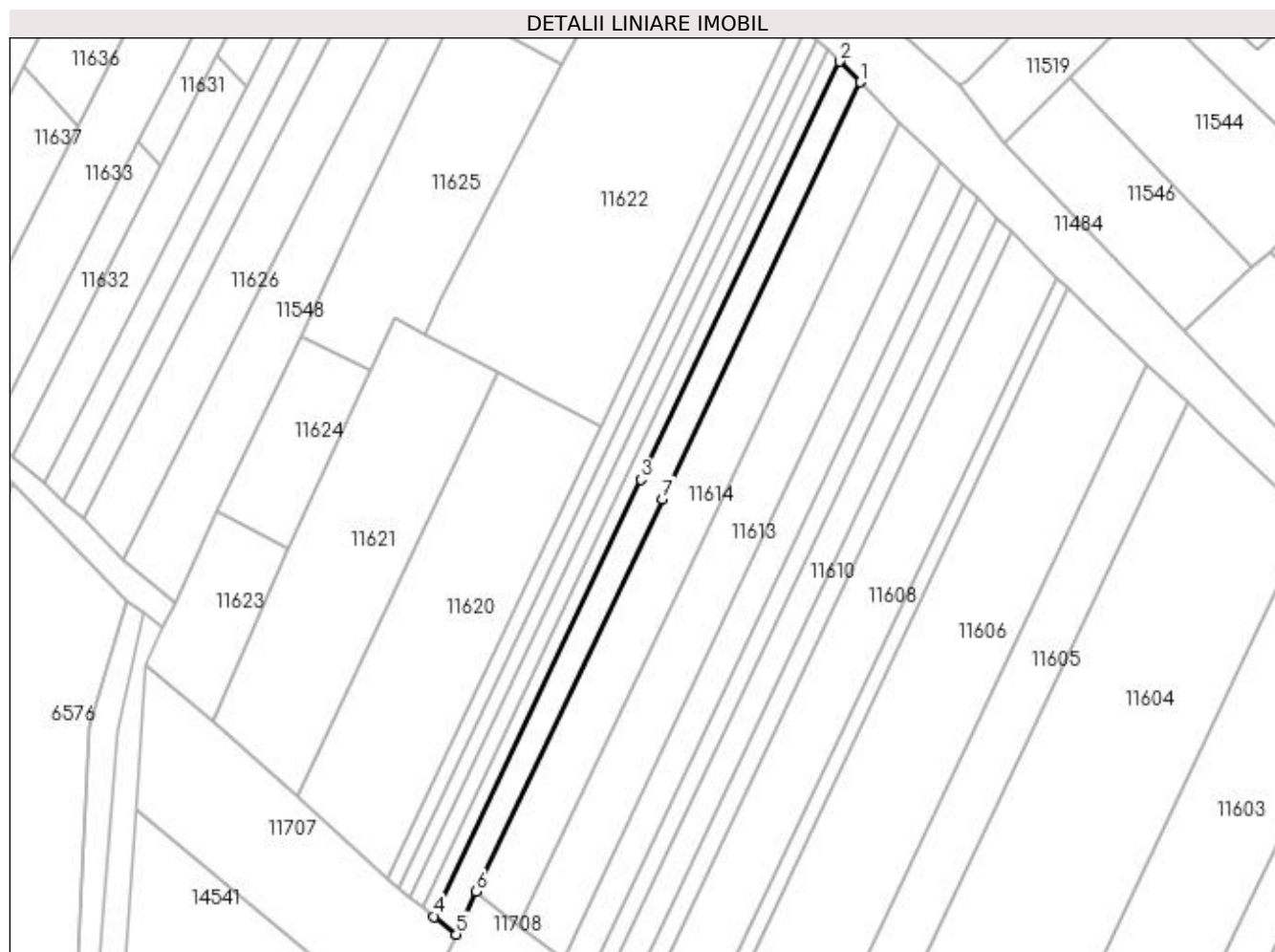
Inscrieri privind dezmembramintele dreptului de proprietate, drepturi reale de garanție și sarcini	Referințe
NU SUNT	

Anexa Nr. 1 La Partea I

Teren

Nr cadastral	Suprafața (mp)*	Observații / Referințe
	1.020	

* Suprafața este determinată în planul de proiecție Stereo 70.



Date referitoare la teren

Crt	Categorie folosință	Intra vilan	Suprafața (mp)	Tarla	Parcelă	Nr. topo	Observații / Referințe
1	arabil	DA	1.020	8	21	-	

Lungime Segmente

1) Valorile lungimilor segmentelor sunt obținute din proiecție în plan.

Punct început	X / Y	Punct sfârșit	X / Y	Lungime segment (** (m)
1	377.204,73 267.467,059	2	377.200,639 267.471,144	5.781
2	377.200,639 267.471,144	3	377.161,322 267.388,236	91.758
3	377.161,322 267.388,236	4	377.120,257 267.301,642	95.838
4	377.120,257 267.301,642	5	377.124,61 267.298,11	5.606
5	377.124,61 267.298,11	6	377.128,628 267.306,583	9.377

Punct început	X / Y	Punct sfârșit	X / Y	Lungime segment (** (m)
6	377.128,628 267.306,583	7	377.165,527 267.384,392	86.115
7	377.165,527 267.384,392	1	377.204,73 267.467,059	91.492

** Lungimile segmentelor sunt determinate în planul de proiecție Stereo 70 și sunt rotunjite la 1 milimetru.

*** Distanța dintre puncte este formată din segmente cumulate ce sunt mai mici decât valoarea 1 milimetru.

**DATE DESPRE IMOBILUL NR. 11616**

Oficiul de Cadastru și Publicitate Imobiliară DOLJ
Biroul de Cadastru și Publicitate Imobiliară Craiova

A. Partea I. Descrierea imobilului

TEREN Intravilan

Adresa: Loc. Bistretu Nou, Jud. Dolj, T8,P22

Nr. Crt	Nr cadastral Nr. topografic	Suprafața* (mp)	Observații / Referințe
A1		553	Sector cadastral:21 Teren neimprejmuit;

B. Partea II. Proprietari și acte

Inscrieri privitoare la dreptul de proprietate și alte drepturi reale	Referințe
/	
Act Administrativ nr. TDP nr. 1535-59363, din 09/10/1998 emis de CJSAPT DOLJ;	
B1	A1
Intabulare, drept de PROPRIETATE, dobândit prin Reconstituire, cota actuala 1/1, cota initiala 1/1 1) DUMITRU MARIA	

C. Partea III. SARCINI .

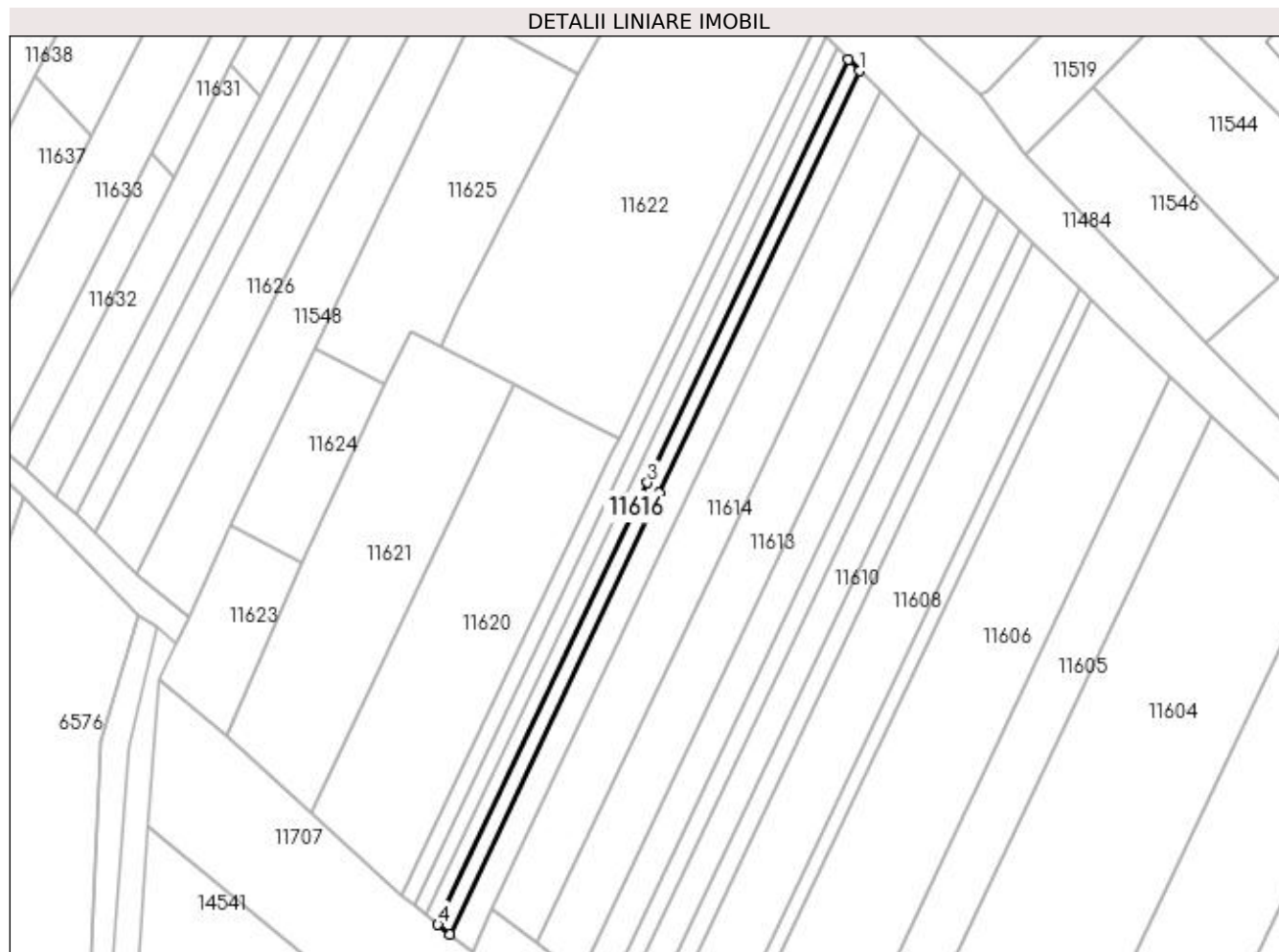
Inscrieri privind dezmembramintele dreptului de proprietate, drepturi reale de garanție și sarcini	Referințe
NU SUNT	

Anexa Nr. 1 La Partea I

Teren

Nr cadastral	Suprafața (mp)*	Observații / Referințe
	553	

* Suprafața este determinată în planul de proiecție Stereo 70.



Date referitoare la teren

Crt	Categorie folosință	Intra vilan	Suprafața (mp)	Tarla	Parcelă	Nr. topo	Observații / Referințe
1	arabil	DA	553	8	22	-	

Lungime Segmente

1) Valorile lungimilor segmentelor sunt obținute din proiecție în plan.

Punct început	X / Y	Punct sfârșit	X / Y	Lungime segment (** (m)
1	377.200,639 267.471,144	2	377.198,427 267.473,353	3.126
2	377.198,427 267.473,353	3	377.159,049 267.390,316	91.901
3	377.159,049 267.390,316	4	377.117,903 267.303,552	96.026
4	377.117,903 267.303,552	5	377.120,257 267.301,642	3.031
5	377.120,257 267.301,642	6	377.161,322 267.388,236	95.838

Punct început	X / Y	Punct sfârșit	X / Y	Lungime segment (** (m)
6	377.161,322 267.388,236	1	377.200,639 267.471,144	91.758

** Lungimile segmentelor sunt determinate în planul de proiecție Stereo 70 și sunt rotunjite la 1 milimetru.

*** Distanța dintre puncte este formată din segmente cumulate ce sunt mai mici decât valoarea 1 milimetru.

**DATE DESPRE IMOBILUL NR. 11617**

Oficiul de Cadastru și Publicitate Imobiliară DOLJ
Biroul de Cadastru și Publicitate Imobiliară Craiova

A. Partea I. Descrierea imobilului

TEREN Intravilan

Adresa: Loc. Bistretu Nou, Jud. Dolj, T8,P23

Nr. Crt	Nr cadastral Nr. topografic	Suprafața* (mp)	Observații / Referințe
A1		553	Sector cadastral:21 Teren neimprejmuit;

B. Partea II. Proprietari și acte

Inscrieri privitoare la dreptul de proprietate și alte drepturi reale	Referințe
/	
Act Administrativ nr. TDP NR.385-44327, din 22/07/1996 emis de CJS DAPT DOLJ;	
B1	A1
Intabulare, drept de PROPRIETATE, dobândit prin Reconstituire, cota actuala 1/1, cota initiala 1/1 1) NAIDIN ȘTEFAN, LIPSA CNP.	

C. Partea III. SARCINI .

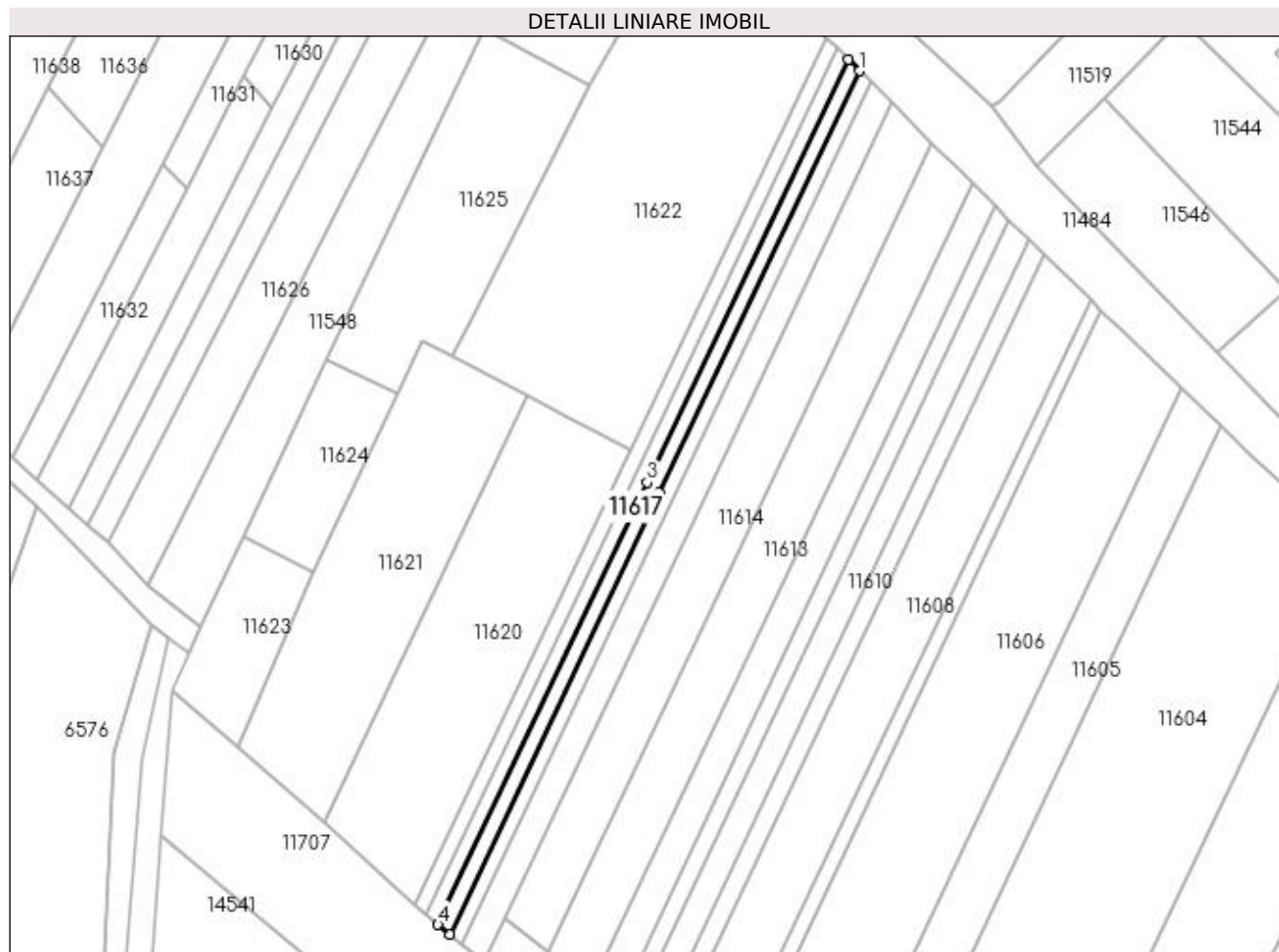
Inscrieri privind dezmembramintele dreptului de proprietate, drepturi reale de garanție și sarcini	Referințe
NU SUNT	

Anexa Nr. 1 La Partea I

Teren

Nr cadastral	Suprafața (mp)*	Observații / Referințe
	553	

* Suprafața este determinată în planul de proiecție Stereo 70.



Date referitoare la teren

Crt	Categorie folosință	Intravilan	Suprafața (mp)	Tarla	Parcelă	Nr. topo	Observații / Referințe
1	arabil	DA	553	8	23	-	

Lungime Segmente

1) Valorile lungimilor segmentelor sunt obținute din proiecție în plan.

Punct început	X / Y	Punct sfârșit	X / Y	Lungime segment (** (m)
1	377.198,427 267.473,353	2	377.196,219 267.475,558	3.12
2	377.196,219 267.475,558	3	377.156,78 267.392,392	92.044
3	377.156,78 267.392,392	4	377.115,554 267.305,459	96.213
4	377.115,554 267.305,459	5	377.117,903 267.303,552	3.026
5	377.117,903 267.303,552	6	377.159,049 267.390,316	96.026

Punct început	X / Y	Punct sfârșit	X / Y	Lungime segment (** (m)
6	377.159,049 267.390,316	1	377.198,427 267.473,353	91.901

** Lungimile segmentelor sunt determinate în planul de proiecție Stereo 70 și sunt rotunjite la 1 milimetru.

*** Distanța dintre puncte este formată din segmente cumulate ce sunt mai mici decât valoarea 1 milimetru.

**DATE DESPRE IMOBILUL NR. 11618**

Oficiul de Cadastru și Publicitate Imobiliară DOLJ
Biroul de Cadastru și Publicitate Imobiliară Craiova

A. Partea I. Descrierea imobilului

TEREN Intravilan

Adresa: Loc. Bistretu Nou, Jud. Dolj, T8,P25

Nr. Crt	Nr cadastral Nr. topografic	Suprafața* (mp)	Observații / Referințe
A1		553	Sector cadastral:21 Teren neimprejmut;

B. Partea II. Proprietari și acte

Inscrieri privitoare la dreptul de proprietate și alte drepturi reale		Referințe
/		
Act Administrativ nr. TDP NR.1513-59363, din 11/09/1998 emis de CJSAPT DOLJ;		
B1	Intabulare, drept de PROPRIETATE, dobândit prin Reconstituire, cota actuala 1/1, cota initiala 1/1 1) STÎRCU DUMITRU, LIPSA CNP. 2) ODINĂ AGAPIA, LIPSA CNP. 3) STÎRCU PAUL, LIPSA CNP.	A1

C. Partea III. SARCINI .

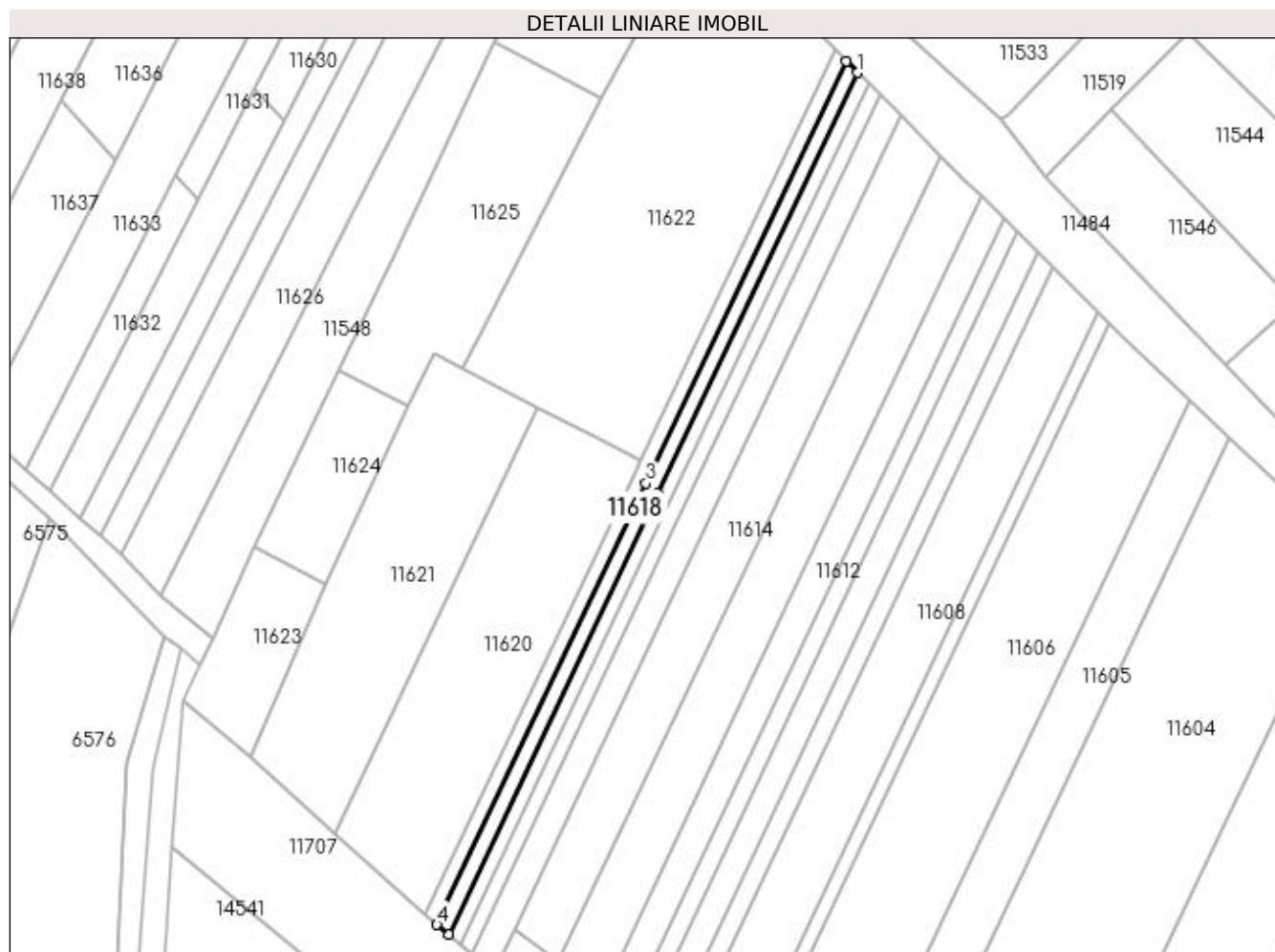
Inscrieri privind dezmembramintele dreptului de proprietate, drepturi reale de garanție și sarcini	Referințe
NU SUNT	

Anexa Nr. 1 La Partea I

Teren

Nr cadastral	Suprafața (mp)*	Observații / Referințe
	553	

* Suprafața este determinată în planul de proiecție Stereo 70.



Date referitoare la teren

Crt	Categorie folosință	Intravilan	Suprafața (mp)	Tarla	Parcelă	Nr. topo	Observații / Referințe
1	arabil	DA	553	8	25	-	

Lungime Segmente

1) Valorile lungimilor segmentelor sunt obținute din proiecție în plan.

Punct început	X / Y	Punct sfârșit	X / Y	Lungime segment (** (m)
1	377.196,219 267.475,558	2	377.194,015 267.477,76	3.116
2	377.194,015 267.477,76	3	377.154,514 267.394,465	92.187
3	377.154,514 267.394,465	4	377.113,208 267.307,362	96.401
4	377.113,208 267.307,362	5	377.115,554 267.305,459	3.021
5	377.115,554 267.305,459	6	377.156,78 267.392,392	96.213

Punct început	X / Y	Punct sfârșit	X / Y	Lungime segment (** (m)
6	377.156,78 267.392,392	1	377.196,219 267.475,558	92.044

** Lungimile segmentelor sunt determinate în planul de proiecție Stereo 70 și sunt rotunjite la 1 milimetru.

*** Distanța dintre puncte este formată din segmente cumulate ce sunt mai mici decât valoarea 1 milimetru.

**DATE DESPRE IMOBILUL NR. 11619**

Oficiul de Cadastru și Publicitate Imobiliară DOLJ
Biroul de Cadastru și Publicitate Imobiliară Craiova

A. Partea I. Descrierea imobilului

TEREN Necunoscut

Adresa: Loc. Bistretu Nou, Jud. Dolj, P25

Nr. Crt	Nr cadastral Nr. topografic	Suprafața* (mp)	Observații / Referințe
A1		553	Sector cadastral:21 Teren imprejmuit;

B. Partea II. Proprietari și acte

Inscrieri privitoare la dreptul de proprietate și alte drepturi reale		Referințe
/		
Act Normativ nr. 7, din 13/03/1996 emis de PARLAMENTUL ROMANIEI;		
B1	Inscrierea provizorie, drept de PROPRIETATE, dobandit prin Lege, cota actuala 1/1, cota initiala 1/1 1) NEIDENTIFICAT NEIDENTIFICAT	A1

C. Partea III. SARCINI .

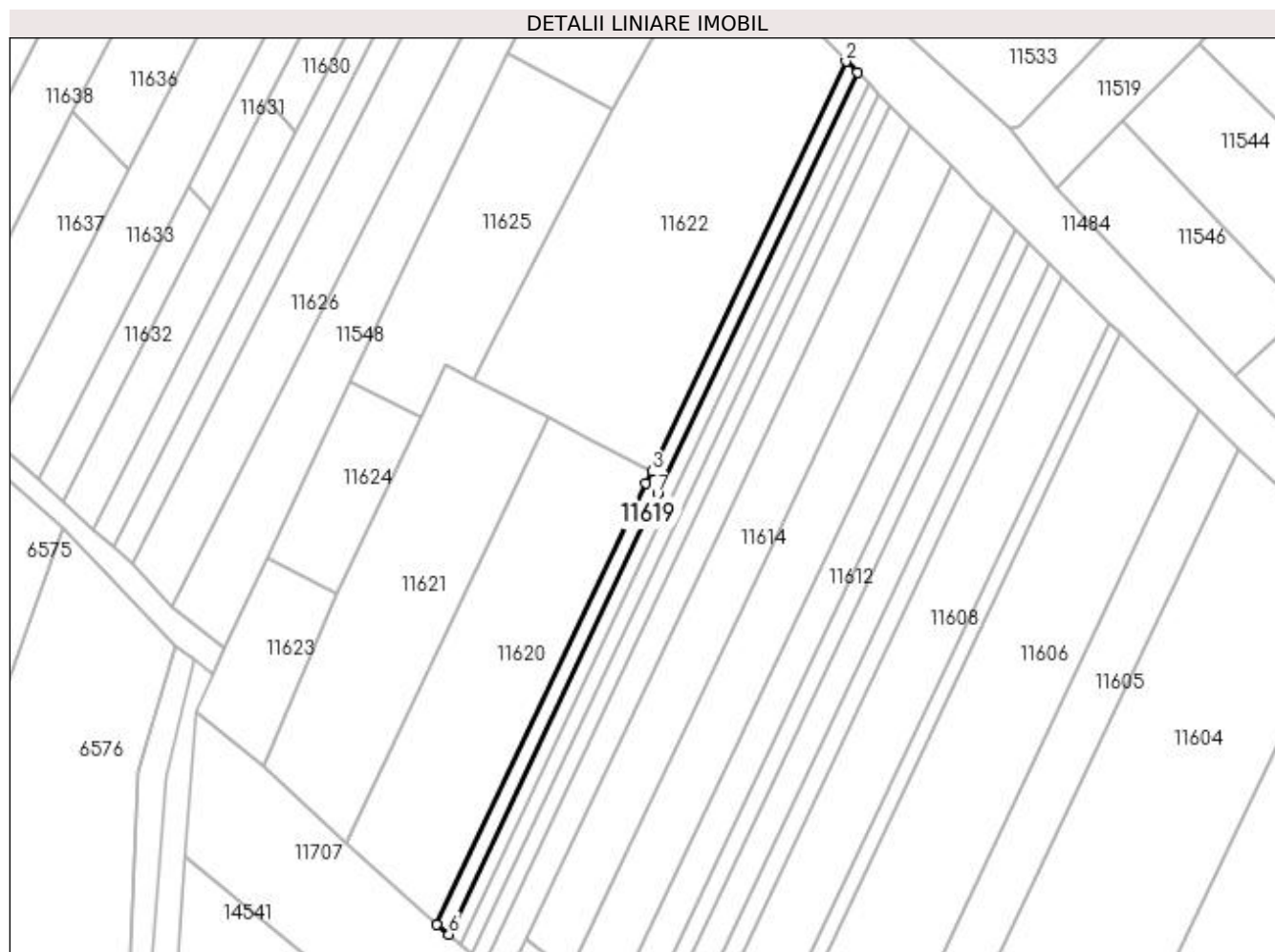
Inscrieri privind dezmembramintele dreptului de proprietate, drepturi reale de garanție și sarcini	Referințe
NU SUNT	

Anexa Nr. 1 La Partea I

Teren

Nr cadastral	Suprafața (mp)*	Observații / Referințe
	553	

* Suprafața este determinată în planul de proiecție Stereo 70.



Date referitoare la teren

Crt	Categorie folosință	Intravilan	Suprafața (mp)	Tarla	Parcelă	Nr. topo	Observații / Referințe
1	arabil	DA	270	-	-	-	
2	arabil	NU	283	-	-	-	

Lungime Segmente

1) Valorile lungimilor segmentelor sunt obținute din proiecție în plan.

Punct început	X / Y	Punct sfârșit	X / Y	Lungime segment (** (m)
1	377.194,015 267.477,76	2	377.191,815 267.479,957	3.109
2	377.191,815 267.479,957	3	377.153,37 267.398,889	89.722
3	377.153,37 267.398,889	4	377.152,253 267.396,534	2.606
4	377.152,253 267.396,534	5	377.110,867 267.309,262	96.588

Punct început	X / Y	Punct sfârșit	X / Y	Lungime segment (** (m)
5	377.110,867 267.309,262	6	377.113,208 267.307,362	3.015
6	377.113,208 267.307,362	7	377.154,514 267.394,465	96.401
7	377.154,514 267.394,465	1	377.194,015 267.477,76	92.187

** Lungimile segmentelor sunt determinate în planul de proiecție Stereo 70 și sunt rotunjite la 1 milimetru.

*** Distanța dintre puncte este formată din segmente cumulate ce sunt mai mici decât valoarea 1 milimetru.

**DATE DESPRE IMOBILUL NR. 11620**

Oficiul de Cadastru și Publicitate Imobiliară DOLJ
Biroul de Cadastru și Publicitate Imobiliară Craiova

A. Partea I. Descrierea imobilului

TEREN Extravilan

Adresa: Jud. Dolj, T8,P26

Nr. Crt	Nr cadastral Nr. topografic	Suprafața* (mp)	Observații / Referințe
A1		2.210	Sector cadastral:21 Teren neimprejmuit;

B. Partea II. Proprietari și acte

Inscrieri privitoare la dreptul de proprietate și alte drepturi reale		Referințe
/		
Act Administrativ nr. TDP NR.166-42747, din 17/02/1995 emis de CJS DAPT DOLJ;		
B1	Intabulare, drept de PROPRIETATE, dobandit prin Reconstituire, cota actuala 1/1, cota initiala 1/1 1) JOSCEANU ILARIE, LIPSA CNP. 2) JOSCEANU GHEORGHE, LIPSA CNP.	A1

C. Partea III. SARCINI .

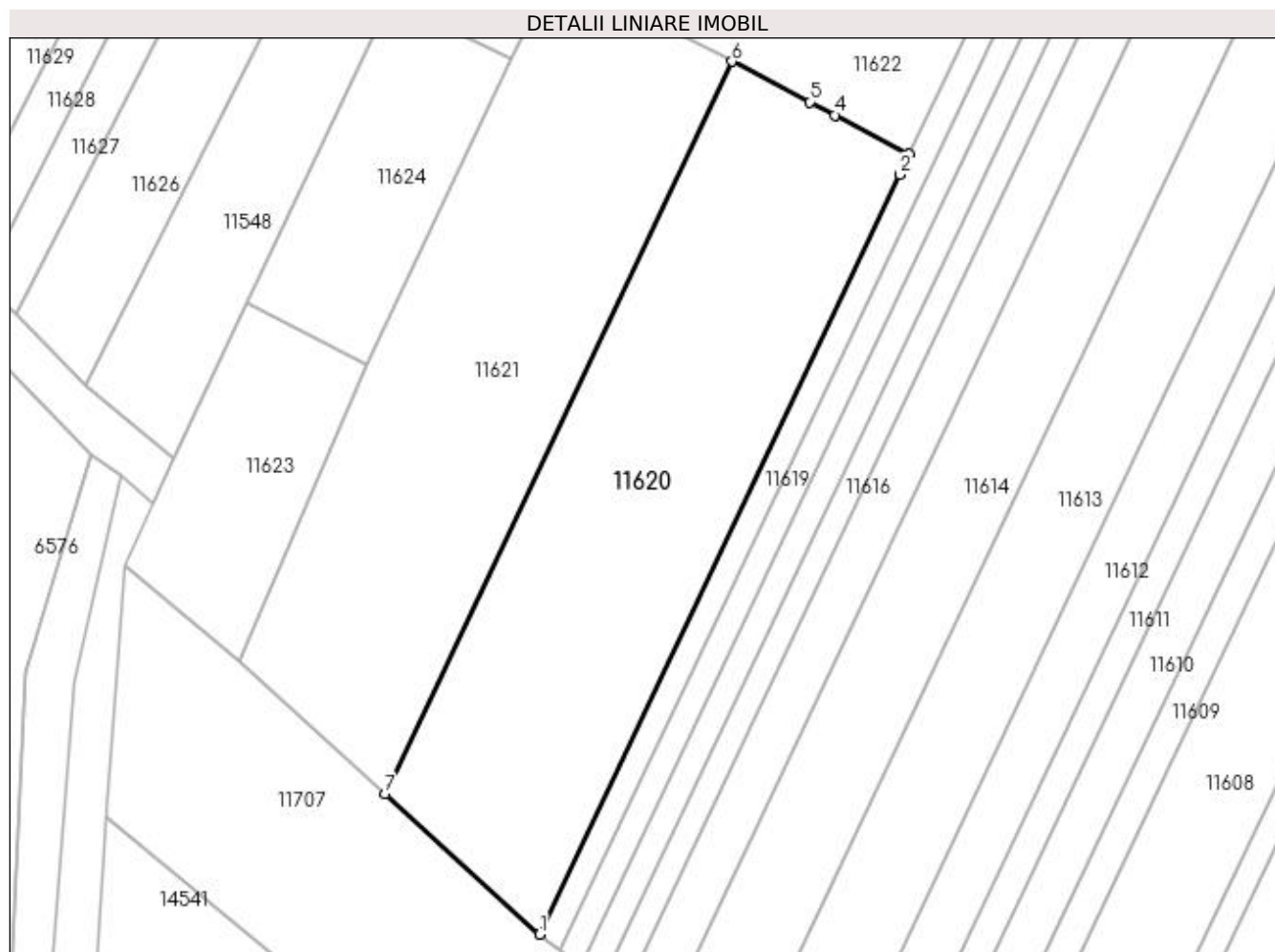
Inscrieri privind dezmembramintele dreptului de proprietate, drepturi reale de garanție și sarcini	Referințe
NU SUNT	

Anexa Nr. 1 La Partea I

Teren

Nr cadastral	Suprafața (mp)*	Observații / Referințe
	2.210	

* Suprafața este determinată în planul de proiecție Stereo 70.



Date referitoare la teren

Crt	Categorie folosință	Intra vilan	Suprafața (mp)	Tarla	Parcelă	Nr. topo	Observații / Referințe
1	arabil	NU	2.210	8	26	-	

Lungime Segmente

1) Valorile lungimilor segmentelor sunt obținute din proiecție în plan.

Punct început	X / Y	Punct sfârșit	X / Y	Lungime segment (** (m)
1	377.110,867 267.309,262	2	377.152,253 267.396,534	96.588
2	377.152,253 267.396,534	3	377.153,37 267.398,889	2.606
3	377.153,37 267.398,889	4	377.144,791 267.403,361	9.675
4	377.144,791 267.403,361	5	377.141,904 267.404,866	3.256
5	377.141,904 267.404,866	6	377.132,973 267.409,522	10.072

Punct început	X / Y	Punct sfârșit	X / Y	Lungime segment (** (m)
6	377.132,973 267.409,522	7	377.093,08 267.325,399	93.103
7	377.093,08 267.325,399	1	377.110,867 267.309,262	24.016

** Lungimile segmentelor sunt determinate în planul de proiecție Stereo 70 și sunt rotunjite la 1 milimetru.

*** Distanța dintre puncte este formată din segmente cumulate ce sunt mai mici decât valoarea 1 milimetru.

**DATE DESPRE IMOBILUL NR. 11621**

Oficiul de Cadastru și Publicitate Imobiliară DOLJ
Biroul de Cadastru și Publicitate Imobiliară Craiova

A. Partea I. Descrierea imobilului

TEREN Extravilan

Adresa: Jud. Dolj, T8,P27

Nr. Crt	Nr cadastral Nr. topografic	Suprafața* (mp)	Observații / Referințe
A1		2.041	Sector cadastral:21 Teren neimprejmuit;

B. Partea II. Proprietari și acte

Inscrieri privitoare la dreptul de proprietate și alte drepturi reale	Referințe
/	
Act Administrativ nr. TDP NR.1168-48659, din 29/10/1996 emis de CJS DAPT DOLJ;	
B1	A1
Intabulare, drept de PROPRIETATE, dobândit prin Reconstituire, cota actuala 1/1, cota initiala 1/1 1) COTIGĂ ȘTEFAN, LIPSA CNP.	

C. Partea III. SARCINI .

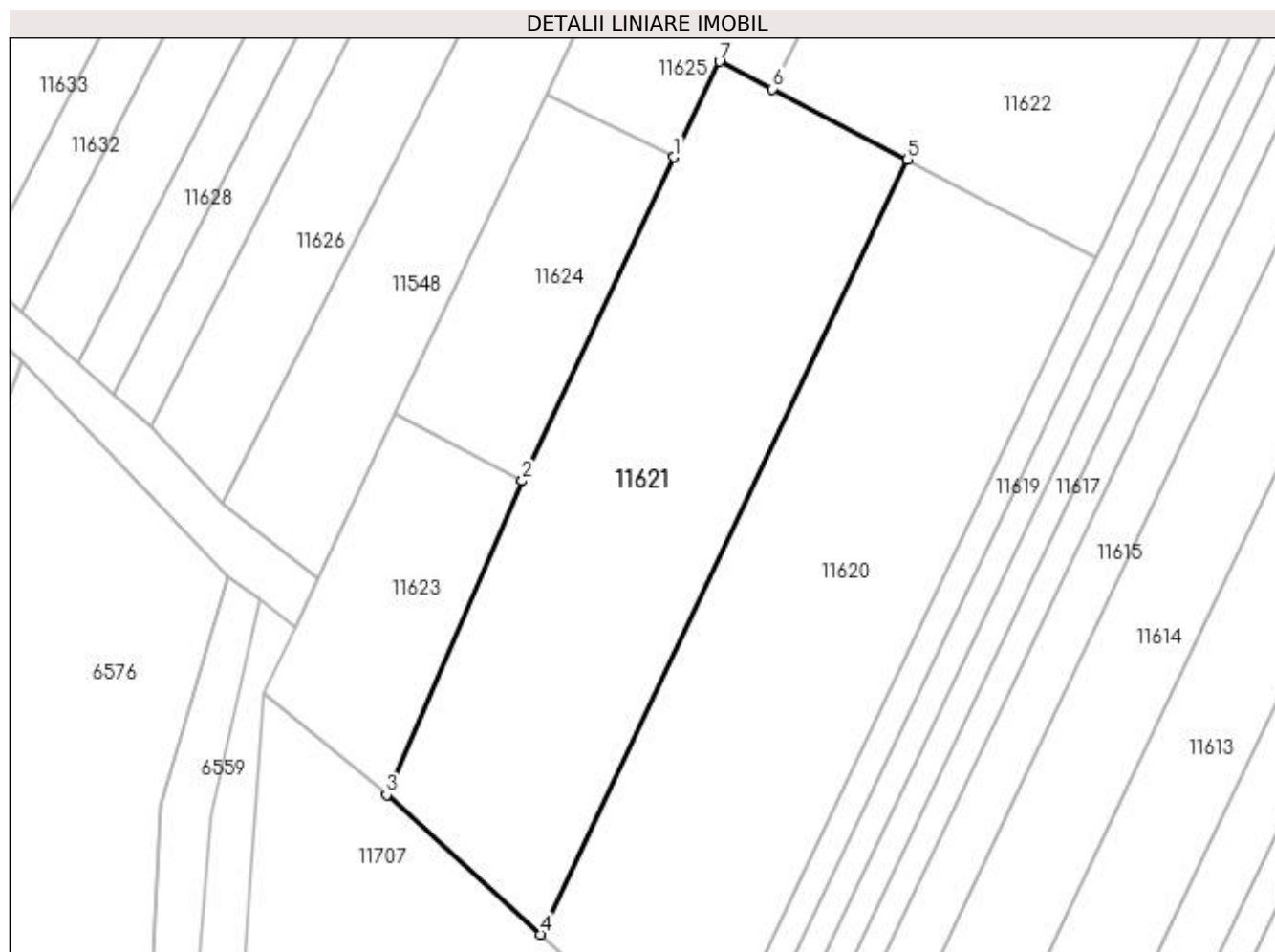
Inscrieri privind dezmembramintele dreptului de proprietate, drepturi reale de garanție și sarcini	Referințe
NU SUNT	

Anexa Nr. 1 La Partea I

Teren

Nr cadastral	Suprafața (mp)*	Observații / Referințe
	2.041	

* Suprafața este determinată în planul de proiecție Stereo 70.



Date referitoare la teren

Crt	Categorie folosință	Intra vilan	Suprafața (mp)	Tarla	Parcelă	Nr. topo	Observații / Referințe
1	arabil	NU	2.041	8	27	-	

Lungime Segmente

1) Valorile lungimilor segmentelor sunt obținute din proiecție în plan.

Punct început	X / Y	Punct sfârșit	X / Y	Lungime segment (** (m)
1	377.107,6 267.409,785	2	377.091,11 267.374,629	38.831
2	377.091,11 267.374,629	3	377.076,394 267.340,538	37.132
3	377.076,394 267.340,538	4	377.093,08 267.325,399	22.53
4	377.093,08 267.325,399	5	377.132,973 267.409,522	93.103
5	377.132,973 267.409,522	6	377.118,307 267.417,167	16.539

Punct început	X / Y	Punct sfârșit	X / Y	Lungime segment (** (m)
6	377.118,307 267.417,167	7	377.112,554 267.420,166	6.488
7	377.112,554 267.420,166	1	377.107,6 267.409,785	11.502

** Lungimile segmentelor sunt determinate în planul de proiecție Stereo 70 și sunt rotunjite la 1 milimetru.

*** Distanța dintre puncte este formată din segmente cumulate ce sunt mai mici decât valoarea 1 milimetru.

**DATE DESPRE IMOBILUL NR. 11622**

Oficiul de Cadastru și Publicitate Imobiliară DOLJ
Biroul de Cadastru și Publicitate Imobiliară Craiova

A. Partea I. Descrierea imobilului

TEREN Intravilan

Adresa: Loc. Bistretu Nou, Str Marasti, Nr. 1, Jud. Dolj

Nr. Crt	Nr cadastral Nr. topografic	Suprafața* (mp)	Observații / Referințe
A1		3.628	Sector cadastral:21 Teren imprejmuit;

B. Partea II. Proprietari și acte

Inscrieri privitoare la dreptul de proprietate și alte drepturi reale		Referințe
/		
Act Normativ nr. 7, din 13/03/1996 emis de PARLAMENTUL ROMANIEI;		
B1	Inscrierea provizorie, drept de PROPRIETATE, dobandit prin Lege, cota actuala 1/1, cota initiala 1/1 1) NEIDENTIFICAT NEIDENTIFICAT	A1

C. Partea III. SARCINI .

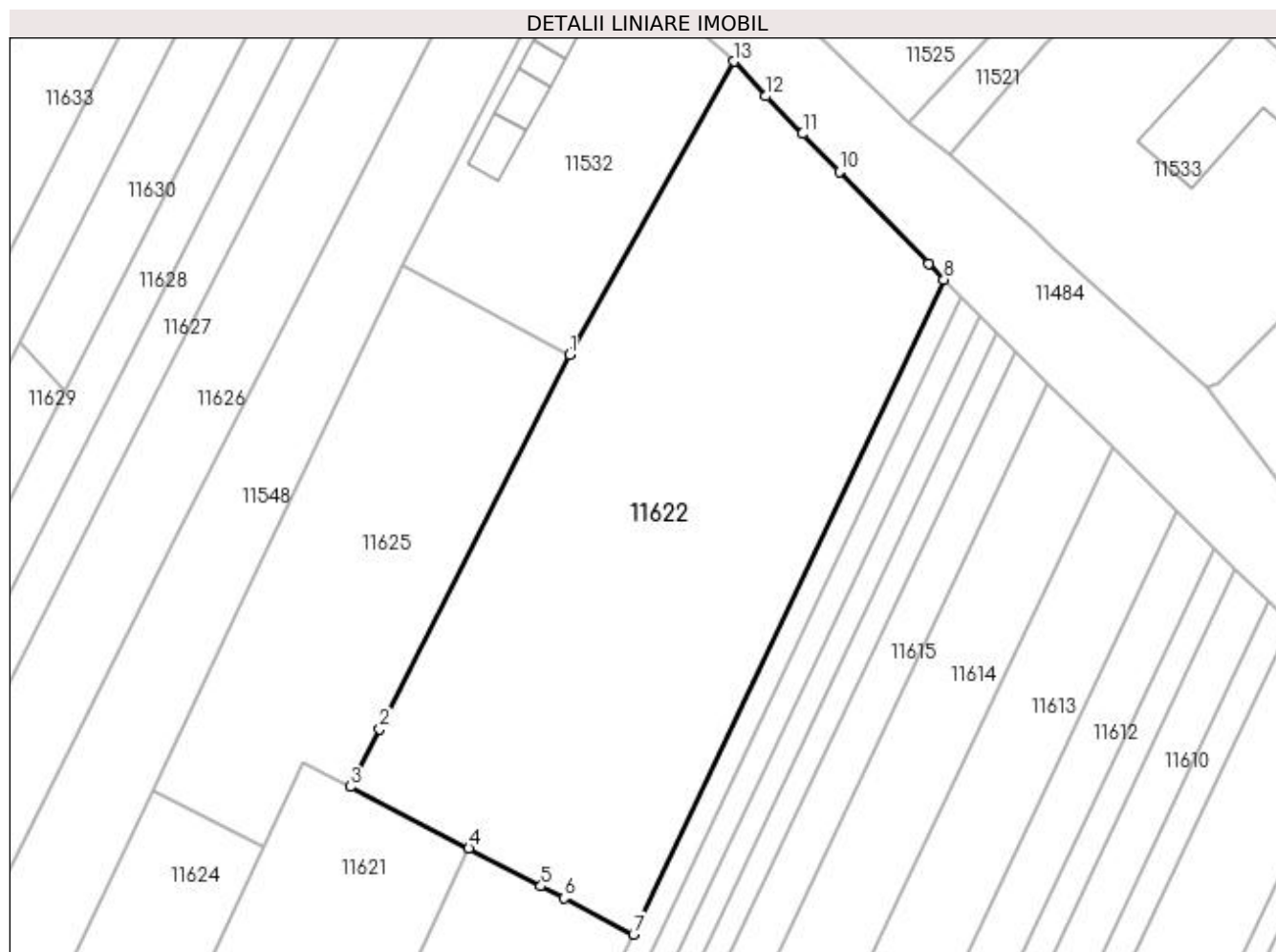
Inscrieri privind dezmembramintele dreptului de proprietate, drepturi reale de garanție și sarcini	Referințe
NU SUNT	

Anexa Nr. 1 La Partea I

Teren

Nr cadastral	Suprafața (mp)*	Observații / Referințe
	3.628	

* Suprafața este determinată în planul de proiecție Stereo 70.



Date referitoare la teren

Crt	Categorie folosință	Intra vilan	Suprafața (mp)	Tarla	Parcelă	Nr. topo	Observații / Referințe
1	arabil	DA	3.628	-	-	-	

Lungime Segmente

1) Valorile lungimilor segmentelor sunt obținute din proiecție în plan.

Punct început	X / Y	Punct sfârșit	X / Y	Lungime segment (** (m)
1	377.145,494 267.470,626	2	377.121,925 267.424,282	51.993
2	377.121,925 267.424,282	3	377.118,307 267.417,167	7.982
3	377.118,307 267.417,167	4	377.132,973 267.409,522	16.539
4	377.132,973 267.409,522	5	377.141,904 267.404,866	10.072
5	377.141,904 267.404,866	6	377.144,791 267.403,361	3.256

Punct început	X / Y	Punct sfârșit	X / Y	Lungime segment (** (m)
6	377.144,791 267.403,361	7	377.153,37 267.398,889	9.675
7	377.153,37 267.398,889	8	377.191,815 267.479,957	89.722
8	377.191,815 267.479,957	9	377.189,909 267.481,86	2.693
9	377.189,909 267.481,86	10	377.178,872 267.493,334	15.921
10	377.178,872 267.493,334	11	377.174,318 267.497,987	6.511
11	377.174,318 267.497,987	12	377.169,764 267.502,64	6.511
12	377.169,764 267.502,64	13	377.165,834 267.506,943	5.828
13	377.165,834 267.506,943	1	377.145,494 267.470,626	41.625

** Lungimile segmentelor sunt determinate în planul de proiecție Stereo 70 și sunt rotunjite la 1 milimetru.

*** Distanța dintre puncte este formată din segmente cumulate ce sunt mai mici decât valoarea 1 milimetru.

**DATE DESPRE IMOBILUL NR. 11623**

Oficiul de Cadastru și Publicitate Imobiliară DOLJ
Biroul de Cadastru și Publicitate Imobiliară Craiova

A. Partea I. Descrierea imobilului

TEREN Extravilan

Adresa: Jud. Dolj, T8,P27/1

Nr. Crt	Nr cadastral Nr. topografic	Suprafața* (mp)	Observații / Referințe
A1		569	Sector cadastral:21 Teren neimprejmuit;

B. Partea II. Proprietari și acte

Inscrieri privitoare la dreptul de proprietate și alte drepturi reale		Referințe
/		
Act Normativ nr. 7, din 13/03/1996 emis de PARLAMENTUL ROMANIEI;		
B1	Intabulare, drept de PROPRIETATE, dobandit prin Lege, cota actuala 1/1, cota initiala 1/1 1) COMUNA BISTREȚ , CIF:4553895, Rezerva comisiei locale de fond funciar.	A1

C. Partea III. SARCINI .

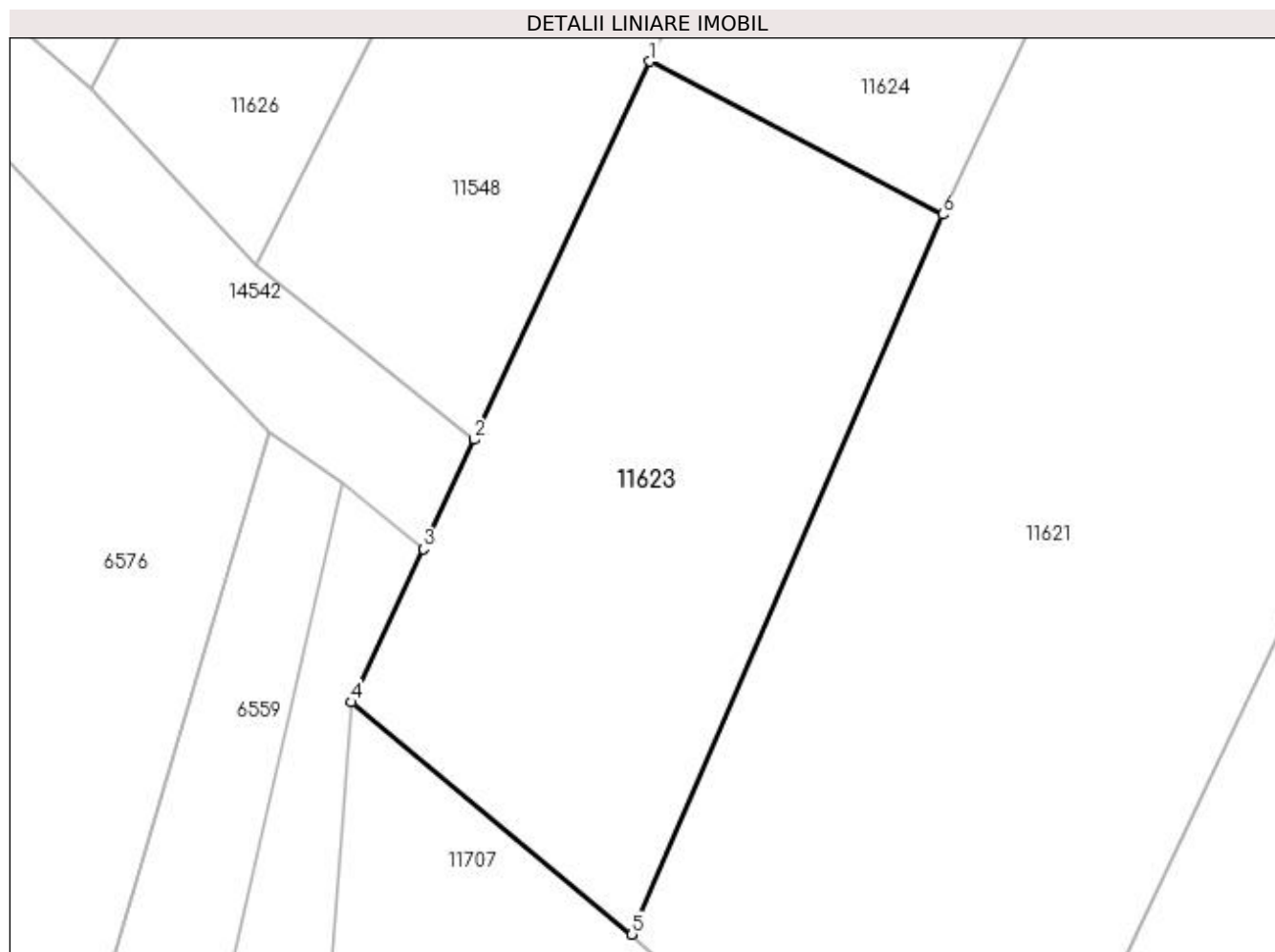
Inscrieri privind dezmembramintele dreptului de proprietate, drepturi reale de garanție și sarcini	Referințe
NU SUNT	

Anexa Nr. 1 La Partea I

Teren

Nr cadastral	Suprafața (mp)*	Observații / Referințe
	569	

* Suprafața este determinată în planul de proiecție Stereo 70.



Date referitoare la teren

Crt	Categorie folosință	Intra vilan	Suprafața (mp)	Tarla	Parcelă	Nr. topo	Observații / Referințe
1	arabil	NU	569	8	27/1	-	

Lungime Segmente

1) Valorile lungimilor segmentelor sunt obținute din proiecție în plan.

Punct început	X / Y	Punct sfârșit	X / Y	Lungime segment (** (m)
1	377.077,246 267.381,875	2	377.068,916 267.363,975	19.743
2	377.068,916 267.363,975	3	377.066,503 267.358,789	5.72
3	377.066,503 267.358,789	4	377.063,123 267.351,527	8.01
4	377.063,123 267.351,527	5	377.076,394 267.340,538	17.23
5	377.076,394 267.340,538	6	377.091,11 267.374,629	37.132

Punct început	X / Y	Punct sfârșit	X / Y	Lungime segment (** (m)
6	377.091,11 267.374,629	1	377.077,246 267.381,875	15.643

** Lungimile segmentelor sunt determinate în planul de proiecție Stereo 70 și sunt rotunjite la 1 milimetru.

*** Distanța dintre puncte este formată din segmente cumulate ce sunt mai mici decât valoarea 1 milimetru.

**DATE DESPRE IMOBILUL NR. 11624**

Oficiul de Cadastru și Publicitate Imobiliară DOLJ
 Biroul de Cadastru și Publicitate Imobiliară Craiova

A. Partea I. Descrierea imobilului

TEREN Extravilan

Adresa: Jud. Dolj, T 8,P 30

Nr. Crt	Nr cadastral Nr. topografic	Suprafața* (mp)	Observații / Referințe
A1	37561	600	Sector cadastral:21 Teren neimprejmuit;

B. Partea II. Proprietari și acte

Inscrieri privitoare la dreptul de proprietate și alte drepturi reale		Referințe
223816 / 14/09/2021		
Act Notarial nr. CONTRACT DE VANZARE AUTENTIFICAT SUB NR.1681, din 13/09/2021 emis de NP Mladin Preoteasa Alina Corina;		
B1	Intabulare, drept de PROPRIETATE, dobandit prin Conventie, cota actuala 1/1, cota initiala 1/1 1) AGROEXPERT INDUSTRY SRL, CIF:29142623	A1

C. Partea III. SARCINI .

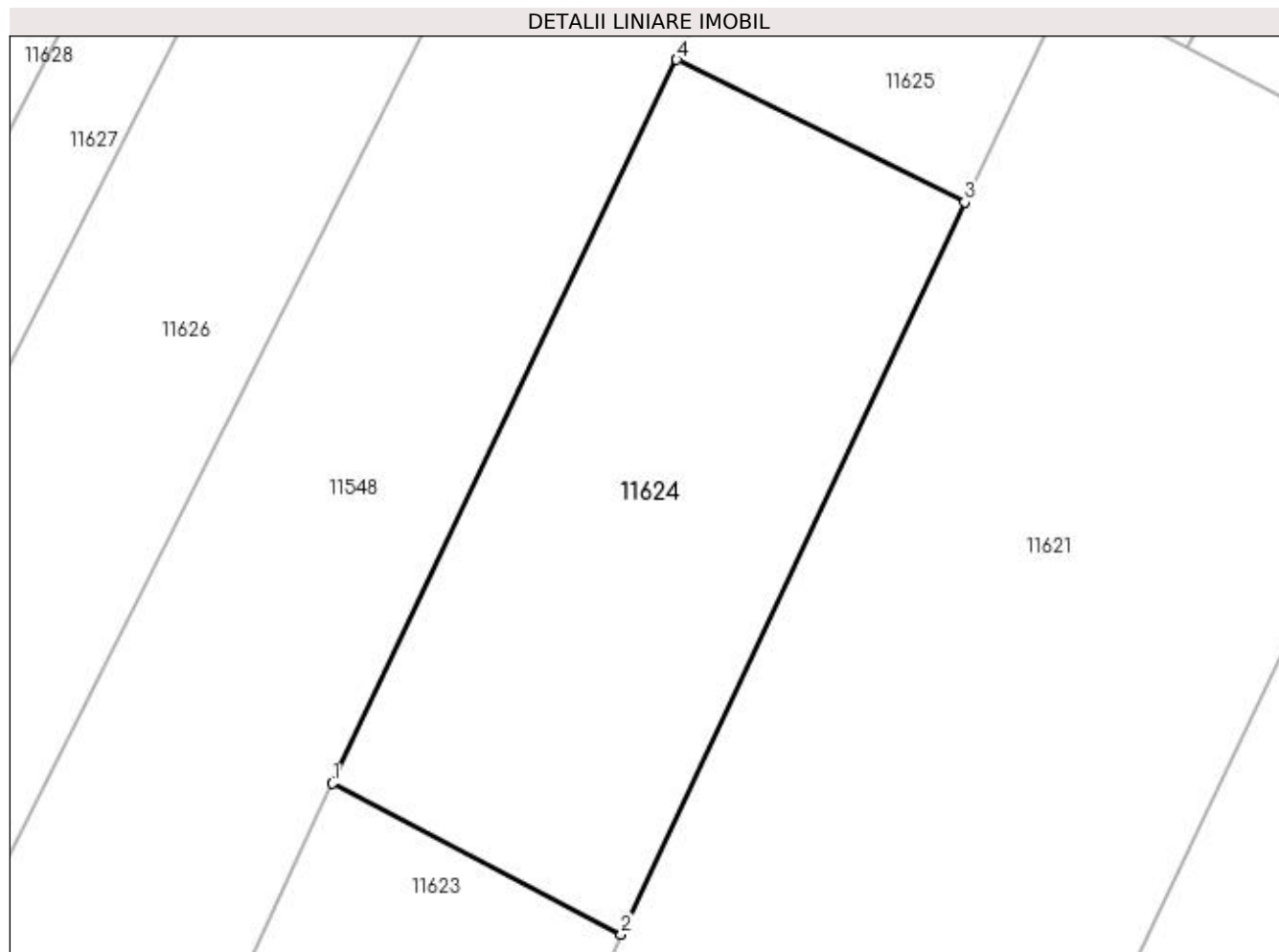
Inscrieri privind dezmembramintele dreptului de proprietate, drepturi reale de garanție și sarcini	Referințe
NU SUNT	

Anexa Nr. 1 La Partea I

Teren

Nr cadastral	Suprafața (mp)*	Observații / Referințe
37561	600	

* Suprafața este determinată în planul de proiecție Stereo 70.



Date referitoare la teren

Crt	Categorie folosință	Intra vilan	Suprafața (mp)	Tarla	Parcelă	Nr. topo	Observații / Referințe
1	arabil	NU	600	8	30	-	

Lungime Segmente

1) Valorile lungimilor segmentelor sunt obținute din proiecție în plan.

Punct început	X / Y	Punct sfârșit	X / Y	Lungime segment (** (m)
1	377.077,246 267.381,875	2	377.091,11 267.374,629	15.643
2	377.091,11 267.374,629	3	377.107,6 267.409,785	38.831
3	377.107,6 267.409,785	4	377.093,772 267.416,623	15.426
4	377.093,772 267.416,623	1	377.077,246 267.381,875	38.478

**** Lungimile segmentelor sunt determinate în planul de proiecție Stereo 70 și sunt rotunjite la 1 milimetru.**

***** Distanța dintre puncte este formată din segmente cumulate ce sunt mai mici decât valoarea 1 milimetru.**

**DATE DESPRE IMOBILUL NR. 11625**

Oficiul de Cadastru și Publicitate Imobiliară DOLJ
Biroul de Cadastru și Publicitate Imobiliară Craiova

A. Partea I. Descrierea imobilului

TEREN Necunoscut

Adresa: Loc. Bistretu Nou, Jud. Dolj

Nr. Crt	Nr cadastral Nr. topografic	Suprafața* (mp)	Observații / Referințe
A1		1.545	Sector cadastral:21 Teren neimprejmuit;

B. Partea II. Proprietari și acte

Inscrieri privitoare la dreptul de proprietate și alte drepturi reale		Referințe
/		
Act Normativ nr. 7, din 13/03/1996 emis de PARLAMENTUL ROMANIEI;		
B1	Inscrierea provizorie, drept de PROPRIETATE, dobandit prin Lege, cota actuala 1/1, cota initiala 1/1 1) NEIDENTIFICAT NEIDENTIFICAT	A1

C. Partea III. SARCINI .

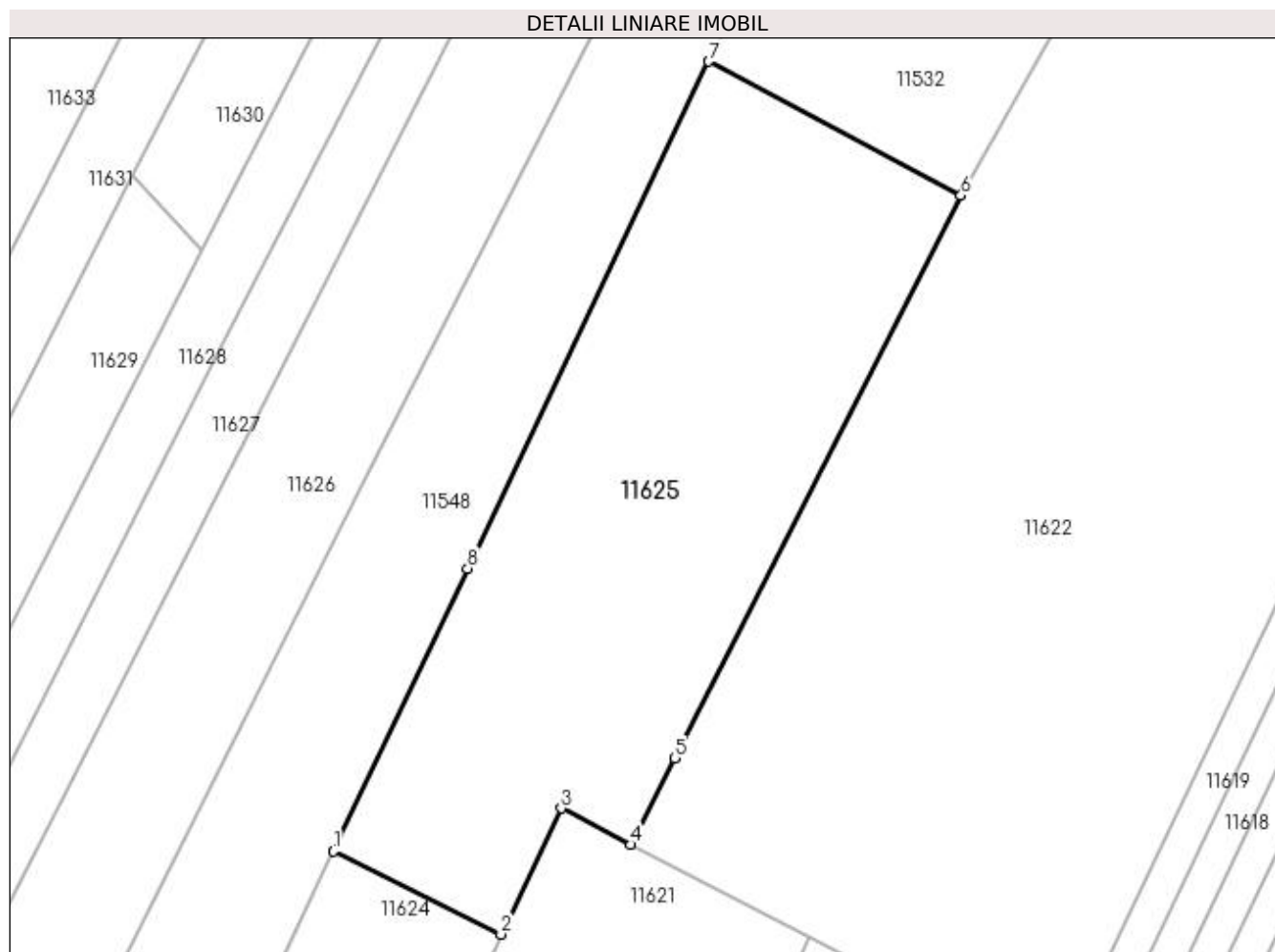
Inscrieri privind dezmembramintele dreptului de proprietate, drepturi reale de garanție și sarcini	Referințe
NU SUNT	

Anexa Nr. 1 La Partea I

Teren

Nr cadastral	Suprafața (mp)*	Observații / Referințe
	1.545	

* Suprafața este determinată în planul de proiecție Stereo 70.



Date referitoare la teren

Crt	Categorie folosință	Intra vilan	Suprafața (mp)	Tarla	Parcelă	Nr. topo	Observații / Referințe
1	arabil	DA	1.123	-	-	-	
2	arabil	NU	422	-	-	-	

Lungime Segmente

1) Valorile lungimilor segmentelor sunt obținute din proiecție în plan.

Punct început	X / Y	Punct sfârșit	X / Y	Lungime segment (** (m)
1	377.093,772 267.416,623	2	377.107,6 267.409,785	15.426
2	377.107,6 267.409,785	3	377.112,554 267.420,166	11.502
3	377.112,554 267.420,166	4	377.118,307 267.417,167	6.488
4	377.118,307 267.417,167	5	377.121,925 267.424,282	7.982

Punct început	X / Y	Punct sfârșit	X / Y	Lungime segment (** (m)
5	377.121,925 267.424,282	6	377.145,494 267.470,626	51.993
6	377.145,494 267.470,626	7	377.124,703 267.481,657	23.536
7	377.124,703 267.481,657	8	377.104,847 267.439,908	46.23
8	377.104,847 267.439,908	1	377.093,772 267.416,623	25.785

** Lungimile segmentelor sunt determinate în planul de proiecție Stereo 70 și sunt rotunjite la 1 milimetru.

*** Distanța dintre puncte este formată din segmente cumulate ce sunt mai mici decât valoarea 1 milimetru.

**DATE DESPRE IMOBILUL NR. 11626**

Oficiul de Cadastru și Publicitate Imobiliară DOLJ
Biroul de Cadastru și Publicitate Imobiliară Craiova

A. Partea I. Descrierea imobilului

TEREN Intravilan

Adresa: Loc. Bistretu Nou, Jud. Dolj

Nr. Crt	Nr cadastral Nr. topografic	Suprafața* (mp)	Observații / Referințe
A1		Din acte: 1.800 Masurata: 1.827	Sector cadastral:21 Teren neimprejmit;

B. Partea II. Proprietari și acte

Inscrieri privitoare la dreptul de proprietate și alte drepturi reale		Referințe
/		
Act Administrativ nr. TDP NR.494-45331, din 11/10/1996 emis de CJSAPT DOLJ;		
B1	Intabulare, drept de PROPRIETATE, dobandit prin Reconstituire, cota actuala 1/1, cota initiala 1/1 1) MAROIU DUMITRU , LIPSA CNP. 2) MAROIU MARIN , LIPSA CNP.	A1

C. Partea III. SARCINI .

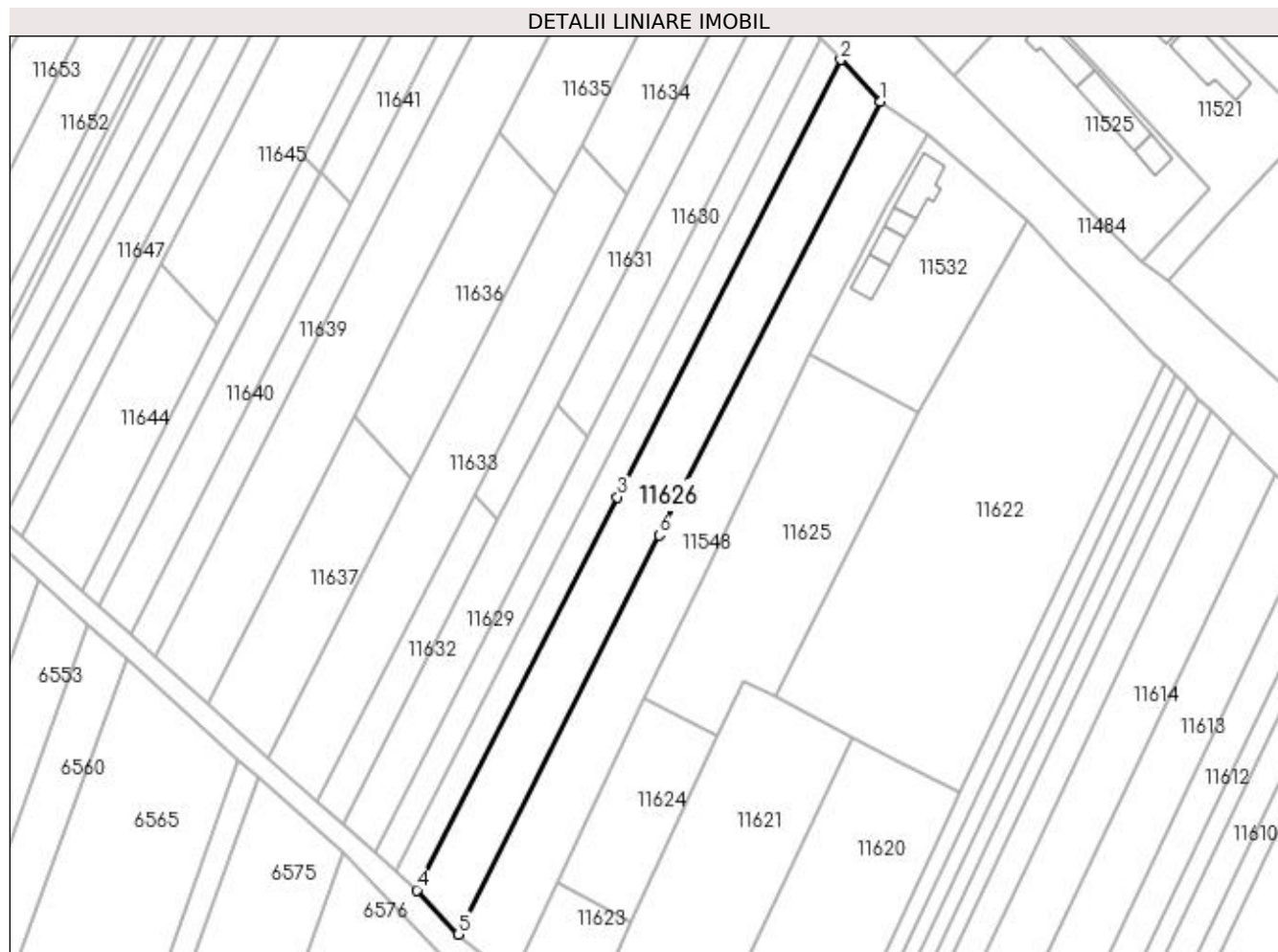
Inscrieri privind dezmembramintele dreptului de proprietate, drepturi reale de garanție și sarcini	Referințe
NU SUNT	

Anexa Nr. 1 La Partea I

Teren

Nr cadastral	Suprafața (mp)*	Observații / Referințe
	Din acte: 1.800 Masurata: 1.827	

* Suprafața este determinată în planul de proiecție Stereo 70.



Date referitoare la teren

Crt	Categorie folosință	Intra vilan	Suprafața (mp)	Tarla	Parcelă	Nr. topo	Observații / Referințe
1	arabil	DA	1.827	6	1	-	

Lungime Segmente

1) Valorile lungimilor segmentelor sunt obținute din proiecție în plan.

Punct început	X / Y	Punct sfârșit	X / Y	Lungime segment (** (m)
1	377.138,244 267.529,368	2	377.130,786 267.537,324	10.905
2	377.130,786 267.537,324	3	377.088,627 267.454,748	92.716
3	377.088,627 267.454,748	4	377.050,76 267.380,579	83.276
4	377.050,76 267.380,579	5	377.058,581 267.372,227	11.442
5	377.058,581 267.372,227	6	377.096,479 267.447,564	84.332

Punct început	X / Y	Punct sfârșit	X / Y	Lungime segment (** (m)
6	377.096,479 267.447,564	1	377.138,244 267.529,368	91.849

** Lungimile segmentelor sunt determinate în planul de proiecție Stereo 70 și sunt rotunjite la 1 milimetru.

*** Distanța dintre puncte este formată din segmente cumulate ce sunt mai mici decât valoarea 1 milimetru.

**DATE DESPRE IMOBILUL NR. 11627**

Oficiul de Cadastru și Publicitate Imobiliară DOLJ
Biroul de Cadastru și Publicitate Imobiliară Craiova

A. Partea I. Descrierea imobilului

TEREN Intravilan

Adresa: Loc. Bistretu Nou, Jud. Dolj, T6,P2

Nr. Crt	Nr cadastral Nr. topografic	Suprafața* (mp)	Observații / Referințe
A1		900	Sector cadastral:21 Teren neimprejmuit;

B. Partea II. Proprietari și acte

Inscrieri privitoare la dreptul de proprietate și alte drepturi reale	Referințe
/	
Act Administrativ nr. TDP NR.488-45331, din 10/10/1996 emis de CJSAPT DOLJ;	
B1	A1
Intabulare, drept de PROPRIETATE, dobândit prin Reconstituire, cota actuala 1/1, cota initiala 1/1 1) RĂDUȚ FLOREA, LIPSA CNP.	

C. Partea III. SARCINI .

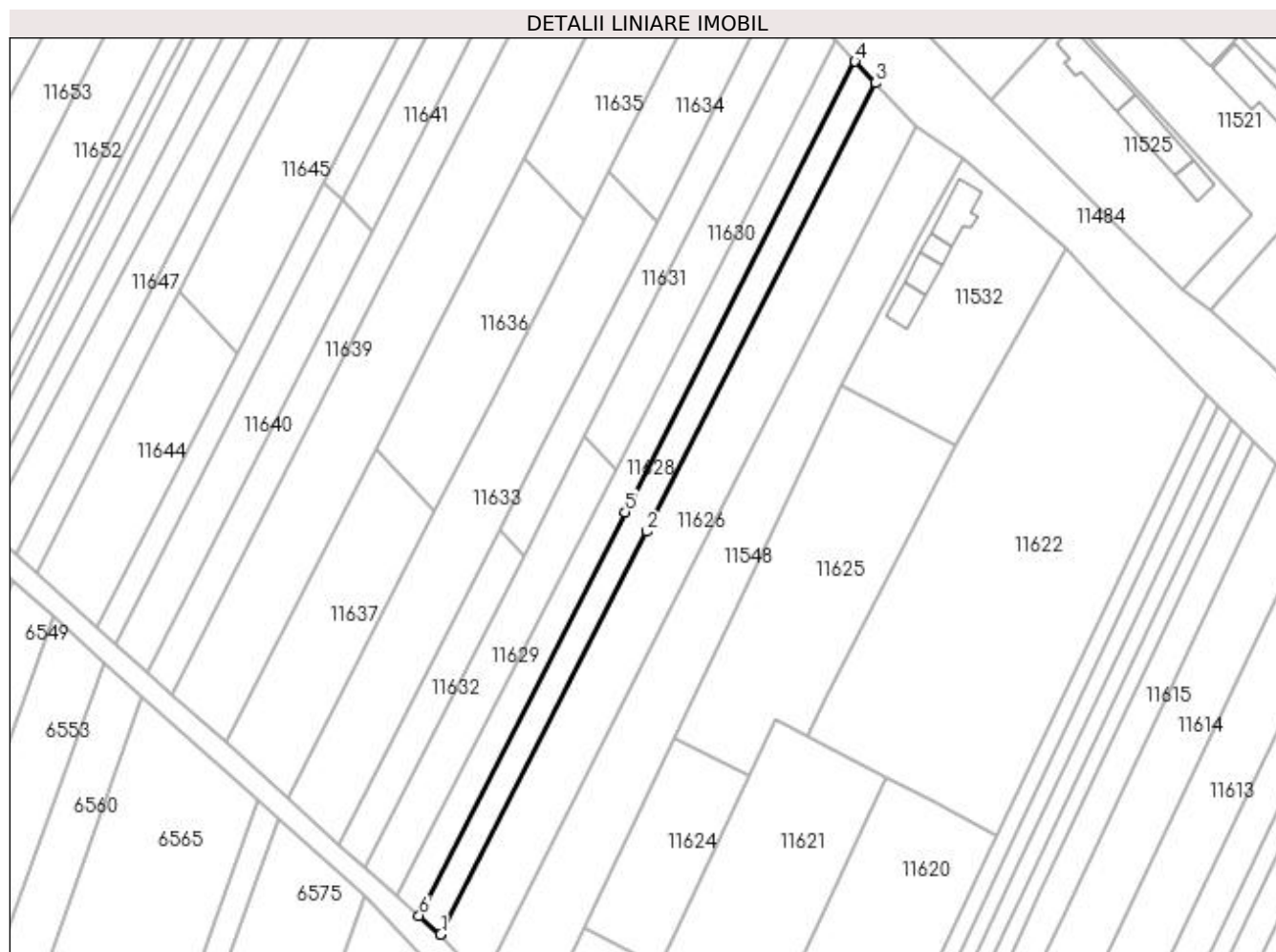
Inscrieri privind dezmembramintele dreptului de proprietate, drepturi reale de garanție și sarcini	Referințe
NU SUNT	

Anexa Nr. 1 La Partea I

Teren

Nr cadastral	Suprafața (mp)*	Observații / Referințe
	900	

* Suprafața este determinată în planul de proiecție Stereo 70.



Date referitoare la teren

Crt	Categorie folosință	Intravilan	Suprafața (mp)	Tarla	Parcelă	Nr. topo	Observații / Referințe
1	arabil	DA	900	6	2	-	

Lungime Segmente

1) Valorile lungimilor segmentelor sunt obținute din proiecție în plan.

Punct început	X / Y	Punct sfârșit	X / Y	Lungime segment (** (m)
1	377.050,76 267.380,579	2	377.088,627 267.454,748	83.276
2	377.088,627 267.454,748	3	377.130,786 267.537,324	92.716
3	377.130,786 267.537,324	4	377.127,075 267.541,283	5.426
4	377.127,075 267.541,283	5	377.084,72 267.458,324	93.146
5	377.084,72 267.458,324	6	377.046,802 267.384,054	83.389

Punct început	X / Y	Punct sfârșit	X / Y	Lungime segment (** (m)
6	377.046,802 267.384,054	1	377.050,76 267.380,579	5.267

** Lungimile segmentelor sunt determinate în planul de proiecție Stereo 70 și sunt rotunjite la 1 milimetru.

*** Distanța dintre puncte este formată din segmente cumulate ce sunt mai mici decât valoarea 1 milimetru.

**DATE DESPRE IMOBILUL NR. 11628**

Oficiul de Cadastru și Publicitate Imobiliară DOLJ
Biroul de Cadastru și Publicitate Imobiliară Craiova

A. Partea I. Descrierea imobilului

TEREN Intravilan

Adresa: Loc. Bistretu Nou, Jud. Dolj, T6,P3

Nr. Crt	Nr cadastral Nr. topografic	Suprafața* (mp)	Observații / Referințe
A1		900	Sector cadastral:21 Teren neimprejmuit;

B. Partea II. Proprietari și acte

Inscrieri privitoare la dreptul de proprietate și alte drepturi reale	Referințe
/	
Act Administrativ nr. TDP NR.228-14988, din 22/03/1996 emis de CJS DAPT DOLJ;	
B1	A1
Intabulare, drept de PROPRIETATE, dobândit prin Reconstituire, cota actuala 1/1, cota initiala 1/1 1) BUTALIU TEODOR, LIPSA CNP.	

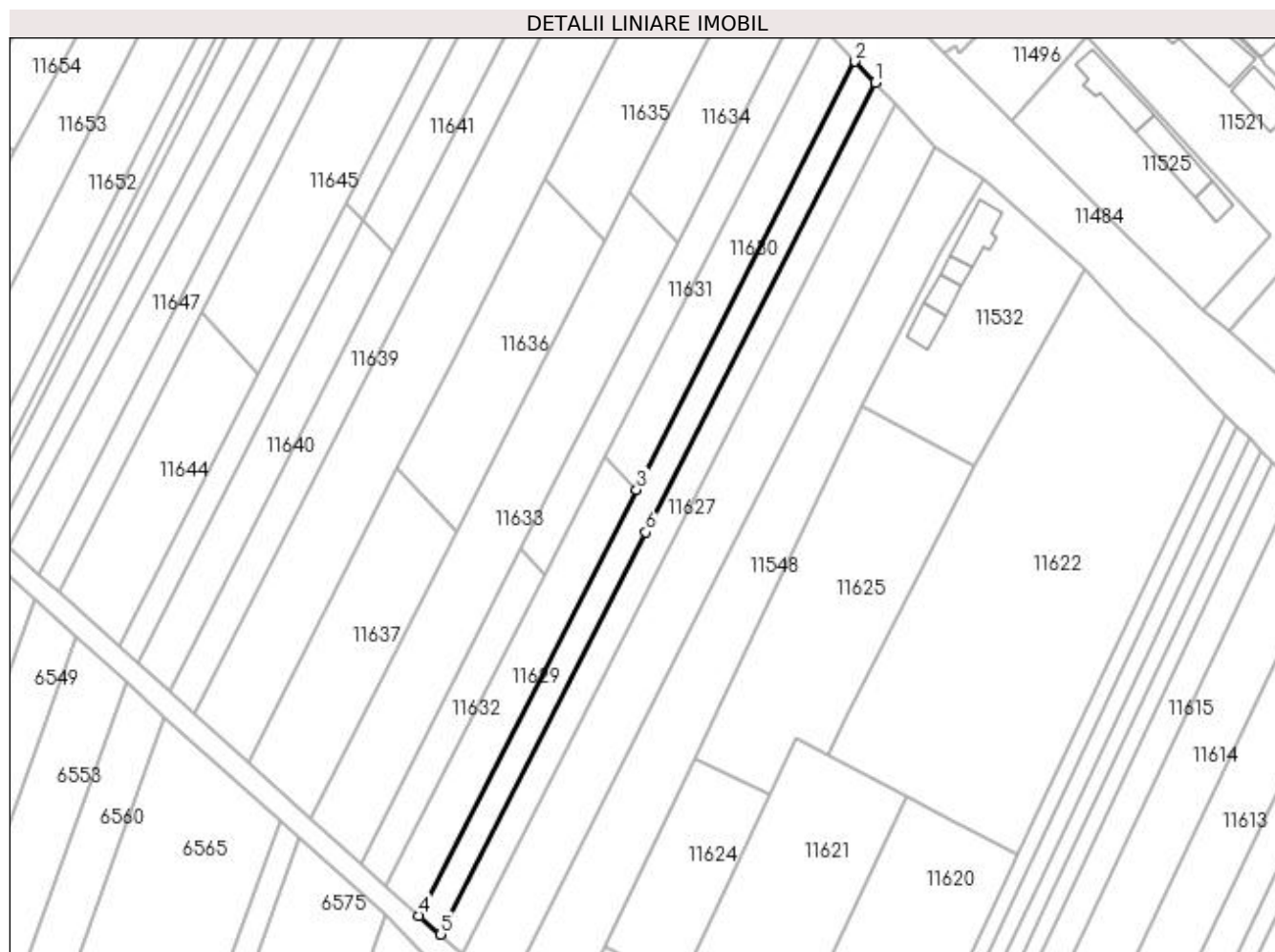
C. Partea III. SARCINI .

Inscrieri privind dezmembramintele dreptului de proprietate, drepturi reale de garanție și sarcini	Referințe
NU SUNT	

Anexa Nr. 1 La Partea I**Teren**

Nr cadastral	Suprafața (mp)*	Observații / Referințe
	900	

* Suprafața este determinată în planul de proiecție Stereo 70.

**Date referitoare la teren**

Crt	Categorie folosință	Intravilan	Suprafața (mp)	Tarla	Parcelă	Nr. topo	Observații / Referințe
1	arabil	DA	900	6	3	-	

Lungime Segmente

1) Valorile lungimilor segmentelor sunt obținute din proiecție în plan.

Punct început	X / Y	Punct sfârșit	X / Y	Lungime segment (** (m)
1	377.127,075 267.541,283	2	377.123,375 267.545,23	5.41
2	377.123,375 267.545,23	3	377.083,022 267.466,192	88.743
3	377.083,022 267.466,192	4	377.042,855 267.387,519	88.334
4	377.042,855 267.387,519	5	377.046,802 267.384,054	5.252
5	377.046,802 267.384,054	6	377.084,72 267.458,324	83.389

Punct început	X / Y	Punct sfârșit	X / Y	Lungime segment (** (m)
6	377.084,72 267.458,324	1	377.127,075 267.541,283	93.146

** Lungimile segmentelor sunt determinate în planul de proiecție Stereo 70 și sunt rotunjite la 1 milimetru.

*** Distanța dintre puncte este formată din segmente cumulate ce sunt mai mici decât valoarea 1 milimetru.

**DATE DESPRE IMOBILUL NR. 11629**

Oficiul de Cadastru și Publicitate Imobiliară DOLJ
 Biroul de Cadastru și Publicitate Imobiliară Craiova

A. Partea I. Descrierea imobilului

TEREN Extravilan

Adresa: Jud. Dolj, T6,P8/1

Nr. Crt	Nr cadastral Nr. topografic	Suprafața* (mp)	Observații / Referințe
A1		700	Sector cadastral:21 Teren neimprejmuit;

B. Partea II. Proprietari și acte

Inscrieri privitoare la dreptul de proprietate și alte drepturi reale		Referințe
/		
Act Normativ nr. 7, din 13/03/1996 emis de PARLAMENTUL ROMANIEI;		
B1	Intabulare, drept de PROPRIETATE, dobandit prin Lege, cota actuala 1/1, cota initiala 1/1 1) COMUNA BISTREȚ , CIF:4553895, Rezerva comisiei locale de fond funciar.	A1

C. Partea III. SARCINI .

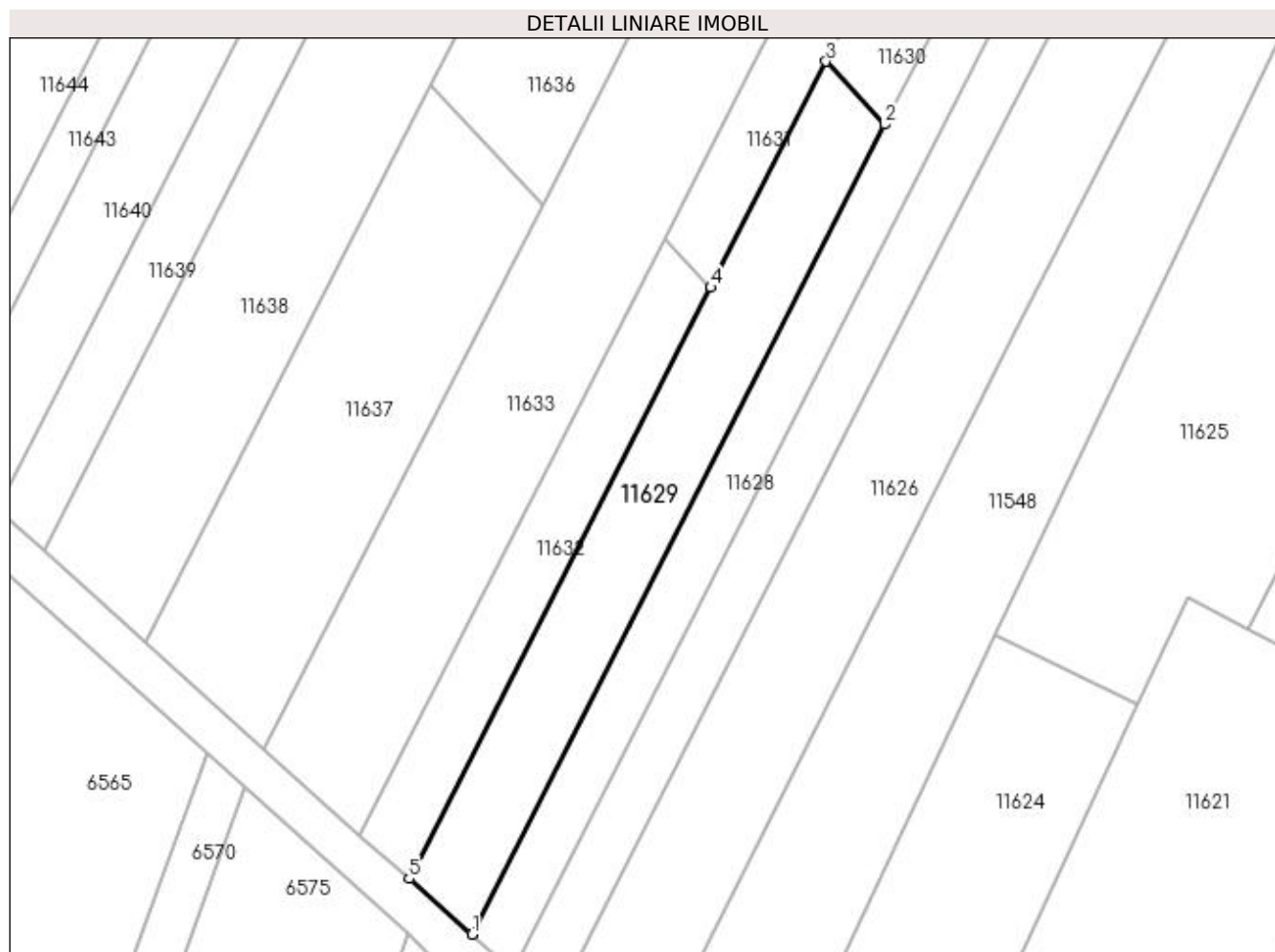
Inscrieri privind dezmembramintele dreptului de proprietate, drepturi reale de garanție și sarcini	Referințe
NU SUNT	

Anexa Nr. 1 La Partea I

Teren

Nr cadastral	Suprafața (mp)*	Observații / Referințe
	700	

* Suprafața este determinată în planul de proiecție Stereo 70.



Date referitoare la teren

Crt	Categorie folosință	Intra vilan	Suprafața (mp)	Tarla	Parcelă	Nr. topo	Observații / Referințe
1	arabil	NU	700	6	8/1	-	

Lungime Segmente

1) Valorile lungimilor segmentelor sunt obținute din proiecție în plan.

Punct început	X / Y	Punct sfârșit	X / Y	Lungime segment (** (m)
1	377.042,855 267.387,519	2	377.083,022 267.466,192	88.334
2	377.083,022 267.466,192	3	377.077,289 267.472,309	8.384
3	377.077,289 267.472,309	4	377.066,08 267.450,356	24.649
4	377.066,08 267.450,356	5	377.036,758 267.392,923	64.485
5	377.036,758 267.392,923	1	377.042,855 267.387,519	8.147

**** Lungimile segmentelor sunt determinate în planul de proiecție Stereo 70 și sunt rotunjite la 1 milimetru.**

***** Distanța dintre puncte este formată din segmente cumulate ce sunt mai mici decât valoarea 1 milimetru.**

**DATE DESPRE IMOBILUL NR. 11630**

Oficiul de Cadastru și Publicitate Imobiliară DOLJ
Biroul de Cadastru și Publicitate Imobiliară Craiova

A. Partea I. Descrierea imobilului

TEREN Intravilan

Adresa: Loc. Bistretu Nou, Jud. Dolj, T6,P5

Nr. Crt	Nr cadastral Nr. topografic	Suprafața* (mp)	Observații / Referințe
A1		700	Sector cadastral:21 Teren neimprejmuit;

B. Partea II. Proprietari și acte

Inscrieri privitoare la dreptul de proprietate și alte drepturi reale	Referințe
/	
Act Administrativ nr. TDP NR.168-42747, din 20/02/1995 emis de CJS DAPT DOLJ;	
B1	A1
Intabulare, drept de PROPRIETATE, dobândit prin Reconstituire, cota actuala 1/1, cota initiala 1/1 1) MARCU IANCU , LIPSA CNP.	

C. Partea III. SARCINI .

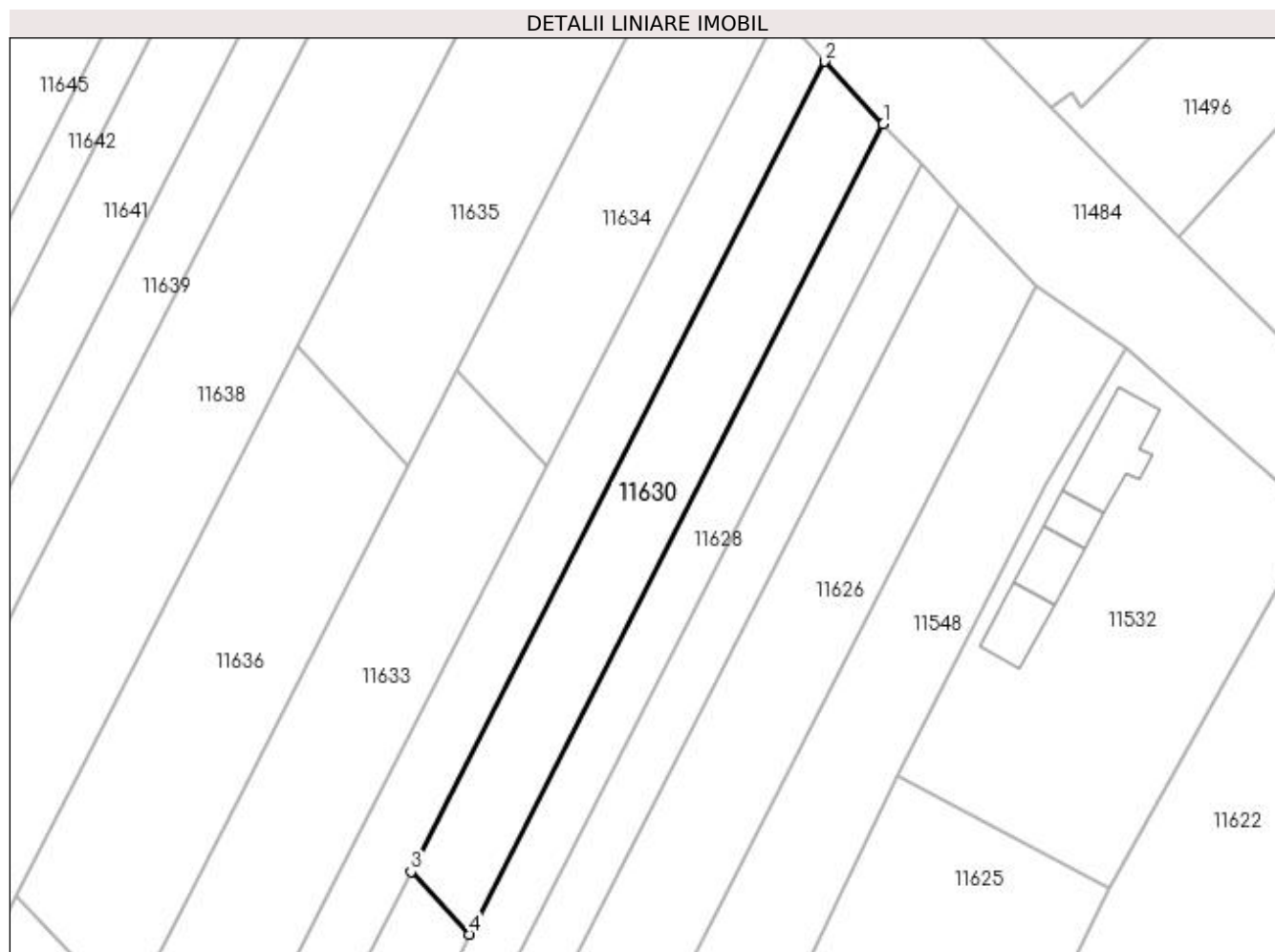
Inscrieri privind dezmembramintele dreptului de proprietate, drepturi reale de garanție și sarcini	Referințe
NU SUNT	

Anexa Nr. 1 La Partea I

Teren

Nr cadastral	Suprafața (mp)*	Observații / Referințe
	700	

* Suprafața este determinată în planul de proiecție Stereo 70.



Date referitoare la teren

Crt	Categorie folosință	Intra vilan	Suprafața (mp)	Tarla	Parcelă	Nr. topo	Observații / Referințe
1	arabil	DA	700	6	5	-	

Lungime Segmente

1) Valorile lungimilor segmentelor sunt obținute din proiecție în plan.

Punct început	X / Y	Punct sfârșit	X / Y	Lungime segment (** (m)
1	377.123,375 267.545,23	2	377.117,641 267.551,346	8.384
2	377.117,641 267.551,346	3	377.077,289 267.472,309	88.742
3	377.077,289 267.472,309	4	377.083,022 267.466,192	8.384
4	377.083,022 267.466,192	1	377.123,375 267.545,23	88.743

**** Lungimile segmentelor sunt determinate în planul de proiecție Stereo 70 și sunt rotunjite la 1 milimetru.**

***** Distanța dintre puncte este formată din segmente cumulate ce sunt mai mici decât valoarea 1 milimetru.**

**DATE DESPRE IMOBILUL NR. 11631**

Oficiul de Cadastru și Publicitate Imobiliară DOLJ
Biroul de Cadastru și Publicitate Imobiliară Craiova

A. Partea I. Descrierea imobilului

TEREN Intravilan

Adresa: Loc. Bistretu Nou, Jud. Dolj, T6,P7

Nr. Crt	Nr cadastral Nr. topografic	Suprafața* (mp)	Observații / Referințe
A1		700	Sector cadastral:21 Teren neimprejmuit;

B. Partea II. Proprietari și acte

Inscrieri privitoare la dreptul de proprietate și alte drepturi reale	Referințe
/	
Act Administrativ nr. TDP NR.1779-48185, din 20/02/2002 emis de CJSAPT DOLJ;	
B1	A1
Intabulare, drept de PROPRIETATE, dobândit prin Reconstituire, cota actuala 1/1, cota initiala 1/1 1) STĂNICĂ TRAIAN, LIPSA CNP.	

C. Partea III. SARCINI .

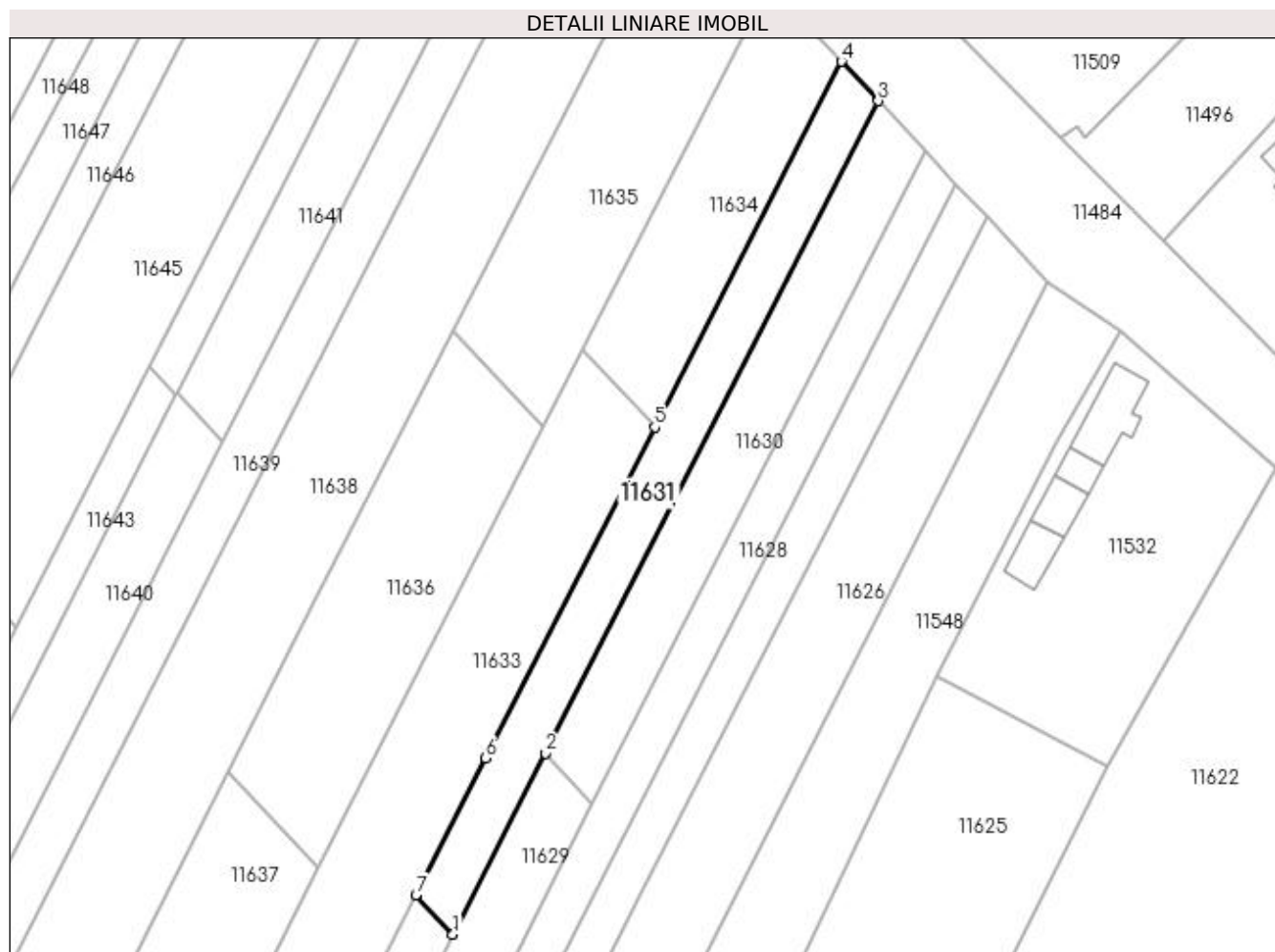
Inscrieri privind dezmembramentele dreptului de proprietate, drepturi reale de garanție și sarcini	Referințe
NU SUNT	

Anexa Nr. 1 La Partea I

Teren

Nr cadastral	Suprafața (mp)*	Observații / Referințe
	700	

* Suprafața este determinată în planul de proiecție Stereo 70.



Date referitoare la teren

Crt	Categorie folosință	Intra vilan	Suprafața (mp)	Tarla	Parcelă	Nr. topo	Observații / Referințe
1	arabil	DA	700	6	7	-	

Lungime Segmente

1) Valorile lungimilor segmentelor sunt obținute din proiecție în plan.

Punct început	X / Y	Punct sfârșit	X / Y	Lungime segment (** (m)
1	377.066,08 267.450,356	2	377.077,289 267.472,309	24.649
2	377.077,289 267.472,309	3	377.117,641 267.551,346	88.742
3	377.117,641 267.551,346	4	377.113,153 267.556,133	6.562
4	377.113,153 267.556,133	5	377.090,54 267.511,84	49.731
5	377.090,54 267.511,84	6	377.070,063 267.471,734	45.031

Punct început	X / Y	Punct sfârșit	X / Y	Lungime segment (** (m)
6	377.070,063 267.471,734	7	377.061,593 267.455,143	18.628
7	377.061,593 267.455,143	1	377.066,08 267.450,356	6.561

** Lungimile segmentelor sunt determinate în planul de proiecție Stereo 70 și sunt rotunjite la 1 milimetru.

*** Distanța dintre puncte este formată din segmente cumulate ce sunt mai mici decât valoarea 1 milimetru.

**DATE DESPRE IMOBILUL NR. 11632**

Oficiul de Cadastru și Publicitate Imobiliară DOLJ
Biroul de Cadastru și Publicitate Imobiliară Craiova

A. Partea I. Descrierea imobilului

TEREN Extravilan

Adresa: Jud. Dolj, T6,P8

Nr. Crt	Nr cadastral Nr. topografic	Suprafața* (mp)	Observații / Referințe
A1		400	Sector cadastral:21 Teren neimprejmuit;

B. Partea II. Proprietari și acte

Inscrieri privitoare la dreptul de proprietate și alte drepturi reale	Referințe
/	
Act Administrativ nr. TDP NR.2482, din 27/07/2004 emis de CJSAPT DOLJ;	
B1	A1
Intabulare, drept de PROPRIETATE, dobandit prin Lege, cota actuala 1/1, cota initiala 1/1 1) ODINĂ GHEORGHE, LIPSA CNP.	

C. Partea III. SARCINI .

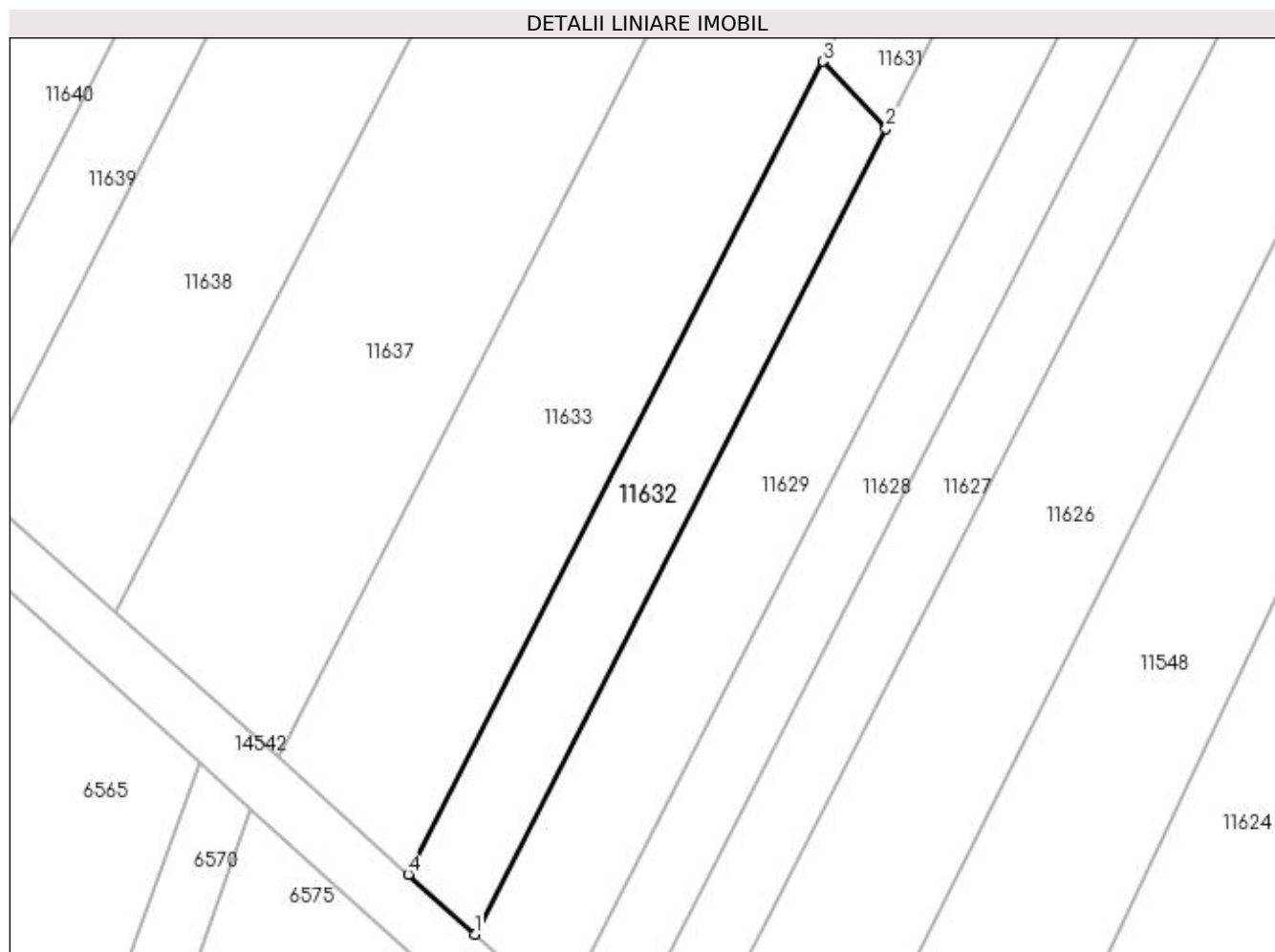
Inscrieri privind dezmembramintele dreptului de proprietate, drepturi reale de garanție și sarcini	Referințe
NU SUNT	

Anexa Nr. 1 La Partea I

Teren

Nr cadastral	Suprafața (mp)*	Observații / Referințe
	400	

* Suprafața este determinată în planul de proiecție Stereo 70.



Date referitoare la teren

Crt	Categorie folosință	Intra vilan	Suprafața (mp)	Tarla	Parcelă	Nr. topo	Observații / Referințe
1	arabil	NU	400	6	8	-	

Lungime Segmente

1) Valorile lungimilor segmentelor sunt obținute din proiecție în plan.

Punct început	X / Y	Punct sfârșit	X / Y	Lungime segment (** (m)
1	377.036,758 267.392,923	2	377.066,08 267.450,356	64.485
2	377.066,08 267.450,356	3	377.061,593 267.455,143	6.561
3	377.061,593 267.455,143	4	377.032,004 267.397,187	65.072
4	377.032,004 267.397,187	1	377.036,758 267.392,923	6.386

**** Lungimile segmentelor sunt determinate în planul de proiecție Stereo 70 și sunt rotunjite la 1 milimetru.**

***** Distanța dintre puncte este formată din segmente cumulate ce sunt mai mici decât valoarea 1 milimetru.**

**DATE DESPRE IMOBILUL NR. 11633**

Oficiul de Cadastru și Publicitate Imobiliară DOLJ
Biroul de Cadastru și Publicitate Imobiliară Craiova

A. Partea I. Descrierea imobilului

TEREN Intravilan

Adresa: Loc. Bistretu Nou, Jud. Dolj, T6,P9

Nr. Crt	Nr cadastral Nr. topografic	Suprafața* (mp)	Observații / Referințe
A1		1.560	Sector cadastral:21 Teren neimprejmuit;

B. Partea II. Proprietari și acte

Inscrieri privitoare la dreptul de proprietate și alte drepturi reale	Referințe
/	
Act Administrativ nr. TDP NR.2472, din 25/05/2004 emis de CJSAPT DOLJ;	
B1	A1
Intabulare, drept de PROPRIETATE, dobandit prin Reconstituire, cota actuala 1/1, cota initiala 1/1 1) RAICU ȘTEFAN, LIPSA CNP.	

C. Partea III. SARCINI .

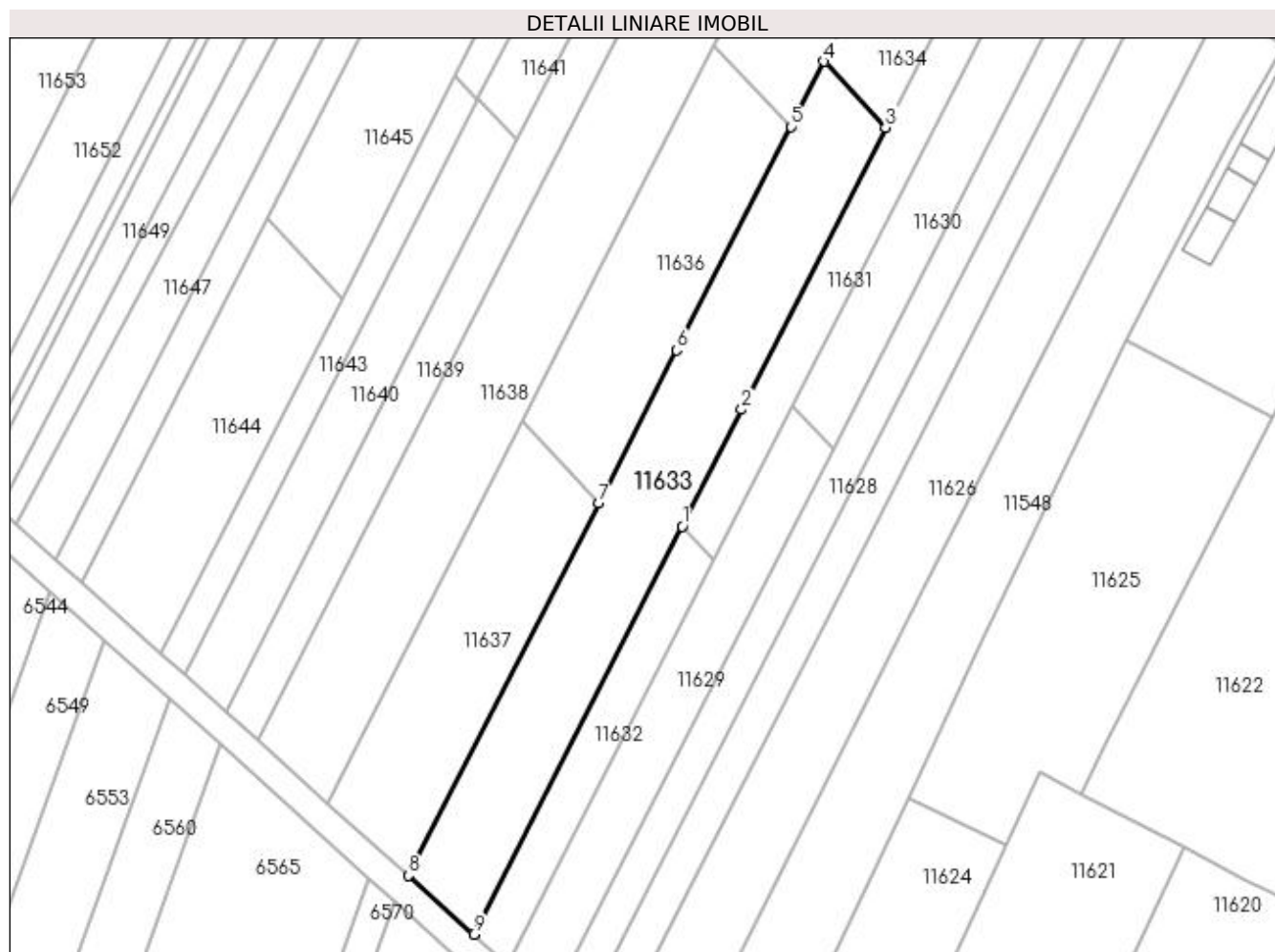
Inscrieri privind dezmembramintele dreptului de proprietate, drepturi reale de garanție și sarcini	Referințe
NU SUNT	

Anexa Nr. 1 La Partea I

Teren

Nr cadastral	Suprafața (mp)*	Observații / Referințe
	1.560	

* Suprafața este determinată în planul de proiecție Stereo 70.



Date referitoare la teren

Crt	Categorie folosință	Intra vilan	Suprafața (mp)	Tarla	Parcelă	Nr. topo	Observații / Referințe
1	arabil	DA	1.560	6	9	-	

Lungime Segmente

1) Valorile lungimilor segmentelor sunt obținute din proiecție în plan.

Punct început	X / Y	Punct sfârșit	X / Y	Lungime segment (** (m)
1	377.061,593 267.455,143	2	377.070,063 267.471,734	18.628
2	377.070,063 267.471,734	3	377.090,54 267.511,84	45.031
3	377.090,54 267.511,84	4	377.081,77 267.521,195	12.823
4	377.081,77 267.521,195	5	377.077,051 267.511,952	10.378
5	377.077,051 267.511,952	6	377.060,83 267.480,181	35.672

Punct început	X / Y	Punct sfârșit	X / Y	Lungime segment (** (m)
6	377.060,83 267.480,181	7	377.049,719 267.458,417	24.436
7	377.049,719 267.458,417	8	377.022,712 267.405,52	59.393
8	377.022,712 267.405,52	9	377.032,004 267.397,187	12.481
9	377.032,004 267.397,187	1	377.061,593 267.455,143	65.072

** Lungimile segmentelor sunt determinate în planul de proiecție Stereo 70 și sunt rotunjite la 1 milimetru.

*** Distanța dintre puncte este formată din segmente cumulate ce sunt mai mici decât valoarea 1 milimetru.

**DATE DESPRE IMOBILUL NR. 11634**

Oficiul de Cadastru și Publicitate Imobiliară DOLJ
Biroul de Cadastru și Publicitate Imobiliară Craiova

A. Partea I. Descrierea imobilului

TEREN Intravilan

Adresa: Loc. Bistretu Nou, Jud. Dolj, T6,P10

Nr. Crt	Nr cadastral Nr. topografic	Suprafața* (mp)	Observații / Referințe
A1		600	Sector cadastral:21 Teren neimprejmuit;

B. Partea II. Proprietari și acte

Inscrieri privitoare la dreptul de proprietate și alte drepturi reale	Referințe
/	
Act Administrativ nr. TDP NR.1801-1977, din 12/03/2002 emis de CJS DAPT DOLJ;	
B1	A1
Intabulare, drept de PROPRIETATE, dobandit prin Reconstituire, cota actuala 1/1, cota initiala 1/1 1) RAICU FLOREA, LIPSA CNP.	

C. Partea III. SARCINI .

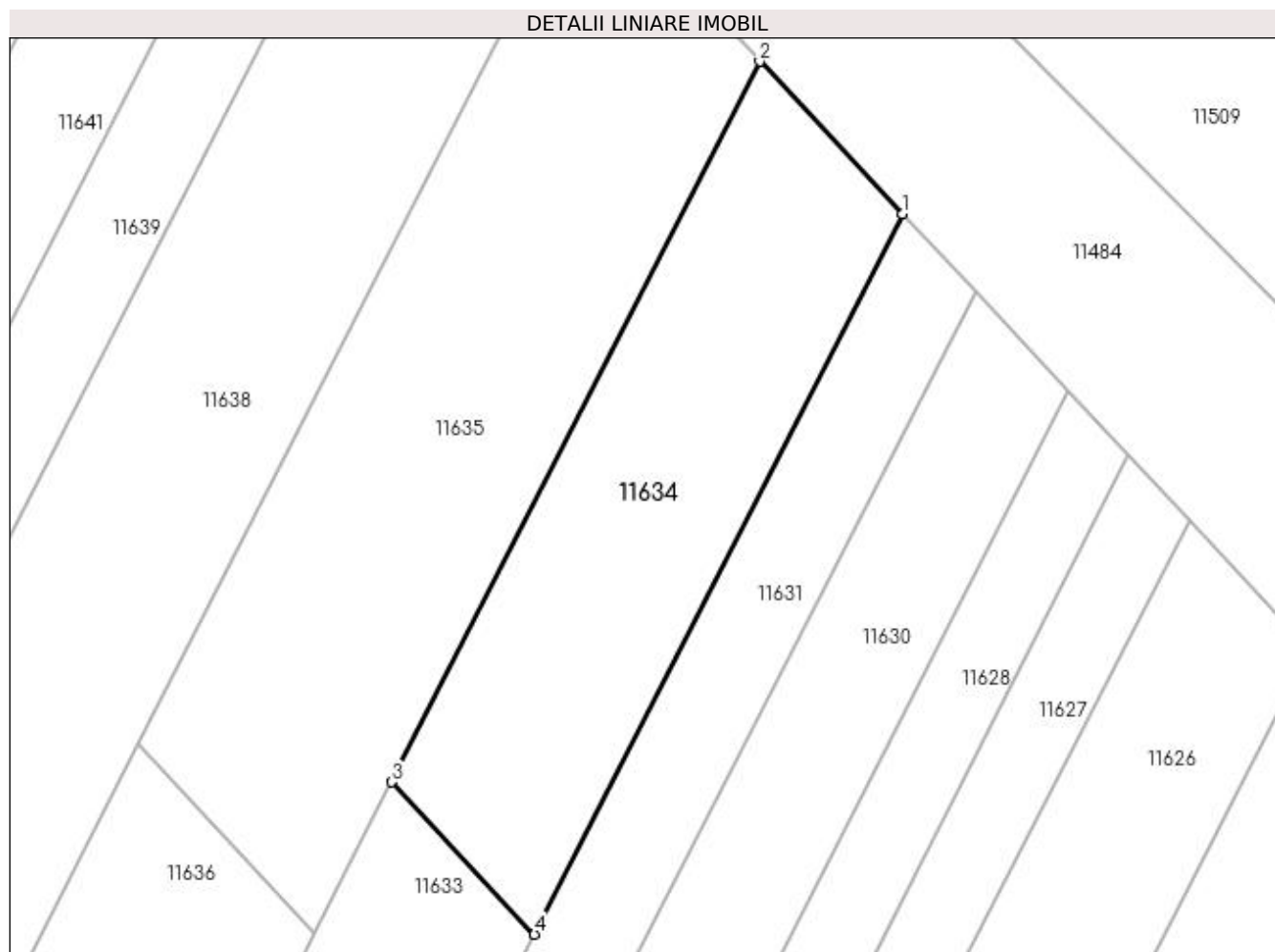
Inscrieri privind dezmembramintele dreptului de proprietate, drepturi reale de garanție și sarcini	Referințe
NU SUNT	

Anexa Nr. 1 La Partea I

Teren

Nr cadastral	Suprafața (mp)*	Observații / Referințe
	600	

* Suprafața este determinată în planul de proiecție Stereo 70.



Date referitoare la teren

Crt	Categorie folosință	Intra vilan	Suprafața (mp)	Tarla	Parcelă	Nr. topo	Observații / Referințe
1	arabil	DA	600	6	10	-	

Lungime Segmente

1) Valorile lungimilor segmentelor sunt obținute din proiecție în plan.

Punct început	X / Y	Punct sfârșit	X / Y	Lungime segment (** (m)
1	377.113,153 267.556,133	2	377.104,384 267.565,488	12.822
2	377.104,384 267.565,488	3	377.081,77 267.521,195	49.732
3	377.081,77 267.521,195	4	377.090,54 267.511,84	12.823
4	377.090,54 267.511,84	1	377.113,153 267.556,133	49.731

**** Lungimile segmentelor sunt determinate în planul de proiecție Stereo 70 și sunt rotunjite la 1 milimetru.**

***** Distanța dintre puncte este formată din segmente cumulate ce sunt mai mici decât valoarea 1 milimetru.**

**DATE DESPRE IMOBILUL NR. 11635**

Oficiul de Cadastru și Publicitate Imobiliară DOLJ
Biroul de Cadastru și Publicitate Imobiliară Craiova

A. Partea I. Descrierea imobilului

TEREN Intravilan

Adresa: Loc. Bistretu Nou, Jud. Dolj, T6,P10

Nr. Crt	Nr cadastral Nr. topografic	Suprafața* (mp)	Observații / Referințe
A1		900	Sector cadastral:21 Teren neimprejmuit;

B. Partea II. Proprietari și acte

Inscrieri privitoare la dreptul de proprietate și alte drepturi reale	Referințe
/	
Act Administrativ nr. TDP NR.817-44709, din 03/10/1996 emis de CJS DAPT DOLJ;	
B1	A1
Intabulare, drept de PROPRIETATE, dobândit prin Reconstituire, cota actuala 1/1, cota initiala 1/1 1) LUPU DUMITRU, LIPSA CNP.	

C. Partea III. SARCINI .

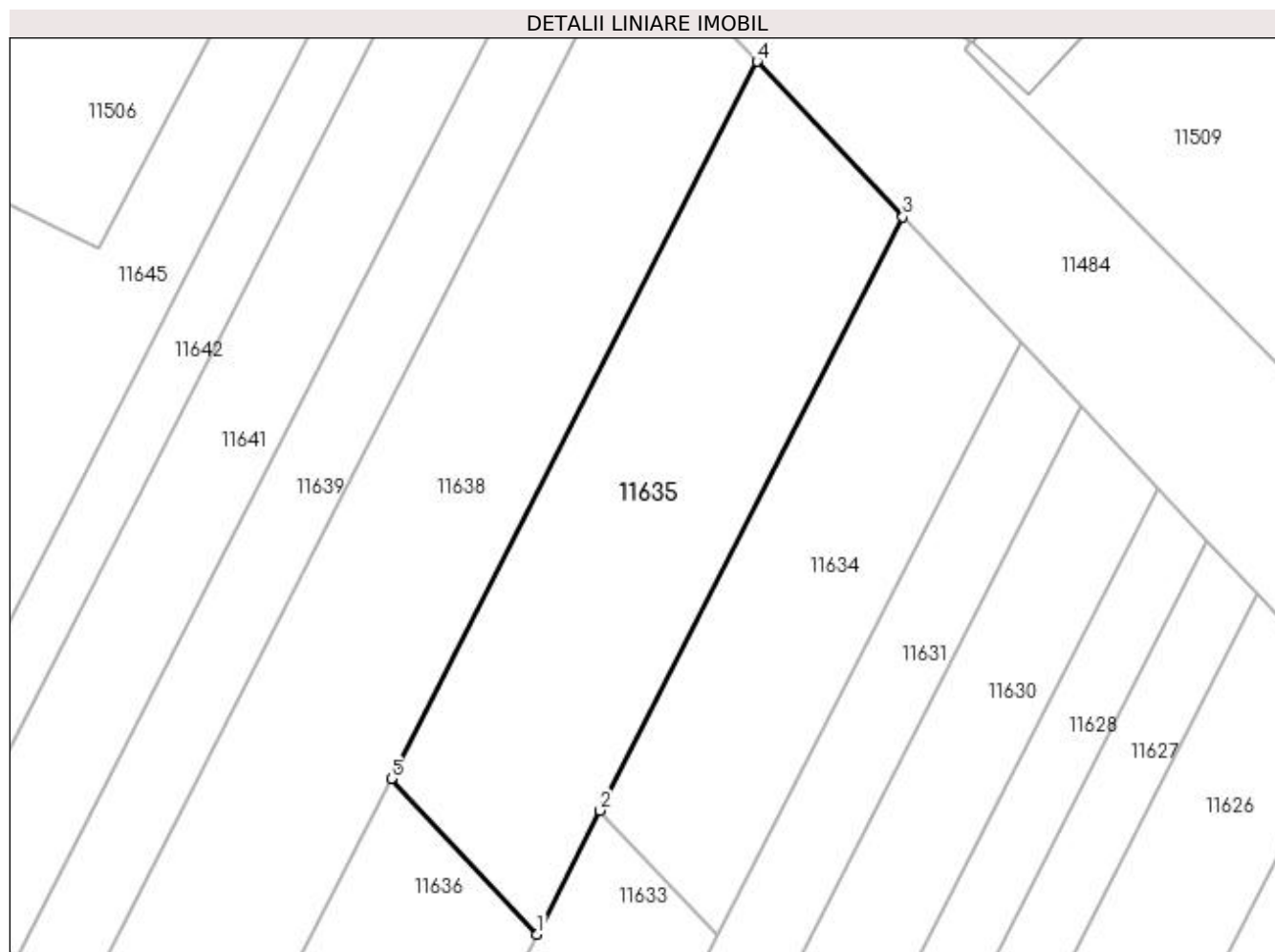
Inscrieri privind dezmembramintele dreptului de proprietate, drepturi reale de garanție și sarcini	Referințe
NU SUNT	

Anexa Nr. 1 La Partea I

Teren

Nr cadastral	Suprafața (mp)*	Observații / Referințe
	900	

* Suprafața este determinată în planul de proiecție Stereo 70.



Date referitoare la teren

Crt	Categorie folosință	Intra vilan	Suprafața (mp)	Tarla	Parcelă	Nr. topo	Observații / Referințe
1	arabil	DA	900	6	10	-	

Lungime Segmente

1) Valorile lungimilor segmentelor sunt obținute din proiecție în plan.

Punct început	X / Y	Punct sfârșit	X / Y	Lungime segment (** (m)
1	377.077,051 267.511,952	2	377.081,77 267.521,195	10.378
2	377.081,77 267.521,195	3	377.104,384 267.565,488	49.732
3	377.104,384 267.565,488	4	377.093,5 267.577,099	15.915
4	377.093,5 267.577,099	5	377.066,167 267.523,563	60.11
5	377.066,167 267.523,563	1	377.077,051 267.511,952	15.915

**** Lungimile segmentelor sunt determinate în planul de proiecție Stereo 70 și sunt rotunjite la 1 milimetru.**

***** Distanța dintre puncte este formată din segmente cumulate ce sunt mai mici decât valoarea 1 milimetru.**

**DATE DESPRE IMOBILUL NR. 11636**

Oficiul de Cadastru și Publicitate Imobiliară DOLJ
Biroul de Cadastru și Publicitate Imobiliară Craiova

A. Partea I. Descrierea imobilului

TEREN Intravilan

Adresa: Loc. Bistretu Nou, Jud. Dolj, T6,P11

Nr. Crt	Nr cadastral Nr. topografic	Suprafața* (mp)	Observații / Referințe
A1		900	Sector cadastral:21 Teren neimprejmuit;

B. Partea II. Proprietari și acte

Inscrieri privitoare la dreptul de proprietate și alte drepturi reale	Referințe
/	
Act Administrativ nr. TDP NR.1129-48659, din 24/10/1996 emis de CJS DAPT DOLJ;	
B1	A1
Intabulare, drept de PROPRIETATE, dobandit prin Reconstituire, cota actuala 1/1, cota initiala 1/1 1) FIRU ION, LIPSA CNP.	

C. Partea III. SARCINI .

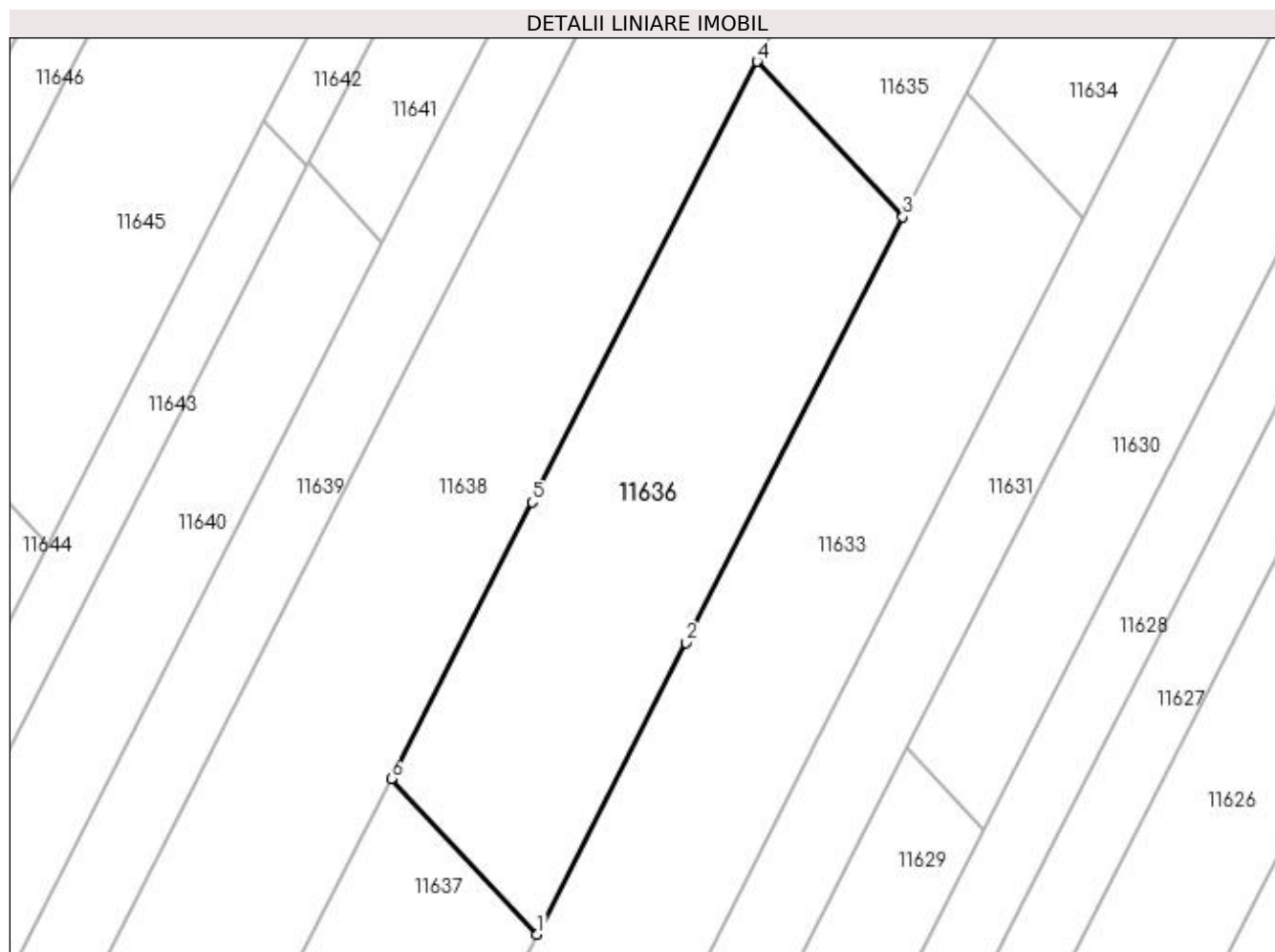
Inscrieri privind dezmembramintele dreptului de proprietate, drepturi reale de garanție și sarcini	Referințe
NU SUNT	

Anexa Nr. 1 La Partea I

Teren

Nr cadastral	Suprafața (mp)*	Observații / Referințe
	900	

* Suprafața este determinată în planul de proiecție Stereo 70.



Date referitoare la teren

Crt	Categorie folosință	Intravilan	Suprafața (mp)	Tarla	Parcelă	Nr. topo	Observații / Referințe
1	curți constructii	DA	900	42	17	-	

Lungime Segmente

1) Valorile lungimilor segmentelor sunt obținute din proiecție în plan.

Punct început	X / Y	Punct sfârșit	X / Y	Lungime segment (** (m)
1	377.049,719 267.458,417	2	377.060,83 267.480,181	24.436
2	377.060,83 267.480,181	3	377.077,051 267.511,952	35.672
3	377.077,051 267.511,952	4	377.066,167 267.523,563	15.915
4	377.066,167 267.523,563	5	377.049,371 267.490,666	36.937
5	377.049,371 267.490,666	6	377.038,835 267.470,028	23.172

Punct început	X / Y	Punct sfârșit	X / Y	Lungime segment (** (m)
6	377.038,835 267.470,028	1	377.049,719 267.458,417	15.915

** Lungimile segmentelor sunt determinate în planul de proiecție Stereo 70 și sunt rotunjite la 1 milimetru.

*** Distanța dintre puncte este formată din segmente cumulate ce sunt mai mici decât valoarea 1 milimetru.

**DATE DESPRE IMOBILUL NR. 11637**

Oficiul de Cadastru și Publicitate Imobiliară DOLJ
Biroul de Cadastru și Publicitate Imobiliară Craiova

A. Partea I. Descrierea imobilului

TEREN Extravilan

Adresa: Jud. Dolj, T6,P11

Nr. Crt	Nr cadastral Nr. topografic	Suprafața* (mp)	Observații / Referințe
A1		900	Sector cadastral:21 Teren neimprejmuit;

B. Partea II. Proprietari și acte

Inscrieri privitoare la dreptul de proprietate și alte drepturi reale		Referințe
/		
Act Administrativ nr. TDP NR.1719-48185, din 14/01/2002 emis de CJSAPT DOLJ;		
B1	Intabulare, drept de PROPRIETATE, dobandit prin Reconstituire, cota actuala 1/1, cota initiala 1/1 1) FIRU SOFIA, LIPSA CNP.	A1

C. Partea III. SARCINI .

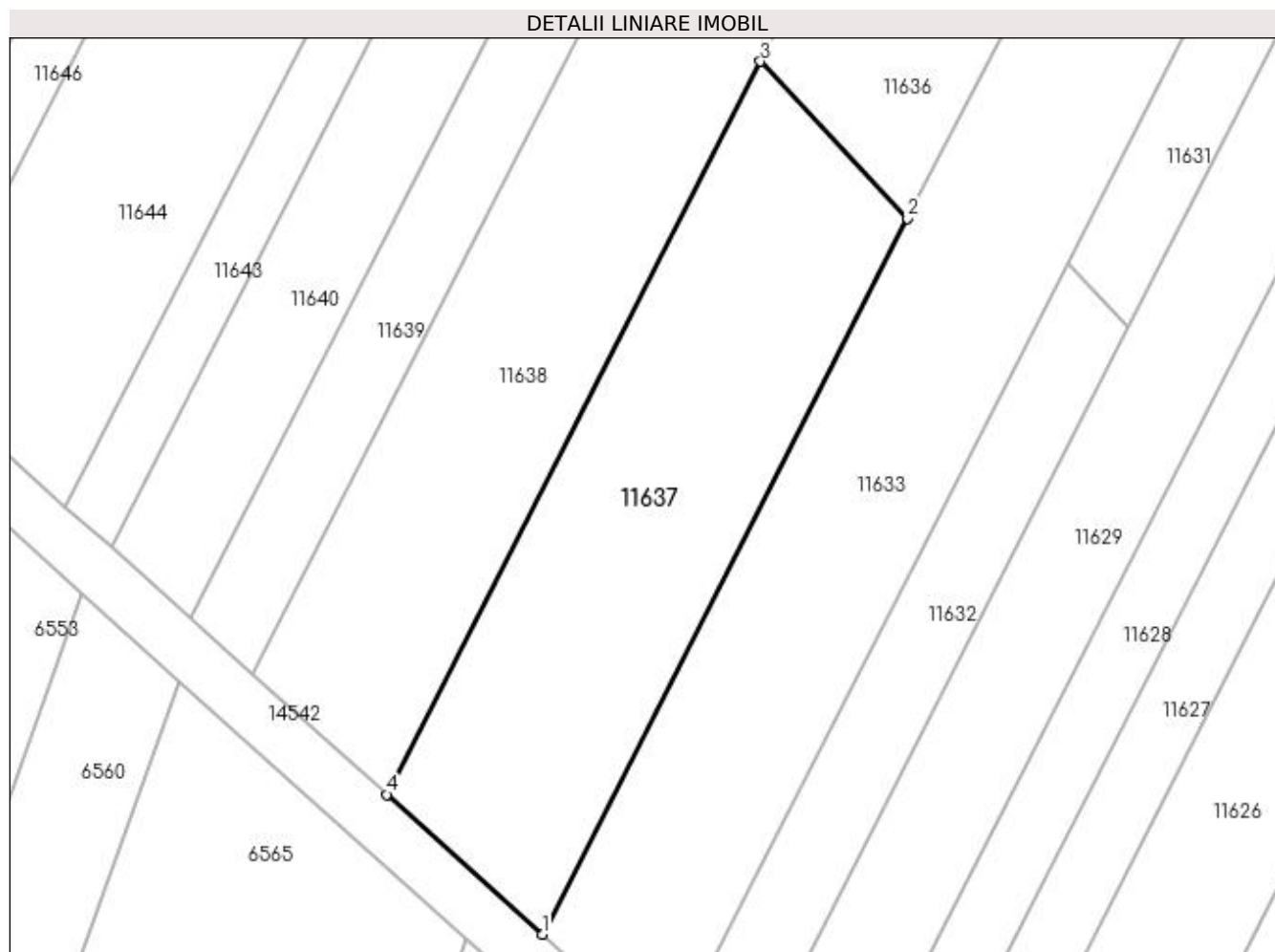
Inscrieri privind dezmembramintele dreptului de proprietate, drepturi reale de garanție și sarcini	Referințe
NU SUNT	

Anexa Nr. 1 La Partea I

Teren

Nr cadastral	Suprafața (mp)*	Observații / Referințe
	900	

* Suprafața este determinată în planul de proiecție Stereo 70.



Date referitoare la teren

Crt	Categorie folosință	Intra vilan	Suprafața (mp)	Tarla	Parcelă	Nr. topo	Observații / Referințe
1	arabil	NU	900	6	11	-	

Lungime Segmente

1) Valorile lungimilor segmentelor sunt obținute din proiecție în plan.

Punct început	X / Y	Punct sfârșit	X / Y	Lungime segment (** (m)
1	377.022,712 267.405,52	2	377.049,719 267.458,417	59.393
2	377.049,719 267.458,417	3	377.038,835 267.470,028	15.915
3	377.038,835 267.470,028	4	377.011,18 267.415,862	60.817
4	377.011,18 267.415,862	1	377.022,712 267.405,52	15.49

**** Lungimile segmentelor sunt determinate în planul de proiecție Stereo 70 și sunt rotunjite la 1 milimetru.**

***** Distanța dintre puncte este formată din segmente cumulate ce sunt mai mici decât valoarea 1 milimetru.**

**DATE DESPRE IMOBILUL NR. 11638**

Oficiul de Cadastru și Publicitate Imobiliară DOLJ
Biroul de Cadastru și Publicitate Imobiliară Craiova

A. Partea I. Descrierea imobilului

TEREN Intravilan

Adresa: Loc. Bistretu Nou, Jud. Dolj, T6,P12

Nr. Crt	Nr cadastral Nr. topografic	Suprafața* (mp)	Observații / Referințe
A1		2.340	Sector cadastral:21 Teren neimprejmuit;

B. Partea II. Proprietari și acte

Inscrieri privitoare la dreptul de proprietate și alte drepturi reale		Referințe
/		
Act Administrativ nr. TDP NR.213-14988, din 20/03/1996 emis de CJS DAPT DOLJ;		
B1	Intabulare, drept de PROPRIETATE, dobandit prin Reconstituire, cota actuala 1/1, cota initiala 1/1 1) BALABAN ANA , LIPSA CNP. 2) RĂDUȚ MARIN , LIPSA CNP.	A1

C. Partea III. SARCINI .

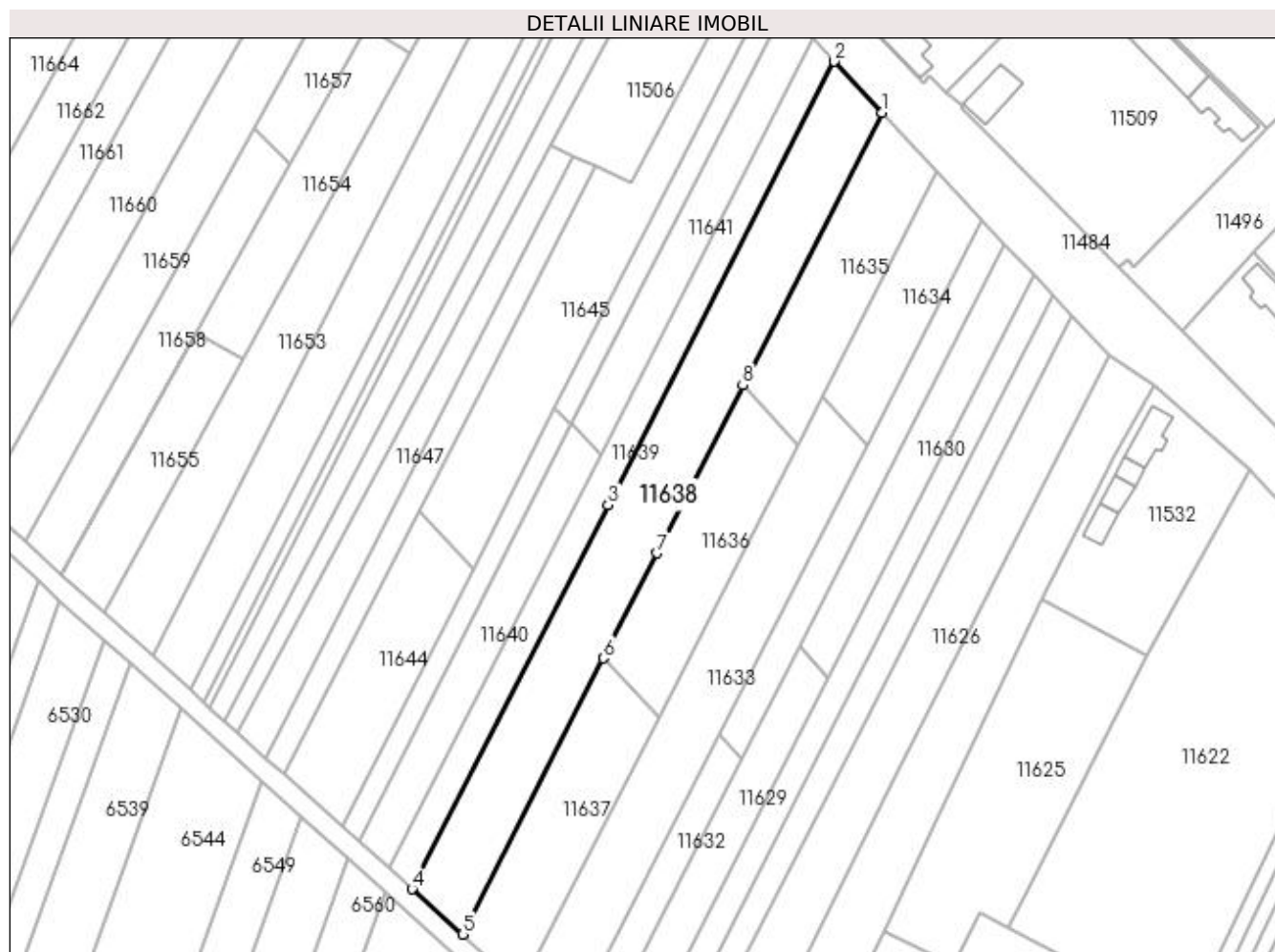
Inscrieri privind dezmembramintele dreptului de proprietate, drepturi reale de garanție și sarcini	Referințe
NU SUNT	

Anexa Nr. 1 La Partea I

Teren

Nr cadastral	Suprafața (mp)*	Observații / Referințe
	2.340	

* Suprafața este determinată în planul de proiecție Stereo 70.



Date referitoare la teren

Crt	Categorie folosință	Intra vilan	Suprafața (mp)	Tarla	Parcelă	Nr. topo	Observații / Referințe
1	arabil	DA	2.340	6	12	-	

Lungime Segmente

1) Valorile lungimilor segmentelor sunt obținute din proiecție în plan.

Punct început	X / Y	Punct sfârșit	X / Y	Lungime segment (** (m)
1	377.093,5 267.577,099	2	377.084,136 267.587,088	13.692
2	377.084,136 267.587,088	3	377.039,724 267.500,101	97.669
3	377.039,724 267.500,101	4	377.001,259 267.424,759	84.593
4	377.001,259 267.424,759	5	377.011,18 267.415,862	13.326
5	377.011,18 267.415,862	6	377.038,835 267.470,028	60.817

Punct început	X / Y	Punct sfârșit	X / Y	Lungime segment (** (m)
6	377.038,835 267.470,028	7	377.049,371 267.490,666	23.172
7	377.049,371 267.490,666	8	377.066,167 267.523,563	36.937
8	377.066,167 267.523,563	1	377.093,5 267.577,099	60.11

** Lungimile segmentelor sunt determinate în planul de proiecție Stereo 70 și sunt rotunjite la 1 milimetru.

*** Distanța dintre puncte este formată din segmente cumulate ce sunt mai mici decât valoarea 1 milimetru.

**DATE DESPRE IMOBILUL NR. 11639**

Oficiul de Cadastru și Publicitate Imobiliară DOLJ
Biroul de Cadastru și Publicitate Imobiliară Craiova

A. Partea I. Descrierea imobilului

TEREN Intravilan

Adresa: Loc. Bistretu Nou, Jud. Dolj, T6,P13

Nr. Crt	Nr cadastral Nr. topografic	Suprafața* (mp)	Observații / Referințe
A1		1.080	Sector cadastral:21 Teren neimprejmuit;

B. Partea II. Proprietari și acte

Inscrieri privitoare la dreptul de proprietate și alte drepturi reale	Referințe
/	
Act Administrativ nr. TDP NR.1846-1977, din 17/04/2002 emis de CJS DAPT DOLJ;	
B1	A1
Intabulare, drept de PROPRIETATE, dobandit prin Reconstituire, cota actuala 1/1, cota initiala 1/1 1) IONICĂ GHEORGHÎȚA, LIPSA CNP.	

C. Partea III. SARCINI .

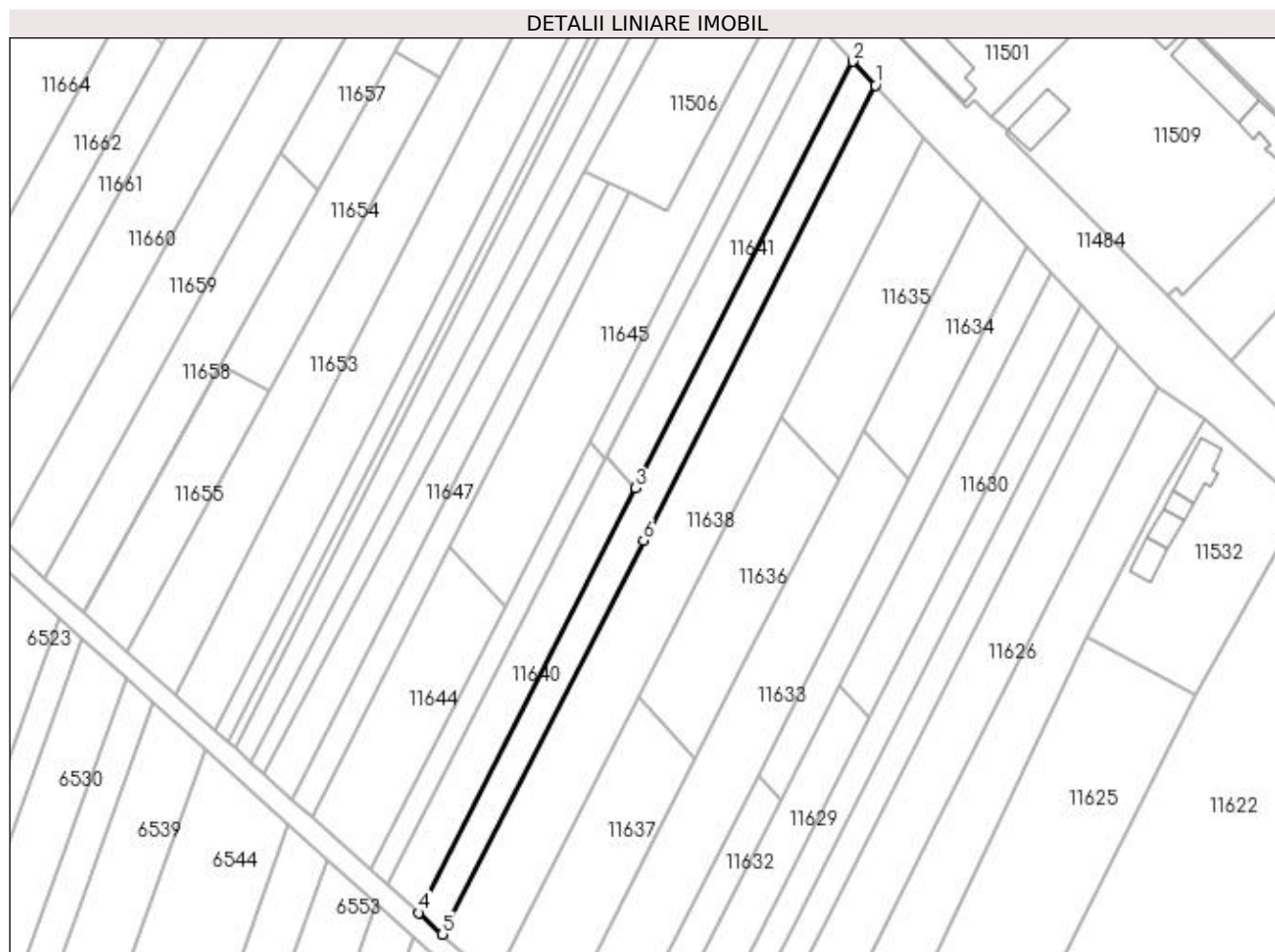
Inscrieri privind dezmembramintele dreptului de proprietate, drepturi reale de garanție și sarcini	Referințe
NU SUNT	

Anexa Nr. 1 La Partea I

Teren

Nr cadastral	Suprafața (mp)*	Observații / Referințe
	1.080	

* Suprafața este determinată în planul de proiecție Stereo 70.



Date referitoare la teren

Crt	Categorie folosință	Intravilan	Suprafața (mp)	Tarla	Parcelă	Nr. topo	Observații / Referințe
1	arabil	DA	1.080	6	13	-	

Lungime Segmente

1) Valorile lungimilor segmentelor sunt obținute din proiecție în plan.

Punct început	X / Y	Punct sfârșit	X / Y	Lungime segment (** (m)
1	377.084,136 267.587,088	2	377.079,835 267.591,675	6.288
2	377.079,835 267.591,675	3	377.038,185 267.510,096	91.596
3	377.038,185 267.510,096	4	376.996,702 267.428,846	91.227
4	376.996,702 267.428,846	5	377.001,259 267.424,759	6.121
5	377.001,259 267.424,759	6	377.039,724 267.500,101	84.593

Punct început	X / Y	Punct sfârșit	X / Y	Lungime segment (** (m)
6	377.039,724 267.500,101	1	377.084,136 267.587,088	97.669

** Lungimile segmentelor sunt determinate în planul de proiecție Stereo 70 și sunt rotunjite la 1 milimetru.

*** Distanța dintre puncte este formată din segmente cumulate ce sunt mai mici decât valoarea 1 milimetru.

**DATE DESPRE IMOBILUL NR. 11640**

Oficiul de Cadastru și Publicitate Imobiliară DOLJ
Biroul de Cadastru și Publicitate Imobiliară Craiova

A. Partea I. Descrierea imobilului

TEREN Extravilan

Adresa: Jud. Dolj, T6,P14

Nr. Crt	Nr cadastral Nr. topografic	Suprafața* (mp)	Observații / Referințe
A1		700	Sector cadastral:21 Teren neimprejmuit;

B. Partea II. Proprietari și acte

Inscrieri privitoare la dreptul de proprietate și alte drepturi reale	Referințe
/	
Act Administrativ nr. TDP NR.377-44327, din 19/07/1996 emis de CJSAPT DOLJ;	
B1	A1
Intabulare, drept de PROPRIETATE, dobandit prin Reconstituire, cota actuala 1/1, cota initiala 1/1	
1) GOLU MARIA, LIPSA CNP.	
2) DITOIU FLOAREA, LIPSA CNP.	

C. Partea III. SARCINI .

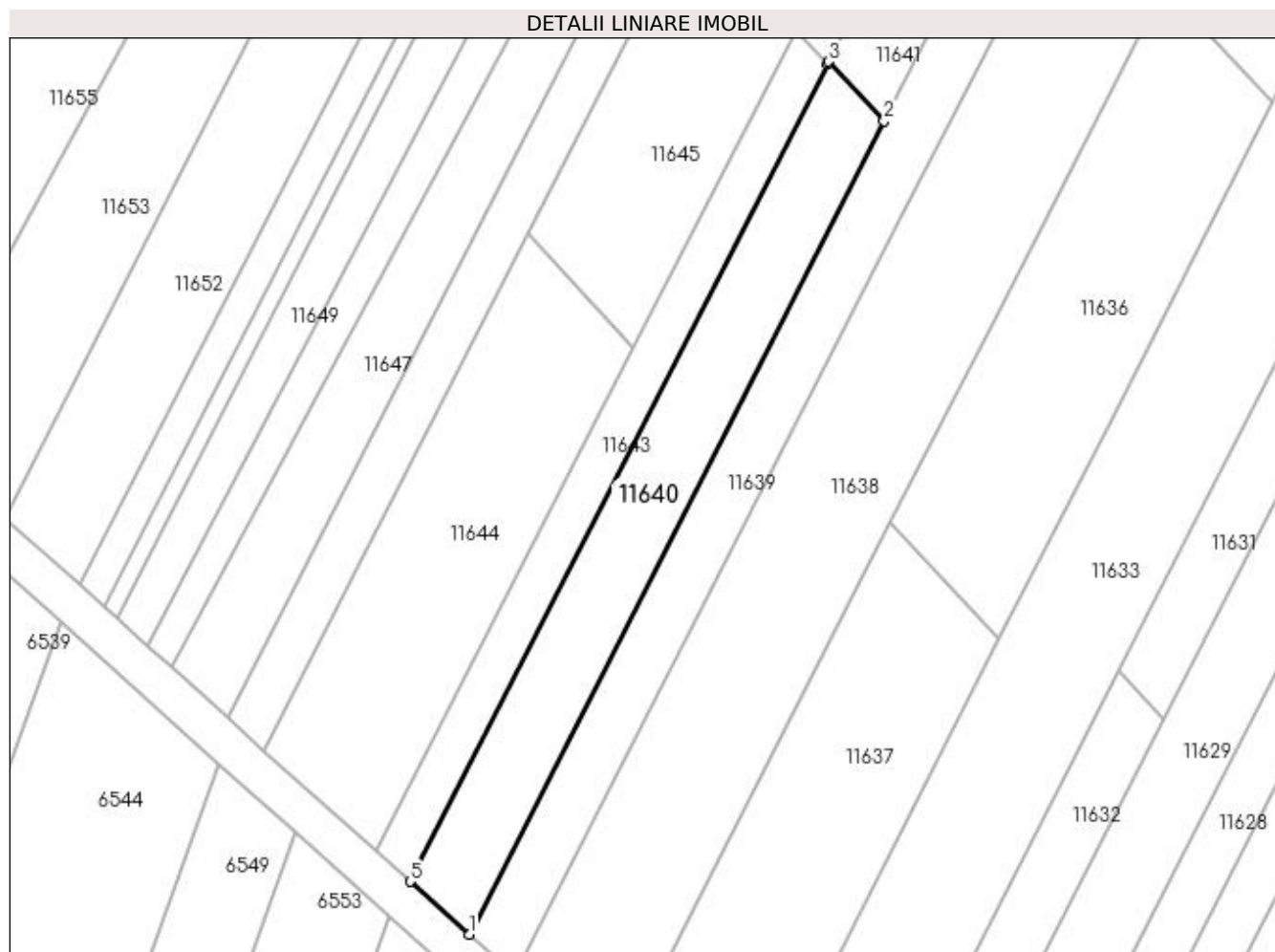
Inscrieri privind dezmembramintele dreptului de proprietate, drepturi reale de garanție și sarcini	Referințe
NU SUNT	

Anexa Nr. 1 La Partea I

Teren

Nr cadastral	Suprafața (mp)*	Observații / Referințe
	700	

* Suprafața este determinată în planul de proiecție Stereo 70.



Date referitoare la teren

Crt	Categorie folosință	Intra vilan	Suprafața (mp)	Tarla	Parcelă	Nr. topo	Observații / Referințe
1	arabil	NU	700	6	14	-	

Lungime Segmente

1) Valorile lungimilor segmentelor sunt obținute din proiecție în plan.

Punct început	X / Y	Punct sfârșit	X / Y	Lungime segment (** (m)
1	376.996,702 267.428,846	2	377.038,185 267.510,096	91.227
2	377.038,185 267.510,096	3	377.032,629 267.516,023	8.124
3	377.032,629 267.516,023	4	377.032,495 267.515,759	0.296
4	377.032,495 267.515,759	5	376.990,816 267.434,124	91.659
5	376.990,816 267.434,124	1	376.996,702 267.428,846	7.906

**** Lungimile segmentelor sunt determinate în planul de proiecție Stereo 70 și sunt rotunjite la 1 milimetru.**

***** Distanța dintre puncte este formată din segmente cumulate ce sunt mai mici decât valoarea 1 milimetru.**

**DATE DESPRE IMOBILUL NR. 11641**

Oficiul de Cadastru și Publicitate Imobiliară DOLJ
Biroul de Cadastru și Publicitate Imobiliară Craiova

A. Partea I. Descrierea imobilului

TEREN Intravilan

Adresa: Loc. Bistretu Nou, Jud. Dolj, T6,P18

Nr. Crt	Nr cadastral Nr. topografic	Suprafața* (mp)	Observații / Referințe
A1		Din acte: 1.452 Masurata: 700	Sector cadastral:21 Teren neimprejmuit;

B. Partea II. Proprietari și acte

Inscrieri privitoare la dreptul de proprietate și alte drepturi reale		Referințe
/		
Act Administrativ nr. TDP NR.382-44327, din 22/07/1996 emis de CJSAPT DOLJ;		
B1	Intabulare, drept de PROPRIETATE, dobandit prin Reconstituire, cota actuala 1/1, cota initiala 1/1 1) BĂRĂSCU ION, LIPSA CNP.	A1

C. Partea III. SARCINI .

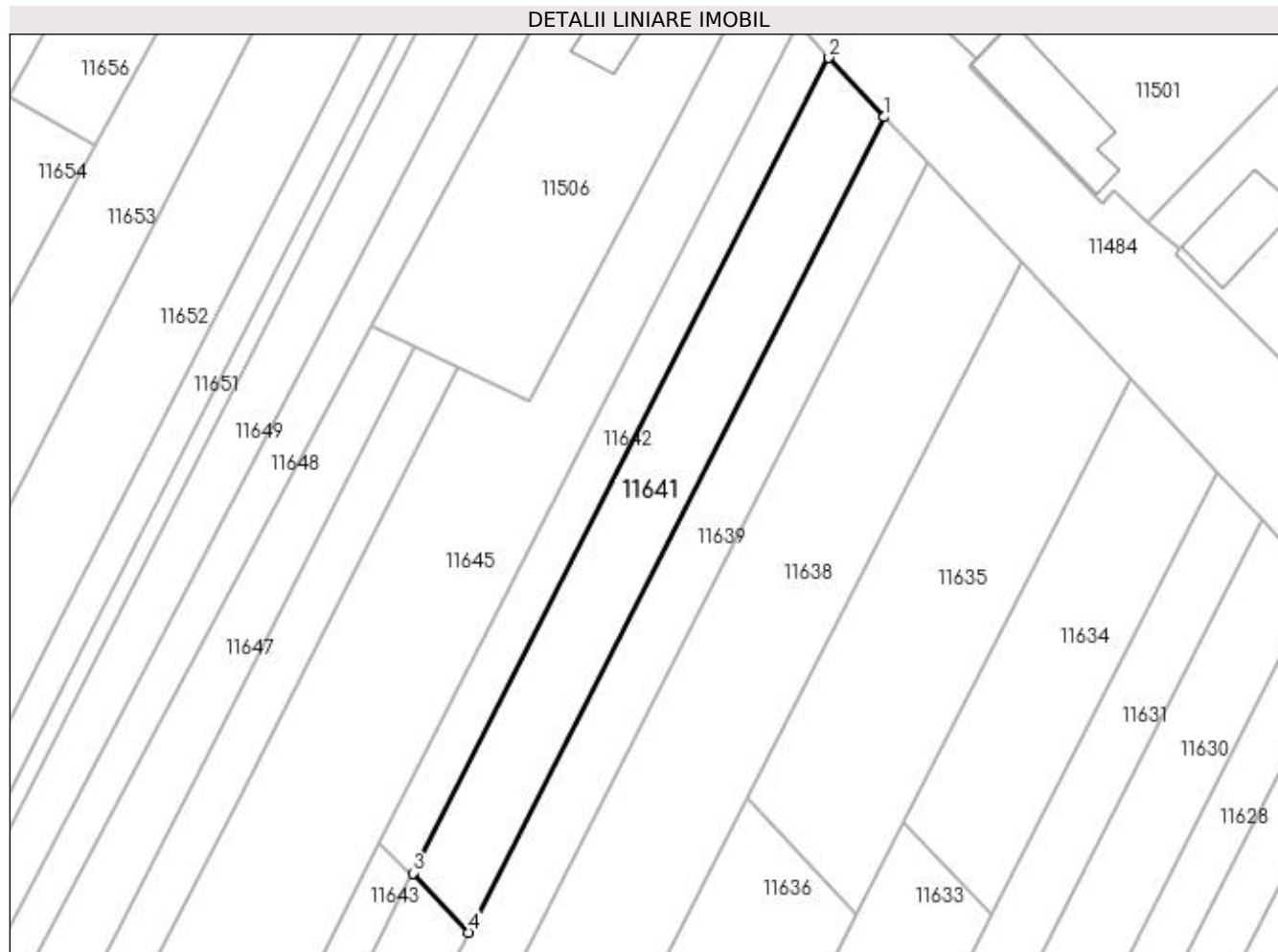
Inscrieri privind dezmembramintele dreptului de proprietate, drepturi reale de garanție și sarcini	Referințe
NU SUNT	

Anexa Nr. 1 La Partea I

Teren

Nr cadastral	Suprafața (mp)*	Observații / Referințe
	Din acte: 1.452 Masurata: 700	

* Suprafața este determinată în planul de proiecție Stereo 70.



Date referitoare la teren

Crt	Categorie folosință	Intra vilan	Suprafața (mp)	Tarla	Parcelă	Nr. topo	Observații / Referințe
1	arabil	DA	700	6	18	-	

Lungime Segmente

1) Valorile lungimilor segmentelor sunt obținute din proiecție în plan.

Punct început	X / Y	Punct sfârșit	X / Y	Lungime segment (** (m)
1	377.079,835 267.591,675	2	377.074,28 267.597,602	8.123
2	377.074,28 267.597,602	3	377.032,629 267.516,023	91.597
3	377.032,629 267.516,023	4	377.038,185 267.510,096	8.124
4	377.038,185 267.510,096	1	377.079,835 267.591,675	91.596

**** Lungimile segmentelor sunt determinate în planul de proiecție Stereo 70 și sunt rotunjite la 1 milimetru.**

***** Distanța dintre puncte este formată din segmente cumulate ce sunt mai mici decât valoarea 1 milimetru.**

**DATE DESPRE IMOBILUL NR. 11642**

Oficiul de Cadastru și Publicitate Imobiliară DOLJ
Biroul de Cadastru și Publicitate Imobiliară Craiova

A. Partea I. Descrierea imobilului

TEREN Intravilan

Adresa: Loc. Bistretu Nou, Jud. Dolj, P17

Nr. Crt	Nr cadastral Nr. topografic	Suprafața* (mp)	Observații / Referințe
A1		400	Sector cadastral:21 Teren neimprejmuit;

B. Partea II. Proprietari și acte

Inscrieri privitoare la dreptul de proprietate și alte drepturi reale		Referințe
/		
Act Normativ nr. 7, din 13/03/1996 emis de PARLAMENTUL ROMANIEI;		
B1	Inscrierea provizorie, drept de PROPRIETATE, dobandit prin Lege, cota actuala 1/1, cota initiala 1/1 1) NEIDENTIFICAT NEIDENTIFICAT	A1

C. Partea III. SARCINI .

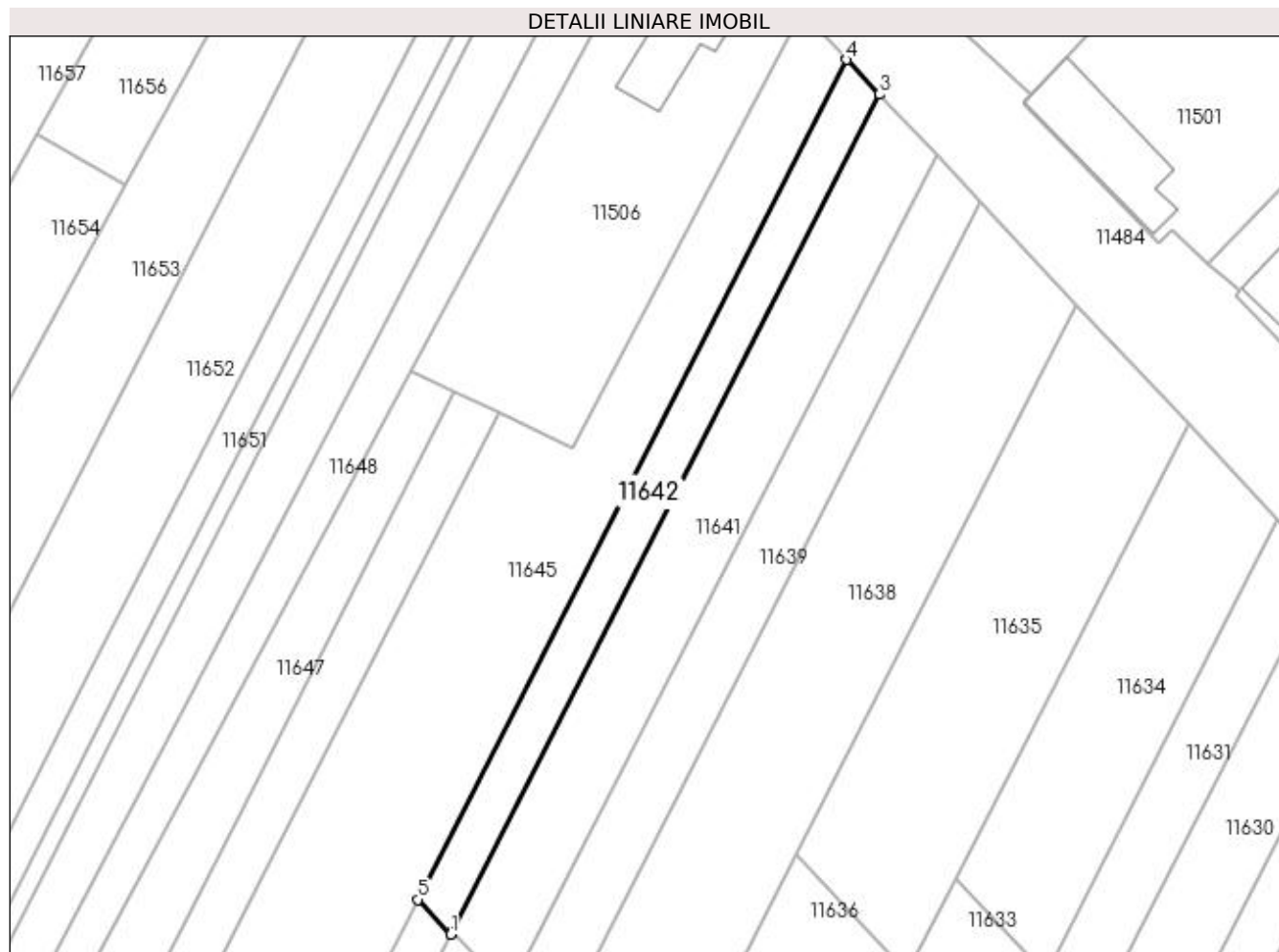
Inscrieri privind dezmembramintele dreptului de proprietate, drepturi reale de garanție și sarcini	Referințe
NU SUNT	

Anexa Nr. 1 La Partea I

Teren

Nr cadastral	Suprafața (mp)*	Observații / Referințe
	400	

* Suprafața este determinată în planul de proiecție Stereo 70.



Date referitoare la teren

Crt	Categorie folosință	Intra vilan	Suprafața (mp)	Tarla	Parcelă	Nr. topo	Observații / Referințe
1	curți constructii	DA	400	6	17	-	

Lungime Segmente

1) Valorile lungimilor segmentelor sunt obținute din proiecție în plan.

Punct început	X / Y	Punct sfârșit	X / Y	Lungime segment (** (m)
1	377.032,495 267.515,759	2	377.032,629 267.516,023	0.296
2	377.032,629 267.516,023	3	377.074,28 267.597,602	91.597
3	377.074,28 267.597,602	4	377.071,115 267.600,977	4.627
4	377.071,115 267.600,977	5	377.029,33 267.519,134	91.893
5	377.029,33 267.519,134	1	377.032,495 267.515,759	4.627

**** Lungimile segmentelor sunt determinate în planul de proiecție Stereo 70 și sunt rotunjite la 1 milimetru.**

***** Distanța dintre puncte este formată din segmente cumulate ce sunt mai mici decât valoarea 1 milimetru.**

**DATE DESPRE IMOBILUL NR. 11643**

Oficiul de Cadastru și Publicitate Imobiliară DOLJ
Biroul de Cadastru și Publicitate Imobiliară Craiova

A. Partea I. Descrierea imobilului

TEREN Extravilan

Adresa: Jud. Dolj, T6,P14/1

Nr. Crt	Nr cadastral Nr. topografic	Suprafața* (mp)	Observații / Referințe
A1		400	Sector cadastral:21 Teren neimprejmuit;

B. Partea II. Proprietari și acte

Inscrieri privitoare la dreptul de proprietate și alte drepturi reale		Referințe
/		
Act Normativ nr. 7, din 13/03/1996 emis de PARLAMENTUL ROMANIEI;		
B1	Intabulare, drept de PROPRIETATE, dobandit prin Lege, cota actuala 1/1, cota initiala 1/1 1) COMUNA BISTREȚ , CIF:4553895, Rezerva comisiei locale de fond funciar.	A1

C. Partea III. SARCINI .

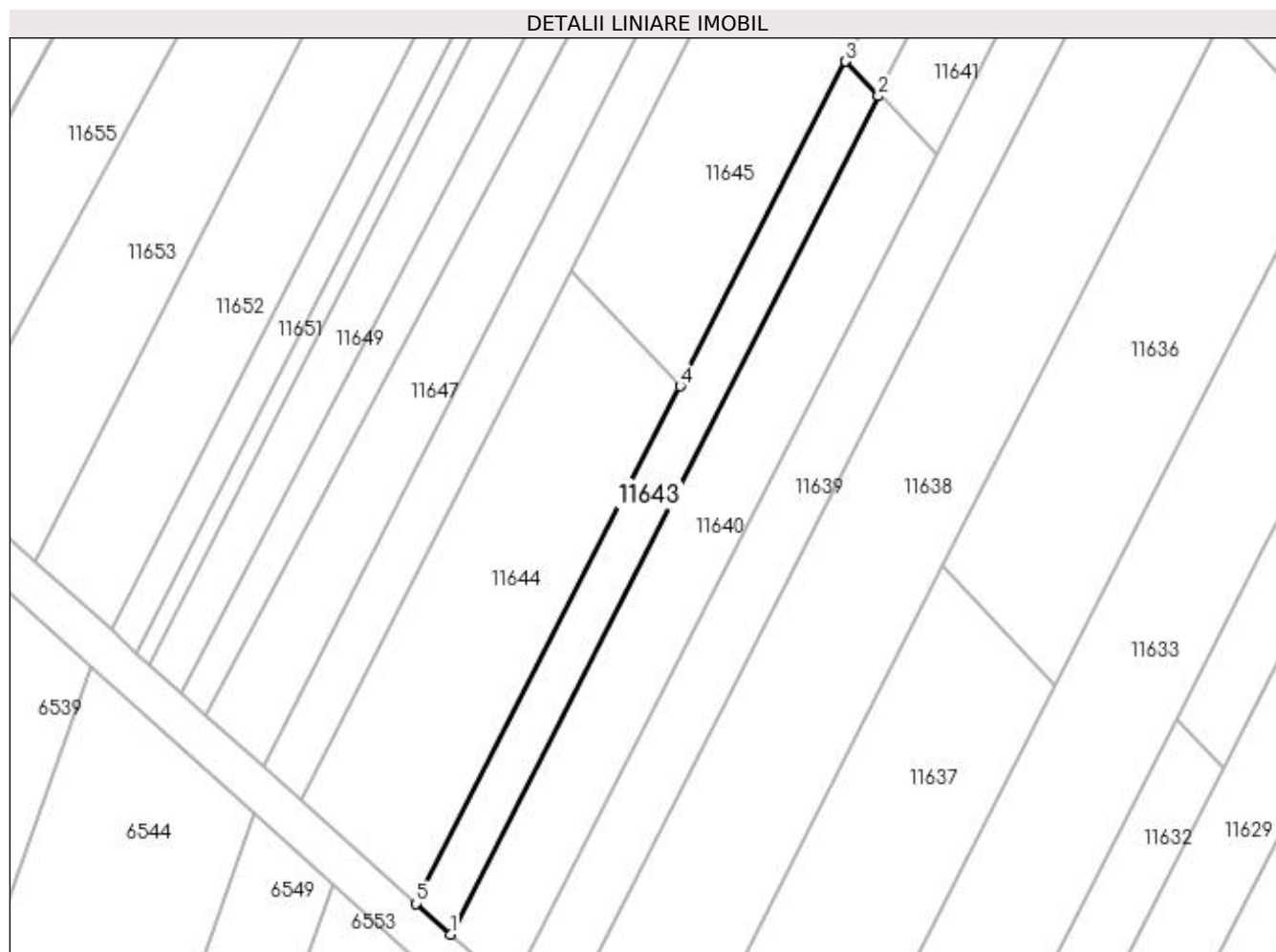
Inscrieri privind dezmembramintele dreptului de proprietate, drepturi reale de garanție și sarcini	Referințe
NU SUNT	

Anexa Nr. 1 La Partea I

Teren

Nr cadastral	Suprafața (mp)*	Observații / Referințe
	400	

* Suprafața este determinată în planul de proiecție Stereo 70.



Date referitoare la teren

Crt	Categorie folosință	Intra vilan	Suprafața (mp)	Tarla	Parcelă	Nr. topo	Observații / Referințe
1	arabil	NU	400	6	14/1	-	

Lungime Segmente

1) Valorile lungimilor segmentelor sunt obținute din proiecție în plan.

Punct început	X / Y	Punct sfârșit	X / Y	Lungime segment (** (m)
1	376.990,816 267.434,124	2	377.032,495 267.515,759	91.659
2	377.032,495 267.515,759	3	377.029,33 267.519,134	4.627
3	377.029,33 267.519,134	4	377.013,184 267.487,51	35.507
4	377.013,184 267.487,51	5	376.987,463 267.437,131	56.565
5	376.987,463 267.437,131	1	376.990,816 267.434,124	4.504

**** Lungimile segmentelor sunt determinate în planul de proiecție Stereo 70 și sunt rotunjite la 1 milimetru.**

***** Distanța dintre puncte este formată din segmente cumulate ce sunt mai mici decât valoarea 1 milimetru.**

**DATE DESPRE IMOBILUL NR. 11644**

Oficiul de Cadastru și Publicitate Imobiliară DOLJ
Biroul de Cadastru și Publicitate Imobiliară Craiova

A. Partea I. Descrierea imobilului

TEREN Extravilan

Adresa: Jud. Dolj, T6,P18/1

Nr. Crt	Nr cadastral Nr. topografic	Suprafața* (mp)	Observații / Referințe
A1		836	Sector cadastral:21 Teren neimprejmuit;

B. Partea II. Proprietari și acte

Inscrieri privitoare la dreptul de proprietate și alte drepturi reale	Referințe
/	
Act Administrativ nr. TDP NR.14227, din 20/11/2009 emis de CJS DAPT DOLJ;	
B1	A1
Intabulare, drept de PROPRIETATE, dobândit prin Reconstituire, cota actuala 1/1, cota initiala 1/1 1) GANĂ ION, LIPSA CNP.	

C. Partea III. SARCINI .

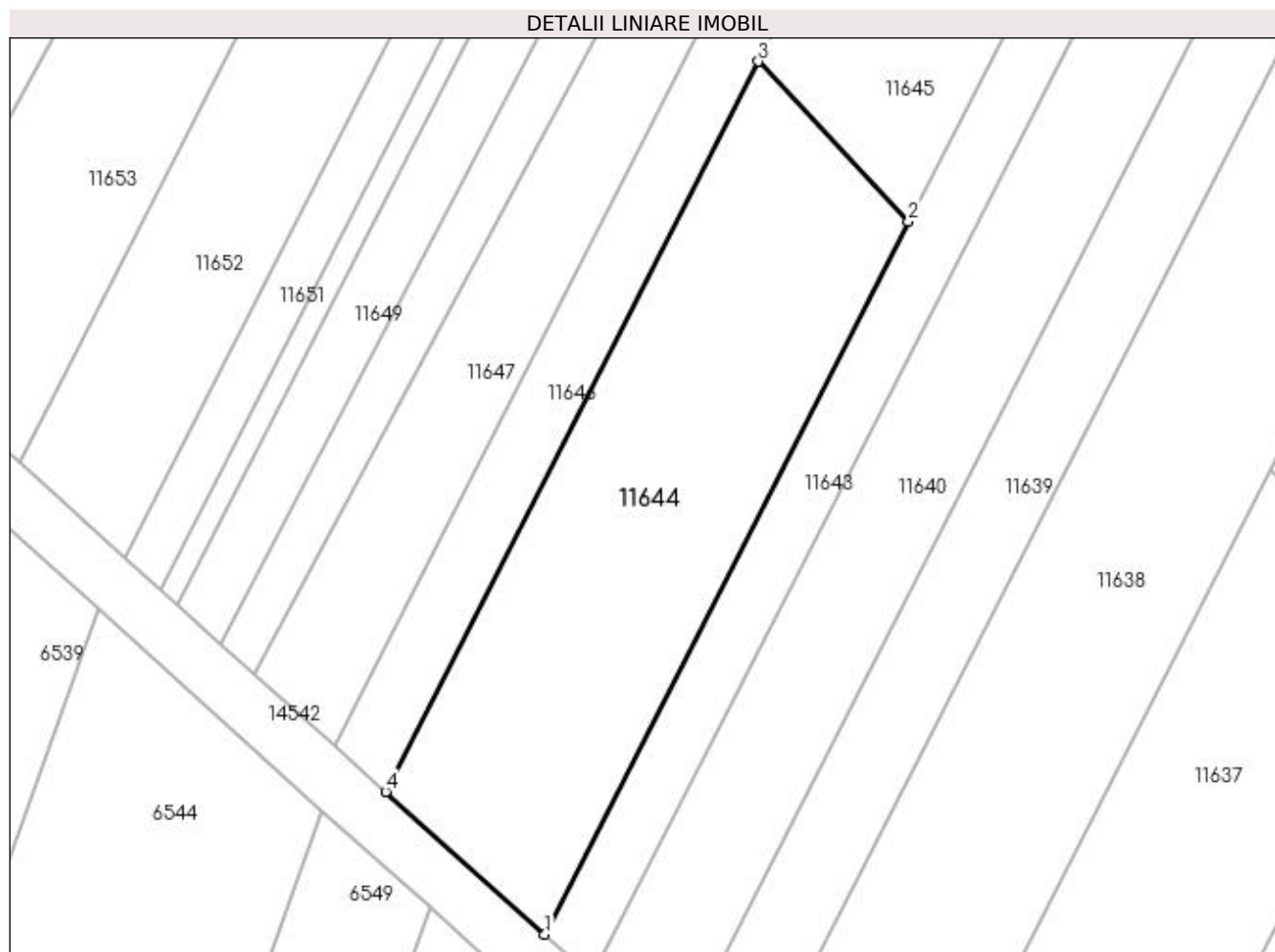
Inscrieri privind dezmembramintele dreptului de proprietate, drepturi reale de garanție și sarcini	Referințe
NU SUNT	

Anexa Nr. 1 La Partea I

Teren

Nr cadastral	Suprafața (mp)*	Observații / Referințe
	836	

* Suprafața este determinată în planul de proiecție Stereo 70.



Date referitoare la teren

Crt	Categorie folosință	Intra vilan	Suprafața (mp)	Tarla	Parcelă	Nr. topo	Observații / Referințe
1	arabil	NU	836	6	18/1	-	

Lungime Segmente

1) Valorile lungimilor segmentelor sunt obținute din proiecție în plan.

Punct început	X / Y	Punct sfârșit	X / Y	Lungime segment (** (m)
1	376.987,463 267.437,131	2	377.013,184 267.487,51	56.565
2	377.013,184 267.487,51	3	377.002,572 267.498,831	15.517
3	377.002,572 267.498,831	4	376.976,219 267.447,215	57.954
4	376.976,219 267.447,215	1	376.987,463 267.437,131	15.103

**** Lungimile segmentelor sunt determinate în planul de proiecție Stereo 70 și sunt rotunjite la 1 milimetru.**

***** Distanța dintre puncte este formată din segmente cumulate ce sunt mai mici decât valoarea 1 milimetru.**

**DATE DESPRE IMOBILUL NR. 11645**

Oficiul de Cadastru și Publicitate Imobiliară DOLJ
Biroul de Cadastru și Publicitate Imobiliară Craiova

A. Partea I. Descrierea imobilului

TEREN Necunoscut

Adresa: Loc. Bistretu Nou, Jud. Dolj, T6,P18

Nr. Crt	Nr cadastral Nr. topografic	Suprafața* (mp)	Observații / Referințe
A1		1.452	Sector cadastral:21 Teren neimprejmuit;

B. Partea II. Proprietari și acte

Inscrieri privitoare la dreptul de proprietate și alte drepturi reale	Referințe
/	
Act Administrativ nr. TDP NR.382-44327, din 22/07/1996 emis de CJS DAPT DOLJ;	
B1	A1
Intabulare, drept de PROPRIETATE, dobandit prin Reconstituire, cota actuala 1/1, cota initiala 1/1 1) BĂRĂSCU ION, LIPSA CNP.	

C. Partea III. SARCINI .

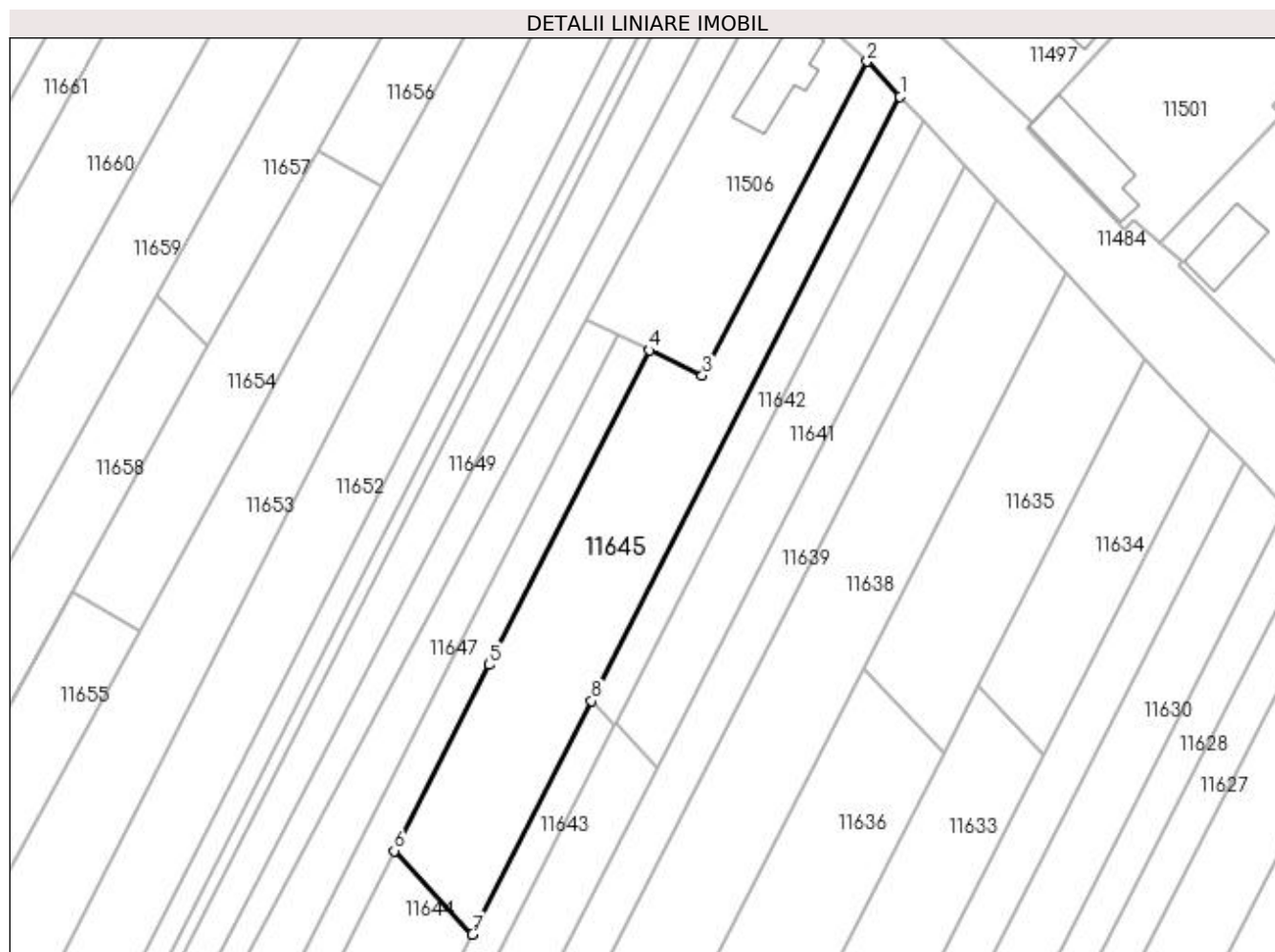
Inscrieri privind dezmembramintele dreptului de proprietate, drepturi reale de garanție și sarcini	Referințe
NU SUNT	

Anexa Nr. 1 La Partea I

Teren

Nr cadastral	Suprafața (mp)*	Observații / Referințe
	1.452	

* Suprafața este determinată în planul de proiecție Stereo 70.



Date referitoare la teren

Crt	Categorie folosință	Intra vilan	Suprafața (mp)	Tarla	Parcelă	Nr. topo	Observații / Referințe
1	arabil	DA	986	6	18	-	
2	arabil	NU	466	6	18	-	

Lungime Segmente

1) Valorile lungimilor segmentelor sunt obținute din proiecție în plan.

Punct început	X / Y	Punct sfârșit	X / Y	Lungime segment (** (m)
1	377.071,115 267.600,977	2	377.066,673 267.605,716	6.495
2	377.066,673 267.605,716	3	377.044,329 267.563,19	48.039
3	377.044,329 267.563,19	4	377.037,173 267.566,604	7.929
4	377.037,173 267.566,604	5	377.015,423 267.524,003	47.832

Punct început	X / Y	Punct sfârșit	X / Y	Lungime segment (** (m)
5	377.015,423 267.524,003	6	377.002,572 267.498,831	28.263
6	377.002,572 267.498,831	7	377.013,184 267.487,51	15.517
7	377.013,184 267.487,51	8	377.029,33 267.519,134	35.507
8	377.029,33 267.519,134	1	377.071,115 267.600,977	91.893

** Lungimile segmentelor sunt determinate în planul de proiecție Stereo 70 și sunt rotunjite la 1 milimetru.

*** Distanța dintre puncte este formată din segmente cumulate ce sunt mai mici decât valoarea 1 milimetru.

**DATE DESPRE IMOBILUL NR. 11646**

Oficiul de Cadastru și Publicitate Imobiliară DOLJ
Biroul de Cadastru și Publicitate Imobiliară Craiova

A. Partea I. Descrierea imobilului

TEREN Intravilan

Adresa: Loc. Bistretu Nou, Jud. Dolj, T6,P19

Nr. Crt	Nr cadastral Nr. topografic	Suprafața* (mp)	Observații / Referințe
A1		630	Sector cadastral:21 Teren neimprejmuit;

B. Partea II. Proprietari și acte

Inscrieri privitoare la dreptul de proprietate și alte drepturi reale	Referințe
/	
Act Administrativ nr. TDP NR.482-45331, din 10/10/1996 emis de CJSAPT DOLJ;	
B1	A1
Intabulare, drept de PROPRIETATE, dobandit prin Reconstituire, cota actuala 1/1, cota initiala 1/1 1) CHIRIȚĂ GHEORGHÎA , LIPSA CNP.	

C. Partea III. SARCINI .

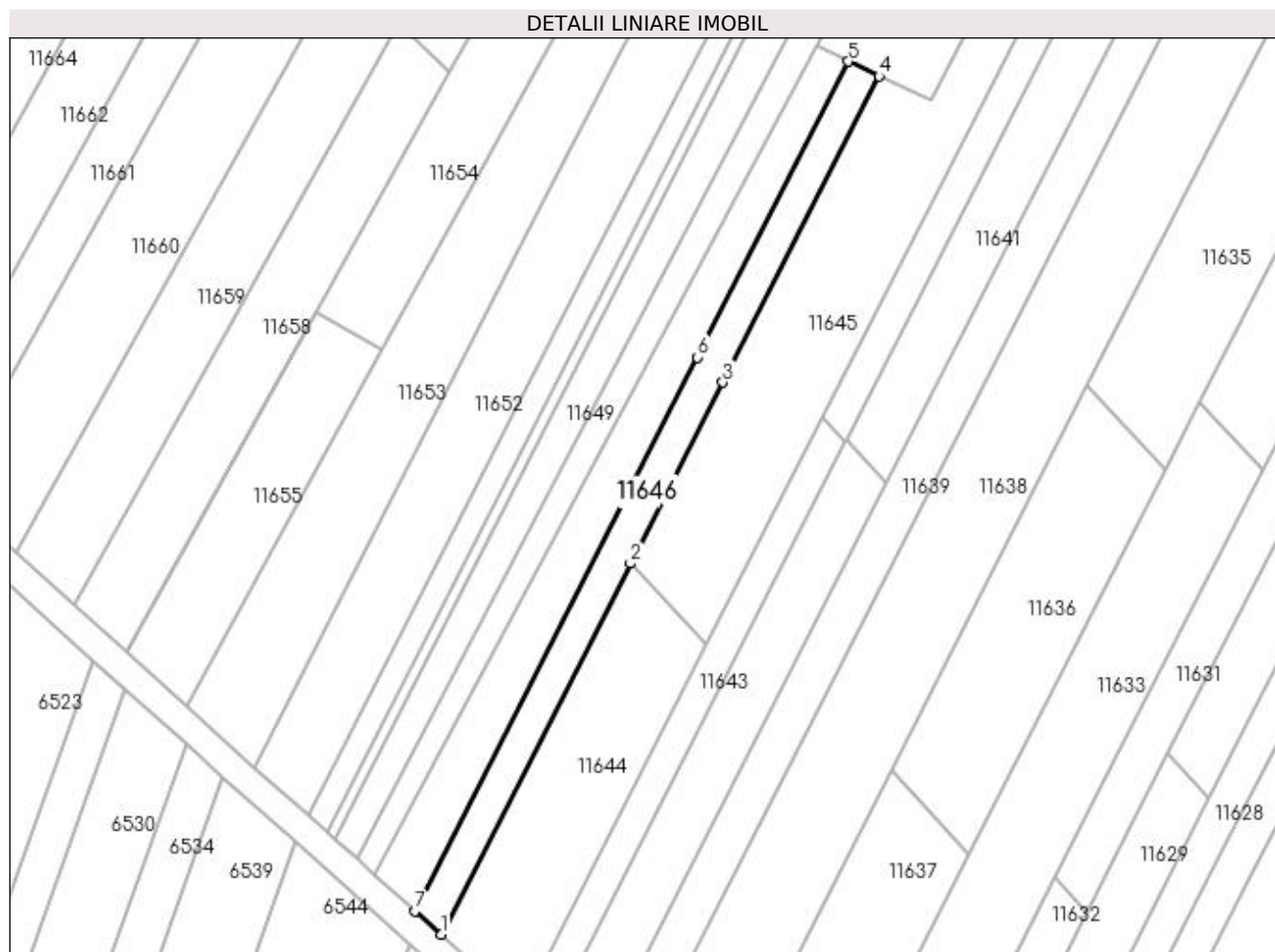
Inscrieri privind dezmembramintele dreptului de proprietate, drepturi reale de garanție și sarcini	Referințe
NU SUNT	

Anexa Nr. 1 La Partea I

Teren

Nr cadastral	Suprafața (mp)*	Observații / Referințe
	630	

* Suprafața este determinată în planul de proiecție Stereo 70.



Date referitoare la teren

Crt	Categorie folosință	Intravilan	Suprafața (mp)	Tarla	Parcelă	Nr. topo	Observații / Referințe
1	arabil	DA	630	6	19	-	

Lungime Segmente

1) Valorile lungimilor segmentelor sunt obținute din proiecție în plan.

Punct început	X / Y	Punct sfârșit	X / Y	Lungime segment (** (m)
1	376.976,219 267.447,215	2	377.002,572 267.498,831	57.954
2	377.002,572 267.498,831	3	377.015,423 267.524,003	28.263
3	377.015,423 267.524,003	4	377.037,173 267.566,604	47.832
4	377.037,173 267.566,604	5	377.032,908 267.568,639	4.726
5	377.032,908 267.568,639	6	377.011,892 267.527,476	46.218

Punct început	X / Y	Punct sfârșit	X / Y	Lungime segment (** (m)
6	377.011,892 267.527,476	7	376.972,581 267.450,478	86.453
7	376.972,581 267.450,478	1	376.976,219 267.447,215	4.887

** Lungimile segmentelor sunt determinate în planul de proiecție Stereo 70 și sunt rotunjite la 1 milimetru.

*** Distanța dintre puncte este formată din segmente cumulate ce sunt mai mici decât valoarea 1 milimetru.

**DATE DESPRE IMOBILUL NR. 11647**

Oficiul de Cadastru și Publicitate Imobiliară DOLJ
Biroul de Cadastru și Publicitate Imobiliară Craiova

A. Partea I. Descrierea imobilului

TEREN Intravilan

Adresa: Loc. Bistretu Nou, Jud. Dolj, T6,P20

Nr. Crt	Nr cadastral Nr. topografic	Suprafața* (mp)	Observații / Referințe
A1		798	Sector cadastral:21 Teren neimprejmuit;

B. Partea II. Proprietari și acte

Inscrieri privitoare la dreptul de proprietate și alte drepturi reale	Referințe
/	
Act Administrativ nr. TDP NR.210-14988, din 19/03/1996 emis de CJS DAPT DOLJ;	
B1	A1
Intabulare, drept de PROPRIETATE, dobandit prin Reconstituire, cota actuala 1/1, cota initiala 1/1 1) BĂRĂSCU STEFAN, LIPSA CNP.	

C. Partea III. SARCINI .

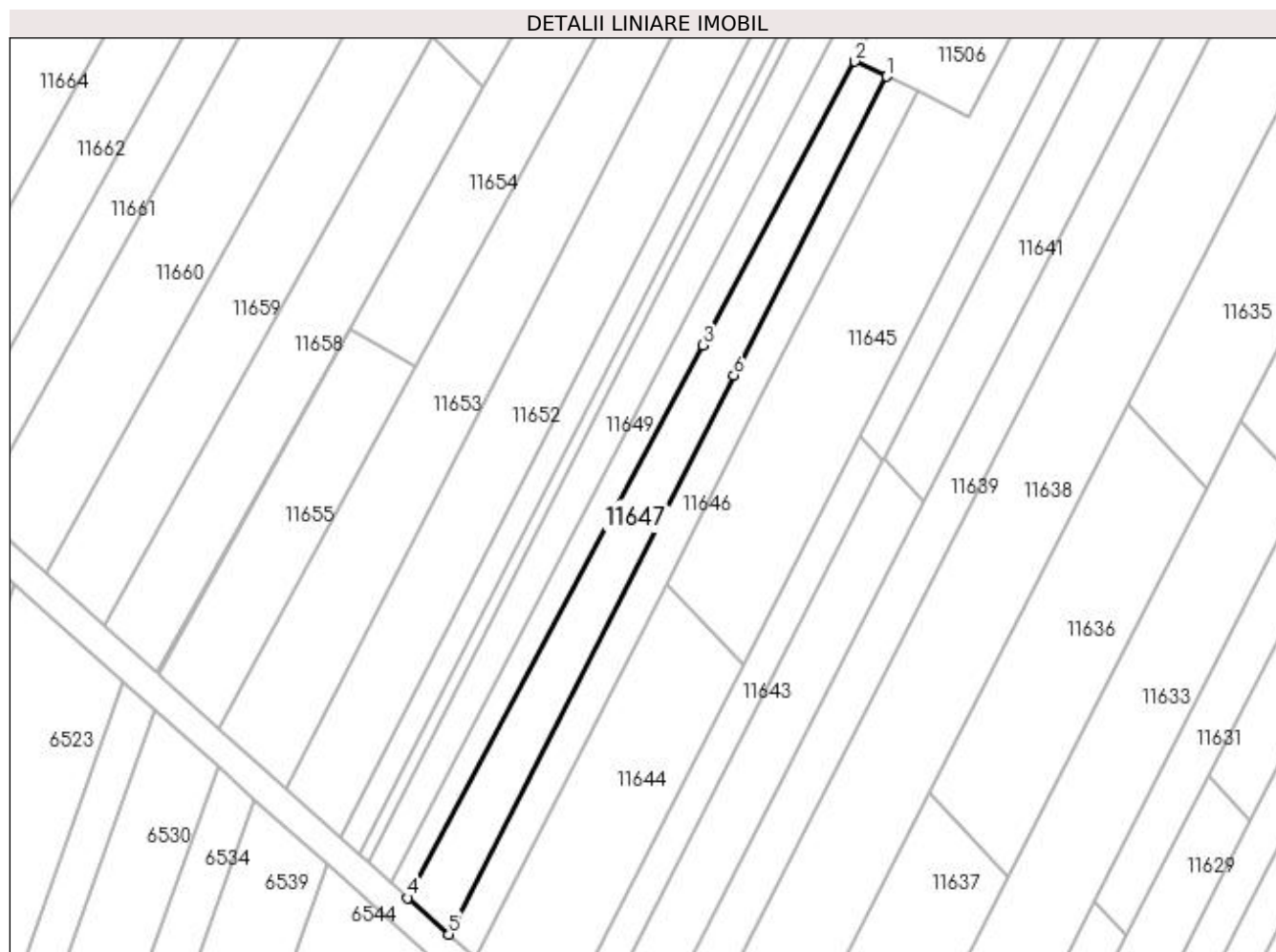
Inscrieri privind dezmembramintele dreptului de proprietate, drepturi reale de garanție și sarcini	Referințe
NU SUNT	

Anexa Nr. 1 La Partea I

Teren

Nr cadastral	Suprafața (mp)*	Observații / Referințe
	798	

* Suprafața este determinată în planul de proiecție Stereo 70.



Date referitoare la teren

Crt	Categorie folosință	Intravilan	Suprafața (mp)	Tarla	Parcelă	Nr. topo	Observații / Referințe
1	arabil	DA	798	6	20	-	

Lungime Segmente

1) Valorile lungimilor segmentelor sunt obținute din proiecție în plan.

Punct început	X / Y	Punct sfârșit	X / Y	Lungime segment (** (m)
1	377.032,908 267.568,639	2	377.028,557 267.570,715	4.821
2	377.028,557 267.570,715	3	377.007,665 267.531,633	44.316
3	377.007,665 267.531,633	4	376.966,971 267.455,508	86.319
4	376.966,971 267.455,508	5	376.972,581 267.450,478	7.535
5	376.972,581 267.450,478	6	377.011,892 267.527,476	86.453

Punct început	X / Y	Punct sfârșit	X / Y	Lungime segment (** (m)
6	377.011,892 267.527,476	1	377.032,908 267.568,639	46.218

** Lungimile segmentelor sunt determinate în planul de proiecție Stereo 70 și sunt rotunjite la 1 milimetru.

*** Distanța dintre puncte este formată din segmente cumulate ce sunt mai mici decât valoarea 1 milimetru.

**DATE DESPRE IMOBILUL NR. 11648**

Oficiul de Cadastru și Publicitate Imobiliară DOLJ
Biroul de Cadastru și Publicitate Imobiliară Craiova

A. Partea I. Descrierea imobilului

TEREN Intravilan

Adresa: Loc. Bistretu Nou, Jud. Dolj, T22,P21

Nr. Crt	Nr cadastral Nr. topografic	Suprafața* (mp)	Observații / Referințe
A1		Din acte: 1.025 Masurata: 736	Sector cadastral:21 Teren neimprejmuit;

B. Partea II. Proprietari și acte

Inscrieri privitoare la dreptul de proprietate și alte drepturi reale		Referințe
/		
Act Administrativ nr. TDP NR.423-45331, din 08/10/1996 emis de CJSAPT DOLJ;		
B1	Intabulare, drept de PROPRIETATE, dobandit prin Reconstituire, cota actuala 1/1, cota initiala 1/1 1) BĂRĂSCU GHEORGHÎȚA, LIPSA CNP.	A1

C. Partea III. SARCINI .

Inscrieri privind dezmembramintele dreptului de proprietate, drepturi reale de garanție și sarcini	Referințe
NU SUNT	

Anexa Nr. 1 La Partea I

Teren

Nr cadastral	Suprafața (mp)*	Observații / Referințe
	Din acte: 1.025 Masurata: 736	

* Suprafața este determinată în planul de proiecție Stereo 70.

DETALII LINIARE IMOBIL



Date referitoare la teren

Crt	Categorie folosință	Intra vilan	Suprafața (mp)	Tarla	Parcelă	Nr. topo	Observații / Referințe
1	arabil	DA	736	22	21	-	

Lungime Segmente

1) Valorile lungimilor segmentelor sunt obținute din proiecție în plan.

Punct început	X / Y	Punct sfârșit	X / Y	Lungime segment (** (m)
1	377.028,557 267.570,715	2	377.053,818 267.617,641	53.293
2	377.053,818 267.617,641	3	377.050,12 267.621,222	5.148
3	377.050,12 267.621,222	4	377.004,747 267.534,503	97.872
4	377.004,747 267.534,503	5	376.964,551 267.457,679	86.704
5	376.964,551 267.457,679	6	376.966,971 267.455,508	3.251

Punct început	X / Y	Punct sfârșit	X / Y	Lungime segment (** (m)
6	376.966,971 267.455,508	7	377.007,665 267.531,633	86.319
7	377.007,665 267.531,633	1	377.028,557 267.570,715	44.316

** Lungimile segmentelor sunt determinate în planul de proiecție Stereo 70 și sunt rotunjite la 1 milimetru.

*** Distanța dintre puncte este formată din segmente cumulate ce sunt mai mici decât valoarea 1 milimetru.

**DATE DESPRE IMOBILUL NR. 11649**

Oficiul de Cadastru și Publicitate Imobiliară DOLJ
 Biroul de Cadastru și Publicitate Imobiliară Craiova

A. Partea I. Descrierea imobilului

TEREN Intravilan

Adresa: Loc. Bistretu Nou, Jud. Dolj, T6,P23

Nr. Crt	Nr cadastral Nr. topografic	Suprafața* (mp)	Observații / Referințe
A1		900	Sector cadastral:21 Teren neimprejmuit;

B. Partea II. Proprietari și acte

Inscrieri privitoare la dreptul de proprietate și alte drepturi reale	Referințe
/	
Act Administrativ nr. TDP NR.491-45331, din 11/10/1996 emis de CJSAPT DOLJ;	
B1	A1
Intabulare, drept de PROPRIETATE, dobandit prin Reconstituire, cota actuala 1/1, cota initiala 1/1 1) JOSCEANU ȘTEFAN, LIPSA CNP.	

C. Partea III. SARCINI .

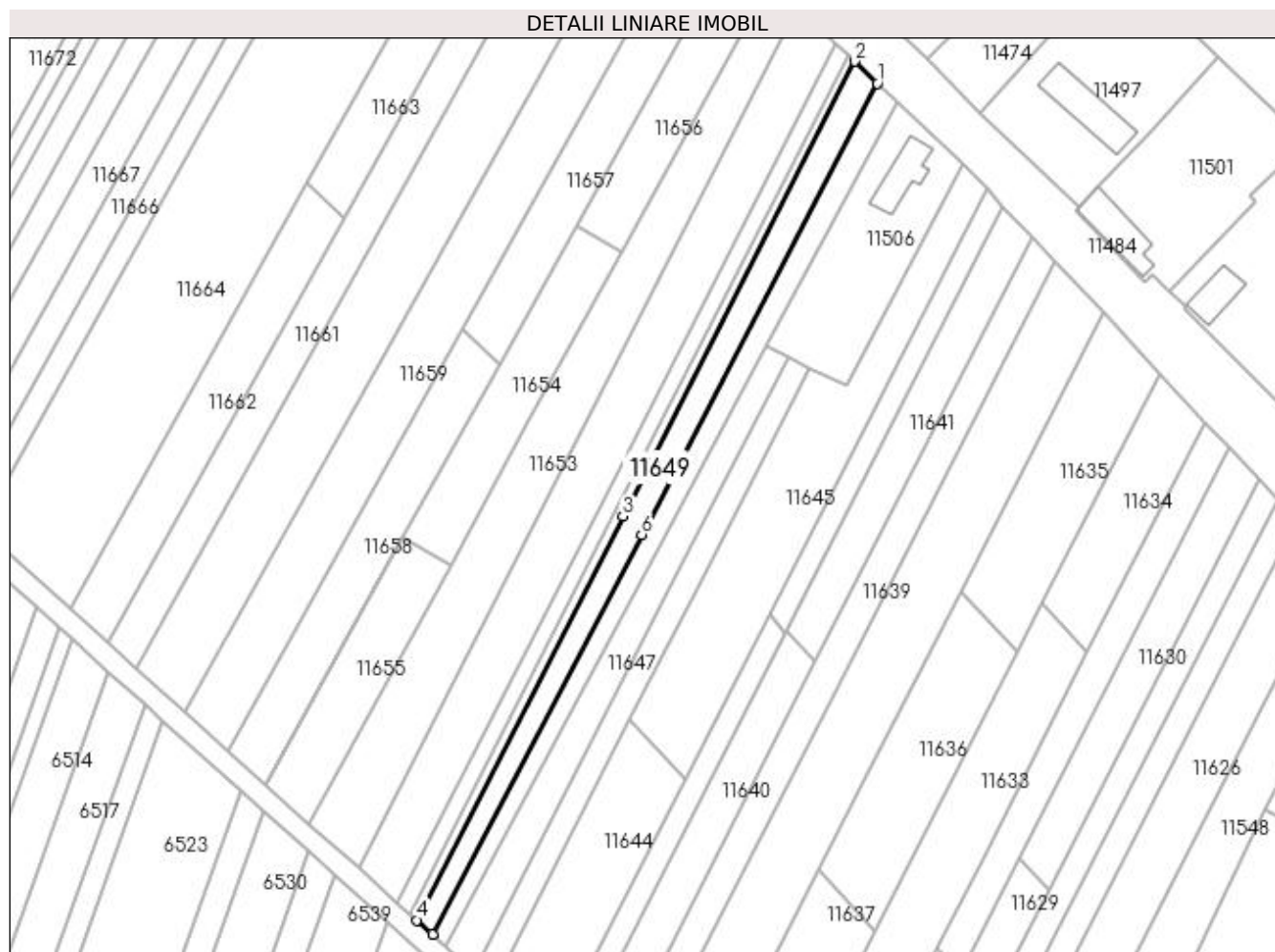
Inscrieri privind dezmembramintele dreptului de proprietate, drepturi reale de garanție și sarcini	Referințe
NU SUNT	

Anexa Nr. 1 La Partea I

Teren

Nr cadastral	Suprafața (mp)*	Observații / Referințe
	900	

* Suprafața este determinată în planul de proiecție Stereo 70.



Date referitoare la teren

Crt	Categorie folosință	Intra vilan	Suprafața (mp)	Tarla	Parcelă	Nr. topo	Observații / Referințe
1	arabil	DA	900	6	23	-	

Lungime Segmente

1) Valorile lungimilor segmentelor sunt obținute din proiecție în plan.

Punct început	X / Y	Punct sfârșit	X / Y	Lungime segment (** (m)
1	377.050,12 267.621,222	2	377.045,773 267.625,429	6.049
2	377.045,773 267.625,429	3	377.001,155 267.538,036	98.124
3	377.001,155 267.538,036	4	376.961,517 267.460,4	87.169
4	376.961,517 267.460,4	5	376.964,551 267.457,679	4.075
5	376.964,551 267.457,679	6	377.004,747 267.534,503	86.704

Punct început	X / Y	Punct sfârșit	X / Y	Lungime segment (** (m)
6	377.004,747 267.534,503	1	377.050,12 267.621,222	97.872

** Lungimile segmentelor sunt determinate în planul de proiecție Stereo 70 și sunt rotunjite la 1 milimetru.

*** Distanța dintre puncte este formată din segmente cumulate ce sunt mai mici decât valoarea 1 milimetru.

**DATE DESPRE IMOBILUL NR. 11650**

Oficiul de Cadastru și Publicitate Imobiliară DOLJ
Biroul de Cadastru și Publicitate Imobiliară Craiova

A. Partea I. Descrierea imobilului

TEREN Intravilan

Adresa: Loc. Bistretu Nou, Jud. Dolj, T6,P25

Nr. Crt	Nr cadastral Nr. topografic	Suprafața* (mp)	Observații / Referințe
A1		300	Sector cadastral:21 Teren neimprejmuit;

B. Partea II. Proprietari și acte

Inscrieri privitoare la dreptul de proprietate și alte drepturi reale	Referințe
/	
Act Administrativ nr. TDP NR.496-45331, din 11/01/1996 emis de CJSAPT DOLJ;	
B1	A1
Intabulare, drept de PROPRIETATE, dobandit prin Reconstituire, cota actuala 1/1, cota initiala 1/1 1) BRĂTAN ANA , LIPSA CNP.	

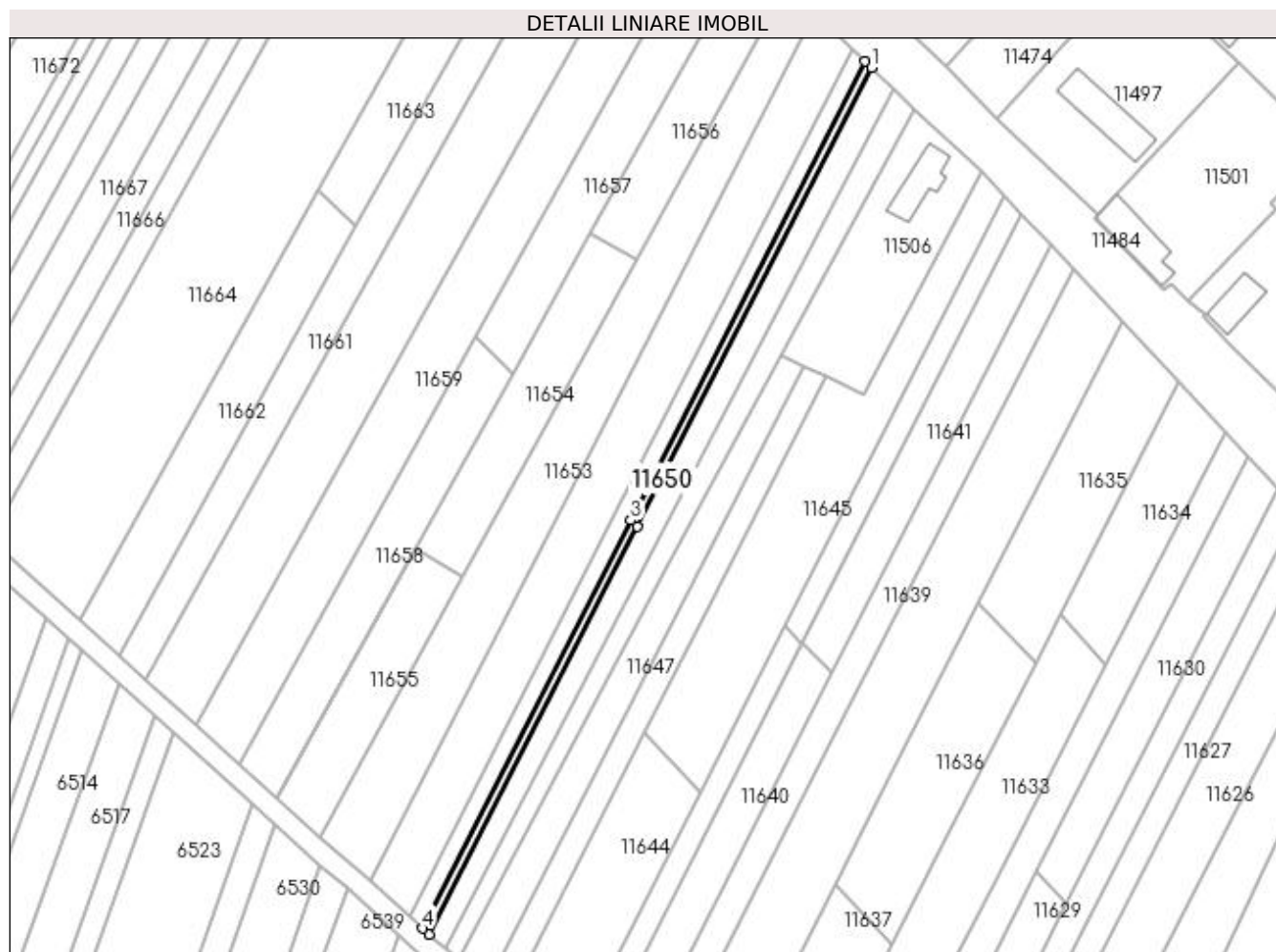
C. Partea III. SARCINI .

Inscrieri privind dezmembramintele dreptului de proprietate, drepturi reale de garanție și sarcini	Referințe
NU SUNT	

Anexa Nr. 1 La Partea I**Teren**

Nr cadastral	Suprafața (mp)*	Observații / Referințe
	300	

* Suprafața este determinată în planul de proiecție Stereo 70.

**Date referitoare la teren**

Crt	Categorie folosință	Intra vilan	Suprafața (mp)	Tarla	Parcelă	Nr. topo	Observații / Referințe
1	arabil	DA	300	6	25	-	

Lungime Segmente

1) Valorile lungimilor segmentelor sunt obținute din proiecție în plan.

Punct început	X / Y	Punct sfârșit	X / Y	Lungime segment (** (m)
1	377.045,773 267.625,429	2	377.044,557 267.626,606	1.692
2	377.044,557 267.626,606	3	376.999,945 267.539,226	98.11
3	376.999,945 267.539,226	4	376.960,271 267.461,518	87.25
4	376.960,271 267.461,518	5	376.961,517 267.460,4	1.674
5	376.961,517 267.460,4	6	377.001,155 267.538,036	87.169

Punct început	X / Y	Punct sfârșit	X / Y	Lungime segment (** (m)
6	377.001,155 267.538,036	1	377.045,773 267.625,429	98.124

** Lungimile segmentelor sunt determinate în planul de proiecție Stereo 70 și sunt rotunjite la 1 milimetru.

*** Distanța dintre puncte este formată din segmente cumulate ce sunt mai mici decât valoarea 1 milimetru.

**DATE DESPRE IMOBILUL NR. 11651**

Oficiul de Cadastru și Publicitate Imobiliară DOLJ
Biroul de Cadastru și Publicitate Imobiliară Craiova

A. Partea I. Descrierea imobilului

TEREN Necunoscut

Adresa: Loc. Bistretu Nou, Jud. Dolj, P26/1

Nr. Crt	Nr cadastral Nr. topografic	Suprafața* (mp)	Observații / Referințe
A1		600	Sector cadastral:21 Teren neimprejmuit;

B. Partea II. Proprietari și acte

Inscrieri privitoare la dreptul de proprietate și alte drepturi reale		Referințe
/		
Act Normativ nr. 7, din 13/03/1996 emis de PARLAMENTUL ROMANIEI;		
B1	Inscrierea provizorie, drept de PROPRIETATE, dobandit prin Lege, cota actuala 1/1, cota initiala 1/1 1) NEIDENTIFICAT NEIDENTIFICAT	A1

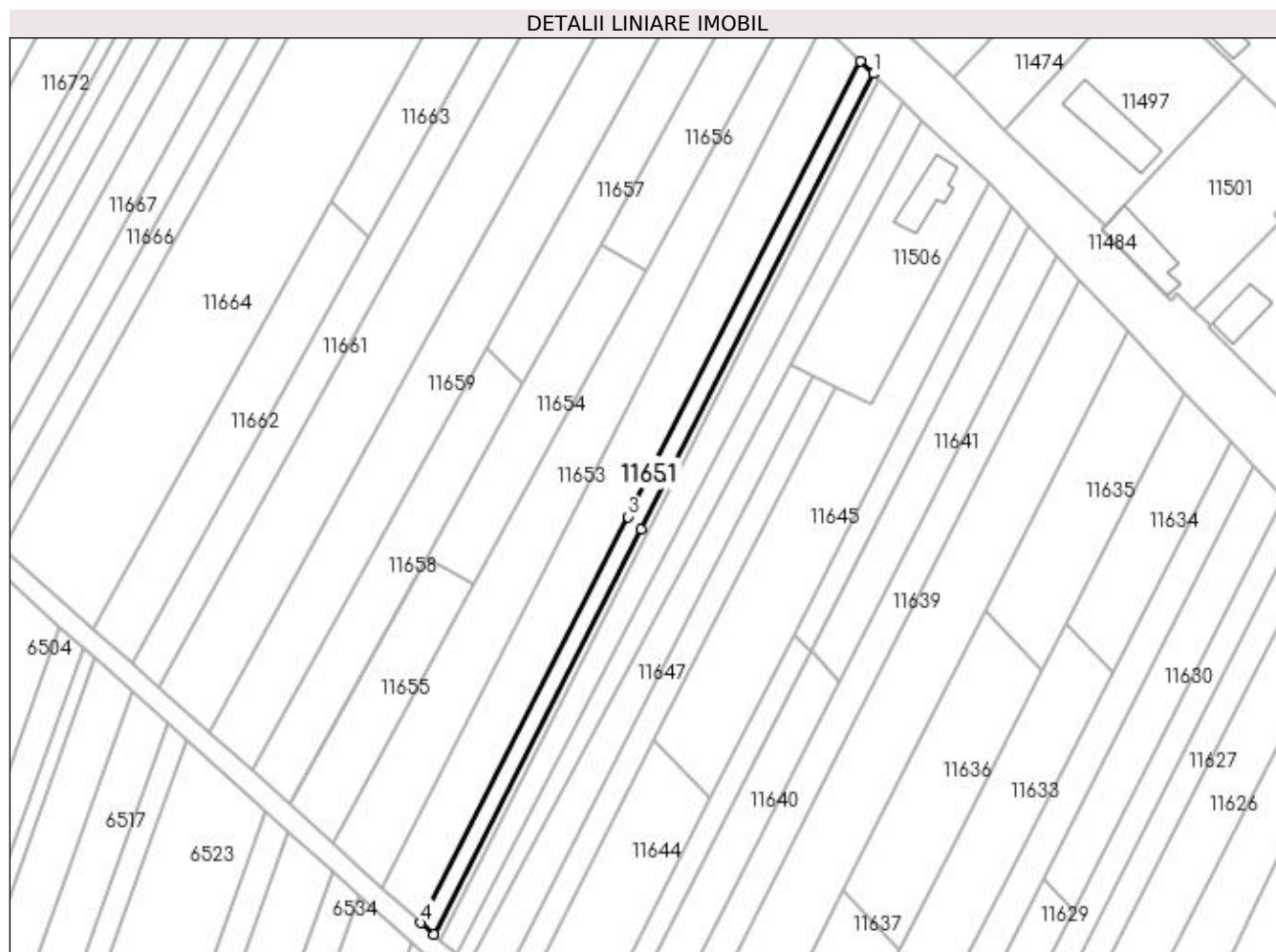
C. Partea III. SARCINI .

Inscrieri privind dezmembramintele dreptului de proprietate, drepturi reale de garanție și sarcini	Referințe
NU SUNT	

Anexa Nr. 1 La Partea I**Teren**

Nr cadastral	Suprafaţa (mp)*	Observaţii / Referinţe
	600	

* Suprafaţa este determinată în planul de proiecţie Stereo 70.

**Date referitoare la teren**

Crt	Categorie folosinţă	Intra vilan	Suprafaţa (mp)	Tarla	Parcelă	Nr. topo	Observaţii / Referinţe
1	arabil	DA	317	-	26/1	-	
2	arabil	NU	283	-	26/1	-	

Lungime Segmente

1) Valorile lungimilor segmentelor sunt obţinute din proiecţie în plan.

Punct început	X / Y	Punct sfârşit	X / Y	Lungime segment (** (m)
1	377.044,557 267.626,606	2	377.042,125 267.628,96	3.385
2	377.042,125 267.628,96	3	376.997,526 267.541,605	98.081
3	376.997,526 267.541,605	4	376.957,779 267.463,753	87.411
4	376.957,779 267.463,753	5	376.960,271 267.461,518	3.347

Punct început	X / Y	Punct sfârșit	X / Y	Lungime segment (** (m)
5	376.960,271 267.461,518	6	376.999,945 267.539,226	87.25
6	376.999,945 267.539,226	1	377.044,557 267.626,606	98.11

** Lungimile segmentelor sunt determinate în planul de proiecție Stereo 70 și sunt rotunjite la 1 milimetru.

*** Distanța dintre puncte este formată din segmente cumulate ce sunt mai mici decât valoarea 1 milimetru.

**DATE DESPRE IMOBILUL NR. 11652**

Oficiul de Cadastru și Publicitate Imobiliară DOLJ
Biroul de Cadastru și Publicitate Imobiliară Craiova

A. Partea I. Descrierea imobilului

TEREN Intravilan

Adresa: Loc. Bistretu Nou, Jud. Dolj, T6,P26

Nr. Crt	Nr cadastral Nr. topografic	Suprafața* (mp)	Observații / Referințe
A1		1.800	Sector cadastral:21 Teren neimprejmuit;

B. Partea II. Proprietari și acte

Inscrieri privitoare la dreptul de proprietate și alte drepturi reale	Referințe
/	
Act Administrativ nr. TDP NR.527-60692, din 08/10/1996 emis de CJS DAPT DOLJ;	
B1	A1
Intabulare, drept de PROPRIETATE, dobandit prin Reconstituire, cota actuala 1/1, cota initiala 1/1 1) DITOIU GHEORGHE, LIPSA CNP.	

C. Partea III. SARCINI .

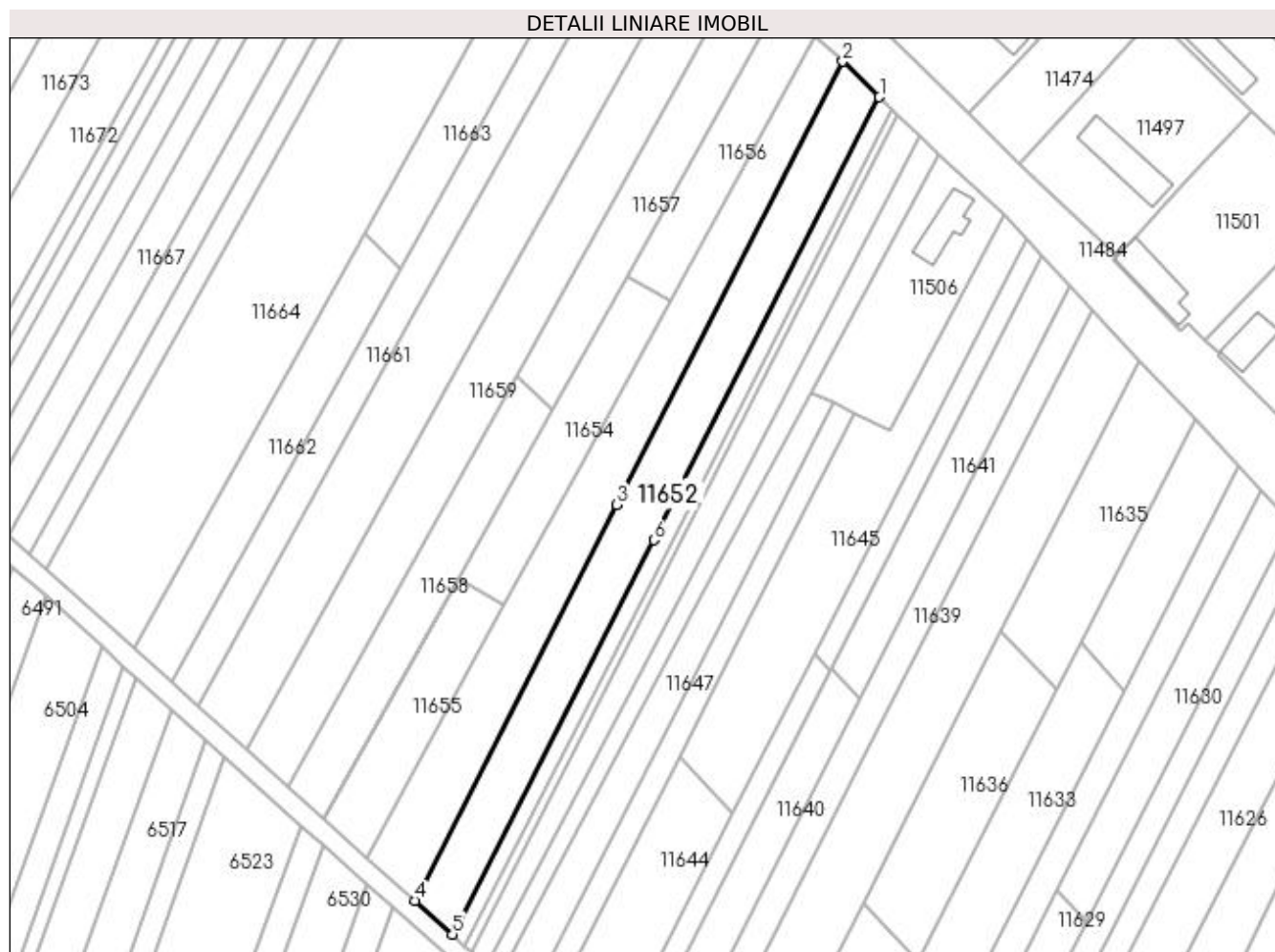
Inscrieri privind dezmembramintele dreptului de proprietate, drepturi reale de garanție și sarcini	Referințe
NU SUNT	

Anexa Nr. 1 La Partea I

Teren

Nr cadastral	Suprafața (mp)*	Observații / Referințe
	1.800	

* Suprafața este determinată în planul de proiecție Stereo 70.



Date referitoare la teren

Crt	Categorie folosință	Intravilan	Suprafața (mp)	Tarla	Parcelă	Nr. topo	Observații / Referințe
1	arabil	DA	1.800	6	26	-	

Lungime Segmente

1) Valorile lungimilor segmentelor sunt obținute din proiecție în plan.

Punct început	X / Y	Punct sfârșit	X / Y	Lungime segment (** (m)
1	377.042,125 267.628,96	2	377.034,841 267.636,011	10.138
2	377.034,841 267.636,011	3	376.990,176 267.548,527	98.226
3	376.990,176 267.548,527	4	376.950,313 267.470,448	87.666
4	376.950,313 267.470,448	5	376.957,779 267.463,753	10.028
5	376.957,779 267.463,753	6	376.997,526 267.541,605	87.411

Punct început	X / Y	Punct sfârșit	X / Y	Lungime segment (** (m)
6	376.997,526 267.541,605	1	377.042,125 267.628,96	98.081

** Lungimile segmentelor sunt determinate în planul de proiecție Stereo 70 și sunt rotunjite la 1 milimetru.

*** Distanța dintre puncte este formată din segmente cumulate ce sunt mai mici decât valoarea 1 milimetru.

**DATE DESPRE IMOBILUL NR. 11653**

Oficiul de Cadastru și Publicitate Imobiliară DOLJ
Biroul de Cadastru și Publicitate Imobiliară Craiova

A. Partea I. Descrierea imobilului

TEREN Intravilan

Adresa: Loc. Bistretu Nou, Jud. Dolj, T6,P30

Nr. Crt	Nr cadastral Nr. topografic	Suprafața* (mp)	Observații / Referințe
A1		1.800	Sector cadastral:21 Teren neimprejmuit;

B. Partea II. Proprietari și acte

Inscrieri privitoare la dreptul de proprietate și alte drepturi reale	Referințe
/	
Act Administrativ nr. TDP NR.383-44327, din 21/07/1996 emis de CJSAPT DOLJ;	
B1	A1
Intabulare, drept de PROPRIETATE, dobândit prin Reconstituire, cota actuala 1/1, cota initiala 1/1 1) BĂRĂSCU FLOREA, LIPSA CNP.	

C. Partea III. SARCINI .

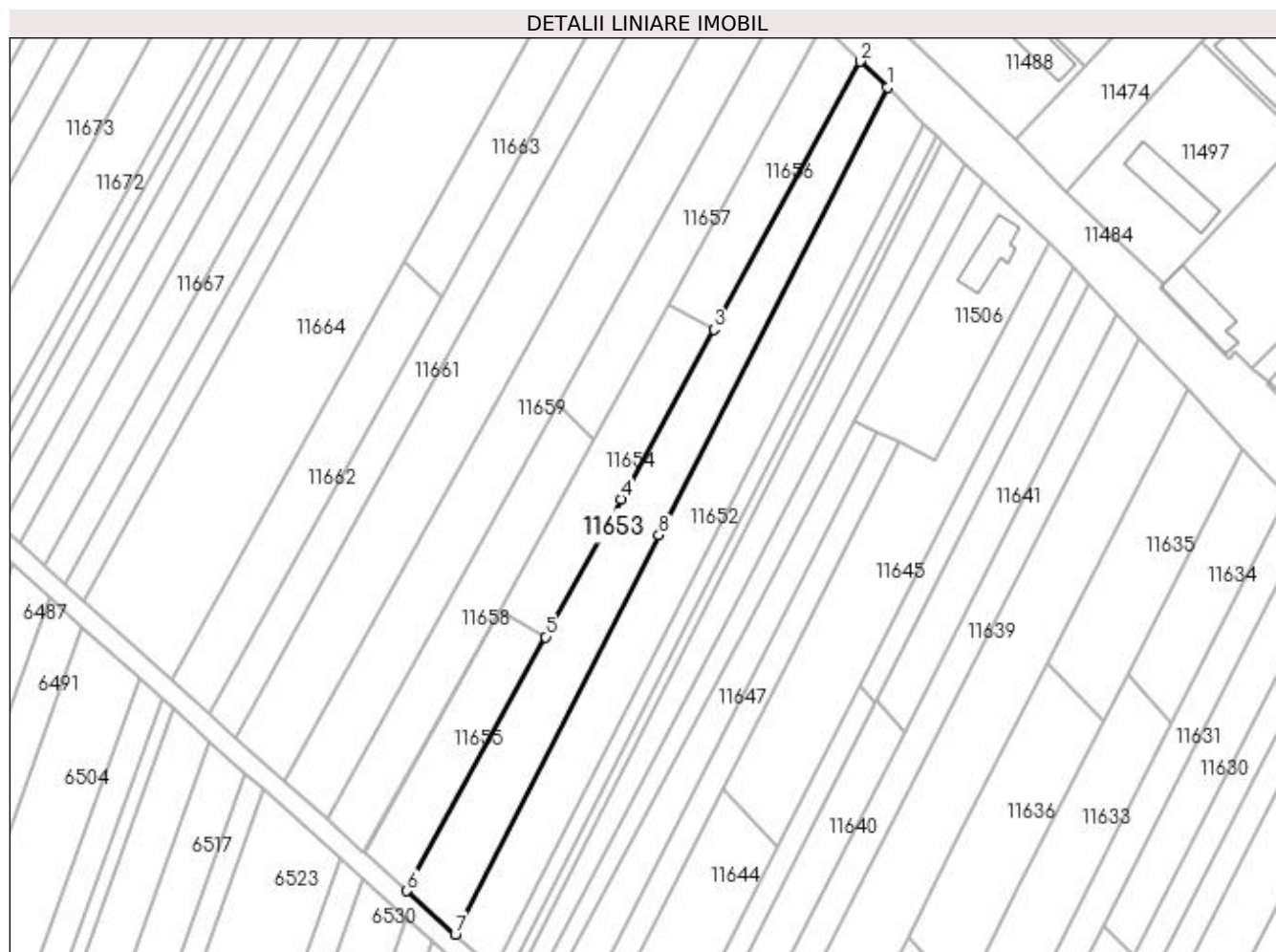
Inscrieri privind dezmembramentele dreptului de proprietate, drepturi reale de garanție și sarcini	Referințe
NU SUNT	

Anexa Nr. 1 La Partea I

Teren

Nr cadastral	Suprafața (mp)*	Observații / Referințe
	1.800	

* Suprafața este determinată în planul de proiecție Stereo 70.



Date referitoare la teren

Crt	Categorie folosință	Intravilan	Suprafața (mp)	Tarla	Parcelă	Nr. topo	Observații / Referințe
1	arabil	DA	1.800	6	30	-	

Lungime Segmente

1) Valorile lungimilor segmentelor sunt obținute din proiecție în plan.

Punct început	X / Y	Punct sfârșit	X / Y	Lungime segment (** (m)
1	377.034,841 267.636,011	2	377.029,495 267.641,097	7.379
2	377.029,495 267.641,097	3	377.000,885 267.588,752	59.653
3	377.000,885 267.588,752	4	376.982,732 267.555,538	37.851
4	376.982,732 267.555,538	5	376.968,007 267.528,597	30.702
5	376.968,007 267.528,597	6	376.940,859 267.478,926	56.606

Punct început	X / Y	Punct sfârșit	X / Y	Lungime segment (** (m)
6	376.940,859 267.478,926	7	376.950,313 267.470,448	12.699
7	376.950,313 267.470,448	8	376.990,176 267.548,527	87.666
8	376.990,176 267.548,527	1	377.034,841 267.636,011	98.226

** Lungimile segmentelor sunt determinate în planul de proiecție Stereo 70 și sunt rotunjite la 1 milimetru.

*** Distanța dintre puncte este formată din segmente cumulate ce sunt mai mici decât valoarea 1 milimetru.

**DATE DESPRE IMOBILUL NR. 11654**

Oficiul de Cadastru și Publicitate Imobiliară DOLJ
Biroul de Cadastru și Publicitate Imobiliară Craiova

A. Partea I. Descrierea imobilului

TEREN Intravilan

Adresa: Loc. Bistretu Nou, Jud. Dolj, T6,P32

Nr. Crt	Nr cadastral Nr. topografic	Suprafața* (mp)	Observații / Referințe
A1		Din acte: 704 Masurata: 706	Sector cadastral:21 Teren neimprejmuit;

B. Partea II. Proprietari și acte

Inscrieri privitoare la dreptul de proprietate și alte drepturi reale		Referințe
/		
Act Administrativ nr. TDP NR.577-60692, din 12/10/1996 emis de CJSAPT DOLJ;		
B1	Intabulare, drept de PROPRIETATE, dobandit prin Reconstituire, cota actuala 1/1, cota initiala 1/1 1) MITROI ȘTEFAN, LIPSA CNP.	A1

C. Partea III. SARCINI .

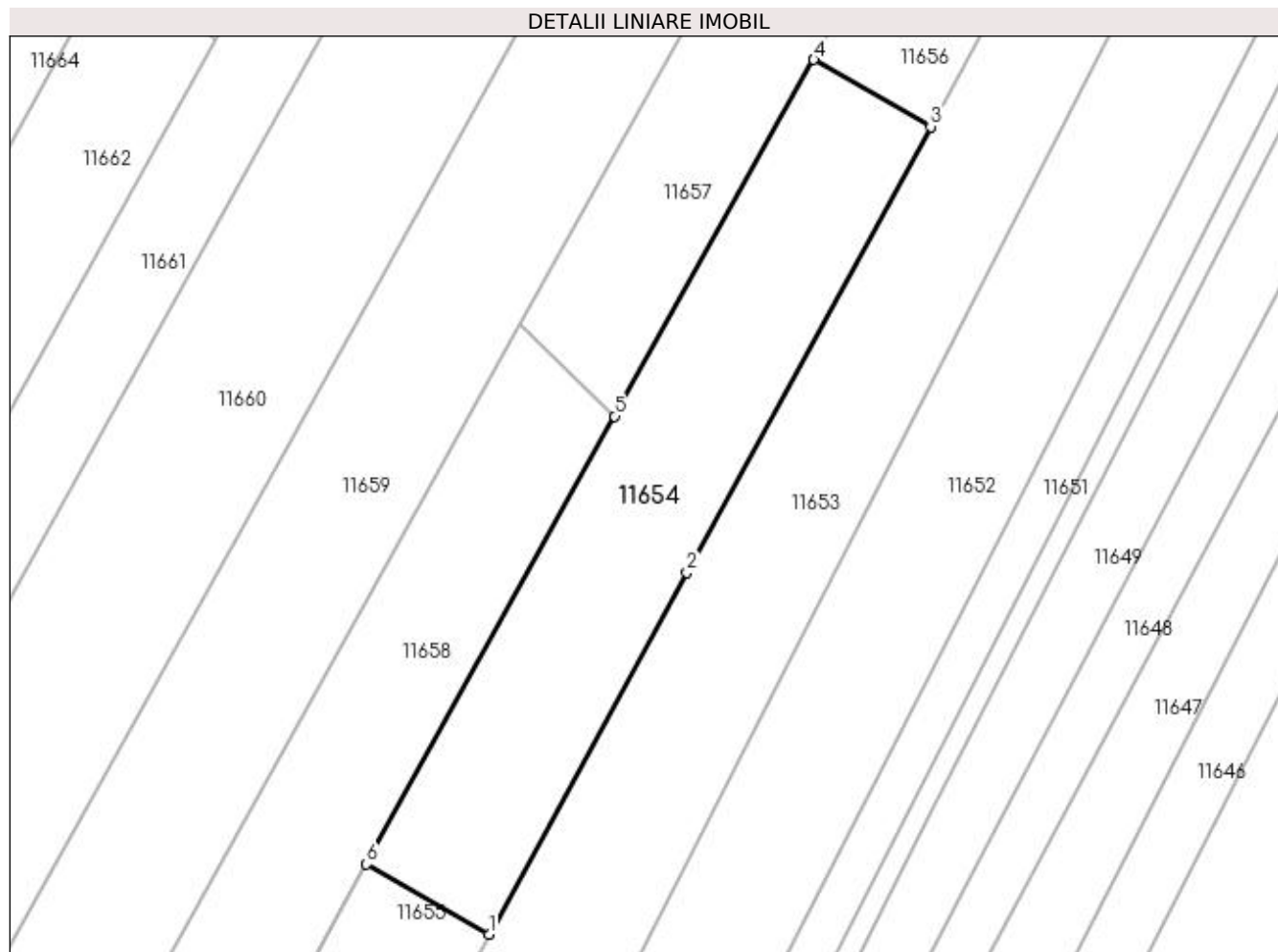
Inscrieri privind dezmembramintele dreptului de proprietate, drepturi reale de garanție și sarcini	Referințe
NU SUNT	

Anexa Nr. 1 La Partea I

Teren

Nr cadastral	Suprafața (mp)*	Observații / Referințe
	Din acte: 704 Masurata: 706	

* Suprafața este determinată în planul de proiecție Stereo 70.



Date referitoare la teren

Crt	Categorie folosință	Intra vilan	Suprafața (mp)	Tarla	Parcelă	Nr. topo	Observații / Referințe
1	arabil	DA	706	6	32	-	

Lungime Segmente

1) Valorile lungimilor segmentelor sunt obținute din proiecție în plan.

Punct început	X / Y	Punct sfârșit	X / Y	Lungime segment (** (m)
1	376.968,007 267.528,597	2	376.982,732 267.555,538	30.702
2	376.982,732 267.555,538	3	377.000,885 267.588,752	37.851
3	377.000,885 267.588,752	4	376.992,193 267.593,736	10.02
4	376.992,193 267.593,736	5	376.977,358 267.567,178	30.42
5	376.977,358 267.567,178	6	376.958,878 267.533,832	38.124

Punct început	X / Y	Punct sfârșit	X / Y	Lungime segment (** (m)
6	376.958,878 267.533,832	1	376.968,007 267.528,597	10.523

** Lungimile segmentelor sunt determinate în planul de proiecție Stereo 70 și sunt rotunjite la 1 milimetru.

*** Distanța dintre puncte este formată din segmente cumulate ce sunt mai mici decât valoarea 1 milimetru.

**DATE DESPRE IMOBILUL NR. 11655**

Oficiul de Cadastru și Publicitate Imobiliară DOLJ
Biroul de Cadastru și Publicitate Imobiliară Craiova

A. Partea I. Descrierea imobilului

TEREN Extravilan

Adresa: Jud. Dolj, T6,P30/1

Nr. Crt	Nr cadastral Nr. topografic	Suprafața* (mp)	Observații / Referințe
A1		595	Sector cadastral:21 Teren neimprejmuit;

B. Partea II. Proprietari și acte

Inscrieri privitoare la dreptul de proprietate și alte drepturi reale		Referințe
/		
Act Normativ nr. 7, din 13/03/1996 emis de PARLAMENTUL ROMANIEI;		
B1	Intabulare, drept de PROPRIETATE, dobandit prin Lege, cota actuala 1/1, cota initiala 1/1 1) COMUNA BISTREȚ , CIF:4553895, Rezerva comisiei locale de fond funciar.	A1

C. Partea III. SARCINI .

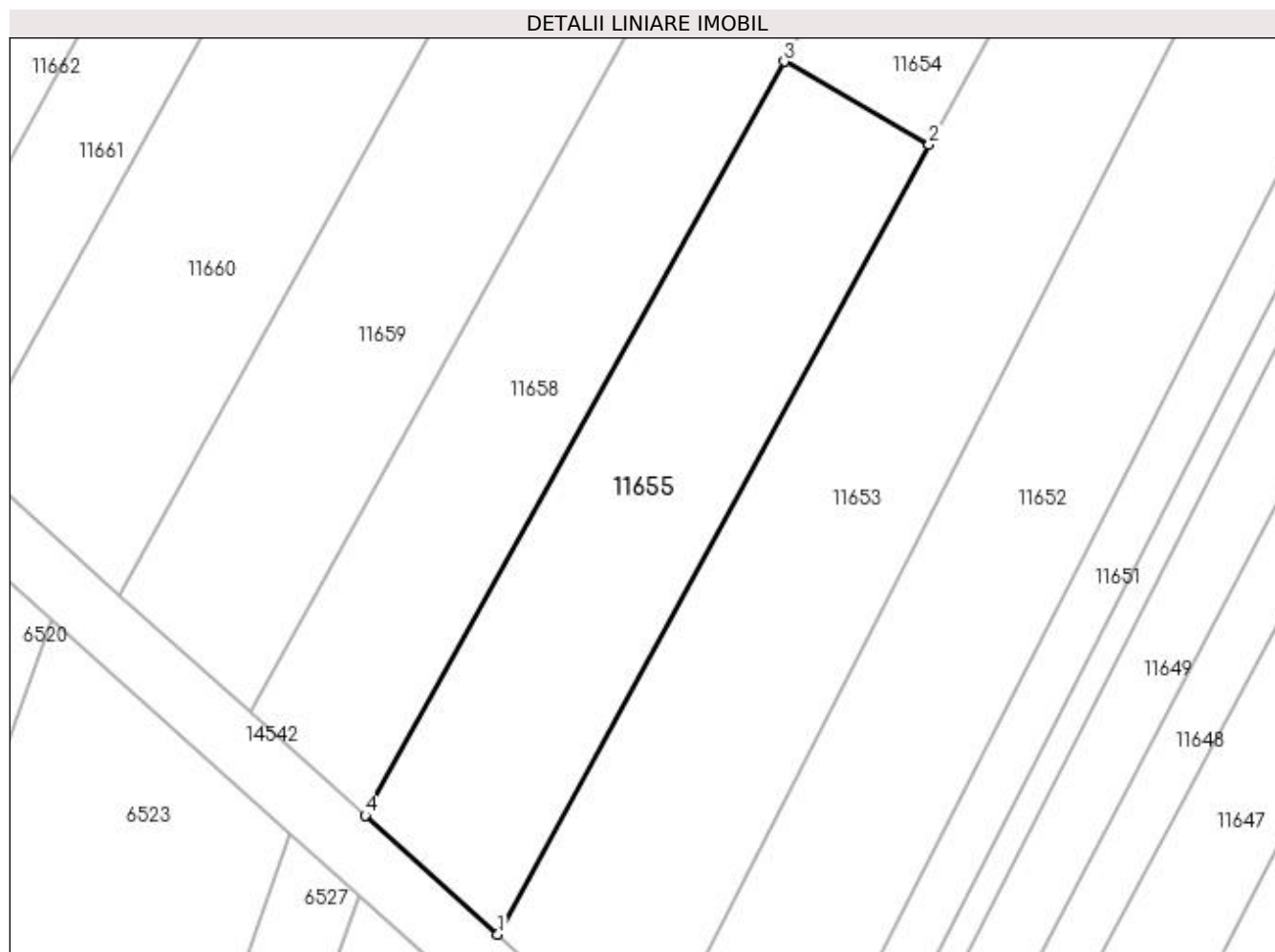
Inscrieri privind dezmembramintele dreptului de proprietate, drepturi reale de garanție și sarcini	Referințe
NU SUNT	

Anexa Nr. 1 La Partea I

Teren

Nr cadastral	Suprafața (mp)*	Observații / Referințe
	595	

* Suprafața este determinată în planul de proiecție Stereo 70.



Date referitoare la teren

Crt	Categorie folosință	Intravilan	Suprafața (mp)	Tarla	Parcelă	Nr. topo	Observații / Referințe
1	arabil	NU	595	6	30/1	-	

Lungime Segmente

1) Valorile lungimilor segmentelor sunt obținute din proiecție în plan.

Punct început	X / Y	Punct sfârșit	X / Y	Lungime segment (** (m)
1	376.940,859 267.478,926	2	376.968,007 267.528,597	56.606
2	376.968,007 267.528,597	3	376.958,878 267.533,832	10.523
3	376.958,878 267.533,832	4	376.932,507 267.486,416	54.256
4	376.932,507 267.486,416	1	376.940,859 267.478,926	11.219

**** Lungimile segmentelor sunt determinate în planul de proiecție Stereo 70 și sunt rotunjite la 1 milimetru.**

***** Distanța dintre puncte este formată din segmente cumulate ce sunt mai mici decât valoarea 1 milimetru.**

**DATE DESPRE IMOBILUL NR. 11656**

Oficiul de Cadastru și Publicitate Imobiliară DOLJ
Biroul de Cadastru și Publicitate Imobiliară Craiova

A. Partea I. Descrierea imobilului

TEREN Extravilan

Adresa: Jud. Dolj, T 6 P 31

Nr. Crt	Nr cadastral Nr. topografic	Suprafața* (mp)	Observații / Referințe
A1	34892	600	Sector cadastral:21 Teren neimprejmuit;

B. Partea II. Proprietari și acte

Inscrieri privitoare la dreptul de proprietate și alte drepturi reale	Referințe
238549 / 23/11/2020	
Act Notarial nr. CONTRACT DE DONATIE NR 1056, din 20/11/2020 emis de GIURCAN TITU;	
B1	A1
Intabulare, drept de PROPRIETATE, dobandit prin Conventie, cota actuala 1/1, cota initiala 1/1 1) MANOLESCU EUGENIA	

C. Partea III. SARCINI .

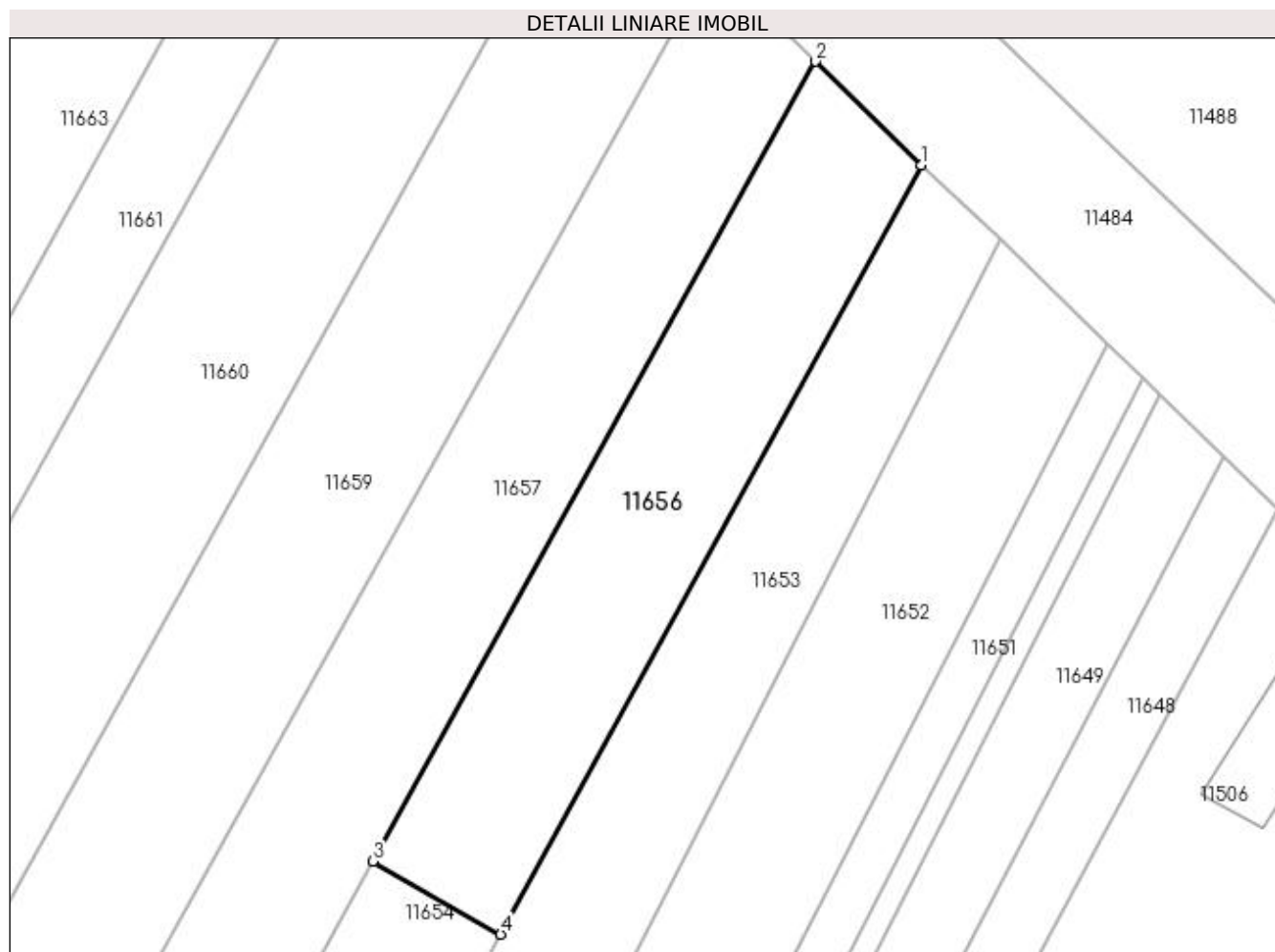
Inscrieri privind dezmembramintele dreptului de proprietate, drepturi reale de garanție și sarcini	Referințe
NU SUNT	

Anexa Nr. 1 La Partea I

Teren

Nr cadastral	Suprafața (mp)*	Observații / Referințe
34892	600	

* Suprafața este determinată în planul de proiecție Stereo 70.



Date referitoare la teren

Crt	Categorie folosință	Intra vilan	Suprafața (mp)	Tarla	Parcelă	Nr. topo	Observații / Referințe
1	vie	NU	600	6	31	-	Imobil înregistrat în planul cadastral fără localizare certa datorită lipsei planului parcelar.

Lungime Segmente

1) Valorile lungimilor segmentelor sunt obținute din proiecție în plan.

Punct început	X / Y	Punct sfârșit	X / Y	Lungime segment (** (m)
1	377.029,495 267.641,097	2	377.022,316 267.648,136	10.054
2	377.022,316 267.648,136	3	376.992,193 267.593,736	62.183
3	376.992,193 267.593,736	4	377.000,885 267.588,752	10.02
4	377.000,885 267.588,752	1	377.029,495 267.641,097	59.653

**** Lungimile segmentelor sunt determinate în planul de proiecție Stereo 70 și sunt rotunjite la 1 milimetru.**

***** Distanța dintre puncte este formată din segmente cumulate ce sunt mai mici decât valoarea 1 milimetru.**

**DATE DESPRE IMOBILUL NR. 11657**

Oficiul de Cadastru și Publicitate Imobiliară DOLJ
Biroul de Cadastru și Publicitate Imobiliară Craiova

A. Partea I. Descrierea imobilului

TEREN Intravilan

Adresa: Loc. Bistretu Nou, Jud. Dolj

Nr. Crt	Nr cadastral Nr. topografic	Suprafața* (mp)	Observații / Referințe
A1		883	Sector cadastral:21 Teren neimprejmuit;

B. Partea II. Proprietari și acte

Inscrieri privitoare la dreptul de proprietate și alte drepturi reale		Referințe
/		
Act Normativ nr. 7, din 13/03/1996 emis de PARLAMENTUL ROMANIEI;		
B1	Inscrierea provizorie, drept de PROPRIETATE, dobandit prin Lege, cota actuala 1/1, cota initiala 1/1 1) NEIDENTIFICAT NEIDENTIFICAT	A1

C. Partea III. SARCINI .

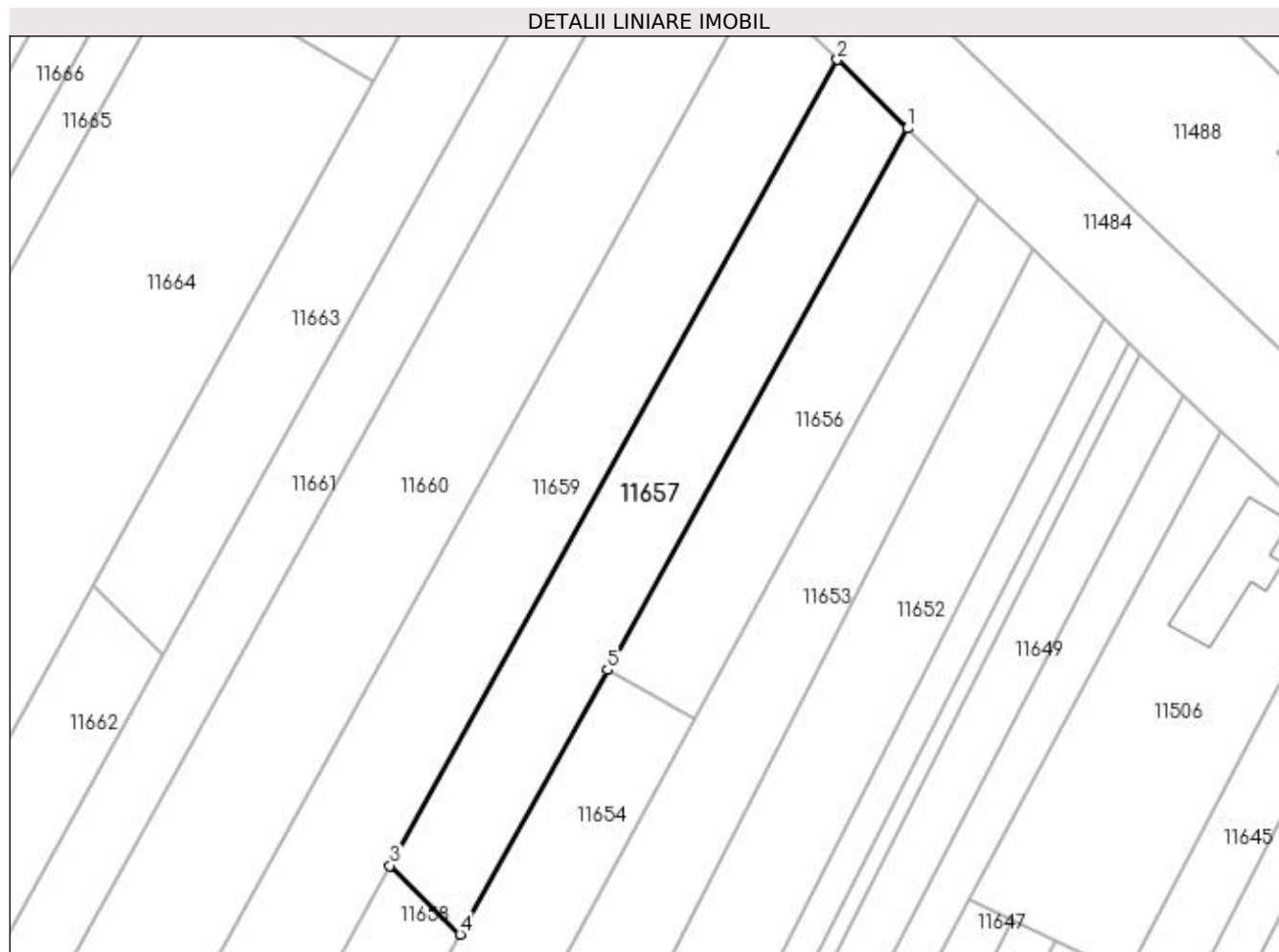
Inscrieri privind dezmembramintele dreptului de proprietate, drepturi reale de garanție și sarcini	Referințe
NU SUNT	

Anexa Nr. 1 La Partea I

Teren

Nr cadastral	Suprafața (mp)*	Observații / Referințe
	883	

* Suprafața este determinată în planul de proiecție Stereo 70.



Date referitoare la teren

Crt	Categorie folosință	Intra vilan	Suprafața (mp)	Tarla	Parcelă	Nr. topo	Observații / Referințe
1	arabil	DA	883	-	-	-	

Lungime Segmente

1) Valorile lungimilor segmentelor sunt obținute din proiecție în plan.

Punct început	X / Y	Punct sfârșit	X / Y	Lungime segment (** (m)
1	377.022,316 267.648,136	2	377.015,279 267.655,036	9.855
2	377.015,279 267.655,036	3	376.970,32 267.574,079	92.603
3	376.970,32 267.574,079	4	376.977,358 267.567,178	9.857
4	376.977,358 267.567,178	5	376.992,193 267.593,736	30.42
5	376.992,193 267.593,736	1	377.022,316 267.648,136	62.183

**** Lungimile segmentelor sunt determinate în planul de proiecție Stereo 70 și sunt rotunjite la 1 milimetru.**

***** Distanța dintre puncte este formată din segmente cumulate ce sunt mai mici decât valoarea 1 milimetru.**

**DATE DESPRE IMOBILUL NR. 11658**

Oficiul de Cadastru și Publicitate Imobiliară DOLJ
Biroul de Cadastru și Publicitate Imobiliară Craiova

A. Partea I. Descrierea imobilului

TEREN Extravilan

Adresa: Jud. Dolj, T6,P34

Nr. Crt	Nr cadastral Nr. topografic	Suprafața* (mp)	Observații / Referințe
A1		880	Sector cadastral:21 Teren neimprejmuit;

B. Partea II. Proprietari și acte

Inscrieri privitoare la dreptul de proprietate și alte drepturi reale	Referințe
/	
Act Administrativ nr. TDP NR.374-44327, din 19/07/1996 emis de CJS DAPT DOLJ;	
B1	A1
Intabulare, drept de PROPRIETATE, dobândit prin Reconstituire, cota actuala 1/1, cota initiala 1/1 1) BĂRĂSCU CONSTANTIN, LIPSA CNP.	

C. Partea III. SARCINI .

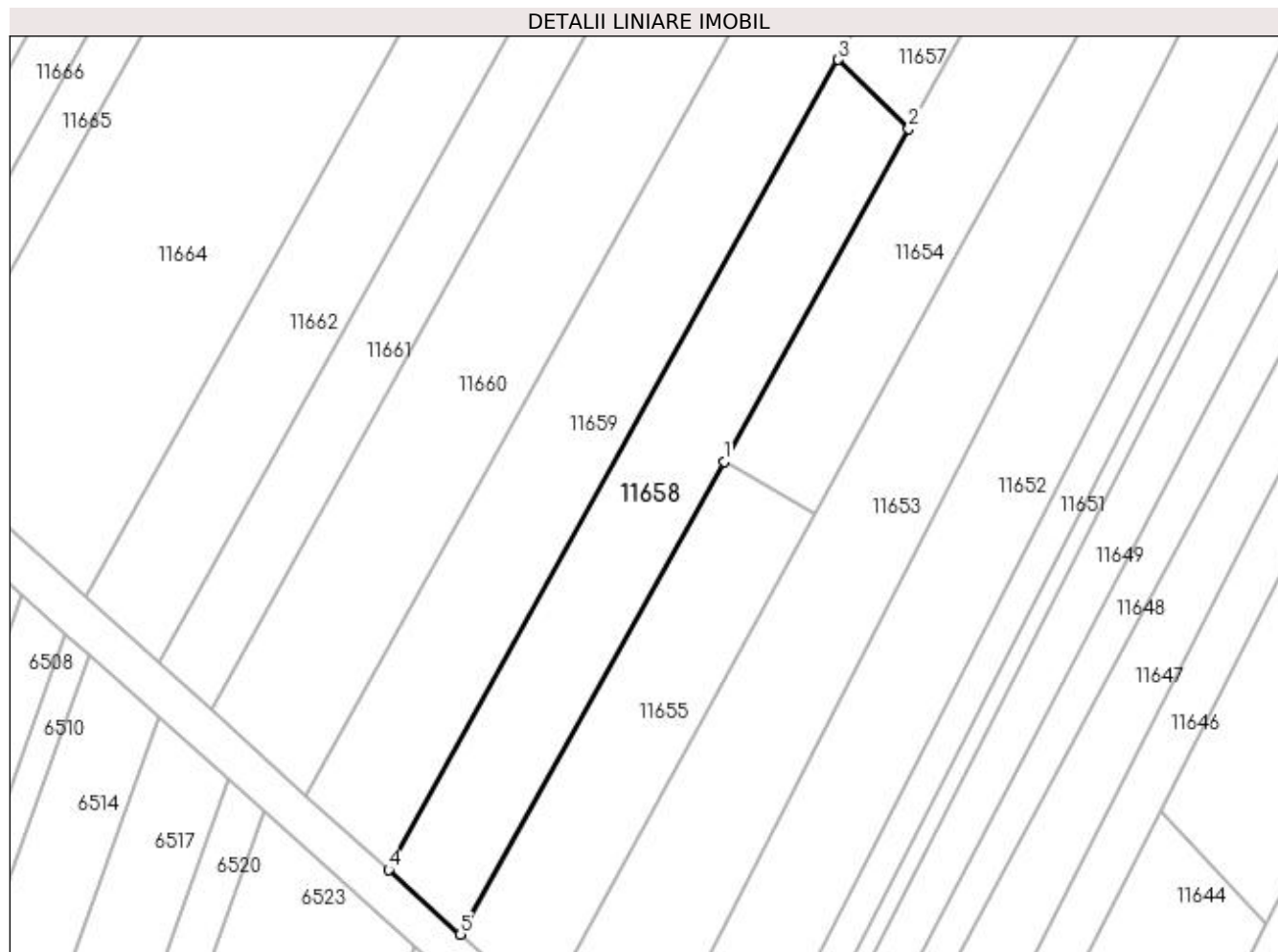
Inscrieri privind dezmembramintele dreptului de proprietate, drepturi reale de garanție și sarcini	Referințe
NU SUNT	

Anexa Nr. 1 La Partea I

Teren

Nr cadastral	Suprafața (mp)*	Observații / Referințe
	880	

* Suprafața este determinată în planul de proiecție Stereo 70.



Date referitoare la teren

Crt	Categorie folosință	Intravilan	Suprafața (mp)	Tarla	Parcelă	Nr. topo	Observații / Referințe
1	arabil	NU	880	6	34	-	

Lungime Segmente

1) Valorile lungimilor segmentelor sunt obținute din proiecție în plan.

Punct început	X / Y	Punct sfârșit	X / Y	Lungime segment (** (m)
1	376.958,878 267.533,832	2	376.977,358 267.567,178	38.124
2	376.977,358 267.567,178	3	376.970,32 267.574,079	9.857
3	376.970,32 267.574,079	4	376.925,252 267.492,923	92.83
4	376.925,252 267.492,923	5	376.932,462 267.486,456	9.685
5	376.932,462 267.486,456	1	376.958,878 267.533,832	54.243

**** Lungimile segmentelor sunt determinate în planul de proiecție Stereo 70 și sunt rotunjite la 1 milimetru.**

***** Distanța dintre puncte este formată din segmente cumulate ce sunt mai mici decât valoarea 1 milimetru.**

**DATE DESPRE IMOBILUL NR. 11659**

Oficiul de Cadastru și Publicitate Imobiliară DOLJ
Biroul de Cadastru și Publicitate Imobiliară Craiova

A. Partea I. Descrierea imobilului

TEREN Necunoscut

Adresa: Loc. Bistretu Nou, Jud. Dolj

Nr. Crt	Nr cadastral Nr. topografic	Suprafața* (mp)	Observații / Referințe
A1		2.000	Sector cadastral:21 Teren neimprejmuit;

B. Partea II. Proprietari și acte

Inscrieri privitoare la dreptul de proprietate și alte drepturi reale		Referințe
/		
Act Normativ nr. 7, din 13/03/1996 emis de PARLAMENTUL ROMANIEI;		
B1	Inscrierea provizorie, drept de PROPRIETATE, dobandit prin Lege, cota actuala 1/1, cota initiala 1/1 1) NEIDENTIFICAT NEIDENTIFICAT	A1

C. Partea III. SARCINI .

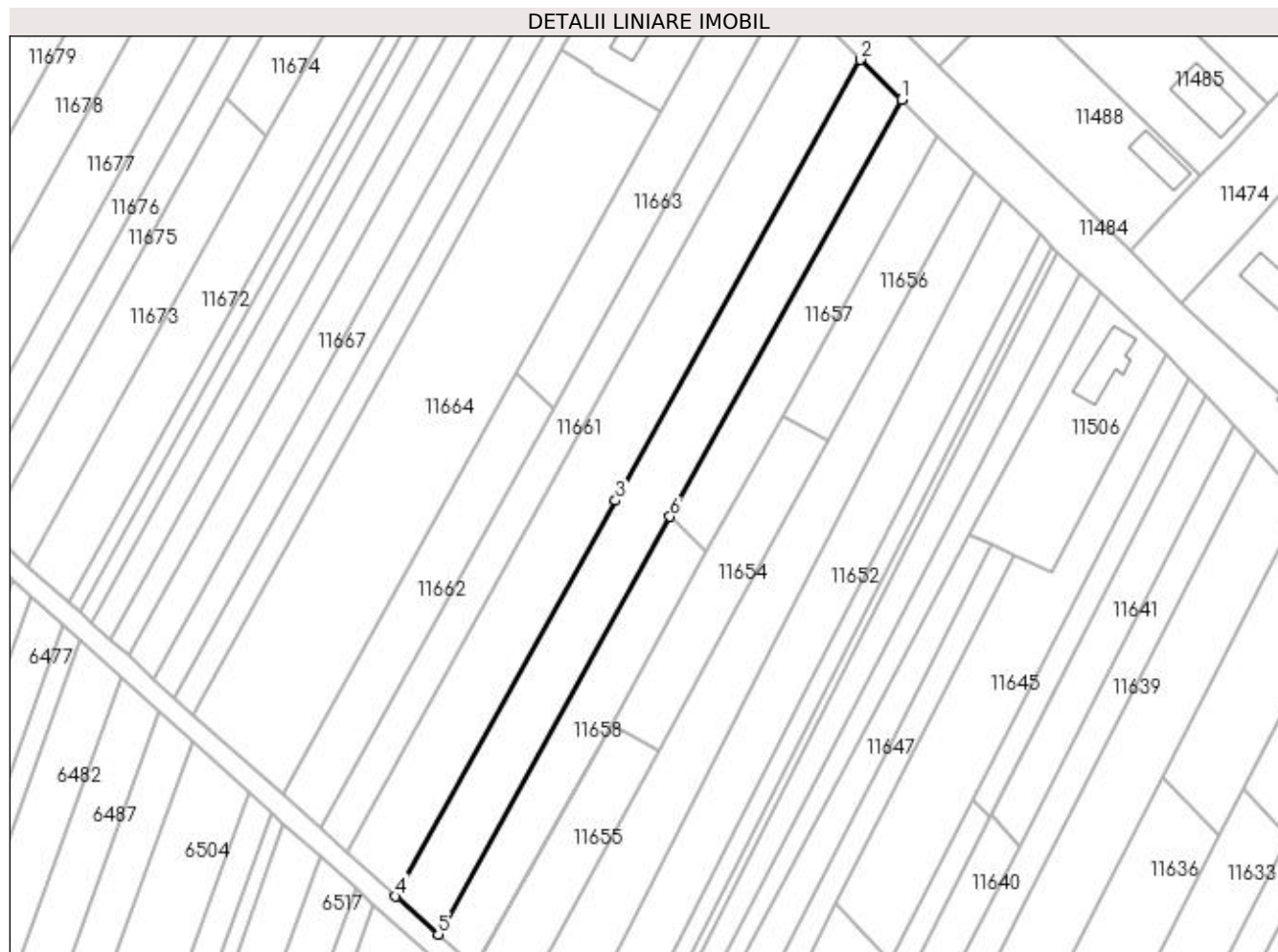
Inscrieri privind dezmembramintele dreptului de proprietate, drepturi reale de garanție și sarcini	Referințe
NU SUNT	

Anexa Nr. 1 La Partea I

Teren

Nr cadastral	Suprafața (mp)*	Observații / Referințe
	2.000	

* Suprafața este determinată în planul de proiecție Stereo 70.



Date referitoare la teren

Crt	Categorie folosință	Intra vilan	Suprafața (mp)	Tarla	Parcelă	Nr. topo	Observații / Referințe
1	arabil	DA	1.026	-	-	-	
2	arabil	NU	974	-	-	-	

Lungime Segmente

1) Valorile lungimilor segmentelor sunt obținute din proiecție în plan.

Punct început	X / Y	Punct sfârșit	X / Y	Lungime segment (** (m)
1	377.015,279 267.655,036	2	377.007,302 267.662,857	11.171
2	377.007,302 267.662,857	3	376.959,733 267.577,199	97.98
3	376.959,733 267.577,199	4	376.917,027 267.500,298	87.963
4	376.917,027 267.500,298	5	376.925,252 267.492,923	11.047

Punct început	X / Y	Punct sfârșit	X / Y	Lungime segment (** (m)
5	376.925,252 267.492,923	6	376.970,32 267.574,079	92.83
6	376.970,32 267.574,079	1	377.015,279 267.655,036	92.603

** Lungimile segmentelor sunt determinate în planul de proiecție Stereo 70 și sunt rotunjite la 1 milimetru.

*** Distanța dintre puncte este formată din segmente cumulate ce sunt mai mici decât valoarea 1 milimetru.

**DATE DESPRE IMOBILUL NR. 11660**

Oficiul de Cadastru și Publicitate Imobiliară DOLJ
Biroul de Cadastru și Publicitate Imobiliară Craiova

A. Partea I. Descrierea imobilului

TEREN Intravilan

Adresa: Loc. Bistretu Nou, Jud. Dolj, T6,P36

Nr. Crt	Nr cadastral Nr. topografic	Suprafața* (mp)	Observații / Referințe
A1		2.340	Sector cadastral:21 Teren neimprejmuit;

B. Partea II. Proprietari și acte

Inscrieri privitoare la dreptul de proprietate și alte drepturi reale	Referințe
/	
Act Administrativ nr. TDP NR.374-44327, din 19/07/1996 emis de CJS DAPT DOLJ;	
B1	A1
Intabulare, drept de PROPRIETATE, dobândit prin Reconstituire, cota actuala 1/1, cota initiala 1/1 1) BĂRĂSCU CONSTANTIN, LIPSA CNP.	

C. Partea III. SARCINI .

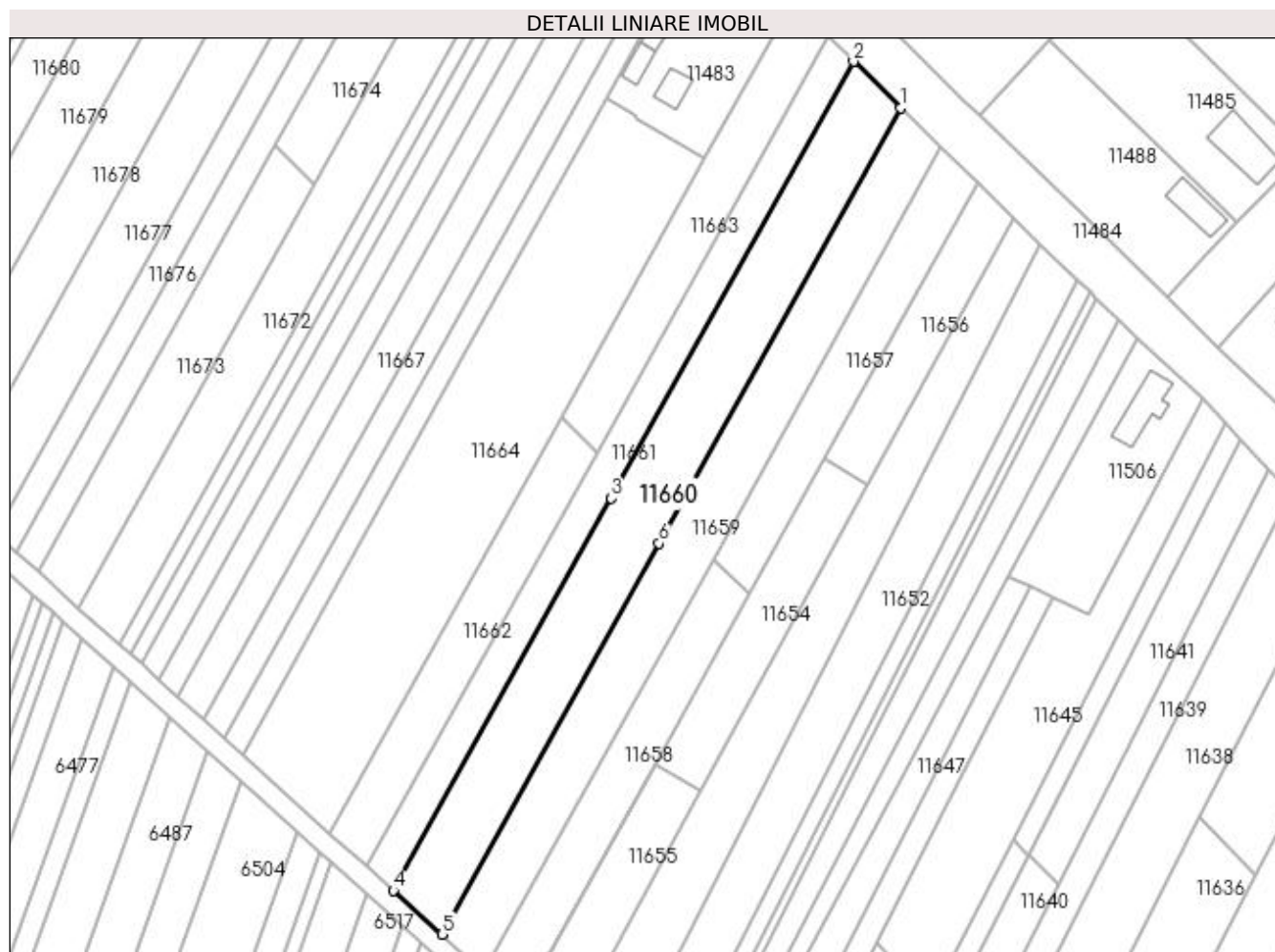
Inscrieri privind dezmembramintele dreptului de proprietate, drepturi reale de garanție și sarcini	Referințe
NU SUNT	

Anexa Nr. 1 La Partea I

Teren

Nr cadastral	Suprafața (mp)*	Observații / Referințe
	2.340	

* Suprafața este determinată în planul de proiecție Stereo 70.



Date referitoare la teren

Crt	Categorie folosință	Intravilan	Suprafața (mp)	Tarla	Parcelă	Nr. topo	Observații / Referințe
1	arabil	DA	2.340	6	36	-	

Lungime Segmente

1) Valorile lungimilor segmentelor sunt obținute din proiecție în plan.

Punct început	X / Y	Punct sfârșit	X / Y	Lungime segment (** (m)
1	377.007,302 267.662,857	2	376.997,997 267.671,981	13.032
2	376.997,997 267.671,981	3	376.950,296 267.586,086	98.251
3	376.950,296 267.586,086	4	376.907,434 267.508,902	88.287
4	376.907,434 267.508,902	5	376.917,027 267.500,298	12.886
5	376.917,027 267.500,298	6	376.959,733 267.577,199	87.963

Punct început	X / Y	Punct sfârșit	X / Y	Lungime segment (** (m)
6	376.959,733 267.577,199	1	377.007,302 267.662,857	97.98

** Lungimile segmentelor sunt determinate în planul de proiecție Stereo 70 și sunt rotunjite la 1 milimetru.

*** Distanța dintre puncte este formată din segmente cumulate ce sunt mai mici decât valoarea 1 milimetru.

**DATE DESPRE IMOBILUL NR. 11661**

Oficiul de Cadastru și Publicitate Imobiliară DOLJ
Biroul de Cadastru și Publicitate Imobiliară Craiova

A. Partea I. Descrierea imobilului

TEREN Necunoscut

Adresa: Loc. Bistretu Nou, Jud. Dolj

Nr. Crt	Nr cadastral Nr. topografic	Suprafața* (mp)	Observații / Referințe
A1		1.264	Sector cadastral:21 Teren neimprejmuit;

B. Partea II. Proprietari și acte

Inscrieri privitoare la dreptul de proprietate și alte drepturi reale		Referințe
/		
Act Normativ nr. 7, din 13/03/1996 emis de PARLAMENTUL ROMANIEI;		
B1	Inscrierea provizorie, drept de PROPRIETATE, dobandit prin Lege, cota actuala 1/1, cota initiala 1/1 1) NEIDENTIFICAT NEIDENTIFICAT	A1

C. Partea III. SARCINI .

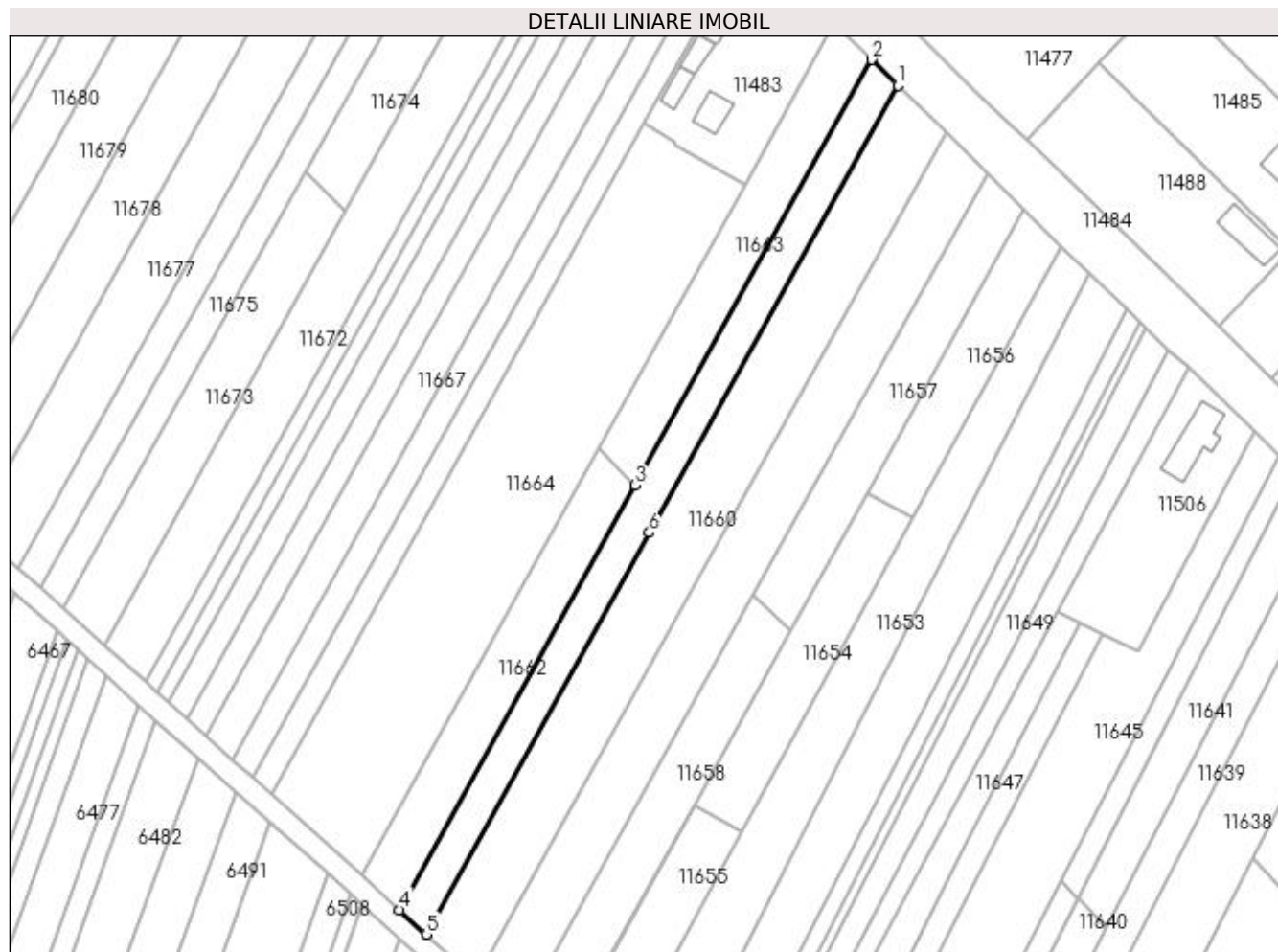
Inscrieri privind dezmembramintele dreptului de proprietate, drepturi reale de garanție și sarcini	Referințe
NU SUNT	

Anexa Nr. 1 La Partea I

Teren

Nr cadastral	Suprafața (mp)*	Observații / Referințe
	1.264	

* Suprafața este determinată în planul de proiecție Stereo 70.



Date referitoare la teren

Crt	Categorie folosință	Intravilan	Suprafața (mp)	Tarla	Parcelă	Nr. topo	Observații / Referințe
1	arabil	DA	649	-	-	-	
2	arabil	NU	615	-	-	-	

Lungime Segmente

1) Valorile lungimilor segmentelor sunt obținute din proiecție în plan.

Punct început	X / Y	Punct sfârșit	X / Y	Lungime segment (** (m)
1	376.997,997 267.671,981	2	376.992,983 267.676,897	7.022
2	376.992,983 267.676,897	3	376.947,591 267.595,159	93.496
3	376.947,591 267.595,159	4	376.902,309 267.513,619	93.27
4	376.902,309 267.513,619	5	376.907,434 267.508,902	6.965

Punct început	X / Y	Punct sfârșit	X / Y	Lungime segment (** (m)
5	376.907,434 267.508,902	6	376.950,296 267.586,086	88.287
6	376.950,296 267.586,086	1	376.997,997 267.671,981	98.251

** Lungimile segmentelor sunt determinate în planul de proiecție Stereo 70 și sunt rotunjite la 1 milimetru.

*** Distanța dintre puncte este formată din segmente cumulate ce sunt mai mici decât valoarea 1 milimetru.

**DATE DESPRE IMOBILUL NR. 11662**

Oficiul de Cadastru și Publicitate Imobiliară DOLJ
Biroul de Cadastru și Publicitate Imobiliară Craiova

A. Partea I. Descrierea imobilului

TEREN Extravilan

Adresa: Jud. Dolj, T6,P39

Nr. Crt	Nr cadastral Nr. topografic	Suprafața* (mp)	Observații / Referințe
A1		900	Sector cadastral:21 Teren neimprejmuit;

B. Partea II. Proprietari și acte

Inscrieri privitoare la dreptul de proprietate și alte drepturi reale	Referințe
/	
Act Administrativ nr. TDP NR.500-45331, din 11/01/1996 emis de CJS DAPT DOLJ;	
B1	A1
Intabulare, drept de PROPRIETATE, dobândit prin Reconstituire, cota actuala 1/1, cota initiala 1/1 1) ȘTIRBU ANA, LIPSA CNP.	

C. Partea III. SARCINI .

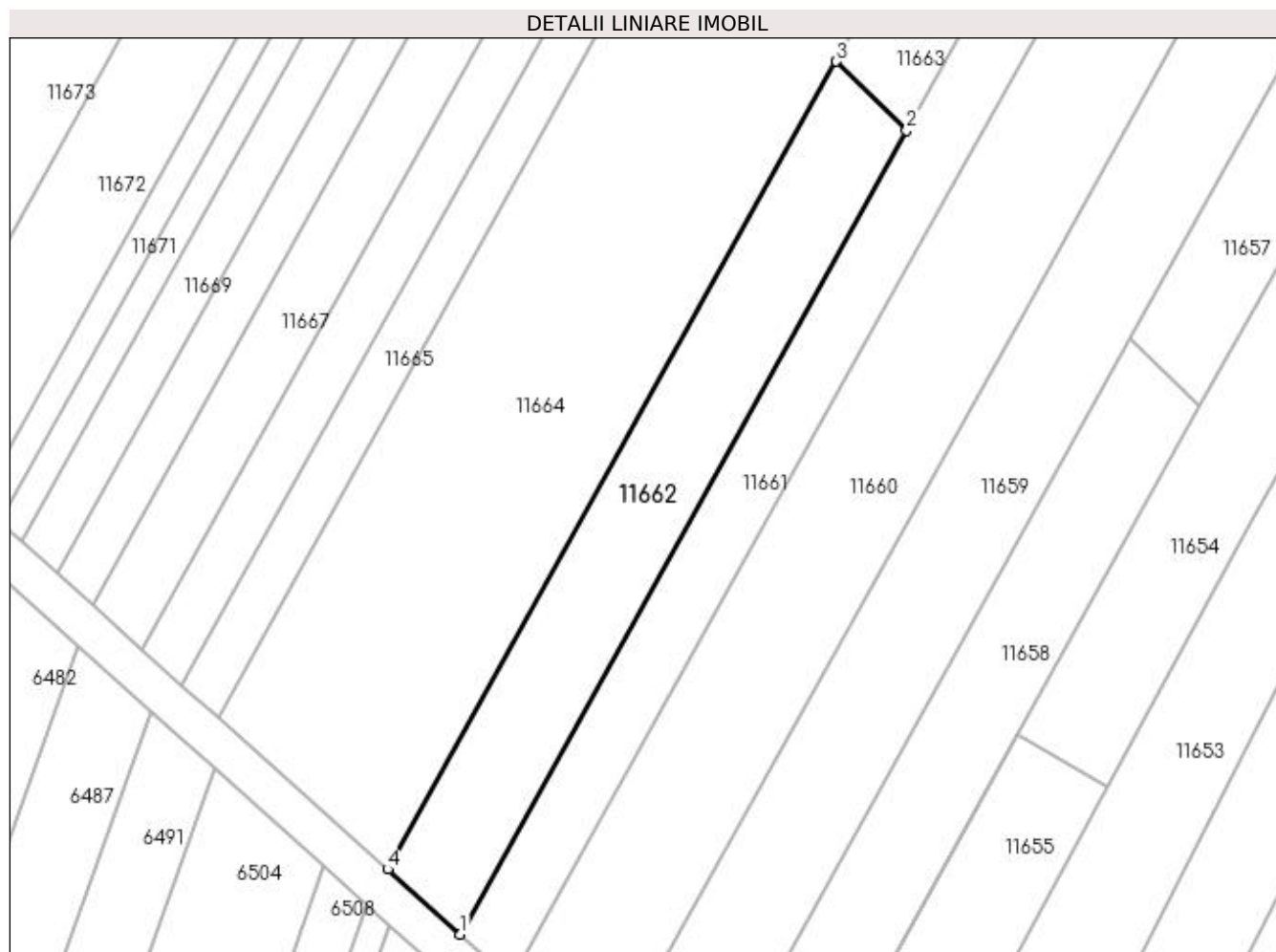
Inscrieri privind dezmembramintele dreptului de proprietate, drepturi reale de garanție și sarcini	Referințe
NU SUNT	

Anexa Nr. 1 La Partea I

Teren

Nr cadastral	Suprafața (mp)*	Observații / Referințe
	900	

* Suprafața este determinată în planul de proiecție Stereo 70.



Date referitoare la teren

Crt	Categorie folosință	Intra vilan	Suprafața (mp)	Tarla	Parcelă	Nr. topo	Observații / Referințe
1	arabil	NU	900	6	39	-	

Lungime Segmente

1) Valorile lungimilor segmentelor sunt obținute din proiecție în plan.

Punct început	X / Y	Punct sfârșit	X / Y	Lungime segment (** (m)
1	376.902,309 267.513,619	2	376.947,591 267.595,159	93.27
2	376.947,591 267.595,159	3	376.940,462 267.602,149	9.984
3	376.940,462 267.602,149	4	376.894,959 267.520,211	93.725
4	376.894,959 267.520,211	1	376.902,309 267.513,619	9.873

**** Lungimile segmentelor sunt determinate în planul de proiecție Stereo 70 și sunt rotunjite la 1 milimetru.**

***** Distanța dintre puncte este formată din segmente cumulate ce sunt mai mici decât valoarea 1 milimetru.**

**DATE DESPRE IMOBILUL NR. 11663**

Oficiul de Cadastru și Publicitate Imobiliară DOLJ
Biroul de Cadastru și Publicitate Imobiliară Craiova

A. Partea I. Descrierea imobilului

TEREN Intravilan

Adresa: Loc. Bistretu Nou, Jud. Dolj, T6,P38

Nr. Crt	Nr cadastral Nr. topografic	Suprafața* (mp)	Observații / Referințe
A1		900	Sector cadastral:21 Teren neimprejmuit;

B. Partea II. Proprietari și acte

Inscrieri privitoare la dreptul de proprietate și alte drepturi reale	Referințe
/	
Act Administrativ nr. TDP NR.379-44327, din 22/07/1996 emis de CJS DAPT DOLJ;	
B1	A1
Intabulare, drept de PROPRIETATE, dobandit prin Reconstituire, cota actuala 1/1, cota initiala 1/1 1) RAICEA GHEORGHE, LIPSA CNP.	

C. Partea III. SARCINI .

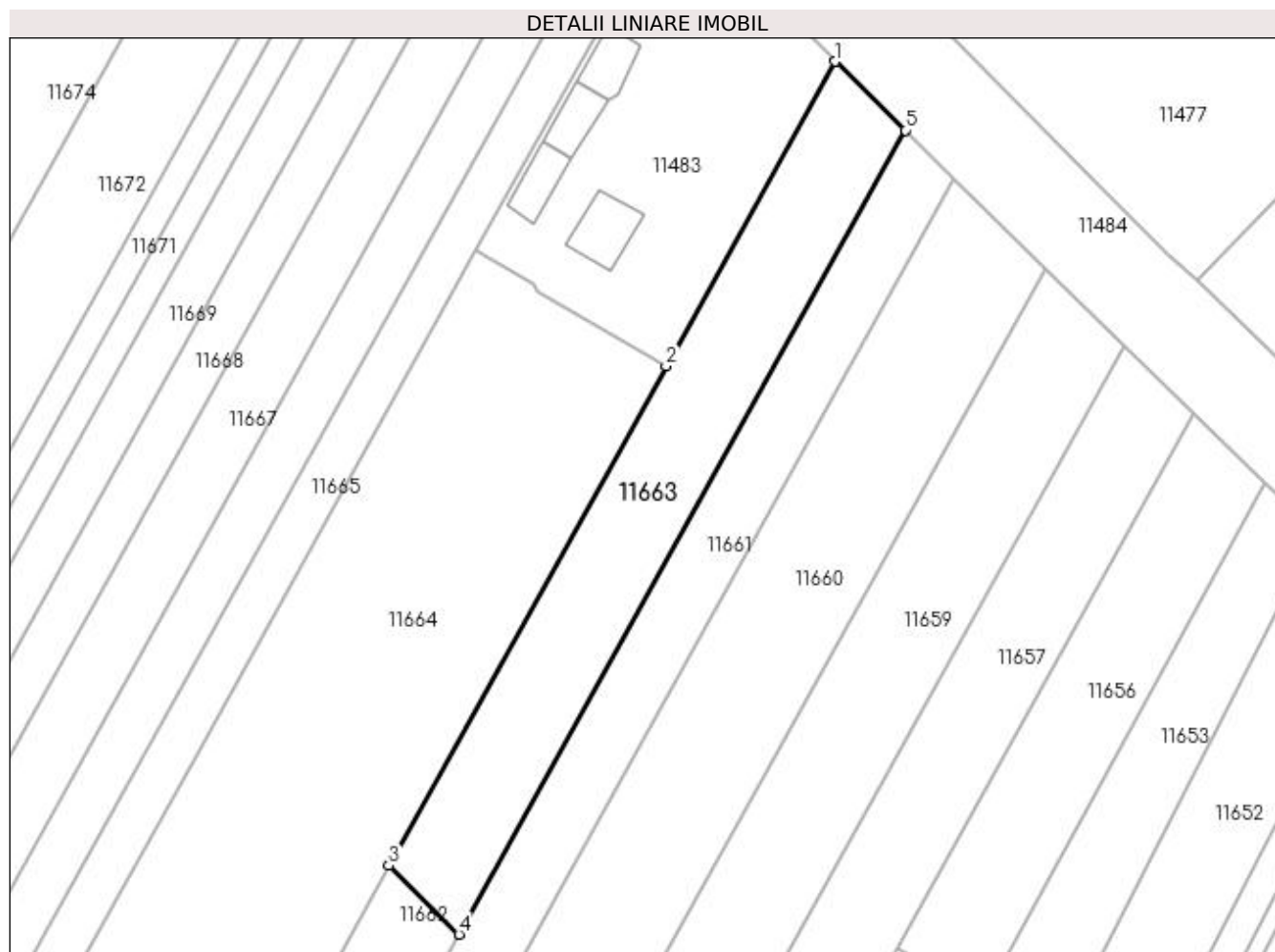
Inscrieri privind dezmembramintele dreptului de proprietate, drepturi reale de garanție și sarcini	Referințe
NU SUNT	

Anexa Nr. 1 La Partea I

Teren

Nr cadastral	Suprafața (mp)*	Observații / Referințe
	900	

* Suprafața este determinată în planul de proiecție Stereo 70.



Date referitoare la teren

Crt	Categorie folosință	Intravilan	Suprafața (mp)	Tarla	Parcelă	Nr. topo	Observații / Referințe
1	arabil	DA	900	6	38	-	

Lungime Segmente

1) Valorile lungimilor segmentelor sunt obținute din proiecție în plan.

Punct început	X / Y	Punct sfârșit	X / Y	Lungime segment (** (m)
1	376.985,854 267.683,887	2	376.968,662 267.652,93	35.41
2	376.968,662 267.652,93	3	376.940,462 267.602,149	58.086
3	376.940,462 267.602,149	4	376.947,591 267.595,159	9.984
4	376.947,591 267.595,159	5	376.992,983 267.676,897	93.496
5	376.992,983 267.676,897	1	376.985,854 267.683,887	9.984

**** Lungimile segmentelor sunt determinate în planul de proiecție Stereo 70 și sunt rotunjite la 1 milimetru.**

***** Distanța dintre puncte este formată din segmente cumulate ce sunt mai mici decât valoarea 1 milimetru.**

**DATE DESPRE IMOBILUL NR. 11664**

Oficiul de Cadastru și Publicitate Imobiliară DOLJ
Biroul de Cadastru și Publicitate Imobiliară Craiova

A. Partea I. Descrierea imobilului

TEREN Necunoscut

Adresa: Loc. Bistretu Nou, Jud. Dolj

Nr. Crt	Nr cadastral Nr. topografic	Suprafața* (mp)	Observații / Referințe
A1		3.385	Sector cadastral:21 Teren neimprejmuit;

B. Partea II. Proprietari și acte

Inscrieri privitoare la dreptul de proprietate și alte drepturi reale		Referințe
/		
Act Normativ nr. 7, din 13/03/1996 emis de PARLAMENTUL ROMÂNIEI;		
B1	Inscrierea provizorie, drept de PROPRIETATE, dobandit prin Lege, cota actuala 1/1, cota initiala 1/1 1) NEIDENTIFICAT NEIDENTIFICAT	A1

C. Partea III. SARCINI .

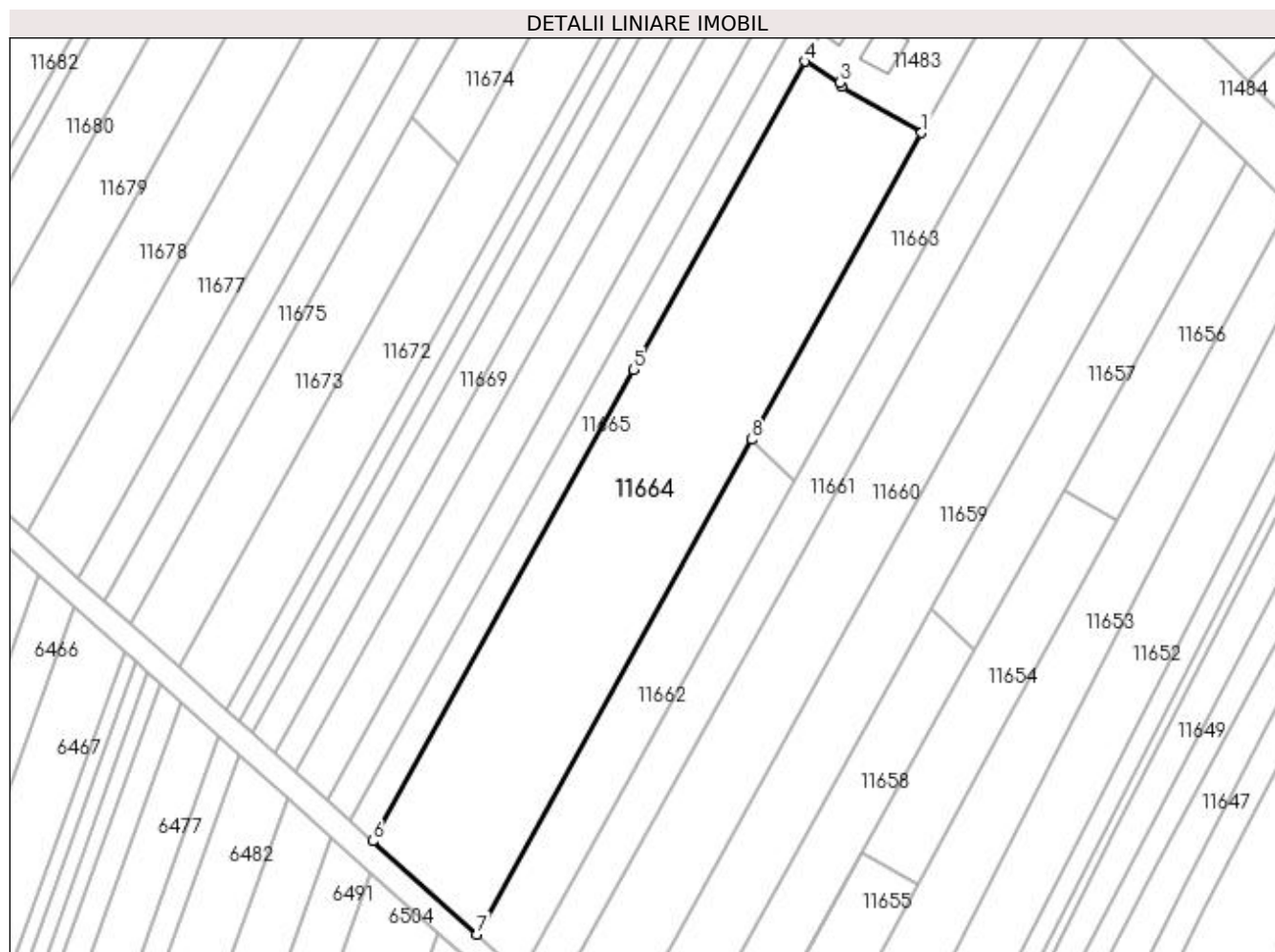
Inscrieri privind dezmembramintele dreptului de proprietate, drepturi reale de garanție și sarcini	Referințe
NU SUNT	

Anexa Nr. 1 La Partea I

Teren

Nr cadastral	Suprafața (mp)*	Observații / Referințe
	3.385	

* Suprafața este determinată în planul de proiecție Stereo 70.



Date referitoare la teren

Crt	Categorie folosință	Intra vilan	Suprafața (mp)	Tarla	Parcelă	Nr. topo	Observații / Referințe
1	arabil	DA	1.317	-	-	-	
2	arabil	NU	2.068	-	-	-	

Lungime Segmente

1) Valorile lungimilor segmentelor sunt obținute din proiecție în plan.

Punct început	X / Y	Punct sfârșit	X / Y	Lungime segment (** (m)
1	376.968,662 267.652,93	2	376.955,483 267.660,56	15.228
2	376.955,483 267.660,56	3	376.955,137 267.661,286	0.804
3	376.955,137 267.661,286	4	376.949,287 267.664,76	6.804
4	376.949,287 267.664,76	5	376.920,962 267.613,671	58.416

Punct început	X / Y	Punct sfârșit	X / Y	Lungime segment (** (m)
5	376.920,962 267.613,671	6	376.877,713 267.535,664	89.194
6	376.877,713 267.535,664	7	376.894,959 267.520,211	23.156
7	376.894,959 267.520,211	8	376.940,462 267.602,149	93.725
8	376.940,462 267.602,149	1	376.968,662 267.652,93	58.086

** Lungimile segmentelor sunt determinate în planul de proiecție Stereo 70 și sunt rotunjite la 1 milimetru.

*** Distanța dintre puncte este formată din segmente cumulate ce sunt mai mici decât valoarea 1 milimetru.

**DATE DESPRE IMOBILUL NR. 11665**

Oficiul de Cadastru și Publicitate Imobiliară DOLJ
Biroul de Cadastru și Publicitate Imobiliară Craiova

A. Partea I. Descrierea imobilului

TEREN Extravilan

Adresa: Jud. Dolj, T6,P42

Nr. Crt	Nr cadastral Nr. topografic	Suprafața* (mp)	Observații / Referințe
A1		888	Sector cadastral:21 Teren neimprejmuit;

B. Partea II. Proprietari și acte

Inscrieri privitoare la dreptul de proprietate și alte drepturi reale		Referințe
/		
Act Normativ nr. 7, din 13/03/1996 emis de PARLAMENTUL ROMANIEI;		
B1	Intabulare, drept de PROPRIETATE, dobandit prin Lege, cota actuala 1/1, cota initiala 1/1 1) COMUNA BISTREȚ , CIF:4553895, Rezerva comisiei locale de fond funciar.	A1

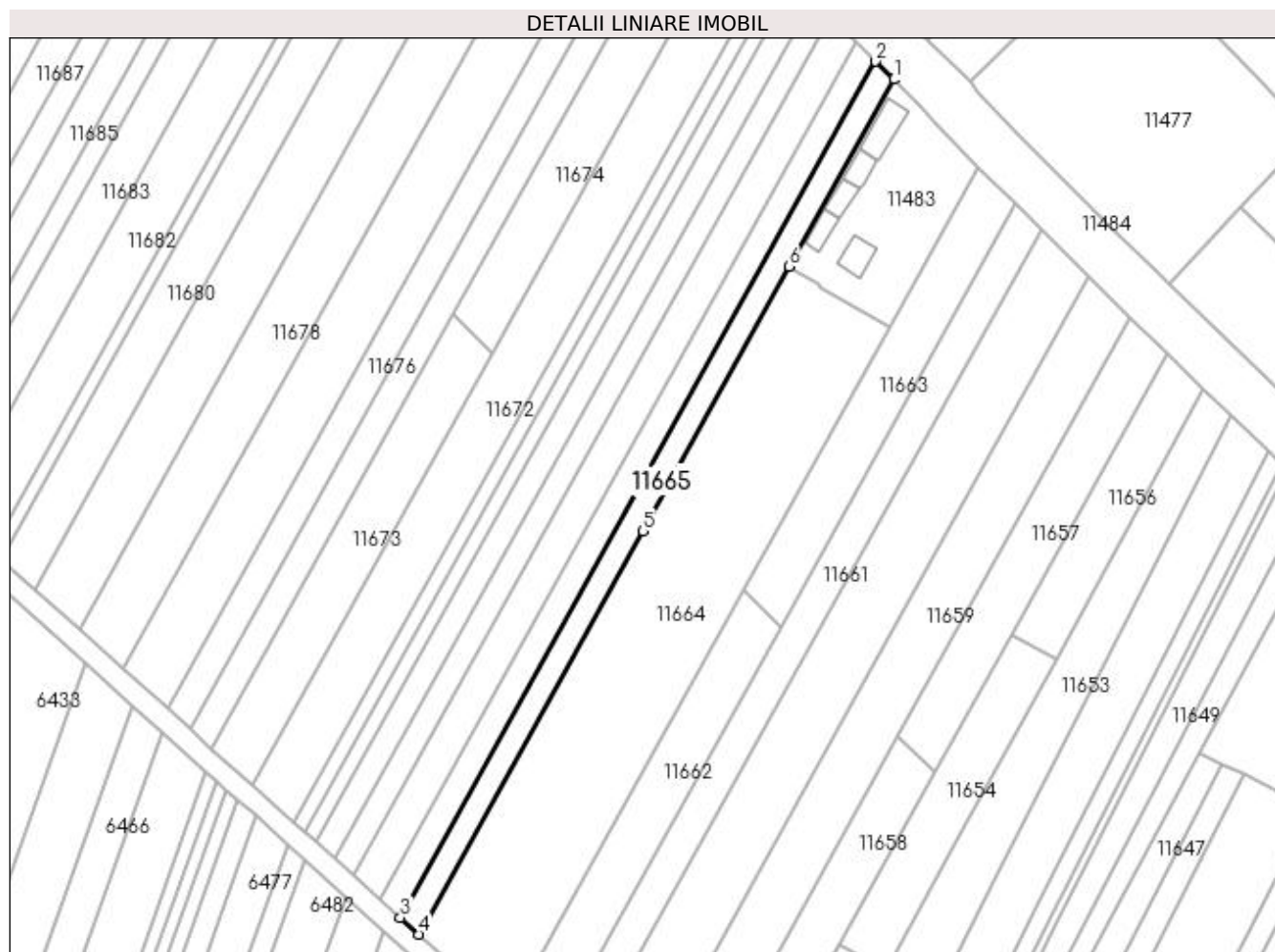
C. Partea III. SARCINI .

Inscrieri privind dezmembramintele dreptului de proprietate, drepturi reale de garanție și sarcini	Referințe
NU SUNT	

Teren

Nr cadastral	Suprafața (mp)*	Observații / Referințe
	888	

* Suprafața este determinată în planul de proiecție Stereo 70.



Date referitoare la teren

Crt	Categorie folosință	Intravilan	Suprafața (mp)	Tarla	Parcelă	Nr. topo	Observații / Referințe
1	arabil	NU	888	6	42	-	

Lungime Segmente

1) Valorile lungimilor segmentelor sunt obținute din proiecție în plan.

Punct început	X / Y	Punct sfârșit	X / Y	Lungime segment (** (m)
1	376.969,545 267.700,954	2	376.966,027 267.704,416	4.936
2	376.966,027 267.704,416	3	376.874,08 267.538,92	189.323
3	376.874,08 267.538,92	4	376.877,713 267.535,664	4.879
4	376.877,713 267.535,664	5	376.920,962 267.613,671	89.194
5	376.920,962 267.613,671	6	376.949,287 267.664,76	58.416

Punct început	X / Y	Punct sfârșit	X / Y	Lungime segment (** (m)
6	376.949,287 267.664,76	1	376.969,545 267.700,954	41.478

** Lungimile segmentelor sunt determinate în planul de proiecție Stereo 70 și sunt rotunjite la 1 milimetru.

*** Distanța dintre puncte este formată din segmente cumulate ce sunt mai mici decât valoarea 1 milimetru.

**DATE DESPRE IMOBILUL NR. 11666**

Oficiul de Cadastru și Publicitate Imobiliară DOLJ
Biroul de Cadastru și Publicitate Imobiliară Craiova

A. Partea I. Descrierea imobilului

TEREN Extravilan

Adresa: Jud. Dolj, T6,P43

Nr. Crt	Nr cadastral Nr. topografic	Suprafața* (mp)	Observații / Referințe
A1		990	Sector cadastral:21 Teren neimprejmuit;

B. Partea II. Proprietari și acte

Inscrieri privitoare la dreptul de proprietate și alte drepturi reale	Referințe
/	
Act Administrativ nr. TDP NR.493-45331, din 11/10/1996 emis de CJSAPT DOLJ;	
B1	A1
Intabulare, drept de PROPRIETATE, dobandit prin Reconstituire, cota actuala 1/1, cota initiala 1/1 1) GIUBEGEANU GHEORGHE, LIPSA CNP.	

C. Partea III. SARCINI .

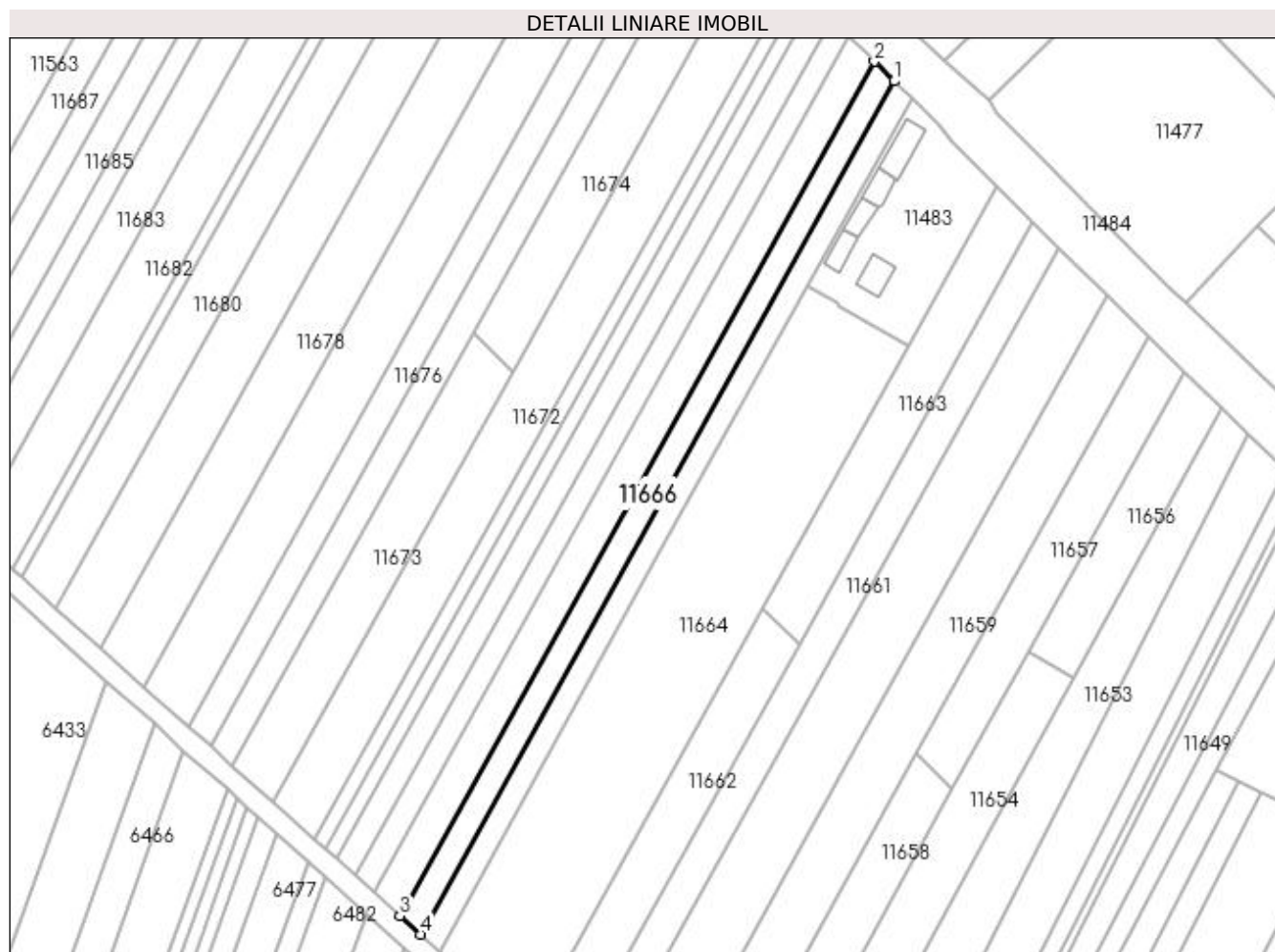
Inscrieri privind dezmembramintele dreptului de proprietate, drepturi reale de garanție și sarcini	Referințe
NU SUNT	

Anexa Nr. 1 La Partea I

Teren

Nr cadastral	Suprafața (mp)*	Observații / Referințe
	990	

* Suprafața este determinată în planul de proiecție Stereo 70.



Date referitoare la teren

Crt	Categorie folosință	Intra vilan	Suprafața (mp)	Tarla	Parcelă	Nr. topo	Observații / Referințe
1	arabil	NU	990	6	43	-	

Lungime Segmente

1) Valorile lungimilor segmentelor sunt obținute din proiecție în plan.

Punct început	X / Y	Punct sfârșit	X / Y	Lungime segment (** (m)
1	376.966,027 267.704,416	2	376.962,162 267.708,22	5.423
2	376.962,162 267.708,22	3	376.870,089 267.542,497	189.583
3	376.870,089 267.542,497	4	376.874,08 267.538,92	5.359
4	376.874,08 267.538,92	1	376.966,027 267.704,416	189.323

**** Lungimile segmentelor sunt determinate în planul de proiecție Stereo 70 și sunt rotunjite la 1 milimetru.**

***** Distanța dintre puncte este formată din segmente cumulate ce sunt mai mici decât valoarea 1 milimetru.**

**DATE DESPRE IMOBILUL NR. 11667**

Oficiul de Cadastru și Publicitate Imobiliară DOLJ
Biroul de Cadastru și Publicitate Imobiliară Craiova

A. Partea I. Descrierea imobilului

TEREN Extravilan

Adresa: Jud. Dolj, T6,P45

Nr. Crt	Nr cadastral Nr. topografic	Suprafața* (mp)	Observații / Referințe
A1		1.260	Sector cadastral:21 Teren neimprejmuit;

B. Partea II. Proprietari și acte

Inscrieri privitoare la dreptul de proprietate și alte drepturi reale	Referințe
/	
Act Administrativ nr. TDP NR.286-14988, din 13/06/1996 emis de CJSAPT DOLJ;	
B1	A1
Intabulare, drept de PROPRIETATE, dobandit prin Reconstituire, cota actuala 1/1, cota initiala 1/1 1) BARASCU GHEORGHE , LIPSA CNP.	

C. Partea III. SARCINI .

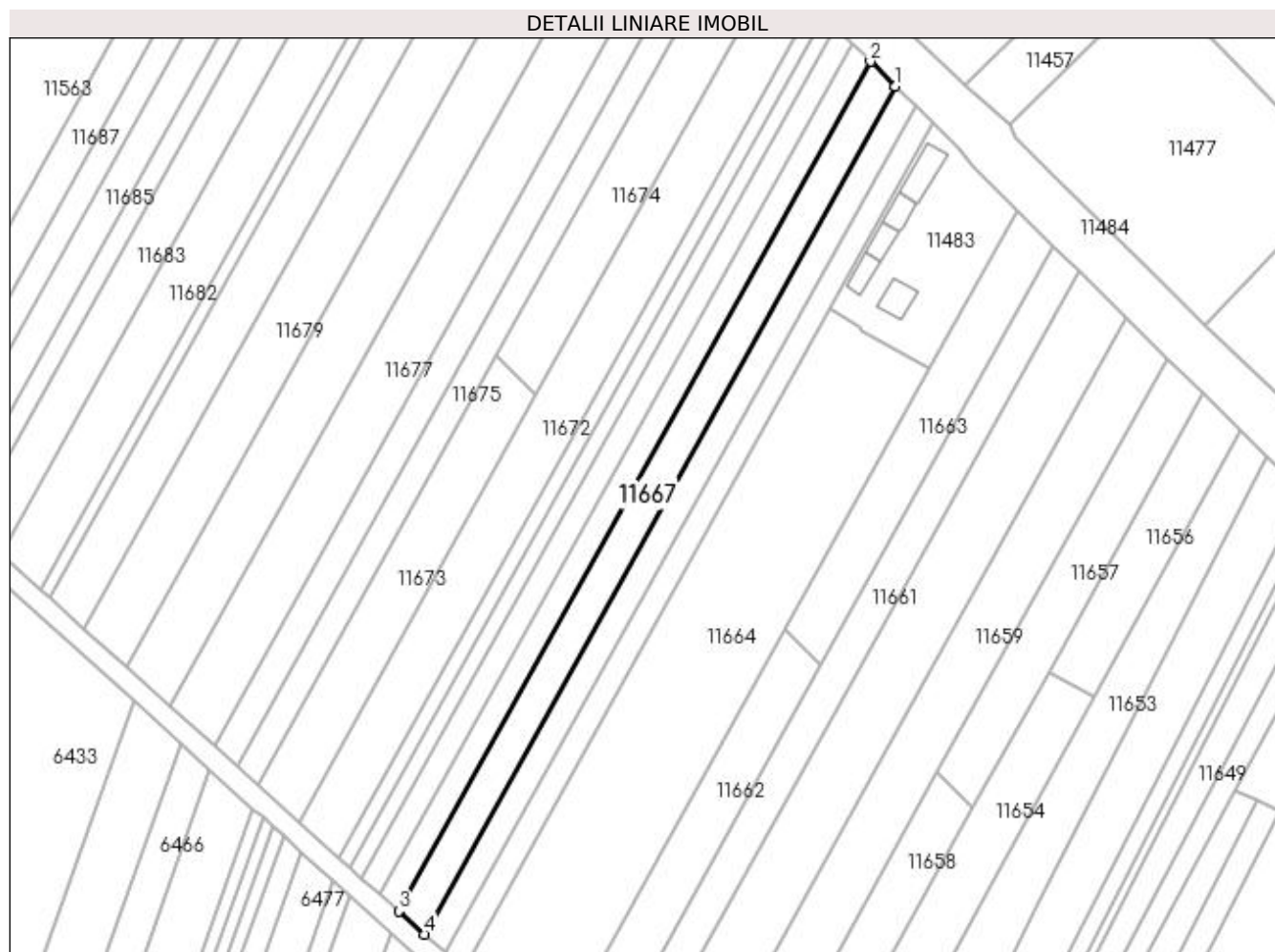
Inscrieri privind dezmembramintele dreptului de proprietate, drepturi reale de garanție și sarcini	Referințe
NU SUNT	

Anexa Nr. 1 La Partea I

Teren

Nr cadastral	Suprafața (mp)*	Observații / Referințe
	1.260	

* Suprafața este determinată în planul de proiecție Stereo 70.



Date referitoare la teren

Crt	Categorie folosință	Intra vilan	Suprafața (mp)	Tarla	Parcelă	Nr. topo	Observații / Referințe
1	arabil	NU	1.260	6	45	-	

Lungime Segmente

1) Valorile lungimilor segmentelor sunt obținute din proiecție în plan.

Punct început	X / Y	Punct sfârșit	X / Y	Lungime segment (** (m)
1	376.962,162 267.708,22	2	376.957,251 267.713,054	6.891
2	376.957,251 267.713,054	3	376.865,018 267.547,041	189.914
3	376.865,018 267.547,041	4	376.870,089 267.542,497	6.809
4	376.870,089 267.542,497	1	376.962,162 267.708,22	189.583

**** Lungimile segmentelor sunt determinate în planul de proiecție Stereo 70 și sunt rotunjite la 1 milimetru.**

***** Distanța dintre puncte este formată din segmente cumulate ce sunt mai mici decât valoarea 1 milimetru.**

**DATE DESPRE IMOBILUL NR. 11668**

Oficiul de Cadastru și Publicitate Imobiliară DOLJ
Biroul de Cadastru și Publicitate Imobiliară Craiova

A. Partea I. Descrierea imobilului

TEREN Extravilan

Adresa: Jud. Dolj, P46

Nr. Crt	Nr cadastral Nr. topografic	Suprafața* (mp)	Observații / Referințe
A1		900	Sector cadastral:21 Teren neimprejmuit;

B. Partea II. Proprietari și acte

Inscrieri privitoare la dreptul de proprietate și alte drepturi reale		Referințe
/		
Act Normativ nr. 7, din 13/03/1996 emis de PARLAMENTUL ROMANIEI;		
B1	Intabulare, drept de PROPRIETATE, dobandit prin Lege, cota actuala 1/1, cota initiala 1/1 1) COMUNA BISTREȚ , CIF:4553895, Rezerva comisiei locale de fond funciar.	A1

C. Partea III. SARCINI .

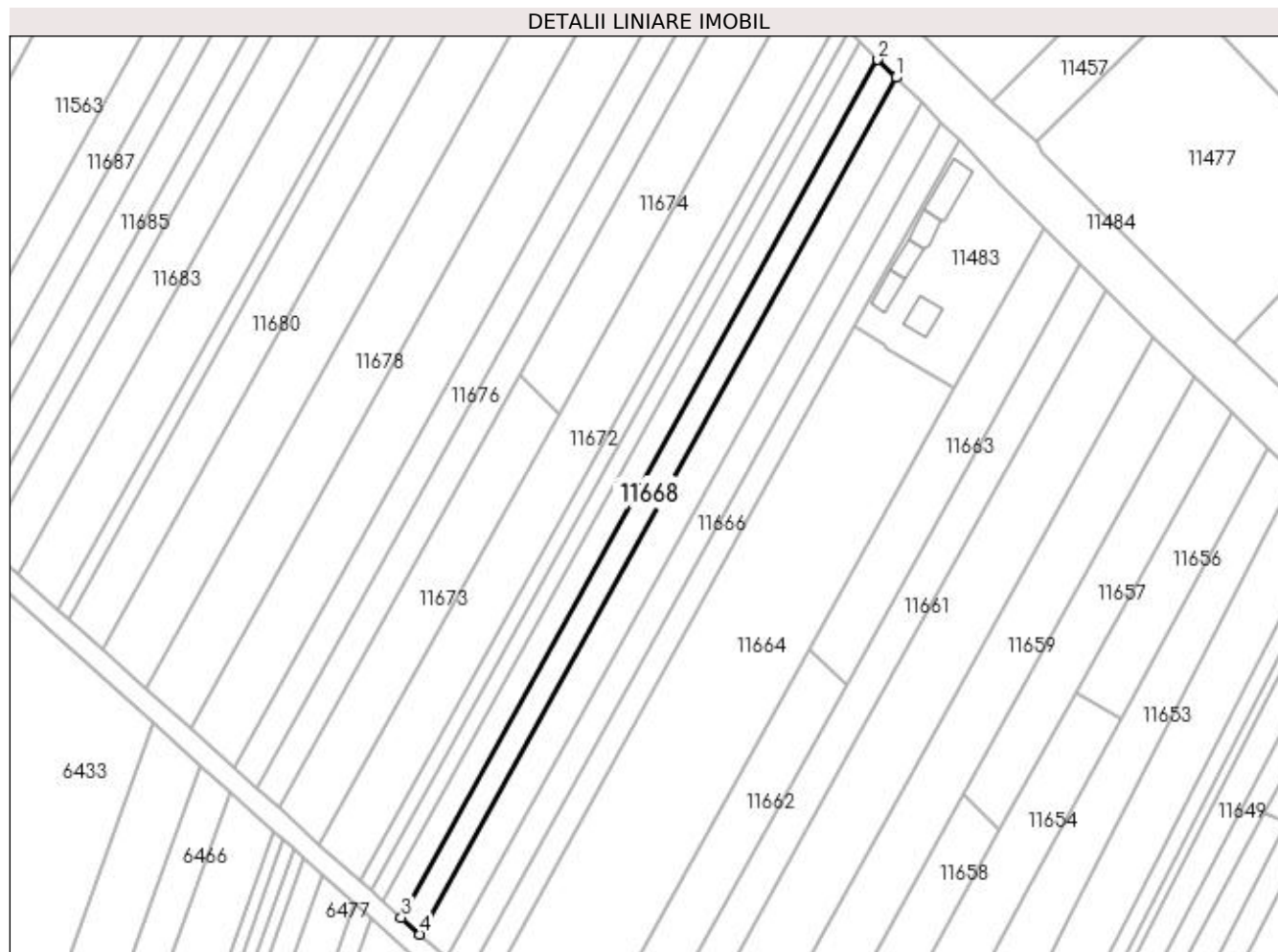
Inscrieri privind dezmembramintele dreptului de proprietate, drepturi reale de garanție și sarcini	Referințe
NU SUNT	

Anexa Nr. 1 La Partea I

Teren

Nr cadastral	Suprafața (mp)*	Observații / Referințe
	900	

* Suprafața este determinată în planul de proiecție Stereo 70.



Date referitoare la teren

Crt	Categorie folosință	Intra vilan	Suprafața (mp)	Tarla	Parcelă	Nr. topo	Observații / Referințe
1	arabil	NU	900	-	46	-	

Lungime Segmente

1) Valorile lungimilor segmentelor sunt obținute din proiecție în plan.

Punct început	X / Y	Punct sfârșit	X / Y	Lungime segment (** (m)
1	376.957,251 267.713,054	2	376.953,749 267.716,501	4.914
2	376.953,749 267.716,501	3	376.861,401 267.550,282	190.15
3	376.861,401 267.550,282	4	376.865,018 267.547,041	4.857
4	376.865,018 267.547,041	1	376.957,251 267.713,054	189.914

**** Lungimile segmentelor sunt determinate în planul de proiecție Stereo 70 și sunt rotunjite la 1 milimetru.**

***** Distanța dintre puncte este formată din segmente cumulate ce sunt mai mici decât valoarea 1 milimetru.**

**DATE DESPRE IMOBILUL NR. 11669**

Oficiul de Cadastru și Publicitate Imobiliară DOLJ
Biroul de Cadastru și Publicitate Imobiliară Craiova

A. Partea I. Descrierea imobilului

TEREN Extravilan

Adresa: Jud. Dolj, T6,P47

Nr. Crt	Nr cadastral Nr. topografic	Suprafața* (mp)	Observații / Referințe
A1		900	Sector cadastral:21 Teren neimprejmuit;

B. Partea II. Proprietari și acte

Inscrieri privitoare la dreptul de proprietate și alte drepturi reale	Referințe
/	
Act Administrativ nr. TDP NR.500-45331, din 11/01/1996 emis de CJS DAPT DOLJ;	
B1	A1
Intabulare, drept de PROPRIETATE, dobândit prin Reconstituire, cota actuala 1/1, cota initiala 1/1 1) ȘTIRBU ANA, LIPSA CNP.	

C. Partea III. SARCINI .

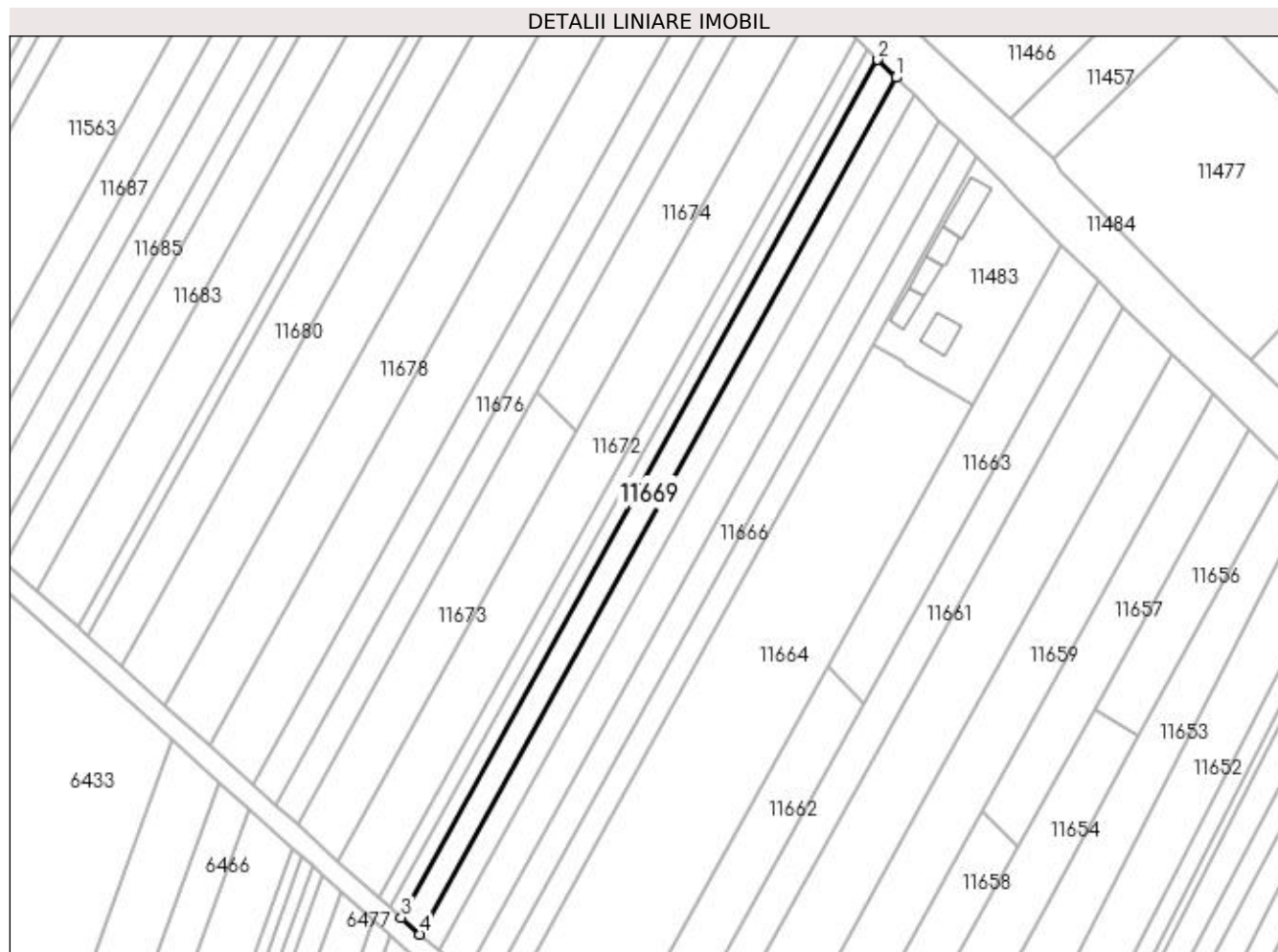
Inscrieri privind dezmembramintele dreptului de proprietate, drepturi reale de garanție și sarcini	Referințe
NU SUNT	

Anexa Nr. 1 La Partea I

Teren

Nr cadastral	Suprafața (mp)*	Observații / Referințe
	900	

* Suprafața este determinată în planul de proiecție Stereo 70.



Date referitoare la teren

Crt	Categorie folosință	Intra vilan	Suprafața (mp)	Tarla	Parcelă	Nr. topo	Observații / Referințe
1	arabil	NU	900	6	47	-	

Lungime Segmente

1) Valorile lungimilor segmentelor sunt obținute din proiecție în plan.

Punct început	X / Y	Punct sfârșit	X / Y	Lungime segment (** (m)
1	376.953,749 267.716,501	2	376.950,25 267.719,944	4.909
2	376.950,25 267.719,944	3	376.857,788 267.553,52	190.384
3	376.857,788 267.553,52	4	376.861,401 267.550,282	4.852
4	376.861,401 267.550,282	1	376.953,749 267.716,501	190.15

**** Lungimile segmentelor sunt determinate în planul de proiecție Stereo 70 și sunt rotunjite la 1 milimetru.**

***** Distanța dintre puncte este formată din segmente cumulate ce sunt mai mici decât valoarea 1 milimetru.**

**DATE DESPRE IMOBILUL NR. 11670**

Oficiul de Cadastru și Publicitate Imobiliară DOLJ
Biroul de Cadastru și Publicitate Imobiliară Craiova

A. Partea I. Descrierea imobilului

TEREN Extravilan

Adresa: Jud. Dolj, T6,P49

Nr. Crt	Nr cadastral Nr. topografic	Suprafața* (mp)	Observații / Referințe
A1		540	Sector cadastral:21 Teren neimprejmuit;

B. Partea II. Proprietari și acte

Inscrieri privitoare la dreptul de proprietate și alte drepturi reale	Referințe
/	
Act Administrativ nr. TDP NR.371-44327, din 18/07/1996 emis de CJS DAPT DOLJ;	
B1	A1
Intabulare, drept de PROPRIETATE, dobandit prin Reconstituire, cota actuala 1/1, cota initiala 1/1 1) STIRBU EUGENIA, LIPSA CNP.	

C. Partea III. SARCINI .

Inscrieri privind dezmembramintele dreptului de proprietate, drepturi reale de garanție și sarcini	Referințe
NU SUNT	

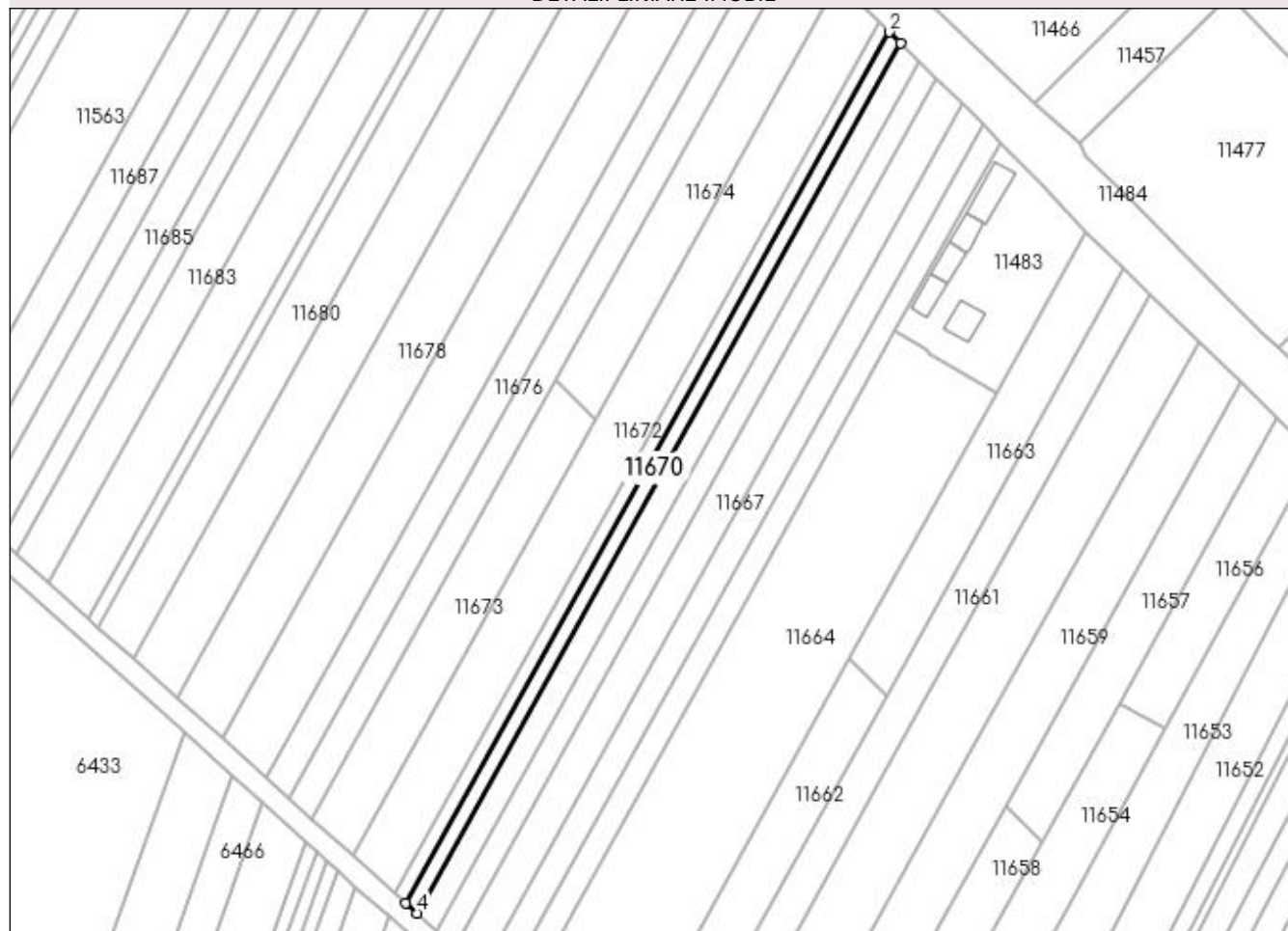
Anexa Nr. 1 La Partea I

Teren

Nr cadastral	Suprafața (mp)*	Observații / Referințe
	540	

* Suprafața este determinată în planul de proiecție Stereo 70.

DETALII LINIARE IMOBIL



Date referitoare la teren

Crt	Categorie folosință	Intravilan	Suprafața (mp)	Tarla	Parcelă	Nr. topo	Observații / Referințe
1	arabil	NU	540	6	49	-	

Lungime Segmente

1) Valorile lungimilor segmentelor sunt obținute din proiecție în plan.

Punct început	X / Y	Punct sfârșit	X / Y	Lungime segment (** (m)
1	376.950,25 267.719,944	2	376.948,153 267.722,008	2.942
2	376.948,153 267.722,008	3	376.855,623 267.555,46	190.526
3	376.855,623 267.555,46	4	376.857,788 267.553,52	2.907
4	376.857,788 267.553,52	1	376.950,25 267.719,944	190.384

**** Lungimile segmentelor sunt determinate în planul de proiecție Stereo 70 și sunt rotunjite la 1 milimetru.**

***** Distanța dintre puncte este formată din segmente cumulate ce sunt mai mici decât valoarea 1 milimetru.**

**DATE DESPRE IMOBILUL NR. 11671**

Oficiul de Cadastru și Publicitate Imobiliară DOLJ
Biroul de Cadastru și Publicitate Imobiliară Craiova

A. Partea I. Descrierea imobilului

TEREN Extravilan

Adresa: Jud. Dolj, T6,P49

Nr. Crt	Nr cadastral Nr. topografic	Suprafața* (mp)	Observații / Referințe
A1		540	Sector cadastral:21 Teren neimprejmuit;

B. Partea II. Proprietari și acte

Inscrieri privitoare la dreptul de proprietate și alte drepturi reale		Referințe
/		
Act Normativ nr. 7, din 13/03/1996 emis de PARLAMENTUL ROMANIEI;		
B1	Intabulare, drept de PROPRIETATE, dobandit prin Lege, cota actuala 1/1, cota initiala 1/1 1) COMUNA BISTREȚ , CIF:4553895, Rezerva comisiei locale de fond funciar.	A1

C. Partea III. SARCINI .

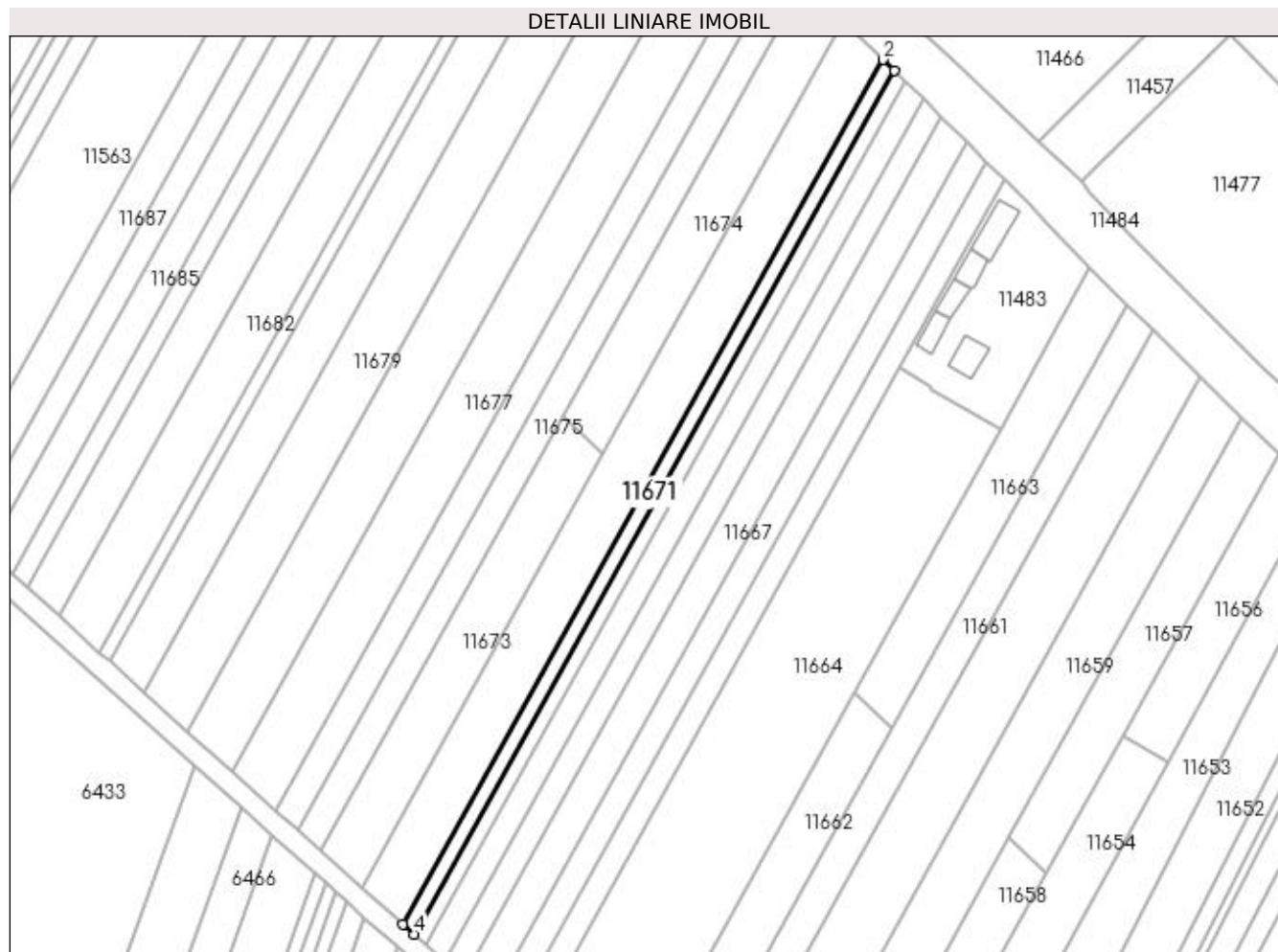
Inscrieri privind dezmembramintele dreptului de proprietate, drepturi reale de garanție și sarcini	Referințe
NU SUNT	

Anexa Nr. 1 La Partea I

Teren

Nr cadastral	Suprafața (mp)*	Observații / Referințe
	540	

* Suprafața este determinată în planul de proiecție Stereo 70.



Date referitoare la teren

Crt	Categorie folosință	Intra vilan	Suprafața (mp)	Tarla	Parcelă	Nr. topo	Observații / Referințe
1	arabil	NU	540	6	49	-	

Lungime Segmente

1) Valorile lungimilor segmentelor sunt obținute din proiecție în plan.

Punct început	X / Y	Punct sfârșit	X / Y	Lungime segment (** (m)
1	376.948,153 267.722,008	2	376.946,058 267.724,07	2.94
2	376.946,058 267.724,07	3	376.853,459 267.557,399	190.667
3	376.853,459 267.557,399	4	376.855,623 267.555,46	2.906
4	376.855,623 267.555,46	1	376.948,153 267.722,008	190.526

**** Lungimile segmentelor sunt determinate în planul de proiecție Stereo 70 și sunt rotunjite la 1 milimetru.**

***** Distanța dintre puncte este formată din segmente cumulate ce sunt mai mici decât valoarea 1 milimetru.**

**DATE DESPRE IMOBILUL NR. 11672**

Oficiul de Cadastru și Publicitate Imobiliară DOLJ
Biroul de Cadastru și Publicitate Imobiliară Craiova

A. Partea I. Descrierea imobilului

TEREN Extravilan

Adresa: Jud. Dolj, T6,P51

Nr. Crt	Nr cadastral Nr. topografic	Suprafața* (mp)	Observații / Referințe
A1		1.980	Sector cadastral:21 Teren neimprejmuit;

B. Partea II. Proprietari și acte

Inscrieri privitoare la dreptul de proprietate și alte drepturi reale		Referințe
/		
Act Administrativ nr. TDP NR.408-45331, din 07/10/1996 emis de CJSAPT DOLJ;		
B1	Intabulare, drept de PROPRIETATE, dobândit prin Reconstituire, cota actuala 1/1, cota initiala 1/1 1) GEANTĂ ION, LIPSA CNP.	A1

C. Partea III. SARCINI .

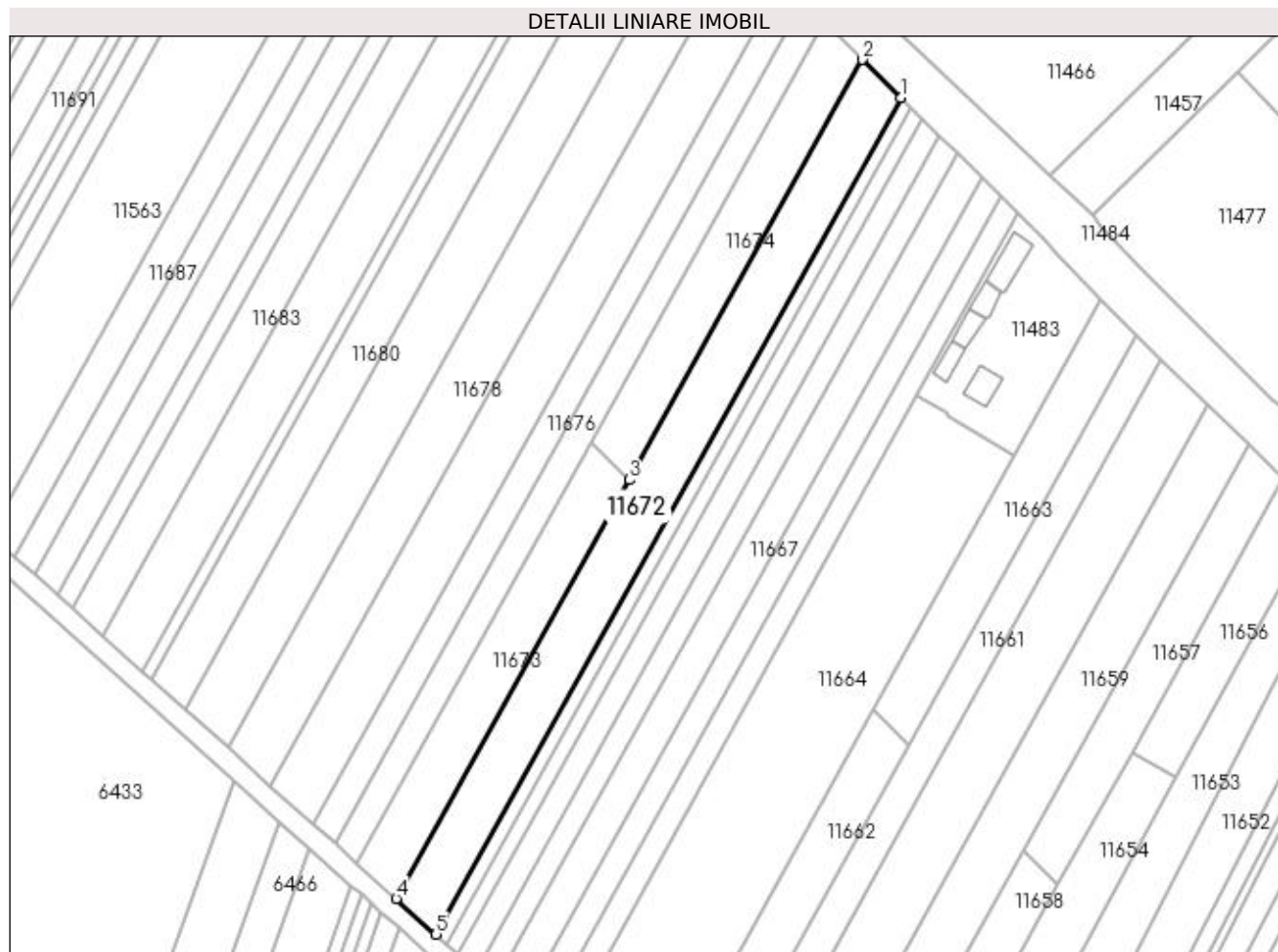
Inscrieri privind dezmembramintele dreptului de proprietate, drepturi reale de garanție și sarcini	Referințe
NU SUNT	

Anexa Nr. 1 La Partea I

Teren

Nr cadastral	Suprafața (mp)*	Observații / Referințe
	1.980	

* Suprafața este determinată în planul de proiecție Stereo 70.



Date referitoare la teren

Crt	Categorie folosință	Intra vilan	Suprafața (mp)	Tarla	Parcelă	Nr. topo	Observații / Referințe
1	arabil	NU	1.980	6	51	-	

Lungime Segmente

1) Valorile lungimilor segmentelor sunt obținute din proiecție în plan.

Punct început	X / Y	Punct sfârșit	X / Y	Lungime segment (** (m)
1	376.946,058 267.724,07	2	376.938,388 267.731,619	10.762
2	376.938,388 267.731,619	3	376.891,901 267.647,945	95.72
3	376.891,901 267.647,945	4	376.845,538 267.564,497	95.463
4	376.845,538 267.564,497	5	376.853,459 267.557,399	10.636
5	376.853,459 267.557,399	1	376.946,058 267.724,07	190.667

**** Lungimile segmentelor sunt determinate în planul de proiecție Stereo 70 și sunt rotunjite la 1 milimetru.**

***** Distanța dintre puncte este formată din segmente cumulate ce sunt mai mici decât valoarea 1 milimetru.**

**DATE DESPRE IMOBILUL NR. 11673**

Oficiul de Cadastru și Publicitate Imobiliară DOLJ
 Biroul de Cadastru și Publicitate Imobiliară Craiova

A. Partea I. Descrierea imobilului

TEREN Extravilan

Adresa: Jud. Dolj, T6,P52

Nr. Crt	Nr cadastral Nr. topografic	Suprafața* (mp)	Observații / Referințe
A1		990	Sector cadastral:21 Teren neimprejmuit;

B. Partea II. Proprietari și acte

Inscrieri privitoare la dreptul de proprietate și alte drepturi reale	Referințe
/	
Act Administrativ nr. TDP NR.464-45331, din 10/10/1996 emis de CJS DAPT DOLJ;	
B1	A1
Intabulare, drept de PROPRIETATE, dobandit prin Reconstituire, cota actuala 1/1, cota initiala 1/1 1) GIUBEGEANU ȘTEFAN, LIPSA CNP.	

C. Partea III. SARCINI .

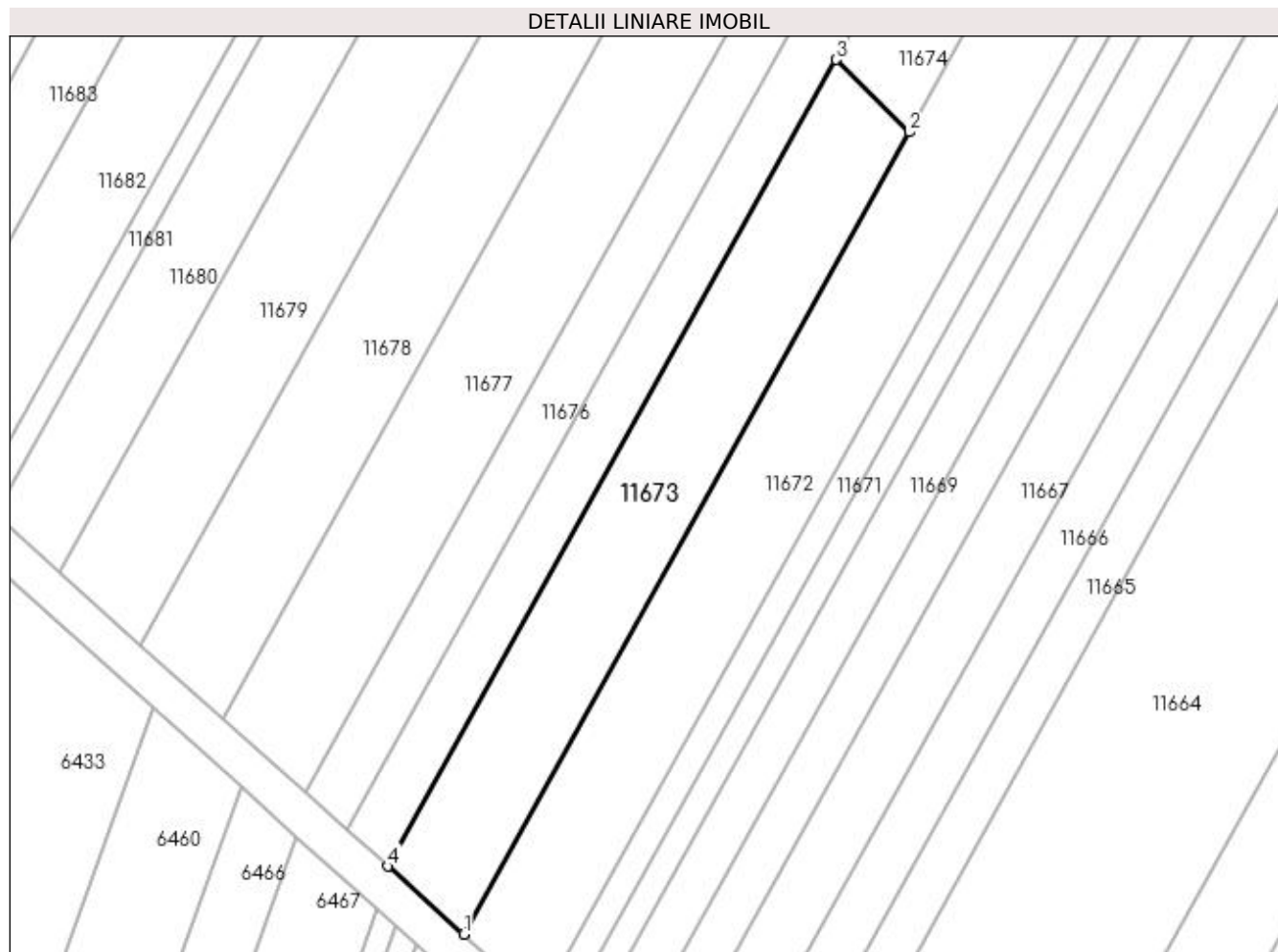
Inscrieri privind dezmembramintele dreptului de proprietate, drepturi reale de garanție și sarcini	Referințe
NU SUNT	

Anexa Nr. 1 La Partea I

Teren

Nr cadastral	Suprafața (mp)*	Observații / Referințe
	990	

* Suprafața este determinată în planul de proiecție Stereo 70.



Date referitoare la teren

Crt	Categorie folosință	Intra vilan	Suprafața (mp)	Tarla	Parcelă	Nr. topo	Observații / Referințe
1	arabil	NU	990	6	52	-	

Lungime Segmente

1) Valorile lungimilor segmentelor sunt obținute din proiecție în plan.

Punct început	X / Y	Punct sfârșit	X / Y	Lungime segment (** (m)
1	376.845,538 267.564,497	2	376.891,901 267.647,945	95.463
2	376.891,901 267.647,945	3	376.884,252 267.655,473	10.732
3	376.884,252 267.655,473	4	376.837,639 267.571,575	95.977
4	376.837,639 267.571,575	1	376.845,538 267.564,497	10.606

**** Lungimile segmentelor sunt determinate în planul de proiecție Stereo 70 și sunt rotunjite la 1 milimetru.**

***** Distanța dintre puncte este formată din segmente cumulate ce sunt mai mici decât valoarea 1 milimetru.**

**DATE DESPRE IMOBILUL NR. 11674**

Oficiul de Cadastru și Publicitate Imobiliară DOLJ
Biroul de Cadastru și Publicitate Imobiliară Craiova

A. Partea I. Descrierea imobilului

TEREN Extravilan

Adresa: Jud. Dolj, T6,P51

Nr. Crt	Nr cadastral Nr. topografic	Suprafața* (mp)	Observații / Referințe
A1		990	Sector cadastral:21 Teren neimprejmuit;

B. Partea II. Proprietari și acte

Inscrieri privitoare la dreptul de proprietate și alte drepturi reale	Referințe
/	
Act Administrativ nr. TDP NR.464-45331, din 10/10/1996 emis de CJS DAPT DOLJ;	
B1	A1
Intabulare, drept de PROPRIETATE, dobandit prin Reconstituire, cota actuala 1/1, cota initiala 1/1 1) GIUBEGEANU ȘTEFAN, LIPSA CNP.	

C. Partea III. SARCINI .

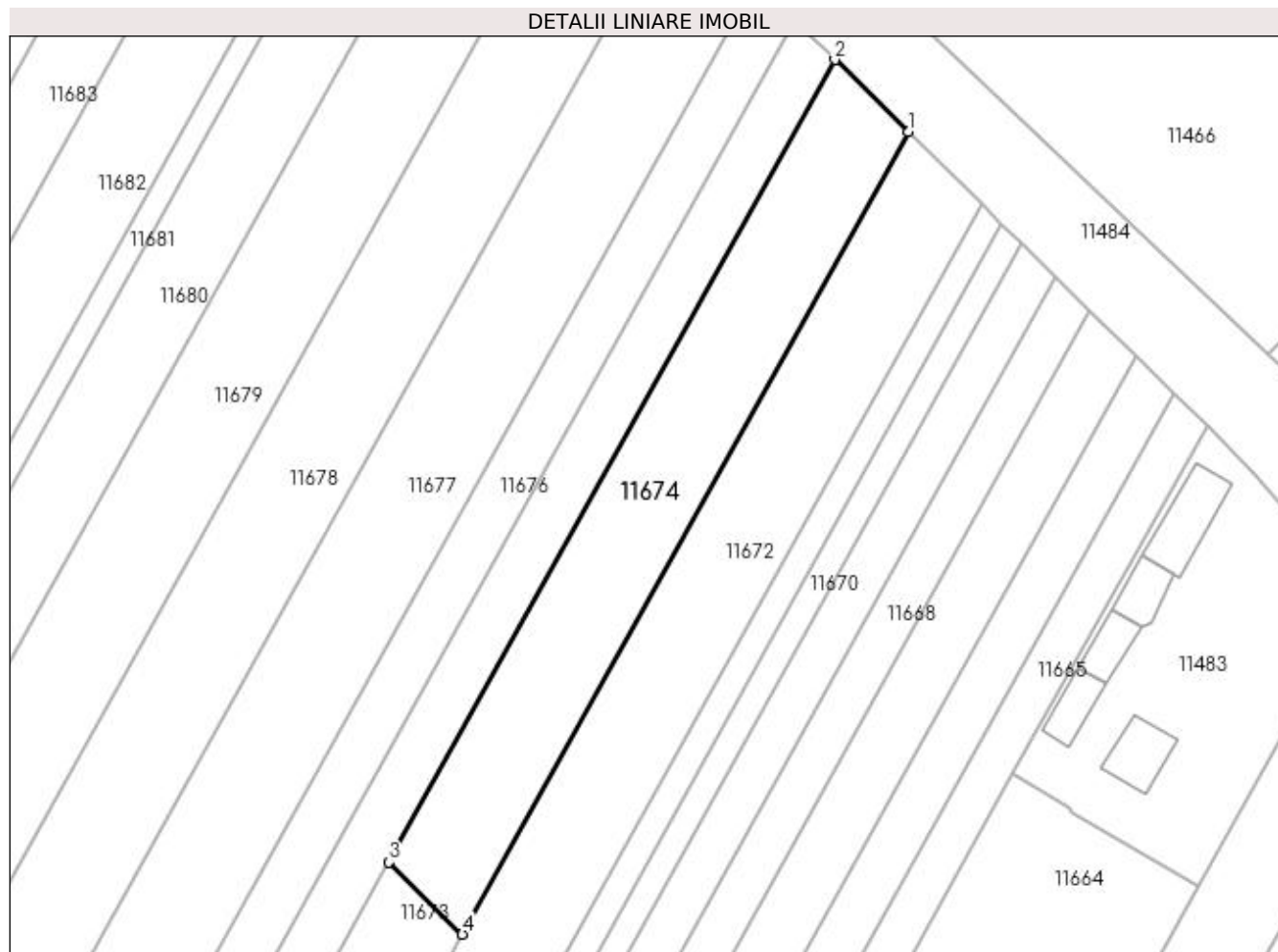
Inscrieri privind dezmembramintele dreptului de proprietate, drepturi reale de garanție și sarcini	Referințe
NU SUNT	

Anexa Nr. 1 La Partea I

Teren

Nr cadastral	Suprafața (mp)*	Observații / Referințe
	990	

* Suprafața este determinată în planul de proiecție Stereo 70.



Date referitoare la teren

Crt	Categorie folosință	Intra vilan	Suprafața (mp)	Tarla	Parcelă	Nr. topo	Observații / Referințe
1	arabil	NU	990	6	51	-	

Lungime Segmente

1) Valorile lungimilor segmentelor sunt obținute din proiecție în plan.

Punct început	X / Y	Punct sfârșit	X / Y	Lungime segment (** (m)
1	376.938,388 267.731,619	2	376.930,739 267.739,147	10.732
2	376.930,739 267.739,147	3	376.884,252 267.655,473	95.72
3	376.884,252 267.655,473	4	376.891,901 267.647,945	10.732
4	376.891,901 267.647,945	1	376.938,388 267.731,619	95.72

**** Lungimile segmentelor sunt determinate în planul de proiecție Stereo 70 și sunt rotunjite la 1 milimetru.**

***** Distanța dintre puncte este formată din segmente cumulate ce sunt mai mici decât valoarea 1 milimetru.**

**DATE DESPRE IMOBILUL NR. 11675**

Oficiul de Cadastru și Publicitate Imobiliară DOLJ
 Biroul de Cadastru și Publicitate Imobiliară Craiova

A. Partea I. Descrierea imobilului

TEREN Extravilan

Adresa: Jud. Dolj, T6,P53

Nr. Crt	Nr cadastral Nr. topografic	Suprafața* (mp)	Observații / Referințe
A1		1.080	Sector cadastral:21 Teren neimprejmuit;

B. Partea II. Proprietari și acte

Inscrieri privitoare la dreptul de proprietate și alte drepturi reale	Referințe
/	
Act Administrativ nr. TDP NR.254-14988, din 18/04/1996 emis de CJSAPT DOLJ;	
B1	A1
Intabulare, drept de PROPRIETATE, dobandit prin Reconstituire, cota actuala 1/1, cota initiala 1/1 1) CHIRIȚA MARIN , LIPSA CNP.	

C. Partea III. SARCINI .

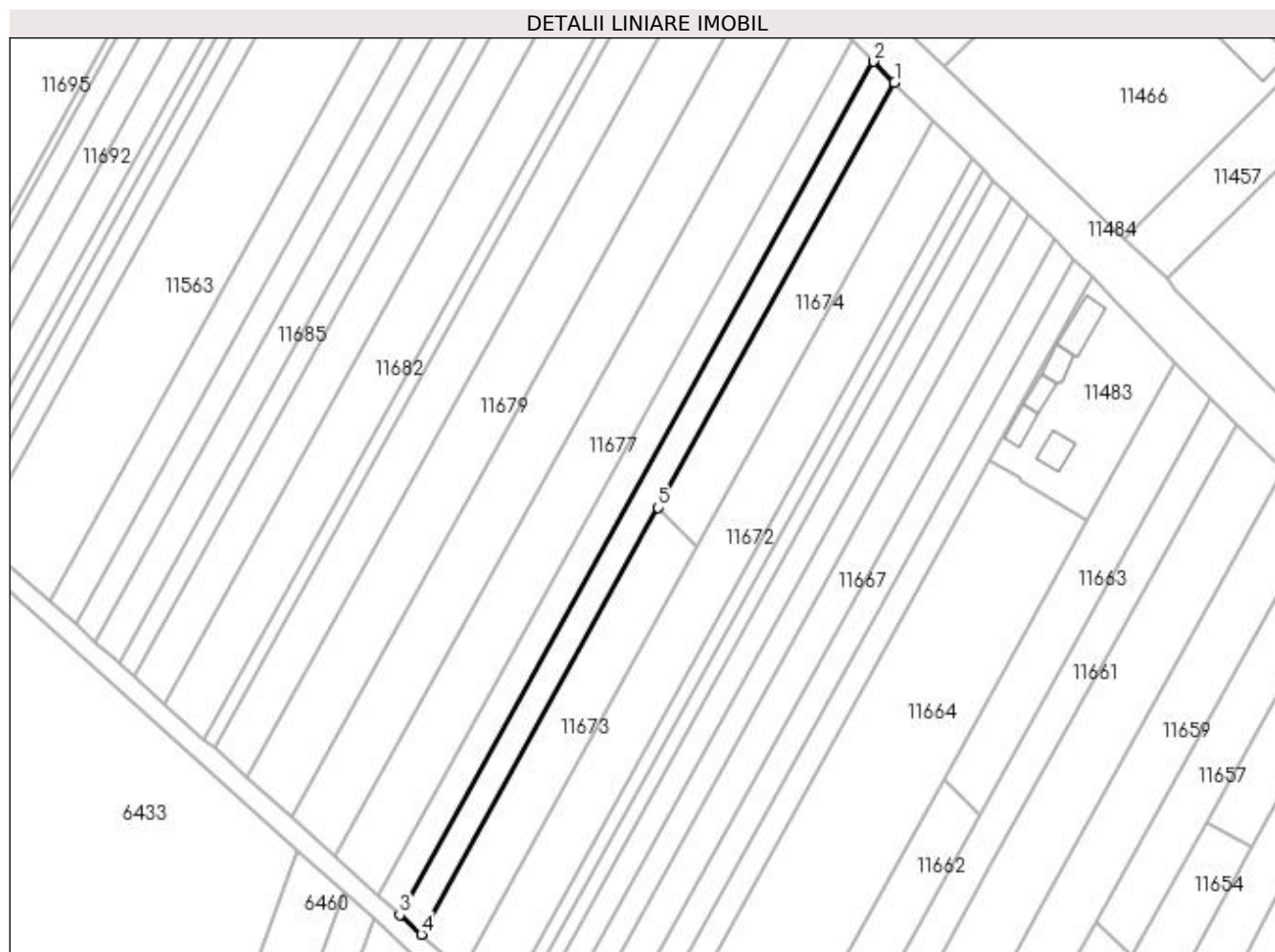
Inscrieri privind dezmembramintele dreptului de proprietate, drepturi reale de garanție și sarcini	Referințe
NU SUNT	

Anexa Nr. 1 La Partea I

Teren

Nr cadastral	Suprafața (mp)*	Observații / Referințe
	1.080	

* Suprafața este determinată în planul de proiecție Stereo 70.



Date referitoare la teren

Crt	Categorie folosință	Intra vilan	Suprafața (mp)	Tarla	Parcelă	Nr. topo	Observații / Referințe
1	arabil	NU	1.080	6	53	-	

Lungime Segmente

1) Valorile lungimilor segmentelor sunt obținute din proiecție în plan.

Punct început	X / Y	Punct sfârșit	X / Y	Lungime segment (** (m)
1	376.930,739 267.739,147	2	376.926,576 267.743,245	5.842
2	376.926,576 267.743,245	3	376.833,34 267.575,428	191.978
3	376.833,34 267.575,428	4	376.837,639 267.571,575	5.773
4	376.837,639 267.571,575	5	376.884,252 267.655,473	95.977
5	376.884,252 267.655,473	1	376.930,739 267.739,147	95.72

**** Lungimile segmentelor sunt determinate în planul de proiecție Stereo 70 și sunt rotunjite la 1 milimetru.**

***** Distanța dintre puncte este formată din segmente cumulate ce sunt mai mici decât valoarea 1 milimetru.**

**DATE DESPRE IMOBILUL NR. 11676**

Oficiul de Cadastru și Publicitate Imobiliară DOLJ
Biroul de Cadastru și Publicitate Imobiliară Craiova

A. Partea I. Descrierea imobilului

TEREN Extravilan

Adresa: Jud. Dolj, T6,P54

Nr. Crt	Nr cadastral Nr. topografic	Suprafața* (mp)	Observații / Referințe
A1		1.080	Sector cadastral:21 Teren neimprejmuit;

B. Partea II. Proprietari și acte

Inscrieri privitoare la dreptul de proprietate și alte drepturi reale	Referințe
/	
Act Administrativ nr. TDP NR.254-14988, din 18/04/1996 emis de CJS DAPT DOLJ;	
B1	A1
Intabulare, drept de PROPRIETATE, dobandit prin Reconstituire, cota actuala 1/1, cota initiala 1/1 1) CHIRIȚA MARIN , LIPSA CNP.	

C. Partea III. SARCINI .

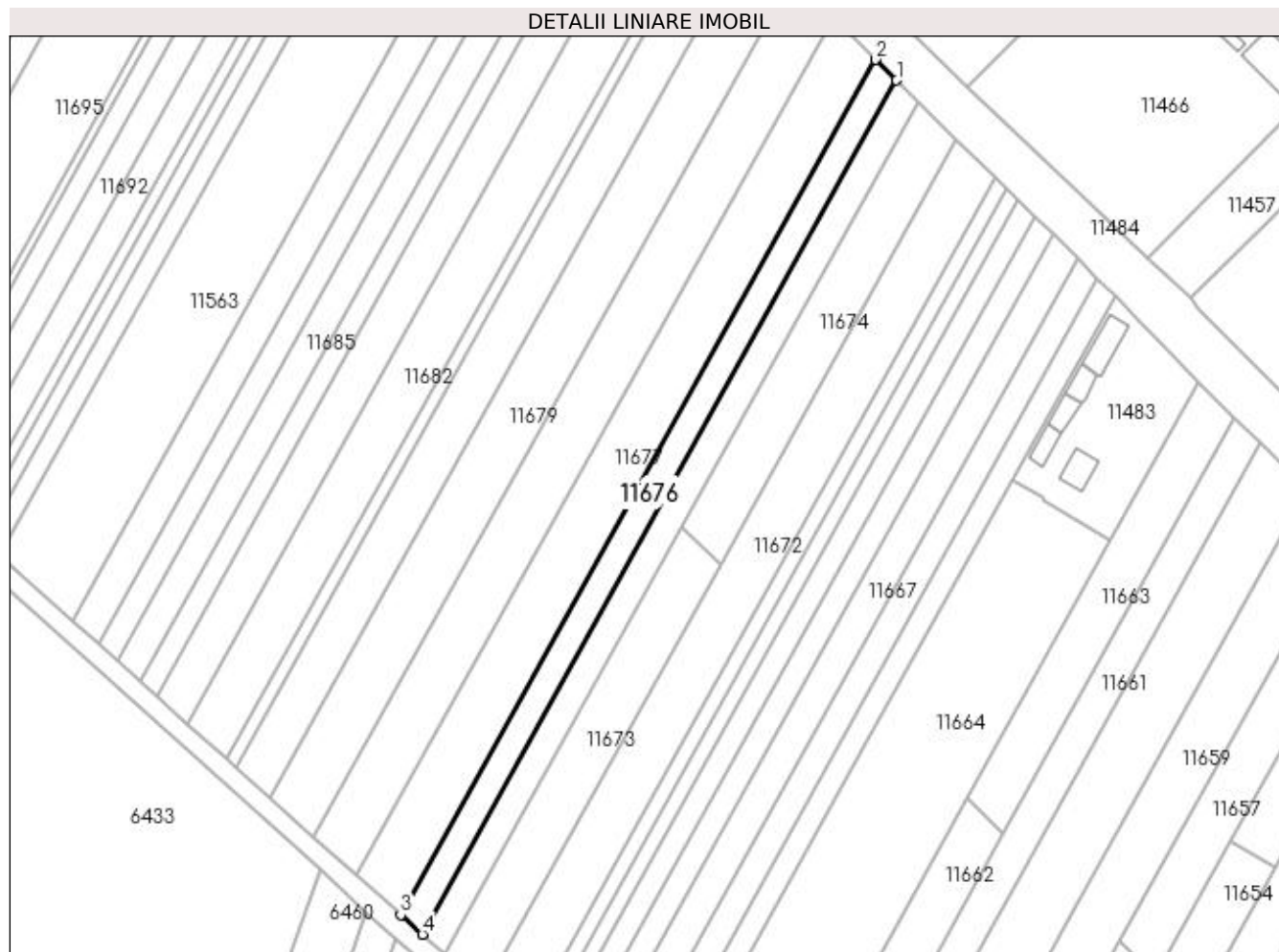
Inscrieri privind dezmembramintele dreptului de proprietate, drepturi reale de garanție și sarcini	Referințe
NU SUNT	

Anexa Nr. 1 La Partea I

Teren

Nr cadastral	Suprafața (mp)*	Observații / Referințe
	1.080	

* Suprafața este determinată în planul de proiecție Stereo 70.



Date referitoare la teren

Crt	Categorie folosință	Intravilan	Suprafața (mp)	Tarla	Parcelă	Nr. topo	Observații / Referințe
1	arabil	NU	1.080	6	54	-	

Lungime Segmente

1) Valorile lungimilor segmentelor sunt obținute din proiecție în plan.

Punct început	X / Y	Punct sfârșit	X / Y	Lungime segment (** (m)
1	376.926,576 267.743,245	2	376.922,418 267.747,337	5.834
2	376.922,418 267.747,337	3	376.829,046 267.579,276	192.257
3	376.829,046 267.579,276	4	376.833,34 267.575,428	5.766
4	376.833,34 267.575,428	1	376.926,576 267.743,245	191.978

**** Lungimile segmentelor sunt determinate în planul de proiecție Stereo 70 și sunt rotunjite la 1 milimetru.**

***** Distanța dintre puncte este formată din segmente cumulate ce sunt mai mici decât valoarea 1 milimetru.**

**DATE DESPRE IMOBILUL NR. 11677**

Oficiul de Cadastru și Publicitate Imobiliară DOLJ
Biroul de Cadastru și Publicitate Imobiliară Craiova

A. Partea I. Descrierea imobilului

TEREN Extravilan

Adresa: Jud. Dolj, T6,P55

Nr. Crt	Nr cadastral Nr. topografic	Suprafața* (mp)	Observații / Referințe
A1		2.160	Sector cadastral:21 Teren neimprejmuț;

B. Partea II. Proprietari și acte

Inscrieri privitoare la dreptul de proprietate și alte drepturi reale	Referințe
/	
Act Administrativ nr. TDP NR.1750-48185, din 07/02/2002 emis de CJSAPT DOLJ;	
B1	A1
Intabulare, drept de PROPRIETATE, dobandit prin Reconstituire, cota actuala 1/1, cota initiala 1/1	
1) NICOLA PARASCHIVA, LIPSA CNP.	
2) PÎRVU ELENA, LIPSA CNP.	
3) MIHAI GHEORGHÎȚA, LIPSA CNP.	
4) POSTELNICU CONSTANȚA, LIPSA CNP.	

C. Partea III. SARCINI .

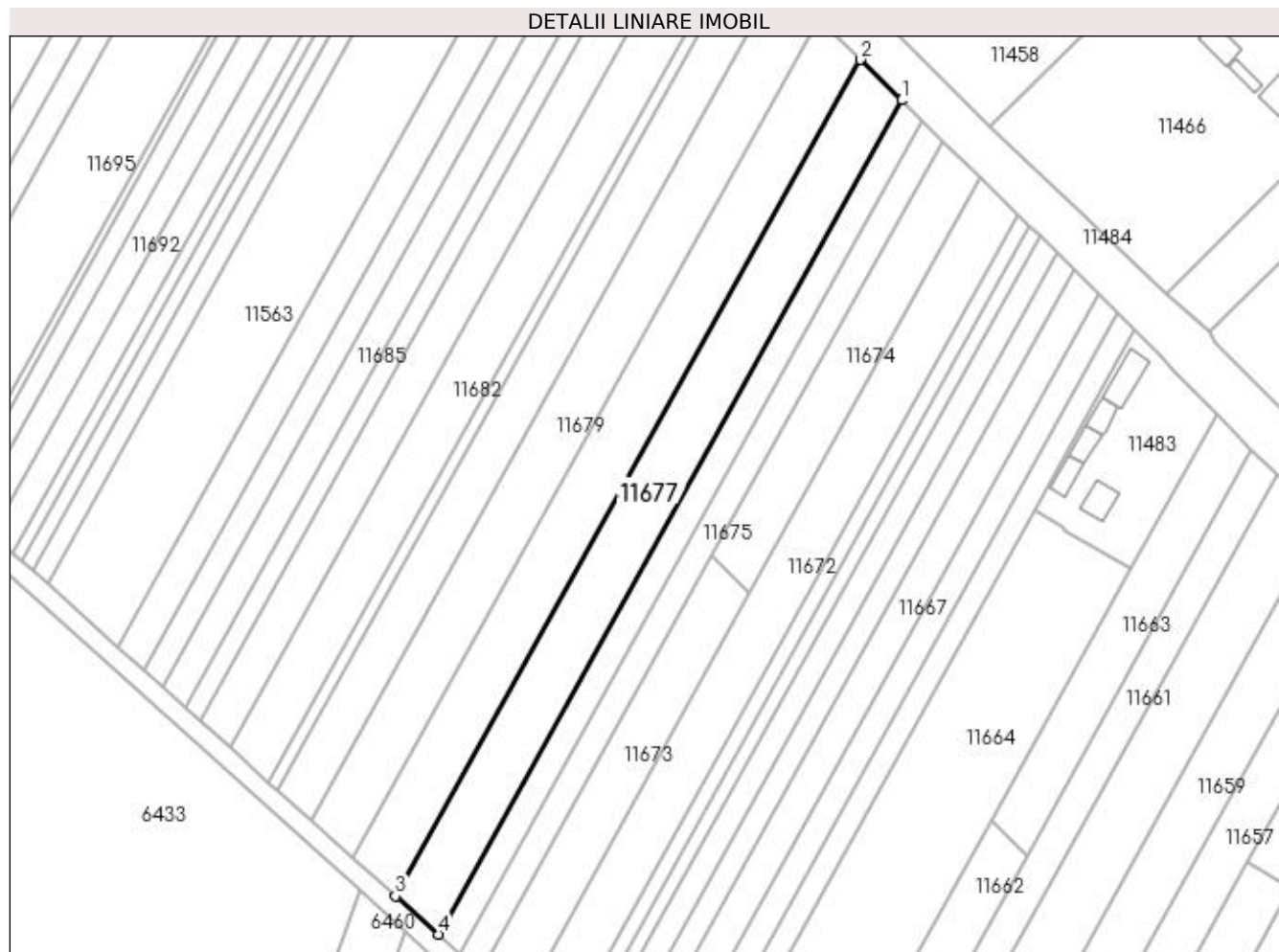
Inscrieri privind dezmembramintele dreptului de proprietate, drepturi reale de garanție și sarcini	Referințe
NU SUNT	

Anexa Nr. 1 La Partea I

Teren

Nr cadastral	Suprafața (mp)*	Observații / Referințe
	2.160	

* Suprafața este determinată în planul de proiecție Stereo 70.



Date referitoare la teren

Crt	Categorie folosință	Intravilan	Suprafața (mp)	Tarla	Parcelă	Nr. topo	Observații / Referințe
1	arabil	NU	2.160	6	55	-	

Lungime Segmente

1) Valorile lungimilor segmentelor sunt obținute din proiecție în plan.

Punct început	X / Y	Punct sfârșit	X / Y	Lungime segment (** (m)
1	376.922,418 267.747,337	2	376.914,121 267.755,503	11.641
2	376.914,121 267.755,503	3	376.820,478 267.586,953	192.816
3	376.820,478 267.586,953	4	376.829,046 267.579,276	11.504
4	376.829,046 267.579,276	1	376.922,418 267.747,337	192.257

**** Lungimile segmentelor sunt determinate în planul de proiecție Stereo 70 și sunt rotunjite la 1 milimetru.**

***** Distanța dintre puncte este formată din segmente cumulate ce sunt mai mici decât valoarea 1 milimetru.**

**DATE DESPRE IMOBILUL NR. 11678**

Oficiul de Cadastru și Publicitate Imobiliară DOLJ
Biroul de Cadastru și Publicitate Imobiliară Craiova

A. Partea I. Descrierea imobilului

TEREN Extravilan

Adresa: Jud. Dolj, T6,P56

Nr. Crt	Nr cadastral Nr. topografic	Suprafața* (mp)	Observații / Referințe
A1		2.160	Sector cadastral:21 Teren neimprejmuit;

B. Partea II. Proprietari și acte

Inscrieri privitoare la dreptul de proprietate și alte drepturi reale	Referințe
/	
Act Administrativ nr. TDP NR.1052-48660, din 16/10/1996 emis de CJSAPT DOLJ;	
B1	A1
Intabulare, drept de PROPRIETATE, dobandit prin Reconstituire, cota actuala 1/1, cota initiala 1/1 1) NEAGOE DUMITRU, LIPSA CNP.	

C. Partea III. SARCINI .

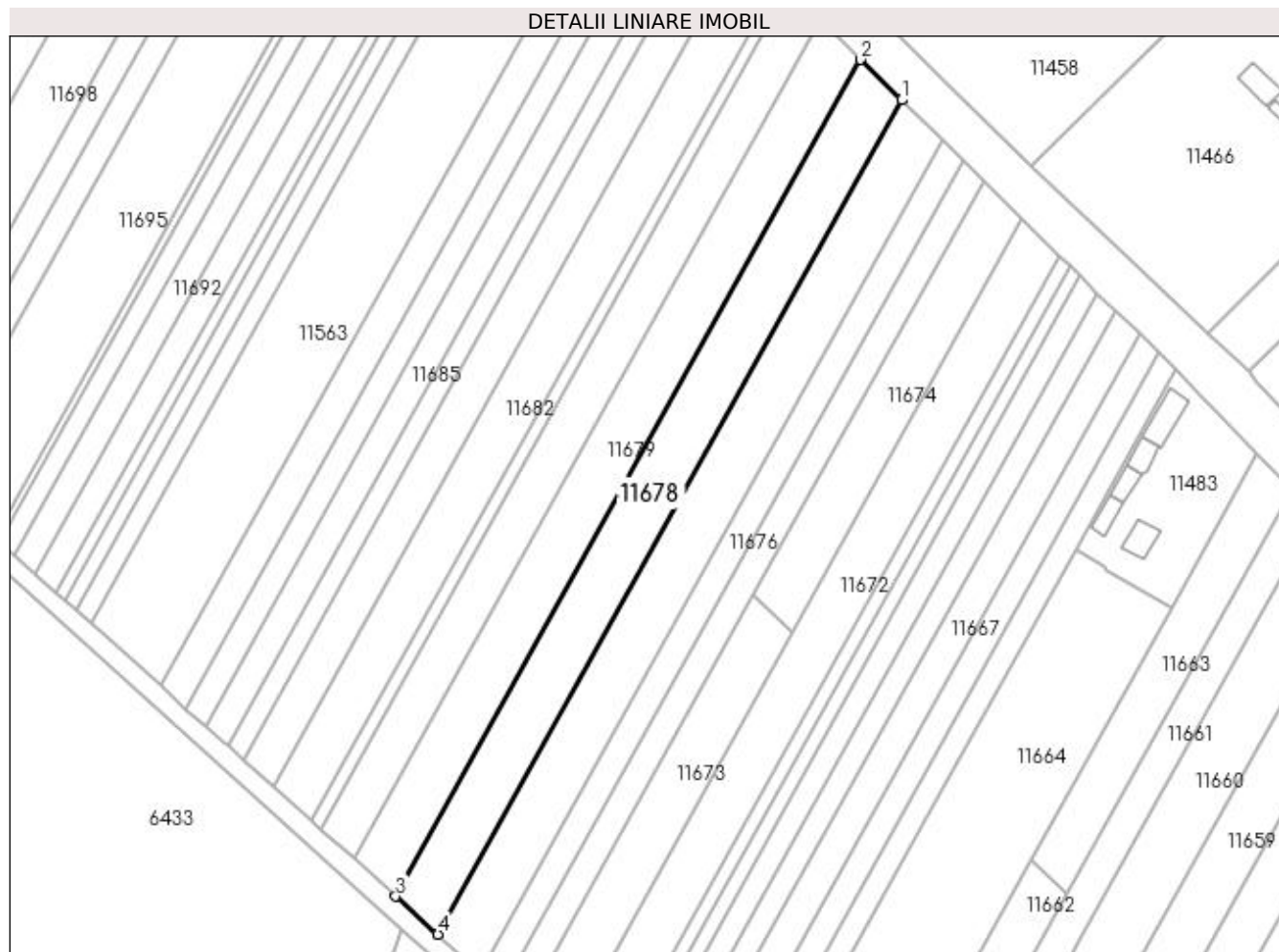
Inscrieri privind dezmembramintele dreptului de proprietate, drepturi reale de garanție și sarcini	Referințe
NU SUNT	

Anexa Nr. 1 La Partea I

Teren

Nr cadastral	Suprafața (mp)*	Observații / Referințe
	2.160	

* Suprafața este determinată în planul de proiecție Stereo 70.



Date referitoare la teren

Crt	Categorie folosință	Intra vilan	Suprafața (mp)	Tarla	Parcelă	Nr. topo	Observații / Referințe
1	arabil	NU	2.160	6	56	-	

Lungime Segmente

1) Valorile lungimilor segmentelor sunt obținute din proiecție în plan.

Punct început	X / Y	Punct sfârșit	X / Y	Lungime segment (** (m)
1	376.914,121 267.755,503	2	376.905,848 267.763,645	11.608
2	376.905,848 267.763,645	3	376.811,935 267.594,609	193.372
3	376.811,935 267.594,609	4	376.820,478 267.586,953	11.472
4	376.820,478 267.586,953	1	376.914,121 267.755,503	192.816

**** Lungimile segmentelor sunt determinate în planul de proiecție Stereo 70 și sunt rotunjite la 1 milimetru.**

***** Distanța dintre puncte este formată din segmente cumulate ce sunt mai mici decât valoarea 1 milimetru.**

**DATE DESPRE IMOBILUL NR. 11679**

Oficiul de Cadastru și Publicitate Imobiliară DOLJ
Biroul de Cadastru și Publicitate Imobiliară Craiova

A. Partea I. Descrierea imobilului

TEREN Extravilan

Adresa: Jud. Dolj, T6,P51

Nr. Crt	Nr cadastral Nr. topografic	Suprafața* (mp)	Observații / Referințe
A1		2.160	Sector cadastral:21 Teren neimprejmuit;

B. Partea II. Proprietari și acte

Inscrieri privitoare la dreptul de proprietate și alte drepturi reale	Referințe
/	
Act Administrativ nr. TDP NR.459-45331, din 10/10/1996 emis de CJSAPT DOLJ;	
B1	A1
Intabulare, drept de PROPRIETATE, dobandit prin Reconstituire, cota actuala 1/1, cota initiala 1/1 1) FOTESCU CALIOPIA, LIPSA CNP.	

C. Partea III. SARCINI .

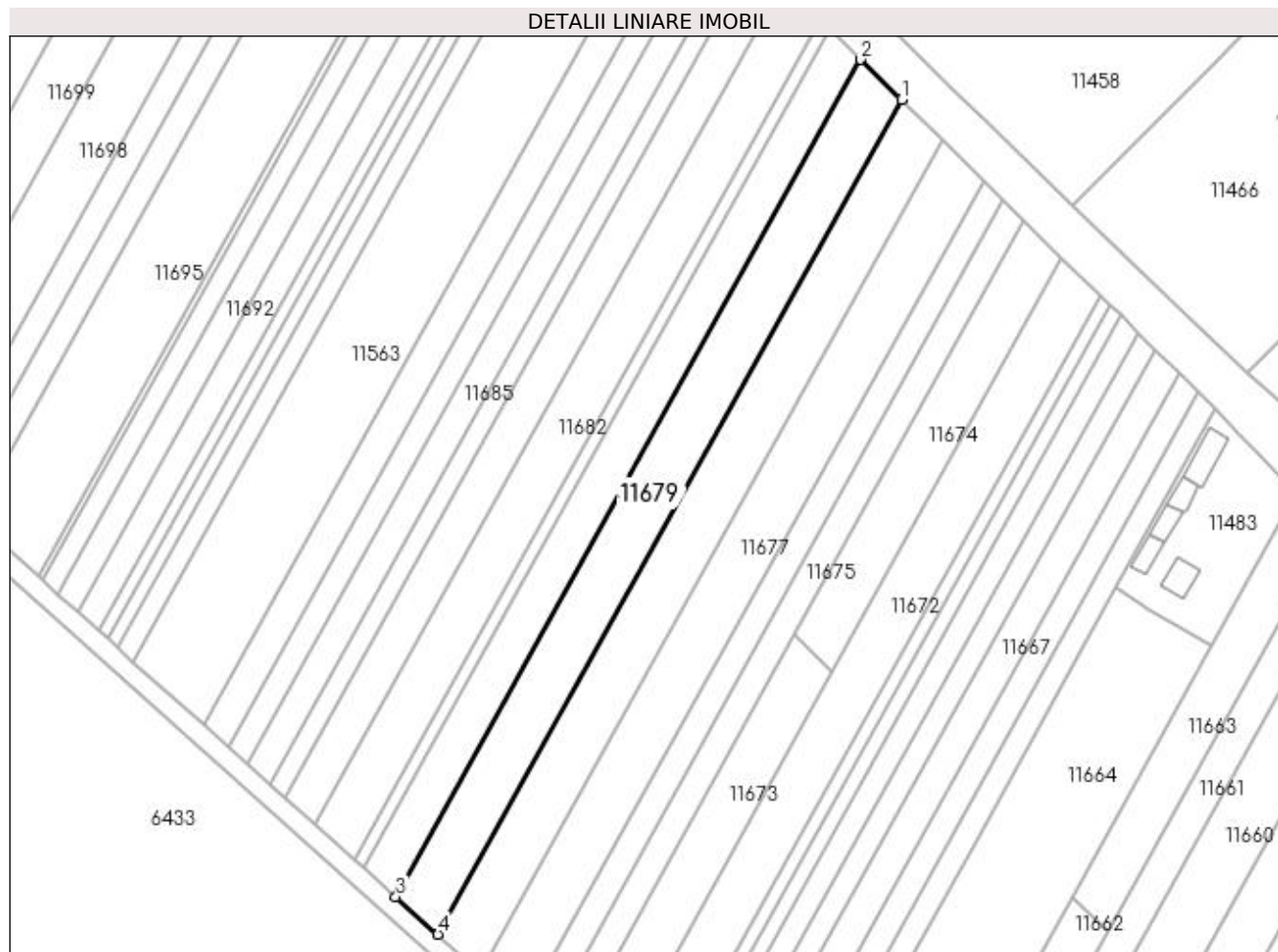
Inscrieri privind dezmembramintele dreptului de proprietate, drepturi reale de garanție și sarcini	Referințe
NU SUNT	

Anexa Nr. 1 La Partea I

Teren

Nr cadastral	Suprafața (mp)*	Observații / Referințe
	2.160	

* Suprafața este determinată în planul de proiecție Stereo 70.



Date referitoare la teren

Crt	Categorie folosință	Intra vilan	Suprafața (mp)	Tarla	Parcelă	Nr. topo	Observații / Referințe
1	arabil	NU	2.160	6	51	-	

Lungime Segmente

1) Valorile lungimilor segmentelor sunt obținute din proiecție în plan.

Punct început	X / Y	Punct sfârșit	X / Y	Lungime segment (** (m)
1	376.905,848 267.763,645	2	376.897,599 267.771,764	11.574
2	376.897,599 267.771,764	3	376.803,416 267.602,243	193.927
3	376.803,416 267.602,243	4	376.811,935 267.594,609	11.439
4	376.811,935 267.594,609	1	376.905,848 267.763,645	193.372

**** Lungimile segmentelor sunt determinate în planul de proiecție Stereo 70 și sunt rotunjite la 1 milimetru.**

***** Distanța dintre puncte este formată din segmente cumulate ce sunt mai mici decât valoarea 1 milimetru.**

**DATE DESPRE IMOBILUL NR. 11680**

Oficiul de Cadastru și Publicitate Imobiliară DOLJ
Biroul de Cadastru și Publicitate Imobiliară Craiova

A. Partea I. Descrierea imobilului

TEREN Extravilan

Adresa: Jud. Dolj, T6,P58

Nr. Crt	Nr cadastral Nr. topografic	Suprafața* (mp)	Observații / Referințe
A1		1.680	Sector cadastral:21 Teren neimprejmuit;

B. Partea II. Proprietari și acte

Inscrieri privitoare la dreptul de proprietate și alte drepturi reale	Referințe
/	
Act Administrativ nr. TDP NR.545-60692, din 09/10/1996 emis de CJS DAPT DOLJ;	
B1	A1
Intabulare, drept de PROPRIETATE, dobandit prin Reconstituire, cota actuala 1/1, cota initiala 1/1 1) GIUBEGEANU ȘTEFANA, LIPSA CNP.	

C. Partea III. SARCINI .

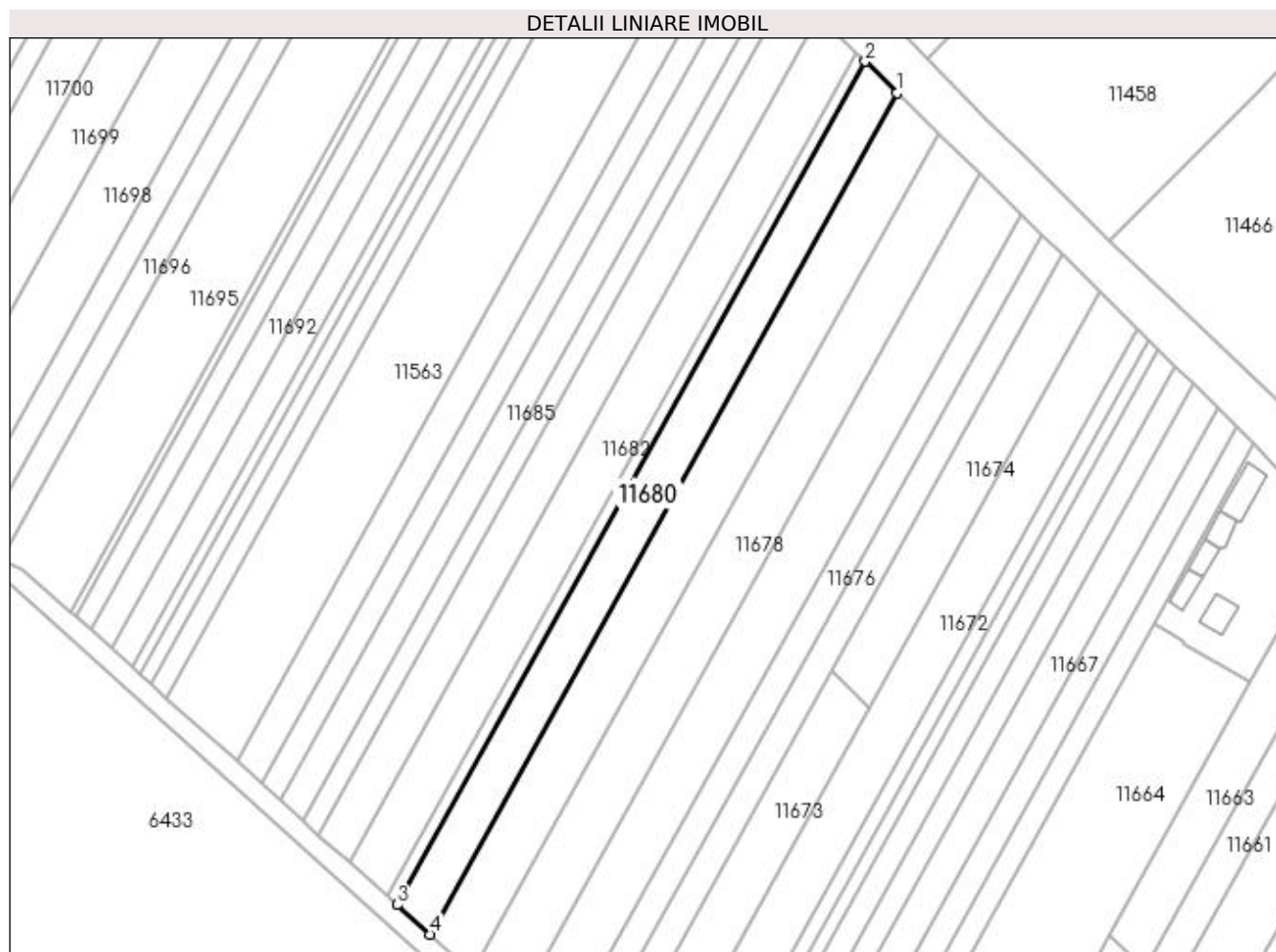
Inscrieri privind dezmembramintele dreptului de proprietate, drepturi reale de garanție și sarcini	Referințe
NU SUNT	

Anexa Nr. 1 La Partea I

Teren

Nr cadastral	Suprafața (mp)*	Observații / Referințe
	1.680	

* Suprafața este determinată în planul de proiecție Stereo 70.



Date referitoare la teren

Crt	Categorie folosință	Intra vilan	Suprafața (mp)	Tarla	Parcelă	Nr. topo	Observații / Referințe
1	arabil	NU	1.680	6	58	-	

Lungime Segmente

1) Valorile lungimilor segmentelor sunt obținute din proiecție în plan.

Punct început	X / Y	Punct sfârșit	X / Y	Lungime segment (** (m)
1	376.897,599 267.771,764	2	376.891,199 267.778,063	8.98
2	376.891,199 267.778,063	3	376.796,807 267.608,165	194.358
3	376.796,807 267.608,165	4	376.803,416 267.602,243	8.874
4	376.803,416 267.602,243	1	376.897,599 267.771,764	193.927

**** Lungimile segmentelor sunt determinate în planul de proiecție Stereo 70 și sunt rotunjite la 1 milimetru.**

***** Distanța dintre puncte este formată din segmente cumulate ce sunt mai mici decât valoarea 1 milimetru.**

**DATE DESPRE IMOBILUL NR. 11681**

Oficiul de Cadastru și Publicitate Imobiliară DOLJ
Biroul de Cadastru și Publicitate Imobiliară Craiova

A. Partea I. Descrierea imobilului

TEREN Extravilan

Adresa: Jud. Dolj, T6,P59

Nr. Crt	Nr cadastral Nr. topografic	Suprafața* (mp)	Observații / Referințe
A1		480	Sector cadastral:21 Teren neimprejmuit;

B. Partea II. Proprietari și acte

Inscrieri privitoare la dreptul de proprietate și alte drepturi reale		Referințe
/		
Act Normativ nr. 7, din 13/03/1996 emis de PARLAMENTUL ROMANIEI;		
B1	Intabulare, drept de PROPRIETATE, dobandit prin Lege, cota actuala 1/1, cota initiala 1/1 1) COMUNA BISTREȚ , CIF:4553895, Rezerva comisiei locale de fond funciar.	A1

C. Partea III. SARCINI .

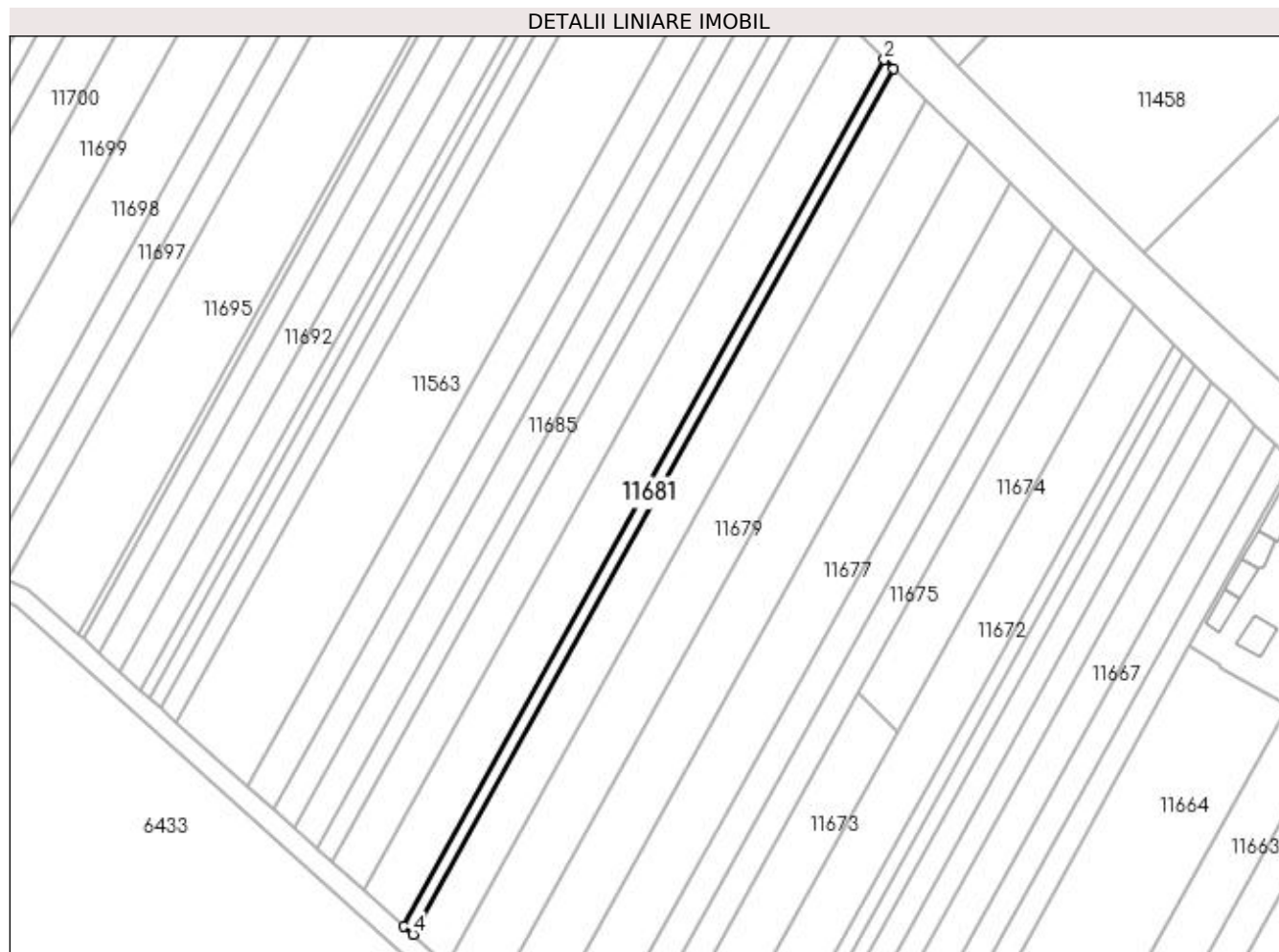
Inscrieri privind dezmembramintele dreptului de proprietate, drepturi reale de garanție și sarcini	Referințe
NU SUNT	

Anexa Nr. 1 La Partea I

Teren

Nr cadastral	Suprafața (mp)*	Observații / Referințe
	480	

* Suprafața este determinată în planul de proiecție Stereo 70.



Date referitoare la teren

Crt	Categorie folosință	Intravilan	Suprafața (mp)	Tarla	Parcelă	Nr. topo	Observații / Referințe
1	arabil	NU	480	6	59	-	

Lungime Segmente

1) Valorile lungimilor segmentelor sunt obținute din proiecție în plan.

Punct început	X / Y	Punct sfârșit	X / Y	Lungime segment (** (m)
1	376.891,199 267.778,063	2	376.889,373 267.779,86	2.562
2	376.889,373 267.779,86	3	376.794,922 267.609,855	194.481
3	376.794,922 267.609,855	4	376.796,807 267.608,165	2.532
4	376.796,807 267.608,165	1	376.891,199 267.778,063	194.358

**** Lungimile segmentelor sunt determinate în planul de proiecție Stereo 70 și sunt rotunjite la 1 milimetru.**

***** Distanța dintre puncte este formată din segmente cumulate ce sunt mai mici decât valoarea 1 milimetru.**

**DATE DESPRE IMOBILUL NR. 11682**

Oficiul de Cadastru și Publicitate Imobiliară DOLJ
Biroul de Cadastru și Publicitate Imobiliară Craiova

A. Partea I. Descrierea imobilului

TEREN Extravilan

Adresa: Jud. Dolj, T6,P60

Nr. Crt	Nr cadastral Nr. topografic	Suprafața* (mp)	Observații / Referințe
A1		1.980	Sector cadastral:21 Teren neimprejmuit;

B. Partea II. Proprietari și acte

Inscrieri privitoare la dreptul de proprietate și alte drepturi reale	Referințe
/	
Act Administrativ nr. TDP NR.2473, din 25/05/2004 emis de CJSAPT DOLJ;	
B1	A1
Intabulare, drept de PROPRIETATE, dobandit prin Reconstituire, cota actuala 1/1, cota initiala 1/1	
1) DINU ELENA, LIPSA CNP.	
2) DINU MARIN, LIPSA CNP.	

C. Partea III. SARCINI .

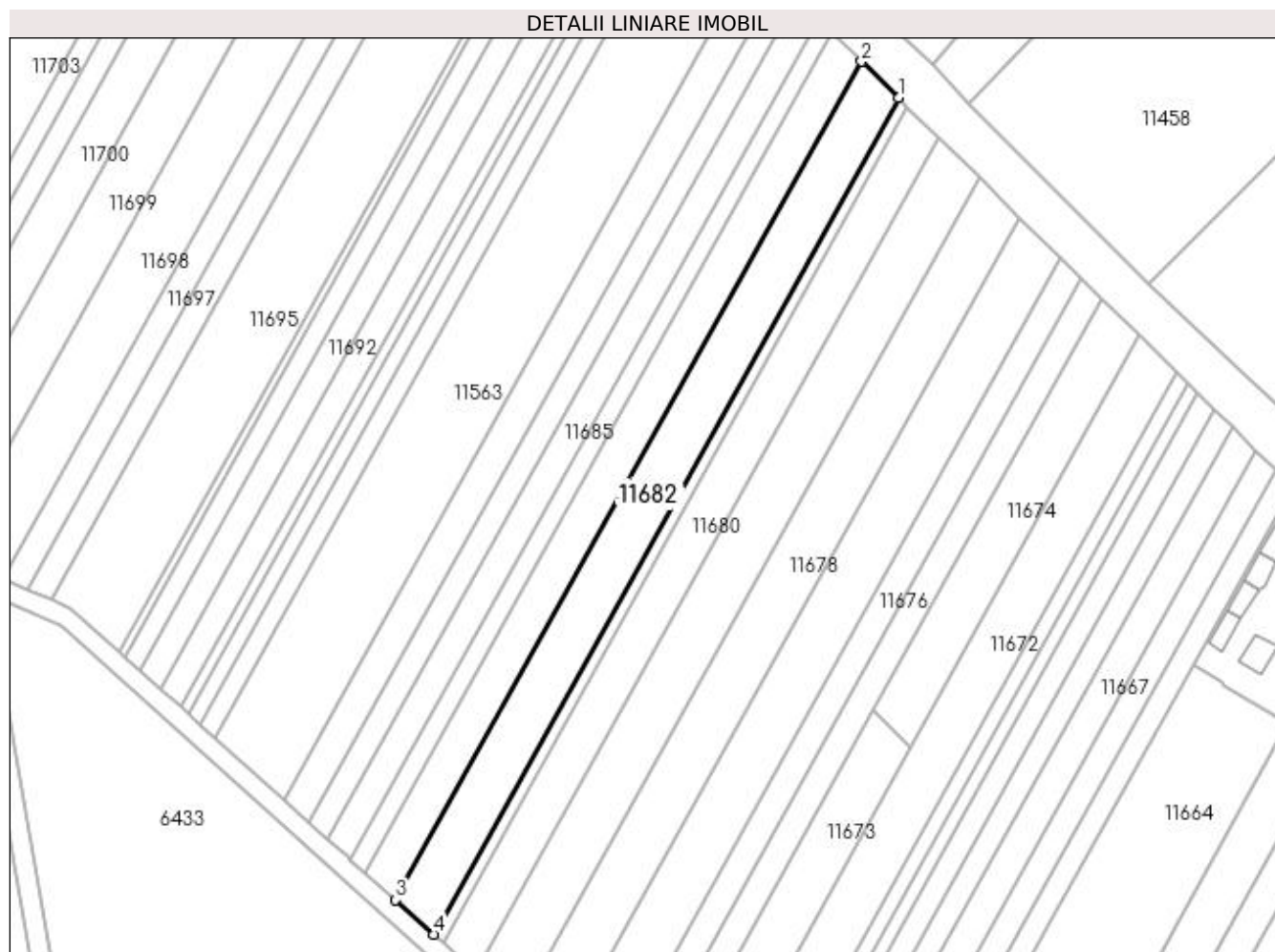
Inscrieri privind dezmembramintele dreptului de proprietate, drepturi reale de garanție și sarcini	Referințe
NU SUNT	

Anexa Nr. 1 La Partea I

Teren

Nr cadastral	Suprafața (mp)*	Observații / Referințe
	1.980	

* Suprafața este determinată în planul de proiecție Stereo 70.



Date referitoare la teren

Crt	Categorie folosință	Intra vilan	Suprafața (mp)	Tarla	Parcelă	Nr. topo	Observații / Referințe
1	arabil	NU	1.980	6	60	-	

Lungime Segmente

1) Valorile lungimilor segmentelor sunt obținute din proiecție în plan.

Punct început	X / Y	Punct sfârșit	X / Y	Lungime segment (** (m)
1	376.889,373 267.779,86	2	376.881,854 267.787,261	10.55
2	376.881,854 267.787,261	3	376.787,156 267.616,813	194.988
3	376.787,156 267.616,813	4	376.794,922 267.609,855	10.427
4	376.794,922 267.609,855	1	376.889,373 267.779,86	194.481

**** Lungimile segmentelor sunt determinate în planul de proiecție Stereo 70 și sunt rotunjite la 1 milimetru.**

***** Distanța dintre puncte este formată din segmente cumulate ce sunt mai mici decât valoarea 1 milimetru.**

**DATE DESPRE IMOBILUL NR. 11683**

Oficiul de Cadastru și Publicitate Imobiliară DOLJ
Biroul de Cadastru și Publicitate Imobiliară Craiova

A. Partea I. Descrierea imobilului

TEREN Extravilan

Adresa: Jud. Dolj, T6,P61

Nr. Crt	Nr cadastral Nr. topografic	Suprafața* (mp)	Observații / Referințe
A1		1.560	Sector cadastral:21 Teren neimprejmuit;

B. Partea II. Proprietari și acte

Inscrieri privitoare la dreptul de proprietate și alte drepturi reale	Referințe
/	
Act Administrativ nr. TDP NR.287-14988, din 13/06/1996 emis de CJSAPT DOLJ;	
B1	A1
Intabulare, drept de PROPRIETATE, dobandit prin Reconstituire, cota actuala 1/1, cota initiala 1/1 1) ODINA GHEORGHE, LIPSA CNP.	

C. Partea III. SARCINI .

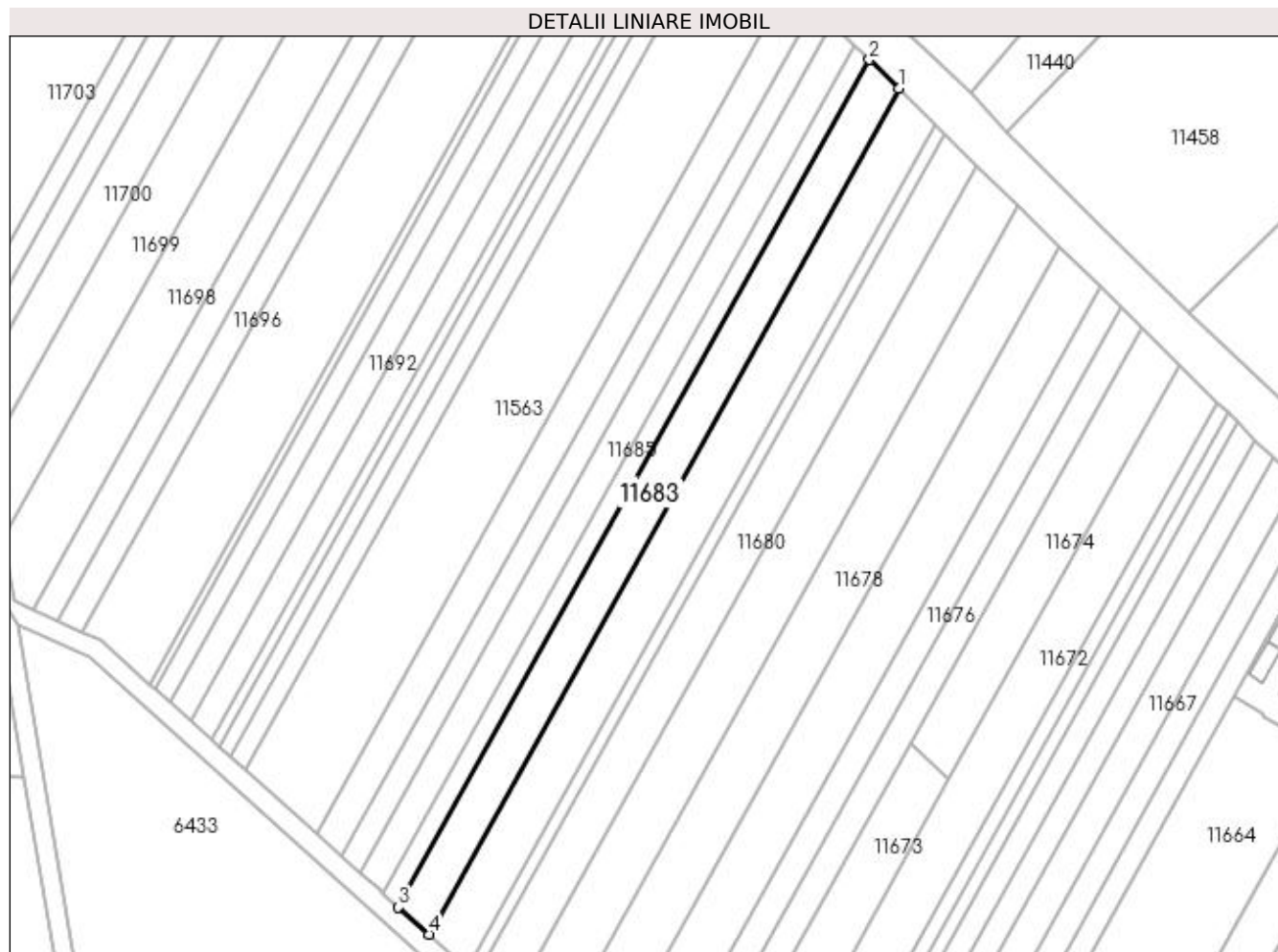
Inscrieri privind dezmembramintele dreptului de proprietate, drepturi reale de garanție și sarcini	Referințe
NU SUNT	

Anexa Nr. 1 La Partea I

Teren

Nr cadastral	Suprafața (mp)*	Observații / Referințe
	1.560	

* Suprafața este determinată în planul de proiecție Stereo 70.



Date referitoare la teren

Crt	Categorie folosință	Intra vilan	Suprafața (mp)	Tarla	Parcelă	Nr. topo	Observații / Referințe
1	arabil	NU	1.560	6	61	-	

Lungime Segmente

1) Valorile lungimilor segmentelor sunt obținute din proiecție în plan.

Punct început	X / Y	Punct sfârșit	X / Y	Lungime segment (** (m)
1	376.881,854 267.787,261	2	376.875,943 267.793,078	8.293
2	376.875,943 267.793,078	3	376.781,052 267.622,284	195.384
3	376.781,052 267.622,284	4	376.787,156 267.616,813	8.197
4	376.787,156 267.616,813	1	376.881,854 267.787,261	194.988

**** Lungimile segmentelor sunt determinate în planul de proiecție Stereo 70 și sunt rotunjite la 1 milimetru.**

***** Distanța dintre puncte este formată din segmente cumulate ce sunt mai mici decât valoarea 1 milimetru.**

**DATE DESPRE IMOBILUL NR. 11684**

Oficiul de Cadastru și Publicitate Imobiliară DOLJ
 Biroul de Cadastru și Publicitate Imobiliară Craiova

A. Partea I. Descrierea imobilului

TEREN Extravilan

Adresa: Jud. Dolj, T6,P62

Nr. Crt	Nr cadastral Nr. topografic	Suprafața* (mp)	Observații / Referințe
A1		780	Sector cadastral:21 Teren neimprejmuit;

B. Partea II. Proprietari și acte

Inscrieri privitoare la dreptul de proprietate și alte drepturi reale		Referințe
/		
Act Normativ nr. 7, din 13/03/1996 emis de PARLAMENTUL ROMANIEI;		
B1	Intabulare, drept de PROPRIETATE, dobandit prin Lege, cota actuala 1/1, cota initiala 1/1 1) COMUNA BISTREȚ , CIF:4553895, Rezerva comisiei locale de fond funciar.	A1

C. Partea III. SARCINI .

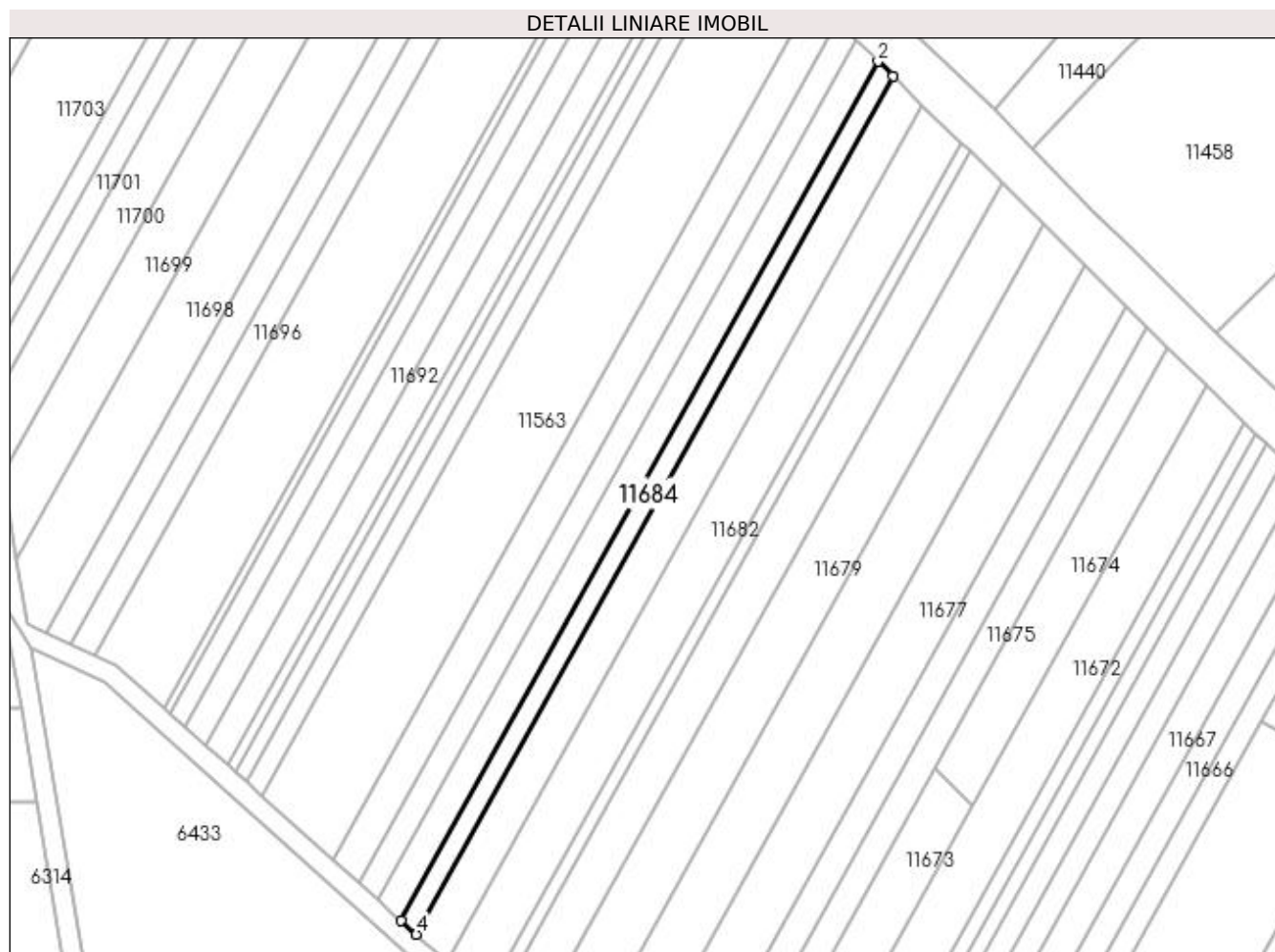
Inscrieri privind dezmembramintele dreptului de proprietate, drepturi reale de garanție și sarcini	Referințe
NU SUNT	

Anexa Nr. 1 La Partea I

Teren

Nr cadastral	Suprafața (mp)*	Observații / Referințe
	780	

* Suprafața este determinată în planul de proiecție Stereo 70.



Date referitoare la teren

Crt	Categorie folosință	Intravilan	Suprafața (mp)	Tarla	Parcelă	Nr. topo	Observații / Referințe
1	arabil	NU	780	6	62	-	

Lungime Segmente

1) Valorile lungimilor segmentelor sunt obținute din proiecție în plan.

Punct început	X / Y	Punct sfârșit	X / Y	Lungime segment (** (m)
1	376.875,943 267.793,078	2	376.872,992 267.795,983	4.141
2	376.872,992 267.795,983	3	376.778,005 267.625,014	195.584
3	376.778,005 267.625,014	4	376.781,052 267.622,284	4.091
4	376.781,052 267.622,284	1	376.875,943 267.793,078	195.384

**** Lungimile segmentelor sunt determinate în planul de proiecție Stereo 70 și sunt rotunjite la 1 milimetru.**

***** Distanța dintre puncte este formată din segmente cumulate ce sunt mai mici decât valoarea 1 milimetru.**

**DATE DESPRE IMOBILUL NR. 11685**

Oficiul de Cadastru și Publicitate Imobiliară DOLJ
 Biroul de Cadastru și Publicitate Imobiliară Craiova

A. Partea I. Descrierea imobilului

TEREN Extravilan

Adresa: Jud. Dolj, T6,P63

Nr. Crt	Nr cadastral Nr. topografic	Suprafața* (mp)	Observații / Referințe
A1		1.176	Sector cadastral:21 Teren neimprejmuit;

B. Partea II. Proprietari și acte

Inscrieri privitoare la dreptul de proprietate și alte drepturi reale	Referințe
/	
Act Administrativ nr. TDP NR.374-44327, din 19/07/1996 emis de CJS DAPT DOLJ;	
B1	A1
Intabulare, drept de PROPRIETATE, dobandit prin Reconstituire, cota actuala 1/1, cota initiala 1/1 1) BĂRĂSCU CONSTANTIN, LIPSA CNP.	

C. Partea III. SARCINI .

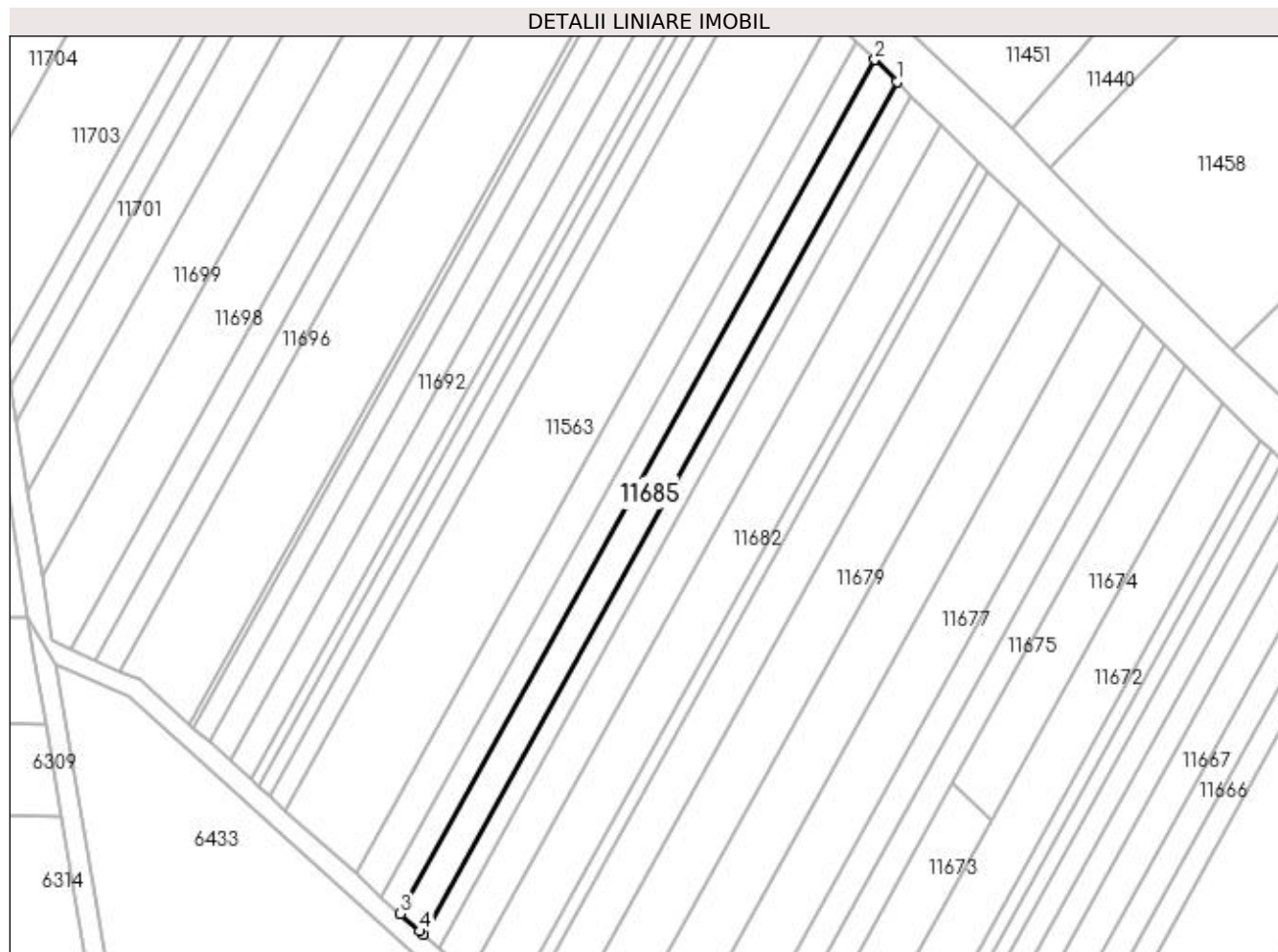
Inscrieri privind dezmembramintele dreptului de proprietate, drepturi reale de garanție și sarcini	Referințe
NU SUNT	

Anexa Nr. 1 La Partea I

Teren

Nr cadastral	Suprafața (mp)*	Observații / Referințe
	1.176	

* Suprafața este determinată în planul de proiecție Stereo 70.



Date referitoare la teren

Crt	Categorie folosință	Intra vilan	Suprafața (mp)	Tarla	Parcelă	Nr. topo	Observații / Referințe
1	arabil	NU	1.176	6	63	-	

Lungime Segmente

1) Valorile lungimilor segmentelor sunt obținute din proiecție în plan.

Punct început	X / Y	Punct sfârșit	X / Y	Lungime segment (** (m)
1	376.872,992 267.795,983	2	376.868,548 267.800,356	6.235
2	376.868,548 267.800,356	3	376.773,416 267.629,126	195.882
3	376.773,416 267.629,126	4	376.777,314 267.625,633	5.234
4	376.777,314 267.625,633	5	376.778,005 267.625,014	0.928
5	376.778,005 267.625,014	1	376.872,992 267.795,983	195.584

**** Lungimile segmentelor sunt determinate în planul de proiecție Stereo 70 și sunt rotunjite la 1 milimetru.**

***** Distanța dintre puncte este formată din segmente cumulate ce sunt mai mici decât valoarea 1 milimetru.**

**DATE DESPRE IMOBILUL NR. 11686**

Oficiul de Cadastru și Publicitate Imobiliară DOLJ
 Biroul de Cadastru și Publicitate Imobiliară Craiova

A. Partea I. Descrierea imobilului

TEREN Extravilan

Adresa: Jud. Dolj, T6,P64

Nr. Crt	Nr cadastral Nr. topografic	Suprafața* (mp)	Observații / Referințe
A1		984	Sector cadastral:21 Teren neimprejmuit;

B. Partea II. Proprietari și acte

Inscrieri privitoare la dreptul de proprietate și alte drepturi reale	Referințe
/	
Act Administrativ nr. TDP NR.14570, din 16/02/2010 emis de CJS DAPT DOLJ;	
B1	A1
Intabulare, drept de PROPRIETATE, dobandit prin Reconstituire, cota actuala 1/1, cota initiala 1/1 1) BULBORE DUMITRU , LIPSA CNP.	

C. Partea III. SARCINI .

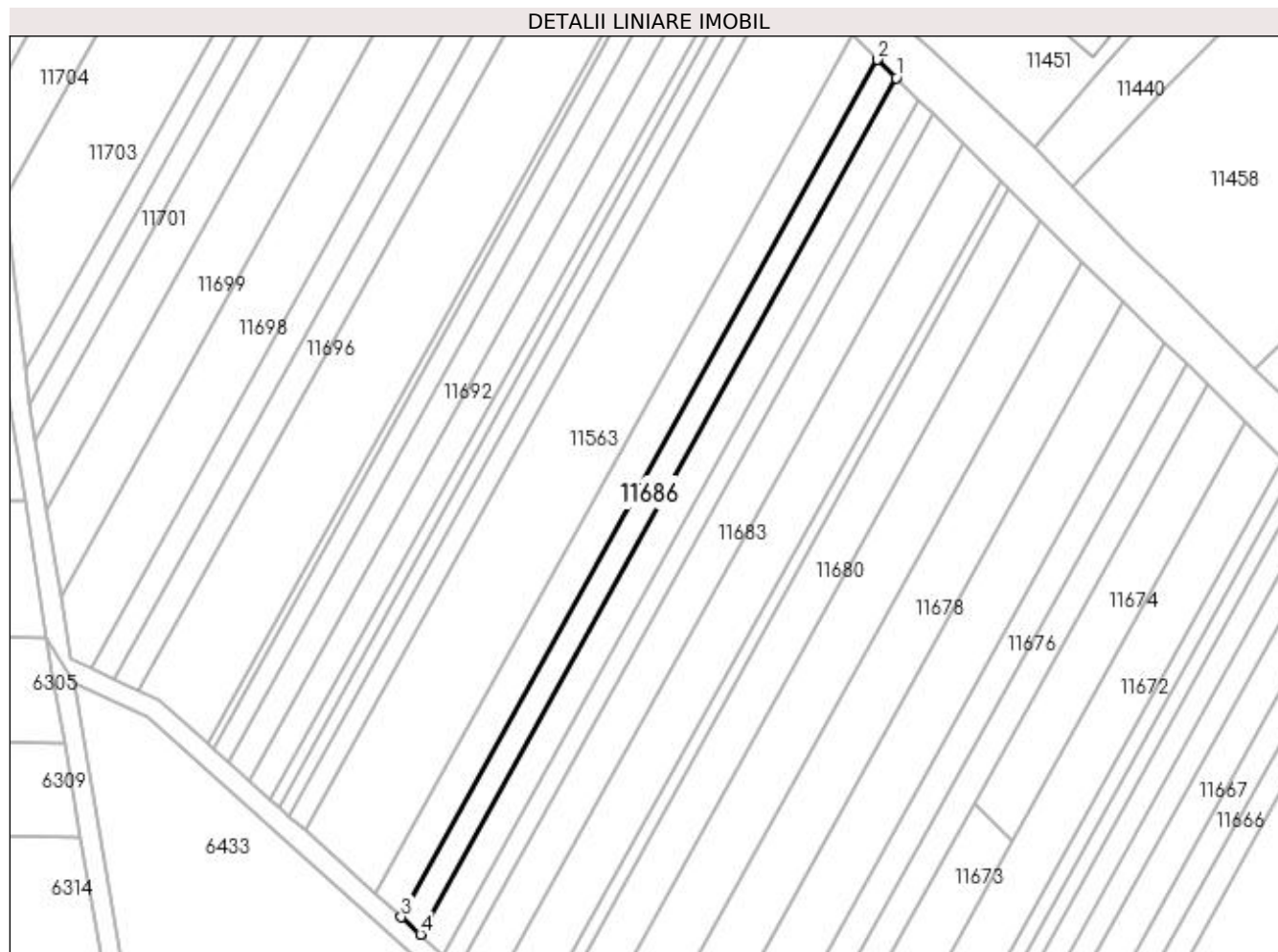
Inscrieri privind dezmembramintele dreptului de proprietate, drepturi reale de garanție și sarcini	Referințe
NU SUNT	

Anexa Nr. 1 La Partea I

Teren

Nr cadastral	Suprafața (mp)*	Observații / Referințe
	984	

* Suprafața este determinată în planul de proiecție Stereo 70.



Date referitoare la teren

Crt	Categorie folosință	Intra vilan	Suprafața (mp)	Tarla	Parcelă	Nr. topo	Observații / Referințe
1	arabil	NU	984	6	64	-	

Lungime Segmente

1) Valorile lungimilor segmentelor sunt obținute din proiecție în plan.

Punct început	X / Y	Punct sfârșit	X / Y	Lungime segment (** (m)
1	376.868,548 267.800,356	2	376.864,835 267.804,01	5.209
2	376.864,835 267.804,01	3	376.769,582 267.632,562	196.131
3	376.769,582 267.632,562	4	376.773,416 267.629,126	5.148
4	376.773,416 267.629,126	1	376.868,548 267.800,356	195.882

**** Lungimile segmentelor sunt determinate în planul de proiecție Stereo 70 și sunt rotunjite la 1 milimetru.**

***** Distanța dintre puncte este formată din segmente cumulate ce sunt mai mici decât valoarea 1 milimetru.**

**DATE DESPRE IMOBILUL NR. 11687**

Oficiul de Cadastru și Publicitate Imobiliară DOLJ
Biroul de Cadastru și Publicitate Imobiliară Craiova

A. Partea I. Descrierea imobilului

TEREN Extravilan

Adresa: Jud. Dolj, T6,P65

Nr. Crt	Nr cadastral Nr. topografic	Suprafața* (mp)	Observații / Referințe
A1		1.320	Sector cadastral:21 Teren neimprejmuit;

B. Partea II. Proprietari și acte

Inscrieri privitoare la dreptul de proprietate și alte drepturi reale	Referințe
/	
Act Administrativ nr. TDP NR.2442, din 09/12/2003 emis de CJSAPT DOLJ;	
B1	A1
Intabulare, drept de PROPRIETATE, dobândit prin Reconstituire, cota actuala 1/1, cota initiala 1/1 1) PETRIȘOR ION, LIPSA CNP.	

C. Partea III. SARCINI .

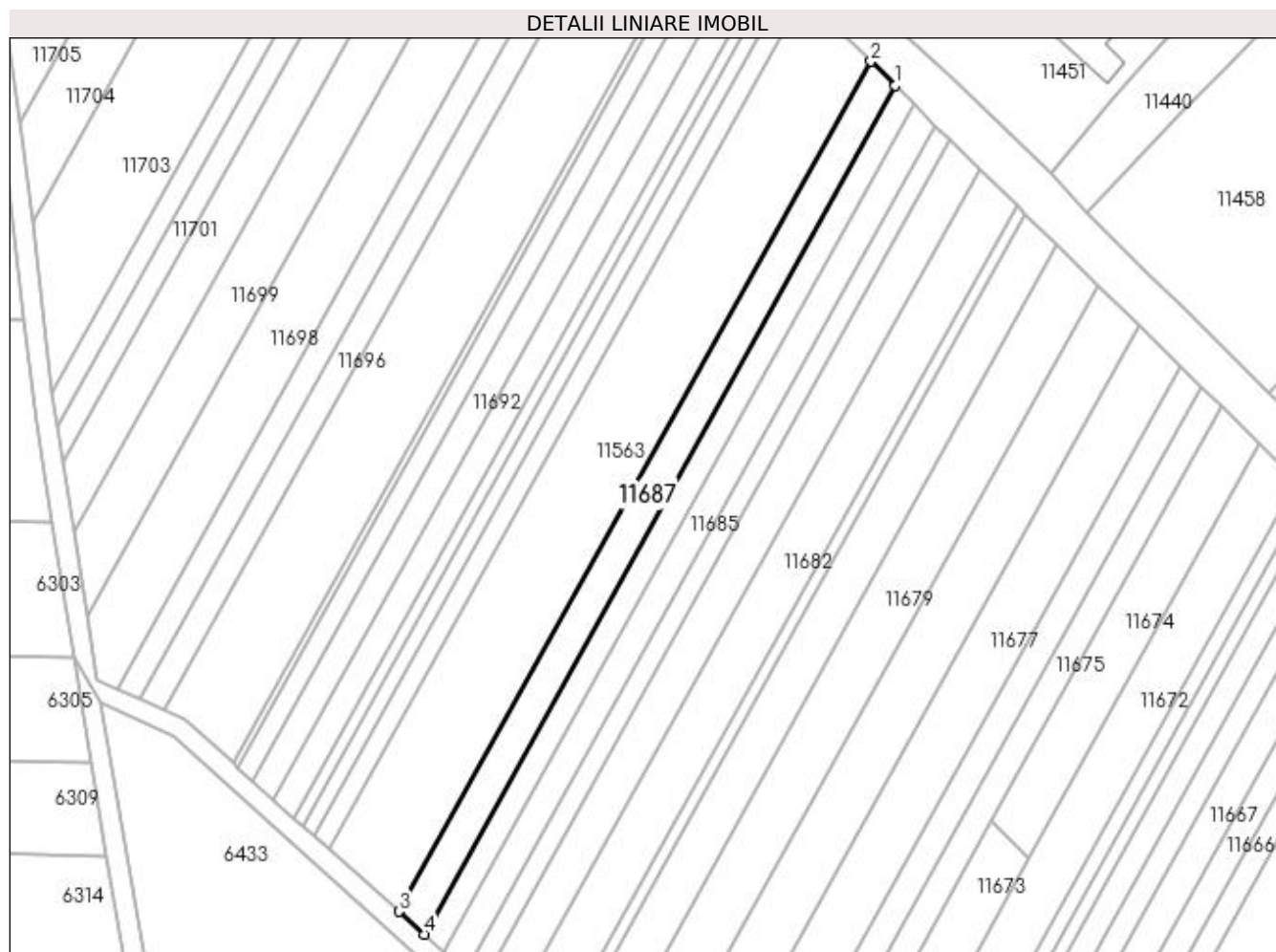
Inscrieri privind dezmembramintele dreptului de proprietate, drepturi reale de garanție și sarcini	Referințe
NU SUNT	

Anexa Nr. 1 La Partea I

Teren

Nr cadastral	Suprafața (mp)*	Observații / Referințe
	1.320	

* Suprafața este determinată în planul de proiecție Stereo 70.



Date referitoare la teren

Crt	Categorie folosință	Intra vilan	Suprafața (mp)	Tarla	Parcelă	Nr. topo	Observații / Referințe
1	arabil	NU	1.320	6	65	-	

Lungime Segmente

1) Valorile lungimilor segmentelor sunt obținute din proiecție în plan.

Punct început	X / Y	Punct sfârșit	X / Y	Lungime segment (** (m)
1	376.864,835 267.804,01	2	376.859,862 267.808,905	6.978
2	376.859,862 267.808,905	3	376.764,446 267.637,164	196.467
3	376.764,446 267.637,164	4	376.769,582 267.632,562	6.896
4	376.769,582 267.632,562	1	376.864,835 267.804,01	196.131

**** Lungimile segmentelor sunt determinate în planul de proiecție Stereo 70 și sunt rotunjite la 1 milimetru.**

***** Distanța dintre puncte este formată din segmente cumulate ce sunt mai mici decât valoarea 1 milimetru.**

**DATE DESPRE IMOBILUL NR. 11688**

Oficiul de Cadastru și Publicitate Imobiliară DOLJ
Biroul de Cadastru și Publicitate Imobiliară Craiova

A. Partea I. Descrierea imobilului

TEREN Extravilan

Adresa: Jud. Dolj, T6,P67

Nr. Crt	Nr cadastral Nr. topografic	Suprafața* (mp)	Observații / Referințe
A1		792	Sector cadastral:21 Teren neimprejmuit;

B. Partea II. Proprietari și acte

Inscrieri privitoare la dreptul de proprietate și alte drepturi reale	Referințe
/	
Act Administrativ nr. TDP NR.269-14988, din 18/04/1996 emis de CJS DAPT DOLJ;	
B1	A1
Intabulare, drept de PROPRIETATE, dobandit prin Reconstituire, cota actuala 1/1, cota initiala 1/1 1) DRAGUȘIN ANA, LIPSA CNP.	

C. Partea III. SARCINI .

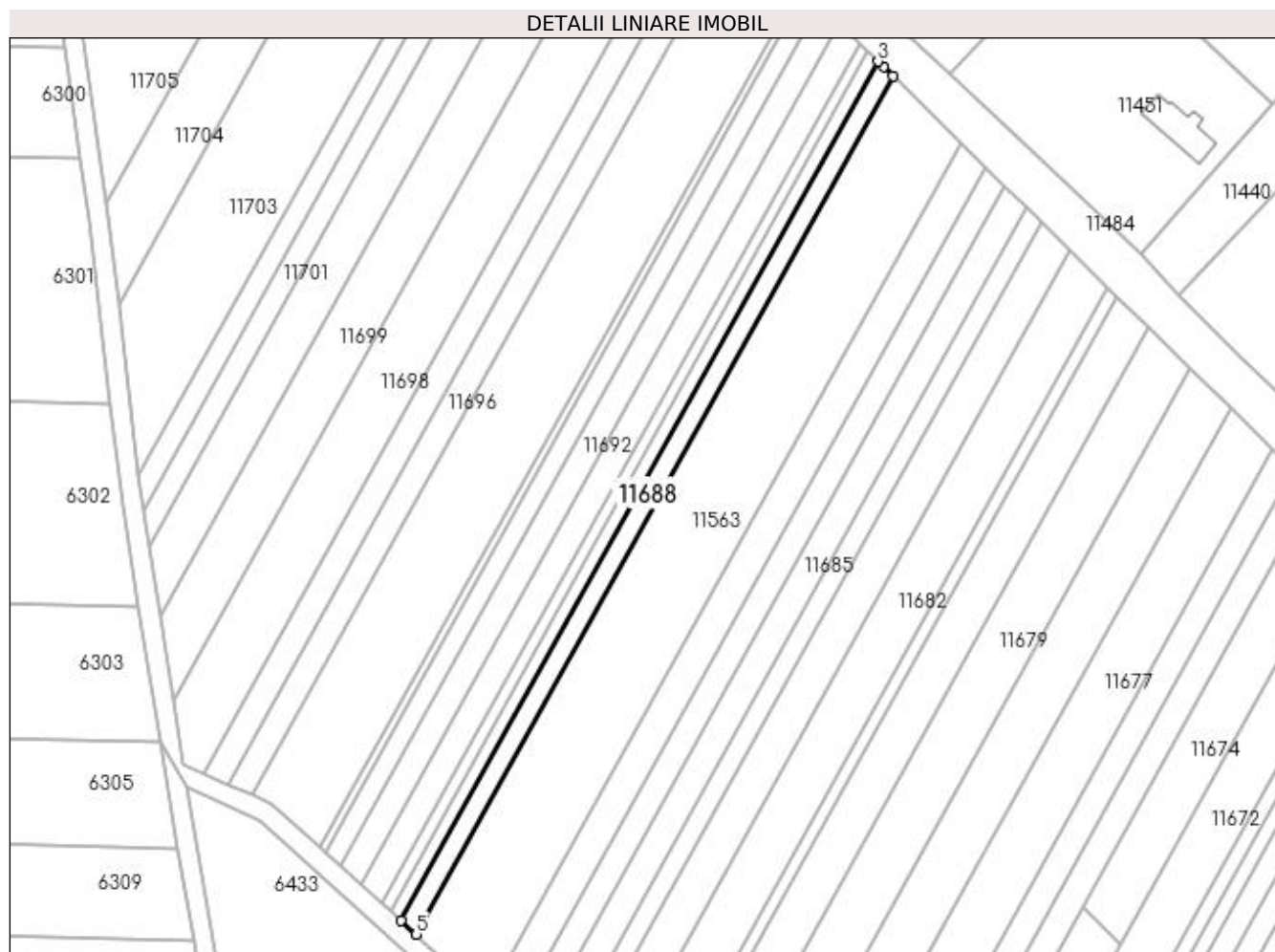
Inscrieri privind dezmembramintele dreptului de proprietate, drepturi reale de garanție și sarcini	Referințe
NU SUNT	

Anexa Nr. 1 La Partea I

Teren

Nr cadastral	Suprafața (mp)*	Observații / Referințe
	792	

* Suprafața este determinată în planul de proiecție Stereo 70.



Date referitoare la teren

Crt	Categorie folosință	Intra vilan	Suprafața (mp)	Tarla	Parcelă	Nr. topo	Observații / Referințe
1	arabil	NU	792	6	67	-	

Lungime Segmente

1) Valorile lungimilor segmentelor sunt obținute din proiecție în plan.

Punct început	X / Y	Punct sfârșit	X / Y	Lungime segment (** (m)
1	376.846,162 267.822,389	2	376.844,217 267.824,303	2.729
2	376.844,217 267.824,303	3	376.843,188 267.825,292	1.427
3	376.843,188 267.825,292	4	376.747,236 267.652,587	197.57
4	376.747,236 267.652,587	5	376.750,298 267.649,842	4.112
5	376.750,298 267.649,842	1	376.846,162 267.822,389	197.389

**** Lungimile segmentelor sunt determinate în planul de proiecție Stereo 70 și sunt rotunjite la 1 milimetru.**

***** Distanța dintre puncte este formată din segmente cumulate ce sunt mai mici decât valoarea 1 milimetru.**

**DATE DESPRE IMOBILUL NR. 11689**

Oficiul de Cadastru și Publicitate Imobiliară DOLJ
Biroul de Cadastru și Publicitate Imobiliară Craiova

A. Partea I. Descrierea imobilului

TEREN Extravilan

Adresa: Jud. Dolj, T6,P68

Nr. Crt	Nr cadastral Nr. topografic	Suprafața* (mp)	Observații / Referințe
A1		560	Sector cadastral:21 Teren neimprejmuit;

B. Partea II. Proprietari și acte

Inscrieri privitoare la dreptul de proprietate și alte drepturi reale	Referințe
/	
Act Administrativ nr. TDP NR.580-60692, din 12/10/1996 emis de CJS DAPT DOLJ;	
B1	A1
Intabulare, drept de PROPRIETATE, dobandit prin Reconstituire, cota actuala 1/1, cota initiala 1/1 1) JOSCEANU GHEORGHE, LIPSA CNP.	

C. Partea III. SARCINI .

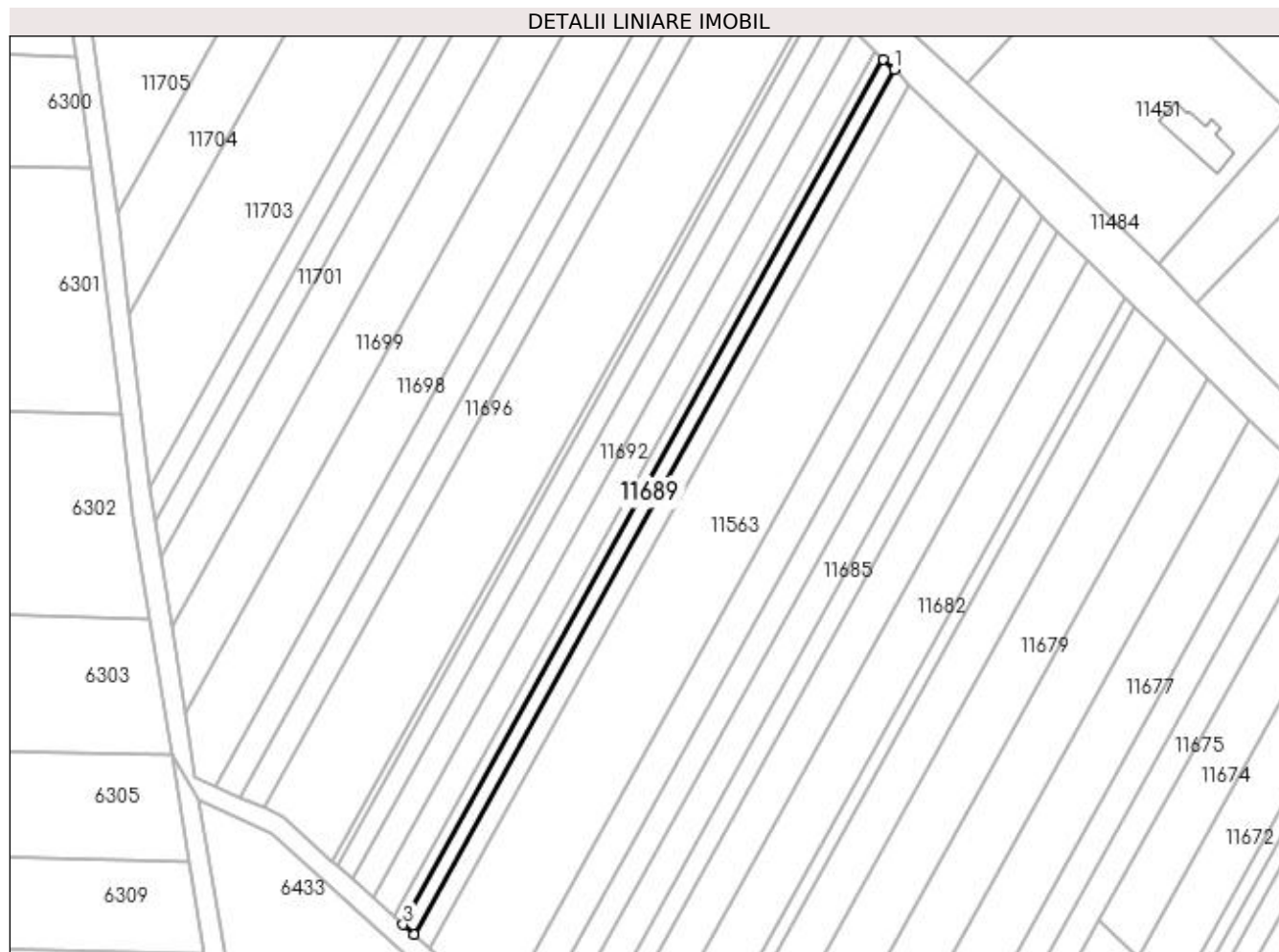
Inscrieri privind dezmembramintele dreptului de proprietate, drepturi reale de garanție și sarcini	Referințe
NU SUNT	

Anexa Nr. 1 La Partea I

Teren

Nr cadastral	Suprafața (mp)*	Observații / Referințe
	560	

* Suprafața este determinată în planul de proiecție Stereo 70.



Date referitoare la teren

Crt	Categorie folosință	Intra vilan	Suprafața (mp)	Tarla	Parcelă	Nr. topo	Observații / Referințe
1	arabil	NU	560	6	68	-	

Lungime Segmente

1) Valorile lungimilor segmentelor sunt obținute din proiecție în plan.

Punct început	X / Y	Punct sfârșit	X / Y	Lungime segment (** (m)
1	376.843,188 267.825,292	2	376.841,075 267.827,323	2.931
2	376.841,075 267.827,323	3	376.745,072 267.654,526	197.675
3	376.745,072 267.654,526	4	376.747,236 267.652,587	2.906
4	376.747,236 267.652,587	1	376.843,188 267.825,292	197.57

**** Lungimile segmentelor sunt determinate în planul de proiecție Stereo 70 și sunt rotunjite la 1 milimetru.**

***** Distanța dintre puncte este formată din segmente cumulate ce sunt mai mici decât valoarea 1 milimetru.**

**DATE DESPRE IMOBILUL NR. 11690**

Oficiul de Cadastru și Publicitate Imobiliară DOLJ
Biroul de Cadastru și Publicitate Imobiliară Craiova

A. Partea I. Descrierea imobilului

TEREN Extravilan

Adresa: Jud. Dolj, T6,P70

Nr. Crt	Nr cadastral Nr. topografic	Suprafața* (mp)	Observații / Referințe
A1		440	Sector cadastral:21 Teren neimprejmuit;

B. Partea II. Proprietari și acte

Inscrieri privitoare la dreptul de proprietate și alte drepturi reale		Referințe
/		
Act Normativ nr. 7, din 13/03/1996 emis de PARLAMENTUL ROMANIEI;		
B1	Intabulare, drept de PROPRIETATE, dobandit prin Lege, cota actuala 1/1, cota initiala 1/1 1) COMUNA BISTREȚ , CIF:4553895, Rezerva comisiei locale de fond funciar.	A1

C. Partea III. SARCINI .

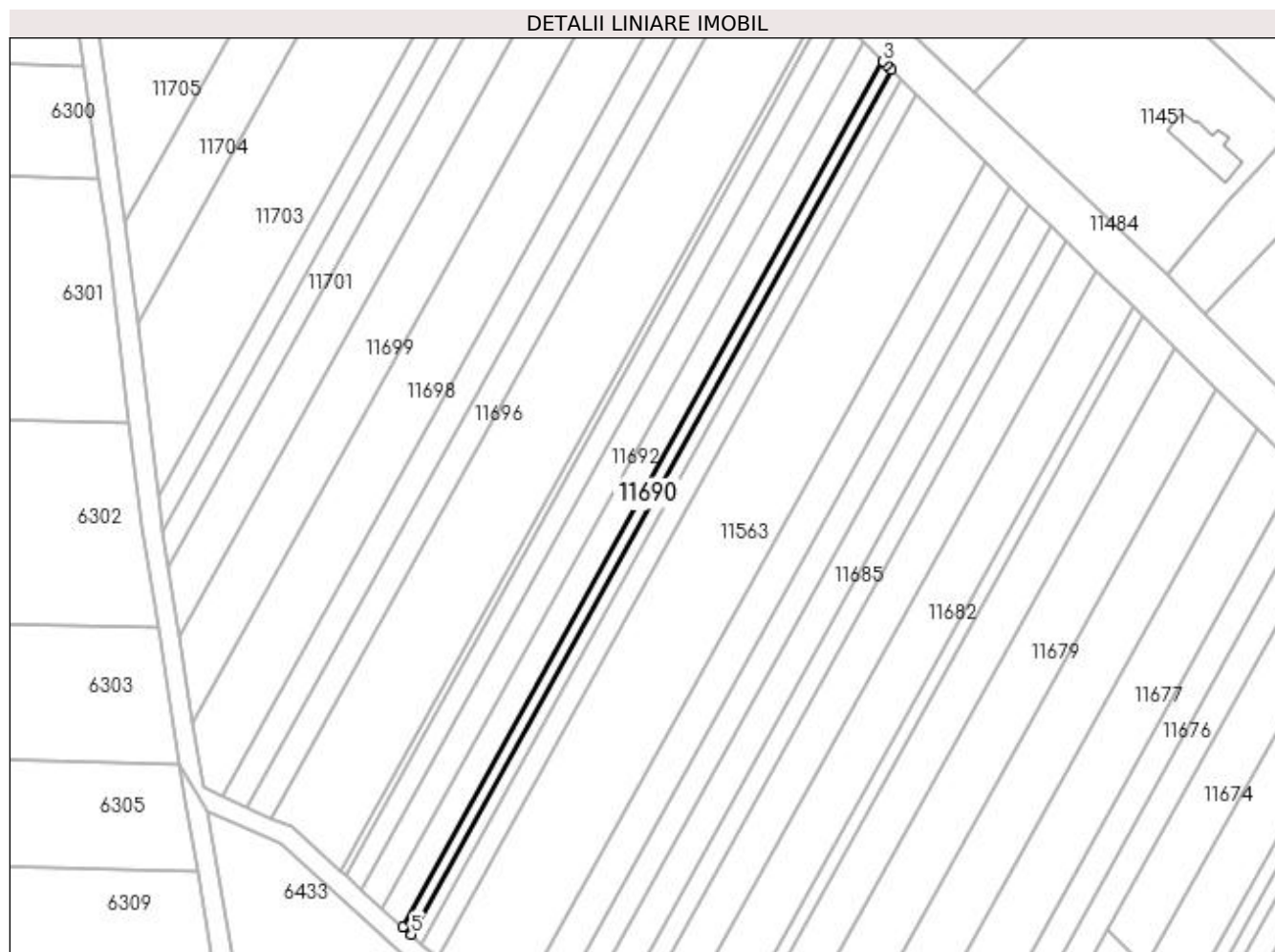
Inscrieri privind dezmembramintele dreptului de proprietate, drepturi reale de garanție și sarcini	Referințe
NU SUNT	

Anexa Nr. 1 La Partea I

Teren

Nr cadastral	Suprafața (mp)*	Observații / Referințe
	440	

* Suprafața este determinată în planul de proiecție Stereo 70.



Date referitoare la teren

Crt	Categorie folosință	Intra vilan	Suprafața (mp)	Tarla	Parcelă	Nr. topo	Observații / Referințe
1	arabil	NU	440	6	70	-	

Lungime Segmente

1) Valorile lungimilor segmentelor sunt obținute din proiecție în plan.

Punct început	X / Y	Punct sfârșit	X / Y	Lungime segment (** (m)
1	376.841,075 267.827,323	2	376.840,16 267.828,202	1.269
2	376.840,16 267.828,202	3	376.839,426 267.828,938	1.039
3	376.839,426 267.828,938	4	376.743,372 267.656,049	197.78
4	376.743,372 267.656,049	5	376.745,072 267.654,526	2.282
5	376.745,072 267.654,526	1	376.841,075 267.827,323	197.675

**** Lungimile segmentelor sunt determinate în planul de proiecție Stereo 70 și sunt rotunjite la 1 milimetru.**

***** Distanța dintre puncte este formată din segmente cumulate ce sunt mai mici decât valoarea 1 milimetru.**

**DATE DESPRE IMOBILUL NR. 11691**

Oficiul de Cadastru și Publicitate Imobiliară DOLJ
Biroul de Cadastru și Publicitate Imobiliară Craiova

A. Partea I. Descrierea imobilului

TEREN Extravilan

Adresa: Jud. Dolj, T6,P71

Nr. Crt	Nr cadastral Nr. topografic	Suprafața* (mp)	Observații / Referințe
A1		1.080	Sector cadastral:21 Teren neimprejmuit;

B. Partea II. Proprietari și acte

Inscrieri privitoare la dreptul de proprietate și alte drepturi reale	Referințe
/	
Act Administrativ nr. TDP NR.1723-48185, din 10/01/2002 emis de CJS DAPT DOLJ;	
B1	A1
Intabulare, drept de PROPRIETATE, dobandit prin Reconstituire, cota actuala 1/1, cota initiala 1/1 1) DAMIAN ȘTEFAN , LIPSA CNP.	

C. Partea III. SARCINI .

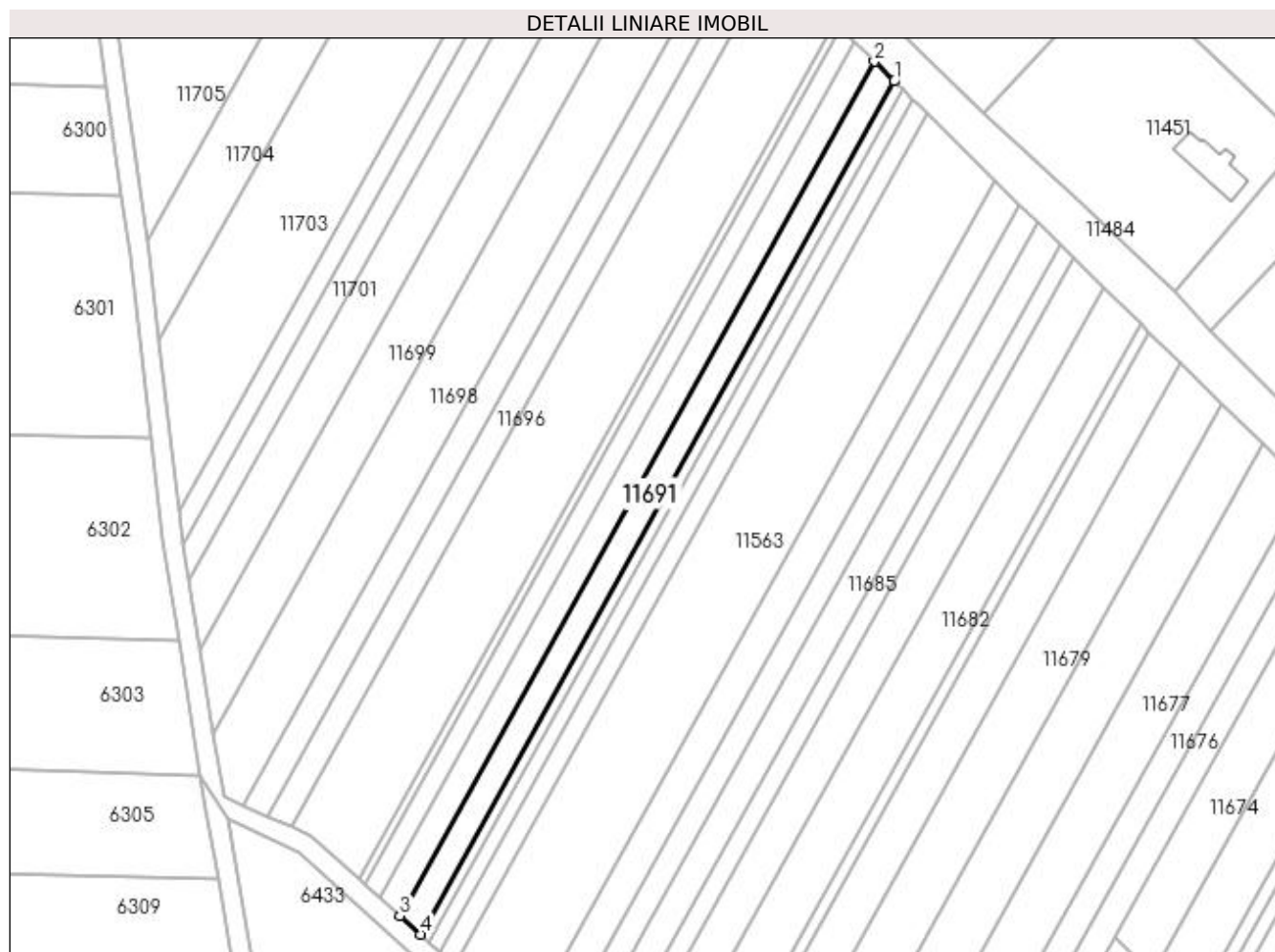
Inscrieri privind dezmembramintele dreptului de proprietate, drepturi reale de garanție și sarcini	Referințe
NU SUNT	

Anexa Nr. 1 La Partea I

Teren

Nr cadastral	Suprafața (mp)*	Observații / Referințe
	1.080	

* Suprafața este determinată în planul de proiecție Stereo 70.



Date referitoare la teren

Crt	Categorie folosință	Intra vilan	Suprafața (mp)	Tarla	Parcelă	Nr. topo	Observații / Referințe
1	arabil	NU	1.080	6	71	-	

Lungime Segmente

1) Valorile lungimilor segmentelor sunt obținute din proiecție în plan.

Punct început	X / Y	Punct sfârșit	X / Y	Lungime segment (** (m)
1	376.839,426 267.828,938	2	376.835,416 267.832,956	5.677
2	376.835,416 267.832,956	3	376.739,205 267.659,783	198.105
3	376.739,205 267.659,783	4	376.743,372 267.656,049	5.595
4	376.743,372 267.656,049	1	376.839,426 267.828,938	197.78

**** Lungimile segmentelor sunt determinate în planul de proiecție Stereo 70 și sunt rotunjite la 1 milimetru.**

***** Distanța dintre puncte este formată din segmente cumulate ce sunt mai mici decât valoarea 1 milimetru.**

**DATE DESPRE IMOBILUL NR. 11692**

Oficiul de Cadastru și Publicitate Imobiliară DOLJ
Biroul de Cadastru și Publicitate Imobiliară Craiova

A. Partea I. Descrierea imobilului

TEREN Extravilan

Adresa: Jud. Dolj, T6,P72

Nr. Crt	Nr cadastral Nr. topografic	Suprafața* (mp)	Observații / Referințe
A1		1.080	Sector cadastral:21 Teren neimprejmuit;

B. Partea II. Proprietari și acte

Inscrieri privitoare la dreptul de proprietate și alte drepturi reale	Referințe
/	
Act Administrativ nr. TDP NR.468-45331, din 10/10/1996 emis de CJSAPT DOLJ;	
B1	A1
Intabulare, drept de PROPRIETATE, dobandit prin Reconstituire, cota actuala 1/1, cota initiala 1/1 1) ZOFEI GHEORGHE, LIPSA CNP.	

C. Partea III. SARCINI .

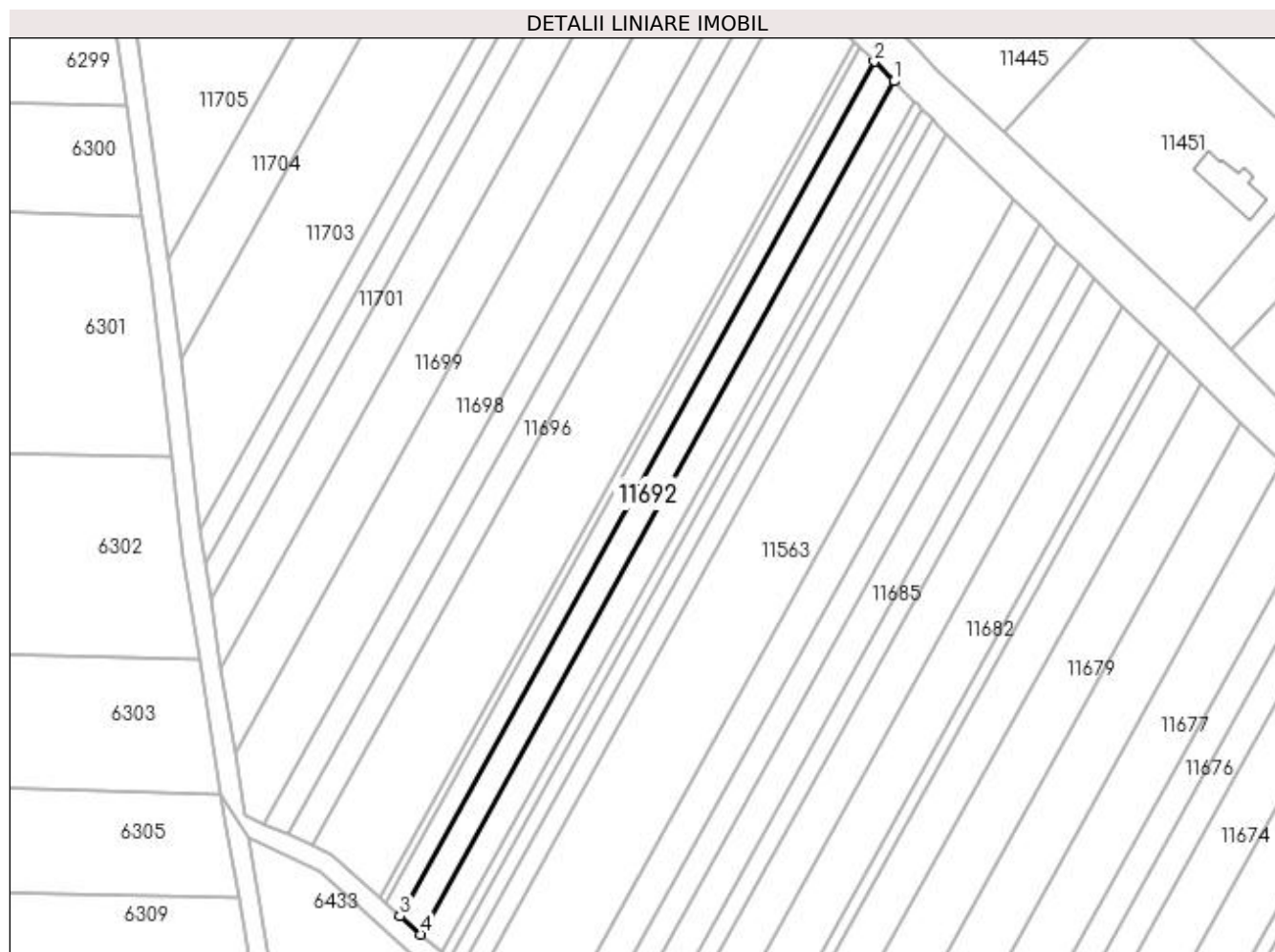
Inscrieri privind dezmembramintele dreptului de proprietate, drepturi reale de garanție și sarcini	Referințe
NU SUNT	

Anexa Nr. 1 La Partea I

Teren

Nr cadastral	Suprafața (mp)*	Observații / Referințe
	1.080	

* Suprafața este determinată în planul de proiecție Stereo 70.



Date referitoare la teren

Crt	Categorie folosință	Intravilan	Suprafața (mp)	Tarla	Parcelă	Nr. topo	Observații / Referințe
1	arabil	NU	1.080	6	72	-	

Lungime Segmente

1) Valorile lungimilor segmentelor sunt obținute din proiecție în plan.

Punct început	X / Y	Punct sfârșit	X / Y	Lungime segment (** (m)
1	376.835,416 267.832,956	2	376.831,414 267.836,968	5.667
2	376.831,414 267.836,968	3	376.735,044 267.663,511	198.43
3	376.735,044 267.663,511	4	376.739,205 267.659,783	5.587
4	376.739,205 267.659,783	1	376.835,416 267.832,956	198.105

**** Lungimile segmentelor sunt determinate în planul de proiecție Stereo 70 și sunt rotunjite la 1 milimetru.**

***** Distanța dintre puncte este formată din segmente cumulate ce sunt mai mici decât valoarea 1 milimetru.**

**DATE DESPRE IMOBILUL NR. 11693**

Oficiul de Cadastru și Publicitate Imobiliară DOLJ
Biroul de Cadastru și Publicitate Imobiliară Craiova

A. Partea I. Descrierea imobilului

TEREN Extravilan

Adresa: Jud. Dolj, T6,P73

Nr. Crt	Nr cadastral Nr. topografic	Suprafața* (mp)	Observații / Referințe
A1		792	Sector cadastral:21 Teren neimprejmuit;

B. Partea II. Proprietari și acte

Inscrieri privitoare la dreptul de proprietate și alte drepturi reale	Referințe
/	
Act Administrativ nr. TDP NR.2482, din 27/07/2004 emis de CJSAPT DOLJ;	
B1	A1
Intabulare, drept de PROPRIETATE, dobandit prin Reconstituire, cota actuala 1/1, cota initiala 1/1 1) ODINĂ GHEORGHE, LIPSA CNP.	

C. Partea III. SARCINI .

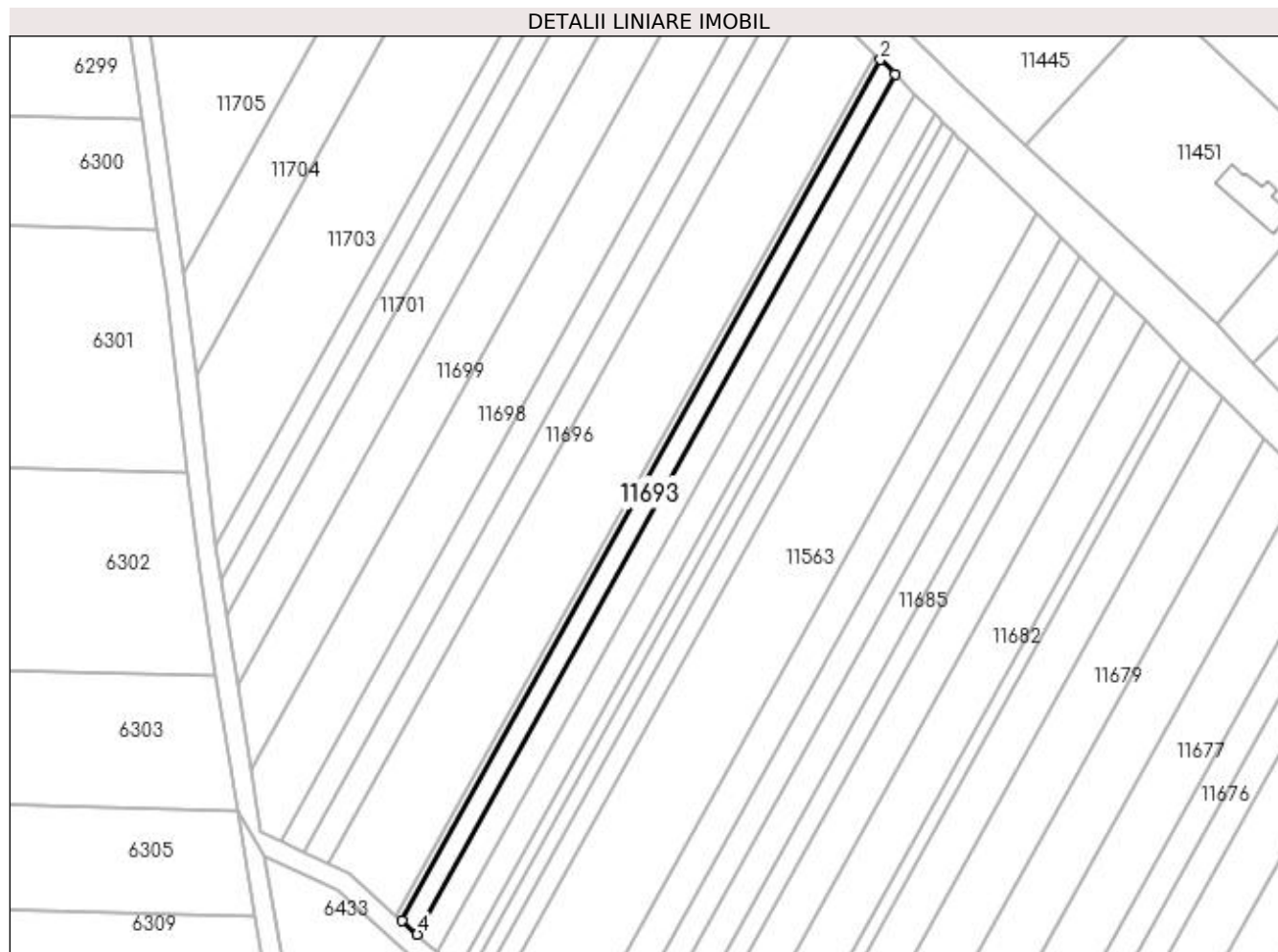
Inscrieri privind dezmembramintele dreptului de proprietate, drepturi reale de garanție și sarcini	Referințe
NU SUNT	

Anexa Nr. 1 La Partea I

Teren

Nr cadastral	Suprafața (mp)*	Observații / Referințe
	792	

* Suprafața este determinată în planul de proiecție Stereo 70.



Date referitoare la teren

Crt	Categorie folosință	Intravilan	Suprafața (mp)	Tarla	Parcelă	Nr. topo	Observații / Referințe
1	arabil	NU	792	6	73	-	

Lungime Segmente

1) Valorile lungimilor segmentelor sunt obținute din proiecție în plan.

Punct început	X / Y	Punct sfârșit	X / Y	Lungime segment (** (m)
1	376.831,414 267.836,968	2	376.828,483 267.839,906	4.15
2	376.828,483 267.839,906	3	376.731,998 267.666,241	198.668
3	376.731,998 267.666,241	4	376.735,044 267.663,511	4.09
4	376.735,044 267.663,511	1	376.831,414 267.836,968	198.43

**** Lungimile segmentelor sunt determinate în planul de proiecție Stereo 70 și sunt rotunjite la 1 milimetru.**

***** Distanța dintre puncte este formată din segmente cumulate ce sunt mai mici decât valoarea 1 milimetru.**

**DATE DESPRE IMOBILUL NR. 11694**

Oficiul de Cadastru și Publicitate Imobiliară DOLJ
Biroul de Cadastru și Publicitate Imobiliară Craiova

A. Partea I. Descrierea imobilului

TEREN Extravilan

Adresa: Jud. Dolj, T6,P74

Nr. Crt	Nr cadastral Nr. topografic	Suprafața* (mp)	Observații / Referințe
A1		288	Sector cadastral:21 Teren neimprejmuit;

B. Partea II. Proprietari și acte

Inscrieri privitoare la dreptul de proprietate și alte drepturi reale		Referințe
/		
Act Normativ nr. 7, din 13/03/1996 emis de PARLAMENTUL ROMANIEI;		
B1	Intabulare, drept de PROPRIETATE, dobandit prin Lege, cota actuala 1/1, cota initiala 1/1 1) COMUNA BISTREȚ , CIF:4553895, Rezerva comisiei locale de fond funciar.	A1

C. Partea III. SARCINI .

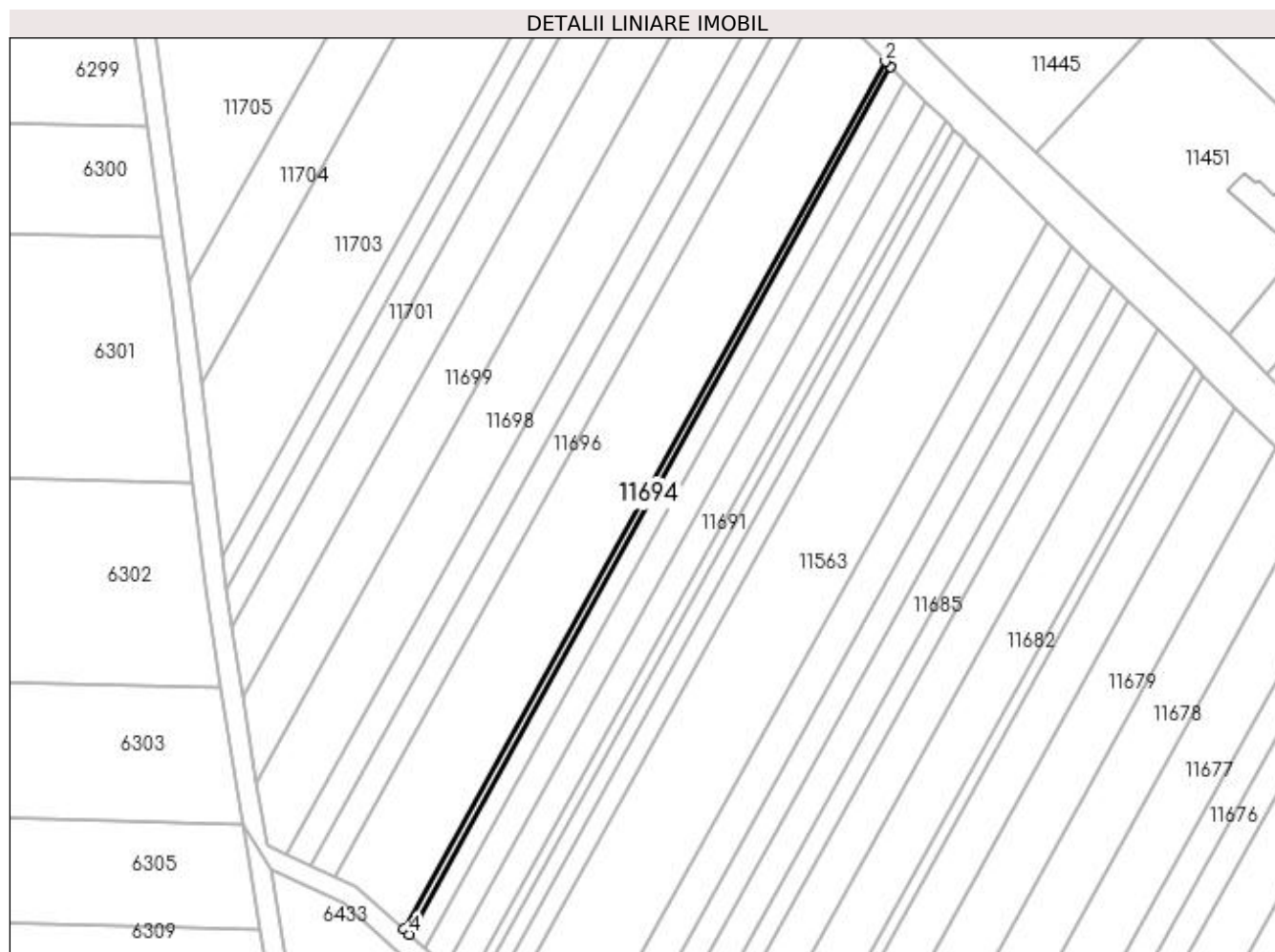
Inscrieri privind dezmembramintele dreptului de proprietate, drepturi reale de garanție și sarcini	Referințe
NU SUNT	

Anexa Nr. 1 La Partea I

Teren

Nr cadastral	Suprafața (mp)*	Observații / Referințe
	288	

* Suprafața este determinată în planul de proiecție Stereo 70.



Date referitoare la teren

Crt	Categorie folosință	Intravilan	Suprafața (mp)	Tarla	Parcelă	Nr. topo	Observații / Referințe
1	arabil	NU	288	6	74	-	

Lungime Segmente

1) Valorile lungimilor segmentelor sunt obținute din proiecție în plan.

Punct început	X / Y	Punct sfârșit	X / Y	Lungime segment (** (m)
1	376.828,483 267.839,906	2	376.827,418 267.840,973	1.508
2	376.827,418 267.840,973	3	376.730,891 267.667,233	198.754
3	376.730,891 267.667,233	4	376.731,998 267.666,241	1.486
4	376.731,998 267.666,241	1	376.828,483 267.839,906	198.668

**** Lungimile segmentelor sunt determinate în planul de proiecție Stereo 70 și sunt rotunjite la 1 milimetru.**

***** Distanța dintre puncte este formată din segmente cumulate ce sunt mai mici decât valoarea 1 milimetru.**

**DATE DESPRE IMOBILUL NR. 11695**

Oficiul de Cadastru și Publicitate Imobiliară DOLJ
Biroul de Cadastru și Publicitate Imobiliară Craiova

A. Partea I. Descrierea imobilului

TEREN Extravilan

Adresa: Jud. Dolj, T6,P75

Nr. Crt	Nr cadastral Nr. topografic	Suprafața* (mp)	Observații / Referințe
A1		3.420	Sector cadastral:21 Teren neimprejmuit;

B. Partea II. Proprietari și acte

Inscrieri privitoare la dreptul de proprietate și alte drepturi reale	Referințe
/	
Act Administrativ nr. TDP NR.1867-1977, din 30/05/2002 emis de CJS DAPT DOLJ;	
B1	A1
Intabulare, drept de PROPRIETATE, dobandit prin Reconstituire, cota actuala 1/1, cota initiala 1/1 1) ZOFEI IANCU, LIPSA CNP.	

C. Partea III. SARCINI .

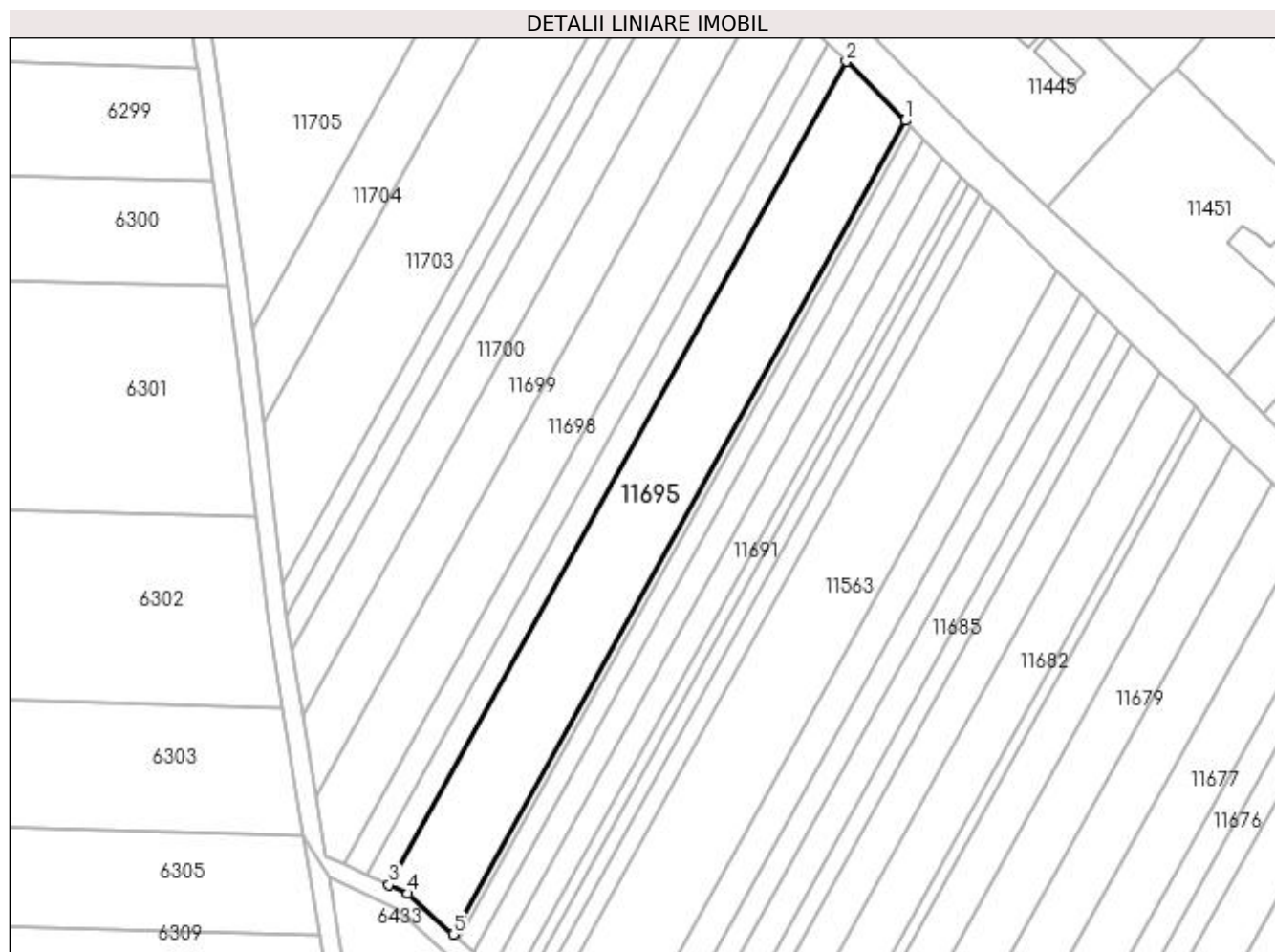
Inscrieri privind dezmembramintele dreptului de proprietate, drepturi reale de garanție și sarcini	Referințe
NU SUNT	

Anexa Nr. 1 La Partea I

Teren

Nr cadastral	Suprafața (mp)*	Observații / Referințe
	3.420	

* Suprafața este determinată în planul de proiecție Stereo 70.



Date referitoare la teren

Crt	Categorie folosință	Intra vilan	Suprafața (mp)	Tarla	Parcelă	Nr. topo	Observații / Referințe
1	arabil	NU	3.420	6	75	-	

Lungime Segmente

1) Valorile lungimilor segmentelor sunt obținute din proiecție în plan.

Punct început	X / Y	Punct sfârșit	X / Y	Lungime segment (** (m)
1	376.827,418 267.840,973	2	376.814,817 267.853,602	17.84
2	376.814,817 267.853,602	3	376.717,144 267.677,799	201.114
3	376.717,144 267.677,799	4	376.721,149 267.675,963	4.406
4	376.721,149 267.675,963	5	376.730,891 267.667,233	13.081
5	376.730,891 267.667,233	1	376.827,418 267.840,973	198.754

**** Lungimile segmentelor sunt determinate în planul de proiecție Stereo 70 și sunt rotunjite la 1 milimetru.**

***** Distanța dintre puncte este formată din segmente cumulate ce sunt mai mici decât valoarea 1 milimetru.**

**DATE DESPRE IMOBILUL NR. 11696**

Oficiul de Cadastru și Publicitate Imobiliară DOLJ
Biroul de Cadastru și Publicitate Imobiliară Craiova

A. Partea I. Descrierea imobilului

TEREN Extravilan

Adresa: Jud. Dolj, T6,P76

Nr. Crt	Nr cadastral Nr. topografic	Suprafața* (mp)	Observații / Referințe
A1	31810	1.080	Sector cadastral:21 Teren neimprejmuit;

B. Partea II. Proprietari și acte

Inscrieri privitoare la dreptul de proprietate și alte drepturi reale	Referințe
171000 / 08/11/2017	
Act Notarial nr. Contract de vanzare aut. nr. 790/, din 26/10/2017 emis de NP Mladin Preoteasa Alina Corina;	
B1	A1
Intabulare, drept de PROPRIETATE, dobandit prin Conventie, cota actuala 1/1, cota initiala 1/1	
1) SC AGROEXPERT INDUSTRY SRL, CIF:29142623	

C. Partea III. SARCINI .

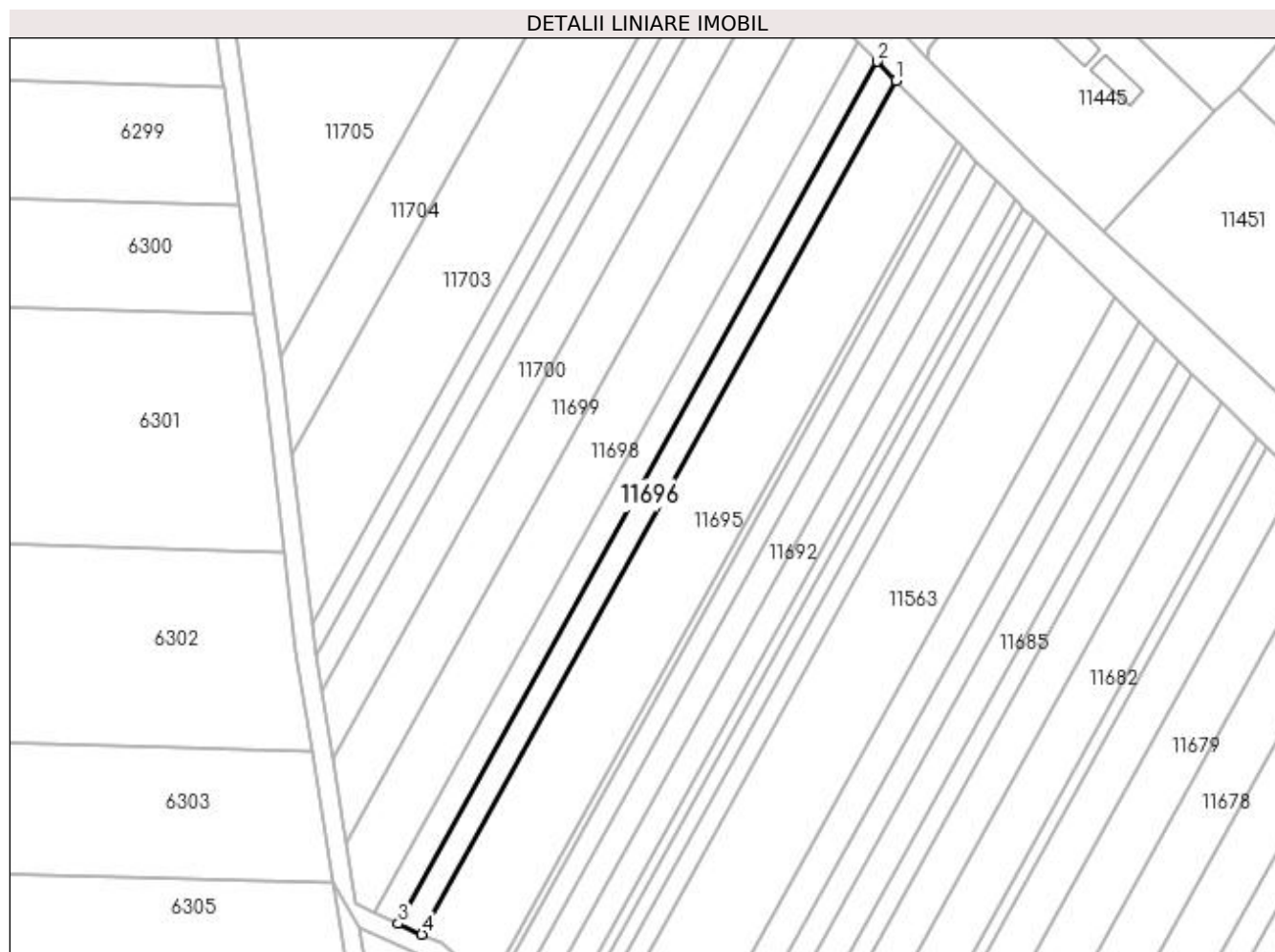
Inscrieri privind dezmembramintele dreptului de proprietate, drepturi reale de garanție și sarcini	Referințe
NU SUNT	

Anexa Nr. 1 La Partea I

Teren

Nr cadastral	Suprafața (mp)*	Observații / Referințe
31810	1.080	

* Suprafața este determinată în planul de proiecție Stereo 70.



Date referitoare la teren

Crt	Categorie folosință	Intra vilan	Suprafața (mp)	Tarla	Parcelă	Nr. topo	Observații / Referințe
1	arabil	NU	1.080	6	76	-	Imobil înregistrat în planul cadastral fără localizare certa datorită lipsei planului parcelar.

Lungime Segmente

1) Valorile lungimilor segmentelor sunt obținute din proiecție în plan.

Punct început	X / Y	Punct sfârșit	X / Y	Lungime segment (** (m)
1	376.814,817 267.853,602	2	376.810,89 267.857,538	5.56
2	376.810,89 267.857,538	3	376.712,271 267.680,032	203.062
3	376.712,271 267.680,032	4	376.717,144 267.677,799	5.36
4	376.717,144 267.677,799	1	376.814,817 267.853,602	201.114

**** Lungimile segmentelor sunt determinate în planul de proiecție Stereo 70 și sunt rotunjite la 1 milimetru.**

***** Distanța dintre puncte este formată din segmente cumulate ce sunt mai mici decât valoarea 1 milimetru.**

**DATE DESPRE IMOBILUL NR. 11697**

Oficiul de Cadastru și Publicitate Imobiliară DOLJ
Biroul de Cadastru și Publicitate Imobiliară Craiova

A. Partea I. Descrierea imobilului

TEREN Extravilan

Adresa: Jud. Dolj, T6,P77

Nr. Crt	Nr cadastral Nr. topografic	Suprafața* (mp)	Observații / Referințe
A1		1.080	Sector cadastral:21 Teren neimprejmuit;

B. Partea II. Proprietari și acte

Inscrieri privitoare la dreptul de proprietate și alte drepturi reale	Referințe
/	
Act Administrativ nr. TDP NR.372-44327, din 18/07/1996 emis de CJS DAPT DOLJ;	
B1	A1
Intabulare, drept de PROPRIETATE, dobandit prin Reconstituire, cota actuala 1/1, cota initiala 1/1 1) CHIRITA GHEORGHE, LIPSA CNP.	

C. Partea III. SARCINI .

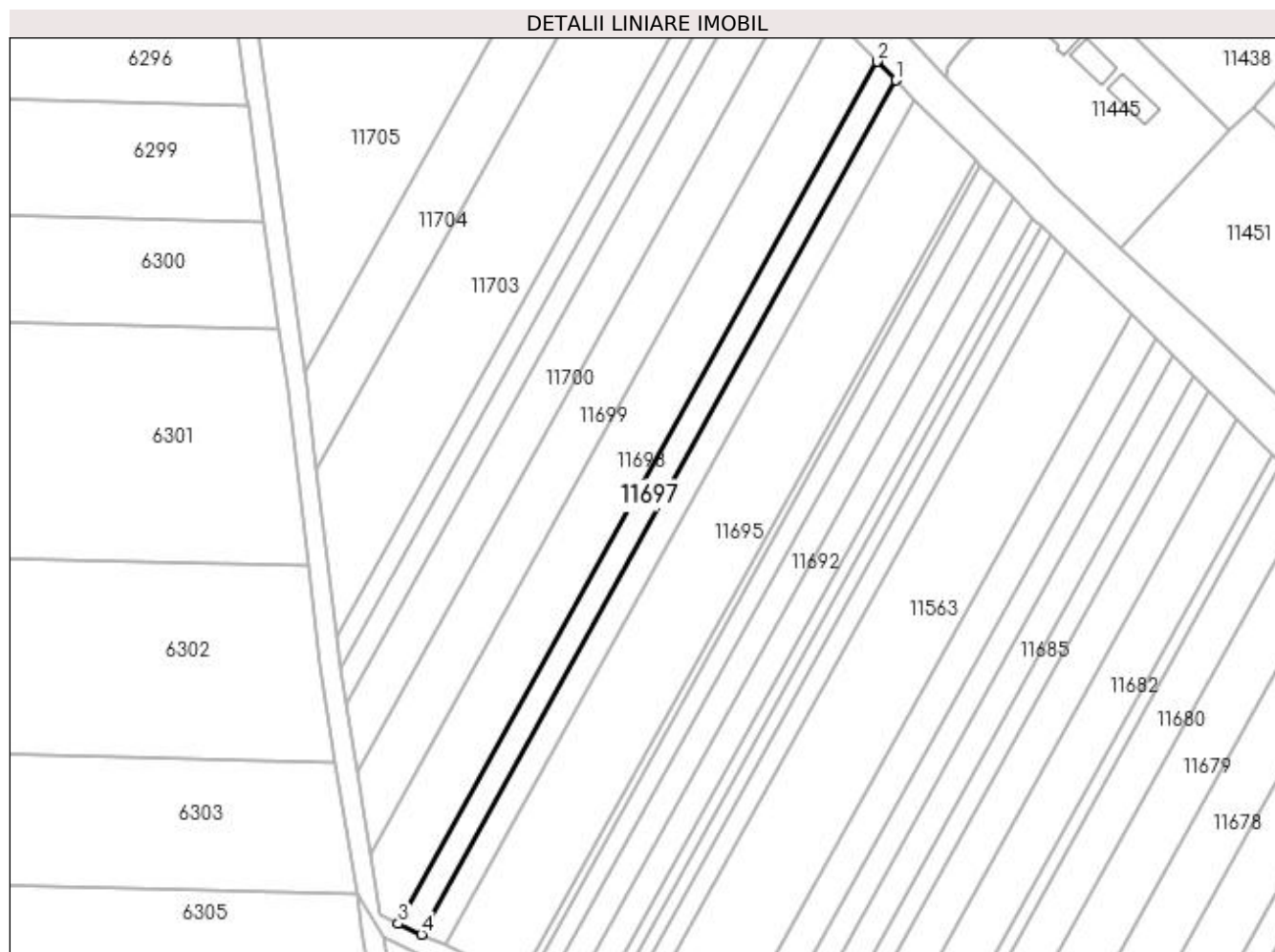
Inscrieri privind dezmembramintele dreptului de proprietate, drepturi reale de garanție și sarcini	Referințe
NU SUNT	

Anexa Nr. 1 La Partea I

Teren

Nr cadastral	Suprafața (mp)*	Observații / Referințe
	1.080	

* Suprafața este determinată în planul de proiecție Stereo 70.



Date referitoare la teren

Crt	Categorie folosință	Intravilan	Suprafața (mp)	Tarla	Parcelă	Nr. topo	Observații / Referințe
1	arabil	NU	1.080	6	77	-	

Lungime Segmente

1) Valorile lungimilor segmentelor sunt obținute din proiecție în plan.

Punct început	X / Y	Punct sfârșit	X / Y	Lungime segment (** (m)
1	376.810,89 267.857,538	2	376.807,0 267.861,436	5.507
2	376.807,0 267.861,436	3	376.707,444 267.682,245	204.99
3	376.707,444 267.682,245	4	376.712,271 267.680,032	5.31
4	376.712,271 267.680,032	1	376.810,89 267.857,538	203.062

**** Lungimile segmentelor sunt determinate în planul de proiecție Stereo 70 și sunt rotunjite la 1 milimetru.**

***** Distanța dintre puncte este formată din segmente cumulate ce sunt mai mici decât valoarea 1 milimetru.**

**DATE DESPRE IMOBILUL NR. 11698**

Oficiul de Cadastru și Publicitate Imobiliară DOLJ
Biroul de Cadastru și Publicitate Imobiliară Craiova

A. Partea I. Descrierea imobilului

TEREN Extravilan

Adresa: Jud. Dolj, T6,P78

Nr. Crt	Nr cadastral Nr. topografic	Suprafața* (mp)	Observații / Referințe
A1		2.492	Sector cadastral:21 Teren neimprejmuit;

B. Partea II. Proprietari și acte

Inscrieri privitoare la dreptul de proprietate și alte drepturi reale	Referințe
/	
Act Administrativ nr. TDP NR.406-45331, din 07/10/1996 emis de CJSAPT DOLJ;	
B1	A1
Intabulare, drept de PROPRIETATE, dobandit prin Reconstituire, cota actuala 1/1, cota initiala 1/1 1) DIACONESCU DINU, LIPSA CNP.	

C. Partea III. SARCINI .

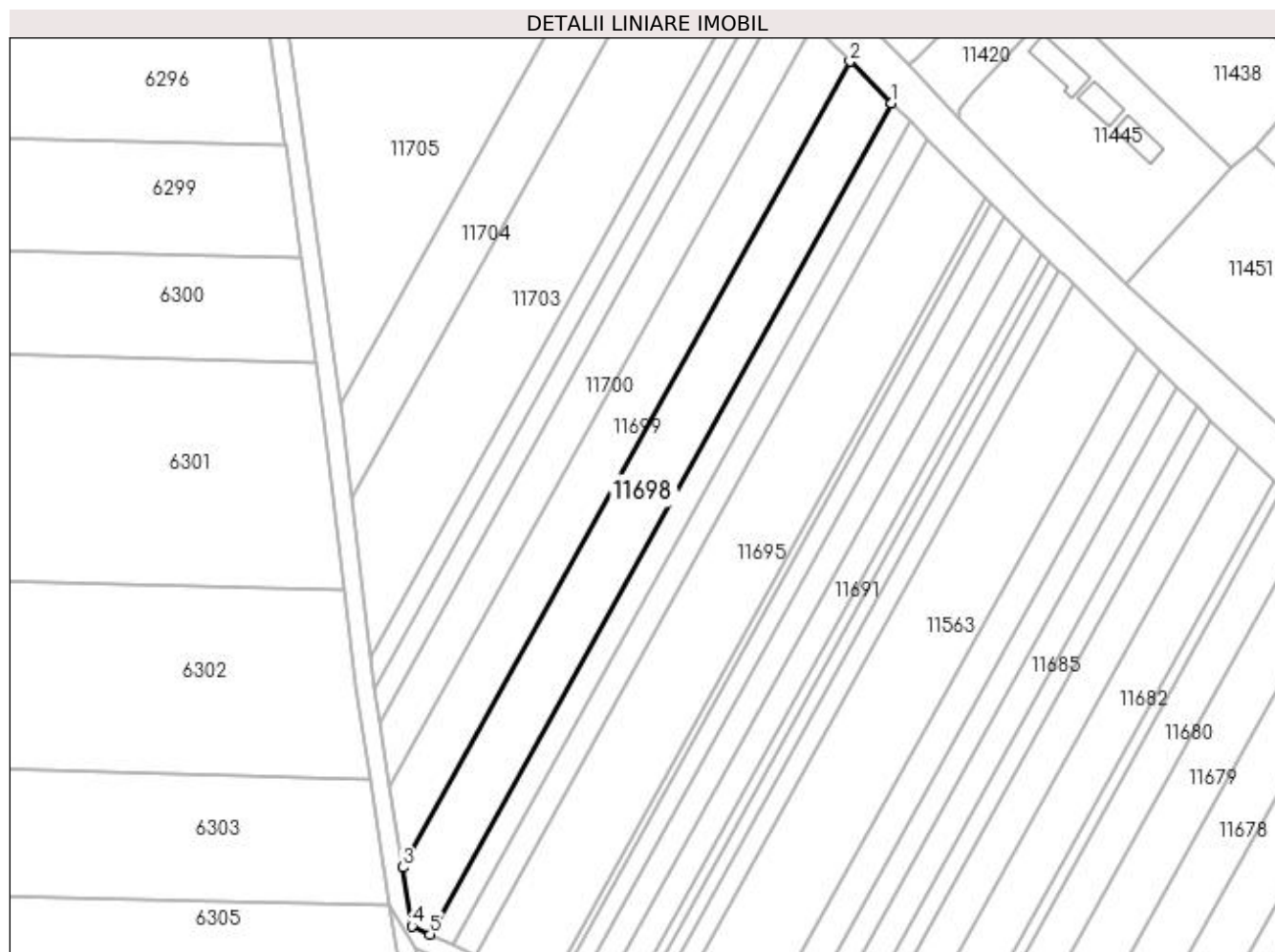
Inscrieri privind dezmembramintele dreptului de proprietate, drepturi reale de garanție și sarcini	Referințe
NU SUNT	

Anexa Nr. 1 La Partea I

Teren

Nr cadastral	Suprafața (mp)*	Observații / Referințe
	2.492	

* Suprafața este determinată în planul de proiecție Stereo 70.



Date referitoare la teren

Crt	Categorie folosință	Intra vilan	Suprafața (mp)	Tarla	Parcelă	Nr. topo	Observații / Referințe
1	arabil	NU	2.492	6	78	-	

Lungime Segmente

1) Valorile lungimilor segmentelor sunt obținute din proiecție în plan.

Punct început	X / Y	Punct sfârșit	X / Y	Lungime segment (** (m)
1	376.807,0 267.861,436	2	376.798,013 267.870,443	12.724
2	376.798,013 267.870,443	3	376.701,479 267.696,69	198.769
3	376.701,479 267.696,69	4	376.703,494 267.684,055	12.795
4	376.703,494 267.684,055	5	376.707,444 267.682,245	4.345
5	376.707,444 267.682,245	1	376.807,0 267.861,436	204.99

**** Lungimile segmentelor sunt determinate în planul de proiecție Stereo 70 și sunt rotunjite la 1 milimetru.**

***** Distanța dintre puncte este formată din segmente cumulate ce sunt mai mici decât valoarea 1 milimetru.**

**DATE DESPRE IMOBILUL NR. 11699**

Oficiul de Cadastru și Publicitate Imobiliară DOLJ
Biroul de Cadastru și Publicitate Imobiliară Craiova

A. Partea I. Descrierea imobilului

TEREN Extravilan

Adresa: Jud. Dolj, T6,P79

Nr. Crt	Nr cadastral Nr. topografic	Suprafața* (mp)	Observații / Referințe
A1		2.076	Sector cadastral:21 Teren neimprejmuit;

B. Partea II. Proprietari și acte

Inscrieri privitoare la dreptul de proprietate și alte drepturi reale	Referințe
/	
Act Administrativ nr. TDP NR.165-42747, din 17/02/1995 emis de CJS DAPT DOLJ;	
B1	A1
Intabulare, drept de PROPRIETATE, dobandit prin Reconstituire, cota actuala 1/1, cota initiala 1/1 1) BÎRSANU MARIN , LIPSA CNP.	

C. Partea III. SARCINI .

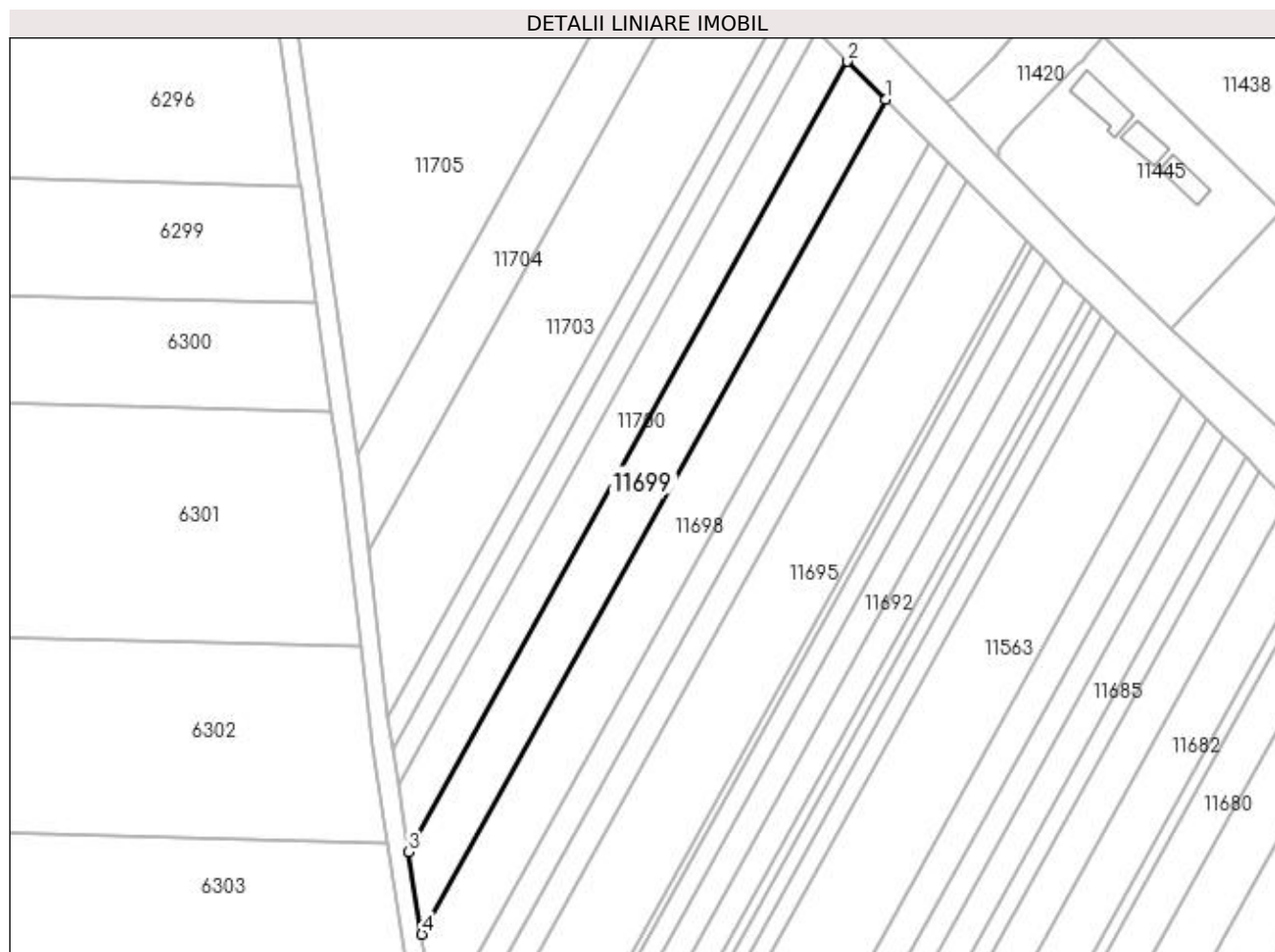
Inscrieri privind dezmembramintele dreptului de proprietate, drepturi reale de garanție și sarcini	Referințe
NU SUNT	

Anexa Nr. 1 La Partea I

Teren

Nr cadastral	Suprafața (mp)*	Observații / Referințe
	2.076	

* Suprafața este determinată în planul de proiecție Stereo 70.



Date referitoare la teren

Crt	Categorie folosință	Intravilan	Suprafața (mp)	Tarla	Parcelă	Nr. topo	Observații / Referințe
1	arabil	NU	2.076	6	79	-	

Lungime Segmente

1) Valorile lungimilor segmentelor sunt obținute din proiecție în plan.

Punct început	X / Y	Punct sfârșit	X / Y	Lungime segment (** (m)
1	376.798,013 267.870,443	2	376.790,129 267.878,345	11.162
2	376.790,129 267.878,345	3	376.698,742 267.713,858	188.169
3	376.698,742 267.713,858	4	376.701,479 267.696,69	17.385
4	376.701,479 267.696,69	1	376.798,013 267.870,443	198.769

**** Lungimile segmentelor sunt determinate în planul de proiecție Stereo 70 și sunt rotunjite la 1 milimetru.**

***** Distanța dintre puncte este formată din segmente cumulate ce sunt mai mici decât valoarea 1 milimetru.**

**DATE DESPRE IMOBILUL NR. 11700**

Oficiul de Cadastru și Publicitate Imobiliară DOLJ
Biroul de Cadastru și Publicitate Imobiliară Craiova

A. Partea I. Descrierea imobilului

TEREN Extravilan

Adresa: Jud. Dolj, T6,P80

Nr. Crt	Nr cadastral Nr. topografic	Suprafața* (mp)	Observații / Referințe
A1		1.600	Sector cadastral:21 Teren neimprejmuit;

B. Partea II. Proprietari și acte

Inscrieri privitoare la dreptul de proprietate și alte drepturi reale	Referințe
/	
Act Administrativ nr. TDP NR.290-14988, din 13/06/1996 emis de CJS DAPT DOLJ;	
B1	A1
Intabulare, drept de PROPRIETATE, dobandit prin Reconstituire, cota actuala 1/1, cota initiala 1/1 1) PETRIȘOR CONSTANTIN, LIPSA CNP.	

C. Partea III. SARCINI .

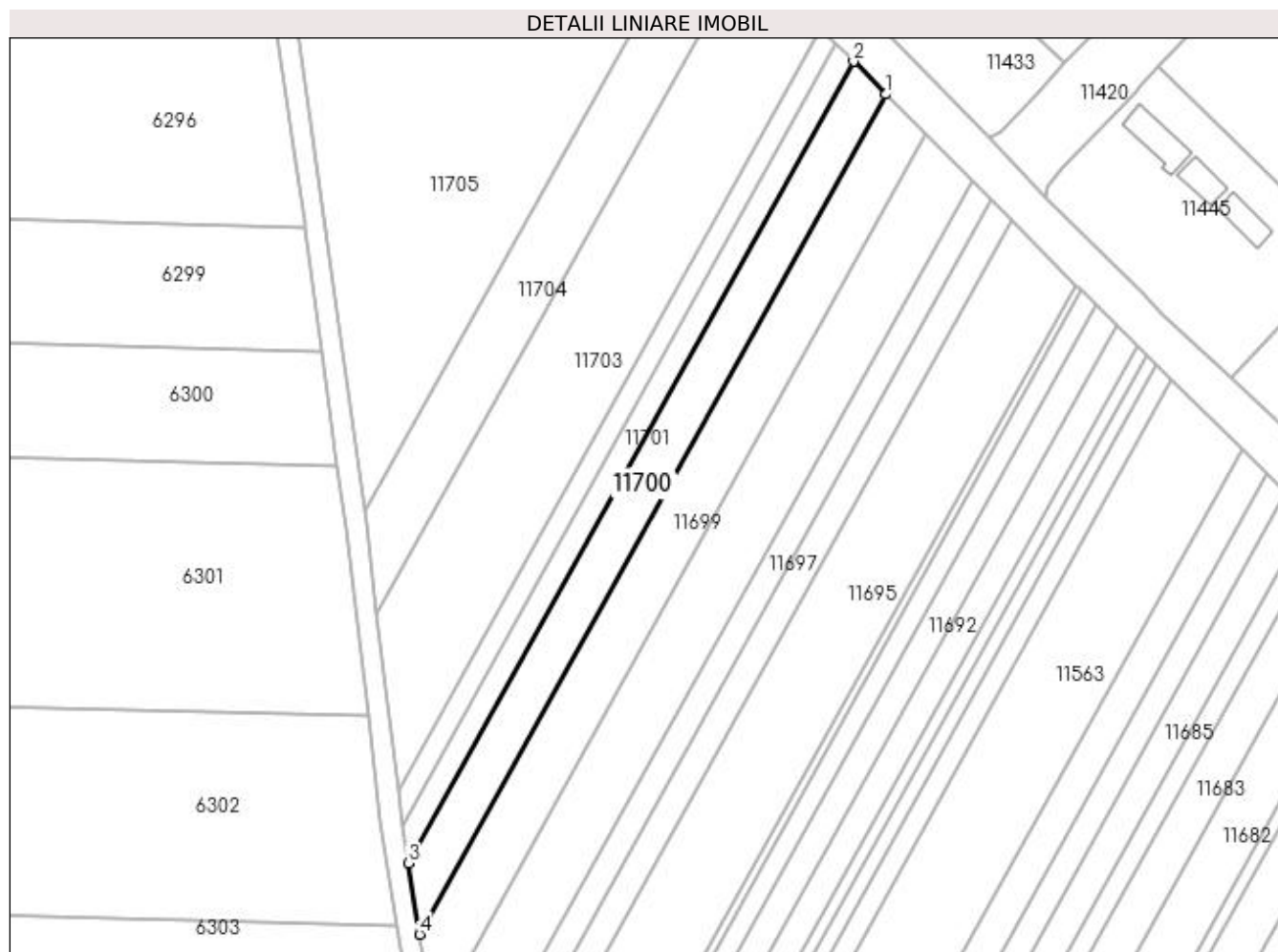
Inscrieri privind dezmembramintele dreptului de proprietate, drepturi reale de garanție și sarcini	Referințe
NU SUNT	

Anexa Nr. 1 La Partea I

Teren

Nr cadastral	Suprafața (mp)*	Observații / Referințe
	1.600	

* Suprafața este determinată în planul de proiecție Stereo 70.



Date referitoare la teren

Crt	Categorie folosință	Intra vilan	Suprafața (mp)	Tarla	Parcelă	Nr. topo	Observații / Referințe
1	arabil	NU	1.600	6	80	-	

Lungime Segmente

1) Valorile lungimilor segmentelor sunt obținute din proiecție în plan.

Punct început	X / Y	Punct sfârșit	X / Y	Lungime segment (** (m)
1	376.790,129 267.878,345	2	376.783,734 267.884,754	9.054
2	376.783,734 267.884,754	3	376.696,523 267.727,781	179.572
3	376.696,523 267.727,781	4	376.698,742 267.713,858	14.099
4	376.698,742 267.713,858	1	376.790,129 267.878,345	188.169

**** Lungimile segmentelor sunt determinate în planul de proiecție Stereo 70 și sunt rotunjite la 1 milimetru.**

***** Distanța dintre puncte este formată din segmente cumulate ce sunt mai mici decât valoarea 1 milimetru.**

**DATE DESPRE IMOBILUL NR. 11701**

Oficiul de Cadastru și Publicitate Imobiliară DOLJ
 Biroul de Cadastru și Publicitate Imobiliară Craiova

A. Partea I. Descrierea imobilului

TEREN Extravilan

Adresa: Jud. Dolj, P81

Nr. Crt	Nr cadastral Nr. topografic	Suprafața* (mp)	Observații / Referințe
A1		810	Sector cadastral:21 Teren neimprejmuit;

B. Partea II. Proprietari și acte

Inscrieri privitoare la dreptul de proprietate și alte drepturi reale		Referințe
/		
Act Normativ nr. 7, din 13/03/1996 emis de PARLAMENTUL ROMANIEI;		
B1	Intabulare, drept de PROPRIETATE, dobandit prin Lege, cota actuala 1/1, cota initiala 1/1 1) COMUNA BISTREȚ , CIF:4553895, Rezerva comisiei locale de fond funciar.	A1

C. Partea III. SARCINI .

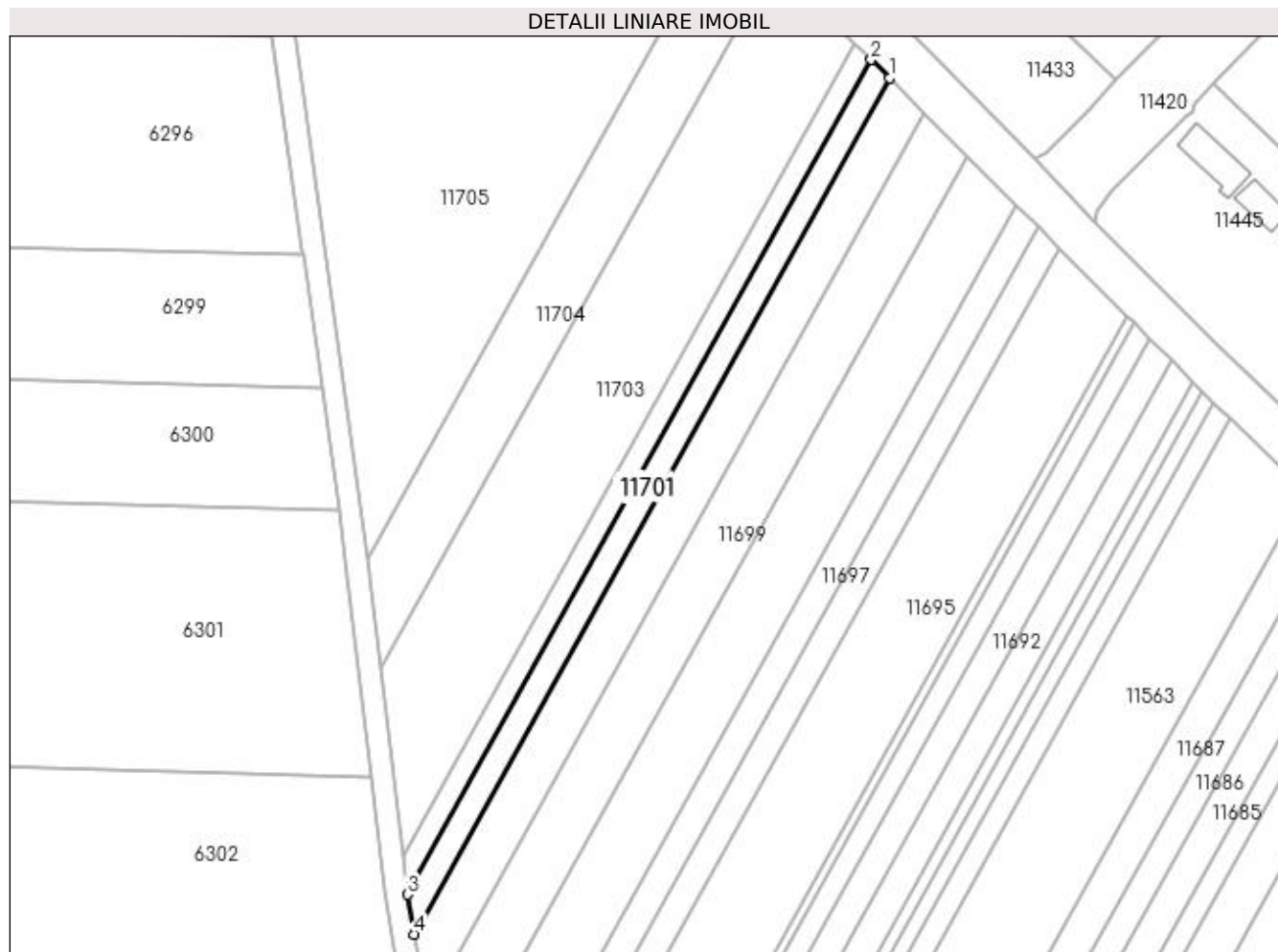
Inscrieri privind dezmembramintele dreptului de proprietate, drepturi reale de garanție și sarcini	Referințe
NU SUNT	

Anexa Nr. 1 La Partea I

Teren

Nr cadastral	Suprafața (mp)*	Observații / Referințe
	810	

* Suprafața este determinată în planul de proiecție Stereo 70.



Date referitoare la teren

Crt	Categorie folosință	Intravilan	Suprafața (mp)	Tarla	Parcelă	Nr. topo	Observații / Referințe
1	arabil	NU	810	-	81	-	

Lungime Segmente

1) Valorile lungimilor segmentelor sunt obținute din proiecție în plan.

Punct început	X / Y	Punct sfârșit	X / Y	Lungime segment (** (m)
1	376.783,734 267.884,754	2	376.780,377 267.888,118	4.752
2	376.780,377 267.888,118	3	376.695,358 267.735,09	175.059
3	376.695,358 267.735,09	4	376.696,523 267.727,781	7.401
4	376.696,523 267.727,781	1	376.783,734 267.884,754	179.572

**** Lungimile segmentelor sunt determinate în planul de proiecție Stereo 70 și sunt rotunjite la 1 milimetru.**

***** Distanța dintre puncte este formată din segmente cumulate ce sunt mai mici decât valoarea 1 milimetru.**

**DATE DESPRE IMOBILUL NR. 11702**

Oficiul de Cadastru și Publicitate Imobiliară DOLJ
Biroul de Cadastru și Publicitate Imobiliară Craiova

A. Partea I. Descrierea imobilului

TEREN Extravilan

Adresa: Jud. Dolj, T6,P82

Nr. Crt	Nr cadastral Nr. topografic	Suprafața* (mp)	Observații / Referințe
A1		708	Sector cadastral:21 Teren neimprejmuit;

B. Partea II. Proprietari și acte

Inscrieri privitoare la dreptul de proprietate și alte drepturi reale	Referințe
/	
Act Administrativ nr. TDP NR.1836-1977, din 16/04/2002 emis de CJS DAPT DOLJ;	
B1	A1
Intabulare, drept de PROPRIETATE, dobandit prin Reconstituire, cota actuala 1/1, cota initiala 1/1 1) MORUJU VOINEA, LIPSA CNP.	

C. Partea III. SARCINI .

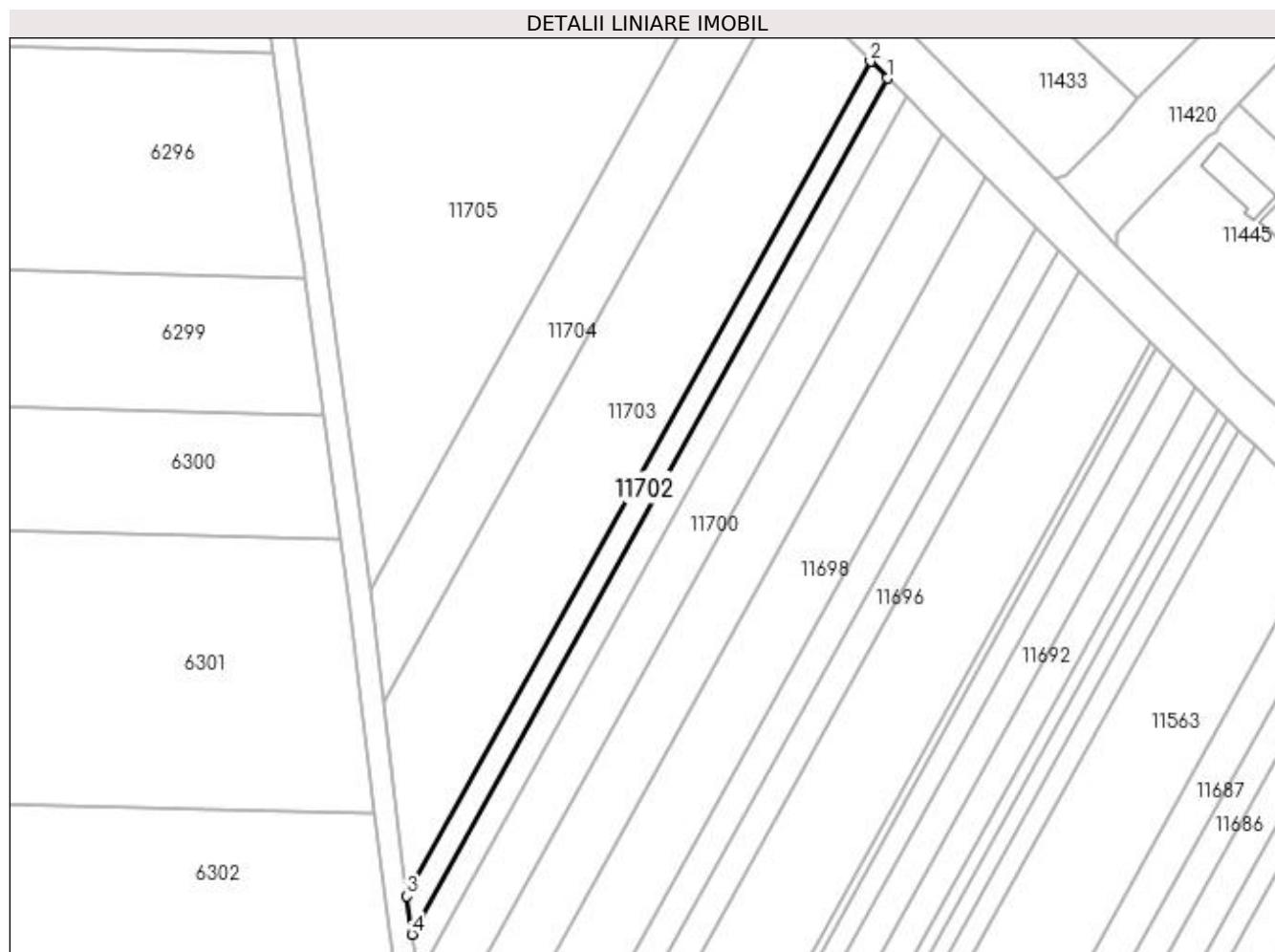
Inscrieri privind dezmembramintele dreptului de proprietate, drepturi reale de garanție și sarcini	Referințe
NU SUNT	

Anexa Nr. 1 La Partea I

Teren

Nr cadastral	Suprafața (mp)*	Observații / Referințe
	708	

* Suprafața este determinată în planul de proiecție Stereo 70.



Date referitoare la teren

Crt	Categorie folosință	Intra vilan	Suprafața (mp)	Tarla	Parcelă	Nr. topo	Observații / Referințe
1	arabil	NU	708	6	82	-	

Lungime Segmente

1) Valorile lungimilor segmentelor sunt obținute din proiecție în plan.

Punct început	X / Y	Punct sfârșit	X / Y	Lungime segment (** (m)
1	376.780,377 267.888,118	2	376.777,368 267.891,134	4.26
2	376.777,368 267.891,134	3	376.694,485 267.741,95	170.662
3	376.694,485 267.741,95	4	376.695,358 267.735,09	6.915
4	376.695,358 267.735,09	1	376.780,377 267.888,118	175.059

**** Lungimile segmentelor sunt determinate în planul de proiecție Stereo 70 și sunt rotunjite la 1 milimetru.**

***** Distanța dintre puncte este formată din segmente cumulate ce sunt mai mici decât valoarea 1 milimetru.**

**DATE DESPRE IMOBILUL NR. 11703**

Oficiul de Cadastru și Publicitate Imobiliară DOLJ
Biroul de Cadastru și Publicitate Imobiliară Craiova

A. Partea I. Descrierea imobilului

TEREN Extravilan

Adresa: Jud. Dolj, T6,P84

Nr. Crt	Nr cadastral Nr. topografic	Suprafața* (mp)	Observații / Referințe
A1		3.240	Sector cadastral:21 Teren neimprejmuit;

B. Partea II. Proprietari și acte

Inscrieri privitoare la dreptul de proprietate și alte drepturi reale	Referințe
/	
Act Administrativ nr. TDP NR.251-14988, din 08/04/1996 emis de CJS DAPT DOLJ;	
B1	A1
Intabulare, drept de PROPRIETATE, dobandit prin Reconstituire, cota actuala 1/1, cota initiala 1/1 1) GÎDEA MARIN, LIPSA CNP.	

C. Partea III. SARCINI .

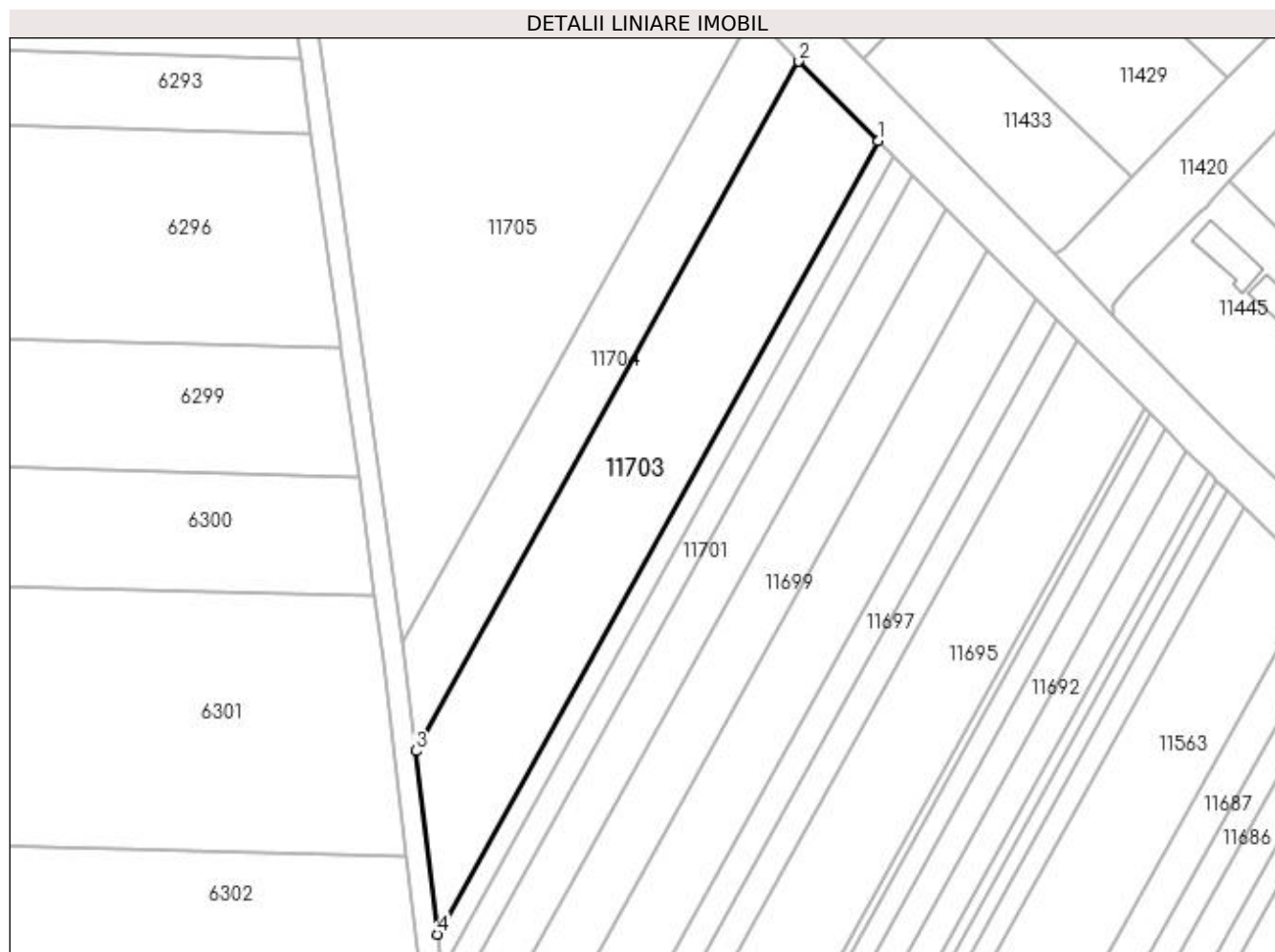
Inscrieri privind dezmembramintele dreptului de proprietate, drepturi reale de garanție și sarcini	Referințe
NU SUNT	

Anexa Nr. 1 La Partea I

Teren

Nr cadastral	Suprafața (mp)*	Observații / Referințe
	3.240	

* Suprafața este determinată în planul de proiecție Stereo 70.



Date referitoare la teren

Crt	Categorie folosință	Intra vilan	Suprafața (mp)	Tarla	Parcelă	Nr. topo	Observații / Referințe
1	arabil	NU	3.240	6	84	-	

Lungime Segmente

1) Valorile lungimilor segmentelor sunt obținute din proiecție în plan.

Punct început	X / Y	Punct sfârșit	X / Y	Lungime segment (** (m)
1	376.777,368 267.891,134	2	376.762,44 267.906,095	21.135
2	376.762,44 267.906,095	3	376.690,415 267.776,456	148.303
3	376.690,415 267.776,456	4	376.694,485 267.741,95	34.745
4	376.694,485 267.741,95	1	376.777,368 267.891,134	170.662

**** Lungimile segmentelor sunt determinate în planul de proiecție Stereo 70 și sunt rotunjite la 1 milimetru.**

***** Distanța dintre puncte este formată din segmente cumulate ce sunt mai mici decât valoarea 1 milimetru.**

**DATE DESPRE IMOBILUL NR. 11704**

Oficiul de Cadastru și Publicitate Imobiliară DOLJ
Biroul de Cadastru și Publicitate Imobiliară Craiova

A. Partea I. Descrierea imobilului

TEREN Extravilan

Adresa: Jud. Dolj, T6,P86

Nr. Crt	Nr cadastral Nr. topografic	Suprafața* (mp)	Observații / Referințe
A1		1.694	Sector cadastral:21 Teren neimprejmuit;

B. Partea II. Proprietari și acte

Inscrieri privitoare la dreptul de proprietate și alte drepturi reale	Referințe
/	
Act Administrativ nr. TDP NR.223-14988, din 20/03/1996 emis de CJS DAPT DOLJ;	
B1	A1
Intabulare, drept de PROPRIETATE, dobandit prin Reconstituire, cota actuala 1/1, cota initiala 1/1 1) CHIRITA FLOREA, LIPSA CNP.	

C. Partea III. SARCINI .

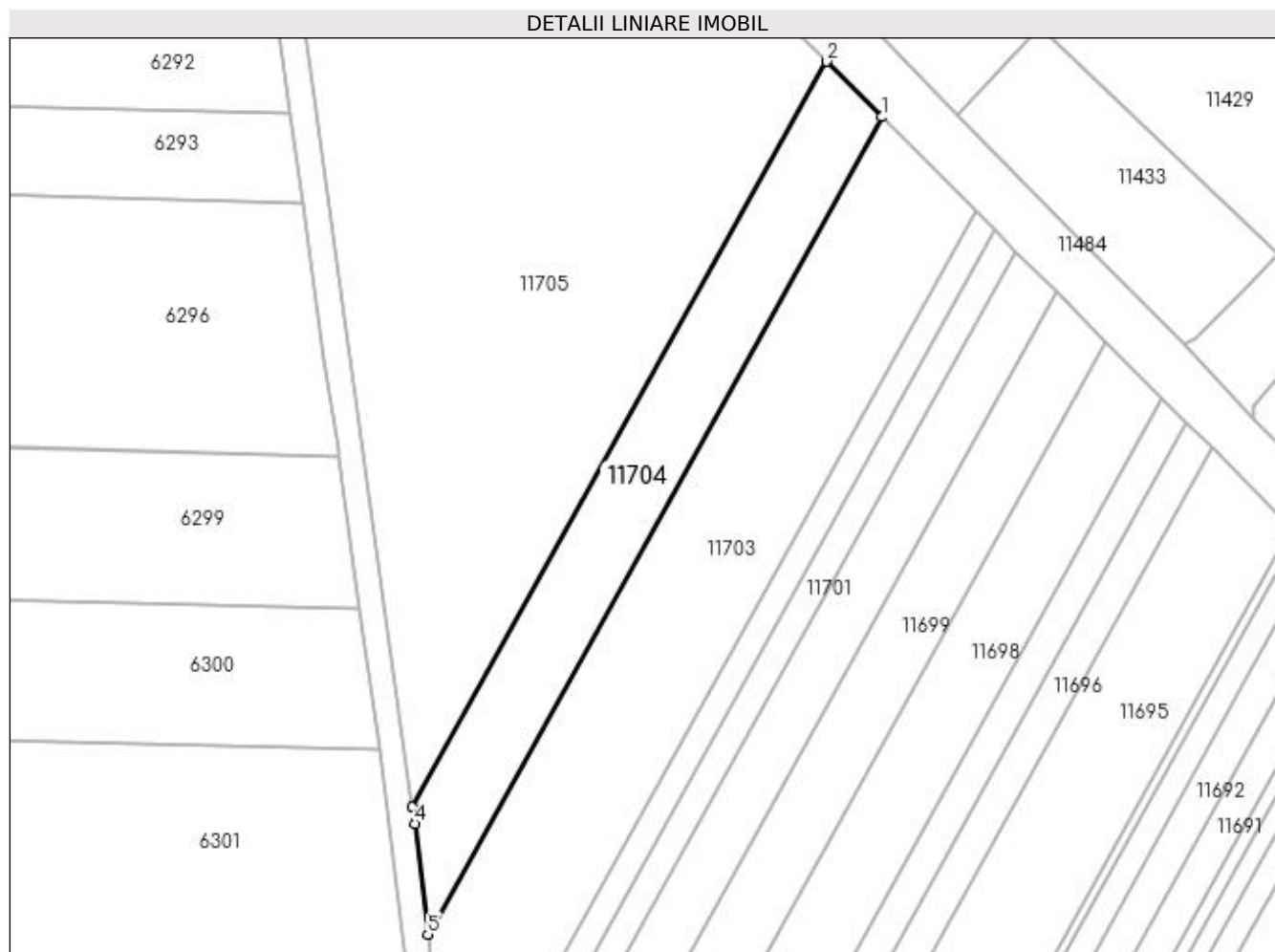
Inscrieri privind dezmembramintele dreptului de proprietate, drepturi reale de garanție și sarcini	Referințe
NU SUNT	

Anexa Nr. 1 La Partea I

Teren

Nr cadastral	Suprafața (mp)*	Observații / Referințe
	1.694	

* Suprafața este determinată în planul de proiecție Stereo 70.



Date referitoare la teren

Crt	Categorie folosință	Intra vilan	Suprafața (mp)	Tarla	Parcelă	Nr. topo	Observații / Referințe
1	arabil	NU	1.694	6	86	-	

Lungime Segmente

1) Valorile lungimilor segmentelor sunt obținute din proiecție în plan.

Punct început	X / Y	Punct sfârșit	X / Y	Lungime segment (** (m)
1	376.762,44 267.906,095	2	376.753,658 267.914,897	12.434
2	376.753,658 267.914,897	3	376.687,976 267.796,675	135.243
3	376.687,976 267.796,675	4	376.688,347 267.793,989	2.712
4	376.688,347 267.793,989	5	376.690,415 267.776,456	17.655
5	376.690,415 267.776,456	1	376.762,44 267.906,095	148.303

**** Lungimile segmentelor sunt determinate în planul de proiecție Stereo 70 și sunt rotunjite la 1 milimetru.**

***** Distanța dintre puncte este formată din segmente cumulate ce sunt mai mici decât valoarea 1 milimetru.**

**DATE DESPRE IMOBILUL NR. 11705**

Oficiul de Cadastru și Publicitate Imobiliară DOLJ
Biroul de Cadastru și Publicitate Imobiliară Craiova

A. Partea I. Descrierea imobilului

TEREN Extravilan

Adresa: Jud. Dolj, T6,P86/1

Nr. Crt	Nr cadastral Nr. topografic	Suprafața* (mp)	Observații / Referințe
A1		8.317	Sector cadastral:21 Teren neimprejmuit;

B. Partea II. Proprietari și acte

Inscrieri privitoare la dreptul de proprietate și alte drepturi reale		Referințe
/		
Act Normativ nr. 7, din 13/03/1996 emis de PARLAMENTUL ROMANIEI;		
B1	Intabulare, drept de PROPRIETATE, dobandit prin Lege, cota actuala 1/1, cota initiala 1/1 1) COMUNA BISTREȚ , CIF:4553895, Rezerva comisiei locale de fond funciar.	A1

C. Partea III. SARCINI .

Inscrieri privind dezmembramintele dreptului de proprietate, drepturi reale de garanție și sarcini	Referințe
NU SUNT	

Anexa Nr. 1 La Partea I

Teren

Nr cadastral	Suprafața (mp)*	Observații / Referințe
	8.317	

* Suprafața este determinată în planul de proiecție Stereo 70.



Date referitoare la teren

Crt	Categorie folosință	Intravilan	Suprafața (mp)	Tarla	Parcelă	Nr. topo	Observații / Referințe
1	arabil	NU	8.317	6	86/1	-	

Lungime Segmente

1) Valorile lungimilor segmentelor sunt obținute din proiecție în plan.

Punct început	X / Y	Punct sfârșit	X / Y	Lungime segment (** (m)
1	376.682,225 267.985,389	2	376.675,084 267.993,164	10.557
2	376.675,084 267.993,164	3	376.666,108 267.954,896	39.307
3	376.666,108 267.954,896	4	376.687,976 267.796,675	159.725
4	376.687,976 267.796,675	5	376.753,658 267.914,897	135.243
5	376.753,658 267.914,897	1	376.682,225 267.985,389	100.358

**** Lungimile segmentelor sunt determinate în planul de proiecție Stereo 70 și sunt rotunjite la 1 milimetru.**

***** Distanța dintre puncte este formată din segmente cumulate ce sunt mai mici decât valoarea 1 milimetru.**

**DATE DESPRE IMOBILUL NR. 11707**

Oficiul de Cadastru și Publicitate Imobiliară DOLJ
Biroul de Cadastru și Publicitate Imobiliară Craiova

A. Partea I. Descrierea imobilului

TEREN Extravilan

Adresa: Jud. Dolj, T8,P29

Nr. Crt	Nr cadastral Nr. topografic	Suprafața* (mp)	Observații / Referințe
A1		1.680	Sector cadastral:21 Teren neimprejmuit;

B. Partea II. Proprietari și acte

Inscrieri privitoare la dreptul de proprietate și alte drepturi reale	Referințe
/	
Act Administrativ nr. TDP NR.578-60692, din 12/10/1996 emis de CJS DAPT DOLJ;	
B1	A1
Intabulare, drept de PROPRIETATE, dobandit prin Reconstituire, cota actuala 1/1, cota initiala 1/1 1) BUTALIU ION, LIPSA CNP.	

C. Partea III. SARCINI .

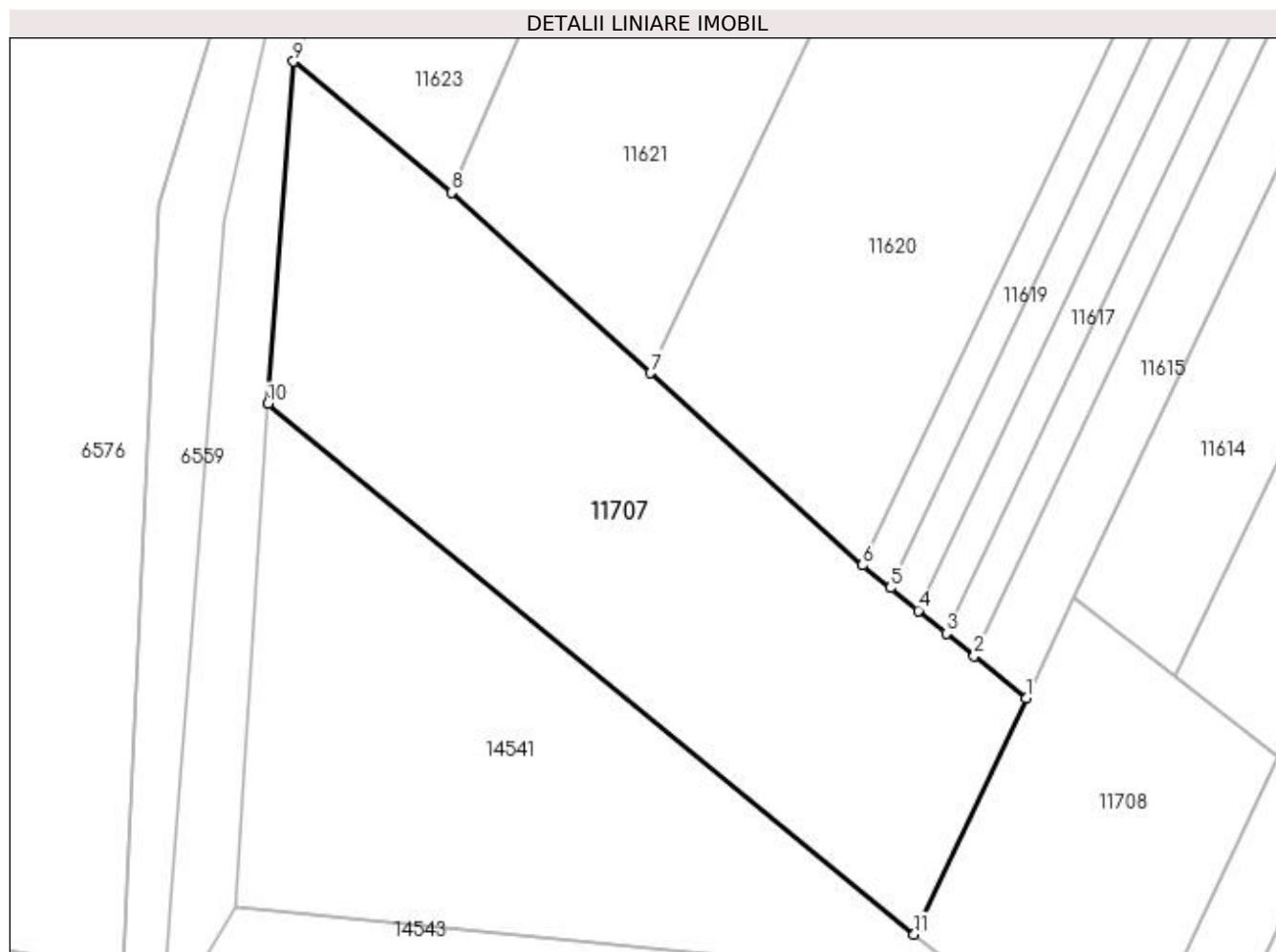
Inscrieri privind dezmembramintele dreptului de proprietate, drepturi reale de garanție și sarcini	Referințe
NU SUNT	

Anexa Nr. 1 La Partea I

Teren

Nr cadastral	Suprafața (mp)*	Observații / Referințe
	1.680	

* Suprafața este determinată în planul de proiecție Stereo 70.



Date referitoare la teren

Crt	Categorie folosință	Intravilan	Suprafața (mp)	Tarla	Parcelă	Nr. topo	Observații / Referințe
1	arabil	NU	1.680	8	29	-	

Lungime Segmente

1) Valorile lungimilor segmentelor sunt obținute din proiecție în plan.

Punct început	X / Y	Punct sfârșit	X / Y	Lungime segment (** (m)
1	377.124,61 267.298,11	2	377.120,257 267.301,642	5.606
2	377.120,257 267.301,642	3	377.117,903 267.303,552	3.031
3	377.117,903 267.303,552	4	377.115,554 267.305,459	3.026
4	377.115,554 267.305,459	5	377.113,208 267.307,362	3.021
5	377.113,208 267.307,362	6	377.110,867 267.309,262	3.015

Punct început	X / Y	Punct sfârșit	X / Y	Lungime segment (** (m)
6	377.110,867 267.309,262	7	377.093,08 267.325,399	24.016
7	377.093,08 267.325,399	8	377.076,394 267.340,538	22.53
8	377.076,394 267.340,538	9	377.063,123 267.351,527	17.23
9	377.063,123 267.351,527	10	377.060,983 267.322,818	28.789
10	377.060,983 267.322,818	11	377.115,215 267.278,299	70.164
11	377.115,215 267.278,299	1	377.124,61 267.298,11	21.926

** Lungimile segmentelor sunt determinate în planul de proiecție Stereo 70 și sunt rotunjite la 1 milimetru.

*** Distanța dintre puncte este formată din segmente cumulate ce sunt mai mici decât valoarea 1 milimetru.

**DATE DESPRE IMOBILUL NR. 11708**

Oficiul de Cadastru și Publicitate Imobiliară DOLJ
Biroul de Cadastru și Publicitate Imobiliară Craiova

A. Partea I. Descrierea imobilului

TEREN Extravilan

Adresa: Jud. Dolj, T8,P33

Nr. Crt	Nr cadastral Nr. topografic	Suprafața* (mp)	Observații / Referințe
A1		600	Sector cadastral:21 Teren neimprejmuit;

B. Partea II. Proprietari și acte

Inscrieri privitoare la dreptul de proprietate și alte drepturi reale		Referințe
/		
Act Administrativ nr. TDP NR.414-45331, din 08/10/1996 emis de CJSAPT DOLJ;		
B1	Intabulare, drept de PROPRIETATE, dobandit prin Reconstituire, cota actuala 1/1, cota initiala 1/1 1) BALACI MARIN , LIPSA CNP. 2) BALACI ION , LIPSA CNP.	A1

C. Partea III. SARCINI .

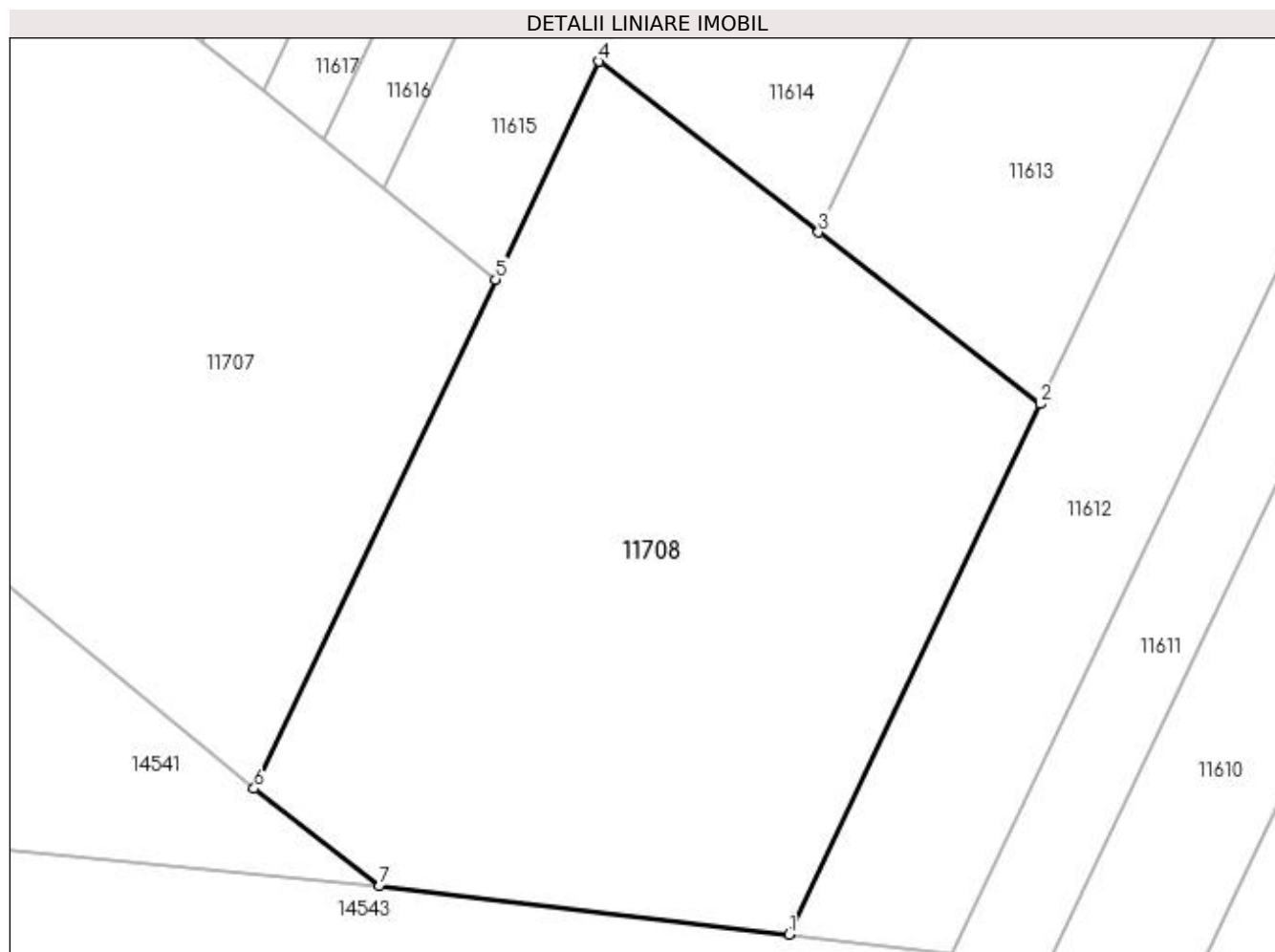
Inscrieri privind dezmembramintele dreptului de proprietate, drepturi reale de garanție și sarcini	Referințe
NU SUNT	

Anexa Nr. 1 La Partea I

Teren

Nr cadastral	Suprafața (mp)*	Observații / Referințe
	600	

* Suprafața este determinată în planul de proiecție Stereo 70.



Date referitoare la teren

Crt	Categorie folosință	Intra vilan	Suprafața (mp)	Tarla	Parcelă	Nr. topo	Observații / Referințe
1	arabil	NU	600	8	33	-	

Lungime Segmente

1) Valorile lungimilor segmentelor sunt obținute din proiecție în plan.

Punct început	X / Y	Punct sfârșit	X / Y	Lungime segment (** (m)
1	377.136,017 267.272,635	2	377.145,798 267.293,259	22.826
2	377.145,798 267.293,259	3	377.137,179 267.299,947	10.909
3	377.137,179 267.299,947	4	377.128,628 267.306,583	10.824
4	377.128,628 267.306,583	5	377.124,61 267.298,11	9.377
5	377.124,61 267.298,11	6	377.115,215 267.278,299	21.926

Punct început	X / Y	Punct sfârșit	X / Y	Lungime segment (** (m)
6	377.115,215 267.278,299	7	377.120,096 267.274,511	6.178
7	377.120,096 267.274,511	1	377.136,017 267.272,635	16.031

** Lungimile segmentelor sunt determinate în planul de proiecție Stereo 70 și sunt rotunjite la 1 milimetru.

*** Distanța dintre puncte este formată din segmente cumulate ce sunt mai mici decât valoarea 1 milimetru.

**DATE DESPRE IMOBILUL NR. 11709**

Oficiul de Cadastru și Publicitate Imobiliară DOLJ
Biroul de Cadastru și Publicitate Imobiliară Craiova

A. Partea I. Descrierea imobilului

TEREN Intravilan

Adresa: Loc. Bistretu Nou, Jud. Dolj, TARLA 22 PARCELA 11

Nr. Crt	Nr cadastral Nr. topografic	Suprafața* (mp)	Observații / Referințe
A1	30019	Din acte: 1.000 Masurata: 1.045	Sector cadastral:21 Teren imprejmuit;

Construcții

Crt	Nr cadastral Nr. topografic	Adresa	Observații / Referințe
A1.1	30019-C1	Loc. Bistretu Nou, Jud. Dolj, TARLA 22 PARCELA 11	Nr. niveluri:1; S. construita la sol:34 mp; LOCUINTA

B. Partea II. Proprietari și acte

Inscrieri privitoare la dreptul de proprietate și alte drepturi reale		Referințe
35399 / 10/06/2010		
Act Normativ nr. 50, din 28/04/2010 emis de BNP GIURCAN GABRIELA (act normativ nr. 478-45331/10-10-1996 emis de OJSDP; act normativ nr. 1977/29-04-2010 emis de PRIMARIA BISTRET;);		
B1	Intabulare, drept de PROPRIETATE, dobandit prin Succesiune, cota actuala 2/8, cota initiala 2/8 1) NEDELCU MARIA <i>OBSERVATII: Def Nedelcu Ion</i>	A1, A1.1
B2	Intabulare, drept de PROPRIETATE, dobandit prin Succesiune, cota actuala 3/8, cota initiala 3/8 1) STANGA GHEORGHITA <i>OBSERVATII: Def Nedelcu Ion</i>	A1, A1.1
B3	Intabulare, drept de PROPRIETATE, dobandit prin Succesiune, cota actuala 3/8, cota initiala 3/8 1) NEDELCU MARIN <i>OBSERVATII: Def Nedelcu Ion</i>	A1, A1.1

C. Partea III. SARCINI .

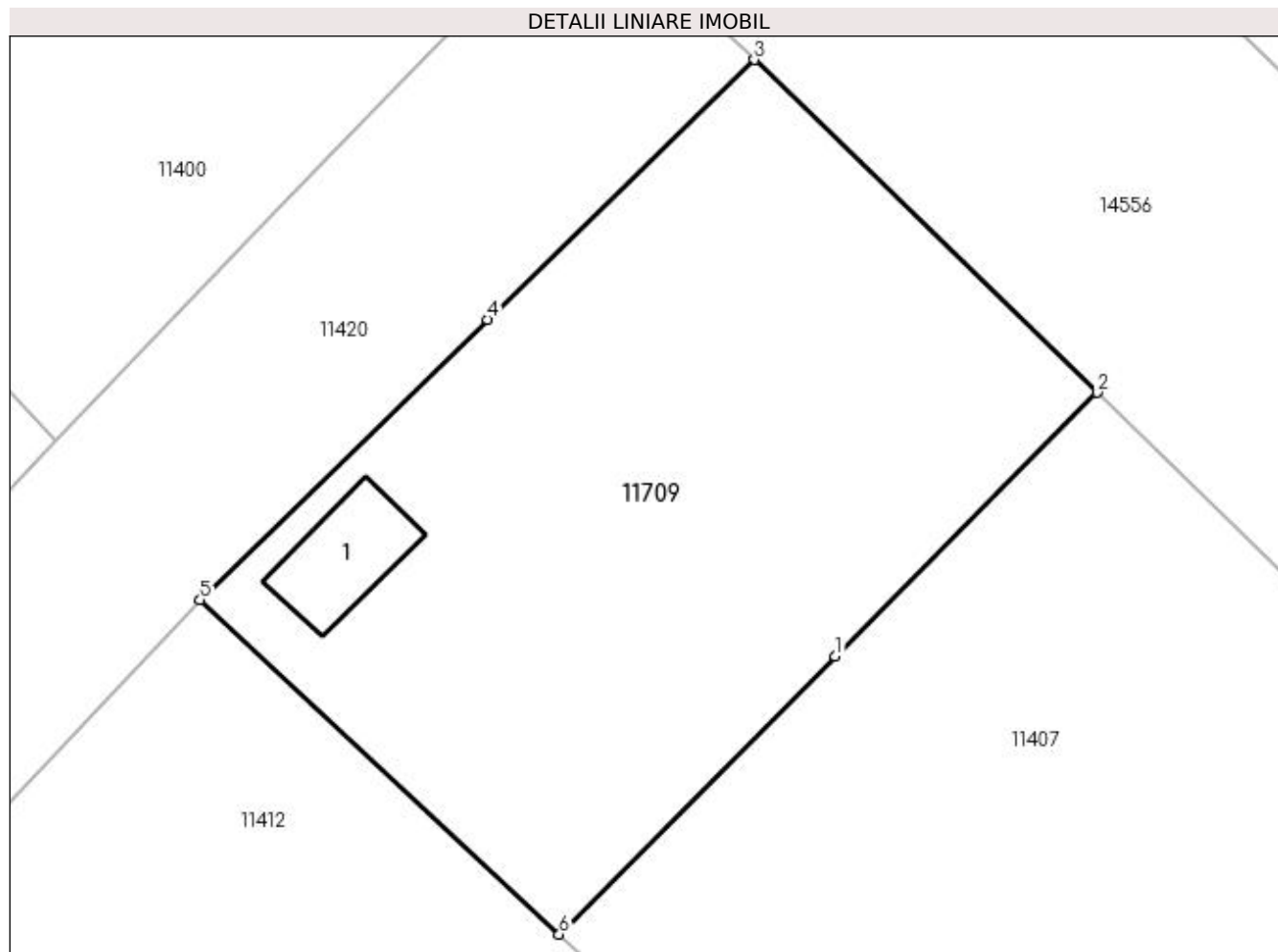
Inscrieri privind dezmembramintele dreptului de proprietate, drepturi reale de garanție și sarcini	Referințe
NU SUNT	

Anexa Nr. 1 La Partea I

Teren

Nr cadastral	Suprafața (mp)*	Observații / Referințe
30019	Din acte: 1.000 Masurata: 1.045	

* Suprafața este determinată în planul de proiecție Stereo 70.



Date referitoare la teren

Crt	Categorie folosință	Intra vilan	Suprafața (mp)	Tarla	Parcelă	Nr. topo	Observații / Referințe
1	curți constructii	DA	1.045	22	11	-	

Date referitoare la construcții

Crt	Număr	Destinație construcție	Supraf. (mp)	Situație juridică	Observații / Referințe
A1.1	30019-C1	construcții de locuințe	Din acte: 0 Masurata: 34	Cu acte	Nr. niveluri:1; S. construita la sol:34 mp; LOCUINTA

Lungime Segmente

1) Valorile lungimilor segmentelor sunt obținute din proiecție în plan.

Punct început	X / Y	Punct sfârșit	X / Y	Lungime segment (** (m)
1	376.992,252 268.001,912	2	377.006,138 268.015,892	19.704
2	377.006,138 268.015,892	3	376.987,969 268.033,534	25.325
3	376.987,969 268.033,534	4	376.973,83 268.019,763	19.737

Punct început	X / Y	Punct sfârșit	X / Y	Lungime segment (** (m)
4	376.973,83 268.019,763	5	376.958,58 268.004,91	21.288
5	376.958,58 268.004,91	6	376.977,617 267.987,177	26.017
6	376.977,617 267.987,177	1	376.992,252 268.001,912	20.768

** Lungimile segmentelor sunt determinate în planul de proiecție Stereo 70 și sunt rotunjite la 1 milimetru.

*** Distanța dintre puncte este formată din segmente cumulate ce sunt mai mici decât valoarea 1 milimetru.

**DATE DESPRE IMOBILUL NR. 11710**

Oficiul de Cadastru și Publicitate Imobiliară DOLJ
Biroul de Cadastru și Publicitate Imobiliară Craiova

A. Partea I. Descrierea imobilului

TEREN Extravilan

Adresa: Jud. Dolj, T4,P23/1

Nr. Crt	Nr cadastral Nr. topografic	Suprafața* (mp)	Observații / Referințe
A1		497	Sector cadastral:21 Teren neimprejmuit;

B. Partea II. Proprietari și acte

Inscrieri privitoare la dreptul de proprietate și alte drepturi reale		Referințe
/		
Act Normativ nr. 7, din 13/03/1996 emis de PARLAMENTUL ROMANIEI;		
B1	Intabulare, drept de PROPRIETATE, dobandit prin Lege, cota actuala 1/1, cota initiala 1/1 1) COMUNA BISTREȚ , CIF:4553895, Rezerva comisiei locale de fond funciar.	A1

C. Partea III. SARCINI .

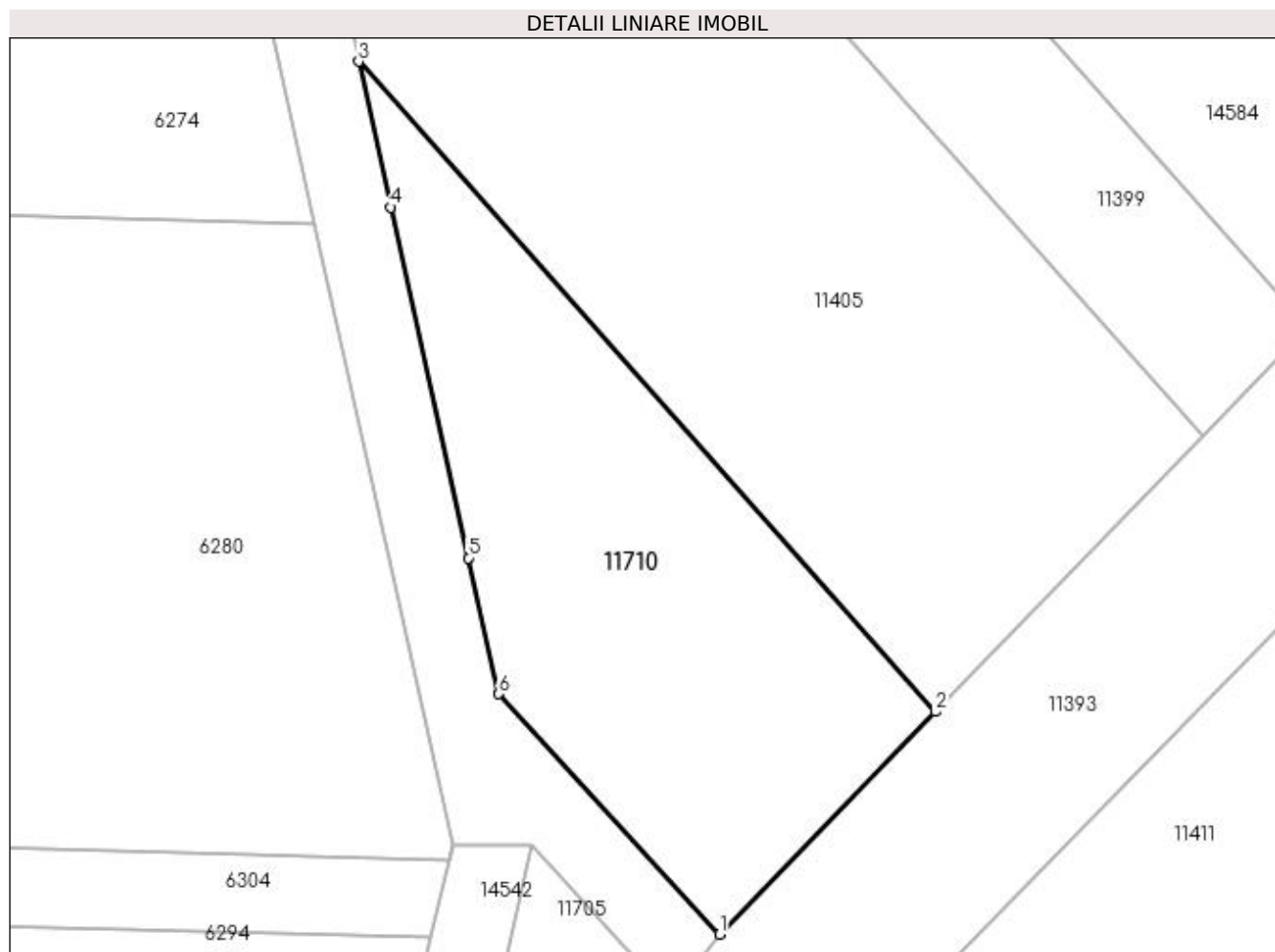
Inscrieri privind dezmembramintele dreptului de proprietate, drepturi reale de garanție și sarcini	Referințe
NU SUNT	

Anexa Nr. 1 La Partea I

Teren

Nr cadastral	Suprafața (mp)*	Observații / Referințe
	497	

* Suprafața este determinată în planul de proiecție Stereo 70.



Date referitoare la teren

Crt	Categorie folosință	Intra vilan	Suprafața (mp)	Tarla	Parcelă	Nr. topo	Observații / Referințe
1	neproductiv	NU	497	4	23/1	-	

Lungime Segmente

1) Valorile lungimilor segmentelor sunt obținute din proiecție în plan.

Punct început	X / Y	Punct sfârșit	X / Y	Lungime segment (** (m)
1	376.684,727 267.988,578	2	376.695,865 268.000,046	15.987
2	376.695,865 268.000,046	3	376.666,148 268.033,526	44.766
3	376.666,148 268.033,526	4	376.667,81 268.026,017	7.691
4	376.667,81 268.026,017	5	376.671,809 268.007,956	18.498
5	376.671,809 268.007,956	6	376.673,359 268.000,956	7.17

Punct început	X / Y	Punct sfârșit	X / Y	Lungime segment (** (m)
6	376.673,359 268.000,956	1	376.684,727 267.988,578	16.806

** Lungimile segmentelor sunt determinate în planul de proiecție Stereo 70 și sunt rotunjite la 1 milimetru.

*** Distanța dintre puncte este formată din segmente cumulate ce sunt mai mici decât valoarea 1 milimetru.

**DATE DESPRE IMOBILUL NR. 11711**

Oficiul de Cadastru și Publicitate Imobiliară DOLJ
Biroul de Cadastru și Publicitate Imobiliară Craiova

A. Partea I. Descrierea imobilului

TEREN Intravilan

Adresa: Loc. Bistretu Nou, Str Mihail Chirita, Nr. 63, Jud. Dolj, fost T23, P11

Nr. Crt	Nr cadastral Nr. topografic	Suprafața* (mp)	Observații / Referințe
A1	37636	Din acte: 546 Masurata: 527	Sector cadastral:21 Teren imprejmuit;

Construcții

Crt	Nr cadastral Nr. topografic	Adresa	Observații / Referințe
A1.1	37636-C1	Loc. Bistretu Nou, Str Mihail Chirita, Nr. 63, Jud. Dolj, fost T23, P11	Nr. niveluri:1; S. construita la sol:56 mp; S. construita desfasurata:56 mp; Constructie locuinta, edificata in anul 1955 cu suprafata construita desfasurata de 59 mp., regim de inaltime parter.
A1.2	37636-C2	Loc. Bistretu Nou, Str Mihail Chirita, Nr. 63, Jud. Dolj, fost T23, P11	Nr. niveluri:1; S. construita la sol:57 mp; S. construita desfasurata:57 mp; Constructie anexa, edificata in anul 1955 cu suprafata construita desfasurata de 57 mp., regim de inaltime parter.
A1.3	37636-C3	Loc. Bistretu Nou, Str Mihail Chirita, Nr. 63, Jud. Dolj, fost T23, P11	Nr. niveluri:1; S. construita la sol:13 mp; S. construita desfasurata:13 mp; Constructie anexa, edificata in anul 1955 cu suprafata construita desfasurata de 14 mp., regim de inaltime parter.

B. Partea II. Proprietari și acte

Inscrieri privitoare la dreptul de proprietate și alte drepturi reale	Referințe
261708 / 29/10/2021	
Act Notarial nr. contract de vanzare cumparare aut nr 8277, din 20/08/1996 emis de Notar Gageatu Ilie (act administrativ nr certificat de atestare fiscala nr 5620 din 20.09.2021, emis de Primaria Com Bistret);	
B1	A1, A1.1, A1.2, A1.3
Intabulare, drept de PROPRIETATE, dobandit prin Conventie, cota actuala 1/1, cota initiala 1/1	
1) RUSTA DORU VIOREL	
2) RUSTA GHIORGHITA	
OBSERVATII: pozitie transcrisa din CF 37628/Bistret, inscrisa prin incheierea nr. 230561 din 23/09/2021;	

C. Partea III. SARCINI

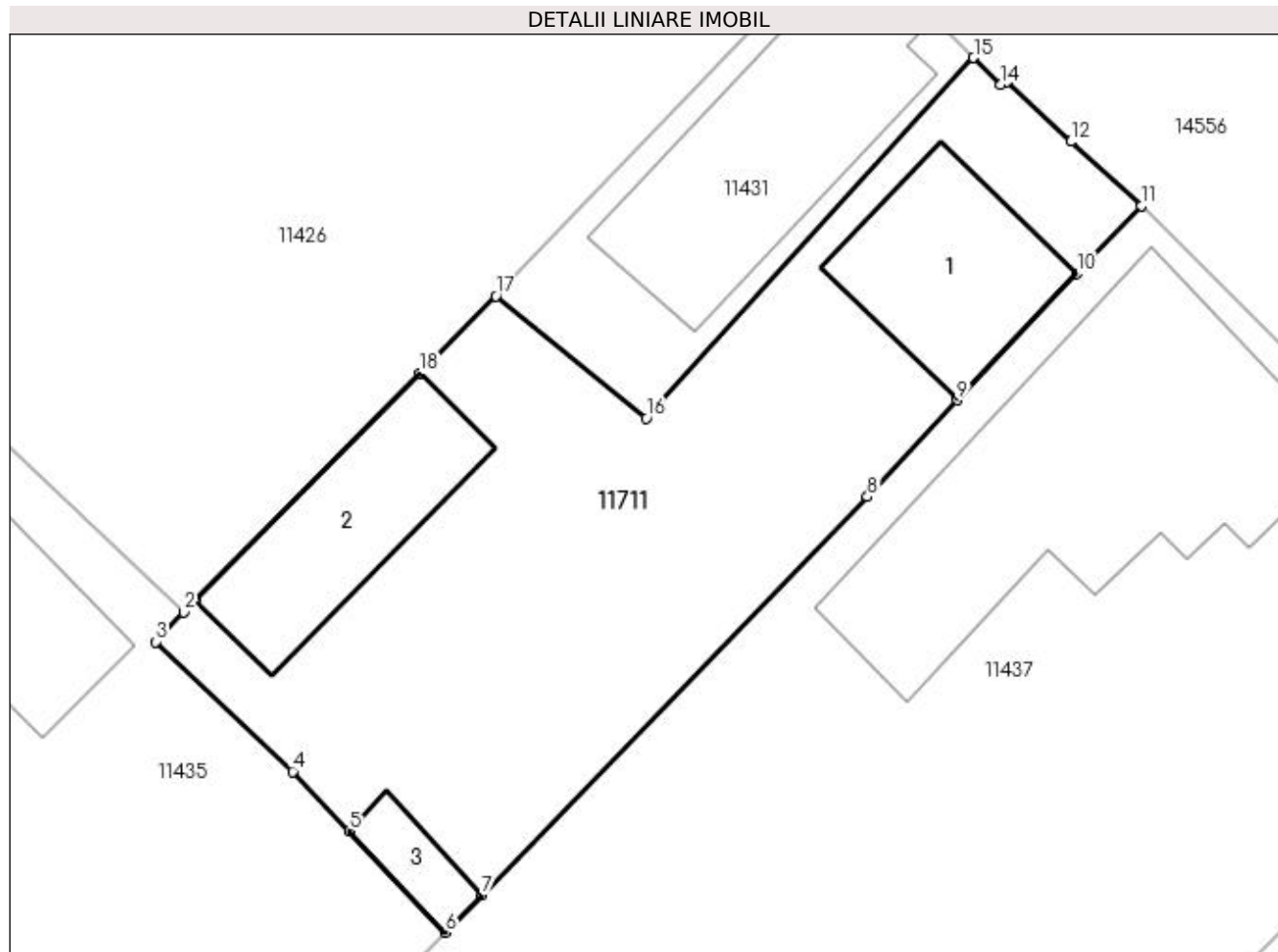
Inscrieri privind dezmembramintele dreptului de proprietate, drepturi reale de garanție și sarcini	Referințe
261708 / 29/10/2021	
Act Notarial nr. CONTRACT DE CONSTITUIRE A DREPTULUI DE SUPERFICIE AUTENTIFICAT SUB NR. 2035, din 27/10/2021 emis de NP Mladin Preoteasa Alina Corina;	
C1	A1
Intabulare, drept de SUPERFICIE- pentru o perioada de 11 ani, incepand cu data semnarii prezentului contract, respectiv pana la data de 27.10.2032,	
1) RAN LAGUNA MASSAGE SRL, CIF:44893900	

Anexa Nr. 1 La Partea I

Teren

Nr cadastral	Suprafața (mp)*	Observații / Referințe
37636	Din acte: 546 Masurata: 527	

* Suprafața este determinată în planul de proiecție Stereo 70.



Date referitoare la teren

Crt	Categorie folosință	Intra vilan	Suprafața (mp)	Tarla	Parcelă	Nr. topo	Observații / Referințe
1	curți constructii	DA	527	23	11	-	

Date referitoare la construcții

Crt	Număr	Destinație construcție	Supraf. (mp)	Situație juridică	Observații / Referințe
A1.1	37636-C1	construcții de locuințe	56	Cu acte	Nr. niveluri:1; S. construita la sol:56 mp; S. construita desfasurata:56 mp; Constructie locuinta, edificata in anul 1955 cu suprafata construita desfasurata de 59 mp., regim de inaltime parter.
A1.2	37636-C2	construcții anexa	57	Cu acte	Nr. niveluri:1; S. construita la sol:57 mp; S. construita desfasurata:57 mp; Constructie anexa, edificata in anul 1955 cu suprafata construita desfasurata de 57 mp., regim de inaltime parter.
A1.3	37636-C3	construcții anexa	13	Cu acte	Nr. niveluri:1; S. construita la sol:13 mp; S. construita desfasurata:13 mp; Constructie anexa, edificata in anul 1955 cu suprafata construita desfasurata de 14 mp., regim de inaltime parter.

Lungime Segmente

1) Valorile lungimilor segmentelor sunt obținute din proiecție în plan.

Punct început	X / Y	Punct sfârșit	X / Y	Lungime segment (** (m)
1	377.069,215 267.899,277	2	377.068,741 267.898,797	0.675
2	377.068,741 267.898,797	3	377.067,584 267.897,583	1.677
3	377.067,584 267.897,583	4	377.073,214 267.892,243	7.76
4	377.073,214 267.892,243	5	377.075,552 267.889,807	3.376
5	377.075,552 267.889,807	6	377.079,503 267.885,632	5.748
6	377.079,503 267.885,632	7	377.080,991 267.887,183	2.149
7	377.080,991 267.887,183	8	377.096,863 267.903,555	22.803
8	377.096,863 267.903,555	9	377.100,543 267.907,532	5.418
9	377.100,543 267.907,532	10	377.105,481 267.912,738	7.175
10	377.105,481 267.912,738	11	377.108,136 267.915,525	3.849
11	377.108,136 267.915,525	12	377.105,222 267.918,158	3.927
12	377.105,222 267.918,158	13	377.102,6 267.920,627	3.602
13	377.102,6 267.920,627	14	377.102,355 267.920,492	0.28
14	377.102,355 267.920,492	15	377.101,231 267.921,602	1.58
15	377.101,231 267.921,602	16	377.087,754 267.906,771	20.04
16	377.087,754 267.906,771	17	377.081,588 267.911,806	7.961
17	377.081,588 267.911,806	18	377.078,451 267.908,623	4.469
18	377.078,451 267.908,623	1	377.069,215 267.899,277	13.14

** Lungimile segmentelor sunt determinate în planul de proiecție Stereo 70 și sunt rotunjite la 1 milimetru.

*** Distanța dintre puncte este formată din segmente cumulate ce sunt mai mici decât valoarea 1 milimetru.

**DATE DESPRE IMOBILUL NR. 12082**

Oficiul de Cadastru și Publicitate Imobiliară DOLJ
Biroul de Cadastru și Publicitate Imobiliară Craiova

A. Partea I. Descrierea imobilului

TEREN Intravilan

Adresa: Loc. Bistretu Nou, Jud. Dolj, T26

Nr. Crt	Nr cadastral Nr. topografic	Suprafața* (mp)	Observații / Referințe
A1		261	Sector cadastral:21 Teren imprejmuit;

B. Partea II. Proprietari și acte

Inscrieri privitoare la dreptul de proprietate și alte drepturi reale		Referințe
/		
Act Normativ nr. 7, din 13/03/1996 emis de PARLAMENTUL ROMANIEI;		
B1	Inscrierea provizorie, drept de PROPRIETATE, dobandit prin Lege, cota actuala 1/1, cota initiala 1/1 1) NEIDENTIFICAT NEIDENTIFICAT	A1

C. Partea III. SARCINI .

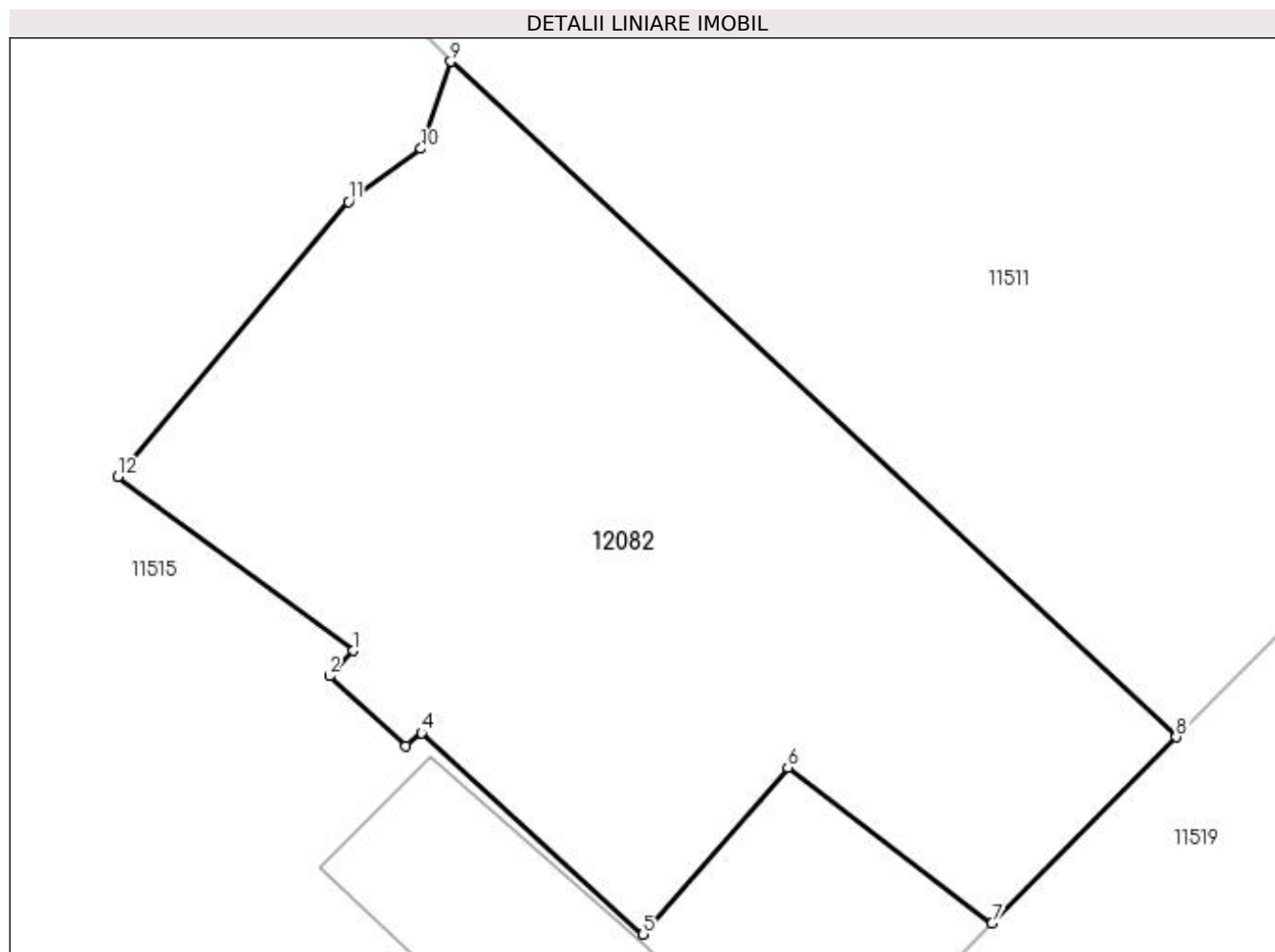
Inscrieri privind dezmembramintele dreptului de proprietate, drepturi reale de garanție și sarcini	Referințe
NU SUNT	

Anexa Nr. 1 La Partea I

Teren

Nr cadastral	Suprafața (mp)*	Observații / Referințe
	261	

* Suprafața este determinată în planul de proiecție Stereo 70.



Date referitoare la teren

Crt	Categorie folosință	Intravilan	Suprafața (mp)	Tarla	Parcelă	Nr. topo	Observații / Referințe
1	curți constructii	DA	261	26	-	-	

Lungime Segmente

1) Valorile lungimilor segmentelor sunt obținute din proiecție în plan.

Punct început	X / Y	Punct sfârșit	X / Y	Lungime segment (** (m)
1	377.287,188 267.552,74	2	377.286,599 267.552,117	0.857
2	377.286,599 267.552,117	3	377.288,481 267.550,406	2.544
3	377.288,481 267.550,406	4	377.288,854 267.550,722	0.489
4	377.288,854 267.550,722	5	377.294,308 267.545,776	7.363
5	377.294,308 267.545,776	6	377.297,858 267.549,87	5.419

Punct început	X / Y	Punct sfârșit	X / Y	Lungime segment (** (m)
6	377.297,858 267.549,87	7	377.302,872 267.546,046	6.306
7	377.302,872 267.546,046	8	377.307,4 267.550,619	6.435
8	377.307,4 267.550,619	9	377.289,58 267.567,208	24.346
9	377.289,58 267.567,208	10	377.288,848 267.565,067	2.263
10	377.288,848 267.565,067	11	377.287,065 267.563,764	2.208
11	377.287,065 267.563,764	12	377.281,403 267.557,01	8.813
12	377.281,403 267.557,01	1	377.287,188 267.552,74	7.19

** Lungimile segmentelor sunt determinate în planul de proiecție Stereo 70 și sunt rotunjite la 1 milimetru.

*** Distanța dintre puncte este formată din segmente cumulate ce sunt mai mici decât valoarea 1 milimetru.

**DATE DESPRE IMOBILUL NR. 14541**

Oficiul de Cadastru și Publicitate Imobiliară DOLJ
Biroul de Cadastru și Publicitate Imobiliară Craiova

A. Partea I. Descrierea imobilului

TEREN Extravilan

Adresa: Jud. Dolj, T8,P29/1

Nr. Crt	Nr cadastral Nr. topografic	Suprafața* (mp)	Observații / Referințe
A1		1.310	Sector cadastral:21 Teren neimprejmuit;

B. Partea II. Proprietari și acte

Inscrieri privitoare la dreptul de proprietate și alte drepturi reale		Referințe
/		
Act Normativ nr. 7, din 13/03/1996 emis de PARLAMENTUL ROMANIEI;		
B1	Intabulare, drept de PROPRIETATE, dobandit prin Lege, cota actuala 1/1, cota initiala 1/1 1) COMUNA BISTREȚ , CIF:4553895, Rezerva comisiei locale de fond funciar.	A1

C. Partea III. SARCINI .

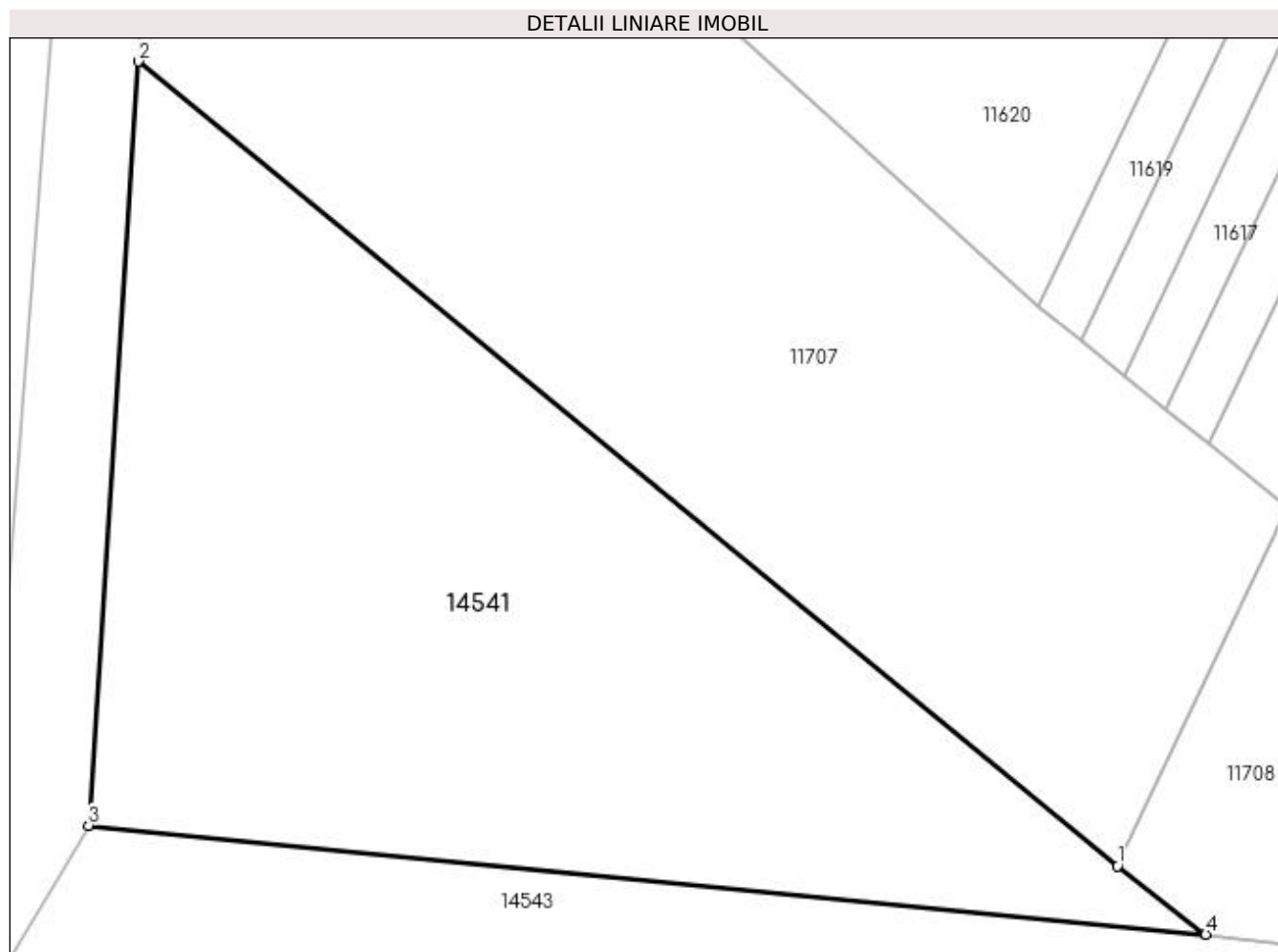
Inscrieri privind dezmembramintele dreptului de proprietate, drepturi reale de garanție și sarcini	Referințe
NU SUNT	

Anexa Nr. 1 La Partea I

Teren

Nr cadastral	Suprafața (mp)*	Observații / Referințe
	1.310	

* Suprafața este determinată în planul de proiecție Stereo 70.



Date referitoare la teren

Crt	Categorie folosință	Intra vilan	Suprafața (mp)	Tarla	Parcelă	Nr. topo	Observații / Referințe
1	arabil	NU	1.310	8	29/1	-	

Lungime Segmente

1) Valorile lungimilor segmentelor sunt obținute din proiecție în plan.

Punct început	X / Y	Punct sfârșit	X / Y	Lungime segment (** (m)
1	377.115,215 267.278,299	2	377.060,983 267.322,818	70.164
2	377.060,983 267.322,818	3	377.058,247 267.280,542	42.364
3	377.058,247 267.280,542	4	377.120,096 267.274,511	62.142
4	377.120,096 267.274,511	1	377.115,215 267.278,299	6.178

**** Lungimile segmentelor sunt determinate în planul de proiecție Stereo 70 și sunt rotunjite la 1 milimetru.**

***** Distanța dintre puncte este formată din segmente cumulate ce sunt mai mici decât valoarea 1 milimetru.**

**DATE DESPRE IMOBILUL NR. 14542**

Oficiul de Cadastru și Publicitate Imobiliară DOLJ
Biroul de Cadastru și Publicitate Imobiliară Craiova

A. Partea I. Descrierea imobilului

TEREN Extravilan

Adresa: Jud. Dolj

Nr. Crt	Nr cadastral Nr. topografic	Suprafața* (mp)	Observații / Referințe
A1		3.259	Sector cadastral:21 Teren neimprejmuit;

B. Partea II. Proprietari și acte

Inscrieri privitoare la dreptul de proprietate și alte drepturi reale		Referințe
/		
Act Normativ nr. 7, din 13/03/1996 emis de PARLAMENTUL ROMANIEI;		
B1	Inscrierea provizorie, drept de PROPRIETATE, dobandit prin Lege, cota actuala 1/1, cota initiala 1/1 1) NEIDENTIFICAT NEIDENTIFICAT	A1

C. Partea III. SARCINI .

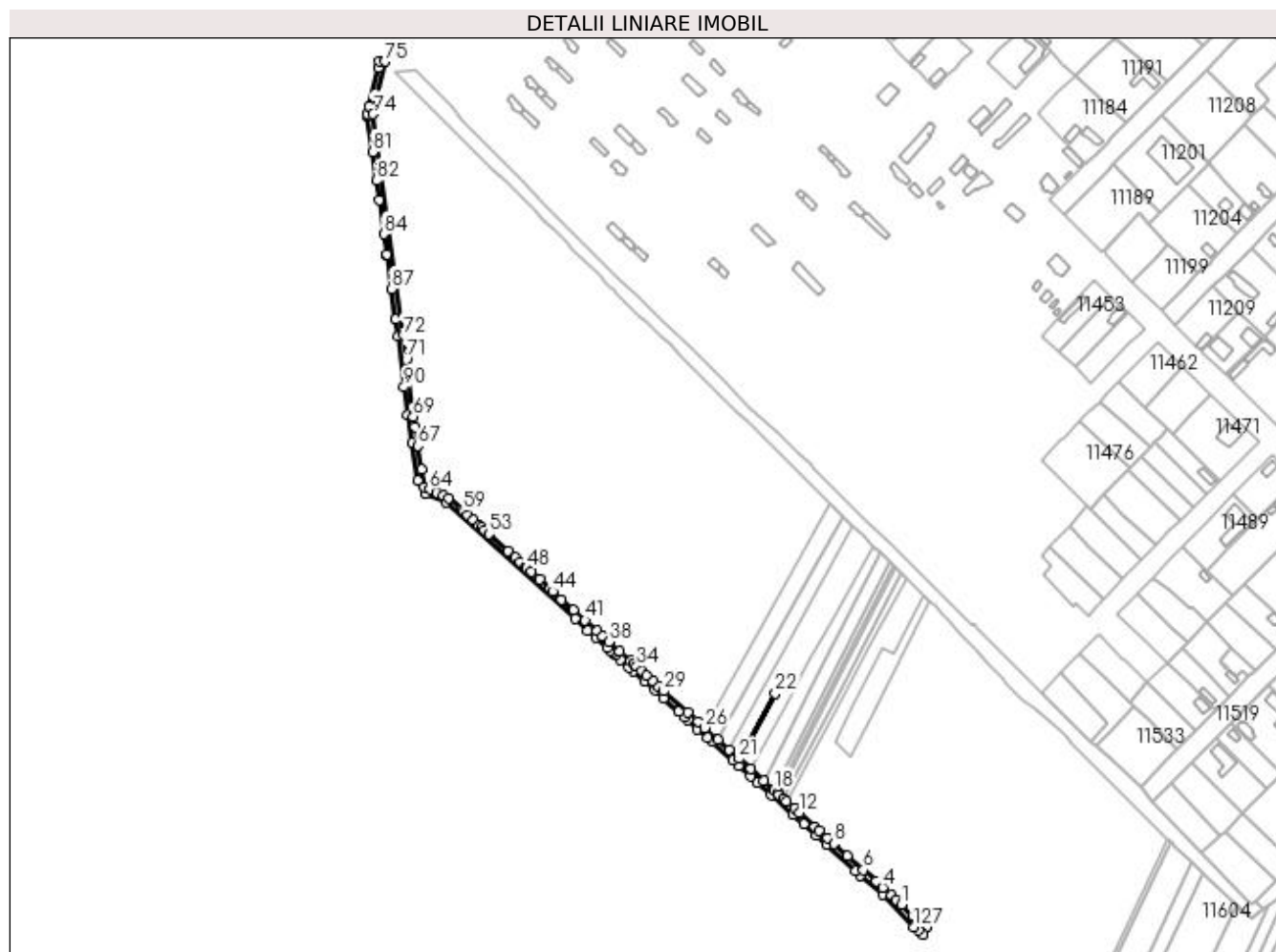
Inscrieri privind dezmembramintele dreptului de proprietate, drepturi reale de garanție și sarcini	Referințe
NU SUNT	

Anexa Nr. 1 La Partea I

Teren

Nr cadastral	Suprafața (mp)*	Observații / Referințe
	3.259	

* Suprafața este determinată în planul de proiecție Stereo 70.



Date referitoare la teren

Crt	Categorie folosință	Intra vilan	Suprafața (mp)	Tarla	Parcelă	Nr. topo	Observații / Referințe
1	drum	NU	3.259	-	-	-	

Lungime Segmente

1) Valorile lungimilor segmentelor sunt obținute din proiecție în plan.

Punct început	X / Y	Punct sfârșit	X / Y	Lungime segment	Punct început	X / Y	Punct sfârșit	X / Y	Lungime segment	Punct început	X / Y	Punct sfârșit	X / Y	Lungime segment
1	377.050,76 267.380,579	2	377.046,802 267.384,054	5.267	2	377.046,802 267.384,054	3	377.042,855 267.387,519	5.252	3	377.042,855 267.387,519	4	377.036,758 267.392,923	8.147
4	377.036,758 267.392,923	5	377.032,004 267.397,187	6.386	5	377.032,004 267.397,187	6	377.022,712 267.405,52	12.48 1	6	377.022,712 267.405,52	7	377.011,18 267.415,862	15.49
7	377.011,18 267.415,862	8	377.001,259 267.424,759	13.32 6	8	377.001,259 267.424,759	9	376.996,702 267.428,846	6.121	9	376.996,702 267.428,846	10	376.990,816 267.434,124	7.906
10	376.990,816 267.434,124	11	376.987,463 267.437,131	4.504	11	376.987,463 267.437,131	12	376.976,219 267.447,215	15.10 3	12	376.976,219 267.447,215	13	376.972,581 267.450,478	4.887
13	376.972,581 267.450,478	14	376.966,971 267.455,508	7.535	14	376.966,971 267.455,508	15	376.964,551 267.457,679	3.251	15	376.964,551 267.457,679	16	376.961,517 267.460,4	4.075
16	376.961,517 267.460,4	17	376.960,271 267.461,518	1.674	17	376.960,271 267.461,518	18	376.957,779 267.463,753	3.347	18	376.957,779 267.463,753	19	376.950,313 267.470,448	10.02 8

Punct început	X / Y	Punct sfârșit	X / Y	Lungime segment	Punct început	X / Y	Punct sfârșit	X / Y	Lungime segment	Punct început	X / Y	Punct sfârșit	X / Y	Lungime segment
19	376.950,313 267.470,448	20	376.940,859 267.478,926	12.699	20	376.940,859 267.478,926	21	376.932,507 267.486,416	11.219	21	376.932,507 267.486,416	22	376.958,878 267.533,832	54.256
22	376.958,878 267.533,832	23	376.932,462 267.486,456	54.243	23	376.932,462 267.486,456	24	376.925,252 267.492,923	9.685	24	376.925,252 267.492,923	25	376.917,027 267.500,298	11.047
25	376.917,027 267.500,298	26	376.907,434 267.508,902	12.886	26	376.907,434 267.508,902	27	376.902,309 267.513,619	6.965	27	376.902,309 267.513,619	28	376.894,959 267.520,211	9.873
28	376.894,959 267.520,211	29	376.877,713 267.535,664	23.156	29	376.877,713 267.535,664	30	376.874,08 267.538,92	4.879	30	376.874,08 267.538,92	31	376.870,089 267.542,497	5.359
31	376.870,089 267.542,497	32	376.865,018 267.547,041	6.809	32	376.865,018 267.547,041	33	376.861,401 267.550,282	4.857	33	376.861,401 267.550,282	34	376.857,788 267.553,52	4.852
34	376.857,788 267.553,52	35	376.855,623 267.555,46	2.907	35	376.855,623 267.555,46	36	376.853,459 267.557,399	2.906	36	376.853,459 267.557,399	37	376.845,538 267.564,497	10.636
37	376.845,538 267.564,497	38	376.837,639 267.571,575	10.606	38	376.837,639 267.571,575	39	376.833,34 267.575,428	5.773	39	376.833,34 267.575,428	40	376.829,046 267.579,276	5.766
40	376.829,046 267.579,276	41	376.820,478 267.586,953	11.504	41	376.820,478 267.586,953	42	376.811,935 267.594,609	11.472	42	376.811,935 267.594,609	43	376.803,416 267.602,243	11.439
43	376.803,416 267.602,243	44	376.796,807 267.608,165	8.874	44	376.796,807 267.608,165	45	376.794,922 267.609,855	2.532	45	376.794,922 267.609,855	46	376.787,156 267.616,813	10.427
46	376.787,156 267.616,813	47	376.781,052 267.622,284	8.197	47	376.781,052 267.622,284	48	376.778,005 267.625,014	4.091	48	376.778,005 267.625,014	49	376.777,314 267.625,633	0.928
49	376.777,314 267.625,633	50	376.773,416 267.629,126	5.234	50	376.773,416 267.629,126	51	376.769,582 267.632,562	5.148	51	376.769,582 267.632,562	52	376.764,446 267.637,164	6.896
52	376.764,446 267.637,164	53	376.750,298 267.649,842	18.997	53	376.750,298 267.649,842	54	376.747,236 267.652,587	4.112	54	376.747,236 267.652,587	55	376.745,072 267.654,526	2.906
55	376.745,072 267.654,526	56	376.743,372 267.656,049	2.282	56	376.743,372 267.656,049	57	376.739,205 267.659,783	5.595	57	376.739,205 267.659,783	58	376.735,044 267.663,511	5.587
58	376.735,044 267.663,511	59	376.731,998 267.666,241	4.09	59	376.731,998 267.666,241	60	376.730,891 267.667,233	1.486	60	376.730,891 267.667,233	61	376.721,149 267.675,963	13.081
61	376.721,149 267.675,963	62	376.717,144 267.677,799	4.406	62	376.717,144 267.677,799	63	376.712,271 267.680,032	5.36	63	376.712,271 267.680,032	64	376.707,444 267.682,245	5.31
64	376.707,444 267.682,245	65	376.703,494 267.684,055	4.345	65	376.703,494 267.684,055	66	376.701,479 267.696,69	12.795	66	376.701,479 267.696,69	67	376.698,742 267.713,858	17.385
67	376.698,742 267.713,858	68	376.696,523 267.727,781	14.099	68	376.696,523 267.727,781	69	376.695,358 267.735,09	7.401	69	376.695,358 267.735,09	70	376.694,485 267.741,95	6.915
70	376.694,485 267.741,95	71	376.690,415 267.776,456	34.745	71	376.690,415 267.776,456	72	376.688,347 267.793,989	17.655	72	376.688,347 267.793,989	73	376.687,976 267.796,675	2.712
73	376.687,976 267.796,675	74	376.666,108 267.954,896	159.725	74	376.666,108 267.954,896	75	376.675,084 267.993,164	39.307	75	376.675,084 267.993,164	76	376.670,981 267.993,19	4.103
76	376.670,981 267.993,19	77	376.669,892 267.988,448	4.865	77	376.669,892 267.988,448	78	376.663,296 267.960,408	28.805	78	376.663,296 267.960,408	79	376.662,045 267.955,089	5.464
79	376.662,045 267.955,089	80	376.662,278 267.953,379	1.726	80	376.662,278 267.953,379	81	376.665,809 267.927,485	26.134	81	376.665,809 267.927,485	82	376.668,645 267.906,693	20.985
82	376.668,645 267.906,693	83	376.670,576 267.892,532	14.292	83	376.670,576 267.892,532	84	376.673,951 267.867,777	24.984	84	376.673,951 267.867,777	85	376.676,116 267.853,276	14.662
85	376.676,116 267.853,276	86	376.676,242 267.852,362	0.923	86	376.676,242 267.852,362	87	376.679,613 267.827,971	24.623	87	376.679,613 267.827,971	88	376.682,698 267.805,649	22.534
88	376.682,698 267.805,649	89	376.684,379 267.793,481	12.284	89	376.684,379 267.793,481	90	376.688,728 267.756,605	37.132	90	376.688,728 267.756,605	91	376.691,149 267.736,08	20.667
91	376.691,149 267.736,08	92	376.694,402 267.715,678	20.66	92	376.694,402 267.715,678	93	376.698,754 267.688,379	27.644	93	376.698,754 267.688,379	94	376.704,283 267.679,294	10.635
94	376.704,283 267.679,294	95	376.718,931 267.672,58	16.113	95	376.718,931 267.672,58	96	376.813,199 267.588,039	126.624	96	376.813,199 267.588,039	97	376.822,37 267.579,815	12.318
97	376.822,37 267.579,815	98	376.828,172 267.574,612	7.793	98	376.828,172 267.574,612	99	376.836,561 267.567,088	11.269	99	376.836,561 267.567,088	100	376.838,53 267.565,323	2.644
100	376.838,53 267.565,323	101	376.840,538 267.563,521	2.698	101	376.840,538 267.563,521	102	376.842,539 267.561,727	2.687	102	376.842,539 267.561,727	103	376.846,066 267.558,564	4.738
103	376.846,066 267.558,564	104	376.852,293 267.552,98	8.364	104	376.852,293 267.552,98	105	376.855,551 267.550,058	4.376	105	376.855,551 267.550,058	106	376.863,556 267.542,879	10.753
106	376.863,556 267.542,879	107	376.870,939 267.536,258	9.917	107	376.870,939 267.536,258	108	376.877,424 267.530,442	8.711	108	376.877,424 267.530,442	109	376.888,493 267.520,515	14.868
109	376.888,493 267.520,515	110	376.892,913 267.516,552	5.936	110	376.892,913 267.516,552	111	376.895,194 267.514,506	3.064	111	376.895,194 267.514,506	112	376.902,29 267.508,142	9.532
112	376.902,29 267.508,142	113	376.909,201 267.501,944	9.283	113	376.909,201 267.501,944	114	376.912,772 267.498,742	4.796	114	376.912,772 267.498,742	115	376.927,825 267.485,242	20.22
115	376.927,825 267.485,242	116	376.932,177 267.481,339	5.846	116	376.932,177 267.481,339	117	376.940,796 267.473,61	11.577	117	376.940,796 267.473,61	118	376.945,88 267.469,05	6.829

Punct început	X / Y	Punct sfârșit	X / Y	Lungime segment	Punct început	X / Y	Punct sfârșit	X / Y	Lungime segment	Punct început	X / Y	Punct sfârșit	X / Y	Lungime segment
118	376.945,88 267.469,05	119	376.955,867 267.460,094	13.415	119	376.955,867 267.460,094	120	376.971,751 267.445,849	21.336	120	376.971,751 267.445,849	121	376.979,34 267.439,044	10.193
121	376.979,34 267.439,044	122	376.988,685 267.430,663	12.553	122	376.988,685 267.430,663	123	376.995,868 267.424,221	9.649	123	376.995,868 267.424,221	124	377.017,102 267.405,178	28.522
124	377.017,102 267.405,178	125	377.020,811 267.401,852	4.982	125	377.020,811 267.401,852	126	377.036,734 267.387,572	21.388	126	377.036,734 267.387,572	127	377.059,238 267.364,287	32.382
127	377.059,238 267.364,287	128	377.062,685 267.361,877	4.206	128	377.062,685 267.361,877	129	377.066,503 267.358,789	4.91	129	377.066,503 267.358,789	130	377.068,916 267.363,975	5.72
130	377.068,916 267.363,975	131	377.058,581 267.372,227	13.225	131	377.058,581 267.372,227	1	377.050,76 267.380,579	11.442					

** Lungimile segmentelor sunt determinate în planul de proiecție Stereo 70 și sunt rotunjite la 1 milimetru.

*** Distanța dintre puncte este formată din segmente cumulate ce sunt mai mici decât valoarea 1 milimetru.

**DATE DESPRE IMOBILUL NR. 14569**

Oficiul de Cadastru și Publicitate Imobiliară DOLJ
Biroul de Cadastru și Publicitate Imobiliară Craiova

A. Partea I. Descrierea imobilului

TEREN Intravilan

Adresa: Loc. Bistretu Nou, Str Mihail Chirita, Nr. 89, Jud. Dolj, Tarla 19, parcela 15

Nr. Crt	Nr cadastral Nr. topografic	Suprafața* (mp)	Observații / Referințe
A1	30030	1.260	Sector cadastral:21 Teren imprejmuit;

Construcții

Crt	Nr cadastral Nr. topografic	Adresa	Observații / Referințe
A1.1	30030-C1	Loc. Bistretu Nou, Str Mihail Chirita, Nr. 89, Jud. Dolj, Tarla 19, parcela 15	Nr. niveluri:1; S. construita la sol:77 mp; LOCUINTA CU: 3 CAMERE, 1 SALA, 1 ANTREU SI 1 PIVNITA
A1.3	30030-C3	Loc. Bistretu Nou, Str Mihail Chirita, Nr. 89, Jud. Dolj, Tarla 19, parcela 15	Nr. niveluri:1; S. construita la sol:18 mp; PATUL SI GRAJD
A1.4	30030-C4	Loc. Bistretu Nou, Str Mihail Chirita, Nr. 89, Jud. Dolj, Tarla 19, parcela 15	Nr. niveluri:1; S. construita la sol:41 mp; TARLA 19, PARCELA 15 NU FACE OBIECTUL DOCUMENTATIEI
A1.5	30030-C5	Loc. Bistretu Nou, Str Mihail Chirita, Nr. 89, Jud. Dolj, Tarla 19, parcela 15	Nr. niveluri:1; S. construita la sol:47 mp; TARLA 19, PARCELA 15 NU FACE OBIECTUL DOCUMENTATIEI

B. Partea II. Proprietari și acte

Inscrieri privitoare la dreptul de proprietate și alte drepturi reale		Referințe
25638 / 13/04/2011		
Act Notarial nr. contract de vanzare cumparare aut nr 2165, din 12/04/2011 emis de NP Tudor Marinela Daniela;		
B1	Intabulare, drept de PROPRIETATEcumparare, dobandit prin Conventie, cota actuala 1/1, cota initiala 1/1 1) JOSCEANU MIHAELA DANIELA, casatorita cu 2) JOSCEANU NICUSOR	A1, A1.1, A1.3
/		
Act Normativ nr. 7, din 13/03/1996 emis de PARLAMENTUL ROMÂNIEI ((ART.12 ALIN.(14) și ART.37 ALIN.(2));		
B2	Intabulare, drept de PROPRIETATEcumparare, dobandit prin Lege, cota actuala 1/1, cota initiala 1/1 1) JOSCEANU MIHAELA DANIELA, casatorita cu 2) JOSCEANU NICUSOR	A1.4, A1.5

C. Partea III. SARCINI

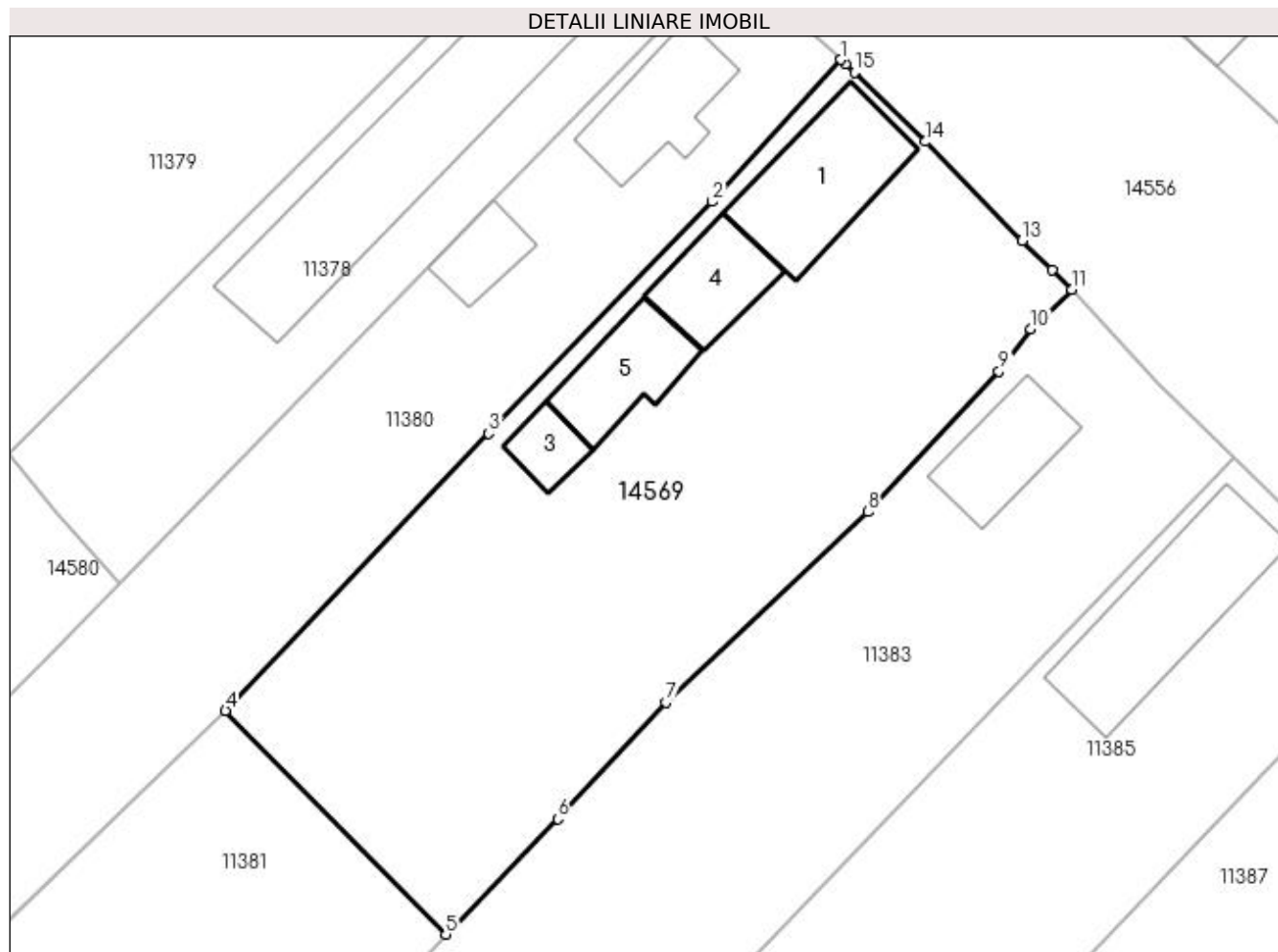
Inscrieri privind dezmembramintele dreptului de proprietate, drepturi reale de garanție și sarcini		Referințe
25638 / 13/04/2011		
Act Notarial nr. contract de vanzare cumparare aut nr 2165, din 12/04/2011 emis de NP Tudor Marinela Daniela;		
C1	Intabulare, drept de UZUFRACT VIAGER, cota actuala 1/1, cota initiala 1/1 1) SCHIOPU GHEORGHITA 2) SCHIOPU ILIE	A1, A1.1, A1.3

Anexa Nr. 1 La Partea I

Teren

Nr cadastral	Suprafața (mp)*	Observații / Referințe
30030	1.260	

* Suprafața este determinată în planul de proiecție Stereo 70.



Date referitoare la teren

Crt	Categorie folosință	Intravilan	Suprafața (mp)	Tarla	Parcelă	Nr. topo	Observații / Referințe
1	curți constructii	DA	1.260	19	15	-	

Date referitoare la construcții

Crt	Număr	Destinație construcție	Supraf. (mp)	Situație juridică	Observații / Referințe
A1.1	30030-C1	construcții de locuințe	Din acte: 0 Masurata: 77	Cu acte	Nr. niveluri:1; S. construita la sol:77 mp; LOCUINTA CU: 3 CAMERE, 1 SALA, 1 ANTREU SI 1 PIVNITA
A1.3	30030-C3	construcții anexa	Din acte: 0 Masurata: 18	Cu acte	Nr. niveluri:1; S. construita la sol:18 mp; PATUL SI GRAJD
A1.4	30030-C4	construcții anexa	Din acte: 0 Masurata: 41	Cu acte	Nr. niveluri:1; S. construita la sol:41 mp; TARLA 19,PARCELA 15 NU FACE OBIECTUL DOCUMENTATIEI
A1.5	30030-C5	construcții anexa	Din acte: 0 Masurata: 47	Cu acte	Nr. niveluri:1; S. construita la sol:47 mp; TARLA 19, PARCELA 15 NU FACE OBIECTUL DOCUMENTATIEI

Lungime Segmente

1) Valorile lungimilor segmentelor sunt obținute din proiecție în plan.

Punct început	X / Y	Punct sfârșit	X / Y	Lungime segment (** (m)
---------------	-------	---------------	-------	-------------------------

Punct început	X / Y	Punct sfârșit	X / Y	Lungime segment (** (m)
1	376.800,901 268.220,152	2	376.792,39 268.210,742	12.688
2	376.792,39 268.210,742	3	376.777,572 268.195,39	21.337
3	376.777,572 268.195,39	4	376.760,139 268.177,056	25.299
4	376.760,139 268.177,056	5	376.774,727 268.162,234	20.797
5	376.774,727 268.162,234	6	376.782,133 268.169,881	10.645
6	376.782,133 268.169,881	7	376.789,313 268.177,593	10.537
7	376.789,313 268.177,593	8	376.802,691 268.190,221	18.397
8	376.802,691 268.190,221	9	376.811,362 268.199,521	12.715
9	376.811,362 268.199,521	10	376.813,49 268.202,307	3.506
10	376.813,49 268.202,307	11	376.816,18 268.204,943	3.766
11	376.816,18 268.204,943	12	376.814,878 268.206,217	1.822
12	376.814,878 268.206,217	13	376.812,911 268.208,188	2.785
13	376.812,911 268.208,188	14	376.806,486 268.214,729	9.169
14	376.806,486 268.214,729	15	376.801,792 268.219,317	6.564
15	376.801,792 268.219,317	16	376.801,217 268.219,865	0.794
16	376.801,217 268.219,865	1	376.800,901 268.220,152	0.427

** Lungimile segmentelor sunt determinate în planul de proiecție Stereo 70 și sunt rotunjite la 1 milimetru.

*** Distanța dintre puncte este formată din segmente cumulate ce sunt mai mici decât valoarea 1 milimetru.

**DATE DESPRE IMOBILUL NR. 14578**

Oficiul de Cadastru și Publicitate Imobiliară DOLJ
Biroul de Cadastru și Publicitate Imobiliară Craiova

A. Partea I. Descrierea imobilului

TEREN Necunoscut

Adresa: Loc. Bistretu Nou, Jud. Dolj, T4,P3

Nr. Crt	Nr cadastral Nr. topografic	Suprafața* (mp)	Observații / Referințe
A1		1.344	Sector cadastral:21 Teren neimprejmuit;

B. Partea II. Proprietari și acte

Inscrieri privitoare la dreptul de proprietate și alte drepturi reale	Referințe
/	
Act Administrativ nr. TDP NR. 558-60692, din 10/10/1996 emis de CJSDPAT DOLJ;	
B1	A1
Intabulare, drept de PROPRIETATE, dobandit prin Reconstituire, cota actuala 1/1, cota initiala 1/1 1) ZOFEI MARIOARA, Lipsa CNP.	

C. Partea III. SARCINI .

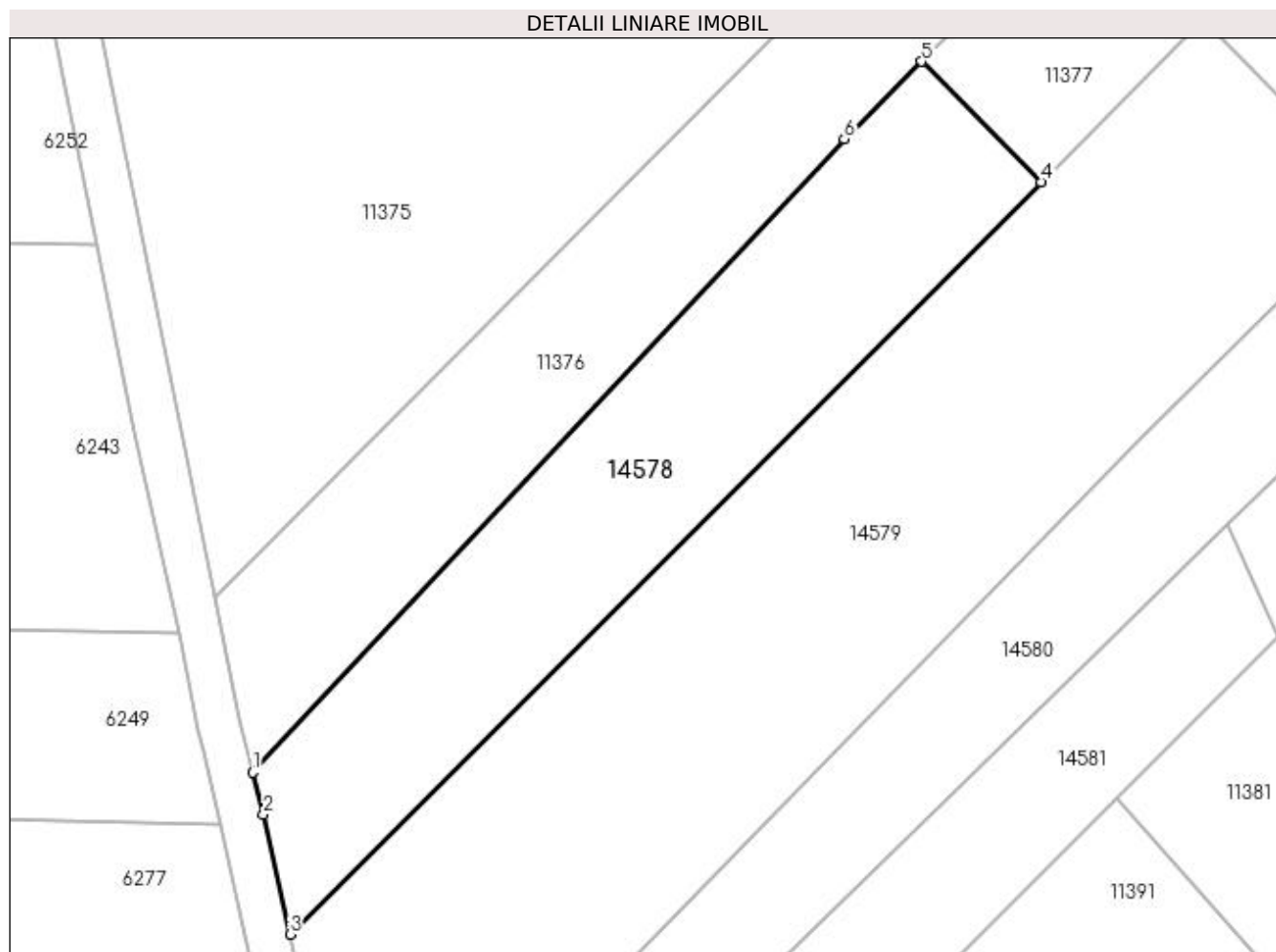
Inscrieri privind dezmembramintele dreptului de proprietate, drepturi reale de garanție și sarcini	Referințe
NU SUNT	

Anexa Nr. 1 La Partea I

Teren

Nr cadastral	Suprafața (mp)*	Observații / Referințe
	1.344	

* Suprafața este determinată în planul de proiecție Stereo 70.



Date referitoare la teren

Crt	Categorie folosință	Intra vilan	Suprafața (mp)	Tarla	Parcelă	Nr. topo	Observații / Referințe
1	arabil	DA	150	4	3	-	
2	arabil	NU	1.194	4	3	-	

Lungime Segmente

1) Valorile lungimilor segmentelor sunt obținute din proiecție în plan.

Punct început	X / Y	Punct sfârșit	X / Y	Lungime segment (** (m)
1	376.642,118 268.141,573	2	376.643,08 268.137,716	3.975
2	376.643,08 268.137,716	3	376.645,521 268.126,69	11.293
3	376.645,521 268.126,69	4	376.714,571 268.195,798	97.692
4	376.714,571 268.195,798	5	376.703,579 268.206,88	15.609

Punct început	X / Y	Punct sfârșit	X / Y	Lungime segment (** (m)
5	376.703,579 268.206,88	6	376.696,457 268.199,768	10.065
6	376.696,457 268.199,768	1	376.642,118 268.141,573	79.62

** Lungimile segmentelor sunt determinate în planul de proiecție Stereo 70 și sunt rotunjite la 1 milimetru.

*** Distanța dintre puncte este formată din segmente cumulate ce sunt mai mici decât valoarea 1 milimetru.

**DATE DESPRE IMOBILUL NR. 14579**

Oficiul de Cadastru și Publicitate Imobiliară DOLJ
Biroul de Cadastru și Publicitate Imobiliară Craiova

A. Partea I. Descrierea imobilului

TEREN Necunoscut

Adresa: Loc. Bistretu Nou, Jud. Dolj, T4,P7

Nr. Crt	Nr cadastral Nr. topografic	Suprafața* (mp)	Observații / Referințe
A1		2.970	Sector cadastral:21 Teren neimprejmuit;

B. Partea II. Proprietari și acte

Inscrieri privitoare la dreptul de proprietate și alte drepturi reale		Referințe
/		
Act Administrativ nr. TDP NR. 250-14988, din 29/03/1996 emis de CJSAPT DOLJ;		
B1	Intabulare, drept de PROPRIETATE, dobandit prin Lege, cota actuala 1/1, cota initiala 1/1 1) STINGA FLOREA, Lipsa CNP.	A1

C. Partea III. SARCINI .

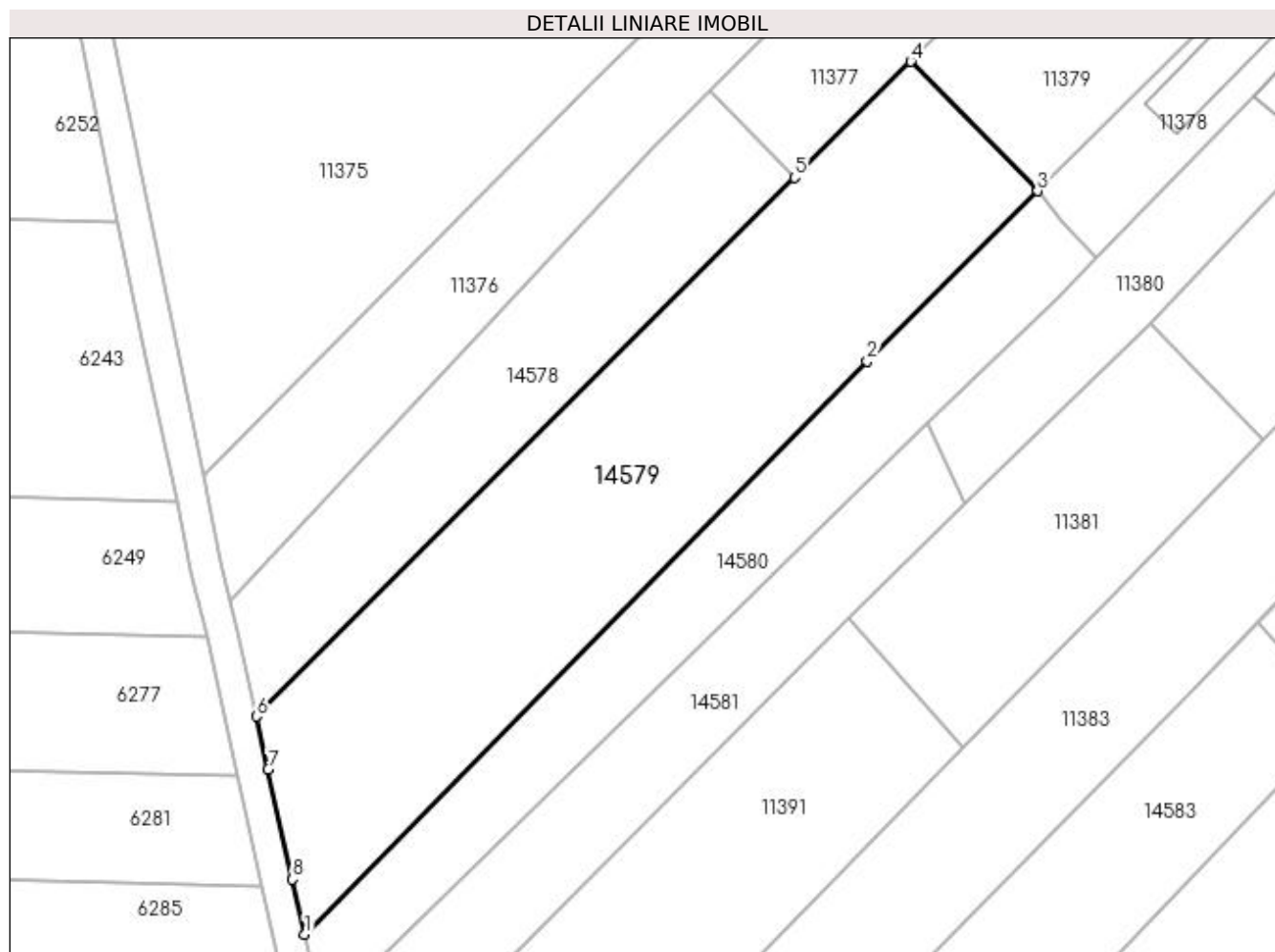
Inscrieri privind dezmembramintele dreptului de proprietate, drepturi reale de garanție și sarcini	Referințe
NU SUNT	

Anexa Nr. 1 La Partea I

Teren

Nr cadastral	Suprafața (mp)*	Observații / Referințe
	2.970	

* Suprafața este determinată în planul de proiecție Stereo 70.



Date referitoare la teren

Crt	Categorie folosință	Intra vilan	Suprafața (mp)	Tarla	Parcelă	Nr. topo	Observații / Referințe
1	arabil	DA	716	4	7	-	
2	arabil	NU	2.254	4	7	-	

Lungime Segmente

1) Valorile lungimilor segmentelor sunt obținute din proiecție în plan.

Punct început	X / Y	Punct sfârșit	X / Y	Lungime segment (** (m)
1	376.651,706 268.098,752	2	376.723,845 268.172,294	103.017
2	376.723,845 268.172,294	3	376.745,723 268.194,081	30.876
3	376.745,723 268.194,081	4	376.729,46 268.210,699	23.252
4	376.729,46 268.210,699	5	376.714,571 268.195,798	21.065

Punct început	X / Y	Punct sfârșit	X / Y	Lungime segment (** (m)
5	376.714,571 268.195,798	6	376.645,521 268.126,69	97.692
6	376.645,521 268.126,69	7	376.647,018 268.119,926	6.928
7	376.647,018 268.119,926	8	376.650,14 268.105,826	14.441
8	376.650,14 268.105,826	1	376.651,706 268.098,752	7.245

** Lungimile segmentelor sunt determinate în planul de proiecție Stereo 70 și sunt rotunjite la 1 milimetru.

*** Distanța dintre puncte este formată din segmente cumulate ce sunt mai mici decât valoarea 1 milimetru.

**DATE DESPRE IMOBILUL NR. 14580**

Oficiul de Cadastru și Publicitate Imobiliară DOLJ
Biroul de Cadastru și Publicitate Imobiliară Craiova

A. Partea I. Descrierea imobilului

TEREN Necunoscut

Adresa: Loc. Bistretu Nou, Jud. Dolj, T4,P8

Nr. Crt	Nr cadastral Nr. topografic	Suprafața* (mp)	Observații / Referințe
A1		1.400	Sector cadastral:21 Teren neimprejmuit;

B. Partea II. Proprietari și acte

Inscrieri privitoare la dreptul de proprietate și alte drepturi reale		Referințe
/		
Act Administrativ nr. TDP NR. 1739-48185, din 06/02/2002 emis de CJSDPAT DOLJ;		
B1	Intabulare, drept de PROPRIETATE, dobandit prin Reconstituire, cota actuala 1/1, cota initiala 1/1 1) DICA IOANA, Lipsa CNP. 2) CIORTAN ILIE, Lipsa CNP.	A1

C. Partea III. SARCINI .

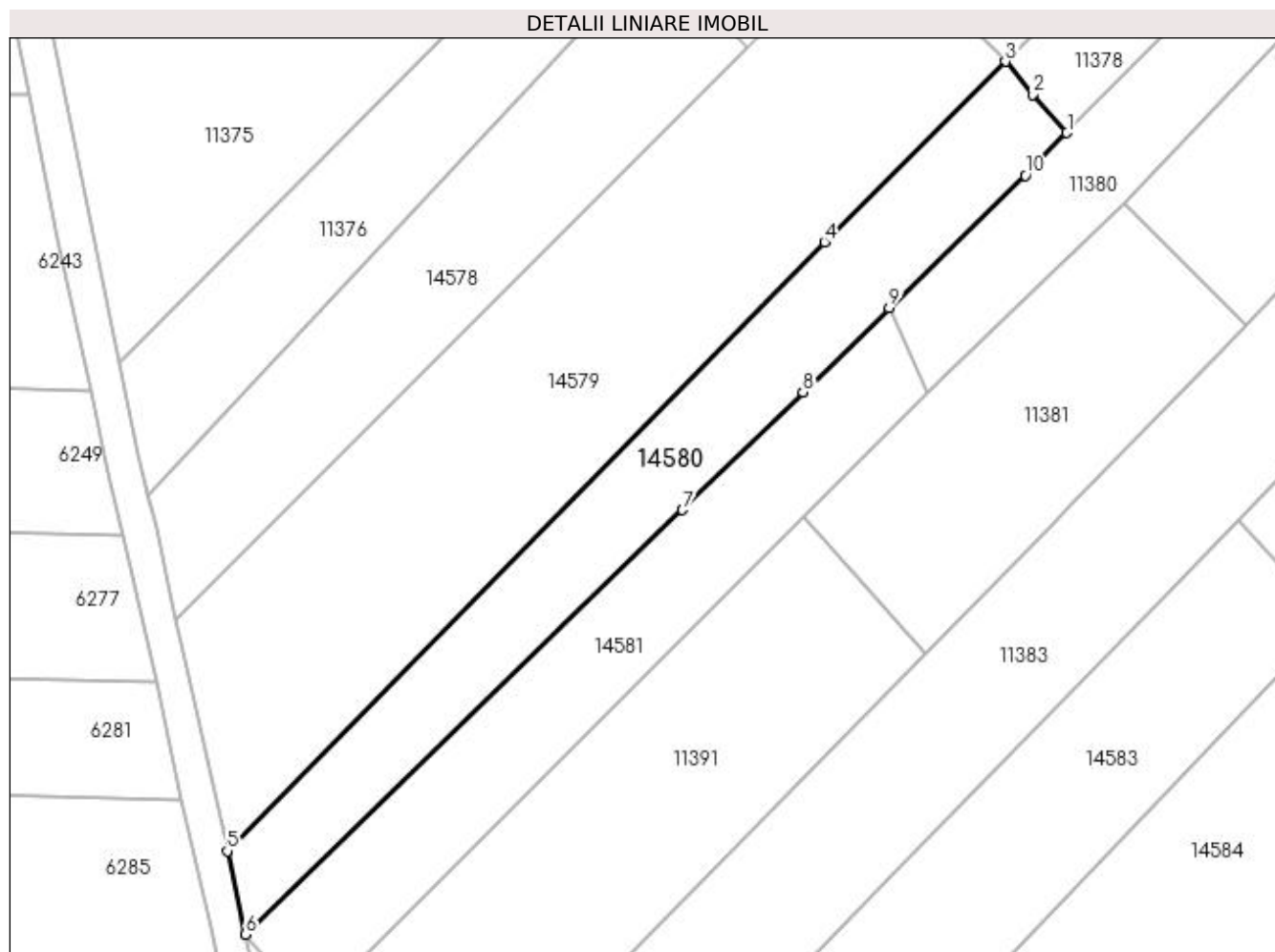
Inscrieri privind dezmembramintele dreptului de proprietate, drepturi reale de garanție și sarcini	Referințe
NU SUNT	

Anexa Nr. 1 La Partea I

Teren

Nr cadastral	Suprafața (mp)*	Observații / Referințe
	1.400	

* Suprafața este determinată în planul de proiecție Stereo 70.



Date referitoare la teren

Crt	Categorie folosință	Intra vilan	Suprafața (mp)	Tarla	Parcelă	Nr. topo	Observații / Referințe
1	arabil	DA	345	4	8	-	
2	arabil	NU	1.055	4	8	-	

Lungime Segmente

1) Valorile lungimilor segmentelor sunt obținute din proiecție în plan.

Punct început	X / Y	Punct sfârșit	X / Y	Lungime segment (** (m)
1	376.753,162 268.185,486	2	376.748,993 268.190,088	6.21
2	376.748,993 268.190,088	3	376.745,723 268.194,081	5.161
3	376.745,723 268.194,081	4	376.723,845 268.172,294	30.876
4	376.723,845 268.172,294	5	376.651,706 268.098,752	103.017

Punct început	X / Y	Punct sfârșit	X / Y	Lungime segment (** (m)
5	376.651,706 268.098,752	6	376.653,938 268.088,673	10.323
6	376.653,938 268.088,673	7	376.706,702 268.139,939	73.568
7	376.706,702 268.139,939	8	376.721,262 268.154,178	20.365
8	376.721,262 268.154,178	9	376.731,667 268.164,306	14.52
9	376.731,667 268.164,306	10	376.748,136 268.180,335	22.982
10	376.748,136 268.180,335	1	376.753,162 268.185,486	7.197

** Lungimile segmentelor sunt determinate în planul de proiecție Stereo 70 și sunt rotunjite la 1 milimetru.

*** Distanța dintre puncte este formată din segmente cumulate ce sunt mai mici decât valoarea 1 milimetru.

**DATE DESPRE IMOBILUL NR. 14581**

Oficiul de Cadastru și Publicitate Imobiliară DOLJ
Biroul de Cadastru și Publicitate Imobiliară Craiova

A. Partea I. Descrierea imobilului

TEREN Extravilan

Adresa: Jud. Dolj, T4,P12

Nr. Crt	Nr cadastral Nr. topografic	Suprafața* (mp)	Observații / Referințe
A1		1.200	Sector cadastral:21 Teren neimprejmuit;

B. Partea II. Proprietari și acte

Inscrieri privitoare la dreptul de proprietate și alte drepturi reale		Referințe
/		
Act Administrativ nr. TDP NR. 263-14988, din 18/04/1996 emis de CJSDPAT DOLJ;		
B1	Intabulare, drept de PROPRIETATE, dobandit prin Reconstituire, cota actuala 1/1, cota initiala 1/1 1) CIOC DUMITRU, Lipsa CNP.	A1

C. Partea III. SARCINI .

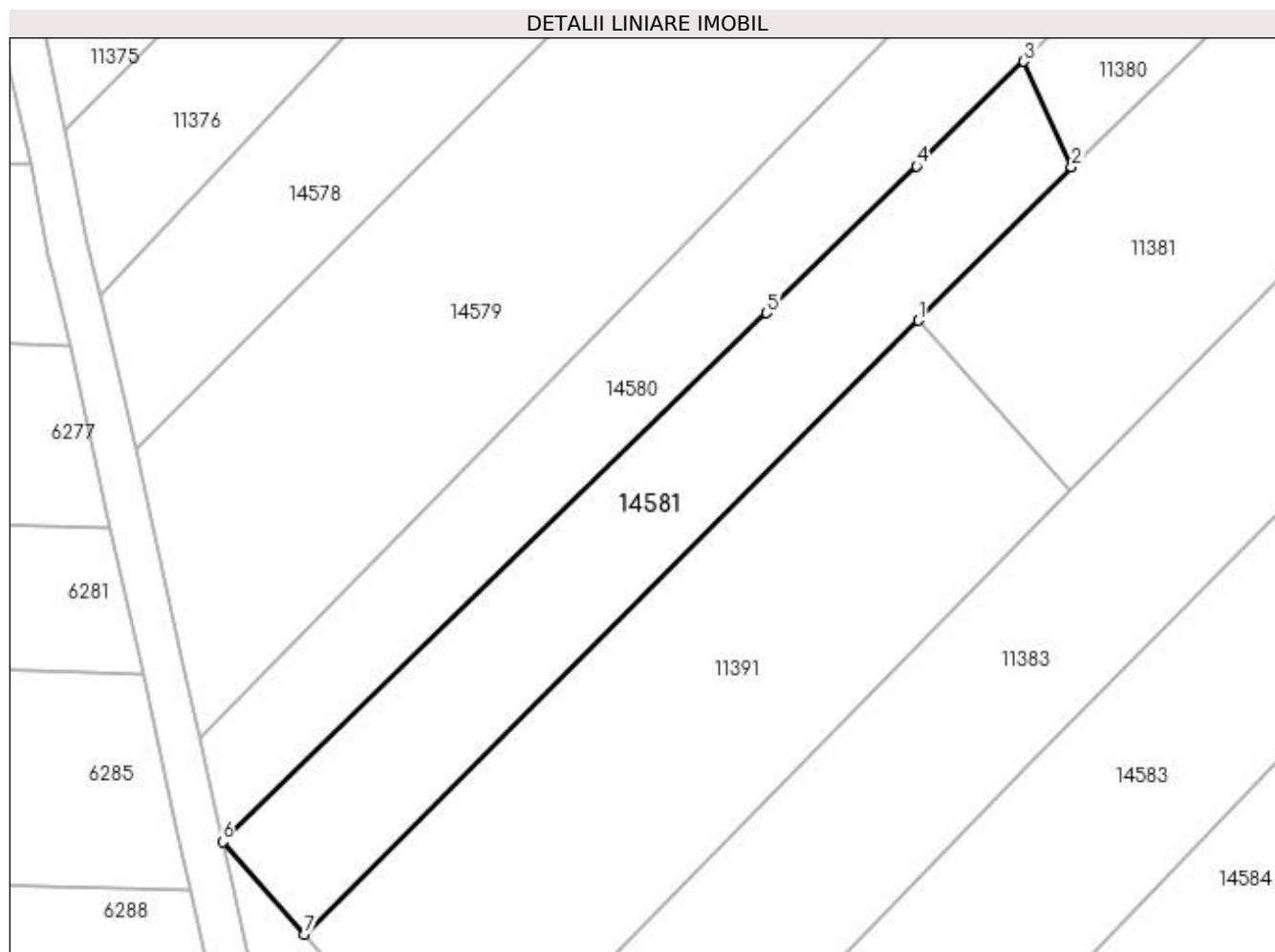
Inscrieri privind dezmembramintele dreptului de proprietate, drepturi reale de garanție și sarcini	Referințe
NU SUNT	

Anexa Nr. 1 La Partea I

Teren

Nr cadastral	Suprafața (mp)*	Observații / Referințe
	1.200	

* Suprafața este determinată în planul de proiecție Stereo 70.



Date referitoare la teren

Crt	Categorie folosință	Intra vilan	Suprafața (mp)	Tarla	Parcelă	Nr. topo	Observații / Referințe
1	arabil	NU	1.200	4	12	-	

Lungime Segmente

1) Valorile lungimilor segmentelor sunt obținute din proiecție în plan.

Punct început	X / Y	Punct sfârșit	X / Y	Lungime segment (** (m)
1	376.721,444 268.139,214	2	376.736,306 268.154,069	21.013
2	376.736,306 268.154,069	3	376.731,667 268.164,306	11.239
3	376.731,667 268.164,306	4	376.721,262 268.154,178	14.52
4	376.721,262 268.154,178	5	376.706,702 268.139,939	20.365
5	376.706,702 268.139,939	6	376.653,938 268.088,673	73.568

Punct început	X / Y	Punct sfârșit	X / Y	Lungime segment (** (m)
6	376.653,938 268.088,673	7	376.661,899 268.079,703	11.993
7	376.661,899 268.079,703	1	376.721,444 268.139,214	84.185

** Lungimile segmentelor sunt determinate în planul de proiecție Stereo 70 și sunt rotunjite la 1 milimetru.

*** Distanța dintre puncte este formată din segmente cumulate ce sunt mai mici decât valoarea 1 milimetru.

**DATE DESPRE IMOBILUL NR. 14583**

Oficiul de Cadastru și Publicitate Imobiliară DOLJ
 Biroul de Cadastru și Publicitate Imobiliară Craiova

A. Partea I. Descrierea imobilului

TEREN Necunoscut

Adresa: Loc. Bistretu Nou, Jud. Dolj, T4,P18

Nr. Crt	Nr cadastral Nr. topografic	Suprafața* (mp)	Observații / Referințe
A1		2.100	Sector cadastral:21 Teren neimprejmuit;

B. Partea II. Proprietari și acte

Inscrieri privitoare la dreptul de proprietate și alte drepturi reale	Referințe
/	
Act Administrativ nr. TDP NR. 248-14988, din 29/03/1996 emis de CJSDPAT DOLJ;	
B1	A1
Intabulare, drept de PROPRIETATE, dobandit prin Reconstituire, cota actuala 1/1, cota initiala 1/1 1) GIDEA ION, Lipsa CNP.	

C. Partea III. SARCINI .

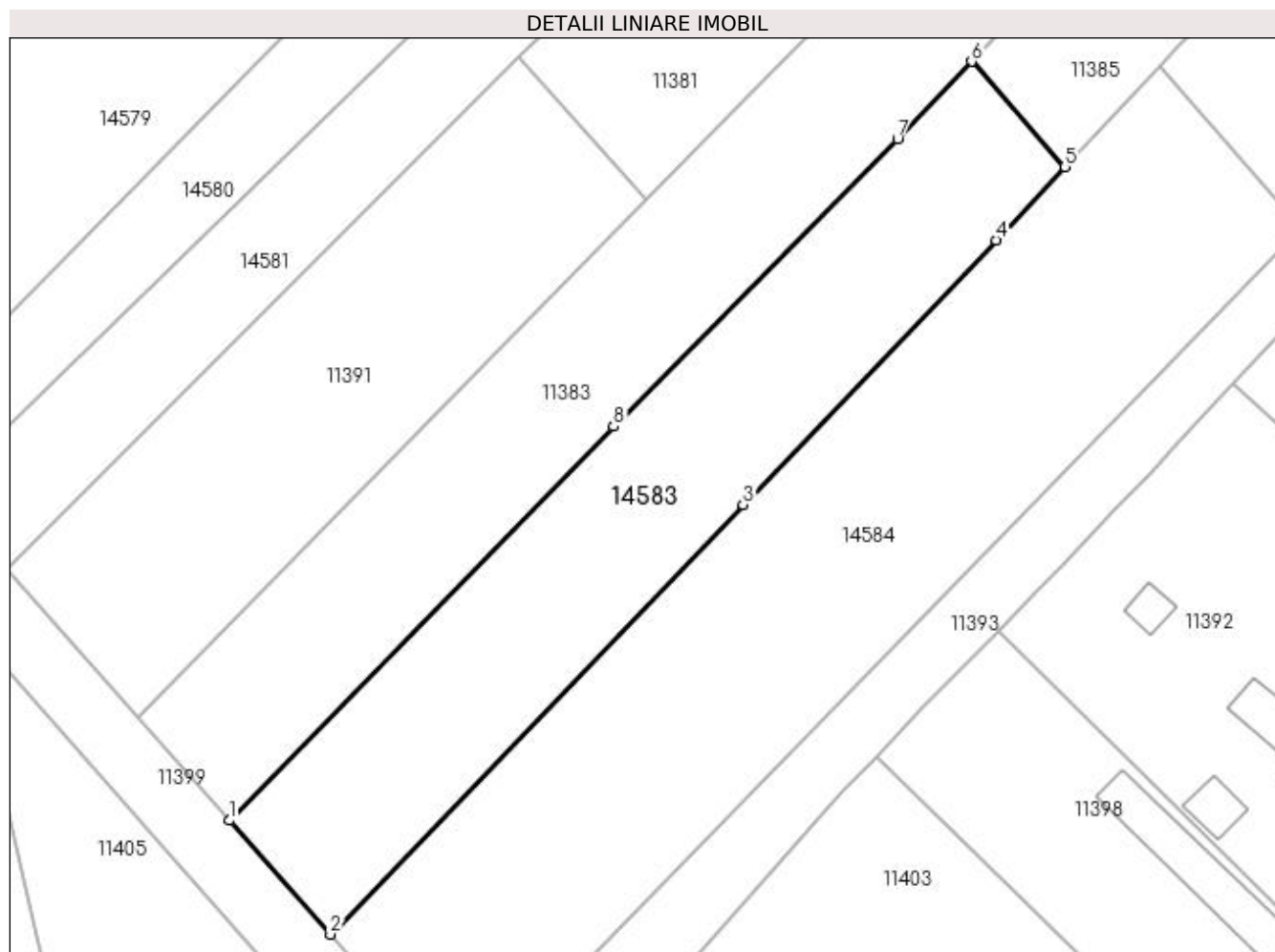
Inscrieri privind dezmembramintele dreptului de proprietate, drepturi reale de garanție și sarcini	Referințe
NU SUNT	

Anexa Nr. 1 La Partea I

Teren

Nr cadastral	Suprafața (mp)*	Observații / Referințe
	2.100	

* Suprafața este determinată în planul de proiecție Stereo 70.



Date referitoare la teren

Crt	Categorie folosință	Intra vilan	Suprafața (mp)	Tarla	Parcelă	Nr. topo	Observații / Referințe
1	arabil	DA	197	4	18	-	
2	arabil	NU	1.903	4	18	-	

Lungime Segmente

1) Valorile lungimilor segmentelor sunt obținute din proiecție în plan.

Punct început	X / Y	Punct sfârșit	X / Y	Lungime segment (** (m)
1	376.687,737 268.050,594	2	376.699,463 268.037,383	17.664
2	376.699,463 268.037,383	3	376.747,407 268.087,283	69.2
3	376.747,407 268.087,283	4	376.776,798 268.118,009	42.52
4	376.776,798 268.118,009	5	376.784,811 268.126,507	11.68

Punct început	X / Y	Punct sfârșit	X / Y	Lungime segment (** (m)
5	376.784,811 268.126,507	6	376.773,965 268.138,727	16.339
6	376.773,965 268.138,727	7	376.765,367 268.129,735	12.441
7	376.765,367 268.129,735	8	376.732,391 268.096,346	46.928
8	376.732,391 268.096,346	1	376.687,737 268.050,594	63.931

** Lungimile segmentelor sunt determinate în planul de proiecție Stereo 70 și sunt rotunjite la 1 milimetru.

*** Distanța dintre puncte este formată din segmente cumulate ce sunt mai mici decât valoarea 1 milimetru.

**DATE DESPRE IMOBILUL NR. 14584**

Oficiul de Cadastru și Publicitate Imobiliară DOLJ
Biroul de Cadastru și Publicitate Imobiliară Craiova

A. Partea I. Descrierea imobilului

TEREN Necunoscut

Adresa: Loc. Bistretu Nou, Jud. Dolj, T4,P21,P22

Nr. Crt	Nr cadastral Nr. topografic	Suprafața* (mp)	Observații / Referințe
A1		3.360	Sector cadastral:21 Teren neimprejmuit;

B. Partea II. Proprietari și acte

Inscrieri privitoare la dreptul de proprietate și alte drepturi reale	Referințe
/	
Act Administrativ nr. TDP NR. 1024-48660, din 15/10/1996 emis de CJSDPAT DOLJ;	
B1	A1
Intabulare, drept de PROPRIETATE, dobandit prin Reconstituire, cota actuala 1/1, cota initiala 1/1 1) DOP CAIN, Lipsa CNP.	

C. Partea III. SARCINI .

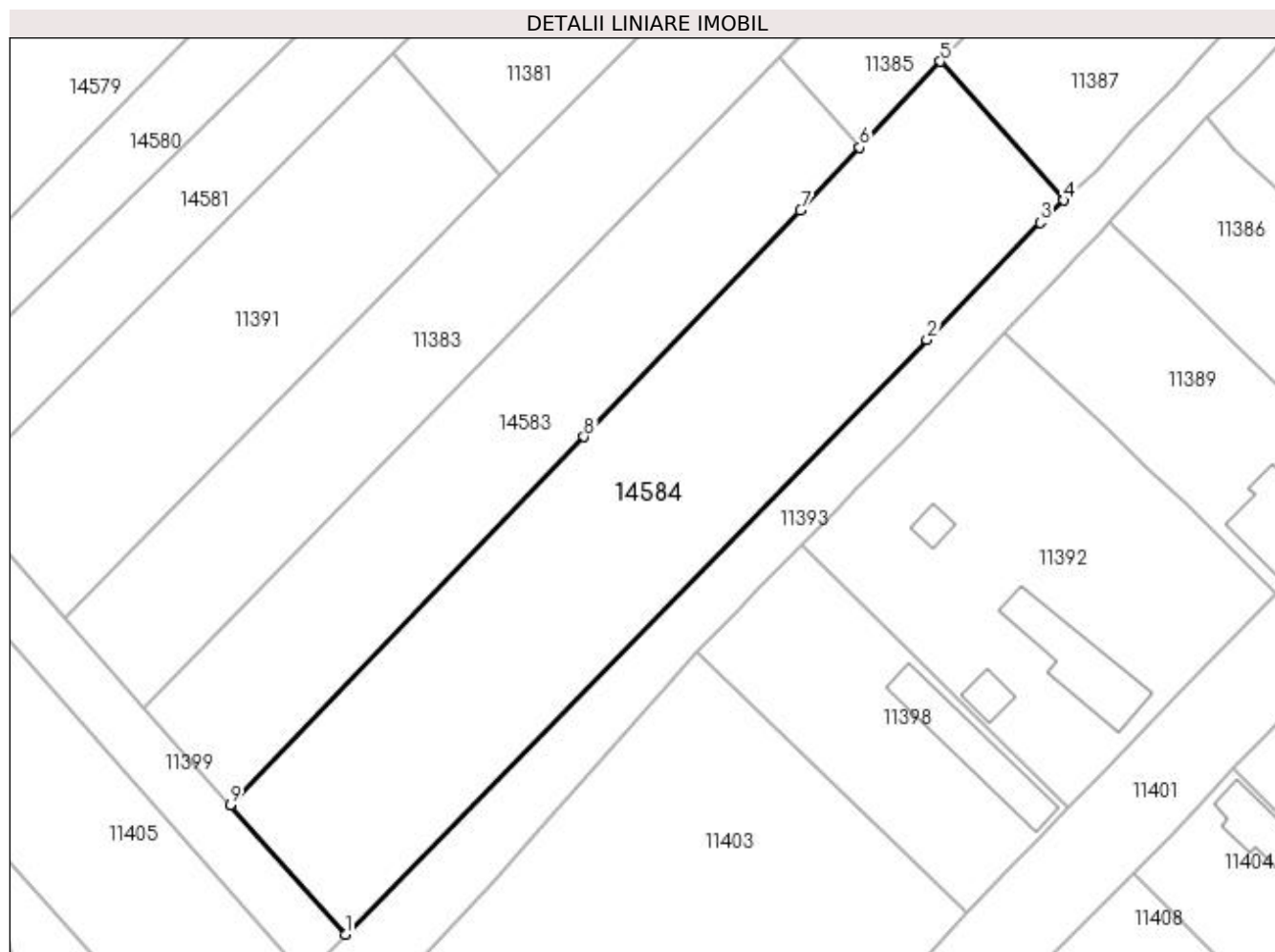
Inscrieri privind dezmembramintele dreptului de proprietate, drepturi reale de garanție și sarcini	Referințe
NU SUNT	

Anexa Nr. 1 La Partea I

Teren

Nr cadastral	Suprafața (mp)*	Observații / Referințe
	3.360	

* Suprafața este determinată în planul de proiecție Stereo 70.



Date referitoare la teren

Crt	Categorie folosință	Intravilan	Suprafața (mp)	Tarla	Parcelă	Nr. topo	Observații / Referințe
1	arabil	DA	480	4	21	-	
2	arabil	NU	190	4	22	-	
3	arabil	NU	2.690	4	22	-	

Lungime Segmente

1) Valorile lungimilor segmentelor sunt obținute din proiecție în plan.

Punct început	X / Y	Punct sfârșit	X / Y	Lungime segment (** (m)
1	376.715,062 268.019,81	2	376.793,946 268.100,418	112.784
2	376.793,946 268.100,418	3	376.809,292 268.116,303	22.087
3	376.809,292 268.116,303	4	376.812,504 268.119,315	4.403
4	376.812,504 268.119,315	5	376.795,788 268.138,148	25.181

Punct început	X / Y	Punct sfârșit	X / Y	Lungime segment (** (m)
5	376.795,788 268.138,148	6	376.784,811 268.126,507	16.0
6	376.784,811 268.126,507	7	376.776,798 268.118,009	11.68
7	376.776,798 268.118,009	8	376.747,407 268.087,283	42.52
8	376.747,407 268.087,283	9	376.699,463 268.037,383	69.2
9	376.699,463 268.037,383	1	376.715,062 268.019,81	23.498

** Lungimile segmentelor sunt determinate în planul de proiecție Stereo 70 și sunt rotunjite la 1 milimetru.

*** Distanța dintre puncte este formată din segmente cumulate ce sunt mai mici decât valoarea 1 milimetru.

