

**DATE DESPRE IMOBILUL NR. 11089**

Oficiul de Cadastru și Publicitate Imobiliară DOLJ  
Biroul de Cadastru și Publicitate Imobiliară Craiova

**A. Partea I. Descrierea imobilului**

TEREN Extravilan

Adresa: Jud. Dolj, T2,P20/1

Nr. Crt	Nr cadastral Nr. topografic	Suprafața* (mp)	Observații / Referințe
A1		5.191	Sector cadastral:20 Teren neimprejmuit;

**B. Partea II. Proprietari și acte**

Inscrieri privitoare la dreptul de proprietate și alte drepturi reale		Referințe
/		
Act Normativ nr. 7, din 13/03/1996 emis de PARLAMENTUL ROMANIEI;		
B1	Intabulare, drept de PROPRIETATE, dobandit prin Lege, cota actuala 1/1, cota initiala 1/1 1) <b>COMUNA BISTREȚ</b> , CIF:4553895, Rezerva comisiei locale de fond funciar.	A1

**C. Partea III. SARCINI .**

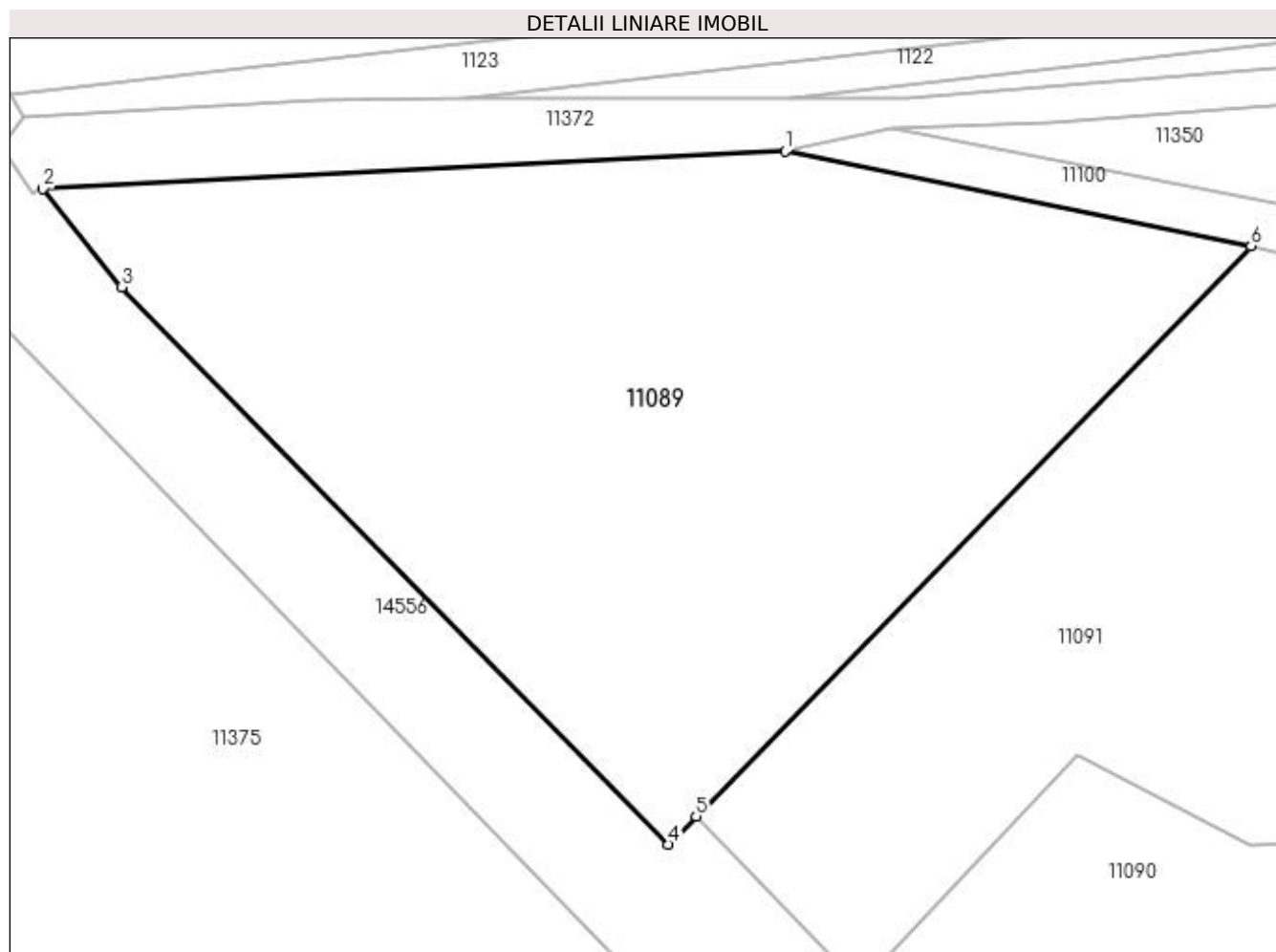
Inscrieri privind dezmembramintele dreptului de proprietate, drepturi reale de garanție și sarcini	Referințe
NU SUNT	

## Anexa Nr. 1 La Partea I

## Teren

Nr cadastral	Suprafața (mp)*	Observații / Referințe
	5.191	

\* Suprafața este determinată în planul de proiecție Stereo 70.



## Date referitoare la teren

Crt	Categorie folosință	Intra vilan	Suprafața (mp)	Tarla	Parcelă	Nr. topo	Observații / Referințe
1	arabil	NU	5.191	2	20/1	-	

## Lungime Segmente

1) Valorile lungimilor segmentelor sunt obținute din proiecție în plan.

Punct început	X / Y	Punct sfârșit	X / Y	Lungime segment (** (m)
1	376.706,955 268.422,476	2	376.625,127 268.418,35	81.932
2	376.625,127 268.418,35	3	376.633,781 268.407,501	13.878
3	376.633,781 268.407,501	4	376.694,083 268.346,067	86.084
4	376.694,083 268.346,067	5	376.697,132 268.349,197	4.37
5	376.697,132 268.349,197	6	376.758,345 268.412,044	87.731

Punct început	X / Y	Punct sfârșit	X / Y	Lungime segment (** (m)
6	376.758,345 268.412,044	1	376.706,955 268.422,476	52.438

\*\* Lungimile segmentelor sunt determinate în planul de proiecție Stereo 70 și sunt rotunjite la 1 milimetru.

\*\*\* Distanța dintre puncte este formată din segmente cumulate ce sunt mai mici decât valoarea 1 milimetru.



**DATE DESPRE IMOBILUL NR. 11090**

Oficiul de Cadastru și Publicitate Imobiliară DOLJ  
Biroul de Cadastru și Publicitate Imobiliară Craiova

**A. Partea I. Descrierea imobilului**

TEREN Intravilan

Adresa: Loc. Bistretu Nou, Jud. Dolj

Nr. Crt	Nr cadastral Nr. topografic	Suprafața* (mp)	Observații / Referințe
A1		1.557	Sector cadastral:20 Teren imprejmuit;

**B. Partea II. Proprietari și acte**

Inscrieri privitoare la dreptul de proprietate și alte drepturi reale		Referințe
/		
Act Normativ nr. 7, din 13/03/1996 emis de PARLAMENTUL ROMANIEI;		
B1	Inscrierea provizorie, drept de PROPRIETATE, dobandit prin Lege, cota actuala 1/1, cota initiala 1/1 1) NEIDENTIFICAT NEIDENTIFICAT	A1

**C. Partea III. SARCINI .**

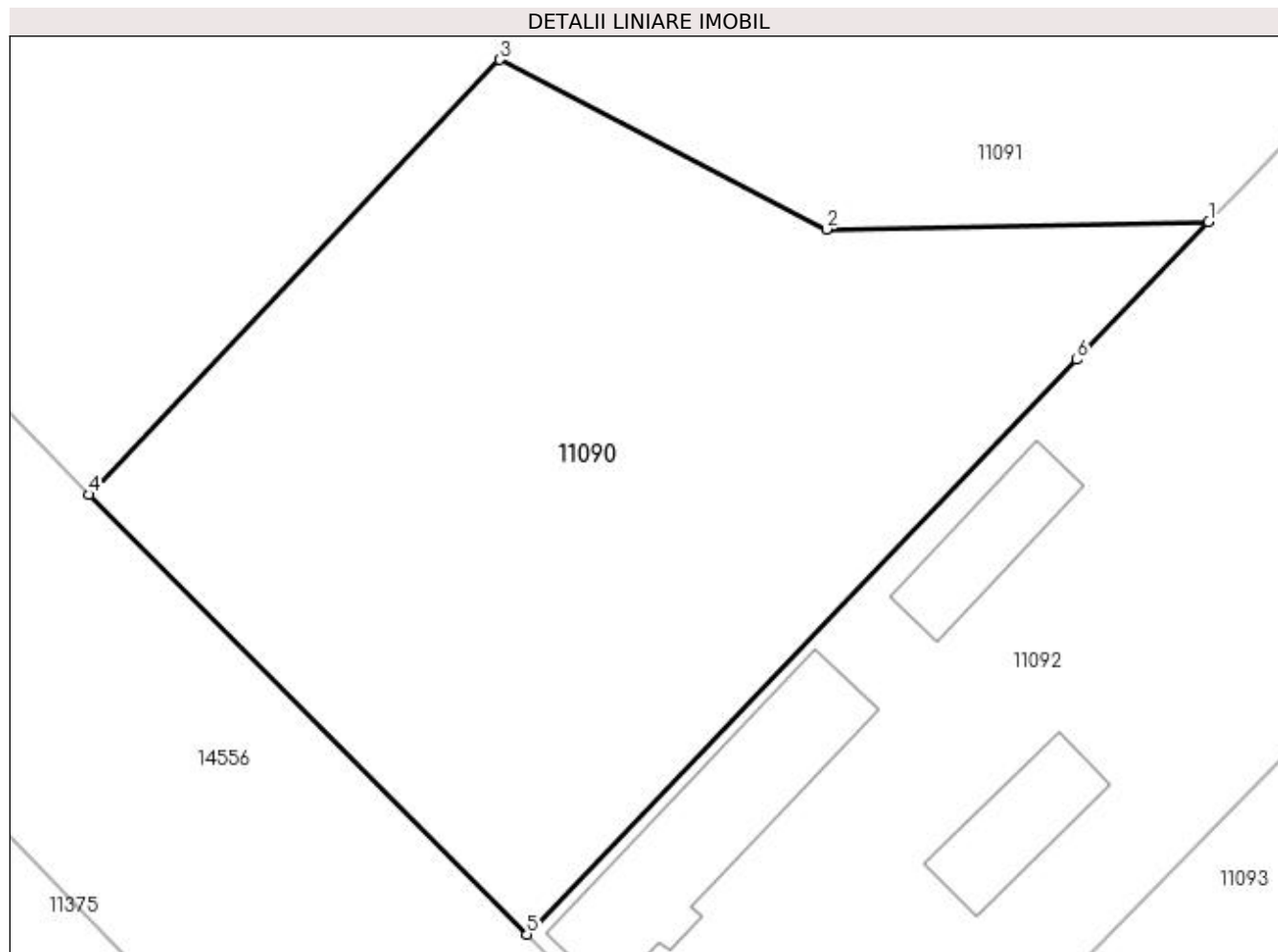
Inscrieri privind dezmembramintele dreptului de proprietate, drepturi reale de garanție și sarcini	Referințe
NU SUNT	

## Anexa Nr. 1 La Partea I

## Teren

Nr cadastral	Suprafața (mp)*	Observații / Referințe
	1.557	

\* Suprafața este determinată în planul de proiecție Stereo 70.



## Date referitoare la teren

Crt	Categorie folosință	Intravilan	Suprafața (mp)	Tarla	Parcelă	Nr. topo	Observații / Referințe
1	arabil	DA	1.557	2	-	-	

## Lungime Segmente

1) Valorile lungimilor segmentelor sunt obținute din proiecție în plan.

Punct început	X / Y	Punct sfârșit	X / Y	Lungime segment (** (m)
1	376.780,396 268.346,449	2	376.758,15 268.346,034	22.25
2	376.758,15 268.346,034	3	376.739,147 268.355,89	21.407
3	376.739,147 268.355,89	4	376.715,215 268.330,581	34.832
4	376.715,215 268.330,581	5	376.740,733 268.305,003	36.13
5	376.740,733 268.305,003	6	376.772,725 268.338,433	46.272

Punct început	X / Y	Punct sfârșit	X / Y	Lungime segment (** (m)
6	376.772,725 268.338,433	1	376.780,396 268.346,449	11.095

\*\* Lungimile segmentelor sunt determinate în planul de proiecție Stereo 70 și sunt rotunjite la 1 milimetru.

\*\*\* Distanța dintre puncte este formată din segmente cumulate ce sunt mai mici decât valoarea 1 milimetru.





**DATE DESPRE IMOBILUL NR. 11091**

Oficiul de Cadastru și Publicitate Imobiliară DOLJ  
Biroul de Cadastru și Publicitate Imobiliară Craiova

**A. Partea I. Descrierea imobilului**

TEREN Intravilan

Adresa: Loc. Bistretu Nou, Jud. Dolj

Nr. Crt	Nr cadastral Nr. topografic	Suprafața* (mp)	Observații / Referințe
A1		5.007	Sector cadastral:20 Teren neimprejmuit;

**B. Partea II. Proprietari și acte**

Inscrieri privitoare la dreptul de proprietate și alte drepturi reale		Referințe
/		
Act Normativ nr. 7, din 13/03/1996 emis de PARLAMENTUL ROMANIEI;		
B1	Inscrierea provizorie, drept de PROPRIETATE, dobandit prin Lege, cota actuala 1/1, cota initiala 1/1 1) NEIDENTIFICAT NEIDENTIFICAT	A1

**C. Partea III. SARCINI .**

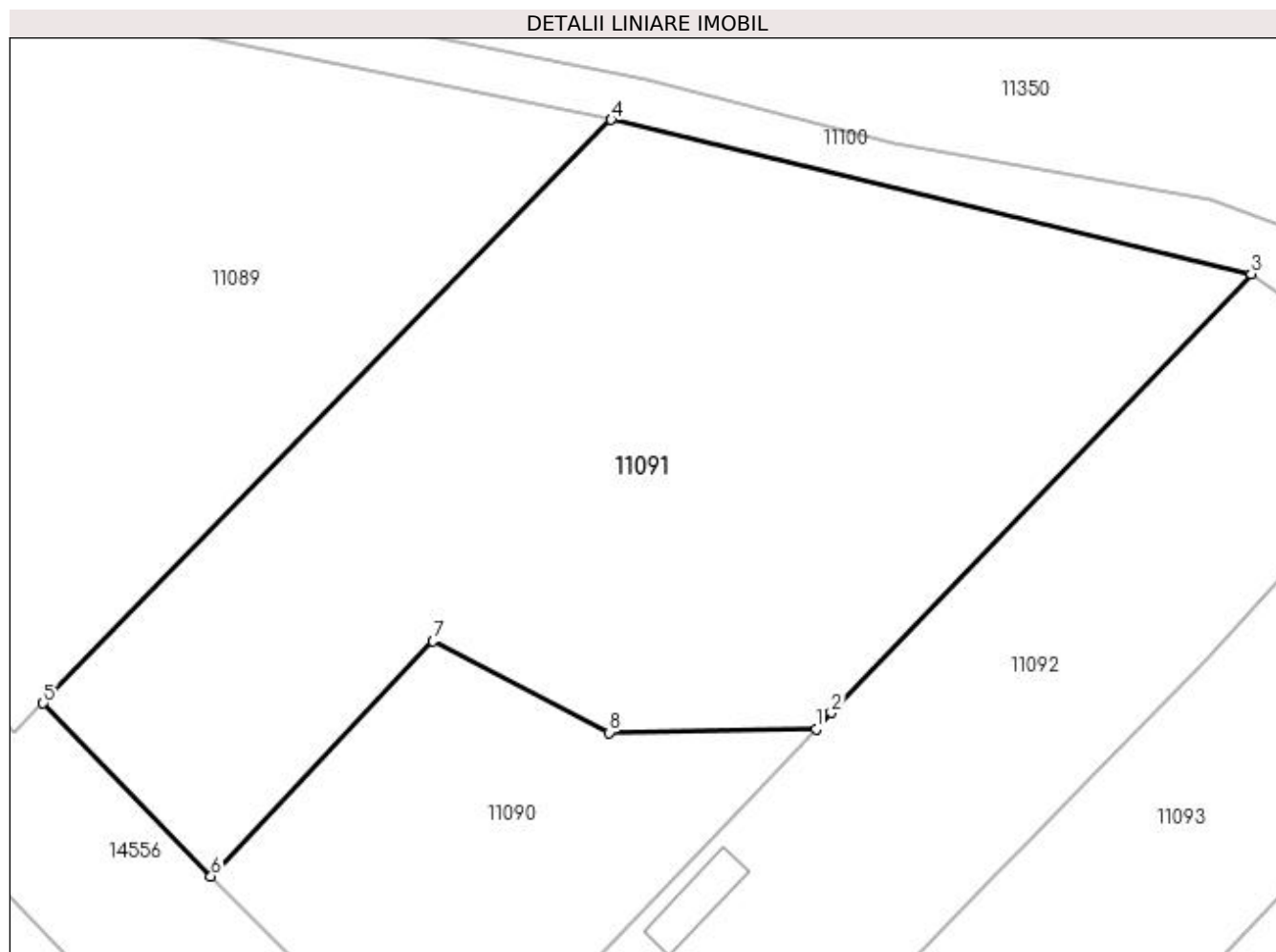
Inscrieri privind dezmembramintele dreptului de proprietate, drepturi reale de garanție și sarcini	Referințe
NU SUNT	

## Anexa Nr. 1 La Partea I

## Teren

Nr cadastral	Suprafața (mp)*	Observații / Referințe
	5.007	

\* Suprafața este determinată în planul de proiecție Stereo 70.



## Date referitoare la teren

Crt	Categorie folosință	Intravilan	Suprafața (mp)	Tarla	Parcelă	Nr. topo	Observații / Referințe
2	arabil	DA	5.007	2	-	-	

## Lungime Segmente

1) Valorile lungimilor segmentelor sunt obținute din proiecție în plan.

Punct început	X / Y	Punct sfârșit	X / Y	Lungime segment (** (m)
1	376.780,396 268.346,449	2	376.782,059 268.348,187	2.405
2	376.782,059 268.348,187	3	376.827,281 268.395,443	65.408
3	376.827,281 268.395,443	4	376.758,345 268.412,044	70.907
4	376.758,345 268.412,044	5	376.697,132 268.349,197	87.731
5	376.697,132 268.349,197	6	376.715,215 268.330,581	25.953

Punct început	X / Y	Punct sfârșit	X / Y	Lungime segment (** (m)
6	376.715,215 268.330,581	7	376.739,147 268.355,89	34.832
7	376.739,147 268.355,89	8	376.758,15 268.346,034	21.407
8	376.758,15 268.346,034	1	376.780,396 268.346,449	22.25

\*\* Lungimile segmentelor sunt determinate în planul de proiecție Stereo 70 și sunt rotunjite la 1 milimetru.

\*\*\* Distanța dintre puncte este formată din segmente cumulate ce sunt mai mici decât valoarea 1 milimetru.



**DATE DESPRE IMOBILUL NR. 11092**

Oficiul de Cadastru și Publicitate Imobiliară DOLJ  
Biroul de Cadastru și Publicitate Imobiliară Craiova

**A. Partea I. Descrierea imobilului**

TEREN Intravilan

Adresa: Loc. Bistretu Nou, Str Calea Dunării, Nr. 90, Jud. Dolj, T2,P20,P19

Nr. Crt	Nr cadastral Nr. topografic	Suprafața* (mp)	Observații / Referințe
A1		Din acte: 3.150 Masurata: 3.127	Sector cadastral:20 Teren imprejmuit;

**Construcții**

Crt	Nr cadastral Nr. topografic	Adresa	Observații / Referințe
A1.1		Loc. Bistretu Nou, Str Calea Dunării, Nr. 90, Jud. Dolj, T2,P20,P19	Nr. niveluri:1; S. construita la sol:120 mp;
A1.2		Loc. Bistretu Nou, Str Calea Dunării, Nr. 90, Jud. Dolj, T2,P20,P19	Nr. niveluri:1; S. construita la sol:47 mp;
A1.3		Loc. Bistretu Nou, Str Calea Dunării, Nr. 90, Jud. Dolj, T2,P20,P19	Nr. niveluri:1; S. construita la sol:48 mp;

**B. Partea II. Proprietari și acte**

Inscrieri privitoare la dreptul de proprietate și alte drepturi reale		Referințe
/		
Act Administrativ nr. TDP NR. 262-14988, din 18/04/1996 emis de CJSAPT DOLJ;		
B1	Intabulare, drept de PROPRIETATE, dobandit prin Reconstituire, cota actuala 1/1, cota initiala 1/1 1) IACOB NICOLAE, Lipsă CNP.	A1
Act Normativ nr. 7, din 13/03/1996 emis de PARLAMENTUL ROMÂNIEI ((ART.12 ALIN.(14) și ART.37 ALIN.(2)));		
B2	Intabulare, drept de PROPRIETATE, dobandit prin Lege, cota actuala 1/1, cota initiala 1/1 1) IACOB NICOLAE, Lipsă CNP.	A1.1, A1.2, A1.3

**C. Partea III. SARCINI .**

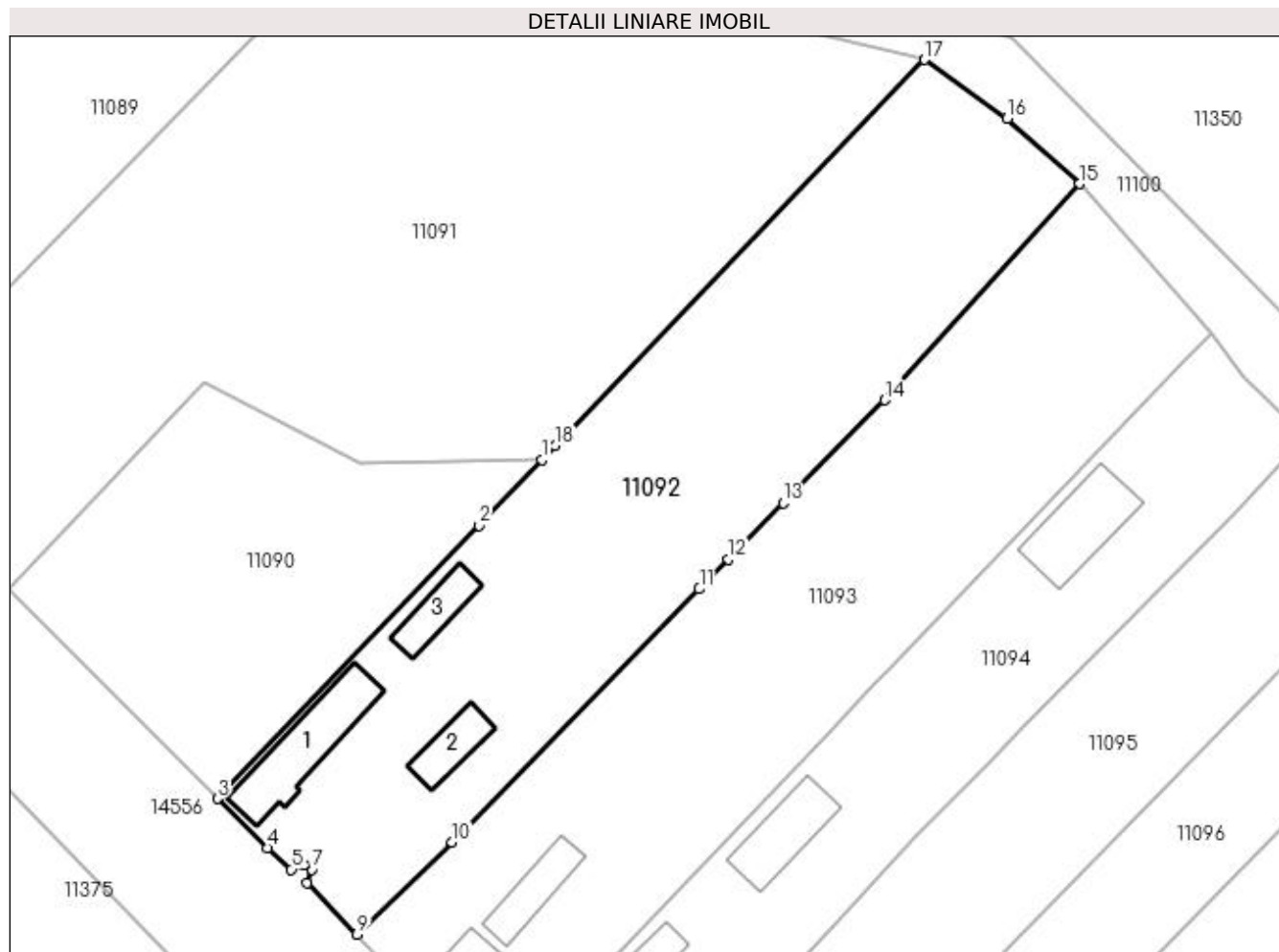
Inscrieri privind dezmembramentele dreptului de proprietate, drepturi reale de garanție și sarcini	Referințe
NU SUNT	

## Anexa Nr. 1 La Partea I

## Teren

Nr cadastral	Suprafața (mp)*	Observații / Referințe
	Din acte: 3.150 Masurata: 3.127	

\* Suprafața este determinată în planul de proiecție Stereo 70.



## Date referitoare la teren

Crt	Categorie folosință	Intra vilan	Suprafața (mp)	Tarla	Parcelă	Nr. topo	Observații / Referințe
1	curți constructii	DA	1.457	2	20	-	
2	arabil	DA	1.670	2	19	-	

## Date referitoare la construcții

Crt	Număr	Destinație construcție	Supraf. (mp)	Situație juridică	Observații / Referințe
A1.1		construcții de locuințe	120	Cu acte	Nr. niveluri:1; S. construita la sol:120 mp;
A1.2		construcții anexa	47	Cu acte	Nr. niveluri:1; S. construita la sol:47 mp;
A1.3		construcții anexa	48	Cu acte	Nr. niveluri:1; S. construita la sol:48 mp;

## Lungime Segmente

1) Valorile lungimilor segmentelor sunt obținute din proiecție în plan.

Punct început	X / Y	Punct sfârșit	X / Y	Lungime segment (** (m))
1	376.780,396 268.346,449	2	376.772,725 268.338,433	11.095

Punct început	X / Y	Punct sfârșit	X / Y	Lungime segment (** (m)
2	376.772,725 268.338,433	3	376.740,733 268.305,003	46.272
3	376.740,733 268.305,003	4	376.746,827 268.298,991	8.56
4	376.746,827 268.298,991	5	376.749,763 268.296,338	3.957
5	376.749,763 268.296,338	6	376.751,282 268.296,889	1.616
6	376.751,282 268.296,889	7	376.752,245 268.296,336	1.11
7	376.752,245 268.296,336	8	376.751,667 268.294,654	1.779
8	376.751,667 268.294,654	9	376.757,804 268.288,389	8.77
9	376.757,804 268.288,389	10	376.769,414 268.299,681	16.196
10	376.769,414 268.299,681	11	376.799,693 268.330,659	43.318
11	376.799,693 268.330,659	12	376.803,273 268.334,321	5.121
12	376.803,273 268.334,321	13	376.809,971 268.341,174	9.583
13	376.809,971 268.341,174	14	376.822,381 268.353,772	17.684
14	376.822,381 268.353,772	15	376.846,266 268.380,25	35.659
15	376.846,266 268.380,25	16	376.837,403 268.388,267	11.951
16	376.837,403 268.388,267	17	376.827,281 268.395,443	12.408
17	376.827,281 268.395,443	18	376.782,059 268.348,187	65.408
18	376.782,059 268.348,187	1	376.780,396 268.346,449	2.405

\*\* Lungimile segmentelor sunt determinate în planul de proiecție Stereo 70 și sunt rotunjite la 1 milimetru.

\*\*\* Distanța dintre puncte este formată din segmente cumulate ce sunt mai mici decât valoarea 1 milimetru.





**DATE DESPRE IMOBILUL NR. 11093**

Oficiul de Cadastru și Publicitate Imobiliară DOLJ  
Biroul de Cadastru și Publicitate Imobiliară Craiova

**A. Partea I. Descrierea imobilului**

TEREN Intravilan

Adresa: Loc. Bistretu Nou, Str Calea Dunării, Jud. Dolj, T2,P17,P18

Nr. Crt	Nr cadastral Nr. topografic	Suprafața* (mp)	Observații / Referințe
A1		Din acte: 2.750 Masurata: 3.014	Sector cadastral:20 Teren imprejmuit;

**Construcții**

Crt	Nr cadastral Nr. topografic	Adresa	Observații / Referințe
A1.1		Loc. Bistretu Nou, Str Calea Dunării, Jud. Dolj, T2,P17,P18	Nr. niveluri:1; S. construita la sol:43 mp;
A1.2		Loc. Bistretu Nou, Str Calea Dunării, Jud. Dolj, T2,P17,P18	Nr. niveluri:1; S. construita la sol:60 mp;

**B. Partea II. Proprietari și acte**

Inscrieri privitoare la dreptul de proprietate și alte drepturi reale		Referințe
/		
Act Administrativ nr. TDP NR. 1514-59363, din 11/09/1998 emis de CJSAPT DOLJ;		
B1	Intabulare, drept de PROPRIETATE, dobandit prin Reconstituire, cota actuala 1/1, cota initiala 1/1 1) CERĂCEANU GHEORGHÎȚA, Lipsă CNP.	A1
Act Normativ nr. 7, din 13/03/1996 emis de PARLAMENTUL ROMÂNIEI ((ART.12 ALIN.(14) și ART.37 ALIN.(2)));		
B2	Intabulare, drept de PROPRIETATE, dobandit prin Lege, cota actuala 1/1, cota initiala 1/1 1) CERĂCEANU GHEORGHÎȚA, Lipsă CNP.	A1.1, A1.2

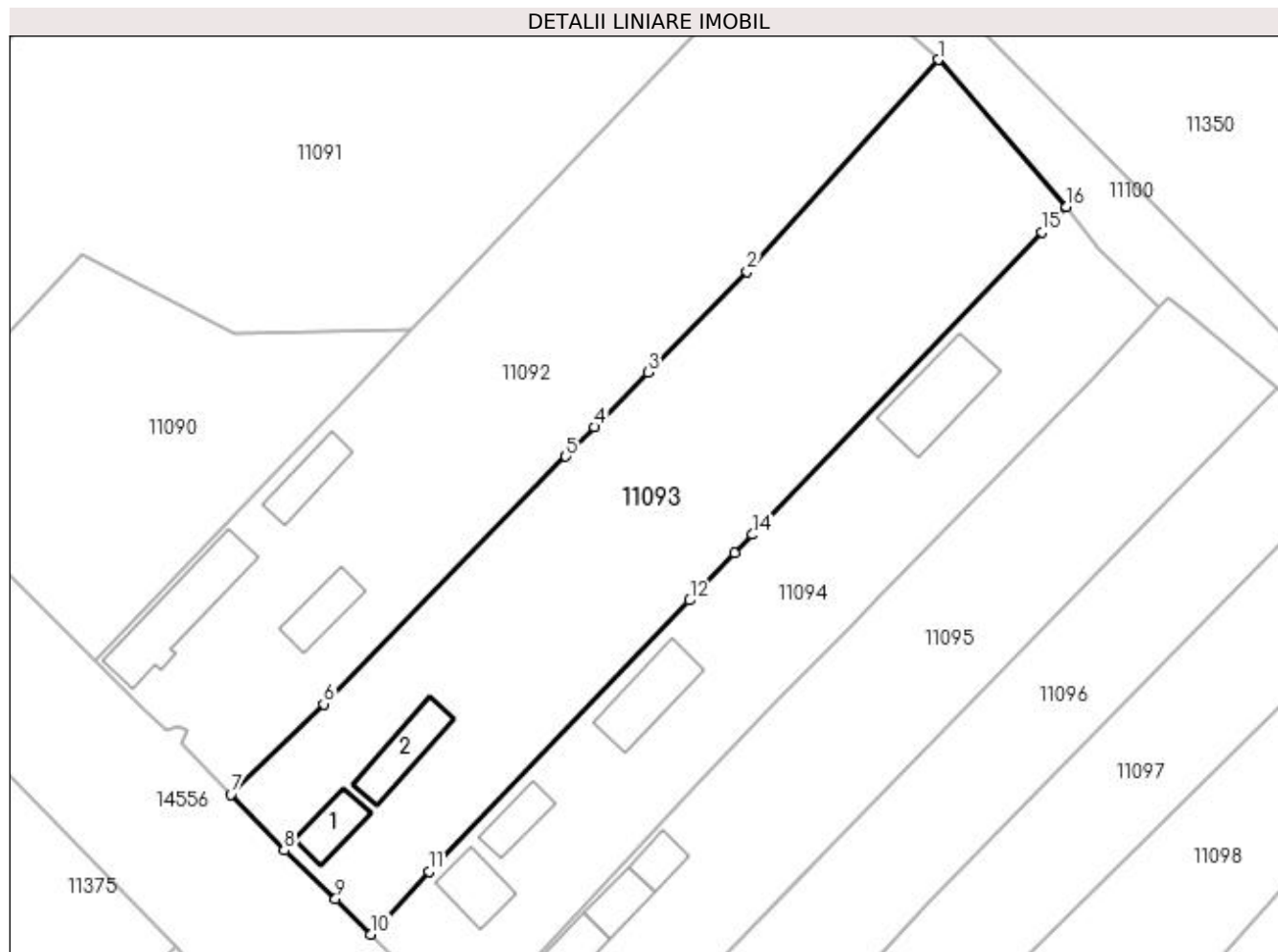
**C. Partea III. SARCINI .**

Inscrieri privind dezmembramintele dreptului de proprietate, drepturi reale de garanție și sarcini	Referințe
NU SUNT	

**Anexa Nr. 1 La Partea I****Teren**

Nr cadastral	Suprafața (mp)*	Observații / Referințe
	Din acte: 2.750 Masurata: 3.014	

\* Suprafața este determinată în planul de proiecție Stereo 70.

**Date referitoare la teren**

Crt	Categorie folosință	Intra vilan	Suprafața (mp)	Tarla	Parcelă	Nr. topo	Observații / Referințe
1	curți constructii	DA	1.564	2	17	-	
2	arabil	DA	1.450	2	18	-	

**Date referitoare la construcții**

Crt	Număr	Destinație construcție	Supraf. (mp)	Situație juridică	Observații / Referințe
A1.1		construcții de locuințe	43	Cu acte	Nr. niveluri:1; S. construita la sol:43 mp;
A1.2		construcții anexa	60	Cu acte	Nr. niveluri:1; S. construita la sol:60 mp;

**Lungime Segmente**

1) Valorile lungimilor segmentelor sunt obținute din proiecție în plan.

Punct început	X / Y	Punct sfârșit	X / Y	Lungime segment (** (m)
1	376.846,266 268.380,25	2	376.822,381 268.353,772	35.659
2	376.822,381 268.353,772	3	376.809,971 268.341,174	17.684

Punct început	X / Y	Punct sfârșit	X / Y	Lungime segment (** (m)
3	376.809,971 268.341,174	4	376.803,273 268.334,321	9.583
4	376.803,273 268.334,321	5	376.799,693 268.330,659	5.121
5	376.799,693 268.330,659	6	376.769,414 268.299,681	43.318
6	376.769,414 268.299,681	7	376.757,804 268.288,389	16.196
7	376.757,804 268.288,389	8	376.764,471 268.281,402	9.657
8	376.764,471 268.281,402	9	376.770,902 268.275,327	8.847
9	376.770,902 268.275,327	10	376.775,331 268.270,888	6.271
10	376.775,331 268.270,888	11	376.782,582 268.278,753	10.697
11	376.782,582 268.278,753	12	376.815,162 268.312,639	47.008
12	376.815,162 268.312,639	13	376.820,856 268.318,589	8.236
13	376.820,856 268.318,589	14	376.823,04 268.320,87	3.158
14	376.823,04 268.320,87	15	376.859,261 268.358,714	52.384
15	376.859,261 268.358,714	16	376.862,307 268.361,857	4.377
16	376.862,307 268.361,857	1	376.846,266 268.380,25	24.405

\*\* Lungimile segmentelor sunt determinate în planul de proiecție Stereo 70 și sunt rotunjite la 1 milimetru.

\*\*\* Distanța dintre puncte este formată din segmente cumulate ce sunt mai mici decât valoarea 1 milimetru.



**DATE DESPRE IMOBILUL NR. 11094**

Oficiul de Cadastru și Publicitate Imobiliară DOLJ  
Biroul de Cadastru și Publicitate Imobiliară Craiova

**A. Partea I. Descrierea imobilului**

TEREN Intravilan

Adresa: Loc. Bistretu Nou, Str Calea Dunării, Jud. Dolj, T2,P16,P15

Nr. Crt	Nr cadastral Nr. topografic	Suprafața* (mp)	Observații / Referințe
A1		Din acte: 2.016 Masurata: 2.118	Sector cadastral:20 Teren imprejmuit;

**Construcții**

Crt	Nr cadastral Nr. topografic	Adresa	Observații / Referințe
A1.1		Loc. Bistretu Nou, Str Calea Dunării, Jud. Dolj, T2,P16,P15	Nr. niveluri:2; S. construita la sol:51 mp;
A1.2		Loc. Bistretu Nou, Str Calea Dunării, Jud. Dolj, T2,P16,P15	Nr. niveluri:1; S. construita la sol:38 mp;
A1.3		Loc. Bistretu Nou, Str Calea Dunării, Jud. Dolj, T2,P16,P15	Nr. niveluri:1; S. construita la sol:81 mp;
A1.4		Loc. Bistretu Nou, Str Calea Dunării, Jud. Dolj, T2,P16,P15	Nr. niveluri:1; S. construita la sol:104 mp;

**B. Partea II. Proprietari și acte**

Inscrieri privitoare la dreptul de proprietate și alte drepturi reale		Referințe
/		
Act Administrativ nr. TDP NR. 224-14988, din 22/03/1996 emis de CJSAPT DOLJ;		
B1	Intabulare, drept de PROPRIETATE, dobandit prin Reconstituire, cota actuala 1/1, cota initiala 1/1 1) STINGĂ ION, Lipsă CNP.	A1
Act Normativ nr. 7, din 13/03/1996 emis de PARLAMENTUL ROMÂNIEI ((ART.12 ALIN.(14) și ART.37 ALIN.(2)));		
B2	Intabulare, drept de PROPRIETATE, dobandit prin Lege, cota actuala 1/1, cota initiala 1/1 1) STINGĂ ION, Lipsă CNP.	A1.1, A1.2, A1.3, A1.4

**C. Partea III. SARCINI .**

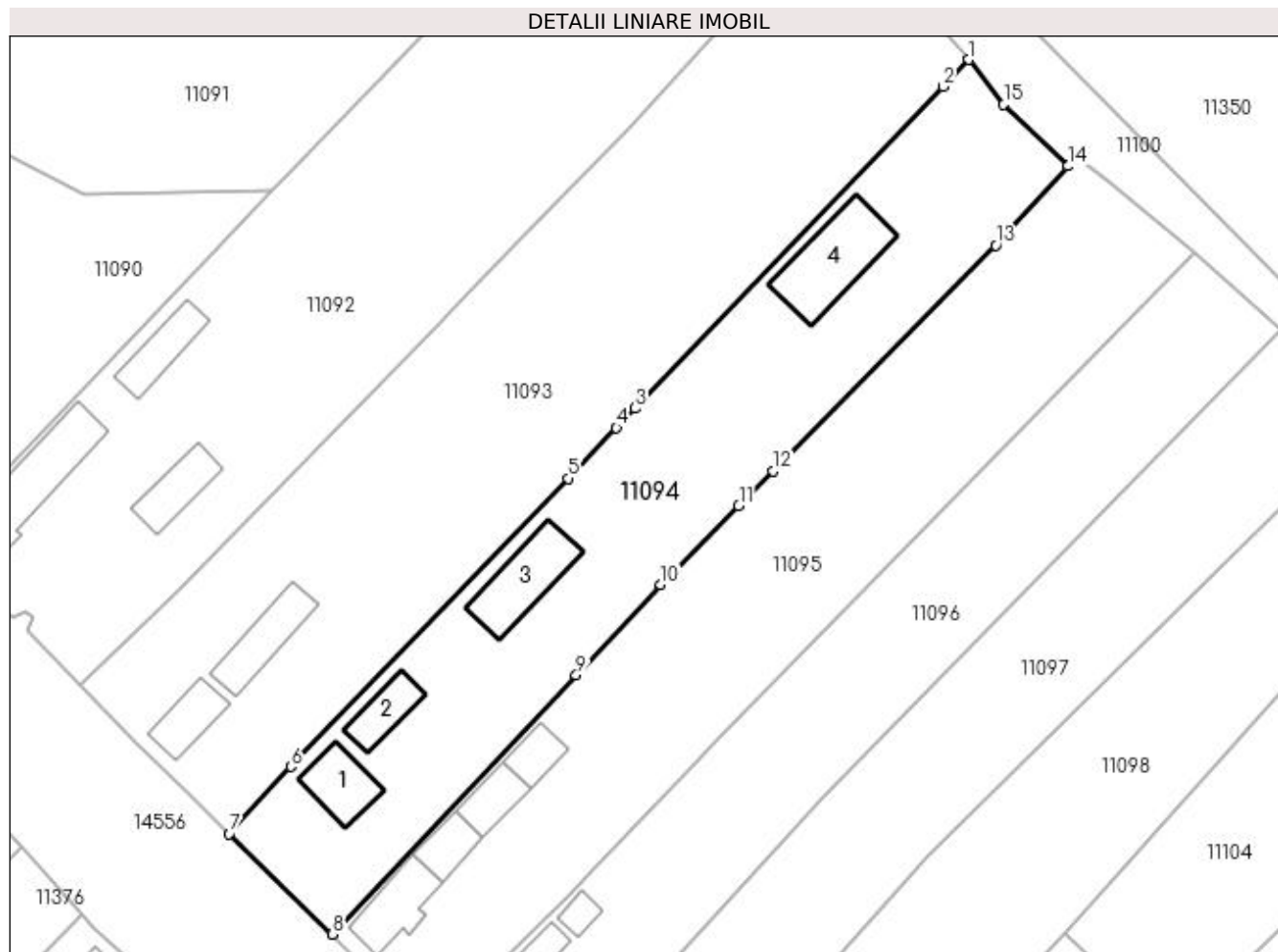
Inscrieri privind dezmembramentele dreptului de proprietate, drepturi reale de garanție și sarcini	Referințe
NU SUNT	

## Anexa Nr. 1 La Partea I

## Teren

Nr cadastral	Suprafața (mp)*	Observații / Referințe
	Din acte: 2.016 Masurata: 2.118	

\* Suprafața este determinată în planul de proiecție Stereo 70.



## Date referitoare la teren

Crt	Categorie folosință	Intravilan	Suprafața (mp)	Tarla	Parcelă	Nr. topo	Observații / Referințe
1	curți constructii	DA	1.163	2	16	-	
2	arabil	DA	955	2	15	-	

## Date referitoare la construcții

Crt	Număr	Destinație construcție	Supraf. (mp)	Situație juridică	Observații / Referințe
A1.1		construcții de locuințe	51	Cu acte	Nr. niveluri:2; S. construita la sol:51 mp;
A1.2		construcții anexa	38	Cu acte	Nr. niveluri:1; S. construita la sol:38 mp;
A1.3		construcții anexa	81	Cu acte	Nr. niveluri:1; S. construita la sol:81 mp;
A1.4		construcții anexa	104	Cu acte	Nr. niveluri:1; S. construita la sol:104 mp;

## Lungime Segmente

1) Valorile lungimilor segmentelor sunt obținute din proiecție în plan.

Punct început	X / Y	Punct sfârșit	X / Y	Lungime segment (** (m)

Punct început	X / Y	Punct sfârşit	X / Y	Lungime segment (** (m)
1	376.862,307 268.361,857	2	376.859,261 268.358,714	4.377
2	376.859,261 268.358,714	3	376.823,04 268.320,87	52.384
3	376.823,04 268.320,87	4	376.820,856 268.318,589	3.158
4	376.820,856 268.318,589	5	376.815,162 268.312,639	8.236
5	376.815,162 268.312,639	6	376.782,582 268.278,753	47.008
6	376.782,582 268.278,753	7	376.775,331 268.270,888	10.697
7	376.775,331 268.270,888	8	376.787,456 268.259,046	16.948
8	376.787,456 268.259,046	9	376.816,111 268.289,545	41.849
9	376.816,111 268.289,545	10	376.826,074 268.300,149	14.55
10	376.826,074 268.300,149	11	376.835,231 268.309,436	13.042
11	376.835,231 268.309,436	12	376.839,234 268.313,496	5.702
12	376.839,234 268.313,496	13	376.865,464 268.340,048	37.323
13	376.865,464 268.340,048	14	376.873,945 268.349,358	12.594
14	376.873,945 268.349,358	15	376.866,386 268.356,59	10.461
15	376.866,386 268.356,59	1	376.862,307 268.361,857	6.662

\*\* Lungimile segmentelor sunt determinate în planul de proiecție Stereo 70 și sunt rotunjite la 1 milimetru.

\*\*\* Distanța dintre puncte este formată din segmente cumulate ce sunt mai mici decât valoarea 1 milimetru.





**DATE DESPRE IMOBILUL NR. 11095**

Oficiul de Cadastru și Publicitate Imobiliară DOLJ  
Biroul de Cadastru și Publicitate Imobiliară Craiova

**A. Partea I. Descrierea imobilului**

TEREN Intravilan

Adresa: Loc. Bistretu Nou, Str Mihail Chirita, Nr. 82, Jud. Dolj, fost T2 P13 P14

Nr. Crt	Nr cadastral Nr. topografic	Suprafața* (mp)	Observații / Referințe
A1	35880	Din acte: 2.016 Masurata: 2.196	Sector cadastral:20 Teren imprejmuit;

**Construcții**

Crt	Nr cadastral Nr. topografic	Adresa	Observații / Referințe
A1.1	35880-C1	Loc. Bistretu Nou, Str Mihail Chirita, Nr. 82, Jud. Dolj, fost T2 P13 P14	Nr. niveluri:1; S. construita la sol:57 mp; S. construita desfasurata:57 mp; C1 - Locuinta, parter, edificata in anul 1943, Sc=57mp, Sd=57mp
A1.2	35880-C2	Loc. Bistretu Nou, Str Mihail Chirita, Nr. 82, Jud. Dolj, fost T2 P13 P14	Nr. niveluri:1; S. construita la sol:32 mp; S. construita desfasurata:32 mp; C2 - Anexa, parter, edificata in anul 1943, Sc=32mp, Sd=32mp
A1.3	35880-C3	Loc. Bistretu Nou, Str Mihail Chirita, Nr. 82, Jud. Dolj, fost T2 P13 P14	Nr. niveluri:1; S. construita la sol:37 mp; S. construita desfasurata:37 mp; C3 - Anexa (Grajd) - edificata in anul 1943, Sc= 37mp, Sd=37mp
A1.4	35880-C4	Loc. Bistretu Nou, Str Mihail Chirita, Nr. 82, Jud. Dolj, fost T2 P13 P14	Nr. niveluri:1; S. construita la sol:29 mp; S. construita desfasurata:29 mp; C4 - Anexa (Sopron), edificata in anul 1943, Sc=29mp, Sd=29mp

**B. Partea II. Proprietari și acte**

Inscrieri privitoare la dreptul de proprietate și alte drepturi reale	Referințe
<b>18261 / 02/02/2022</b>	
Act Notarial nr. CONTRACT DE VANZARE aut nr 185, din 01/02/2022 emis de CRETAN CARMEN MIHAELA;	
B1	A1, A1.1, A1.2, A1.3, A1.4
Intabulare, drept de PROPRIETATE, dobandit prin Conventie, cota actuala 1/1, cota initiala 1/1	
1) DINU GABRIEL STEFAN	
2) DINU CAMELIA-DANIELA	

**C. Partea III. SARCINI .**

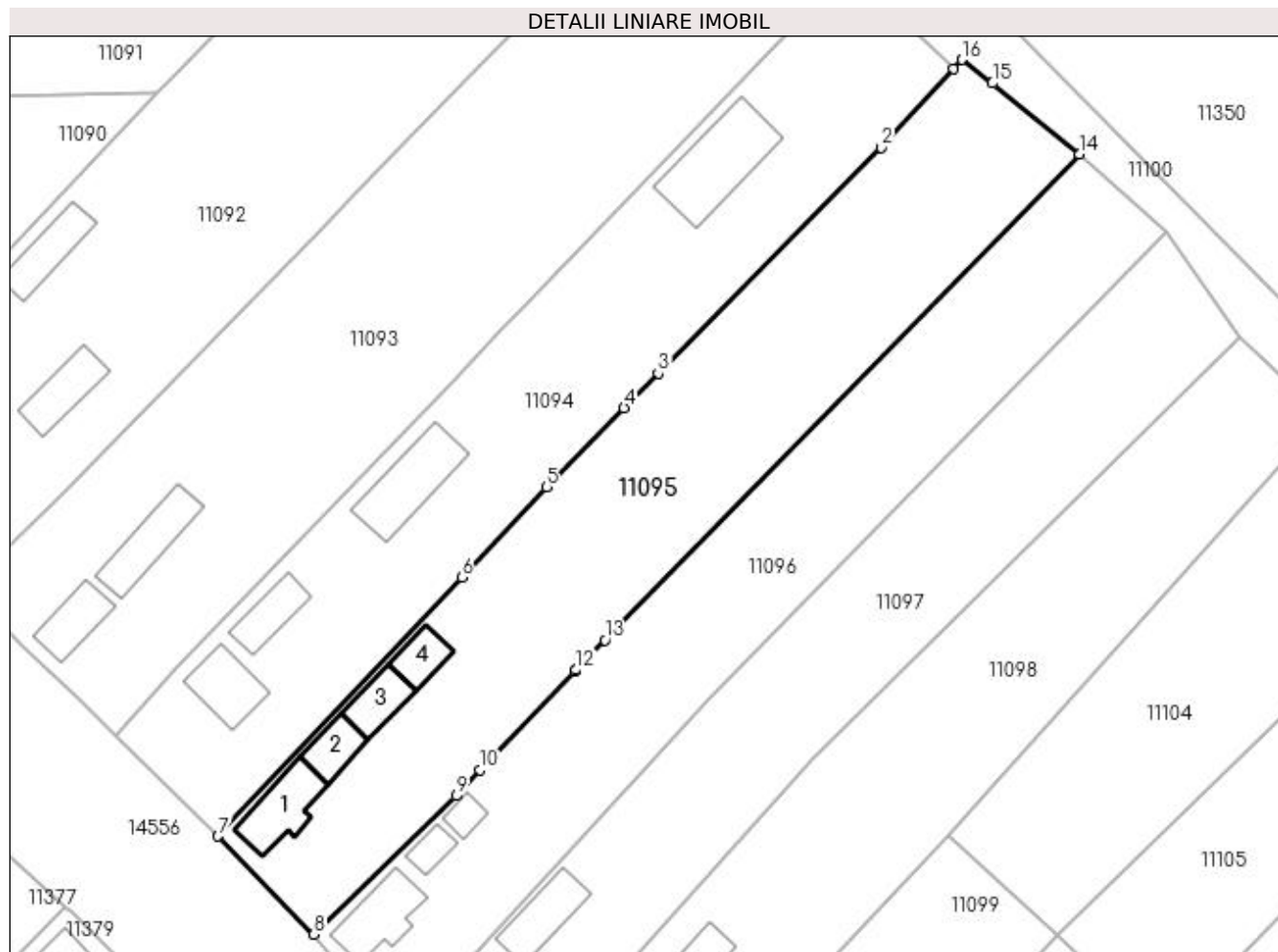
Inscrieri privind dezmembramintele dreptului de proprietate, drepturi reale de garanție și sarcini	Referințe
NU SUNT	

## Anexa Nr. 1 La Partea I

## Teren

Nr cadastral	Suprafața (mp)*	Observații / Referințe
35880	Din acte: 2.016 Masurata: 2.196	

\* Suprafața este determinată în planul de proiecție Stereo 70.



## Date referitoare la teren

Crt	Categorie folosință	Intra vilan	Suprafața (mp)	Tarla	Parcelă	Nr. topo	Observații / Referințe
1	curți constructii	DA	722	2	13	-	
2	arabil	DA	1.474	2	14	-	

## Date referitoare la construcții

Crt	Număr	Destinație construcție	Supraf. (mp)	Situație juridică	Observații / Referințe
A1.1	35880-C1	construcții de locuințe	Din acte: 0 Masurata: 57	Cu acte	Nr. niveluri:1; S. construita la sol:57 mp; S. construita desfasurata:57 mp; C1 - Locuinta, parter, edificata in anul 1943, Sc=57mp, Sd=57mp
A1.2	35880-C2	construcții anexa	Din acte: 0 Masurata: 32	Cu acte	Nr. niveluri:1; S. construita la sol:32 mp; S. construita desfasurata:32 mp; C2 - Anexa, parter, edificata in anul 1943, Sc=32mp, Sd=32mp
A1.3	35880-C3	construcții anexa	Din acte: 0 Masurata: 37	Cu acte	Nr. niveluri:1; S. construita la sol:37 mp; S. construita desfasurata:37 mp; C3 - Anexa (Grajd) - edificata in anul 1943, Sc= 37mp, Sd=37mp
A1.4	35880-C4	construcții anexa	Din acte: 0 Masurata: 29	Cu acte	Nr. niveluri:1; S. construita la sol:29 mp; S. construita desfasurata:29 mp; C4 - Anexa (Sopron), edificata in anul 1943, Sc=29mp, Sd=29mp

**Lungime Segmente**

1) Valorile lungimilor segmentelor sunt obținute din proiecție în plan.

Punct început	X / Y	Punct sfârșit	X / Y	Lungime segment (** (m)
1	376.873,945 268.349,358	2	376.865,464 268.340,048	12.594
2	376.865,464 268.340,048	3	376.839,234 268.313,496	37.323
3	376.839,234 268.313,496	4	376.835,231 268.309,436	5.702
4	376.835,231 268.309,436	5	376.826,074 268.300,149	13.042
5	376.826,074 268.300,149	6	376.816,111 268.289,545	14.55
6	376.816,111 268.289,545	7	376.787,456 268.259,046	41.849
7	376.787,456 268.259,046	8	376.798,741 268.247,522	16.129
8	376.798,741 268.247,522	9	376.815,505 268.263,812	23.375
9	376.815,505 268.263,812	10	376.818,274 268.266,836	4.1
10	376.818,274 268.266,836	11	376.829,423 268.278,472	16.115
11	376.829,423 268.278,472	12	376.829,586 268.278,643	0.236
12	376.829,586 268.278,643	13	376.832,941 268.282,144	4.849
13	376.832,941 268.282,144	14	376.888,757 268.339,28	79.875
14	376.888,757 268.339,28	15	376.878,566 268.347,634	13.177
15	376.878,566 268.347,634	16	376.874,987 268.350,392	4.518
16	376.874,987 268.350,392	1	376.873,945 268.349,358	1.468

\*\* Lungimile segmentelor sunt determinate în planul de proiecție Stereo 70 și sunt rotunjite la 1 milimetru.

\*\*\* Distanța dintre puncte este formată din segmente cumulate ce sunt mai mici decât valoarea 1 milimetru.



**DATE DESPRE IMOBILUL NR. 11096**

Oficiul de Cadastru și Publicitate Imobiliară DOLJ  
Biroul de Cadastru și Publicitate Imobiliară Craiova

**A. Partea I. Descrierea imobilului**

TEREN Intravilan

Adresa: Loc. Bistretu Nou, Str Calea Dunării, Jud. Dolj, T2,P12,P11

Nr. Crt	Nr cadastral Nr. topografic	Suprafața* (mp)	Observații / Referințe
A1		Din acte: 2.016 Masurata: 1.808	Sector cadastral:20 Teren imprejmuit;

**Construcții**

Crt	Nr cadastral Nr. topografic	Adresa	Observații / Referințe
A1.1		Loc. Bistretu Nou, Str Calea Dunării, Jud. Dolj, T2,P12,P11	Nr. niveluri:1; S. construita la sol:61 mp;
A1.2		Loc. Bistretu Nou, Str Calea Dunării, Jud. Dolj, T2,P12,P11	Nr. niveluri:1; S. construita la sol:17 mp;
A1.3		Loc. Bistretu Nou, Str Calea Dunării, Jud. Dolj, T2,P12,P11	Nr. niveluri:1; S. construita la sol:15 mp;

**B. Partea II. Proprietari și acte**

Inscrieri privitoare la dreptul de proprietate și alte drepturi reale		Referințe
/		
Act Administrativ nr. TDP NR. 232-14988, din 25/03/1996 emis de CJSAPT DOLJ;		
B1	Intabulare, drept de PROPRIETATE, dobandit prin Reconstituire, cota actuala 1/1, cota initiala 1/1 1) SERBAN PANTELIMON, Lipsă CNP.	A1
Act Normativ nr. 7, din 13/03/1996 emis de PARLAMENTUL ROMÂNIEI ((ART.12 ALIN.(14) și ART.37 ALIN.(2)));		
B2	Intabulare, drept de PROPRIETATE, dobandit prin Lege, cota actuala 1/1, cota initiala 1/1 1) SERBAN PANTELIMON, Lipsă CNP.	A1.1, A1.2, A1.3

**C. Partea III. SARCINI .**

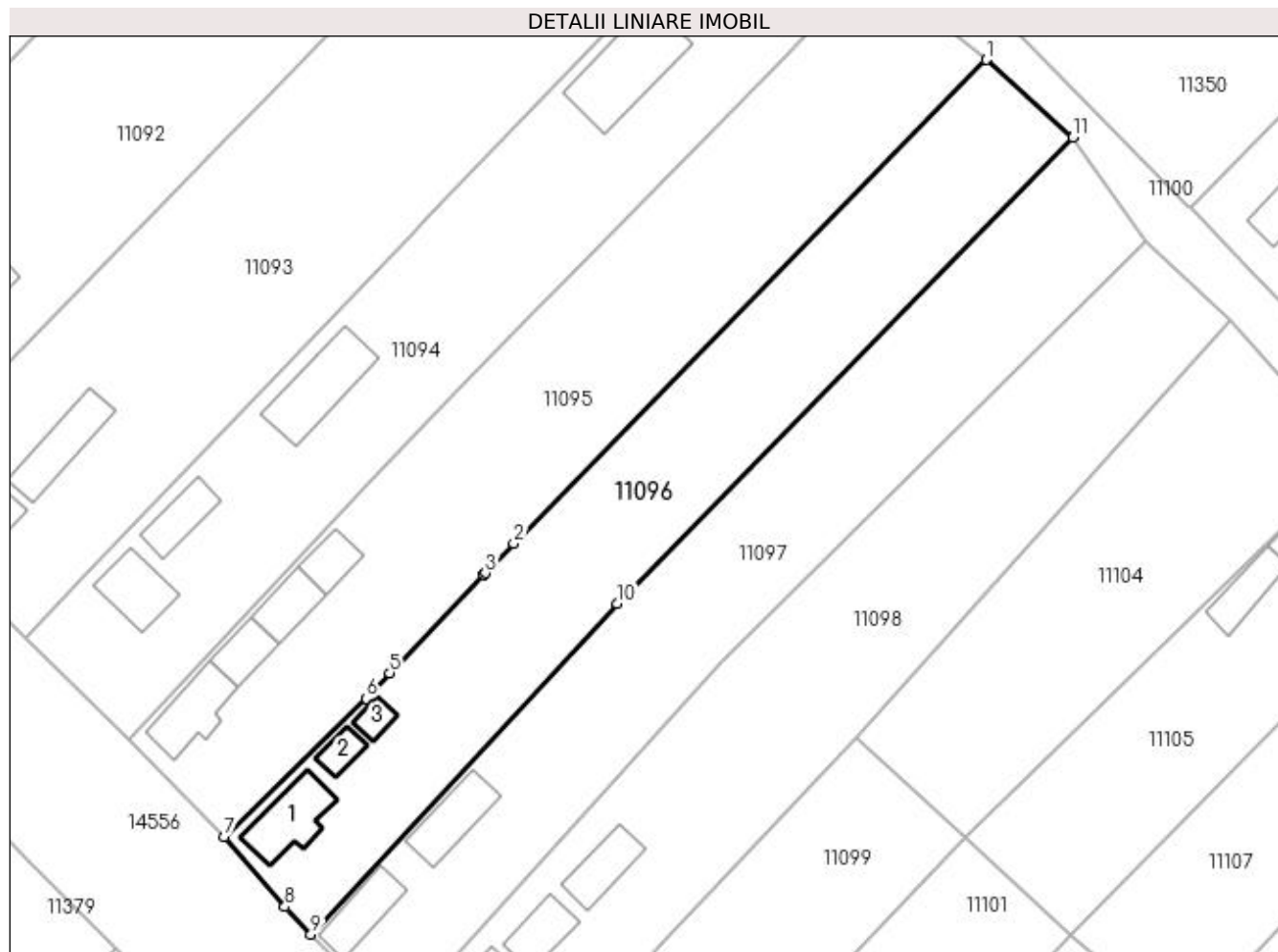
Inscrieri privind dezmembramentele dreptului de proprietate, drepturi reale de garanție și sarcini	Referințe
NU SUNT	

## Anexa Nr. 1 La Partea I

## Teren

Nr cadastral	Suprafața (mp)*	Observații / Referințe
	Din acte: 2.016 Masurata: 1.808	

\* Suprafața este determinată în planul de proiecție Stereo 70.



## Date referitoare la teren

Crt	Categorie folosință	Intra vilan	Suprafața (mp)	Tarla	Parcelă	Nr. topo	Observații / Referințe
1	curți constructii	DA	732	2	12	-	
2	arabil	DA	1.076	2	11	-	

## Date referitoare la construcții

Crt	Număr	Destinație construcție	Supraf. (mp)	Situație juridică	Observații / Referințe
A1.1		construcții de locuințe	61	Cu acte	Nr. niveluri:1; S. construita la sol:61 mp;
A1.2		construcții anexa	17	Cu acte	Nr. niveluri:1; S. construita la sol:17 mp;
A1.3		construcții anexa	15	Cu acte	Nr. niveluri:1; S. construita la sol:15 mp;

## Lungime Segmente

1) Valorile lungimilor segmentelor sunt obținute din proiecție în plan.

Punct început	X / Y	Punct sfârșit	X / Y	Lungime segment (** (m))
1	376.888,757 268.339,28	2	376.832,941 268.282,144	79.875

Punct început	X / Y	Punct sfârșit	X / Y	Lungime segment (** (m)
2	376.832,941 268.282,144	3	376.829,586 268.278,643	4.849
3	376.829,586 268.278,643	4	376.829,423 268.278,472	0.236
4	376.829,423 268.278,472	5	376.818,274 268.266,836	16.115
5	376.818,274 268.266,836	6	376.815,505 268.263,812	4.1
6	376.815,505 268.263,812	7	376.798,741 268.247,522	23.375
7	376.798,741 268.247,522	8	376.805,9 268.239,209	10.971
8	376.805,9 268.239,209	9	376.808,976 268.235,958	4.476
9	376.808,976 268.235,958	10	376.845,145 268.275,057	53.263
10	376.845,145 268.275,057	11	376.899,009 268.330,096	77.011
11	376.899,009 268.330,096	1	376.888,757 268.339,28	13.764

\*\* Lungimile segmentelor sunt determinate în planul de proiecție Stereo 70 și sunt rotunjite la 1 milimetru.

\*\*\* Distanța dintre puncte este formată din segmente cumulate ce sunt mai mici decât valoarea 1 milimetru.





**DATE DESPRE IMOBILUL NR. 11097**

Oficiul de Cadastru și Publicitate Imobiliară DOLJ  
Biroul de Cadastru și Publicitate Imobiliară Craiova

**A. Partea I. Descrierea imobilului**

TEREN Intravilan

Adresa: Loc. Bistretu Nou, Jud. Dolj, T2,P9,P10

Nr. Crt	Nr cadastral Nr. topografic	Suprafața* (mp)	Observații / Referințe
A1		Din acte: 2.016 Masurata: 1.820	Sector cadastral:20 Teren imprejmuit;

**Construcții**

Crt	Nr cadastral Nr. topografic	Adresa	Observații / Referințe
A1.1		Loc. Bistretu Nou, Jud. Dolj, T2,P9,P10	Nr. niveluri:1; S. construita la sol:46 mp;
A1.2		Loc. Bistretu Nou, Jud. Dolj, T2,P9,P10	Nr. niveluri:1; S. construita la sol:53 mp;

**B. Partea II. Proprietari și acte**

Inscrieri privitoare la dreptul de proprietate și alte drepturi reale		Referințe
/		
Act Administrativ nr. TDP NR. 264-14988, din 18/04/1996 emis de CJS DAPT DOLJ;		
B1	Intabulare, drept de PROPRIETATE, dobandit prin Reconstituire, cota actuala 1/1, cota initiala 1/1 1) ZOFEI ION, Lipsă CNP.	A1
Act Normativ nr. 7, din 13/03/1996 emis de PARLAMENTUL ROMÂNIEI ((ART.12 ALIN.(14) și ART.37 ALIN.(2)));		
B2	Intabulare, drept de PROPRIETATE, dobandit prin Lege, cota actuala 1/1, cota initiala 1/1 1) ZOFEI ION, Lipsă CNP.	A1.1, A1.2

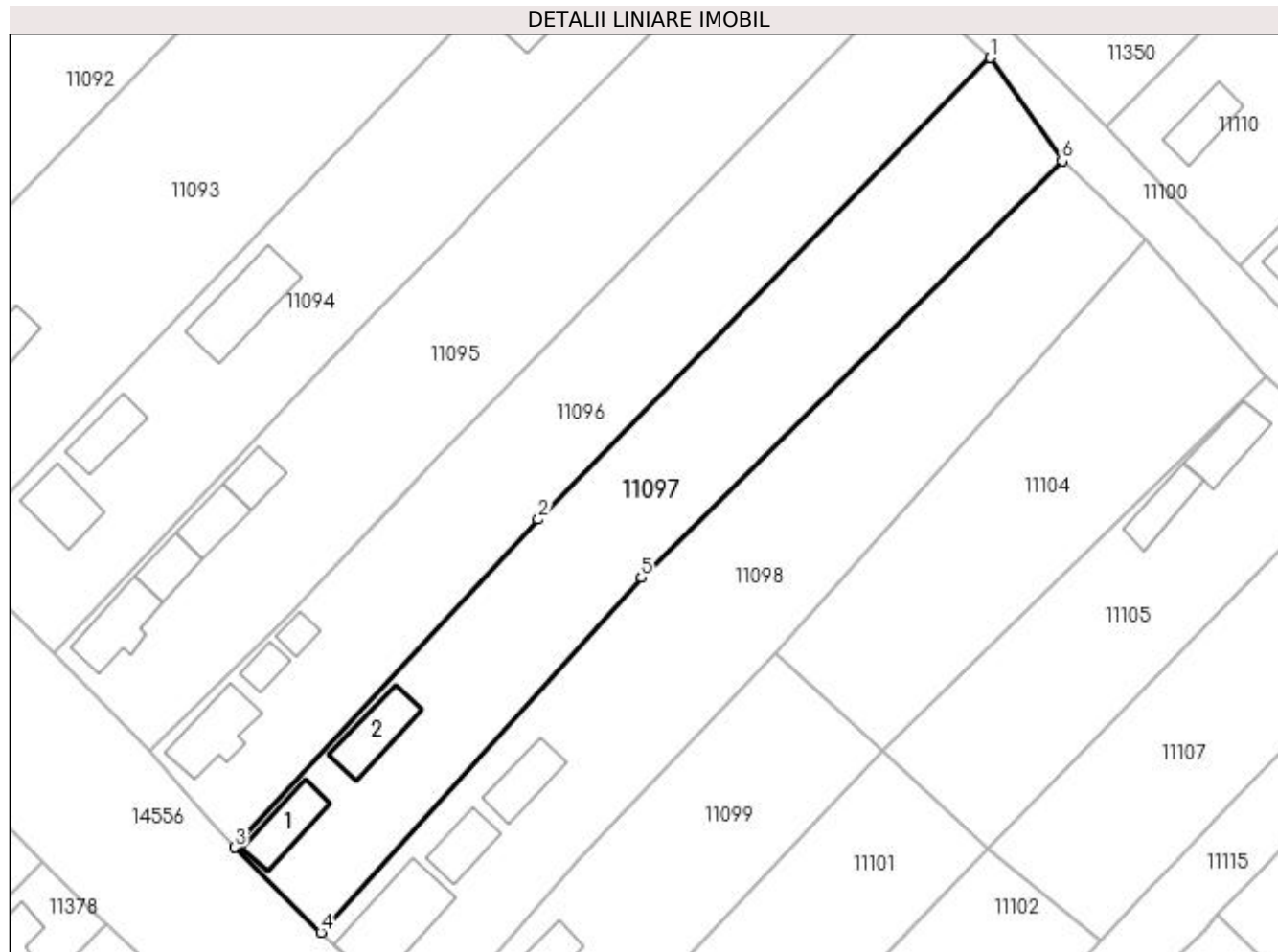
**C. Partea III. SARCINI .**

Inscrieri privind dezmembramintele dreptului de proprietate, drepturi reale de garanție și sarcini	Referințe
NU SUNT	

**Anexa Nr. 1 La Partea I****Teren**

Nr cadastral	Suprafața (mp)*	Observații / Referințe
	Din acte: 2.016 Masurata: 1.820	

\* Suprafața este determinată în planul de proiecție Stereo 70.

**Date referitoare la teren**

Crt	Categorie folosință	Intra vilan	Suprafața (mp)	Tarla	Parcelă	Nr. topo	Observații / Referințe
1	curți constructii	DA	775	2	9	-	
2	arabil	DA	1.045	2	10	-	

**Date referitoare la construcții**

Crt	Număr	Destinație construcție	Supraf. (mp)	Situație juridică	Observații / Referințe
A1.1		construcții de locuințe	46	Cu acte	Nr. niveluri:1; S. construita la sol:46 mp;
A1.2		construcții anexa	53	Cu acte	Nr. niveluri:1; S. construita la sol:53 mp;

**Lungime Segmente**

1) Valorile lungimilor segmentelor sunt obținute din proiecție în plan.

Punct început	X / Y	Punct sfârșit	X / Y	Lungime segment (** (m)
1	376.899,009 268.330,096	2	376.845,145 268.275,057	77.011
2	376.845,145 268.275,057	3	376.808,976 268.235,958	53.263

Punct început	X / Y	Punct sfârșit	X / Y	Lungime segment (** (m)
3	376.808,976 268.235,958	4	376.819,222 268.225,825	14.41
4	376.819,222 268.225,825	5	376.857,404 268.268,163	57.012
5	376.857,404 268.268,163	6	376.907,598 268.317,798	70.591
6	376.907,598 268.317,798	1	376.899,009 268.330,096	15.0

\*\* Lungimile segmentelor sunt determinate în planul de proiecție Stereo 70 și sunt rotunjite la 1 milimetru.

\*\*\* Distanța dintre puncte este formată din segmente cumulate ce sunt mai mici decât valoarea 1 milimetru.



**DATE DESPRE IMOBILUL NR. 11098**

Oficiul de Cadastru și Publicitate Imobiliară DOLJ  
Biroul de Cadastru și Publicitate Imobiliară Craiova

**A. Partea I. Descrierea imobilului**

TEREN Intravilan

Adresa: Loc. Bistretu Nou, Jud. Dolj, T2,P8,P7

Nr. Crt	Nr cadastral Nr. topografic	Suprafața* (mp)	Observații / Referințe
A1		Din acte: 2.016 Masurata: 2.104	Sector cadastral:20 Teren imprejmuit;

**Construcții**

Crt	Nr cadastral Nr. topografic	Adresa	Observații / Referințe
A1.1		Loc. Bistretu Nou, Jud. Dolj, T2,P8,P7	Nr. niveluri:1; S. construita la sol:96 mp;
A1.2		Loc. Bistretu Nou, Jud. Dolj, T2,P8,P7	Nr. niveluri:1; S. construita la sol:38 mp;
A1.3		Loc. Bistretu Nou, Jud. Dolj, T2,P8,P7	Nr. niveluri:1; S. construita la sol:42 mp;

**B. Partea II. Proprietari și acte**

Inscrieri privitoare la dreptul de proprietate și alte drepturi reale		Referințe
/		
Act Administrativ nr. TDP NR. 466/45331, din 10/10/1996 emis de CJSAPT DOLJ;		
B1	Intabulare, drept de PROPRIETATE, dobandit prin Reconstituire, cota actuala 1/1, cota initiala 1/1 1) BUTALIU ION, Lipsă CNP.	A1
Act Normativ nr. 7, din 13/03/1996 emis de PARLAMENTUL ROMÂNIEI ((ART.12 ALIN.(14) și ART.37 ALIN.(2)));		
B2	Intabulare, drept de PROPRIETATE, dobandit prin Lege, cota actuala 1/1, cota initiala 1/1 1) BUTALIU ION, Lipsă CNP.	A1.1, A1.2, A1.3

**C. Partea III. SARCINI .**

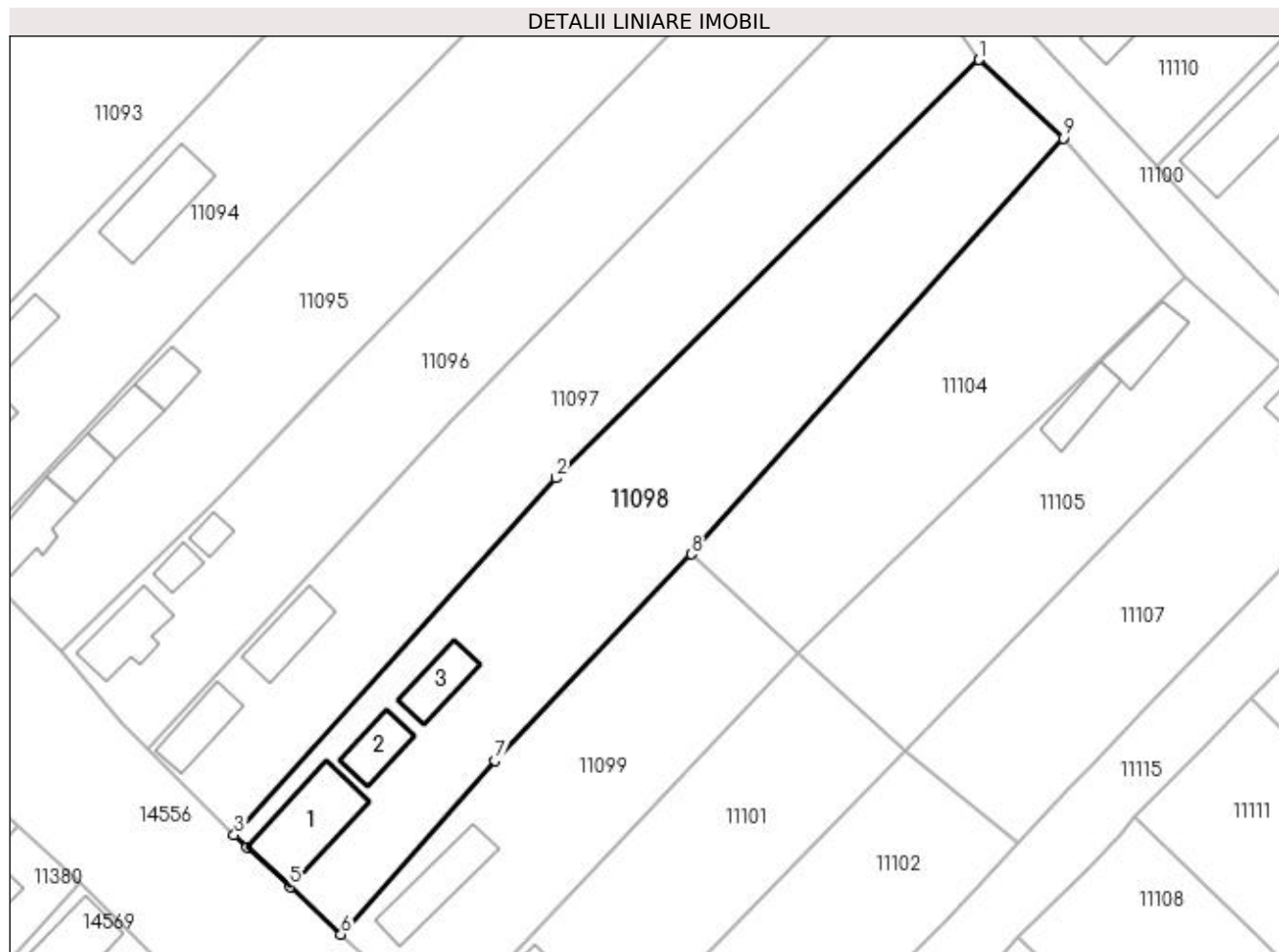
Inscrieri privind dezmembramintele dreptului de proprietate, drepturi reale de garanție și sarcini	Referințe
NU SUNT	

## Anexa Nr. 1 La Partea I

## Teren

Nr cadastral	Suprafața (mp)*	Observații / Referințe
	Din acte: 2.016 Masurata: 2.104	

\* Suprafața este determinată în planul de proiecție Stereo 70.



## Date referitoare la teren

Crt	Categorie folosință	Intravilan	Suprafața (mp)	Tarla	Parcelă	Nr. topo	Observații / Referințe
1	curți constructii	DA	1.027	2	8	-	
2	arabil	DA	1.077	2	7	-	

## Date referitoare la construcții

Crt	Număr	Destinație construcție	Supraf. (mp)	Situație juridică	Observații / Referințe
A1.1		construcții de locuințe	96	Cu acte	Nr. niveluri:1; S. construita la sol:96 mp;
A1.2		construcții anexa	38	Cu acte	Nr. niveluri:1; S. construita la sol:38 mp;
A1.3		construcții anexa	42	Cu acte	Nr. niveluri:1; S. construita la sol:42 mp;

## Lungime Segmente

1) Valorile lungimilor segmentelor sunt obținute din proiecție în plan.

Punct început	X / Y	Punct sfârșit	X / Y	Lungime segment (** (m))
1	376.907,598 268.317,798	2	376.857,404 268.268,163	70.591

Punct început	X / Y	Punct sfârșit	X / Y	Lungime segment (** (m)
2	376.857,404 268.268,163	3	376.819,222 268.225,825	57.012
3	376.819,222 268.225,825	4	376.820,763 268.224,395	2.102
4	376.820,763 268.224,395	5	376.825,845 268.219,684	6.93
5	376.825,845 268.219,684	6	376.831,911 268.214,047	8.281
6	376.831,911 268.214,047	7	376.850,17 268.234,64	27.522
7	376.850,17 268.234,64	8	376.873,477 268.259,123	33.803
8	376.873,477 268.259,123	9	376.917,569 268.308,473	66.178
9	376.917,569 268.308,473	1	376.907,598 268.317,798	13.652

\*\* Lungimile segmentelor sunt determinate în planul de proiecție Stereo 70 și sunt rotunjite la 1 milimetru.

\*\*\* Distanța dintre puncte este formată din segmente cumulate ce sunt mai mici decât valoarea 1 milimetru.





**DATE DESPRE IMOBILUL NR. 11099**

Oficiul de Cadastru și Publicitate Imobiliară DOLJ  
Biroul de Cadastru și Publicitate Imobiliară Craiova

**A. Partea I. Descrierea imobilului**

TEREN Intravilan

Adresa: Loc. Bistretu Nou, Str Calea Dunării, Nr. 74, Jud. Dolj, T2,P5

Nr. Crt	Nr cadastral Nr. topografic	Suprafața* (mp)	Observații / Referințe
A1		Din acte: 1.008 Masurata: 1.054	Sector cadastral:20 Teren imprejmuit;

**Construcții**

Crt	Nr cadastral Nr. topografic	Adresa	Observații / Referințe
A1.1		Loc. Bistretu Nou, Str Calea Dunării, Nr. 74, Jud. Dolj	Nr. niveluri:1; S. construita la sol:70 mp;

**B. Partea II. Proprietari și acte**

Inscrieri privitoare la dreptul de proprietate și alte drepturi reale		Referințe
/		
Act Administrativ nr. TDP NR. 376-44327, din 19/07/1996 emis de CJSAPT DOLJ;		
B1	Intabulare, drept de PROPRIETATE, dobandit prin Reconstituire, cota actuala 1/1, cota initiala 1/1 1) CIOC ION, Lipsă CNP.	A1
Act Normativ nr. 7, din 13/03/1996 emis de PARLAMENTUL ROMÂNIEI ((ART.12 ALIN.(14) și ART.37 ALIN.(2)));		
B2	Intabulare, drept de PROPRIETATE, dobandit prin Lege, cota actuala 1/1, cota initiala 1/1 1) CIOC ION, Lipsă CNP.	A1.1

**C. Partea III. SARCINI .**

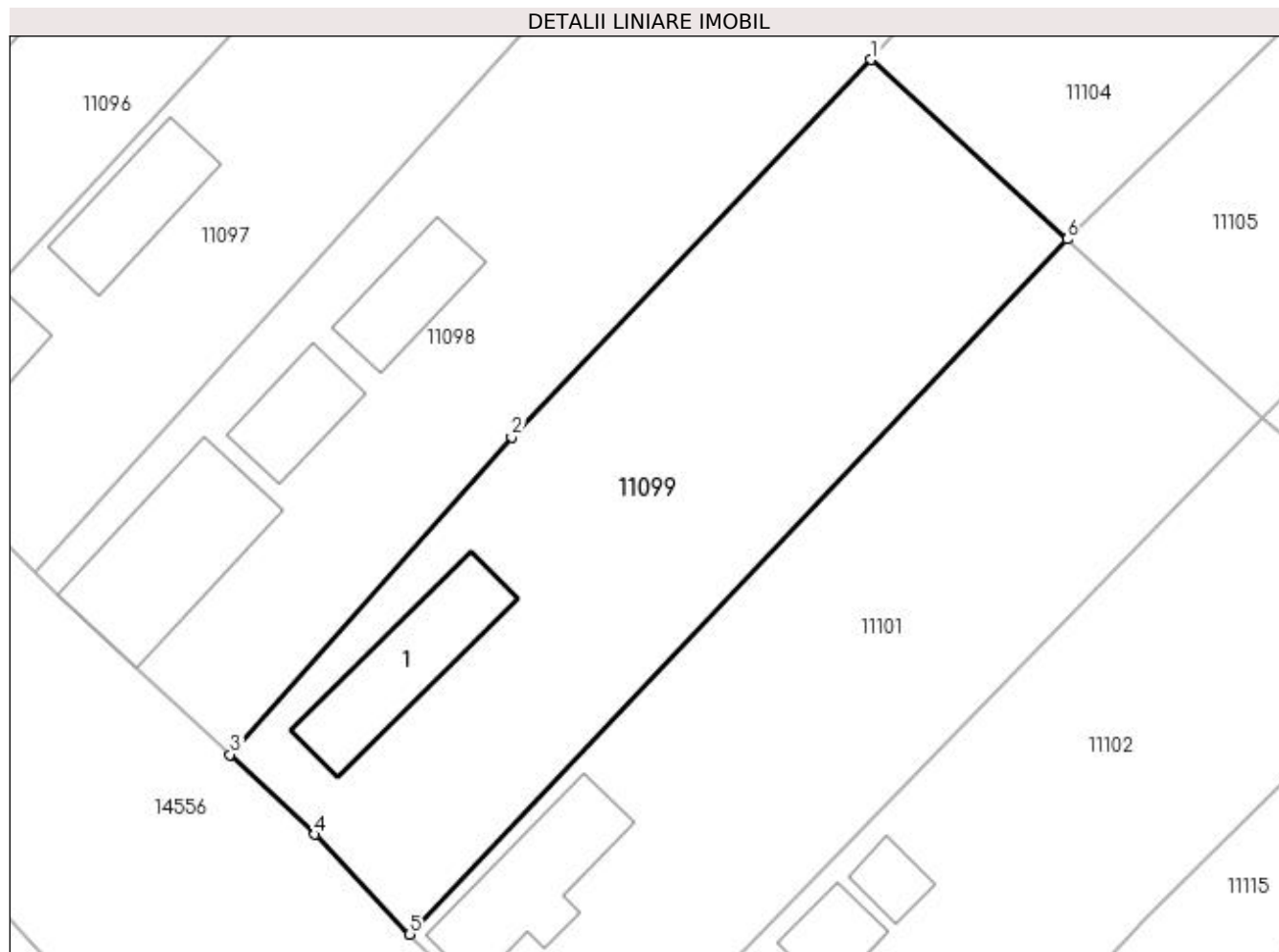
Inscrieri privind dezmembramintele dreptului de proprietate, drepturi reale de garanție și sarcini	Referințe
NU SUNT	

## Anexa Nr. 1 La Partea I

## Teren

Nr cadastral	Suprafața (mp)*	Observații / Referințe
	Din acte: 1.008 Masurata: 1.054	

\* Suprafața este determinată în planul de proiecție Stereo 70.



## Date referitoare la teren

Crt	Categorie folosință	Intra vilan	Suprafața (mp)	Tarla	Parcelă	Nr. topo	Observații / Referințe
1	curți construcții	DA	1.054	2	5	-	

## Date referitoare la construcții

Crt	Număr	Destinație construcție	Supraf. (mp)	Situație juridică	Observații / Referințe
A1.1		construcții de locuințe	70	Cu acte	Nr. niveluri:1; S. construita la sol:70 mp;

## Lungime Segmente

1) Valorile lungimilor segmentelor sunt obținute din proiecție în plan.

Punct început	X / Y	Punct sfârșit	X / Y	Lungime segment (** (m)
1	376.873,477 268.259,123	2	376.850,17 268.234,64	33.803
2	376.850,17 268.234,64	3	376.831,911 268.214,047	27.522
3	376.831,911 268.214,047	4	376.837,4 268.208,888	7.533

Punct început	X / Y	Punct sfârșit	X / Y	Lungime segment (** (m)
4	376.837,4 268.208,888	5	376.843,547 268.202,396	8.94
5	376.843,547 268.202,396	6	376.886,19 268.247,476	62.053
6	376.886,19 268.247,476	1	376.873,477 268.259,123	17.242

\*\* Lungimile segmentelor sunt determinate în planul de proiecție Stereo 70 și sunt rotunjite la 1 milimetru.

\*\*\* Distanța dintre puncte este formată din segmente cumulate ce sunt mai mici decât valoarea 1 milimetru.



**DATE DESPRE IMOBILUL NR. 11100**

Oficiul de Cadastru și Publicitate Imobiliară DOLJ  
Biroul de Cadastru și Publicitate Imobiliară Craiova

**A. Partea I. Descrierea imobilului**

TEREN Necunoscut

Adresa: Loc. Bistretu Nou, Str 1 Decembrie 1918, Jud. Dolj

Nr. Crt	Nr cadastral Nr. topografic	Suprafața* (mp)	Observații / Referințe
A1		1.779	Sector cadastral:20 Teren imprejmuit;

**B. Partea II. Proprietari și acte**

Inscrieri privitoare la dreptul de proprietate și alte drepturi reale	Referințe
/	
Act Normativ nr. HG NR.596, din 04/08/2011 emis de GUVERNUL ROMANIEI (Hotarare 1554/2009; Anexa nr. 14	
Act Administrativ nr.1445/14.03.2023 emis de Primaria Comunei Bistret);	
B1	A1
Intabulare, drept de PROPRIETATE, dobandit prin Constituire, cota actuala 1/1, cota initiala 1/1	
1) <b>COMUNA BISTREȚ</b> , CIF:4553895	

**C. Partea III. SARCINI .**

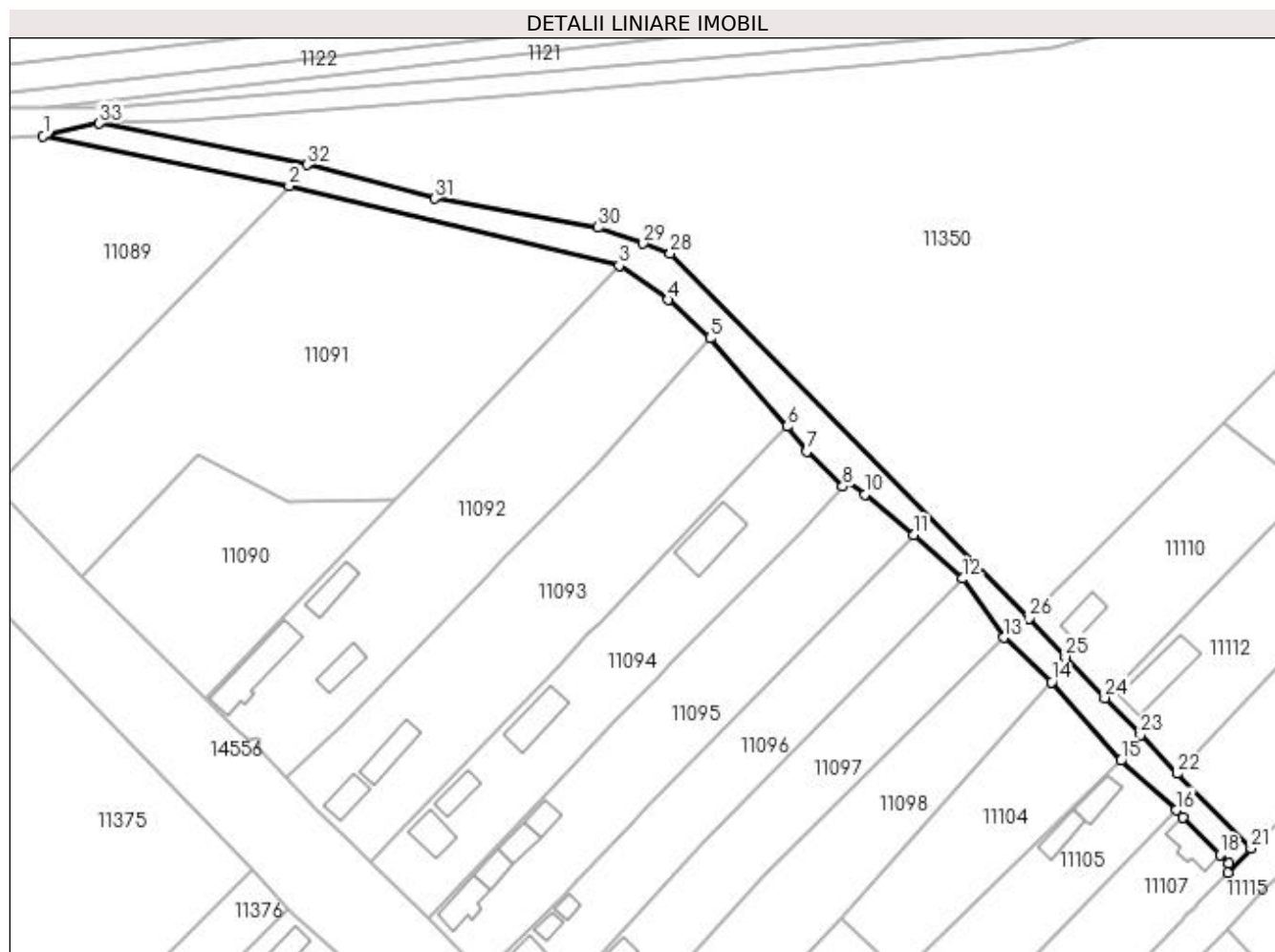
Inscrieri privind dezmembramintele dreptului de proprietate, drepturi reale de garanție și sarcini	Referințe
NU SUNT	

## Anexa Nr. 1 La Partea I

## Teren

Nr cadastral	Suprafața (mp)*	Observații / Referințe
	1.779	

\* Suprafața este determinată în planul de proiecție Stereo 70.



## Date referitoare la teren

Crt	Categorie folosință	Intra vilan	Suprafața (mp)	Tarla	Parcelă	Nr. topo	Observații / Referințe
1	drum	DA	1.539	-	-	-	
2	drum	NU	240	-	-	-	

## Lungime Segmente

1) Valorile lungimilor segmentelor sunt obținute din proiecție în plan.

Punct început	X / Y	Punct sfârșit	X / Y	Lungime segment (** (m)
1	376.706,955 268.422,476	2	376.758,345 268.412,044	52.438
3	376.827,281 268.395,443	4	376.837,403 268.388,267	12.408
5	376.846,266 268.380,25	6	376.862,307 268.361,857	24.405
7	376.866,386 268.356,59	8	376.873,945 268.349,358	10.461

Punct început	X / Y	Punct sfârșit	X / Y	Lungime segment (** (m)
2	376.758,345 268.412,044	3	376.827,281 268.395,443	70.907
4	376.837,403 268.388,267	5	376.846,266 268.380,25	11.951
6	376.862,307 268.361,857	7	376.866,386 268.356,59	6.662
8	376.873,945 268.349,358	9	376.874,987 268.350,392	1.468

Punct început	X / Y	Punct sfârșit	X / Y	Lungime segment (** (m)
9	376.874,987 268.350,392	10	376.878,566 268.347,634	4.518
11	376.888,757 268.339,28	12	376.899,009 268.330,096	13.764
13	376.907,598 268.317,798	14	376.917,569 268.308,473	13.652
15	376.932,013 268.292,096	16	376.943,53 268.281,719	15.502
17	376.944,968 268.280,278	18	376.952,732 268.272,498	10.991
19	376.954,51 268.270,716	20	376.954,413 268.268,75	1.968
21	376.959,225 268.273,82	22	376.943,815 268.289,394	21.909
23	376.936,106 268.297,454	24	376.928,7 268.305,197	10.715
25	376.920,486 268.313,826	26	376.912,883 268.321,813	11.027
27	376.912,584 268.322,117	28	376.837,972 268.398,016	106.431
29	376.832,296 268.400,03	30	376.822,83 268.403,389	10.044
31	376.788,751 268.409,438	32	376.762,05 268.416,459	27.609
33	376.718,678 268.425,106	1	376.706,955 268.422,476	12.014

Punct început	X / Y	Punct sfârșit	X / Y	Lungime segment (** (m)
10	376.878,566 268.347,634	11	376.888,757 268.339,28	13.177
12	376.899,009 268.330,096	13	376.907,598 268.317,798	15.0
14	376.917,569 268.308,473	15	376.932,013 268.292,096	21.837
16	376.943,53 268.281,719	17	376.944,968 268.280,278	2.036
18	376.952,732 268.272,498	19	376.954,51 268.270,716	2.517
20	376.954,413 268.268,75	21	376.959,225 268.273,82	6.99
22	376.943,815 268.289,394	23	376.936,106 268.297,454	11.153
24	376.928,7 268.305,197	25	376.920,486 268.313,826	11.913
26	376.912,883 268.321,813	27	376.912,584 268.322,117	0.426
28	376.837,972 268.398,016	29	376.832,296 268.400,03	6.023
30	376.822,83 268.403,389	31	376.788,751 268.409,438	34.612
32	376.762,05 268.416,459	33	376.718,678 268.425,106	44.226

\*\* Lungimile segmentelor sunt determinate în planul de proiecție Stereo 70 și sunt rotunjite la 1 milimetru.

\*\*\* Distanța dintre puncte este formată din segmente cumulate ce sunt mai mici decât valoarea 1 milimetru.





**DATE DESPRE IMOBILUL NR. 11101**

Oficiul de Cadastru și Publicitate Imobiliară DOLJ  
Biroul de Cadastru și Publicitate Imobiliară Craiova

**A. Partea I. Descrierea imobilului**

TEREN Intravilan

Adresa: Loc. Bistretu Nou, Str Calea Dunării, Jud. Dolj, T2,P4

Nr. Crt	Nr cadastral Nr. topografic	Suprafața* (mp)	Observații / Referințe
A1		Din acte: 1.008 Masurata: 1.037	Sector cadastral:20 Teren imprejmuit;

**Construcții**

Crt	Nr cadastral Nr. topografic	Adresa	Observații / Referințe
A1.1		Loc. Bistretu Nou, Str Calea Dunării, Jud. Dolj	Nr. niveluri:1; S. construita la sol:73 mp;

**B. Partea II. Proprietari și acte**

Inscrieri privitoare la dreptul de proprietate și alte drepturi reale		Referințe
/		
Act Administrativ nr. TDP NR. 265-14988, din 18/04/1996 emis de CJSDAPT DOLJ;		
B1	Intabulare, drept de PROPRIETATE, dobandit prin Reconstituire, cota actuala 1/1, cota initiala 1/1 1) BARASCU MIHAI, Lipsă CNP.	A1
Act Normativ nr. 7, din 13/03/1996 emis de PARLAMENTUL ROMÂNIEI ((ART.12 ALIN.(14) și ART.37 ALIN.(2)));		
B2	Intabulare, drept de PROPRIETATE, dobandit prin Lege, cota actuala 1/1, cota initiala 1/1 1) BARASCU MIHAI, Lipsă CNP.	A1.1

**C. Partea III. SARCINI .**

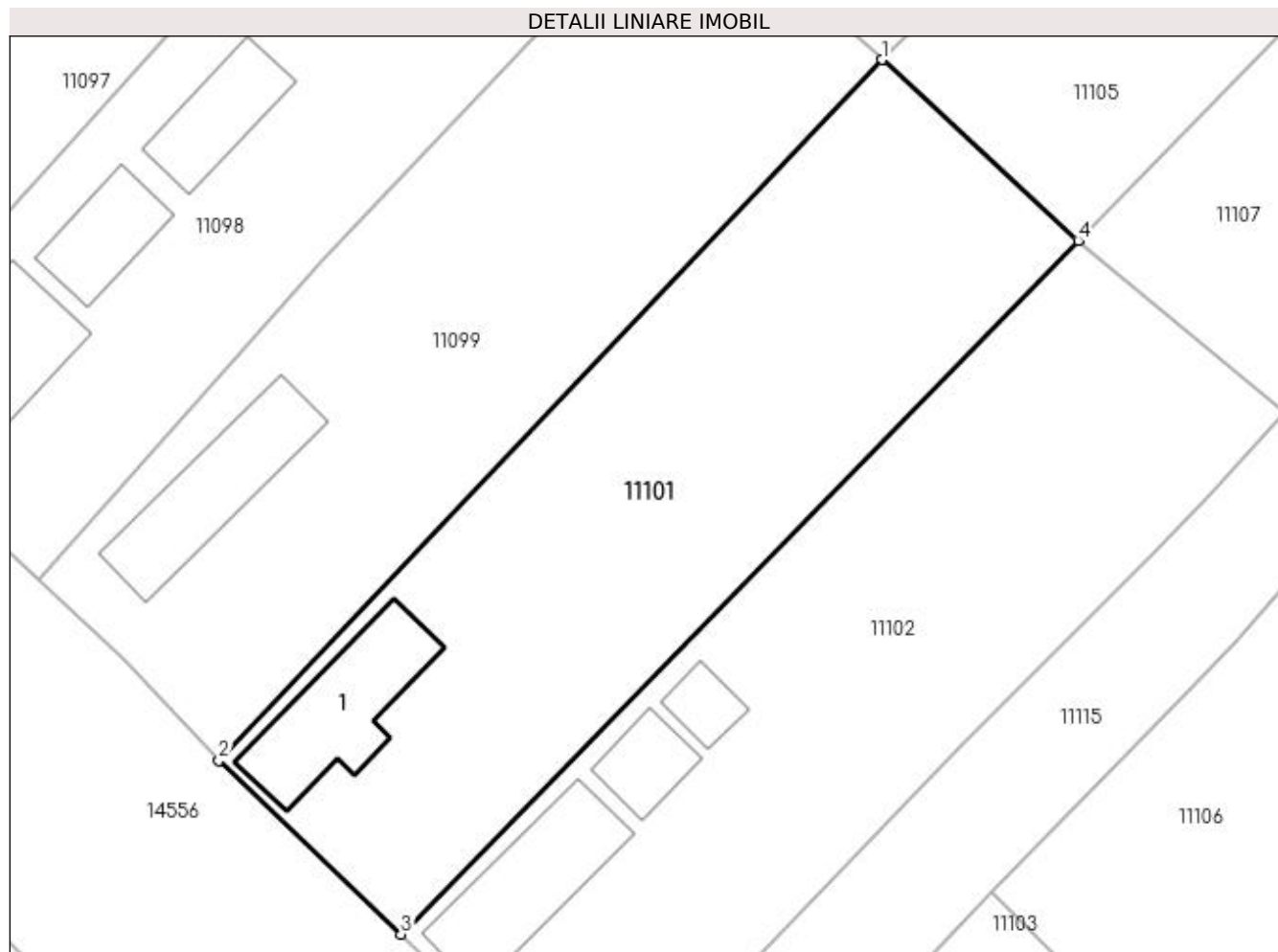
Inscrieri privind dezmembramentele dreptului de proprietate, drepturi reale de garanție și sarcini	Referințe
NU SUNT	

## Anexa Nr. 1 La Partea I

## Teren

Nr cadastral	Suprafața (mp)*	Observații / Referințe
	Din acte: 1.008 Masurata: 1.037	

\* Suprafața este determinată în planul de proiecție Stereo 70.



## Date referitoare la teren

Crt	Categorie folosință	Intra vilan	Suprafața (mp)	Tarla	Parcelă	Nr. topo	Observații / Referințe
1	curți construcții	DA	1.037	2	4	-	

## Date referitoare la construcții

Crt	Număr	Destinație construcție	Supraf. (mp)	Situație juridică	Observații / Referințe
A1.1		construcții de locuințe	73	Cu acte	Nr. niveluri:1; S. construita la sol:73 mp;

## Lungime Segmente

1) Valorile lungimilor segmentelor sunt obținute din proiecție în plan.

Punct început	X / Y	Punct sfârșit	X / Y	Lungime segment (** (m)
1	376.886,19 268.247,476	2	376.843,547 268.202,396	62.053
2	376.843,547 268.202,396	3	376.855,258 268.191,215	16.191
3	376.855,258 268.191,215	4	376.898,812 268.235,852	62.365

Punct început	X / Y	Punct sfârșit	X / Y	Lungime segment (** (m)
4	376.898,812 268.235,852	1	376.886,19 268.247,476	17.159

\*\* Lungimile segmentelor sunt determinate în planul de proiecție Stereo 70 și sunt rotunjite la 1 milimetru.

\*\*\* Distanța dintre puncte este formată din segmente cumulate ce sunt mai mici decât valoarea 1 milimetru.



**DATE DESPRE IMOBILUL NR. 11102**

Oficiul de Cadastru și Publicitate Imobiliară DOLJ  
Biroul de Cadastru și Publicitate Imobiliară Craiova

**A. Partea I. Descrierea imobilului**

TEREN Intravilan

Adresa: Loc. Bistretu Nou, Str Calea Dunării, Jud. Dolj, T2,P1

Nr. Crt	Nr cadastral Nr. topografic	Suprafața* (mp)	Observații / Referințe
A1		Din acte: 1.008 Masurata: 1.096	Sector cadastral:20 Teren imprejmuit;

**Construcții**

Crt	Nr cadastral Nr. topografic	Adresa	Observații / Referințe
A1.1		Loc. Bistretu Nou, Str Calea Dunării, Jud. Dolj	Nr. niveluri:1; S. construita la sol:72 mp;
A1.2		Loc. Bistretu Nou, Str Calea Dunării, Jud. Dolj	Nr. niveluri:1; S. construita la sol:16 mp;
A1.3		Loc. Bistretu Nou, Str Calea Dunării, Jud. Dolj	Nr. niveluri:1; S. construita la sol:26 mp;

**B. Partea II. Proprietari și acte**

Inscrieri privitoare la dreptul de proprietate și alte drepturi reale		Referințe
/		
Act Administrativ nr. TDP NR. 468-45331, din 10/10/1996 emis de CJSAPT DOLJ;		
B1	Intabulare, drept de PROPRIETATE, dobandit prin Reconstituire, cota actuala 1/1, cota initiala 1/1 1) ZOFEI GHEORGHE, Lipsă CNP.	A1
Act Normativ nr. 7, din 13/03/1996 emis de PARLAMENTUL ROMÂNIEI ((ART.12 ALIN.(14) și ART.37 ALIN.(2)));		
B2	Intabulare, drept de PROPRIETATE, dobandit prin Lege, cota actuala 1/1, cota initiala 1/1 1) ZOFEI GHEORGHE, Lipsă CNP.	A1.1, A1.2, A1.3

**C. Partea III. SARCINI .**

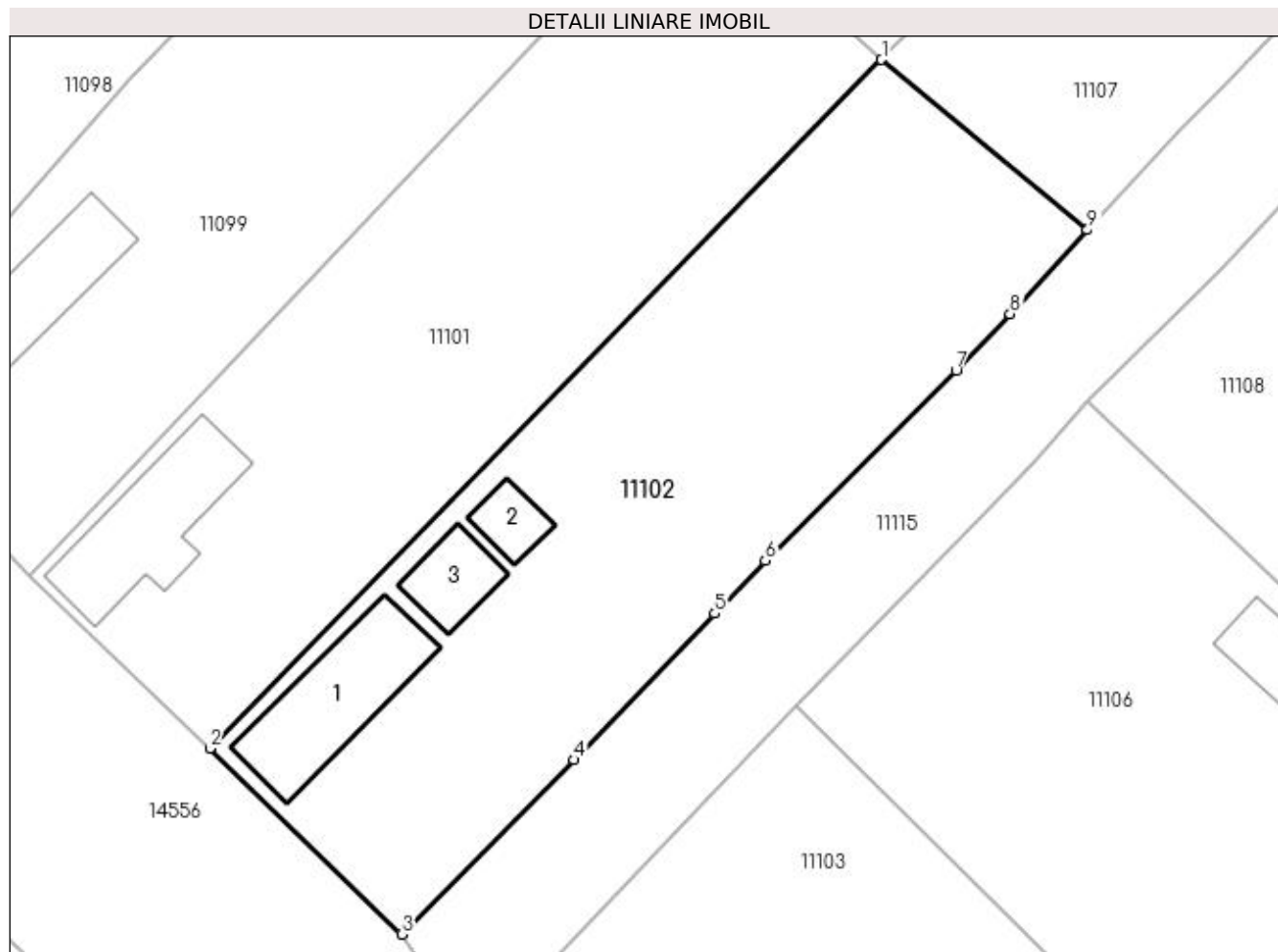
Inscrieri privind dezmembramentele dreptului de proprietate, drepturi reale de garanție și sarcini	Referințe
NU SUNT	

## Anexa Nr. 1 La Partea I

## Teren

Nr cadastral	Suprafața (mp)*	Observații / Referințe
	Din acte: 1.008 Masurata: 1.096	

\* Suprafața este determinată în planul de proiecție Stereo 70.



## Date referitoare la teren

Crt	Categorie folosință	Intra vilan	Suprafața (mp)	Tarla	Parcelă	Nr. topo	Observații / Referințe
1	curți constructii	DA	1.096	2	1	-	

## Date referitoare la construcții

Crt	Număr	Destinație construcție	Supraf. (mp)	Situație juridică	Observații / Referințe
A1.1		construcții de locuințe	72	Cu acte	Nr. niveluri:1; S. construita la sol:72 mp;
A1.2		construcții anexa	16	Cu acte	Nr. niveluri:1; S. construita la sol:16 mp;
A1.3		construcții anexa	26	Cu acte	Nr. niveluri:1; S. construita la sol:26 mp;

## Lungime Segmente

1) Valorile lungimilor segmentelor sunt obținute din proiecție în plan.

Punct început	X / Y	Punct sfârșit	X / Y	Lungime segment (** (m)
1	376.898,812 268.235,852	2	376.855,258 268.191,215	62.365
2	376.855,258 268.191,215	3	376.867,703 268.179,156	17.329

Punct început	X / Y	Punct sfârșit	X / Y	Lungime segment (** (m)
3	376.867,703 268.179,156	4	376.878,88 268.190,47	15.904
4	376.878,88 268.190,47	5	376.887,995 268.199,951	13.152
5	376.887,995 268.199,951	6	376.891,272 268.203,382	4.745
6	376.891,272 268.203,382	7	376.903,642 268.215,724	17.474
7	376.903,642 268.215,724	8	376.907,153 268.219,376	5.066
8	376.907,153 268.219,376	9	376.912,165 268.224,817	7.398
9	376.912,165 268.224,817	1	376.898,812 268.235,852	17.323

\*\* Lungimile segmentelor sunt determinate în planul de proiecție Stereo 70 și sunt rotunjite la 1 milimetru.

\*\*\* Distanța dintre puncte este formată din segmente cumulate ce sunt mai mici decât valoarea 1 milimetru.





**DATE DESPRE IMOBILUL NR. 11103**

Oficiul de Cadastru și Publicitate Imobiliară DOLJ  
Biroul de Cadastru și Publicitate Imobiliară Craiova

**A. Partea I. Descrierea imobilului**

TEREN Intravilan

Adresa: Loc. Bistretu Nou, Jud. Dolj, CV.3, P.1

Nr. Crt	Nr cadastral Nr. topografic	Suprafața* (mp)	Observații / Referințe
A1	31195	Din acte: 3.290 Masurata: 1.591	Sector cadastral:20 Teren imprejmuit;

**B. Partea II. Proprietari și acte**

Inscrieri privitoare la dreptul de proprietate și alte drepturi reale	Referințe
<b>73361 / 19/06/2014</b>	
Act Administrativ nr. ANEXA NR.14, din 18/09/2002 emis de CONSILIU LOCAL BISTRET, JUDETUL DOLJ (HG 1705/2006);	
B1	A1
Intabulare, drept de PROPRIETATE, dobandit prin Lege, cota actuala 1/1, cota initiala 1/1 1) COMUNA BISTRET - DOMENIUL PUBLIC, CIF:4553895	

**C. Partea III. SARCINI .**

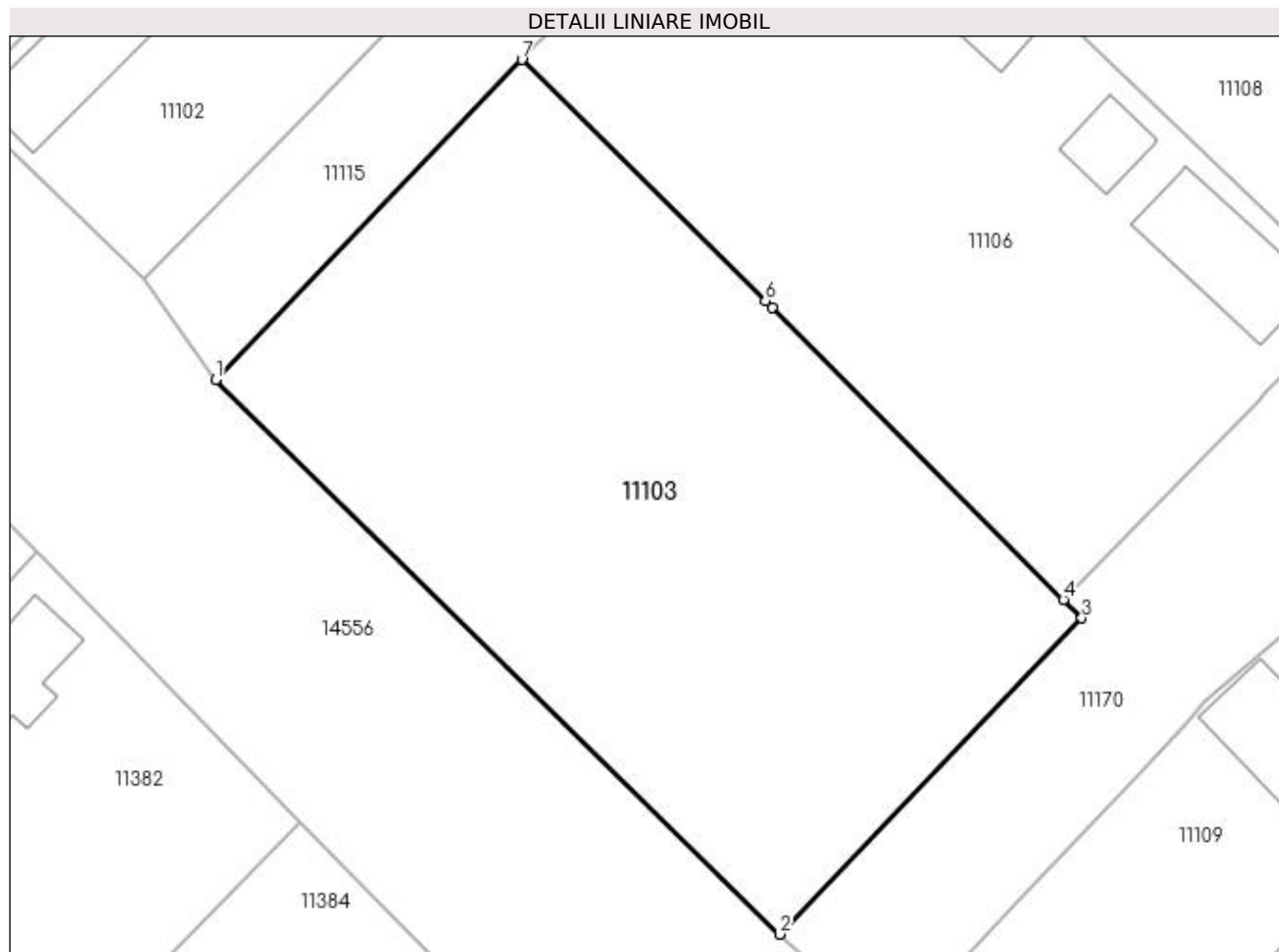
Inscrieri privind dezmembramintele dreptului de proprietate, drepturi reale de garanție și sarcini	Referințe
NU SUNT	

## Anexa Nr. 1 La Partea I

## Teren

Nr cadastral	Suprafața (mp)*	Observații / Referințe
31195	Din acte: 3.290 Masurata: 1.591	

\* Suprafața este determinată în planul de proiecție Stereo 70.



## Date referitoare la teren

Crt	Categorie folosință	Intra vilan	Suprafața (mp)	Tarla	Parcelă	Nr. topo	Observații / Referințe
1	curți constructii	DA	1.591	3	1	-	

## Lungime Segmente

1) Valorile lungimilor segmentelor sunt obținute din proiecție în plan.

Punct început	X / Y	Punct sfârșit	X / Y	Lungime segment (** (m)
1	376.872,594 268.172,317	2	376.910,698 268.134,877	53.42
2	376.910,698 268.134,877	3	376.931,114 268.156,223	29.538
3	376.931,114 268.156,223	4	376.929,866 268.157,466	1.761
4	376.929,866 268.157,466	5	376.910,207 268.177,204	27.858
5	376.910,207 268.177,204	6	376.909,736 268.177,67	0.663

Punct început	X / Y	Punct sfârșit	X / Y	Lungime segment (** (m)
6	376.909,736 268.177,67	7	376.893,29 268.193,946	23.138
7	376.893,29 268.193,946	1	376.872,594 268.172,317	29.936

\*\* Lungimile segmentelor sunt determinate în planul de proiecție Stereo 70 și sunt rotunjite la 1 milimetru.

\*\*\* Distanța dintre puncte este formată din segmente cumulate ce sunt mai mici decât valoarea 1 milimetru.



**DATE DESPRE IMOBILUL NR. 11104**

Oficiul de Cadastru și Publicitate Imobiliară DOLJ  
Biroul de Cadastru și Publicitate Imobiliară Craiova

**A. Partea I. Descrierea imobilului**

TEREN Intravilan

Adresa: Loc. Bistretu Nou, Str Calea Dunării, Jud. Dolj, T2,P6

Nr. Crt	Nr cadastral Nr. topografic	Suprafața* (mp)	Observații / Referințe
A1		Din acte: 1.008 Masurata: 1.268	Sector cadastral:20 Teren imprejmuit;

**B. Partea II. Proprietari și acte**

Inscrieri privitoare la dreptul de proprietate și alte drepturi reale		Referințe
/		
Act Administrativ nr. TDP NR. 226-14988, din 22/03/1996 emis de CJSAPT DOLJ;		
B1	Intabulare, drept de PROPRIETATE, dobandit prin Reconstituire, cota actuala 1/1, cota initiala 1/1 1) CIOC CONSTANTIN, Lipsă CNP.	A1

**C. Partea III. SARCINI .**

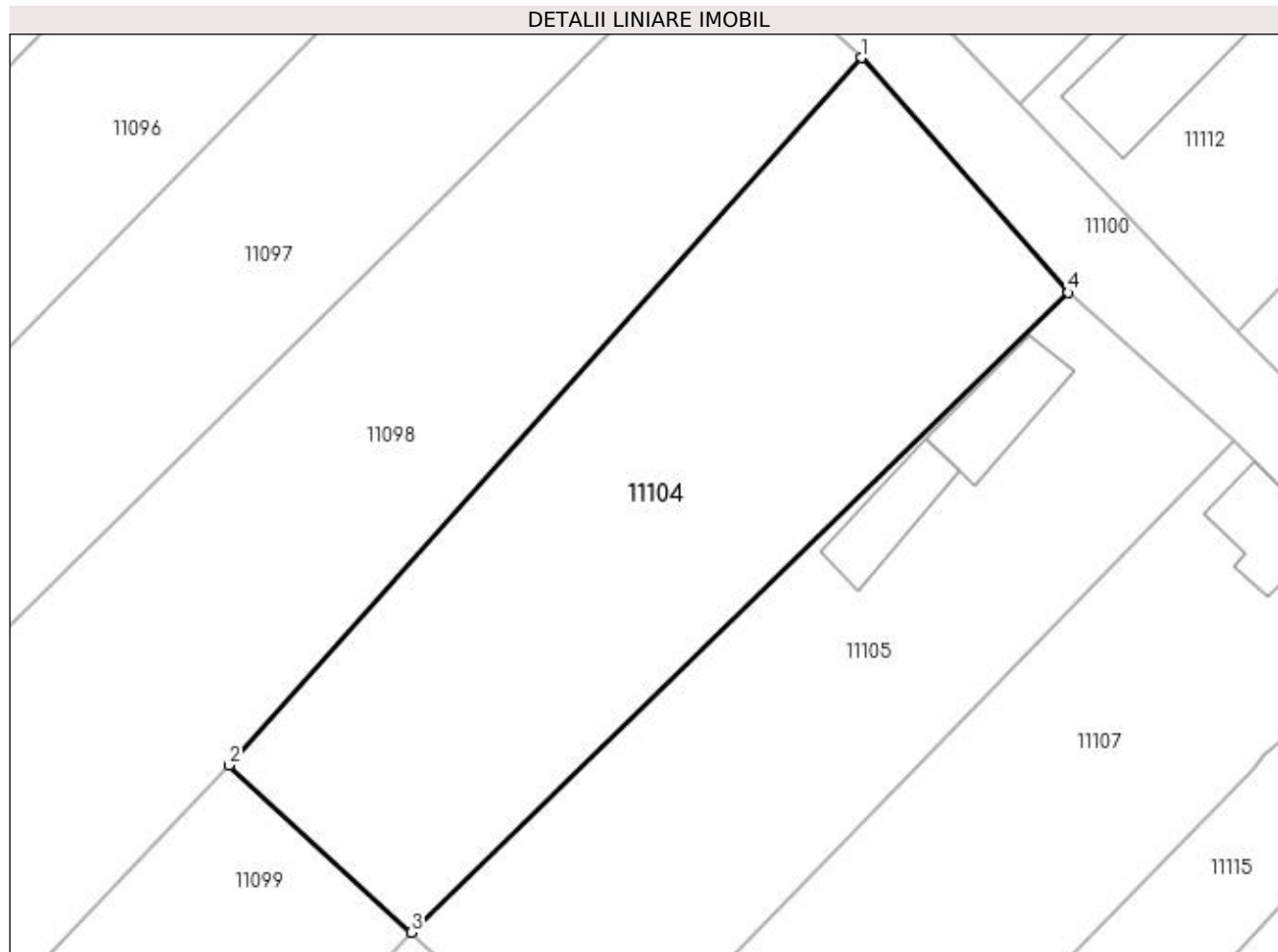
Inscrieri privind dezmembramintele dreptului de proprietate, drepturi reale de garanție și sarcini	Referințe
NU SUNT	

## Anexa Nr. 1 La Partea I

## Teren

Nr cadastral	Suprafața (mp)*	Observații / Referințe
	Din acte: 1.008 Masurata: 1.268	

\* Suprafața este determinată în planul de proiecție Stereo 70.



## Date referitoare la teren

Crt	Categorie folosință	Intra vilan	Suprafața (mp)	Tarla	Parcelă	Nr. topo	Observații / Referințe
1	curți constructii	DA	1.268	2	6	-	

## Lungime Segmente

1) Valorile lungimilor segmentelor sunt obținute din proiecție în plan.

Punct început	X / Y	Punct sfârșit	X / Y	Lungime segment (** (m)
1	376.917,569 268.308,473	2	376.873,477 268.259,123	66.178
2	376.873,477 268.259,123	3	376.886,19 268.247,476	17.242
3	376.886,19 268.247,476	4	376.932,013 268.292,096	63.959
4	376.932,013 268.292,096	1	376.917,569 268.308,473	21.837

**\*\* Lungimile segmentelor sunt determinate în planul de proiecție Stereo 70 și sunt rotunjite la 1 milimetru.**

**\*\*\* Distanța dintre puncte este formată din segmente cumulate ce sunt mai mici decât valoarea 1 milimetru.**





**DATE DESPRE IMOBILUL NR. 11105**

Oficiul de Cadastru și Publicitate Imobiliară DOLJ  
Biroul de Cadastru și Publicitate Imobiliară Craiova

**A. Partea I. Descrierea imobilului**

TEREN Intravilan

Adresa: Loc. Bistretu Nou, Jud. Dolj, T2,P3

Nr. Crt	Nr cadastral Nr. topografic	Suprafața* (mp)	Observații / Referințe
A1		Din acte: 1.008 Masurata: 1.044	Sector cadastral:20 Teren imprejmuit;

**Construcții**

Crt	Nr cadastral Nr. topografic	Adresa	Observații / Referințe
A1.1		Loc. Bistretu Nou, Jud. Dolj	Nr. niveluri:1; S. construita la sol:45 mp;
A1.2		Loc. Bistretu Nou, Jud. Dolj	Nr. niveluri:1; S. construita la sol:38 mp;

**B. Partea II. Proprietari și acte**

Inscrieri privitoare la dreptul de proprietate și alte drepturi reale		Referințe
/		
Act Administrativ nr. TDP NR. 1923-1974, din 13/06/2002 emis de CJSDAPT DOLJ;		
B1	Intabulare, drept de PROPRIETATE, dobandit prin Reconstituire, cota actuala 1/1, cota initiala 1/1 1) <b>BĂRĂSCU EUGENIA</b> , Lipsă CNP.	A1
Act Normativ nr. 7, din 13/03/1996 emis de PARLAMENTUL ROMÂNIEI ((ART.12 ALIN.(14) și ART.37 ALIN.(2)));		
B2	Intabulare, drept de PROPRIETATE, dobandit prin Lege, cota actuala 1/1, cota initiala 1/1 1) <b>BĂRĂSCU EUGENIA</b> , Lipsă CNP.	A1.1, A1.2

**C. Partea III. SARCINI .**

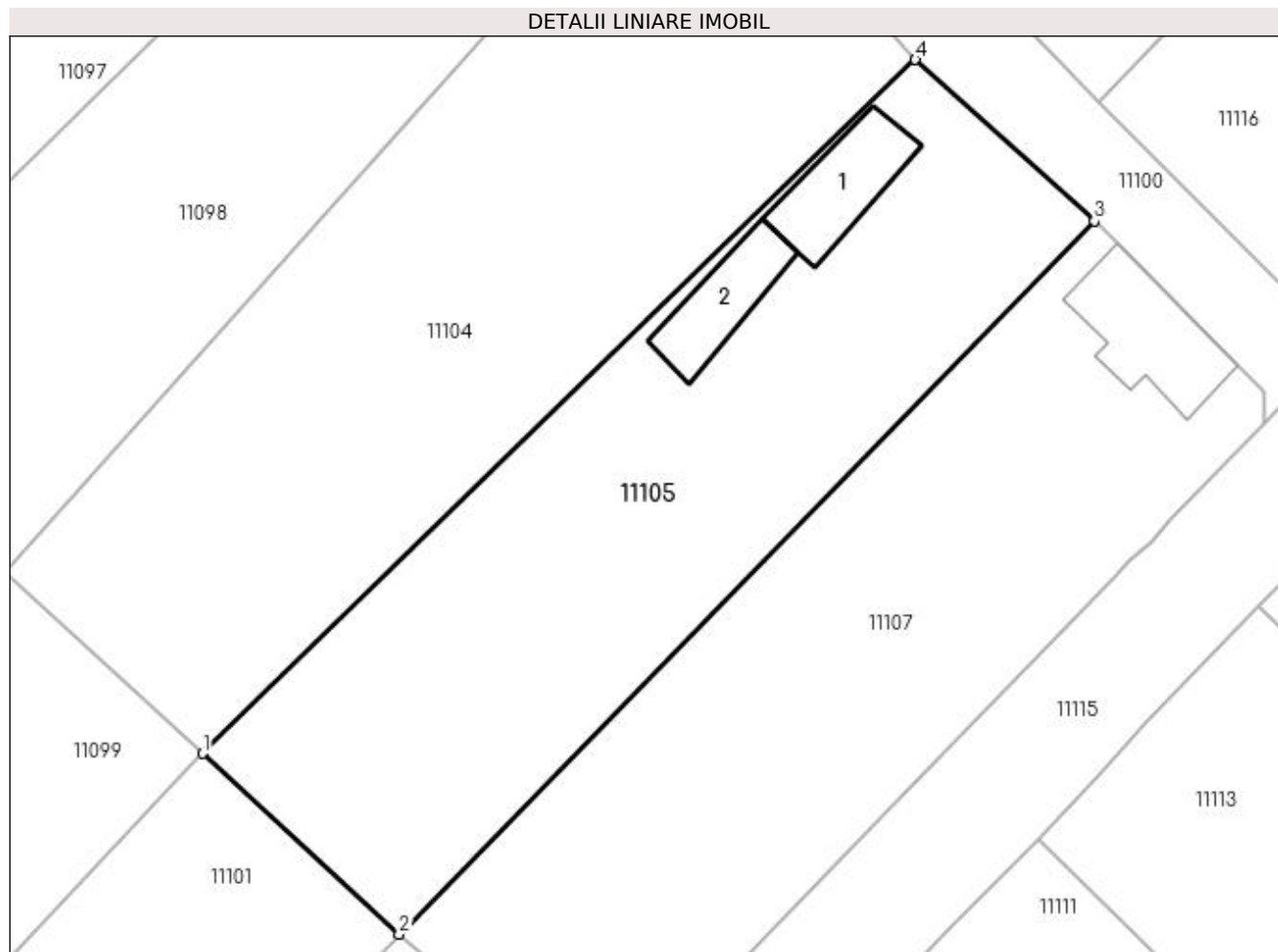
Inscrieri privind dezmembramintele dreptului de proprietate, drepturi reale de garanție și sarcini	Referințe
NU SUNT	

## Anexa Nr. 1 La Partea I

## Teren

Nr cadastral	Suprafața (mp)*	Observații / Referințe
	Din acte: 1.008 Masurata: 1.044	

\* Suprafața este determinată în planul de proiecție Stereo 70.



## Date referitoare la teren

Crt	Categorie folosință	Intravilan	Suprafața (mp)	Tarla	Parcelă	Nr. topo	Observații / Referințe
1	curți constructii	DA	1.044	2	3	-	

## Date referitoare la construcții

Crt	Număr	Destinație construcție	Supraf. (mp)	Situație juridică	Observații / Referințe
A1.1		construcții de locuințe	45	Cu acte	Nr. niveluri:1; S. construita la sol:45 mp;
A1.2		construcții anexa	38	Cu acte	Nr. niveluri:1; S. construita la sol:38 mp;

## Lungime Segmente

1) Valorile lungimilor segmentelor sunt obținute din proiecție în plan.

Punct început	X / Y	Punct sfârșit	X / Y	Lungime segment (** (m)
1	376.886,19 268.247,476	2	376.898,812 268.235,852	17.159
2	376.898,812 268.235,852	3	376.943,53 268.281,719	64.058
3	376.943,53 268.281,719	4	376.932,013 268.292,096	15.502

Punct început	X / Y	Punct sfârșit	X / Y	Lungime segment (** (m)
4	376.932,013 268.292,096	1	376.886,19 268.247,476	63.959

\*\* Lungimile segmentelor sunt determinate în planul de proiecție Stereo 70 și sunt rotunjite la 1 milimetru.

\*\*\* Distanța dintre puncte este formată din segmente cumulate ce sunt mai mici decât valoarea 1 milimetru.



**DATE DESPRE IMOBILUL NR. 11106**

Oficiul de Cadastru și Publicitate Imobiliară DOLJ  
Biroul de Cadastru și Publicitate Imobiliară Craiova

**A. Partea I. Descrierea imobilului**

TEREN Intravilan

Adresa: Loc. Bistretu Nou, Str Călugăreni, Jud. Dolj, T3,P2,P3

Nr. Crt	Nr cadastral Nr. topografic	Suprafața* (mp)	Observații / Referințe
A1		Din acte: 1.400 Masurata: 1.438	Sector cadastral:20 Teren imprejmuit;

**Construcții**

Crt	Nr cadastral Nr. topografic	Adresa	Observații / Referințe
A1.1		Loc. Bistretu Nou, Str Călugăreni, Jud. Dolj, T3,P2,P3	Nr. niveluri:1; S. construita la sol:65 mp;
A1.2		Loc. Bistretu Nou, Str Călugăreni, Jud. Dolj, T3,P2,P3	Nr. niveluri:1; S. construita la sol:22 mp;
A1.3		Loc. Bistretu Nou, Str Călugăreni, Jud. Dolj, T3,P2,P3	Nr. niveluri:1; S. construita la sol:30 mp;

**B. Partea II. Proprietari și acte**

Inscrieri privitoare la dreptul de proprietate și alte drepturi reale		Referințe
/		
Act Administrativ nr. TDP NR. 429-45331, din 08/10/1996 emis de CJSAPT DOLJ;		
B1	Intabulare, drept de PROPRIETATE, dobandit prin Reconstituire, cota actuala 1/1, cota initiala 1/1 1) <b>CHIRIȚĂ ȘTEFAN</b> , Lipsă CNP.	A1
Act Normativ nr. 7, din 13/03/1996 emis de PARLAMENTUL ROMÂNIEI ((ART.12 ALIN.(14) și ART.37 ALIN.(2)));		
B2	Intabulare, drept de PROPRIETATE, dobandit prin Lege, cota actuala 1/1, cota initiala 1/1 1) <b>CHIRIȚĂ ȘTEFAN</b> , Lipsă CNP.	A1.1, A1.2, A1.3

**C. Partea III. SARCINI .**

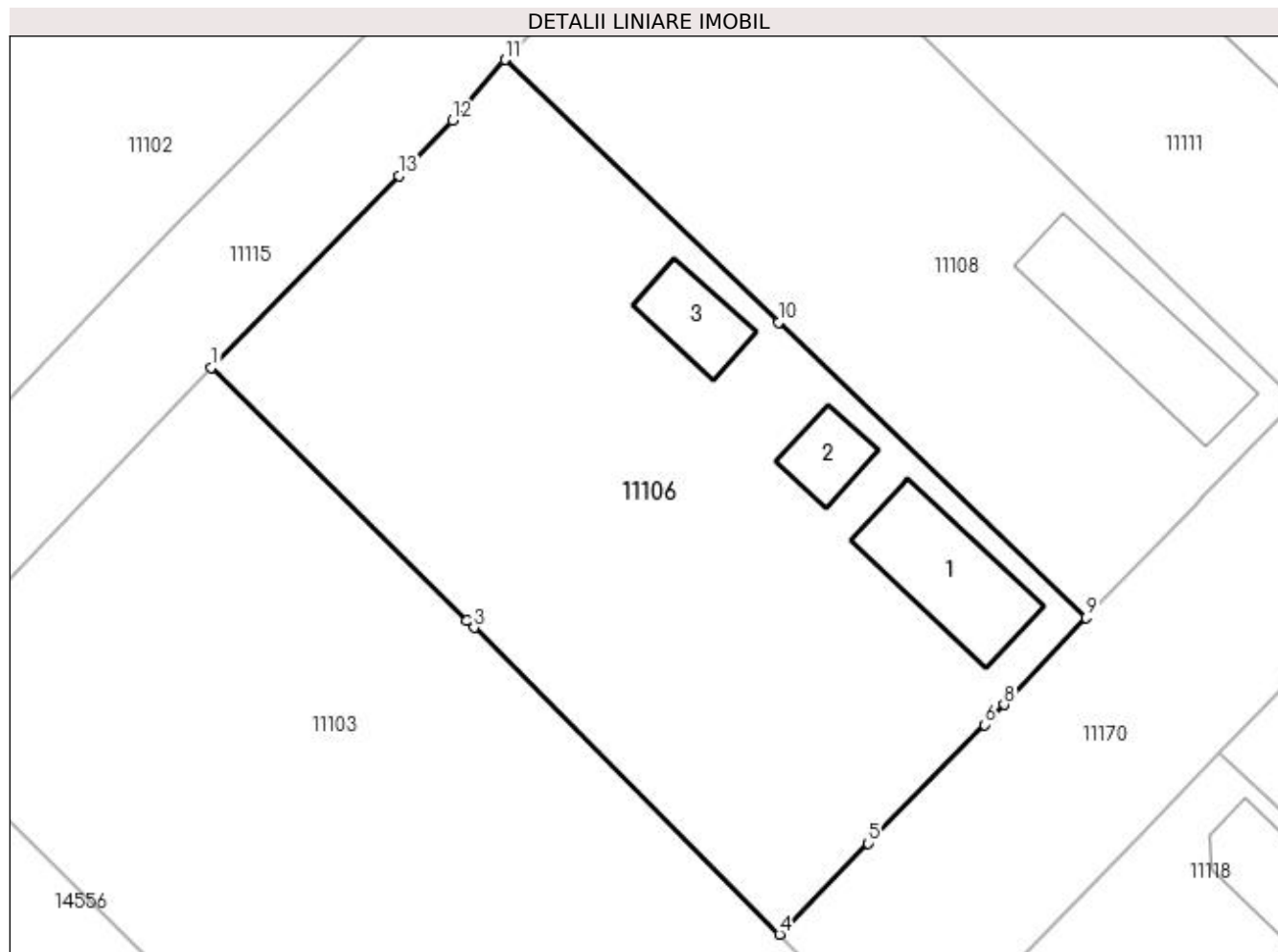
Inscrieri privind dezmembramentele dreptului de proprietate, drepturi reale de garanție și sarcini	Referințe
NU SUNT	

## Anexa Nr. 1 La Partea I

## Teren

Nr cadastral	Suprafața (mp)*	Observații / Referințe
	Din acte: 1.400 Masurata: 1.438	

\* Suprafața este determinată în planul de proiecție Stereo 70.



## Date referitoare la teren

Crt	Categorie folosință	Intravilan	Suprafața (mp)	Tarla	Parcelă	Nr. topo	Observații / Referințe
1	curți constructii	DA	893	3	2	-	
2	arabil	DA	545	3	3	-	

## Date referitoare la construcții

Crt	Număr	Destinație construcție	Supraf. (mp)	Situație juridică	Observații / Referințe
A1.1		construcții de locuințe	Din acte: 88 Masurata: 65	Cu acte	Nr. niveluri:1; S. construita la sol:65 mp;
A1.2		construcții anexa	Din acte: 30 Masurata: 22	Cu acte	Nr. niveluri:1; S. construita la sol:22 mp;
A1.3		construcții anexa	30	Cu acte	Nr. niveluri:1; S. construita la sol:30 mp;

## Lungime Segmente

1) Valorile lungimilor segmentelor sunt obținute din proiecție în plan.

Punct început	X / Y	Punct sfârșit	X / Y	Lungime segment (** (m)
1	376.893,29 268.193,946	2	376.909,736 268.177,67	23.138

Punct început	X / Y	Punct sfârșit	X / Y	Lungime segment (** (m)
2	376.909,736 268.177,67	3	376.910,207 268.177,204	0.663
3	376.910,207 268.177,204	4	376.929,866 268.157,466	27.858
4	376.929,866 268.157,466	5	376.935,565 268.163,329	8.176
5	376.935,565 268.163,329	6	376.943,064 268.170,951	10.693
6	376.943,064 268.170,951	7	376.943,572 268.171,467	0.724
7	376.943,572 268.171,467	8	376.944,313 268.172,25	1.078
8	376.944,313 268.172,25	9	376.949,6 268.177,845	7.698
9	376.949,6 268.177,845	10	376.929,808 268.196,842	27.434
10	376.929,808 268.196,842	11	376.912,194 268.213,75	24.416
11	376.912,194 268.213,75	12	376.908,807 268.209,854	5.162
12	376.908,807 268.209,854	13	376.905,372 268.206,286	4.953
13	376.905,372 268.206,286	1	376.893,29 268.193,946	17.27

\*\* Lungimile segmentelor sunt determinate în planul de proiecție Stereo 70 și sunt rotunjite la 1 milimetru.

\*\*\* Distanța dintre puncte este formată din segmente cumulate ce sunt mai mici decât valoarea 1 milimetru.





**DATE DESPRE IMOBILUL NR. 11107**

Oficiul de Cadastru și Publicitate Imobiliară DOLJ  
Biroul de Cadastru și Publicitate Imobiliară Craiova

**A. Partea I. Descrierea imobilului**

TEREN Intravilan

Adresa: Loc. Bistretu Nou, Jud. Dolj, T2,P2

Nr. Crt	Nr cadastral Nr. topografic	Suprafața* (mp)	Observații / Referințe
A1		Din acte: 1.008 Masurata: 1.072	Sector cadastral:20 Teren imprejmuit;

**Construcții**

Crt	Nr cadastral Nr. topografic	Adresa	Observații / Referințe
A1.1		Loc. Bistretu Nou, Jud. Dolj	Nr. niveluri:1; S. construita la sol:58 mp;

**B. Partea II. Proprietari și acte**

Inscrieri privitoare la dreptul de proprietate și alte drepturi reale		Referințe
/		
Act Administrativ nr. TDP NR. 560-60692, din 10/10/1996 emis de CJSAPT DOLJ;		
B1	Intabulare, drept de PROPRIETATE, dobandit prin Reconstituire, cota actuala 1/1, cota initiala 1/1 1) <b>BARALIU ȘTEFAN</b> , Lipsă CNP.	A1
Act Normativ nr. 7, din 13/03/1996 emis de PARLAMENTUL ROMÂNIEI ((ART.12 ALIN.(14) și ART.37 ALIN.(2)));		
B2	Intabulare, drept de PROPRIETATE, dobandit prin Lege, cota actuala 1/1, cota initiala 1/1 1) <b>BARALIU ȘTEFAN</b> , Lipsă CNP.	A1.1

**C. Partea III. SARCINI .**

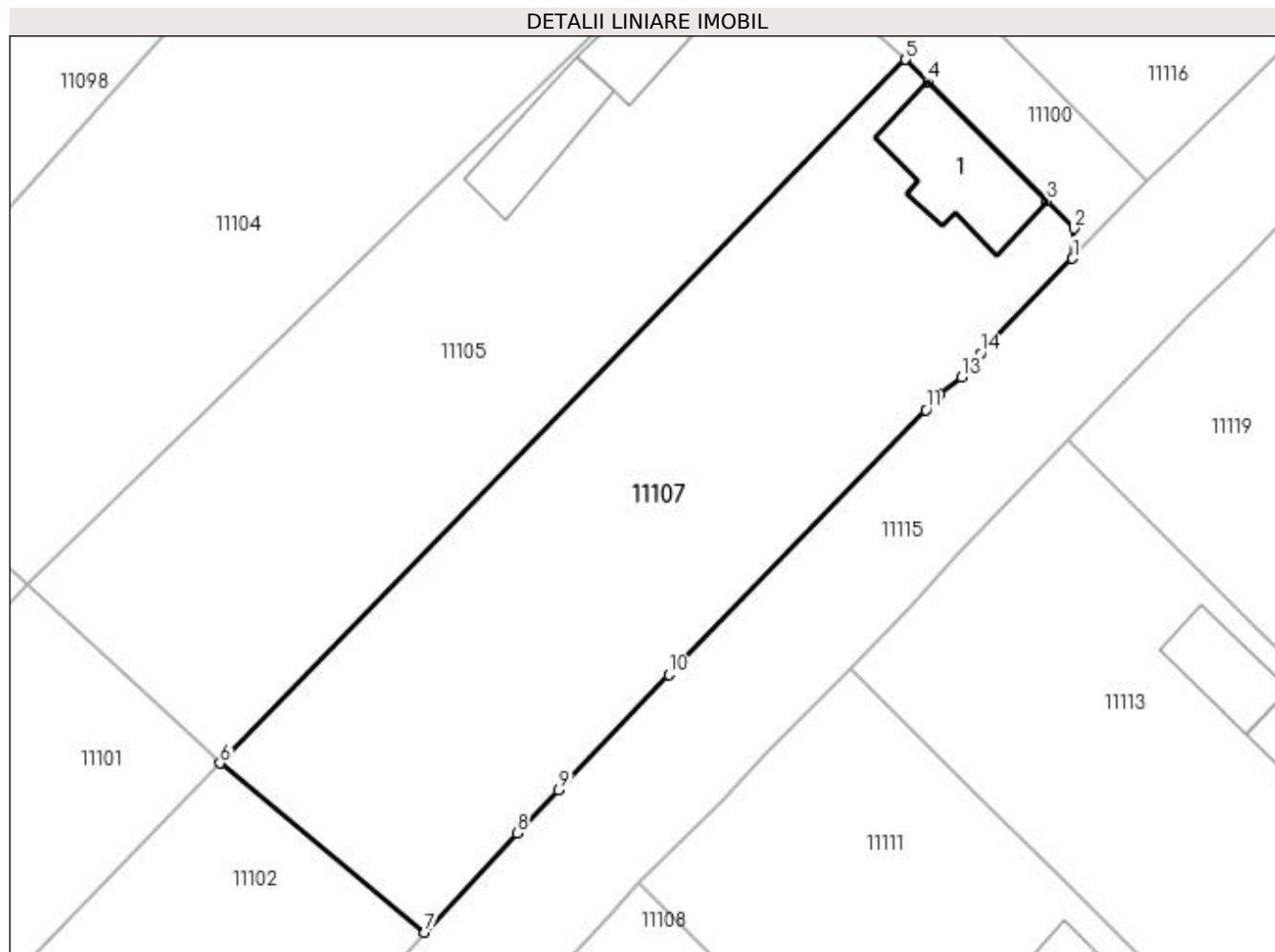
Inscrieri privind dezmembramintele dreptului de proprietate, drepturi reale de garanție și sarcini	Referințe
NU SUNT	

## Anexa Nr. 1 La Partea I

## Teren

Nr cadastral	Suprafața (mp)*	Observații / Referințe
	Din acte: 1.008 Masurata: 1.072	

\* Suprafața este determinată în planul de proiecție Stereo 70.



## Date referitoare la teren

Crt	Categorie folosință	Intra vilan	Suprafața (mp)	Tarla	Parcelă	Nr. topo	Observații / Referințe
1	curți constructii	DA	1.072	2	2	-	

## Date referitoare la construcții

Crt	Număr	Destinație construcție	Supraf. (mp)	Situație juridică	Observații / Referințe
A1.1		construcții de locuințe	58	Cu acte	Nr. niveluri:1; S. construita la sol:58 mp;

## Lungime Segmente

1) Valorile lungimilor segmentelor sunt obținute din proiecție în plan.

Punct început	X / Y	Punct sfârșit	X / Y	Lungime segment (** (m)
1	376.954,413 268.268,75	2	376.954,51 268.270,716	1.968
2	376.954,51 268.270,716	3	376.952,732 268.272,498	2.517
3	376.952,732 268.272,498	4	376.944,968 268.280,278	10.991

Punct început	X / Y	Punct sfârșit	X / Y	Lungime segment (** (m)
4	376.944,968 268.280,278	5	376.943,53 268.281,719	2.036
5	376.943,53 268.281,719	6	376.898,812 268.235,852	64.058
6	376.898,812 268.235,852	7	376.912,165 268.224,817	17.323
7	376.912,165 268.224,817	8	376.918,176 268.231,295	8.837
8	376.918,176 268.231,295	9	376.920,896 268.234,097	3.905
9	376.920,896 268.234,097	10	376.928,089 268.241,609	10.4
10	376.928,089 268.241,609	11	376.944,841 268.258,871	24.054
11	376.944,841 268.258,871	12	376.945,73 268.259,882	1.346
12	376.945,73 268.259,882	13	376.947,176 268.261,021	1.841
13	376.947,176 268.261,021	14	376.948,395 268.262,558	1.962
14	376.948,395 268.262,558	1	376.954,413 268.268,75	8.635

\*\* Lungimile segmentelor sunt determinate în planul de proiecție Stereo 70 și sunt rotunjite la 1 milimetru.

\*\*\* Distanța dintre puncte este formată din segmente cumulate ce sunt mai mici decât valoarea 1 milimetru.



**DATE DESPRE IMOBILUL NR. 11108**

Oficiul de Cadastru și Publicitate Imobiliară DOLJ  
Biroul de Cadastru și Publicitate Imobiliară Craiova

**A. Partea I. Descrierea imobilului**

TEREN Intravilan

Adresa: Loc. Bistretu Nou, Str Călugăreni, Nr. 3, Jud. Dolj, T3,P5,P4

Nr. Crt	Nr cadastral Nr. topografic	Suprafața* (mp)	Observații / Referințe
A1		Din acte: 1.000 Masurata: 1.018	Sector cadastral:20 Teren imprejmuit;

**Construcții**

Crt	Nr cadastral Nr. topografic	Adresa	Observații / Referințe
A1.1		Loc. Bistretu Nou, Str Călugăreni, Nr. 3, Jud. Dolj, T3,P5,P4	Nr. niveluri:1; S. construita la sol:81 mp;

**B. Partea II. Proprietari și acte**

Inscrieri privitoare la dreptul de proprietate și alte drepturi reale		Referințe
/		
Act Administrativ nr. TDP NR. 460-45331, din 10/10/1996 emis de CJSDAPT DOLJ;		
B1	Intabulare, drept de PROPRIETATE, dobandit prin Reconstituire, cota actuala 1/1, cota initiala 1/1 1) STANA ALEXANDRU, Lipsă CNP.	A1
Act Normativ nr. 7, din 13/03/1996 emis de PARLAMENTUL ROMÂNIEI ((ART.12 ALIN.(14) și ART.37 ALIN.(2)));		
B2	Intabulare, drept de PROPRIETATE, dobandit prin Lege, cota actuala 1/1, cota initiala 1/1 1) STANA ALEXANDRU, Lipsă CNP.	A1.1

**C. Partea III. SARCINI .**

Inscrieri privind dezmembramentele dreptului de proprietate, drepturi reale de garanție și sarcini	Referințe
NU SUNT	

## Anexa Nr. 1 La Partea I

## Teren

Nr cadastral	Suprafața (mp)*	Observații / Referințe
	Din acte: 1.000 Masurata: 1.018	

\* Suprafața este determinată în planul de proiecție Stereo 70.



## Date referitoare la teren

Crt	Categorie folosință	Intra vilan	Suprafața (mp)	Tarla	Parcelă	Nr. topo	Observații / Referințe
1	curți constructii	DA	544	3	5	-	
2	arabil	DA	474	3	4	-	

## Date referitoare la construcții

Crt	Număr	Destinație construcție	Supraf. (mp)	Situație juridică	Observații / Referințe
A1.1		construcții de locuințe	81	Cu acte	Nr. niveluri:1; S. construita la sol:81 mp;

## Lungime Segmente

1) Valorile lungimilor segmentelor sunt obținute din proiecție în plan.

Punct început	X / Y	Punct sfârșit	X / Y	Lungime segment (** (m)
1	376.949,6 268.177,845	2	376.956,553 268.184,958	9.947
2	376.956,553 268.184,958	3	376.957,231 268.185,701	1.006
3	376.957,231 268.185,701	4	376.963,159 268.191,792	8.499

Punct început	X / Y	Punct sfârșit	X / Y	Lungime segment (** (m)
4	376.963,159 268.191,792	5	376.943,063 268.211,422	28.092
5	376.943,063 268.211,422	6	376.940,476 268.213,949	3.616
6	376.940,476 268.213,949	7	376.926,062 268.228,029	20.15
7	376.926,062 268.228,029	8	376.924,412 268.226,062	2.567
8	376.924,412 268.226,062	9	376.920,809 268.222,312	5.2
9	376.920,809 268.222,312	10	376.912,194 268.213,75	12.146
10	376.912,194 268.213,75	11	376.929,808 268.196,842	24.416
11	376.929,808 268.196,842	1	376.949,6 268.177,845	27.434

\*\* Lungimile segmentelor sunt determinate în planul de proiecție Stereo 70 și sunt rotunjite la 1 milimetru.

\*\*\* Distanța dintre puncte este formată din segmente cumulate ce sunt mai mici decât valoarea 1 milimetru.





**DATE DESPRE IMOBILUL NR. 11109**

Oficiul de Cadastru și Publicitate Imobiliară DOLJ  
Biroul de Cadastru și Publicitate Imobiliară Craiova

**A. Partea I. Descrierea imobilului**

TEREN Intravilan

Adresa: Loc. Bistretu Nou, Str Călugăreni, Jud. Dolj, T6,P1

Nr. Crt	Nr cadastral Nr. topografic	Suprafața* (mp)	Observații / Referințe
A1		Din acte: 1.040 Masurata: 1.018	Sector cadastral:20 Teren imprejmuit;

**Construcții**

Crt	Nr cadastral Nr. topografic	Adresa	Observații / Referințe
A1.1		Loc. Bistretu Nou, Str Călugăreni, Jud. Dolj	Nr. niveluri:1; S. construita la sol:203 mp;
A1.2		Loc. Bistretu Nou, Str Călugăreni, Jud. Dolj	Nr. niveluri:1; S. construita la sol:46 mp;

**B. Partea II. Proprietari și acte**

Inscrieri privitoare la dreptul de proprietate și alte drepturi reale		Referințe
/		
Act Administrativ nr. TDP NR. 480-45331, din 10/10/1996 emis de CJSAPT DOLJ;		
B1	Intabulare, drept de PROPRIETATE, dobandit prin Reconstituire, cota actuala 1/1, cota initiala 1/1 1) <b>DINĂ NICOLAE</b> , Lipsă CNP.	A1
Act Normativ nr. 7, din 13/03/1996 emis de PARLAMENTUL ROMÂNIEI ((ART.12 ALIN.(14) și ART.37 ALIN.(2)));		
B2	Intabulare, drept de PROPRIETATE, dobandit prin Lege, cota actuala 1/1, cota initiala 1/1 1) <b>DINĂ NICOLAE</b> , Lipsă CNP.	A1.1, A1.2

**C. Partea III. SARCINI .**

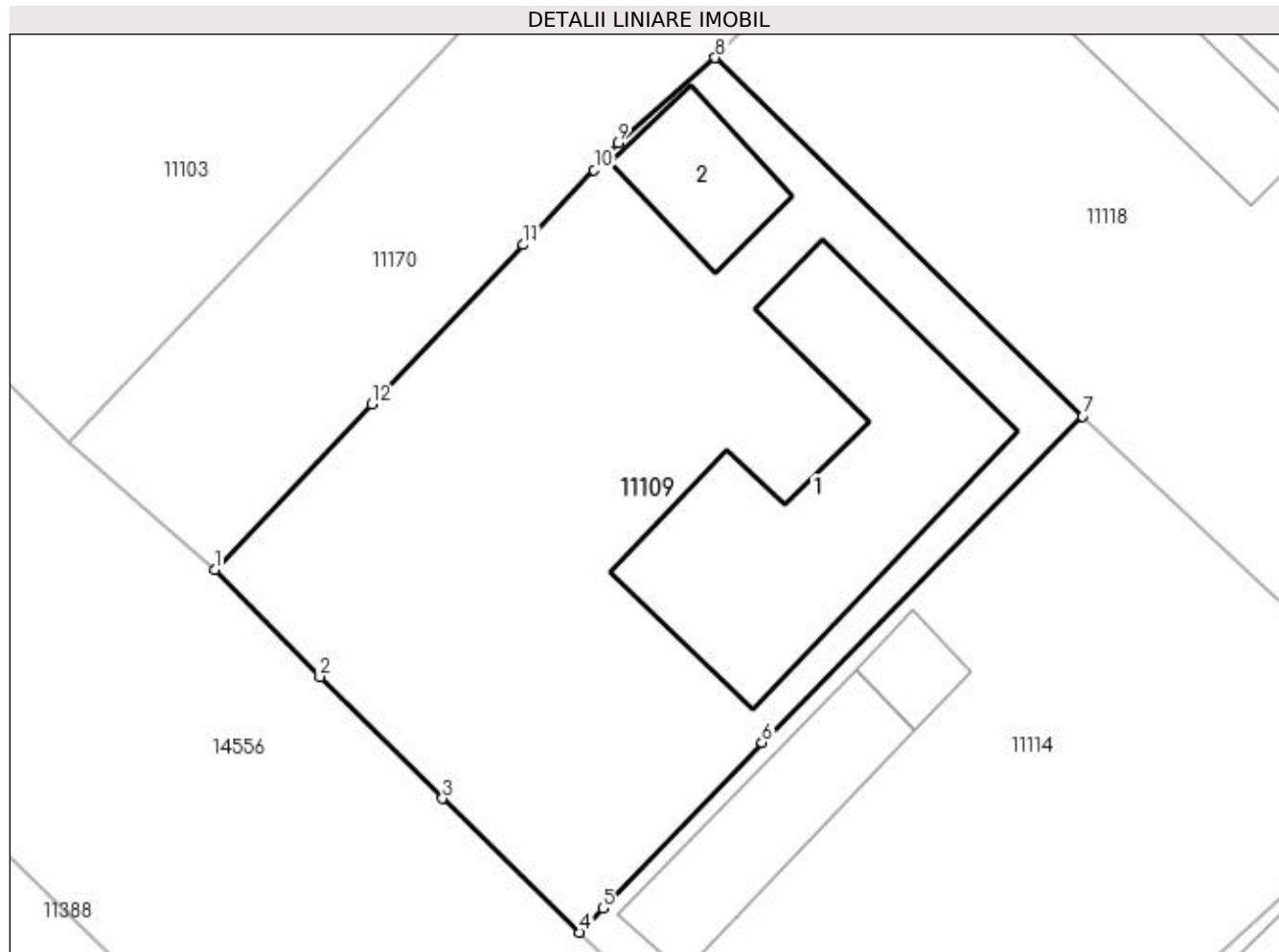
Inscrieri privind dezmembramintele dreptului de proprietate, drepturi reale de garanție și sarcini	Referințe
NU SUNT	

## Anexa Nr. 1 La Partea I

## Teren

Nr cadastral	Suprafața (mp)*	Observații / Referințe
	Din acte: 1.040	
	Masurata: 1.018	

\* Suprafața este determinată în planul de proiecție Stereo 70.



## Date referitoare la teren

Crt	Categorie folosință	Intra vilan	Suprafața (mp)	Tarla	Parcelă	Nr. topo	Observații / Referințe
1	curți constructii	DA	1.018	6	1	-	

## Date referitoare la construcții

Crt	Număr	Destinație construcție	Supraf. (mp)	Situație juridică	Observații / Referințe
A1.1		construcții de locuințe	203	Cu acte	Nr. niveluri:1; S. construita la sol:203 mp;
A1.2		construcții anexa	46	Cu acte	Nr. niveluri:1; S. construita la sol:46 mp;

## Lungime Segmente

1) Valorile lungimilor segmentelor sunt obținute din proiecție în plan.

Punct început	X / Y	Punct sfârșit	X / Y	Lungime segment (** (m)
1	376.918,343 268.128,216	2	376.923,848 268.122,641	7.835
2	376.923,848 268.122,641	3	376.930,256 268.116,264	9.04
3	376.930,256 268.116,264	4	376.937,45 268.109,262	10.039

Punct început	X / Y	Punct sfârşit	X / Y	Lungime segment (** (m)
4	376.937,45 268.109,262	5	376.938,652 268.110,516	1.737
5	376.938,652 268.110,516	6	376.946,969 268.119,194	12.02
6	376.946,969 268.119,194	7	376.963,747 268.136,247	23.923
7	376.963,747 268.136,247	8	376.944,531 268.155,0	26.85
8	376.944,531 268.155,0	9	376.939,426 268.150,545	6.776
9	376.939,426 268.150,545	10	376.938,193 268.149,141	1.869
10	376.938,193 268.149,141	11	376.934,497 268.145,214	5.393
11	376.934,497 268.145,214	12	376.926,581 268.136,886	11.49
12	376.926,581 268.136,886	1	376.918,343 268.128,216	11.96

\*\* Lungimile segmentelor sunt determinate în planul de proiecție Stereo 70 și sunt rotunjite la 1 milimetru.

\*\*\* Distanța dintre puncte este formată din segmente cumulate ce sunt mai mici decât valoarea 1 milimetru.



**DATE DESPRE IMOBILUL NR. 11110**

Oficiul de Cadastru și Publicitate Imobiliară DOLJ  
Biroul de Cadastru și Publicitate Imobiliară Craiova

**A. Partea I. Descrierea imobilului**

TEREN Intravilan

Adresa: Loc. Bistretu Nou, Str 1 Decembrie 1918, Nr. 4, Jud. Dolj, T1,P11

Nr. Crt	Nr cadastral Nr. topografic	Suprafața* (mp)	Observații / Referințe
A1		Din acte: 440 Masurata: 1.347	Sector cadastral:20 Teren imprejmuit;

**Construcții**

Crt	Nr cadastral Nr. topografic	Adresa	Observații / Referințe
A1.1		Loc. Bistretu Nou, Str 1 Decembrie 1918, Nr. 4, Jud. Dolj, T1,P11	Nr. niveluri:1; S. construita la sol:42 mp;

**B. Partea II. Proprietari și acte**

Inscrieri privitoare la dreptul de proprietate și alte drepturi reale		Referințe
/		
Act Administrativ nr. TDP NR. 1515-59363, din 11/09/1998 emis de CJSDPAT DOLJ;		
B1	Intabulare, drept de PROPRIETATE, dobandit prin Reconstituire, cota actuala 1/1, cota initiala 1/1 1) <b>BRATAN ELENA</b> , Lipsa CNP.	A1
B2	Intabulare, drept de PROPRIETATE, dobandit prin Lege, cota actuala 1/1, cota initiala 1/1 1) <b>BRATAN ELENA</b> , Lipsa CNP.	A1.1

**C. Partea III. SARCINI .**

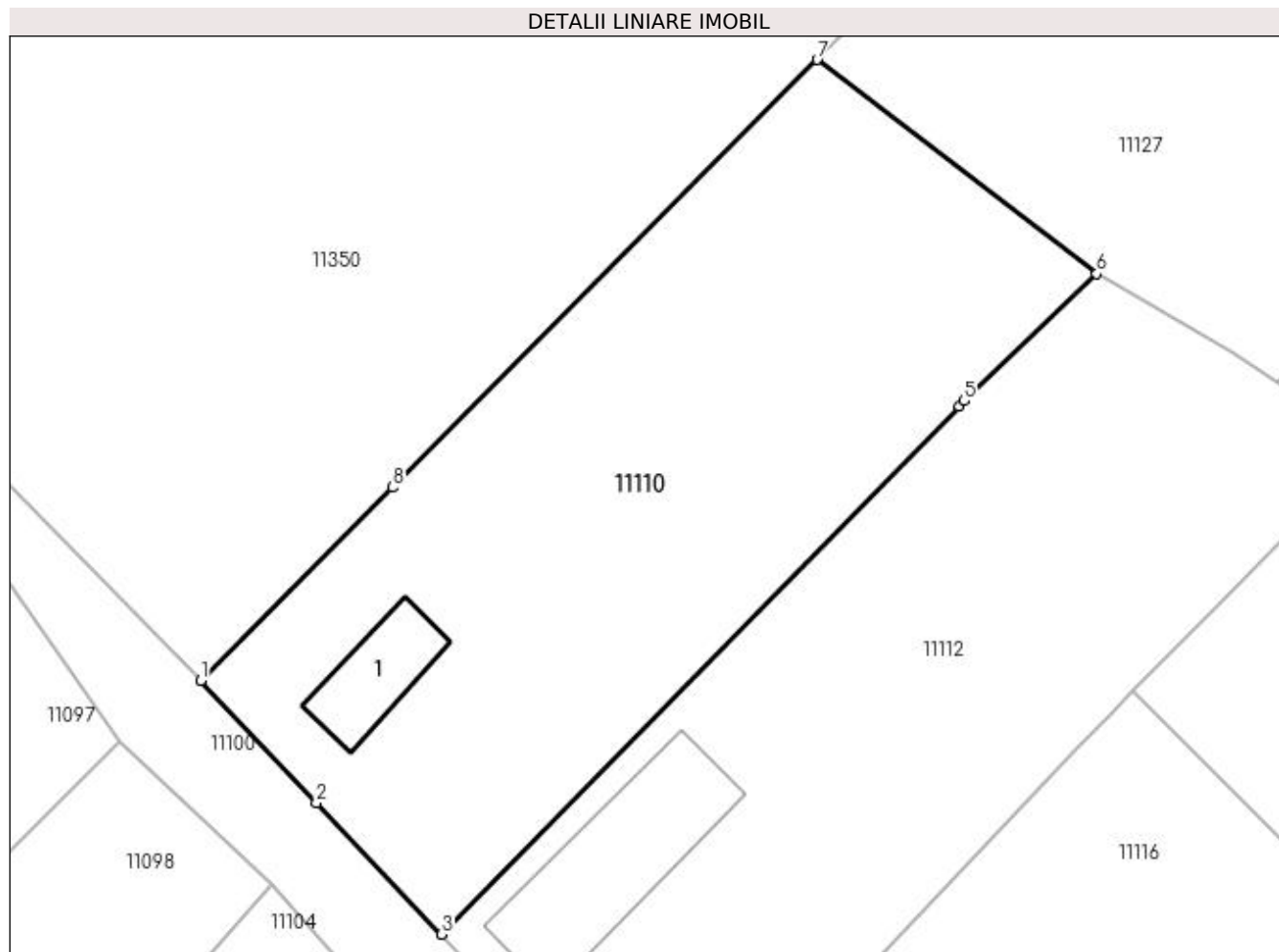
Inscrieri privind dezmembramintele dreptului de proprietate, drepturi reale de garanție și sarcini	Referințe
NU SUNT	

## Anexa Nr. 1 La Partea I

## Teren

Nr cadastral	Suprafața (mp)*	Observații / Referințe
	Din acte: 440 Masurata: 1.347	

\* Suprafața este determinată în planul de proiecție Stereo 70.



## Date referitoare la teren

Crt	Categorie folosință	Intra vilan	Suprafața (mp)	Tarla	Parcelă	Nr. topo	Observații / Referințe
1	curți construcții	DA	202	1	11	-	
2	arabil	DA	1.145	1	-	-	

## Date referitoare la construcții

Crt	Număr	Destinație construcție	Supraf. (mp)	Situație juridică	Observații / Referințe
A1.1		construcții de locuințe	42	Cu acte	Nr. niveluri:1; S. construita la sol:42 mp;

## Lungime Segmente

1) Valorile lungimilor segmentelor sunt obținute din proiecție în plan.

Punct început	X / Y	Punct sfârșit	X / Y	Lungime segment (** (m)
1	376.912,883 268.321,813	2	376.920,486 268.313,826	11.027
2	376.920,486 268.313,826	3	376.928,7 268.305,197	11.913
3	376.928,7 268.305,197	4	376.962,61 268.339,81	48.456

Punct început	X / Y	Punct sfârșit	X / Y	Lungime segment (** (m)
4	376.962,61 268.339,81	5	376.962,97 268.340,156	0.499
5	376.962,97 268.340,156	6	376.971,653 268.348,499	12.042
6	376.971,653 268.348,499	7	376.953,318 268.362,539	23.093
7	376.953,318 268.362,539	8	376.925,476 268.334,497	39.516
8	376.925,476 268.334,497	1	376.912,883 268.321,813	17.874

\*\* Lungimile segmentelor sunt determinate în planul de proiecție Stereo 70 și sunt rotunjite la 1 milimetru.

\*\*\* Distanța dintre puncte este formată din segmente cumulate ce sunt mai mici decât valoarea 1 milimetru.





**DATE DESPRE IMOBILUL NR. 11111**

Oficiul de Cadastru și Publicitate Imobiliară DOLJ  
Biroul de Cadastru și Publicitate Imobiliară Craiova

**A. Partea I. Descrierea imobilului**

TEREN Intravilan

Adresa: Loc. Bistretu Nou, Str Călugăreni, Jud. Dolj, T3,P7,P6

Nr. Crt	Nr cadastral Nr. topografic	Suprafața* (mp)	Observații / Referințe
A1		Din acte: 1.000 Masurata: 1.009	Sector cadastral:20 Teren imprejmuit;

**Construcții**

Crt	Nr cadastral Nr. topografic	Adresa	Observații / Referințe
A1.1		Loc. Bistretu Nou, Str Călugăreni, Jud. Dolj, T3,P7,P6	Nr. niveluri:1; S. construita la sol:112 mp;

**B. Partea II. Proprietari și acte**

Inscrieri privitoare la dreptul de proprietate și alte drepturi reale		Referințe
/		
Act Administrativ nr. TDP NR. 472-45331, din 10/10/1996 emis de CJSAPT DOLJ;		
B1	Intabulare, drept de PROPRIETATE, dobandit prin Reconstituire, cota actuala 1/1, cota initiala 1/1 1) VELEANU CONSTANTIN, Lipsă CNP.	A1
Act Normativ nr. 7, din 13/03/1996 emis de PARLAMENTUL ROMÂNIEI ((ART.12 ALIN.(14) și ART.37 ALIN.(2)));		
B2	Intabulare, drept de PROPRIETATE, dobandit prin Lege, cota actuala 1/1, cota initiala 1/1 1) VELEANU CONSTANTIN, Lipsă CNP.	A1.1

**C. Partea III. SARCINI .**

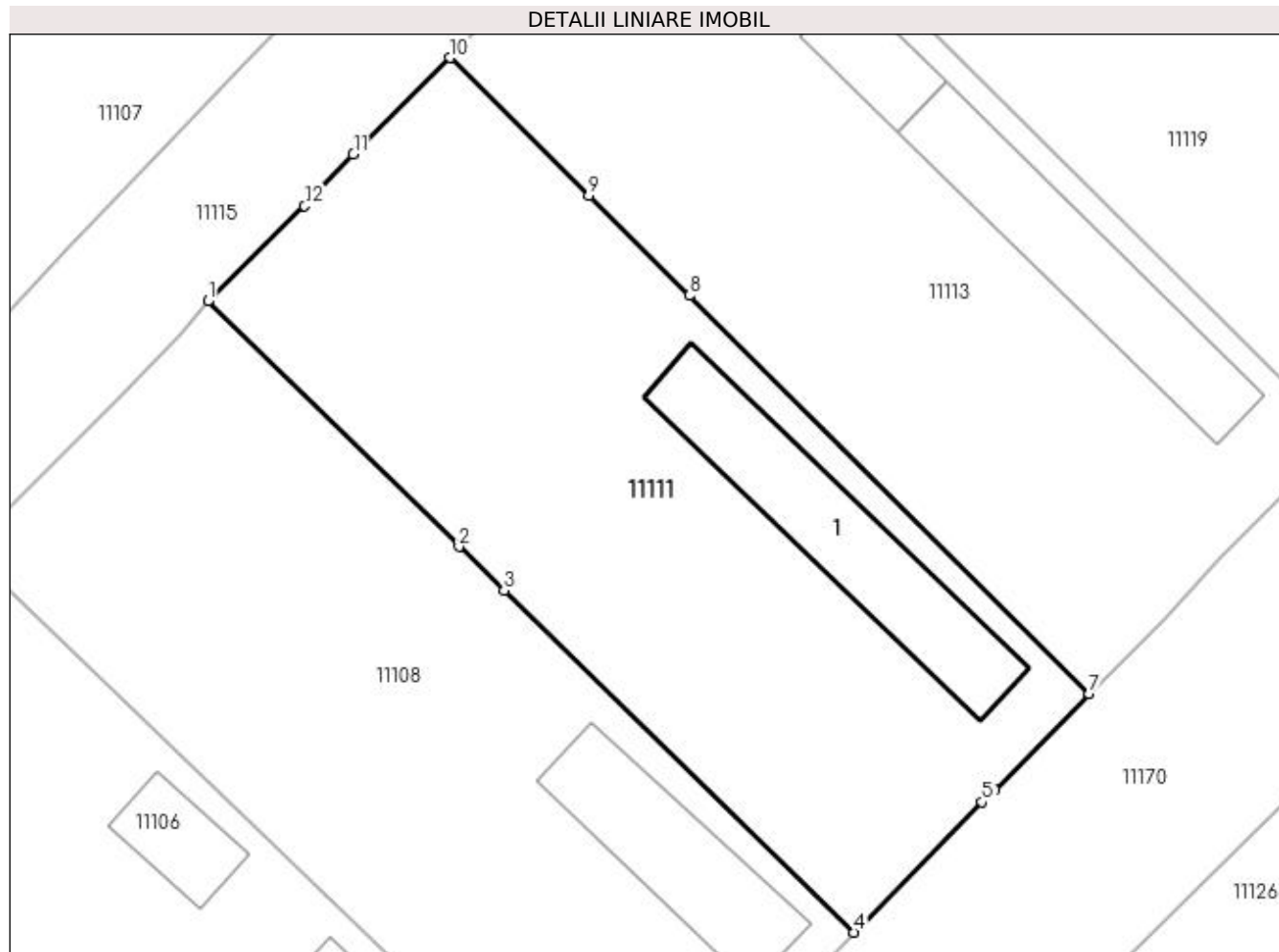
Inscrieri privind dezmembramentele dreptului de proprietate, drepturi reale de garanție și sarcini	Referințe
NU SUNT	

## Anexa Nr. 1 La Partea I

## Teren

Nr cadastral	Suprafața (mp)*	Observații / Referințe
	Din acte: 1.000 Masurata: 1.009	

\* Suprafața este determinată în planul de proiecție Stereo 70.



## Date referitoare la teren

Crt	Categorie folosință	Intra vilan	Suprafața (mp)	Tarla	Parcelă	Nr. topo	Observații / Referințe
1	curți constructii	DA	622	3	7	-	
2	arabil	DA	387	3	6	-	

## Date referitoare la construcții

Crt	Număr	Destinație construcție	Supraf. (mp)	Situație juridică	Observații / Referințe
A1.1		construcții de locuințe	112	Cu acte	Nr. niveluri:1; S. construita la sol:112 mp;

## Lungime Segmente

1) Valorile lungimilor segmentelor sunt obținute din proiecție în plan.

Punct început	X / Y	Punct sfârșit	X / Y	Lungime segment (** (m)
1	376.926,062 268.228,029	2	376.940,476 268.213,949	20.15
2	376.940,476 268.213,949	3	376.943,063 268.211,422	3.616
3	376.943,063 268.211,422	4	376.963,159 268.191,792	28.092

Punct început	X / Y	Punct sfârșit	X / Y	Lungime segment (** (m)
4	376.963,159 268.191,792	5	376.970,509 268.199,27	10.485
5	376.970,509 268.199,27	6	376.971,236 268.199,971	1.01
6	376.971,236 268.199,971	7	376.976,677 268.205,489	7.749
7	376.976,677 268.205,489	8	376.953,696 268.228,349	32.415
8	376.953,696 268.228,349	9	376.947,924 268.234,091	8.142
9	376.947,924 268.234,091	10	376.939,965 268.242,009	11.227
10	376.939,965 268.242,009	11	376.934,424 268.236,46	7.842
11	376.934,424 268.236,46	12	376.931,614 268.233,499	4.082
12	376.931,614 268.233,499	1	376.926,062 268.228,029	7.794

\*\* Lungimile segmentelor sunt determinate în planul de proiecție Stereo 70 și sunt rotunjite la 1 milimetru.

\*\*\* Distanța dintre puncte este formată din segmente cumulate ce sunt mai mici decât valoarea 1 milimetru.



**DATE DESPRE IMOBILUL NR. 11112**

Oficiul de Cadastru și Publicitate Imobiliară DOLJ  
Biroul de Cadastru și Publicitate Imobiliară Craiova

**A. Partea I. Descrierea imobilului**

TEREN Intravilan

Adresa: Loc. Bistretu Nou, Str 1 Decembrie 1918, Nr. 2, Jud. Dolj

Nr. Crt	Nr cadastral Nr. topografic	Suprafața* (mp)	Observații / Referințe
A1		1.364	Sector cadastral:20 Teren imprejmuit;

**B. Partea II. Proprietari și acte**

Inscrieri privitoare la dreptul de proprietate și alte drepturi reale		Referințe
/		
Act Normativ nr. 7, din 13/03/1996 emis de PARLAMENTUL ROMANIEI;		
B1	Inscrierea provizorie, drept de PROPRIETATE, dobandit prin Lege, cota actuala 1/1, cota initiala 1/1 1) NEIDENTIFICAT NEIDENTIFICAT	A1

**C. Partea III. SARCINI .**

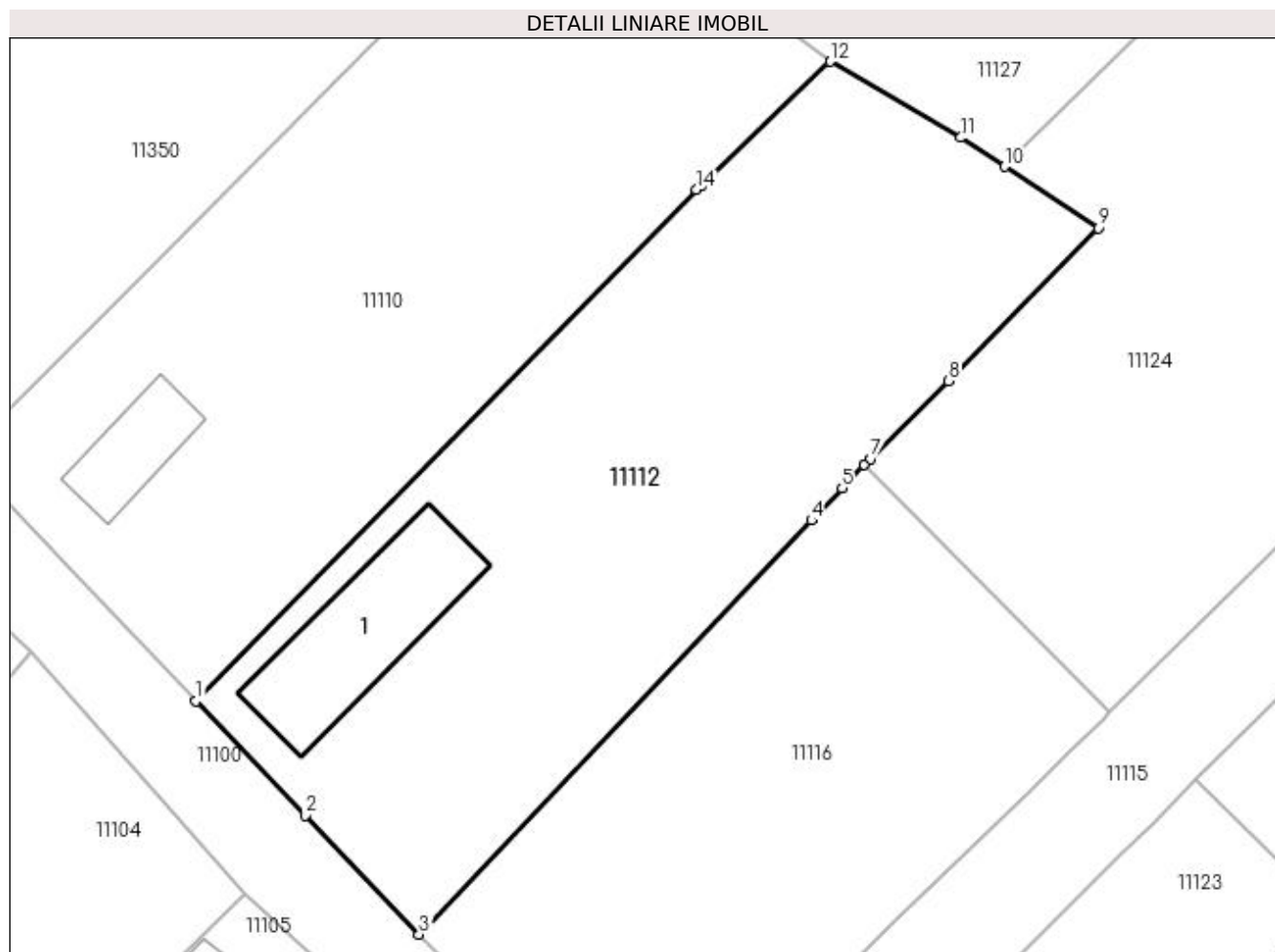
Inscrieri privind dezmembramintele dreptului de proprietate, drepturi reale de garanție și sarcini	Referințe
NU SUNT	

## Anexa Nr. 1 La Partea I

## Teren

Nr cadastral	Suprafața (mp)*	Observații / Referințe
	1.364	

\* Suprafața este determinată în planul de proiecție Stereo 70.



## Date referitoare la teren

Crt	Categorie folosință	Intra vilan	Suprafața (mp)	Tarla	Parcelă	Nr. topo	Observații / Referințe
1	curți constructii	DA	556	4	-	-	
2	arabil	DA	808	4	-	-	

## Date referitoare la construcții

Crt	Număr	Destinație construcție	Supraf. (mp)	Situație juridică	Observații / Referințe
A1.1		construcții de locuințe	110	Fara acte	Nr. niveluri:1; S. construita la sol:110 mp;

## Lungime Segmente

1) Valorile lungimilor segmentelor sunt obținute din proiecție în plan.

Punct început	X / Y	Punct sfârșit	X / Y	Lungime segment (** (m)
1	376.928,7 268.305,197	2	376.936,106 268.297,454	10.715
2	376.936,106 268.297,454	3	376.943,815 268.289,394	11.153
3	376.943,815 268.289,394	4	376.970,416 268.317,426	38.645

Punct început	X / Y	Punct sfârșit	X / Y	Lungime segment (** (m)
4	376.970,416 268.317,426	5	376.972,472 268.319,607	2.997
5	376.972,472 268.319,607	6	376.973,955 268.321,181	2.163
6	376.973,955 268.321,181	7	376.974,375 268.321,596	0.59
7	376.974,375 268.321,596	8	376.979,701 268.326,859	7.488
8	376.979,701 268.326,859	9	376.989,815 268.337,223	14.481
9	376.989,815 268.337,223	10	376.983,491 268.341,378	7.567
10	376.983,491 268.341,378	11	376.980,501 268.343,344	3.578
11	376.980,501 268.343,344	12	376.971,653 268.348,499	10.24
12	376.971,653 268.348,499	13	376.962,97 268.340,156	12.042
13	376.962,97 268.340,156	14	376.962,61 268.339,81	0.499
14	376.962,61 268.339,81	1	376.928,7 268.305,197	48.456

\*\* Lungimile segmentelor sunt determinate în planul de proiecție Stereo 70 și sunt rotunjite la 1 milimetru.

\*\*\* Distanța dintre puncte este formată din segmente cumulate ce sunt mai mici decât valoarea 1 milimetru.





**DATE DESPRE IMOBILUL NR. 11113**

Oficiul de Cadastru și Publicitate Imobiliară DOLJ  
Biroul de Cadastru și Publicitate Imobiliară Craiova

**A. Partea I. Descrierea imobilului**

TEREN Intravilan

Adresa: Loc. Bistretu Nou, Str Călugăreni, Jud. Dolj, T3,P9,P8

Nr. Crt	Nr cadastral Nr. topografic	Suprafața* (mp)	Observații / Referințe
A1		Din acte: 1.000 Masurata: 1.068	Sector cadastral:20 Teren imprejmuit;

**Construcții**

Crt	Nr cadastral Nr. topografic	Adresa	Observații / Referințe
A1.1		Loc. Bistretu Nou, Str Călugăreni, Jud. Dolj, T3,P9,P8	Nr. niveluri:1; S. construita la sol:101 mp;
A1.2		Loc. Bistretu Nou, Str Călugăreni, Jud. Dolj, T3,P9,P8	Nr. niveluri:1; S. construita la sol:32 mp;

**B. Partea II. Proprietari și acte**

Inscrieri privitoare la dreptul de proprietate și alte drepturi reale		Referințe
/		
Act Administrativ nr. TDP NR. 457-45331, din 10/10/1996 emis de CJSAPT DOLJ;		
B1	Intabulare, drept de PROPRIETATE, dobandit prin Reconstituire, cota actuala 1/1, cota initiala 1/1 1) VELEANU NICOLAE, Lipsă CNP.	A1
Act Normativ nr. 7, din 13/03/1996 emis de PARLAMENTUL ROMÂNIEI ((ART.12 ALIN.(14) și ART.37 ALIN.(2)));		
B2	Intabulare, drept de PROPRIETATE, dobandit prin Lege, cota actuala 1/1, cota initiala 1/1 1) VELEANU NICOLAE, Lipsă CNP.	A1.1, A1.2

**C. Partea III. SARCINI .**

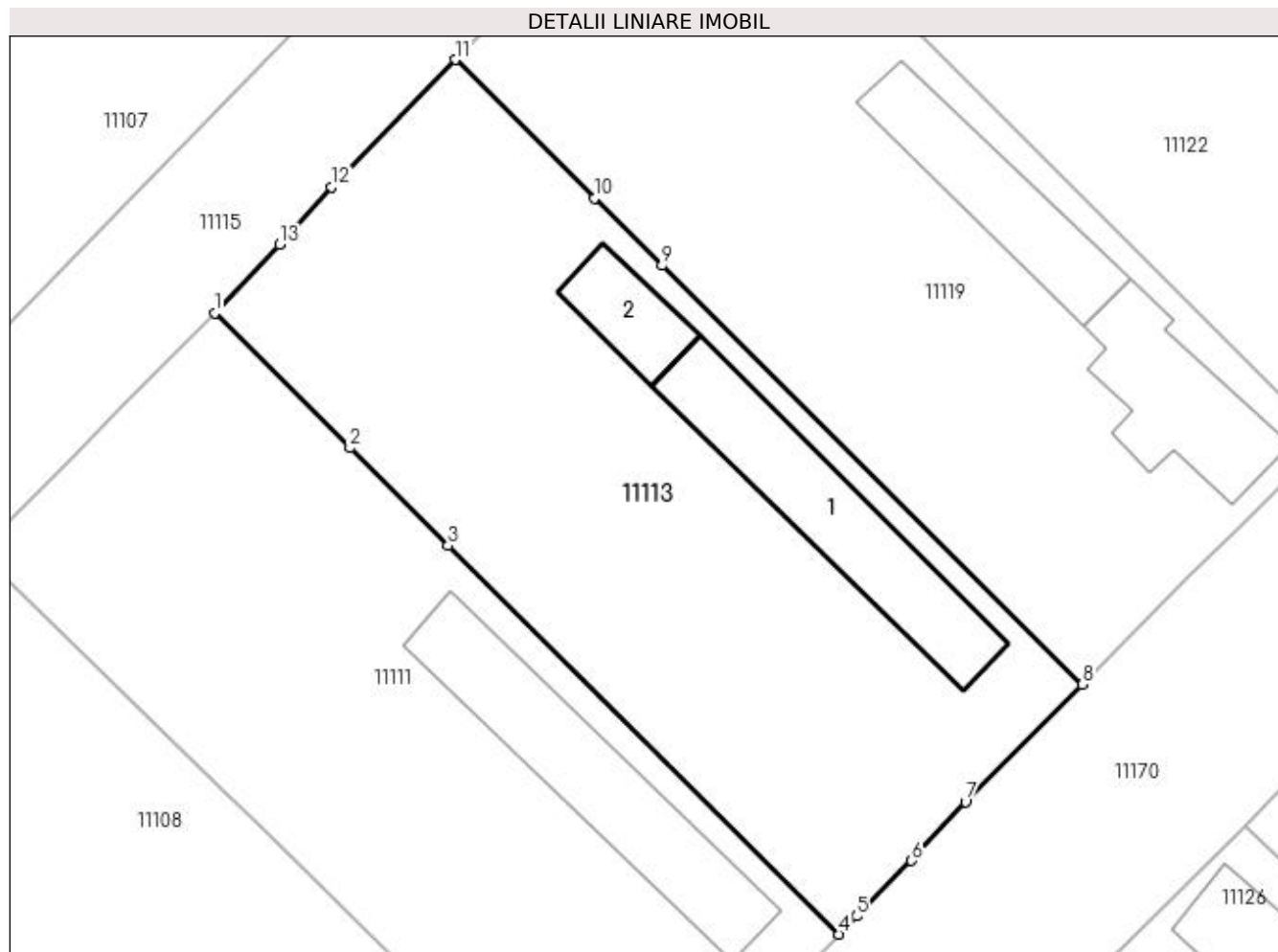
Inscrieri privind dezmembramintele dreptului de proprietate, drepturi reale de garanție și sarcini	Referințe
NU SUNT	

## Anexa Nr. 1 La Partea I

## Teren

Nr cadastral	Suprafața (mp)*	Observații / Referințe
	Din acte: 1.000 Masurata: 1.068	

\* Suprafața este determinată în planul de proiecție Stereo 70.



## Date referitoare la teren

Crt	Categorie folosință	Intra vilan	Suprafața (mp)	Tarla	Parcelă	Nr. topo	Observații / Referințe
1	curți constructii	DA	833	3	9	-	
2	arabil	DA	235	3	8	-	

## Date referitoare la construcții

Crt	Număr	Destinație construcție	Supraf. (mp)	Situație juridică	Observații / Referințe
A1.1		construcții de locuințe	Din acte: 116 Masurata: 101	Cu acte	Nr. niveluri:1; S. construita la sol:101 mp;
A1.2		construcții anexa	Din acte: 17 Masurata: 32	Cu acte	Nr. niveluri:1; S. construita la sol:32 mp;

## Lungime Segmente

1) Valorile lungimilor segmentelor sunt obținute din proiecție în plan.

Punct început	X / Y	Punct sfârșit	X / Y	Lungime segment (** (m)
1	376.939,965 268.242,009	2	376.947,924 268.234,091	11.227

Punct început	X / Y	Punct sfârșit	X / Y	Lungime segment (** (m)
2	376.947,924 268.234,091	3	376.953,696 268.228,349	8.142
3	376.953,696 268.228,349	4	376.976,677 268.205,489	32.415
4	376.976,677 268.205,489	5	376.977,726 268.206,553	1.494
5	376.977,726 268.206,553	6	376.980,968 268.209,812	4.597
6	376.980,968 268.209,812	7	376.984,141 268.213,27	4.693
7	376.984,141 268.213,27	8	376.991,028 268.220,18	9.756
8	376.991,028 268.220,18	9	376.966,271 268.244,826	34.933
9	376.966,271 268.244,826	10	376.962,298 268.248,781	5.606
10	376.962,298 268.248,781	11	376.954,114 268.256,929	11.548
11	376.954,114 268.256,929	12	376.946,846 268.249,451	10.428
12	376.946,846 268.249,451	13	376.943,794 268.246,06	4.562
13	376.943,794 268.246,06	1	376.939,965 268.242,009	5.574

\*\* Lungimile segmentelor sunt determinate în planul de proiecție Stereo 70 și sunt rotunjite la 1 milimetru.

\*\*\* Distanța dintre puncte este formată din segmente cumulate ce sunt mai mici decât valoarea 1 milimetru.



**DATE DESPRE IMOBILUL NR. 11114**

Oficiul de Cadastru și Publicitate Imobiliară DOLJ  
Biroul de Cadastru și Publicitate Imobiliară Craiova

**A. Partea I. Descrierea imobilului**

TEREN Intravilan

Adresa: Loc. Bistretu Nou, Str Calea Dunării, Nr. 66, Jud. Dolj, T6,P30,P29

Nr. Crt	Nr cadastral Nr. topografic	Suprafața* (mp)	Observații / Referințe
A1		Din acte: 1.000 Masurata: 951	Sector cadastral:20 Teren imprejmuit;

**Construcții**

Crt	Nr cadastral Nr. topografic	Adresa	Observații / Referințe
A1.1		Loc. Bistretu Nou, Str Calea Dunării, Nr. 66, Jud. Dolj, T6,P30,P29	Nr. niveluri:1; S. construita la sol:80 mp;
A1.2		Loc. Bistretu Nou, Str Calea Dunării, Nr. 66, Jud. Dolj, T6,P30,P29	Nr. niveluri:1; S. construita la sol:19 mp; ANEXA.

**B. Partea II. Proprietari și acte**

Inscrieri privitoare la dreptul de proprietate și alte drepturi reale		Referințe
/		
Act Administrativ nr. TDP NR. 399-44327, din 07/08/1996 emis de CJSAPT DOLJ;		
B1	Intabulare, drept de PROPRIETATE, dobandit prin Reconstituire, cota actuala 1/1, cota initiala 1/1 1) DINCĂ DUMITRU, Lipsă CNP.	A1
Act Normativ nr. 7, din 13/03/1996 emis de PARLAMENTUL ROMÂNIEI ((ART.12 ALIN.(14) și ART.37 ALIN.(2)));		
B2	Intabulare, drept de PROPRIETATE, dobandit prin Lege, cota actuala 1/1, cota initiala 1/1 1) DINCĂ DUMITRU, Lipsă CNP.	A1.1, A1.2

**C. Partea III. SARCINI .**

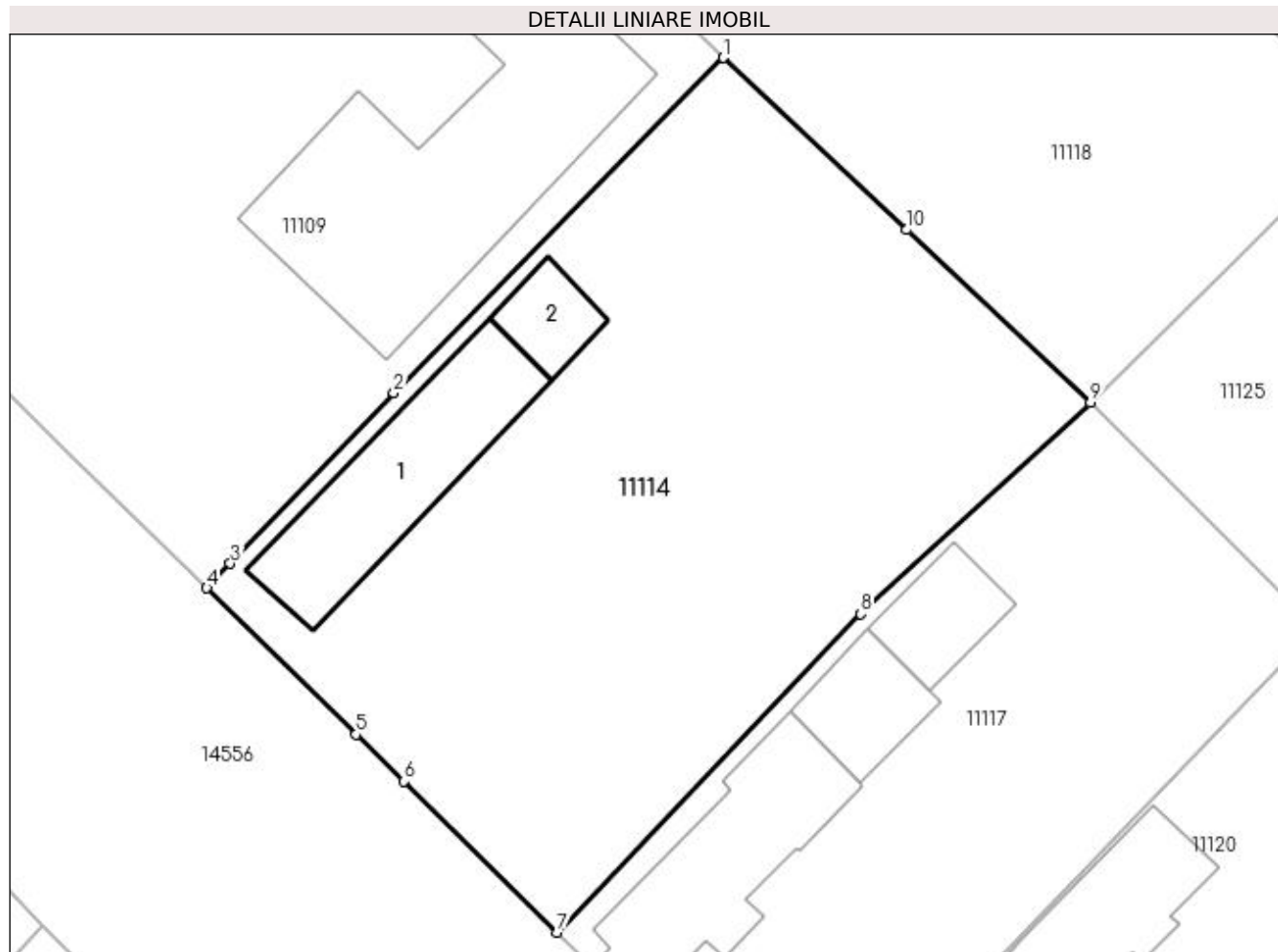
Inscrieri privind dezmembramintele dreptului de proprietate, drepturi reale de garanție și sarcini	Referințe
NU SUNT	

## Anexa Nr. 1 La Partea I

## Teren

Nr cadastral	Suprafața (mp)*	Observații / Referințe
	Din acte: 1.000 Masurata: 951	

\* Suprafața este determinată în planul de proiecție Stereo 70.



## Date referitoare la teren

Crt	Categorie folosință	Intra vilan	Suprafața (mp)	Tarla	Parcelă	Nr. topo	Observații / Referințe
1	curți constructii	DA	509	6	30	-	
2	arabil	DA	442	6	29	-	

## Date referitoare la construcții

Crt	Număr	Destinație construcție	Supraf. (mp)	Situație juridică	Observații / Referințe
A1.1		construcții de locuințe	Din acte: 99 Masurata: 80	Cu acte	Nr. niveluri:1; S. construita la sol:80 mp;
A1.2		construcții anexa	Din acte: 99 Masurata: 19	Cu acte	Nr. niveluri:1; S. construita la sol:19 mp; ANEXA.

## Lungime Segmente

1) Valorile lungimilor segmentelor sunt obținute din proiecție în plan.

Punct început	X / Y	Punct sfârșit	X / Y	Lungime segment (** (m))
1	376.963,747 268.136,247	2	376.946,969 268.119,194	23.923
2	376.946,969 268.119,194	3	376.938,652 268.110,516	12.02

Punct început	X / Y	Punct sfârșit	X / Y	Lungime segment (** (m)
3	376.938,652 268.110,516	4	376.937,45 268.109,262	1.737
4	376.937,45 268.109,262	5	376.945,055 268.101,819	10.641
5	376.945,055 268.101,819	6	376.947,482 268.099,431	3.405
6	376.947,482 268.099,431	7	376.955,291 268.091,747	10.956
7	376.955,291 268.091,747	8	376.970,73 268.107,947	22.379
8	376.970,73 268.107,947	9	376.982,416 268.118,713	15.889
9	376.982,416 268.118,713	10	376.973,066 268.127,495	12.828
10	376.973,066 268.127,495	1	376.963,747 268.136,247	12.784

\*\* Lungimile segmentelor sunt determinate în planul de proiecție Stereo 70 și sunt rotunjite la 1 milimetru.

\*\*\* Distanța dintre puncte este formată din segmente cumulate ce sunt mai mici decât valoarea 1 milimetru.





**DATE DESPRE IMOBILUL NR. 11115**

Oficiul de Cadastru și Publicitate Imobiliară DOLJ  
 Biroul de Cadastru și Publicitate Imobiliară Craiova

**A. Partea I. Descrierea imobilului**

TEREN Intravilan

Adresa: Loc. Bistretu Nou, Str Ostasilor, Jud. Dolj, Tronson 1

Nr. Crt	Nr cadastral Nr. topografic	Suprafața* (mp)	Observații / Referințe
A1	37532	Din acte: 2.989 Masurata: 2.992	Sector cadastral:20 Teren imprejmuit;

**B. Partea II. Proprietari și acte**

Inscrieri privitoare la dreptul de proprietate și alte drepturi reale	Referințe
<b>258929 / 18/12/2020</b>	
Act Administrativ nr. Hotarare nr. 596, din 04/08/2011 emis de Guvernul Romaniei (act administrativ nr Adeverinta nr 7545 din 17.12.2020, emis de Primaria Com Bistret;act administrativ nr Anexa 14 din 18.09.2002, emis de Guvernul Romaniei;act administrativ nr Adeverinta nr 7547 din 17.12.2020, emis de Primaria Com Bistret;act administrativ nr Adeverinta nr 7546 din 17.12.2020, emis de Primaria Com Bistret);	
B1	A1
Intabulare, drept de PROPRIETATE, dobandit prin Constituire, cota actuala 1/1, cota initiala 1/1 1) <b>COMUNA BISTREȚ</b> , CIF:4553895	

**C. Partea III. SARCINI .**

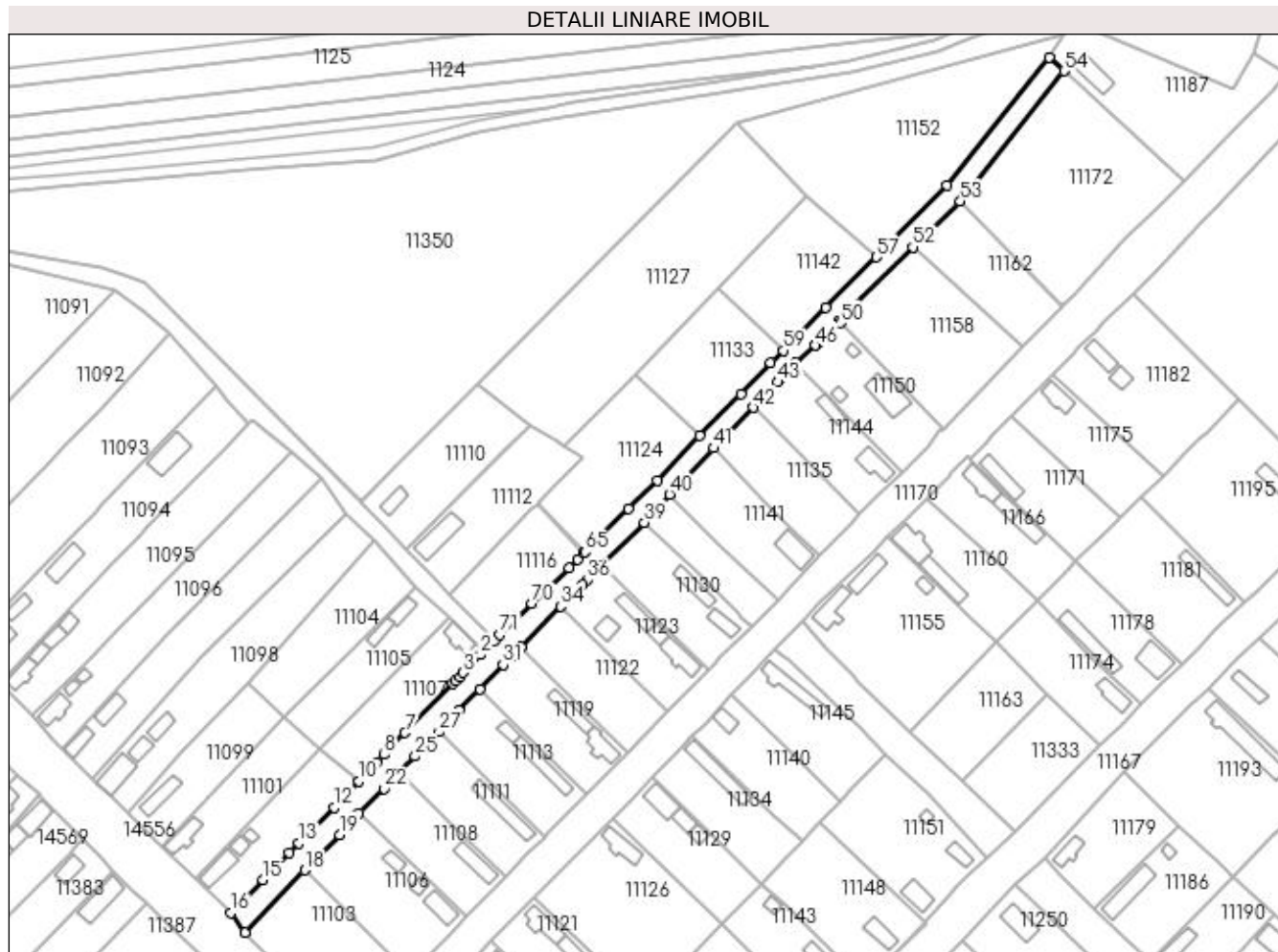
Inscrieri privind dezmembramintele dreptului de proprietate, drepturi reale de garanție și sarcini	Referințe
NU SUNT	

## Anexa Nr. 1 La Partea I

## Teren

Nr cadastral	Suprafața (mp)*	Observații / Referințe
37532	Din acte: 2.989 Masurata: 2.992	

\* Suprafața este determinată în planul de proiecție Stereo 70.



## Date referitoare la teren

Crt	Categorie folosință	Intravilan	Suprafața (mp)	Tarla	Parcelă	Nr. topo	Observații / Referințe
1	drum	DA	2.992	-	-	-	Teren intravilan partial imprejuiat cu gard de lemn, gard plasa de sarma si gard beton .

## Lungime Segmente

1) Valorile lungimilor segmentelor sunt obținute din proiecție în plan.

Punct început	X / Y	Punct sfârșit	X / Y	Lungime segment	Punct început	X / Y	Punct sfârșit	X / Y	Lungime segment	Punct început	X / Y	Punct sfârșit	X / Y	Lungime segment
1	376.959,225 268.273,82	2	376.954,413 268.268,75	6.99	2	376.954,413 268.268,75	3	376.948,395 268.262,558	8.635	3	376.948,395 268.262,558	4	376.947,176 268.261,021	1.962
4	376.947,176 268.261,021	5	376.945,73 268.259,882	1.841	5	376.945,73 268.259,882	6	376.944,841 268.258,871	1.346	6	376.944,841 268.258,871	7	376.928,089 268.241,609	24.054
7	376.928,089 268.241,609	8	376.920,896 268.234,097	10.4	8	376.920,896 268.234,097	9	376.918,176 268.231,295	3.905	9	376.918,176 268.231,295	10	376.912,165 268.224,817	8.837
10	376.912,165 268.224,817	11	376.907,153 268.219,376	7.398	11	376.907,153 268.219,376	12	376.903,642 268.215,724	5.066	12	376.903,642 268.215,724	13	376.891,272 268.203,382	17.474
13	376.891,272 268.203,382	14	376.887,995 268.199,951	4.745	14	376.887,995 268.199,951	15	376.878,88 268.190,47	13.152	15	376.878,88 268.190,47	16	376.867,703 268.179,156	15.904

Punct început	X / Y	Punct sfârșit	X / Y	Lungime segment	Punct început	X / Y	Punct sfârșit	X / Y	Lungime segment	Punct început	X / Y	Punct sfârșit	X / Y	Lungime segment
16	376.867,703 268.179,156	17	376.872,594 268.172,317	8.408	17	376.872,594 268.172,317	18	376.893,29 268.193,946	29.936	18	376.893,29 268.193,946	19	376.905,372 268.206,286	17.27
19	376.905,372 268.206,286	20	376.908,807 268.209,854	4.953	20	376.908,807 268.209,854	21	376.912,194 268.213,75	5.162	21	376.912,194 268.213,75	22	376.920,809 268.222,312	12.146
22	376.920,809 268.222,312	23	376.924,412 268.226,062	5.2	23	376.924,412 268.226,062	24	376.926,062 268.228,029	2.567	24	376.926,062 268.228,029	25	376.931,614 268.233,499	7.794
25	376.931,614 268.233,499	26	376.934,424 268.236,46	4.082	26	376.934,424 268.236,46	27	376.939,965 268.242,009	7.842	27	376.939,965 268.242,009	28	376.943,794 268.246,06	5.574
28	376.943,794 268.246,06	29	376.946,846 268.249,451	4.562	29	376.946,846 268.249,451	30	376.954,114 268.256,929	10.428	30	376.954,114 268.256,929	31	376.962,248 268.265,27	11.651
31	376.962,248 268.265,27	32	376.965,312 268.268,372	4.36	32	376.965,312 268.268,372	33	376.968,419 268.271,493	4.404	33	376.968,419 268.271,493	34	376.982,19 268.285,61	19.721
34	376.982,19 268.285,61	35	376.989,675 268.293,127	10.608	35	376.989,675 268.293,127	36	376.991,342 268.294,8	2.362	36	376.991,342 268.294,8	37	376.993,562 268.297,026	3.144
37	376.993,562 268.297,026	38	376.996,442 268.299,895	4.065	38	376.996,442 268.299,895	39	377.011,313 268.314,656	20.953	39	377.011,313 268.314,656	40	377.020,066 268.324,444	13.131
40	377.020,066 268.324,444	41	377.035,335 268.340,558	22.199	41	377.035,335 268.340,558	42	377.049,089 268.354,596	19.653	42	377.049,089 268.354,596	43	377.057,538 268.363,448	12.237
43	377.057,538 268.363,448	44	377.058,038 268.364,218	0.918	44	377.058,038 268.364,218	45	377.063,801 268.370,033	8.187	45	377.063,801 268.370,033	46	377.070,674 268.376,23	9.254
46	377.070,674 268.376,23	47	377.071,369 268.376,856	0.935	47	377.071,369 268.376,856	48	377.071,902 268.377,307	0.698	48	377.071,902 268.377,307	49	377.074,707 268.380,262	4.074
49	377.074,707 268.380,262	50	377.079,524 268.384,033	6.118	50	377.079,524 268.384,033	51	377.078,908 268.384,66	0.879	51	377.078,908 268.384,66	52	377.104,574 268.410,33	36.3
52	377.104,574 268.410,33	53	377.121,072 268.426,238	22.918	53	377.121,072 268.426,238	54	377.157,17 268.471,509	57.901	54	377.157,17 268.471,509	55	377.151,895 268.476,126	7.01
55	377.151,895 268.476,126	56	377.116,528 268.431,694	56.789	56	377.116,528 268.431,694	57	377.091,799 268.406,911	35.01	57	377.091,799 268.406,911	58	377.074,284 268.389,328	24.818
58	377.074,284 268.389,328	59	377.059,514 268.374,5	20.929	59	377.059,514 268.374,5	60	377.055,19 268.370,16	6.126	60	377.055,19 268.370,16	61	377.044,781 268.359,448	14.936
61	377.044,781 268.359,448	62	377.030,569 268.344,822	20.394	62	377.030,569 268.344,822	63	377.015,746 268.329,222	21.519	63	377.015,746 268.329,222	64	377.005,831 268.319,457	13.916
64	377.005,831 268.319,457	65	376.990,627 268.304,481	21.341	65	376.990,627 268.304,481	66	376.990,145 268.303,975	0.699	66	376.990,145 268.303,975	67	376.988,023 268.301,95	2.933
67	376.988,023 268.301,95	68	376.985,061 268.299,033	4.157	68	376.985,061 268.299,033	69	376.976,149 268.290,333	12.454	69	376.976,149 268.290,333	70	376.972,263 268.286,54	5.43
70	376.972,263 268.286,54	71	376.961,155 268.275,703	15.519	71	376.961,155 268.275,703	1	376.959,225 268.273,82	2.696					

\*\* Lungimile segmentelor sunt determinate în planul de proiecție Stereo 70 și sunt rotunjite la 1 milimetru.

\*\*\* Distanța dintre puncte este formată din segmente cumulate ce sunt mai mici decât valoarea 1 milimetru.



**DATE DESPRE IMOBILUL NR. 11116**

Oficiul de Cadastru și Publicitate Imobiliară DOLJ  
Biroul de Cadastru și Publicitate Imobiliară Craiova

**A. Partea I. Descrierea imobilului**

TEREN Intravilan

Adresa: Loc. Bistretu Nou, Jud. Dolj, T1 ,P1

Nr. Crt	Nr cadastral Nr. topografic	Suprafața* (mp)	Observații / Referințe
A1		Din acte: 900 Masurata: 997	Sector cadastral:20 Teren imprejmuit;

**B. Partea II. Proprietari și acte**

Inscrieri privitoare la dreptul de proprietate și alte drepturi reale		Referințe
/		
Act Administrativ nr. TDP NR. 860-44709, din 07/10/1996 emis de CJSDPAT DOLJ;		
B1	Intabulare, drept de PROPRIETATE, dobandit prin Constituire, cota actuala 1/1, cota initiala 1/1 1) FULGA STEFAN, Lipsa CNP.	A1

**C. Partea III. SARCINI .**

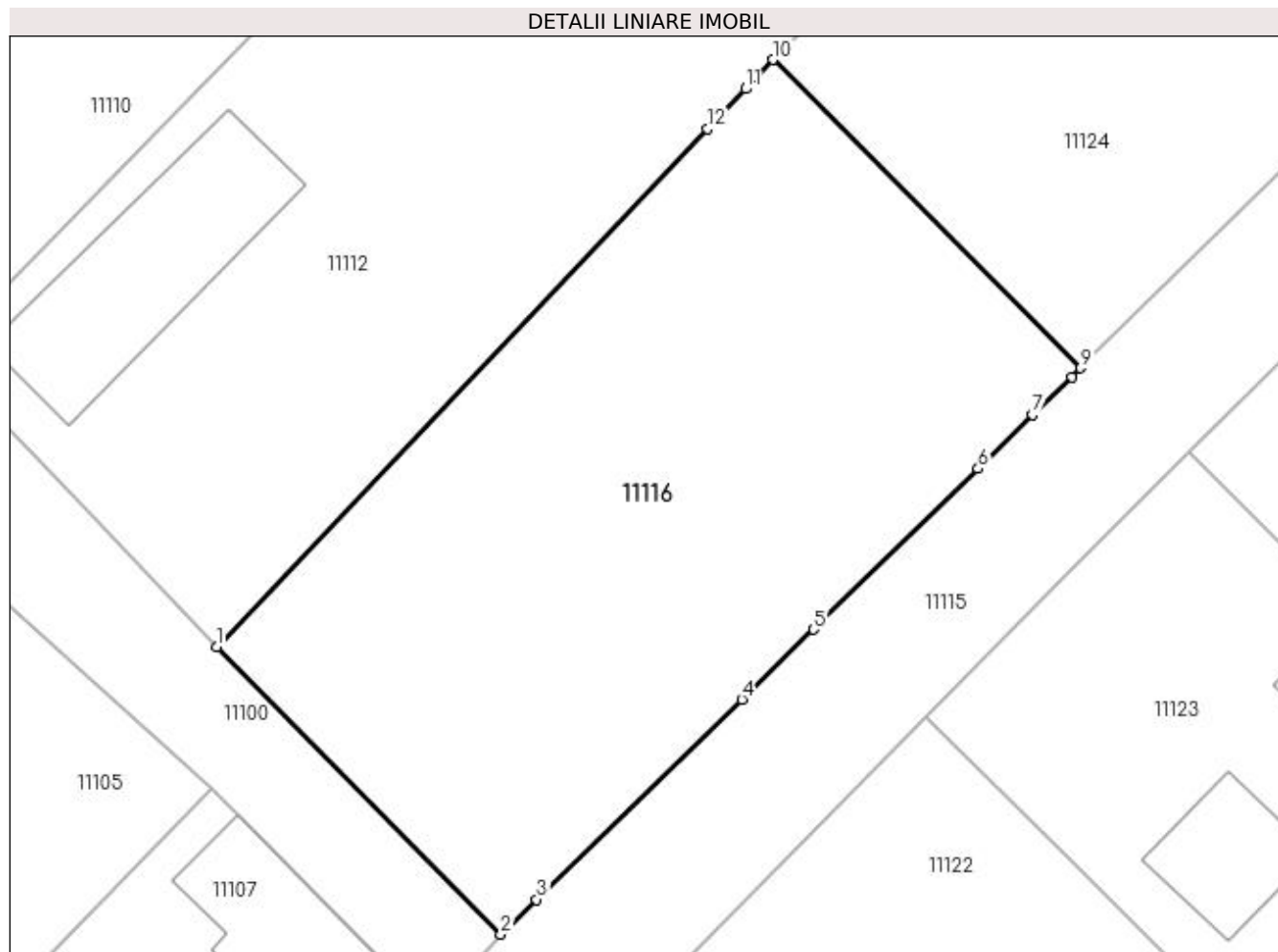
Inscrieri privind dezmembramintele dreptului de proprietate, drepturi reale de garanție și sarcini	Referințe
NU SUNT	

## Anexa Nr. 1 La Partea I

## Teren

Nr cadastral	Suprafața (mp)*	Observații / Referințe
	Din acte: 900 Masurata: 997	

\* Suprafața este determinată în planul de proiecție Stereo 70.



## Date referitoare la teren

Crt	Categorie folosință	Intra vilan	Suprafața (mp)	Tarla	Parcelă	Nr. topo	Observații / Referințe
1	arabil	DA	997	1	1	-	

## Lungime Segmente

1) Valorile lungimilor segmentelor sunt obținute din proiecție în plan.

Punct început	X / Y	Punct sfârșit	X / Y	Lungime segment (** (m)
1	376.943,815 268.289,394	2	376.959,225 268.273,82	21.909
2	376.959,225 268.273,82	3	376.961,155 268.275,703	2.696
3	376.961,155 268.275,703	4	376.972,263 268.286,54	15.519
4	376.972,263 268.286,54	5	376.976,149 268.290,333	5.43
5	376.976,149 268.290,333	6	376.985,061 268.299,033	12.454

Punct început	X / Y	Punct sfârșit	X / Y	Lungime segment (** (m)
6	376.985,061 268.299,033	7	376.988,023 268.301,95	4.157
7	376.988,023 268.301,95	8	376.990,145 268.303,975	2.933
8	376.990,145 268.303,975	9	376.990,627 268.304,481	0.699
9	376.990,627 268.304,481	10	376.973,955 268.321,181	23.598
10	376.973,955 268.321,181	11	376.972,472 268.319,607	2.163
11	376.972,472 268.319,607	12	376.970,416 268.317,426	2.997
12	376.970,416 268.317,426	1	376.943,815 268.289,394	38.645

\*\* Lungimile segmentelor sunt determinate în planul de proiecție Stereo 70 și sunt rotunjite la 1 milimetru.

\*\*\* Distanța dintre puncte este formată din segmente cumulate ce sunt mai mici decât valoarea 1 milimetru.





**DATE DESPRE IMOBILUL NR. 11117**

Oficiul de Cadastru și Publicitate Imobiliară DOLJ  
Biroul de Cadastru și Publicitate Imobiliară Craiova

**A. Partea I. Descrierea imobilului**

TEREN Intravilan

Nr. CF vechi:667  
Nr. cadastral vechi:884

Adresa: Loc. Bistretu Nou, Jud. Dolj, T 6, P 28

Nr. Crt	Nr cadastral Nr. topografic	Suprafata* (mp)	Observatii / Referinte
A1	30226	Din acte: 720 Masurata: 647	Sector cadastral:20 Teren imprejmuit;

**Construcții**

Crt	Nr cadastral Nr. topografic	Adresa	Observatii / Referinte
A1.1	30226-C1	Loc. Bistretu Nou, Jud. Dolj, T 6, P 28	Nr. niveluri:1; S. construita la sol:76 mp; C 1 - locuinta cu Sc 76 mp
A1.2	30226-C2	Loc. Bistretu Nou, Jud. Dolj, T 6, P 28	Nr. niveluri:1; S. construita la sol:30 mp; C2 - sopron + patul cu Sc 30 mp
A1.3	30226-C3	Loc. Bistretu Nou, Jud. Dolj, T 6, P 28	Nr. niveluri:1; S. construita la sol:28 mp; C 3 - anexa cu Sc 28 mp

**B. Partea II. Proprietari și acte**

Inscrieri privitoare la dreptul de proprietate și alte drepturi reale	Referinte
<b>90034 / 23/10/2012</b>	
Act Notarial nr. contract de vanzare aut nr 1008, din 22/10/2012 emis de NP TELEA CONSTANTINA DIANA;	
B1	A1, A1.1, A1.2, A1.3
Intabulare, drept de PROPRIETATE, dobandit prin Conventie, cota actuala 1/1, cota initiala 1/1	
1) CUTITARU FLORICA	
2) CUTITARU LENUTA	

**C. Partea III. SARCINI .**

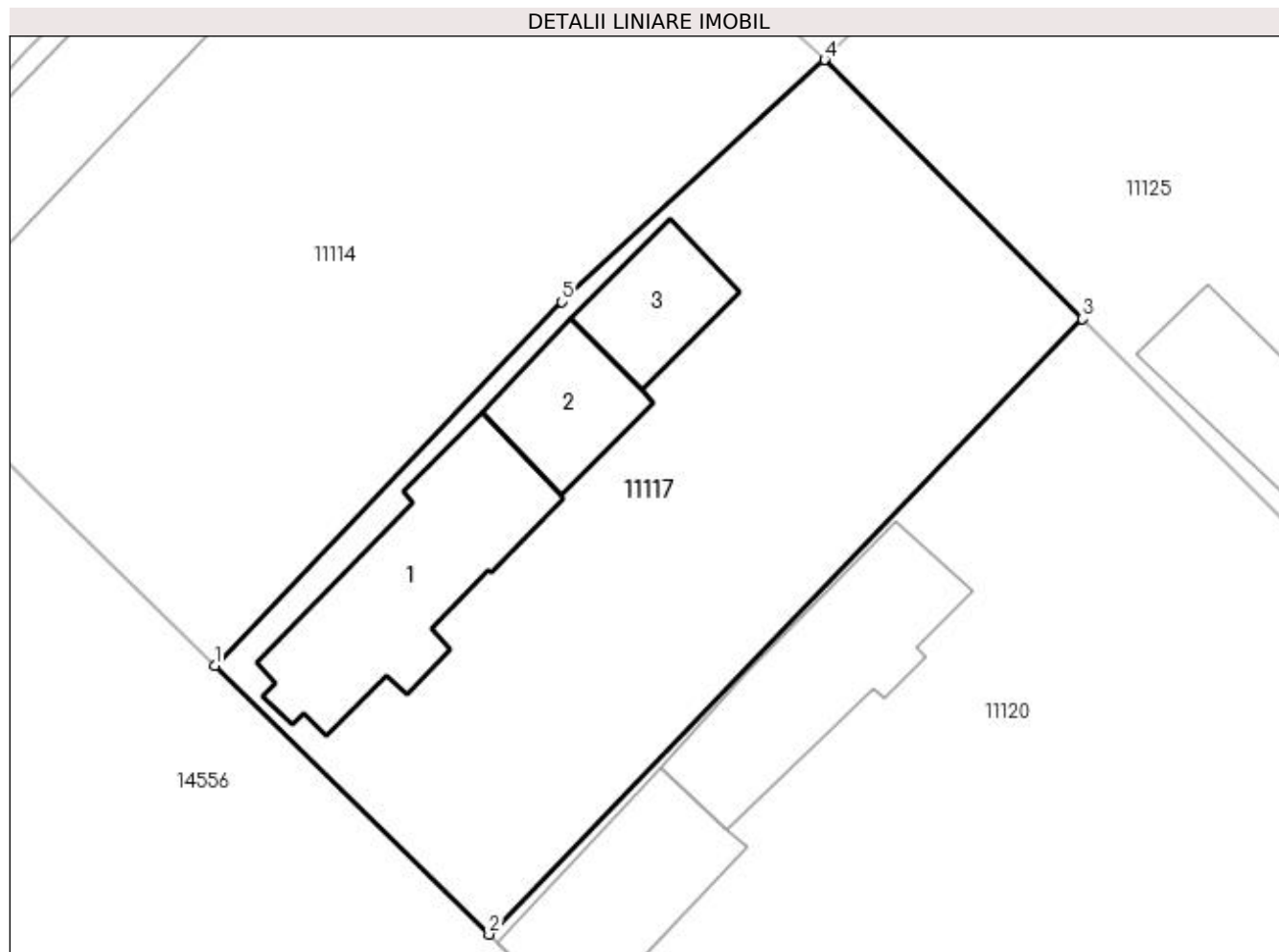
Inscrieri privind dezmembramintele dreptului de proprietate, drepturi reale de garanție și sarcini	Referinte
NU SUNT	

## Anexa Nr. 1 La Partea I

## Teren

Nr cadastral	Suprafața (mp)*	Observații / Referințe
30226	Din acte: 720 Masurata: 647	

\* Suprafața este determinată în planul de proiecție Stereo 70.



## Date referitoare la teren

Crt	Categorie folosință	Intra vilan	Suprafața (mp)	Tarla	Parcelă	Nr. topo	Observații / Referințe
1	curți constructii	DA	647	6	28	-	

## Date referitoare la construcții

Crt	Număr	Destinație construcție	Supraf. (mp)	Situație juridică	Observații / Referințe
A1.1	30226-C1	construcții de locuințe	Din acte: 0 Masurata: 76	Cu acte	Nr. niveluri:1; S. construita la sol:76 mp; C 1 - locuinta cu Sc 76 mp
A1.2	30226-C2	construcții anexa	Din acte: 0 Masurata: 30	Cu acte	Nr. niveluri:1; S. construita la sol:30 mp; C2 - sopron + patul cu Sc 30 mp
A1.3	30226-C3	construcții anexa	Din acte: 0 Masurata: 28	Cu acte	Nr. niveluri:1; S. construita la sol:28 mp; C 3 - anexa cu Sc 28 mp

## Lungime Segmente

1) Valorile lungimilor segmentelor sunt obținute din proiecție în plan.

Punct început	X / Y	Punct sfârșit	X / Y	Lungime segment (** (m)
1	376.955,291 268.091,747	2	376.967,5 268.079,806	17.078

Punct început	X / Y	Punct sfârșit	X / Y	Lungime segment (** (m)
2	376.967,5 268.079,806	3	376.993,896 268.107,178	38.026
3	376.993,896 268.107,178	4	376.982,416 268.118,713	16.274
4	376.982,416 268.118,713	5	376.970,73 268.107,947	15.889
5	376.970,73 268.107,947	1	376.955,291 268.091,747	22.379

\*\* Lungimile segmentelor sunt determinate în planul de proiecție Stereo 70 și sunt rotunjite la 1 milimetru.

\*\*\* Distanța dintre puncte este formată din segmente cumulate ce sunt mai mici decât valoarea 1 milimetru.



**DATE DESPRE IMOBILUL NR. 11118**

Oficiul de Cadastru și Publicitate Imobiliară DOLJ  
Biroul de Cadastru și Publicitate Imobiliară Craiova

**A. Partea I. Descrierea imobilului**

TEREN Intravilan

Adresa: Loc. Bistretu Nou, Str Călugăreni, Jud. Dolj, T6,P2

Nr. Crt	Nr cadastral Nr. topografic	Suprafața* (mp)	Observații / Referințe
A1		Din acte: 1.000 Masurata: 1.055	Sector cadastral:20 Teren imprejmuit;

**Construcții**

Crt	Nr cadastral Nr. topografic	Adresa	Observații / Referințe
A1.1		Loc. Bistretu Nou, Str Călugăreni, Jud. Dolj	Nr. niveluri:1; S. construita la sol:103 mp;

**B. Partea II. Proprietari și acte**

Inscrieri privitoare la dreptul de proprietate și alte drepturi reale		Referințe
/		
Act Administrativ nr. TDP NR. 579-60692, din 12/10/1996 emis de CJSDAPT DOLJ;		
B1	Intabulare, drept de PROPRIETATE, dobandit prin Reconstituire, cota actuala 1/1, cota initiala 1/1 1) STANA MARIN, Lipsă CNP.	A1
Act Normativ nr. 7, din 13/03/1996 emis de PARLAMENTUL ROMÂNIEI ((ART.12 ALIN.(14) și ART.37 ALIN.(2)));		
B2	Intabulare, drept de PROPRIETATE, dobandit prin Lege, cota actuala 1/1, cota initiala 1/1 1) STANA MARIN, Lipsă CNP.	A1.1

**C. Partea III. SARCINI .**

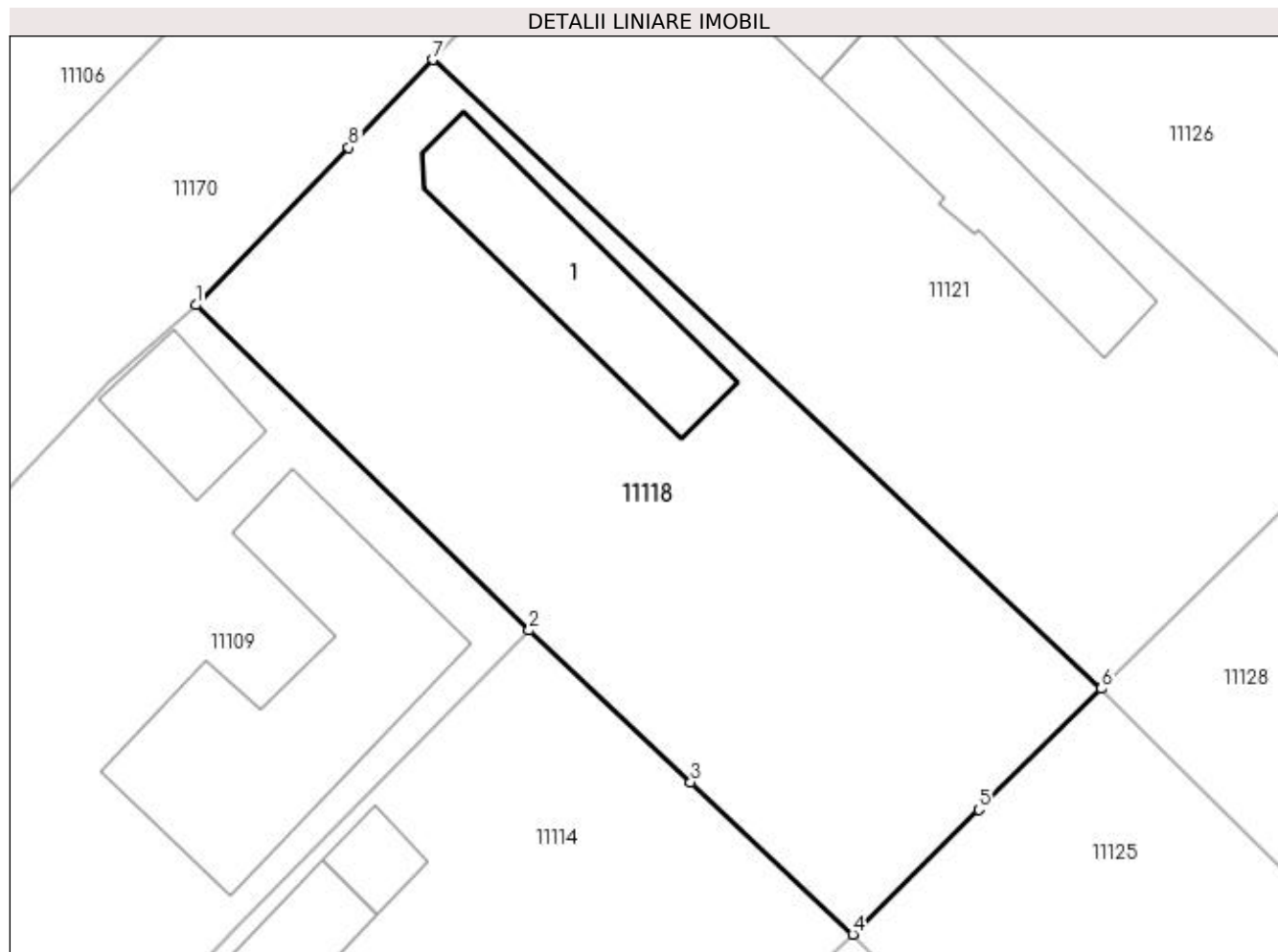
Inscrieri privind dezmembramentele dreptului de proprietate, drepturi reale de garanție și sarcini	Referințe
NU SUNT	

## Anexa Nr. 1 La Partea I

## Teren

Nr cadastral	Suprafața (mp)*	Observații / Referințe
	Din acte: 1.000 Masurata: 1.055	

\* Suprafața este determinată în planul de proiecție Stereo 70.



## Date referitoare la teren

Crt	Categorie folosință	Intra vilan	Suprafața (mp)	Tarla	Parcelă	Nr. topo	Observații / Referințe
1	curți constructii	DA	1.055	6	2	-	

## Date referitoare la construcții

Crt	Număr	Destinație construcție	Supraf. (mp)	Situație juridică	Observații / Referințe
A1.1		construcții de locuințe	103	Cu acte	Nr. niveluri:1; S. construita la sol:103 mp;

## Lungime Segmente

1) Valorile lungimilor segmentelor sunt obținute din proiecție în plan.

Punct început	X / Y	Punct sfârșit	X / Y	Lungime segment (** (m)
1	376.944,531 268.155,0	2	376.963,747 268.136,247	26.85
2	376.963,747 268.136,247	3	376.973,066 268.127,495	12.784
3	376.973,066 268.127,495	4	376.982,416 268.118,713	12.828

Punct început	X / Y	Punct sfârșit	X / Y	Lungime segment (** (m)
4	376.982,416 268.118,713	5	376.989,68 268.125,902	10.22
5	376.989,68 268.125,902	6	376.996,734 268.132,881	9.923
6	376.996,734 268.132,881	7	376.958,207 268.169,142	52.907
7	376.958,207 268.169,142	8	376.953,338 268.164,063	7.036
8	376.953,338 268.164,063	1	376.944,531 268.155,0	12.637

\*\* Lungimile segmentelor sunt determinate în planul de proiecție Stereo 70 și sunt rotunjite la 1 milimetru.

\*\*\* Distanța dintre puncte este formată din segmente cumulate ce sunt mai mici decât valoarea 1 milimetru.





**DATE DESPRE IMOBILUL NR. 11119**

Oficiul de Cadastru și Publicitate Imobiliară DOLJ  
Biroul de Cadastru și Publicitate Imobiliară Craiova

**A. Partea I. Descrierea imobilului**

TEREN Intravilan

Adresa: Loc. Bistretu Nou, Str Călugăreni, Jud. Dolj, T3,P11,P10

Nr. Crt	Nr cadastral Nr. topografic	Suprafața* (mp)	Observații / Referințe
A1		Din acte: 1.050 Masurata: 1.061	Sector cadastral:20 Teren imprejmuit;

**Construcții**

Crt	Nr cadastral Nr. topografic	Adresa	Observații / Referințe
A1.1		Loc. Bistretu Nou, Str Călugăreni, Jud. Dolj, T3,P11,P10	Nr. niveluri:1; S. construita la sol:71 mp;
A1.2		Loc. Bistretu Nou, Str Călugăreni, Jud. Dolj, T3,P11,P10	Nr. niveluri:1; S. construita la sol:70 mp;

**B. Partea II. Proprietari și acte**

Inscrieri privitoare la dreptul de proprietate și alte drepturi reale		Referințe
/		
Act Administrativ nr. TDP NR. 559-60692, din 10/10/1996 emis de CJSAPT DOLJ;		
B1	Intabulare, drept de PROPRIETATE, dobandit prin Reconstituire, cota actuala 1/1, cota initiala 1/1 1) COȘERAN CONSTANTIN, Lipsă CNP.	A1
Act Normativ nr. 7, din 13/03/1996 emis de PARLAMENTUL ROMÂNIEI ((ART.12 ALIN.(14) și ART.37 ALIN.(2)));		
B2	Intabulare, drept de PROPRIETATE, dobandit prin Lege, cota actuala 1/1, cota initiala 1/1 1) COȘERAN CONSTANTIN, Lipsă CNP.	A1.1, A1.2

**C. Partea III. SARCINI .**

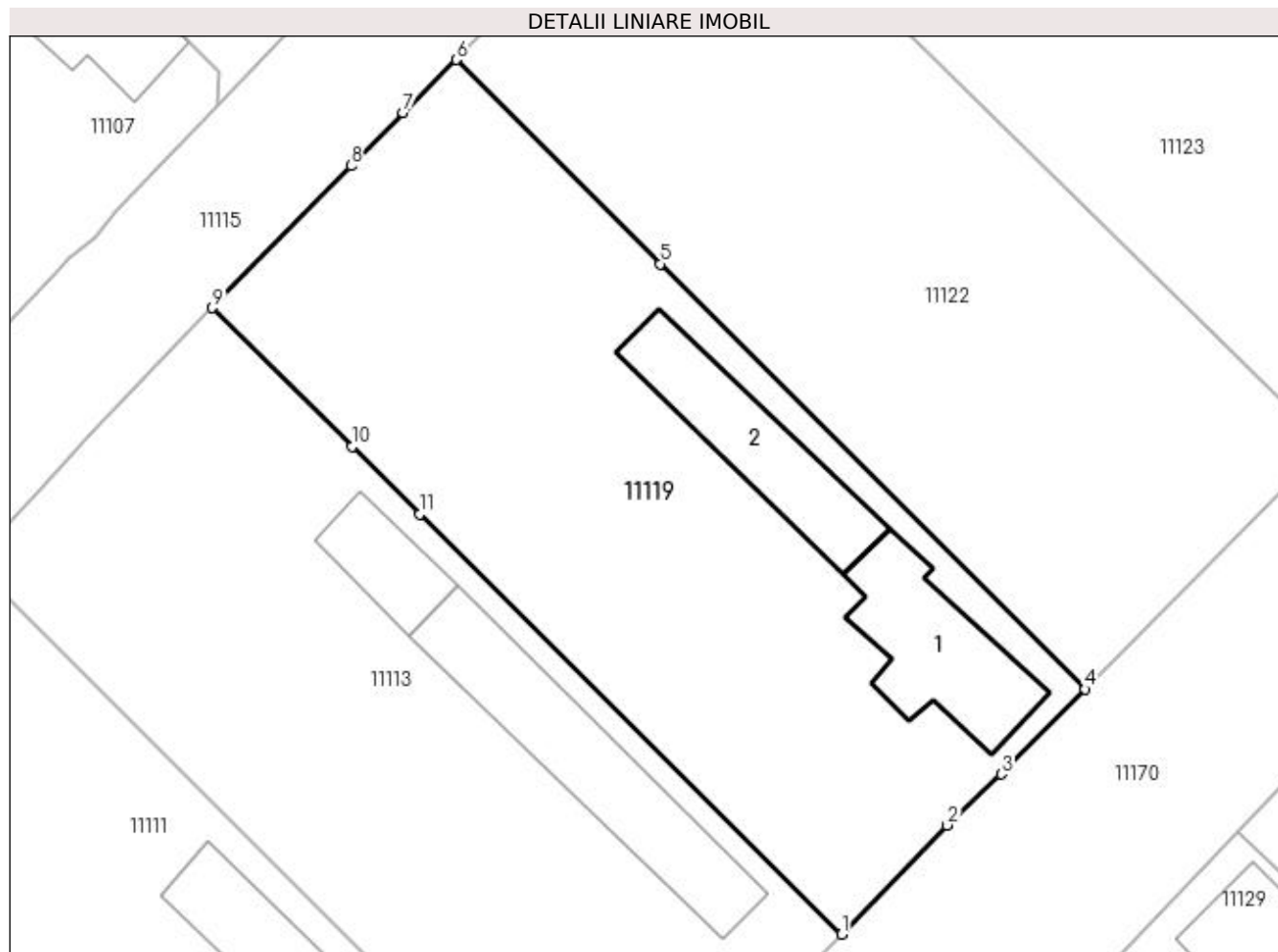
Inscrieri privind dezmembramintele dreptului de proprietate, drepturi reale de garanție și sarcini	Referințe
NU SUNT	

## Anexa Nr. 1 La Partea I

## Teren

Nr cadastral	Suprafața (mp)*	Observații / Referințe
	Din acte: 1.050 Masurata: 1.061	

\* Suprafața este determinată în planul de proiecție Stereo 70.



## Date referitoare la teren

Crt	Categorie folosință	Intra vilan	Suprafața (mp)	Tarla	Parcelă	Nr. topo	Observații / Referințe
1	curți constructii	DA	713	3	11	-	
2	arabil	DA	348	3	10	-	

## Date referitoare la construcții

Crt	Număr	Destinație construcție	Supraf. (mp)	Situație juridică	Observații / Referințe
A1.1		construcții de locuințe	71	Cu acte	Nr. niveluri:1; S. construita la sol:71 mp;
A1.2		construcții anexa	70	Cu acte	Nr. niveluri:1; S. construita la sol:70 mp;

## Lungime Segmente

1) Valorile lungimilor segmentelor sunt obținute din proiecție în plan.

Punct început	X / Y	Punct sfârșit	X / Y	Lungime segment (** (m)
1	376.991,028 268.220,18	2	376.997,236 268.226,574	8.912
2	376.997,236 268.226,574	3	377.000,405 268.229,57	4.361

Punct început	X / Y	Punct sfârșit	X / Y	Lungime segment (** (m)
3	377.000,405 268.229,57	4	377.005,302 268.234,569	6.998
4	377.005,302 268.234,569	5	376.980,386 268.259,512	35.256
5	376.980,386 268.259,512	6	376.968,419 268.271,493	16.934
6	376.968,419 268.271,493	7	376.965,312 268.268,372	4.404
7	376.965,312 268.268,372	8	376.962,248 268.265,27	4.36
8	376.962,248 268.265,27	9	376.954,114 268.256,929	11.651
9	376.954,114 268.256,929	10	376.962,298 268.248,781	11.548
10	376.962,298 268.248,781	11	376.966,271 268.244,826	5.606
11	376.966,271 268.244,826	1	376.991,028 268.220,18	34.933

\*\* Lungimile segmentelor sunt determinate în planul de proiecție Stereo 70 și sunt rotunjite la 1 milimetru.

\*\*\* Distanța dintre puncte este formată din segmente cumulate ce sunt mai mici decât valoarea 1 milimetru.



**DATE DESPRE IMOBILUL NR. 11120**

Oficiul de Cadastru și Publicitate Imobiliară DOLJ  
Biroul de Cadastru și Publicitate Imobiliară Craiova

**A. Partea I. Descrierea imobilului**

TEREN Intravilan

Adresa: Loc. Bistretu Nou, Str Calea Dunării, Nr. 62, Jud. Dolj, T6,P27,P26

Nr. Crt	Nr cadastral Nr. topografic	Suprafața* (mp)	Observații / Referințe
A1		Din acte: 1.254 Masurata: 1.281	Sector cadastral:20 Teren imprejmuit;

**Construcții**

Crt	Nr cadastral Nr. topografic	Adresa	Observații / Referințe
A1.1		Loc. Bistretu Nou, Str Calea Dunării, Nr. 62, Jud. Dolj, T6,P27,P26	Nr. niveluri:1; S. construita la sol:56 mp;
A1.2		Loc. Bistretu Nou, Str Calea Dunării, Nr. 62, Jud. Dolj, T6,P27,P26	Nr. niveluri:1; S. construita la sol:69 mp;

**B. Partea II. Proprietari și acte**

Inscrieri privitoare la dreptul de proprietate și alte drepturi reale		Referințe
/		
Act Administrativ nr. TDP NR. 511-60692, din 06/05/1997 emis de CJSAPT DOLJ;		
B1	Intabulare, drept de PROPRIETATE, dobandit prin Reconstituire, cota actuala 1/1, cota initiala 1/1 1) STÎRCU ANETA, Lipsă CNP.	A1
Act Normativ nr. 7, din 13/03/1996 emis de PARLAMENTUL ROMÂNIEI ((ART.12 ALIN.(14) și ART.37 ALIN.(2)));		
B2	Intabulare, drept de PROPRIETATE, dobandit prin Lege, cota actuala 1/1, cota initiala 1/1 1) STÎRCU ANETA, Lipsă CNP.	A1.1, A1.2

**C. Partea III. SARCINI .**

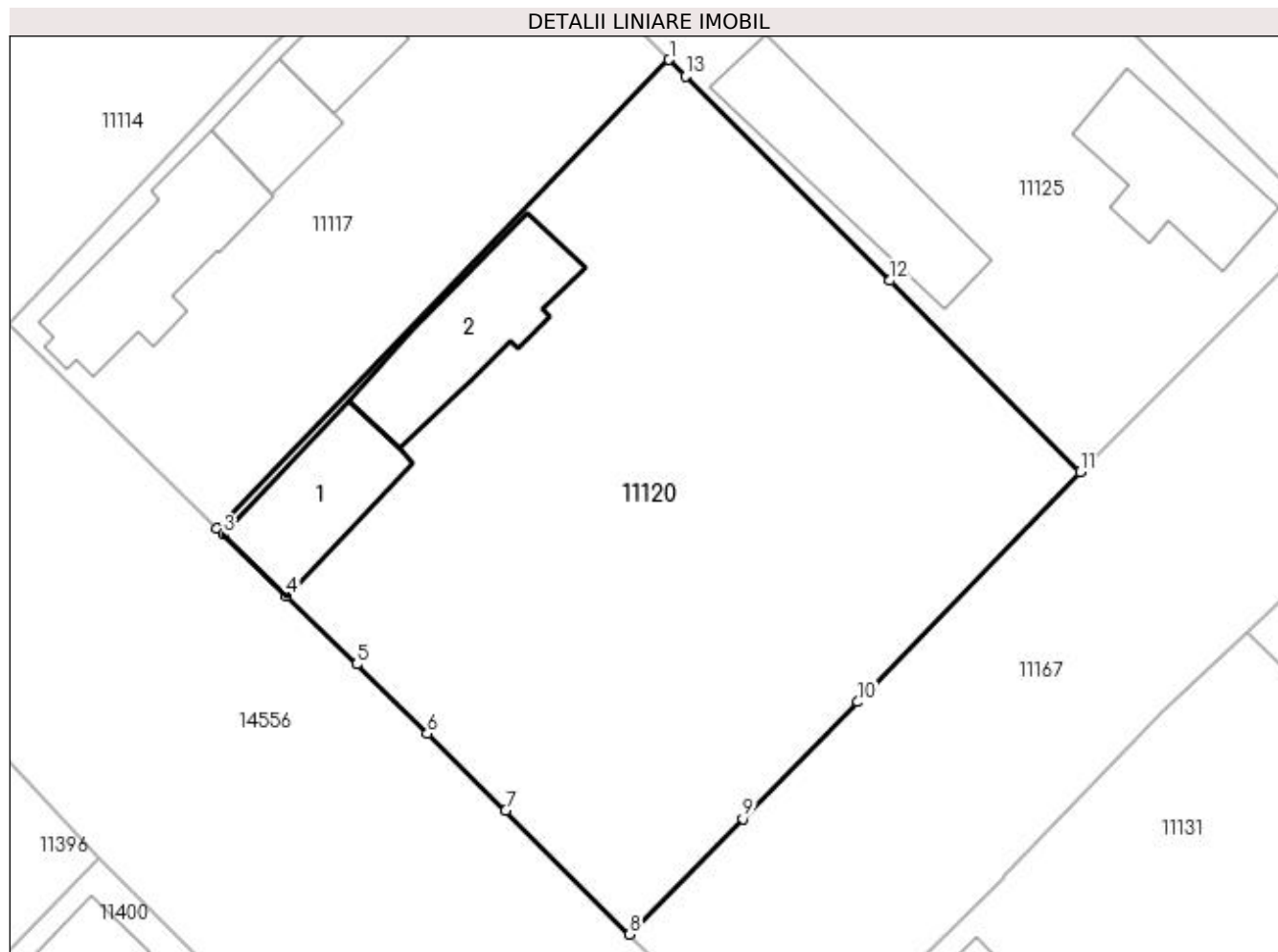
Inscrieri privind dezmembramentele dreptului de proprietate, drepturi reale de garanție și sarcini	Referințe
NU SUNT	

## Anexa Nr. 1 La Partea I

## Teren

Nr cadastral	Suprafața (mp)*	Observații / Referințe
	Din acte: 1.254 Masurata: 1.281	

\* Suprafața este determinată în planul de proiecție Stereo 70.



## Date referitoare la teren

Crt	Categorie folosință	Intravilan	Suprafața (mp)	Tarla	Parcelă	Nr. topo	Observații / Referințe
1	curți constructii	DA	670	6	27	-	
2	arabil	DA	611	6	26	-	

## Date referitoare la construcții

Crt	Număr	Destinație construcție	Supraf. (mp)	Situație juridică	Observații / Referințe
A1.1		construcții de locuințe	56	Cu acte	Nr. niveluri:1; S. construita la sol:56 mp;
A1.2		construcții anexa	69	Cu acte	Nr. niveluri:1; S. construita la sol:69 mp;

## Lungime Segmente

1) Valorile lungimilor segmentelor sunt obținute din proiecție în plan.

Punct început	X / Y	Punct sfârșit	X / Y	Lungime segment (** (m)
1	376.993,896 268.107,178	2	376.967,5 268.079,806	38.026
2	376.967,5 268.079,806	3	376.967,844 268.079,472	0.479

Punct început	X / Y	Punct sfârşit	X / Y	Lungime segment (** (m)
3	376.967,844 268.079,472	4	376.971,543 268.075,881	5.155
4	376.971,543 268.075,881	5	376.975,651 268.071,893	5.725
5	376.975,651 268.071,893	6	376.979,776 268.067,848	5.777
6	376.979,776 268.067,848	7	376.984,351 268.063,361	6.408
7	376.984,351 268.063,361	8	376.991,579 268.056,132	10.223
8	376.991,579 268.056,132	9	376.998,188 268.062,877	9.443
9	376.998,188 268.062,877	10	377.004,897 268.069,698	9.567
10	377.004,897 268.069,698	11	377.017,879 268.083,129	18.68
11	377.017,879 268.083,129	12	377.006,759 268.094,28	15.748
12	377.006,759 268.094,28	13	376.994,861 268.106,21	16.849
13	376.994,861 268.106,21	1	376.993,896 268.107,178	1.367

\*\* Lungimile segmentelor sunt determinate în planul de proiecție Stereo 70 și sunt rotunjite la 1 milimetru.

\*\*\* Distanța dintre puncte este formată din segmente cumulate ce sunt mai mici decât valoarea 1 milimetru.





**DATE DESPRE IMOBILUL NR. 11121**

Oficiul de Cadastru și Publicitate Imobiliară DOLJ  
Biroul de Cadastru și Publicitate Imobiliară Craiova

**A. Partea I. Descrierea imobilului**

TEREN Intravilan

Adresa: Loc. Bistretu Nou, Str Călugăreni, Jud. Dolj, T6,P3

Nr. Crt	Nr cadastral Nr. topografic	Suprafața* (mp)	Observații / Referințe
A1		Din acte: 1.000 Masurata: 1.112	Sector cadastral:20 Teren imprejmuit;

**Construcții**

Crt	Nr cadastral Nr. topografic	Adresa	Observații / Referințe
A1.1		Loc. Bistretu Nou, Str Călugăreni, Jud. Dolj	Nr. niveluri:1; S. construita la sol:82 mp;
A1.2		Loc. Bistretu Nou, Str Călugăreni, Jud. Dolj	Nr. niveluri:1; S. construita la sol:105 mp;

**B. Partea II. Proprietari și acte**

Inscrieri privitoare la dreptul de proprietate și alte drepturi reale		Referințe
/		
Act Administrativ nr. TDP NR. 482-45331, din 10/10/1996 emis de CJSAPT DOLJ;		
B1	Intabulare, drept de PROPRIETATE, dobandit prin Reconstituire, cota actuala 1/1, cota initiala 1/1 1) <b>CHIRIȚĂ GHEORGHÎȚA</b> , Lipsă CNP.	A1
Act Normativ nr. 7, din 13/03/1996 emis de PARLAMENTUL ROMÂNIEI ((ART.12 ALIN.(14) și ART.37 ALIN.(2)));		
B2	Intabulare, drept de PROPRIETATE, dobandit prin Lege, cota actuala 1/1, cota initiala 1/1 1) <b>CHIRIȚĂ GHEORGHÎȚA</b> , Lipsă CNP.	A1.1, A1.2

**C. Partea III. SARCINI .**

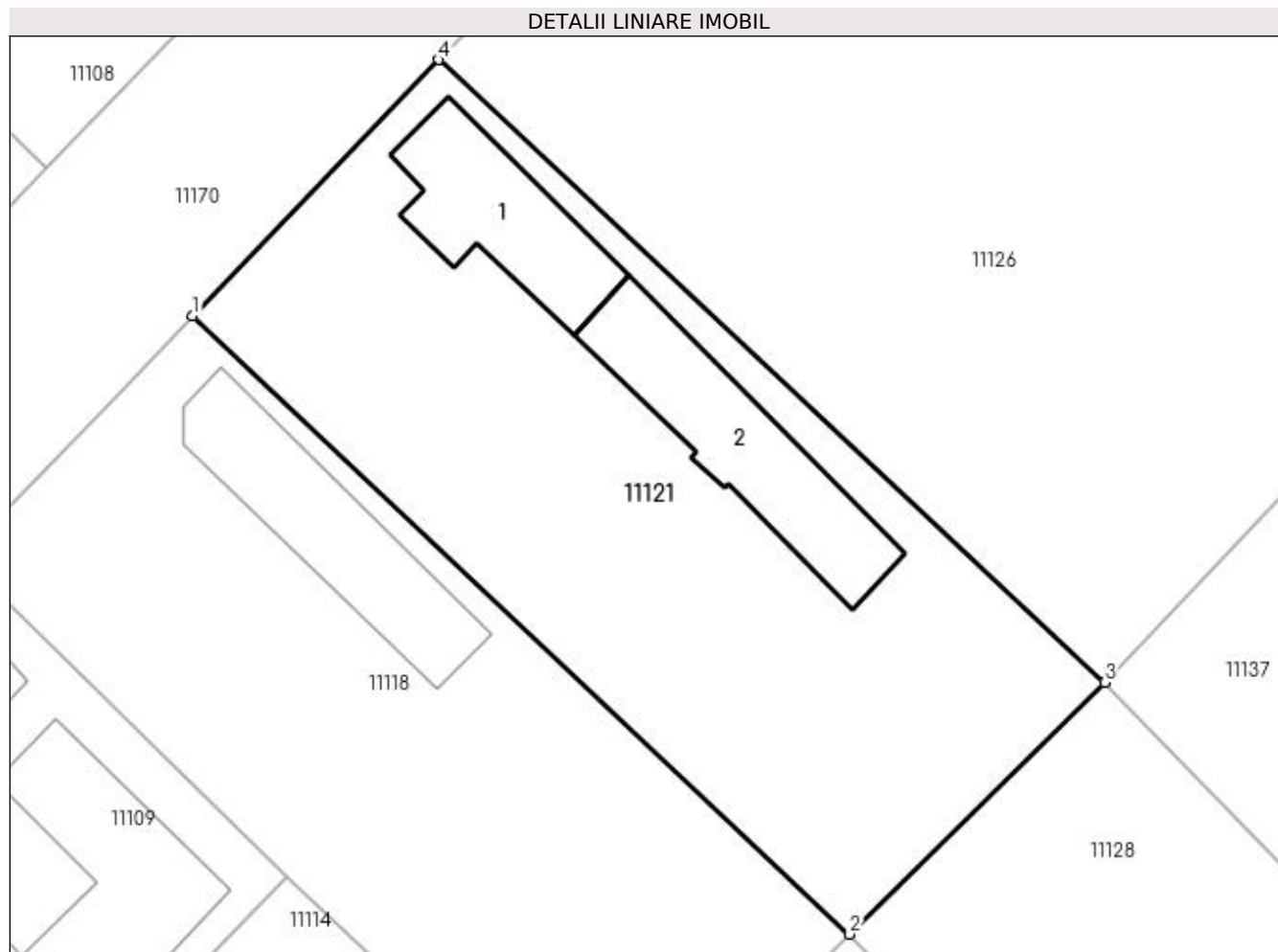
Inscrieri privind dezmembramintele dreptului de proprietate, drepturi reale de garanție și sarcini	Referințe
NU SUNT	

## Anexa Nr. 1 La Partea I

## Teren

Nr cadastral	Suprafața (mp)*	Observații / Referințe
	Din acte: 1.000 Masurata: 1.112	

\* Suprafața este determinată în planul de proiecție Stereo 70.



## Date referitoare la teren

Crt	Categorie folosință	Intra vilan	Suprafața (mp)	Tarla	Parcelă	Nr. topo	Observații / Referințe
1	curți constructii	DA	1.112	6	3	-	

## Date referitoare la construcții

Crt	Număr	Destinație construcție	Supraf. (mp)	Situație juridică	Observații / Referințe
A1.1		construcții de locuințe	82	Cu acte	Nr. niveluri:1; S. construita la sol:82 mp;
A1.2		construcții anexa	105	Cu acte	Nr. niveluri:1; S. construita la sol:105 mp;

## Lungime Segmente

1) Valorile lungimilor segmentelor sunt obținute din proiecție în plan.

Punct început	X / Y	Punct sfârșit	X / Y	Lungime segment (** (m)
1	376.958,207 268.169,142	2	376.996,734 268.132,881	52.907
2	376.996,734 268.132,881	3	377.011,674 268.147,662	21.016
3	377.011,674 268.147,662	4	376.972,614 268.184,172	53.466

Punct început	X / Y	Punct sfârșit	X / Y	Lungime segment (** (m)
4	376.972,614 268.184,172	1	376.958,207 268.169,142	20.82

\*\* Lungimile segmentelor sunt determinate în planul de proiecție Stereo 70 și sunt rotunjite la 1 milimetru.

\*\*\* Distanța dintre puncte este formată din segmente cumulate ce sunt mai mici decât valoarea 1 milimetru.



**DATE DESPRE IMOBILUL NR. 11122**

Oficiul de Cadastru și Publicitate Imobiliară DOLJ  
Biroul de Cadastru și Publicitate Imobiliară Craiova

**A. Partea I. Descrierea imobilului**

TEREN Intravilan

Adresa: Loc. Bistretu Nou, Str Călugăreni, Nr. 11, Jud. Dolj

Nr. Crt	Nr cadastral Nr. topografic	Suprafața* (mp)	Observații / Referințe
A1		1.041	Sector cadastral:20 Teren imprejmuit;

**B. Partea II. Proprietari și acte**

Inscrieri privitoare la dreptul de proprietate și alte drepturi reale		Referințe
/		
Act Normativ nr. 7, din 13/03/1996 emis de PARLAMENTUL ROMANIEI;		
B1	Inscrierea provizorie, drept de PROPRIETATE, dobandit prin Lege, cota actuala 1/1, cota initiala 1/1 1) NEIDENTIFICAT NEIDENTIFICAT	A1

**C. Partea III. SARCINI .**

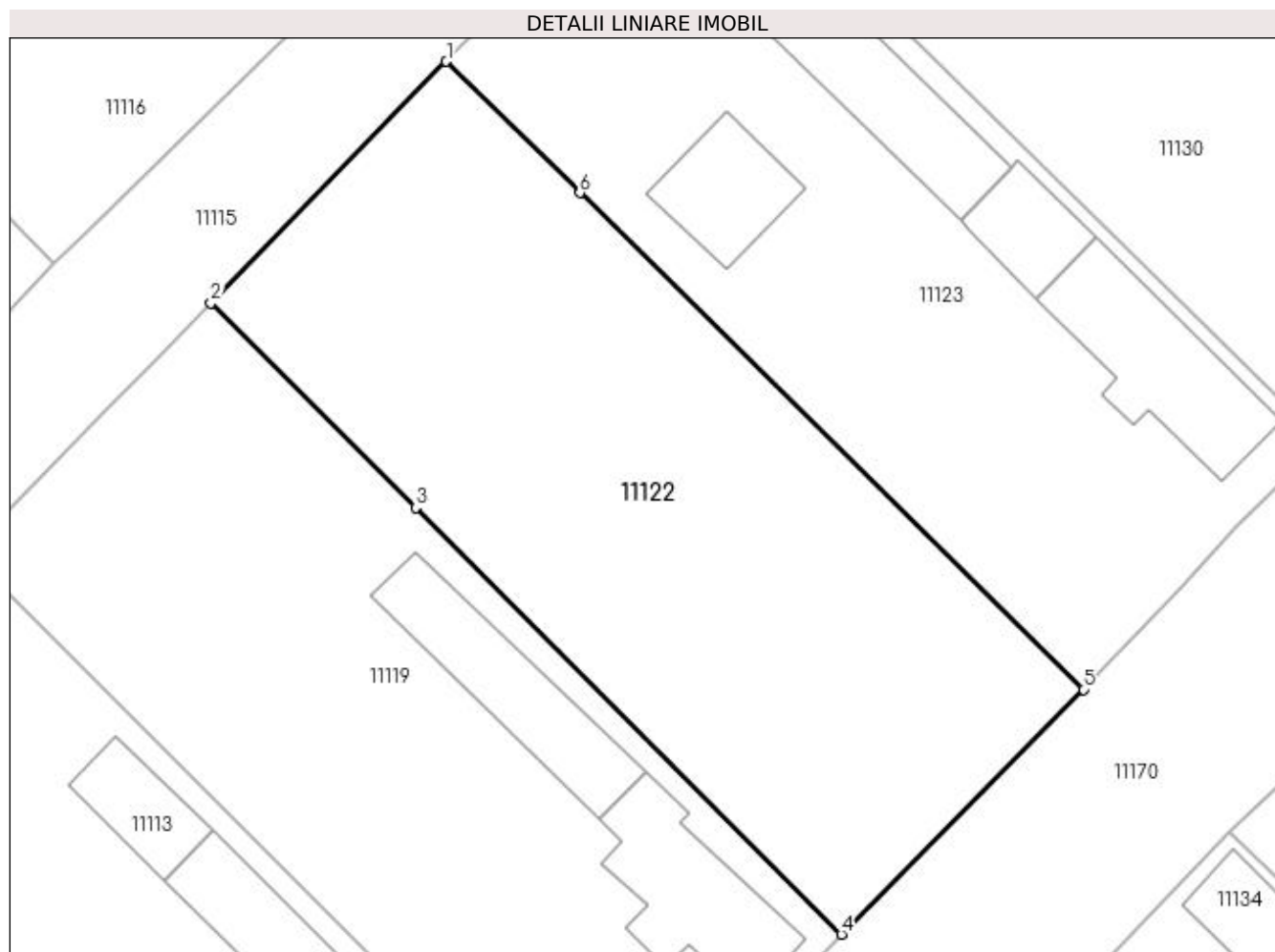
Inscrieri privind dezmembramintele dreptului de proprietate, drepturi reale de garanție și sarcini	Referințe
NU SUNT	

## Anexa Nr. 1 La Partea I

## Teren

Nr cadastral	Suprafața (mp)*	Observații / Referințe
	1.041	

\* Suprafața este determinată în planul de proiecție Stereo 70.



## Date referitoare la teren

Crt	Categorie folosință	Intra vilan	Suprafața (mp)	Tarla	Parcelă	Nr. topo	Observații / Referințe
1	arabil	DA	1.041	3	-	-	

## Lungime Segmente

1) Valorile lungimilor segmentelor sunt obținute din proiecție în plan.

Punct început	X / Y	Punct sfârșit	X / Y	Lungime segment (** (m)
1	376.982,19 268.285,61	2	376.968,419 268.271,493	19.721
2	376.968,419 268.271,493	3	376.980,386 268.259,512	16.934
3	376.980,386 268.259,512	4	377.005,302 268.234,569	35.256
4	377.005,302 268.234,569	5	377.019,448 268.248,897	20.135
5	377.019,448 268.248,897	6	376.989,99 268.277,924	41.356

Punct început	X / Y	Punct sfârșit	X / Y	Lungime segment (** (m)
6	376.989,99 268.277,924	1	376.982,19 268.285,61	10.951

\*\* Lungimile segmentelor sunt determinate în planul de proiecție Stereo 70 și sunt rotunjite la 1 milimetru.

\*\*\* Distanța dintre puncte este formată din segmente cumulate ce sunt mai mici decât valoarea 1 milimetru.





**DATE DESPRE IMOBILUL NR. 11123**

Oficiul de Cadastru și Publicitate Imobiliară DOLJ  
Biroul de Cadastru și Publicitate Imobiliară Craiova

**A. Partea I. Descrierea imobilului**

TEREN Intravilan

Adresa: Loc. Bistretu Nou, Str Călugăreni, Jud. Dolj, T3,P15,P14

Nr. Crt	Nr cadastral Nr. topografic	Suprafața* (mp)	Observații / Referințe
A1		Din acte: 1.000 Masurata: 1.050	Sector cadastral:20 Teren imprejmuit;

**Construcții**

Crt	Nr cadastral Nr. topografic	Adresa	Observații / Referințe
A1.1		Loc. Bistretu Nou, Str Călugăreni, Jud. Dolj, T3,P15,P14	Nr. niveluri:1; S. construita la sol:80 mp;
A1.2		Loc. Bistretu Nou, Str Călugăreni, Jud. Dolj, T3,P15,P14	Nr. niveluri:1; S. construita la sol:31 mp;
A1.3		Loc. Bistretu Nou, Str Călugăreni, Jud. Dolj, T3,P15,P14	Nr. niveluri:1; S. construita la sol:68 mp;
A1.4		Loc. Bistretu Nou, Str Călugăreni, Jud. Dolj, T3,P15,P14	Nr. niveluri:1; S. construita la sol:43 mp;

**B. Partea II. Proprietari și acte**

Inscrieri privitoare la dreptul de proprietate și alte drepturi reale		Referințe
/		
Act Administrativ nr. TDP NR. 1311-59341, din 20/05/1997 emis de CJSAPT DOLJ;		
B1	Intabulare, drept de PROPRIETATE, dobandit prin Reconstituire, cota actuala 1/1, cota initiala 1/1 1) FULGA DUMITRU, Lipsă CNP.	A1
Act Normativ nr. 7, din 13/03/1996 emis de PARLAMENTUL ROMÂNIEI ((ART.12 ALIN.(14) și ART.37 ALIN.(2)));		
B2	Intabulare, drept de PROPRIETATE, dobandit prin Lege, cota actuala 1/1, cota initiala 1/1 1) FULGA DUMITRU, Lipsă CNP.	A1.1, A1.2, A1.3, A1.4

**C. Partea III. SARCINI .**

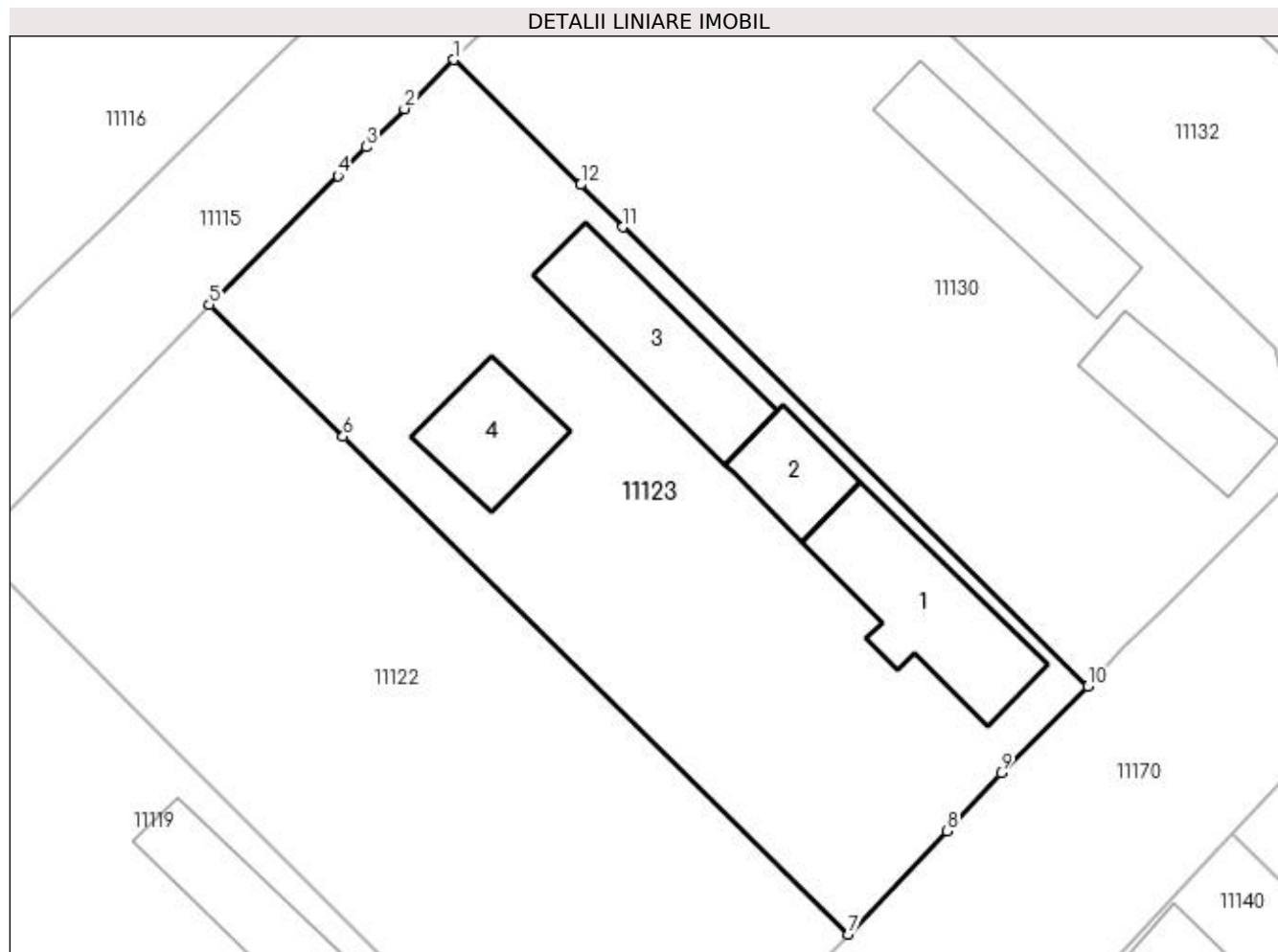
Inscrieri privind dezmembramentele dreptului de proprietate, drepturi reale de garanție și sarcini	Referințe
NU SUNT	

## Anexa Nr. 1 La Partea I

## Teren

Nr cadastral	Suprafața (mp)*	Observații / Referințe
	Din acte: 1.000 Masurata: 1.050	

\* Suprafața este determinată în planul de proiecție Stereo 70.



## Date referitoare la teren

Crt	Categorie folosință	Intra vilan	Suprafața (mp)	Tarla	Parcelă	Nr. topo	Observații / Referințe
1	curți constructii	DA	834	3	15	-	
2	arabil	DA	216	3	14	-	

## Date referitoare la construcții

Crt	Număr	Destinație construcție	Supraf. (mp)	Situație juridică	Observații / Referințe
A1.1		construcții de locuințe	Din acte: 179 Masurata: 80	Cu acte	Nr. niveluri:1; S. construita la sol:80 mp;
A1.2		construcții anexa	Din acte: 43 Masurata: 31	Cu acte	Nr. niveluri:1; S. construita la sol:31 mp;
A1.3		construcții anexa	Din acte: 43 Masurata: 68	Cu acte	Nr. niveluri:1; S. construita la sol:68 mp;
A1.4		construcții anexa	43	Cu acte	Nr. niveluri:1; S. construita la sol:43 mp;

## Lungime Segmente

1) Valorile lungimilor segmentelor sunt obținute din proiecție în plan.

Punct început	X / Y	Punct sfârșit	X / Y	Lungime segment (** (m)

Punct început	X / Y	Punct sfârşit	X / Y	Lungime segment (** (m)
1	376.996,442 268.299,895	2	376.993,562 268.297,026	4.065
2	376.993,562 268.297,026	3	376.991,342 268.294,8	3.144
3	376.991,342 268.294,8	4	376.989,675 268.293,127	2.362
4	376.989,675 268.293,127	5	376.982,19 268.285,61	10.608
5	376.982,19 268.285,61	6	376.989,99 268.277,924	10.951
6	376.989,99 268.277,924	7	377.019,448 268.248,897	41.356
7	377.019,448 268.248,897	8	377.025,228 268.254,916	8.345
8	377.025,228 268.254,916	9	377.028,357 268.258,296	4.606
9	377.028,357 268.258,296	10	377.033,418 268.263,362	7.161
10	377.033,418 268.263,362	11	377.006,316 268.290,138	38.098
11	377.006,316 268.290,138	12	377.003,826 268.292,599	3.501
12	377.003,826 268.292,599	1	376.996,442 268.299,895	10.381

\*\* Lungimile segmentelor sunt determinate în planul de proiecţie Stereo 70 şi sunt rotunjite la 1 milimetru.

\*\*\* Distanţa dintre puncte este formată din segmente cumulate ce sunt mai mici decât valoarea 1 milimetru.



**DATE DESPRE IMOBILUL NR. 11124**

Oficiul de Cadastru și Publicitate Imobiliară DOLJ  
Biroul de Cadastru și Publicitate Imobiliară Craiova

**A. Partea I. Descrierea imobilului**

TEREN Intravilan

Adresa: Loc. Bistretu Nou, Jud. Dolj

Nr. Crt	Nr cadastral Nr. topografic	Suprafața* (mp)	Observații / Referințe
A1		1.596	Sector cadastral:20 Teren imprejmuit;

**B. Partea II. Proprietari și acte**

Inscrieri privitoare la dreptul de proprietate și alte drepturi reale		Referințe
/		
Act Normativ nr. 7, din 13/03/1996 emis de PARLAMENTUL ROMANIEI;		
B1	Inscrierea provizorie, drept de PROPRIETATE, dobandit prin Lege, cota actuala 1/1, cota initiala 1/1 1) NEIDENTIFICAT NEIDENTIFICAT	A1

**C. Partea III. SARCINI .**

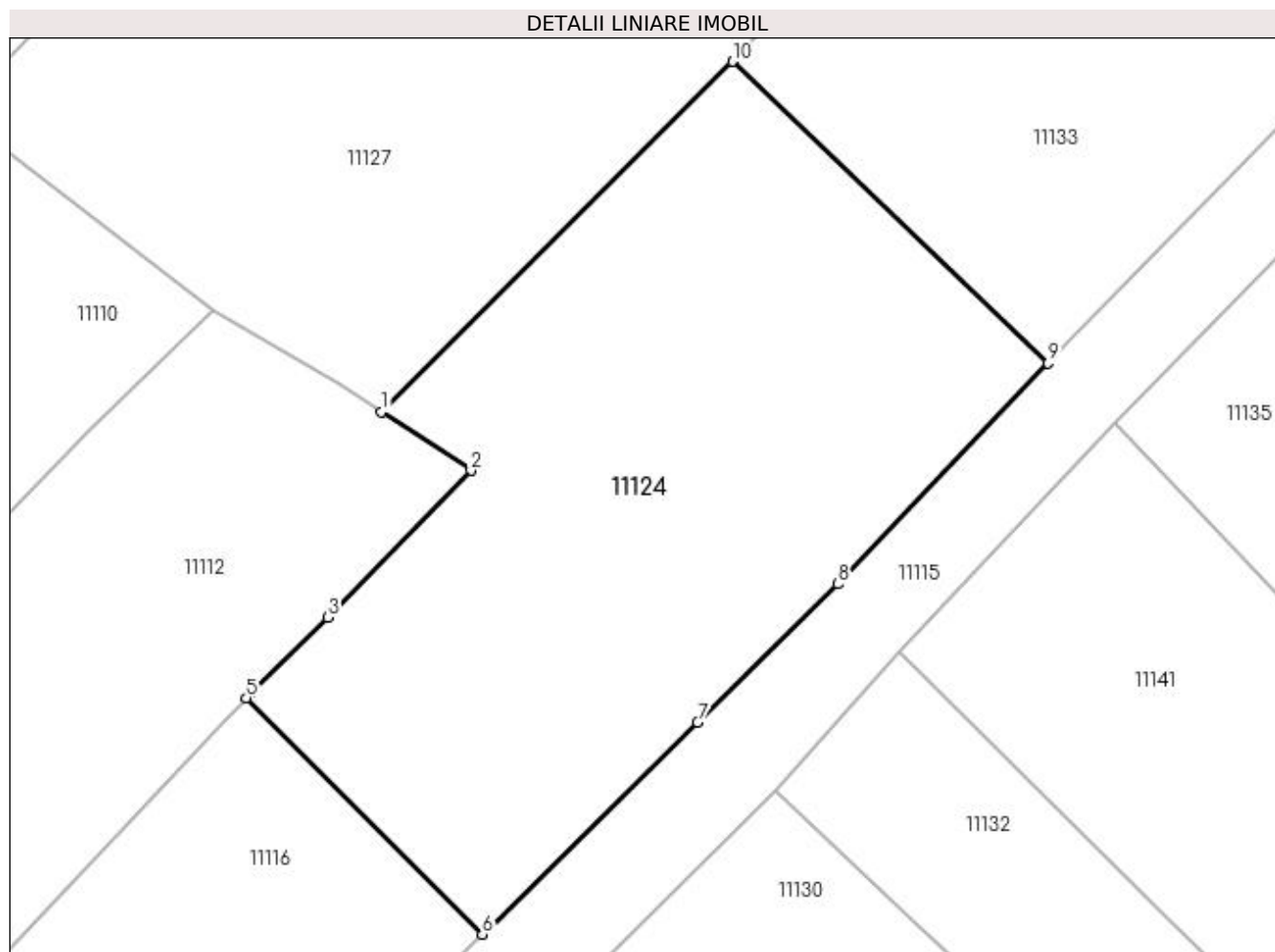
Inscrieri privind dezmembramintele dreptului de proprietate, drepturi reale de garanție și sarcini	Referințe
NU SUNT	

## Anexa Nr. 1 La Partea I

## Teren

Nr cadastral	Suprafața (mp)*	Observații / Referințe
	1.596	

\* Suprafața este determinată în planul de proiecție Stereo 70.



## Date referitoare la teren

Crt	Categorie folosință	Intra vilan	Suprafața (mp)	Tarla	Parcelă	Nr. topo	Observații / Referințe
1	arabil	DA	1.596	4	-	-	

## Lungime Segmente

1) Valorile lungimilor segmentelor sunt obținute din proiecție în plan.

Punct început	X / Y	Punct sfârșit	X / Y	Lungime segment (** (m)
1	376.983,491 268.341,378	2	376.989,815 268.337,223	7.567
2	376.989,815 268.337,223	3	376.979,701 268.326,859	14.481
3	376.979,701 268.326,859	4	376.974,375 268.321,596	7.488
4	376.974,375 268.321,596	5	376.973,955 268.321,181	0.59
5	376.973,955 268.321,181	6	376.990,627 268.304,481	23.598

Punct început	X / Y	Punct sfârșit	X / Y	Lungime segment (** (m)
6	376.990,627 268.304,481	7	377.005,831 268.319,457	21.341
7	377.005,831 268.319,457	8	377.015,746 268.329,222	13.916
8	377.015,746 268.329,222	9	377.030,569 268.344,822	21.519
9	377.030,569 268.344,822	10	377.008,295 268.366,107	30.809
10	377.008,295 268.366,107	1	376.983,491 268.341,378	35.025

\*\* Lungimile segmentelor sunt determinate în planul de proiecție Stereo 70 și sunt rotunjite la 1 milimetru.

\*\*\* Distanța dintre puncte este formată din segmente cumulate ce sunt mai mici decât valoarea 1 milimetru.





**DATE DESPRE IMOBILUL NR. 11125**

Oficiul de Cadastru și Publicitate Imobiliară DOLJ  
Biroul de Cadastru și Publicitate Imobiliară Craiova

**A. Partea I. Descrierea imobilului**

TEREN Intravilan

Adresa: Loc. Bistretu Nou, Str Peneș Curcanu, Jud. Dolj, T6,P24,P25

Nr. Crt	Nr cadastral Nr. topografic	Suprafața* (mp)	Observații / Referințe
A1		Din acte: 1.000 Masurata: 1.016	Sector cadastral:20 Teren imprejmuit;

**Construcții**

Crt	Nr cadastral Nr. topografic	Adresa	Observații / Referințe
A1.1		Loc. Bistretu Nou, Str Peneș Curcanu, Jud. Dolj	Nr. niveluri:1; S. construita la sol:64 mp;
A1.2		Loc. Bistretu Nou, Str Peneș Curcanu, Jud. Dolj, T6,P24,P25	Nr. niveluri:1; S. construita la sol:80 mp;

**B. Partea II. Proprietari și acte**

Inscrieri privitoare la dreptul de proprietate și alte drepturi reale		Referințe
/		
Act Administrativ nr. TDP NR. 174-42747, din 20/02/1995 emis de CJSAPT DOLJ;		
B1	Intabulare, drept de PROPRIETATE, dobandit prin Reconstituire, cota actuala 1/1, cota initiala 1/1 1) ZOFEI MARIN, Lipsă CNP.	A1
Act Normativ nr. 7, din 13/03/1996 emis de PARLAMENTUL ROMÂNIEI ((ART.12 ALIN.(14) și ART.37 ALIN.(2)));		
B2	Intabulare, drept de PROPRIETATE, dobandit prin Lege, cota actuala 1/1, cota initiala 1/1 1) ZOFEI MARIN, Lipsă CNP.	A1.1, A1.2

**C. Partea III. SARCINI .**

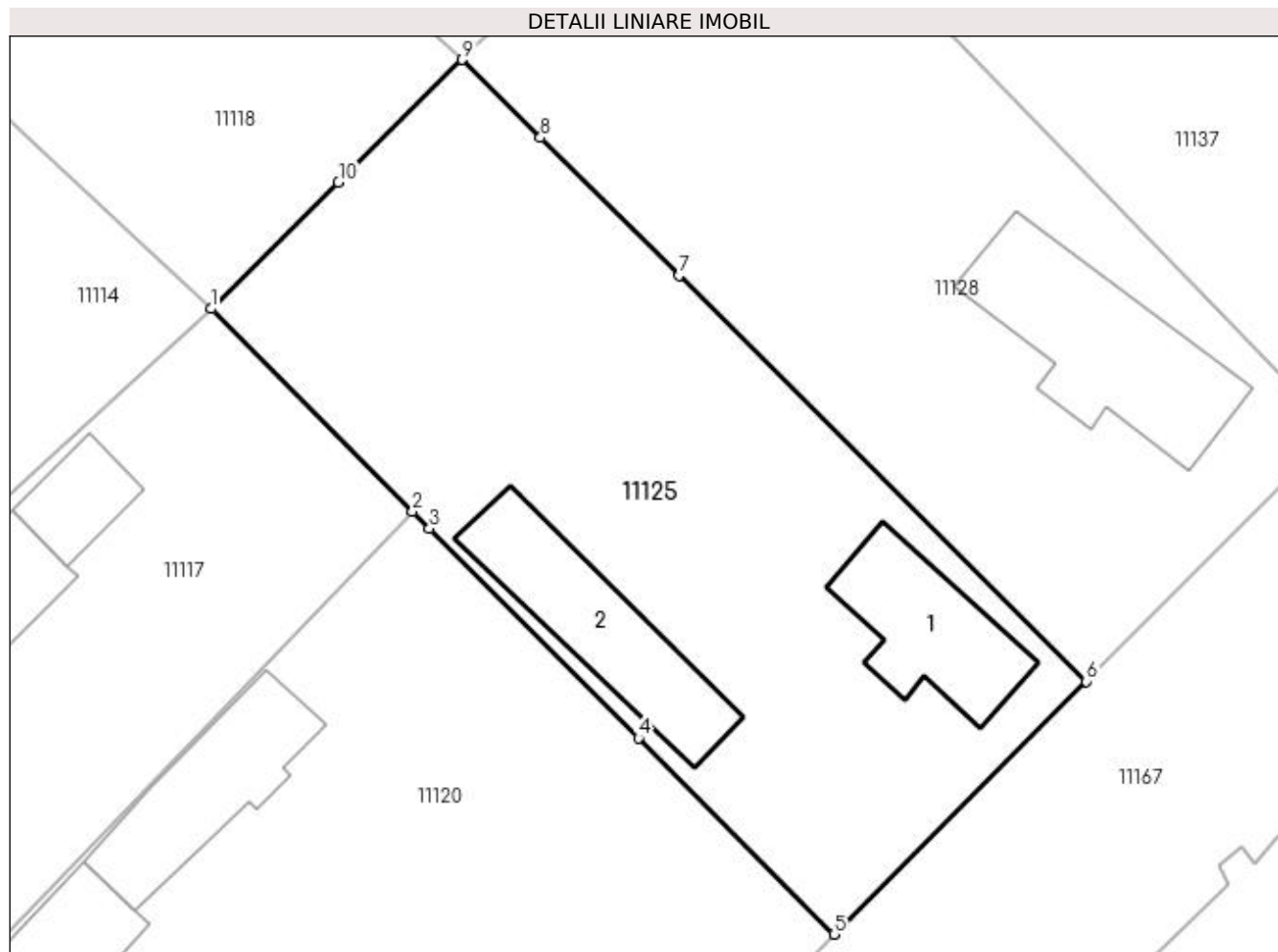
Inscrieri privind dezmembramintele dreptului de proprietate, drepturi reale de garanție și sarcini	Referințe
NU SUNT	

## Anexa Nr. 1 La Partea I

## Teren

Nr cadastral	Suprafața (mp)*	Observații / Referințe
	Din acte: 1.000	
	Masurata: 1.016	

\* Suprafața este determinată în planul de proiecție Stereo 70.



## Date referitoare la teren

Crt	Categorie folosință	Intravilan	Suprafața (mp)	Tarla	Parcelă	Nr. topo	Observații / Referințe
1	curți constructii	DA	662	6	24	-	
2	arabil	DA	354	6	25	-	

## Date referitoare la construcții

Crt	Număr	Destinație construcție	Supraf. (mp)	Situație juridică	Observații / Referințe
A1.1		construcții de locuințe	64	Cu acte	Nr. niveluri:1; S. construita la sol:64 mp;
A1.2		construcții anexa	80	Cu acte	Nr. niveluri:1; S. construita la sol:80 mp;

## Lungime Segmente

1) Valorile lungimilor segmentelor sunt obținute din proiecție în plan.

Punct început	X / Y	Punct sfârșit	X / Y	Lungime segment (** (m)
1	376.982,416 268.118,713	2	376.993,896 268.107,178	16.274
2	376.993,896 268.107,178	3	376.994,861 268.106,21	1.367

Punct început	X / Y	Punct sfârşit	X / Y	Lungime segment (** (m)
3	376.994,861 268.106,21	4	377.006,759 268.094,28	16.849
4	377.006,759 268.094,28	5	377.017,879 268.083,129	15.748
5	377.017,879 268.083,129	6	377.032,242 268.097,514	20.328
6	377.032,242 268.097,514	7	377.009,056 268.120,609	32.726
7	377.009,056 268.120,609	8	377.001,177 268.128,456	11.12
8	377.001,177 268.128,456	9	376.996,734 268.132,881	6.271
9	376.996,734 268.132,881	10	376.989,68 268.125,902	9.923
10	376.989,68 268.125,902	1	376.982,416 268.118,713	10.22

\*\* Lungimile segmentelor sunt determinate în planul de proiecție Stereo 70 și sunt rotunjite la 1 milimetru.

\*\*\* Distanța dintre puncte este formată din segmente cumulate ce sunt mai mici decât valoarea 1 milimetru.



**DATE DESPRE IMOBILUL NR. 11126**

Oficiul de Cadastru și Publicitate Imobiliară DOLJ  
Biroul de Cadastru și Publicitate Imobiliară Craiova

**A. Partea I. Descrierea imobilului**

TEREN Intravilan

Adresa: Loc. Bistretu Nou, Str Călugăreni, Nr. 8, Jud. Dolj, T6,P5,P4

Nr. Crt	Nr cadastral Nr. topografic	Suprafața* (mp)	Observații / Referințe
A1		Din acte: 2.000 Masurata: 2.059	Sector cadastral:20 Teren imprejmuit;

**Construcții**

Crt	Nr cadastral Nr. topografic	Adresa	Observații / Referințe
A1.1		Loc. Bistretu Nou, Str Călugăreni, Nr. 8, Jud. Dolj, T6,P5,P4	Nr. niveluri:1; S. construita la sol:83 mp;

**B. Partea II. Proprietari și acte**

Inscrieri privitoare la dreptul de proprietate și alte drepturi reale		Referințe
/		
Act Administrativ nr. TDP NR. 467-45331, din 10/10/1996 emis de CJSDAPT DOLJ;		
B1	Intabulare, drept de PROPRIETATE, dobandit prin Reconstituire, cota actuala 1/1, cota initiala 1/1 1) GRIGORIE CONSTANTIN, Lipsă CNP.	A1
Act Normativ nr. 7, din 13/03/1996 emis de PARLAMENTUL ROMÂNIEI ((ART.12 ALIN.(14) și ART.37 ALIN.(2)));		
B2	Intabulare, drept de PROPRIETATE, dobandit prin Lege, cota actuala 1/1, cota initiala 1/1 1) GRIGORIE CONSTANTIN, Lipsă CNP.	A1.1

**C. Partea III. SARCINI .**

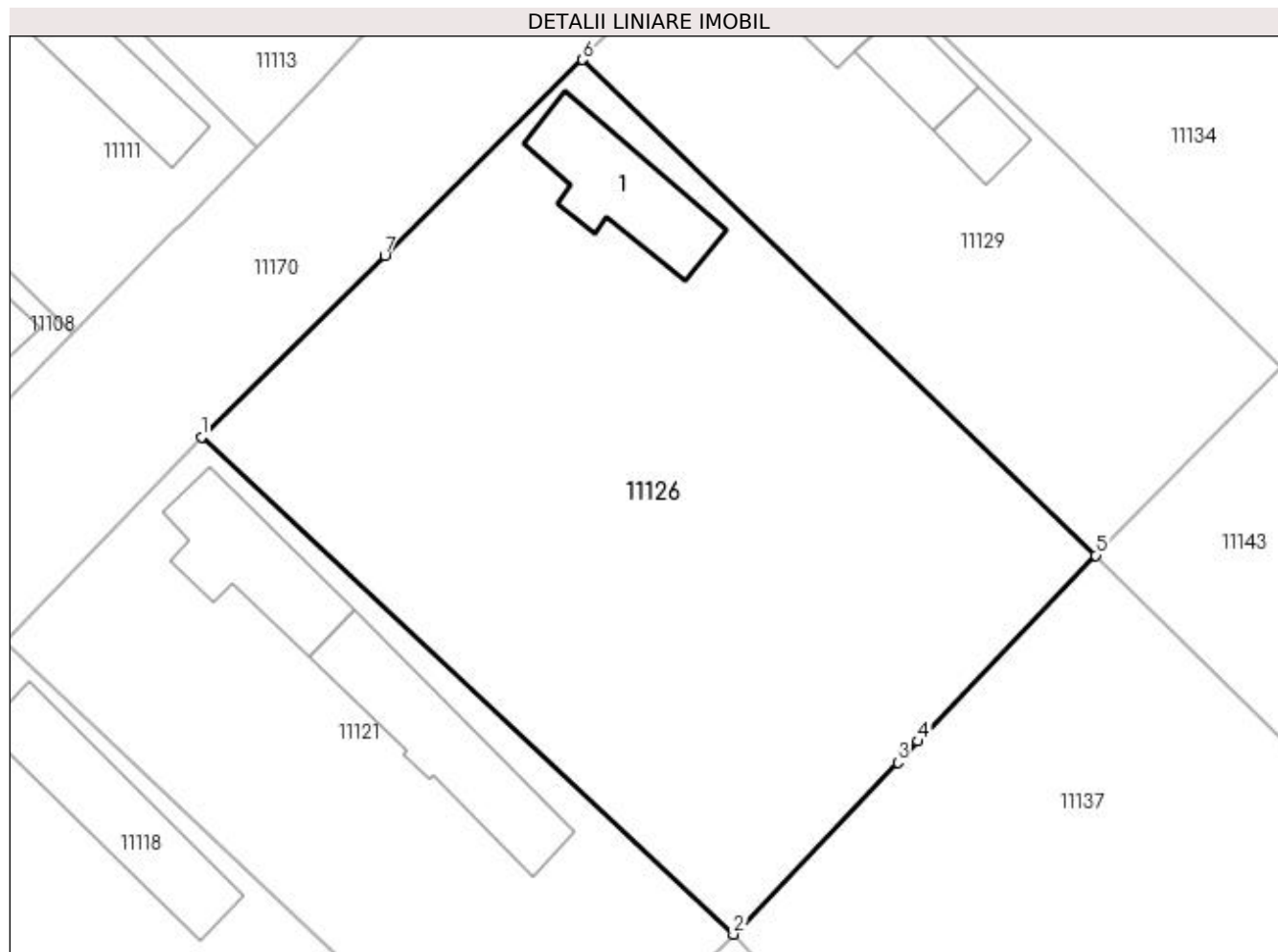
Inscrieri privind dezmembramentele dreptului de proprietate, drepturi reale de garanție și sarcini	Referințe
NU SUNT	

## Anexa Nr. 1 La Partea I

## Teren

Nr cadastral	Suprafața (mp)*	Observații / Referințe
	Din acte: 2.000 Masurata: 2.059	

\* Suprafața este determinată în planul de proiecție Stereo 70.



## Date referitoare la teren

Crt	Categorie folosință	Intra vilan	Suprafața (mp)	Tarla	Parcelă	Nr. topo	Observații / Referințe
1	curți constructii	DA	1.035	6	5	-	
2	arabil	DA	1.024	6	4	-	

## Date referitoare la construcții

Crt	Număr	Destinație construcție	Supraf. (mp)	Situație juridică	Observații / Referințe
A1.1		construcții de locuințe	83	Cu acte	Nr. niveluri:1; S. construita la sol:83 mp;

## Lungime Segmente

1) Valorile lungimilor segmentelor sunt obținute din proiecție în plan.

Punct început	X / Y	Punct sfârșit	X / Y	Lungime segment (** (m)
1	376.972,614 268.184,172	2	377.011,674 268.147,662	53.466
2	377.011,674 268.147,662	3	377.023,737 268.160,277	17.454
3	377.023,737 268.160,277	4	377.025,226 268.161,834	2.154

Punct început	X / Y	Punct sfârșit	X / Y	Lungime segment (** (m)
4	377.025,226 268.161,834	5	377.038,274 268.175,479	18.88
5	377.038,274 268.175,479	6	377.000,585 268.211,86	52.384
6	377.000,585 268.211,86	7	376.986,06 268.197,481	20.438
7	376.986,06 268.197,481	1	376.972,614 268.184,172	18.919

\*\* Lungimile segmentelor sunt determinate în planul de proiecție Stereo 70 și sunt rotunjite la 1 milimetru.

\*\*\* Distanța dintre puncte este formată din segmente cumulate ce sunt mai mici decât valoarea 1 milimetru.





**DATE DESPRE IMOBILUL NR. 11127**

Oficiul de Cadastru și Publicitate Imobiliară DOLJ  
 Biroul de Cadastru și Publicitate Imobiliară Craiova

**A. Partea I. Descrierea imobilului**

TEREN Intravilan

Adresa: Loc. Bistretu Nou, Jud. Dolj

Nr. Crt	Nr cadastral Nr. topografic	Suprafața* (mp)	Observații / Referințe
A1		4.481	Sector cadastral:20 Teren imprejmuit;

**B. Partea II. Proprietari și acte**

Inscrieri privitoare la dreptul de proprietate și alte drepturi reale		Referințe
/		
Act Normativ nr. 7, din 13/03/1996 emis de PARLAMENTUL ROMANIEI;		
B1	Inscrierea provizorie, drept de PROPRIETATE, dobandit prin Lege, cota actuala 1/1, cota initiala 1/1 1) NEIDENTIFICAT NEIDENTIFICAT	A1

**C. Partea III. SARCINI .**

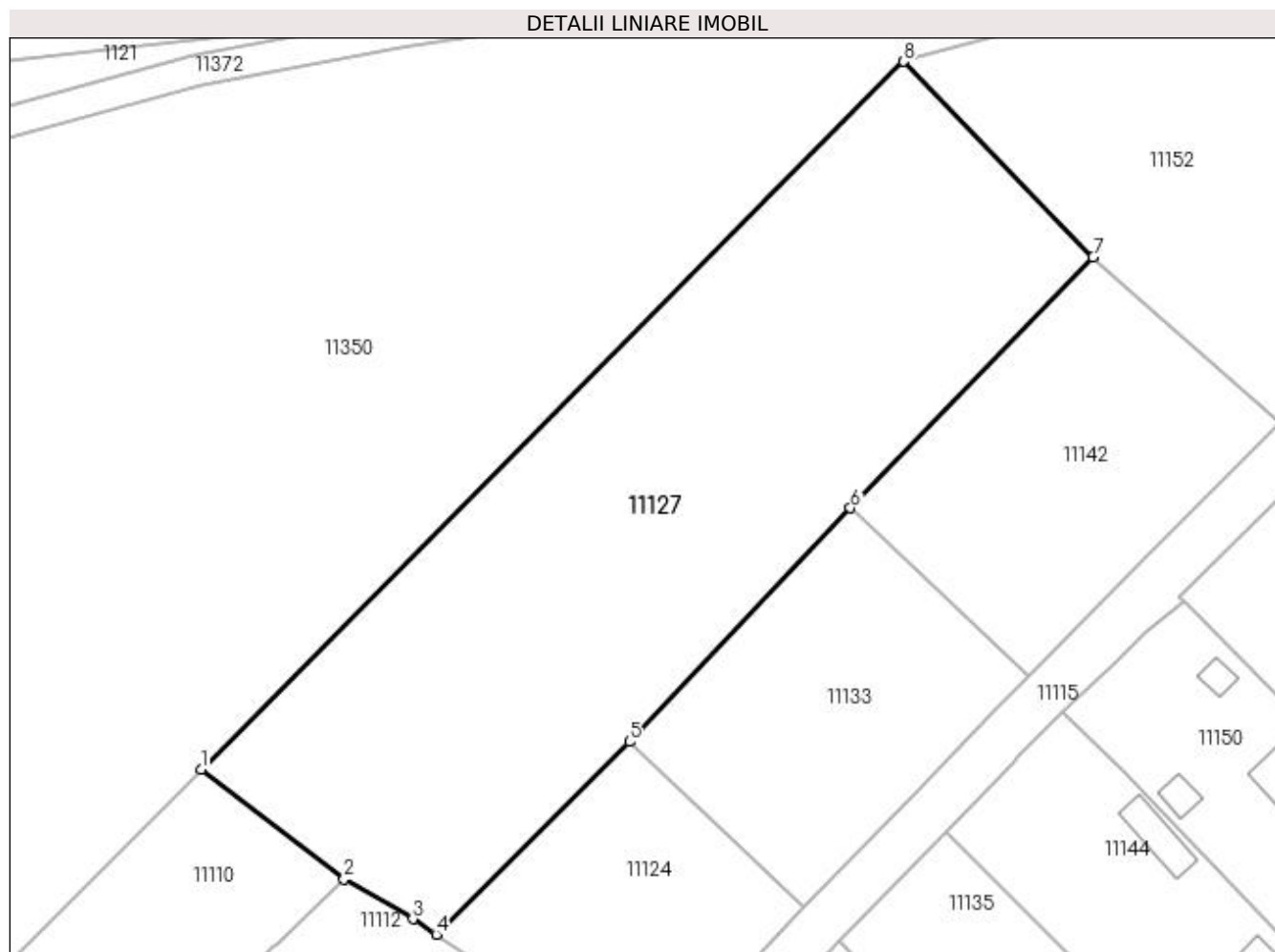
Inscrieri privind dezmembramintele dreptului de proprietate, drepturi reale de garanție și sarcini	Referințe
NU SUNT	

## Anexa Nr. 1 La Partea I

## Teren

Nr cadastral	Suprafața (mp)*	Observații / Referințe
	4.481	

\* Suprafața este determinată în planul de proiecție Stereo 70.



## Date referitoare la teren

Crt	Categorie folosință	Intra vilan	Suprafața (mp)	Tarla	Parcelă	Nr. topo	Observații / Referințe
1	arabil	DA	4.481	4	-	-	

## Lungime Segmente

1) Valorile lungimilor segmentelor sunt obținute din proiecție în plan.

Punct început	X / Y	Punct sfârșit	X / Y	Lungime segment (** (m)
1	376.953,318 268.362,539	2	376.971,653 268.348,499	23.093
2	376.971,653 268.348,499	3	376.980,501 268.343,344	10.24
3	376.980,501 268.343,344	4	376.983,491 268.341,378	3.578
4	376.983,491 268.341,378	5	377.008,295 268.366,107	35.025
5	377.008,295 268.366,107	6	377.036,67 268.396,082	41.275

Punct început	X / Y	Punct sfârșit	X / Y	Lungime segment (** (m)
6	377.036,67 268.396,082	7	377.067,825 268.428,295	44.814
7	377.067,825 268.428,295	8	377.043,513 268.453,383	34.935
8	377.043,513 268.453,383	1	376.953,318 268.362,539	128.015

\*\* Lungimile segmentelor sunt determinate în planul de proiecție Stereo 70 și sunt rotunjite la 1 milimetru.

\*\*\* Distanța dintre puncte este formată din segmente cumulate ce sunt mai mici decât valoarea 1 milimetru.



**DATE DESPRE IMOBILUL NR. 11128**

Oficiul de Cadastru și Publicitate Imobiliară DOLJ  
Biroul de Cadastru și Publicitate Imobiliară Craiova

**A. Partea I. Descrierea imobilului**

TEREN Intravilan

Adresa: Loc. Bistretu Nou, Str Penes Curcanu, Nr. 3, Jud. Dolj, T6,P22,P23

Nr. Crt	Nr cadastral Nr. topografic	Suprafața* (mp)	Observații / Referințe
A1		Din acte: 1.000 Masurata: 1.027	Sector cadastral:20 Teren imprejmuit;

**Construcții**

Crt	Nr cadastral Nr. topografic	Adresa	Observații / Referințe
A1.1		Loc. Bistretu Nou, Str Penes Curcanu, Nr. 3, Jud. Dolj, T6,P22,P23	Nr. niveluri:1; S. construita la sol:102 mp;

**B. Partea II. Proprietari și acte**

Inscrieri privitoare la dreptul de proprietate și alte drepturi reale		Referințe
/		
Act Administrativ nr. TDP NR. 361-44327, din 17/07/1996 emis de CJSDAPT DOLJ;		
B1	Intabulare, drept de PROPRIETATE, dobandit prin Reconstituire, cota actuala 1/1, cota initiala 1/1 1) ZOFEI ILIE, Lipsă CNP.	A1
Act Normativ nr. 7, din 13/03/1996 emis de PARLAMENTUL ROMÂNIEI ((ART.12 ALIN.(14) și ART.37 ALIN.(2)));		
B2	Intabulare, drept de PROPRIETATE, dobandit prin Lege, cota actuala 1/1, cota initiala 1/1 1) ZOFEI ILIE, Lipsă CNP.	A1.1

**C. Partea III. SARCINI .**

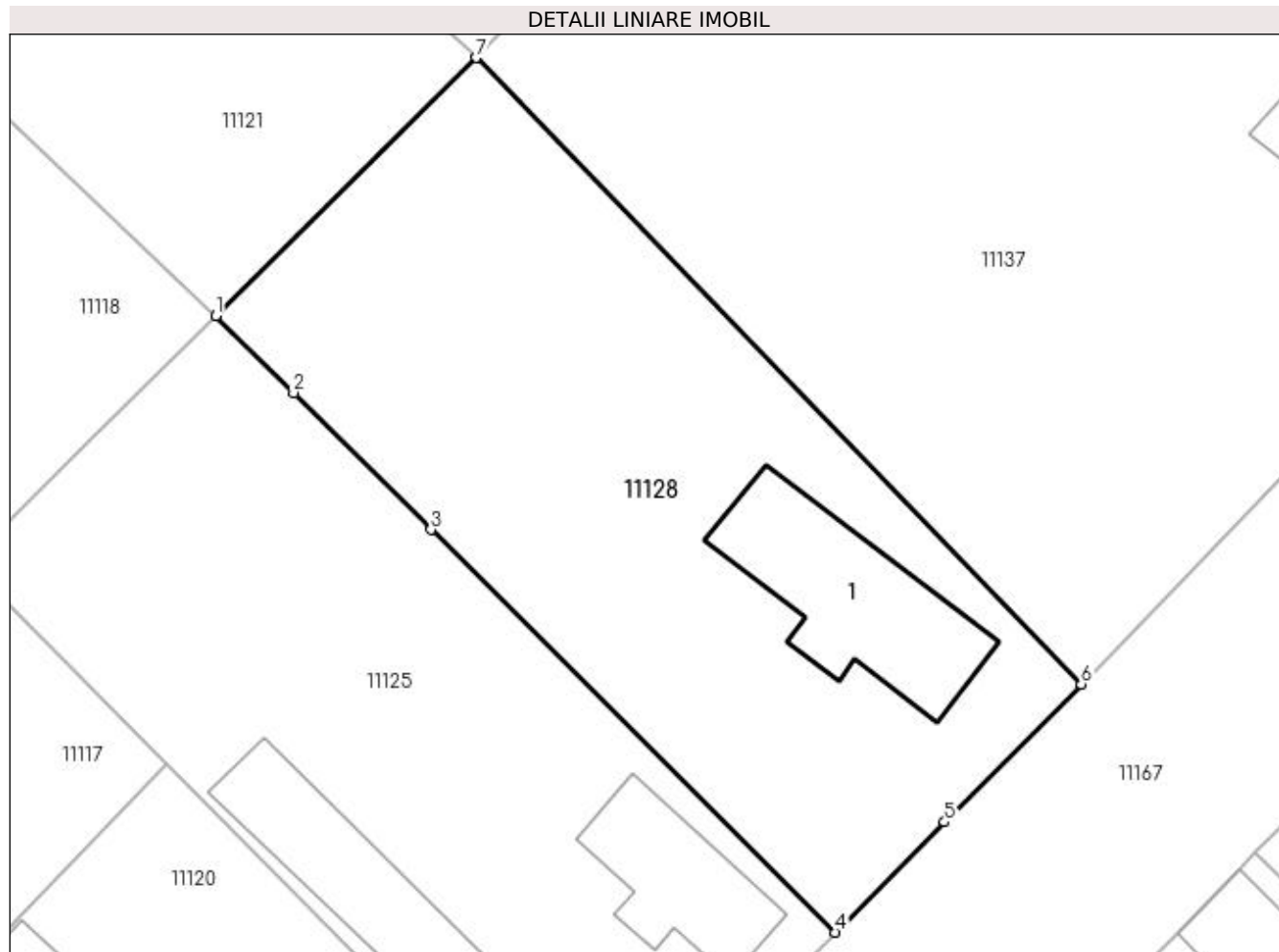
Inscrieri privind dezmembramintele dreptului de proprietate, drepturi reale de garanție și sarcini	Referințe
NU SUNT	

## Anexa Nr. 1 La Partea I

## Teren

Nr cadastral	Suprafața (mp)*	Observații / Referințe
	Din acte: 1.000 Masurata: 1.027	

\* Suprafața este determinată în planul de proiecție Stereo 70.



## Date referitoare la teren

Crt	Categorie folosință	Intra vilan	Suprafața (mp)	Tarla	Parcelă	Nr. topo	Observații / Referințe
1	curți constructii	DA	619	6	22	-	
2	arabil	DA	408	6	23	-	

## Date referitoare la construcții

Crt	Număr	Destinație construcție	Supraf. (mp)	Situație juridică	Observații / Referințe
A1.1		construcții de locuințe	102	Cu acte	Nr. niveluri:1; S. construita la sol:102 mp;

## Lungime Segmente

1) Valorile lungimilor segmentelor sunt obținute din proiecție în plan.

Punct început	X / Y	Punct sfârșit	X / Y	Lungime segment (** (m)
1	376.996,734 268.132,881	2	377.001,177 268.128,456	6.271
2	377.001,177 268.128,456	3	377.009,056 268.120,609	11.12
3	377.009,056 268.120,609	4	377.032,242 268.097,514	32.726

Punct început	X / Y	Punct sfârșit	X / Y	Lungime segment (** (m)
4	377.032,242 268.097,514	5	377.038,516 268.103,842	8.911
5	377.038,516 268.103,842	6	377.046,355 268.111,748	11.133
6	377.046,355 268.111,748	7	377.011,674 268.147,662	49.926
7	377.011,674 268.147,662	1	376.996,734 268.132,881	21.016

\*\* Lungimile segmentelor sunt determinate în planul de proiecție Stereo 70 și sunt rotunjite la 1 milimetru.

\*\*\* Distanța dintre puncte este formată din segmente cumulate ce sunt mai mici decât valoarea 1 milimetru.





**DATE DESPRE IMOBILUL NR. 11129**

Oficiul de Cadastru și Publicitate Imobiliară DOLJ  
Biroul de Cadastru și Publicitate Imobiliară Craiova

**A. Partea I. Descrierea imobilului**

TEREN Intravilan

Adresa: Loc. Bistret, Nr. 10, Jud. Dolj, STR. CALUGARENI, (FOST CV 6 P 7)

Nr. Crt	Nr cadastral Nr. topografic	Suprafața* (mp)	Observații / Referințe
A1	31915	Din acte: 1.000 Masurata: 1.032	Sector cadastral:20 Teren imprejmuit;

**Construcții**

Crt	Nr cadastral Nr. topografic	Adresa	Observații / Referințe
A1.1	31915-C1	Loc. Bistret, Nr. 10, Jud. Dolj, STR. CALUGARENI, (FOST CV 6 P 7)	Nr. niveluri:1; S. construita la sol:79 mp; LOCUINTA CU 3 CAMERE SI 2 SALI CONSTRUITA DIN CHIRPICI ACOPERITA CU TIGLA IN ANUL 1950
A1.2	31915-C2	Loc. Bistret, Nr. 10, Jud. Dolj, STR. CALUGARENI, (FOST CV 6 P 7)	Nr. niveluri:1; S. construita la sol:37 mp; ANEXA CONSTRUITA I ANUL 1950
A1.3	31915-C3	Loc. Bistret, Nr. 10, Jud. Dolj, STR. CALUGARENI, (FOST CV 6 P 7)	Nr. niveluri:1; S. construita la sol:26 mp; ANEXA CONSTRUITA IN ANUL 1950

**B. Partea II. Proprietari și acte**

Inscrieri privitoare la dreptul de proprietate și alte drepturi reale	Referințe
<b>156940 / 17/10/2017</b>	
Act Notarial nr. Contract de donatie aut. nr. 1053, din 23/05/1990 emis de NOTARIATUL DE STAT;	
B1	A1, A1.1, A1.2, A1.3
Intabulare, drept de PROPRIETATE, dobandit prin Conventie, cota actuala 1/1, cota initiala 1/1 1) MOTCA STEFANA, fosta Grigorie	

**C. Partea III. SARCINI .**

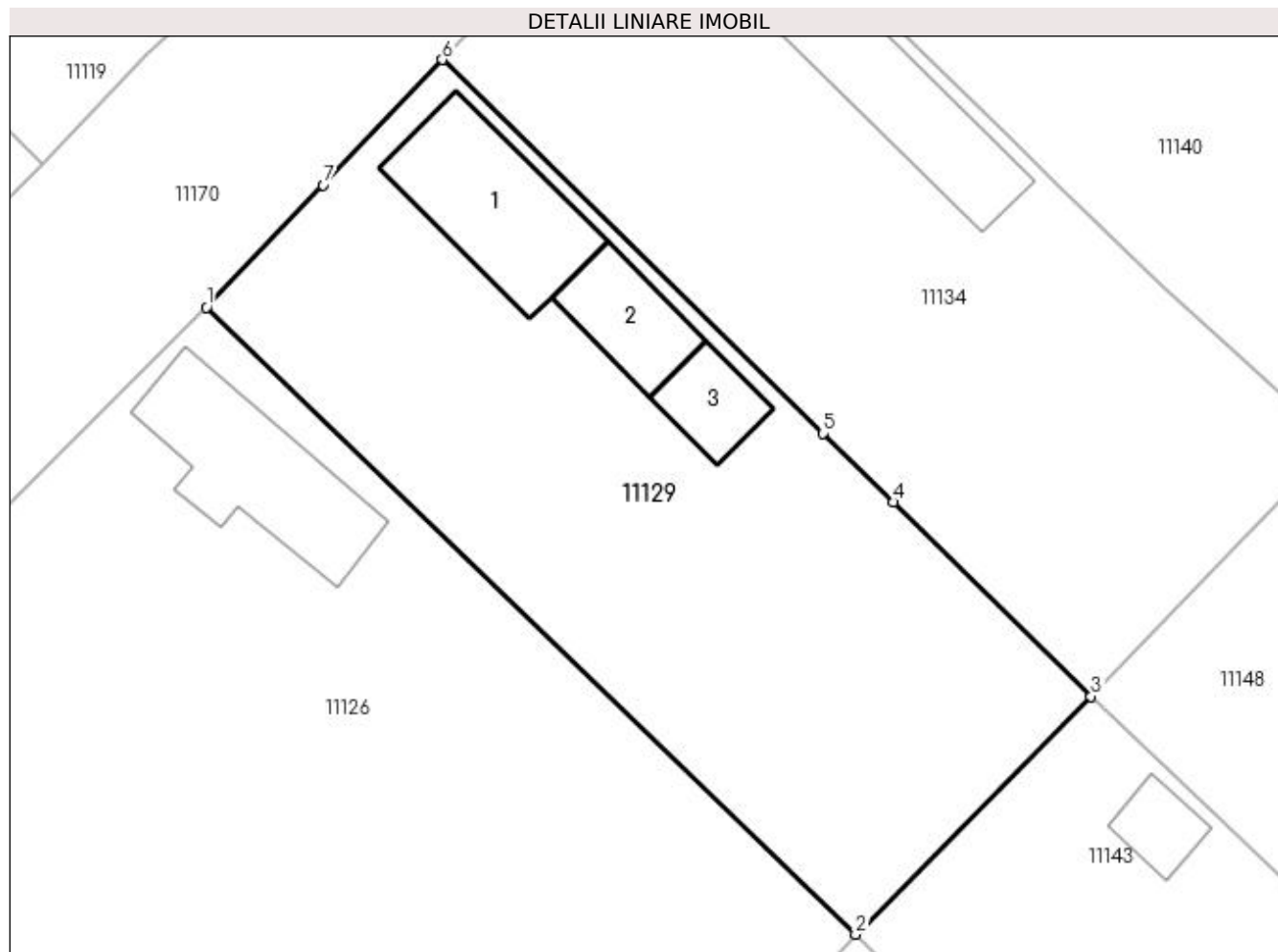
Inscrieri privind dezmembramintele dreptului de proprietate, drepturi reale de garanție și sarcini	Referințe
NU SUNT	

## Anexa Nr. 1 La Partea I

## Teren

Nr cadastral	Suprafața (mp)*	Observații / Referințe
31915	Din acte: 1.000 Masurata: 1.032	

\* Suprafața este determinată în planul de proiecție Stereo 70.



## Date referitoare la teren

Crt	Categorie folosință	Intra vilan	Suprafața (mp)	Tarla	Parcelă	Nr. topo	Observații / Referințe
1	curți constructii	DA	349	6	7	-	
2	arabil	DA	683	6	7	-	

## Date referitoare la construcții

Crt	Număr	Destinație construcție	Supraf. (mp)	Situație juridică	Observații / Referințe
A1.1	31915-C1	construcții de locuințe	79	Cu acte	Nr. niveluri:1; S. construita la sol:79 mp; LOCUINTA CU 3 CAMERE SI 2 SALI CONSTRUITA DIN CHIRPICI ACOPERITA CU TIGLA IN ANUL 1950
A1.2	31915-C2	construcții anexa	37	Cu acte	Nr. niveluri:1; S. construita la sol:37 mp; ANEXA CONSTRUITA I ANUL 1950
A1.3	31915-C3	construcții anexa	26	Cu acte	Nr. niveluri:1; S. construita la sol:26 mp; ANEXA CONSTRUITA IN ANUL 1950

## Lungime Segmente

1) Valorile lungimilor segmentelor sunt obținute din proiecție în plan.

Punct început	X / Y	Punct sfârșit	X / Y	Lungime segment (** (m)

Punct început	X / Y	Punct sfârșit	X / Y	Lungime segment (** (m)
1	377.000,585 268.211,86	2	377.038,274 268.175,479	52.384
2	377.038,274 268.175,479	3	377.051,925 268.189,286	19.416
3	377.051,925 268.189,286	4	377.040,449 268.200,55	16.08
4	377.040,449 268.200,55	5	377.036,373 268.204,551	5.712
5	377.036,373 268.204,551	6	377.014,283 268.226,232	30.952
6	377.014,283 268.226,232	7	377.007,359 268.218,967	10.036
7	377.007,359 268.218,967	1	377.000,585 268.211,86	9.818

\*\* Lungimile segmentelor sunt determinate în planul de proiecție Stereo 70 și sunt rotunjite la 1 milimetru.

\*\*\* Distanța dintre puncte este formată din segmente cumulate ce sunt mai mici decât valoarea 1 milimetru.



**DATE DESPRE IMOBILUL NR. 11130**

Oficiul de Cadastru și Publicitate Imobiliară DOLJ  
Biroul de Cadastru și Publicitate Imobiliară Craiova

**A. Partea I. Descrierea imobilului**

TEREN Intravilan

Adresa: Loc. Bistretu Nou, Str Călugăreni, Jud. Dolj, T3,P17,P16

Nr. Crt	Nr cadastral Nr. topografic	Suprafața* (mp)	Observații / Referințe
A1		Din acte: 1.050 Masurata: 1.110	Sector cadastral:20 Teren imprejmuit;

**Construcții**

Crt	Nr cadastral Nr. topografic	Adresa	Observații / Referințe
A1.1		Loc. Bistretu Nou, Str Călugăreni, Jud. Dolj, T3,P17,P16	Nr. niveluri:1; S. construita la sol:51 mp;
A1.2		Loc. Bistretu Nou, Str Călugăreni, Jud. Dolj, T3,P17,P16	Nr. niveluri:1; S. construita la sol:69 mp;

**B. Partea II. Proprietari și acte**

Inscrieri privitoare la dreptul de proprietate și alte drepturi reale		Referințe
/		
Act Administrativ nr. TDP NR. 479-45331, din 10/10/1996 emis de CJSAPT DOLJ;		
B1	Intabulare, drept de PROPRIETATE, dobandit prin Reconstituire, cota actuala 1/1, cota initiala 1/1 1) BERCEANU MIHAI, Lipsă CNP.	A1
Act Normativ nr. 7, din 13/03/1996 emis de PARLAMENTUL ROMÂNIEI ((ART.12 ALIN.(14) și ART.37 ALIN.(2)));		
B2	Intabulare, drept de PROPRIETATE, dobandit prin Lege, cota actuala 1/1, cota initiala 1/1 1) BERCEANU MIHAI, Lipsă CNP.	A1.1, A1.2

**C. Partea III. SARCINI .**

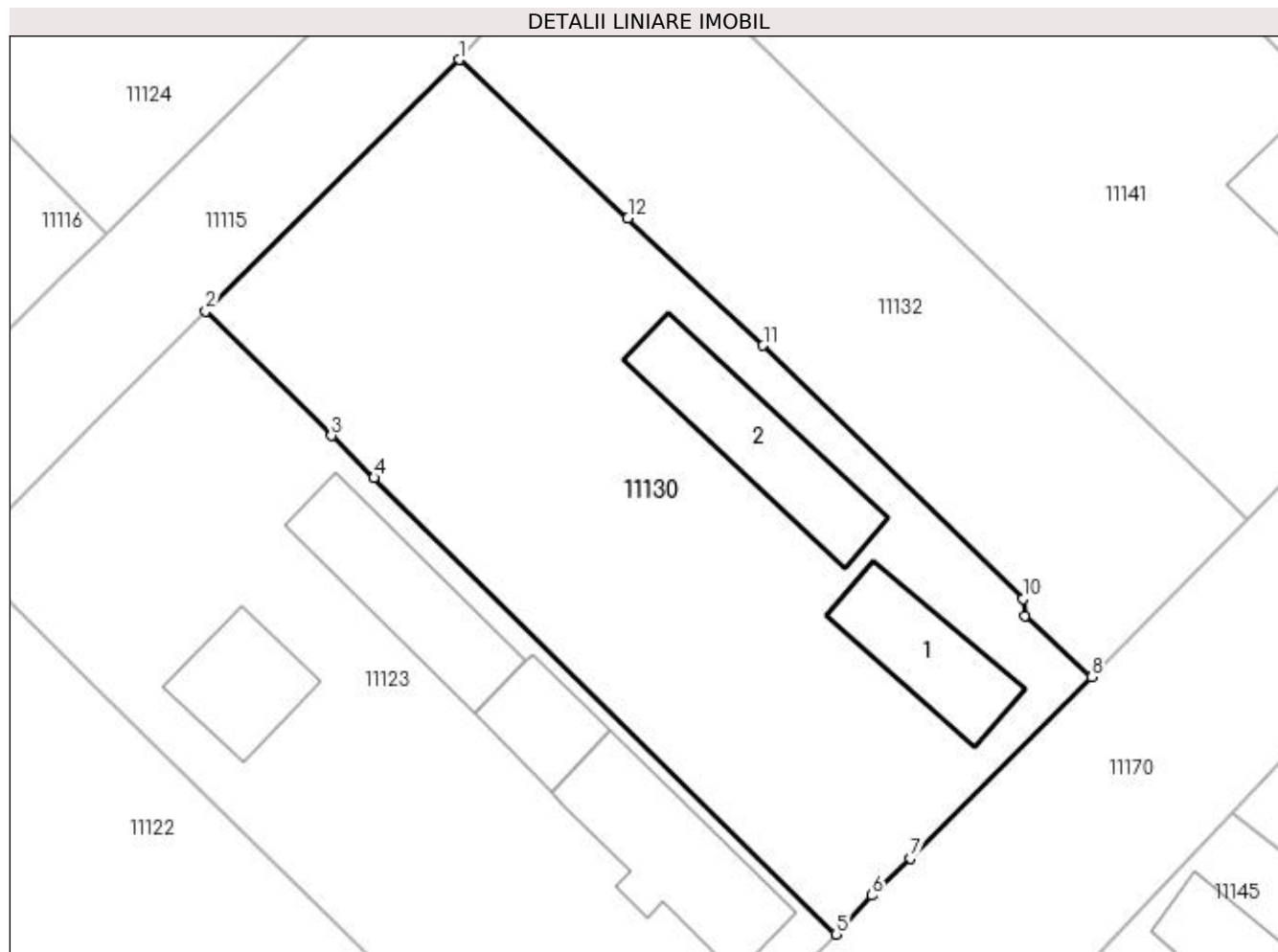
Inscrieri privind dezmembramintele dreptului de proprietate, drepturi reale de garanție și sarcini	Referințe
NU SUNT	

## Anexa Nr. 1 La Partea I

## Teren

Nr cadastral	Suprafața (mp)*	Observații / Referințe
	Din acte: 1.050 Masurata: 1.110	

\* Suprafața este determinată în planul de proiecție Stereo 70.



## Date referitoare la teren

Crt	Categorie folosință	Intra vilan	Suprafața (mp)	Tarla	Parcelă	Nr. topo	Observații / Referințe
1	curți constructii	DA	820	3	17	-	
2	arabil	DA	290	3	16	-	

## Date referitoare la construcții

Crt	Număr	Destinație construcție	Supraf. (mp)	Situație juridică	Observații / Referințe
A1.1		construcții de locuințe	51	Cu acte	Nr. niveluri:1; S. construita la sol:51 mp;
A1.2		construcții de locuințe	69	Cu acte	Nr. niveluri:1; S. construita la sol:69 mp;

## Lungime Segmente

1) Valorile lungimilor segmentelor sunt obținute din proiecție în plan.

Punct început	X / Y	Punct sfârșit	X / Y	Lungime segment (** (m))
1	377.011,313 268.314,656	2	376.996,442 268.299,895	20.953
2	376.996,442 268.299,895	3	377.003,826 268.292,599	10.381

Punct început	X / Y	Punct sfârşit	X / Y	Lungime segment (** (m)
3	377.003,826 268.292,599	4	377.006,316 268.290,138	3.501
4	377.006,316 268.290,138	5	377.033,418 268.263,362	38.098
5	377.033,418 268.263,362	6	377.035,527 268.265,633	3.099
6	377.035,527 268.265,633	7	377.037,775 268.267,82	3.136
7	377.037,775 268.267,82	8	377.048,41 268.278,448	15.035
8	377.048,41 268.278,448	9	377.044,53 268.282,053	5.296
9	377.044,53 268.282,053	10	377.044,382 268.283,043	1.001
10	377.044,382 268.283,043	11	377.029,151 268.297,894	21.273
11	377.029,151 268.297,894	12	377.021,202 268.305,363	10.907
12	377.021,202 268.305,363	1	377.011,313 268.314,656	13.57

\*\* Lungimile segmentelor sunt determinate în planul de proiecție Stereo 70 și sunt rotunjite la 1 milimetru.

\*\*\* Distanța dintre puncte este formată din segmente cumulate ce sunt mai mici decât valoarea 1 milimetru.





**DATE DESPRE IMOBILUL NR. 11131**

Oficiul de Cadastru și Publicitate Imobiliară DOLJ  
Biroul de Cadastru și Publicitate Imobiliară Craiova

**A. Partea I. Descrierea imobilului**

TEREN Intravilan

Adresa: Loc. Bistretu Nou, Str Mihail Chirita, Nr. 60, Jud. Dolj, Fost T7, P1

Nr. Crt	Nr cadastral Nr. topografic	Suprafața* (mp)	Observații / Referințe
A1	37571	Din acte: 1.000 Masurata: 976	Sector cadastral:20 Teren imprejmuit;

**Construcții**

Crt	Nr cadastral Nr. topografic	Adresa	Observații / Referințe
A1.1	37571-C1	Loc. Bistretu Nou, Str Mihail Chirita, Nr. 60, Jud. Dolj, Fost T7, P1	Nr. niveluri:1; S. construita la sol:76 mp; S. construita desfasurata:76 mp; Constructie de locuit-Parter-edificata in anul 1936. S. desfasurata = 76mp. S.construita=76mp.
A1.2	37571-C2	Loc. Bistretu Nou, Str Mihail Chirita, Nr. 60, Jud. Dolj, Fost T7, P1	Nr. niveluri:1; S. construita la sol:30 mp; S. construita desfasurata:30 mp; Constructie anexa - Parter - dificata in anul 1936. S. desfasurata = 30mp. S.construita=30mp
A1.3	37571-C3	Loc. Bistretu Nou, Str Mihail Chirita, Nr. 60, Jud. Dolj, Fost T7, P1	Nr. niveluri:1; S. construita la sol:12 mp; S. construita desfasurata:12 mp; Constructie anexa Parter. Nu face obiectul documentatiei si nu se inscrie in carte funciara.

**B. Partea II. Proprietari și acte**

Inscrieri privitoare la dreptul de proprietate și alte drepturi reale	Referințe	
<b>107044 / 16/04/2021</b>		
Act Notarial nr. CONTRACT DE VANZARE AUT. NR.544, din 15/04/2021 emis de NP Mladin Preoteasa Alina Corina;		
B1	Intabulare, drept de PROPRIETATE, dobandit prin Conventie, cota actuala 1/1, cota initiala 1/1 1) COȘERAN EUGEN 2) COȘERAN SÂNDICA	A1, A1.1, A1.2
/		
Act Normativ nr. 7, din 13/03/1996 emis de PARLAMENTUL ROMANIEI (ART.12 ALIN.(14) și ART.37 ALIN.(2));		
B2	Intabulare, drept de PROPRIETATE, dobandit prin Lege, cota actuala 1/1, cota initiala 1/1 1) COȘERAN EUGEN 2) COȘERAN SÂNDICA	A1.3

**C. Partea III. SARCINI .**

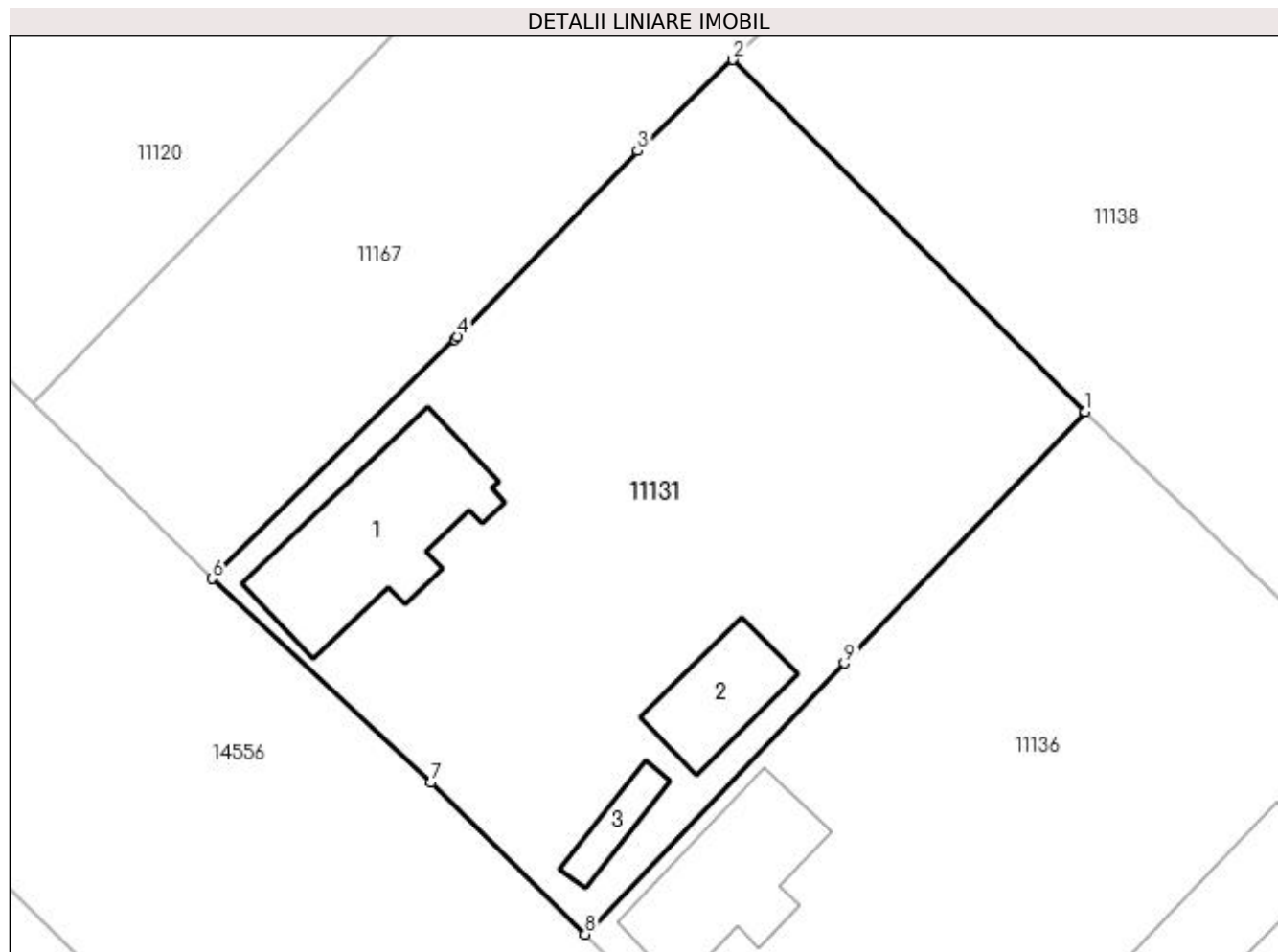
Inscrieri privind dezmembramintele dreptului de proprietate, drepturi reale de garanție și sarcini	Referințe
NU SUNT	

## Anexa Nr. 1 La Partea I

## Teren

Nr cadastral	Suprafața (mp)*	Observații / Referințe
37571	Din acte: 1.000 Masurata: 976	

\* Suprafața este determinată în planul de proiecție Stereo 70.



## Date referitoare la teren

Crt	Categorie folosință	Intravilan	Suprafața (mp)	Tarla	Parcelă	Nr. topo	Observații / Referințe
1	curți constructii	DA	481	7	1	-	
2	arabil	DA	495	7	-	-	

## Date referitoare la construcții

Crt	Număr	Destinație construcție	Supraf. (mp)	Situație juridică	Observații / Referințe
A1.1	37571-C1	construcții de locuințe	Din acte: 0 Masurata: 76	Cu acte	Nr. niveluri:1; S. construita la sol:76 mp; S. construita desfasurata:76 mp; Constructie de locuit-Parter-edificata in anul 1936. S. desfasurata = 76mp. S.construita=76mp.
A1.2	37571-C2	construcții de locuințe	Din acte: 0 Masurata: 30	Cu acte	Nr. niveluri:1; S. construita la sol:30 mp; S. construita desfasurata:30 mp; Constructie anexa - Parter - dificata in anul 1936. S. desfasurata = 30mp. S.construita=30mp
A1.3	37571-C3	construcții anexa	Din acte: 0 Masurata: 12	Cu acte	Nr. niveluri:1; S. construita la sol:12 mp; S. construita desfasurata:12 mp; Constructie anexa Parter. Nu face obiectul documentatiei si nu se inscrie in carte funciara.

**Lungime Segmente**

1) Valorile lungimilor segmentelor sunt obținute din proiecție în plan.

Punct început	X / Y	Punct sfârșit	X / Y	Lungime segment (** (m)
1	377.045,755 268.055,693	2	377.027,627 268.073,794	25.618
2	377.027,627 268.073,794	3	377.022,721 268.069,111	6.782
3	377.022,721 268.069,111	4	377.013,451 268.059,552	13.316
4	377.013,451 268.059,552	5	377.013,316 268.059,419	0.19
5	377.013,316 268.059,419	6	377.000,825 268.047,106	17.54
6	377.000,825 268.047,106	7	377.012,087 268.036,613	15.393
7	377.012,087 268.036,613	8	377.020,029 268.028,809	11.135
8	377.020,029 268.028,809	9	377.033,364 268.042,745	19.288
9	377.033,364 268.042,745	1	377.045,755 268.055,693	17.922

\*\* Lungimile segmentelor sunt determinate în planul de proiecție Stereo 70 și sunt rotunjite la 1 milimetru.

\*\*\* Distanța dintre puncte este formată din segmente cumulate ce sunt mai mici decât valoarea 1 milimetru.



**DATE DESPRE IMOBILUL NR. 11132**

Oficiul de Cadastru și Publicitate Imobiliară DOLJ  
 Biroul de Cadastru și Publicitate Imobiliară Craiova

**A. Partea I. Descrierea imobilului**

TEREN Intravilan

Adresa: Loc. Bistretu Nou, Str Posada, Jud. Dolj, Tronson 8

Nr. Crt	Nr cadastral Nr. topografic	Suprafața* (mp)	Observații / Referințe
A1	35890	662	Sector cadastral:20 Teren imprejmuit;

**B. Partea II. Proprietari și acte**

Inscrieri privitoare la dreptul de proprietate și alte drepturi reale		Referințe
<b>246382 / 04/12/2020</b>		
Act Administrativ nr. Hotararea nr 596, din 08/06/2011 emis de Guvernul Romania (act administrativ nr Adeverinta Nr 7058 din 25.11.2020, emis de Primaria Bistret;act administrativ nr MO nr 687 bis din 18.09.2002, emis de Guvern;act administrativ nr Adeverinta tronsoane Nr 7059 din 25.11.2020, emis de Primaria Bistret);		
B1	Intabulare, drept de PROPRIETATE, dobandit prin Lege, cota actuala 1/1, cota initiala 1/1 1) COMUNA BISTRET - DOMENIUL PUBLIC, CIF:4553895	A1

**C. Partea III. SARCINI .**

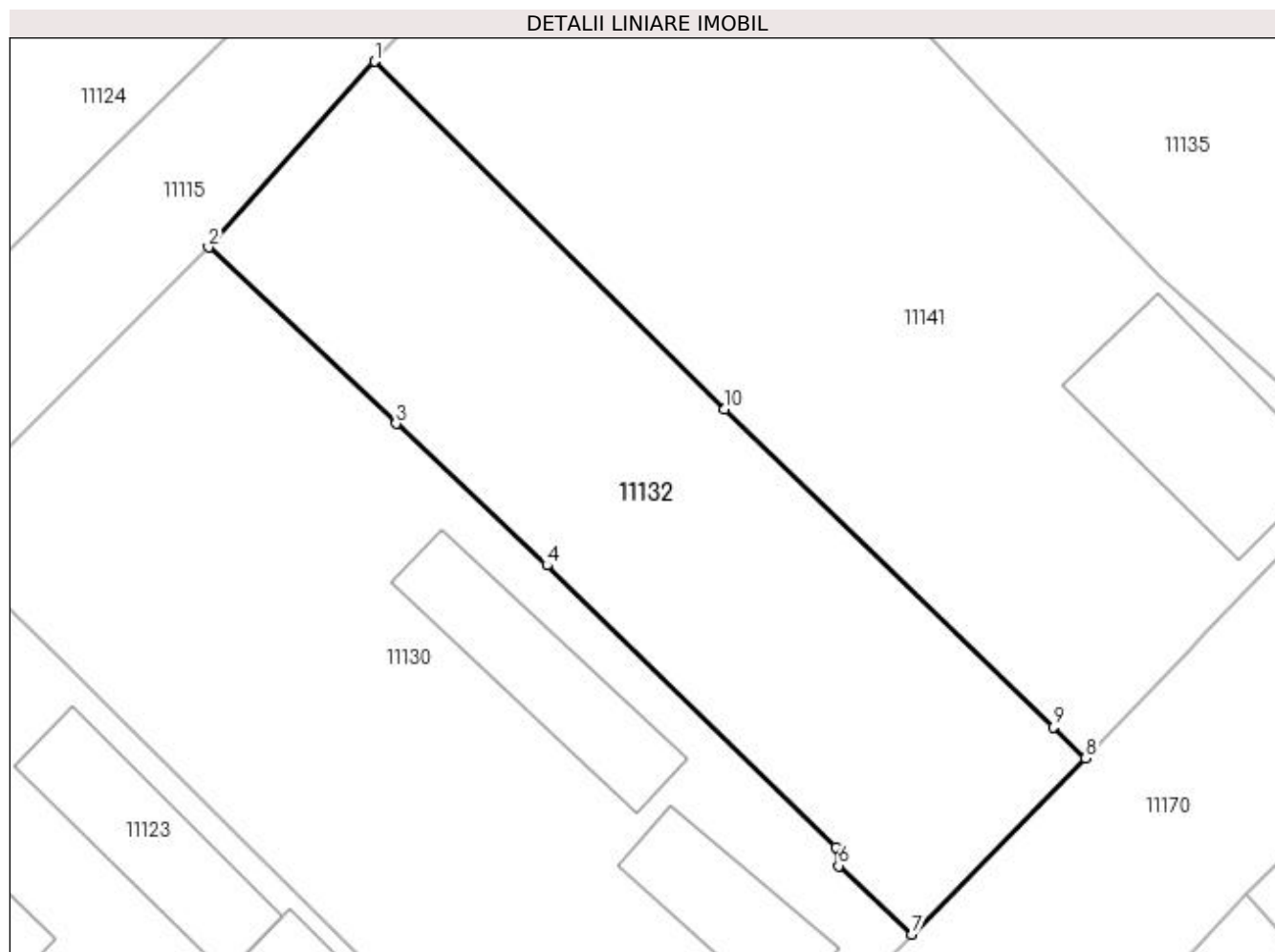
Inscrieri privind dezmembramintele dreptului de proprietate, drepturi reale de garanție și sarcini	Referințe
NU SUNT	

## Anexa Nr. 1 La Partea I

## Teren

Nr cadastral	Suprafața (mp)*	Observații / Referințe
35890	662	

\* Suprafața este determinată în planul de proiecție Stereo 70.



## Date referitoare la teren

Crt	Categorie folosință	Intravilan	Suprafața (mp)	Tarla	Parcelă	Nr. topo	Observații / Referințe
1	drum	DA	662	-	-	-	Teren intravilan împrejmuit cu gard beton, gard lemn, gard plasa sarma si limita conventionala.

## Lungime Segmente

1) Valorile lungimilor segmentelor sunt obținute din proiecție în plan.

Punct început	X / Y	Punct sfârșit	X / Y	Lungime segment (** (m)
1	377.020,066 268.324,444	2	377.011,313 268.314,656	13.131
2	377.011,313 268.314,656	3	377.021,202 268.305,363	13.57
3	377.021,202 268.305,363	4	377.029,151 268.297,894	10.907
4	377.029,151 268.297,894	5	377.044,382 268.283,043	21.273
5	377.044,382 268.283,043	6	377.044,53 268.282,053	1.001

Punct început	X / Y	Punct sfârșit	X / Y	Lungime segment (** (m)
6	377.044,53 268.282,053	7	377.048,41 268.278,448	5.296
7	377.048,41 268.278,448	8	377.057,565 268.287,729	13.037
8	377.057,565 268.287,729	9	377.055,858 268.289,374	2.371
9	377.055,858 268.289,374	10	377.038,525 268.306,139	24.114
10	377.038,525 268.306,139	1	377.020,066 268.324,444	25.996

\*\* Lungimile segmentelor sunt determinate în planul de proiecție Stereo 70 și sunt rotunjite la 1 milimetru.

\*\*\* Distanța dintre puncte este formată din segmente cumulate ce sunt mai mici decât valoarea 1 milimetru.





**DATE DESPRE IMOBILUL NR. 11133**

Oficiul de Cadastru și Publicitate Imobiliară DOLJ  
 Biroul de Cadastru și Publicitate Imobiliară Craiova

**A. Partea I. Descrierea imobilului**

TEREN Intravilan

Adresa: Loc. Bistretu Nou, Jud. Dolj, T1,P5

Nr. Crt	Nr cadastral Nr. topografic	Suprafața* (mp)	Observații / Referințe
A1		Din acte: 1.000 Masurata: 1.286	Sector cadastral:20 Teren imprejmuit;

**B. Partea II. Proprietari și acte**

Inscrieri privitoare la dreptul de proprietate și alte drepturi reale		Referințe
/		
Act Administrativ nr. TDP NR. 20887, din 13/03/2019 emis de CJSDPAT DOLJ;		
B1	Intabulare, drept de PROPRIETATE, dobandit prin Reconstituire, cota actuala 1/1, cota initiala 1/1 1) VELEANU CONSTANTIN, Lipsa CNP.	A1

**C. Partea III. SARCINI .**

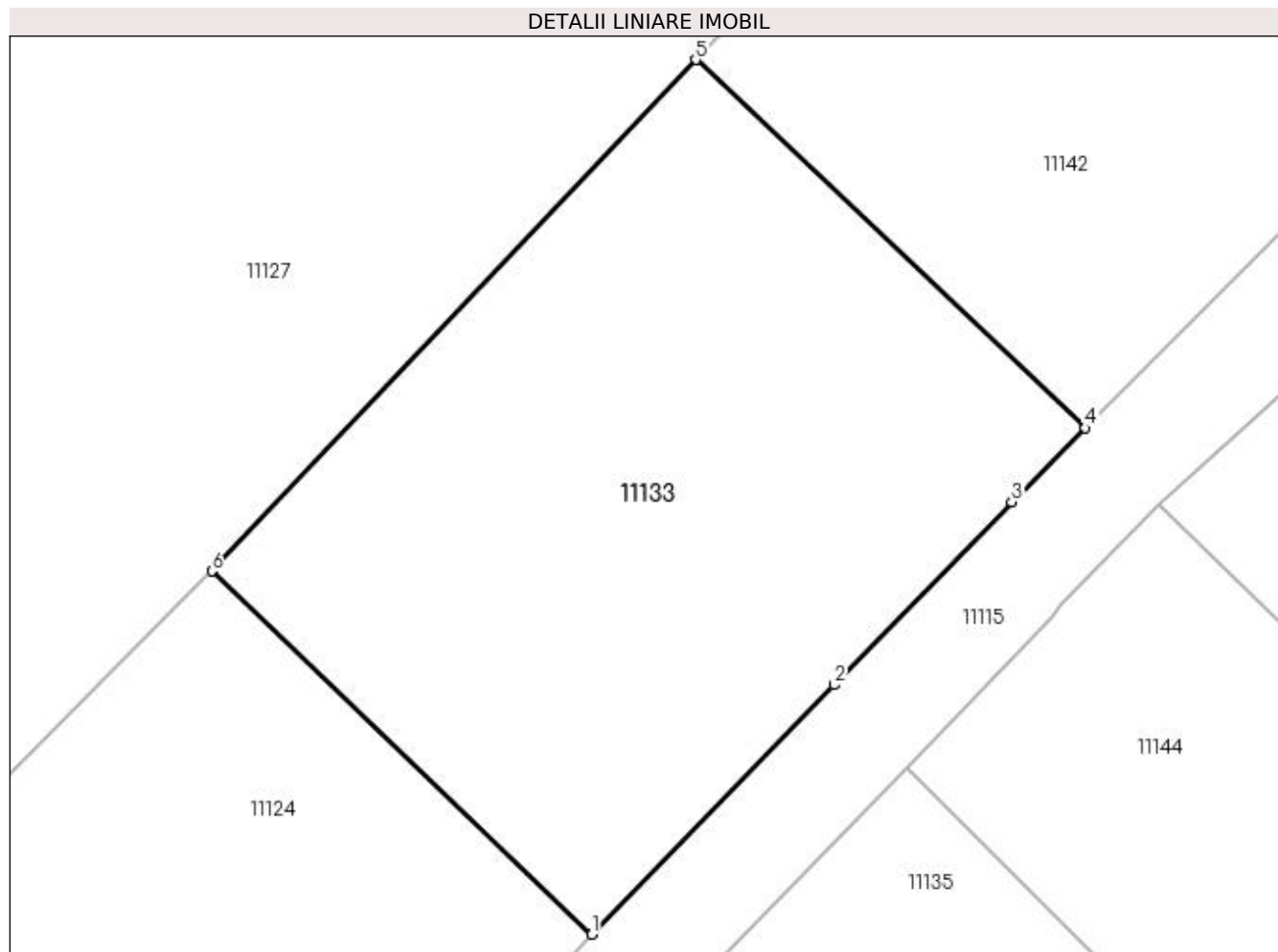
Inscrieri privind dezmembramintele dreptului de proprietate, drepturi reale de garanție și sarcini	Referințe
NU SUNT	

## Anexa Nr. 1 La Partea I

## Teren

Nr cadastral	Suprafața (mp)*	Observații / Referințe
	Din acte: 1.000 Masurata: 1.286	

\* Suprafața este determinată în planul de proiecție Stereo 70.



## Date referitoare la teren

Crt	Categorie folosință	Intra vilan	Suprafața (mp)	Tarla	Parcelă	Nr. topo	Observații / Referințe
1	arabil	DA	1.286	1	5	-	

## Lungime Segmente

1) Valorile lungimilor segmentelor sunt obținute din proiecție în plan.

Punct început	X / Y	Punct sfârșit	X / Y	Lungime segment (** (m)
1	377.030,569 268.344,822	2	377.044,781 268.359,448	20.394
2	377.044,781 268.359,448	3	377.055,19 268.370,16	14.936
3	377.055,19 268.370,16	4	377.059,514 268.374,5	6.126
4	377.059,514 268.374,5	5	377.036,67 268.396,082	31.427
5	377.036,67 268.396,082	6	377.008,295 268.366,107	41.275

Punct început	X / Y	Punct sfârșit	X / Y	Lungime segment (** (m)
6	377.008,295 268.366,107	1	377.030,569 268.344,822	30.809

\*\* Lungimile segmentelor sunt determinate în planul de proiecție Stereo 70 și sunt rotunjite la 1 milimetru.

\*\*\* Distanța dintre puncte este formată din segmente cumulate ce sunt mai mici decât valoarea 1 milimetru.



**DATE DESPRE IMOBILUL NR. 11134**

Oficiul de Cadastru și Publicitate Imobiliară DOLJ  
Biroul de Cadastru și Publicitate Imobiliară Craiova

**A. Partea I. Descrierea imobilului**

TEREN Intravilan

Adresa: Loc. Bistretu Nou, Str Călugăreni, Jud. Dolj, T6,P8,P9

Nr. Crt	Nr cadastral Nr. topografic	Suprafața* (mp)	Observații / Referințe
A1		Din acte: 1.100 Masurata: 1.053	Sector cadastral:20 Teren imprejmuit;

**Construcții**

Crt	Nr cadastral Nr. topografic	Adresa	Observații / Referințe
A1.1		Loc. Bistretu Nou, Str Călugăreni, Jud. Dolj, T6,P8,P9	Nr. niveluri:1; S. construita la sol:124 mp;

**B. Partea II. Proprietari și acte**

Inscrieri privitoare la dreptul de proprietate și alte drepturi reale		Referințe
/		
Act Administrativ nr. TDP NR. 145-42747, din 15/02/1995 emis de CJSDAPT DOLJ;		
B1	Intabulare, drept de PROPRIETATE, dobandit prin Constituire, cota actuala 1/1, cota initiala 1/1 1) OPREA AUREL, Lipsă CNP.	A1
Act Normativ nr. 7, din 13/03/1996 emis de PARLAMENTUL ROMÂNIEI ((ART.12 ALIN.(14) și ART.37 ALIN.(2)));		
B2	Intabulare, drept de PROPRIETATE, dobandit prin Lege, cota actuala 1/1, cota initiala 1/1 1) OPREA AUREL, Lipsă CNP.	A1.1

**C. Partea III. SARCINI .**

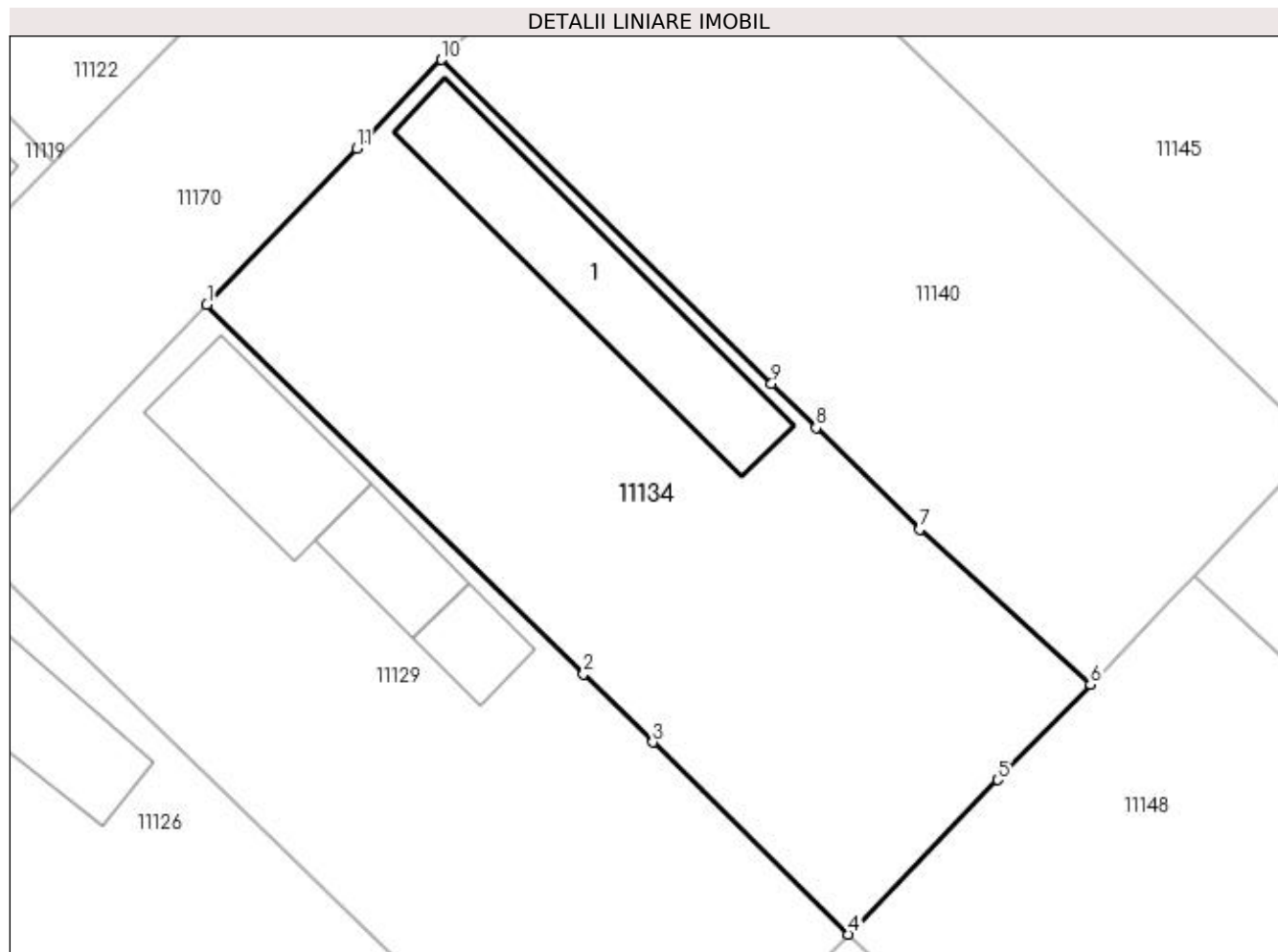
Inscrieri privind dezmembramintele dreptului de proprietate, drepturi reale de garanție și sarcini	Referințe
NU SUNT	

## Anexa Nr. 1 La Partea I

## Teren

Nr cadastral	Suprafața (mp)*	Observații / Referințe
	Din acte: 1.100 Masurata: 1.053	

\* Suprafața este determinată în planul de proiecție Stereo 70.



## Date referitoare la teren

Crt	Categorie folosință	Intra vilan	Suprafața (mp)	Tarla	Parcelă	Nr. topo	Observații / Referințe
1	curți constructii	DA	614	6	8	-	
2	arabil	DA	439	6	9	-	

## Date referitoare la construcții

Crt	Număr	Destinație construcție	Supraf. (mp)	Situație juridică	Observații / Referințe
A1.1		construcții de locuințe	124	Cu acte	Nr. niveluri:1; S. construita la sol:124 mp;

## Lungime Segmente

1) Valorile lungimilor segmentelor sunt obținute din proiecție în plan.

Punct început	X / Y	Punct sfârșit	X / Y	Lungime segment (** (m)
1	377.014,283 268.226,232	2	377.036,373 268.204,551	30.952
2	377.036,373 268.204,551	3	377.040,449 268.200,55	5.712
3	377.040,449 268.200,55	4	377.051,925 268.189,286	16.08

Punct început	X / Y	Punct sfârșit	X / Y	Lungime segment (** (m)
4	377.051,925 268.189,286	5	377.060,678 268.198,338	12.592
5	377.060,678 268.198,338	6	377.066,104 268.203,949	7.805
6	377.066,104 268.203,949	7	377.056,105 268.213,031	13.508
7	377.056,105 268.213,031	8	377.050,025 268.219,001	8.521
8	377.050,025 268.219,001	9	377.047,407 268.221,572	3.669
9	377.047,407 268.221,572	10	377.028,045 268.240,584	27.136
10	377.028,045 268.240,584	11	377.023,076 268.235,385	7.192
11	377.023,076 268.235,385	1	377.014,283 268.226,232	12.692

\*\* Lungimile segmentelor sunt determinate în planul de proiecție Stereo 70 și sunt rotunjite la 1 milimetru.

\*\*\* Distanța dintre puncte este formată din segmente cumulate ce sunt mai mici decât valoarea 1 milimetru.





**DATE DESPRE IMOBILUL NR. 11135**

Oficiul de Cadastru și Publicitate Imobiliară DOLJ  
Biroul de Cadastru și Publicitate Imobiliară Craiova

**A. Partea I. Descrierea imobilului**

TEREN Intravilan

Adresa: Loc. Bistretu Nou, Str Călugăreni, Nr. 17,21, Jud. Dolj

Nr. Crt	Nr cadastral Nr. topografic	Suprafața* (mp)	Observații / Referințe
A1		Din acte: 1.623 Masurata: 1.059	Sector cadastral:20 Teren imprejmuit;

**B. Partea II. Proprietari și acte**

Inscrieri privitoare la dreptul de proprietate și alte drepturi reale		Referințe
/		
Act Normativ nr. 7, din 13/03/1996 emis de PARLAMENTUL ROMANIEI;		
B1	Inscrierea provizorie, drept de PROPRIETATE, dobandit prin Lege, cota actuala 1/1, cota initiala 1/1 1) NEIDENTIFICAT NEIDENTIFICAT	A1

**C. Partea III. SARCINI .**

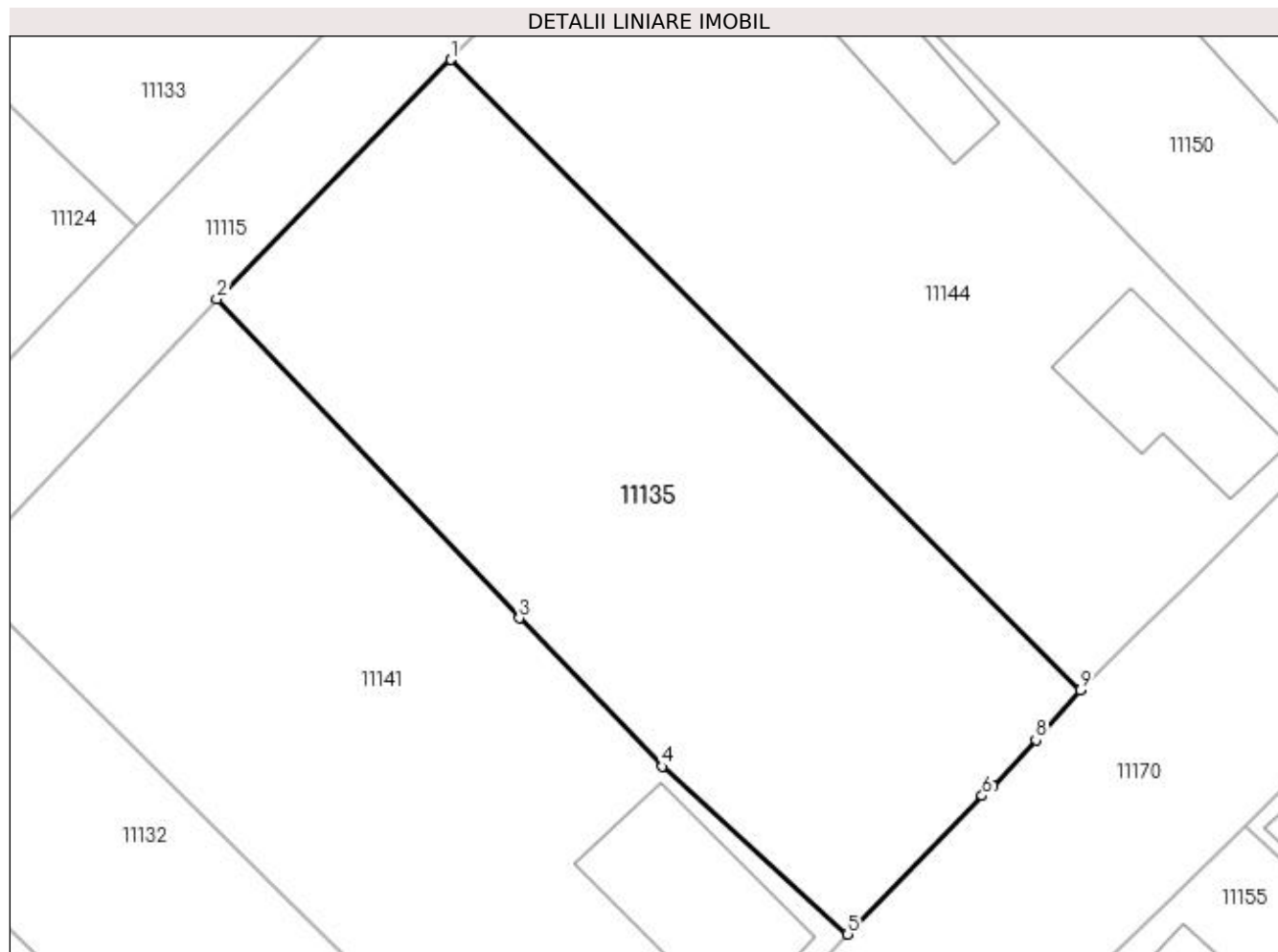
Inscrieri privind dezmembramintele dreptului de proprietate, drepturi reale de garanție și sarcini	Referințe
NU SUNT	

## Anexa Nr. 1 La Partea I

## Teren

Nr cadastral	Suprafața (mp)*	Observații / Referințe
	Din acte: 1.623 Masurata: 1.059	

\* Suprafața este determinată în planul de proiecție Stereo 70.



## Date referitoare la teren

Crt	Categorie folosință	Intra vilan	Suprafața (mp)	Tarla	Parcelă	Nr. topo	Observații / Referințe
1	arabil	DA	1.059	4	-	-	

## Lungime Segmente

1) Valorile lungimilor segmentelor sunt obținute din proiecție în plan.

Punct început	X / Y	Punct sfârșit	X / Y	Lungime segment (** (m)
1	377.049,089 268.354,596	2	377.035,335 268.340,558	19.653
2	377.035,335 268.340,558	3	377.053,107 268.321,791	25.847
3	377.053,107 268.321,791	4	377.061,486 268.313,086	12.082
4	377.061,486 268.313,086	5	377.072,394 268.303,229	14.702
5	377.072,394 268.303,229	6	377.080,3 268.311,364	11.344

Punct început	X / Y	Punct sfârșit	X / Y	Lungime segment (** (m)
6	377.080,3 268.311,364	7	377.080,918 268.311,933	0.84
7	377.080,918 268.311,933	8	377.083,453 268.314,636	3.706
8	377.083,453 268.314,636	9	377.086,075 268.317,558	3.926
9	377.086,075 268.317,558	1	377.049,089 268.354,596	52.343

\*\* Lungimile segmentelor sunt determinate în planul de proiecție Stereo 70 și sunt rotunjite la 1 milimetru.

\*\*\* Distanța dintre puncte este formată din segmente cumulate ce sunt mai mici decât valoarea 1 milimetru.



**DATE DESPRE IMOBILUL NR. 11136**

Oficiul de Cadastru și Publicitate Imobiliară DOLJ  
Biroul de Cadastru și Publicitate Imobiliară Craiova

**A. Partea I. Descrierea imobilului**

TEREN Intravilan

Adresa: Loc. Bistretu Nou, Str Calea Dunării, Jud. Dolj, T7,P21

Nr. Crt	Nr cadastral Nr. topografic	Suprafața* (mp)	Observații / Referințe
A1		Din acte: 1.000 Masurata: 1.004	Sector cadastral:20 Teren imprejmuit;

**Construcții**

Crt	Nr cadastral Nr. topografic	Adresa	Observații / Referințe
A1.1		Loc. Bistretu Nou, Str Calea Dunării, Jud. Dolj	Nr. niveluri:1; S. construita la sol:56 mp;
A1.2		Loc. Bistretu Nou, Str Calea Dunării, Jud. Dolj	Nr. niveluri:1; S. construita la sol:100 mp;

**B. Partea II. Proprietari și acte**

Inscrieri privitoare la dreptul de proprietate și alte drepturi reale		Referințe
/		
Act Administrativ nr. TDP NR. 540-60692, din 09/10/1996 emis de CJSAPT DOLJ;		
B1	Intabulare, drept de PROPRIETATE, dobandit prin Reconstituire, cota actuala 1/1, cota initiala 1/1 1) FULGA ION, Lipsă CNP.	A1
Act Normativ nr. 7, din 13/03/1996 emis de PARLAMENTUL ROMÂNIEI ((ART.12 ALIN.(14) și ART.37 ALIN.(2)));		
B2	Intabulare, drept de PROPRIETATE, dobandit prin Lege, cota actuala 1/1, cota initiala 1/1 1) FULGA ION, Lipsă CNP.	A1.1, A1.2

**C. Partea III. SARCINI .**

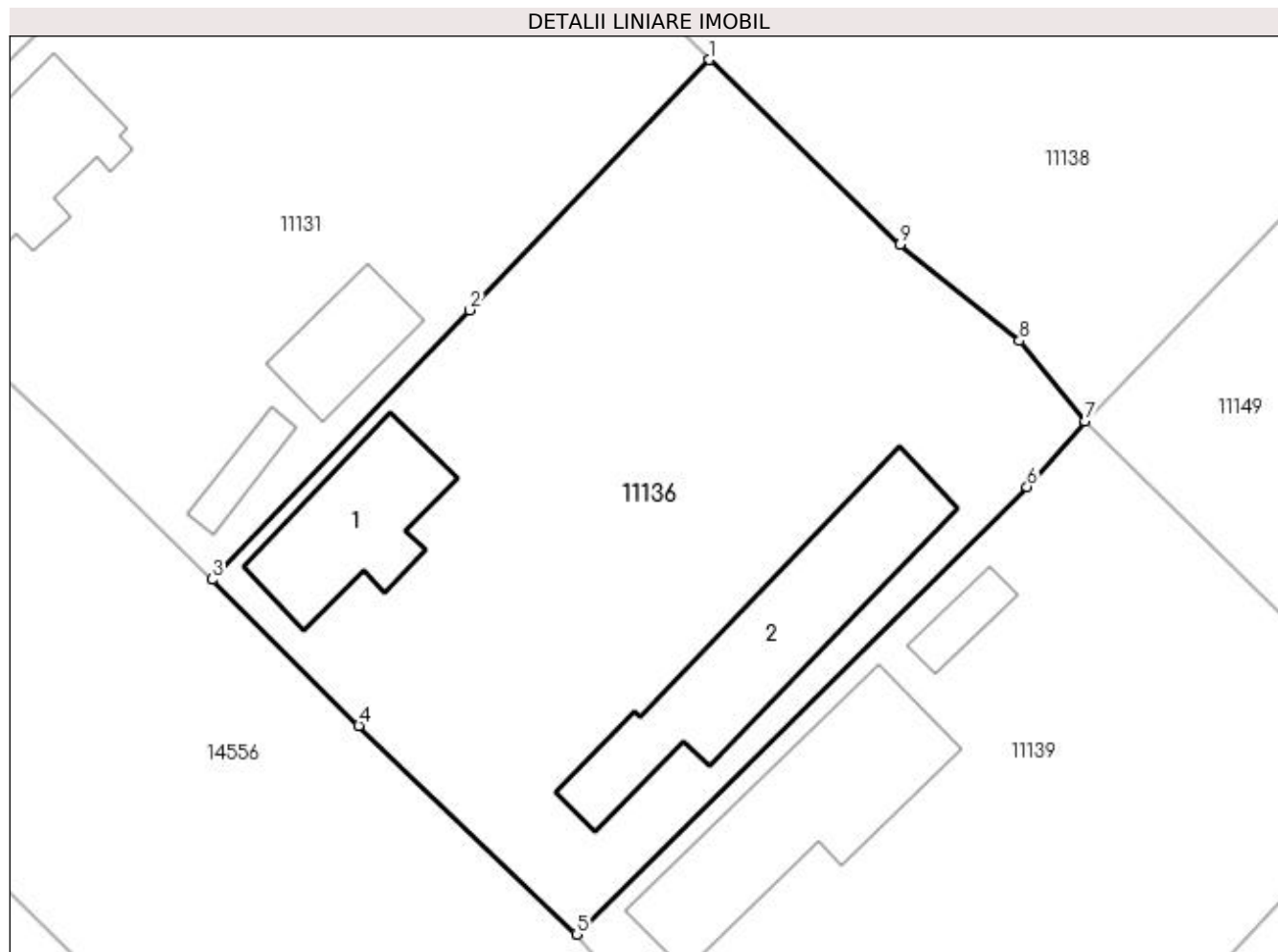
Inscrieri privind dezmembramintele dreptului de proprietate, drepturi reale de garanție și sarcini	Referințe
NU SUNT	

## Anexa Nr. 1 La Partea I

## Teren

Nr cadastral	Suprafața (mp)*	Observații / Referințe
	Din acte: 1.000 Masurata: 1.004	

\* Suprafața este determinată în planul de proiecție Stereo 70.



## Date referitoare la teren

Crt	Categorie folosință	Intra vilan	Suprafața (mp)	Tarla	Parcelă	Nr. topo	Observații / Referințe
1	curți constructii	DA	1.004	7	21	-	

## Date referitoare la construcții

Crt	Număr	Destinație construcție	Supraf. (mp)	Situație juridică	Observații / Referințe
A1.1		construcții de locuințe	56	Cu acte	Nr. niveluri:1; S. construita la sol:56 mp;
A1.2		construcții anexa	100	Cu acte	Nr. niveluri:1; S. construita la sol:100 mp;

## Lungime Segmente

1) Valorile lungimilor segmentelor sunt obținute din proiecție în plan.

Punct început	X / Y	Punct sfârșit	X / Y	Lungime segment (** (m)
1	377.045,755 268.055,693	2	377.033,364 268.042,745	17.922
2	377.033,364 268.042,745	3	377.020,029 268.028,809	19.288
3	377.020,029 268.028,809	4	377.027,624 268.021,246	10.718

Punct început	X / Y	Punct sfârșit	X / Y	Lungime segment (** (m)
4	377.027,624 268.021,246	5	377.038,89 268.010,453	15.602
5	377.038,89 268.010,453	6	377.062,195 268.033,605	32.85
6	377.062,195 268.033,605	7	377.065,204 268.036,984	4.525
7	377.065,204 268.036,984	8	377.061,799 268.041,148	5.379
8	377.061,799 268.041,148	9	377.055,641 268.046,151	7.934
9	377.055,641 268.046,151	1	377.045,755 268.055,693	13.74

\*\* Lungimile segmentelor sunt determinate în planul de proiecție Stereo 70 și sunt rotunjite la 1 milimetru.

\*\*\* Distanța dintre puncte este formată din segmente cumulate ce sunt mai mici decât valoarea 1 milimetru.





**DATE DESPRE IMOBILUL NR. 11137**

Oficiul de Cadastru și Publicitate Imobiliară DOLJ  
Biroul de Cadastru și Publicitate Imobiliară Craiova

**A. Partea I. Descrierea imobilului**

TEREN Intravilan

Adresa: Loc. Bistret, Jud. Dolj, Str.Penes Curcanu,nr.5,T6,p 20,21

Nr. Crt	Nr cadastral Nr. topografic	Suprafața* (mp)	Observații / Referințe
A1	37623	Din acte: 2.000 Masurata: 1.955	Sector cadastral:20 Teren imprejmuit;

**Construcții**

Crt	Nr cadastral Nr. topografic	Adresa	Observații / Referințe
A1.1	37623-C1	Loc. Bistret, Jud. Dolj, Str.Penes Curcanu,nr.5,T6,p 20,21	Nr. niveluri:1; S. construita la sol:78 mp; S. construita desfasurata:78 mp; Casa de locuit P

**B. Partea II. Proprietari și acte**

Inscrieri privitoare la dreptul de proprietate și alte drepturi reale		Referințe
<b>300842 / 24/12/2021</b>		
Act Notarial nr. CVC aut 990, din 23/12/2021 emis de GIURCAN TITU;		
B1	Intabulare, drept de PROPRIETATE, dobandit prin Conventie, cota actuala 1/1, cota initiala 1/1 1) CHIVU AUGUSTINA 2) CHIVU OLIVIU	A1, A1.1

**C. Partea III. SARCINI .**

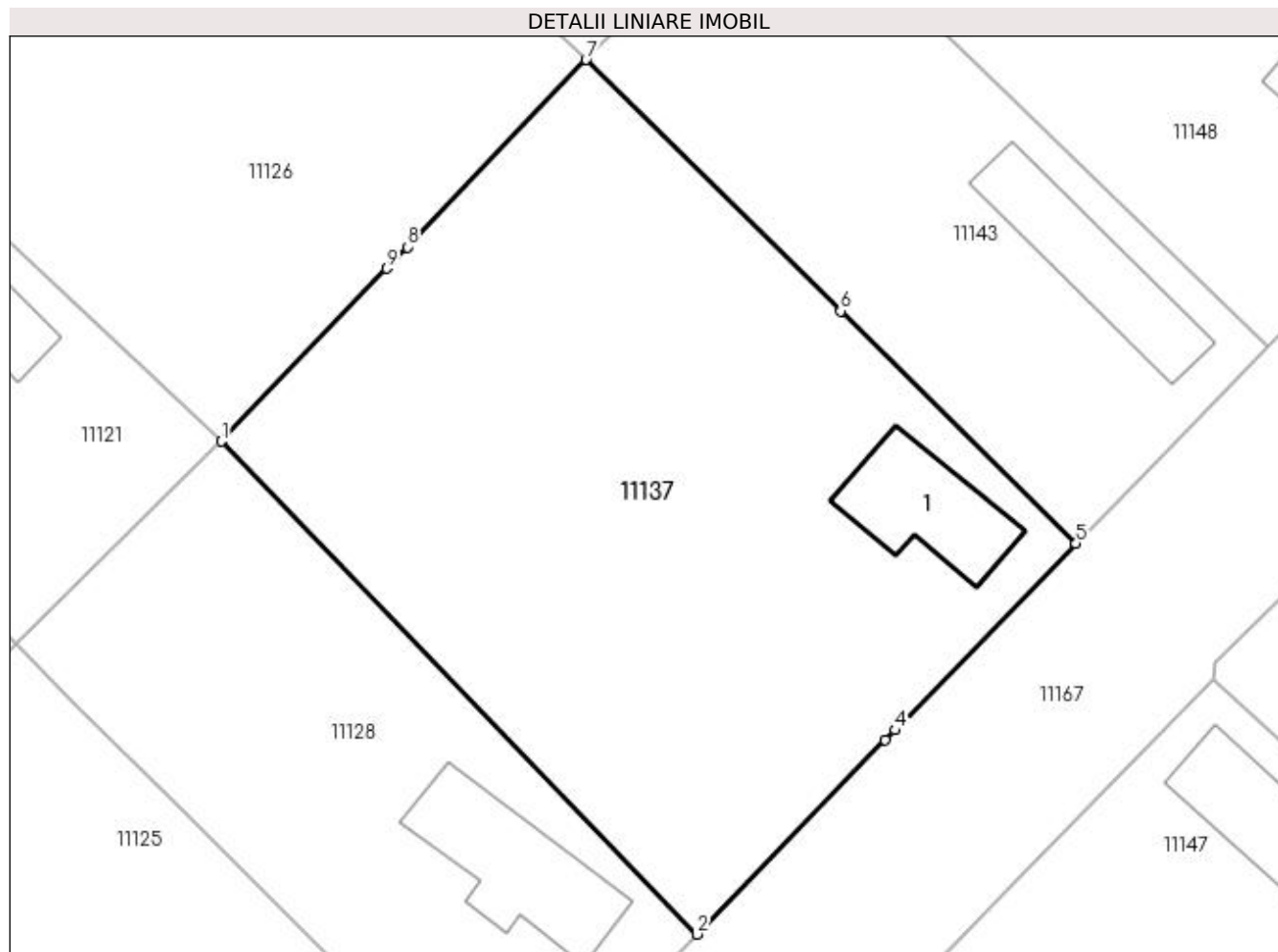
Inscrieri privind dezmembramintele dreptului de proprietate, drepturi reale de garanție și sarcini	Referințe
NU SUNT	

## Anexa Nr. 1 La Partea I

## Teren

Nr cadastral	Suprafața (mp)*	Observații / Referințe
37623	Din acte: 2.000 Masurata: 1.955	

\* Suprafața este determinată în planul de proiecție Stereo 70.



## Date referitoare la teren

Crt	Categorie folosință	Intra vilan	Suprafața (mp)	Tarla	Parcelă	Nr. topo	Observații / Referințe
1	curți constructii	DA	492	6	20	-	
2	arabil	DA	1.463	6	21	-	

## Date referitoare la construcții

Crt	Număr	Destinație construcție	Supraf. (mp)	Situație juridică	Observații / Referințe
A1.1	37623-C1	construcții de locuințe	78	Cu acte	Nr. niveluri:1; S. construita la sol:78 mp; S. construita desfasurata:78 mp; Casa de locuit P

## Lungime Segmente

1) Valorile lungimilor segmentelor sunt obținute din proiecție în plan.

Punct început	X / Y	Punct sfârșit	X / Y	Lungime segment (** (m)
1	377.011,674 268.147,662	2	377.046,355 268.111,748	49.926
2	377.046,355 268.111,748	3	377.060,081 268.125,899	19.714
3	377.060,081 268.125,899	4	377.060,787 268.126,627	1.014

Punct început	X / Y	Punct sfârşit	X / Y	Lungime segment (** (m)
4	377.060,787 268.126,627	5	377.073,979 268.140,227	18.947
5	377.073,979 268.140,227	6	377.056,82 268.157,168	24.113
6	377.056,82 268.157,168	7	377.038,274 268.175,479	26.062
7	377.038,274 268.175,479	8	377.025,226 268.161,834	18.88
8	377.025,226 268.161,834	9	377.023,737 268.160,277	2.154
9	377.023,737 268.160,277	1	377.011,674 268.147,662	17.454

\*\* Lungimile segmentelor sunt determinate în planul de proiecţie Stereo 70 şi sunt rotunjite la 1 milimetru.

\*\*\* Distanţa dintre puncte este formată din segmente cumulate ce sunt mai mici decât valoarea 1 milimetru.



**DATE DESPRE IMOBILUL NR. 11138**

Oficiul de Cadastru și Publicitate Imobiliară DOLJ  
Biroul de Cadastru și Publicitate Imobiliară Craiova

**A. Partea I. Descrierea imobilului**

TEREN Intravilan

Adresa: Loc. Bistretu Nou, Str Penes Curcanu, Nr. 2, Jud. Dolj, T7,P3,P2

Nr. Crt	Nr cadastral Nr. topografic	Suprafața* (mp)	Observații / Referințe
A1		Din acte: 2.000 Masurata: 2.086	Sector cadastral:20 Teren imprejmuit;

**Construcții**

Crt	Nr cadastral Nr. topografic	Adresa	Observații / Referințe
A1.1		Loc. Bistretu Nou, Str Penes Curcanu, Nr. 2, Jud. Dolj, T7,P3,P2	Nr. niveluri:1; S. construita la sol:73 mp;

**B. Partea II. Proprietari și acte**

Inscrieri privitoare la dreptul de proprietate și alte drepturi reale		Referințe
/		
Act Administrativ nr. TDP NR. 404-45331, din 07/10/1996 emis de CJSDAPT DOLJ;		
B1	Intabulare, drept de PROPRIETATE, dobandit prin Reconstituire, cota actuala 1/1, cota initiala 1/1 1) <b>BRĂTAN ION</b> , Lipsă CNP.	A1
Act Normativ nr. 7, din 13/03/1996 emis de PARLAMENTUL ROMÂNIEI ((ART.12 ALIN.(14) și ART.37 ALIN.(2)));		
B2	Intabulare, drept de PROPRIETATE, dobandit prin Lege, cota actuala 1/1, cota initiala 1/1 1) <b>BRĂTAN ION</b> , Lipsă CNP.	A1.1

**C. Partea III. SARCINI .**

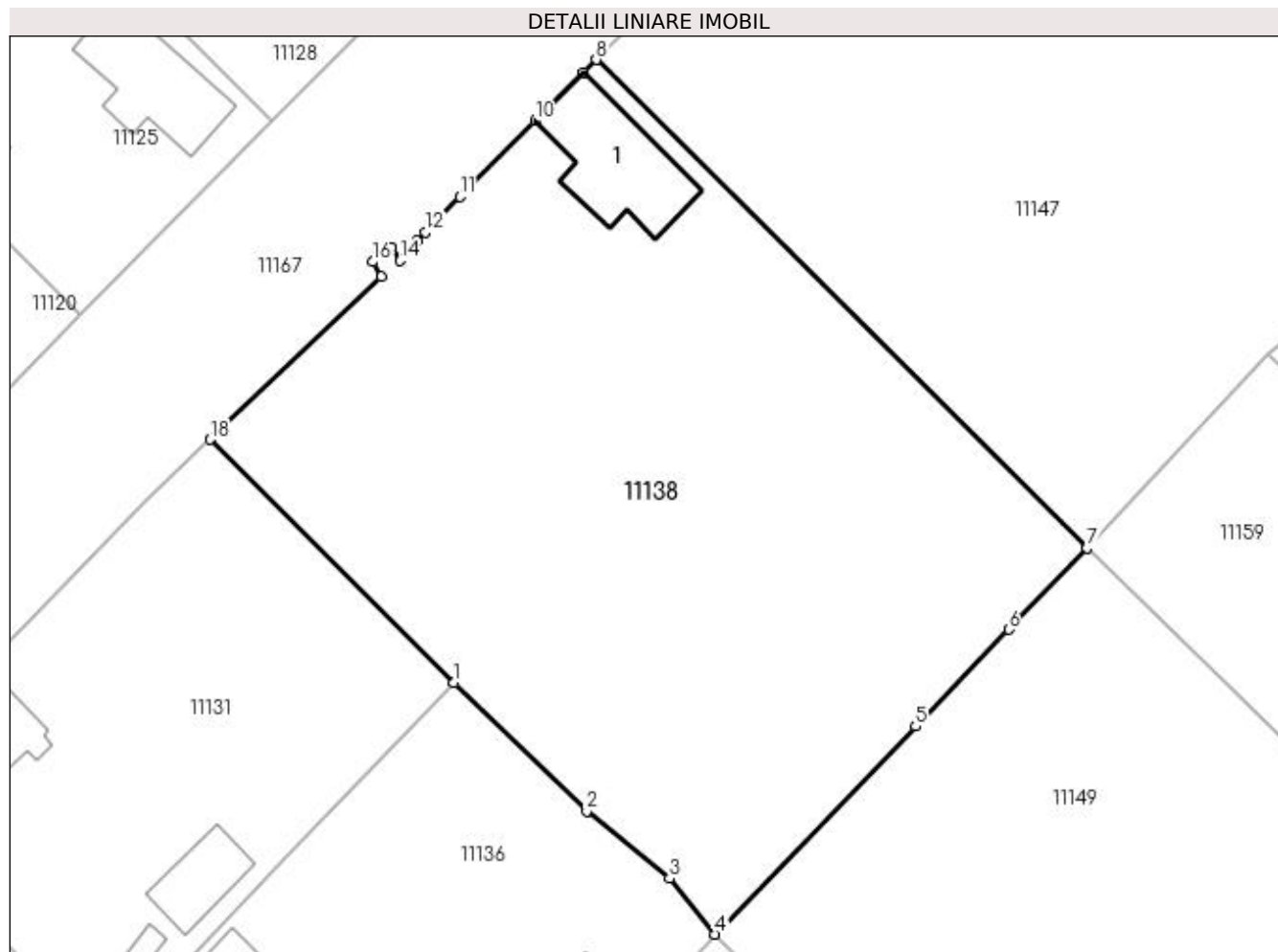
Inscrieri privind dezmembramentele dreptului de proprietate, drepturi reale de garanție și sarcini	Referințe
NU SUNT	

## Anexa Nr. 1 La Partea I

## Teren

Nr cadastral	Suprafața (mp)*	Observații / Referințe
	Din acte: 2.000 Masurata: 2.086	

\* Suprafața este determinată în planul de proiecție Stereo 70.



## Date referitoare la teren

Crt	Categorie folosință	Intra vilan	Suprafața (mp)	Tarla	Parcelă	Nr. topo	Observații / Referințe
1	curți constructii	DA	942	7	3	-	
2	vie	DA	1.144	7	2	-	

## Date referitoare la construcții

Crt	Număr	Destinație construcție	Supraf. (mp)	Situație juridică	Observații / Referințe
A1.1		construcții de locuințe	73	Cu acte	Nr. niveluri:1; S. construita la sol:73 mp;

## Lungime Segmente

1) Valorile lungimilor segmentelor sunt obținute din proiecție în plan.

Punct început	X / Y	Punct sfârșit	X / Y	Lungime segment (** (m)
1	377.045,755 268.055,693	2	377.055,641 268.046,151	13.74
2	377.055,641 268.046,151	3	377.061,799 268.041,148	7.934
3	377.061,799 268.041,148	4	377.065,204 268.036,984	5.379

Punct început	X / Y	Punct sfârșit	X / Y	Lungime segment (** (m)
4	377.065,204 268.036,984	5	377.080,115 268.052,466	21.495
5	377.080,115 268.052,466	6	377.087,052 268.059,669	10.0
6	377.087,052 268.059,669	7	377.092,88 268.065,719	8.4
7	377.092,88 268.065,719	8	377.056,349 268.102,054	51.524
8	377.056,349 268.102,054	9	377.055,416 268.101,116	1.323
9	377.055,416 268.101,116	10	377.051,833 268.097,517	5.078
10	377.051,833 268.097,517	11	377.046,205 268.091,864	7.977
11	377.046,205 268.091,864	12	377.043,635 268.089,198	3.703
12	377.043,635 268.089,198	13	377.043,021 268.088,561	0.885
13	377.043,021 268.088,561	14	377.041,769 268.087,099	1.925
14	377.041,769 268.087,099	15	377.041,111 268.088,086	1.186
15	377.041,111 268.088,086	16	377.039,75 268.087,018	1.73
16	377.039,75 268.087,018	17	377.040,355 268.085,932	1.243
17	377.040,355 268.085,932	18	377.027,627 268.073,794	17.588
18	377.027,627 268.073,794	1	377.045,755 268.055,693	25.618

\*\* Lungimile segmentelor sunt determinate în planul de proiecție Stereo 70 și sunt rotunjite la 1 milimetru.

\*\*\* Distanța dintre puncte este formată din segmente cumulate ce sunt mai mici decât valoarea 1 milimetru.





**DATE DESPRE IMOBILUL NR. 11139**

Oficiul de Cadastru și Publicitate Imobiliară DOLJ  
Biroul de Cadastru și Publicitate Imobiliară Craiova

**A. Partea I. Descrierea imobilului**

TEREN Intravilan

Adresa: Loc. Bistretu Nou, Str Mihail Chirita, Nr. 56, Jud. Dolj, FOST T7, P19, P20

Nr. Crt	Nr cadastral Nr. topografic	Suprafața* (mp)	Observații / Referințe
A1	31926	Din acte: 1.000 Masurata: 942	Sector cadastral:20 Teren imprejmuit;

**Construcții**

Crt	Nr cadastral Nr. topografic	Adresa	Observații / Referințe
A1.1	31926-C1	Loc. Bistretu Nou, Str Mihail Chirita, Nr. 56, Jud. Dolj, FOST T7, P19, P20	Nr. niveluri:1; S. construita la sol:96 mp; S. construita desfasurata:96 mp;
A1.2	31926-C2	Loc. Bistretu Nou, Str Mihail Chirita, Nr. 56, Jud. Dolj, FOST T7, P19, P20	Nr. niveluri:1; S. construita la sol:12 mp; S. construita desfasurata:12 mp;

**B. Partea II. Proprietari și acte**

Inscrieri privitoare la dreptul de proprietate și alte drepturi reale		Referințe
<b>23136 / 22/01/2018</b>		
Act Notarial nr. CONTRACT DE VANZARE AUT. NR.124, din 22/01/2018 emis de Gageatu Ilie;		
B1	Intabulare, drept de PROPRIETATE, dobandit prin Conventie, cota actuala 1/1, cota initiala 1/1 1) DRAGOMIRESCU MIHAIELA	A1, A1.1, A1.2

**C. Partea III. SARCINI .**

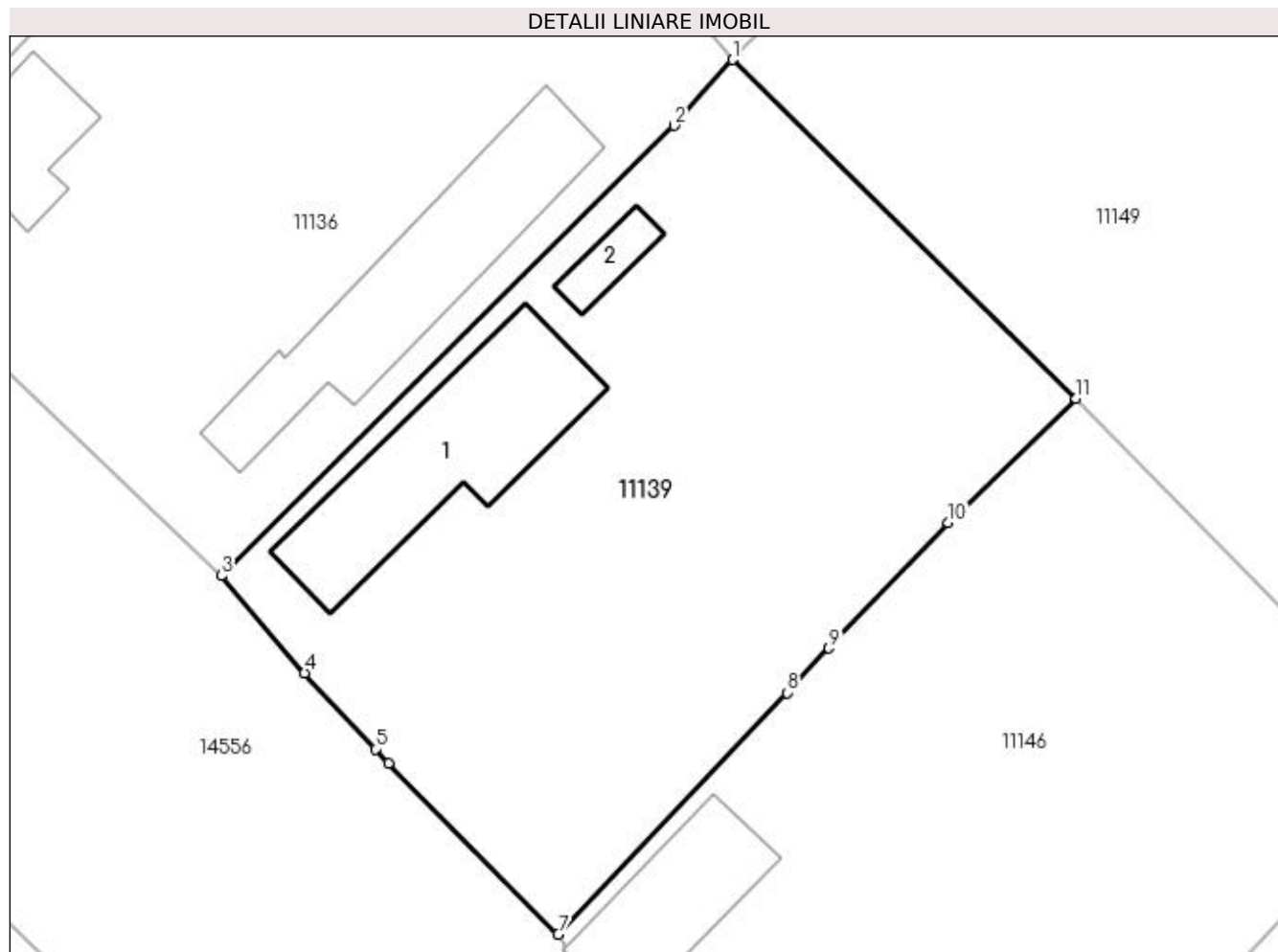
Inscrieri privind dezmembramintele dreptului de proprietate, drepturi reale de garanție și sarcini	Referințe
NU SUNT	

## Anexa Nr. 1 La Partea I

## Teren

Nr cadastral	Suprafața (mp)*	Observații / Referințe
31926	Din acte: 1.000 Masurata: 942	

\* Suprafața este determinată în planul de proiecție Stereo 70.



## Date referitoare la teren

Crt	Categorie folosință	Intravilan	Suprafața (mp)	Tarla	Parcelă	Nr. topo	Observații / Referințe
1	curți constructii	DA	728	7	19	-	1A
2	arabil	DA	214	7	20	-	2A

## Date referitoare la construcții

Crt	Număr	Destinație construcție	Supraf. (mp)	Situație juridică	Observații / Referințe
A1.1	31926-C1	construcții de locuințe	96	Cu acte	Nr. niveluri:1; S. construita la sol:96 mp; S. construita desfasurata:96 mp;
A1.2	31926-C2	construcții anexa	Din acte: 43 Masurata: 12	Cu acte	Nr. niveluri:1; S. construita la sol:12 mp; S. construita desfasurata:12 mp;

## Lungime Segmente

1) Valorile lungimilor segmentelor sunt obținute din proiecție în plan.

Punct început	X / Y	Punct sfârșit	X / Y	Lungime segment (** (m)
1	377.065,204 268.036,984	2	377.062,195 268.033,605	4.525
2	377.062,195 268.033,605	3	377.038,89 268.010,453	32.85

Punct început	X / Y	Punct sfârșit	X / Y	Lungime segment (** (m)
3	377.038,89 268.010,453	4	377.043,184 268.005,461	6.585
4	377.043,184 268.005,461	5	377.046,826 268.001,548	5.346
5	377.046,826 268.001,548	6	377.047,503 268.000,822	0.993
6	377.047,503 268.000,822	7	377.056,229 267.992,021	12.394
7	377.056,229 267.992,021	8	377.067,985 268.004,439	17.1
8	377.067,985 268.004,439	9	377.070,15 268.006,728	3.151
9	377.070,15 268.006,728	10	377.076,272 268.013,194	8.904
10	377.076,272 268.013,194	11	377.082,857 268.019,575	9.169
11	377.082,857 268.019,575	1	377.065,204 268.036,984	24.793

\*\* Lungimile segmentelor sunt determinate în planul de proiecție Stereo 70 și sunt rotunjite la 1 milimetru.

\*\*\* Distanța dintre puncte este formată din segmente cumulate ce sunt mai mici decât valoarea 1 milimetru.



**DATE DESPRE IMOBILUL NR. 11140**

Oficiul de Cadastru și Publicitate Imobiliară DOLJ  
Biroul de Cadastru și Publicitate Imobiliară Craiova

**A. Partea I. Descrierea imobilului**

TEREN Intravilan

Adresa: Loc. Bistretu Nou, Str Călugăreni, Nr. 14, Jud. Dolj, T6,P10,P11

Nr. Crt	Nr cadastral Nr. topografic	Suprafața* (mp)	Observații / Referințe
A1		Din acte: 1.000 Masurata: 1.040	Sector cadastral:20 Teren imprejmuit;

**Construcții**

Crt	Nr cadastral Nr. topografic	Adresa	Observații / Referințe
A1.1		Loc. Bistretu Nou, Str Călugăreni, Nr. 14, Jud. Dolj, T6,P10,P11	Nr. niveluri:1; S. construita la sol:39 mp;

**B. Partea II. Proprietari și acte**

Inscrieri privitoare la dreptul de proprietate și alte drepturi reale		Referințe
/		
Act Administrativ nr. TDP NR. 481-45331, din 10/10/1996 emis de CJSAPT DOLJ;		
B1	Intabulare, drept de PROPRIETATE, dobandit prin Reconstituire, cota actuala 1/1, cota initiala 1/1 1) STÎNGĂ AGAPIA, Lipsă CNP.	A1
Act Normativ nr. 7, din 13/03/1996 emis de PARLAMENTUL ROMÂNIEI ((ART.12 ALIN.(14) și ART.37 ALIN.(2)));		
B2	Intabulare, drept de PROPRIETATE, dobandit prin Lege, cota actuala 1/1, cota initiala 1/1 1) STÎNGĂ AGAPIA, Lipsă CNP.	A1.1

**C. Partea III. SARCINI .**

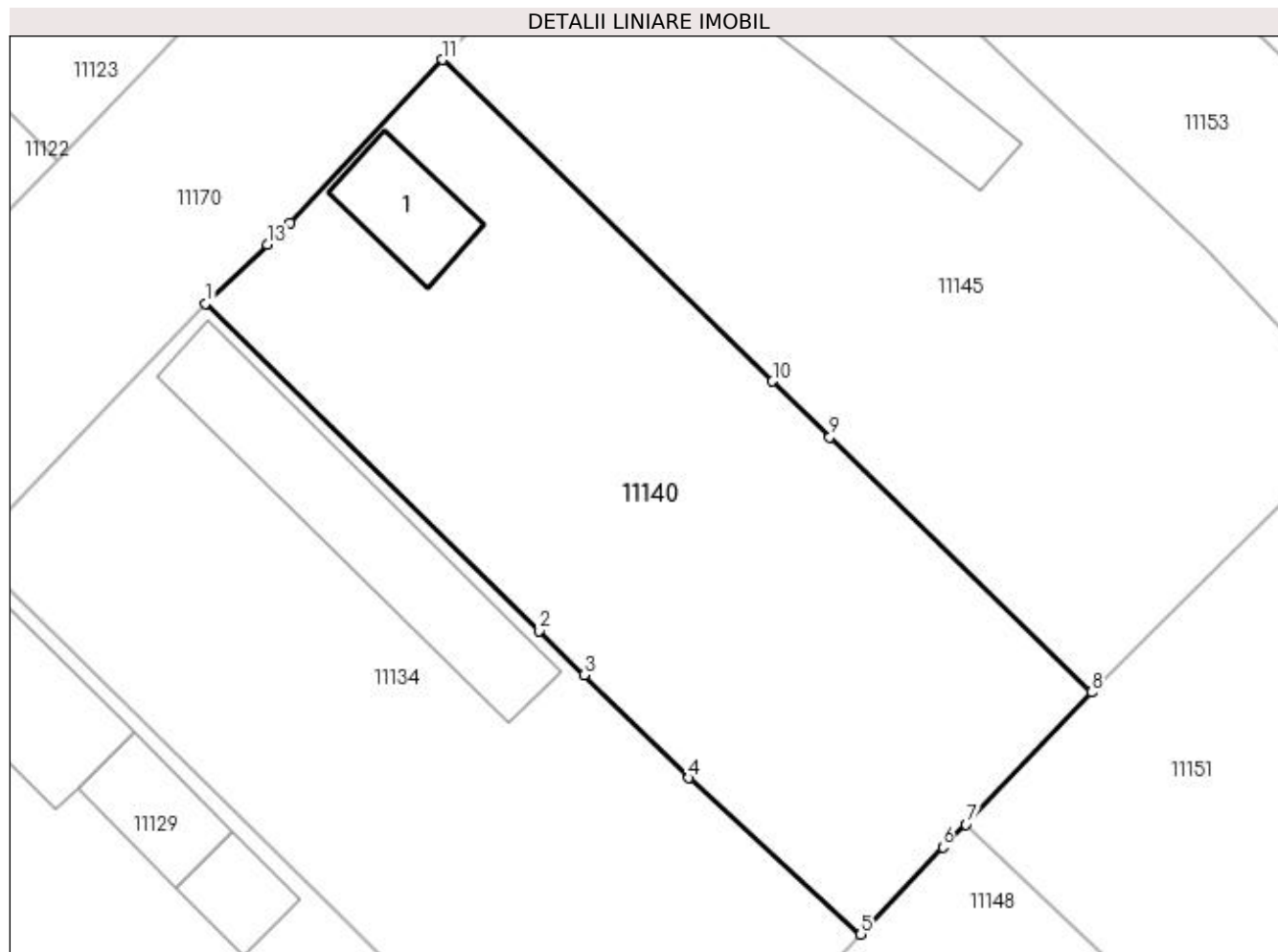
Inscrieri privind dezmembramentele dreptului de proprietate, drepturi reale de garanție și sarcini	Referințe
NU SUNT	

## Anexa Nr. 1 La Partea I

## Teren

Nr cadastral	Suprafața (mp)*	Observații / Referințe
	Din acte: 1.000 Masurata: 1.040	

\* Suprafața este determinată în planul de proiecție Stereo 70.



## Date referitoare la teren

Crt	Categorie folosință	Intra vilan	Suprafața (mp)	Tarla	Parcelă	Nr. topo	Observații / Referințe
1	curți constructii	DA	531	6	10	-	
2	arabil	DA	509	6	11	-	

## Date referitoare la construcții

Crt	Număr	Destinație construcție	Supraf. (mp)	Situație juridică	Observații / Referințe
A1.1		construcții de locuințe	39	Cu acte	Nr. niveluri:1; S. construita la sol:39 mp;

## Lungime Segmente

1) Valorile lungimilor segmentelor sunt obținute din proiecție în plan.

Punct început	X / Y	Punct sfârșit	X / Y	Lungime segment (** (m)
1	377.028,045 268.240,584	2	377.047,407 268.221,572	27.136
2	377.047,407 268.221,572	3	377.050,025 268.219,001	3.669
3	377.050,025 268.219,001	4	377.056,105 268.213,031	8.521

Punct început	X / Y	Punct sfârşit	X / Y	Lungime segment (** (m)
4	377.056,105 268.213,031	5	377.066,104 268.203,949	13.508
5	377.066,104 268.203,949	6	377.070,867 268.209,011	6.951
6	377.070,867 268.209,011	7	377.072,218 268.210,335	1.892
7	377.072,218 268.210,335	8	377.079,512 268.218,009	10.587
8	377.079,512 268.218,009	9	377.064,302 268.232,825	21.233
9	377.064,302 268.232,825	10	377.060,982 268.236,059	4.635
10	377.060,982 268.236,059	11	377.041,81 268.254,734	26.764
11	377.041,81 268.254,734	12	377.032,955 268.245,265	12.964
12	377.032,955 268.245,265	13	377.031,633 268.243,998	1.831
13	377.031,633 268.243,998	1	377.028,045 268.240,584	4.953

\*\* Lungimile segmentelor sunt determinate în planul de proiecţie Stereo 70 şi sunt rotunjite la 1 milimetru.

\*\*\* Distanţa dintre puncte este formată din segmente cumulate ce sunt mai mici decât valoarea 1 milimetru.





**DATE DESPRE IMOBILUL NR. 11141**

Oficiul de Cadastru și Publicitate Imobiliară DOLJ  
Biroul de Cadastru și Publicitate Imobiliară Craiova

**A. Partea I. Descrierea imobilului**

TEREN Intravilan

Adresa: Loc. Bistretu Nou, Str Calugareni, Nr. 19, Jud. Dolj, fost T4, P1

Nr. Crt	Nr cadastral Nr. topografic	Suprafața* (mp)	Observații / Referințe
A1	32066	Din acte: 525 Masurata: 1.129	Sector cadastral:20 Teren imprejmuit;

**Construcții**

Crt	Nr cadastral Nr. topografic	Adresa	Observații / Referințe
A1.1	32066-C1	Loc. Bistretu Nou, Str Calugareni, Nr. 19, Jud. Dolj, fost T4, P1	Nr. niveluri:1; S. construita la sol:90 mp; S. construita desfasurata:90 mp; Casa de locuit cu 3 camere, edificata in anul 1900

**B. Partea II. Proprietari și acte**

Inscrieri privitoare la dreptul de proprietate și alte drepturi reale		Referințe
<b>163385 / 31/08/2018</b>		
Act Notarial nr. CM 124, din 29/11/2013 emis de NP PAPA ANDREEA DIANA (hotarare judecatoreasca nr 256 din 30.03.2006, emis de JUDECATORIA BAILESTI - in dosar nr 1138/2005;act administrativ nr Certificat fiscal 4455 din 29.08.2018, emis de PRIMARIA BISTRET;act administrativ nr TDP 1065-48660 din 16.10.1996, emis de CJ DOLJ;act administrativ nr Adeverinta nr 4454 din 29.08.2018, emis de Primaria com Bistret);		
B1	Intabulare, drept de PROPRIETATE, dobandit prin Succesiune, cota actuala 1/4, cota initiala 1/4 1) GIUBEGEANU MARIOARA CLAUDIA <i>OBSERVATII: def Giubegeanu Pantelimon, Giubegeanu Marian</i>	A1, A1.1
B2	Intabulare, drept de PROPRIETATE, dobandit prin Succesiune, cota actuala 3/4, cota initiala 3/4 1) GIUBEGEANU IONUT RAZVAN	A1, A1.1

**C. Partea III. SARCINI .**

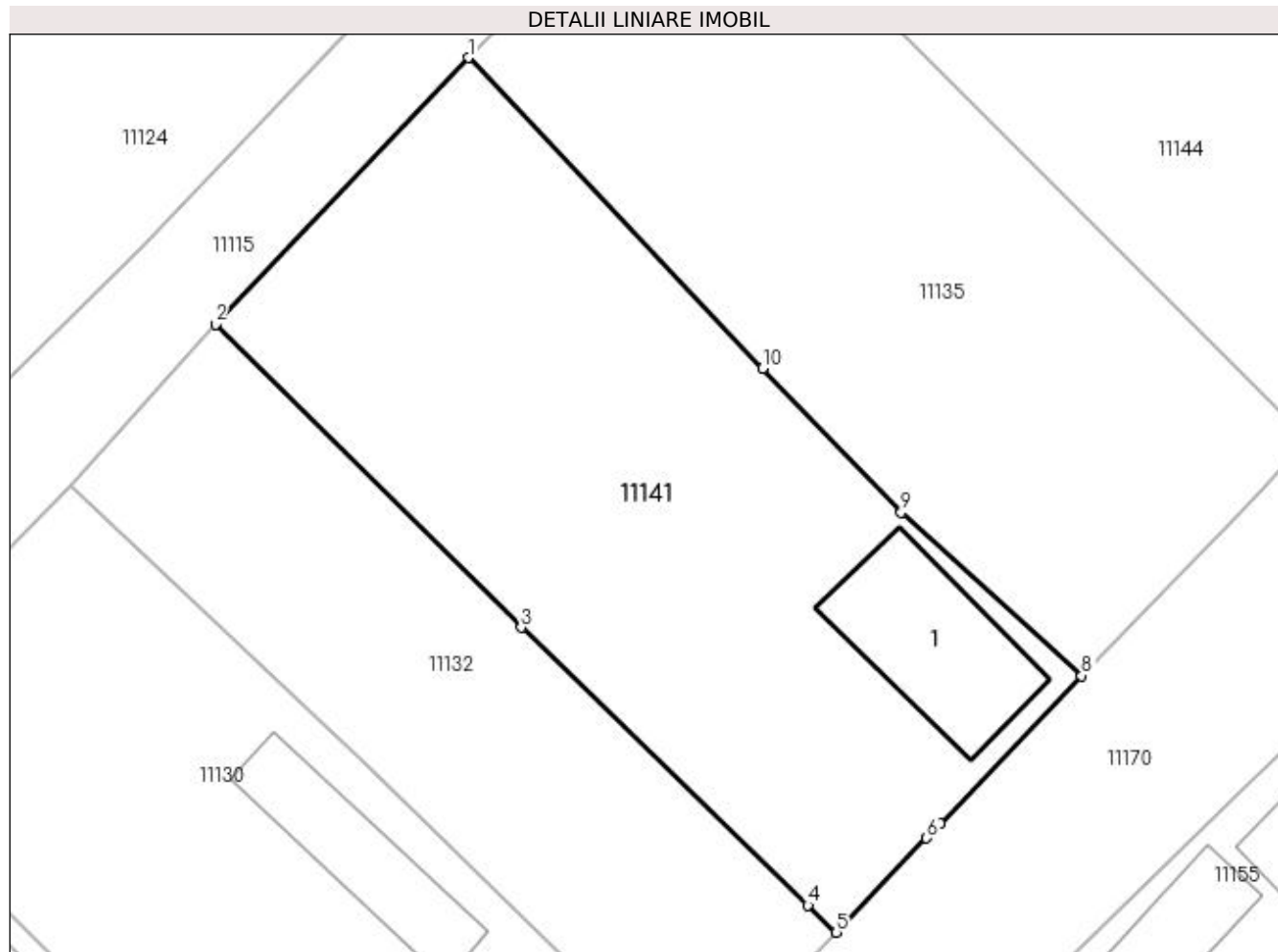
Inscrieri privind dezmembramintele dreptului de proprietate, drepturi reale de garanție și sarcini	Referințe
NU SUNT	

## Anexa Nr. 1 La Partea I

## Teren

Nr cadastral	Suprafața (mp)*	Observații / Referințe
32066	Din acte: 525 Masurata: 1.129	

\* Suprafața este determinată în planul de proiecție Stereo 70.



## Date referitoare la teren

Crt	Categorie folosință	Intra vilan	Suprafața (mp)	Tarla	Parcelă	Nr. topo	Observații / Referințe
1	curți constructii	DA	1.129	4	1	-	

## Date referitoare la construcții

Crt	Număr	Destinație construcție	Supraf. (mp)	Situație juridică	Observații / Referințe
A1.1	32066-C1	construcții de locuințe	90	Cu acte	Nr. niveluri:1; S. construita la sol:90 mp; S. construita desfasurata:90 mp; Casa de locuit cu 3 camere, edificata in anul 1900

## Lungime Segmente

1) Valorile lungimilor segmentelor sunt obținute din proiecție în plan.

Punct început	X / Y	Punct sfârșit	X / Y	Lungime segment (** (m)
1	377.035,335 268.340,558	2	377.020,066 268.324,444	22.199
2	377.020,066 268.324,444	3	377.038,525 268.306,139	25.996
3	377.038,525 268.306,139	4	377.055,858 268.289,374	24.114

Punct început	X / Y	Punct sfârșit	X / Y	Lungime segment (** (m)
4	377.055,858 268.289,374	5	377.057,565 268.287,729	2.371
5	377.057,565 268.287,729	6	377.063,02 268.293,431	7.891
6	377.063,02 268.293,431	7	377.063,849 268.294,298	1.2
7	377.063,849 268.294,298	8	377.072,394 268.303,229	12.36
8	377.072,394 268.303,229	9	377.061,486 268.313,086	14.702
9	377.061,486 268.313,086	10	377.053,107 268.321,791	12.082
10	377.053,107 268.321,791	1	377.035,335 268.340,558	25.847

\*\* Lungimile segmentelor sunt determinate în planul de proiecție Stereo 70 și sunt rotunjite la 1 milimetru.

\*\*\* Distanța dintre puncte este formată din segmente cumulate ce sunt mai mici decât valoarea 1 milimetru.



**DATE DESPRE IMOBILUL NR. 11142**

Oficiul de Cadastru și Publicitate Imobiliară DOLJ  
 Biroul de Cadastru și Publicitate Imobiliară Craiova

**A. Partea I. Descrierea imobilului**

TEREN Intravilan

Adresa: Loc. Bistretu Nou, Jud. Dolj, T1,P6

Nr. Crt	Nr cadastral Nr. topografic	Suprafața* (mp)	Observații / Referințe
A1		Din acte: 1.000 Masurata: 1.438	Sector cadastral:20 Teren imprejmuit;

**B. Partea II. Proprietari și acte**

Inscrieri privitoare la dreptul de proprietate și alte drepturi reale		Referințe
/		
Act Administrativ nr. TDP NR. 457-45331, din 10/10/1996 emis de CJSDPAT DOLJ;		
B1	Intabulare, drept de PROPRIETATE, dobandit prin Reconstituire, cota actuala 1/1, cota initiala 1/1 1) VELEANU NICOLAE, Lipsa CNP.	A1

**C. Partea III. SARCINI .**

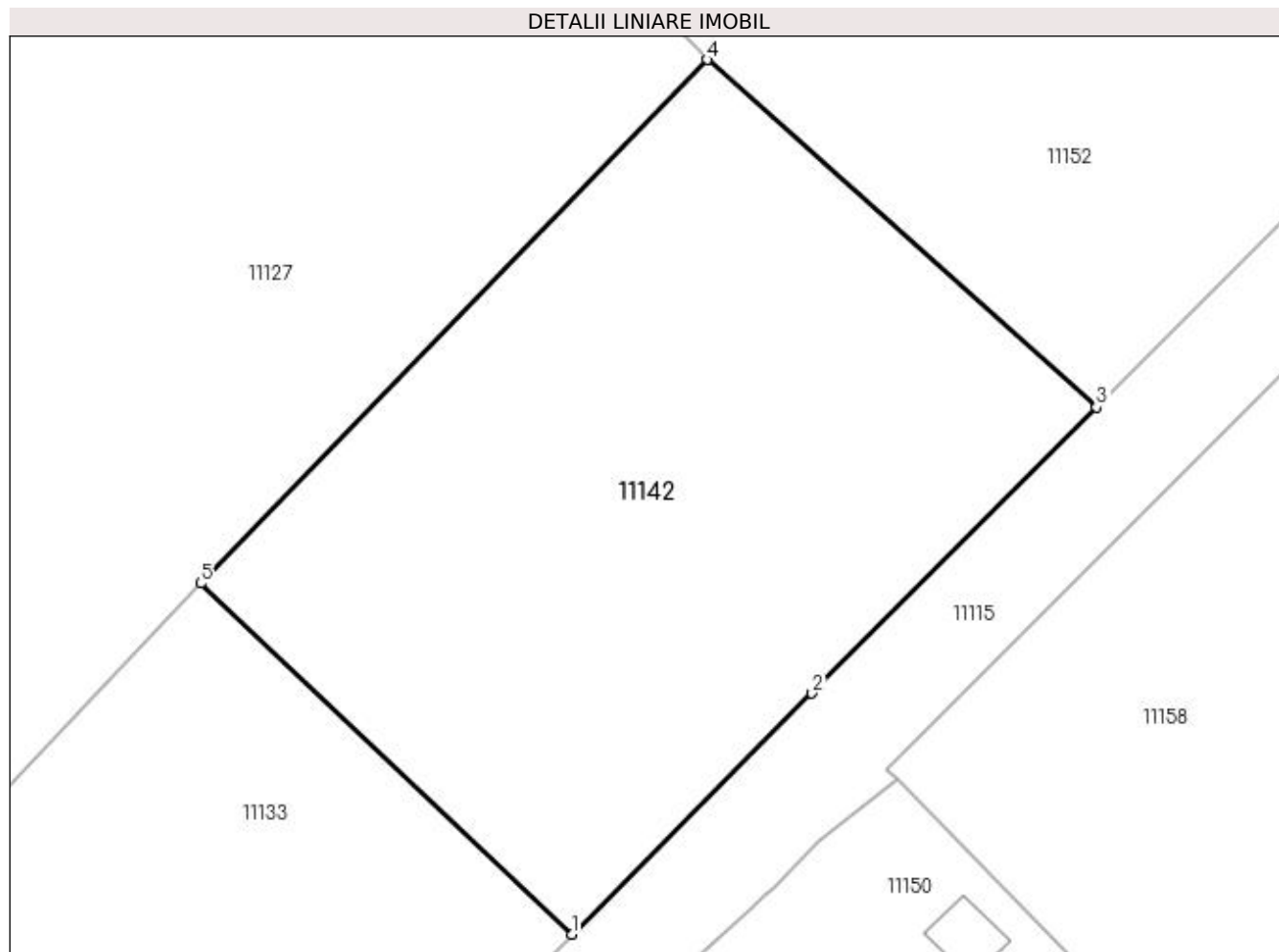
Inscrieri privind dezmembramintele dreptului de proprietate, drepturi reale de garanție și sarcini	Referințe
NU SUNT	

## Anexa Nr. 1 La Partea I

## Teren

Nr cadastral	Suprafața (mp)*	Observații / Referințe
	Din acte: 1.000 Masurata: 1.438	

\* Suprafața este determinată în planul de proiecție Stereo 70.



## Date referitoare la teren

Crt	Categorie folosință	Intra vilan	Suprafața (mp)	Tarla	Parcelă	Nr. topo	Observații / Referințe
1	arabil	DA	1.438	1	6	-	

## Lungime Segmente

1) Valorile lungimilor segmentelor sunt obținute din proiecție în plan.

Punct început	X / Y	Punct sfârșit	X / Y	Lungime segment (** (m)
1	377.059,514 268.374,5	2	377.074,284 268.389,328	20.929
2	377.074,284 268.389,328	3	377.091,799 268.406,911	24.818
3	377.091,799 268.406,911	4	377.067,825 268.428,295	32.125
4	377.067,825 268.428,295	5	377.036,67 268.396,082	44.814
5	377.036,67 268.396,082	1	377.059,514 268.374,5	31.427

**\*\* Lungimile segmentelor sunt determinate în planul de proiecție Stereo 70 și sunt rotunjite la 1 milimetru.**

**\*\*\* Distanța dintre puncte este formată din segmente cumulate ce sunt mai mici decât valoarea 1 milimetru.**





**DATE DESPRE IMOBILUL NR. 11143**

Oficiul de Cadastru și Publicitate Imobiliară DOLJ  
Biroul de Cadastru și Publicitate Imobiliară Craiova

**A. Partea I. Descrierea imobilului**

TEREN Intravilan

Adresa: Loc. Bistretu Nou, Str Peneş Curcanu, Nr. 7, Jud. Dolj, T6,P18,P19

Nr. Crt	Nr cadastral Nr. topografic	Suprafaţa* (mp)	Observații / Referințe
A1		Din acte: 1.000 Masurata: 992	Sector cadastral:20 Teren imprejmuit;

**Construcții**

Crt	Nr cadastral Nr. topografic	Adresa	Observații / Referințe
A1.1		Loc. Bistretu Nou, Str Peneş Curcanu, Nr. 7, Jud. Dolj, T6,P18,P19	Nr. niveluri:1; S. construita la sol:92 mp;
A1.2		Loc. Bistretu Nou, Str Peneş Curcanu, Nr. 7, Jud. Dolj, T6,P18,P19	Nr. niveluri:1; S. construita la sol:19 mp;

**B. Partea II. Proprietari și acte**

Inscrieri privitoare la dreptul de proprietate și alte drepturi reale		Referințe
/		
Act Administrativ nr. TDP NR. 517-60692, din 08/10/1996 emis de CJSAPT DOLJ;		
B1	Intabulare, drept de PROPRIETATE, dobandit prin Reconstituire, cota actuala 1/1, cota initiala 1/1 1) CÎRSTEA IOANA, Lipsă CNP.	A1
Act Normativ nr. 7, din 13/03/1996 emis de PARLAMENTUL ROMÂNIEI ((ART.12 ALIN.(14) și ART.37 ALIN.(2)));		
B2	Intabulare, drept de PROPRIETATE, dobandit prin Lege, cota actuala 1/1, cota initiala 1/1 1) CÎRSTEA IOANA, Lipsă CNP.	A1.1, A1.2

**C. Partea III. SARCINI .**

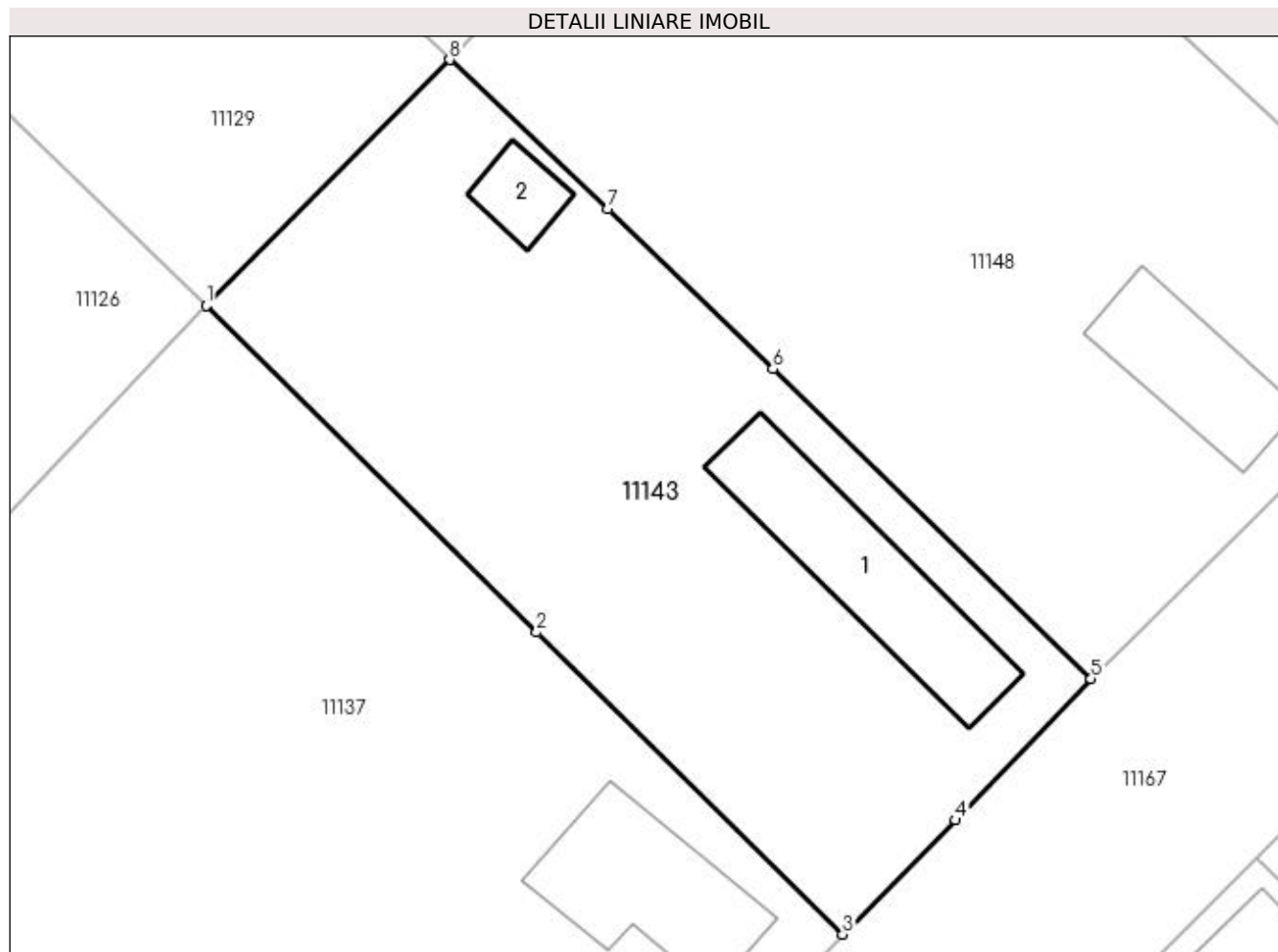
Inscrieri privind dezmembramintele dreptului de proprietate, drepturi reale de garanție și sarcini	Referințe
NU SUNT	

## Anexa Nr. 1 La Partea I

## Teren

Nr cadastral	Suprafața (mp)*	Observații / Referințe
	Din acte: 1.000 Masurata: 992	

\* Suprafața este determinată în planul de proiecție Stereo 70.



## Date referitoare la teren

Crt	Categorie folosință	Intra vilan	Suprafața (mp)	Tarla	Parcelă	Nr. topo	Observații / Referințe
1	curți construcții	DA	489	6	18	-	
2	arabil	DA	503	6	19	-	

## Date referitoare la construcții

Crt	Număr	Destinație construcție	Supraf. (mp)	Situație juridică	Observații / Referințe
A1.1		construcții de locuințe	92	Cu acte	Nr. niveluri:1; S. construita la sol:92 mp;
A1.2		construcții anexa	19	Cu acte	Nr. niveluri:1; S. construita la sol:19 mp;

## Lungime Segmente

1) Valorile lungimilor segmentelor sunt obținute din proiecție în plan.

Punct început	X / Y	Punct sfârșit	X / Y	Lungime segment (** (m)
1	377.038,274 268.175,479	2	377.056,82 268.157,168	26.062
2	377.056,82 268.157,168	3	377.073,979 268.140,227	24.113

Punct început	X / Y	Punct sfârșit	X / Y	Lungime segment (** (m)
3	377.073,979 268.140,227	4	377.080,322 268.146,634	9.016
4	377.080,322 268.146,634	5	377.087,915 268.154,569	10.983
5	377.087,915 268.154,569	6	377.070,059 268.171,934	24.907
6	377.070,059 268.171,934	7	377.060,824 268.180,914	12.881
7	377.060,824 268.180,914	8	377.051,925 268.189,286	12.218
8	377.051,925 268.189,286	1	377.038,274 268.175,479	19.416

\*\* Lungimile segmentelor sunt determinate în planul de proiecție Stereo 70 și sunt rotunjite la 1 milimetru.

\*\*\* Distanța dintre puncte este formată din segmente cumulate ce sunt mai mici decât valoarea 1 milimetru.



**DATE DESPRE IMOBILUL NR. 11144**

Oficiul de Cadastru și Publicitate Imobiliară DOLJ  
Biroul de Cadastru și Publicitate Imobiliară Craiova

**A. Partea I. Descrierea imobilului**

TEREN Intravilan

Adresa: Loc. Bistretu Nou, Str Călugăreni, Jud. Dolj, T4,P3

Nr. Crt	Nr cadastral Nr. topografic	Suprafața* (mp)	Observații / Referințe
A1		Din acte: 1.000 Masurata: 1.111	Sector cadastral:20 Teren imprejmuit;

**Construcții**

Crt	Nr cadastral Nr. topografic	Adresa	Observații / Referințe
A1.1		Loc. Bistretu Nou, Str Călugăreni, Jud. Dolj, T4,P3	Nr. niveluri:1; S. construita la sol:75 mp;
A1.2		Loc. Bistretu Nou, Str Călugăreni, Jud. Dolj, T4,P3	Nr. niveluri:1; S. construita la sol:42 mp;

**B. Partea II. Proprietari și acte**

Inscrieri privitoare la dreptul de proprietate și alte drepturi reale		Referințe
/		
Act Administrativ nr. TDP NR. 500-45331, din 11/01/1996 emis de CJSAPT DOLJ;		
B1	Intabulare, drept de PROPRIETATE, dobandit prin Reconstituire, cota actuala 1/1, cota initiala 1/1 1) ȘTIRBU ANA, Lipsă CNP.	A1
Act Normativ nr. 7, din 13/03/1996 emis de PARLAMENTUL ROMÂNIEI ((ART.12 ALIN.(14) și ART.37 ALIN.(2)));		
B2	Intabulare, drept de PROPRIETATE, dobandit prin Lege, cota actuala 1/1, cota initiala 1/1 1) ȘTIRBU ANA, Lipsă CNP.	A1.1, A1.2

**C. Partea III. SARCINI .**

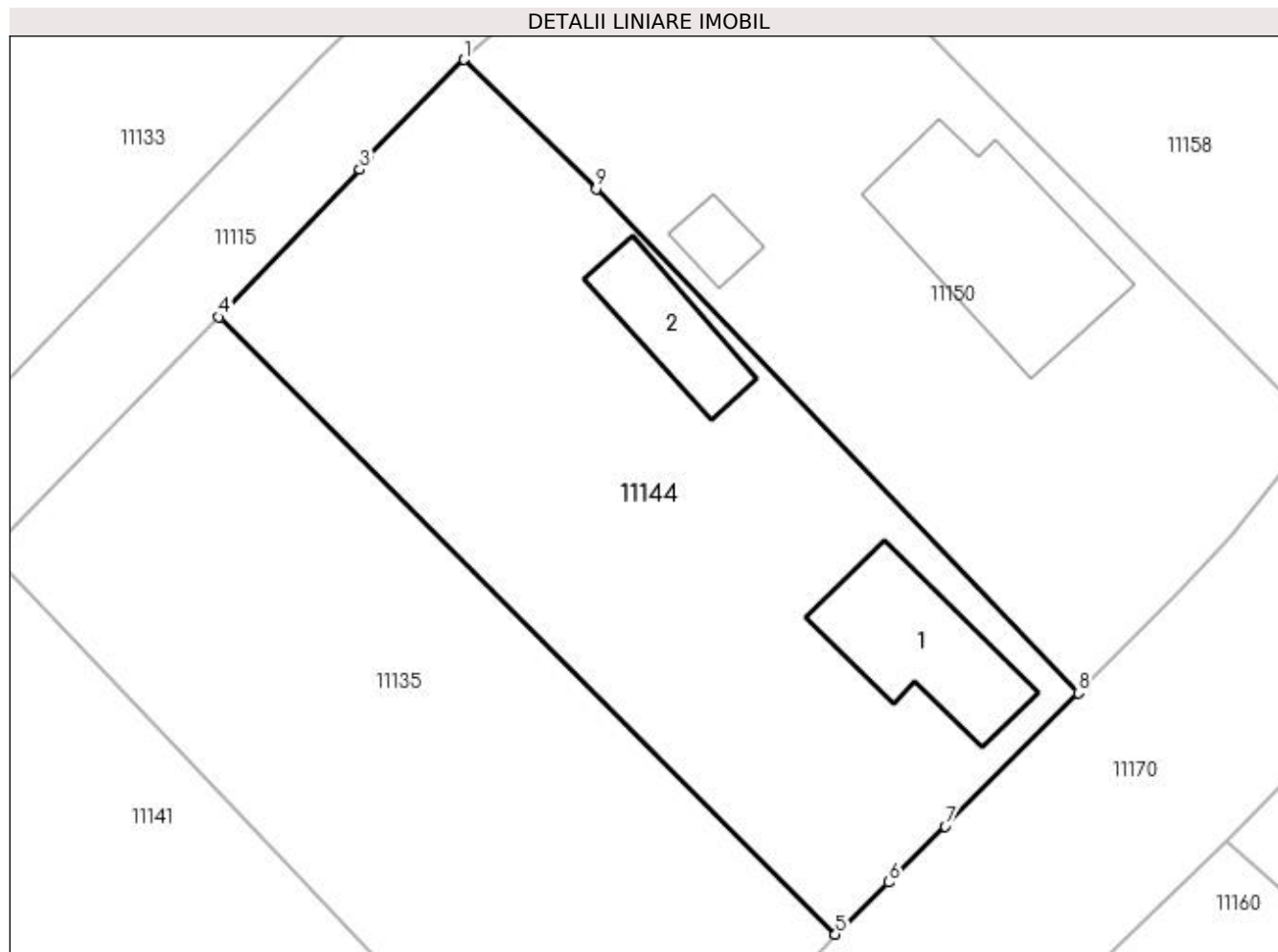
Inscrieri privind dezmembramintele dreptului de proprietate, drepturi reale de garanție și sarcini	Referințe
NU SUNT	

## Anexa Nr. 1 La Partea I

## Teren

Nr cadastral	Suprafața (mp)*	Observații / Referințe
	Din acte: 1.000 Masurata: 1.111	

\* Suprafața este determinată în planul de proiecție Stereo 70.



## Date referitoare la teren

Crt	Categorie folosință	Intra vilan	Suprafața (mp)	Tarla	Parcelă	Nr. topo	Observații / Referințe
1	curți constructii	DA	1.111	4	3	-	

## Date referitoare la construcții

Crt	Număr	Destinație construcție	Supraf. (mp)	Situație juridică	Observații / Referințe
A1.1		construcții de locuințe	75	Cu acte	Nr. niveluri:1; S. construita la sol:75 mp;
A1.2		construcții anexa	42	Cu acte	Nr. niveluri:1; S. construita la sol:42 mp;

## Lungime Segmente

1) Valorile lungimilor segmentelor sunt obținute din proiecție în plan.

Punct început	X / Y	Punct sfârșit	X / Y	Lungime segment (** (m)
1	377.063,801 268.370,033	2	377.058,038 268.364,218	8.187
2	377.058,038 268.364,218	3	377.057,538 268.363,448	0.918
3	377.057,538 268.363,448	4	377.049,089 268.354,596	12.237

Punct început	X / Y	Punct sfârșit	X / Y	Lungime segment (** (m)
4	377.049,089 268.354,596	5	377.086,075 268.317,558	52.343
5	377.086,075 268.317,558	6	377.089,295 268.320,687	4.49
6	377.089,295 268.320,687	7	377.092,658 268.324,028	4.74
7	377.092,658 268.324,028	8	377.100,648 268.332,039	11.314
8	377.100,648 268.332,039	9	377.071,729 268.362,279	41.842
9	377.071,729 268.362,279	1	377.063,801 268.370,033	11.09

\*\* Lungimile segmentelor sunt determinate în planul de proiecție Stereo 70 și sunt rotunjite la 1 milimetru.

\*\*\* Distanța dintre puncte este formată din segmente cumulate ce sunt mai mici decât valoarea 1 milimetru.





**DATE DESPRE IMOBILUL NR. 11145**

Oficiul de Cadastru și Publicitate Imobiliară DOLJ  
Biroul de Cadastru și Publicitate Imobiliară Craiova

**A. Partea I. Descrierea imobilului**

TEREN Intravilan

Adresa: Loc. Bistretu Nou, Str Călugăreni, Jud. Dolj, T6,P12,P13

Nr. Crt	Nr cadastral Nr. topografic	Suprafața* (mp)	Observații / Referințe
A1		Din acte: 1.000 Masurata: 1.207	Sector cadastral:20 Teren imprejmuit;

**Construcții**

Crt	Nr cadastral Nr. topografic	Adresa	Observații / Referințe
A1.1		Loc. Bistretu Nou, Str Călugăreni, Jud. Dolj, T6,P12,P13	Nr. niveluri:1; S. construita la sol:115 mp;

**B. Partea II. Proprietari și acte**

Inscrieri privitoare la dreptul de proprietate și alte drepturi reale		Referințe
/		
Act Administrativ nr. TDP NR. 477-45331, din 10/10/1996 emis de CJSAPT DOLJ;		
B1	Intabulare, drept de PROPRIETATE, dobandit prin Reconstituire, cota actuala 1/1, cota initiala 1/1 1) STÎNGĂ GHEORGHE, Lipsă CNP.	A1
Act Normativ nr. 7, din 13/03/1996 emis de PARLAMENTUL ROMÂNIEI ((ART.12 ALIN.(14) și ART.37 ALIN.(2)));		
B2	Intabulare, drept de PROPRIETATE, dobandit prin Lege, cota actuala 1/1, cota initiala 1/1 1) STÎNGĂ GHEORGHE, Lipsă CNP.	A1.1

**C. Partea III. SARCINI .**

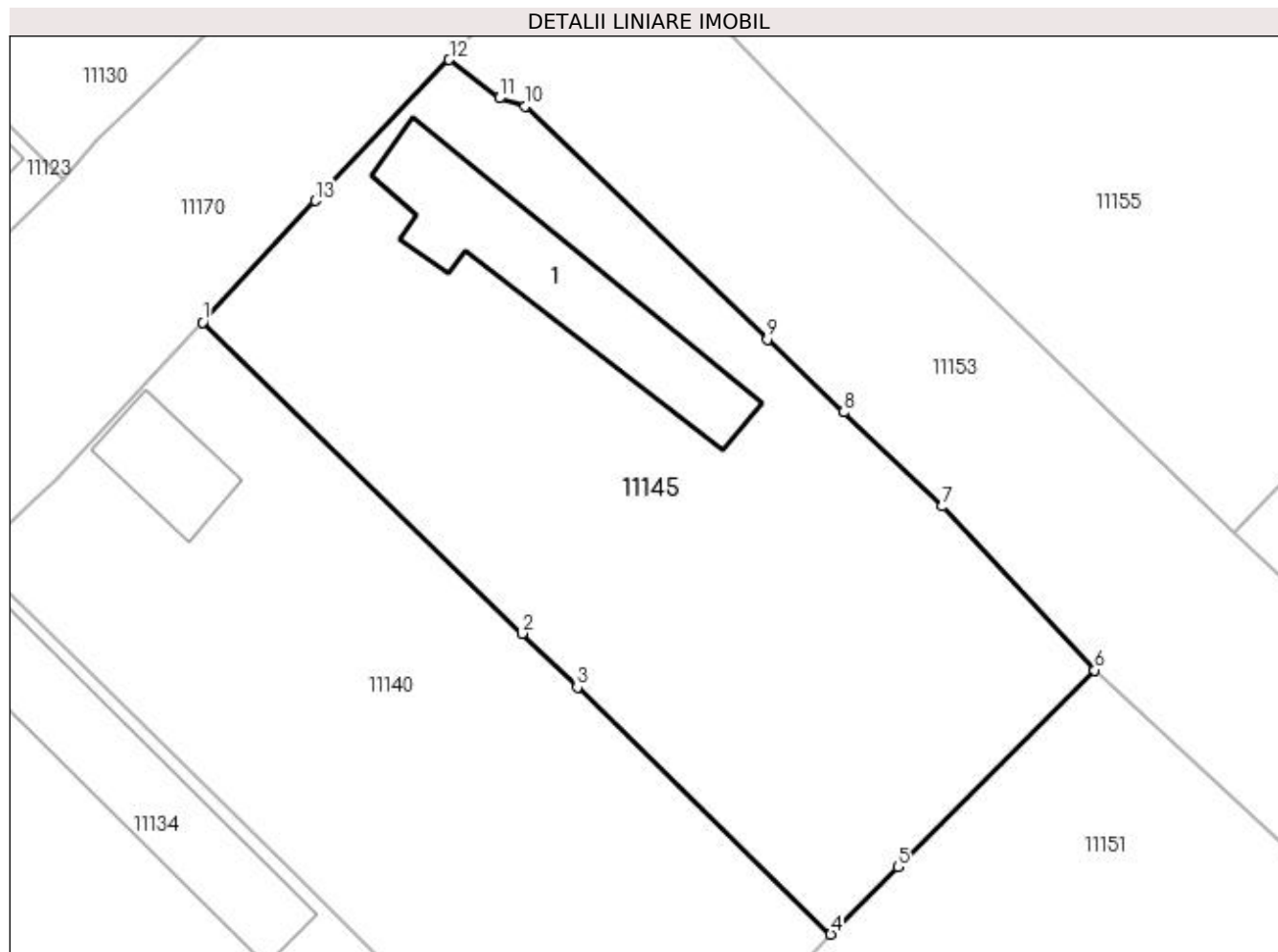
Inscrieri privind dezmembramintele dreptului de proprietate, drepturi reale de garanție și sarcini	Referințe
NU SUNT	

## Anexa Nr. 1 La Partea I

## Teren

Nr cadastral	Suprafața (mp)*	Observații / Referințe
	Din acte: 1.000 Masurata: 1.207	

\* Suprafața este determinată în planul de proiecție Stereo 70.



## Date referitoare la teren

Crt	Categorie folosință	Intra vilan	Suprafața (mp)	Tarla	Parcelă	Nr. topo	Observații / Referințe
1	curți constructii	DA	718	6	12	-	
2	arabil	DA	489	6	13	-	

## Date referitoare la construcții

Crt	Număr	Destinație construcție	Supraf. (mp)	Situație juridică	Observații / Referințe
A1.1		construcții de locuințe	115	Cu acte	Nr. niveluri:1; S. construita la sol:115 mp;

## Lungime Segmente

1) Valorile lungimilor segmentelor sunt obținute din proiecție în plan.

Punct început	X / Y	Punct sfârșit	X / Y	Lungime segment (** (m)
1	377.041,81 268.254,734	2	377.060,982 268.236,059	26.764
2	377.060,982 268.236,059	3	377.064,302 268.232,825	4.635
3	377.064,302 268.232,825	4	377.079,512 268.218,009	21.233

Punct început	X / Y	Punct sfârşit	X / Y	Lungime segment (** (m)
4	377.079,512 268.218,009	5	377.083,559 268.222,058	5.725
5	377.083,559 268.222,058	6	377.095,353 268.233,856	16.682
6	377.095,353 268.233,856	7	377.086,206 268.243,683	13.425
7	377.086,206 268.243,683	8	377.080,281 268.249,341	8.193
8	377.080,281 268.249,341	9	377.075,71 268.253,706	6.32
9	377.075,71 268.253,706	10	377.061,177 268.267,681	20.162
10	377.061,177 268.267,681	11	377.059,618 268.268,177	1.636
11	377.059,618 268.268,177	12	377.056,614 268.270,482	3.786
12	377.056,614 268.270,482	13	377.048,565 268.262,021	11.678
13	377.048,565 268.262,021	1	377.041,81 268.254,734	9.936

\*\* Lungimile segmentelor sunt determinate în planul de proiecție Stereo 70 și sunt rotunjite la 1 milimetru.

\*\*\* Distanța dintre puncte este formată din segmente cumulate ce sunt mai mici decât valoarea 1 milimetru.



**DATE DESPRE IMOBILUL NR. 11146**

Oficiul de Cadastru și Publicitate Imobiliară DOLJ  
Biroul de Cadastru și Publicitate Imobiliară Craiova

**A. Partea I. Descrierea imobilului**

TEREN Intravilan

Adresa: Loc. Bistretu Nou, Str Calea Dunării, Nr. 54, Jud. Dolj, T7,P18,P17

Nr. Crt	Nr cadastral Nr. topografic	Suprafața* (mp)	Observații / Referințe
A1		Din acte: 1.000 Masurata: 1.012	Sector cadastral:20 Teren imprejmuit;

**Construcții**

Crt	Nr cadastral Nr. topografic	Adresa	Observații / Referințe
A1.1		Loc. Bistretu Nou, Str Calea Dunării, Nr. 54, Jud. Dolj, T7,P18,P17	Nr. niveluri:1; S. construita la sol:78 mp;
A1.2		Loc. Bistretu Nou, Str Calea Dunării, Nr. 54, Jud. Dolj, T7,P18,P17	Nr. niveluri:1; S. construita la sol:53 mp;

**B. Partea II. Proprietari și acte**

Inscrieri privitoare la dreptul de proprietate și alte drepturi reale		Referințe
/		
Act Administrativ nr. TDP NR. 2093-1378, din 28/08/2002 emis de CJSAPT DOLJ;		
B1	Intabulare, drept de PROPRIETATE, dobandit prin Reconstituire, cota actuala 1/1, cota initiala 1/1 1) RADUT CONSTANTIN, Lipsă CNP. 2) MITRICA ELENA, Lipsă CNP.	A1
Act Normativ nr. 7, din 13/03/1996 emis de PARLAMENTUL ROMÂNIEI ((ART.12 ALIN.(14) și ART.37 ALIN.(2)));		
B2	Intabulare, drept de PROPRIETATE, dobandit prin Lege, cota actuala 1/1, cota initiala 1/1 1) RADUT CONSTANTIN, Lipsă CNP. 2) MITRICA ELENA, Lipsă CNP.	A1.1, A1.2

**C. Partea III. SARCINI .**

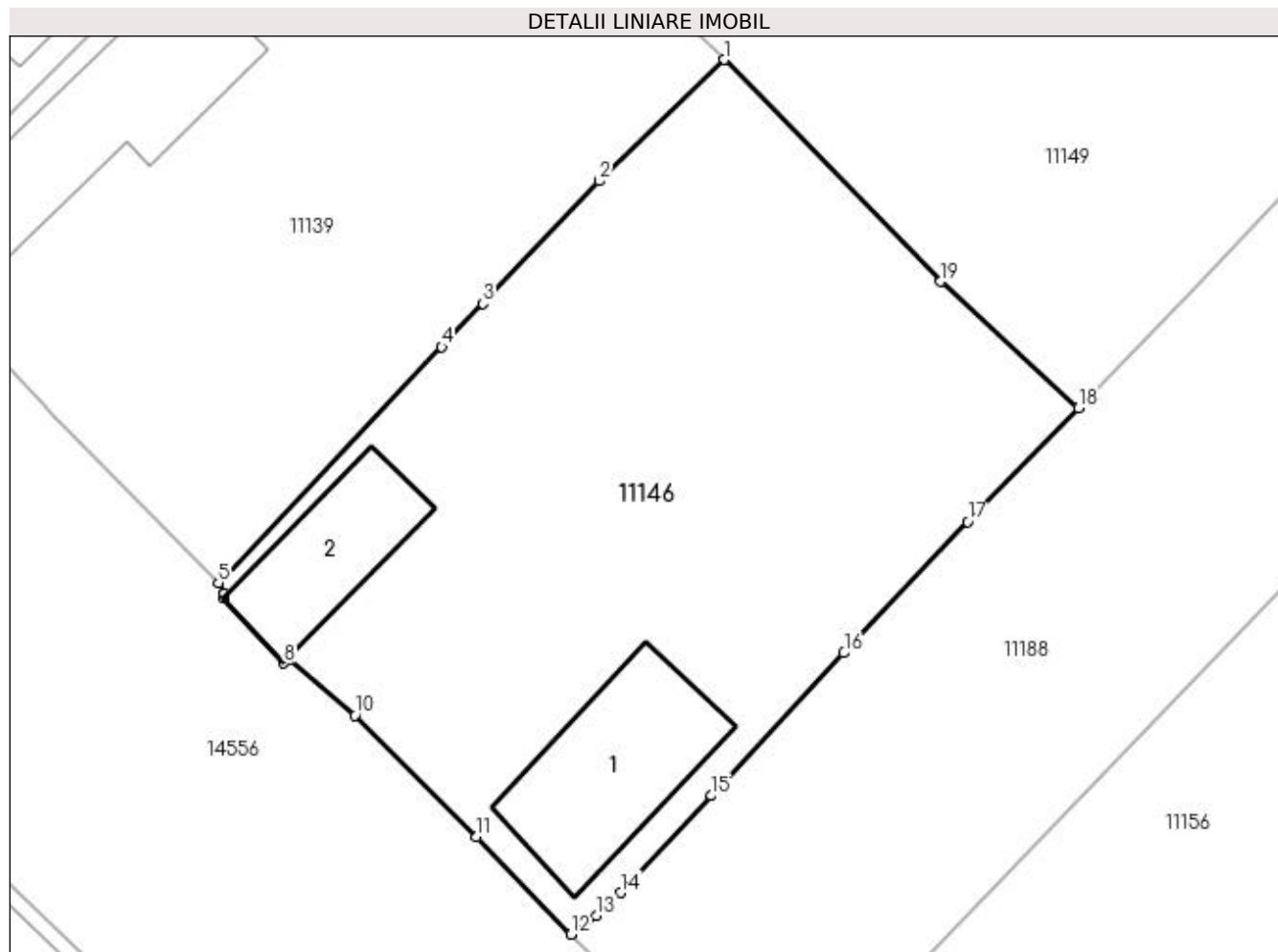
Inscrieri privind dezmembramintele dreptului de proprietate, drepturi reale de garanție și sarcini	Referințe
NU SUNT	

## Anexa Nr. 1 La Partea I

## Teren

Nr cadastral	Suprafața (mp)*	Observații / Referințe
	Din acte: 1.000 Masurata: 1.012	

\* Suprafața este determinată în planul de proiecție Stereo 70.



## Date referitoare la teren

Crt	Categorie folosință	Intra vilan	Suprafața (mp)	Tarla	Parcelă	Nr. topo	Observații / Referințe
1	arabil	DA	469	7	18	-	
2	curți construcții	DA	543	7	17	-	

## Date referitoare la construcții

Crt	Număr	Destinație construcție	Supraf. (mp)	Situație juridică	Observații / Referințe
A1.1		construcții de locuințe	78	Cu acte	Nr. niveluri:1; S. construita la sol:78 mp;
A1.2		construcții de locuințe	53	Cu acte	Nr. niveluri:1; S. construita la sol:53 mp;

## Lungime Segmente

1) Valorile lungimilor segmentelor sunt obținute din proiecție în plan.

Punct început	X / Y	Punct sfârșit	X / Y	Lungime segment (** (m))
1	377.082,857 268.019,575	2	377.076,272 268.013,194	9.169
2	377.076,272 268.013,194	3	377.070,15 268.006,728	8.904

Punct început	X / Y	Punct sfârșit	X / Y	Lungime segment (** (m)
3	377.070,15 268.006,728	4	377.067,985 268.004,439	3.151
4	377.067,985 268.004,439	5	377.056,229 267.992,021	17.1
5	377.056,229 267.992,021	6	377.056,539 267.991,458	0.643
6	377.056,539 267.991,458	7	377.056,477 267.991,215	0.251
7	377.056,477 267.991,215	8	377.059,67 267.987,794	4.68
8	377.059,67 267.987,794	9	377.059,924 267.988,009	0.333
9	377.059,924 267.988,009	10	377.063,418 267.985,06	4.572
10	377.063,418 267.985,06	11	377.069,814 267.978,645	9.059
11	377.069,814 267.978,645	12	377.074,78 267.973,521	7.136
12	377.074,78 267.973,521	13	377.076,143 267.974,514	1.686
13	377.076,143 267.974,514	14	377.077,415 267.975,708	1.745
14	377.077,415 267.975,708	15	377.082,177 267.980,821	6.987
15	377.082,177 267.980,821	16	377.089,163 267.988,335	10.26
16	377.089,163 267.988,335	17	377.095,664 267.995,245	9.487
17	377.095,664 267.995,245	18	377.101,521 268.001,232	8.375
18	377.101,521 268.001,232	19	377.094,246 268.007,885	9.858
19	377.094,246 268.007,885	1	377.082,857 268.019,575	16.321

\*\* Lungimile segmentelor sunt determinate în planul de proiecție Stereo 70 și sunt rotunjite la 1 milimetru.

\*\*\* Distanța dintre puncte este formată din segmente cumulate ce sunt mai mici decât valoarea 1 milimetru.





**DATE DESPRE IMOBILUL NR. 11147**

Oficiul de Cadastru și Publicitate Imobiliară DOLJ  
Biroul de Cadastru și Publicitate Imobiliară Craiova

**A. Partea I. Descrierea imobilului**

TEREN Intravilan

Adresa: Loc. Bistretu Nou, Str Penes Curcanu, Nr. 4, Jud. Dolj, T7,P5,P4

Nr. Crt	Nr cadastral Nr. topografic	Suprafața* (mp)	Observații / Referințe
A1		Din acte: 2.000 Masurata: 2.070	Sector cadastral:20 Teren imprejmuit;

**Construcții**

Crt	Nr cadastral Nr. topografic	Adresa	Observații / Referințe
A1.1		Loc. Bistretu Nou, Str Penes Curcanu, Nr. 4, Jud. Dolj, T7,P5,P4	Nr. niveluri:1; S. construita la sol:67 mp;

**B. Partea II. Proprietari și acte**

Inscrieri privitoare la dreptul de proprietate și alte drepturi reale		Referințe
/		
Act Administrativ nr. TDP NR. 863-44709, din 07/10/1996 emis de CJSDAPT DOLJ;		
B1	Intabulare, drept de PROPRIETATE, dobandit prin Constituire, cota actuala 1/1, cota initiala 1/1 1) BUTALIU TEODOR, Lipsă CNP.	A1
Act Normativ nr. 7, din 13/03/1996 emis de PARLAMENTUL ROMÂNIEI ((ART.12 ALIN.(14) și ART.37 ALIN.(2)));		
B2	Intabulare, drept de PROPRIETATE, dobandit prin Lege, cota actuala 1/1, cota initiala 1/1 1) BUTALIU TEODOR, Lipsă CNP.	A1.1

**C. Partea III. SARCINI .**

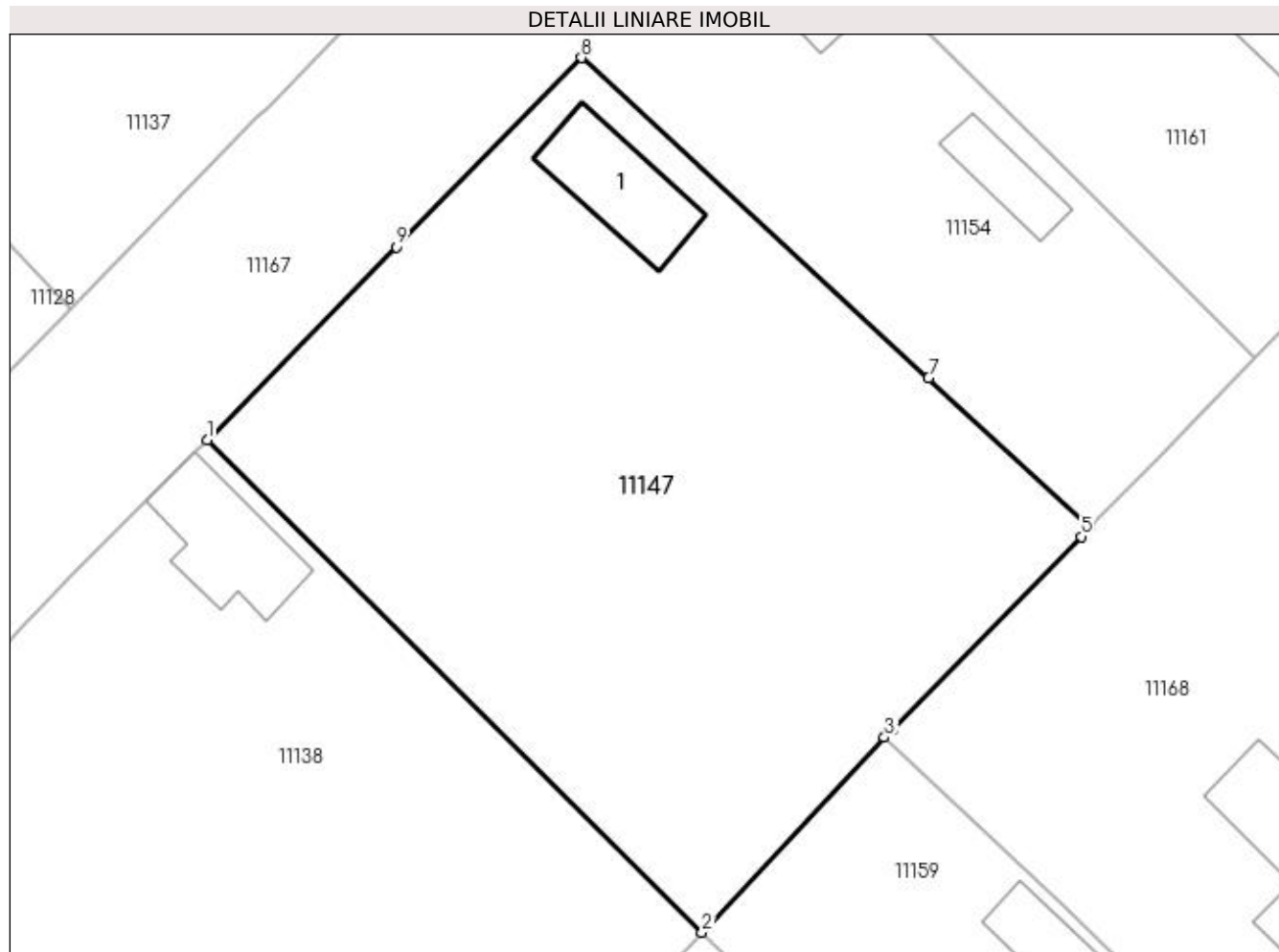
Inscrieri privind dezmembramentele dreptului de proprietate, drepturi reale de garanție și sarcini	Referințe
NU SUNT	

## Anexa Nr. 1 La Partea I

## Teren

Nr cadastral	Suprafața (mp)*	Observații / Referințe
	Din acte: 2.000 Masurata: 2.070	

\* Suprafața este determinată în planul de proiecție Stereo 70.



## Date referitoare la teren

Crt	Categorie folosință	Intra vilan	Suprafața (mp)	Tarla	Parcelă	Nr. topo	Observații / Referințe
1	curți constructii	DA	1.030	7	5	-	
2	arabil	DA	1.040	7	4	-	

## Date referitoare la construcții

Crt	Număr	Destinație construcție	Supraf. (mp)	Situație juridică	Observații / Referințe
A1.1		construcții de locuințe	67	Cu acte	Nr. niveluri:1; S. construita la sol:67 mp;

## Lungime Segmente

1) Valorile lungimilor segmentelor sunt obținute din proiecție în plan.

Punct început	X / Y	Punct sfârșit	X / Y	Lungime segment (** (m)
1	377.056,349 268.102,054	2	377.092,88 268.065,719	51.524
2	377.092,88 268.065,719	3	377.106,346 268.080,108	19.707
3	377.106,346 268.080,108	4	377.106,991 268.080,765	0.921

Punct început	X / Y	Punct sfârșit	X / Y	Lungime segment (** (m)
4	377.106,991 268.080,765	5	377.120,883 268.094,922	19.835
5	377.120,883 268.094,922	6	377.121,542 268.095,594	0.941
6	377.121,542 268.095,594	7	377.109,59 268.106,631	16.269
7	377.109,59 268.106,631	8	377.083,999 268.130,262	34.833
8	377.083,999 268.130,262	9	377.070,315 268.116,302	19.548
9	377.070,315 268.116,302	1	377.056,349 268.102,054	19.951

\*\* Lungimile segmentelor sunt determinate în planul de proiecție Stereo 70 și sunt rotunjite la 1 milimetru.

\*\*\* Distanța dintre puncte este formată din segmente cumulate ce sunt mai mici decât valoarea 1 milimetru.



**DATE DESPRE IMOBILUL NR. 11148**

Oficiul de Cadastru și Publicitate Imobiliară DOLJ  
Biroul de Cadastru și Publicitate Imobiliară Craiova

**A. Partea I. Descrierea imobilului**

TEREN Intravilan

Adresa: Loc. Bistretu Nou, Str Penes Curcanu, Jud. Dolj, T6,P16,P17

Nr. Crt	Nr cadastral Nr. topografic	Suprafața* (mp)	Observații / Referințe
A1		Din acte: 1.500 Masurata: 1.483	Sector cadastral:20 Teren imprejmuit;

**Construcții**

Crt	Nr cadastral Nr. topografic	Adresa	Observații / Referințe
A1.1		Loc. Bistretu Nou, Str Penes Curcanu, Jud. Dolj, T6,P16,P17	Nr. niveluri:1; S. construita la sol:59 mp;

**B. Partea II. Proprietari și acte**

Inscrieri privitoare la dreptul de proprietate și alte drepturi reale		Referințe
/		
Act Administrativ nr. TDP NR. 490-45331, din 11/10/1996 emis de CJSAPT DOLJ;		
B1	Intabulare, drept de PROPRIETATE, dobandit prin Reconstituire, cota actuala 1/1, cota initiala 1/1 1) UNGUREANU VALENTIN, Lipsă CNP.	A1
Act Normativ nr. 7, din 13/03/1996 emis de PARLAMENTUL ROMÂNIEI ((ART.12 ALIN.(14) și ART.37 ALIN.(2)));		
B2	Intabulare, drept de PROPRIETATE, dobandit prin Lege, cota actuala 1/1, cota initiala 1/1 1) UNGUREANU VALENTIN, Lipsă CNP.	A1.1

**C. Partea III. SARCINI .**

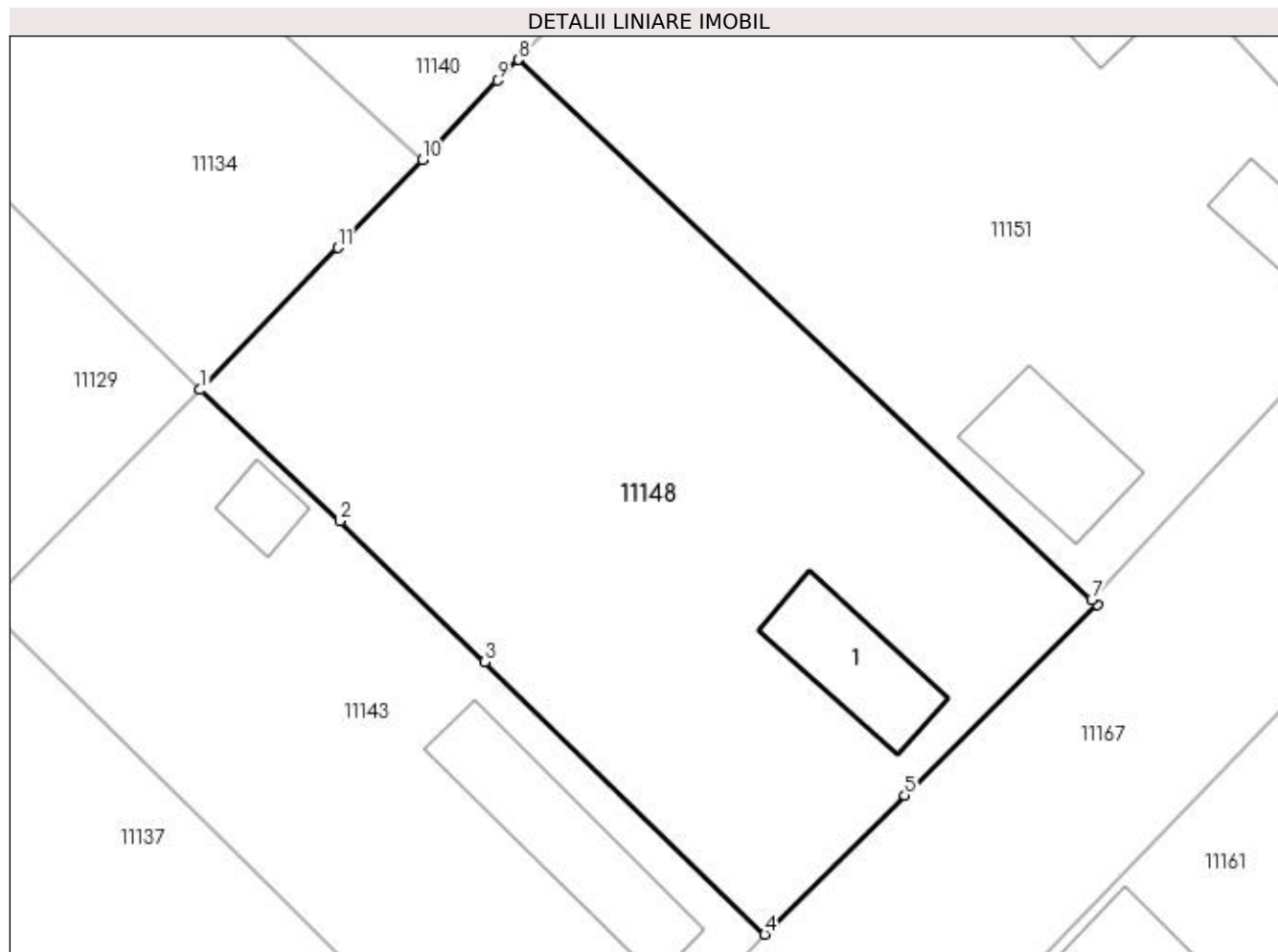
Inscrieri privind dezmembramintele dreptului de proprietate, drepturi reale de garanție și sarcini	Referințe
NU SUNT	

## Anexa Nr. 1 La Partea I

## Teren

Nr cadastral	Suprafața (mp)*	Observații / Referințe
	Din acte: 1.500 Masurata: 1.483	

\* Suprafața este determinată în planul de proiecție Stereo 70.



## Date referitoare la teren

Crt	Categorie folosință	Intravilan	Suprafața (mp)	Tarla	Parcelă	Nr. topo	Observații / Referințe
1	curți constructii	DA	856	6	16	-	
2	arabil	DA	627	6	17	-	

## Date referitoare la construcții

Crt	Număr	Destinație construcție	Supraf. (mp)	Situație juridică	Observații / Referințe
A1.1		construcții de locuințe	59	Cu acte	Nr. niveluri:1; S. construita la sol:59 mp;

## Lungime Segmente

1) Valorile lungimilor segmentelor sunt obținute din proiecție în plan.

Punct început	X / Y	Punct sfârșit	X / Y	Lungime segment (** (m)
1	377.051,925 268.189,286	2	377.060,824 268.180,914	12.218
2	377.060,824 268.180,914	3	377.070,059 268.171,934	12.881
3	377.070,059 268.171,934	4	377.087,915 268.154,569	24.907

Punct început	X / Y	Punct sfârșit	X / Y	Lungime segment (** (m)
4	377.087,915 268.154,569	5	377.096,842 268.163,432	12.58
5	377.096,842 268.163,432	6	377.109,099 268.175,602	17.273
6	377.109,099 268.175,602	7	377.108,769 268.175,912	0.453
7	377.108,769 268.175,912	8	377.072,218 268.210,335	50.209
8	377.072,218 268.210,335	9	377.070,867 268.209,011	1.892
9	377.070,867 268.209,011	10	377.066,104 268.203,949	6.951
10	377.066,104 268.203,949	11	377.060,678 268.198,338	7.805
11	377.060,678 268.198,338	1	377.051,925 268.189,286	12.592

\*\* Lungimile segmentelor sunt determinate în planul de proiecție Stereo 70 și sunt rotunjite la 1 milimetru.

\*\*\* Distanța dintre puncte este formată din segmente cumulate ce sunt mai mici decât valoarea 1 milimetru.





**DATE DESPRE IMOBILUL NR. 11149**

Oficiul de Cadastru și Publicitate Imobiliară DOLJ  
Biroul de Cadastru și Publicitate Imobiliară Craiova

**A. Partea I. Descrierea imobilului**

TEREN Intravilan

Adresa: Loc. Bistretu Nou, Str Mărășești, Jud. Dolj, T7,P15,P16

Nr. Crt	Nr cadastral Nr. topografic	Suprafața* (mp)	Observații / Referințe
A1		Din acte: 2.000 Masurata: 2.035	Sector cadastral:20 Teren imprejmuit;

**Construcții**

Crt	Nr cadastral Nr. topografic	Adresa	Observații / Referințe
A1.1		Loc. Bistretu Nou, Str Mărășești, Jud. Dolj, T7,P15,P16	Nr. niveluri:1; S. construita la sol:93 mp;

**B. Partea II. Proprietari și acte**

Inscrieri privitoare la dreptul de proprietate și alte drepturi reale		Referințe
/		
Act Administrativ nr. TDP NR. 487-45331, din 10/10/1996 emis de CJSDAPT DOLJ;		
B1	Intabulare, drept de PROPRIETATE, dobandit prin Reconstituire, cota actuala 1/1, cota initiala 1/1 1) CIORTAN ION, Lipsă CNP.	A1
Act Normativ nr. 7, din 13/03/1996 emis de PARLAMENTUL ROMÂNIEI ((ART.12 ALIN.(14) și ART.37 ALIN.(2)));		
B2	Intabulare, drept de PROPRIETATE, dobandit prin Lege, cota actuala 1/1, cota initiala 1/1 1) CIORTAN ION, Lipsă CNP.	A1.1

**C. Partea III. SARCINI .**

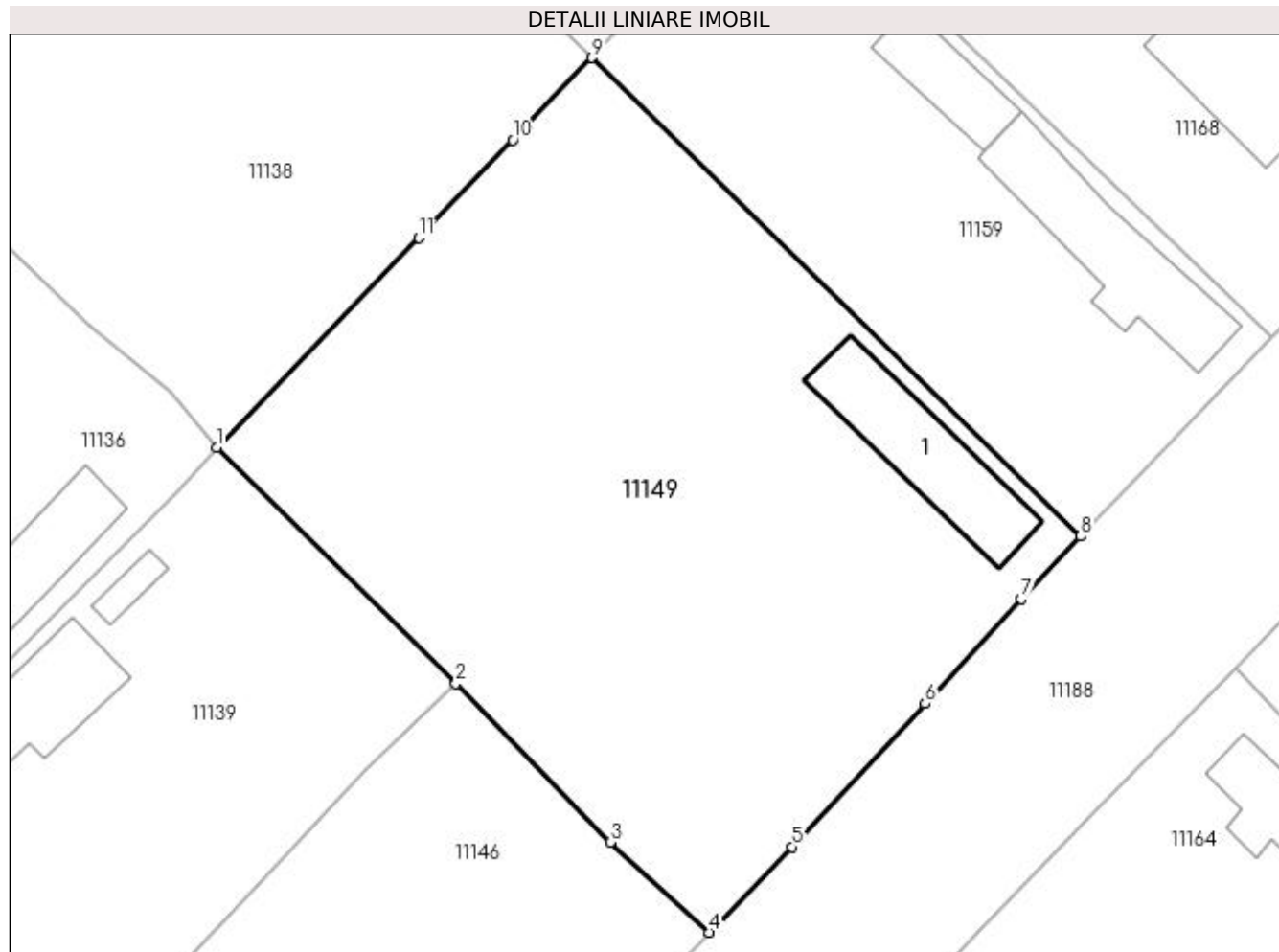
Inscrieri privind dezmembramentele dreptului de proprietate, drepturi reale de garanție și sarcini	Referințe
NU SUNT	

## Anexa Nr. 1 La Partea I

## Teren

Nr cadastral	Suprafața (mp)*	Observații / Referințe
	Din acte: 2.000 Masurata: 2.035	

\* Suprafața este determinată în planul de proiecție Stereo 70.



## Date referitoare la teren

Crt	Categorie folosință	Intra vilan	Suprafața (mp)	Tarla	Parcelă	Nr. topo	Observații / Referințe
1	curți constructii	DA	1.193	7	15	-	
2	arabil	DA	842	7	16	-	

## Date referitoare la construcții

Crt	Număr	Destinație construcție	Supraf. (mp)	Situație juridică	Observații / Referințe
A1.1		construcții de locuințe	93	Cu acte	Nr. niveluri:1; S. construita la sol:93 mp;

## Lungime Segmente

1) Valorile lungimilor segmentelor sunt obținute din proiecție în plan.

Punct început	X / Y	Punct sfârșit	X / Y	Lungime segment (** (m)
1	377.065,204 268.036,984	2	377.082,857 268.019,575	24.793
2	377.082,857 268.019,575	3	377.094,246 268.007,885	16.321
3	377.094,246 268.007,885	4	377.101,521 268.001,232	9.858

Punct început	X / Y	Punct sfârșit	X / Y	Lungime segment (** (m)
4	377.101,521 268.001,232	5	377.107,659 268.007,55	8.809
5	377.107,659 268.007,55	6	377.117,48 268.018,104	14.417
6	377.117,48 268.018,104	7	377.124,572 268.025,804	10.468
7	377.124,572 268.025,804	8	377.128,956 268.030,437	6.378
8	377.128,956 268.030,437	9	377.092,88 268.065,719	50.461
9	377.092,88 268.065,719	10	377.087,052 268.059,669	8.4
10	377.087,052 268.059,669	11	377.080,115 268.052,466	10.0
11	377.080,115 268.052,466	1	377.065,204 268.036,984	21.495

\*\* Lungimile segmentelor sunt determinate în planul de proiecție Stereo 70 și sunt rotunjite la 1 milimetru.

\*\*\* Distanța dintre puncte este formată din segmente cumulate ce sunt mai mici decât valoarea 1 milimetru.



**DATE DESPRE IMOBILUL NR. 11150**

Oficiul de Cadastru și Publicitate Imobiliară DOLJ  
Biroul de Cadastru și Publicitate Imobiliară Craiova

**A. Partea I. Descrierea imobilului**

TEREN Intravilan

Adresa: Loc. Bistretu Nou, Str Călugăreni, Nr. 25, Jud. Dolj, T4,P5,P4

Nr. Crt	Nr cadastral Nr. topografic	Suprafața* (mp)	Observații / Referințe
A1		Din acte: 1.000 Masurata: 1.098	Sector cadastral:20 Teren imprejmuit;

**Construcții**

Crt	Nr cadastral Nr. topografic	Adresa	Observații / Referințe
A1.1		Loc. Bistretu Nou, Str Călugăreni, Nr. 25, Jud. Dolj, T4,P5,P4	Nr. niveluri:1; S. construita la sol:120 mp;
A1.2		Loc. Bistretu Nou, Str Călugăreni, Nr. 25, Jud. Dolj, T4,P5,P4	Nr. niveluri:1; S. construita la sol:14 mp;
A1.3		Loc. Bistretu Nou, Str Călugăreni, Nr. 25, Jud. Dolj, T4,P5,P4	Nr. niveluri:1; S. construita la sol:16 mp;

**B. Partea II. Proprietari și acte**

Inscrieri privitoare la dreptul de proprietate și alte drepturi reale		Referințe
/		
Act Administrativ nr. TDP NR. 489-45331, din 11/10/1996 emis de CJSAPT DOLJ;		
B1	Intabulare, drept de PROPRIETATE, dobandit prin Reconstituire, cota actuala 1/1, cota initiala 1/1 1) BRĂTAN ION, Lipsă CNP.	A1
Act Normativ nr. 7, din 13/03/1996 emis de PARLAMENTUL ROMÂNIEI ((ART.12 ALIN.(14) și ART.37 ALIN.(2)));		
B2	Intabulare, drept de PROPRIETATE, dobandit prin Lege, cota actuala 1/1, cota initiala 1/1 1) BRĂTAN ION, Lipsă CNP.	A1.1, A1.2, A1.3

**C. Partea III. SARCINI .**

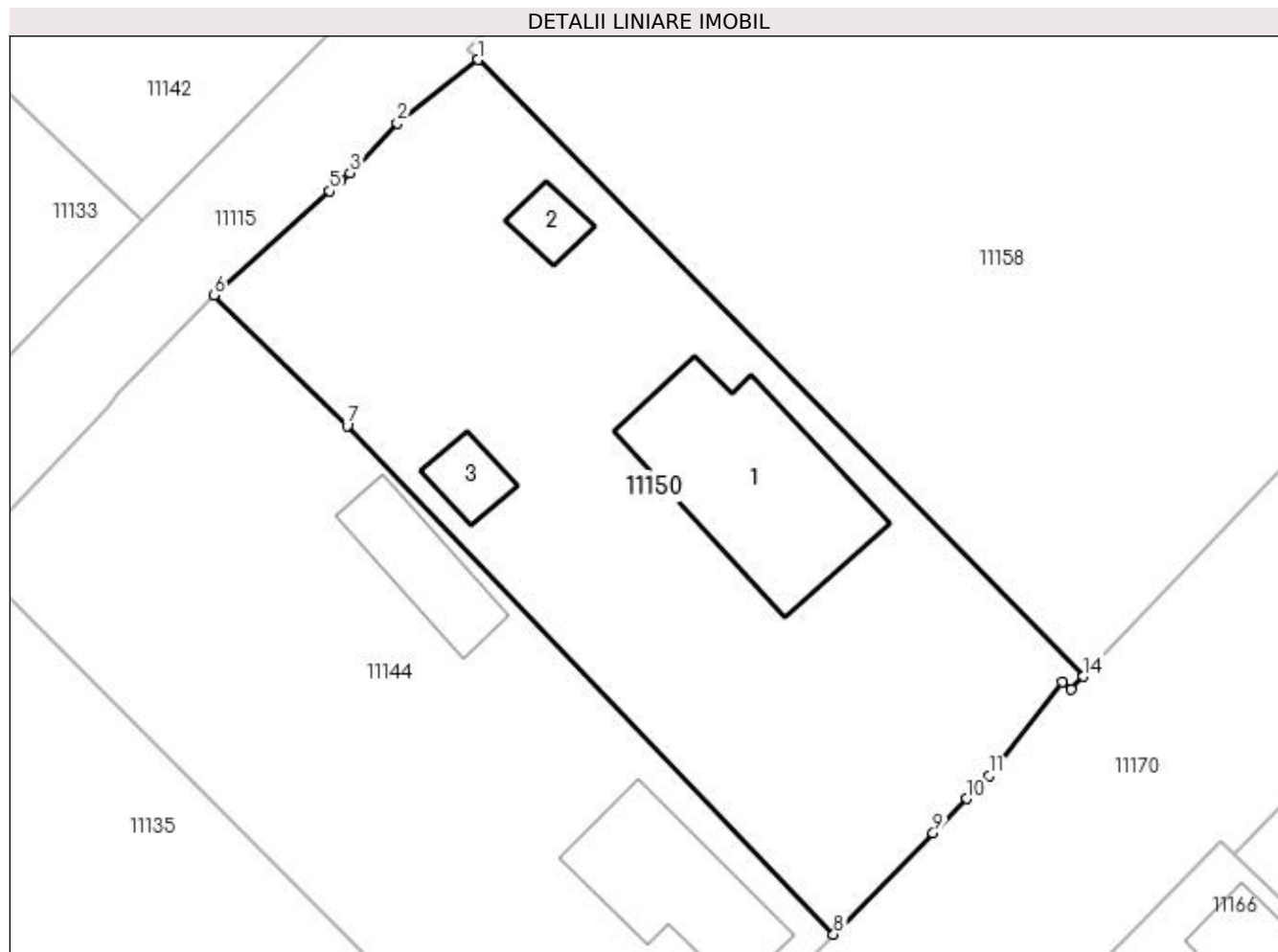
Inscrieri privind dezmembramentele dreptului de proprietate, drepturi reale de garanție și sarcini	Referințe
NU SUNT	

## Anexa Nr. 1 La Partea I

## Teren

Nr cadastral	Suprafața (mp)*	Observații / Referințe
	Din acte: 1.000	
	Masurata: 1.098	

\* Suprafața este determinată în planul de proiecție Stereo 70.



## Date referitoare la teren

Crt	Categorie folosință	Intra vilan	Suprafața (mp)	Tarla	Parcelă	Nr. topo	Observații / Referințe
1	curți constructii	DA	565	4	5	-	
2	arabil	DA	533	4	4	-	

## Date referitoare la construcții

Crt	Număr	Destinație construcție	Supraf. (mp)	Situație juridică	Observații / Referințe
A1.1		construcții de locuințe	120	Cu acte	Nr. niveluri:1; S. construita la sol:120 mp;
A1.2		construcții anexa	14	Cu acte	Nr. niveluri:1; S. construita la sol:14 mp;
A1.3		construcții anexa	16	Cu acte	Nr. niveluri:1; S. construita la sol:16 mp;

## Lungime Segmente

1) Valorile lungimilor segmentelor sunt obținute din proiecție în plan.

Punct început	X / Y	Punct sfârșit	X / Y	Lungime segment (** (m))
1	377.079,524 268.384,033	2	377.074,707 268.380,262	6.118

Punct început	X / Y	Punct sfârșit	X / Y	Lungime segment (** (m)
2	377.074,707 268.380,262	3	377.071,902 268.377,307	4.074
3	377.071,902 268.377,307	4	377.071,369 268.376,856	0.698
4	377.071,369 268.376,856	5	377.070,674 268.376,23	0.935
5	377.070,674 268.376,23	6	377.063,801 268.370,033	9.254
6	377.063,801 268.370,033	7	377.071,729 268.362,279	11.09
7	377.071,729 268.362,279	8	377.100,648 268.332,039	41.842
8	377.100,648 268.332,039	9	377.106,573 268.338,055	8.444
9	377.106,573 268.338,055	10	377.108,553 268.340,105	2.85
10	377.108,553 268.340,105	11	377.109,885 268.341,484	1.917
11	377.109,885 268.341,484	12	377.114,249 268.347,029	7.056
12	377.114,249 268.347,029	13	377.114,784 268.346,605	0.683
13	377.114,784 268.346,605	14	377.115,502 268.347,367	1.047
14	377.115,502 268.347,367	1	377.079,524 268.384,033	51.369

\*\* Lungimile segmentelor sunt determinate în planul de proiecție Stereo 70 și sunt rotunjite la 1 milimetru.

\*\*\* Distanța dintre puncte este formată din segmente cumulate ce sunt mai mici decât valoarea 1 milimetru.





**DATE DESPRE IMOBILUL NR. 11151**

Oficiul de Cadastru și Publicitate Imobiliară DOLJ  
Biroul de Cadastru și Publicitate Imobiliară Craiova

**A. Partea I. Descrierea imobilului**

TEREN Intravilan

Adresa: Loc. Bistretu Nou, Str Peneș Curcanu, Nr. 11, Jud. Dolj, T6,P14,P15

Nr. Crt	Nr cadastral Nr. topografic	Suprafața* (mp)	Observații / Referințe
A1		Din acte: 1.500 Masurata: 1.622	Sector cadastral:20 Teren imprejmuit;

**Construcții**

Crt	Nr cadastral Nr. topografic	Adresa	Observații / Referințe
A1.1		Loc. Bistretu Nou, Str Peneș Curcanu, Nr. 11, Jud. Dolj, T6,P14,P15	Nr. niveluri:1; S. construita la sol:37 mp;
A1.2		Loc. Bistretu Nou, Str Peneș Curcanu, Nr. 11, Jud. Dolj, T6,P14,P15	Nr. niveluri:1; S. construita la sol:65 mp;
A1.3		Loc. Bistretu Nou, Str Peneș Curcanu, Nr. 11, Jud. Dolj, T6,P14,P15	Nr. niveluri:1; S. construita la sol:13 mp;

**B. Partea II. Proprietari și acte**

Inscrieri privitoare la dreptul de proprietate și alte drepturi reale		Referințe
/		
Act Administrativ nr. TDP NR. 397-44327, din 05/08/1996 emis de CJSAPT DOLJ;		
B1	Intabulare, drept de PROPRIETATE, dobandit prin Reconstituire, cota actuala 1/1, cota initiala 1/1 1) BUTALIU TITU, Lipsă CNP.	A1
Act Normativ nr. 7, din 13/03/1996 emis de PARLAMENTUL ROMÂNIEI ((ART.12 ALIN.(14) și ART.37 ALIN.(2)));		
B2	Intabulare, drept de PROPRIETATE, dobandit prin Lege, cota actuala 1/1, cota initiala 1/1 1) BUTALIU TITU, Lipsă CNP.	A1.1, A1.2, A1.3

**C. Partea III. SARCINI .**

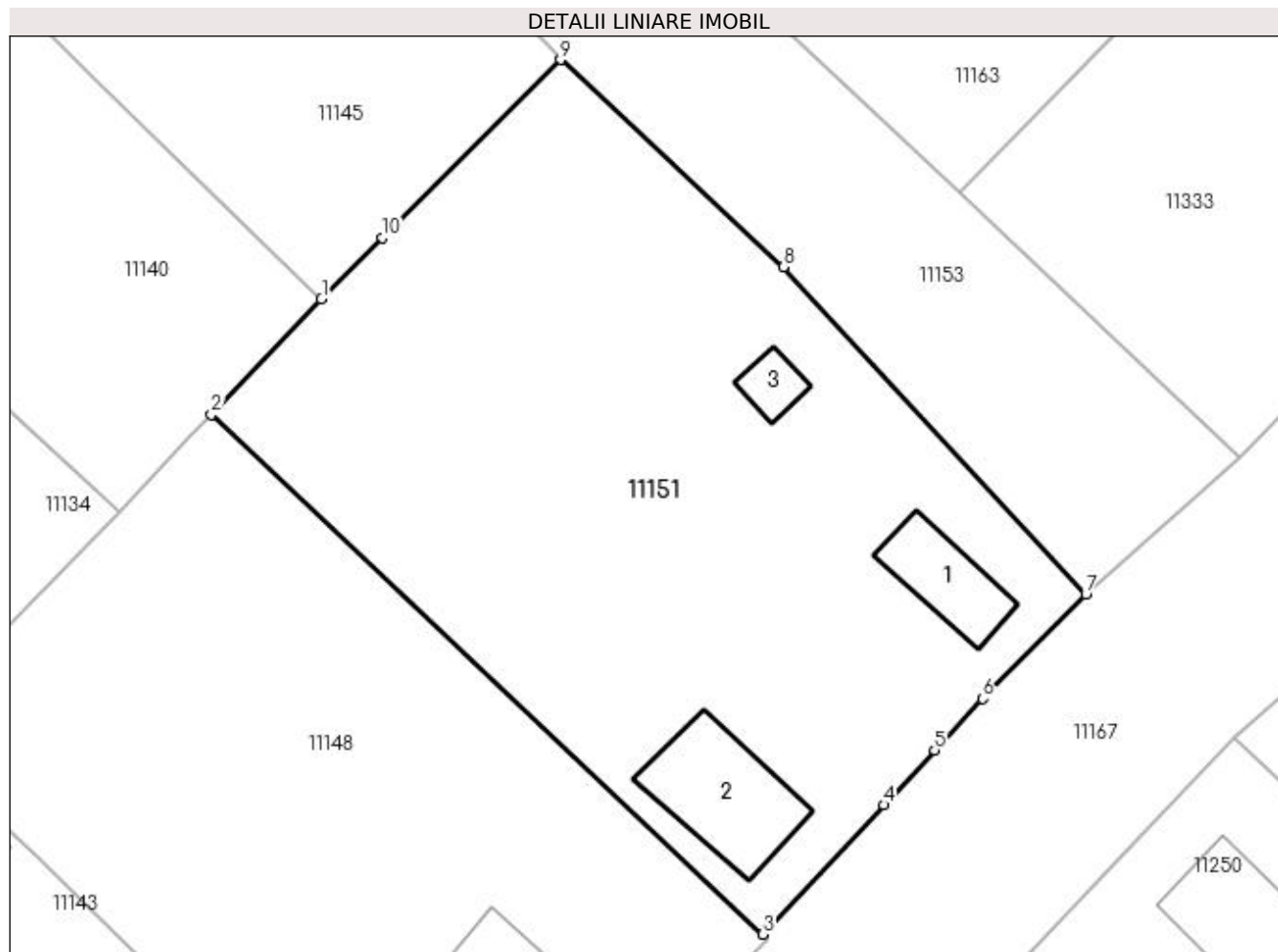
Inscrieri privind dezmembramintele dreptului de proprietate, drepturi reale de garanție și sarcini	Referințe
NU SUNT	

## Anexa Nr. 1 La Partea I

## Teren

Nr cadastral	Suprafața (mp)*	Observații / Referințe
	Din acte: 1.500 Masurata: 1.622	

\* Suprafața este determinată în planul de proiecție Stereo 70.



## Date referitoare la teren

Crt	Categorie folosință	Intra vilan	Suprafața (mp)	Tarla	Parcelă	Nr. topo	Observații / Referințe
1	curți constructii	DA	796	6	14	-	
2	arabil	DA	826	6	15	-	

## Date referitoare la construcții

Crt	Număr	Destinație construcție	Supraf. (mp)	Situație juridică	Observații / Referințe
A1.1		construcții de locuințe	37	Cu acte	Nr. niveluri:1; S. construita la sol:37 mp;
A1.2		construcții de locuințe	65	Cu acte	Nr. niveluri:1; S. construita la sol:65 mp;
A1.3		construcții anexa	13	Cu acte	Nr. niveluri:1; S. construita la sol:13 mp;

## Lungime Segmente

1) Valorile lungimilor segmentelor sunt obținute din proiecție în plan.

Punct început	X / Y	Punct sfârșit	X / Y	Lungime segment (** (m)
1	377.079,512 268.218,009	2	377.072,218 268.210,335	10.587

Punct început	X / Y	Punct sfârșit	X / Y	Lungime segment (** (m)
2	377.072,218 268.210,335	3	377.108,769 268.175,912	50.209
3	377.108,769 268.175,912	4	377.116,778 268.184,481	11.729
4	377.116,778 268.184,481	5	377.120,152 268.188,095	4.944
5	377.120,152 268.188,095	6	377.123,343 268.191,515	4.677
6	377.123,343 268.191,515	7	377.130,173 268.198,433	9.722
7	377.130,173 268.198,433	8	377.110,142 268.220,137	29.535
8	377.110,142 268.220,137	9	377.095,353 268.233,856	20.172
9	377.095,353 268.233,856	10	377.083,559 268.222,058	16.682
10	377.083,559 268.222,058	1	377.079,512 268.218,009	5.725

\*\* Lungimile segmentelor sunt determinate în planul de proiecție Stereo 70 și sunt rotunjite la 1 milimetru.

\*\*\* Distanța dintre puncte este formată din segmente cumulate ce sunt mai mici decât valoarea 1 milimetru.



**DATE DESPRE IMOBILUL NR. 11152**

Oficiul de Cadastru și Publicitate Imobiliară DOLJ  
 Biroul de Cadastru și Publicitate Imobiliară Craiova

**A. Partea I. Descrierea imobilului**

TEREN Intravilan

Adresa: Loc. Bistretu Nou, Jud. Dolj, T1,P7

Nr. Crt	Nr cadastral Nr. topografic	Suprafața* (mp)	Observații / Referințe
A1		Din acte: 2.224 Masurata: 3.613	Sector cadastral:20 Teren imprejmuit;

**B. Partea II. Proprietari și acte**

Inscrieri privitoare la dreptul de proprietate și alte drepturi reale		Referințe
/		
Act Administrativ nr. TDP NR. 489-45331, din 11/10/1996 emis de CJSDPAT DOLJ;		
B1	Intabulare, drept de PROPRIETATE, dobandit prin Reconstituire, cota actuala 1/1, cota initiala 1/1 1) <b>BRATAN ION</b> , Lipsa CNP.	A1

**C. Partea III. SARCINI .**

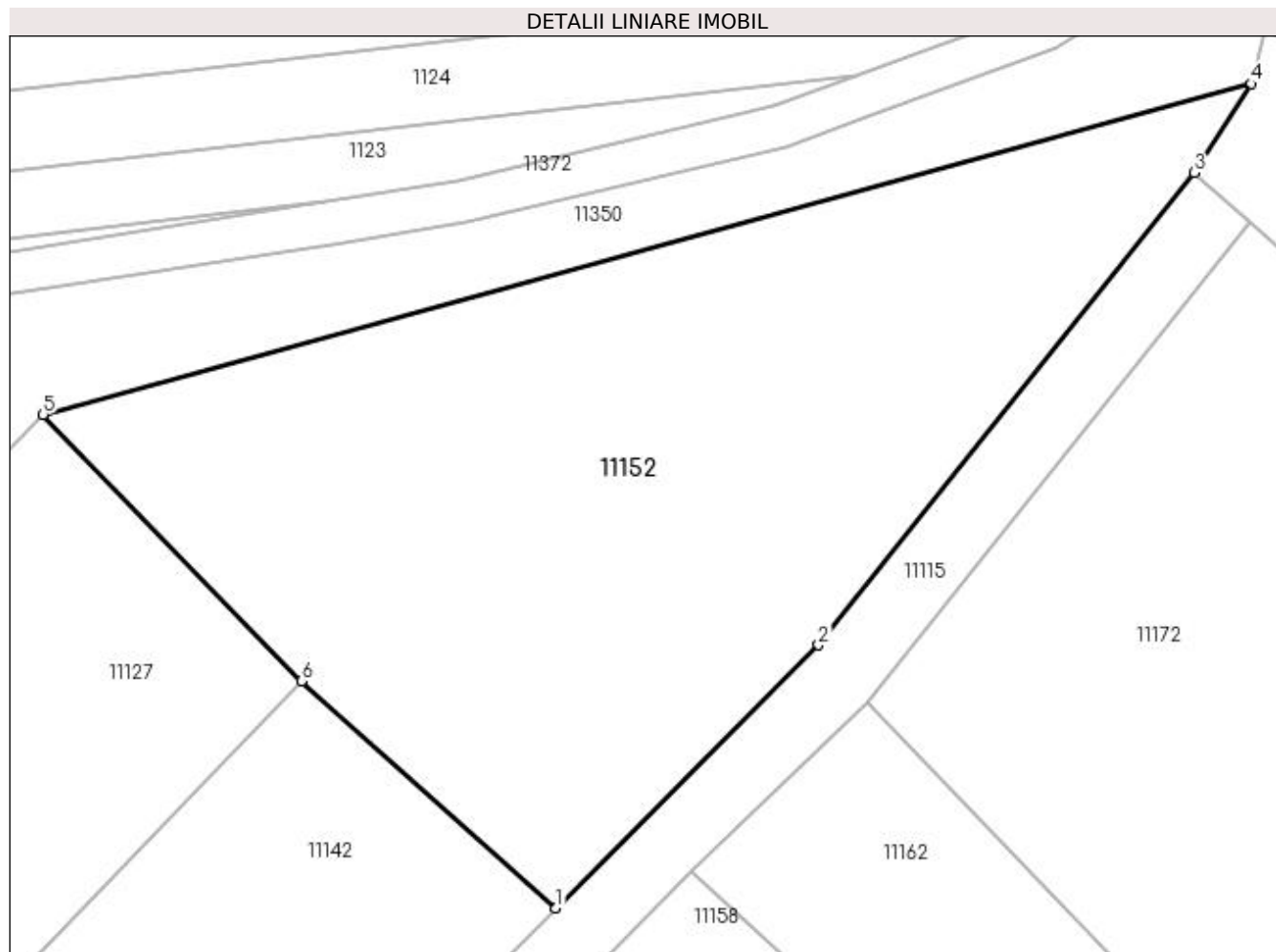
Inscrieri privind dezmembramintele dreptului de proprietate, drepturi reale de garanție și sarcini	Referințe
NU SUNT	

## Anexa Nr. 1 La Partea I

## Teren

Nr cadastral	Suprafața (mp)*	Observații / Referințe
	Din acte: 2.224 Masurata: 3.613	

\* Suprafața este determinată în planul de proiecție Stereo 70.



## Date referitoare la teren

Crt	Categorie folosință	Intra vilan	Suprafața (mp)	Tarla	Parcelă	Nr. topo	Observații / Referințe
1	arabil	DA	3.613	1	7	-	

## Lungime Segmente

1) Valorile lungimilor segmentelor sunt obținute din proiecție în plan.

Punct început	X / Y	Punct sfârșit	X / Y	Lungime segment (** (m)
1	377.091,799 268.406,911	2	377.116,528 268.431,694	35.01
2	377.116,528 268.431,694	3	377.151,895 268.476,126	56.789
3	377.151,895 268.476,126	4	377.157,241 268.484,519	9.951
4	377.157,241 268.484,519	5	377.043,513 268.453,383	117.913
5	377.043,513 268.453,383	6	377.067,825 268.428,295	34.935

Punct început	X / Y	Punct sfârșit	X / Y	Lungime segment (** (m)
6	377.067,825 268.428,295	1	377.091,799 268.406,911	32.125

\*\* Lungimile segmentelor sunt determinate în planul de proiecție Stereo 70 și sunt rotunjite la 1 milimetru.

\*\*\* Distanța dintre puncte este formată din segmente cumulate ce sunt mai mici decât valoarea 1 milimetru.





**DATE DESPRE IMOBILUL NR. 11153**

Oficiul de Cadastru și Publicitate Imobiliară DOLJ  
Biroul de Cadastru și Publicitate Imobiliară Craiova

**A. Partea I. Descrierea imobilului**

TEREN Intravilan

Adresa: Loc. Bistretu Nou, Str Posada, Jud. Dolj, Tronson 7

Nr. Crt	Nr cadastral Nr. topografic	Suprafața* (mp)	Observații / Referințe
A1	37523	Din acte: 1.218 Masurata: 1.231	Sector cadastral:20 Teren imprejmuit;

**B. Partea II. Proprietari și acte**

Inscrieri privitoare la dreptul de proprietate și alte drepturi reale		Referințe
<b>246377 / 04/12/2020</b>		
Act Administrativ nr. MO nr 687 bis, din 18/09/2002 emis de Guvern (act administrativ nr Adeverinta Nr 7055 din 25.11.2020, emis de Primaria Bistret;act administrativ nr Hotararea nr 596 din 08.06.2011, emis de Guvern;act administrativ nr Adeverinta tronsoane Nr 7056 din 25.11.2020, emis de Primaria Bistret);		
B1	Intabulare, drept de PROPRIETATE, dobandit prin Lege, cota actuala 1/1, cota initiala 1/1 1) COMUNA BISTRET - DOMENIUL PUBLIC, CIF:4553895	A1

**C. Partea III. SARCINI .**

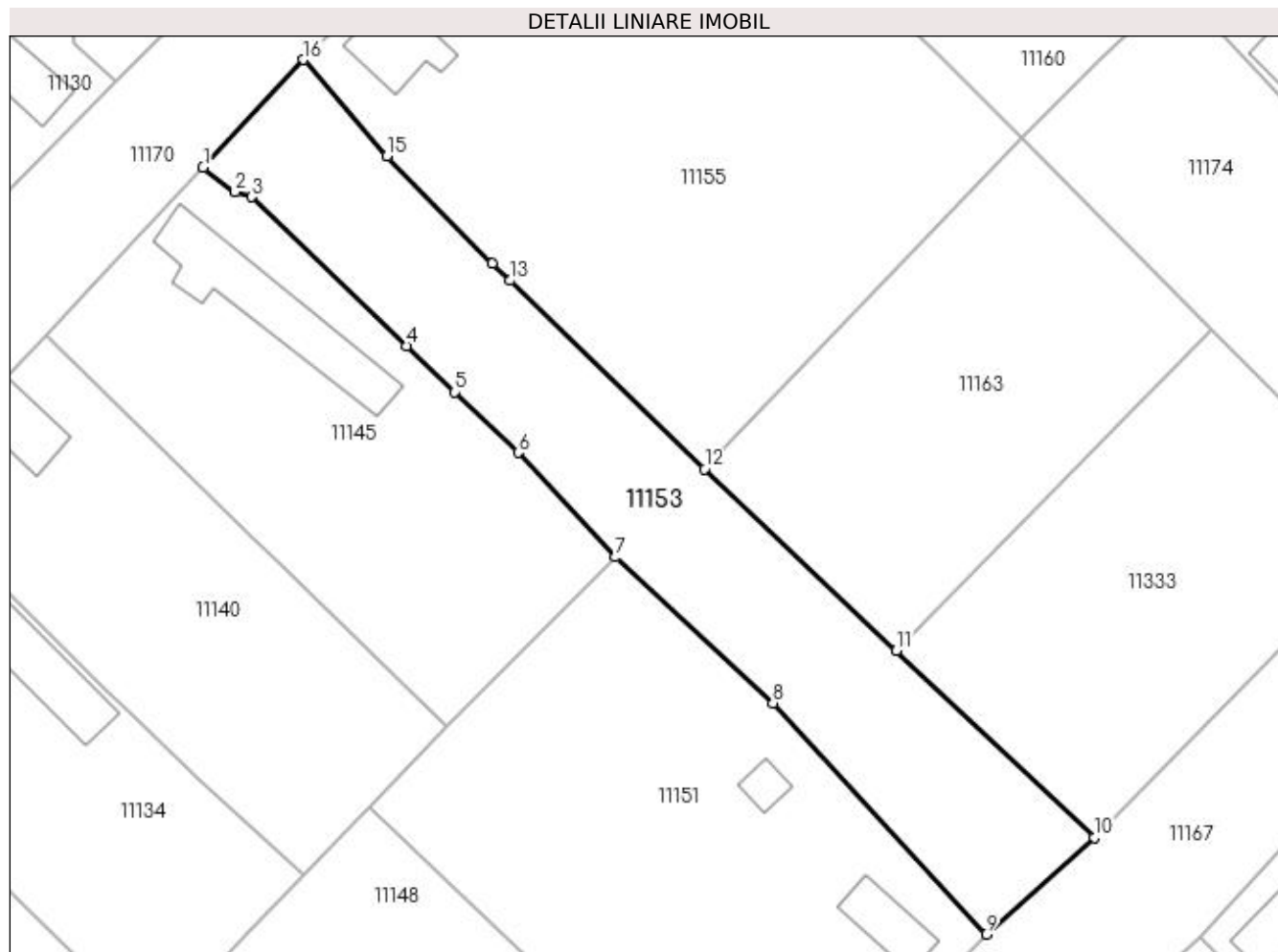
Inscrieri privind dezmembramintele dreptului de proprietate, drepturi reale de garanție și sarcini	Referințe
NU SUNT	

## Anexa Nr. 1 La Partea I

## Teren

Nr cadastral	Suprafața (mp)*	Observații / Referințe
37523	Din acte: 1.218 Masurata: 1.231	

\* Suprafața este determinată în planul de proiecție Stereo 70.



## Date referitoare la teren

Crt	Categorie folosință	Intravilan	Suprafața (mp)	Tarla	Parcelă	Nr. topo	Observații / Referințe
1	drum	DA	1.231	-	-	-	Teren intravilan împrejmuit cu gard beton, limita conventionala, gard lemn, gard metal si gard plasa sarma.

## Lungime Segmente

1) Valorile lungimilor segmentelor sunt obținute din proiecție în plan.

Punct început	X / Y	Punct sfârșit	X / Y	Lungime segment (** (m)
1	377.056,614 268.270,482	2	377.059,618 268.268,177	3.786
2	377.059,618 268.268,177	3	377.061,177 268.267,681	1.636
3	377.061,177 268.267,681	4	377.075,71 268.253,706	20.162
4	377.075,71 268.253,706	5	377.080,281 268.249,341	6.32

Punct început	X / Y	Punct sfârșit	X / Y	Lungime segment (** (m)
5	377.080,281 268.249,341	6	377.086,206 268.243,683	8.193
6	377.086,206 268.243,683	7	377.095,353 268.233,856	13.425
7	377.095,353 268.233,856	8	377.110,142 268.220,137	20.172
8	377.110,142 268.220,137	9	377.130,173 268.198,433	29.535
9	377.130,173 268.198,433	10	377.140,326 268.207,53	13.632
10	377.140,326 268.207,53	11	377.121,754 268.225,089	25.559
11	377.121,754 268.225,089	12	377.103,732 268.242,128	24.802
12	377.103,732 268.242,128	13	377.085,454 268.259,838	25.451
13	377.085,454 268.259,838	14	377.083,802 268.261,439	2.301
14	377.083,802 268.261,439	15	377.073,899 268.271,546	14.15
15	377.073,899 268.271,546	16	377.066,043 268.280,579	11.971
16	377.066,043 268.280,579	1	377.056,614 268.270,482	13.815

\*\* Lungimile segmentelor sunt determinate în planul de proiecție Stereo 70 și sunt rotunjite la 1 milimetru.

\*\*\* Distanța dintre puncte este formată din segmente cumulate ce sunt mai mici decât valoarea 1 milimetru.



**DATE DESPRE IMOBILUL NR. 11154**

Oficiul de Cadastru și Publicitate Imobiliară DOLJ  
Biroul de Cadastru și Publicitate Imobiliară Craiova

**A. Partea I. Descrierea imobilului**

TEREN Intravilan

Adresa: Loc. Bistretu Nou, Str Peneş Curcanu, Jud. Dolj, T7,P6,P7

Nr. Crt	Nr cadastral Nr. topografic	Suprafaţa* (mp)	Observații / Referințe
A1		Din acte: 1.000 Masurata: 955	Sector cadastral:20 Teren imprejmuit;

**Construcții**

Crt	Nr cadastral Nr. topografic	Adresa	Observații / Referințe
A1.1		Loc. Bistretu Nou, Str Peneş Curcanu, Jud. Dolj, T7,P6,P7	Nr. niveluri:1; S. construita la sol:63 mp;
A1.2		Loc. Bistretu Nou, Str Peneş Curcanu, Jud. Dolj, T7,P6,P7	Nr. niveluri:1; S. construita la sol:34 mp;

**B. Partea II. Proprietari și acte**

Inscrieri privitoare la dreptul de proprietate și alte drepturi reale		Referințe
/		
Act Administrativ nr. TDP NR. 74-59417, din 31/05/1994 emis de CJSAPT DOLJ;		
B1	Intabulare, drept de PROPRIETATE, dobandit prin Constituire, cota actuala 1/1, cota initiala 1/1 1) CIUREA MIHAI, Lipsă CNP.	A1
Act Normativ nr. 7, din 13/03/1996 emis de PARLAMENTUL ROMÂNIEI ((ART.12 ALIN.(14) și ART.37 ALIN.(2)));		
B2	Intabulare, drept de PROPRIETATE, dobandit prin Lege, cota actuala 1/1, cota initiala 1/1 1) CIUREA MIHAI, Lipsă CNP.	A1.1, A1.2

**C. Partea III. SARCINI .**

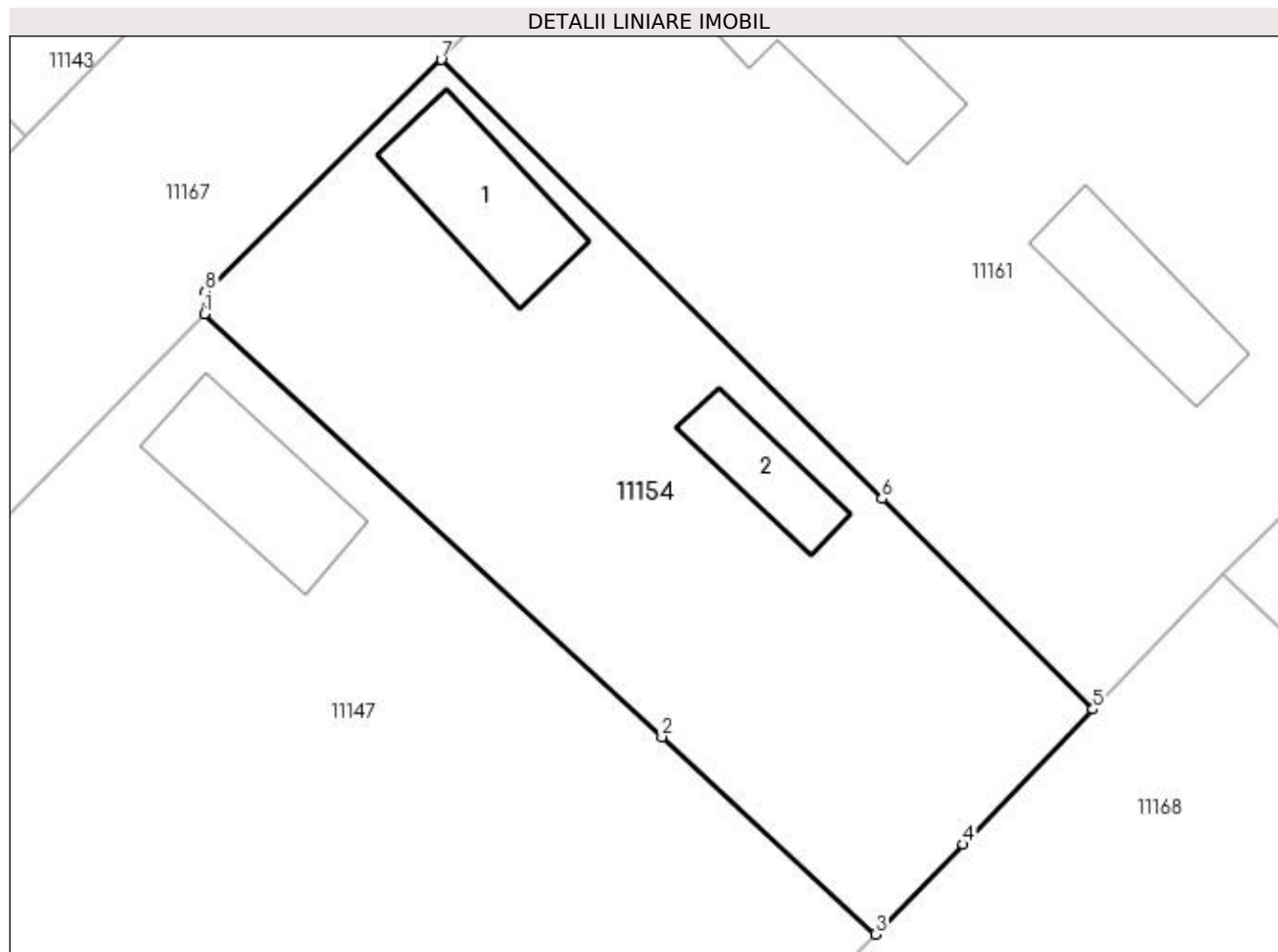
Inscrieri privind dezmembramintele dreptului de proprietate, drepturi reale de garanție și sarcini	Referințe
NU SUNT	

## Anexa Nr. 1 La Partea I

## Teren

Nr cadastral	Suprafața (mp)*	Observații / Referințe
	Din acte: 1.000 Masurata: 955	

\* Suprafața este determinată în planul de proiecție Stereo 70.



## Date referitoare la teren

Crt	Categorie folosință	Intravilan	Suprafața (mp)	Tarla	Parcelă	Nr. topo	Observații / Referințe
1	curți constructii	DA	661	7	6	-	
2	arabil	DA	294	7	7	-	

## Date referitoare la construcții

Crt	Număr	Destinație construcție	Supraf. (mp)	Situație juridică	Observații / Referințe
A1.1		construcții de locuințe	63	Cu acte	Nr. niveluri:1; S. construita la sol:63 mp;
A1.2		construcții anexa	34	Cu acte	Nr. niveluri:1; S. construita la sol:34 mp;

## Lungime Segmente

1) Valorile lungimilor segmentelor sunt obținute din proiecție în plan.

Punct început	X / Y	Punct sfârșit	X / Y	Lungime segment (** (m)
1	377.083,999 268.130,262	2	377.109,59 268.106,631	34.833
2	377.109,59 268.106,631	3	377.121,542 268.095,594	16.269

Punct început	X / Y	Punct sfârșit	X / Y	Lungime segment (** (m)
3	377.121,542 268.095,594	4	377.126,45 268.100,612	7.019
4	377.126,45 268.100,612	5	377.133,703 268.108,175	10.479
5	377.133,703 268.108,175	6	377.121,89 268.119,942	16.674
6	377.121,89 268.119,942	7	377.097,249 268.144,486	34.779
7	377.097,249 268.144,486	8	377.084,069 268.131,538	18.476
8	377.084,069 268.131,538	1	377.083,999 268.130,262	1.278

\*\* Lungimile segmentelor sunt determinate în planul de proiecție Stereo 70 și sunt rotunjite la 1 milimetru.

\*\*\* Distanța dintre puncte este formată din segmente cumulate ce sunt mai mici decât valoarea 1 milimetru.





**DATE DESPRE IMOBILUL NR. 11155**

Oficiul de Cadastru și Publicitate Imobiliară DOLJ  
Biroul de Cadastru și Publicitate Imobiliară Craiova

**A. Partea I. Descrierea imobilului**

TEREN Intravilan

Adresa: Loc. Bistretu Nou, Nr. 30, Jud. Dolj, T5,P1,P2

Nr. Crt	Nr cadastral Nr. topografic	Suprafața* (mp)	Observații / Referințe
A1		Din acte: 2.322 Masurata: 2.279	Sector cadastral:20 Teren imprejmuit;

**Construcții**

Crt	Nr cadastral Nr. topografic	Adresa	Observații / Referințe
A1.1		Loc. Bistretu Nou, Nr. 30, Jud. Dolj, T5, P1,P2	Nr. niveluri:1; S. construita la sol:87 mp;
A1.2		Loc. Bistretu Nou, Nr. 30, Jud. Dolj, T5, P1,P2	Nr. niveluri:1; S. construita la sol:72 mp;
A1.3		Loc. Bistretu Nou, Nr. 30, Jud. Dolj, T5, P1,P2	Nr. niveluri:1; S. construita la sol:23 mp;

**B. Partea II. Proprietari și acte**

Inscrieri privitoare la dreptul de proprietate și alte drepturi reale		Referințe
/		
Act Administrativ nr. TDP NR. 574-60692, din 10/10/1996 emis de CJSAPT DOLJ;		
B1	Intabulare, drept de PROPRIETATE, dobandit prin Reconstituire, cota actuala 1/1, cota initiala 1/1 1) PÎRVU ION, Lipsă CNP.	A1
Act Normativ nr. 7, din 13/03/1996 emis de PARLAMENTUL ROMÂNIEI ((ART.12 ALIN.(14) și ART.37 ALIN.(2)));		
B2	Intabulare, drept de PROPRIETATE, dobandit prin Lege, cota actuala 1/1, cota initiala 1/1 1) PÎRVU ION, Lipsă CNP.	A1.1, A1.2, A1.3

**C. Partea III. SARCINI .**

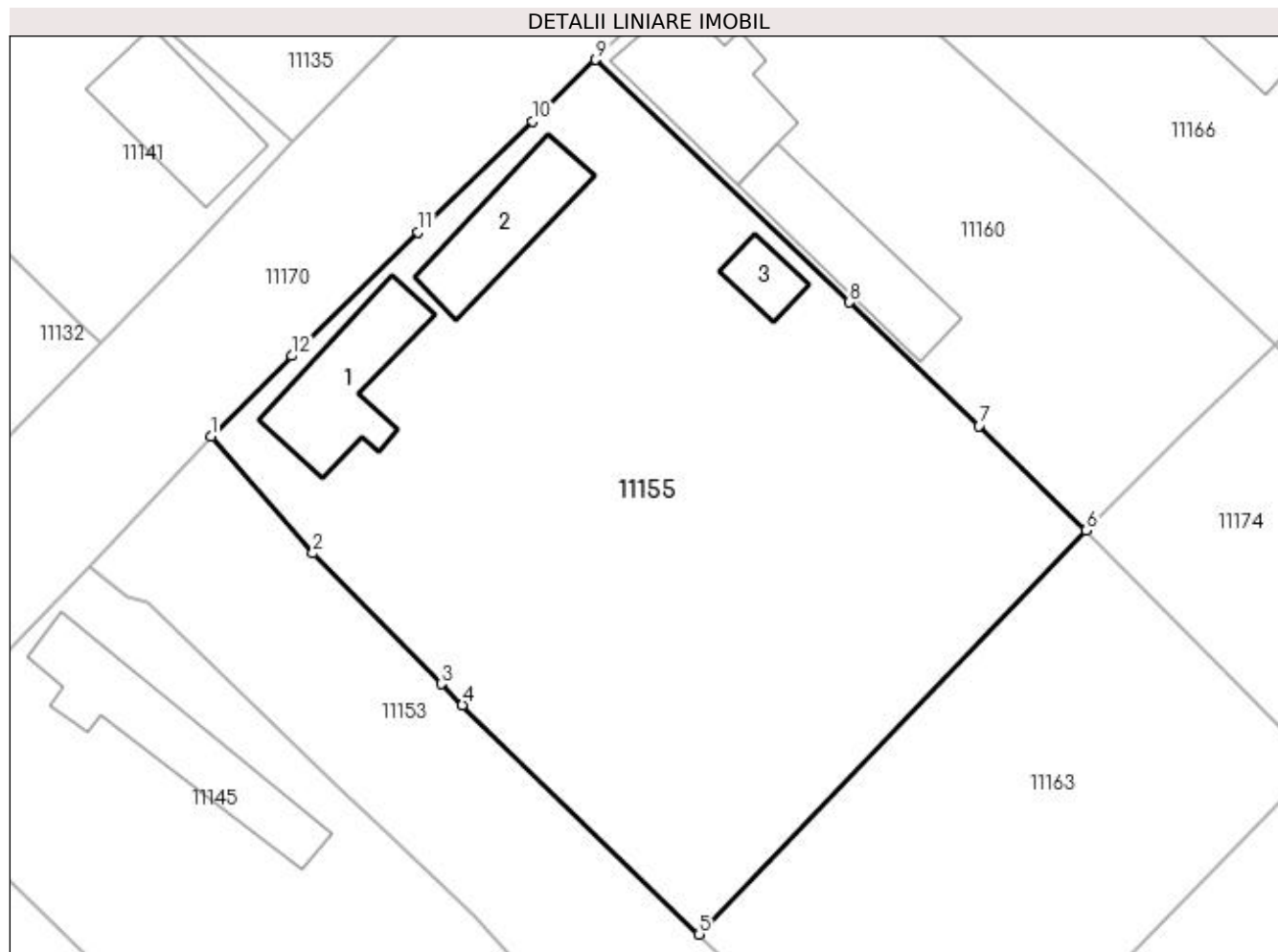
Inscrieri privind dezmembramentele dreptului de proprietate, drepturi reale de garanție și sarcini	Referințe
NU SUNT	

## Anexa Nr. 1 La Partea I

## Teren

Nr cadastral	Suprafața (mp)*	Observații / Referințe
	Din acte: 2.322 Masurata: 2.279	

\* Suprafața este determinată în planul de proiecție Stereo 70.



## Date referitoare la teren

Crt	Categorie folosință	Intravilan	Suprafața (mp)	Tarla	Parcelă	Nr. topo	Observații / Referințe
1	curți constructii	DA	1.182	5	1	-	
2	arabil	DA	1.097	5	2	-	

## Date referitoare la construcții

Crt	Număr	Destinație construcție	Supraf. (mp)	Situație juridică	Observații / Referințe
A1.1		construcții de locuințe	87	Cu acte	Nr. niveluri:1; S. construita la sol:87 mp;
A1.2		construcții anexa	72	Cu acte	Nr. niveluri:1; S. construita la sol:72 mp;
A1.3		construcții anexa	23	Cu acte	Nr. niveluri:1; S. construita la sol:23 mp;

## Lungime Segmente

1) Valorile lungimilor segmentelor sunt obținute din proiecție în plan.

Punct început	X / Y	Punct sfârșit	X / Y	Lungime segment (** (m))
1	377.066,043 268.280,579	2	377.073,899 268.271,546	11.971

Punct început	X / Y	Punct sfârșit	X / Y	Lungime segment (** (m)
2	377.073,899 268.271,546	3	377.083,802 268.261,439	14.15
3	377.083,802 268.261,439	4	377.085,454 268.259,838	2.301
4	377.085,454 268.259,838	5	377.103,732 268.242,128	25.451
5	377.103,732 268.242,128	6	377.133,599 268.273,294	43.167
6	377.133,599 268.273,294	7	377.125,327 268.281,361	11.554
7	377.125,327 268.281,361	8	377.115,336 268.290,907	13.818
8	377.115,336 268.290,907	9	377.095,748 268.309,625	27.093
9	377.095,748 268.309,625	10	377.090,847 268.304,864	6.833
10	377.090,847 268.304,864	11	377.082,046 268.296,312	12.272
11	377.082,046 268.296,312	12	377.072,286 268.286,768	13.651
12	377.072,286 268.286,768	1	377.066,043 268.280,579	8.791

\*\* Lungimile segmentelor sunt determinate în planul de proiecție Stereo 70 și sunt rotunjite la 1 milimetru.

\*\*\* Distanța dintre puncte este formată din segmente cumulate ce sunt mai mici decât valoarea 1 milimetru.



**DATE DESPRE IMOBILUL NR. 11156**

Oficiul de Cadastru și Publicitate Imobiliară DOLJ  
Biroul de Cadastru și Publicitate Imobiliară Craiova

**A. Partea I. Descrierea imobilului**

TEREN Intravilan

Adresa: Loc. Bistretu Nou, Str Calea Dunării, Jud. Dolj, T10,P1

Nr. Crt	Nr cadastral Nr. topografic	Suprafața* (mp)	Observații / Referințe
A1		Din acte: 1.120 Masurata: 865	Sector cadastral:20 Teren imprejmuit;

**B. Partea II. Proprietari și acte**

Inscrieri privitoare la dreptul de proprietate și alte drepturi reale		Referințe
/		
Act Administrativ nr. 494-45331, din 11/10/1996 emis de CJSDPAT DOLJ;		
B1	Intabulare, drept de PROPRIETATE, dobandit prin Reconstituire, cota actuala 1/1, cota initiala 1/1 1) <b>MAROIU MARIN</b> , Lipsa CNP. 2) <b>MAROIU DUMITRU</b> , Lipsa CNP.	A1

**C. Partea III. SARCINI .**

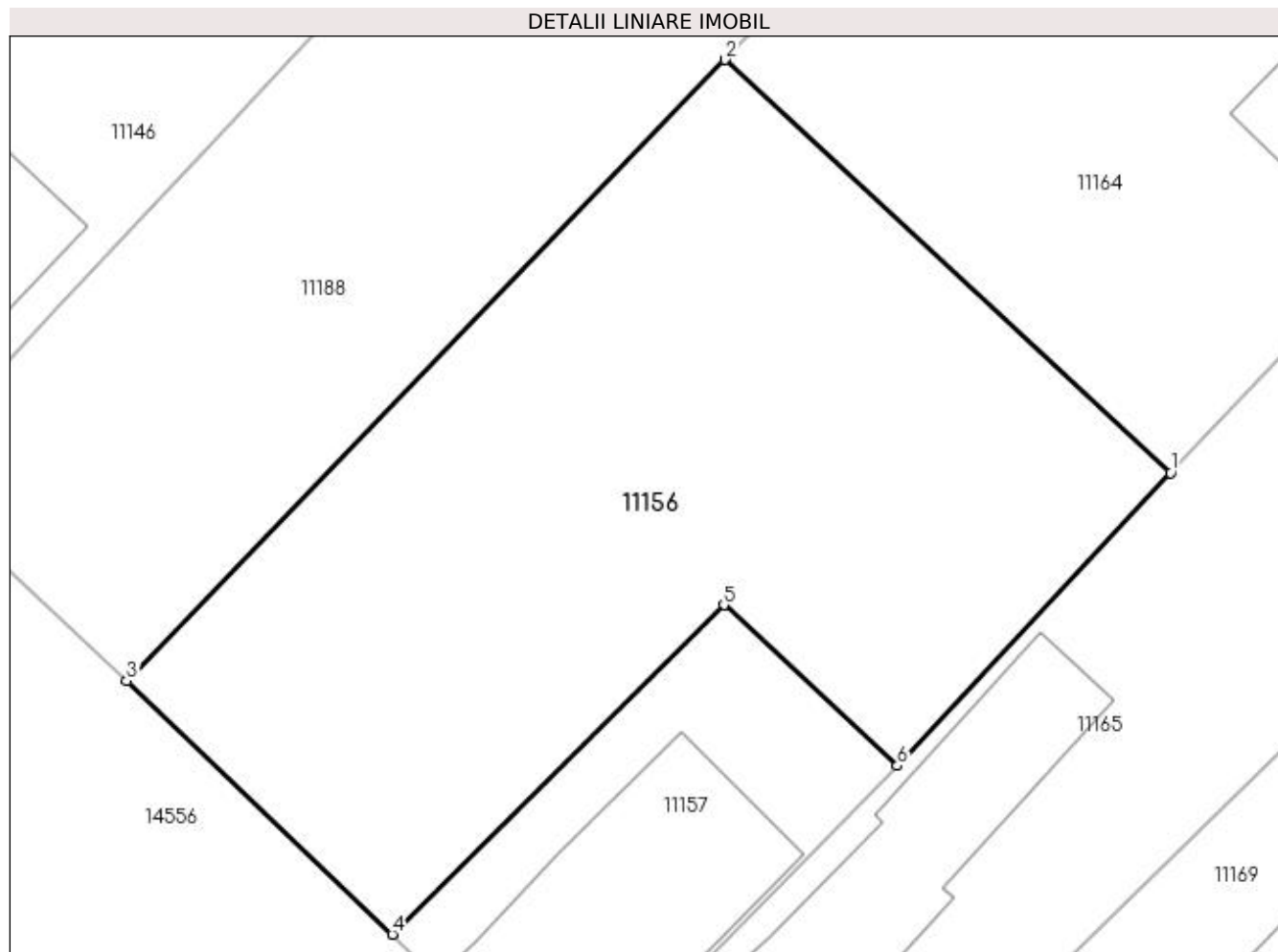
Inscrieri privind dezmembramintele dreptului de proprietate, drepturi reale de garanție și sarcini	Referințe
NU SUNT	

## Anexa Nr. 1 La Partea I

## Teren

Nr cadastral	Suprafața (mp)*	Observații / Referințe
	Din acte: 1.120 Masurata: 865	

\* Suprafața este determinată în planul de proiecție Stereo 70.



## Date referitoare la teren

Crt	Categorie folosință	Intra vilan	Suprafața (mp)	Tarla	Parcelă	Nr. topo	Observații / Referințe
1	arabil	DA	865	10	1	-	

## Lungime Segmente

1) Valorile lungimilor segmentelor sunt obținute din proiecție în plan.

Punct început	X / Y	Punct sfârșit	X / Y	Lungime segment (** (m)
1	377.132,771 267.973,22	2	377.112,485 267.992,031	27.665
2	377.112,485 267.992,031	3	377.085,248 267.963,761	39.256
3	377.085,248 267.963,761	4	377.097,347 267.952,223	16.719
4	377.097,347 267.952,223	5	377.112,436 267.967,212	21.268
5	377.112,436 267.967,212	6	377.120,331 267.959,891	10.767

Punct început	X / Y	Punct sfârșit	X / Y	Lungime segment (** (m)
6	377.120,331 267.959,891	1	377.132,771 267.973,22	18.232

\*\* Lungimile segmentelor sunt determinate în planul de proiecție Stereo 70 și sunt rotunjite la 1 milimetru.

\*\*\* Distanța dintre puncte este formată din segmente cumulate ce sunt mai mici decât valoarea 1 milimetru.





**DATE DESPRE IMOBILUL NR. 11157**

Oficiul de Cadastru și Publicitate Imobiliară DOLJ  
Biroul de Cadastru și Publicitate Imobiliară Craiova

**A. Partea I. Descrierea imobilului**

TEREN Intravilan

Adresa: Loc. Bistretu Nou, Jud. Dolj, T 10, CC 1

Nr. Crt	Nr cadastral Nr. topografic	Suprafața* (mp)	Observații / Referințe
A1	30029	Din acte: 250 Masurata: 233	Sector cadastral:20 Teren imprejmuit;

**Construcții**

Crt	Nr cadastral Nr. topografic	Adresa	Observații / Referințe
A1.1	30029-C1	Loc. Bistretu Nou, Jud. Dolj, T 10, CC 1	Nr. niveluri:1; S. construita la sol:123 mp; PARTER: MAGAZIN, DEPOZITARE 1, DEPOZIT

**B. Partea II. Proprietari și acte**

Inscrieri privitoare la dreptul de proprietate și alte drepturi reale		Referințe
<b>48845 / 29/07/2010</b>		
Act Notarial nr. CVC aut nr 342, din 23/02/1998 emis de BNP DEFTA EMIL (CVC aut nr. 397/22-03-1999 emis de BNP DEFTA EMIL; Autorizatie de construire nr. 54/15-05-1998 emis de CONSILIUL JUDETEAN DOLJ; Adeverinta nr. 3160/19-07-2010 emis de CONSILIUL LOCAL BISTRET; adeverinta nr. 3161/19-07-2010 emis de CONSILIUL LOCAL BISTRET;);		
B1	Intabulare, drept de PROPRIETATEcumparare, dobandit prin Conventie, cota actuala 1/1, cota initiala 1/1 1) MOTCA STEFANA 2) MOTCA EMIL	A1
B2	Intabulare, drept de PROPRIETATEconstruire, dobandit prin Construire, cota actuala 1/1, cota initiala 1/1 1) MOTCA STEFANA	A1.1

**C. Partea III. SARCINI**

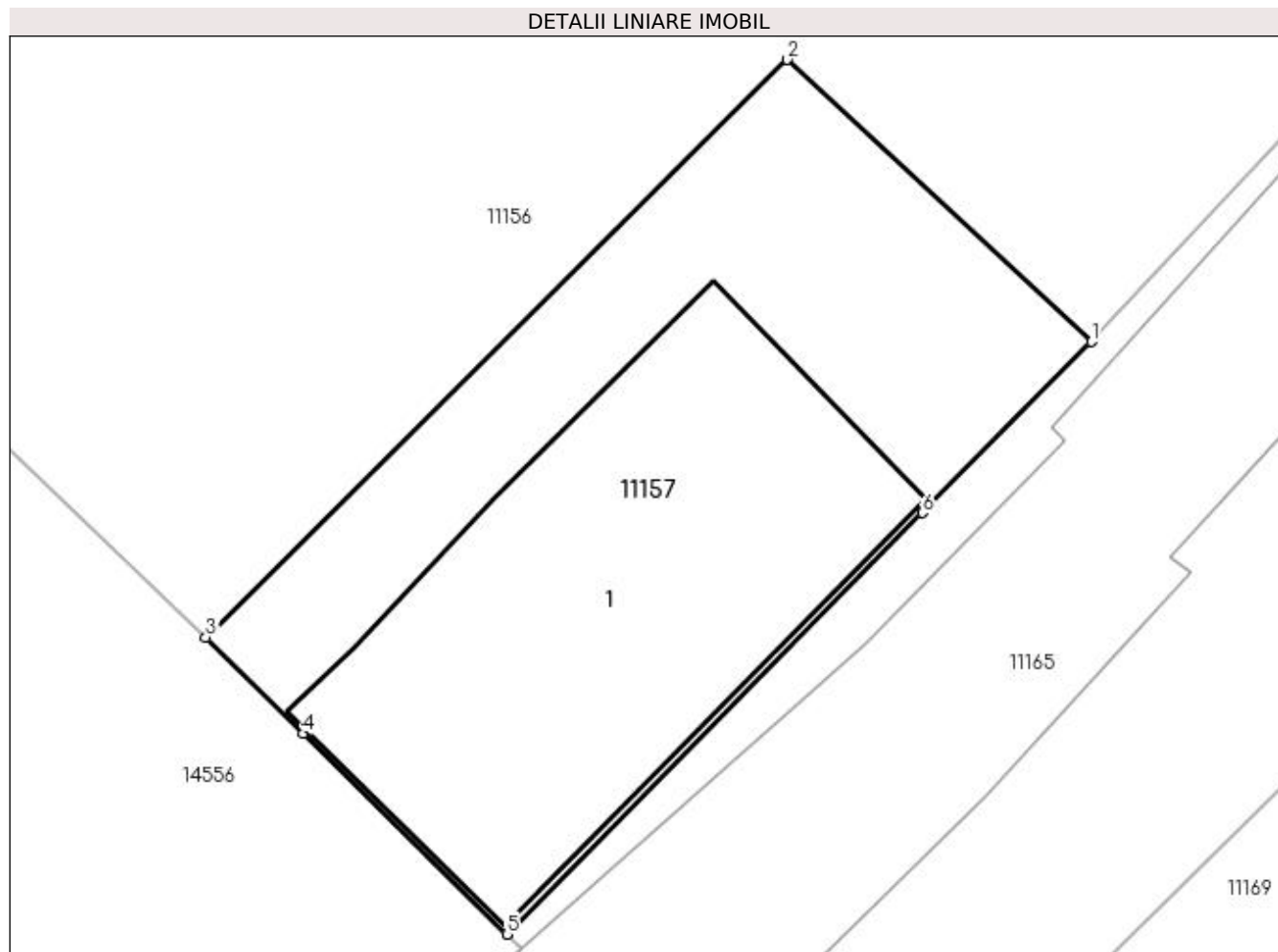
Inscrieri privind dezmembramintele dreptului de proprietate, drepturi reale de garanție și sarcini		Referințe
<b>96118 / 20/06/2017</b>		
Act Notarial nr. CONTRACT DE IMPRUMUT ( COMODAT) AUT NR 1347, din 13/06/2017 emis de Zavoi Aurelian Paul;		
C1	Se notează împrumutul de folosință cu titlu gratuit (comodatul) imobilului de sub A1, A1.1 pe o perioadă de 10 ani incepand cu data de 12.06.2017 pana la 12.07.2027 , în favoarea comodarului 1) SC ASEMAR SRL, CIF:9999999999999, Lipsă CUI.	A1, A1.1

## Anexa Nr. 1 La Partea I

## Teren

Nr cadastral	Suprafața (mp)*	Observații / Referințe
30029	Din acte: 250 Masurata: 233	

\* Suprafața este determinată în planul de proiecție Stereo 70.



## Date referitoare la teren

Crt	Categorie folosință	Intra vilan	Suprafața (mp)	Tarla	Parcelă	Nr. topo	Observații / Referințe
1	curți construcții	DA	233	10	1	-	

## Date referitoare la construcții

Crt	Număr	Destinație construcție	Supraf. (mp)	Situație juridică	Observații / Referințe
A1.1	30029-C1	construcții de locuințe	Din acte: 55 Masurata: 123	Cu acte	Nr. niveluri:1; S. construita la sol:123 mp; PARTER: MAGAZIN, DEPOZITARE 1, DEPOZIT

## Lungime Segmente

1) Valorile lungimilor segmentelor sunt obținute din proiecție în plan.

Punct început	X / Y	Punct sfârșit	X / Y	Lungime segment (** (m)
1	377.120,331 267.959,891	2	377.112,436 267.967,212	10.767
2	377.112,436 267.967,212	3	377.097,347 267.952,223	21.268
3	377.097,347 267.952,223	4	377.099,88 267.949,724	3.558

Punct început	X / Y	Punct sfârșit	X / Y	Lungime segment (** (m)
4	377.099,88 267.949,724	5	377.105,158 267.944,516	7.415
5	377.105,158 267.944,516	6	377.115,95 267.955,452	15.364
6	377.115,95 267.955,452	1	377.120,331 267.959,891	6.237

\*\* Lungimile segmentelor sunt determinate în planul de proiecție Stereo 70 și sunt rotunjite la 1 milimetru.

\*\*\* Distanța dintre puncte este formată din segmente cumulate ce sunt mai mici decât valoarea 1 milimetru.



**DATE DESPRE IMOBILUL NR. 11158**

Oficiul de Cadastru și Publicitate Imobiliară DOLJ  
 Biroul de Cadastru și Publicitate Imobiliară Craiova

**A. Partea I. Descrierea imobilului**

TEREN Intravilan

Adresa: Loc. Bistretu Nou, Str Calugareni, Nr. 27, Jud. Dolj, tarla 4, parcela 6

Nr. Crt	Nr cadastral Nr. topografic	Suprafața* (mp)	Observații / Referințe
A1	30028	Din acte: 2.000 Masurata: 1.957	Sector cadastral:20 Teren imprejmuit;

**B. Partea II. Proprietari și acte**

Inscrieri privitoare la dreptul de proprietate și alte drepturi reale		Referințe
<b>25626 / 13/04/2011</b>		
Act Notarial nr. CVC. aut. nr. 2165, din 12/04/2011 emis de NP Tudor Marineela Daniela;		
B1	Intabulare, drept de PROPRIETATEcumparare, dobandit prin Conventie, cota actuala 1/1, cota initiala 1/1 1) JOSCEANU MIHAELA DANIELA 2) JOSCEANU NICUSOR, Lipsă CNP.	A1

**C. Partea III. SARCINI .**

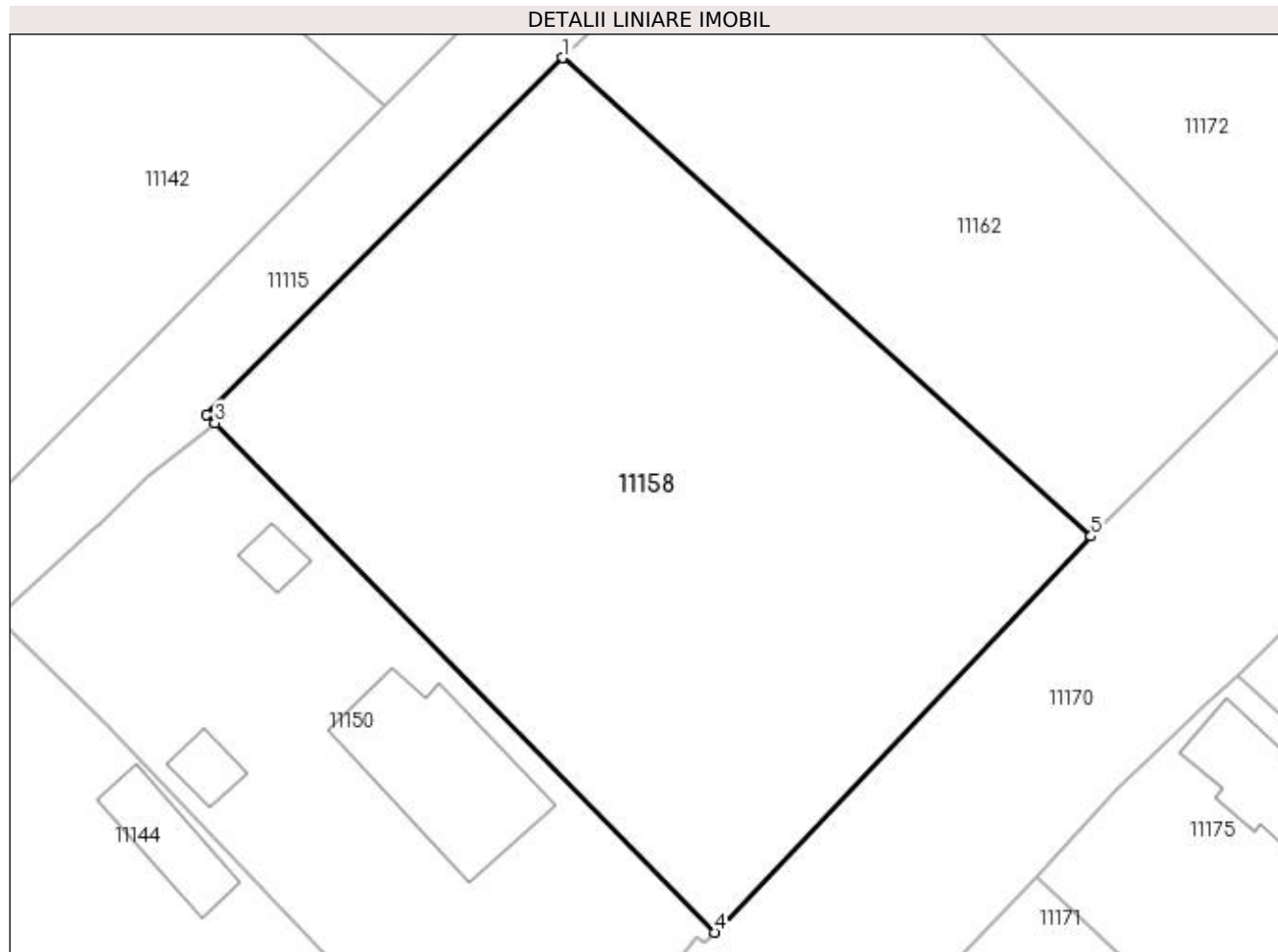
Inscrieri privind dezmembramintele dreptului de proprietate, drepturi reale de garanție și sarcini	Referințe
NU SUNT	

## Anexa Nr. 1 La Partea I

## Teren

Nr cadastral	Suprafața (mp)*	Observații / Referințe
30028	Din acte: 2.000 Masurata: 1.957	

\* Suprafața este determinată în planul de proiecție Stereo 70.



## Date referitoare la teren

Crt	Categorie folosință	Intra vilan	Suprafața (mp)	Tarla	Parcelă	Nr. topo	Observații / Referințe
1	vie	DA	1.957	4	6	-	

## Lungime Segmente

1) Valorile lungimilor segmentelor sunt obținute din proiecție în plan.

Punct început	X / Y	Punct sfârșit	X / Y	Lungime segment (** (m)
1	377.104,574 268.410,33	2	377.078,908 268.384,66	36.3
2	377.078,908 268.384,66	3	377.079,524 268.384,033	0.879
3	377.079,524 268.384,033	4	377.115,502 268.347,367	51.369
4	377.115,502 268.347,367	5	377.142,609 268.375,883	39.344
5	377.142,609 268.375,883	1	377.104,574 268.410,33	51.315

**\*\* Lungimile segmentelor sunt determinate în planul de proiecție Stereo 70 și sunt rotunjite la 1 milimetru.**

**\*\*\* Distanța dintre puncte este formată din segmente cumulate ce sunt mai mici decât valoarea 1 milimetru.**





**DATE DESPRE IMOBILUL NR. 11159**

Oficiul de Cadastru și Publicitate Imobiliară DOLJ  
Biroul de Cadastru și Publicitate Imobiliară Craiova

**A. Partea I. Descrierea imobilului**

TEREN Intravilan

Adresa: Loc. Bistretu Nou, Str Mărășești, Jud. Dolj, T7,P14

Nr. Crt	Nr cadastral Nr. topografic	Suprafața* (mp)	Observații / Referințe
A1		Din acte: 1.000 Masurata: 1.018	Sector cadastral:20 Teren imprejmuit;

**Construcții**

Crt	Nr cadastral Nr. topografic	Adresa	Observații / Referințe
A1.1		Loc. Bistretu Nou, Str Mărășești, Jud. Dolj	Nr. niveluri:1; S. construita la sol:108 mp;
A1.2		Loc. Bistretu Nou, Str Mărășești, Jud. Dolj	Nr. niveluri:1; S. construita la sol:47 mp;

**B. Partea II. Proprietari și acte**

Inscrieri privitoare la dreptul de proprietate și alte drepturi reale		Referințe
/		
Act Administrativ nr. TDP NR. 491-45331, din 11/10/1996 emis de CJSAPT DOLJ;		
B1	Intabulare, drept de PROPRIETATE, dobandit prin Reconstituire, cota actuala 1/1, cota initiala 1/1 1) RĂDUȚ ELENA, Lipsă CNP.	A1
Act Normativ nr. 7, din 13/03/1996 emis de PARLAMENTUL ROMÂNIEI ((ART.12 ALIN.(14) și ART.37 ALIN.(2))));		
B2	Intabulare, drept de PROPRIETATE, dobandit prin Lege, cota actuala 1/1, cota initiala 1/1 1) RĂDUȚ ELENA, Lipsă CNP.	A1.1, A1.2

**C. Partea III. SARCINI .**

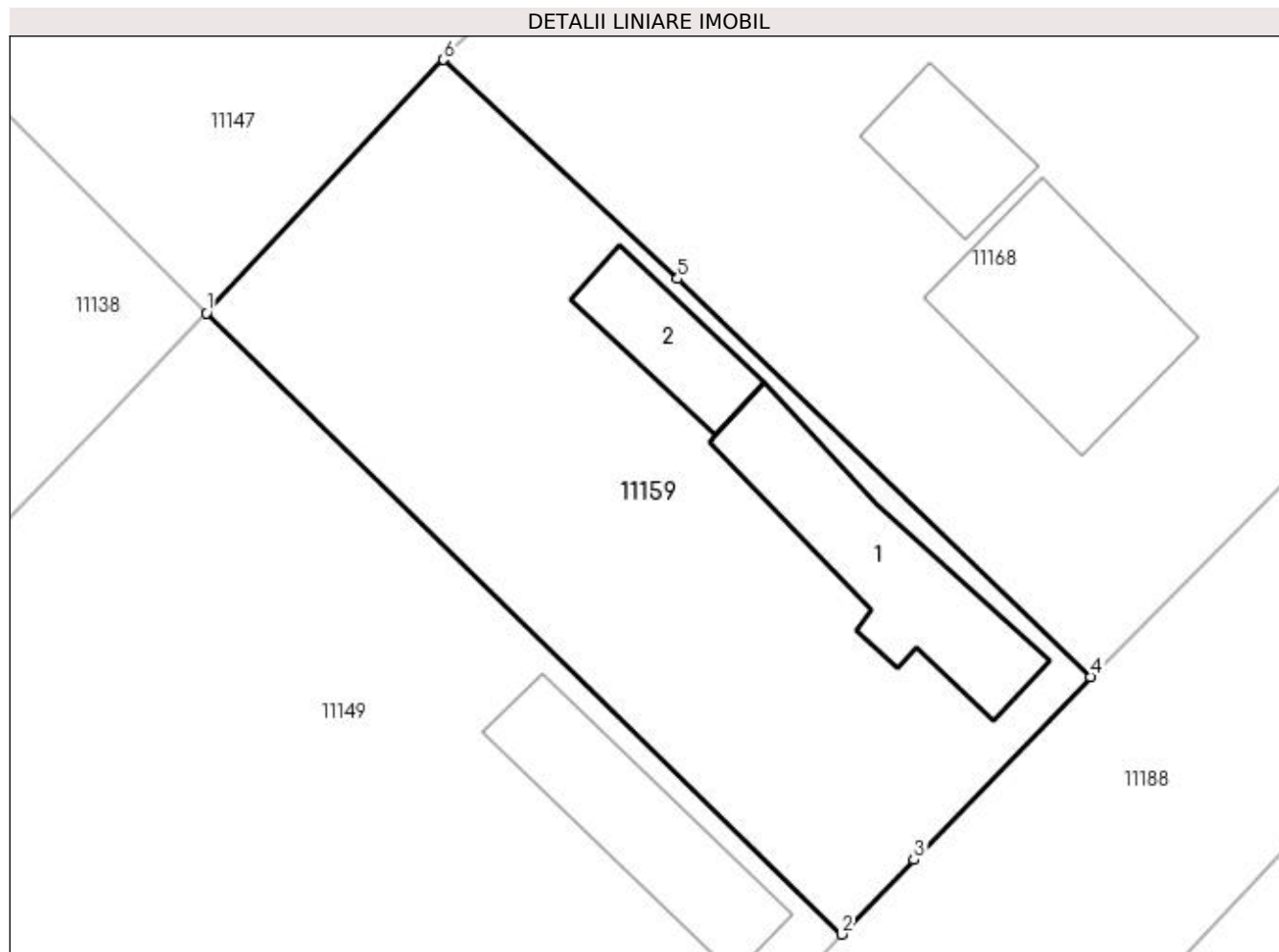
Inscrieri privind dezmembramintele dreptului de proprietate, drepturi reale de garanție și sarcini	Referințe
NU SUNT	

## Anexa Nr. 1 La Partea I

## Teren

Nr cadastral	Suprafața (mp)*	Observații / Referințe
	Din acte: 1.000 Masurata: 1.018	

\* Suprafața este determinată în planul de proiecție Stereo 70.



## Date referitoare la teren

Crt	Categorie folosință	Intra vilan	Suprafața (mp)	Tarla	Parcelă	Nr. topo	Observații / Referințe
1	curți constructii	DA	1.018	7	14	-	

## Date referitoare la construcții

Crt	Număr	Destinație construcție	Supraf. (mp)	Situație juridică	Observații / Referințe
A1.1		construcții de locuințe	108	Cu acte	Nr. niveluri:1; S. construita la sol:108 mp;
A1.2		construcții anexa	47	Cu acte	Nr. niveluri:1; S. construita la sol:47 mp;

## Lungime Segmente

1) Valorile lungimilor segmentelor sunt obținute din proiecție în plan.

Punct început	X / Y	Punct sfârșit	X / Y	Lungime segment (** (m)
1	377.092,88 268.065,719	2	377.128,956 268.030,437	50.461
2	377.128,956 268.030,437	3	377.133,066 268.034,667	5.898
3	377.133,066 268.034,667	4	377.143,095 268.045,058	14.441

Punct început	X / Y	Punct sfârșit	X / Y	Lungime segment (** (m)
4	377.143,095 268.045,058	5	377.119,626 268.067,666	32.587
5	377.119,626 268.067,666	6	377.106,346 268.080,108	18.198
6	377.106,346 268.080,108	1	377.092,88 268.065,719	19.707

\*\* Lungimile segmentelor sunt determinate în planul de proiecție Stereo 70 și sunt rotunjite la 1 milimetru.

\*\*\* Distanța dintre puncte este formată din segmente cumulate ce sunt mai mici decât valoarea 1 milimetru.



**DATE DESPRE IMOBILUL NR. 11160**

Oficiul de Cadastru și Publicitate Imobiliară DOLJ  
Biroul de Cadastru și Publicitate Imobiliară Craiova

**A. Partea I. Descrierea imobilului**

TEREN Intravilan

Adresa: Loc. Bistretu Nou, Str Călugăreni, Nr. 18, Jud. Dolj, T5,P3,P4

Nr. Crt	Nr cadastral Nr. topografic	Suprafața* (mp)	Observații / Referințe
A1		Din acte: 1.000 Masurata: 1.047	Sector cadastral:20 Teren imprejmuit;

**Construcții**

Crt	Nr cadastral Nr. topografic	Adresa	Observații / Referințe
A1.1		Loc. Bistretu Nou, Str Călugăreni, Nr. 18, Jud. Dolj, T5,P3,P4	Nr. niveluri:1; S. construita la sol:98 mp;
A1.2		Loc. Bistretu Nou, Str Călugăreni, Nr. 18, Jud. Dolj, T5,P3,P4	Nr. niveluri:1; S. construita la sol:88 mp;

**B. Partea II. Proprietari și acte**

Inscrieri privitoare la dreptul de proprietate și alte drepturi reale		Referințe
/		
Act Administrativ nr. TDP NR. 464-45331, din 10/10/1996 emis de CJSAPT DOLJ;		
B1	Intabulare, drept de PROPRIETATE, dobandit prin Reconstituire, cota actuala 1/1, cota initiala 1/1 1) GIUBEGEANU ȘTEFAN, Lipsă CNP.	A1
Act Normativ nr. 7, din 13/03/1996 emis de PARLAMENTUL ROMÂNIEI ((ART.12 ALIN.(14) și ART.37 ALIN.(2)));		
B2	Intabulare, drept de PROPRIETATE, dobandit prin Lege, cota actuala 1/1, cota initiala 1/1 1) GIUBEGEANU ȘTEFAN, Lipsă CNP.	A1.1, A1.2

**C. Partea III. SARCINI .**

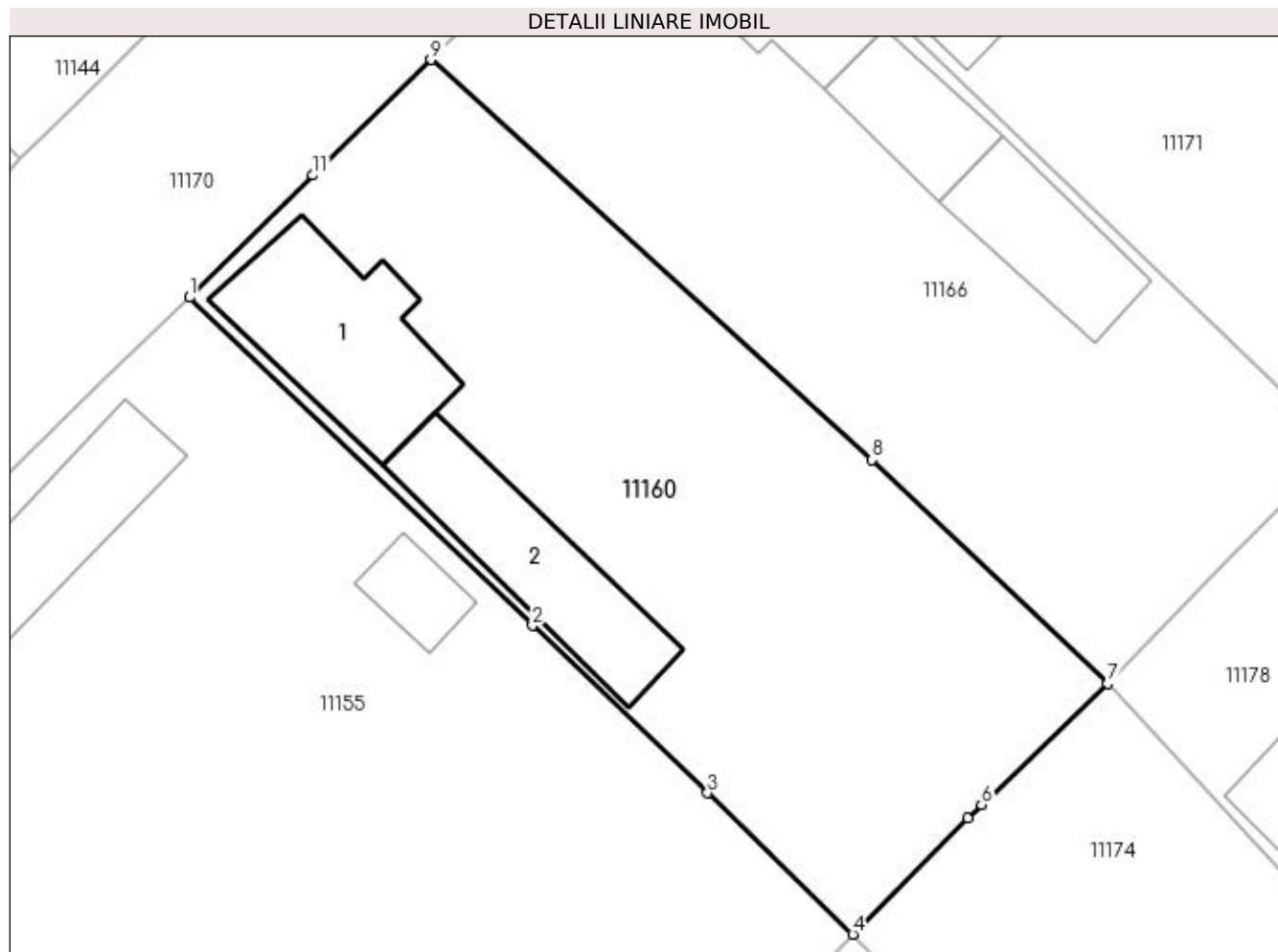
Inscrieri privind dezmembramintele dreptului de proprietate, drepturi reale de garanție și sarcini	Referințe
NU SUNT	

## Anexa Nr. 1 La Partea I

## Teren

Nr cadastral	Suprafața (mp)*	Observații / Referințe
	Din acte: 1.000 Masurata: 1.047	

\* Suprafața este determinată în planul de proiecție Stereo 70.



## Date referitoare la teren

Crt	Categorie folosință	Intra vilan	Suprafața (mp)	Tarla	Parcelă	Nr. topo	Observații / Referințe
1	curți constructii	DA	548	5	3	-	
2	arabil	DA	499	5	4	-	

## Date referitoare la construcții

Crt	Număr	Destinație construcție	Supraf. (mp)	Situație juridică	Observații / Referințe
A1.1		construcții de locuințe	98	Cu acte	Nr. niveluri:1; S. construita la sol:98 mp;
A1.2		construcții anexa	88	Cu acte	Nr. niveluri:1; S. construita la sol:88 mp;

## Lungime Segmente

1) Valorile lungimilor segmentelor sunt obținute din proiecție în plan.

Punct început	X / Y	Punct sfârșit	X / Y	Lungime segment (** (m)
1	377.095,748 268.309,625	2	377.115,336 268.290,907	27.093
2	377.115,336 268.290,907	3	377.125,327 268.281,361	13.818

Punct început	X / Y	Punct sfârșit	X / Y	Lungime segment (** (m)
3	377.125,327 268.281,361	4	377.133,599 268.273,294	11.554
4	377.133,599 268.273,294	5	377.140,181 268.279,948	9.359
5	377.140,181 268.279,948	6	377.140,96 268.280,696	1.08
6	377.140,96 268.280,696	7	377.148,169 268.287,613	9.991
7	377.148,169 268.287,613	8	377.134,718 268.300,361	18.532
8	377.134,718 268.300,361	9	377.109,542 268.323,197	33.99
9	377.109,542 268.323,197	10	377.103,259 268.317,058	8.784
10	377.103,259 268.317,058	11	377.102,795 268.316,605	0.648
11	377.102,795 268.316,605	1	377.095,748 268.309,625	9.919

\*\* Lungimile segmentelor sunt determinate în planul de proiecție Stereo 70 și sunt rotunjite la 1 milimetru.

\*\*\* Distanța dintre puncte este formată din segmente cumulate ce sunt mai mici decât valoarea 1 milimetru.





**DATE DESPRE IMOBILUL NR. 11161**

Oficiul de Cadastru și Publicitate Imobiliară DOLJ  
Biroul de Cadastru și Publicitate Imobiliară Craiova

**A. Partea I. Descrierea imobilului**

TEREN Intravilan

Adresa: Loc. Bistretu Nou, Str Peneş Curcanu, Nr. 8, Jud. Dolj, T7,P8,P9

Nr. Crt	Nr cadastral Nr. topografic	Suprafaţa* (mp)	Observații / Referințe
A1		Din acte: 3.200 Masurata: 1.851	Sector cadastral:20 Teren imprejmuit;

**Construcții**

Crt	Nr cadastral Nr. topografic	Adresa	Observații / Referințe
A1.1		Loc. Bistretu Nou, Str Peneş Curcanu, Nr. 8, Jud. Dolj, T7,P8,P9	Nr. niveluri:1; S. construita la sol:132 mp;
A1.2		Loc. Bistretu Nou, Str Peneş Curcanu, Nr. 8, Jud. Dolj, T7,P8,P9	Nr. niveluri:1; S. construita la sol:57 mp;

**B. Partea II. Proprietari și acte**

Inscrieri privitoare la dreptul de proprietate și alte drepturi reale		Referințe
/		
Act Administrativ nr. TDP NR. 499-45331, din 11/10/1996 emis de CJSAPT DOLJ;		
B1	Intabulare, drept de PROPRIETATE, dobandit prin Reconstituire, cota actuala 1/1, cota initiala 1/1 1) GRIGORIE PETRE, Lipsă CNP.	A1
Act Normativ nr. 7, din 13/03/1996 emis de PARLAMENTUL ROMÂNIEI ((ART.12 ALIN.(14) și ART.37 ALIN.(2)));		
B2	Intabulare, drept de PROPRIETATE, dobandit prin Lege, cota actuala 1/1, cota initiala 1/1 1) GRIGORIE PETRE, Lipsă CNP.	A1.1, A1.2

**C. Partea III. SARCINI .**

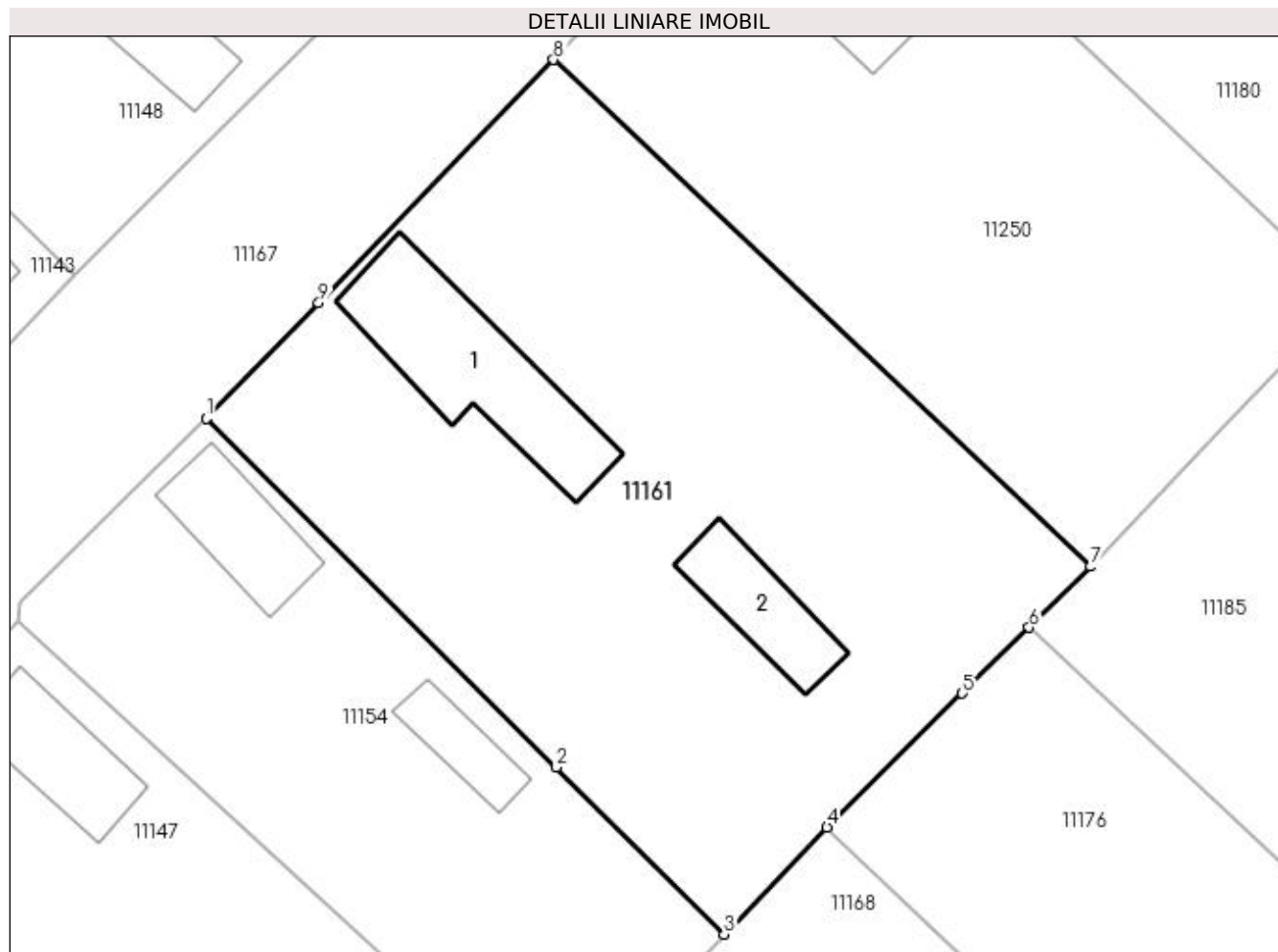
Inscrieri privind dezmembramintele dreptului de proprietate, drepturi reale de garanție și sarcini	Referințe
NU SUNT	

## Anexa Nr. 1 La Partea I

## Teren

Nr cadastral	Suprafața (mp)*	Observații / Referințe
	Din acte: 3.200 Masurata: 1.851	

\* Suprafața este determinată în planul de proiecție Stereo 70.



## Date referitoare la teren

Crt	Categorie folosință	Intravilan	Suprafața (mp)	Tarla	Parcelă	Nr. topo	Observații / Referințe
1	curți constructii	DA	1.290	7	8	-	
2	arabil	DA	561	7	9	-	

## Date referitoare la construcții

Crt	Număr	Destinație construcție	Supraf. (mp)	Situație juridică	Observații / Referințe
A1.1		construcții de locuințe	132	Cu acte	Nr. niveluri:1; S. construita la sol:132 mp;
A1.2		construcții anexa	57	Cu acte	Nr. niveluri:1; S. construita la sol:57 mp;

## Lungime Segmente

1) Valorile lungimilor segmentelor sunt obținute din proiecție în plan.

Punct început	X / Y	Punct sfârșit	X / Y	Lungime segment (** (m)
1	377.097,249 268.144,486	2	377.121,89 268.119,942	34.779
2	377.121,89 268.119,942	3	377.133,703 268.108,175	16.674

Punct început	X / Y	Punct sfârșit	X / Y	Lungime segment (** (m)
3	377.133,703 268.108,175	4	377.140,944 268.115,719	10.457
4	377.140,944 268.115,719	5	377.150,474 268.125,136	13.398
5	377.150,474 268.125,136	6	377.155,169 268.129,776	6.601
6	377.155,169 268.129,776	7	377.159,511 268.134,067	6.105
7	377.159,511 268.134,067	8	377.121,681 268.169,753	52.006
8	377.121,681 268.169,753	9	377.105,142 268.152,649	23.793
9	377.105,142 268.152,649	1	377.097,249 268.144,486	11.355

\*\* Lungimile segmentelor sunt determinate în planul de proiecție Stereo 70 și sunt rotunjite la 1 milimetru.

\*\*\* Distanța dintre puncte este formată din segmente cumulate ce sunt mai mici decât valoarea 1 milimetru.



**DATE DESPRE IMOBILUL NR. 11162**

Oficiul de Cadastru și Publicitate Imobiliară DOLJ  
Biroul de Cadastru și Publicitate Imobiliară Craiova

**A. Partea I. Descrierea imobilului**

TEREN Intravilan

Adresa: Loc. Bistretu Nou, Jud. Dolj, Intravilan, Tarlaua 4, Parcela 7

Nr. Crt	Nr cadastral Nr. topografic	Suprafața* (mp)	Observații / Referințe
A1	34881	Din acte: 1.000 Masurata: 1.084	Sector cadastral:20 Teren imprejmuit;

**B. Partea II. Proprietari și acte**

Inscrieri privitoare la dreptul de proprietate și alte drepturi reale		Referințe
<b>14637 / 30/01/2020</b>		
Act Notarial nr. CONTRACT DE VANZARE AUT.305, din 28/01/2020 emis de NOTAR PUBLIC GUNESCU-TUDOR MARINELA-DANIELA;		
B1	Intabulare, drept de PROPRIETATE, dobandit prin Conventie, cota actuala 1/1, cota initiala 1/1 1) JOSCEANU NICUȘOR 2) JOSCEANU MIHAELA DANIELA	A1

**C. Partea III. SARCINI .**

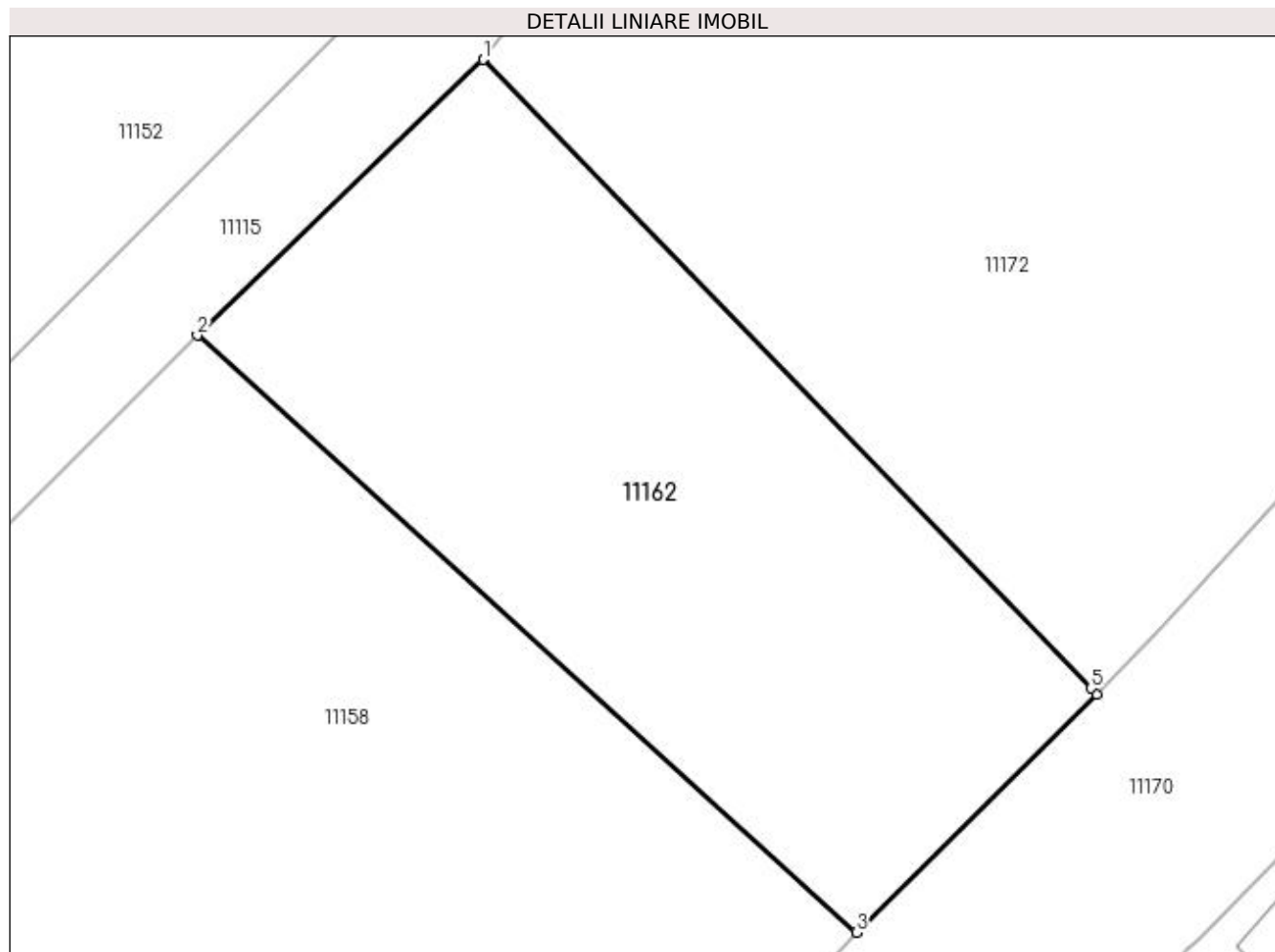
Inscrieri privind dezmembramintele dreptului de proprietate, drepturi reale de garanție și sarcini	Referințe
NU SUNT	

## Anexa Nr. 1 La Partea I

## Teren

Nr cadastral	Suprafața (mp)*	Observații / Referințe
34881	Din acte: 1.000 Masurata: 1.084	

\* Suprafața este determinată în planul de proiecție Stereo 70.



## Date referitoare la teren

Crt	Categorie folosință	Intra vilan	Suprafața (mp)	Tarla	Parcelă	Nr. topo	Observații / Referințe
1	arabil	DA	1.084	4	7	-	

## Lungime Segmente

1) Valorile lungimilor segmentelor sunt obținute din proiecție în plan.

Punct început	X / Y	Punct sfârșit	X / Y	Lungime segment (** (m)
1	377.121,072 268.426,238	2	377.104,574 268.410,33	22.918
2	377.104,574 268.410,33	3	377.142,609 268.375,883	51.315
3	377.142,609 268.375,883	4	377.156,508 268.389,63	19.549
4	377.156,508 268.389,63	5	377.156,166 268.389,969	0.482
5	377.156,166 268.389,969	1	377.121,072 268.426,238	50.468

**\*\* Lungimile segmentelor sunt determinate în planul de proiecție Stereo 70 și sunt rotunjite la 1 milimetru.**

**\*\*\* Distanța dintre puncte este formată din segmente cumulate ce sunt mai mici decât valoarea 1 milimetru.**





**DATE DESPRE IMOBILUL NR. 11163**

Oficiul de Cadastru și Publicitate Imobiliară DOLJ  
 Biroul de Cadastru și Publicitate Imobiliară Craiova

**A. Partea I. Descrierea imobilului**

TEREN Intravilan

Adresa: Loc. Bistretu Nou, Jud. Dolj, T5,P20

Nr. Crt	Nr cadastral Nr. topografic	Suprafața* (mp)	Observații / Referințe
A1		Din acte: 1.000 Masurata: 1.072	Sector cadastral:20 Teren imprejmuit;

**B. Partea II. Proprietari și acte**

Inscrieri privitoare la dreptul de proprietate și alte drepturi reale		Referințe
/		
Act Administrativ nr. TDP NR. 220-14988, din 20/03/1996 emis de CJSAPT DOLJ;		
B1	Intabulare, drept de PROPRIETATE, dobandit prin Reconstituire, cota actuala 1/1, cota initiala 1/1 1) BUTALIU CONSTANTIN, Lipsă CNP.	A1

**C. Partea III. SARCINI .**

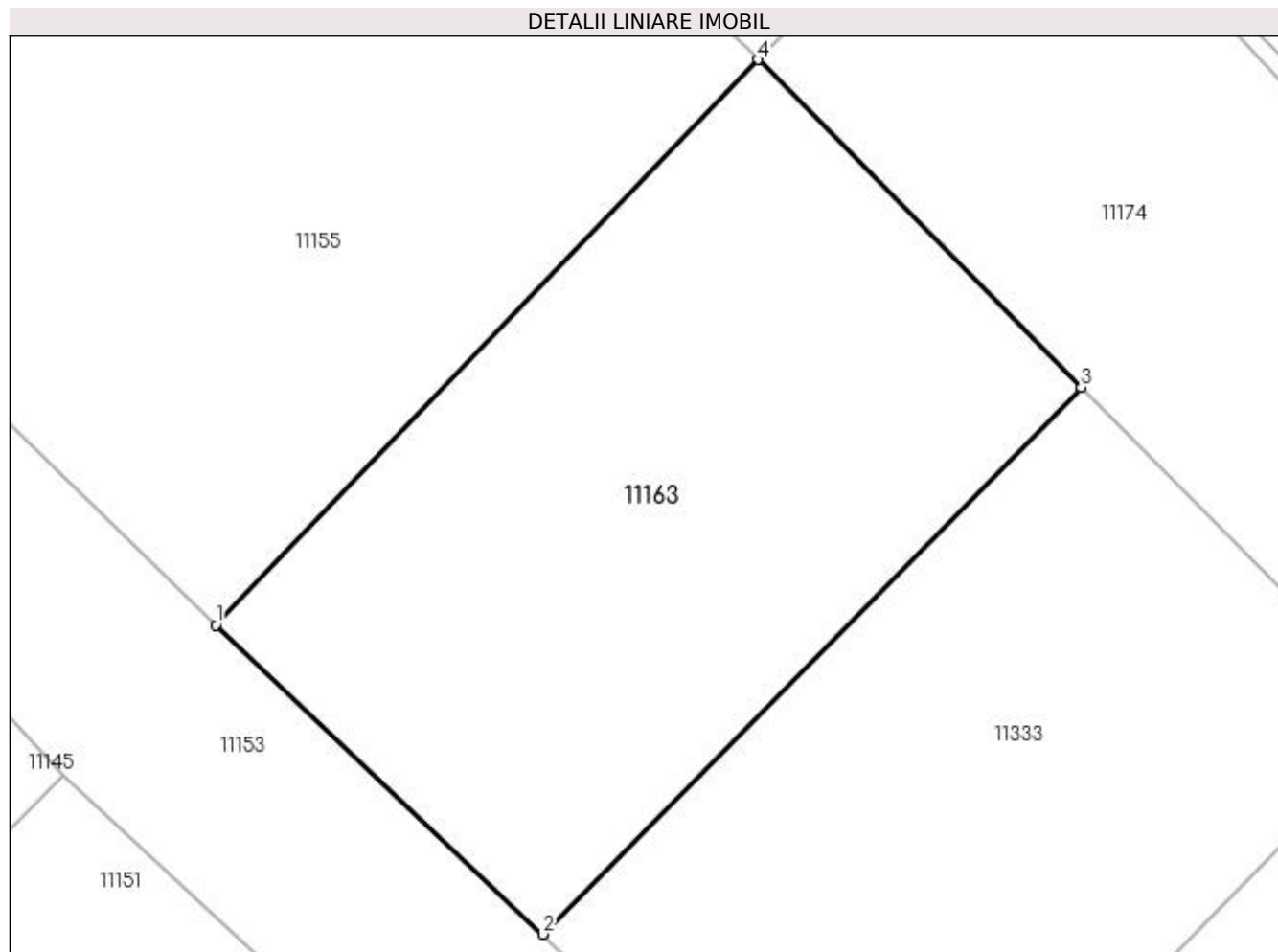
Inscrieri privind dezmembramintele dreptului de proprietate, drepturi reale de garanție și sarcini	Referințe
NU SUNT	

## Anexa Nr. 1 La Partea I

## Teren

Nr cadastral	Suprafața (mp)*	Observații / Referințe
	Din acte: 1.000 Masurata: 1.072	

\* Suprafața este determinată în planul de proiecție Stereo 70.



## Date referitoare la teren

Crt	Categorie folosință	Intra vilan	Suprafața (mp)	Tarla	Parcelă	Nr. topo	Observații / Referințe
1	arabil	DA	1.072	5	20	-	

## Lungime Segmente

1) Valorile lungimilor segmentelor sunt obținute din proiecție în plan.

Punct început	X / Y	Punct sfârșit	X / Y	Lungime segment (** (m)
1	377.103,732 268.242,128	2	377.121,754 268.225,089	24.802
2	377.121,754 268.225,089	3	377.151,437 268.255,238	42.309
3	377.151,437 268.255,238	4	377.133,599 268.273,294	25.381
4	377.133,599 268.273,294	1	377.103,732 268.242,128	43.167

**\*\* Lungimile segmentelor sunt determinate în planul de proiecție Stereo 70 și sunt rotunjite la 1 milimetru.**

**\*\*\* Distanța dintre puncte este formată din segmente cumulate ce sunt mai mici decât valoarea 1 milimetru.**



**DATE DESPRE IMOBILUL NR. 11164**

Oficiul de Cadastru și Publicitate Imobiliară DOLJ  
Biroul de Cadastru și Publicitate Imobiliară Craiova

**A. Partea I. Descrierea imobilului**

TEREN Intravilan

Adresa: Loc. Bistretu Nou, Str Mărășești, Jud. Dolj, T10,P2,P3

Nr. Crt	Nr cadastral Nr. topografic	Suprafața* (mp)	Observații / Referințe
A1		Din acte: 1.120 Masurata: 1.066	Sector cadastral:20 Teren imprejmuit;

**Construcții**

Crt	Nr cadastral Nr. topografic	Adresa	Observații / Referințe
A1.1		Loc. Bistretu Nou, Str Mărășești, Jud. Dolj, T10,P2,P3	Nr. niveluri:1; S. construita la sol:221 mp;

**B. Partea II. Proprietari și acte**

Inscrieri privitoare la dreptul de proprietate și alte drepturi reale		Referințe
/		
Act Administrativ nr. TDP NR. 861-44709, din 07/10/1996 emis de CJSDAPT DOLJ;		
B1	Intabulare, drept de PROPRIETATE, dobandit prin Constituire, cota actuala 1/1, cota initiala 1/1 1) MAROIU MARIN, Lipsă CNP.	A1
Act Normativ nr. 7, din 13/03/1996 emis de PARLAMENTUL ROMÂNIEI ((ART.12 ALIN.(14) și ART.37 ALIN.(2)));		
B2	Intabulare, drept de PROPRIETATE, dobandit prin Lege, cota actuala 1/1, cota initiala 1/1 1) MAROIU MARIN, Lipsă CNP.	A1.1

**C. Partea III. SARCINI .**

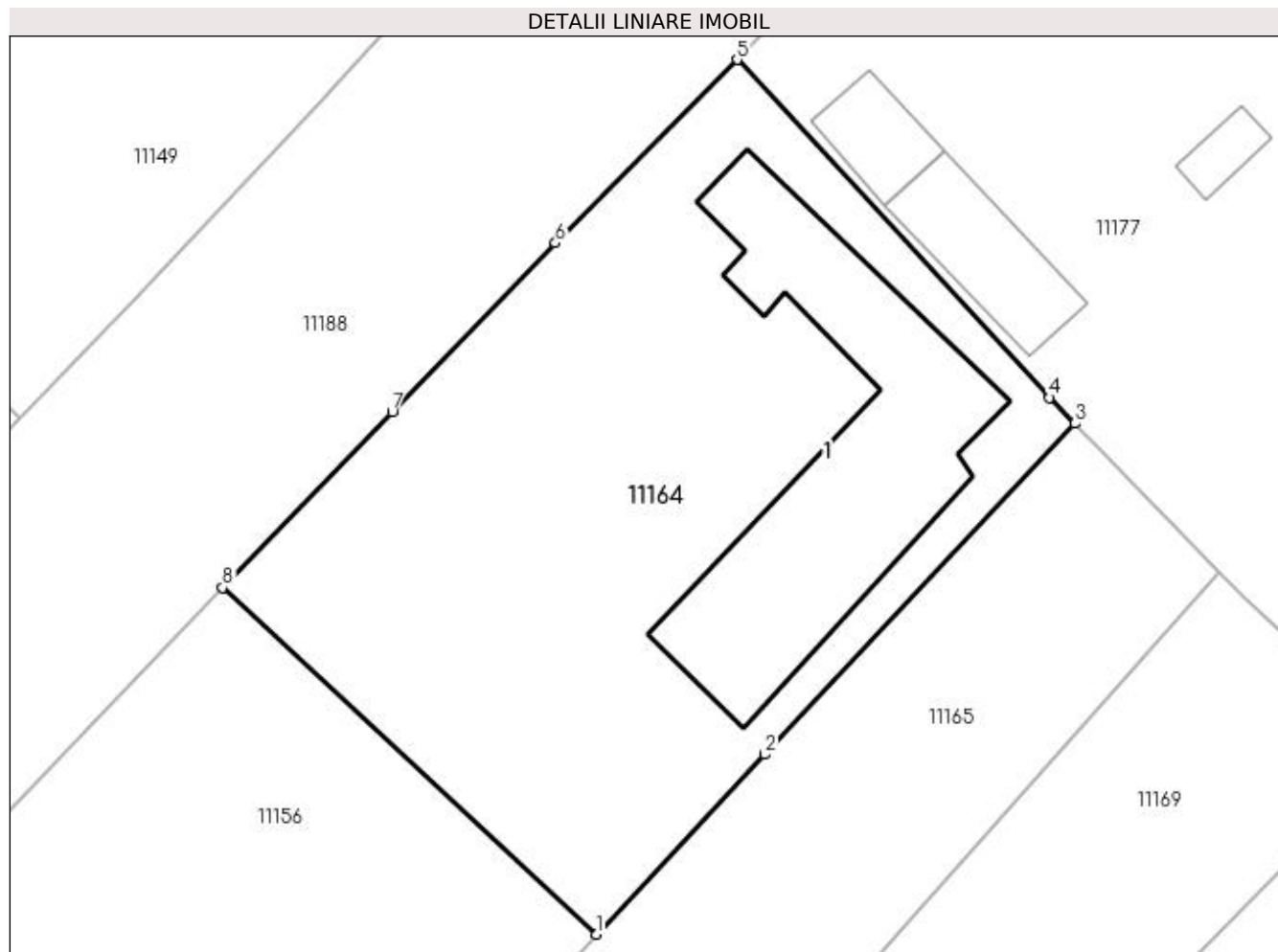
Inscrieri privind dezmembramentele dreptului de proprietate, drepturi reale de garanție și sarcini	Referințe
NU SUNT	

## Anexa Nr. 1 La Partea I

## Teren

Nr cadastral	Suprafața (mp)*	Observații / Referințe
	Din acte: 1.120 Masurata: 1.066	

\* Suprafața este determinată în planul de proiecție Stereo 70.



## Date referitoare la teren

Crt	Categorie folosință	Intra vilan	Suprafața (mp)	Tarla	Parcelă	Nr. topo	Observații / Referințe
1	curți constructii	DA	699	10	2	-	
2	arabil	DA	367	10	3	-	

## Date referitoare la construcții

Crt	Număr	Destinație construcție	Supraf. (mp)	Situație juridică	Observații / Referințe
A1.1		construcții de locuințe	221	Cu acte	Nr. niveluri:1; S. construita la sol:221 mp;

## Lungime Segmente

1) Valorile lungimilor segmentelor sunt obținute din proiecție în plan.

Punct început	X / Y	Punct sfârșit	X / Y	Lungime segment (** (m)
1	377.132,771 267.973,22	2	377.141,923 267.982,986	13.384
2	377.141,923 267.982,986	3	377.158,756 268.000,947	24.616
3	377.158,756 268.000,947	4	377.157,386 268.002,355	1.965

Punct început	X / Y	Punct sfârșit	X / Y	Lungime segment (** (m)
4	377.157,386 268.002,355	5	377.140,418 268.020,693	24.984
5	377.140,418 268.020,693	6	377.130,556 268.010,738	14.013
6	377.130,556 268.010,738	7	377.121,707 268.001,577	12.737
7	377.121,707 268.001,577	8	377.112,485 267.992,031	13.273
8	377.112,485 267.992,031	1	377.132,771 267.973,22	27.665

\*\* Lungimile segmentelor sunt determinate în planul de proiecție Stereo 70 și sunt rotunjite la 1 milimetru.

\*\*\* Distanța dintre puncte este formată din segmente cumulate ce sunt mai mici decât valoarea 1 milimetru.





**DATE DESPRE IMOBILUL NR. 11165**

Oficiul de Cadastru și Publicitate Imobiliară DOLJ  
Biroul de Cadastru și Publicitate Imobiliară Craiova

**A. Partea I. Descrierea imobilului**

TEREN Intravilan

Adresa: Loc. Bistretu Nou, Str Calea Dunării, Jud. Dolj, T10,P20

Nr. Crt	Nr cadastral Nr. topografic	Suprafața* (mp)	Observații / Referințe
A1		Din acte: 960 Masurata: 919	Sector cadastral:20 Teren imprejmuit;

**Construcții**

Crt	Nr cadastral Nr. topografic	Adresa	Observații / Referințe
A1.1		Loc. Bistretu Nou, Str Calea Dunării, Jud. Dolj	Nr. niveluri:1; S. construita la sol:155 mp;

**B. Partea II. Proprietari și acte**

Inscrieri privitoare la dreptul de proprietate și alte drepturi reale		Referințe
/		
Act Administrativ nr. TDP NR. 431-45331, din 08/10/1996 emis de CJSDAPT DOLJ;		
B1	Intabulare, drept de PROPRIETATE, dobandit prin Reconstituire, cota actuala 1/1, cota initiala 1/1 1) <b>MAROIU DUMITRU</b> , Lipsă CNP.	A1
Act Normativ nr. 7, din 13/03/1996 emis de PARLAMENTUL ROMÂNIEI ((ART.12 ALIN.(14) și ART.37 ALIN.(2)));		
B2	Intabulare, drept de PROPRIETATE, dobandit prin Lege, cota actuala 1/1, cota initiala 1/1 1) <b>MAROIU DUMITRU</b> , Lipsă CNP.	A1.1

**C. Partea III. SARCINI .**

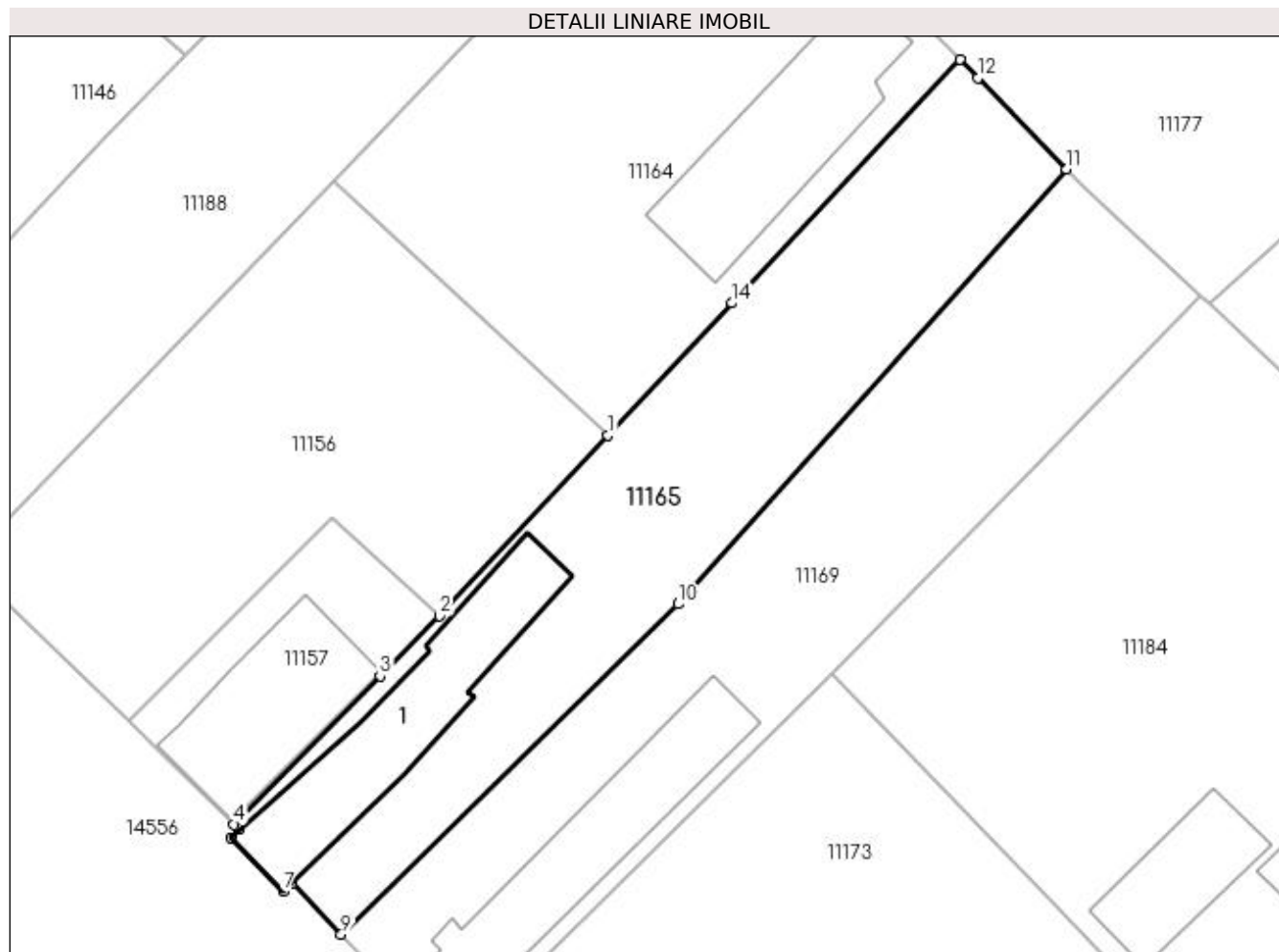
Inscrieri privind dezmembramentele dreptului de proprietate, drepturi reale de garanție și sarcini	Referințe
NU SUNT	

## Anexa Nr. 1 La Partea I

## Teren

Nr cadastral	Suprafața (mp)*	Observații / Referințe
	Din acte: 960 Masurata: 919	

\* Suprafața este determinată în planul de proiecție Stereo 70.



## Date referitoare la teren

Crt	Categorie folosință	Intra vilan	Suprafața (mp)	Tarla	Parcelă	Nr. topo	Observații / Referințe
1	curți constructii	DA	919	10	20	-	

## Date referitoare la construcții

Crt	Număr	Destinație construcție	Supraf. (mp)	Situație juridică	Observații / Referințe
A1.1		construcții de locuințe	155	Cu acte	Nr. niveluri:1; S. construita la sol:155 mp;

## Lungime Segmente

1) Valorile lungimilor segmentelor sunt obținute din proiecție în plan.

Punct început	X / Y	Punct sfârșit	X / Y	Lungime segment (** (m)
1	377.132,771 267.973,22	2	377.120,331 267.959,891	18.232
2	377.120,331 267.959,891	3	377.115,95 267.955,452	6.237
3	377.115,95 267.955,452	4	377.105,158 267.944,516	15.364

Punct început	X / Y	Punct sfârșit	X / Y	Lungime segment (** (m)
4	377.105,158 267.944,516	5	377.105,544 267.944,135	0.542
5	377.105,544 267.944,135	6	377.104,917 267.943,508	0.887
6	377.104,917 267.943,508	7	377.108,814 267.939,549	5.555
7	377.108,814 267.939,549	8	377.109,453 267.940,171	0.892
8	377.109,453 267.940,171	9	377.113,081 267.936,399	5.234
9	377.113,081 267.936,399	10	377.137,946 267.960,771	34.818
10	377.137,946 267.960,771	11	377.166,631 267.992,855	43.037
11	377.166,631 267.992,855	12	377.160,082 267.999,592	9.396
12	377.160,082 267.999,592	13	377.158,756 268.000,947	1.896
13	377.158,756 268.000,947	14	377.141,923 267.982,986	24.616
14	377.141,923 267.982,986	1	377.132,771 267.973,22	13.384

\*\* Lungimile segmentelor sunt determinate în planul de proiecție Stereo 70 și sunt rotunjite la 1 milimetru.

\*\*\* Distanța dintre puncte este formată din segmente cumulate ce sunt mai mici decât valoarea 1 milimetru.



**DATE DESPRE IMOBILUL NR. 11166**

Oficiul de Cadastru și Publicitate Imobiliară DOLJ  
Biroul de Cadastru și Publicitate Imobiliară Craiova

**A. Partea I. Descrierea imobilului**

TEREN Intravilan

Adresa: Loc. Bistretu Nou, Str Călugăreni, Jud. Dolj, T5, P5,6

Nr. Crt	Nr cadastral Nr. topografic	Suprafața* (mp)	Observații / Referințe
A1		Din acte: 1.000 Masurata: 1.017	Sector cadastral:20 Teren imprejmuit;

**Construcții**

Crt	Nr cadastral Nr. topografic	Adresa	Observații / Referințe
A1.1		Loc. Bistretu Nou, Str Călugăreni, Jud. Dolj, T5, P5,6	Nr. niveluri:1; S. construita la sol:74 mp;
A1.2		Loc. Bistretu Nou, Str Călugăreni, Jud. Dolj, T5, P5,6	Nr. niveluri:1; S. construita la sol:60 mp;
A1.3		Loc. Bistretu Nou, Str Călugăreni, Jud. Dolj, T5, P5,6	Nr. niveluri:1; S. construita la sol:46 mp;

**B. Partea II. Proprietari și acte**

Inscrieri privitoare la dreptul de proprietate și alte drepturi reale		Referințe
/		
Act Administrativ nr. TDP nr. 493-45331, din 11/10/1996 emis de CJSDPAT DOLJ;		
B1	Intabulare, drept de PROPRIETATE, dobandit prin Reconstituire, cota actuala 1/1, cota initiala 1/1 1) GIUBERGEANU GHEORGHE, Lipsa CNP.	A1
Act Normativ nr. 7, din 13/03/1996 emis de PARLAMENTUL ROMÂNIEI (ART.12 ALIN.(14) și ART.37 ALIN.(2));		
B2	Intabulare, drept de PROPRIETATE, dobandit prin Lege, cota actuala 1/1, cota initiala 1/1 1) GIUBERGEANU GHEORGHE, Lipsa CNP.	A1.1, A1.2, A1.3

**C. Partea III. SARCINI .**

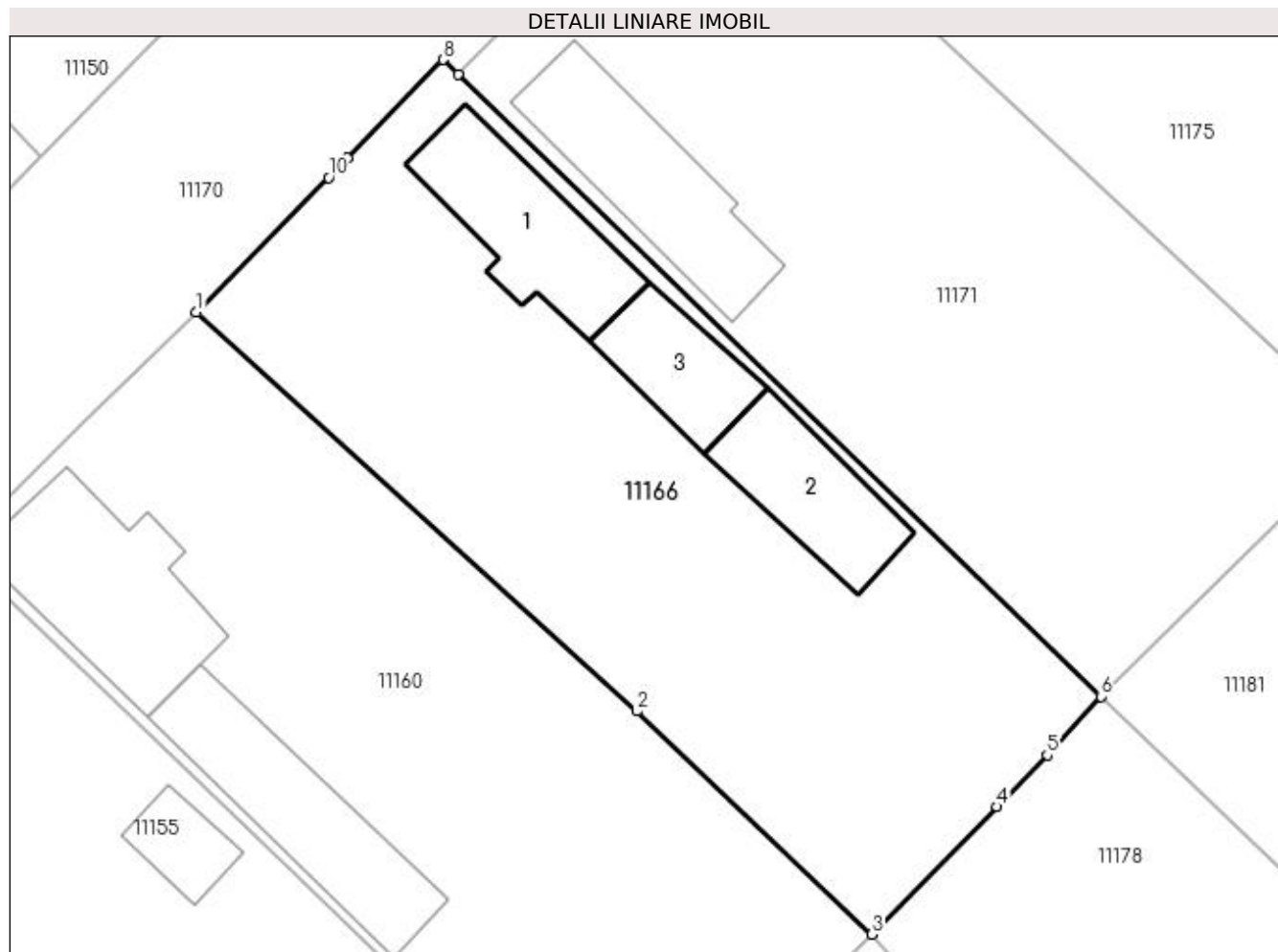
Inscrieri privind dezmembramintele dreptului de proprietate, drepturi reale de garanție și sarcini	Referințe
NU SUNT	

## Anexa Nr. 1 La Partea I

## Teren

Nr cadastral	Suprafața (mp)*	Observații / Referințe
	Din acte: 1.000 Masurata: 1.017	

\* Suprafața este determinată în planul de proiecție Stereo 70.



## Date referitoare la teren

Crt	Categorie folosință	Intra vilan	Suprafața (mp)	Tarla	Parcelă	Nr. topo	Observații / Referințe
1	curți constructii	DA	474	5	5	-	
2	arabil	DA	543	5	6	-	

## Date referitoare la construcții

Crt	Număr	Destinație construcție	Supraf. (mp)	Situație juridică	Observații / Referințe
A1.1		construcții de locuințe	74	Cu acte	Nr. niveluri:1; S. construita la sol:74 mp;
A1.2		construcții anexa	60	Cu acte	Nr. niveluri:1; S. construita la sol:60 mp;
A1.3		construcții anexa	Din acte: 60 Masurata: 46	Cu acte	Nr. niveluri:1; S. construita la sol:46 mp;

## Lungime Segmente

1) Valorile lungimilor segmentelor sunt obținute din proiecție în plan.

Punct început	X / Y	Punct sfârșit	X / Y	Lungime segment (** (m)
1	377.109,542 268.323,197	2	377.134,718 268.300,361	33.99

Punct început	X / Y	Punct sfârșit	X / Y	Lungime segment (** (m)
2	377.134,718 268.300,361	3	377.148,169 268.287,613	18.532
3	377.148,169 268.287,613	4	377.155,301 268.294,906	10.201
4	377.155,301 268.294,906	5	377.158,189 268.297,859	4.13
5	377.158,189 268.297,859	6	377.161,248 268.301,22	4.545
6	377.161,248 268.301,22	7	377.124,511 268.336,779	51.128
7	377.124,511 268.336,779	8	377.123,644 268.337,618	1.206
8	377.123,644 268.337,618	9	377.118,188 268.332,016	7.82
9	377.118,188 268.332,016	10	377.117,083 268.330,889	1.578
10	377.117,083 268.330,889	1	377.109,542 268.323,197	10.772

\*\* Lungimile segmentelor sunt determinate în planul de proiecție Stereo 70 și sunt rotunjite la 1 milimetru.

\*\*\* Distanța dintre puncte este formată din segmente cumulate ce sunt mai mici decât valoarea 1 milimetru.





**DATE DESPRE IMOBILUL NR. 11167**

Oficiul de Cadastru și Publicitate Imobiliară DOLJ  
Biroul de Cadastru și Publicitate Imobiliară Craiova

**A. Partea I. Descrierea imobilului**

TEREN Intravilan

Adresa: Loc. Bistretu Nou, Str Penes Curcanu, Jud. Dolj, Tronson 1

Nr. Crt	Nr cadastral Nr. topografic	Suprafața* (mp)	Observații / Referințe
A1	35885	Din acte: 4.960 Masurata: 4.944	Sector cadastral:20 Teren imprejmuit;

**B. Partea II. Proprietari și acte**

Inscrieri privitoare la dreptul de proprietate și alte drepturi reale		Referințe
<b>245914 / 03/12/2020</b>		
Act Administrativ nr. Hotararea nr 596, din 08/06/2011 emis de Guvern (act administrativ nr MO nr 687 bis din 18.09.2002, emis de Guvern;act administrativ nr Adeverinta Nr 7077 din 25.11.2020, emis de Primaria Bistret);		
B1	Intabulare, drept de PROPRIETATE, dobandit prin Lege, cota actuala 1/1, cota initiala 1/1 1) COMUNA BISTRET - DOMENIUL PUBLIC, CIF:4553895	A1

**C. Partea III. SARCINI .**

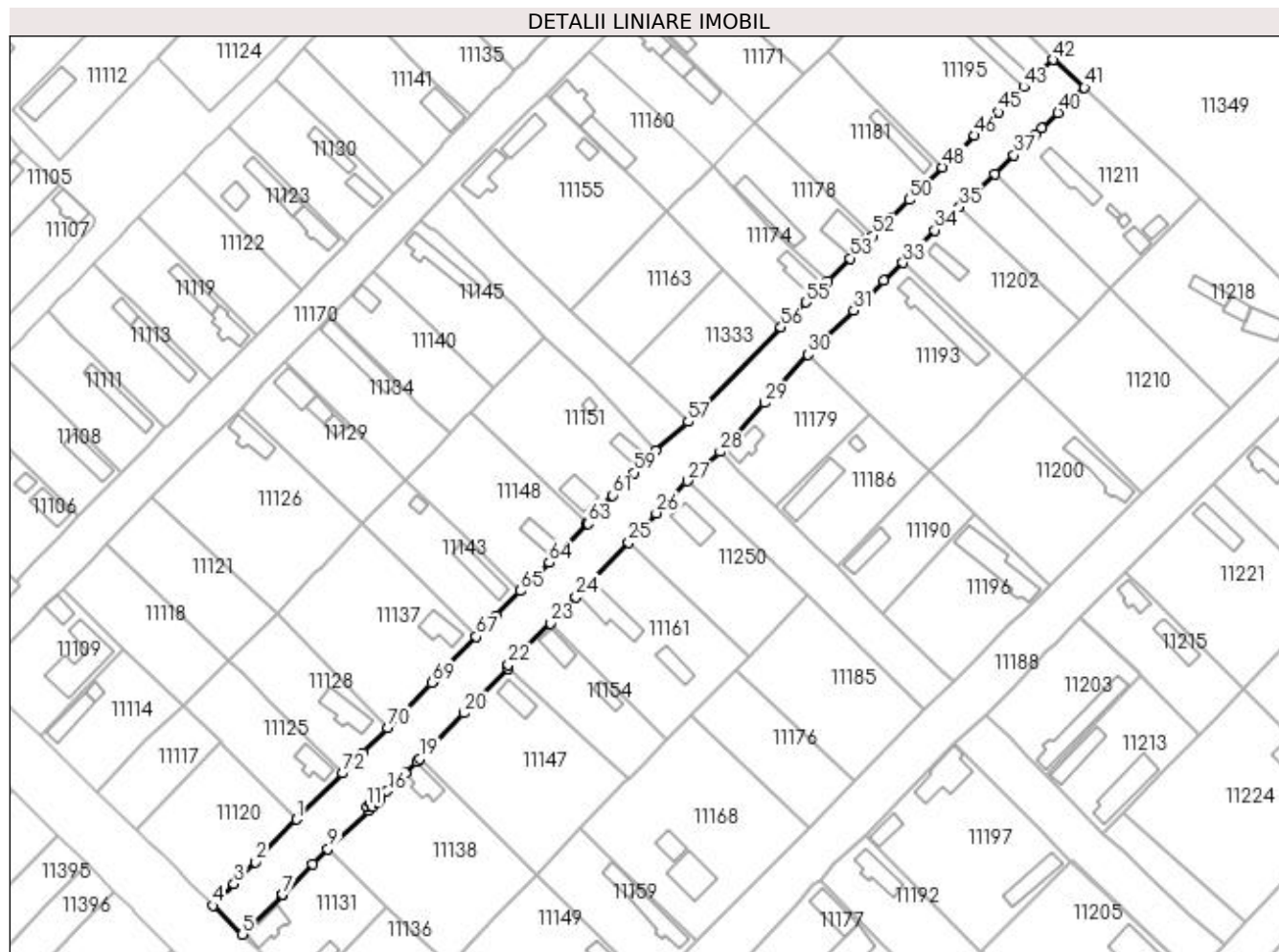
Inscrieri privind dezmembramintele dreptului de proprietate, drepturi reale de garanție și sarcini	Referințe
NU SUNT	

## Anexa Nr. 1 La Partea I

## Teren

Nr cadastral	Suprafața (mp)*	Observații / Referințe
35885	Din acte: 4.960 Masurata: 4.944	

\* Suprafața este determinată în planul de proiecție Stereo 70.



## Date referitoare la teren

Crt	Categorie folosință	Intravilan	Suprafața (mp)	Tarla	Parcelă	Nr. topo	Observații / Referințe
1	drum	DA	4.944	-	-	-	Teren intravilan împrejmuit cu gard metal, gard plasa sarma, gard beton, gard lemn si limita conventionala.

## Lungime Segmente

1) Valorile lungimilor segmentelor sunt obținute din proiecție în plan.

Punct început	X / Y	Punct sfârșit	X / Y	Lungime segment	Punct început	X / Y	Punct sfârșit	X / Y	Lungime segment	Punct început	X / Y	Punct sfârșit	X / Y	Lungime segment
1	377.017,879 268.083,129	2	377.004,897 268.069,698	18.68	2	377.004,897 268.069,698	3	376.998,188 268.062,877	9.567	3	376.998,188 268.062,877	4	376.991,579 268.056,132	9.443
4	376.991,579 268.056,132	5	377.000,825 268.047,106	12.92 1	5	377.000,825 268.047,106	6	377.013,316 268.059,419	17.54	6	377.013,316 268.059,419	7	377.013,451 268.059,552	0.19
7	377.013,451 268.059,552	8	377.022,721 268.069,111	13.31 6	8	377.022,721 268.069,111	9	377.027,627 268.073,794	6.782	9	377.027,627 268.073,794	10	377.040,355 268.085,932	17.58 8
10	377.040,355 268.085,932	11	377.039,75 268.087,018	1.243	11	377.039,75 268.087,018	12	377.041,111 268.088,086	1.73	12	377.041,111 268.088,086	13	377.041,769 268.087,099	1.186
13	377.041,769 268.087,099	14	377.043,021 268.088,561	1.925	14	377.043,021 268.088,561	15	377.043,635 268.089,198	0.885	15	377.043,635 268.089,198	16	377.046,205 268.091,864	3.703

Punct început	X / Y	Punct sfârșit	X / Y	Lungime segment	Punct început	X / Y	Punct sfârșit	X / Y	Lungime segment	Punct început	X / Y	Punct sfârșit	X / Y	Lungime segment
16	377.046,205 268.091,864	17	377.051,833 268.097,517	7.977	17	377.051,833 268.097,517	18	377.055,416 268.101,116	5.078	18	377.055,416 268.101,116	19	377.056,349 268.102,054	1.323
19	377.056,349 268.102,054	20	377.070,315 268.116,302	19.951	20	377.070,315 268.116,302	21	377.083,999 268.130,262	19.548	21	377.083,999 268.130,262	22	377.084,069 268.131,538	1.278
22	377.084,069 268.131,538	23	377.097,249 268.144,486	18.476	23	377.097,249 268.144,486	24	377.105,142 268.152,649	11.355	24	377.105,142 268.152,649	25	377.121,681 268.169,753	23.793
25	377.121,681 268.169,753	26	377.130,403 268.178,876	12.622	26	377.130,403 268.178,876	27	377.140,038 268.188,956	13.944	27	377.140,038 268.188,956	28	377.150,321 268.198,115	13.771
28	377.150,321 268.198,115	29	377.164,181 268.213,374	20.614	29	377.164,181 268.213,374	30	377.177,889 268.228,465	20.387	30	377.177,889 268.228,465	31	377.192,161 268.242,335	19.901
31	377.192,161 268.242,335	32	377.201,567 268.251,597	13.201	32	377.201,567 268.251,597	33	377.207,568 268.257,237	8.235	33	377.207,568 268.257,237	34	377.217,447 268.267,446	14.206
34	377.217,447 268.267,446	35	377.225,236 268.274,676	10.627	35	377.225,236 268.274,676	36	377.236,368 268.285,009	15.189	36	377.236,368 268.285,009	37	377.242,347 268.290,836	8.349
37	377.242,347 268.290,836	38	377.248,97 268.297,257	9.225	38	377.248,97 268.297,257	39	377.251,093 268.299,31	2.953	39	377.251,093 268.299,31	40	377.256,08 268.304,13	6.936
40	377.256,08 268.304,13	41	377.264,354 268.312,078	11.473	41	377.264,354 268.312,078	42	377.254,484 268.320,755	13.142	42	377.254,484 268.320,755	43	377.245,433 268.312,234	12.431
43	377.245,433 268.312,234	44	377.241,275 268.308,025	5.916	44	377.241,275 268.308,025	45	377.237,629 268.304,335	5.187	45	377.237,629 268.304,335	46	377.230,003 268.297,033	10.558
46	377.230,003 268.297,033	47	377.224,023 268.291,076	8.441	47	377.224,023 268.291,076	48	377.219,937 268.287,168	5.654	48	377.219,937 268.287,168	49	377.212,219 268.279,569	10.831
49	377.212,219 268.279,569	50	377.209,53 268.276,941	3.76	50	377.209,53 268.276,941	51	377.204,004 268.271,539	7.728	51	377.204,004 268.271,539	52	377.197,993 268.265,699	8.381
52	377.197,993 268.265,699	53	377.191,027 268.258,64	9.917	53	377.191,027 268.258,64	54	377.184,039 268.251,57	9.941	54	377.184,039 268.251,57	55	377.177,119 268.244,842	9.652
55	377.177,119 268.244,842	56	377.169,397 268.237,059	10.964	56	377.169,397 268.237,059	57	377.140,326 268.207,53	41.438	57	377.140,326 268.207,53	58	377.130,173 268.198,433	13.632
58	377.130,173 268.198,433	59	377.123,343 268.191,515	9.722	59	377.123,343 268.191,515	60	377.120,152 268.188,095	4.677	60	377.120,152 268.188,095	61	377.116,778 268.184,481	4.944
61	377.116,778 268.184,481	62	377.108,769 268.175,912	11.729	62	377.108,769 268.175,912	63	377.109,099 268.175,602	0.453	63	377.109,099 268.175,602	64	377.096,842 268.163,432	17.273
64	377.096,842 268.163,432	65	377.087,915 268.154,569	12.58	65	377.087,915 268.154,569	66	377.080,322 268.146,634	10.983	66	377.080,322 268.146,634	67	377.073,979 268.140,227	9.016
67	377.073,979 268.140,227	68	377.060,787 268.126,627	18.947	68	377.060,787 268.126,627	69	377.060,081 268.125,899	1.014	69	377.060,081 268.125,899	70	377.046,355 268.111,748	19.714
70	377.046,355 268.111,748	71	377.038,516 268.103,842	11.133	71	377.038,516 268.103,842	72	377.032,242 268.097,514	8.911	72	377.032,242 268.097,514	1	377.017,879 268.083,129	20.328

\*\* Lungimile segmentelor sunt determinate în planul de proiecție Stereo 70 și sunt rotunjite la 1 milimetru.

\*\*\* Distanța dintre puncte este formată din segmente cumulate ce sunt mai mici decât valoarea 1 milimetru.



**DATE DESPRE IMOBILUL NR. 11168**

Oficiul de Cadastru și Publicitate Imobiliară DOLJ  
Biroul de Cadastru și Publicitate Imobiliară Craiova

**A. Partea I. Descrierea imobilului**

TEREN Intravilan

Adresa: Loc. Bistretu Nou, Str Mărășești, Nr. 5, Jud. Dolj

Nr. Crt	Nr cadastral Nr. topografic	Suprafața* (mp)	Observații / Referințe
A1		2.531	Sector cadastral:20 Teren imprejmuit;

**B. Partea II. Proprietari și acte**

Inscrieri privitoare la dreptul de proprietate și alte drepturi reale		Referințe
/		
Act Normativ nr. 7, din 13/03/1996 emis de PARLAMENTUL ROMANIEI;		
B1	Inscrierea provizorie, drept de PROPRIETATE, dobandit prin Lege, cota actuala 1/1, cota initiala 1/1 1) NEIDENTIFICAT NEIDENTIFICAT	A1

**C. Partea III. SARCINI .**

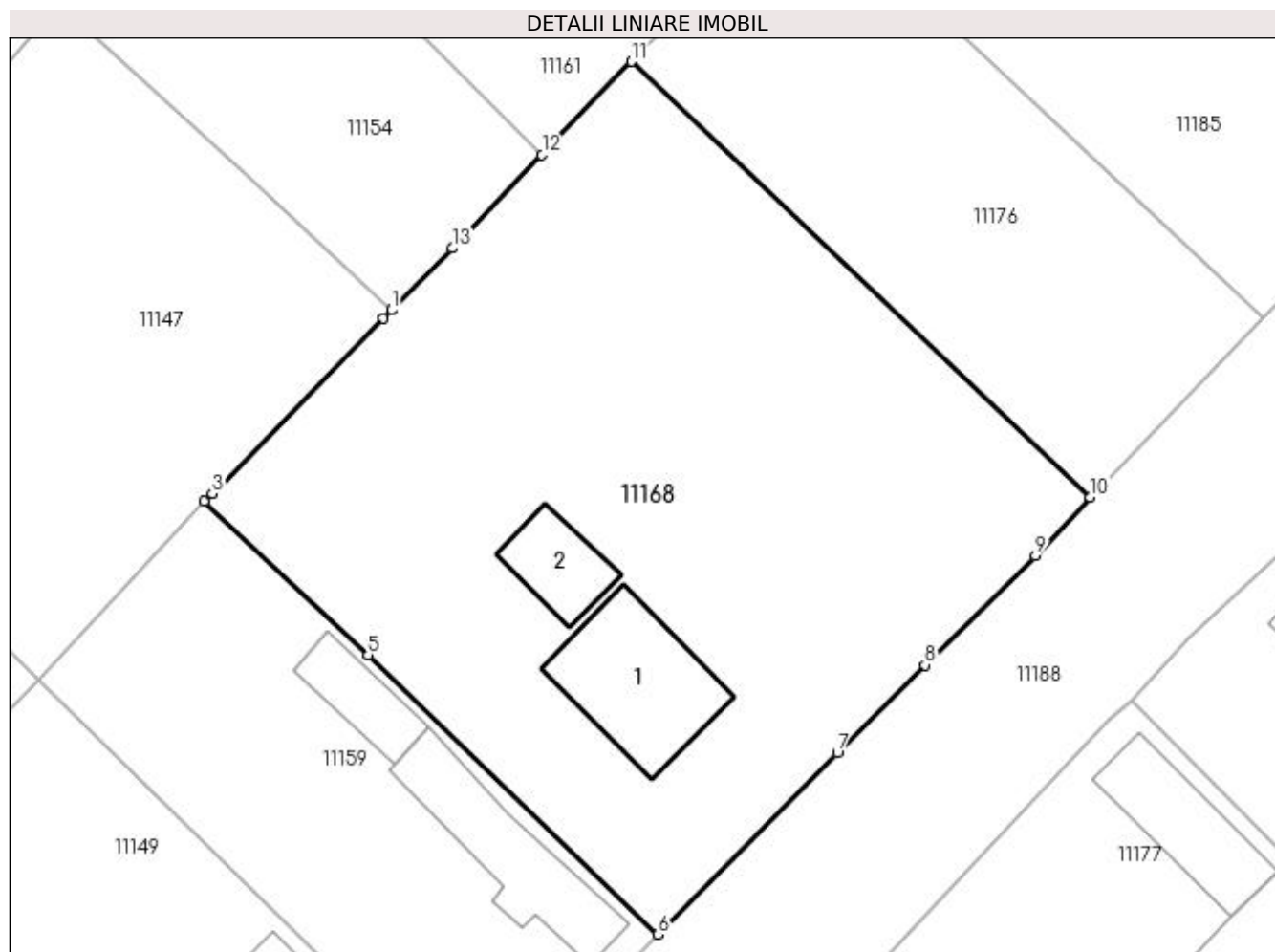
Inscrieri privind dezmembramintele dreptului de proprietate, drepturi reale de garanție și sarcini	Referințe
NU SUNT	

## Anexa Nr. 1 La Partea I

## Teren

Nr cadastral	Suprafața (mp)*	Observații / Referințe
	2.531	

\* Suprafața este determinată în planul de proiecție Stereo 70.



## Date referitoare la teren

Crt	Categorie folosință	Intra vilan	Suprafața (mp)	Tarla	Parcelă	Nr. topo	Observații / Referințe
1	curți constructii	DA	1.048	7	-	-	
2	arabil	DA	1.483	7	-	-	

## Date referitoare la construcții

Crt	Număr	Destinație construcție	Supraf. (mp)	Situație juridică	Observații / Referințe
A1.1		construcții de locuințe	122	Fara acte	Nr. niveluri:1; S. construita la sol:122 mp;
A1.2		construcții anexa	49	Fara acte	Nr. niveluri:1; S. construita la sol:49 mp;

## Lungime Segmente

1) Valorile lungimilor segmentelor sunt obținute din proiecție în plan.

Punct început	X / Y	Punct sfârșit	X / Y	Lungime segment (** (m)
1	377.121,542 268.095,594	2	377.120,883 268.094,922	0.941
2	377.120,883 268.094,922	3	377.106,991 268.080,765	19.835

Punct început	X / Y	Punct sfârșit	X / Y	Lungime segment (** (m)
3	377.106,991 268.080,765	4	377.106,346 268.080,108	0.921
4	377.106,346 268.080,108	5	377.119,626 268.067,666	18.198
5	377.119,626 268.067,666	6	377.143,095 268.045,058	32.587
6	377.143,095 268.045,058	7	377.157,641 268.059,734	20.663
7	377.157,641 268.059,734	8	377.164,71 268.066,866	10.042
8	377.164,71 268.066,866	9	377.173,671 268.075,707	12.588
9	377.173,671 268.075,707	10	377.178,097 268.080,46	6.495
10	377.178,097 268.080,46	11	377.140,944 268.115,719	51.221
11	377.140,944 268.115,719	12	377.133,703 268.108,175	10.457
12	377.133,703 268.108,175	13	377.126,45 268.100,612	10.479
13	377.126,45 268.100,612	1	377.121,542 268.095,594	7.019

\*\* Lungimile segmentelor sunt determinate în planul de proiecție Stereo 70 și sunt rotunjite la 1 milimetru.

\*\*\* Distanța dintre puncte este formată din segmente cumulate ce sunt mai mici decât valoarea 1 milimetru.





**DATE DESPRE IMOBILUL NR. 11169**

Oficiul de Cadastru și Publicitate Imobiliară DOLJ  
Biroul de Cadastru și Publicitate Imobiliară Craiova

**A. Partea I. Descrierea imobilului**

TEREN Intravilan

Adresa: Loc. Bistretu Nou, Str Calea Dunării, Jud. Dolj, T10,P19

Nr. Crt	Nr cadastral Nr. topografic	Suprafața* (mp)	Observații / Referințe
A1		Din acte: 960 Masurata: 956	Sector cadastral:20 Teren imprejmuit;

**Construcții**

Crt	Nr cadastral Nr. topografic	Adresa	Observații / Referințe
A1.1		Loc. Bistretu Nou, Str Calea Dunării, Jud. Dolj	Nr. niveluri:1; S. construita la sol:155 mp;

**B. Partea II. Proprietari și acte**

Inscrieri privitoare la dreptul de proprietate și alte drepturi reale		Referințe
/		
Act Administrativ nr. TDP NR. 418-45331, din 08/10/1996 emis de CJSDAPT DOLJ;		
B1	Intabulare, drept de PROPRIETATE, dobandit prin Reconstituire, cota actuala 1/1, cota initiala 1/1 1) MAROIU EFTICĂ, Lipsă CNP.	A1
Act Normativ nr. 7, din 13/03/1996 emis de PARLAMENTUL ROMÂNIEI ((ART.12 ALIN.(14) și ART.37 ALIN.(2)));		
B2	Intabulare, drept de PROPRIETATE, dobandit prin Lege, cota actuala 1/1, cota initiala 1/1 1) MAROIU EFTICĂ, Lipsă CNP.	A1.1

**C. Partea III. SARCINI .**

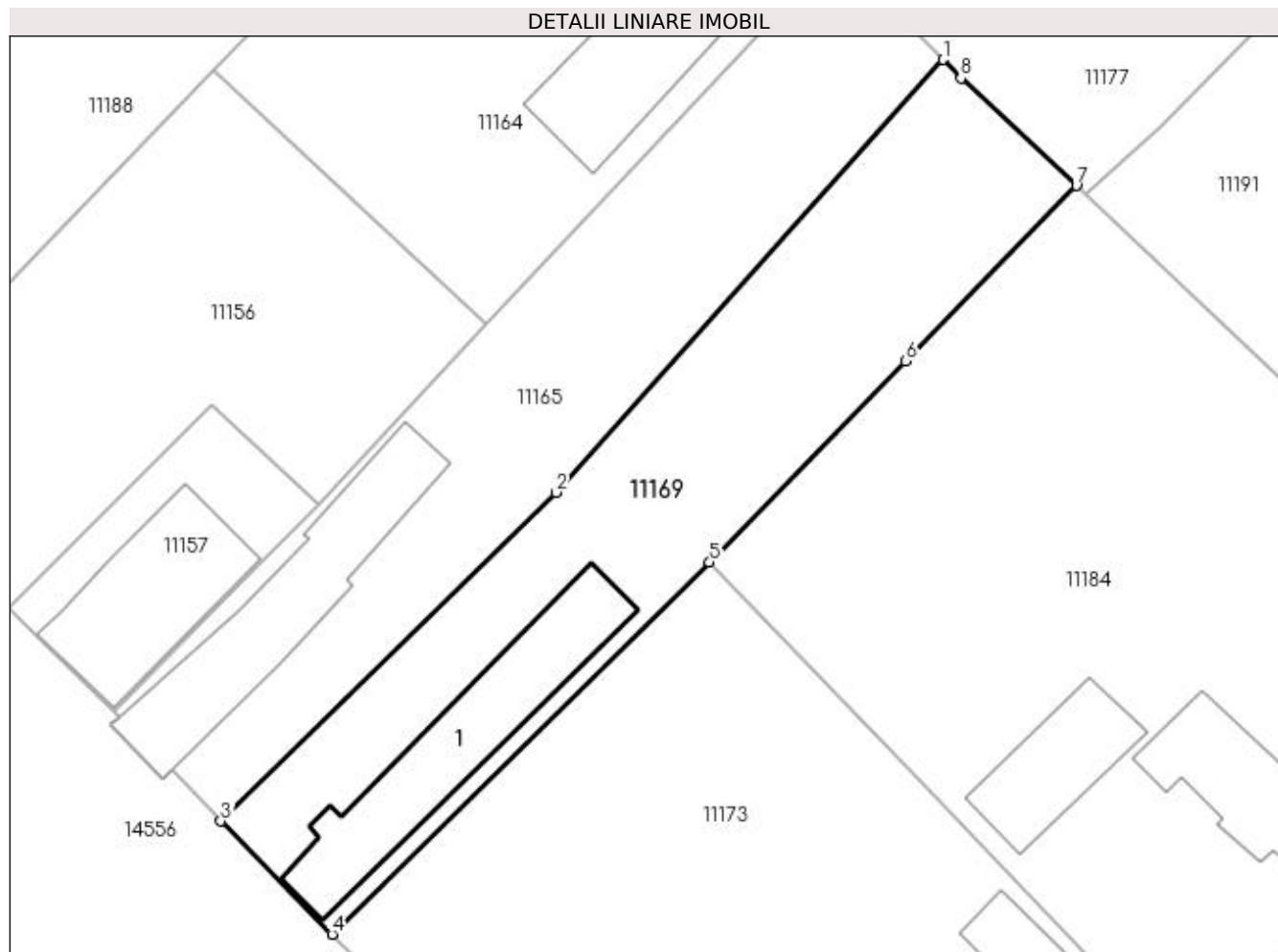
Inscrieri privind dezmembramentele dreptului de proprietate, drepturi reale de garanție și sarcini	Referințe
NU SUNT	

## Anexa Nr. 1 La Partea I

## Teren

Nr cadastral	Suprafața (mp)*	Observații / Referințe
	Din acte: 960 Masurata: 956	

\* Suprafața este determinată în planul de proiecție Stereo 70.



## Date referitoare la teren

Crt	Categorie folosință	Intra vilan	Suprafața (mp)	Tarla	Parcelă	Nr. topo	Observații / Referințe
1	curți constructii	DA	956	10	19	-	

## Date referitoare la construcții

Crt	Număr	Destinație construcție	Supraf. (mp)	Situație juridică	Observații / Referințe
A1.1		construcții de locuințe	155	Cu acte	Nr. niveluri:1; S. construita la sol:155 mp;

## Lungime Segmente

1) Valorile lungimilor segmentelor sunt obținute din proiecție în plan.

Punct început	X / Y	Punct sfârșit	X / Y	Lungime segment (** (m)
1	377.166,631 267.992,855	2	377.137,946 267.960,771	43.037
2	377.137,946 267.960,771	3	377.113,081 267.936,399	34.818
3	377.113,081 267.936,399	4	377.121,347 267.928,011	11.776

Punct început	X / Y	Punct sfârșit	X / Y	Lungime segment (** (m)
4	377.121,347 267.928,011	5	377.149,317 267.955,595	39.284
5	377.149,317 267.955,595	6	377.163,852 267.970,507	20.824
6	377.163,852 267.970,507	7	377.176,535 267.983,518	18.17
7	377.176,535 267.983,518	8	377.167,972 267.991,477	11.691
8	377.167,972 267.991,477	1	377.166,631 267.992,855	1.923

\*\* Lungimile segmentelor sunt determinate în planul de proiecție Stereo 70 și sunt rotunjite la 1 milimetru.

\*\*\* Distanța dintre puncte este formată din segmente cumulate ce sunt mai mici decât valoarea 1 milimetru.



**DATE DESPRE IMOBILUL NR. 11170**

Oficiul de Cadastru și Publicitate Imobiliară DOLJ  
Biroul de Cadastru și Publicitate Imobiliară Craiova

**A. Partea I. Descrierea imobilului**

TEREN Intravilan

Adresa: Loc. Bistretu Nou, Str Calugareni, Jud. Dolj, tronson 1

Nr. Crt	Nr cadastral Nr. topografic	Suprafața* (mp)	Observații / Referințe
A1	37504	Din acte: 7.090 Masurata: 6.949	Sector cadastral:20 Teren imprejmuit;

**B. Partea II. Proprietari și acte**

Inscrieri privitoare la dreptul de proprietate și alte drepturi reale	Referințe
<b>247277 / 07/12/2020</b>	
Act Administrativ nr. Hotararea Nr.596, din 04/08/2011 emis de GUVERNUL ROMANIEI (act administrativ nr Adeverinta tronson Nr. 7321 din 08.12.2020, emis de Primaria Com. Bistret;act administrativ nr Adeverinta Nr. 7320 din 08.12.2020, emis de Primaria Com. Bistret;act administrativ nr anexa nr 14 din 18.09.2002, emis de Guvernul Romaniei);	
B1	A1
Intabulare, drept de PROPRIETATE, dobandit prin Lege, cota actuala 1/1, cota initiala 1/1 1) COMUNA BISTRET - DOMENIUL PUBLIC, CIF:4553895	

**C. Partea III. SARCINI .**

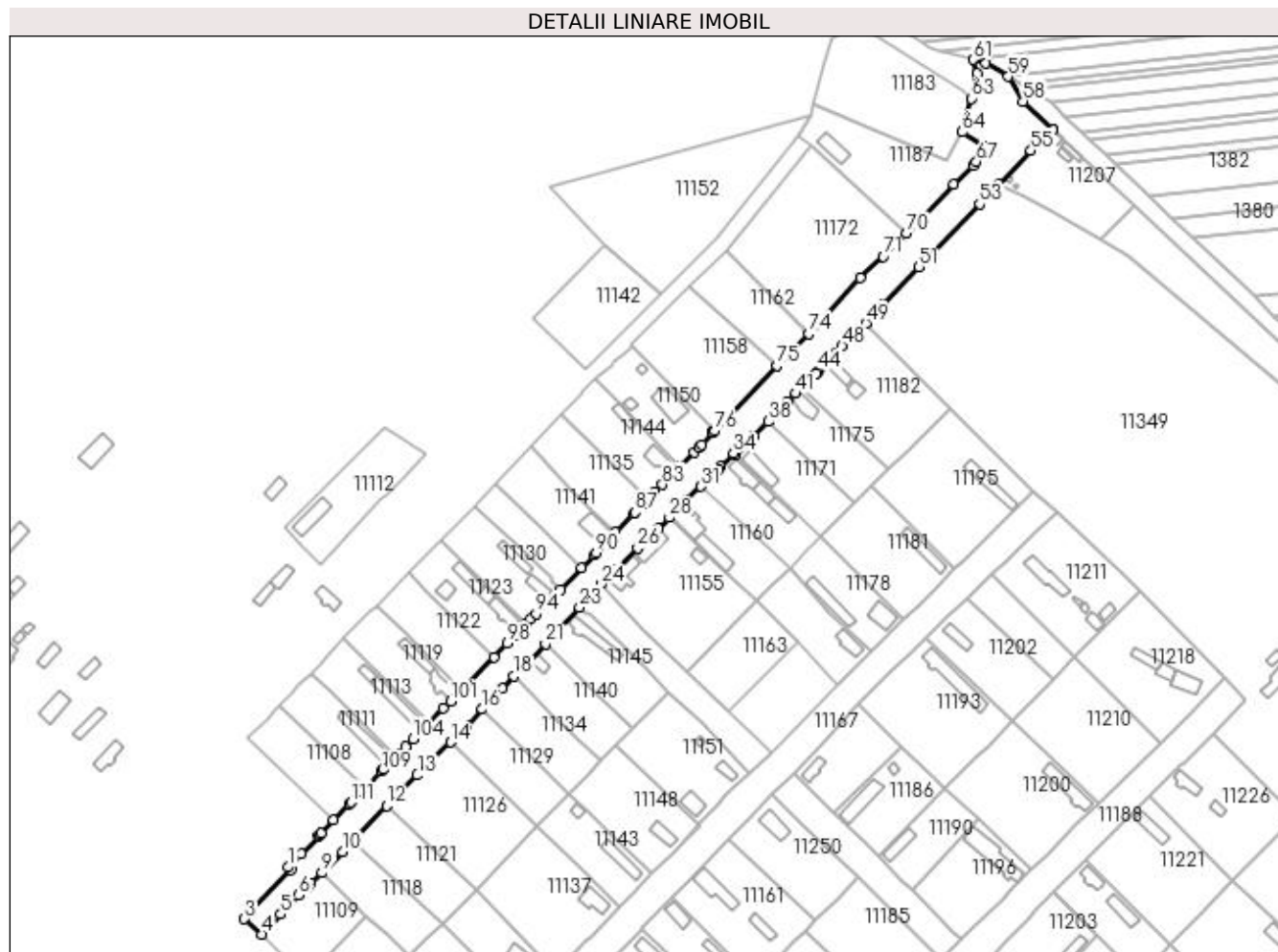
Inscrieri privind dezmembramintele dreptului de proprietate, drepturi reale de garanție și sarcini	Referințe
NU SUNT	

## Anexa Nr. 1 La Partea I

## Teren

Nr cadastral	Suprafața (mp)*	Observații / Referințe
37504	Din acte: 7.090 Masurata: 6.949	

\* Suprafața este determinată în planul de proiecție Stereo 70.



## Date referitoare la teren

Crt	Categorie folosință	Intravilan	Suprafața (mp)	Tarla	Parcelă	Nr. topo	Observații / Referințe
1	drum	DA	6.949	-	-	-	Teren intravilan împrejmuit cu gard lemn, gard plasa sarma, gard plasa sarma ghimpata, gard baton si limita conventionala.

## Lungime Segmente

1) Valorile lungimilor segmentelor sunt obținute din proiecție în plan.

Punct început	X / Y	Punct sfârșit	X / Y	Lungime segment	Punct început	X / Y	Punct sfârșit	X / Y	Lungime segment	Punct început	X / Y	Punct sfârșit	X / Y	Lungime segment
1	376.929,866 268.157,466	2	376.931,114 268.156,223	1.761	2	376.931,114 268.156,223	3	376.910,698 268.134,877	29.538	3	376.910,698 268.134,877	4	376.918,343 268.128,216	10.14
4	376.918,343 268.128,216	5	376.926,581 268.136,886	11.96	5	376.926,581 268.136,886	6	376.934,497 268.145,214	11.49	6	376.934,497 268.145,214	7	376.938,193 268.149,141	5.393
7	376.938,193 268.149,141	8	376.939,426 268.150,545	1.869	8	376.939,426 268.150,545	9	376.944,531 268.155,0	6.776	9	376.944,531 268.155,0	10	376.953,338 268.164,063	12.637
10	376.953,338 268.164,063	11	376.958,207 268.169,142	7.036	11	376.958,207 268.169,142	12	376.972,614 268.184,172	20.82	12	376.972,614 268.184,172	13	376.986,06 268.197,481	18.919

Punct început	X / Y	Punct sfârșit	X / Y	Lungime segment	Punct început	X / Y	Punct sfârșit	X / Y	Lungime segment	Punct început	X / Y	Punct sfârșit	X / Y	Lungime segment
13	376.986,06 268.197,481	14	377.000,585 268.211,86	20.438	14	377.000,585 268.211,86	15	377.007,359 268.218,967	9.818	15	377.007,359 268.218,967	16	377.014,283 268.226,232	10.036
16	377.014,283 268.226,232	17	377.023,076 268.235,385	12.692	17	377.023,076 268.235,385	18	377.028,045 268.240,584	7.192	18	377.028,045 268.240,584	19	377.031,633 268.243,998	4.953
19	377.031,633 268.243,998	20	377.032,955 268.245,265	1.831	20	377.032,955 268.245,265	21	377.041,81 268.254,734	12.964	21	377.041,81 268.254,734	22	377.048,565 268.262,021	9.936
22	377.048,565 268.262,021	23	377.056,614 268.270,482	11.678	23	377.056,614 268.270,482	24	377.066,043 268.280,579	13.815	24	377.066,043 268.280,579	25	377.072,286 268.286,768	8.791
25	377.072,286 268.286,768	26	377.082,046 268.296,312	13.651	26	377.082,046 268.296,312	27	377.090,847 268.304,864	12.272	27	377.090,847 268.304,864	28	377.095,748 268.309,625	6.833
28	377.095,748 268.309,625	29	377.102,795 268.316,605	9.919	29	377.102,795 268.316,605	30	377.103,259 268.317,058	0.648	30	377.103,259 268.317,058	31	377.109,542 268.323,197	8.784
31	377.109,542 268.323,197	32	377.117,083 268.330,889	10.772	32	377.117,083 268.330,889	33	377.118,188 268.332,016	1.578	33	377.118,188 268.332,016	34	377.123,644 268.337,618	7.82
34	377.123,644 268.337,618	35	377.124,511 268.336,779	1.206	35	377.124,511 268.336,779	36	377.129,417 268.341,812	7.029	36	377.129,417 268.341,812	37	377.132,491 268.344,886	4.347
37	377.132,491 268.344,886	38	377.138,727 268.351,429	9.039	38	377.138,727 268.351,429	39	377.144,535 268.357,701	8.548	39	377.144,535 268.357,701	40	377.147,127 268.360,21	3.607
40	377.147,127 268.360,21	41	377.150,74 268.363,676	5.007	41	377.150,74 268.363,676	42	377.153,119 268.365,79	3.183	42	377.153,119 268.365,79	43	377.159,713 268.372,337	9.292
43	377.159,713 268.372,337	44	377.160,531 268.373,397	1.339	44	377.160,531 268.373,397	45	377.161,696 268.374,908	1.908	45	377.161,696 268.374,908	46	377.162,438 268.375,498	0.948
46	377.162,438 268.375,498	47	377.167,892 268.381,103	7.821	47	377.167,892 268.381,103	48	377.171,012 268.384,309	4.474	48	377.171,012 268.384,309	49	377.181,334 268.394,282	14.353
49	377.181,334 268.394,282	50	377.188,828 268.402,14	10.859	50	377.188,828 268.402,14	51	377.204,584 268.418,664	22.832	51	377.204,584 268.418,664	52	377.209,757 268.424,088	7.495
52	377.209,757 268.424,088	53	377.230,854 268.446,085	30.479	53	377.230,854 268.446,085	54	377.239,111 268.454,694	11.929	54	377.239,111 268.454,694	55	377.253,236 268.469,46	20.434
55	377.253,236 268.469,46	56	377.262,78 268.478,623	13.231	56	377.262,78 268.478,623	57	377.262,471 268.478,912	0.423	57	377.262,471 268.478,912	58	377.249,788 268.490,924	17.468
58	377.249,788 268.490,924	59	377.243,379 268.501,63	12.478	59	377.243,379 268.501,63	60	377.233,642 268.507,335	11.285	60	377.233,642 268.507,335	61	377.227,946 268.509,005	5.936
61	377.227,946 268.509,005	62	377.229,88 268.503,042	6.269	62	377.229,88 268.503,042	63	377.227,282 268.492,119	11.228	63	377.227,282 268.492,119	64	377.223,267 268.477,463	15.196
64	377.223,267 268.477,463	65	377.233,616 268.470,914	12.247	65	377.233,616 268.470,914	66	377.232,674 268.468,482	2.608	66	377.232,674 268.468,482	67	377.229,436 268.464,589	5.064
67	377.229,436 268.464,589	68	377.227,922 268.463,087	2.133	68	377.227,922 268.463,087	69	377.219,689 268.454,657	11.783	69	377.219,689 268.454,657	70	377.198,937 268.433,49	29.643
70	377.198,937 268.433,49	71	377.188,961 268.423,305	14.257	71	377.188,961 268.423,305	72	377.178,897 268.413,985	13.717	72	377.178,897 268.413,985	73	377.160,068 268.393,319	27.957
73	377.160,068 268.393,319	74	377.156,508 268.389,63	5.127	74	377.156,508 268.389,63	75	377.142,609 268.375,883	19.549	75	377.142,609 268.375,883	76	377.115,502 268.347,367	39.344
76	377.115,502 268.347,367	77	377.114,784 268.346,605	1.047	77	377.114,784 268.346,605	78	377.114,249 268.347,029	0.683	78	377.114,249 268.347,029	79	377.109,885 268.341,484	7.056
79	377.109,885 268.341,484	80	377.108,553 268.340,105	1.917	80	377.108,553 268.340,105	81	377.106,573 268.338,055	2.85	81	377.106,573 268.338,055	82	377.100,648 268.332,039	8.444
82	377.100,648 268.332,039	83	377.092,658 268.324,028	11.314	83	377.092,658 268.324,028	84	377.089,295 268.320,687	4.74	84	377.089,295 268.320,687	85	377.086,075 268.317,558	4.49
85	377.086,075 268.317,558	86	377.083,453 268.314,636	3.926	86	377.083,453 268.314,636	87	377.080,918 268.311,933	3.706	87	377.080,918 268.311,933	88	377.080,3 268.311,364	0.84
88	377.080,3 268.311,364	89	377.072,394 268.303,229	11.344	89	377.072,394 268.303,229	90	377.063,849 268.294,298	12.36	90	377.063,849 268.294,298	91	377.063,02 268.293,431	1.2
91	377.063,02 268.293,431	92	377.057,565 268.287,729	7.891	92	377.057,565 268.287,729	93	377.048,41 268.278,448	13.037	93	377.048,41 268.278,448	94	377.037,775 268.267,82	15.035
94	377.037,775 268.267,82	95	377.035,527 268.265,633	3.136	95	377.035,527 268.265,633	96	377.033,418 268.263,362	3.099	96	377.033,418 268.263,362	97	377.028,357 268.258,296	7.161
97	377.028,357 268.258,296	98	377.025,228 268.254,916	4.606	98	377.025,228 268.254,916	99	377.019,448 268.248,897	8.345	99	377.019,448 268.248,897	100	377.005,302 268.234,569	20.135
100	377.005,302 268.234,569	101	377.000,405 268.229,57	6.998	101	377.000,405 268.229,57	102	376.997,236 268.226,574	4.361	102	376.997,236 268.226,574	103	376.991,028 268.220,18	8.912
103	376.991,028 268.220,18	104	376.984,141 268.213,27	9.756	104	376.984,141 268.213,27	105	376.980,968 268.209,812	4.693	105	376.980,968 268.209,812	106	376.977,726 268.206,553	4.597
106	376.977,726 268.206,553	107	376.976,677 268.205,489	1.494	107	376.976,677 268.205,489	108	376.971,236 268.199,971	7.749	108	376.971,236 268.199,971	109	376.970,509 268.199,27	1.01
109	376.970,509 268.199,27	110	376.963,159 268.191,792	10.485	110	376.963,159 268.191,792	111	376.957,231 268.185,701	8.499	111	376.957,231 268.185,701	112	376.956,553 268.184,958	1.006

Punct început	X / Y	Punct sfârșit	X / Y	Lungime segment	Punct început	X / Y	Punct sfârșit	X / Y	Lungime segment	Punct început	X / Y	Punct sfârșit	X / Y	Lungime segment
112	376.956,553 268.184,958	113	376.949,6 268.177,845	9.947	113	376.949,6 268.177,845	114	376.944,313 268.172,25	7.698	114	376.944,313 268.172,25	115	376.943,572 268.171,467	1.078
115	376.943,572 268.171,467	116	376.943,064 268.170,951	0.724	116	376.943,064 268.170,951	117	376.935,565 268.163,329	10.693	117	376.935,565 268.163,329	1	376.929,866 268.157,466	8.176

\*\* Lungimile segmentelor sunt determinate în planul de proiecție Stereo 70 și sunt rotunjite la 1 milimetru.

\*\*\* Distanța dintre puncte este formată din segmente cumulate ce sunt mai mici decât valoarea 1 milimetru.



**DATE DESPRE IMOBILUL NR. 11171**

Oficiul de Cadastru și Publicitate Imobiliară DOLJ  
Biroul de Cadastru și Publicitate Imobiliară Craiova

**A. Partea I. Descrierea imobilului**

TEREN Intravilan

Adresa: Loc. Bistretu Nou, Str Călugăreni, Nr. 22, Jud. Dolj, T5,P7

Nr. Crt	Nr cadastral Nr. topografic	Suprafața* (mp)	Observații / Referințe
A1		Din acte: 1.000 Masurata: 1.071	Sector cadastral:20 Teren imprejmuit;

**Construcții**

Crt	Nr cadastral Nr. topografic	Adresa	Observații / Referințe
A1.1		Loc. Bistretu Nou, Str Călugăreni, Nr. 22, Jud. Dolj	Nr. niveluri:1; S. construita la sol:88 mp;

**B. Partea II. Proprietari și acte**

Inscrieri privitoare la dreptul de proprietate și alte drepturi reale		Referințe
/		
Act Administrativ nr. TDP NR. 110-42747, din 13/02/1995 emis de CJSDAPT DOLJ;		
B1	Intabulare, drept de PROPRIETATE, dobandit prin Reconstituire, cota actuala 1/1, cota initiala 1/1 1) MUȘUROI CONSTANTIN, Lipsă CNP.	A1
Act Normativ nr. 7, din 13/03/1996 emis de PARLAMENTUL ROMÂNIEI ((ART.12 ALIN.(14) și ART.37 ALIN.(2)));		
B2	Intabulare, drept de PROPRIETATE, dobandit prin Lege, cota actuala 1/1, cota initiala 1/1 1) MUȘUROI CONSTANTIN, Lipsă CNP.	A1.1

**C. Partea III. SARCINI .**

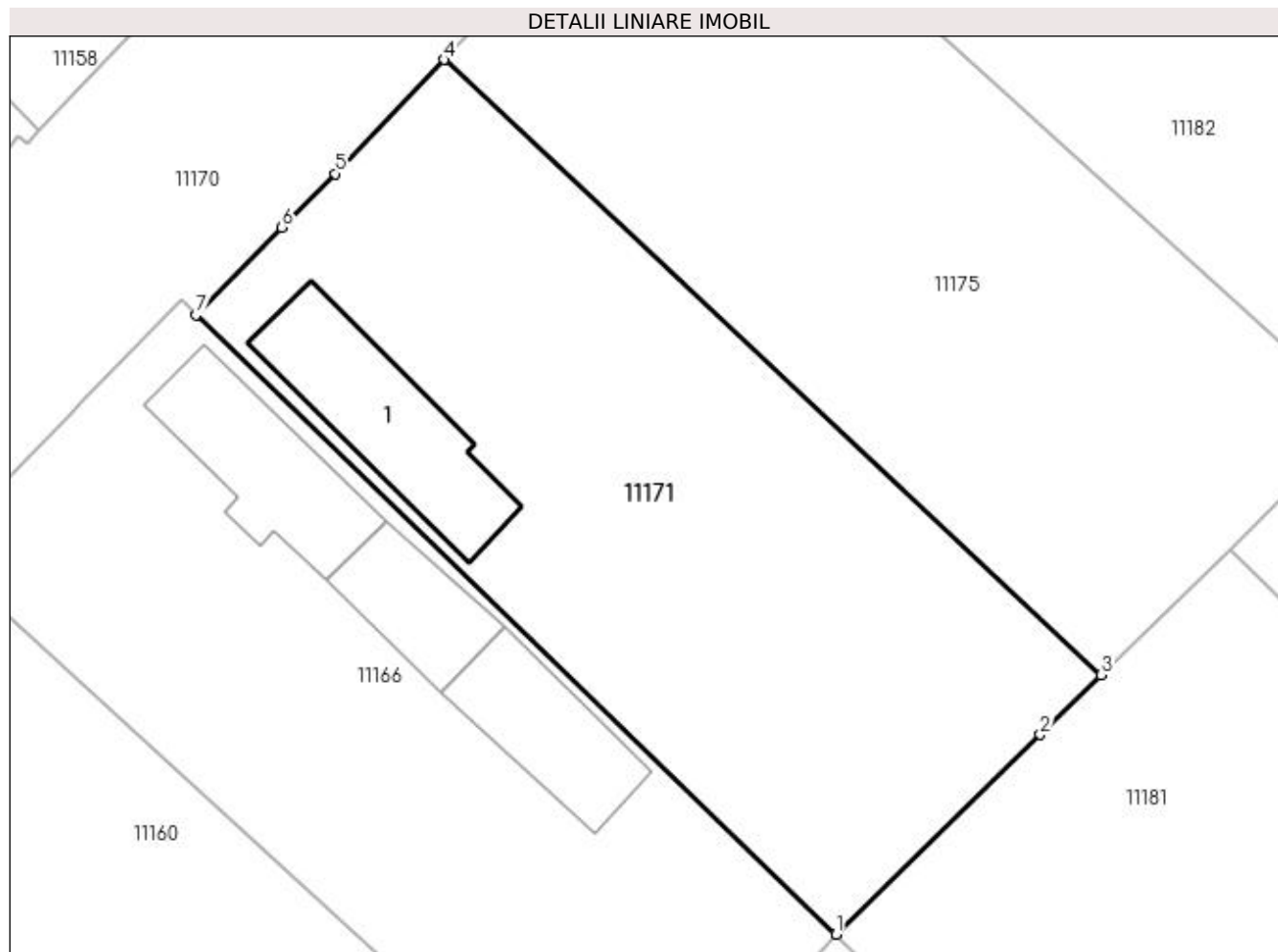
Inscrieri privind dezmembramintele dreptului de proprietate, drepturi reale de garanție și sarcini	Referințe
NU SUNT	

## Anexa Nr. 1 La Partea I

## Teren

Nr cadastral	Suprafața (mp)*	Observații / Referințe
	Din acte: 1.000 Masurata: 1.071	

\* Suprafața este determinată în planul de proiecție Stereo 70.



## Date referitoare la teren

Crt	Categorie folosință	Intra vilan	Suprafața (mp)	Tarla	Parcelă	Nr. topo	Observații / Referințe
1	curți constructii	DA	1.071	5	7	-	

## Date referitoare la construcții

Crt	Număr	Destinație construcție	Supraf. (mp)	Situație juridică	Observații / Referințe
A1.1		construcții de locuințe	88	Cu acte	Nr. niveluri:1; S. construita la sol:88 mp;

## Lungime Segmente

1) Valorile lungimilor segmentelor sunt obținute din proiecție în plan.

Punct început	X / Y	Punct sfârșit	X / Y	Lungime segment (** (m)
1	377.161,248 268.301,22	2	377.172,97 268.312,684	16.396
2	377.172,97 268.312,684	3	377.176,465 268.316,103	4.889
3	377.176,465 268.316,103	4	377.138,727 268.351,429	51.692

Punct început	X / Y	Punct sfârșit	X / Y	Lungime segment (** (m)
4	377.138,727 268.351,429	5	377.132,491 268.344,886	9.039
5	377.132,491 268.344,886	6	377.129,417 268.341,812	4.347
6	377.129,417 268.341,812	7	377.124,511 268.336,779	7.029
7	377.124,511 268.336,779	1	377.161,248 268.301,22	51.128

\*\* Lungimile segmentelor sunt determinate în planul de proiecție Stereo 70 și sunt rotunjite la 1 milimetru.

\*\*\* Distanța dintre puncte este formată din segmente cumulate ce sunt mai mici decât valoarea 1 milimetru.



**DATE DESPRE IMOBILUL NR. 11172**

Oficiul de Cadastru și Publicitate Imobiliară DOLJ  
 Biroul de Cadastru și Publicitate Imobiliară Craiova

**A. Partea I. Descrierea imobilului**

TEREN Intravilan

Adresa: Loc. Bistretu Nou, Str Călugăreni, Jud. Dolj, T4,P9,8

Nr. Crt	Nr cadastral Nr. topografic	Suprafața* (mp)	Observații / Referințe
A1		Din acte: 3.000 Masurata: 3.167	Sector cadastral:20 Teren imprejmuit;

**B. Partea II. Proprietari și acte**

Inscrieri privitoare la dreptul de proprietate și alte drepturi reale		Referințe
/		
Act Administrativ nr. TDP NR. 597-60692, din 13/10/1996 emis de CJSAPT DOLJ;		
B1	Intabulare, drept de PROPRIETATE, dobandit prin Reconstituire, cota actuala 1/1, cota initiala 1/1 1) CIUREA ION, Lipsă CNP.	A1

**C. Partea III. SARCINI .**

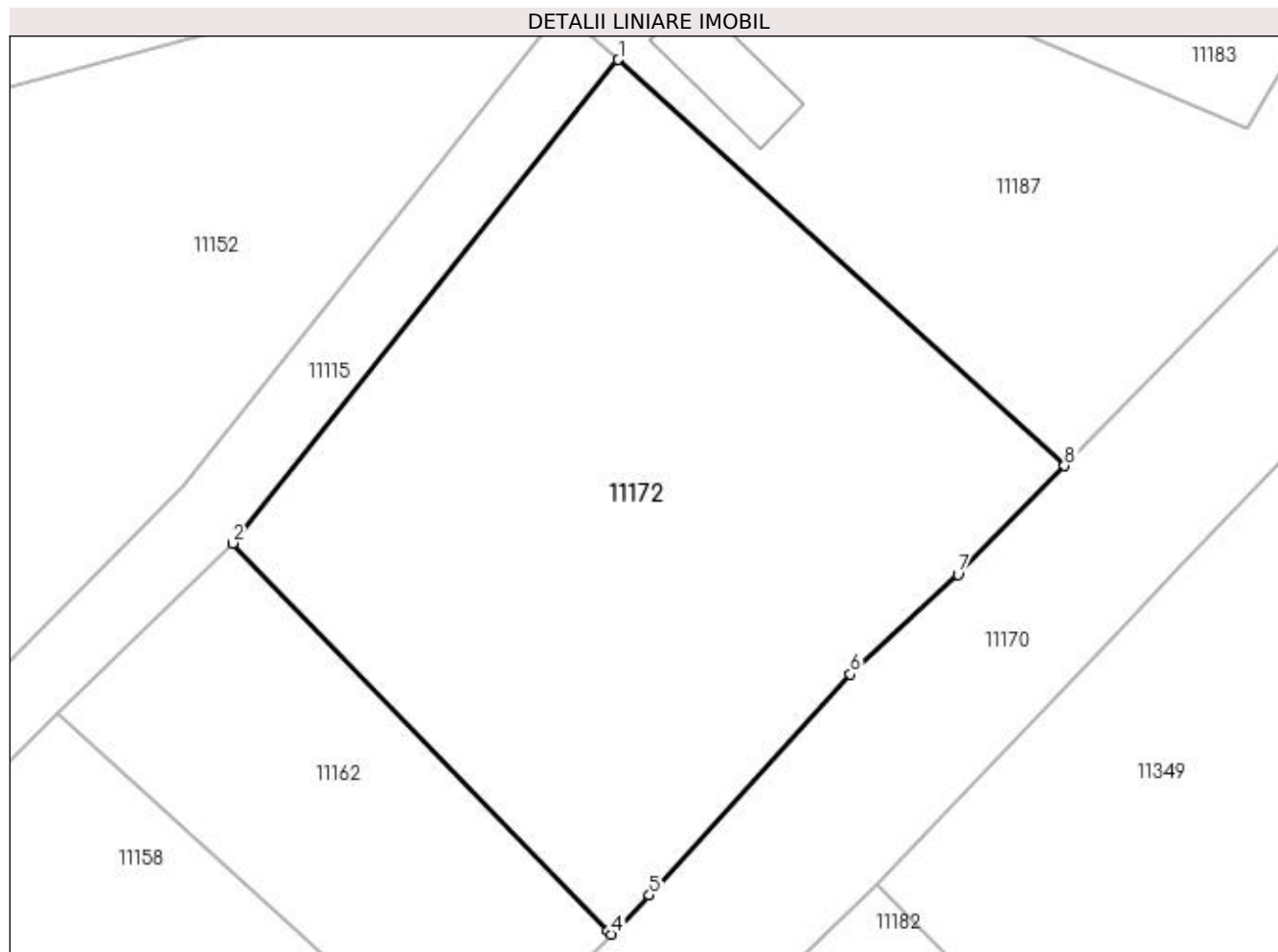
Inscrieri privind dezmembramintele dreptului de proprietate, drepturi reale de garanție și sarcini	Referințe
NU SUNT	

## Anexa Nr. 1 La Partea I

## Teren

Nr cadastral	Suprafața (mp)*	Observații / Referințe
	Din acte: 3.000 Masurata: 3.167	

\* Suprafața este determinată în planul de proiecție Stereo 70.



## Date referitoare la teren

Crt	Categorie folosință	Intra vilan	Suprafața (mp)	Tarla	Parcelă	Nr. topo	Observații / Referințe
1	arabil	DA	3.167	4	9,8	-	

## Lungime Segmente

1) Valorile lungimilor segmentelor sunt obținute din proiecție în plan.

Punct început	X / Y	Punct sfârșit	X / Y	Lungime segment (** (m)
1	377.157,17 268.471,509	2	377.121,072 268.426,238	57.901
2	377.121,072 268.426,238	3	377.156,166 268.389,969	50.468
3	377.156,166 268.389,969	4	377.156,508 268.389,63	0.482
4	377.156,508 268.389,63	5	377.160,068 268.393,319	5.127
5	377.160,068 268.393,319	6	377.178,897 268.413,985	27.957

Punct început	X / Y	Punct sfârșit	X / Y	Lungime segment (** (m)
6	377.178,897 268.413,985	7	377.188,961 268.423,305	13.717
7	377.188,961 268.423,305	8	377.198,937 268.433,49	14.257
8	377.198,937 268.433,49	1	377.157,17 268.471,509	56.479

\*\* Lungimile segmentelor sunt determinate în planul de proiecție Stereo 70 și sunt rotunjite la 1 milimetru.

\*\*\* Distanța dintre puncte este formată din segmente cumulate ce sunt mai mici decât valoarea 1 milimetru.





**DATE DESPRE IMOBILUL NR. 11173**

Oficiul de Cadastru și Publicitate Imobiliară DOLJ  
Biroul de Cadastru și Publicitate Imobiliară Craiova

**A. Partea I. Descrierea imobilului**

TEREN Intravilan

Adresa: Loc. Bistret, Nr. 1, Jud. Dolj, STR .DOROBANTI,NR.1(FOST T10,P 17,P 18)

Nr. Crt	Nr cadastral Nr. topografic	Suprafața* (mp)	Observații / Referințe
A1	32033	Din acte: 2.000 Masurata: 1.950	Sector cadastral:20 Teren imprejmuit;

**Construcții**

Crt	Nr cadastral Nr. topografic	Adresa	Observații / Referințe
A1.1	32033-C1	Loc. Bistret, Nr. 1, Jud. Dolj, STR . DOROBANTI,NR.1(FOST T10,P 17,P 18)	Nr. niveluri:1; S. construita la sol:115 mp; C1- LOCUINTA CONSTRUITA DIN CHIRPICI,ACOPERITA CU TIGLA IN ANUL 1942- PARTER
A1.2	32033-C2	Loc. Bistret, Nr. 1, Jud. Dolj, STR . DOROBANTI,NR.1(FOST T10,P 17,P 18)	Nr. niveluri:1; S. construita la sol:11 mp; C2- ANEXA MAGAZIE SI PATUL EDIFICATA IN ANUL 1945
A1.3	32033-C3	Loc. Bistret, Nr. 1, Jud. Dolj, STR . DOROBANTI,NR.1(FOST T10,P 17,P 18)	Nr. niveluri:1; S. construita la sol:74 mp; C3- ANEXA GRAJD CONSTRUIT DIN LEMN

**B. Partea II. Proprietari și acte**

Inscrieri privitoare la dreptul de proprietate și alte drepturi reale	Referințe
<b>50129 / 14/03/2019</b>	
Act Notarial nr. cvc aut.998, din 13/03/2019 emis de Defta Cristian;	
B1	A1, A1.1, A1.2, A1.3
Intabulare, drept de PROPRIETATE, dobandit prin Conventie, cota actuala 1/1, cota initiala 1/1	
1) PIȚIGOI ANETA-LOREDANA	
2) PIȚIGOI VIRGIL	

**C. Partea III. SARCINI .**

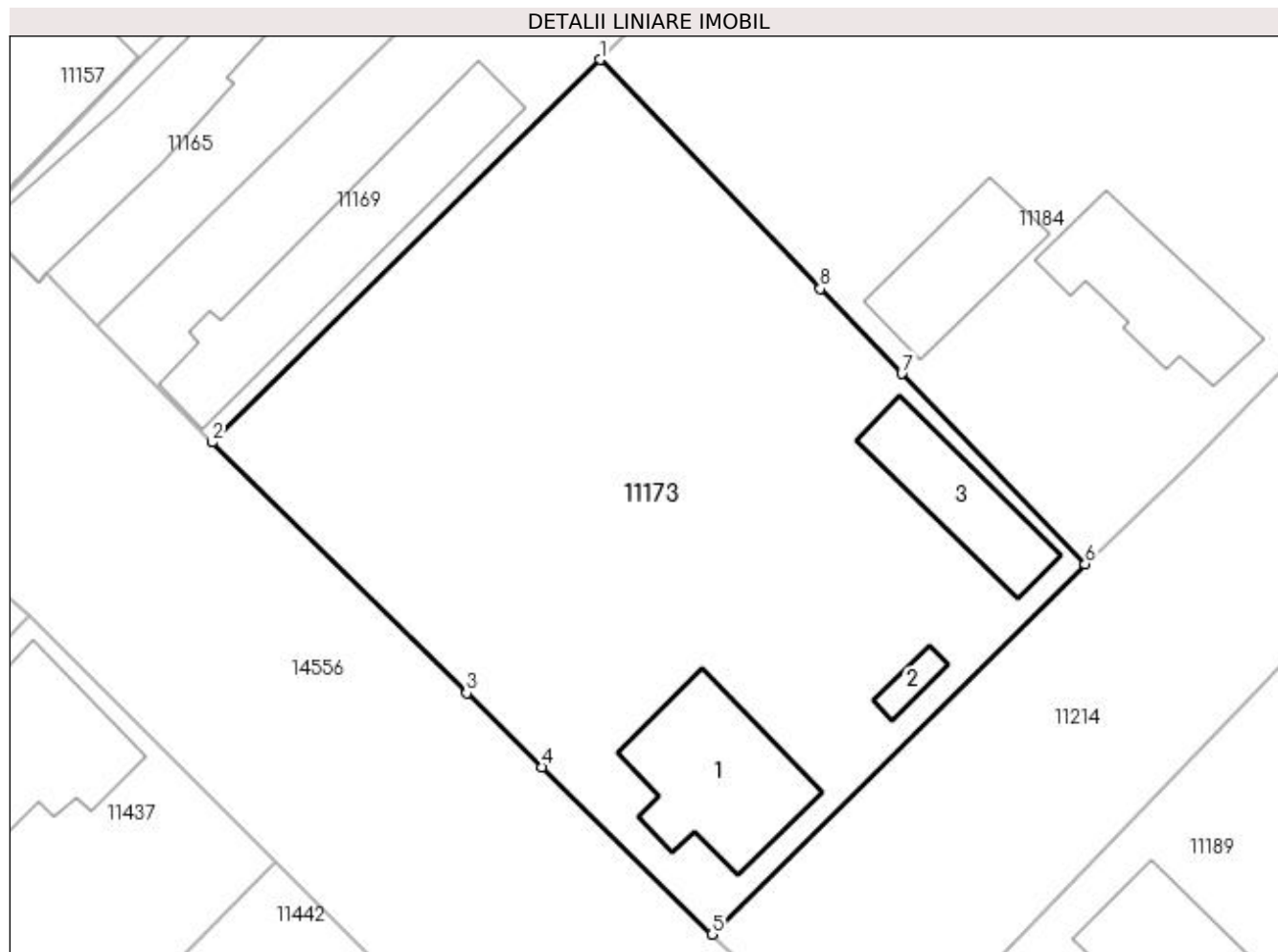
Inscrieri privind dezmembramintele dreptului de proprietate, drepturi reale de garanție și sarcini	Referințe
NU SUNT	

## Anexa Nr. 1 La Partea I

## Teren

Nr cadastral	Suprafața (mp)*	Observații / Referințe
32033	Din acte: 2.000 Masurata: 1.950	

\* Suprafața este determinată în planul de proiecție Stereo 70.



## Date referitoare la teren

Crt	Categorie folosință	Intra vilan	Suprafața (mp)	Tarla	Parcelă	Nr. topo	Observații / Referințe
1	curți constructii	DA	647	10	18	-	
2	vie	DA	1.303	10	17	-	

## Date referitoare la construcții

Crt	Număr	Destinație construcție	Supraf. (mp)	Situație juridică	Observații / Referințe
A1.1	32033-C1	construcții de locuințe	115	Cu acte	Nr. niveluri:1; S. construită la sol:115 mp; C1-LOCUINȚA CONSTRUITĂ DIN CHIRPICI, ACOPERITA CU TIGLA ÎN ANUL 1942- PARTER
A1.2	32033-C2	construcții anexa	11	Cu acte	Nr. niveluri:1; S. construită la sol:11 mp; C2-ANEXA MAGAZIE SI PATUL EDIFICATA ÎN ANUL 1945
A1.3	32033-C3	construcții anexa	74	Cu acte	Nr. niveluri:1; S. construită la sol:74 mp; C3-ANEXA GRAJD CONSTRUIT DIN LEMN

## Lungime Segmente

1) Valorile lungimilor segmentelor sunt obținute din proiecție în plan.

Punct început	X / Y	Punct sfârșit	X / Y	Lungime segment (** (m)

Punct început	X / Y	Punct sfârşit	X / Y	Lungime segment (** (m)
1	377.149,317 267.955,595	2	377.121,347 267.928,011	39.284
2	377.121,347 267.928,011	3	377.139,714 267.909,924	25.778
3	377.139,714 267.909,924	4	377.145,132 267.904,599	7.597
4	377.145,132 267.904,599	5	377.157,405 267.892,539	17.207
5	377.157,405 267.892,539	6	377.184,309 267.919,223	37.893
6	377.184,309 267.919,223	7	377.171,089 267.932,964	19.068
7	377.171,089 267.932,964	8	377.165,209 267.939,076	8.481
8	377.165,209 267.939,076	1	377.149,317 267.955,595	22.922

\*\* Lungimile segmentelor sunt determinate în planul de proiecție Stereo 70 și sunt rotunjite la 1 milimetru.

\*\*\* Distanța dintre puncte este formată din segmente cumulate ce sunt mai mici decât valoarea 1 milimetru.



**DATE DESPRE IMOBILUL NR. 11174**

Oficiul de Cadastru și Publicitate Imobiliară DOLJ  
Biroul de Cadastru și Publicitate Imobiliară Craiova

**A. Partea I. Descrierea imobilului**

TEREN Intravilan

Adresa: Loc. Bistretu Nou, Str Peneș Curcanu, Nr. 13, Jud. Dolj, T5,P19

Nr. Crt	Nr cadastral Nr. topografic	Suprafața* (mp)	Observații / Referințe
A1		Din acte: 1.000 Masurata: 1.017	Sector cadastral:20 Teren imprejmuit;

**Construcții**

Crt	Nr cadastral Nr. topografic	Adresa	Observații / Referințe
A1.1		Loc. Bistretu Nou, Str Peneș Curcanu, Nr. 13, Jud. Dolj	Nr. niveluri:1; S. construita la sol:63 mp;

**B. Partea II. Proprietari și acte**

Inscrieri privitoare la dreptul de proprietate și alte drepturi reale		Referințe
/		
Act Administrativ nr. TDP NR. 59-59417, din 31/05/1994 emis de CJSAPT DOLJ;		
B1	Intabulare, drept de PROPRIETATE, dobandit prin Constituire, cota actuala 1/1, cota initiala 1/1 1) STÎNGĂ MARINEL, Lipsă CNP.	A1
Act Normativ nr. 7, din 13/03/1996 emis de PARLAMENTUL ROMÂNIEI ((ART.12 ALIN.(14) și ART.37 ALIN.(2)));		
B2	Intabulare, drept de PROPRIETATE, dobandit prin Lege, cota actuala 1/1, cota initiala 1/1 1) STÎNGĂ MARINEL, Lipsă CNP.	A1.1

**C. Partea III. SARCINI .**

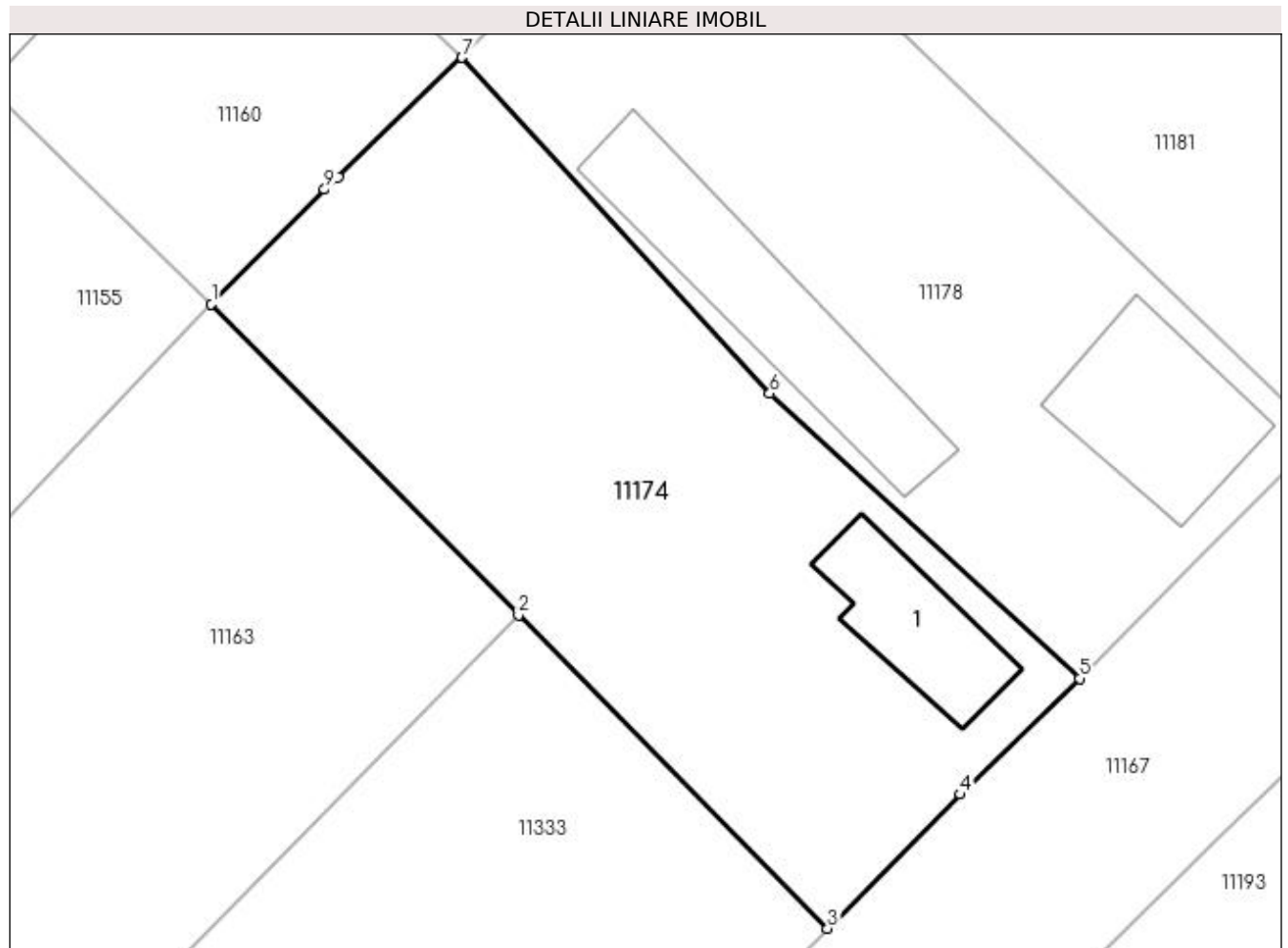
Inscrieri privind dezmembramentele dreptului de proprietate, drepturi reale de garanție și sarcini	Referințe
NU SUNT	

## Anexa Nr. 1 La Partea I

## Teren

Nr cadastral	Suprafața (mp)*	Observații / Referințe
	Din acte: 1.000 Masurata: 1.017	

\* Suprafața este determinată în planul de proiecție Stereo 70.



## Date referitoare la teren

Crt	Categorie folosință	Intra vilan	Suprafața (mp)	Tarla	Parcelă	Nr. topo	Observații / Referințe
1	curți constructii	DA	1.017	5	19	-	

## Date referitoare la construcții

Crt	Număr	Destinație construcție	Supraf. (mp)	Situație juridică	Observații / Referințe
A1.1		construcții de locuințe	63	Cu acte	Nr. niveluri:1; S. construita la sol:63 mp;

## Lungime Segmente

1) Valorile lungimilor segmentelor sunt obținute din proiecție în plan.

Punct început	X / Y	Punct sfârșit	X / Y	Lungime segment (** (m)
1	377.133,599 268.273,294	2	377.151,437 268.255,238	25.381
2	377.151,437 268.255,238	3	377.169,397 268.237,059	25.555
3	377.169,397 268.237,059	4	377.177,119 268.244,842	10.964

Punct început	X / Y	Punct sfârșit	X / Y	Lungime segment (** (m)
4	377.177,119 268.244,842	5	377.184,039 268.251,57	9.652
5	377.184,039 268.251,57	6	377.166,038 268.268,115	24.449
6	377.166,038 268.268,115	7	377.148,169 268.287,613	26.448
7	377.148,169 268.287,613	8	377.140,96 268.280,696	9.991
8	377.140,96 268.280,696	9	377.140,181 268.279,948	1.08
9	377.140,181 268.279,948	1	377.133,599 268.273,294	9.359

\*\* Lungimile segmentelor sunt determinate în planul de proiecție Stereo 70 și sunt rotunjite la 1 milimetru.

\*\*\* Distanța dintre puncte este formată din segmente cumulate ce sunt mai mici decât valoarea 1 milimetru.





**DATE DESPRE IMOBILUL NR. 11175**

Oficiul de Cadastru și Publicitate Imobiliară DOLJ  
Biroul de Cadastru și Publicitate Imobiliară Craiova

**A. Partea I. Descrierea imobilului**

TEREN Intravilan

Adresa: Loc. Bistretu Nou, Str Călugăreni, Jud. Dolj, T5,P8

Nr. Crt	Nr cadastral Nr. topografic	Suprafața* (mp)	Observații / Referințe
A1		Din acte: 1.000 Masurata: 1.075	Sector cadastral:20 Teren imprejmuit;

**Construcții**

Crt	Nr cadastral Nr. topografic	Adresa	Observații / Referințe
A1.1		Loc. Bistretu Nou, Str Călugăreni, Jud. Dolj	Nr. niveluri:1; S. construita la sol:63 mp;

**B. Partea II. Proprietari și acte**

Inscrieri privitoare la dreptul de proprietate și alte drepturi reale		Referințe
/		
Act Administrativ nr. TDP NR. 475-45331, din 10/10/1996 emis de CJSAPT DOLJ;		
B1	Intabulare, drept de PROPRIETATE, dobandit prin Reconstituire, cota actuala 1/1, cota initiala 1/1 1) CIOC CONSTANTINA, Lipsă CNP.	A1
Act Normativ nr. 7, din 13/03/1996 emis de PARLAMENTUL ROMÂNIEI ((ART.12 ALIN.(14) și ART.37 ALIN.(2)));		
B2	Intabulare, drept de PROPRIETATE, dobandit prin Lege, cota actuala 1/1, cota initiala 1/1 1) CIOC CONSTANTINA, Lipsă CNP.	A1.1

**C. Partea III. SARCINI .**

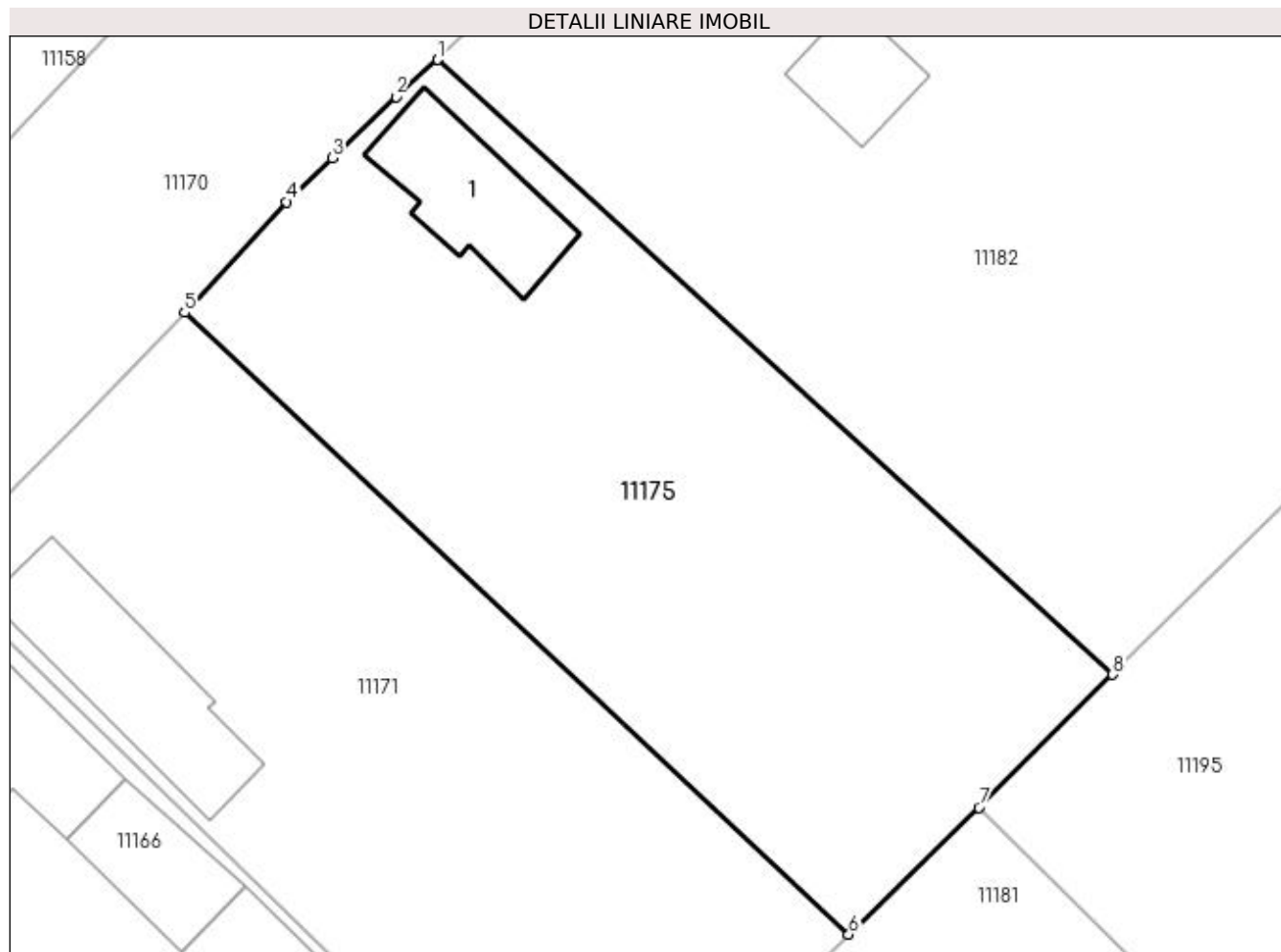
Inscrieri privind dezmembramentele dreptului de proprietate, drepturi reale de garanție și sarcini	Referințe
NU SUNT	

## Anexa Nr. 1 La Partea I

## Teren

Nr cadastral	Suprafața (mp)*	Observații / Referințe
	Din acte: 1.000 Masurata: 1.075	

\* Suprafața este determinată în planul de proiecție Stereo 70.



## Date referitoare la teren

Crt	Categorie folosință	Intra vilan	Suprafața (mp)	Tarla	Parcelă	Nr. topo	Observații / Referințe
1	curți construcții	DA	1.075	5	8	-	

## Date referitoare la construcții

Crt	Număr	Destinație construcție	Supraf. (mp)	Situație juridică	Observații / Referințe
A1.1		construcții de locuințe	63	Cu acte	Nr. niveluri:1; S. construita la sol:63 mp;

## Lungime Segmente

1) Valorile lungimilor segmentelor sunt obținute din proiecție în plan.

Punct început	X / Y	Punct sfârșit	X / Y	Lungime segment (** (m)
1	377.153,119 268.365,79	2	377.150,74 268.363,676	3.183
2	377.150,74 268.363,676	3	377.147,127 268.360,21	5.007
3	377.147,127 268.360,21	4	377.144,535 268.357,701	3.607

Punct început	X / Y	Punct sfârșit	X / Y	Lungime segment (** (m)
4	377.144,535 268.357,701	5	377.138,727 268.351,429	8.548
5	377.138,727 268.351,429	6	377.176,465 268.316,103	51.692
6	377.176,465 268.316,103	7	377.183,855 268.323,303	10.318
7	377.183,855 268.323,303	8	377.191,46 268.330,869	10.728
8	377.191,46 268.330,869	1	377.153,119 268.365,79	51.86

\*\* Lungimile segmentelor sunt determinate în planul de proiecție Stereo 70 și sunt rotunjite la 1 milimetru.

\*\*\* Distanța dintre puncte este formată din segmente cumulate ce sunt mai mici decât valoarea 1 milimetru.



**DATE DESPRE IMOBILUL NR. 11176**

Oficiul de Cadastru și Publicitate Imobiliară DOLJ  
Biroul de Cadastru și Publicitate Imobiliară Craiova

**A. Partea I. Descrierea imobilului**

TEREN Intravilan

Adresa: Loc. Bistretu Nou, Str Mărășești, Jud. Dolj, T7,P11

Nr. Crt	Nr cadastral Nr. topografic	Suprafața* (mp)	Observații / Referințe
A1		Din acte: 1.000 Masurata: 1.026	Sector cadastral:20 Teren imprejmuit;

**B. Partea II. Proprietari și acte**

Inscrieri privitoare la dreptul de proprietate și alte drepturi reale		Referințe
/		
Act Administrativ nr. TDP NR. 431-45331, din 08/10/1996 emis de CJSAPT DOLJ;		
B1	Intabulare, drept de PROPRIETATE, dobandit prin Reconstituire, cota actuala 1/1, cota initiala 1/1 1) MAROIU DUMITRU, Lipsă CNP.	A1

**C. Partea III. SARCINI .**

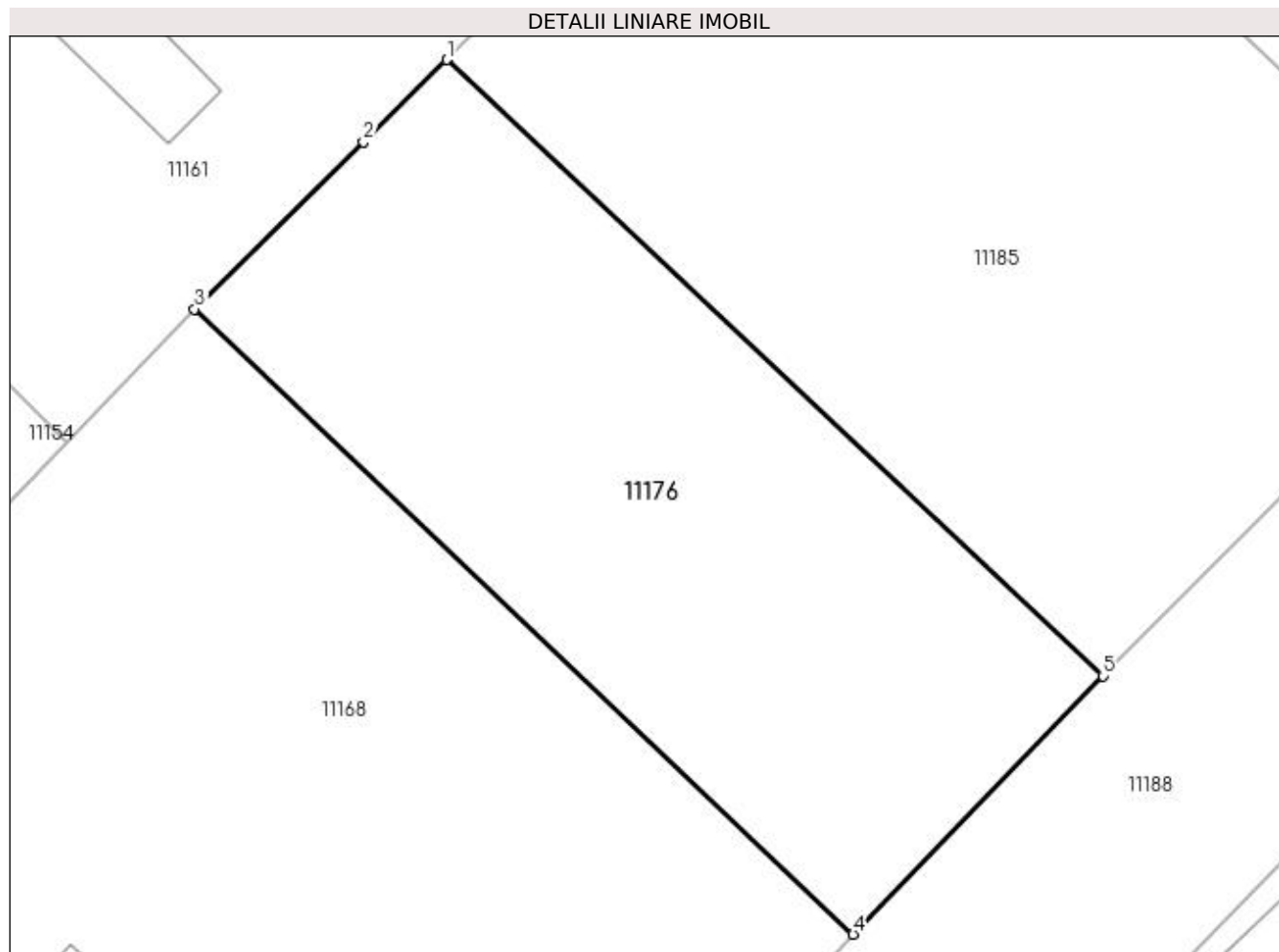
Inscrieri privind dezmembramintele dreptului de proprietate, drepturi reale de garanție și sarcini	Referințe
NU SUNT	

## Anexa Nr. 1 La Partea I

## Teren

Nr cadastral	Suprafața (mp)*	Observații / Referințe
	Din acte: 1.000 Masurata: 1.026	

\* Suprafața este determinată în planul de proiecție Stereo 70.



## Date referitoare la teren

Crt	Categorie folosință	Intra vilan	Suprafața (mp)	Tarla	Parcelă	Nr. topo	Observații / Referințe
1	arabil	DA	1.026	7	11	-	

## Lungime Segmente

1) Valorile lungimilor segmentelor sunt obținute din proiecție în plan.

Punct început	X / Y	Punct sfârșit	X / Y	Lungime segment (** (m)
1	377.155,169 268.129,776	2	377.150,474 268.125,136	6.601
2	377.150,474 268.125,136	3	377.140,944 268.115,719	13.398
3	377.140,944 268.115,719	4	377.178,097 268.080,46	51.221
4	377.178,097 268.080,46	5	377.192,174 268.095,031	20.26
5	377.192,174 268.095,031	1	377.155,169 268.129,776	50.76

**\*\* Lungimile segmentelor sunt determinate în planul de proiecție Stereo 70 și sunt rotunjite la 1 milimetru.**

**\*\*\* Distanța dintre puncte este formată din segmente cumulate ce sunt mai mici decât valoarea 1 milimetru.**





**DATE DESPRE IMOBILUL NR. 11177**

Oficiul de Cadastru și Publicitate Imobiliară DOLJ  
Biroul de Cadastru și Publicitate Imobiliară Craiova

**A. Partea I. Descrierea imobilului**

TEREN Intravilan

Adresa: Loc. Bistretu Nou, Jud. Dolj, T 10 P4,5

Nr. Crt	Nr cadastral Nr. topografic	Suprafața* (mp)	Observații / Referințe
A1	31604	Din acte: 3.100 Masurata: 3.230	Sector cadastral:20 Teren imprejmuit;

**Construcții**

Crt	Nr cadastral Nr. topografic	Adresa	Observații / Referințe
A1.1	31604-C1	Loc. Bistretu Nou, Jud. Dolj, T 10 P4,5	Nr. niveluri:1; S. construita la sol:83 mp; Casa de locuit edificata in anul 1950, construita din pamant batut, acoperita cu tigla.Nu detine certificat de performanta energetica si nu este dotata cu lift.
A1.2	31604-C2	Loc. Bistretu Nou, Jud. Dolj, T 10 P4,5	Nr. niveluri:1; S. construita la sol:142 mp; Anexa (patul) edificata in anul 1950,construita din lemni, acoperita cu placi de azbociment.
A1.3	31604-C3	Loc. Bistretu Nou, Jud. Dolj, T 10 P 4,5	Nr. niveluri:1; S. construita la sol:116 mp; Casa de locuit edificata in anul 1950, construita din chirpici, acoperita cu tigla.Nu detine certificat de performanta energetica si nu este dotata cu lift.
A1.4	31604-C4	Loc. Bistretu Nou, Jud. Dolj, T 10 P 4,5	Nr. niveluri:1; S. construita la sol:15 mp; Anexa (magazie) edificata in anul 1950, construita din chirpici, acoperita cu tigla.
A1.5	31604-C5	Loc. Bistretu Nou, Jud. Dolj, T 10 P 4,5	Nr. niveluri:1; S. construita la sol:12 mp; Anexa (patul) edificata in anul 1950,construita din lemni, acoperita cu placi de azbociment.
A1.6	31604-C6	Loc. Bistretu Nou, Jud. Dolj, T 10 P 4,5	Nr. niveluri:1; S. construita la sol:50 mp; Anexa (fanar) edificata in anul 1950,construita din lemn, acoperita cu placi de azbociment.
A1.7	31604-C7	Loc. Bistretu Nou, Jud. Dolj, T 10 P 4,5	Nr. niveluri:1; S. construita la sol:26 mp; Anexa (grajdl) edificata in anul 1950,construita din lemn, acoperita cu placi de azbociment.

**B. Partea II. Proprietari și acte**

Inscrieri privitoare la dreptul de proprietate și alte drepturi reale	Referințe
<b>146889 / 26/11/2015</b>	
Act Normativ nr. TITLU DE PROPRIETATE NR 14570, din 16/02/2010 emis de COMISIA JUDETEANA DOLJ (act notarial nr. CERTIFICAT DE MOSTENITOR NR.46/27-04-2010 emis de BIROUL NOTARIAL BELU AUREL; Certificat nr 273/21.01.2016 Primaria Bistret);	
B1 Intabulare, drept de PROPRIETATE, dobandit prin Succesiune, cota actuala 1/1, cota initiala 1/1 1) <b>BULBOREA RAFAIL</b> <i>OBSERVATII: BULBORE DUMITRU</i>	A1, A1.1, A1.2, A1.3, A1.4, A1.5, A1.6, A1.7

**C. Partea III. SARCINI .**

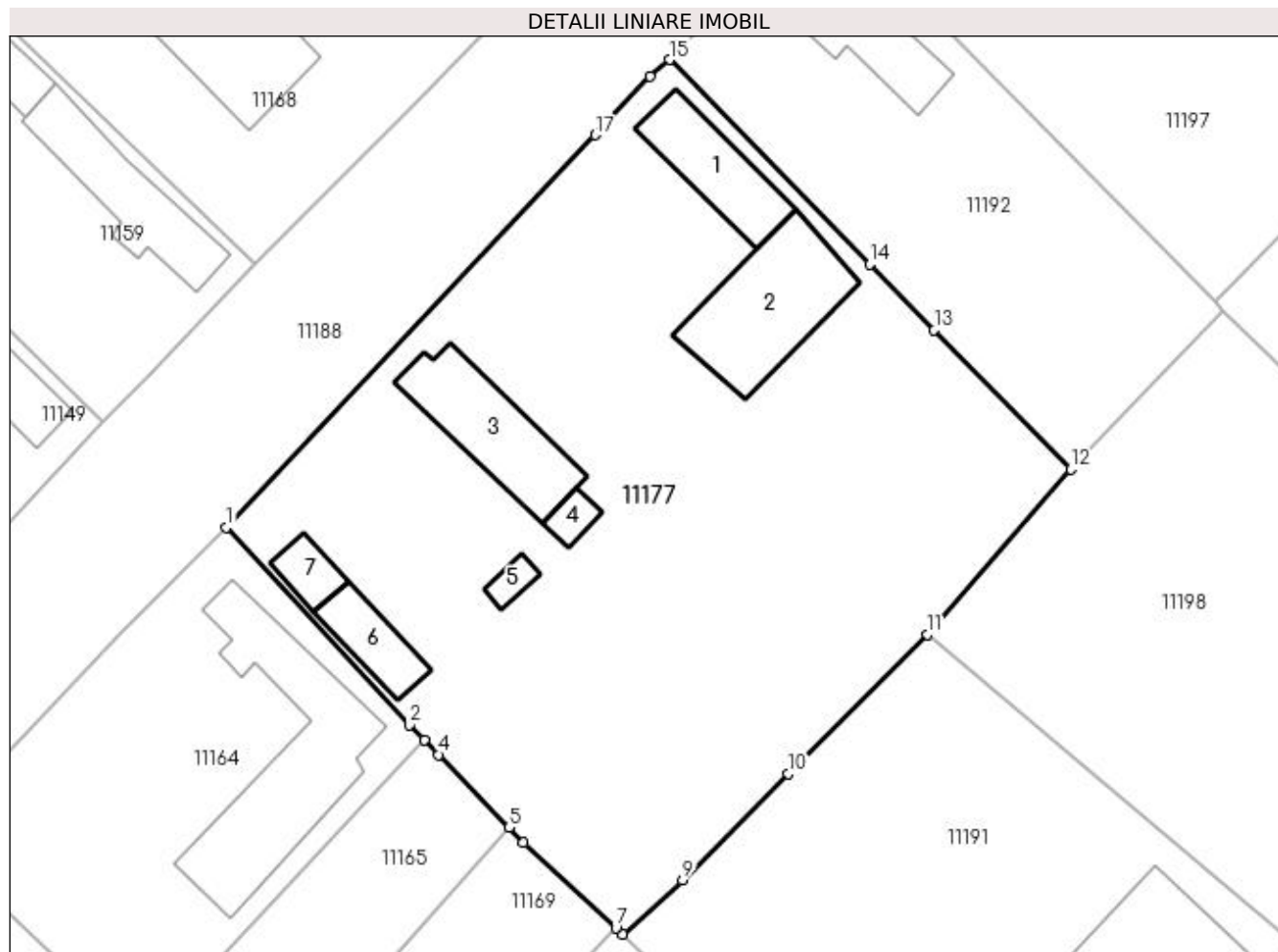
Inscrieri privind dezmembramintele dreptului de proprietate, drepturi reale de garanție și sarcini	Referințe
NU SUNT	

## Anexa Nr. 1 La Partea I

## Teren

Nr cadastral	Suprafața (mp)*	Observații / Referințe
31604	Din acte: 3.100 Masurata: 3.230	

\* Suprafața este determinată în planul de proiecție Stereo 70.



## Date referitoare la teren

Crt	Categorie folosință	Intravilan	Suprafața (mp)	Tarla	Parcelă	Nr. topo	Observații / Referințe
1	curți construcții	DA	1.777	10	4	-	
2	arabil	DA	1.453	10	5	-	

## Date referitoare la construcții

Crt	Număr	Destinație construcție	Supraf. (mp)	Situație juridică	Observații / Referințe
A1.1	31604-C1	construcții de locuințe	Din acte: 0 Masurata: 83	Cu acte	Nr. niveluri:1; S. construita la sol:83 mp; Casa de locuit edificata in anul 1950, construita din pamant batut, acoperita cu tigla.Nu detine certificat de performanta energetica si nu este dotata cu lift.
A1.2	31604-C2	construcții anexa	Din acte: 0 Masurata: 142	Cu acte	Nr. niveluri:1; S. construita la sol:142 mp; Anexa (patul) edificata in anul 1950,construita din lemni, acoperita cu placi de azbociment.
A1.3	31604-C3	construcții de locuințe	Din acte: 0 Masurata: 116	Cu acte	Nr. niveluri:1; S. construita la sol:116 mp; Casa de locuit edificata in anul 1950, construita din chirpici, acoperita cu tigla.Nu detine certificat de performanta energetica si nu este dotata cu lift.
A1.4	31604-C4	construcții anexa	Din acte: 0 Masurata: 15	Cu acte	Nr. niveluri:1; S. construita la sol:15 mp; Anexa (magazie) edificata in anul 1950, construita din chirpici, acoperita cu tigla.
A1.5	31604-C5	construcții anexa	Din acte: 0 Masurata: 12	Cu acte	Nr. niveluri:1; S. construita la sol:12 mp; Anexa (patul) edificata in anul 1950,construita din lemni, acoperita cu placi de azbociment.

Crt	Număr	Destinație construcție	Supraf. (mp)	Situație juridică	Observații / Referințe
A1.6	31604-C6	construcții anexa	Din acte: 0 Masurata: 50	Cu acte	Nr. niveluri:1; S. construita la sol:50 mp; Anexa (fanar) edificata in anul 1950,construita din lemn, acoperita cu placi de azbociment.
A1.7	31604-C7	construcții anexa	Din acte: 0 Masurata: 26	Cu acte	Nr. niveluri:1; S. construita la sol:26 mp; Anexa (grajdl) edificata in anul 1950,construita din lemn, acoperita cu placi de azbociment.

**Lungime Segmente**

1) Valorile lungimilor segmentelor sunt obținute din proiecție în plan.

Punct început	X / Y	Punct sfârșit	X / Y	Lungime segment (** (m)
1	377.140,418 268.020,693	2	377.157,386 268.002,355	24.984
2	377.157,386 268.002,355	3	377.158,756 268.000,947	1.965
3	377.158,756 268.000,947	4	377.160,082 267.999,592	1.896
4	377.160,082 267.999,592	5	377.166,631 267.992,855	9.396
5	377.166,631 267.992,855	6	377.167,972 267.991,477	1.923
6	377.167,972 267.991,477	7	377.176,535 267.983,518	11.691
7	377.176,535 267.983,518	8	377.177,16 267.982,938	0.853
8	377.177,16 267.982,938	9	377.182,725 267.987,95	7.489
9	377.182,725 267.987,95	10	377.192,537 267.997,817	13.915
10	377.192,537 267.997,817	11	377.205,406 268.010,759	18.251
11	377.205,406 268.010,759	12	377.218,719 268.026,079	20.296
12	377.218,719 268.026,079	13	377.206,056 268.038,966	18.067
13	377.206,056 268.038,966	14	377.200,064 268.045,064	8.549
14	377.200,064 268.045,064	15	377.181,503 268.064,053	26.554
15	377.181,503 268.064,053	16	377.179,709 268.062,503	2.371
16	377.179,709 268.062,503	17	377.174,607 268.057,09	7.438
17	377.174,607 268.057,09	1	377.140,418 268.020,693	49.936

\*\* Lungimile segmentelor sunt determinate în planul de proiecție Stereo 70 și sunt rotunjite la 1 milimetru.

\*\*\* Distanța dintre puncte este formată din segmente cumulate ce sunt mai mici decât valoarea 1 milimetru.



**DATE DESPRE IMOBILUL NR. 11178**

Oficiul de Cadastru și Publicitate Imobiliară DOLJ  
Biroul de Cadastru și Publicitate Imobiliară Craiova

**A. Partea I. Descrierea imobilului**

TEREN Intravilan

Adresa: Loc. Bistretu Nou, Str Peneş Curcanu, Nr. 15, Jud. Dolj, T5,P18

Nr. Crt	Nr cadastral Nr. topografic	Suprafaţa* (mp)	Observații / Referințe
A1		Din acte: 1.000 Masurata: 1.014	Sector cadastral:20 Teren imprejmuit;

**Construcții**

Crt	Nr cadastral Nr. topografic	Adresa	Observații / Referințe
A1.1		Loc. Bistretu Nou, Str Peneş Curcanu, Nr. 15, Jud. Dolj	Nr. niveluri:1; S. construita la sol:90 mp;
A1.2		Loc. Bistretu Nou, Str Peneş Curcanu, Nr. 15, Jud. Dolj	Nr. niveluri:1; S. construita la sol:121 mp;

**B. Partea II. Proprietari și acte**

Inscrieri privitoare la dreptul de proprietate și alte drepturi reale		Referințe
/		
Act Administrativ nr. TDP NR. 19132, din 12/08/2015 emis de CJS DAPT DOLJ;		
B1	Intabulare, drept de PROPRIETATE, dobandit prin Reconstituire, cota actuala 1/1, cota initiala 1/1 1) COȘERAN FLORICEL	A1
Act Normativ nr. 7, din 13/03/1996 emis de PARLAMENTUL ROMÂNIEI ((ART.12 ALIN.(14) și ART.37 ALIN.(2)));		
B2	Intabulare, drept de PROPRIETATE, dobandit prin Lege, cota actuala 1/1, cota initiala 1/1 1) COȘERAN FLORICEL	A1.1, A1.2

**C. Partea III. SARCINI .**

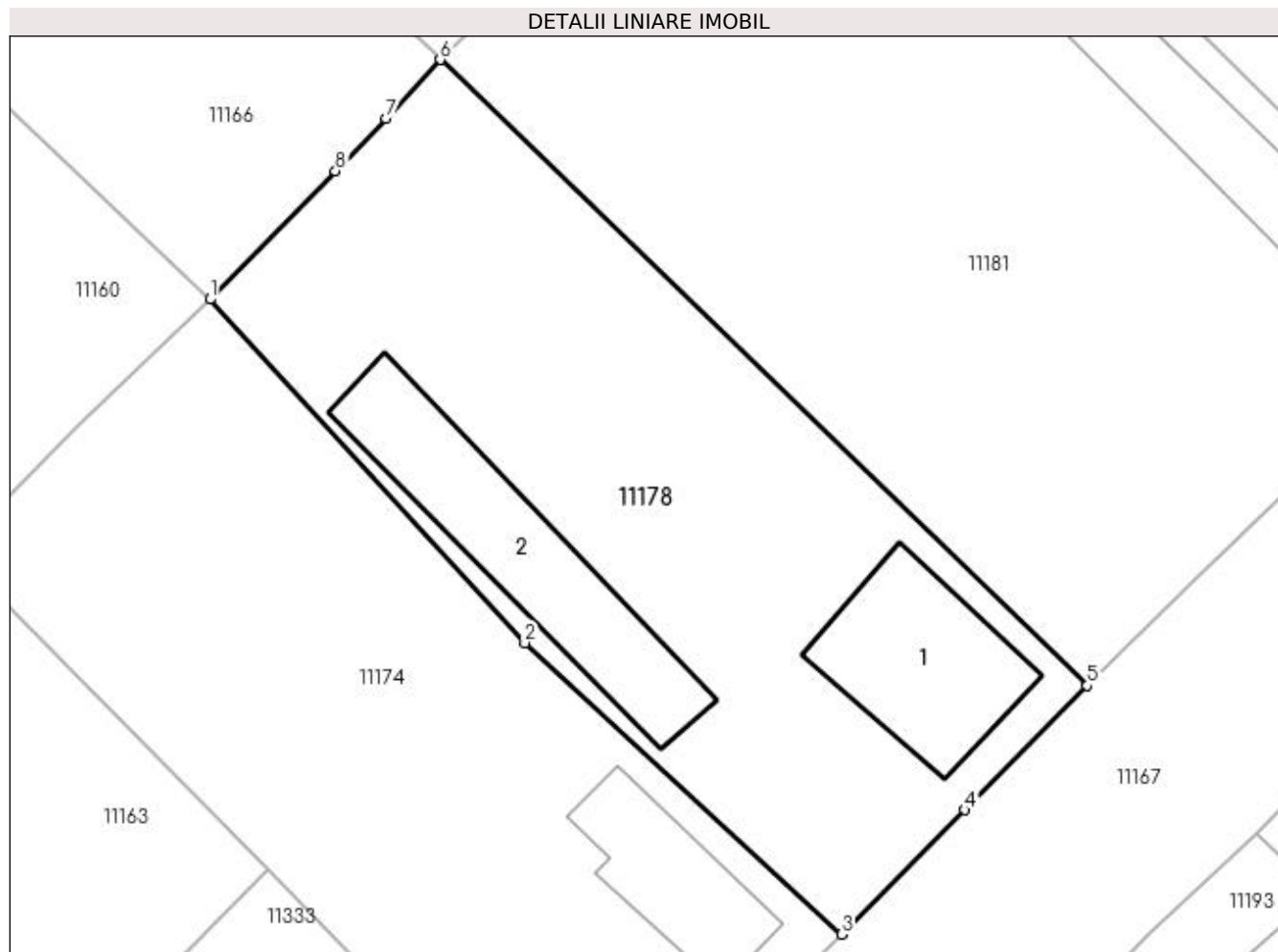
Inscrieri privind dezmembramintele dreptului de proprietate, drepturi reale de garanție și sarcini	Referințe
NU SUNT	

## Anexa Nr. 1 La Partea I

## Teren

Nr cadastral	Suprafața (mp)*	Observații / Referințe
	Din acte: 1.000 Masurata: 1.014	

\* Suprafața este determinată în planul de proiecție Stereo 70.



## Date referitoare la teren

Crt	Categorie folosință	Intra vilan	Suprafața (mp)	Tarla	Parcelă	Nr. topo	Observații / Referințe
1	curți construcții	DA	1.014	5	18	-	

## Date referitoare la construcții

Crt	Număr	Destinație construcție	Supraf. (mp)	Situație juridică	Observații / Referințe
A1.1		construcții de locuințe	90	Cu acte	Nr. niveluri:1; S. construita la sol:90 mp;
A1.2		construcții de locuințe	121	Cu acte	Nr. niveluri:1; S. construita la sol:121 mp;

## Lungime Segmente

1) Valorile lungimilor segmentelor sunt obținute din proiecție în plan.

Punct început	X / Y	Punct sfârșit	X / Y	Lungime segment (** (m)
1	377.148,169 268.287,613	2	377.166,038 268.268,115	26.448
2	377.166,038 268.268,115	3	377.184,039 268.251,57	24.449

Punct început	X / Y	Punct sfârșit	X / Y	Lungime segment (** (m)
3	377.184,039 268.251,57	4	377.191,027 268.258,64	9.941
4	377.191,027 268.258,64	5	377.197,993 268.265,699	9.917
5	377.197,993 268.265,699	6	377.161,248 268.301,22	51.107
6	377.161,248 268.301,22	7	377.158,189 268.297,859	4.545
7	377.158,189 268.297,859	8	377.155,301 268.294,906	4.13
8	377.155,301 268.294,906	1	377.148,169 268.287,613	10.201

\*\* Lungimile segmentelor sunt determinate în planul de proiecție Stereo 70 și sunt rotunjite la 1 milimetru.

\*\*\* Distanța dintre puncte este formată din segmente cumulate ce sunt mai mici decât valoarea 1 milimetru.





**DATE DESPRE IMOBILUL NR. 11179**

Oficiul de Cadastru și Publicitate Imobiliară DOLJ  
Biroul de Cadastru și Publicitate Imobiliară Craiova

**A. Partea I. Descrierea imobilului**

TEREN Intravilan

Adresa: Loc. Bistretu Nou, Str Posada, Nr. 24, Jud. Dolj, fost T8 P1

Nr. Crt	Nr cadastral Nr. topografic	Suprafața* (mp)	Observații / Referințe
A1	37670	Din acte: 1.000 Masurata: 1.052	Sector cadastral:20 Teren imprejmuit;

**Construcții**

Crt	Nr cadastral Nr. topografic	Adresa	Observații / Referințe
A1.1	37670-C1	Loc. Bistretu Nou, Str Posada, Nr. 24, Jud. Dolj, fost T8 P1	Nr. niveluri:1; S. construita la sol:54 mp; C1-Casa de locuit cu scd =54 mp , regim de inaltime P , edificata in anul 1925

**B. Partea II. Proprietari și acte**

Inscrieri privitoare la dreptul de proprietate și alte drepturi reale		Referințe
<b>189332 / 06/10/2022</b>		
Act Notarial nr. Certificat de Mostenitor nr. 273, din 05/10/2022 emis de Belu Aurel (Certificat de Mostenitor nr. 273/2022);		
B1	Intabulare, drept de PROPRIETATE, dobandit prin Succesiune, cota actuala 1/1, cota initiala 1/1 1) DORE VICTOR	A1, A1.1

**C. Partea III. SARCINI .**

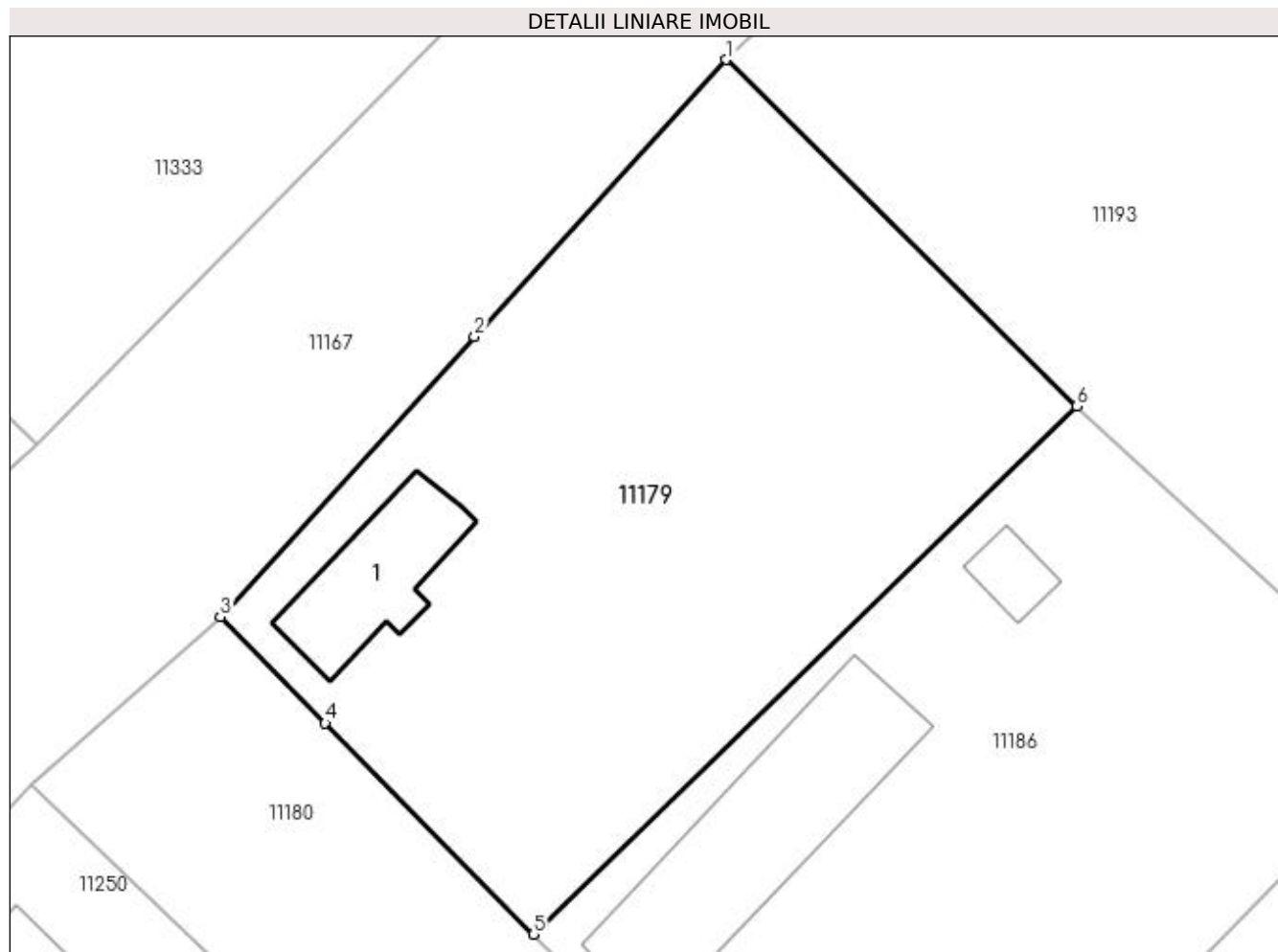
Inscrieri privind dezmembramintele dreptului de proprietate, drepturi reale de garanție și sarcini	Referințe
NU SUNT	

## Anexa Nr. 1 La Partea I

## Teren

Nr cadastral	Suprafața (mp)*	Observații / Referințe
37670	Din acte: 1.000 Masurata: 1.052	

\* Suprafața este determinată în planul de proiecție Stereo 70.



## Date referitoare la teren

Crt	Categorie folosință	Intra vilan	Suprafața (mp)	Tarla	Parcelă	Nr. topo	Observații / Referințe
1	curți constructii	DA	1.052	8	1	-	

## Date referitoare la construcții

Crt	Număr	Destinație construcție	Supraf. (mp)	Situație juridică	Observații / Referințe
A1.1	37670-C1	construcții de locuințe	54	Cu acte	Nr. niveluri:1; S. construita la sol:54 mp; C1-Casa de locuit cu scd =54 mp , regim de inaltime P , edificata in anul 1925

## Lungime Segmente

1) Valorile lungimilor segmentelor sunt obținute din proiecție în plan.

Punct început	X / Y	Punct sfârșit	X / Y	Lungime segment (** (m)
1	377.177,889 268.228,465	2	377.164,181 268.213,374	20.387
2	377.164,181 268.213,374	3	377.150,321 268.198,115	20.614
3	377.150,321 268.198,115	4	377.156,043 268.192,317	8.146

Punct început	X / Y	Punct sfârșit	X / Y	Lungime segment (** (m)
4	377.156,043 268.192,317	5	377.167,392 268.180,819	16.156
5	377.167,392 268.180,819	6	377.197,004 268.209,595	41.291
6	377.197,004 268.209,595	1	377.177,889 268.228,465	26.86

\*\* Lungimile segmentelor sunt determinate în planul de proiecție Stereo 70 și sunt rotunjite la 1 milimetru.

\*\*\* Distanța dintre puncte este formată din segmente cumulate ce sunt mai mici decât valoarea 1 milimetru.



**DATE DESPRE IMOBILUL NR. 11180**

Oficiul de Cadastru și Publicitate Imobiliară DOLJ  
Biroul de Cadastru și Publicitate Imobiliară Craiova

**A. Partea I. Descrierea imobilului**

TEREN Intravilan

Adresa: Loc. Bistretu Nou, Str Posada, Jud. Dolj, Tronson 6

Nr. Crt	Nr cadastral Nr. topografic	Suprafața* (mp)	Observații / Referințe
A1	35892	Din acte: 1.316 Masurata: 1.321	Sector cadastral:20 Teren imprejmuit;

**B. Partea II. Proprietari și acte**

Inscrieri privitoare la dreptul de proprietate și alte drepturi reale	Referințe
<b>246415 / 04/12/2020</b>	
Act Administrativ nr. Hotararea nr 596, din 08/06/2011 emis de Guvern (act administrativ nr Adeverinta tronsoane Nr 7053 din 25.11.2020, emis de Primaria Bistret;act administrativ nr HG nr 965 din 18.09.2002, emis de Guvernul Romaniei;act administrativ nr Adeverinta Nr 7052 din 25.11.2020, emis de Primaria Bistret);	
B1	A1
Intabulare, drept de PROPRIETATE, dobandit prin Lege, cota actuala 1/1, cota initiala 1/1 1) COMUNA BISTRET - DOMENIUL PUBLIC, CIF:4553895	

**C. Partea III. SARCINI .**

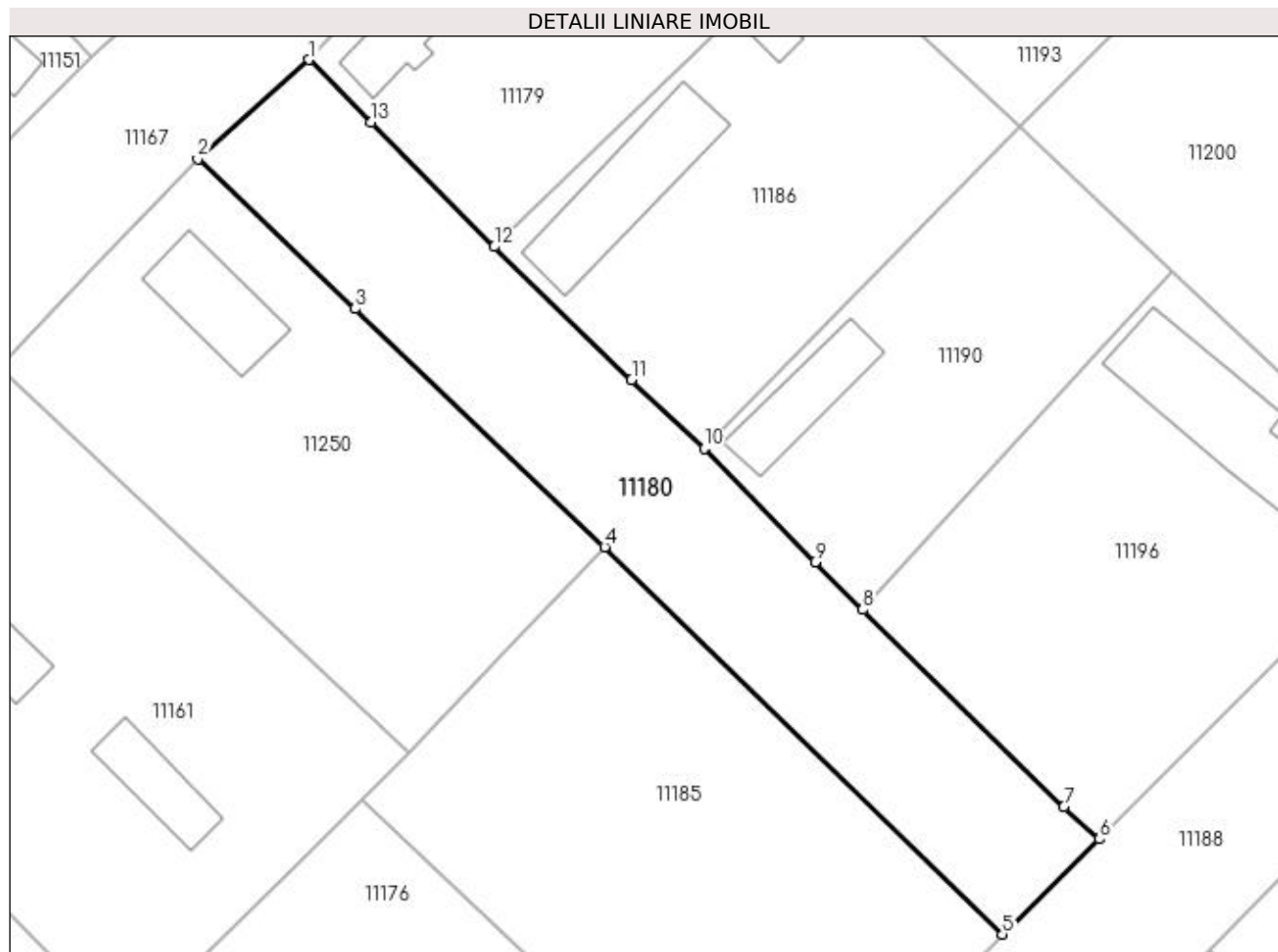
Inscrieri privind dezmembramintele dreptului de proprietate, drepturi reale de garanție și sarcini	Referințe
NU SUNT	

## Anexa Nr. 1 La Partea I

## Teren

Nr cadastral	Suprafața (mp)*	Observații / Referințe
35892	Din acte: 1.316 Masurata: 1.321	

\* Suprafața este determinată în planul de proiecție Stereo 70.



## Date referitoare la teren

Crt	Categorie folosință	Intravilan	Suprafața (mp)	Tarla	Parcelă	Nr. topo	Observații / Referințe
1	drum	DA	1.321	-	-	-	Teren intravilan împrejmuit cu gard beton, limita conventionala, gard lemn si gard plasa sarma.

## Lungime Segmente

1) Valorile lungimilor segmentelor sunt obținute din proiecție în plan.

Punct început	X / Y	Punct sfârșit	X / Y	Lungime segment (** (m)
1	377.150,321 268.198,115	2	377.140,038 268.188,956	13.771
2	377.140,038 268.188,956	3	377.154,567 268.175,103	20.075
3	377.154,567 268.175,103	4	377.177,64 268.153,103	31.88
4	377.177,64 268.153,103	5	377.214,388 268.117,317	51.294

Punct început	X / Y	Punct sfârșit	X / Y	Lungime segment (** (m)
5	377.214,388 268.117,317	6	377.223,34 268.126,109	12.547
6	377.223,34 268.126,109	7	377.220,061 268.129,092	4.433
7	377.220,061 268.129,092	8	377.201,482 268.147,302	26.015
8	377.201,482 268.147,302	9	377.197,058 268.151,698	6.237
9	377.197,058 268.151,698	10	377.186,821 268.162,178	14.65
10	377.186,821 268.162,178	11	377.180,121 268.168,563	9.255
11	377.180,121 268.168,563	12	377.167,392 268.180,819	17.67
12	377.167,392 268.180,819	13	377.156,043 268.192,317	16.156
13	377.156,043 268.192,317	1	377.150,321 268.198,115	8.146

\*\* Lungimile segmentelor sunt determinate în planul de proiecție Stereo 70 și sunt rotunjite la 1 milimetru.

\*\*\* Distanța dintre puncte este formată din segmente cumulate ce sunt mai mici decât valoarea 1 milimetru.





**DATE DESPRE IMOBILUL NR. 11181**

Oficiul de Cadastru și Publicitate Imobiliară DOLJ  
Biroul de Cadastru și Publicitate Imobiliară Craiova

**A. Partea I. Descrierea imobilului**

TEREN Intravilan

Adresa: Loc. Bistretu Nou, Str Penes Curcanu, Jud. Dolj, T5,P16,P17

Nr. Crt	Nr cadastral Nr. topografic	Suprafața* (mp)	Observații / Referințe
A1		Din acte: 1.600 Masurata: 1.594	Sector cadastral:20 Teren imprejmuit;

**Construcții**

Crt	Nr cadastral Nr. topografic	Adresa	Observații / Referințe
A1.1		Loc. Bistretu Nou, Str Penes Curcanu, Jud. Dolj, T5,P16,P17	Nr. niveluri:1; S. construita la sol:92 mp;

**B. Partea II. Proprietari și acte**

Inscrieri privitoare la dreptul de proprietate și alte drepturi reale		Referințe
/		
Act Administrativ nr. TDP NR. 537-60692, din 09/10/1996 emis de CJSDAPT DOLJ;		
B1	Intabulare, drept de PROPRIETATE, dobandit prin Reconstituire, cota actuala 1/1, cota initiala 1/1 1) BUTALIU PAUL, Lipsă CNP.	A1
Act Normativ nr. 7, din 13/03/1996 emis de PARLAMENTUL ROMÂNIEI ((ART.12 ALIN.(14) și ART.37 ALIN.(2)));		
B2	Intabulare, drept de PROPRIETATE, dobandit prin Lege, cota actuala 1/1, cota initiala 1/1 1) BUTALIU PAUL, Lipsă CNP.	A1.1

**C. Partea III. SARCINI .**

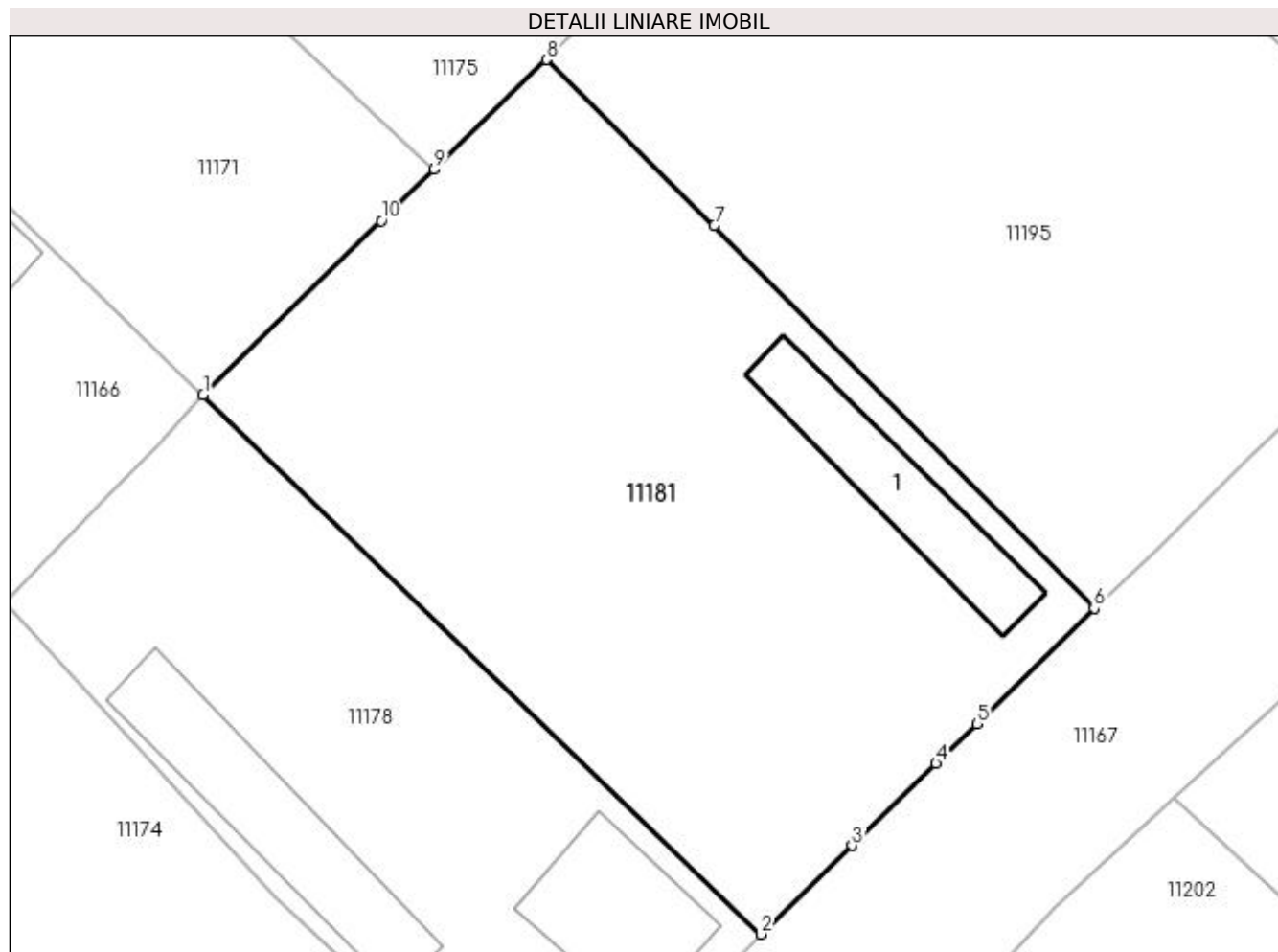
Inscrieri privind dezmembramentele dreptului de proprietate, drepturi reale de garanție și sarcini	Referințe
NU SUNT	

## Anexa Nr. 1 La Partea I

## Teren

Nr cadastral	Suprafața (mp)*	Observații / Referințe
	Din acte: 1.600 Masurata: 1.594	

\* Suprafața este determinată în planul de proiecție Stereo 70.



## Date referitoare la teren

Crt	Categorie folosință	Intra vilan	Suprafața (mp)	Tarla	Parcelă	Nr. topo	Observații / Referințe
1	curți constructii	DA	764	5	16	-	
2	arabil	DA	830	5	17	-	

## Date referitoare la construcții

Crt	Număr	Destinație construcție	Supraf. (mp)	Situație juridică	Observații / Referințe
A1.1		construcții de locuințe	92	Cu acte	Nr. niveluri:1; S. construita la sol:92 mp;

## Lungime Segmente

1) Valorile lungimilor segmentelor sunt obținute din proiecție în plan.

Punct început	X / Y	Punct sfârșit	X / Y	Lungime segment (** (m)
1	377.161,248 268.301,22	2	377.197,993 268.265,699	51.107
2	377.197,993 268.265,699	3	377.204,004 268.271,539	8.381
3	377.204,004 268.271,539	4	377.209,53 268.276,941	7.728

Punct început	X / Y	Punct sfârșit	X / Y	Lungime segment (** (m)
4	377.209,53 268.276,941	5	377.212,219 268.279,569	3.76
5	377.212,219 268.279,569	6	377.219,937 268.287,168	10.831
6	377.219,937 268.287,168	7	377.194,906 268.312,379	35.527
7	377.194,906 268.312,379	8	377.183,855 268.323,303	15.539
8	377.183,855 268.323,303	9	377.176,465 268.316,103	10.318
9	377.176,465 268.316,103	10	377.172,97 268.312,684	4.889
10	377.172,97 268.312,684	1	377.161,248 268.301,22	16.396

\*\* Lungimile segmentelor sunt determinate în planul de proiecție Stereo 70 și sunt rotunjite la 1 milimetru.

\*\*\* Distanța dintre puncte este formată din segmente cumulate ce sunt mai mici decât valoarea 1 milimetru.



**DATE DESPRE IMOBILUL NR. 11182**

Oficiul de Cadastru și Publicitate Imobiliară DOLJ  
Biroul de Cadastru și Publicitate Imobiliară Craiova

**A. Partea I. Descrierea imobilului**

TEREN Intravilan

Adresa: Loc. Bistretu Nou, Str Călugăreni, Jud. Dolj, T5,P9,P10

Nr. Crt	Nr cadastral Nr. topografic	Suprafața* (mp)	Observații / Referințe
A1		Din acte: 2.000 Masurata: 2.021	Sector cadastral:20 Teren imprejmuit;

**Construcții**

Crt	Nr cadastral Nr. topografic	Adresa	Observații / Referințe
A1.1		Loc. Bistretu Nou, Str Călugăreni, Jud. Dolj, T5,P9,P10	Nr. niveluri:1; S. construita la sol:54 mp;
A1.2		Loc. Bistretu Nou, Str Călugăreni, Jud. Dolj, T5,P9,P10	Nr. niveluri:1; S. construita la sol:34 mp;

**B. Partea II. Proprietari și acte**

Inscrieri privitoare la dreptul de proprietate și alte drepturi reale		Referințe
/		
Act Administrativ nr. TDP NR. 465-45331, din 10/10/1996 emis de CJSAPT DOLJ;		
B1	Intabulare, drept de PROPRIETATE, dobandit prin Reconstituire, cota actuala 1/1, cota initiala 1/1 1) FULGA ȘTEFAN, Lipsă CNP.	A1
Act Normativ nr. 7, din 13/03/1996 emis de PARLAMENTUL ROMÂNIEI ((ART.12 ALIN.(14) și ART.37 ALIN.(2)));		
B2	Intabulare, drept de PROPRIETATE, dobandit prin Lege, cota actuala 1/1, cota initiala 1/1 1) FULGA ȘTEFAN, Lipsă CNP.	A1.1, A1.2

**C. Partea III. SARCINI .**

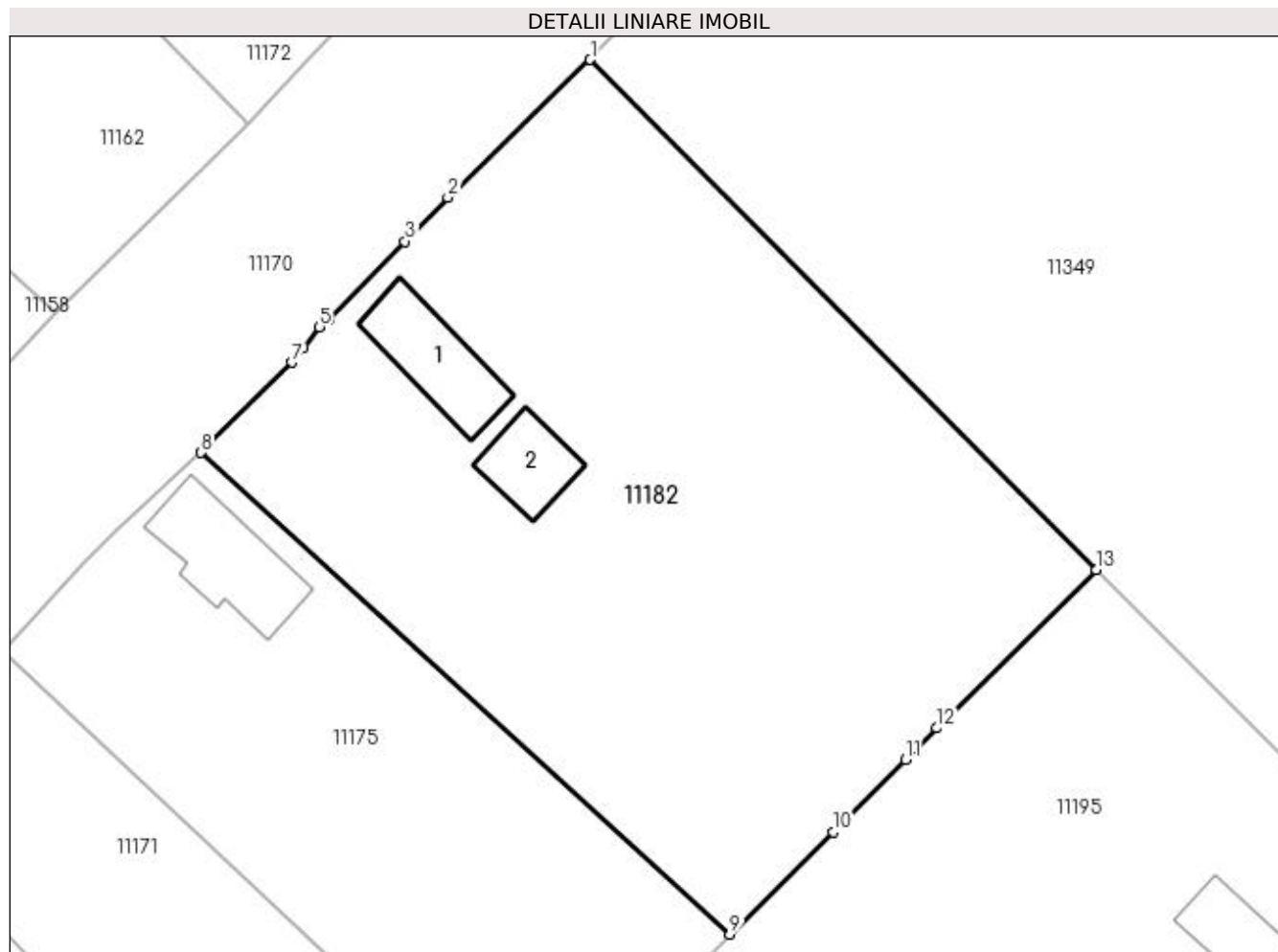
Inscrieri privind dezmembramintele dreptului de proprietate, drepturi reale de garanție și sarcini	Referințe
NU SUNT	

## Anexa Nr. 1 La Partea I

## Teren

Nr cadastral	Suprafața (mp)*	Observații / Referințe
	Din acte: 2.000 Masurata: 2.021	

\* Suprafața este determinată în planul de proiecție Stereo 70.



## Date referitoare la teren

Crt	Categorie folosință	Intra vilan	Suprafața (mp)	Tarla	Parcelă	Nr. topo	Observații / Referințe
1	curți constructii	DA	557	5	9	-	
2	arabil	DA	548	5	10	-	
3	arabil	DA	916	5	10	-	

## Date referitoare la construcții

Crt	Număr	Destinație construcție	Supraf. (mp)	Situație juridică	Observații / Referințe
A1.1		construcții de locuințe	54	Cu acte	Nr. niveluri:1; S. construita la sol:54 mp;
A1.2		construcții anexa	34	Cu acte	Nr. niveluri:1; S. construita la sol:34 mp;

## Lungime Segmente

1) Valorile lungimilor segmentelor sunt obținute din proiecție în plan.

Punct început	X / Y	Punct sfârșit	X / Y	Lungime segment (** (m))
1	377.181,334 268.394,282	2	377.171,012 268.384,309	14.353

Punct început	X / Y	Punct sfârşit	X / Y	Lungime segment (** (m)
2	377.171,012 268.384,309	3	377.167,892 268.381,103	4.474
3	377.167,892 268.381,103	4	377.162,438 268.375,498	7.821
4	377.162,438 268.375,498	5	377.161,696 268.374,908	0.948
5	377.161,696 268.374,908	6	377.160,531 268.373,397	1.908
6	377.160,531 268.373,397	7	377.159,713 268.372,337	1.339
7	377.159,713 268.372,337	8	377.153,119 268.365,79	9.292
8	377.153,119 268.365,79	9	377.191,46 268.330,869	51.86
9	377.191,46 268.330,869	10	377.198,934 268.338,305	10.543
10	377.198,934 268.338,305	11	377.204,197 268.343,541	7.424
11	377.204,197 268.343,541	12	377.206,49 268.345,822	3.234
12	377.206,49 268.345,822	13	377.218,023 268.357,296	16.268
13	377.218,023 268.357,296	1	377.181,334 268.394,282	52.097

\*\* Lungimile segmentelor sunt determinate în planul de proiecție Stereo 70 și sunt rotunjite la 1 milimetru.

\*\*\* Distanța dintre puncte este formată din segmente cumulate ce sunt mai mici decât valoarea 1 milimetru.





**DATE DESPRE IMOBILUL NR. 11183**

Oficiul de Cadastru și Publicitate Imobiliară DOLJ  
Biroul de Cadastru și Publicitate Imobiliară Craiova

**A. Partea I. Descrierea imobilului**

TEREN Intravilan

Adresa: Loc. Bistretu Nou, Str Călugăreni, Jud. Dolj

Nr. Crt	Nr cadastral Nr. topografic	Suprafața* (mp)	Observații / Referințe
A1		2.257	Sector cadastral:20 Teren imprejmuit;

**B. Partea II. Proprietari și acte**

Inscrieri privitoare la dreptul de proprietate și alte drepturi reale		Referințe
/		
Act Normativ nr. 7, din 13/03/1996 emis de PARLAMENTUL ROMANIEI;		
B1	Inscrierea provizorie, drept de PROPRIETATE, dobandit prin Lege, cota actuala 1/1, cota initiala 1/1 1) NEIDENTIFICAT NEIDENTIFICAT	A1

**C. Partea III. SARCINI .**

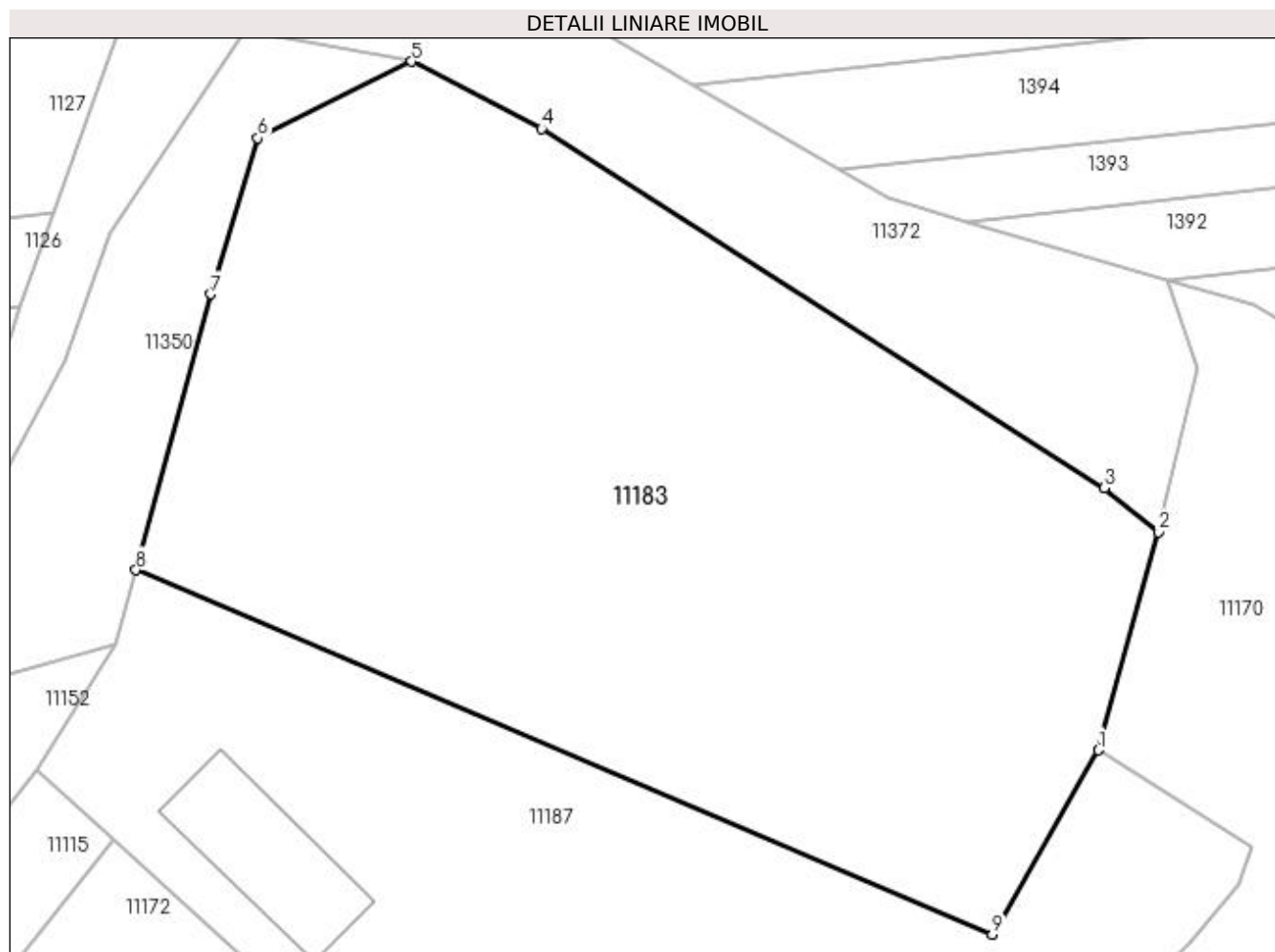
Inscrieri privind dezmembramintele dreptului de proprietate, drepturi reale de garanție și sarcini	Referințe
NU SUNT	

## Anexa Nr. 1 La Partea I

## Teren

Nr cadastral	Suprafața (mp)*	Observații / Referințe
	2.257	

\* Suprafața este determinată în planul de proiecție Stereo 70.



## Date referitoare la teren

Crt	Categorie folosință	Intra vilan	Suprafața (mp)	Tarla	Parcelă	Nr. topo	Observații / Referințe
1	arabil	DA	2.257	4	-	-	

## Lungime Segmente

1) Valorile lungimilor segmentelor sunt obținute din proiecție în plan.

Punct început	X / Y	Punct sfârșit	X / Y	Lungime segment (** (m)
1	377.223,267 268.477,463	2	377.227,282 268.492,119	15.196
2	377.227,282 268.492,119	3	377.223,65 268.495,062	4.675
3	377.223,65 268.495,062	4	377.185,865 268.519,19	44.832
4	377.185,865 268.519,19	5	377.177,131 268.523,708	9.833
5	377.177,131 268.523,708	6	377.166,796 268.518,555	11.548

Punct început	X / Y	Punct sfârșit	X / Y	Lungime segment (** (m)
6	377.166,796 268.518,555	7	377.163,657 268.508,077	10.938
7	377.163,657 268.508,077	8	377.158,61 268.489,567	19.186
8	377.158,61 268.489,567	9	377.216,136 268.465,098	62.514
9	377.216,136 268.465,098	1	377.223,267 268.477,463	14.274

\*\* Lungimile segmentelor sunt determinate în planul de proiecție Stereo 70 și sunt rotunjite la 1 milimetru.

\*\*\* Distanța dintre puncte este formată din segmente cumulate ce sunt mai mici decât valoarea 1 milimetru.



**DATE DESPRE IMOBILUL NR. 11184**

Oficiul de Cadastru și Publicitate Imobiliară DOLJ  
Biroul de Cadastru și Publicitate Imobiliară Craiova

**A. Partea I. Descrierea imobilului**

TEREN Intravilan

Adresa: Loc. Bistretu Nou, Str Dorobanți, Nr. 3, Jud. Dolj, T10,P16,P15

Nr. Crt	Nr cadastral Nr. topografic	Suprafața* (mp)	Observații / Referințe
A1		Din acte: 2.000 Masurata: 2.045	Sector cadastral:20 Teren imprejmuit;

**Construcții**

Crt	Nr cadastral Nr. topografic	Adresa	Observații / Referințe
A1.1		Loc. Bistretu Nou, Str Dorobanți, Nr. 3, Jud. Dolj, T10,P16,P15	Nr. niveluri:1; S. construita la sol:95 mp;
A1.2		Loc. Bistretu Nou, Str Dorobanți, Nr. 3, Jud. Dolj, T10,P16,P15	Nr. niveluri:1; S. construita la sol:76 mp;

**B. Partea II. Proprietari și acte**

Inscrieri privitoare la dreptul de proprietate și alte drepturi reale		Referințe
/		
Act Administrativ nr. TDP NR. 405-45331, din 07/10/1996 emis de CJSAPT DOLJ;		
B1	Intabulare, drept de PROPRIETATE, dobandit prin Reconstituire, cota actuala 1/1, cota initiala 1/1 1) <b>DORE ION</b> , Lipsă CNP.	A1
Act Normativ nr. 7, din 13/03/1996 emis de PARLAMENTUL ROMÂNIEI ((ART.12 ALIN.(14) și ART.37 ALIN.(2)));		
B2	Intabulare, drept de PROPRIETATE, dobandit prin Lege, cota actuala 1/1, cota initiala 1/1 1) <b>DORE ION</b> , Lipsă CNP.	A1.1, A1.2

**C. Partea III. SARCINI .**

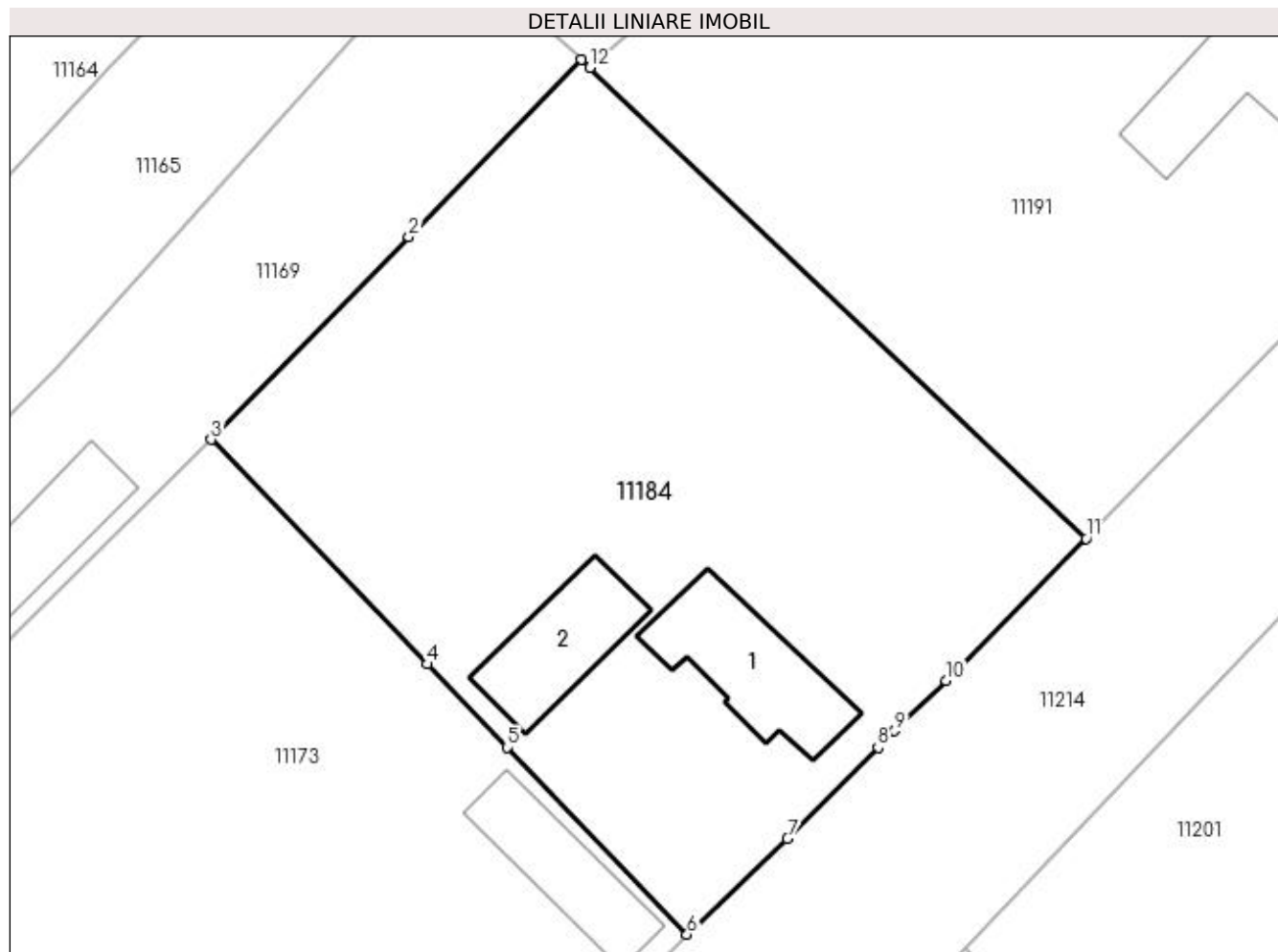
Inscrieri privind dezmembramintele dreptului de proprietate, drepturi reale de garanție și sarcini	Referințe
NU SUNT	

## Anexa Nr. 1 La Partea I

## Teren

Nr cadastral	Suprafața (mp)*	Observații / Referințe
	Din acte: 2.000 Masurata: 2.045	

\* Suprafața este determinată în planul de proiecție Stereo 70.



## Date referitoare la teren

Crt	Categorie folosință	Intravilan	Suprafața (mp)	Tarla	Parcelă	Nr. topo	Observații / Referințe
1	curți constructii	DA	575	10	16	-	
2	arabil	DA	1.470	10	15	-	

## Date referitoare la construcții

Crt	Număr	Destinație construcție	Supraf. (mp)	Situație juridică	Observații / Referințe
A1.1		construcții de locuințe	95	Cu acte	Nr. niveluri:1; S. construita la sol:95 mp;
A1.2		construcții anexa	76	Cu acte	Nr. niveluri:1; S. construita la sol:76 mp;

## Lungime Segmente

1) Valorile lungimilor segmentelor sunt obținute din proiecție în plan.

Punct început	X / Y	Punct sfârșit	X / Y	Lungime segment (** (m)
1	377.176,535 267.983,518	2	377.163,852 267.970,507	18.17
2	377.163,852 267.970,507	3	377.149,317 267.955,595	20.824

Punct început	X / Y	Punct sfârșit	X / Y	Lungime segment (** (m)
3	377.149,317 267.955,595	4	377.165,209 267.939,076	22.922
4	377.165,209 267.939,076	5	377.171,089 267.932,964	8.481
5	377.171,089 267.932,964	6	377.184,309 267.919,223	19.068
6	377.184,309 267.919,223	7	377.191,702 267.926,239	10.192
7	377.191,702 267.926,239	8	377.198,344 267.932,95	9.442
8	377.198,344 267.932,95	9	377.199,578 267.934,163	1.73
9	377.199,578 267.934,163	10	377.203,352 267.937,873	5.292
10	377.203,352 267.937,873	11	377.213,648 267.948,326	14.672
11	377.213,648 267.948,326	12	377.177,16 267.982,938	50.293
12	377.177,16 267.982,938	1	377.176,535 267.983,518	0.853

\*\* Lungimile segmentelor sunt determinate în planul de proiecție Stereo 70 și sunt rotunjite la 1 milimetru.

\*\*\* Distanța dintre puncte este formată din segmente cumulate ce sunt mai mici decât valoarea 1 milimetru.





**DATE DESPRE IMOBILUL NR. 11185**

Oficiul de Cadastru și Publicitate Imobiliară DOLJ  
Biroul de Cadastru și Publicitate Imobiliară Craiova

**A. Partea I. Descrierea imobilului**

TEREN Intravilan

Adresa: Loc. Bistretu Nou, Str Mărășești, Jud. Dolj, T7,P10

Nr. Crt	Nr cadastral Nr. topografic	Suprafața* (mp)	Observații / Referințe
A1		Din acte: 1.500 Masurata: 1.627	Sector cadastral:20 Teren imprejmuit;

**B. Partea II. Proprietari și acte**

Inscrieri privitoare la dreptul de proprietate și alte drepturi reale		Referințe
/		
Act Administrativ nr. TDP NR. 1455-2218, din 07/08/1998 emis de CJSAPT DOLJ;		
B1	Intabulare, drept de PROPRIETATE, dobandit prin Reconstituire, cota actuala 1/1, cota initiala 1/1 1) CIORTAN MERSINA, Lipsă CNP.	A1

**C. Partea III. SARCINI .**

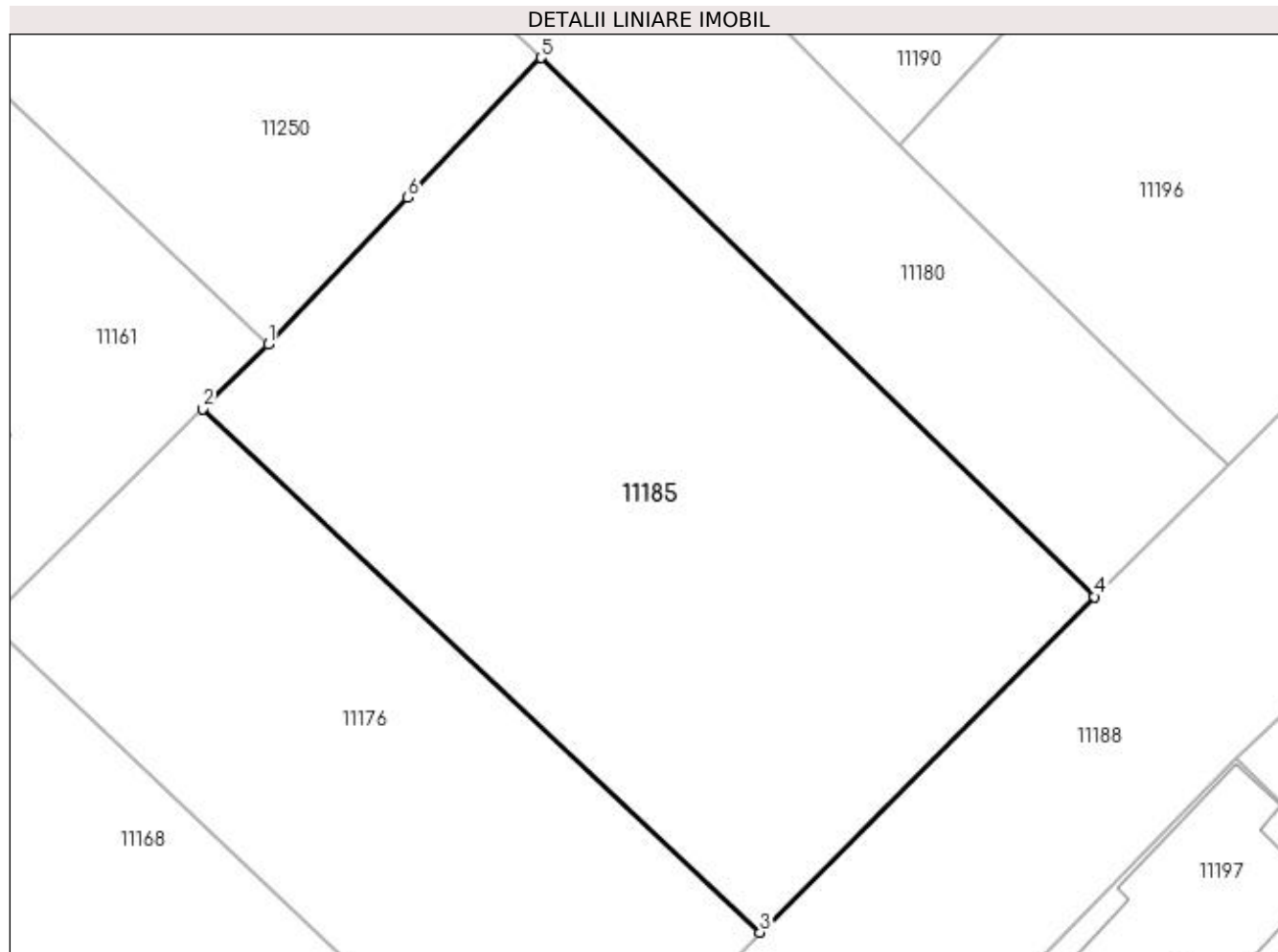
Inscrieri privind dezmembramintele dreptului de proprietate, drepturi reale de garanție și sarcini	Referințe
NU SUNT	

## Anexa Nr. 1 La Partea I

## Teren

Nr cadastral	Suprafața (mp)*	Observații / Referințe
	Din acte: 1.500 Masurata: 1.627	

\* Suprafața este determinată în planul de proiecție Stereo 70.



## Date referitoare la teren

Crt	Categorie folosință	Intra vilan	Suprafața (mp)	Tarla	Parcelă	Nr. topo	Observații / Referințe
1	arabil	DA	1.627	7	10	-	

## Lungime Segmente

1) Valorile lungimilor segmentelor sunt obținute din proiecție în plan.

Punct început	X / Y	Punct sfârșit	X / Y	Lungime segment (** (m)
1	377.159,511 268.134,067	2	377.155,169 268.129,776	6.105
2	377.155,169 268.129,776	3	377.192,174 268.095,031	50.76
3	377.192,174 268.095,031	4	377.214,388 268.117,317	31.466
4	377.214,388 268.117,317	5	377.177,64 268.153,103	51.294
5	377.177,64 268.153,103	6	377.168,793 268.143,813	12.829

Punct început	X / Y	Punct sfârșit	X / Y	Lungime segment (** (m)
6	377.168,793 268.143,813	1	377.159,511 268.134,067	13.459

\*\* Lungimile segmentelor sunt determinate în planul de proiecție Stereo 70 și sunt rotunjite la 1 milimetru.

\*\*\* Distanța dintre puncte este formată din segmente cumulate ce sunt mai mici decât valoarea 1 milimetru.



**DATE DESPRE IMOBILUL NR. 11186**

Oficiul de Cadastru și Publicitate Imobiliară DOLJ  
Biroul de Cadastru și Publicitate Imobiliară Craiova

**A. Partea I. Descrierea imobilului**

TEREN Intravilan

Adresa: Loc. Bistretu Nou, Nr. 22, Jud. Dolj, T8,P18

Nr. Crt	Nr cadastral Nr. topografic	Suprafața* (mp)	Observații / Referințe
A1		Din acte: 1.000 Masurata: 1.096	Sector cadastral:20 Teren imprejmuit;

**Construcții**

Crt	Nr cadastral Nr. topografic	Adresa	Observații / Referințe
A1.1		Loc. Bistretu Nou, Nr. 22, Jud. Dolj	Nr. niveluri:1; S. construita la sol:124 mp;
A1.2		Loc. Bistretu Nou, Nr. 22, Jud. Dolj	Nr. niveluri:1; S. construita la sol:14 mp;

**B. Partea II. Proprietari și acte**

Inscrieri privitoare la dreptul de proprietate și alte drepturi reale		Referințe
/		
Act Administrativ nr. TDP NR. 241-14988, din 28/03/1996 emis de CJSDAPT DOLJ;		
B1	Intabulare, drept de PROPRIETATE, dobandit prin Reconstituire, cota actuala 1/1, cota initiala 1/1 1) <b>DORE MARIN</b> , Lipsă CNP. 2) <b>COCORA STEFANA</b> , Lipsă CNP.	A1
Act Normativ nr. 7, din 13/03/1996 emis de PARLAMENTUL ROMÂNIEI ((ART.12 ALIN.(14) și ART.37 ALIN.(2)));		
B2	Intabulare, drept de PROPRIETATE, dobandit prin Lege, cota actuala 1/1, cota initiala 1/1 1) <b>DORE MARIN</b> , Lipsă CNP. 2) <b>COCORA STEFANA</b> , Lipsă CNP.	A1.1, A1.2

**C. Partea III. SARCINI .**

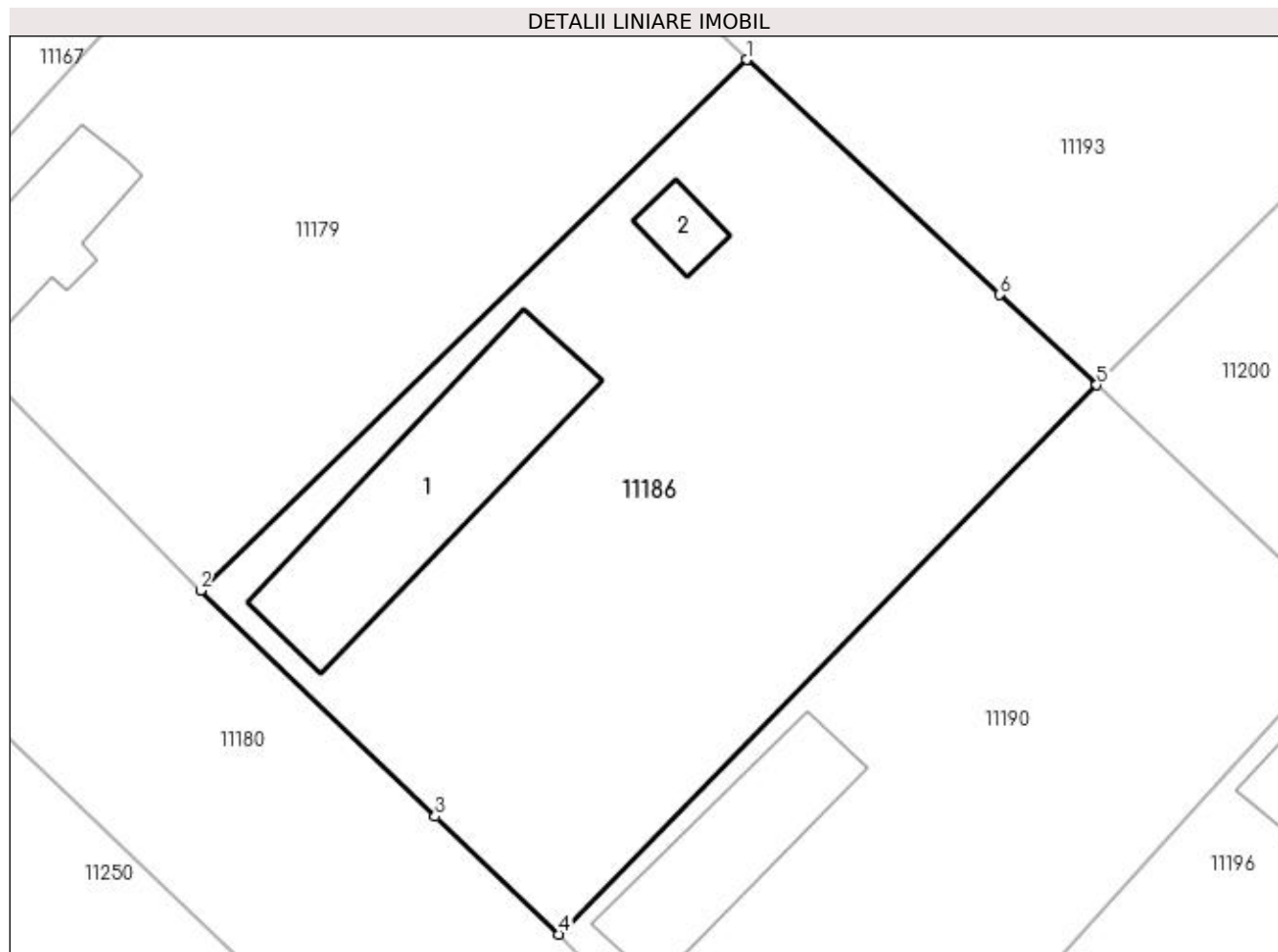
Inscrieri privind dezmembramintele dreptului de proprietate, drepturi reale de garanție și sarcini	Referințe
NU SUNT	

## Anexa Nr. 1 La Partea I

## Teren

Nr cadastral	Suprafața (mp)*	Observații / Referințe
	Din acte: 1.000 Masurata: 1.096	

\* Suprafața este determinată în planul de proiecție Stereo 70.



## Date referitoare la teren

Crt	Categorie folosință	Intra vilan	Suprafața (mp)	Tarla	Parcelă	Nr. topo	Observații / Referințe
1	curți constructii	DA	1.096	8	18	-	

## Date referitoare la construcții

Crt	Număr	Destinație construcție	Supraf. (mp)	Situație juridică	Observații / Referințe
A1.1		construcții de locuințe	124	Cu acte	Nr. niveluri:1; S. construita la sol:124 mp;
A1.2		construcții anexa	14	Cu acte	Nr. niveluri:1; S. construita la sol:14 mp;

## Lungime Segmente

1) Valorile lungimilor segmentelor sunt obținute din proiecție în plan.

Punct început	X / Y	Punct sfârșit	X / Y	Lungime segment (** (m)
1	377.197,004 268.209,595	2	377.167,392 268.180,819	41.291
2	377.167,392 268.180,819	3	377.180,121 268.168,563	17.67
3	377.180,121 268.168,563	4	377.186,821 268.162,178	9.255

Punct început	X / Y	Punct sfârșit	X / Y	Lungime segment (** (m)
4	377.186,821 268.162,178	5	377.215,993 268.191,955	41.685
5	377.215,993 268.191,955	6	377.210,743 268.196,861	7.185
6	377.210,743 268.196,861	1	377.197,004 268.209,595	18.733

\*\* Lungimile segmentelor sunt determinate în planul de proiecție Stereo 70 și sunt rotunjite la 1 milimetru.

\*\*\* Distanța dintre puncte este formată din segmente cumulate ce sunt mai mici decât valoarea 1 milimetru.





**DATE DESPRE IMOBILUL NR. 11187**

Oficiul de Cadastru și Publicitate Imobiliară DOLJ  
Biroul de Cadastru și Publicitate Imobiliară Craiova

**A. Partea I. Descrierea imobilului**

TEREN Intravilan

Adresa: Loc. Bistretu Nou, Str Călugăreni, Jud. Dolj

Nr. Crt	Nr cadastral Nr. topografic	Suprafața* (mp)	Observații / Referințe
A1		1.914	Sector cadastral:20 Teren imprejmuit;

**B. Partea II. Proprietari și acte**

Inscrieri privitoare la dreptul de proprietate și alte drepturi reale		Referințe
/		
Act Normativ nr. 7, din 13/03/1996 emis de PARLAMENTUL ROMANIEI;		
B1	Inscrierea provizorie, drept de PROPRIETATE, dobandit prin Lege, cota actuala 1/1, cota initiala 1/1 1) NEIDENTIFICAT NEIDENTIFICAT	A1

**C. Partea III. SARCINI .**

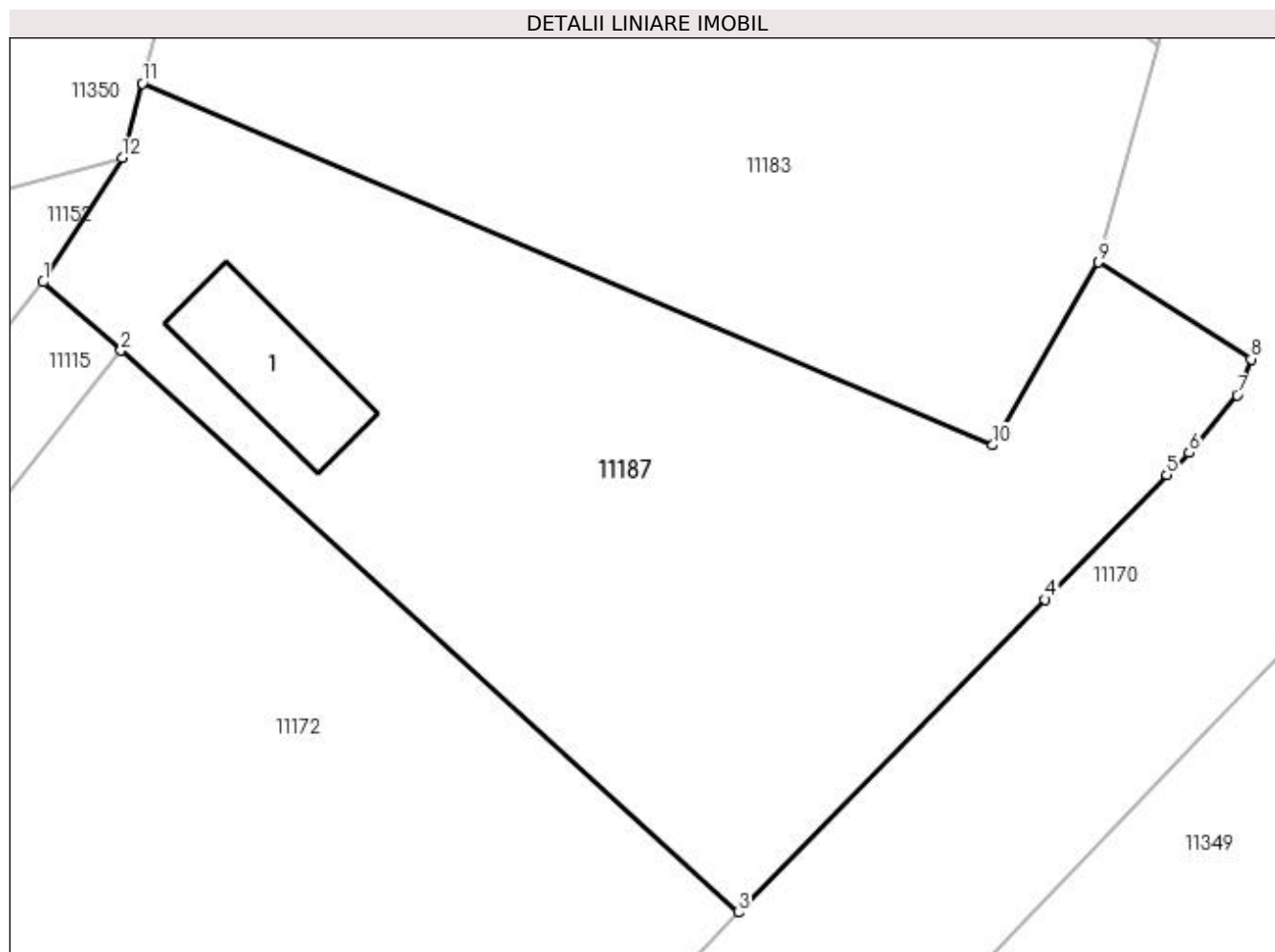
Inscrieri privind dezmembramintele dreptului de proprietate, drepturi reale de garanție și sarcini	Referințe
NU SUNT	

## Anexa Nr. 1 La Partea I

## Teren

Nr cadastral	Suprafața (mp)*	Observații / Referințe
	1.914	

\* Suprafața este determinată în planul de proiecție Stereo 70.



## Date referitoare la teren

Crt	Categorie folosință	Intra vilan	Suprafața (mp)	Tarla	Parcelă	Nr. topo	Observații / Referințe
1	curți constructii	DA	1.914	4	-	-	

## Date referitoare la construcții

Crt	Număr	Destinație construcție	Supraf. (mp)	Situație juridică	Observații / Referințe
A1.1		construcții de locuințe	85	Fara acte	Nr. niveluri:1; S. construita la sol:85 mp;

## Lungime Segmente

1) Valorile lungimilor segmentelor sunt obținute din proiecție în plan.

Punct început	X / Y	Punct sfârșit	X / Y	Lungime segment (** (m)
1	377.151,895 268.476,126	2	377.157,17 268.471,509	7.01
2	377.157,17 268.471,509	3	377.198,937 268.433,49	56.479
3	377.198,937 268.433,49	4	377.219,689 268.454,657	29.643
4	377.219,689 268.454,657	5	377.227,922 268.463,087	11.783

Punct început	X / Y	Punct sfârșit	X / Y	Lungime segment (** (m)
5	377.227,922 268.463,087	6	377.229,436 268.464,589	2.133
6	377.229,436 268.464,589	7	377.232,674 268.468,482	5.064
7	377.232,674 268.468,482	8	377.233,616 268.470,914	2.608
8	377.233,616 268.470,914	9	377.223,267 268.477,463	12.247
9	377.223,267 268.477,463	10	377.216,136 268.465,098	14.274
10	377.216,136 268.465,098	11	377.158,61 268.489,567	62.514
11	377.158,61 268.489,567	12	377.157,241 268.484,519	5.23
12	377.157,241 268.484,519	1	377.151,895 268.476,126	9.951

\*\* Lungimile segmentelor sunt determinate în planul de proiecție Stereo 70 și sunt rotunjite la 1 milimetru.

\*\*\* Distanța dintre puncte este formată din segmente cumulate ce sunt mai mici decât valoarea 1 milimetru.



**DATE DESPRE IMOBILUL NR. 11188**

Oficiul de Cadastru și Publicitate Imobiliară DOLJ  
Biroul de Cadastru și Publicitate Imobiliară Craiova

**A. Partea I. Descrierea imobilului**

TEREN Intravilan

Adresa: Loc. Bistretu Nou, Str Marasesti, Jud. Dolj, Tronson 1

Nr. Crt	Nr cadastral Nr. topografic	Suprafața* (mp)	Observații / Referințe
A1	35888	Din acte: 5.228 Masurata: 5.231	Sector cadastral:20 Teren imprejmuit;

**B. Partea II. Proprietari și acte**

Inscrieri privitoare la dreptul de proprietate și alte drepturi reale		Referințe
<b>246409 / 04/12/2020</b>		
Act Administrativ nr. Hotarare nr 596, din 05/09/2002 emis de Guvernul Romaniei (act administrativ nr Adeverinta nr 7097 din 25.11.2020, emis de Primaria Com Bistret;act administrativ nr anexa nr 14 din 18.09.2002, emis de Guvernul Romaniei;act administrativ nr Adeverinta nr 7096 din 25.11.2020, emis de Primaria Com Bistret);		
B1	Intabulare, drept de PROPRIETATE, dobandit prin Lege, cota actuala 1/1, cota initiala 1/1 1) COMUNA BISTRET - DOMENIUL PUBLIC, CIF:4553895	A1

**C. Partea III. SARCINI .**

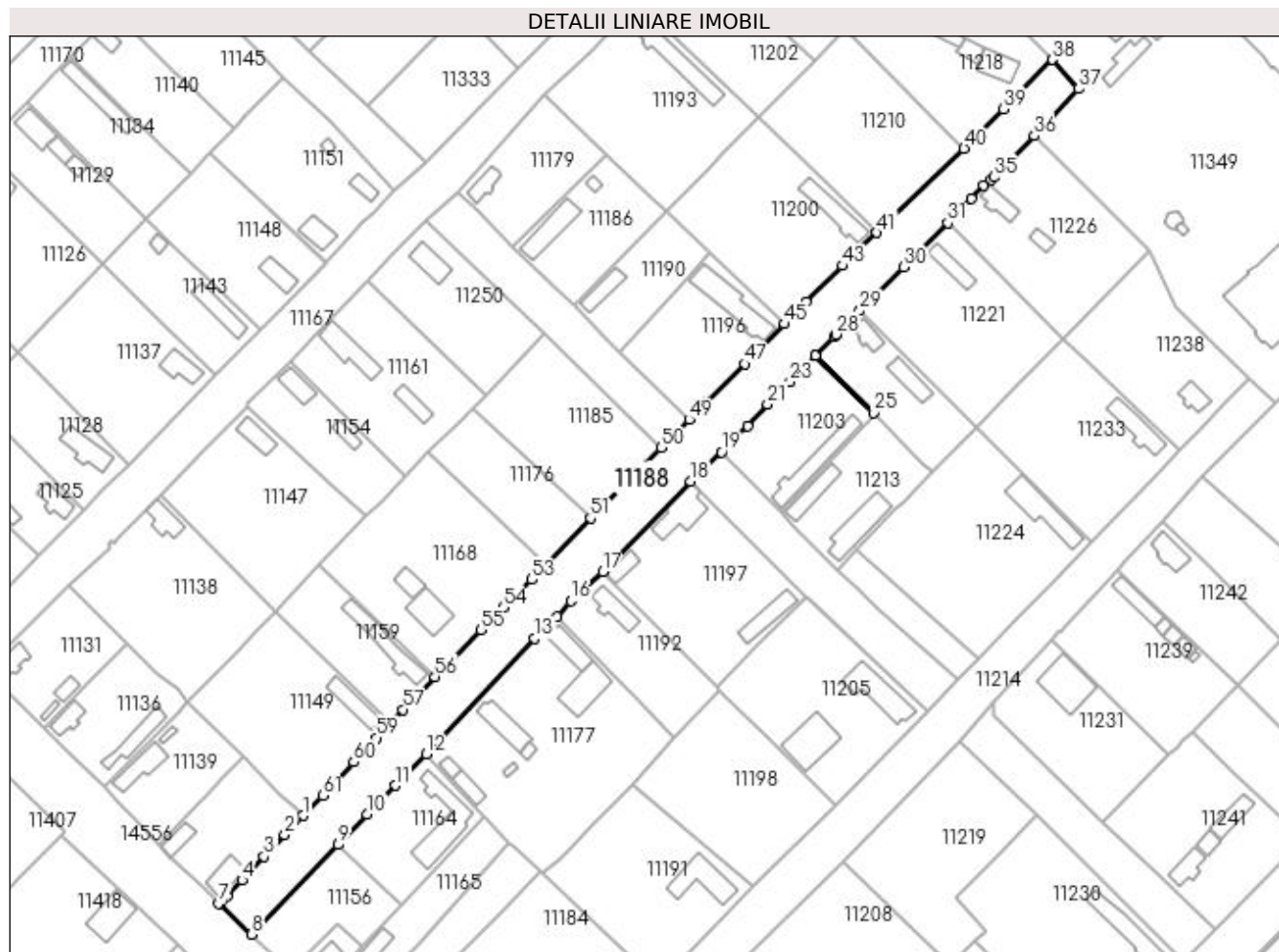
Inscrieri privind dezmembramintele dreptului de proprietate, drepturi reale de garanție și sarcini	Referințe
NU SUNT	

## Anexa Nr. 1 La Partea I

## Teren

Nr cadastral	Suprafața (mp)*	Observații / Referințe
35888	Din acte: 5.228 Masurata: 5.231	

\* Suprafața este determinată în planul de proiecție Stereo 70.



## Date referitoare la teren

Crt	Categorie folosință	Intravilan	Suprafața (mp)	Tarla	Parcelă	Nr. topo	Observații / Referințe
1	drum	DA	5.231	-	-	-	Teren intravilan partial imprejuiat cu gard de lemn, gard plasa de sarma, gard beton si gard metal.

## Lungime Segmente

1) Valorile lungimilor segmentelor sunt obținute din proiecție în plan.

Punct început	X / Y	Punct sfârșit	X / Y	Lungime segment	Punct început	X / Y	Punct sfârșit	X / Y	Lungime segment	Punct început	X / Y	Punct sfârșit	X / Y	Lungime segment
1	377.101,521 268.001,232	2	377.095,664 267.995,245	8.375	2	377.095,664 267.995,245	3	377.089,163 267.988,335	9.487	3	377.089,163 267.988,335	4	377.082,177 267.980,821	10.26
4	377.082,177 267.980,821	5	377.077,415 267.975,708	6.987	5	377.077,415 267.975,708	6	377.076,143 267.974,514	1.745	6	377.076,143 267.974,514	7	377.074,78 267.973,521	1.686
7	377.074,78 267.973,521	8	377.085,248 267.963,761	14.31 2	8	377.085,248 267.963,761	9	377.112,485 267.992,031	39.25 6	9	377.112,485 267.992,031	10	377.121,707 268.001,577	13.27 3
10	377.121,707 268.001,577	11	377.130,556 268.010,738	12.73 7	11	377.130,556 268.010,738	12	377.140,418 268.020,693	14.01 3	12	377.140,418 268.020,693	13	377.174,607 268.057,09	49.93 6
13	377.174,607 268.057,09	14	377.179,709 268.062,503	7.438	14	377.179,709 268.062,503	15	377.181,503 268.064,053	2.371	15	377.181,503 268.064,053	16	377.186,111 268.068,92	6.702

Punct început	X / Y	Punct sfârșit	X / Y	Lungime segment	Punct început	X / Y	Punct sfârșit	X / Y	Lungime segment	Punct început	X / Y	Punct sfârșit	X / Y	Lungime segment
16	377.186,111 268.068,92	17	377.196,057 268.078,207	13.608	17	377.196,057 268.078,207	18	377.223,8 268.106,623	39.713	18	377.223,8 268.106,623	19	377.233,563 268.115,912	13.476
19	377.233,563 268.115,912	20	377.241,742 268.124,218	11.657	20	377.241,742 268.124,218	21	377.248,016 268.131,03	9.261	21	377.248,016 268.131,03	22	377.252,44 268.135,433	6.242
22	377.252,44 268.135,433	23	377.255,125 268.138,106	3.789	23	377.255,125 268.138,106	24	377.263,106 268.146,41	11.517	24	377.263,106 268.146,41	25	377.281,48 268.128,35	25.764
25	377.281,48 268.128,35	26	377.263,123 268.146,43	25.766	26	377.263,123 268.146,43	27	377.268,993 268.152,367	8.349	27	377.268,993 268.152,367	28	377.269,669 268.153,032	0.948
28	377.269,669 268.153,032	29	377.277,255 268.160,502	10.647	29	377.277,255 268.160,502	30	377.291,091 268.174,36	19.583	30	377.291,091 268.174,36	31	377.304,95 268.188,241	19.615
31	377.304,95 268.188,241	32	377.312,295 268.195,835	10.565	32	377.312,295 268.195,835	33	377.316,295 268.199,97	5.753	33	377.316,295 268.199,97	34	377.318,589 268.202,002	3.065
34	377.318,589 268.202,002	35	377.319,379 268.202,702	1.056	35	377.319,379 268.202,702	36	377.332,307 268.215,669	18.311	36	377.332,307 268.215,669	37	377.346,278 268.230,555	20.415
37	377.346,278 268.230,555	38	377.337,969 268.239,723	12.373	38	377.337,969 268.239,723	39	377.322,533 268.224,208	21.886	39	377.322,533 268.224,208	40	377.310,071 268.211,682	17.669
40	377.310,071 268.211,682	41	377.282,582 268.185,171	38.19	41	377.282,582 268.185,171	42	377.273,934 268.176,974	11.915	42	377.273,934 268.176,974	43	377.271,687 268.174,714	3.187
43	377.271,687 268.174,714	44	377.260,328 268.163,286	16.113	44	377.260,328 268.163,286	45	377.253,441 268.156,335	9.785	45	377.253,441 268.156,335	46	377.245,134 268.147,965	11.793
46	377.245,134 268.147,965	47	377.240,877 268.143,674	6.044	47	377.240,877 268.143,674	48	377.229,135 268.131,939	16.601	48	377.229,135 268.131,939	49	377.223,34 268.126,109	8.22
49	377.223,34 268.126,109	50	377.214,388 268.117,317	12.547	50	377.214,388 268.117,317	51	377.192,174 268.095,031	31.466	51	377.192,174 268.095,031	52	377.178,097 268.080,46	20.26
52	377.178,097 268.080,46	53	377.173,671 268.075,707	6.495	53	377.173,671 268.075,707	54	377.164,71 268.066,866	12.588	54	377.164,71 268.066,866	55	377.157,641 268.059,734	10.042
55	377.157,641 268.059,734	56	377.143,095 268.045,058	20.663	56	377.143,095 268.045,058	57	377.133,066 268.034,667	14.441	57	377.133,066 268.034,667	58	377.128,956 268.030,437	5.898
58	377.128,956 268.030,437	59	377.124,572 268.025,804	6.378	59	377.124,572 268.025,804	60	377.117,48 268.018,104	10.468	60	377.117,48 268.018,104	61	377.107,659 268.007,55	14.417
61	377.107,659 268.007,55	1	377.101,521 268.001,232	8.809										

\*\* Lungimile segmentelor sunt determinate în planul de proiecție Stereo 70 și sunt rotunjite la 1 milimetru.

\*\*\* Distanța dintre puncte este formată din segmente cumulate ce sunt mai mici decât valoarea 1 milimetru.





**DATE DESPRE IMOBILUL NR. 11189**

Oficiul de Cadastru și Publicitate Imobiliară DOLJ  
Biroul de Cadastru și Publicitate Imobiliară Craiova

**A. Partea I. Descrierea imobilului**

TEREN Intravilan

Adresa: Loc. Bistretu Nou, Str Mihail Chirita, Nr. 46, Jud. Dolj, fosta T11

Nr. Crt	Nr cadastral Nr. topografic	Suprafața* (mp)	Observații / Referințe
A1	30004	Din acte: 2.000 Masurata: 2.085	Sector cadastral:20 Teren imprejmuit;

**Construcții**

Crt	Nr cadastral Nr. topografic	Adresa	Observații / Referințe
A1.1	30004-C3	Loc. Bistretu Nou, Str Mihail Chirita, Nr. 46, Jud. Dolj, fosta T11	Nr. niveluri:1; S. construita la sol:427 mp; S. construita desfasurata:487 mp; Scoala , parter, constuita in anul 2022, S desf = 486.7 mp, SAC = 499.1 mp

**B. Partea II. Proprietari și acte**

Inscrieri privitoare la dreptul de proprietate și alte drepturi reale		Referințe
<b>49016 / 07/04/2016</b>		
Act Normativ nr. HG nr. 965 din 2002, din 05/09/2002 emis de Guvernul Romaniei (anexa nr. 14 - inventarul bunurilor care apartin domeniului public al com Bistret, adeverinta nr. 6349 din 01.10.2009, Consiliul com. Bistret);		
B1	Intabulare, drept de PROPRIETATE lege, dobandit prin Lege, cota actuala 1/1, cota initiala 1/1 1) <b>COMUNA BISTRET</b> , CIF:4553895, domeniul public	A1
<b>61241 / 02/03/2023</b>		
Act Administrativ nr. CERTIFICAT DE ATESTARE A EDIFICARII/EXTINDERII CONSTRUCTIEI NR 7818, din 20/09/2022 emis de Primaria Bistret (act administrativ nr AUTORIZATIE DE CONSTRUIRE NR 2 din 17.02.2021, emis de Primaria Bistret; act administrativ nr PV DE RECEPTIE LA TERMINAREA LUCRARILOR NR 7164 din 26.08.2022, emis de Primaria Bistret);		
B2	Intabulare, drept de PROPRIETATE, dobandit prin Construire, cota actuala 1/1, cota initiala 1/1 1) <b>COMUNA BISTRET</b> , CIF:4553895, domeniul public	A1.1

**C. Partea III. SARCINI**

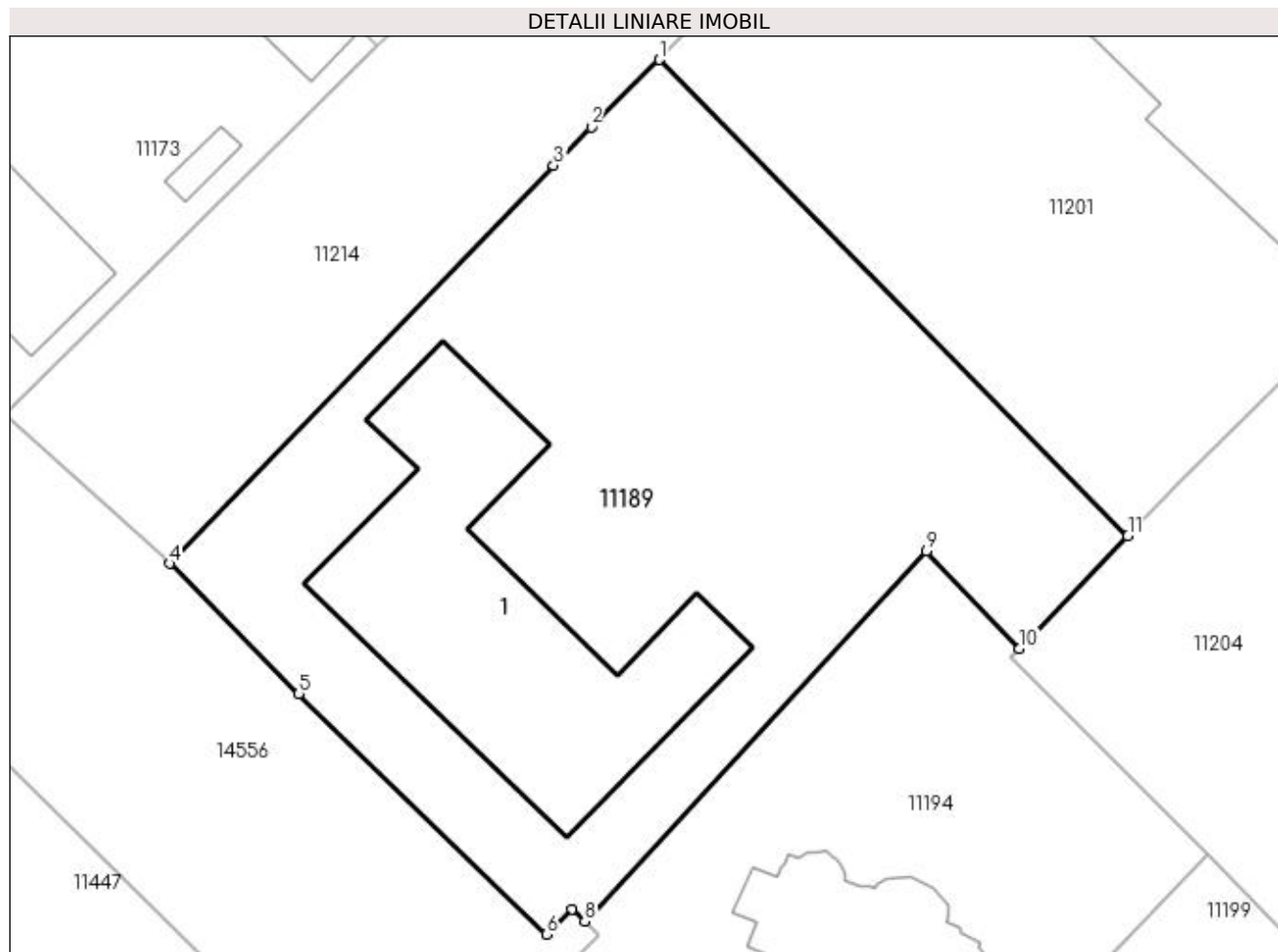
Inscrieri privind dezmembramintele dreptului de proprietate, drepturi reale de garanție și sarcini		Referințe
<b>49016 / 07/04/2016</b>		
Act Normativ nr. HG nr. 965 din 2002, din 05/09/2002 emis de Guvernul Romaniei (anexa nr. 14 - inventarul bunurilor care apartin domeniului public al com Bistret);		
C1	se noteaza dreptul de administrare in favoarea Consiliului Local Bistret	A1

## Anexa Nr. 1 La Partea I

## Teren

Nr cadastral	Suprafața (mp)*	Observații / Referințe
30004	Din acte: 2.000 Masurata: 2.085	

\* Suprafața este determinată în planul de proiecție Stereo 70.



## Date referitoare la teren

Crt	Categorie folosință	Intra vilan	Suprafața (mp)	Tarla	Parcelă	Nr. topo	Observații / Referințe
1	curți constructii	DA	2.085	11	-	-	

## Date referitoare la construcții

Crt	Număr	Destinație construcție	Supraf. (mp)	Situație juridică	Observații / Referințe
A1.1	30004-C3	construcții administrative și social culturale	Din acte: 0 Masurata: 427	Cu acte	Nr. niveluri:1; S. construita la sol:427 mp; S. construita desfasurata:487 mp; Scoala , parter, constuita in anul 2022, S desf = 486.7 mp, SAC = 499.1 mp

## Lungime Segmente

1) Valorile lungimilor segmentelor sunt obținute din proiecție în plan.

Punct început	X / Y	Punct sfârșit	X / Y	Lungime segment (** (m)
1	377.204,744 267.918,221	2	377.199,816 267.913,353	6.927
2	377.199,816 267.913,353	3	377.197,076 267.910,563	3.91
3	377.197,076 267.910,563	4	377.169,276 267.881,763	40.028

Punct început	X / Y	Punct sfârșit	X / Y	Lungime segment (** (m)
4	377.169,276 267.881,763	5	377.178,656 267.872,343	13.294
5	377.178,656 267.872,343	6	377.196,56 267.854,94	24.968
6	377.196,56 267.854,94	7	377.198,426 267.856,773	2.616
7	377.198,426 267.856,773	8	377.199,336 267.855,903	1.259
8	377.199,336 267.855,903	9	377.224,056 267.882,673	36.438
9	377.224,056 267.882,673	10	377.230,783 267.875,623	9.744
10	377.230,783 267.875,623	11	377.238,637 267.883,751	11.303
11	377.238,637 267.883,751	1	377.204,744 267.918,221	48.342

\*\* Lungimile segmentelor sunt determinate în planul de proiecție Stereo 70 și sunt rotunjite la 1 milimetru.

\*\*\* Distanța dintre puncte este formată din segmente cumulate ce sunt mai mici decât valoarea 1 milimetru.



**DATE DESPRE IMOBILUL NR. 11190**

Oficiul de Cadastru și Publicitate Imobiliară DOLJ  
Biroul de Cadastru și Publicitate Imobiliară Craiova

**A. Partea I. Descrierea imobilului**

TEREN Intravilan

Adresa: Loc. Bistretu Nou, Str Posada, Nr. 20, Jud. Dolj

Nr. Crt	Nr cadastral Nr. topografic	Suprafața* (mp)	Observații / Referințe
A1		846	Sector cadastral:20 Teren imprejmuit;

**B. Partea II. Proprietari și acte**

Inscrieri privitoare la dreptul de proprietate și alte drepturi reale		Referințe
/		
Act Normativ nr. 7, din 13/03/1996 emis de PARLAMENTUL ROMANIEI;		
B1	Inscrierea provizorie, drept de PROPRIETATE, dobandit prin Lege, cota actuala 1/1, cota initiala 1/1 1) NEIDENTIFICAT NEIDENTIFICAT	A1

**C. Partea III. SARCINI .**

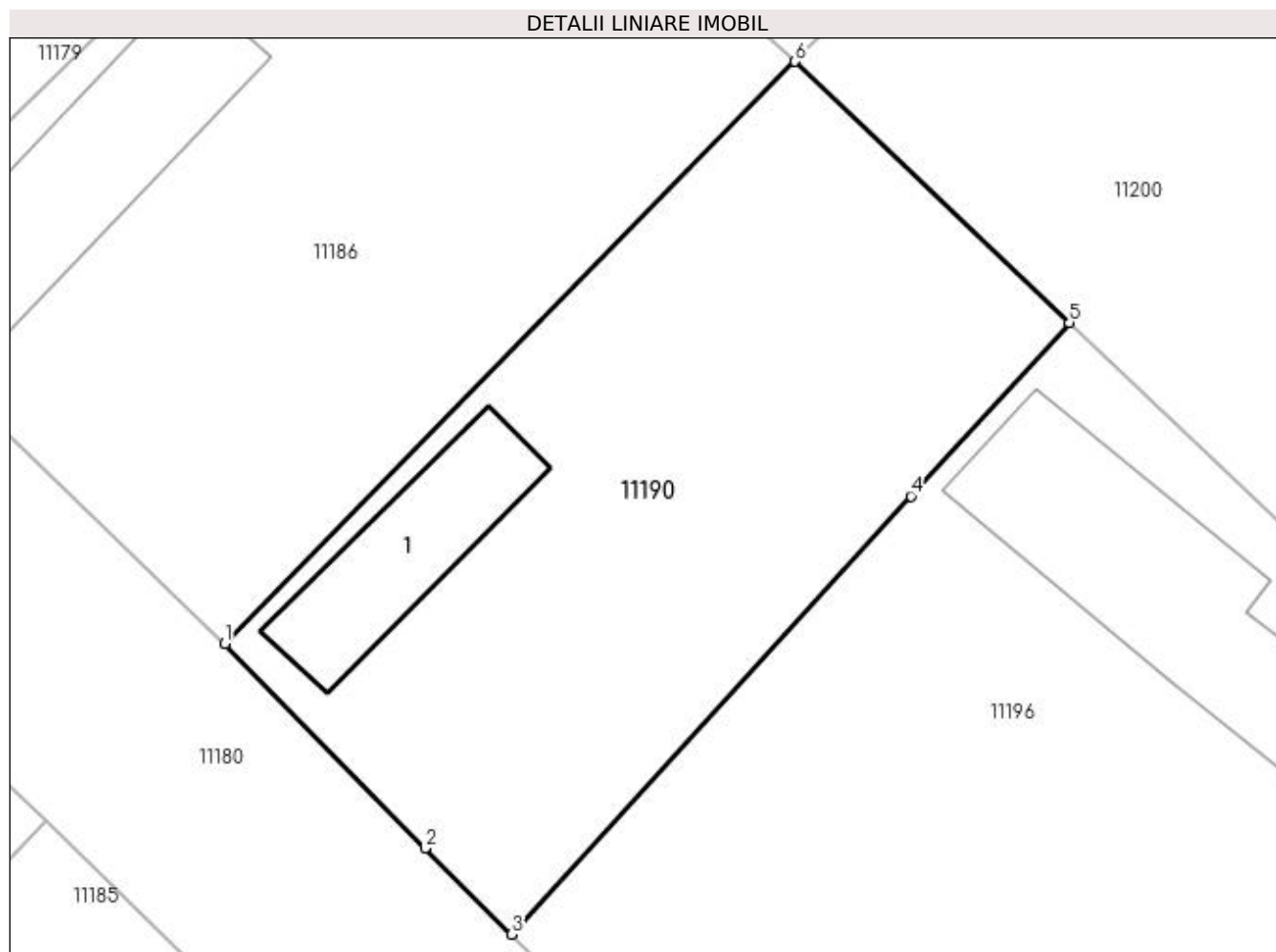
Inscrieri privind dezmembramintele dreptului de proprietate, drepturi reale de garanție și sarcini	Referințe
NU SUNT	

## Anexa Nr. 1 La Partea I

## Teren

Nr cadastral	Suprafața (mp)*	Observații / Referințe
	846	

\* Suprafața este determinată în planul de proiecție Stereo 70.



## Date referitoare la teren

Crt	Categorie folosință	Intra vilan	Suprafața (mp)	Tarla	Parcelă	Nr. topo	Observații / Referințe
1	curți constructii	DA	846	8	-	-	

## Date referitoare la construcții

Crt	Număr	Destinație construcție	Supraf. (mp)	Situație juridică	Observații / Referințe
A1.1		construcții de locuințe	75	Fara acte	Nr. niveluri:1; S. construita la sol:75 mp;

## Lungime Segmente

1) Valorile lungimilor segmentelor sunt obținute din proiecție în plan.

Punct început	X / Y	Punct sfârșit	X / Y	Lungime segment (** (m)
1	377.186,821 268.162,178	2	377.197,058 268.151,698	14.65
2	377.197,058 268.151,698	3	377.201,482 268.147,302	6.237
3	377.201,482 268.147,302	4	377.221,932 268.169,721	30.345
4	377.221,932 268.169,721	5	377.230,032 268.178,601	12.019

Punct început	X / Y	Punct sfârșit	X / Y	Lungime segment (** (m)
5	377.230,032 268.178,601	6	377.215,993 268.191,955	19.376
6	377.215,993 268.191,955	1	377.186,821 268.162,178	41.685

\*\* Lungimile segmentelor sunt determinate în planul de proiecție Stereo 70 și sunt rotunjite la 1 milimetru.

\*\*\* Distanța dintre puncte este formată din segmente cumulate ce sunt mai mici decât valoarea 1 milimetru.





**DATE DESPRE IMOBILUL NR. 11191**

Oficiul de Cadastru și Publicitate Imobiliară DOLJ  
Biroul de Cadastru și Publicitate Imobiliară Craiova

**A. Partea I. Descrierea imobilului**

TEREN Intravilan

Adresa: Loc. Bistretu Nou, Str Dorobanți, Nr. 5, Jud. Dolj, T10,P13,P14

Nr. Crt	Nr cadastral Nr. topografic	Suprafața* (mp)	Observații / Referințe
A1		Din acte: 2.000 Masurata: 2.038	Sector cadastral:20 Teren imprejmuit;

**Construcții**

Crt	Nr cadastral Nr. topografic	Adresa	Observații / Referințe
A1.1		Loc. Bistretu Nou, Str Dorobanți, Nr. 5, Jud. Dolj, T10,P13,P14	Nr. niveluri:1; S. construita la sol:154 mp;

**B. Partea II. Proprietari și acte**

Inscrieri privitoare la dreptul de proprietate și alte drepturi reale		Referințe
/		
Act Administrativ nr. TDP NR. 300-14988, din 13/06/1996 emis de CJSDAPT DOLJ;		
B1	Intabulare, drept de PROPRIETATE, dobandit prin Constituire, cota actuala 1/1, cota initiala 1/1 1) CIOC ROMICĂ, Lipsă CNP.	A1
Act Normativ nr. 7, din 13/03/1996 emis de PARLAMENTUL ROMÂNIEI ((ART.12 ALIN.(14) și ART.37 ALIN.(2)));		
B2	Intabulare, drept de PROPRIETATE, dobandit prin Lege, cota actuala 1/1, cota initiala 1/1 1) CIOC ROMICĂ, Lipsă CNP.	A1.1

**C. Partea III. SARCINI .**

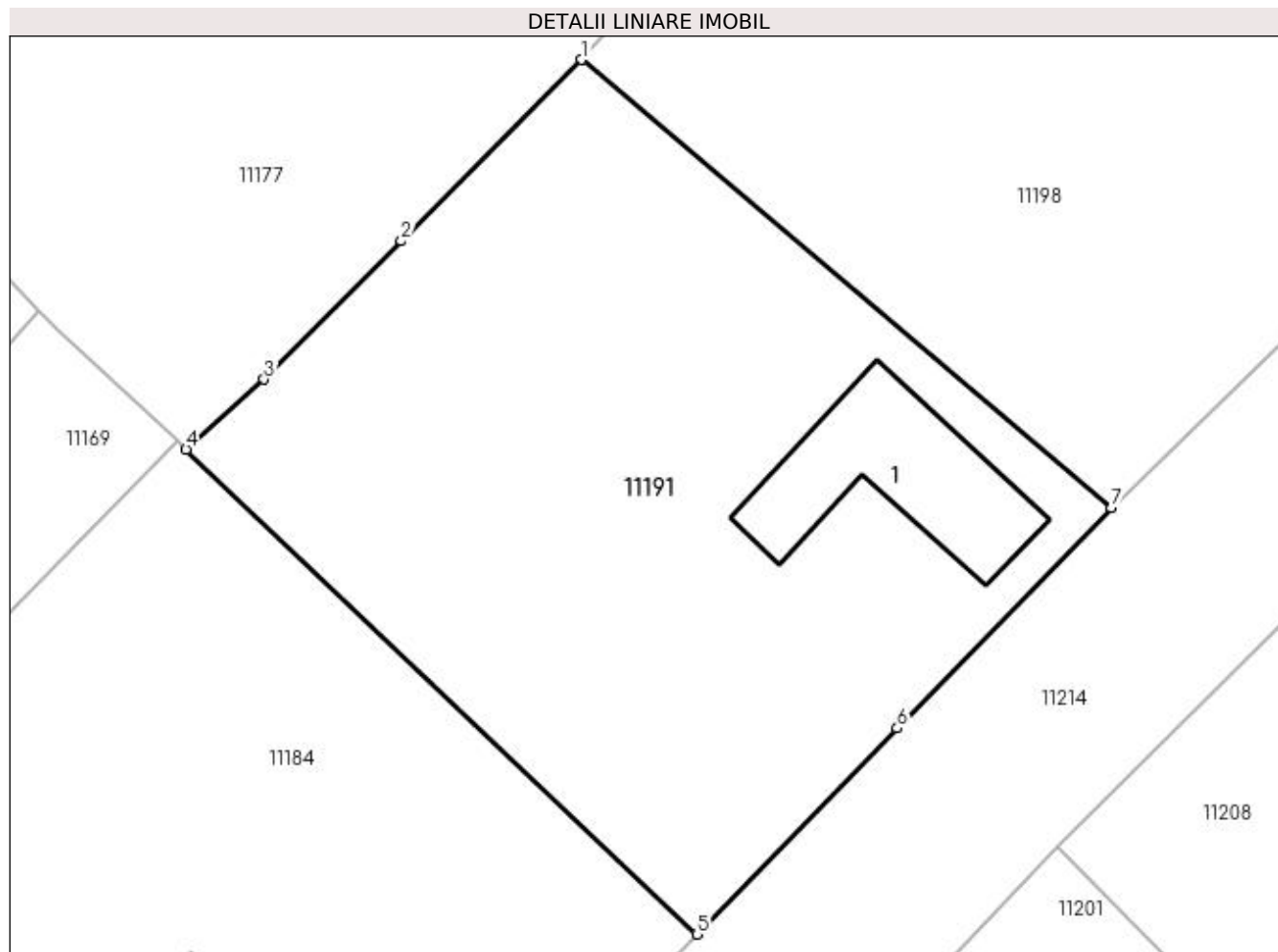
Inscrieri privind dezmembramentele dreptului de proprietate, drepturi reale de garanție și sarcini	Referințe
NU SUNT	

## Anexa Nr. 1 La Partea I

## Teren

Nr cadastral	Suprafața (mp)*	Observații / Referințe
	Din acte: 2.000 Masurata: 2.038	

\* Suprafața este determinată în planul de proiecție Stereo 70.



## Date referitoare la teren

Crt	Categorie folosință	Intra vilan	Suprafața (mp)	Tarla	Parcelă	Nr. topo	Observații / Referințe
1	curți constructii	DA	995	10	13	-	
2	arabil	DA	1.043	10	14	-	

## Date referitoare la construcții

Crt	Număr	Destinație construcție	Supraf. (mp)	Situație juridică	Observații / Referințe
A1.1		construcții de locuințe	154	Cu acte	Nr. niveluri:1; S. construita la sol:154 mp;

## Lungime Segmente

1) Valorile lungimilor segmentelor sunt obținute din proiecție în plan.

Punct început	X / Y	Punct sfârșit	X / Y	Lungime segment (** (m)
1	377.205,406 268.010,759	2	377.192,537 267.997,817	18.251
2	377.192,537 267.997,817	3	377.182,725 267.987,95	13.915
3	377.182,725 267.987,95	4	377.177,16 267.982,938	7.489

Punct început	X / Y	Punct sfârșit	X / Y	Lungime segment (** (m)
4	377.177,16 267.982,938	5	377.213,648 267.948,326	50.293
5	377.213,648 267.948,326	6	377.227,931 267.963,039	20.506
6	377.227,931 267.963,039	7	377.243,221 267.978,79	21.952
7	377.243,221 267.978,79	1	377.205,406 268.010,759	49.518

\*\* Lungimile segmentelor sunt determinate în planul de proiecție Stereo 70 și sunt rotunjite la 1 milimetru.

\*\*\* Distanța dintre puncte este formată din segmente cumulate ce sunt mai mici decât valoarea 1 milimetru.



**DATE DESPRE IMOBILUL NR. 11192**

Oficiul de Cadastru și Publicitate Imobiliară DOLJ  
Biroul de Cadastru și Publicitate Imobiliară Craiova

**A. Partea I. Descrierea imobilului**

TEREN Intravilan

Adresa: Loc. Bistretu Nou, Str Mărășești, Nr. 8, Jud. Dolj, T10,P6

Nr. Crt	Nr cadastral Nr. topografic	Suprafața* (mp)	Observații / Referințe
A1		Din acte: 1.100 Masurata: 1.079	Sector cadastral:20 Teren imprejmuit;

**Construcții**

Crt	Nr cadastral Nr. topografic	Adresa	Observații / Referințe
A1.1		Loc. Bistretu Nou, Str Mărășești, Nr. 8, Jud. Dolj	Nr. niveluri:1; S. construita la sol:87 mp;

**B. Partea II. Proprietari și acte**

Inscrieri privitoare la dreptul de proprietate și alte drepturi reale		Referințe
/		
Act Administrativ nr. TDP NR. 552-60692, din 10/10/1996 emis de CJSDAPT DOLJ;		
B1	Intabulare, drept de PROPRIETATE, dobandit prin Reconstituire, cota actuala 1/1, cota initiala 1/1 1) <b>BULBORE MARIN</b> , Lipsă CNP.	A1
Act Normativ nr. 7, din 13/03/1996 emis de PARLAMENTUL ROMÂNIEI ((ART.12 ALIN.(14) și ART.37 ALIN.(2)));		
B2	Intabulare, drept de PROPRIETATE, dobandit prin Lege, cota actuala 1/1, cota initiala 1/1 1) <b>BULBORE MARIN</b> , Lipsă CNP.	A1.1

**C. Partea III. SARCINI .**

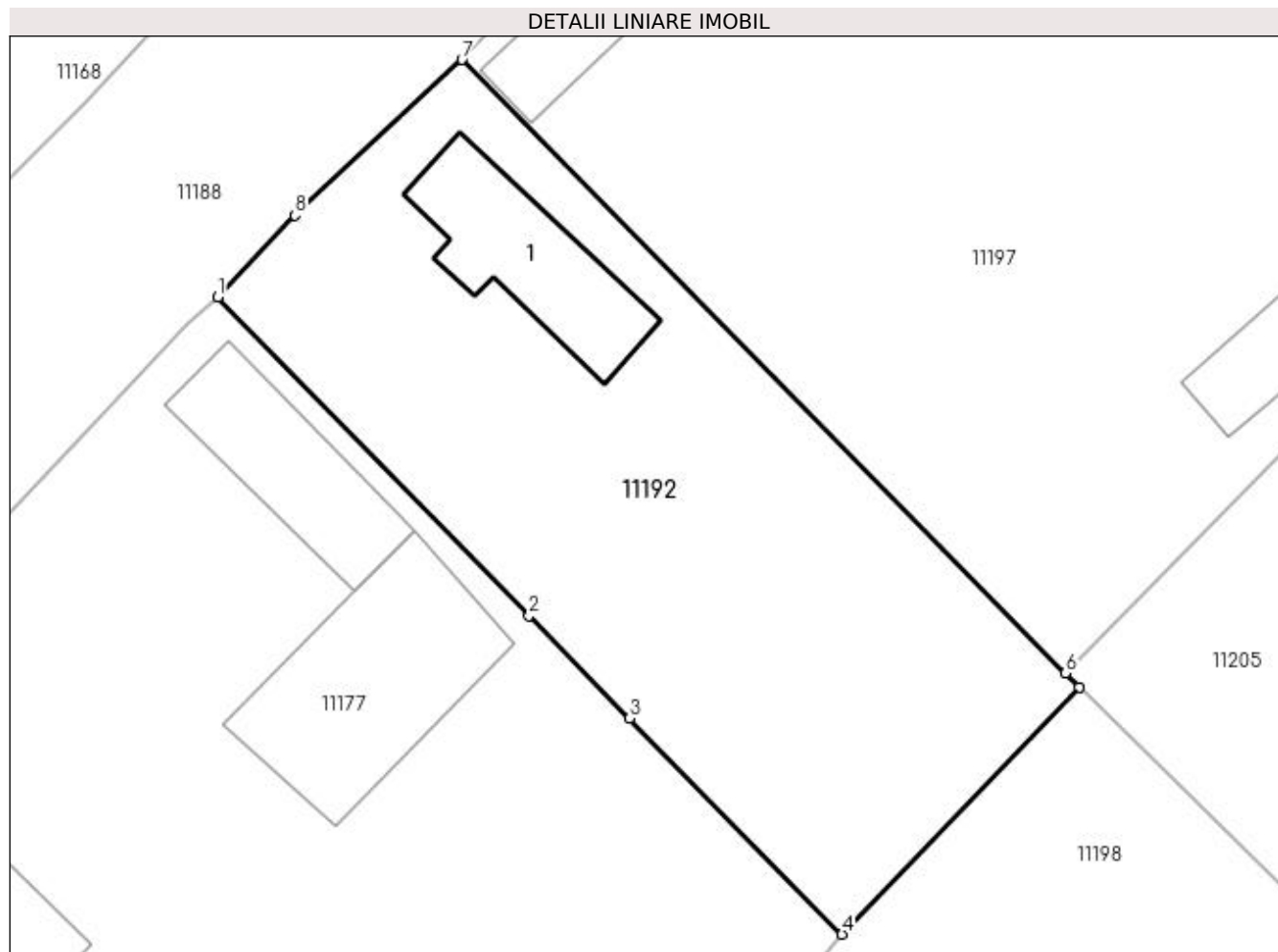
Inscrieri privind dezmembramintele dreptului de proprietate, drepturi reale de garanție și sarcini	Referințe
NU SUNT	

## Anexa Nr. 1 La Partea I

## Teren

Nr cadastral	Suprafața (mp)*	Observații / Referințe
	Din acte: 1.100 Masurata: 1.079	

\* Suprafața este determinată în planul de proiecție Stereo 70.



## Date referitoare la teren

Crt	Categorie folosință	Intra vilan	Suprafața (mp)	Tarla	Parcelă	Nr. topo	Observații / Referințe
1	curți constructii	DA	1.079	10	6	-	

## Date referitoare la construcții

Crt	Număr	Destinație construcție	Supraf. (mp)	Situație juridică	Observații / Referințe
A1.1		construcții de locuințe	87	Cu acte	Nr. niveluri:1; S. construita la sol:87 mp;

## Lungime Segmente

1) Valorile lungimilor segmentelor sunt obținute din proiecție în plan.

Punct început	X / Y	Punct sfârșit	X / Y	Lungime segment (** (m)
1	377.181,503 268.064,053	2	377.200,064 268.045,064	26.554
2	377.200,064 268.045,064	3	377.206,056 268.038,966	8.549
3	377.206,056 268.038,966	4	377.218,719 268.026,079	18.067

Punct început	X / Y	Punct sfârșit	X / Y	Lungime segment (** (m)
4	377.218,719 268.026,079	5	377.232,862 268.040,816	20.426
5	377.232,862 268.040,816	6	377.232,046 268.041,646	1.164
6	377.232,046 268.041,646	7	377.196,057 268.078,207	51.302
7	377.196,057 268.078,207	8	377.186,111 268.068,92	13.608
8	377.186,111 268.068,92	1	377.181,503 268.064,053	6.702

\*\* Lungimile segmentelor sunt determinate în planul de proiecție Stereo 70 și sunt rotunjite la 1 milimetru.

\*\*\* Distanța dintre puncte este formată din segmente cumulate ce sunt mai mici decât valoarea 1 milimetru.





**DATE DESPRE IMOBILUL NR. 11193**

Oficiul de Cadastru și Publicitate Imobiliară DOLJ  
Biroul de Cadastru și Publicitate Imobiliară Craiova

**A. Partea I. Descrierea imobilului**

TEREN Intravilan

Adresa: Loc. Bistretu Nou, Str Penes Curcanu, Nr. 12, Jud. Dolj, T8, P3,P2

Nr. Crt	Nr cadastral Nr. topografic	Suprafața* (mp)	Observații / Referințe
A1		Din acte: 2.000 Masurata: 2.188	Sector cadastral:20 Teren imprejmuit;

**Construcții**

Crt	Nr cadastral Nr. topografic	Adresa	Observații / Referințe
A1.1		Loc. Bistretu Nou, Str Penes Curcanu, Nr. 12, Jud. Dolj, T8, P3,P2	Nr. niveluri:1; S. construita la sol:187 mp;

**B. Partea II. Proprietari și acte**

Inscrieri privitoare la dreptul de proprietate și alte drepturi reale		Referințe
/		
Act Administrativ nr. TDP NR. 370-44327, din 18/07/1996 emis de CJSDAPT DOLJ;		
B1	Intabulare, drept de PROPRIETATE, dobandit prin Reconstituire, cota actuala 1/1, cota initiala 1/1 1) BRATAN CONSTANTIN, Lipsa CNP.	A1
Act Normativ nr. 7, din 13/03/1996 emis de PARLAMENTUL ROMÂNIEI;		
B2	Intabulare, drept de PROPRIETATE, dobandit prin Construire, cota actuala 1/1, cota initiala 1/1 1) BRATAN CONSTANTIN, Lipsa CNP.	A1.1

**C. Partea III. SARCINI .**

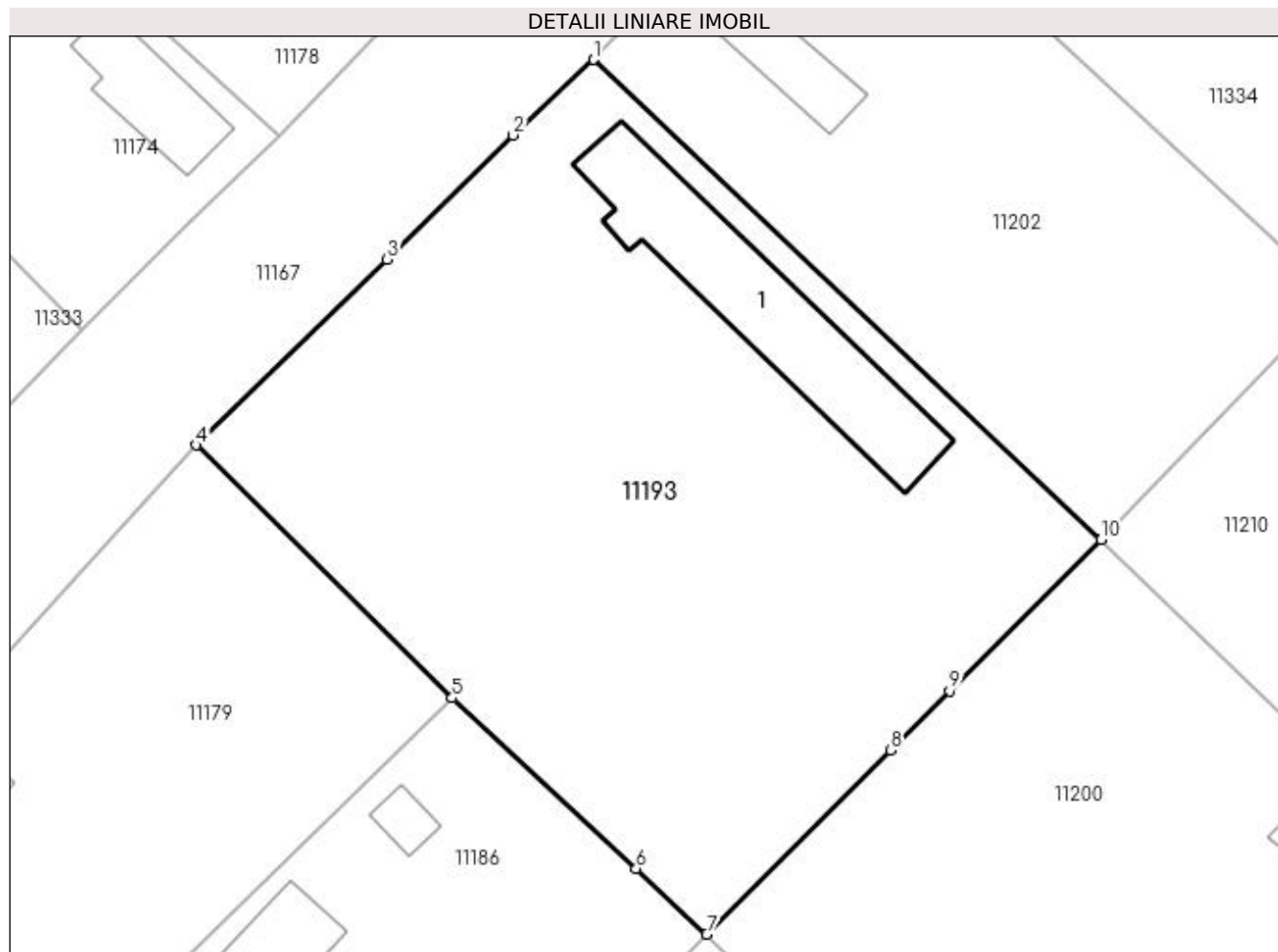
Inscrieri privind dezmembramintele dreptului de proprietate, drepturi reale de garanție și sarcini	Referințe
NU SUNT	

## Anexa Nr. 1 La Partea I

## Teren

Nr cadastral	Suprafața (mp)*	Observații / Referințe
	Din acte: 2.000 Masurata: 2.188	

\* Suprafața este determinată în planul de proiecție Stereo 70.



## Date referitoare la teren

Crt	Categorie folosință	Intravilan	Suprafața (mp)	Tarla	Parcelă	Nr. topo	Observații / Referințe
1	curți constructii	DA	1.143	8	3	-	
2	arabil	DA	1.045	8	2	-	

## Date referitoare la construcții

Crt	Număr	Destinație construcție	Supraf. (mp)	Situație juridică	Observații / Referințe
A1.1		construcții de locuințe	187	Cu acte	Nr. niveluri:1; S. construita la sol:187 mp;

## Lungime Segmente

1) Valorile lungimilor segmentelor sunt obținute din proiecție în plan.

Punct început	X / Y	Punct sfârșit	X / Y	Lungime segment (** (m)
1	377.207,568 268.257,237	2	377.201,567 268.251,597	8.235
2	377.201,567 268.251,597	3	377.192,161 268.242,335	13.201
3	377.192,161 268.242,335	4	377.177,889 268.228,465	19.901

Punct început	X / Y	Punct sfârșit	X / Y	Lungime segment (** (m)
4	377.177,889 268.228,465	5	377.197,004 268.209,595	26.86
5	377.197,004 268.209,595	6	377.210,743 268.196,861	18.733
6	377.210,743 268.196,861	7	377.215,993 268.191,955	7.185
7	377.215,993 268.191,955	8	377.229,741 268.205,704	19.443
8	377.229,741 268.205,704	9	377.234,146 268.210,11	6.23
9	377.234,146 268.210,11	10	377.245,461 268.221,426	16.003
10	377.245,461 268.221,426	1	377.207,568 268.257,237	52.137

\*\* Lungimile segmentelor sunt determinate în planul de proiecție Stereo 70 și sunt rotunjite la 1 milimetru.

\*\*\* Distanța dintre puncte este formată din segmente cumulate ce sunt mai mici decât valoarea 1 milimetru.



**DATE DESPRE IMOBILUL NR. 11194**

Oficiul de Cadastru și Publicitate Imobiliară DOLJ  
Biroul de Cadastru și Publicitate Imobiliară Craiova

**A. Partea I. Descrierea imobilului**

TEREN Intravilan

Adresa: Loc. Bistretu Nou, Str Calea Dunării, Nr. 42, Jud. Dolj

Nr. Crt	Nr cadastral Nr. topografic	Suprafața* (mp)	Observații / Referințe
A1		Din acte: 2.280 Masurata: 1.129	Sector cadastral:20 Teren imprejmuit;

**Construcții**

Crt	Nr cadastral Nr. topografic	Adresa	Observații / Referințe
A1.1		Loc. Bistretu Nou, Str Calea Dunării, Nr. 42, Jud. Dolj	Nr. niveluri:1; S. construita la sol:149 mp;

**B. Partea II. Proprietari și acte**

Inscrieri privitoare la dreptul de proprietate și alte drepturi reale	Referințe
/	
Act Normativ nr. HG nr.965, din 05/09/2002 emis de GUVERNUL ROMANIEI (Act Administrativ nr.1445/14.03.2023 emis de Primaria Comunei Bistret);	
B1	A1, A1.1
Intabulare, drept de PROPRIETATE, dobandit prin Lege, cota actuala 1/1, cota initiala 1/1 1) COMUNA BISTRET - DOMENIUL PUBLIC, CIF:4553895	

**C. Partea III. SARCINI .**

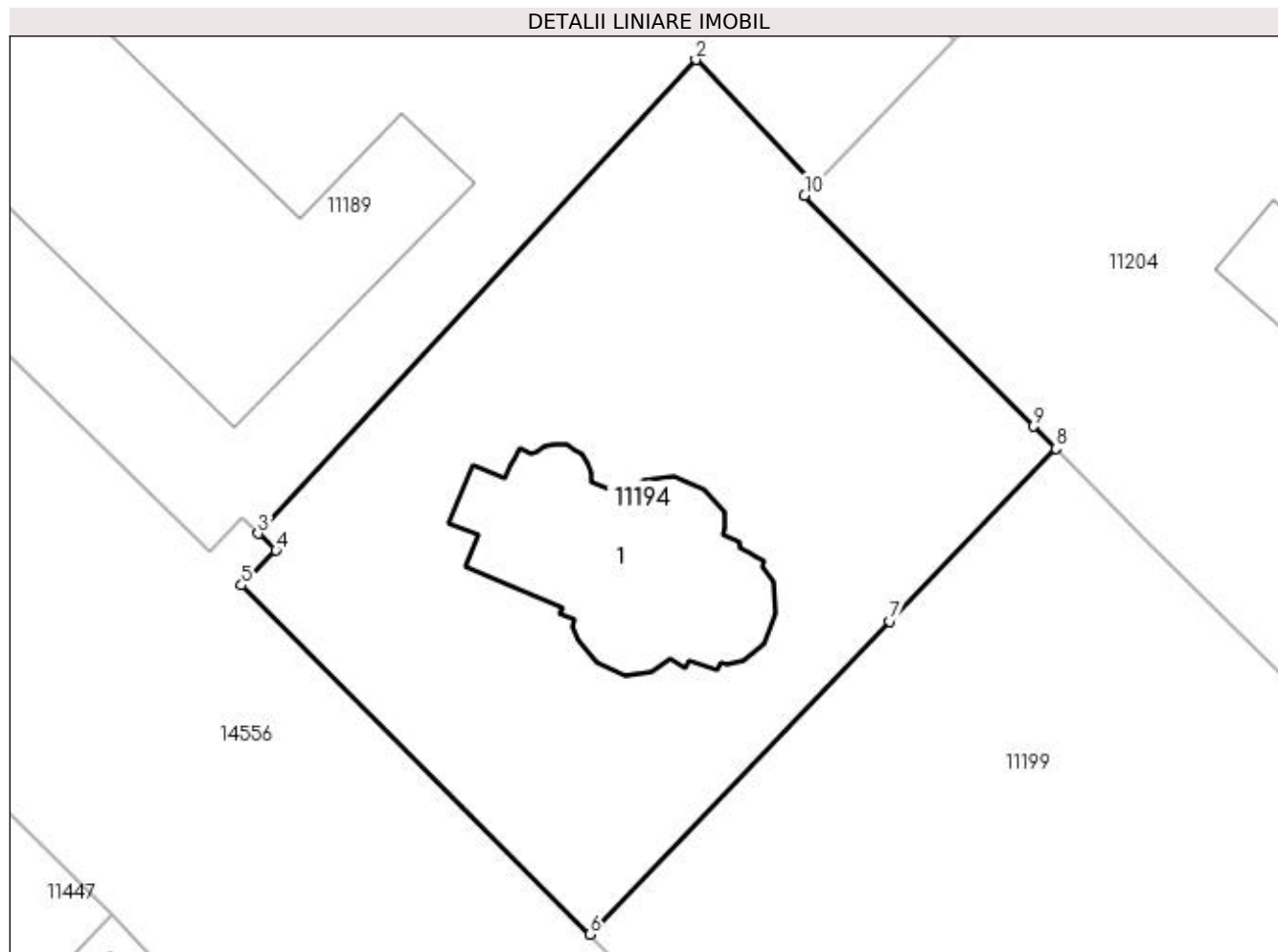
Inscrieri privind dezmembramintele dreptului de proprietate, drepturi reale de garanție și sarcini	Referințe
NU SUNT	

## Anexa Nr. 1 La Partea I

## Teren

Nr cadastral	Suprafața (mp)*	Observații / Referințe
	Din acte: 2.280 Masurata: 1.129	

\* Suprafața este determinată în planul de proiecție Stereo 70.



## Date referitoare la teren

Crt	Categorie folosință	Intra vilan	Suprafața (mp)	Tarla	Parcelă	Nr. topo	Observații / Referințe
1	curți constructii	DA	1.129	11	-	-	

## Date referitoare la construcții

Crt	Număr	Destinație construcție	Supraf. (mp)	Situație juridică	Observații / Referințe
A1.1		construcții administrative și social culturale	149	Cu acte	Nr. niveluri:1; S. construita la sol:149 mp;

## Lungime Segmente

1) Valorile lungimilor segmentelor sunt obținute din proiecție în plan.

Punct început	X / Y	Punct sfârșit	X / Y	Lungime segment (** (m)
1	377.230,783 267.875,623	2	377.224,056 267.882,673	9.744
2	377.224,056 267.882,673	3	377.199,336 267.855,903	36.438
3	377.199,336 267.855,903	4	377.200,34 267.854,949	1.385

Punct început	X / Y	Punct sfârșit	X / Y	Lungime segment (** (m)
4	377.200,34 267.854,949	5	377.198,383 267.852,993	2.767
5	377.198,383 267.852,993	6	377.218,069 267.833,265	27.87
6	377.218,069 267.833,265	7	377.235,025 267.850,935	24.489
7	377.235,025 267.850,935	8	377.244,396 267.860,71	13.541
8	377.244,396 267.860,71	9	377.243,154 267.861,962	1.764
9	377.243,154 267.861,962	10	377.230,194 267.875,013	18.393
10	377.230,194 267.875,013	1	377.230,783 267.875,623	0.848

\*\* Lungimile segmentelor sunt determinate în planul de proiecție Stereo 70 și sunt rotunjite la 1 milimetru.

\*\*\* Distanța dintre puncte este formată din segmente cumulate ce sunt mai mici decât valoarea 1 milimetru.





**DATE DESPRE IMOBILUL NR. 11195**

Oficiul de Cadastru și Publicitate Imobiliară DOLJ  
Biroul de Cadastru și Publicitate Imobiliară Craiova

**A. Partea I. Descrierea imobilului**

TEREN Intravilan

Adresa: Loc. Bistretu Nou, Str Peneş Curcanu, Nr. 19, Jud. Dolj, T5,P14,P15

Nr. Crt	Nr cadastral Nr. topografic	Suprafaţa* (mp)	Observații / Referințe
A1		Din acte: 2.200 Masurata: 2.469	Sector cadastral:20 Teren imprejmuit;

**Construcții**

Crt	Nr cadastral Nr. topografic	Adresa	Observații / Referințe
A1.1		Loc. Bistretu Nou, Str Peneş Curcanu, Nr. 19, Jud. Dolj, T5,P14,P15	Nr. niveluri:1; S. construita la sol:118 mp;

**B. Partea II. Proprietari și acte**

Inscrieri privitoare la dreptul de proprietate și alte drepturi reale		Referințe
/		
Act Administrativ nr. TDP NR. 495-45331, din 11/10/1996 emis de CJSDAPT DOLJ;		
B1	Intabulare, drept de PROPRIETATE, dobandit prin Reconstituire, cota actuala 1/1, cota initiala 1/1 1) BURNEA NICOLIȚA, Lipsă CNP. 2) UNGUREANU OPREA, Lipsă CNP.	A1
Act Normativ nr. 7, din 13/03/1996 emis de PARLAMENTUL ROMÂNIEI ((ART.12 ALIN.(14) și ART.37 ALIN.(2)));		
B2	Intabulare, drept de PROPRIETATE, dobandit prin Lege, cota actuala 1/1, cota initiala 1/1 1) BURNEA NICOLIȚA, Lipsă CNP. 2) UNGUREANU OPREA, Lipsă CNP.	A1.1

**C. Partea III. SARCINI .**

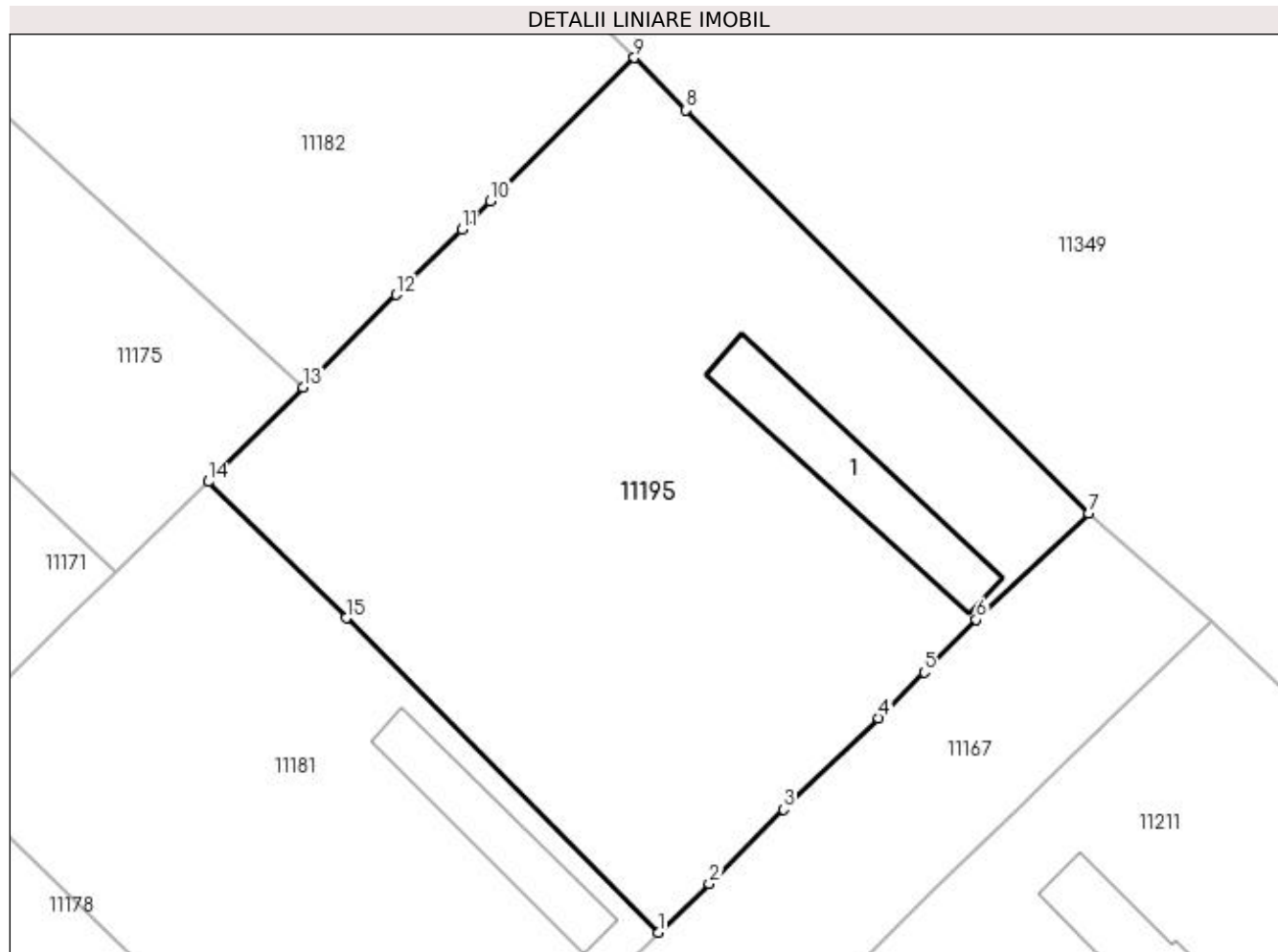
Inscrieri privind dezmembramentele dreptului de proprietate, drepturi reale de garanție și sarcini	Referințe
NU SUNT	

## Anexa Nr. 1 La Partea I

## Teren

Nr cadastral	Suprafața (mp)*	Observații / Referințe
	Din acte: 2.200 Masurata: 2.469	

\* Suprafața este determinată în planul de proiecție Stereo 70.



## Date referitoare la teren

Crt	Categorie folosință	Intravilan	Suprafața (mp)	Tarla	Parcelă	Nr. topo	Observații / Referințe
1	curți constructii	DA	972	5	14	-	
2	arabil	DA	1.497	5	15	-	

## Date referitoare la construcții

Crt	Număr	Destinație construcție	Supraf. (mp)	Situație juridică	Observații / Referințe
A1.1		construcții de locuințe	118	Cu acte	Nr. niveluri:1; S. construita la sol:118 mp;

## Lungime Segmente

1) Valorile lungimilor segmentelor sunt obținute din proiecție în plan.

Punct început	X / Y	Punct sfârșit	X / Y	Lungime segment (** (m)
1	377.219,937 268.287,168	2	377.224,023 268.291,076	5.654
2	377.224,023 268.291,076	3	377.230,003 268.297,033	8.441
3	377.230,003 268.297,033	4	377.237,629 268.304,335	10.558

Punct început	X / Y	Punct sfârșit	X / Y	Lungime segment (** (m)
4	377.237,629 268.304,335	5	377.241,275 268.308,025	5.187
5	377.241,275 268.308,025	6	377.245,433 268.312,234	5.916
6	377.245,433 268.312,234	7	377.254,484 268.320,755	12.431
7	377.254,484 268.320,755	8	377.222,175 268.353,11	45.724
8	377.222,175 268.353,11	9	377.218,023 268.357,296	5.896
9	377.218,023 268.357,296	10	377.206,49 268.345,822	16.268
10	377.206,49 268.345,822	11	377.204,197 268.343,541	3.234
11	377.204,197 268.343,541	12	377.198,934 268.338,305	7.424
12	377.198,934 268.338,305	13	377.191,46 268.330,869	10.543
13	377.191,46 268.330,869	14	377.183,855 268.323,303	10.728
14	377.183,855 268.323,303	15	377.194,906 268.312,379	15.539
15	377.194,906 268.312,379	1	377.219,937 268.287,168	35.527

\*\* Lungimile segmentelor sunt determinate în planul de proiecție Stereo 70 și sunt rotunjite la 1 milimetru.

\*\*\* Distanța dintre puncte este formată din segmente cumulate ce sunt mai mici decât valoarea 1 milimetru.



**DATE DESPRE IMOBILUL NR. 11196**

Oficiul de Cadastru și Publicitate Imobiliară DOLJ  
Biroul de Cadastru și Publicitate Imobiliară Craiova

**A. Partea I. Descrierea imobilului**

TEREN Intravilan

Adresa: Loc. Bistretu Nou, Str Mărășești, Nr. 13, Jud. Dolj

Nr. Crt	Nr cadastral Nr. topografic	Suprafața* (mp)	Observații / Referințe
A1		1.336	Sector cadastral:20 Teren imprejmuit;

**B. Partea II. Proprietari și acte**

Inscrieri privitoare la dreptul de proprietate și alte drepturi reale	Referințe
/	
Act Normativ nr. 7, din 13/03/1996 emis de PARLAMENTUL ROMANIEI;	
B1	Inscrierea provizorie, drept de PROPRIETATE, dobandit prin Lege, cota actuala 1/1, cota initiala 1/1
	1) NEIDENTIFICAT NEIDENTIFICAT

**C. Partea III. SARCINI .**

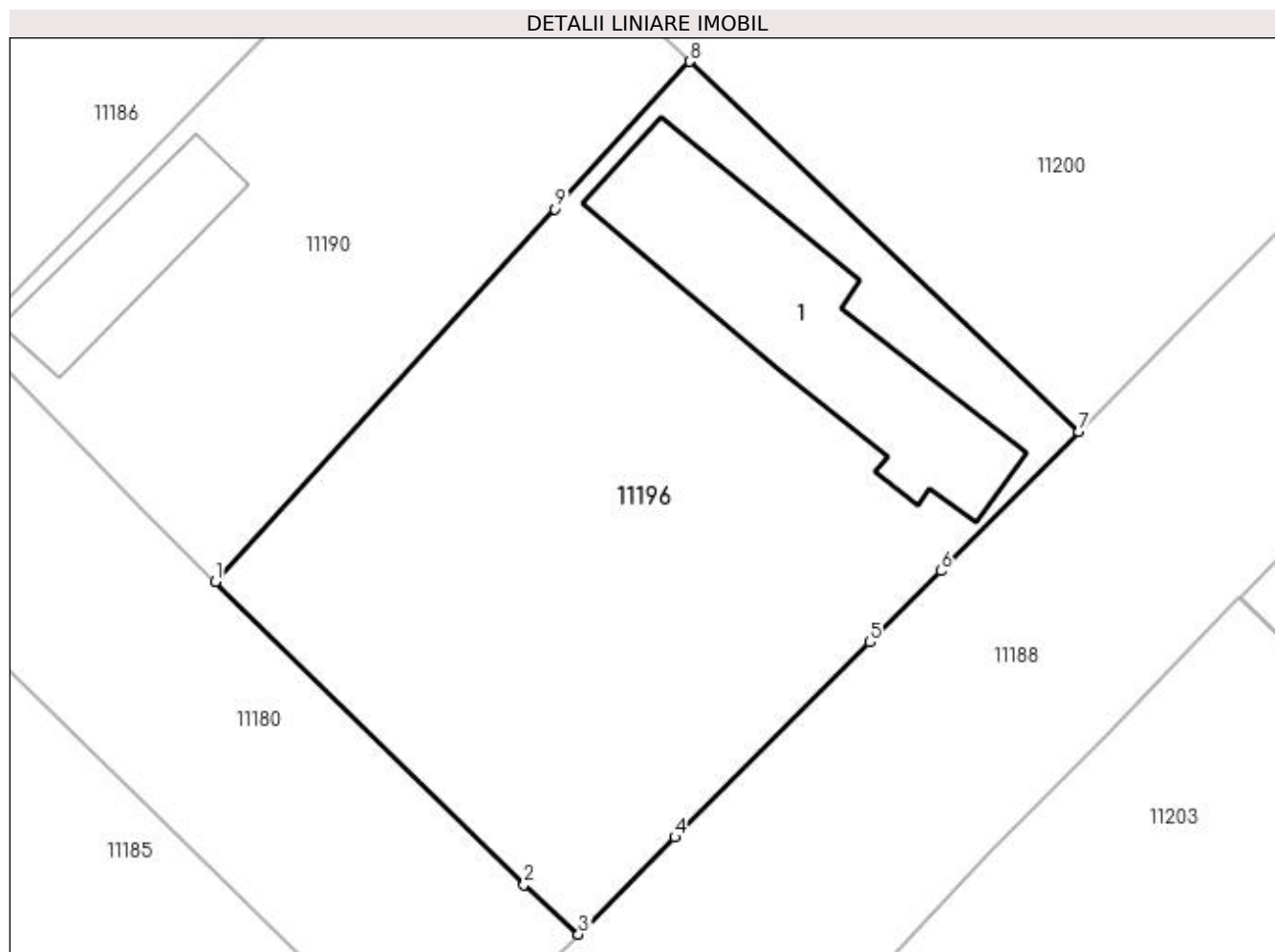
Inscrieri privind dezmembramintele dreptului de proprietate, drepturi reale de garanție și sarcini	Referințe
NU SUNT	

## Anexa Nr. 1 La Partea I

## Teren

Nr cadastral	Suprafața (mp)*	Observații / Referințe
	1.336	

\* Suprafața este determinată în planul de proiecție Stereo 70.



## Date referitoare la teren

Crt	Categorie folosință	Intra vilan	Suprafața (mp)	Tarla	Parcelă	Nr. topo	Observații / Referințe
1	curți construcții	DA	382	8	-	-	
2	arabil	DA	954	8	-	-	

## Date referitoare la construcții

Crt	Număr	Destinație construcție	Supraf. (mp)	Situație juridică	Observații / Referințe
A1.1		construcții de locuințe	193	Fara acte	Nr. niveluri:1; S. construita la sol:193 mp;

## Lungime Segmente

1) Valorile lungimilor segmentelor sunt obținute din proiecție în plan.

Punct început	X / Y	Punct sfârșit	X / Y	Lungime segment (** (m)
1	377.201,482 268.147,302	2	377.220,061 268.129,092	26.015
2	377.220,061 268.129,092	3	377.223,34 268.126,109	4.433
3	377.223,34 268.126,109	4	377.229,135 268.131,939	8.22

Punct început	X / Y	Punct sfârșit	X / Y	Lungime segment (** (m)
4	377.229,135 268.131,939	5	377.240,877 268.143,674	16.601
5	377.240,877 268.143,674	6	377.245,134 268.147,965	6.044
6	377.245,134 268.147,965	7	377.253,441 268.156,335	11.793
7	377.253,441 268.156,335	8	377.230,032 268.178,601	32.307
8	377.230,032 268.178,601	9	377.221,932 268.169,721	12.019
9	377.221,932 268.169,721	1	377.201,482 268.147,302	30.345

\*\* Lungimile segmentelor sunt determinate în planul de proiecție Stereo 70 și sunt rotunjite la 1 milimetru.

\*\*\* Distanța dintre puncte este formată din segmente cumulate ce sunt mai mici decât valoarea 1 milimetru.





**DATE DESPRE IMOBILUL NR. 11197**

Oficiul de Cadastru și Publicitate Imobiliară DOLJ  
Biroul de Cadastru și Publicitate Imobiliară Craiova

**A. Partea I. Descrierea imobilului**

TEREN Intravilan

Adresa: Loc. Bistretu Nou, Str Mărășești, Jud. Dolj, T10,P7,P8

Nr. Crt	Nr cadastral Nr. topografic	Suprafața* (mp)	Observații / Referințe
A1		Din acte: 2.000 Masurata: 2.045	Sector cadastral:20 Teren imprejmuit;

**Construcții**

Crt	Nr cadastral Nr. topografic	Adresa	Observații / Referințe
A1.1		Loc. Bistretu Nou, Str Mărășești, Jud. Dolj, T10,P7,P8	Nr. niveluri:1; S. construita la sol:139 mp;
A1.2		Loc. Bistretu Nou, Str Mărășești, Jud. Dolj, T10,P7,P8	Nr. niveluri:1; S. construita la sol:46 mp;
A1.3		Loc. Bistretu Nou, Str Mărășești, Jud. Dolj, T10,P7,P8	Nr. niveluri:1; S. construita la sol:93 mp;

**B. Partea II. Proprietari și acte**

Inscrieri privitoare la dreptul de proprietate și alte drepturi reale		Referințe
/		
Act Administrativ nr. TDP NR. 415-45331, din 08/10/1996 emis de CJSAPT DOLJ;		
B1	Intabulare, drept de PROPRIETATE, dobandit prin Reconstituire, cota actuala 1/1, cota initiala 1/1 1) <b>BOATĂ ILIE</b> , Lipsă CNP.	A1
Act Normativ nr. 7, din 13/03/1996 emis de PARLAMENTUL ROMÂNIEI ((ART.12 ALIN.(14) și ART.37 ALIN.(2)));		
B2	Intabulare, drept de PROPRIETATE, dobandit prin Lege, cota actuala 1/1, cota initiala 1/1 1) <b>BOATĂ ILIE</b> , Lipsă CNP.	A1.1, A1.2, A1.3

**C. Partea III. SARCINI .**

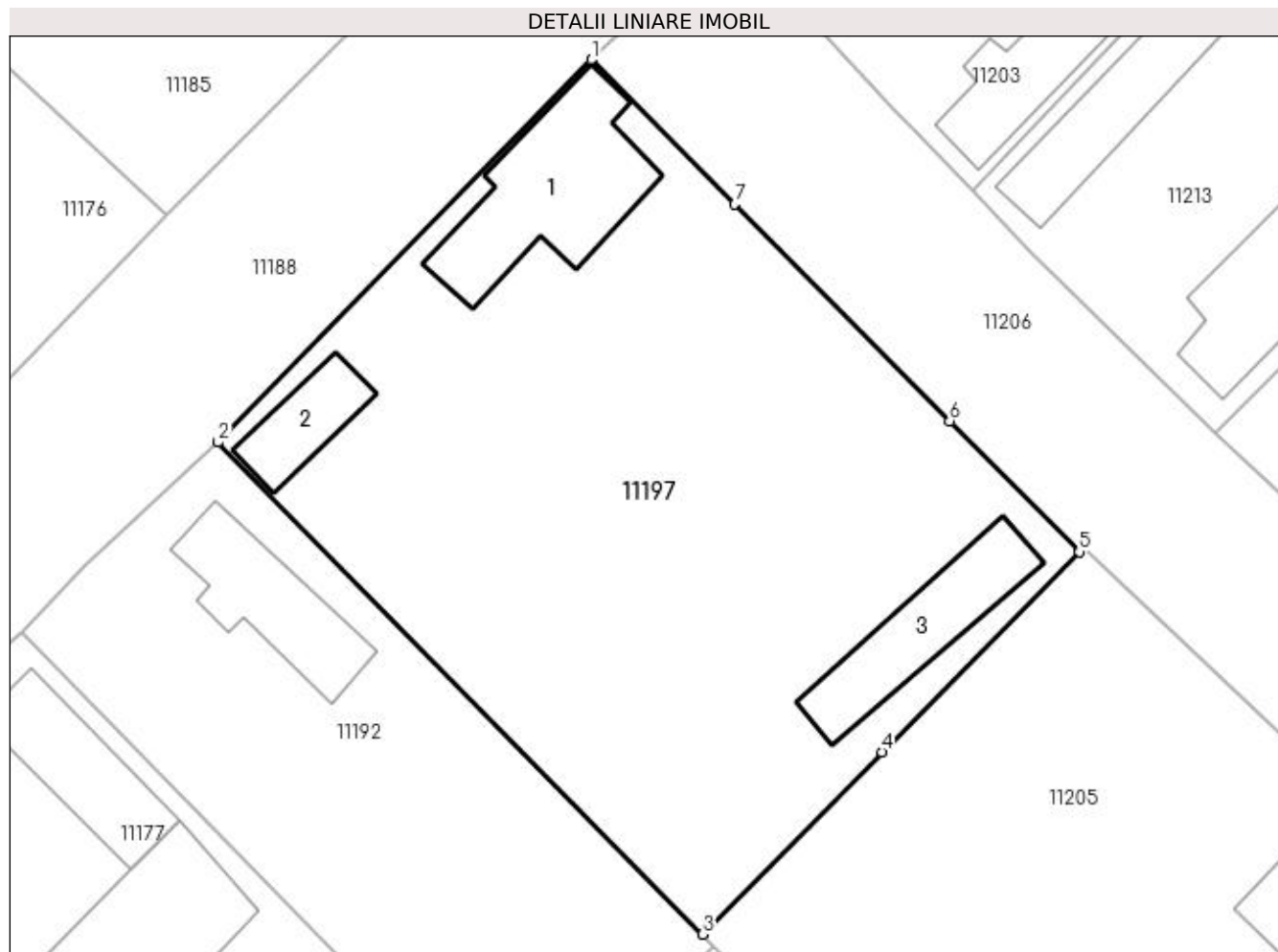
Inscrieri privind dezmembramentele dreptului de proprietate, drepturi reale de garanție și sarcini	Referințe
NU SUNT	

## Anexa Nr. 1 La Partea I

## Teren

Nr cadastral	Suprafața (mp)*	Observații / Referințe
	Din acte: 2.000 Masurata: 2.045	

\* Suprafața este determinată în planul de proiecție Stereo 70.



## Date referitoare la teren

Crt	Categorie folosință	Intra vilan	Suprafața (mp)	Tarla	Parcelă	Nr. topo	Observații / Referințe
1	curți constructii	DA	1.339	10	7	-	
2	arabil	DA	706	10	8	-	

## Date referitoare la construcții

Crt	Număr	Destinație construcție	Supraf. (mp)	Situație juridică	Observații / Referințe
A1.1		construcții de locuințe	139	Cu acte	Nr. niveluri:1; S. construita la sol:139 mp;
A1.2		construcții anexa	46	Cu acte	Nr. niveluri:1; S. construita la sol:46 mp;
A1.3		construcții de locuințe	93	Cu acte	Nr. niveluri:1; S. construita la sol:93 mp;

## Lungime Segmente

1) Valorile lungimilor segmentelor sunt obținute din proiecție în plan.

Punct început	X / Y	Punct sfârșit	X / Y	Lungime segment (** (m)
1	377.223,8 268.106,623	2	377.196,057 268.078,207	39.713

Punct început	X / Y	Punct sfârșit	X / Y	Lungime segment (** (m)
2	377.196,057 268.078,207	3	377.232,046 268.041,646	51.302
3	377.232,046 268.041,646	4	377.245,379 268.055,18	18.998
4	377.245,379 268.055,18	5	377.260,045 268.070,067	20.898
5	377.260,045 268.070,067	6	377.250,409 268.079,786	13.686
6	377.250,409 268.079,786	7	377.234,443 268.095,889	22.676
7	377.234,443 268.095,889	1	377.223,8 268.106,623	15.116

\*\* Lungimile segmentelor sunt determinate în planul de proiecție Stereo 70 și sunt rotunjite la 1 milimetru.

\*\*\* Distanța dintre puncte este formată din segmente cumulate ce sunt mai mici decât valoarea 1 milimetru.



**DATE DESPRE IMOBILUL NR. 11198**

Oficiul de Cadastru și Publicitate Imobiliară DOLJ  
Biroul de Cadastru și Publicitate Imobiliară Craiova

**A. Partea I. Descrierea imobilului**

TEREN Intravilan

Adresa: Loc. Bistretu Nou, Str Dorobanți, Jud. Dolj, T10,P12,11

Nr. Crt	Nr cadastral Nr. topografic	Suprafața* (mp)	Observații / Referințe
A1		Din acte: 1.358 Masurata: 1.973	Sector cadastral:20 Teren imprejmuit;

**B. Partea II. Proprietari și acte**

Inscrieri privitoare la dreptul de proprietate și alte drepturi reale		Referințe
/		
Act Administrativ nr. TDP NR. 1305-59341, din 20/05/1997 emis de CJSAPT DOLJ;		
B1	Intabulare, drept de PROPRIETATE, dobandit prin Reconstituire, cota actuala 1/1, cota initiala 1/1 1) PÎRVU NICOLAE, Lipsă CNP.	A1

**C. Partea III. SARCINI .**

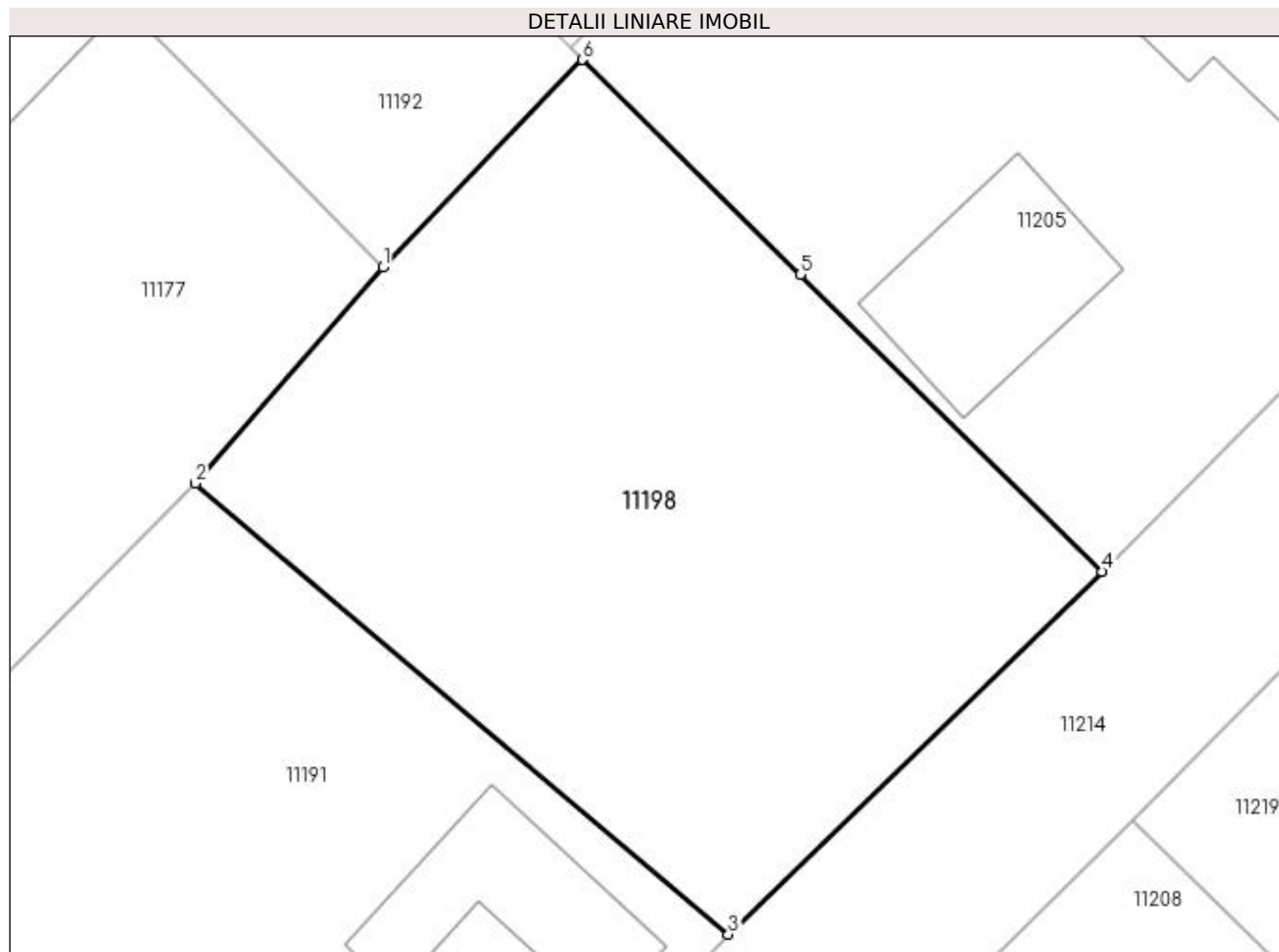
Inscrieri privind dezmembramintele dreptului de proprietate, drepturi reale de garanție și sarcini	Referințe
NU SUNT	

## Anexa Nr. 1 La Partea I

## Teren

Nr cadastral	Suprafața (mp)*	Observații / Referințe
	Din acte: 1.358 Masurata: 1.973	

\* Suprafața este determinată în planul de proiecție Stereo 70.



## Date referitoare la teren

Crt	Categorie folosință	Intra vilan	Suprafața (mp)	Tarla	Parcelă	Nr. topo	Observații / Referințe
1	arabil	DA	1.973	10	12,11	-	

## Lungime Segmente

1) Valorile lungimilor segmentelor sunt obținute din proiecție în plan.

Punct început	X / Y	Punct sfârșit	X / Y	Lungime segment (** (m)
1	377.218,719 268.026,079	2	377.205,406 268.010,759	20.296
2	377.205,406 268.010,759	3	377.243,221 267.978,79	49.518
3	377.243,221 267.978,79	4	377.269,737 268.004,518	36.946
4	377.269,737 268.004,518	5	377.248,33 268.025,59	30.038
5	377.248,33 268.025,59	6	377.232,862 268.040,816	21.705

Punct început	X / Y	Punct sfârșit	X / Y	Lungime segment (** (m)
6	377.232,862 268.040,816	1	377.218,719 268.026,079	20.426

\*\* Lungimile segmentelor sunt determinate în planul de proiecție Stereo 70 și sunt rotunjite la 1 milimetru.

\*\*\* Distanța dintre puncte este formată din segmente cumulate ce sunt mai mici decât valoarea 1 milimetru.





**DATE DESPRE IMOBILUL NR. 11199**

Oficiul de Cadastru și Publicitate Imobiliară DOLJ  
 Biroul de Cadastru și Publicitate Imobiliară Craiova

**A. Partea I. Descrierea imobilului**

TEREN Intravilan

Adresa: Loc. Bistretu Nou, Jud. Dolj, T11,P16,P17

Nr. Crt	Nr cadastral Nr. topografic	Suprafața* (mp)	Observații / Referințe
A1		Din acte: 1.140 Masurata: 1.160	Sector cadastral:20 Teren imprejmuit;

**B. Partea II. Proprietari și acte**

Inscrieri privitoare la dreptul de proprietate și alte drepturi reale		Referințe
/		
Act Administrativ nr. TDP NR. 167-42747, din 17/02/1995 emis de CJSAPT DOLJ;		
B1	Intabulare, drept de PROPRIETATE, dobandit prin Reconstituire, cota actuala 1/1, cota initiala 1/1 1) JOSCEANU CONSTANTIN, Lipsă CNP.	A1

**C. Partea III. SARCINI .**

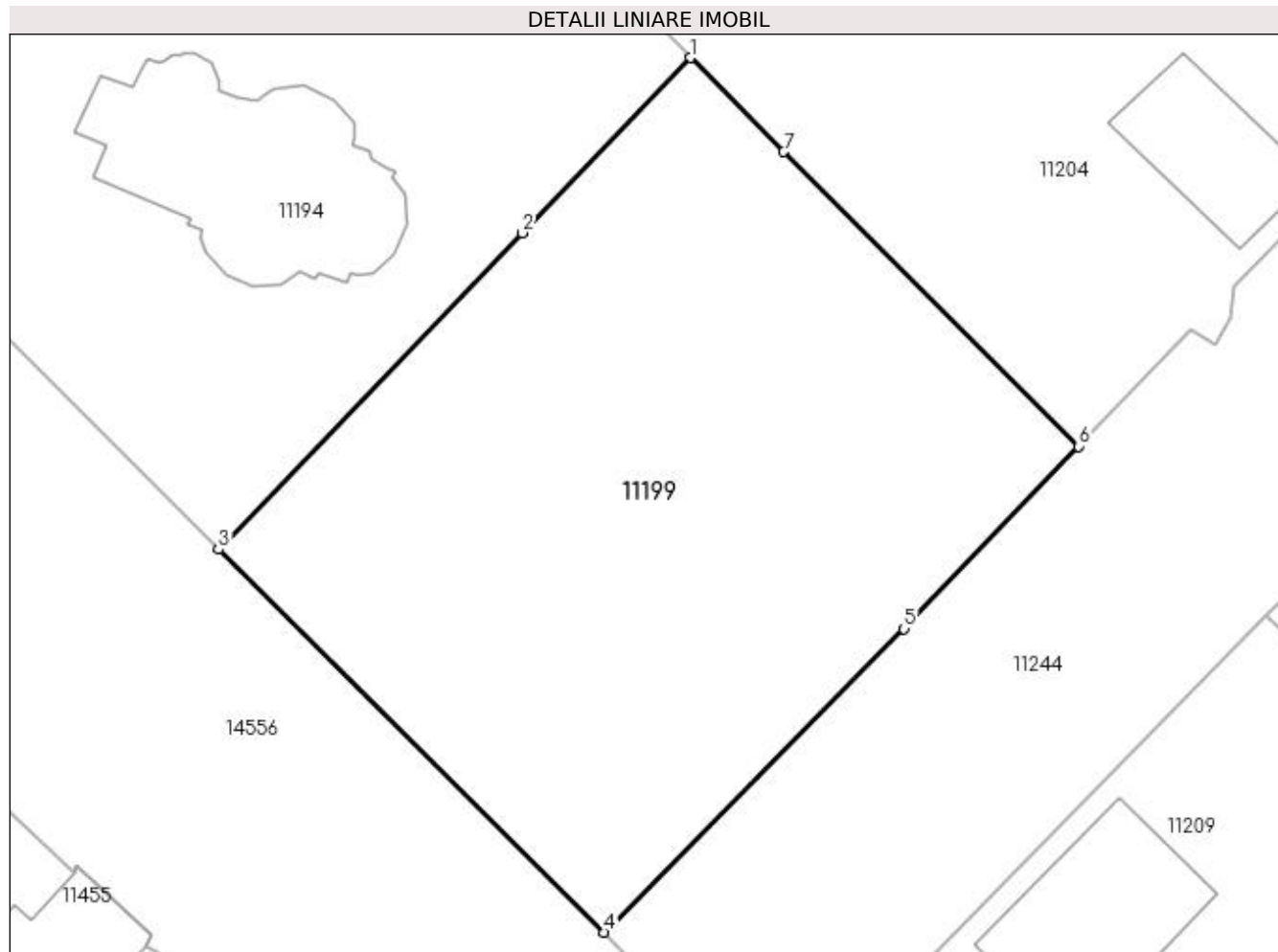
Inscrieri privind dezmembramintele dreptului de proprietate, drepturi reale de garanție și sarcini	Referințe
NU SUNT	

## Anexa Nr. 1 La Partea I

## Teren

Nr cadastral	Suprafața (mp)*	Observații / Referințe
	Din acte: 1.140	
	Masurata: 1.160	

\* Suprafața este determinată în planul de proiecție Stereo 70.



## Date referitoare la teren

Crt	Categorie folosință	Intravilan	Suprafața (mp)	Tarla	Parcelă	Nr. topo	Observații / Referințe
1	curți constructii	DA	421	11	16	-	
2	arabil	DA	739	11	17	-	

## Lungime Segmente

1) Valorile lungimilor segmentelor sunt obținute din proiecție în plan.

Punct început	X / Y	Punct sfârșit	X / Y	Lungime segment (** (m)
1	377.244,396 267.860,71	2	377.235,025 267.850,935	13.541
2	377.235,025 267.850,935	3	377.218,069 267.833,265	24.489
3	377.218,069 267.833,265	4	377.239,607 267.811,897	30.339
4	377.239,607 267.811,897	5	377.256,339 267.828,842	23.814

Punct început	X / Y	Punct sfârșit	X / Y	Lungime segment (** (m)
5	377.256,339 267.828,842	6	377.266,089 267.839,02	14.094
6	377.266,089 267.839,02	7	377.249,614 267.855,456	23.272
7	377.249,614 267.855,456	1	377.244,396 267.860,71	7.405

\*\* Lungimile segmentelor sunt determinate în planul de proiecție Stereo 70 și sunt rotunjite la 1 milimetru.

\*\*\* Distanța dintre puncte este formată din segmente cumulate ce sunt mai mici decât valoarea 1 milimetru.



**DATE DESPRE IMOBILUL NR. 11200**

Oficiul de Cadastru și Publicitate Imobiliară DOLJ  
Biroul de Cadastru și Publicitate Imobiliară Craiova

**A. Partea I. Descrierea imobilului**

TEREN Intravilan

Adresa: Loc. Bistretu Nou, Str Mărășești, Nr. 15, Jud. Dolj, T8, P14, 15

Nr. Crt	Nr cadastral Nr. topografic	Suprafața* (mp)	Observații / Referințe
A1		2.135	Sector cadastral:20 Teren imprejmuit;

**Construcții**

Crt	Nr cadastral Nr. topografic	Adresa	Observații / Referințe
A1.1		Loc. Bistretu Nou, Str Mărășești, Nr. 15, Jud. Dolj, T8, P14, 15	Nr. niveluri:1; S. construita la sol:126 mp;

**B. Partea II. Proprietari și acte**

Inscrieri privitoare la dreptul de proprietate și alte drepturi reale		Referințe
/		
Act Administrativ nr. TDP NR. 68-59417, din 31/05/1994 emis de CJSAPT DOLJ;		
B1	Intabulare, drept de PROPRIETATE, dobandit prin Constituire, cota actuala 1/1, cota initiala 1/1 1) DRAGOMIR ION, Lipsa CNP.	A1
Act Normativ nr. 7, din 13/03/1996 emis de PARLAMENTUL ROMANIEI ((ART.12 ALIN.(14) și ART.37 ALIN.(2)) );		
B2	Intabulare, drept de PROPRIETATE, dobandit prin Construire, cota actuala 1/1, cota initiala 1/1 1) DRAGOMIR ION, Lipsa CNP.	A1.1

**C. Partea III. SARCINI .**

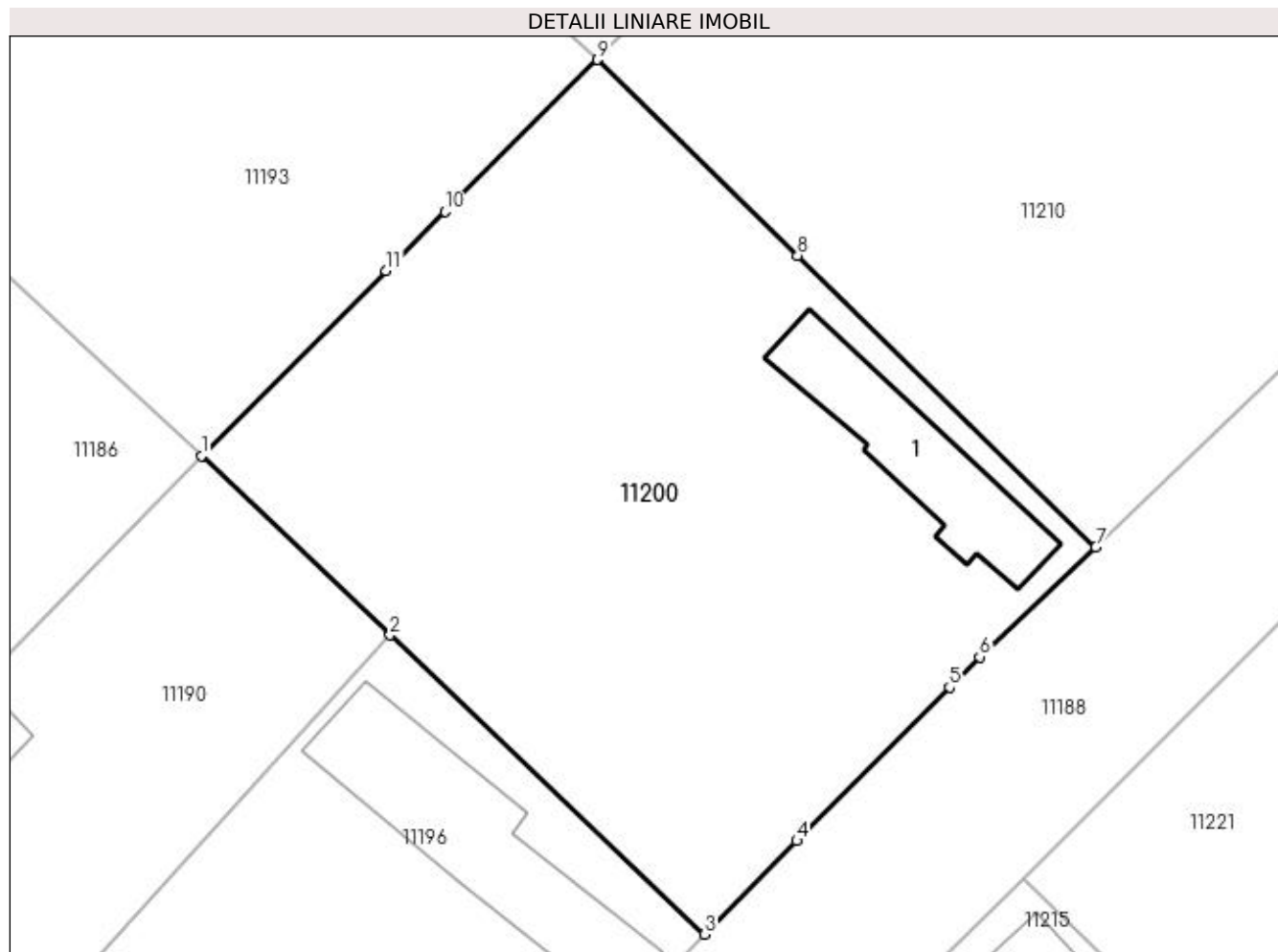
Inscrieri privind dezmembramintele dreptului de proprietate, drepturi reale de garanție și sarcini	Referințe
NU SUNT	

## Anexa Nr. 1 La Partea I

## Teren

Nr cadastral	Suprafața (mp)*	Observații / Referințe
	2.135	

\* Suprafața este determinată în planul de proiecție Stereo 70.



## Date referitoare la teren

Crt	Categorie folosință	Intra vilan	Suprafața (mp)	Tarla	Parcelă	Nr. topo	Observații / Referințe
1	curți constructii	DA	804	8	14	-	
2	arabil	DA	1.331	8	15	-	

## Date referitoare la construcții

Crt	Număr	Destinație construcție	Supraf. (mp)	Situație juridică	Observații / Referințe
A1.1		construcții de locuințe	126	Cu acte	Nr. niveluri:1; S. construita la sol:126 mp;

## Lungime Segmente

1) Valorile lungimilor segmentelor sunt obținute din proiecție în plan.

Punct început	X / Y	Punct sfârșit	X / Y	Lungime segment (** (m)
1	377.215,993 268.191,955	2	377.230,032 268.178,601	19.376
2	377.230,032 268.178,601	3	377.253,441 268.156,335	32.307
3	377.253,441 268.156,335	4	377.260,328 268.163,286	9.785

Punct început	X / Y	Punct sfârșit	X / Y	Lungime segment (** (m)
4	377.260,328 268.163,286	5	377.271,687 268.174,714	16.113
5	377.271,687 268.174,714	6	377.273,934 268.176,974	3.187
6	377.273,934 268.176,974	7	377.282,582 268.185,171	11.915
7	377.282,582 268.185,171	8	377.260,378 268.206,858	31.038
8	377.260,378 268.206,858	9	377.245,461 268.221,426	20.851
9	377.245,461 268.221,426	10	377.234,146 268.210,11	16.003
10	377.234,146 268.210,11	11	377.229,741 268.205,704	6.23
11	377.229,741 268.205,704	1	377.215,993 268.191,955	19.443

\*\* Lungimile segmentelor sunt determinate în planul de proiecție Stereo 70 și sunt rotunjite la 1 milimetru.

\*\*\* Distanța dintre puncte este formată din segmente cumulate ce sunt mai mici decât valoarea 1 milimetru.







## DATE DESPRE IMOBILUL NR. 11201

Oficiul de Cadastru și Publicitate Imobiliară DOLJ  
Biroul de Cadastru și Publicitate Imobiliară Craiova

## A. Partea I. Descrierea imobilului

TEREN Intravilan

Adresa: Loc. Bistretu Nou, Jud. Dolj, str. Dorobanti, nr. 4A - T11, P1, P2, fost T11, P2

Nr. Crt	Nr cadastral Nr. topografic	Suprafața* (mp)	Observații / Referințe
A1	32036	Din acte: 2.500 Masurata: 2.454	Sector cadastral:20 Teren imprejmuit;

## Construcții

Crt	Nr cadastral Nr. topografic	Adresa	Observații / Referințe
A1.1	32036-C1	Loc. Bistretu Nou, Jud. Dolj, str. Dorobanti, nr. 4A - T11, P1, P2, fost T11, P2	Nr. niveluri:1; S. construita la sol:542 mp; S. construita desfasurata:542 mp; Gradinita trei grupe, edificata in anul 2020, regim de inaltime P, S desf = 542 mp

## B. Partea II. Proprietari și acte

Inscrieri privitoare la dreptul de proprietate și alte drepturi reale		Referințe
<b>139151 / 25/07/2018</b>		
Act Normativ nr. HG nr. 965 din 2002, din 05/09/2022 emis de Guvernul Romaniei (anexa nr. 14 - inventarul bunurilor care apartin domeniului public al com Bistret, adeverinta nr. 6349 din 01.10.2009, Consiliul com. Bistret);		
B1	Intabulare, drept de PROPRIETATE lege, dobandit prin Lege, cota actuala 1/1, cota initiala 1/1 1) <b>COMUNA BISTRET DOMENIU PUBLIC</b> , CIF:4553895 <i>OBSERVATII: pozitie transcrisa din CF 30005/Bistret, inscrisa prin incheierea nr. 49016 din 07/04/2016; pozitie transcrisa din CF 32006/Bistret, inscrisa prin incheierea nr. 123379 din 28/06/2018; pozitie transcrisa din CF 30006/Bistret, inscrisa prin incheierea nr. 49016 din 07/04/2016;</i>	A1
<b>156316 / 23/06/2021</b>		
Act Administrativ nr. Certificat de atestare a edificarii constructiei Nr. 4268, din 09/07/2021 emis de Primaria Bistret (act administrativ nr Autorizatie de Construire 5 din 31.08.2018, emis de Primaria Bistret; act administrativ nr Certificat de atestare a edificarii constructiei nr. 3879 din 22.06.2021, emis de Primaria Bistret; act administrativ nr Proces Verbal de Receipte 4164 din 28.07.2020, emis de Primaria Bistret);		
B2	Intabulare, drept de PROPRIETATE, dobandit prin Construire, cota actuala 1/1, cota initiala 1/1 1) <b>COMUNA BISTRET DOMENIU PUBLIC</b> , CIF:4553895	A1.1

## C. Partea III. SARCINI

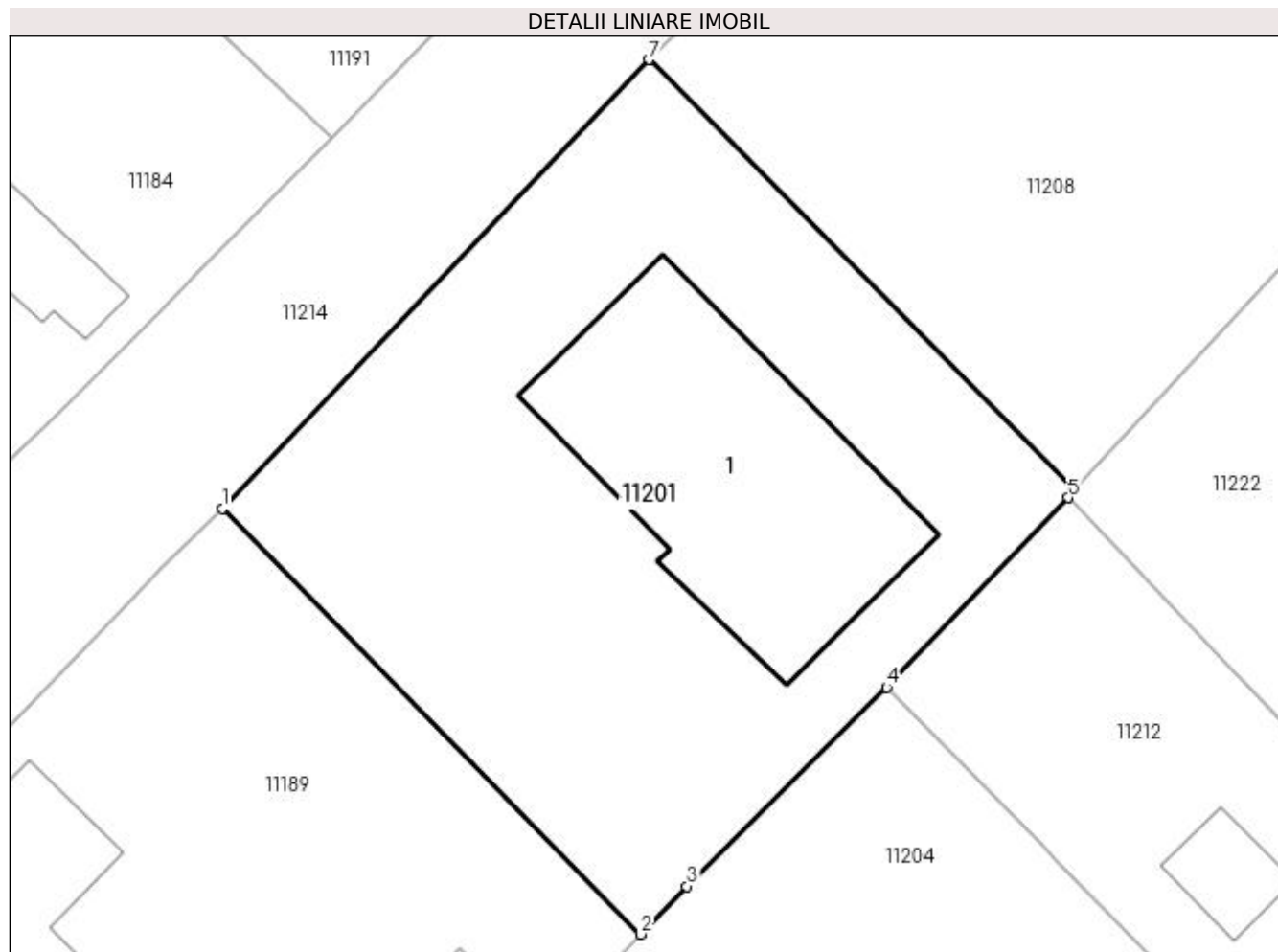
Inscrieri privind dezmembramintele dreptului de proprietate, drepturi reale de garanție și sarcini		Referințe
<b>139151 / 25/07/2018</b>		
Act Normativ nr. HG nr. 965 din 2002, din 05/09/2022 emis de Guvernul Romaniei (anexa nr. 14 - inventarul bunurilor care apartin domeniului public al com Bistret, adeverinta nr. 6349 din 01.10.2009, Consiliul com. Bistret);		
C1	se noteaza dreptul de administrare in favoarea Consiliului Local Bistret <i>OBSERVATII: pozitie transcrisa din CF 30005/Bistret, inscrisa prin incheierea nr. 49016 din 07/04/2016;</i>	A1
C2	se noteaza dreptul de administrare in favoarea Consiliului Local Bistret <i>OBSERVATII: pozitie transcrisa din CF 32006/Bistret, inscrisa prin incheierea nr. 123379 din 28/06/2018; pozitie transcrisa din CF 30006/Bistret, inscrisa prin incheierea nr. 49016 din 07/04/2016;</i>	A1

## Anexa Nr. 1 La Partea I

## Teren

Nr cadastral	Suprafața (mp)*	Observații / Referințe
32036	Din acte: 2.500 Masurata: 2.454	

\* Suprafața este determinată în planul de proiecție Stereo 70.



## Date referitoare la teren

Crt	Categorie folosință	Intra vilan	Suprafața (mp)	Tarla	Parcelă	Nr. topo	Observații / Referințe
1	curți constructii	DA	2.454	11	1,2	-	

## Date referitoare la construcții

Crt	Număr	Destinație construcție	Supraf. (mp)	Situație juridică	Observații / Referințe
A1.1	32036-C1	construcții administrative și social culturale	Din acte: 0 Masurata: 542	Cu acte	Nr. niveluri:1; S. construita la sol:542 mp; S. construita desfasurata:542 mp; Gradinita trei grupe, edificata in anul 2020, regim de inaltime P, S desf = 542 mp

## Lungime Segmente

1) Valorile lungimilor segmentelor sunt obținute din proiecție în plan.

Punct început	X / Y	Punct sfârșit	X / Y	Lungime segment (** (m)
1	377.204,744 267.918,221	2	377.238,637 267.883,751	48.342
2	377.238,637 267.883,751	3	377.242,389 267.887,635	5.4
3	377.242,389 267.887,635	4	377.258,588 267.903,762	22.858

Punct început	X / Y	Punct sfârșit	X / Y	Lungime segment (** (m)
4	377.258,588 267.903,762	5	377.273,313 267.919,129	21.283
5	377.273,313 267.919,129	6	377.273,862 267.919,723	0.809
6	377.273,862 267.919,723	7	377.239,329 267.954,617	49.093
7	377.239,329 267.954,617	1	377.204,744 267.918,221	50.207

\*\* Lungimile segmentelor sunt determinate în planul de proiecție Stereo 70 și sunt rotunjite la 1 milimetru.

\*\*\* Distanța dintre puncte este formată din segmente cumulate ce sunt mai mici decât valoarea 1 milimetru.



**DATE DESPRE IMOBILUL NR. 11202**

Oficiul de Cadastru și Publicitate Imobiliară DOLJ  
Biroul de Cadastru și Publicitate Imobiliară Craiova

**A. Partea I. Descrierea imobilului**

TEREN Intravilan

Adresa: Loc. Bistretu Nou, Str Peneș Curcanu, Jud. Dolj, T8, P4

Nr. Crt	Nr cadastral Nr. topografic	Suprafața* (mp)	Observații / Referințe
A1		Din acte: 1.000 Masurata: 1.297	Sector cadastral:20 Teren imprejmuit;

**Construcții**

Crt	Nr cadastral Nr. topografic	Adresa	Observații / Referințe
A1.1		Loc. Bistretu Nou, Str Peneș Curcanu, Jud. Dolj, T8, P4	Nr. niveluri:1; S. construita la sol:54 mp;

**B. Partea II. Proprietari și acte**

Inscrieri privitoare la dreptul de proprietate și alte drepturi reale		Referințe
/		
Act Administrativ nr. TDP NR. 551-60692, din 10/10/1996 emis de CJSAPT DOLJ;		
B1	Intabulare, drept de PROPRIETATE, dobandit prin Reconstituire, cota actuala 1/1, cota initiala 1/1 1) <b>BRATAN MARIA</b> , Lipsa CNP.	A1
Act Normativ nr. 7, din 13/03/1996 emis de PARLAMENTUL ROMANIEI ((ART.12 ALIN.(14) și ART.37 ALIN.(2)));		
B2	Intabulare, drept de PROPRIETATE, dobandit prin Reconstituire, cota actuala 1/1, cota initiala 1/1 1) <b>BRATAN MARIA</b> , Lipsa CNP.	A1.1

**C. Partea III. SARCINI .**

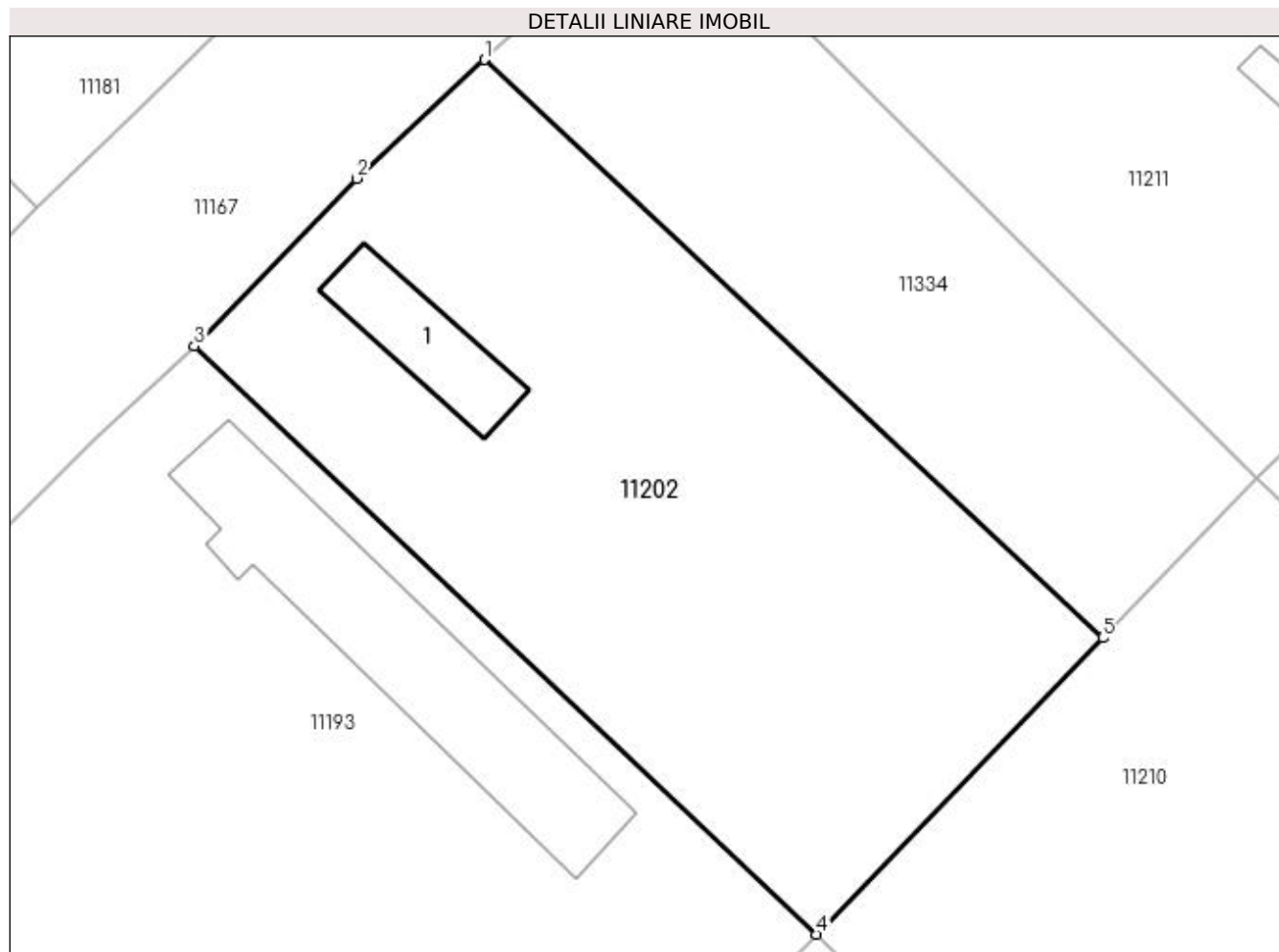
Inscrieri privind dezmembramentele dreptului de proprietate, drepturi reale de garanție și sarcini	Referințe
NU SUNT	

## Anexa Nr. 1 La Partea I

## Teren

Nr cadastral	Suprafața (mp)*	Observații / Referințe
	Din acte: 1.000 Masurata: 1.297	

\* Suprafața este determinată în planul de proiecție Stereo 70.



## Date referitoare la teren

Crt	Categorie folosință	Intra vilan	Suprafața (mp)	Tarla	Parcelă	Nr. topo	Observații / Referințe
1	curți constructii	DA	1.000	8	4	-	
2	arabil	DA	297	8	-	-	

## Date referitoare la construcții

Crt	Număr	Destinație construcție	Supraf. (mp)	Situație juridică	Observații / Referințe
A1.1		construcții de locuințe	54	Cu acte	Nr. niveluri:1; S. construita la sol:54 mp;

## Lungime Segmente

1) Valorile lungimilor segmentelor sunt obținute din proiecție în plan.

Punct început	X / Y	Punct sfârșit	X / Y	Lungime segment (** (m)
1	377.225,236 268.274,676	2	377.217,447 268.267,446	10.627
2	377.217,447 268.267,446	3	377.207,568 268.257,237	14.206
3	377.207,568 268.257,237	4	377.245,461 268.221,426	52.137

Punct început	X / Y	Punct sfârșit	X / Y	Lungime segment (** (m)
4	377.245,461 268.221,426	5	377.262,885 268.239,48	25.091
5	377.262,885 268.239,48	1	377.225,236 268.274,676	51.538

\*\* Lungimile segmentelor sunt determinate în planul de proiecție Stereo 70 și sunt rotunjite la 1 milimetru.

\*\*\* Distanța dintre puncte este formată din segmente cumulate ce sunt mai mici decât valoarea 1 milimetru.





**DATE DESPRE IMOBILUL NR. 11203**

Oficiul de Cadastru și Publicitate Imobiliară DOLJ  
Biroul de Cadastru și Publicitate Imobiliară Craiova

**A. Partea I. Descrierea imobilului**

TEREN Intravilan

Adresa: Loc. Bistretu Nou, Str Posada, Nr. 18, Jud. Dolj, T9 P1,P2

Nr. Crt	Nr cadastral Nr. topografic	Suprafața* (mp)	Observații / Referințe
A1		Din acte: 1.176 Masurata: 1.124	Sector cadastral:20 Teren imprejmuit;

**Construcții**

Crt	Nr cadastral Nr. topografic	Adresa	Observații / Referințe
A1.1		Loc. Bistretu Nou, Str Posada, Nr. 18, Jud. Dolj, T9 P1,P2	Nr. niveluri:1; S. construita la sol:170 mp;

**B. Partea II. Proprietari și acte**

Inscrieri privitoare la dreptul de proprietate și alte drepturi reale		Referințe
/		
Act Administrativ nr. TDP NR. 1455-2218, din 07/08/1998 emis de CJSDPAT DOLJ;		
B1	Intabulare, drept de PROPRIETATE, dobandit prin Reconstituire, cota actuala 1/1, cota initiala 1/1 1) CIORTAN MERSINA, Lipsa CNP.	A1
Act Normativ nr. 7, din 13/03/1996 emis de PARLAMENTUL ROMANIEI ((ART.12 ALIN.(14) și ART.37 ALIN.(2)));		
B2	Intabulare, drept de PROPRIETATE, dobandit prin Lege, cota actuala 1/1, cota initiala 1/1 1) CIORTAN MERSINA, Lipsa CNP.	A1.1

**C. Partea III. SARCINI .**

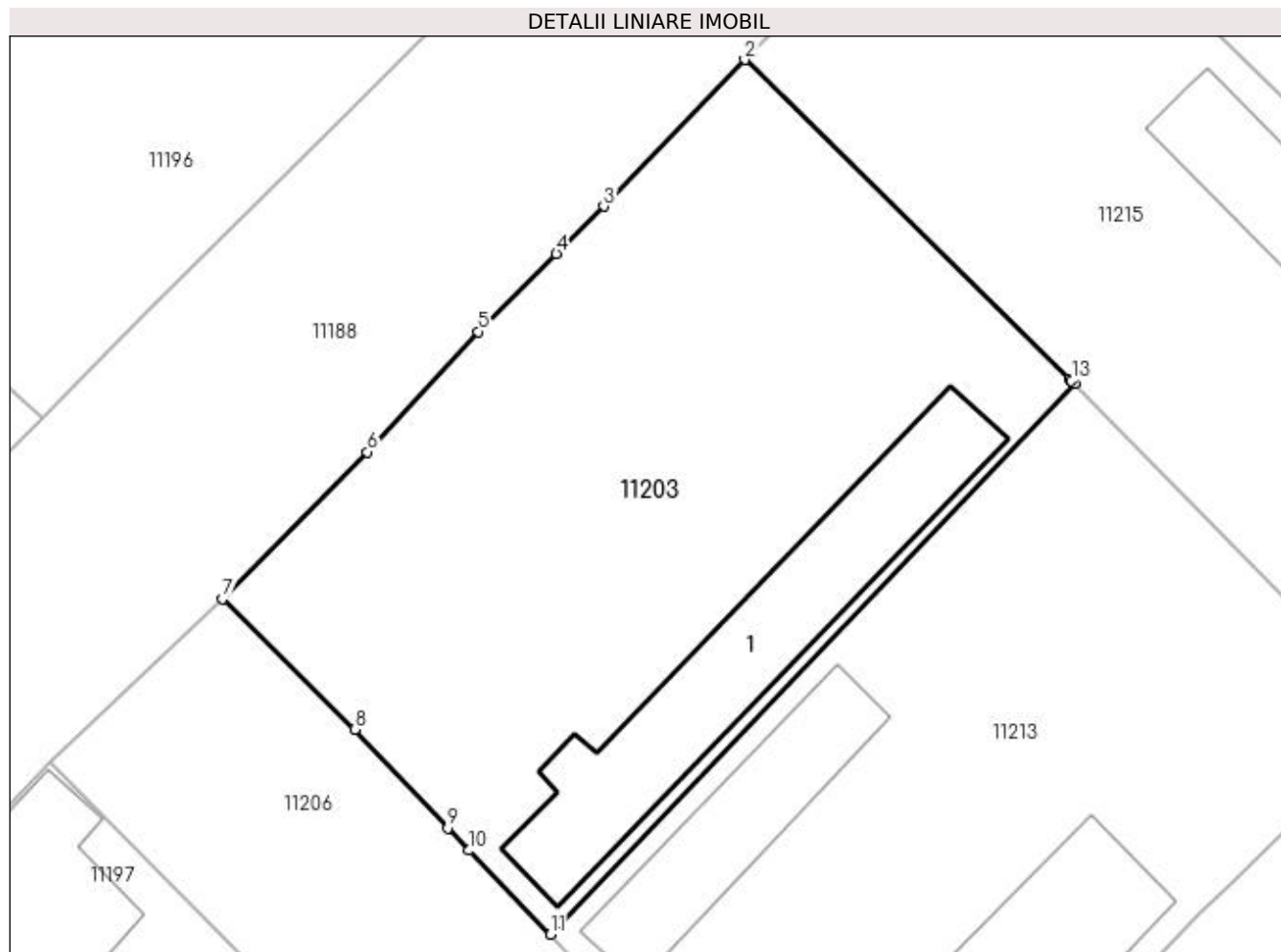
Inscrieri privind dezmembramentele dreptului de proprietate, drepturi reale de garanție și sarcini	Referințe
NU SUNT	

## Anexa Nr. 1 La Partea I

## Teren

Nr cadastral	Suprafața (mp)*	Observații / Referințe
	Din acte: 1.176 Masurata: 1.124	

\* Suprafața este determinată în planul de proiecție Stereo 70.



## Date referitoare la teren

Crt	Categorie folosință	Intra vilan	Suprafața (mp)	Tarla	Parcelă	Nr. topo	Observații / Referințe
1	curți constructii	DA	670	9	1	-	
2	arabil	DA	454	9	2	-	

## Date referitoare la construcții

Crt	Număr	Destinație construcție	Supraf. (mp)	Situație juridică	Observații / Referințe
A1.1		construcții de locuințe	170	Cu acte	Nr. niveluri:1; S. construita la sol:170 mp;

## Lungime Segmente

1) Valorile lungimilor segmentelor sunt obținute din proiecție în plan.

Punct început	X / Y	Punct sfârșit	X / Y	Lungime segment (** (m)
1	377.281,48 268.128,35	2	377.263,106 268.146,41	25.764
2	377.263,106 268.146,41	3	377.255,125 268.138,106	11.517
3	377.255,125 268.138,106	4	377.252,44 268.135,433	3.789

Punct început	X / Y	Punct sfârșit	X / Y	Lungime segment (** (m)
4	377.252,44 268.135,433	5	377.248,016 268.131,03	6.242
5	377.248,016 268.131,03	6	377.241,742 268.124,218	9.261
6	377.241,742 268.124,218	7	377.233,563 268.115,912	11.657
7	377.233,563 268.115,912	8	377.241,045 268.108,529	10.511
8	377.241,045 268.108,529	9	377.246,307 268.102,938	7.678
9	377.246,307 268.102,938	10	377.247,496 268.101,674	1.735
10	377.247,496 268.101,674	11	377.252,121 268.096,93	6.625
11	377.252,121 268.096,93	12	377.281,771 268.128,063	42.993
12	377.281,771 268.128,063	13	377.281,585 268.128,246	0.261
13	377.281,585 268.128,246	1	377.281,48 268.128,35	0.148

\*\* Lungimile segmentelor sunt determinate în planul de proiecție Stereo 70 și sunt rotunjite la 1 milimetru.

\*\*\* Distanța dintre puncte este formată din segmente cumulate ce sunt mai mici decât valoarea 1 milimetru.



**DATE DESPRE IMOBILUL NR. 11204**

Oficiul de Cadastru și Publicitate Imobiliară DOLJ  
Biroul de Cadastru și Publicitate Imobiliară Craiova

**A. Partea I. Descrierea imobilului**

TEREN Intravilan

Adresa: Loc. Bistretu Nou, Str Oituz, Jud. Dolj, T11,P14,P15

Nr. Crt	Nr cadastral Nr. topografic	Suprafața* (mp)	Observații / Referințe
A1		Din acte: 2.000 Masurata: 2.049	Sector cadastral:20 Teren imprejmuit;

**Construcții**

Crt	Nr cadastral Nr. topografic	Adresa	Observații / Referințe
A1.1		Loc. Bistretu Nou, Str Oituz, Jud. Dolj, T11,P14,P15	Nr. niveluri:1; S. construita la sol:57 mp;
A1.2		Loc. Bistretu Nou, Str Oituz, Jud. Dolj, T11,P14,P15	Nr. niveluri:1; S. construita la sol:37 mp;

**B. Partea II. Proprietari și acte**

Inscrieri privitoare la dreptul de proprietate și alte drepturi reale		Referințe
/		
Act Administrativ nr. TDP NR. 580-60692, din 12/10/1996 emis de CJSAPT DOLJ;		
B1	Intabulare, drept de PROPRIETATE, dobandit prin Reconstituire, cota actuala 1/1, cota initiala 1/1 1) JOSCEANU GHEORGHE, Lipsă CNP.	A1
Act Normativ nr. 7, din 13/03/1996 emis de PARLAMENTUL ROMÂNIEI ((ART.12 ALIN.(14) și ART.37 ALIN.(2)));		
B2	Intabulare, drept de PROPRIETATE, dobandit prin Lege, cota actuala 1/1, cota initiala 1/1 1) JOSCEANU GHEORGHE, Lipsă CNP.	A1.1, A1.2

**C. Partea III. SARCINI .**

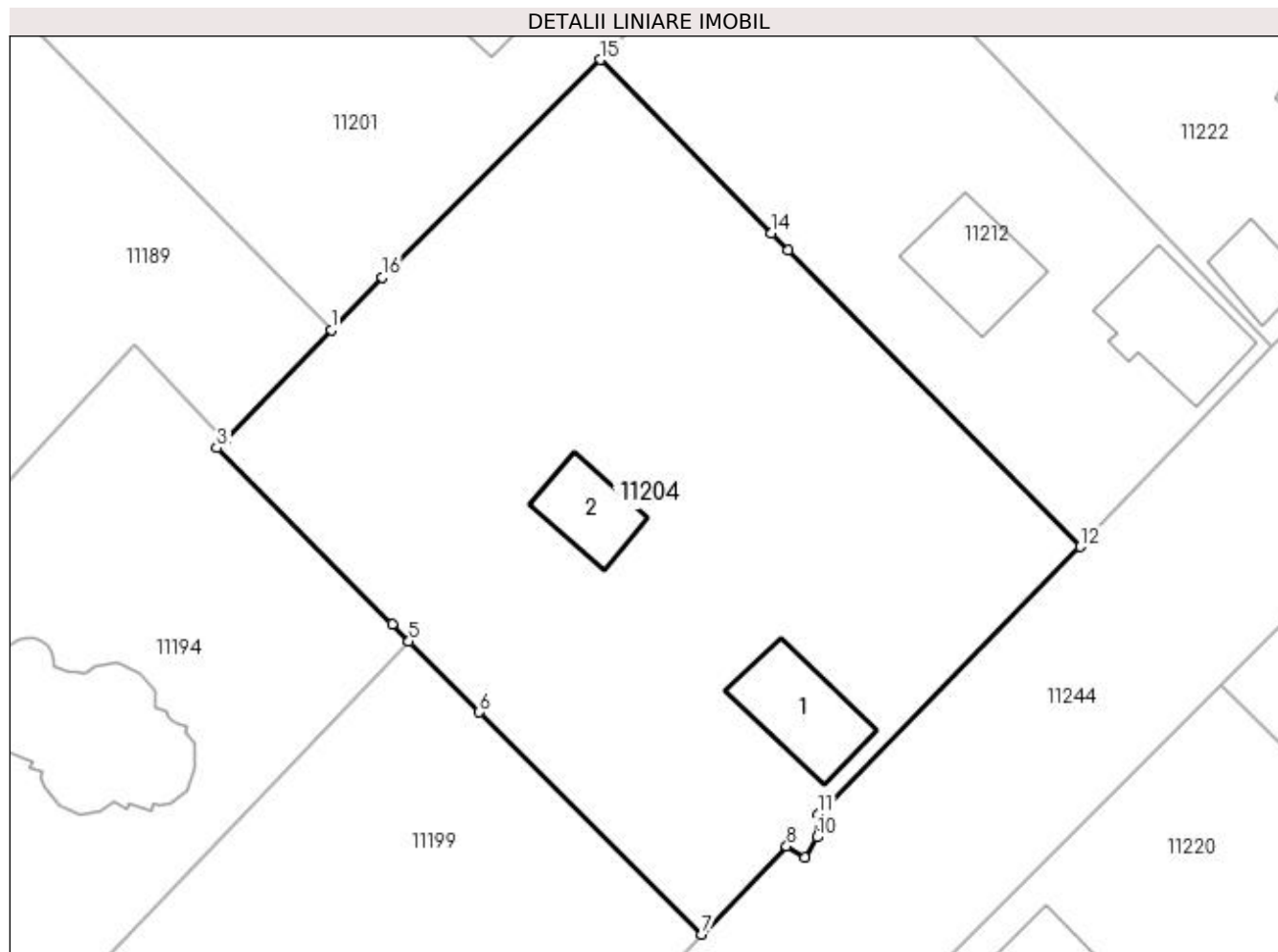
Inscrieri privind dezmembramintele dreptului de proprietate, drepturi reale de garanție și sarcini	Referințe
NU SUNT	

## Anexa Nr. 1 La Partea I

## Teren

Nr cadastral	Suprafața (mp)*	Observații / Referințe
	Din acte: 2.000 Masurata: 2.049	

\* Suprafața este determinată în planul de proiecție Stereo 70.



## Date referitoare la teren

Crt	Categorie folosință	Intravilan	Suprafața (mp)	Tarla	Parcelă	Nr. topo	Observații / Referințe
1	curți constructii	DA	1.310	11	14	-	
2	arabil	DA	739	11	15	-	

## Date referitoare la construcții

Crt	Număr	Destinație construcție	Supraf. (mp)	Situație juridică	Observații / Referințe
A1.1		construcții de locuințe	57	Cu acte	Nr. niveluri:1; S. construita la sol:57 mp;
A1.2		construcții anexa	37	Cu acte	Nr. niveluri:1; S. construita la sol:37 mp;

## Lungime Segmente

1) Valorile lungimilor segmentelor sunt obținute din proiecție în plan.

Punct început	X / Y	Punct sfârșit	X / Y	Lungime segment (** (m)
1	377.238,637 267.883,751	2	377.230,783 267.875,623	11.303
2	377.230,783 267.875,623	3	377.230,194 267.875,013	0.848

Punct început	X / Y	Punct sfârșit	X / Y	Lungime segment (** (m)
3	377.230,194 267.875,013	4	377.243,154 267.861,962	18.393
4	377.243,154 267.861,962	5	377.244,396 267.860,71	1.764
5	377.244,396 267.860,71	6	377.249,614 267.855,456	7.405
6	377.249,614 267.855,456	7	377.266,089 267.839,02	23.272
7	377.266,089 267.839,02	8	377.272,358 267.845,533	9.04
8	377.272,358 267.845,533	9	377.273,746 267.844,688	1.625
9	377.273,746 267.844,688	10	377.274,596 267.846,219	1.751
10	377.274,596 267.846,219	11	377.274,715 267.847,924	1.709
11	377.274,715 267.847,924	12	377.294,085 267.867,72	27.696
12	377.294,085 267.867,72	13	377.272,462 267.889,675	30.815
13	377.272,462 267.889,675	14	377.271,218 267.890,938	1.773
14	377.271,218 267.890,938	15	377.258,588 267.903,762	17.999
15	377.258,588 267.903,762	16	377.242,389 267.887,635	22.858
16	377.242,389 267.887,635	1	377.238,637 267.883,751	5.4

\*\* Lungimile segmentelor sunt determinate în planul de proiecție Stereo 70 și sunt rotunjite la 1 milimetru.

\*\*\* Distanța dintre puncte este formată din segmente cumulate ce sunt mai mici decât valoarea 1 milimetru.





**DATE DESPRE IMOBILUL NR. 11205**

Oficiul de Cadastru și Publicitate Imobiliară DOLJ  
Biroul de Cadastru și Publicitate Imobiliară Craiova

**A. Partea I. Descrierea imobilului**

TEREN Intravilan

Adresa: Loc. Bistretu Nou, Str Dorobanti, Nr. 9, Jud. Dolj, FOSTA T10 P9 P10

Nr. Crt	Nr cadastral Nr. topografic	Suprafața* (mp)	Observații / Referințe
A1	30074	Din acte: 2.000 Masurata: 2.166	Sector cadastral:20 Teren imprejmuit;

**Construcții**

Crt	Nr cadastral Nr. topografic	Adresa	Observații / Referințe
A1.1	30074-C1	Loc. Bistretu Nou, Str Dorobanti, Nr. 9, Jud. Dolj, FOSTA T10 P9 P10	Nr. niveluri:1; S. construita la sol:176 mp;
A1.2		Loc. Bistretu Nou, Str Dorobanti, Jud. Dolj	Nr. niveluri:1; S. construita la sol:173 mp;

**B. Partea II. Proprietari și acte**

Inscrieri privitoare la dreptul de proprietate și alte drepturi reale		Referințe
<b>62359 / 08/09/2011</b>		
Act Administrativ nr. TDP nr.73-59417, din 31/05/1994 emis de CJ DOLJ (Certificat pentru atestarea ca petentul este cunoscut ca proprietar nr. 6127/2011 Prim. com. Bistret);		
B1	Intabulare, drept de PROPRIETATE, dobandit prin Construire, cota actuala 1/1, cota initiala 1/1 1) DRAGOMIR MIRCEA	A1, A1.1
/		
Act Normativ nr. 7, din 13/03/1996 emis de PARLAMENTUL ROMÂNIEI (ART.12 ALIN.(14) și ART.37 ALIN.(2));		
B2	Intabulare, drept de PROPRIETATE, dobandit prin Lege, cota actuala 1/1, cota initiala 1/1 1) DRAGOMIR MIRCEA	A1.2

**C. Partea III. SARCINI .**

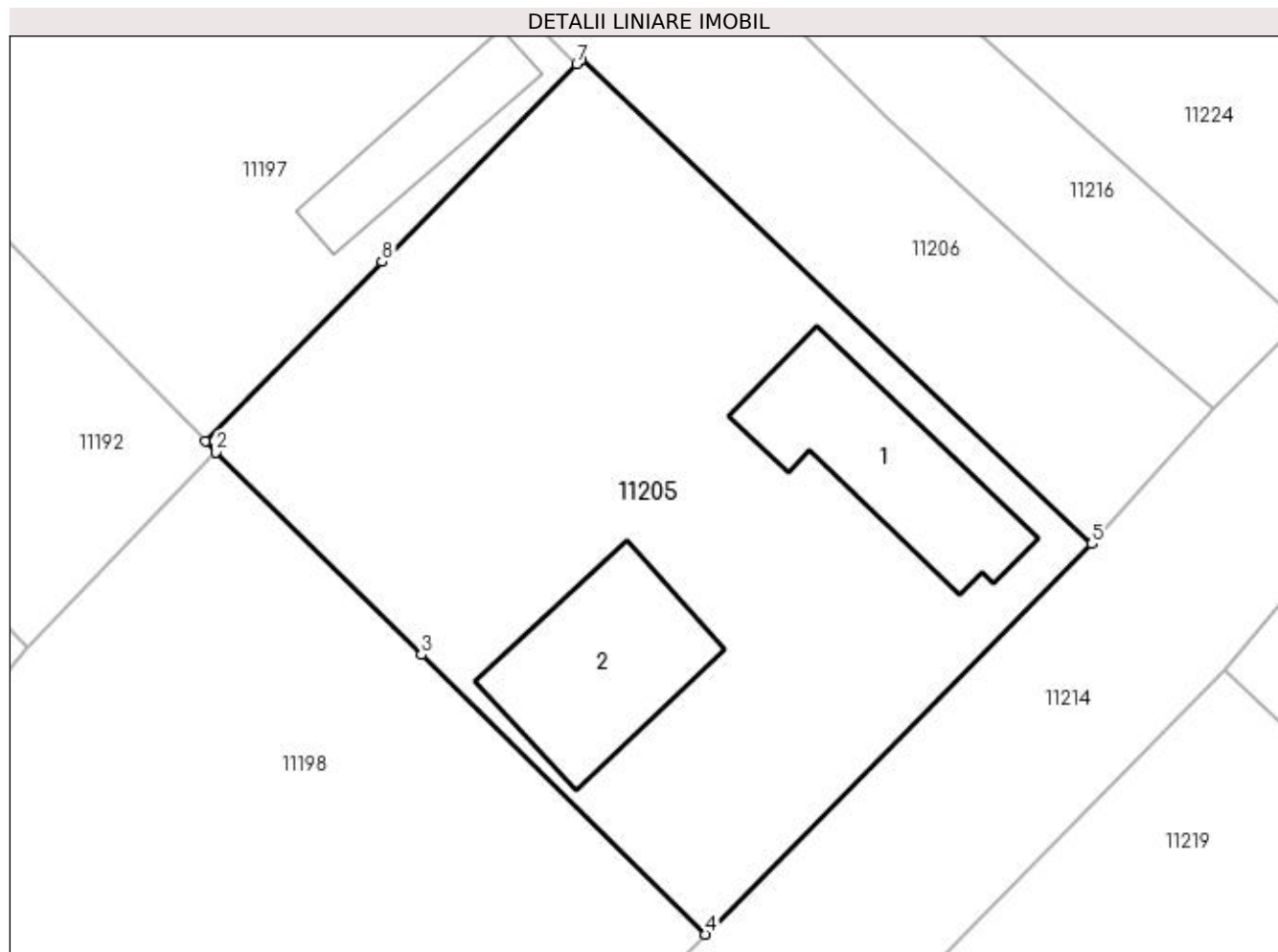
Inscrieri privind dezmembramintele dreptului de proprietate, drepturi reale de garanție și sarcini	Referințe
NU SUNT	

## Anexa Nr. 1 La Partea I

## Teren

Nr cadastral	Suprafața (mp)*	Observații / Referințe
30074	Din acte: 2.000 Masurata: 2.166	

\* Suprafața este determinată în planul de proiecție Stereo 70.



## Date referitoare la teren

Crt	Categorie folosință	Intravilan	Suprafața (mp)	Tarla	Parcelă	Nr. topo	Observații / Referințe
1	curți constructii	DA	1.745	10	10	-	
2	vie	DA	421	10	9	-	

## Date referitoare la construcții

Crt	Număr	Destinație construcție	Supraf. (mp)	Situație juridică	Observații / Referințe
A1.1	30074-C1	constructii anexa	Din acte: 1 Masurata: 176	Cu acte	Nr. niveluri:1; S. construita la sol:176 mp;
A1.2		constructii de locuinte	173	Cu acte	Nr. niveluri:1; S. construita la sol:173 mp;

## Lungime Segmente

1) Valorile lungimilor segmentelor sunt obținute din proiecție în plan.

Punct început	X / Y	Punct sfârșit	X / Y	Lungime segment (** (m)
1	377.232,046 268.041,646	2	377.232,862 268.040,816	1.164

Punct început	X / Y	Punct sfârşit	X / Y	Lungime segment (** (m)
2	377.232,862 268.040,816	3	377.248,33 268.025,59	21.705
3	377.248,33 268.025,59	4	377.269,737 268.004,518	30.038
4	377.269,737 268.004,518	5	377.298,88 268.033,929	41.404
5	377.298,88 268.033,929	6	377.260,373 268.070,4	53.037
6	377.260,373 268.070,4	7	377.260,045 268.070,067	0.467
7	377.260,045 268.070,067	8	377.245,379 268.055,18	20.898
8	377.245,379 268.055,18	1	377.232,046 268.041,646	18.998

\*\* Lungimile segmentelor sunt determinate în planul de proiecție Stereo 70 și sunt rotunjite la 1 milimetru.

\*\*\* Distanța dintre puncte este formată din segmente cumulate ce sunt mai mici decât valoarea 1 milimetru.



**DATE DESPRE IMOBILUL NR. 11206**

Oficiul de Cadastru și Publicitate Imobiliară DOLJ  
Biroul de Cadastru și Publicitate Imobiliară Craiova

**A. Partea I. Descrierea imobilului**

TEREN Intravilan

Adresa: Loc. Bistretu Nou, Str Posada, Jud. Dolj, Tronson 5

Nr. Crt	Nr cadastral Nr. topografic	Suprafața* (mp)	Observații / Referințe
A1	35893	Din acte: 1.394 Masurata: 1.370	Sector cadastral:20 Teren imprejmuit;

**B. Partea II. Proprietari și acte**

Inscrieri privitoare la dreptul de proprietate și alte drepturi reale		Referințe
<b>246368 / 04/12/2020</b>		
Act Administrativ nr. Hotararea nr 596, din 08/06/2011 emis de Guvern (act administrativ nr Adeverinta Nr 7049 din 25.11.2020, emis de Primaria Bistret;act administrativ nr MO nr 687 bis din 18.09.2002, emis de Guvern);		
B1	Intabulare, drept de PROPRIETATE, dobandit prin Lege, cota actuala 1/1, cota initiala 1/1 1) COMUNA BISTRET - DOMENIUL PUBLIC, CIF:4553895	A1

**C. Partea III. SARCINI .**

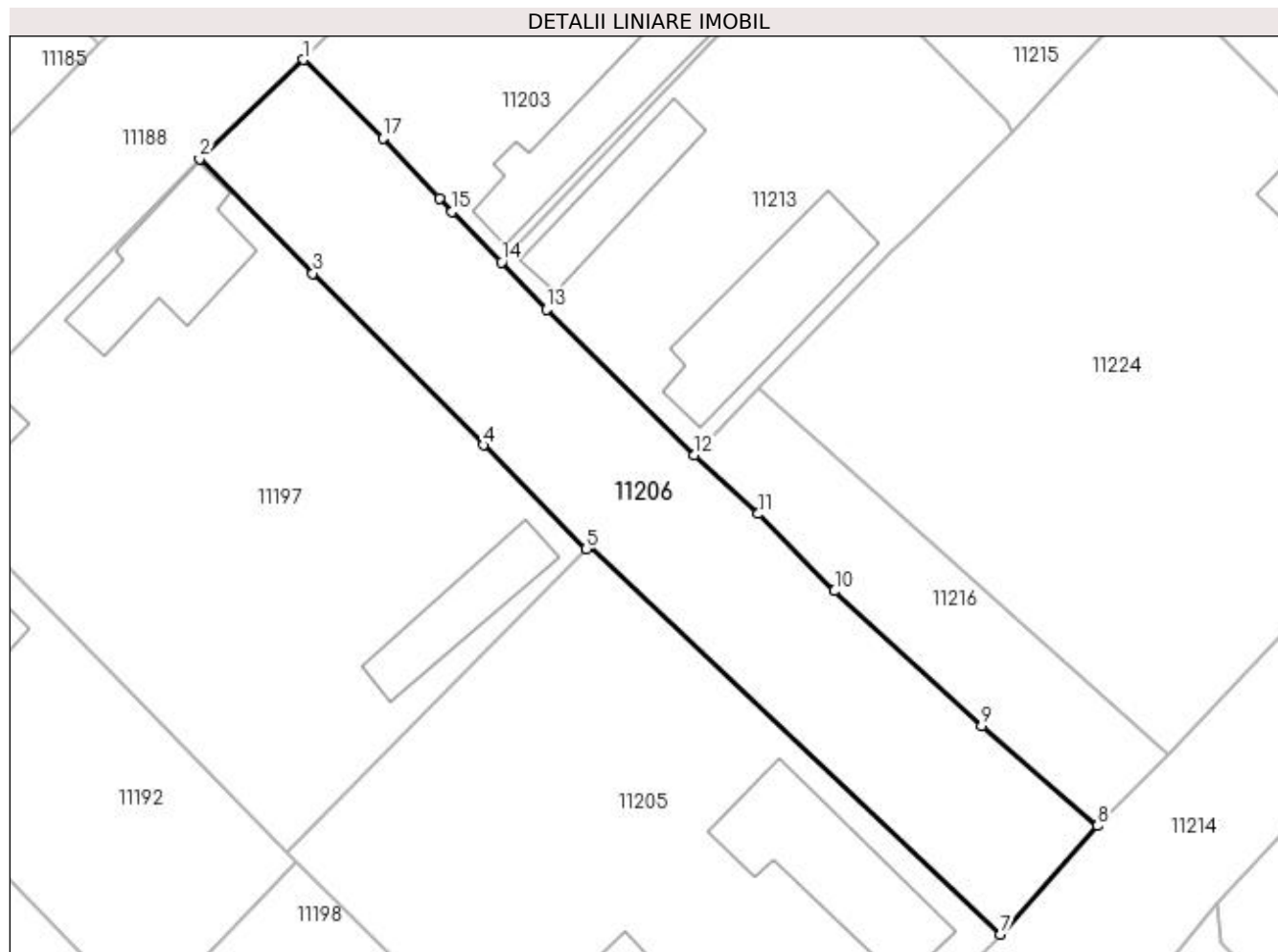
Inscrieri privind dezmembramintele dreptului de proprietate, drepturi reale de garanție și sarcini	Referințe
NU SUNT	

## Anexa Nr. 1 La Partea I

## Teren

Nr cadastral	Suprafața (mp)*	Observații / Referințe
35893	Din acte: 1.394 Masurata: 1.370	

\* Suprafața este determinată în planul de proiecție Stereo 70.



## Date referitoare la teren

Crt	Categorie folosință	Intravilan	Suprafața (mp)	Tarla	Parcelă	Nr. topo	Observații / Referințe
1	drum	DA	1.370	-	-	-	Teren intravilan împrejmuit cu gard beton, limita conventionala, gard lemn si gard plasa sarma.

## Lungime Segmente

1) Valorile lungimilor segmentelor sunt obținute din proiecție în plan.

Punct început	X / Y	Punct sfârșit	X / Y	Lungime segment (** (m)
1	377.233,563 268.115,912	2	377.223,8 268.106,623	13.476
2	377.223,8 268.106,623	3	377.234,443 268.095,889	15.116
3	377.234,443 268.095,889	4	377.250,409 268.079,786	22.676
4	377.250,409 268.079,786	5	377.260,045 268.070,067	13.686

Punct început	X / Y	Punct sfârşit	X / Y	Lungime segment (** (m)
5	377.260,045 268.070,067	6	377.260,373 268.070,4	0.467
6	377.260,373 268.070,4	7	377.298,88 268.033,929	53.037
7	377.298,88 268.033,929	8	377.308,027 268.044,096	13.676
8	377.308,027 268.044,096	9	377.297,141 268.053,447	14.351
9	377.297,141 268.053,447	10	377.283,352 268.066,112	18.723
10	377.283,352 268.066,112	11	377.276,19 268.073,34	10.175
11	377.276,19 268.073,34	12	377.270,219 268.078,842	8.119
12	377.270,219 268.078,842	13	377.256,345 268.092,486	19.459
13	377.256,345 268.092,486	14	377.252,121 268.096,93	6.131
14	377.252,121 268.096,93	15	377.247,496 268.101,674	6.625
15	377.247,496 268.101,674	16	377.246,307 268.102,938	1.735
16	377.246,307 268.102,938	17	377.241,045 268.108,529	7.678
17	377.241,045 268.108,529	1	377.233,563 268.115,912	10.511

\*\* Lungimile segmentelor sunt determinate în planul de proiecţie Stereo 70 şi sunt rotunjite la 1 milimetru.

\*\*\* Distanţa dintre puncte este formată din segmente cumulate ce sunt mai mici decât valoarea 1 milimetru.





**DATE DESPRE IMOBILUL NR. 11207**

Oficiul de Cadastru și Publicitate Imobiliară DOLJ  
Biroul de Cadastru și Publicitate Imobiliară Craiova

**A. Partea I. Descrierea imobilului**

TEREN Intravilan

Nr. CF vechi:673

Nr. cadastral vechi:888

Adresa: Loc. Bistretu Nou, Str Calugareni, Jud. Dolj, T 5, P11/1

Nr. Crt	Nr cadastral Nr. topografic	Suprafața* (mp)	Observații / Referințe
A1	31412	Din acte: 1.350 Masurata: 1.316	Sector cadastral:20 Teren imprejmuit;

**Construcții**

Crt	Nr cadastral Nr. topografic	Adresa	Observații / Referințe
A1.1	31412-C1	Loc. Bistretu Nou, Str Calugareni, Jud. Dolj, T 5, P11/1	Nr. niveluri:1; S. construita la sol:20 mp; S. construita desfasurata:20 mp; bazin din beton, subsol, edificat in 2012, S desf = 20 mp
A1.2	31412-C2	Loc. Bistretu Nou, Str Calugareni, Jud. Dolj, T 5, P11/1	Nr. niveluri:1; S. construita la sol:23 mp; S. construita desfasurata:23 mp; modul structura isopan, parter, edificat in 2012, S desf = 23 mp
A1.3	31412-C3	Loc. Bistretu Nou, Str Calugareni, Jud. Dolj, T 5, P11/1	Nr. niveluri:1; S. construita la sol:17 mp; S. construita desfasurata:17 mp; modul structura isopan, parter, edificat in 2012, S desf = 17 mp
A1.4	31412-C4	Loc. Bistretu Nou, Str Calugareni, Jud. Dolj, T 5, P11/1	Nr. niveluri:1; S. construita la sol:6 mp; S. construita desfasurata:6 mp; bazin din beton, subsol, edificat in 2012, S desf = 6 mp
A1.5	31412-C5	Loc. Bistretu Nou, Str Calugareni, Jud. Dolj, T 5, P11/1	Nr. niveluri:1; S. construita la sol:2 mp; S. construita desfasurata:2 mp; bazin din beton, subsol, edificat in 2012, S desf = 2 mp
A1.6	31412-C6	Loc. Bistretu Nou, Str Calugareni, Jud. Dolj, T 5, P11/1	Nr. niveluri:1; S. construita la sol:2 mp; S. construita desfasurata:2 mp; cabina portar, parter, edificata in 2012, S desf = 2 mp

**B. Partea II. Proprietari și acte**

Inscrieri privitoare la dreptul de proprietate și alte drepturi reale	Referințe
<b>69949 / 02/12/2009</b>	
Act Administrativ nr. 1/2009 Consiliul Local Bistret, din 02/12/2009 emis de Consiliul Local Bistret (Referat nr 1314/1310/1312/2009 Prefectul Jud Dolj; Anexa nr II la HCL nr 1/2009 inventarul bunurilor);	
B1	A1
Intabulare, drept de PROPRIETATE, dobandit prin Lege, cota actuala 1/1, cota initiala 1/1	
1) <b>COMUNA BISTRET</b> , CIF:4553895, DOMENIU PUBLIC.	
<i>OBSERVATII: (provenita din conversia CF 673)</i>	
<b>144634 / 21/07/2020</b>	
Act Administrativ nr. certificat de atestare a edificarii/extinderii constructiei nr 4515, din 11/08/2020 emis de Primaria Bistret (act administrativ nr PV de receptie nr. 3094 din 14.05.2014, emis de Primaria Bistret; act administrativ nr Autorizatie de construire nr. 1 din 09.02.2010, emis de Primaria Bistret);	
B2	A1.1, A1.2, A1.3, A1.4, A1.5, A1.6
Intabulare, drept de PROPRIETATE, dobandit prin Construire, cota actuala 1/1, cota initiala 1/1	
1) <b>COMUNA BISTRET</b> , CIF:4553895, DOMENIU PUBLIC	

**C. Partea III. SARCINI**

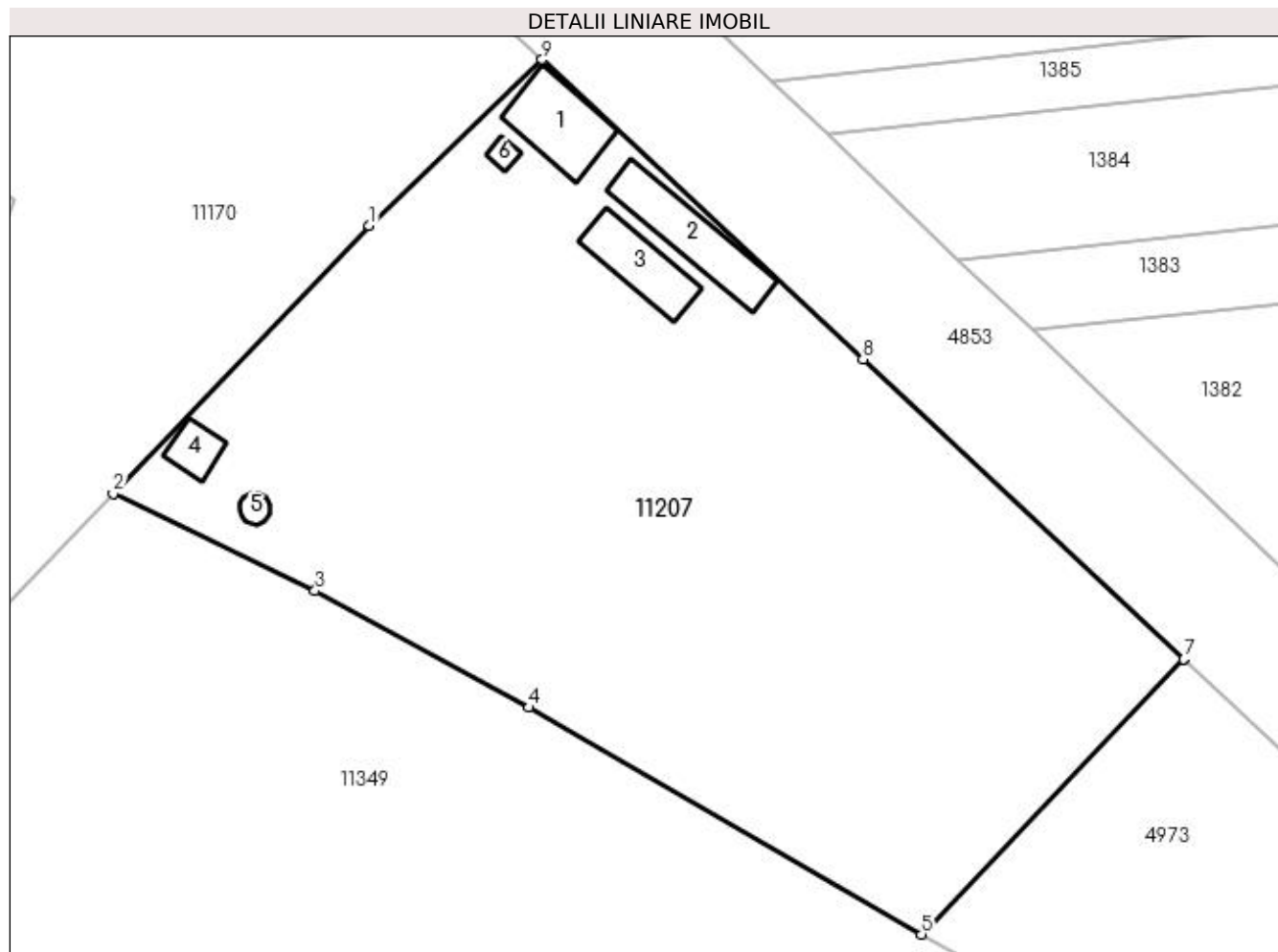
Inscrieri privind dezmembramintele dreptului de proprietate, drepturi reale de garanție și sarcini	Referințe
<b>69949 / 02/12/2009</b>	
Act Administrativ nr. 1/2009 Consiliul Local Bistret, din 02/12/2009 emis de Consiliul Local Bistret (Referat nr 1314/1310/1312/2009 Prefectul Jud Dolj; Anexa nr II la HCL nr 1/2009 inventarul bunurilor);	
C1	A1
se inscrie dreptul de administrare in favoarea lui	
1) <b>CONSILIUL LOCAL BISTRET</b> , CIF:999999999999999, Lipsă CUI.	
<i>OBSERVATII: (provenita din conversia CF 673)</i>	

## Anexa Nr. 1 La Partea I

## Teren

Nr cadastral	Suprafața (mp)*	Observații / Referințe
31412	Din acte: 1.350 Masurata: 1.316	

\* Suprafața este determinată în planul de proiecție Stereo 70.



## Date referitoare la teren

Crt	Categorie folosință	Intra vilan	Suprafața (mp)	Tarla	Parcelă	Nr. topo	Observații / Referințe
1	arabil	DA	1.316	5	11/1	-	

## Date referitoare la construcții

Crt	Număr	Destinație construcție	Supraf. (mp)	Situație juridică	Observații / Referințe
A1.1	31412-C1	construcții industriale și edilitare	Din acte: 0 Masurata: 20	Cu acte	Nr. niveluri:1; S. construita la sol:20 mp; S. construita desfasurata:20 mp; bazin din beton, subsol, edificat in 2012, S desf = 20 mp
A1.2	31412-C2	construcții industriale și edilitare	Din acte: 0 Masurata: 23	Cu acte	Nr. niveluri:1; S. construita la sol:23 mp; S. construita desfasurata:23 mp; modul structura isopan, parter, edificat in 2012, S desf = 23 mp
A1.3	31412-C3	construcții industriale și edilitare	Din acte: 0 Masurata: 17	Cu acte	Nr. niveluri:1; S. construita la sol:17 mp; S. construita desfasurata:17 mp; modul structura isopan, parter, edificat in 2012, S desf = 17 mp
A1.4	31412-C4	construcții industriale și edilitare	Din acte: 0 Masurata: 6	Cu acte	Nr. niveluri:1; S. construita la sol:6 mp; S. construita desfasurata:6 mp; bazin din beton, subsol, edificat in 2012, S desf = 6 mp
A1.5	31412-C5	construcții industriale și edilitare	Din acte: 0 Masurata: 2	Cu acte	Nr. niveluri:1; S. construita la sol:2 mp; S. construita desfasurata:2 mp; bazin din beton, subsol, edificat in 2012, S desf = 2 mp
A1.6	31412-C6	construcții anexa	Din acte: 0 Masurata: 2	Cu acte	Nr. niveluri:1; S. construita la sol:2 mp; S. construita desfasurata:2 mp; cabina portar, parter, edificata in 2012, S desf = 2 mp

**Lungime Segmente**

1) Valorile lungimilor segmentelor sunt obținute din proiecție în plan.

Punct început	X / Y	Punct sfârșit	X / Y	Lungime segment (** (m)
1	377.253,236 268.469,46	2	377.239,111 268.454,694	20.434
2	377.239,111 268.454,694	3	377.250,242 268.449,317	12.362
3	377.250,242 268.449,317	4	377.262,051 268.442,882	13.448
4	377.262,051 268.442,882	5	377.283,716 268.430,367	25.02
5	377.283,716 268.430,367	6	377.298,18 268.445,529	20.955
6	377.298,18 268.445,529	7	377.298,194 268.445,543	0.02
7	377.298,194 268.445,543	8	377.280,48 268.462,09	24.24
8	377.280,48 268.462,09	9	377.262,78 268.478,623	24.22
9	377.262,78 268.478,623	1	377.253,236 268.469,46	13.231

\*\* Lungimile segmentelor sunt determinate în planul de proiecție Stereo 70 și sunt rotunjite la 1 milimetru.

\*\*\* Distanța dintre puncte este formată din segmente cumulate ce sunt mai mici decât valoarea 1 milimetru.





## DATE DESPRE IMOBILUL NR. 11208

Oficiul de Cadastru și Publicitate Imobiliară DOLJ  
Biroul de Cadastru și Publicitate Imobiliară Craiova

## A. Partea I. Descrierea imobilului

TEREN Intravilan

Adresa: Loc. Bistretu Nou, Str Dorobanti, Nr. 4A, Jud. Dolj, fosta Cv11, CC1, A2

Nr. Crt	Nr cadastral Nr. topografic	Suprafața* (mp)	Observații / Referințe
A1	32007	Din acte: 2.491 Masurata: 2.223	Sector cadastral:20 Teren imprejmuit;

## B. Partea II. Proprietari și acte

Inscrieri privitoare la dreptul de proprietate și alte drepturi reale		Referințe
<b>123379 / 28/06/2018</b>		
Act Normativ nr. HG nr. 965 din 2002, din 05/09/2022 emis de Guvernul Romaniei (anexa nr. 14 - inventarul bunurilor care apartin domeniului public al com Bistret, adeverinta nr. 6349 din 01.10.2009, Consiliul com. Bistret);		
B1	Intabulare, drept de PROPRIETATE lege, dobandit prin Lege, cota actuala 1/1, cota initiala 1/1 1) <b>COMUNA BISTRET DOMENIU PUBLIC</b> , CIF:4553895 <i>OBSERVATII: pozitie transcrisa din CF 30006/Bistret, inscrisa prin incheierea nr. 49016 din 07/04/2016;</i>	A1

## C. Partea III. SARCINI

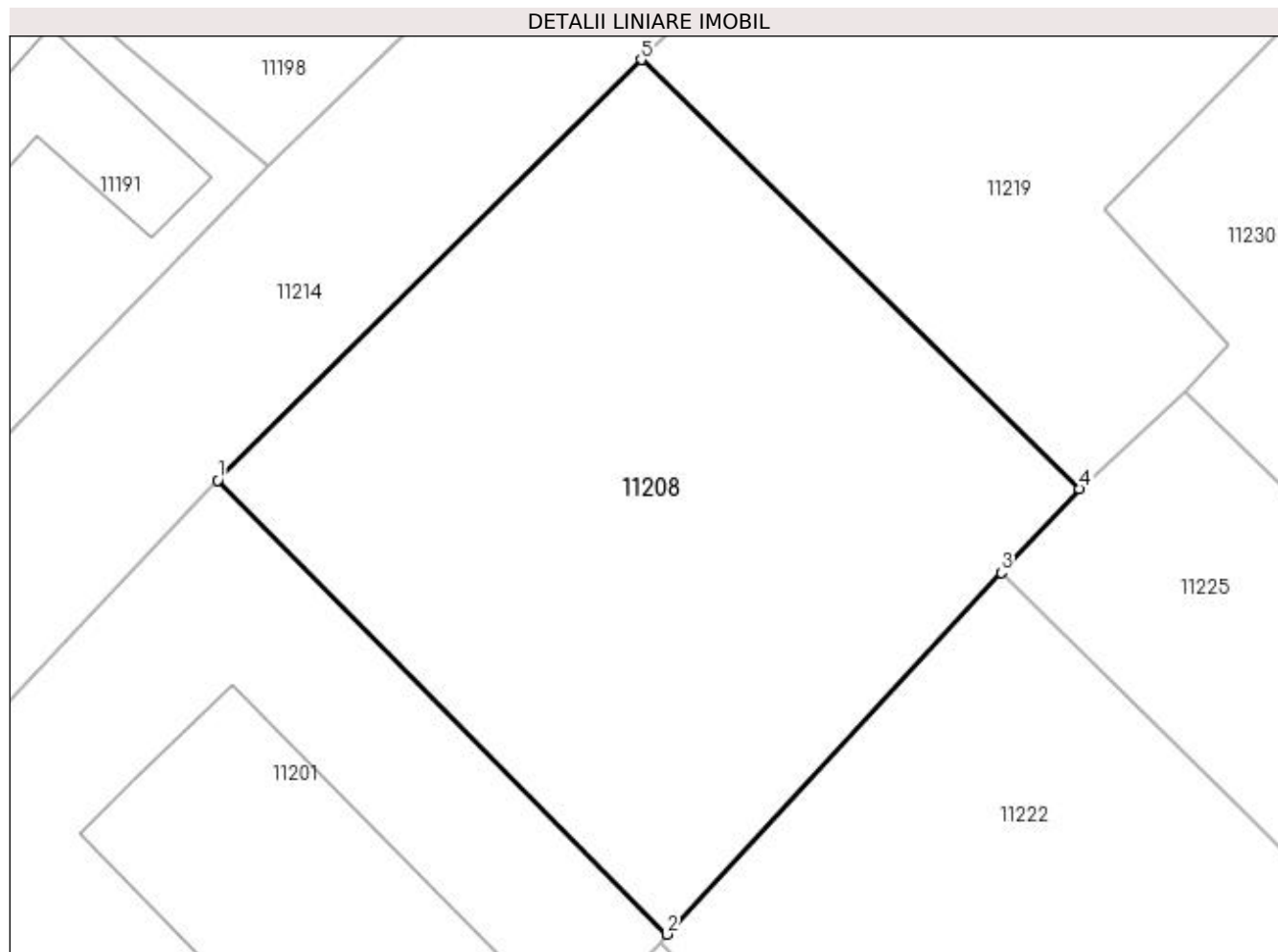
Inscrieri privind dezmembramintele dreptului de proprietate, drepturi reale de garanție și sarcini		Referințe
<b>123379 / 28/06/2018</b>		
Act Normativ nr. HG nr. 965 din 2002, din 05/09/2022 emis de Guvernul Romaniei (anexa nr. 14 - inventarul bunurilor care apartin domeniului public al com Bistret, adeverinta nr. 6349 din 01.10.2009, Consiliul com. Bistret);		
C1	se noteaza dreptul de administrare in favoarea Consiliului Local Bistret <i>OBSERVATII: pozitie transcrisa din CF 30006/Bistret, inscrisa prin incheierea nr. 49016 din 07/04/2016;</i>	A1

## Anexa Nr. 1 La Partea I

## Teren

Nr cadastral	Suprafața (mp)*	Observații / Referințe
32007	Din acte: 2.491 Masurata: 2.223	

\* Suprafața este determinată în planul de proiecție Stereo 70.



## Date referitoare la teren

Crt	Categorie folosință	Intra vilan	Suprafața (mp)	Tarla	Parcelă	Nr. topo	Observații / Referințe
1	curți constructii	DA	2.223	11	-	-	

## Lungime Segmente

1) Valorile lungimilor segmentelor sunt obținute din proiecție în plan.

Punct început	X / Y	Punct sfârșit	X / Y	Lungime segment (** (m)
1	377.239,329 267.954,617	2	377.273,862 267.919,723	49.093
2	377.273,862 267.919,723	3	377.299,533 267.947,516	37.835
3	377.299,533 267.947,516	4	377.305,559 267.953,956	8.82
4	377.305,559 267.953,956	5	377.271,879 267.986,92	47.127
5	377.271,879 267.986,92	1	377.239,329 267.954,617	45.858

**\*\* Lungimile segmentelor sunt determinate în planul de proiecție Stereo 70 și sunt rotunjite la 1 milimetru.**

**\*\*\* Distanța dintre puncte este formată din segmente cumulate ce sunt mai mici decât valoarea 1 milimetru.**





**DATE DESPRE IMOBILUL NR. 11209**

Oficiul de Cadastru și Publicitate Imobiliară DOLJ  
Biroul de Cadastru și Publicitate Imobiliară Craiova

**A. Partea I. Descrierea imobilului**

TEREN Intravilan

Adresa: Loc. Bistretu Nou, Str Calea Dunării, Nr. 40, Jud. Dolj

Nr. Crt	Nr cadastral Nr. topografic	Suprafața* (mp)	Observații / Referințe
A1		1.067	Sector cadastral:20 Teren imprejmuit;

**B. Partea II. Proprietari și acte**

Inscrieri privitoare la dreptul de proprietate și alte drepturi reale		Referințe
/		
Act Normativ nr. 7, din 13/03/1996 emis de PARLAMENTUL ROMANIEI;		
B1	Inscrierea provizorie, drept de PROPRIETATE, dobandit prin Lege, cota actuala 1/1, cota initiala 1/1 1) NEIDENTIFICAT NEIDENTIFICAT	A1

**C. Partea III. SARCINI .**

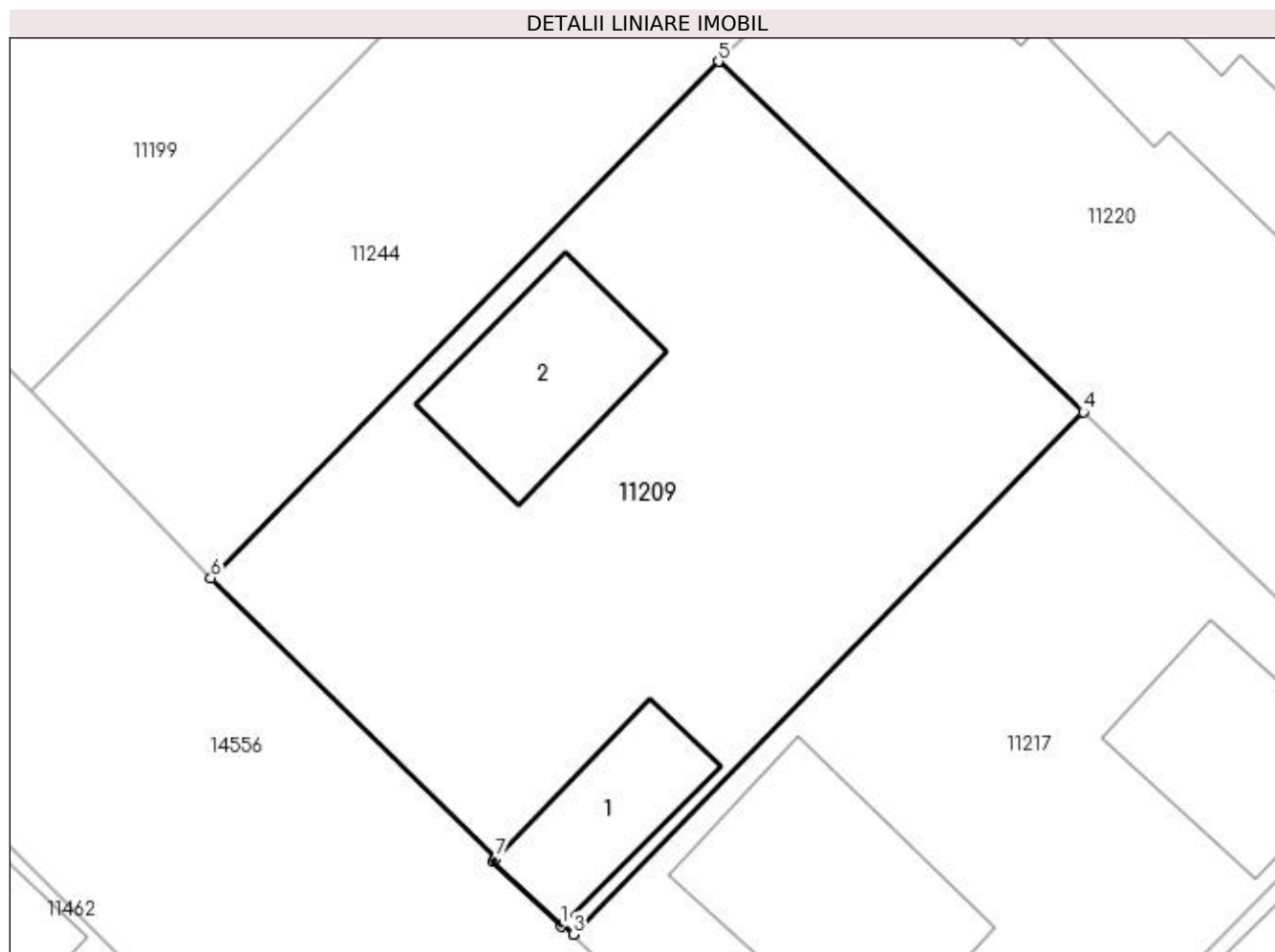
Inscrieri privind dezmembramintele dreptului de proprietate, drepturi reale de garanție și sarcini	Referințe
NU SUNT	

## Anexa Nr. 1 La Partea I

## Teren

Nr cadastral	Suprafața (mp)*	Observații / Referințe
	1.067	

\* Suprafața este determinată în planul de proiecție Stereo 70.



## Date referitoare la teren

Crt	Categorie folosință	Intravilan	Suprafața (mp)	Tarla	Parcelă	Nr. topo	Observații / Referințe
1	curți constructii	DA	1.067	14	-	-	

## Date referitoare la construcții

Crt	Număr	Destinație construcție	Supraf. (mp)	Situație juridică	Observații / Referințe
A1.1		construcții de locuințe	63	Fara acte	Nr. niveluri:1; S. construita la sol:63 mp;
A1.2		construcții de locuințe	89	Fara acte	Nr. niveluri:1; S. construita la sol:89 mp;

## Lungime Segmente

1) Valorile lungimilor segmentelor sunt obținute din proiecție în plan.

Punct început	X / Y	Punct sfârșit	X / Y	Lungime segment (** (m)
1	377.268,098 267.783,143	2	377.268,199 267.783,243	0.142
2	377.268,199 267.783,243	3	377.268,749 267.782,703	0.771
3	377.268,749 267.782,703	4	377.296,182 267.810,778	39.253

Punct început	X / Y	Punct sfârșit	X / Y	Lungime segment (** (m)
4	377.296,182 267.810,778	5	377.276,56 267.829,629	27.21
5	377.276,56 267.829,629	6	377.249,261 267.801,854	38.945
6	377.249,261 267.801,854	7	377.264,589 267.786,791	21.49
7	377.264,589 267.786,791	8	377.264,424 267.786,62	0.238
8	377.264,424 267.786,62	1	377.268,098 267.783,143	5.058

\*\* Lungimile segmentelor sunt determinate în planul de proiecție Stereo 70 și sunt rotunjite la 1 milimetru.

\*\*\* Distanța dintre puncte este formată din segmente cumulate ce sunt mai mici decât valoarea 1 milimetru.



**DATE DESPRE IMOBILUL NR. 11210**

Oficiul de Cadastru și Publicitate Imobiliară DOLJ  
Biroul de Cadastru și Publicitate Imobiliară Craiova

**A. Partea I. Descrierea imobilului**

TEREN Intravilan

Adresa: Loc. Bistretu Nou, Str Mărășești, Nr. 17, Jud. Dolj, T8, P13

Nr. Crt	Nr cadastral Nr. topografic	Suprafața* (mp)	Observații / Referințe
A1		Din acte: 1.900 Masurata: 2.020	Sector cadastral:20 Teren imprejmuit;

**B. Partea II. Proprietari și acte**

Inscrieri privitoare la dreptul de proprietate și alte drepturi reale		Referințe
/		
Act Administrativ nr. TDP NR. 592-60692, din 13/10/1996 emis de CJSAPT DOLJ;		
B1	Intabulare, drept de PROPRIETATE, dobandit prin Reconstituire, cota actuala 1/1, cota initiala 1/1 1) GRIGORE NICOLAE, Lipsa CNP.	A1

**C. Partea III. SARCINI .**

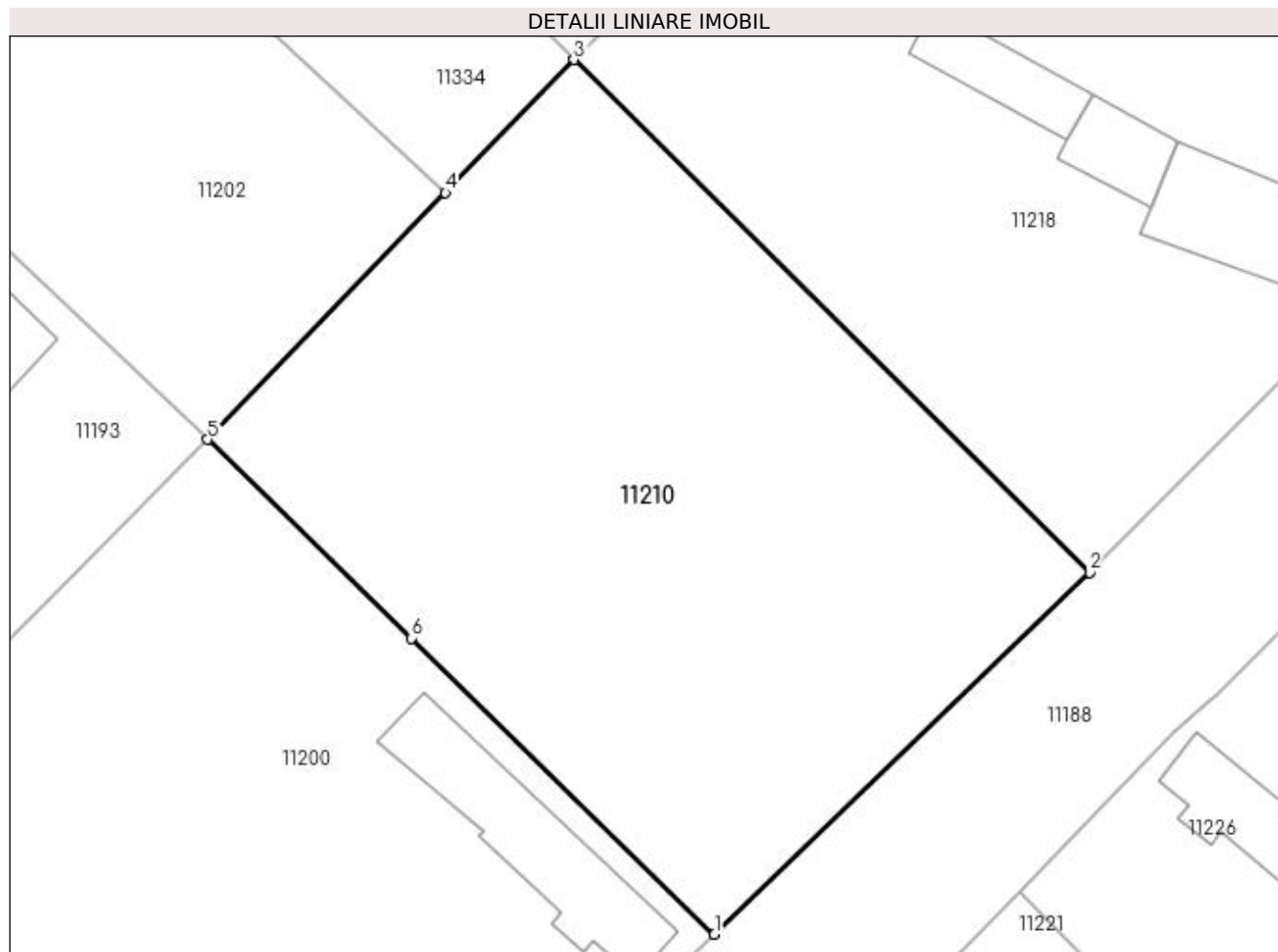
Inscrieri privind dezmembramintele dreptului de proprietate, drepturi reale de garanție și sarcini	Referințe
NU SUNT	

## Anexa Nr. 1 La Partea I

## Teren

Nr cadastral	Suprafața (mp)*	Observații / Referințe
	Din acte: 1.900 Masurata: 2.020	

\* Suprafața este determinată în planul de proiecție Stereo 70.



## Date referitoare la teren

Crt	Categorie folosință	Intra vilan	Suprafața (mp)	Tarla	Parcelă	Nr. topo	Observații / Referințe
1	arabil	DA	2.020	8	13	-	

## Lungime Segmente

1) Valorile lungimilor segmentelor sunt obținute din proiecție în plan.

Punct început	X / Y	Punct sfârșit	X / Y	Lungime segment (** (m)
1	377.282,582 268.185,171	2	377.310,071 268.211,682	38.19
2	377.310,071 268.211,682	3	377.272,305 268.249,241	53.263
3	377.272,305 268.249,241	4	377.262,885 268.239,48	13.565
4	377.262,885 268.239,48	5	377.245,461 268.221,426	25.091
5	377.245,461 268.221,426	6	377.260,378 268.206,858	20.851

Punct început	X / Y	Punct sfârșit	X / Y	Lungime segment (** (m)
6	377.260,378 268.206,858	1	377.282,582 268.185,171	31.038

\*\* Lungimile segmentelor sunt determinate în planul de proiecție Stereo 70 și sunt rotunjite la 1 milimetru.

\*\*\* Distanța dintre puncte este formată din segmente cumulate ce sunt mai mici decât valoarea 1 milimetru.





**DATE DESPRE IMOBILUL NR. 11211**

Oficiul de Cadastru și Publicitate Imobiliară DOLJ  
Biroul de Cadastru și Publicitate Imobiliară Craiova

**A. Partea I. Descrierea imobilului**

TEREN Intravilan

Adresa: Loc. Bistretu Nou, Str Penes Curcanu, Nr. 18, Jud. Dolj, fost Cv. 8, P 7, P 8

Nr. Crt	Nr cadastral Nr. topografic	Suprafața* (mp)	Observații / Referințe
A1	30927	Din acte: 2.000 Masurata: 1.991	Sector cadastral:20 Teren imprejmuit;

**Construcții**

Crt	Nr cadastral Nr. topografic	Adresa	Observații / Referințe
A1.1	30927-C1	Loc. Bistretu Nou, Str Penes Curcanu, Nr. 18, Jud. Dolj, fost Cv. 8, P 7, P 8	Nr. niveluri:1; S. construita la sol:106 mp; casa de locuit
A1.2	30927-C2	Loc. Bistretu Nou, Str Penes Curcanu, Nr. 18, Jud. Dolj, fost Cv. 8, P 7, P 8	Nr. niveluri:4; S. construita la sol:29 mp; anexa
A1.3	30927-C3	Loc. Bistretu Nou, Str Penes Curcanu, Nr. 18, Jud. Dolj, fost Cv. 8, P 7, P 8	Nr. niveluri:1; S. construita la sol:34 mp; nu face obiectul
A1.4	30927-C4	Loc. Bistretu Nou, Str Penes Curcanu, Nr. 18, Jud. Dolj, fost Cv. 8, P 7, P 8	Nr. niveluri:1; S. construita la sol:10 mp; nu face obiectul
A1.5	30927-C5	Loc. Bistretu Nou, Str Penes Curcanu, Nr. 18, Jud. Dolj, fost Cv. 8, P 7, P 8	Nr. niveluri:1; S. construita la sol:9 mp; nu face obiectul

**B. Partea II. Proprietari și acte**

Inscrieri privitoare la dreptul de proprietate și alte drepturi reale		Referințe
<b>108893 / 08/11/2013</b>		
Act Notarial nr. CVC aut nr 995, din 07/11/2013 emis de BNP Diaconescu Gelu Emilian;		
B1	Intabulare, drept de PROPRIETATE, dobandit prin Conventie, cota actuala 1/1, cota initiala 1/1 1) MOTATEANU ION 2) MOTATEANU FLOAREA	A1, A1.1, A1.2
/		
Act Normativ nr. 7, din 13/03/1996 emis de PARLAMENTUL ROMANIEI (ART.12 ALIN.(14) și ART.37 ALIN.(2));		
B2	Intabulare, drept de PROPRIETATE, dobandit prin Lege, cota actuala 1/1, cota initiala 1/1 1) MOTATEANU ION 2) MOTATEANU FLOAREA	A1.3, A1.4, A1.5

**C. Partea III. SARCINI**

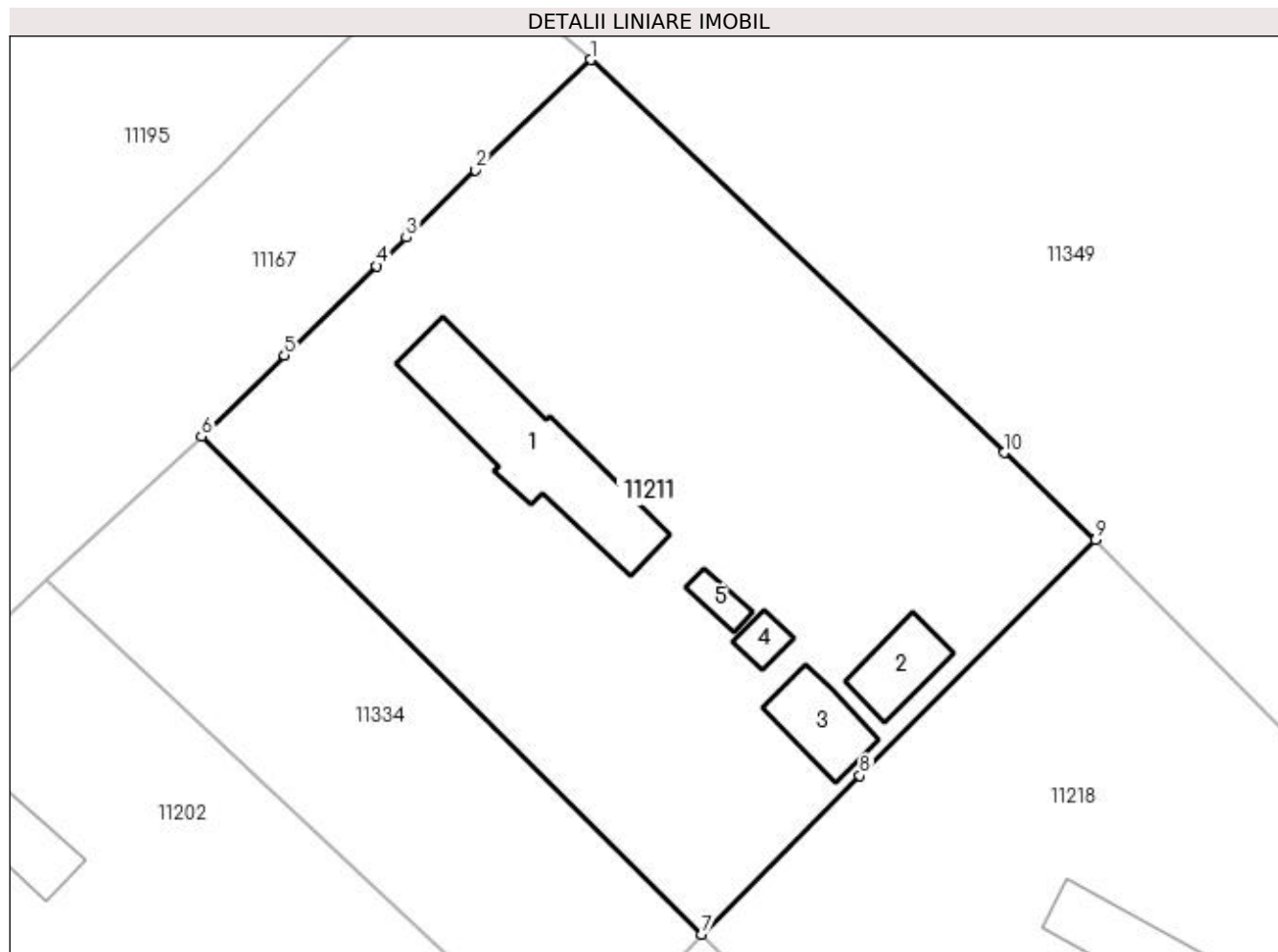
Inscrieri privind dezmembramintele dreptului de proprietate, drepturi reale de garanție și sarcini		Referințe
<b>108893 / 08/11/2013</b>		
Act Notarial nr. CVC aut nr 995, din 07/11/2013 emis de BNP Diaconescu Gelu Emilian;		
C1	Intabulare, drept de UZUFRUCT VIAGER, dobandit prin Conventie, cota actuala 1/1, cota initiala 1/1 1) MOTATANU MARIA	A1, A1.1, A1.2

## Anexa Nr. 1 La Partea I

## Teren

Nr cadastral	Suprafața (mp)*	Observații / Referințe
30927	Din acte: 2.000 Masurata: 1.991	

\* Suprafața este determinată în planul de proiecție Stereo 70.



## Date referitoare la teren

Crt	Categorie folosință	Intravilan	Suprafața (mp)	Tarla	Parcelă	Nr. topo	Observații / Referințe
1	curți constructii	DA	1.231	8	7	-	
2	arabil	DA	760	8	8	-	

## Date referitoare la construcții

Crt	Număr	Destinație construcție	Supraf. (mp)	Situație juridică	Observații / Referințe
A1.1	30927-C1	construcții de locuințe	Din acte: 0 Masurata: 106	Cu acte	Nr. niveluri:1; S. construita la sol:106 mp; casa de locuit
A1.2	30927-C2	construcții anexa	Din acte: 0 Masurata: 29	Cu acte	Nr. niveluri:4; S. construita la sol:29 mp; anexa
A1.3	30927-C3	construcții anexa	Din acte: 0 Masurata: 34	Cu acte	Nr. niveluri:1; S. construita la sol:34 mp; nu face obiectul
A1.4	30927-C4	construcții anexa	Din acte: 0 Masurata: 10	Cu acte	Nr. niveluri:1; S. construita la sol:10 mp; nu face obiectul
A1.5	30927-C5	construcții anexa	Din acte: 0 Masurata: 9	Cu acte	Nr. niveluri:1; S. construita la sol:9 mp; nu face obiectul

**Lungime Segmente**

1) Valorile lungimilor segmentelor sunt obținute din proiecție în plan.

Punct început	X / Y	Punct sfârșit	X / Y	Lungime segment (** (m)
1	377.264,354 268.312,078	2	377.256,08 268.304,13	11.473
2	377.256,08 268.304,13	3	377.251,093 268.299,31	6.936
3	377.251,093 268.299,31	4	377.248,97 268.297,257	2.953
4	377.248,97 268.297,257	5	377.242,347 268.290,836	9.225
5	377.242,347 268.290,836	6	377.236,368 268.285,009	8.349
6	377.236,368 268.285,009	7	377.272,305 268.249,241	50.703
7	377.272,305 268.249,241	8	377.283,688 268.260,625	16.099
8	377.283,688 268.260,625	9	377.300,646 268.277,585	23.984
9	377.300,646 268.277,585	10	377.294,071 268.283,835	9.072
10	377.294,071 268.283,835	1	377.264,354 268.312,078	40.997

\*\* Lungimile segmentelor sunt determinate în planul de proiecție Stereo 70 și sunt rotunjite la 1 milimetru.

\*\*\* Distanța dintre puncte este formată din segmente cumulate ce sunt mai mici decât valoarea 1 milimetru.



**DATE DESPRE IMOBILUL NR. 11212**

Oficiul de Cadastru și Publicitate Imobiliară DOLJ  
Biroul de Cadastru și Publicitate Imobiliară Craiova

**A. Partea I. Descrierea imobilului**

TEREN Intravilan

Adresa: Loc. Bistretu Nou, Str Oituz, Jud. Dolj, T11,P12,P13

Nr. Crt	Nr cadastral Nr. topografic	Suprafața* (mp)	Observații / Referințe
A1		Din acte: 1.000 Masurata: 1.054	Sector cadastral:20 Teren imprejmuit;

**Construcții**

Crt	Nr cadastral Nr. topografic	Adresa	Observații / Referințe
A1.1		Loc. Bistretu Nou, Str Oituz, Jud. Dolj, T11,P12,P13	Nr. niveluri:1; S. construita la sol:71 mp;
A1.2		Loc. Bistretu Nou, Str Oituz, Jud. Dolj, T11,P12,P13	Nr. niveluri:1; S. construita la sol:58 mp;

**B. Partea II. Proprietari și acte**

Inscrieri privitoare la dreptul de proprietate și alte drepturi reale		Referințe
/		
Act Administrativ nr. TDP NR. 254-14988, din 18/04/1996 emis de CJSAPT DOLJ;		
B1	Intabulare, drept de PROPRIETATE, dobandit prin Reconstituire, cota actuala 1/1, cota initiala 1/1 1) <b>CHIRIȚA MARIN</b> , Lipsă CNP.	A1
Act Normativ nr. 7, din 13/03/1996 emis de PARLAMENTUL ROMÂNIEI ((ART.12 ALIN.(14) și ART.37 ALIN.(2)));		
B2	Intabulare, drept de PROPRIETATE, dobandit prin Lege, cota actuala 1/1, cota initiala 1/1 1) <b>CHIRIȚA MARIN</b> , Lipsă CNP.	A1.1, A1.2

**C. Partea III. SARCINI .**

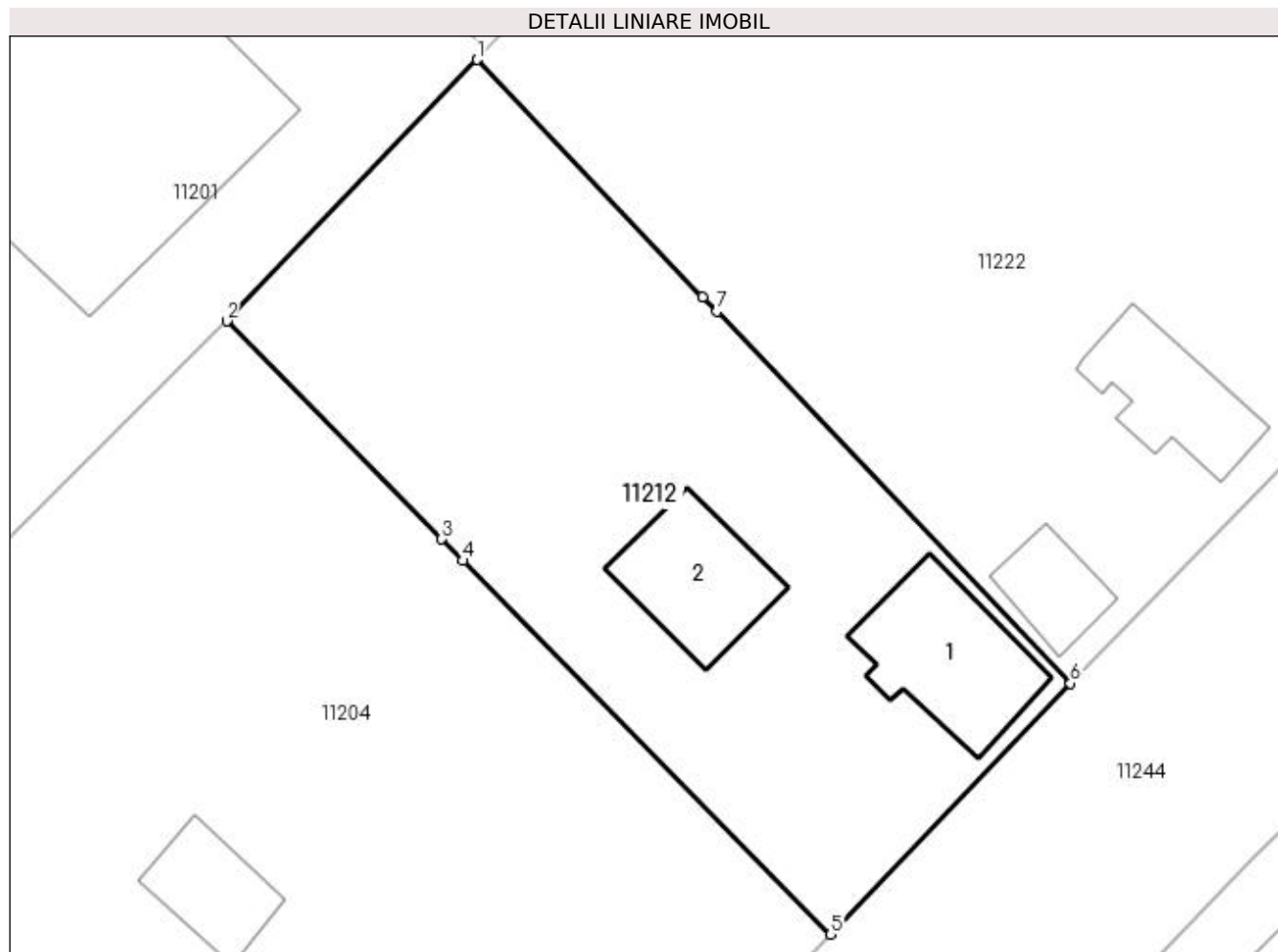
Inscrieri privind dezmembramintele dreptului de proprietate, drepturi reale de garanție și sarcini	Referințe
NU SUNT	

## Anexa Nr. 1 La Partea I

## Teren

Nr cadastral	Suprafața (mp)*	Observații / Referințe
	Din acte: 1.000 Masurata: 1.054	

\* Suprafața este determinată în planul de proiecție Stereo 70.



## Date referitoare la teren

Crt	Categorie folosință	Intra vilan	Suprafața (mp)	Tarla	Parcelă	Nr. topo	Observații / Referințe
1	curți constructii	DA	630	11	12	-	
2	vie	DA	424	11	13	-	

## Date referitoare la construcții

Crt	Număr	Destinație construcție	Supraf. (mp)	Situație juridică	Observații / Referințe
A1.1		construcții de locuințe	71	Cu acte	Nr. niveluri:1; S. construita la sol:71 mp;
A1.2		construcții anexa	58	Cu acte	Nr. niveluri:1; S. construita la sol:58 mp;

## Lungime Segmente

1) Valorile lungimilor segmentelor sunt obținute din proiecție în plan.

Punct început	X / Y	Punct sfârșit	X / Y	Lungime segment (** (m)
1	377.273,313 267.919,129	2	377.258,588 267.903,762	21.283
2	377.258,588 267.903,762	3	377.271,218 267.890,938	17.999

Punct început	X / Y	Punct sfârşit	X / Y	Lungime segment (** (m)
3	377.271,218 267.890,938	4	377.272,462 267.889,675	1.773
4	377.272,462 267.889,675	5	377.294,085 267.867,72	30.815
5	377.294,085 267.867,72	6	377.308,199 267.882,473	20.417
6	377.308,199 267.882,473	7	377.287,393 267.904,335	30.18
7	377.287,393 267.904,335	8	377.286,577 267.905,192	1.183
8	377.286,577 267.905,192	1	377.273,313 267.919,129	19.24

\*\* Lungimile segmentelor sunt determinate în planul de proiecţie Stereo 70 şi sunt rotunjite la 1 milimetru.

\*\*\* Distanţa dintre puncte este formată din segmente cumulate ce sunt mai mici decât valoarea 1 milimetru.





**DATE DESPRE IMOBILUL NR. 11213**

Oficiul de Cadastru și Publicitate Imobiliară DOLJ  
Biroul de Cadastru și Publicitate Imobiliară Craiova

**A. Partea I. Descrierea imobilului**

TEREN Intravilan

Adresa: Loc. Bistretu Nou, Nr. 16, Jud. Dolj, T9 P19

Nr. Crt	Nr cadastral Nr. topografic	Suprafața* (mp)	Observații / Referințe
A1		Din acte: 992 Masurata: 1.109	Sector cadastral:20 Teren imprejmuit;

**Construcții**

Crt	Nr cadastral Nr. topografic	Adresa	Observații / Referințe
A1.1		Loc. Bistretu Nou, Nr. 16, Jud. Dolj, T9 P19	Nr. niveluri:1; S. construita la sol:163 mp;
A1.2		Loc. Bistretu Nou, Nr. 16, Jud. Dolj, T9 P19	Nr. niveluri:1; S. construita la sol:91 mp;

**B. Partea II. Proprietari și acte**

Inscrieri privitoare la dreptul de proprietate și alte drepturi reale		Referințe
/		
Act Administrativ nr. TDP NR. 124-42747, din 13/11/1995 emis de CJSDPAT DOLJ;		
B1	Intabulare, drept de PROPRIETATE, dobandit prin Constituire, cota actuala 1/1, cota initiala 1/1 1) DUNA DUMITRU, Lipsa CNP.	A1
Act Normativ nr. 7, din 13/03/1996 emis de PARLAMENTUL ROMANIEI ((ART.12 ALIN.(14) și ART.37 ALIN.(2)));		
B2	Intabulare, drept de PROPRIETATE, dobandit prin Constituire, cota actuala 1/1, cota initiala 1/1 1) DUNA DUMITRU, Lipsa CNP.	A1.1, A1.2

**C. Partea III. SARCINI .**

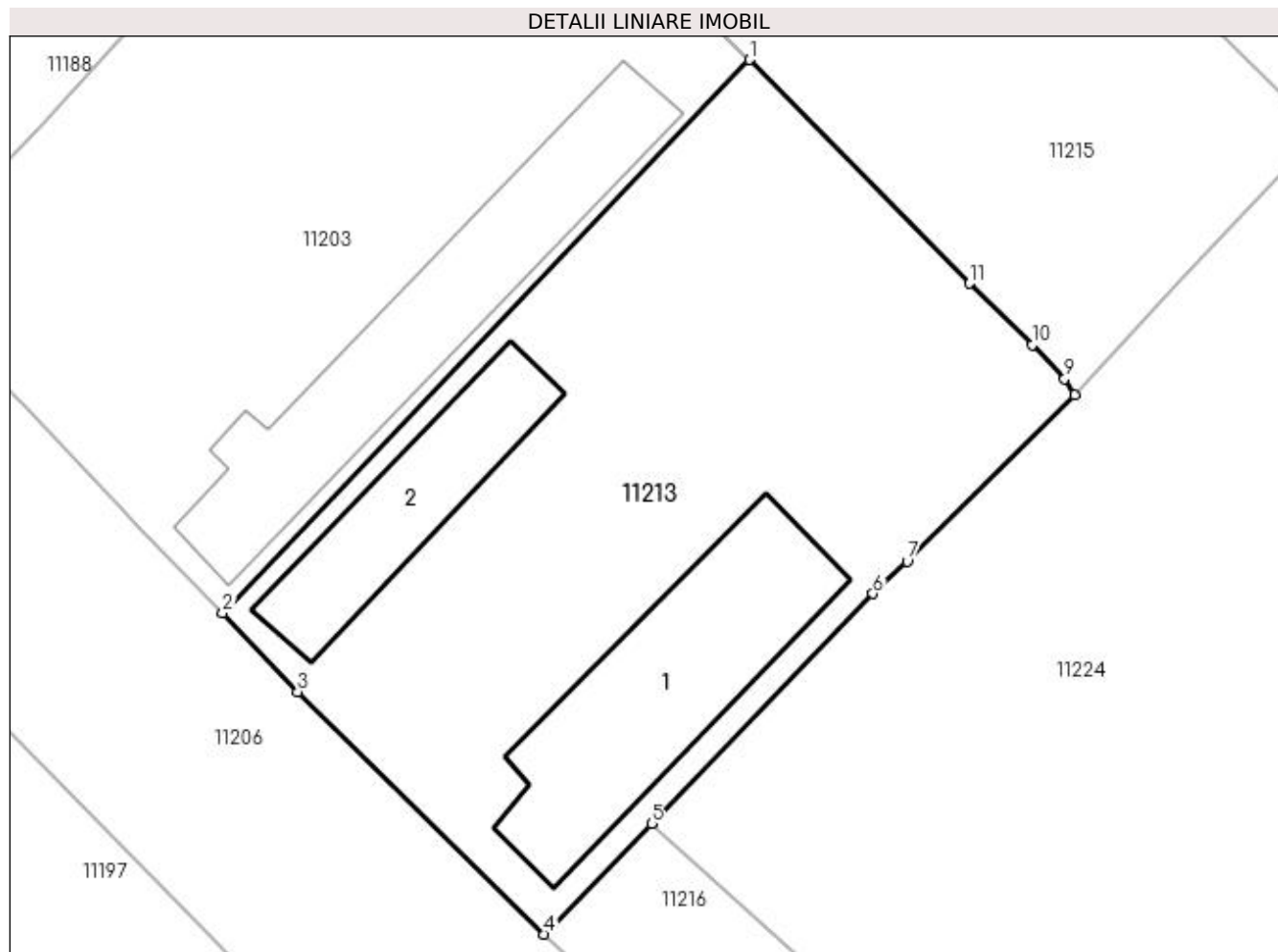
Inscrieri privind dezmembramintele dreptului de proprietate, drepturi reale de garanție și sarcini	Referințe
NU SUNT	

## Anexa Nr. 1 La Partea I

## Teren

Nr cadastral	Suprafața (mp)*	Observații / Referințe
	Din acte: 992 Masurata: 1.109	

\* Suprafața este determinată în planul de proiecție Stereo 70.



## Date referitoare la teren

Crt	Categorie folosință	Intra vilan	Suprafața (mp)	Tarla	Parcelă	Nr. topo	Observații / Referințe
1	curți constructii	DA	1.109	9	19	-	

## Date referitoare la construcții

Crt	Număr	Destinație construcție	Supraf. (mp)	Situație juridică	Observații / Referințe
A1.1		construcții de locuințe	163	Cu acte	Nr. niveluri:1; S. construita la sol:163 mp;
A1.2		construcții de locuințe	91	Cu acte	Nr. niveluri:1; S. construita la sol:91 mp;

## Lungime Segmente

1) Valorile lungimilor segmentelor sunt obținute din proiecție în plan.

Punct început	X / Y	Punct sfârșit	X / Y	Lungime segment (** (m)
1	377.281,771 268.128,063	2	377.252,121 268.096,93	42.993
2	377.252,121 268.096,93	3	377.256,345 268.092,486	6.131

Punct început	X / Y	Punct sfârșit	X / Y	Lungime segment (** (m)
3	377.256,345 268.092,486	4	377.270,219 268.078,842	19.459
4	377.270,219 268.078,842	5	377.276,263 268.085,084	8.689
5	377.276,263 268.085,084	6	377.288,723 268.098,018	17.959
6	377.288,723 268.098,018	7	377.290,644 268.099,824	2.637
7	377.290,644 268.099,824	8	377.300,065 268.109,199	13.291
8	377.300,065 268.109,199	9	377.299,508 268.110,102	1.061
9	377.299,508 268.110,102	10	377.297,68 268.112,008	2.641
10	377.297,68 268.112,008	11	377.294,143 268.115,477	4.954
11	377.294,143 268.115,477	1	377.281,771 268.128,063	17.649

\*\* Lungimile segmentelor sunt determinate în planul de proiecție Stereo 70 și sunt rotunjite la 1 milimetru.

\*\*\* Distanța dintre puncte este formată din segmente cumulate ce sunt mai mici decât valoarea 1 milimetru.



**DATE DESPRE IMOBILUL NR. 11214**

Oficiul de Cadastru și Publicitate Imobiliară DOLJ  
Biroul de Cadastru și Publicitate Imobiliară Craiova

**A. Partea I. Descrierea imobilului**

TEREN Intravilan

Adresa: Loc. Bistretu Nou, Str Dorobanti, Jud. Dolj, Tronson 1

Nr. Crt	Nr cadastral Nr. topografic	Suprafața* (mp)	Observații / Referințe
A1	37526	Din acte: 7.608 Masurata: 4.647	Sector cadastral:20 Teren imprejmuit;

**B. Partea II. Proprietari și acte**

Inscrieri privitoare la dreptul de proprietate și alte drepturi reale	Referințe
<b>248167 / 08/12/2020</b>	
Act Administrativ nr. Anexa nr 14, din 18/09/2002 emis de Guvernul Romaniei (act administrativ nr Adeverinta 7070 din 25.11.2020, emis de Primaria Com Bistret;act administrativ nr Adeverinta nr 7069 din 25.11.2020, emis de Primaria Com Bistret;act administrativ nr Adeverinta 7071 din 25.11.2020, emis de Primaria Com Bistret;act administrativ nr Hotarare nr 596 din 04.08.2011, emis de Guvernul Romaniei);	
B1	A1
Intabulare, drept de PROPRIETATE, dobandit prin Lege, cota actuala 1/1, cota initiala 1/1	
1) COMUNA BISTRET - DOMENIUL PUBLIC, CIF:4553895	

**C. Partea III. SARCINI .**

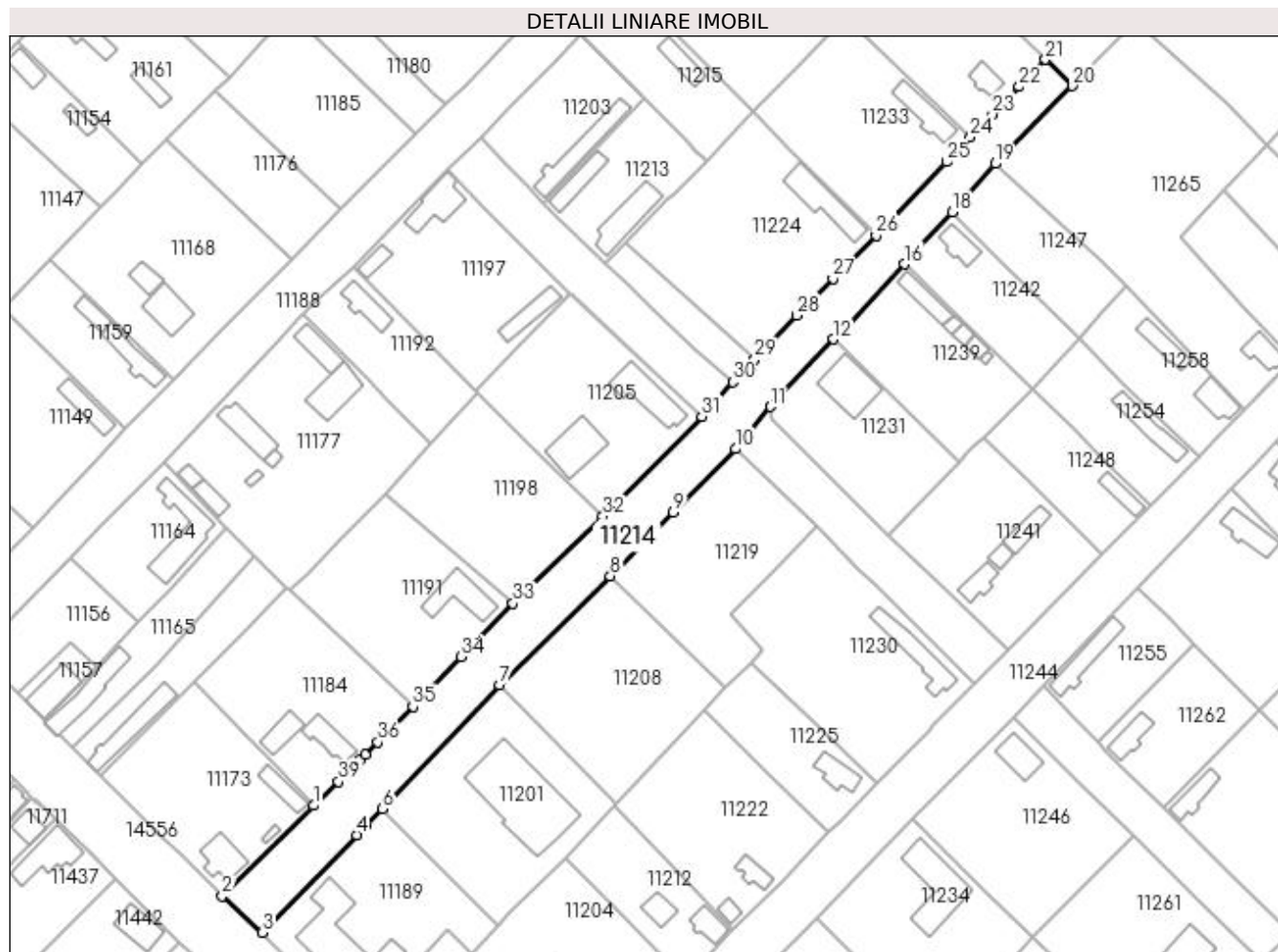
Inscrieri privind dezmembramintele dreptului de proprietate, drepturi reale de garanție și sarcini	Referințe
NU SUNT	

## Anexa Nr. 1 La Partea I

## Teren

Nr cadastral	Suprafața (mp)*	Observații / Referințe
37526	Din acte: 7.608 Masurata: 4.647	

\* Suprafața este determinată în planul de proiecție Stereo 70.



## Date referitoare la teren

Crt	Categorie folosință	Intravilan	Suprafața (mp)	Tarla	Parcelă	Nr. topo	Observații / Referințe
1	drum	DA	4.647	-	-	-	Teren intravilan partial imprejmuit cu gard de lemn, gard plasa de sarma, gard beton si gard metal.

## Lungime Segmente

1) Valorile lungimilor segmentelor sunt obținute din proiecție în plan.

Punct început	X / Y	Punct sfârșit	X / Y	Lungime segment (** (m)
1	377.184,309 267.919,223	2	377.157,405 267.892,539	37.893
3	377.169,276 267.881,763	4	377.197,076 267.910,563	40.028
5	377.199,816 267.913,353	6	377.204,744 267.918,221	6.927
7	377.239,329 267.954,617	8	377.271,879 267.986,92	45.858

Punct început	X / Y	Punct sfârșit	X / Y	Lungime segment (** (m)
2	377.157,405 267.892,539	3	377.169,276 267.881,763	16.033
4	377.197,076 267.910,563	5	377.199,816 267.913,353	3.91
6	377.204,744 267.918,221	7	377.239,329 267.954,617	50.207
8	377.271,879 267.986,92	9	377.290,477 268.005,748	26.465

Punct început	X / Y	Punct sfârșit	X / Y	Lungime segment (** (m)
9	377.290,477 268.005,748	10	377.308,905 268.024,399	26.219
11	377.319,22 268.036,834	12	377.337,604 268.056,726	27.086
13	377.340,288 268.059,63	14	377.340,832 268.059,209	0.688
15	377.341,576 268.060,028	16	377.358,677 268.078,853	25.433
17	377.360,773 268.081,422	18	377.372,766 268.094,184	17.513
19	377.385,456 268.108,471	20	377.408,159 268.131,455	32.306
21	377.400,305 268.139,187	22	377.392,526 268.131,161	11.177
23	377.384,663 268.123,05	24	377.378,146 268.116,327	9.363
25	377.371,112 268.108,991	26	377.350,337 268.087,325	30.017
27	377.337,63 268.074,579	28	377.326,885 268.063,8	15.22
29	377.314,593 268.050,687	30	377.308,027 268.044,096	9.303
31	377.298,88 268.033,929	32	377.269,737 268.004,518	41.404
33	377.243,221 267.978,79	34	377.227,931 267.963,039	21.952
35	377.213,648 267.948,326	36	377.203,352 267.937,873	14.672
37	377.199,578 267.934,163	38	377.198,344 267.932,95	1.73
39	377.191,702 267.926,239	1	377.184,309 267.919,223	10.192

Punct început	X / Y	Punct sfârșit	X / Y	Lungime segment (** (m)
10	377.308,905 268.024,399	11	377.319,22 268.036,834	16.156
12	377.337,604 268.056,726	13	377.340,288 268.059,63	3.954
14	377.340,832 268.059,209	15	377.341,576 268.060,028	1.106
16	377.358,677 268.078,853	17	377.360,773 268.081,422	3.316
18	377.372,766 268.094,184	19	377.385,456 268.108,471	19.109
20	377.408,159 268.131,455	21	377.400,305 268.139,187	11.021
22	377.392,526 268.131,161	23	377.384,663 268.123,05	11.297
24	377.378,146 268.116,327	25	377.371,112 268.108,991	10.163
26	377.350,337 268.087,325	27	377.337,63 268.074,579	17.998
28	377.326,885 268.063,8	29	377.314,593 268.050,687	17.973
30	377.308,027 268.044,096	31	377.298,88 268.033,929	13.676
32	377.269,737 268.004,518	33	377.243,221 267.978,79	36.946
34	377.227,931 267.963,039	35	377.213,648 267.948,326	20.506
36	377.203,352 267.937,873	37	377.199,578 267.934,163	5.292
38	377.198,344 267.932,95	39	377.191,702 267.926,239	9.442

\*\* Lungimile segmentelor sunt determinate în planul de proiecție Stereo 70 și sunt rotunjite la 1 milimetru.

\*\*\* Distanța dintre puncte este formată din segmente cumulate ce sunt mai mici decât valoarea 1 milimetru.





**DATE DESPRE IMOBILUL NR. 11215**

Oficiul de Cadastru și Publicitate Imobiliară DOLJ  
Biroul de Cadastru și Publicitate Imobiliară Craiova

**A. Partea I. Descrierea imobilului**

TEREN Intravilan

Adresa: Loc. Bistretu Nou, Str Mărășești, Nr. 12, Jud. Dolj, T9,P4,P3

Nr. Crt	Nr cadastral Nr. topografic	Suprafața* (mp)	Observații / Referințe
A1		Din acte: 1.000 Masurata: 1.036	Sector cadastral:20 Teren imprejmuit;

**Construcții**

Crt	Nr cadastral Nr. topografic	Adresa	Observații / Referințe
A1.1		Loc. Bistretu Nou, Str Mărășești, Nr. 12, Jud. Dolj, T9,P4,P3	Nr. niveluri:1; S. construita la sol:50 mp;
A1.2		Loc. Bistretu Nou, Str Mărășești, Nr. 12, Jud. Dolj, T9,P4,P3	Nr. niveluri:1; S. construita la sol:77 mp;

**B. Partea II. Proprietari și acte**

Inscrieri privitoare la dreptul de proprietate și alte drepturi reale		Referințe
/		
Act Administrativ nr. TDP NR. 488-45331, din 10/10/1996 emis de CJSAPT DOLJ;		
B1	Intabulare, drept de PROPRIETATE, dobandit prin Reconstituire, cota actuala 1/1, cota initiala 1/1 1) RĂDUȚ FLOREA, Lipsă CNP.	A1
Act Normativ nr. 7, din 13/03/1996 emis de PARLAMENTUL ROMÂNIEI ((ART.12 ALIN.(14) și ART.37 ALIN.(2)));		
B2	Intabulare, drept de PROPRIETATE, dobandit prin Lege, cota actuala 1/1, cota initiala 1/1 1) RĂDUȚ FLOREA, Lipsă CNP.	A1.1, A1.2

**C. Partea III. SARCINI .**

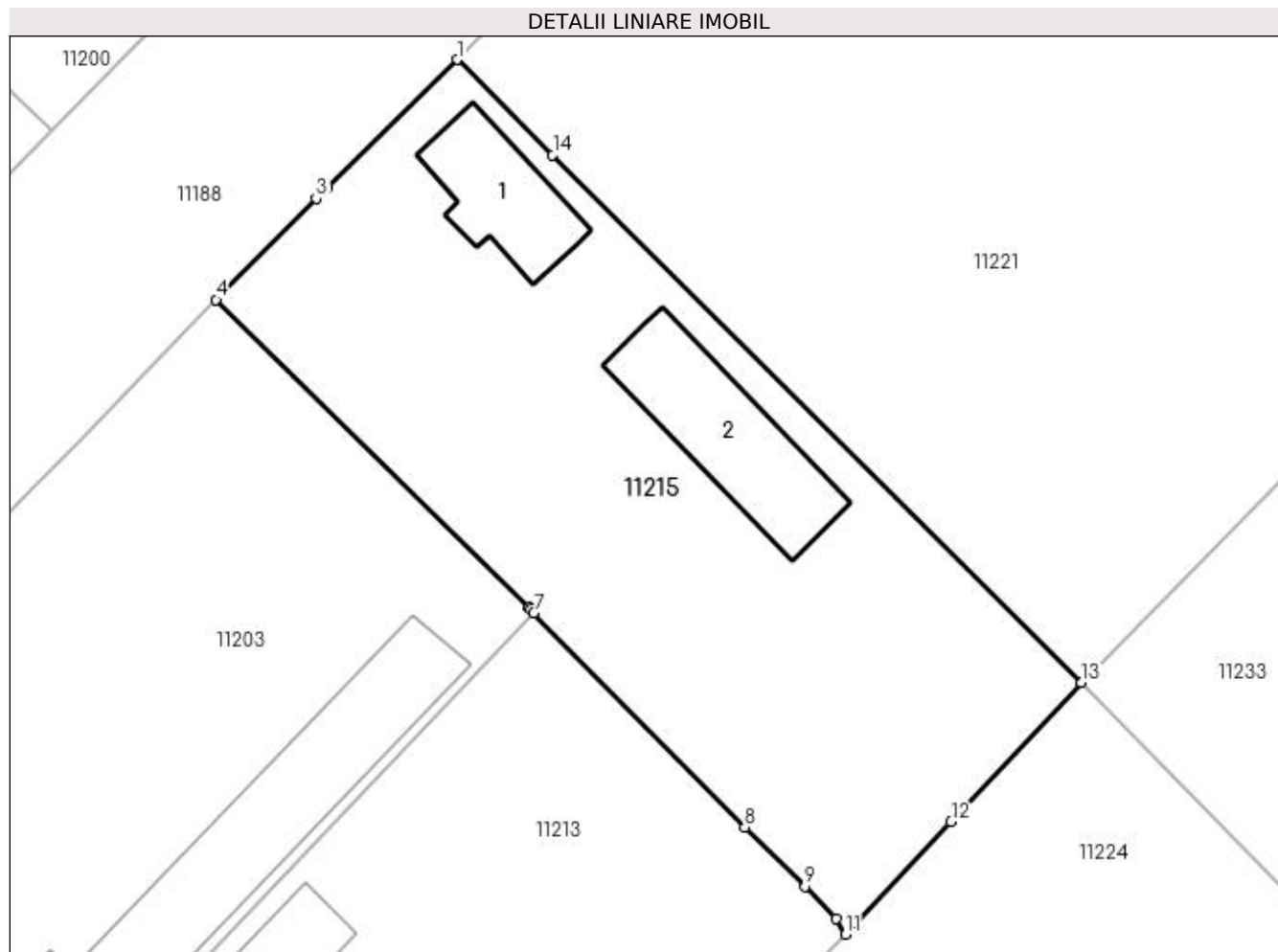
Inscrieri privind dezmembramintele dreptului de proprietate, drepturi reale de garanție și sarcini	Referințe
NU SUNT	

## Anexa Nr. 1 La Partea I

## Teren

Nr cadastral	Suprafața (mp)*	Observații / Referințe
	Din acte: 1.000 Masurata: 1.036	

\* Suprafața este determinată în planul de proiecție Stereo 70.



## Date referitoare la teren

Crt	Categorie folosință	Intra vilan	Suprafața (mp)	Tarla	Parcelă	Nr. topo	Observații / Referințe
1	curți constructii	DA	567	9	4	-	
2	arabil	DA	469	9	3	-	

## Date referitoare la construcții

Crt	Număr	Destinație construcție	Supraf. (mp)	Situație juridică	Observații / Referințe
A1.1		construcții de locuințe	Din acte: 58 Masurata: 50	Cu acte	Nr. niveluri:1; S. construita la sol:50 mp;
A1.2		construcții anexa	77	Cu acte	Nr. niveluri:1; S. construita la sol:77 mp;

## Lungime Segmente

1) Valorile lungimilor segmentelor sunt obținute din proiecție în plan.

Punct început	X / Y	Punct sfârșit	X / Y	Lungime segment (** (m)
1	377.277,255 268.160,502	2	377.269,669 268.153,032	10.647
2	377.269,669 268.153,032	3	377.268,993 268.152,367	0.948

Punct început	X / Y	Punct sfârșit	X / Y	Lungime segment (** (m)
3	377.268,993 268.152,367	4	377.263,123 268.146,43	8.349
4	377.263,123 268.146,43	5	377.281,48 268.128,35	25.766
5	377.281,48 268.128,35	6	377.281,585 268.128,246	0.148
6	377.281,585 268.128,246	7	377.281,771 268.128,063	0.261
7	377.281,771 268.128,063	8	377.294,143 268.115,477	17.649
8	377.294,143 268.115,477	9	377.297,68 268.112,008	4.954
9	377.297,68 268.112,008	10	377.299,508 268.110,102	2.641
10	377.299,508 268.110,102	11	377.300,065 268.109,199	1.061
11	377.300,065 268.109,199	12	377.306,242 268.115,797	9.038
12	377.306,242 268.115,797	13	377.313,88 268.123,956	11.176
13	377.313,88 268.123,956	14	377.282,866 268.154,902	43.812
14	377.282,866 268.154,902	1	377.277,255 268.160,502	7.927

\*\* Lungimile segmentelor sunt determinate în planul de proiecție Stereo 70 și sunt rotunjite la 1 milimetru.

\*\*\* Distanța dintre puncte este formată din segmente cumulate ce sunt mai mici decât valoarea 1 milimetru.



**DATE DESPRE IMOBILUL NR. 11216**

Oficiul de Cadastru și Publicitate Imobiliară DOLJ  
Biroul de Cadastru și Publicitate Imobiliară Craiova

**A. Partea I. Descrierea imobilului**

TEREN Intravilan

Adresa: Loc. Bistretu Nou, Str Posada, Nr. 14, Jud. Dolj

Nr. Crt	Nr cadastral Nr. topografic	Suprafața* (mp)	Observații / Referințe
A1		477	Sector cadastral:20 Teren imprejmuit;

**B. Partea II. Proprietari și acte**

Inscrieri privitoare la dreptul de proprietate și alte drepturi reale		Referințe
/		
Act Normativ nr. 7, din 13/03/1996 emis de PARLAMENTUL ROMANIEI;		
B1	Inscrierea provizorie, drept de PROPRIETATE, dobandit prin Lege, cota actuala 1/1, cota initiala 1/1 1) NEIDENTIFICAT NEIDENTIFICAT	A1

**C. Partea III. SARCINI .**

Inscrieri privind dezmembramintele dreptului de proprietate, drepturi reale de garanție și sarcini	Referințe
NU SUNT	

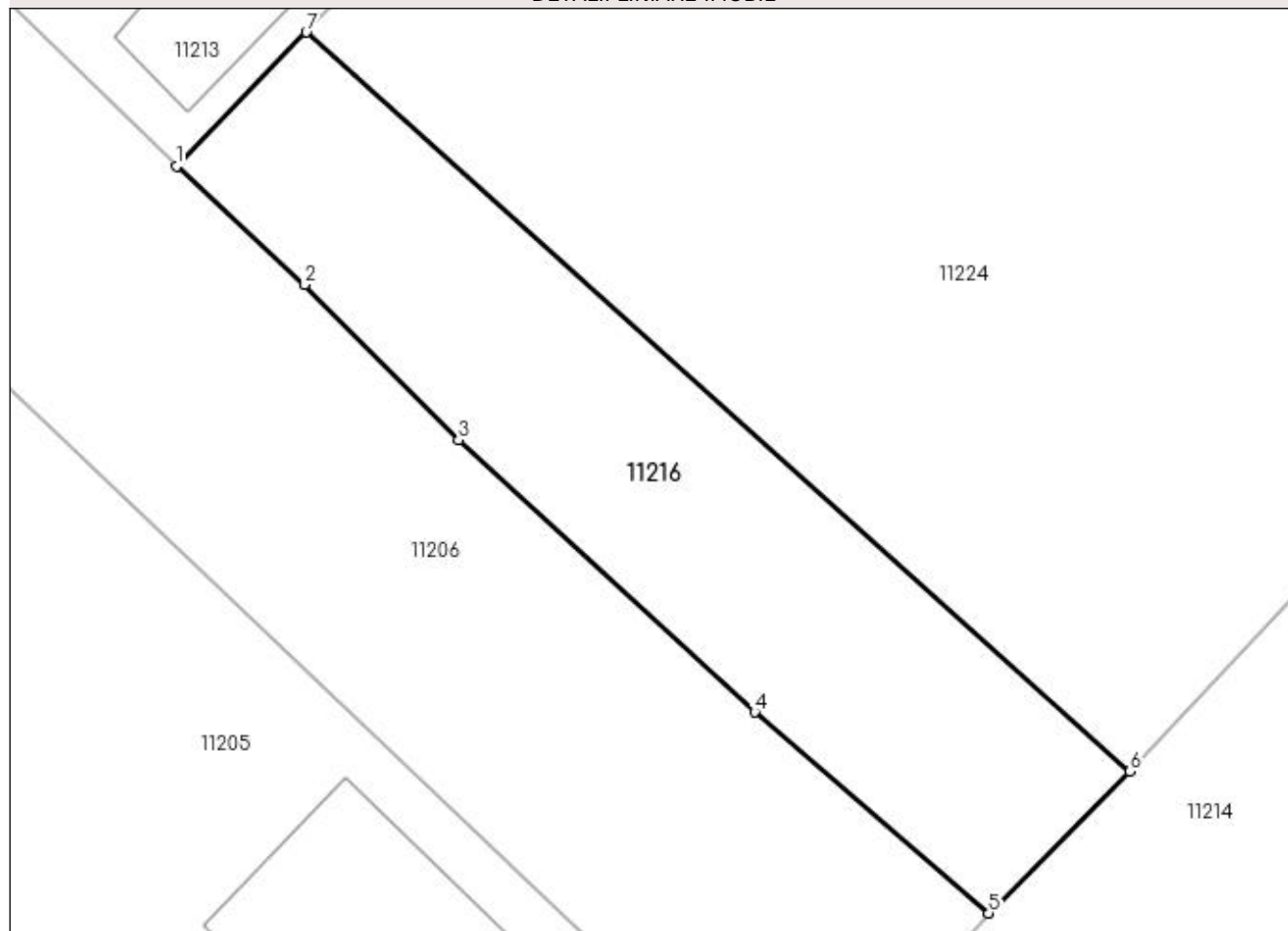
## Anexa Nr. 1 La Partea I

## Teren

Nr cadastral	Suprafața (mp)*	Observații / Referințe
	477	

\* Suprafața este determinată în planul de proiecție Stereo 70.

## DETALII LINIARE IMOBIL



## Date referitoare la teren

Crt	Categorie folosință	Intra vilan	Suprafața (mp)	Tarla	Parcelă	Nr. topo	Observații / Referințe
1	arabil	DA	477	9	-	-	

## Lungime Segmente

1) Valorile lungimilor segmentelor sunt obținute din proiecție în plan.

Punct început	X / Y	Punct sfârșit	X / Y	Lungime segment (** (m)
1	377.270,219 268.078,842	2	377.276,19 268.073,34	8.119
2	377.276,19 268.073,34	3	377.283,352 268.066,112	10.175
3	377.283,352 268.066,112	4	377.297,141 268.053,447	18.723
4	377.297,141 268.053,447	5	377.308,027 268.044,096	14.351
5	377.308,027 268.044,096	6	377.314,593 268.050,687	9.303

Punct început	X / Y	Punct sfârșit	X / Y	Lungime segment (** (m)
6	377.314,593 268.050,687	7	377.276,263 268.085,084	51.501
7	377.276,263 268.085,084	1	377.270,219 268.078,842	8.689

\*\* Lungimile segmentelor sunt determinate în planul de proiecție Stereo 70 și sunt rotunjite la 1 milimetru.

\*\*\* Distanța dintre puncte este formată din segmente cumulate ce sunt mai mici decât valoarea 1 milimetru.





**DATE DESPRE IMOBILUL NR. 11217**

Oficiul de Cadastru și Publicitate Imobiliară DOLJ  
Biroul de Cadastru și Publicitate Imobiliară Craiova

**A. Partea I. Descrierea imobilului**

TEREN Intravilan

Adresa: Loc. Bistretu Nou, Nr. 71, Jud. Dolj, Tarlaua 14, Parcela 24

Nr. Crt	Nr cadastral Nr. topografic	Suprafața* (mp)	Observații / Referințe
A1	30024	Din acte: 1.000 Masurata: 980	Sector cadastral:20 Teren imprejmuit;

**Construcții**

Crt	Nr cadastral Nr. topografic	Adresa	Observații / Referințe
A1.2	30024-C1	Loc. Bistretu Nou, Nr. 71, Jud. Dolj, Tarlaua 14, Parcela 24	Nr. niveluri:1; S. construita la sol:146 mp; COMPUSA DIN TREI CAMERE SI HOL
A1.3	30024-C1	Loc. Bistretu Nou, Nr. 71, Jud. Dolj, Tarlaua 14, Parcela 24	Nr. niveluri:1; S. construita la sol:97 mp; COMPUSA DIN TREI CAMERE SI HOL

**B. Partea II. Proprietari și acte**

Inscrieri privitoare la dreptul de proprietate și alte drepturi reale		Referințe
<b>136421 / 11/09/2017</b>		
Act Notarial nr. CONTRACT DE VANZARE AUT.NR.1669, din 07/09/2017 emis de Gageatu Ilie;		
B1	Intabulare, drept de PROPRIETATE, dobandit prin Conventie, cota actuala 1/1, cota initiala 1/1 1) PIȚIGOI DAN 2) PIȚIGOI FĂNICA-SORICA	A1
/		
Act Normativ nr. 7, din 13/03/1996 emis de PARLAMENTUL ROMÂNIEI (ART.12 ALIN.(14) și ART.37 ALIN.(2));		
B2	Intabulare, drept de PROPRIETATE, dobandit prin Lege, cota actuala 1/1, cota initiala 1/1 1) PIȚIGOI DAN 2) PIȚIGOI FĂNICA-SORICA	A1.2, A1.3

**C. Partea III. SARCINI .**

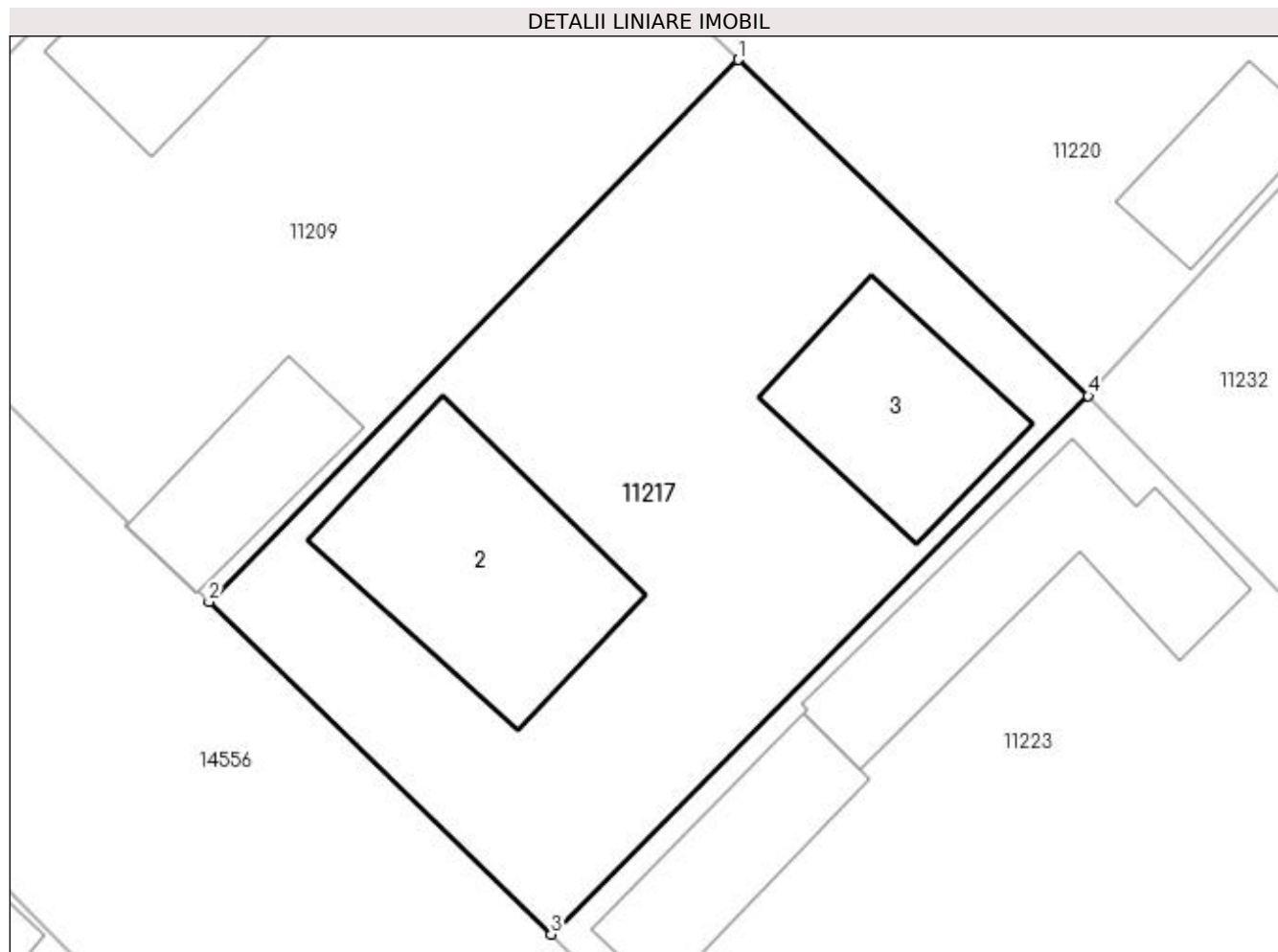
Inscrieri privind dezmembramintele dreptului de proprietate, drepturi reale de garanție și sarcini	Referințe
NU SUNT	

## Anexa Nr. 1 La Partea I

## Teren

Nr cadastral	Suprafața (mp)*	Observații / Referințe
30024	Din acte: 1.000 Masurata: 980	

\* Suprafața este determinată în planul de proiecție Stereo 70.



## Date referitoare la teren

Crt	Categorie folosință	Intra vilan	Suprafața (mp)	Tarla	Parcelă	Nr. topo	Observații / Referințe
1	curți constructii	DA	980	14	24	-	

## Date referitoare la construcții

Crt	Număr	Destinație construcție	Supraf. (mp)	Situație juridică	Observații / Referințe
A1.2	30024-C1	construcții de locuințe	Din acte: 0 Masurata: 146	Cu acte	Nr. niveluri:1; S. construita la sol:146 mp; COMPUSA DIN TREI CAMERE SI HOL
A1.3	30024-C1	construcții de locuințe	Din acte: 0 Masurata: 97	Cu acte	Nr. niveluri:1; S. construita la sol:97 mp; COMPUSA DIN TREI CAMERE SI HOL

## Lungime Segmente

1) Valorile lungimilor segmentelor sunt obținute din proiecție în plan.

Punct început	X / Y	Punct sfârșit	X / Y	Lungime segment (** (m)
1	377.296,182 267.810,778	2	377.268,749 267.782,703	39.253
2	377.268,749 267.782,703	3	377.286,48 267.765,475	24.722

Punct început	X / Y	Punct sfârșit	X / Y	Lungime segment (** (m)
3	377.286,48 267.765,475	4	377.314,314 267.793,36	39.399
4	377.314,314 267.793,36	1	377.296,182 267.810,778	25.143

\*\* Lungimile segmentelor sunt determinate în planul de proiecție Stereo 70 și sunt rotunjite la 1 milimetru.

\*\*\* Distanța dintre puncte este formată din segmente cumulate ce sunt mai mici decât valoarea 1 milimetru.



**DATE DESPRE IMOBILUL NR. 11218**

Oficiul de Cadastru și Publicitate Imobiliară DOLJ  
Biroul de Cadastru și Publicitate Imobiliară Craiova

**A. Partea I. Descrierea imobilului**

TEREN Intravilan

Adresa: Loc. Bistretu Nou, Nr. 19, Jud. Dolj, T8, P11, P12

Nr. Crt	Nr cadastral Nr. topografic	Suprafața* (mp)	Observații / Referințe
A1	35821	Din acte: 2.000 Masurata: 2.119	Sector cadastral:20 Teren imprejmuit;

**Construcții**

Crt	Nr cadastral Nr. topografic	Adresa	Observații / Referințe
A1.1	35821-C1	Loc. Bistretu Nou, Nr. 19, Jud. Dolj, T8, P11, P12	Nr. niveluri:1; S. construita la sol:84 mp; S. construita desfasurata:84 mp; casa de locuit din chirpici/tigla, edificata in anul 1950, regim de inaltime P
A1.2	35821-C2	Loc. Bistretu Nou, Nr. 19, Jud. Dolj, T8, P11, P12	Nr. niveluri:1; S. construita la sol:39 mp; S. construita desfasurata:39 mp; anexa din lemn/tigla, edificata in anul 1950, regim de inaltime P
A1.3	35821-C3	Loc. Bistretu Nou, Nr. 19, Jud. Dolj, T8, P11, P12	Nr. niveluri:1; S. construita la sol:52 mp; S. construita desfasurata:52 mp; anexa din chirpici/tigla, edificata in anul 1950, regim de inaltime P

**B. Partea II. Proprietari și acte**

Inscrieri privitoare la dreptul de proprietate și alte drepturi reale		Referințe
<b>246001 / 03/12/2020</b>		
Act Notarial nr. CONTRACT DE VANZARE AUT. NR 1072, din 03/12/2020 emis de NP GIURCAN TITU;		
B1	Intabulare, drept de PROPRIETATE, dobandit prin Conventie, cota actuala 1/2, cota initiala 1/2 1) RAICEA ALIN-MARIUS	A1, A1.1, A1.2, A1.3
B2	Intabulare, drept de PROPRIETATE, dobandit prin Conventie, cota actuala 1/2, cota initiala 1/2 1) CIUCURE RALUCA	A1, A1.1, A1.2, A1.3

**C. Partea III. SARCINI .**

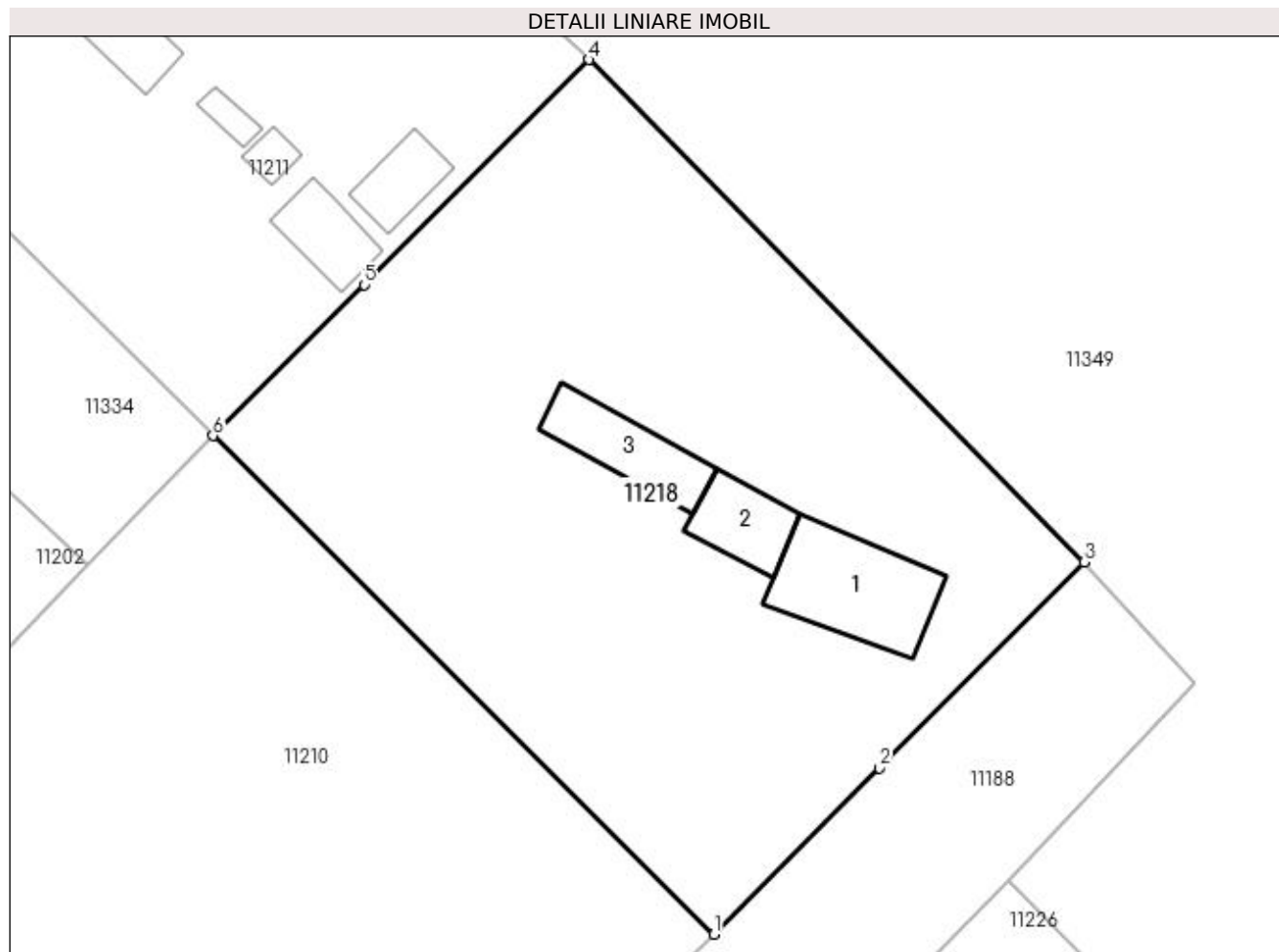
Inscrieri privind dezmembramintele dreptului de proprietate, drepturi reale de garanție și sarcini	Referințe
NU SUNT	

## Anexa Nr. 1 La Partea I

## Teren

Nr cadastral	Suprafața (mp)*	Observații / Referințe
35821	Din acte: 2.000 Masurata: 2.119	

\* Suprafața este determinată în planul de proiecție Stereo 70.



## Date referitoare la teren

Crt	Categorie folosință	Intra vilan	Suprafața (mp)	Tarla	Parcelă	Nr. topo	Observații / Referințe
1	curți constructii	DA	1.220	8	11	-	
2	arabil	DA	899	8	12	-	

## Date referitoare la construcții

Crt	Număr	Destinație construcție	Supraf. (mp)	Situație juridică	Observații / Referințe
A1.1	35821-C1	construcții de locuințe	Din acte: 0 Masurata: 84	Cu acte	Nr. niveluri:1; S. construita la sol:84 mp; S. construita desfasurata:84 mp; casa de locuit din chirpici/tigla, edificata in anul 1950, regim de inaltime P
A1.2	35821-C2	construcții anexa	Din acte: 0 Masurata: 39	Cu acte	Nr. niveluri:1; S. construita la sol:39 mp; S. construita desfasurata:39 mp; anexa din lemn/tigla, edificata in anul 1950, regim de inaltime P
A1.3	35821-C3	construcții anexa	Din acte: 0 Masurata: 52	Cu acte	Nr. niveluri:1; S. construita la sol:52 mp; S. construita desfasurata:52 mp; anexa din chirpici/tigla, edificata in anul 1950, regim de inaltime P

**Lungime Segmente**

1) Valorile lungimilor segmentelor sunt obținute din proiecție în plan.

Punct început	X / Y	Punct sfârșit	X / Y	Lungime segment (** (m)
1	377.310,071 268.211,682	2	377.322,533 268.224,208	17.669
2	377.322,533 268.224,208	3	377.337,969 268.239,723	21.886
3	377.337,969 268.239,723	4	377.300,646 268.277,585	53.165
4	377.300,646 268.277,585	5	377.283,688 268.260,625	23.984
5	377.283,688 268.260,625	6	377.272,305 268.249,241	16.099
6	377.272,305 268.249,241	1	377.310,071 268.211,682	53.263

\*\* Lungimile segmentelor sunt determinate în planul de proiecție Stereo 70 și sunt rotunjite la 1 milimetru.

\*\*\* Distanța dintre puncte este formată din segmente cumulate ce sunt mai mici decât valoarea 1 milimetru.





**DATE DESPRE IMOBILUL NR. 11219**

Oficiul de Cadastru și Publicitate Imobiliară DOLJ  
Biroul de Cadastru și Publicitate Imobiliară Craiova

**A. Partea I. Descrierea imobilului**

TEREN Intravilan

Adresa: Loc. Bistretu Nou, Jud. Dolj, T11,P5

Nr. Crt	Nr cadastral Nr. topografic	Suprafața* (mp)	Observații / Referințe
A1		Din acte: 1.900 Masurata: 1.990	Sector cadastral:20 Teren imprejmuit;

**B. Partea II. Proprietari și acte**

Inscrieri privitoare la dreptul de proprietate și alte drepturi reale		Referințe
/		
Act Administrativ nr. TDP NR. 425-45331, din 08/10/1996 emis de CJSAPT DOLJ;		
B1	Intabulare, drept de PROPRIETATE, dobandit prin Reconstituire, cota actuala 1/1, cota initiala 1/1 1) PREDOI NICOLAE, Lipsă CNP.	A1

**C. Partea III. SARCINI .**

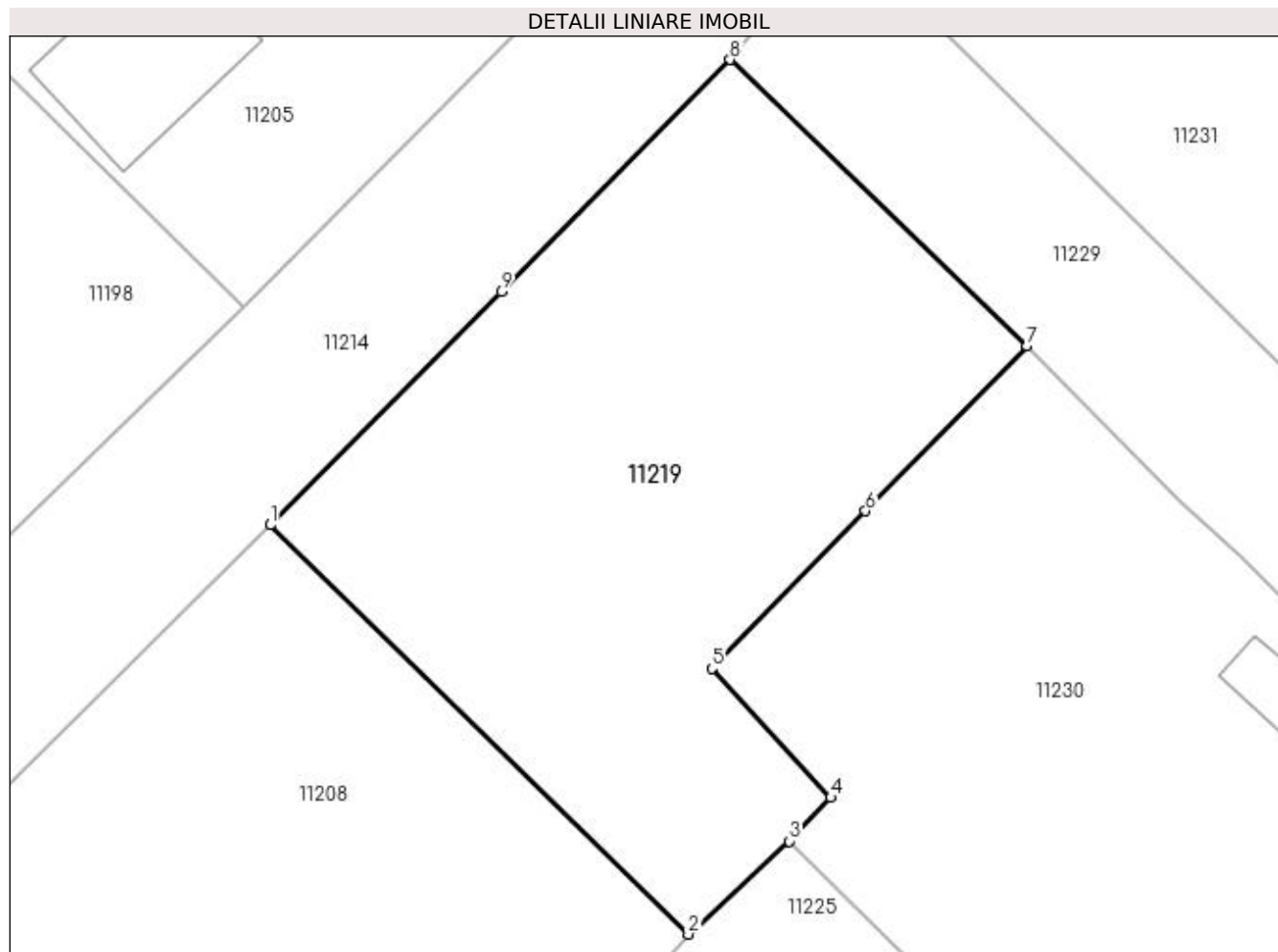
Inscrieri privind dezmembramintele dreptului de proprietate, drepturi reale de garanție și sarcini	Referințe
NU SUNT	

## Anexa Nr. 1 La Partea I

## Teren

Nr cadastral	Suprafața (mp)*	Observații / Referințe
	Din acte: 1.900 Masurata: 1.990	

\* Suprafața este determinată în planul de proiecție Stereo 70.



## Date referitoare la teren

Crt	Categorie folosință	Intra vilan	Suprafața (mp)	Tarla	Parcelă	Nr. topo	Observații / Referințe
1	arabil	DA	1.990	11	5	-	

## Lungime Segmente

1) Valorile lungimilor segmentelor sunt obținute din proiecție în plan.

Punct început	X / Y	Punct sfârșit	X / Y	Lungime segment (** (m)
1	377.271,879 267.986,92	2	377.305,559 267.953,956	47.127
2	377.305,559 267.953,956	3	377.313,685 267.961,451	11.055
3	377.313,685 267.961,451	4	377.317,027 267.964,959	4.845
4	377.317,027 267.964,959	5	377.307,466 267.975,368	14.134
5	377.307,466 267.975,368	6	377.319,836 267.988,045	17.712

Punct început	X / Y	Punct sfârșit	X / Y	Lungime segment (** (m)
6	377.319,836 267.988,045	7	377.332,83 268.001,362	18.606
7	377.332,83 268.001,362	8	377.308,905 268.024,399	33.213
8	377.308,905 268.024,399	9	377.290,477 268.005,748	26.219
9	377.290,477 268.005,748	1	377.271,879 267.986,92	26.465

\*\* Lungimile segmentelor sunt determinate în planul de proiecție Stereo 70 și sunt rotunjite la 1 milimetru.

\*\*\* Distanța dintre puncte este formată din segmente cumulate ce sunt mai mici decât valoarea 1 milimetru.



**DATE DESPRE IMOBILUL NR. 11220**

Oficiul de Cadastru și Publicitate Imobiliară DOLJ  
Biroul de Cadastru și Publicitate Imobiliară Craiova

**A. Partea I. Descrierea imobilului**

TEREN Intravilan

Adresa: Loc. Bistretu Nou, Str Oituz, Nr. 2, Jud. Dolj

Nr. Crt	Nr cadastral Nr. topografic	Suprafața* (mp)	Observații / Referințe
A1		Din acte: 2.000 Masurata: 2.010	Sector cadastral:20 Teren imprejmuit;

**Construcții**

Crt	Nr cadastral Nr. topografic	Adresa	Observații / Referințe
A1.1		Loc. Bistretu Nou, Str Oituz, Nr. 2, Jud. Dolj	Nr. niveluri:1; S. construita la sol:143 mp;
A1.2		Loc. Bistretu Nou, Str Oituz, Nr. 2, Jud. Dolj	Nr. niveluri:1; S. construita la sol:52 mp;

**B. Partea II. Proprietari și acte**

Inscrieri privitoare la dreptul de proprietate și alte drepturi reale		Referințe
/		
Act Notarial nr. CVC nr.326, din 29/01/1998 emis de NP Belu Aurel;		
B1	Intabulare, drept de PROPRIETATE, dobandit prin Conventie, cota actuala 1/1, cota initiala 1/1 1) TUȚĂ NICOLAE, Lipsă CNP.	A1, A1.1, A1.2

**C. Partea III. SARCINI**

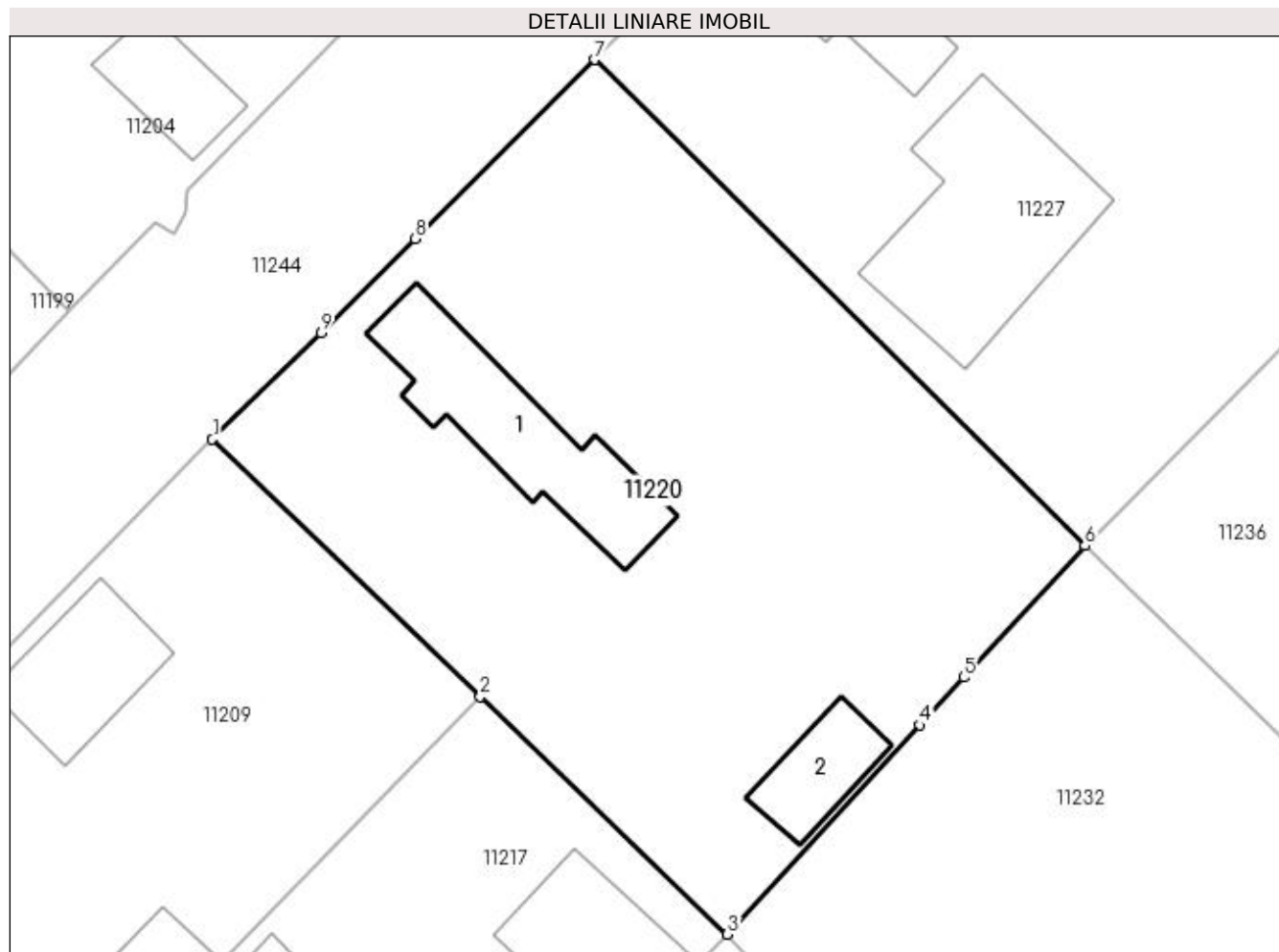
Inscrieri privind dezmembramintele dreptului de proprietate, drepturi reale de garanție și sarcini		Referințe
/		
Act Notarial nr. CVC nr.326, din 29/01/1998 emis de NP Belu Aurel;		
C1	Intabulare, drept de IPOTECA LEGALA, Valoare:0 Obligație de întreținere 1) TUȚĂ ION, Lipsă CNP.	A1, A1.1, A1.2
C2	Intabulare, drept de IPOTECA LEGALA, Valoare:0 Obligație de întreținere 1) TUȚĂ ELENA, Lipsă CNP.	A1, A1.1, A1.2

## Anexa Nr. 1 La Partea I

## Teren

Nr cadastral	Suprafața (mp)*	Observații / Referințe
	Din acte: 2.000 Masurata: 2.010	

\* Suprafața este determinată în planul de proiecție Stereo 70.



## Date referitoare la teren

Crt	Categorie folosință	Intra vilan	Suprafața (mp)	Tarla	Parcelă	Nr. topo	Observații / Referințe
1	curti constructii	DA	1.082	14	-	-	
2	arabil	DA	928	14	-	-	

## Date referitoare la construcții

Crt	Număr	Destinație construcție	Supraf. (mp)	Situație juridică	Observații / Referințe
A1.1		construcții de locuințe	143	Cu acte	Nr. niveluri:1; S. construita la sol:143 mp;
A1.2		construcții anexa	52	Cu acte	Nr. niveluri:1; S. construita la sol:52 mp;

## Lungime Segmente

1) Valorile lungimilor segmentelor sunt obținute din proiecție în plan.

Punct început	X / Y	Punct sfârșit	X / Y	Lungime segment (** (m)
1	377.276,56 267.829,629	2	377.296,182 267.810,778	27.21
2	377.296,182 267.810,778	3	377.314,314 267.793,36	25.143

Punct început	X / Y	Punct sfârșit	X / Y	Lungime segment (** (m)
3	377.314,314 267.793,36	4	377.328,422 267.808,698	20.84
4	377.328,422 267.808,698	5	377.331,64 267.812,196	4.753
5	377.331,64 267.812,196	6	377.340,502 267.821,831	13.091
6	377.340,502 267.821,831	7	377.304,578 267.857,447	50.587
7	377.304,578 267.857,447	8	377.291,431 267.844,336	18.567
8	377.291,431 267.844,336	9	377.284,518 267.837,443	9.762
9	377.284,518 267.837,443	1	377.276,56 267.829,629	11.153

\*\* Lungimile segmentelor sunt determinate în planul de proiecție Stereo 70 și sunt rotunjite la 1 milimetru.

\*\*\* Distanța dintre puncte este formată din segmente cumulate ce sunt mai mici decât valoarea 1 milimetru.





**DATE DESPRE IMOBILUL NR. 11221**

Oficiul de Cadastru și Publicitate Imobiliară DOLJ  
Biroul de Cadastru și Publicitate Imobiliară Craiova

**A. Partea I. Descrierea imobilului**

TEREN Intravilan

Adresa: Loc. Bistretu Nou, Str Mărășești, Nr. 14, Jud. Dolj, T9 P6,P5

Nr. Crt	Nr cadastral Nr. topografic	Suprafața* (mp)	Observații / Referințe
A1		Din acte: 2.000 Masurata: 2.015	Sector cadastral:20 Teren imprejmuit;

**Construcții**

Crt	Nr cadastral Nr. topografic	Adresa	Observații / Referințe
A1.1		Loc. Bistretu Nou, Str Mărășești, Nr. 14, Jud. Dolj, T9 P6,P5	Nr. niveluri:1; S. construita la sol:80 mp;

**B. Partea II. Proprietari și acte**

Inscrieri privitoare la dreptul de proprietate și alte drepturi reale		Referințe
/		
Act Administrativ nr. TDP NR. 484-45331, din 10/10/1996 emis de CJSDPAT DOLJ;		
B1	Intabulare, drept de PROPRIETATE, dobandit prin Reconstituire, cota actuala 1/1, cota initiala 1/1 1) CIRSTEA CRETU, Lipsa CNP.	A1
B2	Intabulare, drept de PROPRIETATE, dobandit prin Lege, cota actuala 1/1, cota initiala 1/1 1) CIRSTEA CRETU, Lipsa CNP.	A1.1

**C. Partea III. SARCINI .**

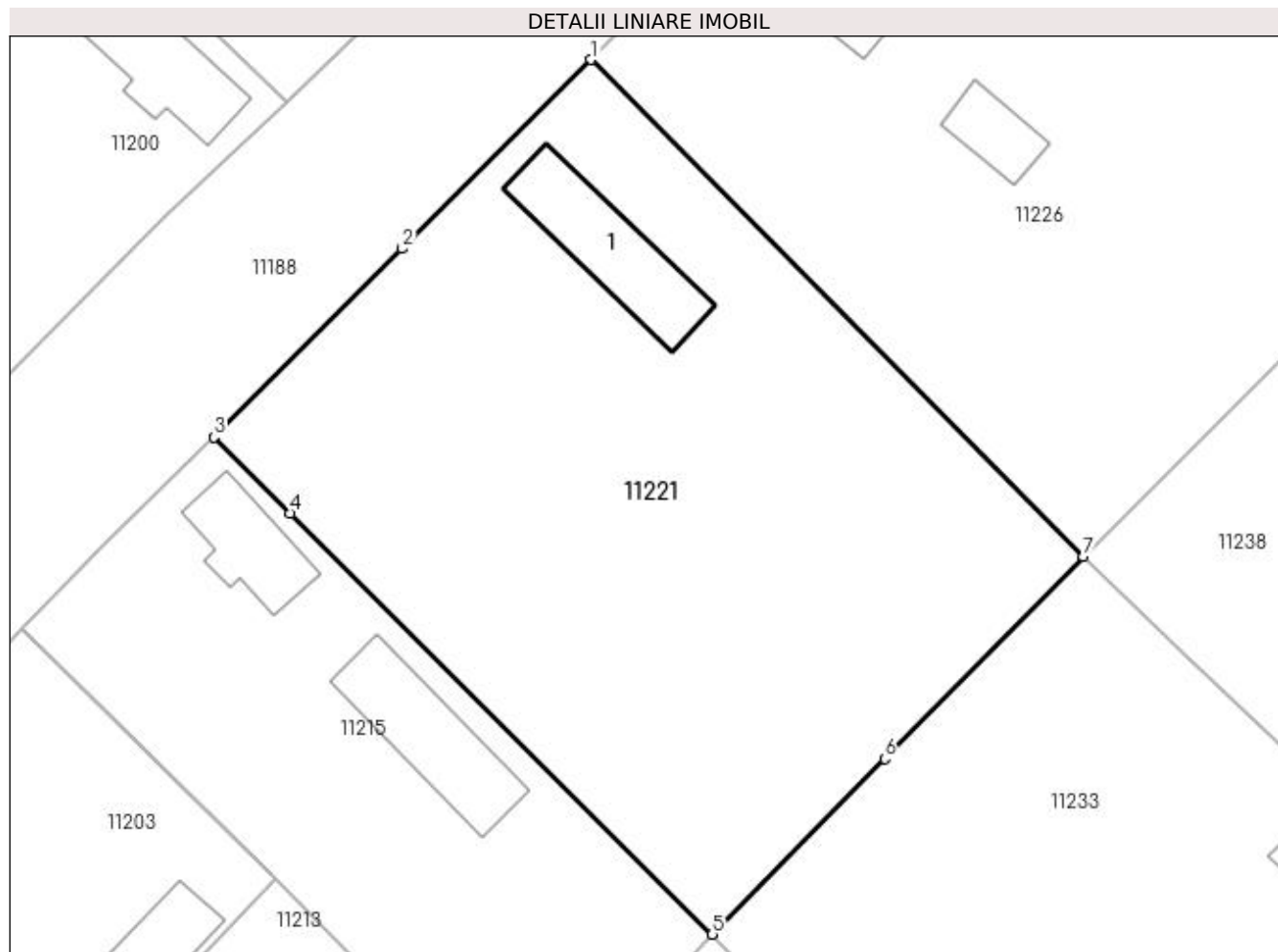
Inscrieri privind dezmembramintele dreptului de proprietate, drepturi reale de garanție și sarcini	Referințe
NU SUNT	

## Anexa Nr. 1 La Partea I

## Teren

Nr cadastral	Suprafața (mp)*	Observații / Referințe
	Din acte: 2.000 Masurata: 2.015	

\* Suprafața este determinată în planul de proiecție Stereo 70.



## Date referitoare la teren

Crt	Categorie folosință	Intravilan	Suprafața (mp)	Tarla	Parcelă	Nr. topo	Observații / Referințe
1	curți constructii	DA	1.042	9	6	-	
2	arabil	DA	973	9	5	-	

## Date referitoare la construcții

Crt	Număr	Destinație construcție	Supraf. (mp)	Situație juridică	Observații / Referințe
A1.1		construcții anexa	80	Cu acte	Nr. niveluri:1; S. construita la sol:80 mp;

## Lungime Segmente

1) Valorile lungimilor segmentelor sunt obținute din proiecție în plan.

Punct început	X / Y	Punct sfârșit	X / Y	Lungime segment (** (m)
1	377.304,95 268.188,241	2	377.291,091 268.174,36	19.615
2	377.291,091 268.174,36	3	377.277,255 268.160,502	19.583
3	377.277,255 268.160,502	4	377.282,866 268.154,902	7.927

Punct început	X / Y	Punct sfârșit	X / Y	Lungime segment (** (m)
4	377.282,866 268.154,902	5	377.313,88 268.123,956	43.812
5	377.313,88 268.123,956	6	377.326,555 268.136,867	18.093
6	377.326,555 268.136,867	7	377.341,15 268.151,735	20.834
7	377.341,15 268.151,735	1	377.304,95 268.188,241	51.411

\*\* Lungimile segmentelor sunt determinate în planul de proiecție Stereo 70 și sunt rotunjite la 1 milimetru.

\*\*\* Distanța dintre puncte este formată din segmente cumulate ce sunt mai mici decât valoarea 1 milimetru.



**DATE DESPRE IMOBILUL NR. 11222**

Oficiul de Cadastru și Publicitate Imobiliară DOLJ  
Biroul de Cadastru și Publicitate Imobiliară Craiova

**A. Partea I. Descrierea imobilului**

TEREN Intravilan

Adresa: Loc. Bistret, Str Oituz, Nr. 7, Jud. Dolj, fost Tarla 11, Parcela 10, 11

Nr. Crt	Nr cadastral Nr. topografic	Suprafața* (mp)	Observații / Referințe
A1	31457	Din acte: 2.100 Masurata: 2.012	Sector cadastral:20 Teren imprejmuit;

**Construcții**

Crt	Nr cadastral Nr. topografic	Adresa	Observații / Referințe
A1.1	31457-C1	Loc. Bistret, Str Oituz, Nr. 7, Jud. Dolj, fost Tarla 11, Parcela 10, 11	Nr. niveluri:1; S. construita la sol:53 mp; Casa de locuitcompusa din 3 camere construita din caramida acoperita cu tigla
A1.2	31457-C5	Loc. Bistret, Str Oituz, Nr. 7, Jud. Dolj, fost Tarla 11, Parcela 10, 11	Nr. niveluri:1; S. construita la sol:29 mp; Fosta C5, Anexa

**B. Partea II. Proprietari și acte**

Inscrieri privitoare la dreptul de proprietate și alte drepturi reale		Referințe
<b>49311 / 06/05/2015</b>		
Act Administrativ nr. TDP NR. 286-14988, din 13/06/1996 emis de CJ DOLJ;		
B1	Intabulare, drept de PROPRIETATE, dobandit prin Reconstituire, cota actuala 1/1, cota initiala 1/1 1) <b>BARASCU GHEORGHE</b>	A1, A1.1
/		
Act Normativ nr. 7, din 13/03/1996 emis de PARLAMENTUL ROMANIEI (ART.12 ALIN.(14) și ART.37 ALIN.(2));		
B2	Intabulare, drept de PROPRIETATE, dobandit prin Lege, cota actuala 1/1, cota initiala 1/1 1) <b>BARASCU GHEORGHE</b>	A1.2

**C. Partea III. SARCINI .**

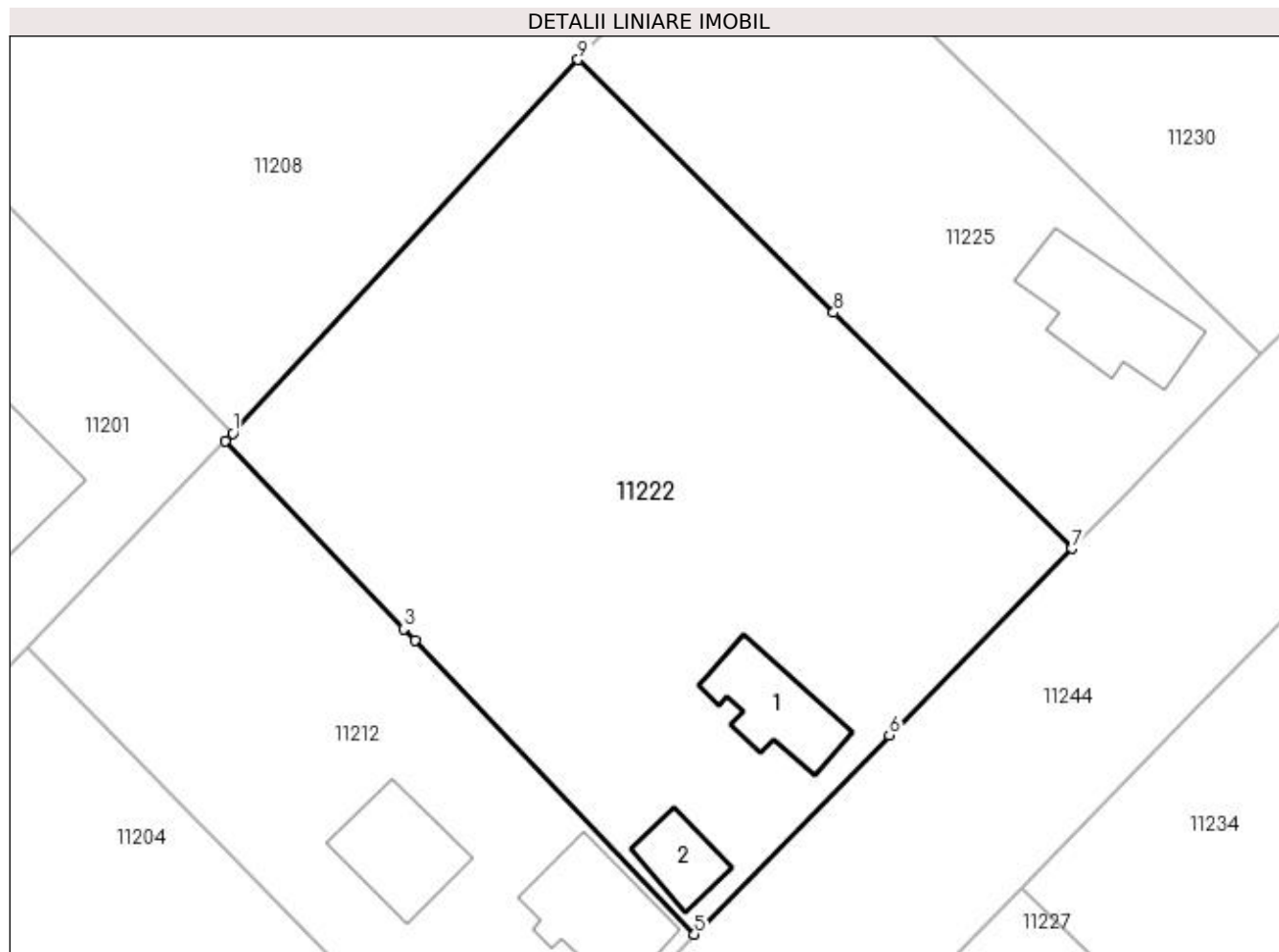
Inscrieri privind dezmembramintele dreptului de proprietate, drepturi reale de garanție și sarcini	Referințe
NU SUNT	

## Anexa Nr. 1 La Partea I

## Teren

Nr cadastral	Suprafața (mp)*	Observații / Referințe
31457	Din acte: 2.100 Masurata: 2.012	

\* Suprafața este determinată în planul de proiecție Stereo 70.



## Date referitoare la teren

Crt	Categorie folosință	Intra vilan	Suprafața (mp)	Tarla	Parcelă	Nr. topo	Observații / Referințe
1	curți constructii	DA	636	11	11	-	
2	vie	DA	1.376	11	10	-	

## Date referitoare la construcții

Crt	Număr	Destinație construcție	Supraf. (mp)	Situație juridică	Observații / Referințe
A1.1	31457-C1	construcții de locuințe	Din acte: 0 Masurata: 53	Cu acte	Nr. niveluri:1; S. construita la sol:53 mp; Casa de locuitcompusa din 3 camere construita din caramida acoperita cu tigla
A1.2	31457-C5	construcții anexa	Din acte: 0 Masurata: 29	Cu acte	Nr. niveluri:1; S. construita la sol:29 mp; Fosta C5, Anexa

## Lungime Segmente

1) Valorile lungimilor segmentelor sunt obținute din proiecție în plan.

Punct început	X / Y	Punct sfârșit	X / Y	Lungime segment (** (m)
1	377.273,862 267.919,723	2	377.273,313 267.919,129	0.809

Punct început	X / Y	Punct sfârșit	X / Y	Lungime segment (** (m)
2	377.273,313 267.919,129	3	377.286,577 267.905,192	19.24
3	377.286,577 267.905,192	4	377.287,393 267.904,335	1.183
4	377.287,393 267.904,335	5	377.308,199 267.882,473	30.18
5	377.308,199 267.882,473	6	377.322,681 267.897,285	20.715
6	377.322,681 267.897,285	7	377.336,254 267.911,167	19.415
7	377.336,254 267.911,167	8	377.318,539 267.928,702	24.926
8	377.318,539 267.928,702	9	377.299,533 267.947,516	26.743
9	377.299,533 267.947,516	1	377.273,862 267.919,723	37.835

\*\* Lungimile segmentelor sunt determinate în planul de proiecție Stereo 70 și sunt rotunjite la 1 milimetru.

\*\*\* Distanța dintre puncte este formată din segmente cumulate ce sunt mai mici decât valoarea 1 milimetru.





**DATE DESPRE IMOBILUL NR. 11223**

Oficiul de Cadastru și Publicitate Imobiliară DOLJ  
Biroul de Cadastru și Publicitate Imobiliară Craiova

**A. Partea I. Descrierea imobilului**

TEREN Intravilan

Adresa: Loc. Bistretu Nou, Str Calea Dunării, Nr. 36, Jud. Dolj

Nr. Crt	Nr cadastral Nr. topografic	Suprafața* (mp)	Observații / Referințe
A1		1.964	Sector cadastral:20 Teren imprejmuit;

**B. Partea II. Proprietari și acte**

Inscrieri privitoare la dreptul de proprietate și alte drepturi reale	Referințe
/	
Act Normativ nr. 7, din 13/03/1996 emis de PARLAMENTUL ROMANIEI;	
B1	A1
Inscrierea provizorie, drept de PROPRIETATE, dobandit prin Lege, cota actuala 1/1, cota initiala 1/1 1) NEIDENTIFICAT NEIDENTIFICAT	

**C. Partea III. SARCINI .**

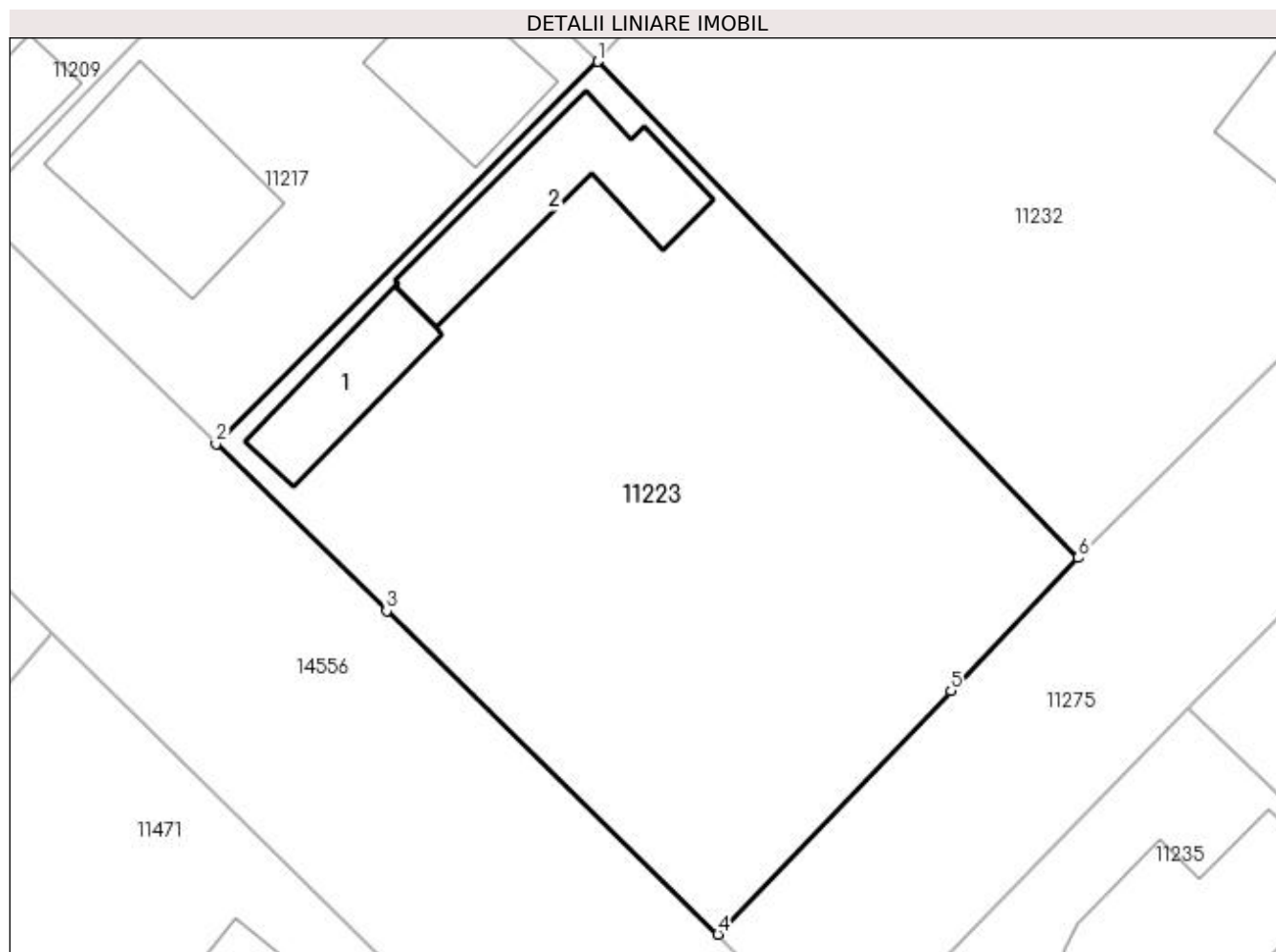
Inscrieri privind dezmembramintele dreptului de proprietate, drepturi reale de garanție și sarcini	Referințe
NU SUNT	

## Anexa Nr. 1 La Partea I

## Teren

Nr cadastral	Suprafața (mp)*	Observații / Referințe
	1.964	

\* Suprafața este determinată în planul de proiecție Stereo 70.



## Date referitoare la teren

Crt	Categorie folosință	Intra vilan	Suprafața (mp)	Tarla	Parcelă	Nr. topo	Observații / Referințe
1	curți constructii	DA	1.192	14	-	-	
2	arabil	DA	772	14	-	-	

## Date referitoare la construcții

Crt	Număr	Destinație construcție	Supraf. (mp)	Situație juridică	Observații / Referințe
A1.1		construcții de locuințe	77	Fara acte	Nr. niveluri:1; S. construita la sol:77 mp;
A1.2		construcții anexa	129	Fara acte	Nr. niveluri:1; S. construita la sol:129 mp;

## Lungime Segmente

1) Valorile lungimilor segmentelor sunt obținute din proiecție în plan.

Punct început	X / Y	Punct sfârșit	X / Y	Lungime segment (** (m)
1	377.314,314 267.793,36	2	377.286,48 267.765,475	39.399
2	377.286,48 267.765,475	3	377.298,931 267.753,323	17.398

Punct început	X / Y	Punct sfârșit	X / Y	Lungime segment (** (m)
3	377.298,931 267.753,323	4	377.323,092 267.729,743	33.76
4	377.323,092 267.729,743	5	377.340,085 267.747,488	24.569
5	377.340,085 267.747,488	6	377.349,375 267.757,189	13.432
6	377.349,375 267.757,189	1	377.314,314 267.793,36	50.375

\*\* Lungimile segmentelor sunt determinate în planul de proiecție Stereo 70 și sunt rotunjite la 1 milimetru.

\*\*\* Distanța dintre puncte este formată din segmente cumulate ce sunt mai mici decât valoarea 1 milimetru.



**DATE DESPRE IMOBILUL NR. 11224**

Oficiul de Cadastru și Publicitate Imobiliară DOLJ  
Biroul de Cadastru și Publicitate Imobiliară Craiova

**A. Partea I. Descrierea imobilului**

TEREN Intravilan

Adresa: Loc. Bistretu Nou, Str Dorobanti, Nr. 11, Jud. Dolj

Nr. Crt	Nr cadastral Nr. topografic	Suprafața* (mp)	Observații / Referințe
A1		2.697	Sector cadastral:20 Teren imprejmuit;

**B. Partea II. Proprietari și acte**

Inscrieri privitoare la dreptul de proprietate și alte drepturi reale		Referințe
/		
Act Normativ nr. 7, din 13/03/1996 emis de PARLAMENTUL ROMANIEI;		
B1	Inscrierea provizorie, drept de PROPRIETATE, dobandit prin Lege, cota actuala 1/1, cota initiala 1/1 1) NEIDENTIFICAT NEIDENTIFICAT	A1

**C. Partea III. SARCINI .**

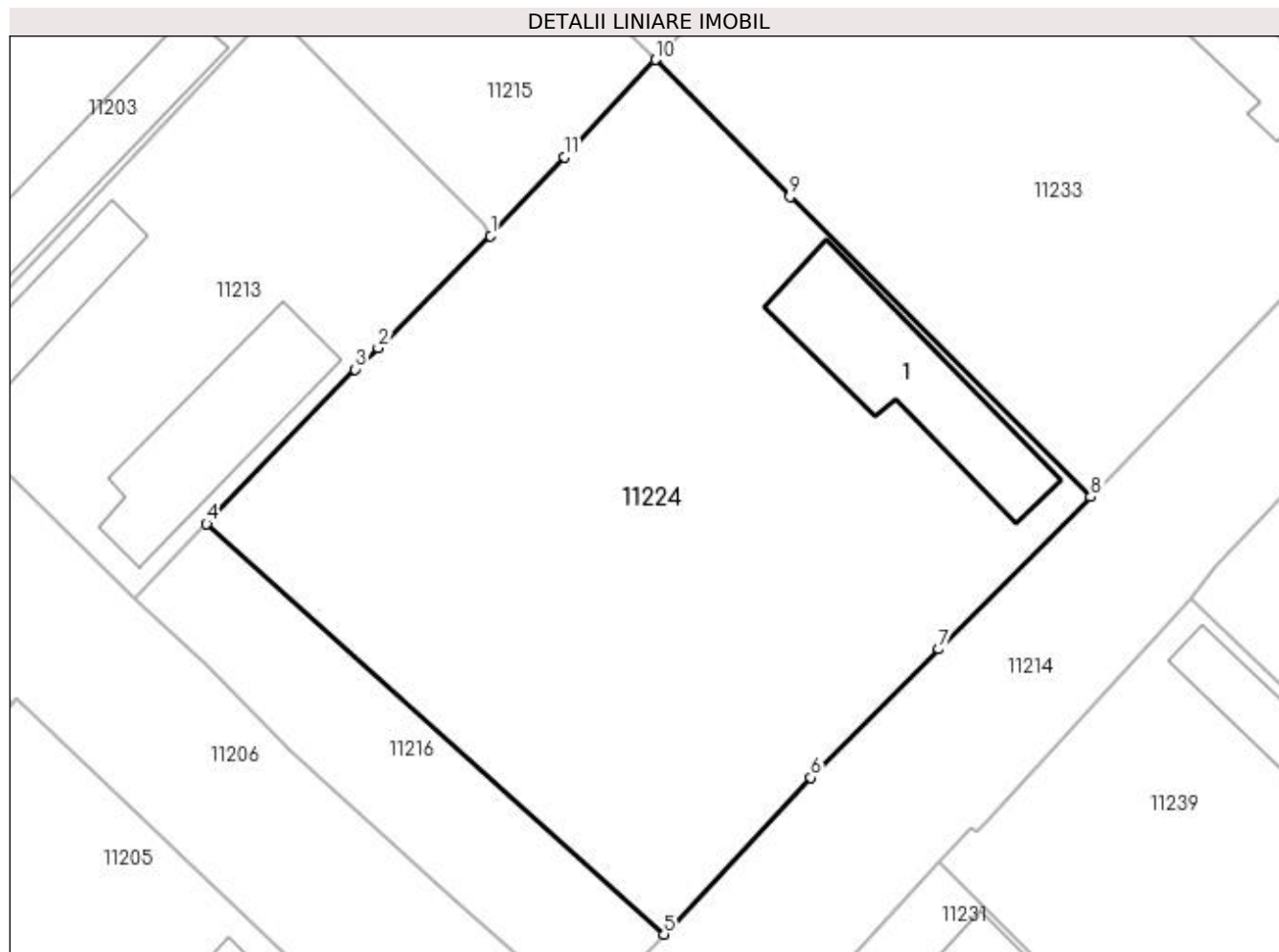
Inscrieri privind dezmembramintele dreptului de proprietate, drepturi reale de garanție și sarcini	Referințe
NU SUNT	

## Anexa Nr. 1 La Partea I

## Teren

Nr cadastral	Suprafața (mp)*	Observații / Referințe
	2.697	

\* Suprafața este determinată în planul de proiecție Stereo 70.



## Date referitoare la teren

Crt	Categorie folosință	Intra vilan	Suprafața (mp)	Tarla	Parcelă	Nr. topo	Observații / Referințe
1	curți constructii	DA	979	9	-	-	
2	arabil	DA	1.718	9	-	-	

## Date referitoare la construcții

Crt	Număr	Destinație construcție	Supraf. (mp)	Situație juridică	Observații / Referințe
A1.1		construcții de locuinte	177	Fara acte	Nr. niveluri:1; S. construita la sol:177 mp;

## Lungime Segmente

1) Valorile lungimilor segmentelor sunt obținute din proiecție în plan.

Punct început	X / Y	Punct sfârșit	X / Y	Lungime segment (** (m)
1	377.300,065 268.109,199	2	377.290,644 268.099,824	13.291
2	377.290,644 268.099,824	3	377.288,723 268.098,018	2.637
3	377.288,723 268.098,018	4	377.276,263 268.085,084	17.959

Punct început	X / Y	Punct sfârșit	X / Y	Lungime segment (** (m)
4	377.276,263 268.085,084	5	377.314,593 268.050,687	51.501
5	377.314,593 268.050,687	6	377.326,885 268.063,8	17.973
6	377.326,885 268.063,8	7	377.337,63 268.074,579	15.22
7	377.337,63 268.074,579	8	377.350,337 268.087,325	17.998
8	377.350,337 268.087,325	9	377.325,149 268.112,475	35.594
9	377.325,149 268.112,475	10	377.313,88 268.123,956	16.087
10	377.313,88 268.123,956	11	377.306,242 268.115,797	11.176
11	377.306,242 268.115,797	1	377.300,065 268.109,199	9.038

\*\* Lungimile segmentelor sunt determinate în planul de proiecție Stereo 70 și sunt rotunjite la 1 milimetru.

\*\*\* Distanța dintre puncte este formată din segmente cumulate ce sunt mai mici decât valoarea 1 milimetru.





**DATE DESPRE IMOBILUL NR. 11225**

Oficiul de Cadastru și Publicitate Imobiliară DOLJ  
Biroul de Cadastru și Publicitate Imobiliară Craiova

**A. Partea I. Descrierea imobilului**

TEREN Intravilan

Adresa: Loc. Bistretu Nou, Str Oituz, Nr. 9, Jud. Dolj, T11,P8,P9

Nr. Crt	Nr cadastral Nr. topografic	Suprafața* (mp)	Observații / Referințe
A1		Din acte: 1.000 Masurata: 1.033	Sector cadastral:20 Teren imprejmuit;

**Construcții**

Crt	Nr cadastral Nr. topografic	Adresa	Observații / Referințe
A1.1		Loc. Bistretu Nou, Str Oituz, Nr. 9, Jud. Dolj, T11,P8,P9	Nr. niveluri:1; S. construita la sol:80 mp;

**B. Partea II. Proprietari și acte**

Inscrieri privitoare la dreptul de proprietate și alte drepturi reale		Referințe
/		
Act Administrativ nr. TDP NR. 427-45331, din 08/10/1996 emis de CJSDAPT DOLJ;		
B1	Intabulare, drept de PROPRIETATE, dobandit prin Reconstituire, cota actuala 1/1, cota initiala 1/1 1) <b>BOATĂ ION</b> , Lipsă CNP. 2) <b>BOATĂ FLOAREA</b> , Lipsă CNP.	A1
Act Normativ nr. 7, din 13/03/1996 emis de PARLAMENTUL ROMÂNIEI ((ART.12 ALIN.(14) și ART.37 ALIN.(2)));		
B2	Intabulare, drept de PROPRIETATE, dobandit prin Lege, cota actuala 1/1, cota initiala 1/1 1) <b>BOATĂ ION</b> , Lipsă CNP. 2) <b>BOATĂ FLOAREA</b> , Lipsă CNP.	A1.1

**C. Partea III. SARCINI .**

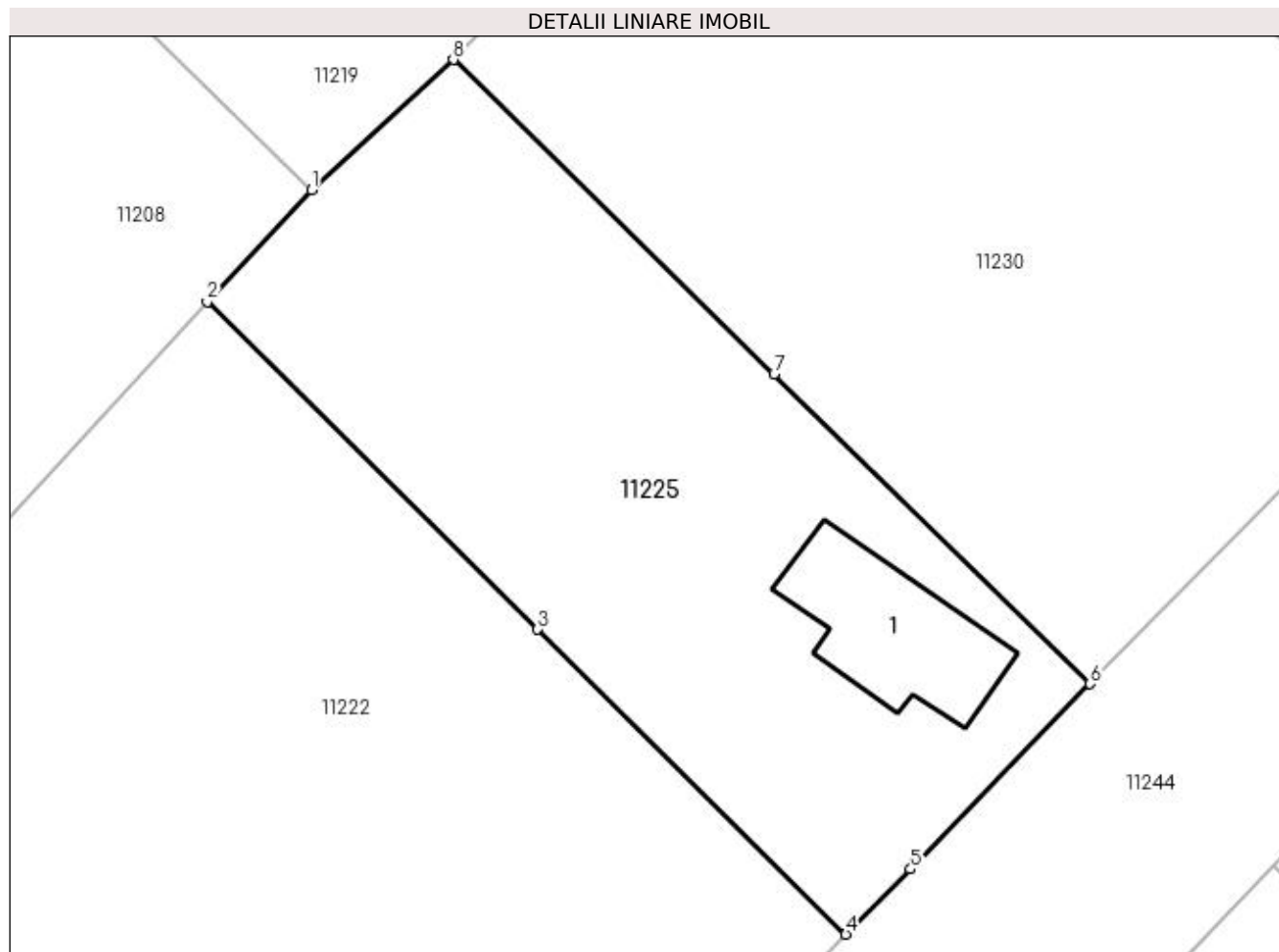
Inscrieri privind dezmembramentele dreptului de proprietate, drepturi reale de garanție și sarcini	Referințe
NU SUNT	

## Anexa Nr. 1 La Partea I

## Teren

Nr cadastral	Suprafața (mp)*	Observații / Referințe
	Din acte: 1.000 Masurata: 1.033	

\* Suprafața este determinată în planul de proiecție Stereo 70.



## Date referitoare la teren

Crt	Categorie folosință	Intra vilan	Suprafața (mp)	Tarla	Parcelă	Nr. topo	Observații / Referințe
1	curți constructii	DA	506	11	8	-	
2	arabil	DA	527	11	9	-	

## Date referitoare la construcții

Crt	Număr	Destinație construcție	Supraf. (mp)	Situație juridică	Observații / Referințe
A1.1		construcții de locuințe	80	Cu acte	Nr. niveluri:1; S. construita la sol:80 mp;

## Lungime Segmente

1) Valorile lungimilor segmentelor sunt obținute din proiecție în plan.

Punct început	X / Y	Punct sfârșit	X / Y	Lungime segment (** (m)
1	377.305,559 267.953,956	2	377.299,533 267.947,516	8.82
2	377.299,533 267.947,516	3	377.318,539 267.928,702	26.743
3	377.318,539 267.928,702	4	377.336,254 267.911,167	24.926

Punct început	X / Y	Punct sfârșit	X / Y	Lungime segment (** (m)
4	377.336,254 267.911,167	5	377.339,984 267.914,918	5.29
5	377.339,984 267.914,918	6	377.350,307 267.925,564	14.829
6	377.350,307 267.925,564	7	377.332,13 267.943,376	25.449
7	377.332,13 267.943,376	8	377.313,685 267.961,451	25.825
8	377.313,685 267.961,451	1	377.305,559 267.953,956	11.055

\*\* Lungimile segmentelor sunt determinate în planul de proiecție Stereo 70 și sunt rotunjite la 1 milimetru.

\*\*\* Distanța dintre puncte este formată din segmente cumulate ce sunt mai mici decât valoarea 1 milimetru.



**DATE DESPRE IMOBILUL NR. 11226**

Oficiul de Cadastru și Publicitate Imobiliară DOLJ  
Biroul de Cadastru și Publicitate Imobiliară Craiova

**A. Partea I. Descrierea imobilului**

TEREN Intravilan

Adresa: Loc. Bistretu Nou, Str Mărășești, Jud. Dolj, T9,P7,P8

Nr. Crt	Nr cadastral Nr. topografic	Suprafața* (mp)	Observații / Referințe
A1		2.000	Sector cadastral:20 Teren imprejmuit;

**Construcții**

Crt	Nr cadastral Nr. topografic	Adresa	Observații / Referințe
A1.1		Loc. Bistretu Nou, Str Mărășești, Jud. Dolj, T9,P7,P8	Nr. niveluri:1; S. construita la sol:61 mp;
A1.2		Loc. Bistretu Nou, Str Mărășești, Jud. Dolj, T9,P7,P8	Nr. niveluri:1; S. construita la sol:29 mp;

**B. Partea II. Proprietari și acte**

Inscrieri privitoare la dreptul de proprietate și alte drepturi reale		Referințe
/		
Act Administrativ nr. TDP NR. 462-45331, din 10/10/1996 emis de CJSAPT DOLJ;		
B1	Intabulare, drept de PROPRIETATE, dobandit prin Reconstituire, cota actuala 1/1, cota initiala 1/1 1) CÎRSTEA ȘTEFAN, Lipsă CNP.	A1
Act Normativ nr. 7, din 13/03/1996 emis de PARLAMENTUL ROMÂNIEI ((ART.12 ALIN.(14) și ART.37 ALIN.(2)));		
B2	Intabulare, drept de PROPRIETATE, dobandit prin Lege, cota actuala 1/1, cota initiala 1/1 1) CÎRSTEA ȘTEFAN, Lipsă CNP.	A1.1, A1.2

**C. Partea III. SARCINI .**

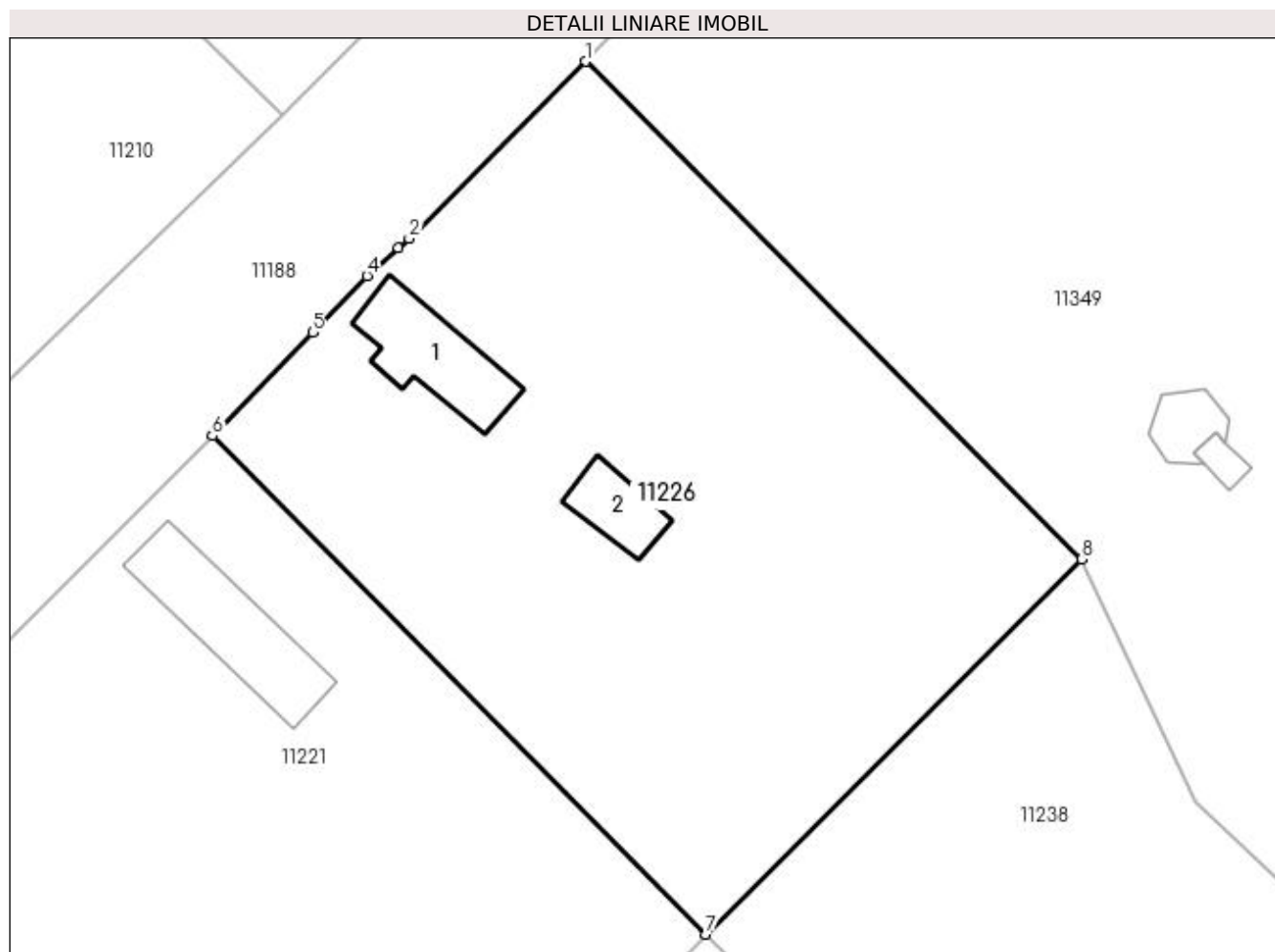
Inscrieri privind dezmembramintele dreptului de proprietate, drepturi reale de garanție și sarcini	Referințe
NU SUNT	

## Anexa Nr. 1 La Partea I

## Teren

Nr cadastral	Suprafața (mp)*	Observații / Referințe
	2.000	

\* Suprafața este determinată în planul de proiecție Stereo 70.



## Date referitoare la teren

Crt	Categorie folosință	Intra vilan	Suprafața (mp)	Tarla	Parcelă	Nr. topo	Observații / Referințe
1	curți construcții	DA	318	9	7	-	
2	arabil	DA	1.682	9	8	-	

## Date referitoare la construcții

Crt	Număr	Destinație construcție	Supraf. (mp)	Situație juridică	Observații / Referințe
A1.1		construcții de locuințe	61	Cu acte	Nr. niveluri:1; S. construita la sol:61 mp;
A1.2		construcții anexa	29	Cu acte	Nr. niveluri:1; S. construita la sol:29 mp;

## Lungime Segmente

1) Valorile lungimilor segmentelor sunt obținute din proiecție în plan.

Punct început	X / Y	Punct sfârșit	X / Y	Lungime segment (** (m)
1	377.332,307 268.215,669	2	377.319,379 268.202,702	18.311
2	377.319,379 268.202,702	3	377.318,589 268.202,002	1.056

Punct început	X / Y	Punct sfârșit	X / Y	Lungime segment (** (m)
3	377.318,589 268.202,002	4	377.316,295 268.199,97	3.065
4	377.316,295 268.199,97	5	377.312,295 268.195,835	5.753
5	377.312,295 268.195,835	6	377.304,95 268.188,241	10.565
6	377.304,95 268.188,241	7	377.341,15 268.151,735	51.411
7	377.341,15 268.151,735	8	377.368,693 268.179,235	38.921
8	377.368,693 268.179,235	1	377.332,307 268.215,669	51.492

\*\* Lungimile segmentelor sunt determinate în planul de proiecție Stereo 70 și sunt rotunjite la 1 milimetru.

\*\*\* Distanța dintre puncte este formată din segmente cumulate ce sunt mai mici decât valoarea 1 milimetru.





**DATE DESPRE IMOBILUL NR. 11227**

Oficiul de Cadastru și Publicitate Imobiliară DOLJ  
Biroul de Cadastru și Publicitate Imobiliară Craiova

**A. Partea I. Descrierea imobilului**

TEREN Intravilan

Adresa: Loc. Bistretu Nou, Str Oituz, Nr. 4, Jud. Dolj

Nr. Crt	Nr cadastral Nr. topografic	Suprafața* (mp)	Observații / Referințe
A1		Din acte: 2.040 Masurata: 2.046	Sector cadastral:20 Teren imprejmuit;

**Construcții**

Crt	Nr cadastral Nr. topografic	Adresa	Observații / Referințe
A1.1		Loc. Bistretu Nou, Str Oituz, Nr. 4, Jud. Dolj	Nr. niveluri:1; S. construita la sol:76 mp; LOCUINTA.
A1.2		Loc. Bistretu Nou, Str Oituz, Nr. 4, Jud. Dolj	Nr. niveluri:1; S. construita la sol:197 mp; LOCUINTA.

**B. Partea II. Proprietari și acte**

Inscrieri privitoare la dreptul de proprietate și alte drepturi reale		Referințe
/		
Act Notarial nr. CM nr. 184, din 31/08/2001 emis de BNP AUREL BELU;		
B1	Intabulare, drept de PROPRIETATE, dobandit prin Succesiune, cota actuala 1/1, cota initiala 1/1 1) ZOFEI VALENTINA, Lipsa CNP.	A1, A1.1, A1.2

**C. Partea III. SARCINI .**

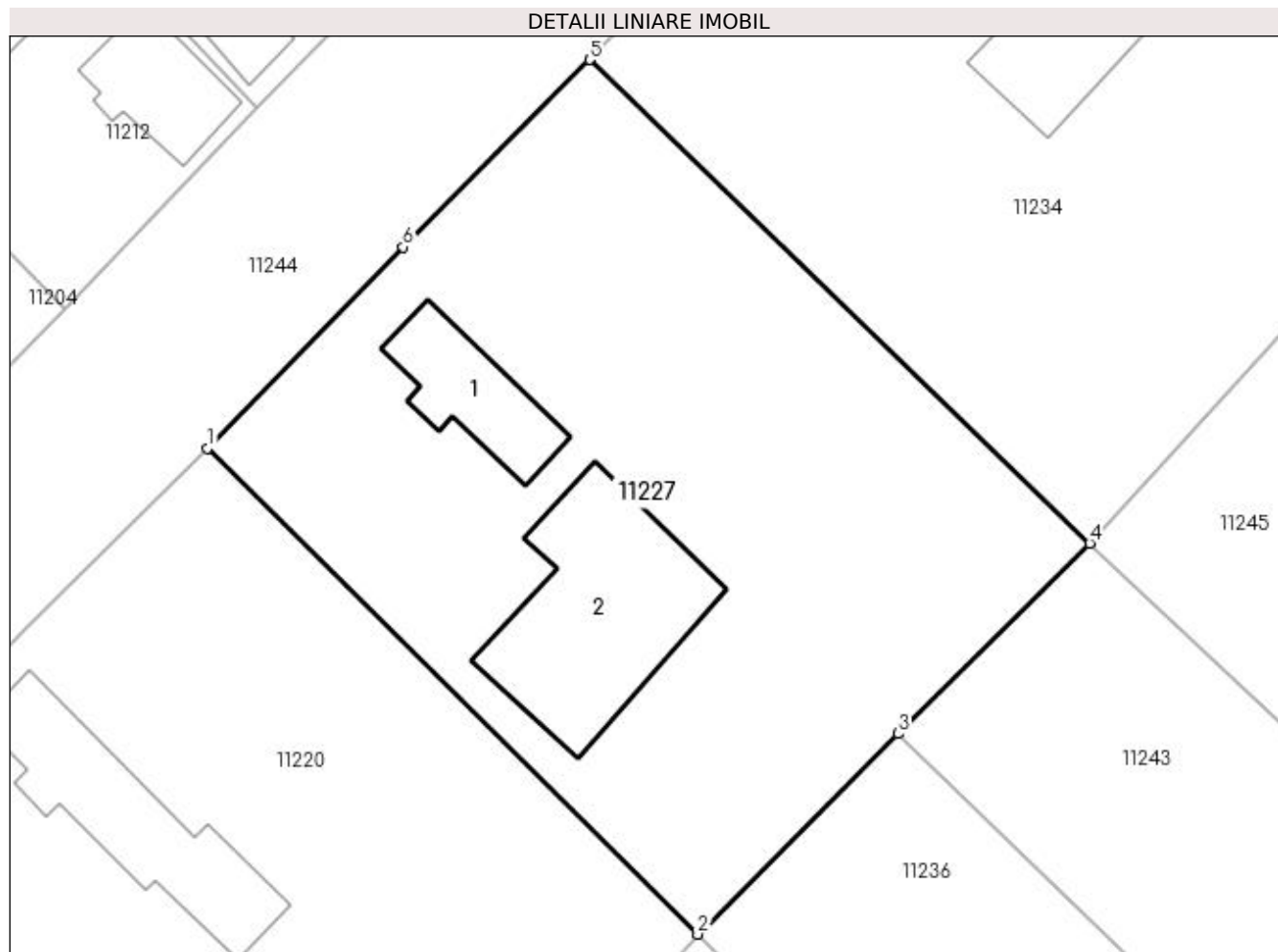
Inscrieri privind dezmembramintele dreptului de proprietate, drepturi reale de garanție și sarcini	Referințe
NU SUNT	

## Anexa Nr. 1 La Partea I

## Teren

Nr cadastral	Suprafața (mp)*	Observații / Referințe
	Din acte: 2.040 Masurata: 2.046	

\* Suprafața este determinată în planul de proiecție Stereo 70.



## Date referitoare la teren

Crt	Categorie folosință	Intra vilan	Suprafața (mp)	Tarla	Parcelă	Nr. topo	Observații / Referințe
1	faneata	DA	1.000	14	-	-	
1	curți constructii	DA	1.046	14	-	-	

## Date referitoare la construcții

Crt	Număr	Destinație construcție	Supraf. (mp)	Situație juridică	Observații / Referințe
A1.1		construcții de locuințe	76	Cu acte	Nr. niveluri:1; S. construita la sol:76 mp; LOCUINTA.
A1.2		construcții de locuințe	197	Cu acte	Nr. niveluri:1; S. construita la sol:197 mp; LOCUINTA.

## Lungime Segmente

1) Valorile lungimilor segmentelor sunt obținute din proiecție în plan.

Punct început	X / Y	Punct sfârșit	X / Y	Lungime segment (** (m)
1	377.304,578 267.857,447	2	377.340,502 267.821,831	50.587
2	377.340,502 267.821,831	3	377.355,21 267.836,535	20.797

Punct început	X / Y	Punct sfârșit	X / Y	Lungime segment (** (m)
3	377.355,21 267.836,535	4	377.369,245 267.850,479	19.784
4	377.369,245 267.850,479	5	377.332,591 267.885,929	50.992
5	377.332,591 267.885,929	6	377.318,926 267.872,188	19.379
6	377.318,926 267.872,188	1	377.304,578 267.857,447	20.571

\*\* Lungimile segmentelor sunt determinate în planul de proiecție Stereo 70 și sunt rotunjite la 1 milimetru.

\*\*\* Distanța dintre puncte este formată din segmente cumulate ce sunt mai mici decât valoarea 1 milimetru.



**DATE DESPRE IMOBILUL NR. 11229**

Oficiul de Cadastru și Publicitate Imobiliară DOLJ  
Biroul de Cadastru și Publicitate Imobiliară Craiova

**A. Partea I. Descrierea imobilului**

TEREN Intravilan

Adresa: Loc. Bistretu Nou, Str Posada, Jud. Dolj, Tronson 4

Nr. Crt	Nr cadastral Nr. topografic	Suprafața* (mp)	Observații / Referințe
A1	37498	Din acte: 1.313 Masurata: 1.354	Sector cadastral:20 Teren imprejmuit;

**B. Partea II. Proprietari și acte**

Inscrieri privitoare la dreptul de proprietate și alte drepturi reale	Referințe
<b>246289 / 03/12/2020</b>	
Act Normativ nr. Hotararea nr 965, din 05/09/2002 emis de Guvernul Romaniei (act administrativ nr Adeverinta nr 7047 din 25.11.2020, emis de Primaria Bistret;act administrativ nr Hotararea nr 596 din 08.06.2011, emis de Guvern;act administrativ nr Adeverinta nr. 7046 din 25.11.2020, emis de Primaria Bistret);	
B1	A1
Intabulare, drept de PROPRIETATE, dobandit prin Lege, cota actuala 1/1, cota initiala 1/1 1) COMUNA BISTRET - DOMENIUL PUBLIC, CIF:4553895	

**C. Partea III. SARCINI .**

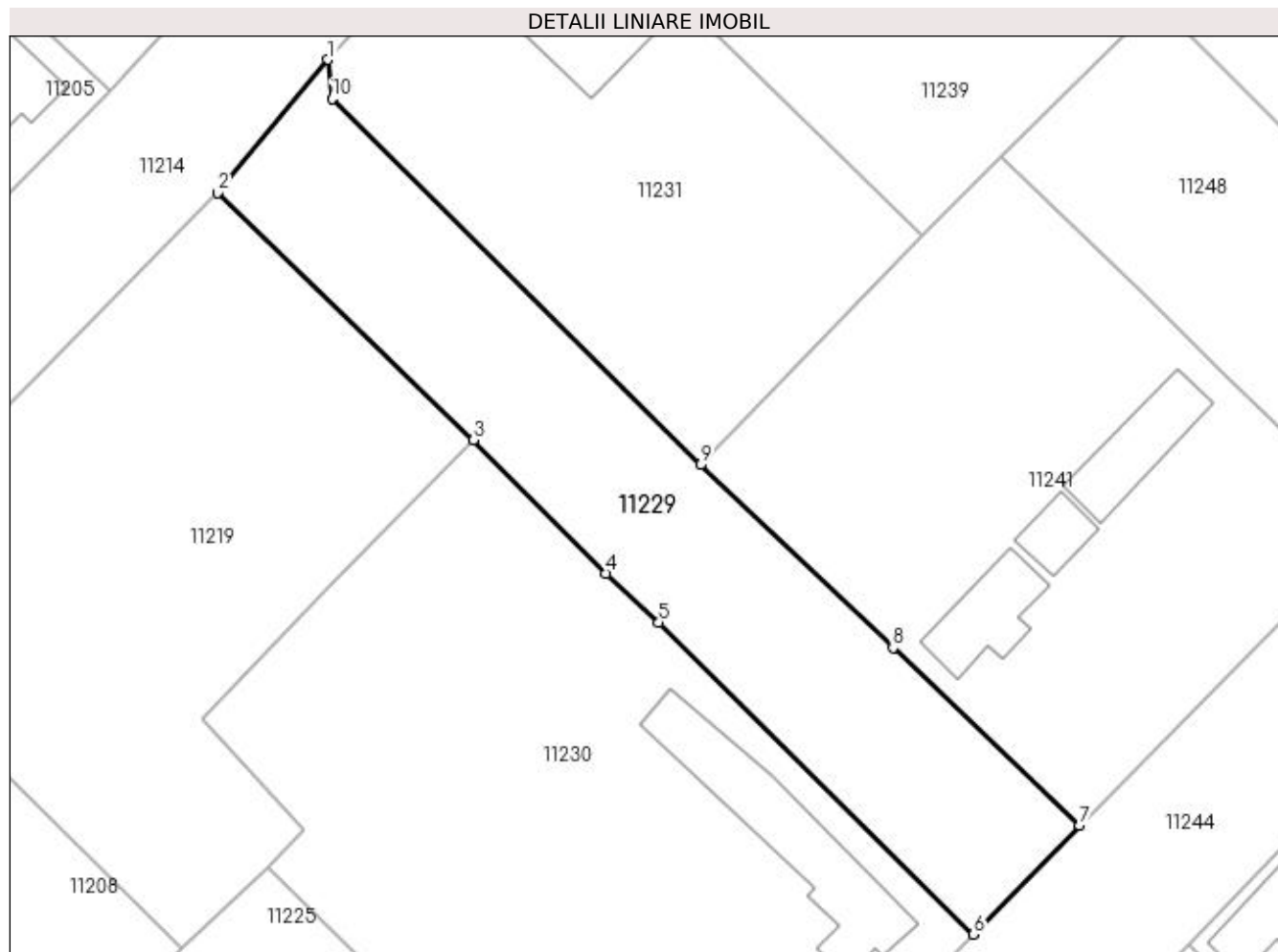
Inscrieri privind dezmembramintele dreptului de proprietate, drepturi reale de garanție și sarcini	Referințe
NU SUNT	

## Anexa Nr. 1 La Partea I

## Teren

Nr cadastral	Suprafața (mp)*	Observații / Referințe
37498	Din acte: 1.313 Masurata: 1.354	

\* Suprafața este determinată în planul de proiecție Stereo 70.



## Date referitoare la teren

Crt	Categorie folosință	Intravilan	Suprafața (mp)	Tarla	Parcelă	Nr. topo	Observații / Referințe
1	drum	DA	1.354	-	-	-	Teren intravilan împrejmuit cu gard beton, gard lemn, gard plasa sarma si limita conventionala.

## Lungime Segmente

1) Valorile lungimilor segmentelor sunt obținute din proiecție în plan.

Punct început	X / Y	Punct sfârșit	X / Y	Lungime segment (** (m)
1	377.319,22 268.036,834	2	377.308,905 268.024,399	16.156
2	377.308,905 268.024,399	3	377.332,83 268.001,362	33.213
3	377.332,83 268.001,362	4	377.345,17 267.988,89	17.545
4	377.345,17 267.988,89	5	377.350,087 267.984,282	6.739

Punct început	X / Y	Punct sfârșit	X / Y	Lungime segment (** (m)
5	377.350,087 267.984,282	6	377.379,484 267.955,188	41.36
6	377.379,484 267.955,188	7	377.389,395 267.965,36	14.202
7	377.389,395 267.965,36	8	377.371,966 267.981,932	24.05
8	377.371,966 267.981,932	9	377.353,994 267.999,019	24.798
9	377.353,994 267.999,019	10	377.319,584 268.033,19	48.494
10	377.319,584 268.033,19	1	377.319,22 268.036,834	3.662

\*\* Lungimile segmentelor sunt determinate în planul de proiecție Stereo 70 și sunt rotunjite la 1 milimetru.

\*\*\* Distanța dintre puncte este formată din segmente cumulate ce sunt mai mici decât valoarea 1 milimetru.





**DATE DESPRE IMOBILUL NR. 11230**

Oficiul de Cadastru și Publicitate Imobiliară DOLJ  
Biroul de Cadastru și Publicitate Imobiliară Craiova

**A. Partea I. Descrierea imobilului**

TEREN Intravilan

Adresa: Loc. Bistretu Nou, Nr. 11, Jud. Dolj, T11,P6,P7

Nr. Crt	Nr cadastral Nr. topografic	Suprafața* (mp)	Observații / Referințe
A1		Din acte: 2.100 Masurata: 2.660	Sector cadastral:20 Teren imprejmuit;

**Construcții**

Crt	Nr cadastral Nr. topografic	Adresa	Observații / Referințe
A1.1		Loc. Bistretu Nou, Nr. 11, Jud. Dolj, T11, P6,P7	Nr. niveluri:1; S. construita la sol:166 mp;

**B. Partea II. Proprietari și acte**

Inscrieri privitoare la dreptul de proprietate și alte drepturi reale		Referințe
/		
Act Administrativ nr. TDP NR. 425-45331, din 08/10/1996 emis de CJSDAPT DOLJ;		
B1	Intabulare, drept de PROPRIETATE, dobandit prin Reconstituire, cota actuala 1/1, cota initiala 1/1 1) PREDOI NICOLAE, Lipsă CNP.	A1
Act Normativ nr. 7, din 13/03/1996 emis de PARLAMENTUL ROMÂNIEI ((ART.12 ALIN.(14) și ART.37 ALIN.(2)));		
B2	Intabulare, drept de PROPRIETATE, dobandit prin Lege, cota actuala 1/1, cota initiala 1/1 1) PREDOI NICOLAE, Lipsă CNP.	A1.1

**C. Partea III. SARCINI .**

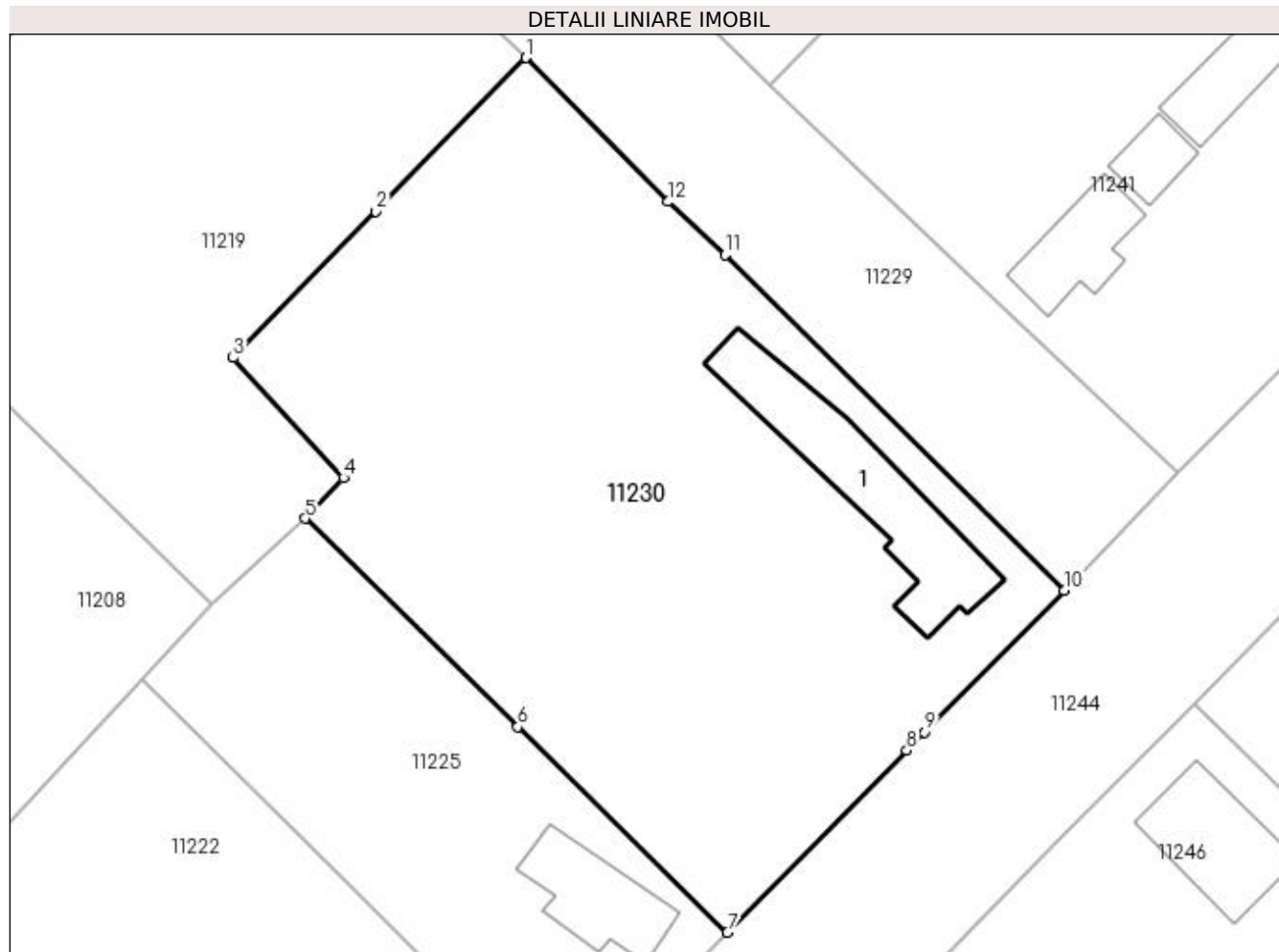
Inscrieri privind dezmembramintele dreptului de proprietate, drepturi reale de garanție și sarcini	Referințe
NU SUNT	

## Anexa Nr. 1 La Partea I

## Teren

Nr cadastral	Suprafața (mp)*	Observații / Referințe
	Din acte: 2.100 Masurata: 2.660	

\* Suprafața este determinată în planul de proiecție Stereo 70.



## Date referitoare la teren

Crt	Categorie folosință	Intra vilan	Suprafața (mp)	Tarla	Parcelă	Nr. topo	Observații / Referințe
1	curți constructii	DA	1.173	11	6	-	
2	vie	DA	1.487	11	7	-	

## Date referitoare la construcții

Crt	Număr	Destinație construcție	Supraf. (mp)	Situație juridică	Observații / Referințe
A1.1		construcții de locuințe	166	Cu acte	Nr. niveluri:1; S. construita la sol:166 mp;

## Lungime Segmente

1) Valorile lungimilor segmentelor sunt obținute din proiecție în plan.

Punct început	X / Y	Punct sfârșit	X / Y	Lungime segment (** (m)
1	377.332,83 268.001,362	2	377.319,836 267.988,045	18.606
2	377.319,836 267.988,045	3	377.307,466 267.975,368	17.712
3	377.307,466 267.975,368	4	377.317,027 267.964,959	14.134

Punct început	X / Y	Punct sfârșit	X / Y	Lungime segment (** (m)
4	377.317,027 267.964,959	5	377.313,685 267.961,451	4.845
5	377.313,685 267.961,451	6	377.332,13 267.943,376	25.825
6	377.332,13 267.943,376	7	377.350,307 267.925,564	25.449
7	377.350,307 267.925,564	8	377.365,842 267.941,337	22.139
8	377.365,842 267.941,337	9	377.367,403 267.942,923	2.225
9	377.367,403 267.942,923	10	377.379,484 267.955,188	17.216
10	377.379,484 267.955,188	11	377.350,087 267.984,282	41.36
11	377.350,087 267.984,282	12	377.345,17 267.988,89	6.739
12	377.345,17 267.988,89	1	377.332,83 268.001,362	17.545

\*\* Lungimile segmentelor sunt determinate în planul de proiecție Stereo 70 și sunt rotunjite la 1 milimetru.

\*\*\* Distanța dintre puncte este formată din segmente cumulate ce sunt mai mici decât valoarea 1 milimetru.



**DATE DESPRE IMOBILUL NR. 11231**

Oficiul de Cadastru și Publicitate Imobiliară DOLJ  
Biroul de Cadastru și Publicitate Imobiliară Craiova

**A. Partea I. Descrierea imobilului**

TEREN Intravilan

Nr. CF vechi:531  
Nr. cadastral vechi:708

Adresa: Loc. Bistret, Nr. 6, Jud. Dolj, sat Bistretu Nou, T12, P1

Nr. Crt	Nr cadastral Nr. topografic	Suprafața* (mp)	Observații / Referințe
A1	37683	Din acte: 1.500 Masurata: 1.522	Sector cadastral:20 Teren imprejmuit;

**Construcții**

Crt	Nr cadastral Nr. topografic	Adresa	Observații / Referințe
A1.1		Loc. Bistret, Nr. 6, Jud. Dolj, sat Bistretu Nou, T12, P1	Nr. niveluri:1; S. construita la sol:186 mp;

**B. Partea II. Proprietari și acte**

Inscrieri privitoare la dreptul de proprietate și alte drepturi reale		Referințe
<b>54445 / 31/08/2007</b>		
Act Notarial nr. aut.nr.1184, din 31/08/2007 emis de BNP Gabriela Giurcan;		
B1	Intabulare, drept de PROPRIETATE, dobandit prin Conventie, cota actuala 1/1, cota initiala 1/1 1) CIOCULESCU TRAIAN-ALIN, Lipsă CNP. 2) CIOCULESCU FLORI, Lipsă CNP.	A1
/		
Act Normativ nr. 7, din 13/03/1996 emis de PARLAMENTUL ROMANIEI (ART.12 ALIN.(14) și ART.37 ALIN.(2));		
B2	Intabulare, drept de PROPRIETATE, dobandit prin Lege, cota actuala 1/1, cota initiala 1/1 1) CIOCULESCU TRAIAN-ALIN, Lipsă CNP. 2) CIOCULESCU FLORI, Lipsă CNP.	A1.1

**C. Partea III. SARCINI .**

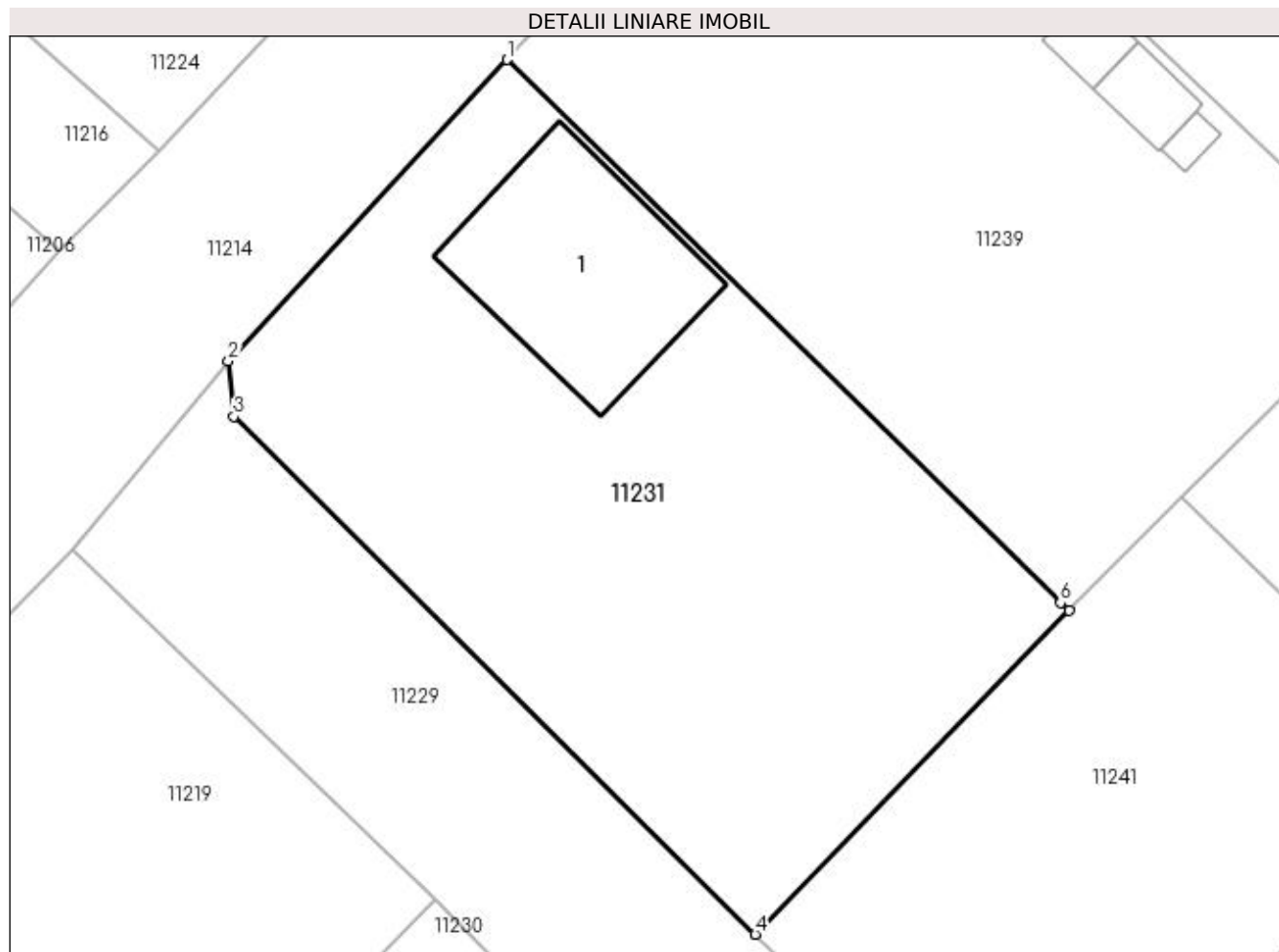
Inscrieri privind dezmembramintele dreptului de proprietate, drepturi reale de garanție și sarcini	Referințe
NU SUNT	

## Anexa Nr. 1 La Partea I

## Teren

Nr cadastral	Suprafața (mp)*	Observații / Referințe
37683	Din acte: 1.500 Masurata: 1.522	

\* Suprafața este determinată în planul de proiecție Stereo 70.



## Date referitoare la teren

Crt	Categorie folosință	Intra vilan	Suprafața (mp)	Tarla	Parcelă	Nr. topo	Observații / Referințe
1	arabil	DA	1.522	12	1	-	

## Date referitoare la construcții

Crt	Număr	Destinație construcție	Supraf. (mp)	Situație juridică	Observații / Referințe
A1.1		construcții de locuințe	186	Cu acte	Nr. niveluri:1; S. construita la sol:186 mp;

## Lungime Segmente

1) Valorile lungimilor segmentelor sunt obținute din proiecție în plan.

Punct început	X / Y	Punct sfârșit	X / Y	Lungime segment (** (m)
1	377.337,604 268.056,726	2	377.319,22 268.036,834	27.086
2	377.319,22 268.036,834	3	377.319,584 268.033,19	3.662
3	377.319,584 268.033,19	4	377.353,994 267.999,019	48.494

Punct început	X / Y	Punct sfârșit	X / Y	Lungime segment (** (m)
4	377.353,994 267.999,019	5	377.374,688 268.020,386	29.745
5	377.374,688 268.020,386	6	377.374,14 268.020,899	0.751
6	377.374,14 268.020,899	1	377.337,604 268.056,726	51.171

\*\* Lungimile segmentelor sunt determinate în planul de proiecție Stereo 70 și sunt rotunjite la 1 milimetru.

\*\*\* Distanța dintre puncte este formată din segmente cumulate ce sunt mai mici decât valoarea 1 milimetru.





**DATE DESPRE IMOBILUL NR. 11232**

Oficiul de Cadastru și Publicitate Imobiliară DOLJ  
Biroul de Cadastru și Publicitate Imobiliară Craiova

**A. Partea I. Descrierea imobilului**

TEREN Intravilan

Adresa: Loc. Bistretu Nou, Str Rovine, Nr. 1, Jud. Dolj

Nr. Crt	Nr cadastral Nr. topografic	Suprafața* (mp)	Observații / Referințe
A1		2.018	Sector cadastral:20 Teren imprejmuit;

**B. Partea II. Proprietari și acte**

Inscrieri privitoare la dreptul de proprietate și alte drepturi reale		Referințe
/		
Act Normativ nr. 7, din 13/03/1996 emis de PARLAMENTUL ROMANIEI;		
B1	Inscrierea provizorie, drept de PROPRIETATE, dobandit prin Lege, cota actuala 1/1, cota initiala 1/1 1) NEIDENTIFICAT NEIDENTIFICAT	A1

**C. Partea III. SARCINI .**

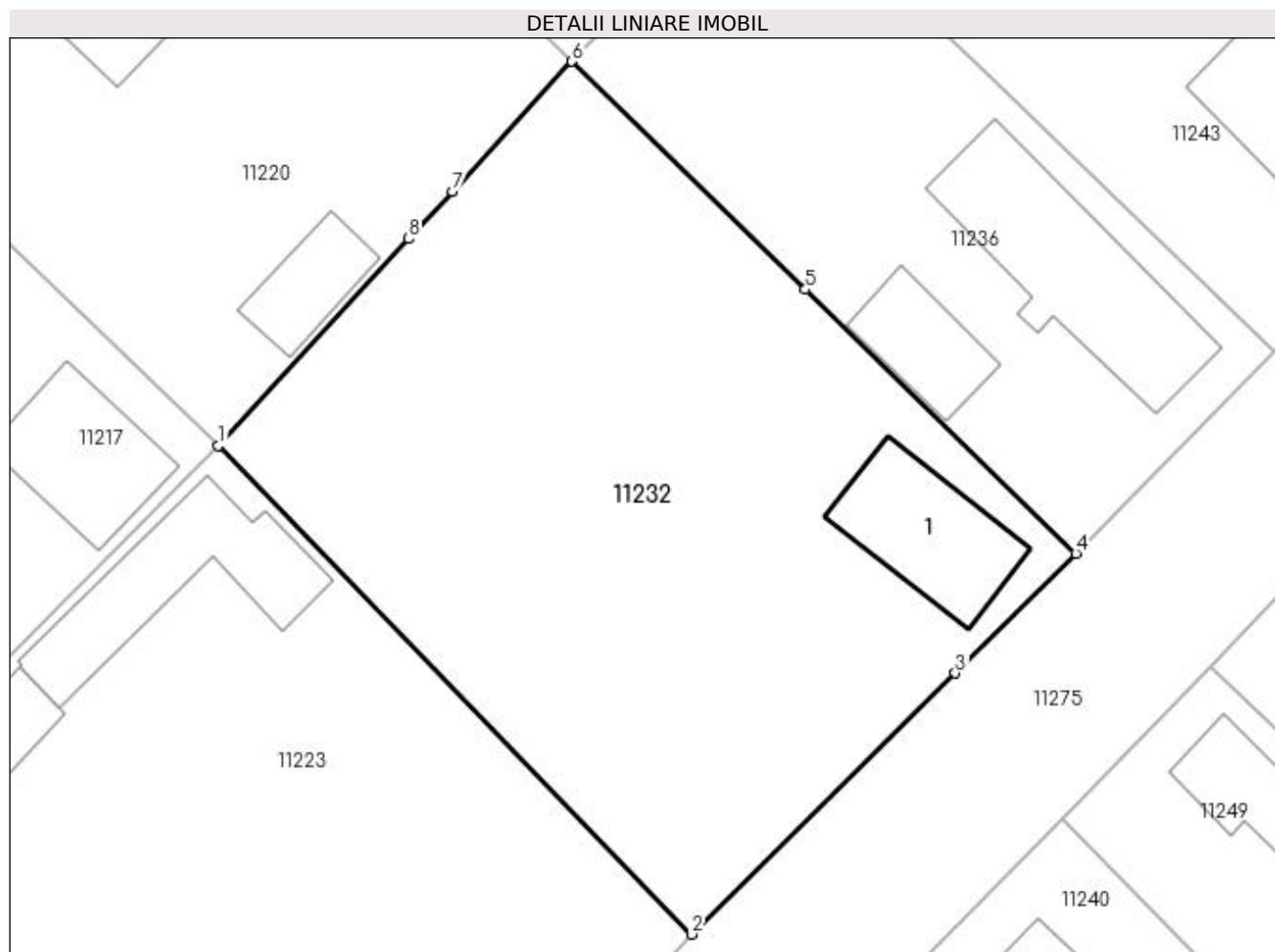
Inscrieri privind dezmembramintele dreptului de proprietate, drepturi reale de garanție și sarcini	Referințe
NU SUNT	

## Anexa Nr. 1 La Partea I

## Teren

Nr cadastral	Suprafața (mp)*	Observații / Referințe
	2.018	

\* Suprafața este determinată în planul de proiecție Stereo 70.



## Date referitoare la teren

Crt	Categorie folosință	Intravilan	Suprafața (mp)	Tarla	Parcelă	Nr. topo	Observații / Referințe
1	curți construcții	DA	666	14	-	-	
2	arabil	DA	1.352	14	-	-	

## Date referitoare la construcții

Crt	Număr	Destinație construcție	Supraf. (mp)	Situație juridică	Observații / Referințe
A1.1		construcții de locuințe	102	Fara acte	Nr. niveluri:1; S. construita la sol:102 mp;

## Lungime Segmente

1) Valorile lungimilor segmentelor sunt obținute din proiecție în plan.

Punct început	X / Y	Punct sfârșit	X / Y	Lungime segment (** (m)
1	377.314,314 267.793,36	2	377.349,375 267.757,189	50.375
2	377.349,375 267.757,189	3	377.368,9 267.776,538	27.488
3	377.368,9 267.776,538	4	377.377,837 267.785,393	12.581

Punct început	X / Y	Punct sfârșit	X / Y	Lungime segment (** (m)
4	377.377,837 267.785,393	5	377.357,797 267.804,952	28.003
5	377.357,797 267.804,952	6	377.340,502 267.821,831	24.166
6	377.340,502 267.821,831	7	377.331,64 267.812,196	13.091
7	377.331,64 267.812,196	8	377.328,422 267.808,698	4.753
8	377.328,422 267.808,698	1	377.314,314 267.793,36	20.84

\*\* Lungimile segmentelor sunt determinate în planul de proiecție Stereo 70 și sunt rotunjite la 1 milimetru.

\*\*\* Distanța dintre puncte este formată din segmente cumulate ce sunt mai mici decât valoarea 1 milimetru.



**DATE DESPRE IMOBILUL NR. 11233**

Oficiul de Cadastru și Publicitate Imobiliară DOLJ  
Biroul de Cadastru și Publicitate Imobiliară Craiova

**A. Partea I. Descrierea imobilului**

TEREN Intravilan

Adresa: Loc. Bistretu Nou, Str Dorobanți, Jud. Dolj, T9,P14,P15

Nr. Crt	Nr cadastral Nr. topografic	Suprafața* (mp)	Observații / Referințe
A1		Din acte: 2.000 Masurata: 2.038	Sector cadastral:20 Teren imprejmuit;

**Construcții**

Crt	Nr cadastral Nr. topografic	Adresa	Observații / Referințe
A1.1		Loc. Bistretu Nou, Str Dorobanți, Jud. Dolj, T9,P14,P15	Nr. niveluri:1; S. construita la sol:118 mp;

**B. Partea II. Proprietari și acte**

Inscrieri privitoare la dreptul de proprietate și alte drepturi reale		Referințe
/		
Act Administrativ nr. TDP NR. 379-44327, din 22/07/1996 emis de CJSDAPT DOLJ;		
B1	Intabulare, drept de PROPRIETATE, dobandit prin Reconstituire, cota actuala 1/1, cota initiala 1/1 1) RAICEA GHEORGHE, Lipsă CNP.	A1
Act Normativ nr. 7, din 13/03/1996 emis de PARLAMENTUL ROMÂNIEI ((ART.12 ALIN.(14) și ART.37 ALIN.(2)));		
B2	Intabulare, drept de PROPRIETATE, dobandit prin Lege, cota actuala 1/1, cota initiala 1/1 1) RAICEA GHEORGHE, Lipsă CNP.	A1.1

**C. Partea III. SARCINI .**

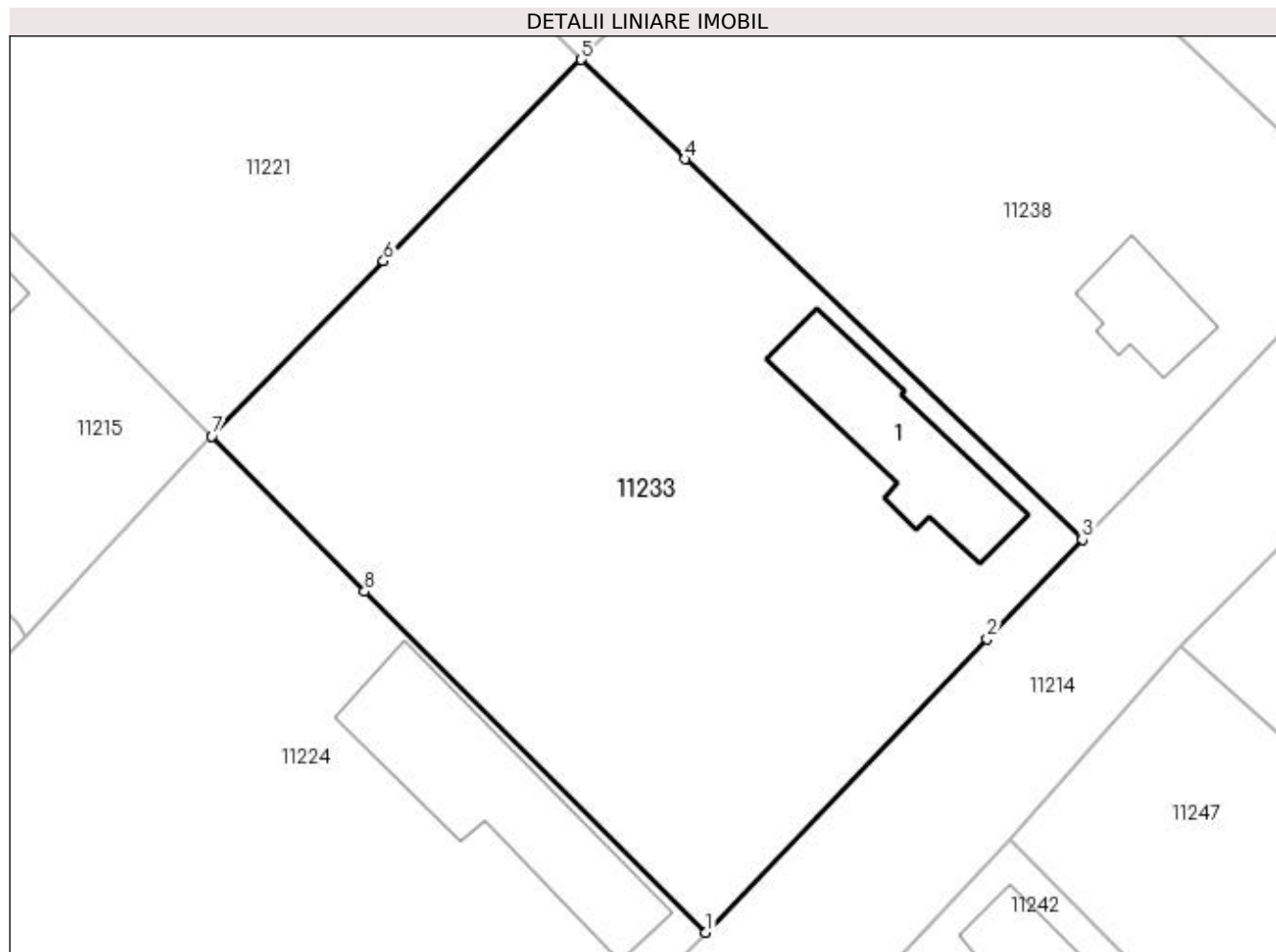
Inscrieri privind dezmembramentele dreptului de proprietate, drepturi reale de garanție și sarcini	Referințe
NU SUNT	

## Anexa Nr. 1 La Partea I

## Teren

Nr cadastral	Suprafața (mp)*	Observații / Referințe
	Din acte: 2.000 Masurata: 2.038	

\* Suprafața este determinată în planul de proiecție Stereo 70.



## Date referitoare la teren

Crt	Categorie folosință	Intra vilan	Suprafața (mp)	Tarla	Parcelă	Nr. topo	Observații / Referințe
1	curți constructii	DA	370	9	14	-	
2	arabil	DA	1.668	9	15	-	

## Date referitoare la construcții

Crt	Număr	Destinație construcție	Supraf. (mp)	Situație juridică	Observații / Referințe
A1.1		construcții de locuințe	118	Cu acte	Nr. niveluri:1; S. construita la sol:118 mp;

## Lungime Segmente

1) Valorile lungimilor segmentelor sunt obținute din proiecție în plan.

Punct început	X / Y	Punct sfârșit	X / Y	Lungime segment (** (m)
1	377.350,337 268.087,325	2	377.371,112 268.108,991	30.017
2	377.371,112 268.108,991	3	377.378,146 268.116,327	10.163
3	377.378,146 268.116,327	4	377.348,816 268.144,399	40.599

Punct început	X / Y	Punct sfârșit	X / Y	Lungime segment (** (m)
4	377.348,816 268.144,399	5	377.341,15 268.151,735	10.611
5	377.341,15 268.151,735	6	377.326,555 268.136,867	20.834
6	377.326,555 268.136,867	7	377.313,88 268.123,956	18.093
7	377.313,88 268.123,956	8	377.325,149 268.112,475	16.087
8	377.325,149 268.112,475	1	377.350,337 268.087,325	35.594

\*\* Lungimile segmentelor sunt determinate în planul de proiecție Stereo 70 și sunt rotunjite la 1 milimetru.

\*\*\* Distanța dintre puncte este formată din segmente cumulate ce sunt mai mici decât valoarea 1 milimetru.





**DATE DESPRE IMOBILUL NR. 11234**

Oficiul de Cadastru și Publicitate Imobiliară DOLJ  
Biroul de Cadastru și Publicitate Imobiliară Craiova

**A. Partea I. Descrierea imobilului**

TEREN Intravilan

Adresa: Loc. Bistretu Nou, Jud. Dolj, TARLA 14 PARCELA 6, 7, 8

Nr. Crt	Nr cadastral Nr. topografic	Suprafața* (mp)	Observații / Referințe
A1	30018	Din acte: 2.000 Masurata: 2.046	Sector cadastral:20 Teren imprejmuit;

**Construcții**

Crt	Nr cadastral Nr. topografic	Adresa	Observații / Referințe
A1.2	30018-C1	Loc. Bistretu Nou, Jud. Dolj, TARLA 14 PARCELA 6, 7, 8	Nr. niveluri:1; S. construita la sol:271 mp;

**B. Partea II. Proprietari și acte**

Inscrieri privitoare la dreptul de proprietate și alte drepturi reale		Referințe
<b>25193 / 13/04/2011</b>		
Act Notarial nr. CONTRACT DE VANZARE CUMPARARE 358, din 07/04/2011 emis de BNP BELU AUREL;		
B1	Intabulare, drept de PROPRIETATE, dobandit prin Conventie, cota actuala 1/1, cota initiala 1/1 1) BARBU OVIDIU, casatorit cu 2) BARBU CLAUDIA, Lipsă CNP.	A1, A1.2

**C. Partea III. SARCINI .**

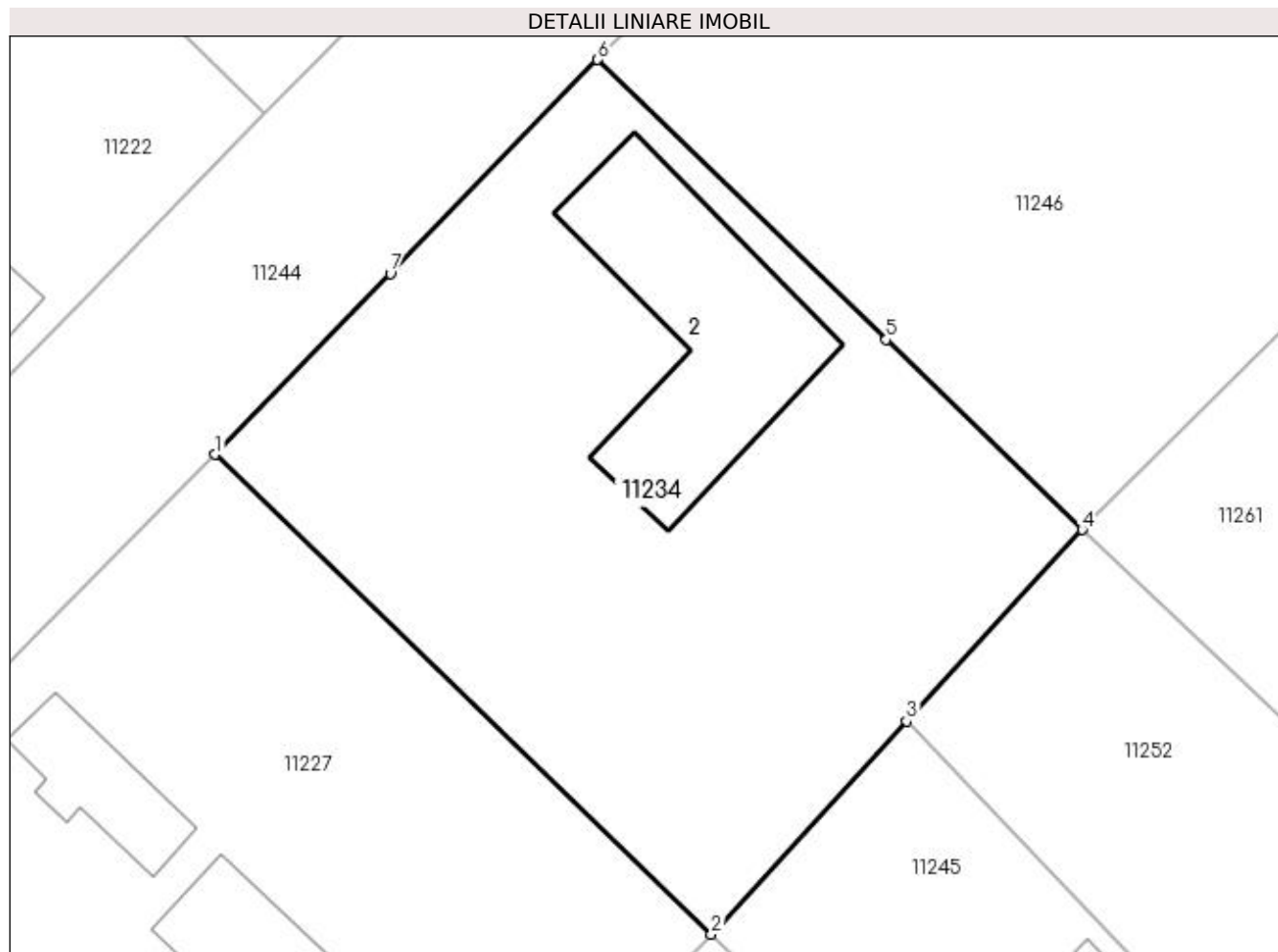
Inscrieri privind dezmembramintele dreptului de proprietate, drepturi reale de garanție și sarcini	Referințe
NU SUNT	

## Anexa Nr. 1 La Partea I

## Teren

Nr cadastral	Suprafața (mp)*	Observații / Referințe
30018	Din acte: 2.000 Masurata: 2.046	

\* Suprafața este determinată în planul de proiecție Stereo 70.



## Date referitoare la teren

Crt	Categorie folosință	Intravilan	Suprafața (mp)	Tarla	Parcelă	Nr. topo	Observații / Referințe
1	curți construcții	DA	2.046	14	6,7,8	-	

## Date referitoare la construcții

Crt	Număr	Destinație construcție	Supraf. (mp)	Situație juridică	Observații / Referințe
A1.2	30018-C1	construcții de locuințe	Din acte: 0 Masurata: 271	Cu acte	Nr. niveluri:1; S. construita la sol:271 mp;

## Lungime Segmente

1) Valorile lungimilor segmentelor sunt obținute din proiecție în plan.

Punct început	X / Y	Punct sfârșit	X / Y	Lungime segment (** (m)
1	377.332,591 267.885,929	2	377.369,245 267.850,479	50.992
2	377.369,245 267.850,479	3	377.383,676 267.866,225	21.359
3	377.383,676 267.866,225	4	377.396,646 267.880,377	19.196

Punct început	X / Y	Punct sfârșit	X / Y	Lungime segment (** (m)
4	377.396,646 267.880,377	5	377.382,169 267.894,417	20.167
5	377.382,169 267.894,417	6	377.360,842 267.915,1	29.709
6	377.360,842 267.915,1	7	377.345,53 267.899,289	22.01
7	377.345,53 267.899,289	1	377.332,591 267.885,929	18.599

\*\* Lungimile segmentelor sunt determinate în planul de proiecție Stereo 70 și sunt rotunjite la 1 milimetru.

\*\*\* Distanța dintre puncte este formată din segmente cumulate ce sunt mai mici decât valoarea 1 milimetru.



**DATE DESPRE IMOBILUL NR. 11235**

Oficiul de Cadastru și Publicitate Imobiliară DOLJ  
Biroul de Cadastru și Publicitate Imobiliară Craiova

**A. Partea I. Descrierea imobilului**

TEREN Intravilan

Nr. CF vechi:572  
Nr. cadastral vechi:788

Adresa: Loc. Bistretu Nou, Jud. Dolj, T 15, P 1

Nr. Crt	Nr cadastral Nr. topografic	Suprafața* (mp)	Observații / Referințe
A1	31435	Din acte: 1.000 Masurata: 1.152	Sector cadastral:20 Teren imprejmuit;

**Construcții**

Crt	Nr cadastral Nr. topografic	Adresa	Observații / Referințe
A1.1	31435-C1	Loc. Bistretu Nou, Jud. Dolj	Nr. niveluri:1; S. construita la sol:197 mp;
A1.2	31435-C2	Loc. Bistretu Nou, Jud. Dolj	Nr. niveluri:1; S. construita la sol:123 mp;

**B. Partea II. Proprietari și acte**

Inscrieri privitoare la dreptul de proprietate și alte drepturi reale		Referințe
<b>34282 / 13/05/2008</b>		
Act Notarial nr. 848/2008, din 13/05/2008 emis de BNP Ilie V. Fl.;		
B1	Intabulare, drept de PROPRIETATE, dobandit prin Conventie, cota actuala 1/1, cota initiala 1/1 1) PITIGOI VIRGIL, Lipsa CNP. 2) PITIGOI LOREDANA-ANETA, Lipsa CNP. <i>OBSERVATII: (provenita din conversia CF 572)</i>	A1, A1.1, A1.2

**C. Partea III. SARCINI .**

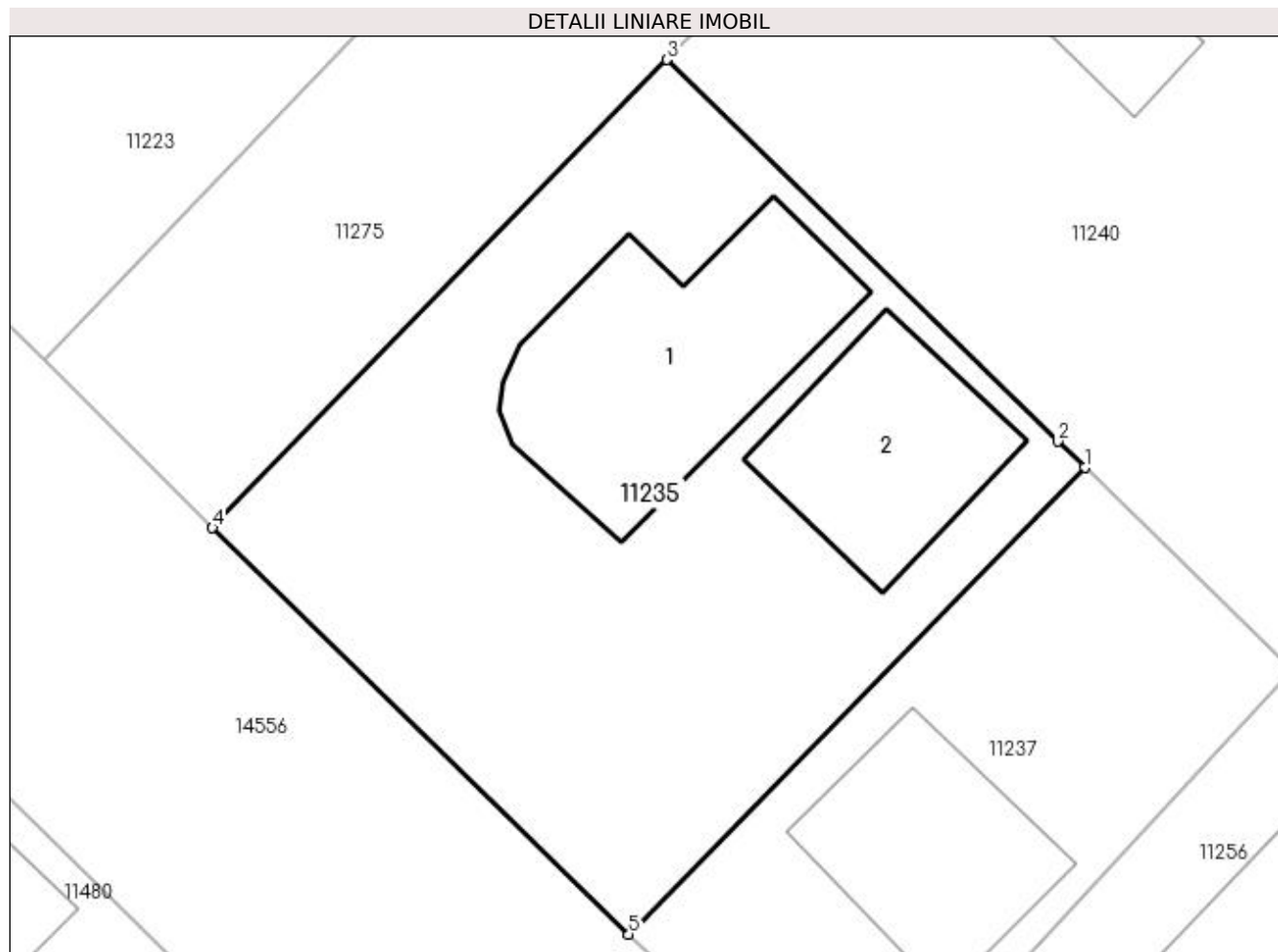
Inscrieri privind dezmembramintele dreptului de proprietate, drepturi reale de garanție și sarcini	Referințe
NU SUNT	

## Anexa Nr. 1 La Partea I

## Teren

Nr cadastral	Suprafața (mp)*	Observații / Referințe
31435	Din acte: 1.000 Masurata: 1.152	

\* Suprafața este determinată în planul de proiecție Stereo 70.



## Date referitoare la teren

Crt	Categorie folosință	Intra vilan	Suprafața (mp)	Tarla	Parcelă	Nr. topo	Observații / Referințe
1	curți constructii	DA	1.152	15	1	-	

## Date referitoare la construcții

Crt	Număr	Destinație construcție	Supraf. (mp)	Situație juridică	Observații / Referințe
A1.1	31435-C1	construcții de locuințe	197	Cu acte	Nr. niveluri:1; S. construita la sol:197 mp;
A1.2	31435-C2	construcții anexa	123	Cu acte	Nr. niveluri:1; S. construita la sol:123 mp;

## Lungime Segmente

1) Valorile lungimilor segmentelor sunt obținute din proiecție în plan.

Punct început	X / Y	Punct sfârșit	X / Y	Lungime segment (** (m)
1	377.380,375 267.723,842	2	377.378,898 267.725,284	2.064
2	377.378,898 267.725,284	3	377.357,378 267.746,295	30.076
3	377.357,378 267.746,295	4	377.332,36 267.720,527	35.915

Punct început	X / Y	Punct sfârșit	X / Y	Lungime segment (** (m)
4	377.332,36 267.720,527	5	377.355,28 267.698,159	32.026
5	377.355,28 267.698,159	1	377.380,375 267.723,842	35.908

\*\* Lungimile segmentelor sunt determinate în planul de proiecție Stereo 70 și sunt rotunjite la 1 milimetru.

\*\*\* Distanța dintre puncte este formată din segmente cumulate ce sunt mai mici decât valoarea 1 milimetru.





**DATE DESPRE IMOBILUL NR. 11236**

Oficiul de Cadastru și Publicitate Imobiliară DOLJ  
Biroul de Cadastru și Publicitate Imobiliară Craiova

**A. Partea I. Descrierea imobilului**

TEREN Intravilan

Adresa: Loc. Bistretu Nou, Str Rovine, Nr. 3, Jud. Dolj

Nr. Crt	Nr cadastral Nr. topografic	Suprafața* (mp)	Observații / Referințe
A1		1.087	Sector cadastral:20 Teren imprejmuit;

**B. Partea II. Proprietari și acte**

Inscrieri privitoare la dreptul de proprietate și alte drepturi reale		Referințe
/		
Act Normativ nr. 7, din 13/03/1996 emis de PARLAMENTUL ROMANIEI;		
B1	Inscrierea provizorie, drept de PROPRIETATE, dobandit prin Lege, cota actuala 1/1, cota initiala 1/1 1) NEIDENTIFICAT NEIDENTIFICAT	A1

**C. Partea III. SARCINI .**

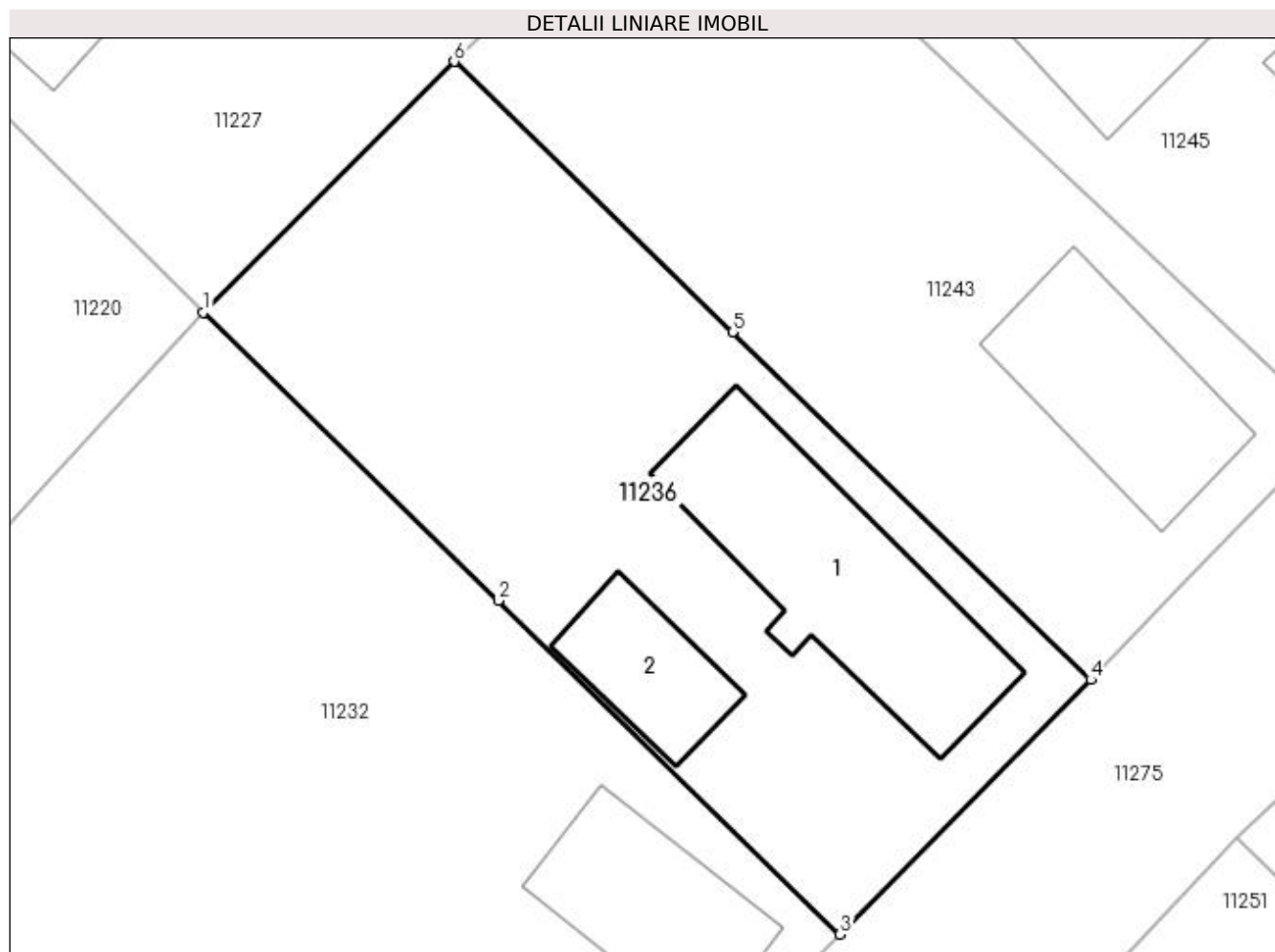
Inscrieri privind dezmembramintele dreptului de proprietate, drepturi reale de garanție și sarcini	Referințe
NU SUNT	

## Anexa Nr. 1 La Partea I

## Teren

Nr cadastral	Suprafața (mp)*	Observații / Referințe
	1.087	

\* Suprafața este determinată în planul de proiecție Stereo 70.



## Date referitoare la teren

Crt	Categorie folosință	Intra vilan	Suprafața (mp)	Tarla	Parcelă	Nr. topo	Observații / Referințe
1	curți constructii	DA	599	14	-	-	
2	arabil	DA	488	14	-	-	

## Date referitoare la construcții

Crt	Număr	Destinație construcție	Supraf. (mp)	Situație juridică	Observații / Referințe
A1.1		construcții de locuințe	177	Fara acte	Nr. niveluri:1; S. construita la sol:177 mp;
A1.2		construcții anexa	60	Fara acte	Nr. niveluri:1; S. construita la sol:60 mp;

## Lungime Segmente

1) Valorile lungimilor segmentelor sunt obținute din proiecție în plan.

Punct început	X / Y	Punct sfârșit	X / Y	Lungime segment (** (m))
1	377.340,502 267.821,831	2	377.357,797 267.804,952	24.166
2	377.357,797 267.804,952	3	377.377,837 267.785,393	28.003

Punct început	X / Y	Punct sfârşit	X / Y	Lungime segment (** (m)
3	377.377,837 267.785,393	4	377.392,544 267.800,312	20.949
4	377.392,544 267.800,312	5	377.371,538 267.820,693	29.268
5	377.371,538 267.820,693	6	377.355,21 267.836,535	22.75
6	377.355,21 267.836,535	1	377.340,502 267.821,831	20.797

\*\* Lungimile segmentelor sunt determinate în planul de proiecție Stereo 70 și sunt rotunjite la 1 milimetru.

\*\*\* Distanța dintre puncte este formată din segmente cumulate ce sunt mai mici decât valoarea 1 milimetru.



**DATE DESPRE IMOBILUL NR. 11237**

Oficiul de Cadastru și Publicitate Imobiliară DOLJ  
Biroul de Cadastru și Publicitate Imobiliară Craiova

**A. Partea I. Descrierea imobilului**

TEREN Intravilan

Adresa: Loc. Bistretu Nou, Str Calea Dunării, Nr. 32, Jud. Dolj

Nr. Crt	Nr cadastral Nr. topografic	Suprafața* (mp)	Observații / Referințe
A1		584	Sector cadastral:20 Teren imprejmuit;

**B. Partea II. Proprietari și acte**

Inscrieri privitoare la dreptul de proprietate și alte drepturi reale		Referințe
/		
Act Normativ nr. 7, din 13/03/1996 emis de PARLAMENTUL ROMANIEI;		
B1	Inscrierea provizorie, drept de PROPRIETATE, dobandit prin Lege, cota actuala 1/1, cota initiala 1/1 1) NEIDENTIFICAT NEIDENTIFICAT	A1

**C. Partea III. SARCINI .**

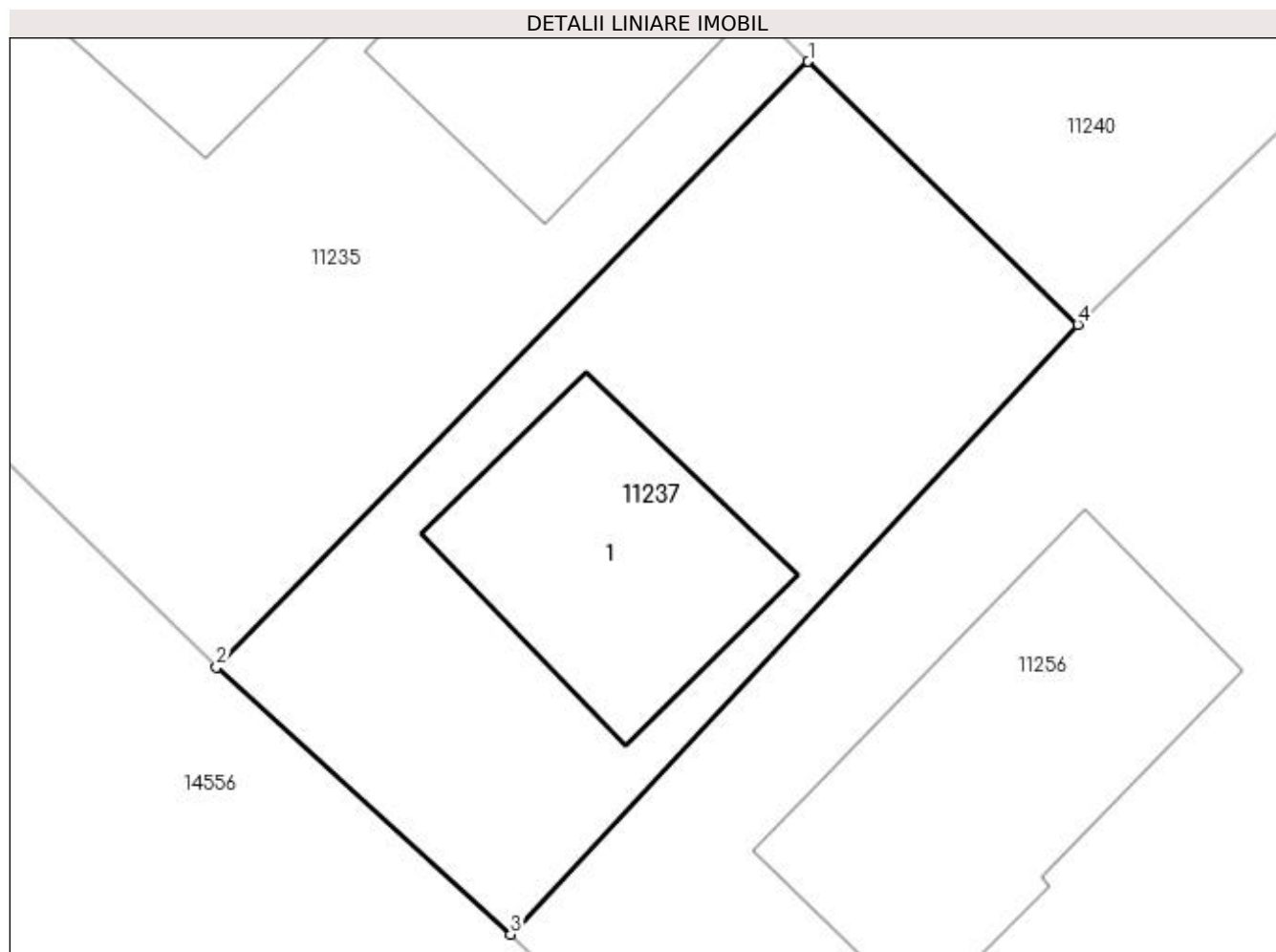
Inscrieri privind dezmembramintele dreptului de proprietate, drepturi reale de garanție și sarcini	Referințe
NU SUNT	

## Anexa Nr. 1 La Partea I

## Teren

Nr cadastral	Suprafața (mp)*	Observații / Referințe
	584	

\* Suprafața este determinată în planul de proiecție Stereo 70.



## Date referitoare la teren

Crt	Categorie folosință	Intra vilan	Suprafața (mp)	Tarla	Parcelă	Nr. topo	Observații / Referințe
2	arabil	DA	584	15	-	-	

## Date referitoare la construcții

Crt	Număr	Destinație construcție	Supraf. (mp)	Situație juridică	Observații / Referințe
A1.1		construcții anexa	125	Fara acte	Nr. niveluri:1; S. construita la sol:125 mp;

## Lungime Segmente

1) Valorile lungimilor segmentelor sunt obținute din proiecție în plan.

Punct început	X / Y	Punct sfârșit	X / Y	Lungime segment (** (m)
1	377.380,375 267.723,842	2	377.355,28 267.698,159	35.908
2	377.355,28 267.698,159	3	377.367,752 267.686,841	16.842
3	377.367,752 267.686,841	4	377.391,798 267.712,69	35.304
4	377.391,798 267.712,69	1	377.380,375 267.723,842	15.964

**\*\* Lungimile segmentelor sunt determinate în planul de proiecție Stereo 70 și sunt rotunjite la 1 milimetru.**

**\*\*\* Distanța dintre puncte este formată din segmente cumulate ce sunt mai mici decât valoarea 1 milimetru.**





**DATE DESPRE IMOBILUL NR. 11238**

Oficiul de Cadastru și Publicitate Imobiliară DOLJ  
Biroul de Cadastru și Publicitate Imobiliară Craiova

**A. Partea I. Descrierea imobilului**

TEREN Intravilan

Adresa: Loc. Bistretu Nou, Str Dorobanți, Jud. Dolj, T9,P13,P12

Nr. Crt	Nr cadastral Nr. topografic	Suprafața* (mp)	Observații / Referințe
A1		Din acte: 1.350 Masurata: 1.687	Sector cadastral:20 Teren imprejmuit;

**Construcții**

Crt	Nr cadastral Nr. topografic	Adresa	Observații / Referințe
A1.1		Loc. Bistretu Nou, Str Dorobanți, Jud. Dolj, T9,P13,P12	Nr. niveluri:1; S. construita la sol:55 mp;

**B. Partea II. Proprietari și acte**

Inscrieri privitoare la dreptul de proprietate și alte drepturi reale		Referințe
/		
Act Administrativ nr. TDP NR. 247-14988, din 29/03/1996 emis de CJSAPT DOLJ;		
B1	Intabulare, drept de PROPRIETATE, dobandit prin Reconstituire, cota actuala 1/1, cota initiala 1/1 1) RAICEA ION, Lipsă CNP.	A1
Act Normativ nr. 7, din 13/03/1996 emis de PARLAMENTUL ROMÂNIEI ((ART.12 ALIN.(14) și ART.37 ALIN.(2)));		
B2	Intabulare, drept de PROPRIETATE, dobandit prin Lege, cota actuala 1/1, cota initiala 1/1 1) RAICEA ION, Lipsă CNP.	A1.1

**C. Partea III. SARCINI .**

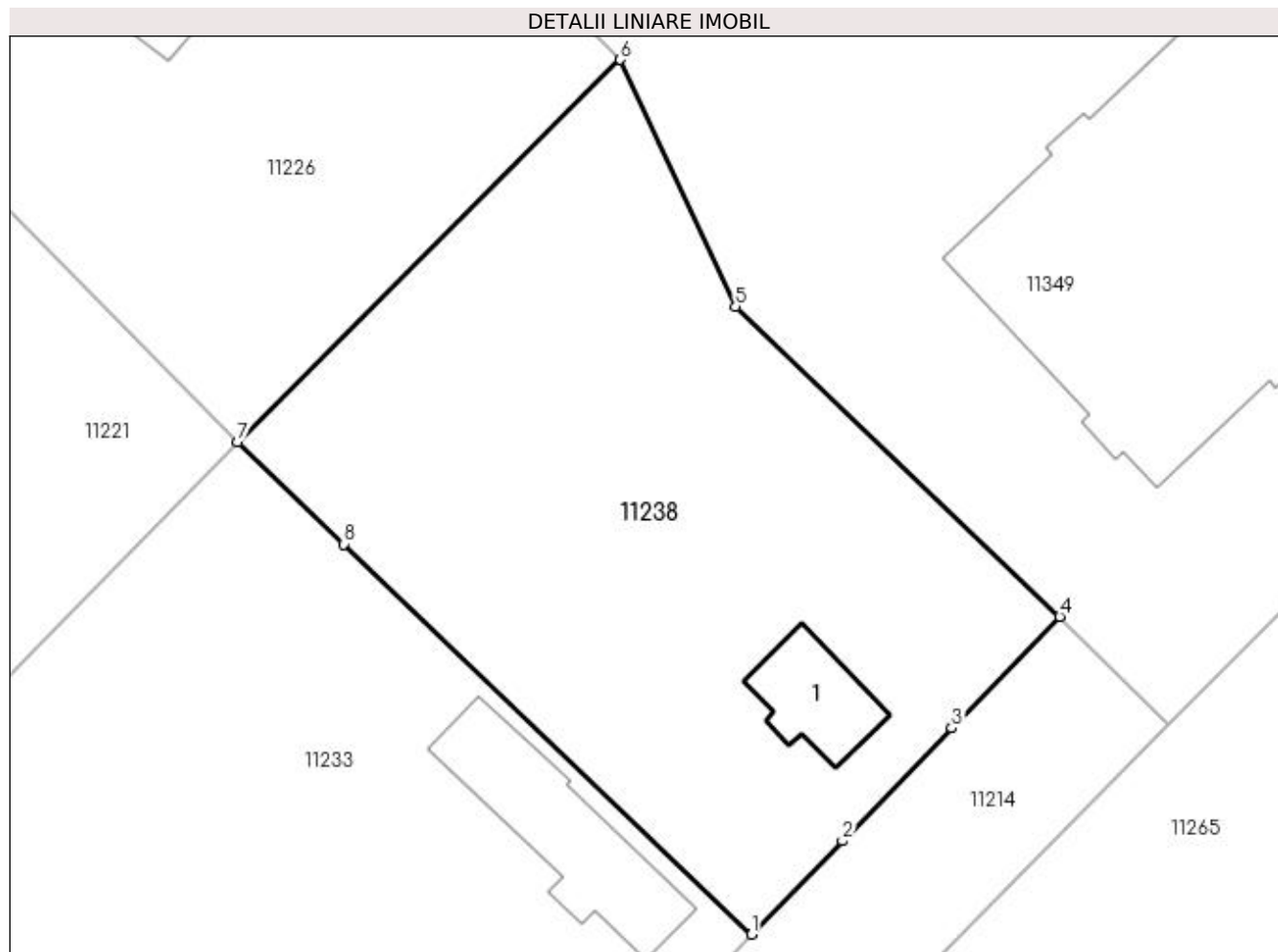
Inscrieri privind dezmembramentele dreptului de proprietate, drepturi reale de garanție și sarcini	Referințe
NU SUNT	

## Anexa Nr. 1 La Partea I

## Teren

Nr cadastral	Suprafața (mp)*	Observații / Referințe
	Din acte: 1.350 Masurata: 1.687	

\* Suprafața este determinată în planul de proiecție Stereo 70.



## Date referitoare la teren

Crt	Categorie folosință	Intra vilan	Suprafața (mp)	Tarla	Parcelă	Nr. topo	Observații / Referințe
1	curți constructii	DA	414	9	13	-	
2	arabil	DA	1.273	9	12	-	

## Date referitoare la construcții

Crt	Număr	Destinație construcție	Supraf. (mp)	Situație juridică	Observații / Referințe
A1.1		construcții anexa	55	Cu acte	Nr. niveluri:1; S. construita la sol:55 mp;

## Lungime Segmente

1) Valorile lungimilor segmentelor sunt obținute din proiecție în plan.

Punct început	X / Y	Punct sfârșit	X / Y	Lungime segment (** (m))
1	377.378,146 268.116,327	2	377.384,663 268.123,05	9.363
2	377.384,663 268.123,05	3	377.392,526 268.131,161	11.297
3	377.392,526 268.131,161	4	377.400,305 268.139,187	11.177

Punct început	X / Y	Punct sfârșit	X / Y	Lungime segment (** (m)
4	377.400,305 268.139,187	5	377.376,977 268.161,49	32.274
5	377.376,977 268.161,49	6	377.368,693 268.179,235	19.583
6	377.368,693 268.179,235	7	377.341,15 268.151,735	38.921
7	377.341,15 268.151,735	8	377.348,816 268.144,399	10.611
8	377.348,816 268.144,399	1	377.378,146 268.116,327	40.599

\*\* Lungimile segmentelor sunt determinate în planul de proiecție Stereo 70 și sunt rotunjite la 1 milimetru.

\*\*\* Distanța dintre puncte este formată din segmente cumulate ce sunt mai mici decât valoarea 1 milimetru.



**DATE DESPRE IMOBILUL NR. 11239**

Oficiul de Cadastru și Publicitate Imobiliară DOLJ  
Biroul de Cadastru și Publicitate Imobiliară Craiova

**A. Partea I. Descrierea imobilului**

TEREN Intravilan

Nr. CF vechi:41  
Nr. cadastral vechi:65

Adresa: Loc. Bistret, Jud. Dolj

Nr. Crt	Nr cadastral Nr. topografic	Suprafața* (mp)	Observații / Referințe
A1	33143	Din acte: 1.500 Masurata: 1.599	Sector cadastral:20 Teren imprejmuit;

**Construcții**

Crt	Nr cadastral Nr. topografic	Adresa	Observații / Referințe
A1.1	33143-C1	Loc. Bistret, Jud. Dolj	Nr. niveluri:1; S. construita la sol:78 mp; casa din chirpici, cu 3 camere, bucatarie, acoperita cu tigla
A1.2	33143-C2	Loc. Bistret, Jud. Dolj	Nr. niveluri:1; S. construita la sol:16 mp; patul
A1.3	33143-C3	Loc. Bistret, Jud. Dolj	Nr. niveluri:1; S. construita la sol:20 mp; magazie si sopron acoperite cu tigla
A1.4	33143-C4	Loc. Bistret, Jud. Dolj	Nr. niveluri:1; S. construita la sol:25 mp; grajd din chirpici, cu o incapere si pivnita, acoperit cu tigla
A1.5	33143-C5	Loc. Bistret, Jud. Dolj	Nr. niveluri:1; S. construita la sol:8 mp; fantana

**B. Partea II. Proprietari și acte**

Inscrieri privitoare la dreptul de proprietate și alte drepturi reale		Referințe
<b>32241 / 30/11/2005</b>		
Act Notarial nr. aut 1958, din 01/01/2005 emis de NP Belu A;		
B1	Intabulare, drept de PROPRIETATE, dobandit prin Conventie, cota actuala 1/1, cota initiala 1/1 1) ZAMFIR AUREL, Lipsa CNP. 2) ZAMFIR CONSTANTINA, Lipsa CNP.	A1, A1.1, A1.2, A1.3, A1.4, A1.5

**C. Partea III. SARCINI .**

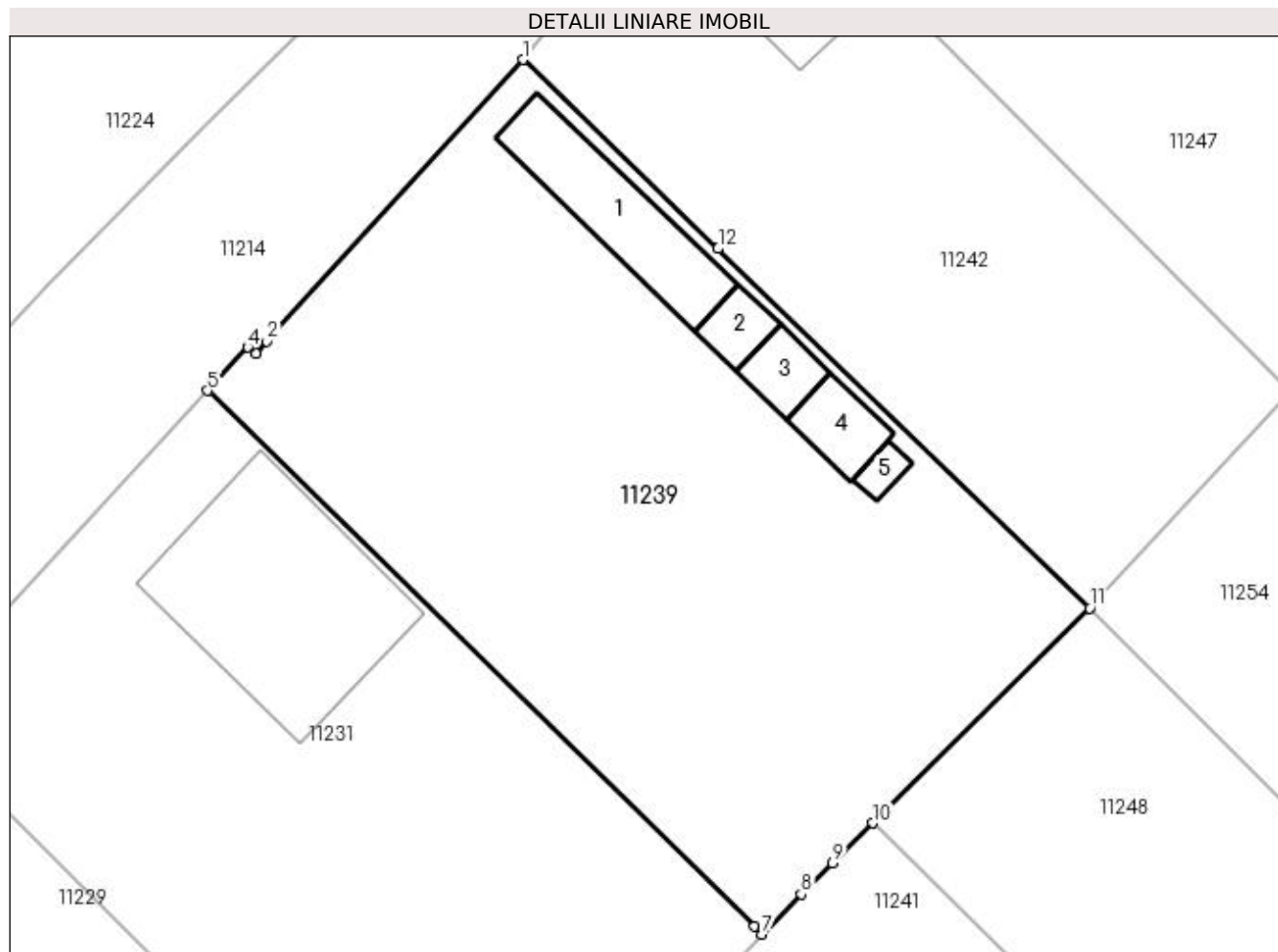
Inscrieri privind dezmembramintele dreptului de proprietate, drepturi reale de garanție și sarcini	Referințe
NU SUNT	

## Anexa Nr. 1 La Partea I

## Teren

Nr cadastral	Suprafața (mp)*	Observații / Referințe
33143	Din acte: 1.500 Masurata: 1.599	

\* Suprafața este determinată în planul de proiecție Stereo 70.



## Date referitoare la teren

Crt	Categorie folosință	Intra vilan	Suprafața (mp)	Tarla	Parcelă	Nr. topo	Observații / Referințe
1	curți constructii	DA	1.599	-	-	-	

## Date referitoare la construcții

Crt	Număr	Destinație construcție	Supraf. (mp)	Situație juridică	Observații / Referințe
A1.1	33143-C1	construcții de locuințe	Din acte: 0 Masurata: 78	Cu acte	Nr. niveluri:1; S. construita la sol:78 mp; casa din chirpici, cu 3 camere, bucatarie, acoperita cu tigla
A1.2	33143-C2	construcții anexa	Din acte: 0 Masurata: 16	Cu acte	Nr. niveluri:1; S. construita la sol:16 mp; patul
A1.3	33143-C3	construcții anexa	Din acte: 0 Masurata: 20	Cu acte	Nr. niveluri:1; S. construita la sol:20 mp; magazie si sopron acoperite cu tigla
A1.4	33143-C4	construcții anexa	Din acte: 0 Masurata: 25	Cu acte	Nr. niveluri:1; S. construita la sol:25 mp; grajd din chirpici, cu o incapere si pivnita, acoperit cu tigla
A1.5	33143-C5	construcții anexa	Din acte: 0 Masurata: 8	Cu acte	Nr. niveluri:1; S. construita la sol:8 mp; fantana

**Lungime Segmente**

1) Valorile lungimilor segmentelor sunt obținute din proiecție în plan.

Punct început	X / Y	Punct sfârșit	X / Y	Lungime segment (** (m)
1	377.358,677 268.078,853	2	377.341,576 268.060,028	25.433
2	377.341,576 268.060,028	3	377.340,832 268.059,209	1.106
3	377.340,832 268.059,209	4	377.340,288 268.059,63	0.688
4	377.340,288 268.059,63	5	377.337,604 268.056,726	3.954
5	377.337,604 268.056,726	6	377.374,14 268.020,899	51.171
6	377.374,14 268.020,899	7	377.374,688 268.020,386	0.751
7	377.374,688 268.020,386	8	377.377,296 268.023,079	3.749
8	377.377,296 268.023,079	9	377.379,391 268.025,155	2.949
9	377.379,391 268.025,155	10	377.382,093 268.027,832	3.804
10	377.382,093 268.027,832	11	377.396,582 268.042,191	20.399
11	377.396,582 268.042,191	12	377.371,735 268.066,224	34.568
12	377.371,735 268.066,224	1	377.358,677 268.078,853	18.166

\*\* Lungimile segmentelor sunt determinate în planul de proiecție Stereo 70 și sunt rotunjite la 1 milimetru.

\*\*\* Distanța dintre puncte este formată din segmente cumulate ce sunt mai mici decât valoarea 1 milimetru.





**DATE DESPRE IMOBILUL NR. 11240**

Oficiul de Cadastru și Publicitate Imobiliară DOLJ  
Biroul de Cadastru și Publicitate Imobiliară Craiova

**A. Partea I. Descrierea imobilului**

TEREN Intravilan

Adresa: Loc. Bistretu Nou, Str Rovine, Jud. Dolj, T15,P2,P3

Nr. Crt	Nr cadastral Nr. topografic	Suprafața* (mp)	Observații / Referințe
A1		Din acte: 1.150 Masurata: 1.310	Sector cadastral:20 Teren imprejmuit;

**Construcții**

Crt	Nr cadastral Nr. topografic	Adresa	Observații / Referințe
A1.1		Loc. Bistretu Nou, Str Rovine, Jud. Dolj, T15,P2,P3	Nr. niveluri:1; S. construita la sol:95 mp;

**B. Partea II. Proprietari și acte**

Inscrieri privitoare la dreptul de proprietate și alte drepturi reale		Referințe
/		
Act Administrativ nr. TDP NR. 401-45331, din 07/10/1996 emis de CJSDAPT DOLJ;		
B1	Intabulare, drept de PROPRIETATE, dobandit prin Reconstituire, cota actuala 1/1, cota initiala 1/1 1) CIOC MARIN, Lipsă CNP.	A1
Act Normativ nr. 7, din 13/03/1996 emis de PARLAMENTUL ROMÂNIEI ((ART.12 ALIN.(14) și ART.37 ALIN.(2)));		
B2	Intabulare, drept de PROPRIETATE, dobandit prin Lege, cota actuala 1/1, cota initiala 1/1 1) CIOC MARIN, Lipsă CNP.	A1.1

**C. Partea III. SARCINI .**

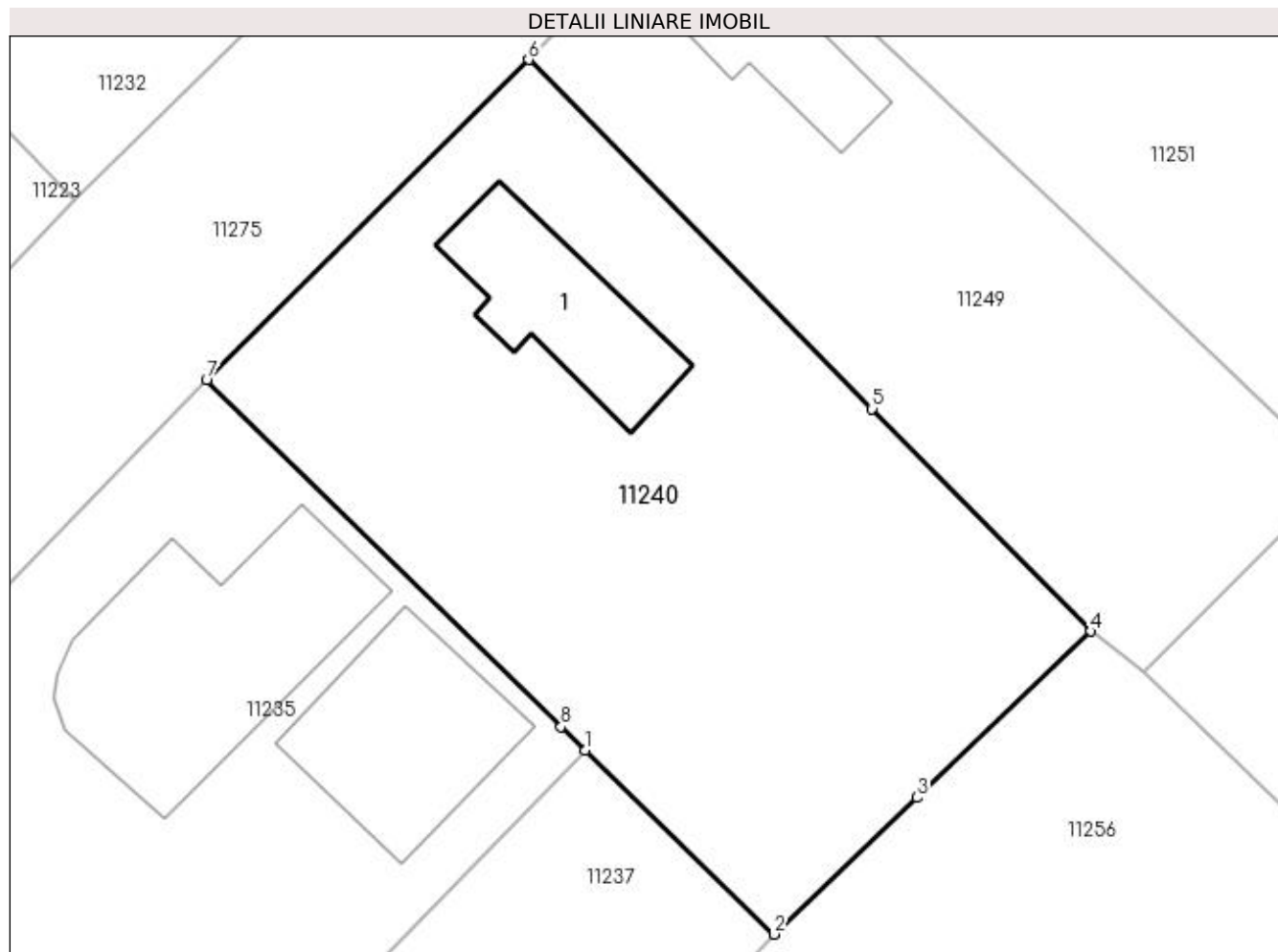
Inscrieri privind dezmembramentele dreptului de proprietate, drepturi reale de garanție și sarcini	Referințe
NU SUNT	

## Anexa Nr. 1 La Partea I

## Teren

Nr cadastral	Suprafața (mp)*	Observații / Referințe
	Din acte: 1.150 Masurata: 1.310	

\* Suprafața este determinată în planul de proiecție Stereo 70.



## Date referitoare la teren

Crt	Categorie folosință	Intravilan	Suprafața (mp)	Tarla	Parcelă	Nr. topo	Observații / Referințe
1	curți construcții	DA	815	15	2	-	
2	arabil	DA	495	15	3	-	

## Date referitoare la construcții

Crt	Număr	Destinație construcție	Supraf. (mp)	Situație juridică	Observații / Referințe
A1.1		construcții de locuințe	95	Cu acte	Nr. niveluri:1; S. construita la sol:95 mp;

## Lungime Segmente

1) Valorile lungimilor segmentelor sunt obținute din proiecție în plan.

Punct început	X / Y	Punct sfârșit	X / Y	Lungime segment (** (m)
1	377.380,375 267.723,842	2	377.391,798 267.712,69	15.964
2	377.391,798 267.712,69	3	377.400,469 267.720,976	11.993
3	377.400,469 267.720,976	4	377.411,028 267.731,066	14.605

Punct început	X / Y	Punct sfârșit	X / Y	Lungime segment (** (m)
4	377.411,028 267.731,066	5	377.397,75 267.744,562	18.933
5	377.397,75 267.744,562	6	377.376,915 267.765,739	29.708
6	377.376,915 267.765,739	7	377.357,378 267.746,295	27.564
7	377.357,378 267.746,295	8	377.378,898 267.725,284	30.076
8	377.378,898 267.725,284	1	377.380,375 267.723,842	2.064

\*\* Lungimile segmentelor sunt determinate în planul de proiecție Stereo 70 și sunt rotunjite la 1 milimetru.

\*\*\* Distanța dintre puncte este formată din segmente cumulate ce sunt mai mici decât valoarea 1 milimetru.



**DATE DESPRE IMOBILUL NR. 11241**

Oficiul de Cadastru și Publicitate Imobiliară DOLJ  
Biroul de Cadastru și Publicitate Imobiliară Craiova

**A. Partea I. Descrierea imobilului**

TEREN Intravilan

Adresa: Loc. Bistretu Nou, Str Oituz, Nr. 13, Jud. Dolj, (fost T12,P25,P26)

Nr. Crt	Nr cadastral Nr. topografic	Suprafața* (mp)	Observații / Referințe
A1	37768	Din acte: 2.000 Masurata: 1.956	Sector cadastral:20 Teren imprejmuit;

**Construcții**

Crt	Nr cadastral Nr. topografic	Adresa	Observații / Referințe
A1.1	37768-C1	Loc. Bistretu Nou, Str Oituz, Nr. 13, Jud. Dolj, (fost T12,P25,P26)	Nr. niveluri:1; S. construita la sol:68 mp; S. construita desfasurata:66 mp; Casa de locuit, parter, Scd=66mp, construita in anul1960
A1.2	37768-C2	Loc. Bistretu Nou, Str Oituz, Nr. 13, Jud. Dolj, (fost T12,P25,P26)	Nr. niveluri:1; S. construita la sol:30 mp; S. construita desfasurata:65 mp; Anexa,parter, Scd=65mp construita in anul 1960
A1.3	37768-C3	Loc. Bistretu Nou, Str Oituz, Nr. 13, Jud. Dolj, (fost T12,P25,P26)	Nr. niveluri:1; S. construita la sol:73 mp; S. construita desfasurata:43 mp; Anexa,parter, Scd=43mp construita in anul 1960

**B. Partea II. Proprietari și acte**

Inscrieri privitoare la dreptul de proprietate și alte drepturi reale	Referințe
<b>252567 / 20/12/2022</b>	
Act Administrativ nr. TDP nr.287-14988, din 13/06/1996 emis de Comisia Judeteana Dolj (act administrativ nr CNS nr.10062 din 19.12.2022, emis de Primaria Comunei Bistret;act notarial nr CM supliment nr.93 din 04.11.2022, emis de NP Giurca Titu);	
B1	Intabulare, drept de PROPRIETATE, dobandit prin Succesiune, cota actuala 1/1, cota initiala 1/1 1) ODINĂ ION
	A1, A1.1, A1.2, A1.3

**C. Partea III. SARCINI .**

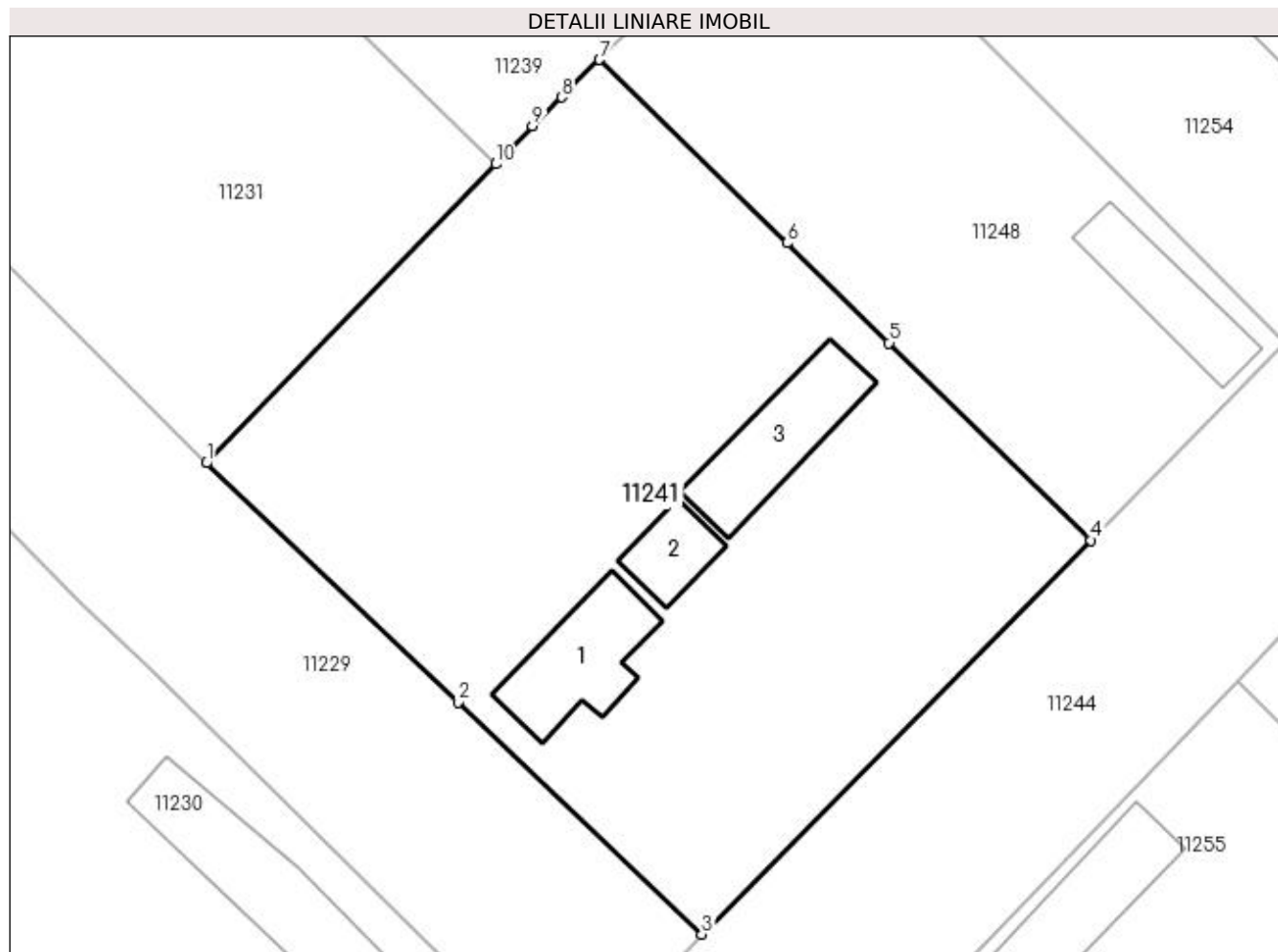
Inscrieri privind dezmembramintele dreptului de proprietate, drepturi reale de garanție și sarcini	Referințe
NU SUNT	

## Anexa Nr. 1 La Partea I

## Teren

Nr cadastral	Suprafața (mp)*	Observații / Referințe
37768	Din acte: 2.000 Masurata: 1.956	

\* Suprafața este determinată în planul de proiecție Stereo 70.



## Date referitoare la teren

Crt	Categorie folosință	Intra vilan	Suprafața (mp)	Tarla	Parcelă	Nr. topo	Observații / Referințe
1	curți constructii	DA	1.040	12	26	-	
2	arabil	DA	916	12	25	-	

## Date referitoare la construcții

Crt	Număr	Destinație construcție	Supraf. (mp)	Situație juridică	Observații / Referințe
A1.1	37768-C1	construcții de locuințe	Din acte: 66 Masurata: 68	Cu acte	Nr. niveluri:1; S. construita la sol:68 mp; S. construita desfasurata:66 mp; Casa de locuit, parter, Scd=66mp,construita in anul1960
A1.2	37768-C2	construcții anexa	Din acte: 65 Masurata: 30	Cu acte	Nr. niveluri:1; S. construita la sol:30 mp; S. construita desfasurata:65 mp; Anexa,parter, Scd=65mp construita in anul 1960
A1.3	37768-C3	construcții anexa	Din acte: 43 Masurata: 73	Cu acte	Nr. niveluri:1; S. construita la sol:73 mp; S. construita desfasurata:43 mp; Anexa,parter, Scd=43mp construita in anul 1960

## Lungime Segmente

1) Valorile lungimilor segmentelor sunt obținute din proiecție în plan.

Punct început	X / Y	Punct sfârșit	X / Y	Lungime segment (** (m)
---------------	-------	---------------	-------	-------------------------

Punct început	X / Y	Punct sfârșit	X / Y	Lungime segment (** (m)
1	377.353,994 267.999,019	2	377.371,966 267.981,932	24.798
2	377.371,966 267.981,932	3	377.389,395 267.965,36	24.05
3	377.389,395 267.965,36	4	377.417,189 267.993,505	39.556
4	377.417,189 267.993,505	5	377.402,773 268.007,605	20.165
5	377.402,773 268.007,605	6	377.395,479 268.014,739	10.203
6	377.395,479 268.014,739	7	377.382,093 268.027,832	18.725
7	377.382,093 268.027,832	8	377.379,391 268.025,155	3.804
8	377.379,391 268.025,155	9	377.377,296 268.023,079	2.949
9	377.377,296 268.023,079	10	377.374,688 268.020,386	3.749
10	377.374,688 268.020,386	1	377.353,994 267.999,019	29.745

\*\* Lungimile segmentelor sunt determinate în planul de proiecție Stereo 70 și sunt rotunjite la 1 milimetru.

\*\*\* Distanța dintre puncte este formată din segmente cumulate ce sunt mai mici decât valoarea 1 milimetru.





**DATE DESPRE IMOBILUL NR. 11242**

Oficiul de Cadastru și Publicitate Imobiliară DOLJ  
Biroul de Cadastru și Publicitate Imobiliară Craiova

**A. Partea I. Descrierea imobilului**

TEREN Intravilan

Adresa: Loc. Bistretu Nou, Str Dorobanți, Jud. Dolj, T12,P4,P5

Nr. Crt	Nr cadastral Nr. topografic	Suprafața* (mp)	Observații / Referințe
A1		Din acte: 1.000 Masurata: 1.074	Sector cadastral:20 Teren imprejmuit;

**Construcții**

Crt	Nr cadastral Nr. topografic	Adresa	Observații / Referințe
A1.1		Loc. Bistretu Nou, Str Dorobanți, Jud. Dolj, T12,P4,P5	Nr. niveluri:1; S. construita la sol:74 mp;

**B. Partea II. Proprietari și acte**

Inscrieri privitoare la dreptul de proprietate și alte drepturi reale		Referințe
/		
Act Administrativ nr. TDP NR. 364-44327, din 17/07/1996 emis de CJSDAPT DOLJ;		
B1	Intabulare, drept de PROPRIETATE, dobandit prin Reconstituire, cota actuala 1/1, cota initiala 1/1 1) <b>SERBAN DUMITRU</b> , Lipsă CNP.	A1
Act Normativ nr. 7, din 13/03/1996 emis de PARLAMENTUL ROMÂNIEI ((ART.12 ALIN.(14) și ART.37 ALIN.(2)));		
B2	Intabulare, drept de PROPRIETATE, dobandit prin Lege, cota actuala 1/1, cota initiala 1/1 1) <b>SERBAN DUMITRU</b> , Lipsă CNP.	A1.1

**C. Partea III. SARCINI .**

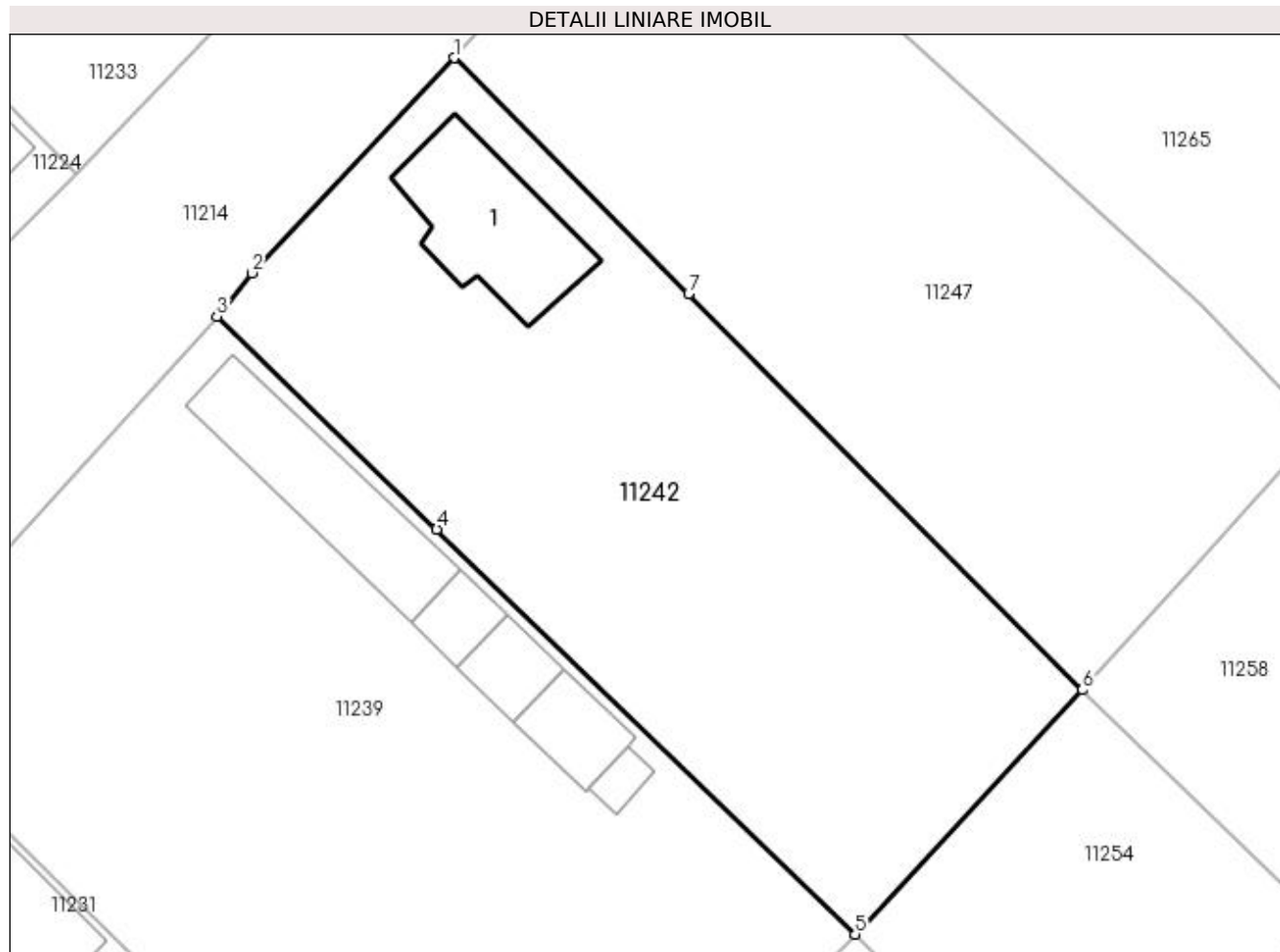
Inscrieri privind dezmembramintele dreptului de proprietate, drepturi reale de garanție și sarcini	Referințe
NU SUNT	

## Anexa Nr. 1 La Partea I

## Teren

Nr cadastral	Suprafața (mp)*	Observații / Referințe
	Din acte: 1.000 Masurata: 1.074	

\* Suprafața este determinată în planul de proiecție Stereo 70.



## Date referitoare la teren

Crt	Categorie folosință	Intra vilan	Suprafața (mp)	Tarla	Parcelă	Nr. topo	Observații / Referințe
1	curți constructii	DA	393	12	4	-	
2	arabil	DA	681	12	5	-	

## Date referitoare la construcții

Crt	Număr	Destinație construcție	Supraf. (mp)	Situație juridică	Observații / Referințe
A1.1		construcții de locuințe	74	Cu acte	Nr. niveluri:1; S. construita la sol:74 mp;

## Lungime Segmente

1) Valorile lungimilor segmentelor sunt obținute din proiecție în plan.

Punct început	X / Y	Punct sfârșit	X / Y	Lungime segment (** (m)
1	377.372,766 268.094,184	2	377.360,773 268.081,422	17.513
2	377.360,773 268.081,422	3	377.358,677 268.078,853	3.316
3	377.358,677 268.078,853	4	377.371,735 268.066,224	18.166

Punct început	X / Y	Punct sfârșit	X / Y	Lungime segment (** (m)
4	377.371,735 268.066,224	5	377.396,582 268.042,191	34.568
5	377.396,582 268.042,191	6	377.410,07 268.056,691	19.803
6	377.410,07 268.056,691	7	377.386,691 268.080,189	33.147
7	377.386,691 268.080,189	1	377.372,766 268.094,184	19.742

\*\* Lungimile segmentelor sunt determinate în planul de proiecție Stereo 70 și sunt rotunjite la 1 milimetru.

\*\*\* Distanța dintre puncte este formată din segmente cumulate ce sunt mai mici decât valoarea 1 milimetru.



**DATE DESPRE IMOBILUL NR. 11243**

Oficiul de Cadastru și Publicitate Imobiliară DOLJ  
Biroul de Cadastru și Publicitate Imobiliară Craiova

**A. Partea I. Descrierea imobilului**

TEREN Intravilan

Adresa: Loc. Bistretu Nou, Str Rovine, Nr. 5, Jud. Dolj

Nr. Crt	Nr cadastral Nr. topografic	Suprafața* (mp)	Observații / Referințe
A1		1.043	Sector cadastral:20 Teren imprejmuit;

**B. Partea II. Proprietari și acte**

Inscrieri privitoare la dreptul de proprietate și alte drepturi reale		Referințe
/		
Act Normativ nr. 7, din 13/03/1996 emis de PARLAMENTUL ROMANIEI;		
B1	Inscrierea provizorie, drept de PROPRIETATE, dobandit prin Lege, cota actuala 1/1, cota initiala 1/1 1) NEIDENTIFICAT NEIDENTIFICAT	A1

**C. Partea III. SARCINI .**

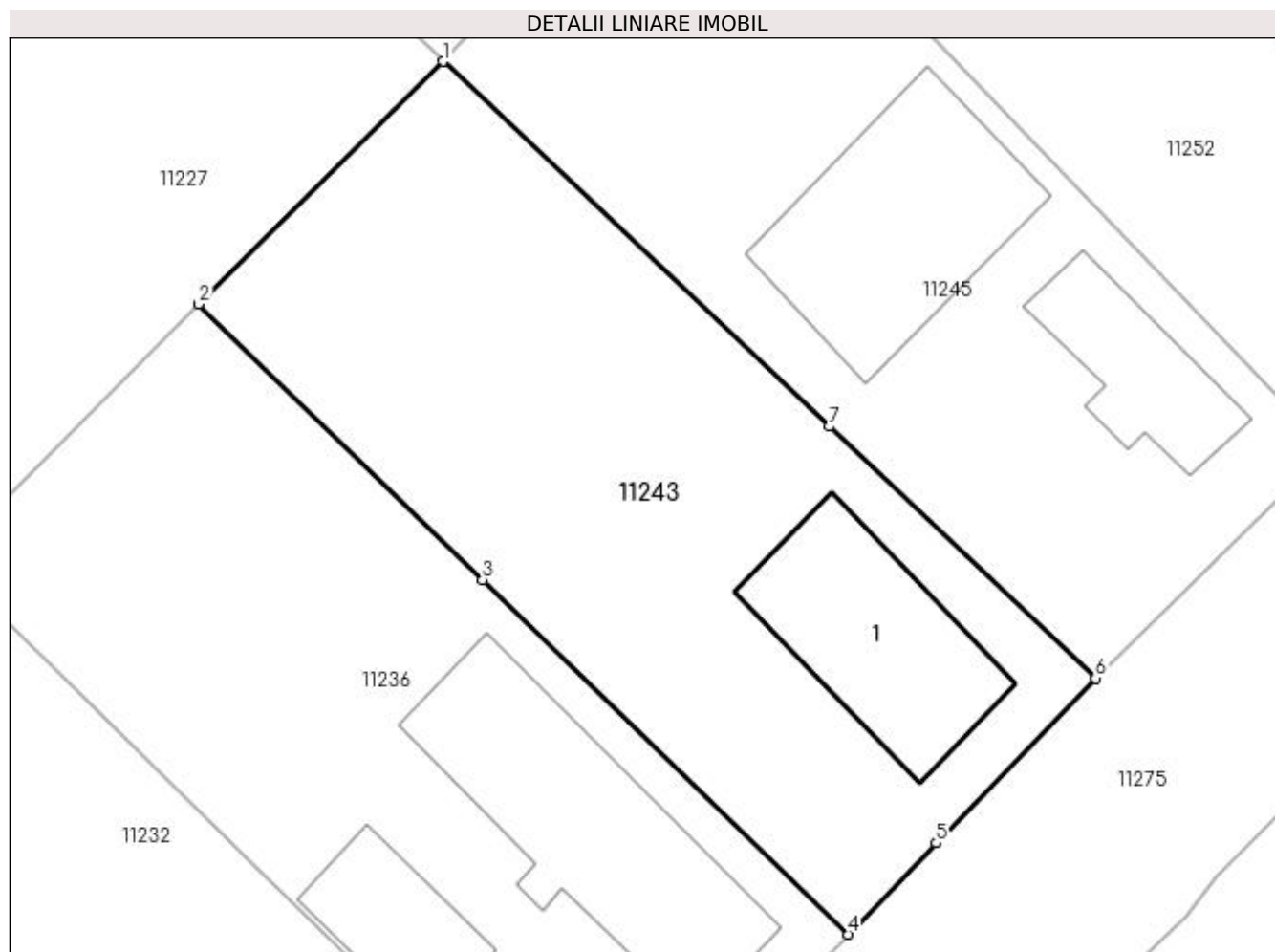
Inscrieri privind dezmembramintele dreptului de proprietate, drepturi reale de garanție și sarcini	Referințe
NU SUNT	

## Anexa Nr. 1 La Partea I

## Teren

Nr cadastral	Suprafața (mp)*	Observații / Referințe
	1.043	

\* Suprafața este determinată în planul de proiecție Stereo 70.



## Date referitoare la teren

Crt	Categorie folosință	Intra vilan	Suprafața (mp)	Tarla	Parcelă	Nr. topo	Observații / Referințe
1	curți constructii	DA	273	14	-	-	
2	arabil	DA	770	14	-	-	

## Date referitoare la construcții

Crt	Număr	Destinație construcție	Supraf. (mp)	Situație juridică	Observații / Referințe
A1.1		construcții de locuinte	121	Fara acte	Nr. niveluri:1; S. construita la sol:121 mp;

## Lungime Segmente

1) Valorile lungimilor segmentelor sunt obținute din proiecție în plan.

Punct început	X / Y	Punct sfârșit	X / Y	Lungime segment (** (m)
1	377.369,245 267.850,479	2	377.355,21 267.836,535	19.784
2	377.355,21 267.836,535	3	377.371,538 267.820,693	22.75
3	377.371,538 267.820,693	4	377.392,544 267.800,312	29.268

Punct început	X / Y	Punct sfârșit	X / Y	Lungime segment (** (m)
4	377.392,544 267.800,312	5	377.397,623 267.805,565	7.307
5	377.397,623 267.805,565	6	377.406,78 267.815,034	13.172
6	377.406,78 267.815,034	7	377.391,467 267.829,495	21.062
7	377.391,467 267.829,495	1	377.369,245 267.850,479	30.564

\*\* Lungimile segmentelor sunt determinate în planul de proiecție Stereo 70 și sunt rotunjite la 1 milimetru.

\*\*\* Distanța dintre puncte este formată din segmente cumulate ce sunt mai mici decât valoarea 1 milimetru.





**DATE DESPRE IMOBILUL NR. 11244**

Oficiul de Cadastru și Publicitate Imobiliară DOLJ  
Biroul de Cadastru și Publicitate Imobiliară Craiova

**A. Partea I. Descrierea imobilului**

TEREN Intravilan

Adresa: Loc. Bistretu Nou, Str Oituz, Jud. Dolj, Tronson 1

Nr. Crt	Nr cadastral Nr. topografic	Suprafața* (mp)	Observații / Referințe
A1	37518	Din acte: 5.814 Masurata: 5.847	Sector cadastral:20 Teren imprejmuit;

**B. Partea II. Proprietari și acte**

Inscrieri privitoare la dreptul de proprietate și alte drepturi reale		Referințe
<b>247813 / 08/12/2020</b>		
Act Administrativ nr. Hotarare nr 596, din 04/08/2011 emis de Guvernul Romaniei (act administrativ nr Adeverinta 7103 din 25.11.2020, emis de Primaria Com Bistret;act administrativ nr Adeverinta nr 7102 din 25.11.2020, emis de Primaria Com Bistret);		
B1	Intabulare, drept de PROPRIETATE, dobandit prin Lege, cota actuala 1/1, cota initiala 1/1 1) COMUNA BISTRET - DOMENIUL PUBLIC, CIF:4553895	A1

**C. Partea III. SARCINI .**

Inscrieri privind dezmembramintele dreptului de proprietate, drepturi reale de garanție și sarcini	Referințe
NU SUNT	

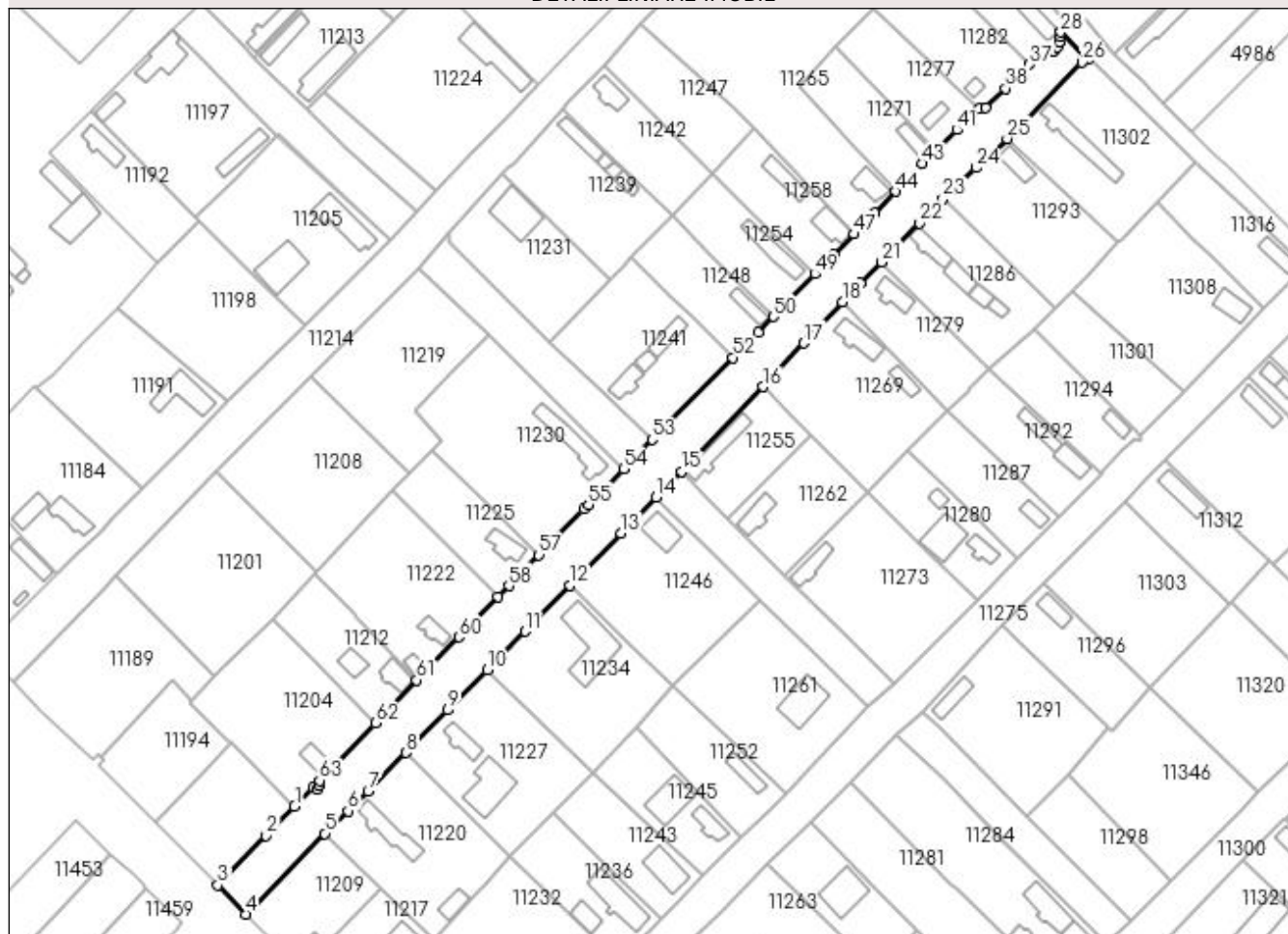
## Anexa Nr. 1 La Partea I

## Teren

Nr cadastral	Suprafața (mp)*	Observații / Referințe
37518	Din acte: 5.814 Masurata: 5.847	

\* Suprafața este determinată în planul de proiecție Stereo 70.

## DETALII LINIARE IMOBIL



## Date referitoare la teren

Crt	Categorie folosință	Intravilan	Suprafața (mp)	Tarla	Parcelă	Nr. topo	Observații / Referințe
1	drum	DA	5.847	-	-	-	Teren intravilan partial imprejuiet cu gard de lemn, gard plasa de sarma, gard beton si gard metal.

## Lungime Segmente

1) Valorile lungimilor segmentelor sunt obținute din proiecție în plan.

Punct început	X / Y	Punct sfârșit	X / Y	Lungime segment	Punct început	X / Y	Punct sfârșit	X / Y	Lungime segment	Punct început	X / Y	Punct sfârșit	X / Y	Lungime segment
1	377.266,089 267.839,02	2	377.256,339 267.828,842	14.09 4	2	377.256,339 267.828,842	3	377.239,607 267.811,897	23.81 4	3	377.239,607 267.811,897	4	377.249,261 267.801,854	13.93 1
4	377.249,261 267.801,854	5	377.276,56 267.829,629	38.94 5	5	377.276,56 267.829,629	6	377.284,518 267.837,443	11.15 3	6	377.284,518 267.837,443	7	377.291,431 267.844,336	9.762
7	377.291,431 267.844,336	8	377.304,578 267.857,447	18.56 7	8	377.304,578 267.857,447	9	377.318,926 267.872,188	20.57 1	9	377.318,926 267.872,188	10	377.332,591 267.885,929	19.37 9
10	377.332,591 267.885,929	11	377.345,53 267.899,289	18.59 9	11	377.345,53 267.899,289	12	377.360,842 267.915,1	22.01	12	377.360,842 267.915,1	13	377.378,604 267.933,107	25.29 3
13	377.378,604 267.933,107	14	377.390,734 267.945,404	17.27 3	14	377.390,734 267.945,404	15	377.399,604 267.954,313	12.57 2	15	377.399,604 267.954,313	16	377.427,619 267.983,434	40.40 9

Punct început	X / Y	Punct sfârșit	X / Y	Lungime segment	Punct început	X / Y	Punct sfârșit	X / Y	Lungime segment	Punct început	X / Y	Punct sfârșit	X / Y	Lungime segment
16	377.427,619 267.983,434	17	377.441,667 267.998,469	20.577	17	377.441,667 267.998,469	18	377.454,879 268.012,609	19.352	18	377.454,879 268.012,609	19	377.460,026 268.017,856	7.35
19	377.460,026 268.017,856	20	377.461,198 268.019,042	1.667	20	377.461,198 268.019,042	21	377.468,505 268.026,435	10.395	21	377.468,505 268.026,435	22	377.481,522 268.039,895	18.725
22	377.481,522 268.039,895	23	377.489,573 268.048,219	11.58	23	377.489,573 268.048,219	24	377.500,938 268.058,883	15.585	24	377.500,938 268.058,883	25	377.511,675 268.068,958	14.724
25	377.511,675 268.068,958	26	377.537,436 268.095,187	36.764	26	377.537,436 268.095,187	27	377.539,458 268.096,291	2.304	27	377.539,458 268.096,291	28	377.530,189 268.105,578	13.121
28	377.530,189 268.105,578	29	377.529,962 268.104,075	1.52	29	377.529,962 268.104,075	30	377.529,68 268.102,208	1.888	30	377.529,68 268.102,208	31	377.529,066 268.100,567	1.752
31	377.529,066 268.100,567	32	377.527,914 268.099,135	1.838	32	377.527,914 268.099,135	33	377.527,73 268.099,078	0.193	33	377.527,73 268.099,078	34	377.526,43 268.098,675	1.361
34	377.526,43 268.098,675	35	377.525,329 268.099,033	1.158	35	377.525,329 268.099,033	36	377.523,742 268.098,752	1.612	36	377.523,742 268.098,752	37	377.519,409 268.094,48	6.085
37	377.519,409 268.094,48	38	377.511,061 268.086,251	11.722	38	377.511,061 268.086,251	39	377.504,323 268.079,608	9.462	39	377.504,323 268.079,608	40	377.501,888 268.079,208	2.468
40	377.501,888 268.079,208	41	377.494,338 268.071,909	10.501	41	377.494,338 268.071,909	42	377.486,966 268.064,797	10.243	42	377.486,966 268.064,797	43	377.482,539 268.060,299	6.311
43	377.482,539 268.060,299	44	377.473,325 268.050,758	13.264	44	377.473,325 268.050,758	45	377.465,954 268.043,297	10.488	45	377.465,954 268.043,297	46	377.465,764 268.043,101	0.273
46	377.465,764 268.043,101	47	377.458,94 268.036,089	9.784	47	377.458,94 268.036,089	48	377.451,963 268.028,919	10.004	48	377.451,963 268.028,919	49	377.445,5 268.022,276	9.268
49	377.445,5 268.022,276	50	377.431,092 268.007,672	20.515	50	377.431,092 268.007,672	51	377.425,864 268.002,289	7.504	51	377.425,864 268.002,289	52	377.417,189 267.993,505	12.346
52	377.417,189 267.993,505	53	377.389,395 267.965,36	39.556	53	377.389,395 267.965,36	54	377.379,484 267.955,188	14.202	54	377.379,484 267.955,188	55	377.367,403 267.942,923	17.216
55	377.367,403 267.942,923	56	377.365,842 267.941,337	2.225	56	377.365,842 267.941,337	57	377.350,307 267.925,564	22.139	57	377.350,307 267.925,564	58	377.339,984 267.914,918	14.829
58	377.339,984 267.914,918	59	377.336,254 267.911,167	5.29	59	377.336,254 267.911,167	60	377.322,681 267.897,285	19.415	60	377.322,681 267.897,285	61	377.308,199 267.882,473	20.715
61	377.308,199 267.882,473	62	377.294,085 267.867,72	20.417	62	377.294,085 267.867,72	63	377.274,715 267.847,924	27.696	63	377.274,715 267.847,924	64	377.274,596 267.846,219	1.709
64	377.274,596 267.846,219	65	377.273,746 267.844,688	1.751	65	377.273,746 267.844,688	66	377.272,358 267.845,533	1.625	66	377.272,358 267.845,533	1	377.266,089 267.839,02	9.04

\*\* Lungimile segmentelor sunt determinate în planul de proiecție Stereo 70 și sunt rotunjite la 1 milimetru.

\*\*\* Distanța dintre puncte este formată din segmente cumulate ce sunt mai mici decât valoarea 1 milimetru.



**DATE DESPRE IMOBILUL NR. 11245**

Oficiul de Cadastru și Publicitate Imobiliară DOLJ  
Biroul de Cadastru și Publicitate Imobiliară Craiova

**A. Partea I. Descrierea imobilului**

TEREN Intravilan

Adresa: Loc. Bistretu Nou, Str Rovine, Nr. 7, Jud. Dolj

Nr. Crt	Nr cadastral Nr. topografic	Suprafața* (mp)	Observații / Referințe
A1		1.045	Sector cadastral:20 Teren imprejmuit;

**B. Partea II. Proprietari și acte**

Inscrieri privitoare la dreptul de proprietate și alte drepturi reale		Referințe
/		
Act Normativ nr. 7, din 13/03/1996 emis de PARLAMENTUL ROMANIEI;		
B1	Inscrierea provizorie, drept de PROPRIETATE, dobandit prin Lege, cota actuala 1/1, cota initiala 1/1 1) NEIDENTIFICAT NEIDENTIFICAT	A1

**C. Partea III. SARCINI .**

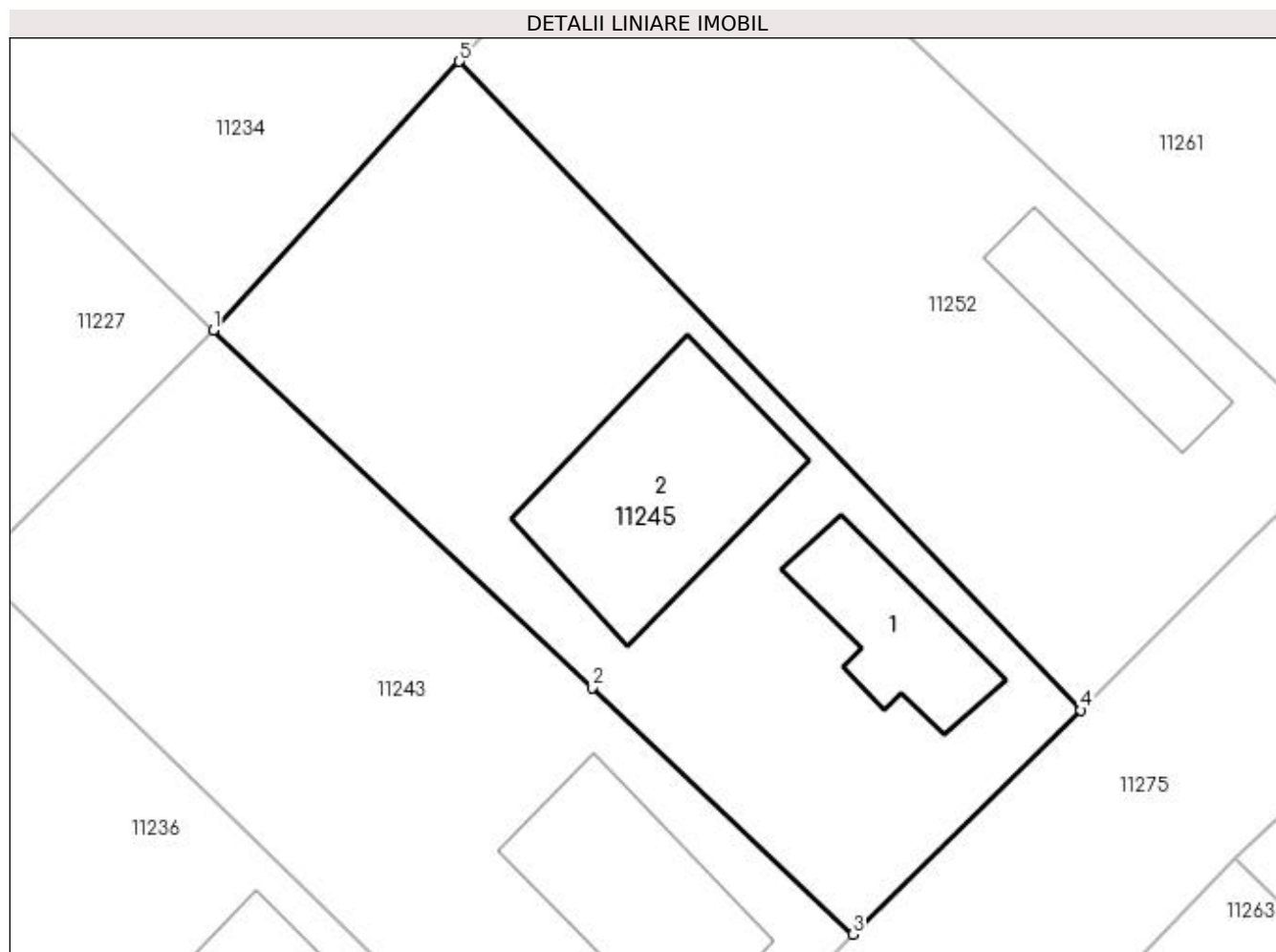
Inscrieri privind dezmembramintele dreptului de proprietate, drepturi reale de garanție și sarcini	Referințe
NU SUNT	

## Anexa Nr. 1 La Partea I

## Teren

Nr cadastral	Suprafața (mp)*	Observații / Referințe
	1.045	

\* Suprafața este determinată în planul de proiecție Stereo 70.



## Date referitoare la teren

Crt	Categorie folosință	Intra vilan	Suprafața (mp)	Tarla	Parcelă	Nr. topo	Observații / Referințe
1	curți constructii	DA	1.045	14	-	-	

## Date referitoare la construcții

Crt	Număr	Destinație construcție	Supraf. (mp)	Situație juridică	Observații / Referințe
A1.1		construcții de locuințe	70	Fara acte	Nr. niveluri:1; S. construita la sol:70 mp;
A1.2		construcții de locuințe	154	Fara acte	Nr. niveluri:1; S. construita la sol:154 mp;

## Lungime Segmente

1) Valorile lungimilor segmentelor sunt obținute din proiecție în plan.

Punct început	X / Y	Punct sfârșit	X / Y	Lungime segment (** (m)
1	377.369,245 267.850,479	2	377.391,467 267.829,495	30.564
2	377.391,467 267.829,495	3	377.406,78 267.815,034	21.062
3	377.406,78 267.815,034	4	377.420,149 267.828,18	18.75

Punct început	X / Y	Punct sfârșit	X / Y	Lungime segment (** (m)
4	377.420,149 267.828,18	5	377.383,676 267.866,225	52.704
5	377.383,676 267.866,225	1	377.369,245 267.850,479	21.359

\*\* Lungimile segmentelor sunt determinate în planul de proiecție Stereo 70 și sunt rotunjite la 1 milimetru.

\*\*\* Distanța dintre puncte este formată din segmente cumulate ce sunt mai mici decât valoarea 1 milimetru.





**DATE DESPRE IMOBILUL NR. 11246**

Oficiul de Cadastru și Publicitate Imobiliară DOLJ  
Biroul de Cadastru și Publicitate Imobiliară Craiova

**A. Partea I. Descrierea imobilului**

TEREN Intravilan

Adresa: Loc. Bistretu Nou, Str Oituz, Nr. 10, Jud. Dolj, T14, P12,P11

Nr. Crt	Nr cadastral Nr. topografic	Suprafața* (mp)	Observații / Referințe
A1		Din acte: 1.130 Masurata: 2.117	Sector cadastral:20 Teren imprejmuit;

**Construcții**

Crt	Nr cadastral Nr. topografic	Adresa	Observații / Referințe
A1.1		Loc. Bistretu Nou, Str Oituz, Nr. 10, Jud. Dolj, T14, P12,P11	Nr. niveluri:1; S. construita la sol:95 mp;

**B. Partea II. Proprietari și acte**

Inscrieri privitoare la dreptul de proprietate și alte drepturi reale		Referințe
/		
Act Administrativ nr. TDP nr.109-42747, din 13/11/1995 emis de CJSDPAT DOLJ;		
B1	Intabulare, drept de PROPRIETATE, dobandit prin Reconstituire, cota actuala 1/1, cota initiala 1/1 1) PIȚIGOI ILIE, LIPSA CNP.	A1
Act Normativ nr. 7, din 13/03/1996 emis de PARLAMENTUL ROMÂNIEI (ART.12 ALIN.(14) și ART.37 ALIN.(2));		
B2	Intabulare, drept de PROPRIETATE, dobandit prin Lege, cota actuala 1/1, cota initiala 1/1 1) PIȚIGOI ILIE, LIPSA CNP.	A1.1

**C. Partea III. SARCINI .**

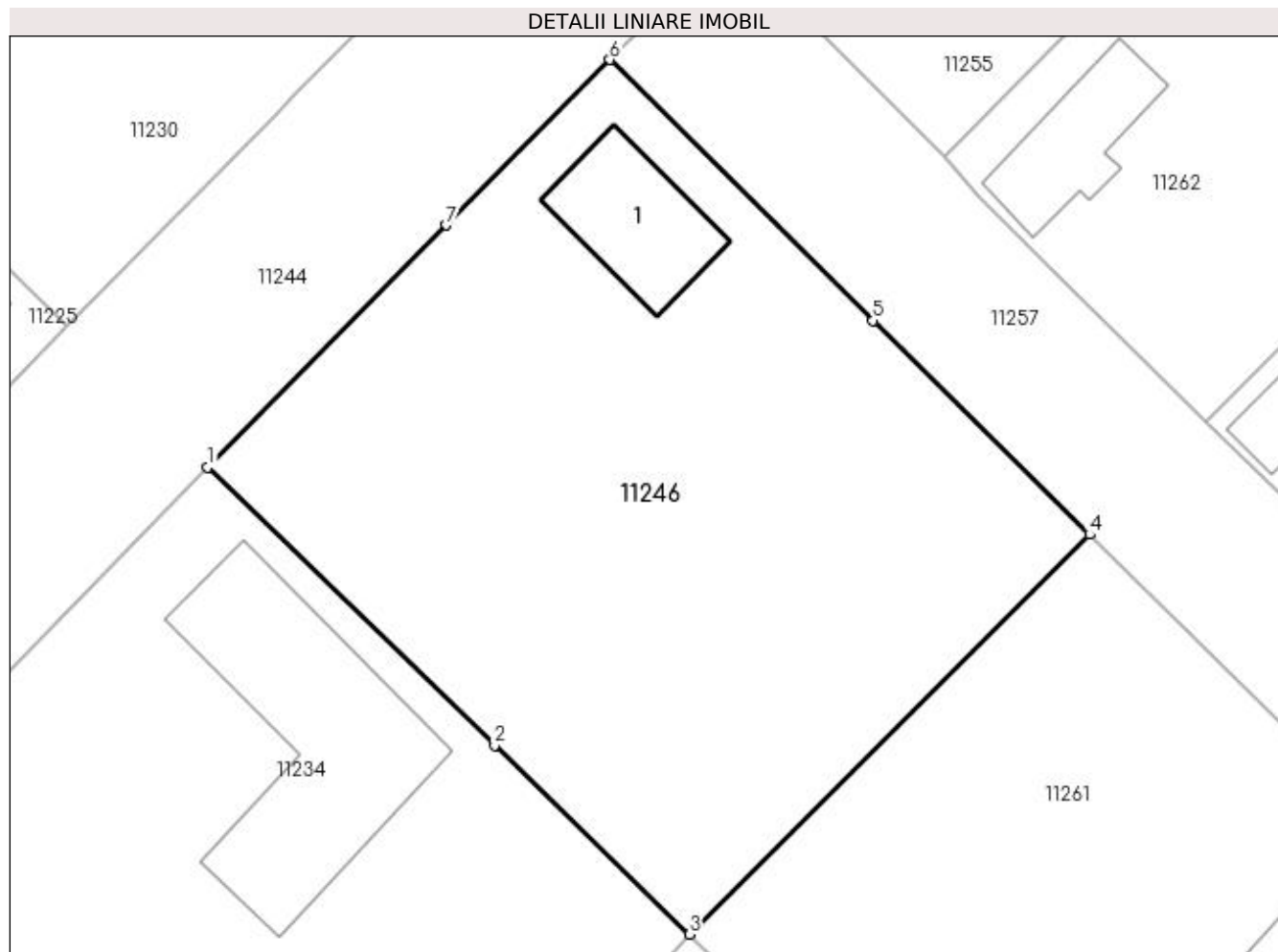
Inscrieri privind dezmembramintele dreptului de proprietate, drepturi reale de garanție și sarcini	Referințe
NU SUNT	

## Anexa Nr. 1 La Partea I

## Teren

Nr cadastral	Suprafața (mp)*	Observații / Referințe
	Din acte: 1.130 Masurata: 2.117	

\* Suprafața este determinată în planul de proiecție Stereo 70.



## Date referitoare la teren

Crt	Categorie folosință	Intravilan	Suprafața (mp)	Tarla	Parcelă	Nr. topo	Observații / Referințe
1	curți constructii	DA	460	14	12	-	
2	arabil	DA	1.657	14	11	-	

## Date referitoare la construcții

Crt	Număr	Destinație construcție	Supraf. (mp)	Situație juridică	Observații / Referințe
A1.1		construcții de locuințe	95	Cu acte	Nr. niveluri:1; S. construita la sol:95 mp;

## Lungime Segmente

1) Valorile lungimilor segmentelor sunt obținute din proiecție în plan.

Punct început	X / Y	Punct sfârșit	X / Y	Lungime segment (** (m)
1	377.360,842 267.915,1	2	377.382,169 267.894,417	29.709
2	377.382,169 267.894,417	3	377.396,646 267.880,377	20.167
3	377.396,646 267.880,377	4	377.426,416 267.910,096	42.065

Punct început	X / Y	Punct sfârșit	X / Y	Lungime segment (** (m)
4	377.426,416 267.910,096	5	377.410,326 267.926,017	22.636
5	377.410,326 267.926,017	6	377.390,734 267.945,404	27.563
6	377.390,734 267.945,404	7	377.378,604 267.933,107	17.273
7	377.378,604 267.933,107	1	377.360,842 267.915,1	25.293

\*\* Lungimile segmentelor sunt determinate în planul de proiecție Stereo 70 și sunt rotunjite la 1 milimetru.

\*\*\* Distanța dintre puncte este formată din segmente cumulate ce sunt mai mici decât valoarea 1 milimetru.



**DATE DESPRE IMOBILUL NR. 11247**

Oficiul de Cadastru și Publicitate Imobiliară DOLJ  
 Biroul de Cadastru și Publicitate Imobiliară Craiova

**A. Partea I. Descrierea imobilului**

TEREN Intravilan

Adresa: Loc. Bistretu Nou, Str Oituz, Jud. Dolj, T12,P6

Nr. Crt	Nr cadastral Nr. topografic	Suprafața* (mp)	Observații / Referințe
A1		Din acte: 1.000 Masurata: 1.074	Sector cadastral:20 Teren imprejmuit;

**B. Partea II. Proprietari și acte**

Inscrieri privitoare la dreptul de proprietate și alte drepturi reale		Referințe
/		
Act Administrativ nr. TDP NR. 2377, din 09/05/2003 emis de CJS DAPT DOLJ;		
B1	Intabulare, drept de PROPRIETATE, dobandit prin Reconstituire, cota actuala 1/1, cota initiala 1/1 1) <b>DAMIAN AUREL</b> , Lipsă CNP.	A1

**C. Partea III. SARCINI .**

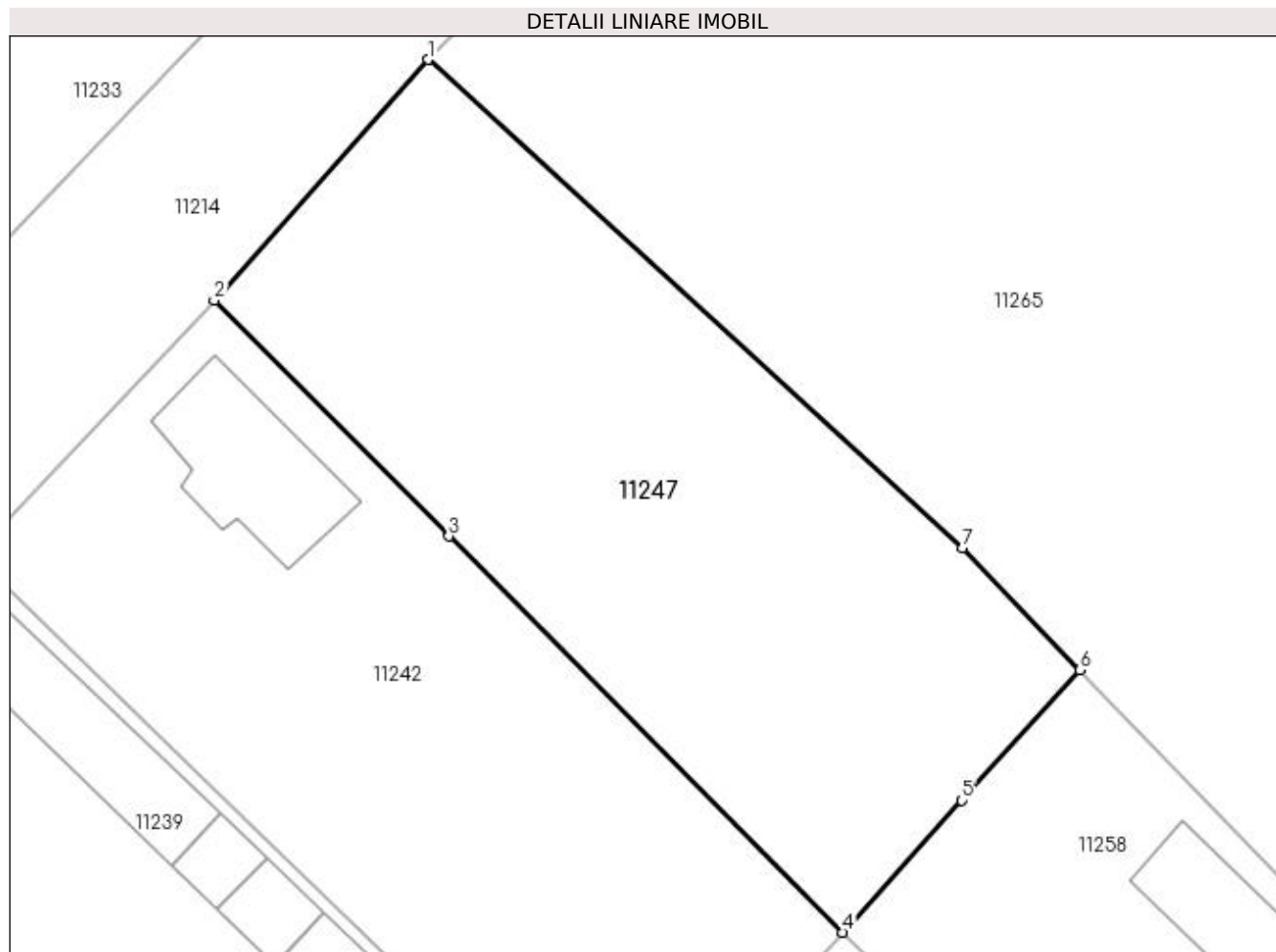
Inscrieri privind dezmembramintele dreptului de proprietate, drepturi reale de garanție și sarcini	Referințe
NU SUNT	

## Anexa Nr. 1 La Partea I

## Teren

Nr cadastral	Suprafața (mp)*	Observații / Referințe
	Din acte: 1.000 Masurata: 1.074	

\* Suprafața este determinată în planul de proiecție Stereo 70.



## Date referitoare la teren

Crt	Categorie folosință	Intra vilan	Suprafața (mp)	Tarla	Parcelă	Nr. topo	Observații / Referințe
1	arabil	DA	1.074	12	6	-	

## Lungime Segmente

1) Valorile lungimilor segmentelor sunt obținute din proiecție în plan.

Punct început	X / Y	Punct sfârșit	X / Y	Lungime segment (** (m)
1	377.385,456 268.108,471	2	377.372,766 268.094,184	19.109
2	377.372,766 268.094,184	3	377.386,691 268.080,189	19.742
3	377.386,691 268.080,189	4	377.410,07 268.056,691	33.147
4	377.410,07 268.056,691	5	377.417,149 268.064,514	10.55
5	377.417,149 268.064,514	6	377.424,152 268.072,254	10.438

Punct început	X / Y	Punct sfârșit	X / Y	Lungime segment (** (m)
6	377.424,152 268.072,254	7	377.417,171 268.079,512	10.07
7	377.417,171 268.079,512	1	377.385,456 268.108,471	42.947

\*\* Lungimile segmentelor sunt determinate în planul de proiecție Stereo 70 și sunt rotunjite la 1 milimetru.

\*\*\* Distanța dintre puncte este formată din segmente cumulate ce sunt mai mici decât valoarea 1 milimetru.





**DATE DESPRE IMOBILUL NR. 11248**

Oficiul de Cadastru și Publicitate Imobiliară DOLJ  
Biroul de Cadastru și Publicitate Imobiliară Craiova

**A. Partea I. Descrierea imobilului**

TEREN Intravilan

Adresa: Loc. Bistretu Nou, Str Oituz, Jud. Dolj, T12,P24,P23

Nr. Crt	Nr cadastral Nr. topografic	Suprafața* (mp)	Observații / Referințe
A1		Din acte: 1.000 Masurata: 985	Sector cadastral:20 Teren imprejmuit;

**Construcții**

Crt	Nr cadastral Nr. topografic	Adresa	Observații / Referințe
A1.1		Loc. Bistretu Nou, Str Oituz, Jud. Dolj, T12,P24,P23	Nr. niveluri:1; S. construita la sol:59 mp;

**B. Partea II. Proprietari și acte**

Inscrieri privitoare la dreptul de proprietate și alte drepturi reale		Referințe
/		
Act Administrativ nr. TDP NR. 2478, din 15/06/2004 emis de CJS DAPT DOLJ;		
B1	Intabulare, drept de PROPRIETATE, dobandit prin Reconstituire, cota actuala 1/1, cota initiala 1/1 1) ȘERBAN ION, Lipsă CNP. 2) ȘERBAN MARIA, Lipsă CNP.	A1
Act Normativ nr. 7, din 13/03/1996 emis de PARLAMENTUL ROMÂNIEI ((ART.12 ALIN.(14) și ART.37 ALIN.(2)));		
B2	Intabulare, drept de PROPRIETATE, dobandit prin Lege, cota actuala 1/1, cota initiala 1/1 1) ȘERBAN ION, Lipsă CNP. 2) ȘERBAN MARIA, Lipsă CNP.	A1.1

**C. Partea III. SARCINI .**

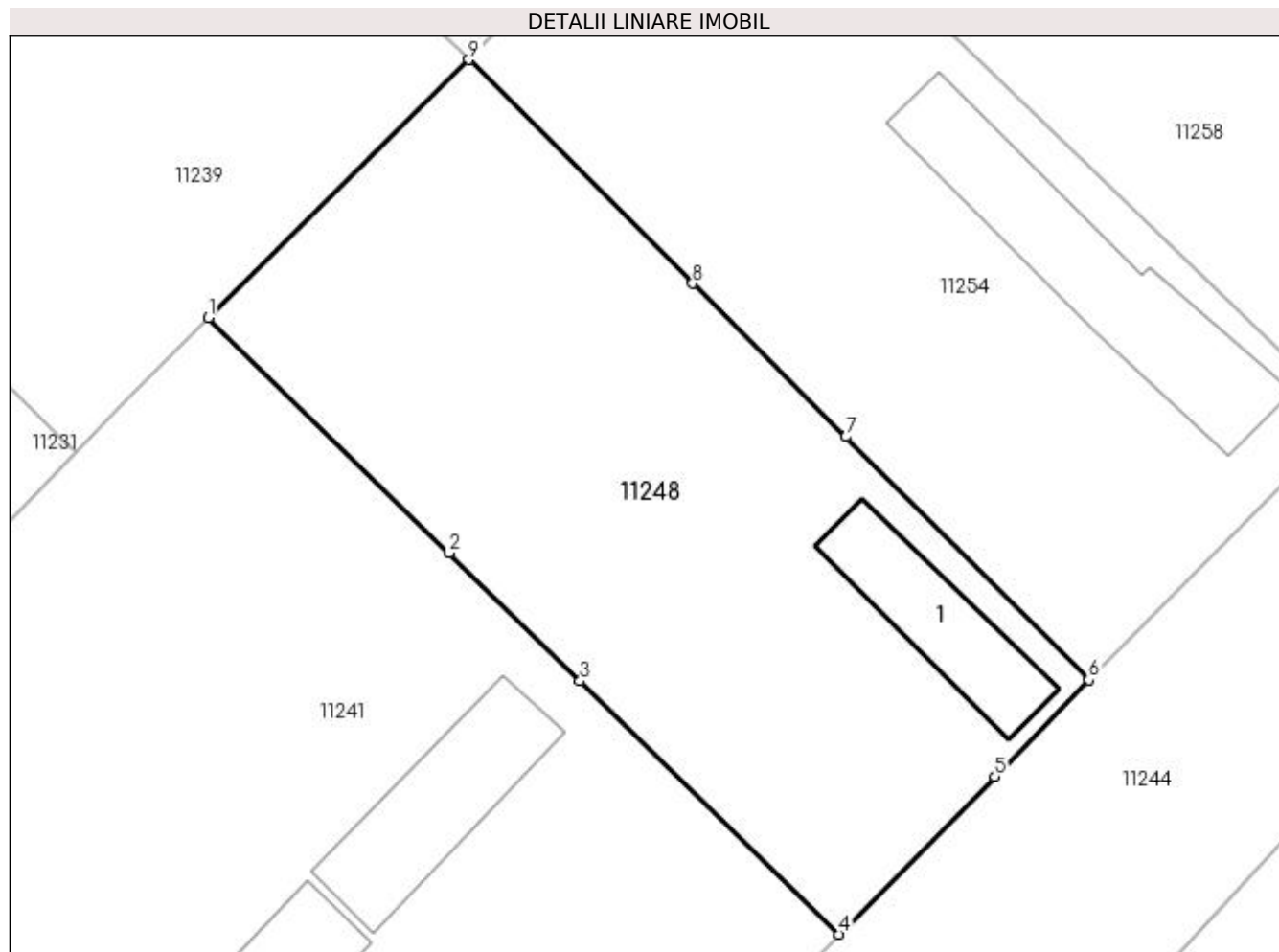
Inscrieri privind dezmembramentele dreptului de proprietate, drepturi reale de garanție și sarcini	Referințe
NU SUNT	

## Anexa Nr. 1 La Partea I

## Teren

Nr cadastral	Suprafața (mp)*	Observații / Referințe
	Din acte: 1.000 Masurata: 985	

\* Suprafața este determinată în planul de proiecție Stereo 70.



## Date referitoare la teren

Crt	Categorie folosință	Intra vilan	Suprafața (mp)	Tarla	Parcelă	Nr. topo	Observații / Referințe
1	curți constructii	DA	392	12	24	-	
2	arabil	DA	593	12	23	-	

## Date referitoare la construcții

Crt	Număr	Destinație construcție	Supraf. (mp)	Situație juridică	Observații / Referințe
A1.1		construcții de locuințe	59	Cu acte	Nr. niveluri:1; S. construita la sol:59 mp;

## Lungime Segmente

1) Valorile lungimilor segmentelor sunt obținute din proiecție în plan.

Punct început	X / Y	Punct sfârșit	X / Y	Lungime segment (** (m)
1	377.382,093 268.027,832	2	377.395,479 268.014,739	18.725
2	377.395,479 268.014,739	3	377.402,773 268.007,605	10.203
3	377.402,773 268.007,605	4	377.417,189 267.993,505	20.165

Punct început	X / Y	Punct sfârșit	X / Y	Lungime segment (** (m)
4	377.417,189 267.993,505	5	377.425,864 268.002,289	12.346
5	377.425,864 268.002,289	6	377.431,092 268.007,672	7.504
6	377.431,092 268.007,672	7	377.417,57 268.021,198	19.126
7	377.417,57 268.021,198	8	377.409,04 268.029,729	12.064
8	377.409,04 268.029,729	9	377.396,582 268.042,191	17.621
9	377.396,582 268.042,191	1	377.382,093 268.027,832	20.399

\*\* Lungimile segmentelor sunt determinate în planul de proiecție Stereo 70 și sunt rotunjite la 1 milimetru.

\*\*\* Distanța dintre puncte este formată din segmente cumulate ce sunt mai mici decât valoarea 1 milimetru.



**DATE DESPRE IMOBILUL NR. 11249**

Oficiul de Cadastru și Publicitate Imobiliară DOLJ  
Biroul de Cadastru și Publicitate Imobiliară Craiova

**A. Partea I. Descrierea imobilului**

TEREN Intravilan

Adresa: Loc. Bistretu Nou, Str Rovine, Jud. Dolj, T15,P4,P5

Nr. Crt	Nr cadastral Nr. topografic	Suprafața* (mp)	Observații / Referințe
A1		Din acte: 1.000 Masurata: 870	Sector cadastral:20 Teren imprejmuit;

**Construcții**

Crt	Nr cadastral Nr. topografic	Adresa	Observații / Referințe
A1.1		Loc. Bistretu Nou, Str Rovine, Jud. Dolj, T15,P4,P5	Nr. niveluri:1; S. construita la sol:74 mp;

**B. Partea II. Proprietari și acte**

Inscrieri privitoare la dreptul de proprietate și alte drepturi reale		Referințe
/		
Act Administrativ nr. TDP NR. 409-45331, din 07/10/1996 emis de CJSDAPT DOLJ;		
B1	Intabulare, drept de PROPRIETATE, dobandit prin Reconstituire, cota actuala 1/1, cota initiala 1/1 1) CIORTAN ATANASIE, Lipsă CNP.	A1
Act Normativ nr. 7, din 13/03/1996 emis de PARLAMENTUL ROMÂNIEI ((ART.12 ALIN.(14) și ART.37 ALIN.(2)));		
B2	Intabulare, drept de PROPRIETATE, dobandit prin Lege, cota actuala 1/1, cota initiala 1/1 1) CIORTAN ATANASIE, Lipsă CNP.	A1.1

**C. Partea III. SARCINI .**

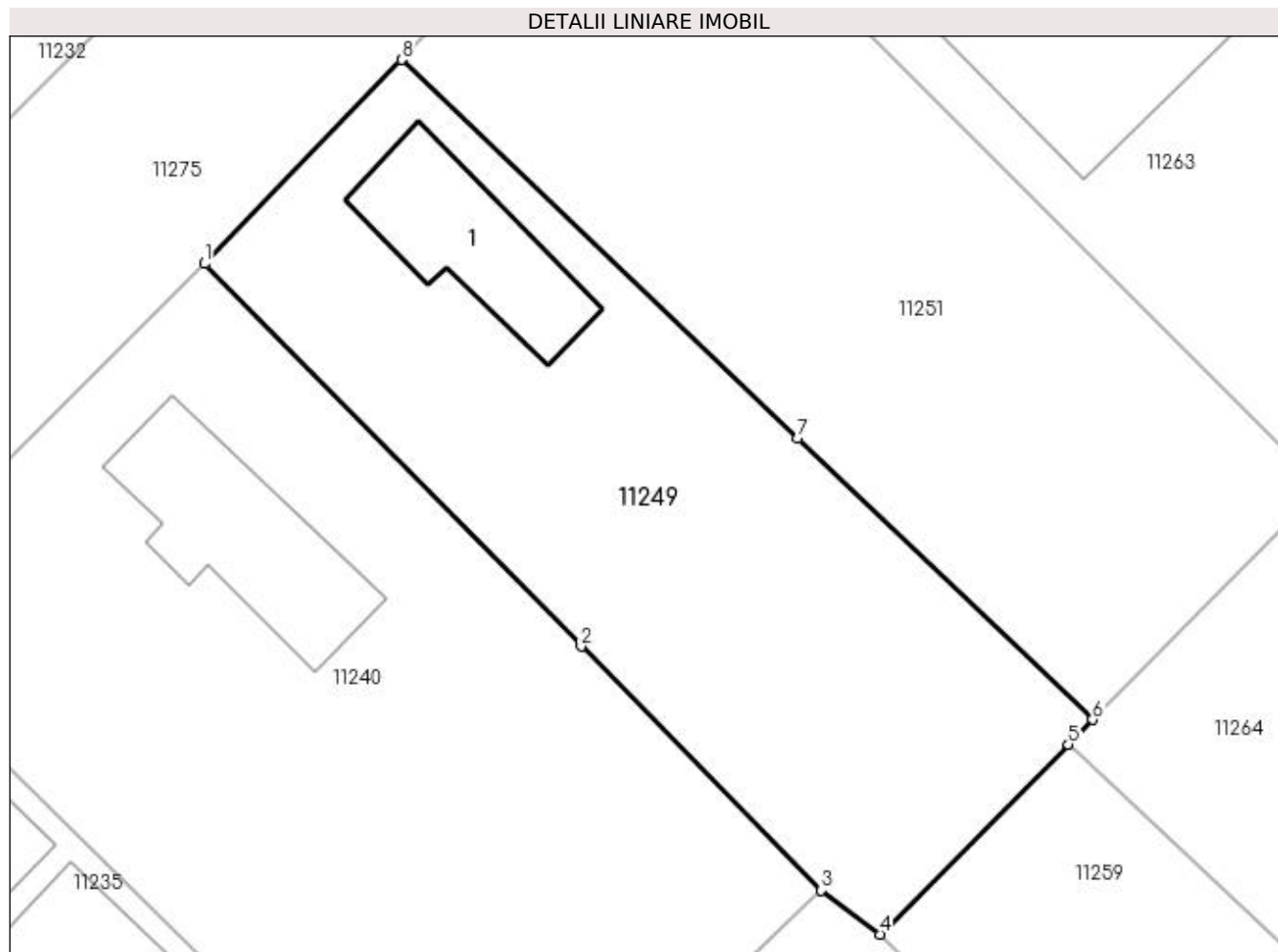
Inscrieri privind dezmembramentele dreptului de proprietate, drepturi reale de garanție și sarcini	Referințe
NU SUNT	

## Anexa Nr. 1 La Partea I

## Teren

Nr cadastral	Suprafața (mp)*	Observații / Referințe
	Din acte: 1.000 Masurata: 870	

\* Suprafața este determinată în planul de proiecție Stereo 70.



## Date referitoare la teren

Crt	Categorie folosință	Intravilan	Suprafața (mp)	Tarla	Parcelă	Nr. topo	Observații / Referințe
1	curți constructii	DA	485	15	4	-	
2	arabil	DA	385	15	5	-	

## Date referitoare la construcții

Crt	Număr	Destinație construcție	Supraf. (mp)	Situație juridică	Observații / Referințe
A1.1		construcții de locuințe	74	Cu acte	Nr. niveluri:1; S. construita la sol:74 mp;

## Lungime Segmente

1) Valorile lungimilor segmentelor sunt obținute din proiecție în plan.

Punct început	X / Y	Punct sfârșit	X / Y	Lungime segment (** (m)
1	377.376,915 267.765,739	2	377.397,75 267.744,562	29.708
2	377.397,75 267.744,562	3	377.411,028 267.731,066	18.933
3	377.411,028 267.731,066	4	377.414,282 267.728,634	4.062

Punct început	X / Y	Punct sfârșit	X / Y	Lungime segment (** (m)
4	377.414,282 267.728,634	5	377.424,703 267.739,147	14.803
5	377.424,703 267.739,147	6	377.426,051 267.740,507	1.915
6	377.426,051 267.740,507	7	377.409,744 267.756,077	22.546
7	377.409,744 267.756,077	8	377.387,814 267.777,016	30.321
8	377.387,814 267.777,016	1	377.376,915 267.765,739	15.683

\*\* Lungimile segmentelor sunt determinate în planul de proiecție Stereo 70 și sunt rotunjite la 1 milimetru.

\*\*\* Distanța dintre puncte este formată din segmente cumulate ce sunt mai mici decât valoarea 1 milimetru.





**DATE DESPRE IMOBILUL NR. 11250**

Oficiul de Cadastru și Publicitate Imobiliară DOLJ  
Biroul de Cadastru și Publicitate Imobiliară Craiova

**A. Partea I. Descrierea imobilului**

TEREN Intravilan

Adresa: Loc. Bistretu Nou, Str Smârdan, Nr. 1, Jud. Dolj

Nr. Crt	Nr cadastral Nr. topografic	Suprafața* (mp)	Observații / Referințe
A1		1.374	Sector cadastral:20 Teren imprejmuit;

**B. Partea II. Proprietari și acte**

Inscrieri privitoare la dreptul de proprietate și alte drepturi reale		Referințe
/		
Act Normativ nr. 7, din 13/03/1996 emis de PARLAMENTUL ROMANIEI;		
B1	Inscrierea provizorie, drept de PROPRIETATE, dobandit prin Lege, cota actuala 1/1, cota initiala 1/1 1) NEIDENTIFICAT NEIDENTIFICAT	A1

**C. Partea III. SARCINI .**

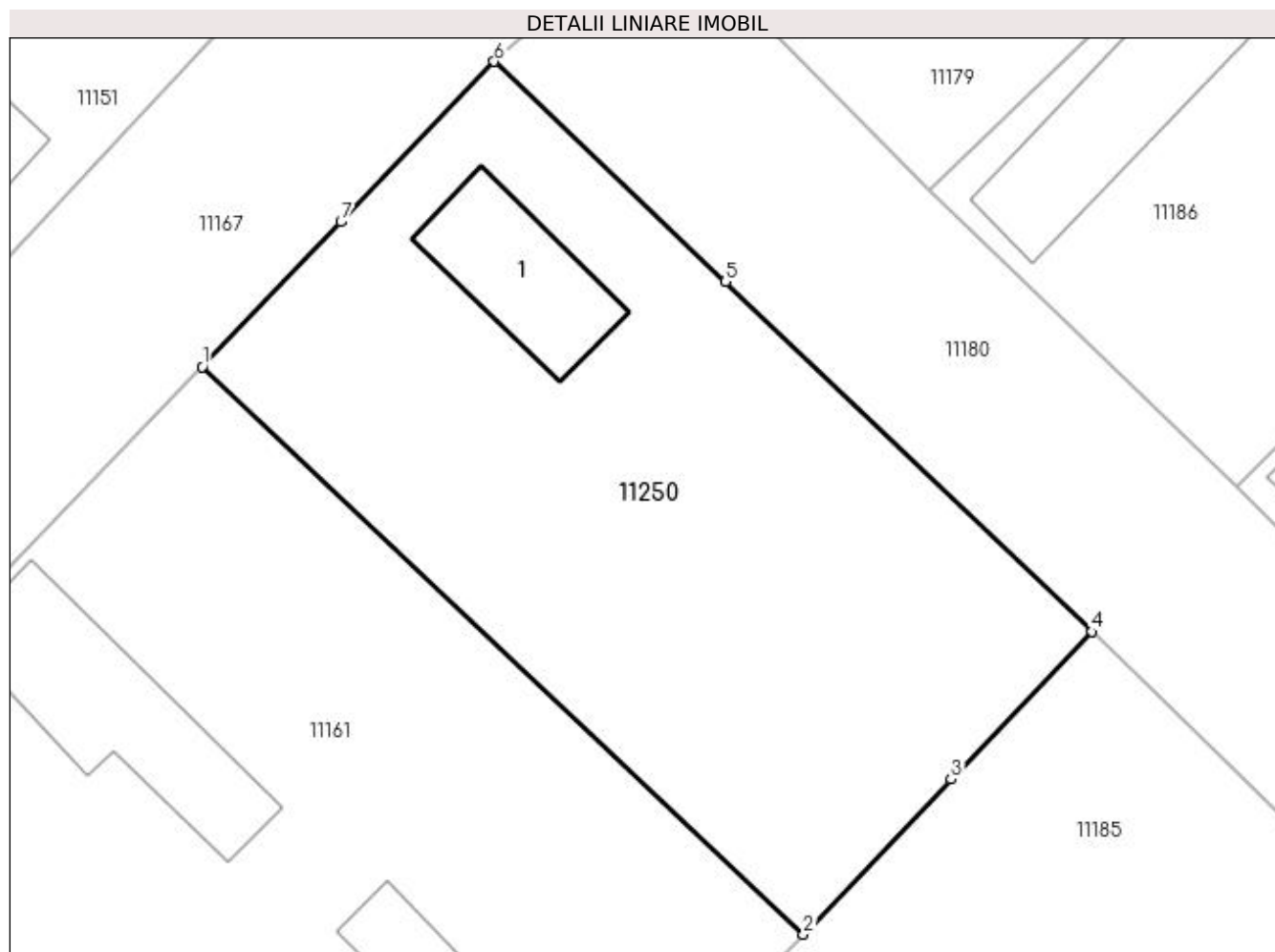
Inscrieri privind dezmembramintele dreptului de proprietate, drepturi reale de garanție și sarcini	Referințe
NU SUNT	

## Anexa Nr. 1 La Partea I

## Teren

Nr cadastral	Suprafața (mp)*	Observații / Referințe
	1.374	

\* Suprafața este determinată în planul de proiecție Stereo 70.



## Date referitoare la teren

Crt	Categorie folosință	Intra vilan	Suprafața (mp)	Tarla	Parcelă	Nr. topo	Observații / Referințe
1	curți constructii	DA	496	15	-	-	
2	arabil	DA	878	15	-	-	

## Date referitoare la construcții

Crt	Număr	Destinație construcție	Supraf. (mp)	Situație juridică	Observații / Referințe
A1.1		construcții anexa	82	Fara acte	Nr. niveluri:1; S. construita la sol:82 mp;

## Lungime Segmente

1) Valorile lungimilor segmentelor sunt obținute din proiecție în plan.

Punct început	X / Y	Punct sfârșit	X / Y	Lungime segment (** (m)
1	377.121,681 268.169,753	2	377.159,511 268.134,067	52.006
2	377.159,511 268.134,067	3	377.168,793 268.143,813	13.459
3	377.168,793 268.143,813	4	377.177,64 268.153,103	12.829

Punct început	X / Y	Punct sfârșit	X / Y	Lungime segment (** (m)
4	377.177,64 268.153,103	5	377.154,567 268.175,103	31.88
5	377.154,567 268.175,103	6	377.140,038 268.188,956	20.075
6	377.140,038 268.188,956	7	377.130,403 268.178,876	13.944
7	377.130,403 268.178,876	1	377.121,681 268.169,753	12.622

\*\* Lungimile segmentelor sunt determinate în planul de proiecție Stereo 70 și sunt rotunjite la 1 milimetru.

\*\*\* Distanța dintre puncte este formată din segmente cumulate ce sunt mai mici decât valoarea 1 milimetru.



**DATE DESPRE IMOBILUL NR. 11251**

Oficiul de Cadastru și Publicitate Imobiliară DOLJ  
 Biroul de Cadastru și Publicitate Imobiliară Craiova

**A. Partea I. Descrierea imobilului**

TEREN Intravilan

Adresa: Loc. Bistretu Nou, Str Rovine, Jud. Dolj, T15,P7,6

Nr. Crt	Nr cadastral Nr. topografic	Suprafața* (mp)	Observații / Referințe
A1		Din acte: 1.000 Masurata: 993	Sector cadastral:20 Teren imprejmuit;

**B. Partea II. Proprietari și acte**

Inscrieri privitoare la dreptul de proprietate și alte drepturi reale		Referințe
/		
Act Administrativ nr. TDP NR. 406-45331, din 07/10/1996 emis de CJSAPT DOLJ;		
B1	Intabulare, drept de PROPRIETATE, dobandit prin Reconstituire, cota actuala 1/1, cota initiala 1/1 1) <b>DIACONESCU DINU</b> , Lipsă CNP.	A1

**C. Partea III. SARCINI .**

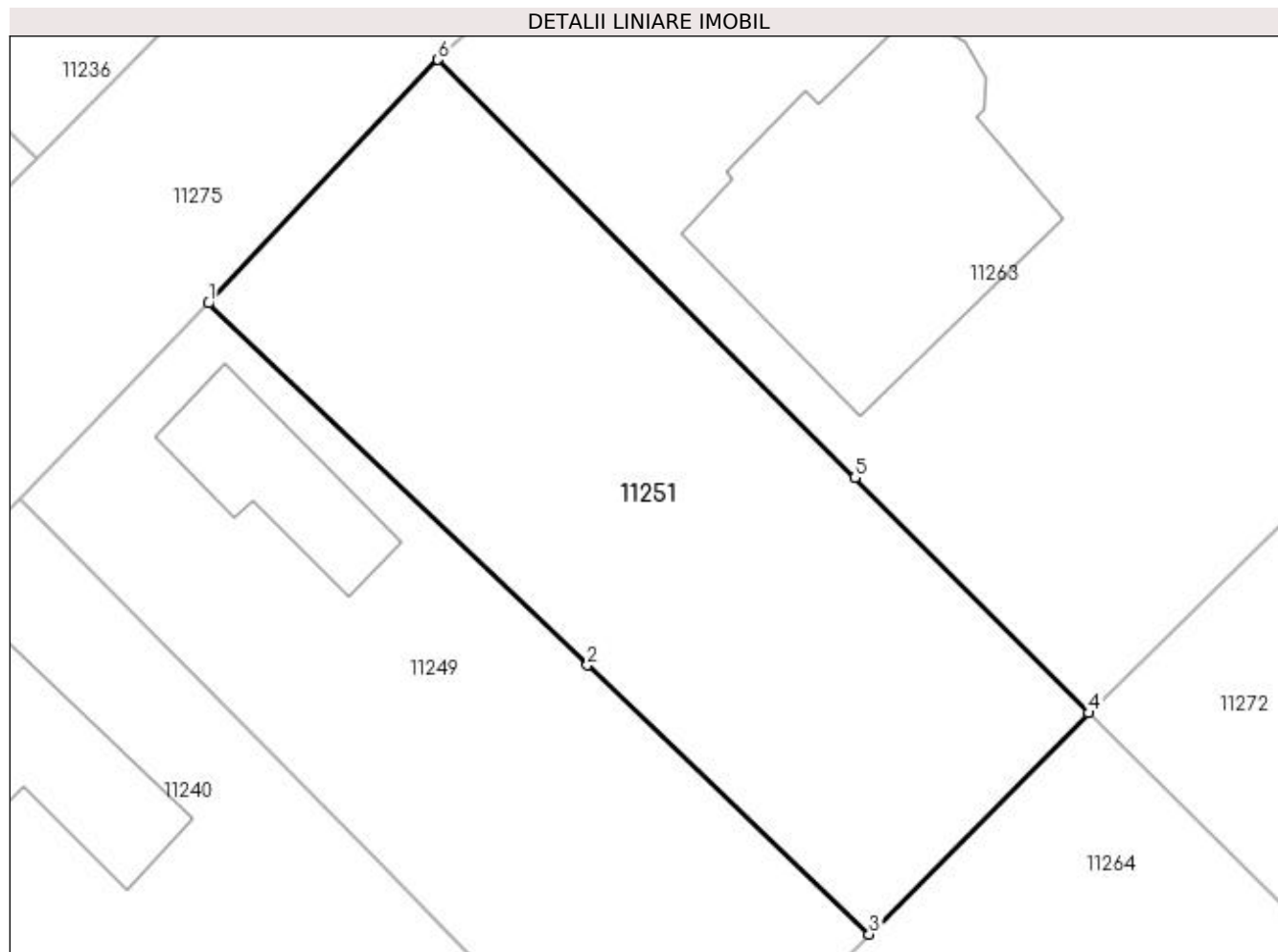
Inscrieri privind dezmembramintele dreptului de proprietate, drepturi reale de garanție și sarcini	Referințe
NU SUNT	

## Anexa Nr. 1 La Partea I

## Teren

Nr cadastral	Suprafața (mp)*	Observații / Referințe
	Din acte: 1.000 Masurata: 993	

\* Suprafața este determinată în planul de proiecție Stereo 70.



## Date referitoare la teren

Crt	Categorie folosință	Intra vilan	Suprafața (mp)	Tarla	Parcelă	Nr. topo	Observații / Referințe
1	arabil	DA	993	15	7,6	-	

## Lungime Segmente

1) Valorile lungimilor segmentelor sunt obținute din proiecție în plan.

Punct început	X / Y	Punct sfârșit	X / Y	Lungime segment (** (m)
1	377.387,814 267.777,016	2	377.409,744 267.756,077	30.321
2	377.409,744 267.756,077	3	377.426,051 267.740,507	22.546
3	377.426,051 267.740,507	4	377.438,75 267.753,317	18.038
4	377.438,75 267.753,317	5	377.425,204 267.766,915	19.194
5	377.425,204 267.766,915	6	377.401,1 267.791,111	34.153

Punct început	X / Y	Punct sfârșit	X / Y	Lungime segment (** (m)
6	377.401,1 267.791,111	1	377.387,814 267.777,016	19.37

\*\* Lungimile segmentelor sunt determinate în planul de proiecție Stereo 70 și sunt rotunjite la 1 milimetru.

\*\*\* Distanța dintre puncte este formată din segmente cumulate ce sunt mai mici decât valoarea 1 milimetru.





**DATE DESPRE IMOBILUL NR. 11252**

Oficiul de Cadastru și Publicitate Imobiliară DOLJ  
Biroul de Cadastru și Publicitate Imobiliară Craiova

**A. Partea I. Descrierea imobilului**

TEREN Intravilan

Adresa: Loc. Bistretu Nou, Str Rovine, Nr. 9, Jud. Dolj

Nr. Crt	Nr cadastral Nr. topografic	Suprafața* (mp)	Observații / Referințe
A1		1.089	Sector cadastral:20 Teren imprejmuit;

**B. Partea II. Proprietari și acte**

Inscrieri privitoare la dreptul de proprietate și alte drepturi reale		Referințe
/		
Act Normativ nr. 7, din 13/03/1996 emis de PARLAMENTUL ROMANIEI;		
B1	Inscrierea provizorie, drept de PROPRIETATE, dobandit prin Lege, cota actuala 1/1, cota initiala 1/1 1) NEIDENTIFICAT NEIDENTIFICAT	A1

**C. Partea III. SARCINI .**

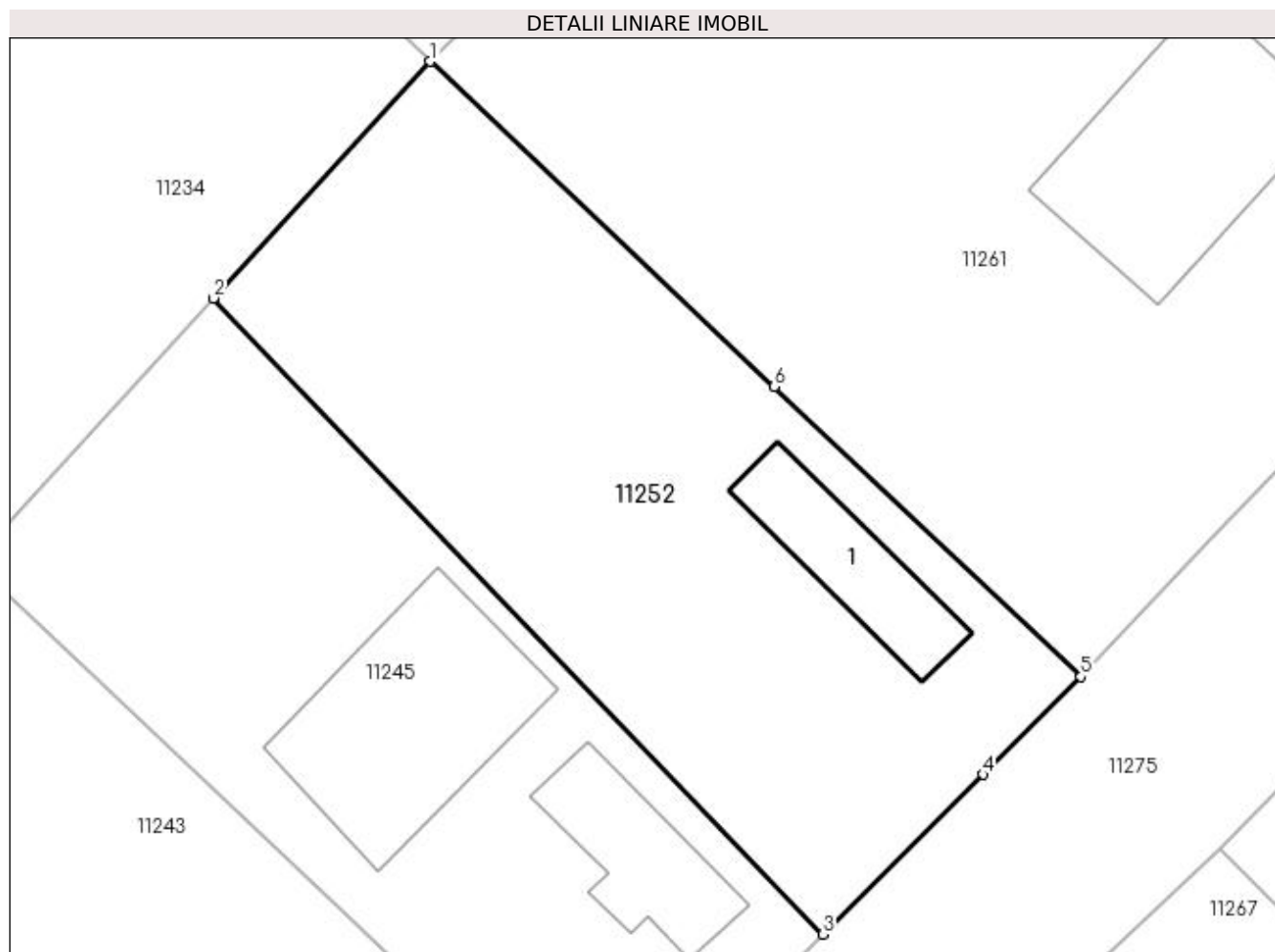
Inscrieri privind dezmembramintele dreptului de proprietate, drepturi reale de garanție și sarcini	Referințe
NU SUNT	

## Anexa Nr. 1 La Partea I

## Teren

Nr cadastral	Suprafața (mp)*	Observații / Referințe
	1.089	

\* Suprafața este determinată în planul de proiecție Stereo 70.



## Date referitoare la teren

Crt	Categorie folosință	Intra vilan	Suprafața (mp)	Tarla	Parcelă	Nr. topo	Observații / Referințe
1	curți constructii	DA	200	14	-	-	
2	arabil	DA	889	14	-	-	

## Date referitoare la construcții

Crt	Număr	Destinație construcție	Supraf. (mp)	Situație juridică	Observații / Referințe
A1.1		construcții de locuinte	68	Fara acte	Nr. niveluri:1; S. construita la sol:68 mp;

## Lungime Segmente

1) Valorile lungimilor segmentelor sunt obținute din proiecție în plan.

Punct început	X / Y	Punct sfârșit	X / Y	Lungime segment (** (m)
1	377.396,646 267.880,377	2	377.383,676 267.866,225	19.196
2	377.383,676 267.866,225	3	377.420,149 267.828,18	52.704
3	377.420,149 267.828,18	4	377.429,726 267.837,736	13.529

Punct început	X / Y	Punct sfârșit	X / Y	Lungime segment (** (m)
4	377.429,726 267.837,736	5	377.435,59 267.843,588	8.284
5	377.435,59 267.843,588	6	377.417,228 267.860,934	25.26
6	377.417,228 267.860,934	1	377.396,646 267.880,377	28.313

\*\* Lungimile segmentelor sunt determinate în planul de proiecție Stereo 70 și sunt rotunjite la 1 milimetru.

\*\*\* Distanța dintre puncte este formată din segmente cumulate ce sunt mai mici decât valoarea 1 milimetru.



**DATE DESPRE IMOBILUL NR. 11254**

Oficiul de Cadastru și Publicitate Imobiliară DOLJ  
Biroul de Cadastru și Publicitate Imobiliară Craiova

**A. Partea I. Descrierea imobilului**

TEREN Intravilan

Adresa: Loc. Bistretu Nou, Str Oituz, Jud. Dolj, T12,P22,P21

Nr. Crt	Nr cadastral Nr. topografic	Suprafața* (mp)	Observații / Referințe
A1		Din acte: 1.000 Masurata: 990	Sector cadastral:20 Teren imprejmuit;

**Construcții**

Crt	Nr cadastral Nr. topografic	Adresa	Observații / Referințe
A1.1		Loc. Bistretu Nou, Str Oituz, Jud. Dolj, T12,P22,P21	Nr. niveluri:1; S. construita la sol:117 mp;

**B. Partea II. Proprietari și acte**

Inscrieri privitoare la dreptul de proprietate și alte drepturi reale		Referințe
/		
Act Administrativ nr. TDP NR. 869-44709, din 07/10/1996 emis de CJSDAPT DOLJ;		
B1	Intabulare, drept de PROPRIETATE, dobandit prin Constituire, cota actuala 1/1, cota initiala 1/1 1) ȘERBAN MARIA, Lipsă CNP.	A1
Act Normativ nr. 7, din 13/03/1996 emis de PARLAMENTUL ROMÂNIEI ((ART.12 ALIN.(14) și ART.37 ALIN.(2)));		
B2	Intabulare, drept de PROPRIETATE, dobandit prin Lege, cota actuala 1/1, cota initiala 1/1 1) ȘERBAN MARIA, Lipsă CNP.	A1.1

**C. Partea III. SARCINI .**

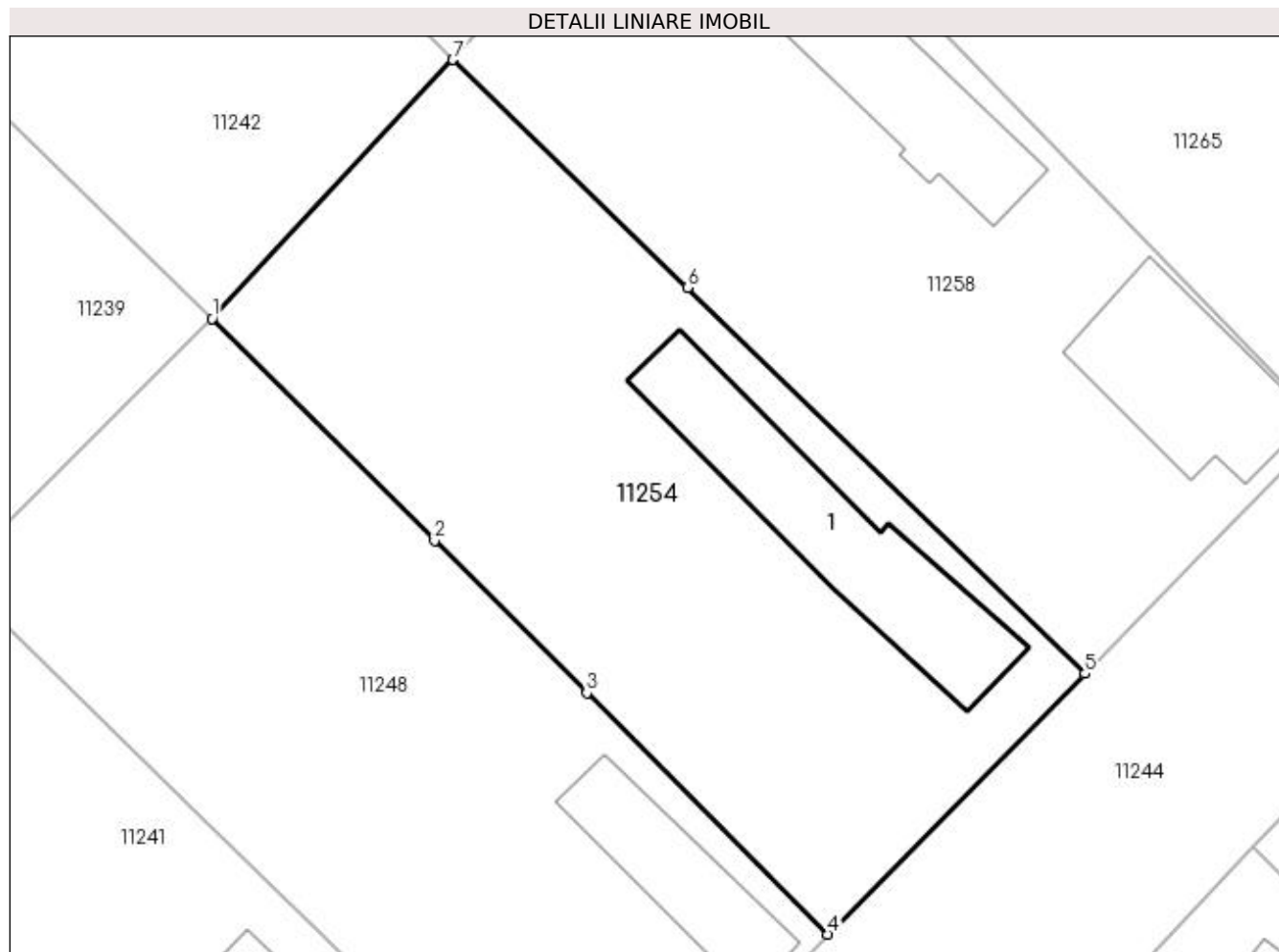
Inscrieri privind dezmembramintele dreptului de proprietate, drepturi reale de garanție și sarcini	Referințe
NU SUNT	

## Anexa Nr. 1 La Partea I

## Teren

Nr cadastral	Suprafața (mp)*	Observații / Referințe
	Din acte: 1.000 Masurata: 990	

\* Suprafața este determinată în planul de proiecție Stereo 70.



## Date referitoare la teren

Crt	Categorie folosință	Intra vilan	Suprafața (mp)	Tarla	Parcelă	Nr. topo	Observații / Referințe
1	curți constructii	DA	631	12	22	-	
2	arabil	DA	359	12	21	-	

## Date referitoare la construcții

Crt	Număr	Destinație construcție	Supraf. (mp)	Situație juridică	Observații / Referințe
A1.1		construcții de locuințe	117	Cu acte	Nr. niveluri:1; S. construita la sol:117 mp;

## Lungime Segmente

1) Valorile lungimilor segmentelor sunt obținute din proiecție în plan.

Punct început	X / Y	Punct sfârșit	X / Y	Lungime segment (** (m)
1	377.396,582 268.042,191	2	377.409,04 268.029,729	17.621
2	377.409,04 268.029,729	3	377.417,57 268.021,198	12.064
3	377.417,57 268.021,198	4	377.431,092 268.007,672	19.126

Punct început	X / Y	Punct sfârșit	X / Y	Lungime segment (** (m)
4	377.431,092 268.007,672	5	377.445,5 268.022,276	20.515
5	377.445,5 268.022,276	6	377.423,224 268.043,913	31.054
6	377.423,224 268.043,913	7	377.410,07 268.056,691	18.339
7	377.410,07 268.056,691	1	377.396,582 268.042,191	19.803

\*\* Lungimile segmentelor sunt determinate în planul de proiecție Stereo 70 și sunt rotunjite la 1 milimetru.

\*\*\* Distanța dintre puncte este formată din segmente cumulate ce sunt mai mici decât valoarea 1 milimetru.





**DATE DESPRE IMOBILUL NR. 11255**

Oficiul de Cadastru și Publicitate Imobiliară DOLJ  
Biroul de Cadastru și Publicitate Imobiliară Craiova

**A. Partea I. Descrierea imobilului**

TEREN Intravilan

Adresa: Loc. Bistretu Nou, Jud. Dolj, T13,P1,P2

Nr. Crt	Nr cadastral Nr. topografic	Suprafața* (mp)	Observații / Referințe
A1		Din acte: 1.000 Masurata: 928	Sector cadastral:20 Teren imprejmuit;

**Construcții**

Crt	Nr cadastral Nr. topografic	Adresa	Observații / Referințe
A1.1		Loc. Bistretu Nou, Jud. Dolj, T13,P1,P2	Nr. niveluri:1; S. construita la sol:134 mp;

**B. Partea II. Proprietari și acte**

Inscrieri privitoare la dreptul de proprietate și alte drepturi reale		Referințe
/		
Act Administrativ nr. TDP NR. 367-44327, din 18/07/1996 emis de CJSAPT DOLJ;		
B1	Intabulare, drept de PROPRIETATE, dobandit prin Reconstituire, cota actuala 1/1, cota initiala 1/1 1) ODINĂ PETRE, Lipsă CNP.	A1
Act Normativ nr. 7, din 13/03/1996 emis de PARLAMENTUL ROMÂNIEI ((ART.12 ALIN.(14) și ART.37 ALIN.(2)));		
B2	Intabulare, drept de PROPRIETATE, dobandit prin Lege, cota actuala 1/1, cota initiala 1/1 1) ODINĂ PETRE, Lipsă CNP.	A1.1

**C. Partea III. SARCINI .**

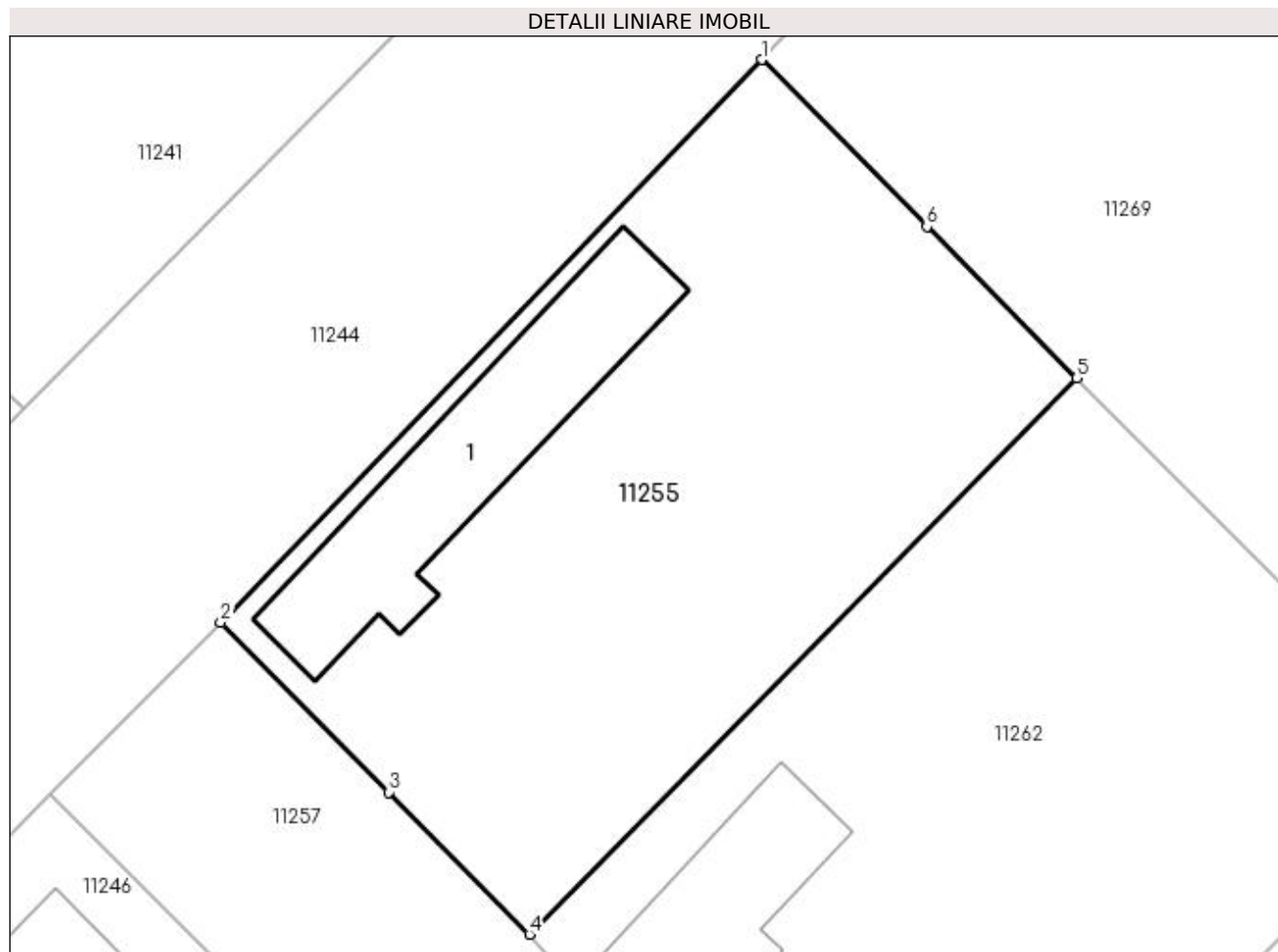
Inscrieri privind dezmembramintele dreptului de proprietate, drepturi reale de garanție și sarcini	Referințe
NU SUNT	

## Anexa Nr. 1 La Partea I

## Teren

Nr cadastral	Suprafața (mp)*	Observații / Referințe
	Din acte: 1.000 Masurata: 928	

\* Suprafața este determinată în planul de proiecție Stereo 70.



## Date referitoare la teren

Crt	Categorie folosință	Intra vilan	Suprafața (mp)	Tarla	Parcelă	Nr. topo	Observații / Referințe
1	curți constructii	DA	496	13	1	-	
2	arabil	DA	432	13	2	-	

## Date referitoare la construcții

Crt	Număr	Destinație construcție	Supraf. (mp)	Situație juridică	Observații / Referințe
A1.1		construcții de locuințe	134	Cu acte	Nr. niveluri:1; S. construita la sol:134 mp;

## Lungime Segmente

1) Valorile lungimilor segmentelor sunt obținute din proiecție în plan.

Punct început	X / Y	Punct sfârșit	X / Y	Lungime segment (** (m)
1	377.427,619 267.983,434	2	377.399,604 267.954,313	40.409
2	377.399,604 267.954,313	3	377.408,315 267.945,512	12.383
3	377.408,315 267.945,512	4	377.415,595 267.938,157	10.349

Punct început	X / Y	Punct sfârșit	X / Y	Lungime segment (** (m)
4	377.415,595 267.938,157	5	377.443,943 267.966,948	40.405
5	377.443,943 267.966,948	6	377.436,179 267.974,79	11.035
6	377.436,179 267.974,79	1	377.427,619 267.983,434	12.165

\*\* Lungimile segmentelor sunt determinate în planul de proiecție Stereo 70 și sunt rotunjite la 1 milimetru.

\*\*\* Distanța dintre puncte este formată din segmente cumulate ce sunt mai mici decât valoarea 1 milimetru.



**DATE DESPRE IMOBILUL NR. 11256**

Oficiul de Cadastru și Publicitate Imobiliară DOLJ  
Biroul de Cadastru și Publicitate Imobiliară Craiova

**A. Partea I. Descrierea imobilului**

TEREN Intravilan

Adresa: Loc. Bistretu Nou, Str Smârdan, Jud. Dolj

Nr. Crt	Nr cadastral Nr. topografic	Suprafața* (mp)	Observații / Referințe
A1		3.309	Sector cadastral:20 Teren imprejmuit;

**B. Partea II. Proprietari și acte**

Inscrieri privitoare la dreptul de proprietate și alte drepturi reale		Referințe
/		
Act Normativ nr. 7, din 13/03/1996 emis de PARLAMENTUL ROMANIEI;		
B1	Inscrierea provizorie, drept de PROPRIETATE, dobandit prin Lege, cota actuala 1/1, cota initiala 1/1 1) NEIDENTIFICAT NEIDENTIFICAT	A1

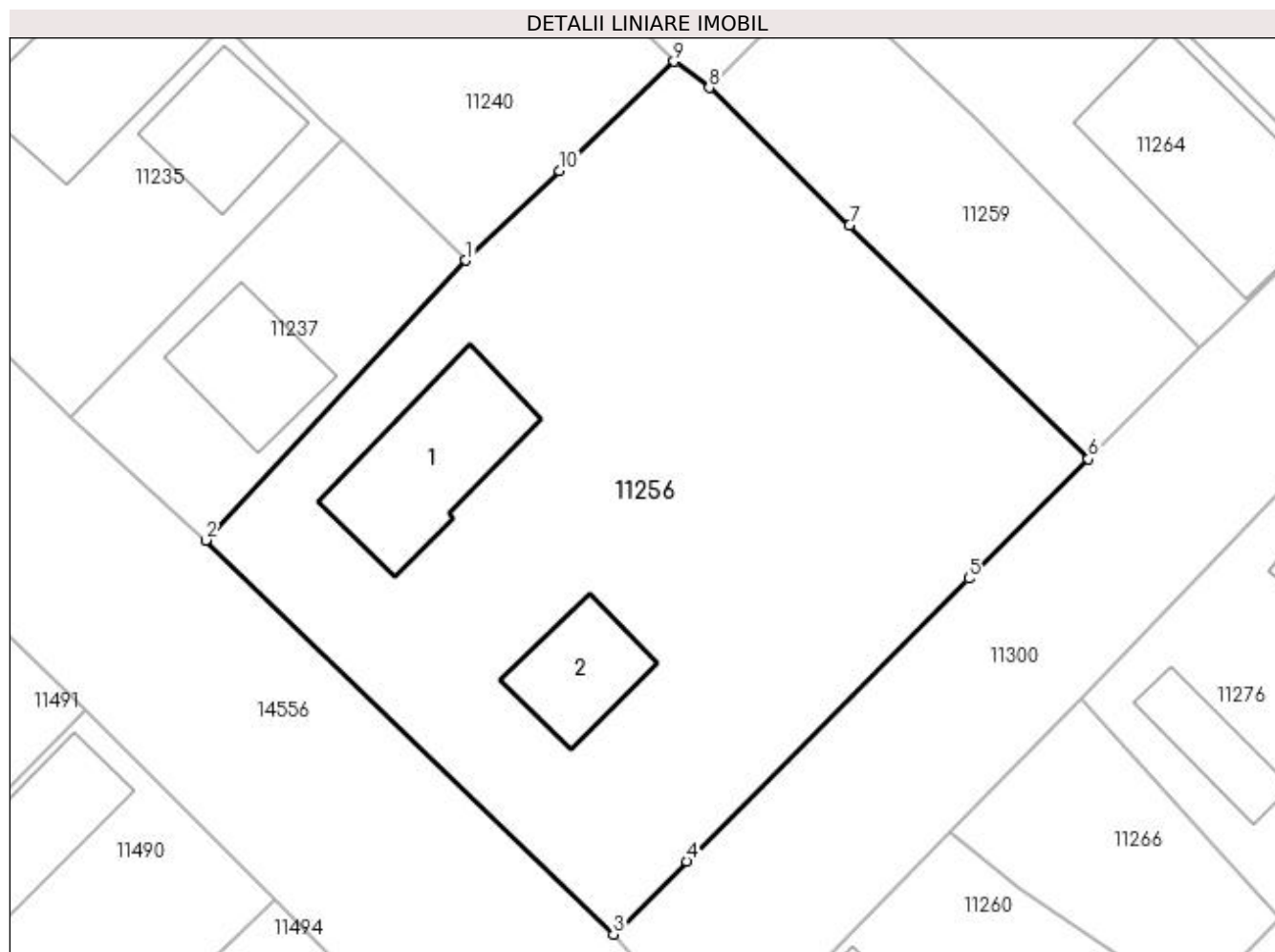
**C. Partea III. SARCINI .**

Inscrieri privind dezmembramintele dreptului de proprietate, drepturi reale de garanție și sarcini	Referințe
NU SUNT	

**Anexa Nr. 1 La Partea I****Teren**

Nr cadastral	Suprafața (mp)*	Observații / Referințe
	3.309	

\* Suprafața este determinată în planul de proiecție Stereo 70.

**Date referitoare la teren**

Crt	Categorie folosință	Intra vilan	Suprafața (mp)	Tarla	Parcelă	Nr. topo	Observații / Referințe
1	arabil	DA	1.965	15	-	-	
2	curți construcții	DA	1.344	15	-	-	

**Date referitoare la construcții**

Crt	Număr	Destinație construcție	Supraf. (mp)	Situație juridică	Observații / Referințe
A1.1		construcții de locuințe	195	Fara acte	Nr. niveluri:1; S. construita la sol:195 mp; LOCUINTA.
A1.2		construcții anexa	104	Fara acte	Nr. niveluri:1; S. construita la sol:104 mp; ANEXA.

**Lungime Segmente**

1) Valorile lungimilor segmentelor sunt obținute din proiecție în plan.

Punct început	X / Y	Punct sfârșit	X / Y	Lungime segment (** (m))
1	377.391,798 267.712,69	2	377.367,752 267.686,841	35.304
2	377.367,752 267.686,841	3	377.405,434 267.650,433	52.397

Punct început	X / Y	Punct sfârșit	X / Y	Lungime segment (** (m)
3	377.405,434 267.650,433	4	377.412,19 267.657,188	9.554
4	377.412,19 267.657,188	5	377.438,299 267.683,296	36.923
5	377.438,299 267.683,296	6	377.449,343 267.694,339	15.618
6	377.449,343 267.694,339	7	377.427,262 267.715,937	30.888
7	377.427,262 267.715,937	8	377.414,282 267.728,634	18.157
8	377.414,282 267.728,634	9	377.411,028 267.731,066	4.062
9	377.411,028 267.731,066	10	377.400,469 267.720,976	14.605
10	377.400,469 267.720,976	1	377.391,798 267.712,69	11.993

\*\* Lungimile segmentelor sunt determinate în planul de proiecție Stereo 70 și sunt rotunjite la 1 milimetru.

\*\*\* Distanța dintre puncte este formată din segmente cumulate ce sunt mai mici decât valoarea 1 milimetru.





**DATE DESPRE IMOBILUL NR. 11257**

Oficiul de Cadastru și Publicitate Imobiliară DOLJ  
Biroul de Cadastru și Publicitate Imobiliară Craiova

**A. Partea I. Descrierea imobilului**

TEREN Intravilan

Adresa: Loc. Bistretu Nou, Str Posada, Jud. Dolj, Tronson 3

Nr. Crt	Nr cadastral Nr. topografic	Suprafața* (mp)	Observații / Referințe
A1	35883	Din acte: 1.248 Masurata: 1.255	Sector cadastral:20 Teren imprejmuit;

**B. Partea II. Proprietari și acte**

Inscrieri privitoare la dreptul de proprietate și alte drepturi reale		Referințe
<b>246269 / 03/12/2020</b>		
Act Administrativ nr. Hotararea nr. 596, din 04/08/2011 emis de GUPERUL ROMANIEI , Anexa 14;		
B1	Intabulare, drept de PROPRIETATE, dobandit prin Lege, cota actuala 1/1, cota initiala 1/1 1) COMUNA BISTRET - DOMENIUL PUBLIC, CIF:4553895	A1

**C. Partea III. SARCINI .**

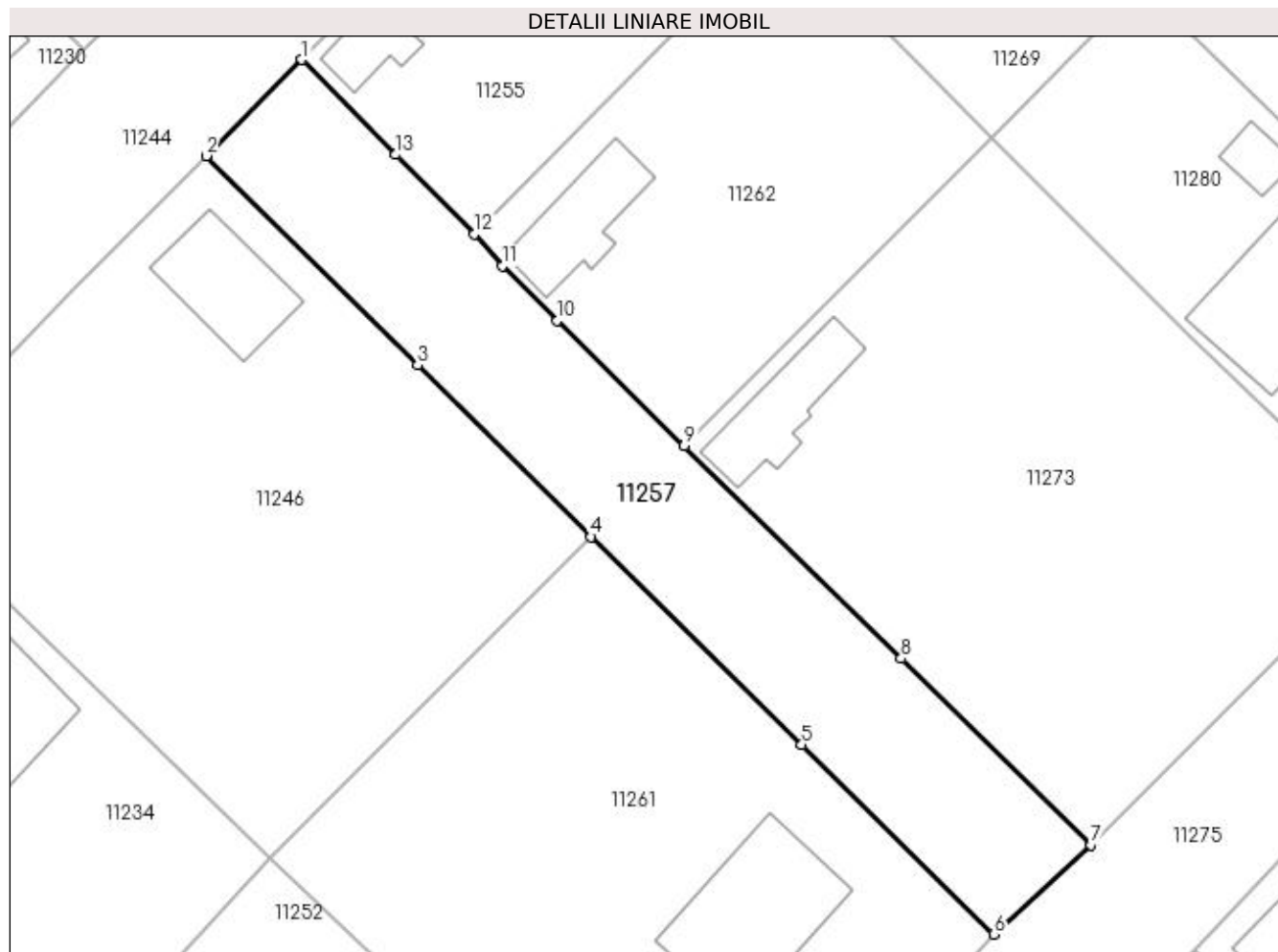
Inscrieri privind dezmembramintele dreptului de proprietate, drepturi reale de garanție și sarcini	Referințe
NU SUNT	

## Anexa Nr. 1 La Partea I

## Teren

Nr cadastral	Suprafața (mp)*	Observații / Referințe
35883	Din acte: 1.248 Masurata: 1.255	

\* Suprafața este determinată în planul de proiecție Stereo 70.



## Date referitoare la teren

Crt	Categorie folosință	Intravilan	Suprafața (mp)	Tarla	Parcelă	Nr. topo	Observații / Referințe
1	drum	DA	1.255	-	-	-	Teren intravilan împrejmuit cu gard beton si limita conventionala.

## Lungime Segmente

1) Valorile lungimilor segmentelor sunt obținute din proiecție în plan.

Punct început	X / Y	Punct sfârșit	X / Y	Lungime segment (** (m)
1	377.399,604 267.954,313	2	377.390,734 267.945,404	12.572
2	377.390,734 267.945,404	3	377.410,326 267.926,017	27.563
3	377.410,326 267.926,017	4	377.426,416 267.910,096	22.636
4	377.426,416 267.910,096	5	377.445,923 267.890,847	27.405
5	377.445,923 267.890,847	6	377.463,741 267.873,266	25.031

Punct început	X / Y	Punct sfârșit	X / Y	Lungime segment (** (m)
6	377.463,741 267.873,266	7	377.472,762 267.881,549	12.247
7	377.472,762 267.881,549	8	377.455,148 267.898,821	24.669
8	377.455,148 267.898,821	9	377.435,048 267.918,531	28.151
9	377.435,048 267.918,531	10	377.423,291 267.930,152	16.531
10	377.423,291 267.930,152	11	377.418,183 267.935,202	7.183
11	377.418,183 267.935,202	12	377.415,595 267.938,157	3.928
12	377.415,595 267.938,157	13	377.408,315 267.945,512	10.349
13	377.408,315 267.945,512	1	377.399,604 267.954,313	12.383

\*\* Lungimile segmentelor sunt determinate în planul de proiecție Stereo 70 și sunt rotunjite la 1 milimetru.

\*\*\* Distanța dintre puncte este formată din segmente cumulate ce sunt mai mici decât valoarea 1 milimetru.



**DATE DESPRE IMOBILUL NR. 11258**

Oficiul de Cadastru și Publicitate Imobiliară DOLJ  
Biroul de Cadastru și Publicitate Imobiliară Craiova

**A. Partea I. Descrierea imobilului**

TEREN Intravilan

Adresa: Loc. Bistretu Nou, Str Oituz, Nr. 19, Jud. Dolj, T12,P20,P19

Nr. Crt	Nr cadastral Nr. topografic	Suprafața* (mp)	Observații / Referințe
A1		Din acte: 1.000 Masurata: 1.001	Sector cadastral:20 Teren imprejmuit;

**Construcții**

Crt	Nr cadastral Nr. topografic	Adresa	Observații / Referințe
A1.1		Loc. Bistretu Nou, Str Oituz, Nr. 19, Jud. Dolj, T12,P20,P19	Nr. niveluri:1; S. construita la sol:87 mp;
A1.2		Loc. Bistretu Nou, Str Oituz, Nr. 19, Jud. Dolj, T12,P20,P19	Nr. niveluri:1; S. construita la sol:85 mp;

**B. Partea II. Proprietari și acte**

Inscrieri privitoare la dreptul de proprietate și alte drepturi reale		Referințe
/		
Act Administrativ nr. TDP NR. 362-44327, din 17/07/1996 emis de CJSAPT DOLJ;		
B1	Intabulare, drept de PROPRIETATE, dobandit prin Reconstituire, cota actuala 1/1, cota initiala 1/1 1) ODINĂ DUMITRU, Lipsă CNP.	A1
Act Normativ nr. 7, din 13/03/1996 emis de PARLAMENTUL ROMÂNIEI ((ART.12 ALIN.(14) și ART.37 ALIN.(2)));		
B2	Intabulare, drept de PROPRIETATE, dobandit prin Lege, cota actuala 1/1, cota initiala 1/1 1) ODINĂ DUMITRU, Lipsă CNP.	A1.1, A1.2

**C. Partea III. SARCINI .**

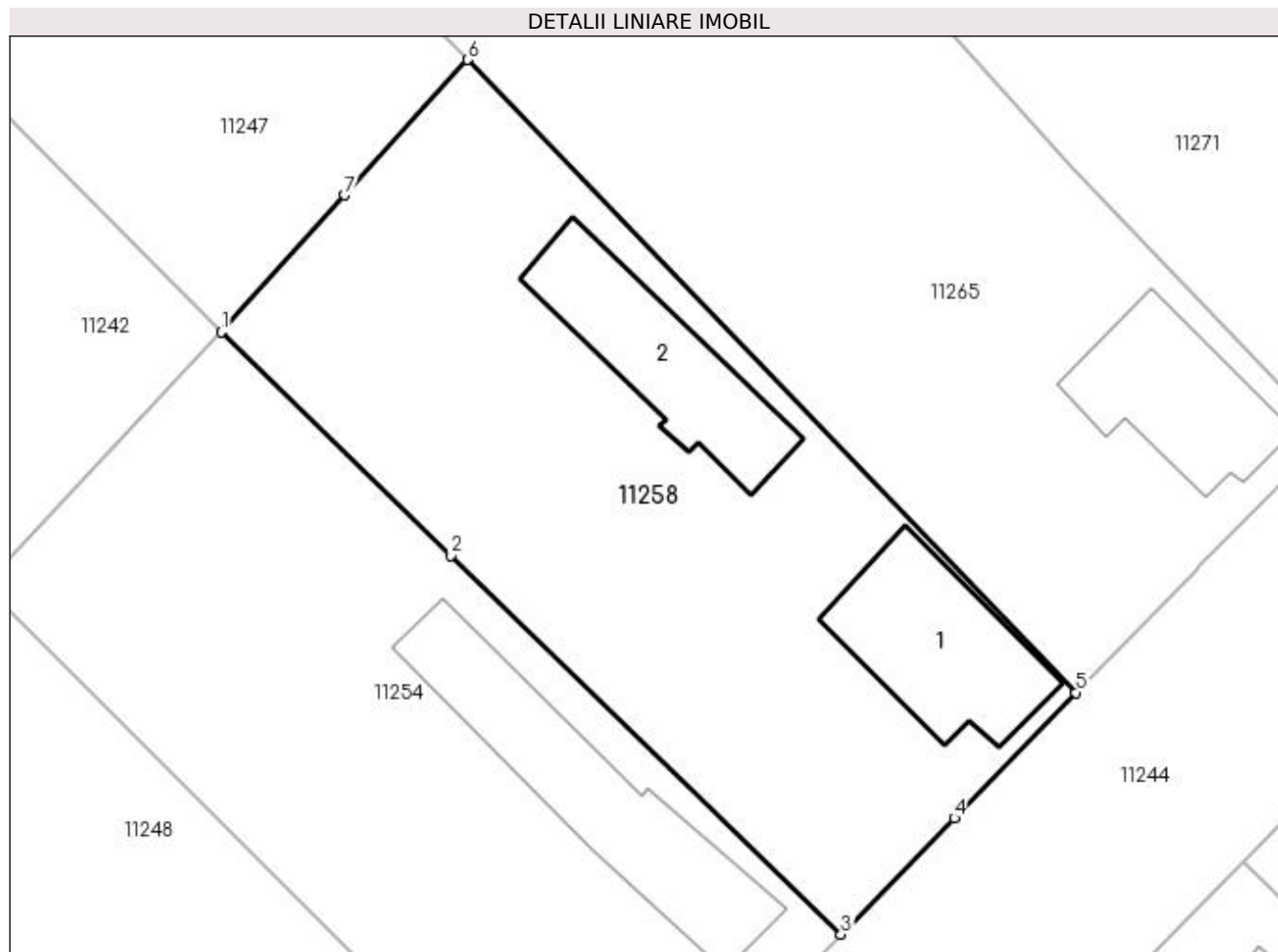
Inscrieri privind dezmembramintele dreptului de proprietate, drepturi reale de garanție și sarcini	Referințe
NU SUNT	

## Anexa Nr. 1 La Partea I

## Teren

Nr cadastral	Suprafața (mp)*	Observații / Referințe
	Din acte: 1.000 Masurata: 1.001	

\* Suprafața este determinată în planul de proiecție Stereo 70.



## Date referitoare la teren

Crt	Categorie folosință	Intravilan	Suprafața (mp)	Tarla	Parcelă	Nr. topo	Observații / Referințe
1	curți constructii	DA	510	12	20	-	
2	arabil	DA	491	12	19	-	

## Date referitoare la construcții

Crt	Număr	Destinație construcție	Supraf. (mp)	Situație juridică	Observații / Referințe
A1.1		construcții de locuințe	87	Cu acte	Nr. niveluri:1; S. construita la sol:87 mp;
A1.2		construcții anexa	85	Cu acte	Nr. niveluri:1; S. construita la sol:85 mp;

## Lungime Segmente

1) Valorile lungimilor segmentelor sunt obținute din proiecție în plan.

Punct început	X / Y	Punct sfârșit	X / Y	Lungime segment (** (m)
1	377.410,07 268.056,691	2	377.423,224 268.043,913	18.339
2	377.423,224 268.043,913	3	377.445,5 268.022,276	31.054

Punct început	X / Y	Punct sfârșit	X / Y	Lungime segment (** (m)
3	377.445,5 268.022,276	4	377.451,963 268.028,919	9.268
4	377.451,963 268.028,919	5	377.458,94 268.036,089	10.004
5	377.458,94 268.036,089	6	377.424,152 268.072,254	50.181
6	377.424,152 268.072,254	7	377.417,149 268.064,514	10.438
7	377.417,149 268.064,514	1	377.410,07 268.056,691	10.55

\*\* Lungimile segmentelor sunt determinate în planul de proiecție Stereo 70 și sunt rotunjite la 1 milimetru.

\*\*\* Distanța dintre puncte este formată din segmente cumulate ce sunt mai mici decât valoarea 1 milimetru.





**DATE DESPRE IMOBILUL NR. 11259**

Oficiul de Cadastru și Publicitate Imobiliară DOLJ  
Biroul de Cadastru și Publicitate Imobiliară Craiova

**A. Partea I. Descrierea imobilului**

TEREN Intravilan

Adresa: Loc. Bistretu Nou, Str Smirdan, Nr. 1, Jud. Dolj, fost T15 P23

Nr. Crt	Nr cadastral Nr. topografic	Suprafața* (mp)	Observații / Referințe
A1	34861	Din acte: 800 Masurata: 732	Sector cadastral:20 Teren imprejmuit;

**B. Partea II. Proprietari și acte**

Inscrieri privitoare la dreptul de proprietate și alte drepturi reale		Referințe
<b>34648 / 21/02/2020</b>		
Act Notarial nr. CONTRACT DE INTRETINERE NR 56, din 20/02/2020 emis de Giurcan Gabriela;		
B1	Intabulare, drept de PROPRIETATE, dobandit prin Conventie, cota actuala 1/1, cota initiala 1/1 1) MIHAI EMIL 2) MIHAI MARIA	A1

**C. Partea III. SARCINI**

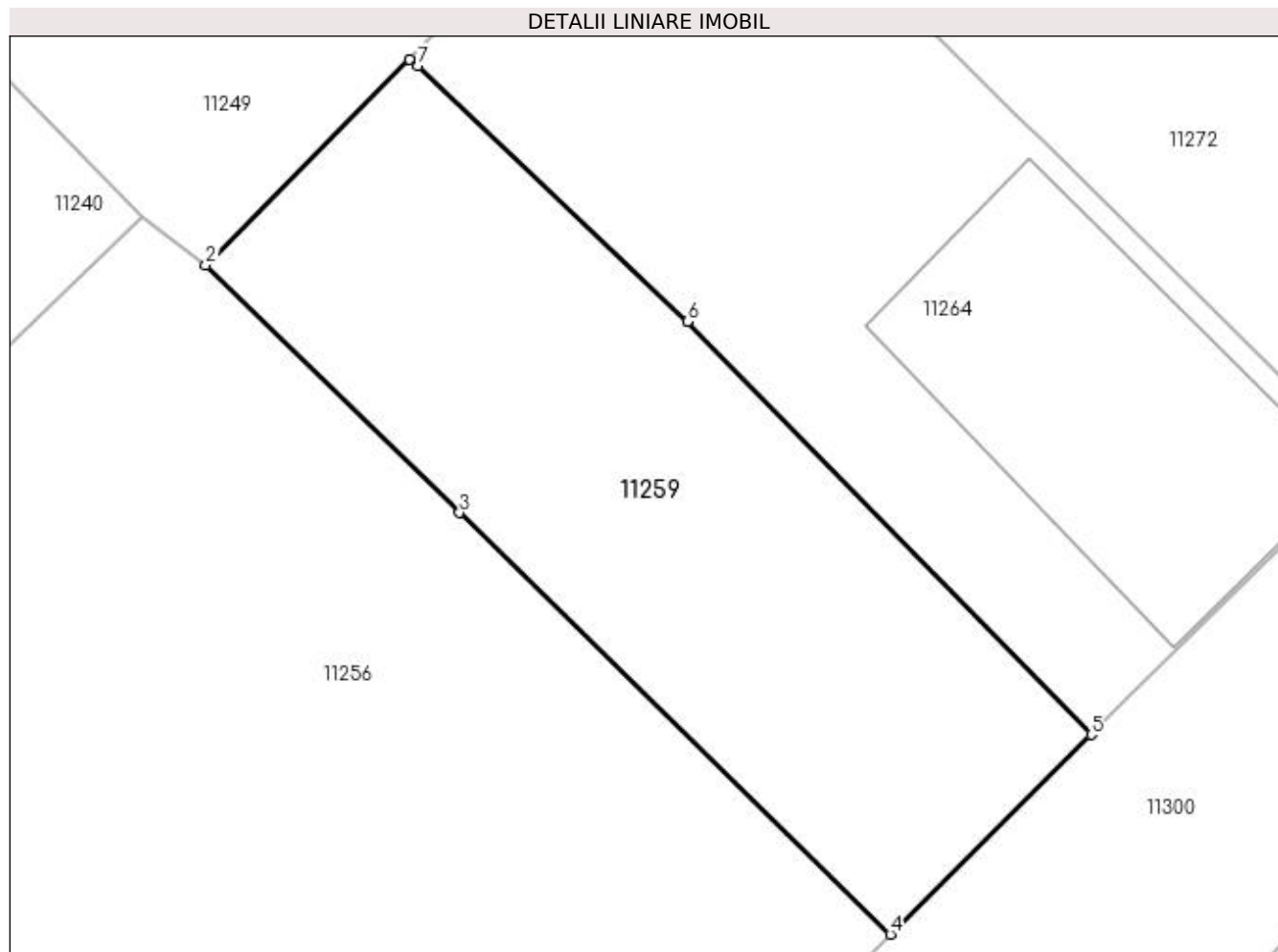
Inscrieri privind dezmembramintele dreptului de proprietate, drepturi reale de garanție și sarcini		Referințe
<b>34648 / 21/02/2020</b>		
Act Notarial nr. CONTRACT DE INTRETINERE NR 56, din 20/02/2020 emis de Giurcan Gabriela;		
C1	Intabulare, drept de IPOTECA LEGALA, Valoare:0 - pentru plata rentei in bani corespunzatoare intretinerii neexecutate, dobandit prin Conventie 1) BRĂTAN NICOLAE 2) BRĂTAN ANA	A1

## Anexa Nr. 1 La Partea I

## Teren

Nr cadastral	Suprafața (mp)*	Observații / Referințe
34861	Din acte: 800 Masurata: 732	

\* Suprafața este determinată în planul de proiecție Stereo 70.



## Date referitoare la teren

Crt	Categorie folosință	Intravilan	Suprafața (mp)	Tarla	Parcelă	Nr. topo	Observații / Referințe
1	arabil	DA	732	15	23	-	

## Lungime Segmente

1) Valorile lungimilor segmentelor sunt obținute din proiecție în plan.

Punct început	X / Y	Punct sfârșit	X / Y	Lungime segment (** (m)
1	377.424,703 267.739,147	2	377.414,282 267.728,634	14.803
2	377.414,282 267.728,634	3	377.427,262 267.715,937	18.157
3	377.427,262 267.715,937	4	377.449,343 267.694,339	30.888
4	377.449,343 267.694,339	5	377.459,647 267.704,567	14.518
5	377.459,647 267.704,567	6	377.438,953 267.725,723	29.594

Punct început	X / Y	Punct sfârșit	X / Y	Lungime segment (** (m)
6	377.438,953 267.725,723	7	377.425,146 267.738,835	19.041
7	377.425,146 267.738,835	1	377.424,703 267.739,147	0.542

\*\* Lungimile segmentelor sunt determinate în planul de proiecție Stereo 70 și sunt rotunjite la 1 milimetru.

\*\*\* Distanța dintre puncte este formată din segmente cumulate ce sunt mai mici decât valoarea 1 milimetru.



**DATE DESPRE IMOBILUL NR. 11260**

Oficiul de Cadastru și Publicitate Imobiliară DOLJ  
Biroul de Cadastru și Publicitate Imobiliară Craiova

**A. Partea I. Descrierea imobilului**

TEREN Intravilan

Adresa: Loc. Bistretu Nou, Str Calea Dunării, Nr. 30, Jud. Dolj

Nr. Crt	Nr cadastral Nr. topografic	Suprafața* (mp)	Observații / Referințe
A1		862	Sector cadastral:20 Teren imprejmuit;

**B. Partea II. Proprietari și acte**

Inscrieri privitoare la dreptul de proprietate și alte drepturi reale	Referințe
/	
Act Normativ nr. 7, din 13/03/1996 emis de PARLAMENTUL ROMANIEI;	
B1	Inscrierea provizorie, drept de PROPRIETATE, dobandit prin Lege, cota actuala 1/1, cota initiala 1/1
	1) NEIDENTIFICAT NEIDENTIFICAT

**C. Partea III. SARCINI .**

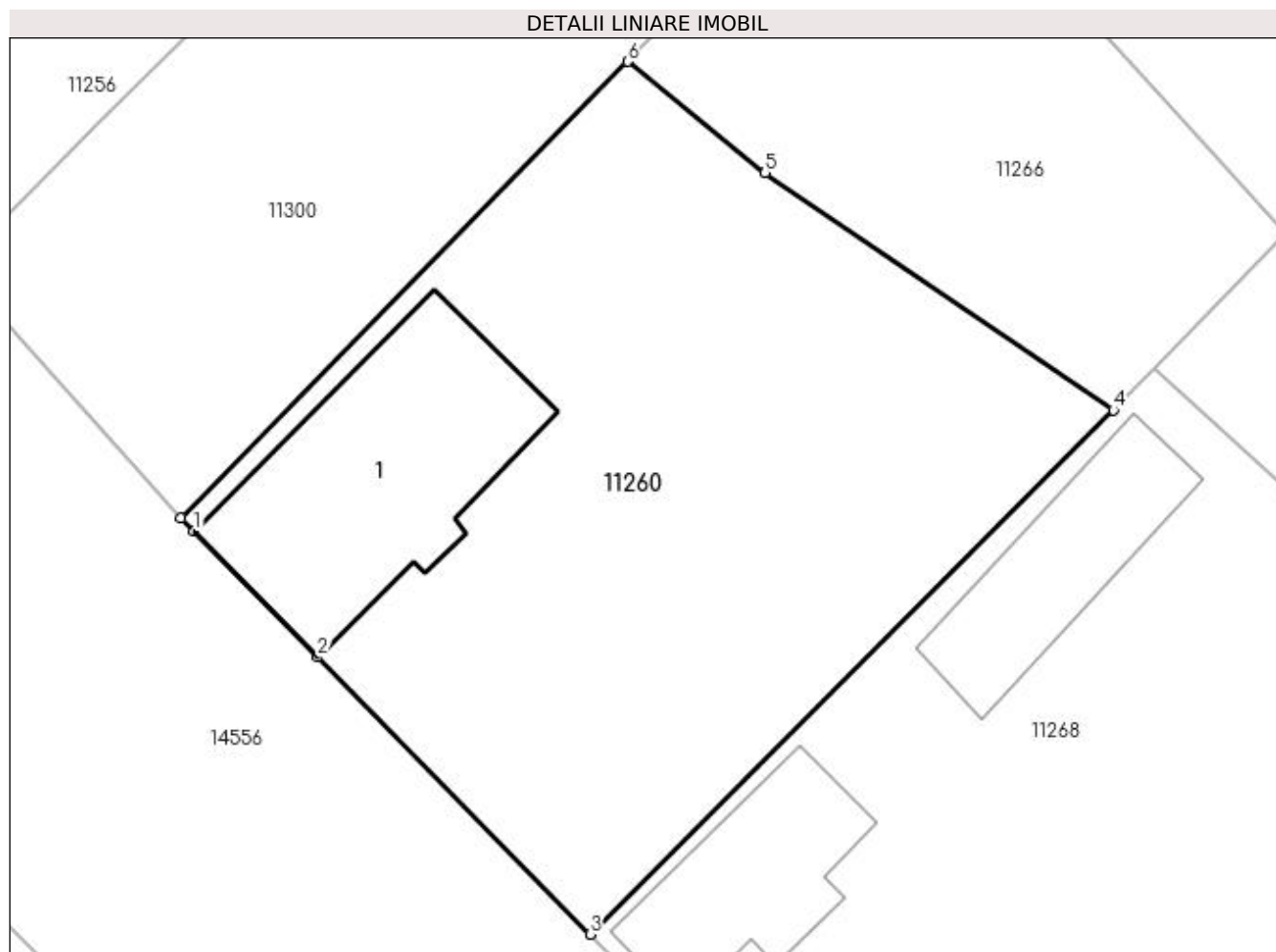
Inscrieri privind dezmembramintele dreptului de proprietate, drepturi reale de garanție și sarcini	Referințe
NU SUNT	

## Anexa Nr. 1 La Partea I

## Teren

Nr cadastral	Suprafața (mp)*	Observații / Referințe
	862	

\* Suprafața este determinată în planul de proiecție Stereo 70.



## Date referitoare la teren

Crt	Categorie folosință	Intravilan	Suprafața (mp)	Tarla	Parcelă	Nr. topo	Observații / Referințe
1	curți construcții	DA	862	18	-	-	

## Date referitoare la construcții

Crt	Număr	Destinație construcție	Supraf. (mp)	Situație juridică	Observații / Referințe
A1.1		construcții de locuințe	131	Fara acte	Nr. niveluri:2; S. construita la sol:131 mp;

## Lungime Segmente

1) Valorile lungimilor segmentelor sunt obținute din proiecție în plan.

Punct început	X / Y	Punct sfârșit	X / Y	Lungime segment (** (m))
1	377.416,507 267.638,167	2	377.422,236 267.632,336	8.174
2	377.422,236 267.632,336	3	377.434,846 267.619,501	17.993
3	377.434,846 267.619,501	4	377.459,082 267.643,782	34.307
4	377.459,082 267.643,782	5	377.442,958 267.654,76	19.506

Punct început	X / Y	Punct sfârșit	X / Y	Lungime segment (** (m)
5	377.442,958 267.654,76	6	377.436,58 267.659,918	8.203
6	377.436,58 267.659,918	7	377.415,9 267.638,785	29.568
7	377.415,9 267.638,785	1	377.416,507 267.638,167	0.866

\*\* Lungimile segmentelor sunt determinate în planul de proiecție Stereo 70 și sunt rotunjite la 1 milimetru.

\*\*\* Distanța dintre puncte este formată din segmente cumulate ce sunt mai mici decât valoarea 1 milimetru.





**DATE DESPRE IMOBILUL NR. 11261**

Oficiul de Cadastru și Publicitate Imobiliară DOLJ  
Biroul de Cadastru și Publicitate Imobiliară Craiova

**A. Partea I. Descrierea imobilului**

TEREN Intravilan

Adresa: Loc. Bistretu Nou, Str Rovine, Nr. 11, Jud. Dolj, T14, P9, 10

Nr. Crt	Nr cadastral Nr. topografic	Suprafața* (mp)	Observații / Referințe
A1		Din acte: 2.100 Masurata: 2.199	Sector cadastral:20 Teren imprejmuit;

**Construcții**

Crt	Nr cadastral Nr. topografic	Adresa	Observații / Referințe
A1.1		Loc. Bistretu Nou, Str Rovine, Nr. 11, Jud. Dolj, T14, P9, 10	Nr. niveluri:1; S. construita la sol:162 mp;

**B. Partea II. Proprietari și acte**

Inscrieri privitoare la dreptul de proprietate și alte drepturi reale		Referințe
/		
Act Administrativ nr. TDP nr.1895-1977, din 01/06/2002 emis de CJSDPAT DOLJ;		
B1	Inscrierea provizorie, drept de PROPRIETATE, dobandit prin Reconstituire, cota actuala 1/1, cota initiala 1/1 1) CĂLĂU CONSTANTIN, LIPSA CNP.	A1
Act Normativ nr. 7, din 13/03/1996 emis de PARLAMENTUL ROMANIEI (ART.12 ALIN.(14) și ART.37 ALIN.(2));		
B2	Inscrierea provizorie, drept de PROPRIETATE, dobandit prin Lege, cota actuala 1/1, cota initiala 1/1 1) CĂLĂU CONSTANTIN, LIPSA CNP.	A1.1

**C. Partea III. SARCINI .**

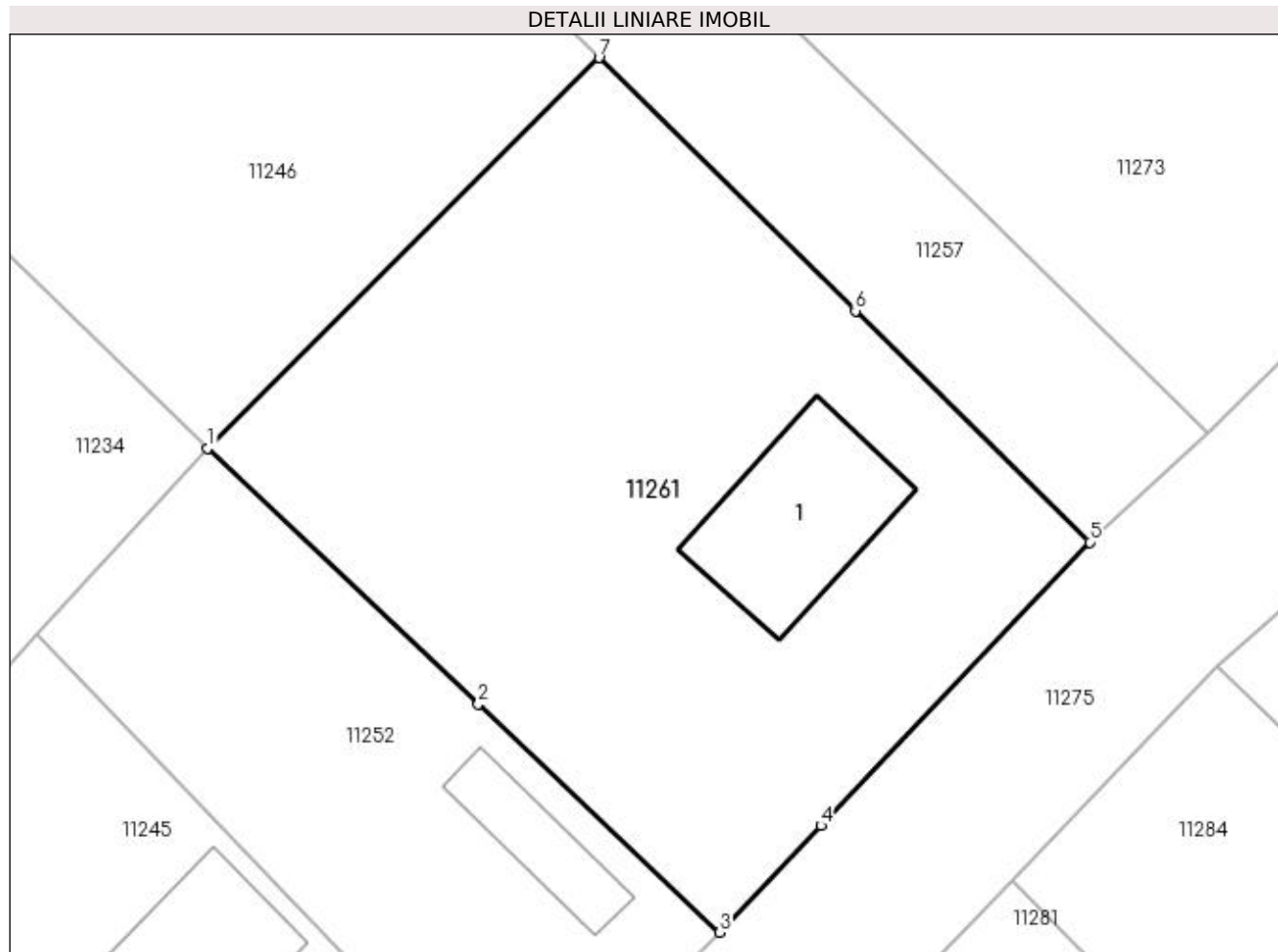
Inscrieri privind dezmembramintele dreptului de proprietate, drepturi reale de garanție și sarcini	Referințe
NU SUNT	

## Anexa Nr. 1 La Partea I

## Teren

Nr cadastral	Suprafața (mp)*	Observații / Referințe
	Din acte: 2.100 Masurata: 2.199	

\* Suprafața este determinată în planul de proiecție Stereo 70.



## Date referitoare la teren

Crt	Categorie folosință	Intra vilan	Suprafața (mp)	Tarla	Parcelă	Nr. topo	Observații / Referințe
1	curți constructii	DA	1.000	14	10	-	
2	arabil	DA	1.199	14	9	-	

## Date referitoare la construcții

Crt	Număr	Destinație construcție	Supraf. (mp)	Situație juridică	Observații / Referințe
A1.1		construcții de locuințe	162	Cu acte	Nr. niveluri:1; S. construita la sol:162 mp;

## Lungime Segmente

1) Valorile lungimilor segmentelor sunt obținute din proiecție în plan.

Punct început	X / Y	Punct sfârșit	X / Y	Lungime segment (** (m)
1	377.396,646 267.880,377	2	377.417,228 267.860,934	28.313
2	377.417,228 267.860,934	3	377.435,59 267.843,588	25.26
3	377.435,59 267.843,588	4	377.443,288 267.851,703	11.185

Punct început	X / Y	Punct sfârșit	X / Y	Lungime segment (** (m)
4	377.443,288 267.851,703	5	377.463,741 267.873,266	29.72
5	377.463,741 267.873,266	6	377.445,923 267.890,847	25.031
6	377.445,923 267.890,847	7	377.426,416 267.910,096	27.405
7	377.426,416 267.910,096	1	377.396,646 267.880,377	42.065

\*\* Lungimile segmentelor sunt determinate în planul de proiecție Stereo 70 și sunt rotunjite la 1 milimetru.

\*\*\* Distanța dintre puncte este formată din segmente cumulate ce sunt mai mici decât valoarea 1 milimetru.



**DATE DESPRE IMOBILUL NR. 11262**

Oficiul de Cadastru și Publicitate Imobiliară DOLJ  
Biroul de Cadastru și Publicitate Imobiliară Craiova

**A. Partea I. Descrierea imobilului**

TEREN Intravilan

Adresa: Loc. Bistretu Nou, Str Posada, Nr. 10, Jud. Dolj

Nr. Crt	Nr cadastral Nr. topografic	Suprafața* (mp)	Observații / Referințe
A1		1.124	Sector cadastral:20 Teren imprejmuit;

**B. Partea II. Proprietari și acte**

Inscrieri privitoare la dreptul de proprietate și alte drepturi reale		Referințe
/		
Act Normativ nr. 7, din 13/03/1996 emis de PARLAMENTUL ROMANIEI;		
B1	Inscrierea provizorie, drept de PROPRIETATE, dobandit prin Lege, cota actuala 1/1, cota initiala 1/1 1) NEIDENTIFICAT NEIDENTIFICAT	A1

**C. Partea III. SARCINI .**

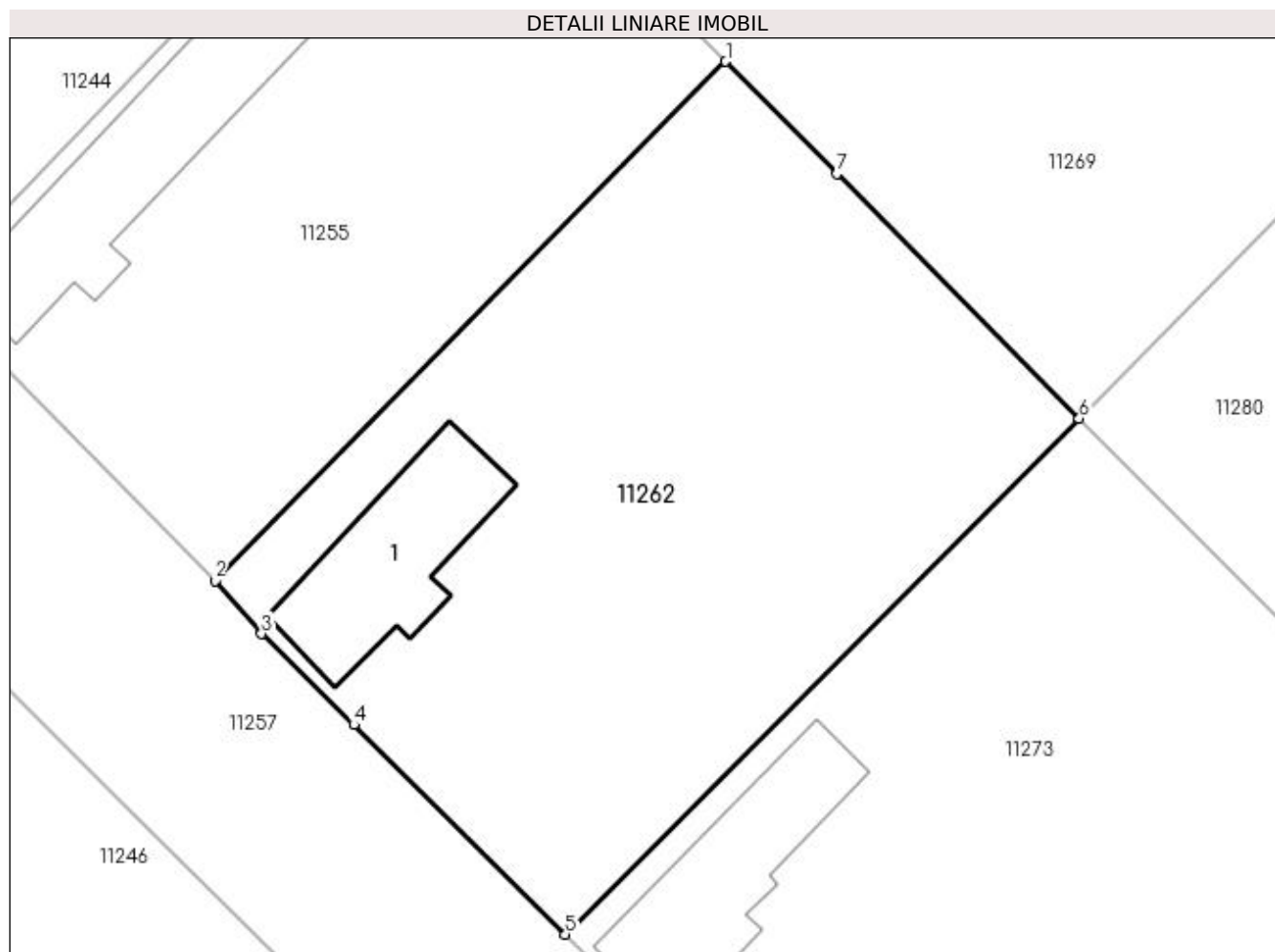
Inscrieri privind dezmembramintele dreptului de proprietate, drepturi reale de garanție și sarcini	Referințe
NU SUNT	

## Anexa Nr. 1 La Partea I

## Teren

Nr cadastral	Suprafața (mp)*	Observații / Referințe
	1.124	

\* Suprafața este determinată în planul de proiecție Stereo 70.



## Date referitoare la teren

Crt	Categorie folosință	Intra vilan	Suprafața (mp)	Tarla	Parcelă	Nr. topo	Observații / Referințe
1	curți constructii	DA	403	13	-	-	
2	arabil	DA	721	13	-	-	

## Date referitoare la construcții

Crt	Număr	Destinație construcție	Supraf. (mp)	Situație juridică	Observații / Referințe
A1.1		construcții de locuinte	84	Fara acte	Nr. niveluri:1; S. construita la sol:84 mp;

## Lungime Segmente

1) Valorile lungimilor segmentelor sunt obținute din proiecție în plan.

Punct început	X / Y	Punct sfârșit	X / Y	Lungime segment (** (m)
1	377.443,943 267.966,948	2	377.415,595 267.938,157	40.405
2	377.415,595 267.938,157	3	377.418,183 267.935,202	3.928
3	377.418,183 267.935,202	4	377.423,291 267.930,152	7.183

Punct început	X / Y	Punct sfârșit	X / Y	Lungime segment (** (m)
4	377.423,291 267.930,152	5	377.435,048 267.918,531	16.531
5	377.435,048 267.918,531	6	377.463,555 267.947,142	40.389
6	377.463,555 267.947,142	7	377.450,108 267.960,722	19.111
7	377.450,108 267.960,722	1	377.443,943 267.966,948	8.762

\*\* Lungimile segmentelor sunt determinate în planul de proiecție Stereo 70 și sunt rotunjite la 1 milimetru.

\*\*\* Distanța dintre puncte este formată din segmente cumulate ce sunt mai mici decât valoarea 1 milimetru.





**DATE DESPRE IMOBILUL NR. 11263**

Oficiul de Cadastru și Publicitate Imobiliară DOLJ  
Biroul de Cadastru și Publicitate Imobiliară Craiova

**A. Partea I. Descrierea imobilului**

TEREN Intravilan

Adresa: Loc. Bistretu Nou, Str Rovine, Jud. Dolj, T15,P9,P8

Nr. Crt	Nr cadastral Nr. topografic	Suprafața* (mp)	Observații / Referințe
A1		Din acte: 2.000 Masurata: 2.127	Sector cadastral:20 Teren imprejmuit;

**Construcții**

Crt	Nr cadastral Nr. topografic	Adresa	Observații / Referințe
A1.1		Loc. Bistretu Nou, Str Rovine, Jud. Dolj, T15,P9,P8	Nr. niveluri:1; S. construita la sol:266 mp;

**B. Partea II. Proprietari și acte**

Inscrieri privitoare la dreptul de proprietate și alte drepturi reale		Referințe
/		
Act Administrativ nr. TDP NR. 513-60692, din 08/10/1996 emis de CJSDAPT DOLJ;		
B1	Intabulare, drept de PROPRIETATE, dobandit prin Reconstituire, cota actuala 1/1, cota initiala 1/1 1) PETRIȘOR CONSTANTIN, Lipsă CNP.	A1
Act Normativ nr. 7, din 13/03/1996 emis de PARLAMENTUL ROMÂNIEI ((ART.12 ALIN.(14) și ART.37 ALIN.(2)));		
B2	Intabulare, drept de PROPRIETATE, dobandit prin Lege, cota actuala 1/1, cota initiala 1/1 1) PETRIȘOR CONSTANTIN, Lipsă CNP.	A1.1

**C. Partea III. SARCINI .**

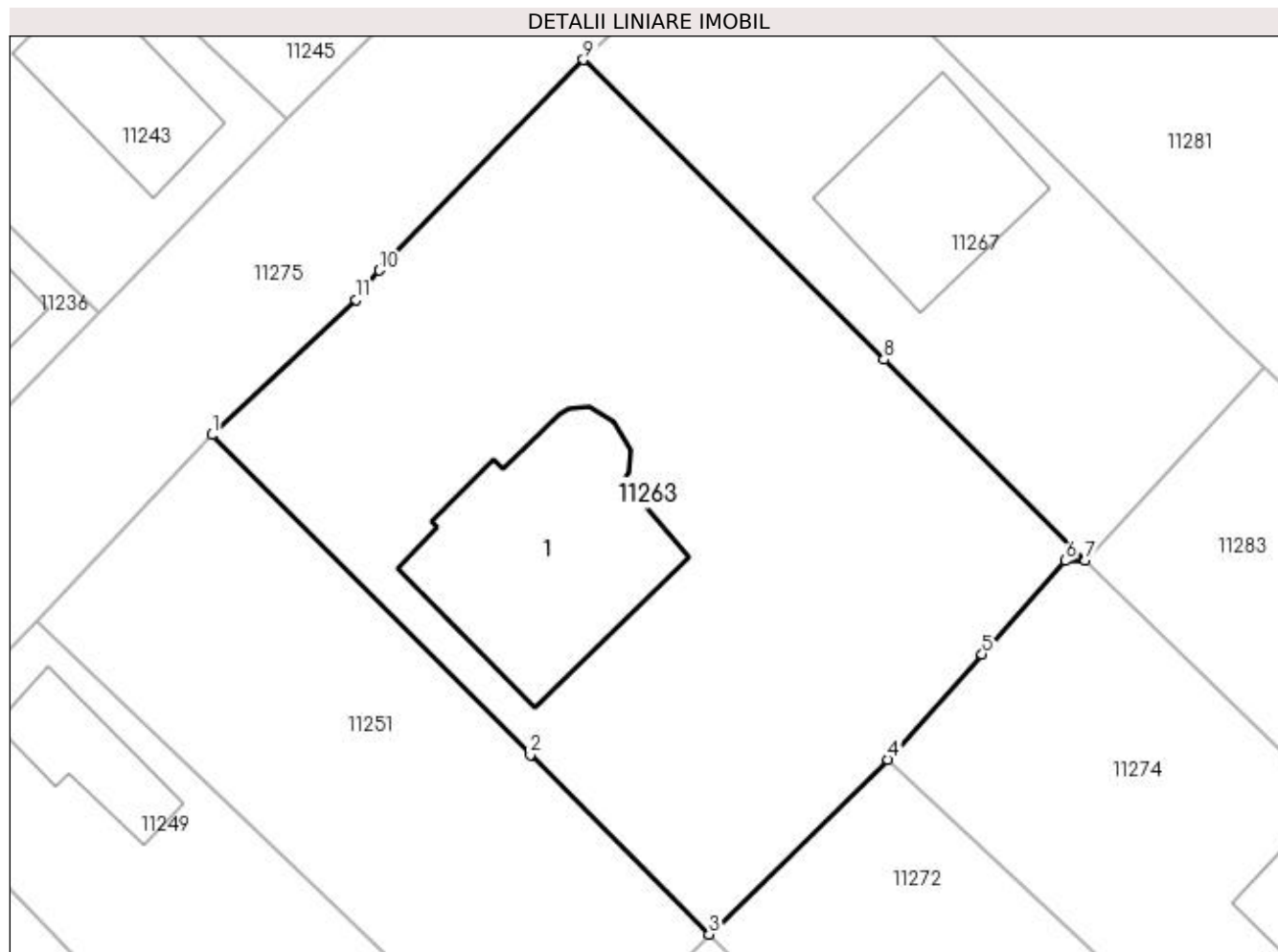
Inscrieri privind dezmembramintele dreptului de proprietate, drepturi reale de garanție și sarcini	Referințe
NU SUNT	

## Anexa Nr. 1 La Partea I

## Teren

Nr cadastral	Suprafața (mp)*	Observații / Referințe
	Din acte: 2.000 Masurata: 2.127	

\* Suprafața este determinată în planul de proiecție Stereo 70.



## Date referitoare la teren

Crt	Categorie folosință	Intra vilan	Suprafața (mp)	Tarla	Parcelă	Nr. topo	Observații / Referințe
1	curți constructii	DA	1.464	15	9	-	
2	arabil	DA	663	15	8	-	

## Date referitoare la construcții

Crt	Număr	Destinație construcție	Supraf. (mp)	Situație juridică	Observații / Referințe
A1.1		construcții de locuințe	266	Cu acte	Nr. niveluri:1; S. construita la sol:266 mp;

## Lungime Segmente

1) Valorile lungimilor segmentelor sunt obținute din proiecție în plan.

Punct început	X / Y	Punct sfârșit	X / Y	Lungime segment (** (m)
1	377.401,1 267.791,111	2	377.425,204 267.766,915	34.153
2	377.425,204 267.766,915	3	377.438,75 267.753,317	19.194
3	377.438,75 267.753,317	4	377.452,285 267.766,557	18.934

Punct început	X / Y	Punct sfârșit	X / Y	Lungime segment (** (m)
4	377.452,285 267.766,557	5	377.459,395 267.774,519	10.675
5	377.459,395 267.774,519	6	377.465,704 267.781,585	9.473
6	377.465,704 267.781,585	7	377.467,224 267.781,607	1.52
7	377.467,224 267.781,607	8	377.451,987 267.796,803	21.519
8	377.451,987 267.796,803	9	377.429,22 267.819,509	32.154
9	377.429,22 267.819,509	10	377.413,766 267.803,562	22.207
10	377.413,766 267.803,562	11	377.412,031 267.801,351	2.81
11	377.412,031 267.801,351	1	377.401,1 267.791,111	14.978

\*\* Lungimile segmentelor sunt determinate în planul de proiecție Stereo 70 și sunt rotunjite la 1 milimetru.

\*\*\* Distanța dintre puncte este formată din segmente cumulate ce sunt mai mici decât valoarea 1 milimetru.



**DATE DESPRE IMOBILUL NR. 11264**

Oficiul de Cadastru și Publicitate Imobiliară DOLJ  
Biroul de Cadastru și Publicitate Imobiliară Craiova

**A. Partea I. Descrierea imobilului**

TEREN Intravilan

Adresa: Loc. Bistretu Nou, Str Smârdan, Nr. 3, Jud. Dolj, T15, P21, 22

Nr. Crt	Nr cadastral Nr. topografic	Suprafața* (mp)	Observații / Referințe
A1		Din acte: 1.000 Masurata: 966	Sector cadastral:20 Teren imprejmuit;

**Construcții**

Crt	Nr cadastral Nr. topografic	Adresa	Observații / Referințe
A1.1		Loc. Bistretu Nou, Str Smârdan, Nr. 3, Jud. Dolj, T15, P21, 22	Nr. niveluri:1; S. construita la sol:280 mp;

**B. Partea II. Proprietari și acte**

Inscrieri privitoare la dreptul de proprietate și alte drepturi reale		Referințe
/		
Act Administrativ nr. TDP nr.378-44327, din 22/07/1996 emis de CJSDPAT DOLJ;		
B1	Intabulare, drept de PROPRIETATE, dobandit prin Reconstituire, cota actuala 1/1, cota initiala 1/1 1) PADEANU FLOAREA, LIPSĂ CNP.	A1
Act Normativ nr. 7, din 13/03/1996 emis de PARLAMENTUL ROMANIEI (ART.12 ALIN.(14) și ART.37 ALIN.(2));		
B2	Intabulare, drept de PROPRIETATE, dobandit prin Lege, cota actuala 1/1, cota initiala 1/1 1) PADEANU FLOAREA, LIPSĂ CNP.	A1.1

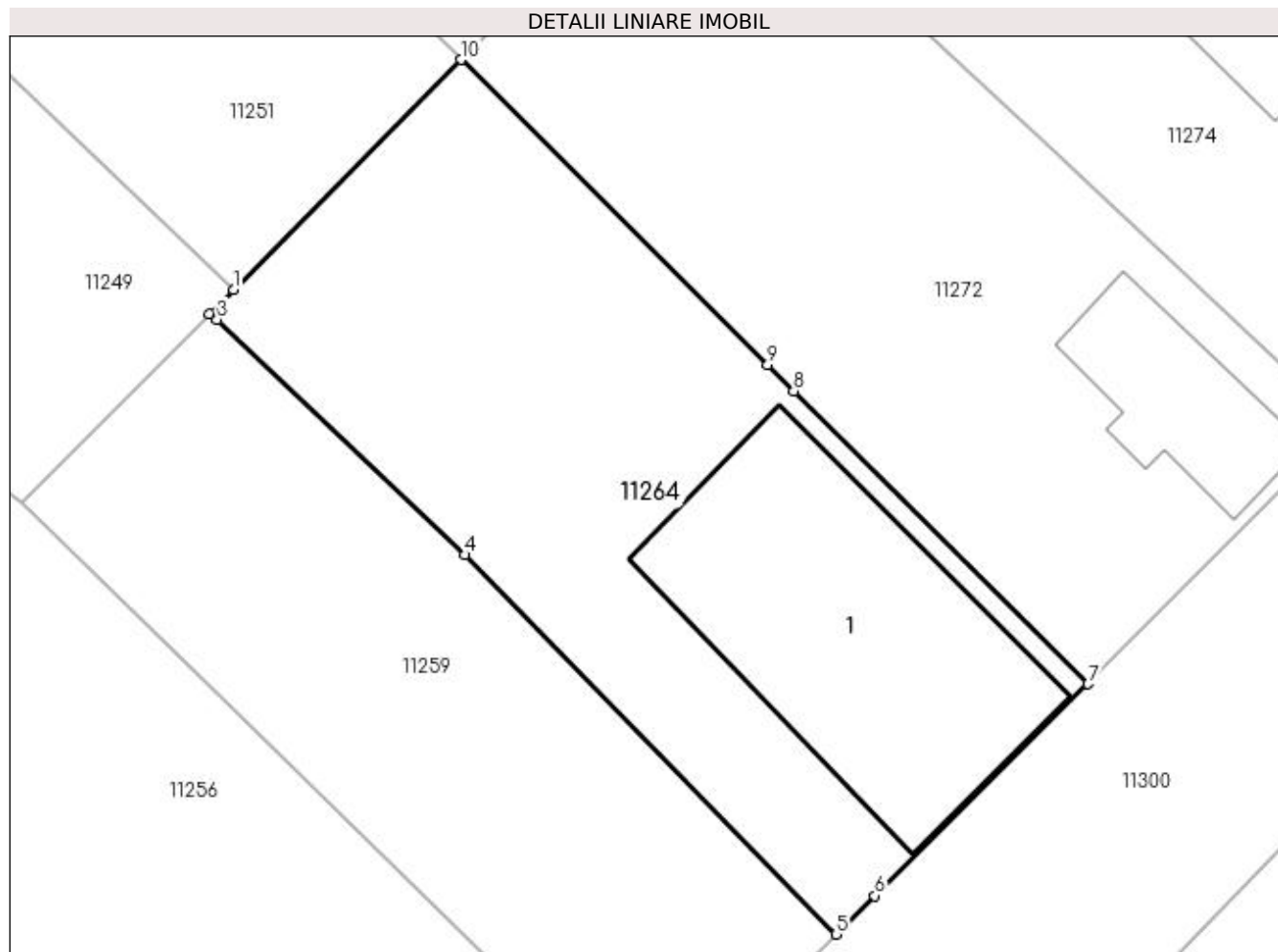
**C. Partea III. SARCINI .**

Inscrieri privind dezmembramintele dreptului de proprietate, drepturi reale de garanție și sarcini	Referințe
NU SUNT	

**Anexa Nr. 1 La Partea I****Teren**

Nr cadastral	Suprafața (mp)*	Observații / Referințe
	Din acte: 1.000 Masurata: 966	

\* Suprafața este determinată în planul de proiecție Stereo 70.

**Date referitoare la teren**

Crt	Categorie folosință	Intra vilan	Suprafața (mp)	Tarla	Parcelă	Nr. topo	Observații / Referințe
1	curți construcții	DA	500	15	21	-	
2	arabil	DA	466	15	22	-	

**Date referitoare la construcții**

Crt	Număr	Destinație construcție	Supraf. (mp)	Situație juridică	Observații / Referințe
A1.1		construcții de locuințe	280	Cu acte	Nr. niveluri:1; S. construita la sol:280 mp;

**Lungime Segmente**

1) Valorile lungimilor segmentelor sunt obținute din proiecție în plan.

Punct început	X / Y	Punct sfârșit	X / Y	Lungime segment (** (m)
1	377.426,051 267.740,507	2	377.424,703 267.739,147	1.915
2	377.424,703 267.739,147	3	377.425,146 267.738,835	0.542
3	377.425,146 267.738,835	4	377.438,953 267.725,723	19.041

Punct început	X / Y	Punct sfârșit	X / Y	Lungime segment (** (m)
4	377.438,953 267.725,723	5	377.459,647 267.704,567	29.594
5	377.459,647 267.704,567	6	377.461,809 267.706,713	3.046
6	377.461,809 267.706,713	7	377.473,7 267.718,517	16.755
7	377.473,7 267.718,517	8	377.457,29 267.734,857	23.158
8	377.457,29 267.734,857	9	377.455,839 267.736,302	2.048
9	377.455,839 267.736,302	10	377.438,75 267.753,317	24.115
10	377.438,75 267.753,317	1	377.426,051 267.740,507	18.038

\*\* Lungimile segmentelor sunt determinate în planul de proiecție Stereo 70 și sunt rotunjite la 1 milimetru.

\*\*\* Distanța dintre puncte este formată din segmente cumulate ce sunt mai mici decât valoarea 1 milimetru.





**DATE DESPRE IMOBILUL NR. 11265**

Oficiul de Cadastru și Publicitate Imobiliară DOLJ  
Biroul de Cadastru și Publicitate Imobiliară Craiova

**A. Partea I. Descrierea imobilului**

TEREN Intravilan

Adresa: Loc. Bistretu Nou, Str Oituz, Jud. Dolj, T12,P18,P17,7

Nr. Crt	Nr cadastral Nr. topografic	Suprafața* (mp)	Observații / Referințe
A1		Din acte: 3.900 Masurata: 4.204	Sector cadastral:20 Teren imprejmuit;

**Construcții**

Crt	Nr cadastral Nr. topografic	Adresa	Observații / Referințe
A1.1		Loc. Bistretu Nou, Str Oituz, Jud. Dolj, T12,P18,P17,7	Nr. niveluri:1; S. construita la sol:76 mp;

**B. Partea II. Proprietari și acte**

Inscrieri privitoare la dreptul de proprietate și alte drepturi reale		Referințe
/		
Act Administrativ nr. TDP NR. 413-45331, din 08/10/1996 emis de CJSDAPT DOLJ;		
B1	Intabulare, drept de PROPRIETATE, dobandit prin Reconstituire, cota actuala 1/1, cota initiala 1/1 1) ODINĂ DUMITRU, Lipsă CNP.	A1
Act Normativ nr. 7, din 13/03/1996 emis de PARLAMENTUL ROMÂNIEI ((ART.12 ALIN.(14) și ART.37 ALIN.(2)));		
B2	Intabulare, drept de PROPRIETATE, dobandit prin Lege, cota actuala 1/1, cota initiala 1/1 1) ODINĂ DUMITRU, Lipsă CNP.	A1.1

**C. Partea III. SARCINI .**

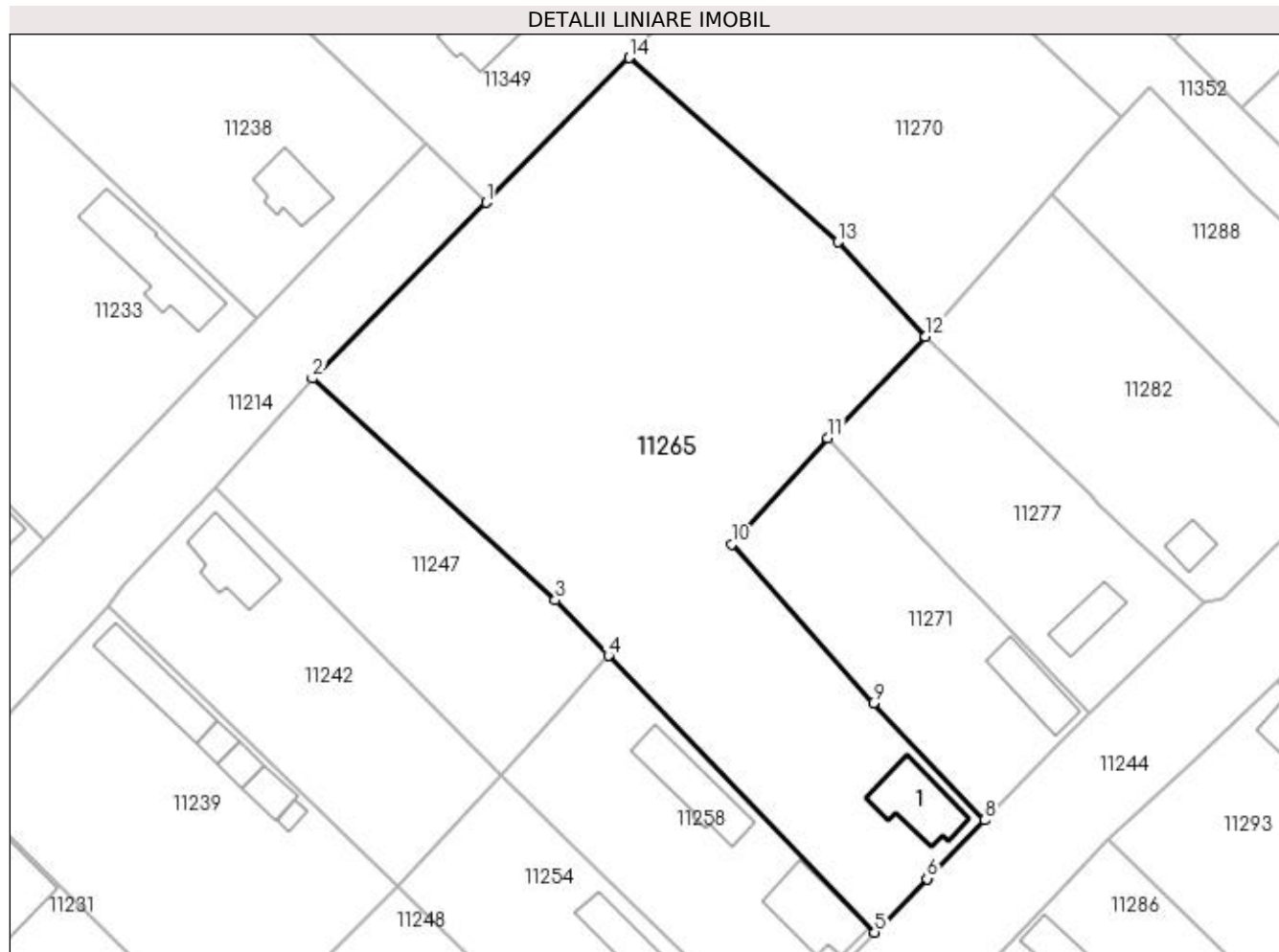
Inscrieri privind dezmembramentele dreptului de proprietate, drepturi reale de garanție și sarcini	Referințe
NU SUNT	

## Anexa Nr. 1 La Partea I

## Teren

Nr cadastral	Suprafața (mp)*	Observații / Referințe
	Din acte: 3.900 Masurata: 4.204	

\* Suprafața este determinată în planul de proiecție Stereo 70.



## Date referitoare la teren

Crt	Categorie folosință	Intra vilan	Suprafața (mp)	Tarla	Parcelă	Nr. topo	Observații / Referințe
1	curți constructii	DA	1.000	12	18	-	
2	arabil	DA	3.204	12	17,7	-	

## Date referitoare la construcții

Crt	Număr	Destinație construcție	Supraf. (mp)	Situație juridică	Observații / Referințe
A1.1		construcții de locuințe	76	Cu acte	Nr. niveluri:1; S. construita la sol:76 mp;

## Lungime Segmente

1) Valorile lungimilor segmentelor sunt obținute din proiecție în plan.

Punct început	X / Y	Punct sfârșit	X / Y	Lungime segment (** (m)
1	377.408,159 268.131,455	2	377.385,456 268.108,471	32.306
2	377.385,456 268.108,471	3	377.417,171 268.079,512	42.947
3	377.417,171 268.079,512	4	377.424,152 268.072,254	10.07

Punct început	X / Y	Punct sfârșit	X / Y	Lungime segment (** (m)
4	377.424,152 268.072,254	5	377.458,94 268.036,089	50.181
5	377.458,94 268.036,089	6	377.465,764 268.043,101	9.784
6	377.465,764 268.043,101	7	377.465,954 268.043,297	0.273
7	377.465,954 268.043,297	8	377.473,325 268.050,758	10.488
8	377.473,325 268.050,758	9	377.458,766 268.066,078	21.134
9	377.458,766 268.066,078	10	377.440,212 268.086,771	27.793
10	377.440,212 268.086,771	11	377.452,805 268.100,647	18.738
11	377.452,805 268.100,647	12	377.465,537 268.113,955	18.418
12	377.465,537 268.113,955	13	377.454,138 268.126,291	16.796
13	377.454,138 268.126,291	14	377.426,851 268.150,379	36.398
14	377.426,851 268.150,379	1	377.408,159 268.131,455	26.599

\*\* Lungimile segmentelor sunt determinate în planul de proiecție Stereo 70 și sunt rotunjite la 1 milimetru.

\*\*\* Distanța dintre puncte este formată din segmente cumulate ce sunt mai mici decât valoarea 1 milimetru.



**DATE DESPRE IMOBILUL NR. 11266**

Oficiul de Cadastru și Publicitate Imobiliară DOLJ  
Biroul de Cadastru și Publicitate Imobiliară Craiova

**A. Partea I. Descrierea imobilului**

TEREN Intravilan

Adresa: Loc. Bistretu Nou, Jud. Dolj

Nr. Crt	Nr cadastral Nr. topografic	Suprafața* (mp)	Observații / Referințe
A1		399	Sector cadastral:20 Teren imprejmuit;

**B. Partea II. Proprietari și acte**

Inscrieri privitoare la dreptul de proprietate și alte drepturi reale		Referințe
/		
Act Normativ nr. 7, din 13/03/1996 emis de PARLAMENTUL ROMANIEI;		
B1	Inscrierea provizorie, drept de PROPRIETATE, dobandit prin Lege, cota actuala 1/1, cota initiala 1/1 1) NEIDENTIFICAT NEIDENTIFICAT	A1

**C. Partea III. SARCINI .**

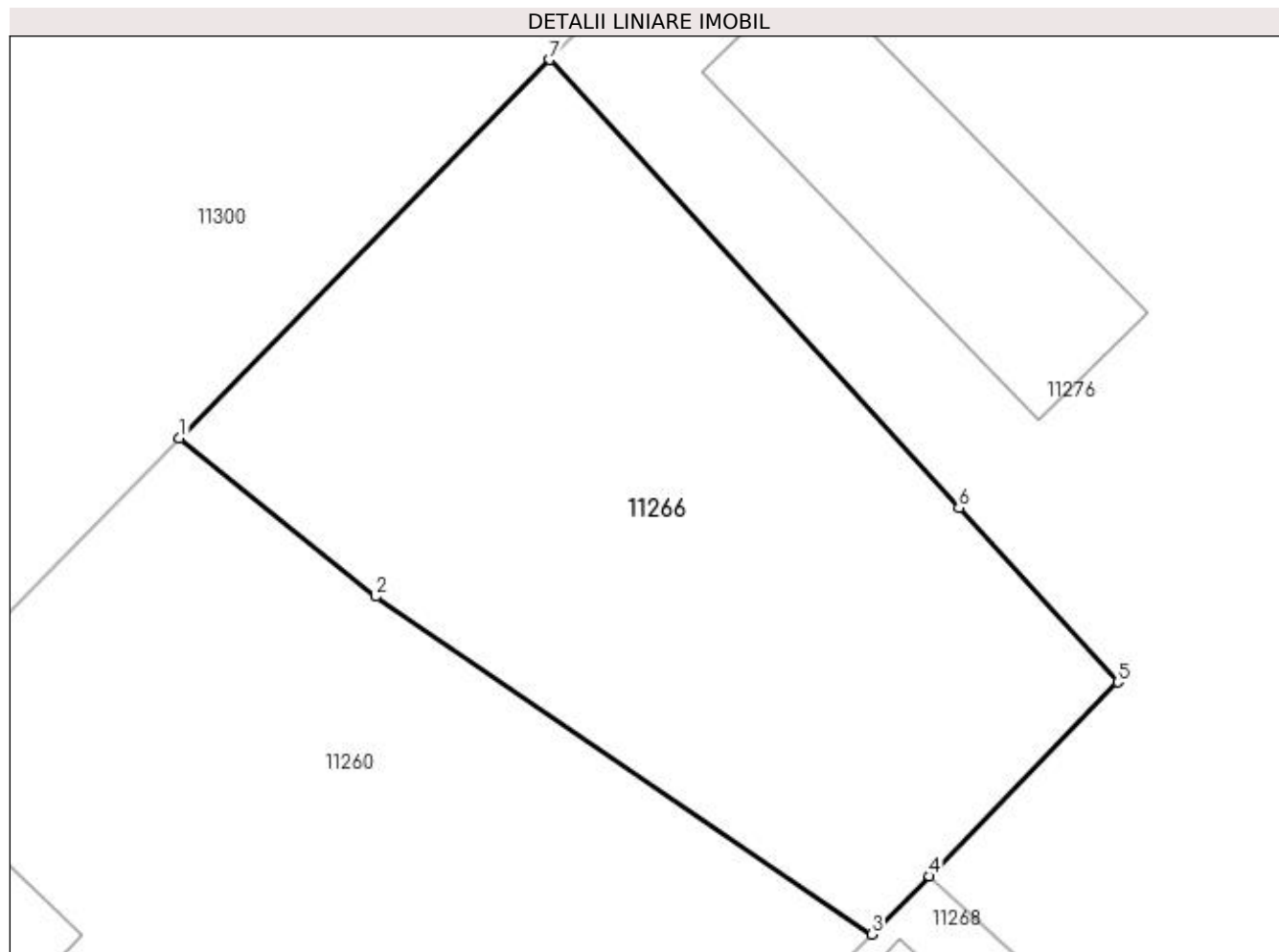
Inscrieri privind dezmembramintele dreptului de proprietate, drepturi reale de garanție și sarcini	Referințe
NU SUNT	

## Anexa Nr. 1 La Partea I

## Teren

Nr cadastral	Suprafața (mp)*	Observații / Referințe
	399	

\* Suprafața este determinată în planul de proiecție Stereo 70.



## Date referitoare la teren

Crt	Categorie folosință	Intravilan	Suprafața (mp)	Tarla	Parcelă	Nr. topo	Observații / Referințe
1	curți constructii	DA	399	18	-	-	

## Lungime Segmente

1) Valorile lungimilor segmentelor sunt obținute din proiecție în plan.

Punct început	X / Y	Punct sfârșit	X / Y	Lungime segment (** (m)
1	377.436,58 267.659,918	2	377.442,958 267.654,76	8.203
2	377.442,958 267.654,76	3	377.459,082 267.643,782	19.506
3	377.459,082 267.643,782	4	377.460,96 267.645,663	2.658
4	377.460,96 267.645,663	5	377.467,072 267.651,986	8.794
5	377.467,072 267.651,986	6	377.461,91 267.657,641	7.657

Punct început	X / Y	Punct sfârșit	X / Y	Lungime segment (** (m)
6	377.461,91 267.657,641	7	377.448,608 267.672,212	19.73
7	377.448,608 267.672,212	1	377.436,58 267.659,918	17.199

\*\* Lungimile segmentelor sunt determinate în planul de proiecție Stereo 70 și sunt rotunjite la 1 milimetru.

\*\*\* Distanța dintre puncte este formată din segmente cumulate ce sunt mai mici decât valoarea 1 milimetru.





**DATE DESPRE IMOBILUL NR. 11267**

Oficiul de Cadastru și Publicitate Imobiliară DOLJ  
Biroul de Cadastru și Publicitate Imobiliară Craiova

**A. Partea I. Descrierea imobilului**

TEREN Intravilan

Adresa: Loc. Bistretu Nou, Str Rovine, Jud. Dolj, T15,P10,P11

Nr. Crt	Nr cadastral Nr. topografic	Suprafața* (mp)	Observații / Referințe
A1		Din acte: 1.000 Masurata: 1.058	Sector cadastral:20 Teren imprejmuit;

**Construcții**

Crt	Nr cadastral Nr. topografic	Adresa	Observații / Referințe
A1.1		Loc. Bistretu Nou, Str Rovine, Jud. Dolj, T15,P10,P11	Nr. niveluri:1; S. construita la sol:162 mp;

**B. Partea II. Proprietari și acte**

Inscrieri privitoare la dreptul de proprietate și alte drepturi reale		Referințe
/		
Act Administrativ nr. TDP NR. 368-44327, din 18/07/1996 emis de CJSDAPT DOLJ;		
B1	Intabulare, drept de PROPRIETATE, dobandit prin Reconstituire, cota actuala 1/1, cota initiala 1/1 1) MUNTEANU CONSTANTIN, Lipsă CNP.	A1
Act Normativ nr. 7, din 13/03/1996 emis de PARLAMENTUL ROMÂNIEI ((ART.12 ALIN.(14) și ART.37 ALIN.(2)));		
B2	Intabulare, drept de PROPRIETATE, dobandit prin Lege, cota actuala 1/1, cota initiala 1/1 1) MUNTEANU CONSTANTIN, Lipsă CNP.	A1.1

**C. Partea III. SARCINI .**

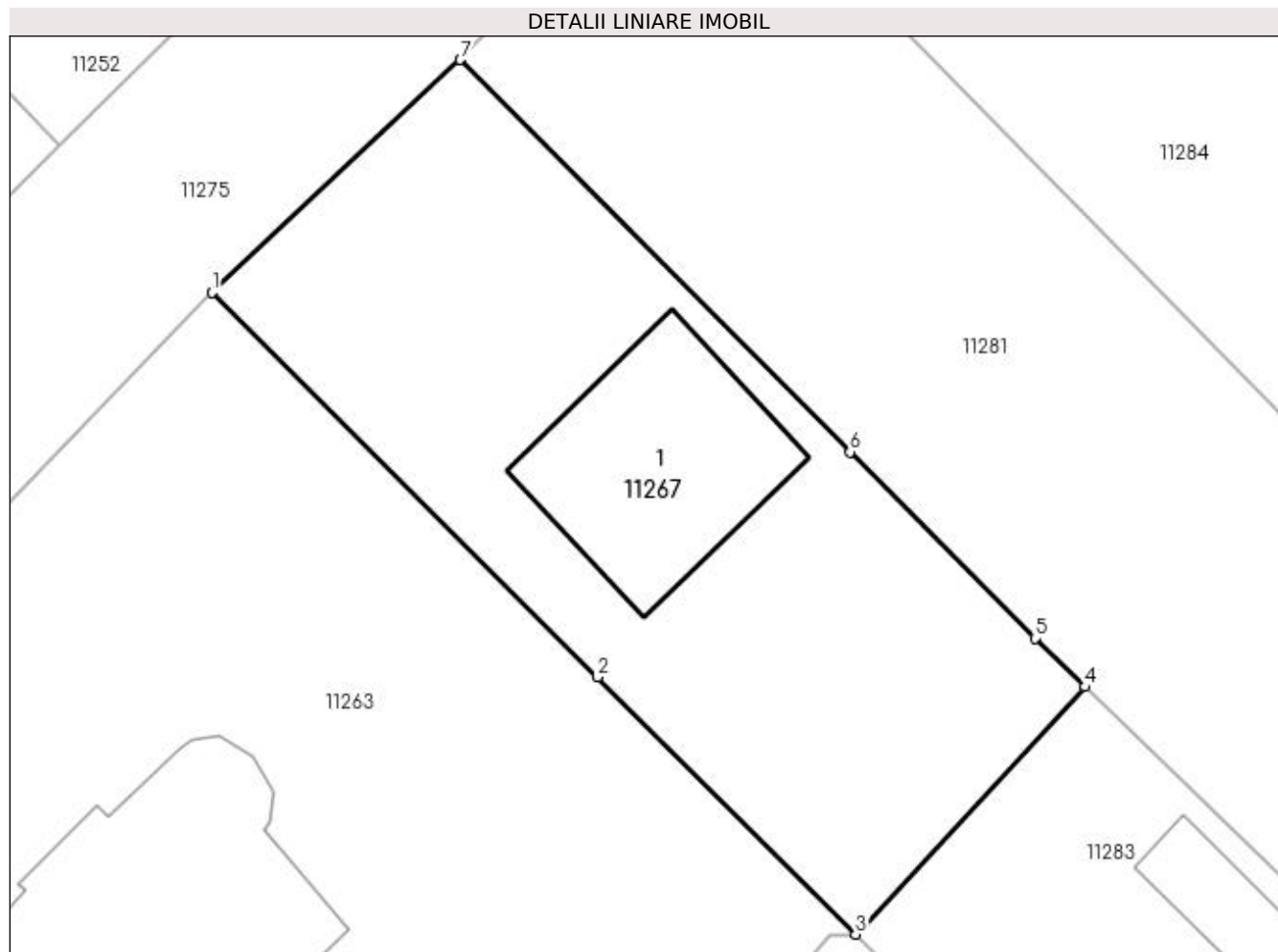
Inscrieri privind dezmembramentele dreptului de proprietate, drepturi reale de garanție și sarcini	Referințe
NU SUNT	

## Anexa Nr. 1 La Partea I

## Teren

Nr cadastral	Suprafața (mp)*	Observații / Referințe
	Din acte: 1.000 Masurata: 1.058	

\* Suprafața este determinată în planul de proiecție Stereo 70.



## Date referitoare la teren

Crt	Categorie folosință	Intravilan	Suprafața (mp)	Tarla	Parcelă	Nr. topo	Observații / Referințe
1	curți constructii	DA	649	15	10	-	
2	arabil	DA	409	15	11	-	

## Date referitoare la construcții

Crt	Număr	Destinație construcție	Supraf. (mp)	Situație juridică	Observații / Referințe
A1.1		construcții de locuințe	162	Cu acte	Nr. niveluri:1; S. construita la sol:162 mp;

## Lungime Segmente

1) Valorile lungimilor segmentelor sunt obținute din proiecție în plan.

Punct început	X / Y	Punct sfârșit	X / Y	Lungime segment (** (m)
1	377.429,22 267.819,509	2	377.451,987 267.796,803	32.154
2	377.451,987 267.796,803	3	377.467,224 267.781,607	21.519
3	377.467,224 267.781,607	4	377.480,775 267.796,222	19.931

Punct început	X / Y	Punct sfârșit	X / Y	Lungime segment (** (m)
4	377.480,775 267.796,222	5	377.477,815 267.799,098	4.127
5	377.477,815 267.799,098	6	377.466,894 267.810,09	15.495
6	377.466,894 267.810,09	7	377.443,87 267.833,266	32.669
7	377.443,87 267.833,266	1	377.429,22 267.819,509	20.097

\*\* Lungimile segmentelor sunt determinate în planul de proiecție Stereo 70 și sunt rotunjite la 1 milimetru.

\*\*\* Distanța dintre puncte este formată din segmente cumulate ce sunt mai mici decât valoarea 1 milimetru.



**DATE DESPRE IMOBILUL NR. 11268**

Oficiul de Cadastru și Publicitate Imobiliară DOLJ  
Biroul de Cadastru și Publicitate Imobiliară Craiova

**A. Partea I. Descrierea imobilului**

TEREN Intravilan

Adresa: Loc. Bistretu Nou, Str Calea Dunării, Nr. 28, Jud. Dolj

Nr. Crt	Nr cadastral Nr. topografic	Suprafața* (mp)	Observații / Referințe
A1		929	Sector cadastral:20 Teren imprejmuit;

**B. Partea II. Proprietari și acte**

Inscrieri privitoare la dreptul de proprietate și alte drepturi reale		Referințe
/		
Act Normativ nr. 7, din 13/03/1996 emis de PARLAMENTUL ROMANIEI;		
B1	Inscrierea provizorie, drept de PROPRIETATE, dobandit prin Lege, cota actuala 1/1, cota initiala 1/1 1) NEIDENTIFICAT NEIDENTIFICAT	A1

**C. Partea III. SARCINI .**

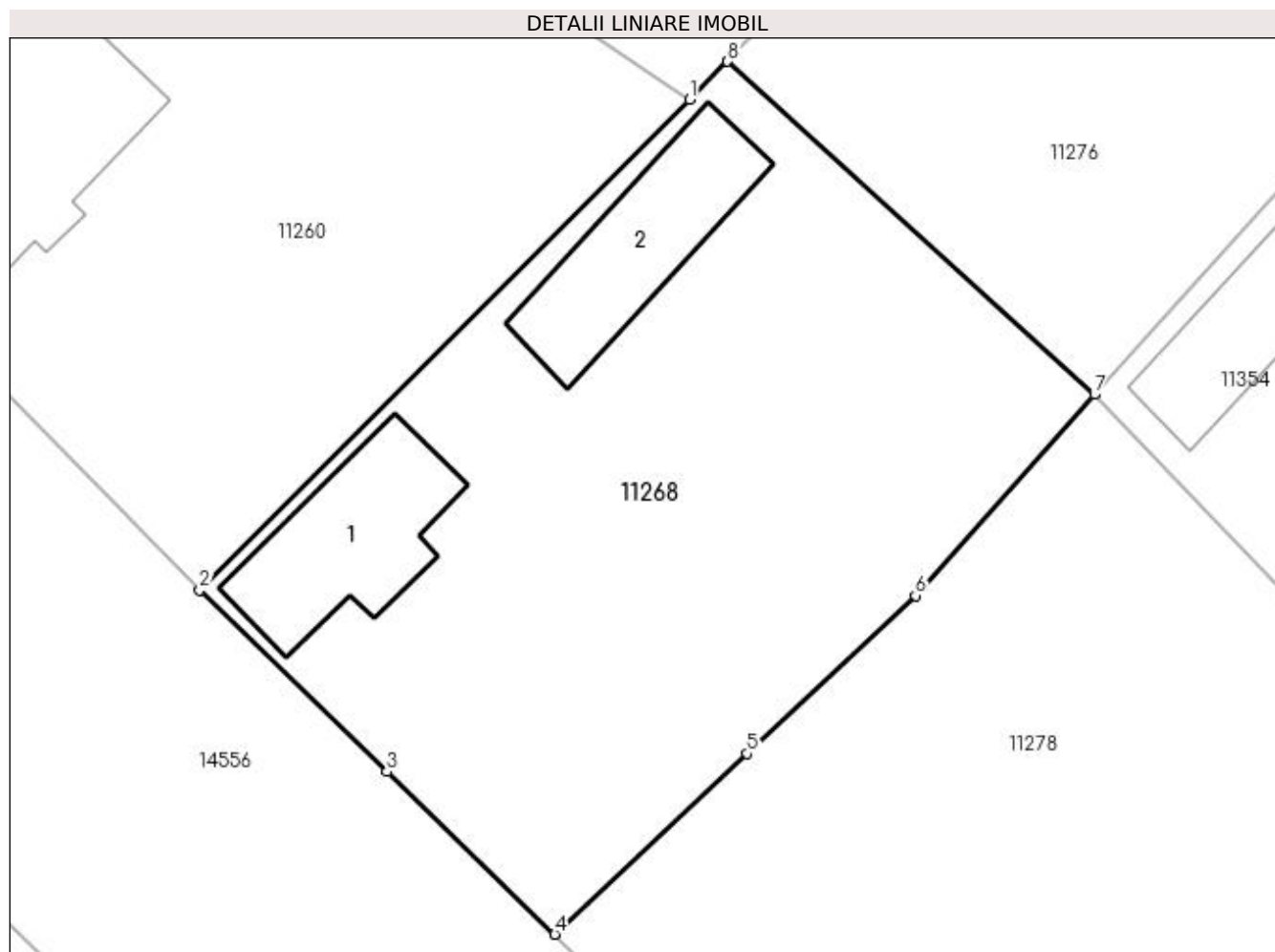
Inscrieri privind dezmembramintele dreptului de proprietate, drepturi reale de garanție și sarcini	Referințe
NU SUNT	

## Anexa Nr. 1 La Partea I

## Teren

Nr cadastral	Suprafața (mp)*	Observații / Referințe
	929	

\* Suprafața este determinată în planul de proiecție Stereo 70.



## Date referitoare la teren

Crt	Categorie folosință	Intra vilan	Suprafața (mp)	Tarla	Parcelă	Nr. topo	Observații / Referințe
1	curți constructii	DA	770	18	-	-	
2	arabil	DA	159	18	-	-	

## Date referitoare la construcții

Crt	Număr	Destinație construcție	Supraf. (mp)	Situație juridică	Observații / Referințe
A1.1		construcții de locuințe	67	Fara acte	Nr. niveluri:1; S. construita la sol:67 mp;
A1.2		construcții anexa	66	Fara acte	Nr. niveluri:1; S. construita la sol:66 mp;

## Lungime Segmente

1) Valorile lungimilor segmentelor sunt obținute din proiecție în plan.

Punct început	X / Y	Punct sfârșit	X / Y	Lungime segment (** (m)
1	377.459,082 267.643,782	2	377.434,846 267.619,501	34.307
2	377.434,846 267.619,501	3	377.444,1 267.610,535	12.885

Punct început	X / Y	Punct sfârșit	X / Y	Lungime segment (** (m)
3	377.444,1 267.610,535	4	377.452,411 267.602,482	11.573
4	377.452,411 267.602,482	5	377.461,931 267.611,418	13.057
5	377.461,931 267.611,418	6	377.470,268 267.619,244	11.435
6	377.470,268 267.619,244	7	377.479,117 267.629,193	13.315
7	377.479,117 267.629,193	8	377.460,96 267.645,663	24.514
8	377.460,96 267.645,663	1	377.459,082 267.643,782	2.658

\*\* Lungimile segmentelor sunt determinate în planul de proiecție Stereo 70 și sunt rotunjite la 1 milimetru.

\*\*\* Distanța dintre puncte este formată din segmente cumulate ce sunt mai mici decât valoarea 1 milimetru.





**DATE DESPRE IMOBILUL NR. 11269**

Oficiul de Cadastru și Publicitate Imobiliară DOLJ  
Biroul de Cadastru și Publicitate Imobiliară Craiova

**A. Partea I. Descrierea imobilului**

TEREN Intravilan

Adresa: Loc. Bistretu Nou, Str Oituz, Jud. Dolj, T13,P5,P4

Nr. Crt	Nr cadastral Nr. topografic	Suprafața* (mp)	Observații / Referințe
A1		Din acte: 2.000 Masurata: 2.052	Sector cadastral:20 Teren imprejmuit;

**Construcții**

Crt	Nr cadastral Nr. topografic	Adresa	Observații / Referințe
A1.1		Loc. Bistretu Nou, Str Oituz, Jud. Dolj, T13,P5,P4	Nr. niveluri:1; S. construita la sol:105 mp;
A1.2		Loc. Bistretu Nou, Str Oituz, Jud. Dolj, T13,P5,P4	Nr. niveluri:1; S. construita la sol:53 mp;

**B. Partea II. Proprietari și acte**

Inscrieri privitoare la dreptul de proprietate și alte drepturi reale		Referințe
/		
Act Administrativ nr. TDP NR. 389-44327, din 01/08/1996 emis de CJSAPT DOLJ;		
B1	Intabulare, drept de PROPRIETATE, dobandit prin Reconstituire, cota actuala 1/1, cota initiala 1/1 1) ODINĂ MARIN, Lipsă CNP.	A1
Act Normativ nr. 7, din 13/03/1996 emis de PARLAMENTUL ROMÂNIEI ((ART.12 ALIN.(14) și ART.37 ALIN.(2)));		
B2	Intabulare, drept de PROPRIETATE, dobandit prin Lege, cota actuala 1/1, cota initiala 1/1 1) ODINĂ MARIN, Lipsă CNP.	A1.1, A1.2

**C. Partea III. SARCINI .**

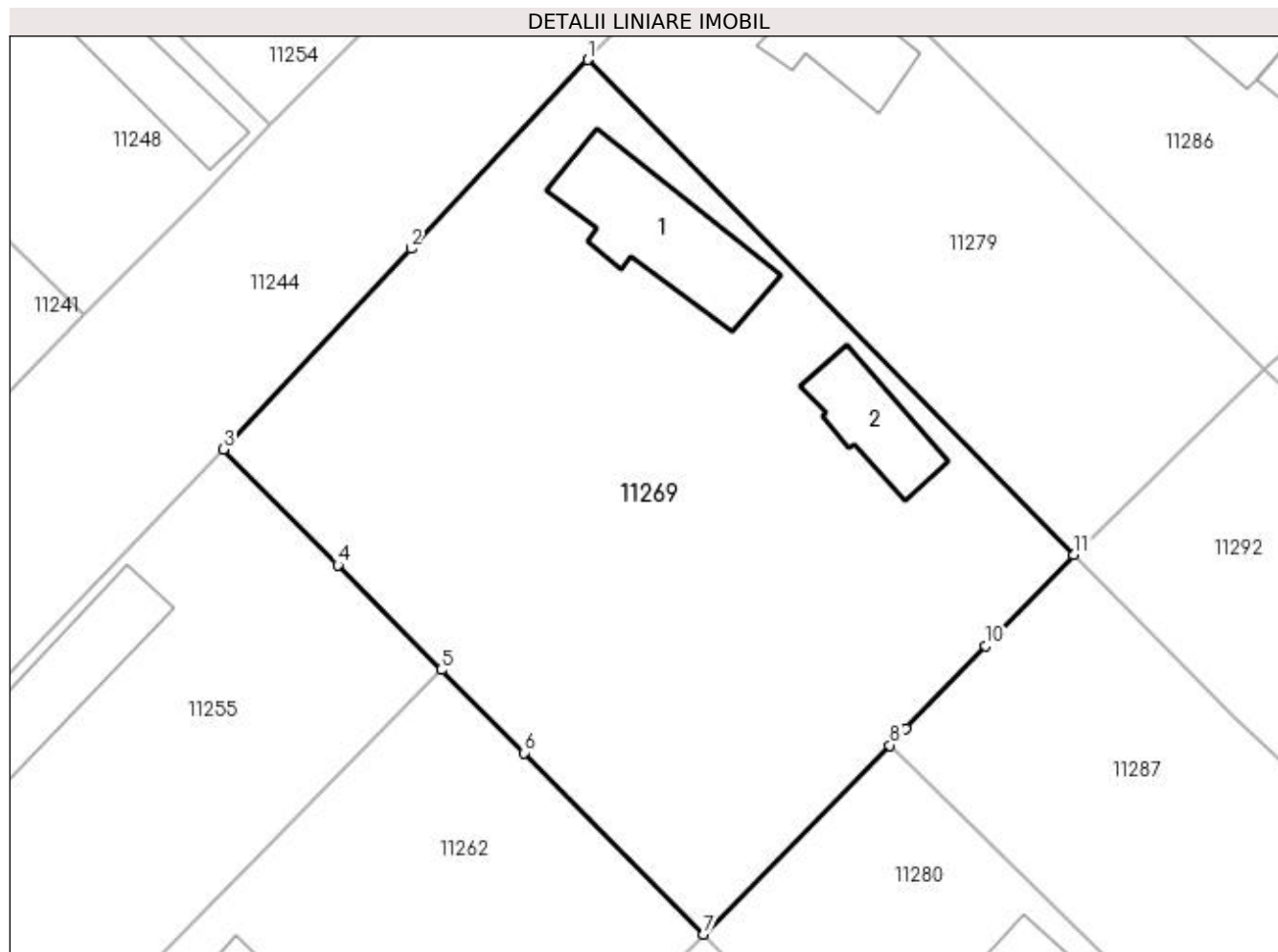
Inscrieri privind dezmembramintele dreptului de proprietate, drepturi reale de garanție și sarcini	Referințe
NU SUNT	

## Anexa Nr. 1 La Partea I

## Teren

Nr cadastral	Suprafața (mp)*	Observații / Referințe
	Din acte: 2.000 Masurata: 2.052	

\* Suprafața este determinată în planul de proiecție Stereo 70.



## Date referitoare la teren

Crt	Categorie folosință	Intravilan	Suprafața (mp)	Tarla	Parcelă	Nr. topo	Observații / Referințe
1	curți constructii	DA	969	13	5	-	
2	arabil	DA	1.083	13	4	-	

## Date referitoare la construcții

Crt	Număr	Destinație construcție	Supraf. (mp)	Situație juridică	Observații / Referințe
A1.1		construcții de locuințe	105	Cu acte	Nr. niveluri:1; S. construita la sol:105 mp;
A1.2		construcții anexa	53	Cu acte	Nr. niveluri:1; S. construita la sol:53 mp;

## Lungime Segmente

1) Valorile lungimilor segmentelor sunt obținute din proiecție în plan.

Punct început	X / Y	Punct sfârșit	X / Y	Lungime segment (** (m)
1	377.454,879 268.012,609	2	377.441,667 267.998,469	19.352
2	377.441,667 267.998,469	3	377.427,619 267.983,434	20.577

Punct început	X / Y	Punct sfârșit	X / Y	Lungime segment (** (m)
3	377.427,619 267.983,434	4	377.436,179 267.974,79	12.165
4	377.436,179 267.974,79	5	377.443,943 267.966,948	11.035
5	377.443,943 267.966,948	6	377.450,108 267.960,722	8.762
6	377.450,108 267.960,722	7	377.463,555 267.947,142	19.111
7	377.463,555 267.947,142	8	377.477,511 267.961,285	19.869
8	377.477,511 267.961,285	9	377.478,722 267.962,539	1.743
9	377.478,722 267.962,539	10	377.484,684 267.968,711	8.581
10	377.484,684 267.968,711	11	377.491,283 267.975,542	9.498
11	377.491,283 267.975,542	1	377.454,879 268.012,609	51.954

\*\* Lungimile segmentelor sunt determinate în planul de proiecție Stereo 70 și sunt rotunjite la 1 milimetru.

\*\*\* Distanța dintre puncte este formată din segmente cumulate ce sunt mai mici decât valoarea 1 milimetru.



**DATE DESPRE IMOBILUL NR. 11270**

Oficiul de Cadastru și Publicitate Imobiliară DOLJ  
Biroul de Cadastru și Publicitate Imobiliară Craiova

**A. Partea I. Descrierea imobilului**

TEREN Intravilan

Adresa: Loc. Bistretu Nou, Jud. Dolj, T 12,P 8

Nr. Crt	Nr cadastral Nr. topografic	Suprafața* (mp)	Observații / Referințe
A1	37637	Din acte: 2.000 Masurata: 1.997	Sector cadastral:20 Teren imprejmuit;

**B. Partea II. Proprietari și acte**

Inscrieri privitoare la dreptul de proprietate și alte drepturi reale		Referințe
<b>207540 / 25/08/2021</b>		
Act Notarial nr. CM nr.10, din 11/03/2021 emis de NP Guircan Titu (act administrativ nr TDP nr.549-60692 din 10.10.1996, emis de Comisia Judeteana Dolj;act notarial nr Act de partaj nr.1021 din 14.05.2004, emis de NP Giurcan Gabriela);		
B1	Intabulare, drept de PROPRIETATE, dobandit prin Succesiune, cota actuala 1/1, cota initiala 1/1 1) MENGHEȘI IRINA	A1

**C. Partea III. SARCINI .**

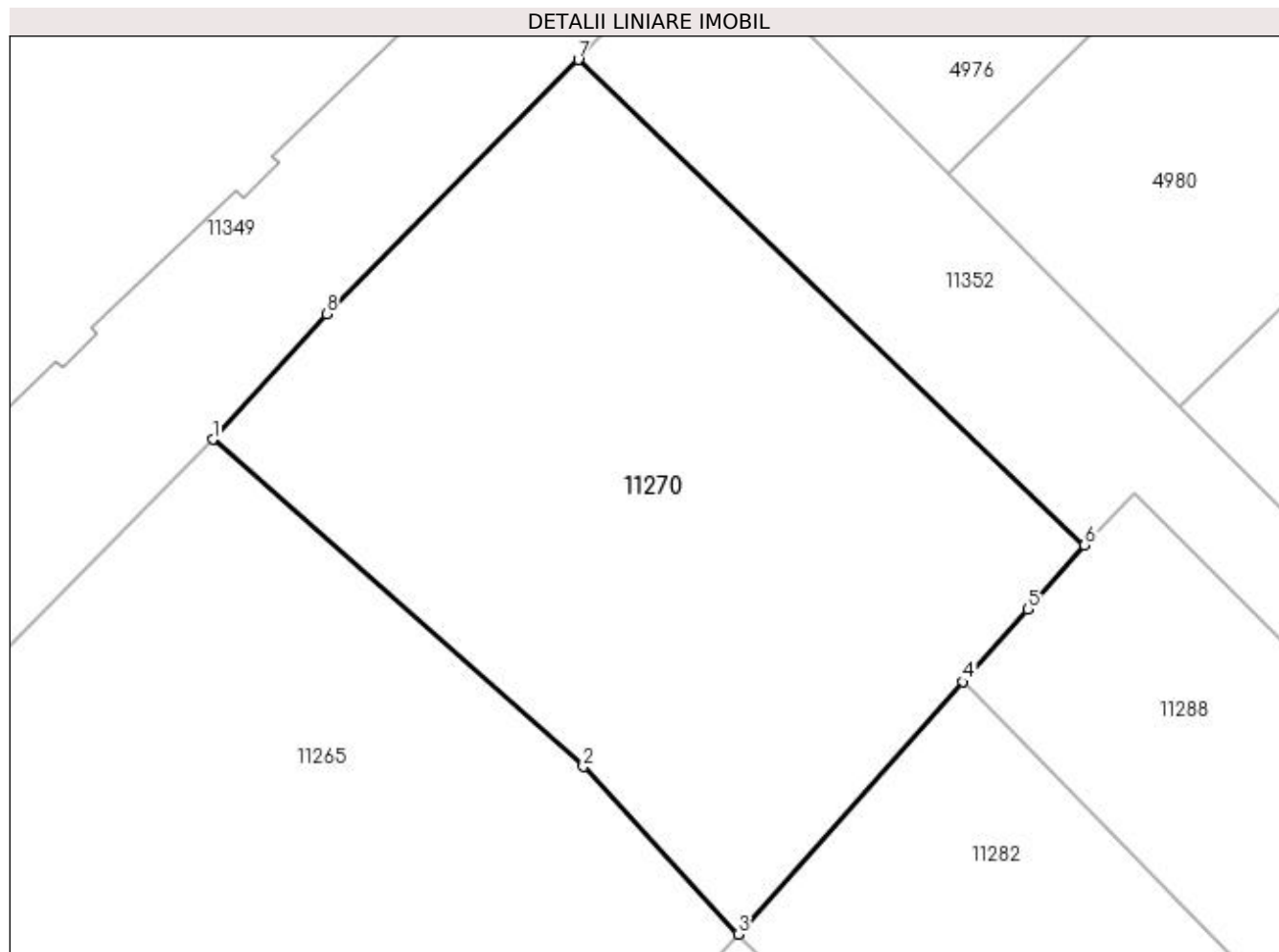
Inscrieri privind dezmembramintele dreptului de proprietate, drepturi reale de garanție și sarcini	Referințe
NU SUNT	

## Anexa Nr. 1 La Partea I

## Teren

Nr cadastral	Suprafața (mp)*	Observații / Referințe
37637	Din acte: 2.000 Masurata: 1.997	

\* Suprafața este determinată în planul de proiecție Stereo 70.



## Date referitoare la teren

Crt	Categorie folosință	Intra vilan	Suprafața (mp)	Tarla	Parcelă	Nr. topo	Observații / Referințe
1	arabil	DA	1.997	12	8	-	

## Lungime Segmente

1) Valorile lungimilor segmentelor sunt obținute din proiecție în plan.

Punct început	X / Y	Punct sfârșit	X / Y	Lungime segment (** (m)
1	377.426,851 268.150,379	2	377.454,138 268.126,291	36.398
2	377.454,138 268.126,291	3	377.465,537 268.113,955	16.796
3	377.465,537 268.113,955	4	377.482,08 268.132,538	24.88
4	377.482,08 268.132,538	5	377.486,852 268.137,897	7.176
5	377.486,852 268.137,897	6	377.491,051 268.142,614	6.315

Punct început	X / Y	Punct sfârșit	X / Y	Lungime segment (** (m)
6	377.491,051 268.142,614	7	377.453,772 268.178,339	51.633
7	377.453,772 268.178,339	8	377.435,227 268.159,627	26.345
8	377.435,227 268.159,627	1	377.426,851 268.150,379	12.477

\*\* Lungimile segmentelor sunt determinate în planul de proiecție Stereo 70 și sunt rotunjite la 1 milimetru.

\*\*\* Distanța dintre puncte este formată din segmente cumulate ce sunt mai mici decât valoarea 1 milimetru.





**DATE DESPRE IMOBILUL NR. 11271**

Oficiul de Cadastru și Publicitate Imobiliară DOLJ  
Biroul de Cadastru și Publicitate Imobiliară Craiova

**A. Partea I. Descrierea imobilului**

TEREN Intravilan

Adresa: Loc. Bistretu Nou, Str Oituz, Jud. Dolj, T12,P15,P16

Nr. Crt	Nr cadastral Nr. topografic	Suprafața* (mp)	Observații / Referințe
A1		Din acte: 1.000 Masurata: 949	Sector cadastral:20 Teren imprejmuit;

**Construcții**

Crt	Nr cadastral Nr. topografic	Adresa	Observații / Referințe
A1.1		Loc. Bistretu Nou, Str Oituz, Jud. Dolj, T12,P15,P16	Nr. niveluri:1; S. construita la sol:61 mp;

**B. Partea II. Proprietari și acte**

Inscrieri privitoare la dreptul de proprietate și alte drepturi reale		Referințe
/		
Act Administrativ nr. TDP NR. 868-44709, din 07/10/1996 emis de CJSDAPT DOLJ;		
B1	Intabulare, drept de PROPRIETATE, dobandit prin Constituire, cota actuala 1/1, cota initiala 1/1 1) STACU DUMITRU, Lipsă CNP.	A1
Act Normativ nr. 7, din 13/03/1996 emis de PARLAMENTUL ROMÂNIEI ((ART.12 ALIN.(14) și ART.37 ALIN.(2)));		
B2	Intabulare, drept de PROPRIETATE, dobandit prin Lege, cota actuala 1/1, cota initiala 1/1 1) STACU DUMITRU, Lipsă CNP.	A1.1

**C. Partea III. SARCINI .**

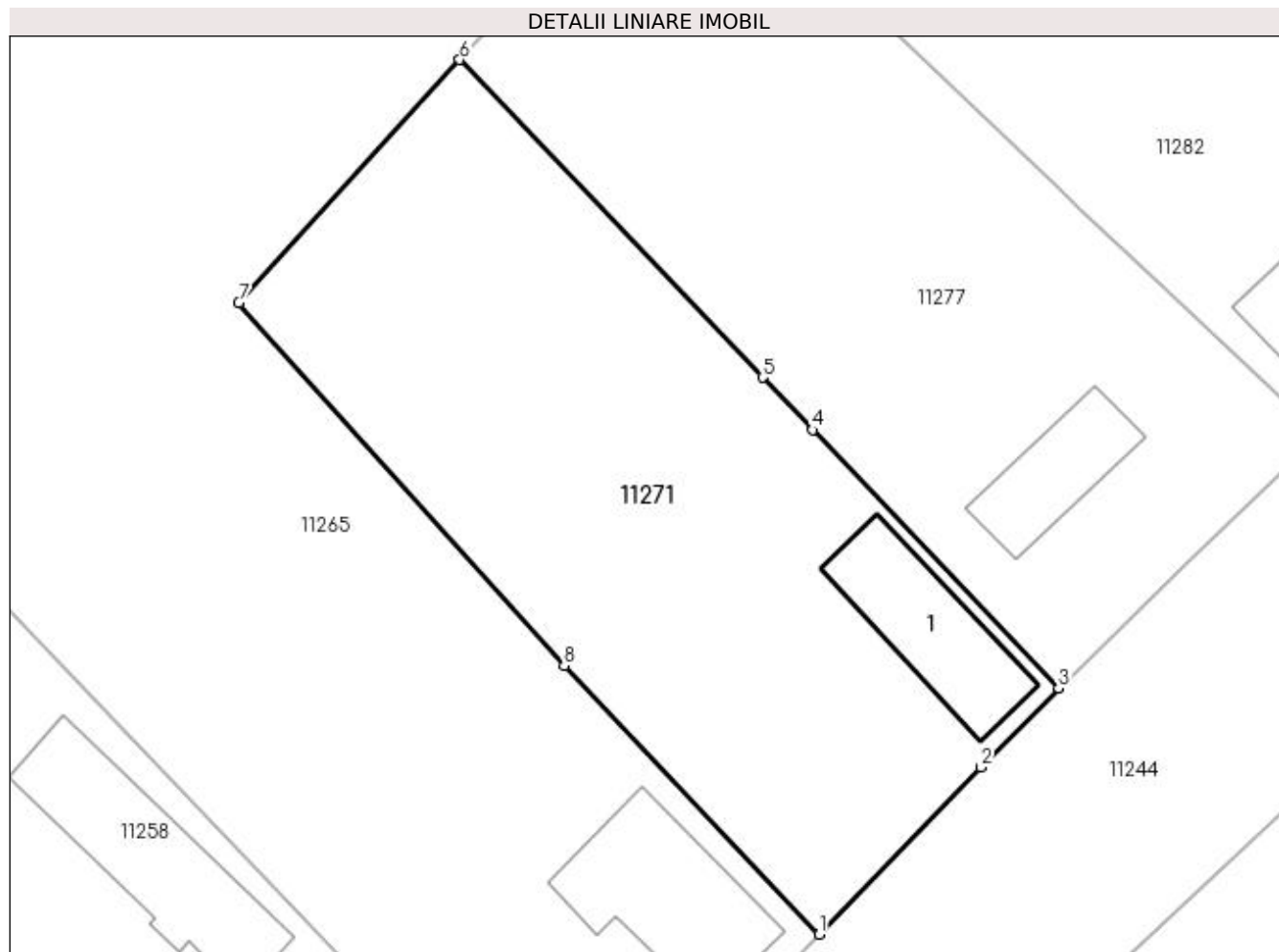
Inscrieri privind dezmembramentele dreptului de proprietate, drepturi reale de garanție și sarcini	Referințe
NU SUNT	

## Anexa Nr. 1 La Partea I

## Teren

Nr cadastral	Suprafața (mp)*	Observații / Referințe
	Din acte: 1.000 Masurata: 949	

\* Suprafața este determinată în planul de proiecție Stereo 70.



## Date referitoare la teren

Crt	Categorie folosință	Intra vilan	Suprafața (mp)	Tarla	Parcelă	Nr. topo	Observații / Referințe
1	curți constructii	DA	405	12	15	-	
2	arabil	DA	544	12	16	-	

## Date referitoare la construcții

Crt	Număr	Destinație construcție	Supraf. (mp)	Situație juridică	Observații / Referințe
A1.1		construcții de locuințe	61	Cu acte	Nr. niveluri:1; S. construita la sol:61 mp;

## Lungime Segmente

1) Valorile lungimilor segmentelor sunt obținute din proiecție în plan.

Punct început	X / Y	Punct sfârșit	X / Y	Lungime segment (** (m)
1	377.473,325 268.050,758	2	377.482,539 268.060,299	13.264
2	377.482,539 268.060,299	3	377.486,966 268.064,797	6.311
3	377.486,966 268.064,797	4	377.472,948 268.079,531	20.337

Punct început	X / Y	Punct sfârșit	X / Y	Lungime segment (** (m)
4	377.472,948 268.079,531	5	377.470,096 268.082,528	4.137
5	377.470,096 268.082,528	6	377.452,805 268.100,647	25.045
6	377.452,805 268.100,647	7	377.440,212 268.086,771	18.738
7	377.440,212 268.086,771	8	377.458,766 268.066,078	27.793
8	377.458,766 268.066,078	1	377.473,325 268.050,758	21.134

\*\* Lungimile segmentelor sunt determinate în planul de proiecție Stereo 70 și sunt rotunjite la 1 milimetru.

\*\*\* Distanța dintre puncte este formată din segmente cumulate ce sunt mai mici decât valoarea 1 milimetru.



**DATE DESPRE IMOBILUL NR. 11272**

Oficiul de Cadastru și Publicitate Imobiliară DOLJ  
Biroul de Cadastru și Publicitate Imobiliară Craiova

**A. Partea I. Descrierea imobilului**

TEREN Intravilan

Adresa: Loc. Bistretu Nou, Str Smârdan, Nr. 5, Jud. Dolj, T15,P19,P20

Nr. Crt	Nr cadastral Nr. topografic	Suprafața* (mp)	Observații / Referințe
A1		Din acte: 1.000 Masurata: 964	Sector cadastral:20 Teren imprejmuit;

**Construcții**

Crt	Nr cadastral Nr. topografic	Adresa	Observații / Referințe
A1.1		Loc. Bistretu Nou, Str Smârdan, Nr. 5, Jud. Dolj, T15,P19,P20	Nr. niveluri:1; S. construita la sol:84 mp;

**B. Partea II. Proprietari și acte**

Inscrieri privitoare la dreptul de proprietate și alte drepturi reale		Referințe
/		
Act Administrativ nr. TDP NR. 71-59417, din 31/05/1994 emis de CJSAPT DOLJ;		
B1	Intabulare, drept de PROPRIETATE, dobandit prin Constituire, cota actuala 1/1, cota initiala 1/1 1) MALACU GHEORGHE, Lipsă CNP.	A1
Act Normativ nr. 7, din 13/03/1996 emis de PARLAMENTUL ROMÂNIEI ((ART.12 ALIN.(14) și ART.37 ALIN.(2)));		
B2	Intabulare, drept de PROPRIETATE, dobandit prin Lege, cota actuala 1/1, cota initiala 1/1 1) MALACU GHEORGHE, Lipsă CNP.	A1.1

**C. Partea III. SARCINI .**

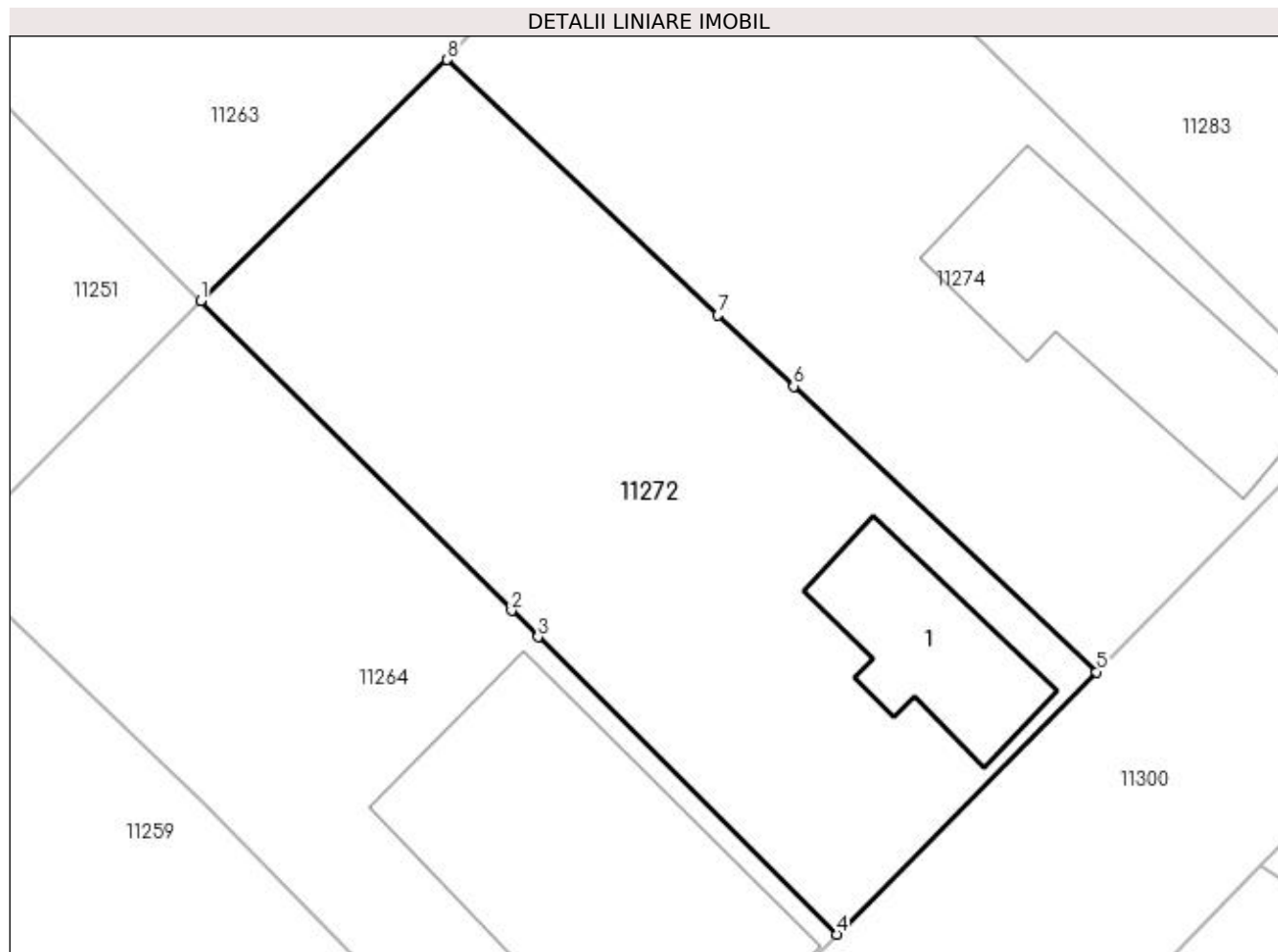
Inscrieri privind dezmembramentele dreptului de proprietate, drepturi reale de garanție și sarcini	Referințe
NU SUNT	

## Anexa Nr. 1 La Partea I

## Teren

Nr cadastral	Suprafața (mp)*	Observații / Referințe
	Din acte: 1.000 Masurata: 964	

\* Suprafața este determinată în planul de proiecție Stereo 70.



## Date referitoare la teren

Crt	Categorie folosință	Intravilan	Suprafața (mp)	Tarla	Parcelă	Nr. topo	Observații / Referințe
1	curți constructii	DA	460	15	19	-	
2	arabil	DA	504	15	20	-	

## Date referitoare la construcții

Crt	Număr	Destinație construcție	Supraf. (mp)	Situație juridică	Observații / Referințe
A1.1		construcții de locuințe	84	Cu acte	Nr. niveluri:1; S. construita la sol:84 mp;

## Lungime Segmente

1) Valorile lungimilor segmentelor sunt obținute din proiecție în plan.

Punct început	X / Y	Punct sfârșit	X / Y	Lungime segment (** (m)
1	377.438,75 267.753,317	2	377.455,839 267.736,302	24.115
2	377.455,839 267.736,302	3	377.457,29 267.734,857	2.048
3	377.457,29 267.734,857	4	377.473,7 267.718,517	23.158

Punct început	X / Y	Punct sfârșit	X / Y	Lungime segment (** (m)
4	377.473,7 267.718,517	5	377.487,984 267.732,929	20.291
5	377.487,984 267.732,929	6	377.471,325 267.748,622	22.887
6	377.471,325 267.748,622	7	377.467,183 267.752,523	5.69
7	377.467,183 267.752,523	8	377.452,285 267.766,557	20.467
8	377.452,285 267.766,557	1	377.438,75 267.753,317	18.934

\*\* Lungimile segmentelor sunt determinate în planul de proiecție Stereo 70 și sunt rotunjite la 1 milimetru.

\*\*\* Distanța dintre puncte este formată din segmente cumulate ce sunt mai mici decât valoarea 1 milimetru.





**DATE DESPRE IMOBILUL NR. 11273**

Oficiul de Cadastru și Publicitate Imobiliară DOLJ  
Biroul de Cadastru și Publicitate Imobiliară Craiova

**A. Partea I. Descrierea imobilului**

TEREN Intravilan

Adresa: Loc. Bistretu Nou, Str Rovine, Nr. 13, Jud. Dolj, T13,P25,P26

Nr. Crt	Nr cadastral Nr. topografic	Suprafața* (mp)	Observații / Referințe
A1		Din acte: 2.000 Masurata: 2.124	Sector cadastral:20 Teren imprejmuit;

**Construcții**

Crt	Nr cadastral Nr. topografic	Adresa	Observații / Referințe
A1.1		Loc. Bistretu Nou, Str Rovine, Nr. 13, Jud. Dolj, T13,P25,P26	Nr. niveluri:1; S. construita la sol:84 mp;

**B. Partea II. Proprietari și acte**

Inscrieri privitoare la dreptul de proprietate și alte drepturi reale		Referințe
/		
Act Administrativ nr. TDP NR. 416-45331, din 06/10/1996 emis de CJSAPT DOLJ;		
B1	Intabulare, drept de PROPRIETATE, dobandit prin Reconstituire, cota actuala 1/1, cota initiala 1/1 1) GIUBEGEANU ANA, Lipsă CNP.	A1
Act Normativ nr. 7, din 13/03/1996 emis de PARLAMENTUL ROMÂNIEI;		
B2	Intabulare, drept de PROPRIETATE, dobandit prin Construire, cota actuala 1/1, cota initiala 1/1 1) GIUBEGEANU ANA, Lipsă CNP.	A1.1

**C. Partea III. SARCINI .**

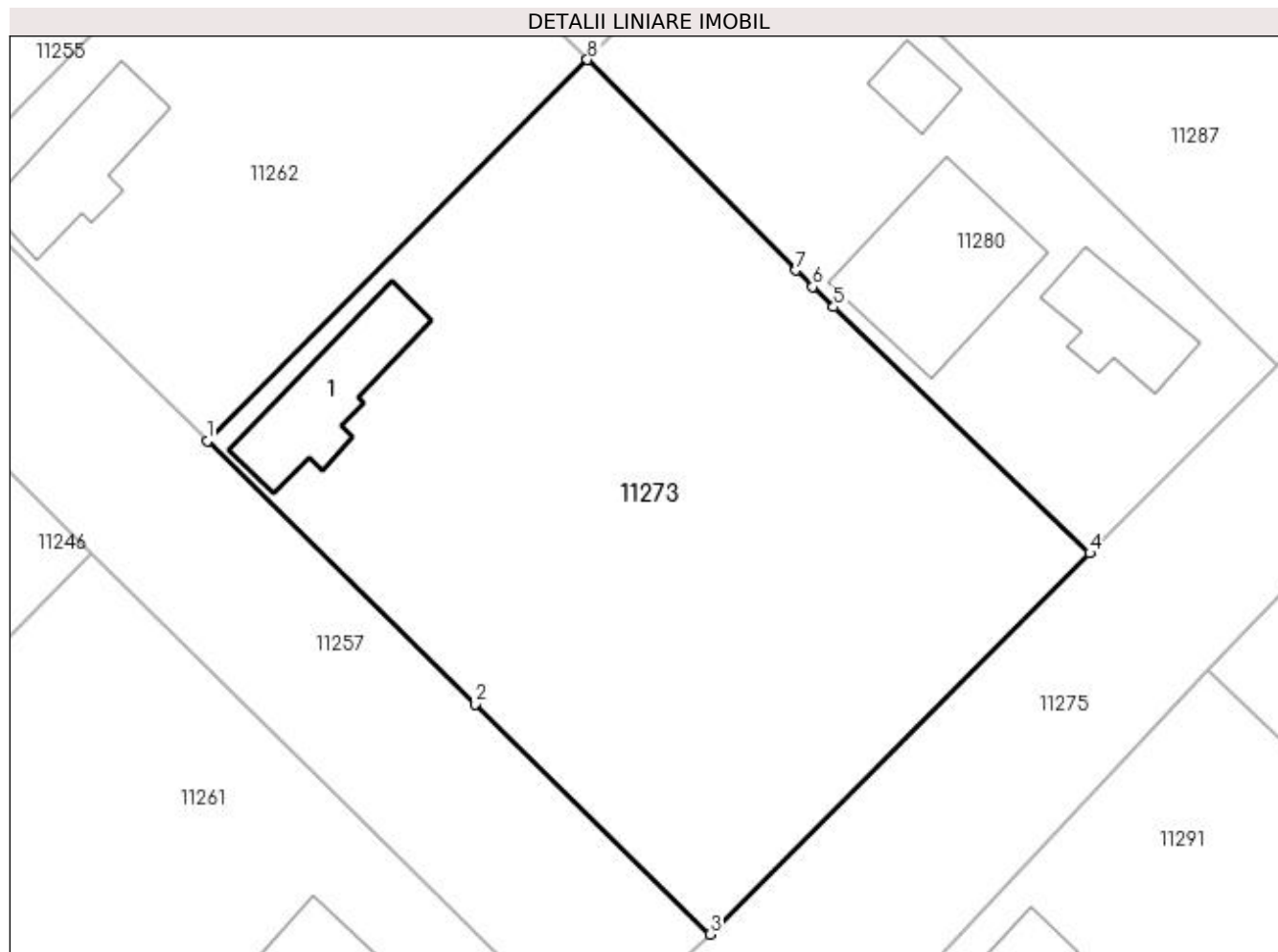
Inscrieri privind dezmembramintele dreptului de proprietate, drepturi reale de garanție și sarcini	Referințe
NU SUNT	

## Anexa Nr. 1 La Partea I

## Teren

Nr cadastral	Suprafața (mp)*	Observații / Referințe
	Din acte: 2.000 Masurata: 2.124	

\* Suprafața este determinată în planul de proiecție Stereo 70.



## Date referitoare la teren

Crt	Categorie folosință	Intra vilan	Suprafața (mp)	Tarla	Parcelă	Nr. topo	Observații / Referințe
1	curți constructii	DA	1.092	13	25	-	
2	arabil	DA	1.032	13	26	-	

## Date referitoare la construcții

Crt	Număr	Destinație construcție	Supraf. (mp)	Situație juridică	Observații / Referințe
A1.1		construcții de locuințe	84	Cu acte	Nr. niveluri:1; S. construita la sol:84 mp;

## Lungime Segmente

1) Valorile lungimilor segmentelor sunt obținute din proiecție în plan.

Punct început	X / Y	Punct sfârșit	X / Y	Lungime segment (** (m)
1	377.435,048 267.918,531	2	377.455,148 267.898,821	28.151
2	377.455,148 267.898,821	3	377.472,762 267.881,549	24.669
3	377.472,762 267.881,549	4	377.501,251 267.910,124	40.35

Punct început	X / Y	Punct sfârșit	X / Y	Lungime segment (** (m)
4	377.501,251 267.910,124	5	377.482,029 267.928,589	26.654
5	377.482,029 267.928,589	6	377.480,446 267.930,11	2.195
6	377.480,446 267.930,11	7	377.479,213 267.931,354	1.752
7	377.479,213 267.931,354	8	377.463,555 267.947,142	22.236
8	377.463,555 267.947,142	1	377.435,048 267.918,531	40.389

\*\* Lungimile segmentelor sunt determinate în planul de proiecție Stereo 70 și sunt rotunjite la 1 milimetru.

\*\*\* Distanța dintre puncte este formată din segmente cumulate ce sunt mai mici decât valoarea 1 milimetru.



**DATE DESPRE IMOBILUL NR. 11274**

Oficiul de Cadastru și Publicitate Imobiliară DOLJ  
Biroul de Cadastru și Publicitate Imobiliară Craiova

**A. Partea I. Descrierea imobilului**

TEREN Intravilan

Adresa: Loc. Bistretu Nou, Str Smârdan, Jud. Dolj, T15,P17,P18

Nr. Crt	Nr cadastral Nr. topografic	Suprafața* (mp)	Observații / Referințe
A1		Din acte: 1.000 Masurata: 1.027	Sector cadastral:20 Teren imprejmuit;

**Construcții**

Crt	Nr cadastral Nr. topografic	Adresa	Observații / Referințe
A1.1		Loc. Bistretu Nou, Str Smârdan, Jud. Dolj, T15,P17,P18	Nr. niveluri:1; S. construita la sol:158 mp;

**B. Partea II. Proprietari și acte**

Inscrieri privitoare la dreptul de proprietate și alte drepturi reale		Referințe
/		
Act Administrativ nr. TDP NR. 1601-45085, din 27/05/1999 emis de CJSAPT DOLJ;		
B1	Intabulare, drept de PROPRIETATE, dobandit prin Reconstituire, cota actuala 1/1, cota initiala 1/1 1) PĂDEANU CONSTANTINA, Lipsă CNP.	A1
Act Normativ nr. 7, din 13/03/1996 emis de PARLAMENTUL ROMÂNIEI ((ART.12 ALIN.(14) și ART.37 ALIN.(2)));		
B2	Intabulare, drept de PROPRIETATE, dobandit prin Lege, cota actuala 1/1, cota initiala 1/1 1) PĂDEANU CONSTANTINA, Lipsă CNP.	A1.1

**C. Partea III. SARCINI .**

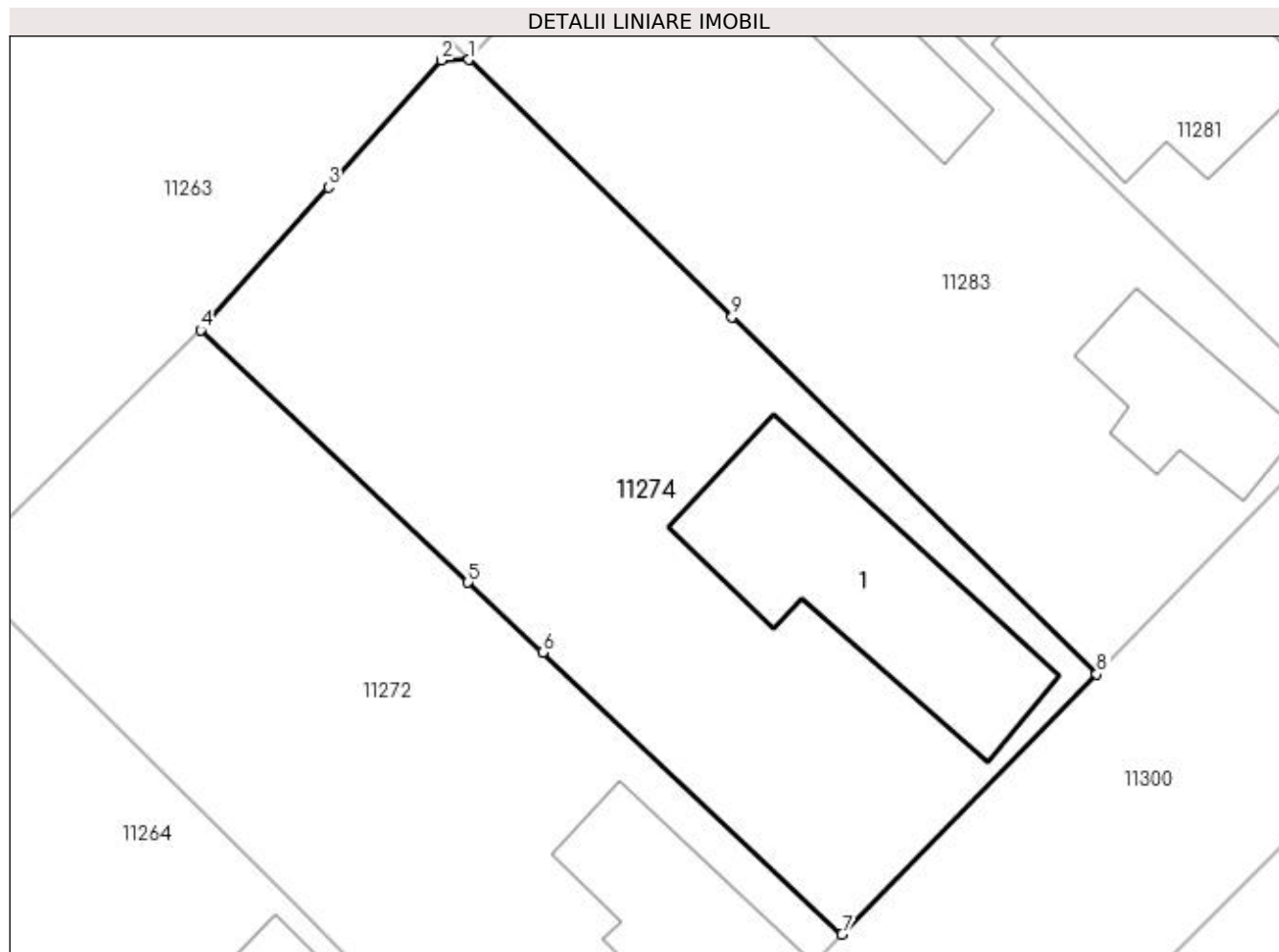
Inscrieri privind dezmembramentele dreptului de proprietate, drepturi reale de garanție și sarcini	Referințe
NU SUNT	

## Anexa Nr. 1 La Partea I

## Teren

Nr cadastral	Suprafața (mp)*	Observații / Referințe
	Din acte: 1.000 Masurata: 1.027	

\* Suprafața este determinată în planul de proiecție Stereo 70.



## Date referitoare la teren

Crt	Categorie folosință	Intra vilan	Suprafața (mp)	Tarla	Parcelă	Nr. topo	Observații / Referințe
1	curți constructii	DA	585	15	17	-	
2	arabil	DA	442	15	18	-	

## Date referitoare la construcții

Crt	Număr	Destinație construcție	Supraf. (mp)	Situație juridică	Observații / Referințe
A1.1		construcții de locuințe	158	Cu acte	Nr. niveluri:1; S. construita la sol:158 mp;

## Lungime Segmente

1) Valorile lungimilor segmentelor sunt obținute din proiecție în plan.

Punct început	X / Y	Punct sfârșit	X / Y	Lungime segment (** (m)
1	377.467,224 267.781,607	2	377.465,704 267.781,585	1.52
2	377.465,704 267.781,585	3	377.459,395 267.774,519	9.473
3	377.459,395 267.774,519	4	377.452,285 267.766,557	10.675

Punct început	X / Y	Punct sfârșit	X / Y	Lungime segment (** (m)
4	377.452,285 267.766,557	5	377.467,183 267.752,523	20.467
5	377.467,183 267.752,523	6	377.471,325 267.748,622	5.69
6	377.471,325 267.748,622	7	377.487,984 267.732,929	22.887
7	377.487,984 267.732,929	8	377.502,175 267.747,415	20.279
8	377.502,175 267.747,415	9	377.481,87 267.767,28	28.406
9	377.481,87 267.767,28	1	377.467,224 267.781,607	20.488

\*\* Lungimile segmentelor sunt determinate în planul de proiecție Stereo 70 și sunt rotunjite la 1 milimetru.

\*\*\* Distanța dintre puncte este formată din segmente cumulate ce sunt mai mici decât valoarea 1 milimetru.





**DATE DESPRE IMOBILUL NR. 11275**

Oficiul de Cadastru și Publicitate Imobiliară DOLJ  
Biroul de Cadastru și Publicitate Imobiliară Craiova

**A. Partea I. Descrierea imobilului**

TEREN Intravilan

Adresa: Loc. Bistretu Nou, Str Rovine, Jud. Dolj, Tronson 1

Nr. Crt	Nr cadastral Nr. topografic	Suprafața* (mp)	Observații / Referințe
A1	37522	Din acte: 5.297 Masurata: 5.324	Sector cadastral:20 Teren imprejmuit;

**B. Partea II. Proprietari și acte**

Inscrieri privitoare la dreptul de proprietate și alte drepturi reale	Referințe
<b>246398 / 04/12/2020</b>	
Act Administrativ nr. Hotararea nr 596, din 08/06/2011 emis de Guvern (act administrativ nr Adeverinta vecinatati Nr 7085 din 25.11.2020, emis de Primaria Bistret;act administrativ nr MO nr 687 bis din 18.09.2002, emis de Guvern;act administrativ nr Adeverinta tronsoane Nr 7084 din 25.11.2020, emis de Primaria Bistret;act administrativ nr Adeverinta Nr 7083 din 25.11.2020, emis de Primaria Bistret);	
B1	Intabulare, drept de PROPRIETATE, dobandit prin Constituire, cota actuala 1/1, cota initiala 1/1
1) COMUNA BISTRET - DOMENIUL PUBLIC, CIF:4553895	

**C. Partea III. SARCINI .**

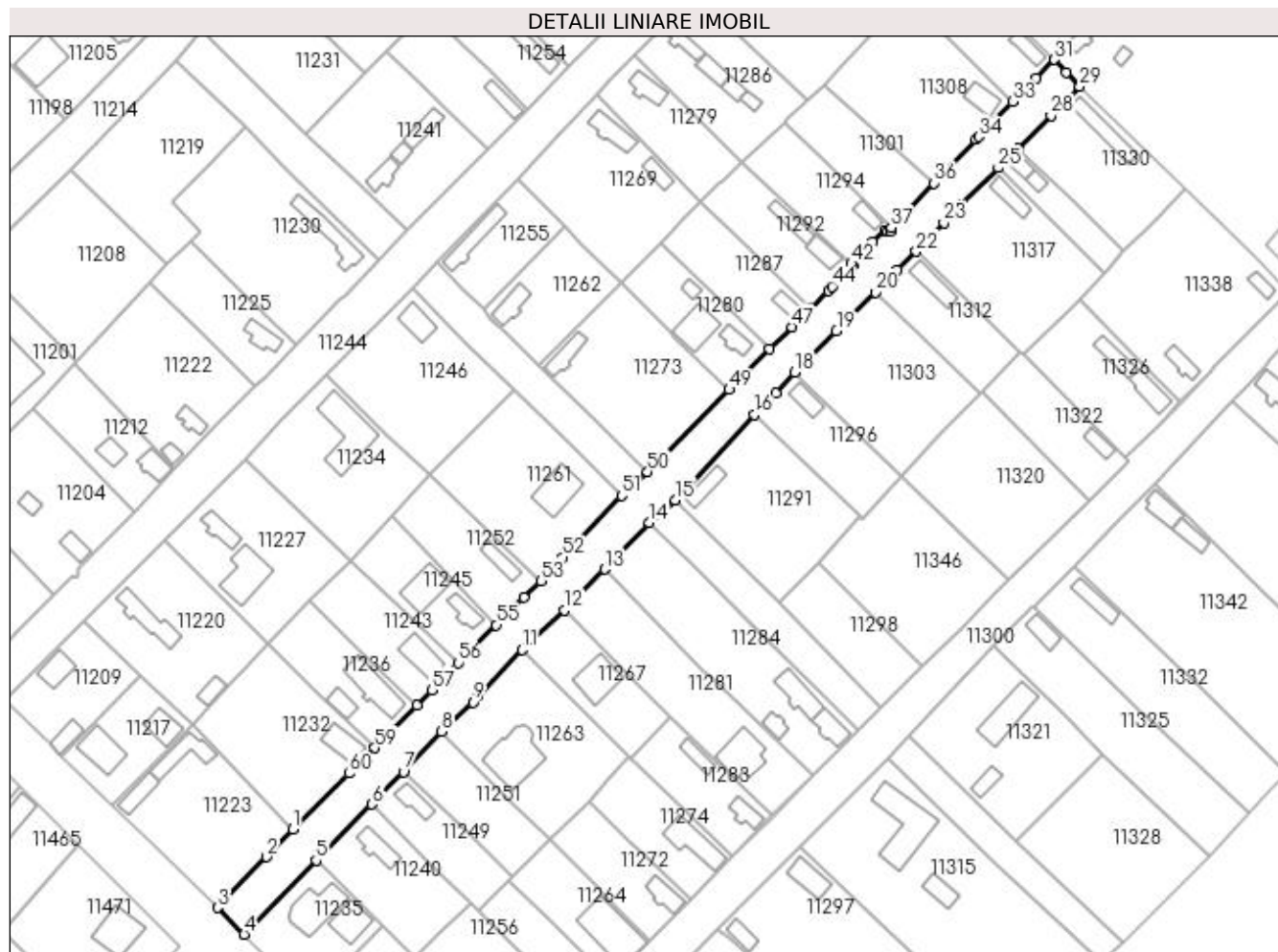
Inscrieri privind dezmembramintele dreptului de proprietate, drepturi reale de garanție și sarcini	Referințe
NU SUNT	

## Anexa Nr. 1 La Partea I

## Teren

Nr cadastral	Suprafața (mp)*	Observații / Referințe
37522	Din acte: 5.297 Masurata: 5.324	

\* Suprafața este determinată în planul de proiecție Stereo 70.



## Date referitoare la teren

Crt	Categorie folosință	Intravilan	Suprafața (mp)	Tarla	Parcelă	Nr. topo	Observații / Referințe
1	drum	DA	5.324	-	-	-	Teren intravilan împrejmuit cu gard lemn, gard plasa sarma, gard beton, gard metal si limita conventionala.

## Lungime Segmente

1) Valorile lungimilor segmentelor sunt obținute din proiecție în plan.

Punct început	X / Y	Punct sfârșit	X / Y	Lungime segment	Punct început	X / Y	Punct sfârșit	X / Y	Lungime segment	Punct început	X / Y	Punct sfârșit	X / Y	Lungime segment
1	377.349,375 267.757,189	2	377.340,085 267.747,488	13.43 2	2	377.340,085 267.747,488	3	377.323,092 267.729,743	24.56 9	3	377.323,092 267.729,743	4	377.332,36 267.720,527	13.07
4	377.332,36 267.720,527	5	377.357,378 267.746,295	35.91 5	5	377.357,378 267.746,295	6	377.376,915 267.765,739	27.56 4	6	377.376,915 267.765,739	7	377.387,814 267.777,016	15.68 3
7	377.387,814 267.777,016	8	377.401,1 267.791,111	19.37	8	377.401,1 267.791,111	9	377.412,031 267.801,351	14.97 8	9	377.412,031 267.801,351	10	377.413,766 267.803,562	2.81
10	377.413,766 267.803,562	11	377.429,22 267.819,509	22.20 7	11	377.429,22 267.819,509	12	377.443,87 267.833,266	20.09 7	12	377.443,87 267.833,266	13	377.457,863 267.847,596	20.02 9
13	377.457,863 267.847,596	14	377.473,425 267.863,854	22.50 6	14	377.473,425 267.863,854	15	377.482,329 267.871,745	11.89 7	15	377.482,329 267.871,745	16	377.510,083 267.901,377	40.6

Punct început	X / Y	Punct sfârșit	X / Y	Lungime segment	Punct început	X / Y	Punct sfârșit	X / Y	Lungime segment	Punct început	X / Y	Punct sfârșit	X / Y	Lungime segment
16	377.510,083 267.901,377	17	377.517,474 267.908,989	10.61	17	377.517,474 267.908,989	18	377.524,116 267.916,088	9.722	18	377.524,116 267.916,088	19	377.538,58 267.930,464	20.39 3
19	377.538,58 267.930,464	20	377.552,181 267.943,982	19.17 6	20	377.552,181 267.943,982	21	377.559,848 267.951,594	10.80 4	21	377.559,848 267.951,594	22	377.566,297 267.958,175	9.214
22	377.566,297 267.958,175	23	377.575,95 267.968,163	13.89	23	377.575,95 267.968,163	24	377.582,351 267.974,596	9.075	24	377.582,351 267.974,596	25	377.594,952 267.987,259	17.86 4
25	377.594,952 267.987,259	26	377.597,238 267.989,73	3.366	26	377.597,238 267.989,73	27	377.601,741 267.994,004	6.208	27	377.601,741 267.994,004	28	377.613,229 268.005,537	16.27 8
28	377.613,229 268.005,537	29	377.623,246 268.015,593	14.19 4	29	377.623,246 268.015,593	30	377.618,612 268.020,52	6.764	30	377.618,612 268.020,52	31	377.614,458 268.024,938	6.064
31	377.614,458 268.024,938	32	377.608,051 268.018,39	9.161	32	377.608,051 268.018,39	33	377.599,868 268.010,322	11.49 1	33	377.599,868 268.010,322	34	377.588,126 267.998,056	16.98
34	377.588,126 267.998,056	35	377.587,184 267.997,098	1.344	35	377.587,184 267.997,098	36	377.572,372 267.982,02	21.13 6	36	377.572,372 267.982,02	37	377.557,582 267.966,48	21.45 3
37	377.557,582 267.966,48	38	377.557,508 267.965,058	1.424	38	377.557,508 267.965,058	39	377.556,434 267.965,256	1.092	39	377.556,434 267.965,256	40	377.555,413 267.965,621	1.084
40	377.555,413 267.965,621	41	377.551,129 267.961,424	5.997	41	377.551,129 267.961,424	42	377.543,742 267.953,923	10.52 8	42	377.543,742 267.953,923	43	377.544,269 267.953,475	0.692
43	377.544,269 267.953,475	44	377.537,053 267.946,027	10.37	44	377.537,053 267.946,027	45	377.535,681 267.944,611	1.972	45	377.535,681 267.944,611	46	377.529,518 267.938,484	8.69
46	377.529,518 267.938,484	47	377.522,995 267.931,945	9.236	47	377.522,995 267.931,945	48	377.515,314 267.924,245	10.87 6	48	377.515,314 267.924,245	49	377.501,251 267.910,124	19.92 9
49	377.501,251 267.910,124	50	377.472,762 267.881,549	40.35	50	377.472,762 267.881,549	51	377.463,741 267.873,266	12.24 7	51	377.463,741 267.873,266	52	377.443,288 267.851,703	29.72
52	377.443,288 267.851,703	53	377.435,59 267.843,588	11.18 5	53	377.435,59 267.843,588	54	377.429,726 267.837,736	8.284	54	377.429,726 267.837,736	55	377.420,149 267.828,18	13.52 9
55	377.420,149 267.828,18	56	377.406,78 267.815,034	18.75	56	377.406,78 267.815,034	57	377.397,623 267.805,565	13.17 2	57	377.397,623 267.805,565	58	377.392,544 267.800,312	7.307
58	377.392,544 267.800,312	59	377.377,837 267.785,393	20.94 9	59	377.377,837 267.785,393	60	377.368,9 267.776,538	12.58 1	60	377.368,9 267.776,538	1	377.349,375 267.757,189	27.48 8

\*\* Lungimile segmentelor sunt determinate în planul de proiecție Stereo 70 și sunt rotunjite la 1 milimetru.

\*\*\* Distanța dintre puncte este formată din segmente cumulate ce sunt mai mici decât valoarea 1 milimetru.



**DATE DESPRE IMOBILUL NR. 11276**

Oficiul de Cadastru și Publicitate Imobiliară DOLJ  
Biroul de Cadastru și Publicitate Imobiliară Craiova

**A. Partea I. Descrierea imobilului**

TEREN Intravilan

Adresa: Loc. Bistretu Nou, Str Smirdan, Nr. 2, Jud. Dolj, fost T18 P3,P4

Nr. Crt	Nr cadastral Nr. topografic	Suprafața* (mp)	Observații / Referințe
A1	34862	Din acte: 1.500 Masurata: 1.817	Sector cadastral:20 Teren imprejmuit;

**Construcții**

Crt	Nr cadastral Nr. topografic	Adresa	Observații / Referințe
A1.1	34862-C1	Loc. Bistretu Nou, Str Smirdan, Nr. 2, Jud. Dolj, fost T18 P3,P4	Nr. niveluri:1; S. construita la sol:106 mp; S. construita desfasurata:106 mp; C1 - Locuinta - P, Sc=106mp, Sd=106mp, edificata in anul 1935
A1.2	34862-C2	Loc. Bistretu Nou, Str Smirdan, Nr. 2, Jud. Dolj, fost T18 P3,P4	Nr. niveluri:1; S. construita la sol:108 mp; S. construita desfasurata:108 mp; C2 - Anexa- P, Sc=108mp, Sd=108mp, edificata in anul 1935
A1.3	34862-C3	Loc. Bistretu Nou, Str Smirdan, Nr. 2, Jud. Dolj, fost T18 P3,P4	Nr. niveluri:1; S. construita la sol:77 mp; S. construita desfasurata:78 mp; C3 - Anexa - P, Sc=78mp, Sd=78mp, edificata in anul 1935

**B. Partea II. Proprietari și acte**

Inscrieri privitoare la dreptul de proprietate și alte drepturi reale		Referințe
<b>34649 / 21/02/2020</b>		
Act Notarial nr. CONTRACT DE INTRETINERE NR 56, din 20/02/2020 emis de Giurcan Gabriela;		
B1	Intabulare, drept de PROPRIETATE, dobandit prin Conventie, cota actuala 1/1, cota initiala 1/1 1) MIHAI EMIL 2) MIHAI MARIA	A1, A1.1, A1.2, A1.3

**C. Partea III. SARCINI**

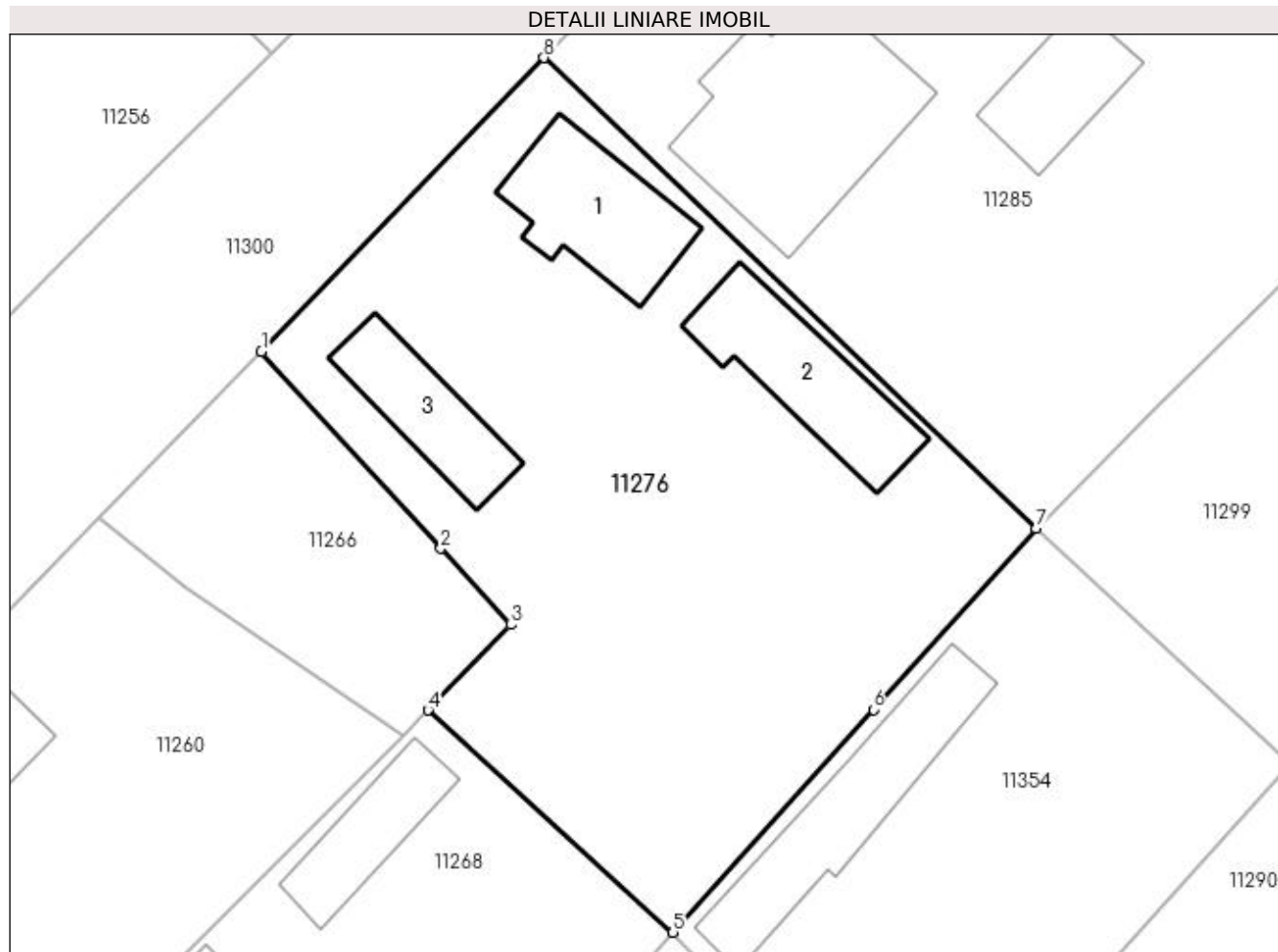
Inscrieri privind dezmembramintele dreptului de proprietate, drepturi reale de garanție și sarcini		Referințe
<b>34649 / 21/02/2020</b>		
Act Notarial nr. CONTRACT DE INTRETINERE NR 56, din 20/02/2020 emis de Giurcan Gabriela;		
C1	Intabulare, drept de UZUFRACT VIAGER, dobandit prin Conventie, cota actuala 1/1, cota initiala 1/1 1) BRĂTAN NICOLAE 2) BRĂTAN ANA	A1, A1.1, A1.2, A1.3
C2	Intabulare, drept de IPOTECA LEGALA, Valoare:0 - pentru plata rentei in bani corespunzatoare intretinerii neexecutate 1) BRĂTAN NICOLAE 2) BRĂTAN ANA	A1, A1.1, A1.2, A1.3

## Anexa Nr. 1 La Partea I

## Teren

Nr cadastral	Suprafața (mp)*	Observații / Referințe
34862	Din acte: 1.500 Masurata: 1.817	

\* Suprafața este determinată în planul de proiecție Stereo 70.



## Date referitoare la teren

Crt	Categorie folosință	Intra vilan	Suprafața (mp)	Tarla	Parcelă	Nr. topo	Observații / Referințe
1	curți constructii	DA	1.200	18	3	-	
2	arabil	DA	617	18	4	-	

## Date referitoare la construcții

Crt	Număr	Destinație construcție	Supraf. (mp)	Situație juridică	Observații / Referințe
A1.1	34862-C1	construcții de locuințe	Din acte: 0 Masurata: 106	Cu acte	Nr. niveluri:1; S. construita la sol:106 mp; S. construita desfasurata:106 mp; C1 - Locuinta - P, Sc=106mp, Sd=106mp, edificata in anul 1935
A1.2	34862-C2	construcții anexa	Din acte: 0 Masurata: 108	Cu acte	Nr. niveluri:1; S. construita la sol:108 mp; S. construita desfasurata:108 mp; C2 - Anexa - P, Sc=108mp, Sd=108mp, edificata in anul 1935
A1.3	34862-C3	construcții anexa	Din acte: 0 Masurata: 77	Cu acte	Nr. niveluri:1; S. construita la sol:77 mp; S. construita desfasurata:78 mp; C3 - Anexa - P, Sc=78mp, Sd=78mp, edificata in anul 1935

**Lungime Segmente**

1) Valorile lungimilor segmentelor sunt obținute din proiecție în plan.

Punct început	X / Y	Punct sfârșit	X / Y	Lungime segment (** (m)
1	377.448,608 267.672,212	2	377.461,91 267.657,641	19.73
2	377.461,91 267.657,641	3	377.467,072 267.651,986	7.657
3	377.467,072 267.651,986	4	377.460,96 267.645,663	8.794
4	377.460,96 267.645,663	5	377.479,117 267.629,193	24.514
5	377.479,117 267.629,193	6	377.493,963 267.645,715	22.212
6	377.493,963 267.645,715	7	377.506,013 267.659,127	18.03
7	377.506,013 267.659,127	8	377.469,553 267.694,005	50.456
8	377.469,553 267.694,005	1	377.448,608 267.672,212	30.226

\*\* Lungimile segmentelor sunt determinate în planul de proiecție Stereo 70 și sunt rotunjite la 1 milimetru.

\*\*\* Distanța dintre puncte este formată din segmente cumulate ce sunt mai mici decât valoarea 1 milimetru.





**DATE DESPRE IMOBILUL NR. 11277**

Oficiul de Cadastru și Publicitate Imobiliară DOLJ  
Biroul de Cadastru și Publicitate Imobiliară Craiova

**A. Partea I. Descrierea imobilului**

TEREN Intravilan

Adresa: Loc. Bistretu Nou, Str Oituz, Jud. Dolj, T12,P14,P13

Nr. Crt	Nr cadastral Nr. topografic	Suprafața* (mp)	Observații / Referințe
A1		Din acte: 1.000 Masurata: 973	Sector cadastral:20 Teren imprejmuit;

**Construcții**

Crt	Nr cadastral Nr. topografic	Adresa	Observații / Referințe
A1.1		Loc. Bistretu Nou, Str Oituz, Jud. Dolj, T12,P14,P13	Nr. niveluri:1; S. construita la sol:41 mp;

**B. Partea II. Proprietari și acte**

Inscrieri privitoare la dreptul de proprietate și alte drepturi reale		Referințe
/		
Act Administrativ nr. TDP NR. 867-44709, din 07/10/1996 emis de CJSDAPT DOLJ;		
B1	Intabulare, drept de PROPRIETATE, dobandit prin Constituire, cota actuala 1/1, cota initiala 1/1 1) STACU CONSTANTINA, Lipsă CNP.	A1
Act Normativ nr. 7, din 13/03/1996 emis de PARLAMENTUL ROMÂNIEI ((ART.12 ALIN.(14) și ART.37 ALIN.(2)));		
B2	Intabulare, drept de PROPRIETATE, dobandit prin Lege, cota actuala 1/1, cota initiala 1/1 1) STACU CONSTANTINA, Lipsă CNP.	A1.1

**C. Partea III. SARCINI .**

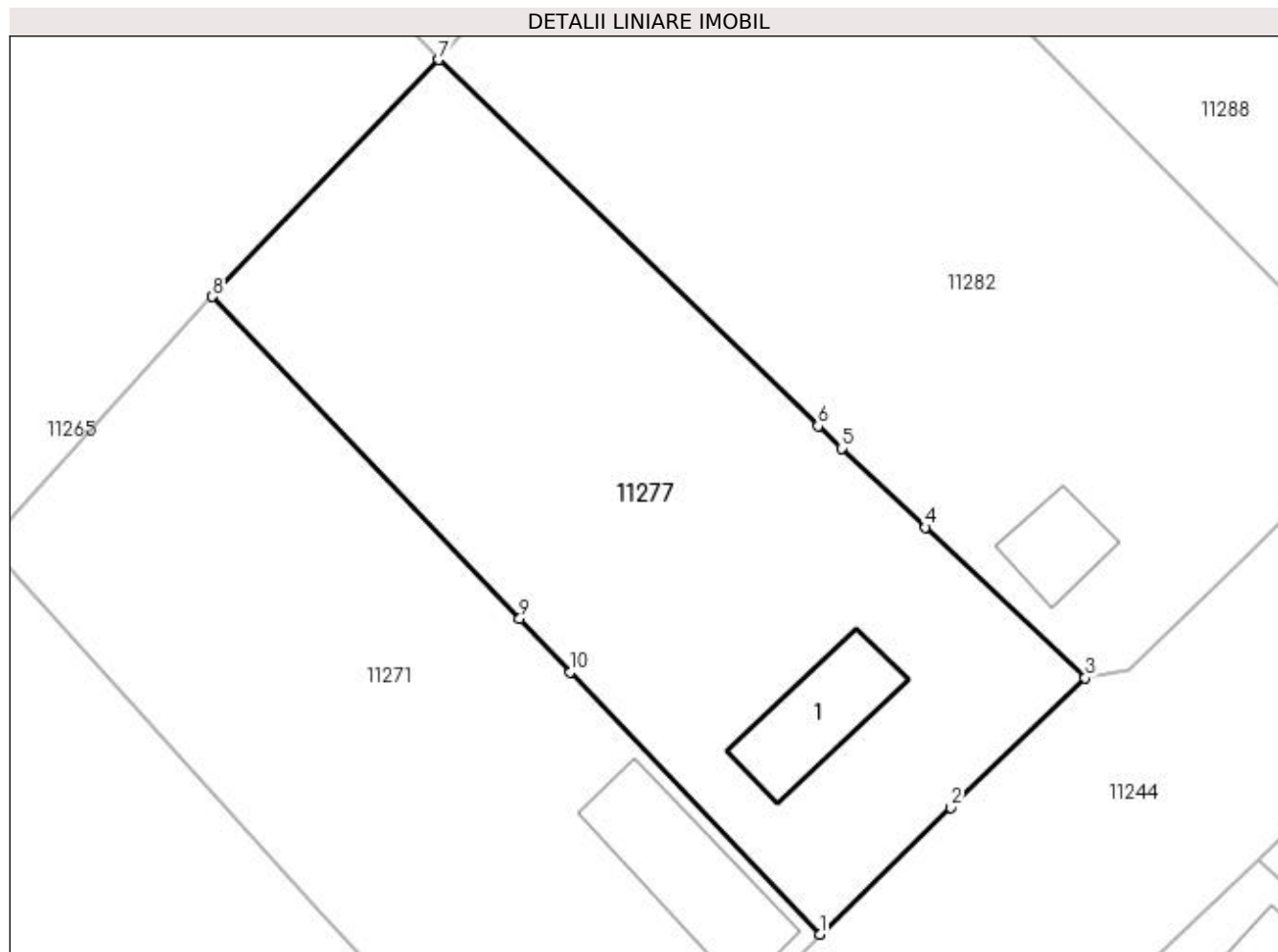
Inscrieri privind dezmembramentele dreptului de proprietate, drepturi reale de garanție și sarcini	Referințe
NU SUNT	

## Anexa Nr. 1 La Partea I

## Teren

Nr cadastral	Suprafața (mp)*	Observații / Referințe
	Din acte: 1.000 Masurata: 973	

\* Suprafața este determinată în planul de proiecție Stereo 70.



## Date referitoare la teren

Crt	Categorie folosință	Intra vilan	Suprafața (mp)	Tarla	Parcelă	Nr. topo	Observații / Referințe
1	curți constructii	DA	413	12	14	-	
2	arabil	DA	560	12	13	-	

## Date referitoare la construcții

Crt	Număr	Destinație construcție	Supraf. (mp)	Situație juridică	Observații / Referințe
A1.1		construcții de locuințe	41	Cu acte	Nr. niveluri:1; S. construita la sol:41 mp;

## Lungime Segmente

1) Valorile lungimilor segmentelor sunt obținute din proiecție în plan.

Punct început	X / Y	Punct sfârșit	X / Y	Lungime segment (** (m)
1	377.486,966 268.064,797	2	377.494,338 268.071,909	10.243
2	377.494,338 268.071,909	3	377.501,888 268.079,208	10.501
3	377.501,888 268.079,208	4	377.492,904 268.087,667	12.34

Punct început	X / Y	Punct sfârșit	X / Y	Lungime segment (** (m)
4	377.492,904 268.087,667	5	377.488,186 268.092,109	6.48
5	377.488,186 268.092,109	6	377.486,876 268.093,373	1.82
6	377.486,876 268.093,373	7	377.465,537 268.113,955	29.647
7	377.465,537 268.113,955	8	377.452,805 268.100,647	18.418
8	377.452,805 268.100,647	9	377.470,096 268.082,528	25.045
9	377.470,096 268.082,528	10	377.472,948 268.079,531	4.137
10	377.472,948 268.079,531	1	377.486,966 268.064,797	20.337

\*\* Lungimile segmentelor sunt determinate în planul de proiecție Stereo 70 și sunt rotunjite la 1 milimetru.

\*\*\* Distanța dintre puncte este formată din segmente cumulate ce sunt mai mici decât valoarea 1 milimetru.



**DATE DESPRE IMOBILUL NR. 11278**

Oficiul de Cadastru și Publicitate Imobiliară DOLJ  
Biroul de Cadastru și Publicitate Imobiliară Craiova

**A. Partea I. Descrierea imobilului**

TEREN Intravilan

Adresa: Loc. Bistretu Nou, Jud. Dolj, CV.18, P.19

Nr. Crt	Nr cadastral Nr. topografic	Suprafața* (mp)	Observații / Referințe
A1	31196	Din acte: 3.290 Masurata: 1.812	Sector cadastral:20 Teren imprejmuit;

**B. Partea II. Proprietari și acte**

Inscrieri privitoare la dreptul de proprietate și alte drepturi reale		Referințe
<b>73358 / 19/06/2014</b>		
Act Normativ nr. HG 965, din 18/09/2002 emis de Guvernul Romaniei (Inventarul bunurilor care apartin domeniului public al com Bistret (Anexa 14) - pozitia 58, Adeverinta nr 3969/2014 Comuna Bistret, Adeverinta nr 3969/2014 Comuna Bistret.);		
B1	Intabulare, drept de PROPRIETATE, dobandit prin Lege, cota actuala 1/1, cota initiala 1/1 1) <b>COMUNA BISTRET - DOMENIUL PUBLIC</b> , CIF:4553895	A1
B2	Intabulare, drept de ADMINISTRARE, dobandit prin Lege, cota actuala 1/1, cota initiala 1/1 1) <b>CONSILIUL LOCAL AL COM BISTRET</b> , CIF:9999999999999, Lipsă CNP.	A1

**C. Partea III. SARCINI .**

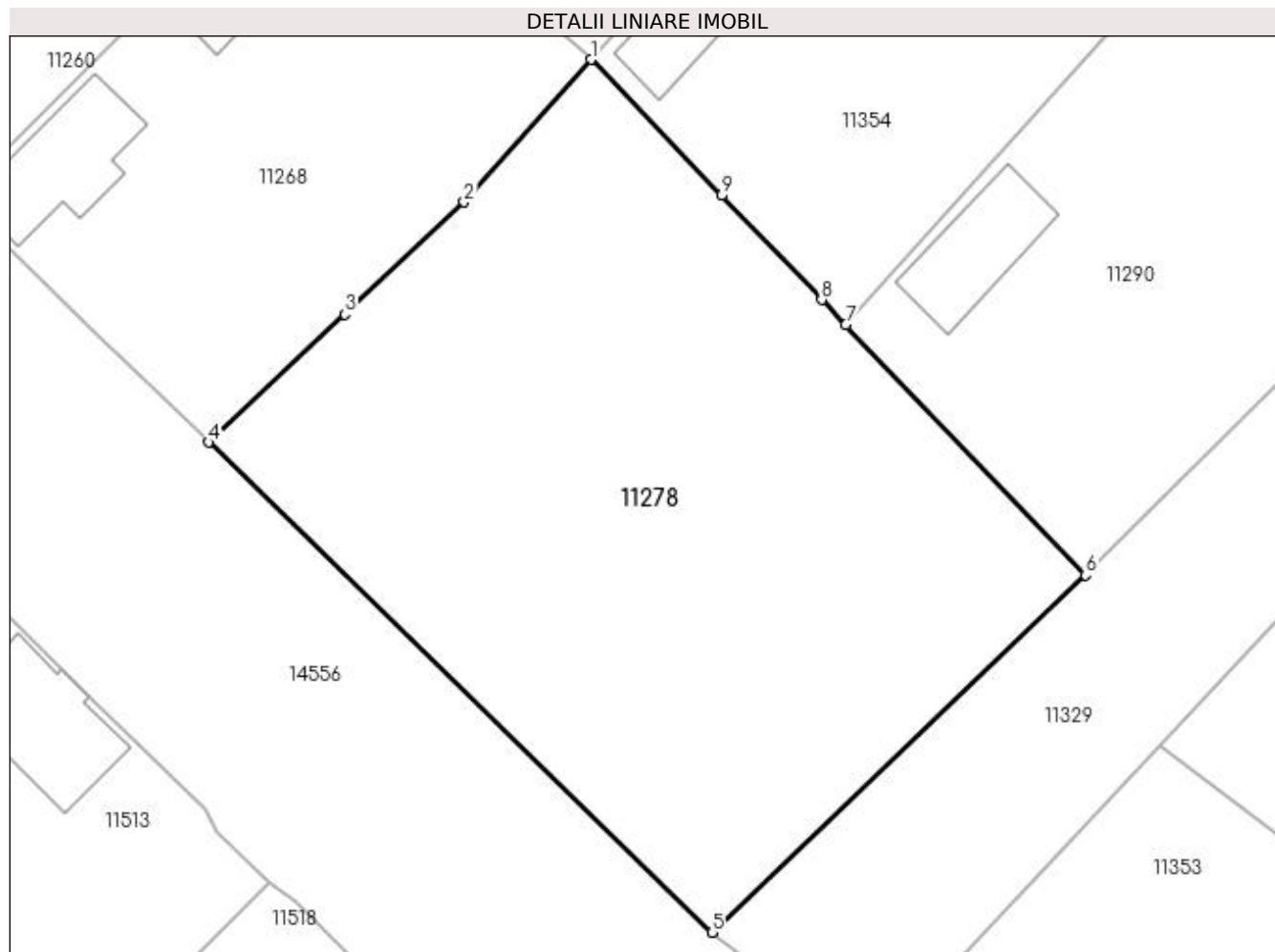
Inscrieri privind dezmembramintele dreptului de proprietate, drepturi reale de garanție și sarcini	Referințe
NU SUNT	

## Anexa Nr. 1 La Partea I

## Teren

Nr cadastral	Suprafața (mp)*	Observații / Referințe
31196	Din acte: 3.290 Masurata: 1.812	

\* Suprafața este determinată în planul de proiecție Stereo 70.



## Date referitoare la teren

Crt	Categorie folosință	Intra vilan	Suprafața (mp)	Tarla	Parcelă	Nr. topo	Observații / Referințe
1	curți constructii	DA	1.812	18	19	-	

## Lungime Segmente

1) Valorile lungimilor segmentelor sunt obținute din proiecție în plan.

Punct început	X / Y	Punct sfârșit	X / Y	Lungime segment (** (m)
1	377.479,117 267.629,193	2	377.470,268 267.619,244	13.315
2	377.470,268 267.619,244	3	377.461,931 267.611,418	11.435
3	377.461,931 267.611,418	4	377.452,411 267.602,482	13.057
4	377.452,411 267.602,482	5	377.487,564 267.568,279	49.047
5	377.487,564 267.568,279	6	377.513,672 267.593,217	36.104

Punct început	X / Y	Punct sfârșit	X / Y	Lungime segment (** (m)
6	377.513,672 267.593,217	7	377.496,905 267.610,674	24.205
7	377.496,905 267.610,674	8	377.495,223 267.612,425	2.428
8	377.495,223 267.612,425	9	377.488,231 267.619,705	10.094
9	377.488,231 267.619,705	1	377.479,117 267.629,193	13.156

\*\* Lungimile segmentelor sunt determinate în planul de proiecție Stereo 70 și sunt rotunjite la 1 milimetru.

\*\*\* Distanța dintre puncte este formată din segmente cumulate ce sunt mai mici decât valoarea 1 milimetru.





**DATE DESPRE IMOBILUL NR. 11279**

Oficiul de Cadastru și Publicitate Imobiliară DOLJ  
Biroul de Cadastru și Publicitate Imobiliară Craiova

**A. Partea I. Descrierea imobilului**

TEREN Intravilan

Adresa: Loc. Bistretu Nou, Str Oituz, Jud. Dolj, T13,P7,P6

Nr. Crt	Nr cadastral Nr. topografic	Suprafața* (mp)	Observații / Referințe
A1		Din acte: 1.000 Masurata: 1.024	Sector cadastral:20 Teren imprejmuit;

**Construcții**

Crt	Nr cadastral Nr. topografic	Adresa	Observații / Referințe
A1.1		Loc. Bistretu Nou, Str Oituz, Jud. Dolj, T13,P7,P6	Nr. niveluri:1; S. construita la sol:80 mp;

**B. Partea II. Proprietari și acte**

Inscrieri privitoare la dreptul de proprietate și alte drepturi reale		Referințe
/		
Act Administrativ nr. TDP NR. 870-44709, din 07/10/1996 emis de CJSDAPT DOLJ;		
B1	Intabulare, drept de PROPRIETATE, dobandit prin Constituire, cota actuala 1/1, cota initiala 1/1 1) PREDOI FLOREA, Lipsă CNP.	A1
Act Normativ nr. 7, din 13/03/1996 emis de PARLAMENTUL ROMÂNIEI ((ART.12 ALIN.(14) și ART.37 ALIN.(2)));		
B2	Intabulare, drept de PROPRIETATE, dobandit prin Lege, cota actuala 1/1, cota initiala 1/1 1) PREDOI FLOREA, Lipsă CNP.	A1.1

**C. Partea III. SARCINI .**

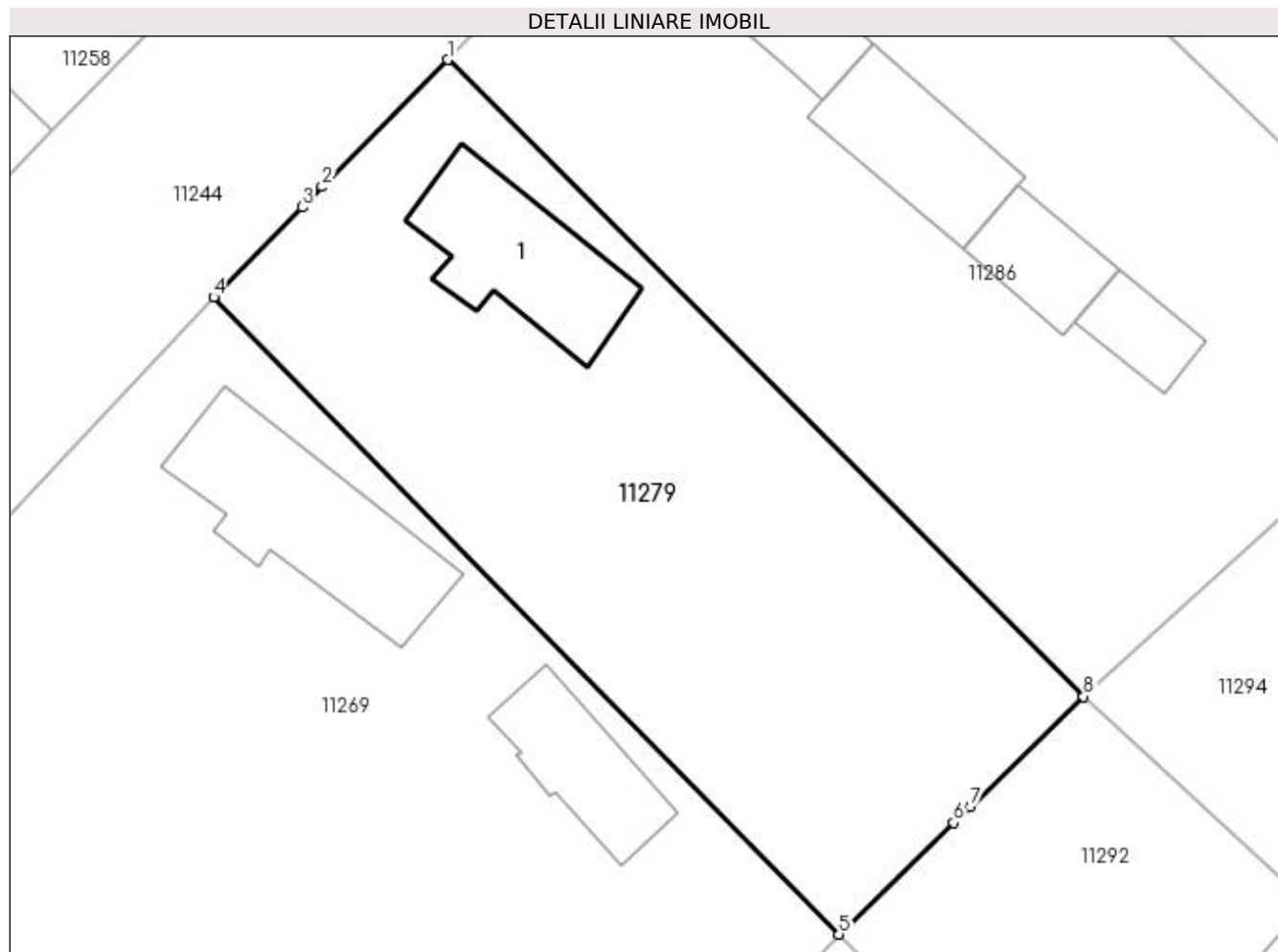
Inscrieri privind dezmembramentele dreptului de proprietate, drepturi reale de garanție și sarcini	Referințe
NU SUNT	

## Anexa Nr. 1 La Partea I

## Teren

Nr cadastral	Suprafața (mp)*	Observații / Referințe
	Din acte: 1.000 Masurata: 1.024	

\* Suprafața este determinată în planul de proiecție Stereo 70.



## Date referitoare la teren

Crt	Categorie folosință	Intra vilan	Suprafața (mp)	Tarla	Parcelă	Nr. topo	Observații / Referințe
1	curți constructii	DA	512	13	7	-	
2	arabil	DA	512	13	6	-	

## Date referitoare la construcții

Crt	Număr	Destinație construcție	Supraf. (mp)	Situație juridică	Observații / Referințe
A1.1		construcții de locuințe	80	Cu acte	Nr. niveluri:1; S. construita la sol:80 mp;

## Lungime Segmente

1) Valorile lungimilor segmentelor sunt obținute din proiecție în plan.

Punct început	X / Y	Punct sfârșit	X / Y	Lungime segment (** (m)
1	377.468,505 268.026,435	2	377.461,198 268.019,042	10.395
2	377.461,198 268.019,042	3	377.460,026 268.017,856	1.667
3	377.460,026 268.017,856	4	377.454,879 268.012,609	7.35

Punct început	X / Y	Punct sfârșit	X / Y	Lungime segment (** (m)
4	377.454,879 268.012,609	5	377.491,283 267.975,542	51.954
5	377.491,283 267.975,542	6	377.497,958 267.982,03	9.309
6	377.497,958 267.982,03	7	377.498,936 267.982,98	1.363
7	377.498,936 267.982,98	8	377.505,521 267.989,379	9.182
8	377.505,521 267.989,379	1	377.468,505 268.026,435	52.377

\*\* Lungimile segmentelor sunt determinate în planul de proiecție Stereo 70 și sunt rotunjite la 1 milimetru.

\*\*\* Distanța dintre puncte este formată din segmente cumulate ce sunt mai mici decât valoarea 1 milimetru.



**DATE DESPRE IMOBILUL NR. 11280**

Oficiul de Cadastru și Publicitate Imobiliară DOLJ  
Biroul de Cadastru și Publicitate Imobiliară Craiova

**A. Partea I. Descrierea imobilului**

TEREN Intravilan

Adresa: Loc. Bistretu Nou, Str Rovine, Nr. 15, Jud. Dolj, T13,P24

Nr. Crt	Nr cadastral Nr. topografic	Suprafața* (mp)	Observații / Referințe
A1	31659	Din acte: 1.000 Masurata: 1.061	Sector cadastral:20 Teren imprejmuit;

**Construcții**

Crt	Nr cadastral Nr. topografic	Adresa	Observații / Referințe
A1.1	31659-C1	Loc. Bistretu Nou, Str Rovine, Nr. 15, Jud. Dolj	Nr. niveluri:1; S. construita la sol:62 mp; Casa de locuit - are regim de inaltime parter, construita din caramida, acoperita cu tigla, compusa din trei camere, hol, pivnita. Este construita in anul 1943.
A1.3	31659-C3	Loc. Bistretu Nou, Str Rovine, Nr. 15, Jud. Dolj	Nr. niveluri:1; S. construita la sol:25 mp; Grajd - are regim de inaltime parter, construit din chirpici, acoperit cu tigla, construit in anul 1943, compus din doua incaperi.
A1.4		Loc. Bistretu Nou, Jud. Dolj	Nr. niveluri:1; S. construita la sol:136 mp;

**B. Partea II. Proprietari și acte**

Inscrieri privitoare la dreptul de proprietate și alte drepturi reale		Referințe
<b>65445 / 13/05/2016</b>		
Act Notarial nr. contract de vanzare nr. 659, din 12/05/2016 emis de NP Diaconescu Gelu Emilian;		
B1	Intabulare, drept de PROPRIETATE, dobandit prin Conventie, cota actuala 1/1, cota initiala 1/1 1) FEROIU BOGDAN CONSTANTIN, necasatorit	A1, A1.1, A1.3
/		
Act Normativ nr. 7, din 13/03/1996 emis de PARLAMENTUL ROMÂNIEI;		
B2	Intabulare, drept de PROPRIETATE, dobandit prin Lege, cota actuala 1/1, cota initiala 1/1 1) FEROIU BOGDAN CONSTANTIN, necasatorit	A1.4

**C. Partea III. SARCINI .**

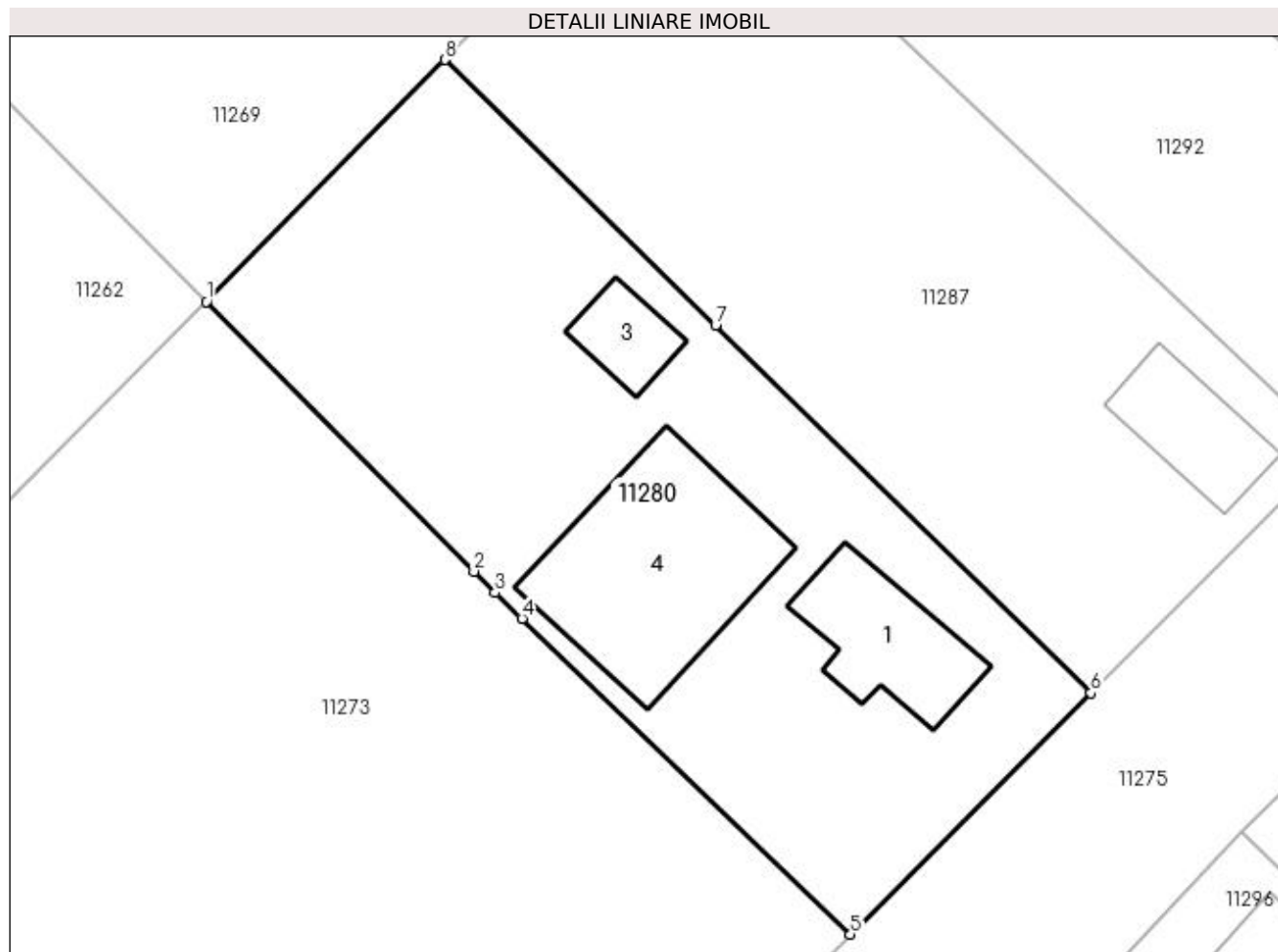
Inscrieri privind dezmembramintele dreptului de proprietate, drepturi reale de garanție și sarcini	Referințe
NU SUNT	

## Anexa Nr. 1 La Partea I

## Teren

Nr cadastral	Suprafața (mp)*	Observații / Referințe
31659	Din acte: 1.000 Masurata: 1.061	

\* Suprafața este determinată în planul de proiecție Stereo 70.



## Date referitoare la teren

Crt	Categorie folosință	Intra vilan	Suprafața (mp)	Tarla	Parcelă	Nr. topo	Observații / Referințe
1	curți constructii	DA	1.061	13	24	-	

## Date referitoare la construcții

Crt	Număr	Destinație construcție	Supraf. (mp)	Situație juridică	Observații / Referințe
A1.1	31659-C1	construcții de locuințe	Din acte: 0 Masurata: 62	Cu acte	Nr. niveluri:1; S. construita la sol:62 mp; Casa de locuit - are regim de inaltime parter, construita din caramida, acoperita cu tigla, compusa din trei camere, hol, pivnita. Este construita in anul 1943.
A1.3	31659-C3	construcții anexa	Din acte: 0 Masurata: 25	Cu acte	Nr. niveluri:1; S. construita la sol:25 mp; Grajd - are regim de inaltime parter, construit din chirpici, acoperit cu tigla, construit in anul 1943, compus din doua incaperi.
A1.4		construcții de locuințe	136	Cu acte	Nr. niveluri:1; S. construita la sol:136 mp;

**Lungime Segmente**

1) Valorile lungimilor segmentelor sunt obținute din proiecție în plan.

Punct început	X / Y	Punct sfârșit	X / Y	Lungime segment (** (m)
1	377.463,555 267.947,142	2	377.479,213 267.931,354	22.236
2	377.479,213 267.931,354	3	377.480,446 267.930,11	1.752
3	377.480,446 267.930,11	4	377.482,029 267.928,589	2.195
4	377.482,029 267.928,589	5	377.501,251 267.910,124	26.654
5	377.501,251 267.910,124	6	377.515,314 267.924,245	19.929
6	377.515,314 267.924,245	7	377.493,358 267.945,759	30.74
7	377.493,358 267.945,759	8	377.477,511 267.961,285	22.185
8	377.477,511 267.961,285	1	377.463,555 267.947,142	19.869

\*\* Lungimile segmentelor sunt determinate în planul de proiecție Stereo 70 și sunt rotunjite la 1 milimetru.

\*\*\* Distanța dintre puncte este formată din segmente cumulate ce sunt mai mici decât valoarea 1 milimetru.





**DATE DESPRE IMOBILUL NR. 11281**

Oficiul de Cadastru și Publicitate Imobiliară DOLJ  
Biroul de Cadastru și Publicitate Imobiliară Craiova

**A. Partea I. Descrierea imobilului**

TEREN Intravilan

Adresa: Loc. Bistretu Nou, Nr. 39, Jud. Dolj, Tarlaua 15, Parcela12, 15

Nr. Crt	Nr cadastral Nr. topografic	Suprafața* (mp)	Observații / Referințe
A1	30010	Din acte: 2.000 Masurata: 2.024	Sector cadastral:20 Teren imprejmuit;

**Construcții**

Crt	Nr cadastral Nr. topografic	Adresa	Observații / Referințe
A1.1		Loc. Bistretu Nou, Nr. 39, Jud. Dolj, Tarlaua 15, Parcela12, 15	Nr. niveluri:1; S. construita la sol:184 mp; Fosta C2, Constructii de locuinte

**B. Partea II. Proprietari și acte**

Inscrieri privitoare la dreptul de proprietate și alte drepturi reale		Referințe
<b>18489 / 17/03/2011</b>		
Act Notarial nr. contract de vanzare cumparare aut nr 249, din 17/03/2011 emis de NP Gabriela Giurcan;		
B1	Intabulare, drept de PROPRIETATEcumparare, dobandit prin Conventie, cota actuala 1/1, cota initiala 1/1 1) PITIGOI IONUT, necasatorit	A1
/		
Act Normativ nr. 7, din 13/03/1996 emis de PARLAMENTUL ROMANIEI (ART.12 ALIN.(14) și ART.37 ALIN.(2));		
B2	Intabulare, drept de PROPRIETATEcumparare, dobandit prin Lege, cota actuala 1/1, cota initiala 1/1 1) PITIGOI IONUT, necasatorit	A1.1

**C. Partea III. SARCINI .**

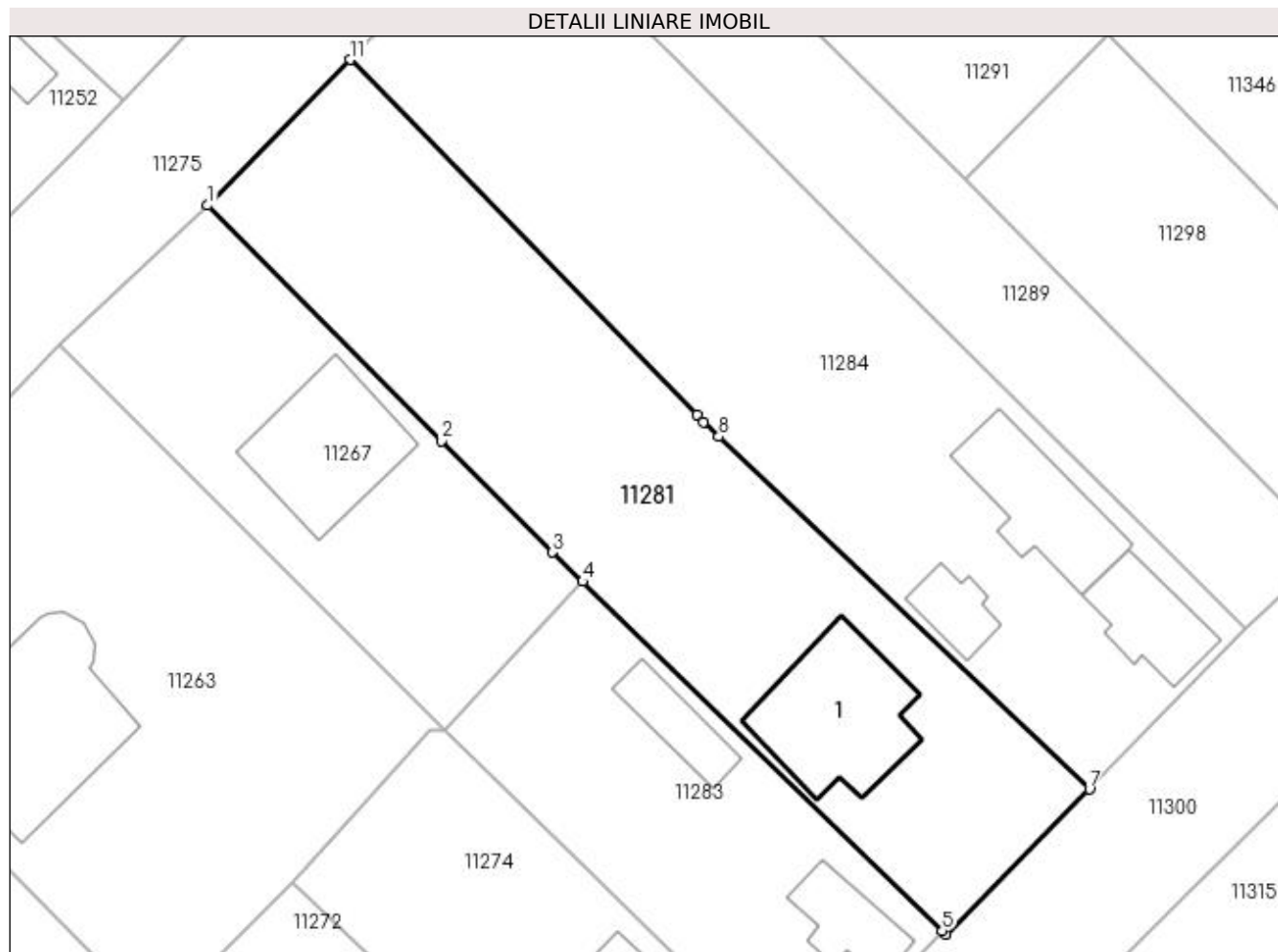
Inscrieri privind dezmembramintele dreptului de proprietate, drepturi reale de garanție și sarcini	Referințe
NU SUNT	

## Anexa Nr. 1 La Partea I

## Teren

Nr cadastral	Suprafața (mp)*	Observații / Referințe
30010	Din acte: 2.000 Masurata: 2.024	

\* Suprafața este determinată în planul de proiecție Stereo 70.



## Date referitoare la teren

Crt	Categorie folosință	Intra vilan	Suprafața (mp)	Tarla	Parcelă	Nr. topo	Observații / Referințe
1	curți constructii	DA	1.063	15	15	-	
2	arabil	DA	961	15	12	-	

## Date referitoare la construcții

Crt	Număr	Destinație construcție	Supraf. (mp)	Situație juridică	Observații / Referințe
A1.1		construcții de locuințe	184	Cu acte	Nr. niveluri:1; S. construita la sol:184 mp; Fosta C2, Construcții de locuințe

## Lungime Segmente

1) Valorile lungimilor segmentelor sunt obținute din proiecție în plan.

Punct început	X / Y	Punct sfârșit	X / Y	Lungime segment (** (m)
1	377.443,87 267.833,266	2	377.466,894 267.810,09	32.669
2	377.466,894 267.810,09	3	377.477,815 267.799,098	15.495
3	377.477,815 267.799,098	4	377.480,775 267.796,222	4.127

Punct început	X / Y	Punct sfârşit	X / Y	Lungime segment (** (m)
4	377.480,775 267.796,222	5	377.516,186 267.761,851	49.349
5	377.516,186 267.761,851	6	377.516,548 267.761,501	0.504
6	377.516,548 267.761,501	7	377.530,669 267.775,786	20.086
7	377.530,669 267.775,786	8	377.494,174 267.810,484	50.357
8	377.494,174 267.810,484	9	377.492,663 267.811,921	2.085
9	377.492,663 267.811,921	10	377.491,993 267.812,608	0.96
10	377.491,993 267.812,608	11	377.457,863 267.847,596	48.878
11	377.457,863 267.847,596	1	377.443,87 267.833,266	20.029

\*\* Lungimile segmentelor sunt determinate în planul de proiecție Stereo 70 și sunt rotunjite la 1 milimetru.

\*\*\* Distanța dintre puncte este formată din segmente cumulate ce sunt mai mici decât valoarea 1 milimetru.



**DATE DESPRE IMOBILUL NR. 11282**

Oficiul de Cadastru și Publicitate Imobiliară DOLJ  
Biroul de Cadastru și Publicitate Imobiliară Craiova

**A. Partea I. Descrierea imobilului**

TEREN Intravilan

Adresa: Loc. Bistretu Nou, Str Oituz, Jud. Dolj, T12,P11,P12

Nr. Crt	Nr cadastral Nr. topografic	Suprafața* (mp)	Observații / Referințe
A1		Din acte: 1.000 Masurata: 1.262	Sector cadastral:20 Teren imprejmuit;

**Construcții**

Crt	Nr cadastral Nr. topografic	Adresa	Observații / Referințe
A1.1		Loc. Bistretu Nou, Str Oituz, Jud. Dolj, T12,P11,P12	Nr. niveluri:1; S. construita la sol:24 mp;

**B. Partea II. Proprietari și acte**

Inscrieri privitoare la dreptul de proprietate și alte drepturi reale		Referințe
/		
Act Administrativ nr. TDP NR. 483-45331, din 10/10/1996 emis de CJSDAPT DOLJ;		
B1	Intabulare, drept de PROPRIETATE, dobandit prin Reconstituire, cota actuala 1/1, cota initiala 1/1 1) STACU CONSTANTIN, Lipsă CNP.	A1
Act Normativ nr. 7, din 13/03/1996 emis de PARLAMENTUL ROMÂNIEI ((ART.12 ALIN.(14) și ART.37 ALIN.(2)));		
B2	Intabulare, drept de PROPRIETATE, dobandit prin Lege, cota actuala 1/1, cota initiala 1/1 1) STACU CONSTANTIN, Lipsă CNP.	A1.1

**C. Partea III. SARCINI .**

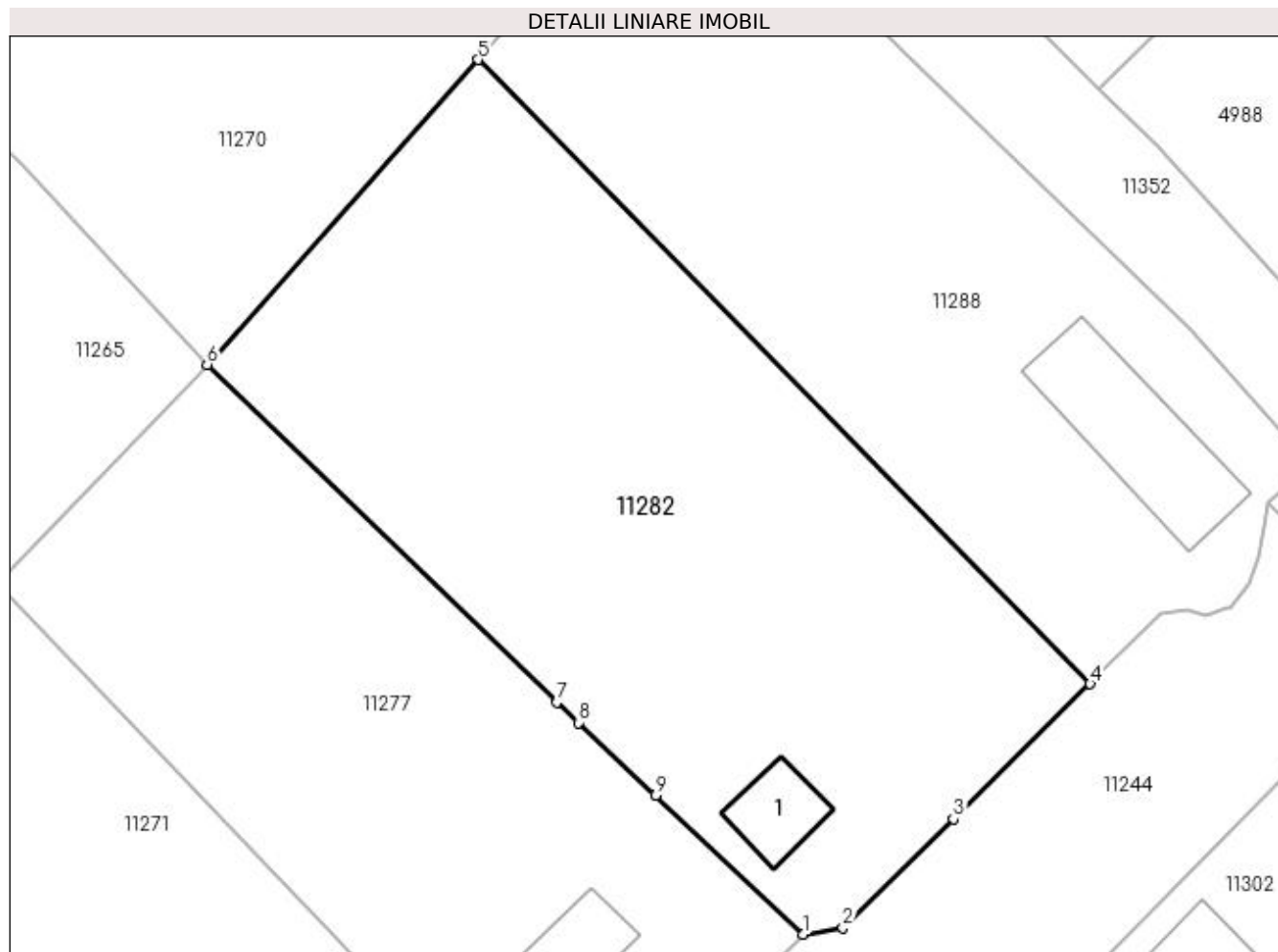
Inscrieri privind dezmembramentele dreptului de proprietate, drepturi reale de garanție și sarcini	Referințe
NU SUNT	

## Anexa Nr. 1 La Partea I

## Teren

Nr cadastral	Suprafața (mp)*	Observații / Referințe
	Din acte: 1.000 Masurata: 1.262	

\* Suprafața este determinată în planul de proiecție Stereo 70.



## Date referitoare la teren

Crt	Categorie folosință	Intravilan	Suprafața (mp)	Tarla	Parcelă	Nr. topo	Observații / Referințe
1	curți constructii	DA	163	12	11	-	
2	arabil	DA	1.099	12	12	-	

## Date referitoare la construcții

Crt	Număr	Destinație construcție	Supraf. (mp)	Situație juridică	Observații / Referințe
A1.1		construcții anexa	24	Cu acte	Nr. niveluri:1; S. construita la sol:24 mp;

## Lungime Segmente

1) Valorile lungimilor segmentelor sunt obținute din proiecție în plan.

Punct început	X / Y	Punct sfârșit	X / Y	Lungime segment (** (m)
1	377.501,888 268.079,208	2	377.504,323 268.079,608	2.468
2	377.504,323 268.079,608	3	377.511,061 268.086,251	9.462
3	377.511,061 268.086,251	4	377.519,409 268.094,48	11.722

Punct început	X / Y	Punct sfârşit	X / Y	Lungime segment (** (m)
4	377.519,409 268.094,48	5	377.482,08 268.132,538	53.309
5	377.482,08 268.132,538	6	377.465,537 268.113,955	24.88
6	377.465,537 268.113,955	7	377.486,876 268.093,373	29.647
7	377.486,876 268.093,373	8	377.488,186 268.092,109	1.82
8	377.488,186 268.092,109	9	377.492,904 268.087,667	6.48
9	377.492,904 268.087,667	1	377.501,888 268.079,208	12.34

\*\* Lungimile segmentelor sunt determinate în planul de proiecție Stereo 70 și sunt rotunjite la 1 milimetru.

\*\*\* Distanța dintre puncte este formată din segmente cumulate ce sunt mai mici decât valoarea 1 milimetru.





**DATE DESPRE IMOBILUL NR. 11283**

Oficiul de Cadastru și Publicitate Imobiliară DOLJ  
Biroul de Cadastru și Publicitate Imobiliară Craiova

**A. Partea I. Descrierea imobilului**

TEREN Intravilan

Adresa: Loc. Bistretu Nou, Str Smârdan, Nr. 9, Jud. Dolj, T15,P16

Nr. Crt	Nr cadastral Nr. topografic	Suprafața* (mp)	Observații / Referințe
A1		Din acte: 1.000 Masurata: 983	Sector cadastral:20 Teren imprejmuit;

**Construcții**

Crt	Nr cadastral Nr. topografic	Adresa	Observații / Referințe
A1.1		Loc. Bistretu Nou, Str Smârdan, Nr. 9, Jud. Dolj	Nr. niveluri:1; S. construita la sol:70 mp;
A1.2		Loc. Bistretu Nou, Str Smârdan, Nr. 9, Jud. Dolj	Nr. niveluri:1; S. construita la sol:58 mp;

**B. Partea II. Proprietari și acte**

Inscrieri privitoare la dreptul de proprietate și alte drepturi reale		Referințe
/		
Act Administrativ nr. TDP NR. 1596-59363, din 27/05/1999 emis de CJSAPT DOLJ;		
B1	Intabulare, drept de PROPRIETATE, dobandit prin Reconstituire, cota actuala 1/1, cota initiala 1/1 1) ODINA MIHAIL, Lipsă CNP.	A1
Act Normativ nr. 7, din 13/03/1996 emis de PARLAMENTUL ROMÂNIEI ((ART.12 ALIN.(14) și ART.37 ALIN.(2)));		
B2	Intabulare, drept de PROPRIETATE, dobandit prin Lege, cota actuala 1/1, cota initiala 1/1 1) ODINA MIHAIL, Lipsă CNP.	A1.1, A1.2

**C. Partea III. SARCINI .**

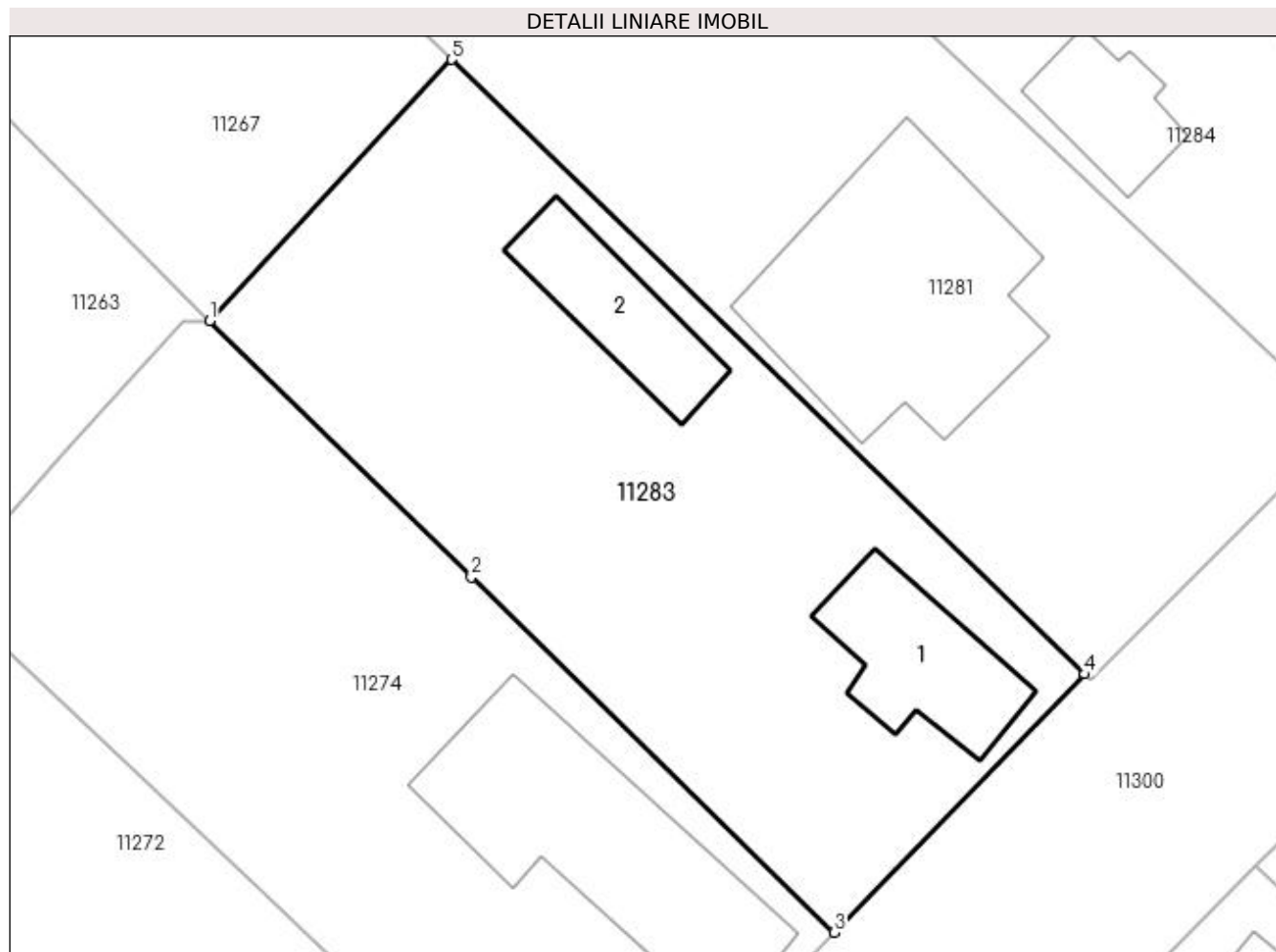
Inscrieri privind dezmembramintele dreptului de proprietate, drepturi reale de garanție și sarcini	Referințe
NU SUNT	

## Anexa Nr. 1 La Partea I

## Teren

Nr cadastral	Suprafața (mp)*	Observații / Referințe
	Din acte: 1.000 Masurata: 983	

\* Suprafața este determinată în planul de proiecție Stereo 70.



## Date referitoare la teren

Crt	Categorie folosință	Intra vilan	Suprafața (mp)	Tarla	Parcelă	Nr. topo	Observații / Referințe
1	curți constructii	DA	983	15	16	-	

## Date referitoare la construcții

Crt	Număr	Destinație construcție	Supraf. (mp)	Situație juridică	Observații / Referințe
A1.1		construcții de locuințe	70	Cu acte	Nr. niveluri:1; S. construita la sol:70 mp;
A1.2		construcții anexa	58	Cu acte	Nr. niveluri:1; S. construita la sol:58 mp;

## Lungime Segmente

1) Valorile lungimilor segmentelor sunt obținute din proiecție în plan.

Punct început	X / Y	Punct sfârșit	X / Y	Lungime segment (** (m)
1	377.467,224 267.781,607	2	377.481,87 267.767,28	20.488
2	377.481,87 267.767,28	3	377.502,175 267.747,415	28.406
3	377.502,175 267.747,415	4	377.516,186 267.761,851	20.117

Punct început	X / Y	Punct sfârșit	X / Y	Lungime segment (** (m)
4	377.516,186 267.761,851	5	377.480,775 267.796,222	49.349
5	377.480,775 267.796,222	1	377.467,224 267.781,607	19.931

\*\* Lungimile segmentelor sunt determinate în planul de proiecție Stereo 70 și sunt rotunjite la 1 milimetru.

\*\*\* Distanța dintre puncte este formată din segmente cumulate ce sunt mai mici decât valoarea 1 milimetru.



**DATE DESPRE IMOBILUL NR. 11284**

Oficiul de Cadastru și Publicitate Imobiliară DOLJ  
Biroul de Cadastru și Publicitate Imobiliară Craiova

**A. Partea I. Descrierea imobilului**

TEREN Intravilan

Adresa: Loc. Bistretu Nou, Str Smârdan, Nr. 13, Jud. Dolj, T15, P13,14

Nr. Crt	Nr cadastral Nr. topografic	Suprafața* (mp)	Observații / Referințe
A1		Din acte: 2.000 Masurata: 2.340	Sector cadastral:20 Teren imprejmuit;

**Construcții**

Crt	Nr cadastral Nr. topografic	Adresa	Observații / Referințe
A1.1		Loc. Bistretu Nou, Str Smârdan, Nr. 13, Jud. Dolj, T15, P13,14	Nr. niveluri:1; S. construita la sol:88 mp;
A1.2		Loc. Bistretu Nou, Str Smârdan, Nr. 13, Jud. Dolj, T15, P13,14	Nr. niveluri:1; S. construita la sol:135 mp;
A1.3		Loc. Bistretu Nou, Str Smârdan, Nr. 13, Jud. Dolj, T15, P13,14	Nr. niveluri:1; S. construita la sol:44 mp;

**B. Partea II. Proprietari și acte**

Inscrieri privitoare la dreptul de proprietate și alte drepturi reale		Referințe
/		
Act Administrativ nr. TDP nr.430-45331, din 08/10/1996 emis de CJSDPAT DOLJ;		
B1	Intabulare, drept de PROPRIETATE, dobandit prin Reconstituire, cota actuala 1/1, cota initiala 1/1 1) DIȚOIU MARIA, LIPSĂ CNP.	A1
Act Normativ nr. 7, din 13/03/1996 emis de PARLAMENTUL ROMANIEI (ART.12 ALIN.(14) și ART.37 ALIN.(2));		
B2	Intabulare, drept de PROPRIETATE, dobandit prin Lege, cota actuala 1/1, cota initiala 1/1 1) DIȚOIU MARIA, LIPSĂ CNP.	A1.1, A1.2, A1.3

**C. Partea III. SARCINI .**

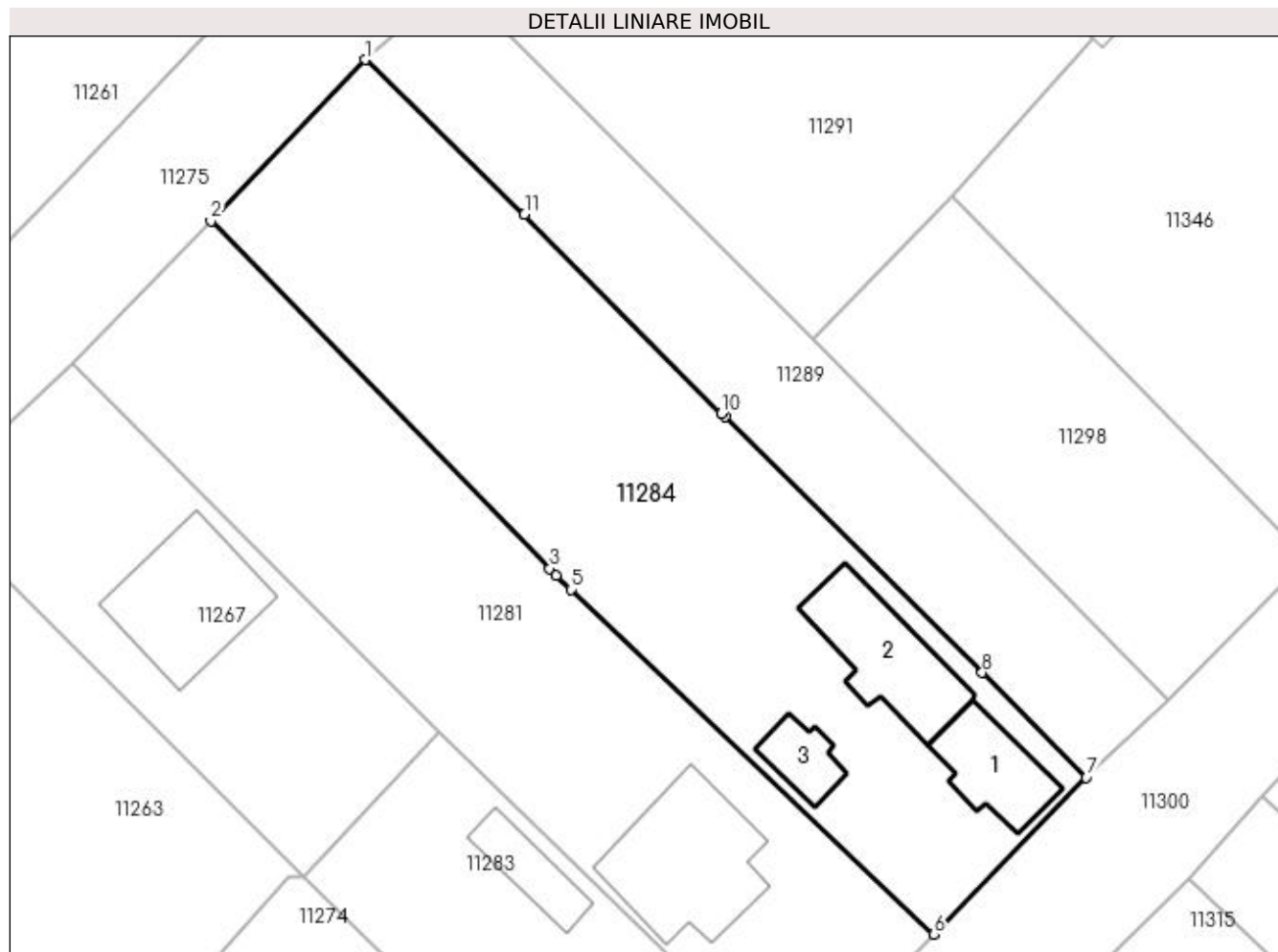
Inscrieri privind dezmembramintele dreptului de proprietate, drepturi reale de garanție și sarcini	Referințe
NU SUNT	

## Anexa Nr. 1 La Partea I

## Teren

Nr cadastral	Suprafața (mp)*	Observații / Referințe
	Din acte: 2.000 Masurata: 2.340	

\* Suprafața este determinată în planul de proiecție Stereo 70.



## Date referitoare la teren

Crt	Categorie folosință	Intra vilan	Suprafața (mp)	Tarla	Parcelă	Nr. topo	Observații / Referințe
1	curți constructii	DA	1.000	15	14	-	
2	arabil	DA	1.340	15	13	-	

## Date referitoare la construcții

Crt	Număr	Destinație construcție	Supraf. (mp)	Situație juridică	Observații / Referințe
A1.1		construcții de locuințe	88	Cu acte	Nr. niveluri:1; S. construita la sol:88 mp;
A1.2		construcții de locuințe	135	Cu acte	Nr. niveluri:1; S. construita la sol:135 mp;
A1.3		construcții de locuințe	44	Cu acte	Nr. niveluri:1; S. construita la sol:44 mp;

## Lungime Segmente

1) Valorile lungimilor segmentelor sunt obținute din proiecție în plan.

Punct început	X / Y	Punct sfârșit	X / Y	Lungime segment (** (m)
1	377.473,425 267.863,854	2	377.457,863 267.847,596	22.506

Punct început	X / Y	Punct sfârşit	X / Y	Lungime segment (** (m)
2	377.457,863 267.847,596	3	377.491,993 267.812,608	48.878
3	377.491,993 267.812,608	4	377.492,663 267.811,921	0.96
4	377.492,663 267.811,921	5	377.494,174 267.810,484	2.085
5	377.494,174 267.810,484	6	377.530,669 267.775,786	50.357
6	377.530,669 267.775,786	7	377.546,041 267.791,57	22.033
7	377.546,041 267.791,57	8	377.535,547 267.802,144	14.897
8	377.535,547 267.802,144	9	377.509,645 267.827,88	36.514
9	377.509,645 267.827,88	10	377.509,279 267.828,244	0.516
10	377.509,279 267.828,244	11	377.489,454 267.848,293	28.196
11	377.489,454 267.848,293	1	377.473,425 267.863,854	22.34

\*\* Lungimile segmentelor sunt determinate în planul de proiecţie Stereo 70 şi sunt rotunjite la 1 milimetru.

\*\*\* Distanţa dintre puncte este formată din segmente cumulate ce sunt mai mici decât valoarea 1 milimetru.





**DATE DESPRE IMOBILUL NR. 11285**

Oficiul de Cadastru și Publicitate Imobiliară DOLJ  
Biroul de Cadastru și Publicitate Imobiliară Craiova

**A. Partea I. Descrierea imobilului**

TEREN Intravilan

Adresa: Loc. Bistretu Nou, Str Smirdan, Nr. 4, Jud. Dolj, fost tarla 18, parcela 5, parcela 6

Nr. Crt	Nr cadastral Nr. topografic	Suprafața* (mp)	Observații / Referințe
A1	30815	Din acte: 2.000 Masurata: 2.050	Sector cadastral:20 Teren imprejmuit;

**Construcții**

Crt	Nr cadastral Nr. topografic	Adresa	Observații / Referințe
A1.1	30815-C1	Loc. Bistretu Nou, Str Smirdan, Nr. 4, Jud. Dolj, fost tarla 18, parcela 5, parcela 6	Nr. niveluri:1; S. construita la sol:208 mp; Locuinta din caramida acoperita cu tabla, nu detine certificat de performanta energetica, anul constructiei 1932
A1.2	30815-C2	Loc. Bistretu Nou, Str Smirdan, Nr. 4, Jud. Dolj, fost tarla 18, parcela 5, parcela 6	Nr. niveluri:1; S. construita la sol:73 mp; Anexa din caramida acoperita cu tigla, nu detine certificat de performanta energetica, anul constructiei 1940

**B. Partea II. Proprietari și acte**

Inscrieri privitoare la dreptul de proprietate și alte drepturi reale		Referințe
<b>43047 / 25/03/2016</b>		
Act Notarial nr. CONTRACT DE VANZARE AUT NR.820, din 22/03/2016 emis de BNP Papa Andreea Diana;		
B1	Intabulare, drept de PROPRIETATE, dobandit prin Conventie, cota actuala 1/1, cota initiala 1/1 1) PITIGOI CLAUDIU	A1, A1.1, A1.2

**C. Partea III. SARCINI .**

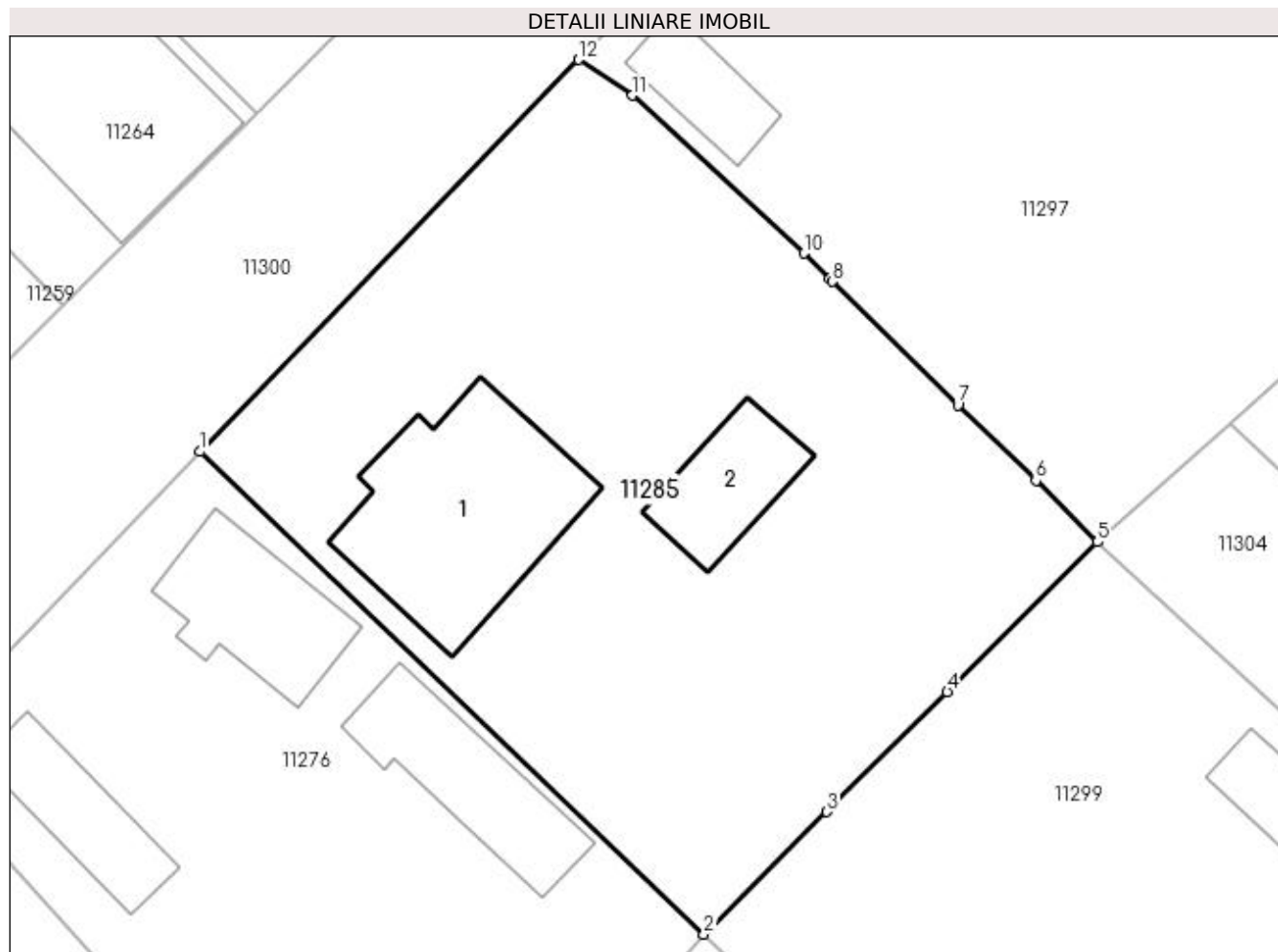
Inscrieri privind dezmembramintele dreptului de proprietate, drepturi reale de garanție și sarcini	Referințe
NU SUNT	

## Anexa Nr. 1 La Partea I

## Teren

Nr cadastral	Suprafața (mp)*	Observații / Referințe
30815	Din acte: 2.000 Masurata: 2.050	

\* Suprafața este determinată în planul de proiecție Stereo 70.



## Date referitoare la teren

Crt	Categorie folosință	Intra vilan	Suprafața (mp)	Tarla	Parcelă	Nr. topo	Observații / Referințe
1	curți constructii	DA	1.482	18	5	-	Imprejmuit: Gard de beton, gard de lemn, gard de plasa sarma, porti metalice si limita conventionala
2	arabil	DA	568	18	6	-	Imprejmuit: Gard de plasa sarma si limita conventionala

## Date referitoare la construcții

Crt	Număr	Destinație construcție	Supraf. (mp)	Situație juridică	Observații / Referințe
A1.1	30815-C1	construcții de locuințe	Din acte: 0 Masurata: 208	Cu acte	Nr. niveluri:1; S. construita la sol:208 mp; Locuinta din caramida acoperita cu tabla, nu detine certificat de performanta energetica, anul constructiei 1932
A1.2	30815-C2	construcții anexa	Din acte: 0 Masurata: 73	Cu acte	Nr. niveluri:1; S. construita la sol:73 mp; Anexa din caramida acoperita cu tigla, nu detine certificat de performanta energetica, anul constructiei 1940

**Lungime Segmente**

1) Valorile lungimilor segmentelor sunt obținute din proiecție în plan.

Punct început	X / Y	Punct sfârșit	X / Y	Lungime segment (** (m)
1	377.469,553 267.694,005	2	377.506,013 267.659,127	50.456
2	377.506,013 267.659,127	3	377.514,899 267.667,98	12.543
3	377.514,899 267.667,98	4	377.523,595 267.676,645	12.276
4	377.523,595 267.676,645	5	377.534,465 267.687,475	15.344
5	377.534,465 267.687,475	6	377.529,999 267.691,916	6.298
6	377.529,999 267.691,916	7	377.524,374 267.697,386	7.846
7	377.524,374 267.697,386	8	377.515,303 267.706,305	12.721
8	377.515,303 267.706,305	9	377.515,073 267.706,531	0.322
9	377.515,073 267.706,531	10	377.513,22 267.708,353	2.599
10	377.513,22 267.708,353	11	377.500,815 267.719,758	16.851
11	377.500,815 267.719,758	12	377.496,957 267.722,344	4.645
12	377.496,957 267.722,344	1	377.469,553 267.694,005	39.422

\*\* Lungimile segmentelor sunt determinate în planul de proiecție Stereo 70 și sunt rotunjite la 1 milimetru.

\*\*\* Distanța dintre puncte este formată din segmente cumulate ce sunt mai mici decât valoarea 1 milimetru.



**DATE DESPRE IMOBILUL NR. 11286**

Oficiul de Cadastru și Publicitate Imobiliară DOLJ  
Biroul de Cadastru și Publicitate Imobiliară Craiova

**A. Partea I. Descrierea imobilului**

TEREN Intravilan

Adresa: Loc. Bistretu Nou, Str Oituz, Nr. 16, Jud. Dolj, T13, P8, P9

Nr. Crt	Nr cadastral Nr. topografic	Suprafața* (mp)	Observații / Referințe
A1	31631	Din acte: 1.500 Masurata: 1.634	Sector cadastral:20 Teren imprejmuit;

**Construcții**

Crt	Nr cadastral Nr. topografic	Adresa	Observații / Referințe
A1.1	31631-C1	Loc. Bistretu Nou, Str Oituz, Nr. 16, Jud. Dolj, T13, P8, P9	Nr. niveluri:1; S. construita la sol:78 mp; Locuinta construita in 1960 din chirpici+tigla, Scd 92mp, nu are lift si certificat fiscal
A1.2	31631-C2	Loc. Bistretu Nou, Str Oituz, Nr. 16, Jud. Dolj, T13, P8, P9	Nr. niveluri:1; S. construita la sol:67 mp; Anexa construita in 1960 din chirpici+tigla, Scd 67mp, nu are lift si certificat de performanta energetica
A1.3	31631-C3	Loc. Bistretu Nou, Str Oituz, Nr. 16, Jud. Dolj, T13, P8, P9	Nr. niveluri:1; S. construita la sol:38 mp; Anexa - patul si sopron de scandura
A1.4	31631-C4	Loc. Bistretu Nou, Str Oituz, Nr. 16, Jud. Dolj, T13, P8, P9	Nr. niveluri:1; S. construita la sol:26 mp; Anexa-grajd cu doua incaperi construit in 1960 din chirpici, Sc=26mp

**B. Partea II. Proprietari și acte**

Inscrieri privitoare la dreptul de proprietate și alte drepturi reale	Referințe
<b>31466 / 04/03/2016</b>	
Act Administrativ nr. TP nr. 1452-2218, din 07/08/1998 emis de Comisia Judeteana Dolj (hotarare judecatoreasca Sentinta Civila nr. 1294/27-05-2010 emisa de Judecatoria Bailesti; act administrativ CNS nr. 1081/02-03-2016 emis de Primaria Bistret;);	
B1	A1, A1.1, A1.2, A1.3, A1.4
Intabulare, drept de PROPRIETATE, dobandit prin lesire Din Indiviziune, cota actuala 1/1, cota initiala 1/1	
1) <b>TOANA CONSTANTINA</b>	
OBSERVATII: def: Diaconescu Ion	

**C. Partea III. SARCINI .**

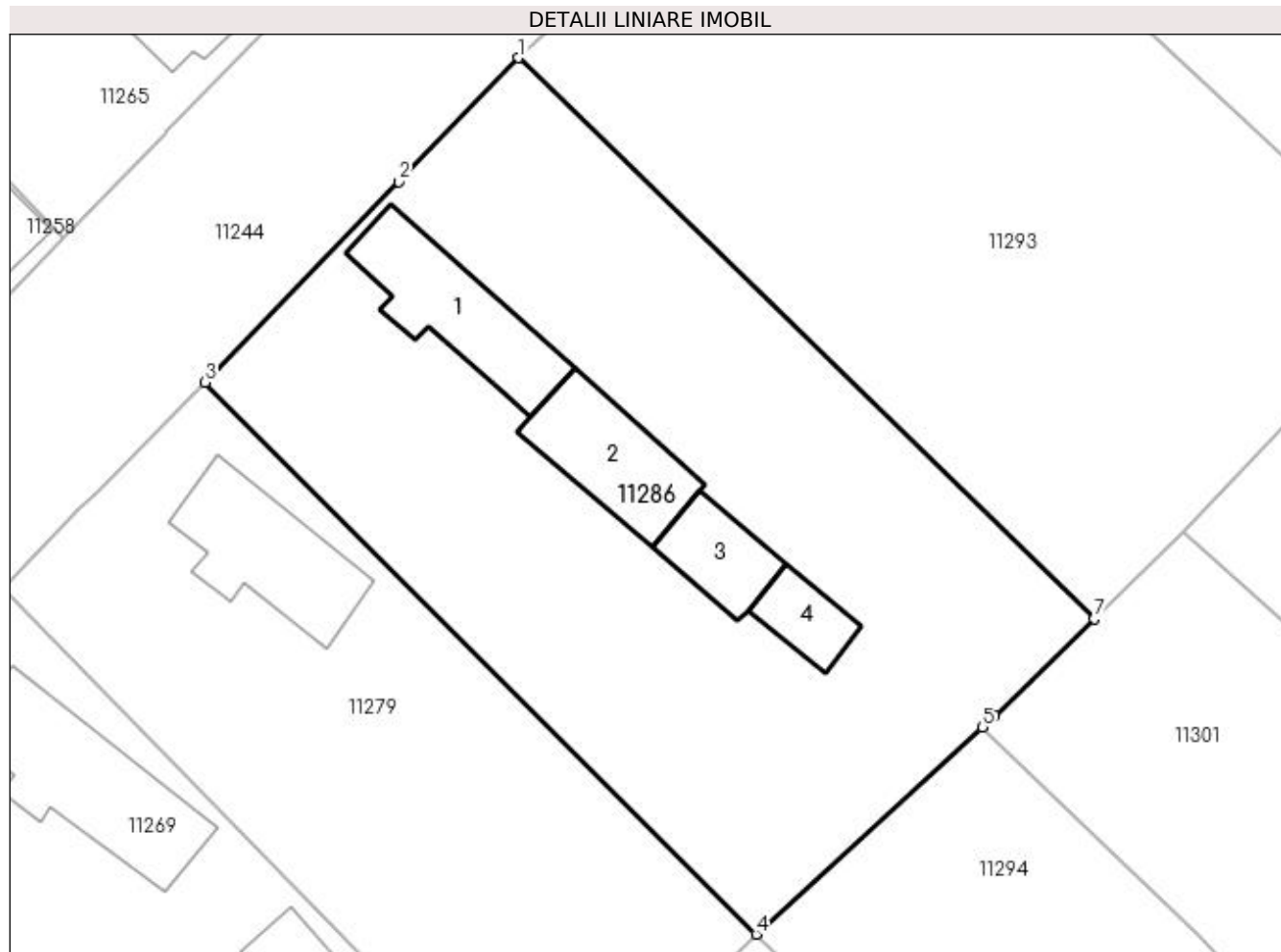
Inscrieri privind dezmembramintele dreptului de proprietate, drepturi reale de garanție și sarcini	Referințe
NU SUNT	

## Anexa Nr. 1 La Partea I

## Teren

Nr cadastral	Suprafața (mp)*	Observații / Referințe
31631	Din acte: 1.500 Masurata: 1.634	

\* Suprafața este determinată în planul de proiecție Stereo 70.



## Date referitoare la teren

Crt	Categorie folosință	Intra vilan	Suprafața (mp)	Tarla	Parcelă	Nr. topo	Observații / Referințe
1	curți constructii	DA	1.071	13	9	-	
2	arabil	DA	563	13	8	-	

## Date referitoare la construcții

Crt	Număr	Destinație construcție	Supraf. (mp)	Situație juridică	Observații / Referințe
A1.1	31631-C1	construcții de locuințe	Din acte: 0 Masurata: 78	Cu acte	Nr. niveluri:1; S. construita la sol:78 mp; Locuinta construita in 1960 din chirpici+tigla, Scd 92mp, nu are lift si certificat fiscal
A1.2	31631-C2	construcții anexa	Din acte: 0 Masurata: 67	Cu acte	Nr. niveluri:1; S. construita la sol:67 mp; Anexa construita in 1960 din chirpici+tigla, Scd 67mp, nu are lift si certificat de performanta energetica
A1.3	31631-C3	construcții anexa	Din acte: 0 Masurata: 38	Cu acte	Nr. niveluri:1; S. construita la sol:38 mp; Anexa - patul si sopron de scandura
A1.4	31631-C4	construcții anexa	Din acte: 0 Masurata: 26	Cu acte	Nr. niveluri:1; S. construita la sol:26 mp; Anexa-grajd cu doua incaperi construit in 1960 din chirpici, Sc=26mp

**Lungime Segmente**

1) Valorile lungimilor segmentelor sunt obținute din proiecție în plan.

Punct început	X / Y	Punct sfârșit	X / Y	Lungime segment (** (m)
1	377.489,573 268.048,219	2	377.481,522 268.039,895	11.58
2	377.481,522 268.039,895	3	377.468,505 268.026,435	18.725
3	377.468,505 268.026,435	4	377.505,521 267.989,379	52.377
4	377.505,521 267.989,379	5	377.520,751 268.003,288	20.626
5	377.520,751 268.003,288	6	377.521,543 268.004,059	1.105
6	377.521,543 268.004,059	7	377.528,243 268.010,576	9.347
7	377.528,243 268.010,576	1	377.489,573 268.048,219	53.966

\*\* Lungimile segmentelor sunt determinate în planul de proiecție Stereo 70 și sunt rotunjite la 1 milimetru.

\*\*\* Distanța dintre puncte este formată din segmente cumulate ce sunt mai mici decât valoarea 1 milimetru.





**DATE DESPRE IMOBILUL NR. 11287**

Oficiul de Cadastru și Publicitate Imobiliară DOLJ  
Biroul de Cadastru și Publicitate Imobiliară Craiova

**A. Partea I. Descrierea imobilului**

TEREN Intravilan

Adresa: Loc. Bistretu Nou, Str Rovine, Nr. 17, Jud. Dolj, T13,P23,P22

Nr. Crt	Nr cadastral Nr. topografic	Suprafața* (mp)	Observații / Referințe
A1		Din acte: 1.000 Masurata: 1.051	Sector cadastral:20 Teren imprejmuit;

**Construcții**

Crt	Nr cadastral Nr. topografic	Adresa	Observații / Referințe
A1.1		Loc. Bistretu Nou, Str Rovine, Nr. 17, Jud. Dolj, T13,P23,P22	Nr. niveluri:1; S. construita la sol:47 mp;

**B. Partea II. Proprietari și acte**

Inscrieri privitoare la dreptul de proprietate și alte drepturi reale		Referințe
/		
Act Administrativ nr. TDP NR. 593-60692, din 13/10/1996 emis de CJSDAPT DOLJ;		
B1	Intabulare, drept de PROPRIETATE, dobandit prin Reconstituire, cota actuala 1/1, cota initiala 1/1 1) <b>PREDOI CONSTANTIN</b> , Lipsă CNP.	A1
Act Normativ nr. 7, din 13/03/1996 emis de PARLAMENTUL ROMÂNIEI ((ART.12 ALIN.(14) și ART.37 ALIN.(2)));		
B2	Intabulare, drept de PROPRIETATE, dobandit prin Lege, cota actuala 1/1, cota initiala 1/1 1) <b>PREDOI CONSTANTIN</b> , Lipsă CNP.	A1.1

**C. Partea III. SARCINI .**

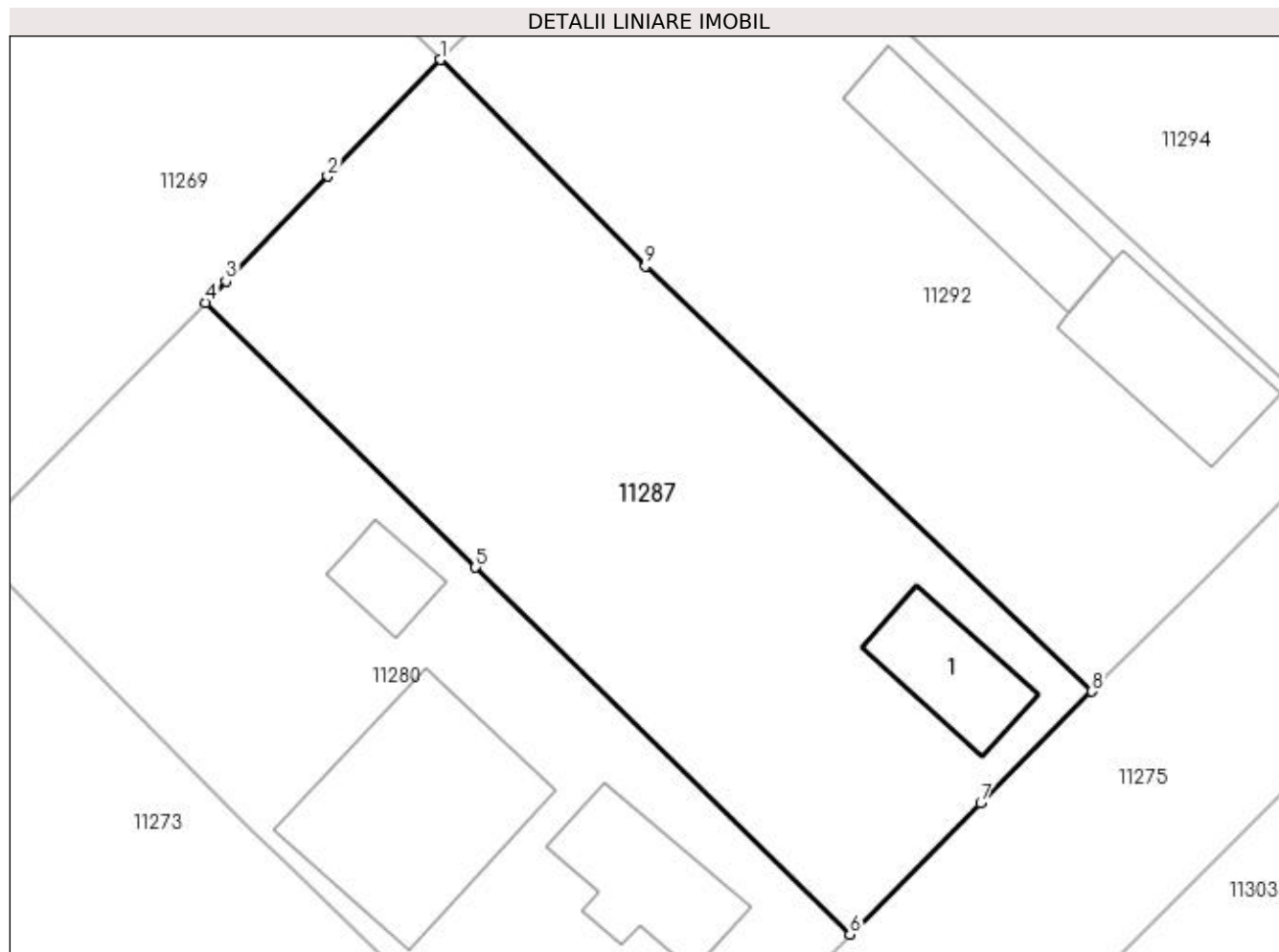
Inscrieri privind dezmembramintele dreptului de proprietate, drepturi reale de garanție și sarcini	Referințe
NU SUNT	

## Anexa Nr. 1 La Partea I

## Teren

Nr cadastral	Suprafața (mp)*	Observații / Referințe
	Din acte: 1.000 Masurata: 1.051	

\* Suprafața este determinată în planul de proiecție Stereo 70.



## Date referitoare la teren

Crt	Categorie folosință	Intra vilan	Suprafața (mp)	Tarla	Parcelă	Nr. topo	Observații / Referințe
1	curți constructii	DA	489	13	23	-	
2	arabil	DA	562	13	22	-	

## Date referitoare la construcții

Crt	Număr	Destinație construcție	Supraf. (mp)	Situație juridică	Observații / Referințe
A1.1		construcții de locuințe	47	Cu acte	Nr. niveluri:1; S. construita la sol:47 mp;

## Lungime Segmente

1) Valorile lungimilor segmentelor sunt obținute din proiecție în plan.

Punct început	X / Y	Punct sfârșit	X / Y	Lungime segment (** (m)
1	377.491,283 267.975,542	2	377.484,684 267.968,711	9.498
2	377.484,684 267.968,711	3	377.478,722 267.962,539	8.581
3	377.478,722 267.962,539	4	377.477,511 267.961,285	1.743

Punct început	X / Y	Punct sfârșit	X / Y	Lungime segment (** (m)
4	377.477,511 267.961,285	5	377.493,358 267.945,759	22.185
5	377.493,358 267.945,759	6	377.515,314 267.924,245	30.74
6	377.515,314 267.924,245	7	377.522,995 267.931,945	10.876
7	377.522,995 267.931,945	8	377.529,518 267.938,484	9.236
8	377.529,518 267.938,484	9	377.503,318 267.963,422	36.171
9	377.503,318 267.963,422	1	377.491,283 267.975,542	17.08

\*\* Lungimile segmentelor sunt determinate în planul de proiecție Stereo 70 și sunt rotunjite la 1 milimetru.

\*\*\* Distanța dintre puncte este formată din segmente cumulate ce sunt mai mici decât valoarea 1 milimetru.



**DATE DESPRE IMOBILUL NR. 11288**

Oficiul de Cadastru și Publicitate Imobiliară DOLJ  
Biroul de Cadastru și Publicitate Imobiliară Craiova

**A. Partea I. Descrierea imobilului**

TEREN Intravilan

Adresa: Loc. Bistretu Nou, Str Oituz, Jud. Dolj, T12,P9,P10

Nr. Crt	Nr cadastral Nr. topografic	Suprafața* (mp)	Observații / Referințe
A1		Din acte: 1.000 Masurata: 1.042	Sector cadastral:20 Teren imprejmuit;

**Construcții**

Crt	Nr cadastral Nr. topografic	Adresa	Observații / Referințe
A1.1		Loc. Bistretu Nou, Str Oituz, Jud. Dolj, T12,P9,P10	Nr. niveluri:1; S. construita la sol:76 mp;

**B. Partea II. Proprietari și acte**

Inscrieri privitoare la dreptul de proprietate și alte drepturi reale		Referințe
/		
Act Administrativ nr. TDP NR. 864-44709, din 01/10/1996 emis de CJSDAPT DOLJ;		
B1	Intabulare, drept de PROPRIETATE, dobandit prin Constituire, cota actuala 1/1, cota initiala 1/1 1) STACU ȘTEFAN, Lipsă CNP.	A1
Act Normativ nr. 7, din 13/03/1996 emis de PARLAMENTUL ROMÂNIEI ((ART.12 ALIN.(14) și ART.37 ALIN.(2)));		
B2	Intabulare, drept de PROPRIETATE, dobandit prin Lege, cota actuala 1/1, cota initiala 1/1 1) STACU ȘTEFAN, Lipsă CNP.	A1.1

**C. Partea III. SARCINI .**

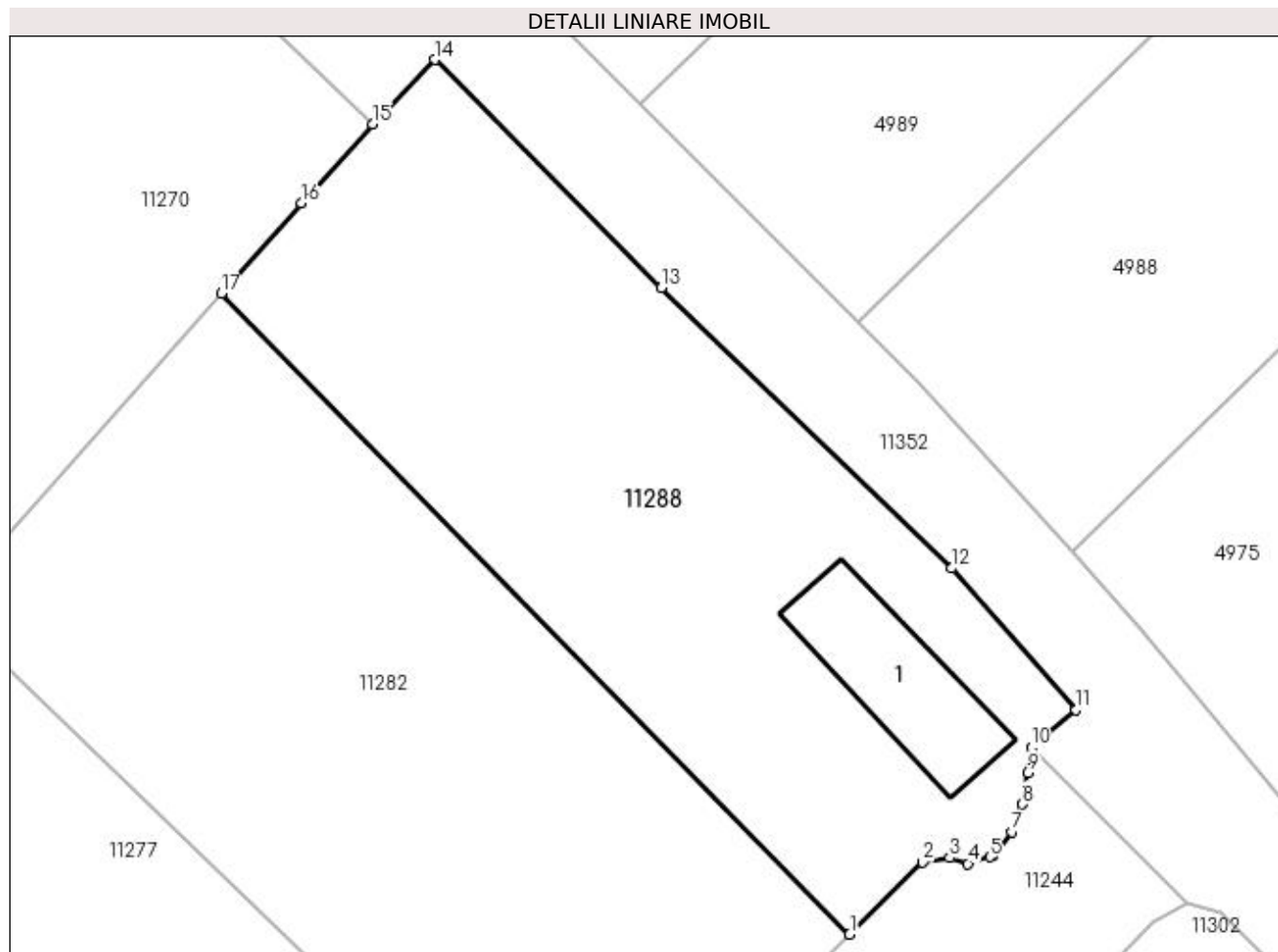
Inscrieri privind dezmembramintele dreptului de proprietate, drepturi reale de garanție și sarcini	Referințe
NU SUNT	

## Anexa Nr. 1 La Partea I

## Teren

Nr cadastral	Suprafața (mp)*	Observații / Referințe
	Din acte: 1.000 Masurata: 1.042	

\* Suprafața este determinată în planul de proiecție Stereo 70.



## Date referitoare la teren

Crt	Categorie folosință	Intra vilan	Suprafața (mp)	Tarla	Parcelă	Nr. topo	Observații / Referințe
1	curți constructii	DA	604	12	9	-	
2	arabil	DA	438	12	10	-	

## Date referitoare la construcții

Crt	Număr	Destinație construcție	Supraf. (mp)	Situație juridică	Observații / Referințe
A1.1		construcții de locuințe	76	Cu acte	Nr. niveluri:1; S. construita la sol:76 mp;

## Lungime Segmente

1) Valorile lungimilor segmentelor sunt obținute din proiecție în plan.

Punct început	X / Y	Punct sfârșit	X / Y	Lungime segment (** (m)
1	377.519,409 268.094,48	2	377.523,742 268.098,752	6.085
2	377.523,742 268.098,752	3	377.525,329 268.099,033	1.612
3	377.525,329 268.099,033	4	377.526,43 268.098,675	1.158

Punct început	X / Y	Punct sfârșit	X / Y	Lungime segment (** (m)
4	377.526,43 268.098,675	5	377.527,73 268.099,078	1.361
5	377.527,73 268.099,078	6	377.527,914 268.099,135	0.193
6	377.527,914 268.099,135	7	377.529,066 268.100,567	1.838
7	377.529,066 268.100,567	8	377.529,68 268.102,208	1.752
8	377.529,68 268.102,208	9	377.529,962 268.104,075	1.888
9	377.529,962 268.104,075	10	377.530,189 268.105,578	1.52
10	377.530,189 268.105,578	11	377.532,846 268.107,811	3.471
11	377.532,846 268.107,811	12	377.525,45 268.116,221	11.2
12	377.525,45 268.116,221	13	377.508,215 268.132,871	23.964
13	377.508,215 268.132,871	14	377.494,761 268.146,43	19.101
14	377.494,761 268.146,43	15	377.491,051 268.142,614	5.322
15	377.491,051 268.142,614	16	377.486,852 268.137,897	6.315
16	377.486,852 268.137,897	17	377.482,08 268.132,538	7.176
17	377.482,08 268.132,538	1	377.519,409 268.094,48	53.309

\*\* Lungimile segmentelor sunt determinate în planul de proiecție Stereo 70 și sunt rotunjite la 1 milimetru.

\*\*\* Distanța dintre puncte este formată din segmente cumulate ce sunt mai mici decât valoarea 1 milimetru.





**DATE DESPRE IMOBILUL NR. 11289**

Oficiul de Cadastru și Publicitate Imobiliară DOLJ  
Biroul de Cadastru și Publicitate Imobiliară Craiova

**A. Partea I. Descrierea imobilului**

TEREN Intravilan

Adresa: Loc. Bistretu Nou, Str Posada, Jud. Dolj, Tronson 2

Nr. Crt	Nr cadastral Nr. topografic	Suprafața* (mp)	Observații / Referințe
A1	35884	Din acte: 1.192 Masurata: 1.191	Sector cadastral:20 Teren imprejmuit;

**B. Partea II. Proprietari și acte**

Inscrieri privitoare la dreptul de proprietate și alte drepturi reale		Referințe
<b>246228 / 03/12/2020</b>		
Act Administrativ nr. HG. nr 596, din 08/06/2011 emis de Guvernul Romaniei (act administrativ nr Adeverinta Nr 7037 din 25.11.2020, emis de Primaria Bistret;act administrativ nr Adeverinta tronsoane Nr 7042 din 25.11.2020, emis de Primaria Bistret);		
B1	Intabulare, drept de PROPRIETATE, dobandit prin Lege, cota actuala 1/1, cota initiala 1/1 1) COMUNA BISTRET - DOMENIUL PUBLIC, CIF:4553895	A1

**C. Partea III. SARCINI .**

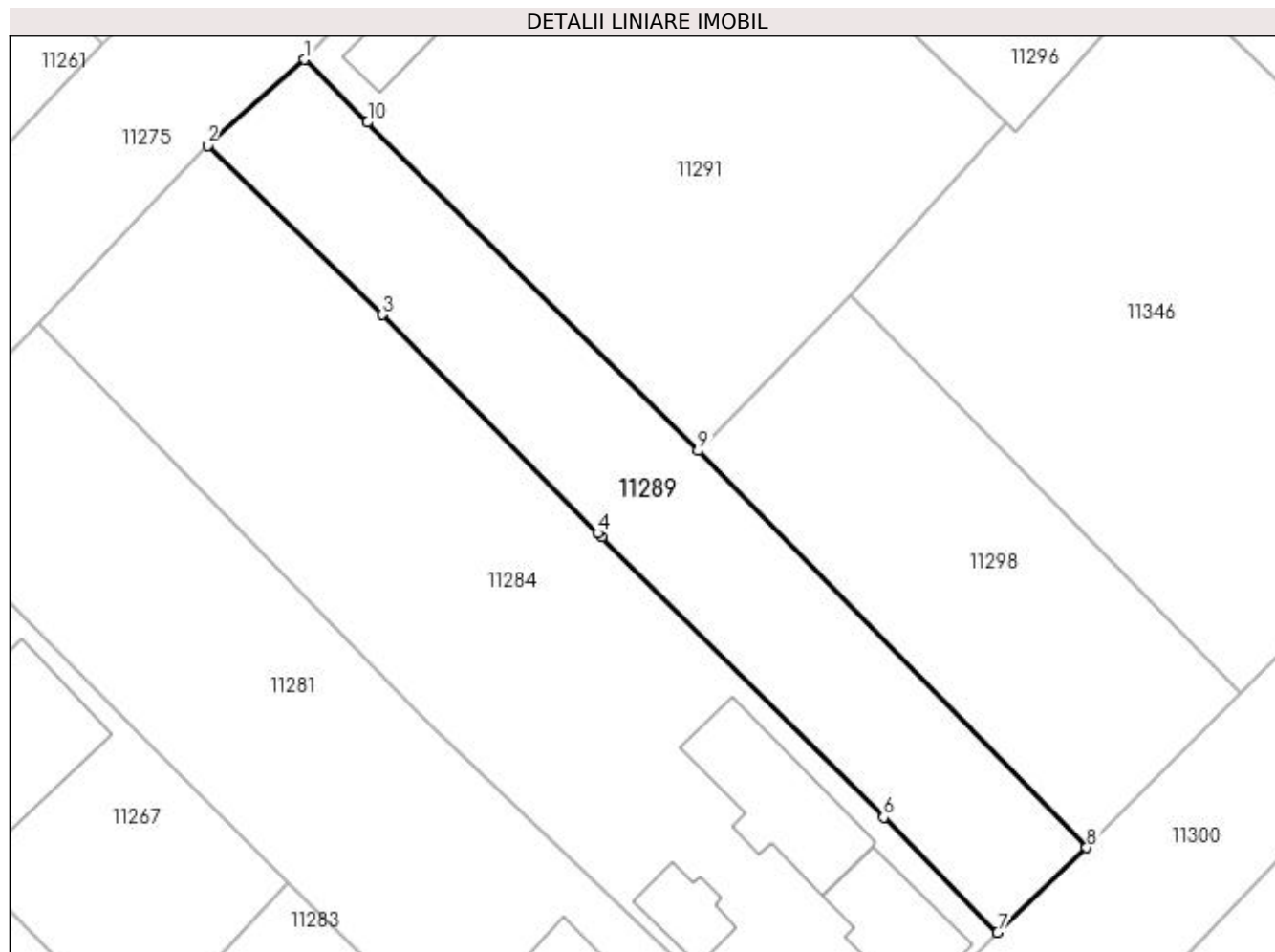
Inscrieri privind dezmembramintele dreptului de proprietate, drepturi reale de garanție și sarcini	Referințe
NU SUNT	

## Anexa Nr. 1 La Partea I

## Teren

Nr cadastral	Suprafața (mp)*	Observații / Referințe
35884	Din acte: 1.192 Masurata: 1.191	

\* Suprafața este determinată în planul de proiecție Stereo 70.



## Date referitoare la teren

Crt	Categorie folosință	Intravilan	Suprafața (mp)	Tarla	Parcelă	Nr. topo	Observații / Referințe
1	drum	DA	1.191	-	-	-	Teren intravilan împrejmuit cu gard beton, gard plasa sarma si limita conventionala.

## Lungime Segmente

1) Valorile lungimilor segmentelor sunt obținute din proiecție în plan.

Punct început	X / Y	Punct sfârșit	X / Y	Lungime segment (** (m)
1	377.482,329 267.871,745	2	377.473,425 267.863,854	11.897
2	377.473,425 267.863,854	3	377.489,454 267.848,293	22.34
3	377.489,454 267.848,293	4	377.509,279 267.828,244	28.196
4	377.509,279 267.828,244	5	377.509,645 267.827,88	0.516

Punct început	X / Y	Punct sfârșit	X / Y	Lungime segment (** (m)
5	377.509,645 267.827,88	6	377.535,547 267.802,144	36.514
6	377.535,547 267.802,144	7	377.546,041 267.791,57	14.897
7	377.546,041 267.791,57	8	377.554,222 267.799,344	11.286
8	377.554,222 267.799,344	9	377.518,518 267.835,797	51.025
9	377.518,518 267.835,797	10	377.488,135 267.865,978	42.825
10	377.488,135 267.865,978	1	377.482,329 267.871,745	8.183

\*\* Lungimile segmentelor sunt determinate în planul de proiecție Stereo 70 și sunt rotunjite la 1 milimetru.

\*\*\* Distanța dintre puncte este formată din segmente cumulate ce sunt mai mici decât valoarea 1 milimetru.



**DATE DESPRE IMOBILUL NR. 11290**

Oficiul de Cadastru și Publicitate Imobiliară DOLJ  
Biroul de Cadastru și Publicitate Imobiliară Craiova

**A. Partea I. Descrierea imobilului**

TEREN Intravilan

Adresa: Loc. Bistretu Nou, Str Plevnei, Jud. Dolj, T18, P18

Nr. Crt	Nr cadastral Nr. topografic	Suprafața* (mp)	Observații / Referințe
A1		Din acte: 1.050 Masurata: 1.076	Sector cadastral:20 Teren imprejmuit;

**Construcții**

Crt	Nr cadastral Nr. topografic	Adresa	Observații / Referințe
A1.1		Loc. Bistretu Nou, Str Plevnei, Jud. Dolj, T18, P18	Nr. niveluri:1; S. construita la sol:59 mp;

**B. Partea II. Proprietari și acte**

Inscrieri privitoare la dreptul de proprietate și alte drepturi reale		Referințe
/		
Act Administrativ nr. TDP nr.542-60692, din 09/10/1996 emis de CJSDPAT DOLJ (ART.12 ALIN.(14) și ART.37 ALIN.(2));		
B1	Intabulare, drept de PROPRIETATE, dobandit prin Reconstituire, cota actuala 1/1, cota initiala 1/1 1) MĂROIU ECATERINA, Lipsă CNP.	A1
Act Normativ nr. 7, din 13/03/1996 emis de PARLAMENTUL ROMANIEI (ART.12 ALIN.(14) și ART.37 ALIN.(2));		
B2	Intabulare, drept de PROPRIETATE, dobandit prin Lege, cota actuala 1/1, cota initiala 1/1 1) MĂROIU ECATERINA, Lipsă CNP.	A1.1

**C. Partea III. SARCINI .**

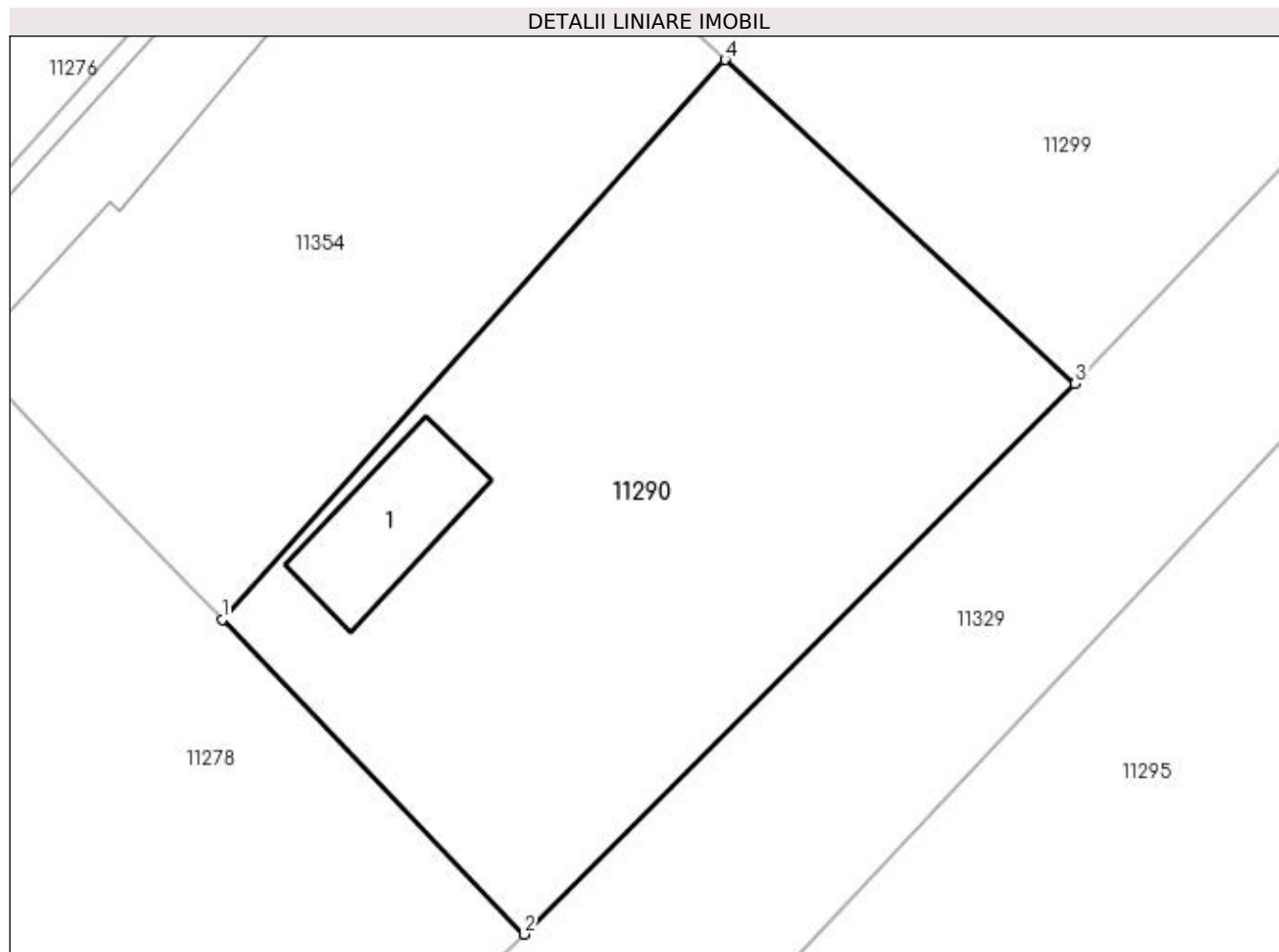
Inscrieri privind dezmembramentele dreptului de proprietate, drepturi reale de garanție și sarcini	Referințe
NU SUNT	

## Anexa Nr. 1 La Partea I

## Teren

Nr cadastral	Suprafața (mp)*	Observații / Referințe
	Din acte: 1.050 Masurata: 1.076	

\* Suprafața este determinată în planul de proiecție Stereo 70.



## Date referitoare la teren

Crt	Categorie folosință	Intra vilan	Suprafața (mp)	Tarla	Parcelă	Nr. topo	Observații / Referințe
1	curți constructii	DA	810	18	18	-	
2	arabil	DA	266	18	18	-	

## Date referitoare la construcții

Crt	Număr	Destinație construcție	Supraf. (mp)	Situație juridică	Observații / Referințe
A1.1		construcții de locuințe	59	Cu acte	Nr. niveluri:1; S. construita la sol:59 mp;

## Lungime Segmente

1) Valorile lungimilor segmentelor sunt obținute din proiecție în plan.

Punct început	X / Y	Punct sfârșit	X / Y	Lungime segment (** (m)
1	377.496,905 267.610,674	2	377.513,672 267.593,217	24.205
2	377.513,672 267.593,217	3	377.544,245 267.623,762	43.217
3	377.544,245 267.623,762	4	377.524,814 267.641,736	26.469

Punct început	X / Y	Punct sfârșit	X / Y	Lungime segment (** (m)
4	377.524,814 267.641,736	1	377.496,905 267.610,674	41.758

\*\* Lungimile segmentelor sunt determinate în planul de proiecție Stereo 70 și sunt rotunjite la 1 milimetru.

\*\*\* Distanța dintre puncte este formată din segmente cumulate ce sunt mai mici decât valoarea 1 milimetru.





**DATE DESPRE IMOBILUL NR. 11291**

Oficiul de Cadastru și Publicitate Imobiliară DOLJ  
Biroul de Cadastru și Publicitate Imobiliară Craiova

**A. Partea I. Descrierea imobilului**

TEREN Intravilan

Adresa: Loc. Bistretu Nou, Str Posada, Nr. 6, Jud. Dolj, fost T 16, P 1,2

Nr. Crt	Nr cadastral Nr. topografic	Suprafața* (mp)	Observații / Referințe
A1	35811	Din acte: 2.040 Masurata: 2.098	Sector cadastral:20 Teren imprejmuit;

**Construcții**

Crt	Nr cadastral Nr. topografic	Adresa	Observații / Referințe
A1.1	35811-C1	Loc. Bistretu Nou, Str Posada, Nr. 6, Jud. Dolj, fost T 16, P 1,2	Nr. niveluri:1; S. construita la sol:76 mp; S. construita desfasurata:76 mp; Casa de locuit, P, construita in anul 1930, Sc = 76 mp, Su = 45.5 mp, Scd = 76 mp

**B. Partea II. Proprietari și acte**

Inscrieri privitoare la dreptul de proprietate și alte drepturi reale		Referințe
<b>176296 / 03/09/2020</b>		
Act Normativ nr. contract vanzare aut nr 2349, din 03/09/2020 emis de np gaspar monica ortansa (act notarial nr INCHEIERE RECTIFICARE NR 113 din 17.09.2020, emis de NP GASPARG MONICA ORTANSA);		
B1	Intabulare, drept de PROPRIETATE, dobandit prin Conventie, cota actuala 1/1, cota initiala 1/1 1) COCILNAU MARIAN 2) COCILNAU ANISOARA	A1, A1.1

**C. Partea III. SARCINI .**

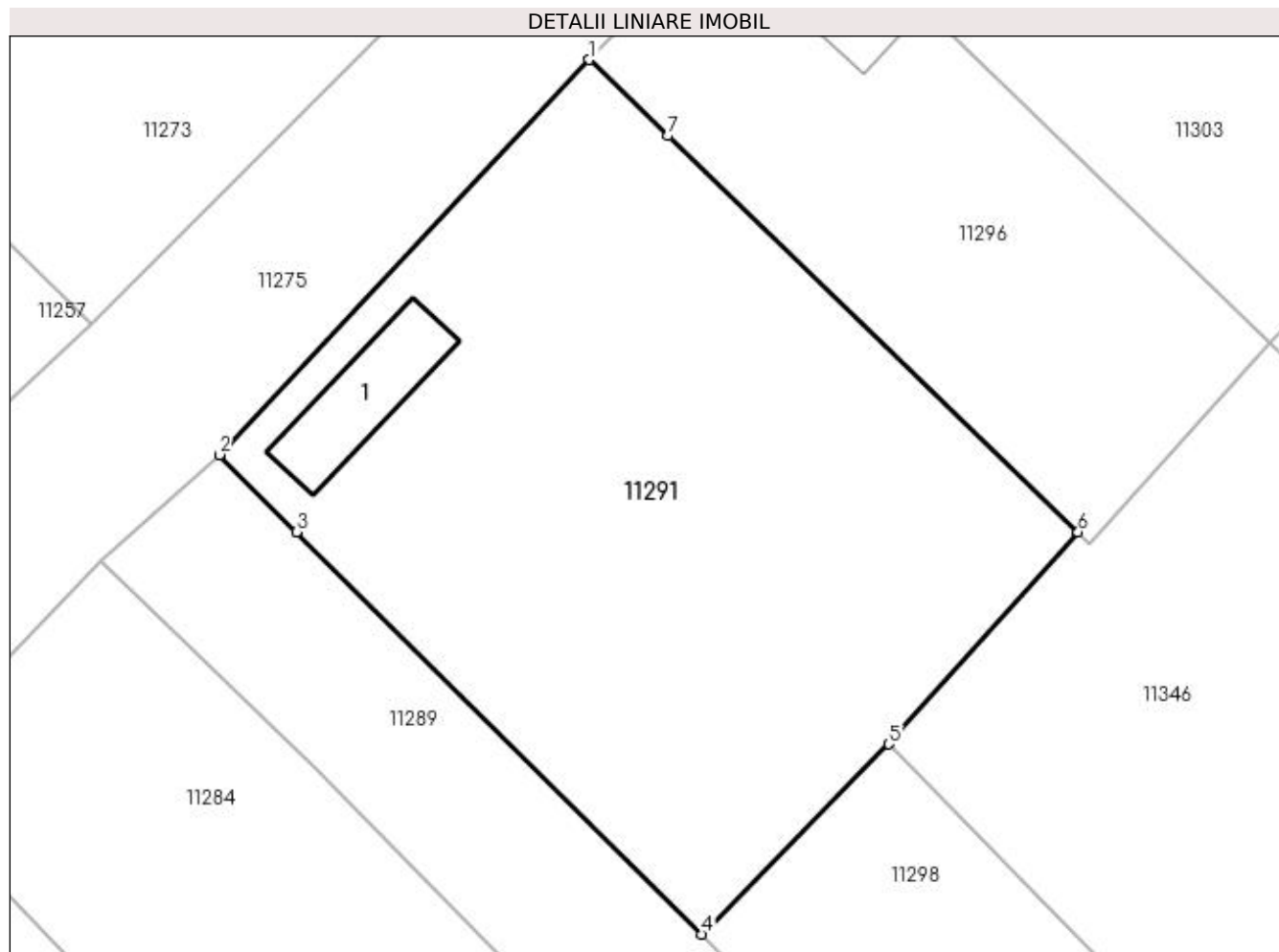
Inscrieri privind dezmembramintele dreptului de proprietate, drepturi reale de garanție și sarcini	Referințe
NU SUNT	

## Anexa Nr. 1 La Partea I

## Teren

Nr cadastral	Suprafața (mp)*	Observații / Referințe
35811	Din acte: 2.040 Masurata: 2.098	

\* Suprafața este determinată în planul de proiecție Stereo 70.



## Date referitoare la teren

Crt	Categorie folosință	Intra vilan	Suprafața (mp)	Tarla	Parcelă	Nr. topo	Observații / Referințe
1	curți constructii	DA	334	16	1	-	
2	arabil	DA	1.764	16	2	-	

## Date referitoare la construcții

Crt	Număr	Destinație construcție	Supraf. (mp)	Situație juridică	Observații / Referințe
A1.1	35811-C1	construcții de locuințe	76	Cu acte	Nr. niveluri:1; S. construita la sol:76 mp; S. construita desfasurata:76 mp; Casa de locuit, P, construita in anul 1930, Sc = 76 mp, Su = 45.5 mp, Scd = 76 mp

## Lungime Segmente

1) Valorile lungimilor segmentelor sunt obținute din proiecție în plan.

Punct început	X / Y	Punct sfârșit	X / Y	Lungime segment (** (m)
1	377.510,083 267.901,377	2	377.482,329 267.871,745	40.6
2	377.482,329 267.871,745	3	377.488,135 267.865,978	8.183

Punct început	X / Y	Punct sfârșit	X / Y	Lungime segment (** (m)
3	377.488,135 267.865,978	4	377.518,518 267.835,797	42.825
4	377.518,518 267.835,797	5	377.532,535 267.850,063	20.0
5	377.532,535 267.850,063	6	377.546,737 267.865,96	21.317
6	377.546,737 267.865,96	7	377.515,989 267.895,671	42.757
7	377.515,989 267.895,671	1	377.510,083 267.901,377	8.212

\*\* Lungimile segmentelor sunt determinate în planul de proiecție Stereo 70 și sunt rotunjite la 1 milimetru.

\*\*\* Distanța dintre puncte este formată din segmente cumulate ce sunt mai mici decât valoarea 1 milimetru.



**DATE DESPRE IMOBILUL NR. 11292**

Oficiul de Cadastru și Publicitate Imobiliară DOLJ  
Biroul de Cadastru și Publicitate Imobiliară Craiova

**A. Partea I. Descrierea imobilului**

TEREN Intravilan

Adresa: Loc. Bistretu Nou, Str Rovine, Jud. Dolj, T13,P20,P21

Nr. Crt	Nr cadastral Nr. topografic	Suprafața* (mp)	Observații / Referințe
A1		Din acte: 1.000 Masurata: 1.093	Sector cadastral:20 Teren imprejmuit;

**Construcții**

Crt	Nr cadastral Nr. topografic	Adresa	Observații / Referințe
A1.1		Loc. Bistretu Nou, Str Rovine, Jud. Dolj, T13,P20,P21	Nr. niveluri:1; S. construita la sol:73 mp;
A1.2		Loc. Bistretu Nou, Str Rovine, Jud. Dolj, T13,P20,P21	Nr. niveluri:1; S. construita la sol:75 mp;

**B. Partea II. Proprietari și acte**

Inscrieri privitoare la dreptul de proprietate și alte drepturi reale		Referințe
/		
Act Administrativ nr. TDP NR. 1516-59363, din 11/09/1998 emis de CJSAPT DOLJ;		
B1	Intabulare, drept de PROPRIETATE, dobandit prin Reconstituire, cota actuala 1/1, cota initiala 1/1 1) MUȘUROI ȘTEFANA, Lipsă CNP. 2) MUȘUROI NICU, Lipsă CNP. 3) MUȘUROI C-TIN, Lipsă CNP.	A1
Act Normativ nr. 7, din 13/03/1996 emis de PARLAMENTUL ROMÂNIEI ((ART.12 ALIN.(14) și ART.37 ALIN.(2)));		
B2	Intabulare, drept de PROPRIETATE, dobandit prin Lege, cota actuala 1/1, cota initiala 1/1 1) MUȘUROI ȘTEFANA, Lipsă CNP. 2) MUȘUROI NICU, Lipsă CNP. 3) MUȘUROI C-TIN, Lipsă CNP.	A1.1, A1.2

**C. Partea III. SARCINI .**

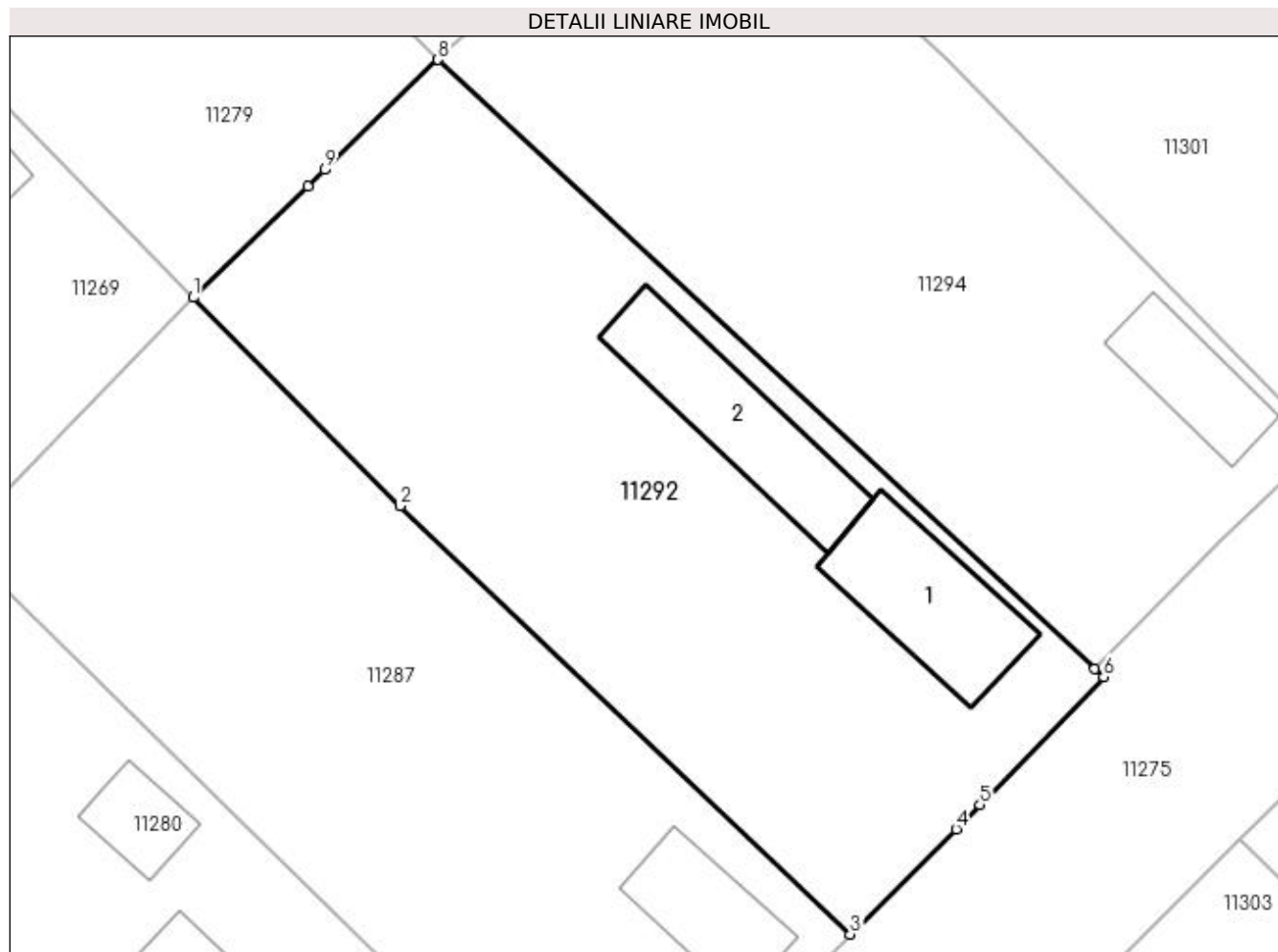
Inscrieri privind dezmembramentele dreptului de proprietate, drepturi reale de garanție și sarcini	Referințe
NU SUNT	

## Anexa Nr. 1 La Partea I

## Teren

Nr cadastral	Suprafața (mp)*	Observații / Referințe
	Din acte: 1.000 Masurata: 1.093	

\* Suprafața este determinată în planul de proiecție Stereo 70.



## Date referitoare la teren

Crt	Categorie folosință	Intra vilan	Suprafața (mp)	Tarla	Parcelă	Nr. topo	Observații / Referințe
1	curți constructii	DA	553	13	20	-	
2	arabil	DA	540	13	21	-	

## Date referitoare la construcții

Crt	Număr	Destinație construcție	Supraf. (mp)	Situație juridică	Observații / Referințe
A1.1		construcții de locuințe	73	Cu acte	Nr. niveluri:1; S. construita la sol:73 mp;
A1.2		construcții anexa	75	Cu acte	Nr. niveluri:1; S. construita la sol:75 mp;

## Lungime Segmente

1) Valorile lungimilor segmentelor sunt obținute din proiecție în plan.

Punct început	X / Y	Punct sfârșit	X / Y	Lungime segment (** (m)
1	377.491,283 267.975,542	2	377.503,318 267.963,422	17.08
2	377.503,318 267.963,422	3	377.529,518 267.938,484	36.171

Punct început	X / Y	Punct sfârşit	X / Y	Lungime segment (** (m)
3	377.529,518 267.938,484	4	377.535,681 267.944,611	8.69
4	377.535,681 267.944,611	5	377.537,053 267.946,027	1.972
5	377.537,053 267.946,027	6	377.544,269 267.953,475	10.37
6	377.544,269 267.953,475	7	377.543,742 267.953,923	0.692
7	377.543,742 267.953,923	8	377.505,521 267.989,379	52.134
8	377.505,521 267.989,379	9	377.498,936 267.982,98	9.182
9	377.498,936 267.982,98	10	377.497,958 267.982,03	1.363
10	377.497,958 267.982,03	1	377.491,283 267.975,542	9.309

\*\* Lungimile segmentelor sunt determinate în planul de proiecție Stereo 70 și sunt rotunjite la 1 milimetru.

\*\*\* Distanța dintre puncte este formată din segmente cumulate ce sunt mai mici decât valoarea 1 milimetru.





**DATE DESPRE IMOBILUL NR. 11293**

Oficiul de Cadastru și Publicitate Imobiliară DOLJ  
Biroul de Cadastru și Publicitate Imobiliară Craiova

**A. Partea I. Descrierea imobilului**

TEREN Intravilan

Adresa: Loc. Bistretu Nou, Str Oituz, Jud. Dolj, T13,P11,P10

Nr. Crt	Nr cadastral Nr. topografic	Suprafața* (mp)	Observații / Referințe
A1		Din acte: 1.500 Masurata: 1.644	Sector cadastral:20 Teren imprejmuit;

**Construcții**

Crt	Nr cadastral Nr. topografic	Adresa	Observații / Referințe
A1.1		Loc. Bistretu Nou, Str Oituz, Jud. Dolj, T13,P11,P10	Nr. niveluri:1; S. construita la sol:65 mp;

**B. Partea II. Proprietari și acte**

Inscrieri privitoare la dreptul de proprietate și alte drepturi reale		Referințe
/		
Act Administrativ nr. TDP NR. 546-60692, din 09/10/1996 emis de CJSDAPT DOLJ;		
B1	Intabulare, drept de PROPRIETATE, dobandit prin Reconstituire, cota actuala 1/1, cota initiala 1/1 1) STÎRCU ANA, Lipsă CNP. 2) DOP MARIN, Lipsă CNP.	A1
Act Normativ nr. 7, din 13/03/1996 emis de PARLAMENTUL ROMÂNIEI ((ART.12 ALIN.(14) și ART.37 ALIN.(2)));		
B2	Intabulare, drept de PROPRIETATE, dobandit prin Lege, cota actuala 1/1, cota initiala 1/1 1) STÎRCU ANA, Lipsă CNP. 2) DOP MARIN, Lipsă CNP.	A1.1

**C. Partea III. SARCINI .**

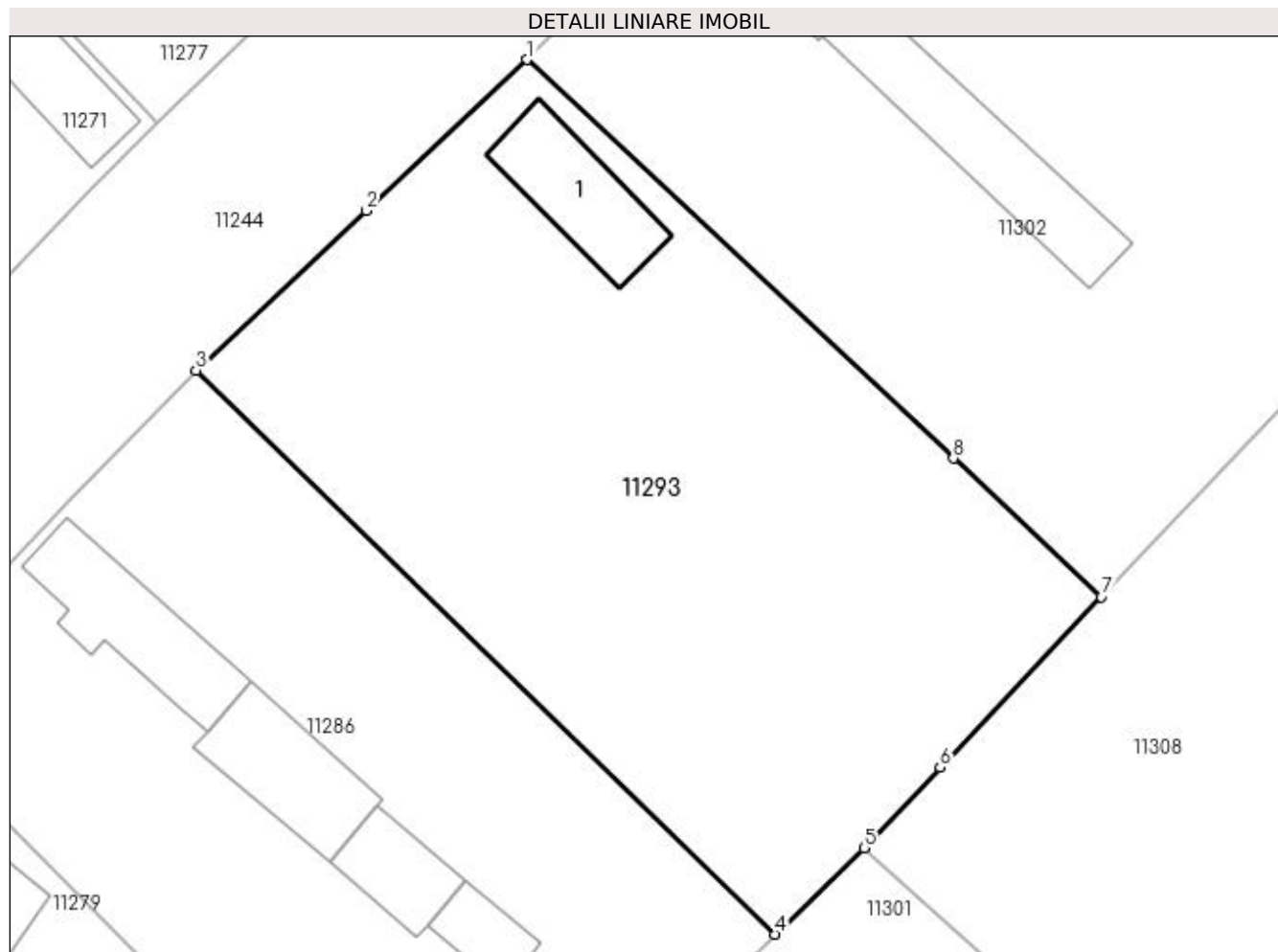
Inscrieri privind dezmembramentele dreptului de proprietate, drepturi reale de garanție și sarcini	Referințe
NU SUNT	

## Anexa Nr. 1 La Partea I

## Teren

Nr cadastral	Suprafața (mp)*	Observații / Referințe
	Din acte: 1.500 Masurata: 1.644	

\* Suprafața este determinată în planul de proiecție Stereo 70.



## Date referitoare la teren

Crt	Categorie folosință	Intra vilan	Suprafața (mp)	Tarla	Parcelă	Nr. topo	Observații / Referințe
1	curți constructii	DA	804	13	11	-	
2	arabil	DA	840	13	10	-	

## Date referitoare la construcții

Crt	Număr	Destinație construcție	Supraf. (mp)	Situație juridică	Observații / Referințe
A1.1		construcții de locuințe	65	Cu acte	Nr. niveluri:1; S. construita la sol:65 mp;

## Lungime Segmente

1) Valorile lungimilor segmentelor sunt obținute din proiecție în plan.

Punct început	X / Y	Punct sfârșit	X / Y	Lungime segment (** (m)
1	377.511,675 268.068,958	2	377.500,938 268.058,883	14.724
2	377.500,938 268.058,883	3	377.489,573 268.048,219	15.585
3	377.489,573 268.048,219	4	377.528,243 268.010,576	53.966

Punct început	X / Y	Punct sfârșit	X / Y	Lungime segment (** (m)
4	377.528,243 268.010,576	5	377.534,187 268.016,357	8.292
5	377.534,187 268.016,357	6	377.539,26 268.021,716	7.379
6	377.539,26 268.021,716	7	377.550,034 268.033,096	15.671
7	377.550,034 268.033,096	8	377.540,145 268.042,341	13.537
8	377.540,145 268.042,341	1	377.511,675 268.068,958	38.974

\*\* Lungimile segmentelor sunt determinate în planul de proiecție Stereo 70 și sunt rotunjite la 1 milimetru.

\*\*\* Distanța dintre puncte este formată din segmente cumulate ce sunt mai mici decât valoarea 1 milimetru.



**DATE DESPRE IMOBILUL NR. 11294**

Oficiul de Cadastru și Publicitate Imobiliară DOLJ  
Biroul de Cadastru și Publicitate Imobiliară Craiova

**A. Partea I. Descrierea imobilului**

TEREN Intravilan

Adresa: Loc. Bistretu Nou, Str Rovine, Nr. 21, Jud. Dolj, T13,P19

Nr. Crt	Nr cadastral Nr. topografic	Suprafața* (mp)	Observații / Referințe
A1		Din acte: 1.000 Masurata: 1.023	Sector cadastral:20 Teren imprejmuit;

**Construcții**

Crt	Nr cadastral Nr. topografic	Adresa	Observații / Referințe
A1.1		Loc. Bistretu Nou, Str Rovine, Nr. 21, Jud. Dolj	Nr. niveluri:1; S. construita la sol:42 mp;

**B. Partea II. Proprietari și acte**

Inscrieri privitoare la dreptul de proprietate și alte drepturi reale		Referințe
/		
Act Administrativ nr. TDP NR. 485-45331, din 10/10/1996 emis de CJSDAPT DOLJ;		
B1	Intabulare, drept de PROPRIETATE, dobandit prin Reconstituire, cota actuala 1/1, cota initiala 1/1 1) MUSUROI STAN, Lipsă CNP. 2) MUȘUROI NICOLAE, Lipsă CNP.	A1
Act Normativ nr. 7, din 13/03/1996 emis de PARLAMENTUL ROMÂNIEI ((ART.12 ALIN.(14) și ART.37 ALIN.(2)));		
B2	Intabulare, drept de PROPRIETATE, dobandit prin Lege, cota actuala 1/1, cota initiala 1/1 1) MUSUROI STAN, Lipsă CNP. 2) MUȘUROI NICOLAE, Lipsă CNP.	A1.1

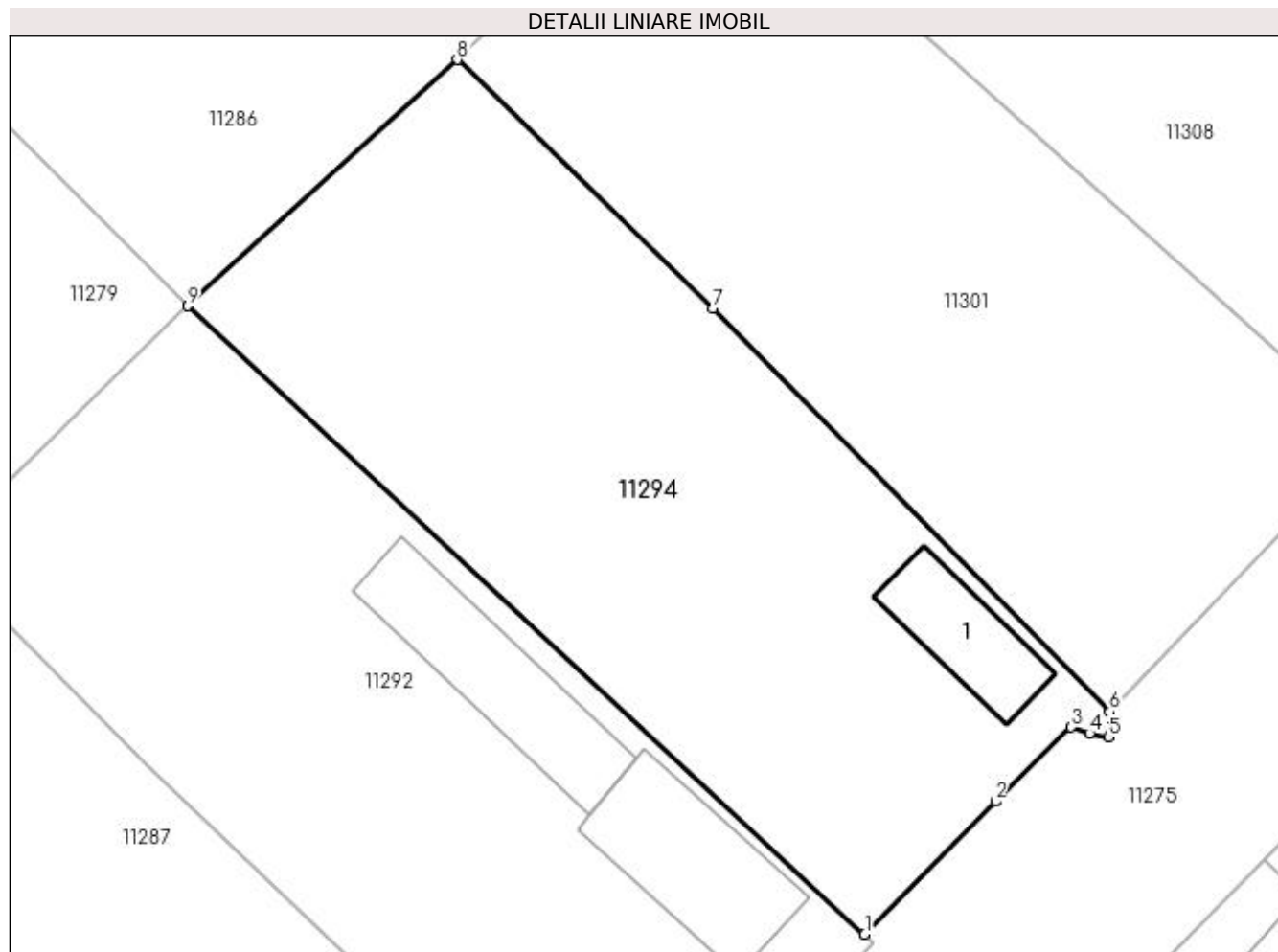
**C. Partea III. SARCINI .**

Inscrieri privind dezmembramintele dreptului de proprietate, drepturi reale de garanție și sarcini	Referințe
NU SUNT	

**Anexa Nr. 1 La Partea I****Teren**

Nr cadastral	Suprafața (mp)*	Observații / Referințe
	Din acte: 1.000 Masurata: 1.023	

\* Suprafața este determinată în planul de proiecție Stereo 70.

**Date referitoare la teren**

Crt	Categorie folosință	Intra vilan	Suprafața (mp)	Tarla	Parcelă	Nr. topo	Observații / Referințe
1	curți constructii	DA	1.023	13	19	-	

**Date referitoare la construcții**

Crt	Număr	Destinație construcție	Supraf. (mp)	Situație juridică	Observații / Referințe
A1.1		construcții de locuințe	42	Cu acte	Nr. niveluri:1; S. construita la sol:42 mp;

**Lungime Segmente**

1) Valorile lungimilor segmentelor sunt obținute din proiecție în plan.

Punct început	X / Y	Punct sfârșit	X / Y	Lungime segment (** (m)
1	377.543,742 267.953,923	2	377.551,129 267.961,424	10.528
2	377.551,129 267.961,424	3	377.555,413 267.965,621	5.997
3	377.555,413 267.965,621	4	377.556,434 267.965,256	1.084

Punct început	X / Y	Punct sfârșit	X / Y	Lungime segment (** (m)
4	377.556,434 267.965,256	5	377.557,508 267.965,058	1.092
5	377.557,508 267.965,058	6	377.557,582 267.966,48	1.424
6	377.557,582 267.966,48	7	377.535,193 267.989,268	31.946
7	377.535,193 267.989,268	8	377.520,751 268.003,288	20.128
8	377.520,751 268.003,288	9	377.505,521 267.989,379	20.626
9	377.505,521 267.989,379	1	377.543,742 267.953,923	52.134

\*\* Lungimile segmentelor sunt determinate în planul de proiecție Stereo 70 și sunt rotunjite la 1 milimetru.

\*\*\* Distanța dintre puncte este formată din segmente cumulate ce sunt mai mici decât valoarea 1 milimetru.





**DATE DESPRE IMOBILUL NR. 11295**

Oficiul de Cadastru și Publicitate Imobiliară DOLJ  
Biroul de Cadastru și Publicitate Imobiliară Craiova

**A. Partea I. Descrierea imobilului**

TEREN Intravilan

Adresa: Loc. Bistretu Nou, Str Calea Dunării, Jud. Dolj, T98,P3

Nr. Crt	Nr cadastral Nr. topografic	Suprafața* (mp)	Observații / Referințe
A1		1.805	Sector cadastral:20 Teren imprejmuit;

**B. Partea II. Proprietari și acte**

Inscrieri privitoare la dreptul de proprietate și alte drepturi reale	Referințe
/	
Act Administrativ nr. TDP nr.428-45331, din 08/10/1996 emis de CJSAPT DOLJ;	
B1	A1
Intabulare, drept de PROPRIETATE, dobandit prin Reconstituire, cota actuala 1/1, cota initiala 1/1 1) ROMAN NICOLAE	

**C. Partea III. SARCINI .**

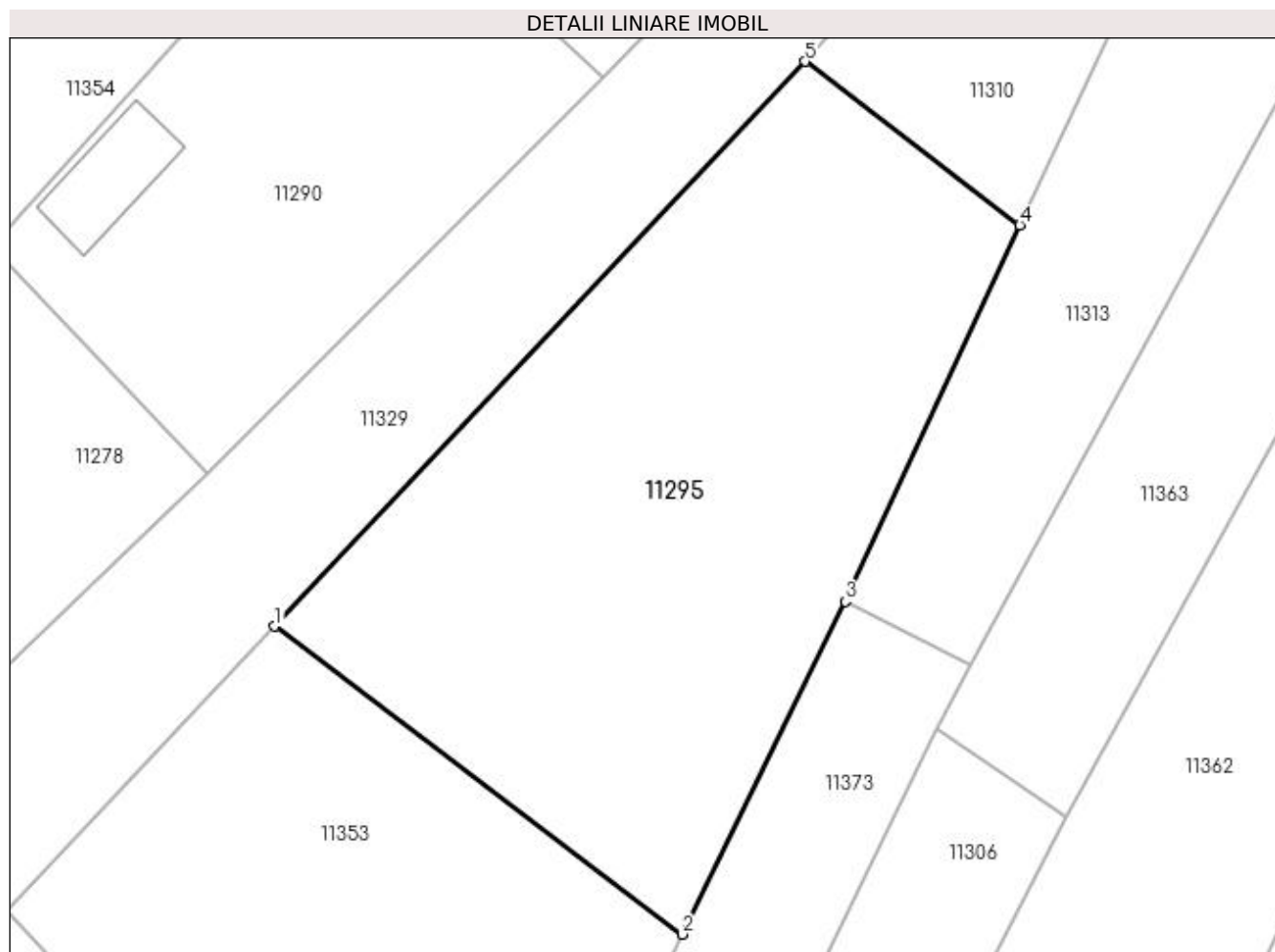
Inscrieri privind dezmembramintele dreptului de proprietate, drepturi reale de garanție și sarcini	Referințe
NU SUNT	

## Anexa Nr. 1 La Partea I

## Teren

Nr cadastral	Suprafața (mp)*	Observații / Referințe
	1.805	

\* Suprafața este determinată în planul de proiecție Stereo 70.



## Date referitoare la teren

Crt	Categorie folosință	Intra vilan	Suprafața (mp)	Tarla	Parcelă	Nr. topo	Observații / Referințe
1	arabil	DA	1.805	98	3	-	

## Lungime Segmente

1) Valorile lungimilor segmentelor sunt obținute din proiecție în plan.

Punct început	X / Y	Punct sfârșit	X / Y	Lungime segment (** (m)
1	377.518,801 267.581,346	2	377.550,345 267.557,553	39.511
2	377.550,345 267.557,553	3	377.562,912 267.583,271	28.624
3	377.562,912 267.583,271	4	377.576,42 267.612,357	32.07
4	377.576,42 267.612,357	5	377.559,81 267.624,985	20.865
5	377.559,81 267.624,985	1	377.518,801 267.581,346	59.884

**\*\* Lungimile segmentelor sunt determinate în planul de proiecție Stereo 70 și sunt rotunjite la 1 milimetru.**

**\*\*\* Distanța dintre puncte este formată din segmente cumulate ce sunt mai mici decât valoarea 1 milimetru.**



**DATE DESPRE IMOBILUL NR. 11296**

Oficiul de Cadastru și Publicitate Imobiliară DOLJ  
Biroul de Cadastru și Publicitate Imobiliară Craiova

**A. Partea I. Descrierea imobilului**

TEREN Intravilan

Adresa: Loc. Bistretu Nou, Str Rovine, Nr. 12, Jud. Dolj, T16,P3

Nr. Crt	Nr cadastral Nr. topografic	Suprafața* (mp)	Observații / Referințe
A1		Din acte: 1.020 Masurata: 1.051	Sector cadastral:20 Teren imprejmuit;

**Construcții**

Crt	Nr cadastral Nr. topografic	Adresa	Observații / Referințe
A1.1		Loc. Bistretu Nou, Str Rovine, Nr. 12, Jud. Dolj	Nr. niveluri:1; S. construita la sol:66 mp;

**B. Partea II. Proprietari și acte**

Inscrieri privitoare la dreptul de proprietate și alte drepturi reale		Referințe
/		
Act Administrativ nr. TDP NR. 862-44709, din 07/10/1996 emis de CJSDAPT DOLJ;		
B1	Intabulare, drept de PROPRIETATE, dobandit prin Constituire, cota actuala 1/1, cota initiala 1/1 1) ȘTIRBU ION, Lipsă CNP.	A1
Act Normativ nr. 7, din 13/03/1996 emis de PARLAMENTUL ROMÂNIEI ((ART.12 ALIN.(14) și ART.37 ALIN.(2)));		
B2	Intabulare, drept de PROPRIETATE, dobandit prin Lege, cota actuala 1/1, cota initiala 1/1 1) ȘTIRBU ION, Lipsă CNP.	A1.1

**C. Partea III. SARCINI .**

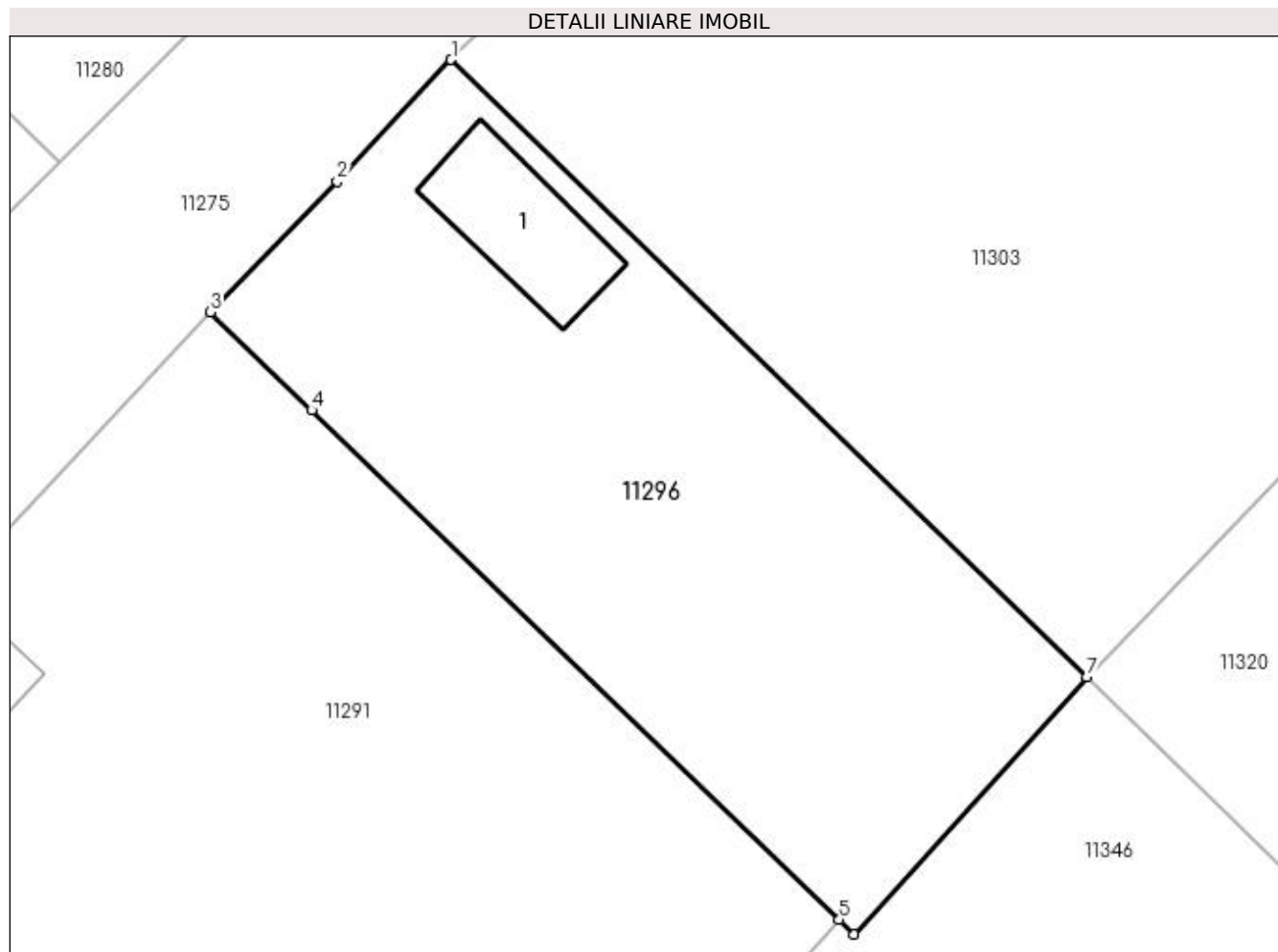
Inscrieri privind dezmembramentele dreptului de proprietate, drepturi reale de garanție și sarcini	Referințe
NU SUNT	

## Anexa Nr. 1 La Partea I

## Teren

Nr cadastral	Suprafața (mp)*	Observații / Referințe
	Din acte: 1.020 Masurata: 1.051	

\* Suprafața este determinată în planul de proiecție Stereo 70.



## Date referitoare la teren

Crt	Categorie folosință	Intra vilan	Suprafața (mp)	Tarla	Parcelă	Nr. topo	Observații / Referințe
1	curți constructii	DA	1.051	16	3	-	

## Date referitoare la construcții

Crt	Număr	Destinație construcție	Supraf. (mp)	Situație juridică	Observații / Referințe
A1.1		construcții de locuințe	66	Cu acte	Nr. niveluri:1; S. construita la sol:66 mp;

## Lungime Segmente

1) Valorile lungimilor segmentelor sunt obținute din proiecție în plan.

Punct început	X / Y	Punct sfârșit	X / Y	Lungime segment (** (m)
1	377.524,116 267.916,088	2	377.517,474 267.908,989	9.722
2	377.517,474 267.908,989	3	377.510,083 267.901,377	10.61
3	377.510,083 267.901,377	4	377.515,989 267.895,671	8.212

Punct început	X / Y	Punct sfârşit	X / Y	Lungime segment (** (m)
4	377.515,989 267.895,671	5	377.546,737 267.865,96	42.757
5	377.546,737 267.865,96	6	377.547,616 267.865,111	1.222
6	377.547,616 267.865,111	7	377.561,176 267.880,105	20.216
7	377.561,176 267.880,105	1	377.524,116 267.916,088	51.655

\*\* Lungimile segmentelor sunt determinate în planul de proiecție Stereo 70 și sunt rotunjite la 1 milimetru.

\*\*\* Distanța dintre puncte este formată din segmente cumulate ce sunt mai mici decât valoarea 1 milimetru.





**DATE DESPRE IMOBILUL NR. 11297**

Oficiul de Cadastru și Publicitate Imobiliară DOLJ  
Biroul de Cadastru și Publicitate Imobiliară Craiova

**A. Partea I. Descrierea imobilului**

TEREN Intravilan

Adresa: Loc. Bistretu Nou, Str Smârdan, Nr. 6, Jud. Dolj, T18, P7,8

Nr. Crt	Nr cadastral Nr. topografic	Suprafața* (mp)	Observații / Referințe
A1		Din acte: 2.000 Masurata: 2.079	Sector cadastral:20 Teren imprejmuit;

**Construcții**

Crt	Nr cadastral Nr. topografic	Adresa	Observații / Referințe
A1.1		Loc. Bistretu Nou, Str Smârdan, Nr. 6, Jud. Dolj, T18, P7,8	Nr. niveluri:1; S. construita la sol:55 mp;
A1.2		Loc. Bistretu Nou, Str Smârdan, Nr. 6, Jud. Dolj, T18, P7,8	Nr. niveluri:1; S. construita la sol:103 mp;

**B. Partea II. Proprietari și acte**

Inscrieri privitoare la dreptul de proprietate și alte drepturi reale		Referințe
/		
Act Administrativ nr. TDP nr.70-59417, din 31/05/1994 emis de CJSDPAT DOLJ;		
B1	Intabulare, drept de PROPRIETATE, dobandit prin Reconstituire, cota actuala 1/1, cota initiala 1/1 1) DIȚOIU CORNEL	A1
Act Normativ nr. 7, din 13/03/1996 emis de PARLAMENTUL ROMANIEI (ART.12 ALIN.(14) și ART.37 ALIN.(2));		
B2	Intabulare, drept de PROPRIETATE, dobandit prin Lege, cota actuala 1/1, cota initiala 1/1 1) DIȚOIU CORNEL	A1.1, A1.2

**C. Partea III. SARCINI .**

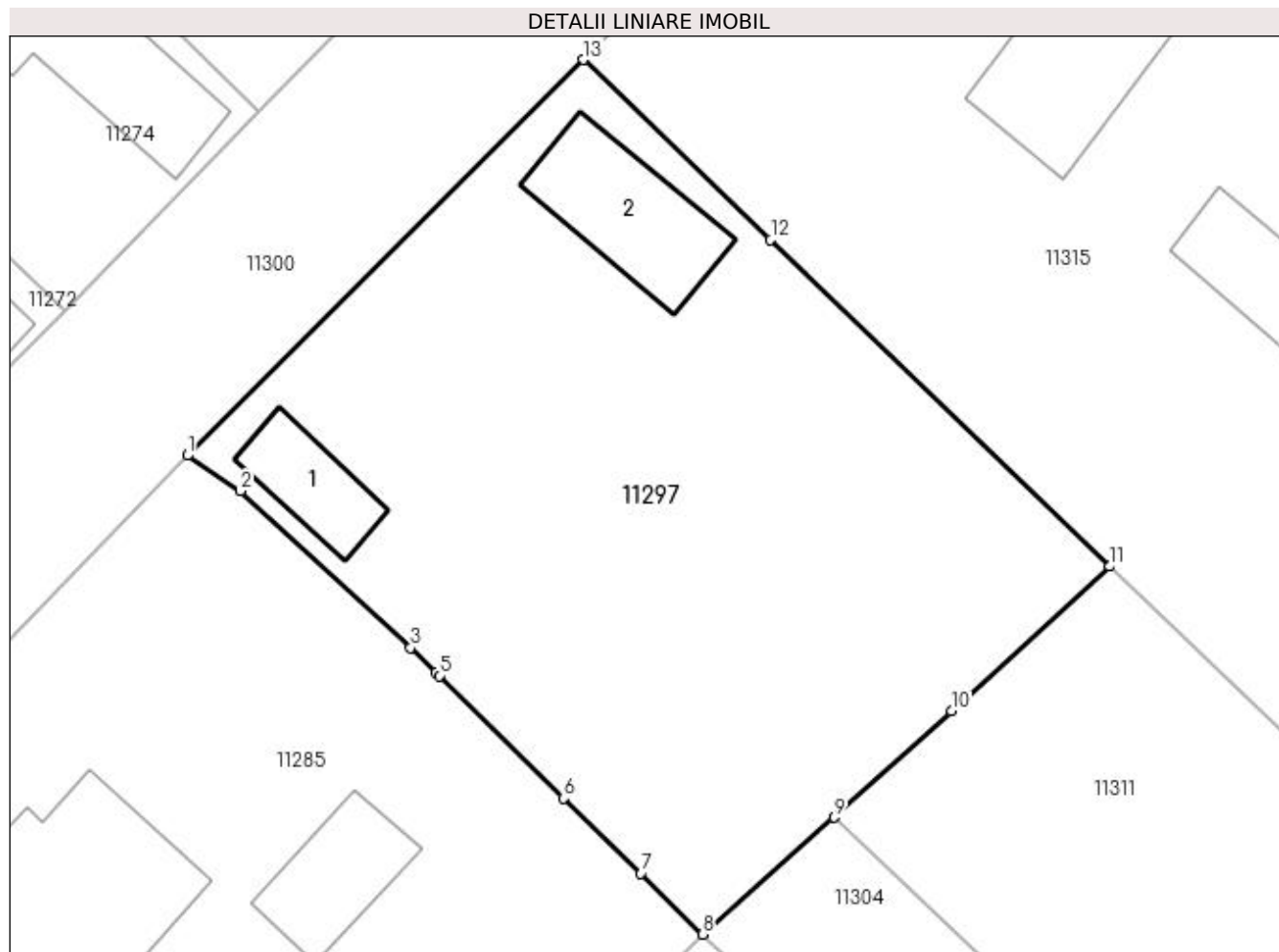
Inscrieri privind dezmembramintele dreptului de proprietate, drepturi reale de garanție și sarcini	Referințe
NU SUNT	

## Anexa Nr. 1 La Partea I

## Teren

Nr cadastral	Suprafața (mp)*	Observații / Referințe
	Din acte: 2.000 Masurata: 2.079	

\* Suprafața este determinată în planul de proiecție Stereo 70.



## Date referitoare la teren

Crt	Categorie folosință	Intravilan	Suprafața (mp)	Tarla	Parcelă	Nr. topo	Observații / Referințe
1	curți constructii	DA	1.000	18	8	-	
2	arabil	DA	1.079	18	7	-	

## Date referitoare la construcții

Crt	Număr	Destinație construcție	Supraf. (mp)	Situație juridică	Observații / Referințe
A1.1		construcții anexa	55	Cu acte	Nr. niveluri:1; S. construita la sol:55 mp;
A1.2		construcții de locuințe	103	Cu acte	Nr. niveluri:1; S. construita la sol:103 mp;

## Lungime Segmente

1) Valorile lungimilor segmentelor sunt obținute din proiecție în plan.

Punct început	X / Y	Punct sfârșit	X / Y	Lungime segment (** (m)
1	377.496,957 267.722,344	2	377.500,815 267.719,758	4.645
2	377.500,815 267.719,758	3	377.513,22 267.708,353	16.851

Punct început	X / Y	Punct sfârșit	X / Y	Lungime segment (** (m)
3	377.513,22 267.708,353	4	377.515,073 267.706,531	2.599
4	377.515,073 267.706,531	5	377.515,303 267.706,305	0.322
5	377.515,303 267.706,305	6	377.524,374 267.697,386	12.721
6	377.524,374 267.697,386	7	377.529,999 267.691,916	7.846
7	377.529,999 267.691,916	8	377.534,465 267.687,475	6.298
8	377.534,465 267.687,475	9	377.544,052 267.695,997	12.827
9	377.544,052 267.695,997	10	377.552,591 267.703,764	11.543
10	377.552,591 267.703,764	11	377.564,144 267.714,273	15.618
11	377.564,144 267.714,273	12	377.539,436 267.738,041	34.284
12	377.539,436 267.738,041	13	377.525,791 267.751,167	18.934
13	377.525,791 267.751,167	1	377.496,957 267.722,344	40.77

\*\* Lungimile segmentelor sunt determinate în planul de proiecție Stereo 70 și sunt rotunjite la 1 milimetru.

\*\*\* Distanța dintre puncte este formată din segmente cumulate ce sunt mai mici decât valoarea 1 milimetru.



**DATE DESPRE IMOBILUL NR. 11298**

Oficiul de Cadastru și Publicitate Imobiliară DOLJ  
Biroul de Cadastru și Publicitate Imobiliară Craiova

**A. Partea I. Descrierea imobilului**

TEREN Intravilan

Adresa: Loc. Bistretu Nou, Str Smardan, Nr. 15, Jud. Dolj, T16, P21

Nr. Crt	Nr cadastral Nr. topografic	Suprafața* (mp)	Observații / Referințe
A1	31734	Din acte: 1.000 Masurata: 1.021	Sector cadastral:20 Teren imprejmuit;

**B. Partea II. Proprietari și acte**

Inscrieri privitoare la dreptul de proprietate și alte drepturi reale	Referințe
<b>179381 / 21/08/2019</b>	
Act Notarial nr. CONTRACT DE VANZARE AUT NR 3621, din 20/08/2019 emis de NP CANTAR ELENA;	
B1	A1
Intabulare, drept de PROPRIETATE, dobandit prin Conventie, cota actuala 1/1, cota initiala 1/1	
1) <b>CHIRIȚĂ PETRICĂ</b>	
2) <b>PAPUC LORENA-MIHAELA</b>	

**C. Partea III. SARCINI .**

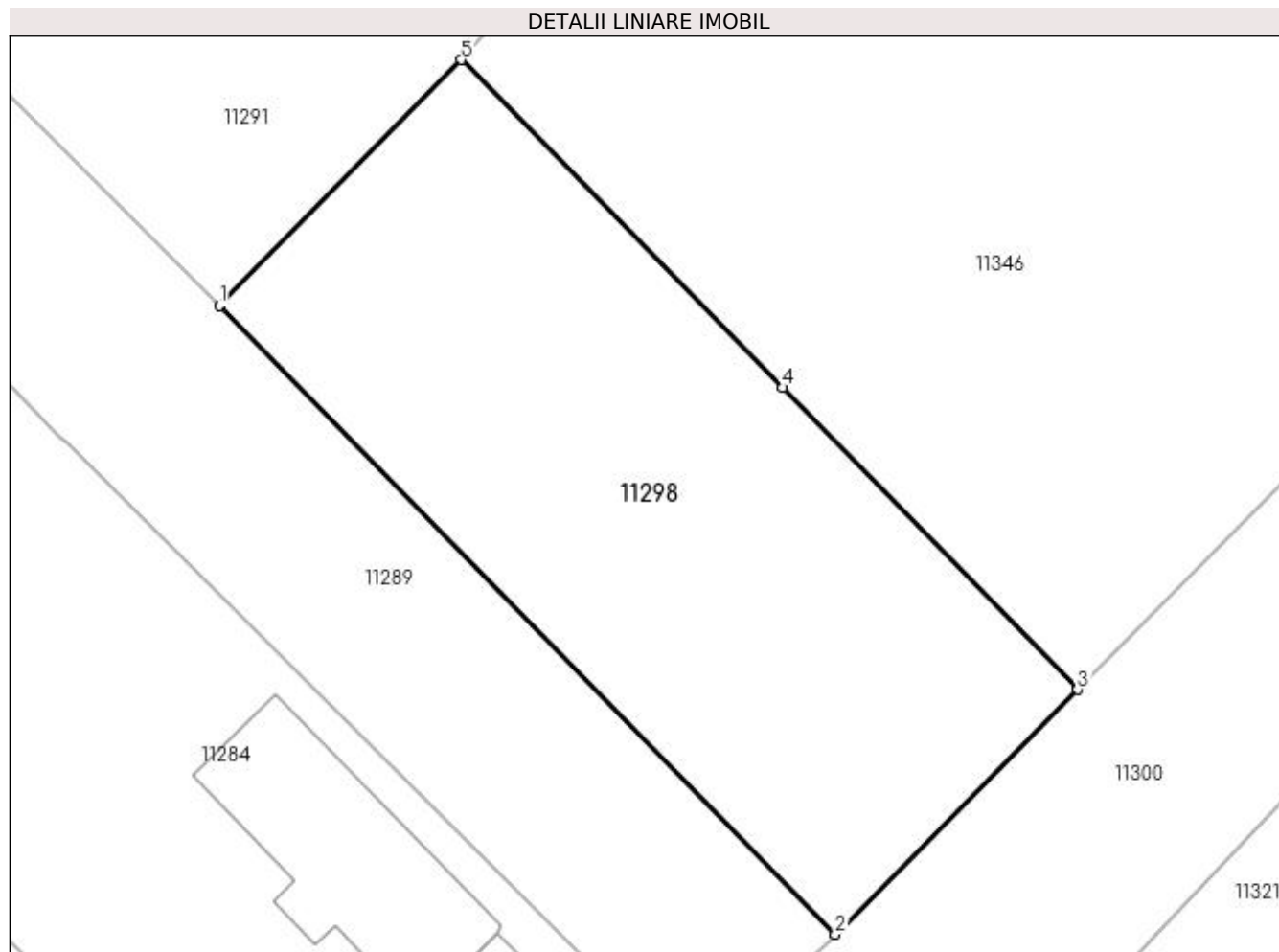
Inscrieri privind dezmembramintele dreptului de proprietate, drepturi reale de garanție și sarcini	Referințe
NU SUNT	

## Anexa Nr. 1 La Partea I

## Teren

Nr cadastral	Suprafața (mp)*	Observații / Referințe
31734	Din acte: 1.000 Masurata: 1.021	

\* Suprafața este determinată în planul de proiecție Stereo 70.



## Date referitoare la teren

Crt	Categorie folosință	Intra vilan	Suprafața (mp)	Tarla	Parcelă	Nr. topo	Observații / Referințe
1	arabil	DA	1.021	16	21	-	Teren delimitat prin gard din plasa de sarma

## Lungime Segmente

1) Valorile lungimilor segmentelor sunt obținute din proiecție în plan.

Punct început	X / Y	Punct sfârșit	X / Y	Lungime segment (** (m)
1	377.518,518 267.835,797	2	377.554,222 267.799,344	51.025
2	377.554,222 267.799,344	3	377.568,286 267.813,531	19.977
3	377.568,286 267.813,531	4	377.551,17 267.831,058	24.498
4	377.551,17 267.831,058	5	377.532,535 267.850,063	26.617
5	377.532,535 267.850,063	1	377.518,518 267.835,797	20.0

**\*\* Lungimile segmentelor sunt determinate în planul de proiecție Stereo 70 și sunt rotunjite la 1 milimetru.**

**\*\*\* Distanța dintre puncte este formată din segmente cumulate ce sunt mai mici decât valoarea 1 milimetru.**





**DATE DESPRE IMOBILUL NR. 11299**

Oficiul de Cadastru și Publicitate Imobiliară DOLJ  
Biroul de Cadastru și Publicitate Imobiliară Craiova

**A. Partea I. Descrierea imobilului**

TEREN Intravilan

Adresa: Loc. Bistretu Nou, Str Plevnei, Nr. 11, Jud. Dolj, T18, P15, 16

Nr. Crt	Nr cadastral Nr. topografic	Suprafața* (mp)	Observații / Referințe
A1		2.068	Sector cadastral:20 Teren imprejmuit;

**Construcții**

Crt	Nr cadastral Nr. topografic	Adresa	Observații / Referințe
A1.1		Loc. Bistretu Nou, Str Plevnei, Nr. 11, Jud. Dolj, T18, P15, 16	Nr. niveluri:1; S. construita la sol:137 mp;

**B. Partea II. Proprietari și acte**

Inscrieri privitoare la dreptul de proprietate și alte drepturi reale		Referințe
/		
Act Administrativ nr. TDP nr.865-44709, din 07/10/1996 emis de CJSDPAT DOLJ;		
B1	Intabulare, drept de PROPRIETATE, dobandit prin Constituire, cota actuala 1/1, cota initiala 1/1 1) CIOC DUMITRU, LIPSĂ CNP.	A1
Act Normativ nr. 7, din 13/03/1996 emis de PARLAMENTUL ROMANIEI ((ART.12 ALIN.(14) și ART.37 ALIN.(2)));		
B2	Intabulare, drept de PROPRIETATE, dobandit prin Lege, cota actuala 1/1, cota initiala 1/1 1) CIOC DUMITRU, LIPSĂ CNP.	A1.1

**C. Partea III. SARCINI .**

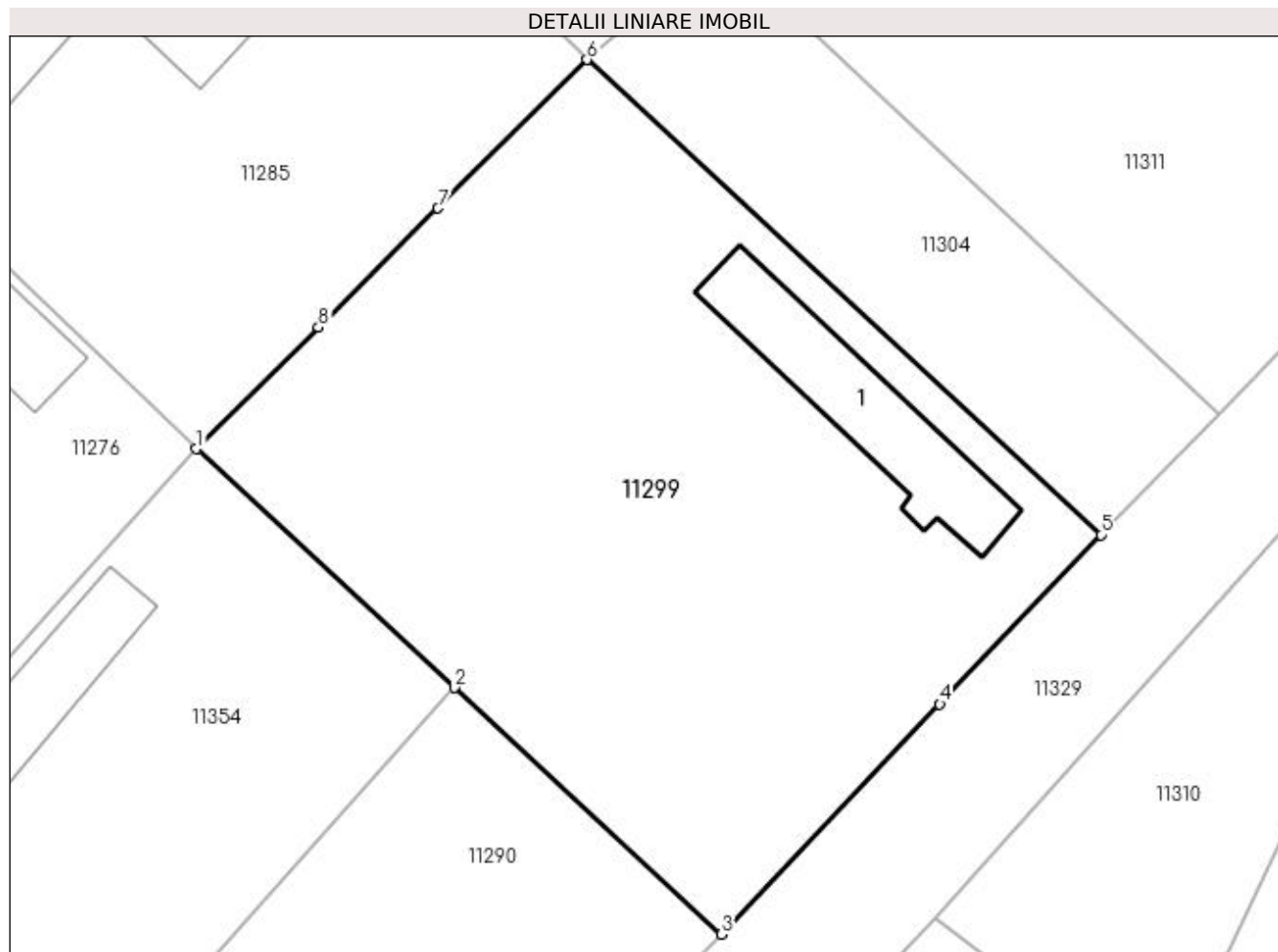
Inscrieri privind dezmembramintele dreptului de proprietate, drepturi reale de garanție și sarcini	Referințe
NU SUNT	

## Anexa Nr. 1 La Partea I

## Teren

Nr cadastral	Suprafața (mp)*	Observații / Referințe
	2.068	

\* Suprafața este determinată în planul de proiecție Stereo 70.



## Date referitoare la teren

Crt	Categorie folosință	Intra vilan	Suprafața (mp)	Tarla	Parcelă	Nr. topo	Observații / Referințe
1	curți constructii	DA	1.000	18	15	-	
2	arabil	DA	1.068	18	16	-	

## Date referitoare la construcții

Crt	Număr	Destinație construcție	Supraf. (mp)	Situație juridică	Observații / Referințe
A1.1		construcții de locuinte	137	Cu acte	Nr. niveluri:1; S. construita la sol:137 mp;

## Lungime Segmente

1) Valorile lungimilor segmentelor sunt obținute din proiecție în plan.

Punct început	X / Y	Punct sfârșit	X / Y	Lungime segment (** (m)
1	377.506,013 267.659,127	2	377.524,814 267.641,736	25.611
2	377.524,814 267.641,736	3	377.544,245 267.623,762	26.469
3	377.544,245 267.623,762	4	377.560,167 267.640,521	23.117

Punct început	X / Y	Punct sfârșit	X / Y	Lungime segment (** (m)
4	377.560,167 267.640,521	5	377.571,899 267.652,869	17.033
5	377.571,899 267.652,869	6	377.534,465 267.687,475	50.979
6	377.534,465 267.687,475	7	377.523,595 267.676,645	15.344
7	377.523,595 267.676,645	8	377.514,899 267.667,98	12.276
8	377.514,899 267.667,98	1	377.506,013 267.659,127	12.543

\*\* Lungimile segmentelor sunt determinate în planul de proiecție Stereo 70 și sunt rotunjite la 1 milimetru.

\*\*\* Distanța dintre puncte este formată din segmente cumulate ce sunt mai mici decât valoarea 1 milimetru.



**DATE DESPRE IMOBILUL NR. 11300**

Oficiul de Cadastru și Publicitate Imobiliară DOLJ  
Biroul de Cadastru și Publicitate Imobiliară Craiova

**A. Partea I. Descrierea imobilului**

TEREN Intravilan

Adresa: Loc. Bistretu Nou, Jud. Dolj, Strada Smardan Tronson 1

Nr. Crt	Nr cadastral Nr. topografic	Suprafața* (mp)	Observații / Referințe
A1	35889	Din acte: 5.608 Masurata: 5.603	Sector cadastral:20 Teren imprejmuit;

**B. Partea II. Proprietari și acte**

Inscrieri privitoare la dreptul de proprietate și alte drepturi reale	Referințe
<b>246919 / 04/12/2020</b>	
Act Normativ nr. HG 965, din 05/10/2002 emis de Guvernul Romaniei (act administrativ nr MO nr 687 bis din 18.09.2002, emis de Guvernul Romaniei;act administrativ nr Adeverinta tronsoane Nr7090 din 25.11.2020, emis de Primaria Bistret;act administrativ nr Adeverinta Nr 7089 din 25.11.2020, emis de Primaria Bistret;act normativ nr Hotararea nr 596 din 08.06.2011, emis de Guvernul Romaniei);	
B1	A1
Intabulare, drept de PROPRIETATE, dobandit prin Lege, cota actuala 1/1, cota initiala 1/1 1) COMUNA BISTRET - DOMENIUL PUBLIC, CIF:4553895	

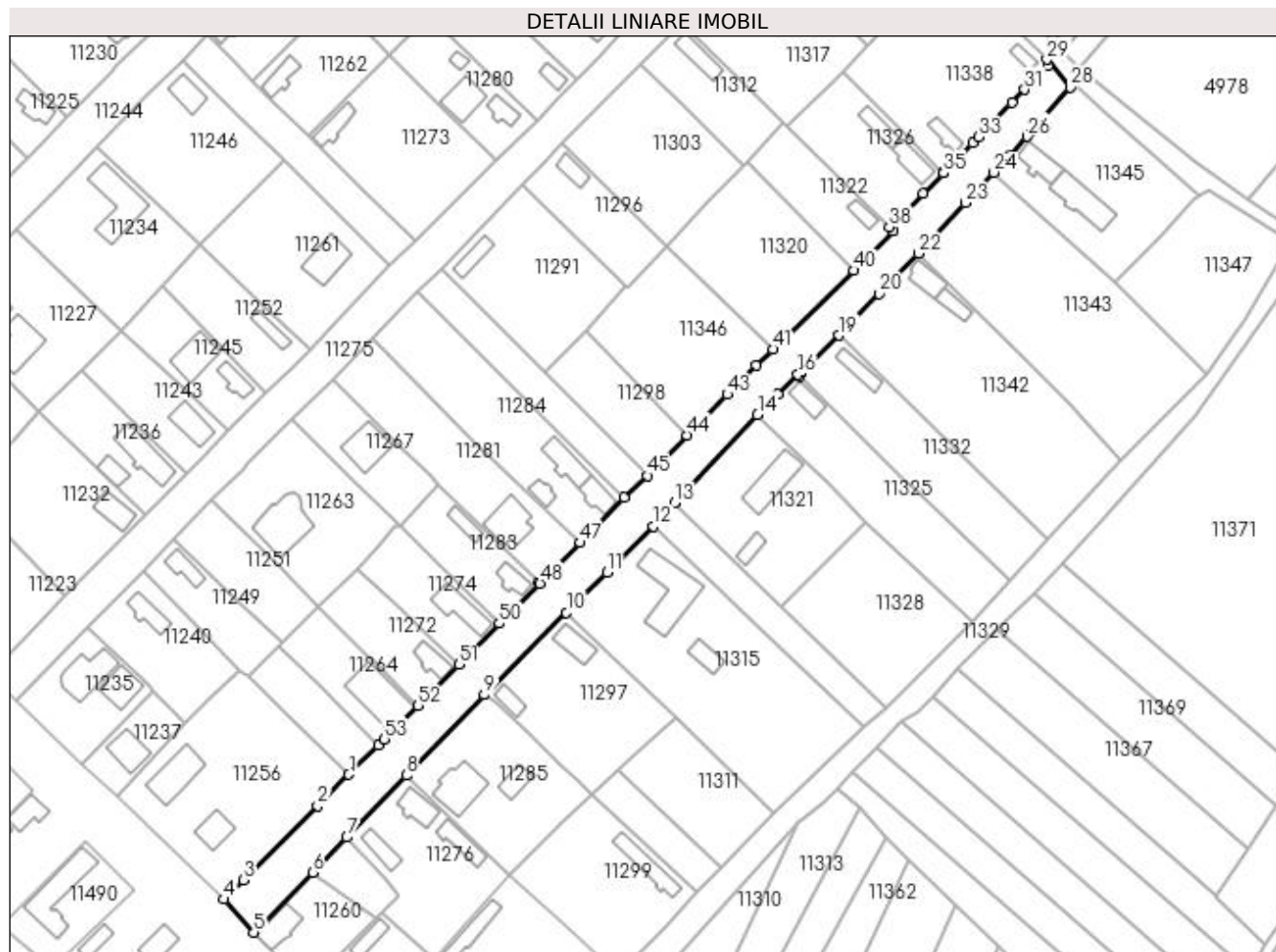
**C. Partea III. SARCINI .**

Inscrieri privind dezmembramintele dreptului de proprietate, drepturi reale de garanție și sarcini	Referințe
NU SUNT	

**Anexa Nr. 1 La Partea I****Teren**

Nr cadastral	Suprafața (mp)*	Observații / Referințe
35889	Din acte: 5.608 Masurata: 5.603	

\* Suprafața este determinată în planul de proiecție Stereo 70.

**Date referitoare la teren**

Crt	Categorie folosință	Intravilan	Suprafața (mp)	Tarla	Parcelă	Nr. topo	Observații / Referințe
1	drum	DA	5.603	-	-	-	Teren intravilan împrejmuit cu gard lemn, gard plasa sarma, gard beton, gard metal si limita conventionala.

**Lungime Segmente**

1) Valorile lungimilor segmentelor sunt obținute din proiecție în plan.

Punct început	X / Y	Punct sfârșit	X / Y	Lungime segment	Punct început	X / Y	Punct sfârșit	X / Y	Lungime segment	Punct început	X / Y	Punct sfârșit	X / Y	Lungime segment
1	377.449,343 267.694,339	2	377.438,299 267.683,296	15.618	2	377.438,299 267.683,296	3	377.412,19 267.657,188	36.923	3	377.412,19 267.657,188	4	377.405,434 267.650,433	9.554
4	377.405,434 267.650,433	5	377.415,9 267.638,785	15.659	5	377.415,9 267.638,785	6	377.436,58 267.659,918	29.568	6	377.436,58 267.659,918	7	377.448,608 267.672,212	17.199
7	377.448,608 267.672,212	8	377.469,553 267.694,005	30.226	8	377.469,553 267.694,005	9	377.496,957 267.722,344	39.422	9	377.496,957 267.722,344	10	377.525,791 267.751,167	40.772
10	377.525,791 267.751,167	11	377.540,04 267.765,286	20.059	11	377.540,04 267.765,286	12	377.556,372 267.781,469	22.992	12	377.556,372 267.781,469	13	377.563,786 267.789,8	11.152
13	377.563,786 267.789,8	14	377.593,096 267.820,813	42.672	14	377.593,096 267.820,813	15	377.600,107 267.827,969	10.018	15	377.600,107 267.827,969	16	377.607,236 267.834,873	9.924

Punct început	X / Y	Punct sfârșit	X / Y	Lungime segment	Punct început	X / Y	Punct sfârșit	X / Y	Lungime segment	Punct început	X / Y	Punct sfârșit	X / Y	Lungime segment
16	377.607,236 267.834,873	17	377.607,904 267.834,217	0.936	17	377.607,904 267.834,217	18	377.608,098 267.835,11	0.914	18	377.608,098 267.835,11	19	377.621,676 267.848,58	19.126
19	377.621,676 267.848,58	20	377.635,833 267.863,274	20.404	20	377.635,833 267.863,274	21	377.640,272 267.867,881	6.398	21	377.640,272 267.867,881	22	377.649,533 267.877,367	13.257
22	377.649,533 267.877,367	23	377.666,171 267.895,218	24.402	23	377.666,171 267.895,218	24	377.676,159 267.905,934	14.649	24	377.676,159 267.905,934	25	377.681,68 267.911,568	7.888
25	377.681,68 267.911,568	26	377.687,847 267.918,549	9.315	26	377.687,847 267.918,549	27	377.689,594 267.920,537	2.647	27	377.689,594 267.920,537	28	377.702,991 267.935,78	20.294
28	377.702,991 267.935,78	29	377.694,844 267.945,559	12.728	29	377.694,844 267.945,559	30	377.695,002 267.943,263	2.301	30	377.695,002 267.943,263	31	377.686,99 267.935,044	11.478
31	377.686,99 267.935,044	32	377.682,488 267.930,426	6.449	32	377.682,488 267.930,426	33	377.670,677 267.918,31	16.92	33	377.670,677 267.918,31	34	377.668,648 267.916,229	2.906
34	377.668,648 267.916,229	35	377.658,408 267.905,725	14.669	35	377.658,408 267.905,725	36	377.658,172 267.905,905	0.297	36	377.658,172 267.905,905	37	377.651,157 267.898,522	10.184
37	377.651,157 267.898,522	38	377.639,345 267.886,708	16.706	38	377.639,345 267.886,708	39	377.640,592 267.885,405	1.804	39	377.640,592 267.885,405	40	377.626,828 267.871,447	19.603
40	377.626,828 267.871,447	41	377.598,424 267.843,737	39.682	41	377.598,424 267.843,737	42	377.592,557 267.838,014	8.196	42	377.592,557 267.838,014	43	377.582,459 267.827,828	14.343
43	377.582,459 267.827,828	44	377.568,286 267.813,531	20.132	44	377.568,286 267.813,531	45	377.554,222 267.799,344	19.977	45	377.554,222 267.799,344	46	377.546,041 267.791,57	11.286
46	377.546,041 267.791,57	47	377.530,669 267.775,786	22.033	47	377.530,669 267.775,786	48	377.516,548 267.761,501	20.086	48	377.516,548 267.761,501	49	377.516,186 267.761,851	0.504
49	377.516,186 267.761,851	50	377.502,175 267.747,415	20.117	50	377.502,175 267.747,415	51	377.487,984 267.732,929	20.279	51	377.487,984 267.732,929	52	377.473,7 267.718,517	20.291
52	377.473,7 267.718,517	53	377.461,809 267.706,713	16.755	53	377.461,809 267.706,713	54	377.459,647 267.704,567	3.046	54	377.459,647 267.704,567	1	377.449,343 267.694,339	14.518

\*\* Lungimile segmentelor sunt determinate în planul de proiecție Stereo 70 și sunt rotunjite la 1 milimetru.

\*\*\* Distanța dintre puncte este formată din segmente cumulate ce sunt mai mici decât valoarea 1 milimetru.





**DATE DESPRE IMOBILUL NR. 11301**

Oficiul de Cadastru și Publicitate Imobiliară DOLJ  
 Biroul de Cadastru și Publicitate Imobiliară Craiova

**A. Partea I. Descrierea imobilului**

TEREN Intravilan

Adresa: Loc. Bistretu Nou, Str Rovine, Nr. 23, Jud. Dolj, T13,P18

Nr. Crt	Nr cadastral Nr. topografic	Suprafața* (mp)	Observații / Referințe
A1		Din acte: 1.000 Masurata: 1.031	Sector cadastral:20 Teren imprejmuit;

**B. Partea II. Proprietari și acte**

Inscrieri privitoare la dreptul de proprietate și alte drepturi reale		Referințe
/		
Act Administrativ nr. TDP NR. 469-45331, din 10/10/1996 emis de CJSAPT DOLJ;		
B1	Intabulare, drept de PROPRIETATE, dobandit prin Reconstituire, cota actuala 1/1, cota initiala 1/1 1) <b>BRĂTAN DUMITRU</b> , Lipsă CNP.	A1

**C. Partea III. SARCINI .**

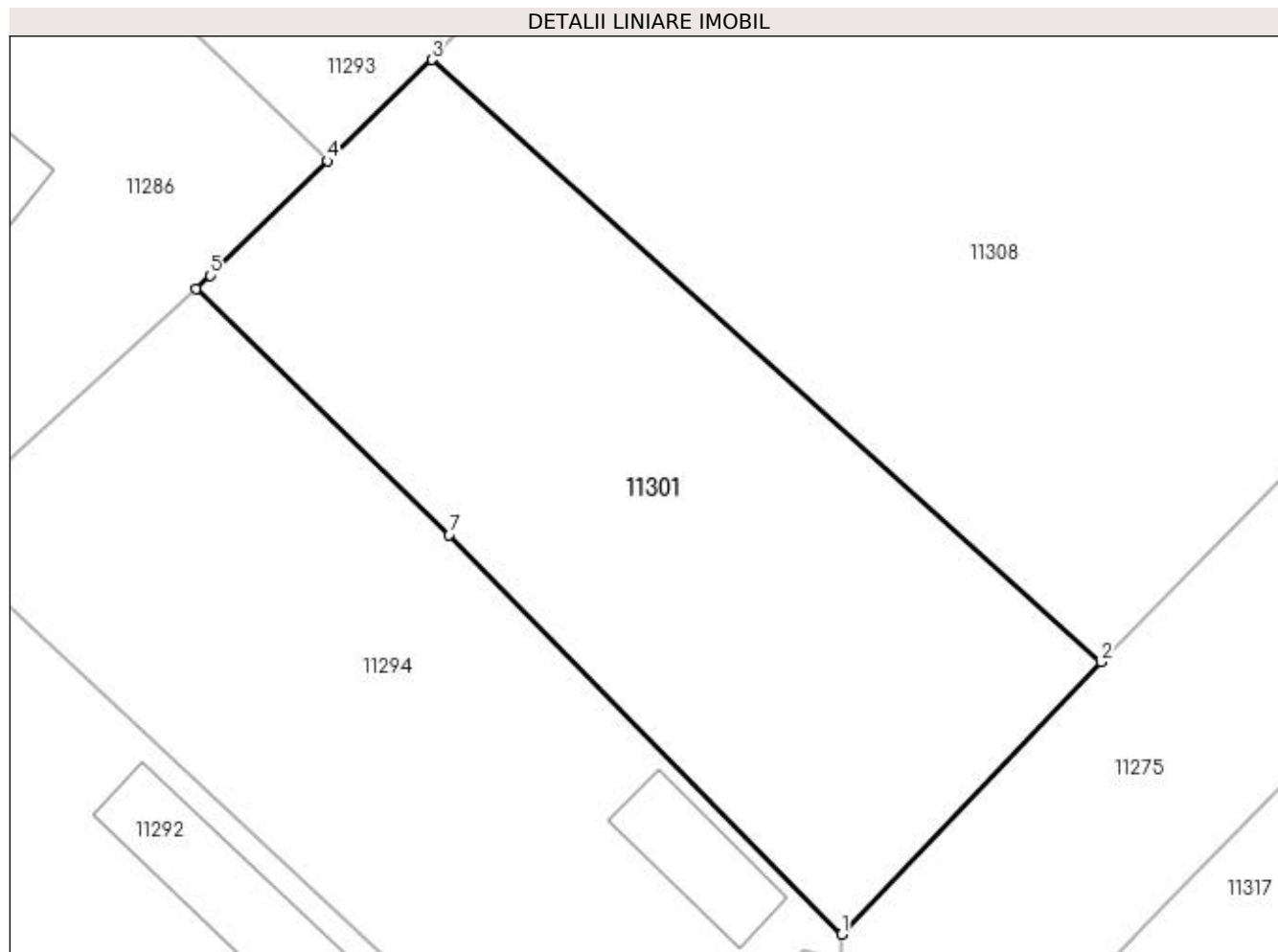
Inscrieri privind dezmembramintele dreptului de proprietate, drepturi reale de garanție și sarcini	Referințe
NU SUNT	

## Anexa Nr. 1 La Partea I

## Teren

Nr cadastral	Suprafața (mp)*	Observații / Referințe
	Din acte: 1.000 Masurata: 1.031	

\* Suprafața este determinată în planul de proiecție Stereo 70.



## Date referitoare la teren

Crt	Categorie folosință	Intra vilan	Suprafața (mp)	Tarla	Parcelă	Nr. topo	Observații / Referințe
1	arabil	DA	1.031	13	18	-	

## Lungime Segmente

1) Valorile lungimilor segmentelor sunt obținute din proiecție în plan.

Punct început	X / Y	Punct sfârșit	X / Y	Lungime segment (** (m)
1	377.557,582 267.966,48	2	377.572,372 267.982,02	21.453
2	377.572,372 267.982,02	3	377.534,187 268.016,357	51.353
3	377.534,187 268.016,357	4	377.528,243 268.010,576	8.292
4	377.528,243 268.010,576	5	377.521,543 268.004,059	9.347
5	377.521,543 268.004,059	6	377.520,751 268.003,288	1.105

Punct început	X / Y	Punct sfârșit	X / Y	Lungime segment (** (m)
6	377.520,751 268.003,288	7	377.535,193 267.989,268	20.128
7	377.535,193 267.989,268	1	377.557,582 267.966,48	31.946

\*\* Lungimile segmentelor sunt determinate în planul de proiecție Stereo 70 și sunt rotunjite la 1 milimetru.

\*\*\* Distanța dintre puncte este formată din segmente cumulate ce sunt mai mici decât valoarea 1 milimetru.



**DATE DESPRE IMOBILUL NR. 11302**

Oficiul de Cadastru și Publicitate Imobiliară DOLJ  
Biroul de Cadastru și Publicitate Imobiliară Craiova

**A. Partea I. Descrierea imobilului**

TEREN Intravilan

Adresa: Loc. Bistretu Nou, Str Oituz, Jud. Dolj, T13,P12,P13

Nr. Crt	Nr cadastral Nr. topografic	Suprafața* (mp)	Observații / Referințe
A1		Din acte: 2.000 Masurata: 2.048	Sector cadastral:20 Teren imprejmuit;

**Construcții**

Crt	Nr cadastral Nr. topografic	Adresa	Observații / Referințe
A1.1		Loc. Bistretu Nou, Str Oituz, Jud. Dolj, T13,P12,P13	Nr. niveluri:1; S. construita la sol:154 mp;

**B. Partea II. Proprietari și acte**

Inscrieri privitoare la dreptul de proprietate și alte drepturi reale		Referințe
/		
Act Administrativ nr. TDP NR. 2094-1378, din 28/08/2002 emis de CJSDAPT DOLJ;		
B1	Intabulare, drept de PROPRIETATE, dobandit prin Reconstituire, cota actuala 1/1, cota initiala 1/1 1) <b>DICĂ ILIE</b> , Lipsă CNP. 2) <b>DICĂ ION</b> , Lipsă CNP. 3) <b>DICĂ ELENA</b> , Lipsă CNP.	A1
Act Normativ nr. 7, din 13/03/1996 emis de PARLAMENTUL ROMÂNIEI ((ART.12 ALIN.(14) și ART.37 ALIN.(2)));		
B2	Intabulare, drept de PROPRIETATE, dobandit prin Lege, cota actuala 1/1, cota initiala 1/1 1) <b>DICĂ ILIE</b> , Lipsă CNP. 2) <b>DICĂ ION</b> , Lipsă CNP. 3) <b>DICĂ ELENA</b> , Lipsă CNP.	A1.1

**C. Partea III. SARCINI .**

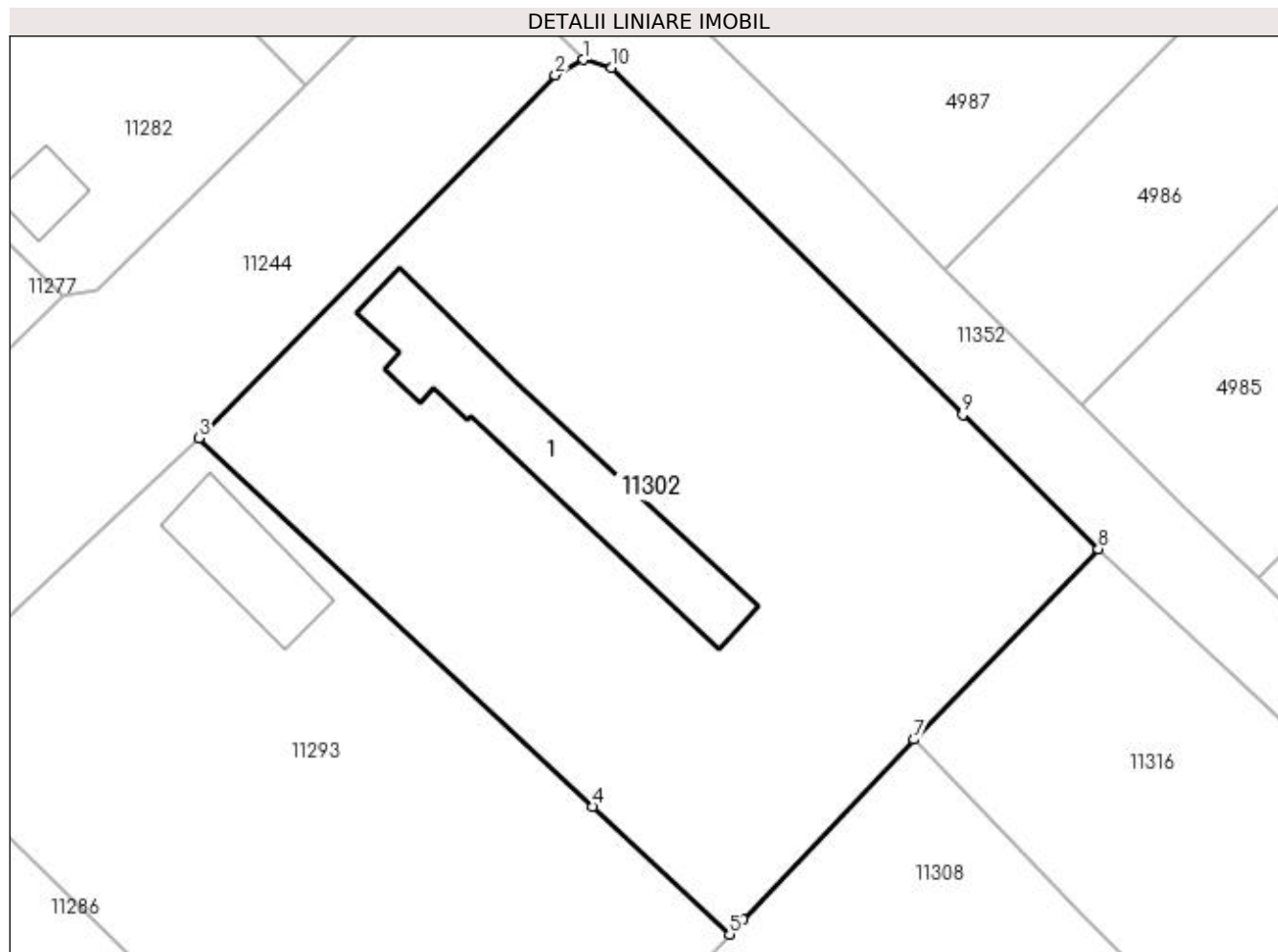
Inscrieri privind dezmembramentele dreptului de proprietate, drepturi reale de garanție și sarcini	Referințe
NU SUNT	

## Anexa Nr. 1 La Partea I

## Teren

Nr cadastral	Suprafața (mp)*	Observații / Referințe
	Din acte: 2.000 Masurata: 2.048	

\* Suprafața este determinată în planul de proiecție Stereo 70.



## Date referitoare la teren

Crt	Categorie folosință	Intravilan	Suprafața (mp)	Tarla	Parcelă	Nr. topo	Observații / Referințe
1	curți constructii	DA	1.521	13	12	-	
2	arabil	DA	527	13	13	-	

## Date referitoare la construcții

Crt	Număr	Destinație construcție	Supraf. (mp)	Situație juridică	Observații / Referințe
A1.1		construcții de locuințe	154	Cu acte	Nr. niveluri:1; S. construita la sol:154 mp;

## Lungime Segmente

1) Valorile lungimilor segmentelor sunt obținute din proiecție în plan.

Punct început	X / Y	Punct sfârșit	X / Y	Lungime segment (** (m)
1	377.539,458 268.096,291	2	377.537,436 268.095,187	2.304
2	377.537,436 268.095,187	3	377.511,675 268.068,958	36.764
3	377.511,675 268.068,958	4	377.540,145 268.042,341	38.974

Punct început	X / Y	Punct sfârșit	X / Y	Lungime segment (** (m)
4	377.540,145 268.042,341	5	377.550,034 268.033,096	13.537
5	377.550,034 268.033,096	6	377.551,041 268.034,16	1.465
6	377.551,041 268.034,16	7	377.563,359 268.047,172	17.918
7	377.563,359 268.047,172	8	377.576,697 268.060,954	19.179
8	377.576,697 268.060,954	9	377.566,898 268.070,64	13.778
9	377.566,898 268.070,64	10	377.541,513 268.095,732	35.693
10	377.541,513 268.095,732	1	377.539,458 268.096,291	2.13

\*\* Lungimile segmentelor sunt determinate în planul de proiecție Stereo 70 și sunt rotunjite la 1 milimetru.

\*\*\* Distanța dintre puncte este formată din segmente cumulate ce sunt mai mici decât valoarea 1 milimetru.





**DATE DESPRE IMOBILUL NR. 11303**

Oficiul de Cadastru și Publicitate Imobiliară DOLJ  
Biroul de Cadastru și Publicitate Imobiliară Craiova

**A. Partea I. Descrierea imobilului**

TEREN Intravilan

Adresa: Loc. Bistretu Nou, Str Rovine, Nr. 14, Jud. Dolj

Nr. Crt	Nr cadastral Nr. topografic	Suprafața* (mp)	Observații / Referințe
A1		2.017	Sector cadastral:20 Teren imprejmuit;

**B. Partea II. Proprietari și acte**

Inscrieri privitoare la dreptul de proprietate și alte drepturi reale		Referințe
/		
Act Normativ nr. 7, din 13/03/1996 emis de PARLAMENTUL ROMANIEI;		
B1	Inscrierea provizorie, drept de PROPRIETATE, dobandit prin Lege, cota actuala 1/1, cota initiala 1/1 1) NEIDENTIFICAT NEIDENTIFICAT	A1

**C. Partea III. SARCINI .**

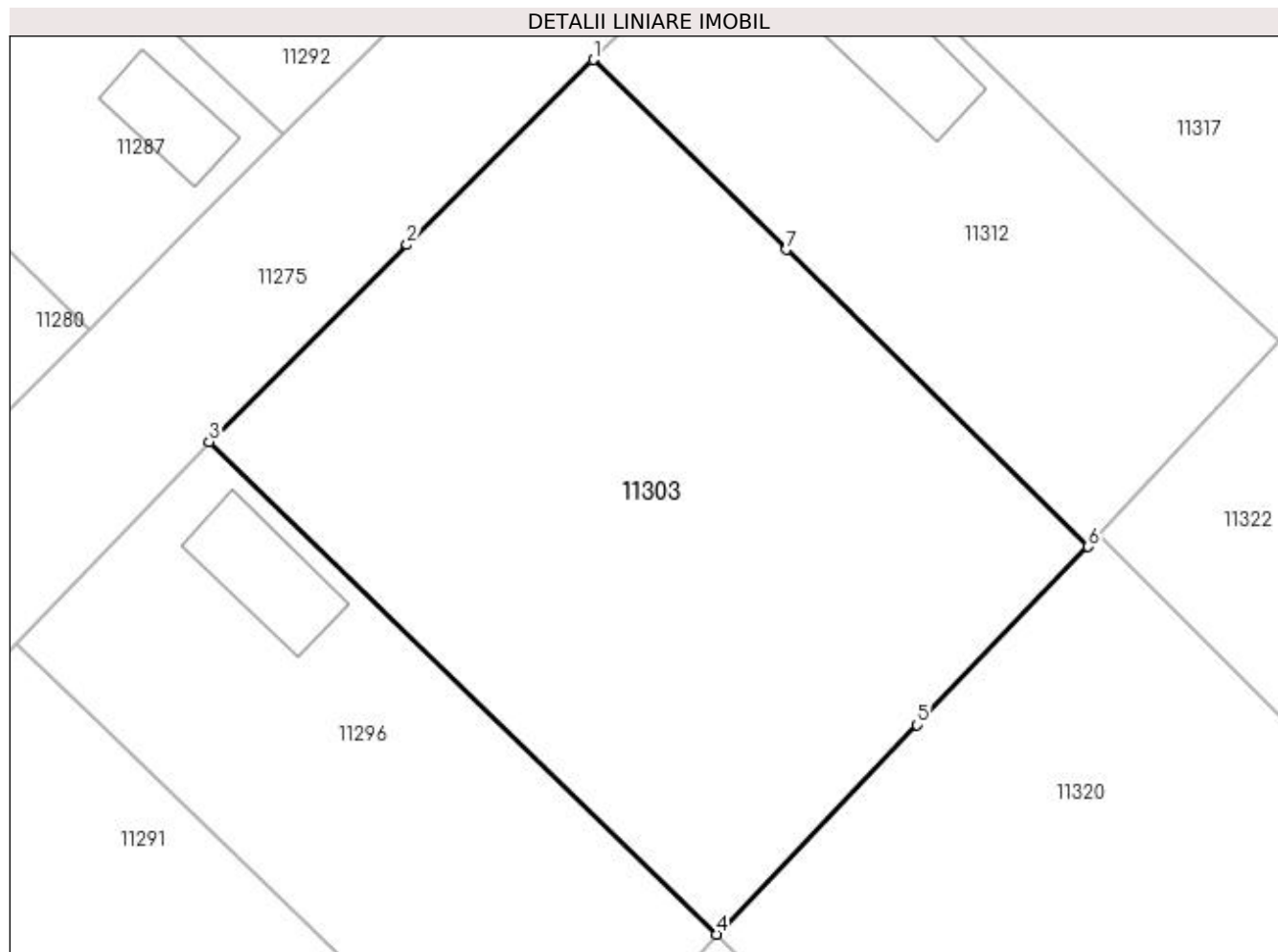
Inscrieri privind dezmembramintele dreptului de proprietate, drepturi reale de garanție și sarcini	Referințe
NU SUNT	

## Anexa Nr. 1 La Partea I

## Teren

Nr cadastral	Suprafața (mp)*	Observații / Referințe
	2.017	

\* Suprafața este determinată în planul de proiecție Stereo 70.



## Date referitoare la teren

Crt	Categorie folosință	Intravilan	Suprafața (mp)	Tarla	Parcelă	Nr. topo	Observații / Referințe
1	arabil	DA	2.017	16	-	-	

## Lungime Segmente

1) Valorile lungimilor segmentelor sunt obținute din proiecție în plan.

Punct început	X / Y	Punct sfârșit	X / Y	Lungime segment (** (m)
1	377.552,181 267.943,982	2	377.538,58 267.930,464	19.176
2	377.538,58 267.930,464	3	377.524,116 267.916,088	20.393
3	377.524,116 267.916,088	4	377.561,176 267.880,105	51.655
4	377.561,176 267.880,105	5	377.575,845 267.895,402	21.194
5	377.575,845 267.895,402	6	377.588,33 267.908,422	18.039

Punct început	X / Y	Punct sfârșit	X / Y	Lungime segment (** (m)
6	377.588,33 267.908,422	7	377.566,292 267.930,123	30.929
7	377.566,292 267.930,123	1	377.552,181 267.943,982	19.779

\*\* Lungimile segmentelor sunt determinate în planul de proiecție Stereo 70 și sunt rotunjite la 1 milimetru.

\*\*\* Distanța dintre puncte este formată din segmente cumulate ce sunt mai mici decât valoarea 1 milimetru.



**DATE DESPRE IMOBILUL NR. 11304**

Oficiul de Cadastru și Publicitate Imobiliară DOLJ  
Biroul de Cadastru și Publicitate Imobiliară Craiova

**A. Partea I. Descrierea imobilului**

TEREN Intravilan

Adresa: Loc. Bistretu Nou, Str Plevnei, Nr. 7, Jud. Dolj, T18, P14

Nr. Crt	Nr cadastral Nr. topografic	Suprafața* (mp)	Observații / Referințe
A1		Din acte: 1.000 Masurata: 632	Sector cadastral:20 Teren imprejmuit;

**B. Partea II. Proprietari și acte**

Inscrieri privitoare la dreptul de proprietate și alte drepturi reale		Referințe
/		
Act Administrativ nr. TDP nr. 410-45331, din 07/10/1996 emis de CJSDPAT DOLJ;		
B1	Inscrierea provizorie, drept de PROPRIETATE, dobandit prin Lege, cota actuala 1/1, cota initiala 1/1 1) NEIDENTIFICAT NEIDENTIFICAT	A1

**C. Partea III. SARCINI .**

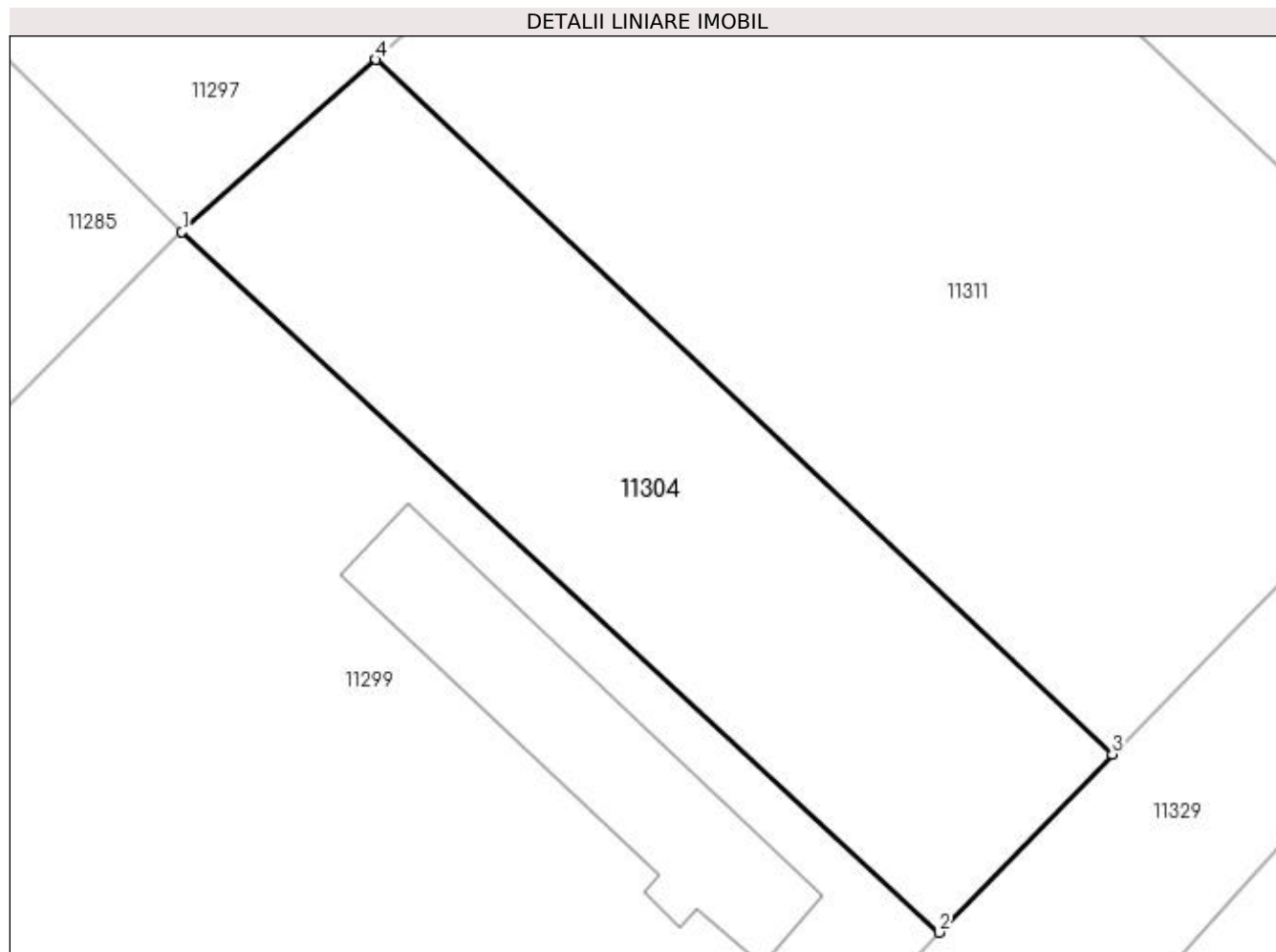
Inscrieri privind dezmembramintele dreptului de proprietate, drepturi reale de garanție și sarcini	Referințe
NU SUNT	

## Anexa Nr. 1 La Partea I

## Teren

Nr cadastral	Suprafața (mp)*	Observații / Referințe
	Din acte: 1.000 Masurata: 632	

\* Suprafața este determinată în planul de proiecție Stereo 70.



## Date referitoare la teren

Crt	Categorie folosință	Intra vilan	Suprafața (mp)	Tarla	Parcelă	Nr. topo	Observații / Referințe
1	arabil	DA	632	18	14	-	

## Lungime Segmente

1) Valorile lungimilor segmentelor sunt obținute din proiecție în plan.

Punct început	X / Y	Punct sfârșit	X / Y	Lungime segment (** (m)
1	377.534,465 267.687,475	2	377.571,899 267.652,869	50.979
2	377.571,899 267.652,869	3	377.580,449 267.661,682	12.279
3	377.580,449 267.661,682	4	377.544,052 267.695,997	50.023
4	377.544,052 267.695,997	1	377.534,465 267.687,475	12.827

**\*\* Lungimile segmentelor sunt determinate în planul de proiecție Stereo 70 și sunt rotunjite la 1 milimetru.**

**\*\*\* Distanța dintre puncte este formată din segmente cumulate ce sunt mai mici decât valoarea 1 milimetru.**





**DATE DESPRE IMOBILUL NR. 11306**

Oficiul de Cadastru și Publicitate Imobiliară DOLJ  
Biroul de Cadastru și Publicitate Imobiliară Craiova

**A. Partea I. Descrierea imobilului**

TEREN Intravilan

Nr. CF vechi:647  
Nr. cadastral vechi:964

Adresa: Loc. Bistretu Nou, Jud. Dolj, T 29, P 9

Nr. Crt	Nr cadastral Nr. topografic	Suprafata* (mp)	Observatii / Referinte
A1	31407	Din acte: 445 Masurata: 739	Sector cadastral:20 Teren imprejmuit;

**Construcții**

Crt	Nr cadastral Nr. topografic	Adresa	Observatii / Referinte
A1.1	31407-C1	Loc. Bistretu Nou, Jud. Dolj	Nr. niveluri:1; S. construita la sol:56 mp; locuinta
A1.2	31407-C2	Loc. Bistretu Nou, Jud. Dolj	Nr. niveluri:1; S. construita la sol:84 mp; patul

**B. Partea II. Proprietari și acte**

Inscrieri privitoare la dreptul de proprietate și alte drepturi reale		Referințe
<b>40084 / 17/07/2009</b>		
Act Notarial nr. cu clauza de intretinere aut nr 3635/2009, din 17/07/2009 emis de NP Cernobai C E;		
B1	Intabulare, drept de PROPRIETATE, dobandit prin Conventie, cota actuala 1/1, cota initiala 1/1 1) <b>MATUSOIU JENI</b> , Lipsa CNP. <i>OBSERVATII: (provenita din conversia CF 647)</i>	A1, A1.1, A1.2

**C. Partea III. SARCINI**

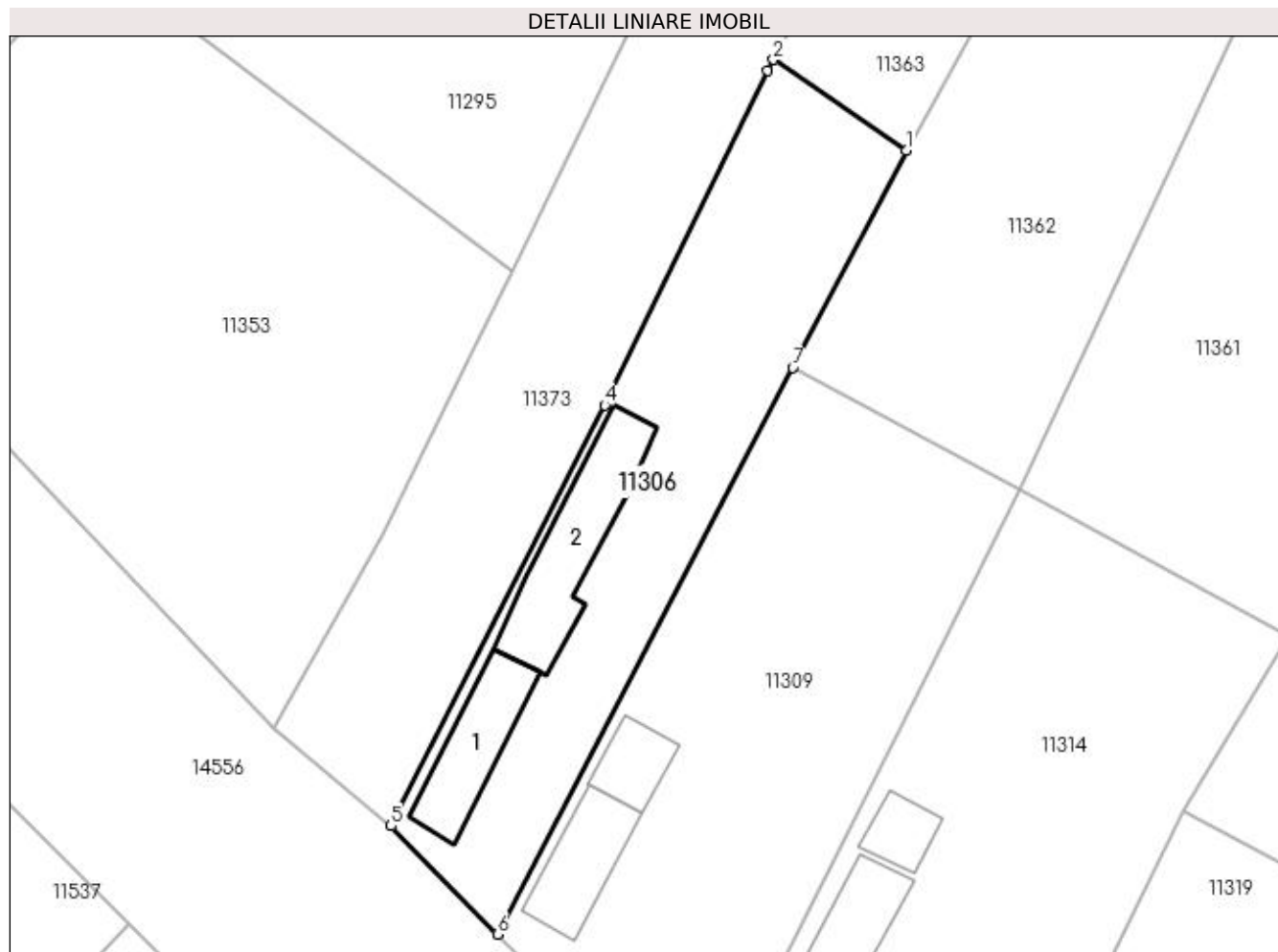
Inscrieri privind dezmembramintele dreptului de proprietate, drepturi reale de garanție și sarcini		Referințe
<b>40084 / 17/07/2009</b>		
Act Notarial nr. cu clauza de intretinere aut nr 3635/2009, din 17/07/2009 emis de NP Cernobai C E;		
C1	Intabulare, drept de UZUFRACT VIAGER, dobandit prin Conventie, cota actuala 1/1, cota initiala 1/1 1) <b>ROMAN NICOLAE</b> , Lipsa CNP. 2) <b>ROMAN ANA</b> , Lipsa CNP. <i>OBSERVATII: (provenita din conversia CF 647)</i>	A1, A1.1, A1.2

## Anexa Nr. 1 La Partea I

## Teren

Nr cadastral	Suprafața (mp)*	Observații / Referințe
31407	Din acte: 445 Masurata: 739	

\* Suprafața este determinată în planul de proiecție Stereo 70.



## Date referitoare la teren

Crt	Categorie folosință	Intra vilan	Suprafața (mp)	Tarla	Parcelă	Nr. topo	Observații / Referințe
1	curți construcții	DA	739	29	9	-	

## Date referitoare la construcții

Crt	Număr	Destinație construcție	Supraf. (mp)	Situație juridică	Observații / Referințe
A1.1	31407-C1	construcții de locuințe	Din acte: 0 Masurata: 56	Cu acte	Nr. niveluri:1; S. construita la sol:56 mp; locuinta
A1.2	31407-C2	construcții anexa	Din acte: 0 Masurata: 84	Cu acte	Nr. niveluri:1; S. construita la sol:84 mp; patul

## Lungime Segmente

1) Valorile lungimilor segmentelor sunt obținute din proiecție în plan.

Punct început	X / Y	Punct sfârșit	X / Y	Lungime segment (** (m)
1	377.579,974 267.566,604	2	377.569,99 267.573,413	12.085
2	377.569,99 267.573,413	3	377.569,566 267.572,605	0.912

Punct început	X / Y	Punct sfârșit	X / Y	Lungime segment (** (m)
3	377.569,566 267.572,605	4	377.557,31 267.547,428	28.002
4	377.557,31 267.547,428	5	377.541,238 267.515,784	35.492
5	377.541,238 267.515,784	6	377.549,229 267.507,638	11.411
6	377.549,229 267.507,638	7	377.571,446 267.550,249	48.055
7	377.571,446 267.550,249	1	377.579,974 267.566,604	18.445

\*\* Lungimile segmentelor sunt determinate în planul de proiecție Stereo 70 și sunt rotunjite la 1 milimetru.

\*\*\* Distanța dintre puncte este formată din segmente cumulate ce sunt mai mici decât valoarea 1 milimetru.



**DATE DESPRE IMOBILUL NR. 11308**

Oficiul de Cadastru și Publicitate Imobiliară DOLJ  
Biroul de Cadastru și Publicitate Imobiliară Craiova

**A. Partea I. Descrierea imobilului**

TEREN Intravilan

Adresa: Loc. Bistretu Nou, Str Rovine, Jud. Dolj, T13,P16,P17

Nr. Crt	Nr cadastral Nr. topografic	Suprafața* (mp)	Observații / Referințe
A1		Din acte: 2.000 Masurata: 2.108	Sector cadastral:20 Teren imprejmuit;

**Construcții**

Crt	Nr cadastral Nr. topografic	Adresa	Observații / Referințe
A1.1		Loc. Bistretu Nou, Str Rovine, Jud. Dolj, T13,P16,P17	Nr. niveluri:1; S. construita la sol:80 mp;

**B. Partea II. Proprietari și acte**

Inscrieri privitoare la dreptul de proprietate și alte drepturi reale		Referințe
/		
Act Administrativ nr. TDP NR. 419-45331, din 08/10/1996 emis de CJSDAPT DOLJ;		
B1	Intabulare, drept de PROPRIETATE, dobandit prin Reconstituire, cota actuala 1/1, cota initiala 1/1 1) CIUCĂ GHEORGHE, Lipsă CNP.	A1
Act Normativ nr. 7, din 13/03/1996 emis de PARLAMENTUL ROMÂNIEI ((ART.12 ALIN.(14) și ART.37 ALIN.(2)));		
B2	Intabulare, drept de PROPRIETATE, dobandit prin Lege, cota actuala 1/1, cota initiala 1/1 1) CIUCĂ GHEORGHE, Lipsă CNP.	A1.1

**C. Partea III. SARCINI .**

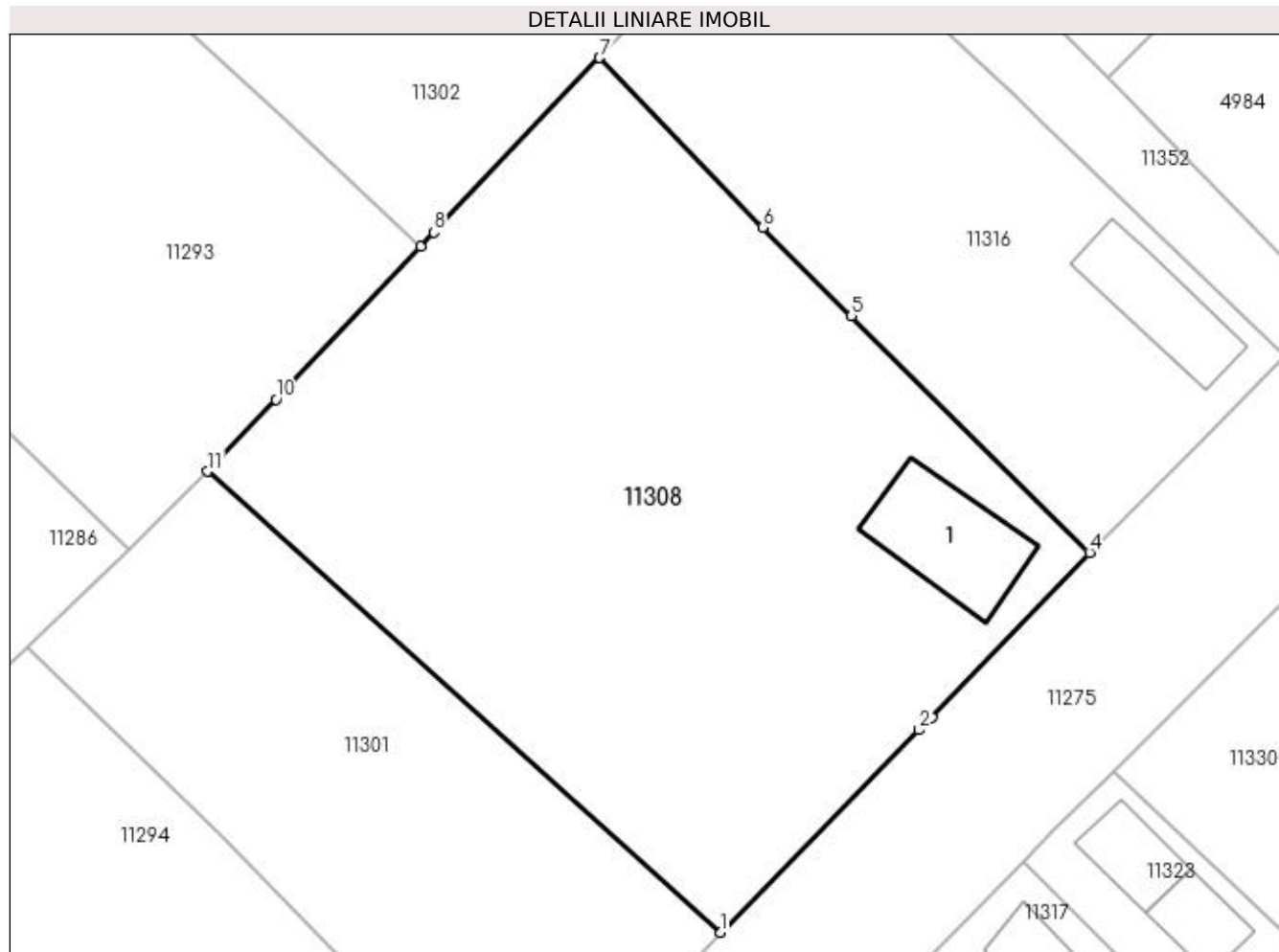
Inscrieri privind dezmembramintele dreptului de proprietate, drepturi reale de garanție și sarcini	Referințe
NU SUNT	

## Anexa Nr. 1 La Partea I

## Teren

Nr cadastral	Suprafața (mp)*	Observații / Referințe
	Din acte: 2.000 Masurata: 2.108	

\* Suprafața este determinată în planul de proiecție Stereo 70.



## Date referitoare la teren

Crt	Categorie folosință	Intravilan	Suprafața (mp)	Tarla	Parcelă	Nr. topo	Observații / Referințe
1	curți constructii	DA	932	13	16	-	
2	arabil	DA	1.176	13	17	-	

## Date referitoare la construcții

Crt	Număr	Destinație construcție	Supraf. (mp)	Situație juridică	Observații / Referințe
A1.1		construcții de locuințe	80	Cu acte	Nr. niveluri:1; S. construita la sol:80 mp;

## Lungime Segmente

1) Valorile lungimilor segmentelor sunt obținute din proiecție în plan.

Punct început	X / Y	Punct sfârșit	X / Y	Lungime segment (** (m)
1	377.572,372 267.982,02	2	377.587,184 267.997,098	21.136
2	377.587,184 267.997,098	3	377.588,126 267.998,056	1.344
3	377.588,126 267.998,056	4	377.599,868 268.010,322	16.98

Punct început	X / Y	Punct sfârșit	X / Y	Lungime segment (** (m)
4	377.599,868 268.010,322	5	377.582,141 268.027,939	24.992
5	377.582,141 268.027,939	6	377.575,509 268.034,529	9.349
6	377.575,509 268.034,529	7	377.563,359 268.047,172	17.535
7	377.563,359 268.047,172	8	377.551,041 268.034,16	17.918
8	377.551,041 268.034,16	9	377.550,034 268.033,096	1.465
9	377.550,034 268.033,096	10	377.539,26 268.021,716	15.671
10	377.539,26 268.021,716	11	377.534,187 268.016,357	7.379
11	377.534,187 268.016,357	1	377.572,372 267.982,02	51.353

\*\* Lungimile segmentelor sunt determinate în planul de proiecție Stereo 70 și sunt rotunjite la 1 milimetru.

\*\*\* Distanța dintre puncte este formată din segmente cumulate ce sunt mai mici decât valoarea 1 milimetru.





**DATE DESPRE IMOBILUL NR. 11309**

Oficiul de Cadastru și Publicitate Imobiliară DOLJ  
Biroul de Cadastru și Publicitate Imobiliară Craiova

**A. Partea I. Descrierea imobilului**

TEREN Intravilan

Adresa: Loc. Bistretu Nou, Str Mihail Chirita, Nr. 18, Jud. Dolj, fost T29, P10

Nr. Crt	Nr cadastral Nr. topografic	Suprafața* (mp)	Observații / Referințe
A1	37669	Din acte: 968 Masurata: 1.004	Sector cadastral:20 Teren imprejmuit;

**Construcții**

Crt	Nr cadastral Nr. topografic	Adresa	Observații / Referințe
A1.1	37669-C1	Loc. Bistretu Nou, Str Mihail Chirita, Nr. 18, Jud. Dolj, fost T29, P10	Nr. niveluri:1; S. construita la sol:49 mp; S. construita desfasurata:49 mp; Casa de locuit cu parter edificata in 1952 din chirpici.Sc=Sd=49mp.
A1.2	37669-C2	Loc. Bistretu Nou, Str Mihail Chirita, Nr. 18, Jud. Dolj, fost T29, P10	Nr. niveluri:1; S. construita la sol:27 mp; S. construita desfasurata:27 mp; Anexa cu parter construita in 1952 din lemne si scandura si sopron inchis.Sc=Sd=27mp.

**B. Partea II. Proprietari și acte**

Inscrieri privitoare la dreptul de proprietate și alte drepturi reale		Referințe
<b>105646 / 06/06/2022</b>		
Act Notarial nr. contract de vanzare aut nr 134, din 20/04/2022 emis de NP TÂRTEA PETRUȚA-DIANA;		
B1	Intabulare, drept de PROPRIETATE, dobandit prin Conventie, cota actuala 1/1, cota initiala 1/1 1) BOTEZATU IONICA, necasatorita	A1, A1.1, A1.2

**C. Partea III. SARCINI .**

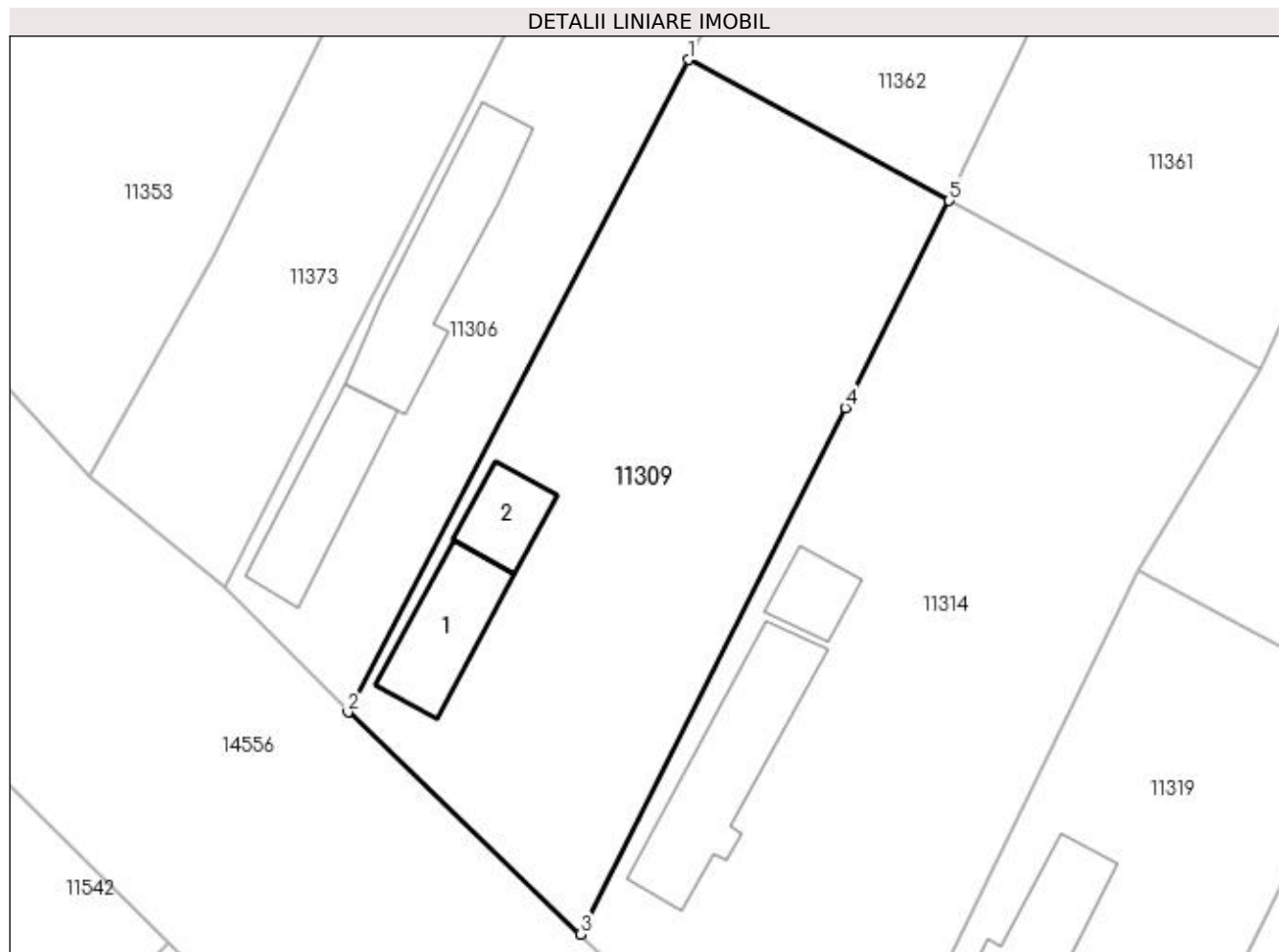
Inscrieri privind dezmembramintele dreptului de proprietate, drepturi reale de garanție și sarcini	Referințe
NU SUNT	

## Anexa Nr. 1 La Partea I

## Teren

Nr cadastral	Suprafața (mp)*	Observații / Referințe
37669	Din acte: 968 Masurata: 1.004	

\* Suprafața este determinată în planul de proiecție Stereo 70.



## Date referitoare la teren

Crt	Categorie folosință	Intravilan	Suprafața (mp)	Tarla	Parcelă	Nr. topo	Observații / Referințe
1	curți construcții	DA	1.004	29	10	-	Imprejmuire imobil cu gard plasa sarma; gard fundatie, stalpi si lese din beton.

## Date referitoare la construcții

Crt	Număr	Destinație construcție	Supraf. (mp)	Situație juridică	Observații / Referințe
A1.1	37669-C1	construcții de locuințe	49	Cu acte	Nr. niveluri:1; S. construita la sol:49 mp; S. construita desfasurata:49 mp; Casa de locuit cu parter edificata in 1952 din chirpici. Sc=Sd=49mp.
A1.2	37669-C2	construcții anexa	27	Cu acte	Nr. niveluri:1; S. construita la sol:27 mp; S. construita desfasurata:27 mp; Anexa cu parter construita in 1952 din lemne si scandura si sopron inchis.Sc=Sd=27mp.

## Lungime Segmente

1) Valorile lungimilor segmentelor sunt obținute din proiecție în plan.

Punct început	X / Y	Punct sfârșit	X / Y	Lungime segment (** (m))
1	377.571,446 267.550,249	2	377.549,229 267.507,638	48.055

Punct început	X / Y	Punct sfârșit	X / Y	Lungime segment (** (m)
2	377.549,229 267.507,638	3	377.564,421 267.493,141	20.999
3	377.564,421 267.493,141	4	377.581,704 267.527,517	38.476
4	377.581,704 267.527,517	5	377.588,5 267.541,034	15.129
5	377.588,5 267.541,034	1	377.571,446 267.550,249	19.384

\*\* Lungimile segmentelor sunt determinate în planul de proiecție Stereo 70 și sunt rotunjite la 1 milimetru.

\*\*\* Distanța dintre puncte este formată din segmente cumulate ce sunt mai mici decât valoarea 1 milimetru.



**DATE DESPRE IMOBILUL NR. 11310**

Oficiul de Cadastru și Publicitate Imobiliară DOLJ  
Biroul de Cadastru și Publicitate Imobiliară Craiova

**A. Partea I. Descrierea imobilului**

TEREN Intravilan

Adresa: Loc. Bistretu Nou, Str Plevnei, Nr. 2, Jud. Dolj

Nr. Crt	Nr cadastral Nr. topografic	Suprafața* (mp)	Observații / Referințe
A1		736	Sector cadastral:20 Teren imprejmuit;

**B. Partea II. Proprietari și acte**

Inscrieri privitoare la dreptul de proprietate și alte drepturi reale		Referințe
/		
Act Normativ nr. 7, din 13/03/1996 emis de PARLAMENTUL ROMANIEI;		
B1	Inscrierea provizorie, drept de PROPRIETATE, dobandit prin Lege, cota actuala 1/1, cota initiala 1/1 1) NEIDENTIFICAT NEIDENTIFICAT	A1

**C. Partea III. SARCINI .**

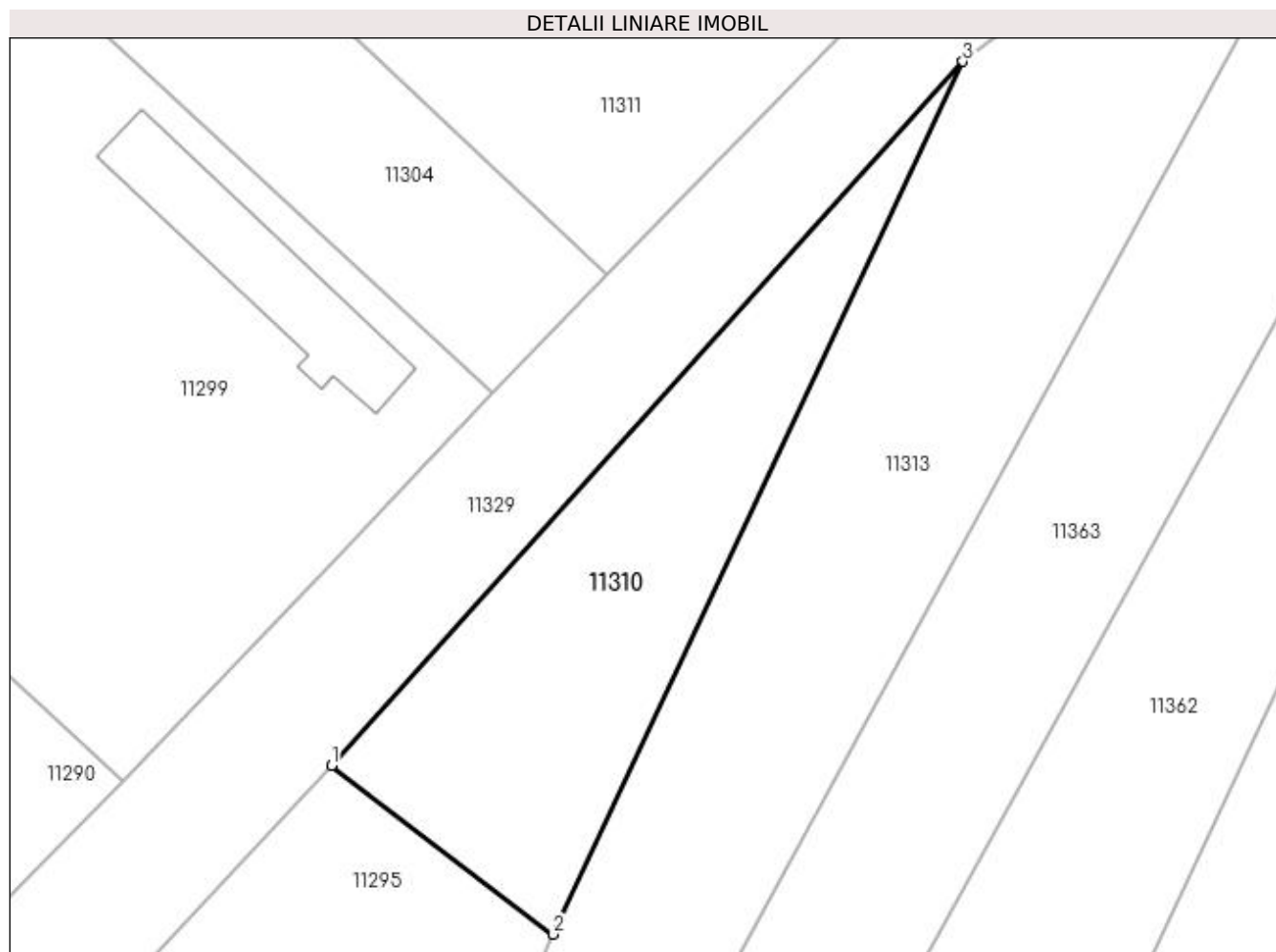
Inscrieri privind dezmembramintele dreptului de proprietate, drepturi reale de garanție și sarcini	Referințe
NU SUNT	

## Anexa Nr. 1 La Partea I

## Teren

Nr cadastral	Suprafața (mp)*	Observații / Referințe
	736	

\* Suprafața este determinată în planul de proiecție Stereo 70.



## Date referitoare la teren

Crt	Categorie folosință	Intra vilan	Suprafața (mp)	Tarla	Parcelă	Nr. topo	Observații / Referințe
1	arabil	DA	736	29	-	-	

## Lungime Segmente

1) Valorile lungimilor segmentelor sunt obținute din proiecție în plan.

Punct început	X / Y	Punct sfârșit	X / Y	Lungime segment (** (m)
1	377.559,81 267.624,985	2	377.576,42 267.612,357	20.865
2	377.576,42 267.612,357	3	377.607,085 267.677,652	72.137
3	377.607,085 267.677,652	1	377.559,81 267.624,985	70.772

\*\* Lungimile segmentelor sunt determinate în planul de proiecție Stereo 70 și sunt rotunjite la 1 milimetru.

\*\*\* Distanța dintre puncte este formată din segmente cumulate ce sunt mai mici decât valoarea 1 milimetru.

**DATE DESPRE IMOBILUL NR. 11311**

Oficiul de Cadastru și Publicitate Imobiliară DOLJ  
 Biroul de Cadastru și Publicitate Imobiliară Craiova

**A. Partea I. Descrierea imobilului**

TEREN Intravilan

Adresa: Loc. Bistretu Nou, Str Plevnei, Jud. Dolj, T18, P12

Nr. Crt	Nr cadastral Nr. topografic	Suprafața* (mp)	Observații / Referințe
A1		Din acte: 1.000 Masurata: 1.321	Sector cadastral:20 Teren imprejmuit;

**B. Partea II. Proprietari și acte**

Inscrieri privitoare la dreptul de proprietate și alte drepturi reale		Referințe
/		
Act Administrativ nr. TDP nr.430-45331, din 08/10/1996 emis de CJSDPAT DOLJ;		
B1	Intabulare, drept de PROPRIETATE, dobandit prin Reconstituire, cota actuala 1/1, cota initiala 1/1 1) DIȚOIU MARIA, LIPSĂ CNP.	A1

**C. Partea III. SARCINI .**

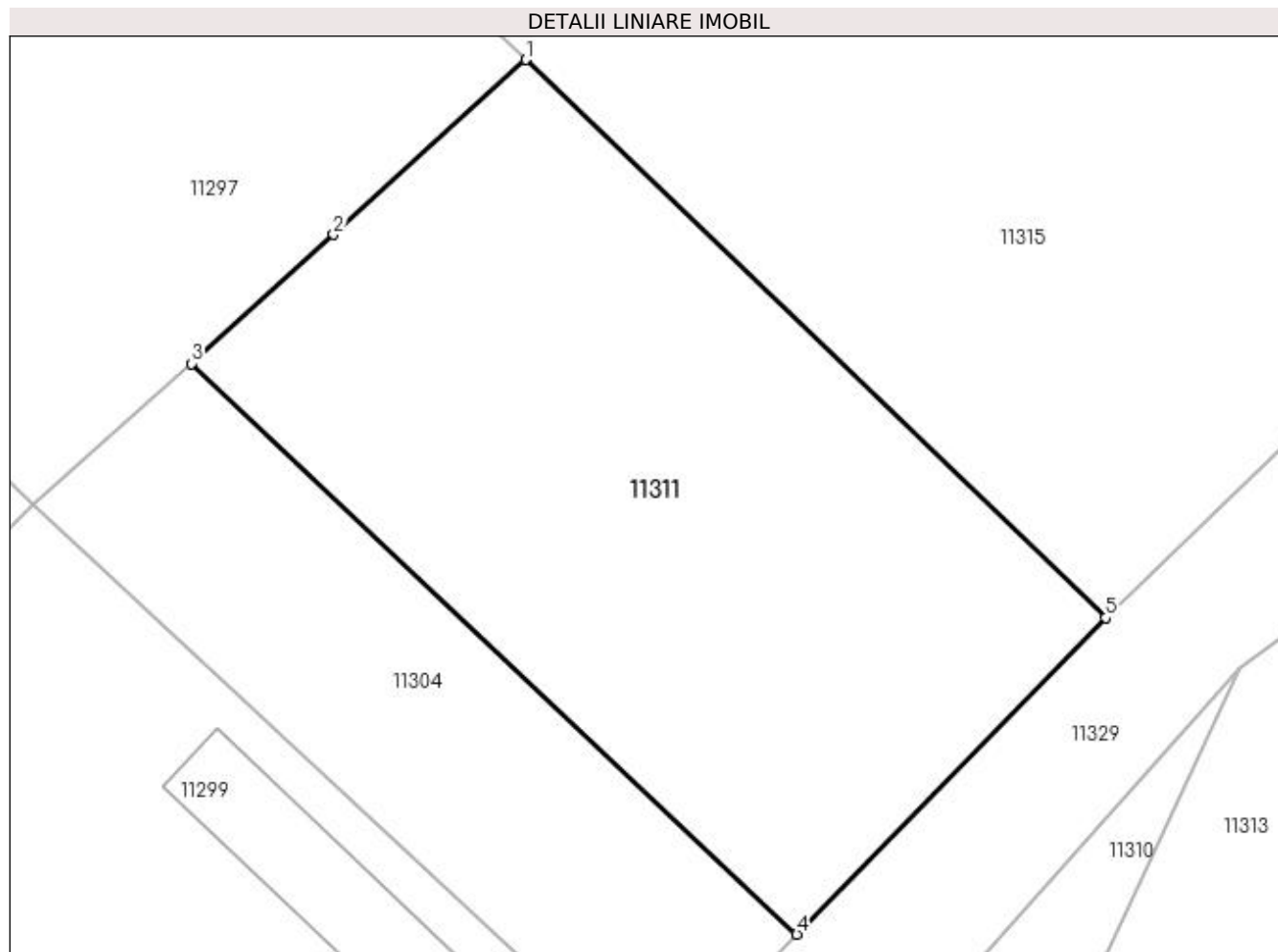
Inscrieri privind dezmembramintele dreptului de proprietate, drepturi reale de garanție și sarcini	Referințe
NU SUNT	

## Anexa Nr. 1 La Partea I

## Teren

Nr cadastral	Suprafața (mp)*	Observații / Referințe
	Din acte: 1.000 Masurata: 1.321	

\* Suprafața este determinată în planul de proiecție Stereo 70.



## Date referitoare la teren

Crt	Categorie folosință	Intra vilan	Suprafața (mp)	Tarla	Parcelă	Nr. topo	Observații / Referințe
1	arabil	DA	1.321	18	12	-	

## Lungime Segmente

1) Valorile lungimilor segmentelor sunt obținute din proiecție în plan.

Punct început	X / Y	Punct sfârșit	X / Y	Lungime segment (** (m)
1	377.564,144 267.714,273	2	377.552,591 267.703,764	15.618
2	377.552,591 267.703,764	3	377.544,052 267.695,997	11.543
3	377.544,052 267.695,997	4	377.580,449 267.661,682	50.023
4	377.580,449 267.661,682	5	377.599,022 267.680,72	26.597
5	377.599,022 267.680,72	1	377.564,144 267.714,273	48.397



**\*\* Lungimile segmentelor sunt determinate în planul de proiecție Stereo 70 și sunt rotunjite la 1 milimetru.**

**\*\*\* Distanța dintre puncte este formată din segmente cumulate ce sunt mai mici decât valoarea 1 milimetru.**



**DATE DESPRE IMOBILUL NR. 11312**

Oficiul de Cadastru și Publicitate Imobiliară DOLJ  
Biroul de Cadastru și Publicitate Imobiliară Craiova

**A. Partea I. Descrierea imobilului**

TEREN Intravilan

Adresa: Loc. Bistretu Nou, Str Rovine, Nr. 16, Jud. Dolj

Nr. Crt	Nr cadastral Nr. topografic	Suprafața* (mp)	Observații / Referințe
A1		1.014	Sector cadastral:20 Teren imprejmuit;

**B. Partea II. Proprietari și acte**

Inscrieri privitoare la dreptul de proprietate și alte drepturi reale		Referințe
/		
Act Normativ nr. 7, din 13/03/1996 emis de PARLAMENTUL ROMANIEI;		
B1	Inscrierea provizorie, drept de PROPRIETATE, dobandit prin Lege, cota actuala 1/1, cota initiala 1/1 1) NEIDENTIFICAT NEIDENTIFICAT	A1

**C. Partea III. SARCINI .**

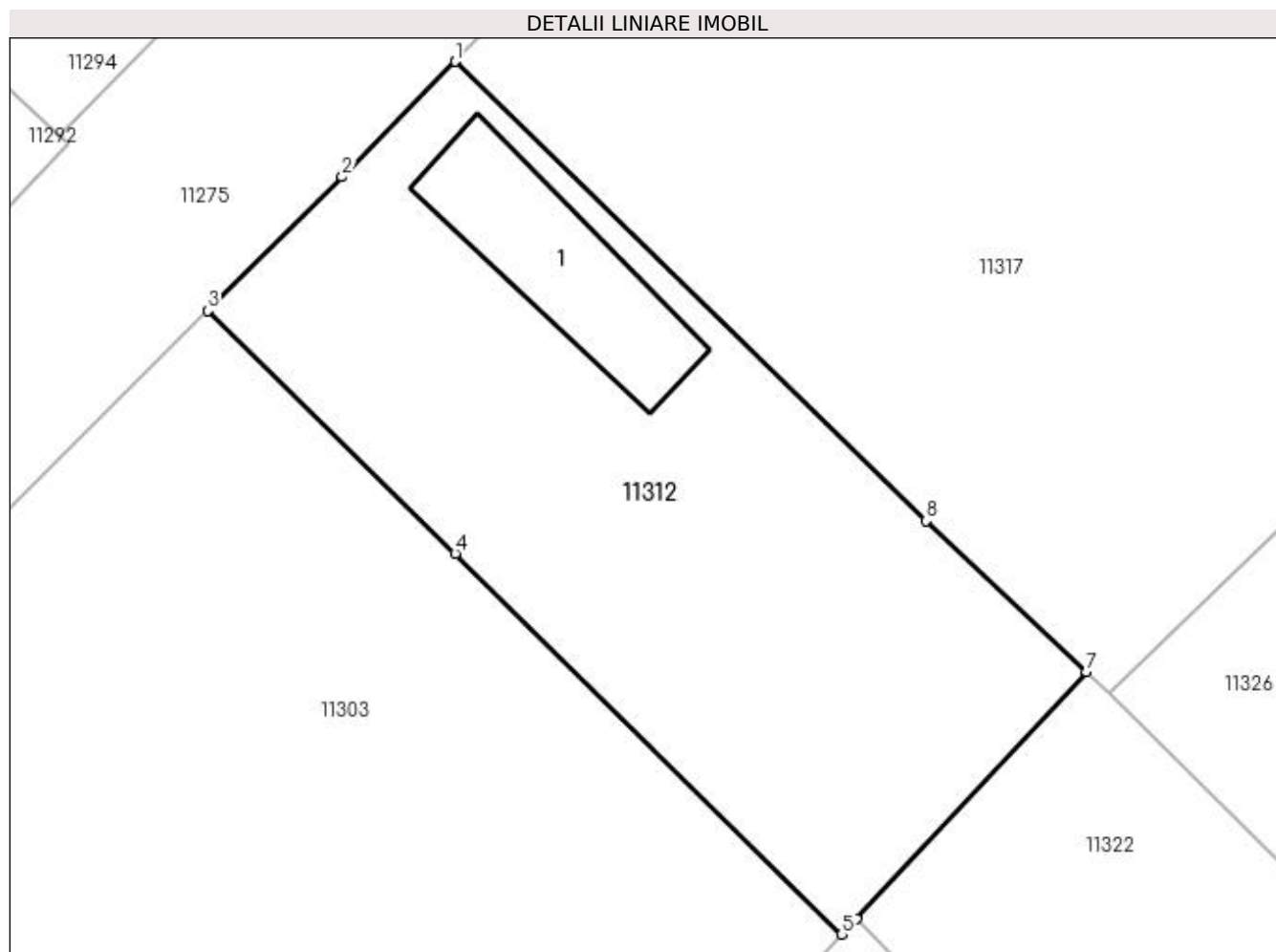
Inscrieri privind dezmembramintele dreptului de proprietate, drepturi reale de garanție și sarcini	Referințe
NU SUNT	

## Anexa Nr. 1 La Partea I

## Teren

Nr cadastral	Suprafața (mp)*	Observații / Referințe
	1.014	

\* Suprafața este determinată în planul de proiecție Stereo 70.



## Date referitoare la teren

Crt	Categorie folosință	Intra vilan	Suprafața (mp)	Tarla	Parcelă	Nr. topo	Observații / Referințe
1	curți constructii	DA	1.014	16	-	-	

## Date referitoare la construcții

Crt	Număr	Destinație construcție	Supraf. (mp)	Situație juridică	Observații / Referințe
A1.1		construcții de locuințe	103	Fara acte	Nr. niveluri:1; S. construita la sol:103 mp;

## Lungime Segmente

1) Valorile lungimilor segmentelor sunt obținute din proiecție în plan.

Punct început	X / Y	Punct sfârșit	X / Y	Lungime segment (** (m)
1	377.566,297 267.958,175	2	377.559,848 267.951,594	9.214
2	377.559,848 267.951,594	3	377.552,181 267.943,982	10.804
3	377.552,181 267.943,982	4	377.566,292 267.930,123	19.779
4	377.566,292 267.930,123	5	377.588,33 267.908,422	30.929

Punct început	X / Y	Punct sfârșit	X / Y	Lungime segment (** (m)
5	377.588,33 267.908,422	6	377.589,17 267.909,321	1.23
6	377.589,17 267.909,321	7	377.602,306 267.923,386	19.245
7	377.602,306 267.923,386	8	377.593,139 267.931,992	12.574
8	377.593,139 267.931,992	1	377.566,297 267.958,175	37.497

\*\* Lungimile segmentelor sunt determinate în planul de proiecție Stereo 70 și sunt rotunjite la 1 milimetru.

\*\*\* Distanța dintre puncte este formată din segmente cumulate ce sunt mai mici decât valoarea 1 milimetru.



**DATE DESPRE IMOBILUL NR. 11313**

Oficiul de Cadastru și Publicitate Imobiliară DOLJ  
Biroul de Cadastru și Publicitate Imobiliară Craiova

**A. Partea I. Descrierea imobilului**

TEREN Intravilan

Adresa: Loc. Bistretu Nou, Jud. Dolj, fost T98 P6

Nr. Crt	Nr cadastral Nr. topografic	Suprafața* (mp)	Observații / Referințe
A1		1.683	Sector cadastral:20 Teren imprejmuit;

**B. Partea II. Proprietari și acte**

Inscrieri privitoare la dreptul de proprietate și alte drepturi reale	Referințe
/	
Act Administrativ nr. TDP nr.1749-48185, din 07/02/2002 emis de CJSAPT DOLJ;	
B1	A1
Intabulare, drept de PROPRIETATE, dobandit prin Reconstituire, cota actuala 1/1, cota initiala 1/1 1) BRĂTAN NICOLAE	

**C. Partea III. SARCINI .**

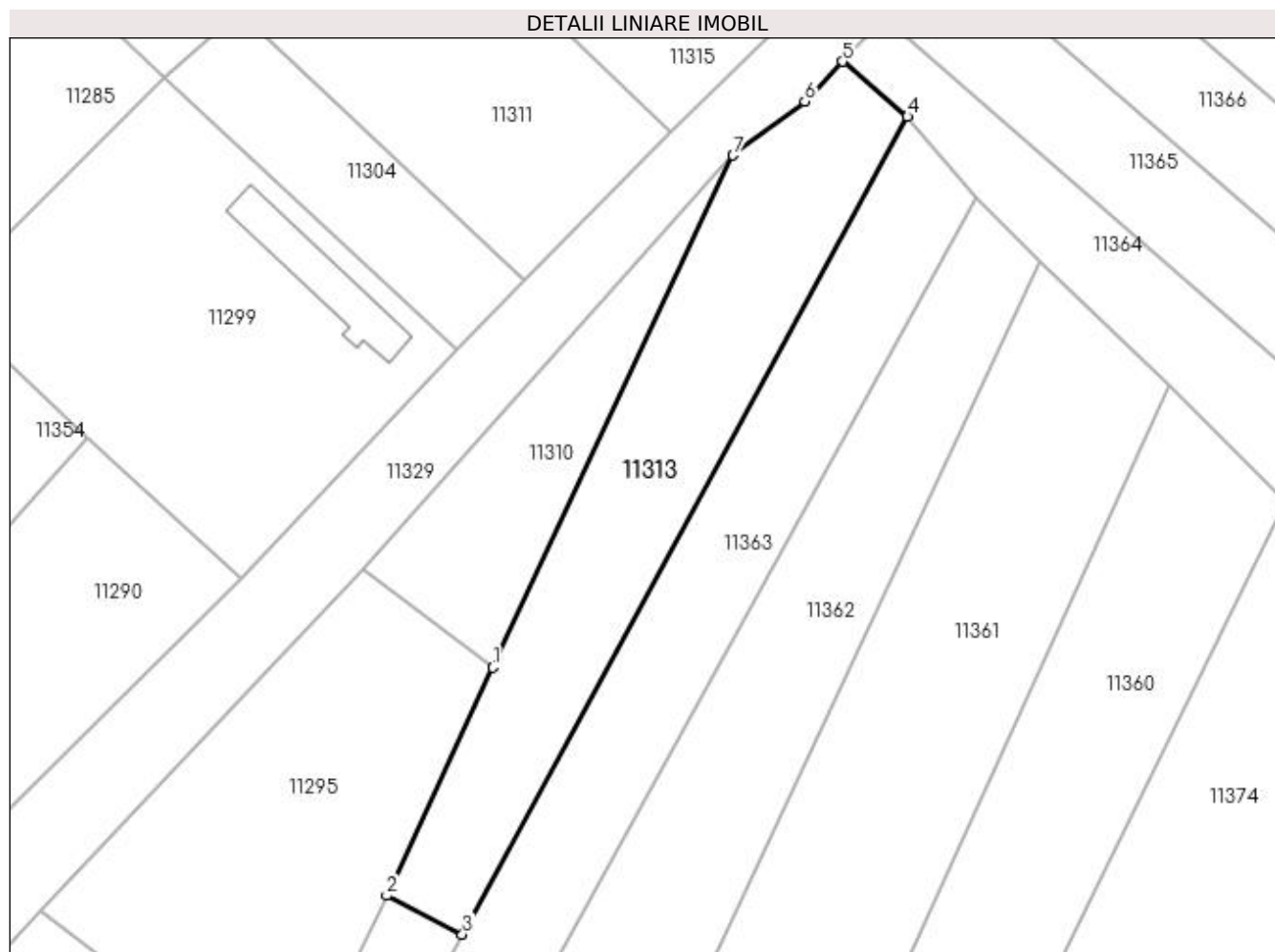
Inscrieri privind dezmembramintele dreptului de proprietate, drepturi reale de garanție și sarcini	Referințe
NU SUNT	

## Anexa Nr. 1 La Partea I

## Teren

Nr cadastral	Suprafața (mp)*	Observații / Referințe
	1.683	

\* Suprafața este determinată în planul de proiecție Stereo 70.



## Date referitoare la teren

Crt	Categorie folosință	Intra vilan	Suprafața (mp)	Tarla	Parcelă	Nr. topo	Observații / Referințe
1	arabil	DA	1.683	98	6	-	FOST TEREN EXTRAVILAN.

## Lungime Segmente

1) Valorile lungimilor segmentelor sunt obținute din proiecție în plan.

Punct început	X / Y	Punct sfârșit	X / Y	Lungime segment (** (m)
1	377.576,42 267.612,357	2	377.562,912 267.583,271	32.07
2	377.562,912 267.583,271	3	377.572,568 267.578,324	10.849
3	377.572,568 267.578,324	4	377.629,35 267.682,579	118.715
4	377.629,35 267.682,579	5	377.621,078 267.689,611	10.857
5	377.621,078 267.689,611	6	377.616,254 267.684,552	6.99



Punct început	X / Y	Punct sfârșit	X / Y	Lungime segment (** (m)
6	377.616,254 267.684,552	7	377.607,085 267.677,652	11.475
7	377.607,085 267.677,652	1	377.576,42 267.612,357	72.137

\*\* Lungimile segmentelor sunt determinate în planul de proiecție Stereo 70 și sunt rotunjite la 1 milimetru.

\*\*\* Distanța dintre puncte este formată din segmente cumulate ce sunt mai mici decât valoarea 1 milimetru.



**DATE DESPRE IMOBILUL NR. 11314**

Oficiul de Cadastru și Publicitate Imobiliară DOLJ  
Biroul de Cadastru și Publicitate Imobiliară Craiova

**A. Partea I. Descrierea imobilului**

TEREN Intravilan

Adresa: Loc. Bistretu Nou, Str Calea Dunării, Jud. Dolj, T29,P11,P12

Nr. Crt	Nr cadastral Nr. topografic	Suprafața* (mp)	Observații / Referințe
A1		Din acte: 612 Masurata: 1.258	Sector cadastral:20 Teren imprejmuit;

**Construcții**

Crt	Nr cadastral Nr. topografic	Adresa	Observații / Referințe
A1.1		Loc. Bistretu Nou, Str Calea Dunării, Jud. Dolj, T29,P11,P12	Nr. niveluri:1; S. construita la sol:86 mp;
A1.2		Loc. Bistretu Nou, Str Calea Dunării, Jud. Dolj, T29,P11,P12	Nr. niveluri:1; S. construita la sol:22 mp;

**B. Partea II. Proprietari și acte**

Inscrieri privitoare la dreptul de proprietate și alte drepturi reale		Referințe
/		
Act Administrativ nr. TDP NR. 1551-59363, din 03/11/1998 emis de CJSAPT DOLJ;		
B1	Intabulare, drept de PROPRIETATE, dobandit prin Reconstituire, cota actuala 1/1, cota initiala 1/1 1) CIOROIANU STEFAN, Lipsă CNP.	A1
Act Normativ nr. 7, din 13/03/1996 emis de PARLAMENTUL ROMÂNIEI ((ART.12 ALIN.(14) și ART.37 ALIN.(2)));		
B2	Intabulare, drept de PROPRIETATE, dobandit prin Lege, cota actuala 1/1, cota initiala 1/1 1) CIOROIANU STEFAN, Lipsă CNP.	A1.1, A1.2

**C. Partea III. SARCINI .**

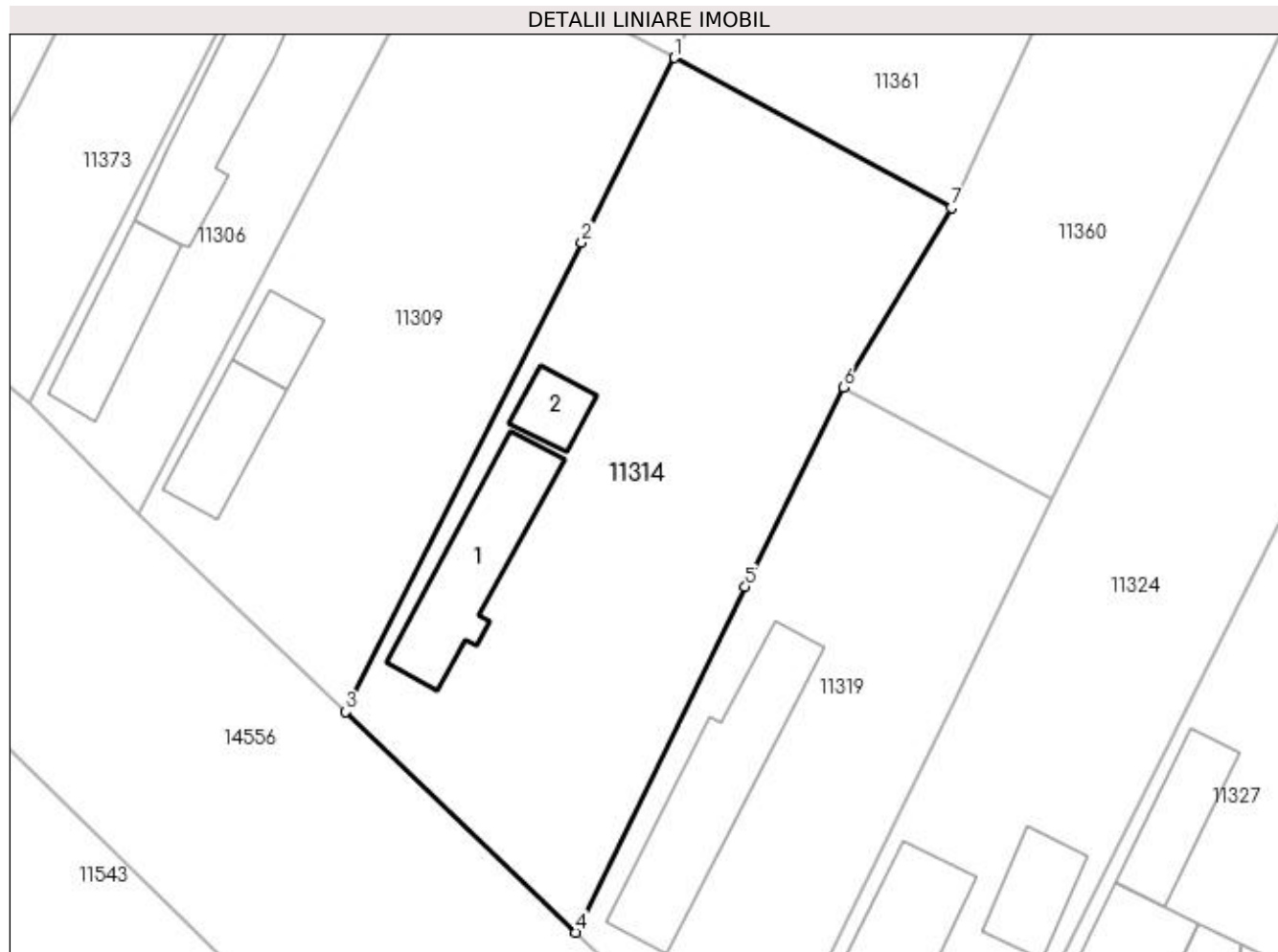
Inscrieri privind dezmembramintele dreptului de proprietate, drepturi reale de garanție și sarcini	Referințe
NU SUNT	

## Anexa Nr. 1 La Partea I

## Teren

Nr cadastral	Suprafața (mp)*	Observații / Referințe
	Din acte: 612 Masurata: 1.258	

\* Suprafața este determinată în planul de proiecție Stereo 70.



## Date referitoare la teren

Crt	Categorie folosință	Intra vilan	Suprafața (mp)	Tarla	Parcelă	Nr. topo	Observații / Referințe
1	curți constructii	DA	916	29	11	-	
2	arabil	DA	342	29	12	-	

## Date referitoare la construcții

Crt	Număr	Destinație construcție	Supraf. (mp)	Situație juridică	Observații / Referințe
A1.1		construcții de locuințe	86	Cu acte	Nr. niveluri:1; S. construita la sol:86 mp;
A1.2		construcții anexa	22	Cu acte	Nr. niveluri:1; S. construita la sol:22 mp;

## Lungime Segmente

1) Valorile lungimilor segmentelor sunt obținute din proiecție în plan.

Punct început	X / Y	Punct sfârșit	X / Y	Lungime segment (** (m)
1	377.588,5 267.541,034	2	377.581,704 267.527,517	15.129
2	377.581,704 267.527,517	3	377.564,421 267.493,141	38.476

Punct început	X / Y	Punct sfârșit	X / Y	Lungime segment (** (m)
3	377.564,421 267.493,141	4	377.581,292 267.476,98	23.363
4	377.581,292 267.476,98	5	377.593,696 267.502,291	28.187
5	377.593,696 267.502,291	6	377.600,864 267.516,917	16.288
6	377.600,864 267.516,917	7	377.608,801 267.530,063	15.356
7	377.608,801 267.530,063	1	377.588,5 267.541,034	23.076

\*\* Lungimile segmentelor sunt determinate în planul de proiecție Stereo 70 și sunt rotunjite la 1 milimetru.

\*\*\* Distanța dintre puncte este formată din segmente cumulate ce sunt mai mici decât valoarea 1 milimetru.



**DATE DESPRE IMOBILUL NR. 11315**

Oficiul de Cadastru și Publicitate Imobiliară DOLJ  
Biroul de Cadastru și Publicitate Imobiliară Craiova

**A. Partea I. Descrierea imobilului**

TEREN Intravilan

Adresa: Loc. Bistretu Nou, Str Smârdan, Nr. 8, Jud. Dolj, T18, P9, 10, 11

Nr. Crt	Nr cadastral Nr. topografic	Suprafața* (mp)	Observații / Referințe
A1		Din acte: 3.000 Masurata: 4.403	Sector cadastral:20 Teren imprejmuit;

**Construcții**

Crt	Nr cadastral Nr. topografic	Adresa	Observații / Referințe
A1.1		Loc. Bistretu Nou, Str Smârdan, Nr. 8, Jud. Dolj, T18, P9, 10, 11	Nr. niveluri:1; S. construita la sol:315 mp;
A1.2		Loc. Bistretu Nou, Str Smârdan, Nr. 8, Jud. Dolj, T18, P9, 10, 11	Nr. niveluri:1; S. construita la sol:73 mp;

**B. Partea II. Proprietari și acte**

Inscrieri privitoare la dreptul de proprietate și alte drepturi reale		Referințe
/		
Act Administrativ nr. TDP nr.412-45331, din 08/10/1996 emis de CJSDPAT DOLJ;		
B1	Intabulare, drept de PROPRIETATE, dobandit prin Reconstituire, cota actuala 1/1, cota initiala 1/1 1) DIȚOIU ILIE, LIPSĂ CNP.	A1
Act Normativ nr. 7, din 13/03/1996 emis de PARLAMENTUL ROMANIEI (ART.12 ALIN.(14) și ART.37 ALIN.(2));		
B2	Intabulare, drept de PROPRIETATE, dobandit prin Lege, cota actuala 1/1, cota initiala 1/1 1) DIȚOIU ILIE, LIPSĂ CNP.	A1.1, A1.2

**C. Partea III. SARCINI .**

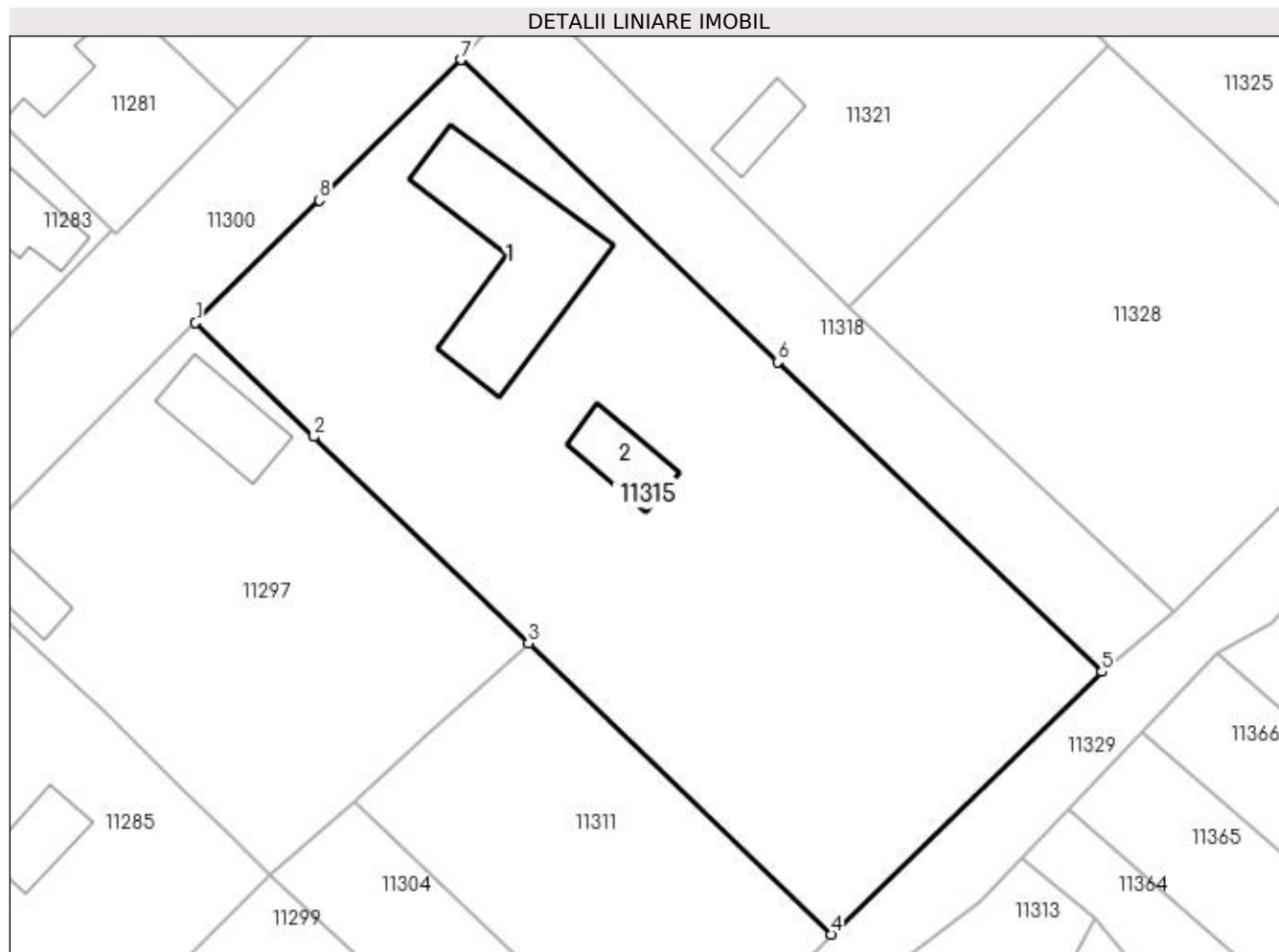
Inscrieri privind dezmembramintele dreptului de proprietate, drepturi reale de garanție și sarcini	Referințe
NU SUNT	

## Anexa Nr. 1 La Partea I

## Teren

Nr cadastral	Suprafața (mp)*	Observații / Referințe
	Din acte: 3.000 Masurata: 4.403	

\* Suprafața este determinată în planul de proiecție Stereo 70.



## Date referitoare la teren

Crt	Categorie folosință	Intravilan	Suprafața (mp)	Tarla	Parcelă	Nr. topo	Observații / Referințe
1	curți constructii	DA	1.000	18	10	-	
2	arabil	DA	2.403	18	11	-	
2	vie	DA	1.000	18	9	-	

## Date referitoare la construcții

Crt	Număr	Destinație construcție	Supraf. (mp)	Situație juridică	Observații / Referințe
A1.1		construcții de locuințe	315	Cu acte	Nr. niveluri:1; S. construita la sol:315 mp;
A1.2		construcții anexa	73	Cu acte	Nr. niveluri:1; S. construita la sol:73 mp;

## Lungime Segmente

1) Valorile lungimilor segmentelor sunt obținute din proiecție în plan.

Punct început	X / Y	Punct sfârșit	X / Y	Lungime segment (** (m))
1	377.525,791 267.751,167	2	377.539,436 267.738,041	18.934



Punct început	X / Y	Punct sfârșit	X / Y	Lungime segment (** (m)
2	377.539,436 267.738,041	3	377.564,144 267.714,273	34.284
3	377.564,144 267.714,273	4	377.599,022 267.680,72	48.397
4	377.599,022 267.680,72	5	377.630,203 267.710,978	43.449
5	377.630,203 267.710,978	6	377.592,84 267.746,65	51.657
6	377.592,84 267.746,65	7	377.556,372 267.781,469	50.421
7	377.556,372 267.781,469	8	377.540,04 267.765,286	22.992
8	377.540,04 267.765,286	1	377.525,791 267.751,167	20.059

\*\* Lungimile segmentelor sunt determinate în planul de proiecție Stereo 70 și sunt rotunjite la 1 milimetru.

\*\*\* Distanța dintre puncte este formată din segmente cumulate ce sunt mai mici decât valoarea 1 milimetru.



**DATE DESPRE IMOBILUL NR. 11316**

Oficiul de Cadastru și Publicitate Imobiliară DOLJ  
Biroul de Cadastru și Publicitate Imobiliară Craiova

**A. Partea I. Descrierea imobilului**

TEREN Intravilan

Adresa: Loc. Bistretu Nou, Str Rovine, Nr. 27, Jud. Dolj, T13,P15,P14

Nr. Crt	Nr cadastral Nr. topografic	Suprafața* (mp)	Observații / Referințe
A1		Din acte: 1.000 Masurata: 1.047	Sector cadastral:20 Teren imprejmuit;

**Construcții**

Crt	Nr cadastral Nr. topografic	Adresa	Observații / Referințe
A1.1		Loc. Bistretu Nou, Str Rovine, Nr. 27, Jud. Dolj, T13,P15,P14	Nr. niveluri:1; S. construita la sol:63 mp;

**B. Partea II. Proprietari și acte**

Inscrieri privitoare la dreptul de proprietate și alte drepturi reale		Referințe
/		
Act Administrativ nr. TDP NR. 539-60692, din 09/10/1996 emis de CJSDAPT DOLJ;		
B1	Intabulare, drept de PROPRIETATE, dobandit prin Reconstituire, cota actuala 1/1, cota initiala 1/1 1) ȘERBAN TRAIAN, Lipsă CNP.	A1
Act Normativ nr. 7, din 13/03/1996 emis de PARLAMENTUL ROMÂNIEI ((ART.12 ALIN.(14) și ART.37 ALIN.(2)));		
B2	Intabulare, drept de PROPRIETATE, dobandit prin Lege, cota actuala 1/1, cota initiala 1/1 1) ȘERBAN TRAIAN, Lipsă CNP.	A1.1

**C. Partea III. SARCINI .**

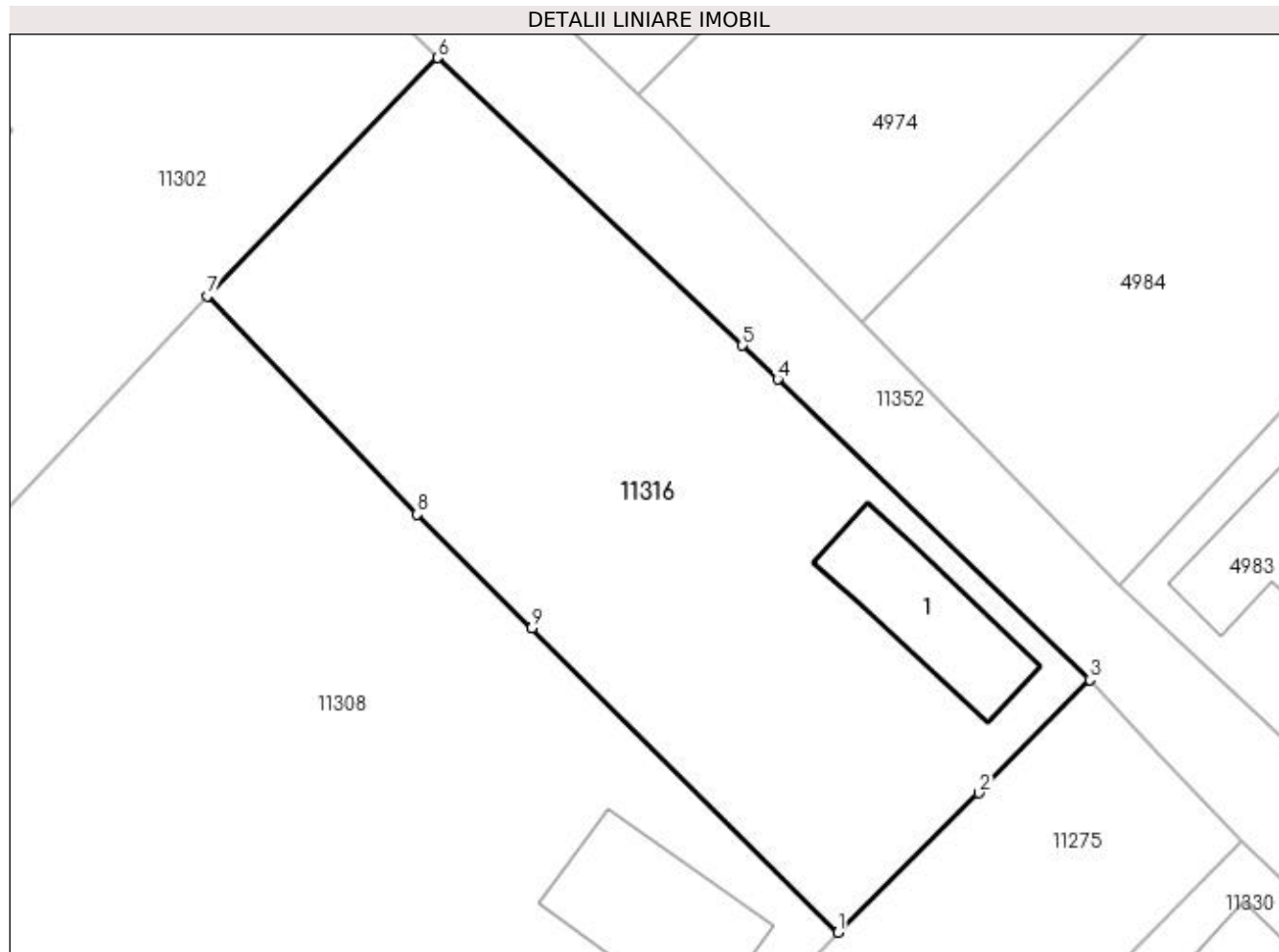
Inscrieri privind dezmembramintele dreptului de proprietate, drepturi reale de garanție și sarcini	Referințe
NU SUNT	

## Anexa Nr. 1 La Partea I

## Teren

Nr cadastral	Suprafața (mp)*	Observații / Referințe
	Din acte: 1.000 Masurata: 1.047	

\* Suprafața este determinată în planul de proiecție Stereo 70.



## Date referitoare la teren

Crt	Categorie folosință	Intra vilan	Suprafața (mp)	Tarla	Parcelă	Nr. topo	Observații / Referințe
1	curți constructii	DA	513	13	15	-	
2	arabil	DA	534	13	14	-	

## Date referitoare la construcții

Crt	Număr	Destinație construcție	Supraf. (mp)	Situație juridică	Observații / Referințe
A1.1		construcții de locuințe	63	Cu acte	Nr. niveluri:1; S. construita la sol:63 mp;

## Lungime Segmente

1) Valorile lungimilor segmentelor sunt obținute din proiecție în plan.

Punct început	X / Y	Punct sfârșit	X / Y	Lungime segment (** (m)
1	377.599,868 268.010,322	2	377.608,051 268.018,39	11.491
2	377.608,051 268.018,39	3	377.614,458 268.024,938	9.161
3	377.614,458 268.024,938	4	377.596,375 268.042,347	25.101

Punct început	X / Y	Punct sfârșit	X / Y	Lungime segment (** (m)
4	377.596,375 268.042,347	5	377.594,348 268.044,299	2.814
5	377.594,348 268.044,299	6	377.576,697 268.060,954	24.268
6	377.576,697 268.060,954	7	377.563,359 268.047,172	19.179
7	377.563,359 268.047,172	8	377.575,509 268.034,529	17.535
8	377.575,509 268.034,529	9	377.582,141 268.027,939	9.349
9	377.582,141 268.027,939	1	377.599,868 268.010,322	24.992

\*\* Lungimile segmentelor sunt determinate în planul de proiecție Stereo 70 și sunt rotunjite la 1 milimetru.

\*\*\* Distanța dintre puncte este formată din segmente cumulate ce sunt mai mici decât valoarea 1 milimetru.



**DATE DESPRE IMOBILUL NR. 11317**

Oficiul de Cadastru și Publicitate Imobiliară DOLJ  
Biroul de Cadastru și Publicitate Imobiliară Craiova

**A. Partea I. Descrierea imobilului**

TEREN Intravilan

Adresa: Loc. Bistretu Nou, Str Rovine, Jud. Dolj, T16,P8,P7

Nr. Crt	Nr cadastral Nr. topografic	Suprafața* (mp)	Observații / Referințe
A1		Din acte: 2.000 Masurata: 2.121	Sector cadastral:20 Teren imprejmuit;

**Construcții**

Crt	Nr cadastral Nr. topografic	Adresa	Observații / Referințe
A1.1		Loc. Bistretu Nou, Str Rovine, Jud. Dolj, T16,P8,P7	Nr. niveluri:1; S. construita la sol:73 mp;

**B. Partea II. Proprietari și acte**

Inscrieri privitoare la dreptul de proprietate și alte drepturi reale		Referințe
/		
Act Administrativ nr. TDP NR. 469-45331, din 10/10/1996 emis de CJSDAPT DOLJ;		
B1	Intabulare, drept de PROPRIETATE, dobandit prin Reconstituire, cota actuala 1/1, cota initiala 1/1 1) <b>BRĂTAN DUMITRU</b> , Lipsă CNP.	A1
Act Normativ nr. 7, din 13/03/1996 emis de PARLAMENTUL ROMÂNIEI ((ART.12 ALIN.(14) și ART.37 ALIN.(2)));		
B2	Intabulare, drept de PROPRIETATE, dobandit prin Lege, cota actuala 1/1, cota initiala 1/1 1) <b>BRĂTAN DUMITRU</b> , Lipsă CNP.	A1.1

**C. Partea III. SARCINI .**

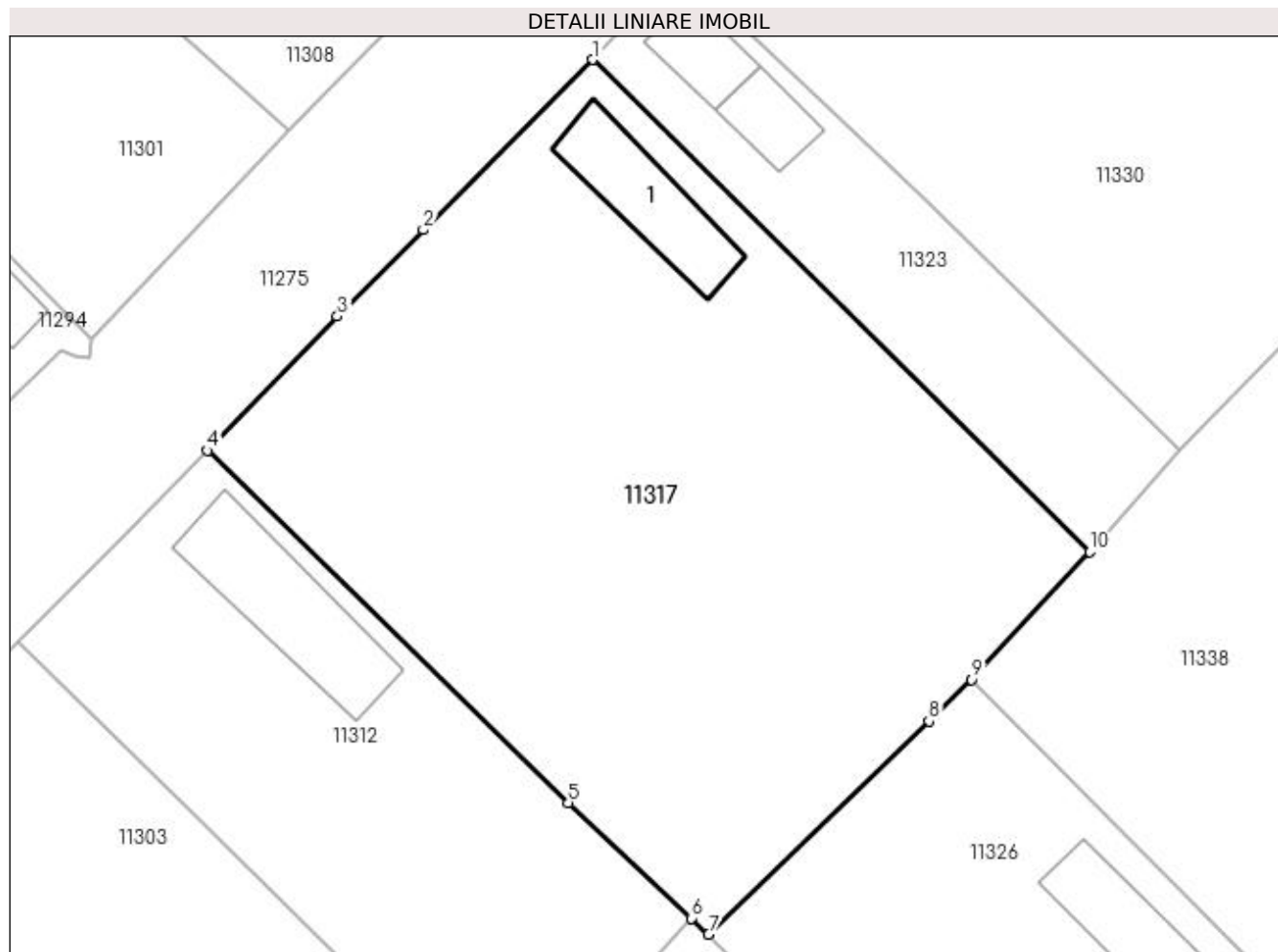
Inscrieri privind dezmembramintele dreptului de proprietate, drepturi reale de garanție și sarcini	Referințe
NU SUNT	

## Anexa Nr. 1 La Partea I

## Teren

Nr cadastral	Suprafața (mp)*	Observații / Referințe
	Din acte: 2.000 Masurata: 2.121	

\* Suprafața este determinată în planul de proiecție Stereo 70.



## Date referitoare la teren

Crt	Categorie folosință	Intravilan	Suprafața (mp)	Tarla	Parcelă	Nr. topo	Observații / Referințe
1	curți constructii	DA	922	16	8	-	
2	arabil	DA	1.199	16	7	-	

## Date referitoare la construcții

Crt	Număr	Destinație construcție	Supraf. (mp)	Situație juridică	Observații / Referințe
A1.1		construcții de locuințe	73	Cu acte	Nr. niveluri:1; S. construita la sol:73 mp;

## Lungime Segmente

1) Valorile lungimilor segmentelor sunt obținute din proiecție în plan.

Punct început	X / Y	Punct sfârșit	X / Y	Lungime segment (** (m)
1	377.594,952 267.987,259	2	377.582,351 267.974,596	17.864
2	377.582,351 267.974,596	3	377.575,95 267.968,163	9.075
3	377.575,95 267.968,163	4	377.566,297 267.958,175	13.89



Punct început	X / Y	Punct sfârșit	X / Y	Lungime segment (** (m)
4	377.566,297 267.958,175	5	377.593,139 267.931,992	37.497
5	377.593,139 267.931,992	6	377.602,306 267.923,386	12.574
6	377.602,306 267.923,386	7	377.603,58 267.922,19	1.747
7	377.603,58 267.922,19	8	377.619,965 267.938,035	22.793
8	377.619,965 267.938,035	9	377.623,16 267.941,125	4.445
9	377.623,16 267.941,125	10	377.631,918 267.950,651	12.94
10	377.631,918 267.950,651	1	377.594,952 267.987,259	52.025

\*\* Lungimile segmentelor sunt determinate în planul de proiecție Stereo 70 și sunt rotunjite la 1 milimetru.

\*\*\* Distanța dintre puncte este formată din segmente cumulate ce sunt mai mici decât valoarea 1 milimetru.



**DATE DESPRE IMOBILUL NR. 11318**

Oficiul de Cadastru și Publicitate Imobiliară DOLJ  
Biroul de Cadastru și Publicitate Imobiliară Craiova

**A. Partea I. Descrierea imobilului**

TEREN Intravilan

Adresa: Loc. Bistretu Nou, Str Posada, Jud. Dolj, Tronson 1

Nr. Crt	Nr cadastral Nr. topografic	Suprafața* (mp)	Observații / Referințe
A1	37499	Din acte: 1.035 Masurata: 1.090	Sector cadastral:20 Teren imprejmuit;

**B. Partea II. Proprietari și acte**

Inscrieri privitoare la dreptul de proprietate și alte drepturi reale	Referințe
<b>246101 / 03/12/2020</b>	
Act Administrativ nr. HG 965, din 05/09/2002 emis de Guvernul Romaniei (act administrativ nr Hotararea nr 596 din 08.06.2011, emis de Guvernul Romaniei;act administrativ nr Adeverinta tronsoane Nr 7036 din 25.11.2020, emis de Primaria Bistret;act administrativ nr Adeverinta Nr 7036 din 25.11.2020, emis de Primaria Bistret);	
B1	A1
Intabulare, drept de PROPRIETATE, dobandit prin Lege, cota actuala 1/1, cota initiala 1/1 1) COMUNA BISTRET - DOMENIUL PUBLIC, CIF:4553895	

**C. Partea III. SARCINI .**

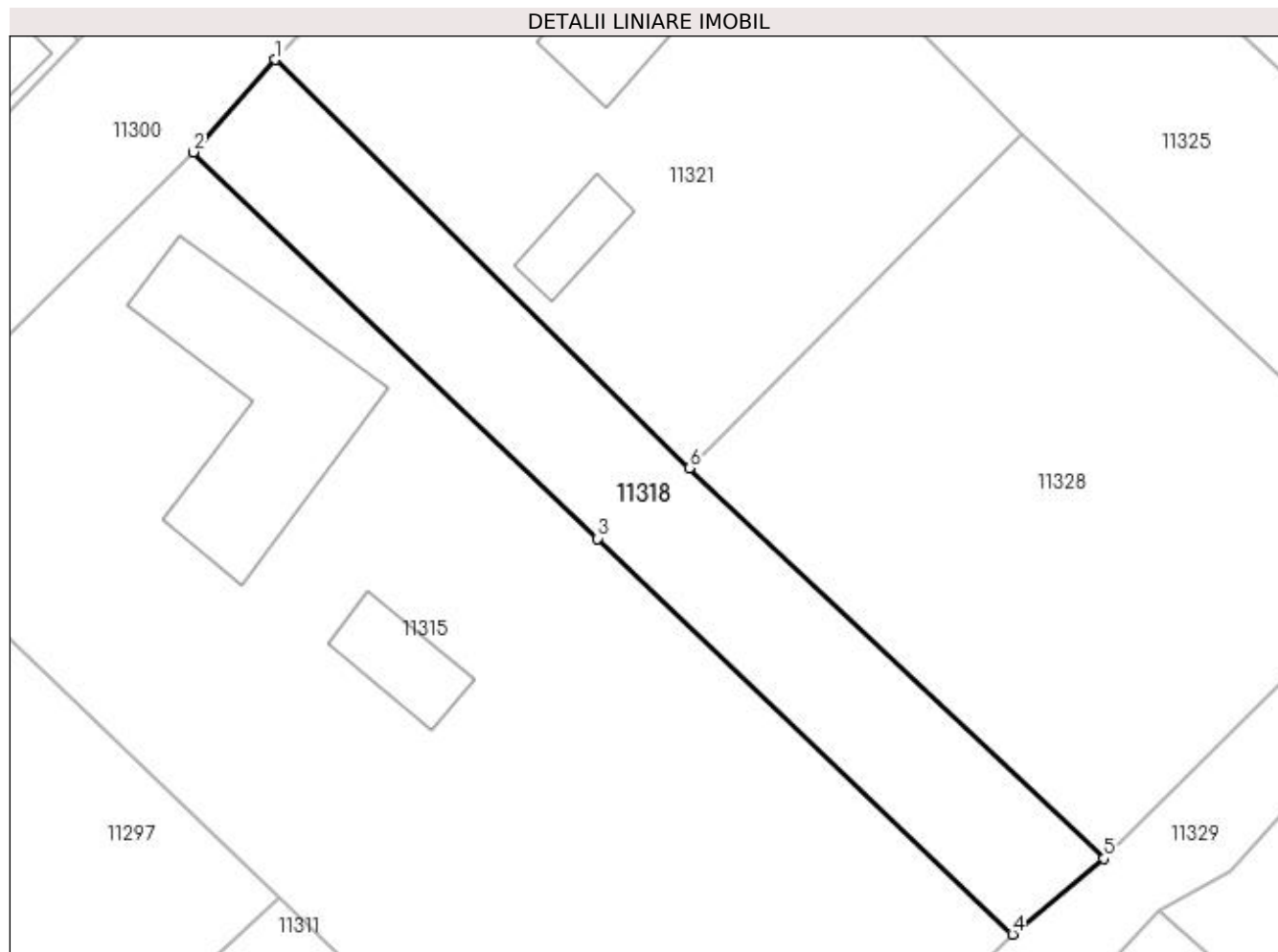
Inscrieri privind dezmembramintele dreptului de proprietate, drepturi reale de garanție și sarcini	Referințe
NU SUNT	

## Anexa Nr. 1 La Partea I

## Teren

Nr cadastral	Suprafața (mp)*	Observații / Referințe
37499	Din acte: 1.035 Masurata: 1.090	

\* Suprafața este determinată în planul de proiecție Stereo 70.



## Date referitoare la teren

Crt	Categorie folosință	Intra vilan	Suprafața (mp)	Tarla	Parcelă	Nr. topo	Observații / Referințe
1	drum	DA	1.090	-	-	-	Teren intravilan împrejmuit cu gard beton si limita conventionala.

## Lungime Segmente

1) Valorile lungimilor segmentelor sunt obținute din proiecție în plan.

Punct început	X / Y	Punct sfârșit	X / Y	Lungime segment (** (m)
1	377.563,786 267.789,8	2	377.556,372 267.781,469	11.152
2	377.556,372 267.781,469	3	377.592,84 267.746,65	50.421
3	377.592,84 267.746,65	4	377.630,203 267.710,978	51.657
4	377.630,203 267.710,978	5	377.638,458 267.717,798	10.708
5	377.638,458 267.717,798	6	377.601,099 267.753,006	51.335

Punct început	X / Y	Punct sfârșit	X / Y	Lungime segment (** (m)
6	377.601,099 267.753,006	1	377.563,786 267.789,8	52.403

\*\* Lungimile segmentelor sunt determinate în planul de proiecție Stereo 70 și sunt rotunjite la 1 milimetru.

\*\*\* Distanța dintre puncte este formată din segmente cumulate ce sunt mai mici decât valoarea 1 milimetru.



**DATE DESPRE IMOBILUL NR. 11319**

Oficiul de Cadastru și Publicitate Imobiliară DOLJ  
Biroul de Cadastru și Publicitate Imobiliară Craiova

**A. Partea I. Descrierea imobilului**

TEREN Intravilan

Adresa: Loc. Bistretu Nou, Str Calea Dunării, Jud. Dolj, T29,P13,P14

Nr. Crt	Nr cadastral Nr. topografic	Suprafața* (mp)	Observații / Referințe
A1		Din acte: 1.292 Masurata: 815	Sector cadastral:20 Teren imprejmuit;

**Construcții**

Crt	Nr cadastral Nr. topografic	Adresa	Observații / Referințe
A1.1		Loc. Bistretu Nou, Str Calea Dunării, Jud. Dolj, T29,P13,P14	Nr. niveluri:1; S. construita la sol:121 mp;

**B. Partea II. Proprietari și acte**

Inscrieri privitoare la dreptul de proprietate și alte drepturi reale		Referințe
/		
Act Administrativ nr. TDP NR. 1117-48659, din 24/10/1996 emis de CJSAPT DOLJ;		
B1	Intabulare, drept de PROPRIETATE, dobandit prin Reconstituire, cota actuala 1/1, cota initiala 1/1 1) <b>BULBOREA SAVA</b> , Lipsă CNP.	A1
Act Normativ nr. 7, din 13/03/1996 emis de PARLAMENTUL ROMÂNIEI ((ART.12 ALIN.(14) și ART.37 ALIN.(2)));		
B2	Intabulare, drept de PROPRIETATE, dobandit prin Lege, cota actuala 1/1, cota initiala 1/1 1) <b>BULBOREA SAVA</b> , Lipsă CNP.	A1.1

**C. Partea III. SARCINI .**

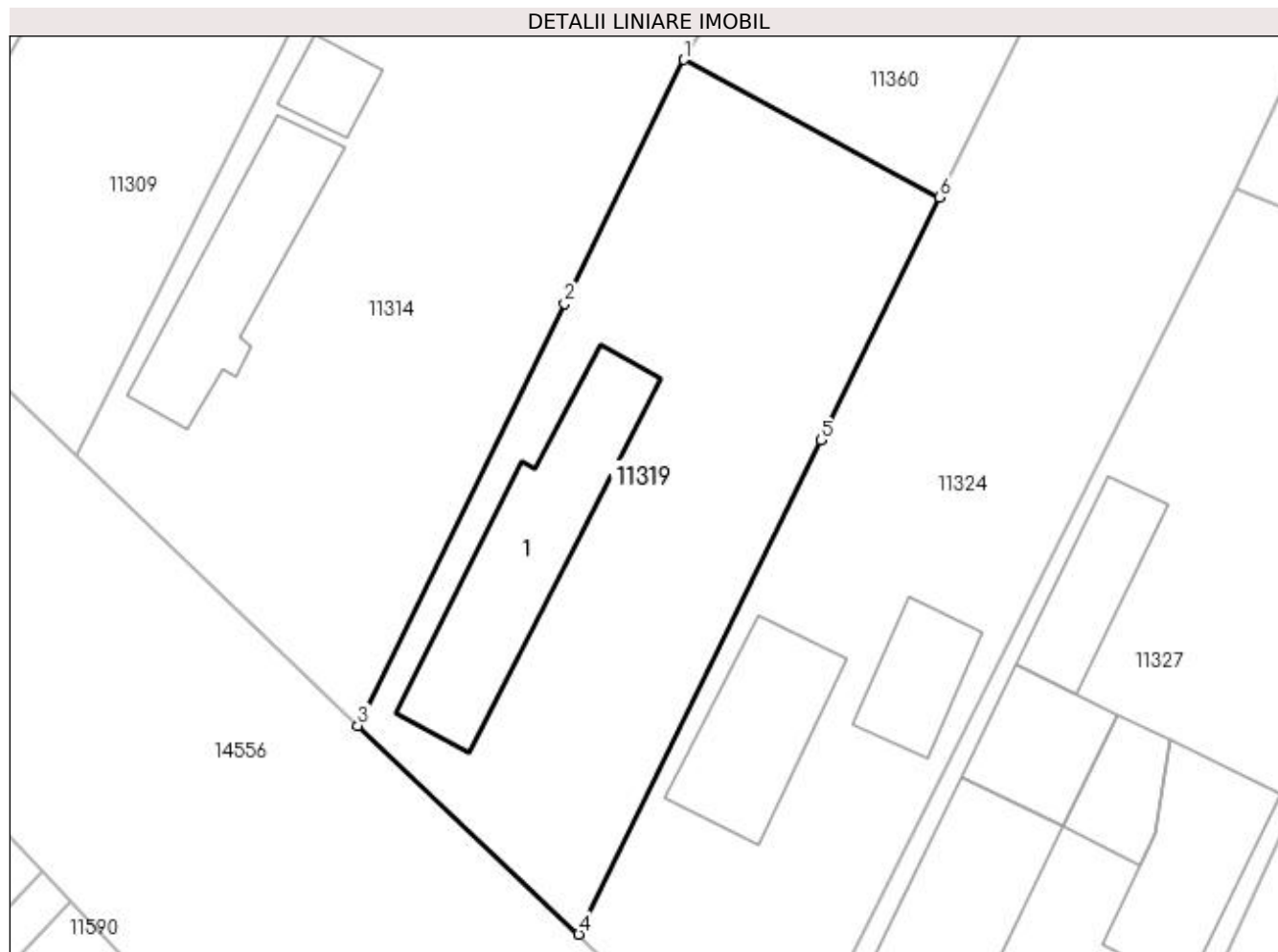
Inscrieri privind dezmembramentele dreptului de proprietate, drepturi reale de garanție și sarcini	Referințe
NU SUNT	

## Anexa Nr. 1 La Partea I

## Teren

Nr cadastral	Suprafața (mp)*	Observații / Referințe
	Din acte: 1.292 Masurata: 815	

\* Suprafața este determinată în planul de proiecție Stereo 70.



## Date referitoare la teren

Crt	Categorie folosință	Intra vilan	Suprafața (mp)	Tarla	Parcelă	Nr. topo	Observații / Referințe
1	curți constructii	DA	532	29	13	-	
2	arabil	DA	283	29	14	-	

## Date referitoare la construcții

Crt	Număr	Destinație construcție	Supraf. (mp)	Situație juridică	Observații / Referințe
A1.1		construcții de locuințe	121	Cu acte	Nr. niveluri:1; S. construita la sol:121 mp;

## Lungime Segmente

1) Valorile lungimilor segmentelor sunt obținute din proiecție în plan.

Punct început	X / Y	Punct sfârșit	X / Y	Lungime segment (** (m)
1	377.600,864 267.516,917	2	377.593,696 267.502,291	16.288
2	377.593,696 267.502,291	3	377.581,292 267.476,98	28.187
3	377.581,292 267.476,98	4	377.594,545 267.464,457	18.234



Punct început	X / Y	Punct sfârșit	X / Y	Lungime segment (** (m)
4	377.594,545 267.464,457	5	377.609,056 267.494,104	33.008
5	377.609,056 267.494,104	6	377.616,185 267.508,671	16.218
6	377.616,185 267.508,671	1	377.600,864 267.516,917	17.399

\*\* Lungimile segmentelor sunt determinate în planul de proiecție Stereo 70 și sunt rotunjite la 1 milimetru.

\*\*\* Distanța dintre puncte este formată din segmente cumulate ce sunt mai mici decât valoarea 1 milimetru.



**DATE DESPRE IMOBILUL NR. 11320**

Oficiul de Cadastru și Publicitate Imobiliară DOLJ  
Biroul de Cadastru și Publicitate Imobiliară Craiova

**A. Partea I. Descrierea imobilului**

TEREN Intravilan

Adresa: Loc. Bistretu Nou, Jud. Dolj, Tarlaua 16, Parcela 17, Parcela 18

Nr. Crt	Nr cadastral Nr. topografic	Suprafața* (mp)	Observații / Referințe
A1	30011	Din acte: 2.000 Masurata: 2.112	Sector cadastral:20 Teren imprejmuit;

**B. Partea II. Proprietari și acte**

Inscrieri privitoare la dreptul de proprietate și alte drepturi reale		Referințe
<b>25126 / 23/04/2010</b>		
Act Administrativ nr. Titlu de proprietate nr. 458-45331, din 10/10/1996 emis de COMISIA JUDETEANA DOLJ (act notarial C.M. nr. 40/13-04-2010 emis de NP GABRIELA GIURCAN;);		
B1	Intabulare, drept de PROPRIETATEmostenire, dobandit prin Succesiune, cota actuala 1/2, cota initiala 1/2 1) <b>DITOIU EUGEN</b>	A1
B2	Intabulare, drept de PROPRIETATEmostenire, dobandit prin Succesiune, cota actuala 1/2, cota initiala 1/2 1) <b>MAIDANSCHI MARIA</b>	A1

**C. Partea III. SARCINI .**

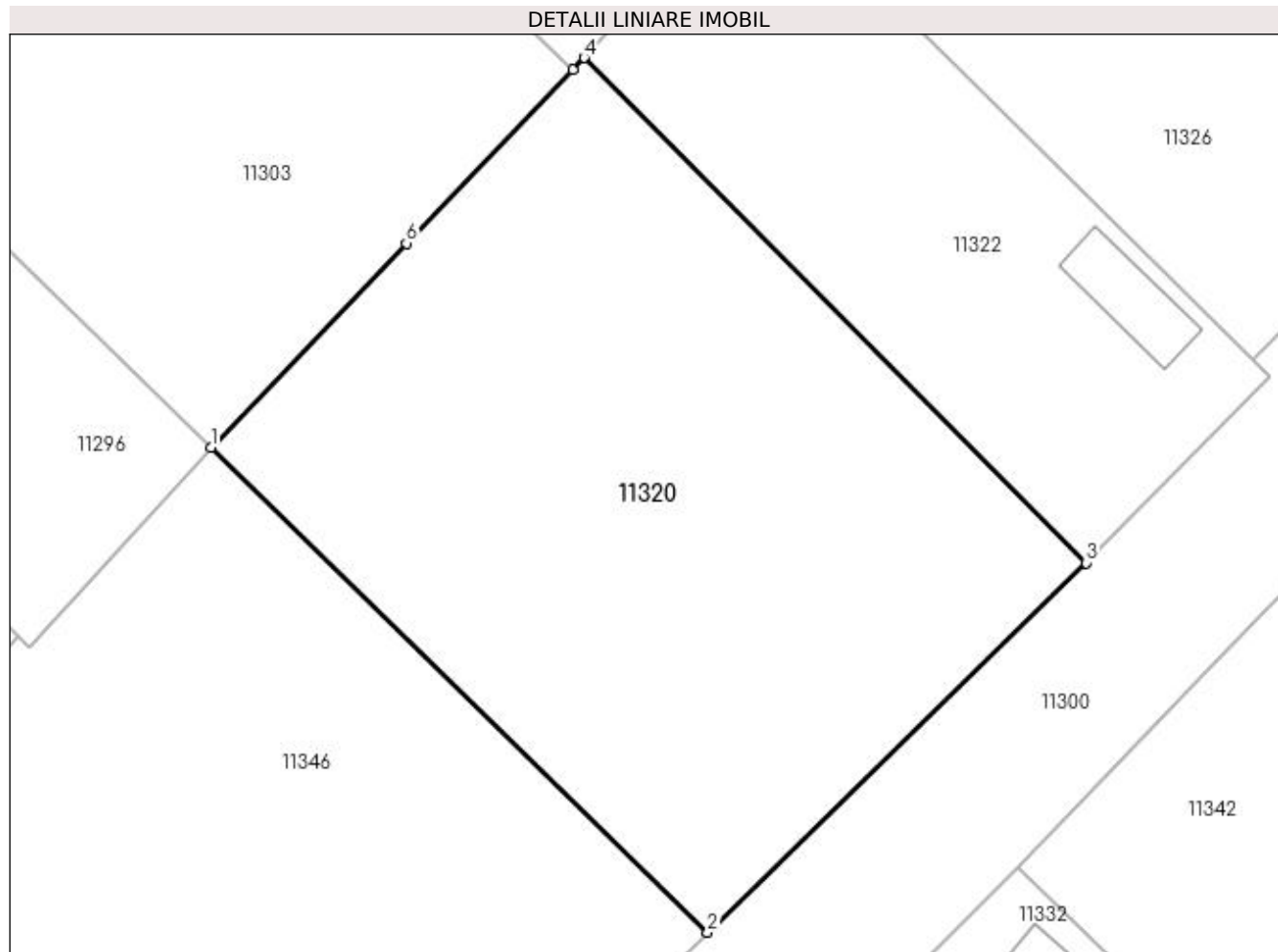
Inscrieri privind dezmembramintele dreptului de proprietate, drepturi reale de garanție și sarcini	Referințe
NU SUNT	

## Anexa Nr. 1 La Partea I

## Teren

Nr cadastral	Suprafața (mp)*	Observații / Referințe
30011	Din acte: 2.000 Masurata: 2.112	

\* Suprafața este determinată în planul de proiecție Stereo 70.



## Date referitoare la teren

Crt	Categorie folosință	Intra vilan	Suprafața (mp)	Tarla	Parcelă	Nr. topo	Observații / Referințe
1	arabil	DA	2.112	16	17	-	

## Lungime Segmente

1) Valorile lungimilor segmentelor sunt obținute din proiecție în plan.

Punct început	X / Y	Punct sfârșit	X / Y	Lungime segment (** (m)
1	377.561,176 267.880,105	2	377.598,424 267.843,737	52.058
2	377.598,424 267.843,737	3	377.626,828 267.871,447	39.682
3	377.626,828 267.871,447	4	377.589,17 267.909,321	53.409
4	377.589,17 267.909,321	5	377.588,33 267.908,422	1.23
5	377.588,33 267.908,422	6	377.575,845 267.895,402	18.039

Punct început	X / Y	Punct sfârșit	X / Y	Lungime segment (** (m)
6	377.575,845 267.895,402	1	377.561,176 267.880,105	21.194

\*\* Lungimile segmentelor sunt determinate în planul de proiecție Stereo 70 și sunt rotunjite la 1 milimetru.

\*\*\* Distanța dintre puncte este formată din segmente cumulate ce sunt mai mici decât valoarea 1 milimetru.



**DATE DESPRE IMOBILUL NR. 11321**

Oficiul de Cadastru și Publicitate Imobiliară DOLJ  
Biroul de Cadastru și Publicitate Imobiliară Craiova

**A. Partea I. Descrierea imobilului**

TEREN Intravilan

Adresa: Loc. Bistretu Nou, Str Smârdan, Jud. Dolj, T17,P2

Nr. Crt	Nr cadastral Nr. topografic	Suprafața* (mp)	Observații / Referințe
A1		Din acte: 1.000 Masurata: 2.260	Sector cadastral:20 Teren imprejmuit;

**Construcții**

Crt	Nr cadastral Nr. topografic	Adresa	Observații / Referințe
A1.1		Loc. Bistretu Nou, Str Smârdan, Jud. Dolj	Nr. niveluri:1; S. construita la sol:201 mp;
A1.2		Loc. Bistretu Nou, Str Smârdan, Jud. Dolj	Nr. niveluri:1; S. construita la sol:52 mp;

**B. Partea II. Proprietari și acte**

Inscrieri privitoare la dreptul de proprietate și alte drepturi reale		Referințe
/		
Act Administrativ nr. TDP NR. 231-14988, din 25/03/1996 emis de CJSAPT DOLJ;		
B1	Intabulare, drept de PROPRIETATE, dobandit prin Reconstituire, cota actuala 1/1, cota initiala 1/1 1) PURCAREA TRAIAN, Lipsă CNP.	A1
Act Normativ nr. 7, din 13/03/1996 emis de PARLAMENTUL ROMÂNIEI ((ART.12 ALIN.(14) și ART.37 ALIN.(2)));		
B2	Intabulare, drept de PROPRIETATE, dobandit prin Lege, cota actuala 1/1, cota initiala 1/1 1) PURCAREA TRAIAN, Lipsă CNP.	A1.1, A1.2

**C. Partea III. SARCINI .**

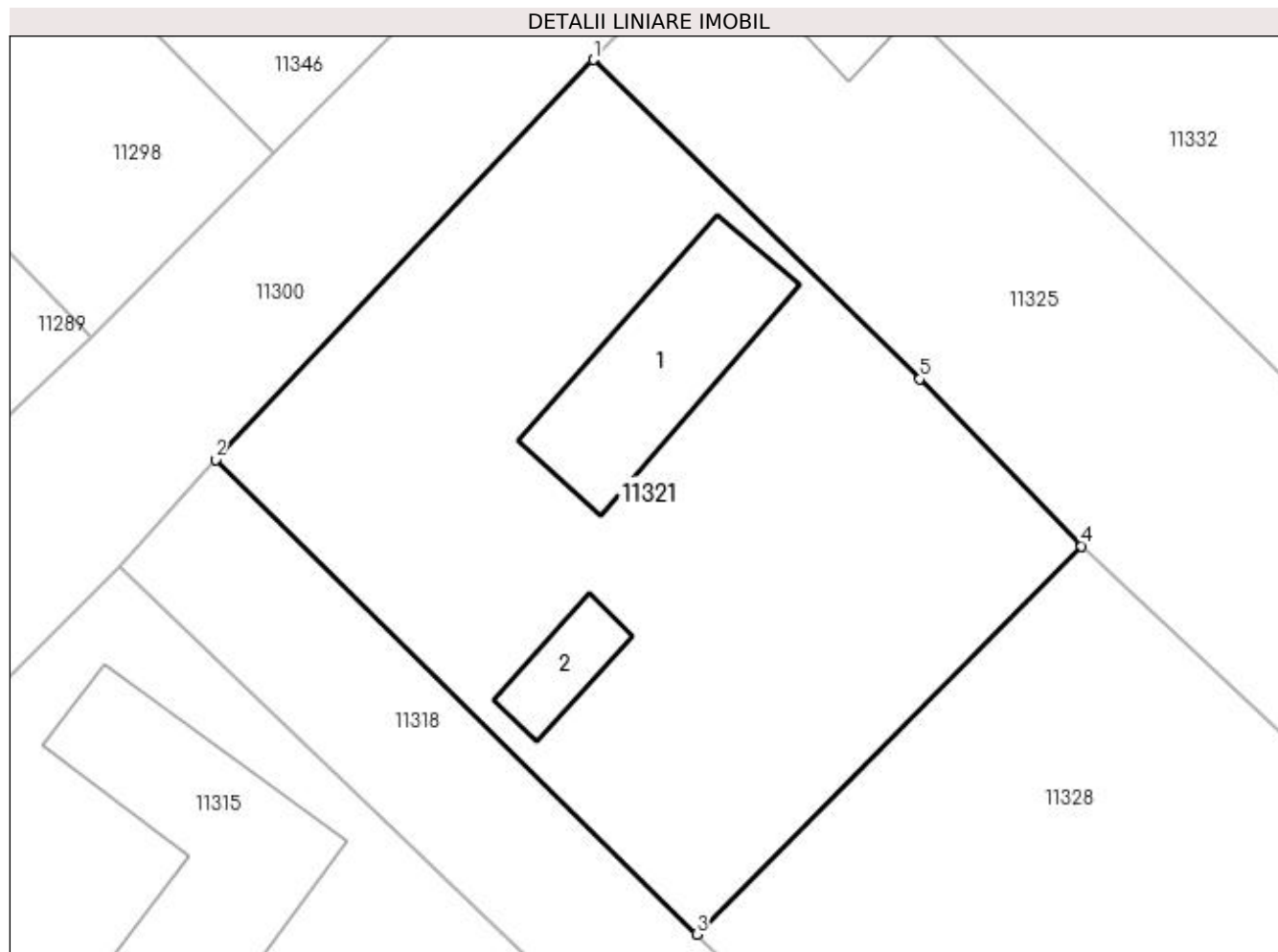
Inscrieri privind dezmembramintele dreptului de proprietate, drepturi reale de garanție și sarcini	Referințe
NU SUNT	

## Anexa Nr. 1 La Partea I

## Teren

Nr cadastral	Suprafața (mp)*	Observații / Referințe
	Din acte: 1.000 Masurata: 2.260	

\* Suprafața este determinată în planul de proiecție Stereo 70.



## Date referitoare la teren

Crt	Categorie folosință	Intra vilan	Suprafața (mp)	Tarla	Parcelă	Nr. topo	Observații / Referințe
1	curți constructii	DA	2.260	17	2	-	

## Date referitoare la construcții

Crt	Număr	Destinație construcție	Supraf. (mp)	Situație juridică	Observații / Referințe
A1.1		construcții de locuințe	201	Cu acte	Nr. niveluri:1; S. construita la sol:201 mp;
A1.2		construcții anexa	52	Cu acte	Nr. niveluri:1; S. construita la sol:52 mp;

## Lungime Segmente

1) Valorile lungimilor segmentelor sunt obținute din proiecție în plan.

Punct început	X / Y	Punct sfârșit	X / Y	Lungime segment (** (m)
1	377.593,096 267.820,813	2	377.563,786 267.789,8	42.672
2	377.563,786 267.789,8	3	377.601,099 267.753,006	52.403
3	377.601,099 267.753,006	4	377.630,969 267.783,111	42.409



Punct început	X / Y	Punct sfârșit	X / Y	Lungime segment (** (m)
4	377.630,969 267.783,111	5	377.618,425 267.796,068	18.034
5	377.618,425 267.796,068	1	377.593,096 267.820,813	35.41

\*\* Lungimile segmentelor sunt determinate în planul de proiecție Stereo 70 și sunt rotunjite la 1 milimetru.

\*\*\* Distanța dintre puncte este formată din segmente cumulate ce sunt mai mici decât valoarea 1 milimetru.



**DATE DESPRE IMOBILUL NR. 11322**

Oficiul de Cadastru și Publicitate Imobiliară DOLJ  
Biroul de Cadastru și Publicitate Imobiliară Craiova

**A. Partea I. Descrierea imobilului**

TEREN Intravilan

Adresa: Loc. Bistretu Nou, Str Smârdan, Nr. 23, Jud. Dolj, T16,P16

Nr. Crt	Nr cadastral Nr. topografic	Suprafața* (mp)	Observații / Referințe
A1		Din acte: 1.000 Masurata: 1.045	Sector cadastral:20 Teren imprejmuit;

**Construcții**

Crt	Nr cadastral Nr. topografic	Adresa	Observații / Referințe
A1.1		Loc. Bistretu Nou, Str Smârdan, Nr. 23, Jud. Dolj	Nr. niveluri:1; S. construita la sol:46 mp;

**B. Partea II. Proprietari și acte**

Inscrieri privitoare la dreptul de proprietate și alte drepturi reale		Referințe
/		
Act Administrativ nr. TDP NR. 873-44709, din 08/10/1996 emis de CJSDAPT DOLJ;		
B1	Intabulare, drept de PROPRIETATE, dobandit prin Constituire, cota actuala 1/1, cota initiala 1/1 1) <b>BRĂTAN ECATERINA</b> , Lipsă CNP.	A1
Act Normativ nr. 7, din 13/03/1996 emis de PARLAMENTUL ROMÂNIEI ((ART.12 ALIN.(14) și ART.37 ALIN.(2)));		
B2	Intabulare, drept de PROPRIETATE, dobandit prin Lege, cota actuala 1/1, cota initiala 1/1 1) <b>BRĂTAN ECATERINA</b> , Lipsă CNP.	A1.1

**C. Partea III. SARCINI .**

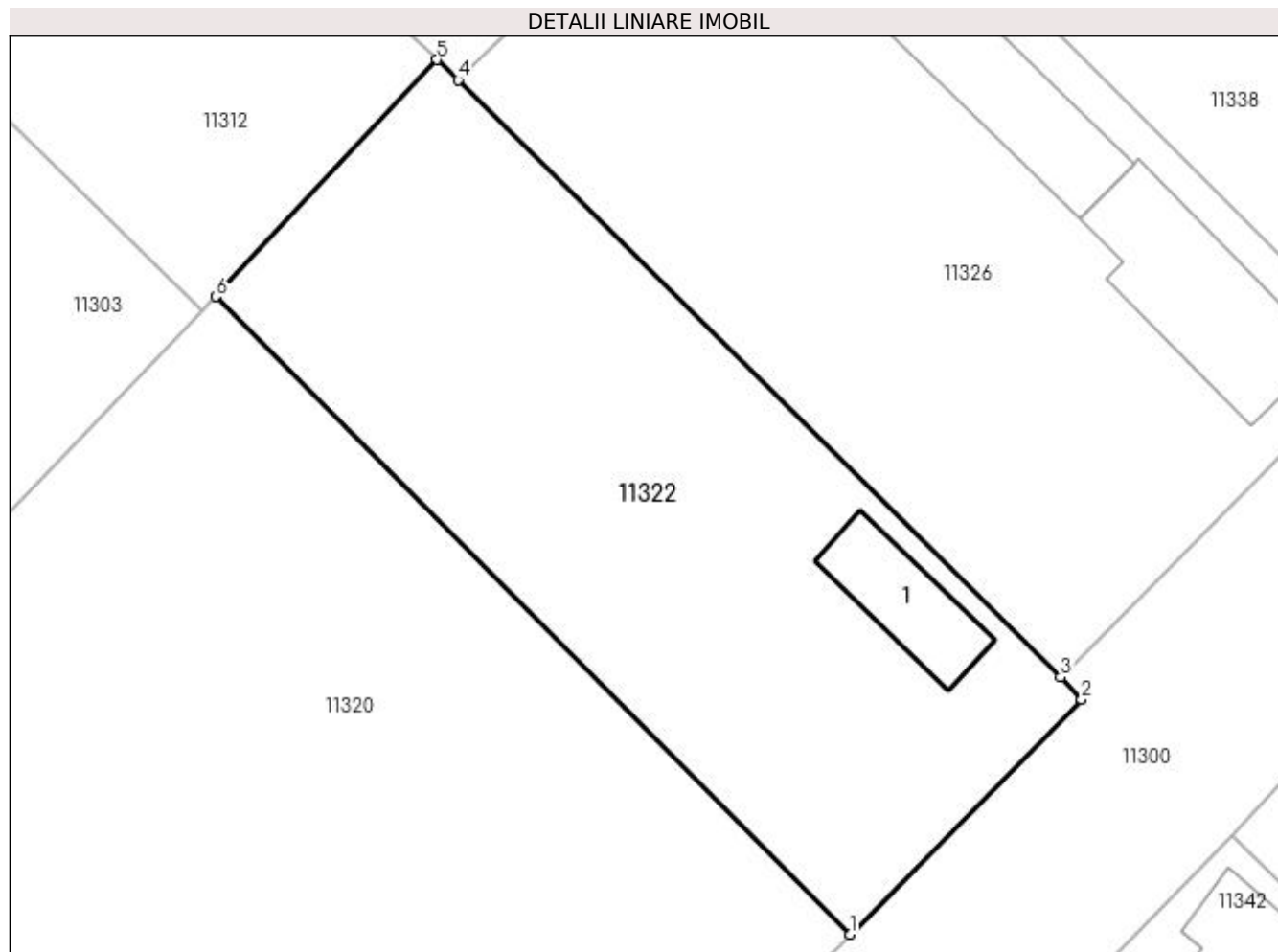
Inscrieri privind dezmembramintele dreptului de proprietate, drepturi reale de garanție și sarcini	Referințe
NU SUNT	

## Anexa Nr. 1 La Partea I

## Teren

Nr cadastral	Suprafața (mp)*	Observații / Referințe
	Din acte: 1.000 Masurata: 1.045	

\* Suprafața este determinată în planul de proiecție Stereo 70.



## Date referitoare la teren

Crt	Categorie folosință	Intra vilan	Suprafața (mp)	Tarla	Parcelă	Nr. topo	Observații / Referințe
1	curți constructii	DA	1.045	16	16	-	

## Date referitoare la construcții

Crt	Număr	Destinație construcție	Supraf. (mp)	Situație juridică	Observații / Referințe
A1.1		construcții de locuințe	46	Cu acte	Nr. niveluri:1; S. construita la sol:46 mp;

## Lungime Segmente

1) Valorile lungimilor segmentelor sunt obținute din proiecție în plan.

Punct început	X / Y	Punct sfârșit	X / Y	Lungime segment (** (m)
1	377.626,828 267.871,447	2	377.640,592 267.885,405	19.603
2	377.640,592 267.885,405	3	377.639,345 267.886,708	1.804
3	377.639,345 267.886,708	4	377.603,58 267.922,19	50.38

Punct început	X / Y	Punct sfârșit	X / Y	Lungime segment (** (m)
4	377.603,58 267.922,19	5	377.602,306 267.923,386	1.747
5	377.602,306 267.923,386	6	377.589,17 267.909,321	19.245
6	377.589,17 267.909,321	1	377.626,828 267.871,447	53.409

\*\* Lungimile segmentelor sunt determinate în planul de proiecție Stereo 70 și sunt rotunjite la 1 milimetru.

\*\*\* Distanța dintre puncte este formată din segmente cumulate ce sunt mai mici decât valoarea 1 milimetru.



**DATE DESPRE IMOBILUL NR. 11323**

Oficiul de Cadastru și Publicitate Imobiliară DOLJ  
Biroul de Cadastru și Publicitate Imobiliară Craiova

**A. Partea I. Descrierea imobilului**

TEREN Intravilan

Adresa: Loc. Bistretu Nou, Str Rovine, Nr. 20, Jud. Dolj, T16,P9

Nr. Crt	Nr cadastral Nr. topografic	Suprafața* (mp)	Observații / Referințe
A1		Din acte: 540 Masurata: 514	Sector cadastral:20 Teren imprejmuit;

**Construcții**

Crt	Nr cadastral Nr. topografic	Adresa	Observații / Referințe
A1.1		Loc. Bistretu Nou, Str Rovine, Nr. 20, Jud. Dolj	Nr. niveluri:1; S. construita la sol:35 mp; LOCUINTA.
A1.2		Loc. Bistretu Nou, Str Rovine, Nr. 20, Jud. Dolj, T16,P9	Nr. niveluri:1; S. construita la sol:31 mp; ANEXA.

**B. Partea II. Proprietari și acte**

Inscrieri privitoare la dreptul de proprietate și alte drepturi reale		Referințe
/		
Act Administrativ nr. TDP NR. 419-45331, din 08/10/1996 emis de CJSAPT DOLJ;		
B1	Intabulare, drept de PROPRIETATE, dobandit prin Reconstituire, cota actuala 1/1, cota initiala 1/1 1) CIUCĂ GHEORGHE, Lipsă CNP.	A1
Act Normativ nr. 7, din 13/03/1996 emis de PARLAMENTUL ROMÂNIEI ((ART.12 ALIN.(14) și ART.37 ALIN.(2)));		
B2	Intabulare, drept de PROPRIETATE, dobandit prin Lege, cota actuala 1/1, cota initiala 1/1 1) CIUCĂ GHEORGHE, Lipsă CNP.	A1.1, A1.2

**C. Partea III. SARCINI .**

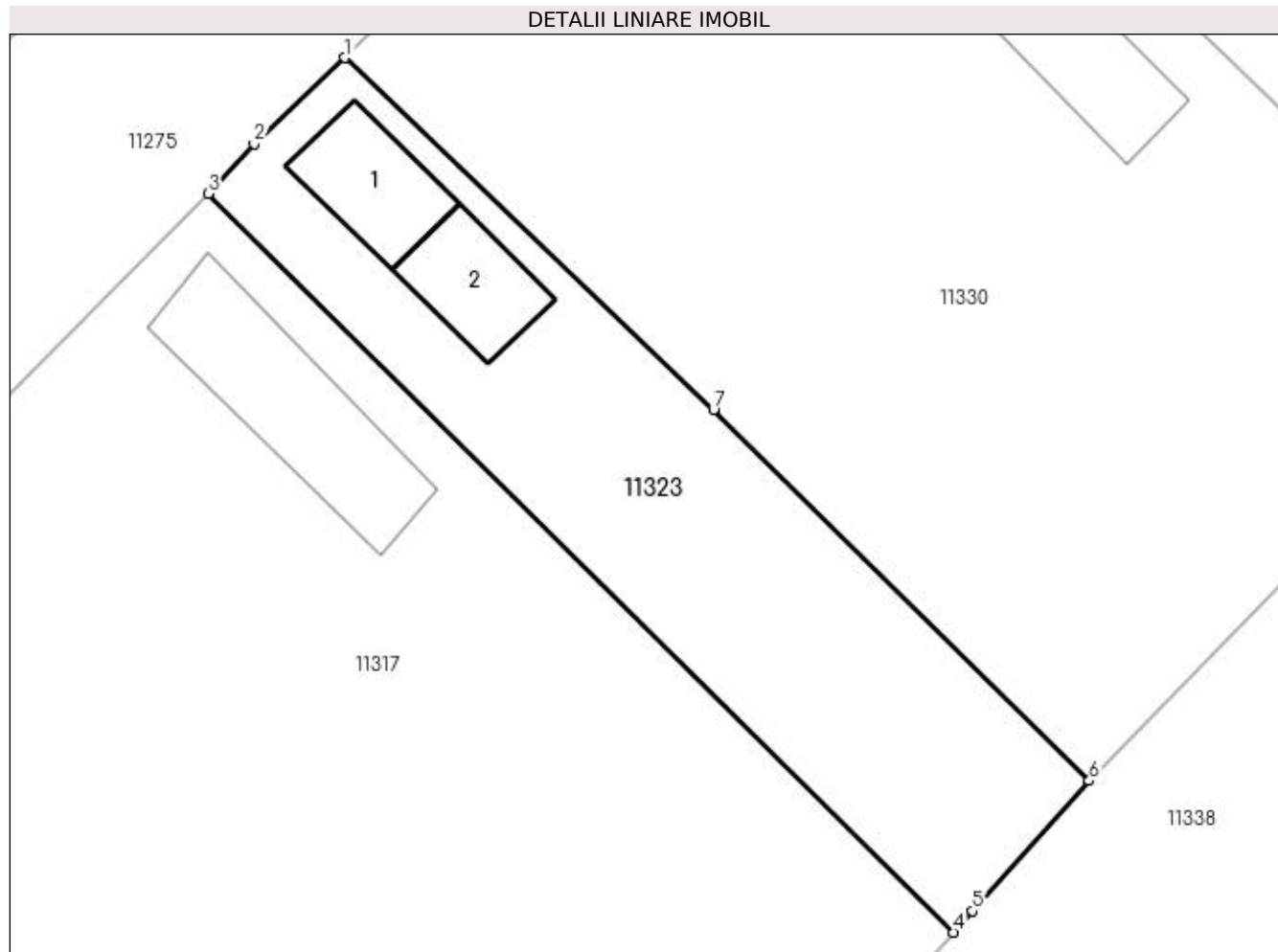
Inscrieri privind dezmembramintele dreptului de proprietate, drepturi reale de garanție și sarcini	Referințe
NU SUNT	

## Anexa Nr. 1 La Partea I

## Teren

Nr cadastral	Suprafața (mp)*	Observații / Referințe
	Din acte: 540 Masurata: 514	

\* Suprafața este determinată în planul de proiecție Stereo 70.



## Date referitoare la teren

Crt	Categorie folosință	Intra vilan	Suprafața (mp)	Tarla	Parcelă	Nr. topo	Observații / Referințe
1	curți constructii	DA	514	16	9	-	

## Date referitoare la construcții

Crt	Număr	Destinație construcție	Supraf. (mp)	Situație juridică	Observații / Referințe
A1.1		construcții de locuințe	Din acte: 85 Masurata: 35	Cu acte	Nr. niveluri:1; S. construita la sol:35 mp; LOCUINTA.
A1.2		construcții anexa	Din acte: 85 Masurata: 31	Cu acte	Nr. niveluri:1; S. construita la sol:31 mp; ANEXA.

## Lungime Segmente

1) Valorile lungimilor segmentelor sunt obținute din proiecție în plan.

Punct început	X / Y	Punct sfârșit	X / Y	Lungime segment (** (m)
1	377.601,741 267.994,004	2	377.597,238 267.989,73	6.208
2	377.597,238 267.989,73	3	377.594,952 267.987,259	3.366



Punct început	X / Y	Punct sfârșit	X / Y	Lungime segment (** (m)
3	377.594,952 267.987,259	4	377.631,918 267.950,651	52.025
4	377.631,918 267.950,651	5	377.632,857 267.951,702	1.409
5	377.632,857 267.951,702	6	377.638,631 267.958,17	8.67
6	377.638,631 267.958,17	7	377.620,007 267.976,567	26.178
7	377.620,007 267.976,567	1	377.601,741 267.994,004	25.253

\*\* Lungimile segmentelor sunt determinate în planul de proiecție Stereo 70 și sunt rotunjite la 1 milimetru.

\*\*\* Distanța dintre puncte este formată din segmente cumulate ce sunt mai mici decât valoarea 1 milimetru.



**DATE DESPRE IMOBILUL NR. 11324**

Oficiul de Cadastru și Publicitate Imobiliară DOLJ  
Biroul de Cadastru și Publicitate Imobiliară Craiova

**A. Partea I. Descrierea imobilului**

TEREN Intravilan

Adresa: Loc. Bistretu Nou, Str Calea Dunării, Jud. Dolj, T29,P15,P16

Nr. Crt	Nr cadastral Nr. topografic	Suprafața* (mp)	Observații / Referințe
A1		Din acte: 2.040 Masurata: 1.707	Sector cadastral:20 Teren imprejmuit;

**Construcții**

Crt	Nr cadastral Nr. topografic	Adresa	Observații / Referințe
A1.1		Loc. Bistretu Nou, Str Calea Dunării, Jud. Dolj, T29,P15,P16	Nr. niveluri:1; S. construita la sol:76 mp;
A1.2		Loc. Bistretu Nou, Str Calea Dunării, Jud. Dolj, T29,P15,P16	Nr. niveluri:1; S. construita la sol:41 mp;

**B. Partea II. Proprietari și acte**

Inscrieri privitoare la dreptul de proprietate și alte drepturi reale		Referințe
/		
Act Administrativ nr. TDP NR. 713-44580, din 03/10/1996 emis de CJSAPT DOLJ;		
B1	Intabulare, drept de PROPRIETATE, dobandit prin Reconstituire, cota actuala 1/1, cota initiala 1/1 1) <b>BULBORE ELISEI</b> , Lipsă CNP.	A1
Act Normativ nr. 7, din 13/03/1996 emis de PARLAMENTUL ROMÂNIEI ((ART.12 ALIN.(14) și ART.37 ALIN.(2)));		
B2	Intabulare, drept de PROPRIETATE, dobandit prin Lege, cota actuala 1/1, cota initiala 1/1 1) <b>BULBORE ELISEI</b> , Lipsă CNP.	A1.1, A1.2

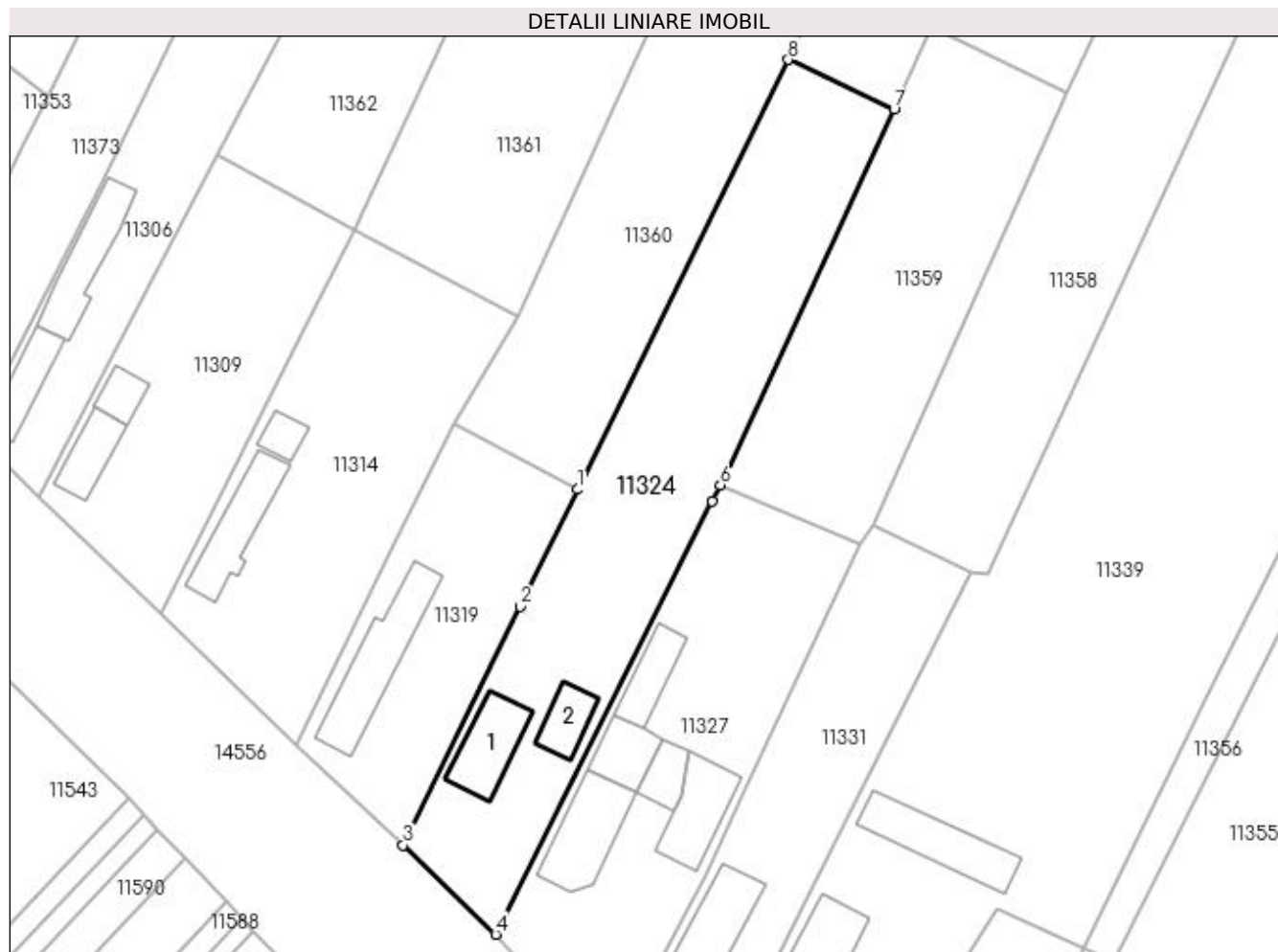
**C. Partea III. SARCINI .**

Inscrieri privind dezmembramintele dreptului de proprietate, drepturi reale de garanție și sarcini	Referințe
NU SUNT	

**Anexa Nr. 1 La Partea I****Teren**

Nr cadastral	Suprafața (mp)*	Observații / Referințe
	Din acte: 2.040 Masurata: 1.707	

\* Suprafața este determinată în planul de proiecție Stereo 70.

**Date referitoare la teren**

Crt	Categorie folosință	Intra vilan	Suprafața (mp)	Tarla	Parcelă	Nr. topo	Observații / Referințe
1	curți constructii	DA	950	29	15,16	-	
2	arabil	DA	757	29	15,16	-	

**Date referitoare la construcții**

Crt	Număr	Destinație construcție	Supraf. (mp)	Situație juridică	Observații / Referințe
A1.1		construcții de locuințe	76	Cu acte	Nr. niveluri:1; S. construita la sol:76 mp;
A1.2		construcții anexa	41	Cu acte	Nr. niveluri:1; S. construita la sol:41 mp;

**Lungime Segmente**

1) Valorile lungimilor segmentelor sunt obținute din proiecție în plan.

Punct început	X / Y	Punct sfârșit	X / Y	Lungime segment (** (m)
1	377.616,185 267.508,671	2	377.609,056 267.494,104	16.218
2	377.609,056 267.494,104	3	377.594,545 267.464,457	33.008

Punct început	X / Y	Punct sfârșit	X / Y	Lungime segment (** (m)
3	377.594,545 267.464,457	4	377.606,011 267.453,357	15.959
4	377.606,011 267.453,357	5	377.632,992 267.507,157	60.186
5	377.632,992 267.507,157	6	377.634,012 267.509,192	2.276
6	377.634,012 267.509,192	7	377.655,562 267.555,959	51.493
7	377.655,562 267.555,959	8	377.642,418 267.562,105	14.51
8	377.642,418 267.562,105	1	377.616,185 267.508,671	59.526

\*\* Lungimile segmentelor sunt determinate în planul de proiecție Stereo 70 și sunt rotunjite la 1 milimetru.

\*\*\* Distanța dintre puncte este formată din segmente cumulate ce sunt mai mici decât valoarea 1 milimetru.



**DATE DESPRE IMOBILUL NR. 11325**

Oficiul de Cadastru și Publicitate Imobiliară DOLJ  
Biroul de Cadastru și Publicitate Imobiliară Craiova

**A. Partea I. Descrierea imobilului**

TEREN Intravilan

Adresa: Loc. Bistretu Nou, Str Smârdan, Nr. 12, Jud. Dolj, T17,P3

Nr. Crt	Nr cadastral Nr. topografic	Suprafața* (mp)	Observații / Referințe
A1		Din acte: 1.000 Masurata: 2.095	Sector cadastral:20 Teren imprejmuit;

**Construcții**

Crt	Nr cadastral Nr. topografic	Adresa	Observații / Referințe
A1.1		Loc. Bistretu Nou, Str Smârdan, Nr. 12, Jud. Dolj	Nr. niveluri:1; S. construita la sol:74 mp;

**B. Partea II. Proprietari și acte**

Inscrieri privitoare la dreptul de proprietate și alte drepturi reale		Referințe
/		
Act Administrativ nr. TDP NR. 407-45331, din 07/10/1996 emis de CJSDAPT DOLJ;		
B1	Intabulare, drept de PROPRIETATE, dobandit prin Reconstituire, cota actuala 1/1, cota initiala 1/1 1) SAVA VOINEA, Lipsă CNP.	A1
Act Normativ nr. 7, din 13/03/1996 emis de PARLAMENTUL ROMÂNIEI ((ART.12 ALIN.(14) și ART.37 ALIN.(2)));		
B2	Intabulare, drept de PROPRIETATE, dobandit prin Lege, cota actuala 1/1, cota initiala 1/1 1) SAVA VOINEA, Lipsă CNP.	A1.1

**C. Partea III. SARCINI .**

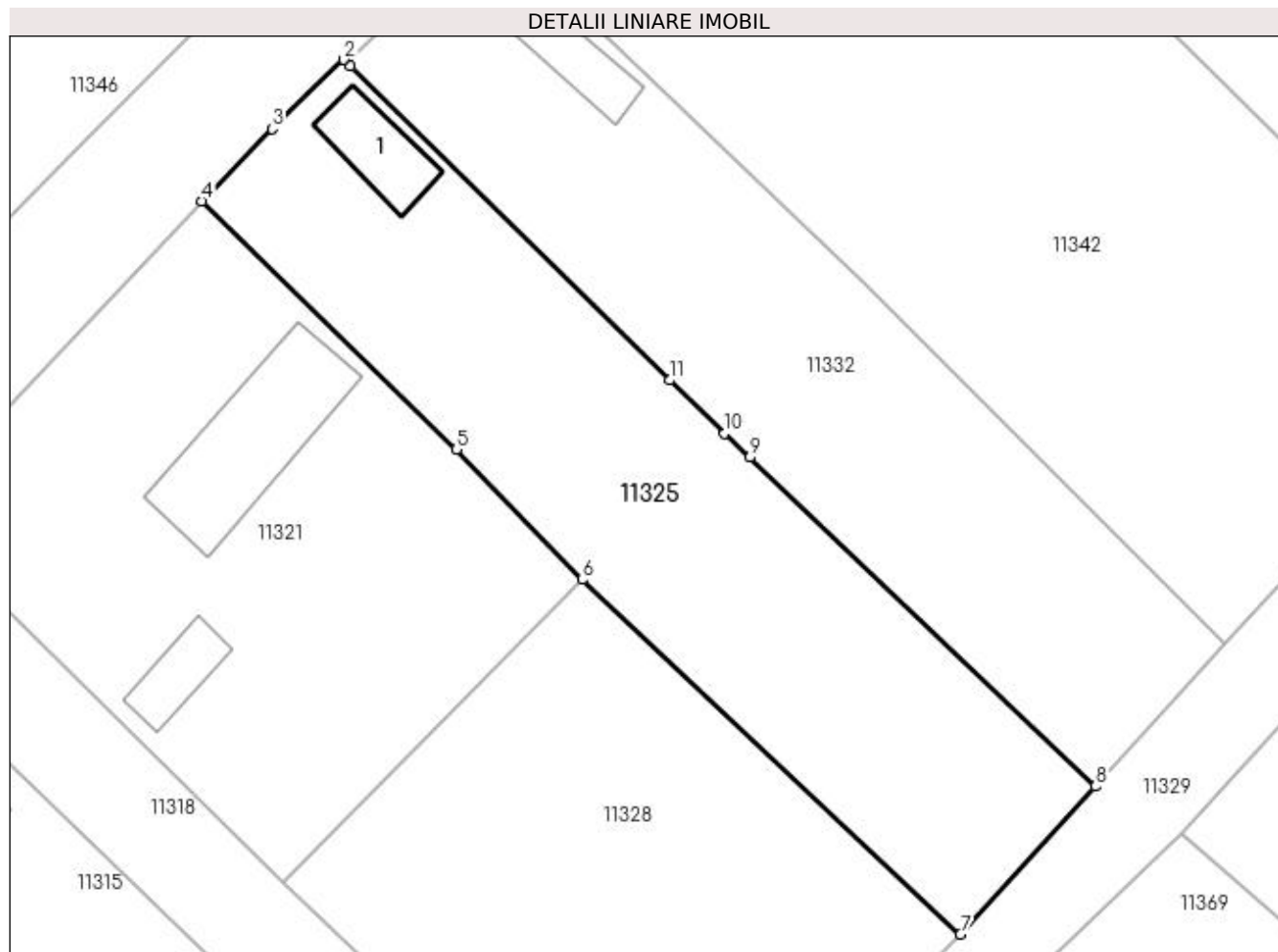
Inscrieri privind dezmembramentele dreptului de proprietate, drepturi reale de garanție și sarcini	Referințe
NU SUNT	

## Anexa Nr. 1 La Partea I

## Teren

Nr cadastral	Suprafața (mp)*	Observații / Referințe
	Din acte: 1.000 Masurata: 2.095	

\* Suprafața este determinată în planul de proiecție Stereo 70.



## Date referitoare la teren

Crt	Categorie folosință	Intra vilan	Suprafața (mp)	Tarla	Parcelă	Nr. topo	Observații / Referințe
1	curți constructii	DA	2.095	17	3	-	

## Date referitoare la construcții

Crt	Număr	Destinație construcție	Supraf. (mp)	Situație juridică	Observații / Referințe
A1.1		construcții de locuințe	74	Cu acte	Nr. niveluri:1; S. construita la sol:74 mp;

## Lungime Segmente

1) Valorile lungimilor segmentelor sunt obținute din proiecție în plan.

Punct început	X / Y	Punct sfârșit	X / Y	Lungime segment (** (m)
1	377.607,904 267.834,217	2	377.607,236 267.834,873	0.936
2	377.607,236 267.834,873	3	377.600,107 267.827,969	9.924
3	377.600,107 267.827,969	4	377.593,096 267.820,813	10.018



Punct început	X / Y	Punct sfârșit	X / Y	Lungime segment (** (m)
4	377.593,096 267.820,813	5	377.618,425 267.796,068	35.41
5	377.618,425 267.796,068	6	377.630,969 267.783,111	18.034
6	377.630,969 267.783,111	7	377.668,609 267.747,817	51.599
7	377.668,609 267.747,817	8	377.682,045 267.762,531	19.926
8	377.682,045 267.762,531	9	377.647,618 267.795,283	47.517
9	377.647,618 267.795,283	10	377.645,124 267.797,656	3.443
10	377.645,124 267.797,656	11	377.639,682 267.802,976	7.61
11	377.639,682 267.802,976	1	377.607,904 267.834,217	44.563

\*\* Lungimile segmentelor sunt determinate în planul de proiecție Stereo 70 și sunt rotunjite la 1 milimetru.

\*\*\* Distanța dintre puncte este formată din segmente cumulate ce sunt mai mici decât valoarea 1 milimetru.



**DATE DESPRE IMOBILUL NR. 11326**

Oficiul de Cadastru și Publicitate Imobiliară DOLJ  
Biroul de Cadastru și Publicitate Imobiliară Craiova

**A. Partea I. Descrierea imobilului**

TEREN Intravilan

Adresa: Loc. Bistretu Nou, Str Smârdan, Jud. Dolj, T16,P15

Nr. Crt	Nr cadastral Nr. topografic	Suprafața* (mp)	Observații / Referințe
A1		Din acte: 1.300 Masurata: 1.356	Sector cadastral:20 Teren imprejmuit;

**Construcții**

Crt	Nr cadastral Nr. topografic	Adresa	Observații / Referințe
A1.1		Loc. Bistretu Nou, Str Smârdan, Jud. Dolj	Nr. niveluri:1; S. construita la sol:95 mp;
A1.2		Loc. Bistretu Nou, Str Smârdan, Jud. Dolj	Nr. niveluri:1; S. construita la sol:80 mp;

**B. Partea II. Proprietari și acte**

Inscrieri privitoare la dreptul de proprietate și alte drepturi reale		Referințe
/		
Act Administrativ nr. TDP NR. 859-44709, din 07/10/1996 emis de CJSAPT DOLJ;		
B1	Intabulare, drept de PROPRIETATE, dobandit prin Constituire, cota actuala 1/1, cota initiala 1/1 1) BRĂTAN ȘTEFAN, Lipsă CNP.	A1
Act Normativ nr. 7, din 13/03/1996 emis de PARLAMENTUL ROMÂNIEI ((ART.12 ALIN.(14) și ART.37 ALIN.(2)));		
B2	Intabulare, drept de PROPRIETATE, dobandit prin Lege, cota actuala 1/1, cota initiala 1/1 1) BRĂTAN ȘTEFAN, Lipsă CNP.	A1.1, A1.2

**C. Partea III. SARCINI .**

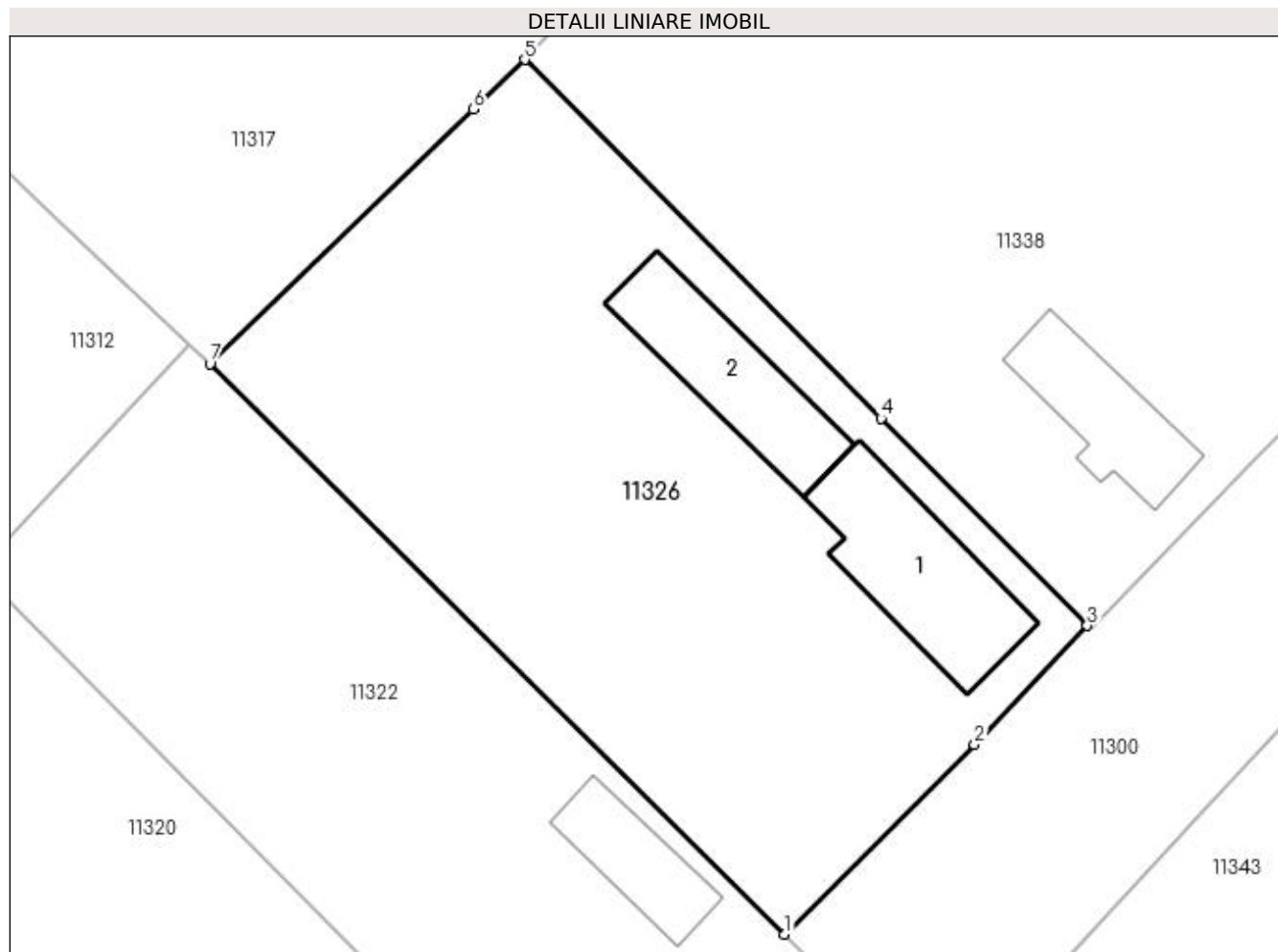
Inscrieri privind dezmembramintele dreptului de proprietate, drepturi reale de garanție și sarcini	Referințe
NU SUNT	

## Anexa Nr. 1 La Partea I

## Teren

Nr cadastral	Suprafața (mp)*	Observații / Referințe
	Din acte: 1.300 Masurata: 1.356	

\* Suprafața este determinată în planul de proiecție Stereo 70.



## Date referitoare la teren

Crt	Categorie folosință	Intravilan	Suprafața (mp)	Tarla	Parcelă	Nr. topo	Observații / Referințe
1	curți construcții	DA	1.356	16	15	-	

## Date referitoare la construcții

Crt	Număr	Destinație construcție	Supraf. (mp)	Situație juridică	Observații / Referințe
A1.1		construcții de locuințe	95	Cu acte	Nr. niveluri:1; S. construita la sol:95 mp;
A1.2		construcții anexa	80	Cu acte	Nr. niveluri:1; S. construita la sol:80 mp;

## Lungime Segmente

1) Valorile lungimilor segmentelor sunt obținute din proiecție în plan.

Punct început	X / Y	Punct sfârșit	X / Y	Lungime segment (** (m)
1	377.639,345 267.886,708	2	377.651,157 267.898,522	16.706
2	377.651,157 267.898,522	3	377.658,172 267.905,905	10.184
3	377.658,172 267.905,905	4	377.645,339 267.918,814	18.202

Punct început	X / Y	Punct sfârșit	X / Y	Lungime segment (** (m)
4	377.645,339 267.918,814	5	377.623,16 267.941,125	31.459
5	377.623,16 267.941,125	6	377.619,965 267.938,035	4.445
6	377.619,965 267.938,035	7	377.603,58 267.922,19	22.793
7	377.603,58 267.922,19	1	377.639,345 267.886,708	50.38

\*\* Lungimile segmentelor sunt determinate în planul de proiecție Stereo 70 și sunt rotunjite la 1 milimetru.

\*\*\* Distanța dintre puncte este formată din segmente cumulate ce sunt mai mici decât valoarea 1 milimetru.



**DATE DESPRE IMOBILUL NR. 11327**

Oficiul de Cadastru și Publicitate Imobiliară DOLJ  
Biroul de Cadastru și Publicitate Imobiliară Craiova

**A. Partea I. Descrierea imobilului**

TEREN Intravilan

Adresa: Loc. Bistretu Nou, Str Mihail Chirita, Nr. 10, Jud. Dolj, Fost T29, P18, P19

Nr. Crt	Nr cadastral Nr. topografic	Suprafața* (mp)	Observații / Referințe
A1	37722	Din acte: 1.000 Masurata: 1.304	Sector cadastral:20 Teren imprejmuit;

**Construcții**

Crt	Nr cadastral Nr. topografic	Adresa	Observații / Referințe
A1.1	37722-C1	Loc. Bistretu Nou, Str Mihail Chirita, Nr. 10, Jud. Dolj, Fost T29, P18, P19	Nr. niveluri:2; S. construita la sol:97 mp; S. construita desfasurata:194 mp; Constructie de locuit -P+1-edificata in anul 2000.S.construita la sol=97mp. S. desfasurata=194mp.
A1.2	37722-C2	Loc. Bistretu Nou, Str Mihail Chirita, Nr. 10, Jud. Dolj, Fost T29, P18, P19	Nr. niveluri:1; S. construita la sol:78 mp; S. construita desfasurata:78 mp; Constructie anexa -P - edificata in anul 1960.S.construita la sol=78mp. S. desfasurata=78mp.
A1.3	37722-C3	Loc. Bistretu Nou, Str Mihail Chirita, Nr. 10, Jud. Dolj, Fost T29, P18, P19	Nr. niveluri:1; S. construita la sol:51 mp; S. construita desfasurata:51 mp; Constructie anexa -P -edificata in anul 1960.S.construita la sol=51mp. S. desfasurata=51mp.
A1.4	37722-C4	Loc. Bistretu Nou, Str Mihail Chirita, Nr. 10, Jud. Dolj, Fost T29, P18, P19	Nr. niveluri:1; S. construita la sol:50 mp; S. construita desfasurata:50 mp; Constructie anexa -P- edificata in anul 1960.S.construita la sol=50mp. S. desfasurata=50mp.
A1.5	37722-C5	Loc. Bistretu Nou, Str Mihail Chirita, Nr. 10, Jud. Dolj, Fost T29, P18, P19	Nr. niveluri:1; S. construita la sol:34 mp; S. construita desfasurata:34 mp; Constructie anexa -P-S.construita la sol=34mp. S.desfasurata=34mp. Fara acte.

**B. Partea II. Proprietari și acte**

Inscrieri privitoare la dreptul de proprietate și alte drepturi reale		Referințe
<b>157471 / 25/08/2022</b>		
Act Notarial nr. CONTRACT DE VANZARE AUT NR 3368, din 24/08/2022 emis de NP CANTAR ELENA;		
B1	Intabulare, drept de PROPRIETATE, dobandit prin Conventie, cota actuala 1/1, cota initiala 1/1 1) CUȚITARU GIGI 2) CUȚITARU ADRIANA-IONELA	A1, A1.1, A1.2, A1.3, A1.4
/		
Act Normativ nr. 7, din 13/03/1996 emis de PARLAMENTUL ROMANIEI (ART.12 ALIN.(14) și ART.37 ALIN.(2));		
B2	Intabulare, drept de PROPRIETATE, dobandit prin Lege, cota actuala 1/1, cota initiala 1/1 1) CUȚITARU GIGI 2) CUȚITARU ADRIANA-IONELA	A1.5

**C. Partea III. SARCINI .**

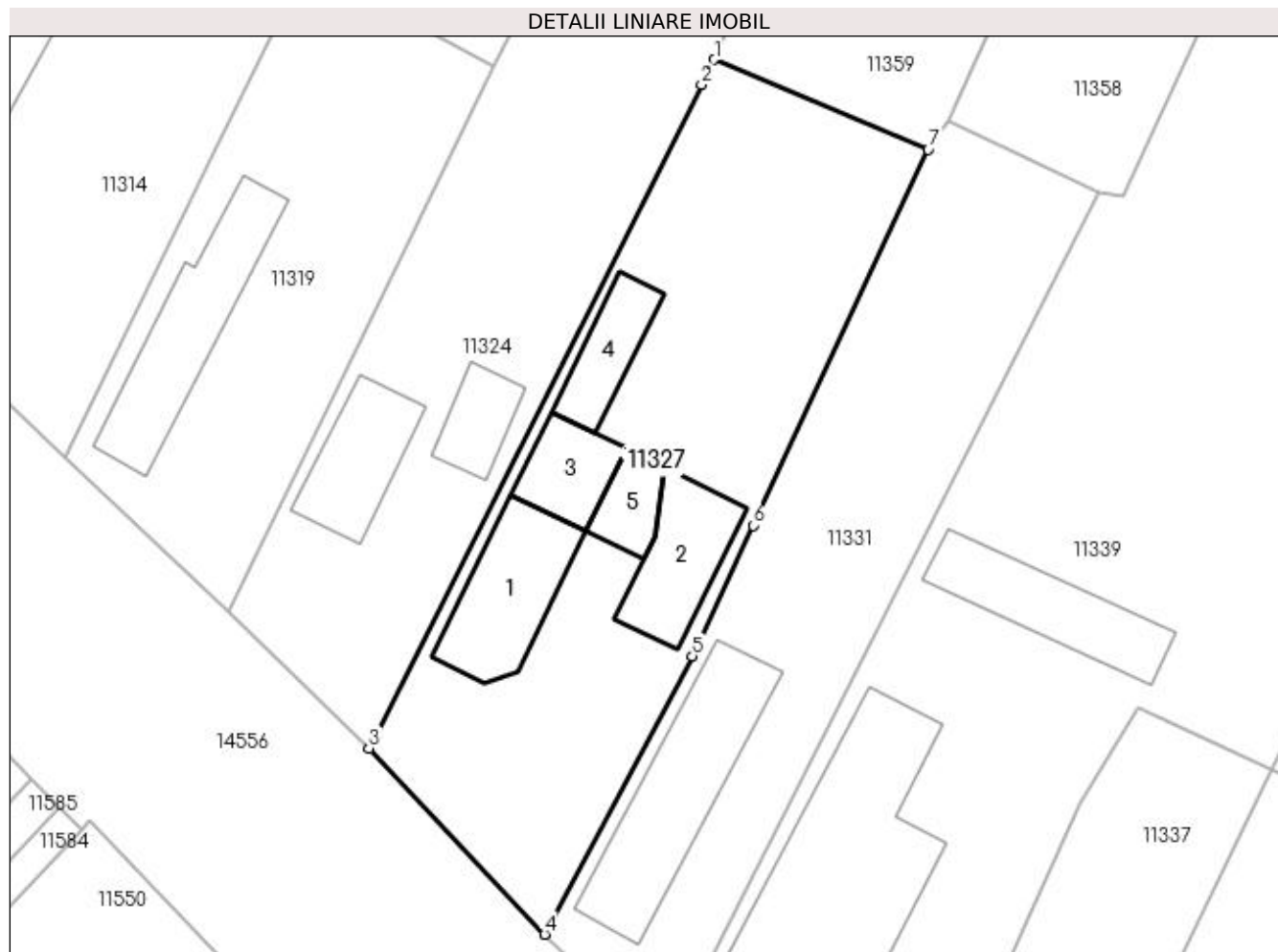
Inscrieri privind dezmembramintele dreptului de proprietate, drepturi reale de garanție și sarcini	Referințe
NU SUNT	

## Anexa Nr. 1 La Partea I

## Teren

Nr cadastral	Suprafața (mp)*	Observații / Referințe
37722	Din acte: 1.000 Masurata: 1.304	

\* Suprafața este determinată în planul de proiecție Stereo 70.



## Date referitoare la teren

Crt	Categorie folosință	Intra vilan	Suprafața (mp)	Tarla	Parcelă	Nr. topo	Observații / Referințe
1	curți constructii	DA	1.304	29	18,19	-	

## Date referitoare la construcții

Crt	Număr	Destinație construcție	Supraf. (mp)	Situație juridică	Observații / Referințe
A1.1	37722-C1	construcții de locuințe	Din acte: 0 Masurata: 97	Cu acte	Nr. niveluri:2; S. construita la sol:97 mp; S. construita desfasurata:194 mp; Constructie de locuit -P+1-edificata in anul 2000.S.construita la sol=97mp. S.desfasurata=194mp.
A1.2	37722-C2	construcții anexa	Din acte: 0 Masurata: 78	Cu acte	Nr. niveluri:1; S. construita la sol:78 mp; S. construita desfasurata:78 mp; Constructie anexa -P - edificata in anul 1960.S.construita la sol=78mp. S.desfasurata=78mp.
A1.3	37722-C3	construcții anexa	Din acte: 0 Masurata: 51	Cu acte	Nr. niveluri:1; S. construita la sol:51 mp; S. construita desfasurata:51 mp; Constructie anexa -P -edificata in anul 1960.S.construita la sol=51mp. S.desfasurata=51mp.
A1.4	37722-C4	construcții anexa	Din acte: 0 Masurata: 50	Cu acte	Nr. niveluri:1; S. construita la sol:50 mp; S. construita desfasurata:50 mp; Constructie anexa -P -edificata in anul 1960.S.construita la sol=50mp. S.desfasurata=50mp.
A1.5	37722-C5	construcții anexa	Din acte: 0 Masurata: 34	Cu acte	Nr. niveluri:1; S. construita la sol:34 mp; S. construita desfasurata:34 mp; Constructie anexa -P-S.construita la sol=34mp. S. desfasurata=34mp. Fara acte.



**Lungime Segmente**

1) Valorile lungimilor segmentelor sunt obținute din proiecție în plan.

Punct început	X / Y	Punct sfârșit	X / Y	Lungime segment (** (m)
1	377.634,012 267.509,192	2	377.632,992 267.507,157	2.276
2	377.632,992 267.507,157	3	377.606,011 267.453,357	60.186
3	377.606,011 267.453,357	4	377.620,26 267.438,263	20.757
4	377.620,26 267.438,263	5	377.632,224 267.460,839	25.55
5	377.632,224 267.460,839	6	377.637,156 267.471,419	11.673
6	377.637,156 267.471,419	7	377.651,369 267.501,908	33.639
7	377.651,369 267.501,908	1	377.634,012 267.509,192	18.823

\*\* Lungimile segmentelor sunt determinate în planul de proiecție Stereo 70 și sunt rotunjite la 1 milimetru.

\*\*\* Distanța dintre puncte este formată din segmente cumulate ce sunt mai mici decât valoarea 1 milimetru.



**DATE DESPRE IMOBILUL NR. 11328**

Oficiul de Cadastru și Publicitate Imobiliară DOLJ  
Biroul de Cadastru și Publicitate Imobiliară Craiova

**A. Partea I. Descrierea imobilului**

TEREN Intravilan

Adresa: Loc. Bistretu Nou, Jud. Dolj, Tarlaua 17, Parcela 17

Nr. Crt	Nr cadastral Nr. topografic	Suprafața* (mp)	Observații / Referințe
A1	30009	Din acte: 2.000 Masurata: 2.185	Sector cadastral:20 Teren imprejmuit;

**B. Partea II. Proprietari și acte**

Inscrieri privitoare la dreptul de proprietate și alte drepturi reale		Referințe
<b>24922 / 22/04/2010</b>		
Act Administrativ nr. 458-45331, din 10/10/1996 emis de COMISIA JUDETEANA DOLJ (CM nr. 40/13-04-2010 BNP GABRIELA GIURCAN);		
B1	Intabulare, drept de PROPRIETATE, dobandit prin Succesiune, cota actuala 1/2, cota initiala 1/2 1) <b>DITOIU EUGEN</b>	A1
B2	Intabulare, drept de PROPRIETATE, dobandit prin Succesiune, cota actuala 1/2, cota initiala 1/2 1) <b>MAIDANSCHI MARIA</b>	A1

**C. Partea III. SARCINI .**

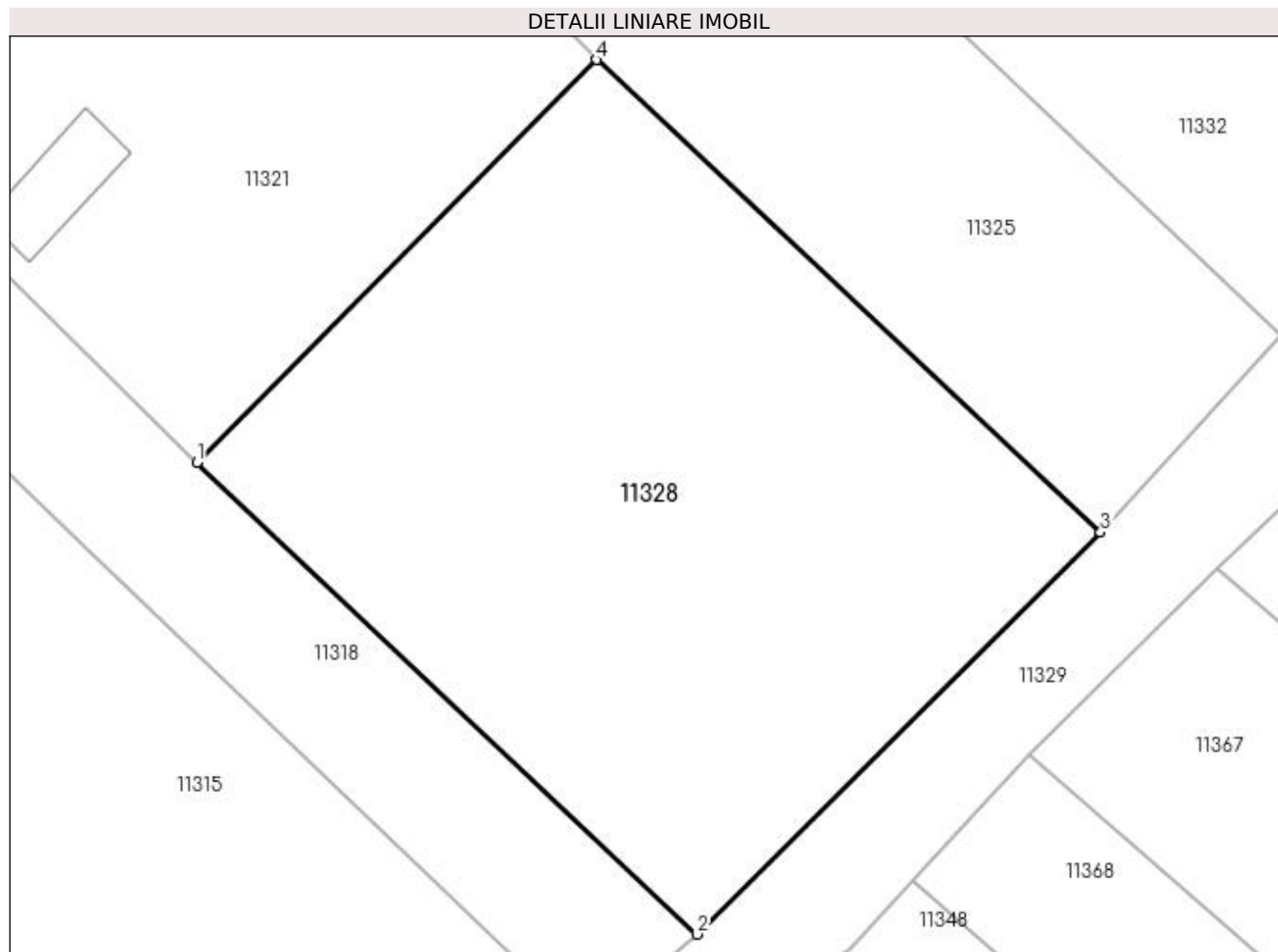
Inscrieri privind dezmembramintele dreptului de proprietate, drepturi reale de garanție și sarcini	Referințe
NU SUNT	

## Anexa Nr. 1 La Partea I

## Teren

Nr cadastral	Suprafața (mp)*	Observații / Referințe
30009	Din acte: 2.000 Masurata: 2.185	

\* Suprafața este determinată în planul de proiecție Stereo 70.



## Date referitoare la teren

Crt	Categorie folosință	Intra vilan	Suprafața (mp)	Tarla	Parcelă	Nr. topo	Observații / Referințe
1	arabil	DA	2.185	17	17	-	

## Lungime Segmente

1) Valorile lungimilor segmentelor sunt obținute din proiecție în plan.

Punct început	X / Y	Punct sfârșit	X / Y	Lungime segment (** (m)
1	377.601,099 267.753,006	2	377.638,458 267.717,798	51.335
2	377.638,458 267.717,798	3	377.668,609 267.747,817	42.547
3	377.668,609 267.747,817	4	377.630,969 267.783,111	51.599
4	377.630,969 267.783,111	1	377.601,099 267.753,006	42.409

**\*\* Lungimile segmentelor sunt determinate în planul de proiecție Stereo 70 și sunt rotunjite la 1 milimetru.**

**\*\*\* Distanța dintre puncte este formată din segmente cumulate ce sunt mai mici decât valoarea 1 milimetru.**



**DATE DESPRE IMOBILUL NR. 11329**

Oficiul de Cadastru și Publicitate Imobiliară DOLJ  
Biroul de Cadastru și Publicitate Imobiliară Craiova

**A. Partea I. Descrierea imobilului**

TEREN Intravilan

Adresa: Loc. Bistretu Nou, Str Plevnei, Jud. Dolj, Tronson 1

Nr. Crt	Nr cadastral Nr. topografic	Suprafața* (mp)	Observații / Referințe
A1	37531	Din acte: 3.619 Masurata: 3.815	Sector cadastral:20 Teren imprejmuit;

**B. Partea II. Proprietari și acte**

Inscrieri privitoare la dreptul de proprietate și alte drepturi reale	Referințe
<b>246486 / 04/12/2020</b>	
Act Administrativ nr. HG 965- ANEXA 14- Inventarul bunurilor care apartin domeniului public al com. Bistret, din 05/09/2002 emis de Guvernul Romaniei (act administrativ nr Adeverinta tronson Nr.7318 din 08.12.2020, emis de Primaria Com. Bistret;act administrativ nr Hotarare Nr.596 din 04.08.2011, emis de Guvernul Romaniei;act administrativ nr Adeverinta Nr.7319 din 08.12.2020, emis de Primaria Com Bistret);	
B1	A1
Intabulare, drept de PROPRIETATE, dobandit prin Lege, cota actuala 1/1, cota initiala 1/1	
1) COMUNA BISTRET - DOMENIUL PUBLIC, CIF:4553895	

**C. Partea III. SARCINI .**

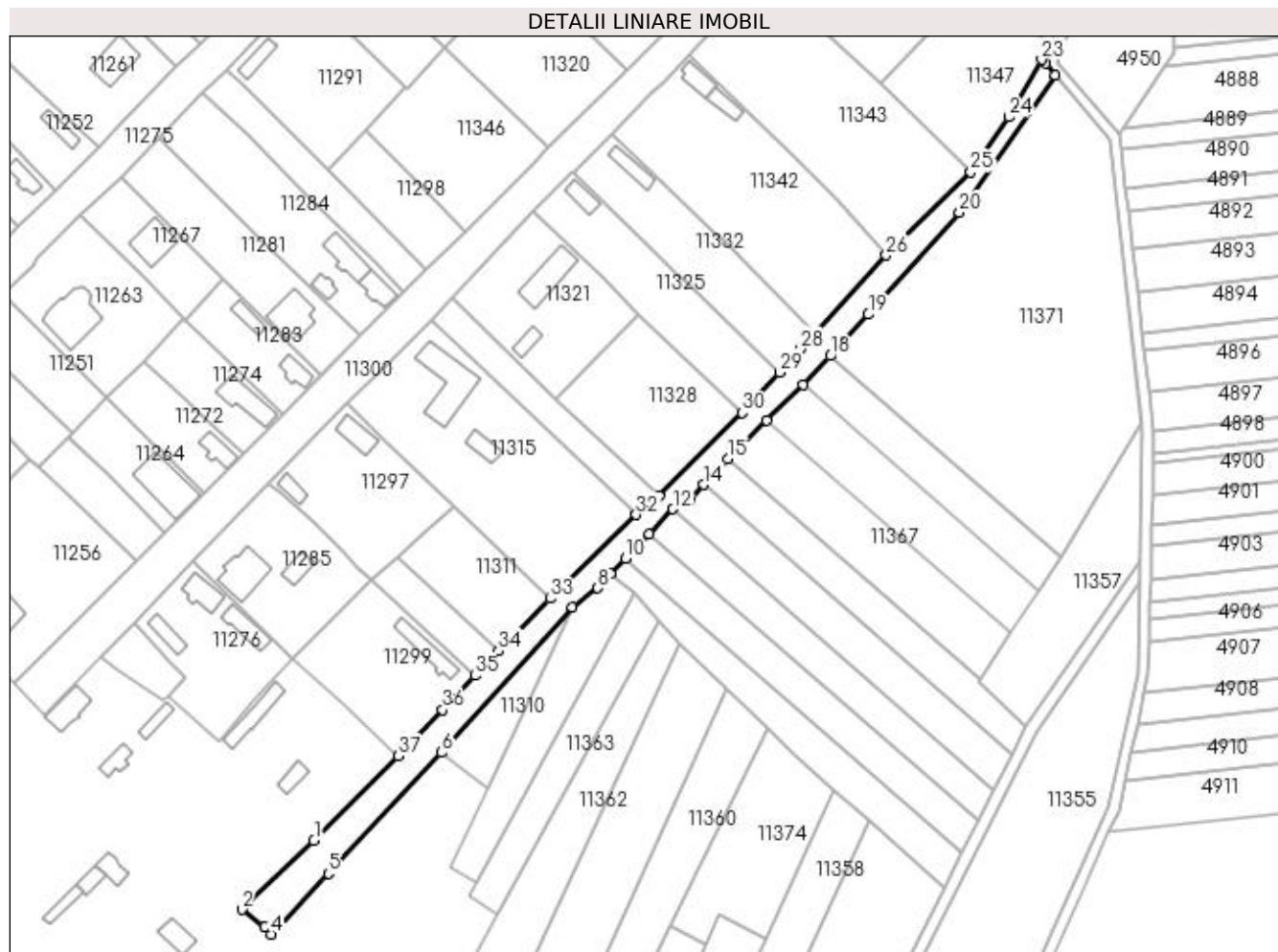
Inscrieri privind dezmembramintele dreptului de proprietate, drepturi reale de garanție și sarcini	Referințe
NU SUNT	

## Anexa Nr. 1 La Partea I

## Teren

Nr cadastral	Suprafața (mp)*	Observații / Referințe
37531	Din acte: 3.619 Masurata: 3.815	

\* Suprafața este determinată în planul de proiecție Stereo 70.



## Date referitoare la teren

Crt	Categorie folosință	Intravilan	Suprafața (mp)	Tarla	Parcelă	Nr. topo	Observații / Referințe
1	drum	DA	3.815	-	-	-	Teren intravilan împrejmuit cu gard lemn, gard plasa sarma, gard sarma ghimpata, gard beton si limita conventionala.

## Lungime Segmente

1) Valorile lungimilor segmentelor sunt obținute din proiecție în plan.

Punct început	X / Y	Punct sfârșit	X / Y	Lungime segment (** (m)	Punct început	X / Y	Punct sfârșit	X / Y	Lungime segment (** (m)
1	377.513,672 267.593,217	2	377.487,564 267.568,279	36.104	2	377.487,564 267.568,279	3	377.495,848 267.562,061	10.358
3	377.495,848 267.562,061	4	377.498,097 267.559,316	3.549	4	377.498,097 267.559,316	5	377.518,801 267.581,346	30.232
5	377.518,801 267.581,346	6	377.559,81 267.624,985	59.884	6	377.559,81 267.624,985	7	377.607,085 267.677,652	70.772
7	377.607,085 267.677,652	8	377.616,254 267.684,552	11.475	8	377.616,254 267.684,552	9	377.621,078 267.689,611	6.99



Punct început	X / Y	Punct sfârșit	X / Y	Lungime segment (** (m)
9	377.621,078 267.689,611	10	377.626,402 267.695,192	7.713
11	377.634,837 267.704,035	12	377.643,471 267.713,087	12.509
13	377.649,773 267.716,616	14	377.654,627 267.721,86	7.146
15	377.663,322 267.731,254	16	377.677,319 267.745,113	19.697
17	377.690,572 267.757,897	18	377.700,339 267.768,437	14.37
19	377.714,163 267.783,442	20	377.747,112 267.820,219	49.378
21	377.781,784 267.870,014	22	377.778,312 267.874,156	5.405
23	377.776,831 267.875,531	24	377.764,867 267.854,767	23.964
25	377.751,111 267.834,838	26	377.720,567 267.804,843	42.809
27	377.694,992 267.776,71	28	377.689,614 267.770,893	7.922
29	377.682,045 267.762,531	30	377.668,609 267.747,817	19.926
31	377.638,458 267.717,798	32	377.630,203 267.710,978	10.708
33	377.599,022 267.680,72	34	377.580,449 267.661,682	26.597
35	377.571,899 267.652,869	36	377.560,167 267.640,521	17.033
37	377.544,245 267.623,762	1	377.513,672 267.593,217	43.217

Punct început	X / Y	Punct sfârșit	X / Y	Lungime segment (** (m)
10	377.626,402 267.695,192	11	377.634,837 267.704,035	12.221
12	377.643,471 267.713,087	13	377.649,773 267.716,616	7.223
14	377.654,627 267.721,86	15	377.663,322 267.731,254	12.8
16	377.677,319 267.745,113	17	377.690,572 267.757,897	18.414
18	377.700,339 267.768,437	19	377.714,163 267.783,442	20.402
20	377.747,112 267.820,219	21	377.781,784 267.870,014	60.677
22	377.778,312 267.874,156	23	377.776,831 267.875,531	2.021
24	377.764,867 267.854,767	25	377.751,111 267.834,838	24.216
26	377.720,567 267.804,843	27	377.694,992 267.776,71	38.02
28	377.689,614 267.770,893	29	377.682,045 267.762,531	11.279
30	377.668,609 267.747,817	31	377.638,458 267.717,798	42.547
32	377.630,203 267.710,978	33	377.599,022 267.680,72	43.449
34	377.580,449 267.661,682	35	377.571,899 267.652,869	12.279
36	377.560,167 267.640,521	37	377.544,245 267.623,762	23.117

\*\* Lungimile segmentelor sunt determinate în planul de proiecție Stereo 70 și sunt rotunjite la 1 milimetru.

\*\*\* Distanța dintre puncte este formată din segmente cumulate ce sunt mai mici decât valoarea 1 milimetru.



**DATE DESPRE IMOBILUL NR. 11330**

Oficiul de Cadastru și Publicitate Imobiliară DOLJ  
Biroul de Cadastru și Publicitate Imobiliară Craiova

**A. Partea I. Descrierea imobilului**

TEREN Intravilan

Adresa: Loc. Bistretu Nou, Str Rovine, Nr. 22, Jud. Dolj, T16,P11,P10

Nr. Crt	Nr cadastral Nr. topografic	Suprafața* (mp)	Observații / Referințe
A1		Din acte: 1.500 Masurata: 1.559	Sector cadastral:20 Teren imprejmuit;

**Construcții**

Crt	Nr cadastral Nr. topografic	Adresa	Observații / Referințe
A1.1		Loc. Bistretu Nou, Str Rovine, Nr. 22, Jud. Dolj, T16,P11,P10	Nr. niveluri:1; S. construita la sol:128 mp;

**B. Partea II. Proprietari și acte**

Inscrieri privitoare la dreptul de proprietate și alte drepturi reale		Referințe
/		
Act Administrativ nr. TDP NR. 1633-45085, din 03/09/1999 emis de CJSAPT DOLJ;		
B1	Intabulare, drept de PROPRIETATE, dobandit prin Reconstituire, cota actuala 1/1, cota initiala 1/1 1) CIUCĂ ȘTEFAN, Lipsă CNP.	A1
Act Normativ nr. 7, din 13/03/1996 emis de PARLAMENTUL ROMÂNIEI ((ART.12 ALIN.(14) și ART.37 ALIN.(2)));		
B2	Intabulare, drept de PROPRIETATE, dobandit prin Lege, cota actuala 1/1, cota initiala 1/1 1) CIUCĂ ȘTEFAN, Lipsă CNP.	A1.1

**C. Partea III. SARCINI .**

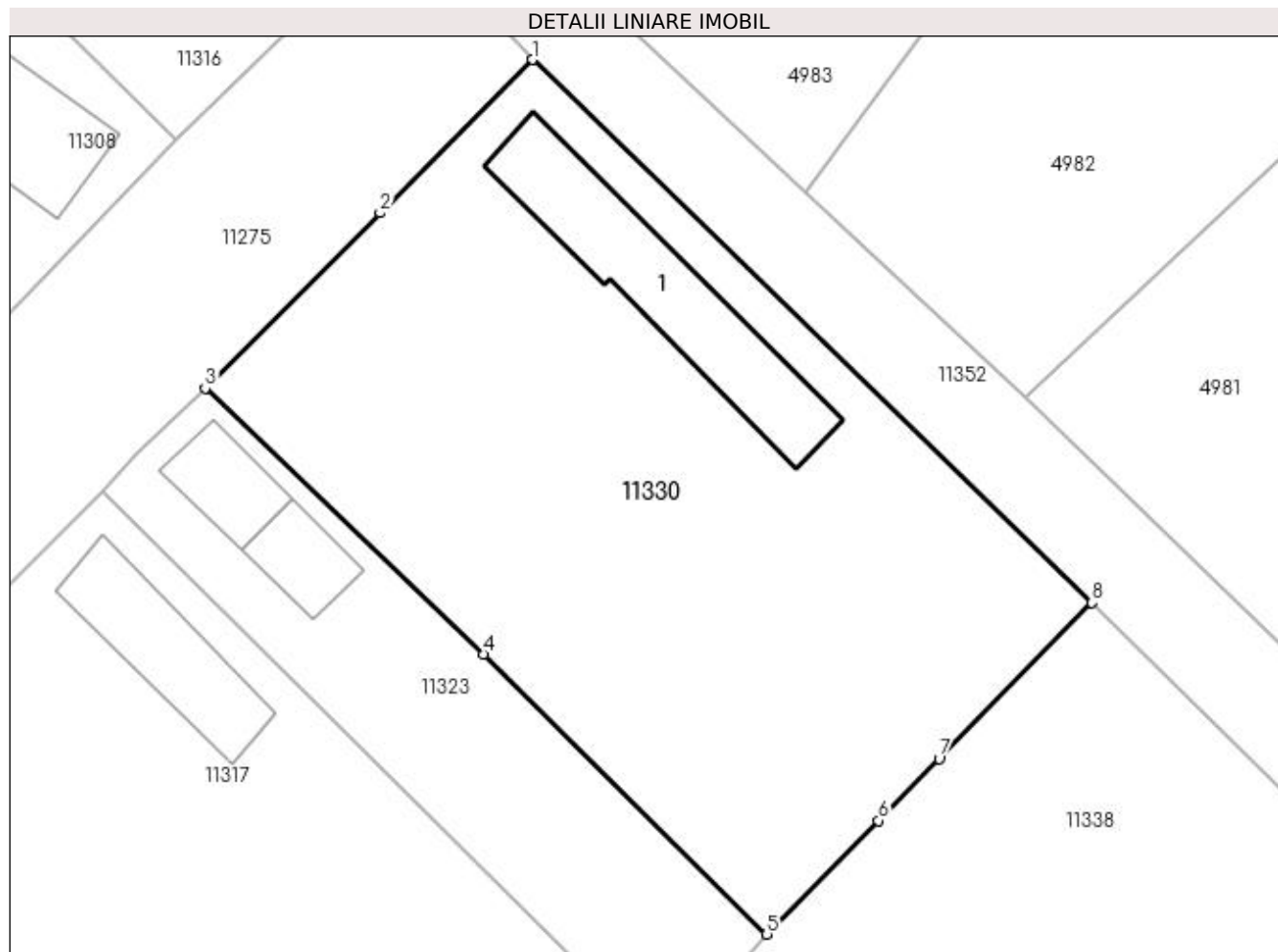
Inscrieri privind dezmembramintele dreptului de proprietate, drepturi reale de garanție și sarcini	Referințe
NU SUNT	

## Anexa Nr. 1 La Partea I

## Teren

Nr cadastral	Suprafața (mp)*	Observații / Referințe
	Din acte: 1.500 Masurata: 1.559	

\* Suprafața este determinată în planul de proiecție Stereo 70.



## Date referitoare la teren

Crt	Categorie folosință	Intra vilan	Suprafața (mp)	Tarla	Parcelă	Nr. topo	Observații / Referințe
1	curți constructii	DA	731	16	11	-	
2	arabil	DA	828	16	10	-	

## Date referitoare la construcții

Crt	Număr	Destinație construcție	Supraf. (mp)	Situație juridică	Observații / Referințe
A1.1		construcții de locuințe	128	Cu acte	Nr. niveluri:1; S. construita la sol:128 mp;

## Lungime Segmente

1) Valorile lungimilor segmentelor sunt obținute din proiecție în plan.

Punct început	X / Y	Punct sfârșit	X / Y	Lungime segment (** (m)
1	377.623,246 268.015,593	2	377.613,229 268.005,537	14.194
2	377.613,229 268.005,537	3	377.601,741 267.994,004	16.278
3	377.601,741 267.994,004	4	377.620,007 267.976,567	25.253

Punct început	X / Y	Punct sfârșit	X / Y	Lungime segment (** (m)
4	377.620,007 267.976,567	5	377.638,631 267.958,17	26.178
5	377.638,631 267.958,17	6	377.645,95 267.965,632	10.452
6	377.645,95 267.965,632	7	377.649,939 267.969,698	5.696
7	377.649,939 267.969,698	8	377.659,99 267.979,944	14.353
8	377.659,99 267.979,944	1	377.623,246 268.015,593	51.195

\*\* Lungimile segmentelor sunt determinate în planul de proiecție Stereo 70 și sunt rotunjite la 1 milimetru.

\*\*\* Distanța dintre puncte este formată din segmente cumulate ce sunt mai mici decât valoarea 1 milimetru.



**DATE DESPRE IMOBILUL NR. 11331**

Oficiul de Cadastru și Publicitate Imobiliară DOLJ  
Biroul de Cadastru și Publicitate Imobiliară Craiova

**A. Partea I. Descrierea imobilului**

TEREN Intravilan

Adresa: Loc. Bistretu Nou, Str Calea Dunării, Nr. 16, Jud. Dolj, T98,P22

Nr. Crt	Nr cadastral Nr. topografic	Suprafața* (mp)	Observații / Referințe
A1		Din acte: 700 Masurata: 986	Sector cadastral:20 Teren imprejmuit;

**Construcții**

Crt	Nr cadastral Nr. topografic	Adresa	Observații / Referințe
A1.1		Loc. Bistretu Nou, Str Calea Dunării, Nr. 16, Jud. Dolj	Nr. niveluri:1; S. construita la sol:149 mp;

**B. Partea II. Proprietari și acte**

Inscrieri privitoare la dreptul de proprietate și alte drepturi reale		Referințe
/		
Act Administrativ nr. TDP NR. 1118-48659, din 24/10/1996 emis de CJSAPT DOLJ;		
B1	Intabulare, drept de PROPRIETATE, dobandit prin Reconstituire, cota actuala 1/1, cota initiala 1/1 1) CIORTAN IOANA, Lipsă CNP.	A1
Act Normativ nr. 7, din 13/03/1996 emis de PARLAMENTUL ROMÂNIEI ((ART.12 ALIN.(14) și ART.37 ALIN.(2)));		
B2	Intabulare, drept de PROPRIETATE, dobandit prin Lege, cota actuala 1/1, cota initiala 1/1 1) CIORTAN IOANA, Lipsă CNP.	A1.1

**C. Partea III. SARCINI .**

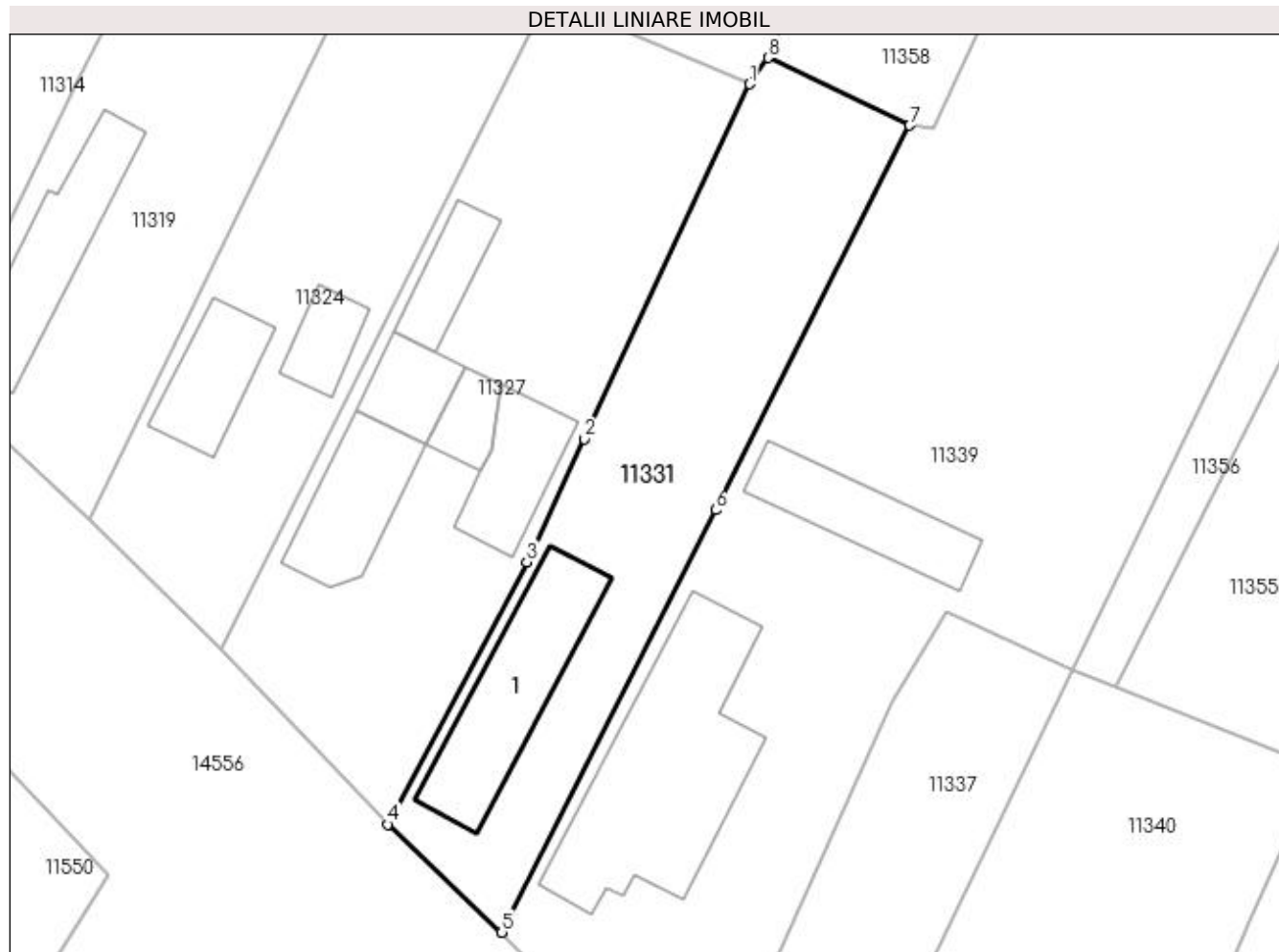
Inscrieri privind dezmembramentele dreptului de proprietate, drepturi reale de garanție și sarcini	Referințe
NU SUNT	

## Anexa Nr. 1 La Partea I

## Teren

Nr cadastral	Suprafața (mp)*	Observații / Referințe
	Din acte: 700 Masurata: 986	

\* Suprafața este determinată în planul de proiecție Stereo 70.



## Date referitoare la teren

Crt	Categorie folosință	Intra vilan	Suprafața (mp)	Tarla	Parcelă	Nr. topo	Observații / Referințe
1	arabil	DA	986	98	22	-	

## Date referitoare la construcții

Crt	Număr	Destinație construcție	Supraf. (mp)	Situație juridică	Observații / Referințe
A1.1		construcții de locuințe	149	Cu acte	Nr. niveluri:1; S. construita la sol:149 mp;

## Lungime Segmente

1) Valorile lungimilor segmentelor sunt obținute din proiecție în plan.

Punct început	X / Y	Punct sfârșit	X / Y	Lungime segment (** (m)
1	377.651,369 267.501,908	2	377.637,156 267.471,419	33.639
2	377.637,156 267.471,419	3	377.632,224 267.460,839	11.673
3	377.632,224 267.460,839	4	377.620,26 267.438,263	25.55



Punct început	X / Y	Punct sfârșit	X / Y	Lungime segment (** (m)
4	377.620,26 267.438,263	5	377.630,087 267.428,989	13.512
5	377.630,087 267.428,989	6	377.648,44 267.465,314	40.698
6	377.648,44 267.465,314	7	377.665,139 267.498,364	37.029
7	377.665,139 267.498,364	8	377.652,99 267.504,179	13.469
8	377.652,99 267.504,179	1	377.651,369 267.501,908	2.79

\*\* Lungimile segmentelor sunt determinate în planul de proiecție Stereo 70 și sunt rotunjite la 1 milimetru.

\*\*\* Distanța dintre puncte este formată din segmente cumulate ce sunt mai mici decât valoarea 1 milimetru.



**DATE DESPRE IMOBILUL NR. 11332**

Oficiul de Cadastru și Publicitate Imobiliară DOLJ  
Biroul de Cadastru și Publicitate Imobiliară Craiova

**A. Partea I. Descrierea imobilului**

TEREN Intravilan

Adresa: Loc. Bistretu Nou, Str Smârdan, Jud. Dolj, T17,P4,P15

Nr. Crt	Nr cadastral Nr. topografic	Suprafața* (mp)	Observații / Referințe
A1		Din acte: 2.500 Masurata: 2.063	Sector cadastral:20 Teren imprejmuit;

**Construcții**

Crt	Nr cadastral Nr. topografic	Adresa	Observații / Referințe
A1.1		Loc. Bistretu Nou, Str Smârdan, Jud. Dolj, T17,P4,P15	Nr. niveluri:1; S. construita la sol:84 mp;

**B. Partea II. Proprietari și acte**

Inscrieri privitoare la dreptul de proprietate și alte drepturi reale		Referințe
/		
Act Administrativ nr. TDP NR. 268-14988, din 18/04/1996 emis de CJSAPT DOLJ;		
B1	Intabulare, drept de PROPRIETATE, dobandit prin Reconstituire, cota actuala 1/1, cota initiala 1/1 1) SAVA MARIN, Lipsă CNP.	A1
Act Normativ nr. 7, din 13/03/1996 emis de PARLAMENTUL ROMÂNIEI ((ART.12 ALIN.(14) și ART.37 ALIN.(2)));		
B2	Intabulare, drept de PROPRIETATE, dobandit prin Lege, cota actuala 1/1, cota initiala 1/1 1) SAVA MARIN, Lipsă CNP.	A1.1

**C. Partea III. SARCINI .**

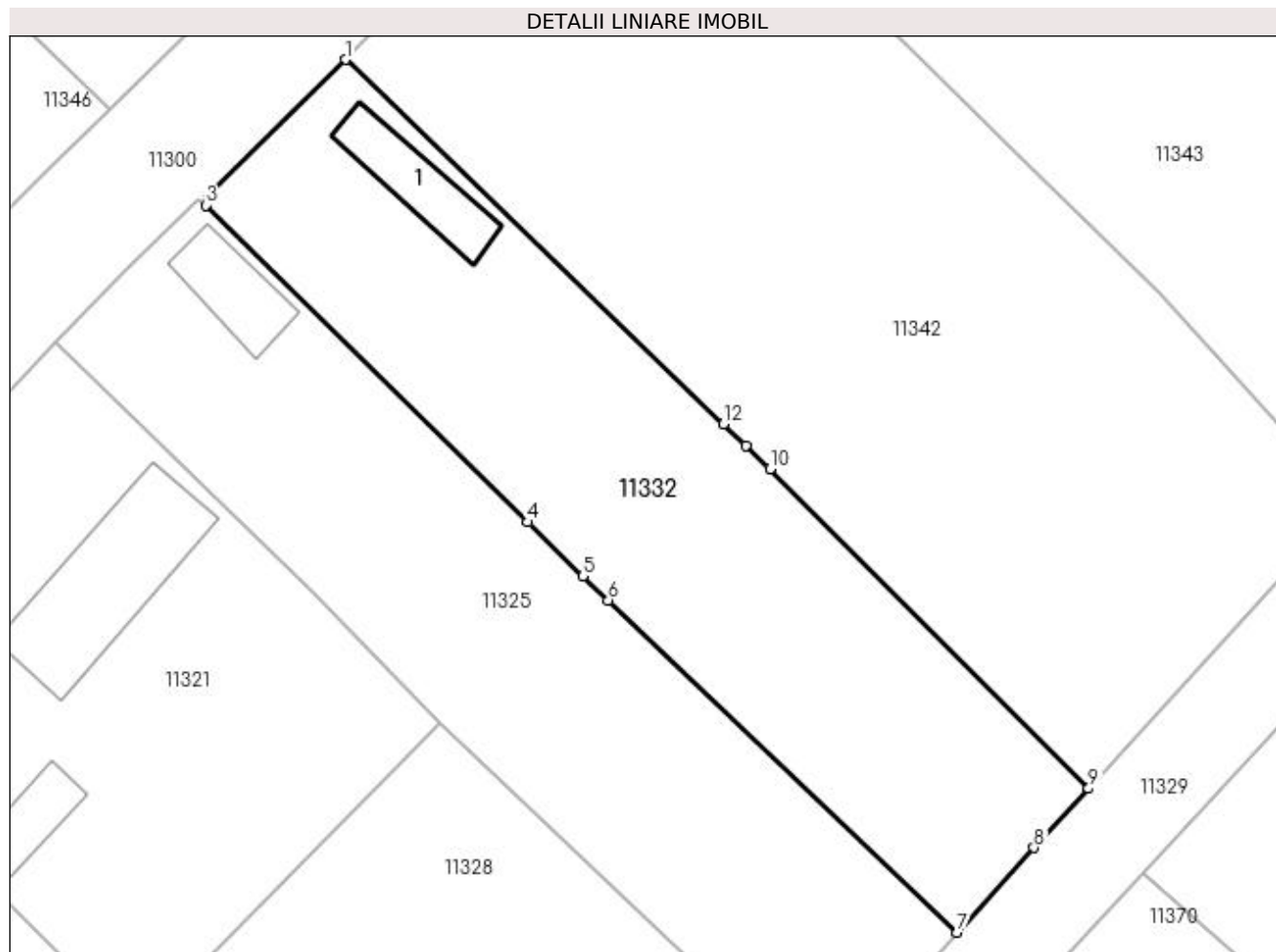
Inscrieri privind dezmembramentele dreptului de proprietate, drepturi reale de garanție și sarcini	Referințe
NU SUNT	

## Anexa Nr. 1 La Partea I

## Teren

Nr cadastral	Suprafața (mp)*	Observații / Referințe
	Din acte: 2.500 Masurata: 2.063	

\* Suprafața este determinată în planul de proiecție Stereo 70.



## Date referitoare la teren

Crt	Categorie folosință	Intra vilan	Suprafața (mp)	Tarla	Parcelă	Nr. topo	Observații / Referințe
1	curți constructii	DA	1.120	17	4	-	
2	arabil	DA	943	17	15	-	

## Date referitoare la construcții

Crt	Număr	Destinație construcție	Supraf. (mp)	Situație juridică	Observații / Referințe
A1.1		construcții de locuințe	84	Cu acte	Nr. niveluri:1; S. construita la sol:84 mp;

## Lungime Segmente

1) Valorile lungimilor segmentelor sunt obținute din proiecție în plan.

Punct început	X / Y	Punct sfârșit	X / Y	Lungime segment (** (m)
1	377.621,676 267.848,58	2	377.608,098 267.835,11	19.126
2	377.608,098 267.835,11	3	377.607,904 267.834,217	0.914
3	377.607,904 267.834,217	4	377.639,682 267.802,976	44.563

Punct început	X / Y	Punct sfârşit	X / Y	Lungime segment (** (m)
4	377.639,682 267.802,976	5	377.645,124 267.797,656	7.61
5	377.645,124 267.797,656	6	377.647,618 267.795,283	3.443
6	377.647,618 267.795,283	7	377.682,045 267.762,531	47.517
7	377.682,045 267.762,531	8	377.689,614 267.770,893	11.279
8	377.689,614 267.770,893	9	377.694,992 267.776,71	7.922
9	377.694,992 267.776,71	10	377.663,567 267.808,225	44.505
10	377.663,567 267.808,225	11	377.661,209 267.810,496	3.274
11	377.661,209 267.810,496	12	377.658,972 267.812,651	3.106
12	377.658,972 267.812,651	1	377.621,676 267.848,58	51.787

\*\* Lungimile segmentelor sunt determinate în planul de proiecție Stereo 70 și sunt rotunjite la 1 milimetru.

\*\*\* Distanța dintre puncte este formată din segmente cumulate ce sunt mai mici decât valoarea 1 milimetru.



**DATE DESPRE IMOBILUL NR. 11333**

Oficiul de Cadastru și Publicitate Imobiliară DOLJ  
 Biroul de Cadastru și Publicitate Imobiliară Craiova

**A. Partea I. Descrierea imobilului**

TEREN Intravilan

Adresa: Loc. Bistretu Nou, Str Smârdan, Nr. 27, Jud. Dolj, T5, P21

Nr. Crt	Nr cadastral Nr. topografic	Suprafața* (mp)	Observații / Referințe
A1		Din acte: 1.000 Masurata: 1.070	Sector cadastral:20 Teren imprejmuit;

**B. Partea II. Proprietari și acte**

Inscrieri privitoare la dreptul de proprietate și alte drepturi reale		Referințe
/		
Act Administrativ nr. TDP nr. 464-45331, din 10/10/1996 emis de CJSDPAT DOLJ;		
B1	Intabulare, drept de PROPRIETATE, dobandit prin Reconstituire, cota actuala 1/1, cota initiala 1/1 1) GIUBEGEANU STEFAN, Lipsa CNP.	A1

**C. Partea III. SARCINI .**

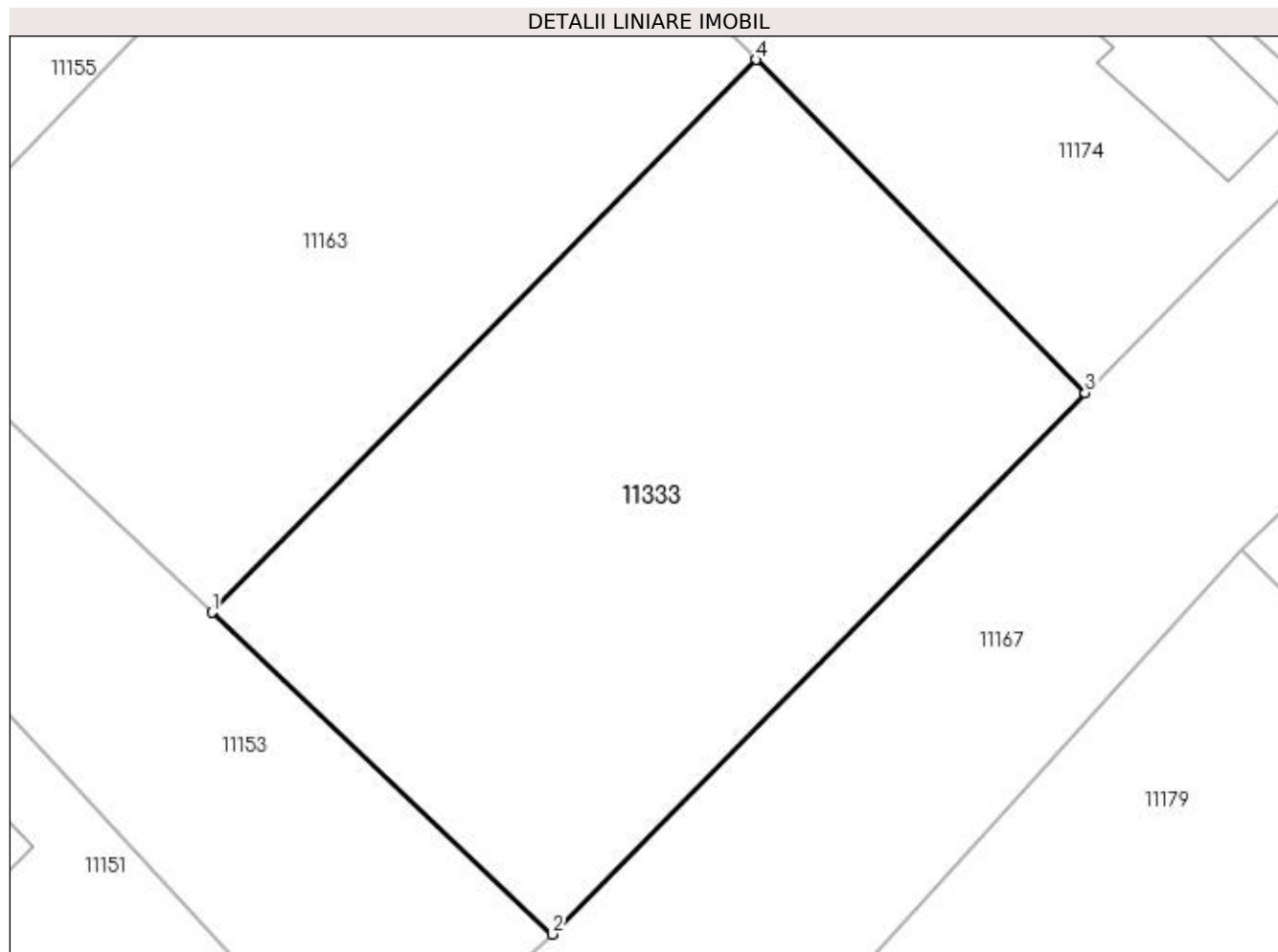
Inscrieri privind dezmembramintele dreptului de proprietate, drepturi reale de garanție și sarcini	Referințe
NU SUNT	

## Anexa Nr. 1 La Partea I

## Teren

Nr cadastral	Suprafața (mp)*	Observații / Referințe
	Din acte: 1.000 Masurata: 1.070	

\* Suprafața este determinată în planul de proiecție Stereo 70.



## Date referitoare la teren

Crt	Categorie folosință	Intra vilan	Suprafața (mp)	Tarla	Parcelă	Nr. topo	Observații / Referințe
1	curți constructii	DA	1.070	5	21	-	

## Lungime Segmente

1) Valorile lungimilor segmentelor sunt obținute din proiecție în plan.

Punct început	X / Y	Punct sfârșit	X / Y	Lungime segment (** (m)
1	377.121,754 268.225,089	2	377.140,326 268.207,53	25.559
2	377.140,326 268.207,53	3	377.169,397 268.237,059	41.438
3	377.169,397 268.237,059	4	377.151,437 268.255,238	25.555
4	377.151,437 268.255,238	1	377.121,754 268.225,089	42.309



**\*\* Lungimile segmentelor sunt determinate în planul de proiecție Stereo 70 și sunt rotunjite la 1 milimetru.**

**\*\*\* Distanța dintre puncte este formată din segmente cumulate ce sunt mai mici decât valoarea 1 milimetru.**



**DATE DESPRE IMOBILUL NR. 11334**

Oficiul de Cadastru și Publicitate Imobiliară DOLJ  
 Biroul de Cadastru și Publicitate Imobiliară Craiova

**A. Partea I. Descrierea imobilului**

TEREN Intravilan

Adresa: Loc. Bistretu Nou, Str Smârdan, Nr. 16, Jud. Dolj, T17,P6,P5

Nr. Crt	Nr cadastral Nr. topografic	Suprafața* (mp)	Observații / Referințe
A1		Din acte: 2.000 Masurata: 734	Sector cadastral:20 Teren imprejmuit;

**B. Partea II. Proprietari și acte**

Inscrieri privitoare la dreptul de proprietate și alte drepturi reale		Referințe
/		
Act Administrativ nr. TDP NR. 422-45331, din 08/10/1996 emis de CJSAPT DOLJ;		
B1	Intabulare, drept de PROPRIETATE, dobandit prin Reconstituire, cota actuala 1/1, cota initiala 1/1 1) MAROIU ȘTEFANA, Lipsă CNP.	A1

**C. Partea III. SARCINI .**

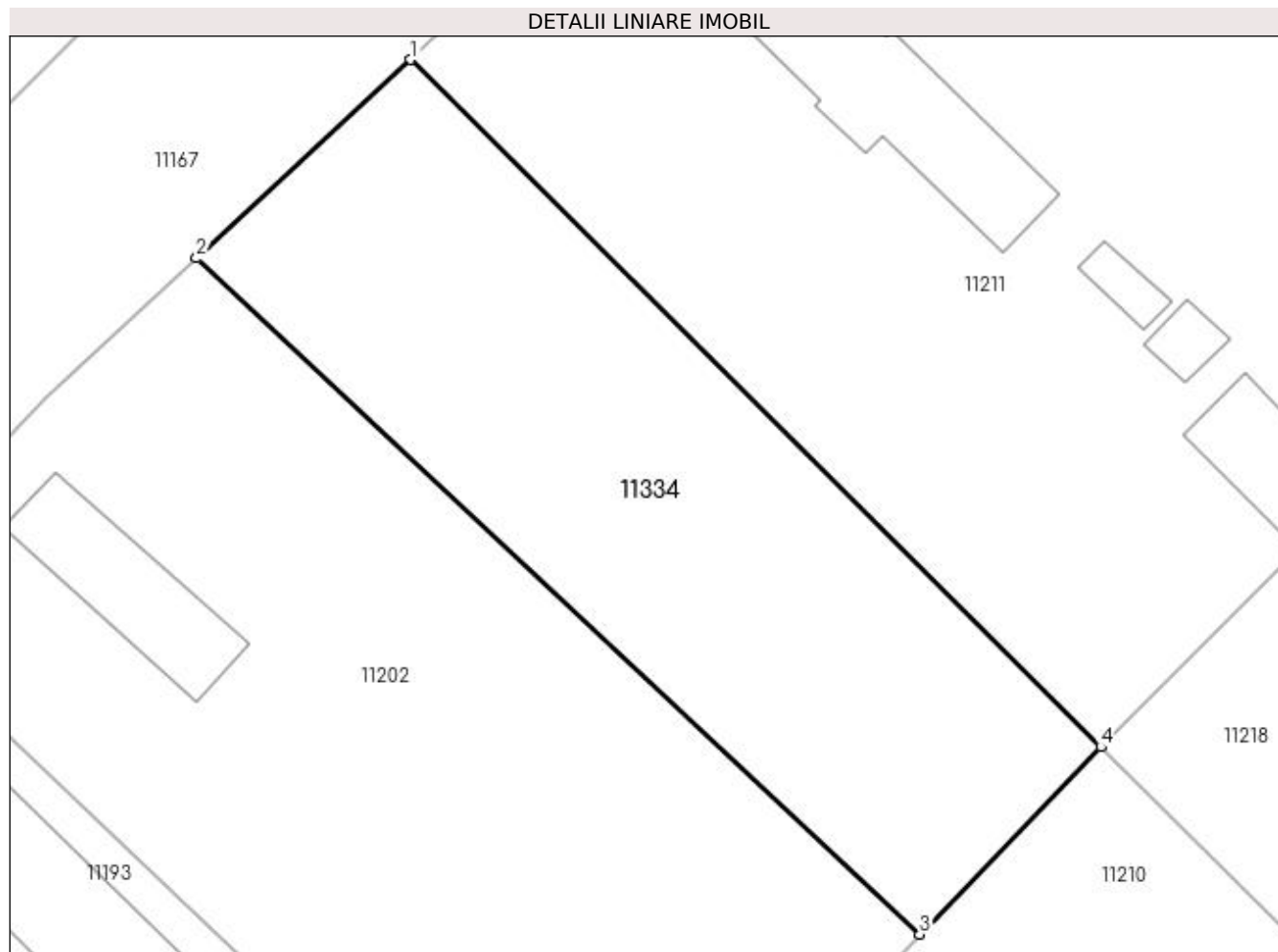
Inscrieri privind dezmembramintele dreptului de proprietate, drepturi reale de garanție și sarcini	Referințe
NU SUNT	

## Anexa Nr. 1 La Partea I

## Teren

Nr cadastral	Suprafața (mp)*	Observații / Referințe
	Din acte: 2.000 Masurata: 734	

\* Suprafața este determinată în planul de proiecție Stereo 70.



## Date referitoare la teren

Crt	Categorie folosință	Intravilan	Suprafața (mp)	Tarla	Parcelă	Nr. topo	Observații / Referințe
1	curți constructii	DA	450	17	6	-	
2	arabil	DA	284	17	5	-	

## Lungime Segmente

1) Valorile lungimilor segmentelor sunt obținute din proiecție în plan.

Punct început	X / Y	Punct sfârșit	X / Y	Lungime segment (** (m)
1	377.236,368 268.285,009	2	377.225,236 268.274,676	15.189
2	377.225,236 268.274,676	3	377.262,885 268.239,48	51.538
3	377.262,885 268.239,48	4	377.272,305 268.249,241	13.565
4	377.272,305 268.249,241	1	377.236,368 268.285,009	50.703

**\*\* Lungimile segmentelor sunt determinate în planul de proiecție Stereo 70 și sunt rotunjite la 1 milimetru.**

**\*\*\* Distanța dintre puncte este formată din segmente cumulate ce sunt mai mici decât valoarea 1 milimetru.**



**DATE DESPRE IMOBILUL NR. 11337**

Oficiul de Cadastru și Publicitate Imobiliară DOLJ  
Biroul de Cadastru și Publicitate Imobiliară Craiova

**A. Partea I. Descrierea imobilului**

TEREN Intravilan

Adresa: Loc. Bistretu Nou, Str Calea Dunării, Jud. Dolj

Nr. Crt	Nr cadastral Nr. topografic	Suprafața* (mp)	Observații / Referințe
A1		615	Sector cadastral:20 Teren imprejmuit;

**B. Partea II. Proprietari și acte**

Inscrieri privitoare la dreptul de proprietate și alte drepturi reale		Referințe
/		
Act Normativ nr. 7, din 13/03/1996 emis de PARLAMENTUL ROMANIEI;		
B1	Inscrierea provizorie, drept de PROPRIETATE, dobandit prin Lege, cota actuala 1/1, cota initiala 1/1 1) NEIDENTIFICAT NEIDENTIFICAT	A1

**C. Partea III. SARCINI .**

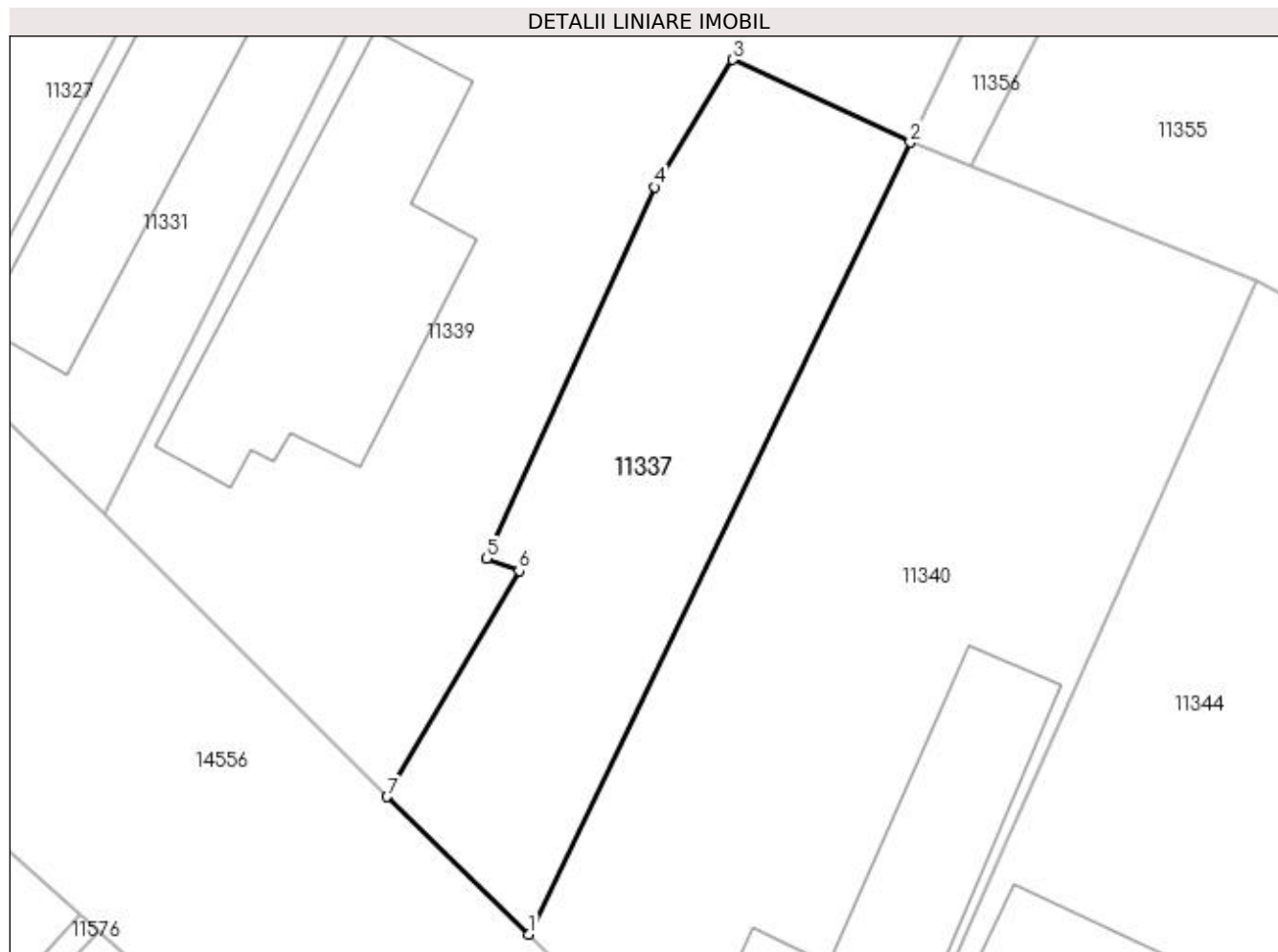
Inscrieri privind dezmembramintele dreptului de proprietate, drepturi reale de garanție și sarcini	Referințe
NU SUNT	

## Anexa Nr. 1 La Partea I

## Teren

Nr cadastral	Suprafața (mp)*	Observații / Referințe
	615	

\* Suprafața este determinată în planul de proiecție Stereo 70.



## Date referitoare la teren

Crt	Categorie folosință	Intra vilan	Suprafața (mp)	Tarla	Parcelă	Nr. topo	Observații / Referințe
1	arabil	DA	615	29	-	-	

## Lungime Segmente

1) Valorile lungimilor segmentelor sunt obținute din proiecție în plan.

Punct început	X / Y	Punct sfârșit	X / Y	Lungime segment (** (m)
1	377.655,951 267.403,374	2	377.679,172 267.451,562	53.491
2	377.679,172 267.451,562	3	377.668,371 267.456,594	11.916
3	377.668,371 267.456,594	4	377.663,611 267.448,851	9.089
4	377.663,611 267.448,851	5	377.653,385 267.426,245	24.811
5	377.653,385 267.426,245	6	377.655,357 267.425,497	2.109



Punct început	X / Y	Punct sfârșit	X / Y	Lungime segment (** (m)
6	377.655,357 267.425,497	7	377.647,319 267.411,741	15.932
7	377.647,319 267.411,741	1	377.655,951 267.403,374	12.022

\*\* Lungimile segmentelor sunt determinate în planul de proiecție Stereo 70 și sunt rotunjite la 1 milimetru.

\*\*\* Distanța dintre puncte este formată din segmente cumulate ce sunt mai mici decât valoarea 1 milimetru.



**DATE DESPRE IMOBILUL NR. 11338**

Oficiul de Cadastru și Publicitate Imobiliară DOLJ  
Biroul de Cadastru și Publicitate Imobiliară Craiova

**A. Partea I. Descrierea imobilului**

TEREN Intravilan

Adresa: Loc. Bistretu Nou, Str Smârdan, Nr. 27, Jud. Dolj

Nr. Crt	Nr cadastral Nr. topografic	Suprafața* (mp)	Observații / Referințe
A1		2.715	Sector cadastral:20 Teren imprejmuit;

**B. Partea II. Proprietari și acte**

Inscrieri privitoare la dreptul de proprietate și alte drepturi reale		Referințe
/		
Act Normativ nr. 7, din 13/03/1996 emis de PARLAMENTUL ROMANIEI;		
B1	Inscrierea provizorie, drept de PROPRIETATE, dobandit prin Lege, cota actuala 1/1, cota initiala 1/1 1) NEIDENTIFICAT NEIDENTIFICAT	A1

**C. Partea III. SARCINI .**

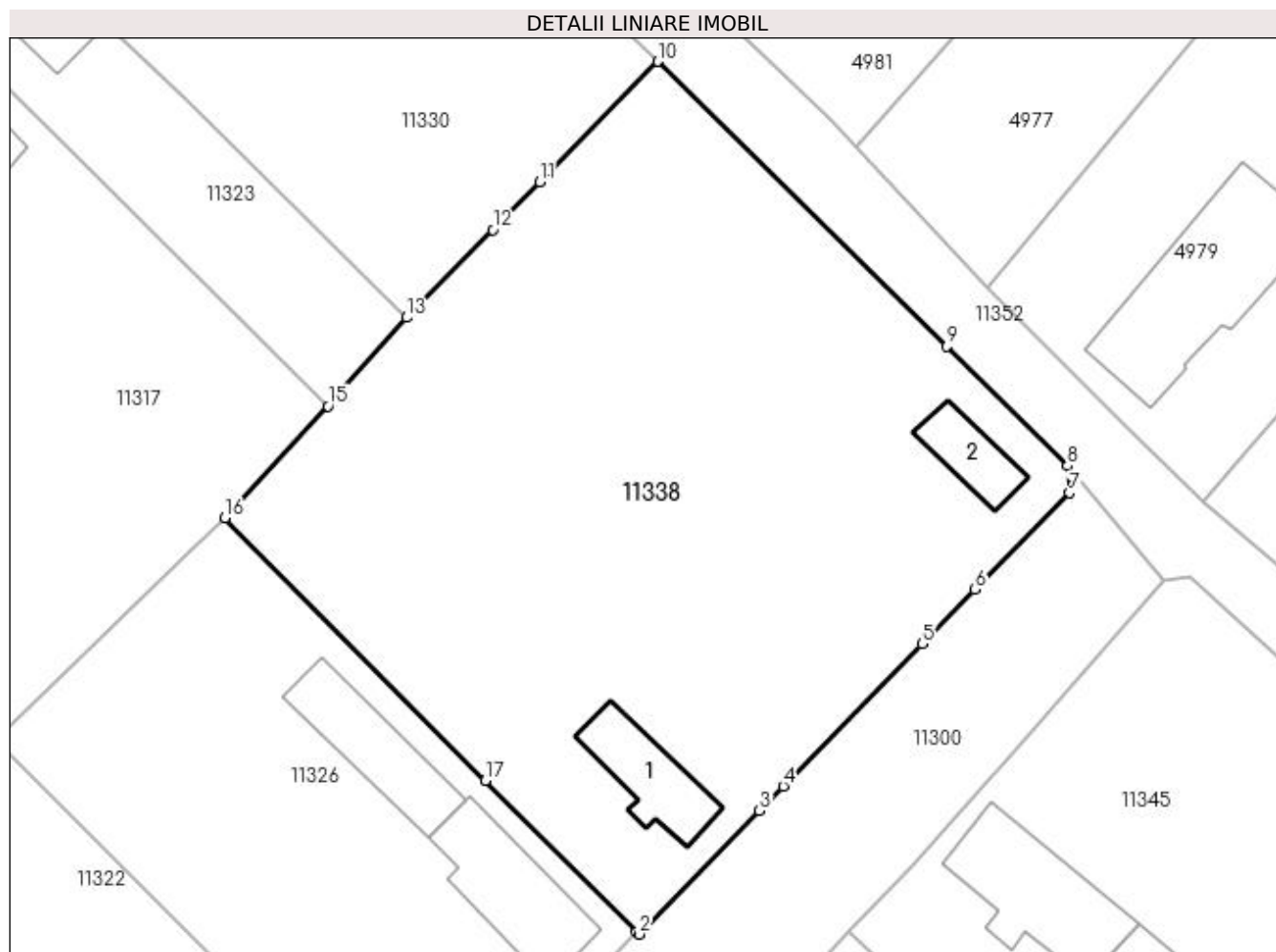
Inscrieri privind dezmembramintele dreptului de proprietate, drepturi reale de garanție și sarcini	Referințe
NU SUNT	

## Anexa Nr. 1 La Partea I

## Teren

Nr cadastral	Suprafața (mp)*	Observații / Referințe
	2.715	

\* Suprafața este determinată în planul de proiecție Stereo 70.



## Date referitoare la teren

Crt	Categorie folosință	Intra vilan	Suprafața (mp)	Tarla	Parcelă	Nr. topo	Observații / Referințe
1	curți constructii	DA	2.715	16	-	-	

## Date referitoare la construcții

Crt	Număr	Destinație construcție	Supraf. (mp)	Situație juridică	Observații / Referințe
A1.1		construcții de locuințe	Din acte: 40 Masurata: 61	Fara acte	Nr. niveluri:1; S. construita la sol:61 mp;
A1.2		construcții de locuințe	40	Fara acte	Nr. niveluri:1; S. construita la sol:40 mp; LOCUINTA.

## Lungime Segmente

1) Valorile lungimilor segmentelor sunt obținute din proiecție în plan.

Punct început	X / Y	Punct sfârșit	X / Y	Lungime segment (** (m)
1	377.658,172 267.905,905	2	377.658,408 267.905,725	0.297
2	377.658,408 267.905,725	3	377.668,648 267.916,229	14.669
3	377.668,648 267.916,229	4	377.670,677 267.918,31	2.906

Punct început	X / Y	Punct sfârșit	X / Y	Lungime segment (** (m)
4	377.670,677 267.918,31	5	377.682,488 267.930,426	16.92
5	377.682,488 267.930,426	6	377.686,99 267.935,044	6.449
6	377.686,99 267.935,044	7	377.695,002 267.943,263	11.478
7	377.695,002 267.943,263	8	377.694,844 267.945,559	2.301
8	377.694,844 267.945,559	9	377.684,559 267.955,705	14.447
9	377.684,559 267.955,705	10	377.659,99 267.979,944	34.513
10	377.659,99 267.979,944	11	377.649,939 267.969,698	14.353
11	377.649,939 267.969,698	12	377.645,95 267.965,632	5.696
12	377.645,95 267.965,632	13	377.638,631 267.958,17	10.452
13	377.638,631 267.958,17	14	377.632,857 267.951,702	8.67
14	377.632,857 267.951,702	15	377.631,918 267.950,651	1.409
15	377.631,918 267.950,651	16	377.623,16 267.941,125	12.94
16	377.623,16 267.941,125	17	377.645,339 267.918,814	31.459
17	377.645,339 267.918,814	1	377.658,172 267.905,905	18.202

\*\* Lungimile segmentelor sunt determinate în planul de proiecție Stereo 70 și sunt rotunjite la 1 milimetru.

\*\*\* Distanța dintre puncte este formată din segmente cumulate ce sunt mai mici decât valoarea 1 milimetru.



**DATE DESPRE IMOBILUL NR. 11339**

Oficiul de Cadastru și Publicitate Imobiliară DOLJ  
Biroul de Cadastru și Publicitate Imobiliară Craiova

**A. Partea I. Descrierea imobilului**

TEREN Necunoscut

Adresa: Loc. Bistretu Nou, Str Calea Dunării, Jud. Dolj, T98,P43,P42

Nr. Crt	Nr cadastral Nr. topografic	Suprafața* (mp)	Observații / Referințe
A1		Din acte: 6.720 Masurata: 5.776	Sector cadastral:20 Teren imprejmuit;

**B. Partea II. Proprietari și acte**

Inscrieri privitoare la dreptul de proprietate și alte drepturi reale		Referințe
/		
Act Normativ nr. 7, din 13/03/1996 emis de PARLAMENTUL ROMANIEI;		
B1	Inscrierea provizorie, drept de PROPRIETATE, dobandit prin Lege, cota actuala 1/1, cota initiala 1/1 1) NEIDENTIFICAT NEIDENTIFICAT	A1

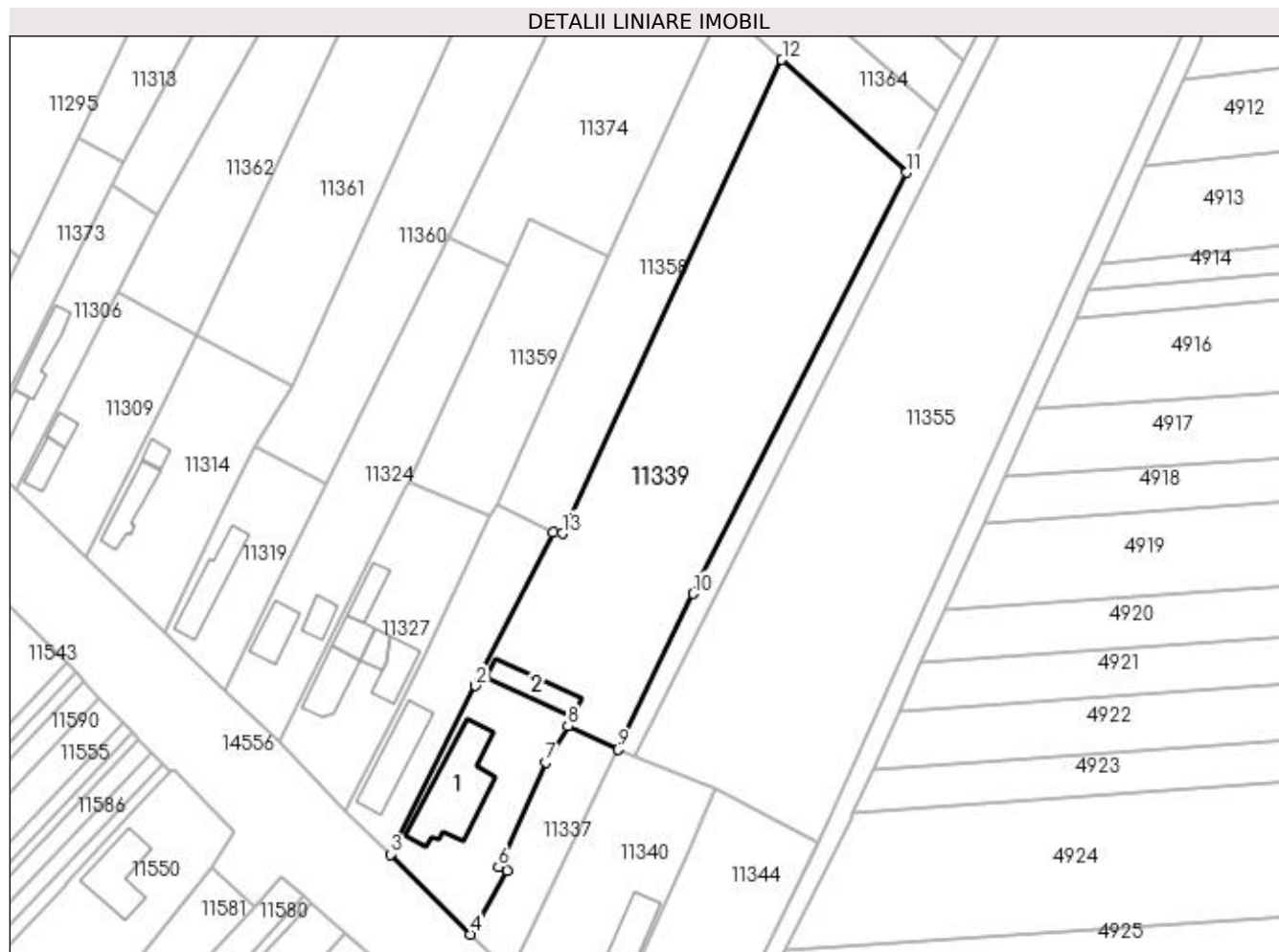
**C. Partea III. SARCINI .**

Inscrieri privind dezmembramintele dreptului de proprietate, drepturi reale de garanție și sarcini	Referințe
NU SUNT	

**Anexa Nr. 1 La Partea I****Teren**

Nr cadastral	Suprafața (mp)*	Observații / Referințe
	Din acte: 6.720 Masurata: 5.776	

\* Suprafața este determinată în planul de proiecție Stereo 70.

**Date referitoare la teren**

Crt	Categorie folosință	Intra vilan	Suprafața (mp)	Tarla	Parcelă	Nr. topo	Observații / Referințe
1	curți constructii	DA	1.200	98	43	-	
2	arabil	NU	4.576	98	42	-	

**Date referitoare la construcții**

Crt	Număr	Destinație construcție	Supraf. (mp)	Situație juridică	Observații / Referințe
A1.1		construcții de locuințe	264	Fara acte	Nr. niveluri:1; S. construita la sol:264 mp;
A1.2		construcții anexa	96	Fara acte	Nr. niveluri:1; S. construita la sol:96 mp;

**Lungime Segmente**

1) Valorile lungimilor segmentelor sunt obținute din proiecție în plan.

Punct început	X / Y	Punct sfârșit	X / Y	Lungime segment (** (m))
1	377.665,139 267.498,364	2	377.648,44 267.465,314	37.029
2	377.648,44 267.465,314	3	377.630,087 267.428,989	40.698



Punct început	X / Y	Punct sfârșit	X / Y	Lungime segment (** (m)
3	377.630,087 267.428,989	4	377.647,319 267.411,741	24.381
4	377.647,319 267.411,741	5	377.655,357 267.425,497	15.932
5	377.655,357 267.425,497	6	377.653,385 267.426,245	2.109
6	377.653,385 267.426,245	7	377.663,611 267.448,851	24.811
7	377.663,611 267.448,851	8	377.668,371 267.456,594	9.089
8	377.668,371 267.456,594	9	377.679,172 267.451,562	11.916
9	377.679,172 267.451,562	10	377.695,414 267.485,143	37.303
10	377.695,414 267.485,143	11	377.741,443 267.575,946	101.803
11	377.741,443 267.575,946	12	377.714,491 267.600,257	36.296
12	377.714,491 267.600,257	13	377.667,129 267.498,147	112.559
13	377.667,129 267.498,147	1	377.665,139 267.498,364	2.002

\*\* Lungimile segmentelor sunt determinate în planul de proiecție Stereo 70 și sunt rotunjite la 1 milimetru.

\*\*\* Distanța dintre puncte este formată din segmente cumulate ce sunt mai mici decât valoarea 1 milimetru.



**DATE DESPRE IMOBILUL NR. 11340**

Oficiul de Cadastru și Publicitate Imobiliară DOLJ  
Biroul de Cadastru și Publicitate Imobiliară Craiova

**A. Partea I. Descrierea imobilului**

TEREN Intravilan

Adresa: Loc. Bistretu Nou, Str Calea Dunării, Nr. 12, Jud. Dolj

Nr. Crt	Nr cadastral Nr. topografic	Suprafața* (mp)	Observații / Referințe
A1		1.376	Sector cadastral:20 Teren imprejmuit;

**B. Partea II. Proprietari și acte**

Inscrieri privitoare la dreptul de proprietate și alte drepturi reale		Referințe
/		
Act Normativ nr. 7, din 13/03/1996 emis de PARLAMENTUL ROMANIEI;		
B1	Inscrierea provizorie, drept de PROPRIETATE, dobandit prin Lege, cota actuala 1/1, cota initiala 1/1 1) NEIDENTIFICAT NEIDENTIFICAT	A1

**C. Partea III. SARCINI .**

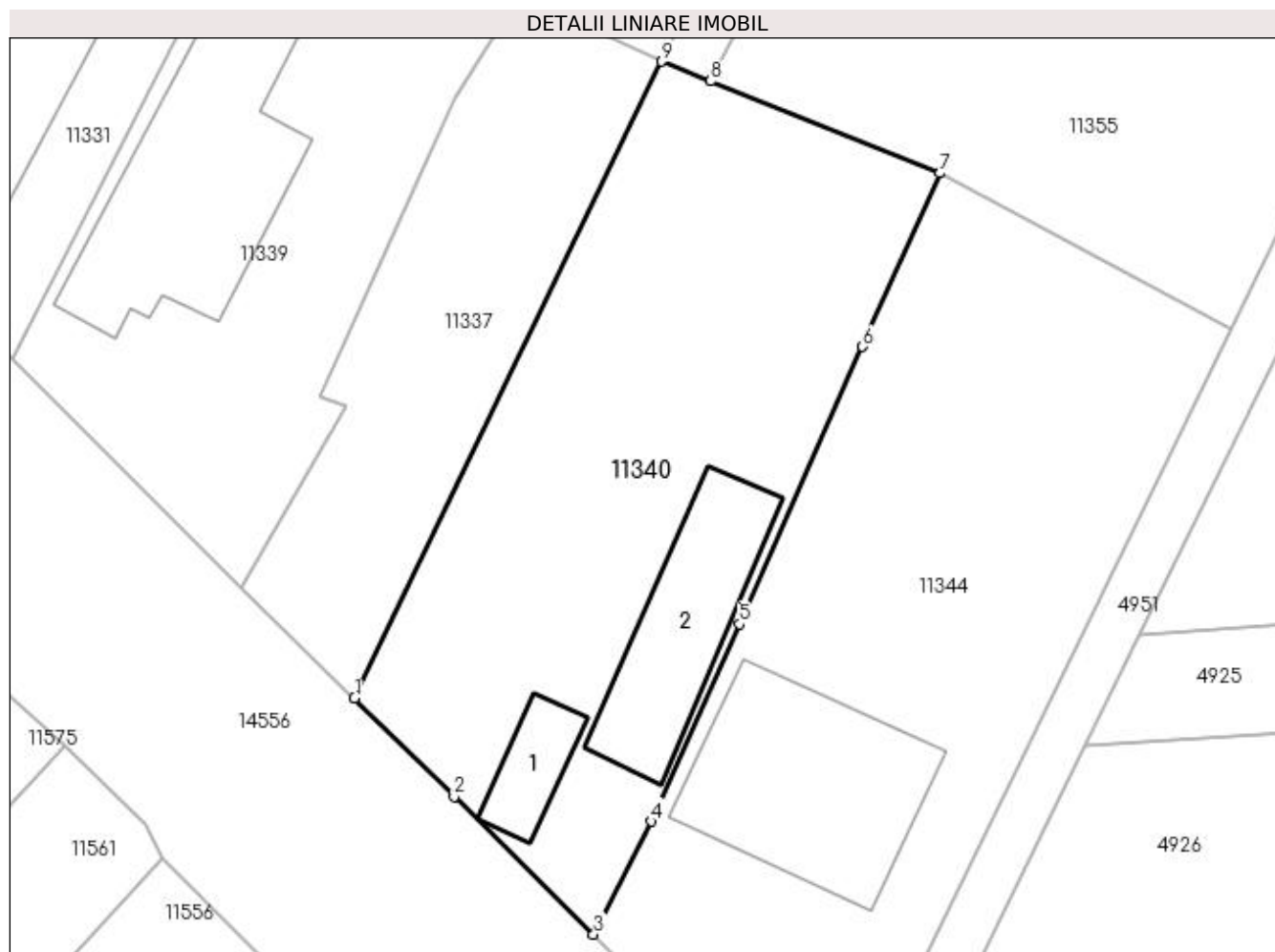
Inscrieri privind dezmembramintele dreptului de proprietate, drepturi reale de garanție și sarcini	Referințe
NU SUNT	

## Anexa Nr. 1 La Partea I

## Teren

Nr cadastral	Suprafața (mp)*	Observații / Referințe
	1.376	

\* Suprafața este determinată în planul de proiecție Stereo 70.



## Date referitoare la teren

Crt	Categorie folosință	Intra vilan	Suprafața (mp)	Tarla	Parcelă	Nr. topo	Observații / Referințe
1	curți constructii	DA	509	29	-	-	
2	arabil	DA	867	29	-	-	

## Date referitoare la construcții

Crt	Număr	Destinație construcție	Supraf. (mp)	Situație juridică	Observații / Referințe
A1.1		construcții anexa	46	Fara acte	Nr. niveluri:1; S. construita la sol:46 mp;
A1.2		construcții de locuințe	147	Fara acte	Nr. niveluri:1; S. construita la sol:147 mp;

## Lungime Segmente

1) Valorile lungimilor segmentelor sunt obținute din proiecție în plan.

Punct început	X / Y	Punct sfârșit	X / Y	Lungime segment (** (m)
1	377.655,951 267.403,374	2	377.663,499 267.395,926	10.604
2	377.663,499 267.395,926	3	377.674,051 267.385,515	14.823

Punct început	X / Y	Punct sfârșit	X / Y	Lungime segment (** (m)
3	377.674,051 267.385,515	4	377.678,445 267.394,047	9.597
4	377.678,445 267.394,047	5	377.685,088 267.408,994	16.357
5	377.685,088 267.408,994	6	377.694,409 267.429,971	22.955
6	377.694,409 267.429,971	7	377.700,246 267.443,105	14.373
7	377.700,246 267.443,105	8	377.682,898 267.450,067	18.693
8	377.682,898 267.450,067	9	377.679,172 267.451,562	4.015
9	377.679,172 267.451,562	1	377.655,951 267.403,374	53.491

\*\* Lungimile segmentelor sunt determinate în planul de proiecție Stereo 70 și sunt rotunjite la 1 milimetru.

\*\*\* Distanța dintre puncte este formată din segmente cumulate ce sunt mai mici decât valoarea 1 milimetru.



**DATE DESPRE IMOBILUL NR. 11342**

Oficiul de Cadastru și Publicitate Imobiliară DOLJ  
Biroul de Cadastru și Publicitate Imobiliară Craiova

**A. Partea I. Descrierea imobilului**

TEREN Necunoscut

Adresa: Loc. Bistretu Nou, Str Smârdan, Jud. Dolj, T17,P14,13

Nr. Crt	Nr cadastral Nr. topografic	Suprafața* (mp)	Observații / Referințe
A1		Din acte: 2.000 Masurata: 4.020	Sector cadastral:20 Teren imprejmuit;

**Construcții**

Crt	Nr cadastral Nr. topografic	Adresa	Observații / Referințe
A1.1		Loc. Bistretu Nou, Str Smârdan, Jud. Dolj	Nr. niveluri:1; S. construita la sol:86 mp;
A1.2		Loc. Bistretu Nou, Str Smârdan, Jud. Dolj	Nr. niveluri:1; S. construita la sol:62 mp;

**B. Partea II. Proprietari și acte**

Inscrieri privitoare la dreptul de proprietate și alte drepturi reale		Referințe
/		
Act Administrativ nr. TDP NR. 143-42747, din 15/02/1995 emis de CJSAPT DOLJ;		
B1	Intabulare, drept de PROPRIETATE, dobandit prin Constituire, cota actuala 1/1, cota initiala 1/1 1) DRAGA HARALAMBIE, Lipsă CNP.	A1
Act Normativ nr. 7, din 13/03/1996 emis de PARLAMENTUL ROMANIEI (ART.12 ALIN.(14) și ART.37 ALIN.(2));		
B2	Intabulare, drept de PROPRIETATE, dobandit prin Lege, cota actuala 1/1, cota initiala 1/1 1) DRAGA HARALAMBIE, Lipsă CNP.	A1.1, A1.2

**C. Partea III. SARCINI .**

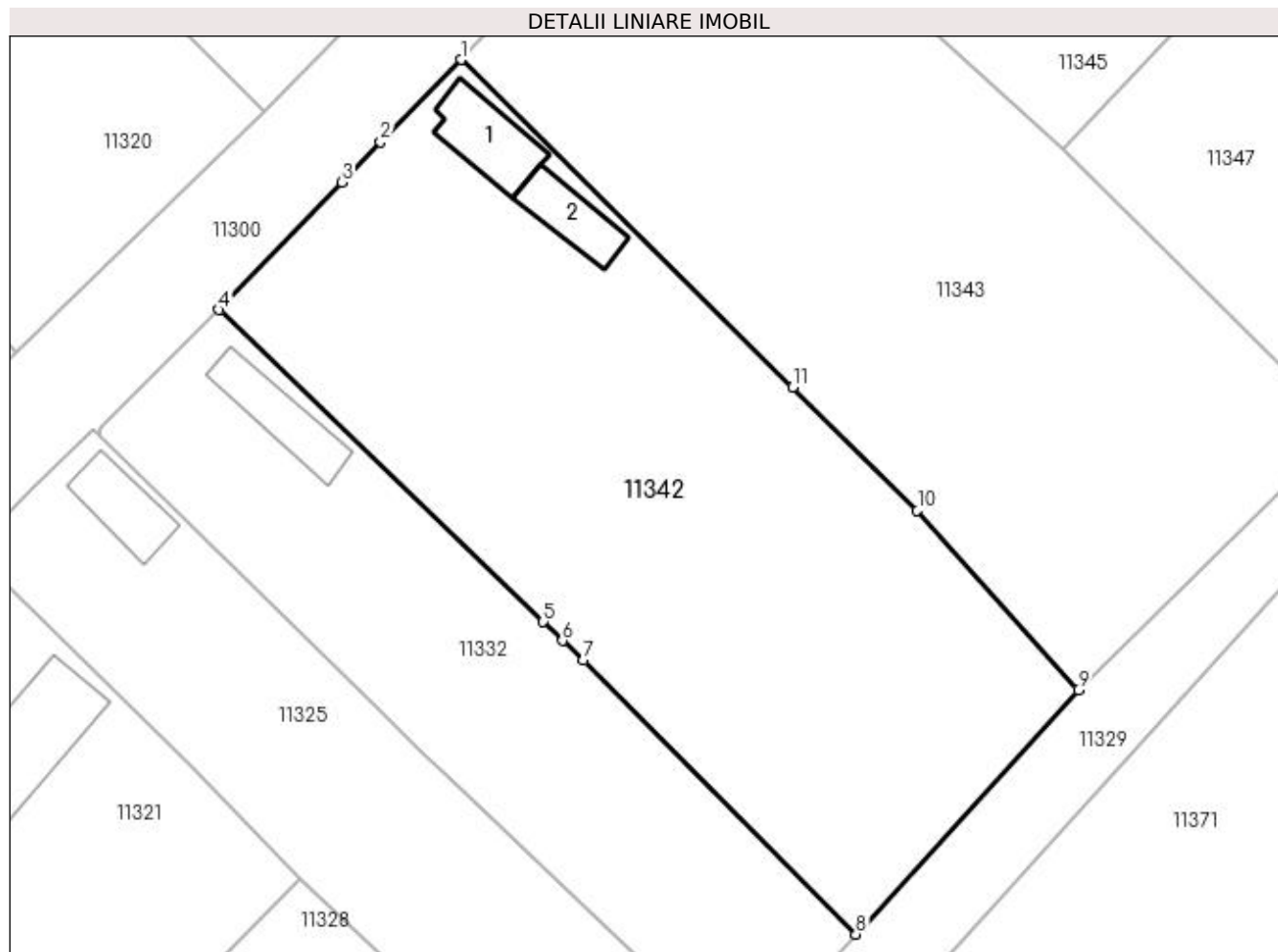
Inscrieri privind dezmembramentele dreptului de proprietate, drepturi reale de garanție și sarcini	Referințe
NU SUNT	

## Anexa Nr. 1 La Partea I

## Teren

Nr cadastral	Suprafața (mp)*	Observații / Referințe
	Din acte: 2.000 Masurata: 4.020	

\* Suprafața este determinată în planul de proiecție Stereo 70.



## Date referitoare la teren

Crt	Categorie folosință	Intravilan	Suprafața (mp)	Tarla	Parcelă	Nr. topo	Observații / Referințe
1	arabil	DA	2.156	17	14,13	-	
2	curți construcții	NU	1.864	17	14,13	-	

## Date referitoare la construcții

Crt	Număr	Destinație construcție	Supraf. (mp)	Situație juridică	Observații / Referințe
A1.1		construcții de locuințe	86	Cu acte	Nr. niveluri:1; S. construita la sol:86 mp;
A1.2		construcții anexa	62	Cu acte	Nr. niveluri:1; S. construita la sol:62 mp;

## Lungime Segmente

1) Valorile lungimilor segmentelor sunt obținute din proiecție în plan.

Punct început	X / Y	Punct sfârșit	X / Y	Lungime segment (** (m)
1	377.649,533 267.877,367	2	377.640,272 267.867,881	13.257
2	377.640,272 267.867,881	3	377.635,833 267.863,274	6.398



Punct început	X / Y	Punct sfârșit	X / Y	Lungime segment (** (m)
3	377.635,833 267.863,274	4	377.621,676 267.848,58	20.404
4	377.621,676 267.848,58	5	377.658,972 267.812,651	51.787
5	377.658,972 267.812,651	6	377.661,209 267.810,496	3.106
6	377.661,209 267.810,496	7	377.663,567 267.808,225	3.274
7	377.663,567 267.808,225	8	377.694,992 267.776,71	44.505
8	377.694,992 267.776,71	9	377.720,567 267.804,843	38.02
9	377.720,567 267.804,843	10	377.702,056 267.825,473	27.717
10	377.702,056 267.825,473	11	377.687,69 267.839,667	20.195
11	377.687,69 267.839,667	1	377.649,533 267.877,367	53.64

\*\* Lungimile segmentelor sunt determinate în planul de proiecție Stereo 70 și sunt rotunjite la 1 milimetru.

\*\*\* Distanța dintre puncte este formată din segmente cumulate ce sunt mai mici decât valoarea 1 milimetru.



**DATE DESPRE IMOBILUL NR. 11343**

Oficiul de Cadastru și Publicitate Imobiliară DOLJ  
 Biroul de Cadastru și Publicitate Imobiliară Craiova

**A. Partea I. Descrierea imobilului**

TEREN Intravilan

Adresa: Loc. Bistretu Nou, Str Smârdan, Nr. 18, Jud. Dolj, T17,P8,P17

Nr. Crt	Nr cadastral Nr. topografic	Suprafața* (mp)	Observații / Referințe
A1		Din acte: 3.100 Masurata: 4.191	Sector cadastral:20 Teren imprejmuit;

**B. Partea II. Proprietari și acte**

Inscrieri privitoare la dreptul de proprietate și alte drepturi reale		Referințe
/		
Act Administrativ nr. TDP NR. 596-60692, din 13/10/1996 emis de CJSAPT DOLJ;		
B1	Intabulare, drept de PROPRIETATE, dobandit prin Reconstituire, cota actuala 1/1, cota initiala 1/1 1) <b>PREDOI MARIN</b> , Lipsă CNP.	A1

**C. Partea III. SARCINI .**

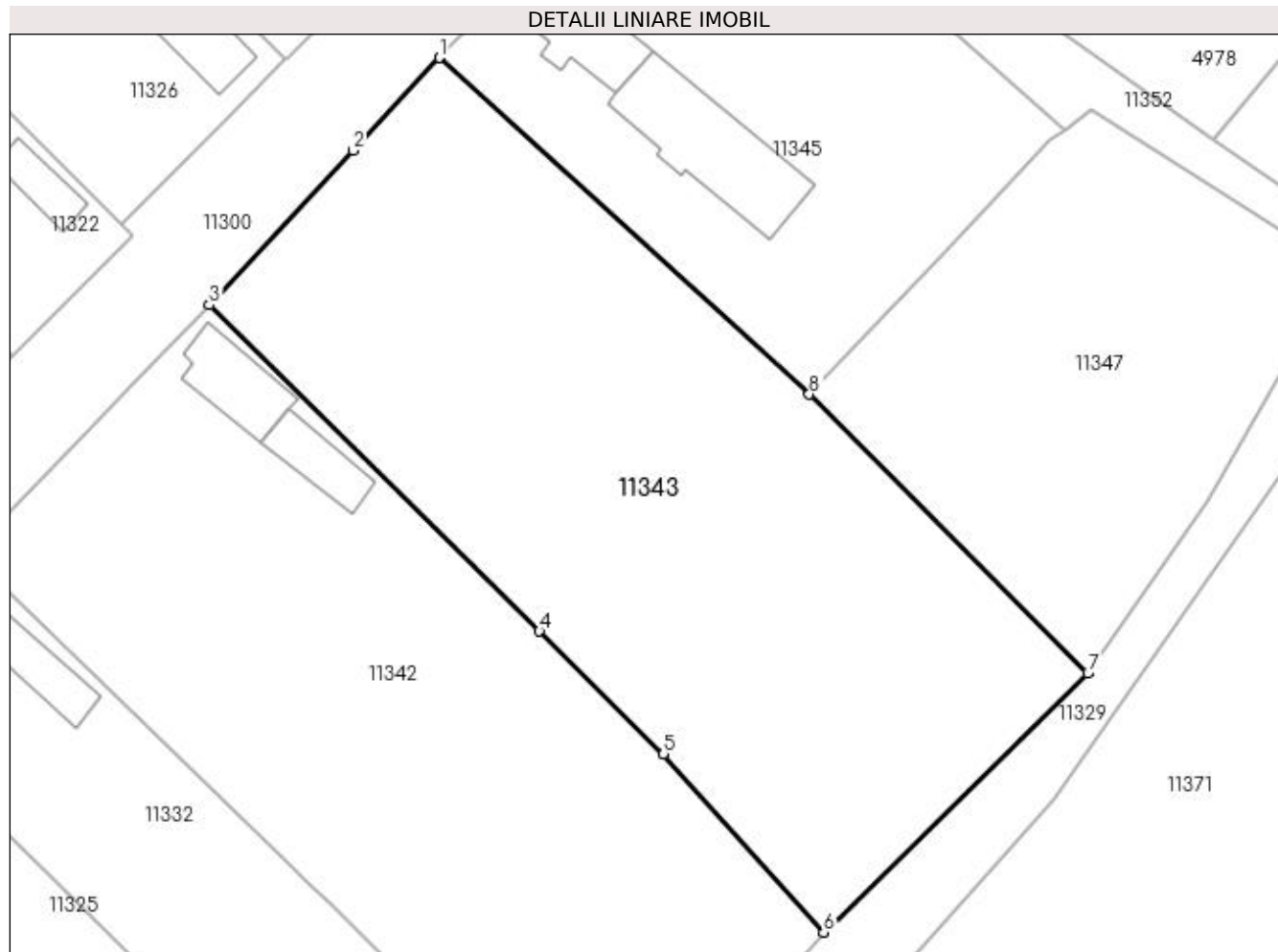
Inscrieri privind dezmembramintele dreptului de proprietate, drepturi reale de garanție și sarcini	Referințe
NU SUNT	

## Anexa Nr. 1 La Partea I

## Teren

Nr cadastral	Suprafața (mp)*	Observații / Referințe
	Din acte: 3.100 Masurata: 4.191	

\* Suprafața este determinată în planul de proiecție Stereo 70.



## Date referitoare la teren

Crt	Categorie folosință	Intra vilan	Suprafața (mp)	Tarla	Parcelă	Nr. topo	Observații / Referințe
1	arabil	DA	870	17	8	-	
2	arabil	DA	3.321	17	17	-	

## Lungime Segmente

1) Valorile lungimilor segmentelor sunt obținute din proiecție în plan.

Punct început	X / Y	Punct sfârșit	X / Y	Lungime segment (** (m)
1	377.676,159 267.905,934	2	377.666,171 267.895,218	14.649
2	377.666,171 267.895,218	3	377.649,533 267.877,367	24.402
3	377.649,533 267.877,367	4	377.687,69 267.839,667	53.64
4	377.687,69 267.839,667	5	377.702,056 267.825,473	20.195

Punct început	X / Y	Punct sfârșit	X / Y	Lungime segment (** (m)
5	377.702,056 267.825,473	6	377.720,567 267.804,843	27.717
6	377.720,567 267.804,843	7	377.751,111 267.834,838	42.809
7	377.751,111 267.834,838	8	377.718,896 267.867,05	45.557
8	377.718,896 267.867,05	1	377.676,159 267.905,934	57.779

\*\* Lungimile segmentelor sunt determinate în planul de proiecție Stereo 70 și sunt rotunjite la 1 milimetru.

\*\*\* Distanța dintre puncte este formată din segmente cumulate ce sunt mai mici decât valoarea 1 milimetru.



**DATE DESPRE IMOBILUL NR. 11344**

Oficiul de Cadastru și Publicitate Imobiliară DOLJ  
 Biroul de Cadastru și Publicitate Imobiliară Craiova

**A. Partea I. Descrierea imobilului**

TEREN Intravilan

Adresa: Loc. Bistretu Nou, Str Calea Dunării, Nr. 2, Jud. Dolj

Nr. Crt	Nr cadastral Nr. topografic	Suprafața* (mp)	Observații / Referințe
A1		Din acte: 1.613 Masurata: 1.589	Sector cadastral:20 Teren imprejmuit;

**B. Partea II. Proprietari și acte**

Inscrieri privitoare la dreptul de proprietate și alte drepturi reale		Referințe
/		
Act Normativ nr. 7, din 13/03/1996 emis de PARLAMENTUL ROMANIEI;		
B1	Inscrierea provizorie, drept de PROPRIETATE, dobandit prin Lege, cota actuala 1/1, cota initiala 1/1 1) NEIDENTIFICAT NEIDENTIFICAT	A1

**C. Partea III. SARCINI .**

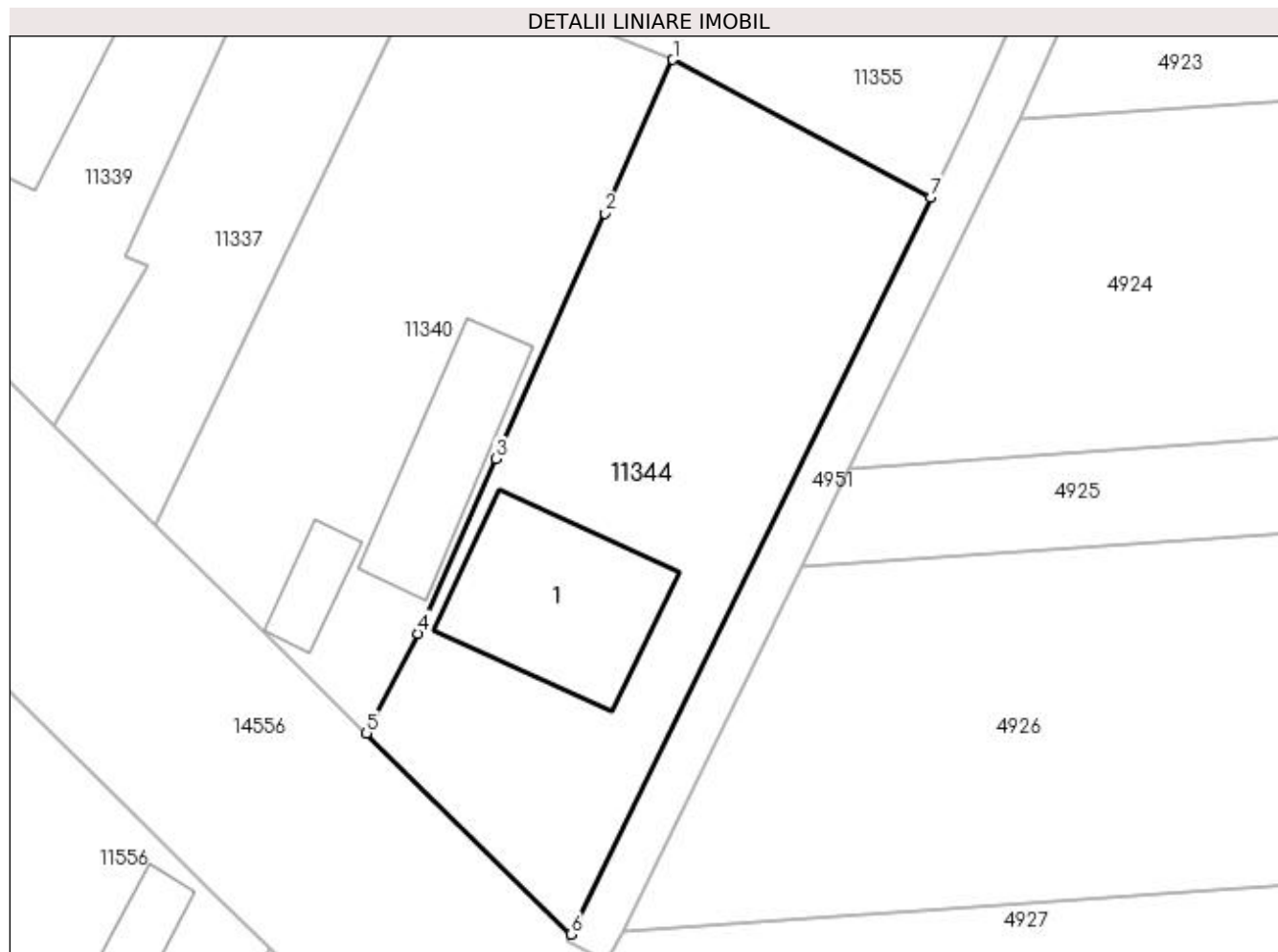
Inscrieri privind dezmembramintele dreptului de proprietate, drepturi reale de garanție și sarcini	Referințe
NU SUNT	

## Anexa Nr. 1 La Partea I

## Teren

Nr cadastral	Suprafața (mp)*	Observații / Referințe
	Din acte: 1.613 Masurata: 1.589	

\* Suprafața este determinată în planul de proiecție Stereo 70.



## Date referitoare la teren

Crt	Categorie folosință	Intra vilan	Suprafața (mp)	Tarla	Parcelă	Nr. topo	Observații / Referințe
1	curți constructii	DA	719	29	-	-	
2	arabil	DA	870	29	-	-	

## Date referitoare la construcții

Crt	Număr	Destinație construcție	Supraf. (mp)	Situație juridică	Observații / Referințe
A1.1		construcții de locuințe	224	Fara acte	Nr. niveluri:1; S. construita la sol:224 mp;

## Lungime Segmente

1) Valorile lungimilor segmentelor sunt obținute din proiecție în plan.

Punct început	X / Y	Punct sfârșit	X / Y	Lungime segment (** (m)
1	377.700,246 267.443,105	2	377.694,409 267.429,971	14.373
2	377.694,409 267.429,971	3	377.685,088 267.408,994	22.955
3	377.685,088 267.408,994	4	377.678,445 267.394,047	16.357



Punct început	X / Y	Punct sfârșit	X / Y	Lungime segment (** (m)
4	377.678,445 267.394,047	5	377.674,051 267.385,515	9.597
5	377.674,051 267.385,515	6	377.691,529 267.368,31	24.525
6	377.691,529 267.368,31	7	377.722,285 267.431,341	70.134
7	377.722,285 267.431,341	1	377.700,246 267.443,105	24.982

\*\* Lungimile segmentelor sunt determinate în planul de proiecție Stereo 70 și sunt rotunjite la 1 milimetru.

\*\*\* Distanța dintre puncte este formată din segmente cumulate ce sunt mai mici decât valoarea 1 milimetru.



**DATE DESPRE IMOBILUL NR. 11345**

Oficiul de Cadastru și Publicitate Imobiliară DOLJ  
Biroul de Cadastru și Publicitate Imobiliară Craiova

**A. Partea I. Descrierea imobilului**

TEREN Intravilan

Adresa: Loc. Bistretu Nou, Str Smârdan, Nr. 20, Jud. Dolj, T17,P9,P10

Nr. Crt	Nr cadastral Nr. topografic	Suprafața* (mp)	Observații / Referințe
A1		Din acte: 2.464 Masurata: 2.450	Sector cadastral:20 Teren imprejmuit;

**Construcții**

Crt	Nr cadastral Nr. topografic	Adresa	Observații / Referințe
A1.1		Loc. Bistretu Nou, Str Smârdan, Nr. 20, Jud. Dolj, T17,P9,P10	Nr. niveluri:1; S. construita la sol:112 mp;
A1.2		Loc. Bistretu Nou, Str Smârdan, Nr. 20, Jud. Dolj, T17,P9,P10	Nr. niveluri:1; S. construita la sol:202 mp;

**B. Partea II. Proprietari și acte**

Inscrieri privitoare la dreptul de proprietate și alte drepturi reale		Referințe
/		
Act Administrativ nr. 67-59417, din 31/05/1994 emis de CJSDPAT DOLJ;		
B1	Intabulare, drept de PROPRIETATE, dobandit prin Constituire, cota actuala 1/1, cota initiala 1/1 1) MALACU LISICA, Lipsa CNP.	A1
Act Normativ nr. 7, din 13/03/1996 emis de PARLAMENTUL ROMANIEI ((ART.12 ALIN.(14) și ART.37 ALIN.(2)));		
B2	Intabulare, drept de PROPRIETATE, dobandit prin Lege, cota actuala 1/1, cota initiala 1/1 1) MALACU LISICA, Lipsa CNP.	A1.1, A1.2

**C. Partea III. SARCINI .**

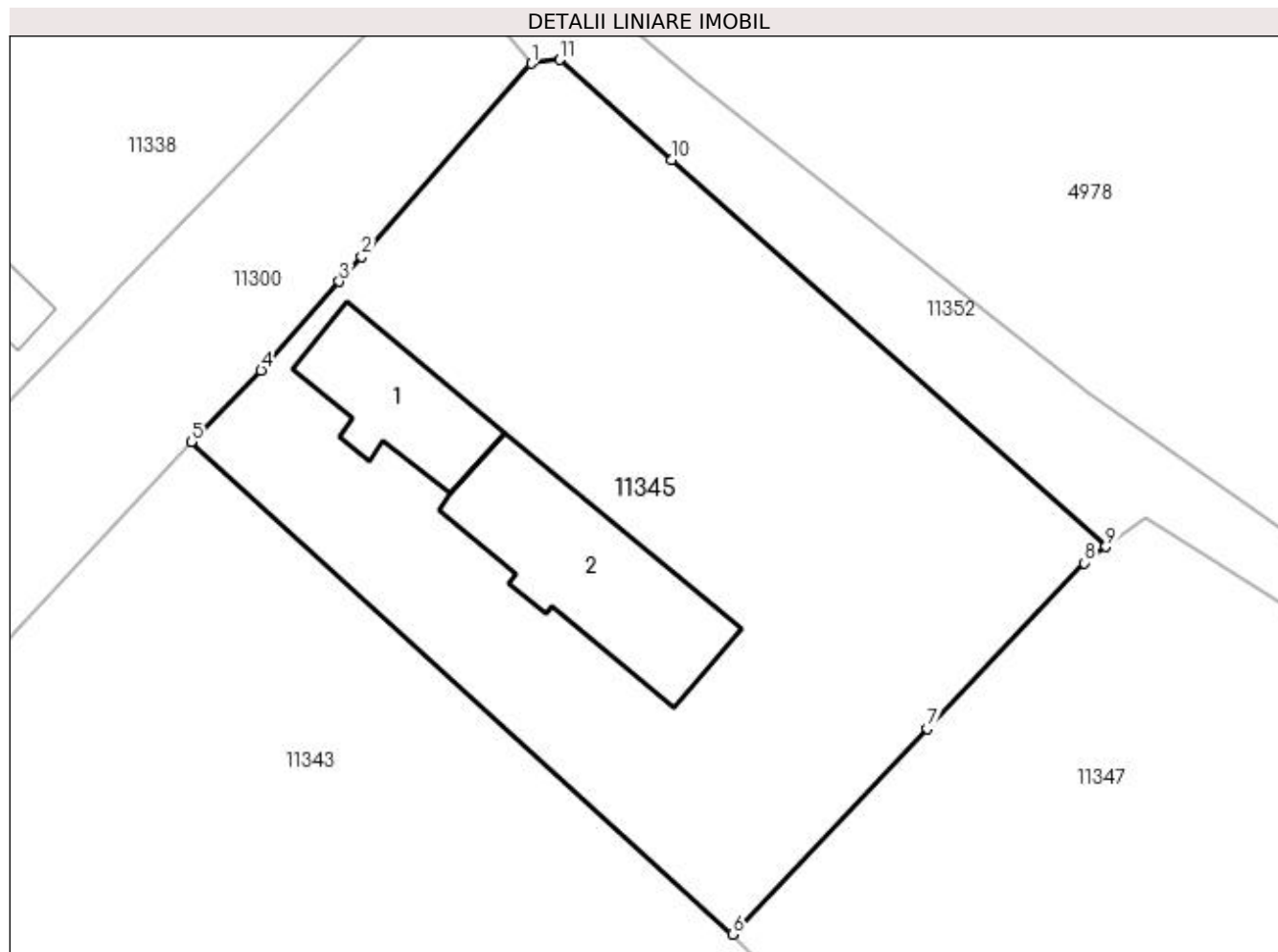
Inscrieri privind dezmembramintele dreptului de proprietate, drepturi reale de garanție și sarcini	Referințe
NU SUNT	

## Anexa Nr. 1 La Partea I

## Teren

Nr cadastral	Suprafața (mp)*	Observații / Referințe
	Din acte: 2.464 Masurata: 2.450	

\* Suprafața este determinată în planul de proiecție Stereo 70.



## Date referitoare la teren

Crt	Categorie folosință	Intra vilan	Suprafața (mp)	Tarla	Parcelă	Nr. topo	Observații / Referințe
1	curți constructii	DA	1.219	17	9	-	
2	arabil	DA	1.231	17	10	-	

## Date referitoare la construcții

Crt	Număr	Destinație construcție	Supraf. (mp)	Situație juridică	Observații / Referințe
A1.1		construcții de locuințe	112	Cu acte	Nr. niveluri:1; S. construita la sol:112 mp;
A1.2		construcții de locuințe	202	Cu acte	Nr. niveluri:1; S. construita la sol:202 mp;

## Lungime Segmente

1) Valorile lungimilor segmentelor sunt obținute din proiecție în plan.

Punct început	X / Y	Punct sfârșit	X / Y	Lungime segment (** (m))
1	377.702,991 267.935,78	2	377.689,594 267.920,537	20.294
2	377.689,594 267.920,537	3	377.687,847 267.918,549	2.647

Punct început	X / Y	Punct sfârşit	X / Y	Lungime segment (** (m)
3	377.687,847 267.918,549	4	377.681,68 267.911,568	9.315
4	377.681,68 267.911,568	5	377.676,159 267.905,934	7.888
5	377.676,159 267.905,934	6	377.718,896 267.867,05	57.779
6	377.718,896 267.867,05	7	377.734,262 267.883,278	22.349
7	377.734,262 267.883,278	8	377.746,65 267.896,361	18.017
8	377.746,65 267.896,361	9	377.748,359 267.897,638	2.133
9	377.748,359 267.897,638	10	377.714,089 267.928,156	45.889
10	377.714,089 267.928,156	11	377.705,244 267.936,066	11.866
11	377.705,244 267.936,066	1	377.702,991 267.935,78	2.271

\*\* Lungimile segmentelor sunt determinate în planul de proiecție Stereo 70 și sunt rotunjite la 1 milimetru.

\*\*\* Distanța dintre puncte este formată din segmente cumulate ce sunt mai mici decât valoarea 1 milimetru.



**DATE DESPRE IMOBILUL NR. 11346**

Oficiul de Cadastru și Publicitate Imobiliară DOLJ  
Biroul de Cadastru și Publicitate Imobiliară Craiova

**A. Partea I. Descrierea imobilului**

TEREN Intravilan

Adresa: Loc. Bistretu Nou, Str Smârdan, Nr. 18, Jud. Dolj, T17,P12

Nr. Crt	Nr cadastral Nr. topografic	Suprafața* (mp)	Observații / Referințe
A1		Din acte: 2.100 Masurata: 2.170	Sector cadastral:20 Teren imprejmuit;

**B. Partea II. Proprietari și acte**

Inscrieri privitoare la dreptul de proprietate și alte drepturi reale		Referințe
/		
Act Administrativ nr. TDP NR. 596-60692, din 13/10/1996 emis de CJSAPT DOLJ;		
B1	Intabulare, drept de PROPRIETATE, dobandit prin Reconstituire, cota actuala 1/1, cota initiala 1/1 1) <b>PREDOI MARIN</b> , Lipsă CNP.	A1

**C. Partea III. SARCINI .**

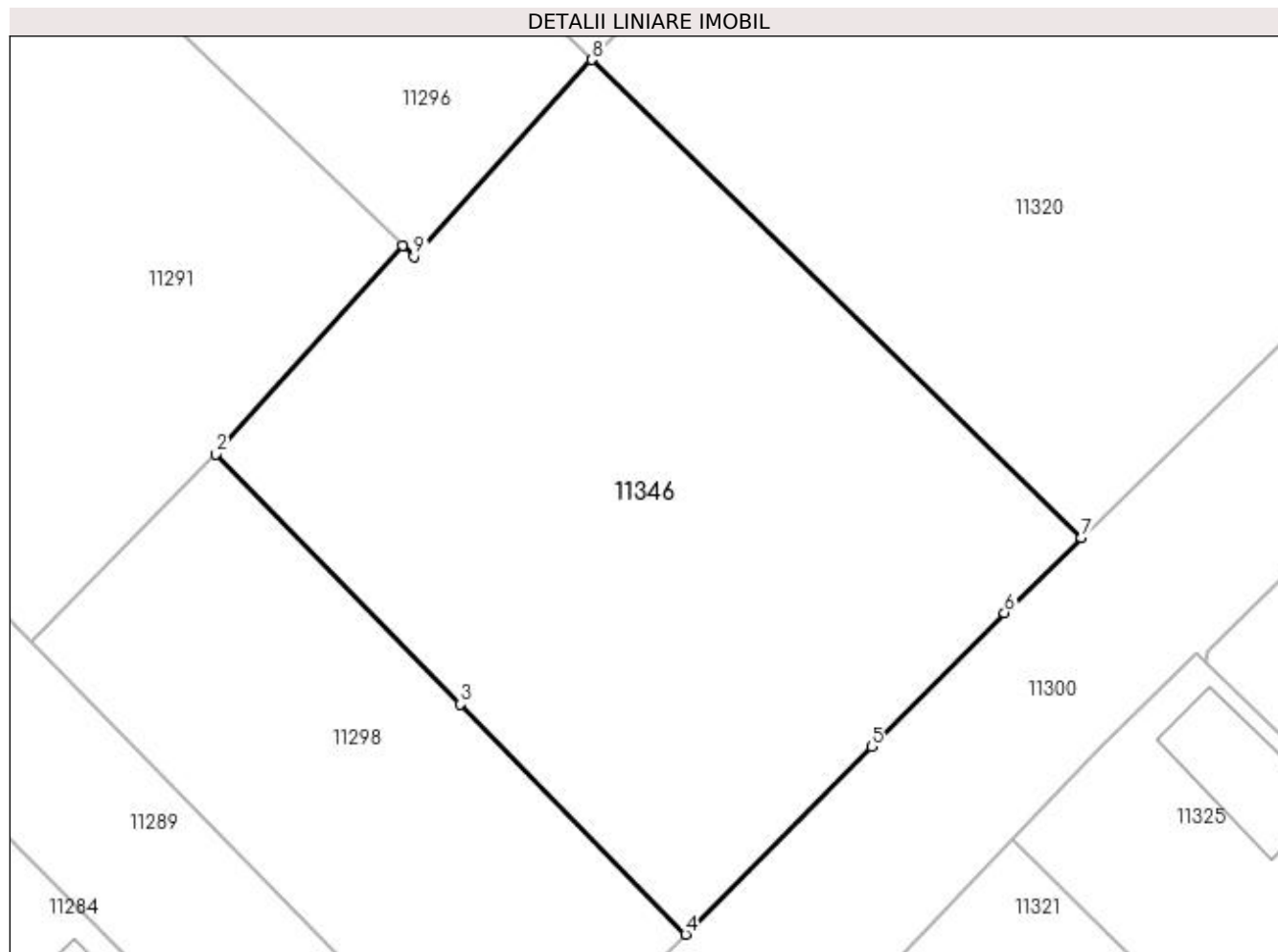
Inscrieri privind dezmembramintele dreptului de proprietate, drepturi reale de garanție și sarcini	Referințe
NU SUNT	

## Anexa Nr. 1 La Partea I

## Teren

Nr cadastral	Suprafața (mp)*	Observații / Referințe
	Din acte: 2.100 Masurata: 2.170	

\* Suprafața este determinată în planul de proiecție Stereo 70.



## Date referitoare la teren

Crt	Categorie folosință	Intra vilan	Suprafața (mp)	Tarla	Parcelă	Nr. topo	Observații / Referințe
1	arabil	DA	2.170	17	12	-	

## Lungime Segmente

1) Valorile lungimilor segmentelor sunt obținute din proiecție în plan.

Punct început	X / Y	Punct sfârșit	X / Y	Lungime segment (** (m)
1	377.546,737 267.865,96	2	377.532,535 267.850,063	21.317
2	377.532,535 267.850,063	3	377.551,17 267.831,058	26.617
3	377.551,17 267.831,058	4	377.568,286 267.813,531	24.498
4	377.568,286 267.813,531	5	377.582,459 267.827,828	20.132
5	377.582,459 267.827,828	6	377.592,557 267.838,014	14.343



Punct început	X / Y	Punct sfârșit	X / Y	Lungime segment (** (m)
6	377.592,557 267.838,014	7	377.598,424 267.843,737	8.196
7	377.598,424 267.843,737	8	377.561,176 267.880,105	52.058
8	377.561,176 267.880,105	9	377.547,616 267.865,111	20.216
9	377.547,616 267.865,111	1	377.546,737 267.865,96	1.222

\*\* Lungimile segmentelor sunt determinate în planul de proiecție Stereo 70 și sunt rotunjite la 1 milimetru.

\*\*\* Distanța dintre puncte este formată din segmente cumulate ce sunt mai mici decât valoarea 1 milimetru.



**DATE DESPRE IMOBILUL NR. 11347**

Oficiul de Cadastru și Publicitate Imobiliară DOLJ  
 Biroul de Cadastru și Publicitate Imobiliară Craiova

**A. Partea I. Descrierea imobilului**

TEREN Intravilan

Adresa: Loc. Bistretu Nou, Str Plevnei, Jud. Dolj, T17,P11

Nr. Crt	Nr cadastral Nr. topografic	Suprafața* (mp)	Observații / Referințe
A1		Din acte: 1.936 Masurata: 2.048	Sector cadastral:20 Teren imprejmuit;

**B. Partea II. Proprietari și acte**

Inscrieri privitoare la dreptul de proprietate și alte drepturi reale		Referințe
/		
Act Administrativ nr. TDP NR. 566-60692, din 10/10/1996 emis de CJSAPT DOLJ;		
B1	Intabulare, drept de PROPRIETATE, dobandit prin Reconstituire, cota actuala 1/1, cota initiala 1/1 1) PLOSCEANU ȘTEFAN, Lipsă CNP.	A1

**C. Partea III. SARCINI .**

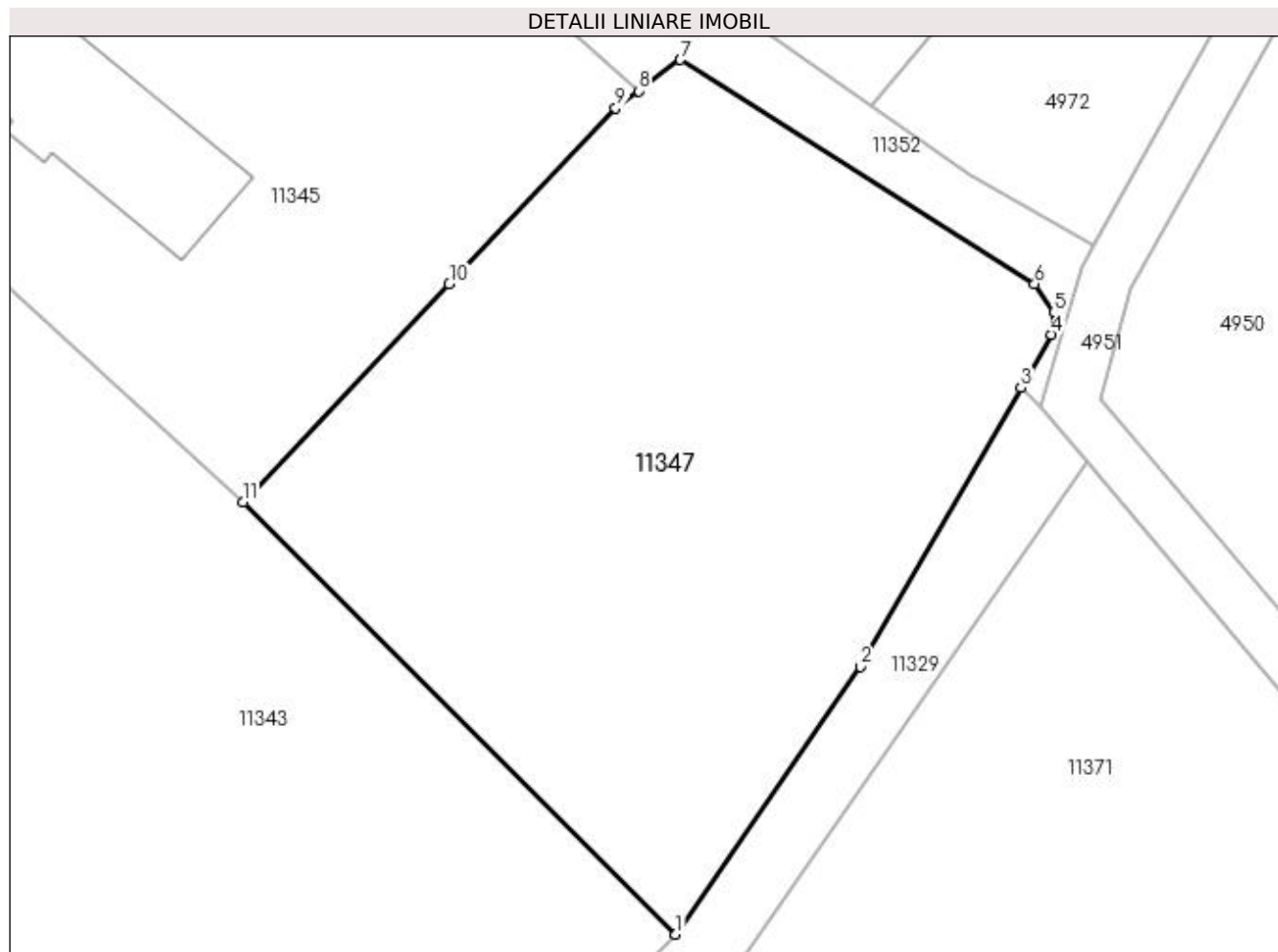
Inscrieri privind dezmembramintele dreptului de proprietate, drepturi reale de garanție și sarcini	Referințe
NU SUNT	

## Anexa Nr. 1 La Partea I

## Teren

Nr cadastral	Suprafața (mp)*	Observații / Referințe
	Din acte: 1.936 Masurata: 2.048	

\* Suprafața este determinată în planul de proiecție Stereo 70.



## Date referitoare la teren

Crt	Categorie folosință	Intra vilan	Suprafața (mp)	Tarla	Parcelă	Nr. topo	Observații / Referințe
1	arabil	DA	2.048	17	11	-	

## Lungime Segmente

1) Valorile lungimilor segmentelor sunt obținute din proiecție în plan.

Punct început	X / Y	Punct sfârșit	X / Y	Lungime segment (** (m)
1	377.751,111 267.834,838	2	377.764,867 267.854,767	24.216
2	377.764,867 267.854,767	3	377.776,831 267.875,531	23.964
3	377.776,831 267.875,531	4	377.779,117 267.879,498	4.579
4	377.779,117 267.879,498	5	377.779,309 267.881,159	1.672
5	377.779,309 267.881,159	6	377.777,85 267.883,281	2.575

Punct început	X / Y	Punct sfârșit	X / Y	Lungime segment (** (m)
6	377.777,85 267.883,281	7	377.751,475 267.899,964	31.208
7	377.751,475 267.899,964	8	377.748,359 267.897,638	3.888
8	377.748,359 267.897,638	9	377.746,65 267.896,361	2.133
9	377.746,65 267.896,361	10	377.734,262 267.883,278	18.017
10	377.734,262 267.883,278	11	377.718,896 267.867,05	22.349
11	377.718,896 267.867,05	1	377.751,111 267.834,838	45.557

\*\* Lungimile segmentelor sunt determinate în planul de proiecție Stereo 70 și sunt rotunjite la 1 milimetru.

\*\*\* Distanța dintre puncte este formată din segmente cumulate ce sunt mai mici decât valoarea 1 milimetru.



**DATE DESPRE IMOBILUL NR. 11348**

Oficiul de Cadastru și Publicitate Imobiliară DOLJ  
Biroul de Cadastru și Publicitate Imobiliară Craiova

**A. Partea I. Descrierea imobilului**

TEREN Necunoscut

Adresa: Loc. Bistretu Nou, Jud. Dolj, T98,P28

Nr. Crt	Nr cadastral Nr. topografic	Suprafața* (mp)	Observații / Referințe
A1		2.100	Sector cadastral:20 Teren neimpregmuit;

**B. Partea II. Proprietari și acte**

Inscrieri privitoare la dreptul de proprietate și alte drepturi reale	Referințe
/	
Act Administrativ nr. TDP nr.425-45331, din 08/10/1996 emis de CJSAPT DOLJ;	
B1	A1
Intabulare, drept de PROPRIETATE, dobandit prin Reconstituire, cota actuala 1/1, cota initiala 1/1 1) PREDOI NICOLAE	

**C. Partea III. SARCINI .**

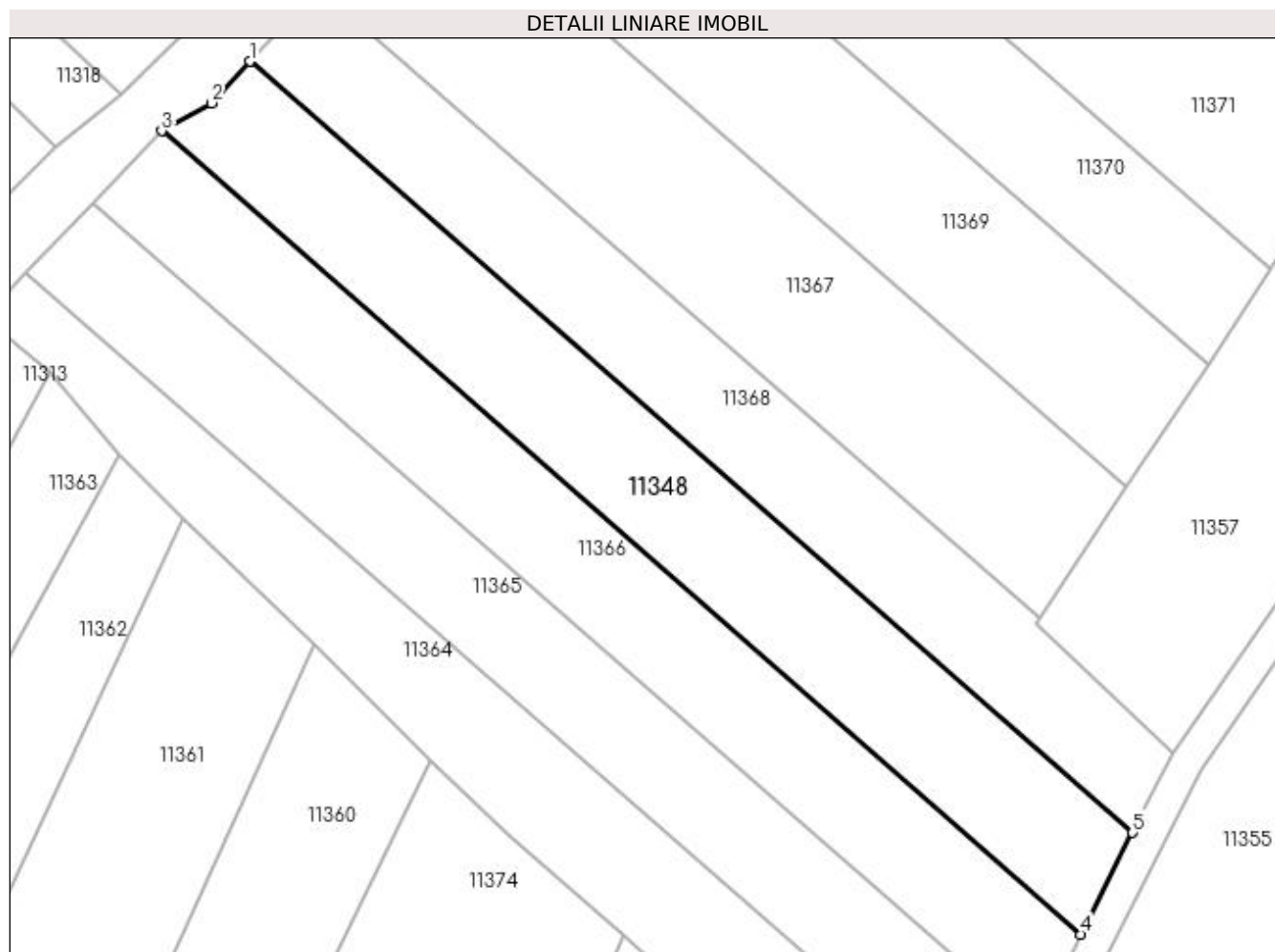
Inscrieri privind dezmembramintele dreptului de proprietate, drepturi reale de garanție și sarcini	Referințe
NU SUNT	

## Anexa Nr. 1 La Partea I

## Teren

Nr cadastral	Suprafața (mp)*	Observații / Referințe
	2.100	

\* Suprafața este determinată în planul de proiecție Stereo 70.



## Date referitoare la teren

Crt	Categorie folosință	Intra vilan	Suprafața (mp)	Tarla	Parcelă	Nr. topo	Observații / Referințe
1	arabil	DA	1.000	98	28	-	
2	arabil	NU	1.100	98	28	-	

## Lungime Segmente

1) Valorile lungimilor segmentelor sunt obținute din proiecție în plan.

Punct început	X / Y	Punct sfârșit	X / Y	Lungime segment (** (m)
1	377.654,627 267.721,86	2	377.649,773 267.716,616	7.146
2	377.649,773 267.716,616	3	377.643,471 267.713,087	7.223
3	377.643,471 267.713,087	4	377.759,621 267.611,671	154.195
4	377.759,621 267.611,671	5	377.766,144 267.624,491	14.384



Punct început	X / Y	Punct sfârșit	X / Y	Lungime segment (** (m)
5	377.766,144 267.624,491	1	377.654,627 267.721,86	148.043

\*\* Lungimile segmentelor sunt determinate în planul de proiecție Stereo 70 și sunt rotunjite la 1 milimetru.

\*\*\* Distanța dintre puncte este formată din segmente cumulate ce sunt mai mici decât valoarea 1 milimetru.



**DATE DESPRE IMOBILUL NR. 11349**

Oficiul de Cadastru și Publicitate Imobiliară DOLJ  
Biroul de Cadastru și Publicitate Imobiliară Craiova

**A. Partea I. Descrierea imobilului**

TEREN Intravilan

Nr. CF vechi:45  
Nr. cadastral vechi:71

Adresa: Loc. Bistret, Jud. Dolj

Nr. Crt	Nr cadastral Nr. topografic	Suprafața* (mp)	Observații / Referințe
A1	30007	Din acte: 39.946 Masurata: 39.921	Sector cadastral:20 Teren imprejmuit;

**Construcții**

Crt	Nr cadastral Nr. topografic	Adresa	Observații / Referințe
A1.1	30007-C2	Loc. Bistret, Jud. Dolj	Nr. niveluri:1; S. construita la sol:6 mp; fosta C 2 - WC
A1.2	30007-C3	Loc. Bistret, Jud. Dolj	Nr. niveluri:1; S. construita la sol:1397 mp; fosta C 3 - magazine cereale
A1.3	30007-C4	Loc. Bistret, Jud. Dolj	Nr. niveluri:1; S. construita la sol:1405 mp; fosta C 4 - magazine cereale
A1.4	30007-C5	Loc. Bistret, Jud. Dolj	Nr. niveluri:1; S. construita la sol:8 mp; fosta C 5 - cabina
A1.5	30007-C6	Loc. Bistret, Jud. Dolj	Nr. niveluri:1; S. construita la sol:22 mp; fosta C 6 - bazin
A1.6	30007-C8	Loc. Bistret, Jud. Dolj	Nr. niveluri:1; S. construita la sol:84 mp; fosta C 8 - birouri cu 6 incaperi
A1.7	30007-C11	Loc. Bistret, Jud. Dolj	Nr. niveluri:1; S. construita la sol:43 mp; fosta C 11 - atelier cu 2 incaperi
A1.8	30007-C12	Loc. Bistret, Jud. Dolj	Nr. niveluri:1; S. construita la sol:21 mp; fosta C 12 - bascula

**B. Partea II. Proprietari și acte**

Inscrieri privitoare la dreptul de proprietate și alte drepturi reale	Referințe
<b>182 / 31/03/2004</b>	
Act Notarial nr. 2366, din 25/03/2004 emis de NP Tudor Marinela Daniela;	
B1	Intabulare, drept de PROPRIETATE cumparare, dobandit prin Conventie, cota actuala 1/1, cota initiala 1/1
	1) <b>SC CEREALCOM DOLJ SRL</b> , CIF:9646278 <i>OBSERVATII: (provenita din conversia CF 45)</i>
<b>26369 / 11/02/2020</b>	
Act Notarial nr. contract de ipoteca imobiliara aut. sub nr. 257, din 10/02/2020 emis de NP Neagoe Monica;	
B2	Se noteaza interdictiile de instrainare, grevare, inchiriere, dezmembrare, alipire, construire, demolare, restructurare si amenajare
	1) <b>UNICREDIT BANK SA</b> , CIF:361536
<b>68216 / 13/04/2022</b>	
Act Notarial nr. CONTRACT DE IPOTECA IMOBILIARA AUT NR 1381, din 12/04/2022 emis de NP CANTAR ELENA;	
B3	Se noteaza interdictiile de instrainare, grevare, inchiriere, dezmembrare, alipire, construire, demolare, restructurare si amenajare
	1) <b>UNICREDIT BANK SA</b> , CIF:361536
<b>148398 / 10/08/2022</b>	
Act Notarial nr. CONTRACT DE IPOTECA IMOBILIARA AUT NR 3125, din 09/08/2022 emis de NP CANTAR ELENA;	
B4	se noteaza interdictiile de instrainare, grevare , inchiriere, dezmembrare, alipire, construire, demolare, restructurare si amenajare
	1) <b>UNICREDIT BANK S.A.</b> , CIF:22751475

**C. Partea III. SARCINI**

Inscrieri privind dezmembramintele dreptului de proprietate, drepturi reale de garanție și sarcini	Referințe
<b>26369 / 11/02/2020</b>	

Inscrieri privind dezmembramintele dreptului de proprietate, drepturi reale de garanție și sarcini		Referințe
Act Notarial nr. contract de ipoteca imobiliara aut. sub nr. 257, din 10/02/2020 emis de NP Neagoe Monica;		
C1	Intabulare, drept de IPOTECA, Valoare:10000000 EUR+ celelalte obligatii de plata aferente creditului 1) UNICREDIT BANK SA, CIF:361536	A1, A1.1, A1.2, A1.3, A1.4, A1.5, A1.6, A1.7, A1.8
<b>68216 / 13/04/2022</b>		
Act Notarial nr. CONTRACT DE IPOTECA IMOBILIARA AUT NR 1381, din 12/04/2022 emis de NP CANTAR ELENA;		
C2	Intabulare, drept de IPOTECA, Valoare:10000000 EUR+ celelalte obligatii de plata aferente creditului 1) UNICREDIT BANK SA, CIF:361536	A1, A1.1, A1.2, A1.3, A1.4, A1.5, A1.6, A1.7, A1.8
<b>148398 / 10/08/2022</b>		
Act Notarial nr. CONTRACT DE IPOTECA IMOBILIARA AUT NR 3125, din 09/08/2022 emis de NP CANTAR ELENA;		
C3	Intabulare, drept de IPOTECA, Valoare:20000000 EURPlus celelalte obligatii de plata aferente creditului 1) UNICREDIT BANK S.A., CIF:22751475	A1, A1.1, A1.2, A1.3, A1.4, A1.5, A1.6, A1.7, A1.8



Crt	Număr	Destinație construcție	Supraf. (mp)	Situație juridică	Observații / Referințe
A1.7	30007-C11	construcții industriale și edilitare	Din acte: 0 Masurata: 43	Cu acte	Nr. niveluri:1; S. construita la sol:43 mp; fosta C 11 - atelier cu 2 incaperi
A1.8	30007-C12	construcții industriale și edilitare	Din acte: 0 Masurata: 21	Cu acte	Nr. niveluri:1; S. construita la sol:21 mp; fosta C 12 - bascula

**Lungime Segmente**

1) Valorile lungimilor segmentelor sunt obținute din proiecție în plan.

Punct început	X / Y	Punct sfârșit	X / Y	Lungime segment (** (m))
1	377.264,354 268.312,078	2	377.294,071 268.283,835	40.997
3	377.300,646 268.277,585	4	377.337,969 268.239,723	53.165
5	377.346,278 268.230,555	6	377.332,307 268.215,669	20.415
7	377.368,693 268.179,235	8	377.376,977 268.161,49	19.583
9	377.400,305 268.139,187	10	377.408,159 268.131,455	11.021
11	377.426,851 268.150,379	12	377.435,227 268.159,627	12.477
13	377.453,772 268.178,339	14	377.462,876 268.188,132	13.371
15	377.509,255 268.234,797	16	377.461,605 268.277,793	64.181
17	377.402,244 268.333,096	18	377.362,639 268.367,081	52.188
19	377.296,253 268.423,497	20	377.283,716 268.430,367	14.296
21	377.262,051 268.442,882	22	377.250,242 268.449,317	13.448
23	377.239,111 268.454,694	24	377.230,854 268.446,085	11.929
25	377.209,757 268.424,088	26	377.204,584 268.418,664	7.495
27	377.188,828 268.402,14	28	377.181,334 268.394,282	10.859
29	377.218,023 268.357,296	30	377.222,175 268.353,11	5.896
31	377.254,484 268.320,755	1	377.264,354 268.312,078	13.142

Punct început	X / Y	Punct sfârșit	X / Y	Lungime segment (** (m))
2	377.294,071 268.283,835	3	377.300,646 268.277,585	9.072
4	377.337,969 268.239,723	5	377.346,278 268.230,555	12.373
6	377.332,307 268.215,669	7	377.368,693 268.179,235	51.492
8	377.376,977 268.161,49	9	377.400,305 268.139,187	32.274
10	377.408,159 268.131,455	11	377.426,851 268.150,379	26.599
12	377.435,227 268.159,627	13	377.453,772 268.178,339	26.345
14	377.462,876 268.188,132	15	377.509,255 268.234,797	65.792
16	377.461,605 268.277,793	17	377.402,244 268.333,096	81.13
18	377.362,639 268.367,081	19	377.296,253 268.423,497	87.12
20	377.283,716 268.430,367	21	377.262,051 268.442,882	25.02
22	377.250,242 268.449,317	23	377.239,111 268.454,694	12.362
24	377.230,854 268.446,085	25	377.209,757 268.424,088	30.479
26	377.204,584 268.418,664	27	377.188,828 268.402,14	22.832
28	377.181,334 268.394,282	29	377.218,023 268.357,296	52.097
30	377.222,175 268.353,11	31	377.254,484 268.320,755	45.724

\*\* Lungimile segmentelor sunt determinate în planul de proiecție Stereo 70 și sunt rotunjite la 1 milimetru.

\*\*\* Distanța dintre puncte este formată din segmente cumulate ce sunt mai mici decât valoarea 1 milimetru.

**DATE DESPRE IMOBILUL NR. 11350**

Oficiul de Cadastru și Publicitate Imobiliară DOLJ  
Biroul de Cadastru și Publicitate Imobiliară Craiova

**A. Partea I. Descrierea imobilului**

TEREN Necunoscut

Adresa: Loc. Bistretu Nou, Jud. Dolj

Nr. Crt	Nr cadastral Nr. topografic	Suprafața* (mp)	Observații / Referințe
A1		17.680	Sector cadastral:20 Teren imprejmuit;

**B. Partea II. Proprietari și acte**

Inscrieri privitoare la dreptul de proprietate și alte drepturi reale		Referințe
/		
Act Normativ nr. 7, din 13/03/1996 emis de PARLAMENTUL ROMANIEI;		
B1	Inscrierea provizorie, drept de PROPRIETATE, dobandit prin Lege, cota actuala 1/1, cota initiala 1/1 1) NEIDENTIFICAT NEIDENTIFICAT	A1

**C. Partea III. SARCINI .**

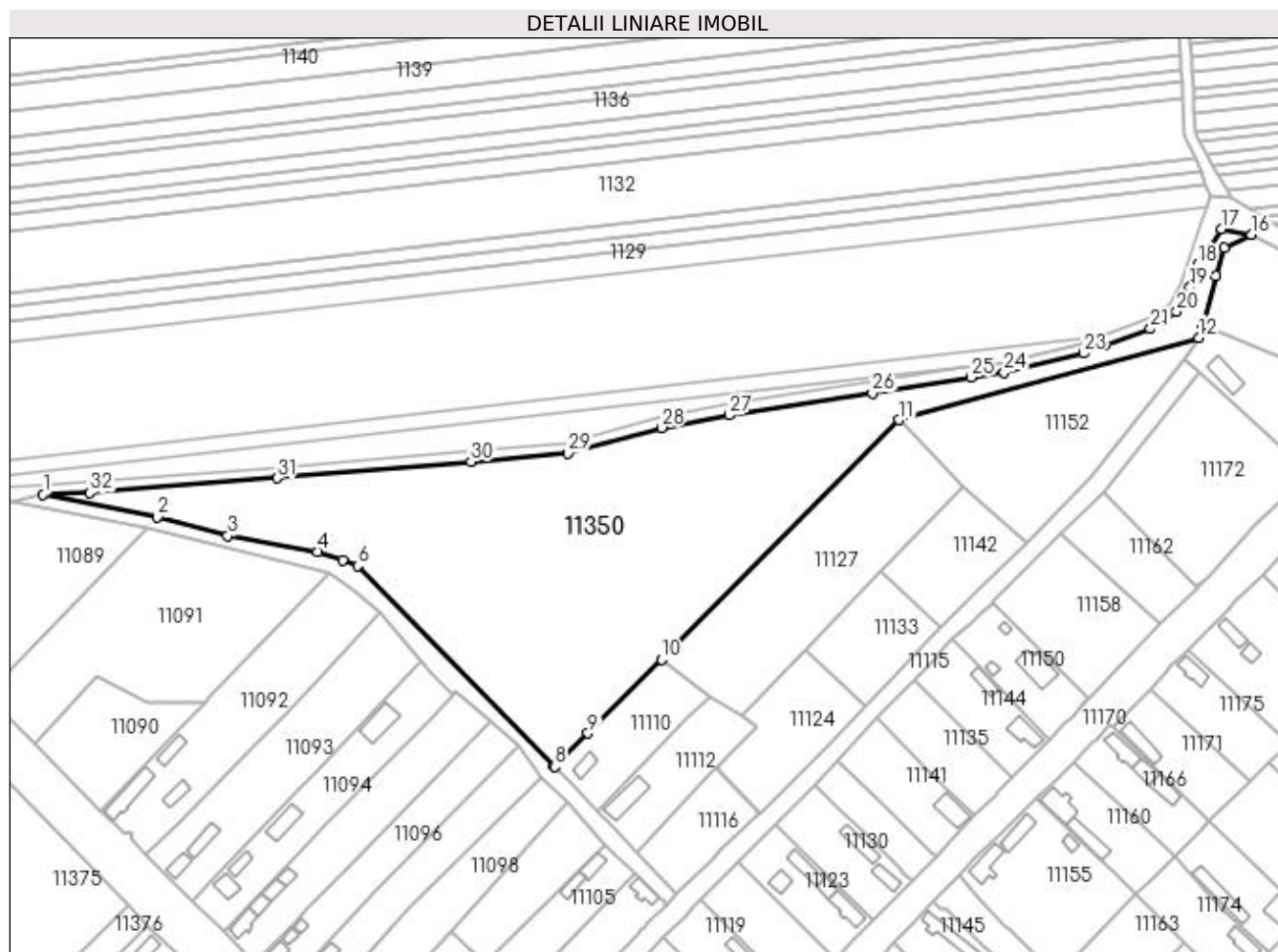
Inscrieri privind dezmembramintele dreptului de proprietate, drepturi reale de garanție și sarcini	Referințe
NU SUNT	

## Anexa Nr. 1 La Partea I

## Teren

Nr cadastral	Suprafața (mp)*	Observații / Referințe
	17.680	

\* Suprafața este determinată în planul de proiecție Stereo 70.



## Date referitoare la teren

Crt	Categorie folosință	Intra vilan	Suprafața (mp)	Tarla	Parcelă	Nr. topo	Observații / Referințe
1	arabil	NU	17.421	-	-	-	
2	arabil	DA	259	-	-	-	

## Lungime Segmente

1) Valorile lungimilor segmentelor sunt obținute din proiecție în plan.

Punct început	X / Y	Punct sfârșit	X / Y	Lungime segment (** (m)
1	376.718,678 268.425,106	2	376.762,05 268.416,459	44.226
3	376.788,751 268.409,438	4	376.822,83 268.403,389	34.612
5	376.832,296 268.400,03	6	376.837,972 268.398,016	6.023
7	376.912,584 268.322,117	8	376.912,883 268.321,813	0.426

Punct început	X / Y	Punct sfârșit	X / Y	Lungime segment (** (m)
2	376.762,05 268.416,459	3	376.788,751 268.409,438	27.609
4	376.822,83 268.403,389	5	376.832,296 268.400,03	10.044
6	376.837,972 268.398,016	7	376.912,584 268.322,117	106.431
8	376.912,883 268.321,813	9	376.925,476 268.334,497	17.874



Punct început	X / Y	Punct sfârșit	X / Y	Lungime segment (** (m)
9	376.925,476 268.334,497	10	376.953,318 268.362,539	39.516
11	377.043,513 268.453,383	12	377.157,241 268.484,519	117.913
13	377.158,61 268.489,567	14	377.163,657 268.508,077	19.186
15	377.166,796 268.518,555	16	377.177,131 268.523,708	11.548
17	377.165,964 268.525,715	18	377.156,847 268.512,204	16.299
19	377.153,816 268.503,577	20	377.148,939 268.494,38	10.41
21	377.138,887 268.487,866	22	377.121,45 268.481,531	18.552
23	377.113,493 268.478,639	24	377.083,354 268.471,413	30.993
25	377.070,752 268.469,444	26	377.033,37 268.463,606	37.835
27	376.978,907 268.455,125	28	376.953,365 268.450,405	25.974
29	376.917,909 268.440,775	30	376.881,03 268.437,543	37.02
31	376.807,37 268.431,292	32	376.736,343 268.425,663	71.25

Punct început	X / Y	Punct sfârșit	X / Y	Lungime segment (** (m)
10	376.953,318 268.362,539	11	377.043,513 268.453,383	128.015
12	377.157,241 268.484,519	13	377.158,61 268.489,567	5.23
14	377.163,657 268.508,077	15	377.166,796 268.518,555	10.938
16	377.177,131 268.523,708	17	377.165,964 268.525,715	11.346
18	377.156,847 268.512,204	19	377.153,816 268.503,577	9.144
20	377.148,939 268.494,38	21	377.138,887 268.487,866	11.978
22	377.121,45 268.481,531	23	377.113,493 268.478,639	8.466
24	377.083,354 268.471,413	25	377.070,752 268.469,444	12.755
26	377.033,37 268.463,606	27	376.978,907 268.455,125	55.119
28	376.953,365 268.450,405	29	376.917,909 268.440,775	36.741
30	376.881,03 268.437,543	31	376.807,37 268.431,292	73.925
32	376.736,343 268.425,663	1	376.718,678 268.425,106	17.674

\*\* Lungimile segmentelor sunt determinate în planul de proiecție Stereo 70 și sunt rotunjite la 1 milimetru.

\*\*\* Distanța dintre puncte este formată din segmente cumulate ce sunt mai mici decât valoarea 1 milimetru.



**DATE DESPRE IMOBILUL NR. 11352**

Oficiul de Cadastru și Publicitate Imobiliară DOLJ  
 Biroul de Cadastru și Publicitate Imobiliară Craiova

**A. Partea I. Descrierea imobilului**

TEREN Intravilan

Adresa: Loc. Bistretu Nou, Str 1 Mai, Jud. Dolj

Nr. Crt	Nr cadastral Nr. topografic	Suprafața* (mp)	Observații / Referințe
A1	35886	Din acte: 2.174 Masurata: 3.162	Sector cadastral:20 Teren imprejmuit;

**B. Partea II. Proprietari și acte**

Inscrieri privitoare la dreptul de proprietate și alte drepturi reale	Referințe
<b>245826 / 03/12/2020</b>	
Act Normativ nr. Hotararea nr 596, din 08/06/2011 emis de Guvern (act administrativ nr Adeverinta Nr 7062 din 25.11.2020, emis de Primaria Bistret;act administrativ nr Adeverinta Nr 7061 din 25.11.2020, emis de Primaria Bistret;act administrativ nr Anexa nr. 14 din 28.06.2002, emis de Comuna Bistret);	
B1	Intabulare, drept de PROPRIETATE, dobandit prin Constituire, cota actuala 1/1, cota initiala 1/1
1) COMUNA BISTRET - DOMENIUL PUBLIC, CIF:4553895	

**C. Partea III. SARCINI .**

Inscrieri privind dezmembramintele dreptului de proprietate, drepturi reale de garanție și sarcini	Referințe
NU SUNT	



Punct început	X / Y	Punct sfârșit	X / Y	Lungime segment	Punct început	X / Y	Punct sfârșit	X / Y	Lungime segment	Punct început	X / Y	Punct sfârșit	X / Y	Lungime segment
16	377.714,089 267.928,156	17	377.748,359 267.897,638	45.889	17	377.748,359 267.897,638	18	377.751,475 267.899,964	3.888	18	377.751,475 267.899,964	19	377.777,85 267.883,281	31.208
19	377.777,85 267.883,281	20	377.779,309 267.881,159	2.575	20	377.779,309 267.881,159	21	377.779,117 267.879,498	1.672	21	377.779,117 267.879,498	22	377.776,831 267.875,531	4.579
22	377.776,831 267.875,531	23	377.778,312 267.874,156	2.021	23	377.778,312 267.874,156	24	377.781,344 267.884,536	10.814	24	377.781,344 267.884,536	25	377.782,217 267.886,101	1.792
25	377.782,217 267.886,101	26	377.773,165 267.891,323	10.45	26	377.773,165 267.891,323	27	377.765,708 267.896,569	9.117	27	377.765,708 267.896,569	28	377.746,985 267.909,738	22.89
28	377.746,985 267.909,738	29	377.715,759 267.934,494	39.849	29	377.715,759 267.934,494	30	377.706,361 267.942,461	12.321	30	377.706,361 267.942,461	31	377.699,832 267.948,914	9.18
31	377.699,832 267.948,914	32	377.688,062 267.960,737	16.683	32	377.688,062 267.960,737	33	377.676,89 267.972,693	16.363	33	377.676,89 267.972,693	34	377.674,649 267.975,092	3.283
34	377.674,649 267.975,092	35	377.655,567 267.993,433	26.467	35	377.655,567 267.993,433	36	377.641,17 268.006,882	19.702	36	377.641,17 268.006,882	37	377.616,142 268.030,443	34.373
37	377.616,142 268.030,443	38	377.601,259 268.045,671	21.293	38	377.601,259 268.045,671	39	377.589,939 268.057,254	16.196	39	377.589,939 268.057,254	40	377.588,299 268.058,838	2.28
40	377.588,299 268.058,838	41	377.582,745 268.064,204	7.723	41	377.582,745 268.064,204	42	377.575,517 268.071,367	10.176	42	377.575,517 268.071,367	43	377.565,633 268.081,162	13.915
43	377.565,633 268.081,162	44	377.558,086 268.088,898	10.808	44	377.558,086 268.088,898	45	377.548,513 268.098,294	13.414	45	377.548,513 268.098,294	46	377.536,818 268.112,58	18.462
46	377.536,818 268.112,58	47	377.532,61 268.117,208	6.255	47	377.532,61 268.117,208	48	377.523,43 268.127,304	13.646	48	377.523,43 268.127,304	49	377.519,962 268.130,791	4.918
49	377.519,962 268.130,791	50	377.506,995 268.143,822	18.383	50	377.506,995 268.143,822	51	377.498,069 268.152,786	12.65	51	377.498,069 268.152,786	52	377.480,961 268.169,968	24.247
52	377.480,961 268.169,968	53	377.462,876 268.188,132	25.632	53	377.462,876 268.188,132	54	377.453,772 268.178,339	13.371	54	377.453,772 268.178,339	55	377.491,051 268.142,614	51.633
55	377.491,051 268.142,614	56	377.494,761 268.146,43	5.322	56	377.494,761 268.146,43	57	377.508,215 268.132,871	19.101	57	377.508,215 268.132,871	58	377.525,45 268.116,221	23.964
58	377.525,45 268.116,221	59	377.532,846 268.107,811	11.2	59	377.532,846 268.107,811	1	377.530,189 268.105,578	3.471					

\*\* Lungimile segmentelor sunt determinate în planul de proiecție Stereo 70 și sunt rotunjite la 1 milimetru.

\*\*\* Distanța dintre puncte este formată din segmente cumulate ce sunt mai mici decât valoarea 1 milimetru.



**DATE DESPRE IMOBILUL NR. 11353**

Oficiul de Cadastru și Publicitate Imobiliară DOLJ  
 Biroul de Cadastru și Publicitate Imobiliară Craiova

**A. Partea I. Descrierea imobilului**

TEREN Intravilan

Nr. CF vechi:651  
 Nr. cadastral vechi:868

Adresa: Loc. Bistretu Nou, Jud. Dolj, T 29 P 4

Nr. Crt	Nr cadastral Nr. topografic	Suprafata* (mp)	Observatii / Referinte
A1	31447	1.520	Sector cadastral:20 Teren imprejmuit;

**B. Partea II. Proprietari și acte**

Inscrieri privitoare la dreptul de proprietate și alte drepturi reale		Referințe
<b>163775 / 05/09/2022</b>		
Act Notarial nr. Contract de vanzare aut. nr. 4778, din 02/09/2022 emis de NOTAR PUBLIC Cernobai Claudiu Emil;		
B1	Intabulare, drept de PROPRIETATE, dobandit prin Conventie, cota actuala 1/1, cota initiala 1/1 1) PUICĂ LIDIA	A1

**C. Partea III. SARCINI .**

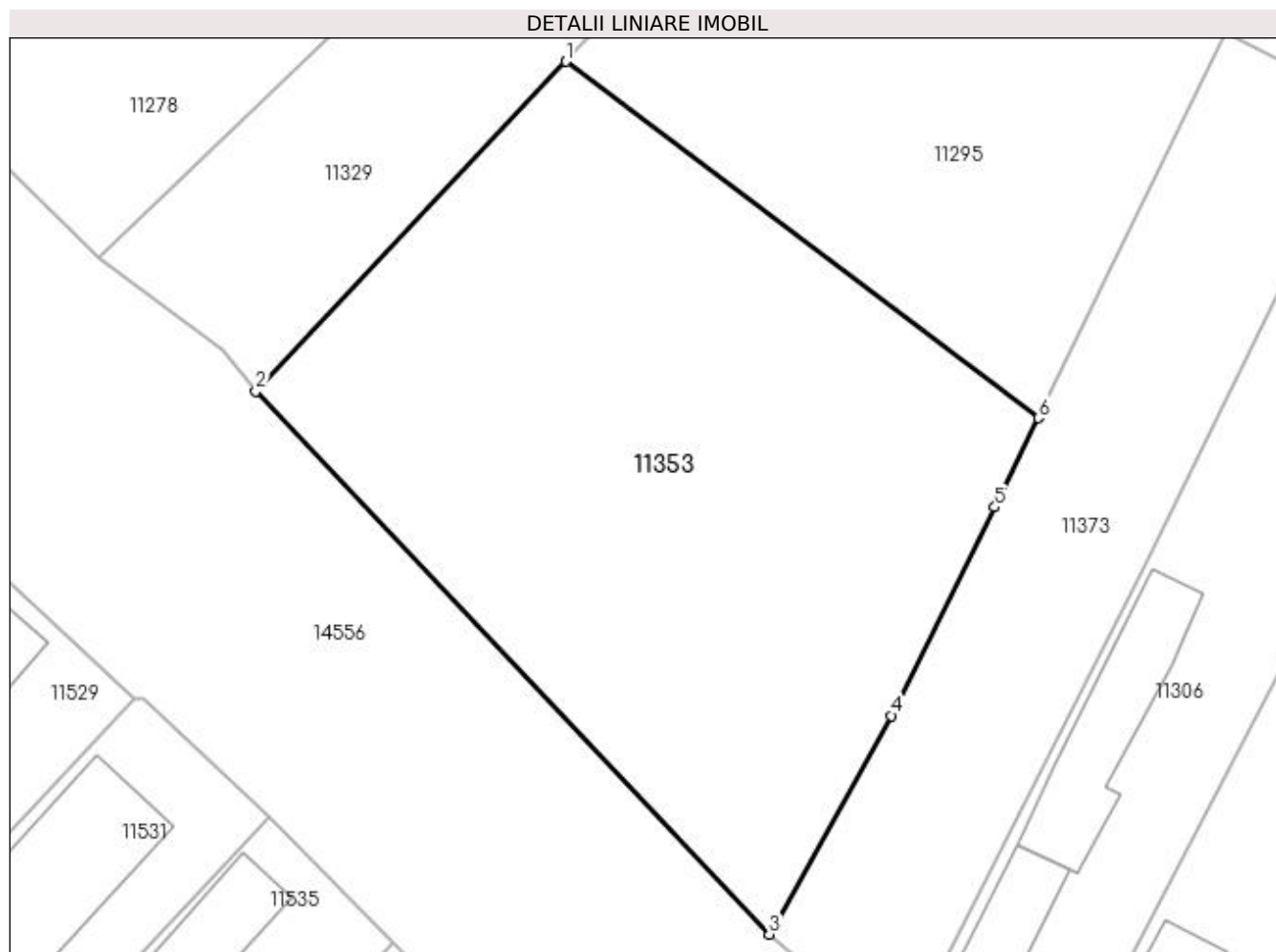
Inscrieri privind dezmembramintele dreptului de proprietate, drepturi reale de garanție și sarcini	Referințe
NU SUNT	

## Anexa Nr. 1 La Partea I

## Teren

Nr cadastral	Suprafața (mp)*	Observații / Referințe
31447	1.520	

\* Suprafața este determinată în planul de proiecție Stereo 70.



## Date referitoare la teren

Crt	Categorie folosință	Intravilan	Suprafața (mp)	Tarla	Parcelă	Nr. topo	Observații / Referințe
1	arabil	DA	1.520	29	4	-	

## Lungime Segmente

1) Valorile lungimilor segmentelor sunt obținute din proiecție în plan.

Punct început	X / Y	Punct sfârșit	X / Y	Lungime segment (** (m)
1	377.518,801 267.581,346	2	377.498,097 267.559,316	30.232
2	377.498,097 267.559,316	3	377.532,374 267.523,082	49.878
3	377.532,374 267.523,082	4	377.540,538 267.537,683	16.728
4	377.540,538 267.537,683	5	377.547,437 267.551,604	15.537
5	377.547,437 267.551,604	6	377.550,345 267.557,553	6.622



Punct început	X / Y	Punct sfârșit	X / Y	Lungime segment (** (m)
6	377.550,345 267.557,553	1	377.518,801 267.581,346	39.511

\*\* Lungimile segmentelor sunt determinate în planul de proiecție Stereo 70 și sunt rotunjite la 1 milimetru.

\*\*\* Distanța dintre puncte este formată din segmente cumulate ce sunt mai mici decât valoarea 1 milimetru.



**DATE DESPRE IMOBILUL NR. 11354**

Oficiul de Cadastru și Publicitate Imobiliară DOLJ  
Biroul de Cadastru și Publicitate Imobiliară Craiova

**A. Partea I. Descrierea imobilului**

TEREN Intravilan

Adresa: Loc. Bistretu Nou, Jud. Dolj, T18, P17

Nr. Crt	Nr cadastral Nr. topografic	Suprafața* (mp)	Observații / Referințe
A1		1.050	Sector cadastral:20 Teren imprejmuit;

**Construcții**

Crt	Nr cadastral Nr. topografic	Adresa	Observații / Referințe
A1.1		Loc. Bistretu Nou, Jud. Dolj, T18, P17	Nr. niveluri:1; S. construita la sol:132 mp;

**B. Partea II. Proprietari și acte**

Inscrieri privitoare la dreptul de proprietate și alte drepturi reale		Referințe
/		
Act Administrativ nr. TDP nr.410-45331, din 07/10/1996 emis de CJSDPAT DOLJ (ART.12 ALIN.(14) și ART.37 ALIN.(2));		
B1	Intabulare, drept de PROPRIETATE, dobandit prin Reconstituire, cota actuala 1/1, cota initiala 1/1 1) STANCIU NICOLAE, Lipsa CNP.	A1
Act Normativ nr. 7, din 13/03/1996 emis de PARLAMENTUL ROMANIEI (ART.12 ALIN.(14) și ART.37 ALIN.(2));		
B2	Intabulare, drept de PROPRIETATE, dobandit prin Lege, cota actuala 1/1, cota initiala 1/1 1) STANCIU NICOLAE, Lipsa CNP.	A1.1

**C. Partea III. SARCINI .**

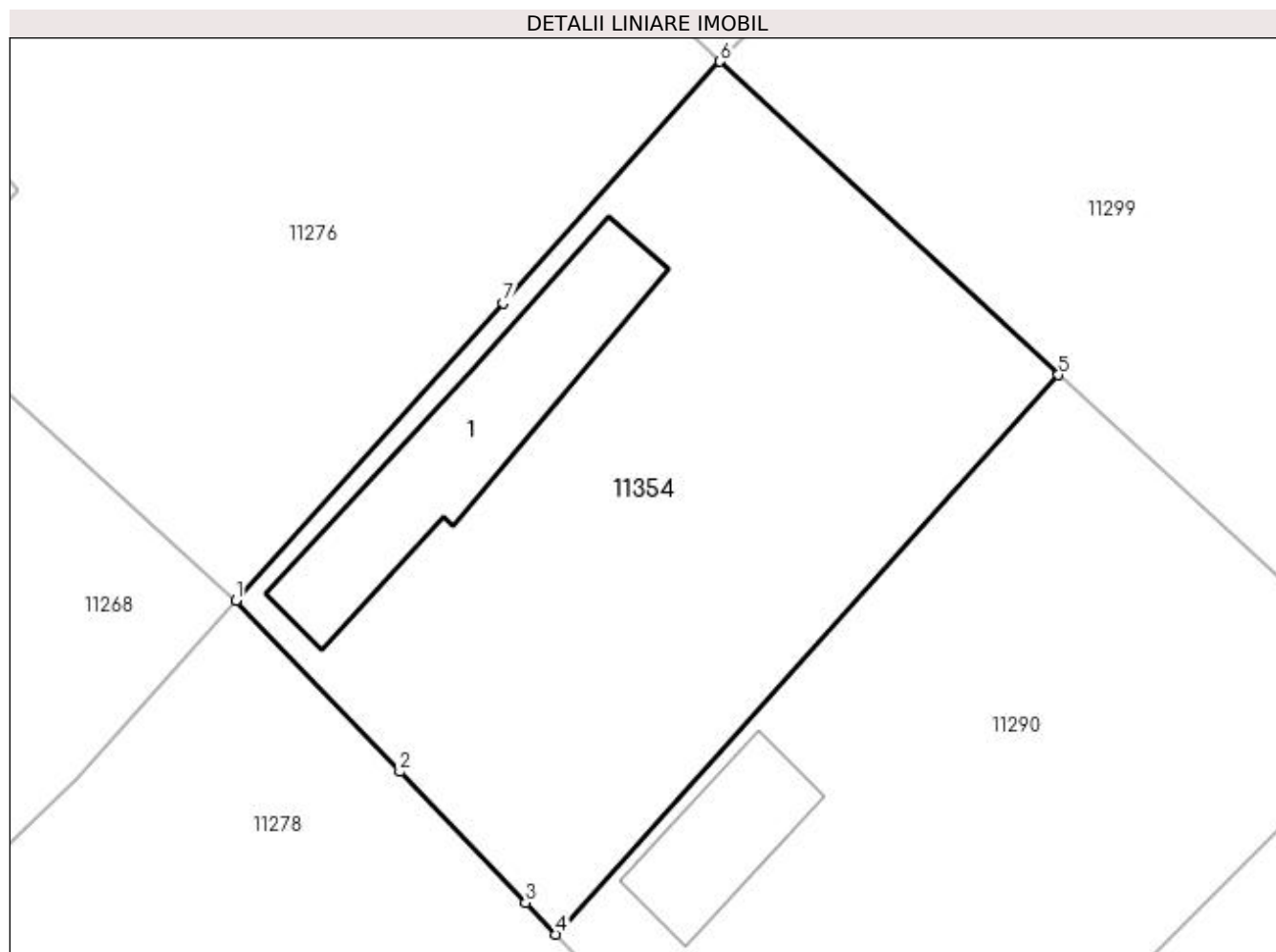
Inscrieri privind dezmembramintele dreptului de proprietate, drepturi reale de garanție și sarcini	Referințe
NU SUNT	

## Anexa Nr. 1 La Partea I

## Teren

Nr cadastral	Suprafața (mp)*	Observații / Referințe
	1.050	

\* Suprafața este determinată în planul de proiecție Stereo 70.



## Date referitoare la teren

Crt	Categorie folosință	Intra vilan	Suprafața (mp)	Tarla	Parcelă	Nr. topo	Observații / Referințe
1	curți constructii	DA	1.050	18	17	-	

## Date referitoare la construcții

Crt	Număr	Destinație construcție	Supraf. (mp)	Situație juridică	Observații / Referințe
A1.1		construcții de locuințe	132	Cu acte	Nr. niveluri:1; S. construita la sol:132 mp;

## Lungime Segmente

1) Valorile lungimilor segmentelor sunt obținute din proiecție în plan.

Punct început	X / Y	Punct sfârșit	X / Y	Lungime segment (** (m)
1	377.479,117 267.629,193	2	377.488,231 267.619,705	13.156
2	377.488,231 267.619,705	3	377.495,223 267.612,425	10.094
3	377.495,223 267.612,425	4	377.496,905 267.610,674	2.428
4	377.496,905 267.610,674	5	377.524,814 267.641,736	41.758

Punct început	X / Y	Punct sfârșit	X / Y	Lungime segment (** (m)
5	377.524,814 267.641,736	6	377.506,013 267.659,127	25.611
6	377.506,013 267.659,127	7	377.493,963 267.645,715	18.03
7	377.493,963 267.645,715	1	377.479,117 267.629,193	22.212

\*\* Lungimile segmentelor sunt determinate în planul de proiecție Stereo 70 și sunt rotunjite la 1 milimetru.

\*\*\* Distanța dintre puncte este formată din segmente cumulate ce sunt mai mici decât valoarea 1 milimetru.



**DATE DESPRE IMOBILUL NR. 11355**

Oficiul de Cadastru și Publicitate Imobiliară DOLJ  
Biroul de Cadastru și Publicitate Imobiliară Craiova

**A. Partea I. Descrierea imobilului**

TEREN Necunoscut

Adresa: Loc. Bistretu Nou, Jud. Dolj

Nr. Crt	Nr cadastral Nr. topografic	Suprafața* (mp)	Observații / Referințe
A1		9.171	Sector cadastral:20 Teren neimprejmuit;

**B. Partea II. Proprietari și acte**

Inscrieri privitoare la dreptul de proprietate și alte drepturi reale		Referințe
/		
Act Normativ nr. 7, din 13/03/1996 emis de PARLAMENTUL ROMANIEI;		
B1	Inscrierea provizorie, drept de PROPRIETATE, dobandit prin Lege, cota actuala 1/1, cota initiala 1/1 1) NEIDENTIFICAT NEIDENTIFICAT	A1

**C. Partea III. SARCINI .**

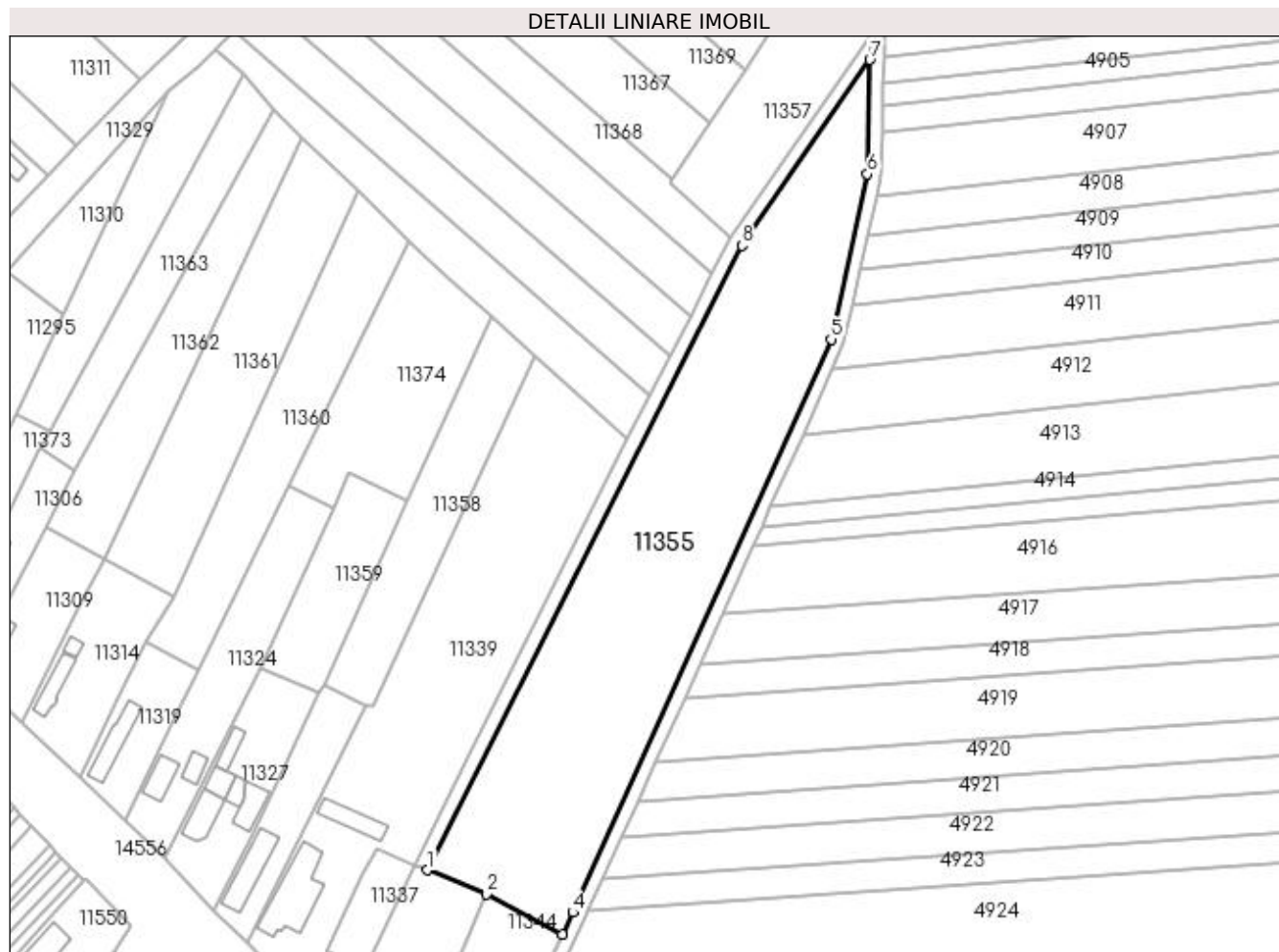
Inscrieri privind dezmembramintele dreptului de proprietate, drepturi reale de garanție și sarcini	Referințe
NU SUNT	

## Anexa Nr. 1 La Partea I

## Teren

Nr cadastral	Suprafața (mp)*	Observații / Referințe
	9.171	

\* Suprafața este determinată în planul de proiecție Stereo 70.



## Date referitoare la teren

Crt	Categorie folosință	Intravilan	Suprafața (mp)	Tarla	Parcelă	Nr. topo	Observații / Referințe
1	arabil	DA	3.171	-	-	-	
2	arabil	NU	6.000	-	-	-	

## Lungime Segmente

1) Valorile lungimilor segmentelor sunt obținute din proiecție în plan.

Punct început	X / Y	Punct sfârșit	X / Y	Lungime segment (** (m)
1	377.682,898 267.450,067	2	377.700,246 267.443,105	18.693
2	377.700,246 267.443,105	3	377.722,285 267.431,341	24.982
3	377.722,285 267.431,341	4	377.725,407 267.437,74	7.12
4	377.725,407 267.437,74	5	377.800,814 267.605,089	183.554



Punct început	X / Y	Punct sfârșit	X / Y	Lungime segment (** (m)
5	377.800,814 267.605,089	6	377.811,397 267.653,376	49.433
6	377.811,397 267.653,376	7	377.812,156 267.686,75	33.383
7	377.812,156 267.686,75	8	377.774,705 267.632,496	65.925
8	377.774,705 267.632,496	1	377.682,898 267.450,067	204.227

\*\* Lungimile segmentelor sunt determinate în planul de proiecție Stereo 70 și sunt rotunjite la 1 milimetru.

\*\*\* Distanța dintre puncte este formată din segmente cumulate ce sunt mai mici decât valoarea 1 milimetru.



**DATE DESPRE IMOBILUL NR. 11356**

Oficiul de Cadastru și Publicitate Imobiliară DOLJ  
Biroul de Cadastru și Publicitate Imobiliară Craiova

**A. Partea I. Descrierea imobilului**

TEREN Intravilan

Adresa: Loc. Bistretu Nou, Jud. Dolj

Nr. Crt	Nr cadastral Nr. topografic	Suprafața* (mp)	Observații / Referințe
A1		1.160	Sector cadastral:20 Teren neimprejmuit;

**B. Partea II. Proprietari și acte**

Inscrieri privitoare la dreptul de proprietate și alte drepturi reale		Referințe
/		
Act Normativ nr. 7, din 13/03/1996 emis de PARLAMENTUL ROMANIEI;		
B1	Inscrierea provizorie, drept de PROPRIETATE, dobandit prin Lege, cota actuala 1/1, cota initiala 1/1 1) NEIDENTIFICAT NEIDENTIFICAT	A1

**C. Partea III. SARCINI .**

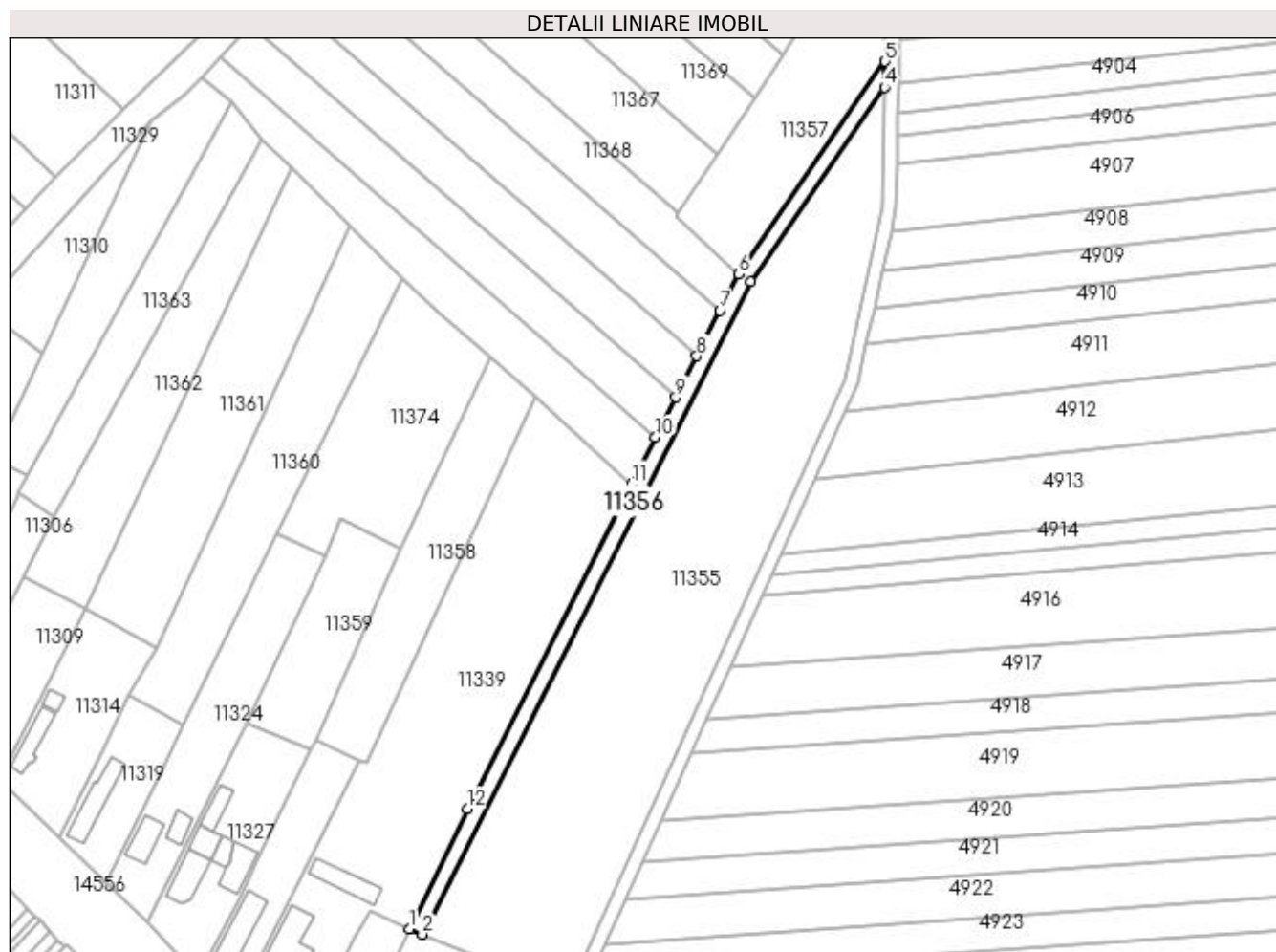
Inscrieri privind dezmembramintele dreptului de proprietate, drepturi reale de garanție și sarcini	Referințe
NU SUNT	

## Anexa Nr. 1 La Partea I

## Teren

Nr cadastral	Suprafața (mp)*	Observații / Referințe
	1.160	

\* Suprafața este determinată în planul de proiecție Stereo 70.



## Date referitoare la teren

Crt	Categorie folosință	Intra vilan	Suprafața (mp)	Tarla	Parcelă	Nr. topo	Observații / Referințe
1	drum	DA	1.160	-	-	-	

## Lungime Segmente

1) Valorile lungimilor segmentelor sunt obținute din proiecție în plan.

Punct început	X / Y	Punct sfârșit	X / Y	Lungime segment (** (m)
1	377.679,172 267.451,562	2	377.682,898 267.450,067	4.015
2	377.682,898 267.450,067	3	377.774,705 267.632,496	204.227
3	377.774,705 267.632,496	4	377.812,156 267.686,75	65.925
4	377.812,156 267.686,75	5	377.812,321 267.694,031	7.283
5	377.812,321 267.694,031	6	377.771,261 267.634,548	72.278

Punct început	X / Y	Punct sfârșit	X / Y	Lungime segment (** (m)
6	377.771,261 267.634,548	7	377.766,144 267.624,491	11.284
7	377.766,144 267.624,491	8	377.759,621 267.611,671	14.384
8	377.759,621 267.611,671	9	377.753,776 267.600,185	12.888
9	377.753,776 267.600,185	10	377.748,066 267.588,962	12.592
10	377.748,066 267.588,962	11	377.741,443 267.575,946	14.604
11	377.741,443 267.575,946	12	377.695,414 267.485,143	101.803
12	377.695,414 267.485,143	1	377.679,172 267.451,562	37.303

\*\* Lungimile segmentelor sunt determinate în planul de proiecție Stereo 70 și sunt rotunjite la 1 milimetru.

\*\*\* Distanța dintre puncte este formată din segmente cumulate ce sunt mai mici decât valoarea 1 milimetru.



**DATE DESPRE IMOBILUL NR. 11357**

Oficiul de Cadastru și Publicitate Imobiliară DOLJ  
Biroul de Cadastru și Publicitate Imobiliară Craiova

**A. Partea I. Descrierea imobilului**

TEREN Extravilan

Adresa: Jud. Dolj, T98,P37

Nr. Crt	Nr cadastral Nr. topografic	Suprafața* (mp)	Observații / Referințe
A1		2.250	Sector cadastral:20 Teren neimpregmuit;

**B. Partea II. Proprietari și acte**

Inscrieri privitoare la dreptul de proprietate și alte drepturi reale	Referințe
/	
Act Administrativ nr. TDP nr.541-60692, din 09/10/1996 emis de CJSAPT DOLJ;	
B1	A1
Intabulare, drept de PROPRIETATE, dobandit prin Reconstituire, cota actuala 1/1, cota initiala 1/1 1) MUSCU GHEORGHE	

**C. Partea III. SARCINI .**

Inscrieri privind dezmembramintele dreptului de proprietate, drepturi reale de garanție și sarcini	Referințe
NU SUNT	

## Anexa Nr. 1 La Partea I

## Teren

Nr cadastral	Suprafața (mp)*	Observații / Referințe
	2.250	

\* Suprafața este determinată în planul de proiecție Stereo 70.



## Date referitoare la teren

Crt	Categorie folosință	Intravilan	Suprafața (mp)	Tarla	Parcelă	Nr. topo	Observații / Referințe
1	arabil	NU	2.250	98	37	-	

## Lungime Segmente

1) Valorile lungimilor segmentelor sunt obținute din proiecție în plan.

Punct început	X / Y	Punct sfârșit	X / Y	Lungime segment (** (m)
1	377.771,261 267.634,548	2	377.812,321 267.694,031	72.278
2	377.812,321 267.694,031	3	377.813,382 267.740,688	46.669
3	377.813,382 267.740,688	4	377.812,963 267.744,409	3.745
4	377.812,963 267.744,409	5	377.783,637 267.695,706	56.851
5	377.783,637 267.695,706	6	377.775,644 267.683,617	14.492



Punct început	X / Y	Punct sfârșit	X / Y	Lungime segment (** (m)
6	377.775,644 267.683,617	7	377.765,434 267.668,177	18.51
7	377.765,434 267.668,177	8	377.754,5 267.651,643	19.822
8	377.754,5 267.651,643	9	377.754,053 267.650,967	0.81
9	377.754,053 267.650,967	1	377.771,261 267.634,548	23.784

\*\* Lungimile segmentelor sunt determinate în planul de proiecție Stereo 70 și sunt rotunjite la 1 milimetru.

\*\*\* Distanța dintre puncte este formată din segmente cumulate ce sunt mai mici decât valoarea 1 milimetru.



**DATE DESPRE IMOBILUL NR. 11358**

Oficiul de Cadastru și Publicitate Imobiliară DOLJ  
Biroul de Cadastru și Publicitate Imobiliară Craiova

**A. Partea I. Descrierea imobilului**

TEREN Necunoscut

Adresa: Loc. Bistretu Nou, Jud. Dolj

Nr. Crt	Nr cadastral Nr. topografic	Suprafața* (mp)	Observații / Referințe
A1		1.844	Sector cadastral:20 Teren neimprejmuit;

**B. Partea II. Proprietari și acte**

Inscrieri privitoare la dreptul de proprietate și alte drepturi reale		Referințe
/		
Act Normativ nr. 7, din 13/03/1996 emis de PARLAMENTUL ROMÂNIEI;		
B1	Inscrierea provizorie, drept de PROPRIETATE, dobandit prin Lege, cota actuala 1/1, cota initiala 1/1 1) NEIDENTIFICAT NEIDENTIFICAT	A1

**C. Partea III. SARCINI .**

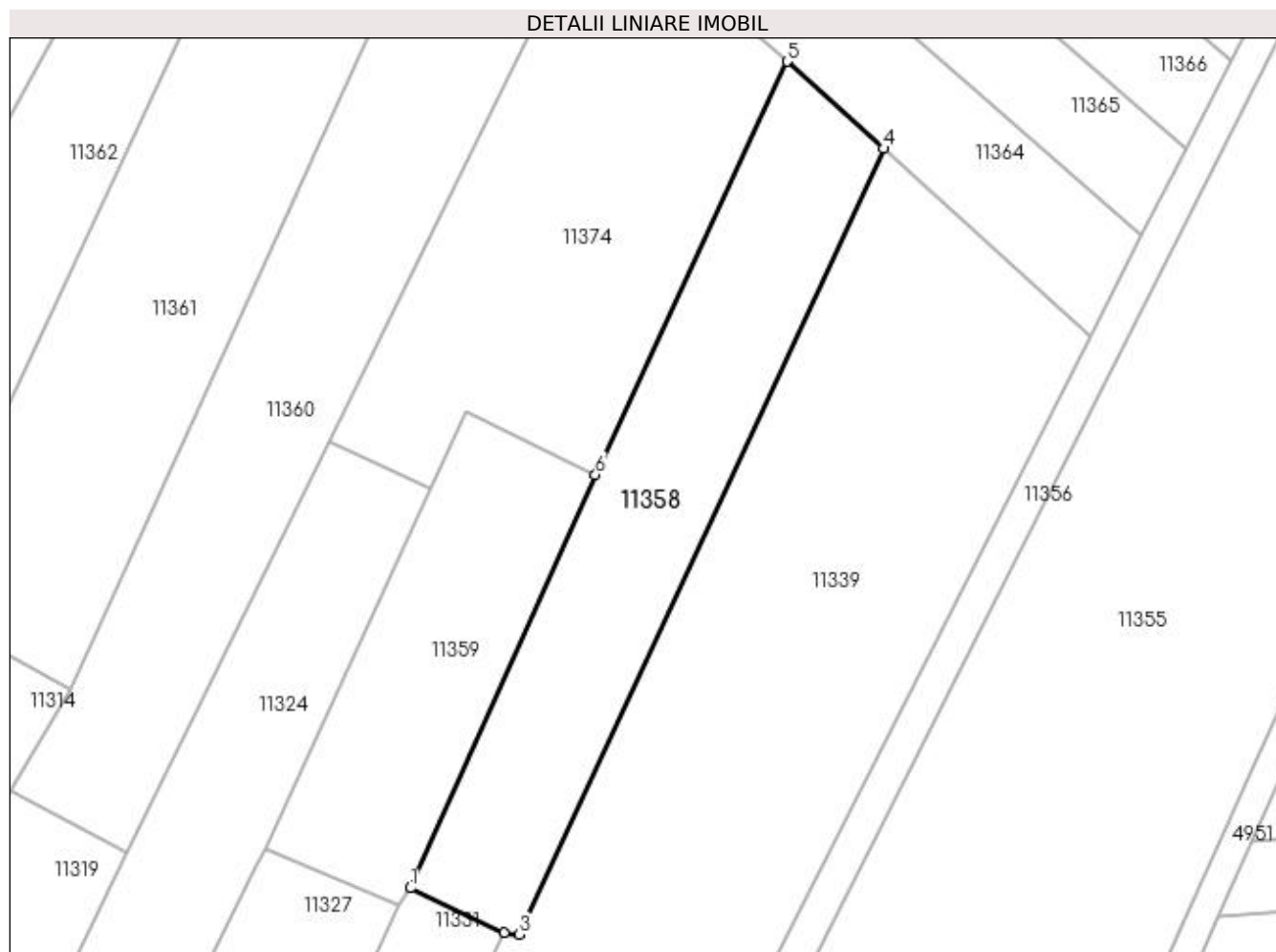
Inscrieri privind dezmembramintele dreptului de proprietate, drepturi reale de garanție și sarcini	Referințe
NU SUNT	

## Anexa Nr. 1 La Partea I

## Teren

Nr cadastral	Suprafața (mp)*	Observații / Referințe
	1.844	

\* Suprafața este determinată în planul de proiecție Stereo 70.



## Date referitoare la teren

Crt	Categorie folosință	Intravilan	Suprafața (mp)	Tarla	Parcelă	Nr. topo	Observații / Referințe
1	arabil	DA	844	-	-	-	
2	arabil	NU	1.000	-	-	-	

## Lungime Segmente

1) Valorile lungimilor segmentelor sunt obținute din proiecție în plan.

Punct început	X / Y	Punct sfârșit	X / Y	Lungime segment (** (m)
1	377.652,99 267.504,179	2	377.665,139 267.498,364	13.469
2	377.665,139 267.498,364	3	377.667,129 267.498,147	2.002
3	377.667,129 267.498,147	4	377.714,491 267.600,257	112.559
4	377.714,491 267.600,257	5	377.701,945 267.611,573	16.895

Punct început	X / Y	Punct sfârșit	X / Y	Lungime segment (** (m)
5	377.701,945 267.611,573	6	377.677,02 267.557,879	59.197
6	377.677,02 267.557,879	1	377.652,99 267.504,179	58.831

\*\* Lungimile segmentelor sunt determinate în planul de proiecție Stereo 70 și sunt rotunjite la 1 milimetru.

\*\*\* Distanța dintre puncte este formată din segmente cumulate ce sunt mai mici decât valoarea 1 milimetru.



**DATE DESPRE IMOBILUL NR. 11359**

Oficiul de Cadastru și Publicitate Imobiliară DOLJ  
Biroul de Cadastru și Publicitate Imobiliară Craiova

**A. Partea I. Descrierea imobilului**

TEREN Necunoscut

Adresa: Loc. Bistretu Nou, Jud. Dolj, T98,P20

Nr. Crt	Nr cadastral Nr. topografic	Suprafața* (mp)	Observații / Referințe
A1		1.182	Sector cadastral:20 Teren neimprejmuit;

**B. Partea II. Proprietari și acte**

Inscrieri privitoare la dreptul de proprietate și alte drepturi reale	Referințe
/	
Act Administrativ nr. TDP nr.678-60693, din 11/10/1996 emis de CJSAPT DOLJ;	
B1	A1
Intabulare, drept de PROPRIETATE, dobandit prin Constituire, cota actuala 1/1, cota initiala 1/1 1) CUȚITARU MITRU	

**C. Partea III. SARCINI .**

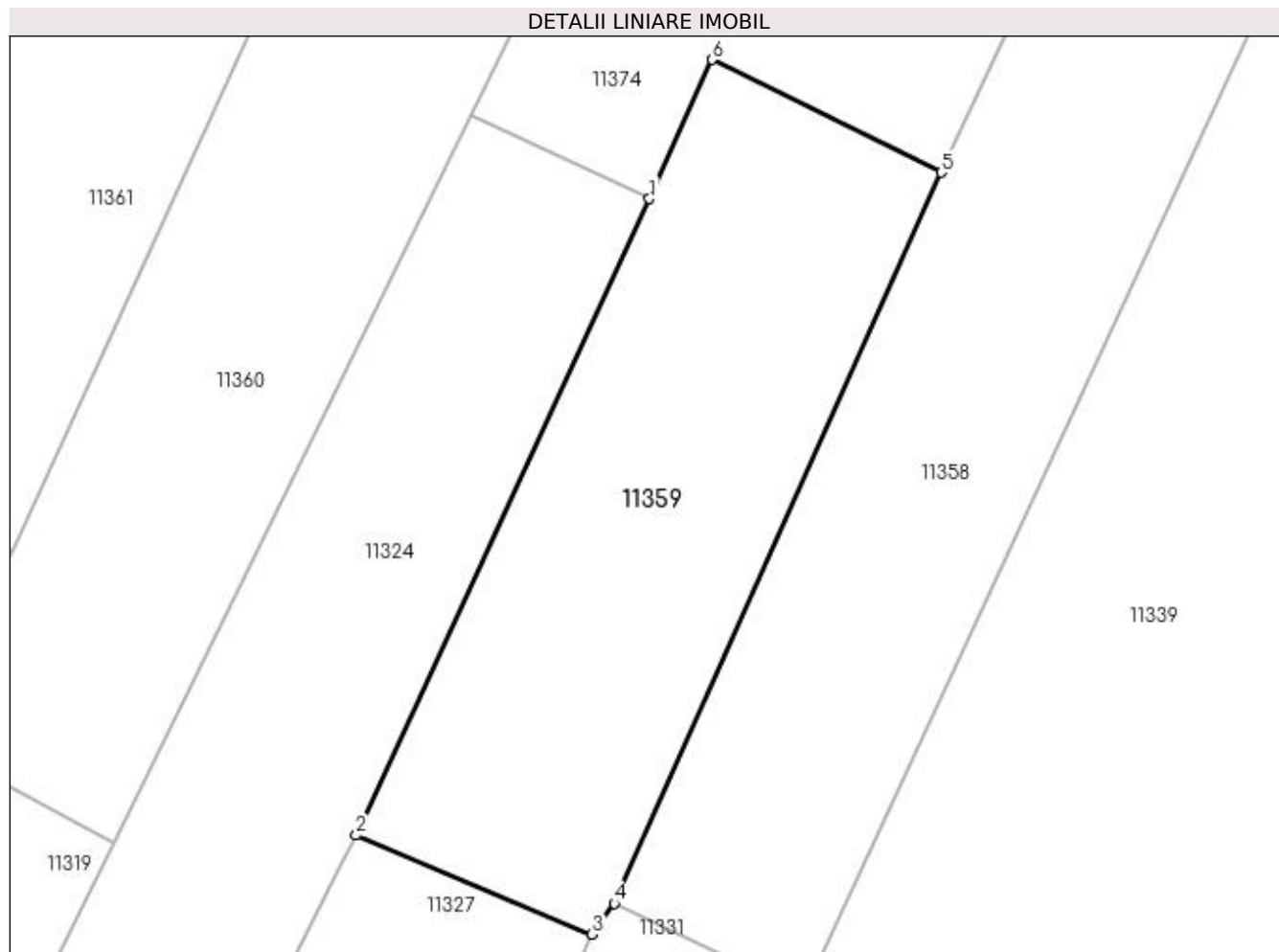
Inscrieri privind dezmembramintele dreptului de proprietate, drepturi reale de garanție și sarcini	Referințe
NU SUNT	

## Anexa Nr. 1 La Partea I

## Teren

Nr cadastral	Suprafața (mp)*	Observații / Referințe
	1.182	

\* Suprafața este determinată în planul de proiecție Stereo 70.



## Date referitoare la teren

Crt	Categorie folosință	Intra vilan	Suprafața (mp)	Tarla	Parcelă	Nr. topo	Observații / Referințe
1	arabil	DA	882	98	20	-	
2	arabil	NU	300	98	20	-	

## Lungime Segmente

1) Valorile lungimilor segmentelor sunt obținute din proiecție în plan.

Punct început	X / Y	Punct sfârșit	X / Y	Lungime segment (** (m)
1	377.655,562 267.555,959	2	377.634,012 267.509,192	51.493
2	377.634,012 267.509,192	3	377.651,369 267.501,908	18.823
3	377.651,369 267.501,908	4	377.652,99 267.504,179	2.79
4	377.652,99 267.504,179	5	377.677,02 267.557,879	58.831



Punct început	X / Y	Punct sfârșit	X / Y	Lungime segment (** (m)
5	377.677,02 267.557,879	6	377.660,196 267.566,175	18.758
6	377.660,196 267.566,175	1	377.655,562 267.555,959	11.218

\*\* Lungimile segmentelor sunt determinate în planul de proiecție Stereo 70 și sunt rotunjite la 1 milimetru.

\*\*\* Distanța dintre puncte este formată din segmente cumulate ce sunt mai mici decât valoarea 1 milimetru.



**DATE DESPRE IMOBILUL NR. 11360**

Oficiul de Cadastru și Publicitate Imobiliară DOLJ  
Biroul de Cadastru și Publicitate Imobiliară Craiova

**A. Partea I. Descrierea imobilului**

TEREN Necunoscut

Adresa: Loc. Bistretu Nou, Jud. Dolj, T98,P15

Nr. Crt	Nr cadastral Nr. topografic	Suprafața* (mp)	Observații / Referințe
A1		2.520	Sector cadastral:20 Teren neimprejmuit;

**B. Partea II. Proprietari și acte**

Inscrieri privitoare la dreptul de proprietate și alte drepturi reale	Referințe
/	
Act Administrativ nr. TDP nr.259-14988, din 18/04/1996 emis de CJSAPT DOLJ;	
B1	A1
Intabulare, drept de PROPRIETATE, dobandit prin Reconstituire, cota actuala 1/1, cota initiala 1/1 1) STÎRCU DUMITRU	

**C. Partea III. SARCINI .**

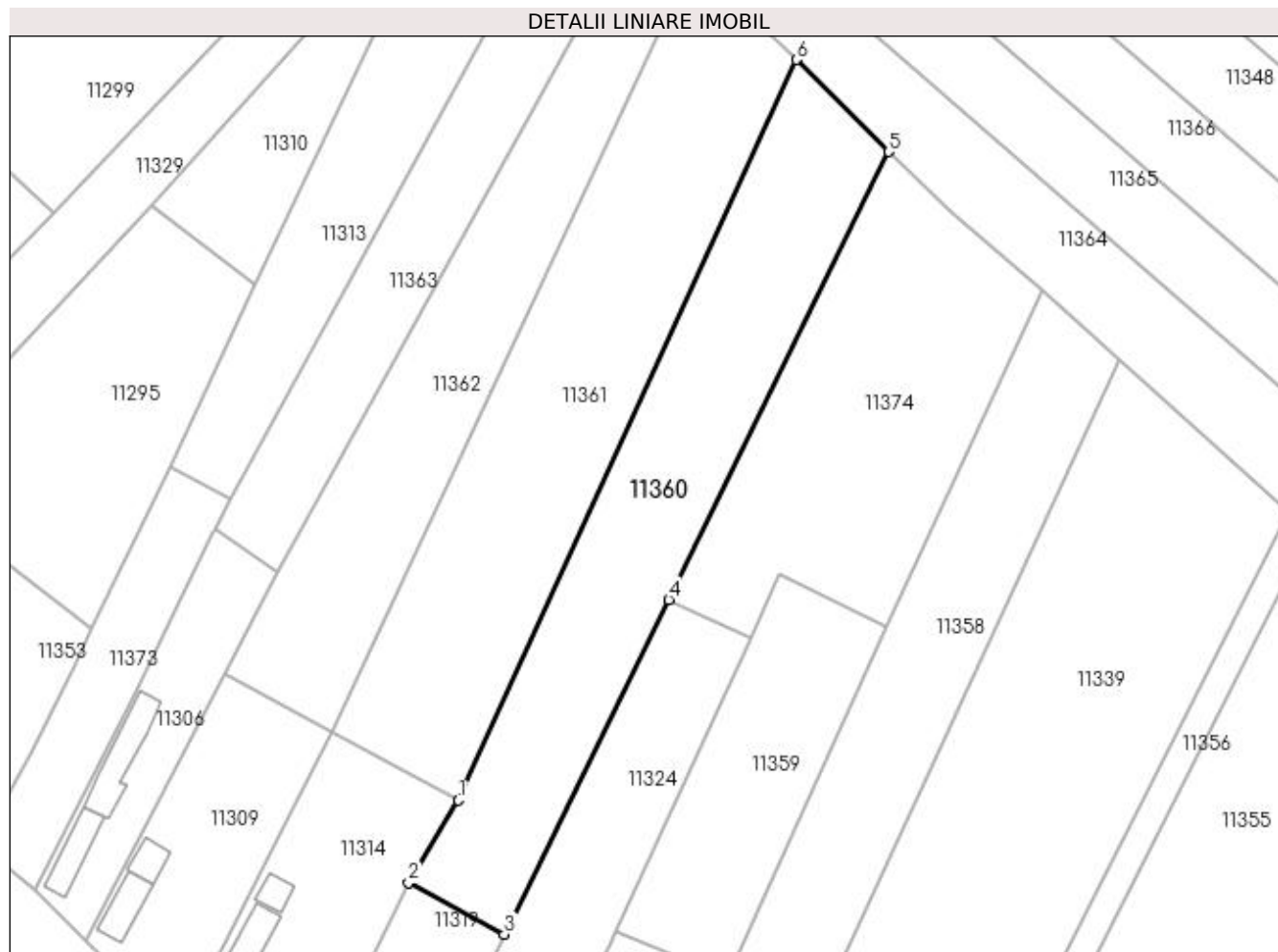
Inscrieri privind dezmembramintele dreptului de proprietate, drepturi reale de garanție și sarcini	Referințe
NU SUNT	

## Anexa Nr. 1 La Partea I

## Teren

Nr cadastral	Suprafața (mp)*	Observații / Referințe
	2.520	

\* Suprafața este determinată în planul de proiecție Stereo 70.



## Date referitoare la teren

Crt	Categorie folosință	Intravilan	Suprafața (mp)	Tarla	Parcelă	Nr. topo	Observații / Referințe
1	arabil	DA	1.520	98	15	-	
2	arabil	NU	1.000	98	15	-	

## Lungime Segmente

1) Valorile lungimilor segmentelor sunt obținute din proiecție în plan.

Punct început	X / Y	Punct sfârșit	X / Y	Lungime segment (** (m)
1	377.608,801 267.530,063	2	377.600,864 267.516,917	15.356
2	377.600,864 267.516,917	3	377.616,185 267.508,671	17.399
3	377.616,185 267.508,671	4	377.642,418 267.562,105	59.526
4	377.642,418 267.562,105	5	377.677,519 267.633,605	79.651

Punct început	X / Y	Punct sfârșit	X / Y	Lungime segment (** (m)
5	377.677,519 267.633,605	6	377.662,755 267.648,297	20.829
6	377.662,755 267.648,297	1	377.608,801 267.530,063	129.963

\*\* Lungimile segmentelor sunt determinate în planul de proiecție Stereo 70 și sunt rotunjite la 1 milimetru.

\*\*\* Distanța dintre puncte este formată din segmente cumulate ce sunt mai mici decât valoarea 1 milimetru.



**DATE DESPRE IMOBILUL NR. 11361**

Oficiul de Cadastru și Publicitate Imobiliară DOLJ  
Biroul de Cadastru și Publicitate Imobiliară Craiova

**A. Partea I. Descrierea imobilului**

TEREN Intravilan

Adresa: Loc. Bistretu Nou, Jud. Dolj

Nr. Crt	Nr cadastral Nr. topografic	Suprafața* (mp)	Observații / Referințe
A1		Din acte: 2.970 Masurata: 2.971	Sector cadastral:20 Teren neimprejmuit;

**B. Partea II. Proprietari și acte**

Inscrieri privitoare la dreptul de proprietate și alte drepturi reale		Referințe
/		
Act Normativ nr. 7, din 13/03/1996 emis de PARLAMENTUL ROMANIEI;		
B1	Inscrierea provizorie, drept de PROPRIETATE, dobandit prin Lege, cota actuala 1/1, cota initiala 1/1 1) NEIDENTIFICAT NEIDENTIFICAT	A1

**C. Partea III. SARCINI .**

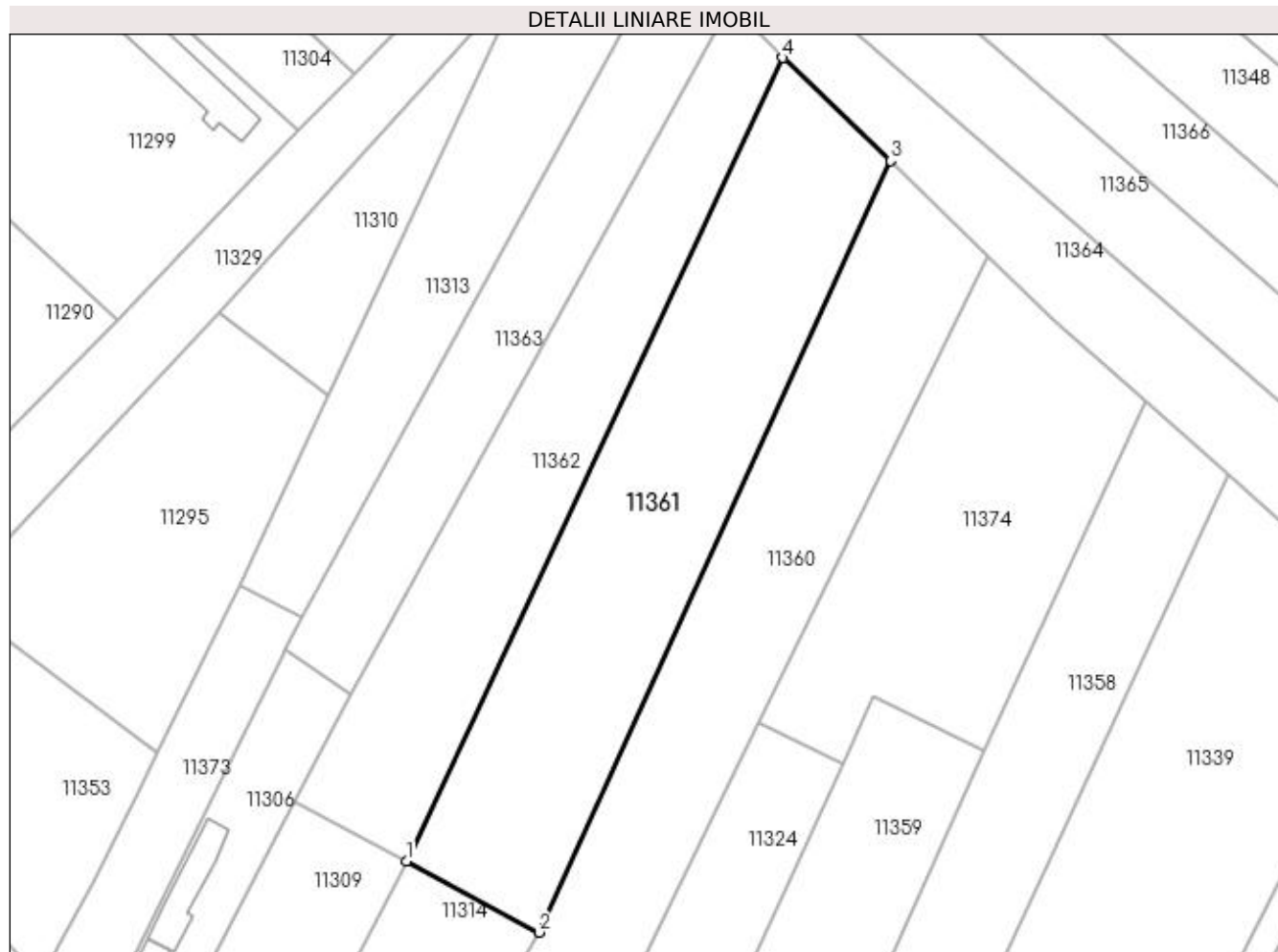
Inscrieri privind dezmembramintele dreptului de proprietate, drepturi reale de garanție și sarcini	Referințe
NU SUNT	

## Anexa Nr. 1 La Partea I

## Teren

Nr cadastral	Suprafața (mp)*	Observații / Referințe
	Din acte: 2.970	
	Masurata: 2.971	

\* Suprafața este determinată în planul de proiecție Stereo 70.



## Date referitoare la teren

Crt	Categorie folosință	Intra vilan	Suprafața (mp)	Tarla	Parcelă	Nr. topo	Observații / Referințe
1	arabil	DA	1.811	-	-	-	
2	arabil	DA	1.160	-	-	-	

## Lungime Segmente

1) Valorile lungimilor segmentelor sunt obținute din proiecție în plan.

Punct început	X / Y	Punct sfârșit	X / Y	Lungime segment (** (m)
1	377.588,5 267.541,034	2	377.608,801 267.530,063	23.076
2	377.608,801 267.530,063	3	377.662,755 267.648,297	129.963
3	377.662,755 267.648,297	4	377.646,196 267.664,097	22.888
4	377.646,196 267.664,097	1	377.588,5 267.541,034	135.917



**\*\* Lungimile segmentelor sunt determinate în planul de proiecție Stereo 70 și sunt rotunjite la 1 milimetru.**

**\*\*\* Distanța dintre puncte este formată din segmente cumulate ce sunt mai mici decât valoarea 1 milimetru.**



**DATE DESPRE IMOBILUL NR. 11362**

Oficiul de Cadastru și Publicitate Imobiliară DOLJ  
 Biroul de Cadastru și Publicitate Imobiliară Craiova

**A. Partea I. Descrierea imobilului**

TEREN Intravilan

Adresa: Loc. Bistretu Nou, Jud. Dolj, Intravilan, sat Bistretu Nou, tarla 98 parcela 11, comuna Bistretu, Jud. Dolj.

Nr. Crt	Nr cadastral Nr. topografic	Suprafața* (mp)	Observații / Referințe
A1	37694	Din acte: 2.101 Masurata: 2.100	Sector cadastral:20 Teren imprejmuit;

**B. Partea II. Proprietari și acte**

Inscrieri privitoare la dreptul de proprietate și alte drepturi reale		Referințe
<b>105640 / 06/06/2022</b>		
Act Notarial nr. cvc aut. nr. 134, din 20/04/2022 emis de TÂRTEA PETRUȚA-DIANA;		
B1	Intabulare, drept de PROPRIETATE, dobandit prin Conventie, cota actuala 1/1, cota initiala 1/1 1) BOTEZATU IONICA	A1

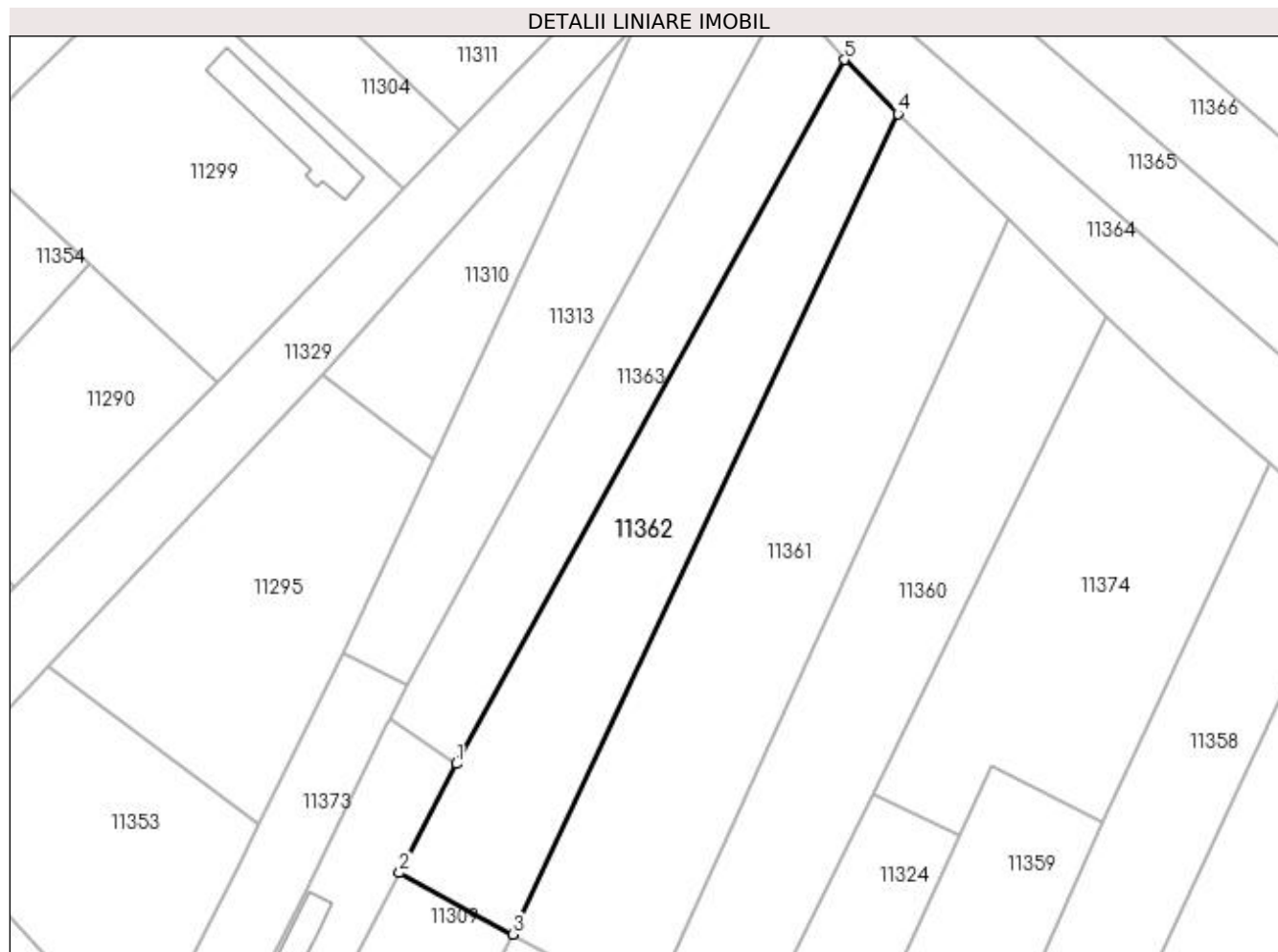
**C. Partea III. SARCINI .**

Inscrieri privind dezmembramintele dreptului de proprietate, drepturi reale de garanție și sarcini	Referințe
NU SUNT	

**Anexa Nr. 1 La Partea I****Teren**

Nr cadastral	Suprafața (mp)*	Observații / Referințe
37694	Din acte: 2.101 Masurata: 2.100	

\* Suprafața este determinată în planul de proiecție Stereo 70.

**Date referitoare la teren**

Crt	Categorie folosință	Intra vilan	Suprafața (mp)	Tarla	Parcelă	Nr. topo	Observații / Referințe
1	arabil	DA	2.100	98	11	-	Teren extravilan neimprejmuit

**Lungime Segmente**

1) Valorile lungimilor segmentelor sunt obținute din proiecție în plan.

Punct început	X / Y	Punct sfârșit	X / Y	Lungime segment (** (m)
1	377.579,974 267.566,604	2	377.571,446 267.550,249	18.445
2	377.571,446 267.550,249	3	377.588,5 267.541,034	19.384
3	377.588,5 267.541,034	4	377.646,196 267.664,097	135.917
4	377.646,196 267.664,097	5	377.638,186 267.672,22	11.408
5	377.638,186 267.672,22	1	377.579,974 267.566,604	120.596

**\*\* Lungimile segmentelor sunt determinate în planul de proiecție Stereo 70 și sunt rotunjite la 1 milimetru.**

**\*\*\* Distanța dintre puncte este formată din segmente cumulate ce sunt mai mici decât valoarea 1 milimetru.**



**DATE DESPRE IMOBILUL NR. 11363**

Oficiul de Cadastru și Publicitate Imobiliară DOLJ  
Biroul de Cadastru și Publicitate Imobiliară Craiova

**A. Partea I. Descrierea imobilului**

TEREN Intravilan

Adresa: Loc. Bistretu Nou, Jud. Dolj, T98,P8

Nr. Crt	Nr cadastral Nr. topografic	Suprafața* (mp)	Observații / Referințe
A1		1.520	Sector cadastral:20 Teren neimpregmuit;

**B. Partea II. Proprietari și acte**

Inscrieri privitoare la dreptul de proprietate și alte drepturi reale	Referințe
/	
Act Administrativ nr. TDP nr.428-45331, din 08/10/1996 emis de CJSAPT DOLJ;	
B1	A1
Intabulare, drept de PROPRIETATE, dobandit prin Reconstituire, cota actuala 1/1, cota initiala 1/1 1) ROMAN NICOLAE	

**C. Partea III. SARCINI .**

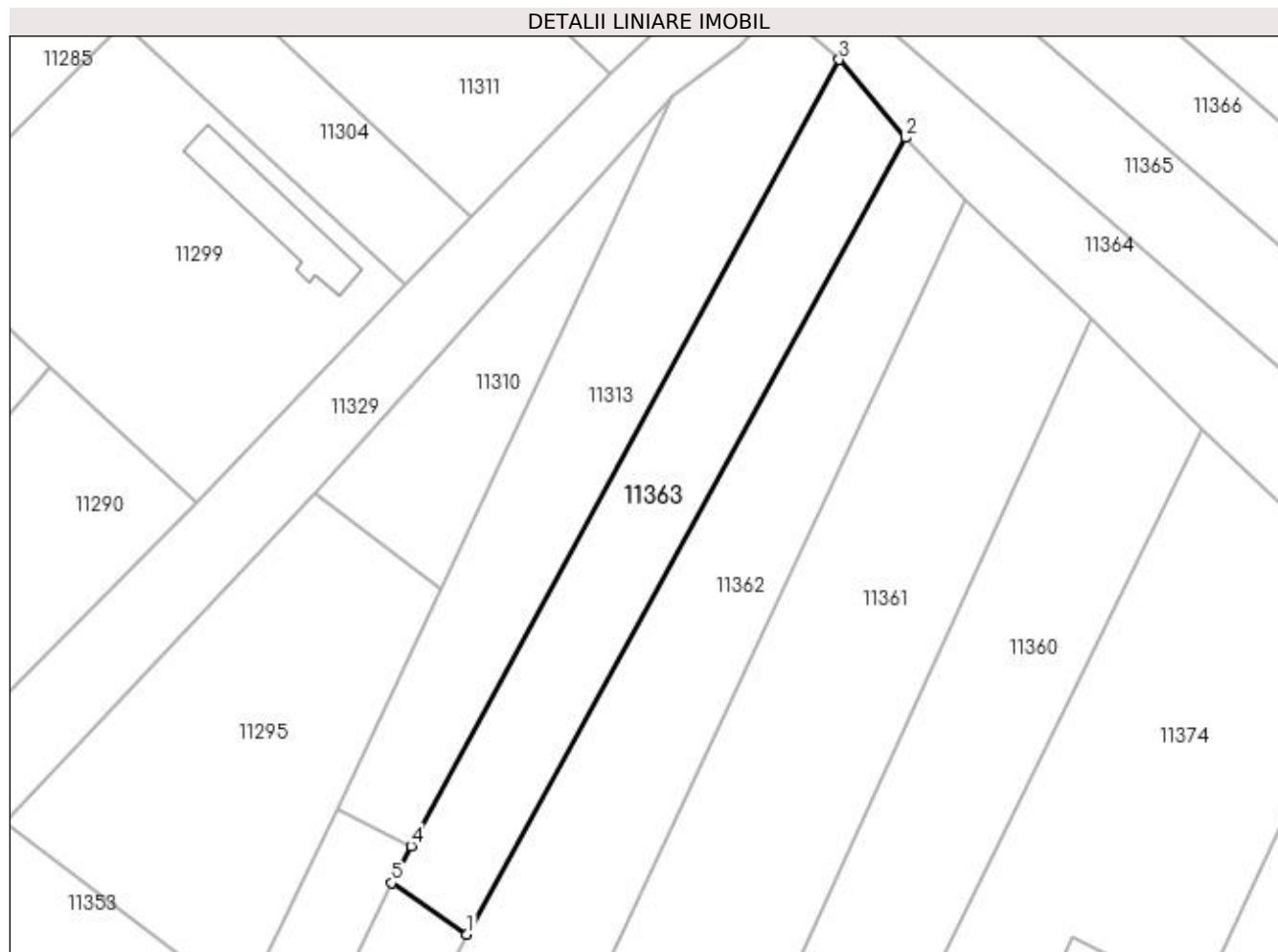
Inscrieri privind dezmembramintele dreptului de proprietate, drepturi reale de garanție și sarcini	Referințe
NU SUNT	

## Anexa Nr. 1 La Partea I

## Teren

Nr cadastral	Suprafața (mp)*	Observații / Referințe
	1.520	

\* Suprafața este determinată în planul de proiecție Stereo 70.



## Date referitoare la teren

Crt	Categorie folosință	Intravilan	Suprafața (mp)	Tarla	Parcelă	Nr. topo	Observații / Referințe
1	arabil	DA	1.520	98	8	-	

## Lungime Segmente

1) Valorile lungimilor segmentelor sunt obținute din proiecție în plan.

Punct început	X / Y	Punct sfârșit	X / Y	Lungime segment (** (m)
1	377.579,974 267.566,604	2	377.638,186 267.672,22	120.596
2	377.638,186 267.672,22	3	377.629,35 267.682,579	13.616
3	377.629,35 267.682,579	4	377.572,568 267.578,324	118.715
4	377.572,568 267.578,324	5	377.569,99 267.573,413	5.547
5	377.569,99 267.573,413	1	377.579,974 267.566,604	12.085



**\*\* Lungimile segmentelor sunt determinate în planul de proiecție Stereo 70 și sunt rotunjite la 1 milimetru.**

**\*\*\* Distanța dintre puncte este formată din segmente cumulate ce sunt mai mici decât valoarea 1 milimetru.**



**DATE DESPRE IMOBILUL NR. 11364**

Oficiul de Cadastru și Publicitate Imobiliară DOLJ  
 Biroul de Cadastru și Publicitate Imobiliară Craiova

**A. Partea I. Descrierea imobilului**

TEREN Necunoscut

Adresa: Loc. Bistretu Nou, Jud. Dolj, T98,P25

Nr. Crt	Nr cadastral Nr. topografic	Suprafața* (mp)	Observații / Referințe
A1		1.950	Sector cadastral:20 Teren neimprejmuit;

**B. Partea II. Proprietari și acte**

Inscrieri privitoare la dreptul de proprietate și alte drepturi reale	Referințe
/	
Act Administrativ nr. TDP nr.431-45331, din 08/10/1996 emis de CJSAPT DOLJ;	
B1	A1
Intabulare, drept de PROPRIETATE, dobandit prin Reconstituire, cota actuala 1/1, cota initiala 1/1 1) MAROIU DUMITRU	

**C. Partea III. SARCINI .**

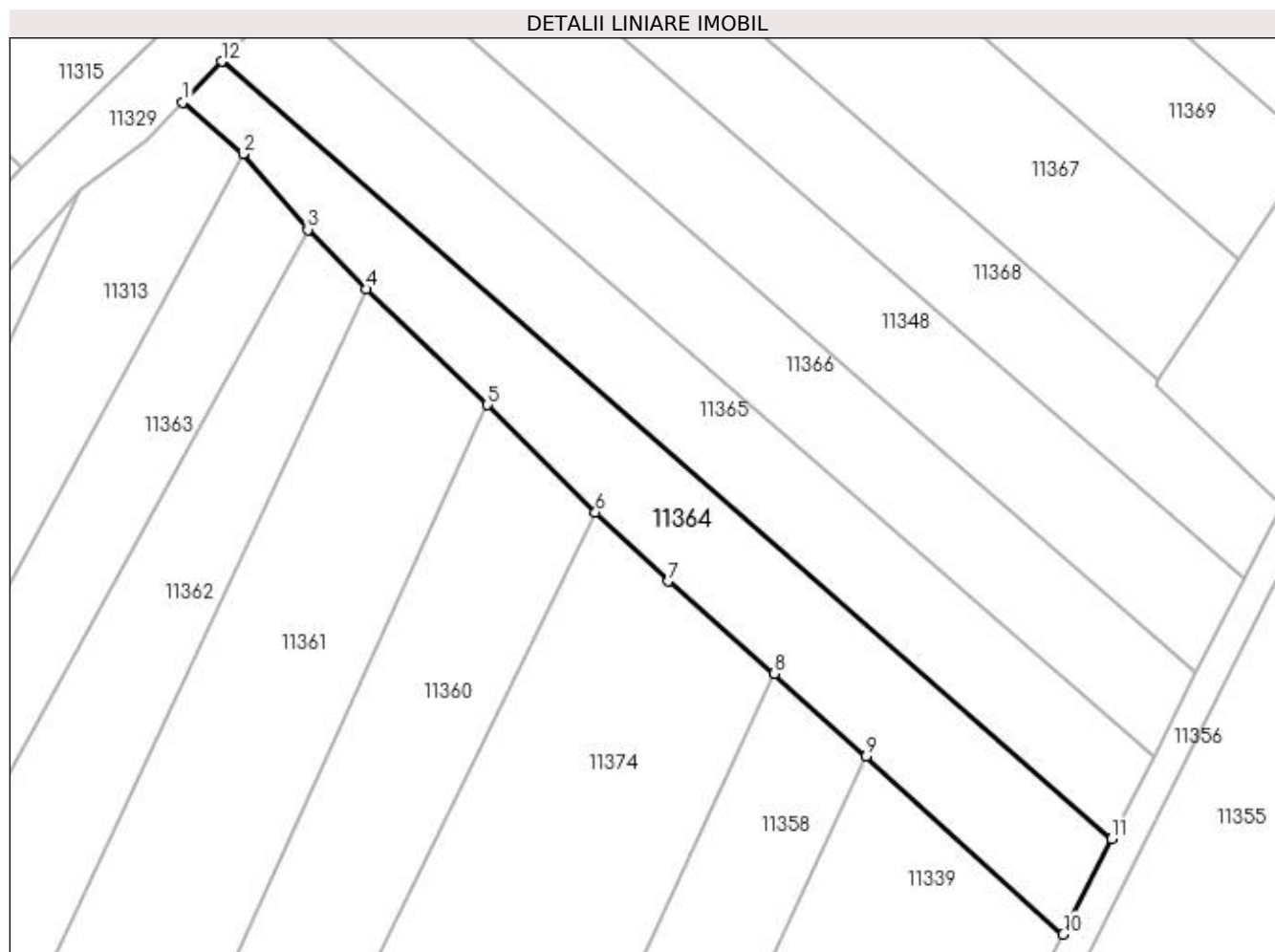
Inscrieri privind dezmembramintele dreptului de proprietate, drepturi reale de garanție și sarcini	Referințe
NU SUNT	

## Anexa Nr. 1 La Partea I

## Teren

Nr cadastral	Suprafața (mp)*	Observații / Referințe
	1.950	

\* Suprafața este determinată în planul de proiecție Stereo 70.



## Date referitoare la teren

Crt	Categorie folosință	Intravilan	Suprafața (mp)	Tarla	Parcelă	Nr. topo	Observații / Referințe
1	arabil	DA	1.000	98	25	-	
2	arabil	NU	950	98	25	-	

## Lungime Segmente

1) Valorile lungimilor segmentelor sunt obținute din proiecție în plan.

Punct început	X / Y	Punct sfârșit	X / Y	Lungime segment (** (m)
1	377.621,078 267.689,611	2	377.629,35 267.682,579	10.857
2	377.629,35 267.682,579	3	377.638,186 267.672,22	13.616
3	377.638,186 267.672,22	4	377.646,196 267.664,097	11.408
4	377.646,196 267.664,097	5	377.662,755 267.648,297	22.888

Punct început	X / Y	Punct sfârșit	X / Y	Lungime segment (** (m)
5	377.662,755 267.648,297	6	377.677,519 267.633,605	20.829
6	377.677,519 267.633,605	7	377.687,496 267.624,189	13.719
7	377.687,496 267.624,189	8	377.701,945 267.611,573	19.182
8	377.701,945 267.611,573	9	377.714,491 267.600,257	16.895
9	377.714,491 267.600,257	10	377.741,443 267.575,946	36.296
10	377.741,443 267.575,946	11	377.748,066 267.588,962	14.604
11	377.748,066 267.588,962	12	377.626,402 267.695,192	161.515
12	377.626,402 267.695,192	1	377.621,078 267.689,611	7.713

\*\* Lungimile segmentelor sunt determinate în planul de proiecție Stereo 70 și sunt rotunjite la 1 milimetru.

\*\*\* Distanța dintre puncte este formată din segmente cumulate ce sunt mai mici decât valoarea 1 milimetru.



**DATE DESPRE IMOBILUL NR. 11365**

Oficiul de Cadastru și Publicitate Imobiliară DOLJ  
Biroul de Cadastru și Publicitate Imobiliară Craiova

**A. Partea I. Descrierea imobilului**

TEREN Necunoscut

Adresa: Loc. Bistretu Nou, Jud. Dolj, T98,P26

Nr. Crt	Nr cadastral Nr. topografic	Suprafața* (mp)	Observații / Referințe
A1		1.950	Sector cadastral:20 Teren neimprejmuit;

**B. Partea II. Proprietari și acte**

Inscrieri privitoare la dreptul de proprietate și alte drepturi reale	Referințe
/	
Act Administrativ nr. TDP nr.1917-1974, din 08/06/2002 emis de CJSAPT DOLJ;	
B1	A1
Intabulare, drept de PROPRIETATE, dobandit prin Reconstituire, cota actuala 1/1, cota initiala 1/1 1) PREDOI GHEORGHE	

**C. Partea III. SARCINI .**

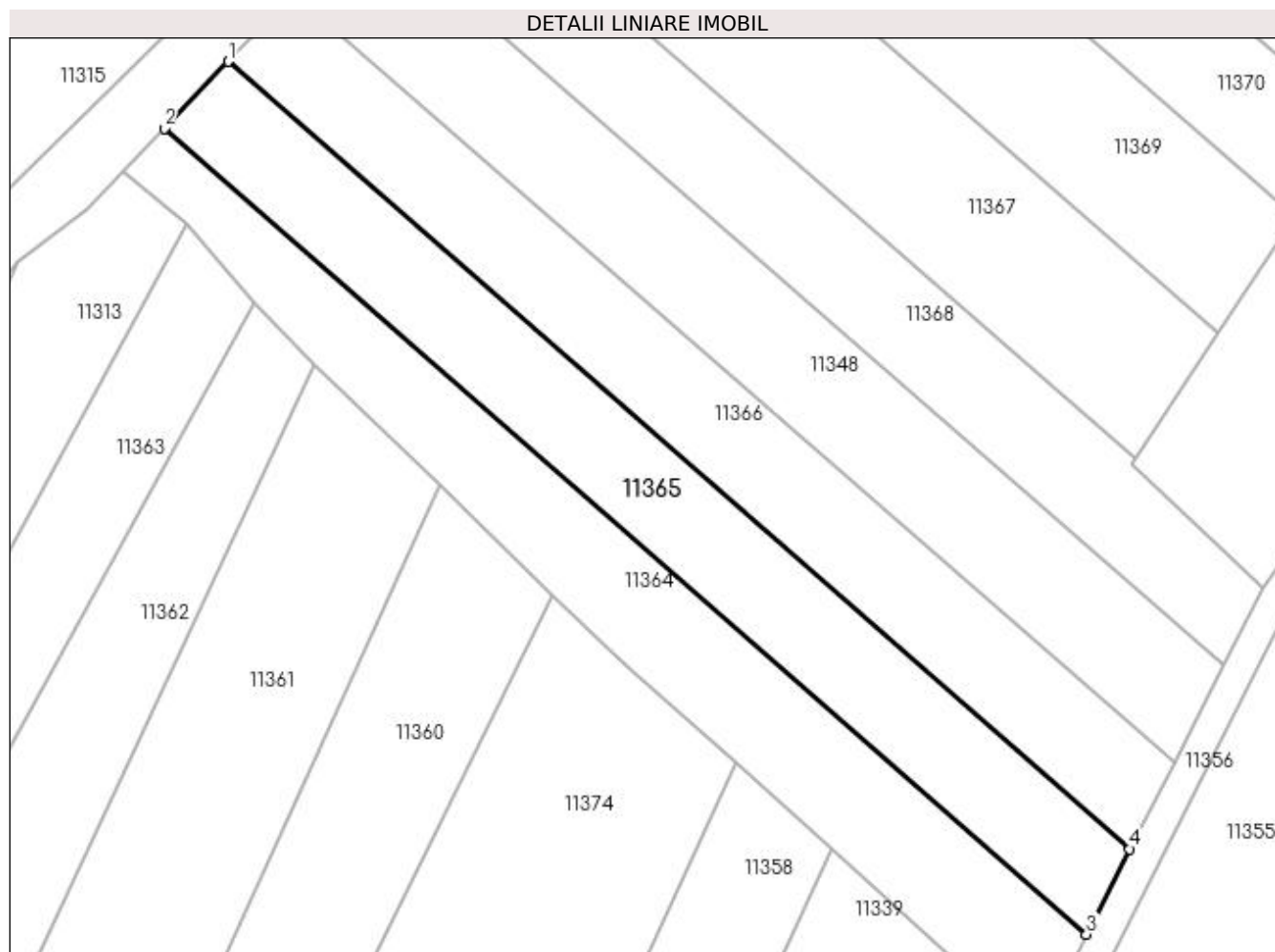
Inscrieri privind dezmembramintele dreptului de proprietate, drepturi reale de garanție și sarcini	Referințe
NU SUNT	

## Anexa Nr. 1 La Partea I

## Teren

Nr cadastral	Suprafața (mp)*	Observații / Referințe
	1.950	

\* Suprafața este determinată în planul de proiecție Stereo 70.



## Date referitoare la teren

Crt	Categorie folosință	Intravilan	Suprafața (mp)	Tarla	Parcelă	Nr. topo	Observații / Referințe
1	arabil	DA	1.000	98	26	-	
2	arabil	NU	950	98	26	-	

## Lungime Segmente

1) Valorile lungimilor segmentelor sunt obținute din proiecție în plan.

Punct început	X / Y	Punct sfârșit	X / Y	Lungime segment (** (m)
1	377.634,837 267.704,035	2	377.626,402 267.695,192	12.221
2	377.626,402 267.695,192	3	377.748,066 267.588,962	161.515
3	377.748,066 267.588,962	4	377.753,776 267.600,185	12.592
4	377.753,776 267.600,185	1	377.634,837 267.704,035	157.897



**\*\* Lungimile segmentelor sunt determinate în planul de proiecție Stereo 70 și sunt rotunjite la 1 milimetru.**

**\*\*\* Distanța dintre puncte este formată din segmente cumulate ce sunt mai mici decât valoarea 1 milimetru.**



**DATE DESPRE IMOBILUL NR. 11366**

Oficiul de Cadastru și Publicitate Imobiliară DOLJ  
Biroul de Cadastru și Publicitate Imobiliară Craiova

**A. Partea I. Descrierea imobilului**

TEREN Necunoscut

Adresa: Loc. Bistretu Nou, Jud. Dolj, T148,P27

Nr. Crt	Nr cadastral Nr. topografic	Suprafața* (mp)	Observații / Referințe
A1		1.950	Sector cadastral:20 Teren neimprejmuit;

**B. Partea II. Proprietari și acte**

Inscrieri privitoare la dreptul de proprietate și alte drepturi reale	Referințe
/	
Act Administrativ nr. TDP nr.1618-45085, din 24/08/1999 emis de CJS DAPT DOLJ;	
B1	A1
Intabulare, drept de PROPRIETATE, dobândit prin Reconstituire, cota actuala 1/1, cota initiala 1/1 1) IONESCU ALEXANDRU	

**C. Partea III. SARCINI .**

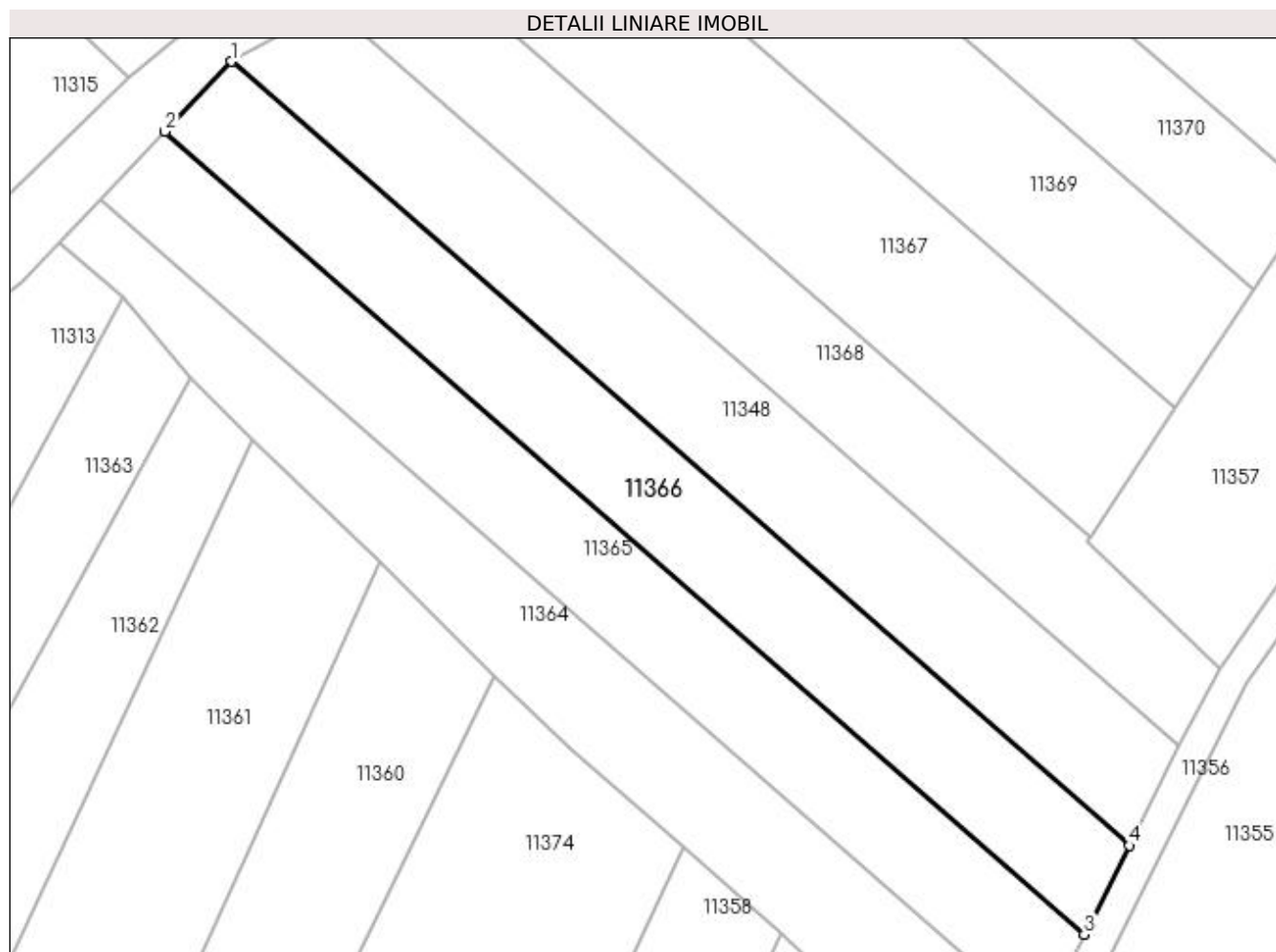
Inscrieri privind dezmembramintele dreptului de proprietate, drepturi reale de garanție și sarcini	Referințe
NU SUNT	

## Anexa Nr. 1 La Partea I

## Teren

Nr cadastral	Suprafața (mp)*	Observații / Referințe
	1.950	

\* Suprafața este determinată în planul de proiecție Stereo 70.



## Date referitoare la teren

Crt	Categorie folosință	Intravilan	Suprafața (mp)	Tarla	Parcelă	Nr. topo	Observații / Referințe
1	arabil	DA	1.000	148	27	-	
2	arabil	NU	950	148	27	-	

## Lungime Segmente

1) Valorile lungimilor segmentelor sunt obținute din proiecție în plan.

Punct început	X / Y	Punct sfârșit	X / Y	Lungime segment (** (m)
1	377.643,471 267.713,087	2	377.634,837 267.704,035	12.509
2	377.634,837 267.704,035	3	377.753,776 267.600,185	157.897
3	377.753,776 267.600,185	4	377.759,621 267.611,671	12.888
4	377.759,621 267.611,671	1	377.643,471 267.713,087	154.195

**\*\* Lungimile segmentelor sunt determinate în planul de proiecție Stereo 70 și sunt rotunjite la 1 milimetru.**

**\*\*\* Distanța dintre puncte este formată din segmente cumulate ce sunt mai mici decât valoarea 1 milimetru.**



**DATE DESPRE IMOBILUL NR. 11367**

Oficiul de Cadastru și Publicitate Imobiliară DOLJ  
 Biroul de Cadastru și Publicitate Imobiliară Craiova

**A. Partea I. Descrierea imobilului**

TEREN Necunoscut

Adresa: Loc. Bistretu Nou, Jud. Dolj, T98,P30

Nr. Crt	Nr cadastral Nr. topografic	Suprafața* (mp)	Observații / Referințe
A1		Din acte: 2.340 Masurata: 2.338	Sector cadastral:20 Teren neimprejmuit;

**B. Partea II. Proprietari și acte**

Inscrieri privitoare la dreptul de proprietate și alte drepturi reale		Referințe
/		
Act Administrativ nr. TDP nr.596-60692, din 13/10/1996 emis de CJSAPT DOLJ;		
B1	Intabulare, drept de PROPRIETATE, dobandit prin Reconstituire, cota actuala 1/1, cota initiala 1/1 1) PREDOI MARIN	A1

**C. Partea III. SARCINI .**

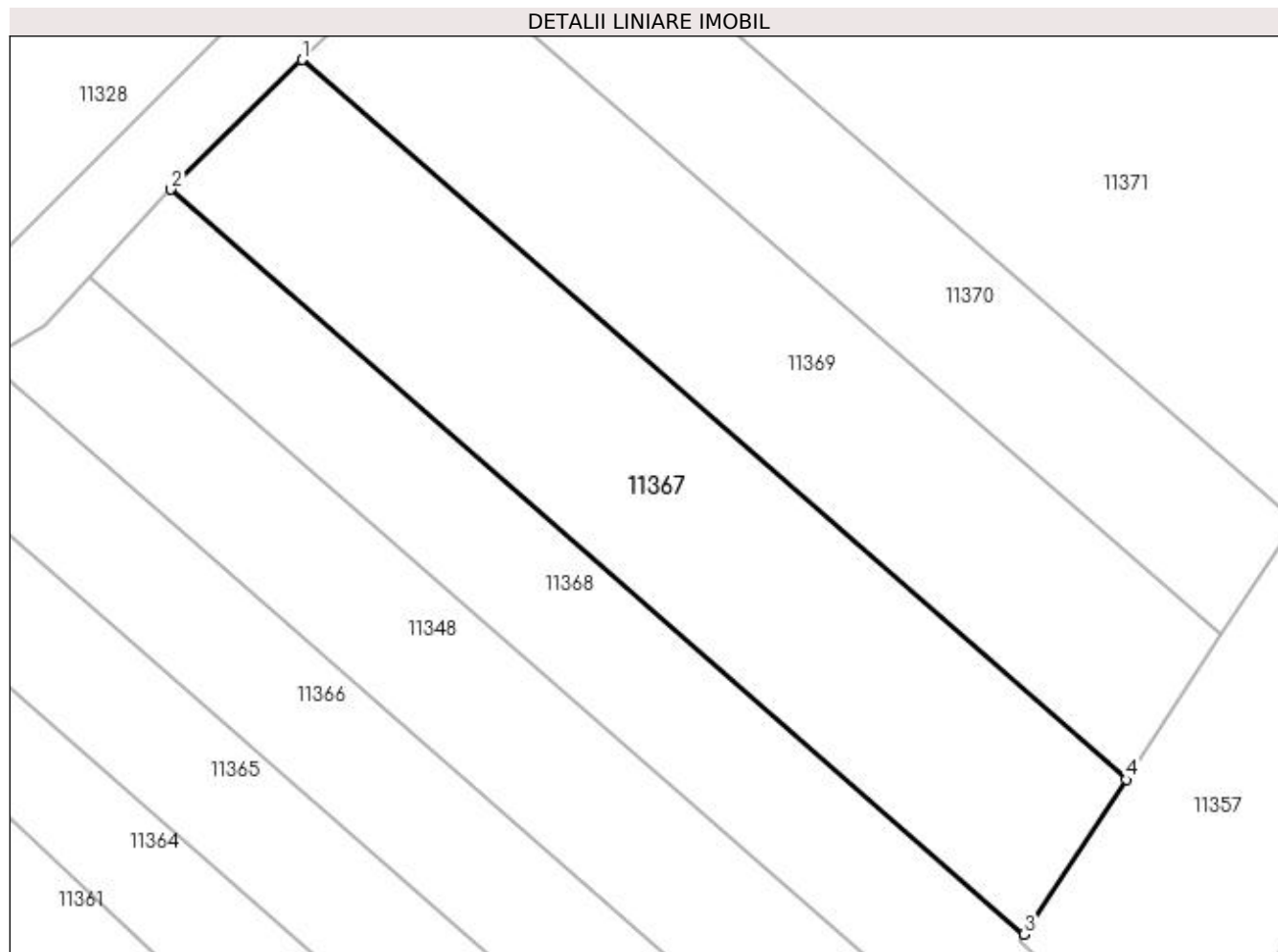
Inscrieri privind dezmembramintele dreptului de proprietate, drepturi reale de garanție și sarcini	Referințe
NU SUNT	

## Anexa Nr. 1 La Partea I

## Teren

Nr cadastral	Suprafața (mp)*	Observații / Referințe
	Din acte: 2.340 Masurata: 2.338	

\* Suprafața este determinată în planul de proiecție Stereo 70.



## Date referitoare la teren

Crt	Categorie folosință	Intra vilan	Suprafața (mp)	Tarla	Parcelă	Nr. topo	Observații / Referințe
1	arabil	DA	1.500	98	30	-	
2	arabil	NU	838	98	30	-	

## Lungime Segmente

1) Valorile lungimilor segmentelor sunt obținute din proiecție în plan.

Punct început	X / Y	Punct sfârșit	X / Y	Lungime segment (** (m)
1	377.677,319 267.745,113	2	377.663,322 267.731,254	19.697
2	377.663,322 267.731,254	3	377.754,5 267.651,643	121.043
3	377.754,5 267.651,643	4	377.765,434 267.668,177	19.822
4	377.765,434 267.668,177	1	377.677,319 267.745,113	116.976



**\*\* Lungimile segmentelor sunt determinate în planul de proiecție Stereo 70 și sunt rotunjite la 1 milimetru.**

**\*\*\* Distanța dintre puncte este formată din segmente cumulate ce sunt mai mici decât valoarea 1 milimetru.**



**DATE DESPRE IMOBILUL NR. 11368**

Oficiul de Cadastru și Publicitate Imobiliară DOLJ  
Biroul de Cadastru și Publicitate Imobiliară Craiova

**A. Partea I. Descrierea imobilului**

TEREN Intravilan

Adresa: Loc. Bistretu Nou, Jud. Dolj, T148,P29

Nr. Crt	Nr cadastral Nr. topografic	Suprafața* (mp)	Observații / Referințe
A1		1.840	Sector cadastral:20 Teren neimprejmuit;

**B. Partea II. Proprietari și acte**

Inscrieri privitoare la dreptul de proprietate și alte drepturi reale	Referințe
/	
Act Administrativ nr. TDP nr.1457-2218, din 07/08/1998 emis de CJSAPT DOLJ;	
B1	A1
Intabulare, drept de PROPRIETATE, dobândit prin Reconstituire, cota actuala 1/1, cota initiala 1/1 1) TUȚĂ FLOREA	

**C. Partea III. SARCINI .**

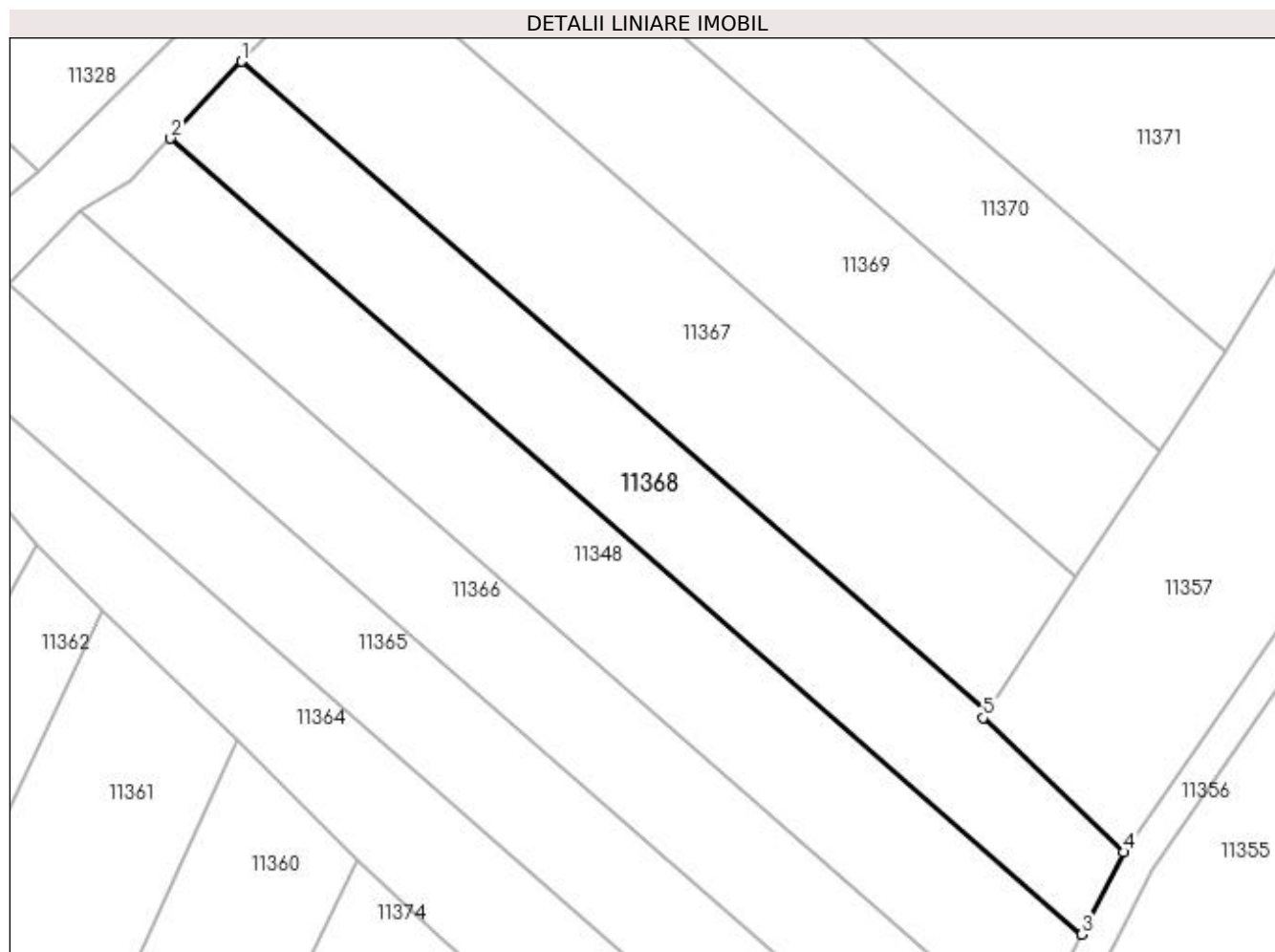
Inscrieri privind dezmembramintele dreptului de proprietate, drepturi reale de garanție și sarcini	Referințe
NU SUNT	

## Anexa Nr. 1 La Partea I

## Teren

Nr cadastral	Suprafața (mp)*	Observații / Referințe
	1.840	

\* Suprafața este determinată în planul de proiecție Stereo 70.



## Date referitoare la teren

Crt	Categorie folosință	Intravilan	Suprafața (mp)	Tarla	Parcelă	Nr. topo	Observații / Referințe
1	arabil	DA	840	148	29	-	
2	arabil	DA	1.000	148	29	-	

## Lungime Segmente

1) Valorile lungimilor segmentelor sunt obținute din proiecție în plan.

Punct început	X / Y	Punct sfârșit	X / Y	Lungime segment (** (m)
1	377.663,322 267.731,254	2	377.654,627 267.721,86	12.8
2	377.654,627 267.721,86	3	377.766,144 267.624,491	148.043
3	377.766,144 267.624,491	4	377.771,261 267.634,548	11.284
4	377.771,261 267.634,548	5	377.754,053 267.650,967	23.784

Punct început	X / Y	Punct sfârșit	X / Y	Lungime segment (** (m)
5	377.754,053 267.650,967	6	377.754,5 267.651,643	0.81
6	377.754,5 267.651,643	1	377.663,322 267.731,254	121.043

\*\* Lungimile segmentelor sunt determinate în planul de proiecție Stereo 70 și sunt rotunjite la 1 milimetru.

\*\*\* Distanța dintre puncte este formată din segmente cumulate ce sunt mai mici decât valoarea 1 milimetru.



**DATE DESPRE IMOBILUL NR. 11369**

Oficiul de Cadastru și Publicitate Imobiliară DOLJ  
Biroul de Cadastru și Publicitate Imobiliară Craiova

**A. Partea I. Descrierea imobilului**

TEREN Necunoscut

Adresa: Loc. Bistretu Nou, Jud. Dolj, T148,P31

Nr. Crt	Nr cadastral Nr. topografic	Suprafața* (mp)	Observații / Referințe
A1		2.109	Sector cadastral:20 Teren neimprejmuit;

**B. Partea II. Proprietari și acte**

Inscrieri privitoare la dreptul de proprietate și alte drepturi reale		Referințe
/		
Act Administrativ nr. TDP nr.1596-59363, din 27/05/1999 emis de CJS DAPT DOLJ;		
B1	Intabulare, drept de PROPRIETATE, dobândit prin Reconstituire, cota actuala 1/1, cota initiala 1/1 1) ODINA MIHAIL	A1

**C. Partea III. SARCINI .**

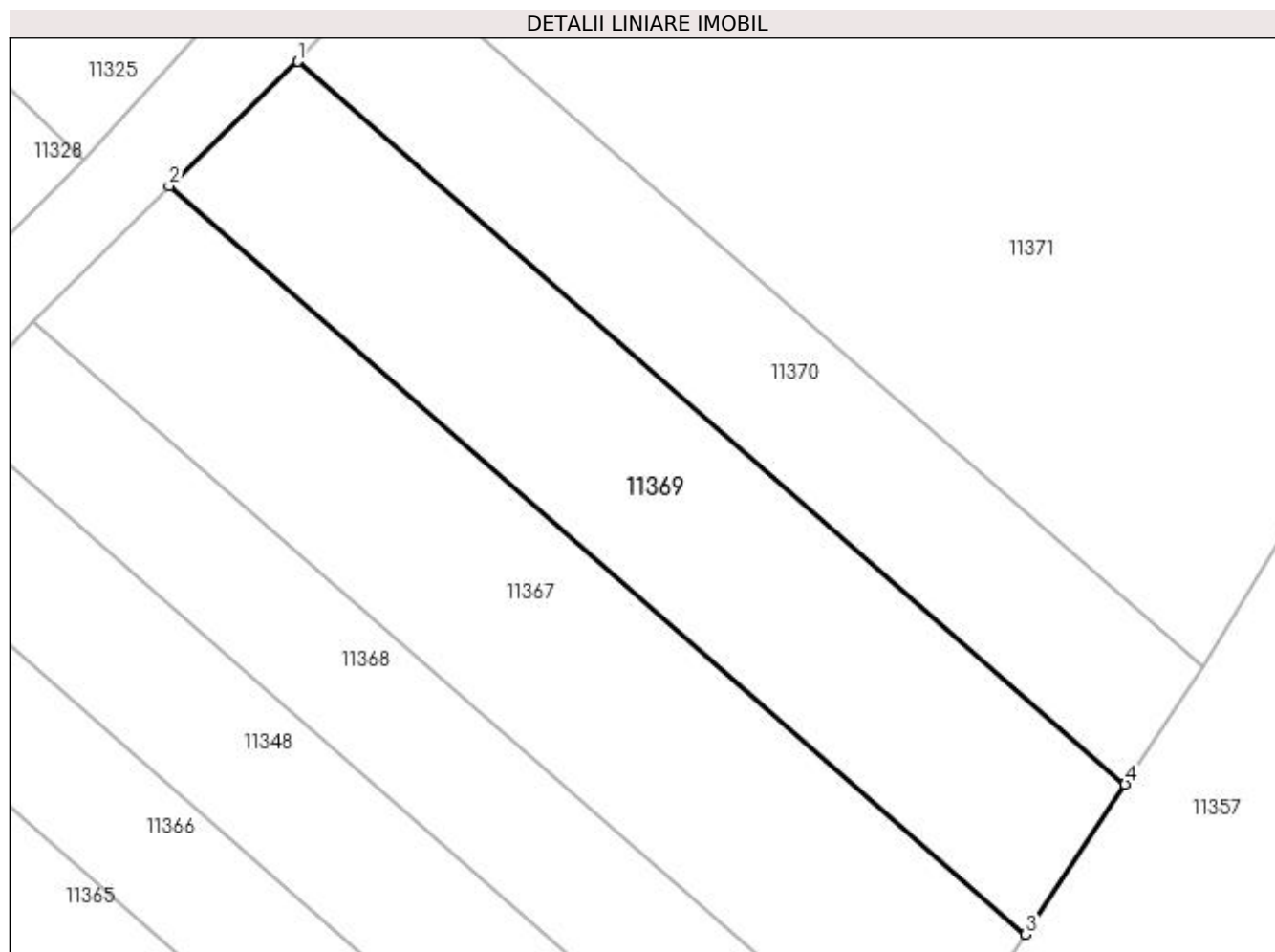
Inscrieri privind dezmembramintele dreptului de proprietate, drepturi reale de garanție și sarcini	Referințe
NU SUNT	

## Anexa Nr. 1 La Partea I

## Teren

Nr cadastral	Suprafața (mp)*	Observații / Referințe
	2.109	

\* Suprafața este determinată în planul de proiecție Stereo 70.



## Date referitoare la teren

Crt	Categorie folosință	Intra vilan	Suprafața (mp)	Tarla	Parcelă	Nr. topo	Observații / Referințe
1	arabil	DA	1.000	148	31	-	
2	arabil	NU	1.109	148	31	-	

## Lungime Segmente

1) Valorile lungimilor segmentelor sunt obținute din proiecție în plan.

Punct început	X / Y	Punct sfârșit	X / Y	Lungime segment (** (m)
1	377.690,572 267.757,897	2	377.677,319 267.745,113	18.414
2	377.677,319 267.745,113	3	377.765,434 267.668,177	116.976
3	377.765,434 267.668,177	4	377.775,644 267.683,617	18.51
4	377.775,644 267.683,617	1	377.690,572 267.757,897	112.937



**\*\* Lungimile segmentelor sunt determinate în planul de proiecție Stereo 70 și sunt rotunjite la 1 milimetru.**

**\*\*\* Distanța dintre puncte este formată din segmente cumulate ce sunt mai mici decât valoarea 1 milimetru.**



**DATE DESPRE IMOBILUL NR. 11370**

Oficiul de Cadastru și Publicitate Imobiliară DOLJ  
Biroul de Cadastru și Publicitate Imobiliară Craiova

**A. Partea I. Descrierea imobilului**

TEREN Necunoscut

Adresa: Loc. Bistretu Nou, Jud. Dolj, T98,P32

Nr. Crt	Nr cadastral Nr. topografic	Suprafața* (mp)	Observații / Referințe
A1		1.605	Sector cadastral:20 Teren neimpregmuit;

**B. Partea II. Proprietari și acte**

Inscrieri privitoare la dreptul de proprietate și alte drepturi reale	Referințe
/	
Act Administrativ nr. TDP nr.904-44576, din 03/10/1996 emis de CJSAPT DOLJ;	
B1	A1
Intabulare, drept de PROPRIETATE, dobândit prin Reconstituire, cota actuala 1/1, cota initiala 1/1 1) MIRCEA GHEORGHE	

**C. Partea III. SARCINI .**

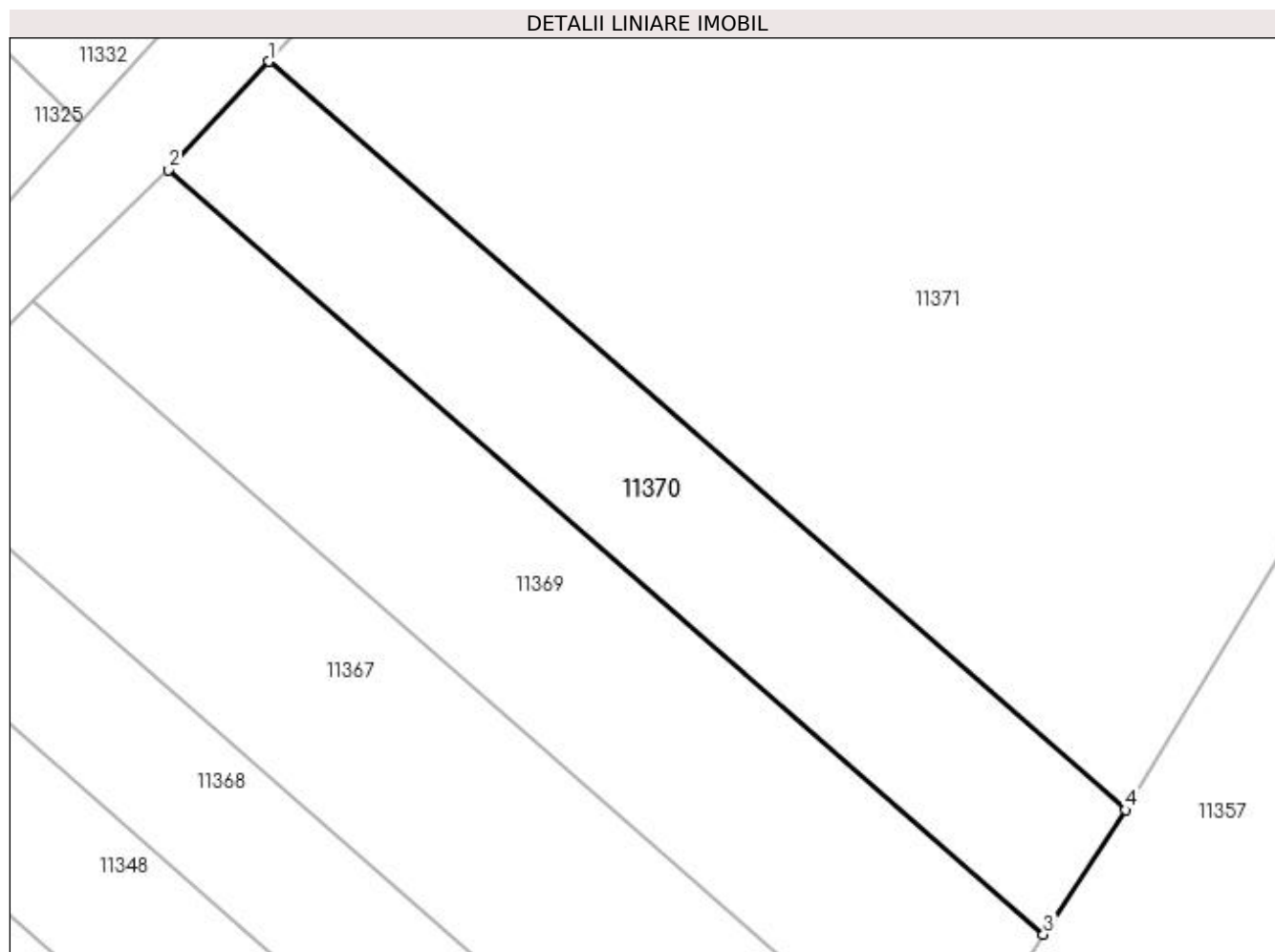
Inscrieri privind dezmembramintele dreptului de proprietate, drepturi reale de garanție și sarcini	Referințe
NU SUNT	

## Anexa Nr. 1 La Partea I

## Teren

Nr cadastral	Suprafața (mp)*	Observații / Referințe
	1.605	

\* Suprafața este determinată în planul de proiecție Stereo 70.



## Date referitoare la teren

Crt	Categorie folosință	Intra vilan	Suprafața (mp)	Tarla	Parcelă	Nr. topo	Observații / Referințe
1	arabil	DA	800	98	32	-	
2	arabil	NU	805	98	32	-	

## Lungime Segmente

1) Valorile lungimilor segmentelor sunt obținute din proiecție în plan.

Punct început	X / Y	Punct sfârșit	X / Y	Lungime segment (** (m)
1	377.700,339 267.768,437	2	377.690,572 267.757,897	14.37
2	377.690,572 267.757,897	3	377.775,644 267.683,617	112.937
3	377.775,644 267.683,617	4	377.783,637 267.695,706	14.492
4	377.783,637 267.695,706	1	377.700,339 267.768,437	110.582

**\*\* Lungimile segmentelor sunt determinate în planul de proiecție Stereo 70 și sunt rotunjite la 1 milimetru.**

**\*\*\* Distanța dintre puncte este formată din segmente cumulate ce sunt mai mici decât valoarea 1 milimetru.**



**DATE DESPRE IMOBILUL NR. 11371**

Oficiul de Cadastru și Publicitate Imobiliară DOLJ  
Biroul de Cadastru și Publicitate Imobiliară Craiova

**A. Partea I. Descrierea imobilului**

TEREN Necunoscut

Adresa: Loc. Bistretu Nou, Jud. Dolj, T98,P32/1

Nr. Crt	Nr cadastral Nr. topografic	Suprafața* (mp)	Observații / Referințe
A1		10.390	Sector cadastral:20 Teren neimprejmuit;

**B. Partea II. Proprietari și acte**

Inscrieri privitoare la dreptul de proprietate și alte drepturi reale	Referințe
/	
Act Normativ nr. 7, din 13/03/1996 emis de PARLAMENTUL ROMÂNIEI;	
B1	A1
Intabulare, drept de PROPRIETATE, dobandit prin Lege, cota actuala 1/1, cota initiala 1/1 1) <b>COMUNA BISTREȚ</b> , CIF:4553895, Rezerva comisiei locale de fond funciar.	

**C. Partea III. SARCINI .**

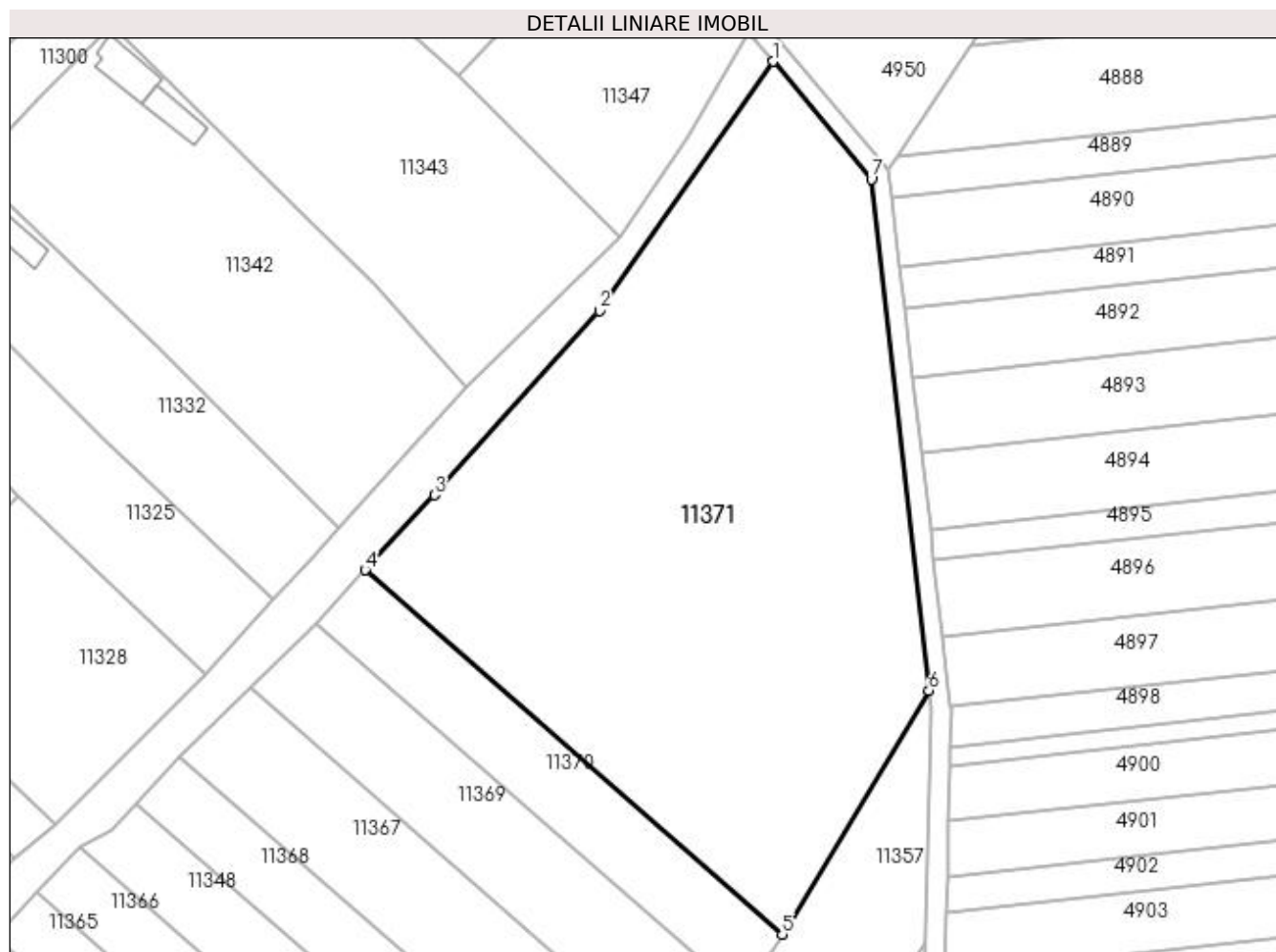
Inscrieri privind dezmembramintele dreptului de proprietate, drepturi reale de garanție și sarcini	Referințe
NU SUNT	

## Anexa Nr. 1 La Partea I

## Teren

Nr cadastral	Suprafața (mp)*	Observații / Referințe
	10.390	

\* Suprafața este determinată în planul de proiecție Stereo 70.



## Date referitoare la teren

Crt	Categorie folosință	Intra vilan	Suprafața (mp)	Tarla	Parcelă	Nr. topo	Observații / Referințe
1	arabil	DA	8.000	98	32/1	-	
2	arabil	NU	2.390	98	32/1	-	

## Lungime Segmente

1) Valorile lungimilor segmentelor sunt obținute din proiecție în plan.

Punct început	X / Y	Punct sfârșit	X / Y	Lungime segment (** (m)
1	377.781,784 267.870,014	2	377.747,112 267.820,219	60.677
2	377.747,112 267.820,219	3	377.714,163 267.783,442	49.378
3	377.714,163 267.783,442	4	377.700,339 267.768,437	20.402
4	377.700,339 267.768,437	5	377.783,637 267.695,706	110.582



Punct început	X / Y	Punct sfârșit	X / Y	Lungime segment (** (m)
5	377.783,637 267.695,706	6	377.812,963 267.744,409	56.851
6	377.812,963 267.744,409	7	377.801,475 267.846,522	102.757
7	377.801,475 267.846,522	1	377.781,784 267.870,014	30.653

\*\* Lungimile segmentelor sunt determinate în planul de proiecție Stereo 70 și sunt rotunjite la 1 milimetru.

\*\*\* Distanța dintre puncte este formată din segmente cumulate ce sunt mai mici decât valoarea 1 milimetru.



**DATE DESPRE IMOBILUL NR. 11372**

Oficiul de Cadastru și Publicitate Imobiliară DOLJ  
Biroul de Cadastru și Publicitate Imobiliară Craiova

**A. Partea I. Descrierea imobilului**

TEREN Extravilan

Adresa: Jud. Dolj

Nr. Crt	Nr cadastral Nr. topografic	Suprafața* (mp)	Observații / Referințe
A1		3.375	Sector cadastral:20 Teren neimprejmuit;

**B. Partea II. Proprietari și acte**

Inscrieri privitoare la dreptul de proprietate și alte drepturi reale		Referințe
/		
Act Normativ nr. 7, din 13/03/1996 emis de PARLAMENTUL ROMANIEI;		
B1	Inscrierea provizorie, drept de PROPRIETATE, dobandit prin Lege, cota actuala 1/1, cota initiala 1/1 1) NEIDENTIFICAT NEIDENTIFICAT	A1

**C. Partea III. SARCINI .**

Inscrieri privind dezmembramintele dreptului de proprietate, drepturi reale de garanție și sarcini	Referințe
NU SUNT	



Punct început	X / Y	Punct sfârșit	X / Y	Lungime segment	Punct început	X / Y	Punct sfârșit	X / Y	Lungime segment	Punct început	X / Y	Punct sfârșit	X / Y	Lungime segment
19	377.177,131 268.523,708	20	377.185,865 268.519,19	9.833	20	377.185,865 268.519,19	21	377.223,65 268.495,062	44.832	21	377.223,65 268.495,062	22	377.227,282 268.492,119	4.675
22	377.227,282 268.492,119	23	377.229,88 268.503,042	11.228	23	377.229,88 268.503,042	24	377.227,946 268.509,005	6.269	24	377.227,946 268.509,005	25	377.214,411 268.512,974	14.105
25	377.214,411 268.512,974	26	377.209,192 268.514,504	5.439	26	377.209,192 268.514,504	27	377.205,897 268.516,428	3.816	27	377.205,897 268.516,428	28	377.196,05 268.522,178	11.403
28	377.196,05 268.522,178	29	377.186,015 268.528,038	11.621	29	377.186,015 268.528,038	30	377.181,761 268.530,522	4.926	30	377.181,761 268.530,522	31	377.176,457 268.533,619	6.142
31	377.176,457 268.533,619	32	377.169,366 268.537,76	8.212	32	377.169,366 268.537,76	33	377.161,724 268.538,144	7.652	33	377.161,724 268.538,144	34	377.160,346 268.534,223	4.156
34	377.160,346 268.534,223	35	377.158,252 268.528,264	6.316	35	377.158,252 268.528,264	36	377.153,073 268.513,53	15.618	36	377.153,073 268.513,53	37	377.150,866 268.507,25	6.657
37	377.150,866 268.507,25	38	377.150,141 268.505,186	2.188	38	377.150,141 268.505,186	39	377.145,892 268.497,172	9.071	39	377.145,892 268.497,172	40	377.143,504 268.495,625	2.845
40	377.143,504 268.495,625	41	377.137,093 268.491,47	7.64	41	377.137,093 268.491,47	42	377.120,084 268.485,29	18.097	42	377.120,084 268.485,29	43	377.112,34 268.482,476	8.239
43	377.112,34 268.482,476	44	377.082,578 268.475,34	30.606	44	377.082,578 268.475,34	45	377.070,135 268.473,396	12.594	45	377.070,135 268.473,396	46	377.032,755 268.467,558	37.833
46	377.032,755 268.467,558	47	376.986,388 268.460,576	46.89	47	376.986,388 268.460,576	48	376.978,236 268.459,069	8.29	48	376.978,236 268.459,069	49	376.952,476 268.454,308	26.196
49	376.952,476 268.454,308	50	376.917,205 268.444,729	36.549	50	376.917,205 268.444,729	51	376.880,686 268.441,528	36.659	51	376.880,686 268.441,528	52	376.807,043 268.435,279	73.908
52	376.807,043 268.435,279	53	376.720,452 268.428,416	86.863	53	376.720,452 268.428,416	54	376.707,52 268.428,365	12.932	54	376.707,52 268.428,365	55	376.671,866 268.428,226	35.654
55	376.671,866 268.428,226	56	376.655,495 268.428,162	16.371	56	376.655,495 268.428,162	57	376.623,005 268.426,27	32.545	57	376.623,005 268.426,27	58	376.620,422 268.423,002	4.166
58	376.620,422 268.423,002	59	376.622,388 268.420,194	3.428	59	376.622,388 268.420,194	60	376.623,261 268.418,947	1.522	60	376.623,261 268.418,947	61	376.624,032 268.417,846	1.344
61	376.624,032 268.417,846	62	376.624,811 268.418,637	1.11	62	376.624,811 268.418,637	63	376.625,127 268.418,35	0.427	63	376.625,127 268.418,35	1	376.706,955 268.422,476	81.932

\*\* Lungimile segmentelor sunt determinate în planul de proiecție Stereo 70 și sunt rotunjite la 1 milimetru.

\*\*\* Distanța dintre puncte este formată din segmente cumulate ce sunt mai mici decât valoarea 1 milimetru.



**DATE DESPRE IMOBILUL NR. 11373**

Oficiul de Cadastru și Publicitate Imobiliară DOLJ  
Biroul de Cadastru și Publicitate Imobiliară Craiova

**A. Partea I. Descrierea imobilului**

TEREN Intravilan

Adresa: Loc. Bistretu Nou, Str Mihail Chirita, Nr. 22, Jud. Dolj, fost T29 P5

Nr. Crt	Nr cadastral Nr. topografic	Suprafața* (mp)	Observații / Referințe
A1	34863	737	Sector cadastral:20 Teren imprejmuit;

**B. Partea II. Proprietari și acte**

Inscrieri privitoare la dreptul de proprietate și alte drepturi reale	Referințe
/	
Act Administrativ nr. TDP nr.1749-48185, din 07/02/2002 emis de CJSAPT DOLJ;	
B1	A1
Intabulare, drept de PROPRIETATE, dobandit prin Reconstituire, cota actuala 1/1, cota initiala 1/1 1) BRĂTAN NICOLAE	

**C. Partea III. SARCINI .**

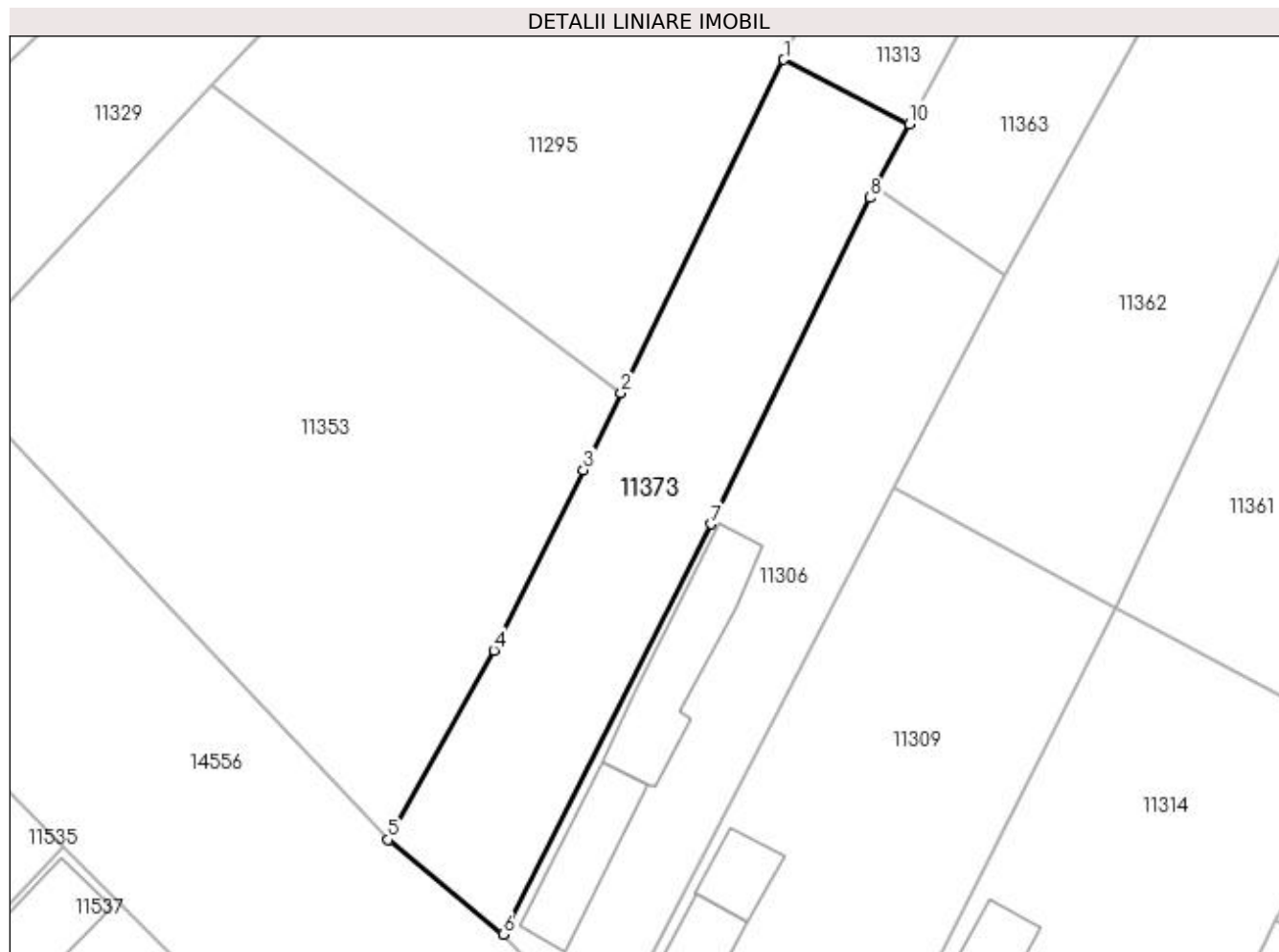
Inscrieri privind dezmembramintele dreptului de proprietate, drepturi reale de garanție și sarcini	Referințe
NU SUNT	

## Anexa Nr. 1 La Partea I

## Teren

Nr cadastral	Suprafața (mp)*	Observații / Referințe
34863	737	

\* Suprafața este determinată în planul de proiecție Stereo 70.



## Date referitoare la teren

Crt	Categorie folosință	Intra vilan	Suprafața (mp)	Tarla	Parcelă	Nr. topo	Observații / Referințe
1	arabil	DA	737	29	5	-	

## Lungime Segmente

1) Valorile lungimilor segmentelor sunt obținute din proiecție în plan.

Punct început	X / Y	Punct sfârșit	X / Y	Lungime segment (** (m)
1	377.562,912 267.583,271	2	377.550,345 267.557,553	28.624
2	377.550,345 267.557,553	3	377.547,437 267.551,604	6.622
3	377.547,437 267.551,604	4	377.540,538 267.537,683	15.537
4	377.540,538 267.537,683	5	377.532,374 267.523,082	16.728
5	377.532,374 267.523,082	6	377.541,238 267.515,784	11.482



Punct început	X / Y	Punct sfârșit	X / Y	Lungime segment (** (m)
6	377.541,238 267.515,784	7	377.557,31 267.547,428	35.492
7	377.557,31 267.547,428	8	377.569,566 267.572,605	28.002
8	377.569,566 267.572,605	9	377.569,99 267.573,413	0.912
9	377.569,99 267.573,413	10	377.572,568 267.578,324	5.547
10	377.572,568 267.578,324	1	377.562,912 267.583,271	10.849

\*\* Lungimile segmentelor sunt determinate în planul de proiecție Stereo 70 și sunt rotunjite la 1 milimetru.

\*\*\* Distanța dintre puncte este formată din segmente cumulate ce sunt mai mici decât valoarea 1 milimetru.



**DATE DESPRE IMOBILUL NR. 11374**

Oficiul de Cadastru și Publicitate Imobiliară DOLJ  
Biroul de Cadastru și Publicitate Imobiliară Craiova

**A. Partea I. Descrierea imobilului**

TEREN Necunoscut

Adresa: Loc. Bistretu Nou, Jud. Dolj, T148,P17

Nr. Crt	Nr cadastral Nr. topografic	Suprafața* (mp)	Observații / Referințe
A1		2.210	Sector cadastral:20 Teren imprejmuit;

**B. Partea II. Proprietari și acte**

Inscrieri privitoare la dreptul de proprietate și alte drepturi reale	Referințe
/	
Act Administrativ nr. TDP nr.1739-48185, din 06/02/2002 emis de CJSAPT DOLJ;	
B1	A1
Intabulare, drept de PROPRIETATE, dobandit prin Reconstituire, cota actuala 1/1, cota initiala 1/1	
1) CIORTAN ILIE, Lipsa CNP.	
2) DICĂ IOANA, Lipsa CNP.	

**C. Partea III. SARCINI .**

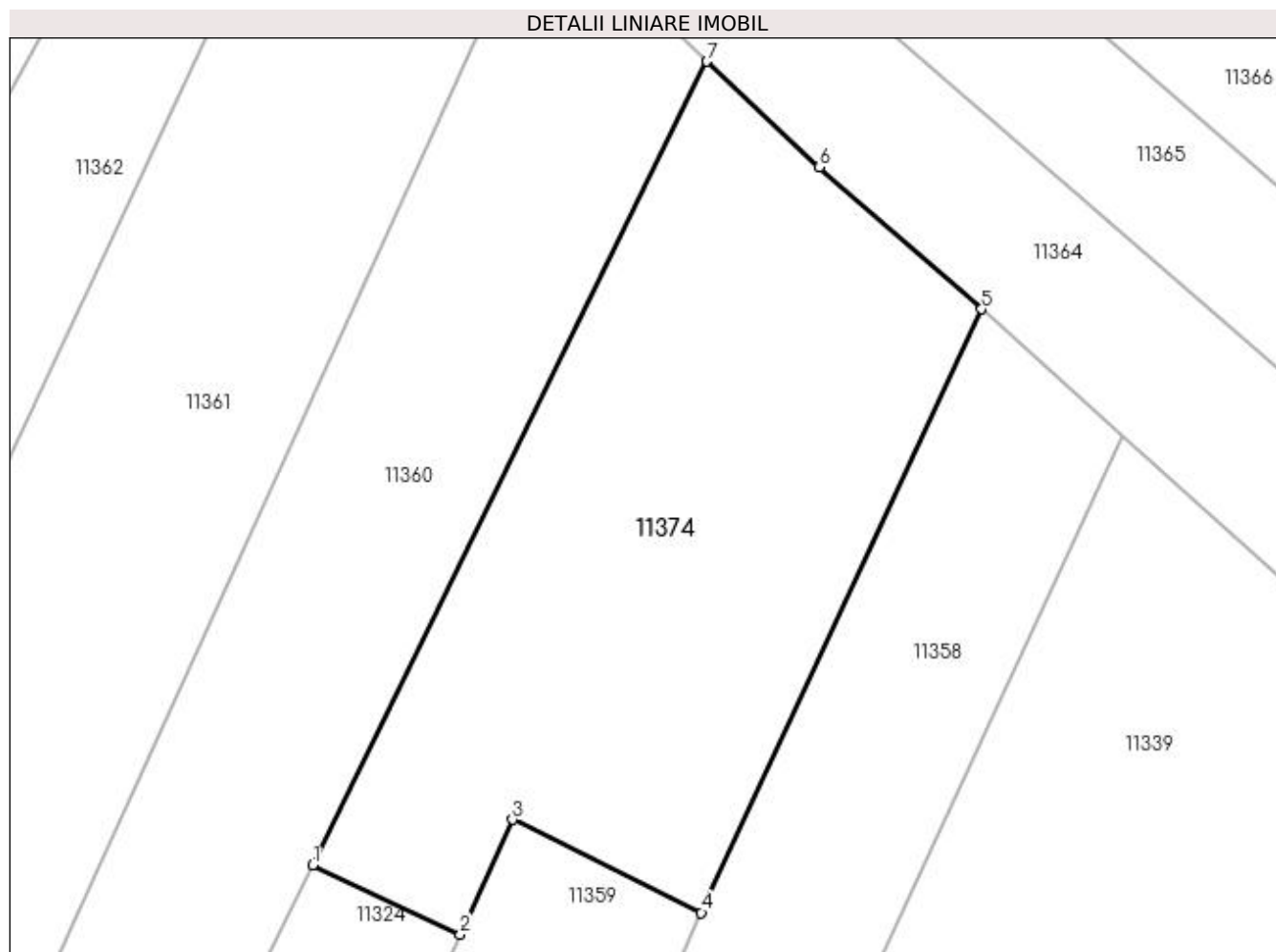
Inscrieri privind dezmembramintele dreptului de proprietate, drepturi reale de garanție și sarcini	Referințe
NU SUNT	

## Anexa Nr. 1 La Partea I

## Teren

Nr cadastral	Suprafața (mp)*	Observații / Referințe
	2.210	

\* Suprafața este determinată în planul de proiecție Stereo 70.



## Date referitoare la teren

Crt	Categorie folosință	Intravilan	Suprafața (mp)	Tarla	Parcelă	Nr. topo	Observații / Referințe
1	arabil	DA	1.500	148	17	-	
2	arabil	NU	710	148	17	-	

## Lungime Segmente

1) Valorile lungimilor segmentelor sunt obținute din proiecție în plan.

Punct început	X / Y	Punct sfârșit	X / Y	Lungime segment (** (m)
1	377.642,418 267.562,105	2	377.655,562 267.555,959	14.51
2	377.655,562 267.555,959	3	377.660,196 267.566,175	11.218
3	377.660,196 267.566,175	4	377.677,02 267.557,879	18.758
4	377.677,02 267.557,879	5	377.701,945 267.611,573	59.197

Punct început	X / Y	Punct sfârșit	X / Y	Lungime segment (** (m)
5	377.701,945 267.611,573	6	377.687,496 267.624,189	19.182
6	377.687,496 267.624,189	7	377.677,519 267.633,605	13.719
7	377.677,519 267.633,605	1	377.642,418 267.562,105	79.651

\*\* Lungimile segmentelor sunt determinate în planul de proiecție Stereo 70 și sunt rotunjite la 1 milimetru.

\*\*\* Distanța dintre puncte este formată din segmente cumulate ce sunt mai mici decât valoarea 1 milimetru.

