

**DATE DESPRE IMOBILUL NR. 10979**

Oficiul de Cadastru și Publicitate Imobiliară DOLJ
Biroul de Cadastru și Publicitate Imobiliară Craiova

A. Partea I. Descrierea imobilului

TEREN Extravilan

Adresa: Jud. Dolj, T108,P194,195

Nr. Crt	Nr cadastral Nr. topografic	Suprafața* (mp)	Observații / Referințe
A1		2.090	Sector cadastral:17 Teren neimprejmuit;

B. Partea II. Proprietari și acte

Inscrieri privitoare la dreptul de proprietate și alte drepturi reale	Referințe
/	
Act Administrativ nr. TDP nr. 400-44327, din 07/08/1996 emis de CJSAPT DOLJ;	
B1	A1
Intabulare, drept de PROPRIETATE, dobândit prin Reconstituire, cota actuala 1/1, cota initiala 1/1 1) MORUJU DUMITRU, Lipsa CNP.	

C. Partea III. SARCINI .

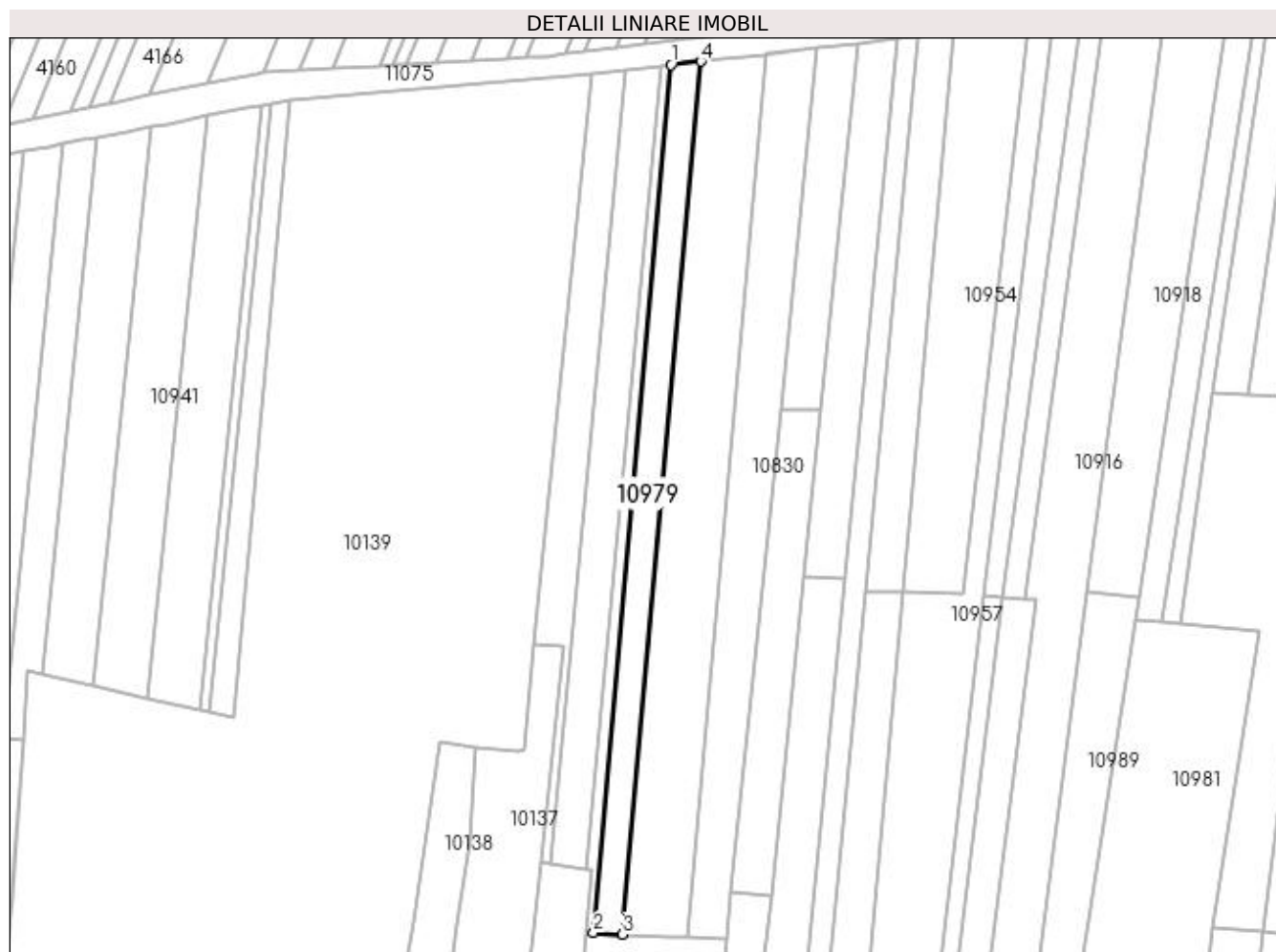
Inscrieri privind dezmembramintele dreptului de proprietate, drepturi reale de garanție și sarcini	Referințe
NU SUNT	

Anexa Nr. 1 La Partea I

Teren

Nr cadastral	Suprafața (mp)*	Observații / Referințe
	2.090	

* Suprafața este determinată în planul de proiecție Stereo 70.



Date referitoare la teren

Crt	Categorie folosință	Intra vilan	Suprafața (mp)	Tarla	Parcelă	Nr. topo	Observații / Referințe
1	arabil	NU	2.090	108	194,195	-	

Lungime Segmente

1) Valorile lungimilor segmentelor sunt obținute din proiecție în plan.

Punct început	X / Y	Punct sfârșit	X / Y	Lungime segment (** (m)
1	380.160,76 267.438,833	2	380.138,491 267.189,718	250.108
2	380.138,491 267.189,718	3	380.146,838 267.189,313	8.357
3	380.146,838 267.189,313	4	380.169,199 267.439,798	251.481
4	380.169,199 267.439,798	1	380.160,76 267.438,833	8.494

**** Lungimile segmentelor sunt determinate în planul de proiecție Stereo 70 și sunt rotunjite la 1 milimetru.**

***** Distanța dintre puncte este formată din segmente cumulate ce sunt mai mici decât valoarea 1 milimetru.**

**DATE DESPRE IMOBILUL NR. 10980**

Oficiul de Cadastru și Publicitate Imobiliară DOLJ
Biroul de Cadastru și Publicitate Imobiliară Craiova

A. Partea I. Descrierea imobilului

TEREN Extravilan

Adresa: Jud. Dolj, T108,P190,191

Nr. Crt	Nr cadastral Nr. topografic	Suprafața* (mp)	Observații / Referințe
A1		4.741	Sector cadastral:17 Teren neimprejmuit;

B. Partea II. Proprietari și acte

Inscrieri privitoare la dreptul de proprietate și alte drepturi reale	Referințe
/	
Act Administrativ nr. TDP nr. 1442-2218, din 07/08/1998 emis de CJSAPT DOLJ;	
B1	A1
Intabulare, drept de PROPRIETATE, dobandit prin Reconstituire, cota actuala 1/1, cota initiala 1/1 1) DUMITRU ȘTEFAN, Lipsa CNP.	

C. Partea III. SARCINI .

Inscrieri privind dezmembramintele dreptului de proprietate, drepturi reale de garanție și sarcini	Referințe
NU SUNT	

Anexa Nr. 1 La Partea I

Teren

Nr cadastral	Suprafața (mp)*	Observații / Referințe
	4.741	

* Suprafața este determinată în planul de proiecție Stereo 70.



Date referitoare la teren

Crt	Categorie folosință	Intra vilan	Suprafața (mp)	Tarla	Parcelă	Nr. topo	Observații / Referințe
1	arabil	NU	4.741	108	190,191	-	

Lungime Segmente

1) Valorile lungimilor segmentelor sunt obținute din proiecție în plan.

Punct început	X / Y	Punct sfârșit	X / Y	Lungime segment (** (m)
1	380.165,549 267.188,429	2	380.188,223 267.441,747	254.331
2	380.188,223 267.441,747	3	380.169,199 267.439,798	19.124
3	380.169,199 267.439,798	4	380.146,838 267.189,313	251.481
4	380.146,838 267.189,313	5	380.160,32 267.188,658	13.498
5	380.160,32 267.188,658	1	380.165,549 267.188,429	5.234

**** Lungimile segmentelor sunt determinate în planul de proiecție Stereo 70 și sunt rotunjite la 1 milimetru.**

***** Distanța dintre puncte este formată din segmente cumulate ce sunt mai mici decât valoarea 1 milimetru.**

**DATE DESPRE IMOBILUL NR. 10981**

Oficiul de Cadastru și Publicitate Imobiliară DOLJ
Biroul de Cadastru și Publicitate Imobiliară Craiova

A. Partea I. Descrierea imobilului

TEREN Necunoscut

Adresa: Loc. Bistret, Jud. Dolj, T108,P161

Nr. Crt	Nr cadastral Nr. topografic	Suprafața* (mp)	Observații / Referințe
A1		3.887	Sector cadastral:17 Teren neimprejmit;

B. Partea II. Proprietari și acte

Inscrieri privitoare la dreptul de proprietate și alte drepturi reale	Referințe
/	
Act Administrativ nr. TDP nr. 925-44576, din 04/10/1996 emis de CJSAPT DOLJ;	
B1	A1
Intabulare, drept de PROPRIETATE, dobandit prin Reconstituire, cota actuala 1/1, cota initiala 1/1	
1) BREGA FLOAREA, Lipsa CNP.	
2) TOMESCU MARIA, Lipsa CNP.	
3) BUZATU GHEORGHE, Lipsa CNP.	

C. Partea III. SARCINI .

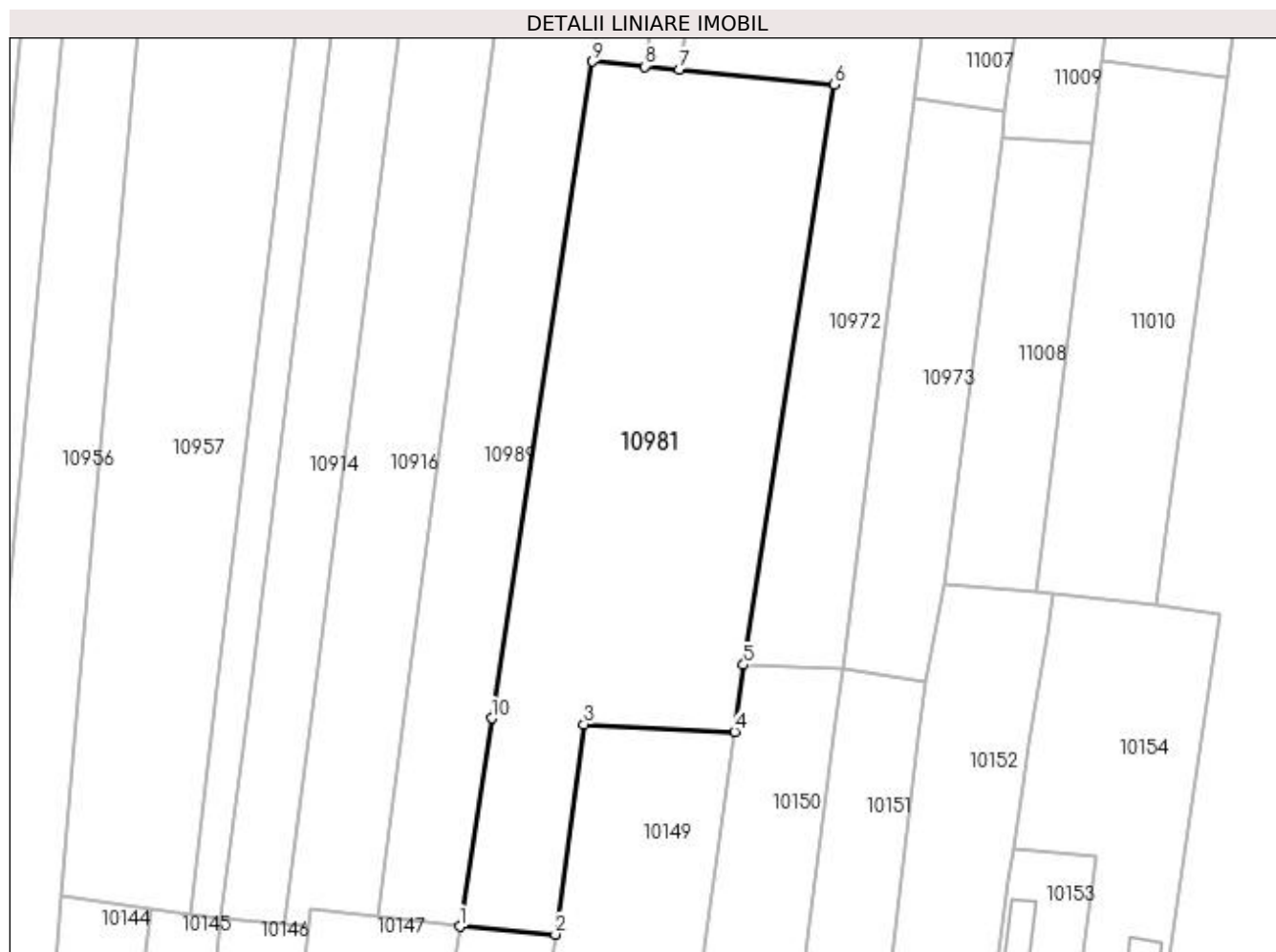
Inscrieri privind dezmembramintele dreptului de proprietate, drepturi reale de garanție și sarcini	Referințe
NU SUNT	

Anexa Nr. 1 La Partea I

Teren

Nr cadastral	Suprafața (mp)*	Observații / Referințe
	3.887	

* Suprafața este determinată în planul de proiecție Stereo 70.



Date referitoare la teren

Crt	Categorie folosință	Intravilan	Suprafața (mp)	Tarla	Parcelă	Nr. topo	Observații / Referințe
1	arabil	DA	430	108	161	-	
2	arabil	NU	3.457	108	161	-	

Lungime Segmente

1) Valorile lungimilor segmentelor sunt obținute din proiecție în plan.

Punct început	X / Y	Punct sfârșit	X / Y	Lungime segment (** (m)
1	380.274,48 267.152,501	2	380.288,59 267.151,335	14.158
2	380.288,59 267.151,335	3	380.292,755 267.182,225	31.17
3	380.292,755 267.182,225	4	380.314,925 267.181,148	22.196
4	380.314,925 267.181,148	5	380.316,27 267.191,025	9.968

Punct început	X / Y	Punct sfârșit	X / Y	Lungime segment (** (m)
5	380.316,27 267.191,025	6	380.329,659 267.276,376	86.395
6	380.329,659 267.276,376	7	380.306,768 267.278,563	22.995
7	380.306,768 267.278,563	8	380.301,737 267.279,044	5.054
8	380.301,737 267.279,044	9	380.294,04 267.279,78	7.732
9	380.294,04 267.279,78	10	380.279,191 267.183,156	97.758
10	380.279,191 267.183,156	1	380.274,48 267.152,501	31.015

** Lungimile segmentelor sunt determinate în planul de proiecție Stereo 70 și sunt rotunjite la 1 milimetru.

*** Distanța dintre puncte este formată din segmente cumulate ce sunt mai mici decât valoarea 1 milimetru.

**DATE DESPRE IMOBILUL NR. 10982**

Oficiul de Cadastru și Publicitate Imobiliară DOLJ
 Biroul de Cadastru și Publicitate Imobiliară Craiova

A. Partea I. Descrierea imobilului

TEREN Intravilan

Adresa: Loc. Bistret, Jud. Dolj, T108,P240

Nr. Crt	Nr cadastral Nr. topografic	Suprafața* (mp)	Observații / Referințe
A1	32140	300	Sector cadastral:17 Teren neimpregmuit;

B. Partea II. Proprietari și acte

Inscrieri privitoare la dreptul de proprietate și alte drepturi reale	Referințe
213989 / 03/10/2019	
Act Notarial nr. Contract de Vanzare Aut 2529, din 02/10/2019 emis de NP Diaconescu Gelu Emilian;	
B1	A1
Intabulare, drept de PROPRIETATE, dobandit prin Conventie, cota actuala 1/1, cota initiala 1/1 1) RCS & RDS SA, CIF:5888716	

C. Partea III. SARCINI

Inscrieri privind dezmembramintele dreptului de proprietate, drepturi reale de garanție și sarcini	Referințe
58239 / 26/03/2019	
Act Notarial nr. Contract de locatiune nr 9, din 14/05/2018 emis de RCS & RDS (act administrativ nr Act additional nr 1 din 08.03.2019, emis de RCS & RDS);	
C1	A1
se noteaza locatiunea pe o perioada de 15 ani incepand cu data de 14.05.2018 1) RCS & RDS SA, CIF:5888716	

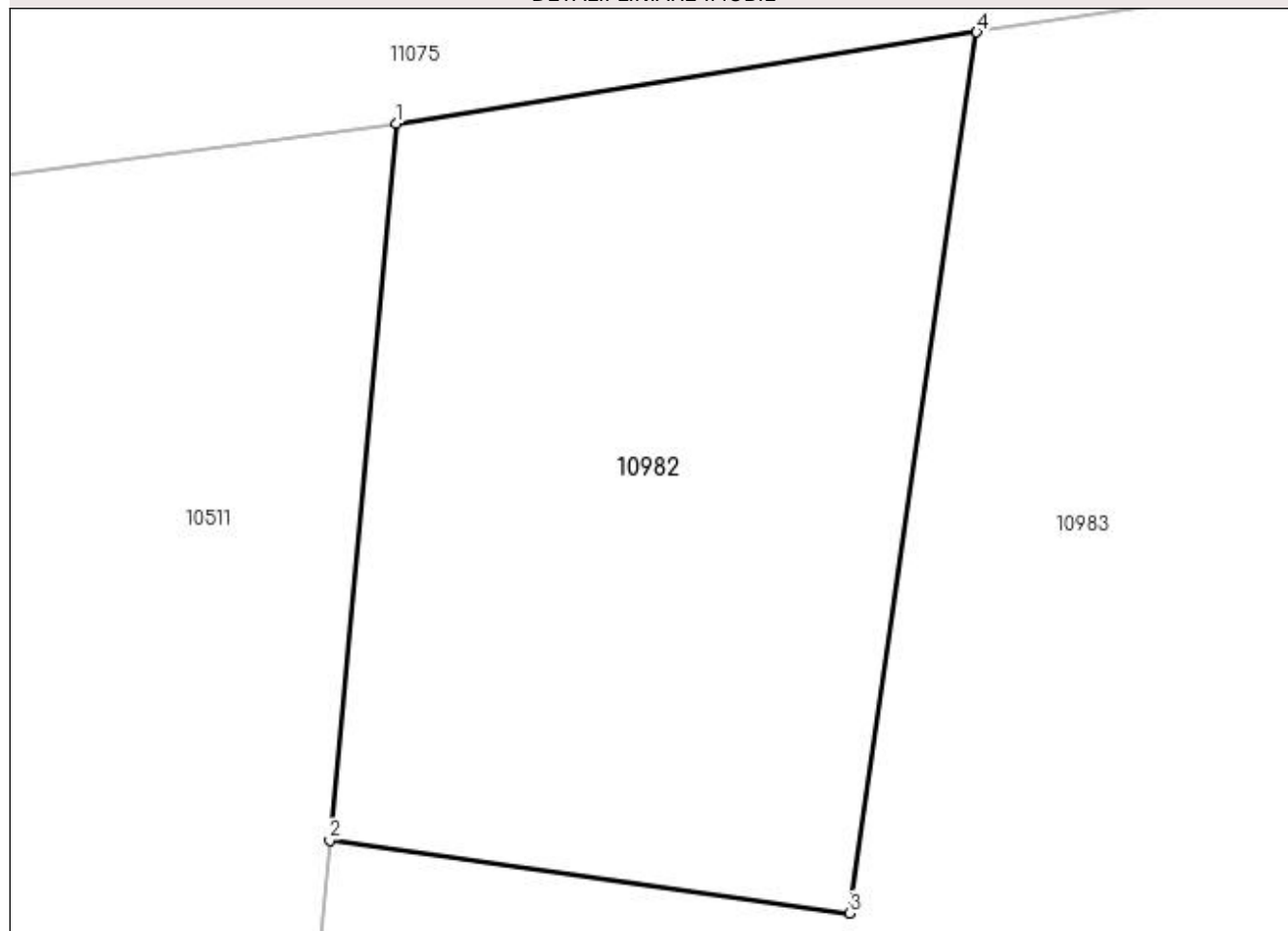
Anexa Nr. 1 La Partea I

Teren

Nr cadastral	Suprafața (mp)*	Observații / Referințe
32140	300	

* Suprafața este determinată în planul de proiecție Stereo 70.

DETALII LINIARE IMOBIL



Date referitoare la teren

Crt	Categorie folosință	Intravilan	Suprafața (mp)	Tarla	Parcelă	Nr. topo	Observații / Referințe
1	arabil	DA	300	108	240	-	

Lungime Segmente

1) Valorile lungimilor segmentelor sunt obținute din proiecție în plan.

Punct început	X / Y	Punct sfârșit	X / Y	Lungime segment (** (m)
1	379.711,165 267.370,939	2	379.709,415 267.352,2	18.821
2	379.709,415 267.352,2	3	379.723,018 267.350,293	13.736
3	379.723,018 267.350,293	4	379.726,335 267.373,323	23.268
4	379.726,335 267.373,323	1	379.711,165 267.370,939	15.356

**** Lungimile segmentelor sunt determinate în planul de proiecție Stereo 70 și sunt rotunjite la 1 milimetru.**

***** Distanța dintre puncte este formată din segmente cumulate ce sunt mai mici decât valoarea 1 milimetru.**

**DATE DESPRE IMOBILUL NR. 10983**

Oficiul de Cadastru și Publicitate Imobiliară DOLJ
Biroul de Cadastru și Publicitate Imobiliară Craiova

A. Partea I. Descrierea imobilului

TEREN Extravilan

Adresa: Jud. Dolj, T108, P240

Nr. Crt	Nr cadastral Nr. topografic	Suprafața* (mp)	Observații / Referințe
A1	32141	2.022	Sector cadastral:17 Teren neimprejmuit;

B. Partea II. Proprietari și acte

Inscrieri privitoare la dreptul de proprietate și alte drepturi reale		Referințe
46926 / 08/03/2019		
Act Notarial nr. Act de Partaj Voluntar aut 1017, din 07/05/2018 emis de BIN Belu Aurel (act notarial nr CM 188 din 07.05.2018, emis de BIN Belu Aurel;act administrativ nr TDP 1775-48125 din 20.02.2002, emis de Comisia Judeteana Dolj);		
B1	Intabulare, drept de PROPRIETATE, dobandit prin lesire Din Indiviziune, cota actuala 1/1, cota initiala 1/1 1) DINU EMIL <i>OBSERVATII: pozitie transcrisa din CF 32116/Bistret, inscrisa prin incheierea nr. 240146 din 18/12/2018; def Dinu Nicolae</i>	A1

C. Partea III. SARCINI .

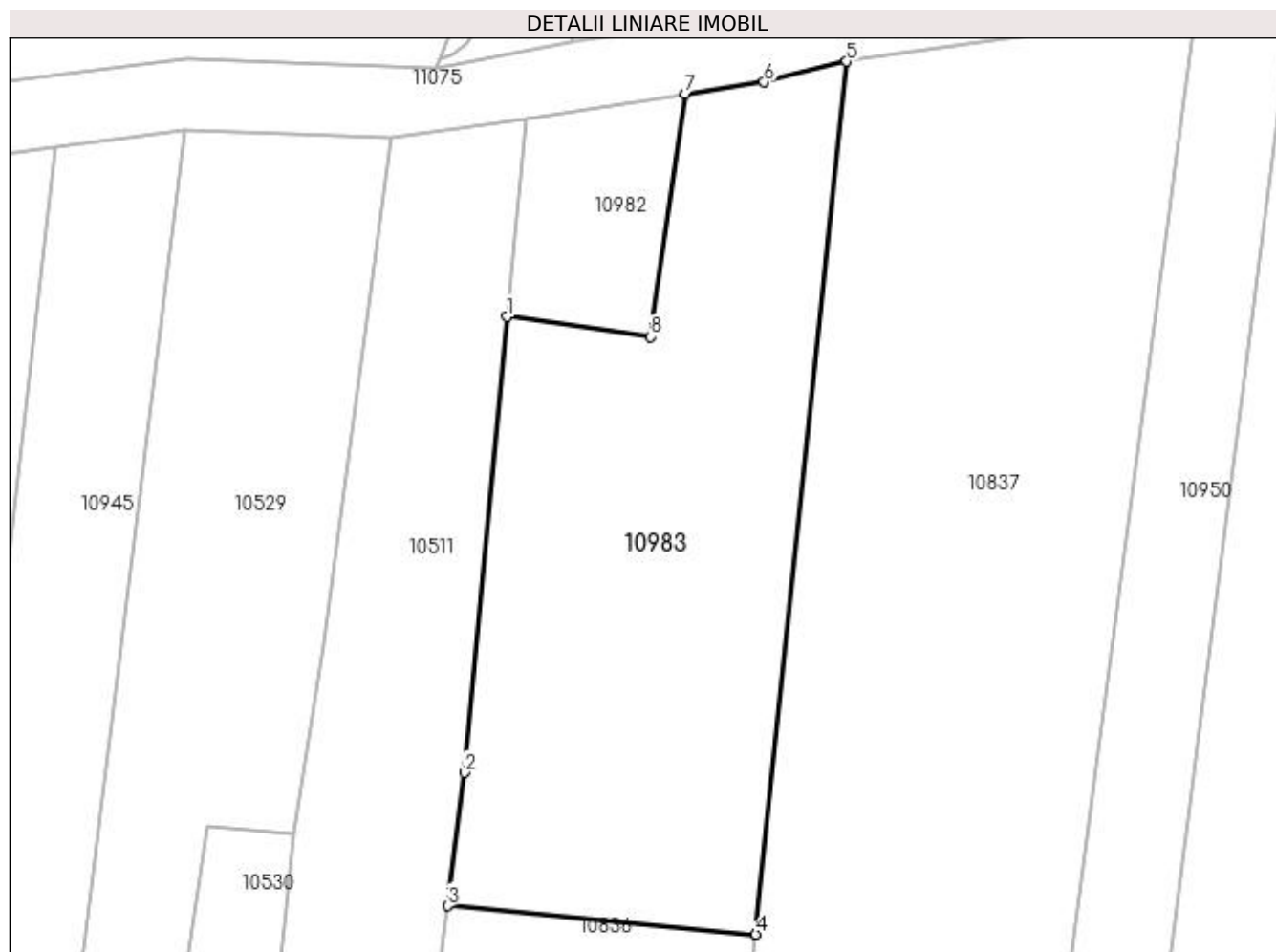
Inscrieri privind dezmembramintele dreptului de proprietate, drepturi reale de garanție și sarcini	Referințe
NU SUNT	

Anexa Nr. 1 La Partea I

Teren

Nr cadastral	Suprafața (mp)*	Observații / Referințe
32141	2.022	

* Suprafața este determinată în planul de proiecție Stereo 70.



Date referitoare la teren

Crt	Categorie folosință	Intra vilan	Suprafața (mp)	Tarla	Parcelă	Nr. topo	Observații / Referințe
1	arabil	NU	2.022	108	240	-	

Lungime Segmente

1) Valorile lungimilor segmentelor sunt obținute din proiecție în plan.

Punct început	X / Y	Punct sfârșit	X / Y	Lungime segment (** (m)
1	379.709,415 267.352,2	2	379.705,36 267.308,89	43.499
2	379.705,36 267.308,89	3	379.703,74 267.296,25	12.743
3	379.703,74 267.296,25	4	379.733,03 267.293,55	29.414
4	379.733,03 267.293,55	5	379.741,659 267.376,421	83.319
5	379.741,659 267.376,421	6	379.733,821 267.374,45	8.082

Punct început	X / Y	Punct sfârșit	X / Y	Lungime segment (** (m)
6	379.733,821 267.374,45	7	379.726,335 267.373,323	7.57
7	379.726,335 267.373,323	8	379.723,018 267.350,293	23.268
8	379.723,018 267.350,293	1	379.709,415 267.352,2	13.736

** Lungimile segmentelor sunt determinate în planul de proiecție Stereo 70 și sunt rotunjite la 1 milimetru.

*** Distanța dintre puncte este formată din segmente cumulate ce sunt mai mici decât valoarea 1 milimetru.

**DATE DESPRE IMOBILUL NR. 10984**

Oficiul de Cadastru și Publicitate Imobiliară DOLJ
Biroul de Cadastru și Publicitate Imobiliară Craiova

A. Partea I. Descrierea imobilului

TEREN Intravilan

Adresa: Loc. Bistret, Jud. Dolj, T107,P59

Nr. Crt	Nr cadastral Nr. topografic	Suprafața* (mp)	Observații / Referințe
A1	37691	Din acte: 324 Masurata: 364	Sector cadastral:17 Teren imprejmuit;

B. Partea II. Proprietari și acte

Inscrieri privitoare la dreptul de proprietate și alte drepturi reale		Referințe
218935 / 03/11/2022		
Act Notarial nr. Contract de vanzare cumparare aut. nr. 2202, din 27/10/2022 emis de Ionascu Nicolae;		
B1	Intabulare, drept de PROPRIETATE, dobandit prin Conventie, cota actuala 1/1, cota initiala 1/1 1) DITOIU PAULA-IONELA 2) DITOIU MIRCEA	A1

C. Partea III. SARCINI .

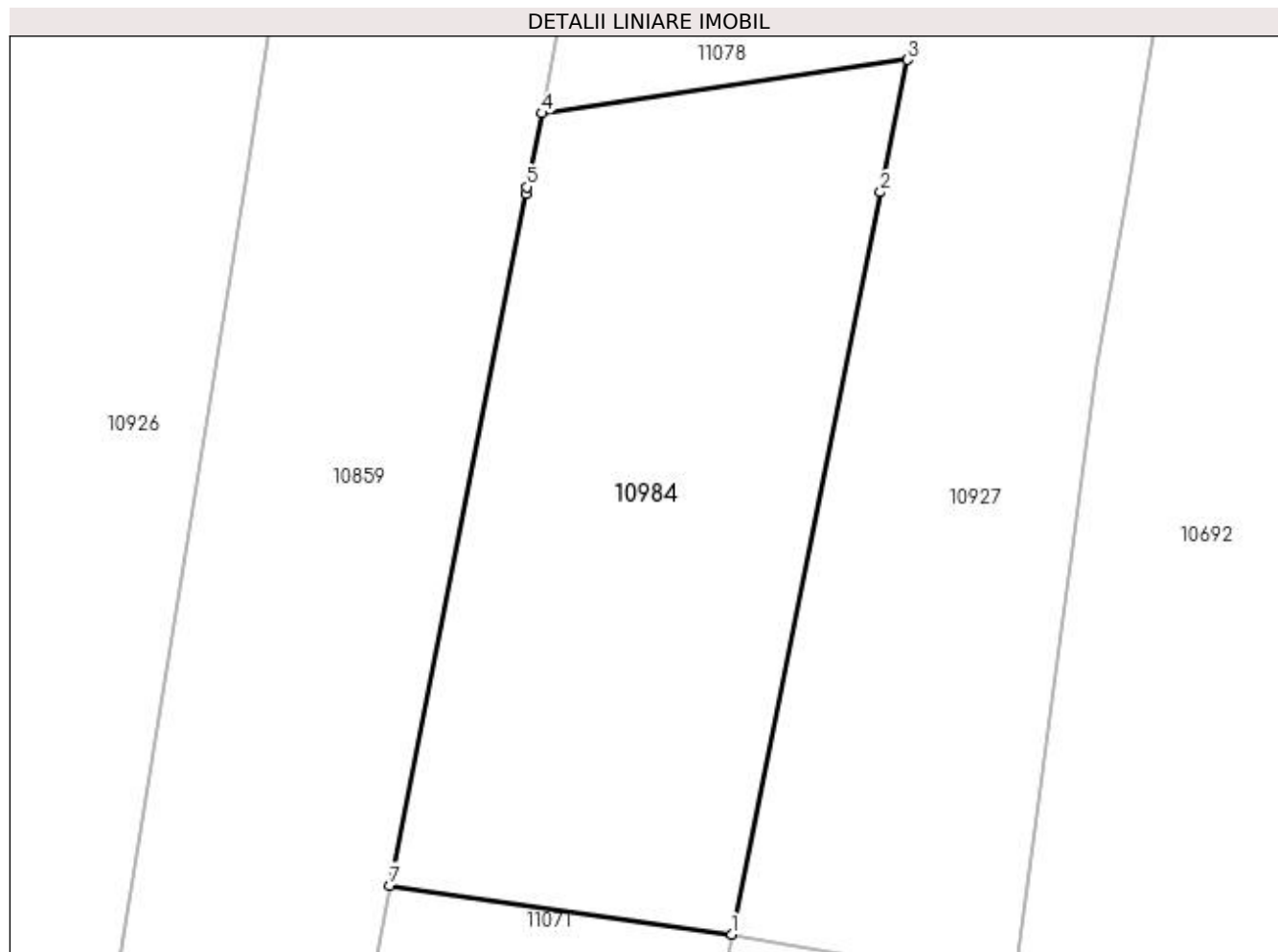
Inscrieri privind dezmembramintele dreptului de proprietate, drepturi reale de garanție și sarcini	Referințe
NU SUNT	

Anexa Nr. 1 La Partea I

Teren

Nr cadastral	Suprafața (mp)*	Observații / Referințe
37691	Din acte: 324 Masurata: 364	

* Suprafața este determinată în planul de proiecție Stereo 70.



Date referitoare la teren

Crt	Categorie folosință	Intra vilan	Suprafața (mp)	Tarla	Parcelă	Nr. topo	Observații / Referințe
1	arabil	DA	364	107	59	-	

Lungime Segmente

1) Valorile lungimilor segmentelor sunt obținute din proiecție în plan.

Punct început	X / Y	Punct sfârșit	X / Y	Lungime segment (** (m)
1	379.283,703 267.161,935	2	379.288,974 267.188,212	26.8
2	379.288,974 267.188,212	3	379.289,914 267.192,9	4.781
3	379.289,914 267.192,9	4	379.276,973 267.191,001	13.08
4	379.276,973 267.191,001	5	379.276,462 267.188,393	2.658
5	379.276,462 267.188,393	6	379.276,416 267.188,161	0.237

Punct început	X / Y	Punct sfârșit	X / Y	Lungime segment (** (m)
6	379.276,416 267.188,161	7	379.271,607 267.163,665	24.964
7	379.271,607 267.163,665	1	379.283,703 267.161,935	12.219

** Lungimile segmentelor sunt determinate în planul de proiecție Stereo 70 și sunt rotunjite la 1 milimetru.

*** Distanța dintre puncte este formată din segmente cumulate ce sunt mai mici decât valoarea 1 milimetru.

**DATE DESPRE IMOBILUL NR. 10985**

Oficiul de Cadastru și Publicitate Imobiliară DOLJ
Biroul de Cadastru și Publicitate Imobiliară Craiova

A. Partea I. Descrierea imobilului

TEREN Necunoscut

Adresa: Loc. Bistret, Jud. Dolj, TARLA 107, PARCELA 76

Nr. Crt	Nr cadastral Nr. topografic	Suprafața* (mp)	Observații / Referințe
A1	32075	3.822	Sector cadastral:17 Teren neimprejmuit;

B. Partea II. Proprietari și acte

Inscrieri privitoare la dreptul de proprietate și alte drepturi reale		Referințe
199024 / 24/10/2018		
Hotarare Judecatoreasca nr. Sentinta Civila 1110, din 28/06/1999 emis de JUDECATORIA BAILESTI dosar nr. 3106/1998 (act administrativ nr TP 821-44709 din 03.10.1996, emis de CJ DOLJ);		
B1	Intabulare, drept de PROPRIETATE, dobandit prin lesire Din Indiviziune, cota actuala 1/1, cota initiala 1/1 1) BRĂTAN GINĂ <i>OBSERVATII: def: Bratan Stefan</i>	A1

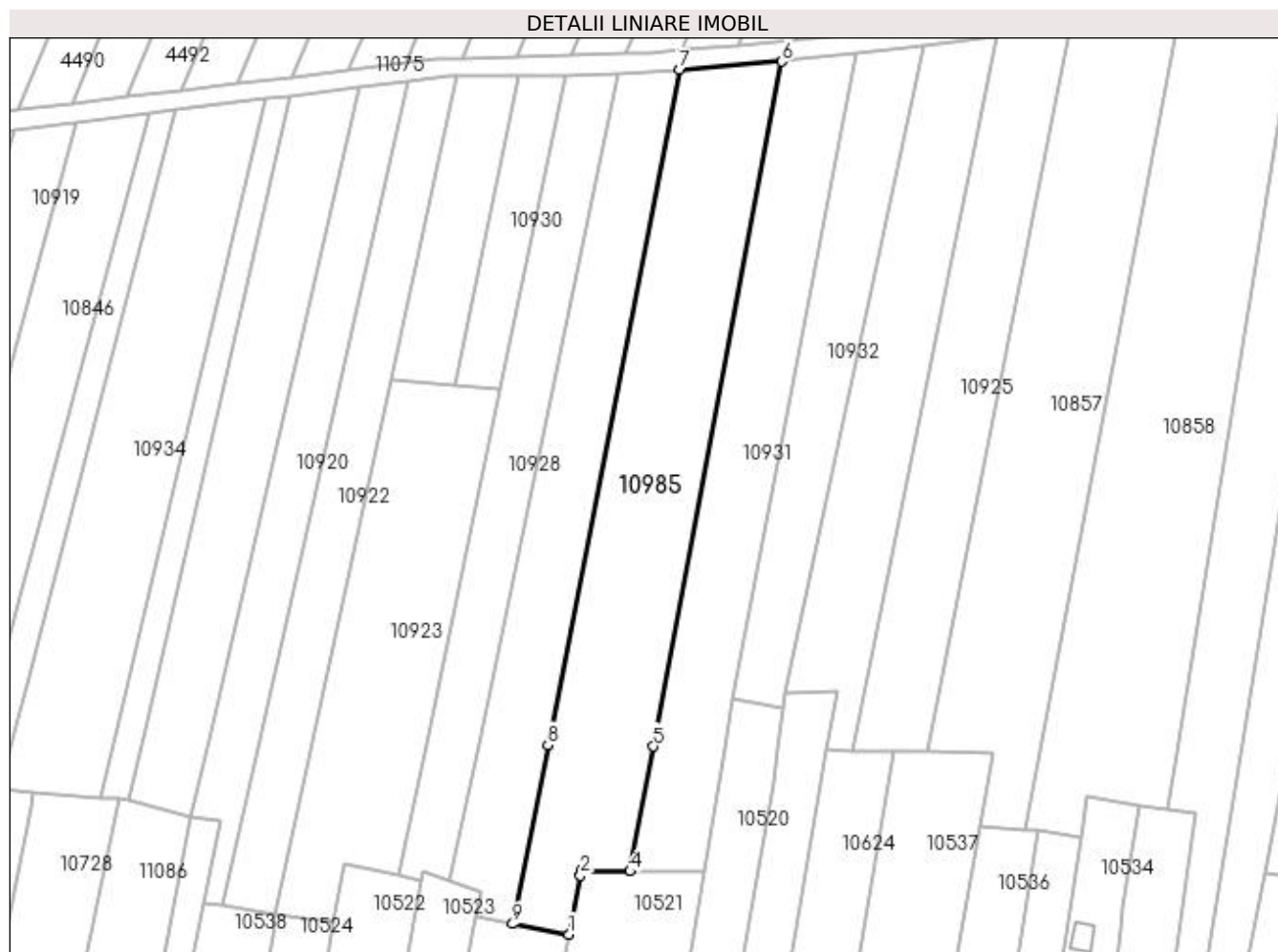
C. Partea III. SARCINI .

Inscrieri privind dezmembramintele dreptului de proprietate, drepturi reale de garanție și sarcini	Referințe
NU SUNT	

Anexa Nr. 1 La Partea I**Teren**

Nr cadastral	Suprafața (mp)*	Observații / Referințe
32075	3.822	

* Suprafața este determinată în planul de proiecție Stereo 70.

**Date referitoare la teren**

Crt	Categorie folosință	Intra vilan	Suprafața (mp)	Tarla	Parcelă	Nr. topo	Observații / Referințe
1	arabil	DA	737	107	76	-	
2	arabil	NU	3.085	107	76	-	

Lungime Segmente

1) Valorile lungimilor segmentelor sunt obținute din proiecție în plan.

Punct început	X / Y	Punct sfârșit	X / Y	Lungime segment (** (m)
1	379.125,509 267.150,857	2	379.127,905 267.163,168	12.542
2	379.127,905 267.163,168	3	379.128,109 267.164,217	1.069
3	379.128,109 267.164,217	4	379.138,348 267.164,09	10.24
4	379.138,348 267.164,09	5	379.143,257 267.190,319	26.684

Punct început	X / Y	Punct sfârșit	X / Y	Lungime segment (** (m)
5	379.143,257 267.190,319	6	379.170,151 267.334,005	146.181
6	379.170,151 267.334,005	7	379.148,795 267.332,234	21.429
7	379.148,795 267.332,234	8	379.121,083 267.190,639	144.281
8	379.121,083 267.190,639	9	379.113,729 267.153,062	38.29
9	379.113,729 267.153,062	1	379.125,509 267.150,857	11.985

** Lungimile segmentelor sunt determinate în planul de proiecție Stereo 70 și sunt rotunjite la 1 milimetru.

*** Distanța dintre puncte este formată din segmente cumulate ce sunt mai mici decât valoarea 1 milimetru.

**DATE DESPRE IMOBILUL NR. 10986**

Oficiul de Cadastru și Publicitate Imobiliară DOLJ
Biroul de Cadastru și Publicitate Imobiliară Craiova

A. Partea I. Descrierea imobilului

TEREN Necunoscut

Adresa: Loc. Bistret, Jud. Dolj, T 107 P98

Nr. Crt	Nr cadastral Nr. topografic	Suprafața* (mp)	Observații / Referințe
A1	31887	2.436	Sector cadastral:17 Teren neimprejmuit;

B. Partea II. Proprietari și acte

Inscrieri privitoare la dreptul de proprietate și alte drepturi reale	Referințe
61995 / 13/03/2018	
Act Notarial nr. Contract de vanzare nr.567, din 12/03/2018 emis de Mladin Preoteasa Alina Corina;	
B1	A1
Intabulare, drept de PROPRIETATE, dobandit prin Conventie, cota actuala 1/1, cota initiala 1/1 1) AGRIFARM ALIPROD SRL, CIF:6589810	

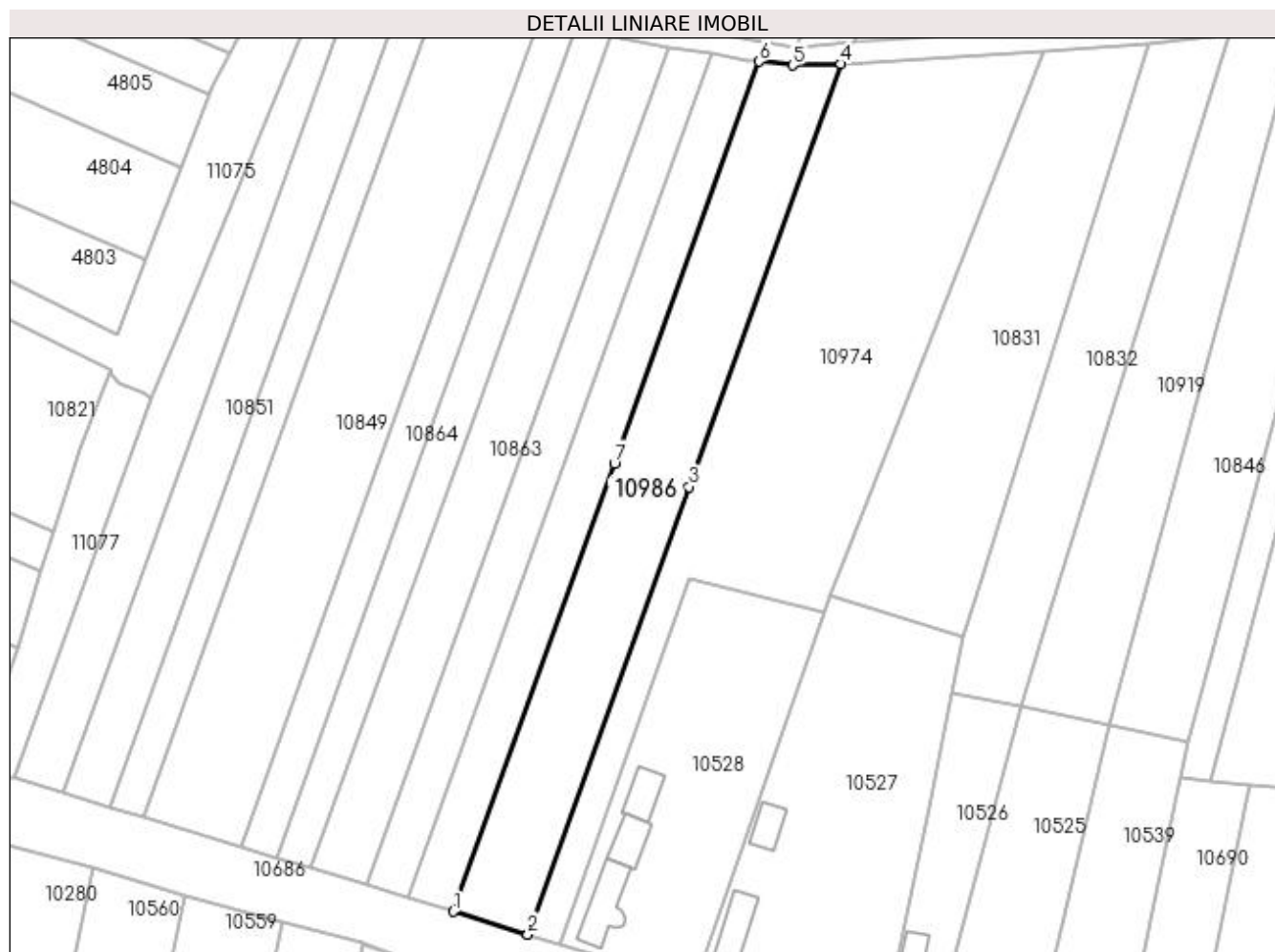
C. Partea III. SARCINI .

Inscrieri privind dezmembramintele dreptului de proprietate, drepturi reale de garanție și sarcini	Referințe
NU SUNT	

Anexa Nr. 1 La Partea I**Teren**

Nr cadastral	Suprafața (mp)*	Observații / Referințe
31887	2.436	

* Suprafața este determinată în planul de proiecție Stereo 70.

**Date referitoare la teren**

Crt	Categorie folosință	Intra vilan	Suprafața (mp)	Tarla	Parcelă	Nr. topo	Observații / Referințe
1	arabil	DA	1.270	107	98	1652-45185	
2	arabil	NU	1.166	107	98	1652-45185	

Lungime Segmente

1) Valorile lungimilor segmentelor sunt obținute din proiecție în plan.

Punct început	X / Y	Punct sfârșit	X / Y	Lungime segment (** (m)
1	378.865,57 267.157,104	2	378.879,372 267.152,892	14.43
2	378.879,372 267.152,892	3	378.909,203 267.235,769	88.082
3	378.909,203 267.235,769	4	378.937,377 267.314,046	83.193
4	378.937,377 267.314,046	5	378.928,489 267.313,807	8.891

Punct început	X / Y	Punct sfârșit	X / Y	Lungime segment (** (m)
5	378.928,489 267.313,807	6	378.922,229 267.314,516	6.3
6	378.922,229 267.314,516	7	378.895,44 267.240,088	79.102
7	378.895,44 267.240,088	1	378.865,57 267.157,104	88.196

** Lungimile segmentelor sunt determinate în planul de proiecție Stereo 70 și sunt rotunjite la 1 milimetru.

*** Distanța dintre puncte este formată din segmente cumulate ce sunt mai mici decât valoarea 1 milimetru.

**DATE DESPRE IMOBILUL NR. 10987**

Oficiul de Cadastru și Publicitate Imobiliară DOLJ
Biroul de Cadastru și Publicitate Imobiliară Craiova

A. Partea I. Descrierea imobilului

TEREN Extravilan

Adresa: Jud. Dolj, T 107 P 87

Nr. Crt	Nr cadastral Nr. topografic	Suprafața* (mp)	Observații / Referințe
A1	37661	815	Sector cadastral:17 Teren neimprejmut;

B. Partea II. Proprietari și acte

Inscrieri privitoare la dreptul de proprietate și alte drepturi reale		Referințe
96741 / 24/05/2022		
Act Notarial nr. CONTRACT DE VANZARE AUT. NR. 727, din 23/05/2022 emis de NP Mladin Preoteasa Alina Corina;		
B1	Intabulare, drept de PROPRIETATE, dobandit prin Conventie, cota actuala 1/1, cota initiala 1/1 1) AGROEXPERT INDUSTRY SRL, CIF:29142623	A1
Act Notarial nr. CONTRACT DE IPOTECA IMOBILIARA AUT. NR. 729, din 23/05/2022 emis de NP Mladin Preoteasa Alina Corina;		
B2	se noteaza interdictiile de instrainare, grevare, inchiriere, dezmembrare, alipire, construire si amenajare 1) CEC BANK SA, CIF:361897	A1
194280 / 13/10/2022		
Act Notarial nr. contract de ipoteca aut nr 1953, din 30/09/2022 emis de Atanasoaei Mihai Cristian (act notarial nr Incheiere Completare nr. 53 din 28.10.2022, emis de Atanasoaei Mihai Cristian);		
B3	se noteaza interdictiile de instrainare, grevare, inchiriere, dezmembrare, alipire, construire si amenajare, 1) CEC BANK SA, CIF:361897	A1
218463 / 03/11/2022		
Act Notarial nr. Contract de ipoteca aut. nr. 1983, din 04/10/2022 emis de Atanasoaei Mihai Cristian (act notarial nr Incheiere Completare nr. 53 din 28.10.2022, emis de Atanasoaei Mihai Cristian);		
B4	se noteaza interdictiile de instrainare, grevare , inchiriere, dezmembrare, alipire, construire si amenajare 1) CEC BANK SA, CIF:361897	A1
28616 / 31/01/2023		
Act Notarial nr. contract de garantie reala imobiliara aut nr 106, din 23/01/2023 emis de NP Atanasoaei Mihai Cristian (act notarial nr Incheiere Completare nr. 53 din 28.10.2022, emis de Atanasoaei Mihai Cristian);		
B5	se noteaza interdictiile de instrainare, grevare, inchiriere, dezmembrare, alipire, construire si amenajare in favoarea 1) CEC BANK SA, CIF:361897	A1

C. Partea III. SARCINI

Inscrieri privind dezmembramintele dreptului de proprietate, drepturi reale de garanție și sarcini		Referințe
96741 / 24/05/2022		
Act Notarial nr. CONTRACT DE IPOTECA IMOBILIARA AUT. NR. 729, din 23/05/2022 emis de NP Mladin Preoteasa Alina Corina;		
C1	Intabulare, drept de IPOTECA, Valoare:7000000 LEI+ celelalte obligatii de plata aferente creditului 1) CEC BANK SA, CIF:361897	A1
194280 / 13/10/2022		
Act Notarial nr. contract de ipoteca aut nr 1953, din 30/09/2022 emis de Atanasoaei Mihai Cristian (act notarial nr Incheiere Completare nr. 53 din 28.10.2022, emis de Atanasoaei Mihai Cristian);		
C2	Intabulare, drept de IPOTECA, Valoare:1900000 LEI+ celelalte obligatii de plata aferente creditului 1) CEC BANK SA, CIF:361897	A1
218463 / 03/11/2022		
Act Notarial nr. Contract de ipoteca aut. nr. 1983, din 04/10/2022 emis de Atanasoaei Mihai Cristian (act notarial nr Incheiere Completare nr. 53 din 28.10.2022, emis de Atanasoaei Mihai Cristian);		
C3	Intabulare, drept de IPOTECA, Valoare:7130000 LEI+ celelalte obligatii de plata aferente creditului	A1

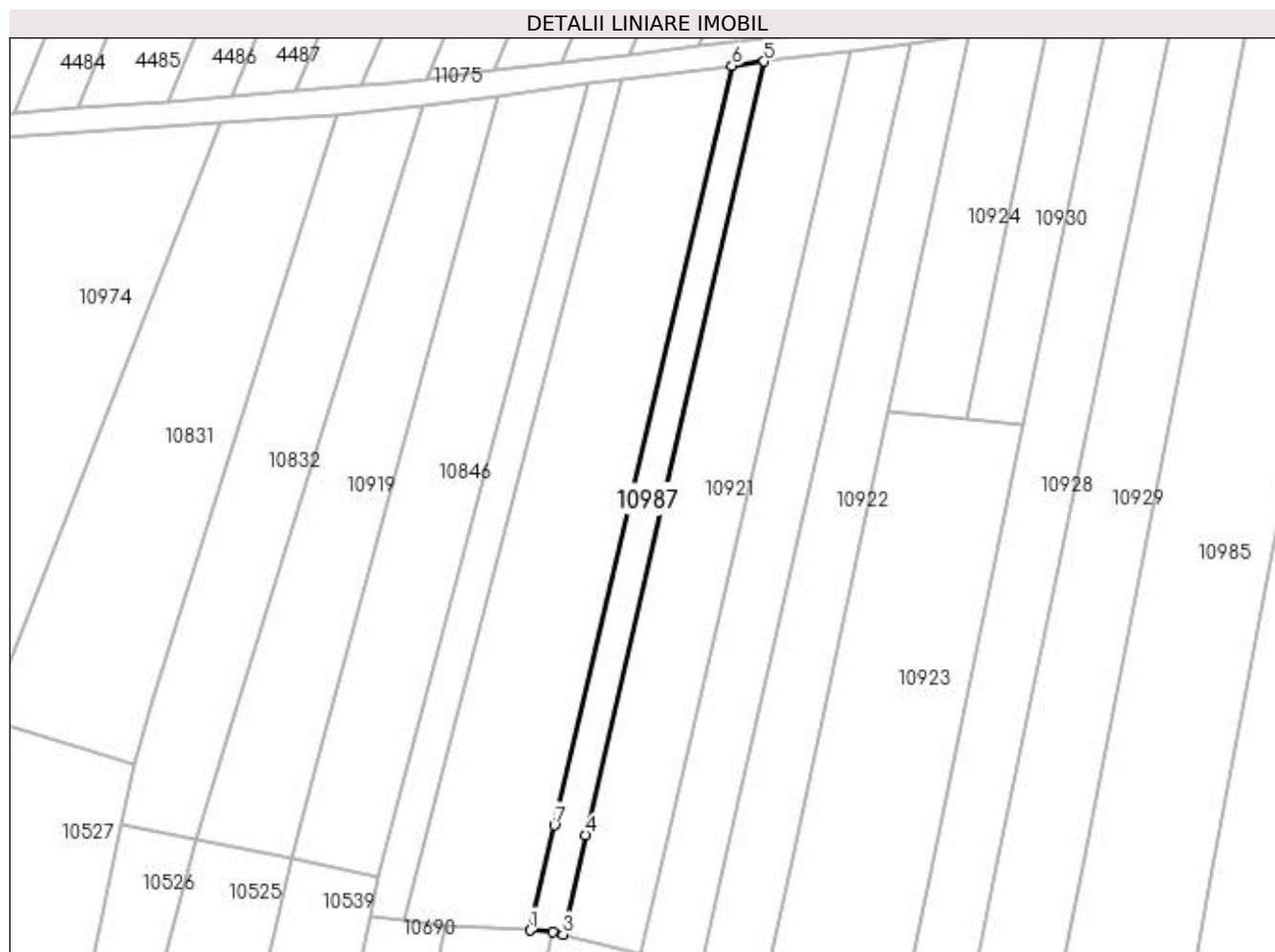
Inscrieri privind dezmembramintele dreptului de proprietate, drepturi reale de garanție și sarcini	Referințe
1) CEC BANK SA, CIF:361897	
28616 / 31/01/2023	
Act Notarial nr. contract de garantie reala imobiliara aut nr 106, din 23/01/2023 emis de NP Atanasoaei Mihai Cristian (act notarial nr Incheiere Completare nr. 53 din 28.10.2022, emis de Atanasoaei Mihai Cristian);	
C4	Intabulare, drept de IPOTECA, Valoare:9897000 LEIsi celelalte obligatii de plata aferente creditului
	1) CEC BANK SA, CIF:361897
	A1

Anexa Nr. 1 La Partea I

Teren

Nr cadastral	Suprafața (mp)*	Observații / Referințe
37661	815	

* Suprafața este determinată în planul de proiecție Stereo 70.



Date referitoare la teren

Crt	Categorie folosință	Intra vilan	Suprafața (mp)	Tarla	Parcelă	Nr. topo	Observații / Referințe
1	arabil	NU	815	107	87	-	Imobil înregistrat în planul cadastral fără localizare certă datorită lipsei planului parcelar.

Lungime Segmente

1) Valorile lungimilor segmentelor sunt obținute din proiecție în plan.

Punct început	X / Y	Punct sfârșit	X / Y	Lungime segment (** (m)
1	379.027,366 267.179,569	2	379.031,168 267.179,337	3.809
2	379.031,168 267.179,337	3	379.032,983 267.178,884	1.871
3	379.032,983 267.178,884	4	379.036,861 267.195,707	17.264
4	379.036,861 267.195,707	5	379.067,093 267.326,865	134.597
5	379.067,093 267.326,865	6	379.061,637 267.326,168	5.5

Punct început	X / Y	Punct sfârșit	X / Y	Lungime segment (** (m)
6	379.061,637 267.326,168	7	379.031,529 267.197,38	132.261
7	379.031,529 267.197,38	1	379.027,366 267.179,569	18.291

** Lungimile segmentelor sunt determinate în planul de proiecție Stereo 70 și sunt rotunjite la 1 milimetru.

*** Distanța dintre puncte este formată din segmente cumulate ce sunt mai mici decât valoarea 1 milimetru.

**DATE DESPRE IMOBILUL NR. 10988**

Oficiul de Cadastru și Publicitate Imobiliară DOLJ
Biroul de Cadastru și Publicitate Imobiliară Craiova

A. Partea I. Descrierea imobilului

TEREN Intravilan

Nr. CF vechi:664
Nr. cadastral vechi:881

Adresa: Loc. Bistret, Str Revolutiei, Nr. 343, Jud. Dolj, fost Cv 23, P50, P51

Nr. Crt	Nr cadastral Nr. topografic	Suprafața* (mp)	Observații / Referințe
A1	31408	Din acte: 2.420 Masurata: 2.411	Sector cadastral:17 Teren imprejmuit;

Construcții

Crt	Nr cadastral Nr. topografic	Adresa	Observații / Referințe
A1.1		Loc. Bistret, Str Revolutiei, Nr. 343, Jud. Dolj, fost Cv 23, P50, P51	Nr. niveluri:1; S. construita la sol:141 mp; LOCUINTA
A1.2		Loc. Bistret, Str Revolutiei, Nr. 343, Jud. Dolj, fost Cv 23, P50, P51	Nr. niveluri:1; S. construita la sol:140 mp; ANEXA
A1.3		Loc. Bistret, Str Revolutiei, Nr. 343, Jud. Dolj, fost Cv 23, P50, P51	Nr. niveluri:1; S. construita la sol:140 mp; ANEXA
A1.4		Loc. Bistret, Str Revolutiei, Nr. 343, Jud. Dolj, fost Cv 23, P50, P51	Nr. niveluri:1; S. construita la sol:139 mp; ANEXA

B. Partea II. Proprietari și acte

Inscrieri privitoare la dreptul de proprietate și alte drepturi reale		Referințe
57065 / 07/10/2009		
Act Normativ nr. 965/2002, din 05/09/2002 emis de GUVERNUL ROMANIEI (Inventarul bunurilor care aparțin domeniului public al comunei Bistret- Anexa 14, adeverinta nr 6350/2009 Primaria Bistret);		
B1	Intabulare, drept de PROPRIETATE, dobandit prin Lege, cota actuala 1/1, cota initiala 1/1 1) COMUNA BISTRET- DOMENIUL PUBLIC , CIF:9999999999999, Lipsa CUI. <i>OBSERVATII: (provenita din conversia CF 664)</i>	A1
/		
Act Normativ nr. 7, din 13/03/1996 emis de PARLAMENTUL ROMANIEI ((ART.12 ALIN.(14) și ART.37 ALIN(2)));		
B2	Intabulare, drept de PROPRIETATE, dobandit prin Lege, cota actuala 1/1, cota initiala 1/1 1) COMUNA BISTRET- DOMENIUL PUBLIC , CIF:9999999999999, Lipsa CUI.	A1.1, A1.2, A1.3, A1.4

C. Partea III. SARCINI

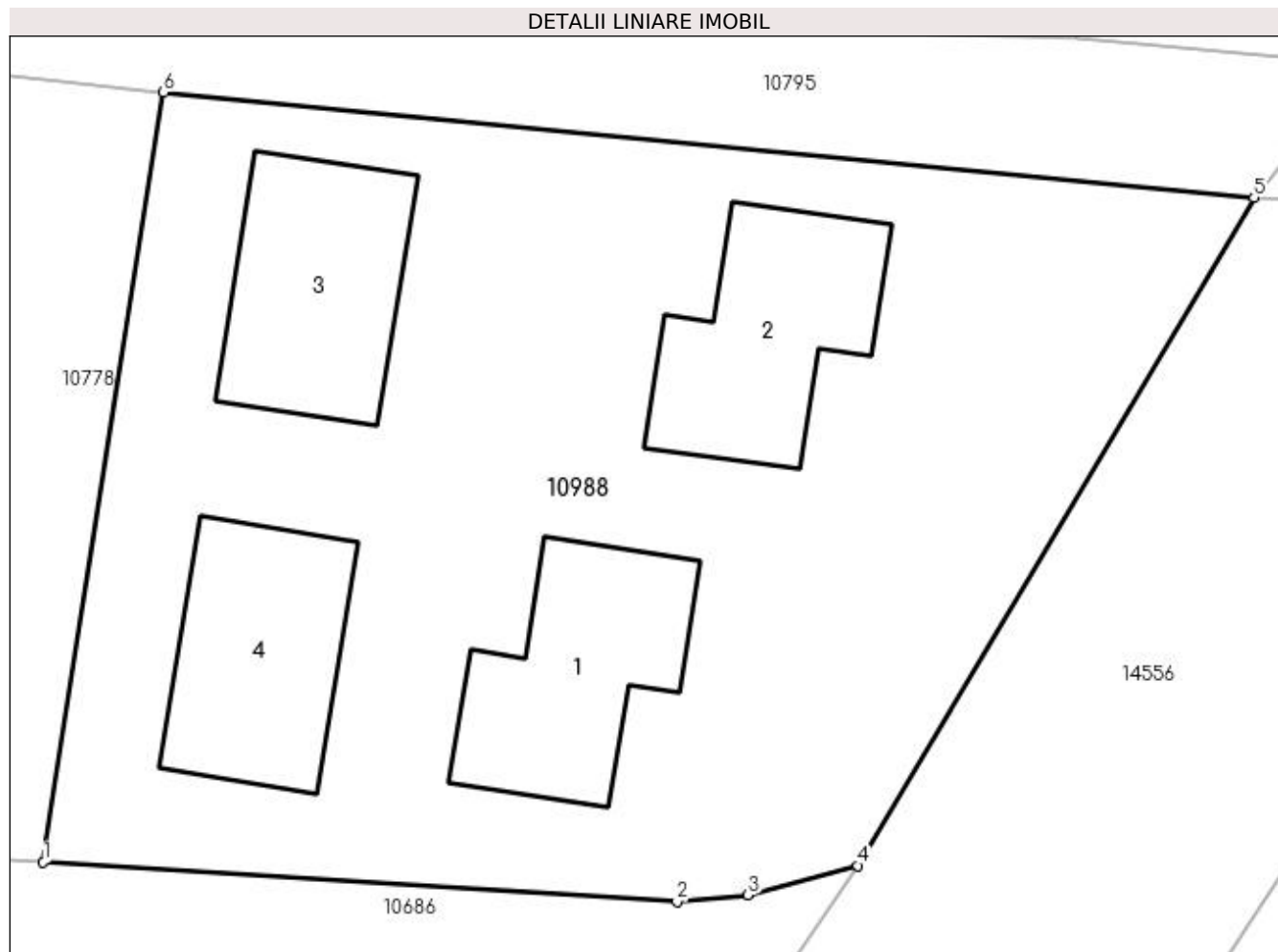
Inscrieri privind dezmembramintele dreptului de proprietate, drepturi reale de garanție și sarcini		Referințe
57065 / 07/10/2009		
Act Normativ nr. 965/2002, din 05/09/2002 emis de GUVERNUL ROMANIEI (Inventarul bunurilor care aparțin domeniului public al comunei Bistret- Anexa 14, adeverinta nr 6350/2009 Primaria Bistret);		
C1	Se inscrie dreptul de administrare asupra imobilului de sub A1 1) CONSILIUL LOCAL AL COMUNEI BISTRET , CIF:9999999999999, Lipsa CUI. <i>OBSERVATII: (provenita din conversia CF 664)</i>	A1

Anexa Nr. 1 La Partea I

Teren

Nr cadastral	Suprafața (mp)*	Observații / Referințe
31408	Din acte: 2.420 Masurata: 2.411	

* Suprafața este determinată în planul de proiecție Stereo 70.



Date referitoare la teren

Crt	Categorie folosință	Intra vilan	Suprafața (mp)	Tarla	Parcelă	Nr. topo	Observații / Referințe
1	curți construcții	DA	2.411	23	50, 51	-	

Date referitoare la construcții

Crt	Număr	Destinație construcție	Supraf. (mp)	Situație juridică	Observații / Referințe
A1.1		construcții de locuințe	141	Cu acte	Nr. niveluri:1; S. construita la sol:141 mp; LOCUINTA
A1.2		construcții anexa	140	Cu acte	Nr. niveluri:1; S. construita la sol:140 mp; ANEXA
A1.3		construcții anexa	140	Cu acte	Nr. niveluri:1; S. construita la sol:140 mp; ANEXA
A1.4		construcții anexa	139	Cu acte	Nr. niveluri:1; S. construita la sol:139 mp; ANEXA

Lungime Segmente

1) Valorile lungimilor segmentelor sunt obținute din proiecție în plan.

Punct început	X / Y	Punct sfârșit	X / Y	Lungime segment (** (m))
1	381.293,113 266.939,227	2	381.329,918 266.936,915	36.878

Punct început	X / Y	Punct sfârșit	X / Y	Lungime segment (** (m)
2	381.329,918 266.936,915	3	381.334,059 266.937,299	4.159
3	381.334,059 266.937,299	4	381.340,441 266.939,02	6.61
4	381.340,441 266.939,02	5	381.363,442 266.977,825	45.11
5	381.363,442 266.977,825	6	381.300,105 266.983,933	63.631
6	381.300,105 266.983,933	1	381.293,113 266.939,227	45.249

** Lungimile segmentelor sunt determinate în planul de proiecție Stereo 70 și sunt rotunjite la 1 milimetru.

*** Distanța dintre puncte este formată din segmente cumulate ce sunt mai mici decât valoarea 1 milimetru.

**DATE DESPRE IMOBILUL NR. 10989**

Oficiul de Cadastru și Publicitate Imobiliară DOLJ
Biroul de Cadastru și Publicitate Imobiliară Craiova

A. Partea I. Descrierea imobilului

TEREN Necunoscut

Adresa: Loc. Bistret, Jud. Dolj, T 108 P 162

Nr. Crt	Nr cadastral Nr. topografic	Suprafața* (mp)	Observații / Referințe
A1	34853	1.820	Sector cadastral:17 Teren neimprejmuit;

B. Partea II. Proprietari și acte

Inscrieri privitoare la dreptul de proprietate și alte drepturi reale		Referințe
262152 / 24/12/2020		
Act Notarial nr. CONTRACT DE VANZARE AUT. 337, din 23/12/2020 emis de Giurcan Gabriela (CONTRACT DE VANZARE);		
B1	Intabulare, drept de PROPRIETATE, dobandit prin Conventie, cota actuala 1/1, cota initiala 1/1 1) SILISTEANU JEAN CLAUDIU	A1

C. Partea III. SARCINI .

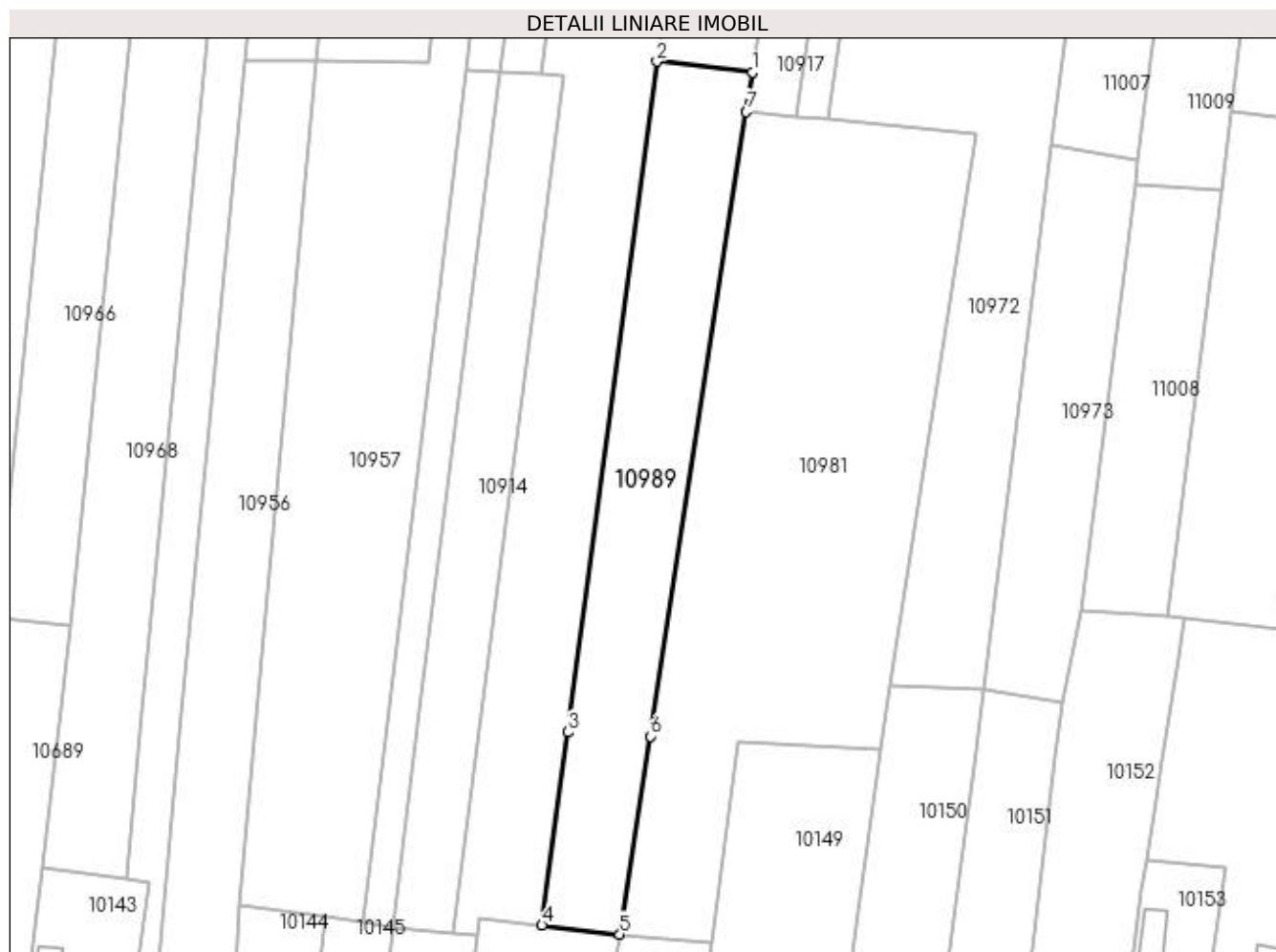
Inscrieri privind dezmembramintele dreptului de proprietate, drepturi reale de garanție și sarcini	Referințe
NU SUNT	

Anexa Nr. 1 La Partea I

Teren

Nr cadastral	Suprafața (mp)*	Observații / Referințe
34853	1.820	

* Suprafața este determinată în planul de proiecție Stereo 70.



Date referitoare la teren

Crt	Categorie folosință	Intra vilan	Suprafața (mp)	Tarla	Parcelă	Nr. topo	Observații / Referințe
1	arabil	DA	380	108	162	-	
2	arabil	NU	1.440	108	162	-	

Lungime Segmente

1) Valorile lungimilor segmentelor sunt obținute din proiecție în plan.

Punct început	X / Y	Punct sfârșit	X / Y	Lungime segment (** (m)
1	380.294,976 267.285,87	2	380.280,209 267.287,578	14.865
2	380.280,209 267.287,578	3	380.266,404 267.183,777	104.715
3	380.266,404 267.183,777	4	380.262,43 267.153,895	30.145
4	380.262,43 267.153,895	5	380.274,48 267.152,501	12.13

Punct început	X / Y	Punct sfârșit	X / Y	Lungime segment (** (m)
5	380.274,48 267.152,501	6	380.279,191 267.183,156	31.015
6	380.279,191 267.183,156	7	380.294,04 267.279,78	97.758
7	380.294,04 267.279,78	1	380.294,976 267.285,87	6.162

** Lungimile segmentelor sunt determinate în planul de proiecție Stereo 70 și sunt rotunjite la 1 milimetru.

*** Distanța dintre puncte este formată din segmente cumulate ce sunt mai mici decât valoarea 1 milimetru.

**DATE DESPRE IMOBILUL NR. 10990**

Oficiul de Cadastru și Publicitate Imobiliară DOLJ
Biroul de Cadastru și Publicitate Imobiliară Craiova

A. Partea I. Descrierea imobilului

TEREN Extravilan

Adresa: Jud. Dolj, T108 P205,206

Nr. Crt	Nr cadastral Nr. topografic	Suprafața* (mp)	Observații / Referințe
A1	31934	2.410	Sector cadastral:17 Teren neimprejmuit;

B. Partea II. Proprietari și acte

Inscrieri privitoare la dreptul de proprietate și alte drepturi reale		Referințe
184854 / 28/11/2017		
Act Administrativ nr. TDP nr. 1845-1977, din 17/04/2002 emis de CJ Dolj (act notarial nr 67 din 10.11.1997, emis de BNP Marinescu Nina Cosmina; act notarial nr Certificat de legatar nr. 24 din 01.02.2007, emis de NP Gurgui Vasile; act administrativ nr Certificat de casatorie nr. 14 din 13.01.2011, emis de Ambasada Romaniei la Londra; act notarial nr C.M. nr. 64 din 15.10.2010, emis de BNP Ionica Vergica; act notarial nr C.M. nr. 97 din 30.10.2003, emis de BNP Ionica Vergica; act notarial nr C.M. nr. 22 din 02.09.2010, emis de NP Marinescu NC);		
B1	Intabulare, drept de PROPRIETATE, dobandit prin Succesiune, cota actuala 1/3, cota initiala 1/3 1) PITT CAMELIA MIHAELA <i>OBSERVATII: Mucinoiu Laura Lucia</i>	A1
5402 / 15/01/2019		
Act Notarial nr. 353, din 15/02/2018 emis de NP Belu Aurel (act notarial nr incheiere de rectificare nr 1 din 10.01.2019, emis de NP Belu Aurel);		
B2	Intabulare, drept de PROPRIETATE, dobandit prin Conventie, cota actuala 2/3, cota initiala 2/3 1) GIUBEGEANU GICU LAURENTIU 2) GIUBEGEANU DESPINA MONALISA	A1

C. Partea III. SARCINI .

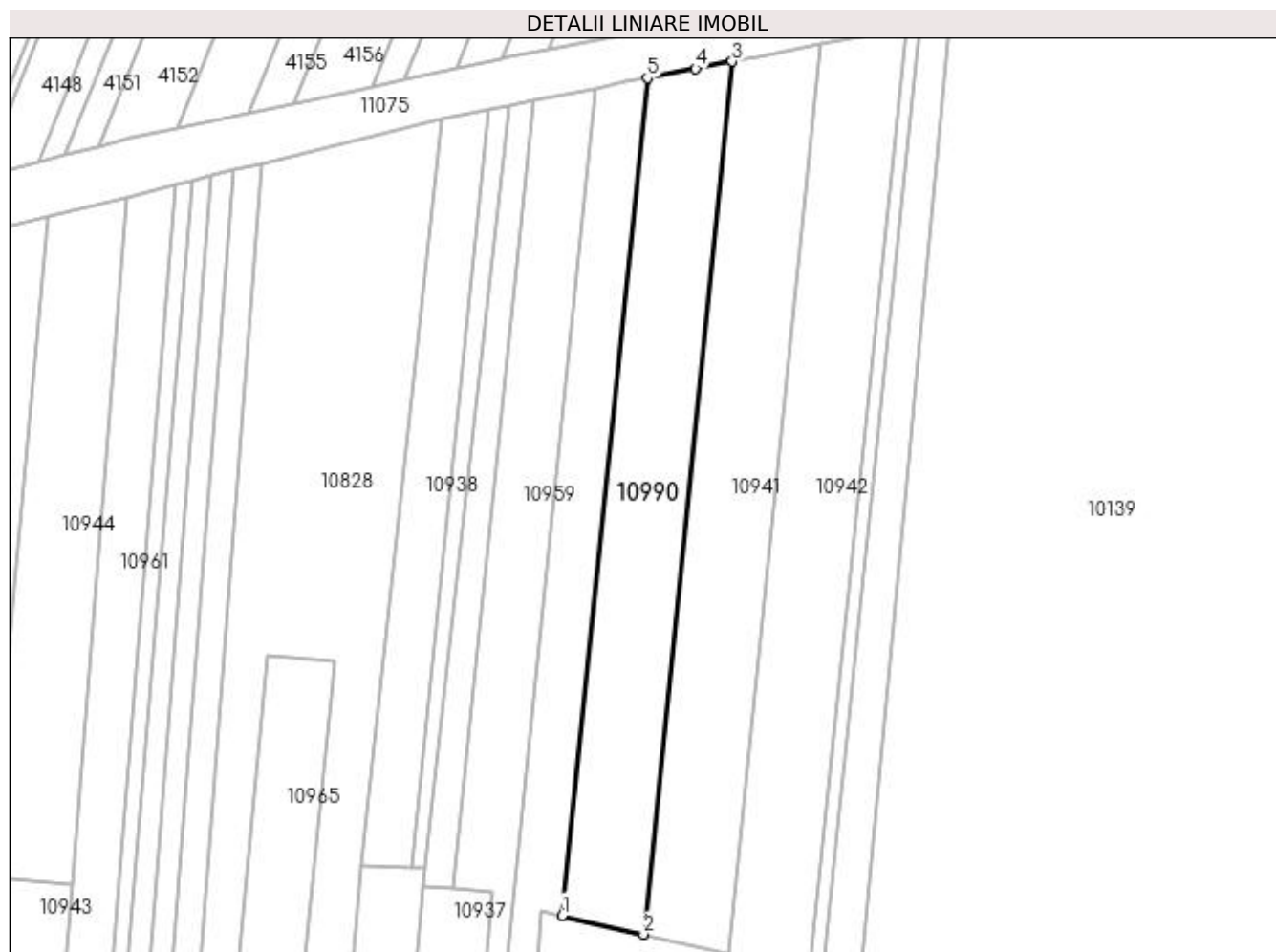
Inscrieri privind dezmembramintele dreptului de proprietate, drepturi reale de garanție și sarcini	Referințe
NU SUNT	

Anexa Nr. 1 La Partea I

Teren

Nr cadastral	Suprafața (mp)*	Observații / Referințe
31934	2.410	

* Suprafața este determinată în planul de proiecție Stereo 70.



Date referitoare la teren

Crt	Categorie folosință	Intra vilan	Suprafața (mp)	Tarla	Parcelă	Nr. topo	Observații / Referințe
1	arabil	NU	1.360	108	206	-	
2	vie	NU	1.050	108	205	-	

Lungime Segmente

1) Valorile lungimilor segmentelor sunt obținute din proiecție în plan.

Punct început	X / Y	Punct sfârșit	X / Y	Lungime segment (** (m)
1	379.979,995 267.263,964	2	379.994,967 267.260,52	15.363
2	379.994,967 267.260,52	3	380.011,299 267.421,042	161.351
3	380.011,299 267.421,042	4	380.004,568 267.419,735	6.857
4	380.004,568 267.419,735	5	379.995,668 267.418,007	9.066

Punct început	X / Y	Punct sfârșit	X / Y	Lungime segment (** (m)
5	379.995,668 267.418,007	1	379.979,995 267.263,964	154.838

** Lungimile segmentelor sunt determinate în planul de proiecție Stereo 70 și sunt rotunjite la 1 milimetru.

*** Distanța dintre puncte este formată din segmente cumulate ce sunt mai mici decât valoarea 1 milimetru.

**DATE DESPRE IMOBILUL NR. 10991**

Oficiul de Cadastru și Publicitate Imobiliară DOLJ
Biroul de Cadastru și Publicitate Imobiliară Craiova

A. Partea I. Descrierea imobilului

TEREN Necunoscut

Adresa: Loc. Bistret, Jud. Dolj, T 108,P 130

Nr. Crt	Nr cadastral Nr. topografic	Suprafața* (mp)	Observații / Referințe
A1	34855	640	Sector cadastral:17 Teren neimprejmuit;

B. Partea II. Proprietari și acte

Inscrieri privitoare la dreptul de proprietate și alte drepturi reale	Referințe
62474 / 05/03/2020	
Act Notarial nr. AUT. NR. 526, din 05/03/2020 emis de NP Mladin Preoteasa Alina Corina;	
B1	A1
Intabulare, drept de PROPRIETATE, dobandit prin Conventie, cota actuala 1/1, cota initiala 1/1	
1) PENA DAN	
2) PENA MIHAELA CRISTINA	

C. Partea III. SARCINI .

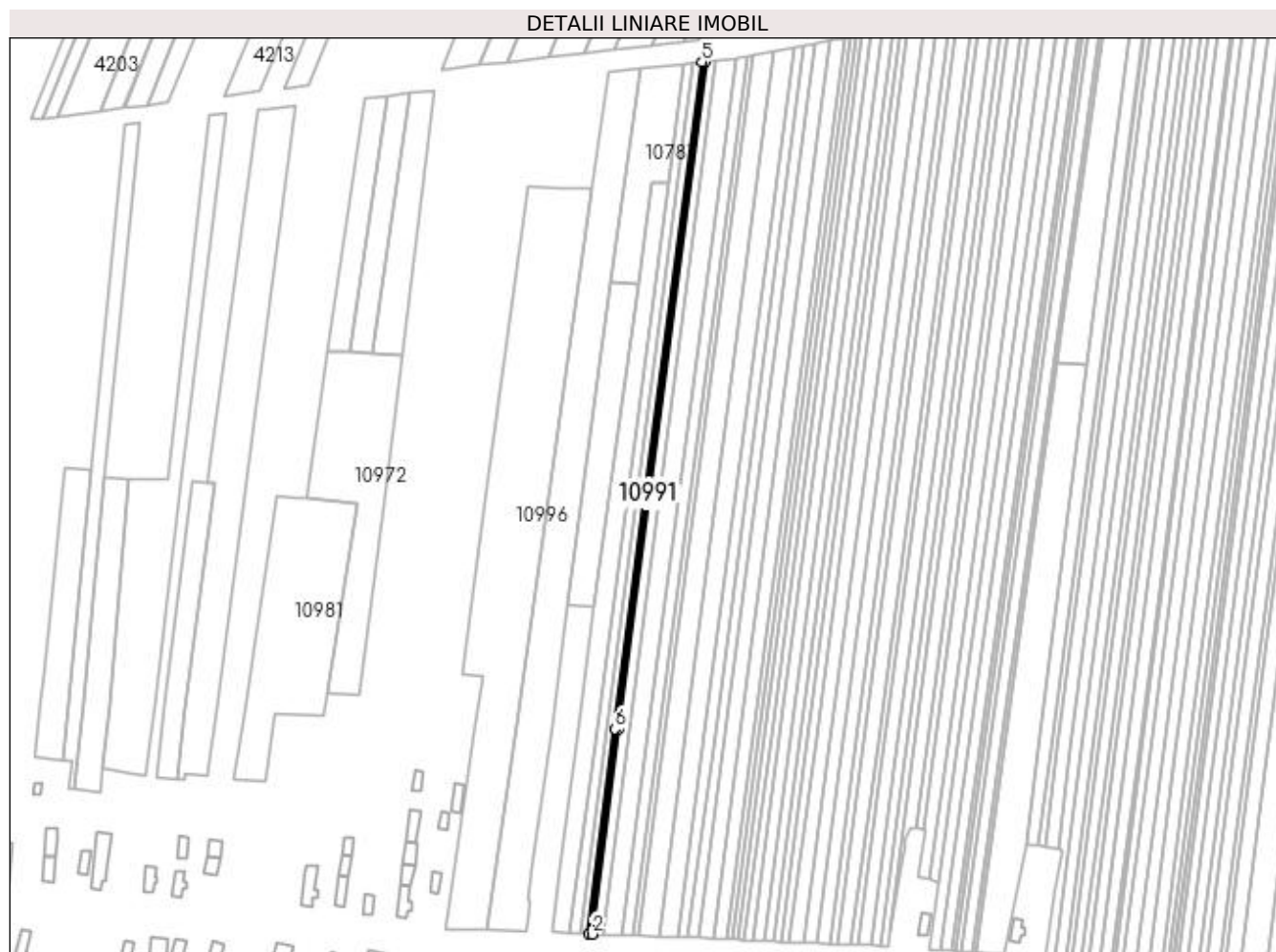
Inscrieri privind dezmembramintele dreptului de proprietate, drepturi reale de garanție și sarcini	Referințe
NU SUNT	

Anexa Nr. 1 La Partea I

Teren

Nr cadastral	Suprafața (mp)*	Observații / Referințe
34855	640	

* Suprafața este determinată în planul de proiecție Stereo 70.



Date referitoare la teren

Crt	Categorie folosință	Intravilan	Suprafața (mp)	Tarla	Parcelă	Nr. topo	Observații / Referințe
1	arabil	DA	150	108	130	-	
2	arabil	NU	490	108	130	-	

Lungime Segmente

1) Valorile lungimilor segmentelor sunt obținute din proiecție în plan.

Punct început	X / Y	Punct sfârșit	X / Y	Lungime segment (** (m)
1	380.433,651 267.083,01	2	380.435,27 267.082,894	1.623
2	380.435,27 267.082,894	3	380.447,281 267.174,992	92.878
3	380.447,281 267.174,992	4	380.486,378 267.474,779	302.326
4	380.486,378 267.474,779	5	380.484,721 267.474,6	1.667

Punct început	X / Y	Punct sfârșit	X / Y	Lungime segment (** (m)
5	380.484,721 267.474,6	6	380.445,658 267.175,071	302.065
6	380.445,658 267.175,071	1	380.433,651 267.083,01	92.841

** Lungimile segmentelor sunt determinate în planul de proiecție Stereo 70 și sunt rotunjite la 1 milimetru.

*** Distanța dintre puncte este formată din segmente cumulate ce sunt mai mici decât valoarea 1 milimetru.

**DATE DESPRE IMOBILUL NR. 10992**

Oficiul de Cadastru și Publicitate Imobiliară DOLJ
Biroul de Cadastru și Publicitate Imobiliară Craiova

A. Partea I. Descrierea imobilului

TEREN Necunoscut

Adresa: Loc. Bistret, Jud. Dolj, T 108 P 103

Nr. Crt	Nr cadastral Nr. topografic	Suprafața* (mp)	Observații / Referințe
A1	34897	2.434	Sector cadastral:17 Teren neimprejmuit;

B. Partea II. Proprietari și acte

Inscrieri privitoare la dreptul de proprietate și alte drepturi reale	Referințe
163081 / 20/08/2020	
Act Notarial nr. contract de vanzare aut nr 1841, din 19/08/2020 emis de NP Balaci Eugen;	
B1	A1
Intabulare, drept de PROPRIETATE, dobandit prin Conventie, cota actuala 1/1, cota initiala 1/1	
1) NICOLA MARIA	
2) NICOLA GRIGORIE	

C. Partea III. SARCINI .


Inscrieri privind dezmembramintele dreptului de proprietate, drepturi reale de garanție și sarcini	Referințe
NU SUNT	

Anexa Nr. 1 La Partea I

Teren

Nr cadastral	Suprafața (mp)*	Observații / Referințe
34897	2.434	

* Suprafața este determinată în planul de proiecție Stereo 70.



Date referitoare la teren

Crt	Categorie folosință	Intravilan	Suprafața (mp)	Tarla	Parcelă	Nr. topo	Observații / Referințe
1	arabil	DA	534	108	103	-	
2	arabil	NU	1.900	108	103	-	

Lungime Segmente

1) Valorile lungimilor segmentelor sunt obținute din proiecție în plan.

Punct început	X / Y	Punct sfârșit	X / Y	Lungime segment (** (m)
1	380.530,479 267.079,012	2	380.536,281 267.078,81	5.806
2	380.536,281 267.078,81	3	380.548,185 267.170,091	92.054
3	380.548,185 267.170,091	4	380.590,913 267.497,716	330.399
4	380.590,913 267.497,716	5	380.584,786 267.495,426	6.541

Punct început	X / Y	Punct sfârșit	X / Y	Lungime segment (** (m)
5	380.584,786 267.495,426	6	380.542,394 267.170,372	327.807
6	380.542,394 267.170,372	1	380.530,479 267.079,012	92.134

** Lungimile segmentelor sunt determinate în planul de proiecție Stereo 70 și sunt rotunjite la 1 milimetru.

*** Distanța dintre puncte este formată din segmente cumulate ce sunt mai mici decât valoarea 1 milimetru.

**DATE DESPRE IMOBILUL NR. 10993**

Oficiul de Cadastru și Publicitate Imobiliară DOLJ
 Biroul de Cadastru și Publicitate Imobiliară Craiova

A. Partea I. Descrierea imobilului

TEREN Necunoscut

Adresa: Loc. Bistret, Jud. Dolj, T 108 P 39

Nr. Crt	Nr cadastral Nr. topografic	Suprafața* (mp)	Observații / Referințe
A1	34852	2.973	Sector cadastral:17 Teren neimprejmuit;

B. Partea II. Proprietari și acte

Inscrieri privitoare la dreptul de proprietate și alte drepturi reale		Referințe
262150 / 24/12/2020		
Act Notarial nr. CONTRACT DE VANZARE 337, din 23/12/2020 emis de Giurcan Gabriela (CONTRACT DE VANZARE);		
B1	Intabulare, drept de PROPRIETATE, dobandit prin Conventie, cota actuala 1/1, cota initiala 1/1 1) SILISTEANU JEAN CLAUDIU	A1

C. Partea III. SARCINI .

Inscrieri privind dezmembramintele dreptului de proprietate, drepturi reale de garanție și sarcini	Referințe
NU SUNT	

Anexa Nr. 1 La Partea I

Teren

Nr cadastral	Suprafața (mp)*	Observații / Referințe
34852	2.973	

* Suprafața este determinată în planul de proiecție Stereo 70.



Date referitoare la teren

Crt	Categorie folosință	Intra vilan	Suprafața (mp)	Tarla	Parcelă	Nr. topo	Observații / Referințe
1	arabil	DA	657	108	39	-	
2	arabil	NU	2.316	108	39	-	

Lungime Segmente

1) Valorile lungimilor segmentelor sunt obținute din proiecție în plan.

Punct început	X / Y	Punct sfârșit	X / Y	Lungime segment (** (m)
1	380.718,981 267.063,825	2	380.725,422 267.062,869	6.512
2	380.725,422 267.062,869	3	380.738,33 267.163,385	101.341
3	380.738,33 267.163,385	4	380.783,695 267.516,664	356.18
4	380.783,695 267.516,664	5	380.777,036 267.515,922	6.7

Punct început	X / Y	Punct sfârșit	X / Y	Lungime segment (** (m)
5	380.777,036 267.515,922	6	380.731,79 267.163,57	355.245
6	380.731,79 267.163,57	1	380.718,981 267.063,825	100.564

** Lungimile segmentelor sunt determinate în planul de proiecție Stereo 70 și sunt rotunjite la 1 milimetru.

*** Distanța dintre puncte este formată din segmente cumulate ce sunt mai mici decât valoarea 1 milimetru.

**DATE DESPRE IMOBILUL NR. 10994**

Oficiul de Cadastru și Publicitate Imobiliară DOLJ
Biroul de Cadastru și Publicitate Imobiliară Craiova

A. Partea I. Descrierea imobilului

TEREN Intravilan

Adresa: Loc. Bistret, Jud. Dolj, T 108 P 52

Nr. Crt	Nr cadastral Nr. topografic	Suprafața* (mp)	Observații / Referințe
A1	34849	2.600	Sector cadastral:17 Teren neimprejmuit;

B. Partea II. Proprietari și acte

Inscrieri privitoare la dreptul de proprietate și alte drepturi reale		Referințe
262151 / 24/12/2020		
Act Notarial nr. CONTRACT DE VANZARE AUT 337, din 23/12/2020 emis de Giurcan Gabriela (CONTRACT DE VANZARE);		
B1	Intabulare, drept de PROPRIETATE, dobandit prin Conventie, cota actuala 1/1, cota initiala 1/1 1) SILISTEANU JEAN CLAUDIU	A1

C. Partea III. SARCINI .

Inscrieri privind dezmembramintele dreptului de proprietate, drepturi reale de garanție și sarcini	Referințe
NU SUNT	

Anexa Nr. 1 La Partea I

Teren

Nr cadastral	Suprafața (mp)*	Observații / Referințe
34849	2.600	

* Suprafața este determinată în planul de proiecție Stereo 70.



Date referitoare la teren

Crt	Categorie folosință	Intra vilan	Suprafața (mp)	Tarla	Parcelă	Nr. topo	Observații / Referințe
1	arabil	DA	600	108	52	-	
2	arabil	DA	2.000	108	52	-	

Lungime Segmente

1) Valorile lungimilor segmentelor sunt obținute din proiecție în plan.

Punct început	X / Y	Punct sfârșit	X / Y	Lungime segment (** (m)
1	380.673,664 267.069,636	2	380.679,48 267.069,098	5.841
2	380.679,48 267.069,098	3	380.691,757 267.164,703	96.39
3	380.691,757 267.164,703	4	380.736,274 267.511,377	349.521
4	380.736,274 267.511,377	5	380.735,592 267.511,301	0.686

Punct început	X / Y	Punct sfârșit	X / Y	Lungime segment (** (m)
5	380.735,592 267.511,301	6	380.730,327 267.510,896	5.281
6	380.730,327 267.510,896	7	380.685,893 267.164,869	348.868
7	380.685,893 267.164,869	1	380.673,664 267.069,636	96.015

** Lungimile segmentelor sunt determinate în planul de proiecție Stereo 70 și sunt rotunjite la 1 milimetru.

*** Distanța dintre puncte este formată din segmente cumulate ce sunt mai mici decât valoarea 1 milimetru.

**DATE DESPRE IMOBILUL NR. 10995**

Oficiul de Cadastru și Publicitate Imobiliară DOLJ
Biroul de Cadastru și Publicitate Imobiliară Craiova

A. Partea I. Descrierea imobilului

TEREN Necunoscut

Adresa: Loc. Bistret, Jud. Dolj, T 108 P 23

Nr. Crt	Nr cadastral Nr. topografic	Suprafața* (mp)	Observații / Referințe
A1	34854	918	Sector cadastral:17 Teren neimprejmuit;

B. Partea II. Proprietari și acte

Inscrieri privitoare la dreptul de proprietate și alte drepturi reale		Referințe
262149 / 24/12/2020		
Act Notarial nr. CONTRACT DE VANZARE AUT NR 337, din 23/12/2020 emis de Giurcan Gabriela (CONTRACT DE VANZARE);		
B1	Intabulare, drept de PROPRIETATE, dobandit prin Conventie, cota actuala 1/1, cota initiala 1/1 1) SILISTEANU JEAN CLAUDIU	A1

C. Partea III. SARCINI .

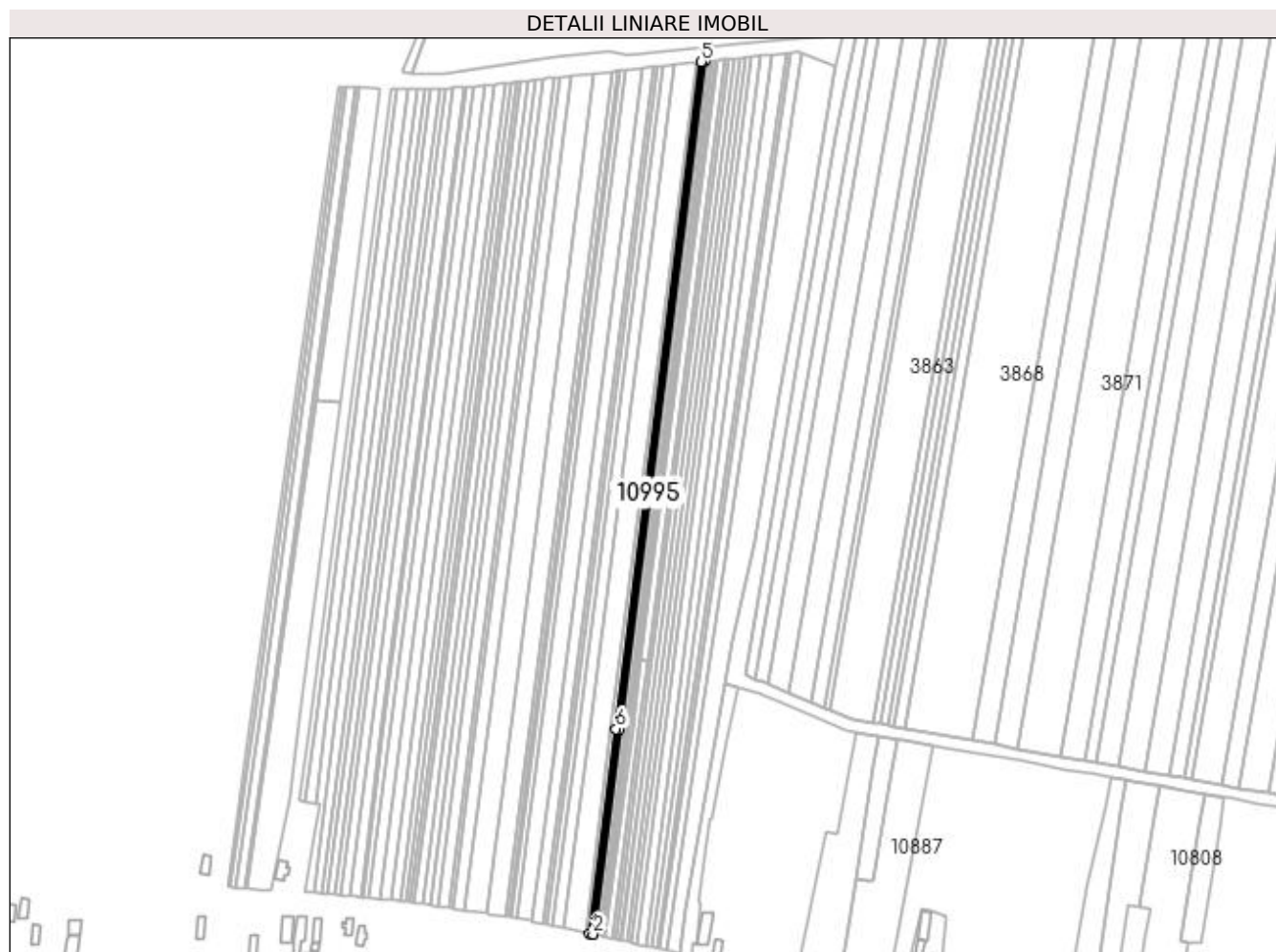
Inscrieri privind dezmembramintele dreptului de proprietate, drepturi reale de garanție și sarcini	Referințe
NU SUNT	

Anexa Nr. 1 La Partea I

Teren

Nr cadastral	Suprafața (mp)*	Observații / Referințe
34854	918	

* Suprafața este determinată în planul de proiecție Stereo 70.



Date referitoare la teren

Crt	Categorie folosință	Intra vilan	Suprafața (mp)	Tarla	Parcelă	Nr. topo	Observații / Referințe
1	arabil	DA	218	108	23	-	
2	arabil	NU	700	108	23	-	

Lungime Segmente

1) Valorile lungimilor segmentelor sunt obținute din proiecție în plan.

Punct început	X / Y	Punct sfârșit	X / Y	Lungime segment (** (m)
1	380.793,383 267.050,13	2	380.795,266 267.049,72	1.927
2	380.795,266 267.049,72	3	380.809,603 267.161,368	112.565
3	380.809,603 267.161,368	4	380.856,219 267.524,386	365.999
4	380.856,219 267.524,386	5	380.854,258 267.524,192	1.971

Punct început	X / Y	Punct sfârșit	X / Y	Lungime segment (** (m)
5	380.854,258 267.524,192	6	380.807,675 267.161,422	365.749
6	380.807,675 267.161,422	1	380.793,383 267.050,13	112.206

** Lungimile segmentelor sunt determinate în planul de proiecție Stereo 70 și sunt rotunjite la 1 milimetru.

*** Distanța dintre puncte este formată din segmente cumulate ce sunt mai mici decât valoarea 1 milimetru.

**DATE DESPRE IMOBILUL NR. 10996**

Oficiul de Cadastru și Publicitate Imobiliară DOLJ
Biroul de Cadastru și Publicitate Imobiliară Craiova

A. Partea I. Descrierea imobilului

TEREN Necunoscut

Adresa: Loc. Bistret, Str Revoluției, Jud. Dolj, T108,P141,P141/1,142

Nr. Crt	Nr cadastral Nr. topografic	Suprafața* (mp)	Observații / Referințe
A1		8.296	Sector cadastral:17 Teren neimprejmuit;

B. Partea II. Proprietari și acte

Inscrieri privitoare la dreptul de proprietate și alte drepturi reale	Referințe
/	
Act Administrativ nr. TDP nr. 15582, din 08/02/2011 emis de CJSAPT DOLJ;	
B1	A1
Intabulare, drept de PROPRIETATE, dobandit prin Reconstituire, cota actuala 1/1, cota initiala 1/1 1) CAMINOF NICOLAE	

C. Partea III. SARCINI .

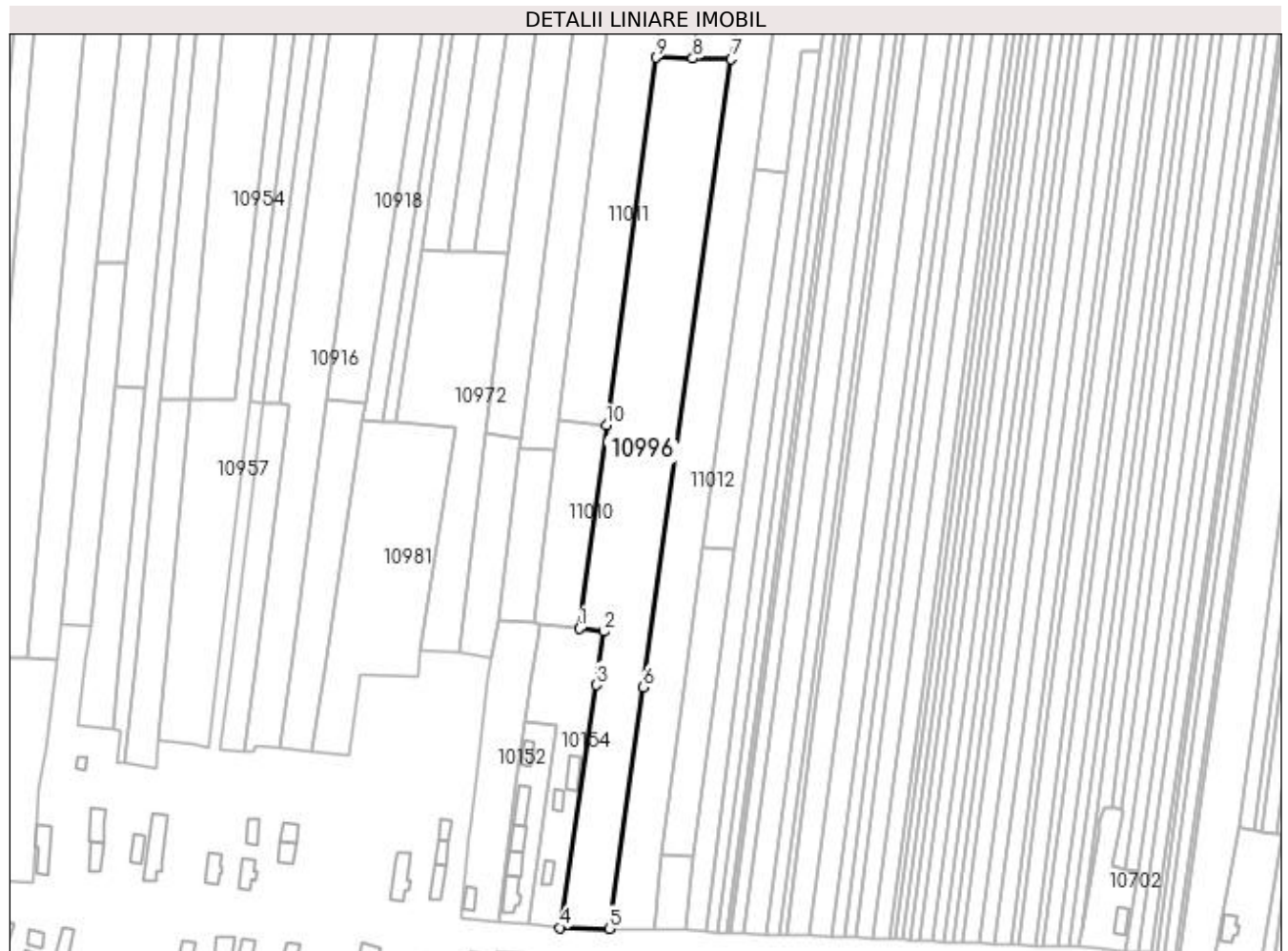
Inscrieri privind dezmembramintele dreptului de proprietate, drepturi reale de garanție și sarcini	Referințe
NU SUNT	

Anexa Nr. 1 La Partea I

Teren

Nr cadastral	Suprafața (mp)*	Observații / Referințe
	8.296	

* Suprafața este determinată în planul de proiecție Stereo 70.



Date referitoare la teren

Crt	Categorie folosință	Intra vilan	Suprafața (mp)	Tarla	Parcelă	Nr. topo	Observații / Referințe
1	arabil	DA	1.722	108	141	-	
2	arabil	NU	6.574	108	141/1,142	-	

Lungime Segmente

1) Valorile lungimilor segmentelor sunt obținute din proiecție în plan.

Punct început	X / Y	Punct sfârșit	X / Y	Lungime segment (** (m)
1	380.376,929 267.199,706	2	380.386,381 267.198,526	9.525
2	380.386,381 267.198,526	3	380.383,34 267.178,097	20.654
3	380.383,34 267.178,097	4	380.369,494 267.085,084	94.038
4	380.369,494 267.085,084	5	380.388,382 267.084,689	18.892

Punct început	X / Y	Punct sfârșit	X / Y	Lungime segment (** (m)
5	380.388,382 267.084,689	6	380.401,384 267.177,221	93.441
6	380.401,384 267.177,221	7	380.435,184 267.417,761	242.903
7	380.435,184 267.417,761	8	380.420,536 267.418,067	14.651
8	380.420,536 267.418,067	9	380.406,367 267.418,362	14.172
9	380.406,367 267.418,362	10	380.387,402 267.277,492	142.141
10	380.387,402 267.277,492	1	380.376,929 267.199,706	78.488

** Lungimile segmentelor sunt determinate în planul de proiecție Stereo 70 și sunt rotunjite la 1 milimetru.

*** Distanța dintre puncte este formată din segmente cumulate ce sunt mai mici decât valoarea 1 milimetru.

**DATE DESPRE IMOBILUL NR. 10997**

Oficiul de Cadastru și Publicitate Imobiliară DOLJ
Biroul de Cadastru și Publicitate Imobiliară Craiova

A. Partea I. Descrierea imobilului

TEREN Extravilan

Adresa: Jud. Dolj, T108,P134

Nr. Crt	Nr cadastral Nr. topografic	Suprafața* (mp)	Observații / Referințe
A1		702	Sector cadastral:17 Teren neimprejmuit;

B. Partea II. Proprietari și acte

Inscrieri privitoare la dreptul de proprietate și alte drepturi reale	Referințe
/	
Act Administrativ nr. TDP nr. 1085-48660, din 16/10/1996 emis de CJSAPT DOLJ;	
B1	A1
Intabulare, drept de PROPRIETATE, dobandit prin Reconstituire, cota actuala 1/1, cota initiala 1/1 1) PETRIȘOR VASILE, Lipsa CNP.	

C. Partea III. SARCINI .

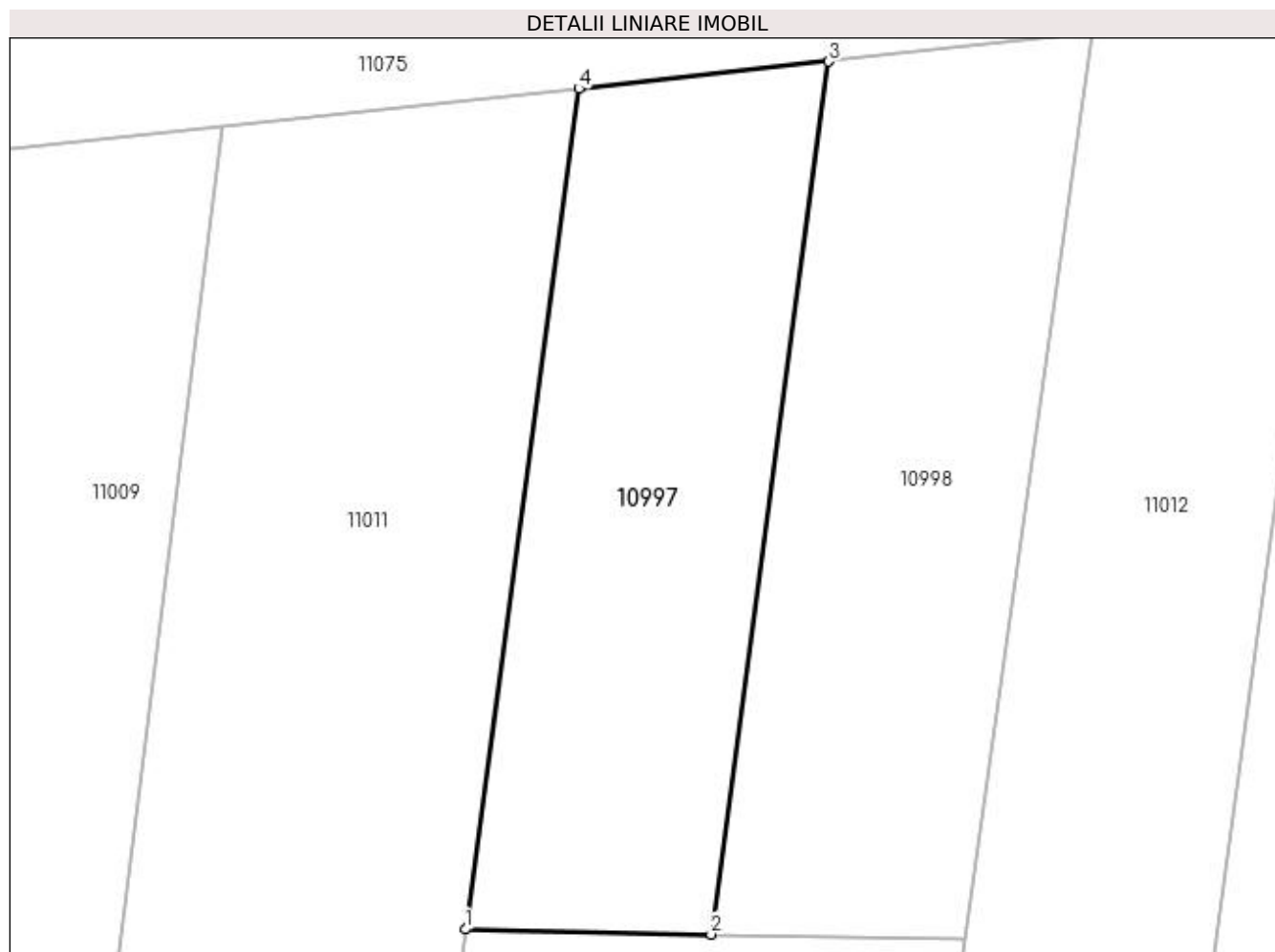
Inscrieri privind dezmembramintele dreptului de proprietate, drepturi reale de garanție și sarcini	Referințe
NU SUNT	

Anexa Nr. 1 La Partea I

Teren

Nr cadastral	Suprafața (mp)*	Observații / Referințe
	702	

* Suprafața este determinată în planul de proiecție Stereo 70.



Date referitoare la teren

Crt	Categorie folosință	Intra vilan	Suprafața (mp)	Tarla	Parcelă	Nr. topo	Observații / Referințe
1	arabil	NU	702	108	134	-	

Lungime Segmente

1) Valorile lungimilor segmentelor sunt obținute din proiecție în plan.

Punct început	X / Y	Punct sfârșit	X / Y	Lungime segment (** (m)
1	380.406,367 267.418,362	2	380.420,536 267.418,067	14.172
2	380.420,536 267.418,067	3	380.427,313 267.468,402	50.789
3	380.427,313 267.468,402	4	380.412,893 267.466,84	14.504
4	380.412,893 267.466,84	1	380.406,367 267.418,362	48.915

**** Lungimile segmentelor sunt determinate în planul de proiecție Stereo 70 și sunt rotunjite la 1 milimetru.**

***** Distanța dintre puncte este formată din segmente cumulate ce sunt mai mici decât valoarea 1 milimetru.**

**DATE DESPRE IMOBILUL NR. 10998**

Oficiul de Cadastru și Publicitate Imobiliară DOLJ
Biroul de Cadastru și Publicitate Imobiliară Craiova

A. Partea I. Descrierea imobilului

TEREN Extravilan

Adresa: Jud. Dolj, T108,P144

Nr. Crt	Nr cadastral Nr. topografic	Suprafața* (mp)	Observații / Referințe
A1		762	Sector cadastral:17 Teren neimprejmuit;

B. Partea II. Proprietari și acte

Inscrieri privitoare la dreptul de proprietate și alte drepturi reale	Referințe
/	
Act Administrativ nr. TDP nr. 1689-45085, din 05/06/2001 emis de CJSAPT DOLJ;	
B1	A1
Intabulare, drept de PROPRIETATE, dobandit prin Reconstituire, cota actuala 1/1, cota initiala 1/1	
1) PETRIȘOR ȘTEFAN, Lipsa CNP.	
2) PETRIȘOR MIHAI, Lipsa CNP.	
3) FLOREA MARIA, Lipsa CNP.	

C. Partea III. SARCINI .

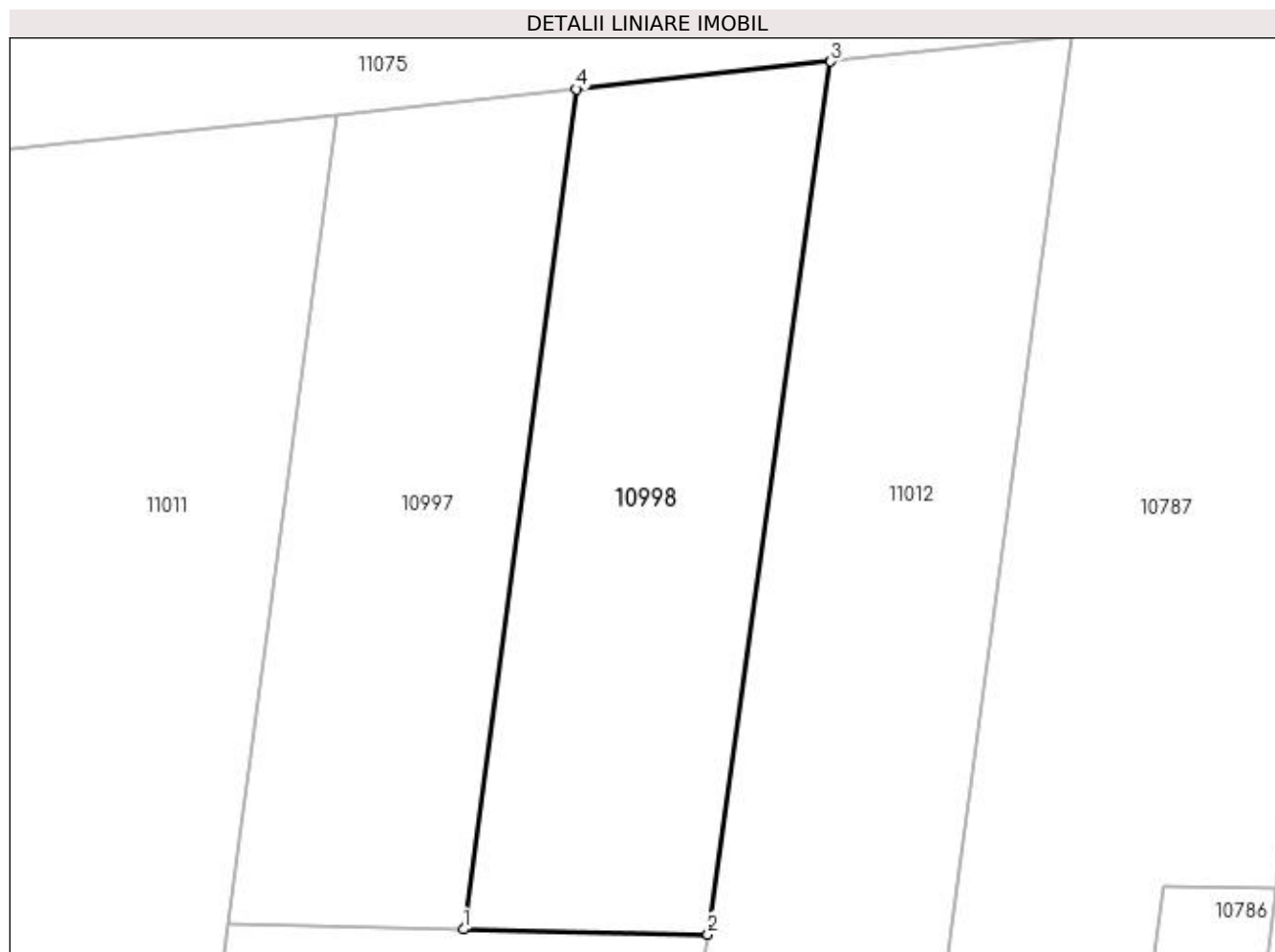
Inscrieri privind dezmembramintele dreptului de proprietate, drepturi reale de garanție și sarcini	Referințe
NU SUNT	

Anexa Nr. 1 La Partea I

Teren

Nr cadastral	Suprafața (mp)*	Observații / Referințe
	762	

* Suprafața este determinată în planul de proiecție Stereo 70.



Date referitoare la teren

Crt	Categorie folosință	Intra vilan	Suprafața (mp)	Tarla	Parcelă	Nr. topo	Observații / Referințe
1	arabil	NU	762	108	144	-	

Lungime Segmente

1) Valorile lungimilor segmentelor sunt obținute din proiecție în plan.

Punct început	X / Y	Punct sfârșit	X / Y	Lungime segment (** (m)
1	380.420,536 267.418,067	2	380.435,184 267.417,761	14.651
2	380.435,184 267.417,761	3	380.442,532 267.470,051	52.804
3	380.442,532 267.470,051	4	380.427,313 267.468,402	15.308
4	380.427,313 267.468,402	1	380.420,536 267.418,067	50.789

**** Lungimile segmentelor sunt determinate în planul de proiecție Stereo 70 și sunt rotunjite la 1 milimetru.**

***** Distanța dintre puncte este formată din segmente cumulate ce sunt mai mici decât valoarea 1 milimetru.**

**DATE DESPRE IMOBILUL NR. 10999**

Oficiul de Cadastru și Publicitate Imobiliară DOLJ
Biroul de Cadastru și Publicitate Imobiliară Craiova

A. Partea I. Descrierea imobilului

TEREN Necunoscut

Adresa: Loc. Bistret, Str Revoluției, Jud. Dolj, T108,P106

Nr. Crt	Nr cadastral Nr. topografic	Suprafața* (mp)	Observații / Referințe
A1		1.523	Sector cadastral:17 Teren neimprejmuit;

B. Partea II. Proprietari și acte

Inscrieri privitoare la dreptul de proprietate și alte drepturi reale	Referințe
/	
Act Administrativ nr. TDP nr. 1445-2218, din 07/08/1998 emis de CJSAPT DOLJ;	
B1	A1
Intabulare, drept de PROPRIETATE, dobandit prin Reconstituire, cota actuala 1/1, cota initiala 1/1 1) DOP GHEORGHE, Lipsa CNP.	

C. Partea III. SARCINI .

Inscrieri privind dezmembramintele dreptului de proprietate, drepturi reale de garanție și sarcini	Referințe
NU SUNT	

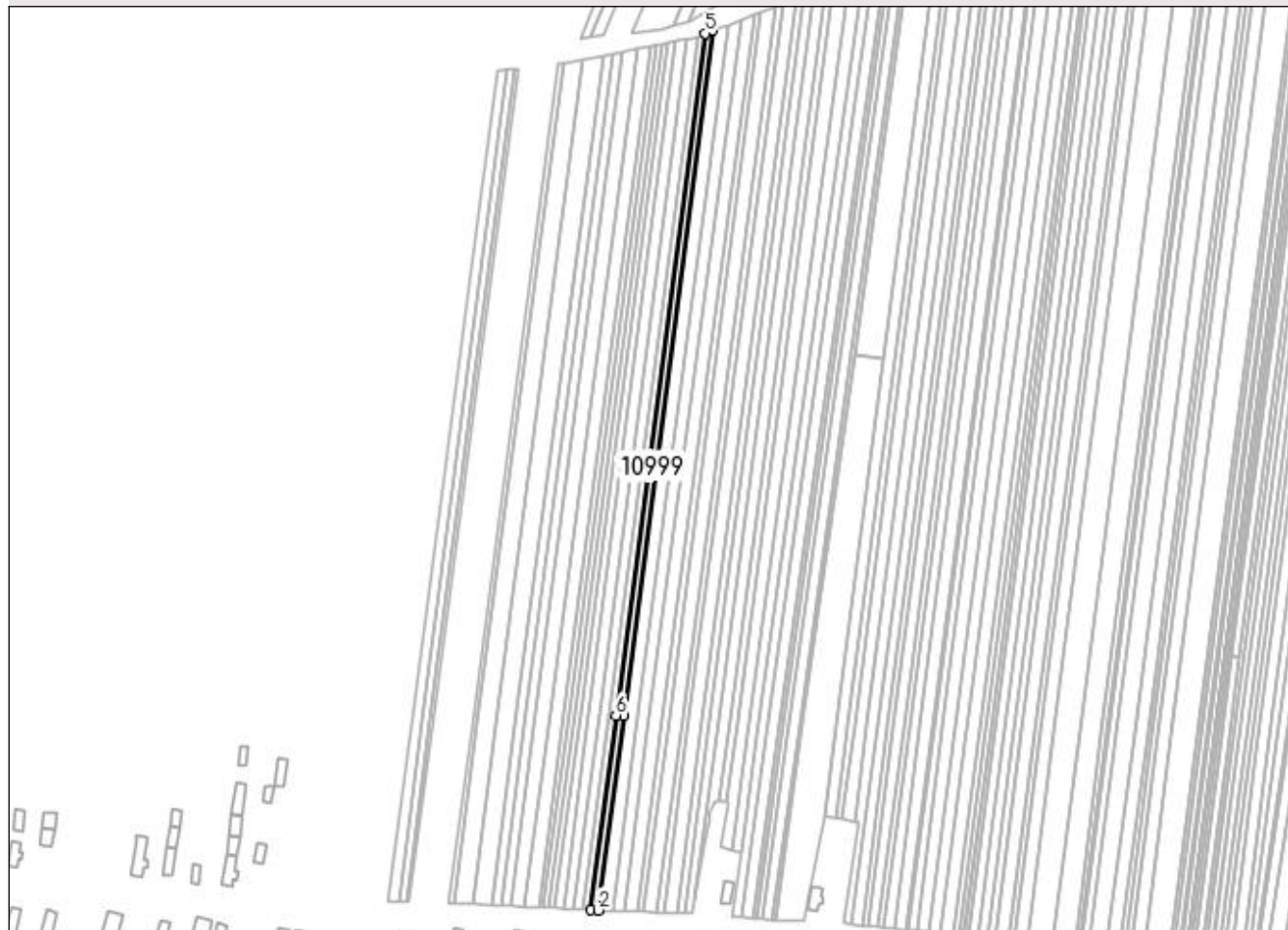
Anexa Nr. 1 La Partea I

Teren

Nr cadastral	Suprafața (mp)*	Observații / Referințe
	1.523	

* Suprafața este determinată în planul de proiecție Stereo 70.

DETALII LINIARE IMOBIL



Date referitoare la teren

Crt	Categorie folosință	Intra vilan	Suprafața (mp)	Tarla	Parcelă	Nr. topo	Observații / Referințe
1	arabil	DA	337	108	106	-	
2	arabil	NU	1.186	108	106	-	

Lungime Segmente

1) Valorile lungimilor segmentelor sunt obținute din proiecție în plan.

Punct început	X / Y	Punct sfârșit	X / Y	Lungime segment (** (m)
1	380.520,319 267.079,446	2	380.523,984 267.079,258	3.67
2	380.523,984 267.079,258	3	380.535,908 267.170,687	92.203
3	380.535,908 267.170,687	4	380.577,925 267.492,861	324.902
4	380.577,925 267.492,861	5	380.574,046 267.491,412	4.141

Punct început	X / Y	Punct sfârșit	X / Y	Lungime segment (** (m)
5	380.574,046 267.491,412	6	380.532,242 267.170,865	323.261
6	380.532,242 267.170,865	1	380.520,319 267.079,446	92.193

** Lungimile segmentelor sunt determinate în planul de proiecție Stereo 70 și sunt rotunjite la 1 milimetru.

*** Distanța dintre puncte este formată din segmente cumulate ce sunt mai mici decât valoarea 1 milimetru.

**DATE DESPRE IMOBILUL NR. 11000**

Oficiul de Cadastru și Publicitate Imobiliară DOLJ
Biroul de Cadastru și Publicitate Imobiliară Craiova

A. Partea I. Descrierea imobilului

TEREN Necunoscut

Adresa: Loc. Bistret, Str. Revoluției, Jud. Dolj, T108,P107

Nr. Crt	Nr cadastral Nr. topografic	Suprafața* (mp)	Observații / Referințe
A1		1.397	Sector cadastral:17 Teren neimprejmuit;

B. Partea II. Proprietari și acte

Inscrieri privitoare la dreptul de proprietate și alte drepturi reale	Referințe
/	
Act Administrativ nr. TDP nr. 1815-1977, din 15/03/2002 emis de CJSAPT DOLJ;	
B1	A1
Intabulare, drept de PROPRIETATE, dobândit prin Reconstituire, cota actuala 1/1, cota initiala 1/1 1) DOP CONSTANTIN, Lipsa CNP.	

C. Partea III. SARCINI .


Inscrieri privind dezmembramintele dreptului de proprietate, drepturi reale de garanție și sarcini	Referințe
NU SUNT	

Anexa Nr. 1 La Partea I

Teren

Nr cadastral	Suprafața (mp)*	Observații / Referințe
	1.397	

* Suprafața este determinată în planul de proiecție Stereo 70.



Date referitoare la teren

Crt	Categorie folosință	Intravilan	Suprafața (mp)	Tarla	Parcelă	Nr. topo	Observații / Referințe
1	arabil	DA	311	108	107	-	
2	arabil	NU	1.086	108	107	-	

Lungime Segmente

1) Valorile lungimilor segmentelor sunt obținute din proiecție în plan.

Punct început	X / Y	Punct sfârșit	X / Y	Lungime segment (** (m)
1	380.516,944 267.079,619	2	380.520,319 267.079,446	3.379
2	380.520,319 267.079,446	3	380.532,242 267.170,865	92.193
3	380.532,242 267.170,865	4	380.574,046 267.491,412	323.261
4	380.574,046 267.491,412	5	380.570,475 267.490,077	3.812

Punct început	X / Y	Punct sfârșit	X / Y	Lungime segment (** (m)
5	380.570,475 267.490,077	6	380.528,866 267.171,029	321.75
6	380.528,866 267.171,029	1	380.516,944 267.079,619	92.184

** Lungimile segmentelor sunt determinate în planul de proiecție Stereo 70 și sunt rotunjite la 1 milimetru.

*** Distanța dintre puncte este formată din segmente cumulate ce sunt mai mici decât valoarea 1 milimetru.

**DATE DESPRE IMOBILUL NR. 11001**

Oficiul de Cadastru și Publicitate Imobiliară DOLJ
Biroul de Cadastru și Publicitate Imobiliară Craiova

A. Partea I. Descrierea imobilului

TEREN Necunoscut

Adresa: Loc. Bistret, Str. Revoluției, Jud. Dolj, T108,P108

Nr. Crt	Nr cadastral Nr. topografic	Suprafața* (mp)	Observații / Referințe
A1		1.819	Sector cadastral:17 Teren neimprejmuit;

B. Partea II. Proprietari și acte

Inscrieri privitoare la dreptul de proprietate și alte drepturi reale	Referințe
/	
Act Administrativ nr. TDP nr. 1816-1977, din 15/03/2002 emis de CJSAPT DOLJ;	
B1	A1
Intabulare, drept de PROPRIETATE, dobândit prin Reconstituire, cota actuala 1/1, cota initiala 1/1 1) BUSUIOC PAULA, Lipsa CNP.	

C. Partea III. SARCINI .


Inscrieri privind dezmembramintele dreptului de proprietate, drepturi reale de garanție și sarcini	Referințe
NU SUNT	

Anexa Nr. 1 La Partea I

Teren

Nr cadastral	Suprafața (mp)*	Observații / Referințe
	1.819	

* Suprafața este determinată în planul de proiecție Stereo 70.



Date referitoare la teren

Crt	Categorie folosință	Intra vilan	Suprafața (mp)	Tarla	Parcelă	Nr. topo	Observații / Referințe
1	arabil	DA	406	108	108	-	
2	arabil	NU	1.413	108	108	-	

Lungime Segmente

1) Valorile lungimilor segmentelor sunt obținute din proiecție în plan.

Punct început	X / Y	Punct sfârșit	X / Y	Lungime segment (** (m)
1	380.512,532 267.079,846	2	380.516,944 267.079,619	4.418
2	380.516,944 267.079,619	3	380.528,866 267.171,029	92.184
3	380.528,866 267.171,029	4	380.570,475 267.490,077	321.75
4	380.570,475 267.490,077	5	380.567,995 267.489,151	2.647

Punct început	X / Y	Punct sfârșit	X / Y	Lungime segment (** (m)
5	380.567,995 267.489,151	6	380.565,858 267.488,738	2.177
6	380.565,858 267.488,738	7	380.524,452 267.171,243	320.184
7	380.524,452 267.171,243	1	380.512,532 267.079,846	92.171

** Lungimile segmentelor sunt determinate în planul de proiecție Stereo 70 și sunt rotunjite la 1 milimetru.

*** Distanța dintre puncte este formată din segmente cumulate ce sunt mai mici decât valoarea 1 milimetru.

**DATE DESPRE IMOBILUL NR. 11002**

Oficiul de Cadastru și Publicitate Imobiliară DOLJ
Biroul de Cadastru și Publicitate Imobiliară Craiova

A. Partea I. Descrierea imobilului

TEREN Necunoscut

Adresa: Loc. Bistret, Str Revoluției, Jud. Dolj, T108,P109,P110

Nr. Crt	Nr cadastral Nr. topografic	Suprafața* (mp)	Observații / Referințe
A1		2.106	Sector cadastral:17 Teren neimprejmuit;

B. Partea II. Proprietari și acte

Inscrieri privitoare la dreptul de proprietate și alte drepturi reale	Referințe
/	
Act Administrativ nr. TDP nr. 1275-45092, din 31/10/1996 emis de CJSAPT DOLJ;	
B1	A1
Intabulare, drept de PROPRIETATE, dobândit prin Reconstituire, cota actuala 1/1, cota initiala 1/1 1) COTOI GHEORGHE, Lipsa CNP.	

C. Partea III. SARCINI .


Inscrieri privind dezmembramintele dreptului de proprietate, drepturi reale de garanție și sarcini	Referințe
NU SUNT	

Anexa Nr. 1 La Partea I

Teren

Nr cadastral	Suprafața (mp)*	Observații / Referințe
	2.106	

* Suprafața este determinată în planul de proiecție Stereo 70.



Date referitoare la teren

Crt	Categorie folosință	Intra vilan	Suprafața (mp)	Tarla	Parcelă	Nr. topo	Observații / Referințe
1	arabil	DA	471	108	109	-	
2	arabil	NU	1.635	108	110	-	

Lungime Segmente

1) Valorile lungimilor segmentelor sunt obținute din proiecție în plan.

Punct început	X / Y	Punct sfârșit	X / Y	Lungime segment (** (m)
1	380.507,408 267.080,109	2	380.512,532 267.079,846	5.131
2	380.512,532 267.079,846	3	380.524,452 267.171,243	92.171
3	380.524,452 267.171,243	4	380.565,858 267.488,738	320.184
4	380.565,858 267.488,738	5	380.560,566 267.487,715	5.39

Punct început	X / Y	Punct sfârșit	X / Y	Lungime segment (** (m)
5	380.560,566 267.487,715	6	380.519,326 267.171,492	318.901
6	380.519,326 267.171,492	1	380.507,408 267.080,109	92.157

** Lungimile segmentelor sunt determinate în planul de proiecție Stereo 70 și sunt rotunjite la 1 milimetru.

*** Distanța dintre puncte este formată din segmente cumulate ce sunt mai mici decât valoarea 1 milimetru.

**DATE DESPRE IMOBILUL NR. 11003**

Oficiul de Cadastru și Publicitate Imobiliară DOLJ
Biroul de Cadastru și Publicitate Imobiliară Craiova

A. Partea I. Descrierea imobilului

TEREN Necunoscut

Adresa: Loc. Bistret, Str. Revoluției, Jud. Dolj, T108,P114

Nr. Crt	Nr cadastral Nr. topografic	Suprafața* (mp)	Observații / Referințe
A1		1.170	Sector cadastral:17 Teren neimprejmuit;

B. Partea II. Proprietari și acte

Inscrieri privitoare la dreptul de proprietate și alte drepturi reale	Referințe
/	
Act Administrativ nr. TDP nr. 1795-48185, din 05/03/2002 emis de CJSAPT DOLJ;	
B1	A1
Intabulare, drept de PROPRIETATE, dobândit prin Reconstituire, cota actuala 1/1, cota initiala 1/1 1) CIUCĂ ILIE, Lipsa CNP.	

C. Partea III. SARCINI .

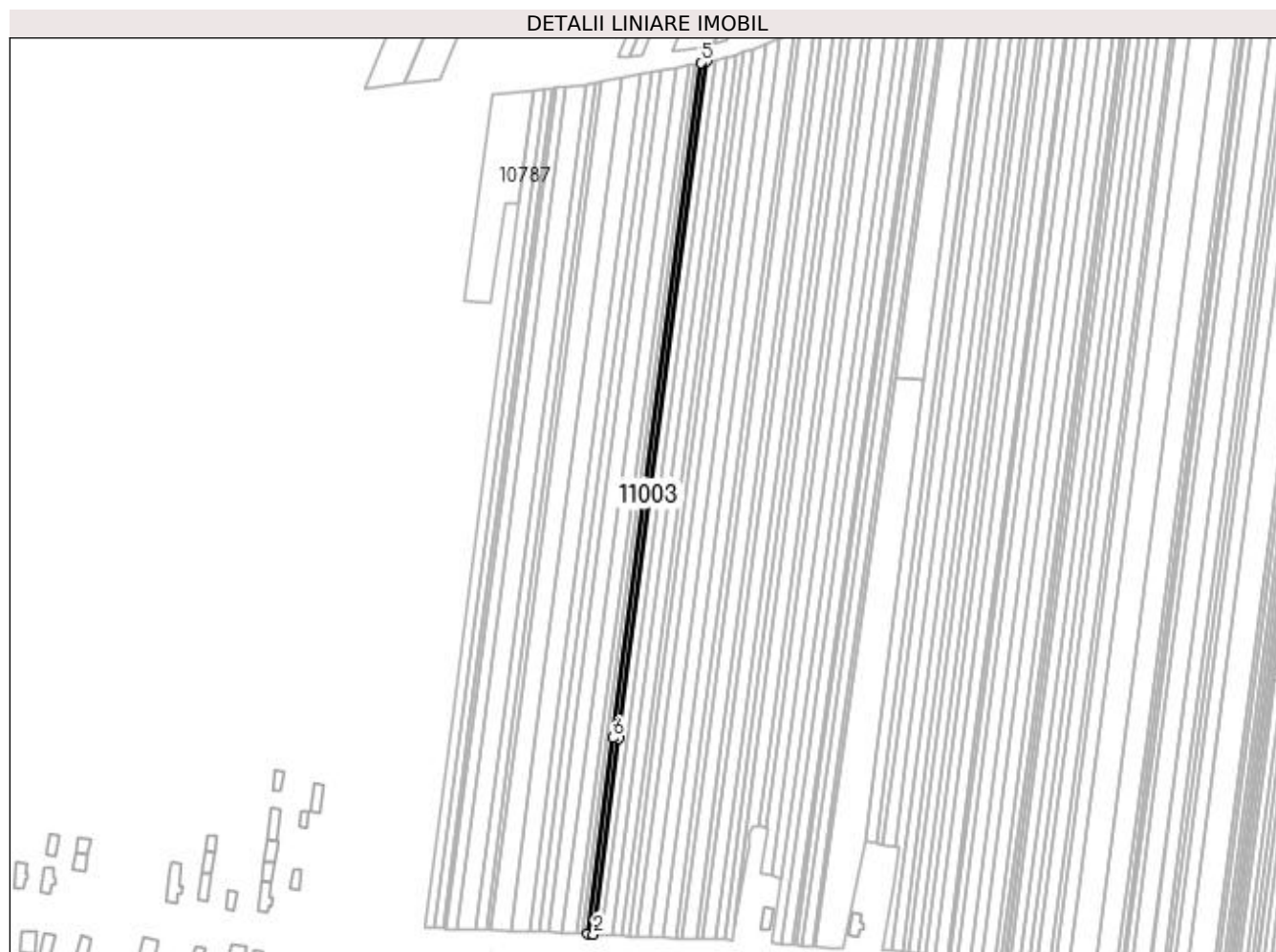
Inscrieri privind dezmembramintele dreptului de proprietate, drepturi reale de garanție și sarcini	Referințe
NU SUNT	

Anexa Nr. 1 La Partea I

Teren

Nr cadastral	Suprafața (mp)*	Observații / Referințe
	1.170	

* Suprafața este determinată în planul de proiecție Stereo 70.



Date referitoare la teren

Crt	Categorie folosință	Intra vilan	Suprafața (mp)	Tarla	Parcelă	Nr. topo	Observații / Referințe
1	arabil	DA	263	108	114	-	
2	arabil	NU	907	108	114	-	

Lungime Segmente

1) Valorile lungimilor segmentelor sunt obținute din proiecție în plan.

Punct început	X / Y	Punct sfârșit	X / Y	Lungime segment (** (m)
1	380.500,908 267.080,442	2	380.503,768 267.080,295	2.864
2	380.503,768 267.080,295	3	380.515,684 267.171,669	92.148
3	380.515,684 267.171,669	4	380.556,807 267.486,988	317.989
4	380.556,807 267.486,988	5	380.553,853 267.486,417	3.009

Punct început	X / Y	Punct sfârșit	X / Y	Lungime segment (** (m)
5	380.553,853 267.486,417	6	380.512,823 267.171,808	317.273
6	380.512,823 267.171,808	1	380.500,908 267.080,442	92.14

** Lungimile segmentelor sunt determinate în planul de proiecție Stereo 70 și sunt rotunjite la 1 milimetru.

*** Distanța dintre puncte este formată din segmente cumulate ce sunt mai mici decât valoarea 1 milimetru.

**DATE DESPRE IMOBILUL NR. 11004**

Oficiul de Cadastru și Publicitate Imobiliară DOLJ
 Biroul de Cadastru și Publicitate Imobiliară Craiova

A. Partea I. Descrierea imobilului

TEREN Necunoscut

Adresa: Loc. Bistret, Str. Revoluției, Jud. Dolj, T108,P115

Nr. Crt	Nr cadastral Nr. topografic	Suprafața* (mp)	Observații / Referințe
A1		1.026	Sector cadastral:17 Teren neimprejmuit;

B. Partea II. Proprietari și acte

Inscrieri privitoare la dreptul de proprietate și alte drepturi reale	Referințe
/	
Act Administrativ nr. TDP nr. 2104-2220, din 28/08/2002 emis de CJS DAPT DOLJ;	
B1	A1
Intabulare, drept de PROPRIETATE, dobândit prin Reconstituire, cota actuala 1/1, cota initiala 1/1 1) MLADIN ALEXANDRU, Lipsa CNP.	

C. Partea III. SARCINI .

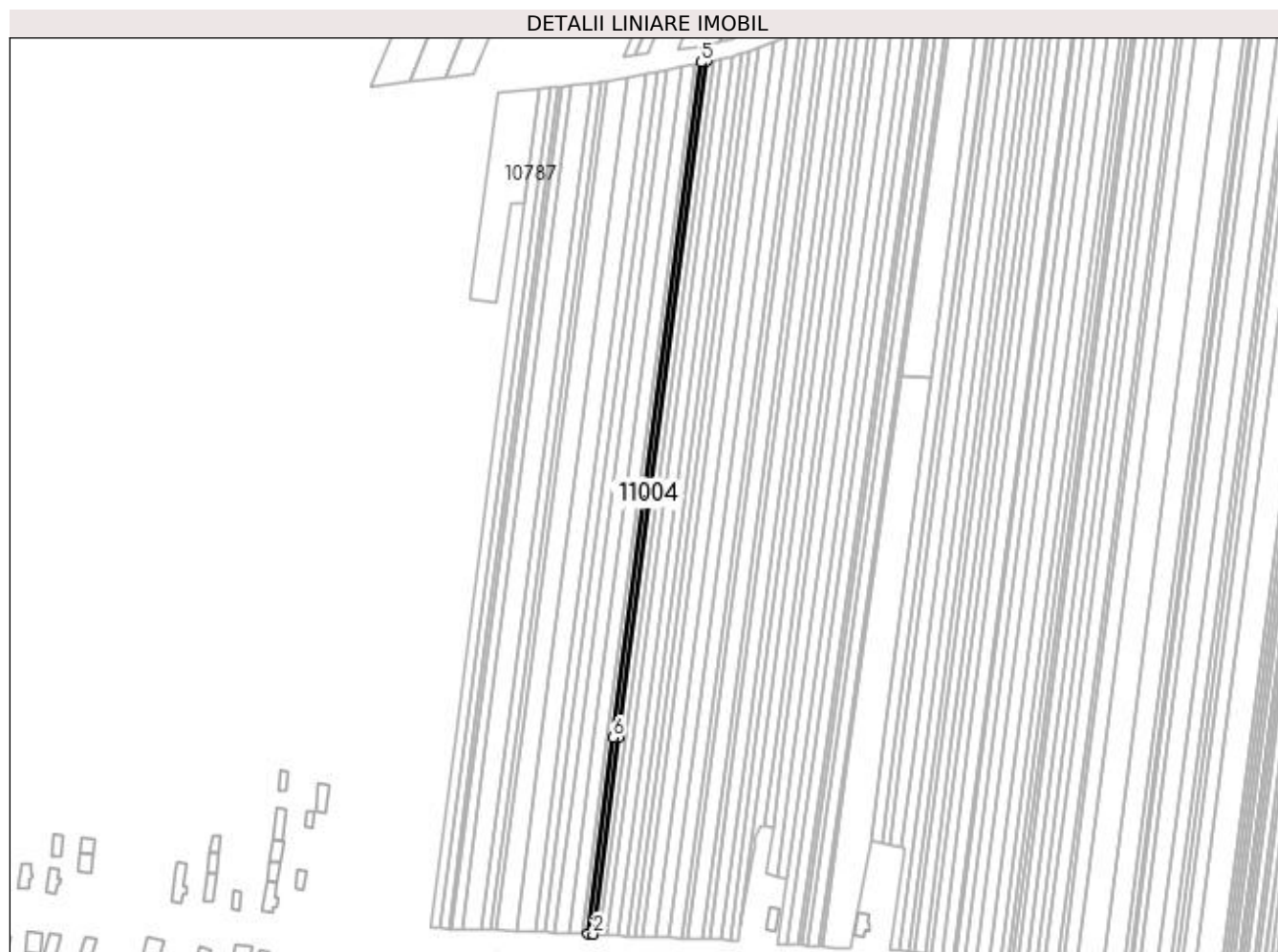
Inscrieri privind dezmembramintele dreptului de proprietate, drepturi reale de garanție și sarcini	Referințe
NU SUNT	

Anexa Nr. 1 La Partea I

Teren

Nr cadastral	Suprafața (mp)*	Observații / Referințe
	1.026	

* Suprafața este determinată în planul de proiecție Stereo 70.



Date referitoare la teren

Crt	Categorie folosință	Intra vilan	Suprafața (mp)	Tarla	Parcelă	Nr. topo	Observații / Referințe
1	arabil	DA	231	108	115	-	
2	arabil	NU	795	108	115	-	

Lungime Segmente

1) Valorile lungimilor segmentelor sunt obținute din proiecție în plan.

Punct început	X / Y	Punct sfârșit	X / Y	Lungime segment (** (m)
1	380.498,395 267.080,571	2	380.500,908 267.080,442	2.516
2	380.500,908 267.080,442	3	380.512,823 267.171,808	92.14
3	380.512,823 267.171,808	4	380.553,853 267.486,417	317.273
4	380.553,853 267.486,417	5	380.551,258 267.485,916	2.643

Punct început	X / Y	Punct sfârșit	X / Y	Lungime segment (** (m)
5	380.551,258 267.485,916	6	380.510,31 267.171,93	316.645
6	380.510,31 267.171,93	1	380.498,395 267.080,571	92.133

** Lungimile segmentelor sunt determinate în planul de proiecție Stereo 70 și sunt rotunjite la 1 milimetru.

*** Distanța dintre puncte este formată din segmente cumulate ce sunt mai mici decât valoarea 1 milimetru.

**DATE DESPRE IMOBILUL NR. 11005**

Oficiul de Cadastru și Publicitate Imobiliară DOLJ
Biroul de Cadastru și Publicitate Imobiliară Craiova

A. Partea I. Descrierea imobilului

TEREN Necunoscut

Adresa: Loc. Bistret, Str. Revoluției, Jud. Dolj, T108,P93

Nr. Crt	Nr cadastral Nr. topografic	Suprafața* (mp)	Observații / Referințe
A1		2.139	Sector cadastral:17 Teren neimprejmuit;

B. Partea II. Proprietari și acte

Inscrieri privitoare la dreptul de proprietate și alte drepturi reale	Referințe
/	
Act Administrativ nr. TDP nr. 1099-48660, din 21/10/1996 emis de CJSAPT DOLJ;	
B1	A1
Intabulare, drept de PROPRIETATE, dobândit prin Reconstituire, cota actuala 1/1, cota initiala 1/1 1) PURCEA MARIA, Lipsa CNP.	

C. Partea III. SARCINI .


Inscrieri privind dezmembramintele dreptului de proprietate, drepturi reale de garanție și sarcini	Referințe
NU SUNT	

Anexa Nr. 1 La Partea I

Teren

Nr cadastral	Suprafața (mp)*	Observații / Referințe
	2.139	

* Suprafața este determinată în planul de proiecție Stereo 70.



Date referitoare la teren

Crt	Categorie folosință	Intravilan	Suprafața (mp)	Tarla	Parcelă	Nr. topo	Observații / Referințe
1	arabil	DA	258	108	93	-	
2	arabil	NU	1.881	108	93	-	

Lungime Segmente

1) Valorile lungimilor segmentelor sunt obținute din proiecție în plan.

Punct început	X / Y	Punct sfârșit	X / Y	Lungime segment (** (m)
1	380.569,463 267.084,584	2	380.575,357 267.117,566	33.505
2	380.575,357 267.117,566	3	380.576,06 267.121,024	3.529
3	380.576,06 267.121,024	4	380.576,06 267.125,477	4.453
4	380.576,06 267.125,477	5	380.576,817 267.127,145	1.832

Punct început	X / Y	Punct sfârșit	X / Y	Lungime segment (** (m)
5	380.576,817 267.127,145	6	380.578,491 267.130,708	3.937
6	380.578,491 267.130,708	7	380.580,994 267.130,726	2.503
7	380.580,994 267.130,726	8	380.585,889 267.168,259	37.851
8	380.585,889 267.168,259	9	380.630,409 267.509,624	344.256
9	380.630,409 267.509,624	10	380.624,879 267.509,497	5.531
10	380.624,879 267.509,497	11	380.580,41 267.168,525	343.86
11	380.580,41 267.168,525	1	380.569,463 267.084,584	84.652

** Lungimile segmentelor sunt determinate în planul de proiecție Stereo 70 și sunt rotunjite la 1 milimetru.

*** Distanța dintre puncte este formată din segmente cumulate ce sunt mai mici decât valoarea 1 milimetru.

**DATE DESPRE IMOBILUL NR. 11006**

Oficiul de Cadastru și Publicitate Imobiliară DOLJ
Biroul de Cadastru și Publicitate Imobiliară Craiova

A. Partea I. Descrierea imobilului

TEREN Necunoscut

Adresa: Loc. Bistret, Str. Revoluției, Jud. Dolj, T108,P94

Nr. Crt	Nr cadastral Nr. topografic	Suprafața* (mp)	Observații / Referințe
A1		1.631	Sector cadastral:17 Teren neimprejmuit;

B. Partea II. Proprietari și acte

Inscrieri privitoare la dreptul de proprietate și alte drepturi reale	Referințe
/	
Act Administrativ nr. TDP nr. 1585-59363, din 17/11/1998 emis de CJSAPT DOLJ;	
B1	A1
Intabulare, drept de PROPRIETATE, dobândit prin Reconstituire, cota actuala 1/1, cota initiala 1/1 1) PURCEA ȘTEFAN, Lipsa CNP.	

C. Partea III. SARCINI .


Inscrieri privind dezmembramintele dreptului de proprietate, drepturi reale de garanție și sarcini	Referințe
NU SUNT	

Anexa Nr. 1 La Partea I

Teren

Nr cadastral	Suprafața (mp)*	Observații / Referințe
	1.631	

* Suprafața este determinată în planul de proiecție Stereo 70.



Date referitoare la teren

Crt	Categorie folosință	Intra vilan	Suprafața (mp)	Tarla	Parcelă	Nr. topo	Observații / Referințe
1	arabil	DA	342	108	94	-	
2	arabil	NU	1.289	108	94	-	

Lungime Segmente

1) Valorile lungimilor segmentelor sunt obținute din proiecție în plan.

Punct început	X / Y	Punct sfârșit	X / Y	Lungime segment (** (m)
1	380.564,799 267.077,817	2	380.568,217 267.077,698	3.42
2	380.568,217 267.077,698	3	380.569,463 267.084,584	6.998
3	380.569,463 267.084,584	4	380.580,41 267.168,525	84.652
4	380.580,41 267.168,525	5	380.624,879 267.509,497	343.86

Punct început	X / Y	Punct sfârșit	X / Y	Lungime segment (** (m)
5	380.624,879 267.509,497	6	380.622,277 267.509,438	2.603
6	380.622,277 267.509,438	7	380.621,028 267.508,971	1.333
7	380.621,028 267.508,971	8	380.576,653 267.168,708	343.144
8	380.576,653 267.168,708	1	380.564,799 267.077,817	91.661

** Lungimile segmentelor sunt determinate în planul de proiecție Stereo 70 și sunt rotunjite la 1 milimetru.

*** Distanța dintre puncte este formată din segmente cumulate ce sunt mai mici decât valoarea 1 milimetru.

**DATE DESPRE IMOBILUL NR. 11007**

Oficiul de Cadastru și Publicitate Imobiliară DOLJ
Biroul de Cadastru și Publicitate Imobiliară Craiova

A. Partea I. Descrierea imobilului

TEREN Extravilan

Adresa: Jud. Dolj, T108,P151

Nr. Crt	Nr cadastral Nr. topografic	Suprafața* (mp)	Observații / Referințe
A1		2.627	Sector cadastral:17 Teren neimprejmuit;

B. Partea II. Proprietari și acte

Inscrieri privitoare la dreptul de proprietate și alte drepturi reale	Referințe
/	
Act Administrativ nr. TDP nr. 1624-45085, din 24/08/1999 emis de CJSAPT DOLJ;	
B1	A1
Intabulare, drept de PROPRIETATE, dobandit prin Reconstituire, cota actuala 1/1, cota initiala 1/1 1) CÎRCIUMARU IOANA, Lipsa CNP.	

C. Partea III. SARCINI .

Inscrieri privind dezmembramintele dreptului de proprietate, drepturi reale de garanție și sarcini	Referințe
NU SUNT	

Anexa Nr. 1 La Partea I

Teren

Nr cadastral	Suprafața (mp)*	Observații / Referințe
	2.627	

* Suprafața este determinată în planul de proiecție Stereo 70.



Date referitoare la teren

Crt	Categorie folosință	Intra vilan	Suprafața (mp)	Tarla	Parcelă	Nr. topo	Observații / Referințe
1	arabil	NU	2.627	108	151	-	

Lungime Segmente

1) Valorile lungimilor segmentelor sunt obținute din proiecție în plan.

Punct început	X / Y	Punct sfârșit	X / Y	Lungime segment (** (m)
1	380.364,677 267.461,677	2	380.349,916 267.343,113	119.479
2	380.349,916 267.343,113	3	380.341,374 267.274,507	69.136
3	380.341,374 267.274,507	4	380.354,725 267.272,369	13.521
4	380.354,725 267.272,369	5	380.379,048 267.463,241	192.416
5	380.379,048 267.463,241	1	380.364,677 267.461,677	14.456

**** Lungimile segmentelor sunt determinate în planul de proiecție Stereo 70 și sunt rotunjite la 1 milimetru.**

***** Distanța dintre puncte este formată din segmente cumulate ce sunt mai mici decât valoarea 1 milimetru.**

**DATE DESPRE IMOBILUL NR. 11008**

Oficiul de Cadastru și Publicitate Imobiliară DOLJ
Biroul de Cadastru și Publicitate Imobiliară Craiova

A. Partea I. Descrierea imobilului

TEREN Extravilan

Adresa: Jud. Dolj, T108,P147,148,149

Nr. Crt	Nr cadastral Nr. topografic	Suprafața* (mp)	Observații / Referințe
A1		891	Sector cadastral:17 Teren neimprejmuit;

B. Partea II. Proprietari și acte

Inscrieri privitoare la dreptul de proprietate și alte drepturi reale	Referințe
/	
Act Administrativ nr. TDP nr. 1103-48659, din 22/10/1996 emis de CJSAPT DOLJ;	
B1	A1
Intabulare, drept de PROPRIETATE, dobândit prin Reconstituire, cota actuala 1/1, cota initiala 1/1 1) NICU DUMITRU, Lipsa CNP.	

C. Partea III. SARCINI .

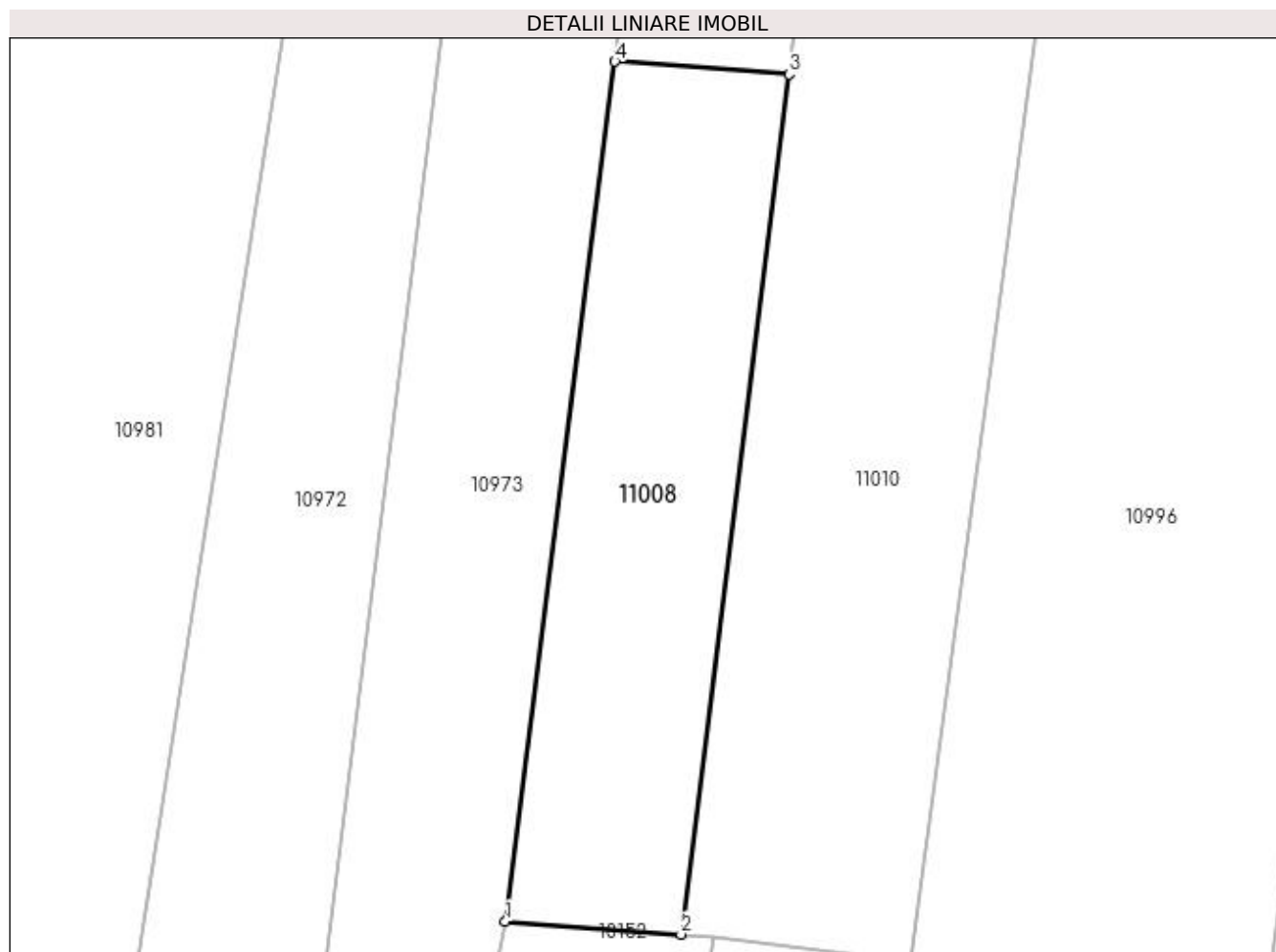
Inscrieri privind dezmembramintele dreptului de proprietate, drepturi reale de garanție și sarcini	Referințe
NU SUNT	

Anexa Nr. 1 La Partea I

Teren

Nr cadastral	Suprafața (mp)*	Observații / Referințe
	891	

* Suprafața este determinată în planul de proiecție Stereo 70.



Date referitoare la teren

Crt	Categorie folosință	Intra vilan	Suprafața (mp)	Tarla	Parcelă	Nr. topo	Observații / Referințe
1	arabil	NU	891	108	147,148,149	-	

Lungime Segmente

1) Valorile lungimilor segmentelor sunt obținute din proiecție în plan.

Punct început	X / Y	Punct sfârșit	X / Y	Lungime segment (** (m)
1	380.345,853 267.202,748	2	380.359,309 267.201,778	13.491
2	380.359,309 267.201,778	3	380.367,587 267.267,696	66.436
3	380.367,587 267.267,696	4	380.354,252 267.268,657	13.37
4	380.354,252 267.268,657	1	380.345,853 267.202,748	66.442

**** Lungimile segmentelor sunt determinate în planul de proiecție Stereo 70 și sunt rotunjite la 1 milimetru.**

***** Distanța dintre puncte este formată din segmente cumulate ce sunt mai mici decât valoarea 1 milimetru.**

**DATE DESPRE IMOBILUL NR. 11009**

Oficiul de Cadastru și Publicitate Imobiliară DOLJ
Biroul de Cadastru și Publicitate Imobiliară Craiova

A. Partea I. Descrierea imobilului

TEREN Extravilan

Adresa: Jud. Dolj, T108,P150

Nr. Crt	Nr cadastral Nr. topografic	Suprafața* (mp)	Observații / Referințe
A1		2.599	Sector cadastral:17 Teren neimprejmuit;

B. Partea II. Proprietari și acte

Inscrieri privitoare la dreptul de proprietate și alte drepturi reale	Referințe
/	
Act Administrativ nr. TDP nr. 1434-2218, din 07/08/1998 emis de CJSAPT DOLJ;	
B1	A1
Intabulare, drept de PROPRIETATE, dobândit prin Reconstituire, cota actuala 1/1, cota initiala 1/1 1) STACU MARIN , Lipsa CNP.	

C. Partea III. SARCINI .

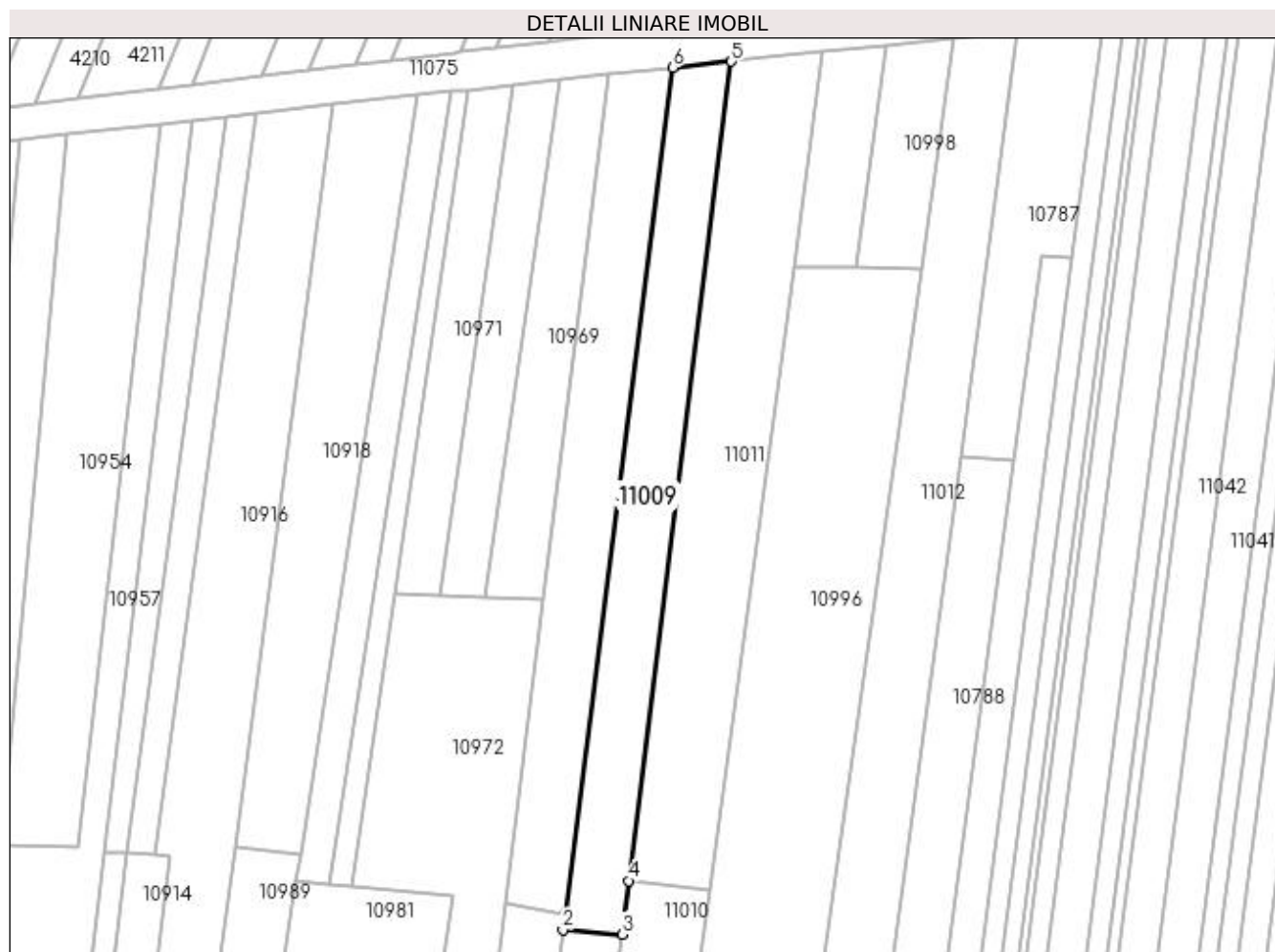
Inscrieri privind dezmembramintele dreptului de proprietate, drepturi reale de garanție și sarcini	Referințe
NU SUNT	

Anexa Nr. 1 La Partea I

Teren

Nr cadastral	Suprafața (mp)*	Observații / Referințe
	2.599	

* Suprafața este determinată în planul de proiecție Stereo 70.



Date referitoare la teren

Crt	Categorie folosință	Intravilan	Suprafața (mp)	Tarla	Parcelă	Nr. topo	Observații / Referințe
1	arabil	NU	2.599	108	150	-	

Lungime Segmente

1) Valorile lungimilor segmentelor sunt obținute din proiecție în plan.

Punct început	X / Y	Punct sfârșit	X / Y	Lungime segment (** (m)
1	380.354,725 267.272,369	2	380.354,252 267.268,657	3.742
2	380.354,252 267.268,657	3	380.367,587 267.267,696	13.37
3	380.367,587 267.267,696	4	380.369,104 267.279,777	12.176
4	380.369,104 267.279,777	5	380.392,32 267.464,647	186.322
5	380.392,32 267.464,647	6	380.379,048 267.463,241	13.346

Punct început	X / Y	Punct sfârșit	X / Y	Lungime segment (** (m)
6	380.379,048 267.463,241	1	380.354,725 267.272,369	192.416

** Lungimile segmentelor sunt determinate în planul de proiecție Stereo 70 și sunt rotunjite la 1 milimetru.

*** Distanța dintre puncte este formată din segmente cumulate ce sunt mai mici decât valoarea 1 milimetru.

**DATE DESPRE IMOBILUL NR. 11010**

Oficiul de Cadastru și Publicitate Imobiliară DOLJ
Biroul de Cadastru și Publicitate Imobiliară Craiova

A. Partea I. Descrierea imobilului

TEREN Extravilan

Adresa: Jud. Dolj, T108,P146,146/1

Nr. Crt	Nr cadastral Nr. topografic	Suprafața* (mp)	Observații / Referințe
A1		1.420	Sector cadastral:17 Teren neimprejmuit;

B. Partea II. Proprietari și acte

Inscrieri privitoare la dreptul de proprietate și alte drepturi reale	Referințe
/	
Act Administrativ nr. TDP nr. 209-14988, din 27/02/1996 emis de CJSAPT DOLJ;	
B1	A1
Intabulare, drept de PROPRIETATE, dobandit prin Reconstituire, cota actuala 1/1, cota initiala 1/1 1) DINU TUDOR, Lipsa CNP.	

C. Partea III. SARCINI .

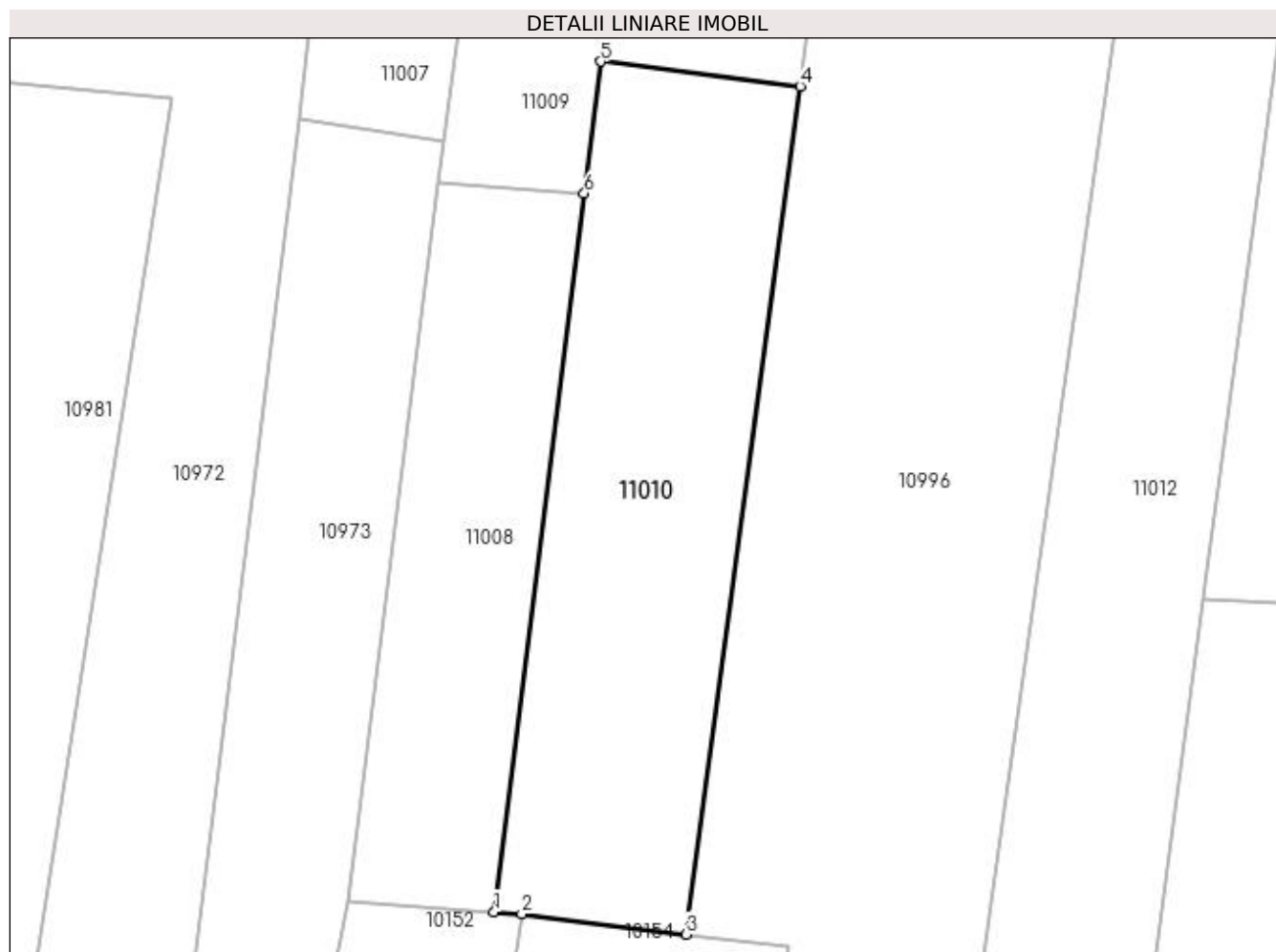
Inscrieri privind dezmembramintele dreptului de proprietate, drepturi reale de garanție și sarcini	Referințe
NU SUNT	

Anexa Nr. 1 La Partea I

Teren

Nr cadastral	Suprafața (mp)*	Observații / Referințe
	1.420	

* Suprafața este determinată în planul de proiecție Stereo 70.



Date referitoare la teren

Crt	Categorie folosință	Intra vilan	Suprafața (mp)	Tarla	Parcelă	Nr. topo	Observații / Referințe
1	arabil	NU	1.420	108	146,146/1	-	

Lungime Segmente

1) Valorile lungimilor segmentelor sunt obținute din proiecție în plan.

Punct început	X / Y	Punct sfârșit	X / Y	Lungime segment (** (m)
1	380.359,309 267.201,778	2	380.361,856 267.201,589	2.554
2	380.361,856 267.201,589	3	380.376,929 267.199,706	15.19
3	380.376,929 267.199,706	4	380.387,402 267.277,492	78.488
4	380.387,402 267.277,492	5	380.369,104 267.279,777	18.44
5	380.369,104 267.279,777	6	380.367,587 267.267,696	12.176

Punct început	X / Y	Punct sfârșit	X / Y	Lungime segment (** (m)
6	380.367,587 267.267,696	1	380.359,309 267.201,778	66.436

** Lungimile segmentelor sunt determinate în planul de proiecție Stereo 70 și sunt rotunjite la 1 milimetru.

*** Distanța dintre puncte este formată din segmente cumulate ce sunt mai mici decât valoarea 1 milimetru.

**DATE DESPRE IMOBILUL NR. 11011**

Oficiul de Cadastru și Publicitate Imobiliară DOLJ
Biroul de Cadastru și Publicitate Imobiliară Craiova

A. Partea I. Descrierea imobilului

TEREN Extravilan

Adresa: Jud. Dolj, T108,P145

Nr. Crt	Nr cadastral Nr. topografic	Suprafața* (mp)	Observații / Referințe
A1		3.638	Sector cadastral:17 Teren neimprejmuit;

B. Partea II. Proprietari și acte

Inscrieri privitoare la dreptul de proprietate și alte drepturi reale	Referințe
/	
Act Administrativ nr. TDP nr. 911-44576, din 03/10/1996 emis de CJSAPT DOLJ;	
B1	A1
Intabulare, drept de PROPRIETATE, dobandit prin Reconstituire, cota actuala 1/1, cota initiala 1/1 1) JOSCEANU NICOLAE, Lipsa CNP.	

C. Partea III. SARCINI .

Inscrieri privind dezmembramintele dreptului de proprietate, drepturi reale de garanție și sarcini	Referințe
NU SUNT	

Anexa Nr. 1 La Partea I

Teren

Nr cadastral	Suprafața (mp)*	Observații / Referințe
	3.638	

* Suprafața este determinată în planul de proiecție Stereo 70.



Date referitoare la teren

Crt	Categorie folosință	Intra vilan	Suprafața (mp)	Tarla	Parcelă	Nr. topo	Observații / Referințe
1	arabil	NU	3.638	108	145	-	

Lungime Segmente

1) Valorile lungimilor segmentelor sunt obținute din proiecție în plan.

Punct început	X / Y	Punct sfârșit	X / Y	Lungime segment (** (m)
1	380.387,402 267.277,492	2	380.406,367 267.418,362	142.141
2	380.406,367 267.418,362	3	380.412,893 267.466,84	48.915
3	380.412,893 267.466,84	4	380.392,32 267.464,647	20.69
4	380.392,32 267.464,647	5	380.369,104 267.279,777	186.322
5	380.369,104 267.279,777	1	380.387,402 267.277,492	18.44

**** Lungimile segmentelor sunt determinate în planul de proiecție Stereo 70 și sunt rotunjite la 1 milimetru.**

***** Distanța dintre puncte este formată din segmente cumulate ce sunt mai mici decât valoarea 1 milimetru.**

**DATE DESPRE IMOBILUL NR. 11012**

Oficiul de Cadastru și Publicitate Imobiliară DOLJ
Biroul de Cadastru și Publicitate Imobiliară Craiova

A. Partea I. Descrierea imobilului

TEREN Necunoscut

Adresa: Loc. Bistret, Str. Revoluției, Jud. Dolj, T108,P140

Nr. Crt	Nr cadastral Nr. topografic	Suprafața* (mp)	Observații / Referințe
A1		5.921	Sector cadastral:17 Teren neimprejmuit;

B. Partea II. Proprietari și acte

Inscrieri privitoare la dreptul de proprietate și alte drepturi reale	Referințe
/	
Act Administrativ nr. TDP nr. 1443-2218, din 07/08/1998 emis de CJSAPT DOLJ;	
B1	A1
Intabulare, drept de PROPRIETATE, dobândit prin Reconstituire, cota actuala 1/1, cota initiala 1/1 1) JOSCEANU MARIN, Lipsa CNP.	

C. Partea III. SARCINI .


Inscrieri privind dezmembramintele dreptului de proprietate, drepturi reale de garanție și sarcini	Referințe
NU SUNT	

Anexa Nr. 1 La Partea I

Teren

Nr cadastral	Suprafața (mp)*	Observații / Referințe
	5.921	

* Suprafața este determinată în planul de proiecție Stereo 70.



Date referitoare la teren

Crt	Categorie folosință	Intra vilan	Suprafața (mp)	Tarla	Parcelă	Nr. topo	Observații / Referințe
1	arabil	DA	1.503	108	140	-	
2	arabil	NU	4.418	108	140	-	

Lungime Segmente

1) Valorile lungimilor segmentelor sunt obținute din proiecție în plan.

Punct început	X / Y	Punct sfârșit	X / Y	Lungime segment (** (m)
1	380.388,382 267.084,689	2	380.405,896 267.084,324	17.518
2	380.405,896 267.084,324	3	380.406,555 267.089,59	5.307
3	380.406,555 267.089,59	4	380.407,358 267.097,976	8.424
4	380.407,358 267.097,976	5	380.406,644 267.098,453	0.859

Punct început	X / Y	Punct sfârşit	X / Y	Lungime segment (** (m)
5	380.406,644 267.098,453	6	380.408,601 267.113,139	14.816
6	380.408,601 267.113,139	7	380.417,139 267.176,456	63.89
7	380.417,139 267.176,456	8	380.424,425 267.230,485	54.518
8	380.424,425 267.230,485	9	380.443,983 267.375,52	146.348
9	380.443,983 267.375,52	10	380.456,938 267.471,584	96.934
10	380.456,938 267.471,584	11	380.442,532 267.470,051	14.487
11	380.442,532 267.470,051	12	380.435,184 267.417,761	52.804
12	380.435,184 267.417,761	13	380.401,384 267.177,221	242.903
13	380.401,384 267.177,221	1	380.388,382 267.084,689	93.441

** Lungimile segmentelor sunt determinate în planul de proiecție Stereo 70 și sunt rotunjite la 1 milimetru.

*** Distanța dintre puncte este formată din segmente cumulate ce sunt mai mici decât valoarea 1 milimetru.

**DATE DESPRE IMOBILUL NR. 11013**

Oficiul de Cadastru și Publicitate Imobiliară DOLJ
Biroul de Cadastru și Publicitate Imobiliară Craiova

A. Partea I. Descrierea imobilului

TEREN Necunoscut

Adresa: Loc. Bistret, Str Revoluției, Jud. Dolj, T108,P104,P105

Nr. Crt	Nr cadastral Nr. topografic	Suprafața* (mp)	Observații / Referințe
A1		2.709	Sector cadastral:17 Teren neimprejmuit;

B. Partea II. Proprietari și acte

Inscrieri privitoare la dreptul de proprietate și alte drepturi reale	Referințe
/	
Act Administrativ nr. TDP nr. 906-44576, din 03/10/1996 emis de CJSAPT DOLJ;	
B1	A1
Intabulare, drept de PROPRIETATE, dobândit prin Reconstituire, cota actuala 1/1, cota initiala 1/1 1) SAVA ELENA, Lipsa CNP.	

C. Partea III. SARCINI .

Inscrieri privind dezmembramintele dreptului de proprietate, drepturi reale de garanție și sarcini	Referințe
NU SUNT	

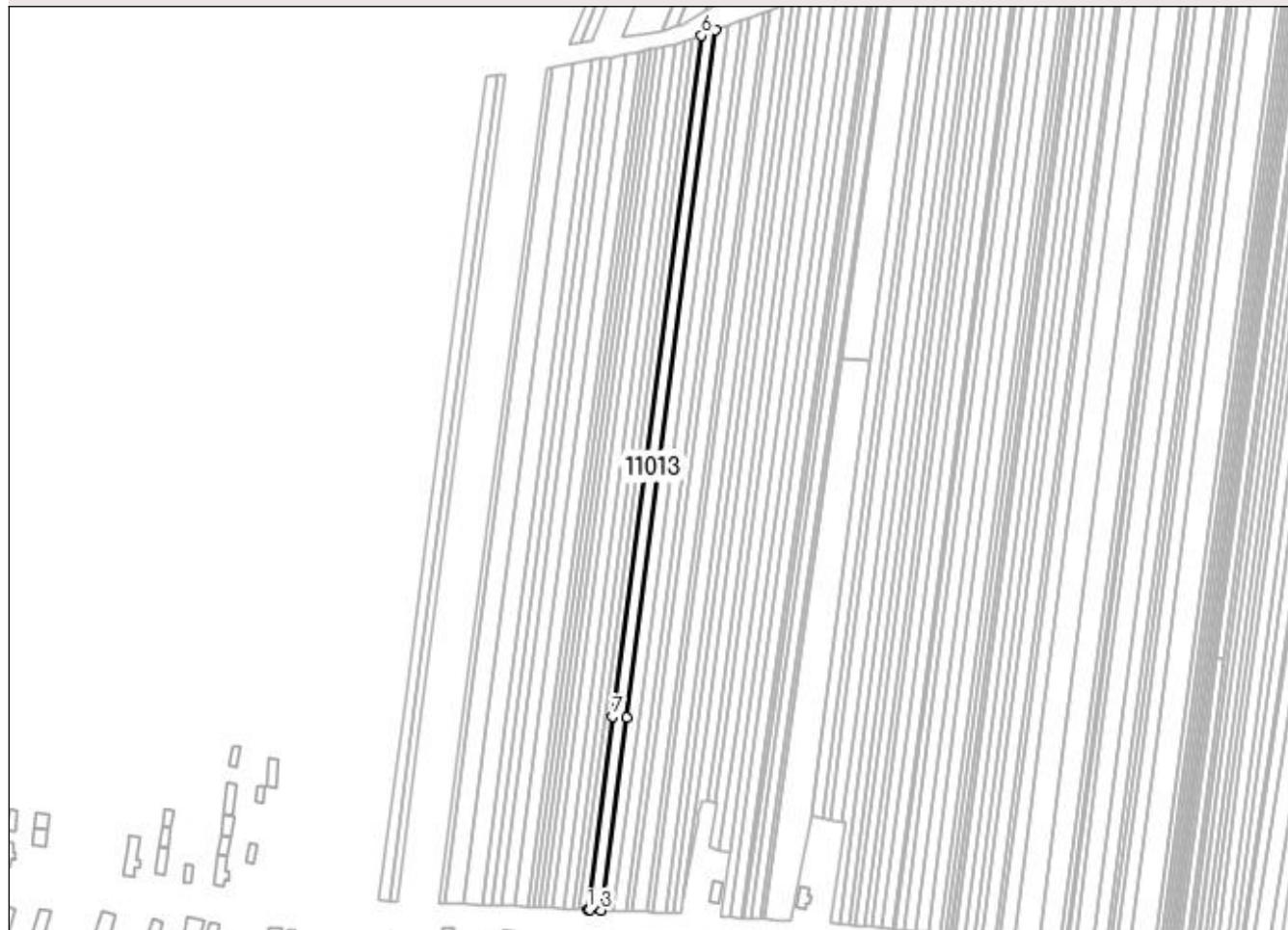
Anexa Nr. 1 La Partea I

Teren

Nr cadastral	Suprafața (mp)*	Observații / Referințe
	2.709	

* Suprafața este determinată în planul de proiecție Stereo 70.

DETALII LINIARE IMOBIL



Date referitoare la teren

Crt	Categorie folosință	Intravilan	Suprafața (mp)	Tarla	Parcelă	Nr. topo	Observații / Referințe
1	arabil	DA	597	108	104	-	
2	arabil	NU	2.112	108	105	-	

Lungime Segmente

1) Valorile lungimilor segmentelor sunt obținute din proiecție în plan.

Punct început	X / Y	Punct sfârșit	X / Y	Lungime segment (** (m)
1	380.523,984 267.079,258	2	380.525,179 267.079,197	1.197
2	380.525,179 267.079,197	3	380.530,479 267.079,012	5.303
3	380.530,479 267.079,012	4	380.542,394 267.170,372	92.134
4	380.542,394 267.170,372	5	380.584,786 267.495,426	327.807

Punct început	X / Y	Punct sfârșit	X / Y	Lungime segment (** (m)
5	380.584,786 267.495,426	6	380.577,925 267.492,861	7.325
6	380.577,925 267.492,861	7	380.535,908 267.170,687	324.902
7	380.535,908 267.170,687	1	380.523,984 267.079,258	92.203

** Lungimile segmentelor sunt determinate în planul de proiecție Stereo 70 și sunt rotunjite la 1 milimetru.

*** Distanța dintre puncte este formată din segmente cumulate ce sunt mai mici decât valoarea 1 milimetru.

**DATE DESPRE IMOBILUL NR. 11014**

Oficiul de Cadastru și Publicitate Imobiliară DOLJ
Biroul de Cadastru și Publicitate Imobiliară Craiova

A. Partea I. Descrierea imobilului

TEREN Necunoscut

Adresa: Loc. Bistret, Str. Revoluției, Jud. Dolj, T108,P128,P129

Nr. Crt	Nr cadastral Nr. topografic	Suprafața* (mp)	Observații / Referințe
A1		1.838	Sector cadastral:17 Teren neimprejmuit;

B. Partea II. Proprietari și acte

Inscrieri privitoare la dreptul de proprietate și alte drepturi reale	Referințe
/	
Act Administrativ nr. TDP nr. 1077-48660, din 16/10/1996 emis de CJSAPT DOLJ;	
B1	A1
Intabulare, drept de PROPRIETATE, dobândit prin Reconstituire, cota actuala 1/1, cota initiala 1/1	
1) RUJAN ELEONORA, Lipsa CNP.	
2) BARALIU CONSTANTIN, Lipsa CNP.	

C. Partea III. SARCINI .

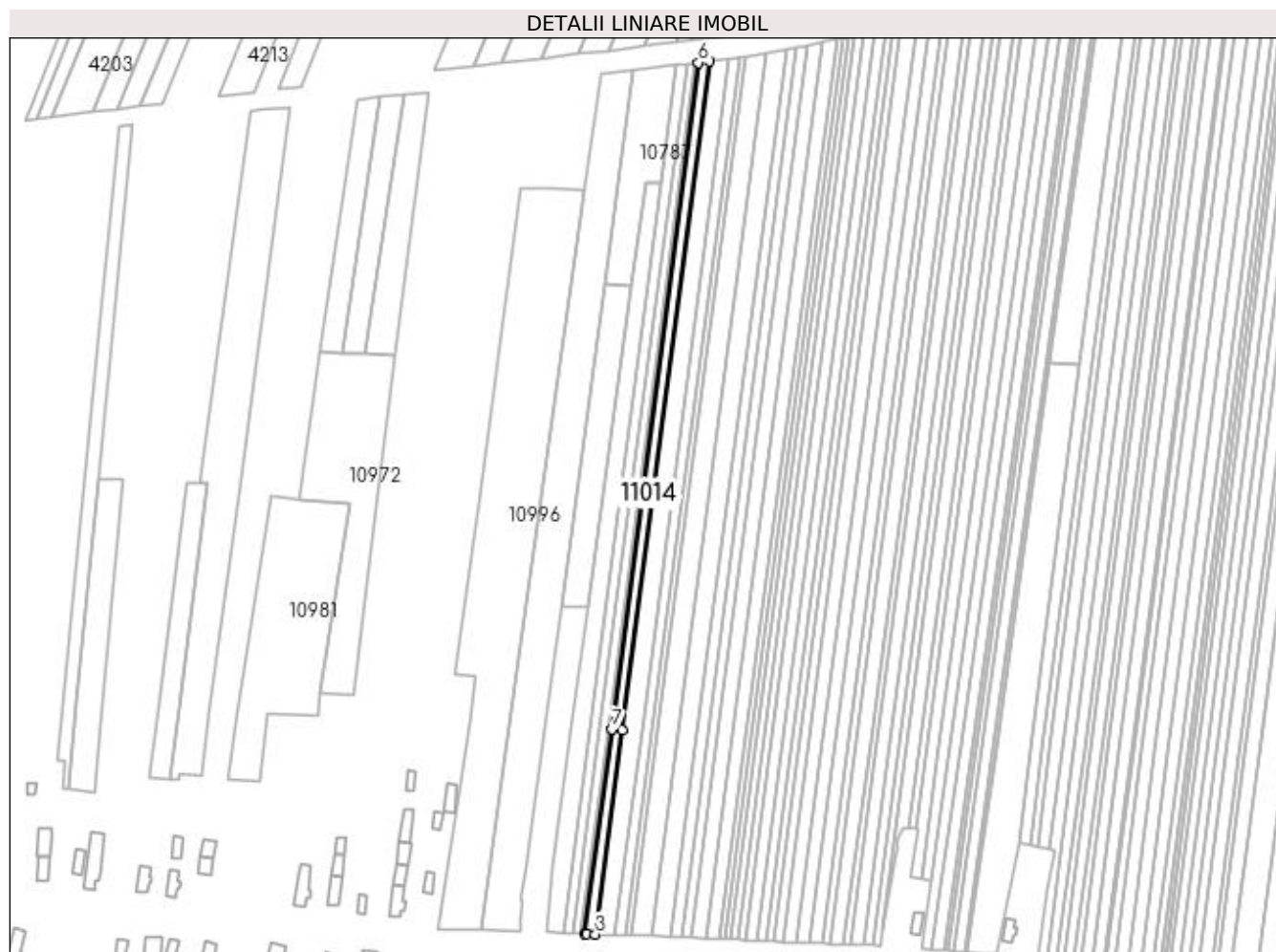
Inscrieri privind dezmembramintele dreptului de proprietate, drepturi reale de garanție și sarcini	Referințe
NU SUNT	

Anexa Nr. 1 La Partea I

Teren

Nr cadastral	Suprafața (mp)*	Observații / Referințe
	1.838	

* Suprafața este determinată în planul de proiecție Stereo 70.



Date referitoare la teren

Crt	Categorie folosință	Intra vilan	Suprafața (mp)	Tarla	Parcelă	Nr. topo	Observații / Referințe
1	arabil	DA	431	108	128	-	
2	arabil	NU	1.407	108	129	-	

Lungime Segmente

1) Valorile lungimilor segmentelor sunt obținute din proiecție în plan.

Punct început	X / Y	Punct sfârșit	X / Y	Lungime segment (** (m)
1	380.435,27 267.082,894	2	380.435,865 267.082,852	0.596
2	380.435,865 267.082,852	3	380.439,936 267.082,734	4.073
3	380.439,936 267.082,734	4	380.451,938 267.174,766	92.811
4	380.451,938 267.174,766	5	380.491,131 267.475,29	303.069

Punct început	X / Y	Punct sfârșit	X / Y	Lungime segment (** (m)
5	380.491,131 267.475,29	6	380.486,378 267.474,779	4.78
6	380.486,378 267.474,779	7	380.447,281 267.174,992	302.326
7	380.447,281 267.174,992	1	380.435,27 267.082,894	92.878

** Lungimile segmentelor sunt determinate în planul de proiecție Stereo 70 și sunt rotunjite la 1 milimetru.

*** Distanța dintre puncte este formată din segmente cumulate ce sunt mai mici decât valoarea 1 milimetru.

**DATE DESPRE IMOBILUL NR. 11015**

Oficiul de Cadastru și Publicitate Imobiliară DOLJ
Biroul de Cadastru și Publicitate Imobiliară Craiova

A. Partea I. Descrierea imobilului

TEREN Necunoscut

Adresa: Loc. Bistret, Str. Revoluției, Jud. Dolj, T108,P130/1

Nr. Crt.	Nr. cadastral Nr. topografic	Suprafața* (mp)	Observații / Referințe
A1		1.437	Sector cadastral:17 Teren neimprejmuit;

B. Partea II. Proprietari și acte

Inscrieri privitoare la dreptul de proprietate și alte drepturi reale		Referințe
/		
Act Administrativ nr. TDP nr. 2281, din 30/11/2002 emis de CJSAPT DOLJ;		
B1	Intabulare, drept de PROPRIETATE, dobândit prin Reconstituire, cota actuala 1/1, cota initiala 1/1 1) POPESCU GHEORGHÎA, Lipsa CNP. 2) DUDU ALEXANDRA, Lipsa CNP. 3) BARALIU GEORGICA, Lipsa CNP.	A1

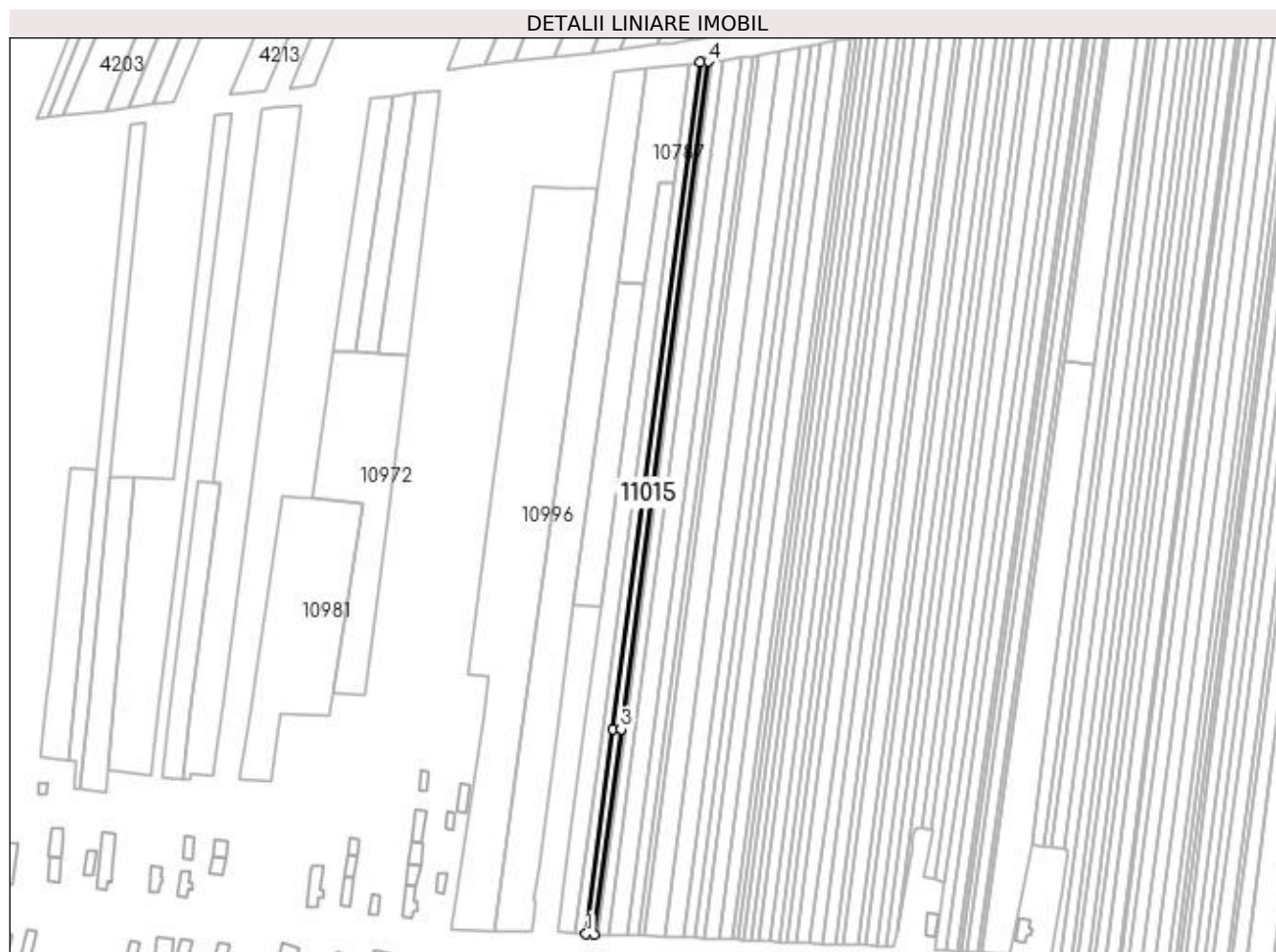
C. Partea III. SARCINI .

Inscrieri privind dezmembramintele dreptului de proprietate, drepturi reale de garanție și sarcini	Referințe
NU SUNT	

Anexa Nr. 1 La Partea I**Teren**

Nr cadastral	Suprafața (mp)*	Observații / Referințe
	1.437	

* Suprafața este determinată în planul de proiecție Stereo 70.

**Date referitoare la teren**

Crt	Categorie folosință	Intravilan	Suprafața (mp)	Tarla	Parcelă	Nr. topo	Observații / Referințe
1	arabil	DA	338	108	130/1	-	
2	arabil	NU	1.099	108	130/1	-	

Lungime Segmente

1) Valorile lungimilor segmentelor sunt obținute din proiecție în plan.

Punct început	X / Y	Punct sfârșit	X / Y	Lungime segment (** (m)
1	380.430,013 267.083,271	2	380.433,651 267.083,01	3.647
2	380.433,651 267.083,01	3	380.445,658 267.175,071	92.841
3	380.445,658 267.175,071	4	380.484,721 267.474,6	302.065
4	380.484,721 267.474,6	5	380.480,996 267.474,199	3.747

Punct început	X / Y	Punct sfârșit	X / Y	Lungime segment (** (m)
5	380.480,996 267.474,199	6	380.442,008 267.175,248	301.483
6	380.442,008 267.175,248	1	380.430,013 267.083,271	92.756

** Lungimile segmentelor sunt determinate în planul de proiecție Stereo 70 și sunt rotunjite la 1 milimetru.

*** Distanța dintre puncte este formată din segmente cumulate ce sunt mai mici decât valoarea 1 milimetru.

**DATE DESPRE IMOBILUL NR. 11016**

Oficiul de Cadastru și Publicitate Imobiliară DOLJ
Biroul de Cadastru și Publicitate Imobiliară Craiova

A. Partea I. Descrierea imobilului

TEREN Necunoscut

Adresa: Loc. Bistret, Str. Revoluției, Jud. Dolj, T108,P131,P132

Nr. Crt.	Nr. cadastral Nr. topografic	Suprafața* (mp)	Observații / Referințe
A1		1.838	Sector cadastral:17 Teren neimprejmuit;

B. Partea II. Proprietari și acte

Inscrieri privitoare la dreptul de proprietate și alte drepturi reale	Referințe
/	
Act Administrativ nr. TDP nr. 1454-2218, din 07/08/1998 emis de CJSAPT DOLJ;	
B1	A1
Intabulare, drept de PROPRIETATE, dobândit prin Reconstituire, cota actuala 1/1, cota initiala 1/1 1) BARALIU ALEXANDRU , Lipsa CNP.	

C. Partea III. SARCINI .

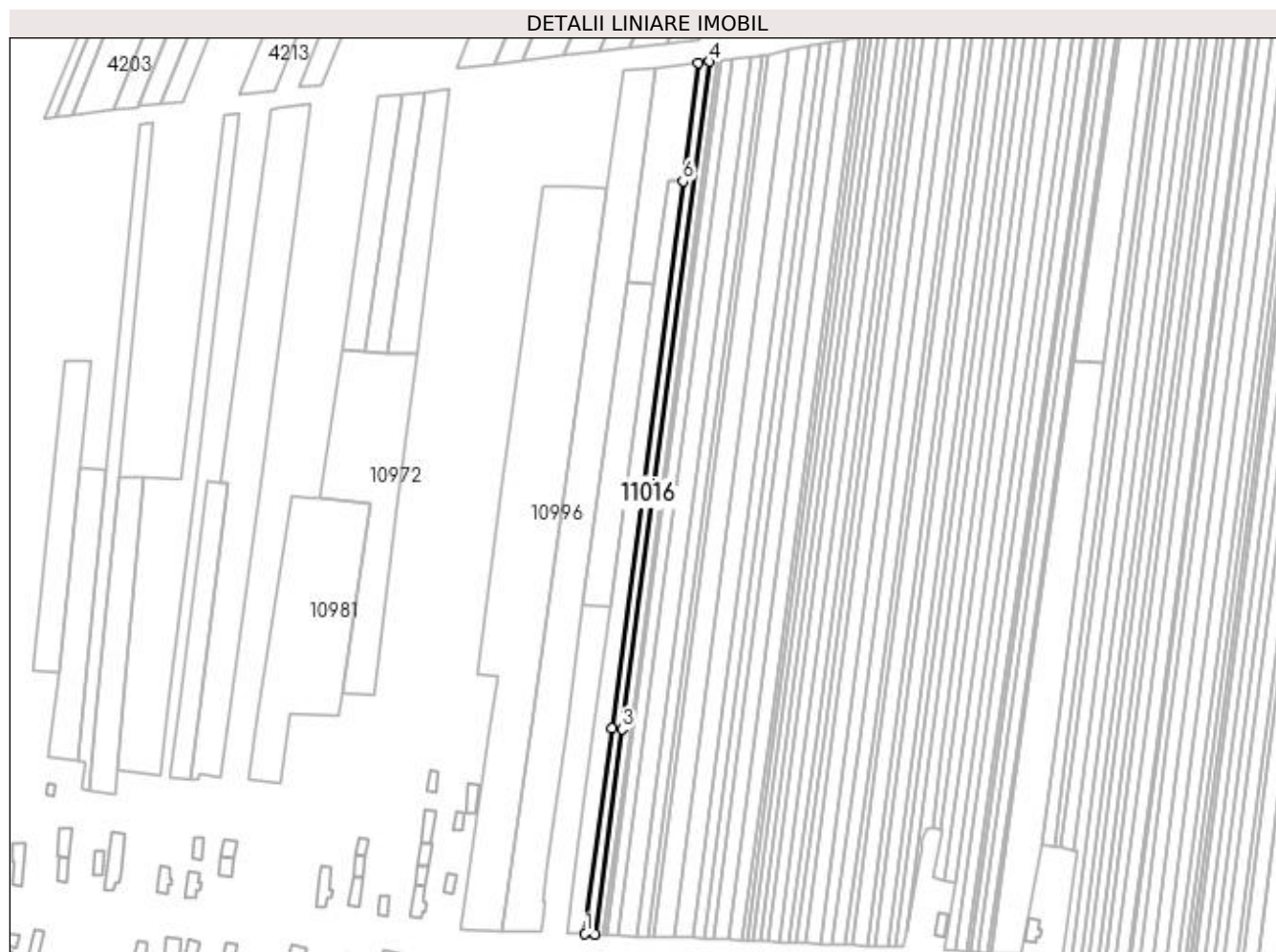
Inscrieri privind dezmembramintele dreptului de proprietate, drepturi reale de garanție și sarcini	Referințe
NU SUNT	

Anexa Nr. 1 La Partea I

Teren

Nr cadastral	Suprafața (mp)*	Observații / Referințe
	1.838	

* Suprafața este determinată în planul de proiecție Stereo 70.



Date referitoare la teren

Crt	Categorie folosință	Intra vilan	Suprafața (mp)	Tarla	Parcelă	Nr. topo	Observații / Referințe
1	arabil	DA	432	108	131	-	
2	arabil	NU	1.406	108	132	-	

Lungime Segmente

1) Valorile lungimilor segmentelor sunt obținute din proiecție în plan.

Punct început	X / Y	Punct sfârșit	X / Y	Lungime segment (** (m)
1	380.425,355 267.083,605	2	380.430,013 267.083,271	4.67
2	380.430,013 267.083,271	3	380.442,008 267.175,248	92.756
3	380.442,008 267.175,248	4	380.480,996 267.474,199	301.483
4	380.480,996 267.474,199	5	380.476,228 267.473,686	4.796

Punct început	X / Y	Punct sfârșit	X / Y	Lungime segment (** (m)
5	380.476,228 267.473,686	6	380.469,29 267.420,567	53.57
6	380.469,29 267.420,567	7	380.437,333 267.175,475	247.167
7	380.437,333 267.175,475	1	380.425,355 267.083,605	92.648

** Lungimile segmentelor sunt determinate în planul de proiecție Stereo 70 și sunt rotunjite la 1 milimetru.

*** Distanța dintre puncte este formată din segmente cumulate ce sunt mai mici decât valoarea 1 milimetru.

**DATE DESPRE IMOBILUL NR. 11017**

Oficiul de Cadastru și Publicitate Imobiliară DOLJ
Biroul de Cadastru și Publicitate Imobiliară Craiova

A. Partea I. Descrierea imobilului

TEREN Necunoscut

Adresa: Loc. Bistret, Str Revoluției, Jud. Dolj, T108,P74,P75

Nr. Crt	Nr cadastral Nr. topografic	Suprafața* (mp)	Observații / Referințe
A1		3.940	Sector cadastral:17 Teren neimprejmuit;

B. Partea II. Proprietari și acte

Inscrieri privitoare la dreptul de proprietate și alte drepturi reale	Referințe
/	
Act Administrativ nr. TDP nr. 1106-48659, din 22/10/1996 emis de CJSAPT DOLJ;	
B1	A1
Intabulare, drept de PROPRIETATE, dobandit prin Reconstituire, cota actuala 1/1, cota initiala 1/1 1) CÎRSTOIU CONSTANȚA, Lipsa CNP.	

C. Partea III. SARCINI .

Inscrieri privind dezmembramintele dreptului de proprietate, drepturi reale de garanție și sarcini	Referințe
NU SUNT	

Anexa Nr. 1 La Partea I

Teren

Nr cadastral	Suprafața (mp)*	Observații / Referințe
	3.940	

* Suprafața este determinată în planul de proiecție Stereo 70.



Date referitoare la teren

Crt	Categorie folosință	Intravilan	Suprafața (mp)	Tarla	Parcelă	Nr. topo	Observații / Referințe
1	arabil	DA	1.397	108	74	-	
2	arabil	NU	2.543	108	75	-	

Lungime Segmente

1) Valorile lungimilor segmentelor sunt obținute din proiecție în plan.

Punct început	X / Y	Punct sfârșit	X / Y	Lungime segment (** (m)
1	380.620,4 267.074,098	2	380.630,291 267.123,61	50.49
2	380.630,291 267.123,61	3	380.635,772 267.166,288	43.029
3	380.635,772 267.166,288	4	380.657,941 267.338,928	174.058
4	380.657,941 267.338,928	5	380.644,256 267.339,869	13.717

Punct început	X / Y	Punct sfârșit	X / Y	Lungime segment (** (m)
5	380.644,256 267.339,869	6	380.620,22 267.166,728	174.801
6	380.620,22 267.166,728	7	380.607,443 267.074,683	92.928
7	380.607,443 267.074,683	8	380.614,07 267.074,228	6.643
8	380.614,07 267.074,228	1	380.620,4 267.074,098	6.331

** Lungimile segmentelor sunt determinate în planul de proiecție Stereo 70 și sunt rotunjite la 1 milimetru.

*** Distanța dintre puncte este formată din segmente cumulate ce sunt mai mici decât valoarea 1 milimetru.

**DATE DESPRE IMOBILUL NR. 11018**

Oficiul de Cadastru și Publicitate Imobiliară DOLJ
Biroul de Cadastru și Publicitate Imobiliară Craiova

A. Partea I. Descrierea imobilului

TEREN Necunoscut

Adresa: Loc. Bistret, Str. Revoluției, Jud. Dolj, T108,P79

Nr. Crt	Nr cadastral Nr. topografic	Suprafața* (mp)	Observații / Referințe
A1		650	Sector cadastral:17 Teren neimprejmuit;

B. Partea II. Proprietari și acte

Inscrieri privitoare la dreptul de proprietate și alte drepturi reale	Referințe
/	
Act Administrativ nr. TDP nr. 1707-48185, din 14/01/2002 emis de CJSAPT DOLJ;	
B1	A1
Intabulare, drept de PROPRIETATE, dobândit prin Reconstituire, cota actuala 1/1, cota initiala 1/1 1) PRUCĂ ION, Lipsa CNP.	

C. Partea III. SARCINI .


Inscrieri privind dezmembramintele dreptului de proprietate, drepturi reale de garanție și sarcini	Referințe
NU SUNT	

Anexa Nr. 1 La Partea I

Teren

Nr cadastral	Suprafața (mp)*	Observații / Referințe
	650	

* Suprafața este determinată în planul de proiecție Stereo 70.



Date referitoare la teren

Crt	Categorie folosință	Intra vilan	Suprafața (mp)	Tarla	Parcelă	Nr. topo	Observații / Referințe
1	arabil	DA	137	108	79	-	
2	arabil	NU	513	108	79	-	

Lungime Segmente

1) Valorile lungimilor segmentelor sunt obținute din proiecție în plan.

Punct început	X / Y	Punct sfârșit	X / Y	Lungime segment (** (m)
1	380.605,965 267.074,785	2	380.607,443 267.074,683	1.482
2	380.607,443 267.074,683	3	380.620,22 267.166,728	92.928
3	380.620,22 267.166,728	4	380.644,256 267.339,869	174.801
4	380.644,256 267.339,869	5	380.667,944 267.510,507	172.274

Punct început	X / Y	Punct sfârșit	X / Y	Lungime segment (** (m)
5	380.667,944 267.510,507	6	380.666,447 267.510,472	1.497
6	380.666,447 267.510,472	7	380.618,735 267.166,77	346.998
7	380.618,735 267.166,77	1	380.605,965 267.074,785	92.867

** Lungimile segmentelor sunt determinate în planul de proiecție Stereo 70 și sunt rotunjite la 1 milimetru.

*** Distanța dintre puncte este formată din segmente cumulate ce sunt mai mici decât valoarea 1 milimetru.

**DATE DESPRE IMOBILUL NR. 11019**

Oficiul de Cadastru și Publicitate Imobiliară DOLJ
Biroul de Cadastru și Publicitate Imobiliară Craiova

A. Partea I. Descrierea imobilului

TEREN Necunoscut

Adresa: Loc. Bistret, Str Revoluției, Jud. Dolj, T108,P80

Nr. Crt	Nr cadastral Nr. topografic	Suprafața* (mp)	Observații / Referințe
A1		2.132	Sector cadastral:17 Teren neimprejmuit;

B. Partea II. Proprietari și acte

Inscrieri privitoare la dreptul de proprietate și alte drepturi reale	Referințe
/	
Act Administrativ nr. TDP nr. 1778-48185, din 20/02/2002 emis de CJSAPT DOLJ;	
B1	A1
Intabulare, drept de PROPRIETATE, dobândit prin Reconstituire, cota actuala 1/1, cota initiala 1/1 1) BRĂTĂNESCU GHEORGHE, Lipsa CNP.	

C. Partea III. SARCINI .


Inscrieri privind dezmembramintele dreptului de proprietate, drepturi reale de garanție și sarcini	Referințe
NU SUNT	

Anexa Nr. 1 La Partea I

Teren

Nr cadastral	Suprafața (mp)*	Observații / Referințe
	2.132	

* Suprafața este determinată în planul de proiecție Stereo 70.



Date referitoare la teren

Crt	Categorie folosință	Intra vilan	Suprafața (mp)	Tarla	Parcelă	Nr. topo	Observații / Referințe
1	arabil	DA	450	108	80	-	
2	arabil	NU	1.682	108	80	-	

Lungime Segmente

1) Valorile lungimilor segmentelor sunt obținute din proiecție în plan.

Punct început	X / Y	Punct sfârșit	X / Y	Lungime segment (** (m)
1	380.601,116 267.075,118	2	380.605,965 267.074,785	4.86
2	380.605,965 267.074,785	3	380.618,735 267.166,77	92.867
3	380.618,735 267.166,77	4	380.666,447 267.510,472	346.998
4	380.666,447 267.510,472	5	380.661,535 267.510,356	4.913

Punct început	X / Y	Punct sfârșit	X / Y	Lungime segment (** (m)
5	380.661,535 267.510,356	6	380.613,858 267.166,908	346.741
6	380.613,858 267.166,908	1	380.601,116 267.075,118	92.67

** Lungimile segmentelor sunt determinate în planul de proiecție Stereo 70 și sunt rotunjite la 1 milimetru.

*** Distanța dintre puncte este formată din segmente cumulate ce sunt mai mici decât valoarea 1 milimetru.

**DATE DESPRE IMOBILUL NR. 11020**

Oficiul de Cadastru și Publicitate Imobiliară DOLJ
Biroul de Cadastru și Publicitate Imobiliară Craiova

A. Partea I. Descrierea imobilului

TEREN Necunoscut

Adresa: Loc. Bistret, Str. Revoluției, Jud. Dolj, T108,P83

Nr. Crt	Nr cadastral Nr. topografic	Suprafața* (mp)	Observații / Referințe
A1		1.265	Sector cadastral:17 Teren neimprejmuit;

B. Partea II. Proprietari și acte

Inscrieri privitoare la dreptul de proprietate și alte drepturi reale	Referințe
/	
Act Administrativ nr. TDP nr. 1076-48660, din 16/10/1996 emis de CJSAPT DOLJ;	
B1	A1
Intabulare, drept de PROPRIETATE, dobândit prin Reconstituire, cota actuala 1/1, cota initiala 1/1 1) UDREA ION, Lipsa CNP.	

C. Partea III. SARCINI .


Inscrieri privind dezmembramintele dreptului de proprietate, drepturi reale de garanție și sarcini	Referințe
NU SUNT	

Anexa Nr. 1 La Partea I

Teren

Nr cadastral	Suprafața (mp)*	Observații / Referințe
	1.265	

* Suprafața este determinată în planul de proiecție Stereo 70.



Date referitoare la teren

Crt	Categorie folosință	Intra vilan	Suprafața (mp)	Tarla	Parcelă	Nr. topo	Observații / Referințe
1	arabil	DA	267	108	83	-	
2	arabil	NU	998	108	83	-	

Lungime Segmente

1) Valorile lungimilor segmentelor sunt obținute din proiecție în plan.

Punct început	X / Y	Punct sfârșit	X / Y	Lungime segment (** (m)
1	380.598,236 267.075,316	2	380.601,116 267.075,118	2.887
2	380.601,116 267.075,118	3	380.613,858 267.166,908	92.67
3	380.613,858 267.166,908	4	380.661,535 267.510,356	346.741
4	380.661,535 267.510,356	5	380.658,618 267.510,288	2.918

Punct început	X / Y	Punct sfârșit	X / Y	Lungime segment (** (m)
5	380.658,618 267.510,288	6	380.610,969 267.167,037	346.542
6	380.610,969 267.167,037	1	380.598,236 267.075,316	92.601

** Lungimile segmentelor sunt determinate în planul de proiecție Stereo 70 și sunt rotunjite la 1 milimetru.

*** Distanța dintre puncte este formată din segmente cumulate ce sunt mai mici decât valoarea 1 milimetru.

**DATE DESPRE IMOBILUL NR. 11021**

Oficiul de Cadastru și Publicitate Imobiliară DOLJ
Biroul de Cadastru și Publicitate Imobiliară Craiova

A. Partea I. Descrierea imobilului

TEREN Necunoscut

Adresa: Loc. Bistret, Str Revoluției, Jud. Dolj, T108,P116

Nr. Crt	Nr cadastral Nr. topografic	Suprafața* (mp)	Observații / Referințe
A1		1.026	Sector cadastral:17 Teren neimprejmuit;

B. Partea II. Proprietari și acte

Inscrieri privitoare la dreptul de proprietate și alte drepturi reale	Referințe
/	
Act Administrativ nr. TDP nr. 1376-59341, din 15/06/1998 emis de CJSAPT DOLJ;	
B1	A1
Intabulare, drept de PROPRIETATE, dobândit prin Reconstituire, cota actuala 1/1, cota initiala 1/1 1) ZOFEI ION, Lipsa CNP.	

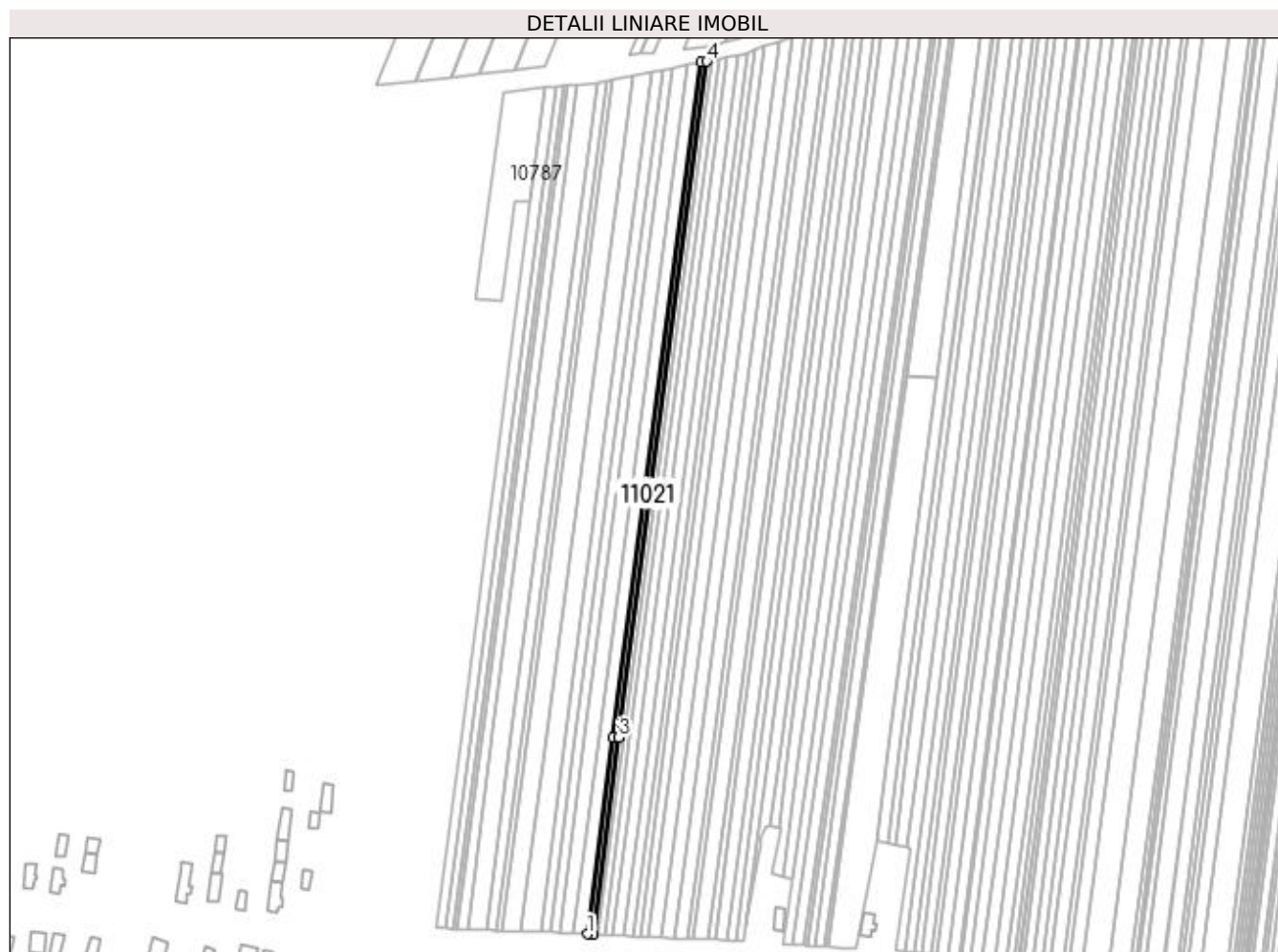
C. Partea III. SARCINI .

Inscrieri privind dezmembramintele dreptului de proprietate, drepturi reale de garanție și sarcini	Referințe
NU SUNT	

Anexa Nr. 1 La Partea I**Teren**

Nr cadastral	Suprafața (mp)*	Observații / Referințe
	1.026	

* Suprafața este determinată în planul de proiecție Stereo 70.

**Date referitoare la teren**

Crt	Categorie folosință	Intra vilan	Suprafața (mp)	Tarla	Parcelă	Nr. topo	Observații / Referințe
1	arabil	DA	231	108	116	-	
2	arabil	NU	795	108	116	-	

Lungime Segmente

1) Valorile lungimilor segmentelor sunt obținute din proiecție în plan.

Punct început	X / Y	Punct sfârșit	X / Y	Lungime segment (** (m)
1	380.495,879 267.080,7	2	380.498,395 267.080,571	2.519
2	380.498,395 267.080,571	3	380.510,31 267.171,93	92.133
3	380.510,31 267.171,93	4	380.551,258 267.485,916	316.645
4	380.551,258 267.485,916	5	380.548,66 267.485,413	2.646

Punct început	X / Y	Punct sfârșit	X / Y	Lungime segment (** (m)
5	380.548,66 267.485,413	6	380.507,793 267.172,053	316.014
6	380.507,793 267.172,053	1	380.495,879 267.080,7	92.127

** Lungimile segmentelor sunt determinate în planul de proiecție Stereo 70 și sunt rotunjite la 1 milimetru.

*** Distanța dintre puncte este formată din segmente cumulate ce sunt mai mici decât valoarea 1 milimetru.

**DATE DESPRE IMOBILUL NR. 11022**

Oficiul de Cadastru și Publicitate Imobiliară DOLJ
Biroul de Cadastru și Publicitate Imobiliară Craiova

A. Partea I. Descrierea imobilului

TEREN Necunoscut

Adresa: Loc. Bistret, Str Revoluției, Jud. Dolj, T108,P117

Nr. Crt	Nr cadastral Nr. topografic	Suprafața* (mp)	Observații / Referințe
A1		2.591	Sector cadastral:17 Teren neimprejmuit;

B. Partea II. Proprietari și acte

Inscrieri privitoare la dreptul de proprietate și alte drepturi reale	Referințe
/	
Act Administrativ nr. TDP nr. 1014-48660, din 15/10/1996 emis de CJSAPT DOLJ;	
B1	A1
Intabulare, drept de PROPRIETATE, dobândit prin Reconstituire, cota actuala 1/1, cota initiala 1/1 1) JOSCEANU CONSTANTIN, Lipsa CNP.	

C. Partea III. SARCINI .

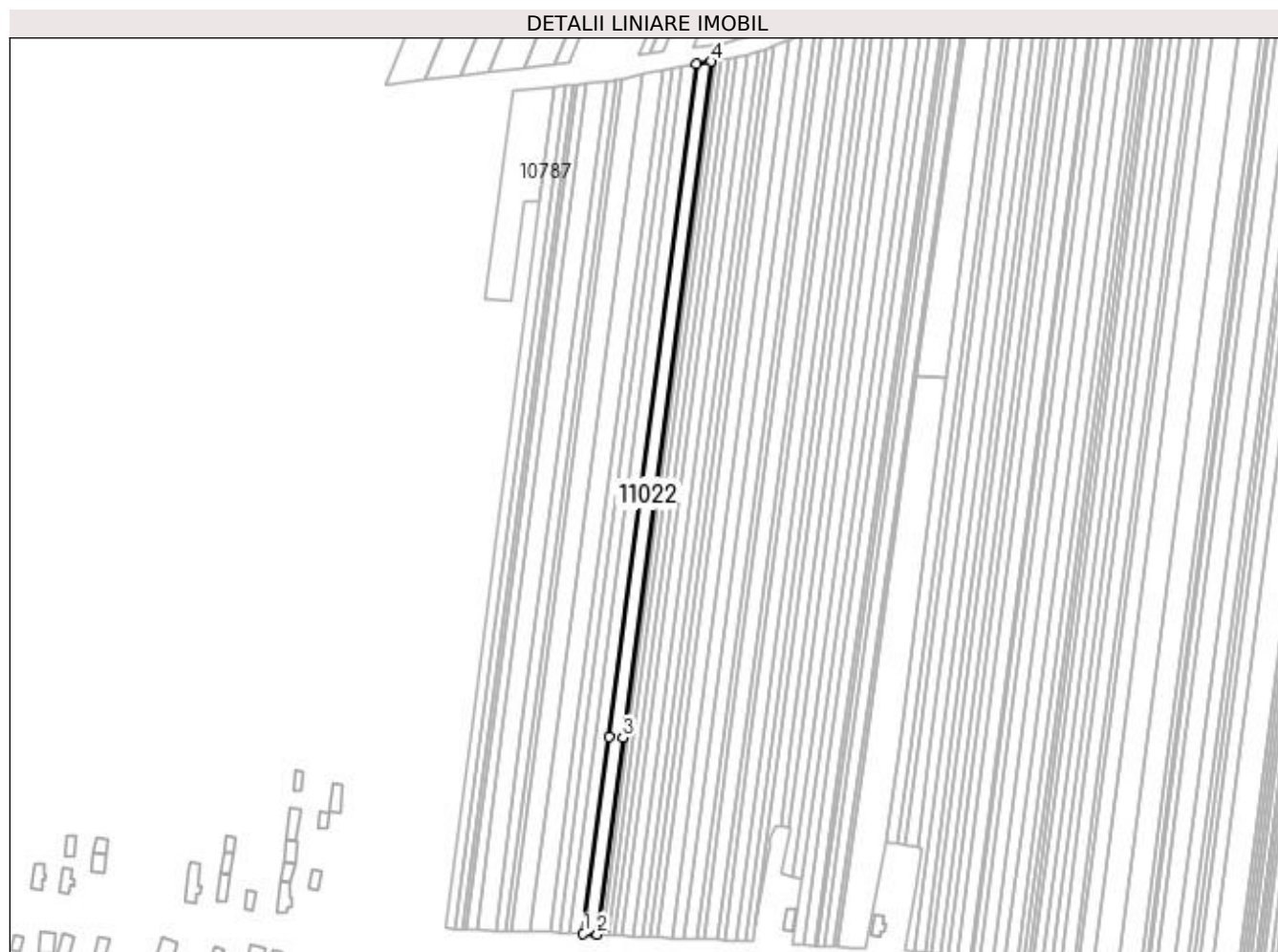
Inscrieri privind dezmembramintele dreptului de proprietate, drepturi reale de garanție și sarcini	Referințe
NU SUNT	

Anexa Nr. 1 La Partea I

Teren

Nr cadastral	Suprafața (mp)*	Observații / Referințe
	2.591	

* Suprafața este determinată în planul de proiecție Stereo 70.



Date referitoare la teren

Crt	Categorie folosință	Intra vilan	Suprafața (mp)	Tarla	Parcelă	Nr. topo	Observații / Referințe
1	arabil	DA	586	108	117	-	
2	arabil	NU	2.005	108	117	-	

Lungime Segmente

1) Valorile lungimilor segmentelor sunt obținute din proiecție în plan.

Punct început	X / Y	Punct sfârșit	X / Y	Lungime segment (** (m)
1	380.489,507 267.081,027	2	380.495,879 267.080,7	6.38
2	380.495,879 267.080,7	3	380.507,793 267.172,053	92.127
3	380.507,793 267.172,053	4	380.548,66 267.485,413	316.014
4	380.548,66 267.485,413	5	380.542,079 267.484,142	6.703

Punct început	X / Y	Punct sfârșit	X / Y	Lungime segment (** (m)
5	380.542,079 267.484,142	6	380.501,418 267.172,362	314.42
6	380.501,418 267.172,362	1	380.489,507 267.081,027	92.108

** Lungimile segmentelor sunt determinate în planul de proiecție Stereo 70 și sunt rotunjite la 1 milimetru.

*** Distanța dintre puncte este formată din segmente cumulate ce sunt mai mici decât valoarea 1 milimetru.

**DATE DESPRE IMOBILUL NR. 11023**

Oficiul de Cadastru și Publicitate Imobiliară DOLJ
Biroul de Cadastru și Publicitate Imobiliară Craiova

A. Partea I. Descrierea imobilului

TEREN Necunoscut

Adresa: Loc. Bistret, Str. Revoluției, Jud. Dolj, T108,P95,P96

Nr. Crt	Nr cadastral Nr. topografic	Suprafața* (mp)	Observații / Referințe
A1		1.724	Sector cadastral:17 Teren neimprejmuit;

B. Partea II. Proprietari și acte

Inscrieri privitoare la dreptul de proprietate și alte drepturi reale	Referințe
/	
Act Administrativ nr. TDP nr. 1566-59363, din 17/11/1998 emis de CJSAPT DOLJ;	
B1	A1
Intabulare, drept de PROPRIETATE, dobândit prin Reconstituire, cota actuala 1/1, cota initiala 1/1 1) MLADIN ALEXANDRU, Lipsa CNP.	

C. Partea III. SARCINI .

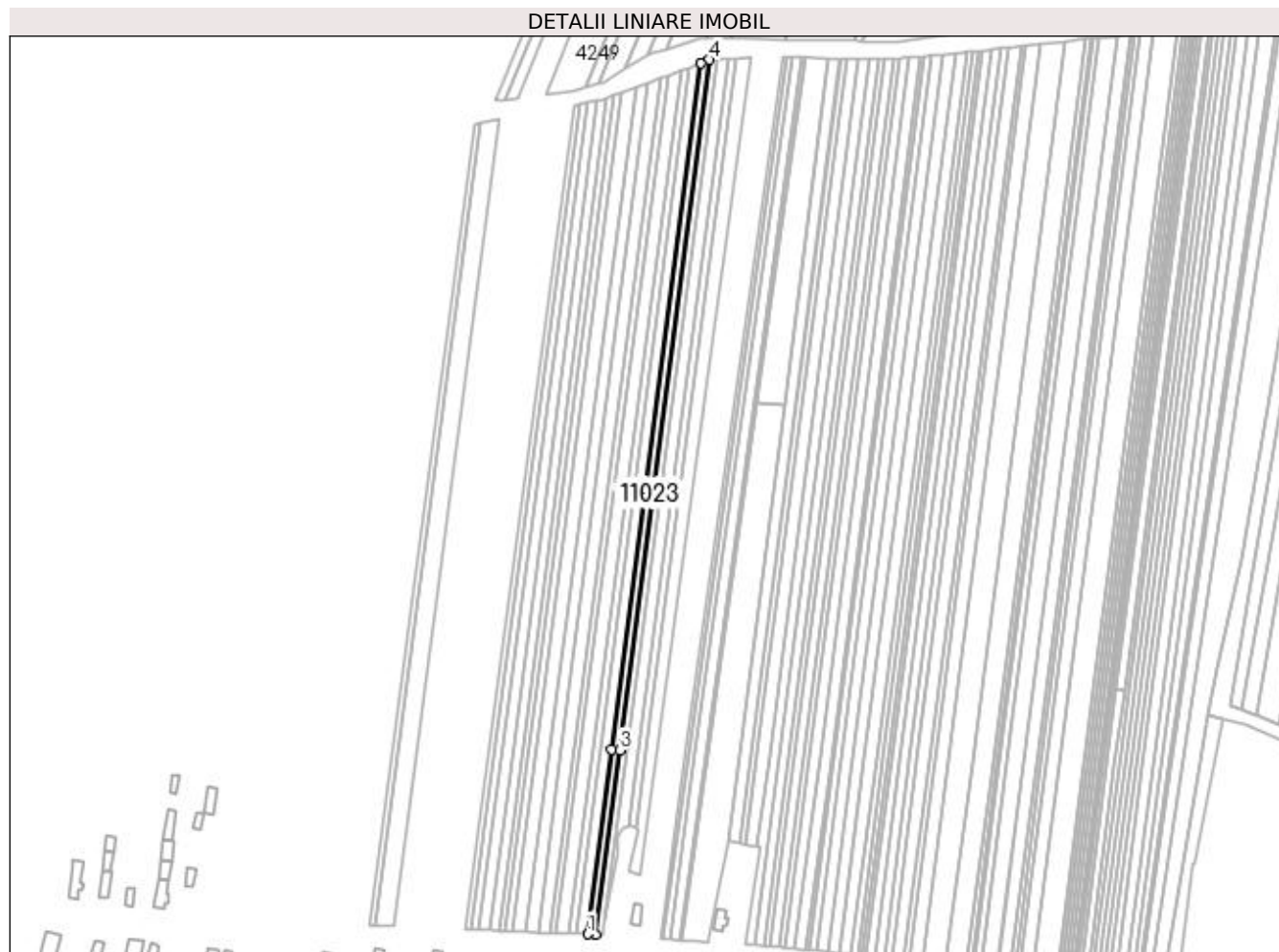
Inscrieri privind dezmembramintele dreptului de proprietate, drepturi reale de garanție și sarcini	Referințe
NU SUNT	

Anexa Nr. 1 La Partea I

Teren

Nr cadastral	Suprafața (mp)*	Observații / Referințe
	1.724	

* Suprafața este determinată în planul de proiecție Stereo 70.



Date referitoare la teren

Crt	Categorie folosință	Intravilan	Suprafața (mp)	Tarla	Parcelă	Nr. topo	Observații / Referințe
1	arabil	DA	364	108	95	-	
2	arabil	NU	1.360	108	96	-	

Lungime Segmente

1) Valorile lungimilor segmentelor sunt obținute din proiecție în plan.

Punct început	X / Y	Punct sfârșit	X / Y	Lungime segment (** (m)
1	380.560,811 267.077,956	2	380.564,799 267.077,817	3.99
2	380.564,799 267.077,817	3	380.576,653 267.168,708	91.661
3	380.576,653 267.168,708	4	380.621,028 267.508,971	343.144
4	380.621,028 267.508,971	5	380.616,817 267.507,397	4.496

Punct început	X / Y	Punct sfârșit	X / Y	Lungime segment (** (m)
5	380.616,817 267.507,397	6	380.572,671 267.168,901	341.363
6	380.572,671 267.168,901	1	380.560,811 267.077,956	91.715

** Lungimile segmentelor sunt determinate în planul de proiecție Stereo 70 și sunt rotunjite la 1 milimetru.

*** Distanța dintre puncte este formată din segmente cumulate ce sunt mai mici decât valoarea 1 milimetru.

**DATE DESPRE IMOBILUL NR. 11024**

Oficiul de Cadastru și Publicitate Imobiliară DOLJ
 Biroul de Cadastru și Publicitate Imobiliară Craiova

A. Partea I. Descrierea imobilului

TEREN Necunoscut

Adresa: Loc. Bistret, Str. Revoluției, Jud. Dolj, T108,P97

Nr. Crt	Nr cadastral Nr. topografic	Suprafața* (mp)	Observații / Referințe
A1		2.490	Sector cadastral:17 Teren neimprejmuit;

B. Partea II. Proprietari și acte

Inscrieri privitoare la dreptul de proprietate și alte drepturi reale	Referințe
/	
Act Administrativ nr. TDP nr. 1035-48660, din 15/10/1996 emis de CJSAPT DOLJ;	
B1	A1
Intabulare, drept de PROPRIETATE, dobândit prin Reconstituire, cota actuala 1/1, cota initiala 1/1 1) CIUCĂ GHEORGHE, Lipsa CNP.	

C. Partea III. SARCINI .


Inscrieri privind dezmembramintele dreptului de proprietate, drepturi reale de garanție și sarcini	Referințe
NU SUNT	

Anexa Nr. 1 La Partea I

Teren

Nr cadastral	Suprafața (mp)*	Observații / Referințe
	2.490	

* Suprafața este determinată în planul de proiecție Stereo 70.



Date referitoare la teren

Crt	Categorie folosință	Intra vilan	Suprafața (mp)	Tarla	Parcelă	Nr. topo	Observații / Referințe
1	arabil	DA	529	108	97	-	
2	arabil	NU	1.961	108	97	-	

Lungime Segmente

1) Valorile lungimilor segmentelor sunt obținute din proiecție în plan.

Punct început	X / Y	Punct sfârșit	X / Y	Lungime segment (** (m)
1	380.555,022 267.078,158	2	380.560,811 267.077,956	5.793
2	380.560,811 267.077,956	3	380.572,671 267.168,901	91.715
3	380.572,671 267.168,901	4	380.616,817 267.507,397	341.363
4	380.616,817 267.507,397	5	380.610,704 267.505,112	6.526

Punct început	X / Y	Punct sfârșit	X / Y	Lungime segment (** (m)
5	380.610,704 267.505,112	6	380.566,893 267.169,182	338.775
6	380.566,893 267.169,182	1	380.555,022 267.078,158	91.795

** Lungimile segmentelor sunt determinate în planul de proiecție Stereo 70 și sunt rotunjite la 1 milimetru.

*** Distanța dintre puncte este formată din segmente cumulate ce sunt mai mici decât valoarea 1 milimetru.

**DATE DESPRE IMOBILUL NR. 11025**

Oficiul de Cadastru și Publicitate Imobiliară DOLJ
Biroul de Cadastru și Publicitate Imobiliară Craiova

A. Partea I. Descrierea imobilului

TEREN Necunoscut

Adresa: Loc. Bistret, Str. Revoluției, Jud. Dolj, T108,P98

Nr. Crt	Nr cadastral Nr. topografic	Suprafața* (mp)	Observații / Referințe
A1		1.393	Sector cadastral:17 Teren neimprejmuit;

B. Partea II. Proprietari și acte

Inscrieri privitoare la dreptul de proprietate și alte drepturi reale	Referințe
/	
Act Administrativ nr. TDP nr. 1550-59363, din 02/11/1998 emis de CJSAPT DOLJ;	
B1	A1
Intabulare, drept de PROPRIETATE, dobândit prin Reconstituire, cota actuala 1/1, cota initiala 1/1 1) STANCU EMILIA, Lipsa CNP.	

C. Partea III. SARCINI .


Inscrieri privind dezmembramintele dreptului de proprietate, drepturi reale de garanție și sarcini	Referințe
NU SUNT	

Anexa Nr. 1 La Partea I

Teren

Nr cadastral	Suprafața (mp)*	Observații / Referințe
	1.393	

* Suprafața este determinată în planul de proiecție Stereo 70.



Date referitoare la teren

Crt	Categorie folosință	Intravilan	Suprafața (mp)	Tarla	Parcelă	Nr. topo	Observații / Referințe
1	arabil	DA	298	108	98	-	
2	arabil	NU	1.095	108	98	-	

Lungime Segmente

1) Valorile lungimilor segmentelor sunt obținute din proiecție în plan.

Punct început	X / Y	Punct sfârșit	X / Y	Lungime segment (** (m)
1	380.551,769 267.078,271	2	380.555,022 267.078,158	3.255
2	380.555,022 267.078,158	3	380.566,893 267.169,182	91.795
3	380.566,893 267.169,182	4	380.610,704 267.505,112	338.775
4	380.610,704 267.505,112	5	380.607,268 267.503,828	3.668

Punct început	X / Y	Punct sfârșit	X / Y	Lungime segment (** (m)
5	380.607,268 267.503,828	6	380.563,645 267.169,34	337.321
6	380.563,645 267.169,34	1	380.551,769 267.078,271	91.84

** Lungimile segmentelor sunt determinate în planul de proiecție Stereo 70 și sunt rotunjite la 1 milimetru.

*** Distanța dintre puncte este formată din segmente cumulate ce sunt mai mici decât valoarea 1 milimetru.

**DATE DESPRE IMOBILUL NR. 11026**

Oficiul de Cadastru și Publicitate Imobiliară DOLJ
Biroul de Cadastru și Publicitate Imobiliară Craiova

A. Partea I. Descrierea imobilului

TEREN Necunoscut

Adresa: Loc. Bistret, Str. Revoluției, Jud. Dolj, T108,P99

Nr. Crt	Nr cadastral Nr. topografic	Suprafața* (mp)	Observații / Referințe
A1		2.776	Sector cadastral:17 Teren neimprejmuit;

B. Partea II. Proprietari și acte

Inscrieri privitoare la dreptul de proprietate și alte drepturi reale	Referințe
/	
Act Administrativ nr. TDP nr. 1437-2218, din 07/08/1998 emis de CJSAPT DOLJ;	
B1	A1
Intabulare, drept de PROPRIETATE, dobândit prin Reconstituire, cota actuala 1/1, cota initiala 1/1 1) BARALIU ION , Lipsa CNP.	

C. Partea III. SARCINI .

Inscrieri privind dezmembramintele dreptului de proprietate, drepturi reale de garanție și sarcini	Referințe
NU SUNT	

Anexa Nr. 1 La Partea I

Teren

Nr cadastral	Suprafața (mp)*	Observații / Referințe
	2.776	

* Suprafața este determinată în planul de proiecție Stereo 70.



Date referitoare la teren

Crt	Categorie folosință	Intra vilan	Suprafața (mp)	Tarla	Parcelă	Nr. topo	Observații / Referințe
1	arabil	DA	596	108	99	-	
2	arabil	NU	2.180	108	99	-	

Lungime Segmente

1) Valorile lungimilor segmentelor sunt obținute din proiecție în plan.

Punct început	X / Y	Punct sfârșit	X / Y	Lungime segment (** (m)
1	380.545,253 267.078,498	2	380.551,769 267.078,271	6.52
2	380.551,769 267.078,271	3	380.563,645 267.169,34	91.84
3	380.563,645 267.169,34	4	380.607,268 267.503,828	337.321
4	380.607,268 267.503,828	5	380.600,388 267.501,257	7.345

Punct început	X / Y	Punct sfârșit	X / Y	Lungime segment (** (m)
5	380.600,388 267.501,257	6	380.557,142 267.169,656	334.409
6	380.557,142 267.169,656	1	380.545,253 267.078,498	91.93

** Lungimile segmentelor sunt determinate în planul de proiecție Stereo 70 și sunt rotunjite la 1 milimetru.

*** Distanța dintre puncte este formată din segmente cumulate ce sunt mai mici decât valoarea 1 milimetru.

**DATE DESPRE IMOBILUL NR. 11027**

Oficiul de Cadastru și Publicitate Imobiliară DOLJ
 Biroul de Cadastru și Publicitate Imobiliară Craiova

A. Partea I. Descrierea imobilului

TEREN Necunoscut

Adresa: Loc. Bistret, Str. Revoluției, Jud. Dolj, T108,P100

Nr. Crt.	Nr. cadastral Nr. topografic	Suprafața* (mp)	Observații / Referințe
A1		1.293	Sector cadastral:17 Teren neimprejmuit;

B. Partea II. Proprietari și acte

Inscrieri privitoare la dreptul de proprietate și alte drepturi reale	Referințe
/	
Act Administrativ nr. TDP nr. 1744-48185, din 06/02/2002 emis de CJSAPT DOLJ;	
B1	A1
Intabulare, drept de PROPRIETATE, dobândit prin Reconstituire, cota actuala 1/1, cota initiala 1/1 1) PURCEA ANA, Lipsa CNP.	

C. Partea III. SARCINI .


Inscrieri privind dezmembramintele dreptului de proprietate, drepturi reale de garanție și sarcini	Referințe
NU SUNT	

Anexa Nr. 1 La Partea I

Teren

Nr cadastral	Suprafața (mp)*	Observații / Referințe
	1.293	

* Suprafața este determinată în planul de proiecție Stereo 70.



Date referitoare la teren

Crt	Categorie folosință	Intra vilan	Suprafața (mp)	Tarla	Parcelă	Nr. topo	Observații / Referințe
1	arabil	DA	279	108	100	-	
2	arabil	NU	1.014	108	100	-	

Lungime Segmente

1) Valorile lungimilor segmentelor sunt obținute din proiecție în plan.

Punct început	X / Y	Punct sfârșit	X / Y	Lungime segment (** (m)
1	380.542,204 267.078,604	2	380.545,253 267.078,498	3.051
2	380.545,253 267.078,498	3	380.557,142 267.169,656	91.93
3	380.557,142 267.169,656	4	380.600,388 267.501,257	334.409
4	380.600,388 267.501,257	5	380.597,168 267.500,053	3.438

Punct început	X / Y	Punct sfârșit	X / Y	Lungime segment (** (m)
5	380.597,168 267.500,053	6	380.554,098 267.169,804	333.046
6	380.554,098 267.169,804	1	380.542,204 267.078,604	91.972

** Lungimile segmentelor sunt determinate în planul de proiecție Stereo 70 și sunt rotunjite la 1 milimetru.

*** Distanța dintre puncte este formată din segmente cumulate ce sunt mai mici decât valoarea 1 milimetru.

**DATE DESPRE IMOBILUL NR. 11028**

Oficiul de Cadastru și Publicitate Imobiliară DOLJ
Biroul de Cadastru și Publicitate Imobiliară Craiova

A. Partea I. Descrierea imobilului

TEREN Necunoscut

Adresa: Loc. Bistret, Str Revoluției, Jud. Dolj, T108,P102

Nr. Crt	Nr cadastral Nr. topografic	Suprafața* (mp)	Observații / Referințe
A1		2.500	Sector cadastral:17 Teren neimprejmuit;

B. Partea II. Proprietari și acte

Inscrieri privitoare la dreptul de proprietate și alte drepturi reale	Referințe
/	
Act Administrativ nr. TDP nr. 2305, din 31/01/2003 emis de CJSAPT DOLJ;	
B1	A1
Intabulare, drept de PROPRIETATE, dobândit prin Reconstituire, cota actuala 1/1, cota initiala 1/1 1) MĂȚĂȚEANU GHEORGHE, Lipsa CNP.	

C. Partea III. SARCINI .

Inscrieri privind dezmembramintele dreptului de proprietate, drepturi reale de garanție și sarcini	Referințe
NU SUNT	

Anexa Nr. 1 La Partea I

Teren

Nr cadastral	Suprafața (mp)*	Observații / Referințe
	2.500	

* Suprafața este determinată în planul de proiecție Stereo 70.



Date referitoare la teren

Crt	Categorie folosință	Intra vilan	Suprafața (mp)	Tarla	Parcelă	Nr. topo	Observații / Referințe
1	arabil	DA	543	108	102	-	
2	arabil	NU	1.957	108	102	-	

Lungime Segmente

1) Valorile lungimilor segmentelor sunt obținute din proiecție în plan.

Punct început	X / Y	Punct sfârșit	X / Y	Lungime segment (** (m)
1	380.536,281 267.078,81	2	380.542,204 267.078,604	5.927
2	380.542,204 267.078,604	3	380.554,098 267.169,804	91.972
3	380.554,098 267.169,804	4	380.597,168 267.500,053	333.046
4	380.597,168 267.500,053	5	380.590,913 267.497,716	6.677

Punct început	X / Y	Punct sfârșit	X / Y	Lungime segment (** (m)
5	380.590,913 267.497,716	6	380.548,185 267.170,091	330.399
6	380.548,185 267.170,091	1	380.536,281 267.078,81	92.054

** Lungimile segmentelor sunt determinate în planul de proiecție Stereo 70 și sunt rotunjite la 1 milimetru.

*** Distanța dintre puncte este formată din segmente cumulate ce sunt mai mici decât valoarea 1 milimetru.

**DATE DESPRE IMOBILUL NR. 11029**

Oficiul de Cadastru și Publicitate Imobiliară DOLJ
Biroul de Cadastru și Publicitate Imobiliară Craiova

A. Partea I. Descrierea imobilului

TEREN Necunoscut

Adresa: Loc. Bistret, Str. Revoluției, Jud. Dolj, T108,P7

Nr. Crt	Nr cadastral Nr. topografic	Suprafața* (mp)	Observații / Referințe
A1		2.533	Sector cadastral:17 Teren neimprejmuit;

B. Partea II. Proprietari și acte

Inscrieri privitoare la dreptul de proprietate și alte drepturi reale	Referințe
/	
Act Administrativ nr. TDP nr. 1905-1974, din 07/06/2002 emis de CJSAPT DOLJ;	
B1	A1
Intabulare, drept de PROPRIETATE, dobândit prin Reconstituire, cota actuala 1/1, cota initiala 1/1 1) MITRICOASA MARIN, Lipsa CNP.	

C. Partea III. SARCINI .

Inscrieri privind dezmembramintele dreptului de proprietate, drepturi reale de garanție și sarcini	Referințe
NU SUNT	

Anexa Nr. 1 La Partea I

Teren

Nr cadastral	Suprafața (mp)*	Observații / Referințe
	2.533	

* Suprafața este determinată în planul de proiecție Stereo 70.



Date referitoare la teren

Crt	Categorie folosință	Intra vilan	Suprafața (mp)	Tarla	Parcelă	Nr. topo	Observații / Referințe
1	arabil	DA	611	108	7	-	
2	arabil	NU	1.922	108	7	-	

Lungime Segmente

1) Valorile lungimilor segmentelor sunt obținute din proiecție în plan.

Punct început	X / Y	Punct sfârșit	X / Y	Lungime segment (** (m)
1	380.819,565 267.044,528	2	380.824,672 267.043,476	5.214
2	380.824,672 267.043,476	3	380.839,702 267.160,516	118.001
3	380.839,702 267.160,516	4	380.886,816 267.527,414	369.911
4	380.886,816 267.527,414	5	380.881,505 267.526,888	5.337

Punct început	X / Y	Punct sfârșit	X / Y	Lungime segment (** (m)
5	380.881,505 267.526,888	6	380.834,478 267.160,664	369.231
6	380.834,478 267.160,664	1	380.819,565 267.044,528	117.09

** Lungimile segmentelor sunt determinate în planul de proiecție Stereo 70 și sunt rotunjite la 1 milimetru.

*** Distanța dintre puncte este formată din segmente cumulate ce sunt mai mici decât valoarea 1 milimetru.

**DATE DESPRE IMOBILUL NR. 11030**

Oficiul de Cadastru și Publicitate Imobiliară DOLJ
Biroul de Cadastru și Publicitate Imobiliară Craiova

A. Partea I. Descrierea imobilului

TEREN Necunoscut

Adresa: Loc. Bistret, Str. Revoluției, Jud. Dolj, T108,P8,P9

Nr. Crt	Nr cadastral Nr. topografic	Suprafața* (mp)	Observații / Referințe
A1		1.524	Sector cadastral:17 Teren neimprejmuit;

B. Partea II. Proprietari și acte

Inscrieri privitoare la dreptul de proprietate și alte drepturi reale	Referințe
/	
Act Administrativ nr. TDP nr. 1098-48660, din 21/10/1996 emis de CJSAPT DOLJ;	
B1	A1
Intabulare, drept de PROPRIETATE, dobândit prin Reconstituire, cota actuala 1/1, cota initiala 1/1 1) DOP IOANA, Lipsa CNP.	

C. Partea III. SARCINI .

Inscrieri privind dezmembramintele dreptului de proprietate, drepturi reale de garanție și sarcini	Referințe
NU SUNT	

Anexa Nr. 1 La Partea I

Teren

Nr cadastral	Suprafața (mp)*	Observații / Referințe
	1.524	

* Suprafața este determinată în planul de proiecție Stereo 70.



Date referitoare la teren

Crt	Categorie folosință	Intra vilan	Suprafața (mp)	Tarla	Parcelă	Nr. topo	Observații / Referințe
1	arabil	DA	366	108	8	-	
2	arabil	NU	1.158	108	9	-	

Lungime Segmente

1) Valorile lungimilor segmentelor sunt obținute din proiecție în plan.

Punct început	X / Y	Punct sfârșit	X / Y	Lungime segment (** (m)
1	380.816,483 267.045,163	2	380.819,565 267.044,528	3.147
2	380.819,565 267.044,528	3	380.834,478 267.160,664	117.09
3	380.834,478 267.160,664	4	380.881,505 267.526,888	369.231
4	380.881,505 267.526,888	5	380.878,302 267.526,571	3.219

Punct început	X / Y	Punct sfârșit	X / Y	Lungime segment (** (m)
5	380.878,302 267.526,571	6	380.831,326 267.160,753	368.822
6	380.831,326 267.160,753	1	380.816,483 267.045,163	116.539

** Lungimile segmentelor sunt determinate în planul de proiecție Stereo 70 și sunt rotunjite la 1 milimetru.

*** Distanța dintre puncte este formată din segmente cumulate ce sunt mai mici decât valoarea 1 milimetru.

**DATE DESPRE IMOBILUL NR. 11031**

Oficiul de Cadastru și Publicitate Imobiliară DOLJ
Biroul de Cadastru și Publicitate Imobiliară Craiova

A. Partea I. Descrierea imobilului

TEREN Necunoscut

Adresa: Loc. Bistret, Str. Revoluției, Jud. Dolj, T108,P10

Nr. Crt	Nr cadastral Nr. topografic	Suprafața* (mp)	Observații / Referințe
A1		1.393	Sector cadastral:17 Teren neimprejmuit;

B. Partea II. Proprietari și acte

Inscrieri privitoare la dreptul de proprietate și alte drepturi reale	Referințe
/	
Act Administrativ nr. TDP nr. 1547-59363, din 15/10/1998 emis de CJSAPT DOLJ;	
B1	A1
Intabulare, drept de PROPRIETATE, dobândit prin Reconstituire, cota actuala 1/1, cota initiala 1/1 1) DRAGOMIR ION, Lipsa CNP.	

C. Partea III. SARCINI .

Inscrieri privind dezmembramintele dreptului de proprietate, drepturi reale de garanție și sarcini	Referințe
NU SUNT	

Anexa Nr. 1 La Partea I

Teren

Nr cadastral	Suprafața (mp)*	Observații / Referințe
	1.393	

* Suprafața este determinată în planul de proiecție Stereo 70.



Date referitoare la teren

Crt	Categorie folosință	Intra vilan	Suprafața (mp)	Tarla	Parcelă	Nr. topo	Observații / Referințe
1	arabil	DA	334	108	10	-	
2	arabil	NU	1.059	108	10	-	

Lungime Segmente

1) Valorile lungimilor segmentelor sunt obținute din proiecție în plan.

Punct început	X / Y	Punct sfârșit	X / Y	Lungime segment (** (m)
1	380.813,662 267.045,744	2	380.816,483 267.045,163	2.88
2	380.816,483 267.045,163	3	380.831,326 267.160,753	116.539
3	380.831,326 267.160,753	4	380.878,302 267.526,571	368.822
4	380.878,302 267.526,571	5	380.875,368 267.526,281	2.948

Punct început	X / Y	Punct sfârșit	X / Y	Lungime segment (** (m)
5	380.875,368 267.526,281	6	380.828,441 267.160,834	368.448
6	380.828,441 267.160,834	1	380.813,662 267.045,744	116.035

** Lungimile segmentelor sunt determinate în planul de proiecție Stereo 70 și sunt rotunjite la 1 milimetru.

*** Distanța dintre puncte este formată din segmente cumulate ce sunt mai mici decât valoarea 1 milimetru.

**DATE DESPRE IMOBILUL NR. 11032**

Oficiul de Cadastru și Publicitate Imobiliară DOLJ
Biroul de Cadastru și Publicitate Imobiliară Craiova

A. Partea I. Descrierea imobilului

TEREN Necunoscut

Adresa: Loc. Bistret, Str. Revoluției, Jud. Dolj, T108,P10

Nr. Crt	Nr cadastral Nr. topografic	Suprafața* (mp)	Observații / Referințe
A1		1.393	Sector cadastral:17 Teren neimprejmuit;

B. Partea II. Proprietari și acte

Inscrieri privitoare la dreptul de proprietate și alte drepturi reale	Referințe
/	
Act Administrativ nr. TDP nr. 1914-1977, din 08/06/2002 emis de CJSAPT DOLJ;	
B1	A1
Intabulare, drept de PROPRIETATE, dobândit prin Reconstituire, cota actuala 1/1, cota initiala 1/1 1) DRAGOMIR ION, Lipsa CNP.	

C. Partea III. SARCINI .

Inscrieri privind dezmembramintele dreptului de proprietate, drepturi reale de garanție și sarcini	Referințe
NU SUNT	

Anexa Nr. 1 La Partea I

Teren

Nr cadastral	Suprafața (mp)*	Observații / Referințe
	1.393	

* Suprafața este determinată în planul de proiecție Stereo 70.



Date referitoare la teren

Crt	Categorie folosință	Intra vilan	Suprafața (mp)	Tarla	Parcelă	Nr. topo	Observații / Referințe
1	arabil	DA	333	108	10	-	
2	arabil	NU	1.060	108	10	-	

Lungime Segmente

1) Valorile lungimilor segmentelor sunt obținute din proiecție în plan.

Punct început	X / Y	Punct sfârșit	X / Y	Lungime segment (** (m)
1	380.810,836 267.046,329	2	380.813,662 267.045,744	2.886
2	380.813,662 267.045,744	3	380.828,441 267.160,834	116.035
3	380.828,441 267.160,834	4	380.875,368 267.526,281	368.448
4	380.875,368 267.526,281	5	380.872,43 267.525,99	2.952

Punct început	X / Y	Punct sfârșit	X / Y	Lungime segment (** (m)
5	380.872,43 267.525,99	6	380.825,55 267.160,916	368.072
6	380.825,55 267.160,916	1	380.810,836 267.046,329	115.528

** Lungimile segmentelor sunt determinate în planul de proiecție Stereo 70 și sunt rotunjite la 1 milimetru.

*** Distanța dintre puncte este formată din segmente cumulate ce sunt mai mici decât valoarea 1 milimetru.

**DATE DESPRE IMOBILUL NR. 11033**

Oficiul de Cadastru și Publicitate Imobiliară DOLJ
Biroul de Cadastru și Publicitate Imobiliară Craiova

A. Partea I. Descrierea imobilului

TEREN Necunoscut

Adresa: Loc. Bistret, Str Revoluției, Jud. Dolj, T108,P11,P12

Nr. Crt	Nr cadastral Nr. topografic	Suprafața* (mp)	Observații / Referințe
A1		1.386	Sector cadastral:17 Teren neimprejmuit;

B. Partea II. Proprietari și acte

Inscrieri privitoare la dreptul de proprietate și alte drepturi reale	Referințe
/	
Act Administrativ nr. TDP nr. 1034-48660, din 15/10/1996 emis de CJSAPT DOLJ;	
B1	A1
Intabulare, drept de PROPRIETATE, dobândit prin Reconstituire, cota actuala 1/1, cota initiala 1/1 1) RADU IULIAN, Lipsa CNP.	

C. Partea III. SARCINI .

Inscrieri privind dezmembramintele dreptului de proprietate, drepturi reale de garanție și sarcini	Referințe
NU SUNT	

Anexa Nr. 1 La Partea I

Teren

Nr cadastral	Suprafața (mp)*	Observații / Referințe
	1.386	

* Suprafața este determinată în planul de proiecție Stereo 70.



Date referitoare la teren

Crt	Categorie folosință	Intra vilan	Suprafața (mp)	Tarla	Parcelă	Nr. topo	Observații / Referințe
1	arabil	DA	331	108	11	-	
2	arabil	NU	1.055	108	12	-	

Lungime Segmente

1) Valorile lungimilor segmentelor sunt obținute din proiecție în plan.

Punct început	X / Y	Punct sfârșit	X / Y	Lungime segment (** (m)
1	380.808,022 267.046,942	2	380.810,397 267.046,425	2.431
2	380.810,397 267.046,425	3	380.810,836 267.046,329	0.449
3	380.810,836 267.046,329	4	380.825,55 267.160,916	115.528
4	380.825,55 267.160,916	5	380.872,43 267.525,99	368.072

Punct început	X / Y	Punct sfârșit	X / Y	Lungime segment (** (m)
5	380.872,43 267.525,99	6	380.869,5 267.525,7	2.944
6	380.869,5 267.525,7	7	380.822,668 267.160,998	367.697
7	380.822,668 267.160,998	1	380.808,022 267.046,942	114.993

** Lungimile segmentelor sunt determinate în planul de proiecție Stereo 70 și sunt rotunjite la 1 milimetru.

*** Distanța dintre puncte este formată din segmente cumulate ce sunt mai mici decât valoarea 1 milimetru.

**DATE DESPRE IMOBILUL NR. 11034**

Oficiul de Cadastru și Publicitate Imobiliară DOLJ
Biroul de Cadastru și Publicitate Imobiliară Craiova

A. Partea I. Descrierea imobilului

TEREN Necunoscut

Adresa: Loc. Bistret, Str. Revoluției, Jud. Dolj, T108,P12

Nr. Crt	Nr cadastral Nr. topografic	Suprafața* (mp)	Observații / Referințe
A1		948	Sector cadastral:17 Teren neimprejmuit;

B. Partea II. Proprietari și acte

Inscrieri privitoare la dreptul de proprietate și alte drepturi reale	Referințe
/	
Act Administrativ nr. TDP nr. 1547-59363, din 15/10/1998 emis de CJSAPT DOLJ;	
B1	A1
Intabulare, drept de PROPRIETATE, dobândit prin Reconstituire, cota actuala 1/1, cota initiala 1/1 1) DRAGOMIR ION, Lipsa CNP.	

C. Partea III. SARCINI .

Inscrieri privind dezmembramintele dreptului de proprietate, drepturi reale de garanție și sarcini	Referințe
NU SUNT	

Anexa Nr. 1 La Partea I

Teren

Nr cadastral	Suprafața (mp)*	Observații / Referințe
	948	

* Suprafața este determinată în planul de proiecție Stereo 70.



Date referitoare la teren

Crt	Categorie folosință	Intra vilan	Suprafața (mp)	Tarla	Parcelă	Nr. topo	Observații / Referințe
1	arabil	DA	226	108	12	-	
2	arabil	NU	722	108	12	-	

Lungime Segmente

1) Valorile lungimilor segmentelor sunt obținute din proiecție în plan.

Punct început	X / Y	Punct sfârșit	X / Y	Lungime segment (** (m)
1	380.806,094 267.047,362	2	380.808,022 267.046,942	1.973
2	380.808,022 267.046,942	3	380.822,668 267.160,998	114.993
3	380.822,668 267.160,998	4	380.869,5 267.525,7	367.697
4	380.869,5 267.525,7	5	380.867,493 267.525,501	2.017

Punct început	X / Y	Punct sfârșit	X / Y	Lungime segment (** (m)
5	380.867,493 267.525,501	6	380.825,439 267.198,006	330.184
6	380.825,439 267.198,006	7	380.820,694 267.161,054	37.255
7	380.820,694 267.161,054	1	380.806,094 267.047,362	114.626

** Lungimile segmentelor sunt determinate în planul de proiecție Stereo 70 și sunt rotunjite la 1 milimetru.

*** Distanța dintre puncte este formată din segmente cumulate ce sunt mai mici decât valoarea 1 milimetru.

**DATE DESPRE IMOBILUL NR. 11035**

Oficiul de Cadastru și Publicitate Imobiliară DOLJ
Biroul de Cadastru și Publicitate Imobiliară Craiova

A. Partea I. Descrierea imobilului

TEREN Extravilan

Adresa: Jud. Dolj, T 108, P 14

Nr. Crt	Nr cadastral Nr. topografic	Suprafața* (mp)	Observații / Referințe
A1	32069	1.291	Sector cadastral:17 Teren neimprejmuit;

B. Partea II. Proprietari și acte

Inscrieri privitoare la dreptul de proprietate și alte drepturi reale	Referințe
149460 / 15/07/2019	
Act Notarial nr. 1948, din 12/07/2019 emis de Balaci Eugen;	
B1	A1
Intabulare, drept de PROPRIETATE, dobandit prin Conventie, cota actuala 1/1, cota initiala 1/1 1) SC AGROEXPERT INDUSTRY SRL, CIF:29142623	

C. Partea III. SARCINI .

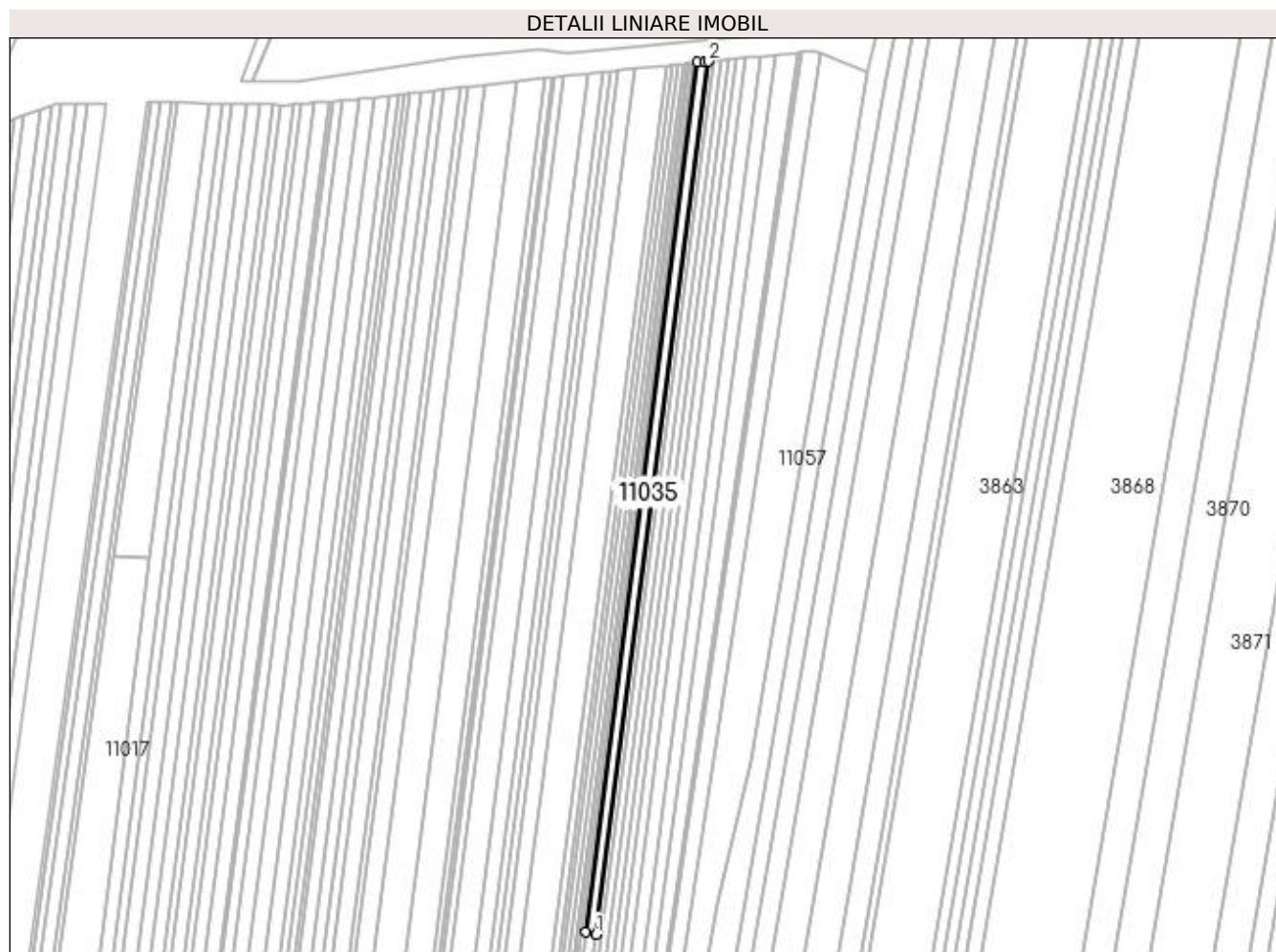
Inscrieri privind dezmembramintele dreptului de proprietate, drepturi reale de garanție și sarcini	Referințe
NU SUNT	

Anexa Nr. 1 La Partea I

Teren

Nr cadastral	Suprafața (mp)*	Observații / Referințe
32069	1.291	

* Suprafața este determinată în planul de proiecție Stereo 70.



Date referitoare la teren

Crt	Categorie folosință	Intra vilan	Suprafața (mp)	Tarla	Parcelă	Nr. topo	Observații / Referințe
1	arabil	NU	1.291	108	14	-	

Lungime Segmente

1) Valorile lungimilor segmentelor sunt obținute din proiecție în plan.

Punct început	X / Y	Punct sfârșit	X / Y	Lungime segment (** (m)
1	380.825,439 267.198,006	2	380.867,493 267.525,501	330.184
2	380.867,493 267.525,501	3	380.866,232 267.525,377	1.267
3	380.866,232 267.525,377	4	380.863,493 267.525,105	2.752
4	380.863,493 267.525,105	5	380.821,597 267.198,843	328.941
5	380.821,597 267.198,843	1	380.825,439 267.198,006	3.932

**** Lungimile segmentelor sunt determinate în planul de proiecție Stereo 70 și sunt rotunjite la 1 milimetru.**

***** Distanța dintre puncte este formată din segmente cumulate ce sunt mai mici decât valoarea 1 milimetru.**

**DATE DESPRE IMOBILUL NR. 11036**

Oficiul de Cadastru și Publicitate Imobiliară DOLJ
Biroul de Cadastru și Publicitate Imobiliară Craiova

A. Partea I. Descrierea imobilului

TEREN Necunoscut

Adresa: Loc. Bistret, Str. Revoluției, Jud. Dolj, T108,P13

Nr. Crt	Nr cadastral Nr. topografic	Suprafața* (mp)	Observații / Referințe
A1		595	Sector cadastral:17 Teren neimprejmuit;

B. Partea II. Proprietari și acte

Inscrieri privitoare la dreptul de proprietate și alte drepturi reale	Referințe
/	
Act Administrativ nr. TDP nr. 1541-59363, din 14/10/1998 emis de CJSAPT DOLJ;	
B1	A1
Intabulare, drept de PROPRIETATE, dobândit prin Reconstituire, cota actuala 1/1, cota initiala 1/1 1) GEANTA OLIMPIA, Lipsa CNP.	

C. Partea III. SARCINI .

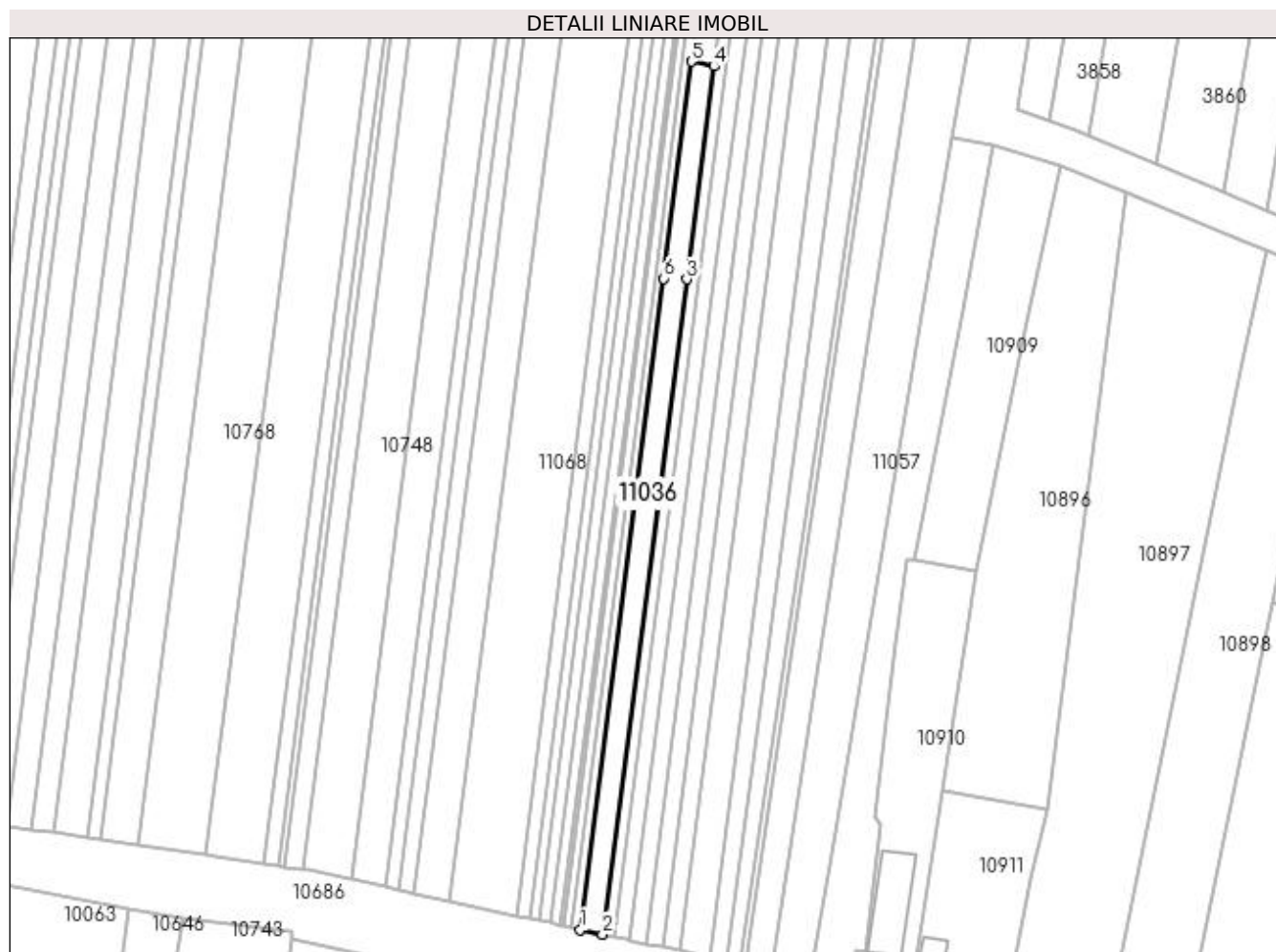
Inscrieri privind dezmembramintele dreptului de proprietate, drepturi reale de garanție și sarcini	Referințe
NU SUNT	

Anexa Nr. 1 La Partea I

Teren

Nr cadastral	Suprafața (mp)*	Observații / Referințe
	595	

* Suprafața este determinată în planul de proiecție Stereo 70.



Date referitoare la teren

Crt	Categorie folosință	Intravilan	Suprafața (mp)	Tarla	Parcelă	Nr. topo	Observații / Referințe
1	arabil	DA	448	108	13	-	
2	arabil	NU	147	108	13	-	

Lungime Segmente

1) Valorile lungimilor segmentelor sunt obținute din proiecție în plan.

Punct început	X / Y	Punct sfârșit	X / Y	Lungime segment (** (m)
1	380.802,252 267.048,198	2	380.806,094 267.047,362	3.932
2	380.806,094 267.047,362	3	380.820,694 267.161,054	114.626
3	380.820,694 267.161,054	4	380.825,439 267.198,006	37.255
4	380.825,439 267.198,006	5	380.821,597 267.198,843	3.932

Punct început	X / Y	Punct sfârșit	X / Y	Lungime segment (** (m)
5	380.821,597 267.198,843	6	380.816,759 267.161,165	37.987
6	380.816,759 267.161,165	1	380.802,252 267.048,198	113.895

** Lungimile segmentelor sunt determinate în planul de proiecție Stereo 70 și sunt rotunjite la 1 milimetru.

*** Distanța dintre puncte este formată din segmente cumulate ce sunt mai mici decât valoarea 1 milimetru.

**DATE DESPRE IMOBILUL NR. 11037**

Oficiul de Cadastru și Publicitate Imobiliară DOLJ
Biroul de Cadastru și Publicitate Imobiliară Craiova

A. Partea I. Descrierea imobilului

TEREN Necunoscut

Adresa: Loc. Bistret, Str. Revoluției, Jud. Dolj, T108,P17

Nr. Crt	Nr cadastral Nr. topografic	Suprafața* (mp)	Observații / Referințe
A1		764	Sector cadastral:17 Teren neimprejmuit;

B. Partea II. Proprietari și acte

Inscrieri privitoare la dreptul de proprietate și alte drepturi reale	Referințe
/	
Act Administrativ nr. TDP nr. 1546-59363, din 14/10/1998 emis de CJSAPT DOLJ;	
B1	A1
Intabulare, drept de PROPRIETATE, dobândit prin Reconstituire, cota actuala 1/1, cota initiala 1/1 1) DRAGOMIR ION, Lipsa CNP.	

C. Partea III. SARCINI .

Inscrieri privind dezmembramintele dreptului de proprietate, drepturi reale de garanție și sarcini	Referințe
NU SUNT	

Anexa Nr. 1 La Partea I

Teren

Nr cadastral	Suprafața (mp)*	Observații / Referințe
	764	

* Suprafața este determinată în planul de proiecție Stereo 70.



Date referitoare la teren

Crt	Categorie folosință	Intravilan	Suprafața (mp)	Tarla	Parcelă	Nr. topo	Observații / Referințe
1	arabil	DA	181	108	17	-	
2	arabil	NU	583	108	17	-	

Lungime Segmente

1) Valorile lungimilor segmentelor sunt obținute din proiecție în plan.

Punct început	X / Y	Punct sfârșit	X / Y	Lungime segment (** (m)
1	380.800,693 267.048,538	2	380.802,252 267.048,198	1.596
2	380.802,252 267.048,198	3	380.816,759 267.161,165	113.895
3	380.816,759 267.161,165	4	380.821,597 267.198,843	37.987
4	380.821,597 267.198,843	5	380.863,493 267.525,105	328.941

Punct început	X / Y	Punct sfârșit	X / Y	Lungime segment (** (m)
5	380.863,493 267.525,105	6	380.861,869 267.524,945	1.632
6	380.861,869 267.524,945	7	380.815,161 267.161,21	366.722
7	380.815,161 267.161,21	1	380.800,693 267.048,538	113.597

** Lungimile segmentelor sunt determinate în planul de proiecție Stereo 70 și sunt rotunjite la 1 milimetru.

*** Distanța dintre puncte este formată din segmente cumulate ce sunt mai mici decât valoarea 1 milimetru.

**DATE DESPRE IMOBILUL NR. 11038**

Oficiul de Cadastru și Publicitate Imobiliară DOLJ
Biroul de Cadastru și Publicitate Imobiliară Craiova

A. Partea I. Descrierea imobilului

TEREN Necunoscut

Adresa: Loc. Bistret, Str. Revoluției, Jud. Dolj, T108,P119

Nr. Crt	Nr cadastral Nr. topografic	Suprafața* (mp)	Observații / Referințe
A1		2.700	Sector cadastral:17 Teren neimprejmuit;

B. Partea II. Proprietari și acte

Inscrieri privitoare la dreptul de proprietate și alte drepturi reale	Referințe
/	
Act Administrativ nr. TDP nr. 1559-59363, din 17/11/1998 emis de CJSAPT DOLJ;	
B1	A1
Intabulare, drept de PROPRIETATE, dobândit prin Reconstituire, cota actuala 1/1, cota initiala 1/1 1) MORUJU ȘTEFAN, Lipsa CNP.	

C. Partea III. SARCINI .


Inscrieri privind dezmembramintele dreptului de proprietate, drepturi reale de garanție și sarcini	Referințe
NU SUNT	

Anexa Nr. 1 La Partea I

Teren

Nr cadastral	Suprafața (mp)*	Observații / Referințe
	2.700	

* Suprafața este determinată în planul de proiecție Stereo 70.



Date referitoare la teren

Crt	Categorie folosință	Intra vilan	Suprafața (mp)	Tarla	Parcelă	Nr. topo	Observații / Referințe
1	arabil	DA	613	108	119	-	
2	arabil	NU	2.087	108	119	-	

Lungime Segmente

1) Valorile lungimilor segmentelor sunt obținute din proiecție în plan.

Punct început	X / Y	Punct sfârșit	X / Y	Lungime segment (** (m)
1	380.482,84 267.081,369	2	380.489,507 267.081,027	6.676
2	380.489,507 267.081,027	3	380.501,418 267.172,362	92.108
3	380.501,418 267.172,362	4	380.542,079 267.484,142	314.42
4	380.542,079 267.484,142	5	380.535,194 267.482,811	7.012

Punct început	X / Y	Punct sfârșit	X / Y	Lungime segment (** (m)
5	380.535,194 267.482,811	6	380.494,749 267.172,686	312.751
6	380.494,749 267.172,686	1	380.482,84 267.081,369	92.09

** Lungimile segmentelor sunt determinate în planul de proiecție Stereo 70 și sunt rotunjite la 1 milimetru.

*** Distanța dintre puncte este formată din segmente cumulate ce sunt mai mici decât valoarea 1 milimetru.

**DATE DESPRE IMOBILUL NR. 11039**

Oficiul de Cadastru și Publicitate Imobiliară DOLJ
Biroul de Cadastru și Publicitate Imobiliară Craiova

A. Partea I. Descrierea imobilului

TEREN Necunoscut

Adresa: Loc. Bistret, Str. Revoluției, Jud. Dolj, T108,P120

Nr. Crt	Nr cadastral Nr. topografic	Suprafața* (mp)	Observații / Referințe
A1		1.780	Sector cadastral:17 Teren neimprejmuit;

B. Partea II. Proprietari și acte

Inscrieri privitoare la dreptul de proprietate și alte drepturi reale	Referințe
/	
Act Administrativ nr. TDP nr. 1459-2218, din 07/08/1998 emis de CJSAPT DOLJ;	
B1	A1
Intabulare, drept de PROPRIETATE, dobândit prin Reconstituire, cota actuala 1/1, cota initiala 1/1 1) BUFU NICOLAE, Lipsa CNP.	

C. Partea III. SARCINI .


Inscrieri privind dezmembramintele dreptului de proprietate, drepturi reale de garanție și sarcini	Referințe
NU SUNT	

Anexa Nr. 1 La Partea I

Teren

Nr cadastral	Suprafața (mp)*	Observații / Referințe
	1.780	

* Suprafața este determinată în planul de proiecție Stereo 70.



Date referitoare la teren

Crt	Categorie folosință	Intravilan	Suprafața (mp)	Tarla	Parcelă	Nr. topo	Observații / Referințe
1	arabil	DA	405	108	120	-	
2	arabil	NU	1.375	108	120	-	

Lungime Segmente

1) Valorile lungimilor segmentelor sunt obținute din proiecție în plan.

Punct început	X / Y	Punct sfârșit	X / Y	Lungime segment (** (m)
1	380.478,429 267.081,596	2	380.482,84 267.081,369	4.417
2	380.482,84 267.081,369	3	380.494,749 267.172,686	92.09
3	380.494,749 267.172,686	4	380.535,194 267.482,811	312.751
4	380.535,194 267.482,811	5	380.530,639 267.481,93	4.639

Punct început	X / Y	Punct sfârșit	X / Y	Lungime segment (** (m)
5	380.530,639 267.481,93	6	380.490,337 267.172,9	311.647
6	380.490,337 267.172,9	1	380.478,429 267.081,596	92.077

** Lungimile segmentelor sunt determinate în planul de proiecție Stereo 70 și sunt rotunjite la 1 milimetru.

*** Distanța dintre puncte este formată din segmente cumulate ce sunt mai mici decât valoarea 1 milimetru.

**DATE DESPRE IMOBILUL NR. 11040**

Oficiul de Cadastru și Publicitate Imobiliară DOLJ
Biroul de Cadastru și Publicitate Imobiliară Craiova

A. Partea I. Descrierea imobilului

TEREN Necunoscut

Adresa: Loc. Bistret, Str. Revoluției, Jud. Dolj, T108,P121

Nr. Crt.	Nr cadastral Nr. topografic	Suprafața* (mp)	Observații / Referințe
A1		1.780	Sector cadastral:17 Teren neimprejmuit;

B. Partea II. Proprietari și acte

Inscrieri privitoare la dreptul de proprietate și alte drepturi reale	Referințe
/	
Act Administrativ nr. TDP nr. 782-44580, din 07/10/1996 emis de CJSAPT DOLJ;	
B1	A1
Intabulare, drept de PROPRIETATE, dobândit prin Reconstituire, cota actuala 1/1, cota initiala 1/1 1) BALACI CONSTANTIN , Lipsa CNP.	

C. Partea III. SARCINI .


Inscrieri privind dezmembramintele dreptului de proprietate, drepturi reale de garanție și sarcini	Referințe
NU SUNT	

Anexa Nr. 1 La Partea I

Teren

Nr cadastral	Suprafața (mp)*	Observații / Referințe
	1.780	

* Suprafața este determinată în planul de proiecție Stereo 70.



Date referitoare la teren

Crt	Categorie folosință	Intravilan	Suprafața (mp)	Tarla	Parcelă	Nr. topo	Observații / Referințe
1	arabil	DA	407	108	121	-	
2	arabil	NU	1.373	108	121	-	

Lungime Segmente

1) Valorile lungimilor segmentelor sunt obținute din proiecție în plan.

Punct început	X / Y	Punct sfârșit	X / Y	Lungime segment (** (m)
1	380.473,997 267.081,754	2	380.478,429 267.081,596	4.435
2	380.478,429 267.081,596	3	380.490,337 267.172,9	92.077
3	380.490,337 267.172,9	4	380.530,639 267.481,93	311.647
4	380.530,639 267.481,93	5	380.526,072 267.481,048	4.651

Punct început	X / Y	Punct sfârșit	X / Y	Lungime segment (** (m)
5	380.526,072 267.481,048	6	380.485,913 267.173,115	310.541
6	380.485,913 267.173,115	1	380.473,997 267.081,754	92.135

** Lungimile segmentelor sunt determinate în planul de proiecție Stereo 70 și sunt rotunjite la 1 milimetru.

*** Distanța dintre puncte este formată din segmente cumulate ce sunt mai mici decât valoarea 1 milimetru.

**DATE DESPRE IMOBILUL NR. 11041**

Oficiul de Cadastru și Publicitate Imobiliară DOLJ
Biroul de Cadastru și Publicitate Imobiliară Craiova

A. Partea I. Descrierea imobilului

TEREN Necunoscut

Adresa: Loc. Bistret, Str. Revoluției, Jud. Dolj, T108,P122

Nr. Crt	Nr cadastral Nr. topografic	Suprafața* (mp)	Observații / Referințe
A1		3.560	Sector cadastral:17 Teren neimprejmuit;

B. Partea II. Proprietari și acte

Inscrieri privitoare la dreptul de proprietate și alte drepturi reale	Referințe
/	
Act Administrativ nr. TDP nr. 1885-1977, din 31/05/2002 emis de CJSAPT DOLJ;	
B1	A1
Intabulare, drept de PROPRIETATE, dobândit prin Reconstituire, cota actuala 1/1, cota initiala 1/1 1) BĂRĂSCU FLOAREA FÎRSINA, Lipsa CNP.	

C. Partea III. SARCINI .


Inscrieri privind dezmembramintele dreptului de proprietate, drepturi reale de garanție și sarcini	Referințe
NU SUNT	

Anexa Nr. 1 La Partea I

Teren

Nr cadastral	Suprafața (mp)*	Observații / Referințe
	3.560	

* Suprafața este determinată în planul de proiecție Stereo 70.



Date referitoare la teren

Crt	Categorie folosință	Intra vilan	Suprafața (mp)	Tarla	Parcelă	Nr. topo	Observații / Referințe
1	arabil	DA	817	108	122	-	
2	arabil	NU	2.743	108	122	-	

Lungime Segmente

1) Valorile lungimilor segmentelor sunt obținute din proiecție în plan.

Punct început	X / Y	Punct sfârșit	X / Y	Lungime segment (** (m)
1	380.465,092 267.082,01	2	380.473,997 267.081,754	8.909
2	380.473,997 267.081,754	3	380.485,913 267.173,115	92.135
3	380.485,913 267.173,115	4	380.526,072 267.481,048	310.541
4	380.526,072 267.481,048	5	380.516,902 267.479,275	9.34

Punct început	X / Y	Punct sfârșit	X / Y	Lungime segment (** (m)
5	380.516,902 267.479,275	6	380.477,03 267.173,547	308.317
6	380.477,03 267.173,547	1	380.465,092 267.082,01	92.312

** Lungimile segmentelor sunt determinate în planul de proiecție Stereo 70 și sunt rotunjite la 1 milimetru.

*** Distanța dintre puncte este formată din segmente cumulate ce sunt mai mici decât valoarea 1 milimetru.

**DATE DESPRE IMOBILUL NR. 11042**

Oficiul de Cadastru și Publicitate Imobiliară DOLJ
 Biroul de Cadastru și Publicitate Imobiliară Craiova

A. Partea I. Descrierea imobilului

TEREN Necunoscut

Adresa: Loc. Bistret, Str. Revoluției, Jud. Dolj, T108,P122

Nr. Crt	Nr cadastral Nr. topografic	Suprafața* (mp)	Observații / Referințe
A1		3.560	Sector cadastral:17 Teren neimprejmuit;

B. Partea II. Proprietari și acte

Inscrieri privitoare la dreptul de proprietate și alte drepturi reale	Referințe
/	
Act Administrativ nr. TDP nr. 791-44580, din 07/10/1996 emis de CJSAPT DOLJ;	
B1	A1
Intabulare, drept de PROPRIETATE, dobândit prin Reconstituire, cota actuala 1/1, cota initiala 1/1 1) FIRU MARIN, Lipsa CNP.	

C. Partea III. SARCINI .


Inscrieri privind dezmembramintele dreptului de proprietate, drepturi reale de garanție și sarcini	Referințe
NU SUNT	

Anexa Nr. 1 La Partea I

Teren

Nr cadastral	Suprafața (mp)*	Observații / Referințe
	3.560	

* Suprafața este determinată în planul de proiecție Stereo 70.



Date referitoare la teren

Crt	Categorie folosință	Intra vilan	Suprafața (mp)	Tarla	Parcelă	Nr. topo	Observații / Referințe
1	arabil	DA	823	108	122	-	
2	arabil	NU	2.737	108	122	-	

Lungime Segmente

1) Valorile lungimilor segmentelor sunt obținute din proiecție în plan.

Punct început	X / Y	Punct sfârșit	X / Y	Lungime segment (** (m)
1	380.456,142 267.082,268	2	380.465,092 267.082,01	8.954
2	380.465,092 267.082,01	3	380.477,03 267.173,547	92.312
3	380.477,03 267.173,547	4	380.516,902 267.479,275	308.317
4	380.516,902 267.479,275	5	380.507,686 267.477,494	9.387

Punct început	X / Y	Punct sfârșit	X / Y	Lungime segment (** (m)
5	380.507,686 267.477,494	6	380.468,103 267.173,98	306.084
6	380.468,103 267.173,98	1	380.456,142 267.082,268	92.489

** Lungimile segmentelor sunt determinate în planul de proiecție Stereo 70 și sunt rotunjite la 1 milimetru.

*** Distanța dintre puncte este formată din segmente cumulate ce sunt mai mici decât valoarea 1 milimetru.

**DATE DESPRE IMOBILUL NR. 11043**

Oficiul de Cadastru și Publicitate Imobiliară DOLJ
Biroul de Cadastru și Publicitate Imobiliară Craiova

A. Partea I. Descrierea imobilului

TEREN Necunoscut

Adresa: Loc. Bistret, Str Revoluției, Jud. Dolj, T108,P123

Nr. Crt	Nr cadastral Nr. topografic	Suprafața* (mp)	Observații / Referințe
A1		974	Sector cadastral:17 Teren neimprejmuit;

B. Partea II. Proprietari și acte

Inscrieri privitoare la dreptul de proprietate și alte drepturi reale	Referințe
/	
Act Administrativ nr. TDP nr. 1090-48660, din 16/10/1996 emis de CJSAPT DOLJ;	
B1	A1
Intabulare, drept de PROPRIETATE, dobândit prin Reconstituire, cota actuala 1/1, cota initiala 1/1 1) BUZATU ȘTEFAN, Lipsa CNP.	

C. Partea III. SARCINI .

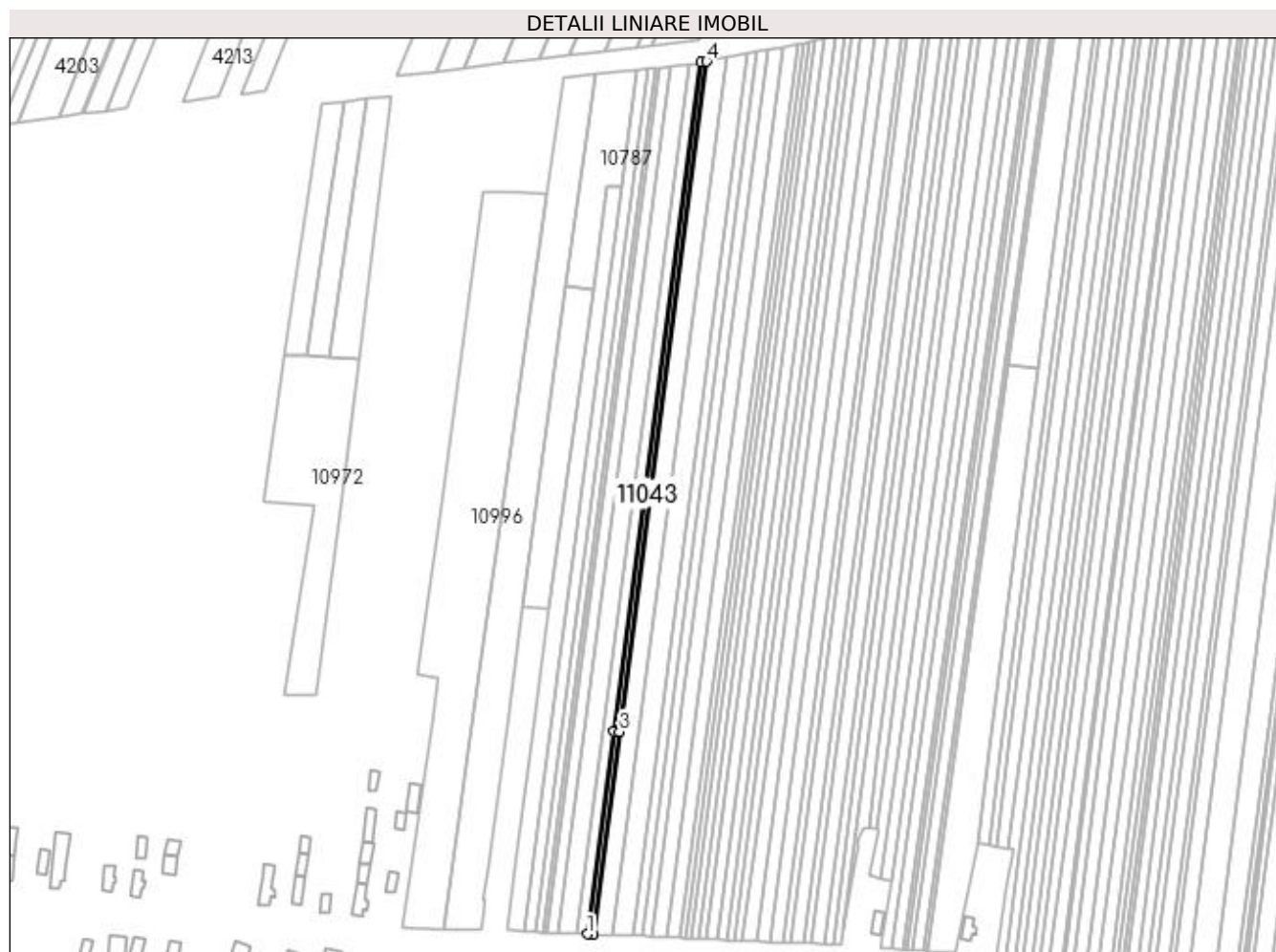
Inscrieri privind dezmembramintele dreptului de proprietate, drepturi reale de garanție și sarcini	Referințe
NU SUNT	

Anexa Nr. 1 La Partea I

Teren

Nr cadastral	Suprafața (mp)*	Observații / Referințe
	974	

* Suprafața este determinată în planul de proiecție Stereo 70.



Date referitoare la teren

Crt	Categorie folosință	Intra vilan	Suprafața (mp)	Tarla	Parcelă	Nr. topo	Observații / Referințe
1	arabil	DA	226	108	123	-	
2	arabil	NU	748	108	123	-	

Lungime Segmente

1) Valorile lungimilor segmentelor sunt obținute din proiecție în plan.

Punct început	X / Y	Punct sfârșit	X / Y	Lungime segment (** (m)
1	380.453,685 267.082,339	2	380.456,142 267.082,268	2.458
2	380.456,142 267.082,268	3	380.468,103 267.173,98	92.489
3	380.468,103 267.173,98	4	380.507,686 267.477,494	306.084
4	380.507,686 267.477,494	5	380.505,156 267.477,005	2.577

Punct început	X / Y	Punct sfârșit	X / Y	Lungime segment (** (m)
5	380.505,156 267.477,005	6	380.465,652 267.174,099	305.471
6	380.465,652 267.174,099	1	380.453,685 267.082,339	92.537

** Lungimile segmentelor sunt determinate în planul de proiecție Stereo 70 și sunt rotunjite la 1 milimetru.

*** Distanța dintre puncte este formată din segmente cumulate ce sunt mai mici decât valoarea 1 milimetru.

**DATE DESPRE IMOBILUL NR. 11044**

Oficiul de Cadastru și Publicitate Imobiliară DOLJ
Biroul de Cadastru și Publicitate Imobiliară Craiova

A. Partea I. Descrierea imobilului

TEREN Necunoscut

Adresa: Loc. Bistret, Str. Revoluției, Jud. Dolj, T108,P124

Nr. Crt	Nr cadastral Nr. topografic	Suprafața* (mp)	Observații / Referințe
A1		1.953	Sector cadastral:17 Teren neimprejmuit;

B. Partea II. Proprietari și acte

Inscrieri privitoare la dreptul de proprietate și alte drepturi reale	Referințe
/	
Act Administrativ nr. TDP nr. 1831-1977, din 15/04/2002 emis de CJSAPT DOLJ;	
B1	A1
Intabulare, drept de PROPRIETATE, dobândit prin Reconstituire, cota actuala 1/1, cota initiala 1/1 1) MLADIN GHEORGHE, Lipsa CNP.	

C. Partea III. SARCINI .


Inscrieri privind dezmembramintele dreptului de proprietate, drepturi reale de garanție și sarcini	Referințe
NU SUNT	

Anexa Nr. 1 La Partea I

Teren

Nr cadastral	Suprafața (mp)*	Observații / Referințe
	1.953	

* Suprafața este determinată în planul de proiecție Stereo 70.



Date referitoare la teren

Crt	Categorie folosință	Intra vilan	Suprafața (mp)	Tarla	Parcelă	Nr. topo	Observații / Referințe
1	arabil	DA	455	108	124	-	
2	arabil	NU	1.498	108	124	-	

Lungime Segmente

1) Valorile lungimilor segmentelor sunt obținute din proiecție în plan.

Punct început	X / Y	Punct sfârșit	X / Y	Lungime segment (** (m)
1	380.448,749 267.082,481	2	380.450,694 267.082,425	1.946
2	380.450,694 267.082,425	3	380.453,685 267.082,339	2.992
3	380.453,685 267.082,339	4	380.465,652 267.174,099	92.537
4	380.465,652 267.174,099	5	380.505,156 267.477,005	305.471

Punct început	X / Y	Punct sfârșit	X / Y	Lungime segment (** (m)
5	380.505,156 267.477,005	6	380.502,748 267.476,54	2.452
6	380.502,748 267.476,54	7	380.500,103 267.476,255	2.66
7	380.500,103 267.476,255	8	380.460,728 267.174,339	304.473
8	380.460,728 267.174,339	1	380.448,749 267.082,481	92.636

** Lungimile segmentelor sunt determinate în planul de proiecție Stereo 70 și sunt rotunjite la 1 milimetru.

*** Distanța dintre puncte este formată din segmente cumulate ce sunt mai mici decât valoarea 1 milimetru.

**DATE DESPRE IMOBILUL NR. 11045**

Oficiul de Cadastru și Publicitate Imobiliară DOLJ
 Biroul de Cadastru și Publicitate Imobiliară Craiova

A. Partea I. Descrierea imobilului

TEREN Necunoscut

Adresa: Loc. Bistret, Str Revoluției, Jud. Dolj, T108,P125,P126,127

Nr. Crt	Nr cadastral Nr. topografic	Suprafața* (mp)	Observații / Referințe
A1		3.478	Sector cadastral:17 Teren neimprejmuit;

B. Partea II. Proprietari și acte

Inscrieri privitoare la dreptul de proprietate și alte drepturi reale	Referințe
/	
Act Administrativ nr. TDP nr. 1566-59363, din 17/11/1998 emis de CJSAPT DOLJ;	
B1	A1
Intabulare, drept de PROPRIETATE, dobandit prin Reconstituire, cota actuala 1/1, cota initiala 1/1 1) MLADIN ALEXANDRU, Lipsa CNP.	

C. Partea III. SARCINI .


Inscrieri privind dezmembramintele dreptului de proprietate, drepturi reale de garanție și sarcini	Referințe
NU SUNT	

Anexa Nr. 1 La Partea I

Teren

Nr cadastral	Suprafața (mp)*	Observații / Referințe
	3.478	

* Suprafața este determinată în planul de proiecție Stereo 70.



Date referitoare la teren

Crt	Categorie folosință	Intra vilan	Suprafața (mp)	Tarla	Parcelă	Nr. topo	Observații / Referințe
1	arabil	DA	813	108	125	-	
2	arabil	NU	2.665	108	126, 127	-	

Lungime Segmente

1) Valorile lungimilor segmentelor sunt obținute din proiecție în plan.

Punct început	X / Y	Punct sfârșit	X / Y	Lungime segment (** (m)
1	380.439,936 267.082,734	2	380.448,749 267.082,481	8.817
2	380.448,749 267.082,481	3	380.460,728 267.174,339	92.636
3	380.460,728 267.174,339	4	380.500,103 267.476,255	304.473
4	380.500,103 267.476,255	5	380.491,131 267.475,29	9.024

Punct început	X / Y	Punct sfârșit	X / Y	Lungime segment (** (m)
5	380.491,131 267.475,29	6	380.451,938 267.174,766	303.069
6	380.451,938 267.174,766	1	380.439,936 267.082,734	92.811

** Lungimile segmentelor sunt determinate în planul de proiecție Stereo 70 și sunt rotunjite la 1 milimetru.

*** Distanța dintre puncte este formată din segmente cumulate ce sunt mai mici decât valoarea 1 milimetru.

**DATE DESPRE IMOBILUL NR. 11046**

Oficiul de Cadastru și Publicitate Imobiliară DOLJ
 Biroul de Cadastru și Publicitate Imobiliară Craiova

A. Partea I. Descrierea imobilului

TEREN Necunoscut

Adresa: Loc. Bistret, Jud. Dolj

Nr. Crt	Nr cadastral Nr. topografic	Suprafața* (mp)	Observații / Referințe
A1		1.300	Sector cadastral:17 Teren neimprejmuit;

B. Partea II. Proprietari și acte

Inscrieri privitoare la dreptul de proprietate și alte drepturi reale	Referințe
/	
Act Administrativ nr. TDP nr. 738-44580, din 04/10/1996 emis de CJSAPT DOLJ;	
B1	A1
Intabulare, drept de PROPRIETATE, dobândit prin Reconstituire, cota actuala 1/1, cota initiala 1/1	
1) RUMEGA GEORGICA, Lipsa CNP.	
2) HOȚOIU ȘTEFANA, Lipsa CNP.	

C. Partea III. SARCINI .

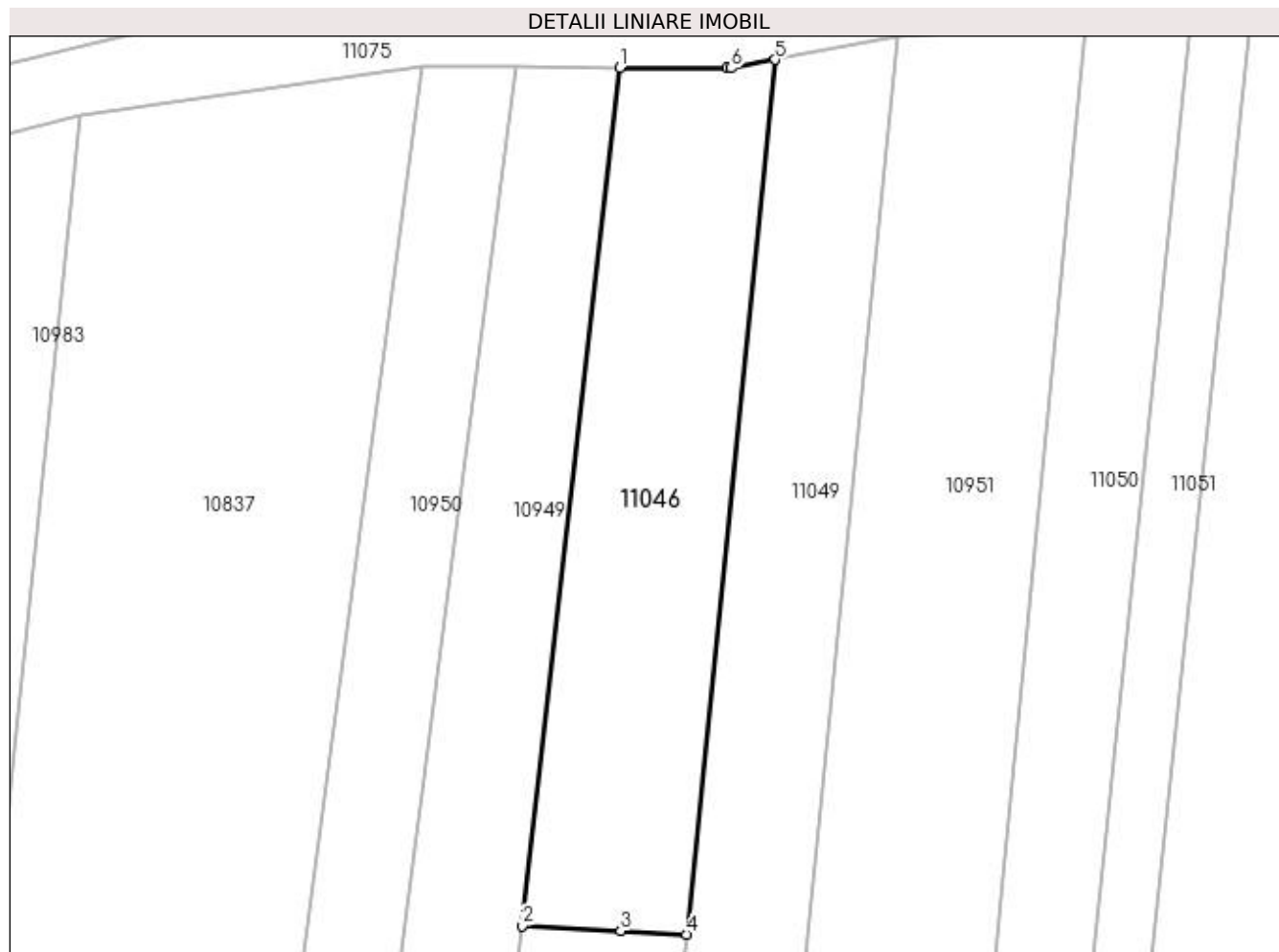
Inscrieri privind dezmembramentele dreptului de proprietate, drepturi reale de garanție și sarcini	Referințe
NU SUNT	

Anexa Nr. 1 La Partea I

Teren

Nr cadastral	Suprafața (mp)*	Observații / Referințe
	1.300	

* Suprafața este determinată în planul de proiecție Stereo 70.



Date referitoare la teren

Crt	Categorie folosință	Intra vilan	Suprafața (mp)	Tarla	Parcelă	Nr. topo	Observații / Referințe
1	arabil	DA	839	108	-	-	
2	arabil	NU	461	108	-	-	

Lungime Segmente

1) Valorile lungimilor segmentelor sunt obținute din proiecție în plan.

Punct început	X / Y	Punct sfârșit	X / Y	Lungime segment (** (m)
1	379.794,057 267.381,016	2	379.784,571 267.297,733	83.821
2	379.784,571 267.297,733	3	379.794,156 267.297,241	9.598
3	379.794,156 267.297,241	4	379.800,516 267.296,914	6.368
4	379.800,516 267.296,914	5	379.809,138 267.381,799	85.322

Punct început	X / Y	Punct sfârșit	X / Y	Lungime segment (** (m)
5	379.809,138 267.381,799	6	379.804,853 267.380,967	4.365
6	379.804,853 267.380,967	7	379.804,502 267.380,968	0.351
7	379.804,502 267.380,968	1	379.794,057 267.381,016	10.445

** Lungimile segmentelor sunt determinate în planul de proiecție Stereo 70 și sunt rotunjite la 1 milimetru.

*** Distanța dintre puncte este formată din segmente cumulate ce sunt mai mici decât valoarea 1 milimetru.

**DATE DESPRE IMOBILUL NR. 11047**

Oficiul de Cadastru și Publicitate Imobiliară DOLJ
Biroul de Cadastru și Publicitate Imobiliară Craiova

A. Partea I. Descrierea imobilului

TEREN Necunoscut

Adresa: Loc. Bistret, Jud. Dolj, T108,P229

Nr. Crt	Nr cadastral Nr. topografic	Suprafața* (mp)	Observații / Referințe
A1		1.375	Sector cadastral:17 Teren neimprejmuit;

B. Partea II. Proprietari și acte

Inscrieri privitoare la dreptul de proprietate și alte drepturi reale	Referințe
/	
Act Administrativ nr. TDP nr. 1284-45092, din 31/10/1996 emis de CJSAPT DOLJ;	
B1	A1
Intabulare, drept de PROPRIETATE, dobandit prin Reconstituire, cota actuala 1/1, cota initiala 1/1 1) UDREA FLOREA, Lipsa CNP.	

C. Partea III. SARCINI .

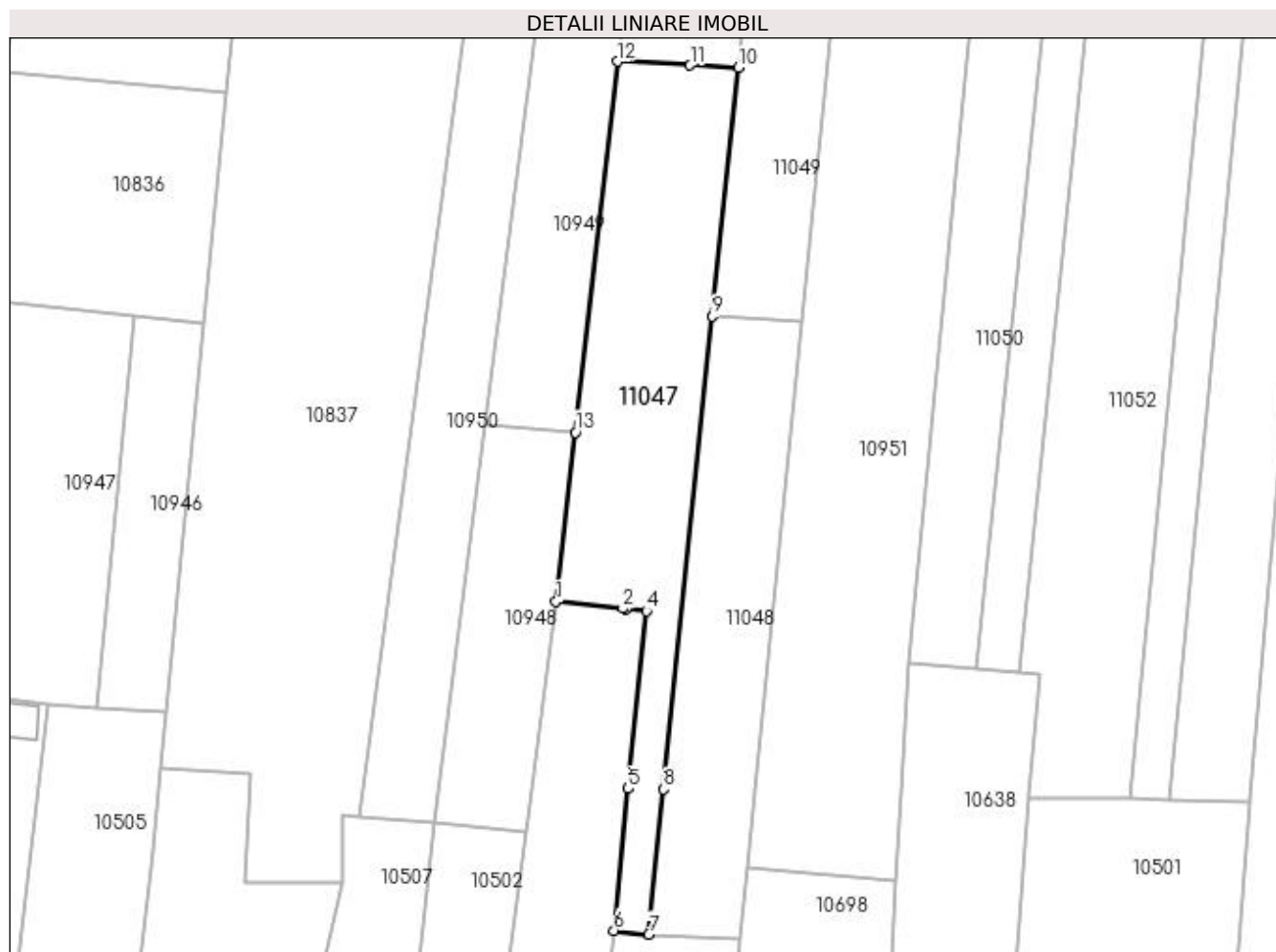
Inscrieri privind dezmembramintele dreptului de proprietate, drepturi reale de garanție și sarcini	Referințe
NU SUNT	

Anexa Nr. 1 La Partea I

Teren

Nr cadastral	Suprafața (mp)*	Observații / Referințe
	1.375	

* Suprafața este determinată în planul de proiecție Stereo 70.



Date referitoare la teren

Crt	Categorie folosință	Intra vilan	Suprafața (mp)	Tarla	Parcelă	Nr. topo	Observații / Referințe
1	arabil	DA	664	108	229	-	
2	arabil	NU	622	108	229	-	
3	arabil	DA	89	108	229	-	

Lungime Segmente

1) Valorile lungimilor segmentelor sunt obținute din proiecție în plan.

Punct început	X / Y	Punct sfârșit	X / Y	Lungime segment (** (m)
1	379.776,455 267.226,476	2	379.785,3 267.225,569	8.891
2	379.785,3 267.225,569	3	379.785,647 267.225,534	0.349
3	379.785,647 267.225,534	4	379.788,385 267.225,253	2.752
4	379.788,385 267.225,253	5	379.785,995 267.201,836	23.539

Punct început	X / Y	Punct sfârșit	X / Y	Lungime segment (** (m)
5	379.785,995 267.201,836	6	379.784,084 267.183,117	18.816
6	379.784,084 267.183,117	7	379.788,715 267.182,604	4.659
7	379.788,715 267.182,604	8	379.790,692 267.201,757	19.255
8	379.790,692 267.201,757	9	379.797,131 267.264,123	62.698
9	379.797,131 267.264,123	10	379.800,516 267.296,914	32.965
10	379.800,516 267.296,914	11	379.794,156 267.297,241	6.368
11	379.794,156 267.297,241	12	379.784,571 267.297,733	9.598
12	379.784,571 267.297,733	13	379.779,001 267.248,829	49.22
13	379.779,001 267.248,829	1	379.776,455 267.226,476	22.498

** Lungimile segmentelor sunt determinate în planul de proiecție Stereo 70 și sunt rotunjite la 1 milimetru.

*** Distanța dintre puncte este formată din segmente cumulate ce sunt mai mici decât valoarea 1 milimetru.

**DATE DESPRE IMOBILUL NR. 11048**

Oficiul de Cadastru și Publicitate Imobiliară DOLJ
Biroul de Cadastru și Publicitate Imobiliară Craiova

A. Partea I. Descrierea imobilului

TEREN Necunoscut

Adresa: Loc. Bistret, Jud. Dolj, T108,P227/1

Nr. Crt	Nr cadastral Nr. topografic	Suprafața* (mp)	Observații / Referințe
A1		980	Sector cadastral:17 Teren neimprejmuit;

B. Partea II. Proprietari și acte

Inscrieri privitoare la dreptul de proprietate și alte drepturi reale	Referințe
/	
Act Administrativ nr. TDP nr. 1598-59363, din 27/05/1999 emis de CJSAPT DOLJ;	
B1	A1
Intabulare, drept de PROPRIETATE, dobandit prin Reconstituire, cota actuala 1/1, cota initiala 1/1	
1) BUZATU DOMNICA, Lipsa CNP.	
2) IANOȘ ALEXANDRA, Lipsa CNP.	

C. Partea III. SARCINI .

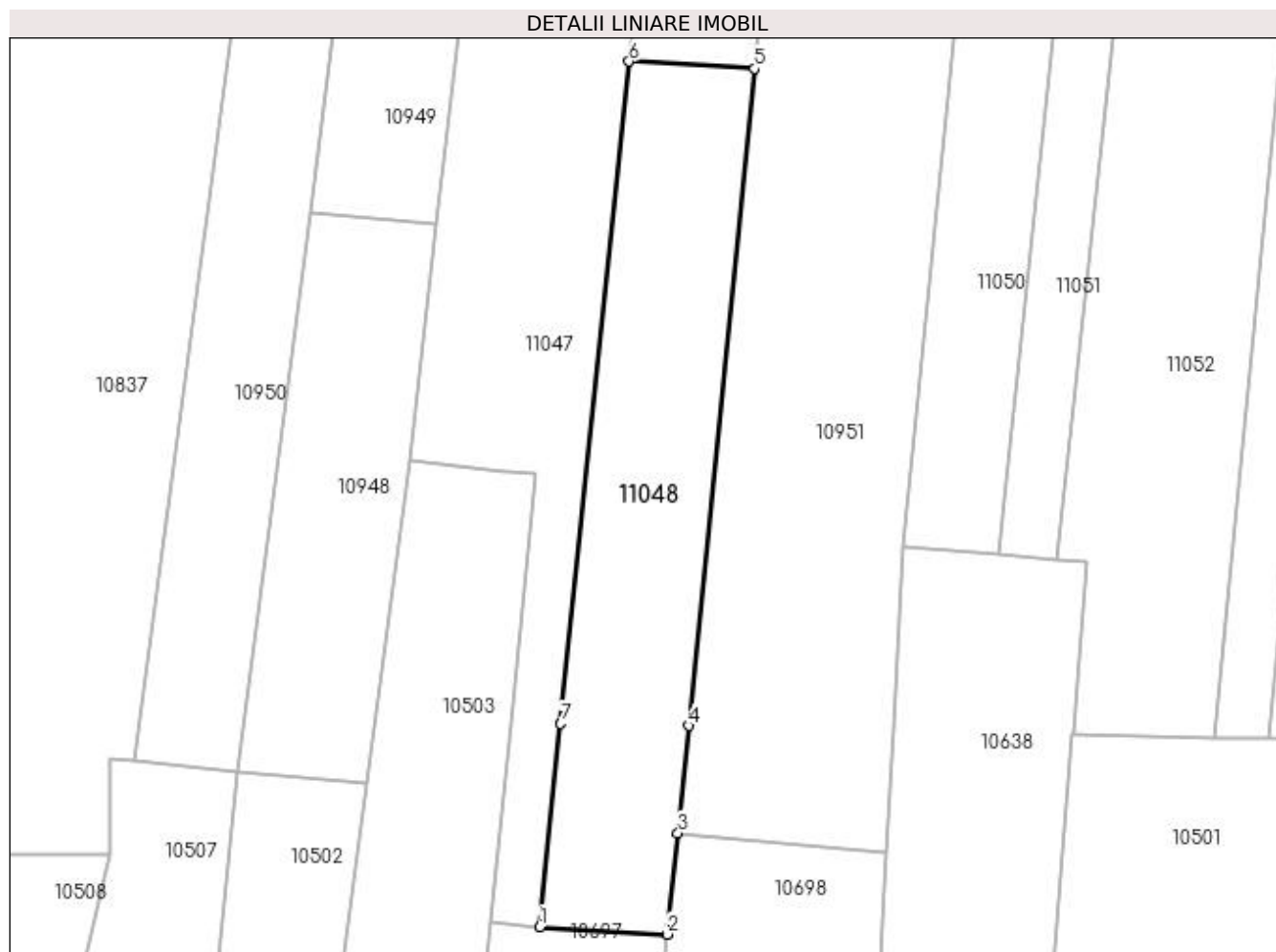
Inscrieri privind dezmembramintele dreptului de proprietate, drepturi reale de garanție și sarcini	Referințe
NU SUNT	

Anexa Nr. 1 La Partea I

Teren

Nr cadastral	Suprafața (mp)*	Observații / Referințe
	980	

* Suprafața este determinată în planul de proiecție Stereo 70.



Date referitoare la teren

Crt	Categorie folosință	Intravilan	Suprafața (mp)	Tarla	Parcelă	Nr. topo	Observații / Referințe
1	arabil	NU	745	108	227/1	-	
2	arabil	DA	235	108	227/1	-	

Lungime Segmente

1) Valorile lungimilor segmentelor sunt obținute din proiecție în plan.

Punct început	X / Y	Punct sfârșit	X / Y	Lungime segment (** (m)
1	379.788,715 267.182,604	2	379.800,749 267.181,92	12.053
2	379.800,749 267.181,92	3	379.801,75 267.191,462	9.594
3	379.801,75 267.191,462	4	379.802,761 267.201,556	10.145
4	379.802,761 267.201,556	5	379.808,959 267.263,451	62.205

Punct început	X / Y	Punct sfârșit	X / Y	Lungime segment (** (m)
5	379.808,959 267.263,451	6	379.797,131 267.264,123	11.847
6	379.797,131 267.264,123	7	379.790,692 267.201,757	62.698
7	379.790,692 267.201,757	1	379.788,715 267.182,604	19.255

** Lungimile segmentelor sunt determinate în planul de proiecție Stereo 70 și sunt rotunjite la 1 milimetru.

*** Distanța dintre puncte este formată din segmente cumulate ce sunt mai mici decât valoarea 1 milimetru.

**DATE DESPRE IMOBILUL NR. 11049**

Oficiul de Cadastru și Publicitate Imobiliară DOLJ
Biroul de Cadastru și Publicitate Imobiliară Craiova

A. Partea I. Descrierea imobilului

TEREN Extravilan

Adresa: Jud. Dolj, T108,P227

Nr. Crt	Nr cadastral Nr. topografic	Suprafața* (mp)	Observații / Referințe
A1		1.402	Sector cadastral:17 Teren neimprejmuit;

B. Partea II. Proprietari și acte

Inscrieri privitoare la dreptul de proprietate și alte drepturi reale	Referințe
/	
Act Administrativ nr. TDP nr. 904-44576, din 03/10/1996 emis de CJSAPT DOLJ;	
B1	A1
Intabulare, drept de PROPRIETATE, dobândit prin Reconstituire, cota actuala 1/1, cota initiala 1/1 1) MIRCEA GHEORGHE, Lipsa CNP.	

C. Partea III. SARCINI .

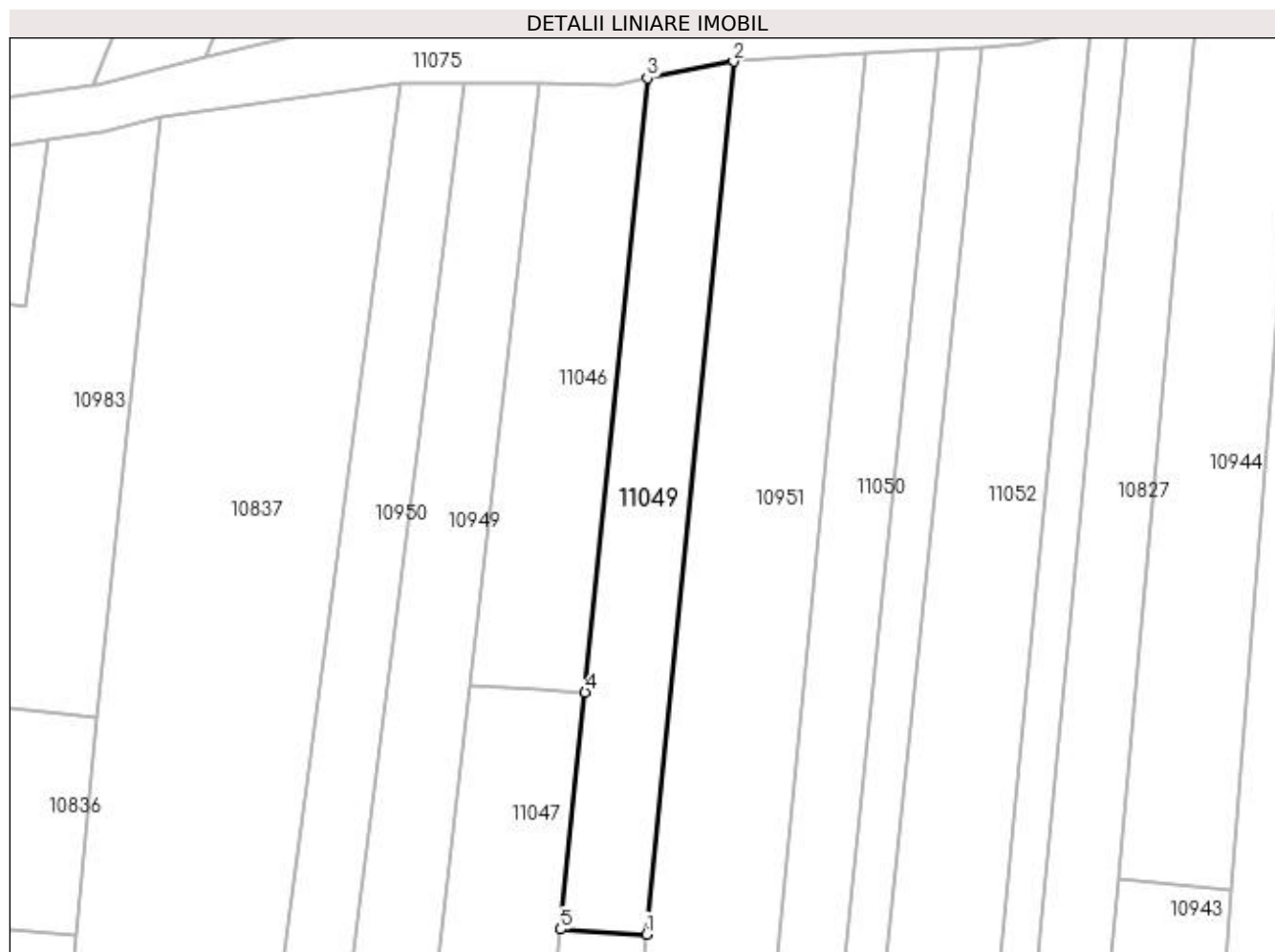
Inscrieri privind dezmembramintele dreptului de proprietate, drepturi reale de garanție și sarcini	Referințe
NU SUNT	

Anexa Nr. 1 La Partea I

Teren

Nr cadastral	Suprafața (mp)*	Observații / Referințe
	1.402	

* Suprafața este determinată în planul de proiecție Stereo 70.



Date referitoare la teren

Crt	Categorie folosință	Intra vilan	Suprafața (mp)	Tarla	Parcelă	Nr. topo	Observații / Referințe
1	arabil	NU	1.402	108	227	-	

Lungime Segmente

1) Valorile lungimilor segmentelor sunt obținute din proiecție în plan.

Punct început	X / Y	Punct sfârșit	X / Y	Lungime segment (** (m)
1	379.808,959 267.263,451	2	379.821,042 267.384,111	121.263
2	379.821,042 267.384,111	3	379.809,138 267.381,799	12.126
3	379.809,138 267.381,799	4	379.800,516 267.296,914	85.322
4	379.800,516 267.296,914	5	379.797,131 267.264,123	32.965
5	379.797,131 267.264,123	1	379.808,959 267.263,451	11.847

**** Lungimile segmentelor sunt determinate în planul de proiecție Stereo 70 și sunt rotunjite la 1 milimetru.**

***** Distanța dintre puncte este formată din segmente cumulate ce sunt mai mici decât valoarea 1 milimetru.**

**DATE DESPRE IMOBILUL NR. 11050**

Oficiul de Cadastru și Publicitate Imobiliară DOLJ
Biroul de Cadastru și Publicitate Imobiliară Craiova

A. Partea I. Descrierea imobilului

TEREN Extravilan

Adresa: Jud. Dolj, T108,P225

Nr. Crt	Nr cadastral Nr. topografic	Suprafața* (mp)	Observații / Referințe
A1		1.600	Sector cadastral:17 Teren neimprejmuit;

B. Partea II. Proprietari și acte

Inscrieri privitoare la dreptul de proprietate și alte drepturi reale	Referințe
/	
Act Administrativ nr. TDP nr. 953-44576, din 08/10/1996 emis de CJSAPT DOLJ;	
B1	A1
Intabulare, drept de PROPRIETATE, dobandit prin Reconstituire, cota actuala 1/1, cota initiala 1/1 1) PREDOI CONSTANTIN, Lipsa CNP.	

C. Partea III. SARCINI .

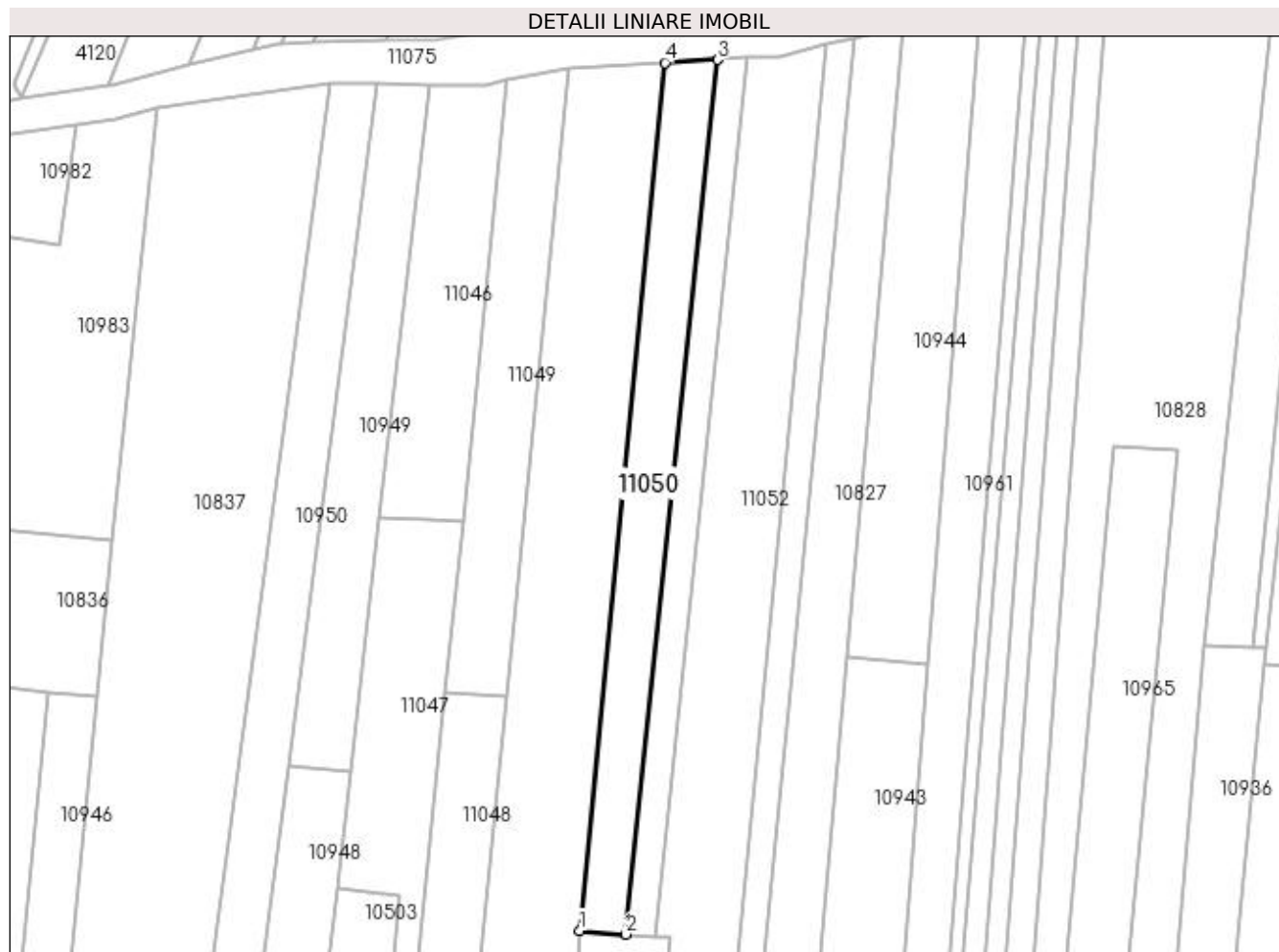
Inscrieri privind dezmembramintele dreptului de proprietate, drepturi reale de garanție și sarcini	Referințe
NU SUNT	

Anexa Nr. 1 La Partea I

Teren

Nr cadastral	Suprafața (mp)*	Observații / Referințe
	1.600	

* Suprafața este determinată în planul de proiecție Stereo 70.



Date referitoare la teren

Crt	Categorie folosință	Intra vilan	Suprafața (mp)	Tarla	Parcelă	Nr. topo	Observații / Referințe
1	arabil	NU	1.600	108	225	-	

Lungime Segmente

1) Valorile lungimilor segmentelor sunt obținute din proiecție în plan.

Punct început	X / Y	Punct sfârșit	X / Y	Lungime segment (** (m)
1	379.822,967 267.218,353	2	379.831,892 267.217,661	8.952
2	379.831,892 267.217,661	3	379.849,523 267.385,761	169.022
3	379.849,523 267.385,761	4	379.839,353 267.385,172	10.187
4	379.839,353 267.385,172	1	379.822,967 267.218,353	167.622

**** Lungimile segmentelor sunt determinate în planul de proiecție Stereo 70 și sunt rotunjite la 1 milimetru.**

***** Distanța dintre puncte este formată din segmente cumulate ce sunt mai mici decât valoarea 1 milimetru.**

**DATE DESPRE IMOBILUL NR. 11051**

Oficiul de Cadastru și Publicitate Imobiliară DOLJ
Biroul de Cadastru și Publicitate Imobiliară Craiova

A. Partea I. Descrierea imobilului

TEREN Extravilan

Adresa: Jud. Dolj, T108,P224

Nr. Crt	Nr cadastral Nr. topografic	Suprafața* (mp)	Observații / Referințe
A1		960	Sector cadastral:17 Teren neimprejmuit;

B. Partea II. Proprietari și acte

Inscrieri privitoare la dreptul de proprietate și alte drepturi reale		Referințe
/		
Act Administrativ nr. TDP nr. 942-44576, din 08/10/1996 emis de CJSAPT DOLJ;		
B1	Intabulare, drept de PROPRIETATE, dobândit prin Reconstituire, cota actuala 1/1, cota initiala 1/1 1) DAMIAN TUDORINA, Lipsa CNP. 2) VÎLCEANU CONSTANȚA, Lipsa CNP.	A1

C. Partea III. SARCINI .

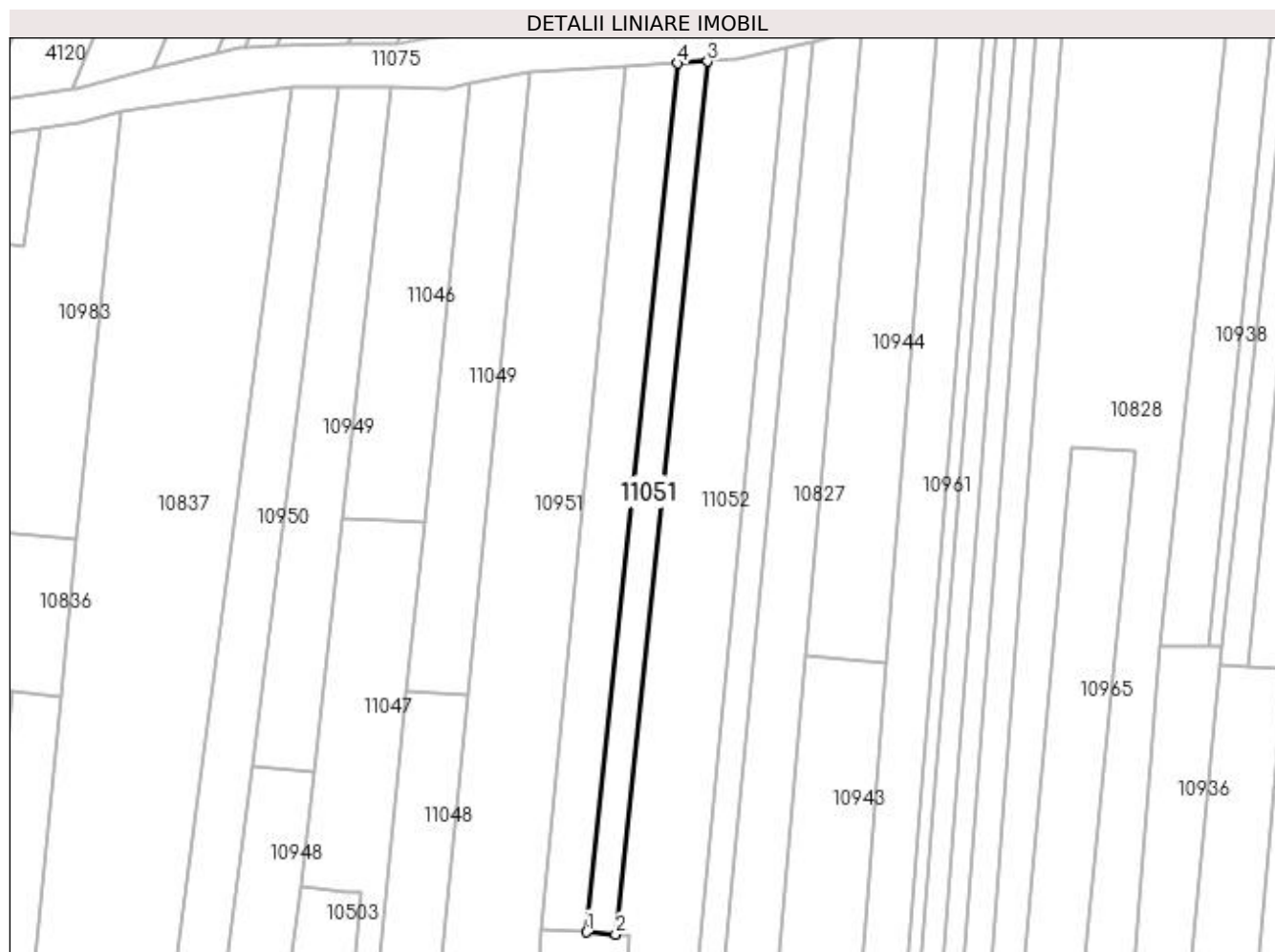
Inscrieri privind dezmembramentele dreptului de proprietate, drepturi reale de garanție și sarcini	Referințe
NU SUNT	

Anexa Nr. 1 La Partea I

Teren

Nr cadastral	Suprafața (mp)*	Observații / Referințe
	960	

* Suprafața este determinată în planul de proiecție Stereo 70.



Date referitoare la teren

Crt	Categorie folosință	Intra vilan	Suprafața (mp)	Tarla	Parcelă	Nr. topo	Observații / Referințe
1	arabil	NU	960	108	224	-	

Lungime Segmente

1) Valorile lungimilor segmentelor sunt obținute din proiecție în plan.

Punct început	X / Y	Punct sfârșit	X / Y	Lungime segment (** (m)
1	379.831,892 267.217,661	2	379.837,51 267.217,238	5.634
2	379.837,51 267.217,238	3	379.855,294 267.386,095	169.791
3	379.855,294 267.386,095	4	379.849,523 267.385,761	5.781
4	379.849,523 267.385,761	1	379.831,892 267.217,661	169.022

**** Lungimile segmentelor sunt determinate în planul de proiecție Stereo 70 și sunt rotunjite la 1 milimetru.**

***** Distanța dintre puncte este formată din segmente cumulate ce sunt mai mici decât valoarea 1 milimetru.**

**DATE DESPRE IMOBILUL NR. 11052**

Oficiul de Cadastru și Publicitate Imobiliară DOLJ
Biroul de Cadastru și Publicitate Imobiliară Craiova

A. Partea I. Descrierea imobilului

TEREN Extravilan

Adresa: Jud. Dolj, T108,P223

Nr. Crt	Nr cadastral Nr. topografic	Suprafața* (mp)	Observații / Referințe
A1		2.880	Sector cadastral:17 Teren neimprejmuit;

B. Partea II. Proprietari și acte

Inscrieri privitoare la dreptul de proprietate și alte drepturi reale	Referințe
/	
Act Administrativ nr. TDP nr. 1671-45085, din 18/04/2001 emis de CJSAPT DOLJ;	
B1	A1
Intabulare, drept de PROPRIETATE, dobandit prin Reconstituire, cota actuala 1/1, cota initiala 1/1 1) PREDOI SOFIA, Lipsa CNP.	

C. Partea III. SARCINI .

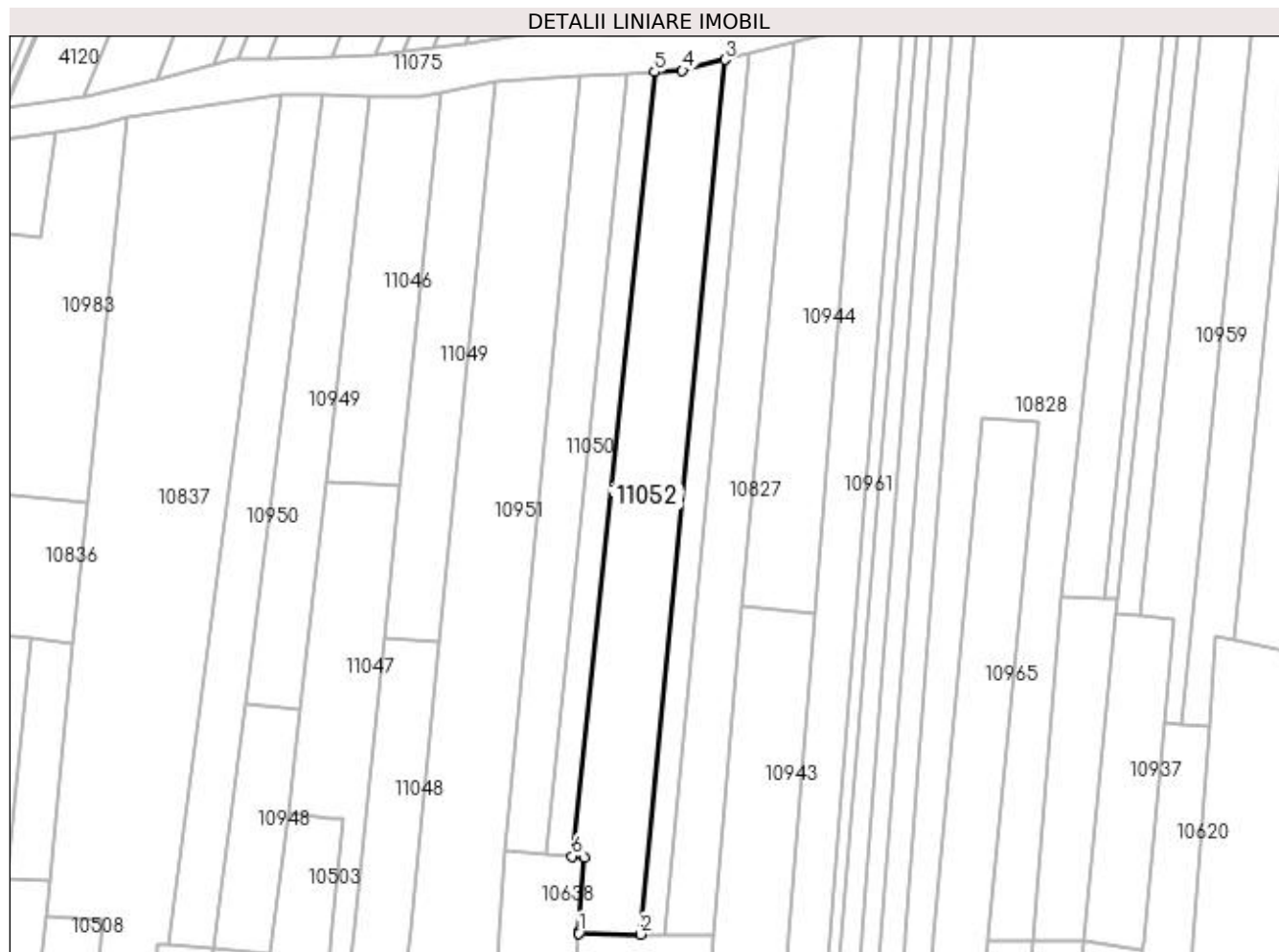
Inscrieri privind dezmembramintele dreptului de proprietate, drepturi reale de garanție și sarcini	Referințe
NU SUNT	

Anexa Nr. 1 La Partea I

Teren

Nr cadastral	Suprafața (mp)*	Observații / Referințe
	2.880	

* Suprafața este determinată în planul de proiecție Stereo 70.



Date referitoare la teren

Crt	Categorie folosință	Intra vilan	Suprafața (mp)	Tarla	Parcelă	Nr. topo	Observații / Referințe
1	arabil	NU	2.880	108	223	-	

Lungime Segmente

1) Valorile lungimilor segmentelor sunt obținute din proiecție în plan.

Punct început	X / Y	Punct sfârșit	X / Y	Lungime segment (** (m)
1	379.838,927 267.200,671	2	379.852,2 267.200,452	13.275
2	379.852,2 267.200,452	3	379.870,516 267.388,758	189.195
3	379.870,516 267.388,758	4	379.861,285 267.386,442	9.517
4	379.861,285 267.386,442	5	379.855,294 267.386,095	6.001
5	379.855,294 267.386,095	6	379.837,51 267.217,238	169.791

Punct început	X / Y	Punct sfârșit	X / Y	Lungime segment (** (m)
6	379.837,51 267.217,238	7	379.840,245 267.217,012	2.744
7	379.840,245 267.217,012	8	379.838,949 267.200,953	16.111
8	379.838,949 267.200,953	1	379.838,927 267.200,671	0.283

** Lungimile segmentelor sunt determinate în planul de proiecție Stereo 70 și sunt rotunjite la 1 milimetru.

*** Distanța dintre puncte este formată din segmente cumulate ce sunt mai mici decât valoarea 1 milimetru.

**DATE DESPRE IMOBILUL NR. 11053**

Oficiul de Cadastru și Publicitate Imobiliară DOLJ
Biroul de Cadastru și Publicitate Imobiliară Craiova

A. Partea I. Descrierea imobilului

TEREN Extravilan

Adresa: Jud. Dolj, T108,P222

Nr. Crt	Nr cadastral Nr. topografic	Suprafața* (mp)	Observații / Referințe
A1		960	Sector cadastral:17 Teren neimprejmuit;

B. Partea II. Proprietari și acte

Inscrieri privitoare la dreptul de proprietate și alte drepturi reale	Referințe
/	
Act Administrativ nr. TDP nr. 1632-45085, din 25/08/1999 emis de CJSAPT DOLJ;	
B1	A1
Intabulare, drept de PROPRIETATE, dobandit prin Reconstituire, cota actuala 1/1, cota initiala 1/1 1) PETRIȘOR CRISTEA, Lipsa CNP.	

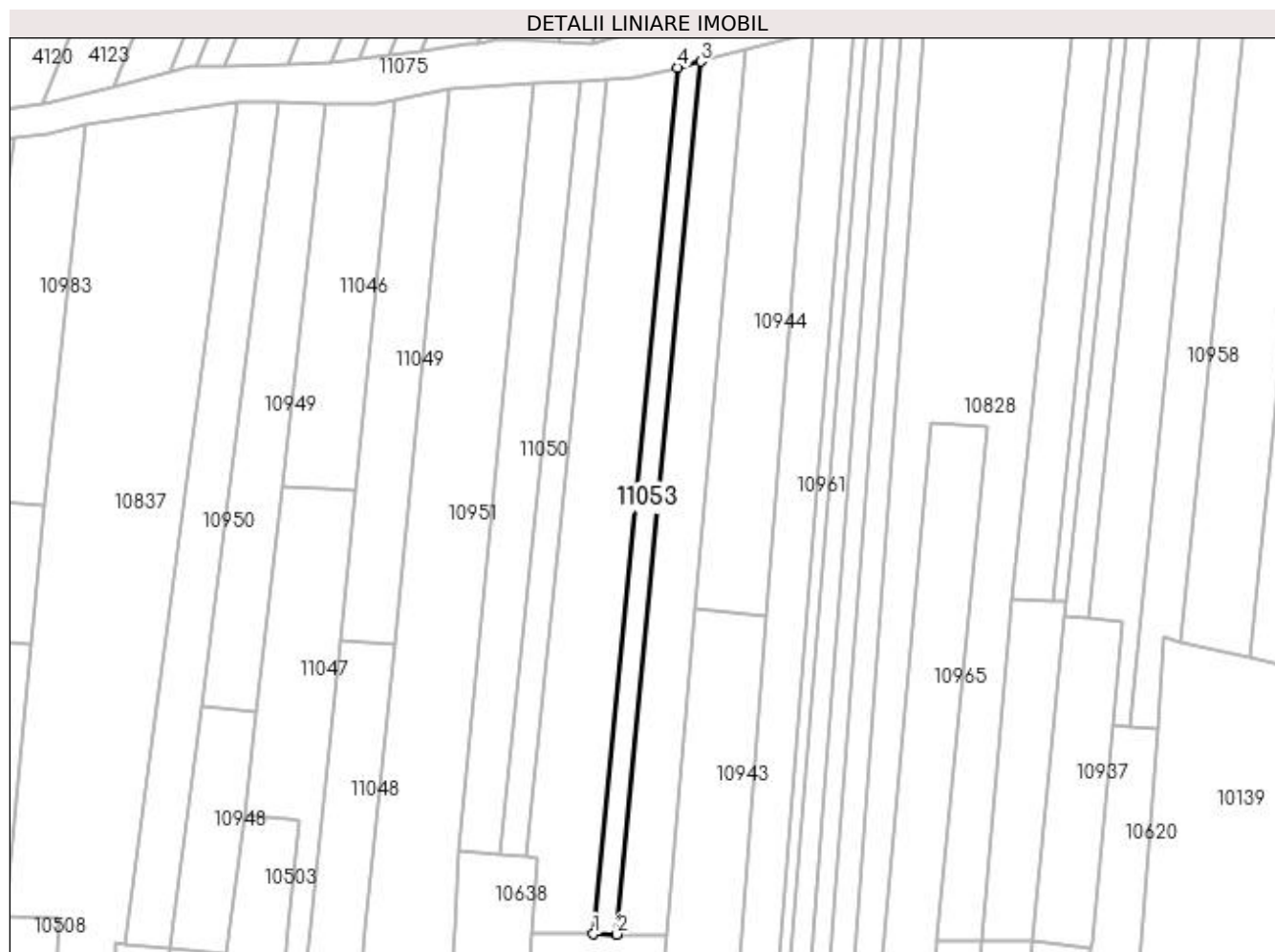
C. Partea III. SARCINI .

Inscrieri privind dezmembramintele dreptului de proprietate, drepturi reale de garanție și sarcini	Referințe
NU SUNT	

Anexa Nr. 1 La Partea I**Teren**

Nr cadastral	Suprafața (mp)*	Observații / Referințe
	960	

* Suprafața este determinată în planul de proiecție Stereo 70.

**Date referitoare la teren**

Crt	Categorie folosință	Intra vilan	Suprafața (mp)	Tarla	Parcelă	Nr. topo	Observații / Referințe
1	arabil	NU	960	108	222	-	

Lungime Segmente

1) Valorile lungimilor segmentelor sunt obținute din proiecție în plan.

Punct început	X / Y	Punct sfârșit	X / Y	Lungime segment (** (m)
1	379.852,2 267.200,452	2	379.857,361 267.200,372	5.162
2	379.857,361 267.200,372	3	379.875,629 267.390,041	190.547
3	379.875,629 267.390,041	4	379.870,516 267.388,758	5.272
4	379.870,516 267.388,758	1	379.852,2 267.200,452	189.195

**** Lungimile segmentelor sunt determinate în planul de proiecție Stereo 70 și sunt rotunjite la 1 milimetru.**

***** Distanța dintre puncte este formată din segmente cumulate ce sunt mai mici decât valoarea 1 milimetru.**

**DATE DESPRE IMOBILUL NR. 11054**

Oficiul de Cadastru și Publicitate Imobiliară DOLJ
Biroul de Cadastru și Publicitate Imobiliară Craiova

A. Partea I. Descrierea imobilului

TEREN Necunoscut

Adresa: Loc. Bistret, Str Revoluției, Jud. Dolj, T108,P84

Nr. Crt	Nr cadastral Nr. topografic	Suprafața* (mp)	Observații / Referințe
A1		700	Sector cadastral:17 Teren neimprejmuit;

B. Partea II. Proprietari și acte

Inscrieri privitoare la dreptul de proprietate și alte drepturi reale	Referințe
/	
Act Administrativ nr. TDP nr. 1638-45085, din 03/09/1999 emis de CJSAPT DOLJ;	
B1	A1
Intabulare, drept de PROPRIETATE, dobandit prin Reconstituire, cota actuala 1/1, cota initiala 1/1 1) PRUICĂ ȘTEFAN, Lipsa CNP.	

C. Partea III. SARCINI .


Inscrieri privind dezmembramintele dreptului de proprietate, drepturi reale de garanție și sarcini	Referințe
NU SUNT	

Anexa Nr. 1 La Partea I

Teren

Nr cadastral	Suprafața (mp)*	Observații / Referințe
	700	

* Suprafața este determinată în planul de proiecție Stereo 70.



Date referitoare la teren

Crt	Categorie folosință	Intra vilan	Suprafața (mp)	Tarla	Parcelă	Nr. topo	Observații / Referințe
1	arabil	DA	148	108	84	-	
2	arabil	NU	552	108	84	-	

Lungime Segmente

1) Valorile lungimilor segmentelor sunt obținute din proiecție în plan.

Punct început	X / Y	Punct sfârșit	X / Y	Lungime segment (** (m)
1	380.596,641 267.075,426	2	380.598,236 267.075,316	1.599
2	380.598,236 267.075,316	3	380.610,969 267.167,037	92.601
3	380.610,969 267.167,037	4	380.658,618 267.510,288	346.542
4	380.658,618 267.510,288	5	380.657,003 267.510,25	1.615

Punct început	X / Y	Punct sfârșit	X / Y	Lungime segment (** (m)
5	380.657,003 267.510,25	6	380.656,989 267.510,148	0.103
6	380.656,989 267.510,148	7	380.609,373 267.167,119	346.318
7	380.609,373 267.167,119	8	380.609,372 267.167,112	0.007
8	380.609,372 267.167,112	1	380.596,641 267.075,426	92.566

** Lungimile segmentelor sunt determinate în planul de proiecție Stereo 70 și sunt rotunjite la 1 milimetru.

*** Distanța dintre puncte este formată din segmente cumulate ce sunt mai mici decât valoarea 1 milimetru.

**DATE DESPRE IMOBILUL NR. 11055**

Oficiul de Cadastru și Publicitate Imobiliară DOLJ
Biroul de Cadastru și Publicitate Imobiliară Craiova

A. Partea I. Descrierea imobilului

TEREN Necunoscut

Adresa: Loc. Bistret, Str Revoluției, Jud. Dolj, T108,P85,P86

Nr. Crt	Nr cadastral Nr. topografic	Suprafața* (mp)	Observații / Referințe
A1		2.289	Sector cadastral:17 Teren neimprejmuit;

B. Partea II. Proprietari și acte

Inscrieri privitoare la dreptul de proprietate și alte drepturi reale	Referințe
/	
Act Administrativ nr. TDP nr. 937-44576, din 08/10/1996 emis de CJSAPT DOLJ;	
B1	A1
Intabulare, drept de PROPRIETATE, dobândit prin Reconstituire, cota actuala 1/1, cota initiala 1/1 1) COJOCARU DUMITRU, Lipsa CNP.	

C. Partea III. SARCINI .


Inscrieri privind dezmembramintele dreptului de proprietate, drepturi reale de garanție și sarcini	Referințe
NU SUNT	

Anexa Nr. 1 La Partea I

Teren

Nr cadastral	Suprafața (mp)*	Observații / Referințe
	2.289	

* Suprafața este determinată în planul de proiecție Stereo 70.



Date referitoare la teren

Crt	Categorie folosință	Intra vilan	Suprafața (mp)	Tarla	Parcelă	Nr. topo	Observații / Referințe
1	arabil	DA	482	108	85	-	
2	arabil	NU	1.807	108	86	-	

Lungime Segmente

1) Valorile lungimilor segmentelor sunt obținute din proiecție în plan.

Punct început	X / Y	Punct sfârșit	X / Y	Lungime segment (** (m)
1	380.591,424 267.075,784	2	380.596,641 267.075,426	5.229
2	380.596,641 267.075,426	3	380.609,372 267.167,112	92.566
3	380.609,372 267.167,112	4	380.609,373 267.167,119	0.007
4	380.609,373 267.167,119	5	380.656,989 267.510,148	346.318

Punct început	X / Y	Punct sfârșit	X / Y	Lungime segment (** (m)
5	380.656,989 267.510,148	6	380.651,748 267.510,127	5.241
6	380.651,748 267.510,127	7	380.651,719 267.510,126	0.029
7	380.651,719 267.510,126	8	380.604,139 267.167,373	346.04
8	380.604,139 267.167,373	1	380.591,424 267.075,784	92.467

** Lungimile segmentelor sunt determinate în planul de proiecție Stereo 70 și sunt rotunjite la 1 milimetru.

*** Distanța dintre puncte este formată din segmente cumulate ce sunt mai mici decât valoarea 1 milimetru.

**DATE DESPRE IMOBILUL NR. 11056**

Oficiul de Cadastru și Publicitate Imobiliară DOLJ
Biroul de Cadastru și Publicitate Imobiliară Craiova

A. Partea I. Descrierea imobilului

TEREN Necunoscut

Adresa: Loc. Bistret, Str. Revoluției, Jud. Dolj, T108,P87

Nr. Crt	Nr cadastral Nr. topografic	Suprafața* (mp)	Observații / Referințe
A1		1.957	Sector cadastral:17 Teren neimprejmuit;

B. Partea II. Proprietari și acte

Inscrieri privitoare la dreptul de proprietate și alte drepturi reale	Referințe
/	
Act Administrativ nr. TDP nr. 956-44576, din 08/10/1996 emis de CJSAPT DOLJ;	
B1	A1
Intabulare, drept de PROPRIETATE, dobândit prin Reconstituire, cota actuala 1/1, cota initiala 1/1	
1) MLADIN DUMITRU, Lipsa CNP.	
2) MLADIN VICTOR, Lipsa CNP.	
3) MLADIN ION, Lipsa CNP.	

C. Partea III. SARCINI .


Inscrieri privind dezmembramintele dreptului de proprietate, drepturi reale de garanție și sarcini	Referințe
NU SUNT	

Anexa Nr. 1 La Partea I

Teren

Nr cadastral	Suprafața (mp)*	Observații / Referințe
	1.957	

* Suprafața este determinată în planul de proiecție Stereo 70.



Date referitoare la teren

Crt	Categorie folosință	Intra vilan	Suprafața (mp)	Tarla	Parcelă	Nr. topo	Observații / Referințe
1	arabil	DA	417	108	87	-	
2	arabil	NU	1.540	108	87	-	

Lungime Segmente

1) Valorile lungimilor segmentelor sunt obținute din proiecție în plan.

Punct început	X / Y	Punct sfârșit	X / Y	Lungime segment (** (m)
1	380.586,615 267.076,115	2	380.591,424 267.075,784	4.82
2	380.591,424 267.075,784	3	380.604,139 267.167,373	92.467
3	380.604,139 267.167,373	4	380.651,719 267.510,126	346.04
4	380.651,719 267.510,126	5	380.649,095 267.510,065	2.625

Punct început	X / Y	Punct sfârșit	X / Y	Lungime segment (** (m)
5	380.649,095 267.510,065	6	380.647,209 267.510,021	1.887
6	380.647,209 267.510,021	7	380.599,673 267.167,59	345.715
7	380.599,673 267.167,59	8	380.591,187 267.106,458	61.718
8	380.591,187 267.106,458	1	380.586,615 267.076,115	30.686

** Lungimile segmentelor sunt determinate în planul de proiecție Stereo 70 și sunt rotunjite la 1 milimetru.

*** Distanța dintre puncte este formată din segmente cumulate ce sunt mai mici decât valoarea 1 milimetru.

**DATE DESPRE IMOBILUL NR. 11057**

Oficiul de Cadastru și Publicitate Imobiliară DOLJ
Biroul de Cadastru și Publicitate Imobiliară Craiova

A. Partea I. Descrierea imobilului

TEREN Necunoscut

Adresa: Loc. Bistret, Str Revoluției, Jud. Dolj, T108,P1,P1/1,2

Nr. Crt	Nr cadastral Nr. topografic	Suprafața* (mp)	Observații / Referințe
A1		6.428	Sector cadastral:17 Teren neimprejmuit;

B. Partea II. Proprietari și acte

Inscrieri privitoare la dreptul de proprietate și alte drepturi reale	Referințe
/	
Act Administrativ nr. TDP nr. 1272-45092, din 31/10/1996 emis de CJSAPT DOLJ;	
B1	A1
Intabulare, drept de PROPRIETATE, dobândit prin Reconstituire, cota actuala 1/1, cota initiala 1/1 1) JOSCEANU CONSTANTIN, Lipsa CNP.	

C. Partea III. SARCINI .

Inscrieri privind dezmembramintele dreptului de proprietate, drepturi reale de garanție și sarcini	Referințe
NU SUNT	

Anexa Nr. 1 La Partea I

Teren

Nr cadastral	Suprafața (mp)*	Observații / Referințe
	6.428	

* Suprafața este determinată în planul de proiecție Stereo 70.



Date referitoare la teren

Crt	Categorie folosință	Intra vilan	Suprafața (mp)	Tarla	Parcelă	Nr. topo	Observații / Referințe
1	arabil	DA	916	108	1	-	
2	arabil	NU	5.512	108	1/1,2	-	

Lungime Segmente

1) Valorile lungimilor segmentelor sunt obținute din proiecție în plan.

Punct început	X / Y	Punct sfârșit	X / Y	Lungime segment (** (m)
1	380.835,602 267.041,226	2	380.839,526 267.040,418	4.006
2	380.839,526 267.040,418	3	380.842,145 267.039,044	2.958
3	380.842,145 267.039,044	4	380.846,181 267.063,186	24.477
4	380.846,181 267.063,186	5	380.861,837 267.156,82	94.934

Punct început	X / Y	Punct sfârșit	X / Y	Lungime segment (** (m)
5	380.861,837 267.156,82	6	380.866,674 267.185,753	29.335
6	380.866,674 267.185,753	7	380.871,07 267.209,42	24.072
7	380.871,07 267.209,42	8	380.883,641 267.263,082	55.115
8	380.883,641 267.263,082	9	380.897,172 267.343,612	81.659
9	380.897,172 267.343,612	10	380.908,533 267.410,631	67.975
10	380.908,533 267.410,631	11	380.919,358 267.473,833	64.122
11	380.919,358 267.473,833	12	380.926,525 267.517,029	43.787
12	380.926,525 267.517,029	13	380.927,172 267.521,801	4.816
13	380.927,172 267.521,801	14	380.909,448 267.528,656	19.003
14	380.909,448 267.528,656	15	380.853,346 267.158,353	374.529
15	380.853,346 267.158,353	1	380.835,602 267.041,226	118.463

** Lungimile segmentelor sunt determinate în planul de proiecție Stereo 70 și sunt rotunjite la 1 milimetru.

*** Distanța dintre puncte este formată din segmente cumulate ce sunt mai mici decât valoarea 1 milimetru.

**DATE DESPRE IMOBILUL NR. 11058**

Oficiul de Cadastru și Publicitate Imobiliară DOLJ
Biroul de Cadastru și Publicitate Imobiliară Craiova

A. Partea I. Descrierea imobilului

TEREN Necunoscut

Adresa: Loc. Bistret, Str. Revoluției, Jud. Dolj, T108,P1/8

Nr. Crt	Nr cadastral Nr. topografic	Suprafața* (mp)	Observații / Referințe
A1		2.747	Sector cadastral:17 Teren neimprejmuit;

B. Partea II. Proprietari și acte

Inscrieri privitoare la dreptul de proprietate și alte drepturi reale	Referințe
/	
Act Administrativ nr. TDP nr. 2099-1378, din 29/08/2002 emis de CJSAPT DOLJ;	
B1	A1
Intabulare, drept de PROPRIETATE, dobândit prin Reconstituire, cota actuala 1/1, cota initiala 1/1 1) JOSCEANU TRAIAN, Lipsa CNP.	

C. Partea III. SARCINI .

Inscrieri privind dezmembramintele dreptului de proprietate, drepturi reale de garanție și sarcini	Referințe
NU SUNT	

Anexa Nr. 1 La Partea I**Teren**

Nr cadastral	Suprafața (mp)*	Observații / Referințe
	2.747	

* Suprafața este determinată în planul de proiecție Stereo 70.

**Date referitoare la teren**

Crt	Categorie folosință	Intra vilan	Suprafața (mp)	Tarla	Parcelă	Nr. topo	Observații / Referințe
1	arabil	DA	575	108	1/8	-	
2	arabil	NU	2.172	108	1/8	-	

Lungime Segmente

1) Valorile lungimilor segmentelor sunt obținute din proiecție în plan.

Punct început	X / Y	Punct sfârșit	X / Y	Lungime segment (** (m)
1	380.831,065 267.042,16	2	380.835,602 267.041,226	4.632
2	380.835,602 267.041,226	3	380.853,346 267.158,353	118.463
3	380.853,346 267.158,353	4	380.909,448 267.528,656	374.529
4	380.909,448 267.528,656	5	380.907,392 267.529,45	2.204

Punct început	X / Y	Punct sfârșit	X / Y	Lungime segment (** (m)
5	380.907,392 267.529,45	6	380.902,906 267.529,006	4.508
6	380.902,906 267.529,006	7	380.848,344 267.159,255	373.755
7	380.848,344 267.159,255	1	380.831,065 267.042,16	118.363

** Lungimile segmentelor sunt determinate în planul de proiecție Stereo 70 și sunt rotunjite la 1 milimetru.

*** Distanța dintre puncte este formată din segmente cumulate ce sunt mai mici decât valoarea 1 milimetru.

**DATE DESPRE IMOBILUL NR. 11059**

Oficiul de Cadastru și Publicitate Imobiliară DOLJ
Biroul de Cadastru și Publicitate Imobiliară Craiova

A. Partea I. Descrierea imobilului

TEREN Necunoscut

Adresa: Loc. Bistret, Str Revoluției, Jud. Dolj, T108,P3

Nr. Crt	Nr cadastral Nr. topografic	Suprafața* (mp)	Observații / Referințe
A1		684	Sector cadastral:17 Teren neimprejmuit;

B. Partea II. Proprietari și acte

Inscrieri privitoare la dreptul de proprietate și alte drepturi reale	Referințe
/	
Act Administrativ nr. TDP nr. 1905-1974, din 07/06/2002 emis de CJSAPT DOLJ;	
B1	A1
Intabulare, drept de PROPRIETATE, dobândit prin Reconstituire, cota actuala 1/1, cota initiala 1/1 1) MITRICOASA MARIN, Lipsa CNP.	

C. Partea III. SARCINI .

Inscrieri privind dezmembramintele dreptului de proprietate, drepturi reale de garanție și sarcini	Referințe
NU SUNT	

Anexa Nr. 1 La Partea I

Teren

Nr cadastral	Suprafața (mp)*	Observații / Referințe
	684	

* Suprafața este determinată în planul de proiecție Stereo 70.



Date referitoare la teren

Crt	Categorie folosință	Intra vilan	Suprafața (mp)	Tarla	Parcelă	Nr. topo	Observații / Referințe
1	arabil	DA	130	108	3	-	
2	arabil	NU	554	108	3	-	

Lungime Segmente

1) Valorile lungimilor segmentelor sunt obținute din proiecție în plan.

Punct început	X / Y	Punct sfârșit	X / Y	Lungime segment (** (m)
1	380.830,082 267.042,362	2	380.831,065 267.042,16	1.004
2	380.831,065 267.042,16	3	380.848,344 267.159,255	118.363
3	380.848,344 267.159,255	4	380.902,906 267.529,006	373.755
4	380.902,906 267.529,006	5	380.901,082 267.528,826	1.833

Punct început	X / Y	Punct sfârșit	X / Y	Lungime segment (** (m)
5	380.901,082 267.528,826	6	380.847,174 267.159,467	373.272
6	380.847,174 267.159,467	1	380.830,082 267.042,362	118.346

** Lungimile segmentelor sunt determinate în planul de proiecție Stereo 70 și sunt rotunjite la 1 milimetru.

*** Distanța dintre puncte este formată din segmente cumulate ce sunt mai mici decât valoarea 1 milimetru.

**DATE DESPRE IMOBILUL NR. 11060**

Oficiul de Cadastru și Publicitate Imobiliară DOLJ
Biroul de Cadastru și Publicitate Imobiliară Craiova

A. Partea I. Descrierea imobilului

TEREN Necunoscut

Adresa: Loc. Bistret, Str. Revoluției, Jud. Dolj, T108,P4

Nr. Crt	Nr cadastral Nr. topografic	Suprafața* (mp)	Observații / Referințe
A1		2.640	Sector cadastral:17 Teren neimprejmuit;

B. Partea II. Proprietari și acte

Inscrieri privitoare la dreptul de proprietate și alte drepturi reale	Referințe
/	
Act Administrativ nr. TDP nr. 1798-48185, din 12/03/2002 emis de CJSAPT DOLJ;	
B1	A1
Intabulare, drept de PROPRIETATE, dobândit prin Reconstituire, cota actuala 1/1, cota initiala 1/1 1) GRIGORESCU NICOLAE, Lipsa CNP.	

C. Partea III. SARCINI .

Inscrieri privind dezmembramintele dreptului de proprietate, drepturi reale de garanție și sarcini	Referințe
NU SUNT	

Anexa Nr. 1 La Partea I

Teren

Nr cadastral	Suprafața (mp)*	Observații / Referințe
	2.640	

* Suprafața este determinată în planul de proiecție Stereo 70.



Date referitoare la teren

Crt	Categorie folosință	Intra vilan	Suprafața (mp)	Tarla	Parcelă	Nr. topo	Observații / Referințe
1	arabil	DA	374	108	4	-	
2	arabil	NU	2.266	108	4	-	

Lungime Segmente

1) Valorile lungimilor segmentelor sunt obținute din proiecție în plan.

Punct început	X / Y	Punct sfârșit	X / Y	Lungime segment (** (m)
1	380.827,678 267.042,857	2	380.830,082 267.042,362	2.454
2	380.830,082 267.042,362	3	380.847,174 267.159,467	118.346
3	380.847,174 267.159,467	4	380.901,082 267.528,826	373.272
4	380.901,082 267.528,826	5	380.892,569 267.527,983	8.555

Punct început	X / Y	Punct sfârșit	X / Y	Lungime segment (** (m)
5	380.892,569 267.527,983	6	380.843,368 267.160,154	371.105
6	380.843,368 267.160,154	1	380.827,678 267.042,857	118.342

** Lungimile segmentelor sunt determinate în planul de proiecție Stereo 70 și sunt rotunjite la 1 milimetru.

*** Distanța dintre puncte este formată din segmente cumulate ce sunt mai mici decât valoarea 1 milimetru.

**DATE DESPRE IMOBILUL NR. 11061**

Oficiul de Cadastru și Publicitate Imobiliară DOLJ
Biroul de Cadastru și Publicitate Imobiliară Craiova

A. Partea I. Descrierea imobilului

TEREN Necunoscut

Adresa: Loc. Bistret, Str Revoluției, Jud. Dolj, T108,P5

Nr. Crt	Nr cadastral Nr. topografic	Suprafața* (mp)	Observații / Referințe
A1		2.124	Sector cadastral:17 Teren neimprejmuit;

B. Partea II. Proprietari și acte

Inscrieri privitoare la dreptul de proprietate și alte drepturi reale	Referințe
/	
Act Administrativ nr. TDP nr. 1086-48660, din 16/10/1996 emis de CJSAPT DOLJ;	
B1	A1
Intabulare, drept de PROPRIETATE, dobândit prin Reconstituire, cota actuala 1/1, cota initiala 1/1 1) STOIAN MARIN, Lipsa CNP.	

C. Partea III. SARCINI .

Inscrieri privind dezmembramintele dreptului de proprietate, drepturi reale de garanție și sarcini	Referințe
NU SUNT	

Anexa Nr. 1 La Partea I

Teren

Nr cadastral	Suprafața (mp)*	Observații / Referințe
	2.124	

* Suprafața este determinată în planul de proiecție Stereo 70.



Date referitoare la teren

Crt	Categorie folosință	Intra vilan	Suprafața (mp)	Tarla	Parcelă	Nr. topo	Observații / Referințe
1	arabil	DA	399	108	5	-	
2	arabil	NU	1.725	108	6	-	

Lungime Segmente

1) Valorile lungimilor segmentelor sunt obținute din proiecție în plan.

Punct început	X / Y	Punct sfârșit	X / Y	Lungime segment (** (m)
1	380.824,672 267.043,476	2	380.827,678 267.042,857	3.069
2	380.827,678 267.042,857	3	380.843,368 267.160,154	118.342
3	380.843,368 267.160,154	4	380.892,569 267.527,983	371.105
4	380.892,569 267.527,983	5	380.886,816 267.527,414	5.781

Punct început	X / Y	Punct sfârșit	X / Y	Lungime segment (** (m)
5	380.886,816 267.527,414	6	380.839,702 267.160,516	369.911
6	380.839,702 267.160,516	1	380.824,672 267.043,476	118.001

** Lungimile segmentelor sunt determinate în planul de proiecție Stereo 70 și sunt rotunjite la 1 milimetru.

*** Distanța dintre puncte este formată din segmente cumulate ce sunt mai mici decât valoarea 1 milimetru.

**DATE DESPRE IMOBILUL NR. 11062**

Oficiul de Cadastru și Publicitate Imobiliară DOLJ
Biroul de Cadastru și Publicitate Imobiliară Craiova

A. Partea I. Descrierea imobilului

TEREN Necunoscut

Adresa: Loc. Bistret, Str Revoluției, Jud. Dolj, T108,P36,P37

Nr. Crt	Nr cadastral Nr. topografic	Suprafața* (mp)	Observații / Referințe
A1		4.705	Sector cadastral:17 Teren neimprejmuit;

B. Partea II. Proprietari și acte

Inscrieri privitoare la dreptul de proprietate și alte drepturi reale	Referințe
/	
Act Administrativ nr. TDP nr. 9321, din 15/11/2007 emis de CJSAPT DOLJ;	
B1	A1
Intabulare, drept de PROPRIETATE, dobandit prin Reconstituire, cota actuala 1/1, cota initiala 1/1 1) GĂVAN GHERASE, Lipsa CNP.	

C. Partea III. SARCINI .

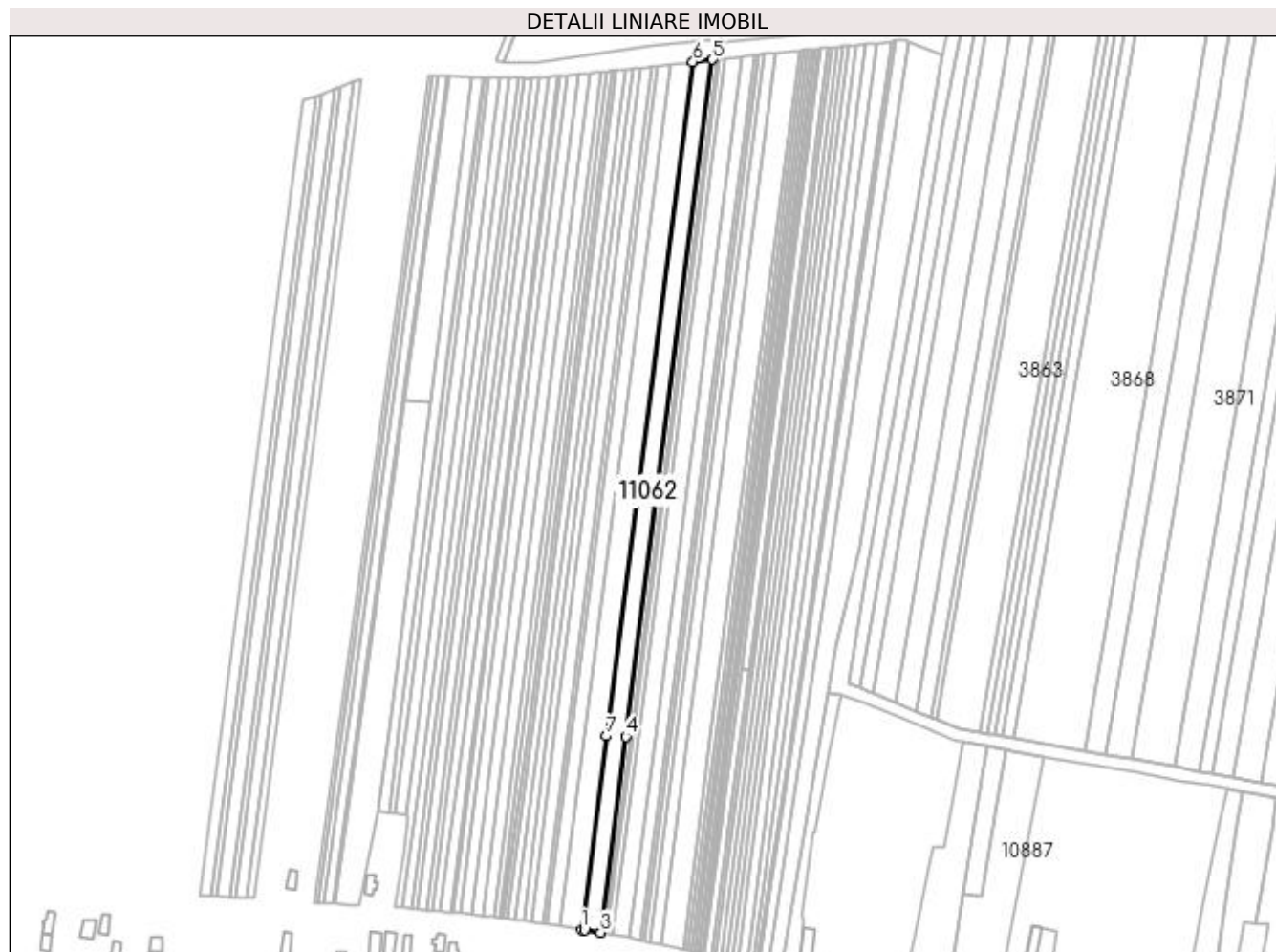
Inscrieri privind dezmembramintele dreptului de proprietate, drepturi reale de garanție și sarcini	Referințe
NU SUNT	

Anexa Nr. 1 La Partea I

Teren

Nr cadastral	Suprafața (mp)*	Observații / Referințe
	4.705	

* Suprafața este determinată în planul de proiecție Stereo 70.



Date referitoare la teren

Crt	Categorie folosință	Intra vilan	Suprafața (mp)	Tarla	Parcelă	Nr. topo	Observații / Referințe
1	arabil	DA	1.053	108	36	-	
2	arabil	NU	3.652	108	37	-	

Lungime Segmente

1) Valorile lungimilor segmentelor sunt obținute din proiecție în plan.

Punct început	X / Y	Punct sfârșit	X / Y	Lungime segment (** (m)
1	380.737,29 267.061,108	2	380.738,79 267.060,886	1.516
2	380.738,79 267.060,886	3	380.747,365 267.059,613	8.669
3	380.747,365 267.059,613	4	380.760,61 267.162,754	103.988
4	380.760,61 267.162,754	5	380.806,381 267.519,194	359.367

Punct început	X / Y	Punct sfârșit	X / Y	Lungime segment (** (m)
5	380.806,381 267.519,194	6	380.795,964 267.518,032	10.482
6	380.795,964 267.518,032	7	380.750,38 267.163,044	357.903
7	380.750,38 267.163,044	1	380.737,29 267.061,108	102.773

** Lungimile segmentelor sunt determinate în planul de proiecție Stereo 70 și sunt rotunjite la 1 milimetru.

*** Distanța dintre puncte este formată din segmente cumulate ce sunt mai mici decât valoarea 1 milimetru.

**DATE DESPRE IMOBILUL NR. 11063**

Oficiul de Cadastru și Publicitate Imobiliară DOLJ
Biroul de Cadastru și Publicitate Imobiliară Craiova

A. Partea I. Descrierea imobilului

TEREN Necunoscut

Adresa: Loc. Bistret, Str. Revoluției, Jud. Dolj, T108,P18

Nr. Crt	Nr cadastral Nr. topografic	Suprafața* (mp)	Observații / Referințe
A1		662	Sector cadastral:17 Teren neimprejmuit;

B. Partea II. Proprietari și acte

Inscrieri privitoare la dreptul de proprietate și alte drepturi reale	Referințe
/	
Act Administrativ nr. TDP nr. 1825-1977, din 15/04/2002 emis de CJSAPT DOLJ;	
B1	A1
Intabulare, drept de PROPRIETATE, dobândit prin Reconstituire, cota actuala 1/1, cota initiala 1/1 1) BUZATU GHEORGHE, Lipsa CNP.	

C. Partea III. SARCINI .

Inscrieri privind dezmembramintele dreptului de proprietate, drepturi reale de garanție și sarcini	Referințe
NU SUNT	

Anexa Nr. 1 La Partea I

Teren

Nr cadastral	Suprafața (mp)*	Observații / Referințe
	662	

* Suprafața este determinată în planul de proiecție Stereo 70.



Date referitoare la teren

Crt	Categorie folosință	Intra vilan	Suprafața (mp)	Tarla	Parcelă	Nr. topo	Observații / Referințe
1	arabil	DA	156	108	18	-	
2	arabil	NU	506	108	18	-	

Lungime Segmente

1) Valorile lungimilor segmentelor sunt obținute din proiecție în plan.

Punct început	X / Y	Punct sfârșit	X / Y	Lungime segment (** (m)
1	380.799,34 267.048,832	2	380.800,693 267.048,538	1.385
2	380.800,693 267.048,538	3	380.815,161 267.161,21	113.597
3	380.815,161 267.161,21	4	380.861,869 267.524,945	366.722
4	380.861,869 267.524,945	5	380.860,461 267.524,805	1.415

Punct început	X / Y	Punct sfârșit	X / Y	Lungime segment (** (m)
5	380.860,461 267.524,805	6	380.813,776 267.161,25	366.54
6	380.813,776 267.161,25	1	380.799,34 267.048,832	113.341

** Lungimile segmentelor sunt determinate în planul de proiecție Stereo 70 și sunt rotunjite la 1 milimetru.

*** Distanța dintre puncte este formată din segmente cumulate ce sunt mai mici decât valoarea 1 milimetru.

**DATE DESPRE IMOBILUL NR. 11064**

Oficiul de Cadastru și Publicitate Imobiliară DOLJ
Biroul de Cadastru și Publicitate Imobiliară Craiova

A. Partea I. Descrierea imobilului

TEREN Necunoscut

Adresa: Loc. Bistret, Str. Revoluției, Jud. Dolj, T108,P20

Nr. Crt	Nr cadastral Nr. topografic	Suprafața* (mp)	Observații / Referințe
A1		267	Sector cadastral:17 Teren neimprejmuit;

B. Partea II. Proprietari și acte

Inscrieri privitoare la dreptul de proprietate și alte drepturi reale	Referințe
/	
Act Administrativ nr. TDP nr. 1547-59363, din 15/10/1998 emis de CJSAPT DOLJ;	
B1	A1
Intabulare, drept de PROPRIETATE, dobândit prin Reconstituire, cota actuala 1/1, cota initiala 1/1 1) DRAGOMIR ION, Lipsa CNP.	

C. Partea III. SARCINI .

Inscrieri privind dezmembramentele dreptului de proprietate, drepturi reale de garanție și sarcini	Referințe
NU SUNT	

Anexa Nr. 1 La Partea I

Teren

Nr cadastral	Suprafața (mp)*	Observații / Referințe
	267	

* Suprafața este determinată în planul de proiecție Stereo 70.



Date referitoare la teren

Crt	Categorie folosință	Intra vilan	Suprafața (mp)	Tarla	Parcelă	Nr. topo	Observații / Referințe
1	arabil	DA	63	108	-	-	
2	arabil	NU	204	108	20	-	

Lungime Segmente

1) Valorile lungimilor segmentelor sunt obținute din proiecție în plan.

Punct început	X / Y	Punct sfârșit	X / Y	Lungime segment (** (m)
1	380.798,795 267.048,951	2	380.799,34 267.048,832	0.558
2	380.799,34 267.048,832	3	380.813,776 267.161,25	113.341
3	380.813,776 267.161,25	4	380.860,461 267.524,805	366.54
4	380.860,461 267.524,805	5	380.859,893 267.524,749	0.571

Punct început	X / Y	Punct sfârșit	X / Y	Lungime segment (** (m)
5	380.859,893 267.524,749	6	380.813,217 267.161,265	366.469
6	380.813,217 267.161,265	1	380.798,795 267.048,951	113.236

** Lungimile segmentelor sunt determinate în planul de proiecție Stereo 70 și sunt rotunjite la 1 milimetru.

*** Distanța dintre puncte este formată din segmente cumulate ce sunt mai mici decât valoarea 1 milimetru.

**DATE DESPRE IMOBILUL NR. 11065**

Oficiul de Cadastru și Publicitate Imobiliară DOLJ
Biroul de Cadastru și Publicitate Imobiliară Craiova

A. Partea I. Descrierea imobilului

TEREN Necunoscut

Adresa: Loc. Bistret, Str. Revoluției, Jud. Dolj, T108,P20,P21

Nr. Crt.	Nr. cadastral Nr. topografic	Suprafața* (mp)	Observații / Referințe
A1		911	Sector cadastral:17 Teren neimprejmuit;

B. Partea II. Proprietari și acte

Inscrieri privitoare la dreptul de proprietate și alte drepturi reale	Referințe
/	
Act Administrativ nr. TDP nr. 1797-48185, din 05/03/2002 emis de CJSAPT DOLJ;	
B1	A1
Intabulare, drept de PROPRIETATE, dobândit prin Reconstituire, cota actuala 1/1, cota initiala 1/1 1) BÎRLAN VÎLCEA , Lipsa CNP.	

C. Partea III. SARCINI .

Inscrieri privind dezmembramintele dreptului de proprietate, drepturi reale de garanție și sarcini	Referințe
NU SUNT	

Anexa Nr. 1 La Partea I

Teren

Nr cadastral	Suprafața (mp)*	Observații / Referințe
	911	

* Suprafața este determinată în planul de proiecție Stereo 70.



Date referitoare la teren

Crt	Categorie folosință	Intra vilan	Suprafața (mp)	Tarla	Parcelă	Nr. topo	Observații / Referințe
1	arabil	DA	215	108	20	-	
2	arabil	NU	696	108	21	-	

Lungime Segmente

1) Valorile lungimilor segmentelor sunt obținute din proiecție în plan.

Punct început	X / Y	Punct sfârșit	X / Y	Lungime segment (** (m)
1	380.796,931 267.049,357	2	380.798,795 267.048,951	1.908
2	380.798,795 267.048,951	3	380.813,217 267.161,265	113.236
3	380.813,217 267.161,265	4	380.859,893 267.524,749	366.469
4	380.859,893 267.524,749	5	380.857,952 267.524,557	1.95

Punct început	X / Y	Punct sfârșit	X / Y	Lungime segment (** (m)
5	380.857,952 267.524,557	6	380.811,308 267.161,319	366.221
6	380.811,308 267.161,319	1	380.796,931 267.049,357	112.881

** Lungimile segmentelor sunt determinate în planul de proiecție Stereo 70 și sunt rotunjite la 1 milimetru.

*** Distanța dintre puncte este formată din segmente cumulate ce sunt mai mici decât valoarea 1 milimetru.

**DATE DESPRE IMOBILUL NR. 11066**

Oficiul de Cadastru și Publicitate Imobiliară DOLJ
Biroul de Cadastru și Publicitate Imobiliară Craiova

A. Partea I. Descrierea imobilului

TEREN Necunoscut

Adresa: Loc. Bistret, Str Revoluției, Jud. Dolj, T108,P22

Nr. Crt	Nr cadastral Nr. topografic	Suprafața* (mp)	Observații / Referințe
A1		813	Sector cadastral:17 Teren neimprejmit;

B. Partea II. Proprietari și acte

Inscrieri privitoare la dreptul de proprietate și alte drepturi reale	Referințe
/	
Act Administrativ nr. TDP nr. 1762-48185, din 18/02/2002 emis de CJSAPT DOLJ;	
B1	A1
Intabulare, drept de PROPRIETATE, dobândit prin Reconstituire, cota actuala 1/1, cota initiala 1/1	
1) SMARANDACHE MARIA, Lipsa CNP.	
2) CIUPITU DUMITRU, Lipsa CNP.	
3) CIUPITU ANA, Lipsa CNP.	
4) CIUPITU TĂNASIE, Lipsa CNP.	

C. Partea III. SARCINI .

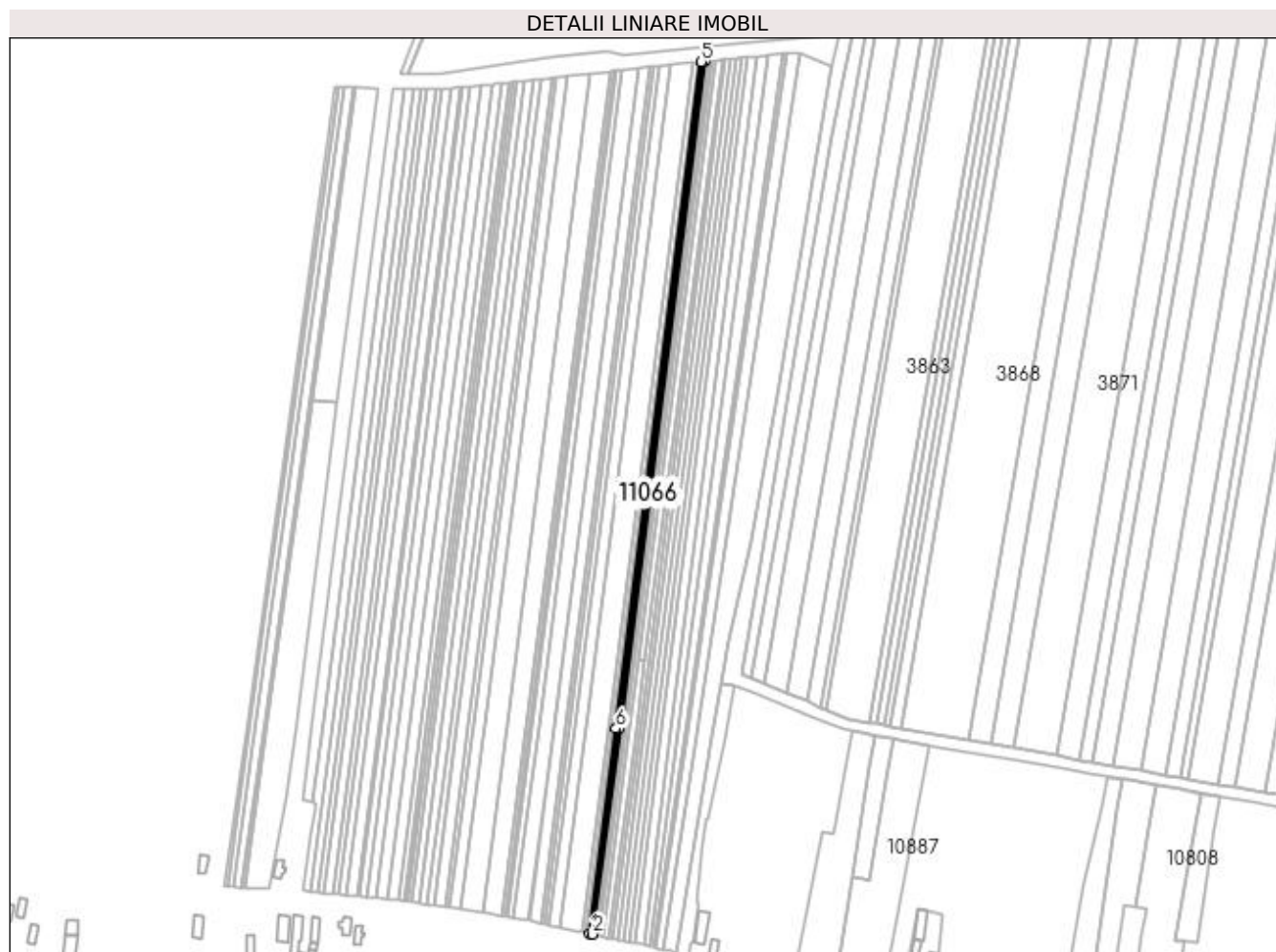
Inscrieri privind dezmembramintele dreptului de proprietate, drepturi reale de garanție și sarcini	Referințe
NU SUNT	

Anexa Nr. 1 La Partea I

Teren

Nr cadastral	Suprafața (mp)*	Observații / Referințe
	813	

* Suprafața este determinată în planul de proiecție Stereo 70.



Date referitoare la teren

Crt	Categorie folosință	Intra vilan	Suprafața (mp)	Tarla	Parcelă	Nr. topo	Observații / Referințe
1	arabil	DA	191	108	22	-	
2	arabil	NU	622	108	22	-	

Lungime Segmente

1) Valorile lungimilor segmentelor sunt obținute din proiecție în plan.

Punct început	X / Y	Punct sfârșit	X / Y	Lungime segment (** (m)
1	380.795,266 267.049,72	2	380.796,931 267.049,357	1.704
2	380.796,931 267.049,357	3	380.811,308 267.161,319	112.881
3	380.811,308 267.161,319	4	380.857,952 267.524,557	366.221
4	380.857,952 267.524,557	5	380.856,219 267.524,386	1.741

Punct început	X / Y	Punct sfârșit	X / Y	Lungime segment (** (m)
5	380.856,219 267.524,386	6	380.809,603 267.161,368	365.999
6	380.809,603 267.161,368	1	380.795,266 267.049,72	112.565

** Lungimile segmentelor sunt determinate în planul de proiecție Stereo 70 și sunt rotunjite la 1 milimetru.

*** Distanța dintre puncte este formată din segmente cumulate ce sunt mai mici decât valoarea 1 milimetru.

**DATE DESPRE IMOBILUL NR. 11067**

Oficiul de Cadastru și Publicitate Imobiliară DOLJ
Biroul de Cadastru și Publicitate Imobiliară Craiova

A. Partea I. Descrierea imobilului

TEREN Necunoscut

Adresa: Loc. Bistret, Str. Revoluției, Jud. Dolj, T108,P24

Nr. Crt	Nr cadastral Nr. topografic	Suprafața* (mp)	Observații / Referințe
A1		1.093	Sector cadastral:17 Teren neimprejmuit;

B. Partea II. Proprietari și acte

Inscrieri privitoare la dreptul de proprietate și alte drepturi reale	Referințe
/	
Act Administrativ nr. TDP nr. 1450-2218, din 07/08/1998 emis de CJSAPT DOLJ;	
B1	A1
Intabulare, drept de PROPRIETATE, dobandit prin Reconstituire, cota actuala 1/1, cota initiala 1/1 1) COJOCARU MARCEL, Lipsa CNP.	

C. Partea III. SARCINI .

Inscrieri privind dezmembramintele dreptului de proprietate, drepturi reale de garanție și sarcini	Referințe
NU SUNT	

Anexa Nr. 1 La Partea I

Teren

Nr cadastral	Suprafața (mp)*	Observații / Referințe
	1.093	

* Suprafața este determinată în planul de proiecție Stereo 70.



Date referitoare la teren

Crt	Categorie folosință	Intravilan	Suprafața (mp)	Tarla	Parcelă	Nr. topo	Observații / Referințe
1	arabil	DA	256	108	24	-	
2	arabil	NU	837	108	24	-	

Lungime Segmente

1) Valorile lungimilor segmentelor sunt obținute din proiecție în plan.

Punct început	X / Y	Punct sfârșit	X / Y	Lungime segment (** (m)
1	380.791,139 267.050,618	2	380.793,383 267.050,13	2.296
2	380.793,383 267.050,13	3	380.807,675 267.161,422	112.206
3	380.807,675 267.161,422	4	380.854,258 267.524,192	365.749
4	380.854,258 267.524,192	5	380.851,921 267.523,96	2.348

Punct început	X / Y	Punct sfârșit	X / Y	Lungime segment (** (m)
5	380.851,921 267.523,96	6	380.805,376 267.161,487	365.449
6	380.805,376 267.161,487	1	380.791,139 267.050,618	111.779

** Lungimile segmentelor sunt determinate în planul de proiecție Stereo 70 și sunt rotunjite la 1 milimetru.

*** Distanța dintre puncte este formată din segmente cumulate ce sunt mai mici decât valoarea 1 milimetru.

**DATE DESPRE IMOBILUL NR. 11068**

Oficiul de Cadastru și Publicitate Imobiliară DOLJ
Biroul de Cadastru și Publicitate Imobiliară Craiova

A. Partea I. Descrierea imobilului

TEREN Necunoscut

Adresa: Loc. Bistret, Str Revoluției, Jud. Dolj, T108,P25,P26

Nr. Crt	Nr cadastral Nr. topografic	Suprafața* (mp)	Observații / Referințe
A1		5.623	Sector cadastral:17 Teren neimpregmuit;

B. Partea II. Proprietari și acte

Inscrieri privitoare la dreptul de proprietate și alte drepturi reale		Referințe
/		
Act Administrativ nr. TDP nr. 1669-45085, din 18/04/2001 emis de CJSAPT DOLJ;		
B1	Intabulare, drept de PROPRIETATE, dobândit prin Reconstituire, cota actuala 1/1, cota initiala 1/1 1) NICOLAE GHEORGHÎȚA, Lipsa CNP. 2) STOIAN DUMITRU, Lipsa CNP. 3) STOIAN NICOLAE, Lipsa CNP. 4) STOIAN AUREL, Lipsa CNP.	A1

C. Partea III. SARCINI .

Inscrieri privind dezmembramintele dreptului de proprietate, drepturi reale de garanție și sarcini	Referințe
NU SUNT	

Anexa Nr. 1 La Partea I

Teren

Nr cadastral	Suprafața (mp)*	Observații / Referințe
	5.623	

* Suprafața este determinată în planul de proiecție Stereo 70.



Date referitoare la teren

Crt	Categorie folosință	Intra vilan	Suprafața (mp)	Tarla	Parcelă	Nr. topo	Observații / Referințe
1	arabil	DA	1.309	108	25	-	
2	arabil	NU	4.314	108	26	-	

Lungime Segmente

1) Valorile lungimilor segmentelor sunt obținute din proiecție în plan.

Punct început	X / Y	Punct sfârșit	X / Y	Lungime segment (** (m)
1	380.779,537 267.053,145	2	380.788,314 267.051,233	8.983
2	380.788,314 267.051,233	3	380.791,139 267.050,618	2.891
3	380.791,139 267.050,618	4	380.805,376 267.161,487	111.779
4	380.805,376 267.161,487	5	380.851,921 267.523,96	365.449

Punct început	X / Y	Punct sfârșit	X / Y	Lungime segment (** (m)
5	380.851,921 267.523,96	6	380.848,98 267.523,669	2.955
6	380.848,98 267.523,669	7	380.839,841 267.522,765	9.184
7	380.839,841 267.522,765	8	380.793,492 267.161,824	363.905
8	380.793,492 267.161,824	1	380.779,537 267.053,145	109.571

** Lungimile segmentelor sunt determinate în planul de proiecție Stereo 70 și sunt rotunjite la 1 milimetru.

*** Distanța dintre puncte este formată din segmente cumulate ce sunt mai mici decât valoarea 1 milimetru.

**DATE DESPRE IMOBILUL NR. 11069**

Oficiul de Cadastru și Publicitate Imobiliară DOLJ
Biroul de Cadastru și Publicitate Imobiliară Craiova

A. Partea I. Descrierea imobilului

TEREN Necunoscut

Adresa: Loc. Bistret, Str. Revoluției, Jud. Dolj, T108,P27

Nr. Crt.	Nr. cadastral Nr. topografic	Suprafața* (mp)	Observații / Referințe
A1		2.928	Sector cadastral:17 Teren neimprejmuit;

B. Partea II. Proprietari și acte

Inscrieri privitoare la dreptul de proprietate și alte drepturi reale	Referințe
/	
Act Administrativ nr. TDP nr. 1567-59363, din 17/11/1998 emis de CJSAPT DOLJ;	
B1	A1
Intabulare, drept de PROPRIETATE, dobândit prin Reconstituire, cota actuala 1/1, cota initiala 1/1 1) PUȚULACHE ANA, Lipsa CNP.	

C. Partea III. SARCINI .

Inscrieri privind dezmembramintele dreptului de proprietate, drepturi reale de garanție și sarcini	Referințe
NU SUNT	

Anexa Nr. 1 La Partea I

Teren

Nr cadastral	Suprafața (mp)*	Observații / Referințe
	2.928	

* Suprafața este determinată în planul de proiecție Stereo 70.



Date referitoare la teren

Crt	Categorie folosință	Intra vilan	Suprafața (mp)	Tarla	Parcelă	Nr. topo	Observații / Referințe
1	arabil	DA	675	108	27	-	
2	arabil	NU	2.253	108	27	-	

Lungime Segmente

1) Valorile lungimilor segmentelor sunt obținute din proiecție în plan.

Punct început	X / Y	Punct sfârșit	X / Y	Lungime segment (** (m)
1	380.773,459 267.054,468	2	380.779,537 267.053,145	6.22
2	380.779,537 267.053,145	3	380.793,492 267.161,824	109.571
3	380.793,492 267.161,824	4	380.839,841 267.522,765	363.905
4	380.839,841 267.522,765	5	380.833,513 267.522,138	6.359

Punct început	X / Y	Punct sfârșit	X / Y	Lungime segment (** (m)
5	380.833,513 267.522,138	6	380.787,267 267.162,0	363.095
6	380.787,267 267.162,0	1	380.773,459 267.054,468	108.415

** Lungimile segmentelor sunt determinate în planul de proiecție Stereo 70 și sunt rotunjite la 1 milimetru.

*** Distanța dintre puncte este formată din segmente cumulate ce sunt mai mici decât valoarea 1 milimetru.

**DATE DESPRE IMOBILUL NR. 11070**

Oficiul de Cadastru și Publicitate Imobiliară DOLJ
Biroul de Cadastru și Publicitate Imobiliară Craiova

A. Partea I. Descrierea imobilului

TEREN Intravilan

Adresa: Loc. Bistret, Jud. Dolj

Nr. Crt	Nr cadastral Nr. topografic	Suprafața* (mp)	Observații / Referințe
A1		387	Sector cadastral:17 Teren imprejmuit;

B. Partea II. Proprietari și acte

Inscrieri privitoare la dreptul de proprietate și alte drepturi reale		Referințe
/		
Act Normativ nr. 7, din 13/03/1996 emis de PARLAMENTUL ROMÂNIEI;		
B1	Inscrierea provizorie, drept de PROPRIETATE, dobandit prin Lege, cota actuala 1/1, cota initiala 1/1 1) NEIDENTIFICAT NEIDENTIFICAT	A1

C. Partea III. SARCINI .

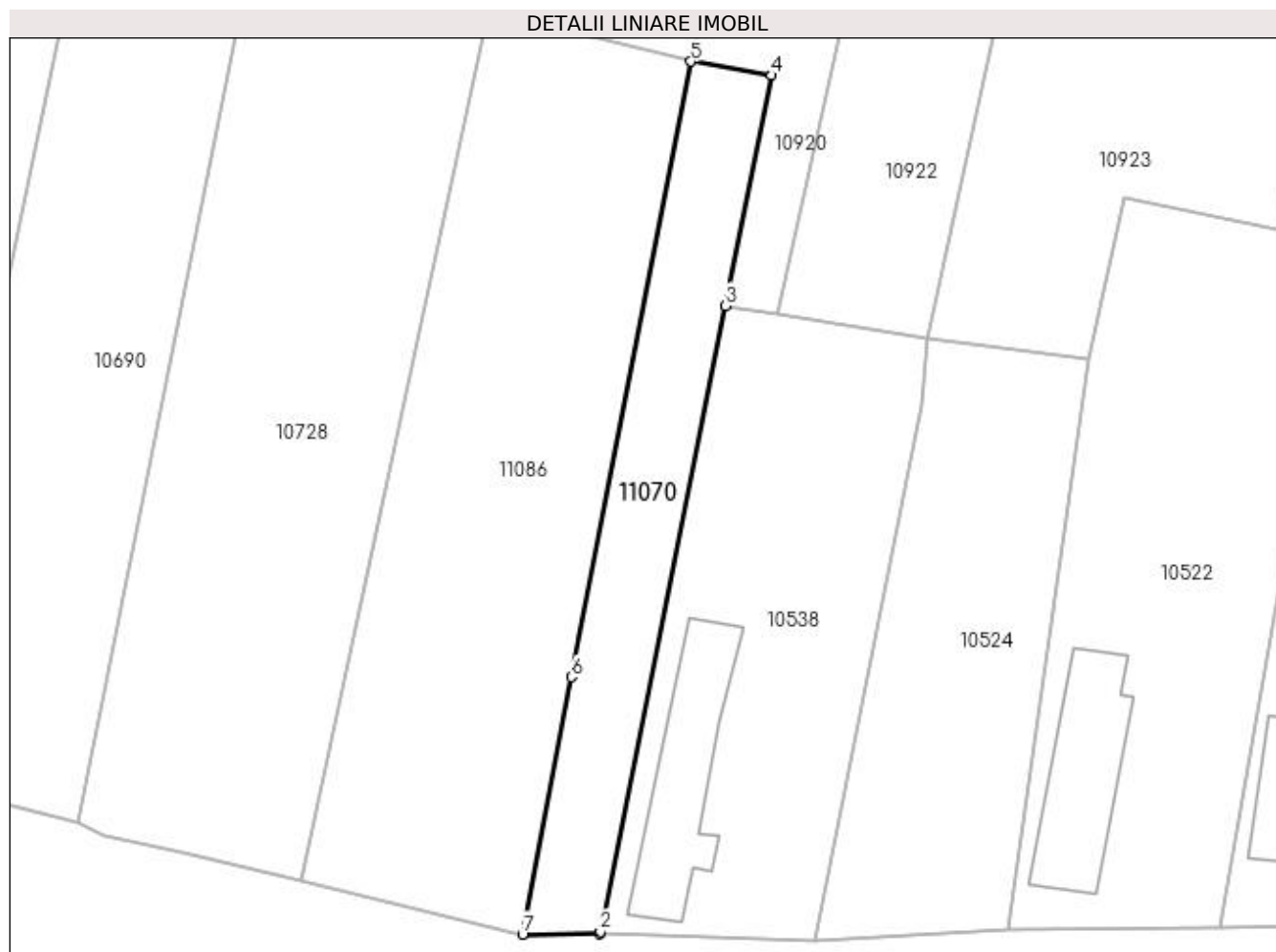
Inscrieri privind dezmembramintele dreptului de proprietate, drepturi reale de garanție și sarcini	Referințe
NU SUNT	

Anexa Nr. 1 La Partea I

Teren

Nr cadastral	Suprafața (mp)*	Observații / Referințe
	387	

* Suprafața este determinată în planul de proiecție Stereo 70.



Date referitoare la teren

Crt	Categorie folosință	Intravilan	Suprafața (mp)	Tarla	Parcelă	Nr. topo	Observații / Referințe
1	arabil	DA	387	5	-	-	

Lungime Segmente

1) Valorile lungimilor segmentelor sunt obținute din proiecție în plan.

Punct început	X / Y	Punct sfârșit	X / Y	Lungime segment (** (m)
1	379.039,512 267.110,782	2	379.039,538 267.110,909	0.13
2	379.039,538 267.110,909	3	379.048,834 267.157,409	47.42
3	379.048,834 267.157,409	4	379.052,258 267.174,536	17.466
4	379.052,258 267.174,536	5	379.046,268 267.175,567	6.078
5	379.046,268 267.175,567	6	379.037,359 267.129,842	46.585

Punct început	X / Y	Punct sfârșit	X / Y	Lungime segment (** (m)
6	379.037,359 267.129,842	7	379.033,747 267.110,732	19.448
7	379.033,747 267.110,732	1	379.039,512 267.110,782	5.765

** Lungimile segmentelor sunt determinate în planul de proiecție Stereo 70 și sunt rotunjite la 1 milimetru.

*** Distanța dintre puncte este formată din segmente cumulate ce sunt mai mici decât valoarea 1 milimetru.

**DATE DESPRE IMOBILUL NR. 11071**

Oficiul de Cadastru și Publicitate Imobiliară DOLJ
Biroul de Cadastru și Publicitate Imobiliară Craiova

A. Partea I. Descrierea imobilului

TEREN Intravilan

Adresa: Loc. Bistret, Str Revolutiei, Nr. 65, Jud. Dolj, Cv5, P3

Nr. Crt	Nr cadastral Nr. topografic	Suprafața* (mp)	Observații / Referințe
A1	37649	Din acte: 676 Masurata: 680	Sector cadastral:17 Teren imprejmuit;

B. Partea II. Proprietari și acte

Inscrieri privitoare la dreptul de proprietate și alte drepturi reale		Referințe
37597 / 02/03/2022		
Act Notarial nr. CONTRACT DE VANZARE-CUMPARARE AUT. NR. 393, din 23/02/2022 emis de NP UDRISTOIU I9OANA MIRELA;		
B1	Intabulare, drept de PROPRIETATE, dobandit prin Conventie, cota actuala 1/1, cota initiala 1/1 1) DITOIU PAULA-IONELA 2) DITOIU MIRCEA	A1

C. Partea III. SARCINI .

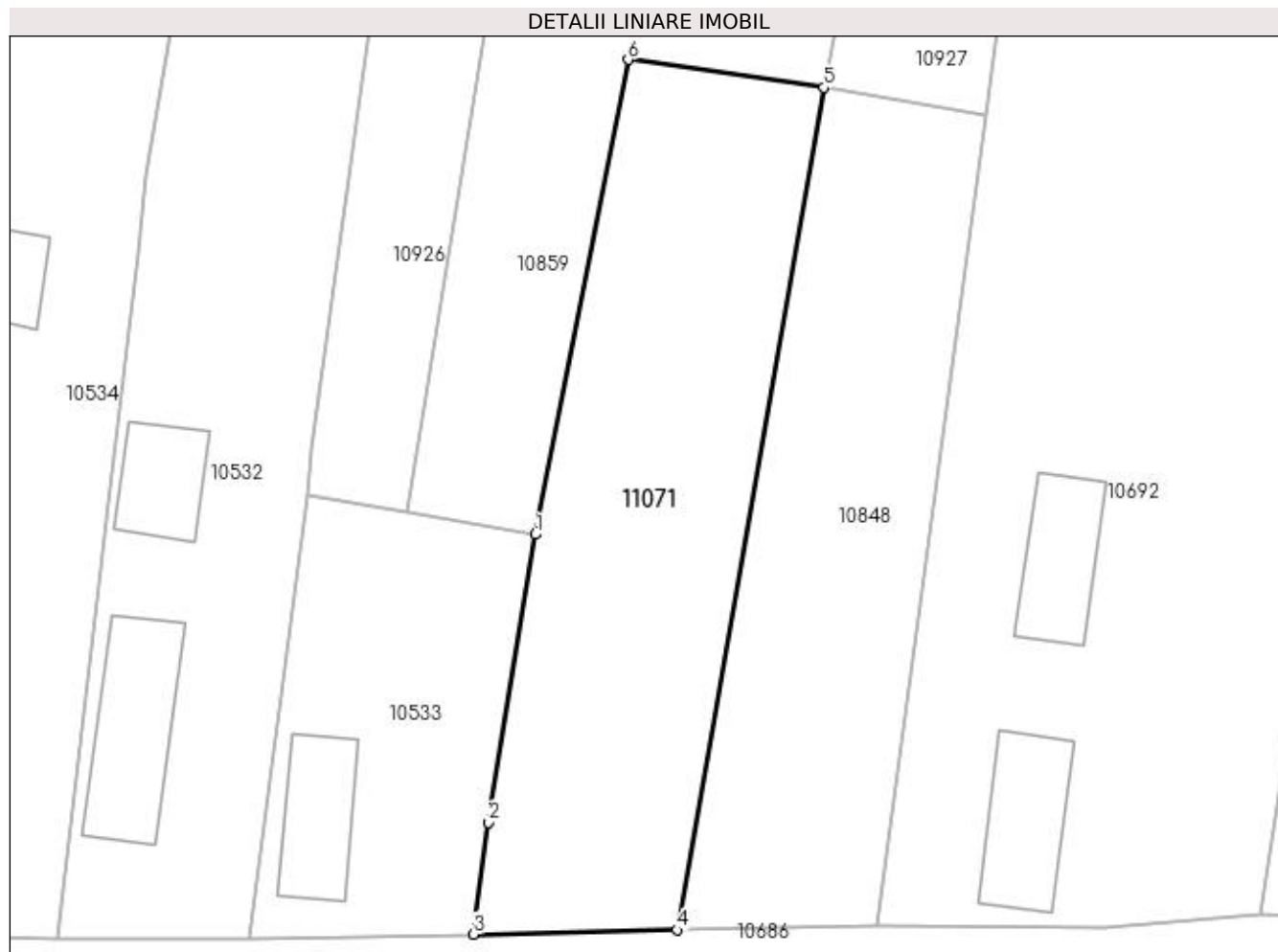
Inscrieri privind dezmembramintele dreptului de proprietate, drepturi reale de garanție și sarcini	Referințe
NU SUNT	

Anexa Nr. 1 La Partea I

Teren

Nr cadastral	Suprafața (mp)*	Observații / Referințe
37649	Din acte: 676 Masurata: 680	

* Suprafața este determinată în planul de proiecție Stereo 70.



Date referitoare la teren

Crt	Categorie folosință	Intra vilan	Suprafața (mp)	Tarla	Parcelă	Nr. topo	Observații / Referințe
1	arabil	DA	680	5	3	-	

Lungime Segmente

1) Valorile lungimilor segmentelor sunt obținute din proiecție în plan.

Punct început	X / Y	Punct sfârșit	X / Y	Lungime segment (** (m)
1	379.265,841 267.134,297	2	379.262,939 267.116,488	18.044
2	379.262,939 267.116,488	3	379.262,044 267.109,562	6.984
3	379.262,044 267.109,562	4	379.274,624 267.109,831	12.583
4	379.274,624 267.109,831	5	379.283,703 267.161,935	52.889
5	379.283,703 267.161,935	6	379.271,607 267.163,665	12.219

Punct început	X / Y	Punct sfârșit	X / Y	Lungime segment (** (m)
6	379.271,607 267.163,665	1	379.265,841 267.134,297	29.929

** Lungimile segmentelor sunt determinate în planul de proiecție Stereo 70 și sunt rotunjite la 1 milimetru.

*** Distanța dintre puncte este formată din segmente cumulate ce sunt mai mici decât valoarea 1 milimetru.

**DATE DESPRE IMOBILUL NR. 11072**

Oficiul de Cadastru și Publicitate Imobiliară DOLJ
Biroul de Cadastru și Publicitate Imobiliară Craiova

A. Partea I. Descrierea imobilului

TEREN Intravilan

Adresa: Loc. Bistret, Str. Revoluției, Jud. Dolj, T8,P2

Nr. Crt	Nr cadastral Nr. topografic	Suprafața* (mp)	Observații / Referințe
A1		370	Sector cadastral:17 Teren imprejmuit;

B. Partea II. Proprietari și acte

Inscrieri privitoare la dreptul de proprietate și alte drepturi reale		Referințe
/		
Act Normativ nr. 7, din 13/03/1996 emis de PARLAMENTUL ROMÂNIEI;		
B1	Inscrierea provizorie, drept de PROPRIETATE, dobandit prin Lege, cota actuala 1/1, cota initiala 1/1 1) NEIDENTIFICAT NEIDENTIFICAT	A1

C. Partea III. SARCINI .

Inscrieri privind dezmembramintele dreptului de proprietate, drepturi reale de garanție și sarcini	Referințe
NU SUNT	

Anexa Nr. 1 La Partea I

Teren

Nr cadastral	Suprafața (mp)*	Observații / Referințe
	370	

* Suprafața este determinată în planul de proiecție Stereo 70.



Date referitoare la teren

Crt	Categorie folosință	Intra vilan	Suprafața (mp)	Tarla	Parcelă	Nr. topo	Observații / Referințe
1	arabil	DA	370	8	2	-	

Lungime Segmente

1) Valorile lungimilor segmentelor sunt obținute din proiecție în plan.

Punct început	X / Y	Punct sfârșit	X / Y	Lungime segment (** (m)
1	379.445,173 267.106,011	2	379.451,083 267.163,63	57.921
2	379.451,083 267.163,63	3	379.450,109 267.163,706	0.977
3	379.450,109 267.163,706	4	379.445,687 267.164,047	4.435
4	379.445,687 267.164,047	5	379.438,919 267.114,838	49.672
5	379.438,919 267.114,838	6	379.438,071 267.106,508	8.373

Punct început	X / Y	Punct sfârșit	X / Y	Lungime segment (** (m)
6	379.438,071 267.106,508	1	379.445,173 267.106,011	7.119

** Lungimile segmentelor sunt determinate în planul de proiecție Stereo 70 și sunt rotunjite la 1 milimetru.

*** Distanța dintre puncte este formată din segmente cumulate ce sunt mai mici decât valoarea 1 milimetru.

**DATE DESPRE IMOBILUL NR. 11073**

Oficiul de Cadastru și Publicitate Imobiliară DOLJ
Biroul de Cadastru și Publicitate Imobiliară Craiova

A. Partea I. Descrierea imobilului

TEREN Intravilan

Adresa: Loc. Bistret, Str Revolutiei, Nr. 305, Jud. Dolj, fost T112, P53

Nr. Crt	Nr cadastral Nr. topografic	Suprafața* (mp)	Observații / Referințe
A1	30310	Din acte: 810 Masurata: 835	Sector cadastral:17 Teren imprejmuit;

Construcții

Crt	Nr cadastral Nr. topografic	Adresa	Observații / Referințe
A1.1	30310-C1	Loc. Bistret, Str Revolutiei, Nr. 305, Jud. Dolj, fost T112, P53	Nr. niveluri:1; S. construita la sol:46 mp; Casa de locuit compusa din 4 camere, baie, bucatarie, si 2 holuri avand o suprafata utila=105.33mp si beci suprafata totala=115.09mp
A1.2	30310-C2	Loc. Bistret, Str Revolutiei, Nr. 305, Jud. Dolj, fost T112, P53	Nr. niveluri:1; S. construita la sol:136 mp; anexa gospodareasca compusa din 2 camere si hol
A1.3	30310-C3	Loc. Bistret, Str Revolutiei, Nr. 305, Jud. Dolj, fost T112, P53	Nr. niveluri:1; S. construita la sol:65 mp; Bucatarie de vara
A1.4	30310-C4	Loc. Bistret, Str Revolutiei, Nr. 305, Jud. Dolj, fost T112, P53	Nr. niveluri:1; S. construita la sol:81 mp; Patul si magazie

B. Partea II. Proprietari și acte

Inscrieri privitoare la dreptul de proprietate și alte drepturi reale		Referințe
665 / 07/01/2013		
Act Notarial nr. cvc aut nr 1088, din 21/12/2012 emis de MLADIN-PREOTEASA ALINA-CORINA;		
B1	Intabulare, drept de PROPRIETATE, dobandit prin Conventie, cota actuala 1/1, cota initiala 1/1 1) CIOROIANU POPOVIC FLORINA	A1, A1.1, A1.2
/		
Act Normativ nr. 7, din 13/03/1996 emis de PARLAMENTUL ROMANIEI ((ART.12 ALIN.(14) și ART.37 ALIN(2)));		
B2	Intabulare, drept de PROPRIETATE, dobandit prin Lege, cota actuala 1/1, cota initiala 1/1 1) CIOROIANU POPOVIC FLORINA	A1.3, A1.4

C. Partea III. SARCINI .

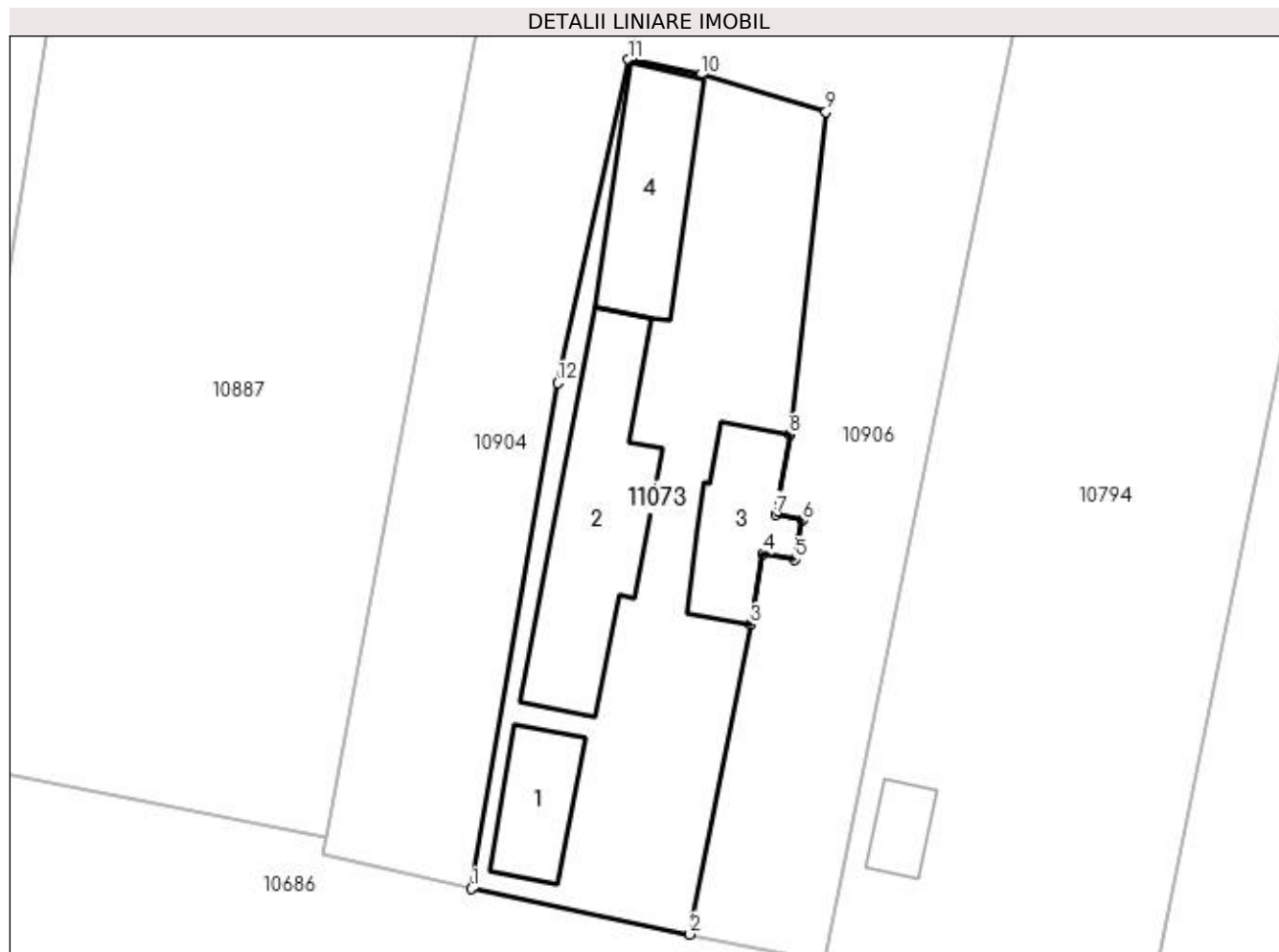
Inscrieri privind dezmembramintele dreptului de proprietate, drepturi reale de garanție și sarcini	Referințe
NU SUNT	

Anexa Nr. 1 La Partea I

Teren

Nr cadastral	Suprafața (mp)*	Observații / Referințe
30310	Din acte: 810 Masurata: 835	

* Suprafața este determinată în planul de proiecție Stereo 70.



Date referitoare la teren

Crt	Categorie folosință	Intra vilan	Suprafața (mp)	Tarla	Parcelă	Nr. topo	Observații / Referințe
1	curți constructii	DA	835	112	53	-	teren împrejmuit cu gard din plasa de sarma, beton, tabla si scandura

Date referitoare la construcții

Crt	Număr	Destinație construcție	Supraf. (mp)	Situație juridică	Observații / Referințe
A1.1	30310-C1	construcții de locuințe	Din acte: 0 Masurata: 46	Cu acte	Nr. niveluri:1; S. construita la sol:46 mp; Casa de locuit compusa din 4 camere, baie, bucatarie, si 2 holuri avand o suprafata utila=105.33mp si beci suprafata totala=115.09mp
A1.2	30310-C2	construcții anexa	Din acte: 0 Masurata: 136	Cu acte	Nr. niveluri:1; S. construita la sol:136 mp; anexa gospodareasca compusa din 2 camere si hol
A1.3	30310-C3	construcții anexa	Din acte: 0 Masurata: 65	Cu acte	Nr. niveluri:1; S. construita la sol:65 mp; Bucatarie de vara
A1.4	30310-C4	construcții anexa	Din acte: 0 Masurata: 81	Cu acte	Nr. niveluri:1; S. construita la sol:81 mp; Patul si magazie

Lungime Segmente

1) Valorile lungimilor segmentelor sunt obținute din proiecție în plan.

Punct început	X / Y	Punct sfârșit	X / Y	Lungime segment (** (m)
1	380.963,966 267.008,473	2	380.978,407 267.005,456	14.753
2	380.978,407 267.005,456	3	380.982,415 267.025,907	20.84
3	380.982,415 267.025,907	4	380.983,257 267.030,603	4.771
4	380.983,257 267.030,603	5	380.985,37 267.030,219	2.148
5	380.985,37 267.030,219	6	380.985,863 267.032,792	2.62
6	380.985,863 267.032,792	7	380.984,081 267.033,177	1.823
7	380.984,081 267.033,177	8	380.985,009 267.038,475	5.379
8	380.985,009 267.038,475	9	380.987,405 267.059,79	21.449
9	380.987,405 267.059,79	10	380.979,126 267.062,241	8.634
10	380.979,126 267.062,241	11	380.974,372 267.063,233	4.856
11	380.974,372 267.063,233	12	380.969,667 267.041,884	21.861
12	380.969,667 267.041,884	1	380.963,966 267.008,473	33.894

** Lungimile segmentelor sunt determinate în planul de proiecție Stereo 70 și sunt rotunjite la 1 milimetru.

*** Distanța dintre puncte este formată din segmente cumulate ce sunt mai mici decât valoarea 1 milimetru.

**DATE DESPRE IMOBILUL NR. 11074**

Oficiul de Cadastru și Publicitate Imobiliară DOLJ
Biroul de Cadastru și Publicitate Imobiliară Craiova

A. Partea I. Descrierea imobilului

TEREN Intravilan

Adresa: Loc. Bistret, Jud. Dolj

Nr. Crt	Nr cadastral Nr. topografic	Suprafața* (mp)	Observații / Referințe
A1		122	Sector cadastral:17 Teren neimprejmut;

B. Partea II. Proprietari și acte

Inscrieri privitoare la dreptul de proprietate și alte drepturi reale		Referințe
/		
Act Normativ nr. HOTARARE nr. 596, din 04/08/2011 emis de GUVERNUL ROMANIEI (-HOTARARE 1554/2009 -ANEXA NR. 14		
Act Administrativ nr.1445/14.03.2023 emis de Primaria Comunei Bistret);		
B1	Intabulare, drept de PROPRIETATE, dobandit prin Constituire, cota actuala 1/1, cota initiala 1/1	A1
1) COMUNA BISTREȚ - DOMENIU PUBLIC, CIF:4553895		

C. Partea III. SARCINI .

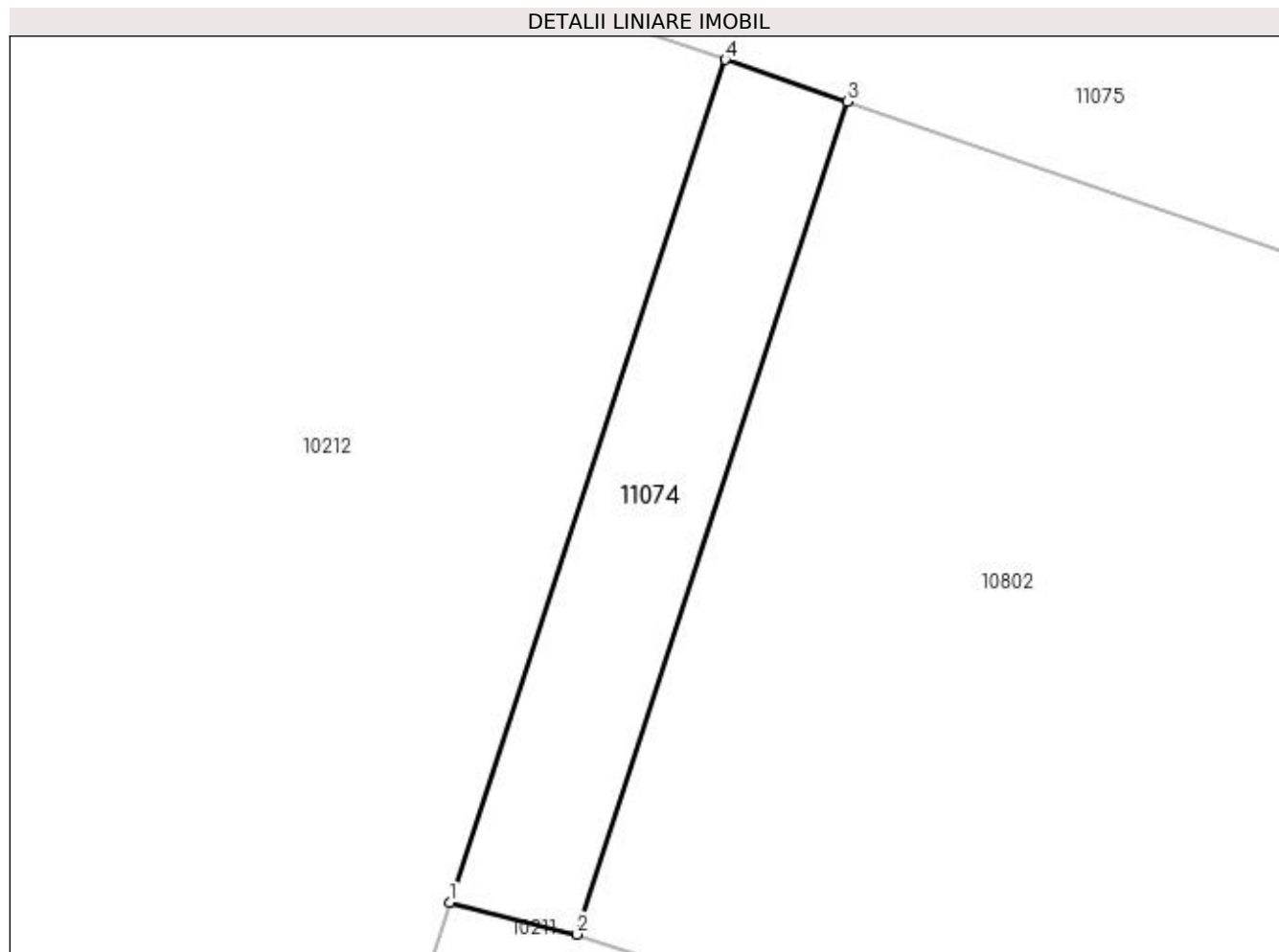
Inscrieri privind dezmembramintele dreptului de proprietate, drepturi reale de garanție și sarcini	Referințe
NU SUNT	

Anexa Nr. 1 La Partea I

Teren

Nr cadastral	Suprafața (mp)*	Observații / Referințe
	122	

* Suprafața este determinată în planul de proiecție Stereo 70.



Date referitoare la teren

Crt	Categorie folosință	Intra vilan	Suprafața (mp)	Tarla	Parcelă	Nr. topo	Observații / Referințe
1	drum	DA	122	98	-	-	

Lungime Segmente

1) Valorile lungimilor segmentelor sunt obținute din proiecție în plan.

Punct început	X / Y	Punct sfârșit	X / Y	Lungime segment (** (m)
1	378.121,312 267.142,808	2	378.125,467 267.141,76	4.285
2	378.125,467 267.141,76	3	378.134,293 267.168,933	28.57
3	378.134,293 267.168,933	4	378.130,304 267.170,304	4.218
4	378.130,304 267.170,304	1	378.121,312 267.142,808	28.929

**** Lungimile segmentelor sunt determinate în planul de proiecție Stereo 70 și sunt rotunjite la 1 milimetru.**

***** Distanța dintre puncte este formată din segmente cumulate ce sunt mai mici decât valoarea 1 milimetru.**

**DATE DESPRE IMOBILUL NR. 11075**

Oficiul de Cadastru și Publicitate Imobiliară DOLJ
Biroul de Cadastru și Publicitate Imobiliară Craiova

A. Partea I. Descrierea imobilului

TEREN Necunoscut

Adresa: Loc. Bistret, Jud. Dolj, DE 1014

Nr. Crt	Nr cadastral Nr. topografic	Suprafața* (mp)	Observații / Referințe
A1	31889	Din acte: 24.867 Masurata: 26.600	Sector cadastral:17 Teren neimprejmuit;

B. Partea II. Proprietari și acte

Inscrieri privitoare la dreptul de proprietate și alte drepturi reale	Referințe
102513 / 04/07/2017	
Act Normativ nr. Hotararea 623, din 10/07/2012 emis de GUVERNUL ROMANIEI (act administrativ nr Referat 5717 din 18.05.2011, emis de Prefectura Dolj;act administrativ nr Adeverinta nr 7020 din 30.05.2017, emis de Consiliul Local al com Bistret;act administrativ nr Hotararea nr 21 din 28.04.2011, emis de PRIMARIA COMUNEI BISTRET si Inventarul bunurilor care apartin domeniului public al com Bistrat);	
B1	A1
Intabulare, drept de PROPRIETATE, dobandit prin Lege, cota actuala 1/1, cota initiala 1/1 1) COMUNA BISTREȚ , CIF:4553895	

C. Partea III. SARCINI .

Inscrieri privind dezmembramintele dreptului de proprietate, drepturi reale de garanție și sarcini	Referințe
NU SUNT	

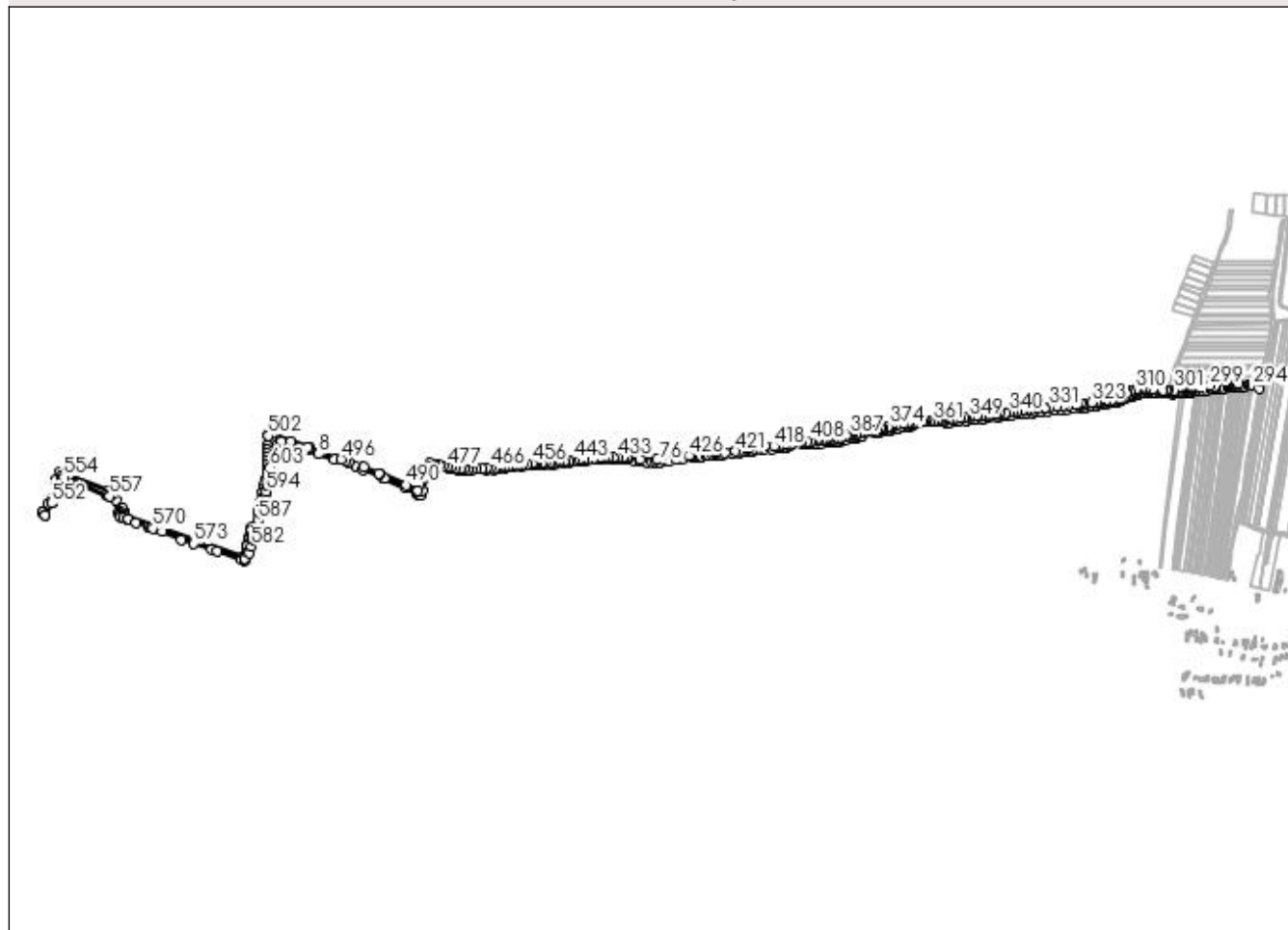
Anexa Nr. 1 La Partea I

Teren

Nr cadastral	Suprafața (mp)*	Observații / Referințe
31889	Din acte: 24.867 Masurata: 26.600	

* Suprafața este determinată în planul de proiecție Stereo 70.

DETALII LINIARE IMOBIL



Date referitoare la teren

Crt	Categorie folosință	Intravilan	Suprafața (mp)	Tarla	Parcelă	Nr. topo	Observații / Referințe
1	drum	DA	847	-	1014	-	
2	drum	NU	2.663	-	1014	-	
3	drum	DA	4.267	-	1014	-	
4	drum	NU	6.462	-	1014	-	
5	drum	DA	2.138	-	1014	-	
6	drum	NU	10.223	-	1014	-	

Lungime Segmente

1) Valorile lungimilor segmentelor sunt obținute din proiecție în plan.

Punct început	X / Y	Punct sfârșit	X / Y	Lungime segment	Punct început	X / Y	Punct sfârșit	X / Y	Lungime segment
1	378.430,691 267.334,831	2	378.430,473 267.349,709	14.88	2	378.430,473 267.349,709	3	378.430,402 267.354,58	4.872
					3	378.430,402 267.354,58	4	378.431,58 267.385,66	31.102

Punct început	X / Y	Punct sfârșit	X / Y	Lungime segment	Punct început	X / Y	Punct sfârșit	X / Y	Lungime segment	Punct început	X / Y	Punct sfârșit	X / Y	Lungime segment
4	378.431,58 267.385,66	5	378.432,077 267.398,773	13.12 2	5	378.432,077 267.398,773	6	378.458,68 267.389,708	28.10 5	6	378.458,68 267.389,708	7	378.522,905 267.367,823	67.85 1
7	378.522,905 267.367,823	8	378.553,055 267.357,022	32.02 6	8	378.553,055 267.357,022	9	378.593,02 267.342,705	42.45 2	9	378.593,02 267.342,705	10	378.646,695 267.324,044	56.82 6
10	378.646,695 267.324,044	11	378.664,342 267.318,101	18.62 1	11	378.664,342 267.318,101	12	378.714,561 267.296,853	54.52 9	12	378.714,561 267.296,853	13	378.718,724 267.295,092	4.52
13	378.718,724 267.295,092	14	378.770,701 267.272,716	56.58 9	14	378.770,701 267.272,716	15	378.802,371 267.257,505	35.13 4	15	378.802,371 267.257,505	16	378.802,121 267.256,877	0.676
16	378.802,121 267.256,877	17	378.803,566 267.255,068	2.315	17	378.803,566 267.255,068	18	378.808,147 267.253,064	5.0	18	378.808,147 267.253,064	19	378.809,706 267.252,269	1.75
19	378.809,706 267.252,269	20	378.815,098 267.265,302	14.10 4	20	378.815,098 267.265,302	21	378.838,536 267.321,958	61.31 3	21	378.838,536 267.321,958	22	378.841,692 267.324,406	3.994
22	378.841,692 267.324,406	23	378.844,913 267.326,905	4.077	23	378.844,913 267.326,905	24	378.846,468 267.326,683	1.571	24	378.846,468 267.326,683	25	378.855,708 267.325,359	9.334
25	378.855,708 267.325,359	26	378.862,049 267.324,451	6.406	26	378.862,049 267.324,451	27	378.869,896 267.323,327	7.927	27	378.869,896 267.323,327	28	378.881,086 267.321,419	11.35 2
28	378.881,086 267.321,419	29	378.887,964 267.320,246	6.977	29	378.887,964 267.320,246	30	378.894,664 267.319,103	6.797	30	378.894,664 267.319,103	31	378.905,541 267.317,248	11.03 4
31	378.905,541 267.317,248	32	378.913,356 267.315,915	7.928	32	378.913,356 267.315,915	33	378.920,227 267.314,743	6.97	33	378.920,227 267.314,743	34	378.922,229 267.314,516	2.015
34	378.922,229 267.314,516	35	378.928,489 267.313,807	6.3	35	378.928,489 267.313,807	36	378.937,377 267.314,046	8.891	36	378.937,377 267.314,046	37	378.974,795 267.316,502	37.49 9
37	378.974,795 267.316,502	38	378.994,499 267.317,801	19.74 7	38	378.994,499 267.317,801	39	379.009,217 267.319,458	14.81 1	39	379.009,217 267.319,458	40	379.022,056 267.321,102	12.94 4
40	379.022,056 267.321,102	41	379.037,35 267.323,059	15.41 9	41	379.037,35 267.323,059	42	379.042,968 267.323,778	5.664	42	379.042,968 267.323,778	43	379.061,637 267.326,168	18.82 1
43	379.061,637 267.326,168	44	379.067,093 267.326,865	5.5	44	379.067,093 267.326,865	45	379.081,68 267.328,711	14.70 3	45	379.081,68 267.328,711	46	379.091,851 267.329,998	10.25 2
46	379.091,851 267.329,998	47	379.100,51 267.331,094	8.728	47	379.100,51 267.331,094	48	379.101,848 267.331,094	1.338	48	379.101,848 267.331,094	49	379.114,83 267.331,094	12.98 2
49	379.114,83 267.331,094	50	379.124,784 267.331,094	9.954	50	379.124,784 267.331,094	51	379.135,891 267.331,296	11.10 9	51	379.135,891 267.331,296	52	379.148,795 267.332,234	12.93 8
52	379.148,795 267.332,234	53	379.170,151 267.334,005	21.42 9	53	379.170,151 267.334,005	54	379.185,783 267.335,662	15.72	54	379.185,783 267.335,662	55	379.199,852 267.337,405	14.17 7
55	379.199,852 267.337,405	56	379.215,283 267.339,318	15.54 9	56	379.215,283 267.339,318	57	379.223,824 267.340,376	8.606	57	379.223,824 267.340,376	58	379.230,781 267.341,05	6.99
58	379.230,781 267.341,05	59	379.253,635 267.343,262	22.96 1	59	379.253,635 267.343,262	60	379.264,409 267.344,306	10.82 4	60	379.264,409 267.344,306	61	379.278,518 267.344,906	14.12 2
61	379.278,518 267.344,906	62	379.291,611 267.345,463	13.10 5	62	379.291,611 267.345,463	63	379.300,736 267.345,851	9.133	63	379.300,736 267.345,851	64	379.307,315 267.345,549	6.586
64	379.307,315 267.345,549	65	379.320,41 267.344,946	13.10 9	65	379.320,41 267.344,946	66	379.329,6 267.344,523	9.2	66	379.329,6 267.344,523	67	379.333,968 267.343,813	4.425
67	379.333,968 267.343,813	68	379.340,766 267.342,708	6.887	68	379.340,766 267.342,708	69	379.346,624 267.341,755	5.935	69	379.346,624 267.341,755	70	379.364,585 267.338,836	18.19 7
70	379.364,585 267.338,836	71	379.364,957 267.338,788	0.375	71	379.364,957 267.338,788	72	379.374,99 267.337,511	10.11 4	72	379.374,99 267.337,511	73	379.381,424 267.337,317	6.437
73	379.381,424 267.337,317	74	379.395,121 267.336,873	13.70 4	74	379.395,121 267.336,873	75	379.405,361 267.336,549	10.24 5	75	379.405,361 267.336,549	76	379.414,366 267.336,533	9.005
76	379.414,366 267.336,533	77	379.427,432 267.337,979	13.14 6	77	379.427,432 267.337,979	78	379.437,889 267.339,326	10.54 3	78	379.437,889 267.339,326	79	379.457,14 267.342,33	19.48 4
79	379.457,14 267.342,33	80	379.468,397 267.344,504	11.46 5	80	379.468,397 267.344,504	81	379.472,88 267.345,434	4.578	81	379.472,88 267.345,434	82	379.498,499 267.349,017	25.86 8
82	379.498,499 267.349,017	83	379.501,026 267.349,314	2.544	83	379.501,026 267.349,314	84	379.511,456 267.350,54	10.50 2	84	379.511,456 267.350,54	85	379.515,585 267.351,025	4.157
85	379.515,585 267.351,025	86	379.518,826 267.351,406	3.263	86	379.518,826 267.351,406	87	379.529,711 267.352,749	10.96 8	87	379.529,711 267.352,749	88	379.534,197 267.353,097	4.499
88	379.534,197 267.353,097	89	379.537,5 267.353,354	3.313	89	379.537,5 267.353,354	90	379.547,996 267.354,169	10.52 8	90	379.547,996 267.354,169	91	379.556,948 267.354,865	8.979
91	379.556,948 267.354,865	92	379.560,319 267.355,127	3.381	92	379.560,319 267.355,127	93	379.562,137 267.355,268	1.823	93	379.562,137 267.355,268	94	379.566,047 267.355,497	3.917
94	379.566,047 267.355,497	95	379.573,89 267.355,955	7.856	95	379.573,89 267.355,955	96	379.597,106 267.357,415	23.26 2	96	379.597,106 267.357,415	97	379.613,266 267.359,861	16.34 4
97	379.613,266 267.359,861	98	379.624,899 267.361,894	11.80 9	98	379.624,899 267.361,894	99	379.628,853 267.362,57	4.011	99	379.628,853 267.362,57	100	379.635,19 267.363,654	6.429
100	379.635,19 267.363,654	101	379.640,282 267.364,505	5.163	101	379.640,282 267.364,505	102	379.643,516 267.365,024	3.275	102	379.643,516 267.365,024	103	379.648,596 267.365,819	5.142

Punct început	X / Y	Punct sfârșit	X / Y	Lungime segment	Punct început	X / Y	Punct sfârșit	X / Y	Lungime segment	Punct început	X / Y	Punct sfârșit	X / Y	Lungime segment
103	379.648,596 267.365,819	104	379.655,609 267.366,678	7.065	104	379.655,609 267.366,678	105	379.666,472 267.368,366	10.993	105	379.666,472 267.369,951	106	379.678,797 267.369,951	12.426
106	379.678,797 267.369,951	107	379.698,38 267.369,259	19.595	107	379.698,38 267.369,259	108	379.711,165 267.370,939	12.895	108	379.711,165 267.370,939	109	379.726,335 267.373,323	15.356
109	379.726,335 267.373,323	110	379.733,821 267.374,45	7.57	110	379.733,821 267.374,45	111	379.741,659 267.376,421	8.082	111	379.741,659 267.376,421	112	379.774,861 267.381,103	33.53
112	379.774,861 267.381,103	113	379.783,906 267.381,063	9.045	113	379.783,906 267.381,063	114	379.794,057 267.381,016	10.151	114	379.794,057 267.381,016	115	379.804,502 267.380,968	10.445
115	379.804,502 267.380,968	116	379.804,853 267.380,967	0.351	116	379.804,853 267.380,967	117	379.809,138 267.381,799	4.365	117	379.809,138 267.381,799	118	379.821,042 267.384,111	12.126
118	379.821,042 267.384,111	119	379.839,353 267.385,172	18.342	119	379.839,353 267.385,172	120	379.849,523 267.385,761	10.187	120	379.849,523 267.385,761	121	379.855,294 267.386,095	5.781
121	379.855,294 267.386,095	122	379.861,285 267.386,442	6.001	122	379.861,285 267.386,442	123	379.870,516 267.388,758	9.517	123	379.870,516 267.388,758	124	379.875,629 267.390,041	5.272
124	379.875,629 267.390,041	125	379.885,299 267.392,467	9.97	125	379.885,299 267.392,467	126	379.900,012 267.396,158	15.169	126	379.900,012 267.396,158	127	379.909,004 267.398,414	9.271
127	379.909,004 267.398,414	128	379.911,914 267.399,144	3.0	128	379.911,914 267.399,144	129	379.915,424 267.400,024	3.619	129	379.915,424 267.400,024	130	379.919,611 267.401,075	4.317
130	379.919,611 267.401,075	131	379.924,654 267.402,34	5.199	131	379.924,654 267.402,34	132	379.957,821 267.410,661	34.195	132	379.957,821 267.410,661	133	379.966,423 267.412,33	8.762
133	379.966,423 267.412,33	134	379.970,175 267.413,059	3.822	134	379.970,175 267.413,059	135	379.974,716 267.413,94	4.626	135	379.974,716 267.413,94	136	379.982,454 267.415,442	7.882
136	379.982,454 267.415,442	137	379.986,142 267.416,158	3.757	137	379.986,142 267.416,158	138	379.991,665 267.417,23	5.626	138	379.991,665 267.417,23	139	379.995,668 267.418,007	4.078
139	379.995,668 267.418,007	140	380.004,568 267.419,735	9.066	140	380.004,568 267.419,735	141	380.011,299 267.421,042	6.857	141	380.011,299 267.421,042	142	380.016,037 267.421,961	4.826
142	380.016,037 267.421,961	143	380.027,637 267.424,213	11.817	143	380.027,637 267.424,213	144	380.038,913 267.426,402	11.487	144	380.038,913 267.426,402	145	380.043,339 267.427,261	4.509
145	380.043,339 267.427,261	146	380.045,727 267.427,725	2.433	146	380.045,727 267.427,725	147	380.051,081 267.428,764	5.454	147	380.051,081 267.428,764	148	380.051,43 267.428,832	0.356
148	380.051,43 267.428,832	149	380.138,23 267.436,252	87.117	149	380.138,23 267.436,252	150	380.147,453 267.437,331	9.286	150	380.147,453 267.437,331	151	380.157,762 267.438,461	10.371
151	380.157,762 267.438,461	152	380.160,76 267.438,833	3.021	152	380.160,76 267.438,833	153	380.169,199 267.439,798	8.494	153	380.169,199 267.439,798	154	380.188,223 267.441,747	19.124
154	380.188,223 267.441,747	155	380.188,223 267.442,016	0.269	155	380.188,223 267.442,016	156	380.202,571 267.443,656	14.441	156	380.202,571 267.443,656	157	380.214,375 267.444,974	11.877
157	380.214,375 267.444,974	158	380.225,602 267.446,26	11.3	158	380.225,602 267.446,26	159	380.231,871 267.446,988	6.311	159	380.231,871 267.446,988	160	380.242,11 267.448,158	10.306
160	380.242,11 267.448,158	161	380.263,46 267.450,596	21.489	161	380.263,46 267.450,596	162	380.270,587 267.451,412	7.174	162	380.270,587 267.451,412	163	380.278,231 267.452,253	7.69
163	380.278,231 267.452,253	164	380.284,823 267.453,024	6.637	164	380.284,823 267.453,024	165	380.288,912 267.453,511	4.118	165	380.288,912 267.453,511	166	380.302,464 267.454,919	13.625
166	380.302,464 267.454,919	167	380.321,276 267.457,005	18.927	167	380.321,276 267.457,005	168	380.329,168 267.457,851	7.937	168	380.329,168 267.457,851	169	380.332,904 267.458,252	3.757
169	380.332,904 267.458,252	170	380.343,139 267.459,355	10.294	170	380.343,139 267.459,355	171	380.353,55 267.460,477	10.471	171	380.353,55 267.460,477	172	380.364,677 267.461,677	11.192
172	380.364,677 267.461,677	173	380.379,048 267.463,241	14.456	173	380.379,048 267.463,241	174	380.392,32 267.464,647	13.346	174	380.392,32 267.464,647	175	380.412,893 267.466,84	20.69
175	380.412,893 267.466,84	176	380.427,313 267.468,402	14.504	176	380.427,313 267.468,402	177	380.442,532 267.470,051	15.308	177	380.442,532 267.470,051	178	380.456,938 267.471,584	14.487
178	380.456,938 267.471,584	179	380.476,228 267.473,686	19.404	179	380.476,228 267.473,686	180	380.480,996 267.474,199	4.796	180	380.480,996 267.474,199	181	380.484,721 267.474,6	3.747
181	380.484,721 267.474,6	182	380.486,378 267.474,779	1.667	182	380.486,378 267.474,779	183	380.491,131 267.475,29	4.78	183	380.491,131 267.475,29	184	380.500,103 267.476,255	9.024
184	380.500,103 267.476,255	185	380.502,748 267.476,54	2.66	185	380.502,748 267.476,54	186	380.505,156 267.477,005	2.452	186	380.505,156 267.477,005	187	380.507,686 267.477,494	2.577
187	380.507,686 267.477,494	188	380.516,902 267.479,275	9.387	188	380.516,902 267.479,275	189	380.526,072 267.481,048	9.34	189	380.526,072 267.481,048	190	380.530,639 267.481,93	4.651
190	380.530,639 267.481,93	191	380.535,194 267.482,811	4.639	191	380.535,194 267.482,811	192	380.542,079 267.484,142	7.012	192	380.542,079 267.484,142	193	380.548,66 267.485,413	6.703
193	380.548,66 267.485,413	194	380.551,258 267.485,916	2.646	194	380.551,258 267.485,916	195	380.553,853 267.486,417	2.643	195	380.553,853 267.486,417	196	380.556,807 267.486,988	3.009
196	380.556,807 267.486,988	197	380.560,566 267.487,715	3.829	197	380.560,566 267.487,715	198	380.565,858 267.488,738	5.39	198	380.565,858 267.488,738	199	380.567,995 267.489,151	2.177
199	380.567,995 267.489,151	200	380.570,475 267.490,077	2.647	200	380.570,475 267.490,077	201	380.574,046 267.491,412	3.812	201	380.574,046 267.491,412	202	380.577,925 267.492,861	4.141

Punct început	X / Y	Punct sfârșit	X / Y	Lungime segment	Punct început	X / Y	Punct sfârșit	X / Y	Lungime segment	Punct început	X / Y	Punct sfârșit	X / Y	Lungime segment
202	380.577,925 267.492,861	203	380.584,786 267.495,426	7.325	203	380.584,786 267.495,426	204	380.590,913 267.497,716	6.541	204	380.590,913 267.497,716	205	380.597,168 267.500,053	6.677
205	380.597,168 267.500,053	206	380.600,388 267.501,257	3.438	206	380.600,388 267.501,257	207	380.607,268 267.503,828	7.345	207	380.607,268 267.503,828	208	380.610,704 267.505,112	3.668
208	380.610,704 267.505,112	209	380.616,817 267.507,397	6.526	209	380.616,817 267.507,397	210	380.621,028 267.508,971	4.496	210	380.621,028 267.508,971	211	380.622,277 267.509,438	1.333
211	380.622,277 267.509,438	212	380.624,879 267.509,497	2.603	212	380.624,879 267.509,497	213	380.630,409 267.509,624	5.531	213	380.630,409 267.509,624	214	380.634,124 267.509,71	3.716
214	380.634,124 267.509,71	215	380.641,194 267.509,88	7.072	215	380.641,194 267.509,88	216	380.647,209 267.510,021	6.017	216	380.647,209 267.510,021	217	380.649,095 267.510,065	1.887
217	380.649,095 267.510,065	218	380.651,719 267.510,126	2.625	218	380.651,719 267.510,126	219	380.651,748 267.510,127	0.029	219	380.651,748 267.510,127	220	380.656,989 267.510,148	5.241
220	380.656,989 267.510,148	221	380.657,003 267.510,25	0.103	221	380.657,003 267.510,25	222	380.658,618 267.510,288	1.615	222	380.658,618 267.510,288	223	380.661,535 267.510,356	2.918
223	380.661,535 267.510,356	224	380.666,447 267.510,472	4.913	224	380.666,447 267.510,472	225	380.667,944 267.510,507	1.497	225	380.667,944 267.510,507	226	380.679,844 267.509,496	11.94 3
226	380.679,844 267.509,496	227	380.681,067 267.509,485	1.223	227	380.681,067 267.509,485	228	380.685,252 267.509,447	4.185	228	380.685,252 267.509,447	229	380.685,918 267.509,441	0.666
229	380.685,918 267.509,441	230	380.688,524 267.509,418	2.606	230	380.688,524 267.509,418	231	380.694,446 267.509,364	5.922	231	380.694,446 267.509,364	232	380.699,413 267.509,319	4.967
232	380.699,413 267.509,319	233	380.701,828 267.509,297	2.415	233	380.701,828 267.509,297	234	380.703,984 267.509,278	2.156	234	380.703,984 267.509,278	235	380.706,664 267.509,254	2.68
235	380.706,664 267.509,254	236	380.706,949 267.509,251	0.285	236	380.706,949 267.509,251	237	380.708,7 267.509,235	1.751	237	380.708,7 267.509,235	238	380.711,57 267.509,455	2.878
238	380.711,57 267.509,455	239	380.714,711 267.509,696	3.15	239	380.714,711 267.509,696	240	380.717,68 267.509,924	2.978	240	380.717,68 267.509,924	241	380.719,604 267.510,072	1.93
241	380.719,604 267.510,072	242	380.723,137 267.510,344	3.543	242	380.723,137 267.510,344	243	380.725,27 267.510,508	2.139	243	380.725,27 267.510,508	244	380.726,323 267.510,589	1.056
244	380.726,323 267.510,589	245	380.729,434 267.510,828	3.12	245	380.729,434 267.510,828	246	380.730,327 267.510,896	0.896	246	380.730,327 267.510,896	247	380.735,592 267.511,301	5.281
247	380.735,592 267.511,301	248	380.736,274 267.511,377	0.686	248	380.736,274 267.511,377	249	380.742,09 267.512,026	5.852	249	380.742,09 267.512,026	250	380.744,833 267.512,331	2.76
250	380.744,833 267.512,331	251	380.747,964 267.512,681	3.151	251	380.747,964 267.512,681	252	380.751,091 267.513,029	3.146	252	380.751,091 267.513,029	253	380.753,485 267.513,296	2.409
253	380.753,485 267.513,296	254	380.755,456 267.513,516	1.983	254	380.755,456 267.513,516	255	380.759,993 267.514,022	4.565	255	380.759,993 267.514,022	256	380.764,497 267.514,524	4.532
256	380.764,497 267.514,524	257	380.768,431 267.514,963	3.958	257	380.768,431 267.514,963	258	380.770,0 267.515,137	1.579	258	380.770,0 267.515,137	259	380.774,694 267.515,661	4.723
259	380.774,694 267.515,661	260	380.777,036 267.515,922	2.356	260	380.777,036 267.515,922	261	380.783,695 267.516,664	6.7	261	380.783,695 267.516,664	262	380.795,964 267.518,032	12.34 5
262	380.795,964 267.518,032	263	380.806,381 267.519,194	10.48 2	263	380.806,381 267.519,194	264	380.808,816 267.519,465	2.45	264	380.808,816 267.519,465	265	380.809,979 267.519,595	1.17
265	380.809,979 267.519,595	266	380.813,281 267.519,963	3.322	266	380.813,281 267.519,963	267	380.822,032 267.520,939	8.805	267	380.822,032 267.520,939	268	380.827,066 267.521,5	5.065
268	380.827,066 267.521,5	269	380.828,291 267.521,621	1.231	269	380.828,291 267.521,621	270	380.830,665 267.521,856	2.386	270	380.830,665 267.521,856	271	380.833,513 267.522,138	2.862
271	380.833,513 267.522,138	272	380.839,841 267.522,765	6.359	272	380.839,841 267.522,765	273	380.848,98 267.523,669	9.184	273	380.848,98 267.523,669	274	380.851,921 267.523,96	2.955
274	380.851,921 267.523,96	275	380.854,258 267.524,192	2.348	275	380.854,258 267.524,192	276	380.856,219 267.524,386	1.971	276	380.856,219 267.524,386	277	380.857,952 267.524,557	1.741
277	380.857,952 267.524,557	278	380.859,893 267.524,749	1.95	278	380.859,893 267.524,749	279	380.860,461 267.524,805	0.571	279	380.860,461 267.524,805	280	380.861,869 267.524,945	1.415
280	380.861,869 267.524,945	281	380.863,493 267.525,105	1.632	281	380.863,493 267.525,105	282	380.866,232 267.525,377	2.752	282	380.866,232 267.525,377	283	380.867,493 267.525,501	1.267
283	380.867,493 267.525,501	284	380.869,5 267.525,7	2.017	284	380.869,5 267.525,7	285	380.872,43 267.525,99	2.944	285	380.872,43 267.525,99	286	380.875,368 267.526,281	2.952
286	380.875,368 267.526,281	287	380.878,302 267.526,571	2.948	287	380.878,302 267.526,571	288	380.881,505 267.526,888	3.219	288	380.881,505 267.526,888	289	380.886,816 267.527,414	5.337
289	380.886,816 267.527,414	290	380.892,569 267.527,983	5.781	290	380.892,569 267.527,983	291	380.901,082 267.528,826	8.555	291	380.901,082 267.528,826	292	380.902,906 267.529,006	1.833
292	380.902,906 267.529,006	293	380.907,392 267.529,45	4.508	293	380.907,392 267.529,45	294	380.909,448 267.528,656	2.204	294	380.909,448 267.528,656	295	380.927,172 267.521,801	19.00 3
295	380.927,172 267.521,801	296	380.931,416 267.539,287	17.99 4	296	380.931,416 267.539,287	297	380.873,916 267.534,357	57.71 1	297	380.873,916 267.534,357	298	380.814,28 267.528,318	59.94 1
298	380.814,28 267.528,318	299	380.804,346 267.529,694	10.02 9	299	380.804,346 267.529,694	300	380.774,778 267.526,96	29.69 4	300	380.774,778 267.526,96	301	380.713,66 267.517,832	61.79 6

Punct început	X / Y	Punct sfârșit	X / Y	Lungime segment	Punct început	X / Y	Punct sfârșit	X / Y	Lungime segment	Punct început	X / Y	Punct sfârșit	X / Y	Lungime segment
301	380.713,66 267.517,832	302	380.696,441 267.517,783	17.219	302	380.696,441 267.517,783	303	380.691,97 267.518,19	4.489	303	380.691,97 267.518,19	304	380.684,393 267.518,168	7.577
304	380.684,393 267.518,168	305	380.657,867 267.518,875	26.535	305	380.657,867 267.518,875	306	380.637,459 267.519,419	20.415	306	380.637,459 267.519,419	307	380.631,25 267.519,419	6.209
307	380.631,25 267.519,419	308	380.628,861 267.519,419	2.389	308	380.628,861 267.519,419	309	380.618,973 267.519,419	9.888	309	380.618,973 267.519,419	310	380.616,028 267.519,419	2.945
310	380.616,028 267.519,419	311	380.599,556 267.514,35	17.234	311	380.599,556 267.514,35	312	380.592,383 267.512,143	7.505	312	380.592,383 267.512,143	313	380.590,65 267.511,109	2.018
313	380.590,65 267.511,109	314	380.579,623 267.504,529	12.841	314	380.579,623 267.504,529	315	380.568,3 267.497,773	13.185	315	380.568,3 267.497,773	316	380.566,295 267.497,17	2.094
316	380.566,295 267.497,17	317	380.559,674 267.495,18	6.914	317	380.559,674 267.495,18	318	380.554,368 267.493,586	5.54	318	380.554,368 267.493,586	319	380.540,227 267.491,837	14.249
319	380.540,227 267.491,837	320	380.526,389 267.490,126	13.943	320	380.526,389 267.490,126	321	380.520,485 267.489,397	5.949	321	380.520,485 267.489,397	322	380.515,574 267.488,789	4.948
322	380.515,574 267.488,789	323	380.504,439 267.487,413	11.22	323	380.504,439 267.487,413	324	380.483,157 267.484,781	21.444	324	380.483,157 267.484,781	325	380.476,044 267.483,902	7.167
325	380.476,044 267.483,902	326	380.467,993 267.482,907	8.112	326	380.467,993 267.482,907	327	380.461,846 267.482,182	6.19	327	380.461,846 267.482,182	328	380.445,542 267.480,262	16.417
328	380.445,542 267.480,262	329	380.432,142 267.478,683	13.493	329	380.432,142 267.478,683	330	380.415,878 267.476,767	16.376	330	380.415,878 267.476,767	331	380.397,673 267.474,622	18.331
331	380.397,673 267.474,622	332	380.384,84 267.473,11	12.922	332	380.384,84 267.473,11	333	380.367,533 267.471,071	17.427	333	380.367,533 267.471,071	334	380.350,991 267.469,122	16.656
334	380.350,991 267.469,122	335	380.339,294 267.467,744	11.778	335	380.339,294 267.467,744	336	380.331,167 267.466,786	8.183	336	380.331,167 267.466,786	337	380.329,881 267.466,635	1.295
337	380.329,881 267.466,635	338	380.315,652 267.464,917	14.332	338	380.315,652 267.464,917	339	380.307,644 267.463,95	8.066	339	380.307,644 267.463,95	340	380.297,075 267.462,673	10.646
340	380.297,075 267.462,673	341	380.286,441 267.461,389	10.711	341	380.286,441 267.461,389	342	380.270,456 267.459,459	16.101	342	380.270,456 267.459,459	343	380.262,969 267.458,555	7.541
343	380.262,969 267.458,555	344	380.244,851 267.456,367	18.25	344	380.244,851 267.456,367	345	380.235,228 267.455,205	9.693	345	380.235,228 267.455,205	346	380.225,031 267.453,974	10.271
346	380.225,031 267.453,974	347	380.224,709 267.453,935	0.324	347	380.224,709 267.453,935	348	380.214,138 267.452,587	10.657	348	380.214,138 267.452,587	349	380.195,334 267.450,19	18.956
349	380.195,334 267.450,19	350	380.188,323 267.449,296	7.068	350	380.188,323 267.449,296	351	380.183,091 267.448,629	5.274	351	380.183,091 267.448,629	352	380.172,589 267.447,29	10.587
352	380.172,589 267.447,29	353	380.161,921 267.445,93	10.754	353	380.161,921 267.445,93	354	380.153,305 267.444,832	8.686	354	380.153,305 267.444,832	355	380.144,786 267.443,745	8.588
355	380.144,786 267.443,745	356	380.135,74 267.442,592	9.119	356	380.135,74 267.442,592	357	380.130,494 267.441,923	5.288	357	380.130,494 267.441,923	358	380.125,093 267.441,235	5.445
358	380.125,093 267.441,235	359	380.118,906 267.440,88	6.197	359	380.118,906 267.440,88	360	380.113,776 267.440,585	5.138	360	380.113,776 267.440,585	361	380.103,326 267.439,985	10.467
361	380.103,326 267.439,985	362	380.093,068 267.439,396	10.275	362	380.093,068 267.439,396	363	380.084,888 267.438,926	8.193	363	380.084,888 267.438,926	364	380.080,867 267.438,696	4.028
364	380.080,867 267.438,696	365	380.076,89 267.438,467	3.984	365	380.076,89 267.438,467	366	380.063,657 267.437,707	13.255	366	380.063,657 267.437,707	367	380.054,202 267.437,165	9.471
367	380.054,202 267.437,165	368	380.043,549 267.436,553	10.671	368	380.043,549 267.436,553	369	380.042,146 267.436,472	1.405	369	380.042,146 267.436,472	370	380.027,586 267.433,495	14.861
370	380.027,586 267.433,495	371	380.011,16 267.430,137	16.766	371	380.011,16 267.430,137	372	379.999,768 267.427,808	11.628	372	379.999,768 267.427,808	373	379.998,503 267.427,549	1.291
373	379.998,503 267.427,549	374	379.993,745 267.426,577	4.856	374	379.993,745 267.426,577	375	379.993,067 267.426,438	0.692	375	379.993,067 267.426,438	376	379.988,311 267.425,466	4.854
376	379.988,311 267.425,466	377	379.977,366 267.423,228	11.171	377	379.977,366 267.423,228	378	379.970,076 267.421,738	7.441	378	379.970,076 267.421,738	379	379.969,066 267.421,524	1.032
379	379.969,066 267.421,524	380	379.960,673 267.419,75	8.578	380	379.960,673 267.419,75	381	379.951,044 267.417,714	9.842	381	379.951,044 267.417,714	382	379.945,119 267.416,461	6.056
382	379.945,119 267.416,461	383	379.930,612 267.413,394	14.828	383	379.930,612 267.413,394	384	379.922,229 267.411,621	8.568	384	379.922,229 267.411,621	385	379.909,308 267.408,889	13.207
385	379.909,308 267.408,889	386	379.900,645 267.407,057	8.855	386	379.900,645 267.407,057	387	379.894,584 267.405,439	6.273	387	379.894,584 267.405,439	388	379.888,578 267.403,835	6.216
388	379.888,578 267.403,835	389	379.883,675 267.402,525	5.075	389	379.883,675 267.402,525	390	379.873,234 267.399,737	10.807	390	379.873,234 267.399,737	391	379.871,218 267.399,199	2.087
391	379.871,218 267.399,199	392	379.863,115 267.397,035	8.387	392	379.863,115 267.397,035	393	379.851,781 267.394,008	11.731	393	379.851,781 267.394,008	394	379.851,727 267.393,994	0.056
394	379.851,727 267.393,994	395	379.844,724 267.394,262	7.008	395	379.844,724 267.394,262	396	379.836,265 267.394,587	8.465	396	379.836,265 267.394,587	397	379.834,879 267.394,64	1.387
397	379.834,879 267.394,64	398	379.833,612 267.394,689	1.268	398	379.833,612 267.394,689	399	379.832,22 267.394,742	1.393	399	379.832,22 267.394,742	400	379.832,047 267.394,748	0.173

Punct început	X / Y	Punct sfârșit	X / Y	Lungime segment	Punct început	X / Y	Punct sfârșit	X / Y	Lungime segment	Punct început	X / Y	Punct sfârșit	X / Y	Lungime segment
400	379.832,047 267.394,748	401	379.830,872 267.394,585	1.186	401	379.830,872 267.394,585	402	379.826,916 267.394,036	3.994	402	379.826,916 267.394,036	403	379.824,838 267.393,747	2.098
403	379.824,838 267.393,747	404	379.814,608 267.392,325	10.328	404	379.814,608 267.392,325	405	379.807,707 267.391,367	6.967	405	379.807,707 267.391,367	406	379.801,369 267.390,486	6.399
406	379.801,369 267.390,486	407	379.795,289 267.389,641	6.138	407	379.795,289 267.389,641	408	379.795,032 267.389,634	0.257	408	379.795,032 267.389,634	409	379.785,693 267.389,392	9.342
409	379.785,693 267.389,392	410	379.771,901 267.389,033	13.797	410	379.771,901 267.389,033	411	379.765,751 267.388,874	6.152	411	379.765,751 267.388,874	412	379.764,729 267.388,847	1.022
412	379.764,729 267.388,847	413	379.760,219 267.387,718	4.649	413	379.760,219 267.387,718	414	379.748,021 267.384,664	12.575	414	379.748,021 267.384,664	415	379.732,954 267.380,892	15.532
415	379.732,954 267.380,892	416	379.732,397 267.380,811	0.563	416	379.732,397 267.380,811	417	379.715,532 267.378,353	17.043	417	379.715,532 267.378,353	418	379.702,721 267.375,871	13.049
418	379.702,721 267.375,871	419	379.679,045 267.376,714	23.691	419	379.679,045 267.376,714	420	379.637,91 267.371,741	41.435	420	379.637,91 267.371,741	421	379.605,946 267.363,873	32.918
421	379.605,946 267.363,873	422	379.578,461 267.360,735	27.664	422	379.578,461 267.360,735	423	379.553,948 267.361,846	24.538	423	379.553,948 267.361,846	424	379.492,156 267.353,304	62.38
424	379.492,156 267.353,304	425	379.491,934 267.353,273	0.224	425	379.491,934 267.353,273	426	379.487,637 267.352,761	4.327	426	379.487,637 267.352,761	427	379.405,965 267.343,021	82.251
427	379.405,965 267.343,021	428	379.364,293 267.344,344	41.693	428	379.364,293 267.344,344	429	379.337,692 267.348,068	26.86	429	379.337,692 267.348,068	430	379.333,466 267.348,66	4.267
430	379.333,466 267.348,66	431	379.331,22 267.348,974	2.268	431	379.331,22 267.348,974	432	379.321,449 267.348,878	9.771	432	379.321,449 267.348,878	433	379.309,264 267.348,759	12.186
433	379.309,264 267.348,759	434	379.297,056 267.348,639	12.209	434	379.297,056 267.348,639	435	379.284,823 267.348,519	12.234	435	379.284,823 267.348,519	436	379.272,565 267.348,399	12.259
436	379.272,565 267.348,399	437	379.263,751 267.348,313	8.814	437	379.263,751 267.348,313	438	379.260,135 267.347,911	3.638	438	379.260,135 267.347,911	439	379.247,39 267.346,495	12.823
439	379.247,39 267.346,495	440	379.234,752 267.345,091	12.716	440	379.234,752 267.345,091	441	379.222,219 267.343,698	12.61	441	379.222,219 267.343,698	442	379.209,787 267.342,317	12.508
442	379.209,787 267.342,317	443	379.197,456 267.340,947	12.407	443	379.197,456 267.340,947	444	379.186,36 267.339,714	11.164	444	379.186,36 267.339,714	445	379.185,231 267.339,611	1.134
445	379.185,231 267.339,611	446	379.173,183 267.338,515	12.098	446	379.173,183 267.338,515	447	379.172,826 267.338,483	0.358	447	379.172,826 267.338,483	448	379.161,204 267.337,427	11.67
448	379.161,204 267.337,427	449	379.149,294 267.336,344	11.959	449	379.149,294 267.336,344	450	379.142,704 267.335,745	6.617	450	379.142,704 267.335,745	451	379.137,58 267.335,594	5.126
451	379.137,58 267.335,594	452	379.126,046 267.335,255	11.539	452	379.126,046 267.335,255	453	379.114,512 267.334,916	11.539	453	379.114,512 267.334,916	454	379.102,978 267.334,576	11.539
454	379.102,978 267.334,576	455	379.097,725 267.334,422	5.255	455	379.097,725 267.334,422	456	379.091,209 267.333,642	6.563	456	379.091,209 267.333,642	457	379.079,321 267.332,219	11.973
457	379.079,321 267.332,219	458	379.067,529 267.330,807	11.876	458	379.067,529 267.330,807	459	379.055,83 267.329,406	11.783	459	379.055,83 267.329,406	460	379.044,223 267.328,017	11.69
460	379.044,223 267.328,017	461	379.032,705 267.326,638	11.6	461	379.032,705 267.326,638	462	379.021,275 267.325,269	11.512	462	379.021,275 267.325,269	463	379.009,93 267.323,911	11.426
463	379.009,93 267.323,911	464	379.003,797 267.323,177	6.177	464	379.003,797 267.323,177	465	378.998,753 267.322,775	5.06	465	378.998,753 267.322,775	466	378.987,731 267.321,897	11.057
466	378.987,731 267.321,897	467	378.976,752 267.321,023	11.014	467	378.976,752 267.321,023	468	378.965,817 267.320,152	10.97	468	378.965,817 267.320,152	469	378.950,578 267.318,938	15.287
469	378.950,578 267.318,938	470	378.939,744 267.318,076	10.868	470	378.939,744 267.318,076	471	378.929,052 267.317,224	10.726	471	378.929,052 267.317,224	472	378.928,96 267.317,24	0.093
472	378.928,96 267.317,24	473	378.919,161 267.318,897	9.938	473	378.919,161 267.318,897	474	378.909,223 267.320,578	10.079	474	378.909,223 267.320,578	475	378.899,142 267.322,283	10.224
475	378.899,142 267.322,283	476	378.888,91 267.324,013	10.377	476	378.888,91 267.324,013	477	378.878,52 267.325,77	10.538	477	378.878,52 267.325,77	478	378.867,966 267.327,555	10.704
478	378.867,966 267.327,555	479	378.857,239 267.329,369	10.879	479	378.857,239 267.329,369	480	378.843,951 267.331,617	13.477	480	378.843,951 267.331,617	481	378.839,094 267.332,438	4.926
481	378.839,094 267.332,438	482	378.833,221 267.333,76	6.02	482	378.833,221 267.333,76	483	378.827,936 267.323,468	11.57	483	378.827,936 267.323,468	484	378.824,088 267.315,975	8.423
484	378.824,088 267.315,975	485	378.821,112 267.310,178	6.516	485	378.821,112 267.310,178	486	378.820,441 267.308,443	1.86	486	378.820,441 267.308,443	487	378.815,173 267.294,815	14.611
487	378.815,173 267.294,815	488	378.808,591 267.277,791	18.252	488	378.808,591 267.277,791	489	378.803,292 267.264,083	14.697	489	378.803,292 267.264,083	490	378.773,308 267.278,67	33.344
490	378.773,308 267.278,67	491	378.707,581 267.306,999	71.572	491	378.707,581 267.306,999	492	378.703,893 267.308,547	4.0	492	378.703,893 267.308,547	493	378.666,702 267.324,157	40.334
493	378.666,702 267.324,157	494	378.628,365 267.337,076	40.455	494	378.628,365 267.337,076	495	378.620,735 267.340,978	8.57	495	378.620,735 267.340,978	496	378.609,501 267.343,705	11.56
496	378.609,501 267.343,705	497	378.529,746 267.372,276	84.718	497	378.529,746 267.372,276	498	378.525,097 267.373,942	4.938	498	378.525,097 267.373,942	499	378.483,162 267.387,594	44.101

Punct început	X / Y	Punct sfârșit	X / Y	Lungime segment	Punct început	X / Y	Punct sfârșit	X / Y	Lungime segment	Punct început	X / Y	Punct sfârșit	X / Y	Lungime segment
499	378.483,162 267.387,594	500	378.430,049 267.407,022	56.55 5	500	378.430,049 267.407,022	501	378.426,047 267.406,213	4.083	501	378.426,047 267.406,213	502	378.425,735 267.402,909	3.319
502	378.425,735 267.402,909	503	378.423,376 267.377,926	25.09 4	503	378.423,376 267.377,926	504	378.422,37 267.367,278	10.69 5	504	378.422,37 267.367,278	505	378.422,4 267.366,219	1.059
505	378.422,4 267.366,219	506	378.422,625 267.358,171	8.051	506	378.422,625 267.358,171	507	378.422,886 267.348,852	9.323	507	378.422,886 267.348,852	508	378.423,132 267.340,103	8.752
508	378.423,132 267.340,103	509	378.423,42 267.329,816	10.29 1	509	378.423,42 267.329,816	510	378.423,756 267.317,84	11.98 1	510	378.423,756 267.317,84	511	378.423,841 267.314,796	3.045
511	378.423,841 267.314,796	512	378.423,222 267.306,032	8.786	512	378.423,222 267.306,032	513	378.423,127 267.304,689	1.346	513	378.423,127 267.304,689	514	378.422,307 267.298,064	6.676
514	378.422,307 267.298,064	515	378.422,075 267.296,188	1.89	515	378.422,075 267.296,188	516	378.421,846 267.294,341	1.861	516	378.421,846 267.294,341	517	378.418,808 267.285,602	9.252
517	378.418,808 267.285,602	518	378.416,947 267.280,251	5.665	518	378.416,947 267.280,251	519	378.414,436 267.269,037	11.49 2	519	378.414,436 267.269,037	520	378.412,422 267.260,046	9.214
520	378.412,422 267.260,046	521	378.408,612 267.243,035	17.43 2	521	378.408,612 267.243,035	522	378.406,762 267.234,772	8.468	522	378.406,762 267.234,772	523	378.402,185 267.215,247	20.05 4
523	378.402,185 267.215,247	524	378.400,6 267.208,483	6.947	524	378.400,6 267.208,483	525	378.383,559 267.171,48	40.73 8	525	378.383,559 267.171,48	526	378.381,724 267.164,65	7.072
526	378.381,724 267.164,65	527	378.380,831 267.161,327	3.441	527	378.380,831 267.161,327	528	378.377,678 267.148,099	13.59 9	528	378.377,678 267.148,099	529	378.376,312 267.142,373	5.887
529	378.376,312 267.142,373	530	378.375,93 267.140,77	1.648	530	378.375,93 267.140,77	531	378.373,187 267.129,261	11.83 1	531	378.373,187 267.129,261	532	378.371,587 267.122,55	6.899
532	378.371,587 267.122,55	533	378.360,731 267.097,076	27.69 1	533	378.360,731 267.097,076	534	378.060,58 267.201,991	317.9 59	534	378.060,58 267.201,991	535	378.058,753 267.206,262	4.645
535	378.058,753 267.206,262	536	378.059,324 267.212,554	6.318	536	378.059,324 267.212,554	537	378.057,294 267.218,275	6.07	537	378.057,294 267.218,275	538	378.042,208 267.240,118	26.54 6
538	378.042,208 267.240,118	539	378.031,195 267.256,064	19.37 9	539	378.031,195 267.256,064	540	378.030,9 267.256,334	0.4	540	378.030,9 267.256,334	541	378.027,92 267.259,063	4.041
541	378.027,92 267.259,063	542	378.023,134 267.263,445	6.489	542	378.023,134 267.263,445	543	377.922,446 267.303,405	108.3 28	543	377.922,446 267.303,405	544	377.899,287 267.312,596	24.91 6
544	377.899,287 267.312,596	545	377.892,071 267.293,326	20.57 7	545	377.892,071 267.293,326	546	377.869,175 267.232,189	65.28 4	546	377.869,175 267.232,189	547	377.856,988 267.209,098	26.11
547	377.856,988 267.209,098	548	377.855,774 267.208,755	1.262	548	377.855,774 267.208,755	549	377.862,212 267.202,304	9.114	549	377.862,212 267.202,304	550	377.862,528 267.202,017	0.427
550	377.862,528 267.202,017	551	377.877,879 267.232,536	34.16 2	551	377.877,879 267.232,536	552	377.877,912 267.232,625	0.095	552	377.877,912 267.232,625	553	377.903,29 267.300,9	72.83 9
553	377.903,29 267.300,9	554	377.909,045 267.298,495	6.237	554	377.909,045 267.298,495	555	378.016,767 267.253,478	116.7 5	555	378.016,767 267.253,478	556	378.025,222 267.249,943	9.164
556	378.025,222 267.249,943	557	378.025,599 267.249,786	0.408	557	378.025,599 267.249,786	558	378.050,453 267.211,229	45.87 3	558	378.050,453 267.211,229	559	378.049,145 267.207,202	4.234
559	378.049,145 267.207,202	560	378.048,934 267.206,723	0.523	560	378.048,934 267.206,723	561	378.049,637 267.201,595	5.176	561	378.049,637 267.201,595	562	378.050,939 267.198,902	2.991
562	378.050,939 267.198,902	563	378.052,103 267.196,494	2.675	563	378.052,103 267.196,494	564	378.060,67 267.195,047	8.688	564	378.060,67 267.195,047	565	378.069,37 267.191,967	9.229
565	378.069,37 267.191,967	566	378.071,663 267.192,323	2.32	566	378.071,663 267.192,323	567	378.091,781 267.183,856	21.82 7	567	378.091,781 267.183,856	568	378.121,669 267.173,273	31.70 6
568	378.121,669 267.173,273	569	378.130,304 267.170,304	9.131	569	378.130,304 267.170,304	570	378.134,293 267.168,933	4.218	570	378.134,293 267.168,933	571	378.157,922 267.160,809	24.98 7
571	378.157,922 267.160,809	572	378.206,838 267.141,012	52.77	572	378.206,838 267.141,012	573	378.238,121 267.130,761	32.92	573	378.238,121 267.130,761	574	378.283,111 267.115,391	47.54 3
574	378.283,111 267.115,391	575	378.296,766 267.111,653	14.15 7	575	378.296,766 267.111,653	576	378.358,5 267.090,809	65.15 8	576	378.358,5 267.090,809	577	378.367,011 267.087,61	9.092
577	378.367,011 267.087,61	578	378.368,554 267.091,936	4.593	578	378.368,554 267.091,936	579	378.367,01 267.092,578	1.672	579	378.367,01 267.092,578	580	378.373,604 267.108,495	17.22 9
580	378.373,604 267.108,495	581	378.376,867 267.107,196	3.512	581	378.376,867 267.107,196	582	378.383,113 267.123,562	17.51 7	582	378.383,113 267.123,562	583	378.388,611 267.141,185	18.46 1
583	378.388,611 267.141,185	584	378.385,087 267.142,502	3.762	584	378.385,087 267.142,502	585	378.389,512 267.156,367	14.55 4	585	378.389,512 267.156,367	586	378.393,915 267.172,321	16.55
586	378.393,915 267.172,321	587	378.399,552 267.189,728	18.29 7	587	378.399,552 267.189,728	588	378.407,253 267.206,75	18.68 3	588	378.407,253 267.206,75	589	378.408,411 267.211,693	5.077
589	378.408,411 267.211,693	590	378.412,251 267.228,088	16.83 9	590	378.412,251 267.228,088	591	378.413,46 267.233,251	5.303	591	378.413,46 267.233,251	592	378.415,984 267.244,521	11.54 9
592	378.415,984 267.244,521	593	378.418,161 267.254,24	9.96	593	378.418,161 267.254,24	594	378.420,061 267.262,721	8.691	594	378.420,061 267.262,721	595	378.423,598 267.278,511	16.18 1
595	378.423,598 267.278,511	596	378.425,579 267.284,777	6.572	596	378.425,579 267.284,777	597	378.426,964 267.287,444	3.005	597	378.426,964 267.287,444	598	378.428,338 267.288,555	1.767

Punct început	X / Y	Punct sfârșit	X / Y	Lungime segment	Punct început	X / Y	Punct sfârșit	X / Y	Lungime segment	Punct început	X / Y	Punct sfârșit	X / Y	Lungime segment
598	378.428,338 267.288,555	599	378.430,664 267.289,385	2.47	599	378.430,664 267.289,385	600	378.431,242 267.293,97	4.621	600	378.431,242 267.293,97	601	378.431,116 267.305,855	11.886
601	378.431,116 267.305,855	602	378.431,037 267.311,238	5.384	602	378.431,037 267.311,238	603	378.430,862 267.323,167	11.93	603	378.430,862 267.323,167	1	378.430,691 267.334,831	11.665

** Lungimile segmentelor sunt determinate în planul de proiecție Stereo 70 și sunt rotunjite la 1 milimetru.

*** Distanța dintre puncte este formată din segmente cumulate ce sunt mai mici decât valoarea 1 milimetru.

**DATE DESPRE IMOBILUL NR. 11076**

Oficiul de Cadastru și Publicitate Imobiliară DOLJ
Biroul de Cadastru și Publicitate Imobiliară Craiova

A. Partea I. Descrierea imobilului

TEREN Intravilan

Adresa: Loc. Bistret, Str Avram Iancu, Jud. Dolj

Nr. Crt	Nr cadastral Nr. topografic	Suprafața* (mp)	Observații / Referințe
A1		757	Sector cadastral:17 Teren neimprejmuit;

B. Partea II. Proprietari și acte

Inscrieri privitoare la dreptul de proprietate și alte drepturi reale		Referințe
/		
Act Normativ nr. HOTARARE nr. 596, din 04/08/2011 emis de GUVERNUL ROMANIEI (-HOTARARE 1554/2009 -ANEXA NR. 14		
Act Administrativ nr.1445/14.03.2023 emis de Primaria Comunei Bistret);		
B1	Intabulare, drept de PROPRIETATE, dobandit prin Constituire, cota actuala 1/1, cota initiala 1/1	A1
1) COMUNA BISTREȚ - DOMENIU PUBLIC, CIF:4553895		

C. Partea III. SARCINI .

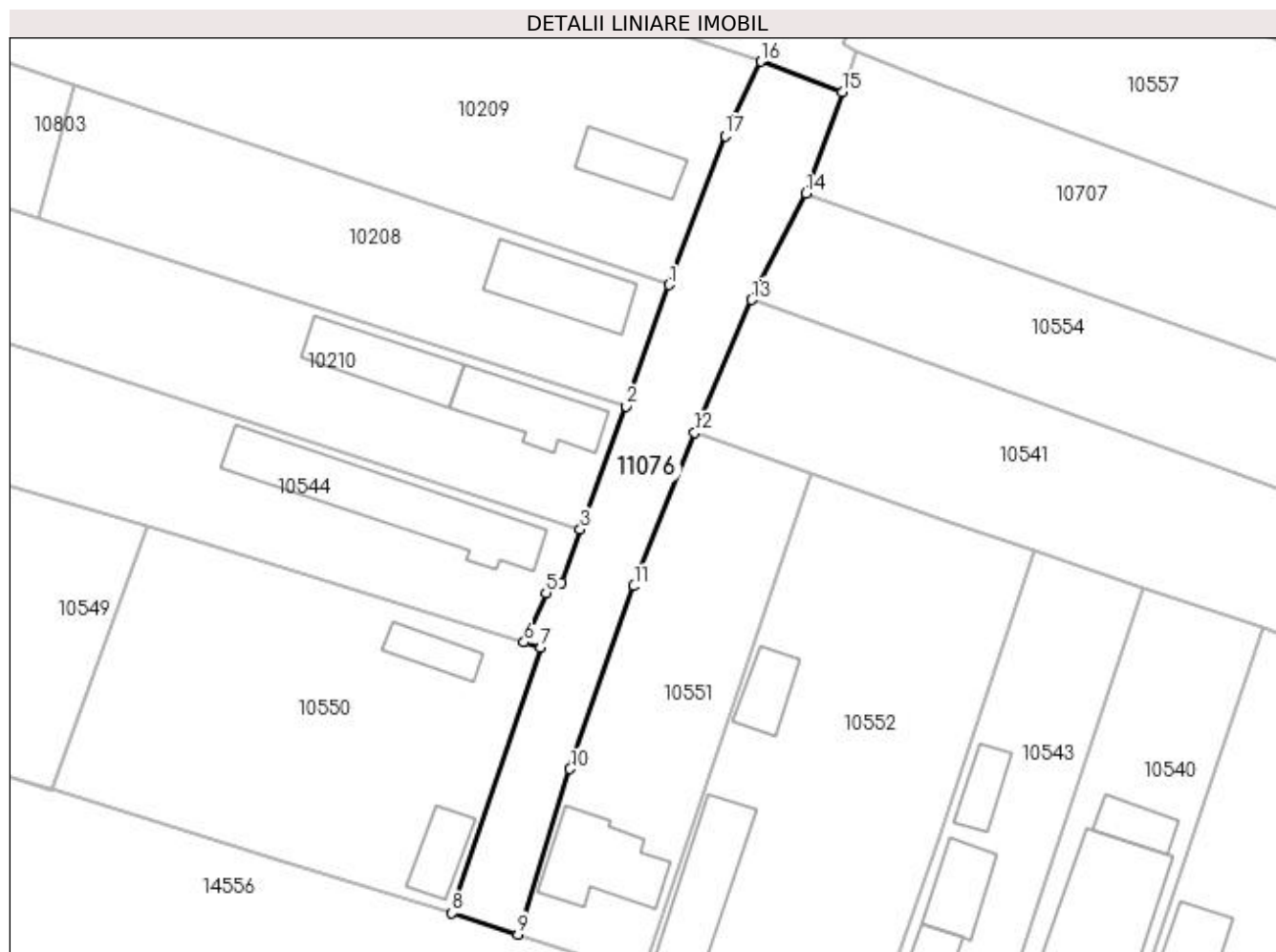
Inscrieri privind dezmembramintele dreptului de proprietate, drepturi reale de garanție și sarcini	Referințe
NU SUNT	

Anexa Nr. 1 La Partea I

Teren

Nr cadastral	Suprafața (mp)*	Observații / Referințe
	757	

* Suprafața este determinată în planul de proiecție Stereo 70.



Date referitoare la teren

Crt	Categorie folosință	Intravilan	Suprafața (mp)	Tarla	Parcelă	Nr. topo	Observații / Referințe
1	drum	DA	757	-	-	-	

Lungime Segmente

1) Valorile lungimilor segmentelor sunt obținute din proiecție în plan.

Punct început	X / Y	Punct sfârșit	X / Y	Lungime segment (** (m)
1	378.348,946 267.067,527	2	378.344,443 267.054,896	13.41
2	378.344,443 267.054,896	3	378.339,693 267.042,04	13.705
3	378.339,693 267.042,04	4	378.337,761 267.036,48	5.886
4	378.337,761 267.036,48	5	378.336,114 267.035,418	1.96
5	378.336,114 267.035,418	6	378.333,829 267.030,273	5.63

Punct început	X / Y	Punct sfârşit	X / Y	Lungime segment (** (m)
6	378.333,829 267.030,273	7	378.335,578 267.029,728	1.832
7	378.335,578 267.029,728	8	378.326,312 267.002,021	29.215
8	378.326,312 267.002,021	9	378.333,215 266.999,821	7.245
9	378.333,215 266.999,821	10	378.338,63 267.017,053	18.063
10	378.338,63 267.017,053	11	378.345,284 267.036,122	20.197
11	378.345,284 267.036,122	12	378.351,622 267.052,106	17.195
12	378.351,622 267.052,106	13	378.357,577 267.065,96	15.08
13	378.357,577 267.065,96	14	378.363,245 267.077,057	12.461
14	378.363,245 267.077,057	15	378.367,011 267.087,61	11.205
15	378.367,011 267.087,61	16	378.358,5 267.090,809	9.092
16	378.358,5 267.090,809	17	378.354,798 267.083,061	8.587
17	378.354,798 267.083,061	1	378.348,946 267.067,527	16.6

** Lungimile segmentelor sunt determinate în planul de proiecție Stereo 70 și sunt rotunjite la 1 milimetru.

*** Distanța dintre puncte este formată din segmente cumulate ce sunt mai mici decât valoarea 1 milimetru.

**DATE DESPRE IMOBILUL NR. 11077**

Oficiul de Cadastru și Publicitate Imobiliară DOLJ
Biroul de Cadastru și Publicitate Imobiliară Craiova

A. Partea I. Descrierea imobilului

TEREN Intravilan

Adresa: Loc. Bistret, Jud. Dolj

Nr. Crt	Nr cadastral Nr. topografic	Suprafața* (mp)	Observații / Referințe
A1		629	Sector cadastral:17 Teren neimprejmuț;

B. Partea II. Proprietari și acte

Inscrieri privitoare la dreptul de proprietate și alte drepturi reale		Referințe
/		
Act Normativ nr. HOTARARE nr. 596, din 04/08/2011 emis de GUVERNUL ROMANIEI (-HOTARARE 1554/2009 -ANEXA NR. 14		
Act Administrativ nr.1445/14.03.2023 emis de Primaria Comunei Bistret);		
B1	Intabulare, drept de PROPRIETATE, dobandit prin Constituire, cota actuala 1/1, cota initiala 1/1	A1
1) COMUNA BISTREȚ - DOMENIU PUBLIC, CIF:4553895		

C. Partea III. SARCINI .

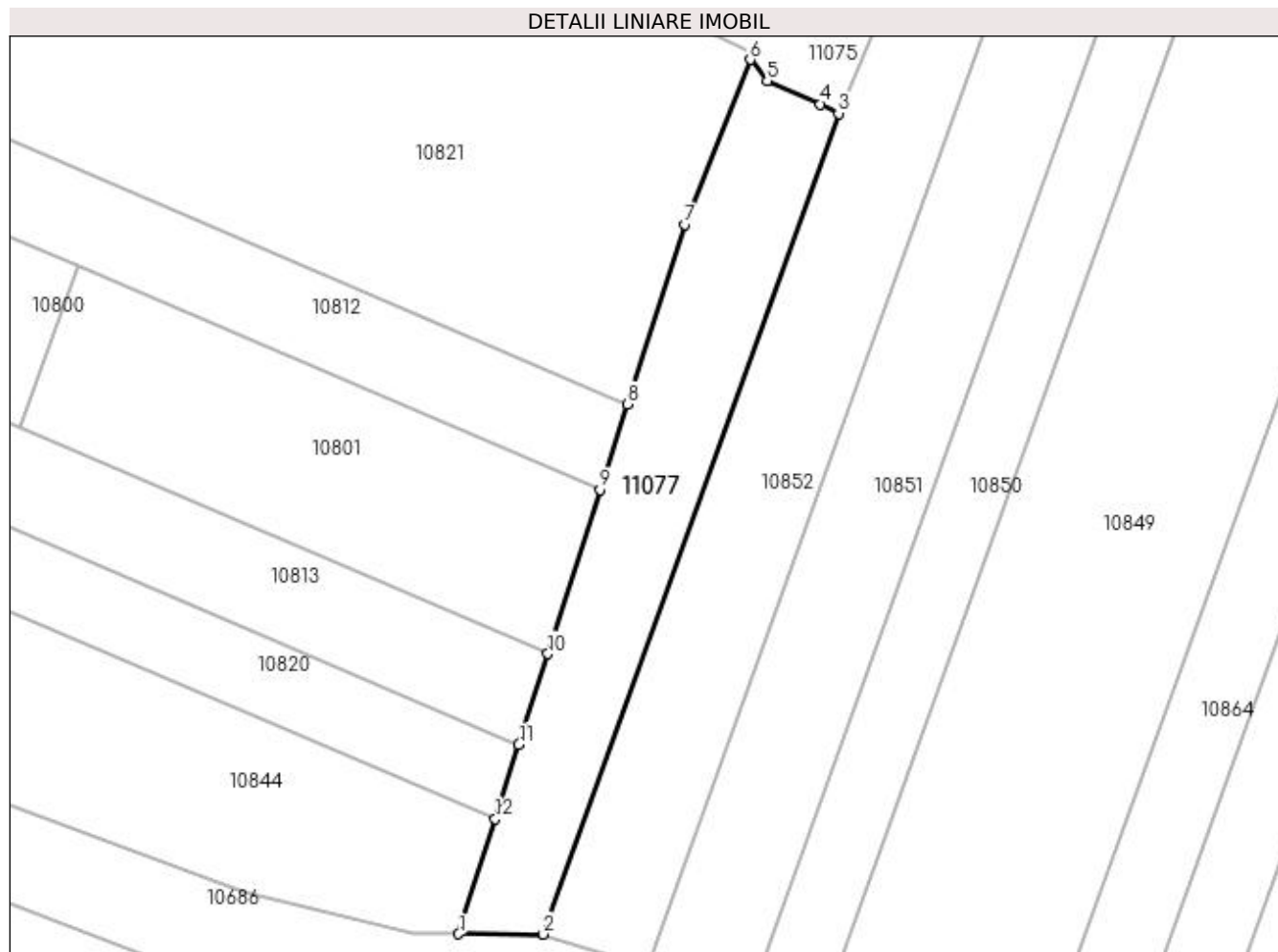
Inscrieri privind dezmembramintele dreptului de proprietate, drepturi reale de garanție și sarcini	Referințe
NU SUNT	

Anexa Nr. 1 La Partea I

Teren

Nr cadastral	Suprafața (mp)*	Observații / Referințe
	629	

* Suprafața este determinată în planul de proiecție Stereo 70.



Date referitoare la teren

Crt	Categorie folosință	Intra vilan	Suprafața (mp)	Tarla	Parcelă	Nr. topo	Observații / Referințe
1	drum	DA	629	107	-	-	

Lungime Segmente

1) Valorile lungimilor segmentelor sunt obținute din proiecție în plan.

Punct început	X / Y	Punct sfârșit	X / Y	Lungime segment (** (m)
1	378.777,112 267.181,923	2	378.784,373 267.181,886	7.261
2	378.784,373 267.181,886	3	378.809,706 267.252,269	74.803
3	378.809,706 267.252,269	4	378.808,147 267.253,064	1.75
4	378.808,147 267.253,064	5	378.803,566 267.255,068	5.0
5	378.803,566 267.255,068	6	378.802,121 267.256,877	2.315

Punct început	X / Y	Punct sfârșit	X / Y	Lungime segment (** (m)
6	378.802,121 267.256,877	7	378.796,49 267.242,754	15.204
7	378.796,49 267.242,754	8	378.791,578 267.227,335	16.182
8	378.791,578 267.227,335	9	378.789,244 267.220,01	7.688
9	378.789,244 267.220,01	10	378.784,762 267.205,939	14.768
10	378.784,762 267.205,939	11	378.782,282 267.198,153	8.171
11	378.782,282 267.198,153	12	378.780,25 267.191,773	6.696
12	378.780,25 267.191,773	1	378.777,112 267.181,923	10.338

** Lungimile segmentelor sunt determinate în planul de proiecție Stereo 70 și sunt rotunjite la 1 milimetru.

*** Distanța dintre puncte este formată din segmente cumulate ce sunt mai mici decât valoarea 1 milimetru.

**DATE DESPRE IMOBILUL NR. 11078**

Oficiul de Cadastru și Publicitate Imobiliară DOLJ
 Biroul de Cadastru și Publicitate Imobiliară Craiova

A. Partea I. Descrierea imobilului

TEREN Extravilan

Adresa: Jud. Dolj, TARLA 107, PARCELA 59

Nr. Crt	Nr cadastral Nr. topografic	Suprafața* (mp)	Observații / Referințe
A1	37690	1.976	Sector cadastral:17 Teren neimprejmuit;

B. Partea II. Proprietari și acte

Inscrieri privitoare la dreptul de proprietate și alte drepturi reale	Referințe
218946 / 03/11/2022	
Act Notarial nr. Contract de vanzare cumparare nr. 2202, din 27/10/2022 emis de Ionascu Nicolae;	
B1	A1
Intabulare, drept de PROPRIETATE, dobandit prin Conventie, cota actuala 1/1, cota initiala 1/1	
1) DITOIU PAULA-IONELA	
2) DITOIU MIRCEA	

C. Partea III. SARCINI .

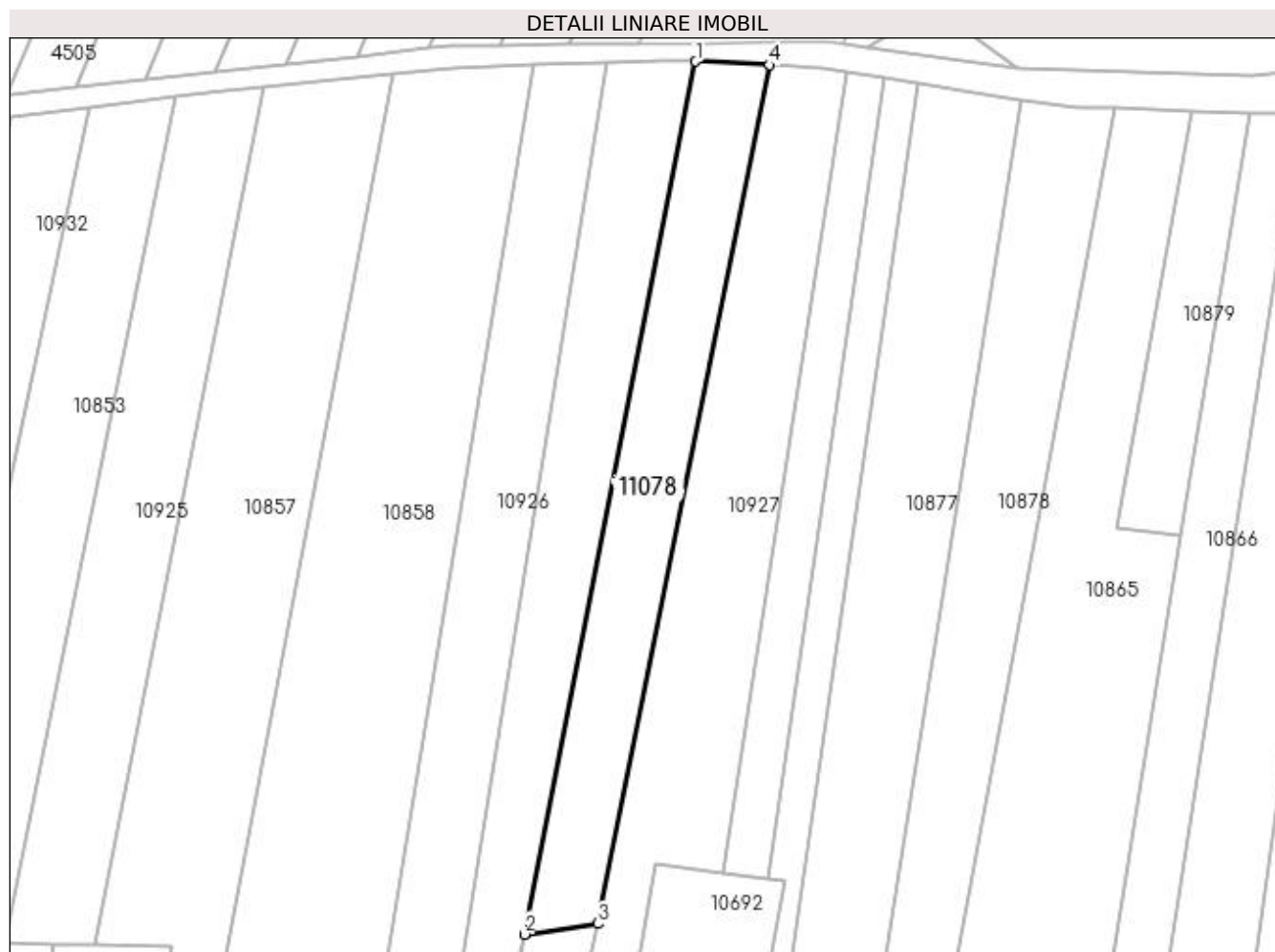
Inscrieri privind dezmembramintele dreptului de proprietate, drepturi reale de garanție și sarcini	Referințe
NU SUNT	

Anexa Nr. 1 La Partea I

Teren

Nr cadastral	Suprafața (mp)*	Observații / Referințe
37690	1.976	

* Suprafața este determinată în planul de proiecție Stereo 70.



Date referitoare la teren

Crt	Categorie folosință	Intra vilan	Suprafața (mp)	Tarla	Parcelă	Nr. topo	Observații / Referințe
1	arabil	NU	1.976	107	59	-	

Lungime Segmente

1) Valorile lungimilor segmentelor sunt obținute din proiecție în plan.

Punct început	X / Y	Punct sfârșit	X / Y	Lungime segment (** (m)
1	379.307,315 267.345,549	2	379.276,973 267.191,001	157.498
2	379.276,973 267.191,001	3	379.289,914 267.192,9	13.08
3	379.289,914 267.192,9	4	379.320,41 267.344,946	155.074
4	379.320,41 267.344,946	1	379.307,315 267.345,549	13.109

**** Lungimile segmentelor sunt determinate în planul de proiecție Stereo 70 și sunt rotunjite la 1 milimetru.**

***** Distanța dintre puncte este formată din segmente cumulate ce sunt mai mici decât valoarea 1 milimetru.**

**DATE DESPRE IMOBILUL NR. 11079**

Oficiul de Cadastru și Publicitate Imobiliară DOLJ
Biroul de Cadastru și Publicitate Imobiliară Craiova

A. Partea I. Descrierea imobilului

TEREN Intravilan

Adresa: Loc. Bistret, Nr. 79, Jud. Dolj, T6,P

Nr. Crt	Nr cadastral Nr. topografic	Suprafața* (mp)	Observații / Referințe
A1		405	Sector cadastral:17 Teren imprejmuit;

B. Partea II. Proprietari și acte

Inscrieri privitoare la dreptul de proprietate și alte drepturi reale		Referințe
/		
Act Normativ nr. 7, din 13/03/1996 emis de PARLAMENTUL ROMÂNIEI;		
B1	Inscrierea provizorie, drept de PROPRIETATE, dobandit prin Lege, cota actuala 1/1, cota initiala 1/1 1) NEIDENTIFICAT NEIDENTIFICAT	A1

C. Partea III. SARCINI .

Inscrieri privind dezmembramintele dreptului de proprietate, drepturi reale de garanție și sarcini	Referințe
NU SUNT	

Anexa Nr. 1 La Partea I

Teren

Nr cadastral	Suprafața (mp)*	Observații / Referințe
	405	

* Suprafața este determinată în planul de proiecție Stereo 70.



Date referitoare la teren

Crt	Categorie folosință	Intravilan	Suprafața (mp)	Tarla	Parcelă	Nr. topo	Observații / Referințe
1	curți constructii	DA	405	6	-	-	

Lungime Segmente

1) Valorile lungimilor segmentelor sunt obținute din proiecție în plan.

Punct început	X / Y	Punct sfârșit	X / Y	Lungime segment (** (m)
1	379.379,666 267.162,188	2	379.371,408 267.109,264	53.564
2	379.371,408 267.109,264	3	379.379,026 267.108,776	7.634
3	379.379,026 267.108,776	4	379.387,196 267.161,27	53.126
4	379.387,196 267.161,27	1	379.379,666 267.162,188	7.586

**** Lungimile segmentelor sunt determinate în planul de proiecție Stereo 70 și sunt rotunjite la 1 milimetru.**

***** Distanța dintre puncte este formată din segmente cumulate ce sunt mai mici decât valoarea 1 milimetru.**

**DATE DESPRE IMOBILUL NR. 11080**

Oficiul de Cadastru și Publicitate Imobiliară DOLJ
Biroul de Cadastru și Publicitate Imobiliară Craiova

A. Partea I. Descrierea imobilului

TEREN Intravilan

Adresa: Loc. Bistret, Str Iancu Jianu, Jud. Dolj

Nr. Crt	Nr cadastral Nr. topografic	Suprafața* (mp)	Observații / Referințe
A1		994	Sector cadastral:17 Teren neimprejmuit;

B. Partea II. Proprietari și acte

Inscrieri privitoare la dreptul de proprietate și alte drepturi reale		Referințe
/		
Act Normativ nr. HOTARARE nr. 596, din 04/08/2011 emis de GUVERNUL ROMANIEI (-HOTARARE 1554/2009 -ANEXA NR. 14		
Act Administrativ nr.1445/14.03.2023 emis de Primaria Comunei Bistret);		
B1	Intabulare, drept de PROPRIETATE, dobandit prin Constituire, cota actuala 1/1, cota initiala 1/1	A1
1) COMUNA BISTREȚ - DOMENIU PUBLIC, CIF:4553895		

C. Partea III. SARCINI .

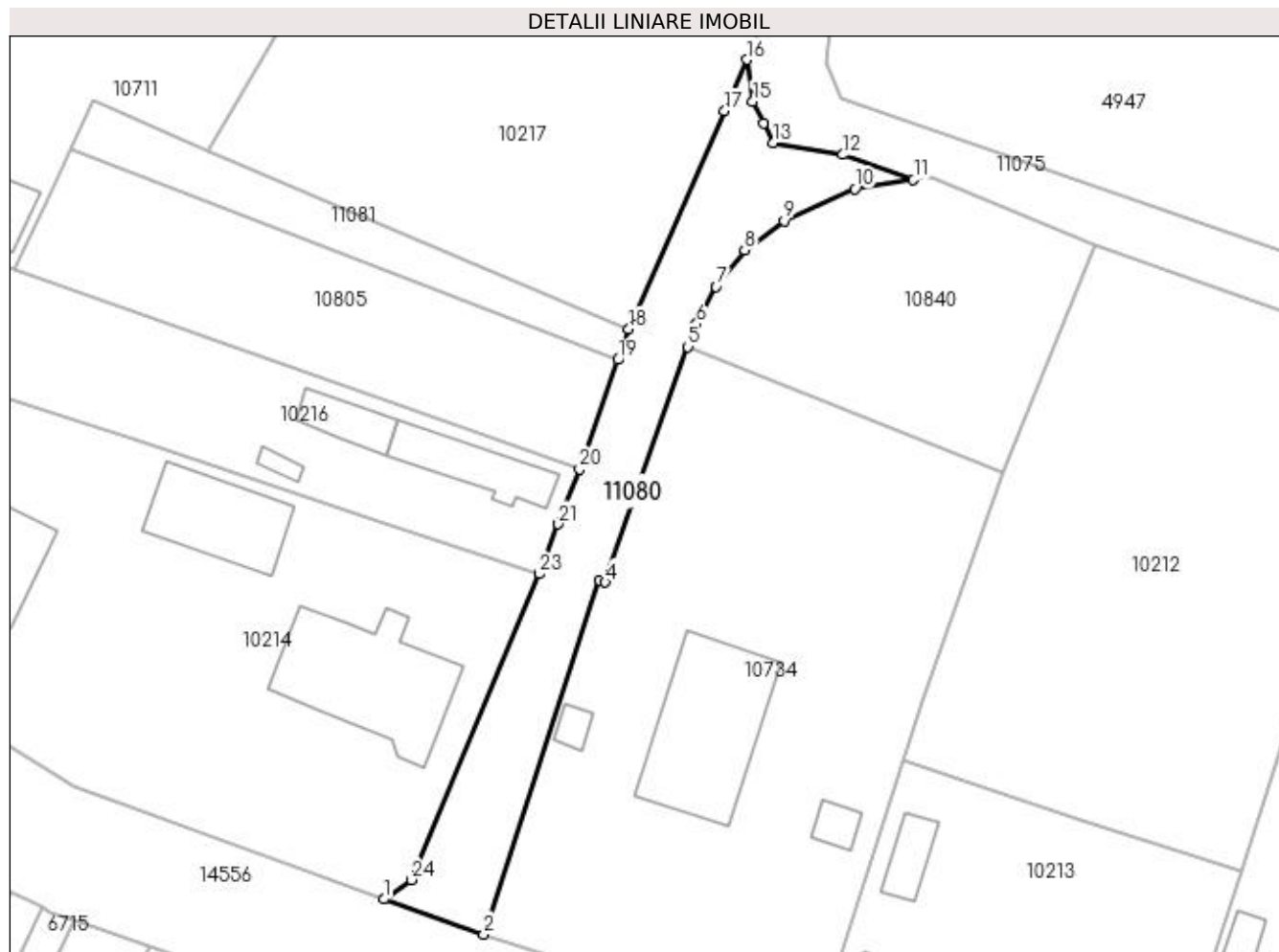
Inscrieri privind dezmembramintele dreptului de proprietate, drepturi reale de garanție și sarcini	Referințe
NU SUNT	

Anexa Nr. 1 La Partea I

Teren

Nr cadastral	Suprafața (mp)*	Observații / Referințe
	994	

* Suprafața este determinată în planul de proiecție Stereo 70.



Date referitoare la teren

Crt	Categorie folosință	Intra vilan	Suprafața (mp)	Tarla	Parcelă	Nr. topo	Observații / Referințe
1	drum	DA	994	98	-	-	

Lungime Segmente

1) Valorile lungimilor segmentelor sunt obținute din proiecție în plan.

Punct început	X / Y	Punct sfârșit	X / Y	Lungime segment (** (m)
1	378.004,277 267.103,581	2	378.016,541 267.099,254	13.005
3	378.030,775 267.142,786	4	378.031,509 267.142,51	0.784
5	378.041,631 267.171,445	6	378.042,694 267.174,253	3.002
7	378.045,129 267.178,82	8	378.048,604 267.183,346	5.706
9	378.053,467 267.186,908	10	378.062,175 267.190,848	9.558

Punct început	X / Y	Punct sfârșit	X / Y	Lungime segment (** (m)
2	378.016,541 267.099,254	3	378.030,775 267.142,786	45.8
4	378.031,509 267.142,51	5	378.041,631 267.171,445	30.654
6	378.042,694 267.174,253	7	378.045,129 267.178,82	5.176
8	378.048,604 267.183,346	9	378.053,467 267.186,908	6.028
10	378.062,175 267.190,848	11	378.069,37 267.191,967	7.281

Punct început	X / Y	Punct sfârșit	X / Y	Lungime segment (** (m)
11	378.069,37 267.191,967	12	378.060,67 267.195,047	9.229
13	378.052,103 267.196,494	14	378.050,939 267.198,902	2.675
15	378.049,637 267.201,595	16	378.048,934 267.206,723	5.176
17	378.046,16 267.200,42	18	378.034,377 267.173,648	29.25
19	378.033,059 267.169,862	20	378.028,335 267.156,385	14.281
21	378.025,719 267.149,675	22	378.023,97 267.145,07	4.926
23	378.023,389 267.143,542	24	378.007,668 267.105,955	40.742

Punct început	X / Y	Punct sfârșit	X / Y	Lungime segment (** (m)
12	378.060,67 267.195,047	13	378.052,103 267.196,494	8.688
14	378.050,939 267.198,902	15	378.049,637 267.201,595	2.991
16	378.048,934 267.206,723	17	378.046,16 267.200,42	6.886
18	378.034,377 267.173,648	19	378.033,059 267.169,862	4.009
20	378.028,335 267.156,385	21	378.025,719 267.149,675	7.202
22	378.023,97 267.145,07	23	378.023,389 267.143,542	1.635
24	378.007,668 267.105,955	1	378.004,277 267.103,581	4.139

** Lungimile segmentelor sunt determinate în planul de proiecție Stereo 70 și sunt rotunjite la 1 milimetru.

*** Distanța dintre puncte este formată din segmente cumulate ce sunt mai mici decât valoarea 1 milimetru.

**DATE DESPRE IMOBILUL NR. 11081**

Oficiul de Cadastru și Publicitate Imobiliară DOLJ
Biroul de Cadastru și Publicitate Imobiliară Craiova

A. Partea I. Descrierea imobilului

TEREN Intravilan

Adresa: Loc. Bistret, Jud. Dolj

Nr. Crt	Nr cadastral Nr. topografic	Suprafața* (mp)	Observații / Referințe
A1		377	Sector cadastral:17 Teren imprejmuit;

B. Partea II. Proprietari și acte

Inscrieri privitoare la dreptul de proprietate și alte drepturi reale		Referințe
/		
Act Normativ nr. 7, din 13/03/1996 emis de PARLAMENTUL ROMÂNIEI;		
B1	Inscrierea provizorie, drept de PROPRIETATE, dobandit prin Lege, cota actuala 1/1, cota initiala 1/1 1) NEIDENTIFICAT NEIDENTIFICAT	A1

C. Partea III. SARCINI .

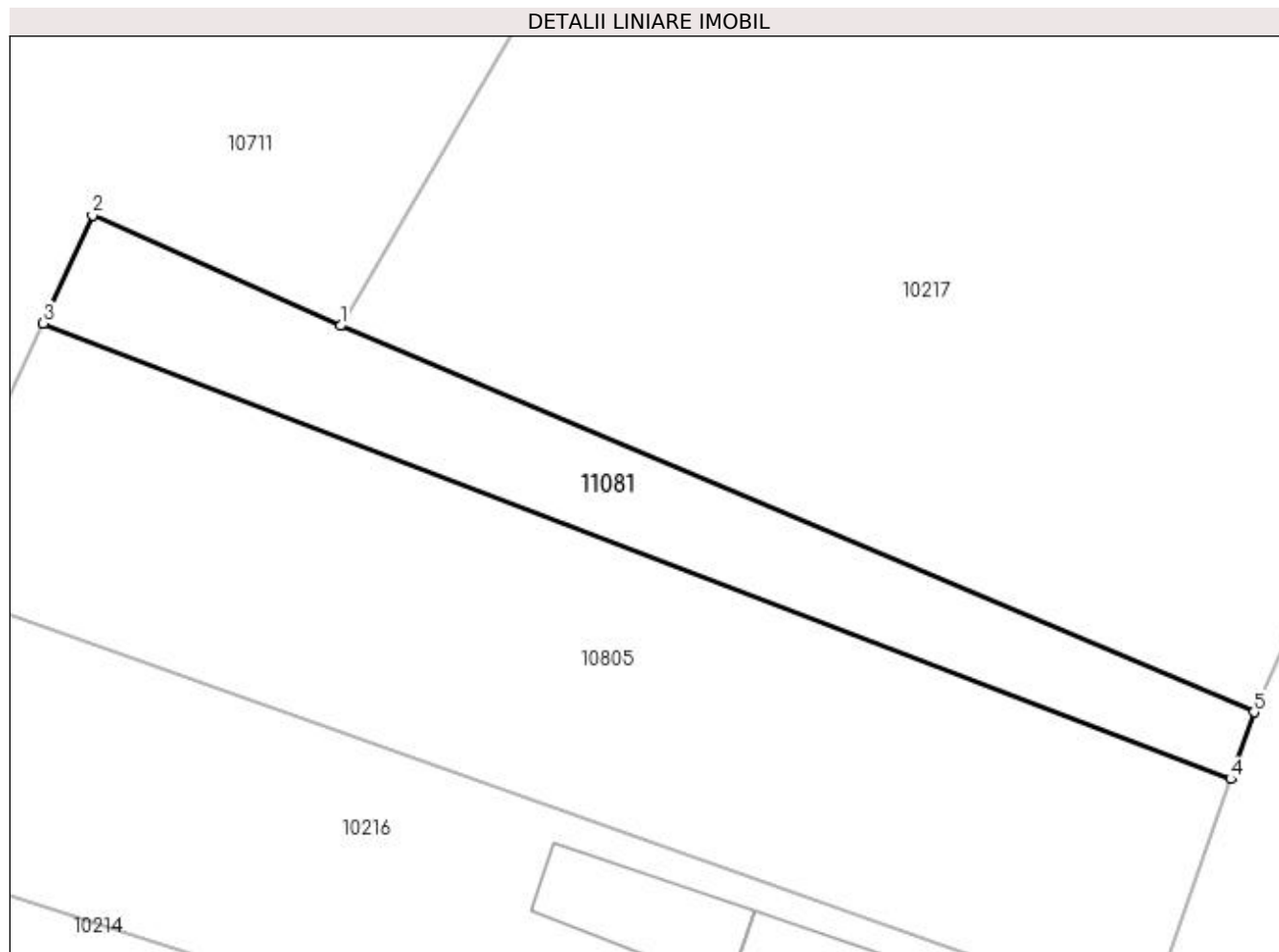
Inscrieri privind dezmembramintele dreptului de proprietate, drepturi reale de garanție și sarcini	Referințe
NU SUNT	

Anexa Nr. 1 La Partea I

Teren

Nr cadastral	Suprafața (mp)*	Observații / Referințe
	377	

* Suprafața este determinată în planul de proiecție Stereo 70.



Date referitoare la teren

Crt	Categorie folosință	Intra vilan	Suprafața (mp)	Tarla	Parcelă	Nr. topo	Observații / Referințe
1	arabil	DA	377	98	-	-	

Lungime Segmente

1) Valorile lungimilor segmentelor sunt obținute din proiecție în plan.

Punct început	X / Y	Punct sfârșit	X / Y	Lungime segment (** (m)
1	377.982,607 267.195,543	2	377.968,557 267.201,803	15.381
2	377.968,557 267.201,803	3	377.965,759 267.195,68	6.732
3	377.965,759 267.195,68	4	378.033,059 267.169,862	72.082
4	378.033,059 267.169,862	5	378.034,377 267.173,648	4.009
5	378.034,377 267.173,648	1	377.982,607 267.195,543	56.21

**** Lungimile segmentelor sunt determinate în planul de proiecție Stereo 70 și sunt rotunjite la 1 milimetru.**

***** Distanța dintre puncte este formată din segmente cumulate ce sunt mai mici decât valoarea 1 milimetru.**

**DATE DESPRE IMOBILUL NR. 11083**

Oficiul de Cadastru și Publicitate Imobiliară DOLJ
Biroul de Cadastru și Publicitate Imobiliară Craiova

A. Partea I. Descrierea imobilului

TEREN Necunoscut

Adresa: Loc. Bistret, Jud. Dolj, T112,P6,P7

Nr. Crt	Nr cadastral Nr. topografic	Suprafața* (mp)	Observații / Referințe
A1		1.702	Sector cadastral:17 Teren imprejmuit;

B. Partea II. Proprietari și acte

Inscrieri privitoare la dreptul de proprietate și alte drepturi reale	Referințe
/	
Act Administrativ nr. TDP nr. 1392-59341, din 10/07/1998 emis de CJSAPT DOLJ;	
B1	A1
Intabulare, drept de PROPRIETATE, dobandit prin Reconstituire, cota actuala 1/1, cota initiala 1/1 1) BUFU GHEORGHITA, Lipsa CNP.	

C. Partea III. SARCINI .

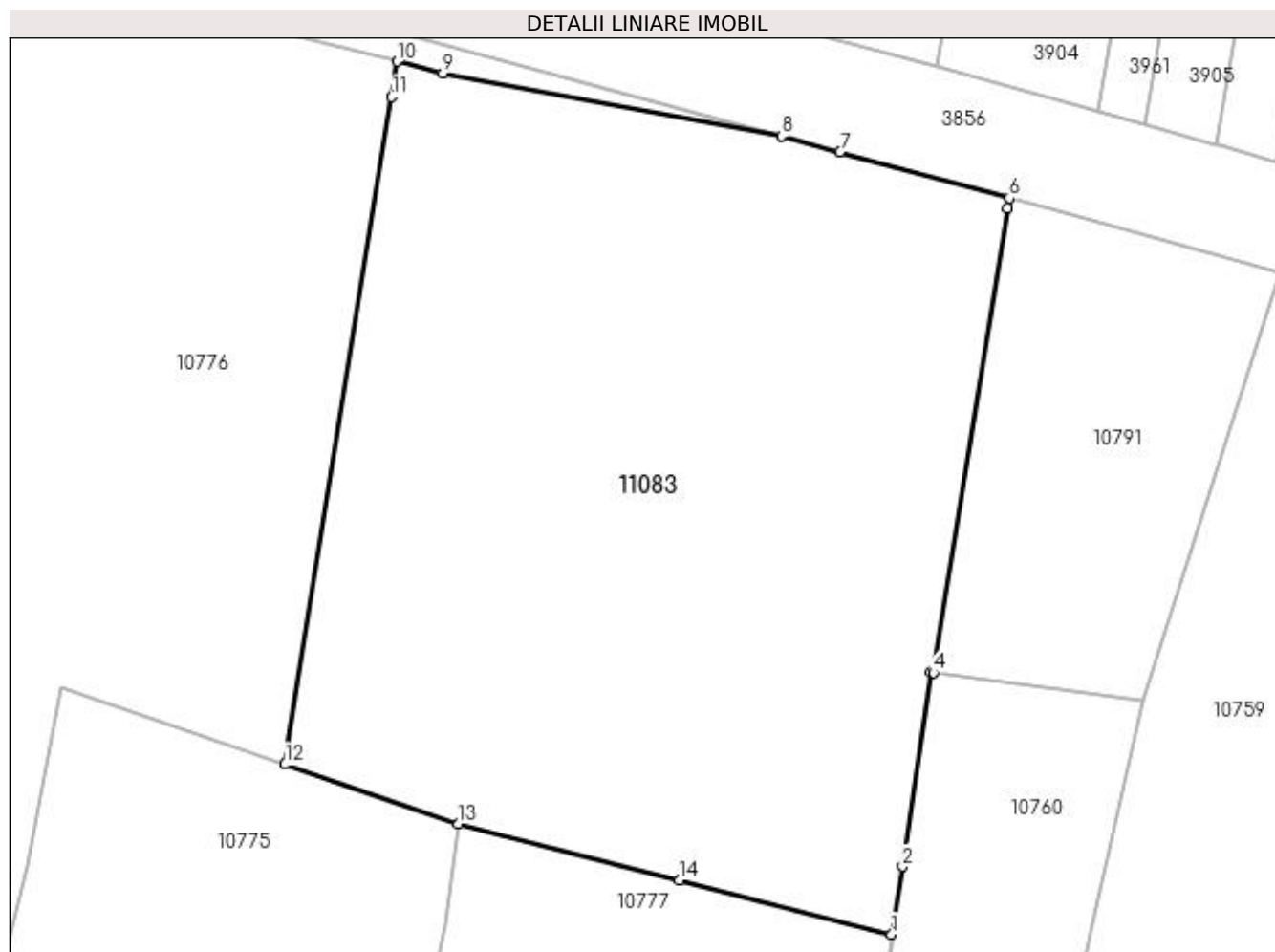
Inscrieri privind dezmembramintele dreptului de proprietate, drepturi reale de garanție și sarcini	Referințe
NU SUNT	

Anexa Nr. 1 La Partea I

Teren

Nr cadastral	Suprafața (mp)*	Observații / Referințe
	1.702	

* Suprafața este determinată în planul de proiecție Stereo 70.



Date referitoare la teren

Crt	Categorie folosință	Intravilan	Suprafața (mp)	Tarla	Parcelă	Nr. topo	Observații / Referințe
1	arabil	DA	584	112	6	-	
2	arabil	NU	64	112	6	-	
3	arabil	DA	1.054	112	7	-	

Lungime Segmente

1) Valorile lungimilor segmentelor sunt obținute din proiecție în plan.

Punct început	X / Y	Punct sfârșit	X / Y	Lungime segment (** (m)
1	381.349,068 267.023,538	2	381.349,725 267.027,65	4.164
2	381.349,725 267.027,65	3	381.351,412 267.039,443	11.913
3	381.351,412 267.039,443	4	381.351,604 267.039,418	0.194
4	381.351,604 267.039,418	5	381.356,106 267.067,6	28.539

Punct început	X / Y	Punct sfârşit	X / Y	Lungime segment (** (m)
5	381.356,106 267.067,6	6	381.356,205 267.068,221	0.629
6	381.356,205 267.068,221	7	381.345,927 267.071,012	10.65
7	381.345,927 267.071,012	8	381.342,39 267.071,976	3.666
8	381.342,39 267.071,976	9	381.321,833 267.075,807	20.911
9	381.321,833 267.075,807	10	381.319,049 267.076,504	2.87
10	381.319,049 267.076,504	11	381.318,705 267.074,352	2.179
11	381.318,705 267.074,352	12	381.312,236 267.033,853	41.012
12	381.312,236 267.033,853	13	381.322,779 267.030,242	11.144
13	381.322,779 267.030,242	14	381.336,17 267.026,827	13.82
14	381.336,17 267.026,827	1	381.349,068 267.023,538	13.311

** Lungimile segmentelor sunt determinate în planul de proiecție Stereo 70 și sunt rotunjite la 1 milimetru.

*** Distanța dintre puncte este formată din segmente cumulate ce sunt mai mici decât valoarea 1 milimetru.

**DATE DESPRE IMOBILUL NR. 11084**

Oficiul de Cadastru și Publicitate Imobiliară DOLJ
Biroul de Cadastru și Publicitate Imobiliară Craiova

A. Partea I. Descrierea imobilului

TEREN Intravilan

Adresa: Loc. Bistret, Str Revoluției, Nr. 161, Jud. Dolj, T13,P53,P52,54,51

Nr. Crt	Nr cadastral Nr. topografic	Suprafața* (mp)	Observații / Referințe
A1		2.657	Sector cadastral:17 Teren imprejmuit;

Construcții

Crt	Nr cadastral Nr. topografic	Adresa	Observații / Referințe
A1.1		Loc. Bistret, Str Revoluției, Nr. 161, Jud. Dolj, T13,P53,P52,54,51	Nr. niveluri:1; S. construita la sol:91 mp; LOCUINTA.

B. Partea II. Proprietari și acte

Inscrieri privitoare la dreptul de proprietate și alte drepturi reale		Referințe
/		
Act Administrativ nr. TDP nr. 1442-2218, din 07/08/1998 emis de CJS DAPT DOLJ;		
B1	Intabulare, drept de PROPRIETATE, dobandit prin Reconstituire, cota actuala 1/1, cota initiala 1/1 1) DUMITRU ȘTEFAN, Lipsa CNP.	A1
Act Normativ nr. 7, din 13/03/1996 emis de PARLAMENTUL ROMÂNIEI ((ART.12 ALIN.(14) și ART.37 ALIN(2)));		
B2	Intabulare, drept de PROPRIETATE, dobandit prin Lege, cota actuala 1/1, cota initiala 1/1 1) DUMITRU ȘTEFAN, Lipsa CNP.	A1.1

C. Partea III. SARCINI .

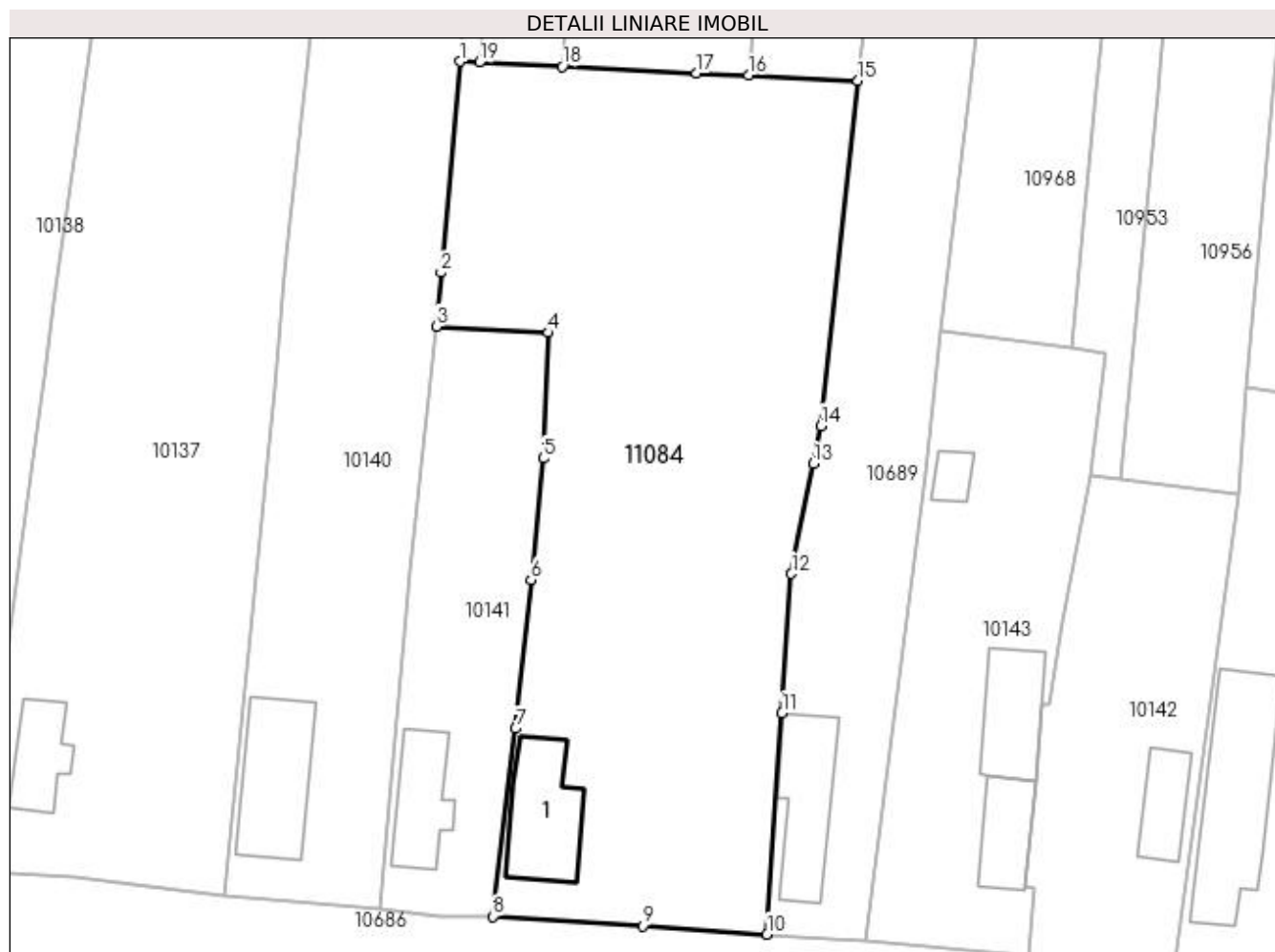
Inscrieri privind dezmembramintele dreptului de proprietate, drepturi reale de garanție și sarcini	Referințe
NU SUNT	

Anexa Nr. 1 La Partea I

Teren

Nr cadastral	Suprafața (mp)*	Observații / Referințe
	2.657	

* Suprafața este determinată în planul de proiecție Stereo 70.



Date referitoare la teren

Crt	Categorie folosință	Intra vilan	Suprafața (mp)	Tarla	Parcelă	Nr. topo	Observații / Referințe
1	curți constructii	DA	451	13	53	-	
2	arabil	DA	942	13	52	-	
3	arabil	DA	1.264	13	54,51	-	

Date referitoare la construcții

Crt	Număr	Destinație construcție	Supraf. (mp)	Situație juridică	Observații / Referințe
A1.1		construcții de locuințe	91	Cu acte	Nr. niveluri:1; S. construita la sol:91 mp; LOCUINTA.

Lungime Segmente

1) Valorile lungimilor segmentelor sunt obținute din proiecție în plan.

Punct început	X / Y	Punct sfârșit	X / Y	Lungime segment (** (m)
1	380.136,509 267.189,814	2	380.134,637 267.168,614	21.282
2	380.134,637 267.168,614	3	380.134,158 267.163,192	5.443

Punct început	X / Y	Punct sfârșit	X / Y	Lungime segment (** (m)
3	380.134,158 267.163,192	4	380.145,459 267.162,555	11.319
4	380.145,459 267.162,555	5	380.144,925 267.149,938	12.628
5	380.144,925 267.149,938	6	380.143,679 267.137,743	12.258
6	380.143,679 267.137,743	7	380.142,151 267.122,794	15.027
7	380.142,151 267.122,794	8	380.139,839 267.103,913	19.022
8	380.139,839 267.103,913	9	380.154,931 267.102,966	15.122
9	380.154,931 267.102,966	10	380.167,405 267.102,112	12.503
10	380.167,405 267.102,112	11	380.168,912 267.124,345	22.284
11	380.168,912 267.124,345	12	380.169,856 267.138,355	14.042
12	380.169,856 267.138,355	13	380.172,059 267.149,422	11.284
13	380.172,059 267.149,422	14	380.172,812 267.153,2	3.852
14	380.172,812 267.153,2	15	380.176,558 267.187,869	34.871
15	380.176,558 267.187,869	16	380.165,549 267.188,429	11.023
16	380.165,549 267.188,429	17	380.160,32 267.188,658	5.234
17	380.160,32 267.188,658	18	380.146,838 267.189,313	13.498
18	380.146,838 267.189,313	19	380.138,491 267.189,718	8.357
19	380.138,491 267.189,718	1	380.136,509 267.189,814	1.984

** Lungimile segmentelor sunt determinate în planul de proiecție Stereo 70 și sunt rotunjite la 1 milimetru.

*** Distanța dintre puncte este formată din segmente cumulate ce sunt mai mici decât valoarea 1 milimetru.

**DATE DESPRE IMOBILUL NR. 11085**

Oficiul de Cadastru și Publicitate Imobiliară DOLJ
Biroul de Cadastru și Publicitate Imobiliară Craiova

A. Partea I. Descrierea imobilului

TEREN Intravilan

Adresa: Loc. Bistret, Str. Revoluției, Nr. 103, Jud. Dolj, T11,P2,P4,3

Nr. Crt	Nr cadastral Nr. topografic	Suprafața* (mp)	Observații / Referințe
A1		1.567	Sector cadastral:17 Teren imprejmuit;

B. Partea II. Proprietari și acte

Inscrieri privitoare la dreptul de proprietate și alte drepturi reale	Referințe
/	
Act Normativ nr. 7, din 13/03/1996 emis de PARLAMENTUL ROMÂNIEI;	
B1	A1
Inscrierea provizorie, drept de PROPRIETATE, dobandit prin Lege, cota actuala 1/1, cota initiala 1/1 1) NEIDENTIFICAT NEIDENTIFICAT	

C. Partea III. SARCINI .

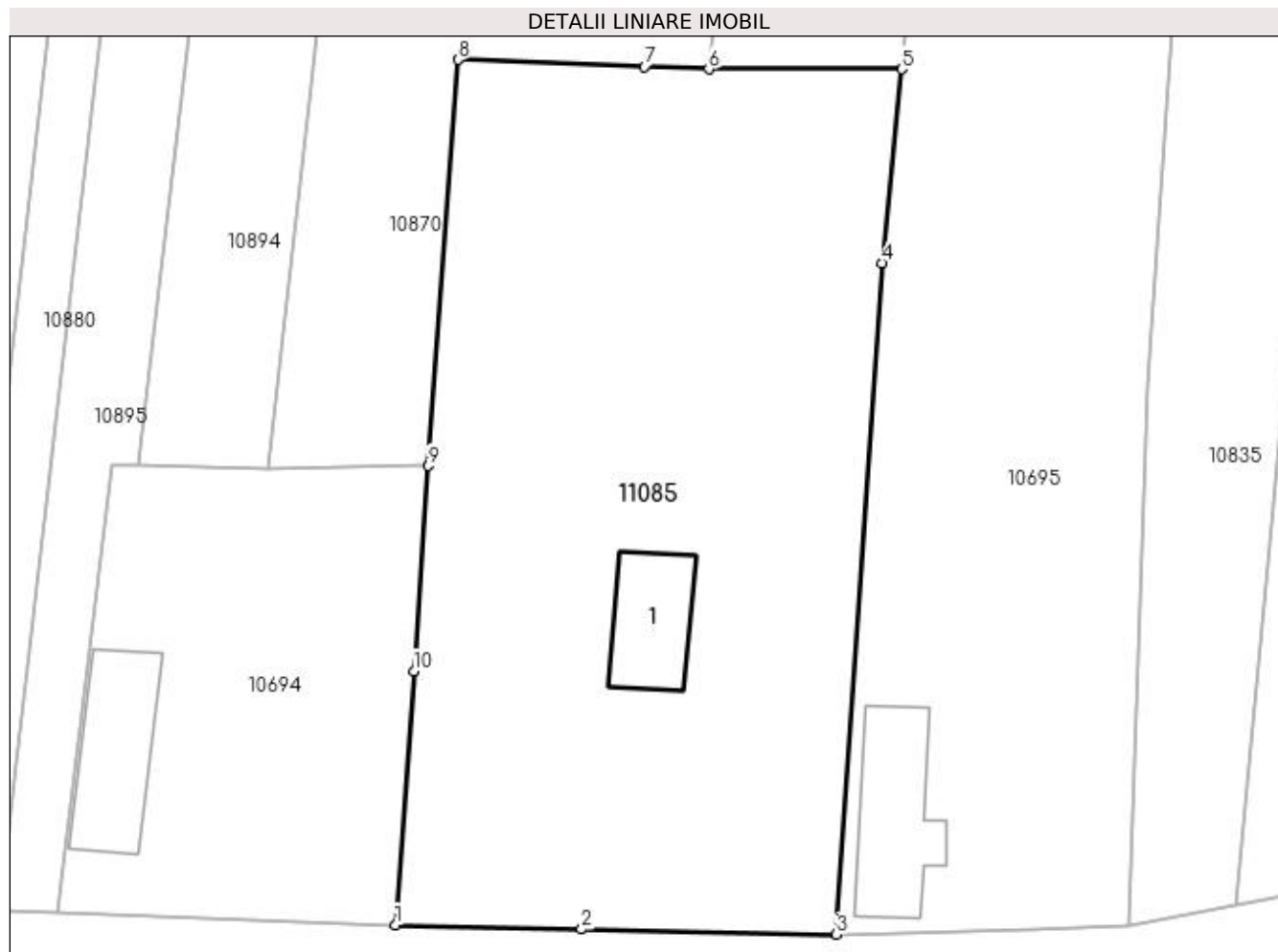
Inscrieri privind dezmembramintele dreptului de proprietate, drepturi reale de garanție și sarcini	Referințe
NU SUNT	

Anexa Nr. 1 La Partea I

Teren

Nr cadastral	Suprafața (mp)*	Observații / Referințe
	1.567	

* Suprafața este determinată în planul de proiecție Stereo 70.



Date referitoare la teren

Crt	Categorie folosință	Intra vilan	Suprafața (mp)	Tarla	Parcelă	Nr. topo	Observații / Referințe
1	curți constructii	DA	903	11	2	-	
2	arabil	DA	664	11	4,3	-	

Date referitoare la construcții

Crt	Număr	Destinație construcție	Supraf. (mp)	Situație juridică	Observații / Referințe
A1.1		construcții de locuințe	43	Fara acte	Nr. niveluri:1; S. construita la sol:43 mp; LOCUINTA.

Lungime Segmente

1) Valorile lungimilor segmentelor sunt obținute din proiecție în plan.

Punct început	X / Y	Punct sfârșit	X / Y	Lungime segment (** (m)
1	379.556,675 267.102,579	2	379.568,62 267.102,291	11.948
2	379.568,62 267.102,291	3	379.584,986 267.101,969	16.369
3	379.584,986 267.101,969	4	379.587,935 267.145,04	43.172

Punct început	X / Y	Punct sfârşit	X / Y	Lungime segment (** (m)
4	379.587,935 267.145,04	5	379.589,175 267.157,494	12.516
5	379.589,175 267.157,494	6	379.576,787 267.157,494	12.388
6	379.576,787 267.157,494	7	379.572,674 267.157,647	4.116
7	379.572,674 267.157,647	8	379.560,691 267.158,093	11.991
8	379.560,691 267.158,093	9	379.558,805 267.132,022	26.139
9	379.558,805 267.132,022	10	379.557,852 267.118,85	13.206
10	379.557,852 267.118,85	1	379.556,675 267.102,579	16.314

** Lungimile segmentelor sunt determinate în planul de proiecție Stereo 70 și sunt rotunjite la 1 milimetru.

*** Distanța dintre puncte este formată din segmente cumulate ce sunt mai mici decât valoarea 1 milimetru.

**DATE DESPRE IMOBILUL NR. 11086**

Oficiul de Cadastru și Publicitate Imobiliară DOLJ
Biroul de Cadastru și Publicitate Imobiliară Craiova

A. Partea I. Descrierea imobilului

TEREN Intravilan

Adresa: Loc. Bistret, Str. Revoluției, Nr. 31, Jud. Dolj, T4,P59

Nr. Crt	Nr cadastral Nr. topografic	Suprafața* (mp)	Observații / Referințe
A1		1.068	Sector cadastral:17 Teren imprejmuit;

B. Partea II. Proprietari și acte

Inscrieri privitoare la dreptul de proprietate și alte drepturi reale	Referințe
/	
Act Administrativ nr. TDP nr. 1646-45085, din 06/09/1999 emis de CJSAPT DOLJ;	
B1	A1
Intabulare, drept de PROPRIETATE, dobandit prin Reconstituire, cota actuala 1/1, cota initiala 1/1 1) BALACI NICOLAE , Lipsa CNP.	

C. Partea III. SARCINI .

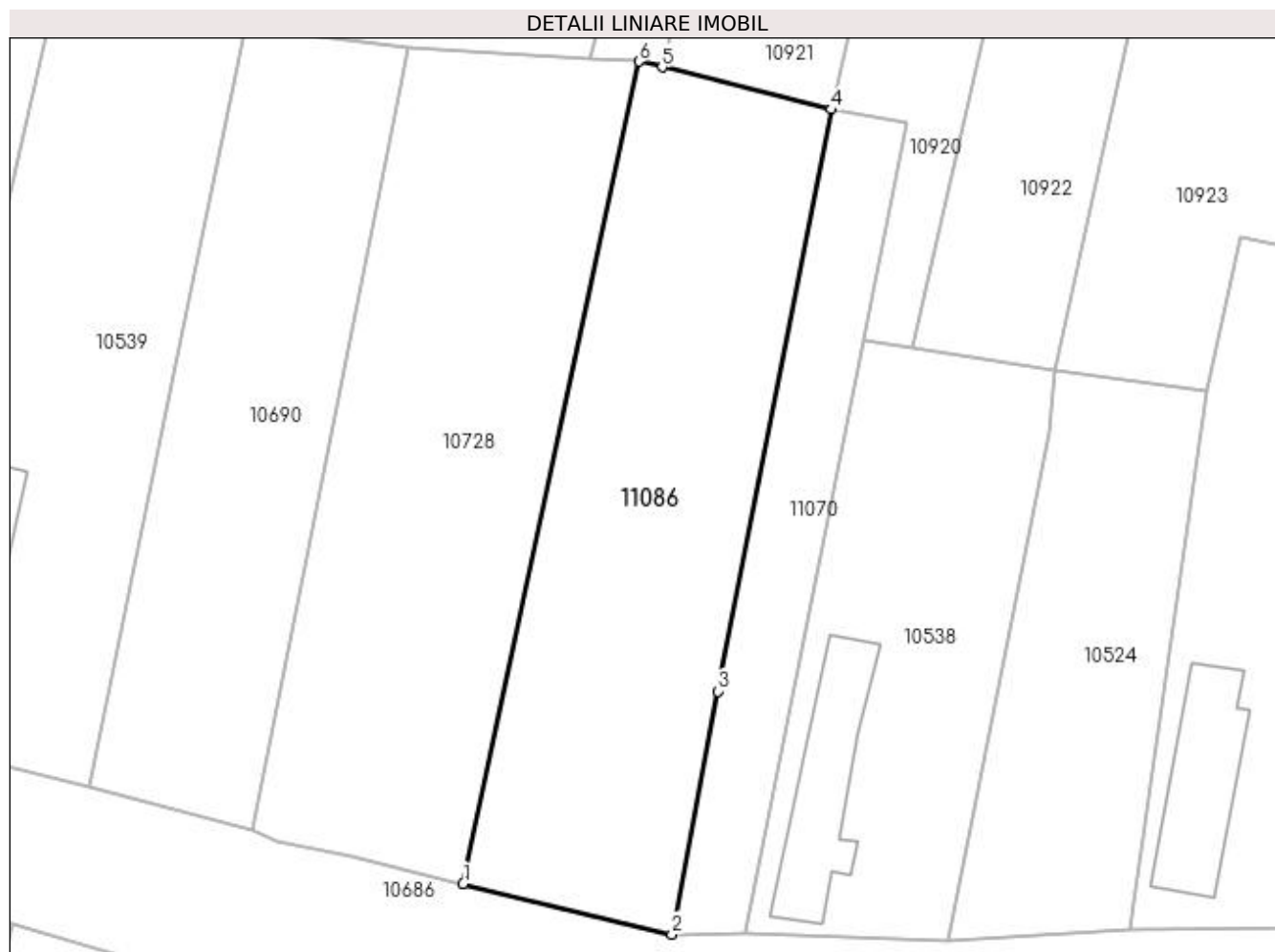
Inscrieri privind dezmembramintele dreptului de proprietate, drepturi reale de garanție și sarcini	Referințe
NU SUNT	

Anexa Nr. 1 La Partea I

Teren

Nr cadastral	Suprafața (mp)*	Observații / Referințe
	1.068	

* Suprafața este determinată în planul de proiecție Stereo 70.



Date referitoare la teren

Crt	Categorie folosință	Intra vilan	Suprafața (mp)	Tarla	Parcelă	Nr. topo	Observații / Referințe
1	arabil	DA	1.068	4	59	-	

Lungime Segmente

1) Valorile lungimilor segmentelor sunt obținute din proiecție în plan.

Punct început	X / Y	Punct sfârșit	X / Y	Lungime segment (** (m)
1	379.017,335 267.114,725	2	379.033,747 267.110,732	16.891
2	379.033,747 267.110,732	3	379.037,359 267.129,842	19.448
3	379.037,359 267.129,842	4	379.046,268 267.175,567	46.585
4	379.046,268 267.175,567	5	379.032,983 267.178,884	13.693
5	379.032,983 267.178,884	6	379.031,168 267.179,337	1.871

Punct început	X / Y	Punct sfârșit	X / Y	Lungime segment (** (m)
6	379.031,168 267.179,337	1	379.017,335 267.114,725	66.076

** Lungimile segmentelor sunt determinate în planul de proiecție Stereo 70 și sunt rotunjite la 1 milimetru.

*** Distanța dintre puncte este formată din segmente cumulate ce sunt mai mici decât valoarea 1 milimetru.

**DATE DESPRE IMOBILUL NR. 11087**

Oficiul de Cadastru și Publicitate Imobiliară DOLJ
Biroul de Cadastru și Publicitate Imobiliară Craiova

A. Partea I. Descrierea imobilului

TEREN Intravilan

Adresa: Loc. Bistret, Jud. Dolj, T107,PP123

Nr. Crt	Nr cadastral Nr. topografic	Suprafața* (mp)	Observații / Referințe
A1		784	Sector cadastral:17 Teren neimprejmuit;

B. Partea II. Proprietari și acte

Inscrieri privitoare la dreptul de proprietate și alte drepturi reale	Referințe
/	
Act Administrativ nr. TDP nr. 2507, din 30/03/2007 emis de CJSAPT DOLJ;	
B1	A1
Intabulare, drept de PROPRIETATE, dobandit prin Reconstituire, cota actuala 1/1, cota initiala 1/1 1) PETRIȘOR CONSTANTIN, Lipsa CNP.	

C. Partea III. SARCINI .

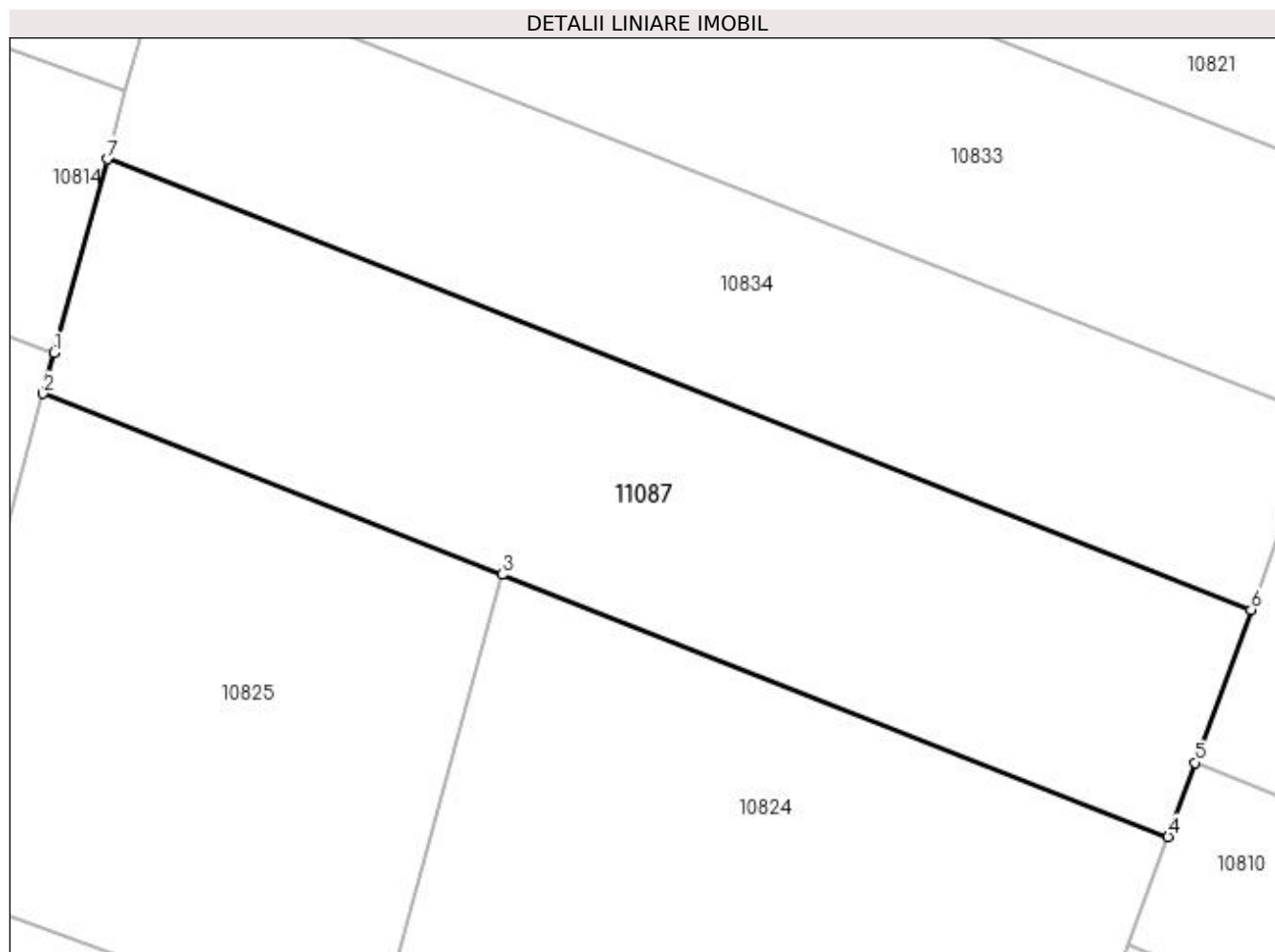
Inscrieri privind dezmembramintele dreptului de proprietate, drepturi reale de garanție și sarcini	Referințe
NU SUNT	

Anexa Nr. 1 La Partea I

Teren

Nr cadastral	Suprafața (mp)*	Observații / Referințe
	784	

* Suprafața este determinată în planul de proiecție Stereo 70.



Date referitoare la teren

Crt	Categorie folosință	Intravilan	Suprafața (mp)	Tarla	Parcelă	Nr. topo	Observații / Referințe
1	arabil	DA	784	107	P123	-	

Lungime Segmente

1) Valorile lungimilor segmentelor sunt obținute din proiecție în plan.

Punct început	X / Y	Punct sfârșit	X / Y	Lungime segment (** (m)
1	378.570,646 267.284,136	2	378.570,068 267.282,017	2.196
2	378.570,068 267.282,017	3	378.593,759 267.272,691	25.461
3	378.593,759 267.272,691	4	378.628,115 267.259,168	36.922
4	378.628,115 267.259,168	5	378.629,511 267.262,988	4.067
5	378.629,511 267.262,988	6	378.632,395 267.270,877	8.4

Punct început	X / Y	Punct sfârșit	X / Y	Lungime segment (** (m)
6	378.632,395 267.270,877	7	378.573,369 267.294,111	63.434
7	378.573,369 267.294,111	1	378.570,646 267.284,136	10.34

** Lungimile segmentelor sunt determinate în planul de proiecție Stereo 70 și sunt rotunjite la 1 milimetru.

*** Distanța dintre puncte este formată din segmente cumulate ce sunt mai mici decât valoarea 1 milimetru.

**DATE DESPRE IMOBILUL NR. 11088**

Oficiul de Cadastru și Publicitate Imobiliară DOLJ
Biroul de Cadastru și Publicitate Imobiliară Craiova

A. Partea I. Descrierea imobilului

TEREN Extravilan

Adresa: Jud. Dolj, T108,P160

Nr. Crt	Nr cadastral Nr. topografic	Suprafața* (mp)	Observații / Referințe
A1		787	Sector cadastral:17 Teren neimprejmuit;

B. Partea II. Proprietari și acte

Inscrieri privitoare la dreptul de proprietate și alte drepturi reale	Referințe
/	
Act Administrativ nr. TDP nr. 1063-48660, din 16/10/1996 emis de CJSAPT DOLJ;	
B1	A1
Intabulare, drept de PROPRIETATE, dobandit prin Reconstituire, cota actuala 1/1, cota initiala 1/1	
1) PETRIȘOR MARIA, Lipsa CNP.	
2) CIUPITU NASTASIA, Lipsa CNP.	

C. Partea III. SARCINI .

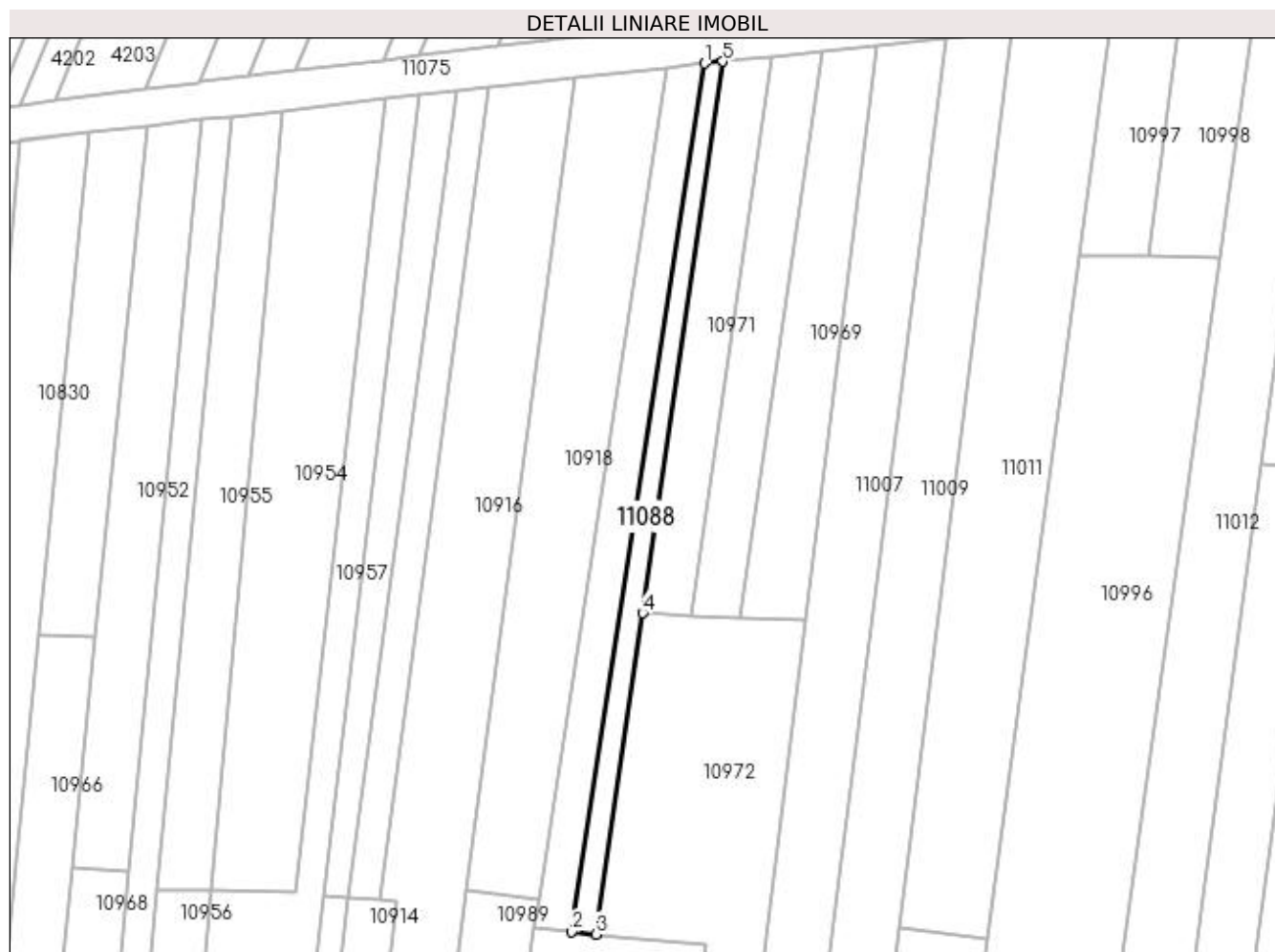
Inscrieri privind dezmembramentele dreptului de proprietate, drepturi reale de garanție și sarcini	Referințe
NU SUNT	

Anexa Nr. 1 La Partea I

Teren

Nr cadastral	Suprafața (mp)*	Observații / Referințe
	787	

* Suprafața este determinată în planul de proiecție Stereo 70.



Date referitoare la teren

Crt	Categorie folosință	Intra vilan	Suprafața (mp)	Tarla	Parcelă	Nr. topo	Observații / Referințe
1	arabil	NU	787	108	160	-	

Lungime Segmente

1) Valorile lungimilor segmentelor sunt obținute din proiecție în plan.

Punct început	X / Y	Punct sfârșit	X / Y	Lungime segment (** (m)
1	380.329,168 267.457,851	2	380.301,737 267.279,044	180.899
2	380.301,737 267.279,044	3	380.306,768 267.278,563	5.054
3	380.306,768 267.278,563	4	380.316,39 267.344,712	66.845
4	380.316,39 267.344,712	5	380.332,904 267.458,252	114.735
5	380.332,904 267.458,252	1	380.329,168 267.457,851	3.757

**** Lungimile segmentelor sunt determinate în planul de proiecție Stereo 70 și sunt rotunjite la 1 milimetru.**

***** Distanța dintre puncte este formată din segmente cumulate ce sunt mai mici decât valoarea 1 milimetru.**

**DATE DESPRE IMOBILUL NR. 14465**

Oficiul de Cadastru și Publicitate Imobiliară DOLJ
 Biroul de Cadastru și Publicitate Imobiliară Craiova

A. Partea I. Descrierea imobilului

TEREN Extravilan

Adresa: Jud. Dolj, T66,P33

Nr. Crt	Nr cadastral Nr. topografic	Suprafața* (mp)	Observații / Referințe
A1		1.095	Sector cadastral:17 Teren neimprejmuit;

B. Partea II. Proprietari și acte

Inscrieri privitoare la dreptul de proprietate și alte drepturi reale	Referințe
/	
Act Administrativ nr. TDP nr. 272-14988, din 18/04/1996 emis de CJSAPT DOLJ;	
B1	A1
Intabulare, drept de PROPRIETATE, dobândit prin Reconstituire, cota actuala 1/1, cota initiala 1/1 1) MIHAI ION, Lipsă CNP.	

C. Partea III. SARCINI .

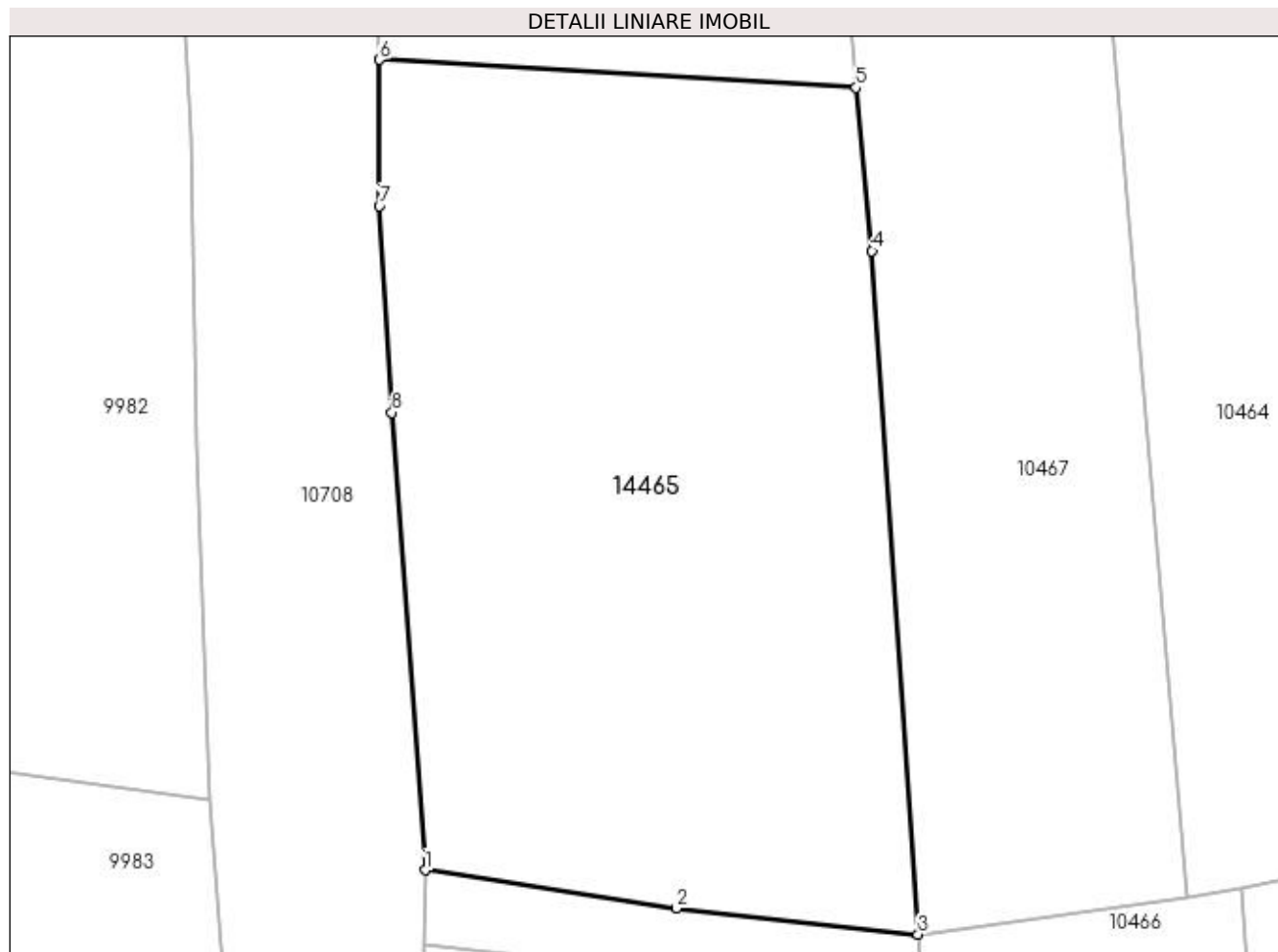
Inscrieri privind dezmembramintele dreptului de proprietate, drepturi reale de garanție și sarcini	Referințe
NU SUNT	

Anexa Nr. 1 La Partea I

Teren

Nr cadastral	Suprafața (mp)*	Observații / Referințe
	1.095	

* Suprafața este determinată în planul de proiecție Stereo 70.



Date referitoare la teren

Crt	Categorie folosință	Intra vilan	Suprafața (mp)	Tarla	Parcelă	Nr. topo	Observații / Referințe
1	arabil	NU	1.095	66	33	-	

Lungime Segmente

1) Valorile lungimilor segmentelor sunt obținute din proiecție în plan.

Punct început	X / Y	Punct sfârșit	X / Y	Lungime segment (** (m)
1	379.435,385 266.798,431	2	379.448,415 266.796,453	13.179
2	379.448,415 266.796,453	3	379.460,979 266.795,093	12.637
3	379.460,979 266.795,093	4	379.458,589 266.830,589	35.576
4	379.458,589 266.830,589	5	379.457,758 266.839,069	8.521
5	379.457,758 266.839,069	6	379.433,012 266.840,516	24.788

Punct început	X / Y	Punct sfârșit	X / Y	Lungime segment (** (m)
6	379.433,012 266.840,516	7	379.432,989 266.832,915	7.601
7	379.432,989 266.832,915	8	379.433,657 266.822,189	10.747
8	379.433,657 266.822,189	1	379.435,385 266.798,431	23.821

** Lungimile segmentelor sunt determinate în planul de proiecție Stereo 70 și sunt rotunjite la 1 milimetru.

*** Distanța dintre puncte este formată din segmente cumulate ce sunt mai mici decât valoarea 1 milimetru.

**DATE DESPRE IMOBILUL NR. 14575**

Oficiul de Cadastru și Publicitate Imobiliară DOLJ
Biroul de Cadastru și Publicitate Imobiliară Craiova

A. Partea I. Descrierea imobilului

TEREN Intravilan

Adresa: Loc. Bistret, Str Unirii, Nr. 109, Jud. Dolj, fost T32, P18

Nr. Crt	Nr cadastral Nr. topografic	Suprafața* (mp)	Observații / Referințe
A1	37729	Din acte: 832 Masurata: 933	Sector cadastral:17 Teren imprejmuit;

Construcții

Crt	Nr cadastral Nr. topografic	Adresa	Observații / Referințe
A1.1	37729-C1	Loc. Bistret, Str Unirii, Nr. 109, Jud. Dolj, fost T32, P18	Nr. niveluri:1; S. construita la sol:20 mp;

B. Partea II. Proprietari și acte

Inscrieri privitoare la dreptul de proprietate și alte drepturi reale		Referințe
193594 / 12/10/2022		
Act Administrativ nr. TDP NR. 2017-1378, din 23/07/2002 emis de CJ DOLJ (act administrativ nr CNS NR. 8007 din 28.09.2022, emis de PRIMARIA BISTRET);		
B1	Intabulare, drept de PROPRIETATE, dobandit prin Reconstituire, cota actuala 1/1, cota initiala 1/1 1) BORCAN FLOREA	A1
/		
Act Normativ nr. 7, din 13/03/1996 emis de PARLAMENTUL ROMÂNIEI (ART.12 ALIN.(14) și ART.37 ALIN.(2)T);		
B2	Intabulare, drept de PROPRIETATE, dobandit prin Lege, cota actuala 1/1, cota initiala 1/1 1) BORCAN FLOREA	A1.1

C. Partea III. SARCINI .

Inscrieri privind dezmembramintele dreptului de proprietate, drepturi reale de garanție și sarcini	Referințe
NU SUNT	

Anexa Nr. 1 La Partea I

Teren

Nr cadastral	Suprafața (mp)*	Observații / Referințe
37729	Din acte: 832 Masurata: 933	

* Suprafața este determinată în planul de proiecție Stereo 70.



Date referitoare la teren

Crt	Categorie folosință	Intra vilan	Suprafața (mp)	Tarla	Parcelă	Nr. topo	Observații / Referințe
1	curți constructii	DA	933	32	18	-	

Date referitoare la construcții

Crt	Număr	Destinație construcție	Supraf. (mp)	Situație juridică	Observații / Referințe
A1.1	37729-C1	constructii anexa	Din acte: 0 Masurata: 20	Cu acte	Nr. niveluri:1; S. construita la sol:20 mp;

Lungime Segmente

1) Valorile lungimilor segmentelor sunt obținute din proiecție în plan.

Punct început	X / Y	Punct sfârșit	X / Y	Lungime segment (** (m)
1	379.375,774 266.907,706	2	379.388,883 266.904,861	13.414
2	379.388,883 266.904,861	3	379.399,639 266.939,716	36.477
3	379.399,639 266.939,716	4	379.401,666 266.946,287	6.877

Punct început	X / Y	Punct sfârșit	X / Y	Lungime segment (** (m)
4	379.401,666 266.946,287	5	379.403,158 266.951,123	5.061
5	379.403,158 266.951,123	6	379.406,899 266.965,772	15.119
6	379.406,899 266.965,772	7	379.390,556 266.968,655	16.595
7	379.390,556 266.968,655	8	379.387,347 266.953,883	15.117
8	379.387,347 266.953,883	9	379.384,548 266.939,927	14.234
9	379.384,548 266.939,927	10	379.380,193 266.923,643	16.856
10	379.380,193 266.923,643	1	379.375,774 266.907,706	16.538

** Lungimile segmentelor sunt determinate în planul de proiecție Stereo 70 și sunt rotunjite la 1 milimetru.

*** Distanța dintre puncte este formată din segmente cumulate ce sunt mai mici decât valoarea 1 milimetru.

