

**DATE DESPRE IMOBILUL NR. 9610**

Oficiul de Cadastru și Publicitate Imobiliară DOLJ
 Biroul de Cadastru și Publicitate Imobiliară Craiova

A. Partea I. Descrierea imobilului

TEREN Extravilan

Adresa: Jud. Dolj, T91,P111

Nr. Crt	Nr cadastral Nr. topografic	Suprafața* (mp)	Observații / Referințe
A1		Din acte: 6.000 Masurata: 5.592	Sector cadastral:1 Teren neimprejmuit; Procent de diminuare de 6,79% pentru Tarla 91.

B. Partea II. Proprietari și acte

Inscrieri privitoare la dreptul de proprietate și alte drepturi reale		Referințe
/		
Act Administrativ nr. TDP nr. 1811-1977, din 18/03/2002 emis de CJSAPT DOLJ;		
B1	Intabulare, drept de PROPRIETATE, dobandit prin Reconstituire, cota actuala 1/1, cota initiala 1/1 1) DAMIAN TUDORA	A1

C. Partea III. SARCINI .

Inscrieri privind dezmembramintele dreptului de proprietate, drepturi reale de garanție și sarcini	Referințe
NU SUNT	


Anexa Nr. 1 La Partea I

Teren

Nr cadastral	Suprafaţa (mp)*	Observaţii / Referinţe
	Din acte: 6.000 Masurata: 5.592	Procent de diminuare de 6,79% pentru Tarla 91.

* Suprafaţa este determinată în planul de proiecţie Stereo 70.

DETALII LINIARE IMOBIL



Date referitoare la teren

Crt	Categorie folosinţă	Intra vilan	Suprafaţa (mp)	Tarla	Parcelă	Nr. topo	Observaţii / Referinţe
1	arabil	NU	5.592	91	111	-	

Lungime Segmente

1) Valorile lungimilor segmentelor sunt obţinute din proiecţie în plan.

Punct început	X / Y	Punct sfârşit	X / Y	Lungime segment (** (m)
1	377.003,27 270.572,37	2	377.003,266 270.572,404	0.034
2	377.003,266 270.572,404	3	377.003,252 270.572,508	0.105
3	377.003,252 270.572,508	4	375.371,927 270.375,838	1643.137
4	375.371,927 270.375,838	5	375.371,009 270.372,301	3.654
5	375.371,009 270.372,301	6	377.003,699 270.569,135	1644.512

Punct început	X / Y	Punct sfârșit	X / Y	Lungime segment (** (m)
6	377.003,699 270.569,135	1	377.003,27 270.572,37	3.263

** Lungimile segmentelor sunt determinate în planul de proiecție Stereo 70 și sunt rotunjite la 1 milimetru.

*** Distanța dintre puncte este formată din segmente cumulate ce sunt mai mici decât valoarea 1 milimetru.

**DATE DESPRE IMOBILUL NR. 9611**

Oficiul de Cadastru și Publicitate Imobiliară DOLJ
Biroul de Cadastru și Publicitate Imobiliară Craiova

A. Partea I. Descrierea imobilului

TEREN Extravilan

Adresa: Jud. Dolj, T91,P110/1

Nr. Crt	Nr cadastral Nr. topografic	Suprafața* (mp)	Observații / Referințe
A1		Din acte: 5.000 Masurata: 4.660	Sector cadastral:1 Teren neimprejmuit; Procent de diminuare de 6,79% pentru Tarla 91.

B. Partea II. Proprietari și acte

Inscrieri privitoare la dreptul de proprietate și alte drepturi reale		Referințe
/		
Act Administrativ nr. TDP nr. 1777-48185, din 20/02/2002 emis de CJSAPT DOLJ;		
B1	Intabulare, drept de PROPRIETATE, dobandit prin Reconstituire, cota actuala 1/1, cota initiala 1/1 1) BRĂTAN NICOLAE	A1

C. Partea III. SARCINI .

Inscrieri privind dezmembramintele dreptului de proprietate, drepturi reale de garanție și sarcini	Referințe
NU SUNT	


Anexa Nr. 1 La Partea I

Teren

Nr cadastral	Suprafața (mp)*	Observații / Referințe
	Din acte: 5.000 Masurata: 4.660	Procent de diminuare de 6,79% pentru Tarla 91.

* Suprafața este determinată în planul de proiecție Stereo 70.

DETALII LINIARE IMOBIL



Date referitoare la teren

Crt	Categorie folosință	Intra vilan	Suprafața (mp)	Tarla	Parcelă	Nr. topo	Observații / Referințe
1	arabil	NU	4.660	91	110/1	-	

Lungime Segmente

1) Valorile lungimilor segmentelor sunt obținute din proiecție în plan.

Punct început	X / Y	Punct sfârșit	X / Y	Lungime segment (** (m)
1	377.003,252 270.572,508	2	377.002,904 270.575,123	2.638
2	377.002,904 270.575,123	3	377.002,878 270.575,32	0.199
3	377.002,878 270.575,32	4	375.372,692 270.378,788	1641.99
4	375.372,692 270.378,788	5	375.371,927 270.375,838	3.048
5	375.371,927 270.375,838	1	377.003,252 270.572,508	1643.137

**** Lungimile segmentelor sunt determinate în planul de proiecție Stereo 70 și sunt rotunjite la 1 milimetru.**

***** Distanța dintre puncte este formată din segmente cumulate ce sunt mai mici decât valoarea 1 milimetru.**

**DATE DESPRE IMOBILUL NR. 9612**

Oficiul de Cadastru și Publicitate Imobiliară DOLJ
 Biroul de Cadastru și Publicitate Imobiliară Craiova

A. Partea I. Descrierea imobilului

TEREN Extravilan

Adresa: Jud. Dolj, T91,P110

Nr. Crt	Nr cadastral Nr. topografic	Suprafața* (mp)	Observații / Referințe
A1		Din acte: 6.800 Masurata: 6.338	Sector cadastral:1 Teren neimprejmuit; Procent de diminuare de 6,79% pentru Tarla 91.

B. Partea II. Proprietari și acte

Inscrieri privitoare la dreptul de proprietate și alte drepturi reale		Referințe
/		
Act Administrativ nr. TDP nr. 2129-2220, din 30/08/2002 emis de CJSAPT DOLJ;		
B1	Intabulare, drept de PROPRIETATE, dobandit prin Reconstituire, cota actuala 1/1, cota initiala 1/1 1) DINU AUREL	A1

C. Partea III. SARCINI .

Inscrieri privind dezmembramintele dreptului de proprietate, drepturi reale de garanție și sarcini	Referințe
NU SUNT	


Anexa Nr. 1 La Partea I

Teren

Nr cadastral	Suprafața (mp)*	Observații / Referințe
	Din acte: 6.800 Masurata: 6.338	Procent de diminuare de 6,79% pentru Tarla 91.

* Suprafața este determinată în planul de proiecție Stereo 70.

DETALII LINIARE IMOBIL



Date referitoare la teren

Crt	Categorie folosință	Intra vilan	Suprafața (mp)	Tarla	Parcelă	Nr. topo	Observații / Referințe
1	arabil	NU	6.338	91	110	-	

Lungime Segmente

1) Valorile lungimilor segmentelor sunt obținute din proiecție în plan.

Punct început	X / Y	Punct sfârșit	X / Y	Lungime segment (** (m)
1	377.002,878 270.575,32	2	377.002,407 270.578,87	3.581
2	377.002,407 270.578,87	3	377.002,37 270.579,149	0.281
3	377.002,37 270.579,149	4	375.373,734 270.382,803	1640.429
4	375.373,734 270.382,803	5	375.372,692 270.378,788	4.148
5	375.372,692 270.378,788	1	377.002,878 270.575,32	1641.99

**** Lungimile segmentelor sunt determinate în planul de proiecție Stereo 70 și sunt rotunjite la 1 milimetru.**

***** Distanța dintre puncte este formată din segmente cumulate ce sunt mai mici decât valoarea 1 milimetru.**

**DATE DESPRE IMOBILUL NR. 9613**

Oficiul de Cadastru și Publicitate Imobiliară DOLJ
Biroul de Cadastru și Publicitate Imobiliară Craiova

A. Partea I. Descrierea imobilului

TEREN Extravilan

Adresa: Jud. Dolj

Nr. Crt	Nr cadastral Nr. topografic	Suprafața* (mp)	Observații / Referințe
A1		6.586	Sector cadastral:1 Teren neimprejmuit;

B. Partea II. Proprietari și acte

Inscrieri privitoare la dreptul de proprietate și alte drepturi reale		Referințe
/		
Act Normativ nr. 7, din 13/03/1996 emis de PARLAMENTUL ROMÂNIEI;		
B1	Inscrierea provizorie, drept de PROPRIETATE, dobandit prin Lege, cota actuala 1/1, cota initiala 1/1 1) NEIDENTIFICAT NEIDENTIFICAT	A1

C. Partea III. SARCINI .

Inscrieri privind dezmembramintele dreptului de proprietate, drepturi reale de garanție și sarcini	Referințe
NU SUNT	


Anexa Nr. 1 La Partea I

Teren

Nr cadastral	Suprafața (mp)*	Observații / Referințe
	6.586	

* Suprafața este determinată în planul de proiecție Stereo 70.

DETALII LINIARE IMOBIL



Date referitoare la teren

Crt	Categorie folosință	Intravilan	Suprafața (mp)	Tarla	Parcelă	Nr. topo	Observații / Referințe
1	drum	NU	6.586	-	-	-	

Lungime Segmente

1) Valorile lungimilor segmentelor sunt obținute din proiecție în plan.

Punct început	X / Y	Punct sfârșit	X / Y	Lungime segment (** (m)
1	375.370,192 270.369,15	2	375.369,12 270.365,017	4.27
2	375.369,12 270.365,017	3	375.445,393 270.372,955	76.685
3	375.445,393 270.372,955	4	375.631,507 270.392,901	187.18
4	375.631,507 270.392,901	5	376.113,023 270.446,518	484.492
5	376.113,023 270.446,518	6	376.275,874 270.465,912	164.002

Punct început	X / Y	Punct sfârșit	X / Y	Lungime segment (** (m)
6	376.275,874 270.465,912	7	376.443,849 270.485,528	169.116
7	376.443,849 270.485,528	8	376.653,898 270.509,362	211.397
8	376.653,898 270.509,362	9	376.813,594 270.526,762	160.641
9	376.813,594 270.526,762	10	377.006,091 270.548,786	193.753
10	377.006,091 270.548,786	11	377.005,859 270.552,785	4.006
11	377.005,859 270.552,785	12	376.813,15 270.530,737	193.966
12	376.813,15 270.530,737	13	376.653,456 270.513,338	160.639
13	376.653,456 270.513,338	14	376.443,392 270.489,502	211.412
14	376.443,392 270.489,502	15	376.275,406 270.469,884	169.128
15	376.275,406 270.469,884	16	376.112,565 270.450,492	163.992
16	376.112,565 270.450,492	17	375.832,762 270.419,336	281.532
17	375.832,762 270.419,336	18	375.823,825 270.418,341	8.992
18	375.823,825 270.418,341	19	375.631,073 270.396,877	193.943
19	375.631,073 270.396,877	20	375.444,973 270.376,933	187.166
20	375.444,973 270.376,933	1	375.370,192 270.369,15	75.185

** Lungimile segmentelor sunt determinate în planul de proiecție Stereo 70 și sunt rotunjite la 1 milimetru.

*** Distanța dintre puncte este formată din segmente cumulate ce sunt mai mici decât valoarea 1 milimetru.

**DATE DESPRE IMOBILUL NR. 9614**

Oficiul de Cadastru și Publicitate Imobiliară DOLJ
 Biroul de Cadastru și Publicitate Imobiliară Craiova

A. Partea I. Descrierea imobilului

TEREN Extravilan

Adresa: Jud. Dolj, T91,P109

Nr. Crt	Nr cadastral Nr. topografic	Suprafața* (mp)	Observații / Referințe
A1		Din acte: 21.400 Masurata: 19.945	Sector cadastral:1 Teren neimprejmuit; Procent de diminuare de 6,79% pentru Tarla 91.

B. Partea II. Proprietari și acte

Inscrieri privitoare la dreptul de proprietate și alte drepturi reale		Referințe
/		
Act Administrativ nr. TDP nr. 1898-1977, din 07/06/2002 emis de CJSAPT DOLJ;		
B1	Intabulare, drept de PROPRIETATE, dobandit prin Reconstituire, cota actuala 1/1, cota initiala 1/1 1) VOICU MARIA	A1

C. Partea III. SARCINI .

Inscrieri privind dezmembramintele dreptului de proprietate, drepturi reale de garanție și sarcini	Referințe
NU SUNT	


Anexa Nr. 1 La Partea I

Teren

Nr cadastral	Suprafața (mp)*	Observații / Referințe
	Din acte: 21.400 Masurata: 19.945	Procent de diminuare de 6,79% pentru Tarla 91.

* Suprafața este determinată în planul de proiecție Stereo 70.

DETALII LINIARE IMOBIL



Date referitoare la teren

Crt	Categorie folosință	Intra vilan	Suprafața (mp)	Tarla	Parcelă	Nr. topo	Observații / Referințe
1	arabil	NU	19.945	91	109	-	

Lungime Segmente

1) Valorile lungimilor segmentelor sunt obținute din proiecție în plan.

Punct început	X / Y	Punct sfârșit	X / Y	Lungime segment (** (m)
1	377.002,37 270.579,149	2	377.001,474 270.585,908	6.818
2	377.001,474 270.585,908	3	377.000,84 270.590,687	4.821
3	377.000,84 270.590,687	4	377.000,769 270.591,221	0.539
4	377.000,769 270.591,221	5	375.377,018 270.395,464	1635.509

Punct început	X / Y	Punct sfârșit	X / Y	Lungime segment (** (m)
5	375.377,018 270.395,464	6	375.373,734 270.382,803	13.08
6	375.373,734 270.382,803	1	377.002,37 270.579,149	1640.429

** Lungimile segmentelor sunt determinate în planul de proiecție Stereo 70 și sunt rotunjite la 1 milimetru.

*** Distanța dintre puncte este formată din segmente cumulate ce sunt mai mici decât valoarea 1 milimetru.

**DATE DESPRE IMOBILUL NR. 9615**

Oficiul de Cadastru și Publicitate Imobiliară DOLJ
Biroul de Cadastru și Publicitate Imobiliară Craiova

A. Partea I. Descrierea imobilului

TEREN Extravilan

Nr. CF vechi:179

Nr. cadastral vechi:386

Adresa: Jud. Dolj, T91,P114

Nr. Crt	Nr cadastral Nr. topografic	Suprafata* (mp)	Observatii / Referinta
A1	30652	Din acte: 11.400 Masurata: 11.381	Sector cadastral:1 Teren neimprejmuit;

B. Partea II. Proprietari și acte

Inscrieri privitoare la dreptul de proprietate și alte drepturi reale		Referinta
22358 / 26/02/2014		
Act Notarial nr. Contract de vanzare Cumparare aut. nr. 722, din 16/05/2013 emis de NP Dragomir Romelia (Declaratia aut. nr. 901/30.05.2013- NP Dragomir Romelia);		
B1	Intabulare, drept de PROPRIETATE, dobandit prin Conventie, cota actuala 1/1, cota initiala 1/1 1) SC KAMPARO INVESTMENT SRL, CIF:99999999999999	A1

C. Partea III. SARCINI .

Inscrieri privind dezmembramintele dreptului de proprietate, drepturi reale de garantie și sarcini	Referinta
NU SUNT	


Anexa Nr. 1 La Partea I

Teren

Nr cadastral	Suprafața (mp)*	Observații / Referințe
30652	Din acte: 11.400 Masurata: 11.381	

* Suprafața este determinată în planul de proiecție Stereo 70.

DETALII LINIARE IMOBIL



Date referitoare la teren

Crt	Categorie folosință	Intravilan	Suprafața (mp)	Tarla	Parcelă	Nr. topo	Observații / Referințe
1	arabil	NU	11.381	91	114	-	

Lungime Segmente

1) Valorile lungimilor segmentelor sunt obținute din proiecție în plan.

Punct început	X / Y	Punct sfârșit	X / Y	Lungime segment (** (m)
1	375.370,192 270.369,15	2	375.444,973 270.376,933	75.185
2	375.444,973 270.376,933	3	375.631,073 270.396,877	187.166
3	375.631,073 270.396,877	4	375.823,825 270.418,341	193.943
4	375.823,825 270.418,341	5	377.004,815 270.560,719	1189.541

Punct început	X / Y	Punct sfârșit	X / Y	Lungime segment (** (m)
5	377.004,815 270.560,719	6	377.003,994 270.566,912	6.247
6	377.003,994 270.566,912	7	377.003,824 270.568,188	1.287
7	377.003,824 270.568,188	8	377.003,818 270.568,236	0.048
8	377.003,818 270.568,236	9	375.370,765 270.371,358	1644.878
9	375.370,765 270.371,358	1	375.370,192 270.369,15	2.281

** Lungimile segmentelor sunt determinate în planul de proiecție Stereo 70 și sunt rotunjite la 1 milimetru.

*** Distanța dintre puncte este formată din segmente cumulate ce sunt mai mici decât valoarea 1 milimetru.

**DATE DESPRE IMOBILUL NR. 9616**

Oficiul de Cadastru și Publicitate Imobiliară DOLJ
Biroul de Cadastru și Publicitate Imobiliară Craiova

A. Partea I. Descrierea imobilului

TEREN Extravilan

Adresa: Jud. Dolj, T91,P108

Nr. Crt	Nr cadastral Nr. topografic	Suprafața* (mp)	Observații / Referințe
A1		Din acte: 21.300 Masurata: 19.853	Sector cadastral:1 Teren neimprejmuit; Procent de diminuare de 6,79% pentru Tarla 91.

B. Partea II. Proprietari și acte

Inscrieri privitoare la dreptul de proprietate și alte drepturi reale		Referințe
/		
Act Administrativ nr. TDP nr. 1782-48185, din 21/02/2002 emis de CJSAPT DOLJ;		
B1	Intabulare, drept de PROPRIETATE, dobandit prin Reconstituire, cota actuala 1/1, cota initiala 1/1 1) BALACI ALEXANDRU	A1

C. Partea III. SARCINI .

Inscrieri privind dezmembramintele dreptului de proprietate, drepturi reale de garanție și sarcini	Referințe
NU SUNT	


Anexa Nr. 1 La Partea I

Teren

Nr cadastral	Suprafața (mp)*	Observații / Referințe
	Din acte: 21.300 Masurata: 19.853	Procent de diminuare de 6,79% pentru Tarla 91.

* Suprafața este determinată în planul de proiecție Stereo 70.

DETALII LINIARE IMOBIL



Date referitoare la teren

Crt	Categorie folosință	Intra vilan	Suprafața (mp)	Tarla	Parcelă	Nr. topo	Observații / Referințe
1	arabil	NU	19.853	91	108	-	

Lungime Segmente

1) Valorile lungimilor segmentelor sunt obținute din proiecție în plan.

Punct început	X / Y	Punct sfârșit	X / Y	Lungime segment (** (m)
1	377.000,769 270.591,221	2	376.999,275 270.602,483	11.361
2	376.999,275 270.602,483	3	376.999,17 270.603,273	0.797
3	376.999,17 270.603,273	4	375.380,297 270.408,104	1630.595
4	375.380,297 270.408,104	5	375.377,018 270.395,464	13.058

Punct început	X / Y	Punct sfârșit	X / Y	Lungime segment (** (m)
5	375.377,018 270.395,464	1	377.000,769 270.591,221	1635.509

** Lungimile segmentelor sunt determinate în planul de proiecție Stereo 70 și sunt rotunjite la 1 milimetru.

*** Distanța dintre puncte este formată din segmente cumulate ce sunt mai mici decât valoarea 1 milimetru.

**DATE DESPRE IMOBILUL NR. 9617**

Oficiul de Cadastru și Publicitate Imobiliară DOLJ
Biroul de Cadastru și Publicitate Imobiliară Craiova

A. Partea I. Descrierea imobilului

TEREN Extravilan

Adresa: Jud. Dolj, T.91,P.109

Nr. Crt	Nr cadastral Nr. topografic	Suprafața* (mp)	Observații / Referințe
A1	31705	12.800	Sector cadastral:1 Teren neimprejmuat;

B. Partea II. Proprietari și acte

Inscrieri privitoare la dreptul de proprietate și alte drepturi reale		Referințe
123694 / 23/09/2016		
Act Notarial nr. CVC aut nr 1459, din 21/09/2016 emis de Belu Aurel;		
B1	Intabulare, drept de PROPRIETATE, dobandit prin Conventie, cota actuala 1/1, cota initiala 1/1 1) GIUBEGEANU GICU LAURENTIU 2) GIUBEGEANU DESPINA MONALISA	A1
72248 / 29/03/2018		
Act Notarial nr. CONTRACT DE IPOTECA IMOBILIARA AUT NR 446, din 28/03/2018 emis de Diaconu Laura;		
B2	se noteaza interdictiile de grevare, instrainare, inchiriere, demolare, construire, dezmembrare, alipire, restructurare si amenajare 1) BANCA TRANSILVANIA SA , CIF:9313869, CLUJ NAPOCA- SUCURSALA CRAIOVA	A1
26736 / 11/02/2020		
Act Notarial nr. CONTRACT DE IPOTECA AUT NR 180, din 10/02/2020 emis de N.P. Diaconu Laura;		
B3	Se noteaza interdictiile de grevare,instrainare,demolare,inchiriere, construire,dezmembrare,alipire,restructurare,amenajare,in favoarea 1) BANCA TRANSILVANIA SA , CIF:9313869, - SUC CRAIOVA	A1

C. Partea III. SARCINI

Inscrieri privind dezmembramintele dreptului de proprietate, drepturi reale de garanție și sarcini		Referințe
72248 / 29/03/2018		
Act Notarial nr. CONTRACT DE IPOTECA IMOBILIARA AUT NR 446, din 28/03/2018 emis de Diaconu Laura;		
C1	Intabulare, drept de IPOTECA, Valoare:450000 LEI+ celelalte obligatii de plata aferente creditului 1) BANCA TRANSILVANIA SA , CIF:9313869, CLUJ NAPOCA- SUCURSALA CRAIOVA	A1
26736 / 11/02/2020		
Act Notarial nr. CONTRACT DE IPOTECA AUT NR 180, din 10/02/2020 emis de N.P. Diaconu Laura;		
C2	Intabulare, drept de IPOTECA, Valoare:95000 LEI+alte obligatii aferente creditului 1) BANCA TRANSILVANIA SA , CIF:9313869, - SUCURSALA CRAIOVA	A1


Anexa Nr. 1 La Partea I

Teren

Nr cadastral	Suprafața (mp)*	Observații / Referințe
31705	12.800	

* Suprafața este determinată în planul de proiecție Stereo 70.

DETALII LINIARE IMOBIL



Date referitoare la teren

Crt	Categorie folosință	Intra vilan	Suprafața (mp)	Tarla	Parcelă	Nr. topo	Observații / Referințe
1	arabil	NU	12.800	91	109	-	

Lungime Segmente

1) Valorile lungimilor segmentelor sunt obținute din proiecție în plan.

Punct început	X / Y	Punct sfârșit	X / Y	Lungime segment (** (m)
1	376.999,17 270.603,273	2	376.998,761 270.606,357	3.111
2	376.998,761 270.606,357	3	376.998,242 270.610,271	3.948
3	376.998,242 270.610,271	4	376.998,137 270.611,063	0.799
4	376.998,137 270.611,063	5	375.382,417 270.416,274	1627.419
5	375.382,417 270.416,274	6	375.380,297 270.408,104	8.441

Punct început	X / Y	Punct sfârșit	X / Y	Lungime segment (** (m)
6	375.380,297 270.408,104	1	376.999,17 270.603,273	1630.595

** Lungimile segmentelor sunt determinate în planul de proiecție Stereo 70 și sunt rotunjite la 1 milimetru.

*** Distanța dintre puncte este formată din segmente cumulate ce sunt mai mici decât valoarea 1 milimetru.

**DATE DESPRE IMOBILUL NR. 9618**

Oficiul de Cadastru și Publicitate Imobiliară DOLJ
Biroul de Cadastru și Publicitate Imobiliară Craiova

A. Partea I. Descrierea imobilului

TEREN Extravilan

Adresa: Jud. Dolj, T91,P108

Nr. Crt	Nr cadastral Nr. topografic	Suprafața* (mp)	Observații / Referințe
A1		Din acte: 7.055 Masurata: 6.576	Sector cadastral:1 Teren neimprejmuit; Procent de diminuare de 6,79% pentru Tarla 91.

B. Partea II. Proprietari și acte

Inscrieri privitoare la dreptul de proprietate și alte drepturi reale		Referințe
/		
Act Administrativ nr. TDP nr. 1610-45085, din 10/06/1999 emis de CJSAPT DOLJ;		
B1	Intabulare, drept de PROPRIETATE, dobandit prin Reconstituire, cota actuala 1/1, cota initiala 1/1 1) BRĂTAN MARIN	A1

C. Partea III. SARCINI .

Inscrieri privind dezmembramintele dreptului de proprietate, drepturi reale de garanție și sarcini	Referințe
NU SUNT	


Anexa Nr. 1 La Partea I

Teren

Nr cadastral	Suprafața (mp)*	Observații / Referințe
	Din acte: 7.055 Masurata: 6.576	Procent de diminuare de 6,79% pentru Tarla 91.

* Suprafața este determinată în planul de proiecție Stereo 70.

DETALII LINIARE IMOBIL



Date referitoare la teren

Crt	Categorie folosință	Intra vilan	Suprafața (mp)	Tarla	Parcelă	Nr. topo	Observații / Referințe
1	arabil	NU	6.576	91	108	-	

Lungime Segmente

1) Valorile lungimilor segmentelor sunt obținute din proiecție în plan.

Punct început	X / Y	Punct sfârșit	X / Y	Lungime segment (** (m)
1	376.998,137 270.611,063	2	376.998,127 270.611,14	0.078
2	376.998,127 270.611,14	3	376.997,721 270.614,193	3.08
3	376.997,721 270.614,193	4	376.997,605 270.615,071	0.886
4	376.997,605 270.615,071	5	375.383,507 270.420,478	1625.786
5	375.383,507 270.420,478	6	375.382,417 270.416,274	4.343

Punct început	X / Y	Punct sfârșit	X / Y	Lungime segment (** (m)
6	375.382,417 270.416,274	1	376.998,137 270.611,063	1627.419

** Lungimile segmentelor sunt determinate în planul de proiecție Stereo 70 și sunt rotunjite la 1 milimetru.

*** Distanța dintre puncte este formată din segmente cumulate ce sunt mai mici decât valoarea 1 milimetru.

**DATE DESPRE IMOBILUL NR. 9619**

Oficiul de Cadastru și Publicitate Imobiliară DOLJ
Biroul de Cadastru și Publicitate Imobiliară Craiova

A. Partea I. Descrierea imobilului

TEREN Extravilan

Adresa: Jud. Dolj, T 91, P 107

Nr. Crt	Nr cadastral Nr. topografic	Suprafața* (mp)	Observații / Referințe
A1	31323	6.787	Sector cadastral:1 Teren neimprejmuit;

B. Partea II. Proprietari și acte

Inscrieri privitoare la dreptul de proprietate și alte drepturi reale		Referințe
33508 / 09/03/2016		
Act Notarial nr. contract de vanzare nr 435, din 25/02/2016 emis de BUDIANA IONUT RAZVAN;		
B1	Intabulare, drept de PROPRIETATE, dobandit prin Conventie, cota actuala 1/1, cota initiala 1/1 1) AGROEXPERT INDUSTRY SRL, CIF:29142623	A1
126784 / 30/09/2016		
Act Notarial nr. contract de ipoteca aut nr 1784, din 29/09/2016 emis de NP ADINA IVANESCU (act normativ nr INCHEIERE DE RECTIFICARE NR 44 din 29.09.2016, emis de NP IVANESCU ADINA);		
B2	se noteaza interdictiile de instrainare, grevare, inchiriere, dezmembrare, construire, demolare in favoarea lui 1) BANCA TRANSILVANIA S.A. -SUCURSALA OTOPENI, CIF:21504744	A1

C. Partea III. SARCINI

Inscrieri privind dezmembramintele dreptului de proprietate, drepturi reale de garanție și sarcini		Referințe
126784 / 30/09/2016		
Act Notarial nr. contract de ipoteca aut nr 1784, din 29/09/2016 emis de NP ADINA IVANESCU (act normativ nr INCHEIERE DE RECTIFICARE NR 44 din 29.09.2016, emis de NP IVANESCU ADINA);		
C1	Intabulare, drept de IPOTECA, Valoare:199800 LEI si celelalte obligatii de plata aferente creditului 1) BANCA TRANSILVANIA S.A. -SUCURSALA OTOPENI, CIF:21504744	A1


Anexa Nr. 1 La Partea I

Teren

Nr cadastral	Suprafața (mp)*	Observații / Referințe
31323	6.787	

* Suprafața este determinată în planul de proiecție Stereo 70.

DETALII LINIARE IMOBIL



Date referitoare la teren

Crt	Categorie folosință	Intra vilan	Suprafața (mp)	Tarla	Parcelă	Nr. topo	Observații / Referințe
1	arabil	NU	6.787	91	107	-	

Lungime Segmente

1) Valorile lungimilor segmentelor sunt obținute din proiecție în plan.

Punct început	X / Y	Punct sfârșit	X / Y	Lungime segment (** (m)
1	376.997,605 270.615,071	2	376.997,172 270.618,333	3.291
2	376.997,172 270.618,333	3	376.997,056 270.619,212	0.887
3	376.997,056 270.619,212	4	375.384,634 270.424,821	1624.097
4	375.384,634 270.424,821	5	375.383,507 270.420,478	4.487
5	375.383,507 270.420,478	1	376.997,605 270.615,071	1625.786

**** Lungimile segmentelor sunt determinate în planul de proiecție Stereo 70 și sunt rotunjite la 1 milimetru.**

***** Distanța dintre puncte este formată din segmente cumulate ce sunt mai mici decât valoarea 1 milimetru.**

**DATE DESPRE IMOBILUL NR. 9620**

Oficiul de Cadastru și Publicitate Imobiliară DOLJ
 Biroul de Cadastru și Publicitate Imobiliară Craiova

A. Partea I. Descrierea imobilului

TEREN Extravilan

Adresa: Jud. Dolj, T91,P104

Nr. Crt	Nr cadastral Nr. topografic	Suprafața* (mp)	Observații / Referințe
A1		Din acte: 5.000 Masurata: 4.659	Sector cadastral:1 Teren neimprejmuit; Procent de diminuare de 6,79% pentru Tarla 91.

B. Partea II. Proprietari și acte

Inscrieri privitoare la dreptul de proprietate și alte drepturi reale		Referințe
/		
Act Administrativ nr. TDP nr. 1804-1977, din 12/03/2002 emis de CJSAPT DOLJ;		
B1	Intabulare, drept de PROPRIETATE, dobandit prin Reconstituire, cota actuala 1/1, cota initiala 1/1 1) MITITELU ION	A1

C. Partea III. SARCINI .

Inscrieri privind dezmembramintele dreptului de proprietate, drepturi reale de garanție și sarcini	Referințe
NU SUNT	


Anexa Nr. 1 La Partea I

Teren

Nr cadastral	Suprafața (mp)*	Observații / Referințe
	Din acte: 5.000 Masurata: 4.659	Procent de diminuare de 6,79% pentru Tarla 91.

* Suprafața este determinată în planul de proiecție Stereo 70.

DETALII LINIARE IMOBIL



Date referitoare la teren

Crt	Categorie folosință	Intra vilan	Suprafața (mp)	Tarla	Parcelă	Nr. topo	Observații / Referințe
1	arabil	NU	4.659	91	104	-	

Lungime Segmente

1) Valorile lungimilor segmentelor sunt obținute din proiecție în plan.

Punct început	X / Y	Punct sfârșit	X / Y	Lungime segment (** (m)
1	376.997,056 270.619,212	2	376.996,803 270.621,118	1.923
2	376.996,803 270.621,118	3	376.996,678 270.622,057	0.947
3	376.996,678 270.622,057	4	375.385,408 270.427,805	1622.937
4	375.385,408 270.427,805	5	375.384,634 270.424,821	3.083
5	375.384,634 270.424,821	1	376.997,056 270.619,212	1624.097

**** Lungimile segmentelor sunt determinate în planul de proiecție Stereo 70 și sunt rotunjite la 1 milimetru.**

***** Distanța dintre puncte este formată din segmente cumulate ce sunt mai mici decât valoarea 1 milimetru.**

**DATE DESPRE IMOBILUL NR. 9621**

Oficiul de Cadastru și Publicitate Imobiliară DOLJ
 Biroul de Cadastru și Publicitate Imobiliară Craiova

A. Partea I. Descrierea imobilului

TEREN Extravilan

Adresa: Jud. Dolj, T91,P104/1

Nr. Crt	Nr cadastral Nr. topografic	Suprafața* (mp)	Observații / Referințe
A1		Din acte: 5.000 Masurata: 4.660	Sector cadastral:1 Teren neimprejmuit; Procent de diminuare de 6,79% pentru Tarla 91.

B. Partea II. Proprietari și acte

Inscrieri privitoare la dreptul de proprietate și alte drepturi reale		Referințe
/		
Act Administrativ nr. TDP nr. 1628-45085, din 25/08/1999 emis de CJSAPT DOLJ;		
B1	Intabulare, drept de PROPRIETATE, dobandit prin Reconstituire, cota actuala 1/1, cota initiala 1/1 1) MAROIU VASILE	A1

C. Partea III. SARCINI .

Inscrieri privind dezmembramintele dreptului de proprietate, drepturi reale de garanție și sarcini	Referințe
NU SUNT	


Anexa Nr. 1 La Partea I

Teren

Nr cadastral	Suprafața (mp)*	Observații / Referințe
	Din acte: 5.000 Masurata: 4.660	Procent de diminuare de 6,79% pentru Tarla 91.

* Suprafața este determinată în planul de proiecție Stereo 70.

DETALII LINIARE IMOBIL



Date referitoare la teren

Crt	Categorie folosință	Intra vilan	Suprafața (mp)	Tarla	Parcelă	Nr. topo	Observații / Referințe
1	arabil	NU	4.660	91	104/1	-	

Lungime Segmente

1) Valorile lungimilor segmentelor sunt obținute din proiecție în plan.

Punct început	X / Y	Punct sfârșit	X / Y	Lungime segment (** (m)
1	376.996,137 270.626,137	2	376.995,998 270.627,184	1.056
2	376.995,998 270.627,184	3	375.386,803 270.433,182	1620.847
3	375.386,803 270.433,182	4	375.386,028 270.430,194	3.087
4	375.386,028 270.430,194	5	376.996,376 270.624,335	1622.008
5	376.996,376 270.624,335	1	376.996,137 270.626,137	1.818

**** Lungimile segmentelor sunt determinate în planul de proiecție Stereo 70 și sunt rotunjite la 1 milimetru.**

***** Distanța dintre puncte este formată din segmente cumulate ce sunt mai mici decât valoarea 1 milimetru.**

**DATE DESPRE IMOBILUL NR. 9622**

Oficiul de Cadastru și Publicitate Imobiliară DOLJ
Biroul de Cadastru și Publicitate Imobiliară Craiova

A. Partea I. Descrierea imobilului

TEREN Extravilan

Adresa: Jud. Dolj, T91,P103

Nr. Crt	Nr cadastral Nr. topografic	Suprafața* (mp)	Observații / Referințe
A1		Din acte: 8.500 Masurata: 7.922	Sector cadastral:1 Teren neimprejmuit; Procent de diminuare de 6,79% pentru Tarla 91.

B. Partea II. Proprietari și acte

Inscrieri privitoare la dreptul de proprietate și alte drepturi reale		Referințe
/		
Act Administrativ nr. TDP nr. 1602-45085, din 27/05/1999 emis de CJSAPT DOLJ;		
B1	Intabulare, drept de PROPRIETATE, dobandit prin Reconstituire, cota actuala 1/1, cota initiala 1/1 1) STANCIU ION	A1

C. Partea III. SARCINI .

Inscrieri privind dezmembramintele dreptului de proprietate, drepturi reale de garanție și sarcini	Referințe
NU SUNT	


Anexa Nr. 1 La Partea I

Teren

Nr cadastral	Suprafaţa (mp)*	Observaţii / Referinţe
	Din acte: 8.500 Masurata: 7.922	Procent de diminuare de 6,79% pentru Tarla 91.

* Suprafaţa este determinată în planul de proiecţie Stereo 70.

DETALII LINIARE IMOBIL



Date referitoare la teren

Crt	Categorie folosinţă	Intra vilan	Suprafaţa (mp)	Tarla	Parcelă	Nr. topo	Observaţii / Referinţe
1	arabil	NU	7.922	91	103	-	

Lungime Segmente

1) Valorile lungimilor segmentelor sunt obţinute din proiecţie în plan.

Punct început	X / Y	Punct sfârşit	X / Y	Lungime segment (** (m)
1	376.995,998 270.627,184	2	376.995,632 270.629,949	2.789
2	376.995,632 270.629,949	3	376.995,508 270.630,882	0.941
3	376.995,508 270.630,882	4	376.995,355 270.632,033	1.161
4	376.995,355 270.632,033	5	375.388,122 270.438,267	1618.871
5	375.388,122 270.438,267	6	375.386,803 270.433,182	5.253

Punct început	X / Y	Punct sfârșit	X / Y	Lungime segment (** (m)
6	375.386,803 270.433,182	1	376.995,998 270.627,184	1620.847

** Lungimile segmentelor sunt determinate în planul de proiecție Stereo 70 și sunt rotunjite la 1 milimetru.

*** Distanța dintre puncte este formată din segmente cumulate ce sunt mai mici decât valoarea 1 milimetru.

**DATE DESPRE IMOBILUL NR. 9623**

Oficiul de Cadastru și Publicitate Imobiliară DOLJ
 Biroul de Cadastru și Publicitate Imobiliară Craiova

A. Partea I. Descrierea imobilului

TEREN Extravilan

Adresa: Jud. Dolj, T91,P95

Nr. Crt	Nr cadastral Nr. topografic	Suprafața* (mp)	Observații / Referințe
A1		Din acte: 15.000 Masurata: 13.981	Sector cadastral:1 Teren neimprejmuit; Procent de diminuare de 6,79% pentru Tarla 91.

B. Partea II. Proprietari și acte

Inscrieri privitoare la dreptul de proprietate și alte drepturi reale		Referințe
/		
Act Administrativ nr. TDP nr. 1763-48185, din 18/02/2002 emis de CJSAPT DOLJ;		
B1	Intabulare, drept de PROPRIETATE, dobandit prin Reconstituire, cota actuala 1/1, cota initiala 1/1 1) STÎRCU MARIA	A1

C. Partea III. SARCINI .

Inscrieri privind dezmembramintele dreptului de proprietate, drepturi reale de garanție și sarcini	Referințe
NU SUNT	


Anexa Nr. 1 La Partea I

Teren

Nr cadastral	Suprafața (mp)*	Observații / Referințe
	Din acte: 15.000 Masurata: 13.981	Procent de diminuare de 6,79% pentru Tarla 91.

* Suprafața este determinată în planul de proiecție Stereo 70.

DETALII LINIARE IMOBIL



Date referitoare la teren

Crt	Categorie folosință	Intra vilan	Suprafața (mp)	Tarla	Parcelă	Nr. topo	Observații / Referințe
1	arabil	NU	13.981	91	95	-	

Lungime Segmente

1) Valorile lungimilor segmentelor sunt obținute din proiecție în plan.

Punct început	X / Y	Punct sfârșit	X / Y	Lungime segment (** (m)
1	376.995,355 270.632,033	2	376.995,35 270.632,077	0.044
2	376.995,35 270.632,077	3	376.994,608 270.637,67	5.642
3	376.994,608 270.637,67	4	376.994,396 270.639,269	1.613
4	376.994,396 270.639,269	5	376.994,219 270.640,604	1.347

Punct început	X / Y	Punct sfârșit	X / Y	Lungime segment (** (m)
5	376.994,219 270.640,604	6	375.390,454 270.447,257	1615.378
6	375.390,454 270.447,257	7	375.388,122 270.438,267	9.288
7	375.388,122 270.438,267	1	376.995,355 270.632,033	1618.871

** Lungimile segmentelor sunt determinate în planul de proiecție Stereo 70 și sunt rotunjite la 1 milimetru.

*** Distanța dintre puncte este formată din segmente cumulate ce sunt mai mici decât valoarea 1 milimetru.

**DATE DESPRE IMOBILUL NR. 9624**

Oficiul de Cadastru și Publicitate Imobiliară DOLJ
Biroul de Cadastru și Publicitate Imobiliară Craiova

A. Partea I. Descrierea imobilului

TEREN Extravilan

Adresa: Jud. Dolj, T91, P101

Nr. Crt	Nr cadastral Nr. topografic	Suprafața* (mp)	Observații / Referințe
A1	31540	Din acte: 14.000 Masurata: 13.919	Sector cadastral:1 Teren neimprejmuit;

B. Partea II. Proprietari și acte

Inscrieri privitoare la dreptul de proprietate și alte drepturi reale		Referințe
20214 / 17/02/2017		
Act Notarial nr. CONTRACT DE VANZARE aut nr 211, din 15/02/2017 emis de DINCA ALINA CAMELIA;		
B1	Intabulare, drept de PROPRIETATE, dobandit prin Conventie, cota actuala 1/1, cota initiala 1/1 1) PICU AURICA 2) PICU ION	A1

C. Partea III. SARCINI .

Inscrieri privind dezmembramintele dreptului de proprietate, drepturi reale de garanție și sarcini	Referințe
NU SUNT	


Anexa Nr. 1 La Partea I

Teren

Nr cadastral	Suprafața (mp)*	Observații / Referințe
31540	Din acte: 14.000 Masurata: 13.919	

* Suprafața este determinată în planul de proiecție Stereo 70.

DETALII LINIARE IMOBIL



Date referitoare la teren

Crt	Categorie folosință	Intra vilan	Suprafața (mp)	Tarla	Parcelă	Nr. topo	Observații / Referințe
1	arabil	NU	13.919	91	101	-	

Lungime Segmente

1) Valorile lungimilor segmentelor sunt obținute din proiecție în plan.

Punct început	X / Y	Punct sfârșit	X / Y	Lungime segment (** (m)
1	376.994,219 270.640,604	2	376.993,255 270.647,868	7.328
2	376.993,255 270.647,868	3	376.993,107 270.648,988	1.13
3	376.993,107 270.648,988	4	376.993,085 270.649,156	0.169
4	376.993,085 270.649,156	5	375.392,781 270.456,226	1611.892

Punct început	X / Y	Punct sfârșit	X / Y	Lungime segment (** (m)
5	375.392,781 270.456,226	6	375.390,454 270.447,257	9.266
6	375.390,454 270.447,257	1	376.994,219 270.640,604	1615.378

** Lungimile segmentelor sunt determinate în planul de proiecție Stereo 70 și sunt rotunjite la 1 milimetru.

*** Distanța dintre puncte este formată din segmente cumulate ce sunt mai mici decât valoarea 1 milimetru.

**DATE DESPRE IMOBILUL NR. 9625**

Oficiul de Cadastru și Publicitate Imobiliară DOLJ
Biroul de Cadastru și Publicitate Imobiliară Craiova

A. Partea I. Descrierea imobilului

TEREN Extravilan

Adresa: Jud. Dolj, T91,P104

Nr. Crt	Nr cadastral Nr. topografic	Suprafața* (mp)	Observații / Referințe
A1		Din acte: 4.000 Masurata: 3.728	Sector cadastral:1 Teren neimprejmuit; Procent de diminuare de 6,79% pentru Tarla 91.

B. Partea II. Proprietari și acte

Inscrieri privitoare la dreptul de proprietate și alte drepturi reale		Referințe
/		
Act Administrativ nr. TDP nr. 1623-45085, din 24/08/1999 emis de CJSAPT DOLJ;		
B1	Intabulare, drept de PROPRIETATE, dobandit prin Reconstituire, cota actuala 1/1, cota initiala 1/1 1) LUPU MARIN	A1

C. Partea III. SARCINI .

Inscrieri privind dezmembramintele dreptului de proprietate, drepturi reale de garanție și sarcini	Referințe
NU SUNT	


Anexa Nr. 1 La Partea I

Teren

Nr cadastral	Suprafața (mp)*	Observații / Referințe
	Din acte: 4.000 Masurata: 3.728	Procent de diminuare de 6,79% pentru Tarla 91.

* Suprafața este determinată în planul de proiecție Stereo 70.

DETALII LINIARE IMOBIL



Date referitoare la teren

Crt	Categorie folosință	Intra vilan	Suprafața (mp)	Tarla	Parcelă	Nr. topo	Observații / Referințe
1	arabil	NU	3.728	91	104	-	

Lungime Segmente

1) Valorile lungimilor segmentelor sunt obținute din proiecție în plan.

Punct început	X / Y	Punct sfârșit	X / Y	Lungime segment (** (m)
1	376.996,678 270.622,057	2	376.996,507 270.623,348	1.302
2	376.996,507 270.623,348	3	376.996,376 270.624,335	0.996
3	376.996,376 270.624,335	4	375.386,028 270.430,194	1622.008
4	375.386,028 270.430,194	5	375.385,408 270.427,805	2.468
5	375.385,408 270.427,805	1	376.996,678 270.622,057	1622.937

**** Lungimile segmentelor sunt determinate în planul de proiecție Stereo 70 și sunt rotunjite la 1 milimetru.**

***** Distanța dintre puncte este formată din segmente cumulate ce sunt mai mici decât valoarea 1 milimetru.**

**DATE DESPRE IMOBILUL NR. 9626**

Oficiul de Cadastru și Publicitate Imobiliară DOLJ
Biroul de Cadastru și Publicitate Imobiliară Craiova

A. Partea I. Descrierea imobilului

TEREN Extravilan

Adresa: Jud. Dolj, T91,P100

Nr. Crt	Nr cadastral Nr. topografic	Suprafața* (mp)	Observații / Referințe
A1		Din acte: 6.700 Masurata: 6.245	Sector cadastral:1 Teren neimprejmuit; Procent de diminuare de 6,79% pentru Tarla 91.

B. Partea II. Proprietari și acte

Inscrieri privitoare la dreptul de proprietate și alte drepturi reale		Referințe
/		
Act Administrativ nr. TDP nr. 1792-48185, din 28/02/2002 emis de CJSAPT DOLJ;		
B1	Intabulare, drept de PROPRIETATE, dobandit prin Reconstituire, cota actuala 1/1, cota initiala 1/1 1) GÎDEA OBREDIN	A1

C. Partea III. SARCINI .

Inscrieri privind dezmembramintele dreptului de proprietate, drepturi reale de garanție și sarcini	Referințe
NU SUNT	


Anexa Nr. 1 La Partea I

Teren

Nr cadastral	Suprafața (mp)*	Observații / Referințe
	Din acte: 6.700 Masurata: 6.245	Procent de diminuare de 6,79% pentru Tarla 91.

* Suprafața este determinată în planul de proiecție Stereo 70.

DETALII LINIARE IMOBIL



Date referitoare la teren

Crt	Categorie folosință	Intra vilan	Suprafața (mp)	Tarla	Parcelă	Nr. topo	Observații / Referințe
1	arabil	NU	6.245	91	100	-	

Lungime Segmente

1) Valorile lungimilor segmentelor sunt obținute din proiecție în plan.

Punct început	X / Y	Punct sfârșit	X / Y	Lungime segment (** (m)
1	376.993,085 270.649,156	2	376.992,756 270.651,628	2.494
2	376.992,756 270.651,628	3	376.992,574 270.652,999	1.383
3	376.992,574 270.652,999	4	375.393,826 270.460,256	1610.325
4	375.393,826 270.460,256	5	375.392,781 270.456,226	4.163
5	375.392,781 270.456,226	1	376.993,085 270.649,156	1611.892

**** Lungimile segmentelor sunt determinate în planul de proiecție Stereo 70 și sunt rotunjite la 1 milimetru.**

***** Distanța dintre puncte este formată din segmente cumulate ce sunt mai mici decât valoarea 1 milimetru.**

**DATE DESPRE IMOBILUL NR. 9627**

Oficiul de Cadastru și Publicitate Imobiliară DOLJ
 Biroul de Cadastru și Publicitate Imobiliară Craiova

A. Partea I. Descrierea imobilului

TEREN Extravilan

Adresa: Jud. Dolj, T91,P99

Nr. Crt	Nr cadastral Nr. topografic	Suprafața* (mp)	Observații / Referințe
A1		Din acte: 10.000 Masurata: 9.321	Sector cadastral:1 Teren neimprejmuit; Procent de diminuare de 6,79% pentru Tarla 91.

B. Partea II. Proprietari și acte

Inscrieri privitoare la dreptul de proprietate și alte drepturi reale		Referințe
/		
Act Administrativ nr. TDP nr. 1769-48185, din 19/02/2002 emis de CJSAPT DOLJ;		
B1	Intabulare, drept de PROPRIETATE, dobandit prin Reconstituire, cota actuala 1/1, cota initiala 1/1 1) GÎDEA FLOREA	A1

C. Partea III. SARCINI .

Inscrieri privind dezmembramintele dreptului de proprietate, drepturi reale de garanție și sarcini	Referințe
NU SUNT	


Anexa Nr. 1 La Partea I

Teren

Nr cadastral	Suprafața (mp)*	Observații / Referințe
	Din acte: 10.000 Masurata: 9.321	Procent de diminuare de 6,79% pentru Tarla 91.

* Suprafața este determinată în planul de proiecție Stereo 70.

DETALII LINIARE IMOBIL



Date referitoare la teren

Crt	Categorie folosință	Intra vilan	Suprafața (mp)	Tarla	Parcelă	Nr. topo	Observații / Referințe
1	arabil	NU	9.321	91	99	-	

Lungime Segmente

1) Valorile lungimilor segmentelor sunt obținute din proiecție în plan.

Punct început	X / Y	Punct sfârșit	X / Y	Lungime segment (** (m)
1	376.992,574 270.652,999	2	376.992,011 270.657,247	4.285
2	376.992,011 270.657,247	3	376.991,813 270.658,741	1.507
3	376.991,813 270.658,741	4	375.395,389 270.466,279	1607.984
4	375.395,389 270.466,279	5	375.393,826 270.460,256	6.222
5	375.393,826 270.460,256	1	376.992,574 270.652,999	1610.325

**** Lungimile segmentelor sunt determinate în planul de proiecție Stereo 70 și sunt rotunjite la 1 milimetru.**

***** Distanța dintre puncte este formată din segmente cumulate ce sunt mai mici decât valoarea 1 milimetru.**

**DATE DESPRE IMOBILUL NR. 9628**

Oficiul de Cadastru și Publicitate Imobiliară DOLJ
Biroul de Cadastru și Publicitate Imobiliară Craiova

A. Partea I. Descrierea imobilului

TEREN Extravilan

Adresa: Jud. Dolj, T91,P97

Nr. Crt	Nr cadastral Nr. topografic	Suprafața* (mp)	Observații / Referințe
A1		Din acte: 15.700 Masurata: 14.632	Sector cadastral:1 Teren neimprejmuit; Procent de diminuare de 6,79% pentru Tarla 91.

B. Partea II. Proprietari și acte

Inscrieri privitoare la dreptul de proprietate și alte drepturi reale		Referințe
/		
Act Administrativ nr. TDP nr. 2317, din 27/02/2003 emis de CJSAPT DOLJ;		
B1	Intabulare, drept de PROPRIETATE, dobandit prin Reconstituire, cota actuala 1/1, cota initiala 1/1 1) GÎDEA IOANA	A1

C. Partea III. SARCINI .

Inscrieri privind dezmembramintele dreptului de proprietate, drepturi reale de garanție și sarcini	Referințe
NU SUNT	


Anexa Nr. 1 La Partea I

Teren

Nr cadastral	Suprafața (mp)*	Observații / Referințe
	Din acte: 15.700 Masurata: 14.632	Procent de diminuare de 6,79% pentru Tarla 91.

* Suprafața este determinată în planul de proiecție Stereo 70.

DETALII LINIARE IMOBIL



Date referitoare la teren

Crt	Categorie folosință	Intra vilan	Suprafața (mp)	Tarla	Parcelă	Nr. topo	Observații / Referințe
1	arabil	NU	14.632	91	97	-	

Lungime Segmente

1) Valorile lungimilor segmentelor sunt obținute din proiecție în plan.

Punct început	X / Y	Punct sfârșit	X / Y	Lungime segment (** (m)
1	376.991,813 270.658,741	2	376.990,839 270.666,085	7.408
2	376.990,839 270.666,085	3	376.990,615 270.667,773	1.703
3	376.990,615 270.667,773	4	375.397,846 270.475,751	1604.302
4	375.397,846 270.475,751	5	375.395,389 270.466,279	9.785

Punct început	X / Y	Punct sfârșit	X / Y	Lungime segment (** (m)
5	375.395,389 270.466,279	1	376.991,813 270.658,741	1607.984

** Lungimile segmentelor sunt determinate în planul de proiecție Stereo 70 și sunt rotunjite la 1 milimetru.

*** Distanța dintre puncte este formată din segmente cumulate ce sunt mai mici decât valoarea 1 milimetru.

**DATE DESPRE IMOBILUL NR. 9629**

Oficiul de Cadastru și Publicitate Imobiliară DOLJ
Biroul de Cadastru și Publicitate Imobiliară Craiova

A. Partea I. Descrierea imobilului

TEREN Extravilan

Adresa: Jud. Dolj, T91,P93

Nr. Crt	Nr cadastral Nr. topografic	Suprafața* (mp)	Observații / Referințe
A1		Din acte: 7.000 Masurata: 6.525	Sector cadastral:1 Teren neimprejmuit; Procent de diminuare de 6,79% pentru Tarla 91.

B. Partea II. Proprietari și acte

Inscrieri privitoare la dreptul de proprietate și alte drepturi reale		Referințe
/		
Act Administrativ nr. TDP nr. 1766-48185, din 18/02/2002 emis de CJS DAPT DOLJ;		
B1	Intabulare, drept de PROPRIETATE, dobandit prin Reconstituire, cota actuala 1/1, cota initiala 1/1 1) DUDU PAUL	A1

C. Partea III. SARCINI .

Inscrieri privind dezmembramintele dreptului de proprietate, drepturi reale de garanție și sarcini	Referințe
NU SUNT	


Anexa Nr. 1 La Partea I

Teren

Nr cadastral	Suprafața (mp)*	Observații / Referințe
	Din acte: 7.000 Masurata: 6.525	Procent de diminuare de 6,79% pentru Tarla 91.

* Suprafața este determinată în planul de proiecție Stereo 70.

DETALII LINIARE IMOBIL



Date referitoare la teren

Crt	Categorie folosință	Intravilan	Suprafața (mp)	Tarla	Parcelă	Nr. topo	Observații / Referințe
1	arabil	NU	6.525	91	93	-	

Lungime Segmente

1) Valorile lungimilor segmentelor sunt obținute din proiecție în plan.

Punct început	X / Y	Punct sfârșit	X / Y	Lungime segment (** (m)
1	376.990,615 270.667,773	2	376.990,315 270.670,032	2.279
2	376.990,315 270.670,032	3	376.990,08 270.671,807	1.79
3	376.990,08 270.671,807	4	375.398,944 270.479,982	1602.657
4	375.398,944 270.479,982	5	375.397,846 270.475,751	4.371
5	375.397,846 270.475,751	1	376.990,615 270.667,773	1604.302

**** Lungimile segmentelor sunt determinate în planul de proiecție Stereo 70 și sunt rotunjite la 1 milimetru.**

***** Distanța dintre puncte este formată din segmente cumulate ce sunt mai mici decât valoarea 1 milimetru.**

**DATE DESPRE IMOBILUL NR. 9630**

Oficiul de Cadastru și Publicitate Imobiliară DOLJ
Biroul de Cadastru și Publicitate Imobiliară Craiova

A. Partea I. Descrierea imobilului

TEREN Extravilan

Nr. CF vechi:31
Nr. cadastral vechi:52

Adresa: Jud. Dolj, T 91, P 97

Nr. Crt	Nr cadastral Nr. topografic	Suprafața* (mp)	Observații / Referințe
A1	31831	34.915	Sector cadastral:1 Teren neimprejmuit;

B. Partea II. Proprietari și acte

Inscrieri privitoare la dreptul de proprietate și alte drepturi reale		Referințe
656 / 27/11/2002		
Act Notarial nr. 2247, din 11/11/2002 emis de BNP Ion Vior;		
B1	Intabulare, drept de PROPRIETATE, dobandit prin Conventie, cota actuala 1/2, cota initiala 1/2 1) BRATANESCU ALEXANDRU , casatorit	A1
B2	Intabulare, drept de PROPRIETATE, dobandit prin Conventie, cota actuala 1/2, cota initiala 1/2 1) SARIVAN VICTORIA , casatorita	A1

C. Partea III. SARCINI .

Inscrieri privind dezmembramintele dreptului de proprietate, drepturi reale de garanție și sarcini	Referințe
NU SUNT	


Anexa Nr. 1 La Partea I

Teren

Nr cadastral	Suprafața (mp)*	Observații / Referințe
31831	34.915	

* Suprafața este determinată în planul de proiecție Stereo 70.

DETALII LINIARE IMOBIL



Date referitoare la teren

Crt	Categorie folosință	Intra vilan	Suprafața (mp)	Tarla	Parcelă	Nr. topo	Observații / Referințe
1	arabil	NU	34.915	91	97	-	

Lungime Segmente

1) Valorile lungimilor segmentelor sunt obținute din proiecție în plan.

Punct început	X / Y	Punct sfârșit	X / Y	Lungime segment (** (m)
1	376.990,08 270.671,807	2	376.989,736 270.674,399	2.615
2	376.989,736 270.674,399	3	376.988,895 270.680,742	6.399
3	376.988,895 270.680,742	4	376.988,053 270.687,088	6.402
4	376.988,053 270.687,088	5	376.987,437 270.691,733	4.686
5	376.987,437 270.691,733	6	376.987,207 270.693,465	1.747

Punct început	X / Y	Punct sfârșit	X / Y	Lungime segment (** (m)
6	376.987,207 270.693,465	7	375.404,836 270.502,696	1593.829
7	375.404,836 270.502,696	8	375.398,944 270.479,982	23.466
8	375.398,944 270.479,982	1	376.990,08 270.671,807	1602.657

** Lungimile segmentelor sunt determinate în planul de proiecție Stereo 70 și sunt rotunjite la 1 milimetru.

*** Distanța dintre puncte este formată din segmente cumulate ce sunt mai mici decât valoarea 1 milimetru.

**DATE DESPRE IMOBILUL NR. 9631**

Oficiul de Cadastru și Publicitate Imobiliară DOLJ
Biroul de Cadastru și Publicitate Imobiliară Craiova

A. Partea I. Descrierea imobilului

TEREN Extravilan

Adresa: Jud. Dolj, T91,P96

Nr. Crt	Nr cadastral Nr. topografic	Suprafața* (mp)	Observații / Referințe
A1		Din acte: 39.000 Masurata: 36.352	Sector cadastral:1 Teren neimprejmuit; Procent de diminuare de 6,79% pentru Tarla 91.

B. Partea II. Proprietari și acte

Inscrieri privitoare la dreptul de proprietate și alte drepturi reale		Referințe
/		
Act Administrativ nr. TDP nr. 1618-45085, din 24/08/1999 emis de CJSAPT DOLJ;		
B1	Intabulare, drept de PROPRIETATE, dobandit prin Reconstituire, cota actuala 1/1, cota initiala 1/1 1) IONESCU ALEXANDRU	A1

C. Partea III. SARCINI .


Inscrieri privind dezmembramintele dreptului de proprietate, drepturi reale de garanție și sarcini	Referințe
NU SUNT	

Anexa Nr. 1 La Partea I

Teren

Nr cadastral	Suprafața (mp)*	Observații / Referințe
	Din acte: 39.000 Masurata: 36.352	Procent de diminuare de 6,79% pentru Tarla 91.

* Suprafața este determinată în planul de proiecție Stereo 70.



Date referitoare la teren

Crt	Categorie folosință	Intra vilan	Suprafața (mp)	Tarla	Parcelă	Nr. topo	Observații / Referințe
1	arabil	NU	36.352	91	96	-	

Lungime Segmente

1) Valorile lungimilor segmentelor sunt obținute din proiecție în plan.

Punct început	X / Y	Punct sfârșit	X / Y	Lungime segment (** (m)
1	376.987,207 270.693,465	2	376.986,82 270.696,386	2.947
2	376.986,82 270.696,386	3	376.985,717 270.704,703	8.39
3	376.985,717 270.704,703	4	376.984,494 270.713,919	9.297
4	376.984,494 270.713,919	5	376.984,4 270.714,631	0.718

Punct început	X / Y	Punct sfârșit	X / Y	Lungime segment (** (m)
5	376.984,4 270.714,631	6	376.984,199 270.716,142	1.524
6	376.984,199 270.716,142	7	375.411,006 270.526,48	1584.584
7	375.411,006 270.526,48	8	375.404,836 270.502,696	24.571
8	375.404,836 270.502,696	1	376.987,207 270.693,465	1593.829

** Lungimile segmentelor sunt determinate în planul de proiecție Stereo 70 și sunt rotunjite la 1 milimetru.

*** Distanța dintre puncte este formată din segmente cumulate ce sunt mai mici decât valoarea 1 milimetru.

**DATE DESPRE IMOBILUL NR. 9632**

Oficiul de Cadastru și Publicitate Imobiliară DOLJ
 Biroul de Cadastru și Publicitate Imobiliară Craiova

A. Partea I. Descrierea imobilului

TEREN Extravilan

Adresa: Jud. Dolj, T 91,P 95

Nr. Crt	Nr cadastral Nr. topografic	Suprafața* (mp)	Observații / Referințe
A1	31905	Din acte: 23.000 Masurata: 22.770	Sector cadastral:1 Teren neimprejmuit;

B. Partea II. Proprietari și acte

Inscrieri privitoare la dreptul de proprietate și alte drepturi reale		Referințe
5543 / 16/01/2018		
Act Notarial nr. Contract de vanzare nr.48, din 12/01/2018 emis de NP Mladin Preoteasa Alina Corina;		
B1	Intabulare, drept de PROPRIETATE, dobandit prin Conventie, cota actuala 1/1, cota initiala 1/1 1) SC AGROEXPERT INDUSTRY SRL, CIF:29142623	A1
4900 / 14/01/2019		
Act Notarial nr. contract de ipoteca aut nr 3663, din 20/12/2018 emis de DRAGOMIR TUDOR-RADU;		
B2	se noteaza interdictiile de instrainare si grevare, 1) SC KAMPARO INVESTMENT SRL, CIF:25525855	A1

C. Partea III. SARCINI


Inscrieri privind dezmembramintele dreptului de proprietate, drepturi reale de garanție și sarcini		Referințe
4900 / 14/01/2019		
Act Notarial nr. contract de ipoteca aut nr 3663, din 20/12/2018 emis de DRAGOMIR TUDOR-RADU;		
C1	Intabulare, drept de IPOTECA, Valoare:306008.5 EUR+ celelalte obligatii de plata aferente creditului, dobandit prin Conventie, cota actuala 1/1, cota initiala 1/1 1) SC KAMPARO INVESTMENT SRL, CIF:25525855	A1

Anexa Nr. 1 La Partea I

Teren

Nr cadastral	Suprafața (mp)*	Observații / Referințe
31905	Din acte: 23.000 Masurata: 22.770	

* Suprafața este determinată în planul de proiecție Stereo 70.



Date referitoare la teren

Crt	Categorie folosință	Intra vilan	Suprafața (mp)	Tarla	Parcelă	Nr. topo	Observații / Referințe
1	arabil	NU	22.770	91	95	-	

Lungime Segmente

1) Valorile lungimilor segmentelor sunt obținute din proiecție în plan.

Punct început	X / Y	Punct sfârșit	X / Y	Lungime segment (** (m)
1	376.984,199 270.716,142	2	376.983,528 270.721,202	5.104
2	376.983,528 270.721,202	3	376.982,657 270.727,773	6.628
3	376.982,657 270.727,773	4	376.982,583 270.728,327	0.559
4	376.982,583 270.728,327	5	376.982,306 270.730,414	2.105

Punct început	X / Y	Punct sfârșit	X / Y	Lungime segment (** (m)
5	376.982,306 270.730,414	6	375.414,889 270.541,449	1578.767
6	375.414,889 270.541,449	7	375.411,006 270.526,48	15.464
7	375.411,006 270.526,48	1	376.984,199 270.716,142	1584.584

** Lungimile segmentelor sunt determinate în planul de proiecție Stereo 70 și sunt rotunjite la 1 milimetru.

*** Distanța dintre puncte este formată din segmente cumulate ce sunt mai mici decât valoarea 1 milimetru.

**DATE DESPRE IMOBILUL NR. 9633**

Oficiul de Cadastru și Publicitate Imobiliară DOLJ
Biroul de Cadastru și Publicitate Imobiliară Craiova

A. Partea I. Descrierea imobilului

TEREN Extravilan

Nr. CF vechi:133

Nr. cadastral vechi:343

Adresa: Jud. Dolj, T91,P94

Nr. Crt	Nr cadastral Nr. topografic	Suprafața* (mp)	Observații / Referințe
A1	30697	Din acte: 17.000 Masurata: 16.971	Sector cadastral:1 Teren neimprejmuit;

B. Partea II. Proprietari și acte

Inscrieri privitoare la dreptul de proprietate și alte drepturi reale		Referințe
116285 / 26/11/2013		
Act Notarial nr. CVC aut. nr. 722, din 16/05/2013 emis de NP DRAGOMIR ROMELIA (Declaratie aut. nr. 901/30.05.2013 NP Dragomir Romelia);		
B1	Intabulare, drept de PROPRIETATE, dobandit prin Conventie, cota actuala 1/1, cota initiala 1/1 1) SC KAMPARO INVESTMENT SRL, CIF:25525855	A1

C. Partea III. SARCINI .


Inscrieri privind dezmembramintele dreptului de proprietate, drepturi reale de garanție și sarcini	Referințe
NU SUNT	

Anexa Nr. 1 La Partea I

Teren

Nr cadastral	Suprafața (mp)*	Observații / Referințe
30697	Din acte: 17.000 Masurata: 16.971	

* Suprafața este determinată în planul de proiecție Stereo 70.



Date referitoare la teren

Crt	Categorie folosință	Intra vilan	Suprafața (mp)	Tarla	Parcelă	Nr. topo	Observații / Referințe
1	arabil	NU	16.971	91	94	-	

Lungime Segmente

1) Valorile lungimilor segmentelor sunt obținute din proiecție în plan.

Punct început	X / Y	Punct sfârșit	X / Y	Lungime segment (** (m)
1	376.982,306 270.730,414	2	376.981,785 270.734,347	3.967
2	376.981,785 270.734,347	3	376.981,166 270.739,011	4.705
3	376.981,166 270.739,011	4	376.980,891 270.741,086	2.093
4	376.980,891 270.741,086	5	375.417,793 270.552,641	1574.416

Punct început	X / Y	Punct sfârșit	X / Y	Lungime segment (** (m)
5	375.417,793 270.552,641	6	375.414,889 270.541,449	11.563
6	375.414,889 270.541,449	1	376.982,306 270.730,414	1578.767

** Lungimile segmentelor sunt determinate în planul de proiecție Stereo 70 și sunt rotunjite la 1 milimetru.

*** Distanța dintre puncte este formată din segmente cumulate ce sunt mai mici decât valoarea 1 milimetru.

**DATE DESPRE IMOBILUL NR. 9634**

Oficiul de Cadastru și Publicitate Imobiliară DOLJ
Biroul de Cadastru și Publicitate Imobiliară Craiova

A. Partea I. Descrierea imobilului

TEREN Extravilan

Adresa: Jud. Dolj, T91,P92

Nr. Crt	Nr cadastral Nr. topografic	Suprafața* (mp)	Observații / Referințe
A1		Din acte: 7.000 Masurata: 6.524	Sector cadastral:1 Teren neimprejmuit; Procent de diminuare de 6,79% pentru Tarla 91.

B. Partea II. Proprietari și acte

Inscrieri privitoare la dreptul de proprietate și alte drepturi reale		Referințe
/		
Act Administrativ nr. TDP nr. 1624-45085, din 24/08/1999 emis de CJSAPT DOLJ;		
B1	Intabulare, drept de PROPRIETATE, dobandit prin Reconstituire, cota actuala 1/1, cota initiala 1/1 1) CÎRCIUMARU IOANA	A1

C. Partea III. SARCINI .

Inscrieri privind dezmembramintele dreptului de proprietate, drepturi reale de garanție și sarcini	Referințe
NU SUNT	


Anexa Nr. 1 La Partea I

Teren

Nr cadastral	Suprafața (mp)*	Observații / Referințe
	Din acte: 7.000 Masurata: 6.524	Procent de diminuare de 6,79% pentru Tarla 91.

* Suprafața este determinată în planul de proiecție Stereo 70.

DETALII LINIARE IMOBIL



Date referitoare la teren

Crt	Categorie folosință	Intra vilan	Suprafața (mp)	Tarla	Parcelă	Nr. topo	Observații / Referințe
1	arabil	NU	6.524	91	92	-	

Lungime Segmente

1) Valorile lungimilor segmentelor sunt obținute din proiecție în plan.

Punct început	X / Y	Punct sfârșit	X / Y	Lungime segment (** (m)
1	376.980,891 270.741,086	2	376.980,632 270.743,033	1.964
2	376.980,632 270.743,033	3	376.980,345 270.745,196	2.182
3	376.980,345 270.745,196	4	375.418,911 270.556,952	1572.74
4	375.418,911 270.556,952	5	375.417,793 270.552,641	4.454
5	375.417,793 270.552,641	1	376.980,891 270.741,086	1574.416

**** Lungimile segmentelor sunt determinate în planul de proiecție Stereo 70 și sunt rotunjite la 1 milimetru.**

***** Distanța dintre puncte este formată din segmente cumulate ce sunt mai mici decât valoarea 1 milimetru.**

**DATE DESPRE IMOBILUL NR. 9635**

Oficiul de Cadastru și Publicitate Imobiliară DOLJ
 Biroul de Cadastru și Publicitate Imobiliară Craiova

A. Partea I. Descrierea imobilului

TEREN Extravilan

Adresa: Jud. Dolj, T91,P91

Nr. Crt	Nr cadastral Nr. topografic	Suprafața* (mp)	Observații / Referințe
A1		Din acte: 10.000 Masurata: 9.320	Sector cadastral:1 Teren neimprejmuit; Procent de diminuare de 6,79% pentru Tarla 91.

B. Partea II. Proprietari și acte

Inscrieri privitoare la dreptul de proprietate și alte drepturi reale		Referințe
/		
Act Administrativ nr. TDP nr. 1632-45085, din 25/08/1999 emis de CJS DAPT DOLJ;		
B1	Intabulare, drept de PROPRIETATE, dobandit prin Reconstituire, cota actuala 1/1, cota initiala 1/1 1) PETRIȘOR CRISTEA	A1

C. Partea III. SARCINI .


Inscrieri privind dezmembramintele dreptului de proprietate, drepturi reale de garanție și sarcini	Referințe
NU SUNT	

Anexa Nr. 1 La Partea I

Teren

Nr cadastral	Suprafața (mp)*	Observații / Referințe
	Din acte: 10.000 Masurata: 9.320	Procent de diminuare de 6,79% pentru Tarla 91.

* Suprafața este determinată în planul de proiecție Stereo 70.



Date referitoare la teren

Crt	Categorie folosință	Intra vilan	Suprafața (mp)	Tarla	Parcelă	Nr. topo	Observații / Referințe
1	arabil	NU	9.320	91	91	-	

Lungime Segmente

1) Valorile lungimilor segmentelor sunt obținute din proiecție în plan.

Punct început	X / Y	Punct sfârșit	X / Y	Lungime segment (** (m)
1	376.980,345 270.745,196	2	376.979,869 270.748,785	3.62
2	376.979,869 270.748,785	3	376.979,565 270.751,075	2.31
3	376.979,565 270.751,075	4	375.420,51 270.563,118	1570.344
4	375.420,51 270.563,118	5	375.418,911 270.556,952	6.37
5	375.418,911 270.556,952	1	376.980,345 270.745,196	1572.74

**** Lungimile segmentelor sunt determinate în planul de proiecție Stereo 70 și sunt rotunjite la 1 milimetru.**

***** Distanța dintre puncte este formată din segmente cumulate ce sunt mai mici decât valoarea 1 milimetru.**

**DATE DESPRE IMOBILUL NR. 9636**

Oficiul de Cadastru și Publicitate Imobiliară DOLJ
Biroul de Cadastru și Publicitate Imobiliară Craiova

A. Partea I. Descrierea imobilului

TEREN Extravilan

Adresa: Jud. Dolj, T91,P90

Nr. Crt	Nr cadastral Nr. topografic	Suprafața* (mp)	Observații / Referințe
A1		Din acte: 20.000 Masurata: 18.642	Sector cadastral:1 Teren neimprejmuit; Procent de diminuare de 6,79% pentru Tarla 91.

B. Partea II. Proprietari și acte

Inscrieri privitoare la dreptul de proprietate și alte drepturi reale		Referințe
/		
Act Administrativ nr. TDP nr. 1627-45085, din 24/08/1999 emis de CJSAPT DOLJ;		
B1	Intabulare, drept de PROPRIETATE, dobandit prin Reconstituire, cota actuala 1/1, cota initiala 1/1 1) DINU IOANA 2) BRĂTAN CONSTANTIN	A1

C. Partea III. SARCINI .

Inscrieri privind dezmembramintele dreptului de proprietate, drepturi reale de garanție și sarcini	Referințe
NU SUNT	


Anexa Nr. 1 La Partea I

Teren

Nr cadastral	Suprafața (mp)*	Observații / Referințe
	Din acte: 20.000 Masurata: 18.642	Procent de diminuare de 6,79% pentru Tarla 91.

* Suprafața este determinată în planul de proiecție Stereo 70.

DETALII LINIARE IMOBIL



Date referitoare la teren

Crt	Categorie folosință	Intra vilan	Suprafața (mp)	Tarla	Parcelă	Nr. topo	Observații / Referințe
1	arabil	NU	18.642	91	90	-	

Lungime Segmente

1) Valorile lungimilor segmentelor sunt obținute din proiecție în plan.

Punct început	X / Y	Punct sfârșit	X / Y	Lungime segment (** (m)
1	376.979,565 270.751,075	2	376.979,554 270.751,16	0.086
2	376.979,554 270.751,16	3	376.978,339 270.760,316	9.236
3	376.978,339 270.760,316	4	376.978,227 270.761,166	0.857
4	376.978,227 270.761,166	5	376.978,028 270.762,865	1.711

Punct început	X / Y	Punct sfârșit	X / Y	Lungime segment (** (m)
5	376.978,028 270.762,865	6	375.423,717 270.575,48	1565.566
6	375.423,717 270.575,48	7	375.420,51 270.563,118	12.771
7	375.420,51 270.563,118	1	376.979,565 270.751,075	1570.344

** Lungimile segmentelor sunt determinate în planul de proiecție Stereo 70 și sunt rotunjite la 1 milimetru.

*** Distanța dintre puncte este formată din segmente cumulate ce sunt mai mici decât valoarea 1 milimetru.

**DATE DESPRE IMOBILUL NR. 9637**

Oficiul de Cadastru și Publicitate Imobiliară DOLJ
Biroul de Cadastru și Publicitate Imobiliară Craiova

A. Partea I. Descrierea imobilului

TEREN Extravilan

Nr. CF vechi:138

Nr. cadastral vechi:348

Adresa: Jud. Dolj, T91,P89

Nr. Crt	Nr cadastral Nr. topografic	Suprafata* (mp)	Observatii / Referinta
A1	30872	Din acte: 10.000 Masurata: 9.968	Sector cadastral:1 Teren neimprejmuit;

B. Partea II. Proprietari și acte

Inscrieri privitoare la dreptul de proprietate și alte drepturi reale		Referinta
30032 / 13/03/2014		
Act Notarial nr. CONTRACT DE VANZARE-CUMPARARE NR 1500, din 04/09/2013 emis de NP DRAGOMIR ROMELIA MARINA (declaratie aut nr 1099/2013 NP Vasilescu Elena.);		
B1	Intabulare, drept de PROPRIETATE, dobandit prin Conventie, cota actuala 1/1, cota initiala 1/1 1) SC KAMPARO INVESTMENT SRL, CIF:25525855	A1

C. Partea III. SARCINI .

Inscrieri privind dezmembramintele dreptului de proprietate, drepturi reale de garantie și sarcini	Referinta
NU SUNT	


Anexa Nr. 1 La Partea I

Teren

Nr cadastral	Suprafața (mp)*	Observații / Referințe
30872	Din acte: 10.000 Masurata: 9.968	

* Suprafața este determinată în planul de proiecție Stereo 70.

DETALII LINIARE IMOBIL



Date referitoare la teren

Crt	Categorie folosință	Intra vilan	Suprafața (mp)	Tarla	Parcelă	Nr. topo	Observații / Referințe
1	arabil	NU	9.968	91	89	-	

Lungime Segmente

1) Valorile lungimilor segmentelor sunt obținute din proiecție în plan.

Punct început	X / Y	Punct sfârșit	X / Y	Lungime segment (** (m)
1	376.978,028 270.762,865	2	376.977,583 270.766,66	3.821
2	376.977,583 270.766,66	3	376.977,436 270.767,907	1.256
3	376.977,436 270.767,907	4	376.977,285 270.769,194	1.296
4	376.977,285 270.769,194	5	375.425,436 270.582,105	1563.086
5	375.425,436 270.582,105	6	375.423,717 270.575,48	6.844

Punct început	X / Y	Punct sfârșit	X / Y	Lungime segment (** (m)
6	375.423,717 270.575,48	1	376.978,028 270.762,865	1565.566

** Lungimile segmentelor sunt determinate în planul de proiecție Stereo 70 și sunt rotunjite la 1 milimetru.

*** Distanța dintre puncte este formată din segmente cumulate ce sunt mai mici decât valoarea 1 milimetru.

**DATE DESPRE IMOBILUL NR. 9638**

Oficiul de Cadastru și Publicitate Imobiliară DOLJ
Biroul de Cadastru și Publicitate Imobiliară Craiova

A. Partea I. Descrierea imobilului

TEREN Extravilan

Adresa: Jud. Dolj, T91,P88

Nr. Crt	Nr cadastral Nr. topografic	Suprafața* (mp)	Observații / Referințe
A1		Din acte: 17.000 Masurata: 15.844	Sector cadastral:1 Teren neimprejmuit; Procent de diminuare de 6,79% pentru Tarla 91.

B. Partea II. Proprietari și acte

Inscrieri privitoare la dreptul de proprietate și alte drepturi reale		Referințe
/		
Act Administrativ nr. TDP nr. 1621-45085, din 24/08/1999 emis de CJSAPT DOLJ;		
B1	Intabulare, drept de PROPRIETATE, dobandit prin Reconstituire, cota actuala 1/1, cota initiala 1/1 1) BELCEA MARIA	A1

C. Partea III. SARCINI .


Inscrieri privind dezmembramintele dreptului de proprietate, drepturi reale de garanție și sarcini	Referințe
NU SUNT	

Anexa Nr. 1 La Partea I

Teren

Nr cadastral	Suprafața (mp)*	Observații / Referințe
	Din acte: 17.000 Masurata: 15.844	Procent de diminuare de 6,79% pentru Tarla 91.

* Suprafața este determinată în planul de proiecție Stereo 70.



Date referitoare la teren

Crt	Categorie folosință	Intravilan	Suprafața (mp)	Tarla	Parcelă	Nr. topo	Observații / Referințe
1	arabil	NU	15.844	91	88	-	

Lungime Segmente

1) Valorile lungimilor segmentelor sunt obținute din proiecție în plan.

Punct început	X / Y	Punct sfârșit	X / Y	Lungime segment (** (m)
1	376.977,285 270.769,194	2	376.977,273 270.769,298	0.105
2	376.977,273 270.769,298	3	376.976,662 270.774,504	5.242
3	376.976,662 270.774,504	4	376.976,426 270.776,521	2.031
4	376.976,426 270.776,521	5	376.976,192 270.778,515	2.008

Punct început	X / Y	Punct sfârșit	X / Y	Lungime segment (** (m)
5	376.976,192 270.778,515	6	376.976,103 270.779,274	0.764
6	376.976,103 270.779,274	7	375.428,174 270.592,658	1559.137
7	375.428,174 270.592,658	8	375.425,436 270.582,105	10.902
8	375.425,436 270.582,105	1	376.977,285 270.769,194	1563.086

** Lungimile segmentelor sunt determinate în planul de proiecție Stereo 70 și sunt rotunjite la 1 milimetru.

*** Distanța dintre puncte este formată din segmente cumulate ce sunt mai mici decât valoarea 1 milimetru.

**DATE DESPRE IMOBILUL NR. 9639**

Oficiul de Cadastru și Publicitate Imobiliară DOLJ
Biroul de Cadastru și Publicitate Imobiliară Craiova

A. Partea I. Descrierea imobilului

TEREN Extravilan

Adresa: Jud. Dolj, T 91,P 84

Nr. Crt	Nr cadastral Nr. topografic	Suprafața* (mp)	Observații / Referințe
A1	35843	Din acte: 16.700 Masurata: 16.701	Sector cadastral:1 Teren neimprejmuit;

B. Partea II. Proprietari și acte

Inscrieri privitoare la dreptul de proprietate și alte drepturi reale		Referințe
257560 / 17/12/2020		
Act Notarial nr. contract de v-c aut nr 1632, din 11/12/2020 emis de NP Belu Aurel;		
B1	Intabulare, drept de PROPRIETATE, dobandit prin Conventie, cota actuala 1/1, cota initiala 1/1 1) GIUBEGEANU GICU LAURENTIU 2) GIUBEGEANU DESPINA MONALISA	A1

C. Partea III. SARCINI .


Inscrieri privind dezmembramintele dreptului de proprietate, drepturi reale de garanție și sarcini	Referințe
NU SUNT	

Anexa Nr. 1 La Partea I

Teren

Nr cadastral	Suprafața (mp)*	Observații / Referințe
35843	Din acte: 16.700 Masurata: 16.701	

* Suprafața este determinată în planul de proiecție Stereo 70.



Date referitoare la teren

Crt	Categorie folosință	Intra vilan	Suprafața (mp)	Tarla	Parcelă	Nr. topo	Observații / Referințe
1	arabil	NU	16.701	91	84	-	

Lungime Segmente

1) Valorile lungimilor segmentelor sunt obținute din proiecție în plan.

Punct început	X / Y	Punct sfârșit	X / Y	Lungime segment (** (m)
1	376.976,103 270.779,274	2	376.975,888 270.781,105	1.844
2	376.975,888 270.781,105	3	376.975,178 270.787,166	6.102
3	376.975,178 270.787,166	4	376.975,114 270.787,71	0.548
4	376.975,114 270.787,71	5	376.974,854 270.789,927	2.232

Punct început	X / Y	Punct sfârșit	X / Y	Lungime segment (** (m)
5	376.974,854 270.789,927	6	375.431,067 270.603,81	1554.966
6	375.431,067 270.603,81	7	375.428,174 270.592,658	11.521
7	375.428,174 270.592,658	1	376.976,103 270.779,274	1559.137

** Lungimile segmentelor sunt determinate în planul de proiecție Stereo 70 și sunt rotunjite la 1 milimetru.

*** Distanța dintre puncte este formată din segmente cumulate ce sunt mai mici decât valoarea 1 milimetru.

**DATE DESPRE IMOBILUL NR. 9640**

Oficiul de Cadastru și Publicitate Imobiliară DOLJ
Biroul de Cadastru și Publicitate Imobiliară Craiova

A. Partea I. Descrierea imobilului

TEREN Extravilan

Adresa: Jud. Dolj, T91,P80

Nr. Crt	Nr cadastral Nr. topografic	Suprafața* (mp)	Observații / Referințe
A1		Din acte: 47.500 Masurata: 44.272	Sector cadastral:1 Teren neimprejmuit; Procent de diminuare de 6,79% pentru Tarla 91.

B. Partea II. Proprietari și acte

Inscrieri privitoare la dreptul de proprietate și alte drepturi reale		Referințe
/		
Act Administrativ nr. TDP nr. 1761-48185, din 18/02/2002 emis de CJSAPT DOLJ;		
B1	Intabulare, drept de PROPRIETATE, dobandit prin Reconstituire, cota actuala 1/1, cota initiala 1/1 1) BRĂTĂNESCU ELENA 2) BRĂTĂNESCU SILVIUS 3) GRIGORE ALEXANDRINA 4) BRĂTĂNESCU GHEORGHE	A1

C. Partea III. SARCINI .

Inscrieri privind dezmembramintele dreptului de proprietate, drepturi reale de garanție și sarcini	Referințe
NU SUNT	


Anexa Nr. 1 La Partea I

Teren

Nr cadastral	Suprafața (mp)*	Observații / Referințe
	Din acte: 47.500 Masurata: 44.272	Procent de diminuare de 6,79% pentru Tarla 91.

* Suprafața este determinată în planul de proiecție Stereo 70.

DETALII LINIARE IMOBIL



Date referitoare la teren

Crt	Categorie folosință	Intra vilan	Suprafața (mp)	Tarla	Parcelă	Nr. topo	Observații / Referințe
1	arabil	NU	44.272	91	80	-	

Lungime Segmente

1) Valorile lungimilor segmentelor sunt obținute din proiecție în plan.

Punct început	X / Y	Punct sfârșit	X / Y	Lungime segment (** (m)
1	376.974,854 270.789,927	2	376.974,841 270.790,039	0.113
2	376.974,841 270.790,039	3	376.974,339 270.794,317	4.307
3	376.974,339 270.794,317	4	376.973,951 270.797,623	3.329
4	376.973,951 270.797,623	5	376.972,012 270.814,161	16.651

Punct început	X / Y	Punct sfârșit	X / Y	Lungime segment (** (m)
5	376.972,012 270.814,161	6	376.971,923 270.814,925	0.769
6	376.971,923 270.814,925	7	376.971,526 270.818,306	3.404
7	376.971,526 270.818,306	8	375.438,774 270.633,52	1543.851
8	375.438,774 270.633,52	9	375.431,067 270.603,81	30.693
9	375.431,067 270.603,81	1	376.974,854 270.789,927	1554.966

** Lungimile segmentelor sunt determinate în planul de proiecție Stereo 70 și sunt rotunjite la 1 milimetru.

*** Distanța dintre puncte este formată din segmente cumulate ce sunt mai mici decât valoarea 1 milimetru.

**DATE DESPRE IMOBILUL NR. 9641**

Oficiul de Cadastru și Publicitate Imobiliară DOLJ
Biroul de Cadastru și Publicitate Imobiliară Craiova

A. Partea I. Descrierea imobilului

TEREN Extravilan

Adresa: Jud. Dolj, T91,P79

Nr. Crt	Nr cadastral Nr. topografic	Suprafața* (mp)	Observații / Referințe
A1		Din acte: 15.200 Masurata: 14.167	Sector cadastral:1 Teren neimprejmuit; Procent de diminuare de 6,79% pentru Tarla 91.

B. Partea II. Proprietari și acte

Inscrieri privitoare la dreptul de proprietate și alte drepturi reale		Referințe
/		
Act Administrativ nr. TDP nr. 1776-48185, din 20/02/2002 emis de CJSAPT DOLJ;		
B1	Intabulare, drept de PROPRIETATE, dobandit prin Reconstituire, cota actuala 1/1, cota initiala 1/1 1) DUMITRU GHEORGHE	A1

C. Partea III. SARCINI .

Inscrieri privind dezmembramintele dreptului de proprietate, drepturi reale de garanție și sarcini	Referințe
NU SUNT	


Anexa Nr. 1 La Partea I

Teren

Nr cadastral	Suprafața (mp)*	Observații / Referințe
	Din acte: 15.200 Masurata: 14.167	Procent de diminuare de 6,79% pentru Tarla 91.

* Suprafața este determinată în planul de proiecție Stereo 70.

DETALII LINIARE IMOBIL



Date referitoare la teren

Crt	Categorie folosință	Intra vilan	Suprafața (mp)	Tarla	Parcelă	Nr. topo	Observații / Referințe
1	arabil	NU	14.167	91	79	-	

Lungime Segmente

1) Valorile lungimilor segmentelor sunt obținute din proiecție în plan.

Punct început	X / Y	Punct sfârșit	X / Y	Lungime segment (** (m)
1	376.971,526 270.818,306	2	376.971,054 270.822,328	4.05
2	376.971,054 270.822,328	3	376.970,876 270.823,849	1.531
3	376.970,876 270.823,849	4	376.970,456 270.827,431	3.607
4	376.970,456 270.827,431	5	375.441,252 270.643,072	1540.277

Punct început	X / Y	Punct sfârșit	X / Y	Lungime segment (** (m)
5	375.441,252 270.643,072	6	375.438,774 270.633,52	9.868
6	375.438,774 270.633,52	1	376.971,526 270.818,306	1543.851

** Lungimile segmentelor sunt determinate în planul de proiecție Stereo 70 și sunt rotunjite la 1 milimetru.

*** Distanța dintre puncte este formată din segmente cumulate ce sunt mai mici decât valoarea 1 milimetru.

**DATE DESPRE IMOBILUL NR. 9642**

Oficiul de Cadastru și Publicitate Imobiliară DOLJ
Biroul de Cadastru și Publicitate Imobiliară Craiova

A. Partea I. Descrierea imobilului

TEREN Extravilan

Adresa: Jud. Dolj, T91,P77

Nr. Crt	Nr cadastral Nr. topografic	Suprafața* (mp)	Observații / Referințe
A1		Din acte: 10.147 Masurata: 9.457	Sector cadastral:1 Teren neimprejmuit; Procent de diminuare de 6,79% pentru Tarla 91.

B. Partea II. Proprietari și acte

Inscrieri privitoare la dreptul de proprietate și alte drepturi reale		Referințe
/		
Act Administrativ nr. TDP nr. 1783-48185, din 21/02/2002 emis de CJSAPT DOLJ;		
B1	Intabulare, drept de PROPRIETATE, dobandit prin Reconstituire, cota actuala 1/1, cota initiala 1/1 1) BĂNICĂ MARIN	A1

C. Partea III. SARCINI .

Inscrieri privind dezmembramintele dreptului de proprietate, drepturi reale de garanție și sarcini	Referințe
NU SUNT	


Anexa Nr. 1 La Partea I

Teren

Nr cadastral	Suprafaţa (mp)*	Observaţii / Referinţe
	Din acte: 10.147 Masurata: 9.457	Procent de diminuare de 6,79% pentru Tarla 91.

* Suprafaţa este determinată în planul de proiecţie Stereo 70.

DETALII LINIARE IMOBIL



Date referitoare la teren

Crt	Categorie folosinţă	Intra vilan	Suprafaţa (mp)	Tarla	Parcelă	Nr. topo	Observaţii / Referinţe
1	arabil	NU	9.457	91	77	-	

Lungime Segmente

1) Valorile lungimilor segmentelor sunt obţinute din proiecţie în plan.

Punct început	X / Y	Punct sfârşit	X / Y	Lungime segment (** (m)
1	376.970,456 270.827,431	2	376.970,176 270.829,818	2.403
2	376.970,176 270.829,818	3	376.970,035 270.831,017	1.207
3	376.970,035 270.831,017	4	376.969,74 270.833,533	2.533
4	376.969,74 270.833,533	5	375.442,909 270.649,461	1537.887
5	375.442,909 270.649,461	6	375.441,252 270.643,072	6.6

Punct început	X / Y	Punct sfârșit	X / Y	Lungime segment (** (m)
6	375.441,252 270.643,072	1	376.970,456 270.827,431	1540.277

** Lungimile segmentelor sunt determinate în planul de proiecție Stereo 70 și sunt rotunjite la 1 milimetru.

*** Distanța dintre puncte este formată din segmente cumulate ce sunt mai mici decât valoarea 1 milimetru.

**DATE DESPRE IMOBILUL NR. 9643**

Oficiul de Cadastru și Publicitate Imobiliară DOLJ
Biroul de Cadastru și Publicitate Imobiliară Craiova

A. Partea I. Descrierea imobilului

TEREN Extravilan

Adresa: Jud. Dolj, T91,P76

Nr. Crt	Nr cadastral Nr. topografic	Suprafața* (mp)	Observații / Referințe
A1		Din acte: 15.000 Masurata: 13.981	Sector cadastral:1 Teren neimprejmuit; Procent de diminuare de 6,79% pentru Tarla 91.

B. Partea II. Proprietari și acte

Inscrieri privitoare la dreptul de proprietate și alte drepturi reale		Referințe
/		
Act Administrativ nr. TDP nr. 2091-1378, din 28/08/2002 emis de CJSAPT DOLJ;		
B1	Intabulare, drept de PROPRIETATE, dobandit prin Reconstituire, cota actuala 1/1, cota initiala 1/1 1) GRIGORE ALEXANDRU	A1

C. Partea III. SARCINI .

Inscrieri privind dezmembramintele dreptului de proprietate, drepturi reale de garanție și sarcini	Referințe
NU SUNT	


Anexa Nr. 1 La Partea I

Teren

Nr cadastral	Suprafața (mp)*	Observații / Referințe
	Din acte: 15.000 Masurata: 13.981	Procent de diminuare de 6,79% pentru Tarla 91.

* Suprafața este determinată în planul de proiecție Stereo 70.

DETALII LINIARE IMOBIL



Date referitoare la teren

Crt	Categorie folosință	Intra vilan	Suprafața (mp)	Tarla	Parcelă	Nr. topo	Observații / Referințe
1	arabil	NU	13.981	91	76	-	

Lungime Segmente

1) Valorile lungimilor segmentelor sunt obținute din proiecție în plan.

Punct început	X / Y	Punct sfârșit	X / Y	Lungime segment (** (m)
1	376.969,74 270.833,533	2	376.969,723 270.833,681	0.149
2	376.969,723 270.833,681	3	376.969,139 270.838,659	5.012
3	376.969,139 270.838,659	4	376.968,774 270.841,77	3.132
4	376.968,774 270.841,77	5	376.968,68 270.842,573	0.808

Punct început	X / Y	Punct sfârșit	X / Y	Lungime segment (** (m)
5	376.968,68 270.842,573	6	375.445,364 270.658,924	1534.346
6	375.445,364 270.658,924	7	375.442,909 270.649,461	9.776
7	375.442,909 270.649,461	1	376.969,74 270.833,533	1537.887

** Lungimile segmentelor sunt determinate în planul de proiecție Stereo 70 și sunt rotunjite la 1 milimetru.

*** Distanța dintre puncte este formată din segmente cumulate ce sunt mai mici decât valoarea 1 milimetru.

**DATE DESPRE IMOBILUL NR. 9645**

Oficiul de Cadastru și Publicitate Imobiliară DOLJ
Biroul de Cadastru și Publicitate Imobiliară Craiova

A. Partea I. Descrierea imobilului

TEREN Extravilan

Adresa: Jud. Dolj, T91,P73

Nr. Crt	Nr cadastral Nr. topografic	Suprafața* (mp)	Observații / Referințe
A1		Din acte: 16.500 Masurata: 15.379	Sector cadastral:1 Teren neimprejmuit; Procent de diminuare de 6,79% pentru Tarla 91.

B. Partea II. Proprietari și acte

Inscrieri privitoare la dreptul de proprietate și alte drepturi reale		Referințe
/		
Act Administrativ nr. TDP nr. 1970_48185, din 25/02/2002 emis de CJSAPT DOLJ;		
B1	Intabulare, drept de PROPRIETATE, dobandit prin Reconstituire, cota actuala 1/1, cota initiala 1/1 1) GANĂ FLOREA	A1

C. Partea III. SARCINI .

Inscrieri privind dezmembramintele dreptului de proprietate, drepturi reale de garanție și sarcini	Referințe
NU SUNT	


Anexa Nr. 1 La Partea I

Teren

Nr cadastral	Suprafața (mp)*	Observații / Referințe
	Din acte: 16.500 Masurata: 15.379	Procent de diminuare de 6,79% pentru Tarla 91.

* Suprafața este determinată în planul de proiecție Stereo 70.

DETALII LINIARE IMOBIL



Date referitoare la teren

Crt	Categorie folosință	Intra vilan	Suprafața (mp)	Tarla	Parcelă	Nr. topo	Observații / Referințe
1	arabil	NU	15.379	91	73	-	

Lungime Segmente

1) Valorile lungimilor segmentelor sunt obținute din proiecție în plan.

Punct început	X / Y	Punct sfârșit	X / Y	Lungime segment (** (m)
1	376.968,68 270.842,573	2	376.968,662 270.842,728	0.156
2	376.968,662 270.842,728	3	376.967,63 270.851,525	8.857
3	376.967,63 270.851,525	4	376.967,511 270.852,541	1.023
4	376.967,511 270.852,541	5	375.448,071 270.669,359	1530.442

Punct început	X / Y	Punct sfârșit	X / Y	Lungime segment (** (m)
5	375.448,071 270.669,359	6	375.445,364 270.658,924	10.78
6	375.445,364 270.658,924	1	376.968,68 270.842,573	1534.346

** Lungimile segmentelor sunt determinate în planul de proiecție Stereo 70 și sunt rotunjite la 1 milimetru.

*** Distanța dintre puncte este formată din segmente cumulate ce sunt mai mici decât valoarea 1 milimetru.

**DATE DESPRE IMOBILUL NR. 9647**

Oficiul de Cadastru și Publicitate Imobiliară DOLJ
Biroul de Cadastru și Publicitate Imobiliară Craiova

A. Partea I. Descrierea imobilului

TEREN Extravilan

Adresa: Jud. Dolj, T91,P71

Nr. Crt	Nr cadastral Nr. topografic	Suprafața* (mp)	Observații / Referințe
A1		Din acte: 25.500 Masurata: 23.767	Sector cadastral:1 Teren neimprejmuit; Procent de diminuare de 6,79% pentru Tarla 91.

B. Partea II. Proprietari și acte

Inscrieri privitoare la dreptul de proprietate și alte drepturi reale		Referințe
/		
Act Administrativ nr. TDP nr. 711-44580, din 03/10/1996 emis de CJSAPT DOLJ;		
B1	Intabulare, drept de PROPRIETATE, dobandit prin Reconstituire, cota actuala 1/1, cota initiala 1/1 1) MARCU MARCU	A1

C. Partea III. SARCINI .

Inscrieri privind dezmembramintele dreptului de proprietate, drepturi reale de garanție și sarcini	Referințe
NU SUNT	

Anexa Nr. 1 La Partea I

Teren

Nr cadastral	Suprafața (mp)*	Observații / Referințe
	Din acte: 25.500 Masurata: 23.767	Procent de diminuare de 6,79% pentru Tarla 91.

* Suprafața este determinată în planul de proiecție Stereo 70.

DETALII LINIARE IMOBIL



Date referitoare la teren

Crt	Categorie folosință	Intravilan	Suprafața (mp)	Tarla	Parcelă	Nr. topo	Observații / Referințe
1	arabil	NU	23.767	91	71	-	

Lungime Segmente

1) Valorile lungimilor segmentelor sunt obținute din proiecție în plan.

Punct început	X / Y	Punct sfârșit	X / Y	Lungime segment (** (m)
1	376.967,511 270.852,541	2	376.967,495 270.852,674	0.134
2	376.967,495 270.852,674	3	376.967,473 270.852,864	0.191
3	376.967,473 270.852,864	4	376.966,643 270.859,94	7.125
4	376.966,643 270.859,94	5	376.966,18 270.863,886	3.973

Punct început	X / Y	Punct sfârșit	X / Y	Lungime segment (** (m)
5	376.966,18 270.863,886	6	376.965,698 270.867,995	4.137
6	376.965,698 270.867,995	7	375.452,268 270.685,538	1524.389
7	375.452,268 270.685,538	8	375.448,071 270.669,359	16.715
8	375.448,071 270.669,359	1	376.967,511 270.852,541	1530.442

** Lungimile segmentelor sunt determinate în planul de proiecție Stereo 70 și sunt rotunjite la 1 milimetru.

*** Distanța dintre puncte este formată din segmente cumulate ce sunt mai mici decât valoarea 1 milimetru.

**DATE DESPRE IMOBILUL NR. 9648**

Oficiul de Cadastru și Publicitate Imobiliară DOLJ
Biroul de Cadastru și Publicitate Imobiliară Craiova

A. Partea I. Descrierea imobilului

TEREN Extravilan

Adresa: Jud. Dolj, T91,P71

Nr. Crt	Nr cadastral Nr. topografic	Suprafața* (mp)	Observații / Referințe
A1		Din acte: 5.000 Masurata: 4.660	Sector cadastral:1 Teren neimprejmuit; Procent de diminuare de 6,79% pentru Tarla 91.

B. Partea II. Proprietari și acte

Inscrieri privitoare la dreptul de proprietate și alte drepturi reale		Referințe
/		
Act Administrativ nr. TDP nr. 1646-45085, din 06/09/1999 emis de CJSAPT DOLJ;		
B1	Intabulare, drept de PROPRIETATE, dobandit prin Reconstituire, cota actuala 1/1, cota initiala 1/1 1) BALACI NICOLAE	A1

C. Partea III. SARCINI .

Inscrieri privind dezmembramintele dreptului de proprietate, drepturi reale de garanție și sarcini	Referințe
NU SUNT	


Anexa Nr. 1 La Partea I

Teren

Nr cadastral	Suprafața (mp)*	Observații / Referințe
	Din acte: 5.000 Masurata: 4.660	Procent de diminuare de 6,79% pentru Tarla 91.

* Suprafața este determinată în planul de proiecție Stereo 70.

DETALII LINIARE IMOBIL



Date referitoare la teren

Crt	Categorie folosință	Intra vilan	Suprafața (mp)	Tarla	Parcelă	Nr. topo	Observații / Referințe
1	arabil	NU	4.660	91	71	-	

Lungime Segmente

1) Valorile lungimilor segmentelor sunt obținute din proiecție în plan.

Punct început	X / Y	Punct sfârșit	X / Y	Lungime segment (** (m)
1	376.965,698 270.867,995	2	376.965,342 270.871,032	3.058
2	376.965,342 270.871,032	3	375.453,093 270.688,718	1523.199
3	375.453,093 270.688,718	4	375.452,268 270.685,538	3.285
4	375.452,268 270.685,538	1	376.965,698 270.867,995	1524.389

**** Lungimile segmentelor sunt determinate în planul de proiecție Stereo 70 și sunt rotunjite la 1 milimetru.**

***** Distanța dintre puncte este formată din segmente cumulate ce sunt mai mici decât valoarea 1 milimetru.**

**DATE DESPRE IMOBILUL NR. 9649**

Oficiul de Cadastru și Publicitate Imobiliară DOLJ
Biroul de Cadastru și Publicitate Imobiliară Craiova

A. Partea I. Descrierea imobilului

TEREN Extravilan

Adresa: Jud. Dolj, T91,P70

Nr. Crt	Nr cadastral Nr. topografic	Suprafața* (mp)	Observații / Referințe
A1		Din acte: 16.600 Masurata: 15.472	Sector cadastral:1 Teren neimprejmuit; Procent de diminuare de 6,79% pentru Tarla 91.

B. Partea II. Proprietari și acte

Inscrieri privitoare la dreptul de proprietate și alte drepturi reale		Referințe
/		
Act Administrativ nr. TDP nr. 1781-48185, din 20/02/2002 emis de CJSAPT DOLJ;		
B1	Intabulare, drept de PROPRIETATE, dobandit prin Reconstituire, cota actuala 1/1, cota initiala 1/1 1) PURCĂREA NICOLAE	A1

C. Partea III. SARCINI .

Inscrieri privind dezmembramintele dreptului de proprietate, drepturi reale de garanție și sarcini	Referințe
NU SUNT	


Anexa Nr. 1 La Partea I

Teren

Nr cadastral	Suprafața (mp)*	Observații / Referințe
	Din acte: 16.600 Masurata: 15.472	Procent de diminuare de 6,79% pentru Tarla 91.

* Suprafața este determinată în planul de proiecție Stereo 70.

DETALII LINIARE IMOBIL



Date referitoare la teren

Crt	Categorie folosință	Intra vilan	Suprafața (mp)	Tarla	Parcelă	Nr. topo	Observații / Referințe
1	arabil	NU	15.472	91	70	-	

Lungime Segmente

1) Valorile lungimilor segmentelor sunt obținute din proiecție în plan.

Punct început	X / Y	Punct sfârșit	X / Y	Lungime segment (** (m)
1	376.965,342 270.871,032	2	376.965,257 270.871,753	0.726
2	376.965,257 270.871,753	3	376.964,865 270.875,097	3.367
3	376.964,865 270.875,097	4	376.964,516 270.878,075	2.998
4	376.964,516 270.878,075	5	376.964,157 270.881,134	3.08

Punct început	X / Y	Punct sfârșit	X / Y	Lungime segment (** (m)
5	376.964,157 270.881,134	6	375.455,837 270.699,293	1519.242
6	375.455,837 270.699,293	7	375.453,093 270.688,718	10.925
7	375.453,093 270.688,718	1	376.965,342 270.871,032	1523.199

** Lungimile segmentelor sunt determinate în planul de proiecție Stereo 70 și sunt rotunjite la 1 milimetru.

*** Distanța dintre puncte este formată din segmente cumulate ce sunt mai mici decât valoarea 1 milimetru.

**DATE DESPRE IMOBILUL NR. 9650**

Oficiul de Cadastru și Publicitate Imobiliară DOLJ
Biroul de Cadastru și Publicitate Imobiliară Craiova

A. Partea I. Descrierea imobilului

TEREN Extravilan

Adresa: Jud. Dolj, T91,P69

Nr. Crt	Nr cadastral Nr. topografic	Suprafața* (mp)	Observații / Referințe
A1		Din acte: 18.300 Masurata: 17.056	Sector cadastral:1 Teren neimprejmuit; Procent de diminuare de 6,79% pentru Tarla 91.

B. Partea II. Proprietari și acte

Inscrieri privitoare la dreptul de proprietate și alte drepturi reale		Referințe
/		
Act Administrativ nr. TDP nr. 2024-1378, din 23/07/2002 emis de CJSAPT DOLJ;		
B1	Intabulare, drept de PROPRIETATE, dobandit prin Reconstituire, cota actuala 1/1, cota initiala 1/1 1) PICU MARIN	A1

C. Partea III. SARCINI .


Inscrieri privind dezmembramintele dreptului de proprietate, drepturi reale de garanție și sarcini	Referințe
NU SUNT	

Anexa Nr. 1 La Partea I

Teren

Nr cadastral	Suprafața (mp)*	Observații / Referințe
	Din acte: 18.300 Masurata: 17.056	Procent de diminuare de 6,79% pentru Tarla 91.

* Suprafața este determinată în planul de proiecție Stereo 70.



Date referitoare la teren

Crt	Categorie folosință	Intravilan	Suprafața (mp)	Tarla	Parcelă	Nr. topo	Observații / Referințe
1	arabil	NU	17.056	91	69	-	

Lungime Segmente

1) Valorile lungimilor segmentelor sunt obținute din proiecție în plan.

Punct început	X / Y	Punct sfârșit	X / Y	Lungime segment (** (m)
1	376.964,157 270.881,134	2	376.963,354 270.887,982	6.895
2	376.963,354 270.887,982	3	376.962,944 270.891,484	3.526
3	376.962,944 270.891,484	4	376.962,848 270.892,3	0.822
4	376.962,848 270.892,3	5	375.458,869 270.710,983	1514.869

Punct început	X / Y	Punct sfârșit	X / Y	Lungime segment (** (m)
5	375.458,869 270.710,983	6	375.455,837 270.699,293	12.077
6	375.455,837 270.699,293	1	376.964,157 270.881,134	1519.242

** Lungimile segmentelor sunt determinate în planul de proiecție Stereo 70 și sunt rotunjite la 1 milimetru.

*** Distanța dintre puncte este formată din segmente cumulate ce sunt mai mici decât valoarea 1 milimetru.

**DATE DESPRE IMOBILUL NR. 9651**

Oficiul de Cadastru și Publicitate Imobiliară DOLJ
 Biroul de Cadastru și Publicitate Imobiliară Craiova

A. Partea I. Descrierea imobilului

TEREN Extravilan

Adresa: Jud. Dolj, T91,P68

Nr. Crt	Nr cadastral Nr. topografic	Suprafața* (mp)	Observații / Referințe
A1		Din acte: 9.371 Masurata: 8.734	Sector cadastral:1 Teren neimprejmuit; Procent de diminuare de 6,79% pentru Tarla 91.

B. Partea II. Proprietari și acte

Inscrieri privitoare la dreptul de proprietate și alte drepturi reale		Referințe
/		
Act Administrativ nr. TDP nr. 1780-48185, din 20/02/2002 emis de CJSAPT DOLJ;		
B1	Intabulare, drept de PROPRIETATE, dobandit prin Reconstituire, cota actuala 1/1, cota initiala 1/1 1) RAICU MARIN	A1

C. Partea III. SARCINI .

Inscrieri privind dezmembramintele dreptului de proprietate, drepturi reale de garanție și sarcini	Referințe
NU SUNT	


Anexa Nr. 1 La Partea I

Teren

Nr cadastral	Suprafața (mp)*	Observații / Referințe
	Din acte: 9.371 Masurata: 8.734	Procent de diminuare de 6,79% pentru Tarla 91.

* Suprafața este determinată în planul de proiecție Stereo 70.

DETALII LINIARE IMOBIL



Date referitoare la teren

Crt	Categorie folosință	Intra vilan	Suprafața (mp)	Tarla	Parcelă	Nr. topo	Observații / Referințe
1	arabil	NU	8.734	91	68	-	

Lungime Segmente

1) Valorile lungimilor segmentelor sunt obținute din proiecție în plan.

Punct început	X / Y	Punct sfârșit	X / Y	Lungime segment (** (m)
1	376.962,848 270.892,3	2	376.962,176 270.898,031	5.77
2	376.962,176 270.898,031	3	375.460,425 270.716,982	1512.625
3	375.460,425 270.716,982	4	375.458,869 270.710,983	6.198
4	375.458,869 270.710,983	1	376.962,848 270.892,3	1514.869

**** Lungimile segmentelor sunt determinate în planul de proiecție Stereo 70 și sunt rotunjite la 1 milimetru.**

***** Distanța dintre puncte este formată din segmente cumulate ce sunt mai mici decât valoarea 1 milimetru.**

**DATE DESPRE IMOBILUL NR. 9652**

Oficiul de Cadastru și Publicitate Imobiliară DOLJ
Biroul de Cadastru și Publicitate Imobiliară Craiova

A. Partea I. Descrierea imobilului

TEREN Extravilan

Adresa: Jud. Dolj, T91,P67

Nr. Crt	Nr cadastral Nr. topografic	Suprafața* (mp)	Observații / Referințe
A1		Din acte: 12.700 Masurata: 11.837	Sector cadastral:1 Teren neimprejmuit; Procent de diminuare de 6,79% pentru Tarla 91.

B. Partea II. Proprietari și acte

Inscrieri privitoare la dreptul de proprietate și alte drepturi reale		Referințe
/		
Act Administrativ nr. TDP nr. 1779-48185, din 20/02/2002 emis de CJS DAPT DOLJ;		
B1	Intabulare, drept de PROPRIETATE, dobandit prin Reconstituire, cota actuala 1/1, cota initiala 1/1 1) STĂNICĂ TRAIAN	A1

C. Partea III. SARCINI .

Inscrieri privind dezmembramintele dreptului de proprietate, drepturi reale de garanție și sarcini	Referințe
NU SUNT	


Anexa Nr. 1 La Partea I

Teren

Nr cadastral	Suprafața (mp)*	Observații / Referințe
	Din acte: 12.700 Masurata: 11.837	Procent de diminuare de 6,79% pentru Tarla 91.

* Suprafața este determinată în planul de proiecție Stereo 70.

DETALII LINIARE IMOBIL



Date referitoare la teren

Crt	Categorie folosință	Intra vilan	Suprafața (mp)	Tarla	Parcelă	Nr. topo	Observații / Referințe
1	arabil	NU	11.837	91	67	-	

Lungime Segmente

1) Valorile lungimilor segmentelor sunt obținute din proiecție în plan.

Punct început	X / Y	Punct sfârșit	X / Y	Lungime segment (** (m)
1	376.962,176 270.898,031	2	376.962,07 270.898,932	0.907
2	376.962,07 270.898,932	3	376.961,411 270.904,552	5.659
3	376.961,411 270.904,552	4	376.961,263 270.905,811	1.268
4	376.961,263 270.905,811	5	375.462,538 270.725,127	1509.577

Punct început	X / Y	Punct sfârșit	X / Y	Lungime segment (** (m)
5	375.462,538 270.725,127	6	375.460,425 270.716,982	8.415
6	375.460,425 270.716,982	1	376.962,176 270.898,031	1512.625

** Lungimile segmentelor sunt determinate în planul de proiecție Stereo 70 și sunt rotunjite la 1 milimetru.

*** Distanța dintre puncte este formată din segmente cumulate ce sunt mai mici decât valoarea 1 milimetru.

**DATE DESPRE IMOBILUL NR. 9653**

Oficiul de Cadastru și Publicitate Imobiliară DOLJ
 Biroul de Cadastru și Publicitate Imobiliară Craiova

A. Partea I. Descrierea imobilului

TEREN Extravilan

Adresa: Jud. Dolj, T91,P66

Nr. Crt	Nr cadastral Nr. topografic	Suprafața* (mp)	Observații / Referințe
A1		Din acte: 15.000 Masurata: 13.980	Sector cadastral:1 Teren neimprejmuit; Procent de diminuare de 6,79% pentru Tarla 91.

B. Partea II. Proprietari și acte

Inscrieri privitoare la dreptul de proprietate și alte drepturi reale		Referințe
/		
Act Administrativ nr. TDP nr. 1764-48185, din 18/02/2002 emis de CJS DAPT DOLJ;		
B1	Intabulare, drept de PROPRIETATE, dobandit prin Reconstituire, cota actuala 1/1, cota initiala 1/1 1) PĂDEANU MARIA	A1

C. Partea III. SARCINI .


Inscrieri privind dezmembramintele dreptului de proprietate, drepturi reale de garanție și sarcini	Referințe
NU SUNT	

Anexa Nr. 1 La Partea I

Teren

Nr cadastral	Suprafața (mp)*	Observații / Referințe
	Din acte: 15.000 Masurata: 13.980	Procent de diminuare de 6,79% pentru Tarla 91.

* Suprafața este determinată în planul de proiecție Stereo 70.



Date referitoare la teren

Crt	Categorie folosință	Intra vilan	Suprafața (mp)	Tarla	Parcelă	Nr. topo	Observații / Referințe
1	arabil	NU	13.980	91	66	-	

Lungime Segmente

1) Valorile lungimilor segmentelor sunt obținute din proiecție în plan.

Punct început	X / Y	Punct sfârșit	X / Y	Lungime segment (** (m)
1	376.961,263 270.905,811	2	376.961,239 270.906,018	0.208
2	376.961,239 270.906,018	3	376.961,19 270.906,433	0.418
3	376.961,19 270.906,433	4	376.960,516 270.912,18	5.786
4	376.960,516 270.912,18	5	376.960,183 270.915,02	2.859

Punct început	X / Y	Punct sfârșit	X / Y	Lungime segment (** (m)
5	376.960,183 270.915,02	6	375.465,039 270.734,768	1505.97
6	375.465,039 270.734,768	7	375.462,538 270.725,127	9.96
7	375.462,538 270.725,127	1	376.961,263 270.905,811	1509.577

** Lungimile segmentelor sunt determinate în planul de proiecție Stereo 70 și sunt rotunjite la 1 milimetru.

*** Distanța dintre puncte este formată din segmente cumulate ce sunt mai mici decât valoarea 1 milimetru.

**DATE DESPRE IMOBILUL NR. 9654**

Oficiul de Cadastru și Publicitate Imobiliară DOLJ
Biroul de Cadastru și Publicitate Imobiliară Craiova

A. Partea I. Descrierea imobilului

TEREN Extravilan

Nr. CF vechi:136

Nr. cadastral vechi:346

Adresa: Jud. Dolj, T91,P64

Nr. Crt	Nr cadastral Nr. topografic	Suprafata* (mp)	Observatii / Referinta
A1	30726	Din acte: 8.300 Masurata: 8.282	Sector cadastral:1 Teren neimprejmuit;

B. Partea II. Proprietari și acte

Inscrieri privitoare la dreptul de proprietate și alte drepturi reale		Referinta
21670 / 26/02/2014		
Act Notarial nr. CONTRACT DE VANZARE-CUMPARARE NR 722, din 16/05/2013 emis de DRAGOMIR TUDOR RADU (Declaratia aut nr 901/2013 BNP Dragomir R);		
B1	Intabulare, drept de PROPRIETATE, dobandit prin Conventie, cota actuala 1/1, cota initiala 1/1 1) KAMPARO INVESTMENT SRL, CIF:9999999999999	A1

C. Partea III. SARCINI .

Inscrieri privind dezmembramintele dreptului de proprietate, drepturi reale de garantie și sarcini	Referinta
NU SUNT	


Anexa Nr. 1 La Partea I

Teren

Nr cadastral	Suprafaţa (mp)*	Observaţii / Referinţe
30726	Din acte: 8.300 Masurata: 8.282	

* Suprafaţa este determinată în planul de proiecţie Stereo 70.

DETALII LINIARE IMOBIL



Date referitoare la teren

Crt	Categorie folosinţă	Intra vilan	Suprafaţa (mp)	Tarla	Parcelă	Nr. topo	Observaţii / Referinţe
1	arabil	NU	8.282	91	64	-	

Lungime Segmente

1) Valorile lungimilor segmentelor sunt obţinute din proiecţie în plan.

Punct început	X / Y	Punct sfârşit	X / Y	Lungime segment (** (m)
1	376.960,183 270.915,02	2	376.960,158 270.915,235	0.216
2	376.960,158 270.915,235	3	376.959,542 270.920,486	5.287
3	376.959,542 270.920,486	4	375.466,524 270.740,49	1503.829
4	375.466,524 270.740,49	5	375.465,039 270.734,768	5.912
5	375.465,039 270.734,768	1	376.960,183 270.915,02	1505.97

**** Lungimile segmentelor sunt determinate în planul de proiecție Stereo 70 și sunt rotunjite la 1 milimetru.**

***** Distanța dintre puncte este formată din segmente cumulate ce sunt mai mici decât valoarea 1 milimetru.**

**DATE DESPRE IMOBILUL NR. 9655**

Oficiul de Cadastru și Publicitate Imobiliară DOLJ
Biroul de Cadastru și Publicitate Imobiliară Craiova

A. Partea I. Descrierea imobilului

TEREN Extravilan

Adresa: Jud. Dolj, T91 P63

Nr. Crt	Nr cadastral Nr. topografic	Suprafața* (mp)	Observații / Referințe
A1	31974	6.300	Sector cadastral:1 Teren neimprejmuit;

B. Partea II. Proprietari și acte

Inscrieri privitoare la dreptul de proprietate și alte drepturi reale		Referințe
139881 / 26/07/2018		
Act Notarial nr. 1674, din 25/07/2018 emis de Belu Aurel;		
B1	Intabulare, drept de PROPRIETATE, dobândit prin Conventie, cota actuala 1/1, cota initiala 1/1 1) GIUBEGEANU GICU LAURENTIU 2) GIUBEGEANU DESPINA MONALISA	A1

C. Partea III. SARCINI .


Inscrieri privind dezmembramintele dreptului de proprietate, drepturi reale de garanție și sarcini	Referințe
NU SUNT	

Anexa Nr. 1 La Partea I

Teren

Nr cadastral	Suprafața (mp)*	Observații / Referințe
31974	6.300	

* Suprafața este determinată în planul de proiecție Stereo 70.



Date referitoare la teren

Crt	Categorie folosință	Intra vilan	Suprafața (mp)	Tarla	Parcelă	Nr. topo	Observații / Referințe
1	arabil	NU	6.300	91	63	-	

Lungime Segmente

1) Valorile lungimilor segmentelor sunt obținute din proiecție în plan.

Punct început	X / Y	Punct sfârșit	X / Y	Lungime segment (** (m)
1	376.959,542 270.920,486	2	376.959,517 270.920,7	0.215
2	376.959,517 270.920,7	3	376.959,457 270.921,21	0.514
3	376.959,457 270.921,21	4	376.959,053 270.924,649	3.463
4	376.959,053 270.924,649	5	375.467,654 270.744,848	1502.198
5	375.467,654 270.744,848	6	375.466,524 270.740,49	4.502

Punct început	X / Y	Punct sfârșit	X / Y	Lungime segment (** (m)
6	375.466,524 270.740,49	1	376.959,542 270.920,486	1503.829

** Lungimile segmentelor sunt determinate în planul de proiecție Stereo 70 și sunt rotunjite la 1 milimetru.

*** Distanța dintre puncte este formată din segmente cumulate ce sunt mai mici decât valoarea 1 milimetru.

**DATE DESPRE IMOBILUL NR. 9656**

Oficiul de Cadastru și Publicitate Imobiliară DOLJ
Biroul de Cadastru și Publicitate Imobiliară Craiova

A. Partea I. Descrierea imobilului

TEREN Extravilan

Adresa: Jud. Dolj, T 91, P 70

Nr. Crt	Nr cadastral Nr. topografic	Suprafața* (mp)	Observații / Referințe
A1	35805	21.828	Sector cadastral:1 Teren neimprejmuit;

B. Partea II. Proprietari și acte

Inscrieri privitoare la dreptul de proprietate și alte drepturi reale	Referințe
257346 / 17/12/2020	
Act Notarial nr. Contract de vanzare aut nr. 1631, din 11/12/2020 emis de Belu Aurel;	
B1	A1
Intabulare, drept de PROPRIETATE, dobandit prin Conventie, cota actuala 1/1, cota initiala 1/1	
1) GIUBEGEANU GICU LAURENTIU	
2) GIUBEGEANU DESPINA MONALISA	

C. Partea III. SARCINI .


Inscrieri privind dezmembramintele dreptului de proprietate, drepturi reale de garanție și sarcini	Referințe
NU SUNT	

Anexa Nr. 1 La Partea I

Teren

Nr cadastral	Suprafața (mp)*	Observații / Referințe
35805	21.828	

* Suprafața este determinată în planul de proiecție Stereo 70.



Date referitoare la teren

Crt	Categorie folosință	Intra vilan	Suprafața (mp)	Tarla	Parcelă	Nr. topo	Observații / Referințe
1	arabil	NU	21.828	91	70	-	

Lungime Segmente

1) Valorile lungimilor segmentelor sunt obținute din proiecție în plan.

Punct început	X / Y	Punct sfârșit	X / Y	Lungime segment (** (m)
1	376.959,053 270.924,649	2	376.959,028 270.924,864	0.216
2	376.959,028 270.924,864	3	376.958,813 270.926,697	1.846
3	376.958,813 270.926,697	4	376.958,411 270.930,126	3.452
4	376.958,411 270.930,126	5	376.958,324 270.930,867	0.746
5	376.958,324 270.930,867	6	376.957,358 270.939,108	8.297

Punct început	X / Y	Punct sfârșit	X / Y	Lungime segment (** (m)
6	376.957,358 270.939,108	7	375.471,581 270.759,985	1496.535
7	375.471,581 270.759,985	8	375.467,654 270.744,848	15.638
8	375.467,654 270.744,848	1	376.959,053 270.924,649	1502.198

** Lungimile segmentelor sunt determinate în planul de proiecție Stereo 70 și sunt rotunjite la 1 milimetru.

*** Distanța dintre puncte este formată din segmente cumulate ce sunt mai mici decât valoarea 1 milimetru.

**DATE DESPRE IMOBILUL NR. 9657**

Oficiul de Cadastru și Publicitate Imobiliară DOLJ
 Biroul de Cadastru și Publicitate Imobiliară Craiova

A. Partea I. Descrierea imobilului

TEREN Extravilan

Adresa: Jud. Dolj, T91,P72/1

Nr. Crt	Nr cadastral Nr. topografic	Suprafața* (mp)	Observații / Referințe
A1		Din acte: 4.400 Masurata: 4.101	Sector cadastral:1 Teren neimprejmuit; Procent de diminuare de 6,79% pentru Tarla 91.

B. Partea II. Proprietari și acte

Inscrieri privitoare la dreptul de proprietate și alte drepturi reale		Referințe
/		
Act Administrativ nr. TDP nr. 1788-48185, din 25/02/2002 emis de CJSAPT DOLJ;		
B1	Intabulare, drept de PROPRIETATE, dobandit prin Reconstituire, cota actuala 1/1, cota initiala 1/1 1) CIUTUREANU ION	A1

C. Partea III. SARCINI .


Inscrieri privind dezmembramintele dreptului de proprietate, drepturi reale de garanție și sarcini	Referințe
NU SUNT	

Anexa Nr. 1 La Partea I

Teren

Nr cadastral	Suprafața (mp)*	Observații / Referințe
	Din acte: 4.400 Masurata: 4.101	Procent de diminuare de 6,79% pentru Tarla 91.

* Suprafața este determinată în planul de proiecție Stereo 70.



Date referitoare la teren

Crt	Categorie folosință	Intra vilan	Suprafața (mp)	Tarla	Parcelă	Nr. topo	Observații / Referințe
1	arabil	NU	4.101	91	72/1	-	

Lungime Segmente

1) Valorile lungimilor segmentelor sunt obținute din proiecție în plan.

Punct început	X / Y	Punct sfârșit	X / Y	Lungime segment (** (m)
1	376.957,358 270.939,108	2	376.957,333 270.939,324	0.217
2	376.957,333 270.939,324	3	376.957,112 270.941,208	1.897
3	376.957,112 270.941,208	4	376.957,039 270.941,831	0.627
4	376.957,039 270.941,831	5	375.472,32 270.762,835	1495.47
5	375.472,32 270.762,835	6	375.471,581 270.759,985	2.944

Punct început	X / Y	Punct sfârșit	X / Y	Lungime segment (** (m)
6	375.471,581 270.759,985	1	376.957,358 270.939,108	1496.535

** Lungimile segmentelor sunt determinate în planul de proiecție Stereo 70 și sunt rotunjite la 1 milimetru.

*** Distanța dintre puncte este formată din segmente cumulate ce sunt mai mici decât valoarea 1 milimetru.

**DATE DESPRE IMOBILUL NR. 9658**

Oficiul de Cadastru și Publicitate Imobiliară DOLJ
Biroul de Cadastru și Publicitate Imobiliară Craiova

A. Partea I. Descrierea imobilului

TEREN Extravilan

Adresa: Jud. Dolj, T91,P69

Nr. Crt	Nr cadastral Nr. topografic	Suprafața* (mp)	Observații / Referințe
A1		Din acte: 11.405 Masurata: 11.650	Sector cadastral:1 Teren neimprejmuit;

B. Partea II. Proprietari și acte

Inscrieri privitoare la dreptul de proprietate și alte drepturi reale		Referințe
/		
Act Administrativ nr. TDP nr. 1144-48659, din 24/10/1996 emis de CJSAPT DOLJ;		
B1	Intabulare, drept de PROPRIETATE, dobandit prin Reconstituire, cota actuala 1/1, cota initiala 1/1 1) LINĂ CONSTANTIN	A1

C. Partea III. SARCINI .


Inscrieri privind dezmembramintele dreptului de proprietate, drepturi reale de garanție și sarcini	Referințe
NU SUNT	

Anexa Nr. 1 La Partea I

Teren

Nr cadastral	Suprafața (mp)*	Observații / Referințe
	Din acte: 11.405 Masurata: 11.650	

* Suprafața este determinată în planul de proiecție Stereo 70.



Date referitoare la teren

Crt	Categorie folosință	Intra vilan	Suprafața (mp)	Tarla	Parcelă	Nr. topo	Observații / Referințe
1	arabil	NU	11.650	91	69	-	

Lungime Segmente

1) Valorile lungimilor segmentelor sunt obținute din proiecție în plan.

Punct început	X / Y	Punct sfârșit	X / Y	Lungime segment (** (m)
1	376.957,039 270.941,831	2	376.956,626 270.945,349	3.542
2	376.956,626 270.945,349	3	376.956,323 270.947,936	2.605
3	376.956,323 270.947,936	4	376.956,312 270.948,018	0.083
4	376.956,312 270.948,018	5	376.956,099 270.949,572	1.569

Punct început	X / Y	Punct sfârșit	X / Y	Lungime segment (** (m)
5	376.956,099 270.949,572	6	375.474,424 270.770,943	1492.404
6	375.474,424 270.770,943	7	375.472,32 270.762,835	8.377
7	375.472,32 270.762,835	1	376.957,039 270.941,831	1495.47

** Lungimile segmentelor sunt determinate în planul de proiecție Stereo 70 și sunt rotunjite la 1 milimetru.

*** Distanța dintre puncte este formată din segmente cumulate ce sunt mai mici decât valoarea 1 milimetru.

**DATE DESPRE IMOBILUL NR. 9659**

Oficiul de Cadastru și Publicitate Imobiliară DOLJ
Biroul de Cadastru și Publicitate Imobiliară Craiova

A. Partea I. Descrierea imobilului

TEREN Extravilan

Adresa: Jud. Dolj, T91,P66

Nr. Crt	Nr cadastral Nr. topografic	Suprafața* (mp)	Observații / Referințe
A1		Din acte: 10.000 Masurata: 9.321	Sector cadastral:1 Teren neimprejmuit; Procent de diminuare de 6,79% pentru Tarla 91.

B. Partea II. Proprietari și acte

Inscrieri privitoare la dreptul de proprietate și alte drepturi reale		Referințe
/		
Act Administrativ nr. TDP nr. 18069, din 10/12/2013 emis de CJSAPT DOLJ;		
B1	Intabulare, drept de PROPRIETATE, dobandit prin Reconstituire, cota actuala 1/1, cota initiala 1/1 1) GRIGORE TEODOR	A1


C. Partea III. SARCINI .

Inscrieri privind dezmembramintele dreptului de proprietate, drepturi reale de garanție și sarcini	Referințe
NU SUNT	

Anexa Nr. 1 La Partea I**Teren**

Nr cadastral	Suprafața (mp)*	Observații / Referințe
	Din acte: 10.000 Masurata: 9.321	Procent de diminuare de 6,79% pentru Tarla 91.

* Suprafața este determinată în planul de proiecție Stereo 70.

**Date referitoare la teren**

Crt	Categorie folosință	Intra vilan	Suprafața (mp)	Tarla	Parcelă	Nr. topo	Observații / Referințe
1	arabil	NU	9.321	91	66	-	

Lungime Segmente

1) Valorile lungimilor segmentelor sunt obținute din proiecție în plan.

Punct început	X / Y	Punct sfârșit	X / Y	Lungime segment (** (m)
1	376.955,035 270.957,315	2	375.476,532 270.779,069	1489.209
2	375.476,532 270.779,069	3	375.474,845 270.772,567	6.717
3	375.474,845 270.772,567	4	376.955,886 270.951,119	1491.765
4	376.955,886 270.951,119	5	376.955,423 270.954,494	3.407
5	376.955,423 270.954,494	6	376.955,272 270.955,595	1.111

Punct început	X / Y	Punct sfârșit	X / Y	Lungime segment (** (m)
6	376.955,272 270.955,595	7	376.955,063 270.957,112	1.531
7	376.955,063 270.957,112	1	376.955,035 270.957,315	0.205

** Lungimile segmentelor sunt determinate în planul de proiecție Stereo 70 și sunt rotunjite la 1 milimetru.

*** Distanța dintre puncte este formată din segmente cumulate ce sunt mai mici decât valoarea 1 milimetru.

**DATE DESPRE IMOBILUL NR. 9660**

Oficiul de Cadastru și Publicitate Imobiliară DOLJ
Biroul de Cadastru și Publicitate Imobiliară Craiova

A. Partea I. Descrierea imobilului

TEREN Extravilan

Nr. CF vechi:268

Nr. cadastral vechi:477

Adresa: Jud. Dolj

Nr. Crt	Nr cadastral Nr. topografic	Suprafața* (mp)	Observații / Referințe
A1	30470	Din acte: 4.810 Masurata: 4.809	Sector cadastral:1 Teren neimprejmuit;

B. Partea II. Proprietari și acte

Inscrieri privitoare la dreptul de proprietate și alte drepturi reale		Referințe
20425 / 24/02/2014		
Act Notarial nr. CONTRACT DE VANZARE-CUMPARARE NR 722, din 16/05/2013 emis de DRAGOMIR TUDOR RADU;		
B2	Intabulare, drept de PROPRIETATE, dobandit prin Conventie, cota actuala 1/1, cota initiala 1/1 1) SC KAMPARO INVESTMENT SRL, CIF:25525855	A1

C. Partea III. SARCINI .


Inscrieri privind dezmembramintele dreptului de proprietate, drepturi reale de garanție și sarcini	Referințe
NU SUNT	

Anexa Nr. 1 La Partea I

Teren

Nr cadastral	Suprafața (mp)*	Observații / Referințe
30470	Din acte: 4.810 Masurata: 4.809	

* Suprafața este determinată în planul de proiecție Stereo 70.



Date referitoare la teren

Crt	Categorie folosință	Intra vilan	Suprafața (mp)	Tarla	Parcelă	Nr. topo	Observații / Referințe
1	arabil	NU	4.809	91	75	-	

Lungime Segmente

1) Valorile lungimilor segmentelor sunt obținute din proiecție în plan.

Punct început	X / Y	Punct sfârșit	X / Y	Lungime segment (** (m)
1	376.955,035 270.957,315	2	376.954,657 270.960,071	2.782
2	376.954,657 270.960,071	3	376.954,596 270.960,516	0.449
3	376.954,596 270.960,516	4	375.477,403 270.782,428	1487.889
4	375.477,403 270.782,428	5	375.476,532 270.779,069	3.47
5	375.476,532 270.779,069	1	376.955,035 270.957,315	1489.209

**** Lungimile segmentelor sunt determinate în planul de proiecție Stereo 70 și sunt rotunjite la 1 milimetru.**

***** Distanța dintre puncte este formată din segmente cumulate ce sunt mai mici decât valoarea 1 milimetru.**

**DATE DESPRE IMOBILUL NR. 9661**

Oficiul de Cadastru și Publicitate Imobiliară DOLJ
Biroul de Cadastru și Publicitate Imobiliară Craiova

A. Partea I. Descrierea imobilului

TEREN Extravilan

Adresa: Jud. Dolj, T91,P64

Nr. Crt	Nr cadastral Nr. topografic	Suprafața* (mp)	Observații / Referințe
A1		Din acte: 12.700 Masurata: 11.837	Sector cadastral:1 Teren neimprejmuit; Procent de diminuare de 6,79% pentru Tarla 91.

B. Partea II. Proprietari și acte

Inscrieri privitoare la dreptul de proprietate și alte drepturi reale		Referințe
/		
Act Administrativ nr. TDP nr. 1298-45092, din 20/11/1996 emis de CJSAPT DOLJ;		
B1	Intabulare, drept de PROPRIETATE, dobandit prin Reconstituire, cota actuala 1/1, cota initiala 1/1 1) LUPU FLOAREA 2) BUZATU PAULA 3) FIRTA MARIN	A1

C. Partea III. SARCINI .


Inscrieri privind dezmembramintele dreptului de proprietate, drepturi reale de garanție și sarcini	Referințe
NU SUNT	

Anexa Nr. 1 La Partea I

Teren

Nr cadastral	Suprafața (mp)*	Observații / Referințe
	Din acte: 12.700 Masurata: 11.837	Procent de diminuare de 6,79% pentru Tarla 91.

* Suprafața este determinată în planul de proiecție Stereo 70.



Date referitoare la teren

Crt	Categorie folosință	Intra vilan	Suprafața (mp)	Tarla	Parcelă	Nr. topo	Observații / Referințe
1	arabil	NU	11.837	91	64	-	

Lungime Segmente

1) Valorile lungimilor segmentelor sunt obținute din proiecție în plan.

Punct început	X / Y	Punct sfârșit	X / Y	Lungime segment (** (m)
1	376.954,229 270.963,188	2	376.953,899 270.965,597	2.431
2	376.953,899 270.965,597	3	376.953,828 270.966,114	0.522
3	376.953,828 270.966,114	4	376.953,59 270.967,849	1.751
4	376.953,59 270.967,849	5	376.953,514 270.968,407	0.563

Punct început	X / Y	Punct sfârșit	X / Y	Lungime segment (** (m)
5	376.953,514 270.968,407	6	375.479,551 270.790,709	1484.636
6	375.479,551 270.790,709	7	375.477,403 270.782,428	8.555
7	375.477,403 270.782,428	8	376.954,596 270.960,516	1487.889
8	376.954,596 270.960,516	9	376.954,506 270.961,17	0.66
9	376.954,506 270.961,17	1	376.954,229 270.963,188	2.037

** Lungimile segmentelor sunt determinate în planul de proiecție Stereo 70 și sunt rotunjite la 1 milimetru.

*** Distanța dintre puncte este formată din segmente cumulate ce sunt mai mici decât valoarea 1 milimetru.

**DATE DESPRE IMOBILUL NR. 9662**

Oficiul de Cadastru și Publicitate Imobiliară DOLJ
Biroul de Cadastru și Publicitate Imobiliară Craiova

A. Partea I. Descrierea imobilului

TEREN Extravilan

Adresa: Jud. Dolj, T91,P63

Nr. Crt	Nr cadastral Nr. topografic	Suprafața* (mp)	Observații / Referințe
A1		Din acte: 10.600 Masurata: 9.880	Sector cadastral:1 Teren neimprejmuit; Procent de diminuare de 6,79% pentru Tarla 91.

B. Partea II. Proprietari și acte

Inscrieri privitoare la dreptul de proprietate și alte drepturi reale		Referințe
/		
Act Administrativ nr. TDP nr. 723-44580, din 03/10/1996 emis de CJSAPT DOLJ;		
B1	Intabulare, drept de PROPRIETATE, dobandit prin Reconstituire, cota actuala 1/1, cota initiala 1/1 1) DUMITRU CONSTANTIN 2) DUMITRU GHERASIE 3) DUMITRU ION	A1

C. Partea III. SARCINI .

Inscrieri privind dezmembramintele dreptului de proprietate, drepturi reale de garanție și sarcini	Referințe
NU SUNT	


Anexa Nr. 1 La Partea I

Teren

Nr cadastral	Suprafaţa (mp)*	Observaţii / Referinţe
	Din acte: 10.600 Masurata: 9.880	Procent de diminuare de 6,79% pentru Tarla 91.

* Suprafaţa este determinată în planul de proiecţie Stereo 70.

DETALII LINIARE IMOBIL



Date referitoare la teren

Crt	Categorie folosinţă	Intra vilan	Suprafaţa (mp)	Tarla	Parcelă	Nr. topo	Observaţii / Referinţe
1	arabil	NU	9.880	91	63	-	

Lungime Segmente

1) Valorile lungimilor segmentelor sunt obţinute din proiecţie în plan.

Punct început	X / Y	Punct sfârşit	X / Y	Lungime segment (** (m)
1	376.953,514 270.968,407	2	376.953,075 270.971,612	3.235
2	376.953,075 270.971,612	3	376.952,769 270.973,851	2.26
3	376.952,769 270.973,851	4	376.952,611 270.975,008	1.168
4	376.952,611 270.975,008	5	375.481,348 270.797,634	1481.916
5	375.481,348 270.797,634	6	375.479,551 270.790,709	7.154

Punct început	X / Y	Punct sfârșit	X / Y	Lungime segment (** (m)
6	375.479,551 270.790,709	1	376.953,514 270.968,407	1484.636

** Lungimile segmentelor sunt determinate în planul de proiecție Stereo 70 și sunt rotunjite la 1 milimetru.

*** Distanța dintre puncte este formată din segmente cumulate ce sunt mai mici decât valoarea 1 milimetru.

**DATE DESPRE IMOBILUL NR. 9663**

Oficiul de Cadastru și Publicitate Imobiliară DOLJ
Biroul de Cadastru și Publicitate Imobiliară Craiova

A. Partea I. Descrierea imobilului

TEREN Extravilan

Adresa: Jud. Dolj, T91,P62

Nr. Crt	Nr cadastral Nr. topografic	Suprafața* (mp)	Observații / Referințe
A1		Din acte: 4.200 Masurata: 3.914	Sector cadastral:1 Teren neimprejmuit; Procent de diminuare de 6,79% pentru Tarla 91.

B. Partea II. Proprietari și acte

Inscrieri privitoare la dreptul de proprietate și alte drepturi reale		Referințe
/		
Act Administrativ nr. TDP nr. 721-44580, din 03/10/1996 emis de CJSAPT DOLJ;		
B1	Intabulare, drept de PROPRIETATE, dobandit prin Reconstituire, cota actuala 1/1, cota initiala 1/1 1) DINU MARIA	A1

C. Partea III. SARCINI .


Inscrieri privind dezmembramintele dreptului de proprietate, drepturi reale de garanție și sarcini	Referințe
NU SUNT	

Anexa Nr. 1 La Partea I

Teren

Nr cadastral	Suprafața (mp)*	Observații / Referințe
	Din acte: 4.200 Masurata: 3.914	Procent de diminuare de 6,79% pentru Tarla 91.

* Suprafața este determinată în planul de proiecție Stereo 70.



Date referitoare la teren

Crt	Categorie folosință	Intra vilan	Suprafața (mp)	Tarla	Parcelă	Nr. topo	Observații / Referințe
1	arabil	NU	3.914	91	62	-	

Lungime Segmente

1) Valorile lungimilor segmentelor sunt obținute din proiecție în plan.

Punct început	X / Y	Punct sfârșit	X / Y	Lungime segment (** (m)
1	376.952,611 270.975,008	2	376.952,578 270.975,251	0.245
2	376.952,578 270.975,251	3	376.952,253 270.977,626	2.397
3	376.952,253 270.977,626	4	375.482,061 270.800,382	1480.838
4	375.482,061 270.800,382	5	375.481,348 270.797,634	2.839
5	375.481,348 270.797,634	1	376.952,611 270.975,008	1481.916

**** Lungimile segmentelor sunt determinate în planul de proiecție Stereo 70 și sunt rotunjite la 1 milimetru.**

***** Distanța dintre puncte este formată din segmente cumulate ce sunt mai mici decât valoarea 1 milimetru.**

**DATE DESPRE IMOBILUL NR. 9664**

Oficiul de Cadastru și Publicitate Imobiliară DOLJ
Biroul de Cadastru și Publicitate Imobiliară Craiova

A. Partea I. Descrierea imobilului

TEREN Extravilan

Adresa: Jud. Dolj, T91,P68

Nr. Crt	Nr cadastral Nr. topografic	Suprafața* (mp)	Observații / Referințe
A1		Din acte: 2.500 Masurata: 2.330	Sector cadastral:1 Teren neimprejmuit; Procent de diminuare de 6,79% pentru Tarla 91.

B. Partea II. Proprietari și acte

Inscrieri privitoare la dreptul de proprietate și alte drepturi reale		Referințe
/		
Act Administrativ nr. TDP nr. 1284-45092, din 31/10/1996 emis de CJSAPT DOLJ;		
B1	Intabulare, drept de PROPRIETATE, dobandit prin Reconstituire, cota actuala 1/1, cota initiala 1/1 1) UDREA FLOREA	A1

C. Partea III. SARCINI .

Inscrieri privind dezmembramintele dreptului de proprietate, drepturi reale de garanție și sarcini	Referințe
NU SUNT	


Anexa Nr. 1 La Partea I

Teren

Nr cadastral	Suprafața (mp)*	Observații / Referințe
	Din acte: 2.500 Masurata: 2.330	Procent de diminuare de 6,79% pentru Tarla 91.

* Suprafața este determinată în planul de proiecție Stereo 70.

DETALII LINIARE IMOBIL



Date referitoare la teren

Crt	Categorie folosință	Intra vilan	Suprafața (mp)	Tarla	Parcelă	Nr. topo	Observații / Referințe
1	arabil	NU	2.330	91	68	-	

Lungime Segmente

1) Valorile lungimilor segmentelor sunt obținute din proiecție în plan.

Punct început	X / Y	Punct sfârșit	X / Y	Lungime segment (** (m)
1	376.956,099 270.949,572	2	376.955,886 270.951,119	1.562
2	376.955,886 270.951,119	3	375.474,845 270.772,567	1491.765
3	375.474,845 270.772,567	4	375.474,424 270.770,943	1.678
4	375.474,424 270.770,943	1	376.956,099 270.949,572	1492.404

**** Lungimile segmentelor sunt determinate în planul de proiecție Stereo 70 și sunt rotunjite la 1 milimetru.**

***** Distanța dintre puncte este formată din segmente cumulate ce sunt mai mici decât valoarea 1 milimetru.**

**DATE DESPRE IMOBILUL NR. 9665**

Oficiul de Cadastru și Publicitate Imobiliară DOLJ
Biroul de Cadastru și Publicitate Imobiliară Craiova

A. Partea I. Descrierea imobilului

TEREN Extravilan

Adresa: Jud. Dolj, T 91,P 61

Nr. Crt	Nr cadastral Nr. topografic	Suprafața* (mp)	Observații / Referințe
A1	35810	10.000	Sector cadastral:1 Teren neimprejmuit;

B. Partea II. Proprietari și acte

Inscrieri privitoare la dreptul de proprietate și alte drepturi reale		Referințe
187524 / 22/09/2020		
Act Notarial nr. CVC. aut. 1140, din 18/09/2020 emis de Belu Aurel;		
B1	Intabulare, drept de PROPRIETATE, dobandit prin Conventie, cota actuala 1/1, cota initiala 1/1 1) GIUBEGEANU GICU LAURENTIU 2) GIUBEGEANU DESPINA MONALISA	A1
B2	se noteaza constituirea patrimoniul de afectatiune in favoarea firmei Giubegeanu Gicu Laurentiu Persoana Fizica Autorizata.	A1

C. Partea III. SARCINI .


Inscrieri privind dezmembramintele dreptului de proprietate, drepturi reale de garanție și sarcini	Referințe
NU SUNT	

Anexa Nr. 1 La Partea I

Teren

Nr cadastral	Suprafața (mp)*	Observații / Referințe
35810	10.000	

* Suprafața este determinată în planul de proiecție Stereo 70.



Date referitoare la teren

Crt	Categorie folosință	Intravilan	Suprafața (mp)	Tarla	Parcelă	Nr. topo	Observații / Referințe
1	arabil	NU	10.000	91	91	-	

Lungime Segmente

1) Valorile lungimilor segmentelor sunt obținute din proiecție în plan.

Punct început	X / Y	Punct sfârșit	X / Y	Lungime segment (** (m)
1	376.952,253 270.977,626	2	376.952,22 270.977,872	0.248
2	376.952,22 270.977,872	3	376.951,885 270.980,322	2.473
3	376.951,885 270.980,322	4	376.951,771 270.981,161	0.847
4	376.951,771 270.981,161	5	376.951,535 270.982,889	1.744
5	376.951,535 270.982,889	6	376.951,339 270.984,324	1.448

Punct început	X / Y	Punct sfârșit	X / Y	Lungime segment (** (m)
6	376.951,339 270.984,324	7	375.483,884 270.807,41	1478.081
7	375.483,884 270.807,41	8	375.482,061 270.800,382	7.261
8	375.482,061 270.800,382	1	376.952,253 270.977,626	1480.838

** Lungimile segmentelor sunt determinate în planul de proiecție Stereo 70 și sunt rotunjite la 1 milimetru.

*** Distanța dintre puncte este formată din segmente cumulate ce sunt mai mici decât valoarea 1 milimetru.

**DATE DESPRE IMOBILUL NR. 9666**

Oficiul de Cadastru și Publicitate Imobiliară DOLJ
 Biroul de Cadastru și Publicitate Imobiliară Craiova

A. Partea I. Descrierea imobilului

TEREN Extravilan

Adresa: Jud. Dolj, T91,P60

Nr. Crt	Nr cadastral Nr. topografic	Suprafața* (mp)	Observații / Referințe
A1		Din acte: 20.400 Masurata: 19.015	Sector cadastral:1 Teren neimprejmuit; Procent de diminuare de 6,79% pentru Tarla 91.

B. Partea II. Proprietari și acte

Inscrieri privitoare la dreptul de proprietate și alte drepturi reale		Referințe
/		
Act Administrativ nr. TDP nr. 2157, din 21/11/2002 emis de CJSAPT DOLJ;		
B1	Intabulare, drept de PROPRIETATE, dobandit prin Reconstituire, cota actuala 1/1, cota initiala 1/1 1) CIUCU IULIA	A1

C. Partea III. SARCINI .


Inscrieri privind dezmembramintele dreptului de proprietate, drepturi reale de garanție și sarcini	Referințe
NU SUNT	

Anexa Nr. 1 La Partea I

Teren

Nr cadastral	Suprafața (mp)*	Observații / Referințe
	Din acte: 20.400 Masurata: 19.015	Procent de diminuare de 6,79% pentru Tarla 91.

* Suprafața este determinată în planul de proiecție Stereo 70.



Date referitoare la teren

Crt	Categorie folosință	Intra vilan	Suprafața (mp)	Tarla	Parcelă	Nr. topo	Observații / Referințe
1	arabil	NU	19.015	91	60	-	

Lungime Segmente

1) Valorile lungimilor segmentelor sunt obținute din proiecție în plan.

Punct început	X / Y	Punct sfârșit	X / Y	Lungime segment (** (m)
1	376.951,339 270.984,324	2	376.950,618 270.989,596	5.321
2	376.950,618 270.989,596	3	376.949,594 270.997,094	7.568
3	376.949,594 270.997,094	4	375.487,36 270.820,81	1472.822
4	375.487,36 270.820,81	5	375.483,884 270.807,41	13.844

Punct început	X / Y	Punct sfârșit	X / Y	Lungime segment (** (m)
5	375.483,884 270.807,41	1	376.951,339 270.984,324	1478.081

** Lungimile segmentelor sunt determinate în planul de proiecție Stereo 70 și sunt rotunjite la 1 milimetru.

*** Distanța dintre puncte este formată din segmente cumulate ce sunt mai mici decât valoarea 1 milimetru.

**DATE DESPRE IMOBILUL NR. 9667**

Oficiul de Cadastru și Publicitate Imobiliară DOLJ
 Biroul de Cadastru și Publicitate Imobiliară Craiova

A. Partea I. Descrierea imobilului

TEREN Extravilan

Adresa: Jud. Dolj, T 91, P 59

Nr. Crt	Nr cadastral Nr. topografic	Suprafața* (mp)	Observații / Referințe
A1	37582	7.500	Sector cadastral:1 Teren neimprejmuit;

B. Partea II. Proprietari și acte

Inscrieri privitoare la dreptul de proprietate și alte drepturi reale		Referințe
225998 / 16/09/2021		
Act Notarial nr. CVC AUT NR.1169, din 14/09/2021 emis de NP BELU AUREL;		
B1	Intabulare, drept de PROPRIETATE, dobandit prin Conventie, cota actuala 1/1, cota initiala 1/1 1) GIUBEGEANU GICU LAURENTIU 2) GIUBEGEANU DESPINA MONALISA	A1
B2	Se notează faptul că, imobilul face parte din patrimoniul de afectatiune al lui : GIUBEGEANU GICU LAURENTIU PERSOANA FIZICA AUTORIZATA	A1

C. Partea III. SARCINI .


Inscrieri privind dezmembramintele dreptului de proprietate, drepturi reale de garanție și sarcini	Referințe
NU SUNT	

Anexa Nr. 1 La Partea I

Teren

Nr cadastral	Suprafața (mp)*	Observații / Referințe
37582	7.500	

* Suprafața este determinată în planul de proiecție Stereo 70.



Date referitoare la teren

Crt	Categorie folosință	Intra vilan	Suprafața (mp)	Tarla	Parcelă	Nr. topo	Observații / Referințe
1	arabil	NU	7.500	91	59	-	

Lungime Segmente

1) Valorile lungimilor segmentelor sunt obținute din proiecție în plan.

Punct început	X / Y	Punct sfârșit	X / Y	Lungime segment (** (m)
1	376.949,594 270.997,094	2	376.949,335 270.998,99	1.914
2	376.949,335 270.998,99	3	376.948,908 271.002,115	3.154
3	376.948,908 271.002,115	4	376.948,904 271.002,144	0.029
4	376.948,904 271.002,144	5	375.488,734 270.826,108	1470.743
5	375.488,734 270.826,108	6	375.487,36 270.820,81	5.473

Punct început	X / Y	Punct sfârșit	X / Y	Lungime segment (** (m)
6	375.487,36 270.820,81	1	376.949,594 270.997,094	1472.822

** Lungimile segmentelor sunt determinate în planul de proiecție Stereo 70 și sunt rotunjite la 1 milimetru.

*** Distanța dintre puncte este formată din segmente cumulate ce sunt mai mici decât valoarea 1 milimetru.

**DATE DESPRE IMOBILUL NR. 9668**

Oficiul de Cadastru și Publicitate Imobiliară DOLJ
Biroul de Cadastru și Publicitate Imobiliară Craiova

A. Partea I. Descrierea imobilului

TEREN Extravilan

Adresa: Jud. Dolj, T91,P59

Nr. Crt	Nr cadastral Nr. topografic	Suprafața* (mp)	Observații / Referințe
A1		Din acte: 7.300 Masurata: 6.804	Sector cadastral:1 Teren neimprejmuit; Procent de diminuare de 6,79% pentru Tarla 91.

B. Partea II. Proprietari și acte

Inscrieri privitoare la dreptul de proprietate și alte drepturi reale		Referințe
/		
Act Administrativ nr. TDP nr. 717-44580, din 03/10/1996 emis de CJSAPT DOLJ;		
B1	Intabulare, drept de PROPRIETATE, dobandit prin Reconstituire, cota actuala 1/1, cota initiala 1/1 1) CURELEA ELENA	A1

C. Partea III. SARCINI .


Inscrieri privind dezmembramintele dreptului de proprietate, drepturi reale de garanție și sarcini	Referințe
NU SUNT	

Anexa Nr. 1 La Partea I

Teren

Nr cadastral	Suprafața (mp)*	Observații / Referințe
	Din acte: 7.300 Masurata: 6.804	Procent de diminuare de 6,79% pentru Tarla 91.

* Suprafața este determinată în planul de proiecție Stereo 70.



Date referitoare la teren

Crt	Categorie folosință	Intra vilan	Suprafața (mp)	Tarla	Parcelă	Nr. topo	Observații / Referințe
1	arabil	NU	6.804	91	59	-	

Lungime Segmente

1) Valorile lungimilor segmentelor sunt obținute din proiecție în plan.

Punct început	X / Y	Punct sfârșit	X / Y	Lungime segment (** (m)
1	376.948,904 271.002,144	2	376.948,869 271.002,401	0.259
2	376.948,869 271.002,401	3	376.948,731 271.003,409	1.017
3	376.948,731 271.003,409	4	376.948,277 271.006,731	3.353
4	376.948,277 271.006,731	5	375.489,983 270.830,921	1468.853
5	375.489,983 270.830,921	6	375.488,734 270.826,108	4.972

Punct început	X / Y	Punct sfârșit	X / Y	Lungime segment (** (m)
6	375.488,734 270.826,108	1	376.948,904 271.002,144	1470.743

** Lungimile segmentelor sunt determinate în planul de proiecție Stereo 70 și sunt rotunjite la 1 milimetru.

*** Distanța dintre puncte este formată din segmente cumulate ce sunt mai mici decât valoarea 1 milimetru.

**DATE DESPRE IMOBILUL NR. 9669**

Oficiul de Cadastru și Publicitate Imobiliară DOLJ
Biroul de Cadastru și Publicitate Imobiliară Craiova

A. Partea I. Descrierea imobilului

TEREN Extravilan

Nr. CF vechi:140

Nr. cadastral vechi:350

Adresa: Jud. Dolj, T91,P57

Nr. Crt	Nr cadastral Nr. topografic	Suprafața* (mp)	Observații / Referințe
A1	30498	Din acte: 7.000 Masurata: 7.019	Sector cadastral:1 Teren neimprejmuit;

B. Partea II. Proprietari și acte

Inscrieri privitoare la dreptul de proprietate și alte drepturi reale		Referințe
7155 / 22/01/2014		
Act Notarial nr. CVC aut nr 722, din 16/05/2013 emis de BNP DRAGOMIR TUDOR RADU (Declaratie de primire a pretului aut nr 901/2013 BNP Dragomir Romelia);		
B1	Intabulare, drept de PROPRIETATE, dobandit prin Conventie, cota actuala 1/1, cota initiala 1/1 1) SC KAMPARO INVESTMENT SRL, CIF:25525855	A1

C. Partea III. SARCINI .


Inscrieri privind dezmembramintele dreptului de proprietate, drepturi reale de garanție și sarcini	Referințe
NU SUNT	

Anexa Nr. 1 La Partea I

Teren

Nr cadastral	Suprafața (mp)*	Observații / Referințe
30498	Din acte: 7.000 Masurata: 7.019	

* Suprafața este determinată în planul de proiecție Stereo 70.



Date referitoare la teren

Crt	Categorie folosință	Intra vilan	Suprafața (mp)	Tarla	Parcelă	Nr. topo	Observații / Referințe
1	arabil	NU	7.019	91	57	-	

Lungime Segmente

1) Valorile lungimilor segmentelor sunt obținute din proiecție în plan.

Punct început	X / Y	Punct sfârșit	X / Y	Lungime segment (** (m)
1	376.948,277 271.006,731	2	376.948,217 271.007,171	0.444
2	376.948,217 271.007,171	3	376.947,629 271.011,469	4.338
3	376.947,629 271.011,469	4	375.491,273 270.835,893	1466.901
4	375.491,273 270.835,893	5	375.489,983 270.830,921	5.137
5	375.489,983 270.830,921	1	376.948,277 271.006,731	1468.853

**** Lungimile segmentelor sunt determinate în planul de proiecție Stereo 70 și sunt rotunjite la 1 milimetru.**

***** Distanța dintre puncte este formată din segmente cumulate ce sunt mai mici decât valoarea 1 milimetru.**

**DATE DESPRE IMOBILUL NR. 9670**

Oficiul de Cadastru și Publicitate Imobiliară DOLJ
Biroul de Cadastru și Publicitate Imobiliară Craiova

A. Partea I. Descrierea imobilului

TEREN Extravilan

Adresa: Jud. Dolj, T91,P56

Nr. Crt	Nr cadastral Nr. topografic	Suprafața* (mp)	Observații / Referințe
A1		Din acte: 8.900 Masurata: 8.295	Sector cadastral:1 Teren neimprejmuit; Procent de diminuare de 6,79% pentru Tarla 91.

B. Partea II. Proprietari și acte

Inscrieri privitoare la dreptul de proprietate și alte drepturi reale		Referințe
/		
Act Administrativ nr. TDP nr. 2473, din 25/05/2004 emis de CJSAPT DOLJ;		
B1	Intabulare, drept de PROPRIETATE, dobandit prin Reconstituire, cota actuala 1/1, cota initiala 1/1 1) DINU ELENA 2) DINU MARIN	A1

C. Partea III. SARCINI .


Inscrieri privind dezmembramintele dreptului de proprietate, drepturi reale de garanție și sarcini	Referințe
NU SUNT	

Anexa Nr. 1 La Partea I

Teren

Nr cadastral	Suprafața (mp)*	Observații / Referințe
	Din acte: 8.900 Masurata: 8.295	Procent de diminuare de 6,79% pentru Tarla 91.

* Suprafața este determinată în planul de proiecție Stereo 70.



Date referitoare la teren

Crt	Categorie folosință	Intra vilan	Suprafața (mp)	Tarla	Parcelă	Nr. topo	Observații / Referințe
1	arabil	NU	8.295	91	56	-	

Lungime Segmente

1) Valorile lungimilor segmentelor sunt obținute din proiecție în plan.

Punct început	X / Y	Punct sfârșit	X / Y	Lungime segment (** (m)
1	376.947,629 271.011,469	2	376.947,602 271.011,668	0.201
2	376.947,602 271.011,668	3	376.947,426 271.012,961	1.305
3	376.947,426 271.012,961	4	376.946,956 271.016,4	3.471
4	376.946,956 271.016,4	5	376.946,864 271.017,077	0.683
5	376.946,864 271.017,077	6	375.492,799 270.841,777	1464.594

Punct început	X / Y	Punct sfârșit	X / Y	Lungime segment (** (m)
6	375.492,799 270.841,777	7	375.491,273 270.835,893	6.079
7	375.491,273 270.835,893	1	376.947,629 271.011,469	1466.901

** Lungimile segmentelor sunt determinate în planul de proiecție Stereo 70 și sunt rotunjite la 1 milimetru.

*** Distanța dintre puncte este formată din segmente cumulate ce sunt mai mici decât valoarea 1 milimetru.

**DATE DESPRE IMOBILUL NR. 9671**

Oficiul de Cadastru și Publicitate Imobiliară DOLJ
Biroul de Cadastru și Publicitate Imobiliară Craiova

A. Partea I. Descrierea imobilului

TEREN Extravilan

Adresa: Jud. Dolj, T 91 P 56

Nr. Crt	Nr cadastral Nr. topografic	Suprafața* (mp)	Observații / Referințe
A1	32125	Din acte: 11.400 Masurata: 11.287	Sector cadastral:1 Teren neimprejmuit;

B. Partea II. Proprietari și acte

Inscrieri privitoare la dreptul de proprietate și alte drepturi reale		Referințe
261967 / 24/12/2020		
Act Notarial nr. Cntract de Vanzare 337, din 23/12/2020 emis de Giurcan Gabriela (CONTRACT DE VANZARE);		
B1	Intabulare, drept de PROPRIETATE, dobandit prin Conventie, cota actuala 1/1, cota initiala 1/1 1) SILISTEANU JEAN CLAUDIU	A1

C. Partea III. SARCINI .


Inscrieri privind dezmembramintele dreptului de proprietate, drepturi reale de garanție și sarcini	Referințe
NU SUNT	

Anexa Nr. 1 La Partea I

Teren

Nr cadastral	Suprafața (mp)*	Observații / Referințe
32125	Din acte: 11.400 Masurata: 11.287	

* Suprafața este determinată în planul de proiecție Stereo 70.



Date referitoare la teren

Crt	Categorie folosință	Intravilan	Suprafața (mp)	Tarla	Parcelă	Nr. topo	Observații / Referințe
1	arabil	NU	11.287	91	56	-	

Lungime Segmente

1) Valorile lungimilor segmentelor sunt obținute din proiecție în plan.

Punct început	X / Y	Punct sfârșit	X / Y	Lungime segment (** (m)
1	376.946,864 271.017,077	2	376.946,258 271.021,514	4.478
2	376.946,258 271.021,514	3	376.946,206 271.021,897	0.387
3	376.946,206 271.021,897	4	376.945,82 271.024,722	2.851
4	376.945,82 271.024,722	5	375.494,88 270.849,799	1461.446

Punct început	X / Y	Punct sfârșit	X / Y	Lungime segment (** (m)
5	375.494,88 270.849,799	6	375.492,799 270.841,777	8.288
6	375.492,799 270.841,777	1	376.946,864 271.017,077	1464.594

** Lungimile segmentelor sunt determinate în planul de proiecție Stereo 70 și sunt rotunjite la 1 milimetru.

*** Distanța dintre puncte este formată din segmente cumulate ce sunt mai mici decât valoarea 1 milimetru.

**DATE DESPRE IMOBILUL NR. 9672**

Oficiul de Cadastru și Publicitate Imobiliară DOLJ
 Biroul de Cadastru și Publicitate Imobiliară Craiova

A. Partea I. Descrierea imobilului

TEREN Extravilan

Adresa: Jud. Dolj, T91,P55

Nr. Crt	Nr cadastral Nr. topografic	Suprafața* (mp)	Observații / Referințe
A1		Din acte: 18.000 Masurata: 16.777	Sector cadastral:1 Teren neimprejmuit; Procent de diminuare de 6,79% pentru Tarla 91.

B. Partea II. Proprietari și acte

Inscrieri privitoare la dreptul de proprietate și alte drepturi reale		Referințe
/		
Act Administrativ nr. TDP nr. 720-44580, din 03/10/1996 emis de CJSAPT DOLJ;		
B1	Intabulare, drept de PROPRIETATE, dobandit prin Reconstituire, cota actuala 1/1, cota initiala 1/1 1) BARBU CONSTANTIN 2) BARBU ION	A1

C. Partea III. SARCINI .


Inscrieri privind dezmembramintele dreptului de proprietate, drepturi reale de garanție și sarcini	Referințe
NU SUNT	

Anexa Nr. 1 La Partea I

Teren

Nr cadastral	Suprafața (mp)*	Observații / Referințe
	Din acte: 18.000 Masurata: 16.777	Procent de diminuare de 6,79% pentru Tarla 91.

* Suprafața este determinată în planul de proiecție Stereo 70.



Date referitoare la teren

Crt	Categorie folosință	Intra vilan	Suprafața (mp)	Tarla	Parcelă	Nr. topo	Observații / Referințe
1	arabil	NU	16.777	91	55	-	

Lungime Segmente

1) Valorile lungimilor segmentelor sunt obținute din proiecție în plan.

Punct început	X / Y	Punct sfârșit	X / Y	Lungime segment (** (m)
1	376.945,82 271.024,722	2	376.945,149 271.029,629	4.953
2	376.945,149 271.029,629	3	376.944,342 271.035,536	5.962
3	376.944,342 271.035,536	4	376.944,263 271.036,116	0.585
4	376.944,263 271.036,116	5	375.497,982 270.861,754	1456.754

Punct început	X / Y	Punct sfârșit	X / Y	Lungime segment (** (m)
5	375.497,982 270.861,754	6	375.494,88 270.849,799	12.351
6	375.494,88 270.849,799	1	376.945,82 271.024,722	1461.446

** Lungimile segmentelor sunt determinate în planul de proiecție Stereo 70 și sunt rotunjite la 1 milimetru.

*** Distanța dintre puncte este formată din segmente cumulate ce sunt mai mici decât valoarea 1 milimetru.

**DATE DESPRE IMOBILUL NR. 9673**

Oficiul de Cadastru și Publicitate Imobiliară DOLJ
Biroul de Cadastru și Publicitate Imobiliară Craiova

A. Partea I. Descrierea imobilului

TEREN Extravilan

Adresa: Jud. Dolj, T91,P55

Nr. Crt	Nr cadastral Nr. topografic	Suprafața* (mp)	Observații / Referințe
A1		Din acte: 9.500 Masurata: 8.854	Sector cadastral:1 Teren neimprejmuit; Procent de diminuare de 6,79% pentru Tarla 91.

B. Partea II. Proprietari și acte

Inscrieri privitoare la dreptul de proprietate și alte drepturi reale		Referințe
/		
Act Administrativ nr. TDP nr. 2281, din 30/11/2002 emis de CJSAPT DOLJ;		
B1	Intabulare, drept de PROPRIETATE, dobandit prin Reconstituire, cota actuala 1/1, cota initiala 1/1 1) POPESCU GHEORGHITA 2) DUDU ALEXANDRA 3) BARALIU GEORGICA	A1

C. Partea III. SARCINI .


Inscrieri privind dezmembramintele dreptului de proprietate, drepturi reale de garanție și sarcini	Referințe
NU SUNT	

Anexa Nr. 1 La Partea I

Teren

Nr cadastral	Suprafața (mp)*	Observații / Referințe
	Din acte: 9.500 Masurata: 8.854	Procent de diminuare de 6,79% pentru Tarla 91.

* Suprafața este determinată în planul de proiecție Stereo 70.



Date referitoare la teren

Crt	Categorie folosință	Intra vilan	Suprafața (mp)	Tarla	Parcelă	Nr. topo	Observații / Referințe
1	arabil	NU	8.854	91	55	-	

Lungime Segmente

1) Valorile lungimilor segmentelor sunt obținute din proiecție în plan.

Punct început	X / Y	Punct sfârșit	X / Y	Lungime segment (** (m)
1	376.944,263 271.036,116	2	376.943,623 271.040,797	4.725
2	376.943,623 271.040,797	3	376.943,439 271.042,144	1.36
3	376.943,439 271.042,144	4	375.499,622 270.868,079	1454.272
4	375.499,622 270.868,079	5	375.497,982 270.861,754	6.534
5	375.497,982 270.861,754	1	376.944,263 271.036,116	1456.754

**** Lungimile segmentelor sunt determinate în planul de proiecție Stereo 70 și sunt rotunjite la 1 milimetru.**

***** Distanța dintre puncte este formată din segmente cumulate ce sunt mai mici decât valoarea 1 milimetru.**

**DATE DESPRE IMOBILUL NR. 9674**

Oficiul de Cadastru și Publicitate Imobiliară DOLJ
 Biroul de Cadastru și Publicitate Imobiliară Craiova

A. Partea I. Descrierea imobilului

TEREN Extravilan

Adresa: Jud. Dolj, T91,P54

Nr. Crt	Nr cadastral Nr. topografic	Suprafața* (mp)	Observații / Referințe
A1		Din acte: 9.600 Masurata: 8.948	Sector cadastral:1 Teren neimprejmuit; Procent de diminuare de 6,79% pentru Tarla 91.

B. Partea II. Proprietari și acte

Inscrieri privitoare la dreptul de proprietate și alte drepturi reale		Referințe
/		
Act Administrativ nr. TDP nr. 1811-1977, din 18/03/2002 emis de CJSAPT DOLJ;		
B1	Intabulare, drept de PROPRIETATE, dobandit prin Reconstituire, cota actuala 1/1, cota initiala 1/1 1) DAMIAN TUDORA	A1

C. Partea III. SARCINI .


Inscrieri privind dezmembramintele dreptului de proprietate, drepturi reale de garanție și sarcini	Referințe
NU SUNT	

Anexa Nr. 1 La Partea I

Teren

Nr cadastral	Suprafața (mp)*	Observații / Referințe
	Din acte: 9.600 Masurata: 8.948	Procent de diminuare de 6,79% pentru Tarla 91.

* Suprafața este determinată în planul de proiecție Stereo 70.



Date referitoare la teren

Crt	Categorie folosință	Intra vilan	Suprafața (mp)	Tarla	Parcelă	Nr. topo	Observații / Referințe
1	arabil	NU	8.948	91	54	-	

Lungime Segmente

1) Valorile lungimilor segmentelor sunt obținute din proiecție în plan.

Punct început	X / Y	Punct sfârșit	X / Y	Lungime segment (** (m)
1	376.943,439 271.042,144	2	376.943,211 271.043,813	1.685
2	376.943,211 271.043,813	3	376.942,816 271.046,706	2.92
3	376.942,816 271.046,706	4	376.942,606 271.048,246	1.554
4	376.942,606 271.048,246	5	375.501,284 270.874,482	1451.759
5	375.501,284 270.874,482	6	375.499,622 270.868,079	6.615

Punct început	X / Y	Punct sfârșit	X / Y	Lungime segment (** (m)
6	375.499,622 270.868,079	1	376.943,439 271.042,144	1454.272

** Lungimile segmentelor sunt determinate în planul de proiecție Stereo 70 și sunt rotunjite la 1 milimetru.

*** Distanța dintre puncte este formată din segmente cumulate ce sunt mai mici decât valoarea 1 milimetru.

**DATE DESPRE IMOBILUL NR. 9675**

Oficiul de Cadastru și Publicitate Imobiliară DOLJ
Biroul de Cadastru și Publicitate Imobiliară Craiova

A. Partea I. Descrierea imobilului

TEREN Extravilan

Adresa: Jud. Dolj, T91,P52

Nr. Crt	Nr cadastral Nr. topografic	Suprafața* (mp)	Observații / Referințe
A1		Din acte: 8.500 Masurata: 7.922	Sector cadastral:1 Teren neimprejmuit; Procent de diminuare de 6,79% pentru Tarla 91.

B. Partea II. Proprietari și acte

Inscrieri privitoare la dreptul de proprietate și alte drepturi reale		Referințe
/		
Act Administrativ nr. TDP nr. 1803-1977, din 12/03/2002 emis de CJSAPT DOLJ;		
B1	Intabulare, drept de PROPRIETATE, dobandit prin Reconstituire, cota actuala 1/1, cota initiala 1/1 1) DIȚOIU ȘTEFAN	A1

C. Partea III. SARCINI .


Inscrieri privind dezmembramintele dreptului de proprietate, drepturi reale de garanție și sarcini	Referințe
NU SUNT	

Anexa Nr. 1 La Partea I

Teren

Nr cadastral	Suprafața (mp)*	Observații / Referințe
	Din acte: 8.500 Masurata: 7.922	Procent de diminuare de 6,79% pentru Tarla 91.

* Suprafața este determinată în planul de proiecție Stereo 70.



Date referitoare la teren

Crt	Categorie folosință	Intra vilan	Suprafața (mp)	Tarla	Parcelă	Nr. topo	Observații / Referințe
1	arabil	NU	7.922	91	52	-	

Lungime Segmente

1) Valorile lungimilor segmentelor sunt obținute din proiecție în plan.

Punct început	X / Y	Punct sfârșit	X / Y	Lungime segment (** (m)
1	376.942,606 271.048,246	2	376.942,603 271.048,266	0.02
2	376.942,603 271.048,266	3	376.941,998 271.052,687	4.462
3	376.941,998 271.052,687	4	376.941,994 271.052,72	0.033
4	376.941,994 271.052,72	5	376.941,866 271.053,657	0.946
5	376.941,866 271.053,657	6	375.502,757 270.880,161	1449.529

Punct început	X / Y	Punct sfârșit	X / Y	Lungime segment (** (m)
6	375.502,757 270.880,161	7	375.501,284 270.874,482	5.867
7	375.501,284 270.874,482	1	376.942,606 271.048,246	1451.759

** Lungimile segmentelor sunt determinate în planul de proiecție Stereo 70 și sunt rotunjite la 1 milimetru.

*** Distanța dintre puncte este formată din segmente cumulate ce sunt mai mici decât valoarea 1 milimetru.

**DATE DESPRE IMOBILUL NR. 9676**

Oficiul de Cadastru și Publicitate Imobiliară DOLJ
Biroul de Cadastru și Publicitate Imobiliară Craiova

A. Partea I. Descrierea imobilului

TEREN Extravilan

Nr. CF vechi:178
Nr. cadastral vechi:387

Adresa: Jud. Dolj, T91,P52

Nr. Crt	Nr cadastral Nr. topografic	Suprafața* (mp)	Observații / Referințe
A1	30778	Din acte: 11.800 Masurata: 11.846	Sector cadastral:1 Teren neimprejmuit;

B. Partea II. Proprietari și acte

Inscrieri privitoare la dreptul de proprietate și alte drepturi reale		Referințe
32090 / 18/03/2014		
Act Notarial nr. CVC. aut. nr. 2136, din 20/12/2013 emis de NP. DRAGOMIR TUDOR RADU (declaratia aut. nr. 69/17.01.2014, NP. Dragomir Romelia);		
B1	Intabulare, drept de PROPRIETATE, dobandit prin Conventie, cota actuala 1/1, cota initiala 1/1 1) SC KAMPARO INVESTMENT SRL, CIF:25525855	A1

C. Partea III. SARCINI .


Inscrieri privind dezmembramintele dreptului de proprietate, drepturi reale de garanție și sarcini	Referințe
NU SUNT	

Anexa Nr. 1 La Partea I

Teren

Nr cadastral	Suprafața (mp)*	Observații / Referințe
30778	Din acte: 11.800 Masurata: 11.846	

* Suprafața este determinată în planul de proiecție Stereo 70.



Date referitoare la teren

Crt	Categorie folosință	Intravilan	Suprafața (mp)	Tarla	Parcelă	Nr. topo	Observații / Referințe
1	arabil	NU	11.846	91	52	-	

Lungime Segmente

1) Valorile lungimilor segmentelor sunt obținute din proiecție în plan.

Punct început	X / Y	Punct sfârșit	X / Y	Lungime segment (** (m)
1	376.941,866 271.053,657	2	376.941,386 271.057,172	3.548
2	376.941,386 271.057,172	3	376.941,274 271.057,991	0.827
3	376.941,274 271.057,991	4	376.940,98 271.060,146	2.175
4	376.940,98 271.060,146	5	376.940,759 271.061,765	1.634

Punct început	X / Y	Punct sfârșit	X / Y	Lungime segment (** (m)
5	376.940,759 271.061,765	6	375.504,963 270.888,668	1446.192
6	375.504,963 270.888,668	7	375.502,757 270.880,161	8.788
7	375.502,757 270.880,161	1	376.941,866 271.053,657	1449.529

** Lungimile segmentelor sunt determinate în planul de proiecție Stereo 70 și sunt rotunjite la 1 milimetru.

*** Distanța dintre puncte este formată din segmente cumulate ce sunt mai mici decât valoarea 1 milimetru.

**DATE DESPRE IMOBILUL NR. 9677**

Oficiul de Cadastru și Publicitate Imobiliară DOLJ
Biroul de Cadastru și Publicitate Imobiliară Craiova

A. Partea I. Descrierea imobilului

TEREN Extravilan

Adresa: Jud. Dolj, T91,P51

Nr. Crt	Nr cadastral Nr. topografic	Suprafața* (mp)	Observații / Referințe
A1		Din acte: 9.500 Masurata: 8.854	Sector cadastral:1 Teren neimprejmuit; Procent de diminuare de 6,79% pentru Tarla 91.

B. Partea II. Proprietari și acte

Inscrieri privitoare la dreptul de proprietate și alte drepturi reale		Referințe
/		
Act Administrativ nr. TDP nr. 713-44580, din 03/10/1996 emis de CJSAPT DOLJ;		
B1	Intabulare, drept de PROPRIETATE, dobandit prin Reconstituire, cota actuala 1/1, cota initiala 1/1 1) BULBORE ELISEI	A1

C. Partea III. SARCINI .


Inscrieri privind dezmembramintele dreptului de proprietate, drepturi reale de garanție și sarcini	Referințe
NU SUNT	

Anexa Nr. 1 La Partea I

Teren

Nr cadastral	Suprafața (mp)*	Observații / Referințe
	Din acte: 9.500 Masurata: 8.854	Procent de diminuare de 6,79% pentru Tarla 91.

* Suprafața este determinată în planul de proiecție Stereo 70.



Date referitoare la teren

Crt	Categorie folosință	Intra vilan	Suprafața (mp)	Tarla	Parcelă	Nr. topo	Observații / Referințe
1	arabil	NU	8.854	91	51	-	

Lungime Segmente

1) Valorile lungimilor segmentelor sunt obținute din proiecție în plan.

Punct început	X / Y	Punct sfârșit	X / Y	Lungime segment (** (m)
1	376.940,759 271.061,765	2	376.940,474 271.063,849	2.103
2	376.940,474 271.063,849	3	376.940,169 271.066,077	2.249
3	376.940,169 271.066,077	4	376.940,062 271.066,86	0.79
4	376.940,062 271.066,86	5	376.939,929 271.067,837	0.986
5	376.939,929 271.067,837	6	375.506,616 270.895,039	1443.692

Punct început	X / Y	Punct sfârșit	X / Y	Lungime segment (** (m)
6	375.506,616 270.895,039	7	375.504,963 270.888,668	6.582
7	375.504,963 270.888,668	1	376.940,759 271.061,765	1446.192

** Lungimile segmentelor sunt determinate în planul de proiecție Stereo 70 și sunt rotunjite la 1 milimetru.

*** Distanța dintre puncte este formată din segmente cumulate ce sunt mai mici decât valoarea 1 milimetru.

**DATE DESPRE IMOBILUL NR. 9678**

Oficiul de Cadastru și Publicitate Imobiliară DOLJ
Biroul de Cadastru și Publicitate Imobiliară Craiova

A. Partea I. Descrierea imobilului

TEREN Extravilan

Adresa: Jud. Dolj, T91,P50

Nr. Crt	Nr cadastral Nr. topografic	Suprafața* (mp)	Observații / Referințe
A1		Din acte: 14.400 Masurata: 13.420	Sector cadastral:1 Teren neimprejmuit; Procent de diminuare de 6,79% pentru Tarla 91.

B. Partea II. Proprietari și acte

Inscrieri privitoare la dreptul de proprietate și alte drepturi reale		Referințe
/		
Act Administrativ nr. TDP nr. 1133-48659, din 24/10/1996 emis de CJSAPT DOLJ;		
B1	Intabulare, drept de PROPRIETATE, dobandit prin Reconstituire, cota actuala 1/1, cota initiala 1/1 1) BIMBIRICĂ I. MARIN	A1

C. Partea III. SARCINI .


Inscrieri privind dezmembramintele dreptului de proprietate, drepturi reale de garanție și sarcini	Referințe
NU SUNT	

Anexa Nr. 1 La Partea I

Teren

Nr cadastral	Suprafața (mp)*	Observații / Referințe
	Din acte: 14.400 Masurata: 13.420	Procent de diminuare de 6,79% pentru Tarla 91.

* Suprafața este determinată în planul de proiecție Stereo 70.



Date referitoare la teren

Crt	Categorie folosință	Intra vilan	Suprafața (mp)	Tarla	Parcelă	Nr. topo	Observații / Referințe
1	arabil	NU	13.420	91	50	-	

Lungime Segmente

1) Valorile lungimilor segmentelor sunt obținute din proiecție în plan.

Punct început	X / Y	Punct sfârșit	X / Y	Lungime segment (** (m)
1	376.939,929 271.067,837	2	376.939,722 271.069,352	1.529
2	376.939,722 271.069,352	3	376.939,356 271.072,029	2.702
3	376.939,356 271.072,029	4	376.939,075 271.074,088	2.078
4	376.939,075 271.074,088	5	376.938,669 271.077,061	3.001

Punct început	X / Y	Punct sfârșit	X / Y	Lungime segment (** (m)
5	376.938,669 271.077,061	6	375.509,127 270.904,717	1439.893
6	375.509,127 270.904,717	7	375.506,616 270.895,039	9.998
7	375.506,616 270.895,039	1	376.939,929 271.067,837	1443.692

** Lungimile segmentelor sunt determinate în planul de proiecție Stereo 70 și sunt rotunjite la 1 milimetru.

*** Distanța dintre puncte este formată din segmente cumulate ce sunt mai mici decât valoarea 1 milimetru.

**DATE DESPRE IMOBILUL NR. 9679**

Oficiul de Cadastru și Publicitate Imobiliară DOLJ
Biroul de Cadastru și Publicitate Imobiliară Craiova

A. Partea I. Descrierea imobilului

TEREN Extravilan

Adresa: Jud. Dolj, T91,P83

Nr. Crt	Nr cadastral Nr. topografic	Suprafața* (mp)	Observații / Referințe
A1		Din acte: 11.400 Masurata: 10.625	Sector cadastral:1 Teren neimprejmuit; Procent de diminuare de 6,79% pentru Tarla 91.

B. Partea II. Proprietari și acte

Inscrieri privitoare la dreptul de proprietate și alte drepturi reale		Referințe
/		
Act Administrativ nr. TDP nr. 1789-48185, din 25/02/2002 emis de CJSAPT DOLJ;		
B1	Intabulare, drept de PROPRIETATE, dobandit prin Reconstituire, cota actuala 1/1, cota initiala 1/1 1) BRĂTAN ATENA	A1

C. Partea III. SARCINI .


Inscrieri privind dezmembramintele dreptului de proprietate, drepturi reale de garanție și sarcini	Referințe
NU SUNT	

Anexa Nr. 1 La Partea I

Teren

Nr cadastral	Suprafața (mp)*	Observații / Referințe
	Din acte: 11.400 Masurata: 10.625	Procent de diminuare de 6,79% pentru Tarla 91.

* Suprafața este determinată în planul de proiecție Stereo 70.



Date referitoare la teren

Crt	Categorie folosință	Intravilan	Suprafața (mp)	Tarla	Parcelă	Nr. topo	Observații / Referințe
1	arabil	NU	10.625	91	83	-	

Lungime Segmente

1) Valorile lungimilor segmentelor sunt obținute din proiecție în plan.

Punct început	X / Y	Punct sfârșit	X / Y	Lungime segment (** (m)
1	376.938,669 271.077,061	2	376.938,346 271.079,422	2.383
2	376.938,346 271.079,422	3	376.938,121 271.081,069	1.662
3	376.938,121 271.081,069	4	376.937,669 271.084,38	3.342
4	376.937,669 271.084,38	5	375.511,119 270.912,398	1436.88

Punct început	X / Y	Punct sfârșit	X / Y	Lungime segment (** (m)
5	375.511,119 270.912,398	6	375.509,127 270.904,717	7.935
6	375.509,127 270.904,717	1	376.938,669 271.077,061	1439.893

** Lungimile segmentelor sunt determinate în planul de proiecție Stereo 70 și sunt rotunjite la 1 milimetru.

*** Distanța dintre puncte este formată din segmente cumulate ce sunt mai mici decât valoarea 1 milimetru.

**DATE DESPRE IMOBILUL NR. 9680**

Oficiul de Cadastru și Publicitate Imobiliară DOLJ
Biroul de Cadastru și Publicitate Imobiliară Craiova

A. Partea I. Descrierea imobilului

TEREN Extravilan

Adresa: Jud. Dolj, T91,P48

Nr. Crt	Nr cadastral Nr. topografic	Suprafața* (mp)	Observații / Referințe
A1		Din acte: 15.600 Masurata: 14.540	Sector cadastral:1 Teren neimprejmuit; Procent de diminuare de 6,79% pentru Tarla 91.

B. Partea II. Proprietari și acte

Inscrieri privitoare la dreptul de proprietate și alte drepturi reale		Referințe
/		
Act Administrativ nr. TDP nr. 714-44580, din 03/10/1996 emis de CJSAPT DOLJ;		
B1	Intabulare, drept de PROPRIETATE, dobandit prin Reconstituire, cota actuala 1/1, cota initiala 1/1 1) BĂNICA IONELAȘ	A1

C. Partea III. SARCINI .


Inscrieri privind dezmembramintele dreptului de proprietate, drepturi reale de garanție și sarcini	Referințe
NU SUNT	

Anexa Nr. 1 La Partea I

Teren

Nr cadastral	Suprafața (mp)*	Observații / Referințe
	Din acte: 15.600 Masurata: 14.540	Procent de diminuare de 6,79% pentru Tarla 91.

* Suprafața este determinată în planul de proiecție Stereo 70.



Date referitoare la teren

Crt	Categorie folosință	Intra vilan	Suprafața (mp)	Tarla	Parcelă	Nr. topo	Observații / Referințe
1	arabil	NU	14.540	91	48	-	

Lungime Segmente

1) Valorile lungimilor segmentelor sunt obținute din proiecție în plan.

Punct început	X / Y	Punct sfârșit	X / Y	Lungime segment (** (m)
1	376.937,669 271.084,38	2	376.937,461 271.085,9	1.534
2	376.937,461 271.085,9	3	376.937,141 271.088,242	2.364
3	376.937,141 271.088,242	4	376.936,296 271.094,422	6.238
4	376.936,296 271.094,422	5	375.513,853 270.922,934	1432.743

Punct început	X / Y	Punct sfârșit	X / Y	Lungime segment (** (m)
5	375.513,853 270.922,934	6	375.511,119 270.912,398	10.885
6	375.511,119 270.912,398	1	376.937,669 271.084,38	1436.88

** Lungimile segmentelor sunt determinate în planul de proiecție Stereo 70 și sunt rotunjite la 1 milimetru.

*** Distanța dintre puncte este formată din segmente cumulate ce sunt mai mici decât valoarea 1 milimetru.

**DATE DESPRE IMOBILUL NR. 9682**

Oficiul de Cadastru și Publicitate Imobiliară DOLJ
Biroul de Cadastru și Publicitate Imobiliară Craiova

A. Partea I. Descrierea imobilului

TEREN Extravilan

Adresa: Jud. Dolj, T91,P47

Nr. Crt	Nr cadastral Nr. topografic	Suprafața* (mp)	Observații / Referințe
A1		Din acte: 23.200 Masurata: 21.623	Sector cadastral:1 Teren neimprejmuit; Procent de diminuare de 6,79% pentru Tarla 91.

B. Partea II. Proprietari și acte

Inscrieri privitoare la dreptul de proprietate și alte drepturi reale		Referințe
/		
Act Administrativ nr. TDP nr. 725-44580, din 03/10/1996 emis de CJSAPT DOLJ;		
B1	Intabulare, drept de PROPRIETATE, dobandit prin Reconstituire, cota actuala 1/1, cota initiala 1/1 1) BREAZU MARIN	A1

C. Partea III. SARCINI .


Inscrieri privind dezmembramintele dreptului de proprietate, drepturi reale de garanție și sarcini	Referințe
NU SUNT	

Anexa Nr. 1 La Partea I

Teren

Nr cadastral	Suprafața (mp)*	Observații / Referințe
	Din acte: 23.200 Masurata: 21.623	Procent de diminuare de 6,79% pentru Tarla 91.

* Suprafața este determinată în planul de proiecție Stereo 70.



Date referitoare la teren

Crt	Categorie folosință	Intravilan	Suprafața (mp)	Tarla	Parcelă	Nr. topo	Observații / Referințe
1	arabil	NU	21.623	91	47	-	

Lungime Segmente

1) Valorile lungimilor segmentelor sunt obținute din proiecție în plan.

Punct început	X / Y	Punct sfârșit	X / Y	Lungime segment (** (m)
1	376.936,296 271.094,422	2	376.936,253 271.094,742	0.323
2	376.936,253 271.094,742	3	376.935,796 271.098,083	3.372
3	376.935,796 271.098,083	4	376.935,229 271.102,239	4.194
4	376.935,229 271.102,239	5	376.935,03 271.103,696	1.471

Punct început	X / Y	Punct sfârșit	X / Y	Lungime segment (** (m)
5	376.935,03 271.103,696	6	376.934,702 271.106,1	2.426
6	376.934,702 271.106,1	7	376.934,25 271.109,409	3.34
7	376.934,25 271.109,409	8	375.517,932 270.938,66	1426.573
8	375.517,932 270.938,66	9	375.513,853 270.922,934	16.246
9	375.513,853 270.922,934	1	376.936,296 271.094,422	1432.743

** Lungimile segmentelor sunt determinate în planul de proiecție Stereo 70 și sunt rotunjite la 1 milimetru.

*** Distanța dintre puncte este formată din segmente cumulate ce sunt mai mici decât valoarea 1 milimetru.

**DATE DESPRE IMOBILUL NR. 9683**

Oficiul de Cadastru și Publicitate Imobiliară DOLJ
Biroul de Cadastru și Publicitate Imobiliară Craiova

A. Partea I. Descrierea imobilului

TEREN Extravilan

Nr. CF vechi:177

Nr. cadastral vechi:388

Adresa: Jud. Dolj

Nr. Crt	Nr cadastral Nr. topografic	Suprafața* (mp)	Observații / Referințe
A1	30780	Din acte: 6.000 Masurata: 5.983	Sector cadastral:1 Teren neimprejmuit;

B. Partea II. Proprietari și acte

Inscrieri privitoare la dreptul de proprietate și alte drepturi reale	Referințe
4954 / 14/02/2006	
Act Notarial nr. aut nr 606/2004, din 01/01/2004 emis de BNP Sandu C;	
B1	A1
Intabulare, drept de PROPRIETATE, dobandit prin Conventie, cota actuala 1/1, cota initiala 1/1	
1) SC AGRISOLE SRL, CIF:99999999999999, Lipsa CUI.	
OBSERVATII: (provenita din conversia CF 177)	

C. Partea III. SARCINI .


Inscrieri privind dezmembramintele dreptului de proprietate, drepturi reale de garanție și sarcini	Referințe
NU SUNT	

Anexa Nr. 1 La Partea I

Teren

Nr cadastral	Suprafața (mp)*	Observații / Referințe
30780	Din acte: 6.000 Masurata: 5.983	

* Suprafața este determinată în planul de proiecție Stereo 70.



Date referitoare la teren

Crt	Categorie folosință	Intra vilan	Suprafața (mp)	Tarla	Parcelă	Nr. topo	Observații / Referințe
1	arabil	NU	5.983	91	84	-	

Lungime Segmente

1) Valorile lungimilor segmentelor sunt obținute din proiecție în plan.

Punct început	X / Y	Punct sfârșit	X / Y	Lungime segment (** (m)
1	376.934,25 271.109,409	2	376.933,681 271.113,567	4.197
2	376.933,681 271.113,567	3	375.519,064 270.943,023	1424.86
3	375.519,064 270.943,023	4	375.517,932 270.938,66	4.507
4	375.517,932 270.938,66	1	376.934,25 271.109,409	1426.573

**** Lungimile segmentelor sunt determinate în planul de proiecție Stereo 70 și sunt rotunjite la 1 milimetru.**

***** Distanța dintre puncte este formată din segmente cumulate ce sunt mai mici decât valoarea 1 milimetru.**

**DATE DESPRE IMOBILUL NR. 9684**

Oficiul de Cadastru și Publicitate Imobiliară DOLJ
Biroul de Cadastru și Publicitate Imobiliară Craiova

A. Partea I. Descrierea imobilului

TEREN Extravilan

Adresa: Jud. Dolj, T91,P49

Nr. Crt	Nr cadastral Nr. topografic	Suprafața* (mp)	Observații / Referințe
A1		Din acte: 21.500 Masurata: 20.039	Sector cadastral:1 Teren neimprejmuit; Procent de diminuare de 6,79% pentru Tarla 91.

B. Partea II. Proprietari și acte

Inscrieri privitoare la dreptul de proprietate și alte drepturi reale		Referințe
/		
Act Administrativ nr. TDP nr. 2104-2220, din 28/08/2002 emis de CJSAPT DOLJ;		
B1	Intabulare, drept de PROPRIETATE, dobandit prin Reconstituire, cota actuala 1/1, cota initiala 1/1 1) MLADIN ALEXANDRU	A1

C. Partea III. SARCINI .


Inscrieri privind dezmembramintele dreptului de proprietate, drepturi reale de garanție și sarcini	Referințe
NU SUNT	

Anexa Nr. 1 La Partea I

Teren

Nr cadastral	Suprafața (mp)*	Observații / Referințe
	Din acte: 21.500 Masurata: 20.039	Procent de diminuare de 6,79% pentru Tarla 91.

* Suprafața este determinată în planul de proiecție Stereo 70.



Date referitoare la teren

Crt	Categorie folosință	Intravilan	Suprafața (mp)	Tarla	Parcelă	Nr. topo	Observații / Referințe
1	arabil	NU	20.039	91	49	-	

Lungime Segmente

1) Valorile lungimilor segmentelor sunt obținute din proiecție în plan.

Punct început	X / Y	Punct sfârșit	X / Y	Lungime segment (** (m)
1	376.933,681 271.113,567	2	376.933,22 271.116,943	3.407
2	376.933,22 271.116,943	3	376.933,002 271.118,539	1.611
3	376.933,002 271.118,539	4	376.932,699 271.120,756	2.238
4	376.932,699 271.120,756	5	376.932,273 271.123,875	3.148

Punct început	X / Y	Punct sfârșit	X / Y	Lungime segment (** (m)
5	376.932,273 271.123,875	6	376.931,774 271.127,531	3.69
6	376.931,774 271.127,531	7	375.522,865 270.957,676	1419.111
7	375.522,865 270.957,676	8	375.519,064 270.943,023	15.138
8	375.519,064 270.943,023	1	376.933,681 271.113,567	1424.86

** Lungimile segmentelor sunt determinate în planul de proiecție Stereo 70 și sunt rotunjite la 1 milimetru.

*** Distanța dintre puncte este formată din segmente cumulate ce sunt mai mici decât valoarea 1 milimetru.

**DATE DESPRE IMOBILUL NR. 9685**

Oficiul de Cadastru și Publicitate Imobiliară DOLJ
Biroul de Cadastru și Publicitate Imobiliară Craiova

A. Partea I. Descrierea imobilului

TEREN Extravilan

Adresa: Jud. Dolj, T91,P48

Nr. Crt	Nr cadastral Nr. topografic	Suprafața* (mp)	Observații / Referințe
A1		Din acte: 6.200 Masurata: 5.779	Sector cadastral:1 Teren neimprejmuit; Procent de diminuare de 6,79% pentru Tarla 91.

B. Partea II. Proprietari și acte

Inscrieri privitoare la dreptul de proprietate și alte drepturi reale		Referințe
/		
Act Administrativ nr. TDP nr. 18070, din 27/01/2014 emis de CJSAPT DOLJ;		
B1	Intabulare, drept de PROPRIETATE, dobandit prin Reconstituire, cota actuala 1/1, cota initiala 1/1 1) NIȚĂ PAUL	A1

C. Partea III. SARCINI .


Inscrieri privind dezmembramintele dreptului de proprietate, drepturi reale de garanție și sarcini	Referințe
NU SUNT	

Anexa Nr. 1 La Partea I

Teren

Nr cadastral	Suprafața (mp)*	Observații / Referințe
	Din acte: 6.200 Masurata: 5.779	Procent de diminuare de 6,79% pentru Tarla 91.

* Suprafața este determinată în planul de proiecție Stereo 70.



Date referitoare la teren

Crt	Categorie folosință	Intra vilan	Suprafața (mp)	Tarla	Parcelă	Nr. topo	Observații / Referințe
1	arabil	NU	5.779	91	48	-	

Lungime Segmente

1) Valorile lungimilor segmentelor sunt obținute din proiecție în plan.

Punct început	X / Y	Punct sfârșit	X / Y	Lungime segment (** (m)
1	376.931,774 271.127,531	2	376.931,222 271.131,569	4.076
2	376.931,222 271.131,569	3	375.523,964 270.961,912	1417.448
3	375.523,964 270.961,912	4	375.522,865 270.957,676	4.376
4	375.522,865 270.957,676	1	376.931,774 271.127,531	1419.111

**** Lungimile segmentelor sunt determinate în planul de proiecție Stereo 70 și sunt rotunjite la 1 milimetru.**

***** Distanța dintre puncte este formată din segmente cumulate ce sunt mai mici decât valoarea 1 milimetru.**

**DATE DESPRE IMOBILUL NR. 9686**

Oficiul de Cadastru și Publicitate Imobiliară DOLJ
Biroul de Cadastru și Publicitate Imobiliară Craiova

A. Partea I. Descrierea imobilului

TEREN Extravilan

Nr. CF vechi:141

Nr. cadastral vechi:351

Adresa: Jud. Dolj, T91,P47

Nr. Crt	Nr cadastral Nr. topografic	Suprafața* (mp)	Observații / Referințe
A1	30531	Din acte: 17.000 Masurata: 16.999	Sector cadastral:1 Teren neimprejmuit;

B. Partea II. Proprietari și acte

Inscrieri privitoare la dreptul de proprietate și alte drepturi reale		Referințe
4958 / 17/01/2014		
Act Notarial nr. CVC aut nr 722, din 16/05/2013 emis de BNP DRAGOMIR TUDOR RADU (Declaratia aut nr 901/2013 BNP Dragomir Romelia);		
B1	Intabulare, drept de PROPRIETATE, dobandit prin Conventie, cota actuala 1/1, cota initiala 1/1 1) SC KAMPARO INVESTMENT SRL, CIF:9999999999999, Lipsa CNP.	A1

C. Partea III. SARCINI .


Inscrieri privind dezmembramintele dreptului de proprietate, drepturi reale de garanție și sarcini	Referințe
NU SUNT	

Anexa Nr. 1 La Partea I

Teren

Nr cadastral	Suprafața (mp)*	Observații / Referințe
30531	Din acte: 17.000 Masurata: 16.999	

* Suprafața este determinată în planul de proiecție Stereo 70.



Date referitoare la teren

Crt	Categorie folosință	Intra vilan	Suprafața (mp)	Tarla	Parcelă	Nr. topo	Observații / Referințe
1	arabil	NU	16.999	91	47	-	

Lungime Segmente

1) Valorile lungimilor segmentelor sunt obținute din proiecție în plan.

Punct început	X / Y	Punct sfârșit	X / Y	Lungime segment (** (m)
1	376.931,222 271.131,569	2	376.930,828 271.134,453	2.911
2	376.930,828 271.134,453	3	376.930,287 271.138,414	3.998
3	376.930,287 271.138,414	4	376.929,612 271.143,475	5.106
4	376.929,612 271.143,475	5	375.527,205 270.974,403	1412.562

Punct început	X / Y	Punct sfârșit	X / Y	Lungime segment (** (m)
5	375.527,205 270.974,403	6	375.523,964 270.961,912	12.905
6	375.523,964 270.961,912	1	376.931,222 271.131,569	1417.448

** Lungimile segmentelor sunt determinate în planul de proiecție Stereo 70 și sunt rotunjite la 1 milimetru.

*** Distanța dintre puncte este formată din segmente cumulate ce sunt mai mici decât valoarea 1 milimetru.

**DATE DESPRE IMOBILUL NR. 9687**

Oficiul de Cadastru și Publicitate Imobiliară DOLJ
Biroul de Cadastru și Publicitate Imobiliară Craiova

A. Partea I. Descrierea imobilului

TEREN Extravilan

Adresa: Jud. Dolj, T91,P45

Nr. Crt	Nr cadastral Nr. topografic	Suprafața* (mp)	Observații / Referințe
A1		Din acte: 15.000 Masurata: 13.981	Sector cadastral:1 Teren neimprejmuit; Procent de diminuare de 6,79% pentru Tarla 91.

B. Partea II. Proprietari și acte

Inscrieri privitoare la dreptul de proprietate și alte drepturi reale		Referințe
/		
Act Administrativ nr. TDP nr. 1746-48185, din 07/02/2002 emis de CJSAPT DOLJ;		
B1	Intabulare, drept de PROPRIETATE, dobandit prin Reconstituire, cota actuala 1/1, cota initiala 1/1 1) CIUPITU MARIA	A1

C. Partea III. SARCINI .


Inscrieri privind dezmembramintele dreptului de proprietate, drepturi reale de garanție și sarcini	Referințe
NU SUNT	

Anexa Nr. 1 La Partea I

Teren

Nr cadastral	Suprafața (mp)*	Observații / Referințe
	Din acte: 15.000 Masurata: 13.981	Procent de diminuare de 6,79% pentru Tarla 91.

* Suprafața este determinată în planul de proiecție Stereo 70.



Date referitoare la teren

Crt	Categorie folosință	Intra vilan	Suprafața (mp)	Tarla	Parcelă	Nr. topo	Observații / Referințe
1	arabil	NU	13.981	91	45	-	

Lungime Segmente

1) Valorile lungimilor segmentelor sunt obținute din proiecție în plan.

Punct început	X / Y	Punct sfârșit	X / Y	Lungime segment (** (m)
1	376.929,612 271.143,475	2	376.929,357 271.145,392	1.934
2	376.929,357 271.145,392	3	376.928,658 271.150,342	4.999
3	376.928,658 271.150,342	4	376.928,254 271.153,295	2.981
4	376.928,254 271.153,295	5	375.529,878 270.984,709	1408.502

Punct început	X / Y	Punct sfârșit	X / Y	Lungime segment (** (m)
5	375.529,878 270.984,709	6	375.527,205 270.974,403	10.647
6	375.527,205 270.974,403	1	376.929,612 271.143,475	1412.562

** Lungimile segmentelor sunt determinate în planul de proiecție Stereo 70 și sunt rotunjite la 1 milimetru.

*** Distanța dintre puncte este formată din segmente cumulate ce sunt mai mici decât valoarea 1 milimetru.

**DATE DESPRE IMOBILUL NR. 9688**

Oficiul de Cadastru și Publicitate Imobiliară DOLJ
Biroul de Cadastru și Publicitate Imobiliară Craiova

A. Partea I. Descrierea imobilului

TEREN Extravilan

Adresa: Jud. Dolj, T91,P44

Nr. Crt	Nr cadastral Nr. topografic	Suprafața* (mp)	Observații / Referințe
A1		Din acte: 13.800 Masurata: 12.863	Sector cadastral:1 Teren neimprejmuit; Procent de diminuare de 6,79% pentru Tarla 91.

B. Partea II. Proprietari și acte

Inscrieri privitoare la dreptul de proprietate și alte drepturi reale		Referințe
/		
Act Administrativ nr. TDP nr. 1762_48185, din 18/02/2002 emis de CJSAPT DOLJ;		
B1	Intabulare, drept de PROPRIETATE, dobandit prin Reconstituire, cota actuala 1/1, cota initiala 1/1 1) CIUPITU ANA 2) CIUPITU TĂNASIE 3) CIUPITU DUMITRU 4) SMARANDACHE MARIA	A1

C. Partea III. SARCINI .


Inscrieri privind dezmembramintele dreptului de proprietate, drepturi reale de garanție și sarcini	Referințe
NU SUNT	

Anexa Nr. 1 La Partea I

Teren

Nr cadastral	Suprafața (mp)*	Observații / Referințe
	Din acte: 13.800 Masurata: 12.863	Procent de diminuare de 6,79% pentru Tarla 91.

* Suprafața este determinată în planul de proiecție Stereo 70.



Date referitoare la teren

Crt	Categorie folosință	Intra vilan	Suprafața (mp)	Tarla	Parcelă	Nr. topo	Observații / Referințe
1	arabil	NU	12.863	91	44	-	

Lungime Segmente

1) Valorile lungimilor segmentelor sunt obținute din proiecție în plan.

Punct început	X / Y	Punct sfârșit	X / Y	Lungime segment (** (m)
1	376.928,254 271.153,295	2	376.928,205 271.153,655	0.363
2	376.928,205 271.153,655	3	376.927,798 271.156,632	3.005
3	376.927,798 271.156,632	4	376.927,341 271.159,976	3.375
4	376.927,341 271.159,976	5	376.927,038 271.162,197	2.242

Punct început	X / Y	Punct sfârșit	X / Y	Lungime segment (** (m)
5	376.927,038 271.162,197	6	376.927,016 271.162,356	0.161
6	376.927,016 271.162,356	7	375.532,345 270.994,217	1404.77
7	375.532,345 270.994,217	8	375.529,878 270.984,709	9.823
8	375.529,878 270.984,709	1	376.928,254 271.153,295	1408.502

** Lungimile segmentelor sunt determinate în planul de proiecție Stereo 70 și sunt rotunjite la 1 milimetru.

*** Distanța dintre puncte este formată din segmente cumulate ce sunt mai mici decât valoarea 1 milimetru.

**DATE DESPRE IMOBILUL NR. 9689**

Oficiul de Cadastru și Publicitate Imobiliară DOLJ
Biroul de Cadastru și Publicitate Imobiliară Craiova

A. Partea I. Descrierea imobilului

TEREN Extravilan

Nr. CF vechi:135

Nr. cadastral vechi:345

Adresa: Jud. Dolj, T91,P43

Nr. Crt	Nr cadastral Nr. topografic	Suprafața* (mp)	Observații / Referințe
A1	30581	Din acte: 19.500 Masurata: 19.537	Sector cadastral:1 Teren neimprejmuit;

B. Partea II. Proprietari și acte

Inscrieri privitoare la dreptul de proprietate și alte drepturi reale		Referințe
19361 / 20/02/2014		
Act Notarial nr. CONTRACT DE VANZARE-CUMPARARE aut nr 722, din 16/05/2013 emis de BNP Dragomir Romelia (Declaratie de primire a pretului aut nr 901/30.05.2013 BNP Dragomir Romelia);		
B1	Intabulare, drept de PROPRIETATE, dobandit prin Conventie, cota actuala 1/1, cota initiala 1/1 1) SC KAMPARO INVESTMENT SRL, CIF:25525855	A1

C. Partea III. SARCINI .

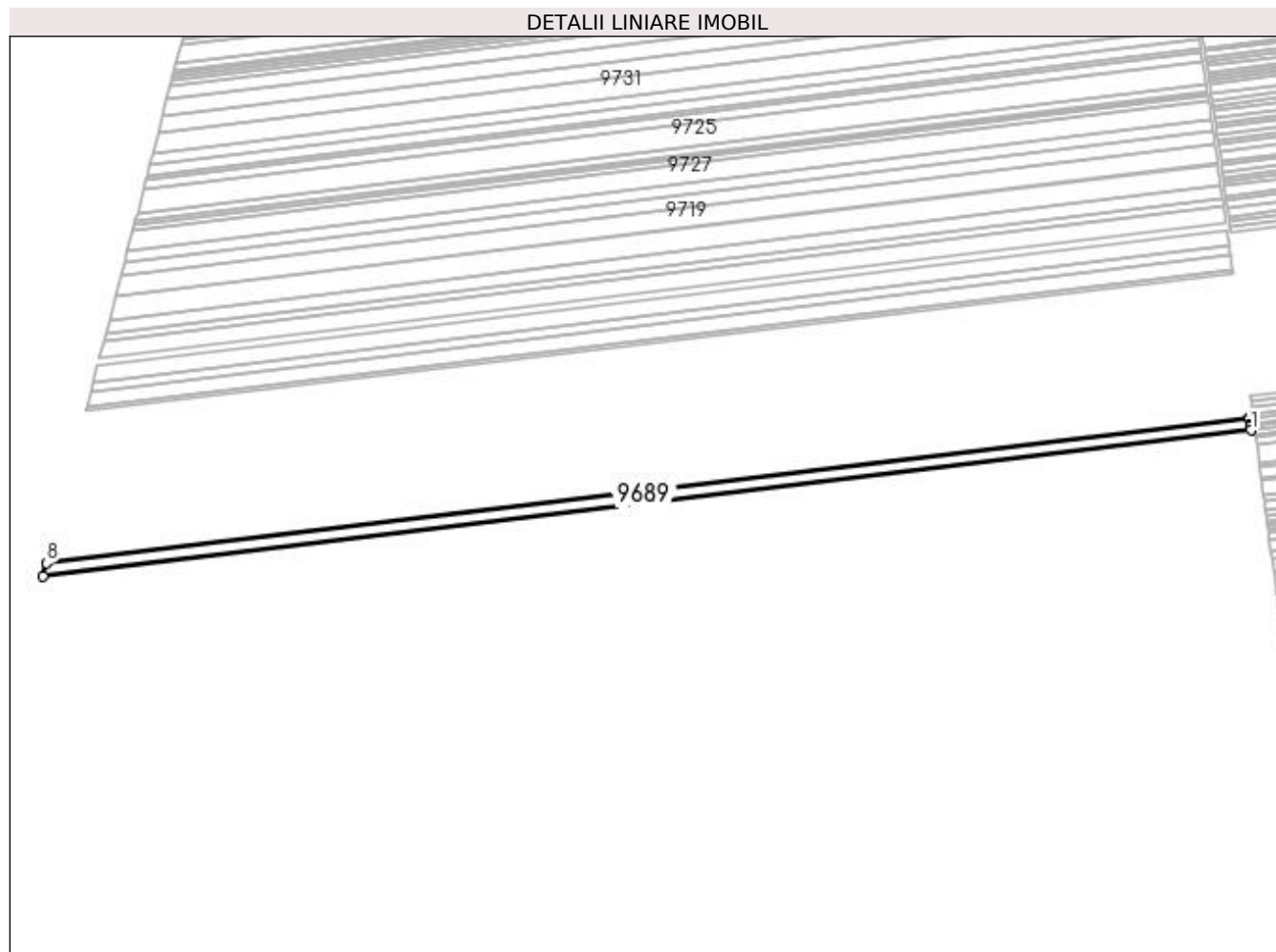
Inscrieri privind dezmembramintele dreptului de proprietate, drepturi reale de garanție și sarcini	Referințe
NU SUNT	

Anexa Nr. 1 La Partea I

Teren

Nr cadastral	Suprafața (mp)*	Observații / Referințe
30581	Din acte: 19.500 Masurata: 19.537	

* Suprafața este determinată în planul de proiecție Stereo 70.



Date referitoare la teren

Crt	Categorie folosință	Intra vilan	Suprafața (mp)	Tarla	Parcelă	Nr. topo	Observații / Referințe
1	arabil	NU	19.537	91	43	-	

Lungime Segmente

1) Valorile lungimilor segmentelor sunt obținute din proiecție în plan.

Punct început	X / Y	Punct sfârșit	X / Y	Lungime segment (** (m)
1	376.927,016 271.162,356	2	376.926,382 271.166,998	4.685
2	376.926,382 271.166,998	3	376.926,127 271.168,863	1.882
3	376.926,127 271.168,863	4	376.926,103 271.169,041	0.18
4	376.926,103 271.169,041	5	376.925,222 271.175,489	6.508

Punct început	X / Y	Punct sfârșit	X / Y	Lungime segment (** (m)
5	376.925,222 271.175,489	6	376.925,211 271.175,547	0.059
6	376.925,211 271.175,547	7	376.925,142 271.176,167	0.624
7	376.925,142 271.176,167	8	375.536,104 271.008,707	1399.096
8	375.536,104 271.008,707	9	375.532,345 270.994,217	14.97
9	375.532,345 270.994,217	1	376.927,016 271.162,356	1404.77

** Lungimile segmentelor sunt determinate în planul de proiecție Stereo 70 și sunt rotunjite la 1 milimetru.

*** Distanța dintre puncte este formată din segmente cumulate ce sunt mai mici decât valoarea 1 milimetru.

**DATE DESPRE IMOBILUL NR. 9690**

Oficiul de Cadastru și Publicitate Imobiliară DOLJ
Biroul de Cadastru și Publicitate Imobiliară Craiova

A. Partea I. Descrierea imobilului

TEREN Extravilan

Adresa: Jud. Dolj, T91,P42

Nr. Crt	Nr cadastral Nr. topografic	Suprafața* (mp)	Observații / Referințe
A1		Din acte: 7.000 Masurata: 6.525	Sector cadastral:1 Teren neimprejmuit; Procent de diminuare de 6,79% pentru Tarla 91.

B. Partea II. Proprietari și acte

Inscrieri privitoare la dreptul de proprietate și alte drepturi reale		Referințe
/		
Act Administrativ nr. TDP nr. 2281, din 30/11/2002 emis de CJSAPT DOLJ;		
B1	Intabulare, drept de PROPRIETATE, dobandit prin Reconstituire, cota actuala 1/1, cota initiala 1/1 1) POPESCU GHEORGHİȚA 2) DUDU ALEXANDRA 3) BARALIU GEORGICA	A1

C. Partea III. SARCINI .

Inscrieri privind dezmembramintele dreptului de proprietate, drepturi reale de garanție și sarcini	Referințe
NU SUNT	


Anexa Nr. 1 La Partea I

Teren

Nr cadastral	Suprafața (mp)*	Observații / Referințe
	Din acte: 7.000 Masurata: 6.525	Procent de diminuare de 6,79% pentru Tarla 91.

* Suprafața este determinată în planul de proiecție Stereo 70.

DETALII LINIARE IMOBIL



Date referitoare la teren

Crt	Categorie folosință	Intra vilan	Suprafața (mp)	Tarla	Parcelă	Nr. topo	Observații / Referințe
1	arabil	NU	6.525	91	42	-	

Lungime Segmente

1) Valorile lungimilor segmentelor sunt obținute din proiecție în plan.

Punct început	X / Y	Punct sfârșit	X / Y	Lungime segment (** (m)
1	376.925,142 271.176,167	2	376.924,656 271.180,521	4.381
2	376.924,656 271.180,521	3	376.924,624 271.180,805	0.286
3	376.924,624 271.180,805	4	375.537,362 271.013,559	1397.307
4	375.537,362 271.013,559	5	375.536,104 271.008,707	5.012
5	375.536,104 271.008,707	1	376.925,142 271.176,167	1399.096

**** Lungimile segmentelor sunt determinate în planul de proiecție Stereo 70 și sunt rotunjite la 1 milimetru.**

***** Distanța dintre puncte este formată din segmente cumulate ce sunt mai mici decât valoarea 1 milimetru.**

**DATE DESPRE IMOBILUL NR. 9691**

Oficiul de Cadastru și Publicitate Imobiliară DOLJ
Biroul de Cadastru și Publicitate Imobiliară Craiova

A. Partea I. Descrierea imobilului

TEREN Extravilan

Adresa: Jud. Dolj, T91,P41

Nr. Crt	Nr cadastral Nr. topografic	Suprafața* (mp)	Observații / Referințe
A1		Din acte: 10.500 Masurata: 9.786	Sector cadastral:1 Teren neimprejmuit; Procent de diminuare de 6,79% pentru Tarla 91.

B. Partea II. Proprietari și acte

Inscrieri privitoare la dreptul de proprietate și alte drepturi reale		Referințe
/		
Act Administrativ nr. TDP nr. 1841-1977, din 17/04/2002 emis de CJSAPT DOLJ;		
B1	Intabulare, drept de PROPRIETATE, dobandit prin Reconstituire, cota actuala 1/1, cota initiala 1/1 1) SITESCU CONSTANȚA 2) IACOB EUGENIA 3) DINU ANA 4) GÎDEA GABRIELA	A1

C. Partea III. SARCINI .

Inscrieri privind dezmembramintele dreptului de proprietate, drepturi reale de garanție și sarcini	Referințe
NU SUNT	


Anexa Nr. 1 La Partea I

Teren

Nr cadastral	Suprafața (mp)*	Observații / Referințe
	Din acte: 10.500 Masurata: 9.786	Procent de diminuare de 6,79% pentru Tarla 91.

* Suprafața este determinată în planul de proiecție Stereo 70.

DETALII LINIARE IMOBIL



Date referitoare la teren

Crt	Categorie folosință	Intra vilan	Suprafața (mp)	Tarla	Parcelă	Nr. topo	Observații / Referințe
1	arabil	NU	9.786	91	41	-	

Lungime Segmente

1) Valorile lungimilor segmentelor sunt obținute din proiecție în plan.

Punct început	X / Y	Punct sfârșit	X / Y	Lungime segment (** (m)
1	376.924,624 271.180,805	2	376.924,413 271.182,693	1.9
2	376.924,413 271.182,693	3	376.923,906 271.187,241	4.576
3	376.923,906 271.187,241	4	376.923,847 271.187,772	0.534
4	376.923,847 271.187,772	5	375.539,253 271.020,848	1394.62
5	375.539,253 271.020,848	6	375.537,362 271.013,559	7.53

Punct început	X / Y	Punct sfârșit	X / Y	Lungime segment (** (m)
6	375.537,362 271.013,559	1	376.924,624 271.180,805	1397.307

** Lungimile segmentelor sunt determinate în planul de proiecție Stereo 70 și sunt rotunjite la 1 milimetru.

*** Distanța dintre puncte este formată din segmente cumulate ce sunt mai mici decât valoarea 1 milimetru.

**DATE DESPRE IMOBILUL NR. 9692**

Oficiul de Cadastru și Publicitate Imobiliară DOLJ
Biroul de Cadastru și Publicitate Imobiliară Craiova

A. Partea I. Descrierea imobilului

TEREN Extravilan

Adresa: Jud. Dolj, T91,P40

Nr. Crt	Nr cadastral Nr. topografic	Suprafața* (mp)	Observații / Referințe
A1		Din acte: 10.000 Masurata: 9.320	Sector cadastral:1 Teren neimprejmuit; Procent de diminuare de 6,79% pentru Tarla 91.

B. Partea II. Proprietari și acte

Inscrieri privitoare la dreptul de proprietate și alte drepturi reale		Referințe
/		
Act Administrativ nr. TDP nr. 2425, din 23/10/2003 emis de CJSAPT DOLJ;		
B1	Intabulare, drept de PROPRIETATE, dobandit prin Reconstituire, cota actuala 1/1, cota initiala 1/1 1) BARALIU CONSTANTIN	A1

C. Partea III. SARCINI .

Inscrieri privind dezmembramintele dreptului de proprietate, drepturi reale de garanție și sarcini	Referințe
NU SUNT	


Anexa Nr. 1 La Partea I

Teren

Nr cadastral	Suprafața (mp)*	Observații / Referințe
	Din acte: 10.000 Masurata: 9.320	Procent de diminuare de 6,79% pentru Tarla 91.

* Suprafața este determinată în planul de proiecție Stereo 70.

DETALII LINIARE IMOBIL



Date referitoare la teren

Crt	Categorie folosință	Intra vilan	Suprafața (mp)	Tarla	Parcelă	Nr. topo	Observații / Referințe
1	arabil	NU	9.320	91	40	-	

Lungime Segmente

1) Valorile lungimilor segmentelor sunt obținute din proiecție în plan.

Punct început	X / Y	Punct sfârșit	X / Y	Lungime segment (** (m)
1	376.923,847 271.187,772	2	376.923,831 271.187,921	0.15
2	376.923,831 271.187,921	3	376.923,825 271.187,971	0.05
3	376.923,825 271.187,971	4	376.923,144 271.194,074	6.141
4	376.923,144 271.194,074	5	376.923,105 271.194,42	0.348
5	376.923,105 271.194,42	6	375.541,057 271.027,803	1392.055

Punct început	X / Y	Punct sfârșit	X / Y	Lungime segment (** (m)
6	375.541,057 271.027,803	7	375.539,253 271.020,848	7.185
7	375.539,253 271.020,848	1	376.923,847 271.187,772	1394.62

** Lungimile segmentelor sunt determinate în planul de proiecție Stereo 70 și sunt rotunjite la 1 milimetru.

*** Distanța dintre puncte este formată din segmente cumulate ce sunt mai mici decât valoarea 1 milimetru.

**DATE DESPRE IMOBILUL NR. 9693**

Oficiul de Cadastru și Publicitate Imobiliară DOLJ
 Biroul de Cadastru și Publicitate Imobiliară Craiova

A. Partea I. Descrierea imobilului

TEREN Extravilan

Adresa: Jud. Dolj, T 91,P 39

Nr. Crt	Nr cadastral Nr. topografic	Suprafața* (mp)	Observații / Referințe
A1	37701	27.502	Sector cadastral:1 Teren neimprejmuit;

B. Partea II. Proprietari și acte

Inscrieri privitoare la dreptul de proprietate și alte drepturi reale		Referințe
156840 / 24/08/2022		
Act Notarial nr. Contract de vanzare-cumparare 1273, din 24/08/2022 emis de Belu Aurel (Contract de vanzare-cumparare aut 1273/2022);		
B1	Intabulare, drept de PROPRIETATE, dobandit prin Conventie, cota actuala 1/1, cota initiala 1/1 1) GIUBEGEANU GICU LAURENTIU 2) GIUBEGEANU DESPINA MONALISA	A1
B2	Se notează faptul că, imobilul face parte din patrimoniul de afectatiune al lui : GIUBEGEANU GICU LAURENTIU PERSOANA FIZICA AUTORIZATA	A1

C. Partea III. SARCINI .

Inscrieri privind dezmembramintele dreptului de proprietate, drepturi reale de garanție și sarcini	Referințe
NU SUNT	


Anexa Nr. 1 La Partea I

Teren

Nr cadastral	Suprafața (mp)*	Observații / Referințe
37701	27.502	

* Suprafața este determinată în planul de proiecție Stereo 70.

DETALII LINIARE IMOBIL



Date referitoare la teren

Crt	Categorie folosință	Intravilan	Suprafața (mp)	Tarla	Parcelă	Nr. topo	Observații / Referințe
1	arabil	NU	27.502	-	-	-	

Lungime Segmente

1) Valorile lungimilor segmentelor sunt obținute din proiecție în plan.

Punct început	X / Y	Punct sfârșit	X / Y	Lungime segment (** (m)
1	376.923,105 271.194,42	2	376.923,076 271.194,684	0.266
2	376.923,076 271.194,684	3	376.922,998 271.195,383	0.703
3	376.922,998 271.195,383	4	376.922,417 271.200,593	5.242
4	376.922,417 271.200,593	5	376.922,382 271.200,909	0.318
5	376.922,382 271.200,909	6	376.920,99 271.213,388	12.556

Punct început	X / Y	Punct sfârşit	X / Y	Lungime segment (** (m)
6	376.920,99 271.213,388	7	376.920,91 271.214,109	0.725
7	376.920,91 271.214,109	8	375.546,401 271.048,401	1384.462
8	375.546,401 271.048,401	9	375.541,057 271.027,803	21.28
9	375.541,057 271.027,803	1	376.923,105 271.194,42	1392.055

** Lungimile segmentelor sunt determinate în planul de proiecţie Stereo 70 şi sunt rotunjite la 1 milimetru.

*** Distanţa dintre puncte este formată din segmente cumulate ce sunt mai mici decât valoarea 1 milimetru.

**DATE DESPRE IMOBILUL NR. 9694**

Oficiul de Cadastru și Publicitate Imobiliară DOLJ
 Biroul de Cadastru și Publicitate Imobiliară Craiova

A. Partea I. Descrierea imobilului

TEREN Extravilan

Adresa: Jud. Dolj, T91,P38

Nr. Crt	Nr cadastral Nr. topografic	Suprafața* (mp)	Observații / Referințe
A1		Din acte: 11.490 Masurata: 10.709	Sector cadastral:1 Teren neimprejmuit; Procent de diminuare de 6,79% pentru Tarla 91.

B. Partea II. Proprietari și acte

Inscrieri privitoare la dreptul de proprietate și alte drepturi reale		Referințe
/		
Act Administrativ nr. TDP nr. 1281-45092, din 31/10/1996 emis de CJSAPT DOLJ;		
B1	Intabulare, drept de PROPRIETATE, dobandit prin Reconstituire, cota actuala 1/1, cota initiala 1/1 1) PISTRIȚU DUMITRU	A1

C. Partea III. SARCINI .

Inscrieri privind dezmembramintele dreptului de proprietate, drepturi reale de garanție și sarcini	Referințe
NU SUNT	


Anexa Nr. 1 La Partea I

Teren

Nr cadastral	Suprafața (mp)*	Observații / Referințe
	Din acte: 11.490 Masurata: 10.709	Procent de diminuare de 6,79% pentru Tarla 91.

* Suprafața este determinată în planul de proiecție Stereo 70.

DETALII LINIARE IMOBIL



Date referitoare la teren

Crt	Categorie folosință	Intra vilan	Suprafața (mp)	Tarla	Parcelă	Nr. topo	Observații / Referințe
1	arabil	NU	10.709	91	38	-	

Lungime Segmente

1) Valorile lungimilor segmentelor sunt obținute din proiecție în plan.

Punct început	X / Y	Punct sfârșit	X / Y	Lungime segment (** (m)
1	376.920,91 271.214,109	2	376.920,497 271.217,808	3.722
2	376.920,497 271.217,808	3	376.920,217 271.220,316	2.524
3	376.920,217 271.220,316	4	376.920,051 271.221,805	1.498
4	376.920,051 271.221,805	5	375.548,489 271.056,452	1381.493

Punct început	X / Y	Punct sfârșit	X / Y	Lungime segment (** (m)
5	375.548,489 271.056,452	6	375.546,401 271.048,401	8.317
6	375.546,401 271.048,401	1	376.920,91 271.214,109	1384.462

** Lungimile segmentelor sunt determinate în planul de proiecție Stereo 70 și sunt rotunjite la 1 milimetru.

*** Distanța dintre puncte este formată din segmente cumulate ce sunt mai mici decât valoarea 1 milimetru.

**DATE DESPRE IMOBILUL NR. 9695**

Oficiul de Cadastru și Publicitate Imobiliară DOLJ
 Biroul de Cadastru și Publicitate Imobiliară Craiova

A. Partea I. Descrierea imobilului

TEREN Extravilan

Adresa: Jud. Dolj, T91,P37

Nr. Crt	Nr cadastral Nr. topografic	Suprafața* (mp)	Observații / Referințe
A1		Din acte: 7.497 Masurata: 6.987	Sector cadastral:1 Teren neimprejmuit; Procent de diminuare de 6,79% pentru Tarla 91.

B. Partea II. Proprietari și acte

Inscrieri privitoare la dreptul de proprietate și alte drepturi reale		Referințe
/		
Act Administrativ nr. TDP nr. 933-44576, din 08/10/1996 emis de CJSAPT DOLJ;		
B1	Intabulare, drept de PROPRIETATE, dobandit prin Reconstituire, cota actuala 1/1, cota initiala 1/1 1) LAZA ELENA	A1

C. Partea III. SARCINI .

Inscrieri privind dezmembramintele dreptului de proprietate, drepturi reale de garanție și sarcini	Referințe
NU SUNT	


Anexa Nr. 1 La Partea I

Teren

Nr cadastral	Suprafața (mp)*	Observații / Referințe
	Din acte: 7.497 Masurata: 6.987	Procent de diminuare de 6,79% pentru Tarla 91.

* Suprafața este determinată în planul de proiecție Stereo 70.

DETALII LINIARE IMOBIL



Date referitoare la teren

Crt	Categorie folosință	Intravilan	Suprafața (mp)	Tarla	Parcelă	Nr. topo	Observații / Referințe
1	arabil	NU	6.987	91	37	-	

Lungime Segmente

1) Valorile lungimilor segmentelor sunt obținute din proiecție în plan.

Punct început	X / Y	Punct sfârșit	X / Y	Lungime segment (** (m)
1	376.920,051 271.221,805	2	376.920,007 271.222,2	0.397
2	376.920,007 271.222,2	3	376.919,502 271.226,723	4.551
3	376.919,502 271.226,723	4	376.919,489 271.226,835	0.113
4	376.919,489 271.226,835	5	375.549,855 271.061,714	1379.551
5	375.549,855 271.061,714	6	375.548,489 271.056,452	5.436

Punct început	X / Y	Punct sfârșit	X / Y	Lungime segment (** (m)
6	375.548,489 271.056,452	1	376.920,051 271.221,805	1381.493

** Lungimile segmentelor sunt determinate în planul de proiecție Stereo 70 și sunt rotunjite la 1 milimetru.

*** Distanța dintre puncte este formată din segmente cumulate ce sunt mai mici decât valoarea 1 milimetru.

**DATE DESPRE IMOBILUL NR. 9696**

Oficiul de Cadastru și Publicitate Imobiliară DOLJ
Biroul de Cadastru și Publicitate Imobiliară Craiova

A. Partea I. Descrierea imobilului

TEREN Extravilan

Adresa: Jud. Dolj, T91,P36/1

Nr. Crt	Nr cadastral Nr. topografic	Suprafața* (mp)	Observații / Referințe
A1		Din acte: 4.259 Masurata: 3.970	Sector cadastral:1 Teren neimprejmuit; Procent de diminuare de 6,79% pentru Tarla 91.

B. Partea II. Proprietari și acte

Inscrieri privitoare la dreptul de proprietate și alte drepturi reale		Referințe
/		
Act Administrativ nr. TDP nr. 1804-1977, din 12/03/2002 emis de CJSAPT DOLJ;		
B1	Intabulare, drept de PROPRIETATE, dobandit prin Reconstituire, cota actuala 1/1, cota initiala 1/1 1) MITITELU ION	A1

C. Partea III. SARCINI .

Inscrieri privind dezmembramintele dreptului de proprietate, drepturi reale de garanție și sarcini	Referințe
NU SUNT	


Anexa Nr. 1 La Partea I

Teren

Nr cadastral	Suprafața (mp)*	Observații / Referințe
	Din acte: 4.259 Masurata: 3.970	Procent de diminuare de 6,79% pentru Tarla 91.

* Suprafața este determinată în planul de proiecție Stereo 70.

DETALII LINIARE IMOBIL



Date referitoare la teren

Crt	Categorie folosință	Intra vilan	Suprafața (mp)	Tarla	Parcelă	Nr. topo	Observații / Referințe
1	arabil	NU	3.970	91	36/1	-	

Lungime Segmente

1) Valorile lungimilor segmentelor sunt obținute din proiecție în plan.

Punct început	X / Y	Punct sfârșit	X / Y	Lungime segment (** (m)
1	376.919,489 271.226,835	2	376.919,374 271.227,863	1.034
2	376.919,374 271.227,863	3	376.919,17 271.229,696	1.844
3	376.919,17 271.229,696	4	375.550,631 271.064,708	1378.448
4	375.550,631 271.064,708	5	375.549,855 271.061,714	3.093
5	375.549,855 271.061,714	1	376.919,489 271.226,835	1379.551

**** Lungimile segmentelor sunt determinate în planul de proiecție Stereo 70 și sunt rotunjite la 1 milimetru.**

***** Distanța dintre puncte este formată din segmente cumulate ce sunt mai mici decât valoarea 1 milimetru.**

**DATE DESPRE IMOBILUL NR. 9697**

Oficiul de Cadastru și Publicitate Imobiliară DOLJ
 Biroul de Cadastru și Publicitate Imobiliară Craiova

A. Partea I. Descrierea imobilului

TEREN Extravilan

Adresa: Jud. Dolj, T91,P36

Nr. Crt	Nr cadastral Nr. topografic	Suprafața* (mp)	Observații / Referințe
A1		Din acte: 5.918 Masurata: 5.516	Sector cadastral:1 Teren neimprejmuit; Procent de diminuare de 6,79% pentru Tarla 91.

B. Partea II. Proprietari și acte

Inscrieri privitoare la dreptul de proprietate și alte drepturi reale		Referințe
/		
Act Administrativ nr. TDP nr. 795-44580, din 07/10/1996 emis de CJSAPT DOLJ;		
B1	Intabulare, drept de PROPRIETATE, dobandit prin Reconstituire, cota actuala 1/1, cota initiala 1/1 1) JOȘCEANU ION	A1

C. Partea III. SARCINI .

Inscrieri privind dezmembramintele dreptului de proprietate, drepturi reale de garanție și sarcini	Referințe
NU SUNT	


Anexa Nr. 1 La Partea I

Teren

Nr cadastral	Suprafața (mp)*	Observații / Referințe
	Din acte: 5.918 Masurata: 5.516	Procent de diminuare de 6,79% pentru Tarla 91.

* Suprafața este determinată în planul de proiecție Stereo 70.

DETALII LINIARE IMOBIL



Date referitoare la teren

Crt	Categorie folosință	Intra vilan	Suprafața (mp)	Tarla	Parcelă	Nr. topo	Observații / Referințe
1	arabil	NU	5.516	91	36	-	

Lungime Segmente

1) Valorile lungimilor segmentelor sunt obținute din proiecție în plan.

Punct început	X / Y	Punct sfârșit	X / Y	Lungime segment (** (m)
1	376.919,17 271.229,696	2	376.919,05 271.230,767	1.078
2	376.919,05 271.230,767	3	376.918,824 271.232,795	2.041
3	376.918,824 271.232,795	4	376.918,726 271.233,676	0.886
4	376.918,726 271.233,676	5	375.551,711 271.068,871	1376.913
5	375.551,711 271.068,871	6	375.550,631 271.064,708	4.301

Punct început	X / Y	Punct sfârșit	X / Y	Lungime segment (** (m)
6	375.550,631 271.064,708	1	376.919,17 271.229,696	1378.448

** Lungimile segmentelor sunt determinate în planul de proiecție Stereo 70 și sunt rotunjite la 1 milimetru.

*** Distanța dintre puncte este formată din segmente cumulate ce sunt mai mici decât valoarea 1 milimetru.

**DATE DESPRE IMOBILUL NR. 9698**

Oficiul de Cadastru și Publicitate Imobiliară DOLJ
Biroul de Cadastru și Publicitate Imobiliară Craiova

A. Partea I. Descrierea imobilului

TEREN Extravilan

Nr. CF vechi:134

Nr. cadastral vechi:344

Adresa: Jud. Dolj, T91,P35

Nr. Crt	Nr cadastral Nr. topografic	Suprafața* (mp)	Observații / Referințe
A1	30410	Din acte: 7.714 Masurata: 7.702	Sector cadastral:1 Teren neimprejmuit;

B. Partea II. Proprietari și acte

Inscrieri privitoare la dreptul de proprietate și alte drepturi reale		Referințe
125092 / 17/12/2013		
Act Notarial nr. CVC aut. nr. 722, din 16/05/2013 emis de NP DRAGOMIR ROMELIA (Declaratie aut. nr. 901/30.05.2013 NP DRAGOMIR ROMELIA);		
B1	Intabulare, drept de PROPRIETATE, dobandit prin Conventie, cota actuala 1/1, cota initiala 1/1 1) SC KAMPARO INVESTMENT SRL, CIF:25525855	A1

C. Partea III. SARCINI .

Inscrieri privind dezmembramintele dreptului de proprietate, drepturi reale de garanție și sarcini	Referințe
NU SUNT	


Anexa Nr. 1 La Partea I

Teren

Nr cadastral	Suprafața (mp)*	Observații / Referințe
30410	Din acte: 7.714 Masurata: 7.702	

* Suprafața este determinată în planul de proiecție Stereo 70.

DETALII LINIARE IMOBIL



Date referitoare la teren

Crt	Categorie folosință	Intra vilan	Suprafața (mp)	Tarla	Parcelă	Nr. topo	Observații / Referințe
1	arabil	NU	7.702	91	35	-	

Lungime Segmente

1) Valorile lungimilor segmentelor sunt obținute din proiecție în plan.

Punct început	X / Y	Punct sfârșit	X / Y	Lungime segment (** (m)
1	376.918,726 271.233,676	2	376.918,681 271.234,081	0.407
2	376.918,681 271.234,081	3	376.918,511 271.235,601	1.529
3	376.918,511 271.235,601	4	376.918,105 271.239,24	3.662
4	376.918,105 271.239,24	5	375.553,221 271.074,692	1374.767
5	375.553,221 271.074,692	6	375.551,711 271.068,871	6.014

Punct început	X / Y	Punct sfârșit	X / Y	Lungime segment (** (m)
6	375.551,711 271.068,871	1	376.918,726 271.233,676	1376.913

** Lungimile segmentelor sunt determinate în planul de proiecție Stereo 70 și sunt rotunjite la 1 milimetru.

*** Distanța dintre puncte este formată din segmente cumulate ce sunt mai mici decât valoarea 1 milimetru.

**DATE DESPRE IMOBILUL NR. 9699**

Oficiul de Cadastru și Publicitate Imobiliară DOLJ
 Biroul de Cadastru și Publicitate Imobiliară Craiova

A. Partea I. Descrierea imobilului

TEREN Extravilan

Adresa: Jud. Dolj, T91,P34

Nr. Crt	Nr cadastral Nr. topografic	Suprafața* (mp)	Observații / Referințe
A1		Din acte: 15.191 Masurata: 14.159	Sector cadastral:1 Teren neimprejmuit; Procent de diminuare de 6,79% pentru Tarla 91.

B. Partea II. Proprietari și acte

Inscrieri privitoare la dreptul de proprietate și alte drepturi reale		Referințe
/		
Act Administrativ nr. TDP nr. 312-44327, din 18/06/1996 emis de CJSAPT DOLJ;		
B1	Intabulare, drept de PROPRIETATE, dobandit prin Reconstituire, cota actuala 1/1, cota initiala 1/1 1) STAN MINODORA	A1

C. Partea III. SARCINI .

Inscrieri privind dezmembramintele dreptului de proprietate, drepturi reale de garanție și sarcini	Referințe
NU SUNT	


Anexa Nr. 1 La Partea I

Teren

Nr cadastral	Suprafața (mp)*	Observații / Referințe
	Din acte: 15.191 Masurata: 14.159	Procent de diminuare de 6,79% pentru Tarla 91.

* Suprafața este determinată în planul de proiecție Stereo 70.

DETALII LINIARE IMOBIL



Date referitoare la teren

Crt	Categorie folosință	Intravilan	Suprafața (mp)	Tarla	Parcelă	Nr. topo	Observații / Referințe
1	arabil	NU	14.159	91	34	-	

Lungime Segmente

1) Valorile lungimilor segmentelor sunt obținute din proiecție în plan.

Punct început	X / Y	Punct sfârșit	X / Y	Lungime segment (** (m)
1	376.918,105 271.239,24	2	376.918,076 271.239,502	0.264
2	376.918,076 271.239,502	3	376.918,06 271.239,646	0.145
3	376.918,06 271.239,646	4	376.917,453 271.245,084	5.472
4	376.917,453 271.245,084	5	376.917,384 271.245,709	0.629

Punct început	X / Y	Punct sfârşit	X / Y	Lungime segment (** (m)
5	376.917,384 271.245,709	6	376.916,962 271.249,491	3.805
6	376.916,962 271.249,491	7	375.556,003 271.085,416	1370.814
7	375.556,003 271.085,416	8	375.553,221 271.074,692	11.079
8	375.553,221 271.074,692	1	376.918,105 271.239,24	1374.767

** Lungimile segmentelor sunt determinate în planul de proiecție Stereo 70 și sunt rotunjite la 1 milimetru.

*** Distanța dintre puncte este formată din segmente cumulate ce sunt mai mici decât valoarea 1 milimetru.

**DATE DESPRE IMOBILUL NR. 9700**

Oficiul de Cadastru și Publicitate Imobiliară DOLJ
 Biroul de Cadastru și Publicitate Imobiliară Craiova

A. Partea I. Descrierea imobilului

TEREN Extravilan

Adresa: Jud. Dolj, T91,P33

Nr. Crt	Nr cadastral Nr. topografic	Suprafața* (mp)	Observații / Referințe
A1		Din acte: 9.600 Masurata: 8.948	Sector cadastral:1 Teren neimprejmuit; Procent de diminuare de 6,79% pentru Tarla 91.

B. Partea II. Proprietari și acte

Inscrieri privitoare la dreptul de proprietate și alte drepturi reale		Referințe
/		
Act Administrativ nr. TDP nr. 1645-45085, din 06/09/1999 emis de CJSAPT DOLJ;		
B1	Intabulare, drept de PROPRIETATE, dobandit prin Reconstituire, cota actuala 1/1, cota initiala 1/1 1) BULBOREA EUGENIU 2) ZAMFIR CONSTANTINA	A1

C. Partea III. SARCINI .

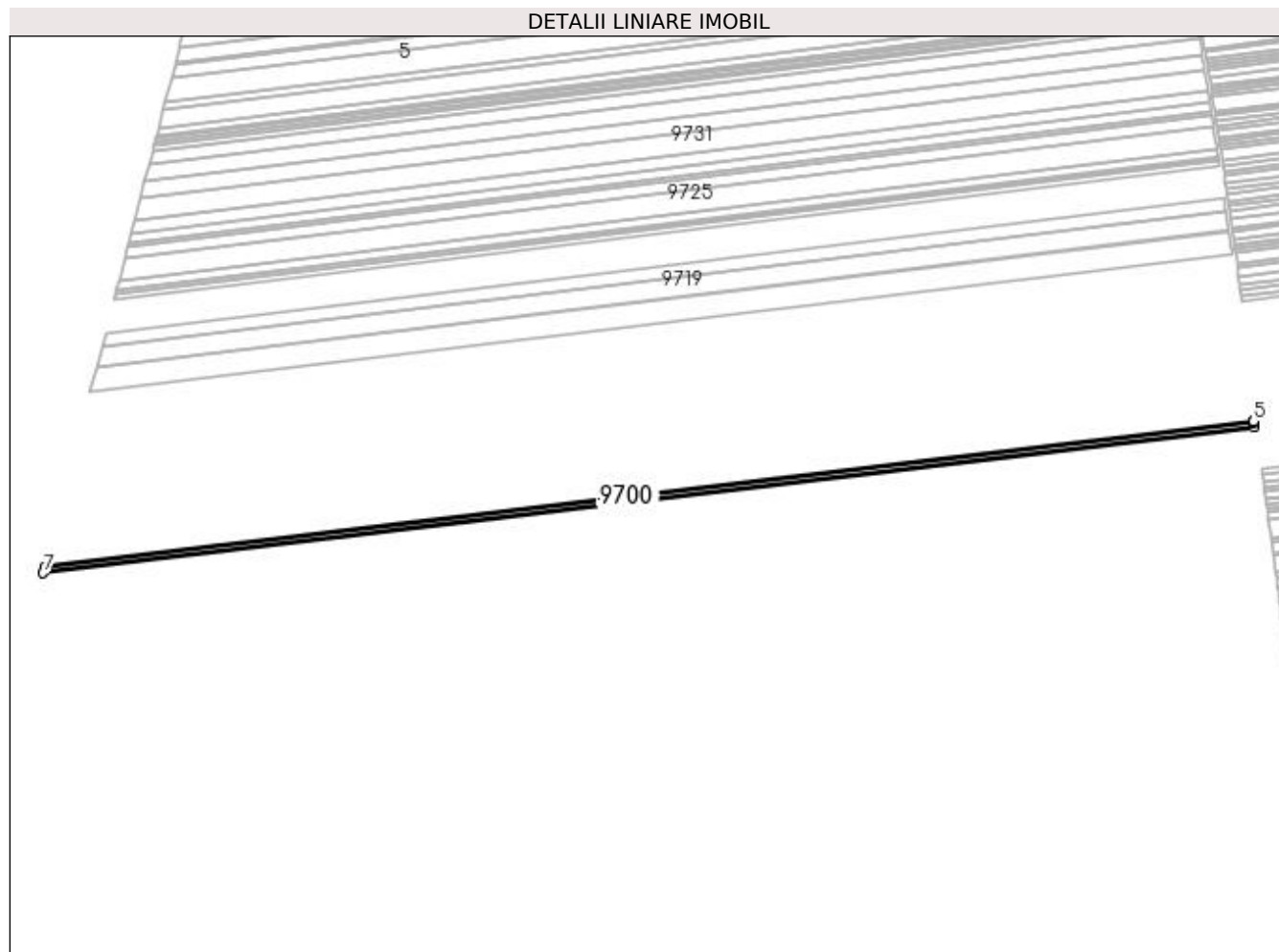
Inscrieri privind dezmembramintele dreptului de proprietate, drepturi reale de garanție și sarcini	Referințe
NU SUNT	

Anexa Nr. 1 La Partea I

Teren

Nr cadastral	Suprafața (mp)*	Observații / Referințe
	Din acte: 9.600 Masurata: 8.948	Procent de diminuare de 6,79% pentru Tarla 91.

* Suprafața este determinată în planul de proiecție Stereo 70.



Date referitoare la teren

Crt	Categorie folosință	Intra vilan	Suprafața (mp)	Tarla	Parcelă	Nr. topo	Observații / Referințe
1	arabil	NU	8.948	91	33	-	

Lungime Segmente

1) Valorile lungimilor segmentelor sunt obținute din proiecție în plan.

Punct început	X / Y	Punct sfârșit	X / Y	Lungime segment (** (m)
1	376.916,962 271.249,491	2	376.916,389 271.254,624	5.165
2	376.916,389 271.254,624	3	376.916,332 271.255,134	0.513
3	376.916,332 271.255,134	4	376.916,315 271.255,283	0.15
4	376.916,315 271.255,283	5	376.916,237 271.255,985	0.706
5	376.916,237 271.255,985	6	375.557,765 271.092,209	1368.309

Punct început	X / Y	Punct sfârșit	X / Y	Lungime segment (** (m)
6	375.557,765 271.092,209	7	375.556,003 271.085,416	7.018
7	375.556,003 271.085,416	1	376.916,962 271.249,491	1370.814

** Lungimile segmentelor sunt determinate în planul de proiecție Stereo 70 și sunt rotunjite la 1 milimetru.

*** Distanța dintre puncte este formată din segmente cumulate ce sunt mai mici decât valoarea 1 milimetru.

**DATE DESPRE IMOBILUL NR. 9701**

Oficiul de Cadastru și Publicitate Imobiliară DOLJ
 Biroul de Cadastru și Publicitate Imobiliară Craiova

A. Partea I. Descrierea imobilului

TEREN Extravilan

Adresa: Jud. Dolj, T 91, P 32

Nr. Crt	Nr cadastral Nr. topografic	Suprafața* (mp)	Observații / Referințe
A1	34858	Din acte: 19.208 Masurata: 19.100	Sector cadastral:1 Teren neimprejmuit;

B. Partea II. Proprietari și acte

Inscrieri privitoare la dreptul de proprietate și alte drepturi reale		Referințe
62472 / 05/03/2020		
Act Notarial nr. AUTENTIC NR.527, din 05/03/2020 emis de N.P Mladin Preoteasa Alina Corina;		
B1	Intabulare, drept de PROPRIETATE, dobandit prin Conventie, cota actuala 1/1, cota initiala 1/1 1) PENA DAN 2) PENA MIHAELA CRISTINA	A1

C. Partea III. SARCINI .

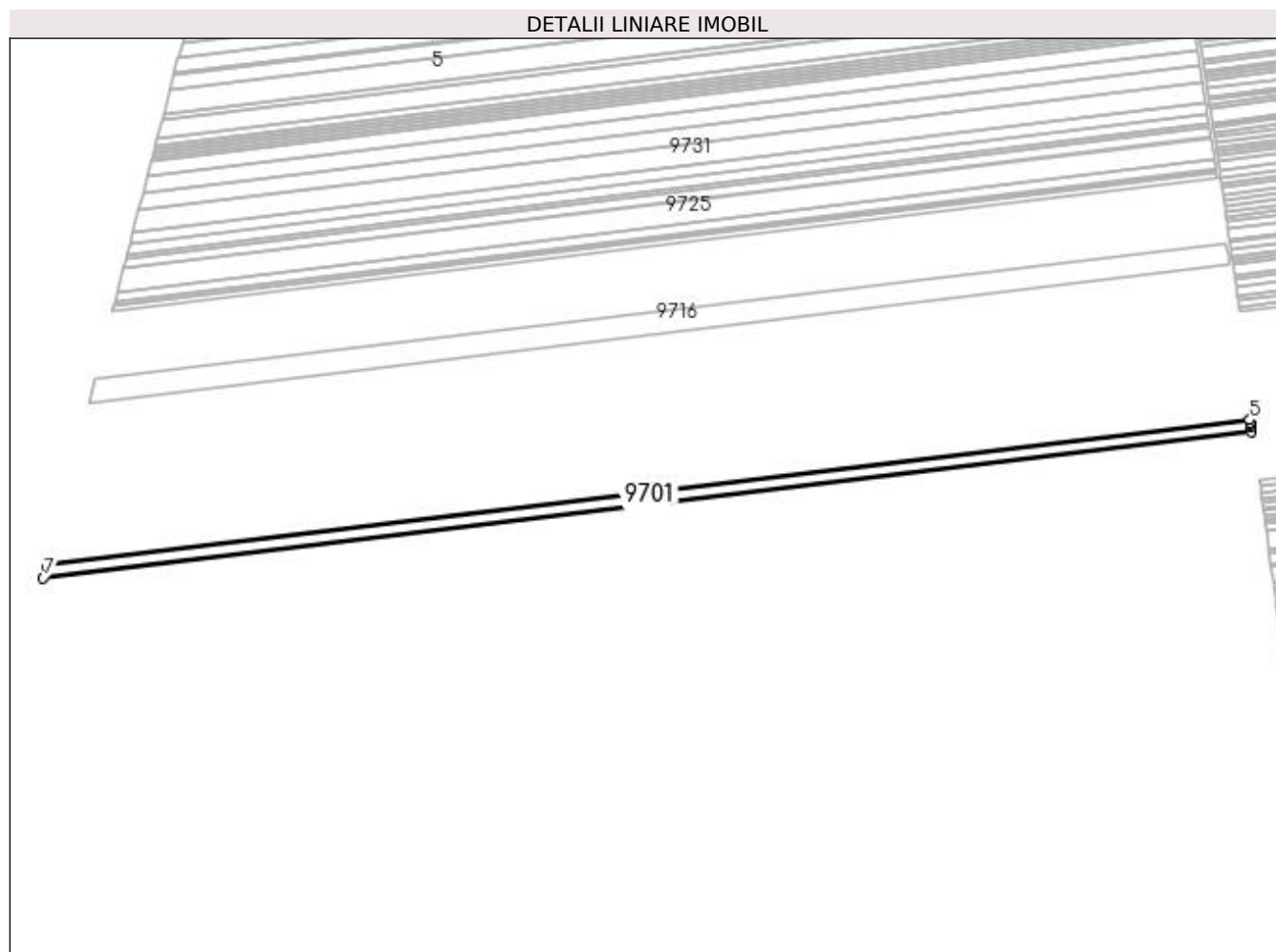
Inscrieri privind dezmembramintele dreptului de proprietate, drepturi reale de garanție și sarcini	Referințe
NU SUNT	

Anexa Nr. 1 La Partea I

Teren

Nr cadastral	Suprafața (mp)*	Observații / Referințe
34858	Din acte: 19.208 Masurata: 19.100	

* Suprafața este determinată în planul de proiecție Stereo 70.



Date referitoare la teren

Crt	Categorie folosință	Intravilan	Suprafața (mp)	Tarla	Parcelă	Nr. topo	Observații / Referințe
1	arabil	NU	19.100	91	32	-	

Lungime Segmente

1) Valorile lungimilor segmentelor sunt obținute din proiecție în plan.

Punct început	X / Y	Punct sfârșit	X / Y	Lungime segment (** (m)
1	376.916,237 271.255,985	2	376.915,622 271.261,501	5.55
2	376.915,622 271.261,501	3	376.915,275 271.264,611	3.129
3	376.915,275 271.264,611	4	376.915,027 271.266,838	2.241
4	376.915,027 271.266,838	5	376.914,687 271.269,885	3.066

Punct început	X / Y	Punct sfârșit	X / Y	Lungime segment (** (m)
5	376.914,687 271.269,885	6	375.561,538 271.106,752	1362.947
6	375.561,538 271.106,752	7	375.557,765 271.092,209	15.024
7	375.557,765 271.092,209	1	376.916,237 271.255,985	1368.309

** Lungimile segmentelor sunt determinate în planul de proiecție Stereo 70 și sunt rotunjite la 1 milimetru.

*** Distanța dintre puncte este formată din segmente cumulate ce sunt mai mici decât valoarea 1 milimetru.

**DATE DESPRE IMOBILUL NR. 9702**

Oficiul de Cadastru și Publicitate Imobiliară DOLJ
Biroul de Cadastru și Publicitate Imobiliară Craiova

A. Partea I. Descrierea imobilului

TEREN Extravilan

Nr. CF vechi:132

Nr. cadastral vechi:342

Adresa: Jud. Dolj

Nr. Crt	Nr cadastral Nr. topografic	Suprafața* (mp)	Observații / Referințe
A1	30491	Din acte: 12.430 Masurata: 12.458	Sector cadastral:1 Teren neimprejmuit;

B. Partea II. Proprietari și acte

Inscrieri privitoare la dreptul de proprietate și alte drepturi reale		Referințe
7300 / 22/01/2014		
Act Notarial nr. CVC aut nr 722, din 16/05/2013 emis de BNP DRAGOMIR TUDOR RADU (Declaratie de primire a pretului aut nr 901/2013 BNP Dragomir Romelia);		
B1	Intabulare, drept de PROPRIETATE, dobandit prin Conventie, cota actuala 1/1, cota initiala 1/1 1) SC KAMPARO INVESTMENT SRL, CIF:25525855	A1

C. Partea III. SARCINI .


Inscrieri privind dezmembramintele dreptului de proprietate, drepturi reale de garanție și sarcini	Referințe
NU SUNT	

Anexa Nr. 1 La Partea I

Teren

Nr cadastral	Suprafața (mp)*	Observații / Referințe
30491	Din acte: 12.430 Masurata: 12.458	

* Suprafața este determinată în planul de proiecție Stereo 70.



Date referitoare la teren

Crt	Categorie folosință	Intravilan	Suprafața (mp)	Tarla	Parcelă	Nr. topo	Observații / Referințe
1	arabil	NU	12.458	91	31	-	

Lungime Segmente

1) Valorile lungimilor segmentelor sunt obținute din proiecție în plan.

Punct început	X / Y	Punct sfârșit	X / Y	Lungime segment (** (m)
1	376.914,687 271.269,885	2	376.914,181 271.274,417	4.56
2	376.914,181 271.274,417	3	376.914,06 271.275,502	1.092
3	376.914,06 271.275,502	4	376.913,672 271.278,981	3.501
4	376.913,672 271.278,981	5	375.564,007 271.116,268	1359.438

Punct început	X / Y	Punct sfârșit	X / Y	Lungime segment (** (m)
5	375.564,007 271.116,268	6	375.561,538 271.106,752	9.831
6	375.561,538 271.106,752	1	376.914,687 271.269,885	1362.947

** Lungimile segmentelor sunt determinate în planul de proiecție Stereo 70 și sunt rotunjite la 1 milimetru.

*** Distanța dintre puncte este formată din segmente cumulate ce sunt mai mici decât valoarea 1 milimetru.

**DATE DESPRE IMOBILUL NR. 9703**

Oficiul de Cadastru și Publicitate Imobiliară DOLJ
Biroul de Cadastru și Publicitate Imobiliară Craiova

A. Partea I. Descrierea imobilului

TEREN Extravilan

Adresa: Jud. Dolj, T91,P30

Nr. Crt	Nr cadastral Nr. topografic	Suprafața* (mp)	Observații / Referințe
A1		Din acte: 40.650 Masurata: 37.887	Sector cadastral:1 Teren neimprejmuit; Procent de diminuare de 6,79% pentru Tarla 91.

B. Partea II. Proprietari și acte

Inscrieri privitoare la dreptul de proprietate și alte drepturi reale		Referințe
/		
Act Administrativ nr. TDP nr. 514-60692, din 08/10/1996 emis de CJSAPT DOLJ;		
B1	Intabulare, drept de PROPRIETATE, dobandit prin Reconstituire, cota actuala 1/1, cota initiala 1/1 1) TOFLEA ION	A1

C. Partea III. SARCINI .

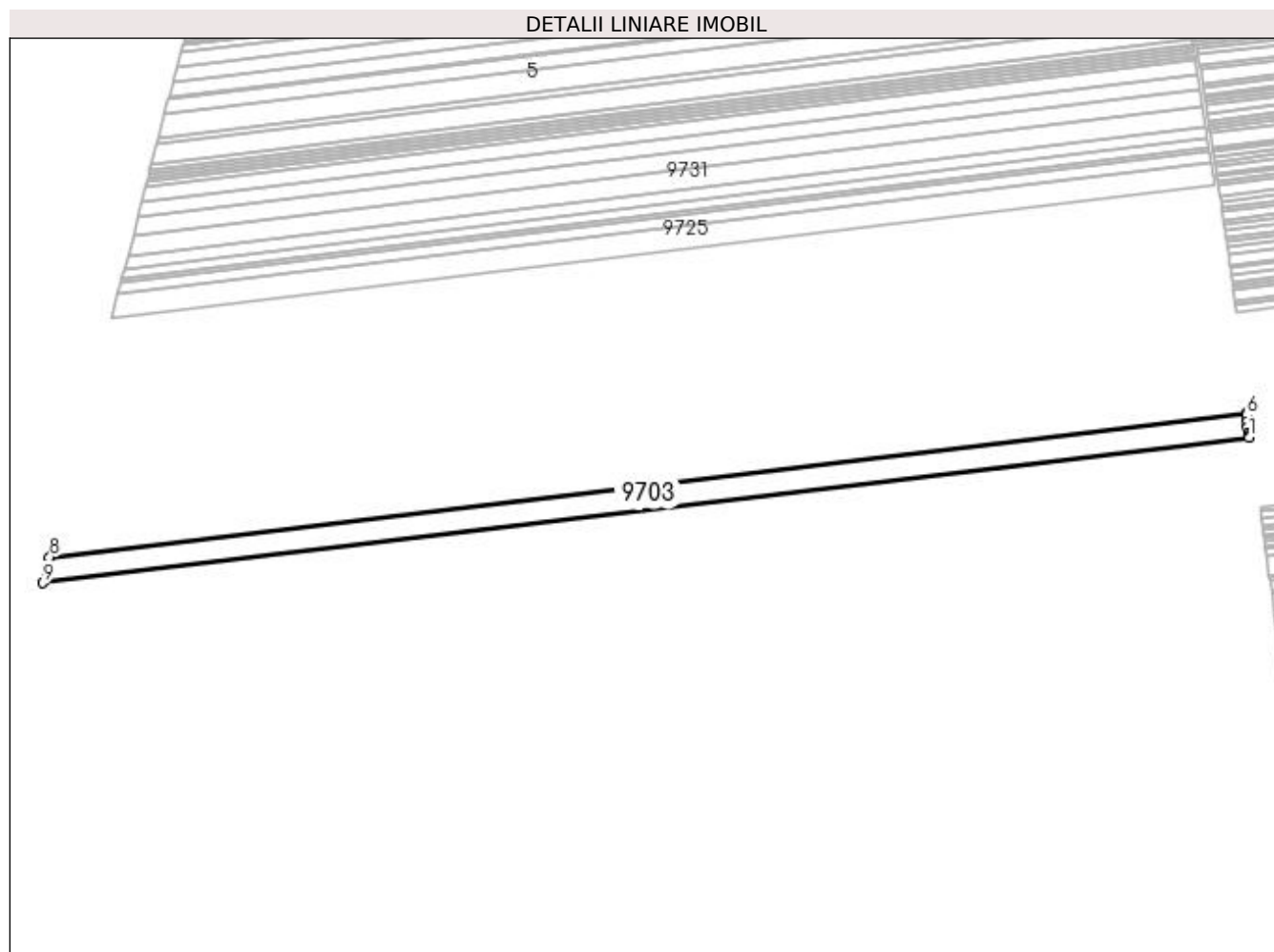
Inscrieri privind dezmembramintele dreptului de proprietate, drepturi reale de garanție și sarcini	Referințe
NU SUNT	

Anexa Nr. 1 La Partea I

Teren

Nr cadastral	Suprafața (mp)*	Observații / Referințe
	Din acte: 40.650 Masurata: 37.887	Procent de diminuare de 6,79% pentru Tarla 91.

* Suprafața este determinată în planul de proiecție Stereo 70.



Date referitoare la teren

Crt	Categorie folosință	Intra vilan	Suprafața (mp)	Tarla	Parcelă	Nr. topo	Observații / Referințe
1	arabil	NU	37.887	91	30	-	

Lungime Segmente

1) Valorile lungimilor segmentelor sunt obținute din proiecție în plan.

Punct început	X / Y	Punct sfârșit	X / Y	Lungime segment (** (m)
1	376.913,672 271.278,981	2	376.913,475 271.280,747	1.777
2	376.913,475 271.280,747	3	376.913,135 271.283,795	3.067
3	376.913,135 271.283,795	4	376.912,371 271.290,644	6.891
4	376.912,371 271.290,644	5	376.911,625 271.297,331	6.728

Punct început	X / Y	Punct sfârșit	X / Y	Lungime segment (** (m)
5	376.911,625 271.297,331	6	376.910,869 271.304,107	6.818
6	376.910,869 271.304,107	7	376.910,57 271.306,79	2.7
7	376.910,57 271.306,79	8	375.571,554 271.145,36	1348.712
8	375.571,554 271.145,36	9	375.564,007 271.116,268	30.055
9	375.564,007 271.116,268	1	376.913,672 271.278,981	1359.438

** Lungimile segmentelor sunt determinate în planul de proiecție Stereo 70 și sunt rotunjite la 1 milimetru.

*** Distanța dintre puncte este formată din segmente cumulate ce sunt mai mici decât valoarea 1 milimetru.

**DATE DESPRE IMOBILUL NR. 9704**

Oficiul de Cadastru și Publicitate Imobiliară DOLJ
Biroul de Cadastru și Publicitate Imobiliară Craiova

A. Partea I. Descrierea imobilului

TEREN Extravilan

Adresa: Jud. Dolj, T.91, P.29

Nr. Crt	Nr cadastral Nr. topografic	Suprafața* (mp)	Observații / Referințe
A1	31712	Din acte: 26.061 Masurata: 25.801	Sector cadastral:1 Teren neimprejmuit;

B. Partea II. Proprietari și acte

Inscrieri privitoare la dreptul de proprietate și alte drepturi reale		Referințe
112552 / 31/08/2016		
Act Notarial nr. 941/30.08.2016 CONTRACT DE VANZARE, din 30/08/2016 emis de NP Mladin Preoteasa Alina Corina (CONTRACT DE VANZARE);		
B1	Intabulare, drept de PROPRIETATE, dobandit prin Conventie, cota actuala 1/1, cota initiala 1/1 1) SC AGROEXPERT INDUSTRY SRL, CIF:29142623	A1
73697 / 24/03/2020		
Act Notarial nr. CONTRACT DE IPOTECA NR.644, din 23/03/2020 emis de N.P Mladin Preoteasa Alina Corina;		
B2	se noteaza interdictiile de instrainare, grevare, inchiriere, dezmembrare, alipire, construire si amenajare 1) CEC BANK SA, CIF:361897	A1
40139 / 19/02/2021		
Act Notarial nr. C ip aut 246, din 16/02/2021 emis de Ivanescu Adina;		
B3	Se noteaza interdictiile de instrainare, grevare, inchiriere, dezmembrare, alipire, construire, demolare, restructurare si amenajare. 1) CEC BANK S.A., CIF:5763640	A1
247016 / 13/10/2021		
Act Notarial nr. CONTACT DE IPOTECA AUT NR 1859, din 05/10/2021 emis de NP Ivanescu Adina;		
B4	se noteaza interdictiile de instrainare, grevare, inchiriere, dezmembrare, alipire, construire si amenajare in favoarea 1) CEC BANK SA, CIF:361897	A1
191741 / 10/10/2022		
Act Notarial nr. Contract de ipoteca 1953, din 30/09/2022 emis de Atanasoaei Mihai Cristian;		
B5	se noteaza interdictiile de instrainare, grevare cu sarcini, inchiriere, dezmembrare, alipire, construire si amenajare 1) CEC BANK SA, CIF:361897	A1
Act Notarial nr. Contract de ipoteca 1983, din 04/10/2022 emis de Atanasoaei Mihai Cristian;		
B6	se noteaza interdictiile de instrainare, grevare cu sarcini, inchiriere, dezmembrare, alipire, construire si amenajare 1) CEC BANK SA, CIF:361897	A1

C. Partea III. SARCINI

Inscrieri privind dezmembramintele dreptului de proprietate, drepturi reale de garanție și sarcini		Referințe
73697 / 24/03/2020		
Act Notarial nr. CONTRACT DE IPOTECA NR.644, din 23/03/2020 emis de N.P Mladin Preoteasa Alina Corina;		
C1	Intabulare, drept de IPOTECA, Valoare:5000000 LEI+ celelalte obligatii de plata aferente creditului 1) CEC BANK SA, CIF:361897	A1
40139 / 19/02/2021		
Act Notarial nr. C ip aut 246, din 16/02/2021 emis de Ivanescu Adina;		
C2	Intabulare, drept de IPOTECA, Valoare:10000000 LEI+ celelalte obligatii de plata aferente creditului 1) CEC BANK S.A., CIF:5763640	A1
247016 / 13/10/2021		
Act Notarial nr. CONTACT DE IPOTECA AUT NR 1859, din 05/10/2021 emis de NP Ivanescu Adina;		

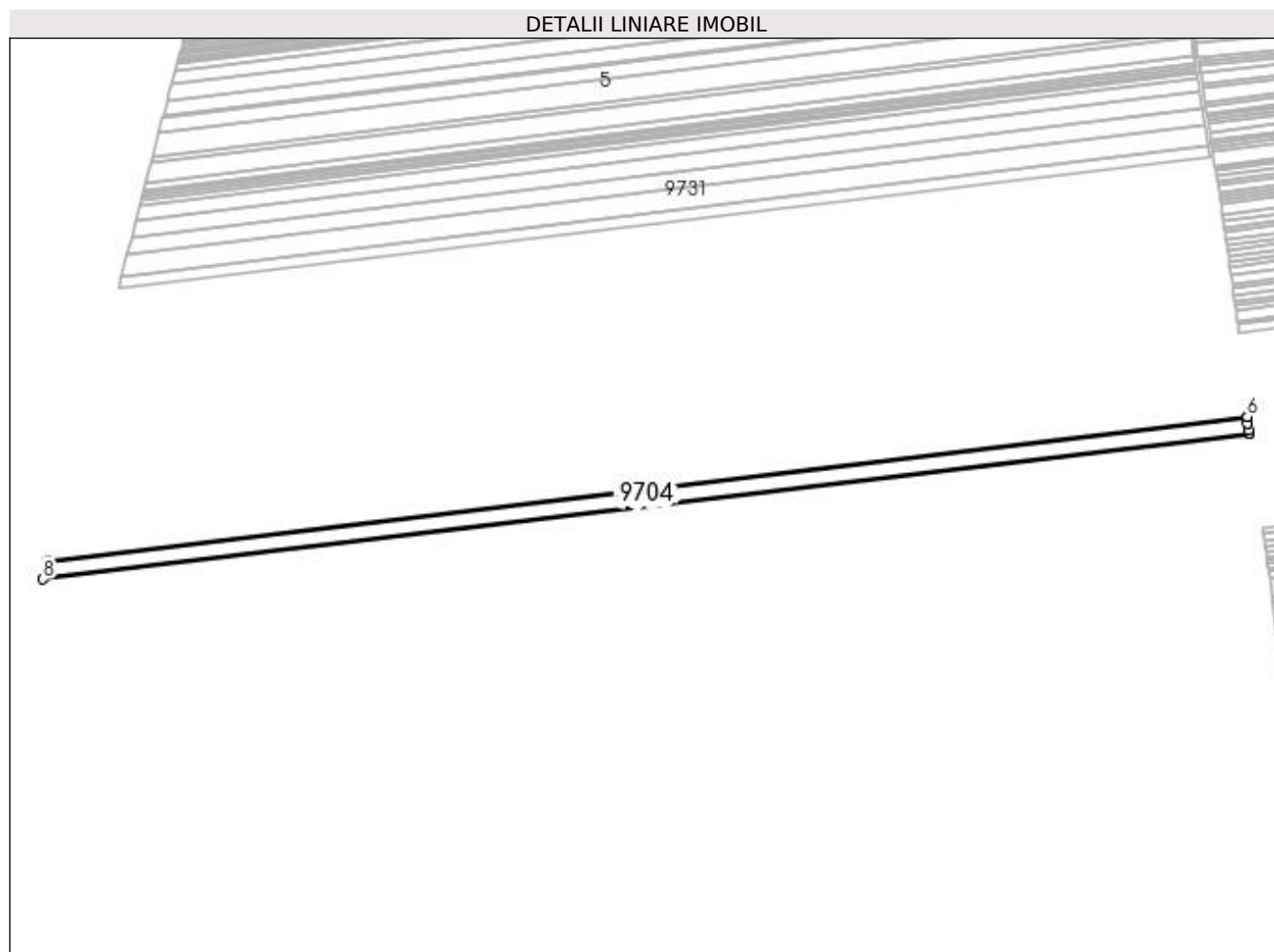
Inscrieri privind dezmembramintele dreptului de proprietate, drepturi reale de garanție și sarcini		Referințe
C3	Intabulare, drept de IPOTECA, Valoare:9897000 LEIși celelalte obligatii de plata aferente creditului 1) CEC BANK SA , CIF:361897	A1
191741 / 10/10/2022		
Act Notarial nr. Contract de ipoteca 1953, din 30/09/2022 emis de Atanasoaei Mihai Cristian;		
C4	Intabulare, drept de IPOTECA, Valoare:1900000 LEIPlus celelalte obligatii de plata aferente creditului 1) CEC BANK SA , CIF:361897	A1
Act Notarial nr. Contract de ipoteca 1983, din 04/10/2022 emis de Atanasoaei Mihai Cristian;		
C5	Intabulare, drept de IPOTECA, Valoare:7130000 LEIPlus celelalte obligatii de plata aferente creditului 1) CEC BANK SA , CIF:361897	A1

Anexa Nr. 1 La Partea I

Teren

Nr cadastral	Suprafața (mp)*	Observații / Referințe
31712	Din acte: 26.061 Masurata: 25.801	

* Suprafața este determinată în planul de proiecție Stereo 70.



Date referitoare la teren

Crt	Categorie folosință	Intravilan	Suprafața (mp)	Tarla	Parcelă	Nr. topo	Observații / Referințe
1	arabil	NU	25.801	91	29	-	Imobil înregistrat în planul cadastral fără localizare certă datorită lipsei planului parcelar.

Lungime Segmente

1) Valorile lungimilor segmentelor sunt obținute din proiecție în plan.

Punct început	X / Y	Punct sfârșit	X / Y	Lungime segment (** (m)
1	376.910,57 271.306,79	2	376.910,491 271.307,496	0.71
2	376.910,491 271.307,496	3	376.910,094 271.311,052	3.578
3	376.910,094 271.311,052	4	376.909,268 271.318,463	7.457
4	376.909,268 271.318,463	5	376.908,472 271.325,597	7.178

Punct început	X / Y	Punct sfârșit	X / Y	Lungime segment (** (m)
5	376.908,472 271.325,597	6	376.908,443 271.325,855	0.26
6	376.908,443 271.325,855	7	375.576,728 271.165,305	1341.358
7	375.576,728 271.165,305	8	375.571,554 271.145,36	20.605
8	375.571,554 271.145,36	1	376.910,57 271.306,79	1348.712

** Lungimile segmentelor sunt determinate în planul de proiecție Stereo 70 și sunt rotunjite la 1 milimetru.

*** Distanța dintre puncte este formată din segmente cumulate ce sunt mai mici decât valoarea 1 milimetru.

**DATE DESPRE IMOBILUL NR. 9705**

Oficiul de Cadastru și Publicitate Imobiliară DOLJ
 Biroul de Cadastru și Publicitate Imobiliară Craiova

A. Partea I. Descrierea imobilului

TEREN Extravilan

Adresa: Jud. Dolj, T91,P28

Nr. Crt	Nr cadastral Nr. topografic	Suprafața* (mp)	Observații / Referințe
A1		Din acte: 4.200 Masurata: 3.915	Sector cadastral:1 Teren neimprejmuit; Procent de diminuare de 6,79% pentru Tarla 91.

B. Partea II. Proprietari și acte

Inscrieri privitoare la dreptul de proprietate și alte drepturi reale		Referințe
/		
Act Administrativ nr. TDP nr. 526-60692, din 08/10/1996 emis de CJSAPT DOLJ;		
B1	Intabulare, drept de PROPRIETATE, dobandit prin Reconstituire, cota actuala 1/1, cota initiala 1/1 1) SMARANDACHE PAULA	A1

C. Partea III. SARCINI .

Inscrieri privind dezmembramintele dreptului de proprietate, drepturi reale de garanție și sarcini	Referințe
NU SUNT	


Anexa Nr. 1 La Partea I

Teren

Nr cadastral	Suprafața (mp)*	Observații / Referințe
	Din acte: 4.200 Masurata: 3.915	Procent de diminuare de 6,79% pentru Tarla 91.

* Suprafața este determinată în planul de proiecție Stereo 70.

DETALII LINIARE IMOBIL



Date referitoare la teren

Crt	Categorie folosință	Intra vilan	Suprafața (mp)	Tarla	Parcelă	Nr. topo	Observații / Referințe
1	arabil	NU	3.915	91	28	-	

Lungime Segmente

1) Valorile lungimilor segmentelor sunt obținute din proiecție în plan.

Punct început	X / Y	Punct sfârșit	X / Y	Lungime segment (** (m)
1	376.908,443 271.325,855	2	376.908,119 271.328,757	2.92
2	376.908,119 271.328,757	3	375.577,515 271.168,341	1340.239
3	375.577,515 271.168,341	4	375.576,728 271.165,305	3.136
4	375.576,728 271.165,305	1	376.908,443 271.325,855	1341.358

**** Lungimile segmentelor sunt determinate în planul de proiecție Stereo 70 și sunt rotunjite la 1 milimetru.**

***** Distanța dintre puncte este formată din segmente cumulate ce sunt mai mici decât valoarea 1 milimetru.**

**DATE DESPRE IMOBILUL NR. 9706**

Oficiul de Cadastru și Publicitate Imobiliară DOLJ
Biroul de Cadastru și Publicitate Imobiliară Craiova

A. Partea I. Descrierea imobilului

TEREN Extravilan

Nr. CF vechi:131

Nr. cadastral vechi:341

Adresa: Jud. Dolj, T91,P27/1

Nr. Crt	Nr cadastral Nr. topografic	Suprafața* (mp)	Observații / Referințe
A1	30406	Din acte: 10.000 Masurata: 10.050	Sector cadastral:1 Teren neimprejmuit;

B. Partea II. Proprietari și acte

Inscrieri privitoare la dreptul de proprietate și alte drepturi reale		Referințe
8918 / 27/01/2014		
Act Notarial nr. cvc aut nr 722, din 16/05/2013 emis de NP DRAGOMIR TUDOR RADU (declaratie aut nr 901/30.05.2013 - NP Dragomir Romelia);		
B1	Intabulare, drept de PROPRIETATE, dobandit prin Conventie, cota actuala 1/1, cota initiala 1/1 1) SC KAMPARO INVESTMENT SRL, CIF:9999999999999	A1

C. Partea III. SARCINI .

Inscrieri privind dezmembramintele dreptului de proprietate, drepturi reale de garanție și sarcini	Referințe
NU SUNT	


Anexa Nr. 1 La Partea I

Teren

Nr cadastral	Suprafața (mp)*	Observații / Referințe
30406	Din acte: 10.000 Masurata: 10.050	

* Suprafața este determinată în planul de proiecție Stereo 70.

DETALII LINIARE IMOBIL



Date referitoare la teren

Crt	Categorie folosință	Intravilan	Suprafața (mp)	Tarla	Parcelă	Nr. topo	Observații / Referințe
1	arabil	NU	10.050	91	27/1	-	

Lungime Segmente

1) Valorile lungimilor segmentelor sunt obținute din proiecție în plan.

Punct început	X / Y	Punct sfârșit	X / Y	Lungime segment (** (m)
1	376.908,119 271.328,757	2	376.907,943 271.330,333	1.586
2	376.907,943 271.330,333	3	376.907,625 271.333,177	2.862
3	376.907,625 271.333,177	4	376.907,564 271.333,728	0.554
4	376.907,564 271.333,728	5	376.907,47 271.334,399	0.678

Punct început	X / Y	Punct sfârșit	X / Y	Lungime segment (** (m)
5	376.907,47 271.334,399	6	376.907,216 271.336,209	1.828
6	376.907,216 271.336,209	7	375.579,54 271.176,147	1337.29
7	375.579,54 271.176,147	8	375.577,515 271.168,341	8.064
8	375.577,515 271.168,341	1	376.908,119 271.328,757	1340.239

** Lungimile segmentelor sunt determinate în planul de proiecție Stereo 70 și sunt rotunjite la 1 milimetru.

*** Distanța dintre puncte este formată din segmente cumulate ce sunt mai mici decât valoarea 1 milimetru.

**DATE DESPRE IMOBILUL NR. 9707**

Oficiul de Cadastru și Publicitate Imobiliară DOLJ
Biroul de Cadastru și Publicitate Imobiliară Craiova

A. Partea I. Descrierea imobilului

TEREN Extravilan

Adresa: Jud. Dolj, T 91 P 27

Nr. Crt	Nr cadastral Nr. topografic	Suprafața* (mp)	Observații / Referințe
A1	37657	10.000	Sector cadastral:1 Teren neimprejmuit;

B. Partea II. Proprietari și acte

Inscrieri privitoare la dreptul de proprietate și alte drepturi reale	Referințe
85392 / 09/05/2022	
Act Notarial nr. CONTRACT DE VANZARE AUTENTIFICAT SUB NR. 643, din 06/05/2022 emis de NP Mladin Preoteasa Alina Corina;	
B1	Intabulare, drept de PROPRIETATE, dobandit prin Conventie, cota actuala 1/1, cota initiala 1/1 1) AGROEXPERT INDUSTRY SRL, CIF:29142623
Act Notarial nr. CONTRACT DE IPOTECA IMOBILIARA AUTENTIFICAT SUB NR. 644, din 06/05/2022 emis de NP Mladin Preoteasa Alina Corina;	
B2	Se noteaza interdictiile de grevare,instrainare,inchiriere, dezmembrare, alipire,construire, demolare, restructurare si amenajare 1) CEC BANK SA, CIF:5763640
194276 / 13/10/2022	
Act Notarial nr. contract de garantie imob. aut. 1953, din 30/09/2022 emis de Atanasoaei Mihai Cristian;	
B3	se noteaza interdictiile de instrainare, grevare cu sarcini, inchiriere, dezmembrare, alipire, construire, amenajare 1) CEC BANK SA, CIF:361897
218457 / 03/11/2022	
Act Notarial nr. Contract de ipoteca aut. nr. 1983, din 04/10/2022 emis de Atanasoaei Mihai Cristian (act notarial nr Incheiere Completare nr. 53 din 28.10.2022, emis de Atanasoaei Mihai Cristian);	
B4	se noteaza interdictiile de instrainare, grevare , inchiriere, dezmembrare, alipire, construire si amenajare 1) CEC BANK SA, CIF:361897
28612 / 31/01/2023	
Act Notarial nr. CONTRACT DE GARANTIE REALA IMOBILIARA AUT NR 106, din 23/01/2023 emis de Atanasoaei Mihai Cristian (act notarial nr Incheiere Completare nr. 53 din 28.10.2022, emis de Atanasoaei Mihai Cristian);	
B5	se noteaza interdictiile de instrainare, grevare cu sarcini, inchiriere, dezmembrare, alipire, construire si amenajare 1) CEC BANK SA, CIF:361897

C. Partea III. SARCINI

Inscrieri privind dezmembramintele dreptului de proprietate, drepturi reale de garanție și sarcini	Referințe
85392 / 09/05/2022	
Act Notarial nr. CONTRACT DE IPOTECA IMOBILIARA AUTENTIFICAT SUB NR. 644, din 06/05/2022 emis de NP Mladin Preoteasa Alina Corina;	
C1	Intabulare, drept de IPOTECA, Valoare:7000000 LEI+alte obligatii aferente creditului 1) CEC BANK SA, CIF:5763640
194276 / 13/10/2022	
Act Notarial nr. contract de garantie imob. aut. 1953, din 30/09/2022 emis de Atanasoaei Mihai Cristian;	
C2	Intabulare, drept de IPOTECA, Valoare:1900000 LEI si celelalte obligatii de plata aferente creditului 1) CEC BANK SA, CIF:361897
218457 / 03/11/2022	
Act Notarial nr. Contract de ipoteca aut. nr. 1983, din 04/10/2022 emis de Atanasoaei Mihai Cristian (act notarial nr Incheiere Completare nr. 53 din 28.10.2022, emis de Atanasoaei Mihai Cristian);	
C3	Intabulare, drept de IPOTECA, Valoare:7130000 LEI+ celelalte obligatii de plata aferente creditului 1) CEC BANK SA, CIF:361897

Inscrieri privind dezmembramintele dreptului de proprietate, drepturi reale de garanție și sarcini	Referințe	
28612 / 31/01/2023		
Act Notarial nr. CONTRACT DE GARANTIE REALA IMOBILIARA AUT NR 106, din 23/01/2023 emis de Atanasoaei Mihai Cristian (act notarial nr Incheiere Completare nr. 53 din 28.10.2022, emis de Atanasoaei Mihai Cristian);		
C4	Intabulare, drept de IPOTECA, Valoare:9897000 LEI si celelalte obligatii de plata aferente creditului	A1
1) CEC BANK SA, CIF:361897		


Anexa Nr. 1 La Partea I

Teren

Nr cadastral	Suprafața (mp)*	Observații / Referințe
37657	10.000	

* Suprafața este determinată în planul de proiecție Stereo 70.

DETALII LINIARE IMOBIL



Date referitoare la teren

Crt	Categorie folosință	Intra vilan	Suprafața (mp)	Tarla	Parcelă	Nr. topo	Observații / Referințe
1	arabil	NU	10.000	91	27	-	Imobil înregistrat în planul cadastral fără localizare certă datorită lipsei planului parcelar.

Lungime Segmente

1) Valorile lungimilor segmentelor sunt obținute din proiecție în plan.

Punct început	X / Y	Punct sfârșit	X / Y	Lungime segment (** (m)
1	376.907,216 271.336,209	2	376.906,6 271.340,587	4.421
2	376.906,6 271.340,587	3	376.906,173 271.343,624	3.067
3	376.906,173 271.343,624	4	375.581,559 271.183,931	1334.205
4	375.581,559 271.183,931	5	375.579,54 271.176,147	8.042
5	375.579,54 271.176,147	1	376.907,216 271.336,209	1337.29

**** Lungimile segmentelor sunt determinate în planul de proiecție Stereo 70 și sunt rotunjite la 1 milimetru.**

***** Distanța dintre puncte este formată din segmente cumulate ce sunt mai mici decât valoarea 1 milimetru.**

**DATE DESPRE IMOBILUL NR. 9708**

Oficiul de Cadastru și Publicitate Imobiliară DOLJ
 Biroul de Cadastru și Publicitate Imobiliară Craiova

A. Partea I. Descrierea imobilului

TEREN Extravilan

Adresa: Jud. Dolj, T91,P26

Nr. Crt	Nr cadastral Nr. topografic	Suprafața* (mp)	Observații / Referințe
A1		Din acte: 6.077 Masurata: 6.208	Sector cadastral:1 Teren neimprejmuit;

B. Partea II. Proprietari și acte

Inscrieri privitoare la dreptul de proprietate și alte drepturi reale		Referințe
/		
Act Administrativ nr. TDP nr. 333-44327, din 18/06/1996 emis de CJSAPT DOLJ;		
B1	Intabulare, drept de PROPRIETATE, dobandit prin Reconstituire, cota actuala 1/1, cota initiala 1/1 1) SAVA NICOLAE	A1

C. Partea III. SARCINI .

Inscrieri privind dezmembramintele dreptului de proprietate, drepturi reale de garanție și sarcini	Referințe
NU SUNT	


Anexa Nr. 1 La Partea I

Teren

Nr cadastral	Suprafața (mp)*	Observații / Referințe
	Din acte: 6.077 Masurata: 6.208	

* Suprafața este determinată în planul de proiecție Stereo 70.

DETALII LINIARE IMOBIL



Date referitoare la teren

Crt	Categorie folosință	Intra vilan	Suprafața (mp)	Tarla	Parcelă	Nr. topo	Observații / Referințe
1	arabil	NU	6.208	91	26	-	

Lungime Segmente

1) Valorile lungimilor segmentelor sunt obținute din proiecție în plan.

Punct început	X / Y	Punct sfârșit	X / Y	Lungime segment (** (m)
1	376.906,173 271.343,624	2	376.905,721 271.346,835	3.243
2	376.905,721 271.346,835	3	376.905,555 271.348,012	1.189
3	376.905,555 271.348,012	4	376.905,55 271.348,052	0.04
4	376.905,55 271.348,052	5	376.905,524 271.348,236	0.186
5	376.905,524 271.348,236	6	375.582,815 271.188,772	1332.287

Punct început	X / Y	Punct sfârșit	X / Y	Lungime segment (** (m)
6	375.582,815 271.188,772	7	375.581,559 271.183,931	5.001
7	375.581,559 271.183,931	1	376.906,173 271.343,624	1334.205

** Lungimile segmentelor sunt determinate în planul de proiecție Stereo 70 și sunt rotunjite la 1 milimetru.

*** Distanța dintre puncte este formată din segmente cumulate ce sunt mai mici decât valoarea 1 milimetru.

**DATE DESPRE IMOBILUL NR. 9709**

Oficiul de Cadastru și Publicitate Imobiliară DOLJ
 Biroul de Cadastru și Publicitate Imobiliară Craiova

A. Partea I. Descrierea imobilului

TEREN Extravilan

Adresa: Jud. Dolj, T91 P25

Nr. Crt	Nr cadastral Nr. topografic	Suprafața* (mp)	Observații / Referințe
A1	31785	Din acte: 22.160 Masurata: 21.939	Sector cadastral:1 Teren neimprejmuit;

B. Partea II. Proprietari și acte

Inscrieri privitoare la dreptul de proprietate și alte drepturi reale	Referințe
110762 / 26/08/2016	
Hotarare Judecatoreasca nr. 873, din 04/03/2013 emis de JUDEACATORIA BAILESTI;	
B1	A1
Intabulare, drept de PROPRIETATE, dobandit prin Hotarare Judecatoreasca, cota actuala 1/1, cota initiala 1/1 1) SC AGRINATURA SRL, CIF:23253088	

C. Partea III. SARCINI .

Inscrieri privind dezmembramintele dreptului de proprietate, drepturi reale de garanție și sarcini	Referințe
NU SUNT	


Anexa Nr. 1 La Partea I

Teren

Nr cadastral	Suprafața (mp)*	Observații / Referințe
31785	Din acte: 22.160 Masurata: 21.939	

* Suprafața este determinată în planul de proiecție Stereo 70.

DETALII LINIARE IMOBIL



Date referitoare la teren

Crt	Categorie folosință	Intra vilan	Suprafața (mp)	Tarla	Parcelă	Nr. topo	Observații / Referințe
1	arabil	NU	21.939	91	25	-	

Lungime Segmente

1) Valorile lungimilor segmentelor sunt obținute din proiecție în plan.

Punct început	X / Y	Punct sfârșit	X / Y	Lungime segment (** (m)
1	376.905,524 271.348,236	2	376.905,096 271.351,276	3.07
2	376.905,096 271.351,276	3	376.904,919 271.352,533	1.269
3	376.904,919 271.352,533	4	376.903,972 271.359,269	6.802
4	376.903,972 271.359,269	5	376.903,224 271.364,587	5.37

Punct început	X / Y	Punct sfârșit	X / Y	Lungime segment (** (m)
5	376.903,224 271.364,587	6	375.587,269 271.205,938	1325.484
6	375.587,269 271.205,938	7	375.582,815 271.188,772	17.734
7	375.582,815 271.188,772	1	376.905,524 271.348,236	1332.287

** Lungimile segmentelor sunt determinate în planul de proiecție Stereo 70 și sunt rotunjite la 1 milimetru.

*** Distanța dintre puncte este formată din segmente cumulate ce sunt mai mici decât valoarea 1 milimetru.

**DATE DESPRE IMOBILUL NR. 9710**

Oficiul de Cadastru și Publicitate Imobiliară DOLJ
Biroul de Cadastru și Publicitate Imobiliară Craiova

A. Partea I. Descrierea imobilului

TEREN Extravilan

Adresa: Jud. Dolj, T 91,P 24

Nr. Crt	Nr cadastral Nr. topografic	Suprafața* (mp)	Observații / Referințe
A1	37606	14.849	Sector cadastral:1 Teren neimprejmuit;

B. Partea II. Proprietari și acte

Inscrieri privitoare la dreptul de proprietate și alte drepturi reale		Referințe
266594 / 05/11/2021		
Act Notarial nr. CVC NR 1486, din 04/11/2021 emis de Belu Aurel (Contract de vânzare-cumpărare aut 1491/2021);		
B1	Intabulare, drept de PROPRIETATE, dobandit prin Conventie, cota actuala 1/1, cota initiala 1/1 1) GIUBEGEANU GICU LAURENTIU 2) GIUBEGEANU DESPINA MONALISA	A1
B2	Se notează faptul că, imobilul face parte din patrimoniul de afectatiune al lui: GIUBEGEANU GICU LAURENTIU PERSOANA FIZICA AUTORIZATA	A1

C. Partea III. SARCINI .

Inscrieri privind dezmembramintele dreptului de proprietate, drepturi reale de garanție și sarcini	Referințe
NU SUNT	


Anexa Nr. 1 La Partea I

Teren

Nr cadastral	Suprafața (mp)*	Observații / Referințe
37606	14.849	

* Suprafața este determinată în planul de proiecție Stereo 70.

DETALII LINIARE IMOBIL



Date referitoare la teren

Crt	Categorie folosință	Intra vilan	Suprafața (mp)	Tarla	Parcelă	Nr. topo	Observații / Referințe
1	arabil	NU	14.849	91	24	-	

Lungime Segmente

1) Valorile lungimilor segmentelor sunt obținute din proiecție în plan.

Punct început	X / Y	Punct sfârșit	X / Y	Lungime segment (** (m)
1	376.903,224 271.364,587	2	376.902,91 271.366,816	2.251
2	376.902,91 271.366,816	3	376.902,593 271.369,072	2.278
3	376.902,593 271.369,072	4	376.902,161 271.372,143	3.101
4	376.902,161 271.372,143	5	376.901,66 271.375,702	3.594
5	376.901,66 271.375,702	6	375.590,295 271.217,606	1320.861

Punct început	X / Y	Punct sfârșit	X / Y	Lungime segment (** (m)
6	375.590,295 271.217,606	7	375.587,269 271.205,938	12.054
7	375.587,269 271.205,938	1	376.903,224 271.364,587	1325.484

** Lungimile segmentelor sunt determinate în planul de proiecție Stereo 70 și sunt rotunjite la 1 milimetru.

*** Distanța dintre puncte este formată din segmente cumulate ce sunt mai mici decât valoarea 1 milimetru.

**DATE DESPRE IMOBILUL NR. 9711**

Oficiul de Cadastru și Publicitate Imobiliară DOLJ
Biroul de Cadastru și Publicitate Imobiliară Craiova

A. Partea I. Descrierea imobilului

TEREN Extravilan

Adresa: Jud. Dolj, T91,P23

Nr. Crt	Nr cadastral Nr. topografic	Suprafața* (mp)	Observații / Referințe
A1		Din acte: 25.649 Masurata: 23.906	Sector cadastral:1 Teren neimprejmuit; Procent de diminuare de 6,79% pentru Tarla 91.

B. Partea II. Proprietari și acte

Inscrieri privitoare la dreptul de proprietate și alte drepturi reale		Referințe
/		
Act Administrativ nr. TDP nr. 563-60692, din 10/10/1996 emis de CJSAPT DOLJ;		
B1	Intabulare, drept de PROPRIETATE, dobandit prin Reconstituire, cota actuala 1/1, cota initiala 1/1 1) STÎRCU ILIE	A1

C. Partea III. SARCINI .

Inscrieri privind dezmembramintele dreptului de proprietate, drepturi reale de garanție și sarcini	Referințe
NU SUNT	


Anexa Nr. 1 La Partea I

Teren

Nr cadastral	Suprafața (mp)*	Observații / Referințe
	Din acte: 25.649 Masurata: 23.906	Procent de diminuare de 6,79% pentru Tarla 91.

* Suprafața este determinată în planul de proiecție Stereo 70.

DETALII LINIARE IMOBIL



Date referitoare la teren

Crt	Categorie folosință	Intra vilan	Suprafața (mp)	Tarla	Parcelă	Nr. topo	Observații / Referințe
1	arabil	NU	23.906	91	23	-	

Lungime Segmente

1) Valorile lungimilor segmentelor sunt obținute din proiecție în plan.

Punct început	X / Y	Punct sfârșit	X / Y	Lungime segment (** (m)
1	376.901,66 271.375,702	2	376.901,349 271.377,913	2.233
2	376.901,349 271.377,913	3	376.901,027 271.380,203	2.313
3	376.901,027 271.380,203	4	376.900,226 271.385,899	5.752
4	376.900,226 271.385,899	5	376.899,586 271.390,446	4.592

Punct început	X / Y	Punct sfârșit	X / Y	Lungime segment (** (m)
5	376.899,586 271.390,446	6	376.899,131 271.393,679	3.265
6	376.899,131 271.393,679	7	375.595,191 271.236,478	1313.382
7	375.595,191 271.236,478	8	375.590,295 271.217,606	19.497
8	375.590,295 271.217,606	1	376.901,66 271.375,702	1320.861

** Lungimile segmentelor sunt determinate în planul de proiecție Stereo 70 și sunt rotunjite la 1 milimetru.

*** Distanța dintre puncte este formată din segmente cumulate ce sunt mai mici decât valoarea 1 milimetru.

**DATE DESPRE IMOBILUL NR. 9712**

Oficiul de Cadastru și Publicitate Imobiliară DOLJ
Biroul de Cadastru și Publicitate Imobiliară Craiova

A. Partea I. Descrierea imobilului

TEREN Extravilan

Adresa: Jud. Dolj, T91,P22

Nr. Crt	Nr cadastral Nr. topografic	Suprafața* (mp)	Observații / Referințe
A1		Din acte: 11.644 Masurata: 10.853	Sector cadastral:1 Teren neimprejmuit; Procent de diminuare de 6,79% pentru Tarla 91.

B. Partea II. Proprietari și acte

Inscrieri privitoare la dreptul de proprietate și alte drepturi reale		Referințe
/		
Act Administrativ nr. TDP nr. 573-60692, din 10/10/1996 emis de CJSAPT DOLJ;		
B1	Intabulare, drept de PROPRIETATE, dobandit prin Reconstituire, cota actuala 1/1, cota initiala 1/1 1) STANCIU ION	A1

C. Partea III. SARCINI .


Inscrieri privind dezmembramintele dreptului de proprietate, drepturi reale de garanție și sarcini	Referințe
NU SUNT	

Anexa Nr. 1 La Partea I

Teren

Nr cadastral	Suprafața (mp)*	Observații / Referințe
	Din acte: 11.644 Masurata: 10.853	Procent de diminuare de 6,79% pentru Tarla 91.

* Suprafața este determinată în planul de proiecție Stereo 70.



Date referitoare la teren

Crt	Categorie folosință	Intra vilan	Suprafața (mp)	Tarla	Parcelă	Nr. topo	Observații / Referințe
1	arabil	NU	10.853	91	22	-	

Lungime Segmente

1) Valorile lungimilor segmentelor sunt obținute din proiecție în plan.

Punct început	X / Y	Punct sfârșit	X / Y	Lungime segment (** (m)
1	376.899,131 271.393,679	2	376.898,812 271.395,947	2.29
2	376.898,812 271.395,947	3	376.898,548 271.397,824	1.895
3	376.898,548 271.397,824	4	376.897,979 271.401,874	4.09
4	376.897,979 271.401,874	5	375.597,423 271.245,081	1309.973

Punct început	X / Y	Punct sfârșit	X / Y	Lungime segment (** (m)
5	375.597,423 271.245,081	6	375.595,191 271.236,478	8.888
6	375.595,191 271.236,478	1	376.899,131 271.393,679	1313.382

** Lungimile segmentelor sunt determinate în planul de proiecție Stereo 70 și sunt rotunjite la 1 milimetru.

*** Distanța dintre puncte este formată din segmente cumulate ce sunt mai mici decât valoarea 1 milimetru.

**DATE DESPRE IMOBILUL NR. 9713**

Oficiul de Cadastru și Publicitate Imobiliară DOLJ
 Biroul de Cadastru și Publicitate Imobiliară Craiova

A. Partea I. Descrierea imobilului

TEREN Extravilan

Adresa: Jud. Dolj, T91,P21

Nr. Crt	Nr cadastral Nr. topografic	Suprafața* (mp)	Observații / Referințe
A1		Din acte: 27.941 Masurata: 26.042	Sector cadastral:1 Teren neimprejmuit; Procent de diminuare de 6,79% pentru Tarla 91.

B. Partea II. Proprietari și acte

Inscrieri privitoare la dreptul de proprietate și alte drepturi reale		Referințe
/		
Act Administrativ nr. TDP nr. 308-44327, din 18/06/1996 emis de CJSAPT DOLJ;		
B1	Intabulare, drept de PROPRIETATE, dobandit prin Reconstituire, cota actuala 1/1, cota initiala 1/1 1) STÎNGĂ ELISEI	A1

C. Partea III. SARCINI .

Inscrieri privind dezmembramintele dreptului de proprietate, drepturi reale de garanție și sarcini	Referințe
NU SUNT	


Anexa Nr. 1 La Partea I

Teren

Nr cadastral	Suprafața (mp)*	Observații / Referințe
	Din acte: 27.941 Masurata: 26.042	Procent de diminuare de 6,79% pentru Tarla 91.

* Suprafața este determinată în planul de proiecție Stereo 70.

DETALII LINIARE IMOBIL



Date referitoare la teren

Crt	Categorie folosință	Intra vilan	Suprafața (mp)	Tarla	Parcelă	Nr. topo	Observații / Referințe
1	arabil	NU	26.042	91	21	-	

Lungime Segmente

1) Valorile lungimilor segmentelor sunt obținute din proiecție în plan.

Punct început	X / Y	Punct sfârșit	X / Y	Lungime segment (** (m)
1	376.897,979 271.401,874	2	376.897,814 271.403,045	1.183
2	376.897,814 271.403,045	3	376.897,418 271.405,857	2.84
3	376.897,418 271.405,857	4	376.897,115 271.408,012	2.176
4	376.897,115 271.408,012	5	376.895,656 271.418,386	10.476

Punct început	X / Y	Punct sfârșit	X / Y	Lungime segment (** (m)
5	376.895,656 271.418,386	6	376.895,222 271.421,473	3.117
6	376.895,222 271.421,473	7	376.895,2 271.421,626	0.155
7	376.895,2 271.421,626	8	375.602,802 271.265,816	1301.756
8	375.602,802 271.265,816	9	375.597,423 271.245,081	21.421
9	375.597,423 271.245,081	1	376.897,979 271.401,874	1309.973

** Lungimile segmentelor sunt determinate în planul de proiecție Stereo 70 și sunt rotunjite la 1 milimetru.

*** Distanța dintre puncte este formată din segmente cumulate ce sunt mai mici decât valoarea 1 milimetru.

**DATE DESPRE IMOBILUL NR. 9714**

Oficiul de Cadastru și Publicitate Imobiliară DOLJ
Biroul de Cadastru și Publicitate Imobiliară Craiova

A. Partea I. Descrierea imobilului

TEREN Extravilan

Adresa: Jud. Dolj, T91,P20

Nr. Crt	Nr cadastral Nr. topografic	Suprafața* (mp)	Observații / Referințe
A1		Din acte: 11.845 Masurata: 11.040	Sector cadastral:1 Teren neimprejmuit; Procent de diminuare de 6,79% pentru Tarla 91.

B. Partea II. Proprietari și acte

Inscrieri privitoare la dreptul de proprietate și alte drepturi reale		Referințe
/		
Act Administrativ nr. TDP nr. 1851-1977, din 19/04/2002 emis de CJSAPT DOLJ;		
B1	Intabulare, drept de PROPRIETATE, dobandit prin Reconstituire, cota actuala 1/1, cota initiala 1/1 1) MARCU VASILICA 2) MAROIU ȘTEFANA 3) STANCIU SEVASTIȚA	A1

C. Partea III. SARCINI .


Inscrieri privind dezmembramintele dreptului de proprietate, drepturi reale de garanție și sarcini	Referințe
NU SUNT	

Anexa Nr. 1 La Partea I

Teren

Nr cadastral	Suprafața (mp)*	Observații / Referințe
	Din acte: 11.845 Masurata: 11.040	Procent de diminuare de 6,79% pentru Tarla 91.

* Suprafața este determinată în planul de proiecție Stereo 70.



Date referitoare la teren

Crt	Categorie folosință	Intra vilan	Suprafața (mp)	Tarla	Parcelă	Nr. topo	Observații / Referințe
1	arabil	NU	11.040	91	20	-	

Lungime Segmente

1) Valorile lungimilor segmentelor sunt obținute din proiecție în plan.

Punct început	X / Y	Punct sfârșit	X / Y	Lungime segment (** (m)
1	376.895,2 271.421,626	2	376.894,695 271.425,216	3.625
2	376.894,695 271.425,216	3	376.894,334 271.427,785	2.594
3	376.894,334 271.427,785	4	376.894,038 271.429,891	2.127
4	376.894,038 271.429,891	5	376.894,017 271.430,037	0.148

Punct început	X / Y	Punct sfârșit	X / Y	Lungime segment (** (m)
5	376.894,017 271.430,037	6	375.605,093 271.274,646	1298.257
6	375.605,093 271.274,646	7	375.602,802 271.265,816	9.122
7	375.602,802 271.265,816	1	376.895,2 271.421,626	1301.756

** Lungimile segmentelor sunt determinate în planul de proiecție Stereo 70 și sunt rotunjite la 1 milimetru.

*** Distanța dintre puncte este formată din segmente cumulate ce sunt mai mici decât valoarea 1 milimetru.

**DATE DESPRE IMOBILUL NR. 9715**

Oficiul de Cadastru și Publicitate Imobiliară DOLJ
 Biroul de Cadastru și Publicitate Imobiliară Craiova

A. Partea I. Descrierea imobilului

TEREN Extravilan

Adresa: Jud. Dolj, T91,P19

Nr. Crt	Nr cadastral Nr. topografic	Suprafața* (mp)	Observații / Referințe
A1		Din acte: 20.033 Masurata: 18.673	Sector cadastral:1 Teren neimprejmuit; Procent de diminuare de 6,79% pentru Tarla 91.

B. Partea II. Proprietari și acte

Inscrieri privitoare la dreptul de proprietate și alte drepturi reale		Referințe
/		
Act Administrativ nr. TDP nr. 906-44576, din 03/10/1996 emis de CJSAPT DOLJ;		
B1	Intabulare, drept de PROPRIETATE, dobandit prin Reconstituire, cota actuala 1/1, cota initiala 1/1 1) SAVA ELENA	A1

C. Partea III. SARCINI .


Inscrieri privind dezmembramintele dreptului de proprietate, drepturi reale de garanție și sarcini	Referințe
NU SUNT	

Anexa Nr. 1 La Partea I

Teren

Nr cadastral	Suprafața (mp)*	Observații / Referințe
	Din acte: 20.033 Masurata: 18.673	Procent de diminuare de 6,79% pentru Tarla 91.

* Suprafața este determinată în planul de proiecție Stereo 70.



Date referitoare la teren

Crt	Categorie folosință	Intravilan	Suprafața (mp)	Tarla	Parcelă	Nr. topo	Observații / Referințe
1	arabil	NU	18.673	91	19	-	

Lungime Segmente

1) Valorile lungimilor segmentelor sunt obținute din proiecție în plan.

Punct început	X / Y	Punct sfârșit	X / Y	Lungime segment (** (m)
1	376.894,017 271.430,037	2	376.893,823 271.431,42	1.397
2	376.893,823 271.431,42	3	376.893,536 271.433,459	2.059
3	376.893,536 271.433,459	4	376.892,077 271.443,83	10.473
4	376.892,077 271.443,83	5	376.892,009 271.444,315	0.49

Punct început	X / Y	Punct sfârșit	X / Y	Lungime segment (** (m)
5	376.892,009 271.444,315	6	375.608,981 271.289,635	1292.318
6	375.608,981 271.289,635	7	375.605,093 271.274,646	15.485
7	375.605,093 271.274,646	1	376.894,017 271.430,037	1298.257

** Lungimile segmentelor sunt determinate în planul de proiecție Stereo 70 și sunt rotunjite la 1 milimetru.

*** Distanța dintre puncte este formată din segmente cumulate ce sunt mai mici decât valoarea 1 milimetru.

**DATE DESPRE IMOBILUL NR. 9716**

Oficiul de Cadastru și Publicitate Imobiliară DOLJ
 Biroul de Cadastru și Publicitate Imobiliară Craiova

A. Partea I. Descrierea imobilului

TEREN Extravilan

Adresa: Jud. Dolj, T91,P18

Nr. Crt	Nr cadastral Nr. topografic	Suprafața* (mp)	Observații / Referințe
A1		Din acte: 35.628 Masurata: 33.206	Sector cadastral:1 Teren neimprejmuit; Procent de diminuare de 6,79% pentru Tarla 91.

B. Partea II. Proprietari și acte

Inscrieri privitoare la dreptul de proprietate și alte drepturi reale		Referințe
/		
Act Administrativ nr. TDP nr. 574-60692, din 10/10/1996 emis de CJSAPT DOLJ;		
B1	Intabulare, drept de PROPRIETATE, dobandit prin Reconstituire, cota actuala 1/1, cota initiala 1/1 1) PÎRVU ION	A1

C. Partea III. SARCINI .

Inscrieri privind dezmembramintele dreptului de proprietate, drepturi reale de garanție și sarcini	Referințe
NU SUNT	


Anexa Nr. 1 La Partea I

Teren

Nr cadastral	Suprafața (mp)*	Observații / Referințe
	Din acte: 35.628 Masurata: 33.206	Procent de diminuare de 6,79% pentru Tarla 91.

* Suprafața este determinată în planul de proiecție Stereo 70.

DETALII LINIARE IMOBIL



Date referitoare la teren

Crt	Categorie folosință	Intra vilan	Suprafața (mp)	Tarla	Parcelă	Nr. topo	Observații / Referințe
1	arabil	NU	33.206	91	18	-	

Lungime Segmente

1) Valorile lungimilor segmentelor sunt obținute din proiecție în plan.

Punct început	X / Y	Punct sfârșit	X / Y	Lungime segment (** (m)
1	376.892,009 271.444,315	2	376.891,568 271.447,45	3.166
2	376.891,568 271.447,45	3	376.891,454 271.448,262	0.82
3	376.891,454 271.448,262	4	376.890,831 271.452,693	4.475
4	376.890,831 271.452,693	5	376.889,759 271.460,313	7.695

Punct început	X / Y	Punct sfârșit	X / Y	Lungime segment (** (m)
5	376.889,759 271.460,313	6	376.888,55 271.468,906	8.678
6	376.888,55 271.468,906	7	376.888,431 271.469,752	0.854
7	376.888,431 271.469,752	8	376.888,414 271.469,87	0.119
8	376.888,414 271.469,87	9	375.615,94 271.316,462	1281.688
9	375.615,94 271.316,462	10	375.608,981 271.289,635	27.715
10	375.608,981 271.289,635	1	376.892,009 271.444,315	1292.318

** Lungimile segmentelor sunt determinate în planul de proiecție Stereo 70 și sunt rotunjite la 1 milimetru.

*** Distanța dintre puncte este formată din segmente cumulate ce sunt mai mici decât valoarea 1 milimetru.

**DATE DESPRE IMOBILUL NR. 9717**

Oficiul de Cadastru și Publicitate Imobiliară DOLJ
Biroul de Cadastru și Publicitate Imobiliară Craiova

A. Partea I. Descrierea imobilului

TEREN Extravilan

Nr. CF vechi:139

Nr. cadastral vechi:349

Adresa: Jud. Dolj, T91,P4

Nr. Crt	Nr cadastral Nr. topografic	Suprafața* (mp)	Observații / Referințe
A1	30624	Din acte: 22.384 Masurata: 22.338	Sector cadastral:1 Teren neimprejmuit;

B. Partea II. Proprietari și acte

Inscrieri privitoare la dreptul de proprietate și alte drepturi reale		Referințe
21536 / 25/02/2014		
Act Notarial nr. Contract vanzare cumparare aut. nr. 722, din 16/05/2013 emis de NP. DRAGOMIR ROMELIA MARINA (declaratia aut. nr. 901/30.05.2013, NP. Dragomir Romelia);		
B1	Intabulare, drept de PROPRIETATE, dobandit prin Conventie, cota actuala 1/1, cota initiala 1/1 1) SC KAMPARO INVESTMENT SRL, CIF:25525855	A1

C. Partea III. SARCINI .

Inscrieri privind dezmembramintele dreptului de proprietate, drepturi reale de garanție și sarcini	Referințe
NU SUNT	


Anexa Nr. 1 La Partea I

Teren

Nr cadastral	Suprafața (mp)*	Observații / Referințe
30624	Din acte: 22.384 Masurata: 22.338	

* Suprafața este determinată în planul de proiecție Stereo 70.

DETALII LINIARE IMOBIL



Date referitoare la teren

Crt	Categorie folosință	Intra vilan	Suprafața (mp)	Tarla	Parcelă	Nr. topo	Observații / Referințe
1	arabil	NU	22.338	91	4	-	

Lungime Segmente

1) Valorile lungimilor segmentelor sunt obținute din proiecție în plan.

Punct început	X / Y	Punct sfârșit	X / Y	Lungime segment (** (m)
1	376.858,683 271.668,316	2	375.670,043 271.525,016	1197.247
2	375.670,043 271.525,016	3	375.665,027 271.505,68	19.976
3	375.665,027 271.505,68	4	376.861,533 271.649,929	1205.17
4	376.861,533 271.649,929	5	376.861,506 271.650,101	0.174

Punct început	X / Y	Punct sfârșit	X / Y	Lungime segment (** (m)
5	376.861,506 271.650,101	6	376.861,475 271.650,303	0.204
6	376.861,475 271.650,303	7	376.860,825 271.654,498	4.245
7	376.860,825 271.654,498	8	376.860,225 271.658,366	3.914
8	376.860,225 271.658,366	9	376.859,68 271.661,884	3.56
9	376.859,68 271.661,884	10	376.858,686 271.668,298	6.491
10	376.858,686 271.668,298	1	376.858,683 271.668,316	0.018

** Lungimile segmentelor sunt determinate în planul de proiecție Stereo 70 și sunt rotunjite la 1 milimetru.

*** Distanța dintre puncte este formată din segmente cumulate ce sunt mai mici decât valoarea 1 milimetru.

**DATE DESPRE IMOBILUL NR. 9718**

Oficiul de Cadastru și Publicitate Imobiliară DOLJ
Biroul de Cadastru și Publicitate Imobiliară Craiova

A. Partea I. Descrierea imobilului

TEREN Extravilan

Adresa: Jud. Dolj, T91,P11

Nr. Crt	Nr cadastral Nr. topografic	Suprafața* (mp)	Observații / Referințe
A1		Din acte: 12.589 Masurata: 11.733	Sector cadastral:1 Teren neimprejmuit; Procent de diminuare de 6,79% pentru Tarla 91.

B. Partea II. Proprietari și acte

Inscrieri privitoare la dreptul de proprietate și alte drepturi reale		Referințe
/		
Act Administrativ nr. TDP nr. 518-60692, din 08/10/1996 emis de CJSAPT DOLJ;		
B1	Intabulare, drept de PROPRIETATE, dobandit prin Reconstituire, cota actuala 1/1, cota initiala 1/1 1) CIUCĂ ION	A1

C. Partea III. SARCINI .

Inscrieri privind dezmembramintele dreptului de proprietate, drepturi reale de garanție și sarcini	Referințe
NU SUNT	


Anexa Nr. 1 La Partea I

Teren

Nr cadastral	Suprafața (mp)*	Observații / Referințe
	Din acte: 12.589 Masurata: 11.733	Procent de diminuare de 6,79% pentru Tarla 91.

* Suprafața este determinată în planul de proiecție Stereo 70.

DETALII LINIARE IMOBIL



Date referitoare la teren

Crt	Categorie folosință	Intravilan	Suprafața (mp)	Tarla	Parcelă	Nr. topo	Observații / Referințe
1	arabil	NU	11.733	91	11	-	

Lungime Segmente

1) Valorile lungimilor segmentelor sunt obținute din proiecție în plan.

Punct început	X / Y	Punct sfârșit	X / Y	Lungime segment (** (m)
1	376.875,189 271.561,789	2	375.640,983 271.412,995	1243.143
2	375.640,983 271.412,995	3	375.638,441 271.403,198	10.121
3	375.638,441 271.403,198	4	376.876,633 271.552,472	1247.158
4	376.876,633 271.552,472	5	376.876,595 271.552,715	0.246

Punct început	X / Y	Punct sfârșit	X / Y	Lungime segment (** (m)
5	376.876,595 271.552,715	6	376.876,277 271.554,772	2.081
6	376.876,277 271.554,772	7	376.875,304 271.561,047	6.35
7	376.875,304 271.561,047	1	376.875,189 271.561,789	0.751

** Lungimile segmentelor sunt determinate în planul de proiecție Stereo 70 și sunt rotunjite la 1 milimetru.

*** Distanța dintre puncte este formată din segmente cumulate ce sunt mai mici decât valoarea 1 milimetru.

**DATE DESPRE IMOBILUL NR. 9719**

Oficiul de Cadastru și Publicitate Imobiliară DOLJ
 Biroul de Cadastru și Publicitate Imobiliară Craiova

A. Partea I. Descrierea imobilului

TEREN Extravilan

Adresa: Jud. Dolj, T91,P17

Nr. Crt	Nr cadastral Nr. topografic	Suprafața* (mp)	Observații / Referințe
A1	31746	Din acte: 29.021 Masurata: 28.731	Sector cadastral:1 Teren neimprejmuit;

B. Partea II. Proprietari și acte

Inscrieri privitoare la dreptul de proprietate și alte drepturi reale		Referințe
110741 / 26/08/2016		
Act Notarial nr. 629, din 12/08/2011 emis de NP DIACONESCU GELU EMILIAN;		
B1	Intabulare, drept de PROPRIETATE, dobandit prin Conventie, cota actuala 1/1, cota initiala 1/1 1) SC AGRINATURA SRL, CIF:23253088	A1

C. Partea III. SARCINI .

Inscrieri privind dezmembramintele dreptului de proprietate, drepturi reale de garanție și sarcini	Referințe
NU SUNT	


Anexa Nr. 1 La Partea I

Teren

Nr cadastral	Suprafața (mp)*	Observații / Referințe
31746	Din acte: 29.021 Masurata: 28.731	

* Suprafața este determinată în planul de proiecție Stereo 70.

DETALII LINIARE IMOBIL



Date referitoare la teren

Crt	Categorie folosință	Intra vilan	Suprafața (mp)	Tarla	Parcelă	Nr. topo	Observații / Referințe
1	arabil	NU	28.731	91	17	-	

Lungime Segmente

1) Valorile lungimilor segmentelor sunt obținute din proiecție în plan.

Punct început	X / Y	Punct sfârșit	X / Y	Lungime segment (** (m)
1	376.888,414 271.469,87	2	376.888,2 271.471,394	1.539
2	376.888,2 271.471,394	3	376.888,046 271.472,489	1.106
3	376.888,046 271.472,489	4	376.886,543 271.483,173	10.789
4	376.886,543 271.483,173	5	376.885,335 271.491,762	8.674

Punct început	X / Y	Punct sfârșit	X / Y	Lungime segment (** (m)
5	376.885,335 271.491,762	6	376.885,28 271.492,153	0.395
6	376.885,28 271.492,153	7	375.622,009 271.339,855	1272.418
7	375.622,009 271.339,855	8	375.615,94 271.316,462	24.167
8	375.615,94 271.316,462	1	376.888,414 271.469,87	1281.688

** Lungimile segmentelor sunt determinate în planul de proiecție Stereo 70 și sunt rotunjite la 1 milimetru.

*** Distanța dintre puncte este formată din segmente cumulate ce sunt mai mici decât valoarea 1 milimetru.

**DATE DESPRE IMOBILUL NR. 9720**

Oficiul de Cadastru și Publicitate Imobiliară DOLJ
Biroul de Cadastru și Publicitate Imobiliară Craiova

A. Partea I. Descrierea imobilului

TEREN Extravilan

Adresa: Jud. Dolj, T91,P114

Nr. Crt	Nr cadastral Nr. topografic	Suprafața* (mp)	Observații / Referințe
A1		Din acte: 1.460 Masurata: 1.492	Sector cadastral:1 Teren neimprejmuit;

B. Partea II. Proprietari și acte

Inscrieri privitoare la dreptul de proprietate și alte drepturi reale		Referințe
/		
Act Administrativ nr. TDP nr. 1625-45085, din 24/08/1999 emis de CJSAPT DOLJ;		
B1	Intabulare, drept de PROPRIETATE, dobandit prin Reconstituire, cota actuala 1/1, cota initiala 1/1 1) FÎLFAN FILOMENIA 2) FLOREA CONSTANTINA	A1

C. Partea III. SARCINI .

Inscrieri privind dezmembramintele dreptului de proprietate, drepturi reale de garanție și sarcini	Referințe
NU SUNT	


Anexa Nr. 1 La Partea I

Teren

Nr cadastral	Suprafața (mp)*	Observații / Referințe
	Din acte: 1.460 Masurata: 1.492	

* Suprafața este determinată în planul de proiecție Stereo 70.

DETALII LINIARE IMOBIL



Date referitoare la teren

Crt	Categorie folosință	Intra vilan	Suprafața (mp)	Tarla	Parcelă	Nr. topo	Observații / Referințe
1	arabil	NU	1.492	91	114	-	

Lungime Segmente

1) Valorile lungimilor segmentelor sunt obținute din proiecție în plan.

Punct început	X / Y	Punct sfârșit	X / Y	Lungime segment (** (m)
1	377.003,699 270.569,135	2	375.371,009 270.372,301	1644.512
2	375.371,009 270.372,301	3	375.370,765 270.371,358	0.974
3	375.370,765 270.371,358	4	377.003,818 270.568,236	1644.878
4	377.003,818 270.568,236	5	377.003,708 270.569,068	0.839
5	377.003,708 270.569,068	1	377.003,699 270.569,135	0.068

**** Lungimile segmentelor sunt determinate în planul de proiecție Stereo 70 și sunt rotunjite la 1 milimetru.**

***** Distanța dintre puncte este formată din segmente cumulate ce sunt mai mici decât valoarea 1 milimetru.**

**DATE DESPRE IMOBILUL NR. 9721**

Oficiul de Cadastru și Publicitate Imobiliară DOLJ
 Biroul de Cadastru și Publicitate Imobiliară Craiova

A. Partea I. Descrierea imobilului

TEREN Extravilan

Adresa: Jud. Dolj, T91,P16

Nr. Crt	Nr cadastral Nr. topografic	Suprafața* (mp)	Observații / Referințe
A1		Din acte: 20.214 Masurata: 18.840	Sector cadastral:1 Teren neimprejmuit; Procent de diminuare de 6,79% pentru Tarla 91.

B. Partea II. Proprietari și acte

Inscrieri privitoare la dreptul de proprietate și alte drepturi reale		Referințe
/		
Act Administrativ nr. TDP nr. 2507, din 30/03/2007 emis de CJSAPT DOLJ;		
B1	Intabulare, drept de PROPRIETATE, dobandit prin Reconstituire, cota actuala 1/1, cota initiala 1/1 1) PETRIȘOR CONSTANTIN	A1

C. Partea III. SARCINI .

Inscrieri privind dezmembramintele dreptului de proprietate, drepturi reale de garanție și sarcini	Referințe
NU SUNT	


Anexa Nr. 1 La Partea I

Teren

Nr cadastral	Suprafața (mp)*	Observații / Referințe
	Din acte: 20.214 Masurata: 18.840	Procent de diminuare de 6,79% pentru Tarla 91.

* Suprafața este determinată în planul de proiecție Stereo 70.

DETALII LINIARE IMOBIL



Date referitoare la teren

Crt	Categorie folosință	Intra vilan	Suprafața (mp)	Tarla	Parcelă	Nr. topo	Observații / Referințe
1	arabil	NU	18.840	91	16	-	

Lungime Segmente

1) Valorile lungimilor segmentelor sunt obținute din proiecție în plan.

Punct început	X / Y	Punct sfârșit	X / Y	Lungime segment (** (m)
1	376.885,28 271.492,153	2	376.884,877 271.495,017	2.892
2	376.884,877 271.495,017	3	376.884,588 271.497,074	2.077
3	376.884,588 271.497,074	4	376.883,828 271.502,474	5.453
4	376.883,828 271.502,474	5	376.883,212 271.506,853	4.422

Punct început	X / Y	Punct sfârșit	X / Y	Lungime segment (** (m)
5	376.883,212 271.506,853	6	375.626,012 271.355,287	1266.303
6	375.626,012 271.355,287	7	375.622,009 271.339,855	15.943
7	375.622,009 271.339,855	1	376.885,28 271.492,153	1272.418

** Lungimile segmentelor sunt determinate în planul de proiecție Stereo 70 și sunt rotunjite la 1 milimetru.

*** Distanța dintre puncte este formată din segmente cumulate ce sunt mai mici decât valoarea 1 milimetru.

**DATE DESPRE IMOBILUL NR. 9722**

Oficiul de Cadastru și Publicitate Imobiliară DOLJ
 Biroul de Cadastru și Publicitate Imobiliară Craiova

A. Partea I. Descrierea imobilului

TEREN Extravilan

Adresa: Jud. Dolj, T91,P15

Nr. Crt	Nr cadastral Nr. topografic	Suprafața* (mp)	Observații / Referințe
A1		Din acte: 18.719 Masurata: 17.447	Sector cadastral:1 Teren neimprejmuit; Procent de diminuare de 6,79% pentru Tarla 91.

B. Partea II. Proprietari și acte

Inscrieri privitoare la dreptul de proprietate și alte drepturi reale		Referințe
/		
Act Administrativ nr. TDP nr. 513-60692, din 08/10/1996 emis de CJSAPT DOLJ;		
B1	Intabulare, drept de PROPRIETATE, dobandit prin Reconstituire, cota actuala 1/1, cota initiala 1/1 1) PETRIȘOR CONSTANTIN	A1

C. Partea III. SARCINI .

Inscrieri privind dezmembramintele dreptului de proprietate, drepturi reale de garanție și sarcini	Referințe
NU SUNT	


Anexa Nr. 1 La Partea I

Teren

Nr cadastral	Suprafața (mp)*	Observații / Referințe
	Din acte: 18.719 Masurata: 17.447	Procent de diminuare de 6,79% pentru Tarla 91.

* Suprafața este determinată în planul de proiecție Stereo 70.

DETALII LINIARE IMOBIL



Date referitoare la teren

Crt	Categorie folosință	Intra vilan	Suprafața (mp)	Tarla	Parcelă	Nr. topo	Observații / Referințe
1	arabil	NU	17.447	91	15	-	

Lungime Segmente

1) Valorile lungimilor segmentelor sunt obținute din proiecție în plan.

Punct început	X / Y	Punct sfârșit	X / Y	Lungime segment (** (m)
1	376.883,212 271.506,853	2	376.882,851 271.509,42	2.592
2	376.882,851 271.509,42	3	376.882,733 271.510,262	0.85
3	376.882,733 271.510,262	4	376.881,911 271.516,103	5.899
4	376.881,911 271.516,103	5	376.881,289 271.520,53	4.47

Punct început	X / Y	Punct sfârșit	X / Y	Lungime segment (** (m)
5	376.881,289 271.520,53	6	375.629,737 271.369,645	1260.614
6	375.629,737 271.369,645	7	375.626,012 271.355,287	14.833
7	375.626,012 271.355,287	1	376.883,212 271.506,853	1266.303

** Lungimile segmentelor sunt determinate în planul de proiecție Stereo 70 și sunt rotunjite la 1 milimetru.

*** Distanța dintre puncte este formată din segmente cumulate ce sunt mai mici decât valoarea 1 milimetru.

**DATE DESPRE IMOBILUL NR. 9723**

Oficiul de Cadastru și Publicitate Imobiliară DOLJ
 Biroul de Cadastru și Publicitate Imobiliară Craiova

A. Partea I. Descrierea imobilului

TEREN Extravilan

Adresa: Jud. Dolj, T91,P13

Nr. Crt	Nr cadastral Nr. topografic	Suprafața* (mp)	Observații / Referințe
A1		Din acte: 9.514 Masurata: 8.867	Sector cadastral:1 Teren neimprejmuit; Procent de diminuare de 6,79% pentru Tarla 91.

B. Partea II. Proprietari și acte

Inscrieri privitoare la dreptul de proprietate și alte drepturi reale		Referințe
/		
Act Administrativ nr. TDP nr. 9284, din 13/11/2007 emis de CJSAPT DOLJ;		
B1	Intabulare, drept de PROPRIETATE, dobandit prin Reconstituire, cota actuala 1/1, cota initiala 1/1 1) OLARU DUMITRU	A1

C. Partea III. SARCINI .

Inscrieri privind dezmembramintele dreptului de proprietate, drepturi reale de garanție și sarcini	Referințe
NU SUNT	


Anexa Nr. 1 La Partea I

Teren

Nr cadastral	Suprafaţa (mp)*	Observaţii / Referinţe
	Din acte: 9.514 Masurata: 8.867	Procent de diminuare de 6,79% pentru Tarla 91.

* Suprafaţa este determinată în planul de proiecţie Stereo 70.

DETALII LINIARE IMOBIL



Date referitoare la teren

Crt	Categorie folosinţă	Intra vilan	Suprafaţa (mp)	Tarla	Parcelă	Nr. topo	Observaţii / Referinţe
1	arabil	NU	8.867	91	13	-	

Lungime Segmente

1) Valorile lungimilor segmentelor sunt obţinute din proiecţie în plan.

Punct început	X / Y	Punct sfârşit	X / Y	Lungime segment (** (m)
1	376.877,205 271.548,78	2	375.637,434 271.399,315	1248.748
2	375.637,434 271.399,315	3	375.635,521 271.391,941	7.618
3	375.635,521 271.391,941	4	376.878,292 271.541,767	1251.77
4	376.878,292 271.541,767	5	376.878,278 271.541,858	0.092
5	376.878,278 271.541,858	6	376.878,244 271.542,073	0.218

Punct început	X / Y	Punct sfârșit	X / Y	Lungime segment (** (m)
6	376.878,244 271.542,073	7	376.877,925 271.544,135	2.087
7	376.877,925 271.544,135	8	376.877,902 271.544,284	0.151
8	376.877,902 271.544,284	1	376.877,205 271.548,78	4.55

** Lungimile segmentelor sunt determinate în planul de proiecție Stereo 70 și sunt rotunjite la 1 milimetru.

*** Distanța dintre puncte este formată din segmente cumulate ce sunt mai mici decât valoarea 1 milimetru.

**DATE DESPRE IMOBILUL NR. 9724**

Oficiul de Cadastru și Publicitate Imobiliară DOLJ
 Biroul de Cadastru și Publicitate Imobiliară Craiova

A. Partea I. Descrierea imobilului

TEREN Extravilan

Adresa: Jud. Dolj, T91,P12

Nr. Crt	Nr cadastral Nr. topografic	Suprafața* (mp)	Observații / Referințe
A1		Din acte: 5.000 Masurata: 4.660	Sector cadastral:1 Teren neimprejmuit; Procent de diminuare de 6,79% pentru Tarla 91.

B. Partea II. Proprietari și acte

Inscrieri privitoare la dreptul de proprietate și alte drepturi reale		Referințe
/		
Act Administrativ nr. TDP nr. 2152, din 21/11/2002 emis de CJSAPT DOLJ;		
B1	Intabulare, drept de PROPRIETATE, dobandit prin Reconstituire, cota actuala 1/1, cota initiala 1/1 1) ODINĂ MARIN	A1

C. Partea III. SARCINI .

Inscrieri privind dezmembramintele dreptului de proprietate, drepturi reale de garanție și sarcini	Referințe
NU SUNT	


Anexa Nr. 1 La Partea I

Teren

Nr cadastral	Suprafața (mp)*	Observații / Referințe
	Din acte: 5.000 Masurata: 4.660	Procent de diminuare de 6,79% pentru Tarla 91.

* Suprafața este determinată în planul de proiecție Stereo 70.

DETALII LINIARE IMOBIL



Date referitoare la teren

Crt	Categorie folosință	Intra vilan	Suprafața (mp)	Tarla	Parcelă	Nr. topo	Observații / Referințe
1	arabil	NU	4.660	91	12	-	

Lungime Segmente

1) Valorile lungimilor segmentelor sunt obținute din proiecție în plan.

Punct început	X / Y	Punct sfârșit	X / Y	Lungime segment (** (m)
1	376.876,837 271.551,154	2	376.876,647 271.552,382	1.243
2	376.876,647 271.552,382	3	376.876,633 271.552,472	0.091
3	376.876,633 271.552,472	4	375.638,441 271.403,198	1247.158
4	375.638,441 271.403,198	5	375.637,434 271.399,315	4.011
5	375.637,434 271.399,315	6	376.877,205 271.548,78	1248.748

Punct început	X / Y	Punct sfârșit	X / Y	Lungime segment (** (m)
6	376.877,205 271.548,78	7	376.877,15 271.549,134	0.358
7	376.877,15 271.549,134	1	376.876,837 271.551,154	2.044

** Lungimile segmentelor sunt determinate în planul de proiecție Stereo 70 și sunt rotunjite la 1 milimetru.

*** Distanța dintre puncte este formată din segmente cumulate ce sunt mai mici decât valoarea 1 milimetru.

**DATE DESPRE IMOBILUL NR. 9725**

Oficiul de Cadastru și Publicitate Imobiliară DOLJ
 Biroul de Cadastru și Publicitate Imobiliară Craiova

A. Partea I. Descrierea imobilului

TEREN Extravilan

Adresa: Jud. Dolj, T91,P10

Nr. Crt	Nr cadastral Nr. topografic	Suprafața* (mp)	Observații / Referințe
A1		Din acte: 34.301 Masurata: 31.971	Sector cadastral:1 Teren neimprejmuit; Procent de diminuare de 6,79% pentru Tarla 91.

B. Partea II. Proprietari și acte

Inscrieri privitoare la dreptul de proprietate și alte drepturi reale		Referințe
/		
Act Administrativ nr. TDP nr. 1386-59341, din 10/07/1998 emis de CJSAPT DOLJ;		
B1	Intabulare, drept de PROPRIETATE, dobandit prin Reconstituire, cota actuala 1/1, cota initiala 1/1 1) NOȚULESCU CONSTANTIN	A1

C. Partea III. SARCINI .

Inscrieri privind dezmembramintele dreptului de proprietate, drepturi reale de garanție și sarcini	Referințe
NU SUNT	

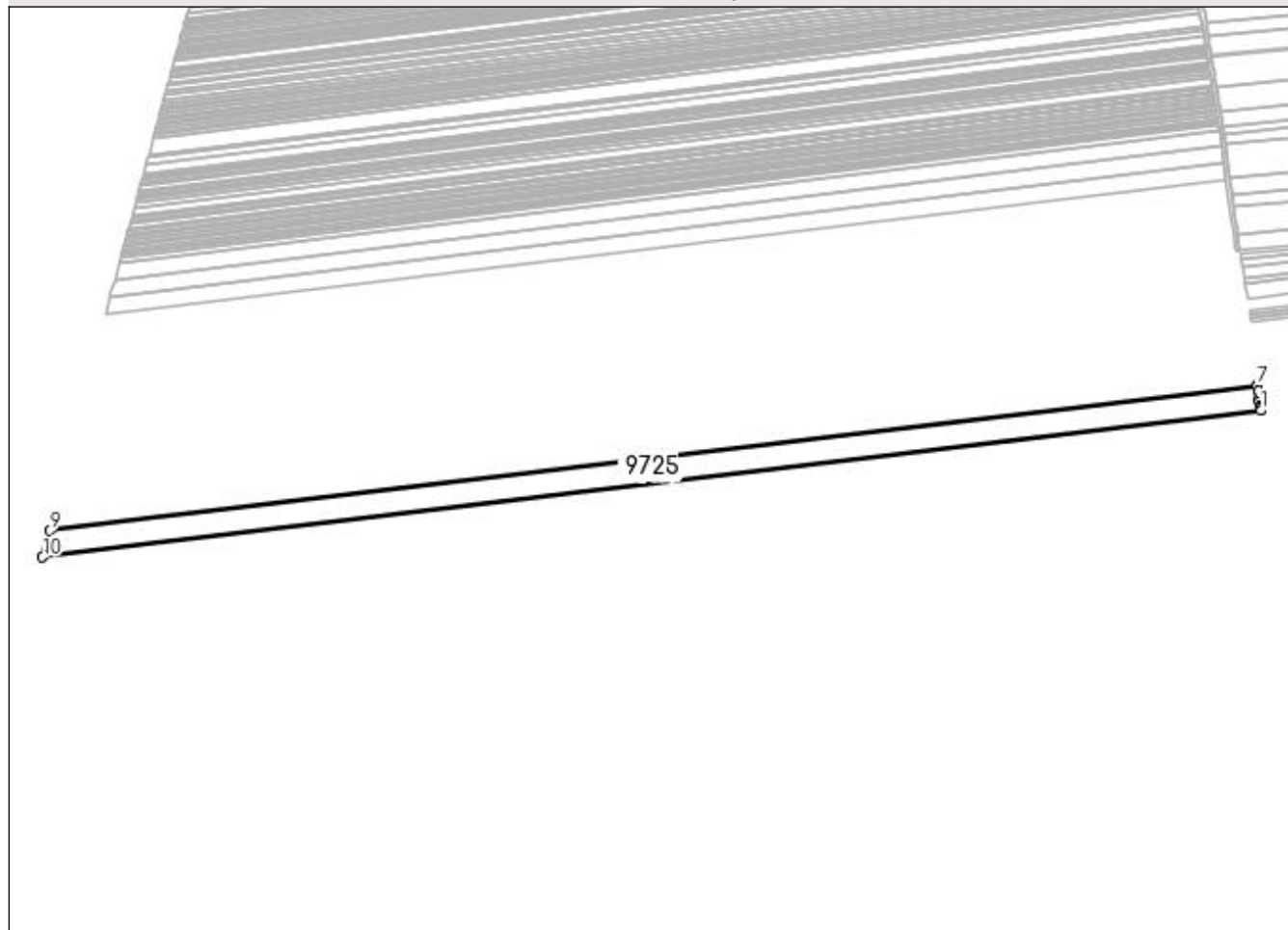
Anexa Nr. 1 La Partea I

Teren

Nr cadastral	Suprafața (mp)*	Observații / Referințe
	Din acte: 34.301 Masurata: 31.971	Procent de diminuare de 6,79% pentru Tarla 91.

* Suprafața este determinată în planul de proiecție Stereo 70.

DETALII LINIARE IMOBIL



Date referitoare la teren

Crt	Categorie folosință	Intravilan	Suprafața (mp)	Tarla	Parcelă	Nr. topo	Observații / Referințe
1	arabil	NU	31.971	91	10	-	

Lungime Segmente

1) Valorile lungimilor segmentelor sunt obținute din proiecție în plan.

Punct început	X / Y	Punct sfârșit	X / Y	Lungime segment (** (m)
1	376.875,189 271.561,789	2	376.874,862 271.563,9	2.136
2	376.874,862 271.563,9	3	376.874,539 271.565,987	2.112
3	376.874,539 271.565,987	4	376.873,856 271.570,396	4.462
4	376.873,856 271.570,396	5	376.873,309 271.573,923	3.569

Punct început	X / Y	Punct sfârșit	X / Y	Lungime segment (** (m)
5	376.873,309 271.573,923	6	376.872,12 271.581,595	7.764
6	376.872,12 271.581,595	7	376.871,301 271.586,884	5.352
7	376.871,301 271.586,884	8	376.871,232 271.587,331	0.452
8	376.871,232 271.587,331	9	375.647,95 271.439,854	1232.14
9	375.647,95 271.439,854	10	375.640,983 271.412,995	27.748
10	375.640,983 271.412,995	1	376.875,189 271.561,789	1243.143

** Lungimile segmentelor sunt determinate în planul de proiecție Stereo 70 și sunt rotunjite la 1 milimetru.

*** Distanța dintre puncte este formată din segmente cumulate ce sunt mai mici decât valoarea 1 milimetru.

**DATE DESPRE IMOBILUL NR. 9726**

Oficiul de Cadastru și Publicitate Imobiliară DOLJ
Biroul de Cadastru și Publicitate Imobiliară Craiova

A. Partea I. Descrierea imobilului

TEREN Extravilan

Adresa: Jud. Dolj, T91,P9

Nr. Crt	Nr cadastral Nr. topografic	Suprafața* (mp)	Observații / Referințe
A1		Din acte: 15.417 Masurata: 14.369	Sector cadastral:1 Teren neimprejmuit; Procent de diminuare de 6,79% pentru Tarla 91.

B. Partea II. Proprietari și acte

Inscrieri privitoare la dreptul de proprietate și alte drepturi reale		Referințe
/		
Act Administrativ nr. TDP nr. 334-44327, din 18/06/1996 emis de CJSAPT DOLJ;		
B1	Intabulare, drept de PROPRIETATE, dobandit prin Reconstituire, cota actuala 1/1, cota initiala 1/1 1) NOTULESCU GHEORGHE 2) NOTULESCU NICOLAE	A1

C. Partea III. SARCINI .

Inscrieri privind dezmembramintele dreptului de proprietate, drepturi reale de garanție și sarcini	Referințe
NU SUNT	

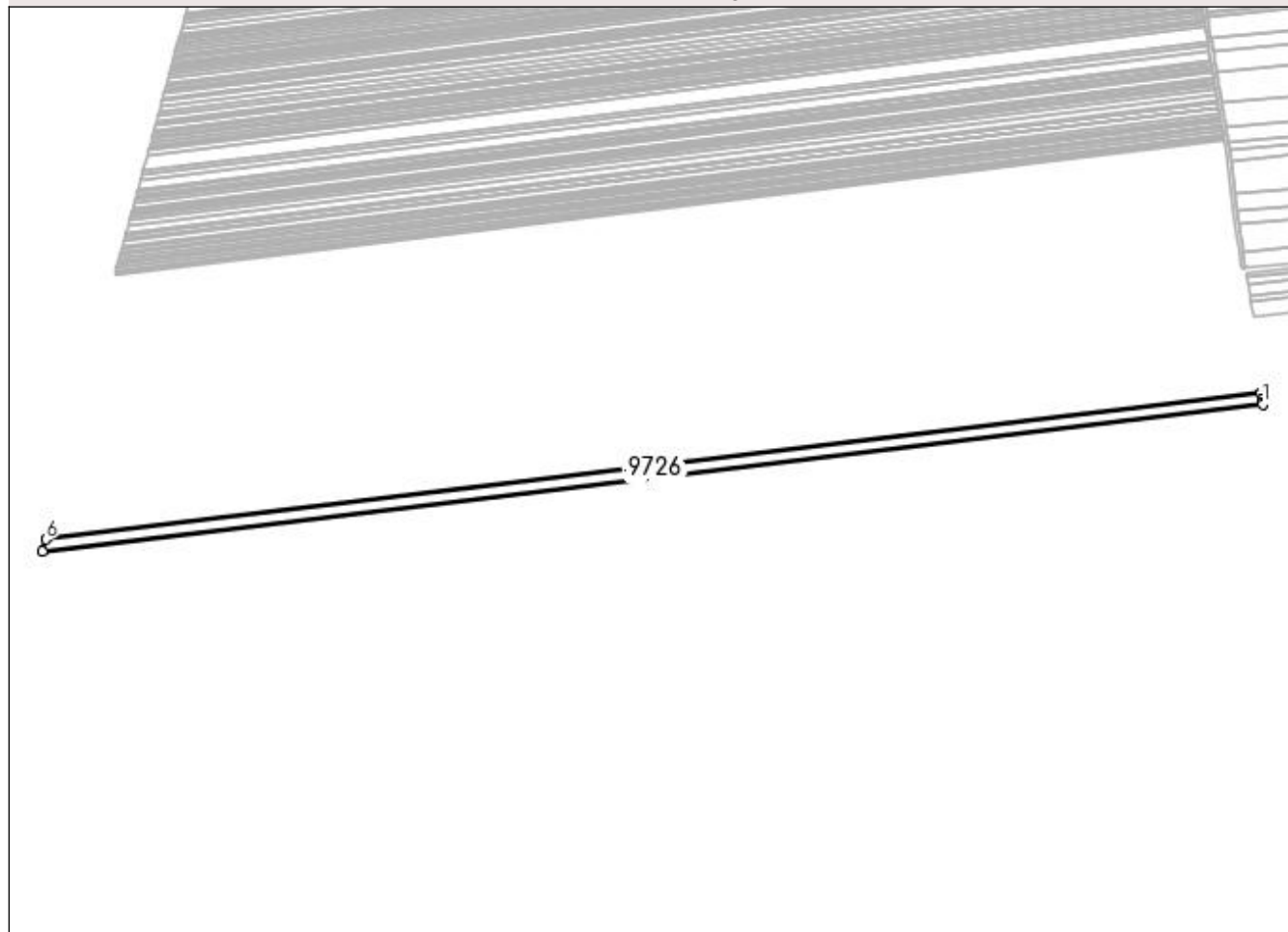
Anexa Nr. 1 La Partea I

Teren

Nr cadastral	Suprafața (mp)*	Observații / Referințe
	Din acte: 15.417 Masurata: 14.369	Procent de diminuare de 6,79% pentru Tarla 91.

* Suprafața este determinată în planul de proiecție Stereo 70.

DETALII LINIARE IMOBIL



Date referitoare la teren

Crt	Categorie folosință	Intra vilan	Suprafața (mp)	Tarla	Parcelă	Nr. topo	Observații / Referințe
1	arabil	NU	14.369	91	9	-	

Lungime Segmente

1) Valorile lungimilor segmentelor sunt obținute din proiecție în plan.

Punct început	X / Y	Punct sfârșit	X / Y	Lungime segment (** (m)
1	376.871,232 271.587,331	2	376.870,986 271.588,919	1.607
2	376.870,986 271.588,919	3	376.870,482 271.592,171	3.291
3	376.870,482 271.592,171	4	376.869,444 271.598,869	6.778
4	376.869,444 271.598,869	5	376.869,442 271.598,885	0.016

Punct început	X / Y	Punct sfârșit	X / Y	Lungime segment (** (m)
5	376.869,442 271.598,885	6	375.651,102 271.452,004	1227.162
6	375.651,102 271.452,004	7	375.647,95 271.439,854	12.552
7	375.647,95 271.439,854	1	376.871,232 271.587,331	1232.14

** Lungimile segmentelor sunt determinate în planul de proiecție Stereo 70 și sunt rotunjite la 1 milimetru.

*** Distanța dintre puncte este formată din segmente cumulate ce sunt mai mici decât valoarea 1 milimetru.

**DATE DESPRE IMOBILUL NR. 9727**

Oficiul de Cadastru și Publicitate Imobiliară DOLJ
 Biroul de Cadastru și Publicitate Imobiliară Craiova

A. Partea I. Descrierea imobilului

TEREN Extravilan

Adresa: Jud. Dolj, T 91, P14

Nr. Crt	Nr cadastral Nr. topografic	Suprafața* (mp)	Observații / Referințe
A1	31192	Din acte: 27.209 Masurata: 26.937	Sector cadastral:1 Teren neimprejmuit;

B. Partea II. Proprietari și acte

Inscrieri privitoare la dreptul de proprietate și alte drepturi reale		Referințe
186505 / 05/10/2018		
Act Notarial nr. CVC. aut. nr. 2061, din 02/10/2018 emis de Belu Aurel;		
B1	Intabulare, drept de PROPRIETATE, dobandit prin Conventie, cota actuala 1/1, cota initiala 1/1 1) GIUBEGEANU GICU LAURENTIU 2) GIUBEGEANU DESPINA MONALISA	A1
B2	se noteaza constituirea patrimoniul de afectatiune in favoarea firmei Giubegeanu Gicu Laurentiu Persoana Fizica Autorizata.	A1

C. Partea III. SARCINI .

Inscrieri privind dezmembramintele dreptului de proprietate, drepturi reale de garanție și sarcini	Referințe
NU SUNT	


Anexa Nr. 1 La Partea I

Teren

Nr cadastral	Suprafața (mp)*	Observații / Referințe
31192	Din acte: 27.209 Masurata: 26.937	

* Suprafața este determinată în planul de proiecție Stereo 70.

DETALII LINIARE IMOBIL



Date referitoare la teren

Crt	Categorie folosință	Intra vilan	Suprafața (mp)	Tarla	Parcelă	Nr. topo	Observații / Referințe
1	arabil	NU	26.937	91	14	-	

Lungime Segmente

1) Valorile lungimilor segmentelor sunt obținute din proiecție în plan.

Punct început	X / Y	Punct sfârșit	X / Y	Lungime segment (** (m)
1	376.881,289 271.520,53	2	376.881,065 271.522,12	1.606
2	376.881,065 271.522,12	3	376.880,967 271.522,819	0.706
3	376.880,967 271.522,819	4	376.879,82 271.530,967	8.228
4	376.879,82 271.530,967	5	376.879,198 271.535,39	4.467

Punct început	X / Y	Punct sfârșit	X / Y	Lungime segment (** (m)
5	376.879,198 271.535,39	6	376.878,398 271.541,083	5.749
6	376.878,398 271.541,083	7	376.878,292 271.541,767	0.692
7	376.878,292 271.541,767	8	375.635,521 271.391,941	1251.77
8	375.635,521 271.391,941	9	375.629,737 271.369,645	23.034
9	375.629,737 271.369,645	1	376.881,289 271.520,53	1260.614

** Lungimile segmentelor sunt determinate în planul de proiecție Stereo 70 și sunt rotunjite la 1 milimetru.

*** Distanța dintre puncte este formată din segmente cumulate ce sunt mai mici decât valoarea 1 milimetru.

**DATE DESPRE IMOBILUL NR. 9728**

Oficiul de Cadastru și Publicitate Imobiliară DOLJ
Biroul de Cadastru și Publicitate Imobiliară Craiova

A. Partea I. Descrierea imobilului

TEREN Extravilan

Adresa: Jud. Dolj, T91, P8

Nr. Crt	Nr cadastral Nr. topografic	Suprafața* (mp)	Observații / Referințe
A1	31356	Din acte: 5.000 Masurata: 4.999	Sector cadastral:1 Teren neimprejmuit;

B. Partea II. Proprietari și acte

Inscrieri privitoare la dreptul de proprietate și alte drepturi reale		Referințe
179337 / 27/09/2018		
Act Notarial nr. contract de schimb aut. 2549, din 23/08/2018 emis de NP DRAGOMIR ROMELIA;		
B1	Intabulare, drept de PROPRIETATE, dobandit prin Conventie, cota actuala 1/1, cota initiala 1/1 1) KAMPARO INVESTMENT SRL, CIF:25525855	A1

C. Partea III. SARCINI .

Inscrieri privind dezmembramintele dreptului de proprietate, drepturi reale de garanție și sarcini	Referințe
NU SUNT	

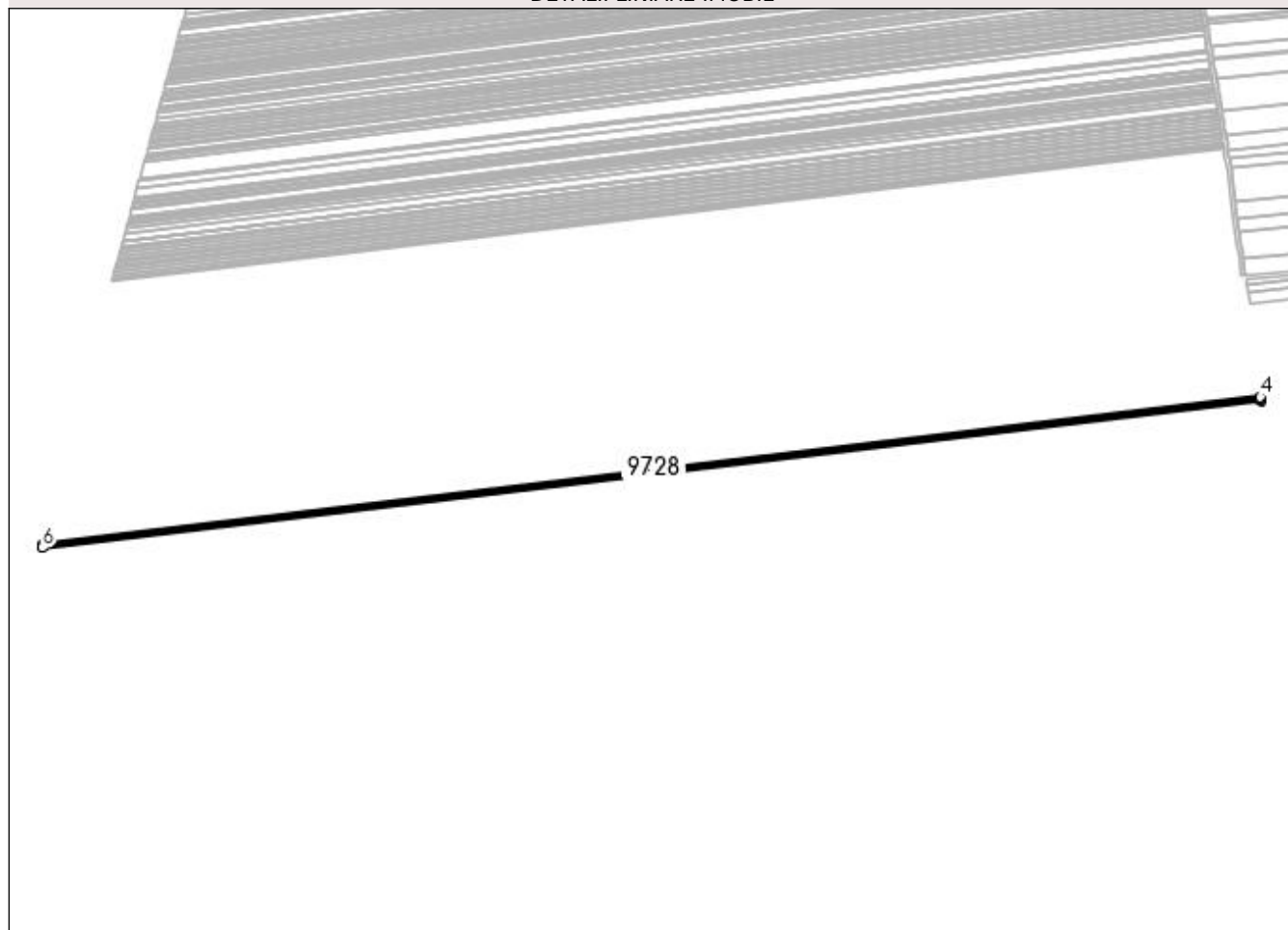
Anexa Nr. 1 La Partea I

Teren

Nr cadastral	Suprafața (mp)*	Observații / Referințe
31356	Din acte: 5.000 Masurata: 4.999	

* Suprafața este determinată în planul de proiecție Stereo 70.

DETALII LINIARE IMOBIL



Date referitoare la teren

Crt	Categorie folosință	Intra vilan	Suprafața (mp)	Tarla	Parcelă	Nr. topo	Observații / Referințe
1	arabil	NU	4.999	91	8	-	

Lungime Segmente

1) Valorile lungimilor segmentelor sunt obținute din proiecție în plan.

Punct început	X / Y	Punct sfârșit	X / Y	Lungime segment (** (m)
1	376.869,442 271.598,885	2	376.869,232 271.600,235	1.366
2	376.869,232 271.600,235	3	376.869,13 271.600,895	0.668
3	376.869,13 271.600,895	4	376.868,817 271.602,916	2.045
4	376.868,817 271.602,916	5	375.652,202 271.456,243	1225.424
5	375.652,202 271.456,243	6	375.651,102 271.452,004	4.379

Punct început	X / Y	Punct sfârșit	X / Y	Lungime segment (** (m)
6	375.651,102 271.452,004	1	376.869,442 271.598,885	1227.162

** Lungimile segmentelor sunt determinate în planul de proiecție Stereo 70 și sunt rotunjite la 1 milimetru.

*** Distanța dintre puncte este formată din segmente cumulate ce sunt mai mici decât valoarea 1 milimetru.

**DATE DESPRE IMOBILUL NR. 9729**

Oficiul de Cadastru și Publicitate Imobiliară DOLJ
 Biroul de Cadastru și Publicitate Imobiliară Craiova

A. Partea I. Descrierea imobilului

TEREN Extravilan

Adresa: Jud. Dolj, T91,P7

Nr. Crt	Nr cadastral Nr. topografic	Suprafața* (mp)	Observații / Referințe
A1		Din acte: 14.105 Masurata: 13.146	Sector cadastral:1 Teren neimprejmuit; Procent de diminuare de 6,79% pentru Tarla 91.

B. Partea II. Proprietari și acte

Inscrieri privitoare la dreptul de proprietate și alte drepturi reale		Referințe
/		
Act Administrativ nr. TDP nr. 516-60692, din 08/10/1996 emis de CJSAPT DOLJ;		
B1	Intabulare, drept de PROPRIETATE, dobandit prin Reconstituire, cota actuala 1/1, cota initiala 1/1 1) MARINESCU ION	A1

C. Partea III. SARCINI .

Inscrieri privind dezmembramintele dreptului de proprietate, drepturi reale de garanție și sarcini	Referințe
NU SUNT	

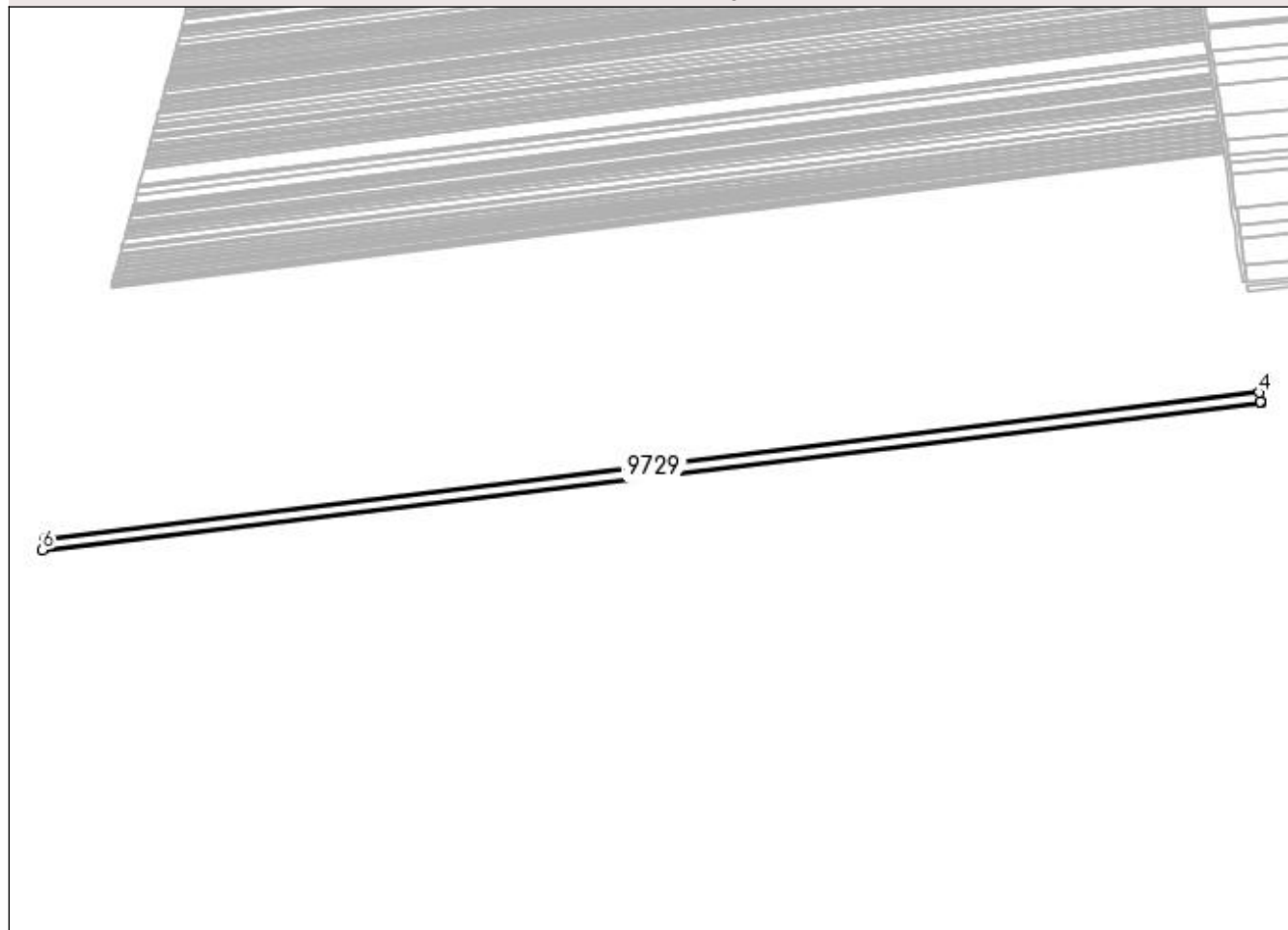
Anexa Nr. 1 La Partea I

Teren

Nr cadastral	Suprafața (mp)*	Observații / Referințe
	Din acte: 14.105 Masurata: 13.146	Procent de diminuare de 6,79% pentru Tarla 91.

* Suprafața este determinată în planul de proiecție Stereo 70.

DETALII LINIARE IMOBIL



Date referitoare la teren

Crt	Categorie folosință	Intra vilan	Suprafața (mp)	Tarla	Parcelă	Nr. topo	Observații / Referințe
1	arabil	NU	13.146	91	7	-	

Lungime Segmente

1) Valorile lungimilor segmentelor sunt obținute din proiecție în plan.

Punct început	X / Y	Punct sfârșit	X / Y	Lungime segment (** (m)
1	376.868,817 271.602,916	2	376.868,816 271.602,921	0.005
2	376.868,816 271.602,921	3	376.868,607 271.604,268	1.363
3	376.868,607 271.604,268	4	376.867,17 271.613,543	9.386
4	376.867,17 271.613,543	5	375.655,101 271.467,418	1220.846

Punct început	X / Y	Punct sfârșit	X / Y	Lungime segment (** (m)
5	375.655,101 271.467,418	6	375.652,202 271.456,243	11.545
6	375.652,202 271.456,243	1	376.868,817 271.602,916	1225.424

** Lungimile segmentelor sunt determinate în planul de proiecție Stereo 70 și sunt rotunjite la 1 milimetru.

*** Distanța dintre puncte este formată din segmente cumulate ce sunt mai mici decât valoarea 1 milimetru.

**DATE DESPRE IMOBILUL NR. 9730**

Oficiul de Cadastru și Publicitate Imobiliară DOLJ
Biroul de Cadastru și Publicitate Imobiliară Craiova

A. Partea I. Descrierea imobilului

TEREN Extravilan

Adresa: Jud. Dolj, T91,P6

Nr. Crt	Nr cadastral Nr. topografic	Suprafața* (mp)	Observații / Referințe
A1		Din acte: 17.397 Masurata: 16.215	Sector cadastral:1 Teren neimprejmuit; Procent de diminuare de 6,79% pentru Tarla 91.

B. Partea II. Proprietari și acte

Inscrieri privitoare la dreptul de proprietate și alte drepturi reale		Referințe
/		
Act Administrativ nr. TDP nr. 1853-1977, din 29/04/2002 emis de CJSAPT DOLJ;		
B1	Intabulare, drept de PROPRIETATE, dobandit prin Reconstituire, cota actuala 1/1, cota initiala 1/1 1) MARINESCU CONSTANȚA 2) MARINESCU CONSTANTIN	A1

C. Partea III. SARCINI .

Inscrieri privind dezmembramintele dreptului de proprietate, drepturi reale de garanție și sarcini	Referințe
NU SUNT	


Anexa Nr. 1 La Partea I

Teren

Nr cadastral	Suprafața (mp)*	Observații / Referințe
	Din acte: 17.397 Masurata: 16.215	Procent de diminuare de 6,79% pentru Tarla 91.

* Suprafața este determinată în planul de proiecție Stereo 70.

DETALII LINIARE IMOBIL



Date referitoare la teren

Crt	Categorie folosință	Intra vilan	Suprafața (mp)	Tarla	Parcelă	Nr. topo	Observații / Referințe
1	arabil	NU	16.215	91	6	-	

Lungime Segmente

1) Valorile lungimilor segmentelor sunt obținute din proiecție în plan.

Punct început	X / Y	Punct sfârșit	X / Y	Lungime segment (** (m)
1	376.867,17 271.613,543	2	376.866,995 271.614,676	1.146
2	376.866,995 271.614,676	3	376.866,264 271.619,39	4.77
3	376.866,264 271.619,39	4	376.865,5 271.624,321	4.99
4	376.865,5 271.624,321	5	376.865,131 271.626,707	2.414

Punct început	X / Y	Punct sfârșit	X / Y	Lungime segment (** (m)
5	376.865,131 271.626,707	6	375.658,692 271.481,26	1215.175
6	375.658,692 271.481,26	7	375.655,101 271.467,418	14.3
7	375.655,101 271.467,418	1	376.867,17 271.613,543	1220.846

** Lungimile segmentelor sunt determinate în planul de proiecție Stereo 70 și sunt rotunjite la 1 milimetru.

*** Distanța dintre puncte este formată din segmente cumulate ce sunt mai mici decât valoarea 1 milimetru.

**DATE DESPRE IMOBILUL NR. 9731**

Oficiul de Cadastru și Publicitate Imobiliară DOLJ
 Biroul de Cadastru și Publicitate Imobiliară Craiova

A. Partea I. Descrierea imobilului

TEREN Extravilan

Adresa: Jud. Dolj, T91,P5

Nr. Crt	Nr cadastral Nr. topografic	Suprafața* (mp)	Observații / Referințe
A1		Din acte: 30.494 Masurata: 28.422	Sector cadastral:1 Teren neimprejmuit; Procent de diminuare de 6,79% pentru Tarla 91.

B. Partea II. Proprietari și acte

Inscrieri privitoare la dreptul de proprietate și alte drepturi reale		Referințe
/		
Act Administrativ nr. TDP nr. 564-60692, din 10/10/1996 emis de CJSAPT DOLJ;		
B1	Intabulare, drept de PROPRIETATE, dobandit prin Reconstituire, cota actuala 1/1, cota initiala 1/1 1) MARINESCU DUMITRU 2) MARINESCU GHEORGHE	A1

C. Partea III. SARCINI .

Inscrieri privind dezmembramintele dreptului de proprietate, drepturi reale de garanție și sarcini	Referințe
NU SUNT	


Anexa Nr. 1 La Partea I

Teren

Nr cadastral	Suprafața (mp)*	Observații / Referințe
	Din acte: 30.494 Masurata: 28.422	Procent de diminuare de 6,79% pentru Tarla 91.

* Suprafața este determinată în planul de proiecție Stereo 70.

DETALII LINIARE IMOBIL



Date referitoare la teren

Crt	Categorie folosință	Intra vilan	Suprafața (mp)	Tarla	Parcelă	Nr. topo	Observații / Referințe
1	arabil	NU	28.422	91	5	-	

Lungime Segmente

1) Valorile lungimilor segmentelor sunt obținute din proiecție în plan.

Punct început	X / Y	Punct sfârșit	X / Y	Lungime segment (** (m)
1	376.861,533 271.649,929	2	375.665,027 271.505,68	1205.17
2	375.665,027 271.505,68	3	375.658,692 271.481,26	25.228
3	375.658,692 271.481,26	4	376.865,131 271.626,707	1215.175
4	376.865,131 271.626,707	5	376.864,998 271.627,566	0.869

Punct început	X / Y	Punct sfârșit	X / Y	Lungime segment (** (m)
5	376.864,998 271.627,566	6	376.864,819 271.628,721	1.169
6	376.864,819 271.628,721	7	376.864,273 271.632,242	3.563
7	376.864,273 271.632,242	8	376.862,869 271.641,304	9.17
8	376.862,869 271.641,304	1	376.861,533 271.649,929	8.728

** Lungimile segmentelor sunt determinate în planul de proiecție Stereo 70 și sunt rotunjite la 1 milimetru.

*** Distanța dintre puncte este formată din segmente cumulate ce sunt mai mici decât valoarea 1 milimetru.

**DATE DESPRE IMOBILUL NR. 9732**

Oficiul de Cadastru și Publicitate Imobiliară DOLJ
Biroul de Cadastru și Publicitate Imobiliară Craiova

A. Partea I. Descrierea imobilului

TEREN Extravilan

Adresa: Jud. Dolj, T91,P3

Nr. Crt	Nr cadastral Nr. topografic	Suprafața* (mp)	Observații / Referințe
A1		21.402	Sector cadastral:1 Teren neimprejmuit;

B. Partea II. Proprietari și acte

Inscrieri privitoare la dreptul de proprietate și alte drepturi reale		Referințe
/		
Act Normativ nr. 7, din 13/03/1996 emis de PARLAMENTUL ROMÂNIEI;		
B1	Intabulare, drept de PROPRIETATE, dobandit prin Lege, cota actuala 1/1, cota initiala 1/1 1) COMUNA BISTREȚ , CIF:4553895, Rezerva comisiei locale de fond funciar.	A1

C. Partea III. SARCINI .

Inscrieri privind dezmembramintele dreptului de proprietate, drepturi reale de garanție și sarcini	Referințe
NU SUNT	


Anexa Nr. 1 La Partea I

Teren

Nr cadastral	Suprafața (mp)*	Observații / Referințe
	21.402	

* Suprafața este determinată în planul de proiecție Stereo 70.

DETALII LINIARE IMOBIL



Date referitoare la teren

Crt	Categorie folosință	Intra vilan	Suprafața (mp)	Tarla	Parcelă	Nr. topo	Observații / Referințe
1	arabil	NU	21.402	91	3	-	

Lungime Segmente

1) Valorile lungimilor segmentelor sunt obținute din proiecție în plan.

Punct început	X / Y	Punct sfârșit	X / Y	Lungime segment (** (m)
1	376.858,683 271.668,316	2	376.858,634 271.668,637	0.325
2	376.858,634 271.668,637	3	376.858,619 271.668,731	0.095
3	376.858,619 271.668,731	4	376.858,386 271.670,235	1.522
4	376.858,386 271.670,235	5	376.857,815 271.673,925	3.734
5	376.857,815 271.673,925	6	376.855,937 271.686,048	12.268

Punct început	X / Y	Punct sfârșit	X / Y	Lungime segment (** (m)
6	376.855,937 271.686,048	7	375.674,88 271.543,662	1189.609
7	375.674,88 271.543,662	8	375.670,043 271.525,016	19.263
8	375.670,043 271.525,016	1	376.858,683 271.668,316	1197.247

** Lungimile segmentelor sunt determinate în planul de proiecție Stereo 70 și sunt rotunjite la 1 milimetru.

*** Distanța dintre puncte este formată din segmente cumulate ce sunt mai mici decât valoarea 1 milimetru.

**DATE DESPRE IMOBILUL NR. 9733**

Oficiul de Cadastru și Publicitate Imobiliară DOLJ
 Biroul de Cadastru și Publicitate Imobiliară Craiova

A. Partea I. Descrierea imobilului

TEREN Extravilan

Nr. CF vechi:137

Nr. cadastral vechi:347

Adresa: Jud. Dolj, T91,P2

Nr. Crt	Nr cadastral Nr. topografic	Suprafața* (mp)	Observații / Referințe
A1	30417	Din acte: 18.981 Masurata: 18.912	Sector cadastral:1 Teren neimprejmuit;

B. Partea II. Proprietari și acte

Inscrieri privitoare la dreptul de proprietate și alte drepturi reale		Referințe
116369 / 26/11/2013		
Act Notarial nr. cvc aut nr 722, din 16/05/2013 emis de NP DRAGOMIR ROMELIA MARINA (declaratia aut nr 901/30.05.2013 - NP Dragomir Romelia);		
B1	Intabulare, drept de PROPRIETATE, dobandit prin Conventie, cota actuala 1/1, cota initiala 1/1 1) SC KAMPARO INVESTMENT SRL, CIF:9999999999999, Lipsa CNP.	A1

C. Partea III. SARCINI .

Inscrieri privind dezmembramintele dreptului de proprietate, drepturi reale de garanție și sarcini	Referințe
NU SUNT	


Anexa Nr. 1 La Partea I

Teren

Nr cadastral	Suprafața (mp)*	Observații / Referințe
30417	Din acte: 18.981 Masurata: 18.912	

* Suprafața este determinată în planul de proiecție Stereo 70.

DETALII LINIARE IMOBIL



Date referitoare la teren

Crt	Categorie folosință	Intra vilan	Suprafața (mp)	Tarla	Parcelă	Nr. topo	Observații / Referințe
1	arabil	NU	18.912	91	2	-	

Lungime Segmente

1) Valorile lungimilor segmentelor sunt obținute din proiecție în plan.

Punct început	X / Y	Punct sfârșit	X / Y	Lungime segment (** (m)
1	376.855,937 271.686,048	2	376.855,93 271.686,091	0.044
2	376.855,93 271.686,091	3	376.855,356 271.689,791	3.744
3	376.855,356 271.689,791	4	376.854,555 271.694,961	5.232
4	376.854,555 271.694,961	5	376.853,494 271.701,812	6.933

Punct început	X / Y	Punct sfârșit	X / Y	Lungime segment (** (m)
5	376.853,494 271.701,812	6	375.679,18 271.560,239	1182.817
6	375.679,18 271.560,239	7	375.674,88 271.543,662	17.126
7	375.674,88 271.543,662	1	376.855,937 271.686,048	1189.609

** Lungimile segmentelor sunt determinate în planul de proiecție Stereo 70 și sunt rotunjite la 1 milimetru.

*** Distanța dintre puncte este formată din segmente cumulate ce sunt mai mici decât valoarea 1 milimetru.

**DATE DESPRE IMOBILUL NR. 9734**

Oficiul de Cadastru și Publicitate Imobiliară DOLJ
 Biroul de Cadastru și Publicitate Imobiliară Craiova

A. Partea I. Descrierea imobilului

TEREN Extravilan

Adresa: Jud. Dolj, T91,P1

Nr. Crt	Nr cadastral Nr. topografic	Suprafața* (mp)	Observații / Referințe
A1		Din acte: 6.177 Masurata: 5.757	Sector cadastral:1 Teren neimprejmuit; Procent de diminuare de 6,79% pentru Tarla 91.

B. Partea II. Proprietari și acte

Inscrieri privitoare la dreptul de proprietate și alte drepturi reale		Referințe
/		
Act Administrativ nr. TDP nr. 1066-48660, din 16/10/1996 emis de CJSAPT DOLJ;		
B1	Intabulare, drept de PROPRIETATE, dobandit prin Reconstituire, cota actuala 1/1, cota initiala 1/1 1) CIORTAN MERSINA	A1

C. Partea III. SARCINI .

Inscrieri privind dezmembramintele dreptului de proprietate, drepturi reale de garanție și sarcini	Referințe
NU SUNT	

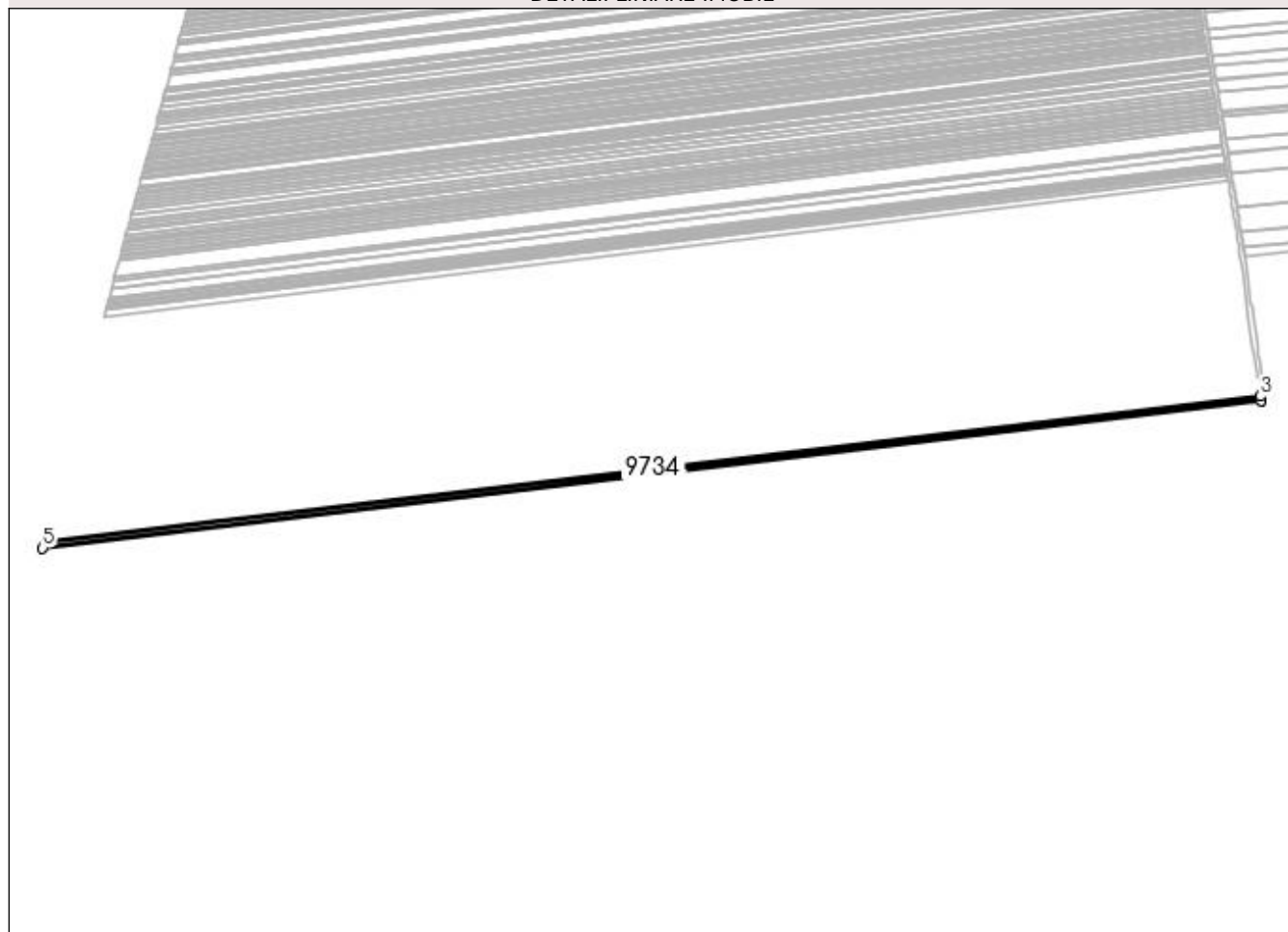
Anexa Nr. 1 La Partea I

Teren

Nr cadastral	Suprafaţa (mp)*	Observaţii / Referinţe
	Din acte: 6.177 Masurata: 5.757	Procent de diminuare de 6,79% pentru Tarla 91.

* Suprafaţa este determinată în planul de proiecţie Stereo 70.

DETALII LINIARE IMOBIL



Date referitoare la teren

Crt	Categorie folosinţă	Intra vilan	Suprafaţa (mp)	Tarla	Parcelă	Nr. topo	Observaţii / Referinţe
1	arabil	NU	5.757	91	1	-	

Lungime Segmente

1) Valorile lungimilor segmentelor sunt obţinute din proiecţie în plan.

Punct început	X / Y	Punct sfârşit	X / Y	Lungime segment (** (m)
1	376.853,494 271.701,812	2	376.853,478 271.701,913	0.102
2	376.853,478 271.701,913	3	376.852,747 271.706,629	4.772
3	376.852,747 271.706,629	4	375.680,494 271.565,304	1180.741
4	375.680,494 271.565,304	5	375.679,18 271.560,239	5.233
5	375.679,18 271.560,239	1	376.853,494 271.701,812	1182.817

**** Lungimile segmentelor sunt determinate în planul de proiecție Stereo 70 și sunt rotunjite la 1 milimetru.**

***** Distanța dintre puncte este formată din segmente cumulate ce sunt mai mici decât valoarea 1 milimetru.**

**DATE DESPRE IMOBILUL NR. 9735**

Oficiul de Cadastru și Publicitate Imobiliară DOLJ
Biroul de Cadastru și Publicitate Imobiliară Craiova

A. Partea I. Descrierea imobilului

TEREN Extravilan

Adresa: Jud. Dolj, P889

Nr. Crt	Nr cadastral Nr. topografic	Suprafața* (mp)	Observații / Referințe
A1		8.998	Sector cadastral:1 Teren neimprejmuit;

B. Partea II. Proprietari și acte

Inscrieri privitoare la dreptul de proprietate și alte drepturi reale		Referințe
/		
Act Normativ nr. 7, din 13/03/1996 emis de PARLAMENTUL ROMÂNIEI;		
B1	Inscrierea provizorie, drept de PROPRIETATE, dobandit prin Lege, cota actuala 1/1, cota initiala 1/1 1) NEIDENTIFICAT NEIDENTIFICAT	A1

C. Partea III. SARCINI .

Inscrieri privind dezmembramintele dreptului de proprietate, drepturi reale de garanție și sarcini	Referințe
NU SUNT	

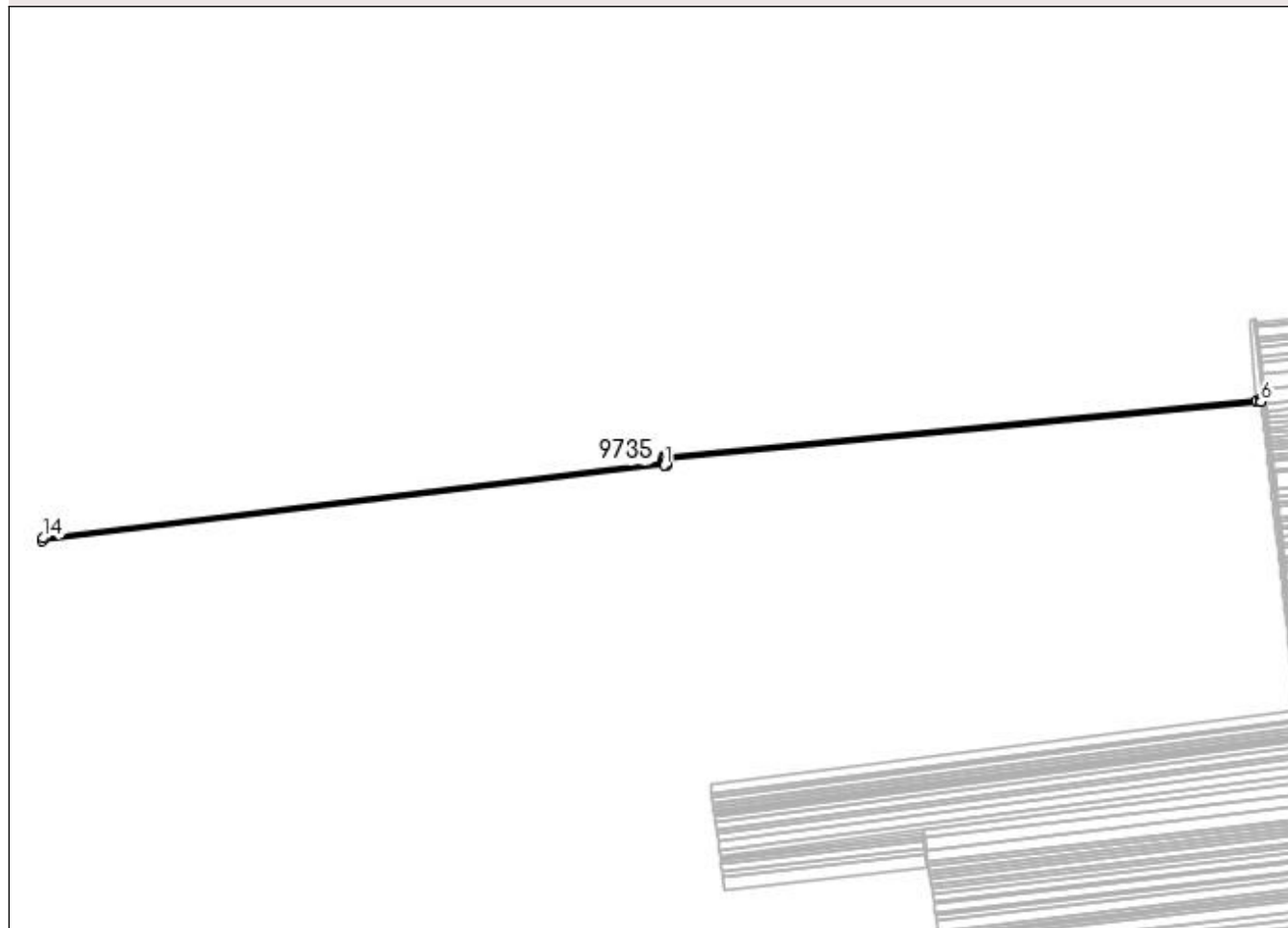
Anexa Nr. 1 La Partea I

Teren

Nr cadastral	Suprafața (mp)*	Observații / Referințe
	8.998	

* Suprafața este determinată în planul de proiecție Stereo 70.

DETALII LINIARE IMOBIL



Date referitoare la teren

Crt	Categorie folosință	Intra vilan	Suprafața (mp)	Tarla	Parcelă	Nr. topo	Observații / Referințe
1	drum	NU	8.998	-	889	-	DE 889

Lungime Segmente

1) Valorile lungimilor segmentelor sunt obținute din proiecție în plan.

Punct început	X / Y	Punct sfârșit	X / Y	Lungime segment (** (m)
1	376.852,747 271.706,629	2	376.856,72 271.707,113	4.002
2	376.856,72 271.707,113	3	376.856,602 271.707,875	0.771
3	376.856,602 271.707,875	4	376.855,477 271.715,134	7.346
4	376.855,477 271.715,134	5	376.854,781 271.719,627	4.547
5	376.854,781 271.719,627	6	377.976,493 271.826,586	1126.8

Punct început	X / Y	Punct sfârșit	X / Y	Lungime segment (** (m)
6	377.976,493 271.826,586	7	377.976,115 271.829,925	3.36
7	377.976,115 271.829,925	8	377.967,991 271.829,269	8.15
8	377.967,991 271.829,269	9	376.854,183 271.723,588	1118.81
9	376.854,183 271.723,588	10	376.850,188 271.723,272	4.007
10	376.850,188 271.723,272	11	376.850,927 271.718,007	5.317
11	376.850,927 271.718,007	12	376.851,382 271.714,768	3.271
12	376.851,382 271.714,768	13	376.851,972 271.710,564	4.245
13	376.851,972 271.710,564	14	375.681,573 271.569,463	1178.874
14	375.681,573 271.569,463	15	375.680,494 271.565,304	4.297
15	375.680,494 271.565,304	1	376.852,747 271.706,629	1180.741

** Lungimile segmentelor sunt determinate în planul de proiecție Stereo 70 și sunt rotunjite la 1 milimetru.

*** Distanța dintre puncte este formată din segmente cumulate ce sunt mai mici decât valoarea 1 milimetru.

**DATE DESPRE IMOBILUL NR. 9736**

Oficiul de Cadastru și Publicitate Imobiliară DOLJ
Biroul de Cadastru și Publicitate Imobiliară Craiova

A. Partea I. Descrierea imobilului

TEREN Extravilan

Adresa: Jud. Dolj, T91,P115

Nr. Crt	Nr cadastral Nr. topografic	Suprafața* (mp)	Observații / Referințe
A1		Din acte: 5.000 Masurata: 4.660	Sector cadastral:1 Teren neimprejmuit; Procent de diminuare de 6,79% pentru Tarla 91.

B. Partea II. Proprietari și acte

Inscrieri privitoare la dreptul de proprietate și alte drepturi reale		Referințe
/		
Act Administrativ nr. TDP nr. 1597-59363, din 27/05/1999 emis de CJSAPT DOLJ;		
B1	Intabulare, drept de PROPRIETATE, dobandit prin Reconstituire, cota actuala 1/1, cota initiala 1/1 1) JOSCEANU GHEORGHE	A1

C. Partea III. SARCINI .

Inscrieri privind dezmembramintele dreptului de proprietate, drepturi reale de garanție și sarcini	Referințe
NU SUNT	


Anexa Nr. 1 La Partea I

Teren

Nr cadastral	Suprafața (mp)*	Observații / Referințe
	Din acte: 5.000 Masurata: 4.660	Procent de diminuare de 6,79% pentru Tarla 91.

* Suprafața este determinată în planul de proiecție Stereo 70.

DETALII LINIARE IMOBIL



Date referitoare la teren

Crt	Categorie folosință	Intravilan	Suprafața (mp)	Tarla	Parcelă	Nr. topo	Observații / Referințe
1	arabil	NU	4.660	91	115	-	

Lungime Segmente

1) Valorile lungimilor segmentelor sunt obținute din proiecție în plan.

Punct început	X / Y	Punct sfârșit	X / Y	Lungime segment (** (m)
1	375.823,825 270.418,341	2	375.832,762 270.419,336	8.992
2	375.832,762 270.419,336	3	376.112,565 270.450,492	281.532
3	376.112,565 270.450,492	4	376.275,406 270.469,884	163.992
4	376.275,406 270.469,884	5	376.443,392 270.489,502	169.128
5	376.443,392 270.489,502	6	376.653,456 270.513,338	211.412

Punct început	X / Y	Punct sfârșit	X / Y	Lungime segment (** (m)
6	376.653,456 270.513,338	7	376.813,15 270.530,737	160.639
7	376.813,15 270.530,737	8	377.005,859 270.552,785	193.966
8	377.005,859 270.552,785	9	377.005,867 270.552,786	0.008
9	377.005,867 270.552,786	10	377.004,826 270.560,637	7.92
10	377.004,826 270.560,637	11	377.004,815 270.560,719	0.083
11	377.004,815 270.560,719	1	375.823,825 270.418,341	1189.541

** Lungimile segmentelor sunt determinate în planul de proiecție Stereo 70 și sunt rotunjite la 1 milimetru.

*** Distanța dintre puncte este formată din segmente cumulate ce sunt mai mici decât valoarea 1 milimetru.

**DATE DESPRE IMOBILUL NR. 9737**

Oficiul de Cadastru și Publicitate Imobiliară DOLJ
Biroul de Cadastru și Publicitate Imobiliară Craiova

A. Partea I. Descrierea imobilului

TEREN Extravilan

Adresa: Jud. Dolj, T141,P45/1

Nr. Crt	Nr cadastral Nr. topografic	Suprafața* (mp)	Observații / Referințe
A1		4.479	Sector cadastral:1 Teren neimprejmuit;

B. Partea II. Proprietari și acte

Inscrieri privitoare la dreptul de proprietate și alte drepturi reale		Referințe
/		
Act Normativ nr. 7, din 13/03/1996 emis de PARLAMENTUL ROMÂNIEI;		
B1	Intabulare, drept de PROPRIETATE, dobandit prin Lege, cota actuala 1/1, cota initiala 1/1 1) COMUNA BISTREȚ , CIF:4553895, Rezerva comisiei locale de fond funciar.	A1

C. Partea III. SARCINI .

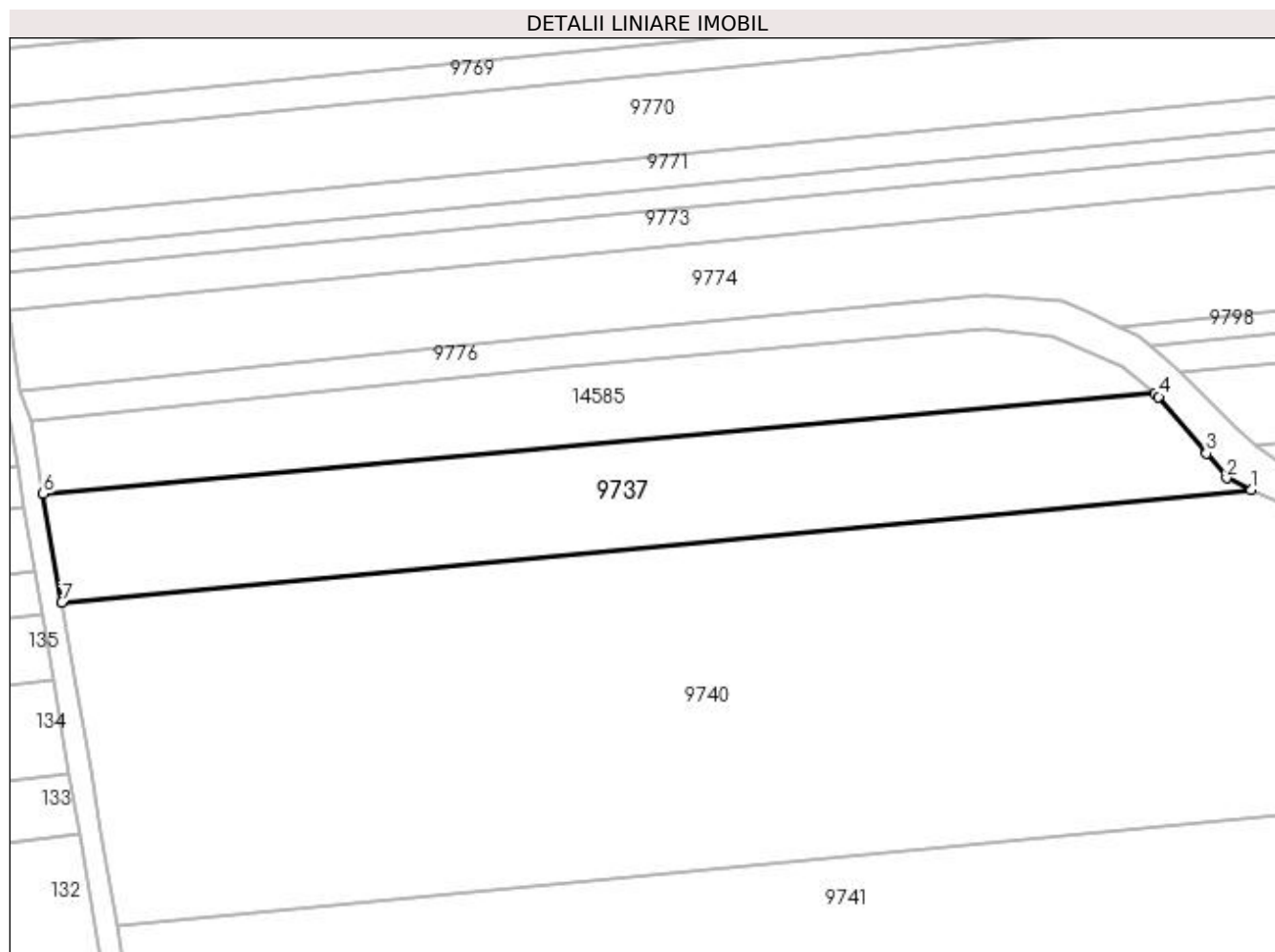
Inscrieri privind dezmembramintele dreptului de proprietate, drepturi reale de garanție și sarcini	Referințe
NU SUNT	

Anexa Nr. 1 La Partea I

Teren

Nr cadastral	Suprafața (mp)*	Observații / Referințe
	4.479	

* Suprafața este determinată în planul de proiecție Stereo 70.



Date referitoare la teren

Crt	Categorie folosință	Intra vilan	Suprafața (mp)	Tarla	Parcelă	Nr. topo	Observații / Referințe
1	arabil	NU	4.479	141	45/1	-	

Lungime Segmente

1) Valorile lungimilor segmentelor sunt obținute din proiecție în plan.

Punct început	X / Y	Punct sfârșit	X / Y	Lungime segment (** (m)
1	376.955,049 272.513,402	2	376.950,375 272.515,585	5.159
2	376.950,375 272.515,585	3	376.946,603 272.520,287	6.028
3	376.946,603 272.520,287	4	376.937,459 272.531,094	14.156
4	376.937,459 272.531,094	5	376.936,7 272.531,742	0.998
5	376.936,7 272.531,742	6	376.725,018 272.512,613	212.545

Punct început	X / Y	Punct sfârșit	X / Y	Lungime segment (** (m)
6	376.725,018 272.512,613	7	376.728,555 272.491,911	21.002
7	376.728,555 272.491,911	1	376.955,049 272.513,402	227.511

** Lungimile segmentelor sunt determinate în planul de proiecție Stereo 70 și sunt rotunjite la 1 milimetru.

*** Distanța dintre puncte este formată din segmente cumulate ce sunt mai mici decât valoarea 1 milimetru.

**DATE DESPRE IMOBILUL NR. 9738**

Oficiul de Cadastru și Publicitate Imobiliară DOLJ
Biroul de Cadastru și Publicitate Imobiliară Craiova

A. Partea I. Descrierea imobilului

TEREN Extravilan

Adresa: Jud. Dolj

Nr. Crt	Nr cadastral Nr. topografic	Suprafața* (mp)	Observații / Referințe
A1		Din acte: 4.778 Masurata: 4.758	Sector cadastral:1 Teren neimprejmuit;

B. Partea II. Proprietari și acte

Inscrieri privitoare la dreptul de proprietate și alte drepturi reale		Referințe
/		
Act Normativ nr. 7, din 13/03/1996 emis de PARLAMENTUL ROMÂNIEI;		
B1	Inscrierea provizorie, drept de PROPRIETATE, dobandit prin Lege, cota actuala 1/1, cota initiala 1/1 1) NEIDENTIFICAT NEIDENTIFICAT	A1

C. Partea III. SARCINI .

Inscrieri privind dezmembramintele dreptului de proprietate, drepturi reale de garanție și sarcini	Referințe
NU SUNT	

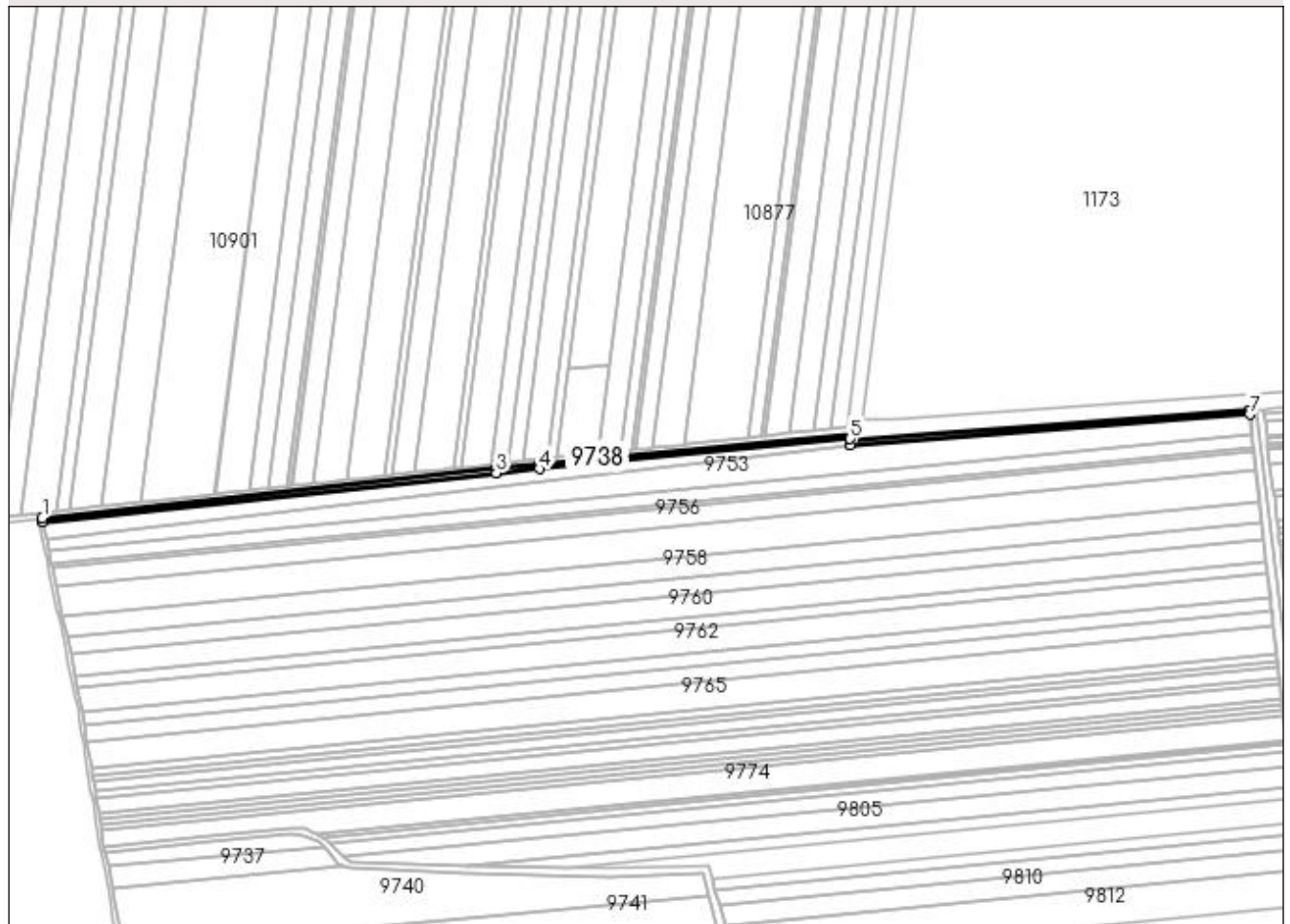
Anexa Nr. 1 La Partea I

Teren

Nr cadastral	Suprafața (mp)*	Observații / Referințe
	Din acte: 4.778 Masurata: 4.758	

* Suprafața este determinată în planul de proiecție Stereo 70.

DETALII LINIARE IMOBIL



Date referitoare la teren

Crt	Categorie folosință	Intra vilan	Suprafața (mp)	Tarla	Parcelă	Nr. topo	Observații / Referințe
1	drum	NU	4.758	-	-	-	

Lungime Segmente

1) Valorile lungimilor segmentelor sunt obținute din proiecție în plan.

Punct început	X / Y	Punct sfârșit	X / Y	Lungime segment (** (m)
1	376.660,194 272.853,915	2	376.660,977 272.849,992	4.0
2	376.660,977 272.849,992	3	377.105,228 272.898,112	446.85
3	377.105,228 272.898,112	4	377.147,214 272.902,171	42.182
4	377.147,214 272.902,171	5	377.451,814 272.931,519	306.011
5	377.451,814 272.931,519	6	377.451,814 272.925,079	6.44

Punct început	X / Y	Punct sfârşit	X / Y	Lungime segment (** (m)
6	377.451,814 272.925,079	7	377.843,629 272.955,364	392.984
7	377.843,629 272.955,364	8	377.843,208 272.959,069	3.729
8	377.843,208 272.959,069	9	377.843,177 272.959,338	0.271
9	377.843,177 272.959,338	10	377.455,714 272.929,479	388.612
10	377.455,714 272.929,479	11	377.455,714 272.935,962	6.483
11	377.455,714 272.935,962	12	377.146,837 272.906,06	310.321
12	377.146,837 272.906,06	13	377.104,831 272.901,993	42.202
13	377.104,831 272.901,993	1	376.660,194 272.853,915	447.229

** Lungimile segmentelor sunt determinate în planul de proiecție Stereo 70 și sunt rotunjite la 1 milimetru.

*** Distanța dintre puncte este formată din segmente cumulate ce sunt mai mici decât valoarea 1 milimetru.

**DATE DESPRE IMOBILUL NR. 9739**

Oficiul de Cadastru și Publicitate Imobiliară DOLJ
Biroul de Cadastru și Publicitate Imobiliară Craiova

A. Partea I. Descrierea imobilului

TEREN Extravilan

Adresa: Jud. Dolj, P919

Nr. Crt	Nr cadastral Nr. topografic	Suprafața* (mp)	Observații / Referințe
A1		4.670	Sector cadastral:1 Teren neimprejmuit;

B. Partea II. Proprietari și acte

Inscrieri privitoare la dreptul de proprietate și alte drepturi reale		Referințe
/		
Act Normativ nr. 7, din 13/03/1996 emis de PARLAMENTUL ROMÂNIEI;		
B1	Inscrierea provizorie, drept de PROPRIETATE, dobandit prin Lege, cota actuala 1/1, cota initiala 1/1 1) NEIDENTIFICAT NEIDENTIFICAT	A1

C. Partea III. SARCINI .

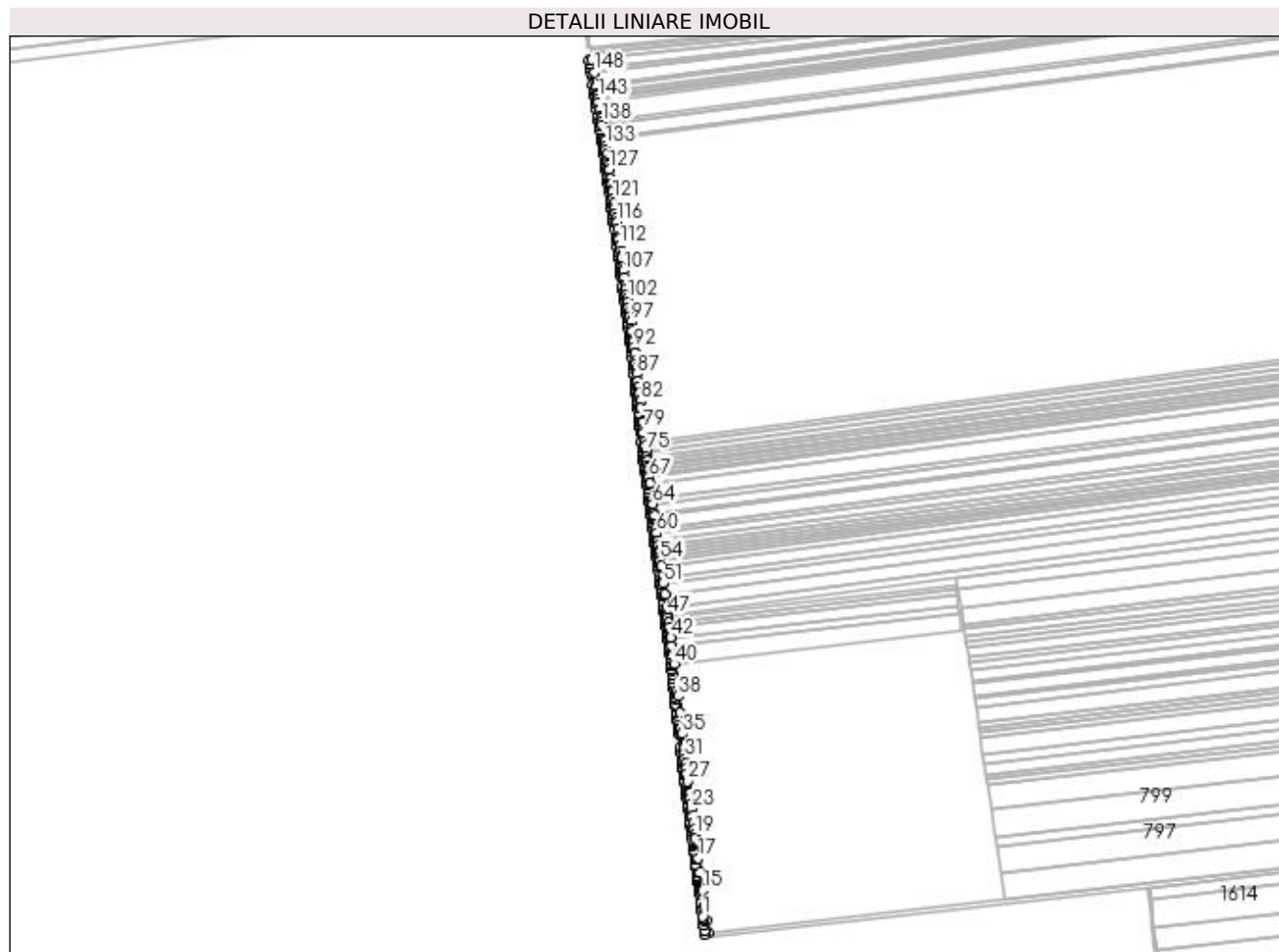
Inscrieri privind dezmembramintele dreptului de proprietate, drepturi reale de garanție și sarcini	Referințe
NU SUNT	

Anexa Nr. 1 La Partea I

Teren

Nr cadastral	Suprafața (mp)*	Observații / Referințe
	4.670	

* Suprafața este determinată în planul de proiecție Stereo 70.



Date referitoare la teren

Crt	Categorie folosință	Intravilan	Suprafața (mp)	Tarla	Parcelă	Nr. topo	Observații / Referințe
1	drum	NU	4.670	-	919	-	DE 919

Lungime Segmente

1) Valorile lungimilor segmentelor sunt obținute din proiecție în plan.

Punct început	X / Y	Punct sfârșit	X / Y	Lungime segment	Punct început	X / Y	Punct sfârșit	X / Y	Lungime segment	Punct început	X / Y	Punct sfârșit	X / Y	Lungime segment
1	377.003,27 270.572,37	2	377.003,699 270.569,135	3.263	2	377.003,699 270.569,135	3	377.003,708 270.569,068	0.068	3	377.003,708 270.569,068	4	377.003,818 270.568,236	0.839
4	377.003,818 270.568,236	5	377.003,824 270.568,188	0.048	5	377.003,824 270.568,188	6	377.003,994 270.566,912	1.287	6	377.003,994 270.566,912	7	377.004,815 270.560,719	6.247
7	377.004,815 270.560,719	8	377.004,826 270.560,637	0.083	8	377.004,826 270.560,637	9	377.005,867 270.552,786	7.92	9	377.005,867 270.552,786	10	377.005,859 270.552,785	0.008
10	377.005,859 270.552,785	11	377.006,091 270.548,786	4.006	11	377.006,091 270.548,786	12	377.010,2 270.550,537	4.467	12	377.010,2 270.550,537	13	377.007,959 270.567,438	17.049
13	377.007,959 270.567,438	14	377.005,439 270.586,434	19.162	14	377.005,439 270.586,434	15	377.002,726 270.606,883	20.628	15	377.002,726 270.606,883	16	376.999,597 270.630,475	23.799
16	376.999,597 270.630,475	17	376.997,072 270.649,514	19.206	17	376.997,072 270.649,514	18	376.993,701 270.674,925	25.634	18	376.993,701 270.674,925	19	376.992,86 270.681,268	6.399

Punct început	X / Y	Punct sfârșit	X / Y	Lungime segment	Punct început	X / Y	Punct sfârșit	X / Y	Lungime segment	Punct început	X / Y	Punct sfârșit	X / Y	Lungime segment
19	376.992,86 270.681,268	20	376.992,018 270.687,614	6.402	20	376.992,018 270.687,614	21	376.990,785 270.696,912	9.379	21	376.990,785 270.696,912	22	376.989,682 270.705,229	8.39
22	376.989,682 270.705,229	23	376.988,365 270.715,157	10.015	23	376.988,365 270.715,157	24	376.987,493 270.721,728	6.629	24	376.987,493 270.721,728	25	376.986,622 270.728,299	6.628
25	376.986,622 270.728,299	26	376.985,75 270.734,873	6.632	26	376.985,75 270.734,873	27	376.983,519 270.751,686	16.96	27	376.983,519 270.751,686	28	376.982,196 270.761,662	10.063
28	376.982,196 270.761,662	29	376.981,409 270.768,373	6.757	29	376.981,409 270.768,373	30	376.980,635 270.774,97	6.642	30	376.980,635 270.774,97	31	376.979,861 270.781,571	6.646
31	376.979,861 270.781,571	32	376.979,087 270.788,176	6.65	32	376.979,087 270.788,176	33	376.978,312 270.794,783	6.652	33	376.978,312 270.794,783	34	376.977,924 270.798,089	3.329
34	376.977,924 270.798,089	35	376.975,985 270.814,627	16.651	35	376.975,985 270.814,627	36	376.975,027 270.822,794	8.223	36	376.975,027 270.822,794	37	376.972,749 270.842,219	19.558
37	376.972,749 270.842,219	38	376.970,153 270.864,352	22.285	38	376.970,153 270.864,352	39	376.969,23 270.872,219	7.921	39	376.969,23 270.872,219	40	376.965,163 270.906,899	34.918
40	376.965,163 270.906,899	41	376.962,384 270.930,592	23.855	41	376.962,384 270.930,592	42	376.961,085 270.941,674	11.158	42	376.961,085 270.941,674	43	376.960,291 270.948,441	6.813
43	376.960,291 270.948,441	44	376.959,386 270.955,038	6.659	44	376.959,386 270.955,038	45	376.958,469 270.961,714	6.739	45	376.958,469 270.961,714	46	376.957,553 270.968,392	6.741
46	376.957,553 270.968,392	47	376.957,038 270.972,153	3.796	47	376.957,038 270.972,153	48	376.956,456 270.976,413	4.3	48	376.956,456 270.976,413	49	376.955,734 270.981,702	5.338
49	376.955,734 270.981,702	50	376.953,298 270.999,532	17.996	50	376.953,298 270.999,532	51	376.951,389 271.013,502	14.1	51	376.951,389 271.013,502	52	376.950,221 271.022,056	8.633
52	376.950,221 271.022,056	53	376.948,305 271.036,078	14.152	53	376.948,305 271.036,078	54	376.947,174 271.044,354	8.353	54	376.947,174 271.044,354	55	376.946,566 271.048,808	4.495
55	376.946,566 271.048,808	56	376.945,957 271.053,261	4.494	56	376.945,957 271.053,261	57	376.945,349 271.057,713	4.493	57	376.945,349 271.057,713	58	376.944,437 271.064,39	6.739
58	376.944,437 271.064,39	59	376.943,685 271.069,894	5.555	59	376.943,685 271.069,894	60	376.942,309 271.079,963	10.163	60	376.942,309 271.079,963	61	376.941,424 271.086,441	6.538
61	376.941,424 271.086,441	62	376.938,993 271.104,236	17.96	62	376.938,993 271.104,236	63	376.938,665 271.106,642	2.428	63	376.938,665 271.106,642	64	376.936,965 271.119,08	12.554
64	376.936,965 271.119,08	65	376.936,236 271.124,416	5.386	65	376.936,236 271.124,416	66	376.933,298 271.145,928	21.712	66	376.933,298 271.145,928	67	376.932,168 271.154,197	8.346
67	376.932,168 271.154,197	68	376.931,761 271.157,173	3.004	68	376.931,761 271.157,173	69	376.931,001 271.162,739	5.618	69	376.931,001 271.162,739	70	376.930,345 271.167,539	4.845
70	376.930,345 271.167,539	71	376.930,066 271.169,582	2.062	71	376.930,066 271.169,582	72	376.929,169 271.176,152	6.631	72	376.929,169 271.176,152	73	376.929,167 271.176,162	0.01
73	376.929,167 271.176,162	74	376.928,631 271.180,964	4.832	74	376.928,631 271.180,964	75	376.927,8 271.188,415	7.497	75	376.927,8 271.188,415	76	376.926,973 271.195,826	7.457
76	376.926,973 271.195,826	77	376.926,357 271.201,352	5.56	77	376.926,357 271.201,352	78	376.924,965 271.213,831	12.556	78	376.924,965 271.213,831	79	376.924,472 271.218,252	4.448
79	376.924,472 271.218,252	80	376.923,477 271.227,166	8.969	80	376.923,477 271.227,166	81	376.921,359 271.246,153	19.105	81	376.921,359 271.246,153	82	376.920,364 271.255,068	8.97
82	376.920,364 271.255,068	83	376.919,25 271.265,053	10.047	83	376.919,25 271.265,053	84	376.919,002 271.267,282	2.243	84	376.919,002 271.267,282	85	376.918,156 271.274,86	7.625
85	376.918,156 271.274,86	86	376.917,45 271.281,19	6.369	86	376.917,45 271.281,19	87	376.916,346 271.291,087	9.958	87	376.916,346 271.291,087	88	376.915,6 271.297,774	6.728
88	376.915,6 271.297,774	89	376.914,844 271.304,551	6.819	89	376.914,844 271.304,551	90	376.914,466 271.307,939	3.409	90	376.914,466 271.307,939	91	376.913,243 271.318,907	11.036
91	376.913,243 271.318,907	92	376.912,447 271.326,041	7.178	92	376.912,447 271.326,041	93	376.911,533 271.334,228	8.238	93	376.911,533 271.334,228	94	376.911,431 271.334,956	0.735
94	376.911,431 271.334,956	95	376.909,682 271.347,392	12.558	95	376.909,682 271.347,392	96	376.909,057 271.351,833	4.485	96	376.909,057 271.351,833	97	376.907,933 271.359,826	8.072
97	376.907,933 271.359,826	98	376.906,871 271.367,373	7.621	98	376.906,871 271.367,373	99	376.906,122 271.372,7	5.379	99	376.906,122 271.372,7	100	376.905,31 271.378,47	5.827
100	376.905,31 271.378,47	101	376.904,187 271.386,457	8.066	101	376.904,187 271.386,457	102	376.903,547 271.391,003	4.591	102	376.903,547 271.391,003	103	376.902,773 271.396,504	5.555
103	376.902,773 271.396,504	104	376.901,775 271.403,602	7.168	104	376.901,775 271.403,602	105	376.901,076 271.408,569	5.016	105	376.901,076 271.408,569	106	376.899,617 271.418,943	10.476
106	376.899,617 271.418,943	107	376.898,295 271.428,342	9.492	107	376.898,295 271.428,342	108	376.897,784 271.431,977	3.671	108	376.897,784 271.431,977	109	376.896,038 271.444,387	12.532
109	376.896,038 271.444,387	110	376.895,415 271.448,819	4.476	110	376.895,415 271.448,819	111	376.894,792 271.453,25	4.475	111	376.894,792 271.453,25	112	376.893,72 271.460,87	7.695
112	376.893,72 271.460,87	113	376.892,511 271.469,463	8.678	113	376.892,511 271.469,463	114	376.892,161 271.471,951	2.512	114	376.892,161 271.471,951	115	376.890,504 271.483,73	11.895
115	376.890,504 271.483,73	116	376.889,296 271.492,319	8.674	116	376.889,296 271.492,319	117	376.888,549 271.497,631	5.364	117	376.888,549 271.497,631	118	376.887,789 271.503,031	5.453

Punct început	X / Y	Punct sfârșit	X / Y	Lungime segment	Punct început	X / Y	Punct sfârșit	X / Y	Lungime segment	Punct început	X / Y	Punct sfârșit	X / Y	Lungime segment
118	376.887,789 271.503,031	119	376.886,694 271.510,82	7.866	119	376.886,694 271.510,82	120	376.885,872 271.516,66	5.898	120	376.885,872 271.516,66	121	376.885,026 271.522,677	6.076
121	376.885,026 271.522,677	122	376.883,781 271.531,524	8.934	122	376.883,781 271.531,524	123	376.883,159 271.535,947	4.467	123	376.883,159 271.535,947	124	376.882,355 271.541,668	5.777
124	376.882,355 271.541,668	125	376.882,197 271.542,685	1.029	125	376.882,197 271.542,685	126	376.881,103 271.549,747	7.146	126	376.881,103 271.549,747	127	376.879,257 271.561,659	12.054
127	376.879,257 271.561,659	128	376.878,492 271.566,599	4.999	128	376.878,492 271.566,599	129	376.877,809 271.571,009	4.463	129	376.877,809 271.571,009	130	376.877,262 271.574,536	3.569
130	376.877,262 271.574,536	131	376.876,073 271.582,207	7.763	131	376.876,073 271.582,207	132	376.875,254 271.587,496	5.352	132	376.875,254 271.587,496	133	376.874,435 271.592,784	5.351
133	376.874,435 271.592,784	134	376.873,397 271.599,481	6.777	134	376.873,397 271.599,481	135	376.873,083 271.601,508	2.051	135	376.873,083 271.601,508	136	376.872,769 271.603,534	2.05
136	376.872,769 271.603,534	137	376.870,217 271.620,003	16.666	137	376.870,217 271.620,003	138	376.869,453 271.624,933	4.989	138	376.869,453 271.624,933	139	376.868,772 271.629,334	4.453
139	376.868,772 271.629,334	140	376.868,226 271.632,854	3.562	140	376.868,226 271.632,854	141	376.866,822 271.641,917	9.171	141	376.866,822 271.641,917	142	376.865,459 271.650,713	8.901
142	376.865,459 271.650,713	143	376.864,778 271.655,111	4.45	143	376.864,778 271.655,111	144	376.864,178 271.658,979	3.914	144	376.864,178 271.658,979	145	376.863,633 271.662,496	3.559
145	376.863,633 271.662,496	146	376.862,339 271.670,847	8.451	146	376.862,339 271.670,847	147	376.861,768 271.674,538	3.735	147	376.861,768 271.674,538	148	376.859,309 271.690,404	16.055
148	376.859,309 271.690,404	149	376.856,72 271.707,113	16.908	149	376.856,72 271.707,113	150	376.852,747 271.706,629	4.002	150	376.852,747 271.706,629	151	376.853,478 271.701,913	4.772
151	376.853,478 271.701,913	152	376.853,494 271.701,812	0.102	152	376.853,494 271.701,812	153	376.854,555 271.694,961	6.933	153	376.854,555 271.694,961	154	376.855,356 271.689,791	5.232
154	376.855,356 271.689,791	155	376.855,93 271.686,091	3.744	155	376.855,93 271.686,091	156	376.855,937 271.686,048	0.044	156	376.855,937 271.686,048	157	376.857,815 271.673,925	12.268
157	376.857,815 271.673,925	158	376.858,386 271.670,235	3.734	158	376.858,386 271.670,235	159	376.858,619 271.668,731	1.522	159	376.858,619 271.668,731	160	376.858,634 271.668,637	0.095
160	376.858,634 271.668,637	161	376.858,683 271.668,316	0.325	161	376.858,683 271.668,316	162	376.858,686 271.668,298	0.018	162	376.858,686 271.668,298	163	376.859,68 271.661,884	6.491
163	376.859,68 271.661,884	164	376.860,225 271.658,366	3.56	164	376.860,225 271.658,366	165	376.860,825 271.654,498	3.914	165	376.860,825 271.654,498	166	376.861,475 271.650,303	4.245
166	376.861,475 271.650,303	167	376.861,506 271.650,101	0.204	167	376.861,506 271.650,101	168	376.861,533 271.649,929	0.174	168	376.861,533 271.649,929	169	376.862,869 271.641,304	8.728
169	376.862,869 271.641,304	170	376.864,273 271.632,242	9.17	170	376.864,273 271.632,242	171	376.864,819 271.628,721	3.563	171	376.864,819 271.628,721	172	376.864,998 271.627,566	1.169
172	376.864,998 271.627,566	173	376.865,131 271.626,707	0.869	173	376.865,131 271.626,707	174	376.865,5 271.624,321	2.414	174	376.865,5 271.624,321	175	376.866,264 271.619,39	4.99
175	376.866,264 271.619,39	176	376.866,995 271.614,676	4.77	176	376.866,995 271.614,676	177	376.867,17 271.613,543	1.146	177	376.867,17 271.613,543	178	376.868,607 271.604,268	9.386
178	376.868,607 271.604,268	179	376.868,816 271.602,921	1.363	179	376.868,816 271.602,921	180	376.868,817 271.602,916	0.005	180	376.868,817 271.602,916	181	376.869,13 271.600,895	2.045
181	376.869,13 271.600,895	182	376.869,232 271.600,235	0.668	182	376.869,232 271.600,235	183	376.869,442 271.598,885	1.366	183	376.869,442 271.598,885	184	376.869,444 271.598,869	0.016
184	376.869,444 271.598,869	185	376.870,482 271.592,171	6.778	185	376.870,482 271.592,171	186	376.870,986 271.588,919	3.291	186	376.870,986 271.588,919	187	376.871,232 271.587,331	1.607
187	376.871,232 271.587,331	188	376.871,301 271.586,884	0.452	188	376.871,301 271.586,884	189	376.872,12 271.581,595	5.352	189	376.872,12 271.581,595	190	376.873,309 271.573,923	7.764
190	376.873,309 271.573,923	191	376.873,856 271.570,396	3.569	191	376.873,856 271.570,396	192	376.874,539 271.565,987	4.462	192	376.874,539 271.565,987	193	376.874,862 271.563,9	2.112
193	376.874,862 271.563,9	194	376.875,189 271.561,789	2.136	194	376.875,189 271.561,789	195	376.875,304 271.561,047	0.751	195	376.875,304 271.561,047	196	376.876,277 271.554,772	6.35
196	376.876,277 271.554,772	197	376.876,595 271.552,715	2.081	197	376.876,595 271.552,715	198	376.876,633 271.552,472	0.246	198	376.876,633 271.552,472	199	376.876,647 271.552,382	0.091
199	376.876,647 271.552,382	200	376.876,837 271.551,154	1.243	200	376.876,837 271.551,154	201	376.877,15 271.549,134	2.044	201	376.877,15 271.549,134	202	376.877,205 271.548,78	0.358
202	376.877,205 271.548,78	203	376.877,902 271.544,284	4.55	203	376.877,902 271.544,284	204	376.877,925 271.544,135	0.151	204	376.877,925 271.544,135	205	376.878,244 271.542,073	2.087
205	376.878,244 271.542,073	206	376.878,278 271.541,858	0.218	206	376.878,278 271.541,858	207	376.878,292 271.541,767	0.092	207	376.878,292 271.541,767	208	376.878,398 271.541,083	0.692
208	376.878,398 271.541,083	209	376.879,198 271.535,39	5.749	209	376.879,198 271.535,39	210	376.879,82 271.530,967	4.467	210	376.879,82 271.530,967	211	376.880,967 271.522,819	8.228
211	376.880,967 271.522,819	212	376.881,065 271.522,12	0.706	212	376.881,065 271.522,12	213	376.881,289 271.520,53	1.606	213	376.881,289 271.520,53	214	376.881,911 271.516,103	4.47
214	376.881,911 271.516,103	215	376.882,733 271.510,262	5.899	215	376.882,733 271.510,262	216	376.882,851 271.509,42	0.85	216	376.882,851 271.509,42	217	376.883,212 271.506,853	2.592

Punct început	X / Y	Punct sfârșit	X / Y	Lungime segment	Punct început	X / Y	Punct sfârșit	X / Y	Lungime segment	Punct început	X / Y	Punct sfârșit	X / Y	Lungime segment
217	376.883,212 271.506,853	218	376.883,828 271.502,474	4.422	218	376.883,828 271.502,474	219	376.884,588 271.497,074	5.453	219	376.884,588 271.497,074	220	376.884,877 271.495,017	2.077
220	376.884,877 271.495,017	221	376.885,28 271.492,153	2.892	221	376.885,28 271.492,153	222	376.885,335 271.491,762	0.395	222	376.885,335 271.491,762	223	376.886,543 271.483,173	8.674
223	376.886,543 271.483,173	224	376.888,046 271.472,489	10.789	224	376.888,046 271.472,489	225	376.888,2 271.471,394	1.106	225	376.888,2 271.471,394	226	376.888,414 271.469,87	1.539
226	376.888,414 271.469,87	227	376.888,431 271.469,752	0.119	227	376.888,431 271.469,752	228	376.888,55 271.468,906	0.854	228	376.888,55 271.468,906	229	376.889,759 271.460,313	8.678
229	376.889,759 271.460,313	230	376.890,831 271.452,693	7.695	230	376.890,831 271.452,693	231	376.891,454 271.448,262	4.475	231	376.891,454 271.448,262	232	376.891,568 271.447,45	0.82
232	376.891,568 271.447,45	233	376.892,009 271.444,315	3.166	233	376.892,009 271.444,315	234	376.892,077 271.443,83	0.49	234	376.892,077 271.443,83	235	376.893,536 271.433,459	10.473
235	376.893,536 271.433,459	236	376.893,823 271.431,42	2.059	236	376.893,823 271.431,42	237	376.894,017 271.430,037	1.397	237	376.894,017 271.430,037	238	376.894,038 271.429,891	0.148
238	376.894,038 271.429,891	239	376.894,334 271.427,785	2.127	239	376.894,334 271.427,785	240	376.894,695 271.425,216	2.594	240	376.894,695 271.425,216	241	376.895,2 271.421,626	3.625
241	376.895,2 271.421,626	242	376.895,222 271.421,473	0.155	242	376.895,222 271.421,473	243	376.895,656 271.418,386	3.117	243	376.895,656 271.418,386	244	376.897,115 271.408,012	10.476
244	376.897,115 271.408,012	245	376.897,418 271.405,857	2.176	245	376.897,418 271.405,857	246	376.897,814 271.403,045	2.84	246	376.897,814 271.403,045	247	376.897,979 271.401,874	1.183
247	376.897,979 271.401,874	248	376.898,548 271.397,824	4.09	248	376.898,548 271.397,824	249	376.898,812 271.395,947	1.895	249	376.898,812 271.395,947	250	376.899,131 271.393,679	2.29
250	376.899,131 271.393,679	251	376.899,586 271.390,446	3.265	251	376.899,586 271.390,446	252	376.900,226 271.385,899	4.592	252	376.900,226 271.385,899	253	376.901,027 271.380,203	5.752
253	376.901,027 271.380,203	254	376.901,349 271.377,913	2.313	254	376.901,349 271.377,913	255	376.901,66 271.375,702	2.233	255	376.901,66 271.375,702	256	376.902,161 271.372,143	3.594
256	376.902,161 271.372,143	257	376.902,593 271.369,072	3.101	257	376.902,593 271.369,072	258	376.902,91 271.366,816	2.278	258	376.902,91 271.366,816	259	376.903,224 271.364,587	2.251
259	376.903,224 271.364,587	260	376.903,972 271.359,269	5.37	260	376.903,972 271.359,269	261	376.904,919 271.352,533	6.802	261	376.904,919 271.352,533	262	376.905,096 271.351,276	1.269
262	376.905,096 271.351,276	263	376.905,524 271.348,236	3.07	263	376.905,524 271.348,236	264	376.905,55 271.348,052	0.186	264	376.905,55 271.348,052	265	376.905,555 271.348,012	0.04
265	376.905,555 271.348,012	266	376.905,721 271.346,835	1.189	266	376.905,721 271.346,835	267	376.906,173 271.343,624	3.243	267	376.906,173 271.343,624	268	376.906,6 271.340,587	3.067
268	376.906,6 271.340,587	269	376.907,216 271.336,209	4.421	269	376.907,216 271.336,209	270	376.907,47 271.334,399	1.828	270	376.907,47 271.334,399	271	376.907,564 271.333,728	0.678
271	376.907,564 271.333,728	272	376.907,625 271.333,177	0.554	272	376.907,625 271.333,177	273	376.907,943 271.330,333	2.862	273	376.907,943 271.330,333	274	376.908,119 271.328,757	1.586
274	376.908,119 271.328,757	275	376.908,443 271.325,855	2.92	275	376.908,443 271.325,855	276	376.908,472 271.325,597	0.26	276	376.908,472 271.325,597	277	376.909,268 271.318,463	7.178
277	376.909,268 271.318,463	278	376.910,094 271.311,052	7.457	278	376.910,094 271.311,052	279	376.910,491 271.307,496	3.578	279	376.910,491 271.307,496	280	376.910,57 271.306,79	0.71
280	376.910,57 271.306,79	281	376.910,869 271.304,107	2.7	281	376.910,869 271.304,107	282	376.911,625 271.297,331	6.818	282	376.911,625 271.297,331	283	376.912,371 271.290,644	6.728
283	376.912,371 271.290,644	284	376.913,135 271.283,795	6.891	284	376.913,135 271.283,795	285	376.913,475 271.280,747	3.067	285	376.913,475 271.280,747	286	376.913,672 271.278,981	1.777
286	376.913,672 271.278,981	287	376.914,06 271.275,502	3.501	287	376.914,06 271.275,502	288	376.914,181 271.274,417	1.092	288	376.914,181 271.274,417	289	376.914,687 271.269,885	4.56
289	376.914,687 271.269,885	290	376.915,027 271.266,838	3.066	290	376.915,027 271.266,838	291	376.915,275 271.264,611	2.241	291	376.915,275 271.264,611	292	376.915,622 271.261,501	3.129
292	376.915,622 271.261,501	293	376.916,237 271.255,985	5.55	293	376.916,237 271.255,985	294	376.916,315 271.255,283	0.706	294	376.916,315 271.255,283	295	376.916,332 271.255,134	0.15
295	376.916,332 271.255,134	296	376.916,389 271.254,624	0.513	296	376.916,389 271.254,624	297	376.916,962 271.249,491	5.165	297	376.916,962 271.249,491	298	376.917,384 271.245,709	3.805
298	376.917,384 271.245,709	299	376.917,453 271.245,084	0.629	299	376.917,453 271.245,084	300	376.918,06 271.239,646	5.472	300	376.918,06 271.239,646	301	376.918,076 271.239,502	0.145
301	376.918,076 271.239,502	302	376.918,105 271.239,24	0.264	302	376.918,105 271.239,24	303	376.918,511 271.235,601	3.662	303	376.918,511 271.235,601	304	376.918,681 271.234,081	1.529
304	376.918,681 271.234,081	305	376.918,726 271.233,676	0.407	305	376.918,726 271.233,676	306	376.918,824 271.232,795	0.886	306	376.918,824 271.232,795	307	376.919,05 271.230,767	2.041
307	376.919,05 271.230,767	308	376.919,17 271.229,696	1.078	308	376.919,17 271.229,696	309	376.919,374 271.227,863	1.844	309	376.919,374 271.227,863	310	376.919,489 271.226,835	1.034
310	376.919,489 271.226,835	311	376.919,502 271.226,723	0.113	311	376.919,502 271.226,723	312	376.920,007 271.222,2	4.551	312	376.920,007 271.222,2	313	376.920,051 271.221,805	0.397
313	376.920,051 271.221,805	314	376.920,217 271.220,316	1.498	314	376.920,217 271.220,316	315	376.920,497 271.217,808	2.524	315	376.920,497 271.217,808	316	376.920,91 271.214,109	3.722

Punct început	X / Y	Punct sfârșit	X / Y	Lungime segment	Punct început	X / Y	Punct sfârșit	X / Y	Lungime segment	Punct început	X / Y	Punct sfârșit	X / Y	Lungime segment
316	376.920,91 271.214,109	317	376.920,99 271.213,388	0.725	317	376.920,99 271.213,388	318	376.922,382 271.200,909	12.556	318	376.922,382 271.200,909	319	376.922,417 271.200,593	0.318
319	376.922,417 271.200,593	320	376.922,998 271.195,383	5.242	320	376.922,998 271.195,383	321	376.923,076 271.194,684	0.703	321	376.923,076 271.194,684	322	376.923,105 271.194,42	0.266
322	376.923,105 271.194,42	323	376.923,144 271.194,074	0.348	323	376.923,144 271.194,074	324	376.923,825 271.187,971	6.141	324	376.923,825 271.187,971	325	376.923,831 271.187,921	0.05
325	376.923,831 271.187,921	326	376.923,847 271.187,772	0.15	326	376.923,847 271.187,772	327	376.923,906 271.187,241	0.534	327	376.923,906 271.187,241	328	376.924,413 271.182,693	4.576
328	376.924,413 271.182,693	329	376.924,624 271.180,805	1.9	329	376.924,624 271.180,805	330	376.924,656 271.180,521	0.286	330	376.924,656 271.180,521	331	376.925,142 271.176,167	4.381
331	376.925,142 271.176,167	332	376.925,211 271.175,547	0.624	332	376.925,211 271.175,547	333	376.925,222 271.175,489	0.059	333	376.925,222 271.175,489	334	376.926,103 271.169,041	6.508
334	376.926,103 271.169,041	335	376.926,127 271.168,863	0.18	335	376.926,127 271.168,863	336	376.926,382 271.166,998	1.882	336	376.926,382 271.166,998	337	376.927,016 271.162,356	4.685
337	376.927,016 271.162,356	338	376.927,038 271.162,197	0.161	338	376.927,038 271.162,197	339	376.927,341 271.159,976	2.242	339	376.927,341 271.159,976	340	376.927,798 271.156,632	3.375
340	376.927,798 271.156,632	341	376.928,205 271.153,655	3.005	341	376.928,205 271.153,655	342	376.928,254 271.153,295	0.363	342	376.928,254 271.153,295	343	376.928,658 271.150,342	2.981
343	376.928,658 271.150,342	344	376.929,357 271.145,392	4.999	344	376.929,357 271.145,392	345	376.929,612 271.143,475	1.934	345	376.929,612 271.143,475	346	376.930,287 271.138,414	5.106
346	376.930,287 271.138,414	347	376.930,828 271.134,453	3.998	347	376.930,828 271.134,453	348	376.931,222 271.131,569	2.911	348	376.931,222 271.131,569	349	376.931,774 271.127,531	4.076
349	376.931,774 271.127,531	350	376.932,273 271.123,875	3.69	350	376.932,273 271.123,875	351	376.932,699 271.120,756	3.148	351	376.932,699 271.120,756	352	376.933,002 271.118,539	2.238
352	376.933,002 271.118,539	353	376.933,22 271.116,943	1.611	353	376.933,22 271.116,943	354	376.933,681 271.113,567	3.407	354	376.933,681 271.113,567	355	376.934,25 271.109,409	4.197
355	376.934,25 271.109,409	356	376.934,702 271.106,1	3.34	356	376.934,702 271.106,1	357	376.935,03 271.103,696	2.426	357	376.935,03 271.103,696	358	376.935,229 271.102,239	1.471
358	376.935,229 271.102,239	359	376.935,796 271.098,083	4.194	359	376.935,796 271.098,083	360	376.936,253 271.094,742	3.372	360	376.936,253 271.094,742	361	376.936,296 271.094,422	0.323
361	376.936,296 271.094,422	362	376.937,141 271.088,242	6.238	362	376.937,141 271.088,242	363	376.937,461 271.085,9	2.364	363	376.937,461 271.085,9	364	376.937,669 271.084,38	1.534
364	376.937,669 271.084,38	365	376.938,121 271.081,069	3.342	365	376.938,121 271.081,069	366	376.938,346 271.079,422	1.662	366	376.938,346 271.079,422	367	376.938,669 271.077,061	2.383
367	376.938,669 271.077,061	368	376.939,075 271.074,088	3.001	368	376.939,075 271.074,088	369	376.939,356 271.072,029	2.078	369	376.939,356 271.072,029	370	376.939,722 271.069,352	2.702
370	376.939,722 271.069,352	371	376.939,929 271.067,837	1.529	371	376.939,929 271.067,837	372	376.940,062 271.066,86	0.986	372	376.940,062 271.066,86	373	376.940,169 271.066,077	0.79
373	376.940,169 271.066,077	374	376.940,474 271.063,849	2.249	374	376.940,474 271.063,849	375	376.940,759 271.061,765	2.103	375	376.940,759 271.061,765	376	376.940,98 271.060,146	1.634
376	376.940,98 271.060,146	377	376.941,274 271.057,991	2.175	377	376.941,274 271.057,991	378	376.941,386 271.057,172	0.827	378	376.941,386 271.057,172	379	376.941,866 271.053,657	3.548
379	376.941,866 271.053,657	380	376.941,994 271.052,72	0.946	380	376.941,994 271.052,72	381	376.941,998 271.052,687	0.033	381	376.941,998 271.052,687	382	376.942,603 271.048,266	4.462
382	376.942,603 271.048,266	383	376.942,606 271.048,246	0.02	383	376.942,606 271.048,246	384	376.942,816 271.046,706	1.554	384	376.942,816 271.046,706	385	376.943,211 271.043,813	2.92
385	376.943,211 271.043,813	386	376.943,439 271.042,144	1.685	386	376.943,439 271.042,144	387	376.943,623 271.040,797	1.36	387	376.943,623 271.040,797	388	376.944,263 271.036,116	4.725
388	376.944,263 271.036,116	389	376.944,342 271.035,536	0.585	389	376.944,342 271.035,536	390	376.945,149 271.029,629	5.962	390	376.945,149 271.029,629	391	376.945,82 271.024,722	4.953
391	376.945,82 271.024,722	392	376.946,206 271.021,897	2.851	392	376.946,206 271.021,897	393	376.946,258 271.021,514	0.387	393	376.946,258 271.021,514	394	376.946,864 271.017,077	4.478
394	376.946,864 271.017,077	395	376.946,956 271.016,4	0.683	395	376.946,956 271.016,4	396	376.947,426 271.012,961	3.471	396	376.947,426 271.012,961	397	376.947,602 271.011,668	1.305
397	376.947,602 271.011,668	398	376.947,629 271.011,469	0.201	398	376.947,629 271.011,469	399	376.948,217 271.007,171	4.338	399	376.948,217 271.007,171	400	376.948,277 271.006,731	0.444
400	376.948,277 271.006,731	401	376.948,731 271.003,409	3.353	401	376.948,731 271.003,409	402	376.948,869 271.002,401	1.017	402	376.948,869 271.002,401	403	376.948,904 271.002,144	0.259
403	376.948,904 271.002,144	404	376.948,908 271.002,115	0.029	404	376.948,908 271.002,115	405	376.949,335 270.998,99	3.154	405	376.949,335 270.998,99	406	376.949,594 270.997,094	1.914
406	376.949,594 270.997,094	407	376.950,618 270.989,596	7.568	407	376.950,618 270.989,596	408	376.951,339 270.984,324	5.321	408	376.951,339 270.984,324	409	376.951,535 270.982,889	1.448
409	376.951,535 270.982,889	410	376.951,771 270.981,161	1.744	410	376.951,771 270.981,161	411	376.951,885 270.980,322	0.847	411	376.951,885 270.980,322	412	376.952,22 270.977,872	2.473
412	376.952,22 270.977,872	413	376.952,253 270.977,626	0.248	413	376.952,253 270.977,626	414	376.952,578 270.975,251	2.397	414	376.952,578 270.975,251	415	376.952,611 270.975,008	0.245

Punct început	X / Y	Punct sfârșit	X / Y	Lungime segment	Punct început	X / Y	Punct sfârșit	X / Y	Lungime segment	Punct început	X / Y	Punct sfârșit	X / Y	Lungime segment
415	376.952,611 270.975,008	416	376.952,769 270.973,851	1.168	416	376.952,769 270.973,851	417	376.953,075 270.971,612	2.26	417	376.953,075 270.971,612	418	376.953,514 270.968,407	3.235
418	376.953,514 270.968,407	419	376.953,59 270.967,849	0.563	419	376.953,59 270.967,849	420	376.953,828 270.966,114	1.751	420	376.953,828 270.966,114	421	376.953,899 270.965,597	0.522
421	376.953,899 270.965,597	422	376.954,229 270.963,188	2.431	422	376.954,229 270.963,188	423	376.954,506 270.961,17	2.037	423	376.954,506 270.961,17	424	376.954,596 270.960,516	0.66
424	376.954,596 270.960,516	425	376.954,657 270.960,071	0.449	425	376.954,657 270.960,071	426	376.955,035 270.957,315	2.782	426	376.955,035 270.957,315	427	376.955,063 270.957,112	0.205
427	376.955,063 270.957,112	428	376.955,272 270.955,595	1.531	428	376.955,272 270.955,595	429	376.955,423 270.954,494	1.111	429	376.955,423 270.954,494	430	376.955,886 270.951,119	3.407
430	376.955,886 270.951,119	431	376.956,099 270.949,572	1.562	431	376.956,099 270.949,572	432	376.956,312 270.948,018	1.569	432	376.956,312 270.948,018	433	376.956,323 270.947,936	0.083
433	376.956,323 270.947,936	434	376.956,626 270.945,349	2.605	434	376.956,626 270.945,349	435	376.957,039 270.941,831	3.542	435	376.957,039 270.941,831	436	376.957,112 270.941,208	0.627
436	376.957,112 270.941,208	437	376.957,333 270.939,324	1.897	437	376.957,333 270.939,324	438	376.957,358 270.939,108	0.217	438	376.957,358 270.939,108	439	376.958,324 270.930,867	8.297
439	376.958,324 270.930,867	440	376.958,411 270.930,126	0.746	440	376.958,411 270.930,126	441	376.958,813 270.926,697	3.452	441	376.958,813 270.926,697	442	376.959,028 270.924,864	1.846
442	376.959,028 270.924,864	443	376.959,053 270.924,649	0.216	443	376.959,053 270.924,649	444	376.959,457 270.921,21	3.463	444	376.959,457 270.921,21	445	376.959,517 270.920,7	0.514
445	376.959,517 270.920,7	446	376.959,542 270.920,486	0.215	446	376.959,542 270.920,486	447	376.960,158 270.915,235	5.287	447	376.960,158 270.915,235	448	376.960,183 270.915,02	0.216
448	376.960,183 270.915,02	449	376.960,516 270.912,18	2.859	449	376.960,516 270.912,18	450	376.961,19 270.906,433	5.786	450	376.961,19 270.906,433	451	376.961,239 270.906,018	0.418
451	376.961,239 270.906,018	452	376.961,263 270.905,811	0.208	452	376.961,263 270.905,811	453	376.961,411 270.904,552	1.268	453	376.961,411 270.904,552	454	376.962,07 270.898,932	5.659
454	376.962,07 270.898,932	455	376.962,176 270.898,031	0.907	455	376.962,176 270.898,031	456	376.962,848 270.892,3	5.77	456	376.962,848 270.892,3	457	376.962,944 270.891,484	0.822
457	376.962,944 270.891,484	458	376.963,354 270.887,982	3.526	458	376.963,354 270.887,982	459	376.964,157 270.881,134	6.895	459	376.964,157 270.881,134	460	376.964,516 270.878,075	3.08
460	376.964,516 270.878,075	461	376.964,865 270.875,097	2.998	461	376.964,865 270.875,097	462	376.965,257 270.871,753	3.367	462	376.965,257 270.871,753	463	376.965,342 270.871,032	0.726
463	376.965,342 270.871,032	464	376.965,698 270.867,995	3.058	464	376.965,698 270.867,995	465	376.966,18 270.863,886	4.137	465	376.966,18 270.863,886	466	376.966,643 270.859,94	3.973
466	376.966,643 270.859,94	467	376.967,473 270.852,864	7.125	467	376.967,473 270.852,864	468	376.967,495 270.852,674	0.191	468	376.967,495 270.852,674	469	376.967,511 270.852,541	0.134
469	376.967,511 270.852,541	470	376.967,63 270.851,525	1.023	470	376.967,63 270.851,525	471	376.968,662 270.842,728	8.857	471	376.968,662 270.842,728	472	376.968,68 270.842,573	0.156
472	376.968,68 270.842,573	473	376.968,774 270.841,77	0.808	473	376.968,774 270.841,77	474	376.969,139 270.838,659	3.132	474	376.969,139 270.838,659	475	376.969,723 270.833,681	5.012
475	376.969,723 270.833,681	476	376.969,74 270.833,533	0.149	476	376.969,74 270.833,533	477	376.970,035 270.831,017	2.533	477	376.970,035 270.831,017	478	376.970,176 270.829,818	1.207
478	376.970,176 270.829,818	479	376.970,456 270.827,431	2.403	479	376.970,456 270.827,431	480	376.970,876 270.823,849	3.607	480	376.970,876 270.823,849	481	376.971,054 270.822,328	1.531
481	376.971,054 270.822,328	482	376.971,526 270.818,306	4.05	482	376.971,526 270.818,306	483	376.971,923 270.814,925	3.404	483	376.971,923 270.814,925	484	376.972,012 270.814,161	0.769
484	376.972,012 270.814,161	485	376.973,951 270.797,623	16.65 1	485	376.973,951 270.797,623	486	376.974,339 270.794,317	3.329	486	376.974,339 270.794,317	487	376.974,841 270.790,039	4.307
487	376.974,841 270.790,039	488	376.974,854 270.789,927	0.113	488	376.974,854 270.789,927	489	376.975,114 270.787,71	2.232	489	376.975,114 270.787,71	490	376.975,178 270.787,166	0.548
490	376.975,178 270.787,166	491	376.975,888 270.781,105	6.102	491	376.975,888 270.781,105	492	376.976,103 270.779,274	1.844	492	376.976,103 270.779,274	493	376.976,192 270.778,515	0.764
493	376.976,192 270.778,515	494	376.976,426 270.776,521	2.008	494	376.976,426 270.776,521	495	376.976,662 270.774,504	2.031	495	376.976,662 270.774,504	496	376.977,273 270.769,298	5.242
496	376.977,273 270.769,298	497	376.977,285 270.769,194	0.105	497	376.977,285 270.769,194	498	376.977,436 270.767,907	1.296	498	376.977,436 270.767,907	499	376.977,583 270.766,66	1.256
499	376.977,583 270.766,66	500	376.978,028 270.762,865	3.821	500	376.978,028 270.762,865	501	376.978,227 270.761,166	1.711	501	376.978,227 270.761,166	502	376.978,339 270.760,316	0.857
502	376.978,339 270.760,316	503	376.979,554 270.751,16	9.236	503	376.979,554 270.751,16	504	376.979,565 270.751,075	0.086	504	376.979,565 270.751,075	505	376.979,869 270.748,785	2.31
505	376.979,869 270.748,785	506	376.980,345 270.745,196	3.62	506	376.980,345 270.745,196	507	376.980,632 270.743,033	2.182	507	376.980,632 270.743,033	508	376.980,891 270.741,086	1.964
508	376.980,891 270.741,086	509	376.981,166 270.739,011	2.093	509	376.981,166 270.739,011	510	376.981,785 270.734,347	4.705	510	376.981,785 270.734,347	511	376.982,306 270.730,414	3.967
511	376.982,306 270.730,414	512	376.982,583 270.728,327	2.105	512	376.982,583 270.728,327	513	376.982,657 270.727,773	0.559	513	376.982,657 270.727,773	514	376.983,528 270.721,202	6.628

Punct început	X / Y	Punct sfârșit	X / Y	Lungime segment	Punct început	X / Y	Punct sfârșit	X / Y	Lungime segment	Punct început	X / Y	Punct sfârșit	X / Y	Lungime segment
514	376.983,528 270.721,202	515	376.984,199 270.716,142	5.104	515	376.984,199 270.716,142	516	376.984,4 270.714,631	1.524	516	376.984,4 270.714,631	517	376.984,494 270.713,919	0.718
517	376.984,494 270.713,919	518	376.985,717 270.704,703	9.297	518	376.985,717 270.704,703	519	376.986,82 270.696,386	8.39	519	376.986,82 270.696,386	520	376.987,207 270.693,465	2.947
520	376.987,207 270.693,465	521	376.987,437 270.691,733	1.747	521	376.987,437 270.691,733	522	376.988,053 270.687,088	4.686	522	376.988,053 270.687,088	523	376.988,895 270.680,742	6.402
523	376.988,895 270.680,742	524	376.989,736 270.674,399	6.399	524	376.989,736 270.674,399	525	376.990,08 270.671,807	2.615	525	376.990,08 270.671,807	526	376.990,315 270.670,032	1.79
526	376.990,315 270.670,032	527	376.990,615 270.667,773	2.279	527	376.990,615 270.667,773	528	376.990,839 270.666,085	1.703	528	376.990,839 270.666,085	529	376.991,813 270.658,741	7.408
529	376.991,813 270.658,741	530	376.992,011 270.657,247	1.507	530	376.992,011 270.657,247	531	376.992,574 270.652,999	4.285	531	376.992,574 270.652,999	532	376.992,756 270.651,628	1.383
532	376.992,756 270.651,628	533	376.993,085 270.649,156	2.494	533	376.993,085 270.649,156	534	376.993,107 270.648,988	0.169	534	376.993,107 270.648,988	535	376.993,255 270.647,868	1.13
535	376.993,255 270.647,868	536	376.994,219 270.640,604	7.328	536	376.994,219 270.640,604	537	376.994,396 270.639,269	1.347	537	376.994,396 270.639,269	538	376.994,608 270.637,67	1.613
538	376.994,608 270.637,67	539	376.995,35 270.632,077	5.642	539	376.995,35 270.632,077	540	376.995,355 270.632,033	0.044	540	376.995,355 270.632,033	541	376.995,508 270.630,882	1.161
541	376.995,508 270.630,882	542	376.995,632 270.629,949	0.941	542	376.995,632 270.629,949	543	376.995,998 270.627,184	2.789	543	376.995,998 270.627,184	544	376.996,137 270.626,137	1.056
544	376.996,137 270.626,137	545	376.996,376 270.624,335	1.818	545	376.996,376 270.624,335	546	376.996,507 270.623,348	0.996	546	376.996,507 270.623,348	547	376.996,678 270.622,057	1.302
547	376.996,678 270.622,057	548	376.996,803 270.621,118	0.947	548	376.996,803 270.621,118	549	376.997,056 270.619,212	1.923	549	376.997,056 270.619,212	550	376.997,172 270.618,333	0.887
550	376.997,172 270.618,333	551	376.997,605 270.615,071	3.291	551	376.997,605 270.615,071	552	376.997,721 270.614,193	0.886	552	376.997,721 270.614,193	553	376.998,127 270.611,14	3.08
553	376.998,127 270.611,14	554	376.998,137 270.611,063	0.078	554	376.998,137 270.611,063	555	376.998,242 270.610,271	0.799	555	376.998,242 270.610,271	556	376.998,761 270.606,357	3.948
556	376.998,761 270.606,357	557	376.999,17 270.603,273	3.111	557	376.999,17 270.603,273	558	376.999,275 270.602,483	0.797	558	376.999,275 270.602,483	559	377.000,769 270.591,221	11.36 1
559	377.000,769 270.591,221	560	377.000,84 270.590,687	0.539	560	377.000,84 270.590,687	561	377.001,474 270.585,908	4.821	561	377.001,474 270.585,908	562	377.002,37 270.579,149	6.818
562	377.002,37 270.579,149	563	377.002,407 270.578,87	0.281	563	377.002,407 270.578,87	564	377.002,878 270.575,32	3.581	564	377.002,878 270.575,32	565	377.002,904 270.575,123	0.199
565	377.002,904 270.575,123	566	377.003,252 270.572,508	2.638	566	377.003,252 270.572,508	567	377.003,266 270.572,404	0.105	567	377.003,266 270.572,404	1	377.003,27 270.572,37	0.034

** Lungimile segmentelor sunt determinate în planul de proiecție Stereo 70 și sunt rotunjite la 1 milimetru.

*** Distanța dintre puncte este formată din segmente cumulate ce sunt mai mici decât valoarea 1 milimetru.

**DATE DESPRE IMOBILUL NR. 9740**

Oficiul de Cadastru și Publicitate Imobiliară DOLJ
 Biroul de Cadastru și Publicitate Imobiliară Craiova

A. Partea I. Descrierea imobilului

TEREN Extravilan

Adresa: Jud. Dolj, T141,P45

Nr. Crt	Nr cadastral Nr. topografic	Suprafața* (mp)	Observații / Referințe
A1		27.300	Sector cadastral:1 Teren neimprejmuit;

B. Partea II. Proprietari și acte

Inscrieri privitoare la dreptul de proprietate și alte drepturi reale	Referințe
/	
Act Administrativ nr. TDP nr. 1646-45085, din 06/09/1999 emis de CJSAPT DOLJ;	
B1	A1
Intabulare, drept de PROPRIETATE, dobandit prin Reconstituire, cota actuala 1/1, cota initiala 1/1 1) BALACI NICOLAE	

C. Partea III. SARCINI .

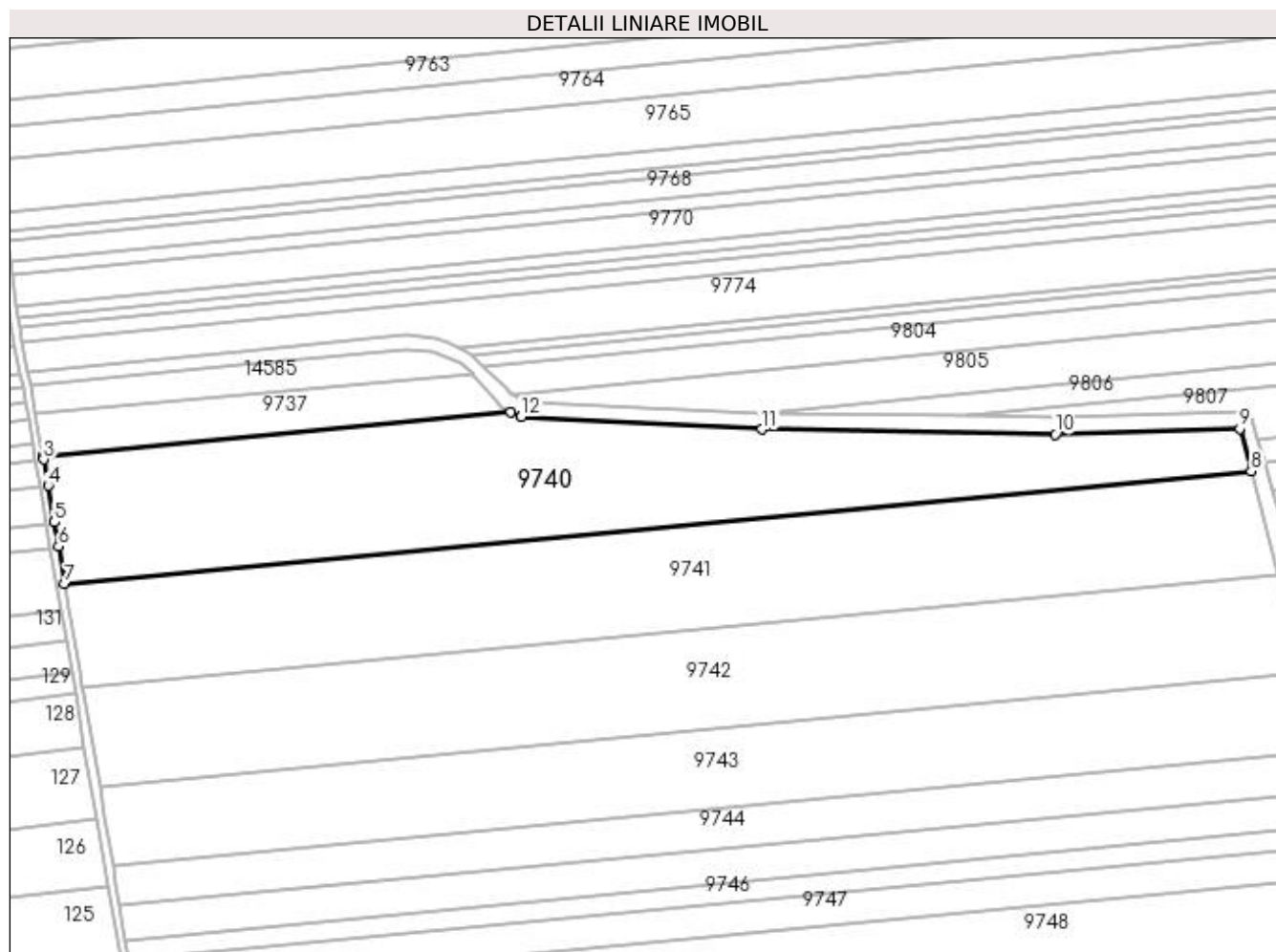
Inscrieri privind dezmembramintele dreptului de proprietate, drepturi reale de garanție și sarcini	Referințe
NU SUNT	

Anexa Nr. 1 La Partea I

Teren

Nr cadastral	Suprafața (mp)*	Observații / Referințe
	27.300	

* Suprafața este determinată în planul de proiecție Stereo 70.



Date referitoare la teren

Crt	Categorie folosință	Intravilan	Suprafața (mp)	Tarla	Parcelă	Nr. topo	Observații / Referințe
1	arabil	NU	27.300	141	45	-	

Lungime Segmente

1) Valorile lungimilor segmentelor sunt obținute din proiecție în plan.

Punct început	X / Y	Punct sfârșit	X / Y	Lungime segment (** (m)
1	376.955,049 272.513,402	2	376.728,555 272.491,911	227.511
2	376.728,555 272.491,911	3	376.728,797 272.490,496	1.436
3	376.728,797 272.490,496	4	376.730,968 272.477,783	12.897
4	376.730,968 272.477,783	5	376.733,988 272.460,106	17.933
5	376.733,988 272.460,106	6	376.735,984 272.448,417	11.858

Punct început	X / Y	Punct sfârșit	X / Y	Lungime segment (** (m)
6	376.735,984 272.448,417	7	376.739,082 272.430,277	18.403
7	376.739,082 272.430,277	8	377.313,464 272.484,776	576.962
8	377.313,464 272.484,776	9	377.307,922 272.505,422	21.377
9	377.307,922 272.505,422	10	377.218,74 272.502,686	89.224
10	377.218,74 272.502,686	11	377.076,623 272.505,112	142.138
11	377.076,623 272.505,112	12	376.960,044 272.511,069	116.731
12	376.960,044 272.511,069	1	376.955,049 272.513,402	5.513

** Lungimile segmentelor sunt determinate în planul de proiecție Stereo 70 și sunt rotunjite la 1 milimetru.

*** Distanța dintre puncte este formată din segmente cumulate ce sunt mai mici decât valoarea 1 milimetru.

**DATE DESPRE IMOBILUL NR. 9741**

Oficiul de Cadastru și Publicitate Imobiliară DOLJ
Biroul de Cadastru și Publicitate Imobiliară Craiova

A. Partea I. Descrierea imobilului

TEREN Extravilan

Adresa: Jud. Dolj, T141,P42

Nr. Crt	Nr cadastral Nr. topografic	Suprafața* (mp)	Observații / Referințe
A1		29.599	Sector cadastral:1 Teren neimprejmuit;

B. Partea II. Proprietari și acte

Inscrieri privitoare la dreptul de proprietate și alte drepturi reale	Referințe
/	
Act Administrativ nr. TDP nr. 322-44327, din 18/06/1996 emis de CJSAPT DOLJ;	
B1	A1
Intabulare, drept de PROPRIETATE, dobândit prin Reconstituire, cota actuala 1/1, cota initiala 1/1 1) BUZATU ION	

C. Partea III. SARCINI .

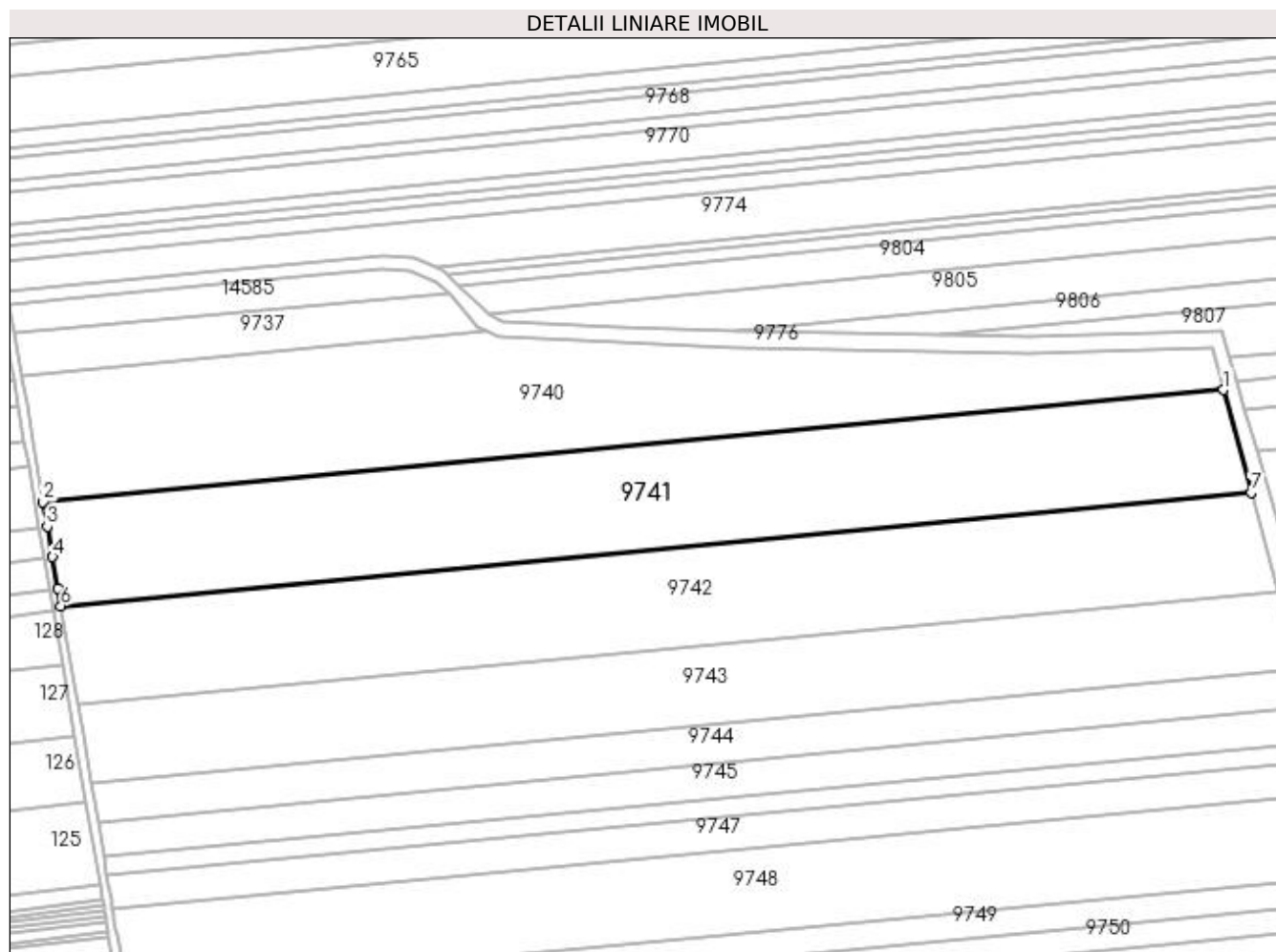
Inscrieri privind dezmembramintele dreptului de proprietate, drepturi reale de garanție și sarcini	Referințe
NU SUNT	

Anexa Nr. 1 La Partea I

Teren

Nr cadastral	Suprafața (mp)*	Observații / Referințe
	29.599	

* Suprafața este determinată în planul de proiecție Stereo 70.



Date referitoare la teren

Crt	Categorie folosință	Intra vilan	Suprafața (mp)	Tarla	Parcelă	Nr. topo	Observații / Referințe
1	arabil	NU	29.599	141	42	-	

Lungime Segmente

1) Valorile lungimilor segmentelor sunt obținute din proiecție în plan.

Punct început	X / Y	Punct sfârșit	X / Y	Lungime segment (** (m)
1	377.313,464 272.484,776	2	376.739,082 272.430,277	576.962
2	376.739,082 272.430,277	3	376.741,117 272.418,367	12.083
3	376.741,117 272.418,367	4	376.743,651 272.403,532	15.05
4	376.743,651 272.403,532	5	376.746,243 272.388,359	15.393
5	376.746,243 272.388,359	6	376.747,709 272.379,778	8.705

Punct început	X / Y	Punct sfârșit	X / Y	Lungime segment (** (m)
6	376.747,709 272.379,778	7	377.326,896 272.434,733	581.788
7	377.326,896 272.434,733	1	377.313,464 272.484,776	51.814

** Lungimile segmentelor sunt determinate în planul de proiecție Stereo 70 și sunt rotunjite la 1 milimetru.

*** Distanța dintre puncte este formată din segmente cumulate ce sunt mai mici decât valoarea 1 milimetru.

**DATE DESPRE IMOBILUL NR. 9742**

Oficiul de Cadastru și Publicitate Imobiliară DOLJ
Biroul de Cadastru și Publicitate Imobiliară Craiova

A. Partea I. Descrierea imobilului

TEREN Extravilan

Adresa: Jud. Dolj, T141,P40

Nr. Crt	Nr cadastral Nr. topografic	Suprafața* (mp)	Observații / Referințe
A1		28.500	Sector cadastral:1 Teren neimprejmuit;

B. Partea II. Proprietari și acte

Inscrieri privitoare la dreptul de proprietate și alte drepturi reale		Referințe
/		
Act Administrativ nr. TDP nr. 310-44327, din 18/06/1996 emis de CJSAPT DOLJ;		
B1	Intabulare, drept de PROPRIETATE, dobândit prin Reconstituire, cota actuala 1/1, cota initiala 1/1 1) COJOCARU DUMITRU	A1

C. Partea III. SARCINI .

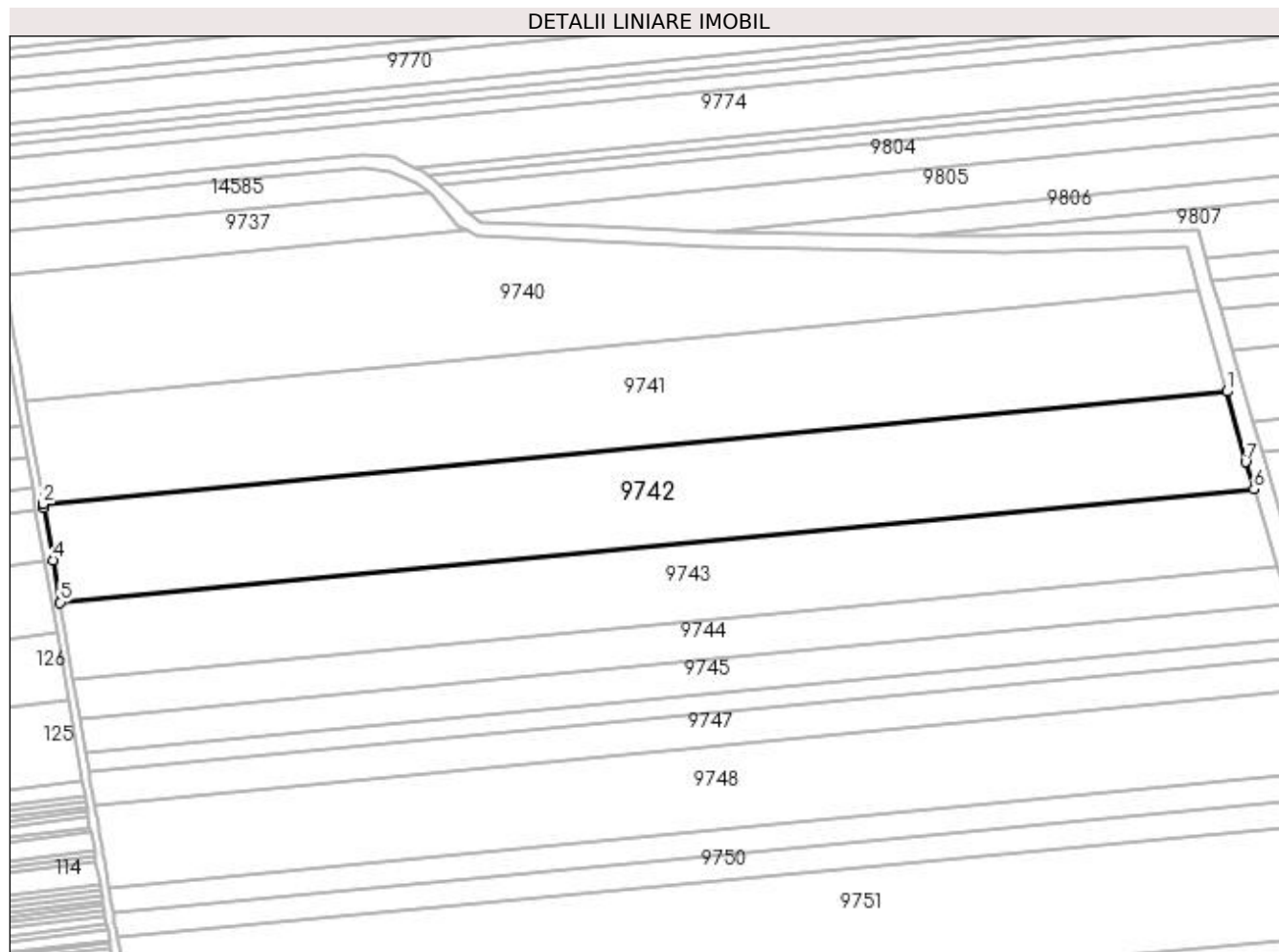
Inscrieri privind dezmembramintele dreptului de proprietate, drepturi reale de garanție și sarcini	Referințe
NU SUNT	

Anexa Nr. 1 La Partea I

Teren

Nr cadastral	Suprafața (mp)*	Observații / Referințe
	28.500	

* Suprafața este determinată în planul de proiecție Stereo 70.



Date referitoare la teren

Crt	Categorie folosință	Intra vilan	Suprafața (mp)	Tarla	Parcelă	Nr. topo	Observații / Referințe
1	arabil	NU	28.500	141	40	-	

Lungime Segmente

1) Valorile lungimilor segmentelor sunt obținute din proiecție în plan.

Punct început	X / Y	Punct sfârșit	X / Y	Lungime segment (** (m)
1	377.326,896 272.434,733	2	376.747,709 272.379,778	581.788
2	376.747,709 272.379,778	3	376.748,051 272.377,773	2.034
3	376.748,051 272.377,773	4	376.752,43 272.352,137	26.007
4	376.752,43 272.352,137	5	376.755,947 272.331,553	20.882
5	376.755,947 272.331,553	6	377.340,255 272.386,994	586.932

Punct început	X / Y	Punct sfârșit	X / Y	Lungime segment (** (m)
6	377.340,255 272.386,994	7	377.336,143 272.400,28	13.908
7	377.336,143 272.400,28	1	377.326,896 272.434,733	35.672

** Lungimile segmentelor sunt determinate în planul de proiecție Stereo 70 și sunt rotunjite la 1 milimetru.

*** Distanța dintre puncte este formată din segmente cumulate ce sunt mai mici decât valoarea 1 milimetru.

**DATE DESPRE IMOBILUL NR. 9743**

Oficiul de Cadastru și Publicitate Imobiliară DOLJ
Biroul de Cadastru și Publicitate Imobiliară Craiova

A. Partea I. Descrierea imobilului

TEREN Extravilan

Adresa: Jud. Dolj, T141,P38

Nr. Crt	Nr cadastral Nr. topografic	Suprafața* (mp)	Observații / Referințe
A1	31805	22.699	Sector cadastral:1 Teren neimprejmuit;

B. Partea II. Proprietari și acte

Inscrieri privitoare la dreptul de proprietate și alte drepturi reale	Referințe
178777 / 20/11/2017	
Act Notarial nr. contract de vanzare aut nr 1951, din 17/11/2017 emis de Atanasoaei Mihai Cristian;	
B1	A1
Intabulare, drept de PROPRIETATE, dobandit prin Conventie, cota actuala 1/1, cota initiala 1/1	
1) SC AGROEXPERT INDUSTRY SRL, CIF:29142623	
4901 / 14/01/2019	
Act Notarial nr. contract de ipoteca aut nr 3663, din 20/12/2018 emis de NP DRAGOMIR TUDOR-RADU;	
B2	A1
se noteaza interdicția de înstrăinare si grevare	
1) SC KAMPARO INVESTMENT SRL, CIF:25525855	

C. Partea III. SARCINI

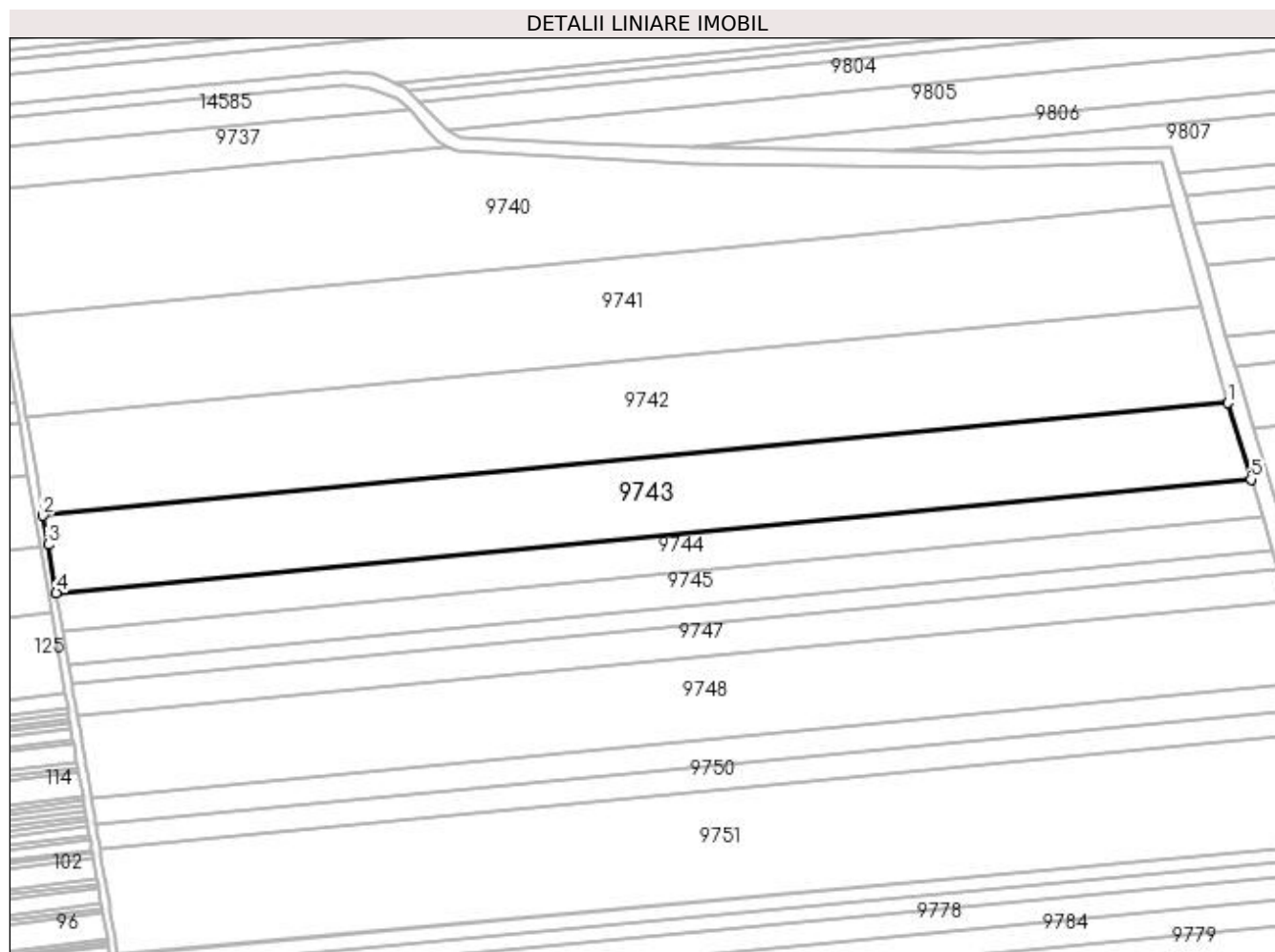
Inscrieri privind dezmembramintele dreptului de proprietate, drepturi reale de garanție și sarcini	Referințe
4901 / 14/01/2019	
Act Notarial nr. contract de ipoteca aut nr 3663, din 20/12/2018 emis de NP DRAGOMIR TUDOR-RADU;	
C1	A1
Intabulare, drept de IPOTECA, Valoare:306008.5 EUR.	
1) SC KAMPARO INVESTMENT SRL, CIF:25525855	

Anexa Nr. 1 La Partea I

Teren

Nr cadastral	Suprafața (mp)*	Observații / Referințe
31805	22.699	

* Suprafața este determinată în planul de proiecție Stereo 70.



Date referitoare la teren

Crt	Categorie folosință	Intra vilan	Suprafața (mp)	Tarla	Parcelă	Nr. topo	Observații / Referințe
1	arabil	NU	22.699	141	38	-	

Lungime Segmente

1) Valorile lungimilor segmentelor sunt obținute din proiecție în plan.

Punct început	X / Y	Punct sfârșit	X / Y	Lungime segment (** (m)
1	377.340,255 272.386,994	2	376.755,947 272.331,553	586.932
2	376.755,947 272.331,553	3	376.758,394 272.317,227	14.533
3	376.758,394 272.317,227	4	376.762,448 272.293,492	24.079
4	376.762,448 272.293,492	5	377.351,884 272.349,42	592.083
5	377.351,884 272.349,42	1	377.340,255 272.386,994	39.332

**** Lungimile segmentelor sunt determinate în planul de proiecție Stereo 70 și sunt rotunjite la 1 milimetru.**

***** Distanța dintre puncte este formată din segmente cumulate ce sunt mai mici decât valoarea 1 milimetru.**

**DATE DESPRE IMOBILUL NR. 9744**

Oficiul de Cadastru și Publicitate Imobiliară DOLJ
Biroul de Cadastru și Publicitate Imobiliară Craiova

A. Partea I. Descrierea imobilului

TEREN Extravilan

Adresa: Jud. Dolj, T 141,P 36

Nr. Crt	Nr cadastral Nr. topografic	Suprafața* (mp)	Observații / Referințe
A1	32084	11.400	Sector cadastral:1 Teren neimprejmuit;

B. Partea II. Proprietari și acte

Inscrieri privitoare la dreptul de proprietate și alte drepturi reale	Referințe
8119 / 21/01/2019	
Act Notarial nr. Contract de vanzare nr.95, din 18/01/2019 emis de NP Mladin Preoteasa Alina Corina;	
B1	A1
Intabulare, drept de PROPRIETATE, dobandit prin Conventie, cota actuala 1/1, cota initiala 1/1 1) AGRIFARM ALIPROD SRL, CIF:6589810	

C. Partea III. SARCINI .

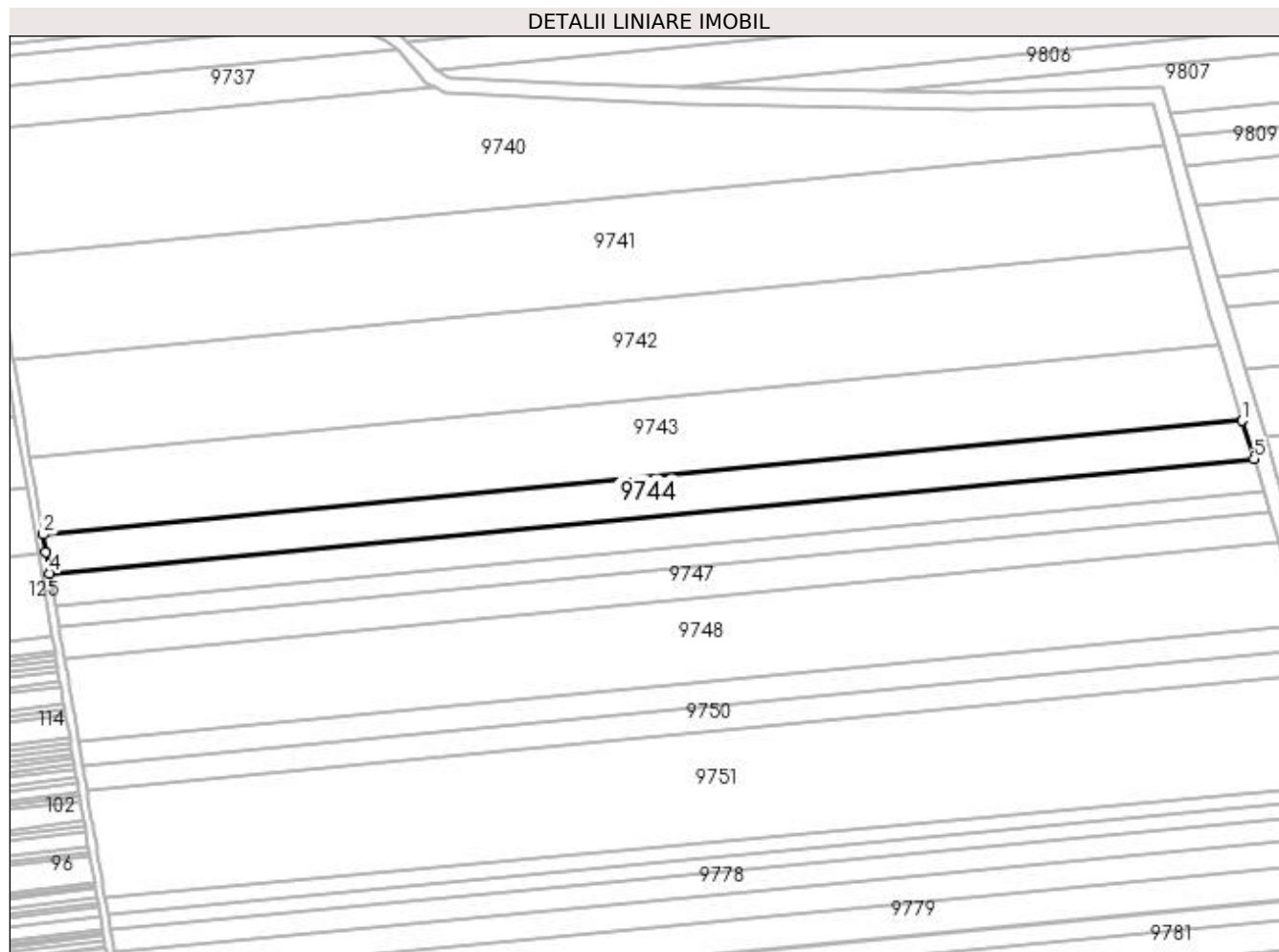
Inscrieri privind dezmembramintele dreptului de proprietate, drepturi reale de garanție și sarcini	Referințe
NU SUNT	

Anexa Nr. 1 La Partea I

Teren

Nr cadastral	Suprafața (mp)*	Observații / Referințe
32084	11.400	

* Suprafața este determinată în planul de proiecție Stereo 70.



Date referitoare la teren

Crt	Categorie folosință	Intra vilan	Suprafața (mp)	Tarla	Parcelă	Nr. topo	Observații / Referințe
1	arabil	NU	11.400	141	36	-	

Lungime Segmente

1) Valorile lungimilor segmentelor sunt obținute din proiecție în plan.

Punct început	X / Y	Punct sfârșit	X / Y	Lungime segment (** (m)
1	377.351,884 272.349,42	2	376.762,448 272.293,492	592.083
2	376.762,448 272.293,492	3	376.763,921 272.284,869	8.748
3	376.763,921 272.284,869	4	376.765,692 272.274,502	10.517
4	376.765,692 272.274,502	5	377.357,687 272.330,671	594.654
5	377.357,687 272.330,671	1	377.351,884 272.349,42	19.627

**** Lungimile segmentelor sunt determinate în planul de proiecție Stereo 70 și sunt rotunjite la 1 milimetru.**

***** Distanța dintre puncte este formată din segmente cumulate ce sunt mai mici decât valoarea 1 milimetru.**

**DATE DESPRE IMOBILUL NR. 9745**

Oficiul de Cadastru și Publicitate Imobiliară DOLJ
Biroul de Cadastru și Publicitate Imobiliară Craiova

A. Partea I. Descrierea imobilului

TEREN Extravilan

Adresa: Jud. Dolj, T141,P34

Nr. Crt	Nr cadastral Nr. topografic	Suprafața* (mp)	Observații / Referințe
A1		10.000	Sector cadastral:1 Teren neimprejmuit;

B. Partea II. Proprietari și acte

Inscrieri privitoare la dreptul de proprietate și alte drepturi reale	Referințe
/	
Act Administrativ nr. TDP nr. 2153, din 21/11/2002 emis de CJSAPT DOLJ;	
B1	A1
Intabulare, drept de PROPRIETATE, dobandit prin Reconstituire, cota actuala 1/1, cota initiala 1/1 1) STÎNGĂ MARIN	

C. Partea III. SARCINI .

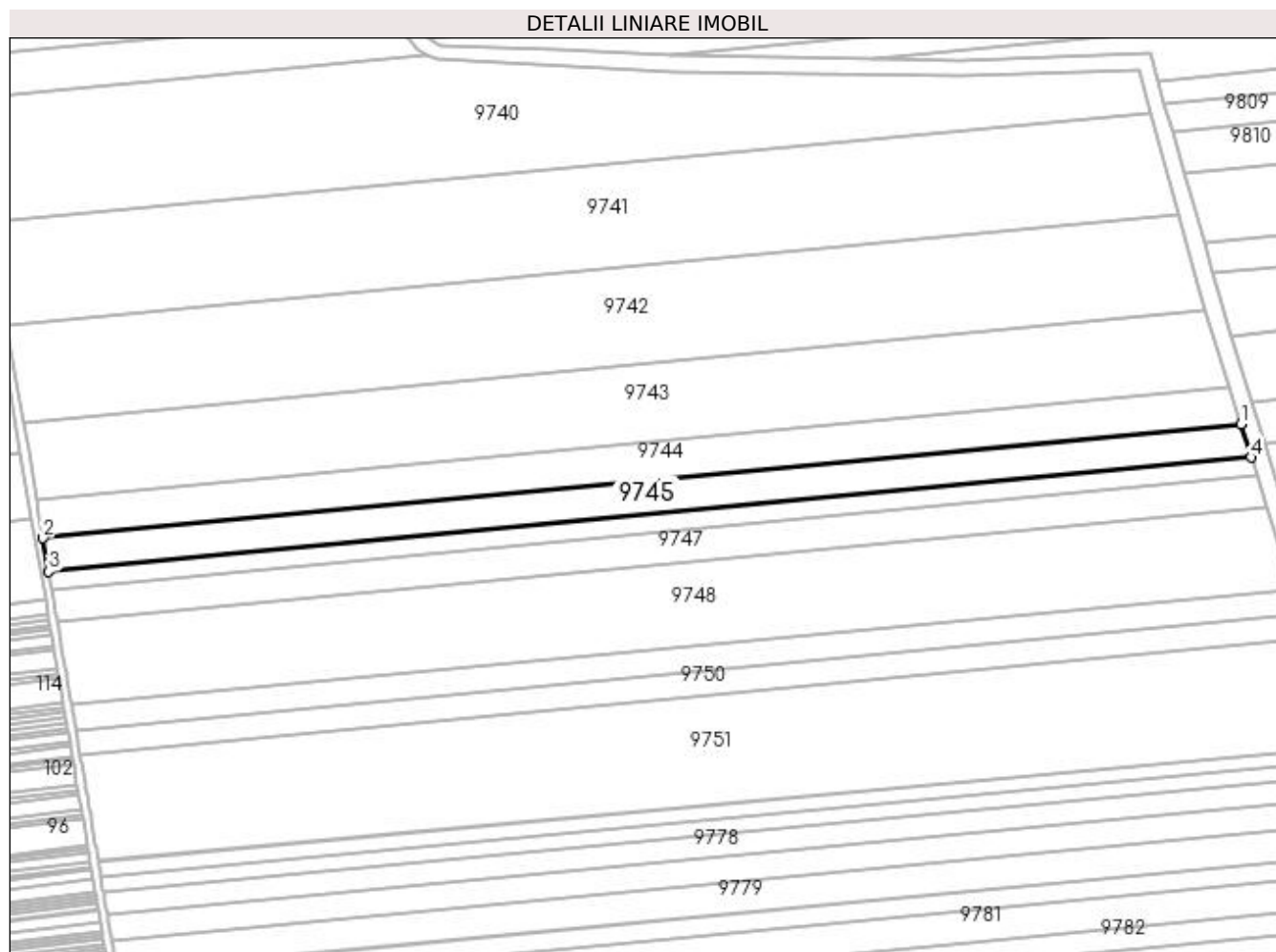
Inscrieri privind dezmembramintele dreptului de proprietate, drepturi reale de garanție și sarcini	Referințe
NU SUNT	

Anexa Nr. 1 La Partea I

Teren

Nr cadastral	Suprafața (mp)*	Observații / Referințe
	10.000	

* Suprafața este determinată în planul de proiecție Stereo 70.



Date referitoare la teren

Crt	Categorie folosință	Intra vilan	Suprafața (mp)	Tarla	Parcelă	Nr. topo	Observații / Referințe
1	arabil	NU	10.000	141	34	-	

Lungime Segmente

1) Valorile lungimilor segmentelor sunt obținute din proiecție în plan.

Punct început	X / Y	Punct sfârșit	X / Y	Lungime segment (** (m)
1	377.357,687 272.330,671	2	376.765,692 272.274,502	594.654
2	376.765,692 272.274,502	3	376.768,526 272.257,91	16.832
3	376.768,526 272.257,91	4	377.362,756 272.314,292	596.899
4	377.362,756 272.314,292	1	377.357,687 272.330,671	17.145

**** Lungimile segmentelor sunt determinate în planul de proiecție Stereo 70 și sunt rotunjite la 1 milimetru.**

***** Distanța dintre puncte este formată din segmente cumulate ce sunt mai mici decât valoarea 1 milimetru.**

**DATE DESPRE IMOBILUL NR. 9746**

Oficiul de Cadastru și Publicitate Imobiliară DOLJ
 Biroul de Cadastru și Publicitate Imobiliară Craiova

A. Partea I. Descrierea imobilului

TEREN Extravilan

Adresa: Jud. Dolj, T141,P33

Nr. Crt	Nr cadastral Nr. topografic	Suprafața* (mp)	Observații / Referințe
A1	31754	5.700	Sector cadastral:1 Teren neimprejmuit;

B. Partea II. Proprietari și acte

Inscrieri privitoare la dreptul de proprietate și alte drepturi reale	Referințe
120028 / 16/09/2016	
Act Notarial nr. 52, din 24/12/2010 emis de NP DIACONESCU GELU EMILIAN;	
B1	A1
Intabulare, drept de PROPRIETATE, dobandit prin Conventie, cota actuala 1/1, cota initiala 1/1 1) SC AGRINATURA SRL, CIF:23253088	

C. Partea III. SARCINI .

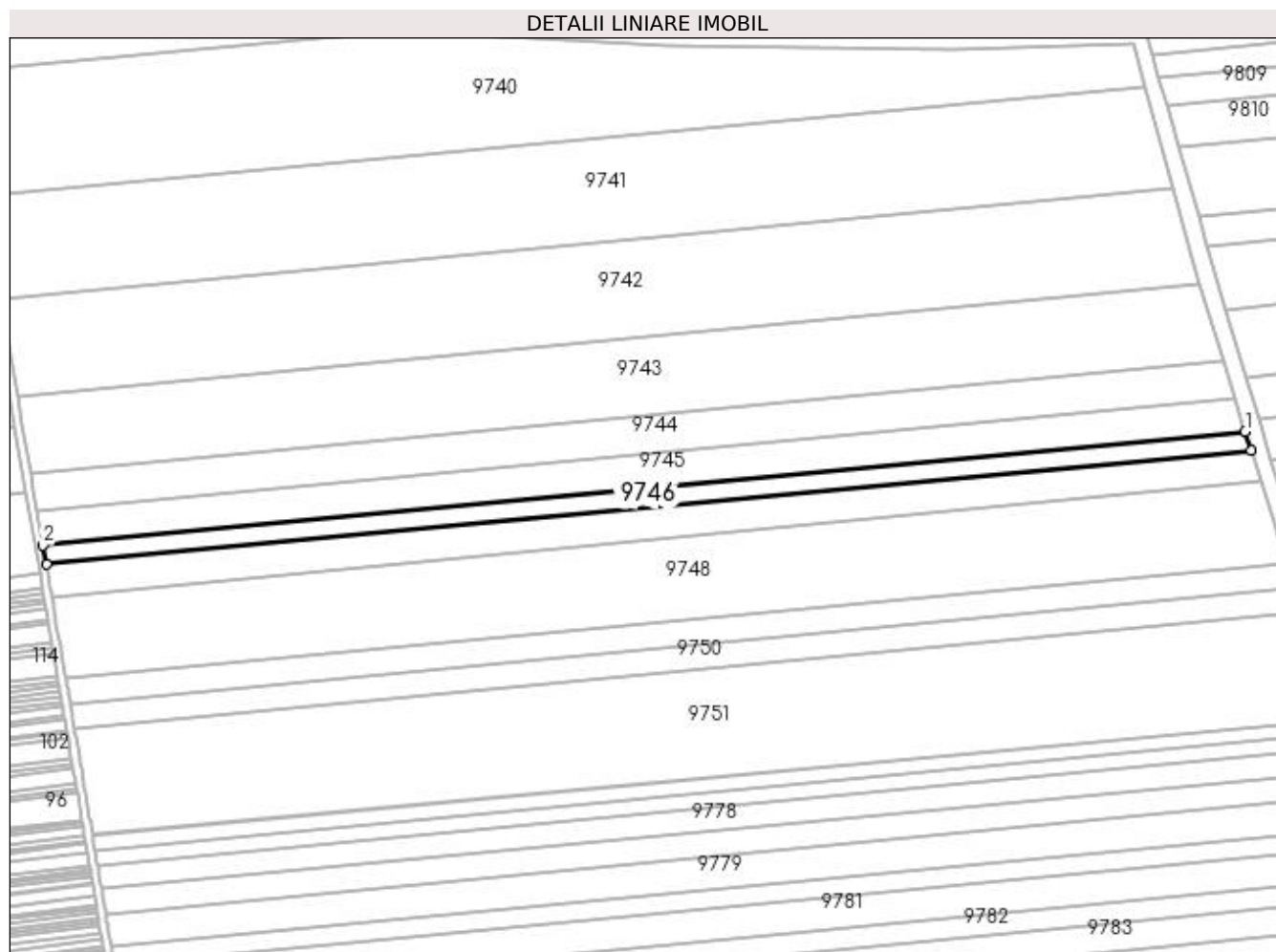
Inscrieri privind dezmembramintele dreptului de proprietate, drepturi reale de garanție și sarcini	Referințe
NU SUNT	

Anexa Nr. 1 La Partea I

Teren

Nr cadastral	Suprafața (mp)*	Observații / Referințe
31754	5.700	

* Suprafața este determinată în planul de proiecție Stereo 70.



Date referitoare la teren

Crt	Categorie folosință	Intra vilan	Suprafața (mp)	Tarla	Parcelă	Nr. topo	Observații / Referințe
1	arabil	NU	5.700	141	33	-	

Lungime Segmente

1) Valorile lungimilor segmentelor sunt obținute din proiecție în plan.

Punct început	X / Y	Punct sfârșit	X / Y	Lungime segment (** (m)
1	377.362,756 272.314,292	2	376.768,526 272.257,91	596.899
2	376.768,526 272.257,91	3	376.770,137 272.248,481	9.566
3	376.770,137 272.248,481	4	377.365,637 272.304,984	598.175
4	377.365,637 272.304,984	1	377.362,756 272.314,292	9.744

**** Lungimile segmentelor sunt determinate în planul de proiecție Stereo 70 și sunt rotunjite la 1 milimetru.**

***** Distanța dintre puncte este formată din segmente cumulate ce sunt mai mici decât valoarea 1 milimetru.**

**DATE DESPRE IMOBILUL NR. 9747**

Oficiul de Cadastru și Publicitate Imobiliară DOLJ
Biroul de Cadastru și Publicitate Imobiliară Craiova

A. Partea I. Descrierea imobilului

TEREN Extravilan

Adresa: Jud. Dolj, T141,P32

Nr. Crt	Nr cadastral Nr. topografic	Suprafața* (mp)	Observații / Referințe
A1		9.595	Sector cadastral:1 Teren neimprejmuit;

B. Partea II. Proprietari și acte

Inscrieri privitoare la dreptul de proprietate și alte drepturi reale		Referințe
/		
Act Normativ nr. 7, din 13/03/1996 emis de PARLAMENTUL ROMÂNIEI;		
B1	Intabulare, drept de PROPRIETATE, dobandit prin Lege, cota actuala 1/1, cota initiala 1/1 1) COMUNA BISTREȚ , CIF:4553895, Rezerva comisiei locale de fond funciar.	A1

C. Partea III. SARCINI .

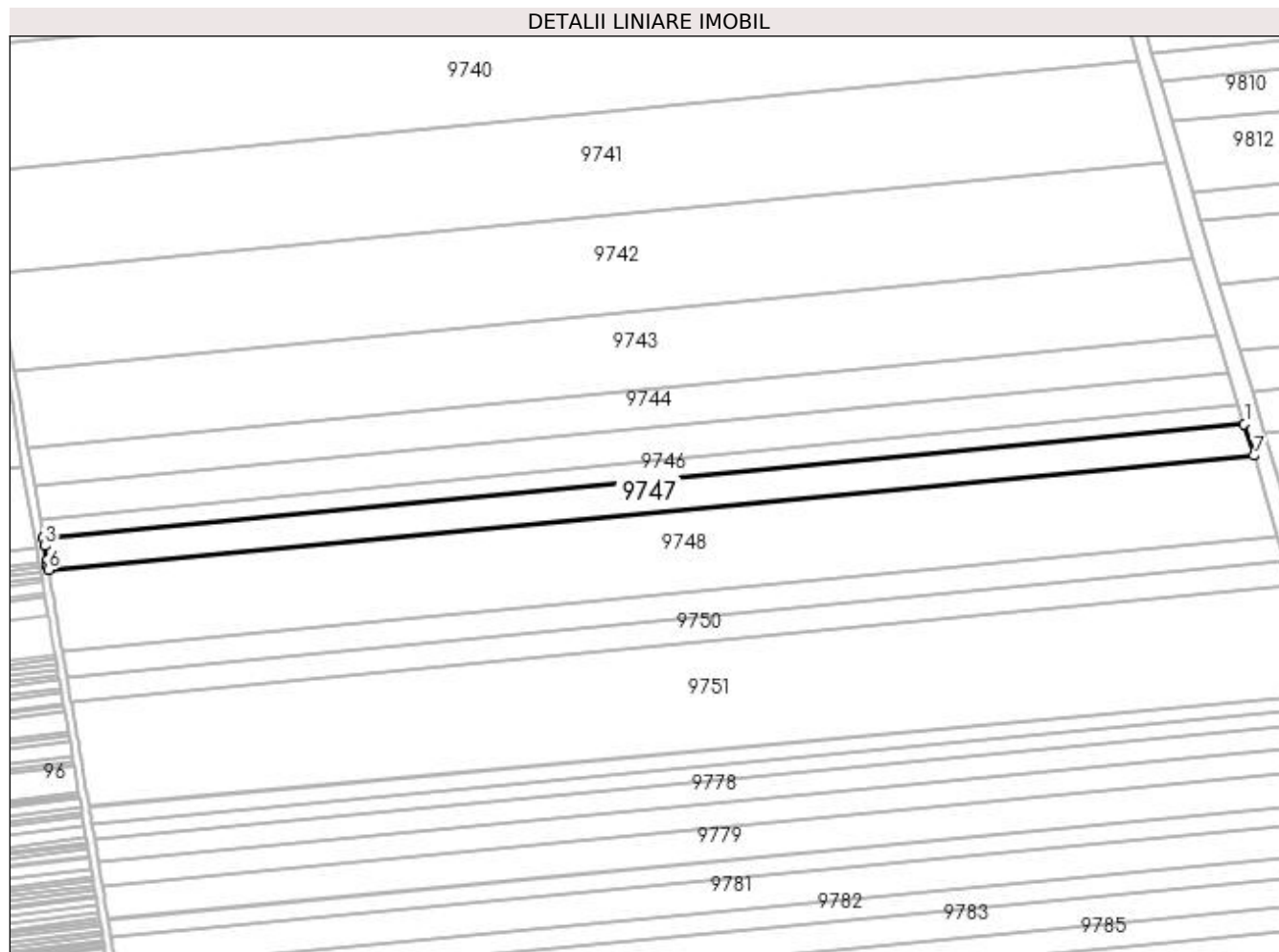
Inscrieri privind dezmembramintele dreptului de proprietate, drepturi reale de garanție și sarcini	Referințe
NU SUNT	

Anexa Nr. 1 La Partea I

Teren

Nr cadastral	Suprafața (mp)*	Observații / Referințe
	9.595	

* Suprafața este determinată în planul de proiecție Stereo 70.



Date referitoare la teren

Crt	Categorie folosință	Intra vilan	Suprafața (mp)	Tarla	Parcelă	Nr. topo	Observații / Referințe
1	arabil	NU	9.595	141	32	-	

Lungime Segmente

1) Valorile lungimilor segmentelor sunt obținute din proiecție în plan.

Punct început	X / Y	Punct sfârșit	X / Y	Lungime segment (** (m)
1	377.365,637 272.304,984	2	376.770,137 272.248,481	598.175
2	376.770,137 272.248,481	3	376.770,798 272.244,611	3.926
3	376.770,798 272.244,611	4	376.772,058 272.237,23	7.488
4	376.772,058 272.237,23	5	376.772,504 272.234,62	2.648
5	376.772,504 272.234,62	6	376.772,84 272.232,654	1.995

Punct început	X / Y	Punct sfârșit	X / Y	Lungime segment (** (m)
6	376.772,84 272.232,654	7	377.370,473 272.289,359	600.317
7	377.370,473 272.289,359	1	377.365,637 272.304,984	16.356

** Lungimile segmentelor sunt determinate în planul de proiecție Stereo 70 și sunt rotunjite la 1 milimetru.

*** Distanța dintre puncte este formată din segmente cumulate ce sunt mai mici decât valoarea 1 milimetru.

**DATE DESPRE IMOBILUL NR. 9748**

Oficiul de Cadastru și Publicitate Imobiliară DOLJ
Biroul de Cadastru și Publicitate Imobiliară Craiova

A. Partea I. Descrierea imobilului

TEREN Extravilan

Adresa: Jud. Dolj, T.141, P.30

Nr. Crt	Nr cadastral Nr. topografic	Suprafața* (mp)	Observații / Referințe
A1	31714	24.799	Sector cadastral:1 Teren neimprejmuit;

B. Partea II. Proprietari și acte

Inscrieri privitoare la dreptul de proprietate și alte drepturi reale		Referințe
111522 / 29/08/2016		
Act Notarial nr. CONTRACT DE VANZARE NR. 1287 din data de 29.08.2016, din 29/08/2016 emis de Diaconescu Gelu Emilian (CONTRACT DE VANZARE NR. 1287 din data de 29.08.2016);		
B1	Intabulare, drept de PROPRIETATE, dobândit prin Conventie, cota actuala 1/1, cota initiala 1/1 1) SC AGRINATURA SRL, CIF:23253088	A1

C. Partea III. SARCINI .

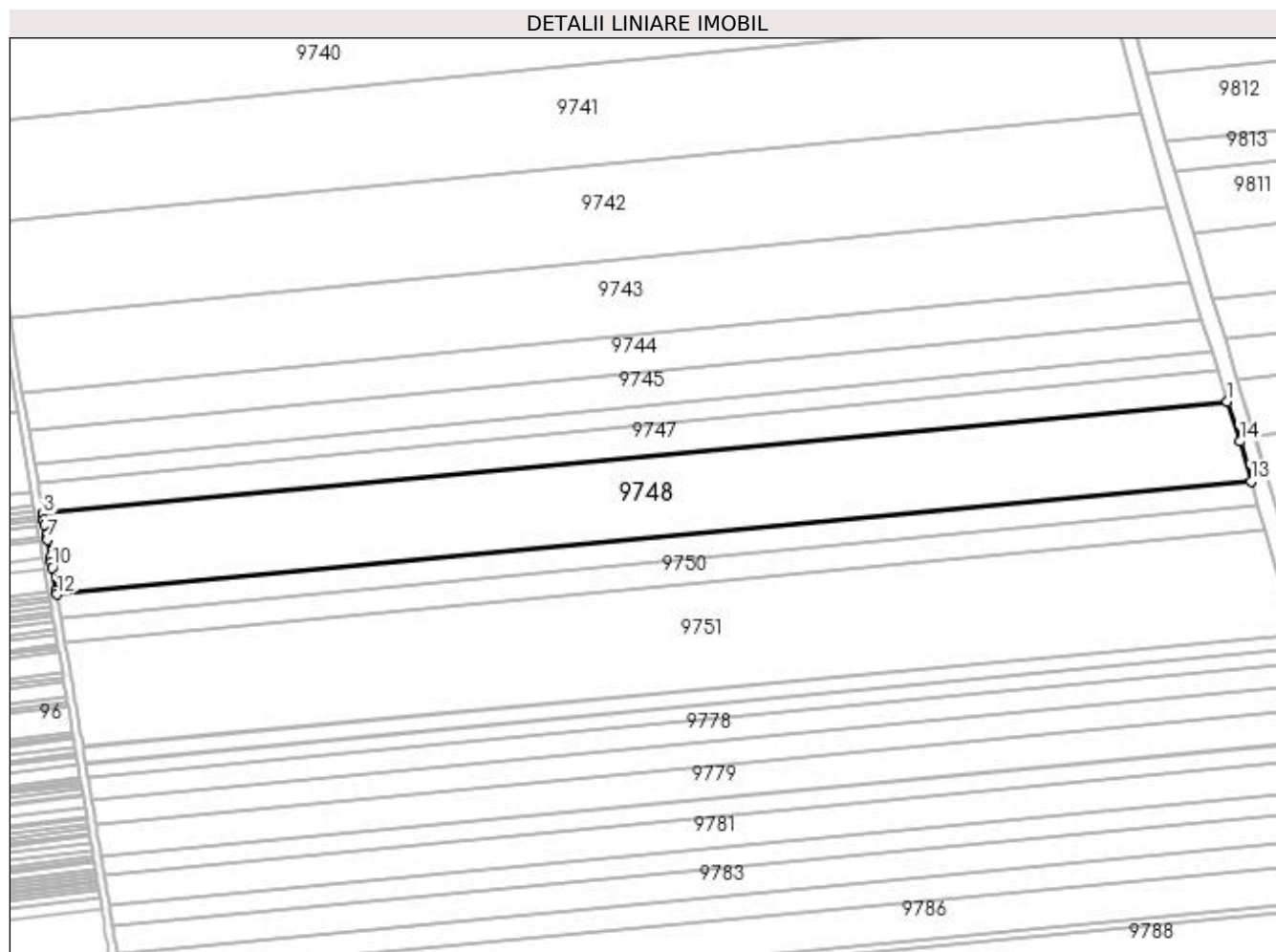
Inscrieri privind dezmembramentele dreptului de proprietate, drepturi reale de garanție și sarcini	Referințe
NU SUNT	

Anexa Nr. 1 La Partea I

Teren

Nr cadastral	Suprafața (mp)*	Observații / Referințe
31714	24.799	

* Suprafața este determinată în planul de proiecție Stereo 70.



Date referitoare la teren

Crt	Categorie folosință	Intra vilan	Suprafața (mp)	Tarla	Parcelă	Nr. topo	Observații / Referințe
1	arabil	NU	24.799	141	30	-	

Lungime Segmente

1) Valorile lungimilor segmentelor sunt obținute din proiecție în plan.

Punct început	X / Y	Punct sfârșit	X / Y	Lungime segment (** (m)
1	377.370,473 272.289,359	2	376.772,84 272.232,654	600.317
2	376.772,84 272.232,654	3	376.772,924 272.232,163	0.498
3	376.772,924 272.232,163	4	376.773,339 272.229,732	2.466
4	376.773,339 272.229,732	5	376.773,783 272.227,134	2.636
5	376.773,783 272.227,134	6	376.774,669 272.221,948	5.261

Punct început	X / Y	Punct sfârșit	X / Y	Lungime segment (** (m)
6	376.774,669 272.221,948	7	376.775,056 272.219,681	2.3
7	376.775,056 272.219,681	8	376.776,589 272.210,707	9.104
8	376.776,589 272.210,707	9	376.777,027 272.208,141	2.603
9	376.777,027 272.208,141	10	376.777,467 272.205,569	2.609
10	376.777,467 272.205,569	11	376.779,433 272.194,058	11.678
11	376.779,433 272.194,058	12	376.779,785 272.192,0	2.088
12	376.779,785 272.192,0	13	377.382,486 272.249,186	605.408
13	377.382,486 272.249,186	14	377.376,725 272.269,157	20.785
14	377.376,725 272.269,157	1	377.370,473 272.289,359	21.147

** Lungimile segmentelor sunt determinate în planul de proiecție Stereo 70 și sunt rotunjite la 1 milimetru.

*** Distanța dintre puncte este formată din segmente cumulate ce sunt mai mici decât valoarea 1 milimetru.

**DATE DESPRE IMOBILUL NR. 9749**

Oficiul de Cadastru și Publicitate Imobiliară DOLJ
Biroul de Cadastru și Publicitate Imobiliară Craiova

A. Partea I. Descrierea imobilului

TEREN Extravilan

Adresa: Jud. Dolj, T141,P29/1

Nr. Crt	Nr cadastral Nr. topografic	Suprafața* (mp)	Observații / Referințe
A1		7.548	Sector cadastral:1 Teren neîmprejmuit;

B. Partea II. Proprietari și acte

Inscrieri privitoare la dreptul de proprietate și alte drepturi reale	Referințe
/	
Act Administrativ nr. TDP nr. 1281-45092, din 31/10/1996 emis de CJSAPT DOLJ;	
B1	A1
Intabulare, drept de PROPRIETATE, dobândit prin Reconstituire, cota actuala 1/1, cota initiala 1/1 1) PISTRIȚU DUMITRU	

C. Partea III. SARCINI .

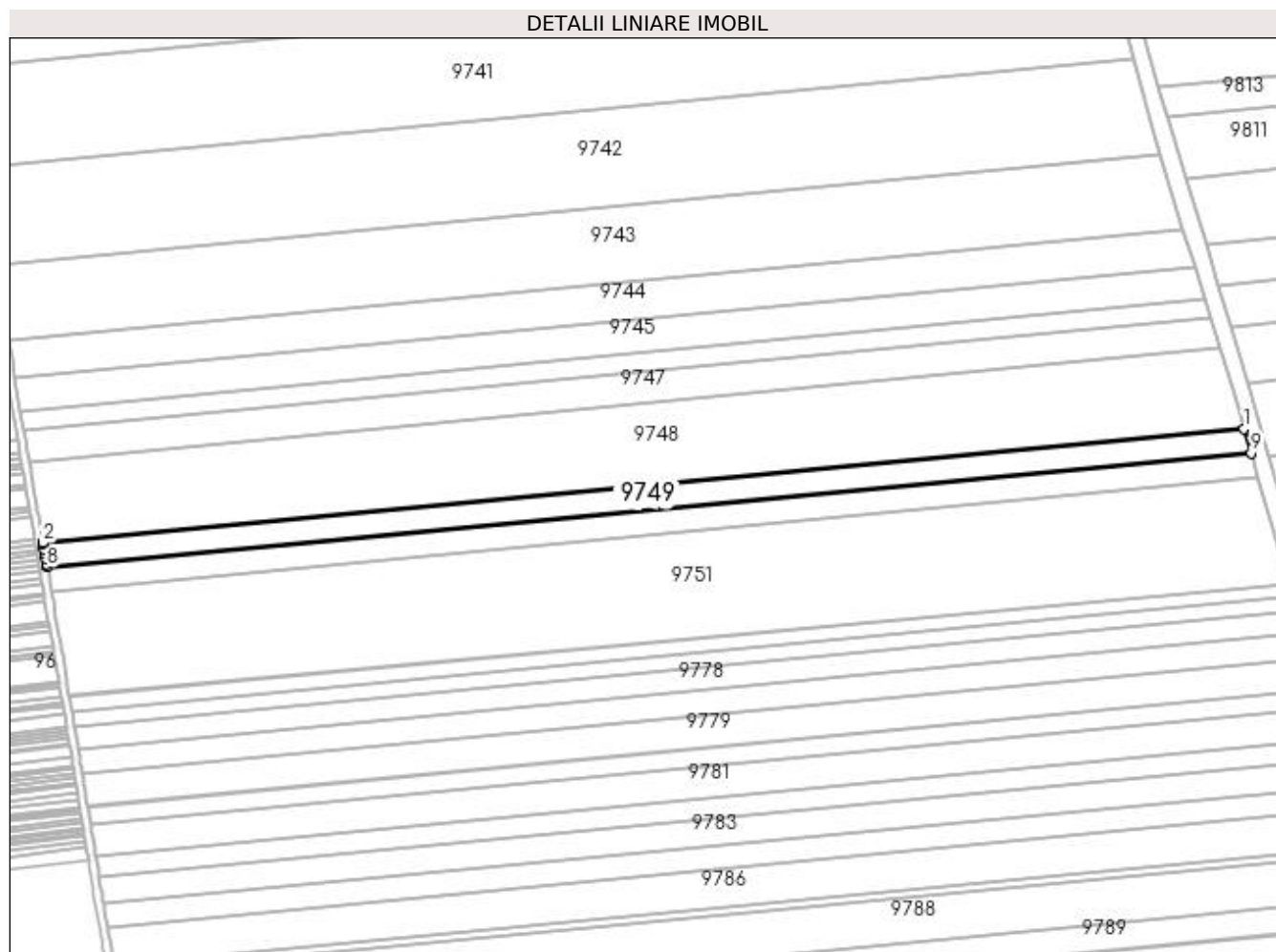
Inscrieri privind dezmembramintele dreptului de proprietate, drepturi reale de garanție și sarcini	Referințe
NU SUNT	

Anexa Nr. 1 La Partea I

Teren

Nr cadastral	Suprafața (mp)*	Observații / Referințe
	7.548	

* Suprafața este determinată în planul de proiecție Stereo 70.



Date referitoare la teren

Crt	Categorie folosință	Intravilan	Suprafața (mp)	Tarla	Parcelă	Nr. topo	Observații / Referințe
1	arabil	NU	7.548	141	29/1	-	

Lungime Segmente

1) Valorile lungimilor segmentelor sunt obținute din proiecție în plan.

Punct început	X / Y	Punct sfârșit	X / Y	Lungime segment (** (m)
1	377.382,486 272.249,186	2	376.779,785 272.192,0	605.408
2	376.779,785 272.192,0	3	376.779,868 272.191,512	0.495
3	376.779,868 272.191,512	4	376.780,304 272.188,959	2.59
4	376.780,304 272.188,959	5	376.780,737 272.186,422	2.574
5	376.780,737 272.186,422	6	376.781,171 272.183,881	2.578

Punct început	X / Y	Punct sfârşit	X / Y	Lungime segment (** (m)
6	376.781,171 272.183,881	7	376.781,606 272.181,334	2.584
7	376.781,606 272.181,334	8	376.781,887 272.179,69	1.668
8	376.781,887 272.179,69	9	377.385,999 272.237,01	606.825
9	377.385,999 272.237,01	1	377.382,486 272.249,186	12.673

** Lungimile segmentelor sunt determinate în planul de proiecție Stereo 70 și sunt rotunjite la 1 milimetru.

*** Distanța dintre puncte este formată din segmente cumulate ce sunt mai mici decât valoarea 1 milimetru.

**DATE DESPRE IMOBILUL NR. 9750**

Oficiul de Cadastru și Publicitate Imobiliară DOLJ
 Biroul de Cadastru și Publicitate Imobiliară Craiova

A. Partea I. Descrierea imobilului

TEREN Extravilan

Adresa: Jud. Dolj, T141,P29

Nr. Crt	Nr cadastral Nr. topografic	Suprafața* (mp)	Observații / Referințe
A1		7.500	Sector cadastral:1 Teren neimprejmuit;

B. Partea II. Proprietari și acte

Inscrieri privitoare la dreptul de proprietate și alte drepturi reale	Referințe
/	
Act Administrativ nr. TDP nr. 2471, din 25/05/2004 emis de CJSAPT DOLJ;	
B1	A1
Intabulare, drept de PROPRIETATE, dobândit prin Reconstituire, cota actuala 1/1, cota initiala 1/1 1) ODINĂ CONSTANTINA	

C. Partea III. SARCINI .

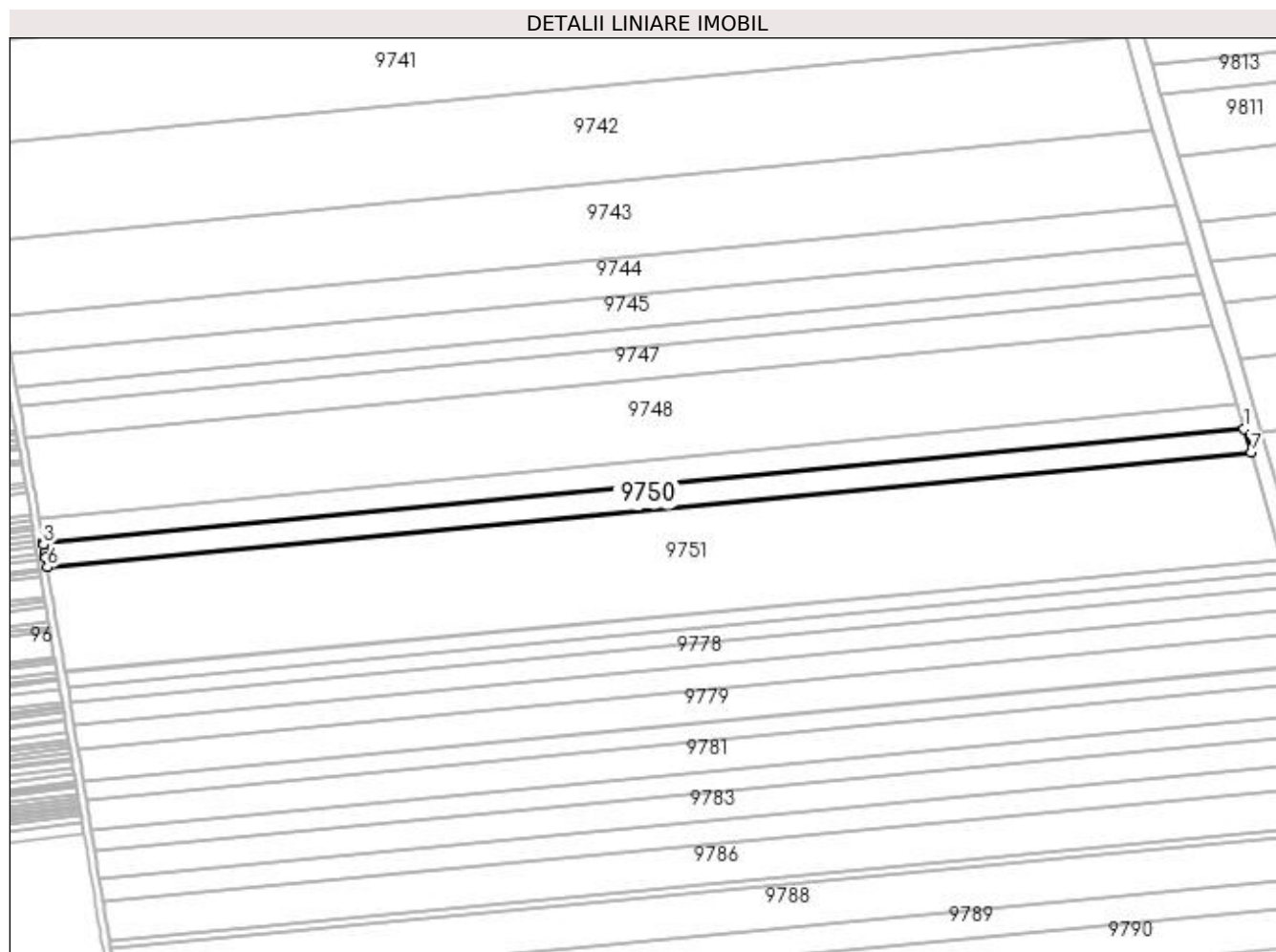
Inscrieri privind dezmembramintele dreptului de proprietate, drepturi reale de garanție și sarcini	Referințe
NU SUNT	

Anexa Nr. 1 La Partea I

Teren

Nr cadastral	Suprafața (mp)*	Observații / Referințe
	7.500	

* Suprafața este determinată în planul de proiecție Stereo 70.



Date referitoare la teren

Crt	Categorie folosință	Intra vilan	Suprafața (mp)	Tarla	Parcelă	Nr. topo	Observații / Referințe
1	arabil	NU	7.500	141	29	-	

Lungime Segmente

1) Valorile lungimilor segmentelor sunt obținute din proiecție în plan.

Punct început	X / Y	Punct sfârșit	X / Y	Lungime segment (** (m)
1	377.385,999 272.237,01	2	376.781,887 272.179,69	606.825
2	376.781,887 272.179,69	3	376.782,04 272.178,793	0.91
3	376.782,04 272.178,793	4	376.782,733 272.174,737	4.115
4	376.782,733 272.174,737	5	376.783,165 272.172,21	2.564
5	376.783,165 272.172,21	6	376.783,972 272.167,487	4.791

Punct început	X / Y	Punct sfârșit	X / Y	Lungime segment (** (m)
6	376.783,972 272.167,487	7	377.389,481 272.224,94	608.229
7	377.389,481 272.224,94	1	377.385,999 272.237,01	12.562

** Lungimile segmentelor sunt determinate în planul de proiecție Stereo 70 și sunt rotunjite la 1 milimetru.

*** Distanța dintre puncte este formată din segmente cumulate ce sunt mai mici decât valoarea 1 milimetru.

**DATE DESPRE IMOBILUL NR. 9751**

Oficiul de Cadastru și Publicitate Imobiliară DOLJ
Biroul de Cadastru și Publicitate Imobiliară Craiova

A. Partea I. Descrierea imobilului

TEREN Extravilan

Nr. CF vechi:370

Nr. cadastral vechi:603

Adresa: Jud. Dolj

Nr. Crt	Nr cadastral Nr. topografic	Suprafața* (mp)	Observații / Referințe
A1	30496	33.100	Sector cadastral:1 Teren neimprejmuit;

B. Partea II. Proprietari și acte

Inscrieri privitoare la dreptul de proprietate și alte drepturi reale		Referințe
117481 / 28/11/2013		
Act Notarial nr. contract de vanzare -cumparare aut nr 722, din 16/05/2013 emis de BNP DRAGOMIR TUDOR RADU (Declaratie de primire a pretului aut nr 901/2013 BNP Dragomir Romelia);		
B1	Intabulare, drept de PROPRIETATE, dobandit prin Conventie, cota actuala 1/1, cota initiala 1/1	A1
1) SC KAMPARO INVESTMENT SRL, CIF:25525855		

C. Partea III. SARCINI .


Inscrieri privind dezmembramintele dreptului de proprietate, drepturi reale de garanție și sarcini	Referințe
NU SUNT	

Anexa Nr. 1 La Partea I

Teren

Nr cadastral	Suprafața (mp)*	Observații / Referințe
30496	33.100	

* Suprafața este determinată în planul de proiecție Stereo 70.



Date referitoare la teren

Crt	Categorie folosință	Intra vilan	Suprafața (mp)	Tarla	Parcelă	Nr. topo	Observații / Referințe
1	arabil	NU	33.100	141	26	-	

Lungime Segmente

1) Valorile lungimilor segmentelor sunt obținute din proiecție în plan.

Punct început	X / Y	Punct sfârșit	X / Y	Lungime segment (** (m)
1	377.389,481 272.224,94	2	376.783,972 272.167,487	608.229
2	376.783,972 272.167,487	3	376.784,029 272.167,152	0.34
3	376.784,029 272.167,152	4	376.784,251 272.165,854	1.317
4	376.784,251 272.165,854	5	376.784,682 272.163,33	2.561
5	376.784,682 272.163,33	6	376.786,402 272.153,257	10.219

Punct început	X / Y	Punct sfârşit	X / Y	Lungime segment (** (m)
6	376.786,402 272.153,257	7	376.786,83 272.150,754	2.539
7	376.786,83 272.150,754	8	376.787,257 272.148,252	2.538
8	376.787,257 272.148,252	9	376.788,538 272.140,753	7.608
9	376.788,538 272.140,753	10	376.788,964 272.138,26	2.529
10	376.788,964 272.138,26	11	376.789,322 272.136,164	2.126
11	376.789,322 272.136,164	12	376.791,566 272.123,029	13.325
12	376.791,566 272.123,029	13	376.791,819 272.121,546	1.504
13	376.791,819 272.121,546	14	376.792,072 272.120,065	1.502
14	376.792,072 272.120,065	15	376.792,847 272.115,529	4.602
15	376.792,847 272.115,529	16	376.792,961 272.114,859	0.68
16	376.792,961 272.114,859	17	377.405,007 272.171,115	614.626
17	377.405,007 272.171,115	1	377.389,481 272.224,94	56.02

** Lungimile segmentelor sunt determinate în planul de proiecţie Stereo 70 şi sunt rotunjite la 1 milimetru.

*** Distanţa dintre puncte este formată din segmente cumulate ce sunt mai mici decât valoarea 1 milimetru.

**DATE DESPRE IMOBILUL NR. 9752**

Oficiul de Cadastru și Publicitate Imobiliară DOLJ
 Biroul de Cadastru și Publicitate Imobiliară Craiova

A. Partea I. Descrierea imobilului

TEREN Extravilan

Adresa: Jud. Dolj, T 141 P 76

Nr. Crt	Nr cadastral Nr. topografic	Suprafața* (mp)	Observații / Referințe
A1	34867	9.999	Sector cadastral:1 Teren neimprejmuit;

B. Partea II. Proprietari și acte

Inscrieri privitoare la dreptul de proprietate și alte drepturi reale		Referințe
142104 / 17/07/2020		
Act Notarial nr. AUTENTIC NR.1137, din 15/07/2020 emis de NP Mladin Preoteasa Alina Corina (act notarial nr DECLARATIE AUTENTIC NR. 1136 din 15.07.2020, emis de NP Mladin Preoteasa Alina Corina);		
B1	Intabulare, drept de PROPRIETATE, dobandit prin Conventie, cota actuala 1/1, cota initiala 1/1	A1
	1) NICOLA MARIA 2) NICOLA GRIGORIE	

C. Partea III. SARCINI .

Inscrieri privind dezmembramintele dreptului de proprietate, drepturi reale de garanție și sarcini	Referințe
NU SUNT	

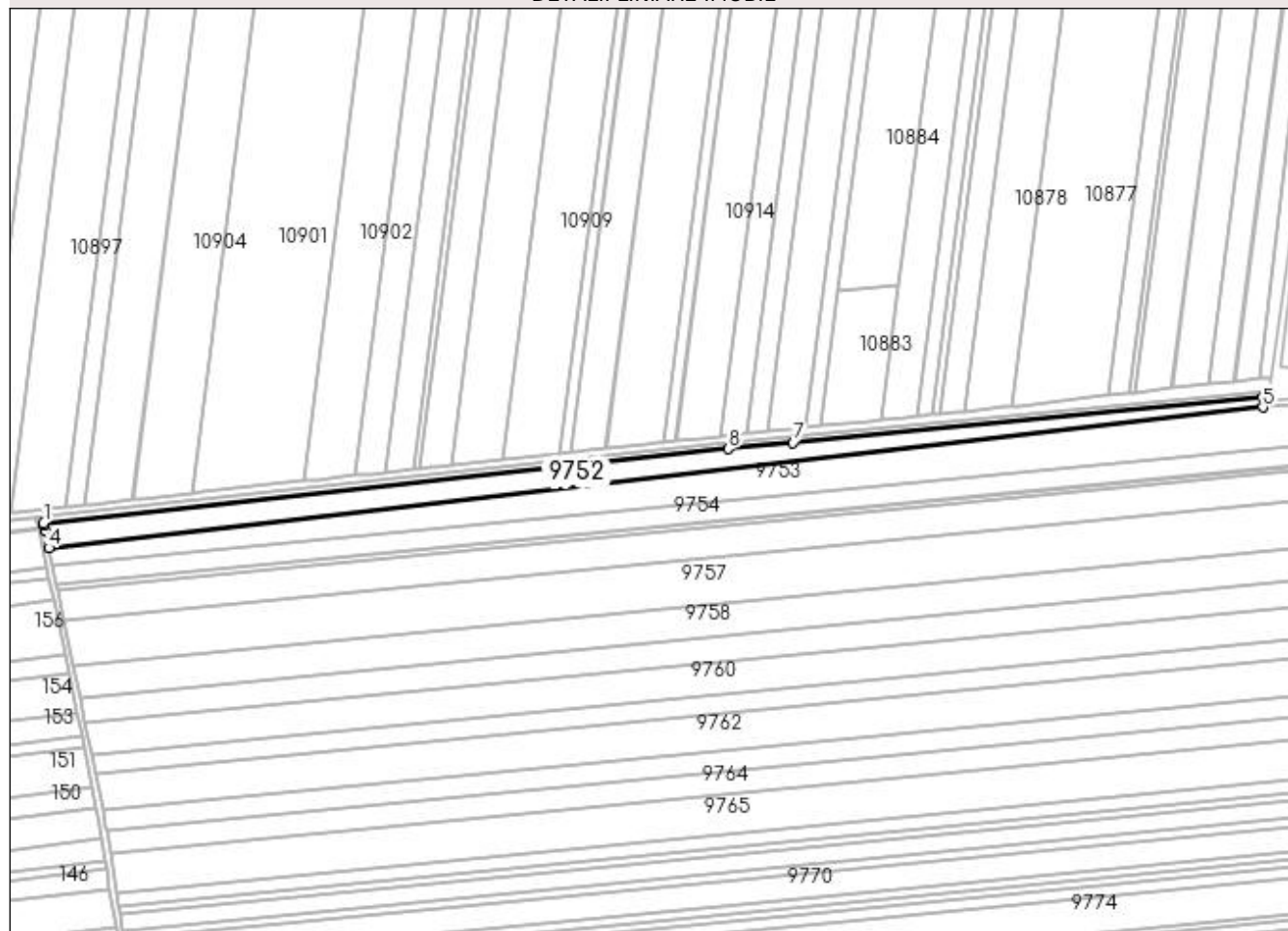
Anexa Nr. 1 La Partea I

Teren

Nr cadastral	Suprafața (mp)*	Observații / Referințe
34867	9.999	

* Suprafața este determinată în planul de proiecție Stereo 70.

DETALII LINIARE IMOBIL



Date referitoare la teren

Crt	Categorie folosință	Intra vilan	Suprafața (mp)	Tarla	Parcelă	Nr. topo	Observații / Referințe
1	arabil	NU	9.999	141	76	-	

Lungime Segmente

1) Valorile lungimilor segmentelor sunt obținute din proiecție în plan.

Punct început	X / Y	Punct sfârșit	X / Y	Lungime segment (** (m)
1	376.660,977 272.849,992	2	376.661,265 272.848,547	1.473
2	376.661,265 272.848,547	3	376.661,987 272.845,078	3.543
3	376.661,987 272.845,078	4	376.664,336 272.833,791	11.529
4	376.664,336 272.833,791	5	377.451,814 272.925,079	792.752
5	377.451,814 272.925,079	6	377.451,814 272.931,519	6.44

Punct început	X / Y	Punct sfârșit	X / Y	Lungime segment (** (m)
6	377.451,814 272.931,519	7	377.147,214 272.902,171	306.011
7	377.147,214 272.902,171	8	377.105,228 272.898,112	42.182
8	377.105,228 272.898,112	1	376.660,977 272.849,992	446.85

** Lungimile segmentelor sunt determinate în planul de proiecție Stereo 70 și sunt rotunjite la 1 milimetru.

*** Distanța dintre puncte este formată din segmente cumulate ce sunt mai mici decât valoarea 1 milimetru.

**DATE DESPRE IMOBILUL NR. 9753**

Oficiul de Cadastru și Publicitate Imobiliară DOLJ
Biroul de Cadastru și Publicitate Imobiliară Craiova

A. Partea I. Descrierea imobilului

TEREN Extravilan

Adresa: Jud. Dolj, T141,P75

Nr. Crt	Nr cadastral Nr. topografic	Suprafața* (mp)	Observații / Referințe
A1		24.299	Sector cadastral:1 Teren neimprejmuit;

B. Partea II. Proprietari și acte

Inscrieri privitoare la dreptul de proprietate și alte drepturi reale	Referințe
/	
Act Administrativ nr. TDP nr. 1014-48660, din 15/10/1996 emis de CJSAPT DOLJ;	
B1	A1
Intabulare, drept de PROPRIETATE, dobandit prin Reconstituire, cota actuala 1/1, cota initiala 1/1 1) JOSCEANU CONSTANTIN	

C. Partea III. SARCINI .

Inscrieri privind dezmembramintele dreptului de proprietate, drepturi reale de garanție și sarcini	Referințe
NU SUNT	

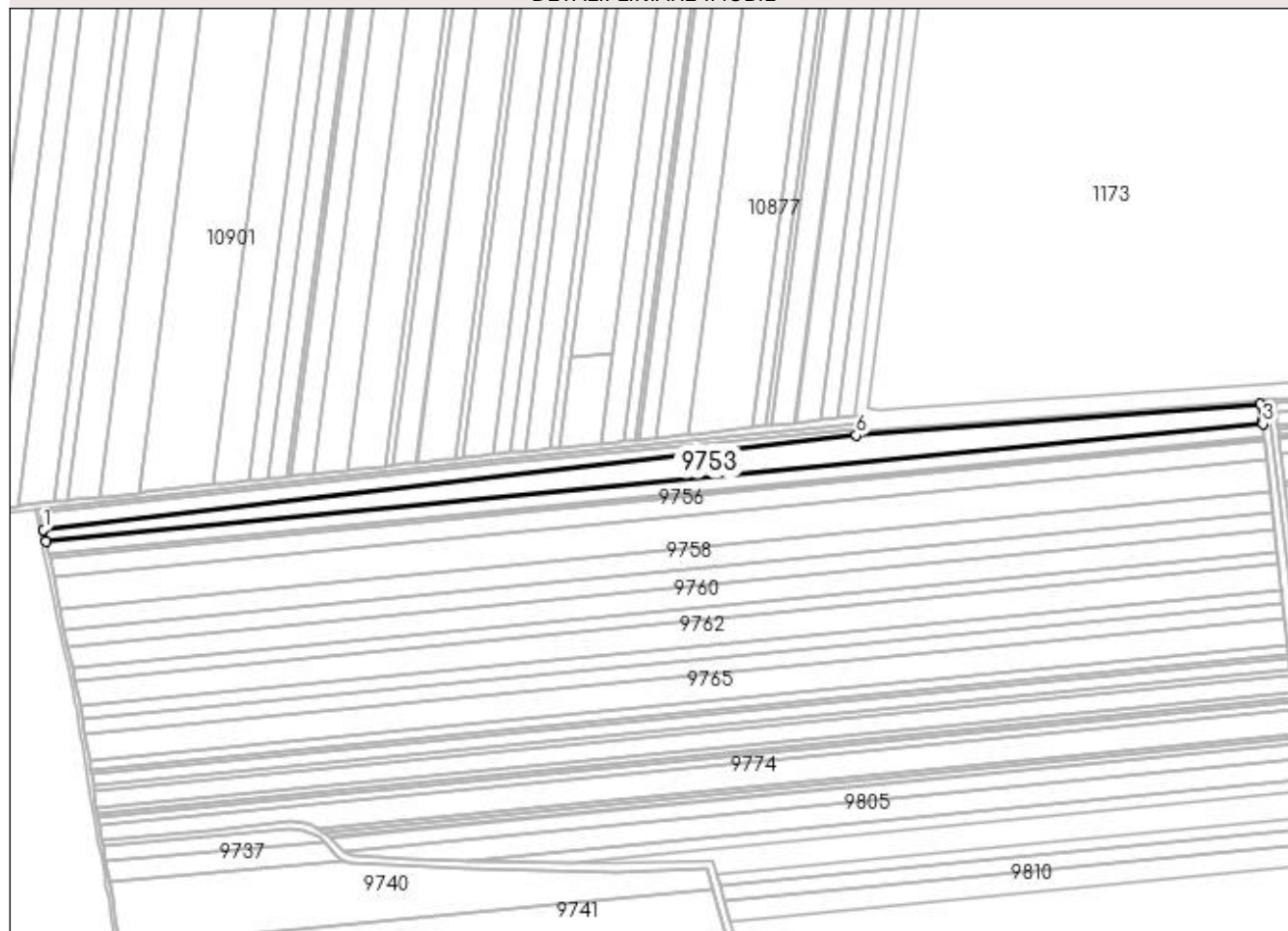
Anexa Nr. 1 La Partea I

Teren

Nr cadastral	Suprafața (mp)*	Observații / Referințe
	24.299	

* Suprafața este determinată în planul de proiecție Stereo 70.

DETALII LINIARE IMOBIL



Date referitoare la teren

Crt	Categorie folosință	Intra vilan	Suprafața (mp)	Tarla	Parcelă	Nr. topo	Observații / Referințe
1	arabil	NU	24.299	141	75	-	

Lungime Segmente

1) Valorile lungimilor segmentelor sunt obținute din proiecție în plan.

Punct început	X / Y	Punct sfârșit	X / Y	Lungime segment (** (m)
1	376.664,336 272.833,791	2	376.666,715 272.822,359	11.677
2	376.666,715 272.822,359	3	377.845,814 272.936,146	1184.577
3	377.845,814 272.936,146	4	377.845,523 272.938,705	2.575
4	377.845,523 272.938,705	5	377.843,629 272.955,364	16.766
5	377.843,629 272.955,364	6	377.451,814 272.925,079	392.984

Punct început	X / Y	Punct sfârșit	X / Y	Lungime segment (** (m)
6	377.451,814 272.925,079	1	376.664,336 272.833,791	792.752

** Lungimile segmentelor sunt determinate în planul de proiecție Stereo 70 și sunt rotunjite la 1 milimetru.

*** Distanța dintre puncte este formată din segmente cumulate ce sunt mai mici decât valoarea 1 milimetru.

**DATE DESPRE IMOBILUL NR. 9754**

Oficiul de Cadastru și Publicitate Imobiliară DOLJ
Biroul de Cadastru și Publicitate Imobiliară Craiova

A. Partea I. Descrierea imobilului

TEREN Extravilan

Adresa: Jud. Dolj, T141,P74

Nr. Crt	Nr cadastral Nr. topografic	Suprafața* (mp)	Observații / Referințe
A1		15.299	Sector cadastral:1 Teren neimprejmuit;

B. Partea II. Proprietari și acte

Inscrieri privitoare la dreptul de proprietate și alte drepturi reale	Referințe
/	
Act Administrativ nr. TDP nr. 907-44576, din 03/10/1996 emis de CJSAPT DOLJ;	
B1	A1
Intabulare, drept de PROPRIETATE, dobandit prin Reconstituire, cota actuala 1/1, cota initiala 1/1 1) IONICĂ CONSTANTINA	

C. Partea III. SARCINI .

Inscrieri privind dezmembramintele dreptului de proprietate, drepturi reale de garanție și sarcini	Referințe
NU SUNT	

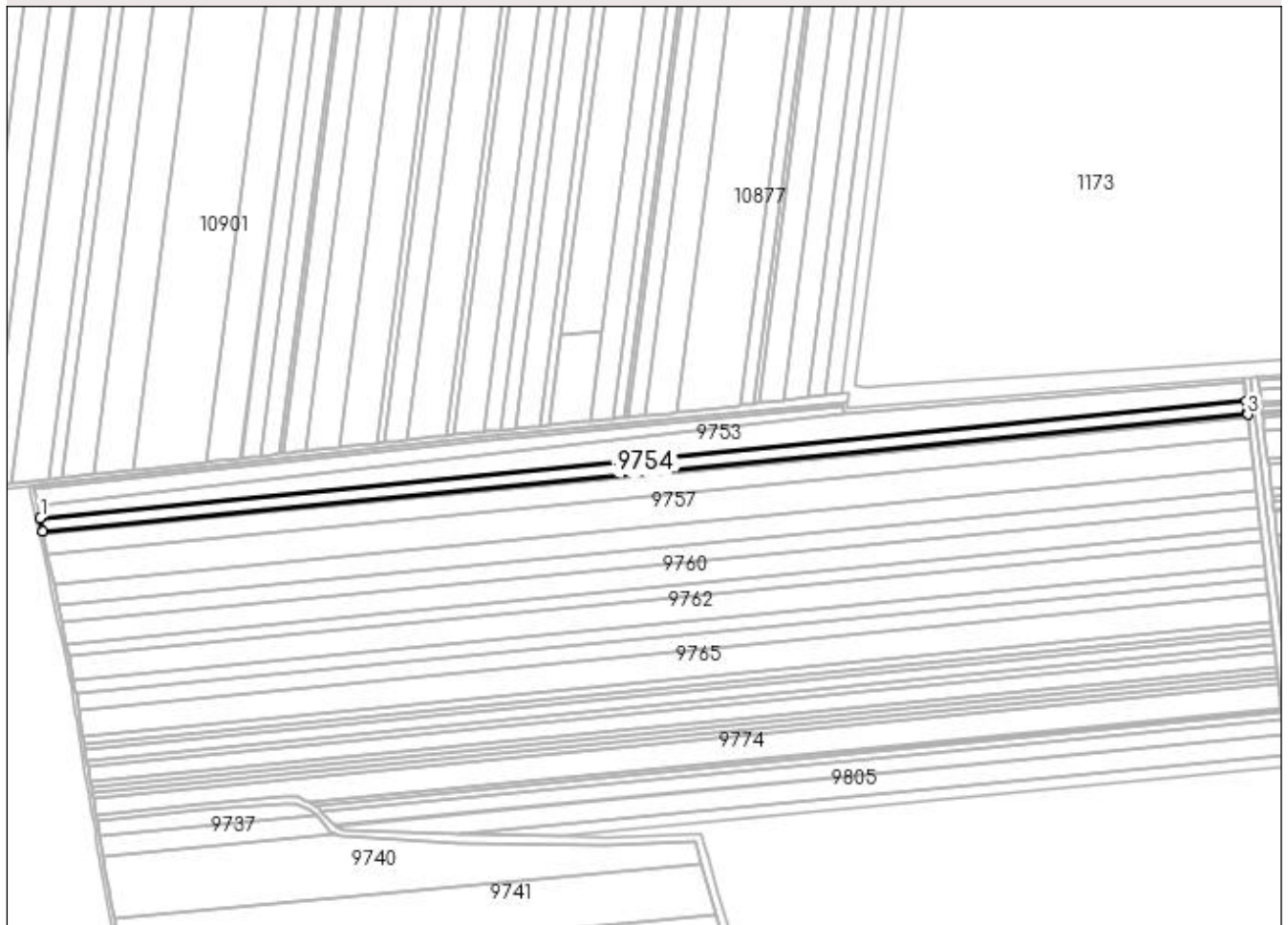
Anexa Nr. 1 La Partea I

Teren

Nr cadastral	Suprafața (mp)*	Observații / Referințe
	15.299	

* Suprafața este determinată în planul de proiecție Stereo 70.

DETALII LINIARE IMOBIL



Date referitoare la teren

Crt	Categorie folosință	Intra vilan	Suprafața (mp)	Tarla	Parcelă	Nr. topo	Observații / Referințe
1	arabil	NU	15.299	141	74	-	

Lungime Segmente

1) Valorile lungimilor segmentelor sunt obținute din proiecție în plan.

Punct început	X / Y	Punct sfârșit	X / Y	Lungime segment (** (m)
1	376.666,715 272.822,359	2	376.669,369 272.809,634	12.999
2	376.669,369 272.809,634	3	377.847,274 272.923,305	1183.377
3	377.847,274 272.923,305	4	377.846,983 272.925,867	2.578
4	377.846,983 272.925,867	5	377.845,814 272.936,146	10.345
5	377.845,814 272.936,146	1	376.666,715 272.822,359	1184.577

**** Lungimile segmentelor sunt determinate în planul de proiecție Stereo 70 și sunt rotunjite la 1 milimetru.**

***** Distanța dintre puncte este formată din segmente cumulate ce sunt mai mici decât valoarea 1 milimetru.**

**DATE DESPRE IMOBILUL NR. 9755**

Oficiul de Cadastru și Publicitate Imobiliară DOLJ
Biroul de Cadastru și Publicitate Imobiliară Craiova

A. Partea I. Descrierea imobilului

TEREN Extravilan

Adresa: Jud. Dolj, T141 P73

Nr. Crt	Nr cadastral Nr. topografic	Suprafața* (mp)	Observații / Referințe
A1	31893	3.999	Sector cadastral:1 Teren neimprejmuit;

B. Partea II. Proprietari și acte

Inscrieri privitoare la dreptul de proprietate și alte drepturi reale	Referințe
62068 / 13/03/2018	
Act Notarial nr. Contract de vanzare nr.567, din 12/03/2018 emis de Mladin Preoteasa Alina Corina;	
B1	A1
Intabulare, drept de PROPRIETATE, dobandit prin Conventie, cota actuala 1/1, cota initiala 1/1 1) AGRIFARM ALIPROD SRL, CIF:6589810	

C. Partea III. SARCINI .

Inscrieri privind dezmembramintele dreptului de proprietate, drepturi reale de garanție și sarcini	Referințe
NU SUNT	

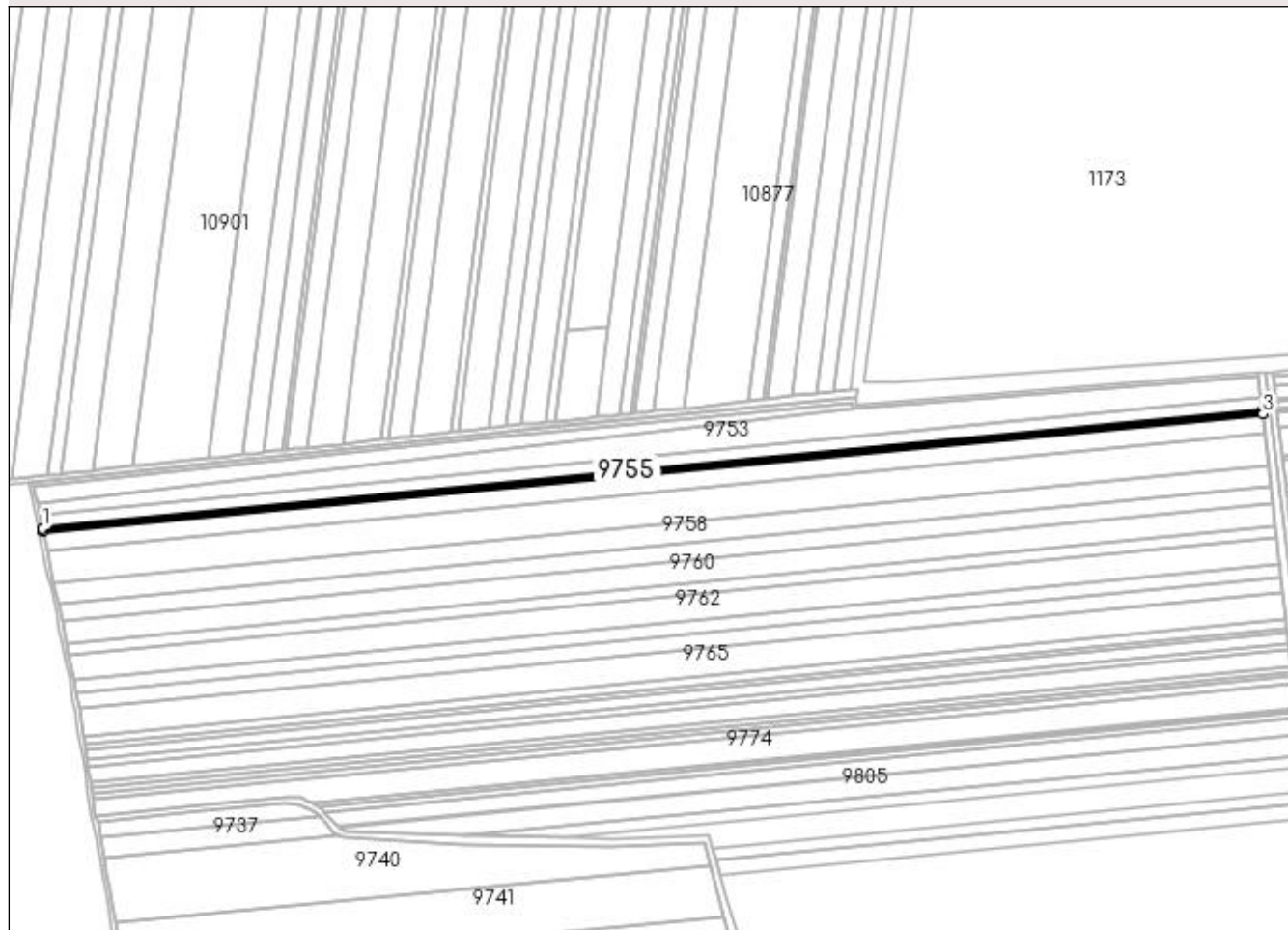
Anexa Nr. 1 La Partea I

Teren

Nr cadastral	Suprafața (mp)*	Observații / Referințe
31893	3.999	

* Suprafața este determinată în planul de proiecție Stereo 70.

DETALII LINIARE IMOBIL



Date referitoare la teren

Crt	Categorie folosință	Intravilan	Suprafața (mp)	Tarla	Parcelă	Nr. topo	Observații / Referințe
1	arabil	NU	3.999	141	73	-	

Lungime Segmente

1) Valorile lungimilor segmentelor sunt obținute din proiecție în plan.

Punct început	X / Y	Punct sfârșit	X / Y	Lungime segment (** (m)
1	376.669,369 272.809,634	2	376.670,063 272.806,305	3.401
2	376.670,063 272.806,305	3	377.847,655 272.919,946	1183.063
3	377.847,655 272.919,946	4	377.847,364 272.922,509	2.579
4	377.847,364 272.922,509	5	377.847,274 272.923,305	0.801
5	377.847,274 272.923,305	1	376.669,369 272.809,634	1183.377

**** Lungimile segmentelor sunt determinate în planul de proiecție Stereo 70 și sunt rotunjite la 1 milimetru.**

***** Distanța dintre puncte este formată din segmente cumulate ce sunt mai mici decât valoarea 1 milimetru.**

**DATE DESPRE IMOBILUL NR. 9756**

Oficiul de Cadastru și Publicitate Imobiliară DOLJ
 Biroul de Cadastru și Publicitate Imobiliară Craiova

A. Partea I. Descrierea imobilului

TEREN Extravilan

Adresa: Jud. Dolj, T141,P72

Nr. Crt	Nr cadastral Nr. topografic	Suprafața* (mp)	Observații / Referințe
A1		22.599	Sector cadastral:1 Teren neimprejmuit;

B. Partea II. Proprietari și acte

Inscrieri privitoare la dreptul de proprietate și alte drepturi reale	Referințe
/	
Act Administrativ nr. TDP nr. 967-44576, din 10/10/1996 emis de CJS DAPT DOLJ;	
B1	A1
Intabulare, drept de PROPRIETATE, dobândit prin Reconstituire, cota actuala 1/1, cota initiala 1/1 1) CĂNURECI ZOIA	

C. Partea III. SARCINI .

Inscrieri privind dezmembramintele dreptului de proprietate, drepturi reale de garanție și sarcini	Referințe
NU SUNT	

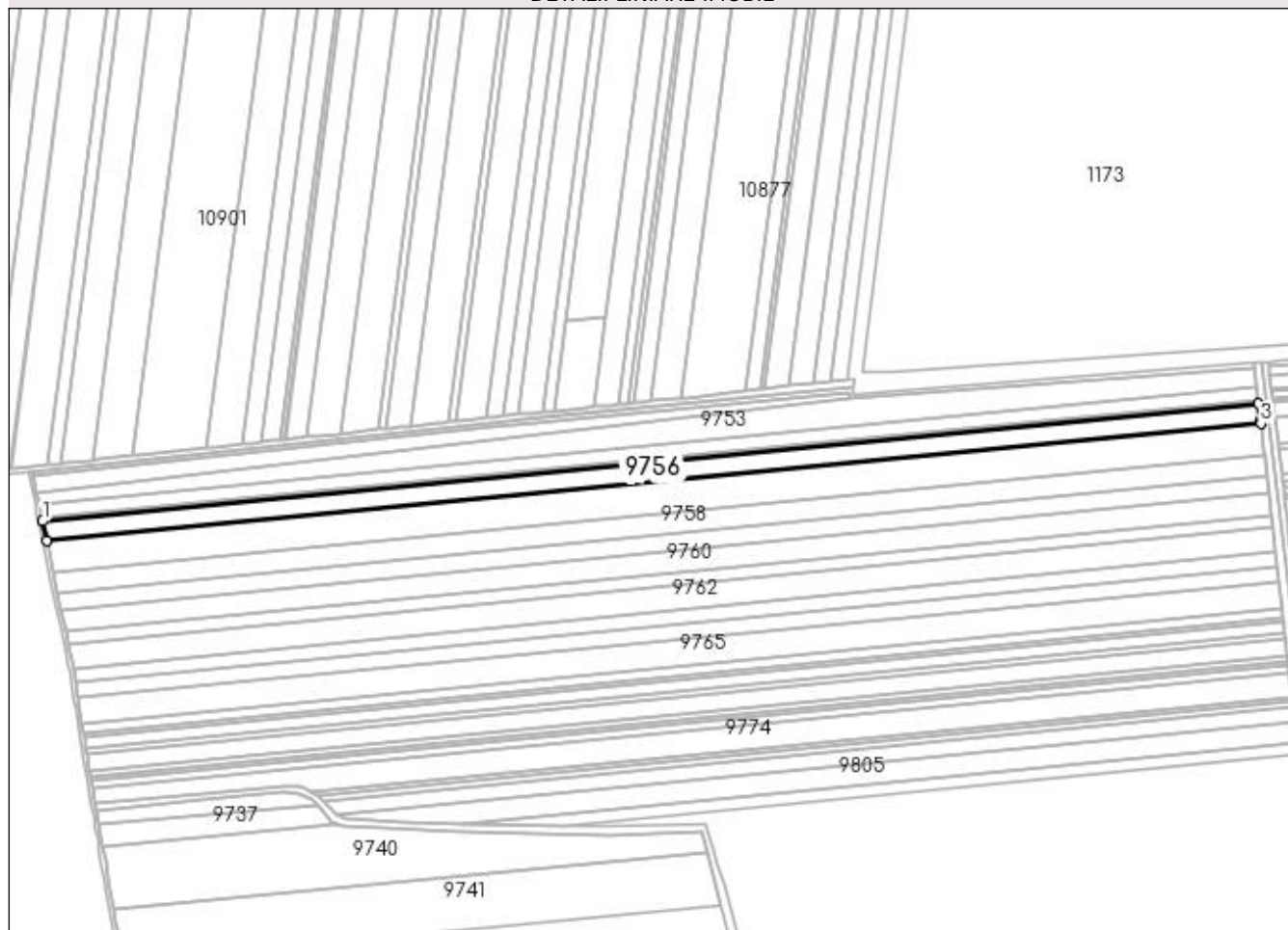
Anexa Nr. 1 La Partea I

Teren

Nr cadastral	Suprafața (mp)*	Observații / Referințe
	22.599	

* Suprafața este determinată în planul de proiecție Stereo 70.

DETALII LINIARE IMOBIL



Date referitoare la teren

Crt	Categorie folosință	Intra vilan	Suprafața (mp)	Tarla	Parcelă	Nr. topo	Observații / Referințe
1	arabil	NU	22.599	141	72	-	

Lungime Segmente

1) Valorile lungimilor segmentelor sunt obținute din proiecție în plan.

Punct început	X / Y	Punct sfârșit	X / Y	Lungime segment (** (m)
1	376.670,063 272.806,305	2	376.673,989 272.787,479	19.231
2	376.673,989 272.787,479	3	377.849,816 272.900,949	1181.289
3	377.849,816 272.900,949	4	377.849,524 272.903,516	2.584
4	377.849,524 272.903,516	5	377.847,655 272.919,946	16.536
5	377.847,655 272.919,946	1	376.670,063 272.806,305	1183.063

**** Lungimile segmentelor sunt determinate în planul de proiecție Stereo 70 și sunt rotunjite la 1 milimetru.**

***** Distanța dintre puncte este formată din segmente cumulate ce sunt mai mici decât valoarea 1 milimetru.**

**DATE DESPRE IMOBILUL NR. 9757**

Oficiul de Cadastru și Publicitate Imobiliară DOLJ
Biroul de Cadastru și Publicitate Imobiliară Craiova

A. Partea I. Descrierea imobilului

TEREN Extravilan

Adresa: Jud. Dolj, T141,P71

Nr. Crt	Nr cadastral Nr. topografic	Suprafața* (mp)	Observații / Referințe
A1		36.400	Sector cadastral:1 Teren neimprejmuit;

B. Partea II. Proprietari și acte

Inscrieri privitoare la dreptul de proprietate și alte drepturi reale	Referințe
/	
Act Administrativ nr. TDP nr. 251-14988, din 08/04/1996 emis de CJSAPT DOLJ;	
B1	A1
Intabulare, drept de PROPRIETATE, dobandit prin Reconstituire, cota actuala 1/1, cota initiala 1/1 1) GÎDEA MARIN	

C. Partea III. SARCINI .

Inscrieri privind dezmembramintele dreptului de proprietate, drepturi reale de garanție și sarcini	Referințe
NU SUNT	

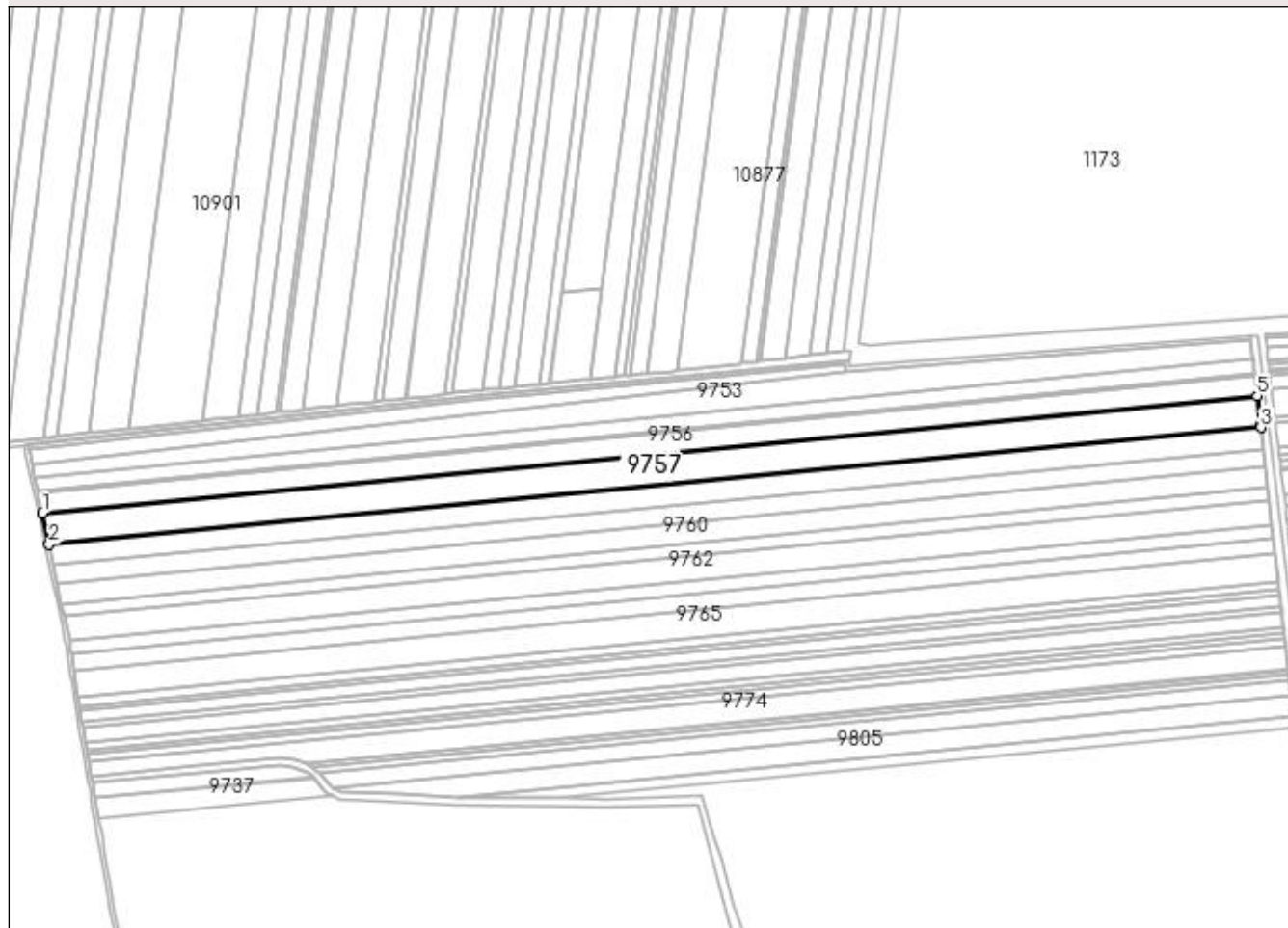
Anexa Nr. 1 La Partea I

Teren

Nr cadastral	Suprafața (mp)*	Observații / Referințe
	36.400	

* Suprafața este determinată în planul de proiecție Stereo 70.

DETALII LINIARE IMOBIL



Date referitoare la teren

Crt	Categorie folosință	Intra vilan	Suprafața (mp)	Tarla	Parcelă	Nr. topo	Observații / Referințe
1	arabil	NU	36.400	141	71	-	

Lungime Segmente

1) Valorile lungimilor segmentelor sunt obținute din proiecție în plan.

Punct început	X / Y	Punct sfârșit	X / Y	Lungime segment (** (m)
1	376.673,989 272.787,479	2	376.680,325 272.757,096	31.037
2	376.680,325 272.757,096	3	377.853,302 272.870,291	1178.426
3	377.853,302 272.870,291	4	377.853,009 272.872,864	2.59
4	377.853,009 272.872,864	5	377.849,816 272.900,949	28.266
5	377.849,816 272.900,949	1	376.673,989 272.787,479	1181.289

**** Lungimile segmentelor sunt determinate în planul de proiecție Stereo 70 și sunt rotunjite la 1 milimetru.**

***** Distanța dintre puncte este formată din segmente cumulate ce sunt mai mici decât valoarea 1 milimetru.**

**DATE DESPRE IMOBILUL NR. 9758**

Oficiul de Cadastru și Publicitate Imobiliară DOLJ
Biroul de Cadastru și Publicitate Imobiliară Craiova

A. Partea I. Descrierea imobilului

TEREN Extravilan

Nr. CF vechi:372

Nr. cadastral vechi:605

Adresa: Jud. Dolj, T141,P69,70

Nr. Crt	Nr cadastral Nr. topografic	Suprafata* (mp)	Observatii / Referinta
A1	30489	Din acte: 24.298 Masurata: 24.341	Sector cadastral:1 Teren neimprejmuit;

B. Partea II. Proprietari și acte

Inscrieri privitoare la dreptul de proprietate și alte drepturi reale		Referinta
30610 / 13/03/2014		
Act Notarial nr. CONTRACT DE VANZARE-CUMPARARE NR 1500, din 04/09/2013 emis de NP DRAGOMIR ROMELIA MARINA (declaratie aut nr 1099/2013 NP Vasilescu Elena.);		
B1	Intabulare, drept de PROPRIETATE, dobandit prin Conventie, cota actuala 1/1, cota initiala 1/1 1) SC KAMPARO INVESTMENT SRL, CIF:25525855	A1

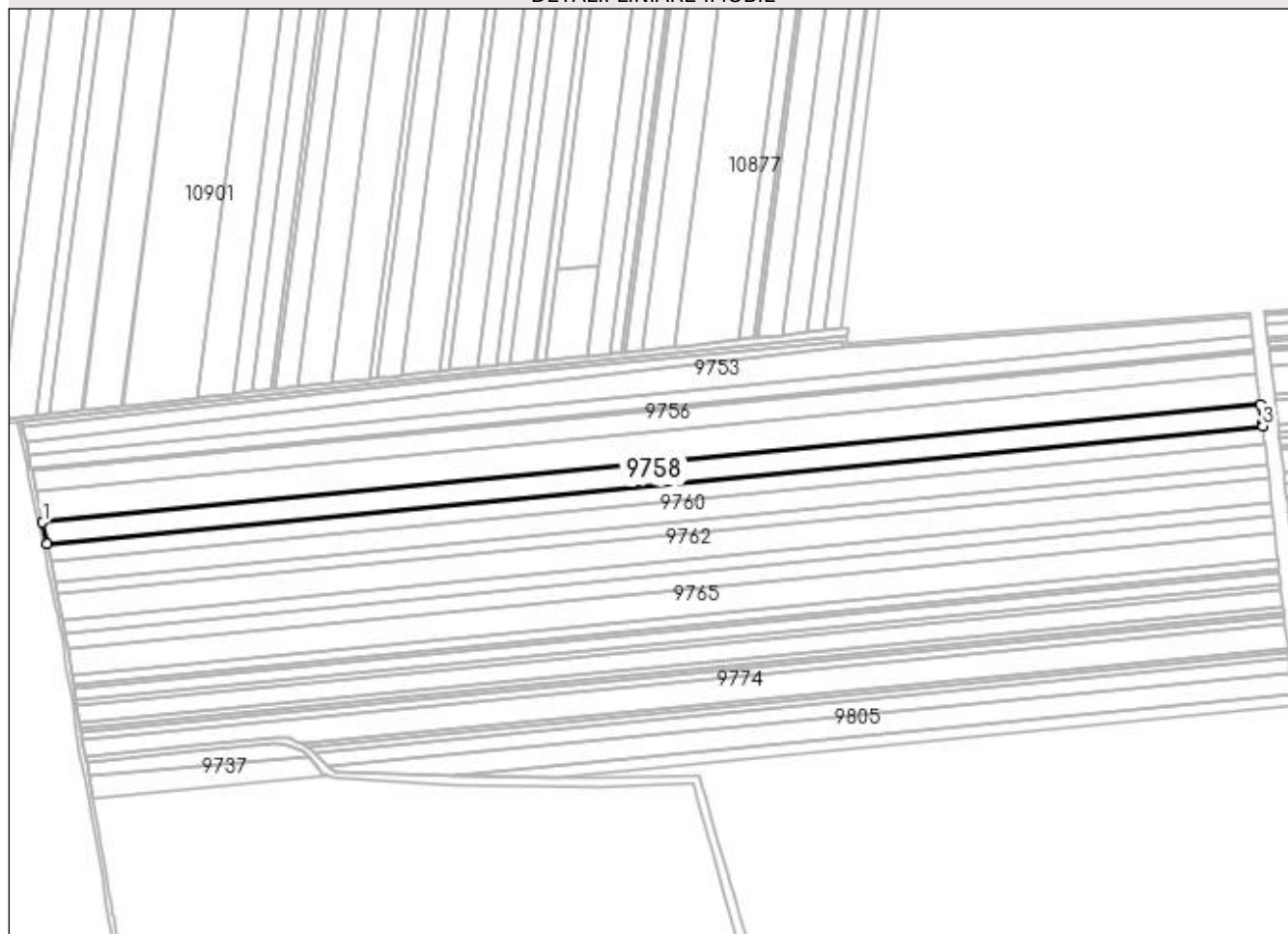
C. Partea III. SARCINI .

Inscrieri privind dezmembramintele dreptului de proprietate, drepturi reale de garantie și sarcini	Referinta
NU SUNT	

Anexa Nr. 1 La Partea I**Teren**

Nr cadastral	Suprafața (mp)*	Observații / Referințe
30489	Din acte: 24.298 Masurata: 24.341	

* Suprafața este determinată în planul de proiecție Stereo 70.

DETALII LINIARE IMOBIL**Date referitoare la teren**

Crt	Categorie folosință	Intravilan	Suprafața (mp)	Tarla	Parcelă	Nr. topo	Observații / Referințe
1	arabil	NU	10.799	141	69,70	-	
2	arabil	NU	13.542	141	70	-	

Lungime Segmente

1) Valorile lungimilor segmentelor sunt obținute din proiecție în plan.

Punct început	X / Y	Punct sfârșit	X / Y	Lungime segment (** (m)
1	376.680,325 272.757,096	2	376.684,571 272.736,737	20.797
2	376.684,571 272.736,737	3	377.855,637 272.849,748	1176.506
3	377.855,637 272.849,748	4	377.855,34 272.852,362	2.631
4	377.855,34 272.852,362	5	377.853,302 272.870,291	18.044

Punct început	X / Y	Punct sfârșit	X / Y	Lungime segment (** (m)
5	377.853,302 272.870,291	1	376.680,325 272.757,096	1178.426

** Lungimile segmentelor sunt determinate în planul de proiecție Stereo 70 și sunt rotunjite la 1 milimetru.

*** Distanța dintre puncte este formată din segmente cumulate ce sunt mai mici decât valoarea 1 milimetru.

**DATE DESPRE IMOBILUL NR. 9759**

Oficiul de Cadastru și Publicitate Imobiliară DOLJ
Biroul de Cadastru și Publicitate Imobiliară Craiova

A. Partea I. Descrierea imobilului

TEREN Extravilan

Adresa: Jud. Dolj, T 141,P 68

Nr. Crt	Nr cadastral Nr. topografic	Suprafața* (mp)	Observații / Referințe
A1	33110	Din acte: 19.999 Masurata: 19.899	Sector cadastral:1 Teren neimprejmuit;

B. Partea II. Proprietari și acte

Inscrieri privitoare la dreptul de proprietate și alte drepturi reale		Referințe
141639 / 08/07/2019		
Act Notarial nr. 2786, din 04/07/2019 emis de NP Floricel MIHAI-MARIAN;		
B1	Intabulare, drept de PROPRIETATE, dobandit prin Conventie, cota actuala 1/1, cota initiala 1/1 1) SILISTEANU TIBERIU RADU 2) SILISTEANU MARIA	A1

C. Partea III. SARCINI .

Inscrieri privind dezmembramintele dreptului de proprietate, drepturi reale de garanție și sarcini	Referințe
NU SUNT	

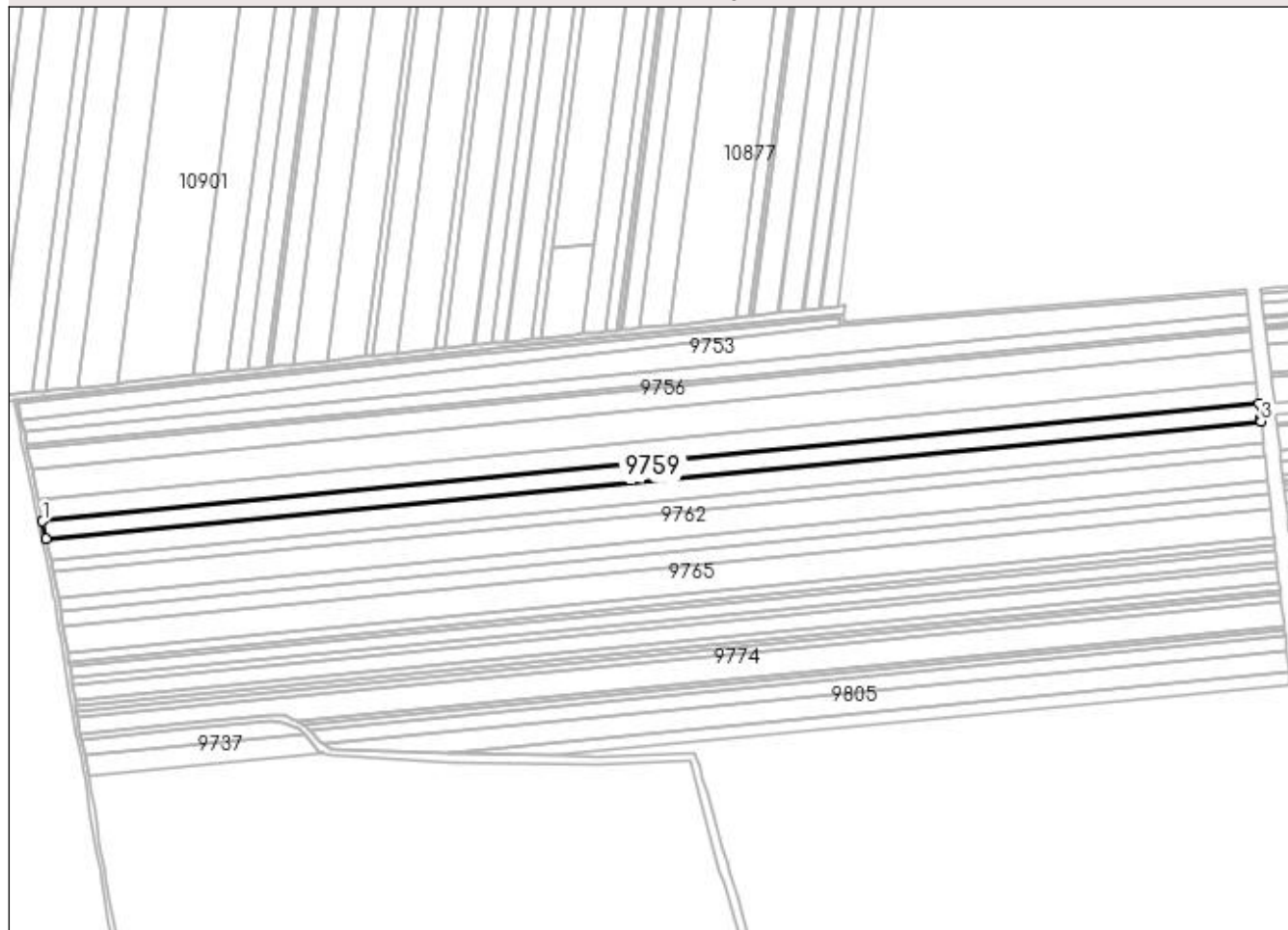
Anexa Nr. 1 La Partea I

Teren

Nr cadastral	Suprafața (mp)*	Observații / Referințe
33110	Din acte: 19.999 Masurata: 19.899	

* Suprafața este determinată în planul de proiecție Stereo 70.

DETALII LINIARE IMOBIL



Date referitoare la teren

Crt	Categorie folosință	Intra vilan	Suprafața (mp)	Tarla	Parcelă	Nr. topo	Observații / Referințe
1	arabil	NU	19.899	141	68	-	

Lungime Segmente

1) Valorile lungimilor segmentelor sunt obținute din proiecție în plan.

Punct început	X / Y	Punct sfârșit	X / Y	Lungime segment (** (m)
1	376.684,571 272.736,737	2	376.688,046 272.720,069	17.026
2	376.688,046 272.720,069	3	377.857,549 272.832,929	1174.936
3	377.857,549 272.832,929	4	377.857,261 272.835,461	2.548
4	377.857,261 272.835,461	5	377.855,637 272.849,748	14.379

Punct început	X / Y	Punct sfârșit	X / Y	Lungime segment (** (m)
5	377.855,637 272.849,748	1	376.684,571 272.736,737	1176.506

** Lungimile segmentelor sunt determinate în planul de proiecție Stereo 70 și sunt rotunjite la 1 milimetru.

*** Distanța dintre puncte este formată din segmente cumulate ce sunt mai mici decât valoarea 1 milimetru.

**DATE DESPRE IMOBILUL NR. 9760**

Oficiul de Cadastru și Publicitate Imobiliară DOLJ
Biroul de Cadastru și Publicitate Imobiliară Craiova

A. Partea I. Descrierea imobilului

TEREN Extravilan

Adresa: Jud. Dolj, T141,P67

Nr. Crt	Nr cadastral Nr. topografic	Suprafața* (mp)	Observații / Referințe
A1		24.899	Sector cadastral:1 Teren neimprejmuit;

B. Partea II. Proprietari și acte

Inscrieri privitoare la dreptul de proprietate și alte drepturi reale	Referințe
/	
Act Administrativ nr. TDP nr. 519-60692, din 08/10/1996 emis de CJS DAPT DOLJ;	
B1	A1
Intabulare, drept de PROPRIETATE, dobândit prin Reconstituire, cota actuala 1/1, cota initiala 1/1 1) GÎDEA ILIE	

C. Partea III. SARCINI .

Inscrieri privind dezmembramintele dreptului de proprietate, drepturi reale de garanție și sarcini	Referințe
NU SUNT	

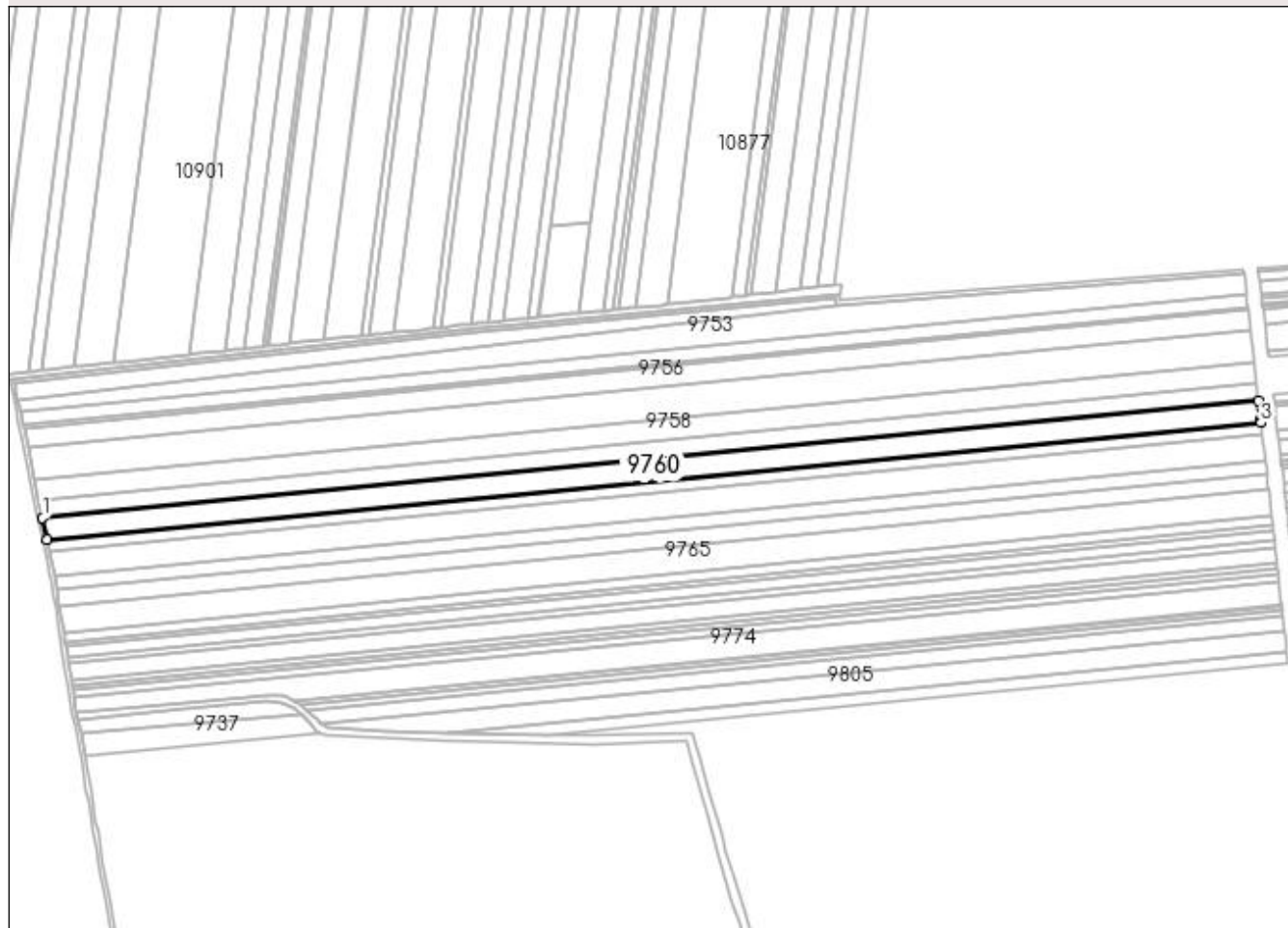
Anexa Nr. 1 La Partea I

Teren

Nr cadastral	Suprafața (mp)*	Observații / Referințe
	24.899	

* Suprafața este determinată în planul de proiecție Stereo 70.

DETALII LINIARE IMOBIL



Date referitoare la teren

Crt	Categorie folosință	Intra vilan	Suprafața (mp)	Tarla	Parcelă	Nr. topo	Observații / Referințe
1	arabil	NU	24.899	141	67	-	

Lungime Segmente

1) Valorile lungimilor segmentelor sunt obținute din proiecție în plan.

Punct început	X / Y	Punct sfârșit	X / Y	Lungime segment (** (m)
1	376.688,046 272.720,069	2	376.692,402 272.699,181	21.337
2	376.692,402 272.699,181	3	377.859,945 272.811,852	1172.967
3	377.859,945 272.811,852	4	377.859,657 272.814,389	2.553
4	377.859,657 272.814,389	5	377.857,549 272.832,929	18.659
5	377.857,549 272.832,929	1	376.688,046 272.720,069	1174.936

**** Lungimile segmentelor sunt determinate în planul de proiecție Stereo 70 și sunt rotunjite la 1 milimetru.**

***** Distanța dintre puncte este formată din segmente cumulate ce sunt mai mici decât valoarea 1 milimetru.**

**DATE DESPRE IMOBILUL NR. 9761**

Oficiul de Cadastru și Publicitate Imobiliară DOLJ
Biroul de Cadastru și Publicitate Imobiliară Craiova

A. Partea I. Descrierea imobilului

TEREN Extravilan

Adresa: Jud. Dolj, T141,P66

Nr. Crt	Nr cadastral Nr. topografic	Suprafața* (mp)	Observații / Referințe
A1		13.700	Sector cadastral:1 Teren neimprejmuit;

B. Partea II. Proprietari și acte

Inscrieri privitoare la dreptul de proprietate și alte drepturi reale		Referințe
/		
Act Administrativ nr. TDP nr. 1734-48185, din 10/01/2002 emis de CJSAPT DOLJ;		
B1	Intabulare, drept de PROPRIETATE, dobândit prin Reconstituire, cota actuala 1/1, cota initiala 1/1 1) GEANTA MARIN 2) CIUPITU ELENA	A1

C. Partea III. SARCINI .

Inscrieri privind dezmembramintele dreptului de proprietate, drepturi reale de garanție și sarcini	Referințe
NU SUNT	

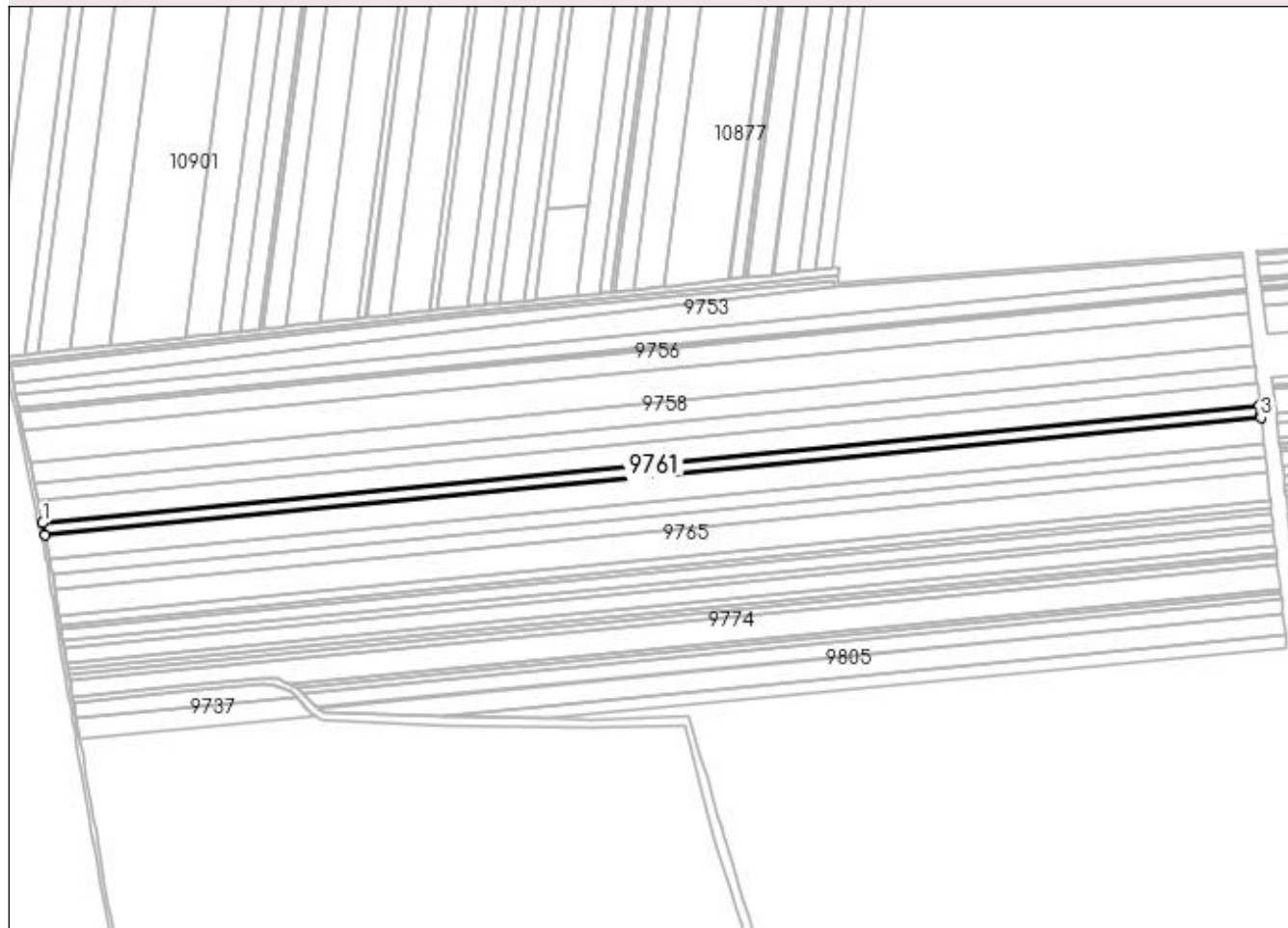
Anexa Nr. 1 La Partea I

Teren

Nr cadastral	Suprafața (mp)*	Observații / Referințe
	13.700	

* Suprafața este determinată în planul de proiecție Stereo 70.

DETALII LINIARE IMOBIL



Date referitoare la teren

Crt	Categorie folosință	Intra vilan	Suprafața (mp)	Tarla	Parcelă	Nr. topo	Observații / Referințe
1	arabil	NU	13.700	141	66	-	

Lungime Segmente

1) Valorile lungimilor segmentelor sunt obținute din proiecție în plan.

Punct început	X / Y	Punct sfârșit	X / Y	Lungime segment (** (m)
1	376.692,402 272.699,181	2	376.694,803 272.687,673	11.756
2	376.694,803 272.687,673	3	377.861,266 272.800,24	1171.882
3	377.861,266 272.800,24	4	377.860,977 272.802,779	2.555
4	377.860,977 272.802,779	5	377.859,945 272.811,852	9.132
5	377.859,945 272.811,852	1	376.692,402 272.699,181	1172.967

**** Lungimile segmentelor sunt determinate în planul de proiecție Stereo 70 și sunt rotunjite la 1 milimetru.**

***** Distanța dintre puncte este formată din segmente cumulate ce sunt mai mici decât valoarea 1 milimetru.**

**DATE DESPRE IMOBILUL NR. 9762**

Oficiul de Cadastru și Publicitate Imobiliară DOLJ
Biroul de Cadastru și Publicitate Imobiliară Craiova

A. Partea I. Descrierea imobilului

TEREN Extravilan

Adresa: Jud. Dolj, T141,P65

Nr. Crt	Nr cadastral Nr. topografic	Suprafața* (mp)	Observații / Referințe
A1		28.598	Sector cadastral:1 Teren neimprejmuit;

B. Partea II. Proprietari și acte

Inscrieri privitoare la dreptul de proprietate și alte drepturi reale	Referințe
/	
Act Administrativ nr. TDP nr. 1717-48185, din 14/01/2002 emis de CJSAPT DOLJ;	
B1	A1
Intabulare, drept de PROPRIETATE, dobandit prin Reconstituire, cota actuala 1/1, cota initiala 1/1 1) GRIGORE VASILE	

C. Partea III. SARCINI .

Inscrieri privind dezmembramintele dreptului de proprietate, drepturi reale de garanție și sarcini	Referințe
NU SUNT	

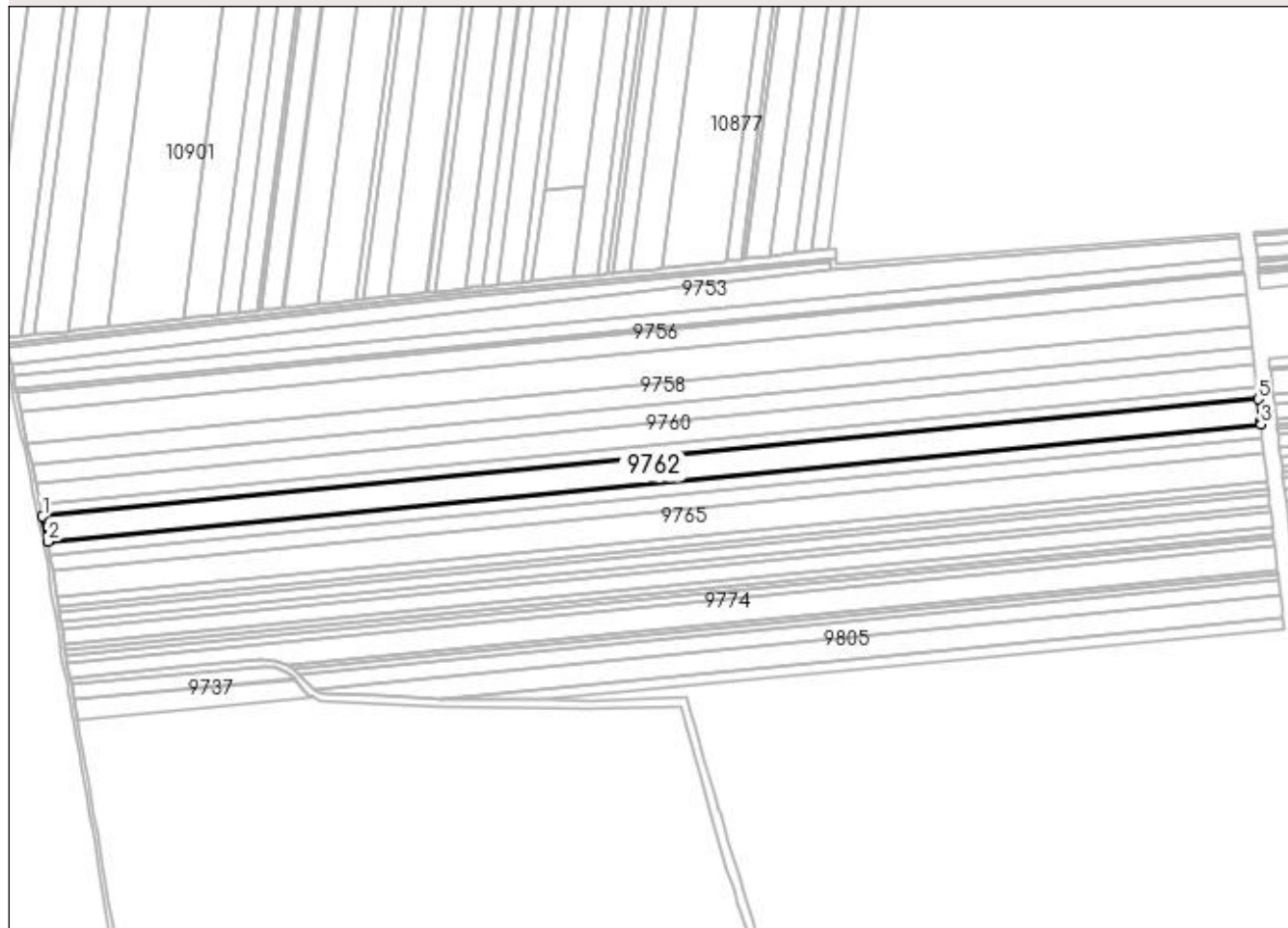
Anexa Nr. 1 La Partea I

Teren

Nr cadastral	Suprafața (mp)*	Observații / Referințe
	28.598	

* Suprafața este determinată în planul de proiecție Stereo 70.

DETALII LINIARE IMOBIL



Date referitoare la teren

Crt	Categorie folosință	Intra vilan	Suprafața (mp)	Tarla	Parcelă	Nr. topo	Observații / Referințe
1	arabil	NU	28.598	141	65	-	

Lungime Segmente

1) Valorile lungimilor segmentelor sunt obținute din proiecție în plan.

Punct început	X / Y	Punct sfârșit	X / Y	Lungime segment (** (m)
1	376.694,803 272.687,673	2	376.699,82 272.663,617	24.574
2	376.699,82 272.663,617	3	377.864,025 272.775,966	1169.613
3	377.864,025 272.775,966	4	377.863,736 272.778,51	2.56
4	377.863,736 272.778,51	5	377.861,266 272.800,24	21.87
5	377.861,266 272.800,24	1	376.694,803 272.687,673	1171.882

**** Lungimile segmentelor sunt determinate în planul de proiecție Stereo 70 și sunt rotunjite la 1 milimetru.**

***** Distanța dintre puncte este formată din segmente cumulate ce sunt mai mici decât valoarea 1 milimetru.**

**DATE DESPRE IMOBILUL NR. 9763**

Oficiul de Cadastru și Publicitate Imobiliară DOLJ
Biroul de Cadastru și Publicitate Imobiliară Craiova

A. Partea I. Descrierea imobilului

TEREN Extravilan

Nr. CF vechi:369
Nr. cadastral vechi:602

Adresa: Jud. Dolj, T141,P64

Nr. Crt	Nr cadastral Nr. topografic	Suprafața* (mp)	Observații / Referințe
A1	30453	15.400	Sector cadastral:1 Teren neimprejmuit;

B. Partea II. Proprietari și acte

Inscrieri privitoare la dreptul de proprietate și alte drepturi reale	Referințe
7035 / 22/01/2014	
Act Notarial nr. CVC aut nr 722, din 16/05/2013 emis de DRAGOMIR TUDOR RADU (declaratia aut nr 921/2013 BNP Dragomir R);	
B1	A1
Intabulare, drept de PROPRIETATE, dobandit prin Conventie, cota actuala 1/1, cota initiala 1/1	
1) KAMPARO INVESTMENT SRL , CIF:99999999999999, Lipsa CUI.	

C. Partea III. SARCINI .

Inscrieri privind dezmembramintele dreptului de proprietate, drepturi reale de garanție și sarcini	Referințe
NU SUNT	

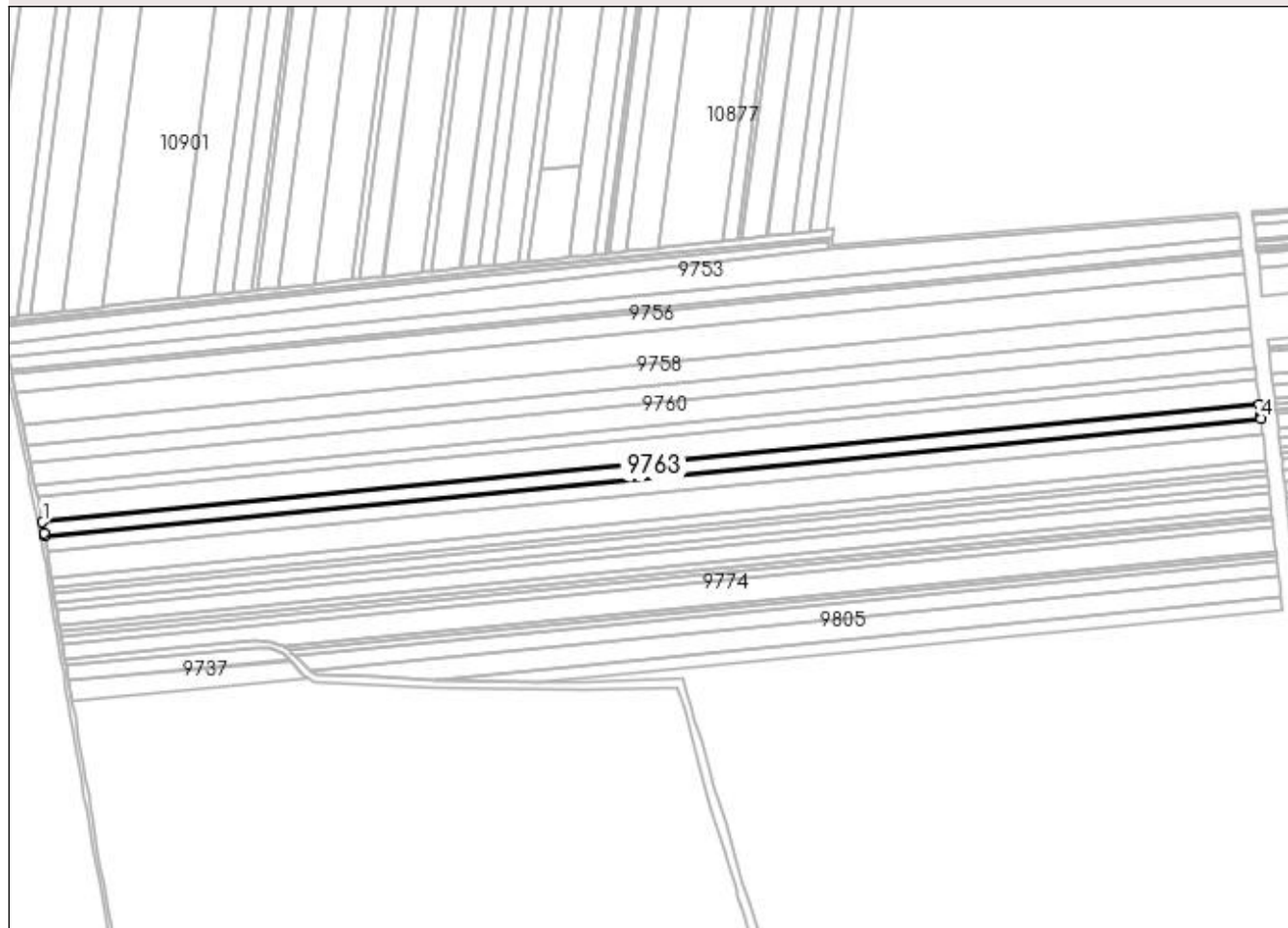
Anexa Nr. 1 La Partea I

Teren

Nr cadastral	Suprafața (mp)*	Observații / Referințe
30453	15.400	

* Suprafața este determinată în planul de proiecție Stereo 70.

DETALII LINIARE IMOBIL



Date referitoare la teren

Crt	Categorie folosință	Intra vilan	Suprafața (mp)	Tarla	Parcelă	Nr. topo	Observații / Referințe
1	arabil	NU	15.400	141	64	-	

Lungime Segmente

1) Valorile lungimilor segmentelor sunt obținute din proiecție în plan.

Punct început	X / Y	Punct sfârșit	X / Y	Lungime segment (** (m)
1	376.699,82 272.663,617	2	376.701,59 272.653,129	10.636
2	376.701,59 272.653,129	3	376.701,995 272.650,595	2.566
3	376.701,995 272.650,595	4	377.865,513 272.762,878	1168.923
4	377.865,513 272.762,878	5	377.865,224 272.765,423	2.561
5	377.865,224 272.765,423	6	377.864,025 272.775,966	10.611

Punct început	X / Y	Punct sfârșit	X / Y	Lungime segment (** (m)
6	377.864,025 272.775,966	1	376.699,82 272.663,617	1169.613

** Lungimile segmentelor sunt determinate în planul de proiecție Stereo 70 și sunt rotunjite la 1 milimetru.

*** Distanța dintre puncte este formată din segmente cumulate ce sunt mai mici decât valoarea 1 milimetru.

**DATE DESPRE IMOBILUL NR. 9764**

Oficiul de Cadastru și Publicitate Imobiliară DOLJ
Biroul de Cadastru și Publicitate Imobiliară Craiova

A. Partea I. Descrierea imobilului

TEREN Extravilan

Adresa: Jud. Dolj, T141,P63

Nr. Crt	Nr cadastral Nr. topografic	Suprafața* (mp)	Observații / Referințe
A1		17.899	Sector cadastral:1 Teren neimprejmuit;

B. Partea II. Proprietari și acte

Inscrieri privitoare la dreptul de proprietate și alte drepturi reale	Referințe
/	
Act Administrativ nr. TDP nr. 314-44327, din 18/06/1996 emis de CJS DAPT DOLJ;	
B1	A1
Intabulare, drept de PROPRIETATE, dobandit prin Reconstituire, cota actuala 1/1, cota initiala 1/1 1) DITOIU LUCREȚIA	

C. Partea III. SARCINI .

Inscrieri privind dezmembramintele dreptului de proprietate, drepturi reale de garanție și sarcini	Referințe
NU SUNT	

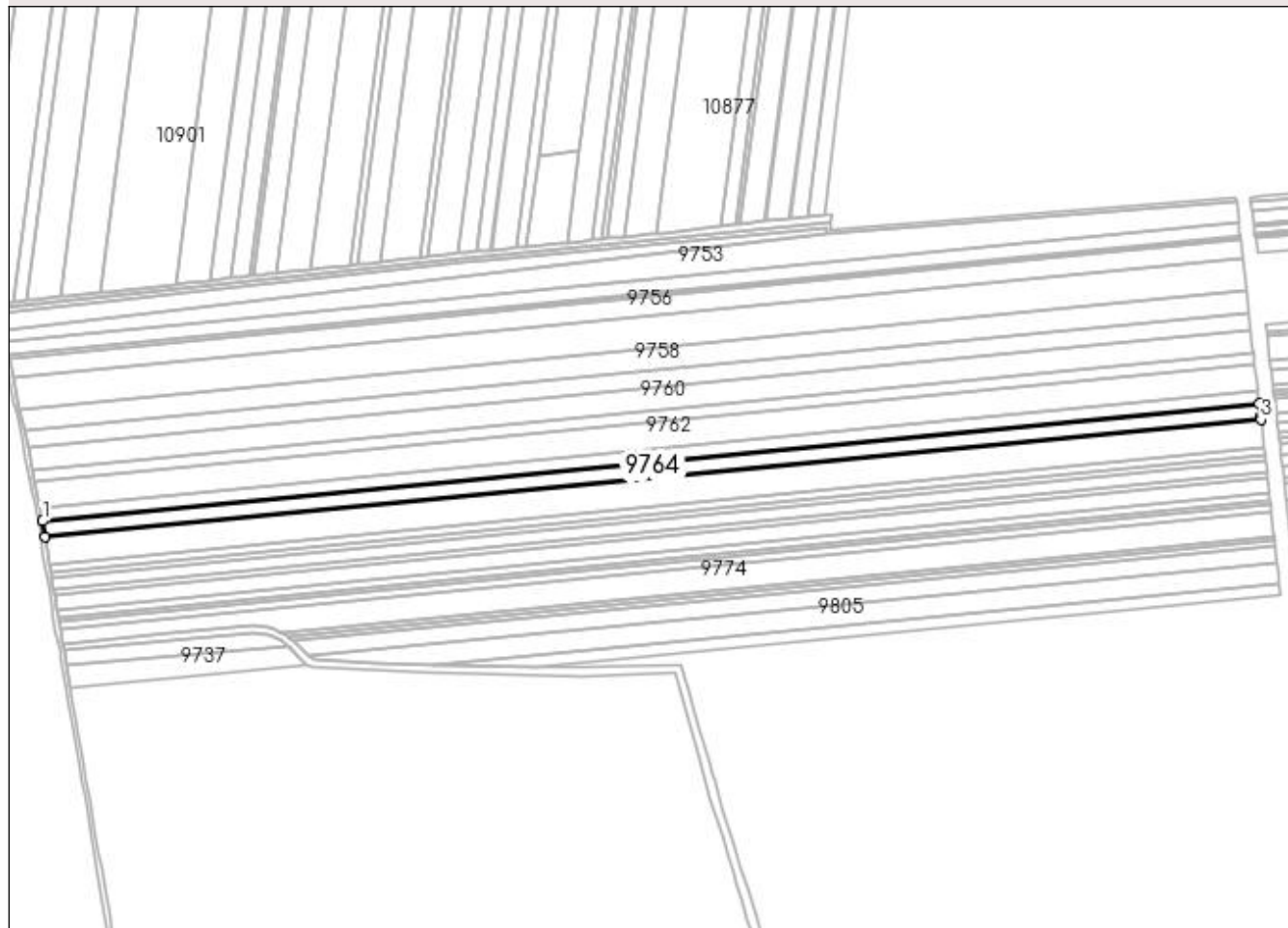
Anexa Nr. 1 La Partea I

Teren

Nr cadastral	Suprafața (mp)*	Observații / Referințe
	17.899	

* Suprafața este determinată în planul de proiecție Stereo 70.

DETALII LINIARE IMOBIL



Date referitoare la teren

Crt	Categorie folosință	Intra vilan	Suprafața (mp)	Tarla	Parcelă	Nr. topo	Observații / Referințe
1	arabil	NU	17.899	141	63	-	

Lungime Segmente

1) Valorile lungimilor segmentelor sunt obținute din proiecție în plan.

Punct început	X / Y	Punct sfârșit	X / Y	Lungime segment (** (m)
1	376.701,995 272.650,595	2	376.704,417 272.635,441	15.346
2	376.704,417 272.635,441	3	377.867,244 272.747,657	1168.229
3	377.867,244 272.747,657	4	377.866,955 272.750,203	2.562
4	377.866,955 272.750,203	5	377.865,513 272.762,878	12.757
5	377.865,513 272.762,878	1	376.701,995 272.650,595	1168.923

**** Lungimile segmentelor sunt determinate în planul de proiecție Stereo 70 și sunt rotunjite la 1 milimetru.**

***** Distanța dintre puncte este formată din segmente cumulate ce sunt mai mici decât valoarea 1 milimetru.**

**DATE DESPRE IMOBILUL NR. 9765**

Oficiul de Cadastru și Publicitate Imobiliară DOLJ
Biroul de Cadastru și Publicitate Imobiliară Craiova

A. Partea I. Descrierea imobilului

TEREN Extravilan

Adresa: Jud. Dolj, T141,P62

Nr. Crt	Nr cadastral Nr. topografic	Suprafața* (mp)	Observații / Referințe
A1		30.599	Sector cadastral:1 Teren neimprejmuit;

B. Partea II. Proprietari și acte

Inscrieri privitoare la dreptul de proprietate și alte drepturi reale	Referințe
/	
Act Administrativ nr. TDP nr. 1285-45092, din 31/10/1996 emis de CJSAPT DOLJ;	
B1	A1
Intabulare, drept de PROPRIETATE, dobandit prin Reconstituire, cota actuala 1/1, cota initiala 1/1 1) DORE CONSTANTIN	

C. Partea III. SARCINI .

Inscrieri privind dezmembramintele dreptului de proprietate, drepturi reale de garanție și sarcini	Referințe
NU SUNT	

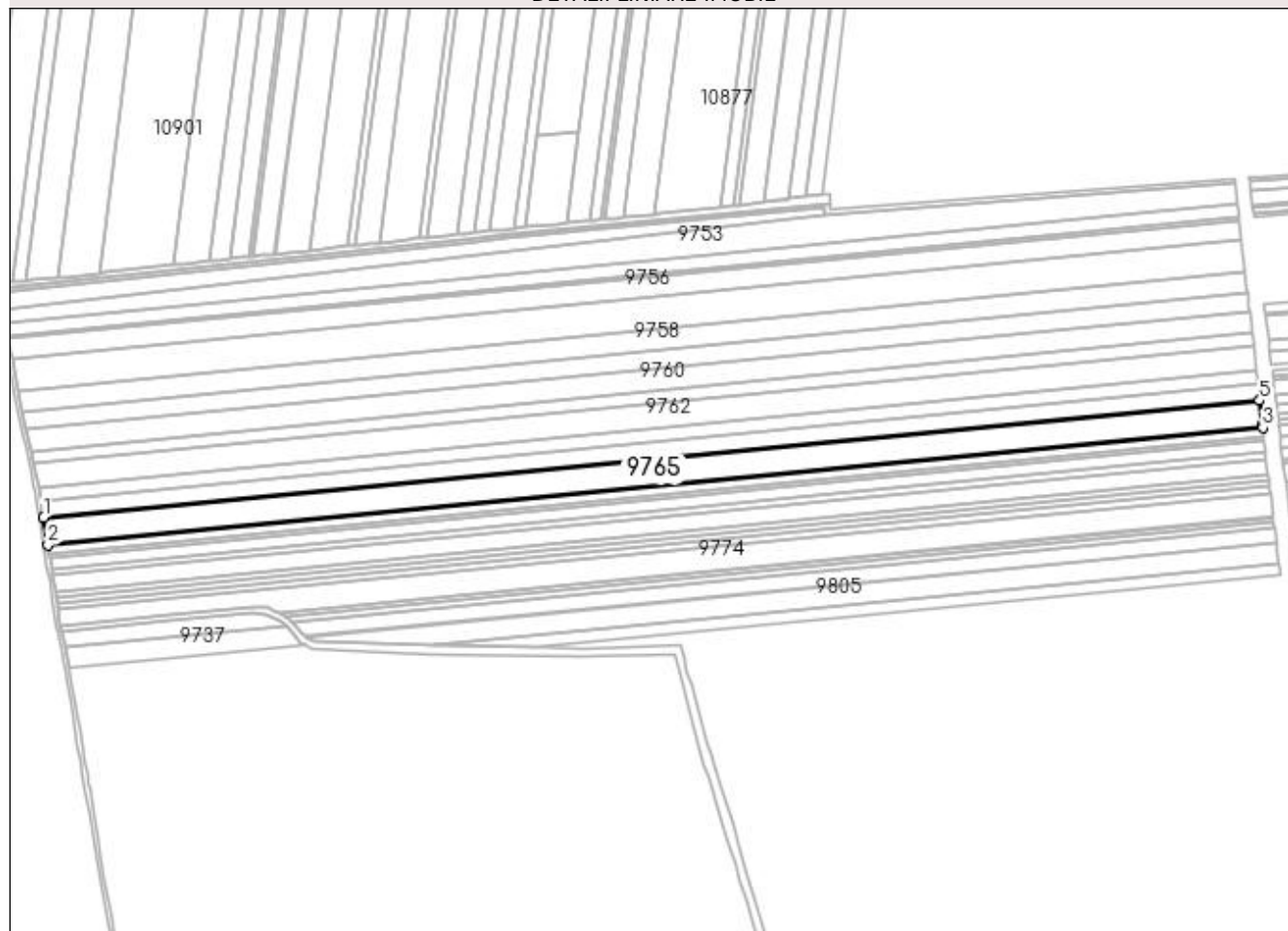
Anexa Nr. 1 La Partea I

Teren

Nr cadastral	Suprafața (mp)*	Observații / Referințe
	30.599	

* Suprafața este determinată în planul de proiecție Stereo 70.

DETALII LINIARE IMOBIL



Date referitoare la teren

Crt	Categorie folosință	Intra vilan	Suprafața (mp)	Tarla	Parcelă	Nr. topo	Observații / Referințe
1	arabil	NU	30.599	141	62	-	

Lungime Segmente

1) Valorile lungimilor segmentelor sunt obținute din proiecție în plan.

Punct început	X / Y	Punct sfârșit	X / Y	Lungime segment (** (m)
1	376.704,417 272.635,441	2	376.708,562 272.609,513	26.257
2	376.708,562 272.609,513	3	377.870,205 272.721,615	1167.04
3	377.870,205 272.721,615	4	377.869,915 272.724,164	2.565
4	377.869,915 272.724,164	5	377.867,244 272.747,657	23.644
5	377.867,244 272.747,657	1	376.704,417 272.635,441	1168.229

**** Lungimile segmentelor sunt determinate în planul de proiecție Stereo 70 și sunt rotunjite la 1 milimetru.**

***** Distanța dintre puncte este formată din segmente cumulate ce sunt mai mici decât valoarea 1 milimetru.**

**DATE DESPRE IMOBILUL NR. 9766**

Oficiul de Cadastru și Publicitate Imobiliară DOLJ
Biroul de Cadastru și Publicitate Imobiliară Craiova

A. Partea I. Descrierea imobilului

TEREN Extravilan

Adresa: Jud. Dolj, T141,P61

Nr. Crt	Nr cadastral Nr. topografic	Suprafața* (mp)	Observații / Referințe
A1		9.999	Sector cadastral:1 Teren neimprejmuit;

B. Partea II. Proprietari și acte

Inscrieri privitoare la dreptul de proprietate și alte drepturi reale	Referințe
/	
Act Administrativ nr. TDP nr. 530-60692, din 08/10/1996 emis de CJSAPT DOLJ;	
B1	A1
Intabulare, drept de PROPRIETATE, dobândit prin Reconstituire, cota actuala 1/1, cota initiala 1/1	
1) CIOVICĂ MARIA	
2) DUMITRU MARIA	
3) GIDEA GABRIELA	
4) DINU ANA	
5) SITESCU CONSTANȚA	
6) IACOB EUGENIA	

C. Partea III. SARCINI .

Inscrieri privind dezmembramintele dreptului de proprietate, drepturi reale de garanție și sarcini	Referințe
NU SUNT	

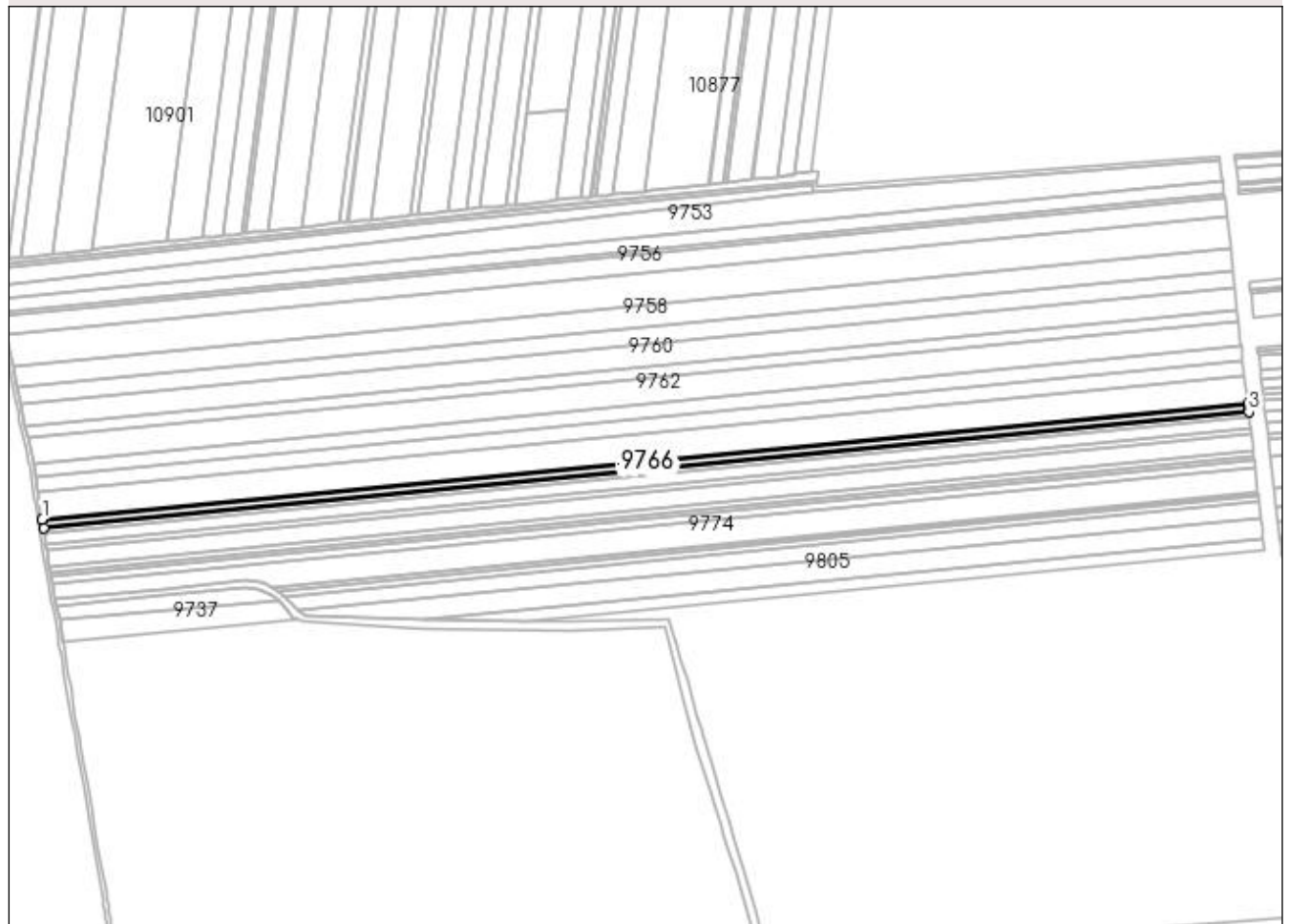
Anexa Nr. 1 La Partea I

Teren

Nr cadastral	Suprafața (mp)*	Observații / Referințe
	9.999	

* Suprafața este determinată în planul de proiecție Stereo 70.

DETALII LINIARE IMOBIL



Date referitoare la teren

Crt	Categorie folosință	Intra vilan	Suprafața (mp)	Tarla	Parcelă	Nr. topo	Observații / Referințe
1	arabil	NU	9.999	141	61	-	

Lungime Segmente

1) Valorile lungimilor segmentelor sunt obținute din proiecție în plan.

Punct început	X / Y	Punct sfârșit	X / Y	Lungime segment (** (m)
1	376.708,562 272.609,513	2	376.709,917 272.601,035	8.586
2	376.709,917 272.601,035	3	377.871,174 272.713,1	1166.652
3	377.871,174 272.713,1	4	377.870,884 272.715,649	2.565
4	377.870,884 272.715,649	5	377.870,205 272.721,615	6.005
5	377.870,205 272.721,615	1	376.708,562 272.609,513	1167.04

**** Lungimile segmentelor sunt determinate în planul de proiecție Stereo 70 și sunt rotunjite la 1 milimetru.**

***** Distanța dintre puncte este formată din segmente cumulate ce sunt mai mici decât valoarea 1 milimetru.**

**DATE DESPRE IMOBILUL NR. 9767**

Oficiul de Cadastru și Publicitate Imobiliară DOLJ
Biroul de Cadastru și Publicitate Imobiliară Craiova

A. Partea I. Descrierea imobilului

TEREN Extravilan

Adresa: Jud. Dolj, T141,P60

Nr. Crt	Nr cadastral Nr. topografic	Suprafața* (mp)	Observații / Referințe
A1		5.300	Sector cadastral:1 Teren neimprejmuit;

B. Partea II. Proprietari și acte

Inscrieri privitoare la dreptul de proprietate și alte drepturi reale	Referințe
/	
Act Administrativ nr. TDP nr. 1842-1977, din 17/04/2002 emis de CJSAPT DOLJ;	
B1	A1
Intabulare, drept de PROPRIETATE, dobândit prin Reconstituire, cota actuala 1/1, cota initiala 1/1	
1) DIYESCU GHEORGHE	
2) VLĂESCU CORNELIA	

C. Partea III. SARCINI .

Inscrieri privind dezmembramintele dreptului de proprietate, drepturi reale de garanție și sarcini	Referințe
NU SUNT	

Anexa Nr. 1 La Partea I

Teren

Nr cadastral	Suprafața (mp)*	Observații / Referințe
	5.300	

* Suprafața este determinată în planul de proiecție Stereo 70.

DETALII LINIARE IMOBIL



Date referitoare la teren

Crt	Categorie folosință	Intra vilan	Suprafața (mp)	Tarla	Parcelă	Nr. topo	Observații / Referințe
1	arabil	NU	5.300	141	60	-	

Lungime Segmente

1) Valorile lungimilor segmentelor sunt obținute din proiecție în plan.

Punct început	X / Y	Punct sfârșit	X / Y	Lungime segment (** (m)
1	376.709,917 272.601,035	2	376.710,636 272.596,54	4.552
2	376.710,636 272.596,54	3	377.871,687 272.708,585	1166.445
3	377.871,687 272.708,585	4	377.871,397 272.711,135	2.566
4	377.871,397 272.711,135	5	377.871,174 272.713,1	1.978
5	377.871,174 272.713,1	1	376.709,917 272.601,035	1166.652

**** Lungimile segmentelor sunt determinate în planul de proiecție Stereo 70 și sunt rotunjite la 1 milimetru.**

***** Distanța dintre puncte este formată din segmente cumulate ce sunt mai mici decât valoarea 1 milimetru.**

**DATE DESPRE IMOBILUL NR. 9768**

Oficiul de Cadastru și Publicitate Imobiliară DOLJ
Biroul de Cadastru și Publicitate Imobiliară Craiova

A. Partea I. Descrierea imobilului

TEREN Extravilan

Adresa: Jud. Dolj, T141,P59

Nr. Crt	Nr cadastral Nr. topografic	Suprafața* (mp)	Observații / Referințe
A1		12.500	Sector cadastral:1 Teren neimprejmuit;

B. Partea II. Proprietari și acte

Inscrieri privitoare la dreptul de proprietate și alte drepturi reale	Referințe
/	
Act Administrativ nr. TDP nr. 965-44576, din 10/10/1996 emis de CJSAPT DOLJ;	
B1	A1
Intabulare, drept de PROPRIETATE, dobândit prin Reconstituire, cota actuala 1/1, cota initiala 1/1 1) DRAGOMIR PETRE	

C. Partea III. SARCINI .

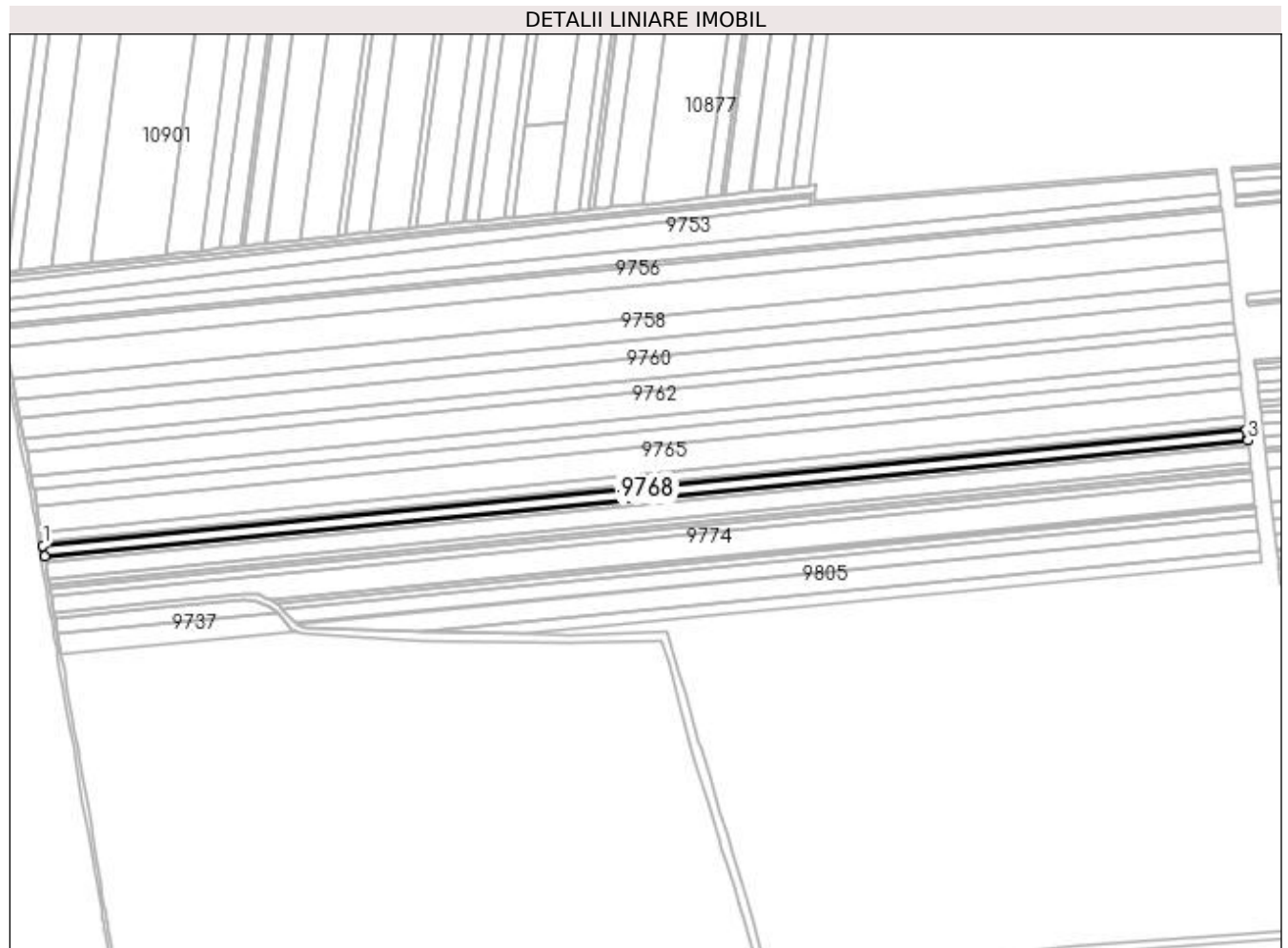
Inscrieri privind dezmembramintele dreptului de proprietate, drepturi reale de garanție și sarcini	Referințe
NU SUNT	

Anexa Nr. 1 La Partea I

Teren

Nr cadastral	Suprafața (mp)*	Observații / Referințe
	12.500	

* Suprafața este determinată în planul de proiecție Stereo 70.



Date referitoare la teren

Crt	Categorie folosință	Intra vilan	Suprafața (mp)	Tarla	Parcelă	Nr. topo	Observații / Referințe
1	arabil	NU	12.500	141	59	-	

Lungime Segmente

1) Valorile lungimilor segmentelor sunt obținute din proiecție în plan.

Punct început	X / Y	Punct sfârșit	X / Y	Lungime segment (** (m)
1	376.710,636 272.596,54	2	376.712,331 272.585,935	10.74
2	376.712,331 272.585,935	3	377.872,898 272.697,933	1165.959
3	377.872,898 272.697,933	4	377.872,608 272.700,484	2.567
4	377.872,608 272.700,484	5	377.871,687 272.708,585	8.153
5	377.871,687 272.708,585	1	376.710,636 272.596,54	1166.445

**** Lungimile segmentelor sunt determinate în planul de proiecție Stereo 70 și sunt rotunjite la 1 milimetru.**

***** Distanța dintre puncte este formată din segmente cumulate ce sunt mai mici decât valoarea 1 milimetru.**

**DATE DESPRE IMOBILUL NR. 9769**

Oficiul de Cadastru și Publicitate Imobiliară DOLJ
Biroul de Cadastru și Publicitate Imobiliară Craiova

A. Partea I. Descrierea imobilului

TEREN Extravilan

Adresa: Jud. Dolj, T141,P58

Nr. Crt	Nr cadastral Nr. topografic	Suprafața* (mp)	Observații / Referințe
A1		7.000	Sector cadastral:1 Teren neimprejmuit;

B. Partea II. Proprietari și acte

Inscrieri privitoare la dreptul de proprietate și alte drepturi reale	Referințe
/	
Act Administrativ nr. TDP nr. 1729-48185, din 10/01/2002 emis de CJSAPT DOLJ;	
B1	A1
Intabulare, drept de PROPRIETATE, dobândit prin Reconstituire, cota actuala 1/1, cota initiala 1/1 1) DRAGOMIR GHEORGHE	

C. Partea III. SARCINI .

Inscrieri privind dezmembramintele dreptului de proprietate, drepturi reale de garanție și sarcini	Referințe
NU SUNT	

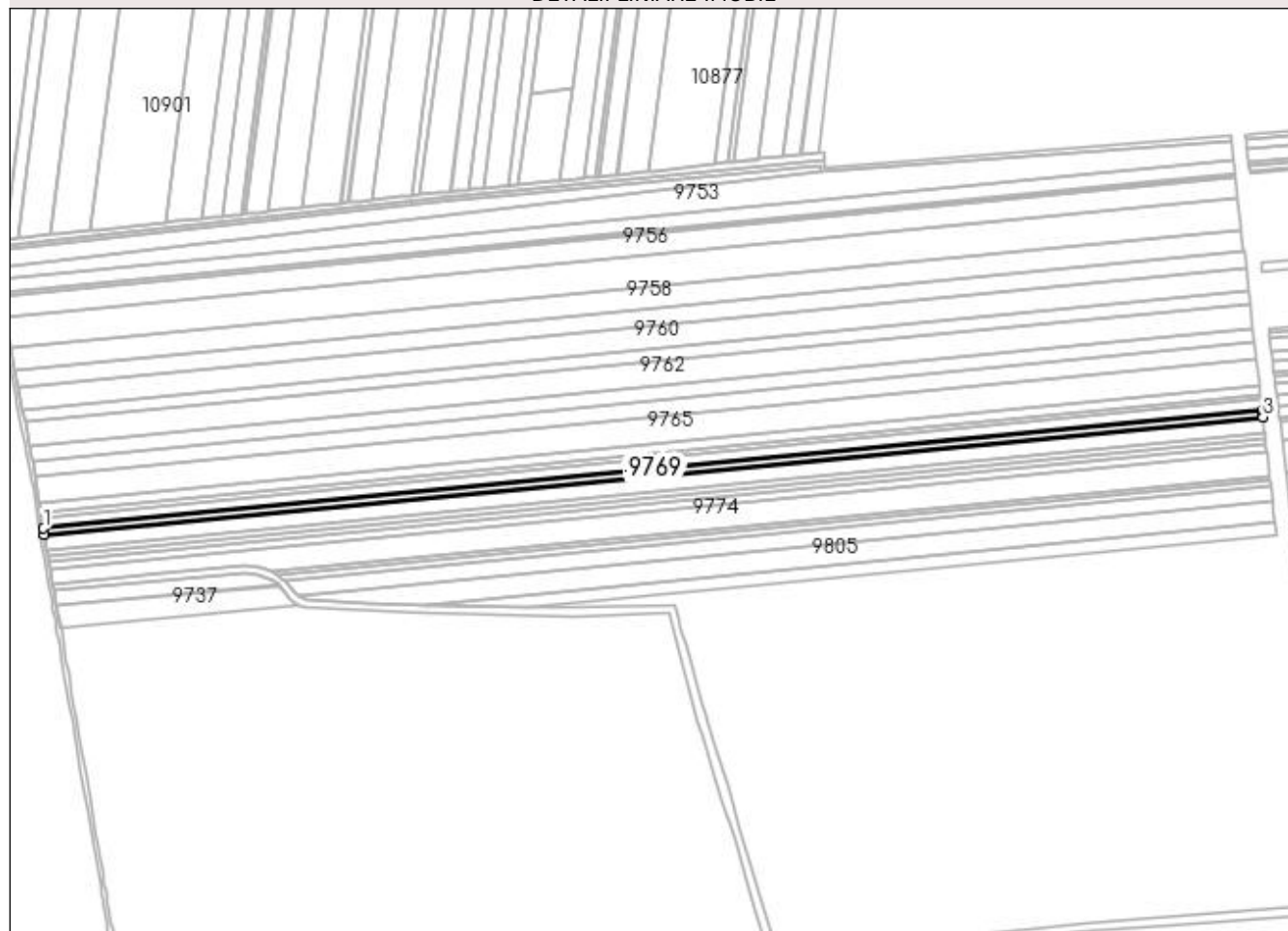
Anexa Nr. 1 La Partea I

Teren

Nr cadastral	Suprafața (mp)*	Observații / Referințe
	7.000	

* Suprafața este determinată în planul de proiecție Stereo 70.

DETALII LINIARE IMOBIL



Date referitoare la teren

Crt	Categorie folosință	Intra vilan	Suprafața (mp)	Tarla	Parcelă	Nr. topo	Observații / Referințe
1	arabil	NU	7.000	141	58	-	

Lungime Segmente

1) Valorile lungimilor segmentelor sunt obținute din proiecție în plan.

Punct început	X / Y	Punct sfârșit	X / Y	Lungime segment (** (m)
1	376.712,331 272.585,935	2	376.713,28 272.579,995	6.015
2	376.713,28 272.579,995	3	377.873,576 272.691,966	1165.686
3	377.873,576 272.691,966	4	377.873,286 272.694,518	2.568
4	377.873,286 272.694,518	5	377.872,898 272.697,933	3.437
5	377.872,898 272.697,933	1	376.712,331 272.585,935	1165.959

**** Lungimile segmentelor sunt determinate în planul de proiecție Stereo 70 și sunt rotunjite la 1 milimetru.**

***** Distanța dintre puncte este formată din segmente cumulate ce sunt mai mici decât valoarea 1 milimetru.**

**DATE DESPRE IMOBILUL NR. 9770**

Oficiul de Cadastru și Publicitate Imobiliară DOLJ
Biroul de Cadastru și Publicitate Imobiliară Craiova

A. Partea I. Descrierea imobilului

TEREN Extravilan

Adresa: Jud. Dolj, T141,P57

Nr. Crt	Nr cadastral Nr. topografic	Suprafața* (mp)	Observații / Referințe
A1		18.000	Sector cadastral:1 Teren neimprejmuit;

B. Partea II. Proprietari și acte

Inscrieri privitoare la dreptul de proprietate și alte drepturi reale	Referințe
/	
Act Administrativ nr. TDP nr. 935-44576, din 08/10/1996 emis de CJS DAPT DOLJ;	
B1	A1
Intabulare, drept de PROPRIETATE, dobandit prin Reconstituire, cota actuala 1/1, cota initiala 1/1 1) DUDU AMALIA	

C. Partea III. SARCINI .

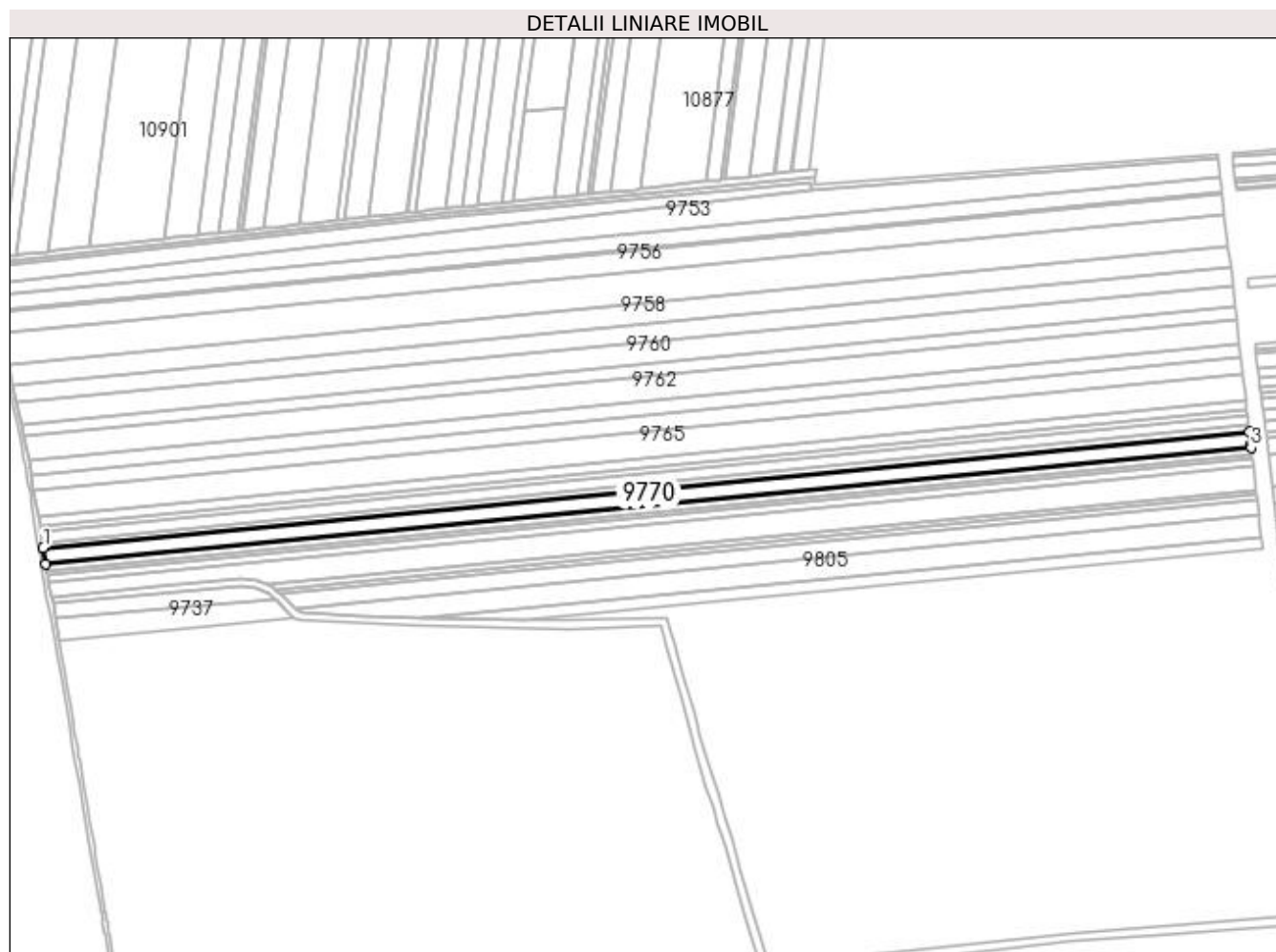
Inscrieri privind dezmembramintele dreptului de proprietate, drepturi reale de garanție și sarcini	Referințe
NU SUNT	

Anexa Nr. 1 La Partea I

Teren

Nr cadastral	Suprafața (mp)*	Observații / Referințe
	18.000	

* Suprafața este determinată în planul de proiecție Stereo 70.



Date referitoare la teren

Crt	Categorie folosință	Intra vilan	Suprafața (mp)	Tarla	Parcelă	Nr. topo	Observații / Referințe
1	arabil	NU	18.000	141	57	-	

Lungime Segmente

1) Valorile lungimilor segmentelor sunt obținute din proiecție în plan.

Punct început	X / Y	Punct sfârșit	X / Y	Lungime segment (** (m)
1	376.713,28 272.579,995	2	376.715,723 272.564,712	15.477
2	376.715,723 272.564,712	3	377.875,321 272.676,617	1164.985
3	377.875,321 272.676,617	4	377.875,031 272.679,17	2.569
4	377.875,031 272.679,17	5	377.873,576 272.691,966	12.878
5	377.873,576 272.691,966	1	376.713,28 272.579,995	1165.686

**** Lungimile segmentelor sunt determinate în planul de proiecție Stereo 70 și sunt rotunjite la 1 milimetru.**

***** Distanța dintre puncte este formată din segmente cumulate ce sunt mai mici decât valoarea 1 milimetru.**

**DATE DESPRE IMOBILUL NR. 9771**

Oficiul de Cadastru și Publicitate Imobiliară DOLJ
Biroul de Cadastru și Publicitate Imobiliară Craiova

A. Partea I. Descrierea imobilului

TEREN Extravilan

Adresa: Jud. Dolj, T141,P56

Nr. Crt	Nr cadastral Nr. topografic	Suprafața* (mp)	Observații / Referințe
A1		6.999	Sector cadastral:1 Teren neimprejmuit;

B. Partea II. Proprietari și acte

Inscrieri privitoare la dreptul de proprietate și alte drepturi reale	Referințe
/	
Act Administrativ nr. TDP nr. 340-44327, din 18/06/1996 emis de CJSAPT DOLJ;	
B1	A1
Intabulare, drept de PROPRIETATE, dobandit prin Reconstituire, cota actuala 1/1, cota initiala 1/1 1) CIUCĂ MARIN	

C. Partea III. SARCINI .

Inscrieri privind dezmembramintele dreptului de proprietate, drepturi reale de garanție și sarcini	Referințe
NU SUNT	

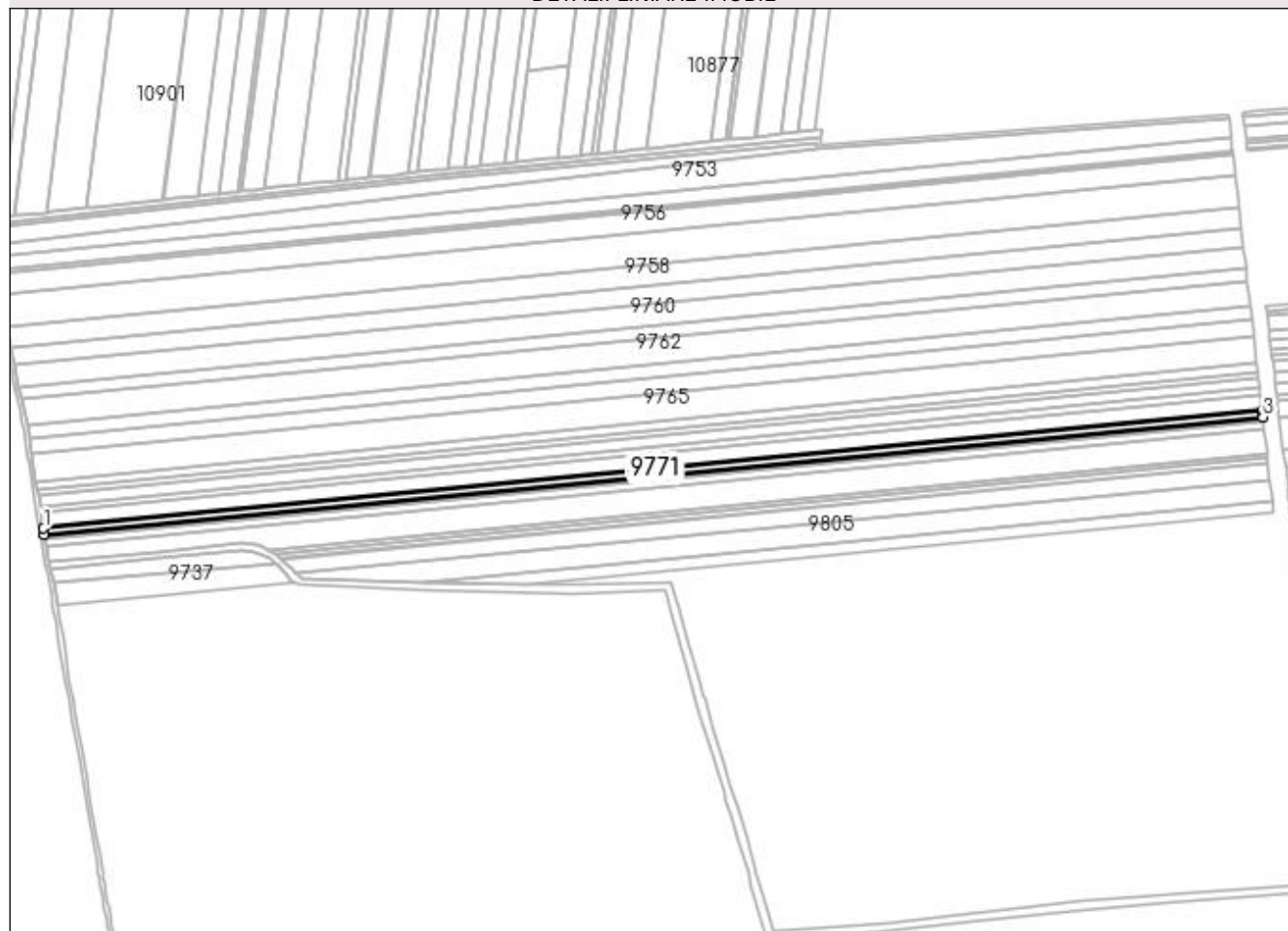
Anexa Nr. 1 La Partea I

Teren

Nr cadastral	Suprafața (mp)*	Observații / Referințe
	6.999	

* Suprafața este determinată în planul de proiecție Stereo 70.

DETALII LINIARE IMOBIL



Date referitoare la teren

Crt	Categorie folosință	Intra vilan	Suprafața (mp)	Tarla	Parcelă	Nr. topo	Observații / Referințe
1	arabil	NU	6.999	141	56	-	

Lungime Segmente

1) Valorile lungimilor segmentelor sunt obținute din proiecție în plan.

Punct început	X / Y	Punct sfârșit	X / Y	Lungime segment (** (m)
1	376.715,723 272.564,712	2	376.716,674 272.558,768	6.02
2	376.716,674 272.558,768	3	377.876,0 272.670,646	1164.712
3	377.876,0 272.670,646	4	377.875,71 272.673,2	2.57
4	377.875,71 272.673,2	5	377.875,321 272.676,617	3.439
5	377.875,321 272.676,617	1	376.715,723 272.564,712	1164.985

**** Lungimile segmentelor sunt determinate în planul de proiecție Stereo 70 și sunt rotunjite la 1 milimetru.**

***** Distanța dintre puncte este formată din segmente cumulate ce sunt mai mici decât valoarea 1 milimetru.**

**DATE DESPRE IMOBILUL NR. 9772**

Oficiul de Cadastru și Publicitate Imobiliară DOLJ
Biroul de Cadastru și Publicitate Imobiliară Craiova

A. Partea I. Descrierea imobilului

TEREN Extravilan

Adresa: Jud. Dolj, T141,P55

Nr. Crt	Nr cadastral Nr. topografic	Suprafața* (mp)	Observații / Referințe
A1		4.999	Sector cadastral:1 Teren neimprejmuit;

B. Partea II. Proprietari și acte

Inscrieri privitoare la dreptul de proprietate și alte drepturi reale	Referințe
/	
Act Administrativ nr. TDP nr. 517-60692, din 08/10/1996 emis de CJSAPT DOLJ;	
B1	A1
Intabulare, drept de PROPRIETATE, dobândit prin Reconstituire, cota actuala 1/1, cota initiala 1/1 1) CÎRSTEA IOANA	

C. Partea III. SARCINI .

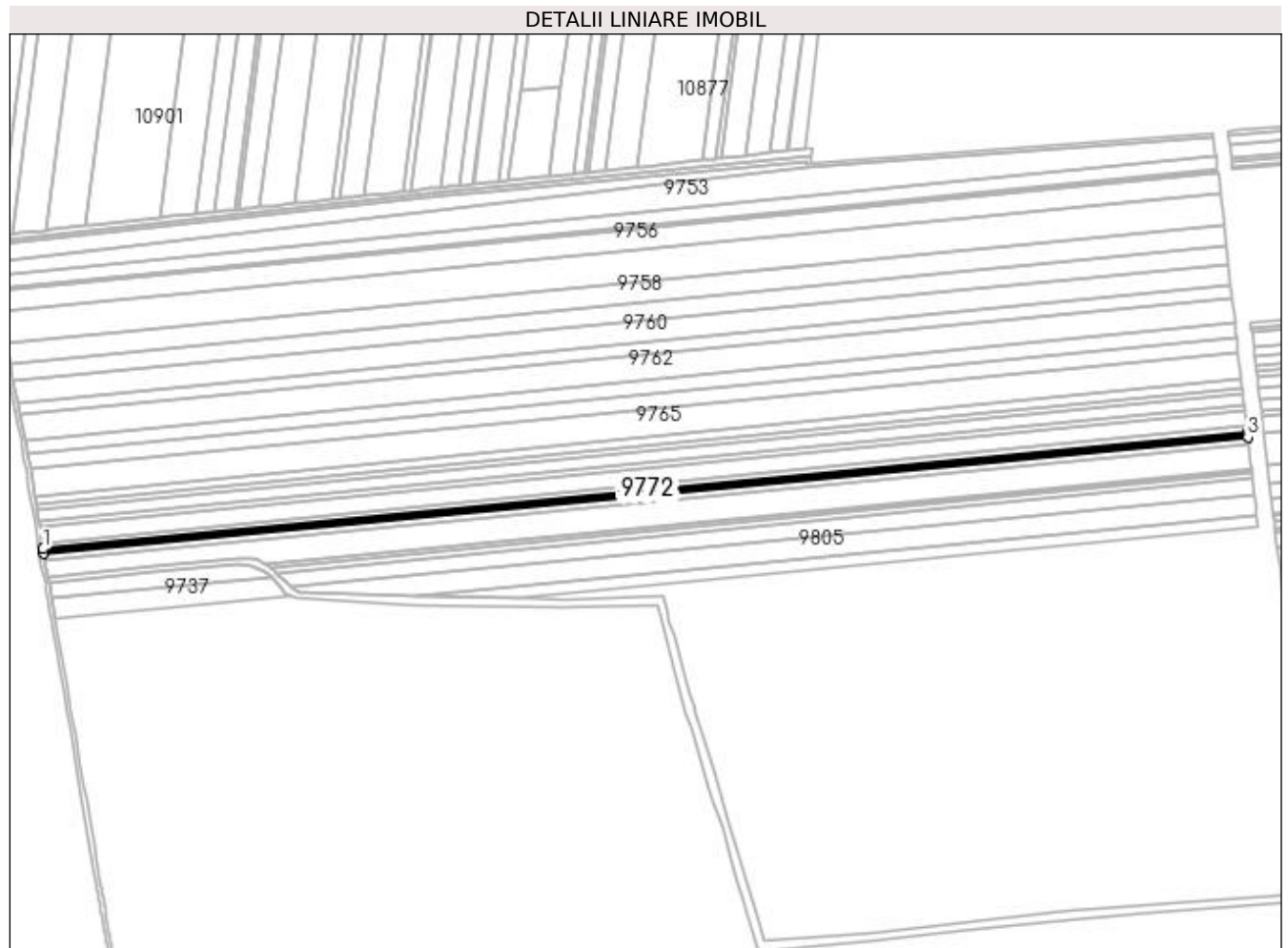
Inscrieri privind dezmembramintele dreptului de proprietate, drepturi reale de garanție și sarcini	Referințe
NU SUNT	

Anexa Nr. 1 La Partea I

Teren

Nr cadastral	Suprafața (mp)*	Observații / Referințe
	4.999	

* Suprafața este determinată în planul de proiecție Stereo 70.



Date referitoare la teren

Crt	Categorie folosință	Intra vilan	Suprafața (mp)	Tarla	Parcelă	Nr. topo	Observații / Referințe
1	arabil	NU	4.999	141	55	-	

Lungime Segmente

1) Valorile lungimilor segmentelor sunt obținute din proiecție în plan.

Punct început	X / Y	Punct sfârșit	X / Y	Lungime segment (** (m))
1	376.716,674 272.558,768	2	376.717,352 272.554,521	4.301
2	376.717,352 272.554,521	3	377.876,485 272.666,38	1164.518
3	377.876,485 272.666,38	4	377.876,195 272.668,935	2.571
4	377.876,195 272.668,935	5	377.876,0 272.670,646	1.722
5	377.876,0 272.670,646	1	376.716,674 272.558,768	1164.712

**** Lungimile segmentelor sunt determinate în planul de proiecție Stereo 70 și sunt rotunjite la 1 milimetru.**

***** Distanța dintre puncte este formată din segmente cumulate ce sunt mai mici decât valoarea 1 milimetru.**

**DATE DESPRE IMOBILUL NR. 9773**

Oficiul de Cadastru și Publicitate Imobiliară DOLJ
 Biroul de Cadastru și Publicitate Imobiliară Craiova

A. Partea I. Descrierea imobilului

TEREN Extravilan

Adresa: Jud. Dolj, T141,P54

Nr. Crt	Nr cadastral Nr. topografic	Suprafața* (mp)	Observații / Referințe
A1		8.199	Sector cadastral:1 Teren neimprejmuit;

B. Partea II. Proprietari și acte

Inscrieri privitoare la dreptul de proprietate și alte drepturi reale		Referințe
/		
Act Administrativ nr. TDP nr. 1739-48185, din 06/02/2002 emis de CJSAPT DOLJ;		
B1	Intabulare, drept de PROPRIETATE, dobandit prin Reconstituire, cota actuala 1/1, cota initiala 1/1 1) CIORTAN ILIE 2) DICĂ IOANA	A1

C. Partea III. SARCINI .

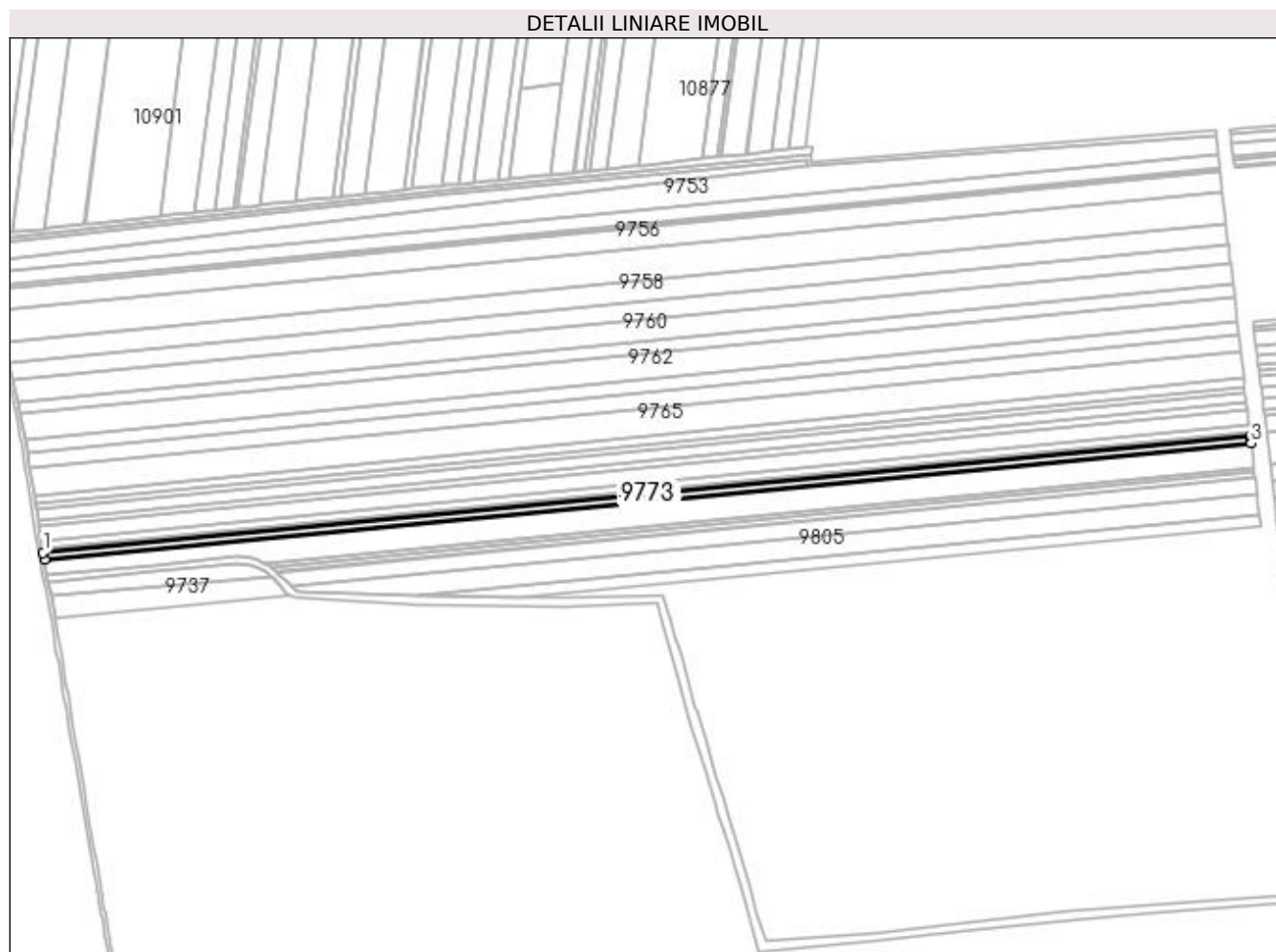
Inscrieri privind dezmembramintele dreptului de proprietate, drepturi reale de garanție și sarcini	Referințe
NU SUNT	

Anexa Nr. 1 La Partea I

Teren

Nr cadastral	Suprafața (mp)*	Observații / Referințe
	8.199	

* Suprafața este determinată în planul de proiecție Stereo 70.



Date referitoare la teren

Crt	Categorie folosință	Intra vilan	Suprafața (mp)	Tarla	Parcelă	Nr. topo	Observații / Referințe
1	arabil	NU	8.199	141	54	-	

Lungime Segmente

1) Valorile lungimilor segmentelor sunt obținute din proiecție în plan.

Punct început	X / Y	Punct sfârșit	X / Y	Lungime segment (** (m)
1	376.717,352 272.554,521	2	376.718,466 272.547,554	7.056
2	376.718,466 272.547,554	3	377.877,281 272.659,383	1164.198
3	377.877,281 272.659,383	4	377.876,99 272.661,938	2.572
4	377.876,99 272.661,938	5	377.876,485 272.666,38	4.471
5	377.876,485 272.666,38	1	376.717,352 272.554,521	1164.518

**** Lungimile segmentelor sunt determinate în planul de proiecție Stereo 70 și sunt rotunjite la 1 milimetru.**

***** Distanța dintre puncte este formată din segmente cumulate ce sunt mai mici decât valoarea 1 milimetru.**

**DATE DESPRE IMOBILUL NR. 9774**

Oficiul de Cadastru și Publicitate Imobiliară DOLJ
Biroul de Cadastru și Publicitate Imobiliară Craiova

A. Partea I. Descrierea imobilului

TEREN Extravilan

Nr. CF vechi:368

Nr. cadastral vechi:601

Adresa: Jud. Dolj, T141, P53

Nr. Crt	Nr cadastral Nr. topografic	Suprafața* (mp)	Observații / Referințe
A1	30669	25.547	Sector cadastral:1 Teren neimprejmuit;

B. Partea II. Proprietari și acte

Inscrieri privitoare la dreptul de proprietate și alte drepturi reale		Referințe
18633 / 19/02/2014		
Act Notarial nr. CONTRACT DE VANZARE-CUMPARARE NR 722, din 16/05/2013 emis de DRAGOMIR Romelia;		
B1	Intabulare, drept de PROPRIETATE, dobandit prin Conventie, cota actuala 1/1, cota initiala 1/1	A1
1) KAMPARO INVESTMENT SRL , CIF:99999999999999, Lipsa CUI.		

C. Partea III. SARCINI .

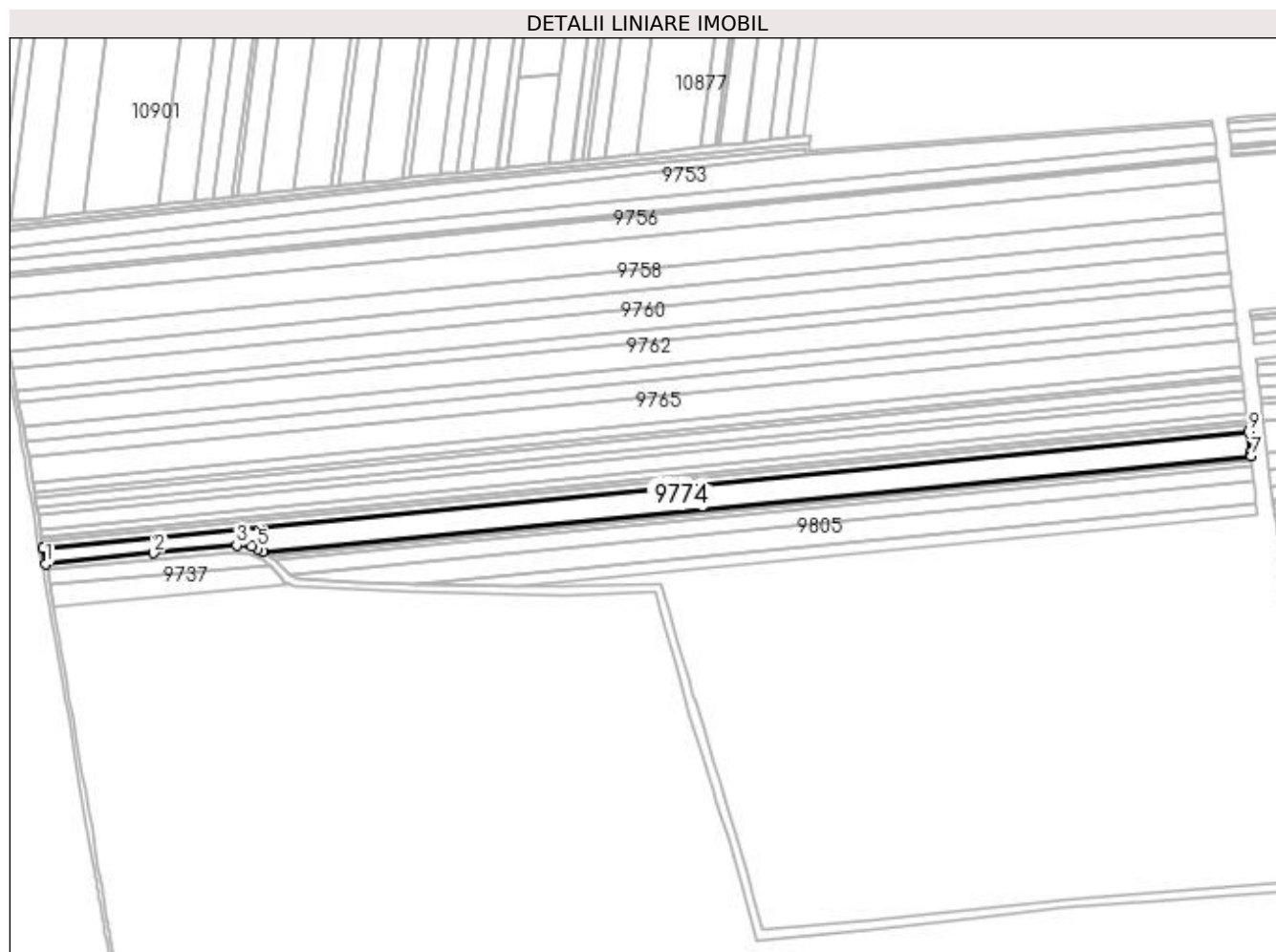
Inscrieri privind dezmembramintele dreptului de proprietate, drepturi reale de garanție și sarcini	Referințe
NU SUNT	

Anexa Nr. 1 La Partea I

Teren

Nr cadastral	Suprafața (mp)*	Observații / Referințe
30669	25.547	

* Suprafața este determinată în planul de proiecție Stereo 70.



Date referitoare la teren

Crt	Categorie folosință	Intra vilan	Suprafața (mp)	Tarla	Parcelă	Nr. topo	Observații / Referințe
1	arabil	NU	25.547	141	53	-	sat Bistret

Lungime Segmente

1) Valorile lungimilor segmentelor sunt obținute din proiecție în plan.

Punct început	X / Y	Punct sfârșit	X / Y	Lungime segment (** (m)
1	376.720,746 272.532,323	2	376.824,797 272.542,919	104.589
2	376.824,797 272.542,919	3	376.904,473 272.550,421	80.028
3	376.904,473 272.550,421	4	376.919,114 272.549,46	14.673
4	376.919,114 272.549,46	5	376.924,294 272.547,056	5.711
5	376.924,294 272.547,056	6	376.929,9 272.544,455	6.18

Punct început	X / Y	Punct sfârșit	X / Y	Lungime segment (** (m)
6	376.929,9 272.544,455	7	377.879,924 272.636,135	954.437
7	377.879,924 272.636,135	8	377.879,571 272.639,243	3.128
8	377.879,571 272.639,243	9	377.877,281 272.659,383	20.27
9	377.877,281 272.659,383	10	376.718,466 272.547,554	1164.198
10	376.718,466 272.547,554	1	376.720,746 272.532,323	15.401

** Lungimile segmentelor sunt determinate în planul de proiecție Stereo 70 și sunt rotunjite la 1 milimetru.

*** Distanța dintre puncte este formată din segmente cumulate ce sunt mai mici decât valoarea 1 milimetru.

**DATE DESPRE IMOBILUL NR. 9775**

Oficiul de Cadastru și Publicitate Imobiliară DOLJ
Biroul de Cadastru și Publicitate Imobiliară Craiova

A. Partea I. Descrierea imobilului

TEREN Extravilan

Adresa: Jud. Dolj, T141,P25

Nr. Crt	Nr cadastral Nr. topografic	Suprafața* (mp)	Observații / Referințe
A1		8.299	Sector cadastral:1 Teren neimprejmuit;

B. Partea II. Proprietari și acte

Inscrieri privitoare la dreptul de proprietate și alte drepturi reale	Referințe
/	
Act Administrativ nr. TDP nr. 341-44327, din 18/06/1996 emis de CJSAPT DOLJ;	
B1	A1
Intabulare, drept de PROPRIETATE, dobândit prin Reconstituire, cota actuala 1/1, cota initiala 1/1 1) MICU MARIA	

C. Partea III. SARCINI .

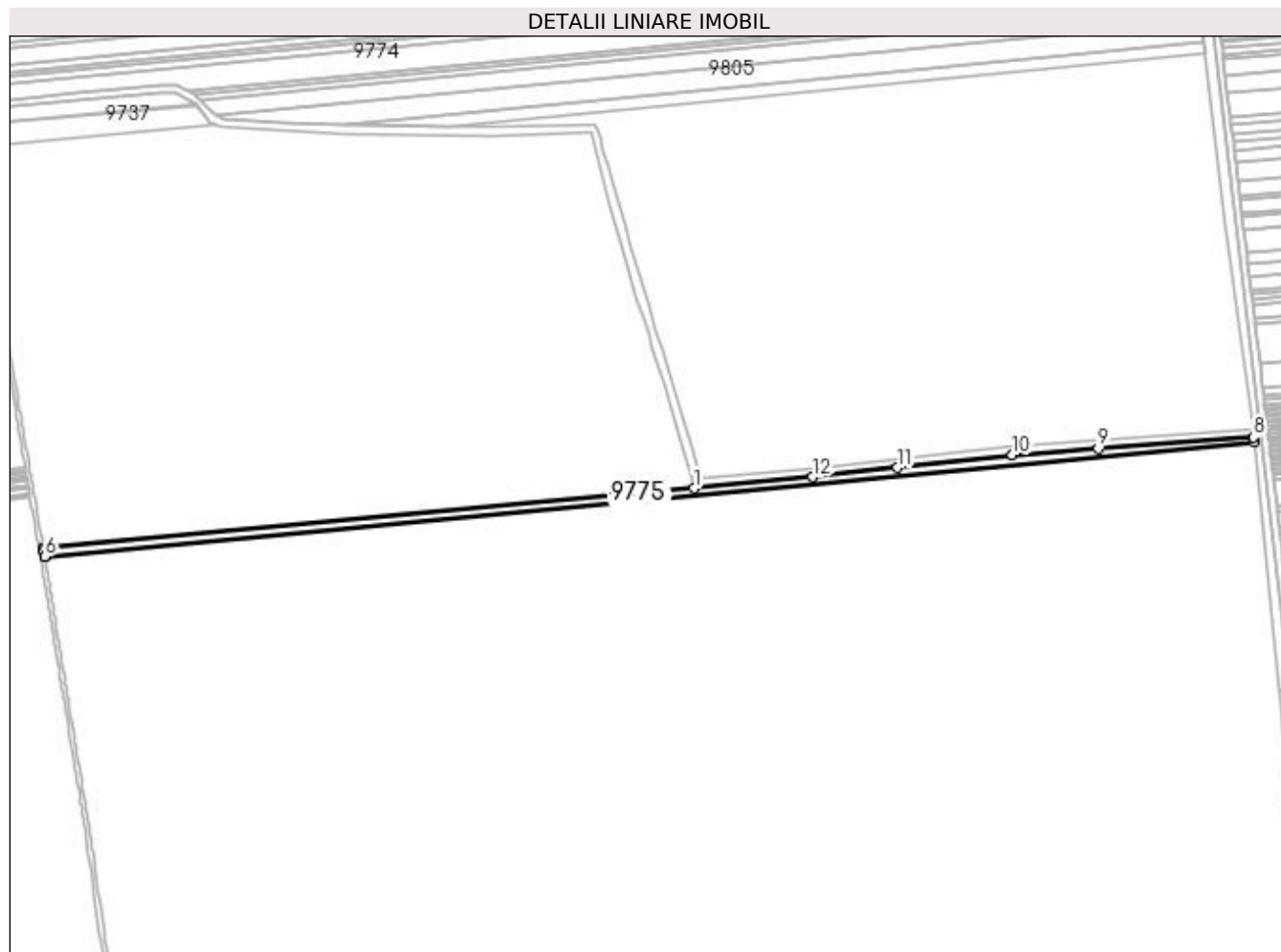
Inscrieri privind dezmembramintele dreptului de proprietate, drepturi reale de garanție și sarcini	Referințe
NU SUNT	

Anexa Nr. 1 La Partea I

Teren

Nr cadastral	Suprafața (mp)*	Observații / Referințe
	8.299	

* Suprafața este determinată în planul de proiecție Stereo 70.



Date referitoare la teren

Crt	Categorie folosință	Intra vilan	Suprafața (mp)	Tarla	Parcelă	Nr. topo	Observații / Referințe
1	arabil	NU	8.299	141	25	-	

Lungime Segmente

1) Valorile lungimilor segmentelor sunt obținute din proiecție în plan.

Punct început	X / Y	Punct sfârșit	X / Y	Lungime segment (** (m)
1	377.405,007 272.171,115	2	376.792,961 272.114,859	614.626
2	376.792,961 272.114,859	3	376.793,351 272.112,578	2.314
3	376.793,351 272.112,578	4	376.793,603 272.111,104	1.495
4	376.793,603 272.111,104	5	376.794,338 272.106,799	4.367
5	376.794,338 272.106,799	6	376.794,356 272.106,693	0.108

Punct început	X / Y	Punct sfârșit	X / Y	Lungime segment (** (m)
6	376.794,356 272.106,693	7	377.932,074 272.214,642	1142.828
7	377.932,074 272.214,642	8	377.931,605 272.219,258	4.64
8	377.931,605 272.219,258	9	377.785,382 272.208,369	146.628
9	377.785,382 272.208,369	10	377.704,628 272.202,355	80.978
10	377.704,628 272.202,355	11	377.596,758 272.190,471	108.523
11	377.596,758 272.190,471	12	377.516,477 272.181,627	80.767
12	377.516,477 272.181,627	1	377.405,007 272.171,115	111.965

** Lungimile segmentelor sunt determinate în planul de proiecție Stereo 70 și sunt rotunjite la 1 milimetru.

*** Distanța dintre puncte este formată din segmente cumulate ce sunt mai mici decât valoarea 1 milimetru.

**DATE DESPRE IMOBILUL NR. 9776**

Oficiul de Cadastru și Publicitate Imobiliară DOLJ
Biroul de Cadastru și Publicitate Imobiliară Craiova

A. Partea I. Descrierea imobilului

TEREN Extravilan

Adresa: Jud. Dolj, T141,P893/1

Nr. Crt	Nr cadastral Nr. topografic	Suprafața* (mp)	Observații / Referințe
A1		11.478	Sector cadastral:1 Teren neimprejmuit;

B. Partea II. Proprietari și acte

Inscrieri privitoare la dreptul de proprietate și alte drepturi reale		Referințe
/		
Act Normativ nr. 7, din 13/03/1996 emis de PARLAMENTUL ROMÂNIEI;		
B1	Inscrierea provizorie, drept de PROPRIETATE, dobandit prin Lege, cota actuala 1/1, cota initiala 1/1 1) NEIDENTIFICAT NEIDENTIFICAT	A1

C. Partea III. SARCINI .


Inscrieri privind dezmembramintele dreptului de proprietate, drepturi reale de garanție și sarcini	Referințe
NU SUNT	

Anexa Nr. 1 La Partea I

Teren

Nr cadastral	Suprafața (mp)*	Observații / Referințe
	11.478	

* Suprafața este determinată în planul de proiecție Stereo 70.



Date referitoare la teren

Crt	Categorie folosință	Intra vilan	Suprafața (mp)	Tarla	Parcelă	Nr. topo	Observații / Referințe
1	altele	NU	11.478	141	893/1	-	CN893/1

Lungime Segmente

1) Valorile lungimilor segmentelor sunt obținute din proiecție în plan.

Punct început	X / Y	Punct sfârșit	X / Y	Lungime segment	Punct început	X / Y	Punct sfârșit	X / Y	Lungime segment	Punct început	X / Y	Punct sfârșit	X / Y	Lungime segment
1	376.720,746 272.532,323	2	376.722,625 272.526,628	5.997	2	376.722,625 272.526,628	3	376.824,816 272.536,684	102.685	3	376.824,816 272.536,684	4	376.904,317 272.543,868	79.825
4	376.904,317 272.543,868	5	376.917,487 272.542,394	13.252	5	376.917,487 272.542,394	6	376.930,653 272.536,902	14.266	6	376.930,653 272.536,902	7	376.936,7 272.531,742	7.949
7	376.936,7 272.531,742	8	376.937,459 272.531,094	0.998	8	376.937,459 272.531,094	9	376.946,603 272.520,287	14.156	9	376.946,603 272.520,287	10	376.950,375 272.515,585	6.028
10	376.950,375 272.515,585	11	376.955,049 272.513,402	5.159	11	376.955,049 272.513,402	12	376.960,044 272.511,069	5.513	12	376.960,044 272.511,069	13	377.076,623 272.505,112	116.731
13	377.076,623 272.505,112	14	377.218,74 272.502,686	142.138	14	377.218,74 272.502,686	15	377.307,922 272.505,422	89.224	15	377.307,922 272.505,422	16	377.313,464 272.484,776	21.377
16	377.313,464 272.484,776	17	377.326,896 272.434,733	51.814	17	377.326,896 272.434,733	18	377.336,143 272.400,28	35.672	18	377.336,143 272.400,28	19	377.340,255 272.386,994	13.908

Punct început	X / Y	Punct sfârșit	X / Y	Lungime segment	Punct început	X / Y	Punct sfârșit	X / Y	Lungime segment	Punct început	X / Y	Punct sfârșit	X / Y	Lungime segment
19	377.340,255 272.386,994	20	377.351,884 272.349,42	39.332	20	377.351,884 272.349,42	21	377.357,687 272.330,671	19.627	21	377.357,687 272.330,671	22	377.362,756 272.314,292	17.145
22	377.362,756 272.314,292	23	377.365,637 272.304,984	9.744	23	377.365,637 272.304,984	24	377.370,473 272.289,359	16.356	24	377.370,473 272.289,359	25	377.376,725 272.269,157	21.147
25	377.376,725 272.269,157	26	377.382,486 272.249,186	20.785	26	377.382,486 272.249,186	27	377.385,999 272.237,01	12.673	27	377.385,999 272.237,01	28	377.389,481 272.224,94	12.562
28	377.389,481 272.224,94	29	377.405,007 272.171,115	56.02	29	377.405,007 272.171,115	30	377.516,477 272.181,627	111.965	30	377.516,477 272.181,627	31	377.596,758 272.190,471	80.767
31	377.596,758 272.190,471	32	377.704,628 272.202,355	108.523	32	377.704,628 272.202,355	33	377.785,382 272.208,369	80.978	33	377.785,382 272.208,369	34	377.931,605 272.219,258	146.628
34	377.931,605 272.219,258	35	377.930,795 272.227,22	8.003	35	377.930,795 272.227,22	36	377.703,892 272.210,322	227.531	36	377.703,892 272.210,322	37	377.515,664 272.189,586	189.367
37	377.515,664 272.189,586	38	377.410,772 272.181,316	105.218	38	377.410,772 272.181,316	39	377.403,39 272.206,538	26.28	39	377.403,39 272.206,538	40	377.394,907 272.235,52	30.198
40	377.394,907 272.235,52	41	377.384,39 272.271,449	37.437	41	377.384,39 272.271,449	42	377.384,185 272.272,13	0.711	42	377.384,185 272.272,13	43	377.375,689 272.300,306	29.429
43	377.375,689 272.300,306	44	377.369,518 272.320,775	21.379	44	377.369,518 272.320,775	45	377.363,384 272.341,116	21.246	45	377.363,384 272.341,116	46	377.353,351 272.374,392	34.756
46	377.353,351 272.374,392	47	377.344,798 272.402,759	29.628	47	377.344,798 272.402,759	48	377.344,031 272.405,414	2.764	48	377.344,031 272.405,414	49	377.339,748 272.420,244	15.436
49	377.339,748 272.420,244	50	377.329,747 272.454,876	36.047	50	377.329,747 272.454,876	51	377.323,913 272.475,076	21.026	51	377.323,913 272.475,076	52	377.319,85 272.489,144	14.643
52	377.319,85 272.489,144	53	377.316,606 272.500,378	11.693	53	377.316,606 272.500,378	54	377.312,795 272.513,576	13.737	54	377.312,795 272.513,576	55	377.218,685 272.510,688	94.154
55	377.218,685 272.510,688	56	377.175,676 272.511,422	43.015	56	377.175,676 272.511,422	57	377.076,895 272.513,109	98.795	57	377.076,895 272.513,109	58	377.076,185 272.513,138	0.711
58	377.076,185 272.513,138	59	377.019,067 272.515,411	57.163	59	377.019,067 272.515,411	60	376.962,099 272.517,702	57.014	60	376.962,099 272.517,702	61	376.955,852 272.521,782	7.461
61	376.955,852 272.521,782	62	376.955,447 272.522,046	0.483	62	376.955,447 272.522,046	63	376.952,059 272.525,375	4.75	63	376.952,059 272.525,375	64	376.941,678 272.535,637	14.597
64	376.941,678 272.535,637	65	376.941,461 272.535,851	0.305	65	376.941,461 272.535,851	66	376.938,444 272.538,506	4.019	66	376.938,444 272.538,506	67	376.935,833 272.540,804	3.478
67	376.935,833 272.540,804	68	376.933,674 272.542,704	2.876	68	376.933,674 272.542,704	69	376.931,79 272.543,578	2.077	69	376.931,79 272.543,578	70	376.929,9 272.544,455	2.084
70	376.929,9 272.544,455	71	376.924,294 272.547,056	6.18	71	376.924,294 272.547,056	72	376.919,114 272.549,46	5.711	72	376.919,114 272.549,46	73	376.904,473 272.550,421	14.673
73	376.904,473 272.550,421	74	376.824,797 272.542,919	80.028	74	376.824,797 272.542,919	1	376.720,746 272.532,323	104.589					

** Lungimile segmentelor sunt determinate în planul de proiecție Stereo 70 și sunt rotunjite la 1 milimetru.

*** Distanța dintre puncte este formată din segmente cumulate ce sunt mai mici decât valoarea 1 milimetru.

**DATE DESPRE IMOBILUL NR. 9777**

Oficiul de Cadastru și Publicitate Imobiliară DOLJ
Biroul de Cadastru și Publicitate Imobiliară Craiova

A. Partea I. Descrierea imobilului

TEREN Extravilan

Adresa: Jud. Dolj, T141,P24

Nr. Crt	Nr cadastral Nr. topografic	Suprafața* (mp)	Observații / Referințe
A1		8.399	Sector cadastral:1 Teren neimprejmuit;

B. Partea II. Proprietari și acte

Inscrieri privitoare la dreptul de proprietate și alte drepturi reale	Referințe
/	
Act Administrativ nr. TDP nr. 1067-48660, din 16/10/1996 emis de CJSAPT DOLJ;	
B1	A1
Intabulare, drept de PROPRIETATE, dobândit prin Reconstituire, cota actuala 1/1, cota initiala 1/1	
1) MOTĂȚĂIANU IOANA	
2) STOIAN ȘTEFANA	

C. Partea III. SARCINI .

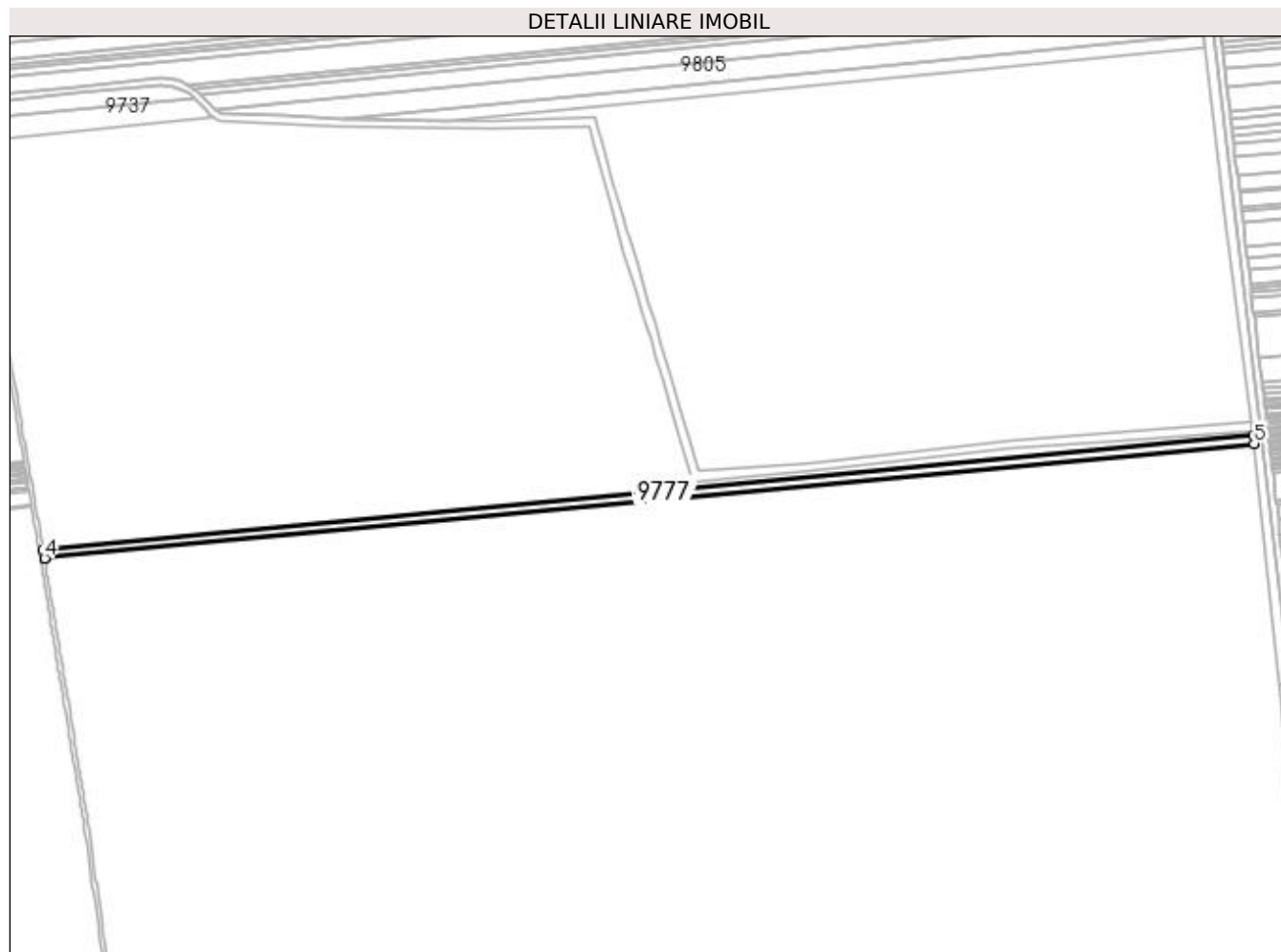
Inscrieri privind dezmembramintele dreptului de proprietate, drepturi reale de garanție și sarcini	Referințe
NU SUNT	

Anexa Nr. 1 La Partea I

Teren

Nr cadastral	Suprafața (mp)*	Observații / Referințe
	8.399	

* Suprafața este determinată în planul de proiecție Stereo 70.



Date referitoare la teren

Crt	Categorie folosință	Intra vilan	Suprafața (mp)	Tarla	Parcelă	Nr. topo	Observații / Referințe
1	arabil	NU	8.399	141	24	-	

Lungime Segmente

1) Valorile lungimilor segmentelor sunt obținute din proiecție în plan.

Punct început	X / Y	Punct sfârșit	X / Y	Lungime segment (** (m))
1	377.932,074 272.214,642	2	376.794,356 272.106,693	1142.828
2	376.794,356 272.106,693	3	376.795,442 272.100,337	6.448
3	376.795,442 272.100,337	4	376.795,597 272.099,427	0.923
4	376.795,597 272.099,427	5	377.932,818 272.207,329	1142.329
5	377.932,818 272.207,329	1	377.932,074 272.214,642	7.351

**** Lungimile segmentelor sunt determinate în planul de proiecție Stereo 70 și sunt rotunjite la 1 milimetru.**

***** Distanța dintre puncte este formată din segmente cumulate ce sunt mai mici decât valoarea 1 milimetru.**

**DATE DESPRE IMOBILUL NR. 9778**

Oficiul de Cadastru și Publicitate Imobiliară DOLJ
 Biroul de Cadastru și Publicitate Imobiliară Craiova

A. Partea I. Descrierea imobilului

TEREN Extravilan

Adresa: Jud. Dolj, T141,P23

Nr. Crt	Nr cadastral Nr. topografic	Suprafața* (mp)	Observații / Referințe
A1		12.999	Sector cadastral:1 Teren neimprejmuit;

B. Partea II. Proprietari și acte

Inscrieri privitoare la dreptul de proprietate și alte drepturi reale	Referințe
/	
Act Administrativ nr. TDP nr. 329-44327, din 18/06/1996 emis de CJSAPT DOLJ;	
B1	A1
Intabulare, drept de PROPRIETATE, dobandit prin Reconstituire, cota actuala 1/1, cota initiala 1/1 1) MIREA ALCHIU	

C. Partea III. SARCINI .

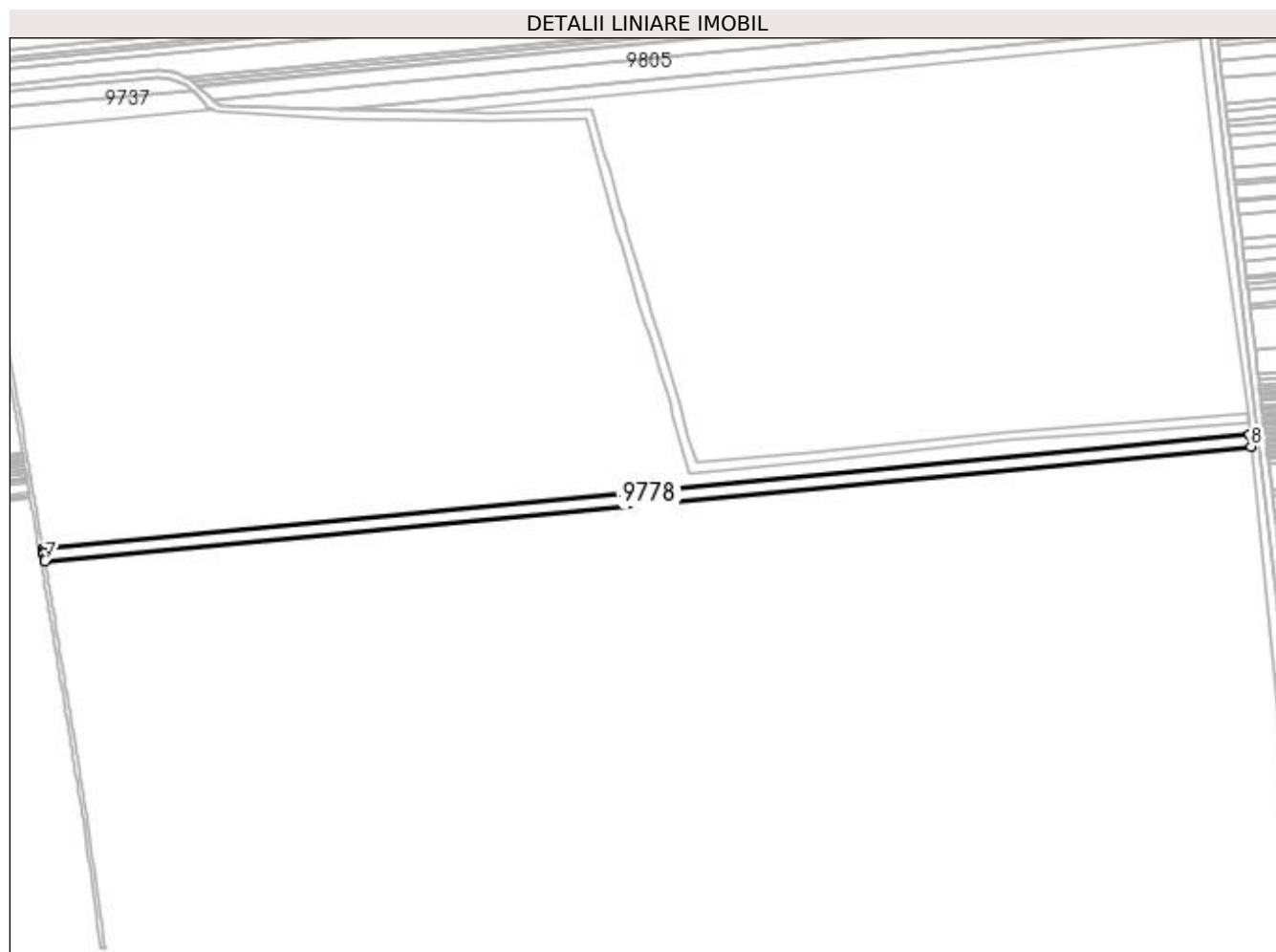
Inscrieri privind dezmembramintele dreptului de proprietate, drepturi reale de garanție și sarcini	Referințe
NU SUNT	

Anexa Nr. 1 La Partea I

Teren

Nr cadastral	Suprafața (mp)*	Observații / Referințe
	12.999	

* Suprafața este determinată în planul de proiecție Stereo 70.



Date referitoare la teren

Crt	Categorie folosință	Intra vilan	Suprafața (mp)	Tarla	Parcelă	Nr. topo	Observații / Referințe
1	arabil	NU	12.999	141	23	-	

Lungime Segmente

1) Valorile lungimilor segmentelor sunt obținute din proiecție în plan.

Punct început	X / Y	Punct sfârșit	X / Y	Lungime segment (** (m)
1	377.932,818 272.207,329	2	376.795,597 272.099,427	1142.329
2	376.795,597 272.099,427	3	376.795,775 272.098,385	1.057
3	376.795,775 272.098,385	4	376.796,025 272.096,921	1.485
4	376.796,025 272.096,921	5	376.796,359 272.094,966	1.983
5	376.796,359 272.094,966	6	376.797,064 272.090,84	4.186

Punct început	X / Y	Punct sfârșit	X / Y	Lungime segment (** (m)
6	376.797,064 272.090,84	7	376.797,501 272.088,173	2.703
7	376.797,501 272.088,173	8	377.933,969 272.196,004	1141.572
8	377.933,969 272.196,004	1	377.932,818 272.207,329	11.383

** Lungimile segmentelor sunt determinate în planul de proiecție Stereo 70 și sunt rotunjite la 1 milimetru.

*** Distanța dintre puncte este formată din segmente cumulate ce sunt mai mici decât valoarea 1 milimetru.

**DATE DESPRE IMOBILUL NR. 9779**

Oficiul de Cadastru și Publicitate Imobiliară DOLJ
 Biroul de Cadastru și Publicitate Imobiliară Craiova

A. Partea I. Descrierea imobilului

TEREN Extravilan

Adresa: Jud. Dolj, T141 P21

Nr. Crt	Nr cadastral Nr. topografic	Suprafața* (mp)	Observații / Referințe
A1	31890	18.699	Sector cadastral:1 Teren neimprejmuit;

B. Partea II. Proprietari și acte

Inscrieri privitoare la dreptul de proprietate și alte drepturi reale	Referințe
62083 / 13/03/2018	
Act Notarial nr. Contract de vanzare nr.567, din 12/03/2018 emis de Mladin Preoteasa Alina Corina;	
B1	A1
Intabulare, drept de PROPRIETATE, dobandit prin Conventie, cota actuala 1/1, cota initiala 1/1 1) AGRIFARM ALIPROD SRL, CIF:6589810	

C. Partea III. SARCINI .

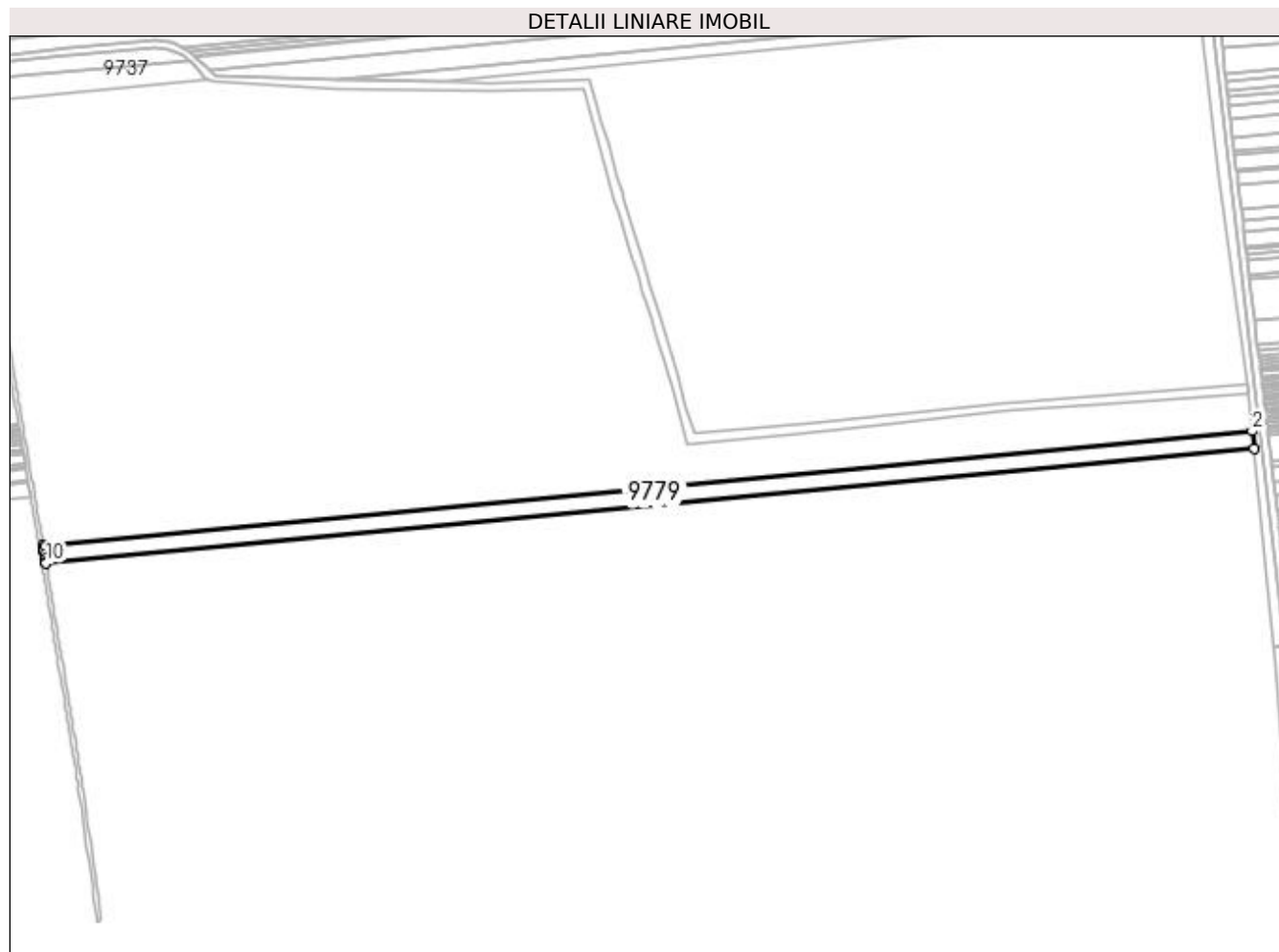
Inscrieri privind dezmembramintele dreptului de proprietate, drepturi reale de garanție și sarcini	Referințe
NU SUNT	

Anexa Nr. 1 La Partea I

Teren

Nr cadastral	Suprafața (mp)*	Observații / Referințe
31890	18.699	

* Suprafața este determinată în planul de proiecție Stereo 70.



Date referitoare la teren

Crt	Categorie folosință	Intra vilan	Suprafața (mp)	Tarla	Parcelă	Nr. topo	Observații / Referințe
1	arabil	NU	18.699	141	21	-	

Lungime Segmente

1) Valorile lungimilor segmentelor sunt obținute din proiecție în plan.

Punct început	X / Y	Punct sfârșit	X / Y	Lungime segment (** (m)
1	377.936,896 272.167,224	2	377.935,237 272.183,538	16.398
2	377.935,237 272.183,538	3	376.799,533 272.075,78	1140.805
3	376.799,533 272.075,78	4	376.799,735 272.074,545	1.251
4	376.799,735 272.074,545	5	376.800,132 272.072,125	2.452
5	376.800,132 272.072,125	6	376.800,37 272.070,675	1.469

Punct început	X / Y	Punct sfârșit	X / Y	Lungime segment (** (m)
6	376.800,37 272.070,675	7	376.800,923 272.067,3	3.42
7	376.800,923 272.067,3	8	376.801,495 272.063,809	3.538
8	376.801,495 272.063,809	9	376.802,079 272.060,249	3.608
9	376.802,079 272.060,249	10	376.802,192 272.059,56	0.698
10	376.802,192 272.059,56	1	377.936,896 272.167,224	1139.8

** Lungimile segmentelor sunt determinate în planul de proiecție Stereo 70 și sunt rotunjite la 1 milimetru.

*** Distanța dintre puncte este formată din segmente cumulate ce sunt mai mici decât valoarea 1 milimetru.

**DATE DESPRE IMOBILUL NR. 9780**

Oficiul de Cadastru și Publicitate Imobiliară DOLJ
Biroul de Cadastru și Publicitate Imobiliară Craiova

A. Partea I. Descrierea imobilului

TEREN Extravilan

Adresa: Jud. Dolj, T141,P20

Nr. Crt	Nr cadastral Nr. topografic	Suprafața* (mp)	Observații / Referințe
A1		10.499	Sector cadastral:1 Teren neimprejmuit;

B. Partea II. Proprietari și acte

Inscrieri privitoare la dreptul de proprietate și alte drepturi reale	Referințe
/	
Act Administrativ nr. TDP nr. 530-60692, din 08/10/1996 emis de CJSAPT DOLJ;	
B1	A1
Intabulare, drept de PROPRIETATE, dobândit prin Reconstituire, cota actuala 1/1, cota initiala 1/1	
1) CIOVICĂ MARIA	
2) DUMITRU MARIA	
3) GIDEA GABRIELA	
4) DINU ANA	
5) SITESCU CONSTANȚA	
6) IACOB EUGENIA	

C. Partea III. SARCINI .

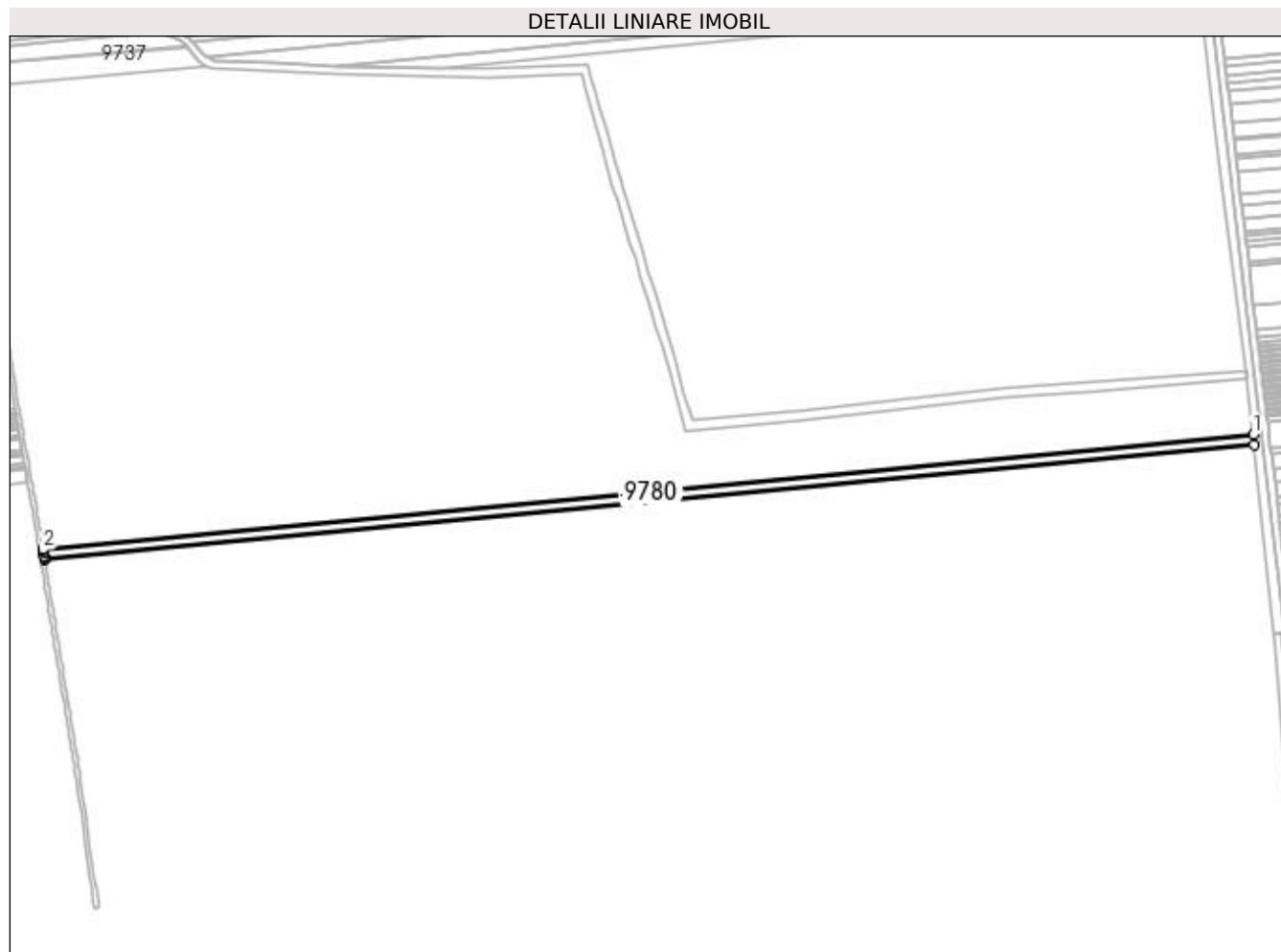
Inscrieri privind dezmembramintele dreptului de proprietate, drepturi reale de garanție și sarcini	Referințe
NU SUNT	

Anexa Nr. 1 La Partea I

Teren

Nr cadastral	Suprafața (mp)*	Observații / Referințe
	10.499	

* Suprafața este determinată în planul de proiecție Stereo 70.



Date referitoare la teren

Crt	Categorie folosință	Intra vilan	Suprafața (mp)	Tarla	Parcelă	Nr. topo	Observații / Referințe
1	arabil	NU	10.499	141	20	-	

Lungime Segmente

1) Valorile lungimilor segmentelor sunt obținute din proiecție în plan.

Punct început	X / Y	Punct sfârșit	X / Y	Lungime segment (** (m)
1	377.936,896 272.167,224	2	376.802,192 272.059,56	1139.8
2	376.802,192 272.059,56	3	376.802,316 272.058,803	0.767
3	376.802,316 272.058,803	4	376.802,551 272.057,369	1.453
4	376.802,551 272.057,369	5	376.803,101 272.054,011	3.403
5	376.803,101 272.054,011	6	376.803,444 272.051,919	2.12

Punct început	X / Y	Punct sfârșit	X / Y	Lungime segment (** (m)
6	376.803,444 272.051,919	7	376.803,686 272.050,447	1.492
7	376.803,686 272.050,447	8	377.937,828 272.158,057	1139.236
8	377.937,828 272.158,057	1	377.936,896 272.167,224	9.214

** Lungimile segmentelor sunt determinate în planul de proiecție Stereo 70 și sunt rotunjite la 1 milimetru.

*** Distanța dintre puncte este formată din segmente cumulate ce sunt mai mici decât valoarea 1 milimetru.

**DATE DESPRE IMOBILUL NR. 9781**

Oficiul de Cadastru și Publicitate Imobiliară DOLJ
Biroul de Cadastru și Publicitate Imobiliară Craiova

A. Partea I. Descrierea imobilului

TEREN Extravilan

Adresa: Jud. Dolj, T141,P19

Nr. Crt	Nr cadastral Nr. topografic	Suprafața* (mp)	Observații / Referințe
A1		17.699	Sector cadastral:1 Teren neimprejmuit;

B. Partea II. Proprietari și acte

Inscrieri privitoare la dreptul de proprietate și alte drepturi reale	Referințe
/	
Act Administrativ nr. TDP nr. 345-44327, din 18/06/1996 emis de CJSAPT DOLJ;	
B1	A1
Intabulare, drept de PROPRIETATE, dobandit prin Reconstituire, cota actuala 1/1, cota initiala 1/1 1) IONICĂ MARIN	

C. Partea III. SARCINI .

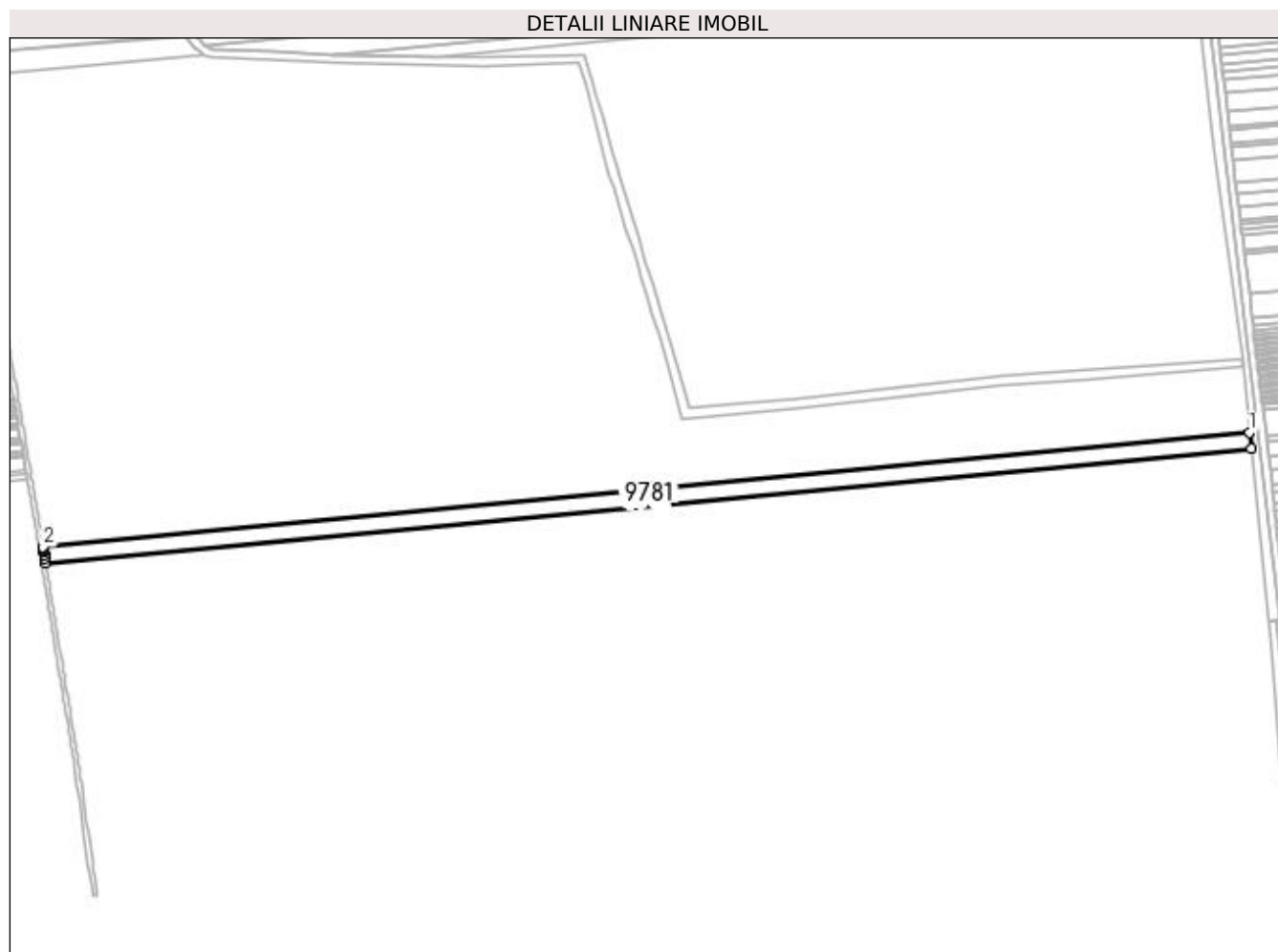
Inscrieri privind dezmembramintele dreptului de proprietate, drepturi reale de garanție și sarcini	Referințe
NU SUNT	

Anexa Nr. 1 La Partea I

Teren

Nr cadastral	Suprafața (mp)*	Observații / Referințe
	17.699	

* Suprafața este determinată în planul de proiecție Stereo 70.



Date referitoare la teren

Crt	Categorie folosință	Intra vilan	Suprafața (mp)	Tarla	Parcelă	Nr. topo	Observații / Referințe
1	arabil	NU	17.699	141	19	-	

Lungime Segmente

1) Valorile lungimilor segmentelor sunt obținute din proiecție în plan.

Punct început	X / Y	Punct sfârșit	X / Y	Lungime segment (** (m)
1	377.937,828 272.158,057	2	376.803,686 272.050,447	1139.236
2	376.803,686 272.050,447	3	376.803,795 272.049,779	0.677
3	376.803,795 272.049,779	4	376.804,031 272.048,34	1.458
4	376.804,031 272.048,34	5	376.804,266 272.046,904	1.455
5	376.804,266 272.046,904	6	376.804,501 272.045,47	1.453

Punct început	X / Y	Punct sfârșit	X / Y	Lungime segment (** (m)
6	376.804,501 272.045,47	7	376.804,893 272.043,08	2.422
7	376.804,893 272.043,08	8	376.805,441 272.039,741	3.384
8	376.805,441 272.039,741	9	376.806,206 272.035,074	4.729
9	376.806,206 272.035,074	10	377.939,4 272.142,594	1138.283
10	377.939,4 272.142,594	1	377.937,828 272.158,057	15.543

** Lungimile segmentelor sunt determinate în planul de proiecție Stereo 70 și sunt rotunjite la 1 milimetru.

*** Distanța dintre puncte este formată din segmente cumulate ce sunt mai mici decât valoarea 1 milimetru.

**DATE DESPRE IMOBILUL NR. 9782**

Oficiul de Cadastru și Publicitate Imobiliară DOLJ
 Biroul de Cadastru și Publicitate Imobiliară Craiova

A. Partea I. Descrierea imobilului

TEREN Extravilan

Adresa: Jud. Dolj, T141,P18

Nr. Crt	Nr cadastral Nr. topografic	Suprafața* (mp)	Observații / Referințe
A1		11.999	Sector cadastral:1 Teren neimprejmuit;

B. Partea II. Proprietari și acte

Inscrieri privitoare la dreptul de proprietate și alte drepturi reale		Referințe
/		
Act Administrativ nr. TDP nr. 326-44327, din 18/06/1996 emis de CJS DAPT DOLJ;		
B1	Intabulare, drept de PROPRIETATE, dobândit prin Reconstituire, cota actuala 1/1, cota initiala 1/1 1) HOTOIU STEFANA 2) RUMEGA GEORGICĂ	A1

C. Partea III. SARCINI .

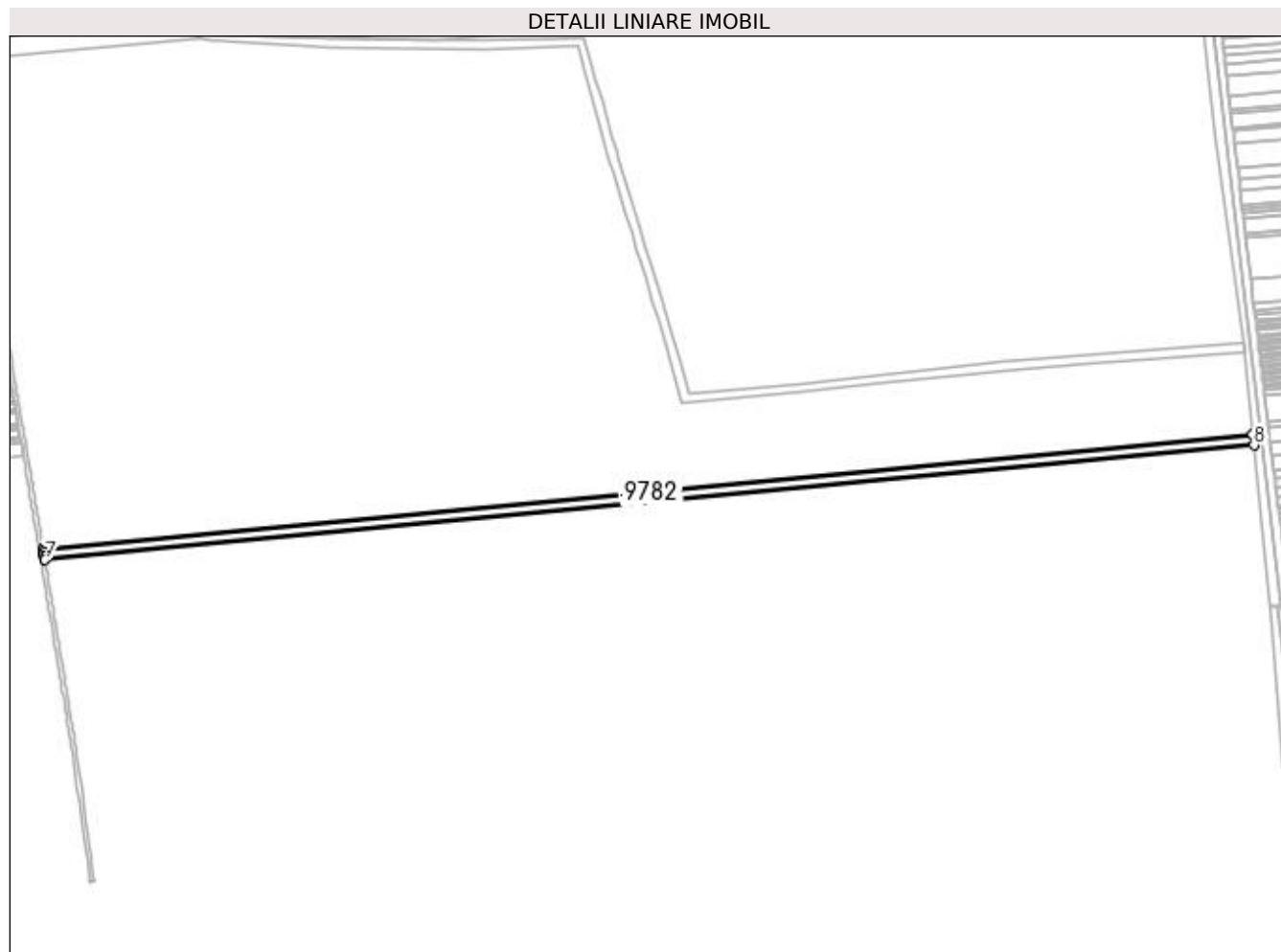
Inscrieri privind dezmembramintele dreptului de proprietate, drepturi reale de garanție și sarcini	Referințe
NU SUNT	

Anexa Nr. 1 La Partea I

Teren

Nr cadastral	Suprafața (mp)*	Observații / Referințe
	11.999	

* Suprafața este determinată în planul de proiecție Stereo 70.



Date referitoare la teren

Crt	Categorie folosință	Intra vilan	Suprafața (mp)	Tarla	Parcelă	Nr. topo	Observații / Referințe
1	arabil	NU	11.999	141	18	-	

Lungime Segmente

1) Valorile lungimilor segmentelor sunt obținute din proiecție în plan.

Punct început	X / Y	Punct sfârșit	X / Y	Lungime segment (** (m)
1	377.939,4 272.142,594	2	376.806,206 272.035,074	1138.283
2	376.806,206 272.035,074	3	376.806,42 272.033,768	1.323
3	376.806,42 272.033,768	4	376.806,81 272.031,39	2.41
4	376.806,81 272.031,39	5	376.807,198 272.029,022	2.4
5	376.807,198 272.029,022	6	376.807,663 272.026,185	2.875

Punct început	X / Y	Punct sfârșit	X / Y	Lungime segment (** (m)
6	376.807,663 272.026,185	7	376.807,916 272.024,644	1.562
7	376.807,916 272.024,644	8	377.940,467 272.132,104	1137.638
8	377.940,467 272.132,104	1	377.939,4 272.142,594	10.544

** Lungimile segmentelor sunt determinate în planul de proiecție Stereo 70 și sunt rotunjite la 1 milimetru.

*** Distanța dintre puncte este formată din segmente cumulate ce sunt mai mici decât valoarea 1 milimetru.

**DATE DESPRE IMOBILUL NR. 9783**

Oficiul de Cadastru și Publicitate Imobiliară DOLJ
 Biroul de Cadastru și Publicitate Imobiliară Craiova

A. Partea I. Descrierea imobilului

TEREN Extravilan

Adresa: Jud. Dolj, T141,P17

Nr. Crt	Nr cadastral Nr. topografic	Suprafața* (mp)	Observații / Referințe
A1		15.799	Sector cadastral:1 Teren neimprejmuit;

B. Partea II. Proprietari și acte

Inscrieri privitoare la dreptul de proprietate și alte drepturi reale	Referințe
/	
Act Administrativ nr. TDP nr. 738-44580, din 04/10/1996 emis de CJS DAPT DOLJ;	
B1	A1
Intabulare, drept de PROPRIETATE, dobandit prin Reconstituire, cota actuala 1/1, cota initiala 1/1	
1) RUMEGA GEORGICA	
2) HOȚOIU ȘTEFANA	

C. Partea III. SARCINI .

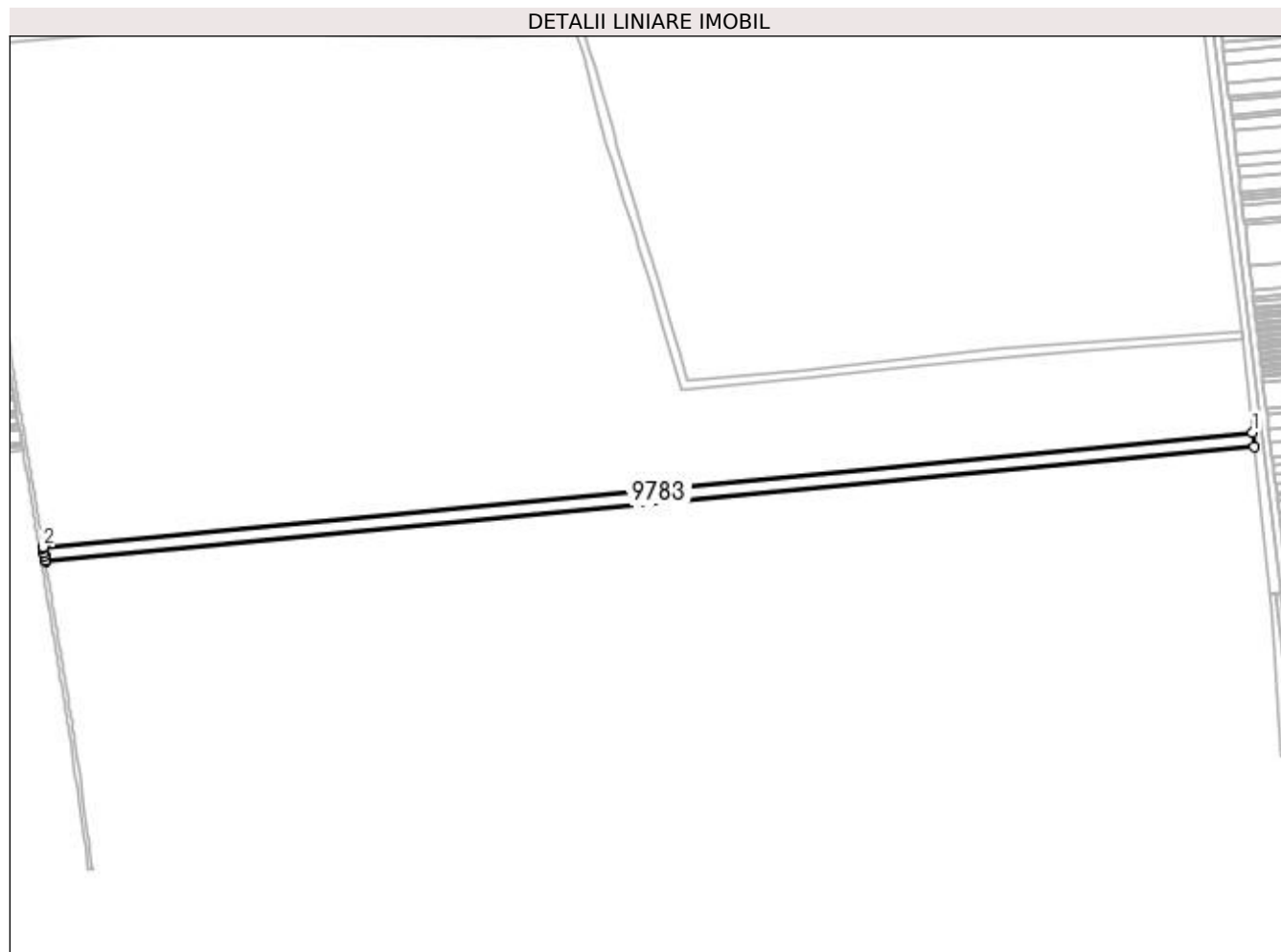
Inscrieri privind dezmembramintele dreptului de proprietate, drepturi reale de garanție și sarcini	Referințe
NU SUNT	

Anexa Nr. 1 La Partea I

Teren

Nr cadastral	Suprafața (mp)*	Observații / Referințe
	15.799	

* Suprafața este determinată în planul de proiecție Stereo 70.



Date referitoare la teren

Crt	Categorie folosință	Intra vilan	Suprafața (mp)	Tarla	Parcelă	Nr. topo	Observații / Referințe
1	arabil	NU	15.799	141	17	-	

Lungime Segmente

1) Valorile lungimilor segmentelor sunt obținute din proiecție în plan.

Punct început	X / Y	Punct sfârșit	X / Y	Lungime segment (** (m)
1	377.940,467 272.132,104	2	376.807,916 272.024,644	1137.638
2	376.807,916 272.024,644	3	376.808,051 272.023,816	0.839
3	376.808,051 272.023,816	4	376.808,823 272.019,105	4.774
4	376.808,823 272.019,105	5	376.809,209 272.016,751	2.385
5	376.809,209 272.016,751	6	376.809,981 272.012,042	4.772

Punct început	X / Y	Punct sfârșit	X / Y	Lungime segment (** (m)
6	376.809,981 272.012,042	7	376.810,168 272.010,903	1.154
7	376.810,168 272.010,903	8	377.941,873 272.118,282	1136.788
8	377.941,873 272.118,282	1	377.940,467 272.132,104	13.893

** Lungimile segmentelor sunt determinate în planul de proiecție Stereo 70 și sunt rotunjite la 1 milimetru.

*** Distanța dintre puncte este formată din segmente cumulate ce sunt mai mici decât valoarea 1 milimetru.

**DATE DESPRE IMOBILUL NR. 9784**

Oficiul de Cadastru și Publicitate Imobiliară DOLJ
Biroul de Cadastru și Publicitate Imobiliară Craiova

A. Partea I. Descrierea imobilului

TEREN Extravilan

Adresa: Jud. Dolj, T141,P22

Nr. Crt	Nr cadastral Nr. topografic	Suprafața* (mp)	Observații / Referințe
A1		14.299	Sector cadastral:1 Teren neimprejmuit;

B. Partea II. Proprietari și acte

Inscrieri privitoare la dreptul de proprietate și alte drepturi reale	Referințe
/	
Act Administrativ nr. TDP nr. 1074-48660, din 16/10/1996 emis de CJSAPT DOLJ;	
B1	A1
Intabulare, drept de PROPRIETATE, dobandit prin Reconstituire, cota actuala 1/1, cota initiala 1/1 1) LUPU GHEORGHE	

C. Partea III. SARCINI .

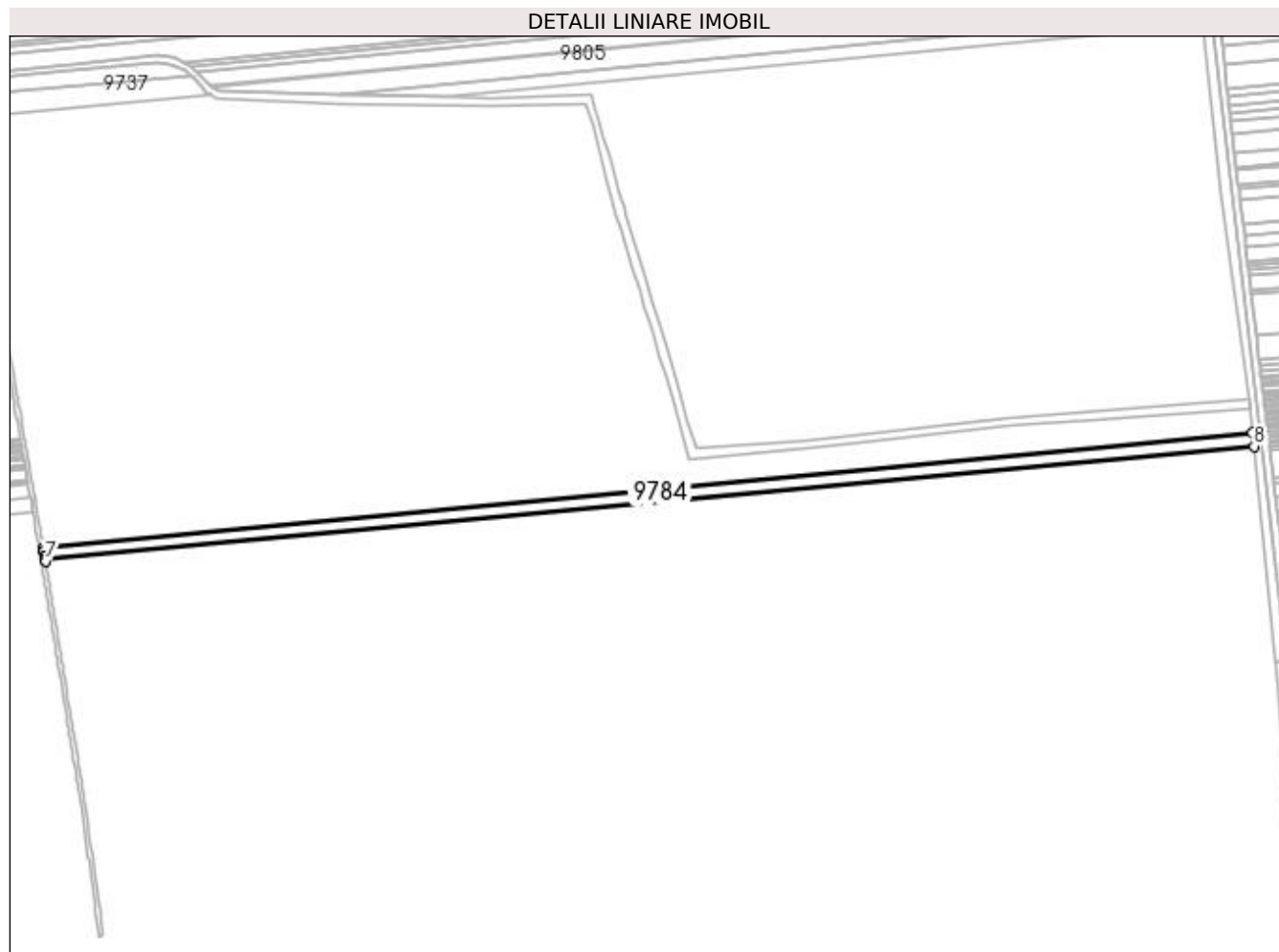
Inscrieri privind dezmembramintele dreptului de proprietate, drepturi reale de garanție și sarcini	Referințe
NU SUNT	

Anexa Nr. 1 La Partea I

Teren

Nr cadastral	Suprafața (mp)*	Observații / Referințe
	14.299	

* Suprafața este determinată în planul de proiecție Stereo 70.



Date referitoare la teren

Crt	Categorie folosință	Intra vilan	Suprafața (mp)	Tarla	Parcelă	Nr. topo	Observații / Referințe
1	arabil	NU	14.299	141	22	-	

Lungime Segmente

1) Valorile lungimilor segmentelor sunt obținute din proiecție în plan.

Punct început	X / Y	Punct sfârșit	X / Y	Lungime segment (** (m)
1	377.933,969 272.196,004	2	376.797,501 272.088,173	1141.572
2	376.797,501 272.088,173	3	376.798,004 272.085,105	3.109
3	376.798,004 272.085,105	4	376.798,703 272.080,84	4.322
4	376.798,703 272.080,84	5	376.798,941 272.079,388	1.471
5	376.798,941 272.079,388	6	376.799,338 272.076,965	2.455

Punct început	X / Y	Punct sfârșit	X / Y	Lungime segment (** (m)
6	376.799,338 272.076,965	7	376.799,533 272.075,78	1.201
7	376.799,533 272.075,78	8	377.935,237 272.183,538	1140.805
8	377.935,237 272.183,538	1	377.933,969 272.196,004	12.53

** Lungimile segmentelor sunt determinate în planul de proiecție Stereo 70 și sunt rotunjite la 1 milimetru.

*** Distanța dintre puncte este formată din segmente cumulate ce sunt mai mici decât valoarea 1 milimetru.

**DATE DESPRE IMOBILUL NR. 9785**

Oficiul de Cadastru și Publicitate Imobiliară DOLJ
Biroul de Cadastru și Publicitate Imobiliară Craiova

A. Partea I. Descrierea imobilului

TEREN Extravilan

Adresa: Jud. Dolj, T141,P16

Nr. Crt	Nr cadastral Nr. topografic	Suprafața* (mp)	Observații / Referințe
A1		13.599	Sector cadastral:1 Teren neimprejmuit;

B. Partea II. Proprietari și acte

Inscrieri privitoare la dreptul de proprietate și alte drepturi reale	Referințe
/	
Act Administrativ nr. TDP nr. 317-44327, din 18/06/1996 emis de CJS DAPT DOLJ;	
B1	A1
Intabulare, drept de PROPRIETATE, dobandit prin Reconstituire, cota actuala 1/1, cota initiala 1/1 1) GIDEA ELENA	

C. Partea III. SARCINI .

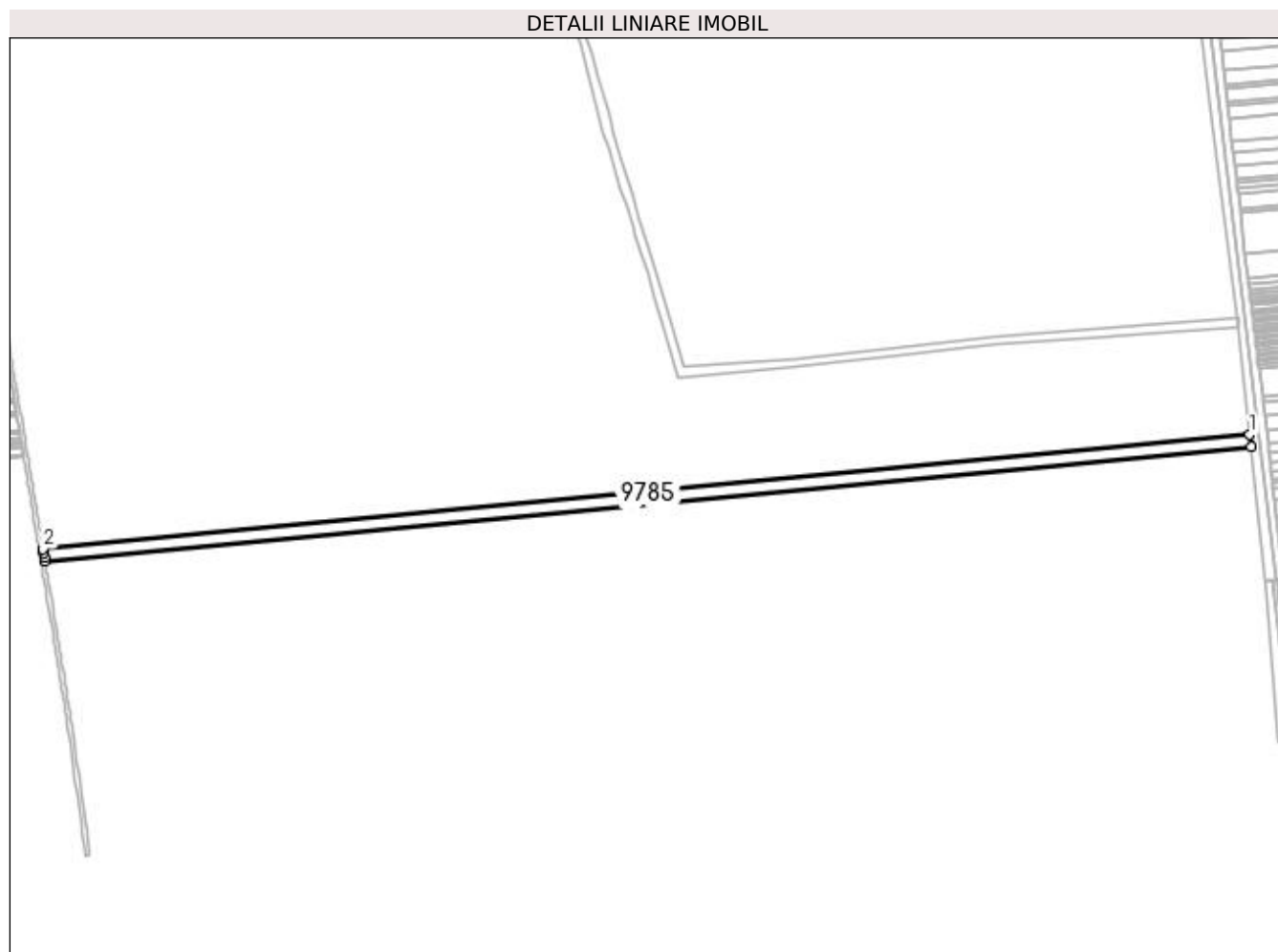
Inscrieri privind dezmembramintele dreptului de proprietate, drepturi reale de garanție și sarcini	Referințe
NU SUNT	

Anexa Nr. 1 La Partea I

Teren

Nr cadastral	Suprafața (mp)*	Observații / Referințe
	13.599	

* Suprafața este determinată în planul de proiecție Stereo 70.



Date referitoare la teren

Crt	Categorie folosință	Intra vilan	Suprafața (mp)	Tarla	Parcelă	Nr. topo	Observații / Referințe
1	arabil	NU	13.599	141	16	-	

Lungime Segmente

1) Valorile lungimilor segmentelor sunt obținute din proiecție în plan.

Punct început	X / Y	Punct sfârșit	X / Y	Lungime segment (** (m)
1	377.941,873 272.118,282	2	376.810,168 272.010,903	1136.788
2	376.810,168 272.010,903	3	376.810,752 272.007,343	3.608
3	376.810,752 272.007,343	4	376.811,52 272.002,655	4.75
4	376.811,52 272.002,655	5	376.812,108 271.999,067	3.636
5	376.812,108 271.999,067	6	377.943,083 272.106,376	1136.054

Punct început	X / Y	Punct sfârșit	X / Y	Lungime segment (** (m)
6	377.943,083 272.106,376	1	377.941,873 272.118,282	11.967

** Lungimile segmentelor sunt determinate în planul de proiecție Stereo 70 și sunt rotunjite la 1 milimetru.

*** Distanța dintre puncte este formată din segmente cumulate ce sunt mai mici decât valoarea 1 milimetru.

**DATE DESPRE IMOBILUL NR. 9786**

Oficiul de Cadastru și Publicitate Imobiliară DOLJ
 Biroul de Cadastru și Publicitate Imobiliară Craiova

A. Partea I. Descrierea imobilului

TEREN Extravilan

Adresa: Jud. Dolj, T141,P15

Nr. Crt	Nr cadastral Nr. topografic	Suprafața* (mp)	Observații / Referințe
A1	30928	22.199	Sector cadastral:1 Teren neimprejmuit;

B. Partea II. Proprietari și acte

Inscrieri privitoare la dreptul de proprietate și alte drepturi reale	Referințe
118334 / 02/12/2013	
Act Notarial nr. contract de vanare cumparare aut nr 1773, din 27/11/2013 emis de NP Dragancea Ofelia;	
B1	A1
Intabulare, drept de PROPRIETATE, dobandit prin Conventie, cota actuala 1/1, cota initiala 1/1	
1) ANTONESCU CATALIN	
2) ANTONESCU IONELA CRISTINA	

C. Partea III. SARCINI .

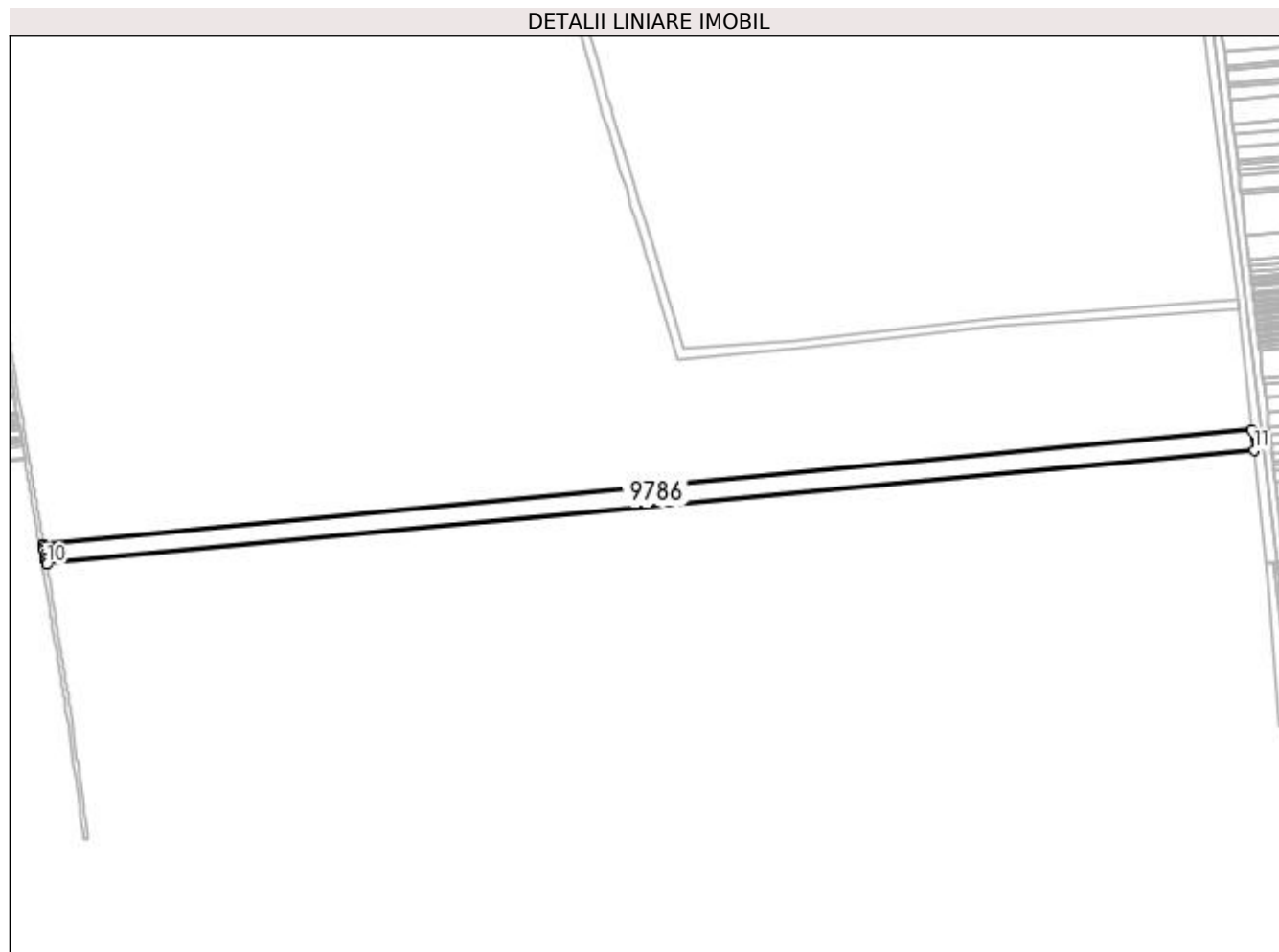
Inscrieri privind dezmembramintele dreptului de proprietate, drepturi reale de garanție și sarcini	Referințe
NU SUNT	

Anexa Nr. 1 La Partea I

Teren

Nr cadastral	Suprafața (mp)*	Observații / Referințe
30928	22.199	

* Suprafața este determinată în planul de proiecție Stereo 70.



Date referitoare la teren

Crt	Categorie folosință	Intra vilan	Suprafața (mp)	Tarla	Parcelă	Nr. topo	Observații / Referințe
1	arabil	NU	22.199	141	15	-	

Lungime Segmente

1) Valorile lungimilor segmentelor sunt obținute din proiecție în plan.

Punct început	X / Y	Punct sfârșit	X / Y	Lungime segment (** (m)
1	377.943,083 272.106,376	2	376.812,108 271.999,067	1136.054
2	376.812,108 271.999,067	3	376.812,241 271.998,257	0.821
3	376.812,241 271.998,257	4	376.812,624 271.995,922	2.366
4	376.812,624 271.995,922	5	376.813,007 271.993,585	2.368
5	376.813,007 271.993,585	6	376.813,773 271.988,914	4.733

Punct început	X / Y	Punct sfârșit	X / Y	Lungime segment (** (m)
6	376.813,773 271.988,914	7	376.814,247 271.986,028	2.925
7	376.814,247 271.986,028	8	376.814,627 271.983,7	2.359
8	376.814,627 271.983,7	9	376.815,085 271.980,907	2.83
9	376.815,085 271.980,907	10	376.815,278 271.979,729	1.194
10	376.815,278 271.979,729	11	377.945,061 272.086,926	1134.857
11	377.945,061 272.086,926	1	377.943,083 272.106,376	19.55

** Lungimile segmentelor sunt determinate în planul de proiecție Stereo 70 și sunt rotunjite la 1 milimetru.

*** Distanța dintre puncte este formată din segmente cumulate ce sunt mai mici decât valoarea 1 milimetru.

**DATE DESPRE IMOBILUL NR. 9787**

Oficiul de Cadastru și Publicitate Imobiliară DOLJ
 Biroul de Cadastru și Publicitate Imobiliară Craiova

A. Partea I. Descrierea imobilului

TEREN Extravilan

Adresa: Jud. Dolj, T141,P14

Nr. Crt	Nr cadastral Nr. topografic	Suprafața* (mp)	Observații / Referințe
A1		4.199	Sector cadastral:1 Teren neimprejmuit;

B. Partea II. Proprietari și acte

Inscrieri privitoare la dreptul de proprietate și alte drepturi reale	Referințe
/	
Act Administrativ nr. TDP nr. 569-60692, din 10/10/1996 emis de CJSAPT DOLJ;	
B1	A1
Intabulare, drept de PROPRIETATE, dobandit prin Reconstituire, cota actuala 1/1, cota initiala 1/1	
1) FIRȚA ION	
2) FIRȚA MARIA	

C. Partea III. SARCINI .

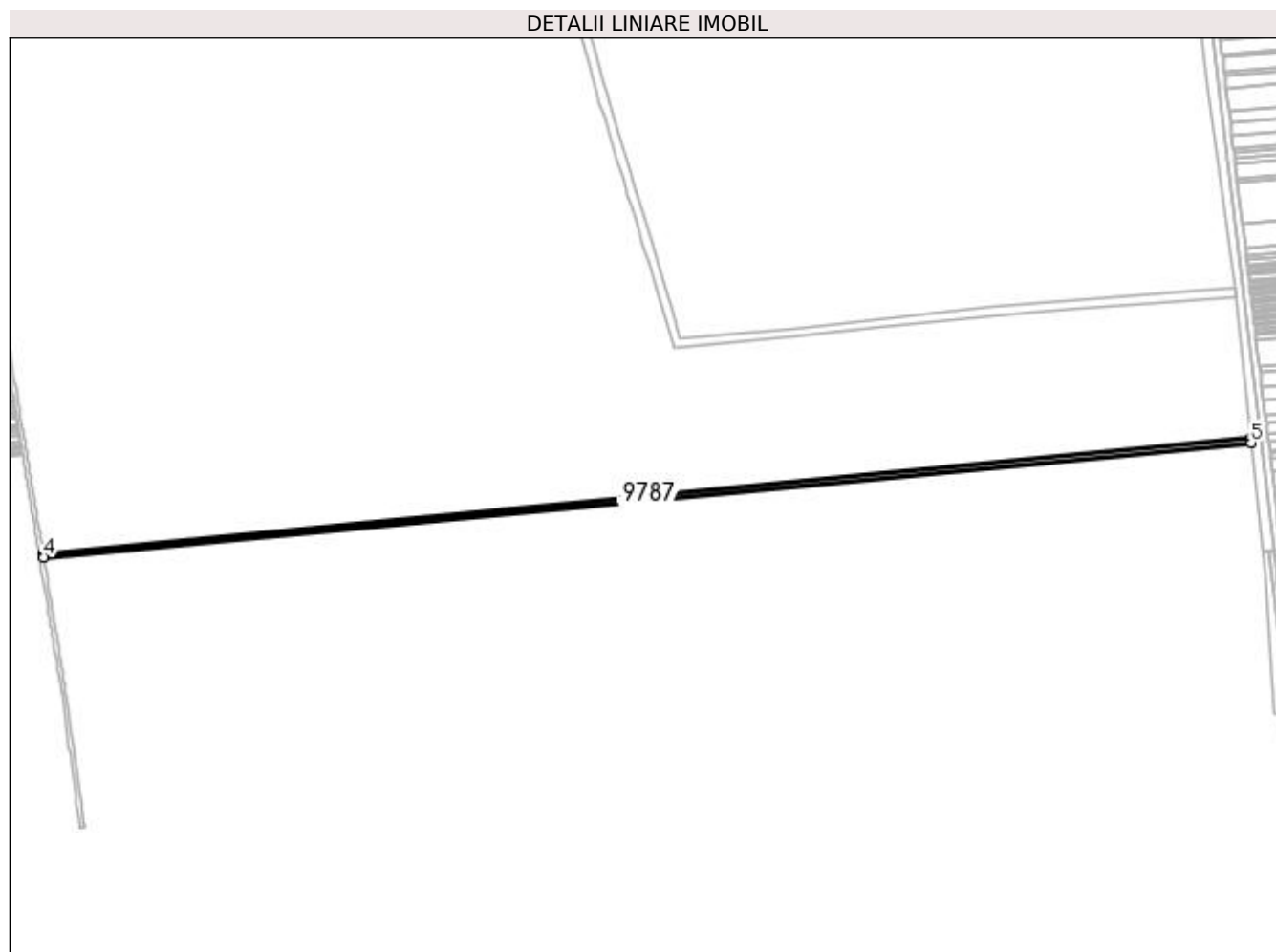
Inscrieri privind dezmembramintele dreptului de proprietate, drepturi reale de garanție și sarcini	Referințe
NU SUNT	

Anexa Nr. 1 La Partea I

Teren

Nr cadastral	Suprafața (mp)*	Observații / Referințe
	4.199	

* Suprafața este determinată în planul de proiecție Stereo 70.



Date referitoare la teren

Crt	Categorie folosință	Intra vilan	Suprafața (mp)	Tarla	Parcelă	Nr. topo	Observații / Referințe
1	arabil	NU	4.199	141	14	-	

Lungime Segmente

1) Valorile lungimilor segmentelor sunt obținute din proiecție în plan.

Punct început	X / Y	Punct sfârșit	X / Y	Lungime segment (** (m)
1	377.945,061 272.086,926	2	376.815,278 271.979,729	1134.857
2	376.815,278 271.979,729	3	376.815,541 271.978,126	1.624
3	376.815,541 271.978,126	4	376.815,878 271.976,069	2.084
4	376.815,878 271.976,069	5	377.945,436 272.083,244	1134.631
5	377.945,436 272.083,244	1	377.945,061 272.086,926	3.701

**** Lungimile segmentelor sunt determinate în planul de proiecție Stereo 70 și sunt rotunjite la 1 milimetru.**

***** Distanța dintre puncte este formată din segmente cumulate ce sunt mai mici decât valoarea 1 milimetru.**

**DATE DESPRE IMOBILUL NR. 9788**

Oficiul de Cadastru și Publicitate Imobiliară DOLJ
Biroul de Cadastru și Publicitate Imobiliară Craiova

A. Partea I. Descrierea imobilului

TEREN Extravilan

Adresa: Jud. Dolj, T 141, P 13

Nr. Crt	Nr cadastral Nr. topografic	Suprafața* (mp)	Observații / Referințe
A1	31392	25.299	Sector cadastral:1 Teren neimprejmuit;

B. Partea II. Proprietari și acte

Inscrieri privitoare la dreptul de proprietate și alte drepturi reale		Referințe
36239 / 02/04/2015		
Act Administrativ nr. TITLU DE PROPRIETATE NR.527-60692, din 08/10/1996 emis de COMISIA JUDETEANA DOLJ (act notarial nr. CERTIFICAT DE MOSTENITOR NR.8/27-05-2011 emis de NOTAR PUBLIC TEODORA VLADOIANU;);		
B1	Intabulare, drept de PROPRIETATE, dobandit prin Succesiune, cota actuala 1/1, cota initiala 1/1 1) NEAMTU NICOLETA-NARCISA <i>OBSERVATII: def Ditoiu Gheorghe, Dragan Gheorghita</i>	A1

C. Partea III. SARCINI .

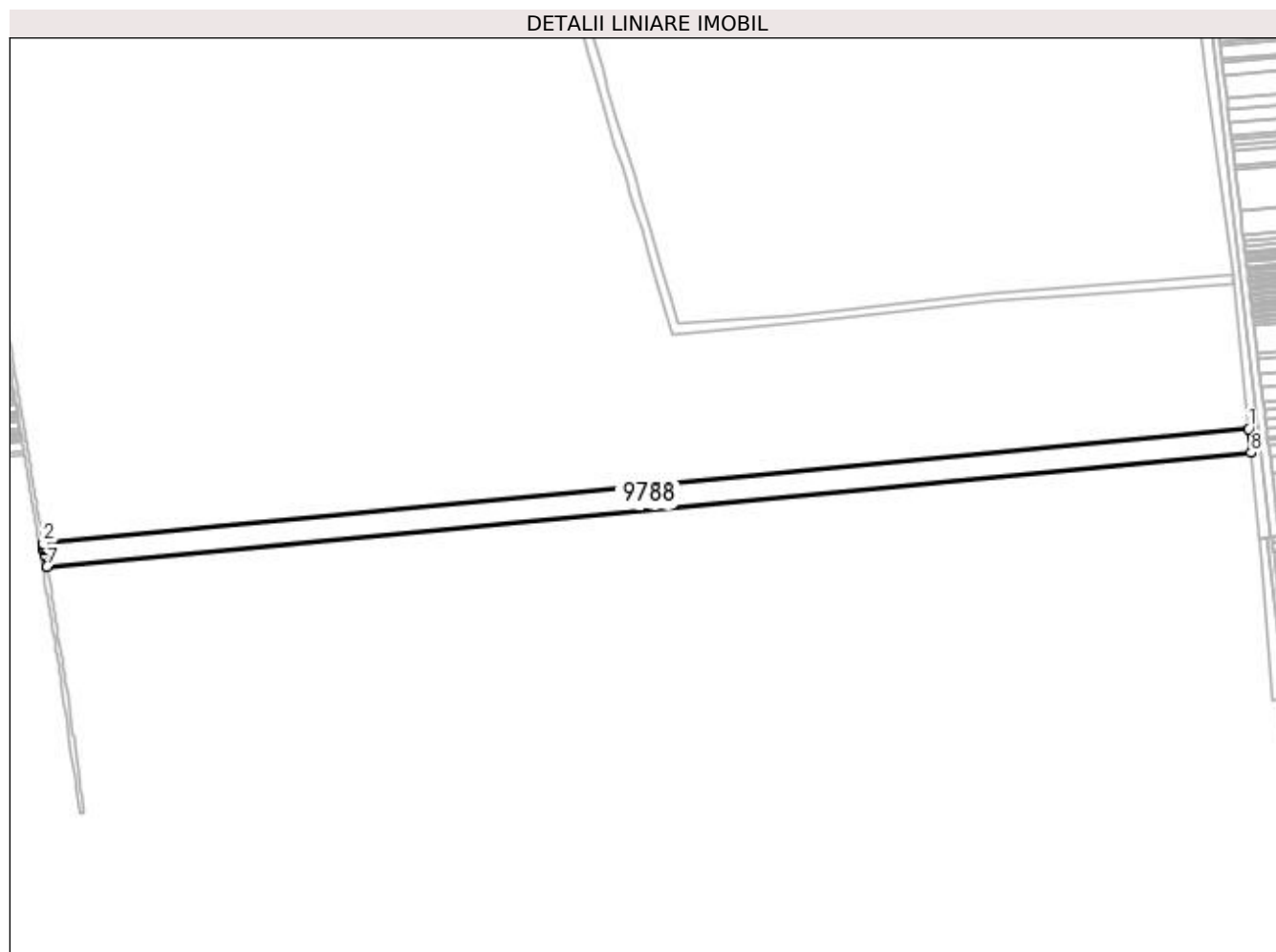
Inscrieri privind dezmembramintele dreptului de proprietate, drepturi reale de garanție și sarcini	Referințe
NU SUNT	

Anexa Nr. 1 La Partea I

Teren

Nr cadastral	Suprafața (mp)*	Observații / Referințe
31392	25.299	

* Suprafața este determinată în planul de proiecție Stereo 70.



Date referitoare la teren

Crt	Categorie folosință	Intra vilan	Suprafața (mp)	Tarla	Parcelă	Nr. topo	Observații / Referințe
1	arabil	NU	25.299	141	13	-	

Lungime Segmente

1) Valorile lungimilor segmentelor sunt obținute din proiecție în plan.

Punct început	X / Y	Punct sfârșit	X / Y	Lungime segment (** (m)
1	377.945,436 272.083,244	2	376.815,878 271.976,069	1134.631
2	376.815,878 271.976,069	3	376.816,177 271.974,246	1.847
3	376.816,177 271.974,246	4	376.816,557 271.971,929	2.348
4	376.816,557 271.971,929	5	376.816,859 271.970,086	1.868
5	376.816,859 271.970,086	6	376.817,616 271.965,467	4.681

Punct început	X / Y	Punct sfârșit	X / Y	Lungime segment (** (m)
6	376.817,616 271.965,467	7	376.819,496 271.954,002	11.618
7	376.819,496 271.954,002	8	377.947,693 272.061,047	1133.264
8	377.947,693 272.061,047	1	377.945,436 272.083,244	22.311

** Lungimile segmentelor sunt determinate în planul de proiecție Stereo 70 și sunt rotunjite la 1 milimetru.

*** Distanța dintre puncte este formată din segmente cumulate ce sunt mai mici decât valoarea 1 milimetru.

**DATE DESPRE IMOBILUL NR. 9789**

Oficiul de Cadastru și Publicitate Imobiliară DOLJ
 Biroul de Cadastru și Publicitate Imobiliară Craiova

A. Partea I. Descrierea imobilului

TEREN Extravilan

Adresa: Jud. Dolj, T141,P12

Nr. Crt	Nr cadastral Nr. topografic	Suprafața* (mp)	Observații / Referințe
A1		15.299	Sector cadastral:1 Teren neimprejmuit;

B. Partea II. Proprietari și acte

Inscrieri privitoare la dreptul de proprietate și alte drepturi reale	Referințe
/	
Act Administrativ nr. TDP nr. 330-44327, din 18/06/1996 emis de CJSAPT DOLJ;	
B1	A1
Intabulare, drept de PROPRIETATE, dobandit prin Reconstituire, cota actuala 1/1, cota initiala 1/1 1) DUNAREANU AUREL	

C. Partea III. SARCINI .

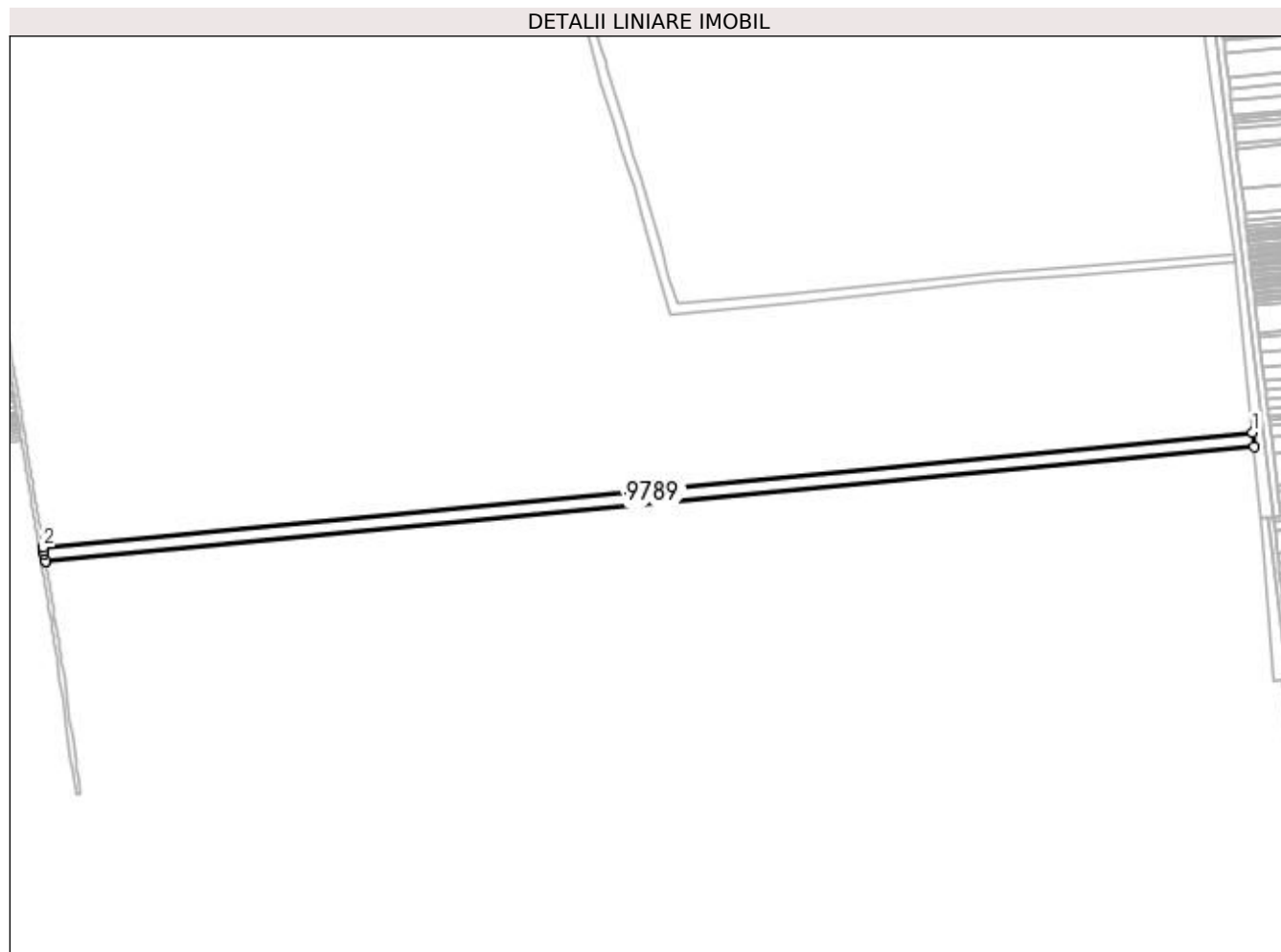
Inscrieri privind dezmembramintele dreptului de proprietate, drepturi reale de garanție și sarcini	Referințe
NU SUNT	

Anexa Nr. 1 La Partea I

Teren

Nr cadastral	Suprafața (mp)*	Observații / Referințe
	15.299	

* Suprafața este determinată în planul de proiecție Stereo 70.



Date referitoare la teren

Crt	Categorie folosință	Intra vilan	Suprafața (mp)	Tarla	Parcelă	Nr. topo	Observații / Referințe
1	arabil	NU	15.299	141	12	-	

Lungime Segmente

1) Valorile lungimilor segmentelor sunt obținute din proiecție în plan.

Punct început	X / Y	Punct sfârșit	X / Y	Lungime segment (** (m)
1	377.947,693 272.061,047	2	376.819,496 271.954,002	1133.264
2	376.819,496 271.954,002	3	376.820,092 271.950,367	3.684
3	376.820,092 271.950,367	4	376.820,543 271.947,614	2.79
4	376.820,543 271.947,614	5	376.821,624 271.941,018	6.684
5	376.821,624 271.941,018	6	376.821,686 271.940,643	0.38

Punct început	X / Y	Punct sfârșit	X / Y	Lungime segment (** (m)
6	376.821,686 271.940,643	7	377.949,059 272.047,612	1132.436
7	377.949,059 272.047,612	1	377.947,693 272.061,047	13.504

** Lungimile segmentelor sunt determinate în planul de proiecție Stereo 70 și sunt rotunjite la 1 milimetru.

*** Distanța dintre puncte este formată din segmente cumulate ce sunt mai mici decât valoarea 1 milimetru.

**DATE DESPRE IMOBILUL NR. 9790**

Oficiul de Cadastru și Publicitate Imobiliară DOLJ
Biroul de Cadastru și Publicitate Imobiliară Craiova

A. Partea I. Descrierea imobilului

TEREN Extravilan

Nr. CF vechi:373

Nr. cadastral vechi:606

Adresa: Jud. Dolj

Nr. Crt	Nr cadastral Nr. topografic	Suprafața* (mp)	Observații / Referințe
A1	30628	22.791	Sector cadastral:1 Teren neimprejmuit;

B. Partea II. Proprietari și acte

Inscrieri privitoare la dreptul de proprietate și alte drepturi reale		Referințe
17395 / 18/02/2014		
Act Notarial nr. Contract vanzare cumparare aut. nr. 722, din 16/05/2013 emis de NP Dragomir Romelia (Declaratia aut. nr. 901/2013- NP Dragomir Romelia);		
B1	Intabulare, drept de PROPRIETATE, dobandit prin Conventie, cota actuala 1/1, cota initiala 1/1	A1
1) SC KAMPARO INVESTMENT SRL, CIF:99999999999999, Lipsa CUI.		

C. Partea III. SARCINI .

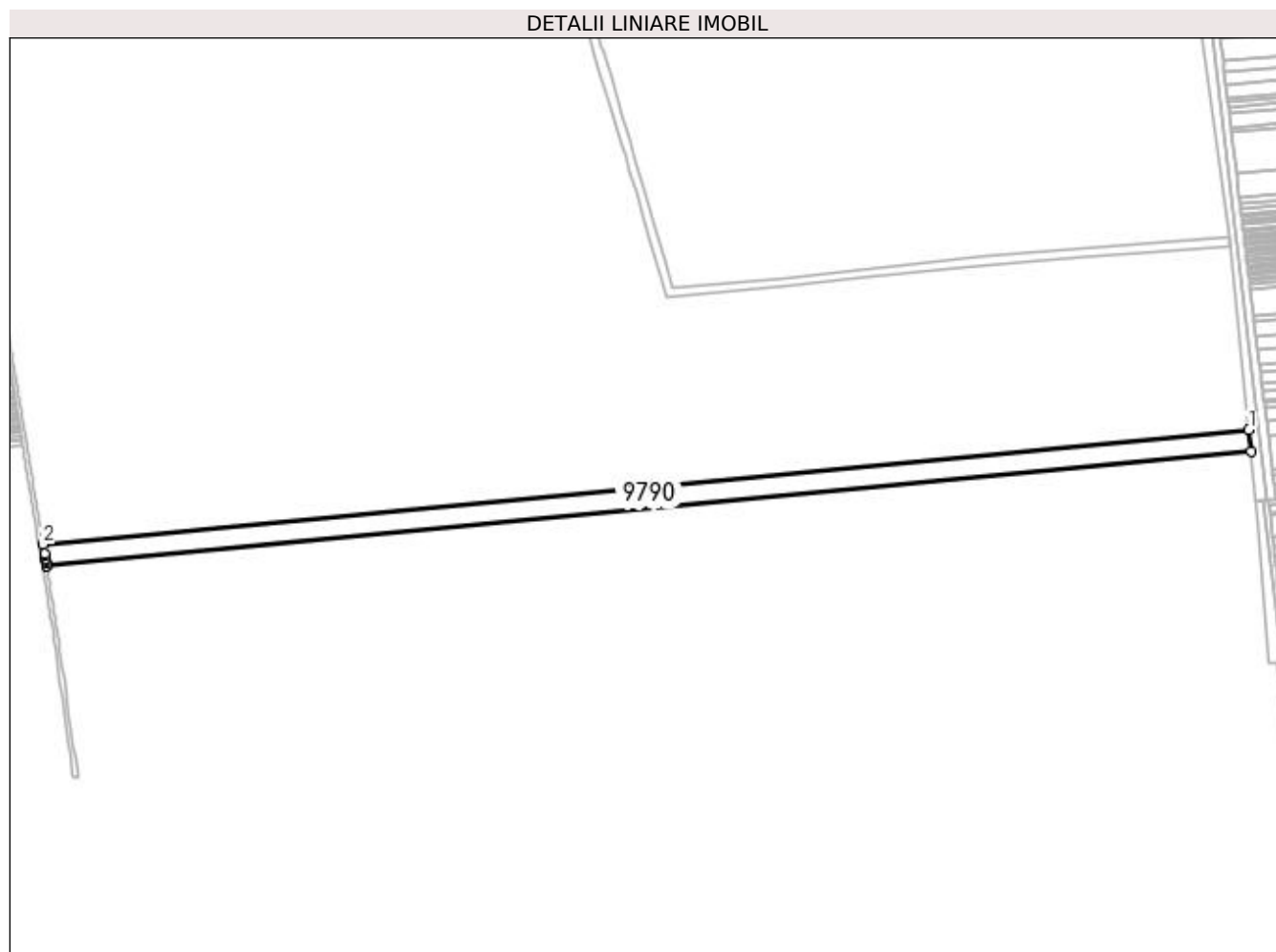
Inscrieri privind dezmembramintele dreptului de proprietate, drepturi reale de garanție și sarcini	Referințe
NU SUNT	

Anexa Nr. 1 La Partea I

Teren

Nr cadastral	Suprafața (mp)*	Observații / Referințe
30628	22.791	

* Suprafața este determinată în planul de proiecție Stereo 70.



Date referitoare la teren

Crt	Categorie folosință	Intra vilan	Suprafața (mp)	Tarla	Parcelă	Nr. topo	Observații / Referințe
1	arabil	NU	22.791	141	11	-	

Lungime Segmente

1) Valorile lungimilor segmentelor sunt obținute din proiecție în plan.

Punct început	X / Y	Punct sfârșit	X / Y	Lungime segment (** (m)
1	377.949,059 272.047,612	2	376.821,686 271.940,643	1132.436
2	376.821,686 271.940,643	3	376.823,12 271.931,894	8.866
3	376.823,12 271.931,894	4	376.823,389 271.930,253	1.663
4	376.823,389 271.930,253	5	376.823,893 271.927,186	3.108
5	376.823,893 271.927,186	6	376.824,115 271.925,824	1.38

Punct început	X / Y	Punct sfârșit	X / Y	Lungime segment (** (m)
6	376.824,115 271.925,824	7	376.824,56 271.923,109	2.751
7	376.824,56 271.923,109	8	376.824,932 271.920,84	2.299
8	376.824,932 271.920,84	9	376.824,951 271.920,726	0.116
9	376.824,951 271.920,726	10	377.951,096 272.027,578	1131.203
10	377.951,096 272.027,578	1	377.949,059 272.047,612	20.137

** Lungimile segmentelor sunt determinate în planul de proiecție Stereo 70 și sunt rotunjite la 1 milimetru.

*** Distanța dintre puncte este formată din segmente cumulate ce sunt mai mici decât valoarea 1 milimetru.

**DATE DESPRE IMOBILUL NR. 9791**

Oficiul de Cadastru și Publicitate Imobiliară DOLJ
Biroul de Cadastru și Publicitate Imobiliară Craiova

A. Partea I. Descrierea imobilului

TEREN Extravilan

Adresa: Jud. Dolj, T141,P10

Nr. Crt	Nr cadastral Nr. topografic	Suprafața* (mp)	Observații / Referințe
A1		35.799	Sector cadastral:1 Teren neimprejmuit;

B. Partea II. Proprietari și acte

Inscrieri privitoare la dreptul de proprietate și alte drepturi reale		Referințe
/		
Act Administrativ nr. TDP nr. 315-44327, din 18/06/1996 emis de CJS DAPT DOLJ;		
B1	Intabulare, drept de PROPRIETATE, dobândit prin Reconstituire, cota actuala 1/1, cota initiala 1/1 1) ROSESCU MARIA 2) CIUPITU MARIUS 3) CIUPITU TĂNASIE	A1

C. Partea III. SARCINI .

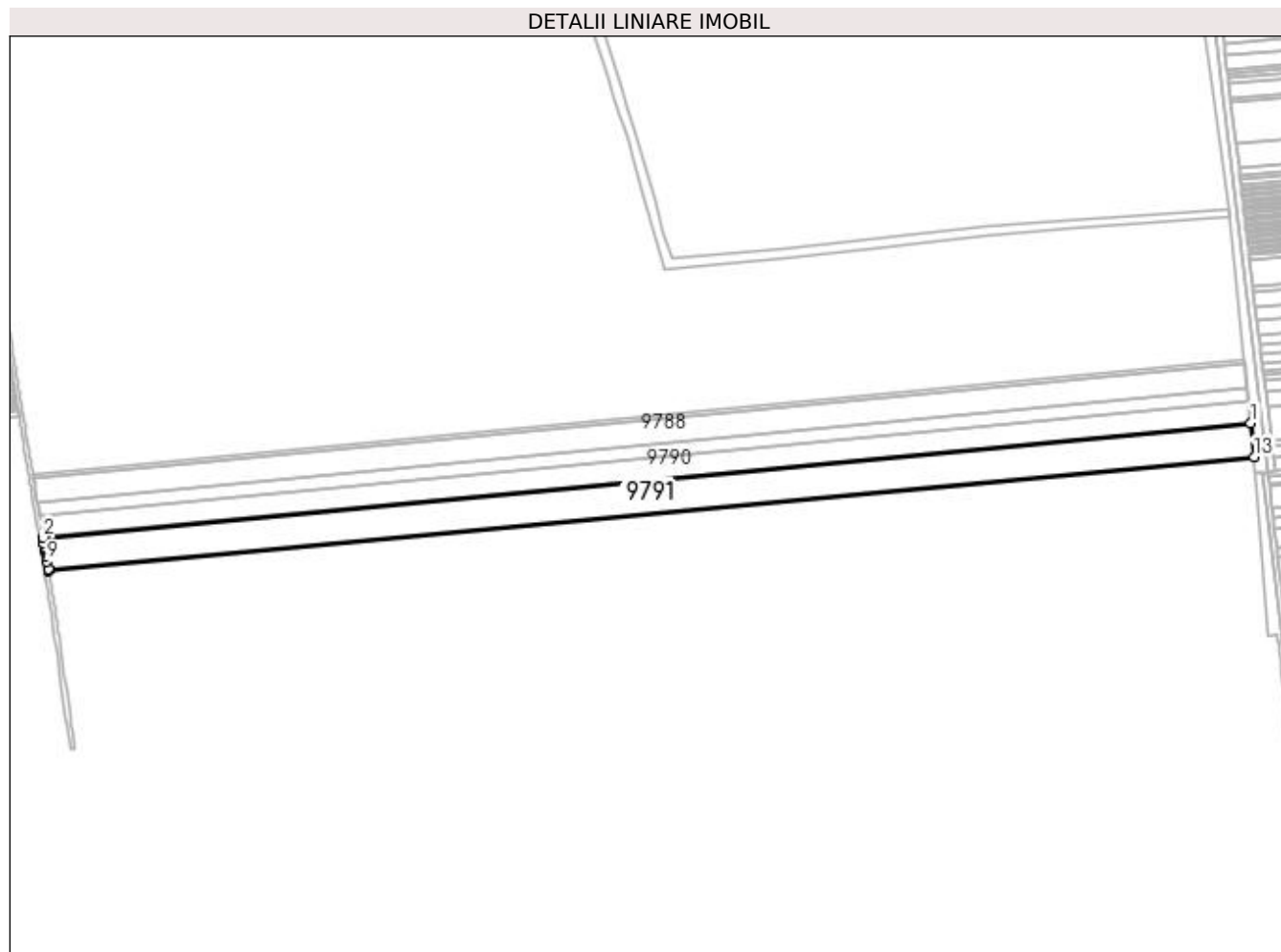
Inscrieri privind dezmembramintele dreptului de proprietate, drepturi reale de garanție și sarcini	Referințe
NU SUNT	

Anexa Nr. 1 La Partea I

Teren

Nr cadastral	Suprafața (mp)*	Observații / Referințe
	35.799	

* Suprafața este determinată în planul de proiecție Stereo 70.



Date referitoare la teren

Crt	Categorie folosință	Intra vilan	Suprafața (mp)	Tarla	Parcelă	Nr. topo	Observații / Referințe
1	arabil	NU	35.799	141	10	-	

Lungime Segmente

1) Valorile lungimilor segmentelor sunt obținute din proiecție în plan.

Punct început	X / Y	Punct sfârșit	X / Y	Lungime segment (** (m))
1	377.951,096 272.027,578	2	376.824,951 271.920,726	1131.203
2	376.824,951 271.920,726	3	376.825,896 271.914,961	5.842
3	376.825,896 271.914,961	4	376.826,267 271.912,699	2.292
4	376.826,267 271.912,699	5	376.826,669 271.910,247	2.485
5	376.826,669 271.910,247	6	376.826,89 271.908,899	1.366

Punct început	X / Y	Punct sfârşit	X / Y	Lungime segment (** (m)
6	376.826,89 271.908,899	7	376.827,144 271.907,349	1.571
7	376.827,144 271.907,349	8	376.827,803 271.903,328	4.075
8	376.827,803 271.903,328	9	376.828,57 271.898,65	4.74
9	376.828,57 271.898,65	10	376.829,747 271.891,47	7.276
10	376.829,747 271.891,47	11	376.829,959 271.890,177	1.31
11	376.829,959 271.890,177	12	376.830,087 271.889,397	0.79
12	376.830,087 271.889,397	13	377.954,3 271.996,066	1129.262
13	377.954,3 271.996,066	1	377.951,096 272.027,578	31.674

** Lungimile segmentelor sunt determinate în planul de proiecție Stereo 70 și sunt rotunjite la 1 milimetru.

*** Distanța dintre puncte este formată din segmente cumulate ce sunt mai mici decât valoarea 1 milimetru.

**DATE DESPRE IMOBILUL NR. 9792**

Oficiul de Cadastru și Publicitate Imobiliară DOLJ
 Biroul de Cadastru și Publicitate Imobiliară Craiova

A. Partea I. Descrierea imobilului

TEREN Extravilan

Adresa: Jud. Dolj, T141.P9

Nr. Crt	Nr cadastral Nr. topografic	Suprafața* (mp)	Observații / Referințe
A1	30943	28.000	Sector cadastral:1 Teren neimprejmuit;

B. Partea II. Proprietari și acte

Inscrieri privitoare la dreptul de proprietate și alte drepturi reale	Referințe
128082 / 30/12/2013	
Act Notarial nr. contract de vanzare nr 3713, din 27/12/2013 emis de BUDIANA IONUT RAZVAN;	
B1	A1
Intabulare, drept de PROPRIETATE, dobandit prin Conventie, cota actuala 1/1, cota initiala 1/1 1) DUMITRESCU ANDREEA CARMEN	

C. Partea III. SARCINI .

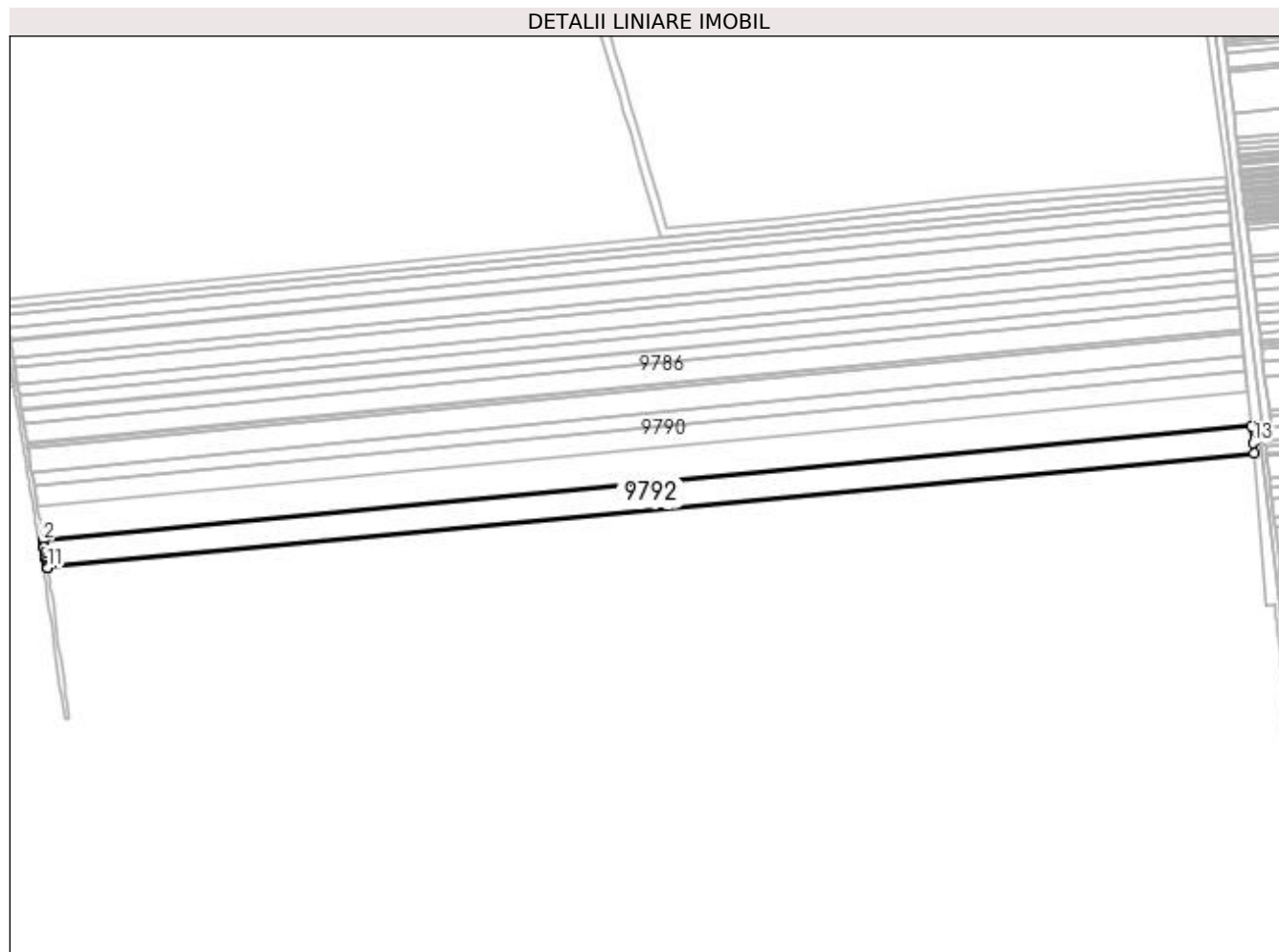
Inscrieri privind dezmembramintele dreptului de proprietate, drepturi reale de garanție și sarcini	Referințe
NU SUNT	

Anexa Nr. 1 La Partea I

Teren

Nr cadastral	Suprafața (mp)*	Observații / Referințe
30943	28.000	

* Suprafața este determinată în planul de proiecție Stereo 70.



Date referitoare la teren

Crt	Categorie folosință	Intra vilan	Suprafața (mp)	Tarla	Parcelă	Nr. topo	Observații / Referințe
1	arabil	NU	28.000	141	9	-	

Lungime Segmente

1) Valorile lungimilor segmentelor sunt obținute din proiecție în plan.

Punct început	X / Y	Punct sfârșit	X / Y	Lungime segment (** (m)
1	377.954,3 271.996,066	2	376.830,087 271.889,397	1129.262
2	376.830,087 271.889,397	3	376.830,777 271.885,185	4.268
3	376.830,777 271.885,185	4	376.830,997 271.883,846	1.357
4	376.830,997 271.883,846	5	376.831,728 271.879,383	4.522
5	376.831,728 271.879,383	6	376.832,286 271.875,979	3.449

Punct început	X / Y	Punct sfârșit	X / Y	Lungime segment (** (m)
6	376.832,286 271.875,979	7	376.832,723 271.873,314	2.701
7	376.832,723 271.873,314	8	376.833,159 271.870,654	2.695
8	376.833,159 271.870,654	9	376.833,711 271.867,286	3.413
9	376.833,711 271.867,286	10	376.834,086 271.864,998	2.319
10	376.834,086 271.864,998	11	376.834,11 271.864,856	0.144
11	376.834,11 271.864,856	12	377.956,81 271.971,381	1127.742
12	377.956,81 271.971,381	13	377.955,857 271.980,759	9.426
13	377.955,857 271.980,759	1	377.954,3 271.996,066	15.386

** Lungimile segmentelor sunt determinate în planul de proiecție Stereo 70 și sunt rotunjite la 1 milimetru.

*** Distanța dintre puncte este formată din segmente cumulate ce sunt mai mici decât valoarea 1 milimetru.

**DATE DESPRE IMOBILUL NR. 9793**

Oficiul de Cadastru și Publicitate Imobiliară DOLJ
Biroul de Cadastru și Publicitate Imobiliară Craiova

A. Partea I. Descrierea imobilului

TEREN Extravilan

Adresa: Jud. Dolj, T141,P8

Nr. Crt	Nr cadastral Nr. topografic	Suprafața* (mp)	Observații / Referințe
A1		17.099	Sector cadastral:1 Teren neimprejmuit;

B. Partea II. Proprietari și acte

Inscrieri privitoare la dreptul de proprietate și alte drepturi reale	Referințe
/	
Act Administrativ nr. TDP nr. 1889-1977, din 31/05/2002 emis de CJSAPT DOLJ;	
B1	A1
Intabulare, drept de PROPRIETATE, dobandit prin Reconstituire, cota actuala 1/1, cota initiala 1/1 1) CIOROIANU DUMITRU	

C. Partea III. SARCINI .

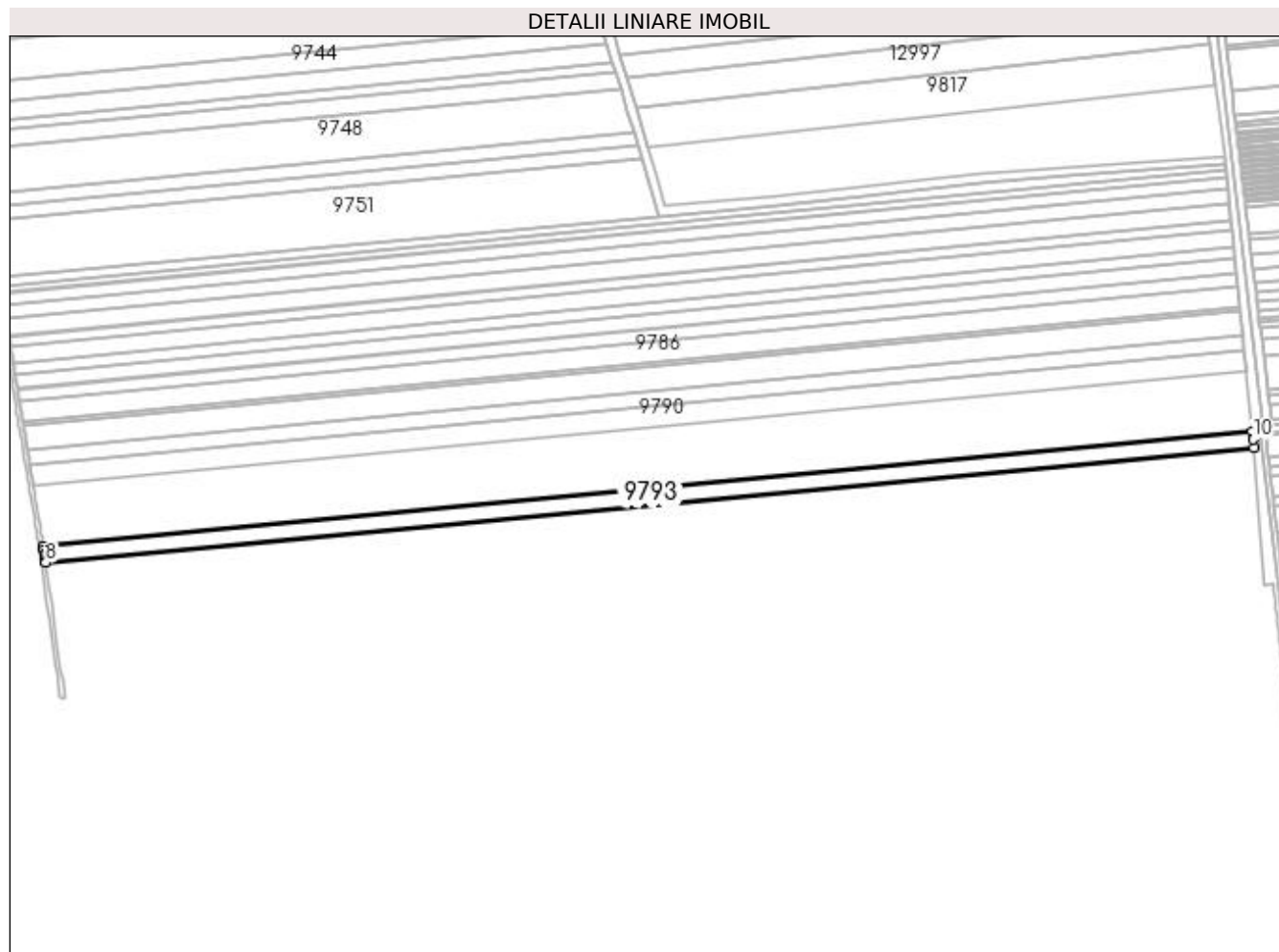
Inscrieri privind dezmembramintele dreptului de proprietate, drepturi reale de garanție și sarcini	Referințe
NU SUNT	

Anexa Nr. 1 La Partea I

Teren

Nr cadastral	Suprafața (mp)*	Observații / Referințe
	17.099	

* Suprafața este determinată în planul de proiecție Stereo 70.



Date referitoare la teren

Crt	Categorie folosință	Intra vilan	Suprafața (mp)	Tarla	Parcelă	Nr. topo	Observații / Referințe
1	arabil	NU	17.099	141	8	-	

Lungime Segmente

1) Valorile lungimilor segmentelor sunt obținute din proiecție în plan.

Punct început	X / Y	Punct sfârșit	X / Y	Lungime segment (** (m)
1	377.956,81 271.971,381	2	376.834,11 271.864,856	1127.742
2	376.834,11 271.864,856	3	376.834,637 271.861,638	3.261
3	376.834,637 271.861,638	4	376.835,247 271.857,919	3.769
4	376.835,247 271.857,919	5	376.835,637 271.855,54	2.411
5	376.835,637 271.855,54	6	376.835,84 271.854,305	1.252

Punct început	X / Y	Punct sfârșit	X / Y	Lungime segment (** (m)
6	376.835,84 271.854,305	7	376.836,135 271.852,194	2.132
7	376.836,135 271.852,194	8	376.836,465 271.849,843	2.374
8	376.836,465 271.849,843	9	377.958,156 271.956,271	1126.729
9	377.958,156 271.956,271	10	377.957,548 271.964,125	7.877
10	377.957,548 271.964,125	1	377.956,81 271.971,381	7.293

** Lungimile segmentelor sunt determinate în planul de proiecție Stereo 70 și sunt rotunjite la 1 milimetru.

*** Distanța dintre puncte este formată din segmente cumulate ce sunt mai mici decât valoarea 1 milimetru.

**DATE DESPRE IMOBILUL NR. 9794**

Oficiul de Cadastru și Publicitate Imobiliară DOLJ
Biroul de Cadastru și Publicitate Imobiliară Craiova

A. Partea I. Descrierea imobilului

TEREN Extravilan

Adresa: Jud. Dolj, T141,P7

Nr. Crt	Nr cadastral Nr. topografic	Suprafața* (mp)	Observații / Referințe
A1		9.000	Sector cadastral:1 Teren neimprejmuit;

B. Partea II. Proprietari și acte

Inscrieri privitoare la dreptul de proprietate și alte drepturi reale	Referințe
/	
Act Administrativ nr. TDP nr. 568-60692, din 10/10/1996 emis de CJSAPT DOLJ;	
B1	A1
Intabulare, drept de PROPRIETATE, dobandit prin Reconstituire, cota actuala 1/1, cota initiala 1/1 1) CHIȚU ELENA	

C. Partea III. SARCINI .

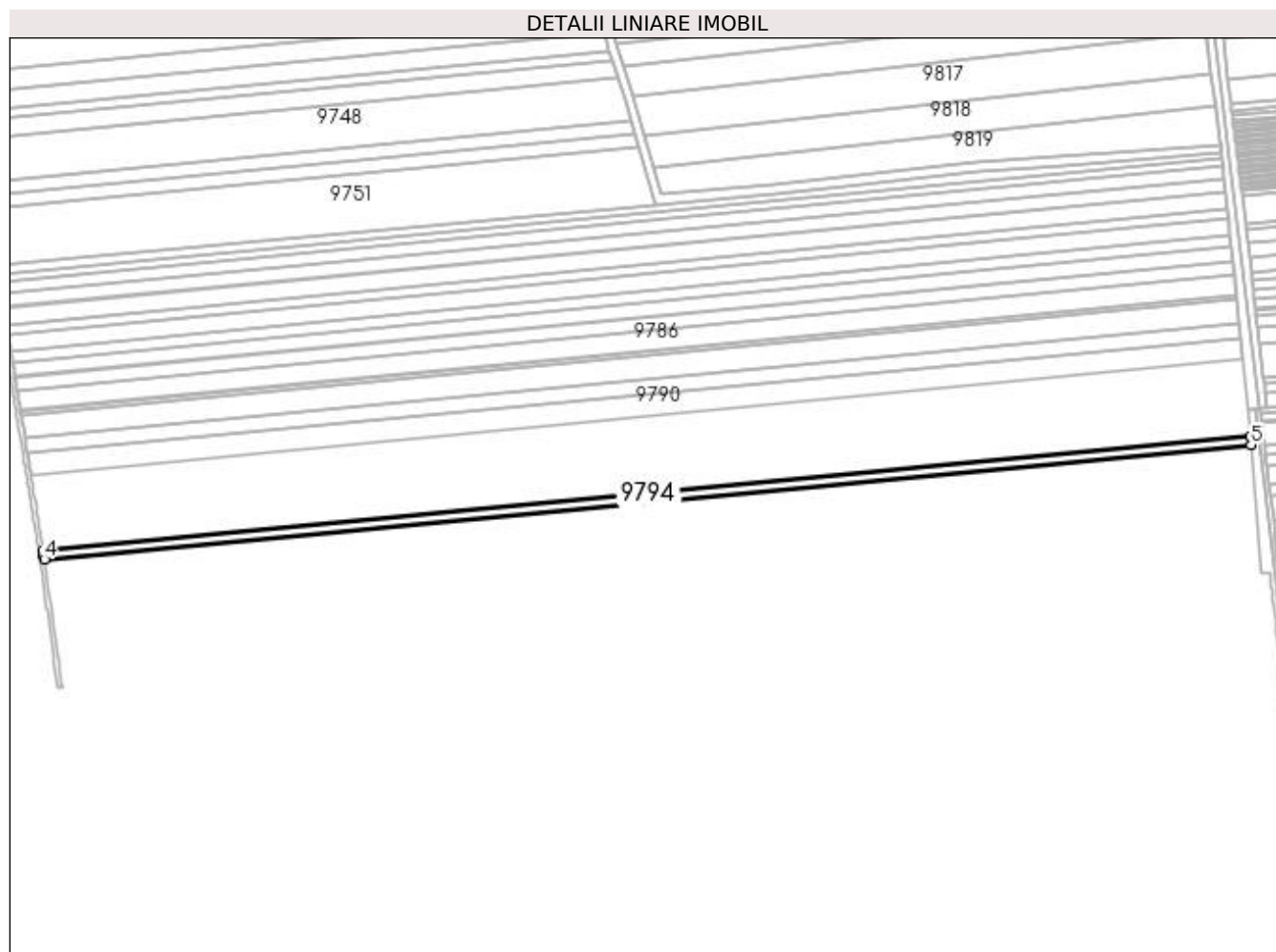
Inscrieri privind dezmembramintele dreptului de proprietate, drepturi reale de garanție și sarcini	Referințe
NU SUNT	

Anexa Nr. 1 La Partea I

Teren

Nr cadastral	Suprafața (mp)*	Observații / Referințe
	9.000	

* Suprafața este determinată în planul de proiecție Stereo 70.



Date referitoare la teren

Crt	Categorie folosință	Intra vilan	Suprafața (mp)	Tarla	Parcelă	Nr. topo	Observații / Referințe
1	arabil	NU	9.000	141	7	-	

Lungime Segmente

1) Valorile lungimilor segmentelor sunt obținute din proiecție în plan.

Punct început	X / Y	Punct sfârșit	X / Y	Lungime segment (** (m)
1	377.958,156 271.956,271	2	376.836,465 271.849,843	1126.729
2	376.836,465 271.849,843	3	376.837,065 271.845,568	4.317
3	376.837,065 271.845,568	4	376.837,577 271.841,923	3.681
4	376.837,577 271.841,923	5	377.958,773 271.948,305	1126.232
5	377.958,773 271.948,305	1	377.958,156 271.956,271	7.99

**** Lungimile segmentelor sunt determinate în planul de proiecție Stereo 70 și sunt rotunjite la 1 milimetru.**

***** Distanța dintre puncte este formată din segmente cumulate ce sunt mai mici decât valoarea 1 milimetru.**

**DATE DESPRE IMOBILUL NR. 9795**

Oficiul de Cadastru și Publicitate Imobiliară DOLJ
Biroul de Cadastru și Publicitate Imobiliară Craiova

A. Partea I. Descrierea imobilului

TEREN Extravilan

Adresa: Jud. Dolj, T141,P6

Nr. Crt	Nr cadastral Nr. topografic	Suprafața* (mp)	Observații / Referințe
A1		11.700	Sector cadastral:1 Teren neimprejmuit;

B. Partea II. Proprietari și acte

Inscrieri privitoare la dreptul de proprietate și alte drepturi reale	Referințe
/	
Act Administrativ nr. TDP nr. 529-60692, din 08/10/1996 emis de CJSAPT DOLJ;	
B1	A1
Intabulare, drept de PROPRIETATE, dobandit prin Reconstituire, cota actuala 1/1, cota initiala 1/1 1) CIORTAN ELENA	

C. Partea III. SARCINI .

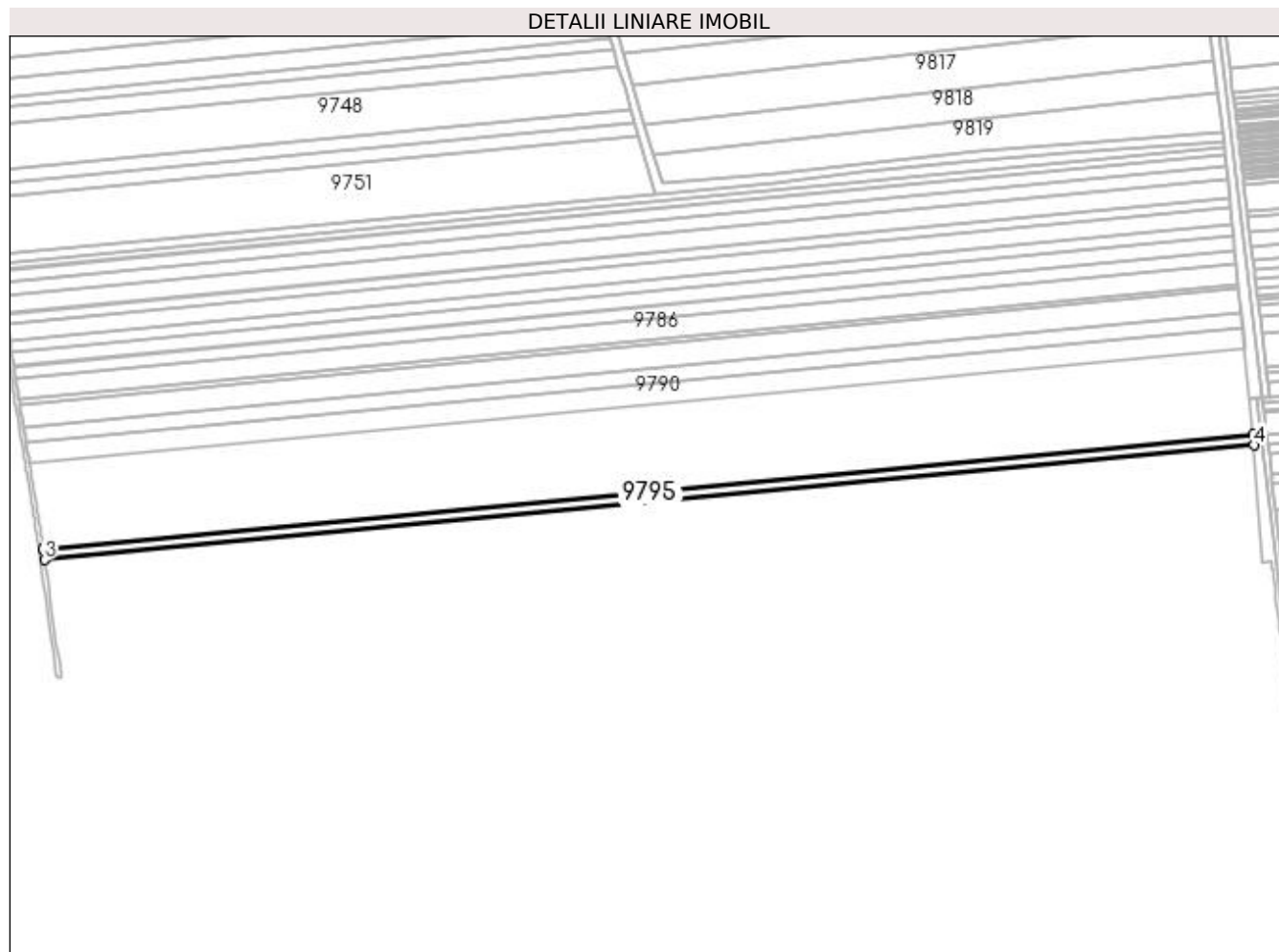
Inscrieri privind dezmembramintele dreptului de proprietate, drepturi reale de garanție și sarcini	Referințe
NU SUNT	

Anexa Nr. 1 La Partea I

Teren

Nr cadastral	Suprafața (mp)*	Observații / Referințe
	11.700	

* Suprafața este determinată în planul de proiecție Stereo 70.



Date referitoare la teren

Crt	Categorie folosință	Intra vilan	Suprafața (mp)	Tarla	Parcelă	Nr. topo	Observații / Referințe
1	arabil	NU	11.700	141	6	-	

Lungime Segmente

1) Valorile lungimilor segmentelor sunt obținute din proiecție în plan.

Punct început	X / Y	Punct sfârșit	X / Y	Lungime segment (** (m)
1	377.958,773 271.948,305	2	376.837,577 271.841,923	1126.232
2	376.837,577 271.841,923	3	376.839,023 271.831,622	10.402
3	376.839,023 271.831,622	4	377.959,575 271.937,943	1125.585
4	377.959,575 271.937,943	1	377.958,773 271.948,305	10.393

**** Lungimile segmentelor sunt determinate în planul de proiecție Stereo 70 și sunt rotunjite la 1 milimetru.**

***** Distanța dintre puncte este formată din segmente cumulate ce sunt mai mici decât valoarea 1 milimetru.**

**DATE DESPRE IMOBILUL NR. 9796**

Oficiul de Cadastru și Publicitate Imobiliară DOLJ
Biroul de Cadastru și Publicitate Imobiliară Craiova

A. Partea I. Descrierea imobilului

TEREN Extravilan

Adresa: Jud. Dolj, T141,P5

Nr. Crt	Nr cadastral Nr. topografic	Suprafața* (mp)	Observații / Referințe
A1		38.400	Sector cadastral:1 Teren neimprejmuit;

B. Partea II. Proprietari și acte

Inscrieri privitoare la dreptul de proprietate și alte drepturi reale		Referințe
/		
Act Administrativ nr. TDP nr. 1360-59341, din 08/01/1998 emis de CJSAPT DOLJ;		
B1	Intabulare, drept de PROPRIETATE, dobândit prin Reconstituire, cota actuala 1/1, cota initiala 1/1 1) VOINEA NICOLETA 2) VOINEA ION 3) VOINEA LELIA 4) VOINEA ILEANA	A1

C. Partea III. SARCINI .

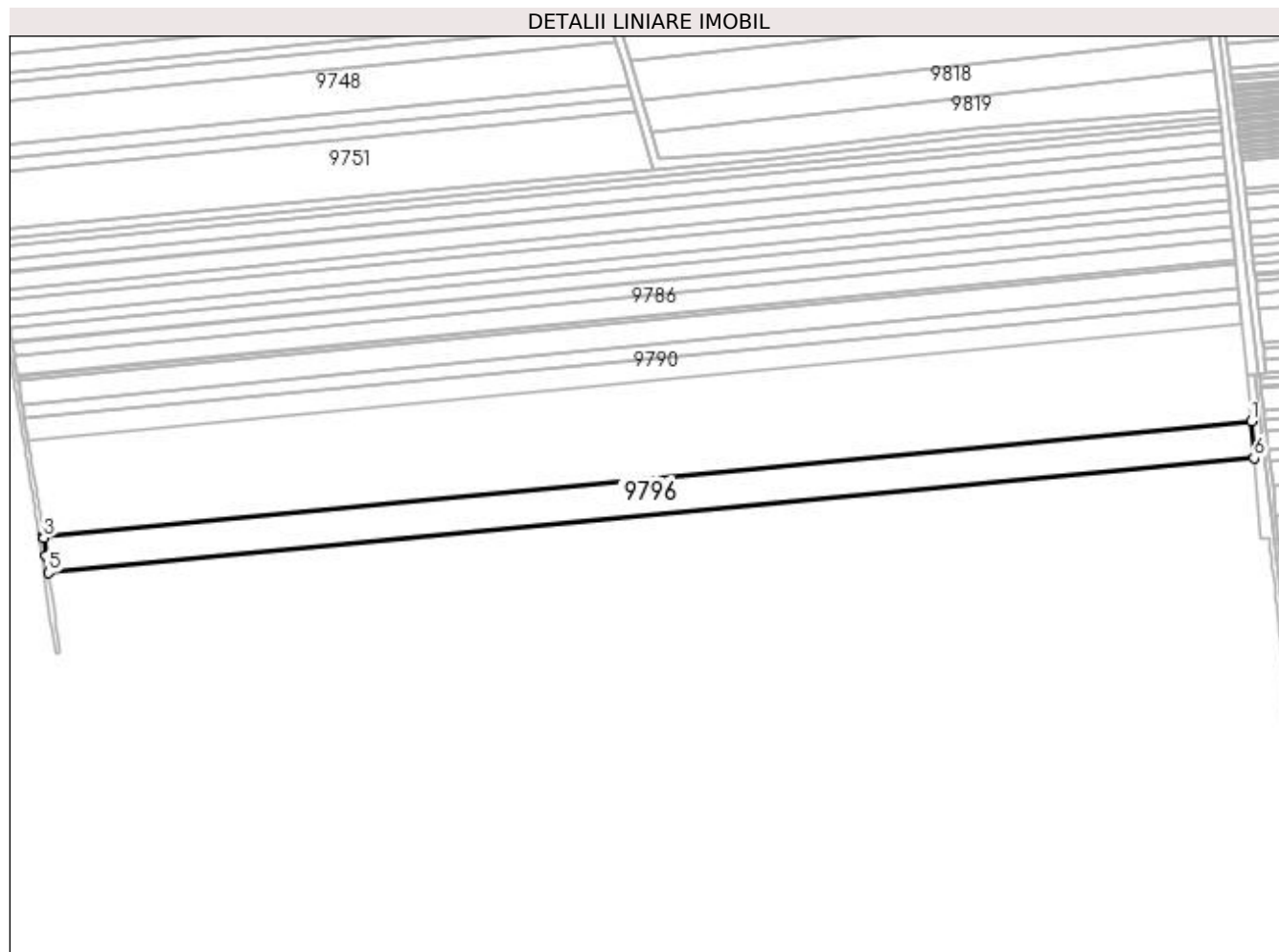
Inscrieri privind dezmembramintele dreptului de proprietate, drepturi reale de garanție și sarcini	Referințe
NU SUNT	

Anexa Nr. 1 La Partea I

Teren

Nr cadastral	Suprafața (mp)*	Observații / Referințe
	38.400	

* Suprafața este determinată în planul de proiecție Stereo 70.



Date referitoare la teren

Crt	Categorie folosință	Intravilan	Suprafața (mp)	Tarla	Parcelă	Nr. topo	Observații / Referințe
1	arabil	NU	38.400	141	5	-	

Lungime Segmente

1) Valorile lungimilor segmentelor sunt obținute din proiecție în plan.

Punct început	X / Y	Punct sfârșit	X / Y	Lungime segment (** (m)
1	377.959,575 271.937,943	2	376.839,023 271.831,622	1125.585
2	376.839,023 271.831,622	3	376.839,263 271.829,91	1.729
3	376.839,263 271.829,91	4	376.841,606 271.813,211	16.863
4	376.841,606 271.813,211	5	376.843,773 271.797,771	15.591
5	376.843,773 271.797,771	6	377.962,212 271.903,892	1123.462

Punct început	X / Y	Punct sfârșit	X / Y	Lungime segment (** (m)
6	377.962,212 271.903,892	1	377.959,575 271.937,943	34.153

** Lungimile segmentelor sunt determinate în planul de proiecție Stereo 70 și sunt rotunjite la 1 milimetru.

*** Distanța dintre puncte este formată din segmente cumulate ce sunt mai mici decât valoarea 1 milimetru.

**DATE DESPRE IMOBILUL NR. 9797**

Oficiul de Cadastru și Publicitate Imobiliară DOLJ
Biroul de Cadastru și Publicitate Imobiliară Craiova

A. Partea I. Descrierea imobilului

TEREN Extravilan

Adresa: Jud. Dolj, DE 891/1

Nr. Crt	Nr cadastral Nr. topografic	Suprafața* (mp)	Observații / Referințe
A1		4.586	Sector cadastral:1 Teren neimprejmuit;

B. Partea II. Proprietari și acte

Inscrieri privitoare la dreptul de proprietate și alte drepturi reale		Referințe
/		
Act Normativ nr. 7, din 13/03/1996 emis de PARLAMENTUL ROMÂNIEI;		
B1	Inscrierea provizorie, drept de PROPRIETATE, dobandit prin Lege, cota actuala 1/1, cota initiala 1/1 1) NEIDENTIFICAT NEIDENTIFICAT	A1

C. Partea III. SARCINI .

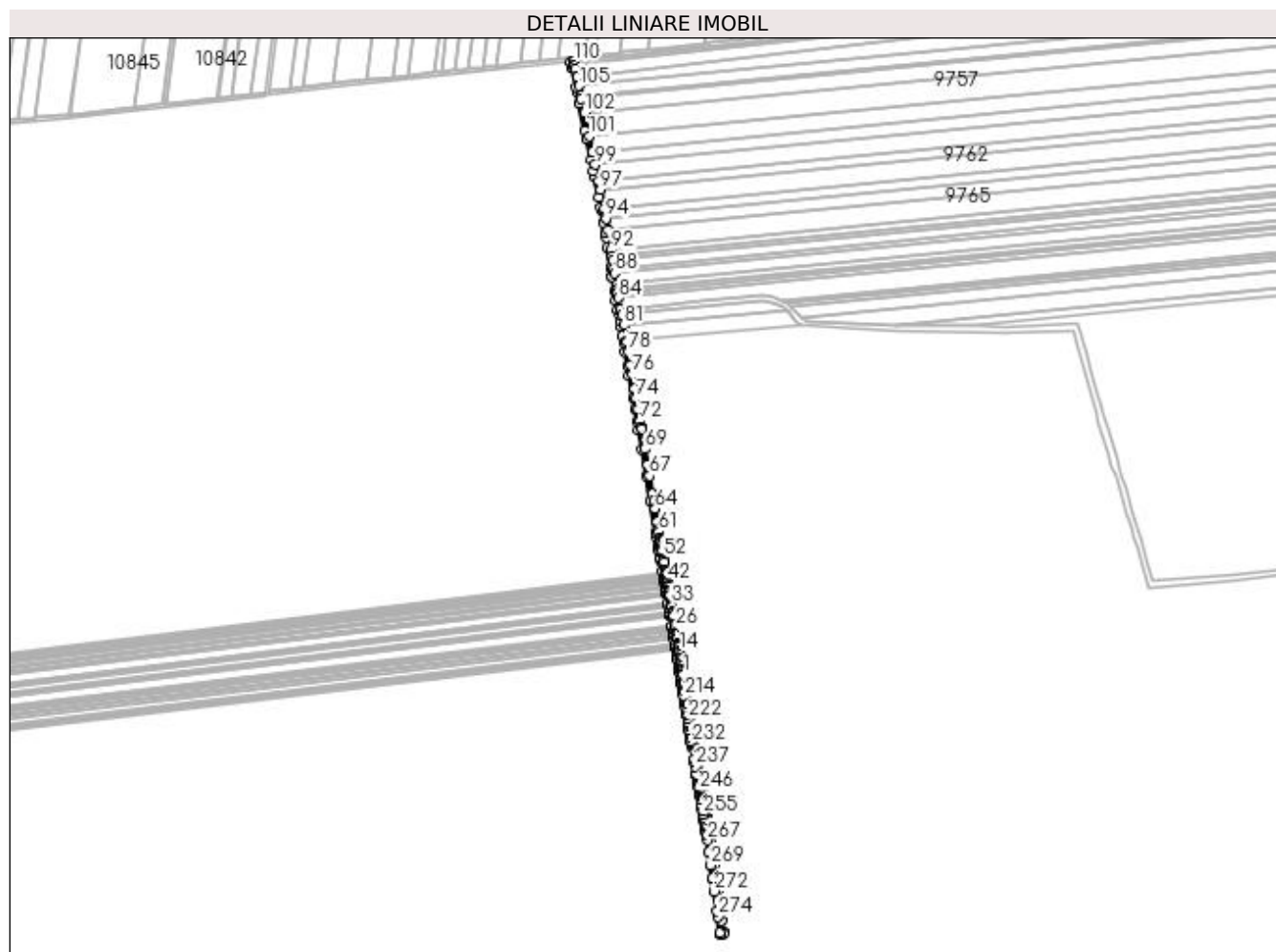
Inscrieri privind dezmembramintele dreptului de proprietate, drepturi reale de garanție și sarcini	Referințe
NU SUNT	

Anexa Nr. 1 La Partea I

Teren

Nr cadastral	Suprafața (mp)*	Observații / Referințe
	4.586	

* Suprafața este determinată în planul de proiecție Stereo 70.



Date referitoare la teren

Crt	Categorie folosință	Intra vilan	Suprafața (mp)	Tarla	Parcelă	Nr. topo	Observații / Referințe
1	drum	NU	4.586	-	891/1	-	DE 891/1

Lungime Segmente

1) Valorile lungimilor segmentelor sunt obținute din proiecție în plan.

Punct început	X / Y	Punct sfârșit	X / Y	Lungime segment	Punct început	X / Y	Punct sfârșit	X / Y	Lungime segment	Punct început	X / Y	Punct sfârșit	X / Y	Lungime segment
1	376.802,192 272.059,56	2	376.802,079 272.060,249	0.698	2	376.802,079 272.060,249	3	376.801,495 272.063,809	3.608	3	376.801,495 272.063,809	4	376.800,923 272.067,3	3.538
4	376.800,923 272.067,3	5	376.800,37 272.070,675	3.42	5	376.800,37 272.070,675	6	376.800,132 272.072,125	1.469	6	376.800,132 272.072,125	7	376.799,735 272.074,545	2.452
7	376.799,735 272.074,545	8	376.799,533 272.075,78	1.251	8	376.799,533 272.075,78	9	376.799,338 272.076,965	1.201	9	376.799,338 272.076,965	10	376.798,941 272.079,388	2.455
10	376.798,941 272.079,388	11	376.798,703 272.080,84	1.471	11	376.798,703 272.080,84	12	376.798,004 272.085,105	4.322	12	376.798,004 272.085,105	13	376.797,501 272.088,173	3.109
13	376.797,501 272.088,173	14	376.797,064 272.090,84	2.703	14	376.797,064 272.090,84	15	376.796,359 272.094,966	4.186	15	376.796,359 272.094,966	16	376.796,025 272.096,921	1.983
16	376.796,025 272.096,921	17	376.795,775 272.098,385	1.485	17	376.795,775 272.098,385	18	376.795,597 272.099,427	1.057	18	376.795,597 272.099,427	19	376.795,442 272.100,337	0.923

Punct început	X / Y	Punct sfârșit	X / Y	Lungime segment	Punct început	X / Y	Punct sfârșit	X / Y	Lungime segment	Punct început	X / Y	Punct sfârșit	X / Y	Lungime segment
19	376.795,442 272.100,337	20	376.794,356 272.106,693	6.448	20	376.794,356 272.106,693	21	376.794,338 272.106,799	0.108	21	376.794,338 272.106,799	22	376.793,603 272.111,104	4.367
22	376.793,603 272.111,104	23	376.793,351 272.112,578	1.495	23	376.793,351 272.112,578	24	376.792,961 272.114,859	2.314	24	376.792,961 272.114,859	25	376.792,847 272.115,529	0.68
25	376.792,847 272.115,529	26	376.792,072 272.120,065	4.602	26	376.792,072 272.120,065	27	376.791,819 272.121,546	1.502	27	376.791,819 272.121,546	28	376.791,566 272.123,029	1.504
28	376.791,566 272.123,029	29	376.789,322 272.136,164	13.325	29	376.789,322 272.136,164	30	376.788,964 272.138,26	2.126	30	376.788,964 272.138,26	31	376.788,538 272.140,753	2.529
31	376.788,538 272.140,753	32	376.787,257 272.148,252	7.608	32	376.787,257 272.148,252	33	376.786,83 272.150,754	2.538	33	376.786,83 272.150,754	34	376.786,402 272.153,257	2.539
34	376.786,402 272.153,257	35	376.784,682 272.163,33	10.219	35	376.784,682 272.163,33	36	376.784,251 272.165,854	2.561	36	376.784,251 272.165,854	37	376.784,029 272.167,152	1.317
37	376.784,029 272.167,152	38	376.783,972 272.167,487	0.34	38	376.783,972 272.167,487	39	376.783,165 272.172,21	4.791	39	376.783,165 272.172,21	40	376.782,733 272.174,737	2.564
40	376.782,733 272.174,737	41	376.782,04 272.178,793	4.115	41	376.782,04 272.178,793	42	376.781,887 272.179,69	0.91	42	376.781,887 272.179,69	43	376.781,606 272.181,334	1.668
43	376.781,606 272.181,334	44	376.781,171 272.183,881	2.584	44	376.781,171 272.183,881	45	376.780,737 272.186,422	2.578	45	376.780,737 272.186,422	46	376.780,304 272.188,959	2.574
46	376.780,304 272.188,959	47	376.779,868 272.191,512	2.59	47	376.779,868 272.191,512	48	376.779,785 272.192,0	0.495	48	376.779,785 272.192,0	49	376.779,433 272.194,058	2.088
49	376.779,433 272.194,058	50	376.777,467 272.205,569	11.678	50	376.777,467 272.205,569	51	376.777,027 272.208,141	2.609	51	376.777,027 272.208,141	52	376.776,589 272.210,707	2.603
52	376.776,589 272.210,707	53	376.775,056 272.219,681	9.104	53	376.775,056 272.219,681	54	376.774,669 272.221,948	2.3	54	376.774,669 272.221,948	55	376.773,783 272.227,134	5.261
55	376.773,783 272.227,134	56	376.773,339 272.229,732	2.636	56	376.773,339 272.229,732	57	376.772,924 272.232,163	2.466	57	376.772,924 272.232,163	58	376.772,84 272.232,654	0.498
58	376.772,84 272.232,654	59	376.772,504 272.234,62	1.995	59	376.772,504 272.234,62	60	376.772,058 272.237,23	2.648	60	376.772,058 272.237,23	61	376.770,798 272.244,611	7.488
61	376.770,798 272.244,611	62	376.770,137 272.248,481	3.926	62	376.770,137 272.248,481	63	376.768,526 272.257,91	9.566	63	376.768,526 272.257,91	64	376.765,692 272.274,502	16.832
64	376.765,692 272.274,502	65	376.763,921 272.284,869	10.517	65	376.763,921 272.284,869	66	376.762,448 272.293,492	8.748	66	376.762,448 272.293,492	67	376.758,394 272.317,227	24.079
67	376.758,394 272.317,227	68	376.755,947 272.331,553	14.533	68	376.755,947 272.331,553	69	376.752,43 272.352,137	20.882	69	376.752,43 272.352,137	70	376.748,051 272.377,773	26.007
70	376.748,051 272.377,773	71	376.747,709 272.379,778	2.034	71	376.747,709 272.379,778	72	376.746,243 272.388,359	8.705	72	376.746,243 272.388,359	73	376.743,651 272.403,532	15.393
73	376.743,651 272.403,532	74	376.741,117 272.418,367	15.05	74	376.741,117 272.418,367	75	376.739,082 272.430,277	12.083	75	376.739,082 272.430,277	76	376.735,984 272.448,417	18.403
76	376.735,984 272.448,417	77	376.733,988 272.460,106	11.858	77	376.733,988 272.460,106	78	376.730,968 272.477,783	17.933	78	376.730,968 272.477,783	79	376.728,797 272.490,496	12.897
79	376.728,797 272.490,496	80	376.728,555 272.491,911	1.436	80	376.728,555 272.491,911	81	376.725,018 272.512,613	21.002	81	376.725,018 272.512,613	82	376.722,625 272.526,628	14.218
82	376.722,625 272.526,628	83	376.720,746 272.532,323	5.997	83	376.720,746 272.532,323	84	376.718,466 272.547,554	15.401	84	376.718,466 272.547,554	85	376.717,352 272.554,521	7.056
85	376.717,352 272.554,521	86	376.716,674 272.558,768	4.301	86	376.716,674 272.558,768	87	376.715,723 272.564,712	6.02	87	376.715,723 272.564,712	88	376.713,28 272.579,995	15.477
88	376.713,28 272.579,995	89	376.712,331 272.585,935	6.015	89	376.712,331 272.585,935	90	376.710,636 272.596,54	10.74	90	376.710,636 272.596,54	91	376.709,917 272.601,035	4.552
91	376.709,917 272.601,035	92	376.708,562 272.609,513	8.586	92	376.708,562 272.609,513	93	376.704,417 272.635,441	26.257	93	376.704,417 272.635,441	94	376.701,995 272.650,595	15.346
94	376.701,995 272.650,595	95	376.701,59 272.653,129	2.566	95	376.701,59 272.653,129	96	376.699,82 272.663,617	10.636	96	376.699,82 272.663,617	97	376.694,803 272.687,673	24.574
97	376.694,803 272.687,673	98	376.692,402 272.699,181	11.756	98	376.692,402 272.699,181	99	376.688,046 272.720,069	21.337	99	376.688,046 272.720,069	100	376.684,571 272.736,737	17.026
100	376.684,571 272.736,737	101	376.680,325 272.757,096	20.797	101	376.680,325 272.757,096	102	376.673,989 272.787,479	31.037	102	376.673,989 272.787,479	103	376.670,063 272.806,305	19.231
103	376.670,063 272.806,305	104	376.669,369 272.809,634	3.401	104	376.669,369 272.809,634	105	376.666,715 272.822,359	12.999	105	376.666,715 272.822,359	106	376.664,336 272.833,791	11.677
106	376.664,336 272.833,791	107	376.661,987 272.845,078	11.529	107	376.661,987 272.845,078	108	376.661,265 272.848,547	3.543	108	376.661,265 272.848,547	109	376.660,977 272.849,992	1.473
109	376.660,977 272.849,992	110	376.660,194 272.853,915	4.0	110	376.660,194 272.853,915	111	376.656,139 272.853,476	4.079	111	376.656,139 272.853,476	112	376.657,559 272.846,668	6.955
112	376.657,559 272.846,668	113	376.657,756 272.845,723	0.965	113	376.657,756 272.845,723	114	376.662,939 272.820,872	25.386	114	376.662,939 272.820,872	115	376.664,306 272.814,313	6.7
115	376.664,306 272.814,313	116	376.667,323 272.799,846	14.778	116	376.667,323 272.799,846	117	376.674,737 272.764,297	36.314	117	376.674,737 272.764,297	118	376.677,072 272.753,1	11.438

Punct început	X / Y	Punct sfârșit	X / Y	Lungime segment	Punct început	X / Y	Punct sfârșit	X / Y	Lungime segment	Punct început	X / Y	Punct sfârșit	X / Y	Lungime segment
118	376.677,072 272.753,1	119	376.682,549 272.726,839	26.826	119	376.682,549 272.726,839	120	376.685,676 272.711,841	15.321	120	376.685,676 272.711,841	121	376.687,088 272.705,072	6.915
121	376.687,088 272.705,072	122	376.692,67 272.678,305	27.343	122	376.692,67 272.678,305	123	376.695,424 272.665,1	13.489	123	376.695,424 272.665,1	124	376.696,288 272.660,958	4.231
124	376.696,288 272.660,958	125	376.698,814 272.645,152	16.007	125	376.698,814 272.645,152	126	376.700,998 272.631,493	13.833	126	376.700,998 272.631,493	127	376.701,907 272.625,801	5.764
127	376.701,907 272.625,801	128	376.703,964 272.612,937	13.027	128	376.703,964 272.612,937	129	376.708,031 272.587,493	25.767	129	376.708,031 272.587,493	130	376.708,032 272.587,485	0.008
130	376.708,032 272.587,485	131	376.710,042 272.574,909	12.736	131	376.710,042 272.574,909	132	376.710,044 272.574,902	0.007	132	376.710,044 272.574,902	133	376.713,033 272.556,201	18.938
133	376.713,033 272.556,201	134	376.714,832 272.544,947	11.397	134	376.714,832 272.544,947	135	376.716,892 272.532,058	13.053	135	376.716,892 272.532,058	136	376.718,72 272.525,733	6.584
136	376.718,72 272.525,733	137	376.720,07 272.517,827	8.02	137	376.720,07 272.517,827	138	376.721,412 272.509,97	7.971	138	376.721,412 272.509,97	139	376.723,465 272.497,95	12.194
139	376.723,465 272.497,95	140	376.724,854 272.489,823	8.245	140	376.724,854 272.489,823	141	376.727,025 272.477,109	12.898	141	376.727,025 272.477,109	142	376.730,045 272.459,433	17.932
142	376.730,045 272.459,433	143	376.732,041 272.447,743	11.859	143	376.732,041 272.447,743	144	376.737,174 272.417,693	30.485	144	376.737,174 272.417,693	145	376.739,71 272.402,848	15.06
145	376.739,71 272.402,848	146	376.742,302 272.387,675	15.393	146	376.742,302 272.387,675	147	376.744,11 272.377,09	10.738	147	376.744,11 272.377,09	148	376.748,489 272.351,454	26.007
148	376.748,489 272.351,454	149	376.754,45 272.316,558	35.401	149	376.754,45 272.316,558	150	376.759,978 272.284,195	32.832	150	376.759,978 272.284,195	151	376.766,855 272.243,938	40.84
151	376.766,855 272.243,938	152	376.768,115 272.236,557	7.488	152	376.768,115 272.236,557	153	376.768,561 272.233,945	2.65	153	376.768,561 272.233,945	154	376.768,981 272.231,49	2.491
154	376.768,981 272.231,49	155	376.769,396 272.229,058	2.467	155	376.769,396 272.229,058	156	376.769,84 272.226,46	2.636	156	376.769,84 272.226,46	157	376.770,726 272.221,275	5.26
157	376.770,726 272.221,275	158	376.771,113 272.219,007	2.301	158	376.771,113 272.219,007	159	376.772,646 272.210,034	9.103	159	376.772,646 272.210,034	160	376.773,084 272.207,466	2.605
160	376.773,084 272.207,466	161	376.773,524 272.204,896	2.607	161	376.773,524 272.204,896	162	376.775,49 272.193,384	11.679	162	376.775,49 272.193,384	163	376.775,925 272.190,839	2.582
163	376.775,925 272.190,839	164	376.776,361 272.188,285	2.591	164	376.776,361 272.188,285	165	376.776,795 272.185,744	2.578	165	376.776,795 272.185,744	166	376.777,229 272.183,203	2.578
166	376.777,229 272.183,203	167	376.777,663 272.180,661	2.579	167	376.777,663 272.180,661	168	376.778,097 272.178,12	2.578	168	376.778,097 272.178,12	169	376.778,79 272.174,062	4.117
169	376.778,79 272.174,062	170	376.779,222 272.171,537	2.562	170	376.779,222 272.171,537	171	376.780,086 272.166,478	5.132	171	376.780,086 272.166,478	172	376.780,308 272.165,18	1.317
172	376.780,308 272.165,18	173	376.780,739 272.162,657	2.56	173	376.780,739 272.162,657	174	376.782,459 272.152,583	10.22	174	376.782,459 272.152,583	175	376.782,887 272.150,081	2.538
175	376.782,887 272.150,081	176	376.783,314 272.147,578	2.539	176	376.783,314 272.147,578	177	376.784,595 272.140,079	7.608	177	376.784,595 272.140,079	178	376.785,021 272.137,587	2.528
178	376.785,021 272.137,587	179	376.785,379 272.135,49	2.127	179	376.785,379 272.135,49	180	376.787,623 272.122,356	13.324	180	376.787,623 272.122,356	181	376.787,876 272.120,873	1.504
181	376.787,876 272.120,873	182	376.788,129 272.119,391	1.503	182	376.788,129 272.119,391	183	376.788,904 272.114,856	4.601	183	376.788,904 272.114,856	184	376.789,408 272.111,903	2.996
184	376.789,408 272.111,903	185	376.789,66 272.110,431	1.493	185	376.789,66 272.110,431	186	376.790,395 272.106,125	4.368	186	376.790,395 272.106,125	187	376.791,499 272.099,664	6.555
187	376.791,499 272.099,664	188	376.791,832 272.097,713	1.979	188	376.791,832 272.097,713	189	376.792,082 272.096,247	1.487	189	376.792,082 272.096,247	190	376.792,416 272.094,292	1.983
190	376.792,416 272.094,292	191	376.793,0 272.090,875	3.467	191	376.793,0 272.090,875	192	376.793,126 272.090,136	0.75	192	376.793,126 272.090,136	193	376.794,057 272.084,458	5.754
193	376.794,057 272.084,458	194	376.794,756 272.080,193	4.322	194	376.794,756 272.080,193	195	376.794,994 272.078,741	1.471	195	376.794,994 272.078,741	196	376.795,391 272.076,318	2.455
196	376.795,391 272.076,318	197	376.795,788 272.073,897	2.453	197	376.795,788 272.073,897	198	376.796,185 272.071,477	2.452	198	376.796,185 272.071,477	199	376.796,423 272.070,028	1.468
199	376.796,423 272.070,028	200	376.796,976 272.066,653	3.42	200	376.796,976 272.066,653	201	376.797,548 272.063,161	3.539	201	376.797,548 272.063,161	202	376.798,132 272.059,601	3.608
202	376.798,132 272.059,601	203	376.798,369 272.058,157	1.463	203	376.798,369 272.058,157	204	376.798,604 272.056,722	1.454	204	376.798,604 272.056,722	205	376.799,154 272.053,364	3.403
205	376.799,154 272.053,364	206	376.799,497 272.051,272	2.12	206	376.799,497 272.051,272	207	376.799,848 272.049,13	2.171	207	376.799,848 272.049,13	208	376.800,084 272.047,694	1.455
208	376.800,084 272.047,694	209	376.800,319 272.046,258	1.455	209	376.800,319 272.046,258	210	376.800,554 272.044,823	1.454	210	376.800,554 272.044,823	211	376.800,946 272.042,432	2.423
211	376.800,946 272.042,432	212	376.801,494 272.039,094	3.383	212	376.801,494 272.039,094	213	376.802,473 272.033,12	6.054	213	376.802,473 272.033,12	214	376.802,863 272.030,743	2.409
214	376.802,863 272.030,743	215	376.803,251 272.028,375	2.4	215	376.803,251 272.028,375	216	376.803,716 272.025,538	2.875	216	376.803,716 272.025,538	217	376.804,104 272.023,169	2.401

Punct început	X / Y	Punct sfârșit	X / Y	Lungime segment	Punct început	X / Y	Punct sfârșit	X / Y	Lungime segment	Punct început	X / Y	Punct sfârșit	X / Y	Lungime segment
217	376.804,104 272.023,169	218	376.804,876 272.018,458	4.774	218	376.804,876 272.018,458	219	376.805,262 272.016,104	2.385	219	376.805,262 272.016,104	220	376.806,034 272.011,394	4.773
220	376.806,034 272.011,394	221	376.806,805 272.006,696	4.761	221	376.806,805 272.006,696	222	376.807,573 272.002,008	4.75	222	376.807,573 272.002,008	223	376.808,294 271.997,609	4.458
223	376.808,294 271.997,609	224	376.808,677 271.995,275	2.365	224	376.808,677 271.995,275	225	376.809,06 271.992,938	2.368	225	376.809,06 271.992,938	226	376.809,826 271.988,267	4.733
226	376.809,826 271.988,267	227	376.810,299 271.985,382	2.924	227	376.810,299 271.985,382	228	376.810,68 271.983,053	2.36	228	376.810,68 271.983,053	229	376.811,138 271.980,26	2.83
229	376.811,138 271.980,26	230	376.811,594 271.977,479	2.818	230	376.811,594 271.977,479	231	376.812,23 271.973,598	3.933	231	376.812,23 271.973,598	232	376.812,61 271.971,283	2.346
232	376.812,61 271.971,283	233	376.812,912 271.969,439	1.869	233	376.812,912 271.969,439	234	376.813,669 271.964,82	4.681	234	376.813,669 271.964,82	235	376.816,145 271.949,72	15.30 2
235	376.816,145 271.949,72	236	376.816,596 271.946,967	2.79	236	376.816,596 271.946,967	237	376.817,677 271.940,371	6.684	237	376.817,677 271.940,371	238	376.819,173 271.931,248	9.245
238	376.819,173 271.931,248	239	376.819,442 271.929,605	1.665	239	376.819,442 271.929,605	240	376.819,945 271.926,54	3.106	240	376.819,945 271.926,54	241	376.820,168 271.925,177	1.381
241	376.820,168 271.925,177	242	376.820,613 271.922,462	2.751	242	376.820,613 271.922,462	243	376.820,985 271.920,193	2.299	243	376.820,985 271.920,193	244	376.821,949 271.914,313	5.958
244	376.821,949 271.914,313	245	376.822,32 271.912,052	2.291	245	376.822,32 271.912,052	246	376.822,722 271.909,6	2.485	246	376.822,722 271.909,6	247	376.822,943 271.908,252	1.366
247	376.822,943 271.908,252	248	376.823,197 271.906,702	1.571	248	376.823,197 271.906,702	249	376.823,856 271.902,681	4.075	249	376.823,856 271.902,681	250	376.824,623 271.898,003	4.74
250	376.824,623 271.898,003	251	376.825,8 271.890,823	7.276	251	376.825,8 271.890,823	252	376.826,012 271.889,53	1.31	252	376.826,012 271.889,53	253	376.826,83 271.884,536	5.061
253	376.826,83 271.884,536	254	376.827,05 271.883,199	1.355	254	376.827,05 271.883,199	255	376.827,781 271.878,736	4.522	255	376.827,781 271.878,736	256	376.828,339 271.875,332	3.449
256	376.828,339 271.875,332	257	376.828,776 271.872,667	2.701	257	376.828,776 271.872,667	258	376.829,212 271.870,007	2.695	258	376.829,212 271.870,007	259	376.829,764 271.866,639	3.413
259	376.829,764 271.866,639	260	376.830,139 271.864,351	2.319	260	376.830,139 271.864,351	261	376.830,69 271.860,99	3.406	261	376.830,69 271.860,99	262	376.831,3 271.857,272	3.768
262	376.831,3 271.857,272	263	376.831,69 271.854,893	2.411	263	376.831,69 271.854,893	264	376.831,883 271.853,716	1.193	264	376.831,883 271.853,716	265	376.831,903 271.853,575	0.142
265	376.831,903 271.853,575	266	376.832,174 271.851,638	1.956	266	376.832,174 271.851,638	267	376.833,104 271.845,012	6.691	267	376.833,104 271.845,012	268	376.835,302 271.829,354	15.81 2
268	376.835,302 271.829,354	269	376.837,645 271.812,655	16.86 3	269	376.837,645 271.812,655	270	376.839,974 271.796,058	16.76	270	376.839,974 271.796,058	271	376.840,241 271.794,153	1.924
271	376.840,241 271.794,153	272	376.842,346 271.779,158	15.14 2	272	376.842,346 271.779,158	273	376.845,953 271.753,451	25.95 9	273	376.845,953 271.753,451	274	376.846,97 271.746,209	7.313
274	376.846,97 271.746,209	275	376.849,878 271.725,483	20.92 9	275	376.849,878 271.725,483	276	376.850,188 271.723,272	2.233	276	376.850,188 271.723,272	277	376.854,183 271.723,588	4.007
277	376.854,183 271.723,588	278	376.853,839 271.726,039	2.475	278	376.853,839 271.726,039	279	376.851,797 271.740,592	14.69 6	279	376.851,797 271.740,592	280	376.850,931 271.746,765	6.233
280	376.850,931 271.746,765	281	376.849,914 271.754,007	7.313	281	376.849,914 271.754,007	282	376.847,999 271.767,657	13.78 4	282	376.847,999 271.767,657	283	376.846,307 271.779,714	12.17 5
283	376.846,307 271.779,714	284	376.846,176 271.780,645	0.94	284	376.846,176 271.780,645	285	376.844,202 271.794,709	14.20 2	285	376.844,202 271.794,709	286	376.843,935 271.796,613	1.923
286	376.843,935 271.796,613	287	376.843,773 271.797,771	1.169	287	376.843,773 271.797,771	288	376.841,606 271.813,211	15.59 1	288	376.841,606 271.813,211	289	376.839,263 271.829,91	16.86 3
289	376.839,263 271.829,91	290	376.839,023 271.831,622	1.729	290	376.839,023 271.831,622	291	376.837,577 271.841,923	10.40 2	291	376.837,577 271.841,923	292	376.837,065 271.845,568	3.681
292	376.837,065 271.845,568	293	376.836,465 271.849,843	4.317	293	376.836,465 271.849,843	294	376.836,135 271.852,194	2.374	294	376.836,135 271.852,194	295	376.835,84 271.854,305	2.132
295	376.835,84 271.854,305	296	376.835,637 271.855,54	1.252	296	376.835,637 271.855,54	297	376.835,247 271.857,919	2.411	297	376.835,247 271.857,919	298	376.834,637 271.861,638	3.769
298	376.834,637 271.861,638	299	376.834,11 271.864,856	3.261	299	376.834,11 271.864,856	300	376.834,086 271.864,998	0.144	300	376.834,086 271.864,998	301	376.833,711 271.867,286	2.319
301	376.833,711 271.867,286	302	376.833,159 271.870,654	3.413	302	376.833,159 271.870,654	303	376.832,723 271.873,314	2.695	303	376.832,723 271.873,314	304	376.832,286 271.875,979	2.701
304	376.832,286 271.875,979	305	376.831,728 271.879,383	3.449	305	376.831,728 271.879,383	306	376.830,997 271.883,846	4.522	306	376.830,997 271.883,846	307	376.830,777 271.885,185	1.357
307	376.830,777 271.885,185	308	376.830,087 271.889,397	4.268	308	376.830,087 271.889,397	309	376.829,959 271.890,177	0.79	309	376.829,959 271.890,177	310	376.829,747 271.891,47	1.31
310	376.829,747 271.891,47	311	376.828,57 271.898,65	7.276	311	376.828,57 271.898,65	312	376.827,803 271.903,328	4.74	312	376.827,803 271.903,328	313	376.827,144 271.907,349	4.075
313	376.827,144 271.907,349	314	376.826,89 271.908,899	1.571	314	376.826,89 271.908,899	315	376.826,669 271.910,247	1.366	315	376.826,669 271.910,247	316	376.826,267 271.912,699	2.485

Punct început	X / Y	Punct sfârșit	X / Y	Lungime segment	Punct început	X / Y	Punct sfârșit	X / Y	Lungime segment	Punct început	X / Y	Punct sfârșit	X / Y	Lungime segment
316	376.826,267 271.912,699	317	376.825,896 271.914,961	2.292	317	376.825,896 271.914,961	318	376.824,951 271.920,726	5.842	318	376.824,951 271.920,726	319	376.824,932 271.920,84	0.116
319	376.824,932 271.920,84	320	376.824,56 271.923,109	2.299	320	376.824,56 271.923,109	321	376.824,115 271.925,824	2.751	321	376.824,115 271.925,824	322	376.823,893 271.927,186	1.38
322	376.823,893 271.927,186	323	376.823,389 271.930,253	3.108	323	376.823,389 271.930,253	324	376.823,12 271.931,894	1.663	324	376.823,12 271.931,894	325	376.821,686 271.940,643	8.866
325	376.821,686 271.940,643	326	376.821,624 271.941,018	0.38	326	376.821,624 271.941,018	327	376.820,543 271.947,614	6.684	327	376.820,543 271.947,614	328	376.820,092 271.950,367	2.79
328	376.820,092 271.950,367	329	376.819,496 271.954,002	3.684	329	376.819,496 271.954,002	330	376.817,616 271.965,467	11.618	330	376.817,616 271.965,467	331	376.816,859 271.970,086	4.681
331	376.816,859 271.970,086	332	376.816,557 271.971,929	1.868	332	376.816,557 271.971,929	333	376.816,177 271.974,246	2.348	333	376.816,177 271.974,246	334	376.815,878 271.976,069	1.847
334	376.815,878 271.976,069	335	376.815,541 271.978,126	2.084	335	376.815,541 271.978,126	336	376.815,278 271.979,729	1.624	336	376.815,278 271.979,729	337	376.815,085 271.980,907	1.194
337	376.815,085 271.980,907	338	376.814,627 271.983,7	2.83	338	376.814,627 271.983,7	339	376.814,247 271.986,028	2.359	339	376.814,247 271.986,028	340	376.813,773 271.988,914	2.925
340	376.813,773 271.988,914	341	376.813,007 271.993,585	4.733	341	376.813,007 271.993,585	342	376.812,624 271.995,922	2.368	342	376.812,624 271.995,922	343	376.812,241 271.998,257	2.366
343	376.812,241 271.998,257	344	376.812,108 271.999,067	0.821	344	376.812,108 271.999,067	345	376.811,52 272.002,655	3.636	345	376.811,52 272.002,655	346	376.810,752 272.007,343	4.75
346	376.810,752 272.007,343	347	376.810,168 272.010,903	3.608	347	376.810,168 272.010,903	348	376.809,981 272.012,042	1.154	348	376.809,981 272.012,042	349	376.809,209 272.016,751	4.772
349	376.809,209 272.016,751	350	376.808,823 272.019,105	2.385	350	376.808,823 272.019,105	351	376.808,051 272.023,816	4.774	351	376.808,051 272.023,816	352	376.807,916 272.024,644	0.839
352	376.807,916 272.024,644	353	376.807,663 272.026,185	1.562	353	376.807,663 272.026,185	354	376.807,198 272.029,022	2.875	354	376.807,198 272.029,022	355	376.806,81 272.031,39	2.4
355	376.806,81 272.031,39	356	376.806,42 272.033,768	2.41	356	376.806,42 272.033,768	357	376.806,206 272.035,074	1.323	357	376.806,206 272.035,074	358	376.805,441 272.039,741	4.729
358	376.805,441 272.039,741	359	376.804,893 272.043,08	3.384	359	376.804,893 272.043,08	360	376.804,501 272.045,47	2.422	360	376.804,501 272.045,47	361	376.804,266 272.046,904	1.453
361	376.804,266 272.046,904	362	376.804,031 272.048,34	1.455	362	376.804,031 272.048,34	363	376.803,795 272.049,779	1.458	363	376.803,795 272.049,779	364	376.803,686 272.050,447	0.677
364	376.803,686 272.050,447	365	376.803,444 272.051,919	1.492	365	376.803,444 272.051,919	366	376.803,101 272.054,011	2.12	366	376.803,101 272.054,011	367	376.802,551 272.057,369	3.403
367	376.802,551 272.057,369	368	376.802,316 272.058,803	1.453	368	376.802,316 272.058,803	1	376.802,192 272.059,56	0.767					

** Lungimile segmentelor sunt determinate în planul de proiecție Stereo 70 și sunt rotunjite la 1 milimetru.

*** Distanța dintre puncte este formată din segmente cumulate ce sunt mai mici decât valoarea 1 milimetru.

**DATE DESPRE IMOBILUL NR. 9798**

Oficiul de Cadastru și Publicitate Imobiliară DOLJ
Biroul de Cadastru și Publicitate Imobiliară Craiova

A. Partea I. Descrierea imobilului

TEREN Extravilan

Adresa: Jud. Dolj, T141,P52

Nr. Crt	Nr cadastral Nr. topografic	Suprafața* (mp)	Observații / Referințe
A1		3.999	Sector cadastral:1 Teren neimprejmuit;

B. Partea II. Proprietari și acte

Inscrieri privitoare la dreptul de proprietate și alte drepturi reale	Referințe
/	
Act Administrativ nr. TDP nr. 325-44327, din 18/06/1996 emis de CJSAPT DOLJ;	
B1	A1
Intabulare, drept de PROPRIETATE, dobândit prin Reconstituire, cota actuala 1/1, cota initiala 1/1 1) CHIȚU VASILICA	

C. Partea III. SARCINI .

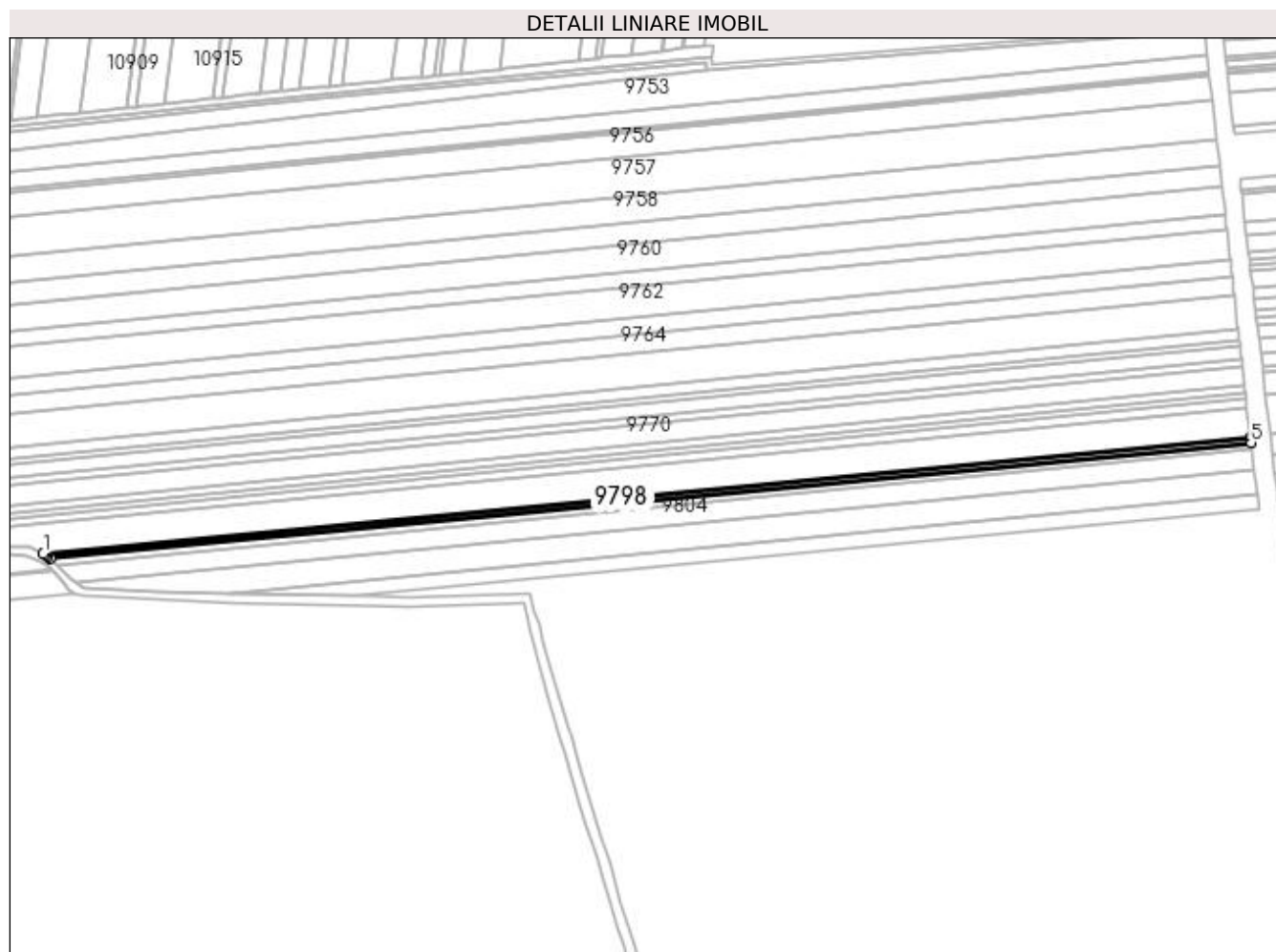
Inscrieri privind dezmembramintele dreptului de proprietate, drepturi reale de garanție și sarcini	Referințe
NU SUNT	

Anexa Nr. 1 La Partea I

Teren

Nr cadastral	Suprafața (mp)*	Observații / Referințe
	3.999	

* Suprafața este determinată în planul de proiecție Stereo 70.



Date referitoare la teren

Crt	Categorie folosință	Intra vilan	Suprafața (mp)	Tarla	Parcelă	Nr. topo	Observații / Referințe
1	arabil	NU	3.999	141	52	-	

Lungime Segmente

1) Valorile lungimilor segmentelor sunt obținute din proiecție în plan.

Punct început	X / Y	Punct sfârșit	X / Y	Lungime segment (** (m)
1	376.929,9 272.544,455	2	376.931,79 272.543,578	2.084
2	376.931,79 272.543,578	3	376.933,674 272.542,704	2.077
3	376.933,674 272.542,704	4	376.935,833 272.540,804	2.876
4	376.935,833 272.540,804	5	377.880,399 272.631,958	948.954
5	377.880,399 272.631,958	6	377.880,043 272.635,087	3.149

Punct început	X / Y	Punct sfârșit	X / Y	Lungime segment (** (m)
6	377.880,043 272.635,087	7	377.879,924 272.636,135	1.055
7	377.879,924 272.636,135	1	376.929,9 272.544,455	954.437

** Lungimile segmentelor sunt determinate în planul de proiecție Stereo 70 și sunt rotunjite la 1 milimetru.

*** Distanța dintre puncte este formată din segmente cumulate ce sunt mai mici decât valoarea 1 milimetru.

**DATE DESPRE IMOBILUL NR. 9799**

Oficiul de Cadastru și Publicitate Imobiliară DOLJ
Biroul de Cadastru și Publicitate Imobiliară Craiova

A. Partea I. Descrierea imobilului

TEREN Extravilan

Adresa: Jud. Dolj, T141,P4

Nr. Crt	Nr cadastral Nr. topografic	Suprafața* (mp)	Observații / Referințe
A1		19.400	Sector cadastral:1 Teren neimprejmuit;

B. Partea II. Proprietari și acte

Inscrieri privitoare la dreptul de proprietate și alte drepturi reale	Referințe
/	
Act Administrativ nr. TDP nr. 925-44576, din 04/10/1996 emis de CJS DAPT DOLJ;	
B1	A1
Intabulare, drept de PROPRIETATE, dobândit prin Reconstituire, cota actuala 1/1, cota initiala 1/1	
1) BREGA FLOAREA	
2) TOMESCU MARIA	
3) BUZATU GHEORGHE	

C. Partea III. SARCINI .


Inscrieri privind dezmembramintele dreptului de proprietate, drepturi reale de garanție și sarcini	Referințe
NU SUNT	

Anexa Nr. 1 La Partea I

Teren

Nr cadastral	Suprafața (mp)*	Observații / Referințe
	19.400	

* Suprafața este determinată în planul de proiecție Stereo 70.



Date referitoare la teren

Crt	Categorie folosință	Intra vilan	Suprafața (mp)	Tarla	Parcelă	Nr. topo	Observații / Referințe
1	arabil	NU	19.400	141	4	-	

Lungime Segmente

1) Valorile lungimilor segmentelor sunt obținute din proiecție în plan.

Punct început	X / Y	Punct sfârșit	X / Y	Lungime segment (** (m)
1	377.962,212 271.903,892	2	376.843,773 271.797,771	1123.462
2	376.843,773 271.797,771	3	376.843,935 271.796,613	1.169
3	376.843,935 271.796,613	4	376.844,202 271.794,709	1.923
4	376.844,202 271.794,709	5	376.846,176 271.780,645	14.202
5	376.846,176 271.780,645	6	377.963,546 271.886,664	1122.388

Punct început	X / Y	Punct sfârșit	X / Y	Lungime segment (** (m)
6	377.963,546 271.886,664	1	377.962,212 271.903,892	17.28

** Lungimile segmentelor sunt determinate în planul de proiecție Stereo 70 și sunt rotunjite la 1 milimetru.

*** Distanța dintre puncte este formată din segmente cumulate ce sunt mai mici decât valoarea 1 milimetru.

**DATE DESPRE IMOBILUL NR. 9800**

Oficiul de Cadastru și Publicitate Imobiliară DOLJ
 Biroul de Cadastru și Publicitate Imobiliară Craiova

A. Partea I. Descrierea imobilului

TEREN Extravilan

Adresa: Jud. Dolj, T141,P3

Nr. Crt	Nr cadastral Nr. topografic	Suprafața* (mp)	Observații / Referințe
A1		14.700	Sector cadastral:1 Teren neimprejmuit;

B. Partea II. Proprietari și acte

Inscrieri privitoare la dreptul de proprietate și alte drepturi reale	Referințe
/	
Act Administrativ nr. TDP nr. 331-44327, din 18/06/1996 emis de CJSAPT DOLJ;	
B1	A1
Intabulare, drept de PROPRIETATE, dobândit prin Reconstituire, cota actuala 1/1, cota inițiala 1/1 1) BIMBIRICĂ EFTICĂ	

C. Partea III. SARCINI .

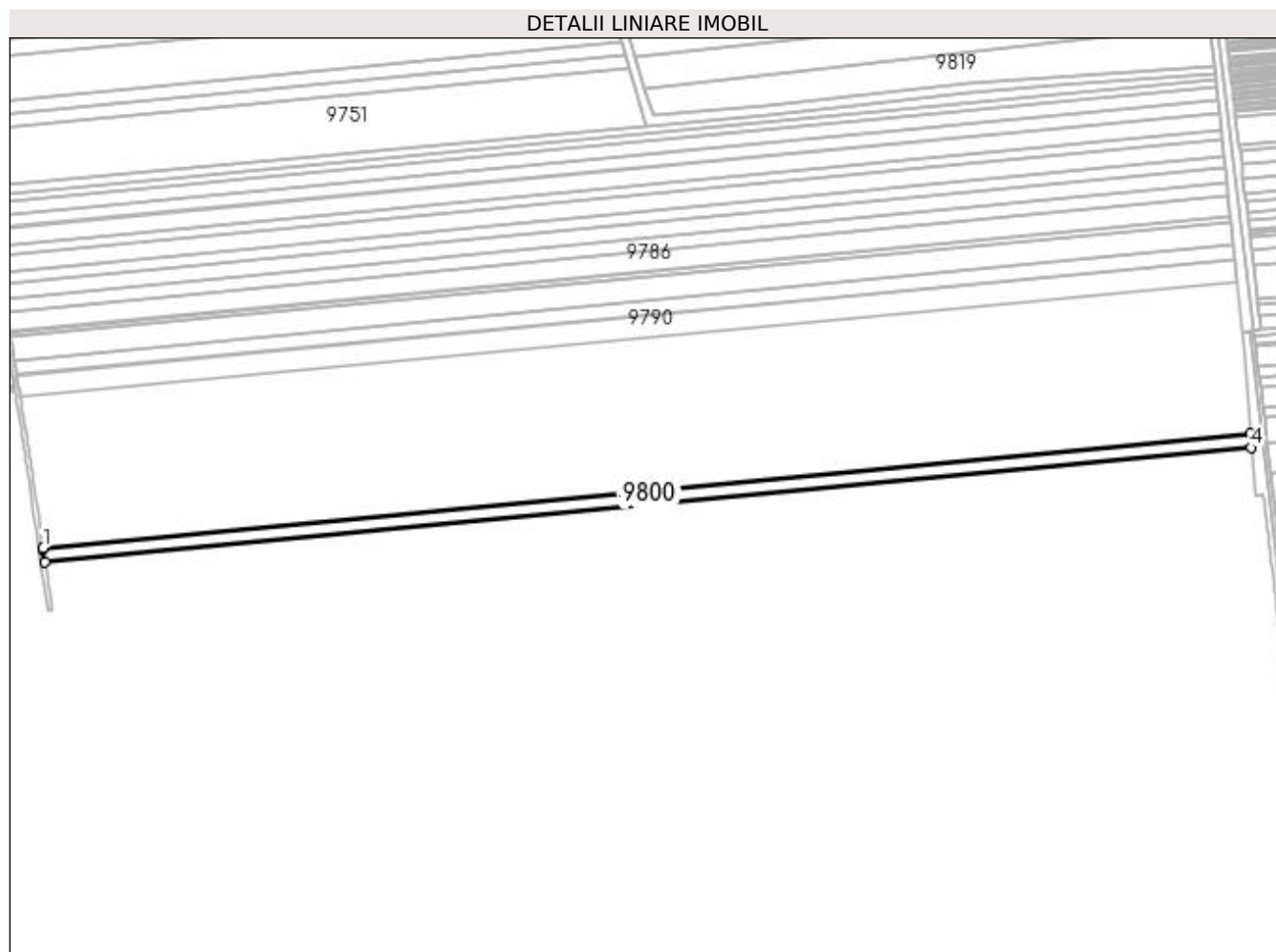
Inscrieri privind dezmembramintele dreptului de proprietate, drepturi reale de garanție și sarcini	Referințe
NU SUNT	

Anexa Nr. 1 La Partea I

Teren

Nr cadastral	Suprafața (mp)*	Observații / Referințe
	14.700	

* Suprafața este determinată în planul de proiecție Stereo 70.



Date referitoare la teren

Crt	Categorie folosință	Intravilan	Suprafața (mp)	Tarla	Parcelă	Nr. topo	Observații / Referințe
1	arabil	NU	14.700	141	3	-	

Lungime Segmente

1) Valorile lungimilor segmentelor sunt obținute din proiecție în plan.

Punct început	X / Y	Punct sfârșit	X / Y	Lungime segment (** (m)
1	376.846,176 271.780,645	2	376.846,307 271.779,714	0.94
2	376.846,307 271.779,714	3	376.847,999 271.767,657	12.175
3	376.847,999 271.767,657	4	377.964,558 271.873,6	1121.574
4	377.964,558 271.873,6	5	377.963,546 271.886,664	13.103
5	377.963,546 271.886,664	1	376.846,176 271.780,645	1122.388

**** Lungimile segmentelor sunt determinate în planul de proiecție Stereo 70 și sunt rotunjite la 1 milimetru.**

***** Distanța dintre puncte este formată din segmente cumulate ce sunt mai mici decât valoarea 1 milimetru.**

**DATE DESPRE IMOBILUL NR. 9801**

Oficiul de Cadastru și Publicitate Imobiliară DOLJ
Biroul de Cadastru și Publicitate Imobiliară Craiova

A. Partea I. Descrierea imobilului

TEREN Extravilan

Adresa: Jud. Dolj, T141,P2

Nr. Crt	Nr cadastral Nr. topografic	Suprafața* (mp)	Observații / Referințe
A1		30.600	Sector cadastral:1 Teren neimprejmuit;

B. Partea II. Proprietari și acte

Inscrieri privitoare la dreptul de proprietate și alte drepturi reale	Referințe
/	
Act Administrativ nr. TDP nr. 323-44327, din 18/06/1996 emis de CJSAPT DOLJ;	
B1	A1
Intabulare, drept de PROPRIETATE, dobândit prin Reconstituire, cota actuala 1/1, cota initiala 1/1 1) AMZULESCU GHEORGHE	

C. Partea III. SARCINI .


Inscrieri privind dezmembramintele dreptului de proprietate, drepturi reale de garanție și sarcini	Referințe
NU SUNT	

Anexa Nr. 1 La Partea I

Teren

Nr cadastral	Suprafața (mp)*	Observații / Referințe
	30.600	

* Suprafața este determinată în planul de proiecție Stereo 70.



Date referitoare la teren

Crt	Categorie folosință	Intravilan	Suprafața (mp)	Tarla	Parcelă	Nr. topo	Observații / Referințe
1	arabil	NU	30.600	141	2	-	

Lungime Segmente

1) Valorile lungimilor segmentelor sunt obținute din proiecție în plan.

Punct început	X / Y	Punct sfârșit	X / Y	Lungime segment (** (m)
1	376.847,999 271.767,657	2	376.849,914 271.754,007	13.784
2	376.849,914 271.754,007	3	376.850,931 271.746,765	7.313
3	376.850,931 271.746,765	4	376.851,797 271.740,592	6.233
4	376.851,797 271.740,592	5	377.966,666 271.846,373	1119.876
5	377.966,666 271.846,373	6	377.964,558 271.873,6	27.308

Punct început	X / Y	Punct sfârșit	X / Y	Lungime segment (** (m)
6	377.964,558 271.873,6	1	376.847,999 271.767,657	1121.574

** Lungimile segmentelor sunt determinate în planul de proiecție Stereo 70 și sunt rotunjite la 1 milimetru.

*** Distanța dintre puncte este formată din segmente cumulate ce sunt mai mici decât valoarea 1 milimetru.

**DATE DESPRE IMOBILUL NR. 9802**

Oficiul de Cadastru și Publicitate Imobiliară DOLJ
Biroul de Cadastru și Publicitate Imobiliară Craiova

A. Partea I. Descrierea imobilului

TEREN Extravilan

Adresa: Jud. Dolj, T141,P51

Nr. Crt	Nr cadastral Nr. topografic	Suprafața* (mp)	Observații / Referințe
A1		5.399	Sector cadastral:1 Teren neimprejmuit;

B. Partea II. Proprietari și acte

Inscrieri privitoare la dreptul de proprietate și alte drepturi reale	Referințe
/	
Act Administrativ nr. TDP nr. 567-60692, din 10/10/1996 emis de CJSAPT DOLJ;	
B1	A1
Intabulare, drept de PROPRIETATE, dobândit prin Reconstituire, cota actuala 1/1, cota initiala 1/1 1) CHITU MARIA	

C. Partea III. SARCINI .

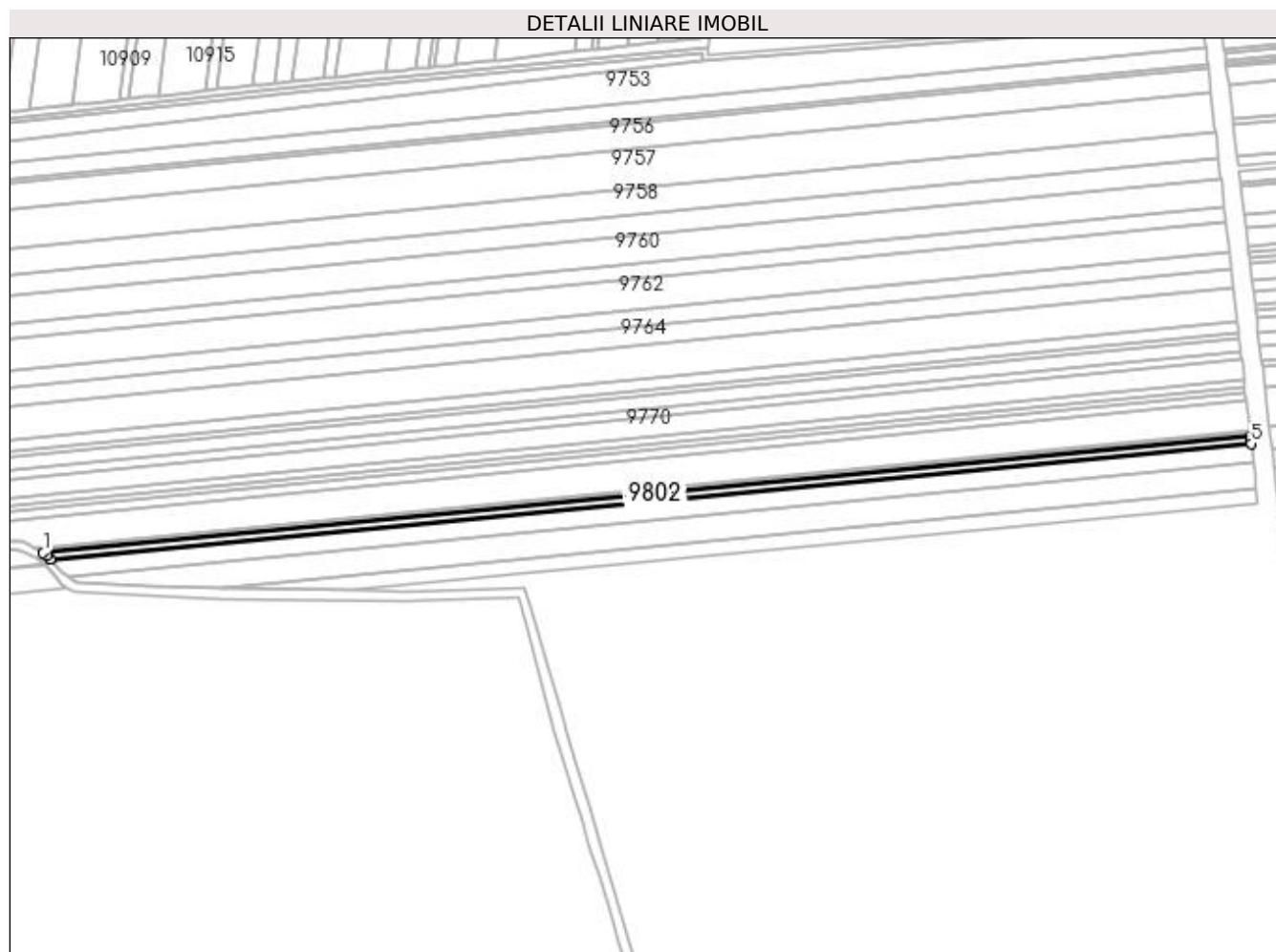
Inscrieri privind dezmembramintele dreptului de proprietate, drepturi reale de garanție și sarcini	Referințe
NU SUNT	

Anexa Nr. 1 La Partea I

Teren

Nr cadastral	Suprafața (mp)*	Observații / Referințe
	5.399	

* Suprafața este determinată în planul de proiecție Stereo 70.



Date referitoare la teren

Crt	Categorie folosință	Intravilan	Suprafața (mp)	Tarla	Parcelă	Nr. topo	Observații / Referințe
1	arabil	NU	5.399	141	51	-	

Lungime Segmente

1) Valorile lungimilor segmentelor sunt obținute din proiecție în plan.

Punct început	X / Y	Punct sfârșit	X / Y	Lungime segment (** (m)
1	376.935,833 272.540,804	2	376.938,444 272.538,506	3.478
2	376.938,444 272.538,506	3	376.941,461 272.535,851	4.019
3	376.941,461 272.535,851	4	376.941,678 272.535,637	0.305
4	376.941,678 272.535,637	5	377.881,044 272.626,288	943.73
5	377.881,044 272.626,288	6	377.880,686 272.629,435	3.167

Punct început	X / Y	Punct sfârșit	X / Y	Lungime segment (** (m)
6	377.880,686 272.629,435	7	377.880,399 272.631,958	2.539
7	377.880,399 272.631,958	1	376.935,833 272.540,804	948.954

** Lungimile segmentelor sunt determinate în planul de proiecție Stereo 70 și sunt rotunjite la 1 milimetru.

*** Distanța dintre puncte este formată din segmente cumulate ce sunt mai mici decât valoarea 1 milimetru.

**DATE DESPRE IMOBILUL NR. 9803**

Oficiul de Cadastru și Publicitate Imobiliară DOLJ
Biroul de Cadastru și Publicitate Imobiliară Craiova

A. Partea I. Descrierea imobilului

TEREN Extravilan

Adresa: Jud. Dolj, T141,P1

Nr. Crt	Nr cadastral Nr. topografic	Suprafața* (mp)	Observații / Referințe
A1	31662	19.200	Sector cadastral:1 Teren neimprejmuit;

B. Partea II. Proprietari și acte

Inscrieri privitoare la dreptul de proprietate și alte drepturi reale		Referințe
55653 / 20/04/2016		
Act Administrativ nr. TDP nr 332-44327, din 18/06/1996 emis de Comisia Judeteana Dolj (Adeverinta nr. 210/19-04-2016 emis de Primaria Bistret;);		
B1	Intabulare, drept de PROPRIETATE, dobandit prin Reconstituire, cota actuala 1/1, cota initiala 1/1 1) AFREM ION	A1

C. Partea III. SARCINI .

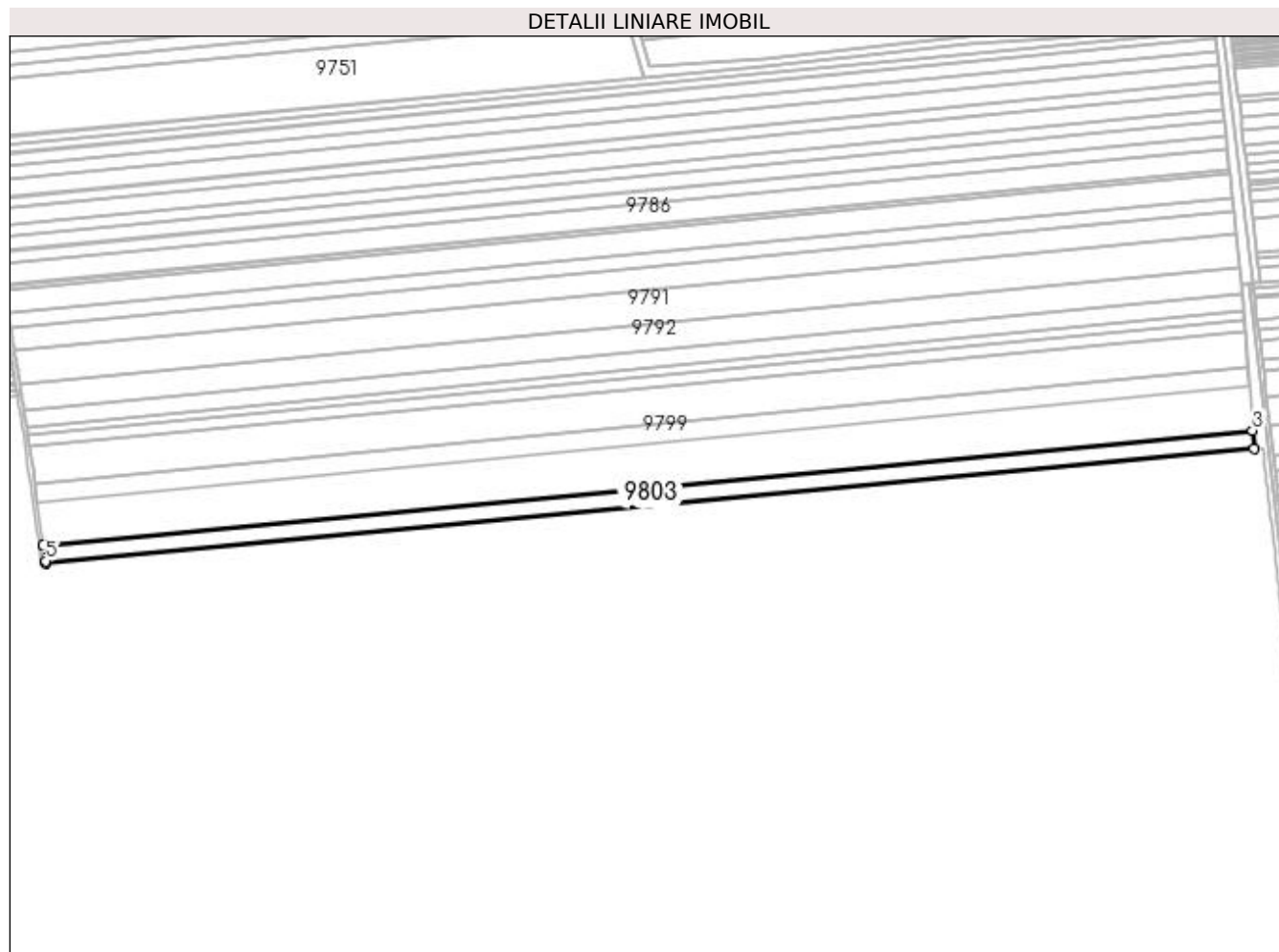
Inscrieri privind dezmembramintele dreptului de proprietate, drepturi reale de garanție și sarcini	Referințe
NU SUNT	

Anexa Nr. 1 La Partea I

Teren

Nr cadastral	Suprafața (mp)*	Observații / Referințe
31662	19.200	

* Suprafața este determinată în planul de proiecție Stereo 70.



Date referitoare la teren

Crt	Categorie folosință	Intravilan	Suprafața (mp)	Tarla	Parcelă	Nr. topo	Observații / Referințe
1	arabil	NU	19.200	141	1	-	

Lungime Segmente

1) Valorile lungimilor segmentelor sunt obținute din proiecție în plan.

Punct început	X / Y	Punct sfârșit	X / Y	Lungime segment (** (m)
1	376.854,183 271.723,588	2	377.967,991 271.829,269	1118.81
2	377.967,991 271.829,269	3	377.966,666 271.846,373	17.155
3	377.966,666 271.846,373	4	376.851,797 271.740,592	1119.876
4	376.851,797 271.740,592	5	376.853,839 271.726,039	14.696
5	376.853,839 271.726,039	1	376.854,183 271.723,588	2.475

**** Lungimile segmentelor sunt determinate în planul de proiecție Stereo 70 și sunt rotunjite la 1 milimetru.**

***** Distanța dintre puncte este formată din segmente cumulate ce sunt mai mici decât valoarea 1 milimetru.**

**DATE DESPRE IMOBILUL NR. 9804**

Oficiul de Cadastru și Publicitate Imobiliară DOLJ
 Biroul de Cadastru și Publicitate Imobiliară Craiova

A. Partea I. Descrierea imobilului

TEREN Extravilan

Adresa: Jud. Dolj, T141,P50

Nr. Crt	Nr cadastral Nr. topografic	Suprafața* (mp)	Observații / Referințe
A1		Din acte: 17.199 Masurata: 14.206	Sector cadastral:1 Teren neimprejmuit; Diferenta se afla la ID 14585.

B. Partea II. Proprietari și acte

Inscrieri privitoare la dreptul de proprietate și alte drepturi reale		Referințe
/		
Act Administrativ nr. TDP nr. 324-44327, din 18/06/1996 emis de CJSAPT DOLJ;		
B1	Intabulare, drept de PROPRIETATE, dobandit prin Reconstituire, cota actuala 1/1, cota initiala 1/1 1) COCOSATU DUMITRU	A1

C. Partea III. SARCINI .

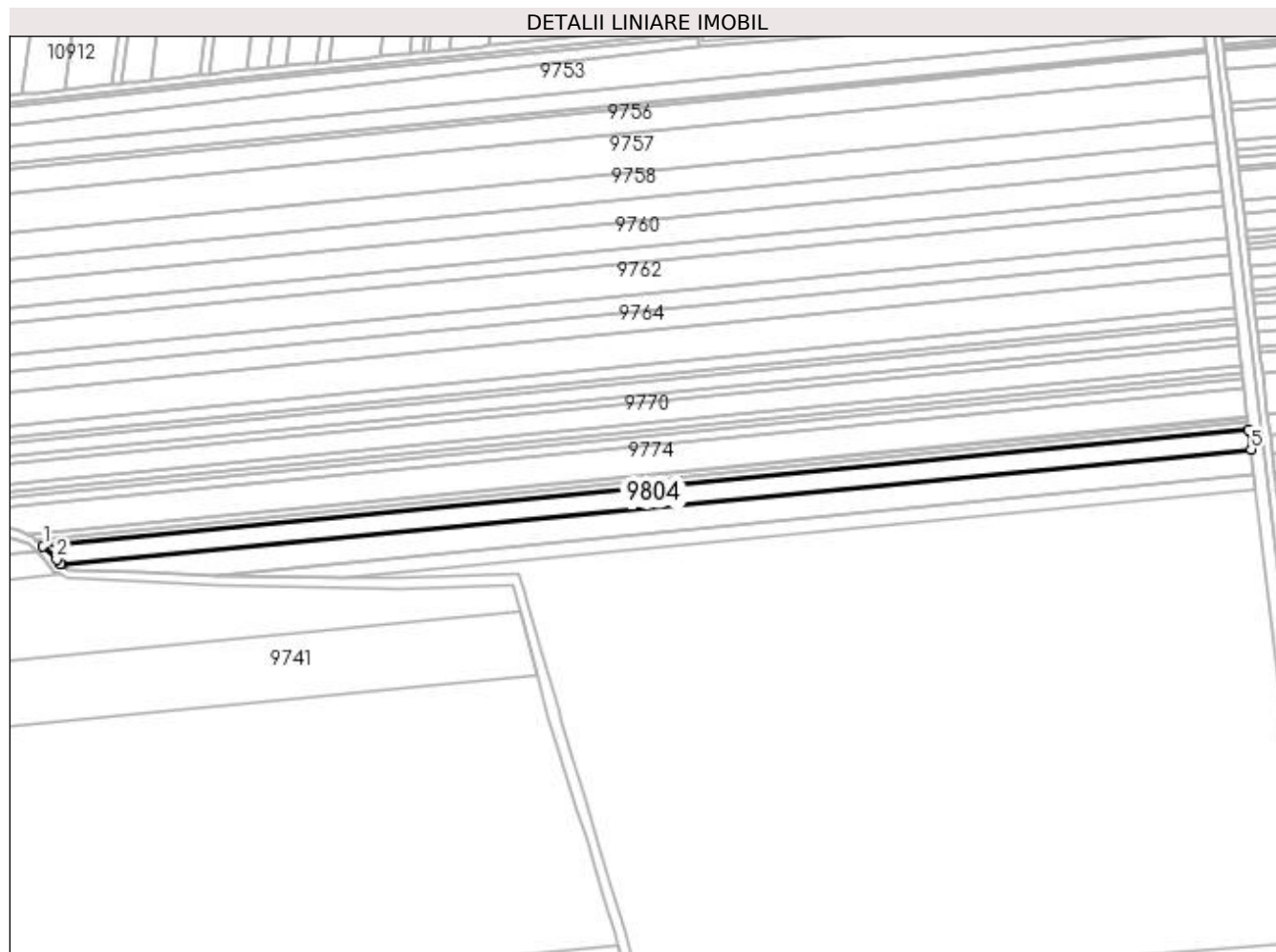
Inscrieri privind dezmembramintele dreptului de proprietate, drepturi reale de garanție și sarcini	Referințe
NU SUNT	

Anexa Nr. 1 La Partea I

Teren

Nr cadastral	Suprafața (mp)*	Observații / Referințe
	Din acte: 17.199 Masurata: 14.206	Diferenta se afla la ID 14585.

* Suprafața este determinată în planul de proiecție Stereo 70.



Date referitoare la teren

Crt	Categorie folosință	Intra vilan	Suprafața (mp)	Tarla	Parcelă	Nr. topo	Observații / Referințe
1	arabil	NU	14.206	141	50	-	

Lungime Segmente

1) Valorile lungimilor segmentelor sunt obținute din proiecție în plan.

Punct început	X / Y	Punct sfârșit	X / Y	Lungime segment (** (m)
1	376.941,678 272.535,637	2	376.952,059 272.525,375	14.597
2	376.952,059 272.525,375	3	376.955,447 272.522,046	4.75
3	376.955,447 272.522,046	4	376.955,852 272.521,782	0.483
4	376.955,852 272.521,782	5	377.882,756 272.611,23	931.21

Punct început	X / Y	Punct sfârșit	X / Y	Lungime segment (** (m)
5	377.882,756 272.611,23	6	377.881,044 272.626,288	15.155
6	377.881,044 272.626,288	1	376.941,678 272.535,637	943.73

** Lungimile segmentelor sunt determinate în planul de proiecție Stereo 70 și sunt rotunjite la 1 milimetru.

*** Distanța dintre puncte este formată din segmente cumulate ce sunt mai mici decât valoarea 1 milimetru.

**DATE DESPRE IMOBILUL NR. 9805**

Oficiul de Cadastru și Publicitate Imobiliară DOLJ
Biroul de Cadastru și Publicitate Imobiliară Craiova

A. Partea I. Descrierea imobilului

TEREN Extravilan

Adresa: Jud. Dolj, T141,P49

Nr. Crt	Nr cadastral Nr. topografic	Suprafața* (mp)	Observații / Referințe
A1		17.799	Sector cadastral:1 Teren neîmprejmuit;

B. Partea II. Proprietari și acte

Inscrieri privitoare la dreptul de proprietate și alte drepturi reale	Referințe
/	
Act Administrativ nr. TDP nr. 528-60692, din 08/10/1996 emis de CJS DAPT DOLJ;	
B1	A1
Intabulare, drept de PROPRIETATE, dobândit prin Reconstituire, cota actuala 1/1, cota initiala 1/1 1) COCOȘATU DUMITRU	

C. Partea III. SARCINI .


Inscrieri privind dezmembramintele dreptului de proprietate, drepturi reale de garanție și sarcini	Referințe
NU SUNT	

Anexa Nr. 1 La Partea I

Teren

Nr cadastral	Suprafața (mp)*	Observații / Referințe
	17.799	

* Suprafața este determinată în planul de proiecție Stereo 70.



Date referitoare la teren

Crt	Categorie folosință	Intra vilan	Suprafața (mp)	Tarla	Parcelă	Nr. topo	Observații / Referințe
1	arabil	NU	17.799	141	49	-	

Lungime Segmente

1) Valorile lungimilor segmentelor sunt obținute din proiecție în plan.

Punct început	X / Y	Punct sfârșit	X / Y	Lungime segment (** (m)
1	376.955,852 272.521,782	2	376.962,099 272.517,702	7.461
2	376.962,099 272.517,702	3	377.019,067 272.515,411	57.014
3	377.019,067 272.515,411	4	377.076,185 272.513,138	57.163
4	377.076,185 272.513,138	5	377.885,053 272.591,196	812.626
5	377.885,053 272.591,196	6	377.883,838 272.601,71	10.584

Punct început	X / Y	Punct sfârșit	X / Y	Lungime segment (** (m)
6	377.883,838 272.601,71	7	377.882,756 272.611,23	9.581
7	377.882,756 272.611,23	1	376.955,852 272.521,782	931.21

** Lungimile segmentelor sunt determinate în planul de proiecție Stereo 70 și sunt rotunjite la 1 milimetru.

*** Distanța dintre puncte este formată din segmente cumulate ce sunt mai mici decât valoarea 1 milimetru.

**DATE DESPRE IMOBILUL NR. 9806**

Oficiul de Cadastru și Publicitate Imobiliară DOLJ
Biroul de Cadastru și Publicitate Imobiliară Craiova

A. Partea I. Descrierea imobilului

TEREN Extravilan

Adresa: Jud. Dolj, T141,P48

Nr. Crt	Nr cadastral Nr. topografic	Suprafața* (mp)	Observații / Referințe
A1		8.599	Sector cadastral:1 Teren neimprejmuit;

B. Partea II. Proprietari și acte

Inscrieri privitoare la dreptul de proprietate și alte drepturi reale	Referințe
/	
Act Administrativ nr. TDP nr. 305-44327, din 13/06/1996 emis de CJSAPT DOLJ;	
B1	A1
Intabulare, drept de PROPRIETATE, dobândit prin Reconstituire, cota actuala 1/1, cota initiala 1/1 1) ODINĂ C. MARIA	

C. Partea III. SARCINI .

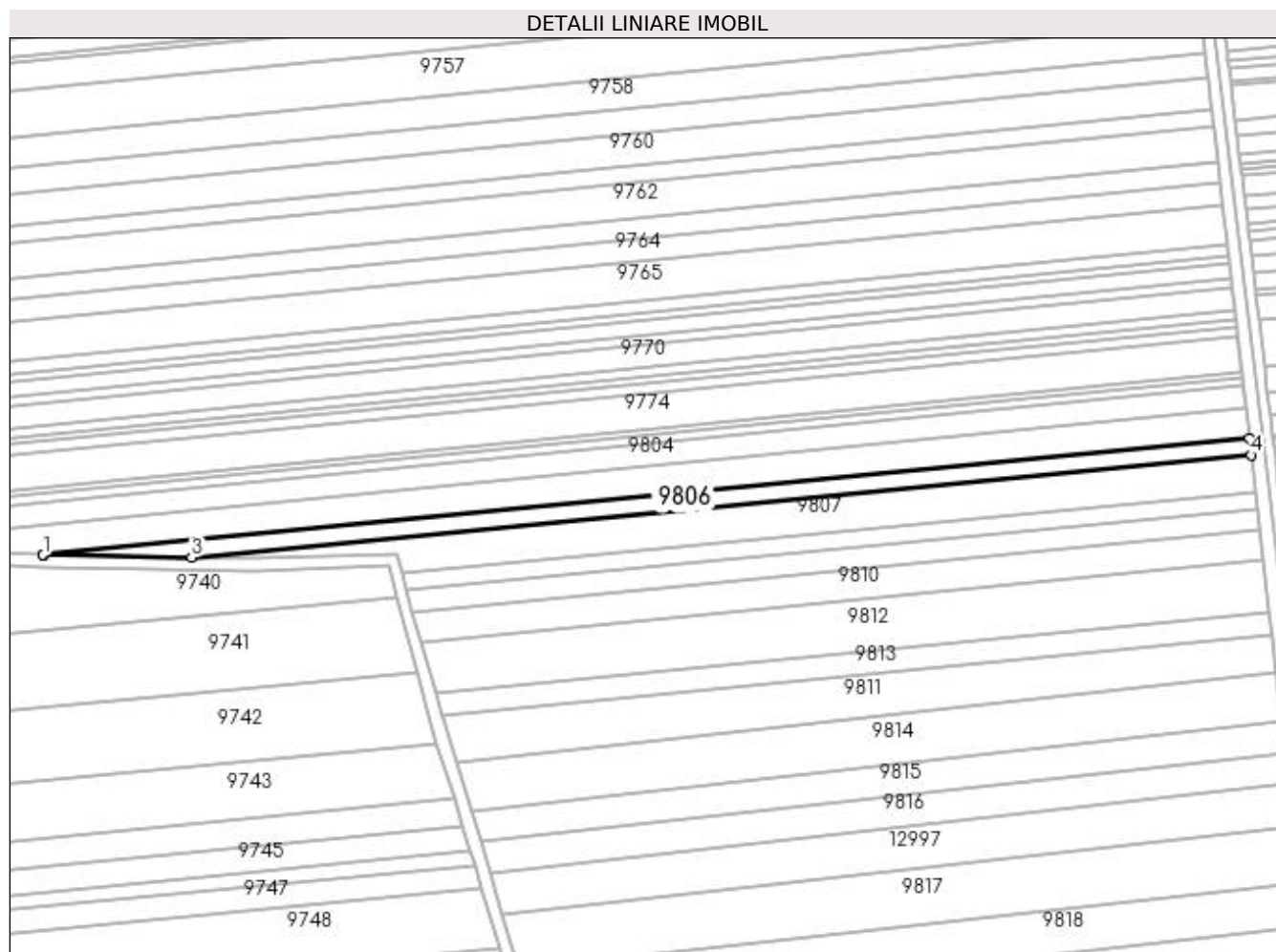
Inscrieri privind dezmembramintele dreptului de proprietate, drepturi reale de garanție și sarcini	Referințe
NU SUNT	

Anexa Nr. 1 La Partea I

Teren

Nr cadastral	Suprafața (mp)*	Observații / Referințe
	8.599	

* Suprafața este determinată în planul de proiecție Stereo 70.



Date referitoare la teren

Crt	Categorie folosință	Intra vilan	Suprafața (mp)	Tarla	Parcelă	Nr. topo	Observații / Referințe
1	arabil	NU	8.599	141	48	-	

Lungime Segmente

1) Valorile lungimilor segmentelor sunt obținute din proiecție în plan.

Punct început	X / Y	Punct sfârșit	X / Y	Lungime segment (** (m)
1	377.076,185 272.513,138	2	377.076,895 272.513,109	0.711
2	377.076,895 272.513,109	3	377.175,676 272.511,422	98.795
3	377.175,676 272.511,422	4	377.886,346 272.580,004	713.972
4	377.886,346 272.580,004	5	377.885,053 272.591,196	11.266
5	377.885,053 272.591,196	1	377.076,185 272.513,138	812.626

**** Lungimile segmentelor sunt determinate în planul de proiecție Stereo 70 și sunt rotunjite la 1 milimetru.**

***** Distanța dintre puncte este formată din segmente cumulate ce sunt mai mici decât valoarea 1 milimetru.**

**DATE DESPRE IMOBILUL NR. 9807**

Oficiul de Cadastru și Publicitate Imobiliară DOLJ
Biroul de Cadastru și Publicitate Imobiliară Craiova

A. Partea I. Descrierea imobilului

TEREN Extravilan

Adresa: Jud. Dolj, T141,P47

Nr. Crt	Nr cadastral Nr. topografic	Suprafața* (mp)	Observații / Referințe
A1		15.000	Sector cadastral:1 Teren neîmprejmuit;

B. Partea II. Proprietari și acte

Inscrieri privitoare la dreptul de proprietate și alte drepturi reale	Referințe
/	
Act Administrativ nr. TDP nr. 342-44327, din 18/06/1996 emis de CJSAPT DOLJ;	
B1	A1
Intabulare, drept de PROPRIETATE, dobândit prin Reconstituire, cota actuala 1/1, cota initiala 1/1 1) CIUCĂ ILIE	

C. Partea III. SARCINI .

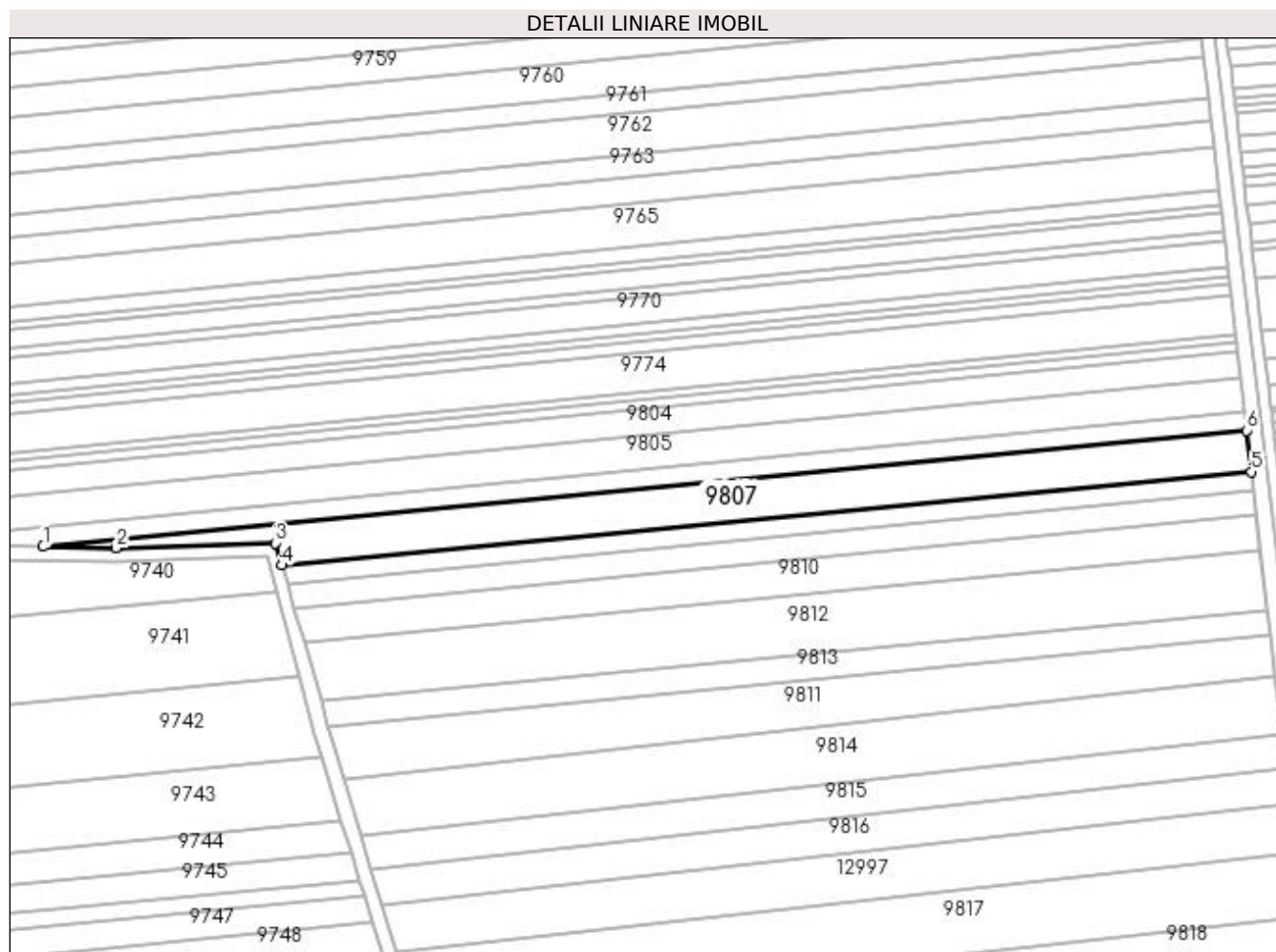
Inscrieri privind dezmembramintele dreptului de proprietate, drepturi reale de garanție și sarcini	Referințe
NU SUNT	

Anexa Nr. 1 La Partea I

Teren

Nr cadastral	Suprafața (mp)*	Observații / Referințe
	15.000	

* Suprafața este determinată în planul de proiecție Stereo 70.



Date referitoare la teren

Crt	Categorie folosință	Intra vilan	Suprafața (mp)	Tarla	Parcelă	Nr. topo	Observații / Referințe
1	arabil	NU	15.000	141	47	-	

Lungime Segmente

1) Valorile lungimilor segmentelor sunt obținute din proiecție în plan.

Punct început	X / Y	Punct sfârșit	X / Y	Lungime segment (** (m)
1	377.175,676 272.511,422	2	377.218,685 272.510,688	43.015
2	377.218,685 272.510,688	3	377.312,795 272.513,576	94.154
3	377.312,795 272.513,576	4	377.316,606 272.500,378	13.737
4	377.316,606 272.500,378	5	377.889,162 272.555,631	575.216
5	377.889,162 272.555,631	6	377.886,346 272.580,004	24.535

Punct început	X / Y	Punct sfârșit	X / Y	Lungime segment (** (m)
6	377.886,346 272.580,004	1	377.175,676 272.511,422	713.972

** Lungimile segmentelor sunt determinate în planul de proiecție Stereo 70 și sunt rotunjite la 1 milimetru.

*** Distanța dintre puncte este formată din segmente cumulate ce sunt mai mici decât valoarea 1 milimetru.

**DATE DESPRE IMOBILUL NR. 9808**

Oficiul de Cadastru și Publicitate Imobiliară DOLJ
Biroul de Cadastru și Publicitate Imobiliară Craiova

A. Partea I. Descrierea imobilului

TEREN Extravilan

Adresa: Jud. Dolj, T141,P47/1

Nr. Crt	Nr cadastral Nr. topografic	Suprafața* (mp)	Observații / Referințe
A1		6.600	Sector cadastral:1 Teren neimprejmuit;

B. Partea II. Proprietari și acte

Inscrieri privitoare la dreptul de proprietate și alte drepturi reale	Referințe
/	
Act Administrativ nr. TDP nr. 1795-48185, din 05/03/2002 emis de CJSAPT DOLJ;	
B1	A1
Intabulare, drept de PROPRIETATE, dobandit prin Reconstituire, cota actuala 1/1, cota initiala 1/1 1) CIUCĂ ILIE	

C. Partea III. SARCINI .

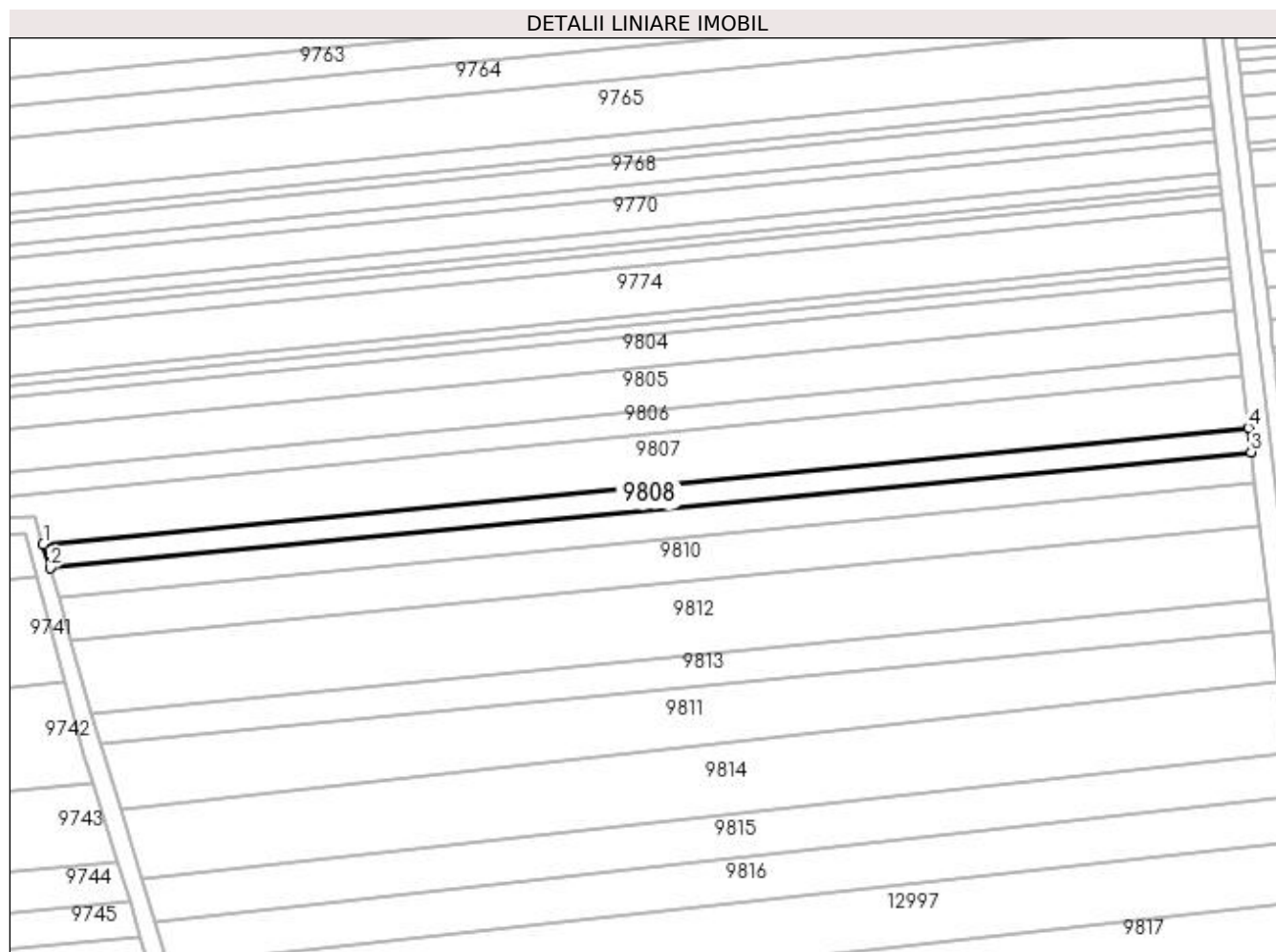
Inscrieri privind dezmembramintele dreptului de proprietate, drepturi reale de garanție și sarcini	Referințe
NU SUNT	

Anexa Nr. 1 La Partea I

Teren

Nr cadastral	Suprafața (mp)*	Observații / Referințe
	6.600	

* Suprafața este determinată în planul de proiecție Stereo 70.



Date referitoare la teren

Crt	Categorie folosință	Intra vilan	Suprafața (mp)	Tarla	Parcelă	Nr. topo	Observații / Referințe
1	arabil	NU	6.600	141	47/1	-	

Lungime Segmente

1) Valorile lungimilor segmentelor sunt obținute din proiecție în plan.

Punct început	X / Y	Punct sfârșit	X / Y	Lungime segment (** (m)
1	377.316,606 272.500,378	2	377.319,85 272.489,144	11.693
2	377.319,85 272.489,144	3	377.890,482 272.544,211	573.283
3	377.890,482 272.544,211	4	377.889,162 272.555,631	11.496
4	377.889,162 272.555,631	1	377.316,606 272.500,378	575.216

**** Lungimile segmentelor sunt determinate în planul de proiecție Stereo 70 și sunt rotunjite la 1 milimetru.**

***** Distanța dintre puncte este formată din segmente cumulate ce sunt mai mici decât valoarea 1 milimetru.**

**DATE DESPRE IMOBILUL NR. 9809**

Oficiul de Cadastru și Publicitate Imobiliară DOLJ
Biroul de Cadastru și Publicitate Imobiliară Craiova

A. Partea I. Descrierea imobilului

TEREN Extravilan

Adresa: Jud. Dolj, T141,P46

Nr. Crt	Nr cadastral Nr. topografic	Suprafața* (mp)	Observații / Referințe
A1		8.234	Sector cadastral:1 Teren neimprejmuit;

B. Partea II. Proprietari și acte

Inscrieri privitoare la dreptul de proprietate și alte drepturi reale	Referințe
/	
Act Administrativ nr. TDP nr. 1809-1977, din 12/03/2002 emis de CJSAPT DOLJ;	
B1	A1
Intabulare, drept de PROPRIETATE, dobândit prin Reconstituire, cota actuala 1/1, cota initiala 1/1 1) PREDOI IOANA	

C. Partea III. SARCINI .

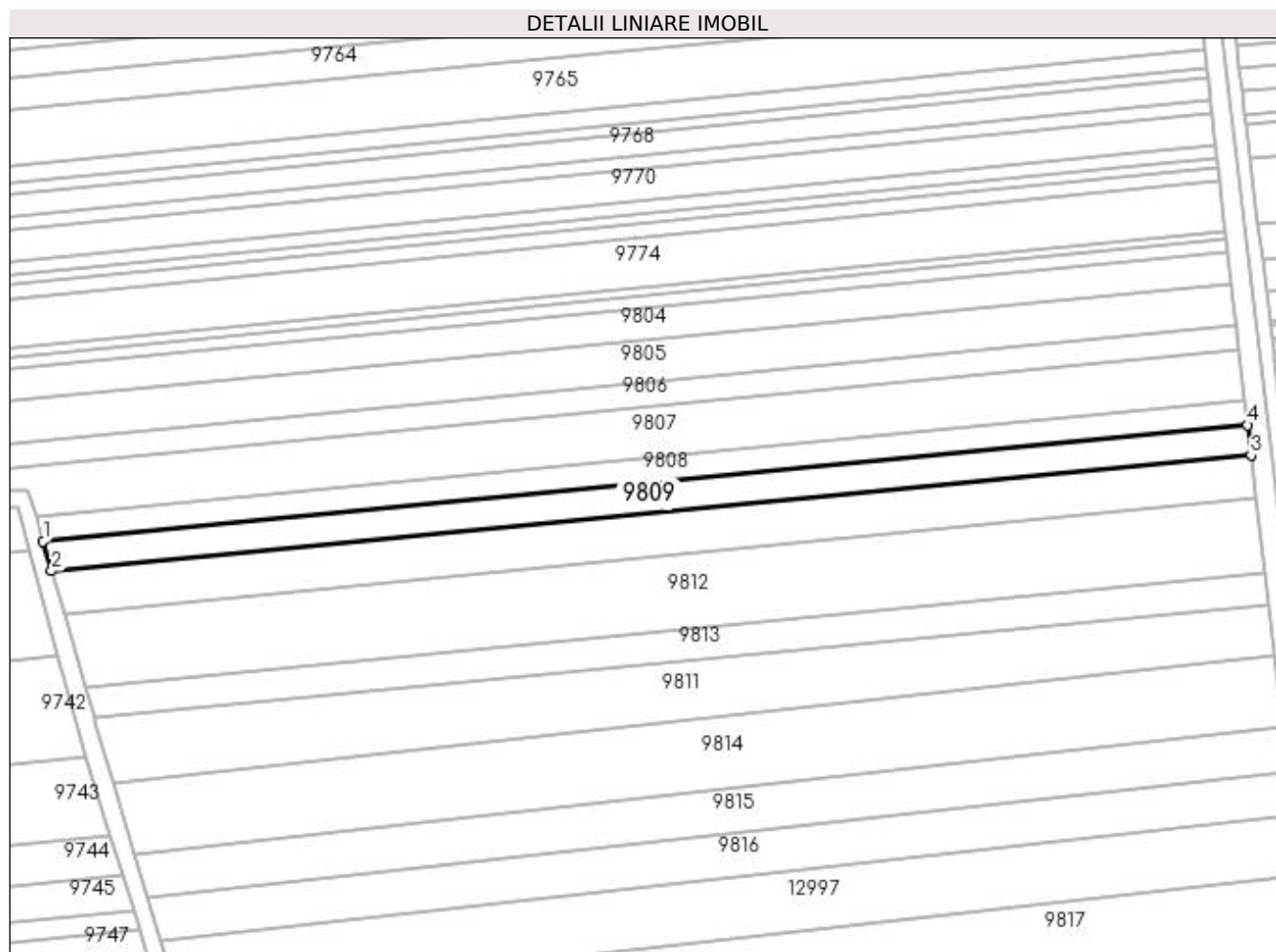
Inscrieri privind dezmembramintele dreptului de proprietate, drepturi reale de garanție și sarcini	Referințe
NU SUNT	

Anexa Nr. 1 La Partea I

Teren

Nr cadastral	Suprafața (mp)*	Observații / Referințe
	8.234	

* Suprafața este determinată în planul de proiecție Stereo 70.



Date referitoare la teren

Crt	Categorie folosință	Intra vilan	Suprafața (mp)	Tarla	Parcelă	Nr. topo	Observații / Referințe
1	arabil	NU	8.234	141	46	-	

Lungime Segmente

1) Valorile lungimilor segmentelor sunt obținute din proiecție în plan.

Punct început	X / Y	Punct sfârșit	X / Y	Lungime segment (** (m)
1	377.319,85 272.489,144	2	377.323,913 272.475,076	14.643
2	377.323,913 272.475,076	3	377.892,134 272.529,911	570.861
3	377.892,134 272.529,911	4	377.890,482 272.544,211	14.395
4	377.890,482 272.544,211	1	377.319,85 272.489,144	573.283

**** Lungimile segmentelor sunt determinate în planul de proiecție Stereo 70 și sunt rotunjite la 1 milimetru.**

***** Distanța dintre puncte este formată din segmente cumulate ce sunt mai mici decât valoarea 1 milimetru.**

**DATE DESPRE IMOBILUL NR. 9810**

Oficiul de Cadastru și Publicitate Imobiliară DOLJ
Biroul de Cadastru și Publicitate Imobiliară Craiova

A. Partea I. Descrierea imobilului

TEREN Extravilan

Adresa: Jud. Dolj, T141,P46/1

Nr. Crt	Nr cadastral Nr. topografic	Suprafața* (mp)	Observații / Referințe
A1		11.762	Sector cadastral:1 Teren neimprejmuit;

B. Partea II. Proprietari și acte

Inscrieri privitoare la dreptul de proprietate și alte drepturi reale		Referințe
/		
Act Administrativ nr. TDP nr. 734-44580, din 04/10/1996 emis de CJSAPT DOLJ;		
B1	Intabulare, drept de PROPRIETATE, dobândit prin Reconstituire, cota actuala 1/1, cota initiala 1/1 1) BRĂTAN GHEORGHITA	A1

C. Partea III. SARCINI .


Inscrieri privind dezmembramintele dreptului de proprietate, drepturi reale de garanție și sarcini	Referințe
NU SUNT	

Anexa Nr. 1 La Partea I

Teren

Nr cadastral	Suprafața (mp)*	Observații / Referințe
	11.762	

* Suprafața este determinată în planul de proiecție Stereo 70.



Date referitoare la teren

Crt	Categorie folosință	Intra vilan	Suprafața (mp)	Tarla	Parcelă	Nr. topo	Observații / Referințe
1	arabil	NU	11.762	141	46/1	-	

Lungime Segmente

1) Valorile lungimilor segmentelor sunt obținute din proiecție în plan.

Punct început	X / Y	Punct sfârșit	X / Y	Lungime segment (** (m)
1	377.323,913 272.475,076	2	377.329,747 272.454,876	21.026
2	377.329,747 272.454,876	3	377.894,506 272.509,377	567.383
3	377.894,506 272.509,377	4	377.892,134 272.529,911	20.671
4	377.892,134 272.529,911	1	377.323,913 272.475,076	570.861

**** Lungimile segmentelor sunt determinate în planul de proiecție Stereo 70 și sunt rotunjite la 1 milimetru.**

***** Distanța dintre puncte este formată din segmente cumulate ce sunt mai mici decât valoarea 1 milimetru.**

**DATE DESPRE IMOBILUL NR. 9811**

Oficiul de Cadastru și Publicitate Imobiliară DOLJ
Biroul de Cadastru și Publicitate Imobiliară Craiova

A. Partea I. Descrierea imobilului

TEREN Extravilan

Adresa: Jud. Dolj, T141,P41

Nr. Crt	Nr cadastral Nr. topografic	Suprafața* (mp)	Observații / Referințe
A1		15.600	Sector cadastral:1 Teren neimprejmuit;

B. Partea II. Proprietari și acte

Inscrieri privitoare la dreptul de proprietate și alte drepturi reale		Referințe
/		
Act Administrativ nr. TDP nr. 336-44327, din 18/06/1996 emis de CJS DAPT DOLJ;		
B1	Intabulare, drept de PROPRIETATE, dobandit prin Reconstituire, cota actuala 1/1, cota initiala 1/1 1) BUZATU TRAIAN 2) SMARANDACHE ALEXANDRINA	A1

C. Partea III. SARCINI .

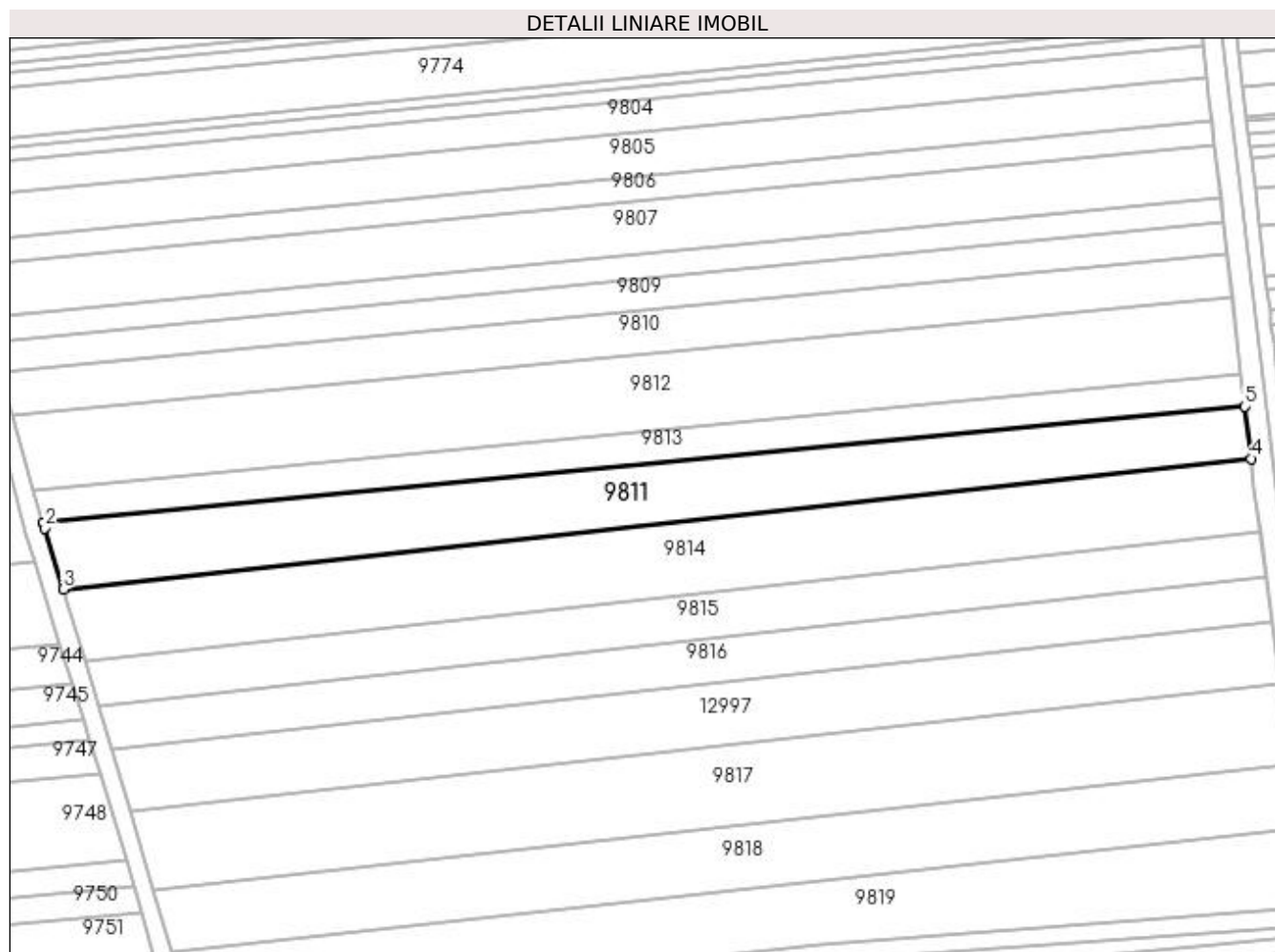
Inscrieri privind dezmembramintele dreptului de proprietate, drepturi reale de garanție și sarcini	Referințe
NU SUNT	

Anexa Nr. 1 La Partea I

Teren

Nr cadastral	Suprafața (mp)*	Observații / Referințe
	15.600	

* Suprafața este determinată în planul de proiecție Stereo 70.



Date referitoare la teren

Crt	Categorie folosință	Intravilan	Suprafața (mp)	Tarla	Parcelă	Nr. topo	Observații / Referințe
1	arabil	NU	15.600	141	41	-	

Lungime Segmente

1) Valorile lungimilor segmentelor sunt obținute din proiecție în plan.

Punct început	X / Y	Punct sfârșit	X / Y	Lungime segment (** (m)
1	377.344,031 272.405,414	2	377.344,798 272.402,759	2.764
2	377.344,798 272.402,759	3	377.353,351 272.374,392	29.628
3	377.353,351 272.374,392	4	377.903,106 272.434,954	553.081
4	377.903,106 272.434,954	5	377.900,316 272.459,097	24.304
5	377.900,316 272.459,097	1	377.344,031 272.405,414	558.869

**** Lungimile segmentelor sunt determinate în planul de proiecție Stereo 70 și sunt rotunjite la 1 milimetru.**

***** Distanța dintre puncte este formată din segmente cumulate ce sunt mai mici decât valoarea 1 milimetru.**

**DATE DESPRE IMOBILUL NR. 9812**

Oficiul de Cadastru și Publicitate Imobiliară DOLJ
Biroul de Cadastru și Publicitate Imobiliară Craiova

A. Partea I. Descrierea imobilului

TEREN Extravilan

Adresa: Jud. Dolj, T141,P44

Nr. Crt	Nr cadastral Nr. topografic	Suprafața* (mp)	Observații / Referințe
A1		19.998	Sector cadastral:1 Teren neimprejmuit;

B. Partea II. Proprietari și acte

Inscrieri privitoare la dreptul de proprietate și alte drepturi reale	Referințe
/	
Act Administrativ nr. TDP nr. 320-44327, din 18/06/1996 emis de CJSAPT DOLJ;	
B1	A1
Intabulare, drept de PROPRIETATE, dobândit prin Reconstituire, cota actuala 1/1, cota initiala 1/1	
1) CRĂCIUN ELISABETA	
2) POPA ELENA	

C. Partea III. SARCINI .

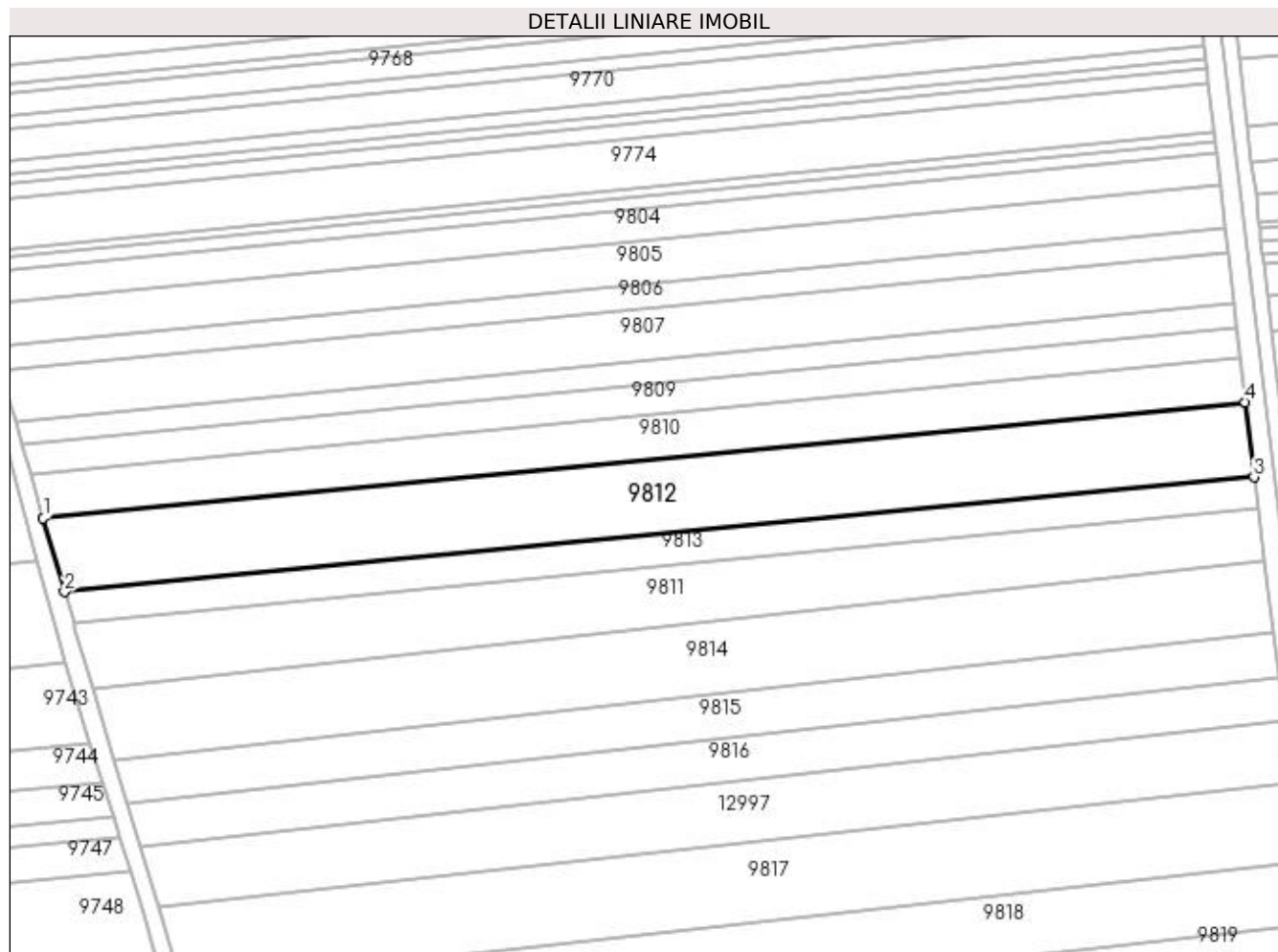
Inscrieri privind dezmembramentele dreptului de proprietate, drepturi reale de garanție și sarcini	Referințe
NU SUNT	

Anexa Nr. 1 La Partea I

Teren

Nr cadastral	Suprafața (mp)*	Observații / Referințe
	19.998	

* Suprafața este determinată în planul de proiecție Stereo 70.



Date referitoare la teren

Crt	Categorie folosință	Intra vilan	Suprafața (mp)	Tarla	Parcelă	Nr. topo	Observații / Referințe
1	arabil	NU	19.998	141	44	-	

Lungime Segmente

1) Valorile lungimilor segmentelor sunt obținute din proiecție în plan.

Punct început	X / Y	Punct sfârșit	X / Y	Lungime segment (** (m)
1	377.329,747 272.454,876	2	377.339,748 272.420,244	36.047
2	377.339,748 272.420,244	3	377.898,574 272.474,172	561.422
3	377.898,574 272.474,172	4	377.894,506 272.509,377	35.439
4	377.894,506 272.509,377	1	377.329,747 272.454,876	567.383

**** Lungimile segmentelor sunt determinate în planul de proiecție Stereo 70 și sunt rotunjite la 1 milimetru.**

***** Distanța dintre puncte este formată din segmente cumulate ce sunt mai mici decât valoarea 1 milimetru.**

**DATE DESPRE IMOBILUL NR. 9813**

Oficiul de Cadastru și Publicitate Imobiliară DOLJ
Biroul de Cadastru și Publicitate Imobiliară Craiova

A. Partea I. Descrierea imobilului

TEREN Extravilan

Adresa: Jud. Dolj, T141,P43

Nr. Crt	Nr cadastral Nr. topografic	Suprafața* (mp)	Observații / Referințe
A1		8.499	Sector cadastral:1 Teren neimprejmuit;

B. Partea II. Proprietari și acte

Inscrieri privitoare la dreptul de proprietate și alte drepturi reale		Referințe
/		
Act Administrativ nr. TDP nr. 1714-48185, din 14/01/2002 emis de CJSAPT DOLJ;		
B1	Intabulare, drept de PROPRIETATE, dobândit prin Reconstituire, cota actuala 1/1, cota initiala 1/1 1) ION ANA 2) GRIGORE ANEXIA 3) ANDRIȚOIU CONSTANTINA 4) ANTOHI ECATERINA 5) GRIGORE GHEORGHE 6) CUIBUS ELENA	A1

C. Partea III. SARCINI .

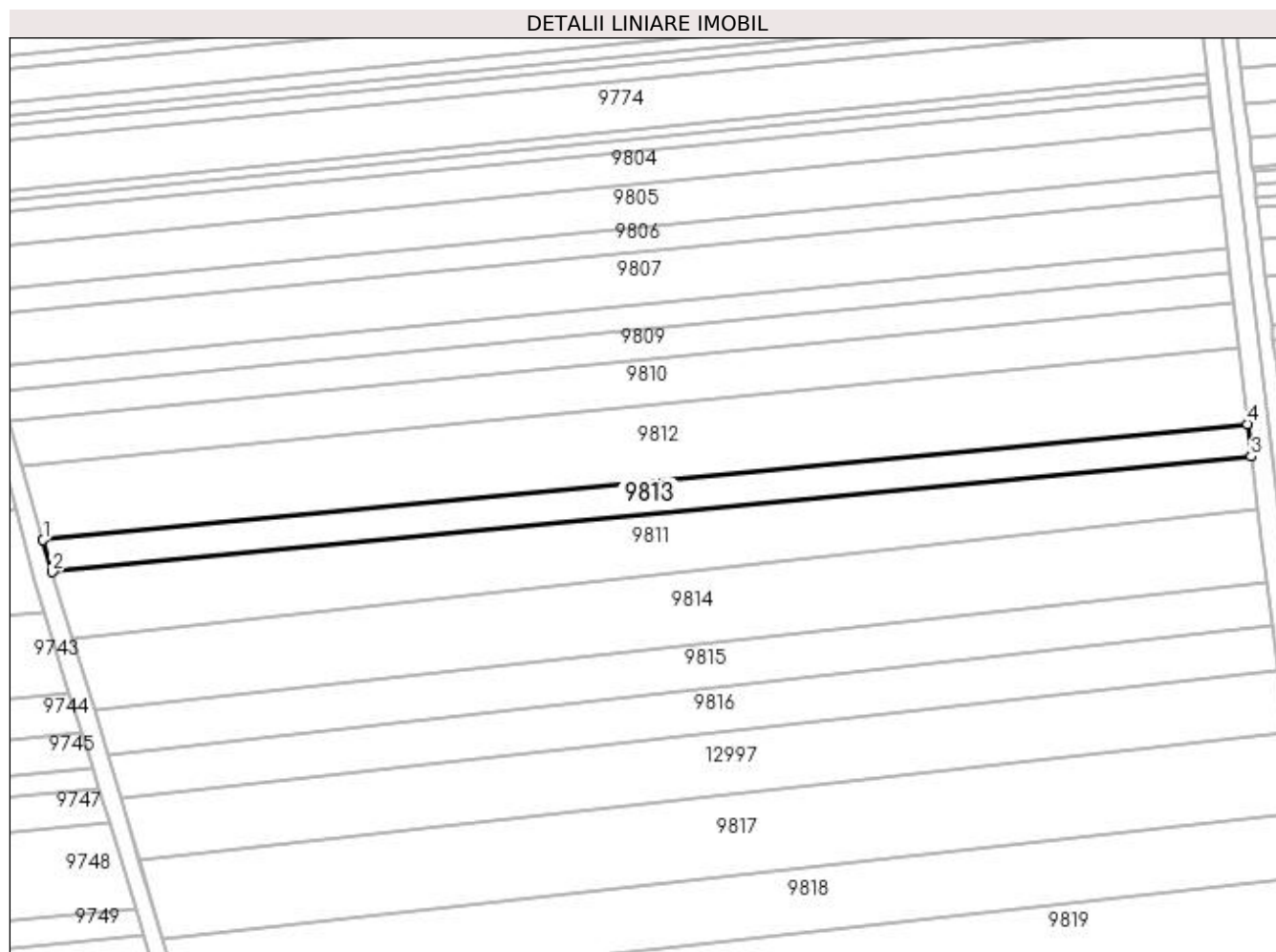
Inscrieri privind dezmembramintele dreptului de proprietate, drepturi reale de garanție și sarcini	Referințe
NU SUNT	

Anexa Nr. 1 La Partea I

Teren

Nr cadastral	Suprafața (mp)*	Observații / Referințe
	8.499	

* Suprafața este determinată în planul de proiecție Stereo 70.



Date referitoare la teren

Crt	Categorie folosință	Intra vilan	Suprafața (mp)	Tarla	Parcelă	Nr. topo	Observații / Referințe
1	arabil	NU	8.499	141	43	-	

Lungime Segmente

1) Valorile lungimilor segmentelor sunt obținute din proiecție în plan.

Punct început	X / Y	Punct sfârșit	X / Y	Lungime segment (** (m)
1	377.339,748 272.420,244	2	377.344,031 272.405,414	15.436
2	377.344,031 272.405,414	3	377.900,316 272.459,097	558.869
3	377.900,316 272.459,097	4	377.898,574 272.474,172	15.175
4	377.898,574 272.474,172	1	377.339,748 272.420,244	561.422

**** Lungimile segmentelor sunt determinate în planul de proiecție Stereo 70 și sunt rotunjite la 1 milimetru.**

***** Distanța dintre puncte este formată din segmente cumulate ce sunt mai mici decât valoarea 1 milimetru.**

**DATE DESPRE IMOBILUL NR. 9814**

Oficiul de Cadastru și Publicitate Imobiliară DOLJ
Biroul de Cadastru și Publicitate Imobiliară Craiova

A. Partea I. Descrierea imobilului

TEREN Extravilan

Adresa: Jud. Dolj, T141,P39

Nr. Crt	Nr cadastral Nr. topografic	Suprafața* (mp)	Observații / Referințe
A1		18.800	Sector cadastral:1 Teren neimprejmuit;

B. Partea II. Proprietari și acte

Inscrieri privitoare la dreptul de proprietate și alte drepturi reale	Referințe
/	
Act Administrativ nr. TDP nr. 9277, din 08/11/2007 emis de CJSAPT DOLJ;	
B1	A1
Intabulare, drept de PROPRIETATE, dobândit prin Reconstituire, cota actuala 1/1, cota initiala 1/1 1) VĂLEANU ION	

C. Partea III. SARCINI .

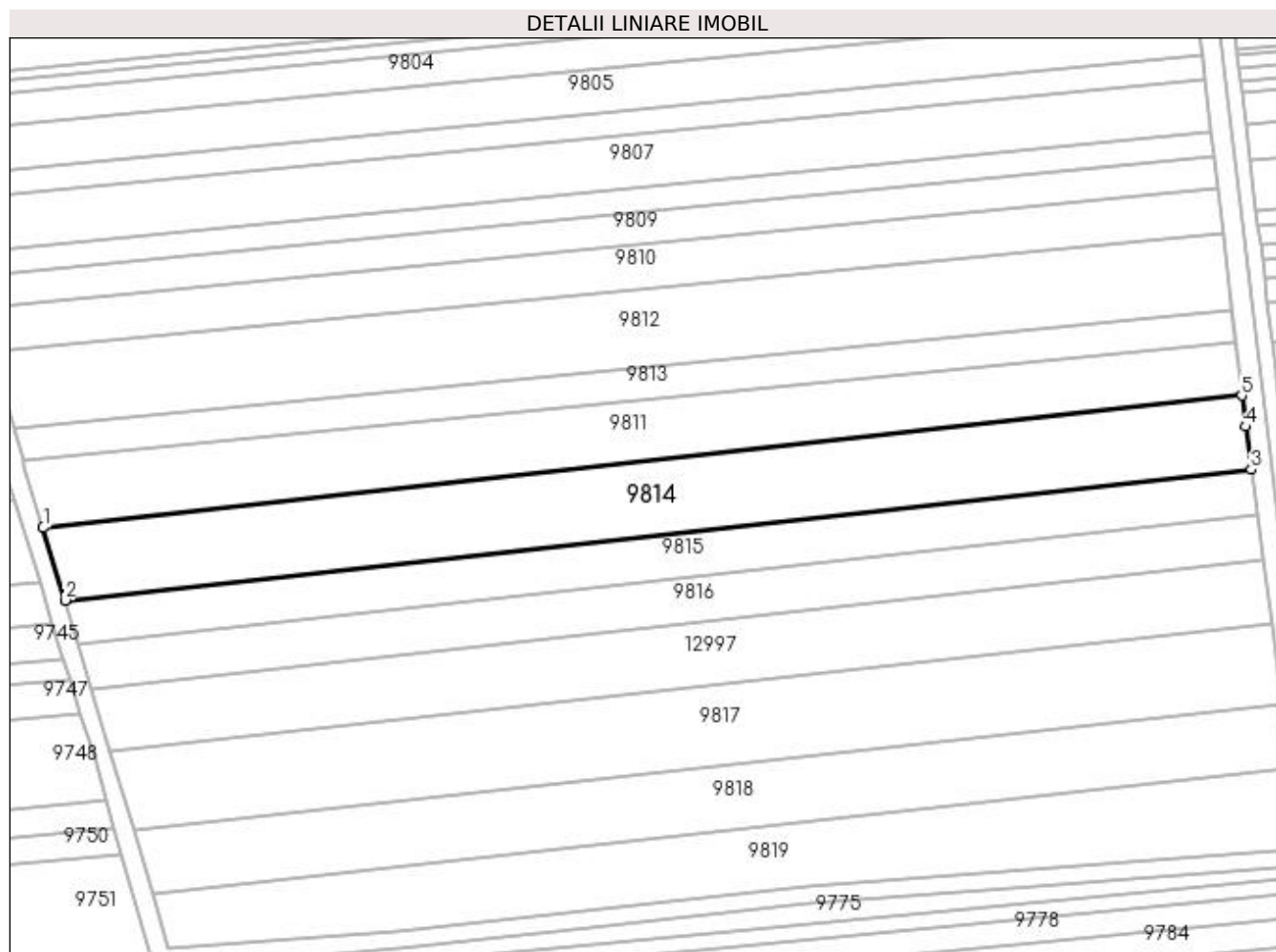
Inscrieri privind dezmembramintele dreptului de proprietate, drepturi reale de garanție și sarcini	Referințe
NU SUNT	

Anexa Nr. 1 La Partea I

Teren

Nr cadastral	Suprafața (mp)*	Observații / Referințe
	18.800	

* Suprafața este determinată în planul de proiecție Stereo 70.



Date referitoare la teren

Crt	Categorie folosință	Intra vilan	Suprafața (mp)	Tarla	Parcelă	Nr. topo	Observații / Referințe
1	arabil	NU	18.800	141	39	-	

Lungime Segmente

1) Valorile lungimilor segmentelor sunt obținute din proiecție în plan.

Punct început	X / Y	Punct sfârșit	X / Y	Lungime segment (** (m)
1	377.353,351 272.374,392	2	377.363,384 272.341,116	34.756
2	377.363,384 272.341,116	3	377.907,408 272.401,047	547.315
3	377.907,408 272.401,047	4	377.904,746 272.420,756	19.888
4	377.904,746 272.420,756	5	377.903,106 272.434,954	14.292
5	377.903,106 272.434,954	1	377.353,351 272.374,392	553.081

**** Lungimile segmentelor sunt determinate în planul de proiecție Stereo 70 și sunt rotunjite la 1 milimetru.**

***** Distanța dintre puncte este formată din segmente cumulate ce sunt mai mici decât valoarea 1 milimetru.**

**DATE DESPRE IMOBILUL NR. 9815**

Oficiul de Cadastru și Publicitate Imobiliară DOLJ
Biroul de Cadastru și Publicitate Imobiliară Craiova

A. Partea I. Descrierea imobilului

TEREN Extravilan

Adresa: Jud. Dolj, T.141, P.37

Nr. Crt	Nr cadastral Nr. topografic	Suprafața* (mp)	Observații / Referințe
A1	31568	11.399	Sector cadastral:1 Teren neimprejmuit;

B. Partea II. Proprietari și acte

Inscrieri privitoare la dreptul de proprietate și alte drepturi reale		Referințe
41270 / 04/03/2019		
Act Notarial nr. CONTRACT DE VANZARE NR.856, din 27/02/2019 emis de NP Floricel MIHAI-MARIAN;		
B1	Intabulare, drept de PROPRIETATE, dobandit prin Conventie, cota actuala 1/1, cota initiala 1/1 1) SILISTEANU TIBERIU RADU	A1
B2	Se notează faptul că imobilul face parte din patrimoniul de afecțiune al lui SILISTEANU TIBERIU RADU INTREPRINDERE INDIVIDUALA	A1

C. Partea III. SARCINI .

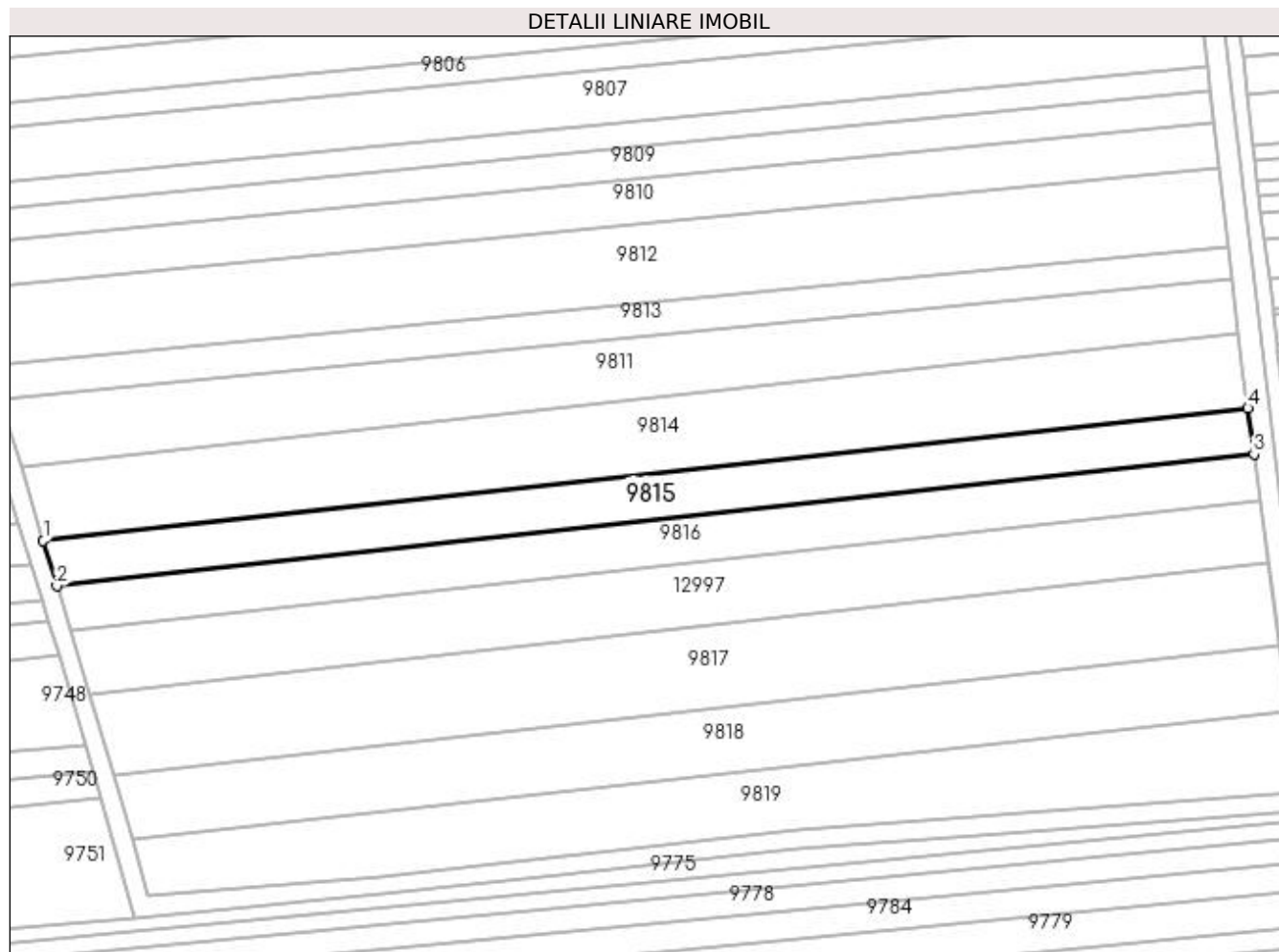
Inscrieri privind dezmembramintele dreptului de proprietate, drepturi reale de garanție și sarcini	Referințe
NU SUNT	

Anexa Nr. 1 La Partea I

Teren

Nr cadastral	Suprafața (mp)*	Observații / Referințe
31568	11.399	

* Suprafața este determinată în planul de proiecție Stereo 70.



Date referitoare la teren

Crt	Categorie folosință	Intra vilan	Suprafața (mp)	Tarla	Parcelă	Nr. topo	Observații / Referințe
1	arabil	NU	11.399	141	37	-	

Lungime Segmente

1) Valorile lungimilor segmentelor sunt obținute din proiecție în plan.

Punct început	X / Y	Punct sfârșit	X / Y	Lungime segment (** (m)
1	377.363,384 272.341,116	2	377.369,518 272.320,775	21.246
2	377.369,518 272.320,775	3	377.910,206 272.380,338	543.959
3	377.910,206 272.380,338	4	377.907,408 272.401,047	20.897
4	377.907,408 272.401,047	1	377.363,384 272.341,116	547.315

**** Lungimile segmentelor sunt determinate în planul de proiecție Stereo 70 și sunt rotunjite la 1 milimetru.**

***** Distanța dintre puncte este formată din segmente cumulate ce sunt mai mici decât valoarea 1 milimetru.**

**DATE DESPRE IMOBILUL NR. 9816**

Oficiul de Cadastru și Publicitate Imobiliară DOLJ
Biroul de Cadastru și Publicitate Imobiliară Craiova

A. Partea I. Descrierea imobilului

TEREN Extravilan

Adresa: Jud. Dolj, T.141, P.35

Nr. Crt	Nr cadastral Nr. topografic	Suprafața* (mp)	Observații / Referințe
A1	31679	11.399	Sector cadastral:1 Teren neimprejmuit;

B. Partea II. Proprietari și acte

Inscrieri privitoare la dreptul de proprietate și alte drepturi reale	Referințe
137949 / 24/10/2016	
Act Notarial nr. CVCaut. nr. 1106, din 14/10/2016 emis de NP Mladin Preoteasa Alina Corina (CONTRACT DE VANZARE AUTENTIFICAT SUB BUMARUL 1106/14.10.2016, DE NP MLADIN-PREOTEASA ALINA-CORINA);	
B1	Intabulare, drept de PROPRIETATE, dobandit prin Conventie, cota actuala 1/1, cota initiala 1/1 1) SC AGROEXPERT INDUSTRY SRL, CIF:29142623
81251 / 16/04/2020	
Act Notarial nr. CONTRACT DE IPOTECA NR 695, din 14/04/2020 emis de NP Mladin Preoteasa Alina Corina;	
B2	Se noteaza interdictiile de instrainare, grevare, inchiriere, dezmembrare, alipire, construire, amenajare, 1) CEC BANK SA SUC CRAIOVA, CIF:9999999999999, Lipsa CUI.
40327 / 19/02/2021	
Act Notarial nr. Contract de ipoteca aut. nr.246, din 16/02/2021 emis de Ivanescu Adina;	
B3	Se noteaza interdictiile de instrainare, grevare, inchiriere, dezmembrare, alipire, construire, demolare, restructurare si amenajare; 1) CEC BANK SA, CIF:361897
247042 / 13/10/2021	
Act Notarial nr. contract de ipoteca aut nr 1859, din 05/10/2021 emis de NP Ivanescu Adina;	
B4	se noteaza interdicția de înstrăinare, grevare, închiriere, dezmembrare, alipire, construire, amenajare 1) CEC BANK SA, CIF:361897
192475 / 11/10/2022	
Act Notarial nr. contract de ipoteca aut nr 1953, din 30/09/2022 emis de NP Atanasoaei Mihai Cristian;	
B5	se noteaza interdictiile de instrainare, grevare, dezmembrare, inchiriere, alipire, construire, amenajare 1) CEC BANK S.A., CIF:5763640
215874 / 31/10/2022	
Act Notarial nr. contract de ipoteca aut nr 1983, din 04/10/2022 emis de Atanasoaei Mihai Cristian (act notarial nr incheiere de completare nr 53 din 28.10.2022, emis de Atanasoaei Mihai Cristian);	
B6	se noteaza interdictiile de instrainare, grevare, dezmembrare, inchiriere, alipire, construire, amenajare 1) SC AGROEXPERT INDUSTRY SRL, CIF:29142623

C. Partea III. SARCINI

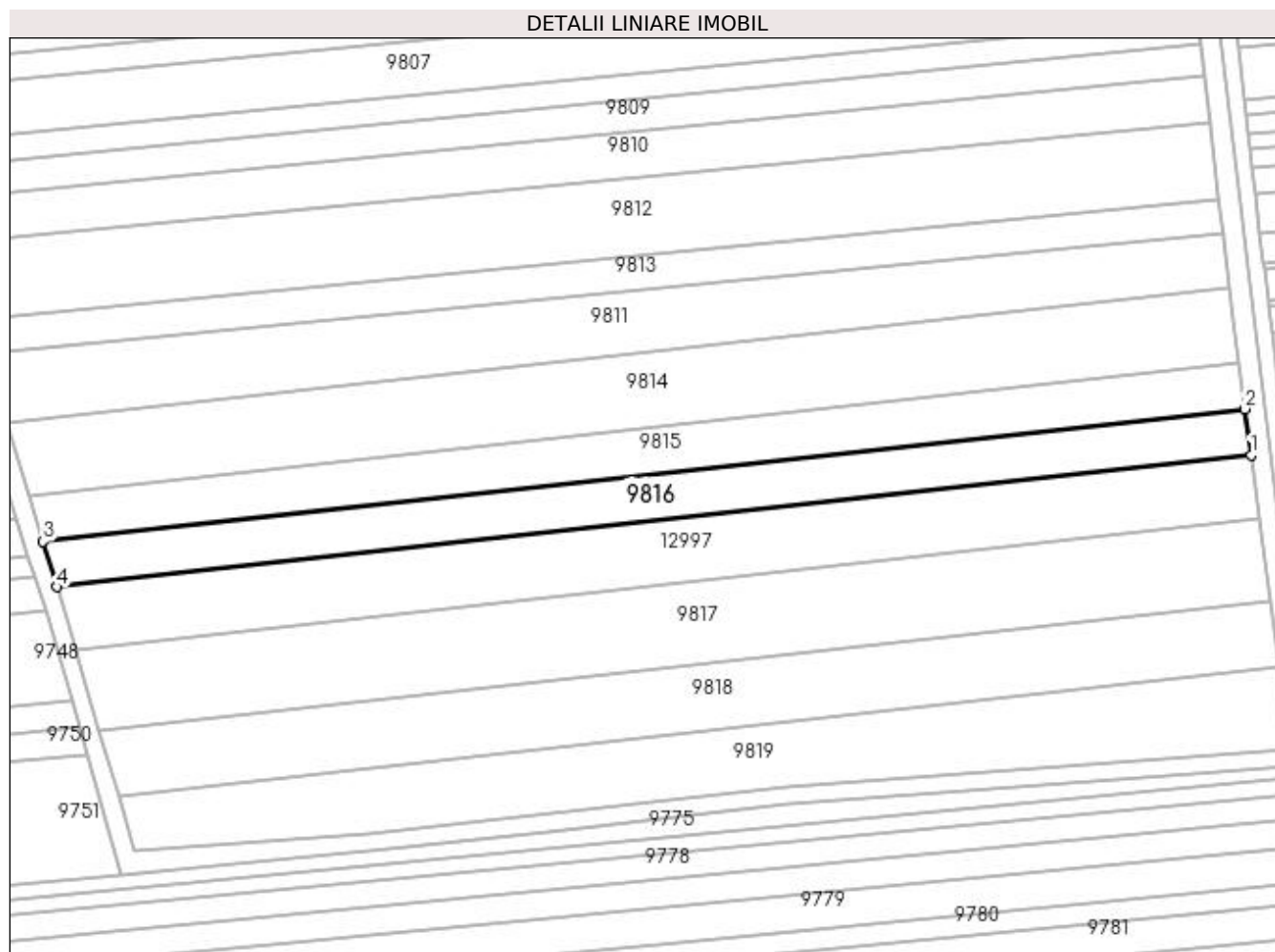
Inscrieri privind dezmembramintele dreptului de proprietate, drepturi reale de garanție și sarcini	Referințe
81251 / 16/04/2020	
Act Notarial nr. CONTRACT DE IPOTECA NR 695, din 14/04/2020 emis de NP Mladin Preoteasa Alina Corina;	
C1	Intabulare, drept de IPOTECA, Valoare:5000000 LEI si celelalte obligatii de plata aferente creditului 1) CEC BANK SA SUC CRAIOVA, CIF:9999999999999, Lipsa CUI.
40327 / 19/02/2021	
Act Notarial nr. Contract de ipoteca aut. nr.246, din 16/02/2021 emis de Ivanescu Adina;	
C2	Intabulare, drept de IPOTECA, Valoare:10000000 LEI, si celelalte obligatii de plata aferente creditului 1) CEC BANK SA, CIF:361897
247042 / 13/10/2021	

Inscrieri privind dezmembramintele dreptului de proprietate, drepturi reale de garanție și sarcini		Referințe
Act Notarial nr. contract de ipoteca aut nr 1859, din 05/10/2021 emis de NP Ivanescu Adina;		
C3	Intabulare, drept de IPOTECA, Valoare:9897000 LEIși celelalte obligatii aferente creditulu 1) CEC BANK SA, CIF:361897	A1
192475 / 11/10/2022		
Act Notarial nr. contract de ipoteca aut nr 1953, din 30/09/2022 emis de NP Atanasoaei Mihai Cristian;		
C4	Intabulare, drept de IPOTECA, Valoare:1900000 LEIși celelalte obligatii aferente creditului 1) CEC BANK S.A., CIF:5763640	A1
215874 / 31/10/2022		
Act Notarial nr. contract de ipoteca aut nr 1983, din 04/10/2022 emis de Atanasoaei Mihai Cristian (act notarial nr incheiere de completare nr 53 din 28.10.2022, emis de Atanasoaei Mihai Cristian);		
C5	Intabulare, drept de IPOTECA, Valoare:7130000 LEI+ celelalte obligatii de plata afrente creditului, 1) CEC BANK S.A., CIF:5763640	A1

Anexa Nr. 1 La Partea I**Teren**

Nr cadastral	Suprafața (mp)*	Observații / Referințe
31679	11.399	

* Suprafața este determinată în planul de proiecție Stereo 70.

**Date referitoare la teren**

Crt	Categorie folosință	Intravilan	Suprafața (mp)	Tarla	Parcelă	Nr. topo	Observații / Referințe
1	arabil	NU	11.399	141	35	-	Imobil înregistrat în planul cadastral fără localizare certa datorită lipsei planului parcelar.

Lungime Segmente

1) Valorile lungimilor segmentelor sunt obținute din proiecție în plan.

Punct început	X / Y	Punct sfârșit	X / Y	Lungime segment (** (m)
1	377.913,021 272.359,5	2	377.910,206 272.380,338	21.027
2	377.910,206 272.380,338	3	377.369,518 272.320,775	543.959
3	377.369,518 272.320,775	4	377.375,689 272.300,306	21.379
4	377.375,689 272.300,306	1	377.913,021 272.359,5	540.583

**** Lungimile segmentelor sunt determinate în planul de proiecție Stereo 70 și sunt rotunjite la 1 milimetru.**

***** Distanța dintre puncte este formată din segmente cumulate ce sunt mai mici decât valoarea 1 milimetru.**

**DATE DESPRE IMOBILUL NR. 9817**

Oficiul de Cadastru și Publicitate Imobiliară DOLJ
Biroul de Cadastru și Publicitate Imobiliară Craiova

A. Partea I. Descrierea imobilului

TEREN Extravilan

Nr. CF vechi:371
Nr. cadastral vechi:604

Adresa: Jud. Dolj

Nr. Crt	Nr cadastral Nr. topografic	Suprafata* (mp)	Observatii / Referinta
A1	30442	Din acte: 20.000 Masurata: 20.024	Sector cadastral:1 Teren neimprejmuit;

B. Partea II. Proprietari și acte

Inscrieri privitoare la dreptul de proprietate și alte drepturi reale		Referinta
22018 / 26/02/2014		
Act Notarial nr. Contract vanzare cumparare 722, din 16/05/2013 emis de DRAGOMIR ROMELIA MARINA (Declaratia aut nr 901/2013 BNP Dragomir R);		
B1	Intabulare, drept de PROPRIETATE, dobandit prin Conventie, cota actuala 1/1, cota initiala 1/1 1) KAMPARO INVESTMENT SRL, CIF:99999999999999, Lipsa CUI.	A1

C. Partea III. SARCINI .

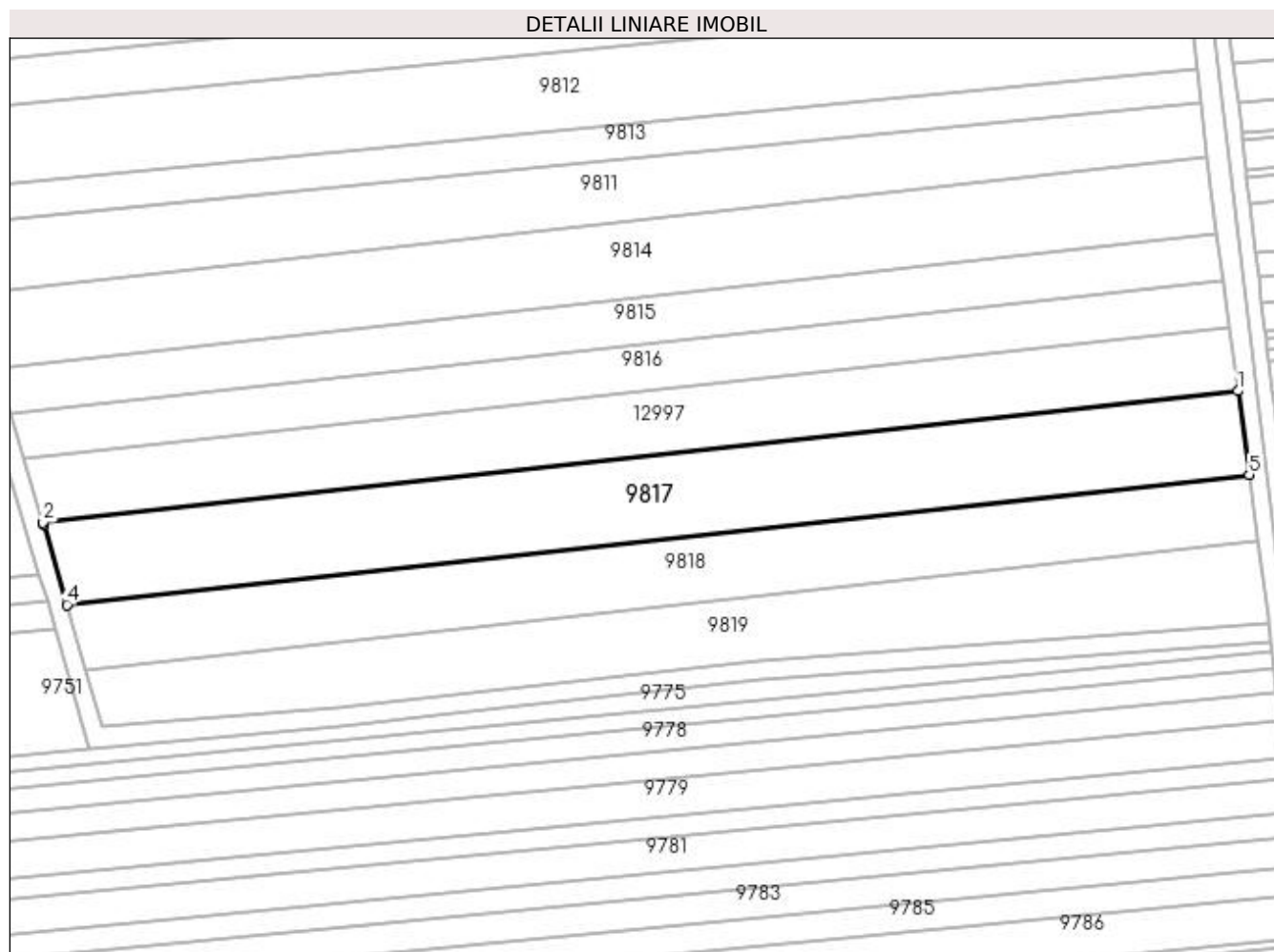
Inscrieri privind dezmembramintele dreptului de proprietate, drepturi reale de garantie și sarcini	Referinta
NU SUNT	

Anexa Nr. 1 La Partea I

Teren

Nr cadastral	Suprafața (mp)*	Observații / Referințe
30442	Din acte: 20.000 Masurata: 20.024	

* Suprafața este determinată în planul de proiecție Stereo 70.



Date referitoare la teren

Crt	Categorie folosință	Intra vilan	Suprafața (mp)	Tarla	Parcelă	Nr. topo	Observații / Referințe
1	arabil	NU	20.024	141	31	-	

Lungime Segmente

1) Valorile lungimilor segmentelor sunt obținute din proiecție în plan.

Punct început	X / Y	Punct sfârșit	X / Y	Lungime segment (** (m)
1	377.916,896 272.330,814	2	377.384,185 272.272,13	535.934
2	377.384,185 272.272,13	3	377.384,39 272.271,449	0.711
3	377.384,39 272.271,449	4	377.394,907 272.235,52	37.437
4	377.394,907 272.235,52	5	377.921,926 272.293,577	530.207

Punct început	X / Y	Punct sfârșit	X / Y	Lungime segment (** (m)
5	377.921,926 272.293,577	1	377.916,896 272.330,814	37.575

** Lungimile segmentelor sunt determinate în planul de proiecție Stereo 70 și sunt rotunjite la 1 milimetru.

*** Distanța dintre puncte este formată din segmente cumulate ce sunt mai mici decât valoarea 1 milimetru.

**DATE DESPRE IMOBILUL NR. 9818**

Oficiul de Cadastru și Publicitate Imobiliară DOLJ
Biroul de Cadastru și Publicitate Imobiliară Craiova

A. Partea I. Descrierea imobilului

TEREN Extravilan

Adresa: Jud. Dolj, T141,P28

Nr. Crt	Nr cadastral Nr. topografic	Suprafața* (mp)	Observații / Referințe
A1		15.699	Sector cadastral:1 Teren neimprejmuit;

B. Partea II. Proprietari și acte

Inscrieri privitoare la dreptul de proprietate și alte drepturi reale		Referințe
/		
Act Administrativ nr. TDP nr. 1405-2218, din 07/08/1998 emis de CJSAPT DOLJ;		
B1	Intabulare, drept de PROPRIETATE, dobândit prin Reconstituire, cota actuala 1/1, cota initiala 1/1 1) NEDELCU ELISABETA	A1

C. Partea III. SARCINI .

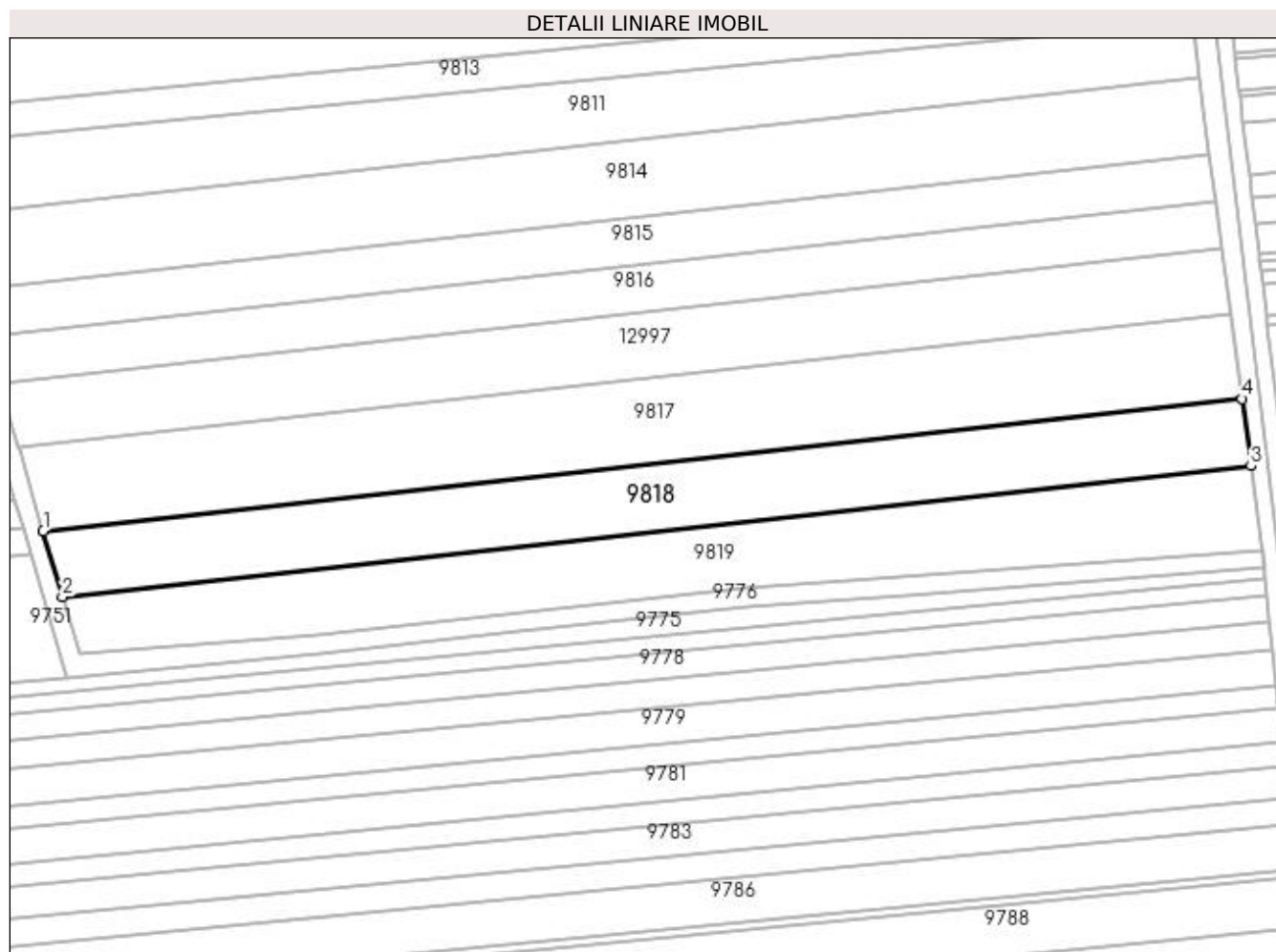
Inscrieri privind dezmembramintele dreptului de proprietate, drepturi reale de garanție și sarcini	Referințe
NU SUNT	

Anexa Nr. 1 La Partea I

Teren

Nr cadastral	Suprafața (mp)*	Observații / Referințe
	15.699	

* Suprafața este determinată în planul de proiecție Stereo 70.



Date referitoare la teren

Crt	Categorie folosință	Intra vilan	Suprafața (mp)	Tarla	Parcelă	Nr. topo	Observații / Referințe
1	arabil	NU	15.699	141	28	-	

Lungime Segmente

1) Valorile lungimilor segmentelor sunt obținute din proiecție în plan.

Punct început	X / Y	Punct sfârșit	X / Y	Lungime segment (** (m)
1	377.394,907 272.235,52	2	377.403,39 272.206,538	30.198
2	377.403,39 272.206,538	3	377.925,908 272.264,1	525.679
3	377.925,908 272.264,1	4	377.921,926 272.293,577	29.745
4	377.921,926 272.293,577	1	377.394,907 272.235,52	530.207

**** Lungimile segmentelor sunt determinate în planul de proiecție Stereo 70 și sunt rotunjite la 1 milimetru.**

***** Distanța dintre puncte este formată din segmente cumulate ce sunt mai mici decât valoarea 1 milimetru.**

**DATE DESPRE IMOBILUL NR. 9819**

Oficiul de Cadastru și Publicitate Imobiliară DOLJ
Biroul de Cadastru și Publicitate Imobiliară Craiova

A. Partea I. Descrierea imobilului

TEREN Extravilan

Adresa: Jud. Dolj, T141,P27

Nr. Crt	Nr cadastral Nr. topografic	Suprafața* (mp)	Observații / Referințe
A1		16.000	Sector cadastral:1 Teren neimprejmuit;

B. Partea II. Proprietari și acte

Inscrieri privitoare la dreptul de proprietate și alte drepturi reale	Referințe
/	
Act Administrativ nr. TDP nr. 504-60692, din 08/10/1996 emis de CJSAPT DOLJ;	
B1	A1
Intabulare, drept de PROPRIETATE, dobândit prin Reconstituire, cota actuala 1/1, cota initiala 1/1 1) NEAGU EFTICA	

C. Partea III. SARCINI .

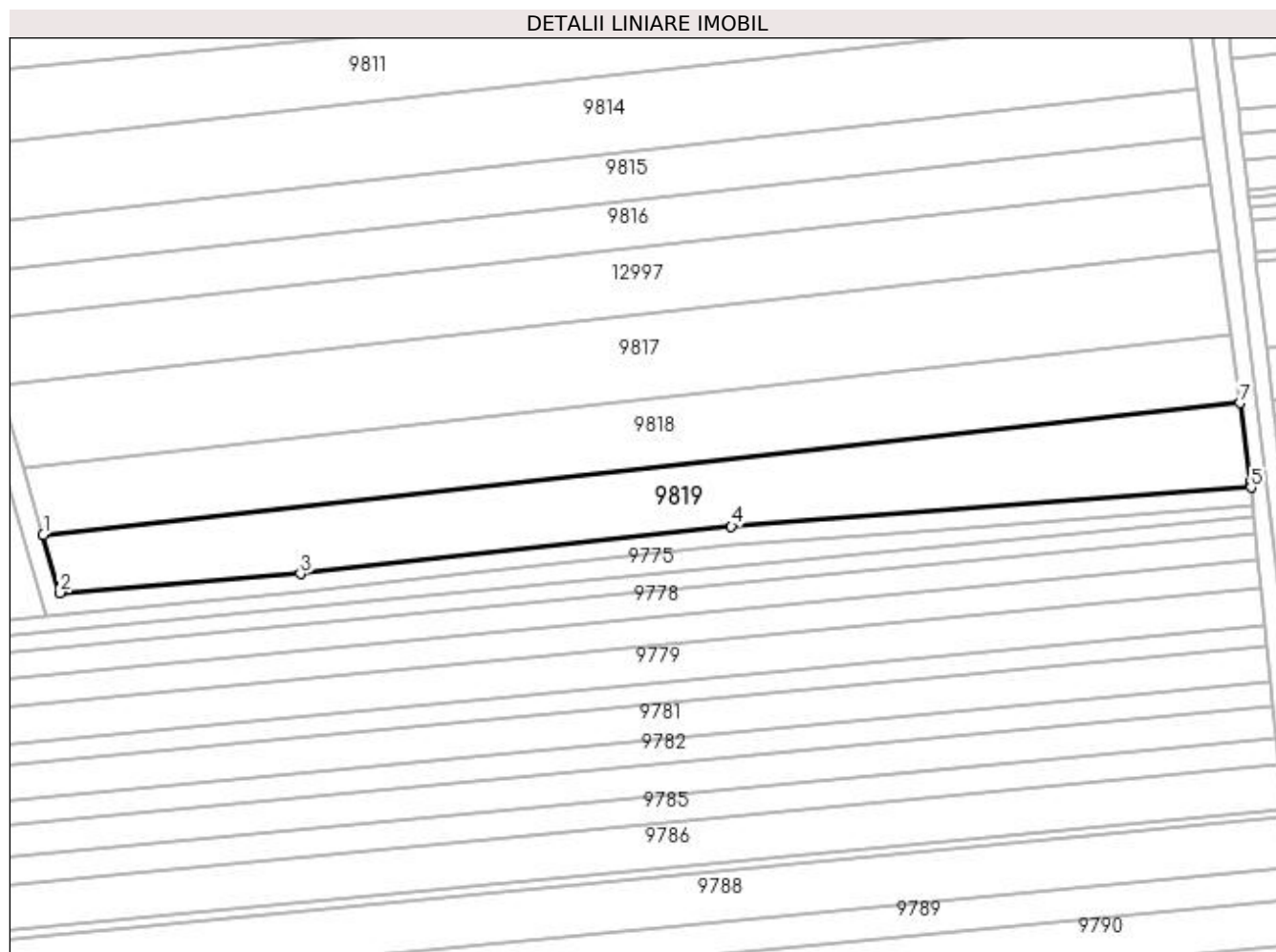
Inscrieri privind dezmembramintele dreptului de proprietate, drepturi reale de garanție și sarcini	Referințe
NU SUNT	

Anexa Nr. 1 La Partea I

Teren

Nr cadastral	Suprafața (mp)*	Observații / Referințe
	16.000	

* Suprafața este determinată în planul de proiecție Stereo 70.



Date referitoare la teren

Crt	Categorie folosință	Intra vilan	Suprafața (mp)	Tarla	Parcelă	Nr. topo	Observații / Referințe
1	arabil	NU	16.000	141	27	-	

Lungime Segmente

1) Valorile lungimilor segmentelor sunt obținute din proiecție în plan.

Punct început	X / Y	Punct sfârșit	X / Y	Lungime segment (** (m)
1	377.403,39 272.206,538	2	377.410,772 272.181,316	26.28
2	377.410,772 272.181,316	3	377.515,664 272.189,586	105.218
3	377.515,664 272.189,586	4	377.703,892 272.210,322	189.367
4	377.703,892 272.210,322	5	377.930,795 272.227,22	227.531
5	377.930,795 272.227,22	6	377.930,505 272.230,073	2.868

Punct început	X / Y	Punct sfârșit	X / Y	Lungime segment (** (m)
6	377.930,505 272.230,073	7	377.925,908 272.264,1	34.336
7	377.925,908 272.264,1	1	377.403,39 272.206,538	525.679

** Lungimile segmentelor sunt determinate în planul de proiecție Stereo 70 și sunt rotunjite la 1 milimetru.

*** Distanța dintre puncte este formată din segmente cumulate ce sunt mai mici decât valoarea 1 milimetru.

**DATE DESPRE IMOBILUL NR. 12997**

Oficiul de Cadastru și Publicitate Imobiliară DOLJ
Biroul de Cadastru și Publicitate Imobiliară Craiova

A. Partea I. Descrierea imobilului

TEREN Extravilan

Adresa: Jud. Dolj, T122,P118

Nr. Crt	Nr cadastral Nr. topografic	Suprafața* (mp)	Observații / Referințe
A1		Din acte: 35.600 Masurata: 15.576	Sector cadastral:1 Teren neimprejmuit; DIFERENTA DE SUPRAFATA SE GASESTE LA ID 9817.

B. Partea II. Proprietari și acte

Inscrieri privitoare la dreptul de proprietate și alte drepturi reale		Referințe
/		
Act Administrativ nr. TDP nr. 309-44327, din 18/06/1996 emis de CJSAPT DOLJ;		
B1	Intabulare, drept de PROPRIETATE, dobandit prin Lege, cota actuala 1/1, cota initiala 1/1 1) PETRIȘOR STEFAN 2) PETRIȘOR GABRIAN, LIPSA CNP.	A1

C. Partea III. SARCINI .


Inscrieri privind dezmembramintele dreptului de proprietate, drepturi reale de garanție și sarcini	Referințe
NU SUNT	

Anexa Nr. 1 La Partea I

Teren

Nr cadastral	Suprafața (mp)*	Observații / Referințe
	Din acte: 35.600 Masurata: 15.576	DIFERENTA DE SUPRAFATA SE GASESTE LA ID 9817.

* Suprafața este determinată în planul de proiecție Stereo 70.



Date referitoare la teren

Crt	Categorie folosință	Intra vilan	Suprafața (mp)	Tarla	Parcelă	Nr. topo	Observații / Referințe
1	arabil	NU	15.576	122	118	-	

Lungime Segmente

1) Valorile lungimilor segmentelor sunt obținute din proiecție în plan.

Punct început	X / Y	Punct sfârșit	X / Y	Lungime segment (** (m)
1	377.913,021 272.359,5	2	377.375,689 272.300,306	540.583
2	377.375,689 272.300,306	3	377.384,185 272.272,13	29.429
3	377.384,185 272.272,13	4	377.916,896 272.330,814	535.934
4	377.916,896 272.330,814	1	377.913,021 272.359,5	28.947

**** Lungimile segmentelor sunt determinate în planul de proiecție Stereo 70 și sunt rotunjite la 1 milimetru.**

***** Distanța dintre puncte este formată din segmente cumulate ce sunt mai mici decât valoarea 1 milimetru.**

**DATE DESPRE IMOBILUL NR. 14585**

Oficiul de Cadastru și Publicitate Imobiliară DOLJ
Biroul de Cadastru și Publicitate Imobiliară Craiova

A. Partea I. Descrierea imobilului

TEREN Extravilan

Adresa: Jud. Dolj, T141,P50

Nr. Crt	Nr cadastral Nr. topografic	Suprafața* (mp)	Observații / Referințe
A1		Din acte: 17.199 Masurata: 2.993	Sector cadastral:1 Teren neimprejmuit; Diferenta se alfa la ID 9804.

B. Partea II. Proprietari și acte

Inscrieri privitoare la dreptul de proprietate și alte drepturi reale		Referințe
/		
Act Administrativ nr. TDP NR. 324-44327, din 18/06/1996 emis de CJSDPAT DOLJ;		
B1	Intabulare, drept de PROPRIETATE, dobandit prin Lege, cota actuala 1/1, cota initiala 1/1 1) COCOSATU DUMITRU, Lipsa CNP.	A1

C. Partea III. SARCINI .

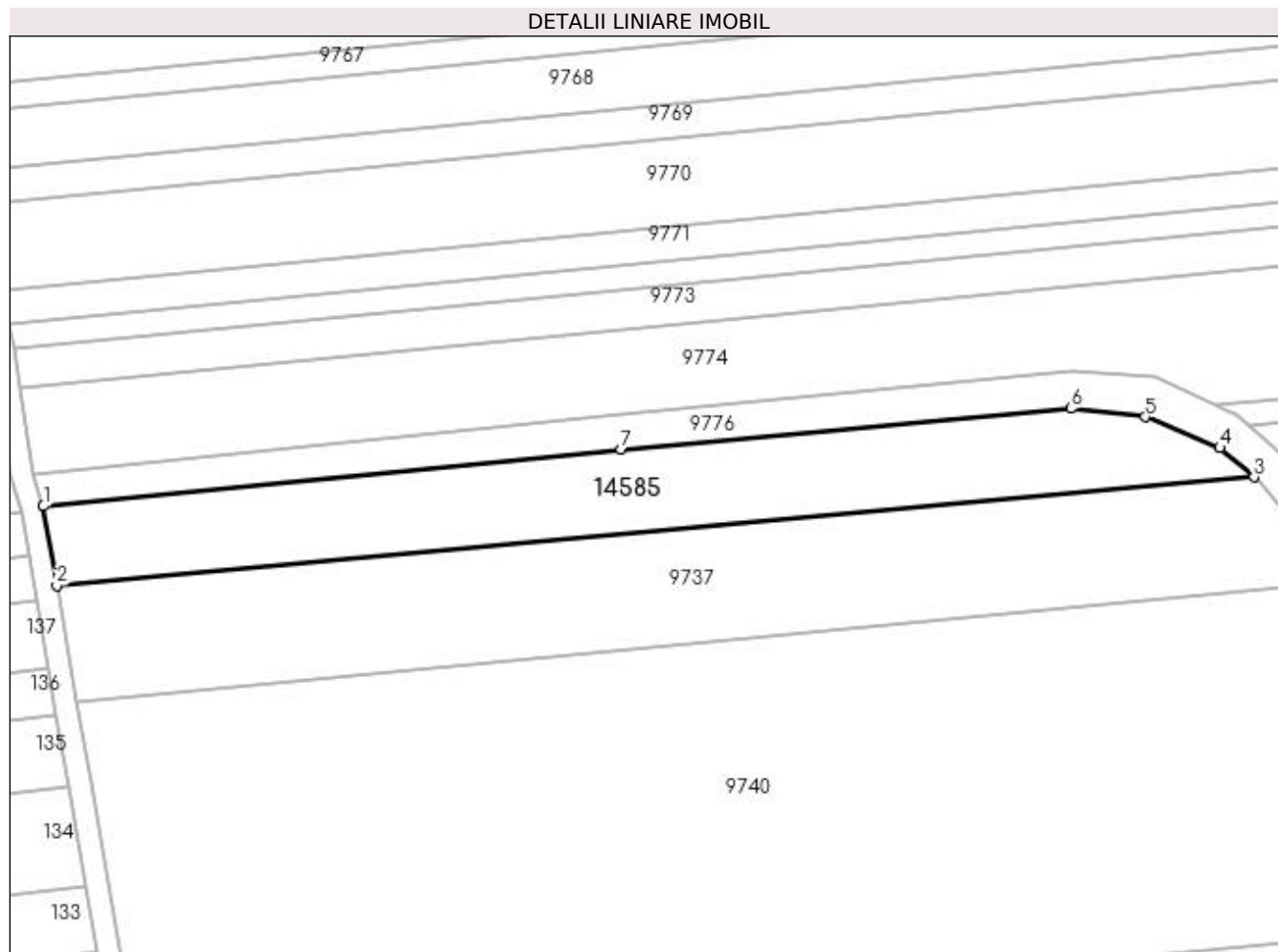
Inscrieri privind dezmembramintele dreptului de proprietate, drepturi reale de garanție și sarcini	Referințe
NU SUNT	

Anexa Nr. 1 La Partea I

Teren

Nr cadastral	Suprafața (mp)*	Observații / Referințe
	Din acte: 17.199 Masurata: 2.993	Diferenta se alfa la ID 9804.

* Suprafața este determinată în planul de proiecție Stereo 70.



Date referitoare la teren

Crt	Categorie folosință	Intra vilan	Suprafața (mp)	Tarla	Parcelă	Nr. topo	Observații / Referințe
1	arabil	NU	2.993	141	50	-	

Lungime Segmente

1) Valorile lungimilor segmentelor sunt obținute din proiecție în plan.

Punct început	X / Y	Punct sfârșit	X / Y	Lungime segment (** (m)
1	376.722,625 272.526,628	2	376.725,018 272.512,613	14.218
2	376.725,018 272.512,613	3	376.936,7 272.531,742	212.545
3	376.936,7 272.531,742	4	376.930,653 272.536,902	7.949
4	376.930,653 272.536,902	5	376.917,487 272.542,394	14.266
5	376.917,487 272.542,394	6	376.904,317 272.543,868	13.252

Punct început	X / Y	Punct sfârșit	X / Y	Lungime segment (** (m)
6	376.904,317 272.543,868	7	376.824,816 272.536,684	79.825
7	376.824,816 272.536,684	1	376.722,625 272.526,628	102.685

** Lungimile segmentelor sunt determinate în planul de proiecție Stereo 70 și sunt rotunjite la 1 milimetru.

*** Distanța dintre puncte este formată din segmente cumulate ce sunt mai mici decât valoarea 1 milimetru.

