

**DATE DESPRE IMOBILUL NR. 1482**

Oficiul de Cadastru și Publicitate Imobiliară DOLJ  
Biroul de Cadastru și Publicitate Imobiliară Craiova

**A. Partea I. Descrierea imobilului**

TEREN Extravilan

Adresa: Jud. Dolj, T127, P159

Nr. Crt	Nr cadastral Nr. topografic	Suprafața* (mp)	Observații / Referințe
A1		Din acte: 0 Masurata: 5.000	Sector cadastral:23 Teren neimprejmuit;

**B. Partea II. Proprietari și acte**

Inscrieri privitoare la dreptul de proprietate și alte drepturi reale		Referințe
/		
Act Normativ nr. LEGEA 7 art 13 al 15, din 13/04/1996 emis de PARLAMENTUL ROMANIEI (lege);		
B1	Intabulare, drept de PROPRIETATE, dobandit prin Lege, cota actuala 1/1 1) UAT ARGETOAI A REZERVA LA DISPOZITIA COMISIE LOCALE, LIPSA CNP	A1

**C. Partea III. SARCINI .**

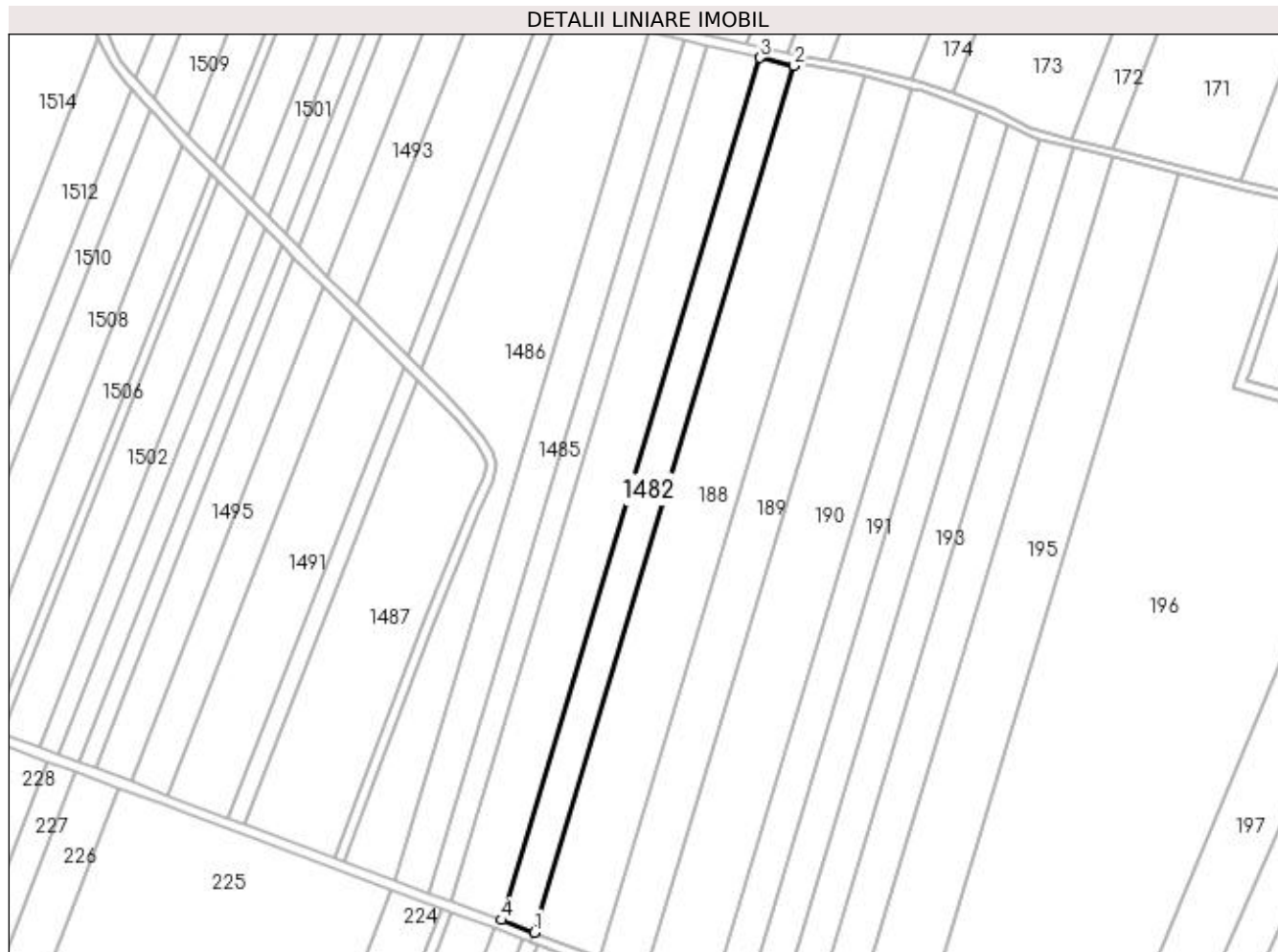
Inscrieri privind dezmembramintele dreptului de proprietate, drepturi reale de garanție și sarcini	Referințe
NU SUNT	

## Anexa Nr. 1 La Partea I

## Teren

Nr cadastral	Suprafața (mp)*	Observații / Referințe
	Din acte: 0 Masurata: 5.000	

\* Suprafața este determinată în planul de proiecție Stereo 70.



## Date referitoare la teren

Crt	Categorie folosință	Intra vilan	Suprafața (mp)	Tarla	Parcelă	Nr. topo	Observații / Referințe
1	arabil	NU	5.000	127	159	-	

## Lungime Segmente

1) Valorile lungimilor segmentelor sunt obținute din proiecție în plan.

Punct început	X / Y	Punct sfârșit	X / Y	Lungime segment (** (m)
1	372.708,883 332.325,792	2	372.811,65 332.668,492	357.777
2	372.811,65 332.668,492	3	372.797,96 332.671,619	14.043
3	372.797,96 332.671,619	4	372.695,728 332.330,704	355.914
4	372.695,728 332.330,704	1	372.708,883 332.325,792	14.042

**\*\* Lungimile segmentelor sunt determinate în planul de proiecție Stereo 70 și sunt rotunjite la 1 milimetru.**

**\*\*\* Distanța dintre puncte este formată din segmente cumulate ce sunt mai mici decât valoarea 1 milimetru.**



**DATE DESPRE IMOBILUL NR. 1483**

Oficiul de Cadastru și Publicitate Imobiliară DOLJ  
Biroul de Cadastru și Publicitate Imobiliară Craiova

**A. Partea I. Descrierea imobilului**

TEREN Extravilan

Adresa: Jud. Dolj, T127, P158

Nr. Crt	Nr cadastral Nr. topografic	Suprafața* (mp)	Observații / Referințe
A1		7.500	Sector cadastral:23 Teren neimprejmuit;

**B. Partea II. Proprietari și acte**

Inscrieri privitoare la dreptul de proprietate și alte drepturi reale	Referințe
/	
Act Administrativ nr. TDP 1939, din 27/07/2004 emis de CONSILIUL JUDETEAN DOLJ (titlu de proprietate);	
B1	A1
Intabulare, drept de PROPRIETATE, dobândit prin Reconstituire, cota actuala 1/1 1) SMADU NICOLAE, LIPSA CNP	

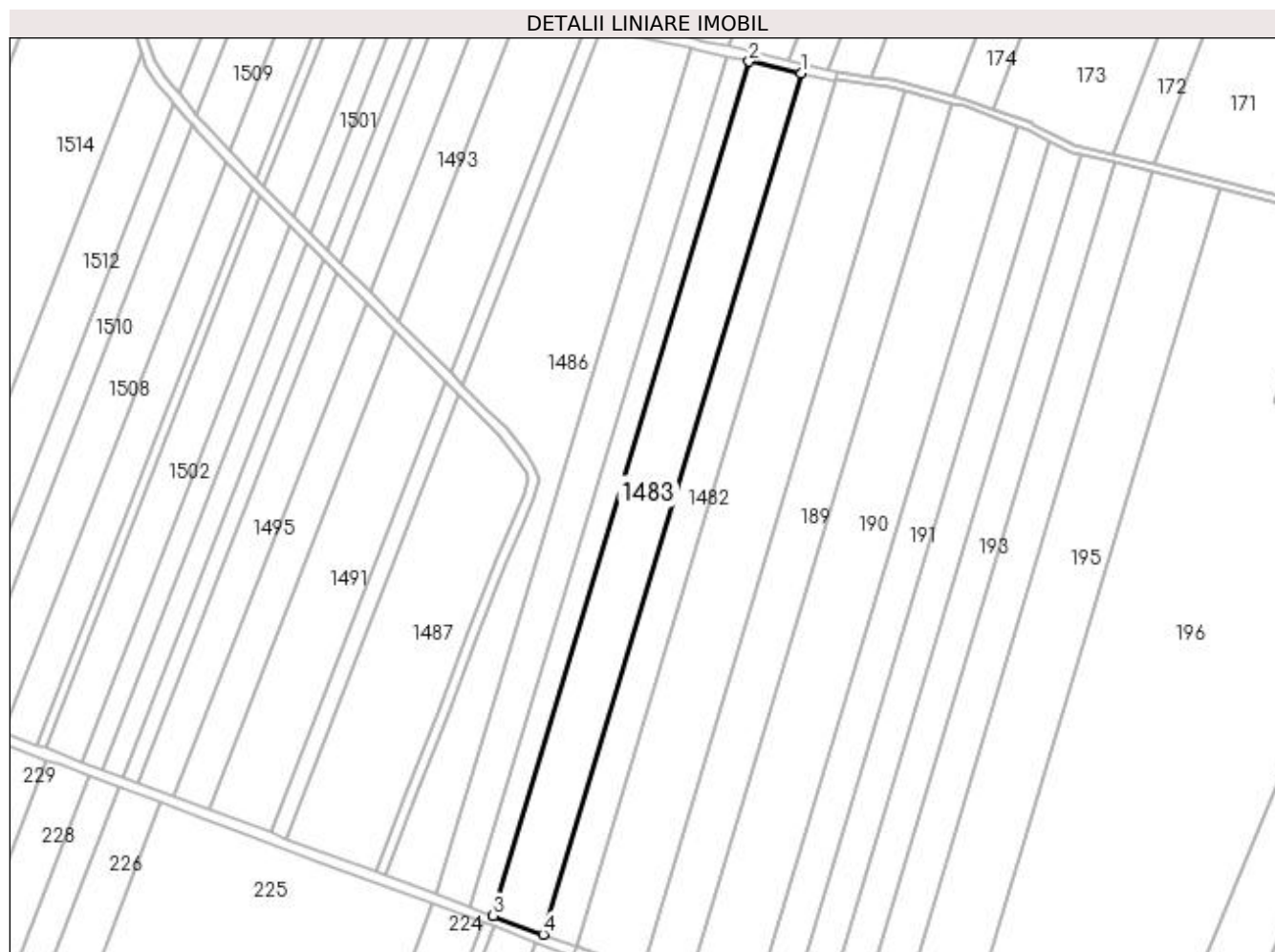
**C. Partea III. SARCINI .**

Inscrieri privind dezmembramintele dreptului de proprietate, drepturi reale de garanție și sarcini	Referințe
NU SUNT	

**Anexa Nr. 1 La Partea I****Teren**

Nr cadastral	Suprafața (mp)*	Observații / Referințe
	7.500	

\* Suprafața este determinată în planul de proiecție Stereo 70.

**Date referitoare la teren**

Crt	Categorie folosință	Intra vilan	Suprafața (mp)	Tarla	Parcelă	Nr. topo	Observații / Referințe
1	arabil	NU	7.500	127	158	-	

**Lungime Segmente**

1) Valorile lungimilor segmentelor sunt obținute din proiecție în plan.

Punct început	X / Y	Punct sfârșit	X / Y	Lungime segment (** (m)
1	372.797,96 332.671,619	2	372.777,289 332.676,341	21.203
2	372.777,289 332.676,341	3	372.675,865 332.338,121	353.1
3	372.675,865 332.338,121	4	372.695,728 332.330,704	21.202
4	372.695,728 332.330,704	1	372.797,96 332.671,619	355.914

**\*\* Lungimile segmentelor sunt determinate în planul de proiecție Stereo 70 și sunt rotunjite la 1 milimetru.**

**\*\*\* Distanța dintre puncte este formată din segmente cumulate ce sunt mai mici decât valoarea 1 milimetru.**





**DATE DESPRE IMOBILUL NR. 1484**

Oficiul de Cadastru și Publicitate Imobiliară DOLJ  
Biroul de Cadastru și Publicitate Imobiliară Craiova

**A. Partea I. Descrierea imobilului**

TEREN Extravilan

Adresa: Jud. Dolj, T127, P157

Nr. Crt	Nr cadastral Nr. topografic	Suprafața* (mp)	Observații / Referințe
A1		3.300	Sector cadastral:23 Teren neimprejmut;

**B. Partea II. Proprietari și acte**

Inscrieri privitoare la dreptul de proprietate și alte drepturi reale	Referințe
/	
Act Administrativ nr. TDP 14180, din 04/11/2009 emis de CONSILIUL JUDETEAN DOLJ (titlu de proprietate);	
B1	A1
Intabulare, drept de PROPRIETATE, dobândit prin Reconstituire, cota actuala 1/1	
1) BĂDIȚOIU GHEORGHE, LIPSA CNP	
2) ȘERBAN ELENA, LIPSA CNP	
3) DRĂGOI GHEORGHÎȚA, LIPSA CNP	
4) IONICĂ DUMITRA, LIPSA CNP	

**C. Partea III. SARCINI .**

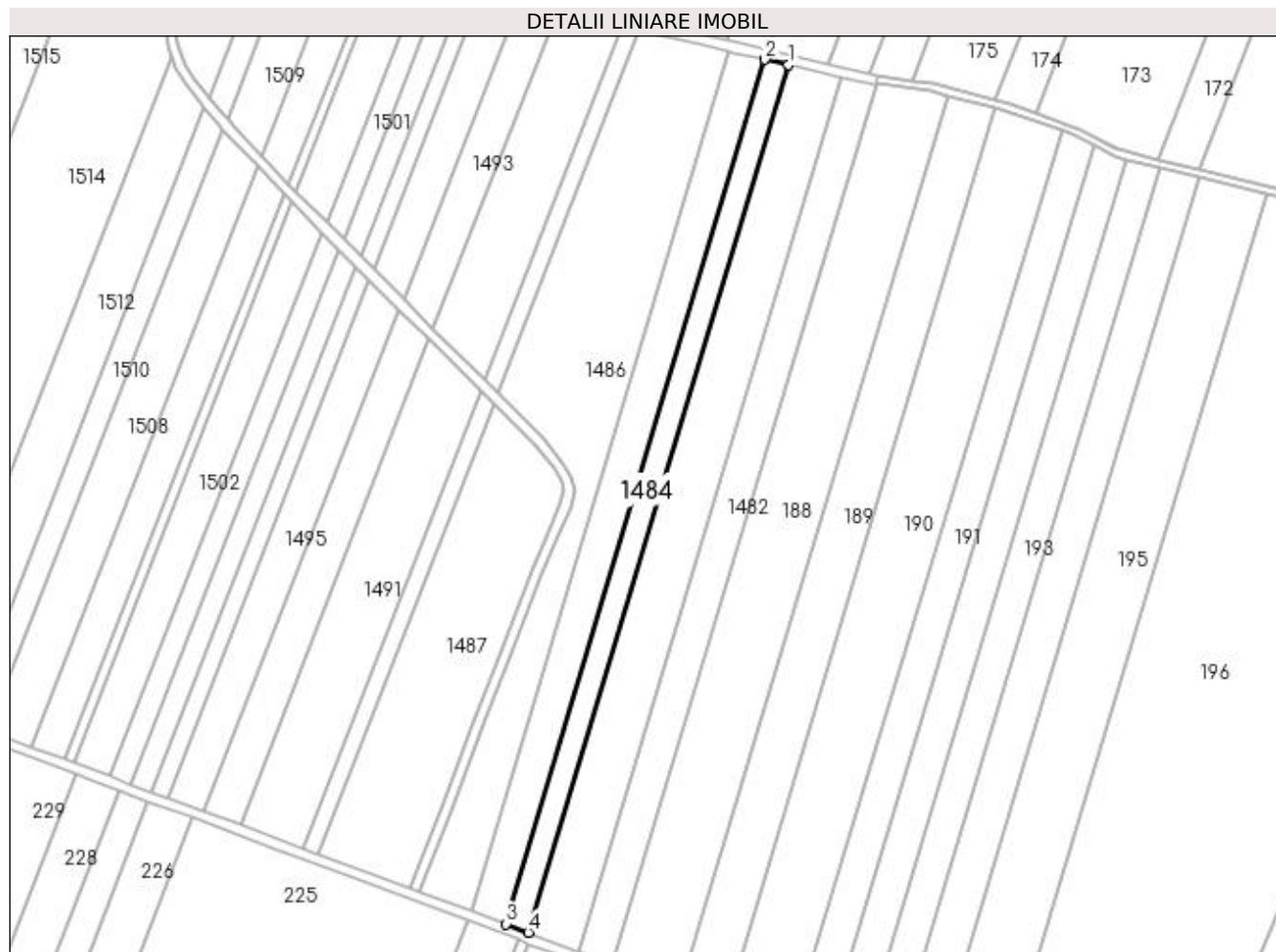
Inscrieri privind dezmembramintele dreptului de proprietate, drepturi reale de garanție și sarcini	Referințe
NU SUNT	

## Anexa Nr. 1 La Partea I

## Teren

Nr cadastral	Suprafața (mp)*	Observații / Referințe
	3.300	

\* Suprafața este determinată în planul de proiecție Stereo 70.



## Date referitoare la teren

Crt	Categorie folosință	Intra vilan	Suprafața (mp)	Tarla	Parcelă	Nr. topo	Observații / Referințe
1	arabil	NU	3.300	127	157	-	

## Lungime Segmente

1) Valorile lungimilor segmentelor sunt obținute din proiecție în plan.

Punct început	X / Y	Punct sfârșit	X / Y	Lungime segment (** (m)
1	372.777,289 332.676,341	2	372.768,141 332.678,431	9.383
2	372.768,141 332.678,431	3	372.667,075 332.341,403	351.855
3	372.667,075 332.341,403	4	372.675,865 332.338,121	9.383
4	372.675,865 332.338,121	1	372.777,289 332.676,341	353.1

**\*\* Lungimile segmentelor sunt determinate în planul de proiecție Stereo 70 și sunt rotunjite la 1 milimetru.**

**\*\*\* Distanța dintre puncte este formată din segmente cumulate ce sunt mai mici decât valoarea 1 milimetru.**



**DATE DESPRE IMOBILUL NR. 1485**

Oficiul de Cadastru și Publicitate Imobiliară DOLJ  
Biroul de Cadastru și Publicitate Imobiliară Craiova

**A. Partea I. Descrierea imobilului**

TEREN Extravilan

Adresa: Jud. Dolj, T127, P156

Nr. Crt	Nr cadastral Nr. topografic	Suprafața* (mp)	Observații / Referințe
A1		5.000	Sector cadastral:23 Teren neimprejmuit;

**B. Partea II. Proprietari și acte**

Inscrieri privitoare la dreptul de proprietate și alte drepturi reale		Referințe
/		
Act Administrativ nr. TDP 448-58827, din 27/10/1998 emis de CONSILIUL JUDETEAN DOLJ (titlu de proprietate);		
B1	Intabulare, drept de PROPRIETATE, dobandit prin Reconstituire, cota actuala 1/1 1) DRĂGOI GHIORGHÎȚA, LIPSA CNP	A1

**C. Partea III. SARCINI .**

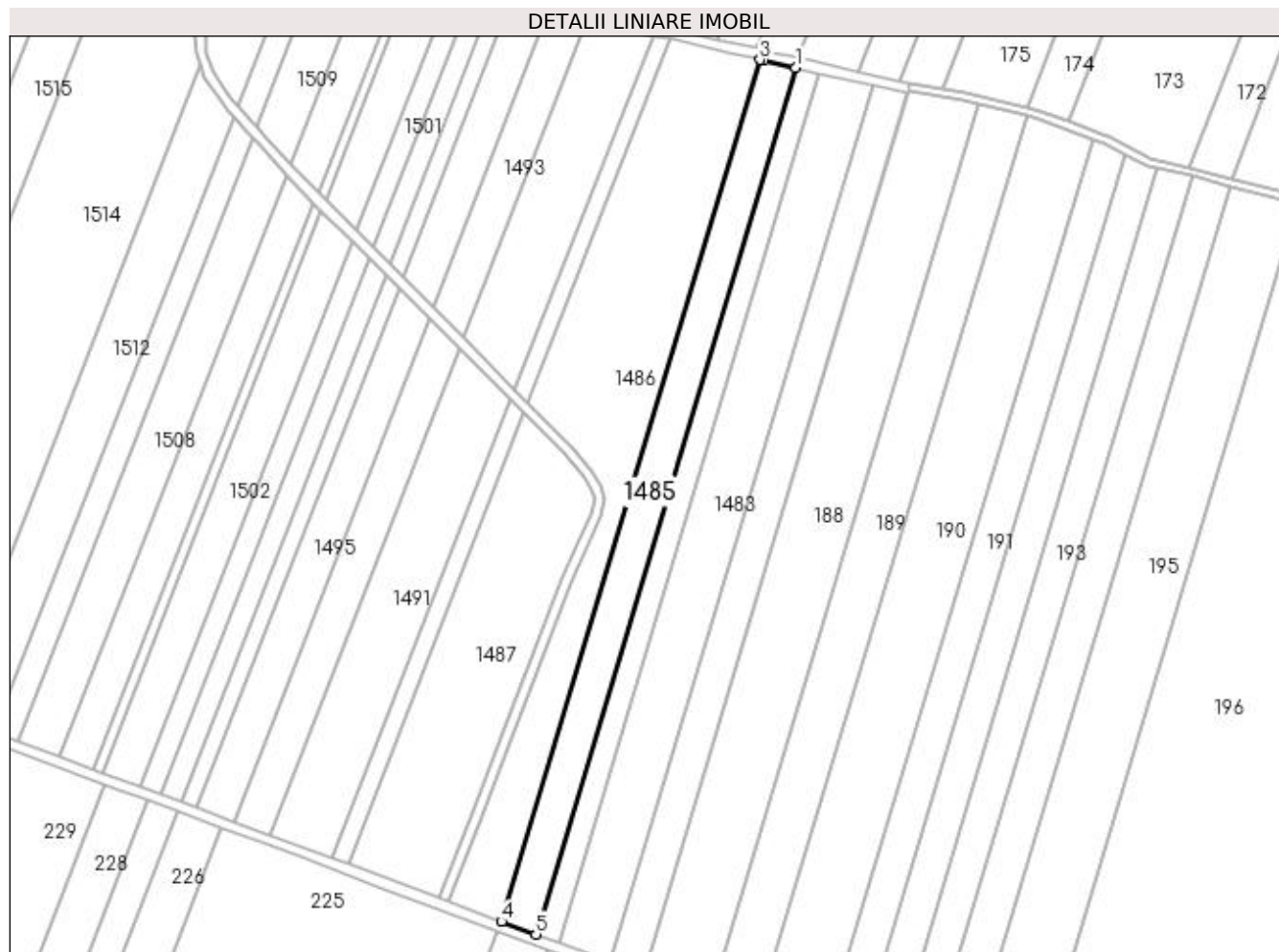
Inscrieri privind dezmembramintele dreptului de proprietate, drepturi reale de garanție și sarcini	Referințe
NU SUNT	

## Anexa Nr. 1 La Partea I

## Teren

Nr cadastral	Suprafața (mp)*	Observații / Referințe
	5.000	

\* Suprafața este determinată în planul de proiecție Stereo 70.



## Date referitoare la teren

Crt	Categorie folosință	Intra vilan	Suprafața (mp)	Tarla	Parcelă	Nr. topo	Observații / Referințe
1	arabil	NU	5.000	127	156	-	

## Lungime Segmente

1) Valorile lungimilor segmentelor sunt obținute din proiecție în plan.

Punct început	X / Y	Punct sfârșit	X / Y	Lungime segment (** (m)
1	372.768,141 332.678,431	2	372.755,615 332.681,292	12.849
2	372.755,615 332.681,292	3	372.754,219 332.681,611	1.432
3	372.754,219 332.681,611	4	372.653,698 332.346,398	349.961
4	372.653,698 332.346,398	5	372.667,075 332.341,403	14.28
5	372.667,075 332.341,403	1	372.768,141 332.678,431	351.855

**\*\* Lungimile segmentelor sunt determinate în planul de proiecție Stereo 70 și sunt rotunjite la 1 milimetru.**

**\*\*\* Distanța dintre puncte este formată din segmente cumulate ce sunt mai mici decât valoarea 1 milimetru.**





**DATE DESPRE IMOBILUL NR. 1486**

Oficiul de Cadastru și Publicitate Imobiliară DOLJ  
Biroul de Cadastru și Publicitate Imobiliară Craiova

**A. Partea I. Descrierea imobilului**

TEREN Extravilan

Adresa: Jud. Dolj, T127, P146, P151, P152, P155, CORP 1

Nr. Crt	Nr cadastral Nr. topografic	Suprafața* (mp)	Observații / Referințe
A1	30469	Din acte: 16.400 Masurata: 9.661	Sector cadastral:23 Teren neimprejmuit; DIFERENTA DE SUPRAFATA SE REGASESTE IN ID CU NR 1487

**B. Partea II. Proprietari și acte**

Inscrieri privitoare la dreptul de proprietate și alte drepturi reale		Referințe
<b>179521 / 20/12/2016</b>		
Act Notarial nr. CVC 2040, din 16/12/2016 emis de NP COSTEA ANDREI-GABRIEL (contract de vanzare-cumparare);		
B1	Intabulare, drept de PROPRIETATE, dobandit prin Conventie, cota actuala 1/1 1) SC RODELEC LAND GROUP SRL, CIF:16960914	A1

**C. Partea III. SARCINI .**

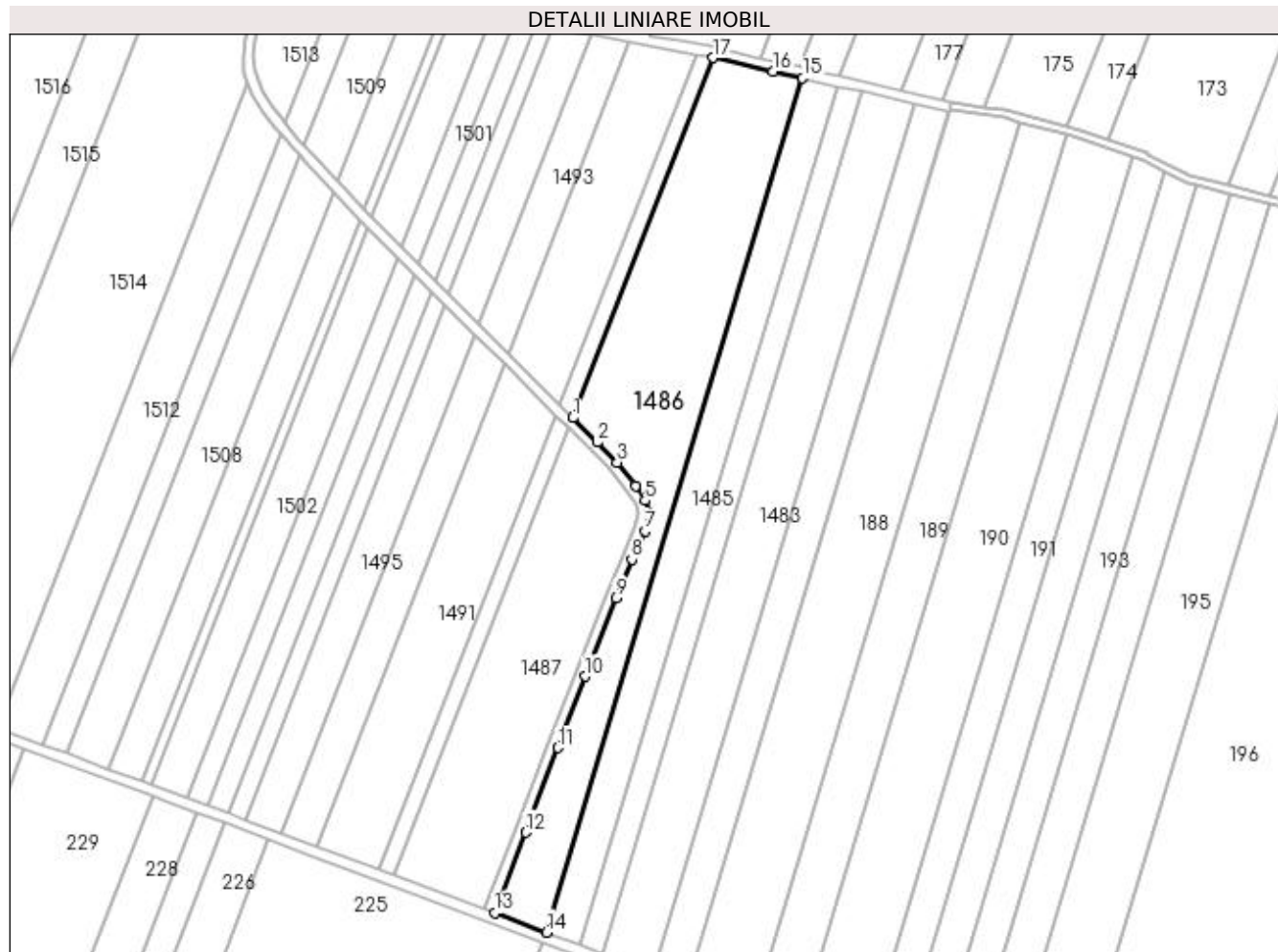
Inscrieri privind dezmembramintele dreptului de proprietate, drepturi reale de garanție și sarcini	Referințe
NU SUNT	

## Anexa Nr. 1 La Partea I

## Teren

Nr cadastral	Suprafața (mp)*	Observații / Referințe
30469	Din acte: 16.400 Masurata: 9.661	DIFERENTA DE SUPRAFATA SE REGASESTE IN ID CU NR 1487

\* Suprafața este determinată în planul de proiecție Stereo 70.



## Date referitoare la teren

Crt	Categorie folosință	Intravilan	Suprafața (mp)	Tarla	Parcelă	Nr. topo	Observații / Referințe
1	arabil	NU	1.700	127	146	-	
2	arabil	NU	1.170	127	151	-	
3	arabil	NU	1.591	127	152	-	
4	arabil	NU	5.200	127	155	-	

## Lungime Segmente

1) Valorile lungimilor segmentelor sunt obținute din proiecție în plan.

Punct început	X / Y	Punct sfârșit	X / Y	Lungime segment (** (m)
1	372.664,034 332.548,318	2	372.673,582 332.538,694	13.557
2	372.673,582 332.538,694	3	372.681,426 332.530,751	11.163
3	372.681,426 332.530,751	4	372.688,908 332.521,675	11.762

Punct început	X / Y	Punct sfârșit	X / Y	Lungime segment (** (m)
4	372.688,908 332.521,675	5	372.692,307 332.515,809	6.78
5	372.692,307 332.515,809	6	372.693,923 332.510,82	5.244
6	372.693,923 332.510,82	7	372.692,323 332.503,87	7.132
7	372.692,323 332.503,87	8	372.687,161 332.492,675	12.328
8	372.687,161 332.492,675	9	372.680,875 332.477,641	16.295
9	372.680,875 332.477,641	10	372.668,887 332.446,902	32.994
10	372.668,887 332.446,902	11	372.658,249 332.418,867	29.985
11	372.658,249 332.418,867	12	372.645,487 332.385,612	35.62
12	372.645,487 332.385,612	13	372.633,315 332.354,009	33.866
13	372.633,315 332.354,009	14	372.653,698 332.346,398	21.757
14	372.653,698 332.346,398	15	372.754,219 332.681,611	349.961
15	372.754,219 332.681,611	16	372.742,558 332.684,275	11.962
16	372.742,558 332.684,275	17	372.719,028 332.689,6	24.125
17	372.719,028 332.689,6	1	372.664,034 332.548,318	151.608

\*\* Lungimile segmentelor sunt determinate în planul de proiecție Stereo 70 și sunt rotunjite la 1 milimetru.

\*\*\* Distanța dintre puncte este formată din segmente cumulate ce sunt mai mici decât valoarea 1 milimetru.



**DATE DESPRE IMOBILUL NR. 1487**

Oficiul de Cadastru și Publicitate Imobiliară DOLJ  
Biroul de Cadastru și Publicitate Imobiliară Craiova

**A. Partea I. Descrierea imobilului**

TEREN Extravilan

Adresa: Jud. Dolj, T127, P146, P152, P151, CORP 2

Nr. Crt	Nr cadastral Nr. topografic	Suprafața* (mp)	Observații / Referințe
A1	30493	Din acte: 11.200 Masurata: 6.739	Sector cadastral:23 Teren neimprejmuit; DIFERENTA DE SUPRAFATA SE REGASESTE IN ID CU NR 1486

**B. Partea II. Proprietari și acte**

Inscrieri privitoare la dreptul de proprietate și alte drepturi reale		Referințe
<b>179646 / 20/12/2016</b>		
Act Notarial nr. CVC 2040, din 16/12/2016 emis de Costea ANDREI-GABRIEL (contract de vanzare-cumparare);		
B1	Intabulare, drept de PROPRIETATE, dobandit prin Conventie, cota actuala 1/1 1) SOCIETATEA RODELEC LAND GROUP SRL, CIF:16960914	A1

**C. Partea III. SARCINI .**

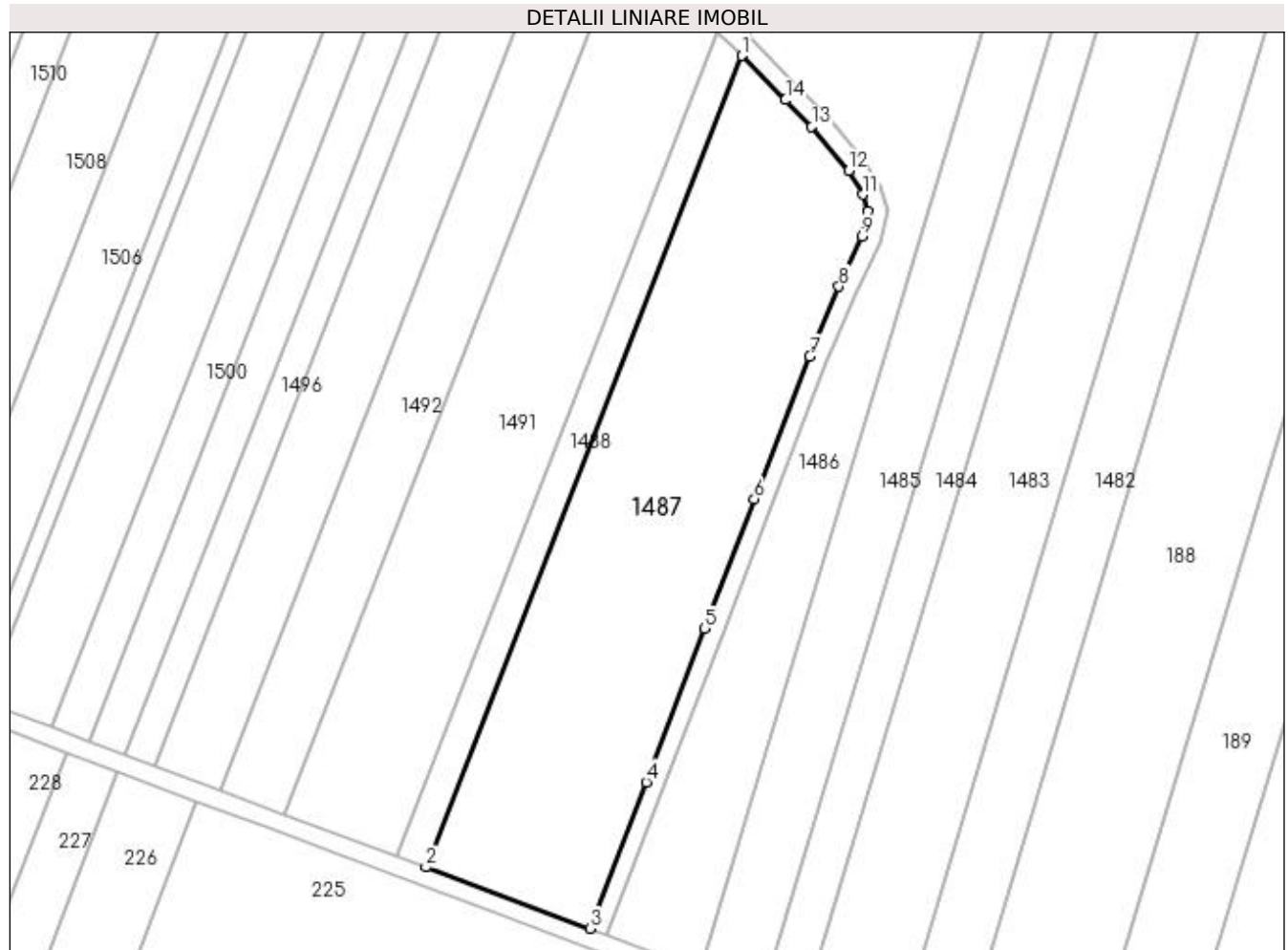
Inscrieri privind dezmembramintele dreptului de proprietate, drepturi reale de garanție și sarcini	Referințe
NU SUNT	

## Anexa Nr. 1 La Partea I

## Teren

Nr cadastral	Suprafața (mp)*	Observații / Referințe
30493	Din acte: 11.200 Masurata: 6.739	DIFERENTA DE SUPRAFATA SE REGASESTE IN ID CU NR 1486

\* Suprafața este determinată în planul de proiecție Stereo 70.



## Date referitoare la teren

Crt	Categorie folosință	Intra vilan	Suprafața (mp)	Tarla	Parcelă	Nr. topo	Observații / Referințe
1	arabil	NU	2.000	127	146	-	
2	arabil	NU	1.330	127	151	-	
3	arabil	NU	3.409	127	152	-	

## Lungime Segmente

1) Valorile lungimilor segmentelor sunt obținute din proiecție în plan.

Punct început	X / Y	Punct sfârșit	X / Y	Lungime segment (** (m)
1	372.662,448 332.544,242	2	372.594,094 332.368,653	188.425
2	372.594,094 332.368,653	3	372.629,571 332.355,406	37.87
3	372.629,571 332.355,406	4	372.641,753 332.387,047	33.905

Punct început	X / Y	Punct sfârșit	X / Y	Lungime segment (** (m)
4	372.641,753 332.387,047	5	372.654,511 332.420,293	35.61
5	372.654,511 332.420,293	6	372.665,153 332.448,338	29.996
6	372.665,153 332.448,338	7	372.677,165 332.479,139	33.06
7	372.677,165 332.479,139	8	372.683,499 332.494,285	16.417
8	372.683,499 332.494,285	9	372.688,517 332.505,17	11.986
9	372.688,517 332.505,17	10	372.689,777 332.510,64	5.613
10	372.689,777 332.510,64	11	372.688,633 332.514,171	3.712
11	372.688,633 332.514,171	12	372.685,612 332.519,385	6.026
12	372.685,612 332.519,385	13	372.677,638 332.528,872	12.393
13	372.677,638 332.528,872	14	372.671,929 332.534,676	8.141
14	372.671,929 332.534,676	1	372.662,448 332.544,242	13.469

\*\* Lungimile segmentelor sunt determinate în planul de proiecție Stereo 70 și sunt rotunjite la 1 milimetru.

\*\*\* Distanța dintre puncte este formată din segmente cumulate ce sunt mai mici decât valoarea 1 milimetru.





**DATE DESPRE IMOBILUL NR. 1488**

Oficiul de Cadastru și Publicitate Imobiliară DOLJ  
Biroul de Cadastru și Publicitate Imobiliară Craiova

**A. Partea I. Descrierea imobilului**

TEREN Extravilan

Adresa: Jud. Dolj, T127, P145 CORP 1

Nr. Crt	Nr cadastral Nr. topografic	Suprafața* (mp)	Observații / Referințe
A1		Din acte: 2.235 Masurata: 1.250	Sector cadastral:23 Teren neimprejmuit; DIFERENTA DE SUPRAFATA SE REGASESTE IN ID CU NR 1489

**B. Partea II. Proprietari și acte**

Inscrieri privitoare la dreptul de proprietate și alte drepturi reale		Referințe
/		
Act Administrativ nr. TDP 2273, din 18/03/2005 emis de CONSILIUL JUDETEAN DOLJ (titlu de proprietate);		
B1	Intabulare, drept de PROPRIETATE, dobandit prin Reconstituire, cota actuala 1/1 1) CĂLIN CULINA, LIPSA CNP 2) CĂLIN ȘTEFAN, LIPSA CNP	A1

**C. Partea III. SARCINI .**

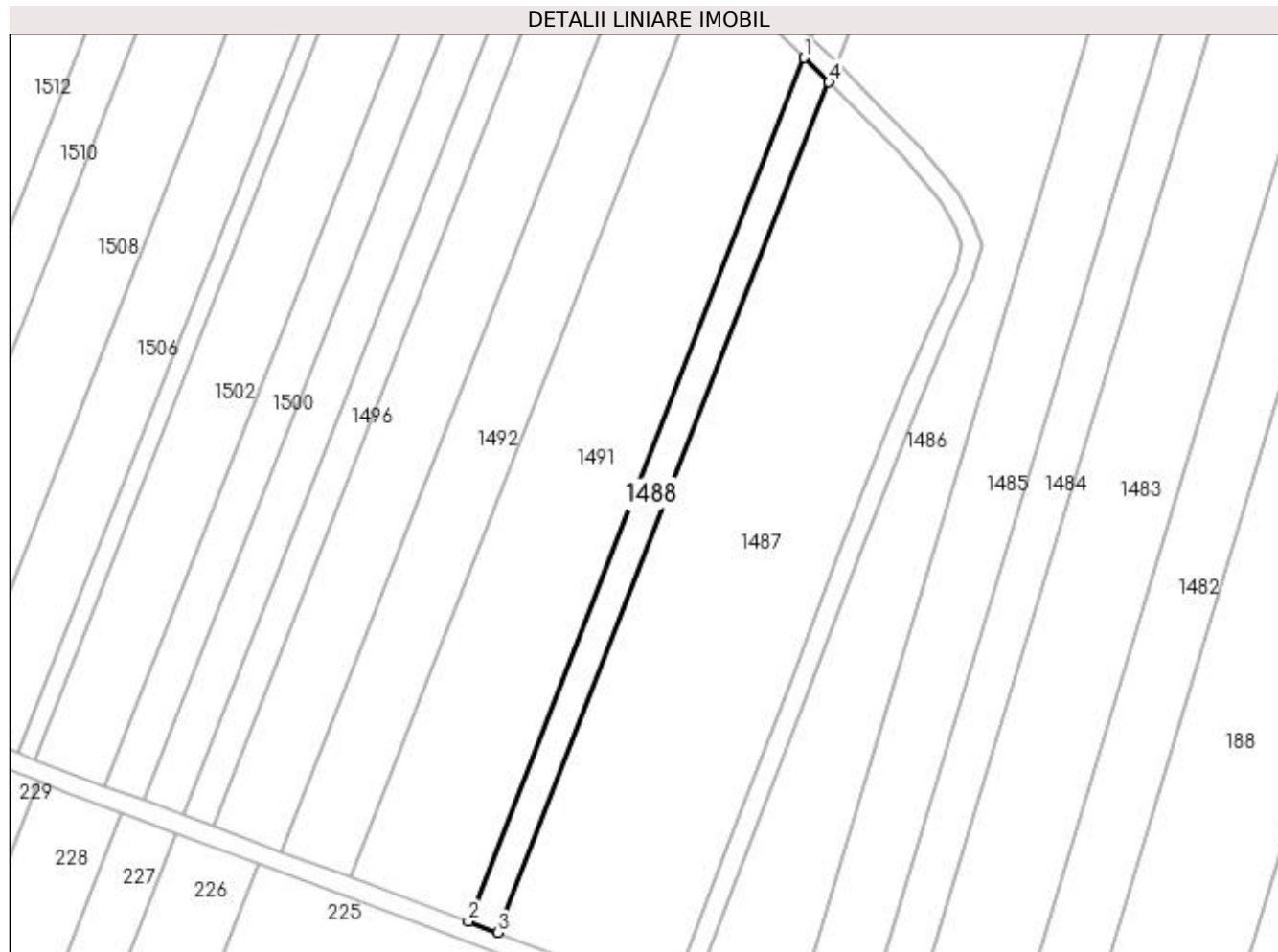
Inscrieri privind dezmembramintele dreptului de proprietate, drepturi reale de garanție și sarcini	Referințe
NU SUNT	

## Anexa Nr. 1 La Partea I

## Teren

Nr cadastral	Suprafața (mp)*	Observații / Referințe
	Din acte: 2.235 Masurata: 1.250	DIFERENTA DE SUPRAFATA SE REGASESTE IN ID CU NR 1489

\* Suprafața este determinată în planul de proiecție Stereo 70.



## Date referitoare la teren

Crt	Categorie folosință	Intra vilan	Suprafața (mp)	Tarla	Parcelă	Nr. topo	Observații / Referințe
1	arabil	NU	1.250	127	145	-	

## Lungime Segmente

1) Valorile lungimilor segmentelor sunt obținute din proiecție în plan.

Punct început	X / Y	Punct sfârșit	X / Y	Lungime segment (** (m)
1	372.657,358 332.549,317	2	372.587,926 332.370,956	191.399
2	372.587,926 332.370,956	3	372.594,094 332.368,653	6.584
3	372.594,094 332.368,653	4	372.662,448 332.544,242	188.425
4	372.662,448 332.544,242	1	372.657,358 332.549,317	7.187

**\*\* Lungimile segmentelor sunt determinate în planul de proiecție Stereo 70 și sunt rotunjite la 1 milimetru.**

**\*\*\* Distanța dintre puncte este formată din segmente cumulate ce sunt mai mici decât valoarea 1 milimetru.**



**DATE DESPRE IMOBILUL NR. 1489**

Oficiul de Cadastru și Publicitate Imobiliară DOLJ  
 Biroul de Cadastru și Publicitate Imobiliară Craiova

**A. Partea I. Descrierea imobilului**

TEREN Extravilan

Adresa: Jud. Dolj, T127, P145 CORP 2

Nr. Crt	Nr cadastral Nr. topografic	Suprafața* (mp)	Observații / Referințe
A1		Din acte: 2.235 Masurata: 985	Sector cadastral:23 Teren neimprejmuit; DIFERENTA DE SUPRAFATA SE REGASESTE IN ID CU NR 1488

**B. Partea II. Proprietari și acte**

Inscrieri privitoare la dreptul de proprietate și alte drepturi reale		Referințe
/		
Act Administrativ nr. TDP 2273, din 18/03/2005 emis de CONSILIUL JUDETEAN DOLJ (titlu de proprietate);		
B1	Intabulare, drept de PROPRIETATE, dobandit prin Reconstituire, cota actuala 1/1 1) CĂLIN CULINA, LIPSA CNP 2) CĂLIN ȘTEFAN, LIPSA CNP	A1

**C. Partea III. SARCINI .**

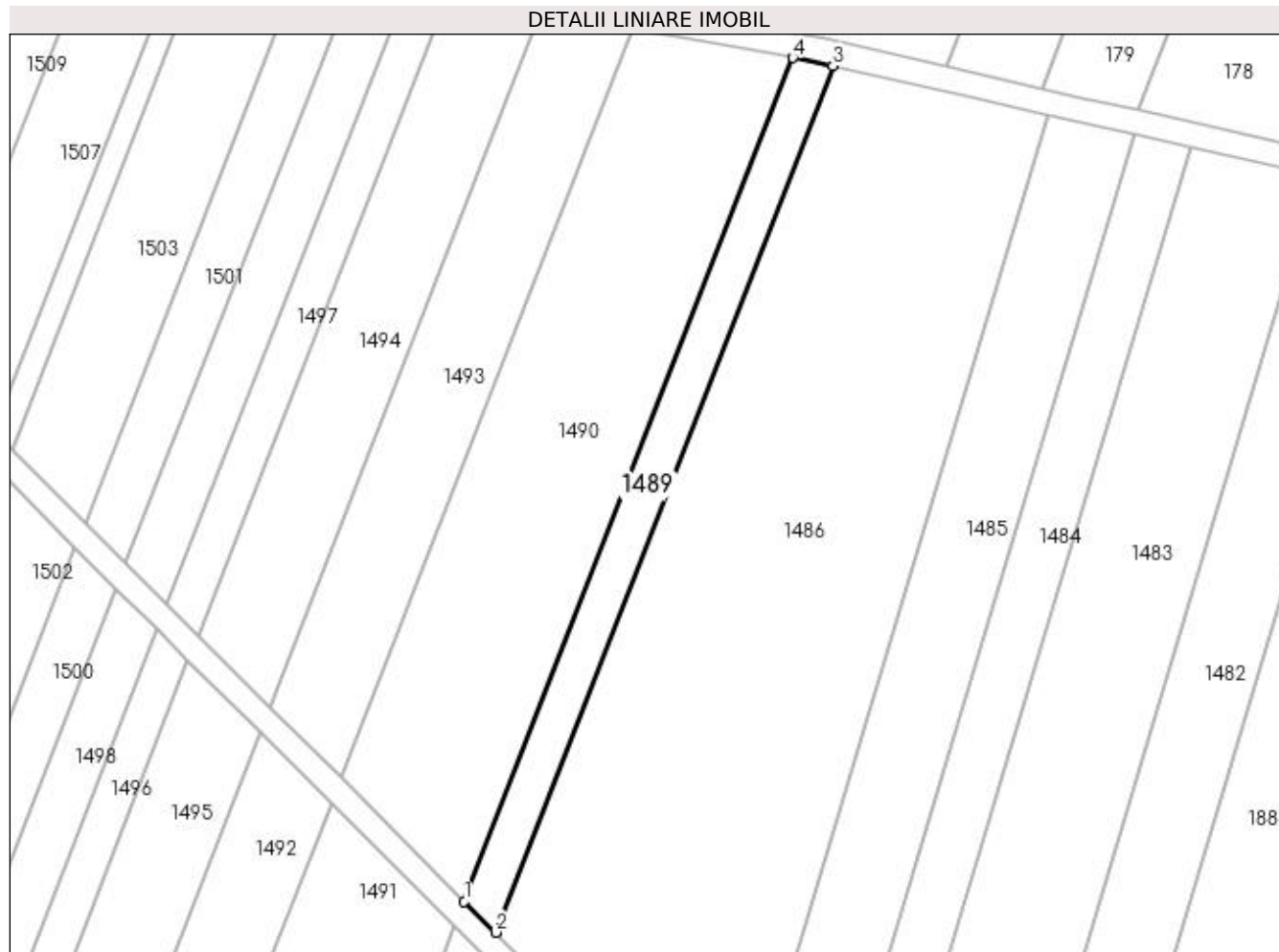
Inscrieri privind dezmembramintele dreptului de proprietate, drepturi reale de garanție și sarcini	Referințe
NU SUNT	

## Anexa Nr. 1 La Partea I

## Teren

Nr cadastral	Suprafața (mp)*	Observații / Referințe
	Din acte: 2.235 Masurata: 985	DIFERENTA DE SUPRAFATA SE REGASESTE IN ID CU NR 1488

\* Suprafața este determinată în planul de proiecție Stereo 70.



## Date referitoare la teren

Crt	Categorie folosință	Intra vilan	Suprafața (mp)	Tarla	Parcelă	Nr. topo	Observații / Referințe
1	arabil	NU	985	127	145	-	

## Lungime Segmente

1) Valorile lungimilor segmentelor sunt obținute din proiecție în plan.

Punct început	X / Y	Punct sfârșit	X / Y	Lungime segment (** (m)
1	372.658,946 332.553,395	2	372.664,034 332.548,318	7.188
2	372.664,034 332.548,318	3	372.719,028 332.689,6	151.608
3	372.719,028 332.689,6	4	372.712,474 332.690,901	6.682
4	372.712,474 332.690,901	1	372.658,946 332.553,395	147.557

**\*\* Lungimile segmentelor sunt determinate în planul de proiecție Stereo 70 și sunt rotunjite la 1 milimetru.**

**\*\*\* Distanța dintre puncte este formată din segmente cumulate ce sunt mai mici decât valoarea 1 milimetru.**





**DATE DESPRE IMOBILUL NR. 1490**

Oficiul de Cadastru și Publicitate Imobiliară DOLJ  
Biroul de Cadastru și Publicitate Imobiliară Craiova

**A. Partea I. Descrierea imobilului**

TEREN Extravilan

Adresa: Jud. Dolj, T 127,P140,P140/1, CORP 1

Nr. Crt	Nr cadastral Nr. topografic	Suprafața* (mp)	Observații / Referințe
A1	30498	Din acte: 8.780 Masurata: 3.635	Sector cadastral:23 Teren neimprejmuit; DIFERENTA DE SUPRAFATA SE REGASESTE IN ID CU NR 1491

**B. Partea II. Proprietari și acte**

Inscrieri privitoare la dreptul de proprietate și alte drepturi reale		Referințe
<b>179811 / 20/12/2016</b>		
Act Notarial nr. CVC 2040, din 16/12/2016 emis de Costea ANDREI-GABRIEL (contract de vanzare-cumparare);		
B1	Intabulare, drept de PROPRIETATE, dobandit prin Conventie, cota actuala 1/1 1) SC RODELEC LAND GROUP SRL, CIF:16960914	A1

**C. Partea III. SARCINI .**

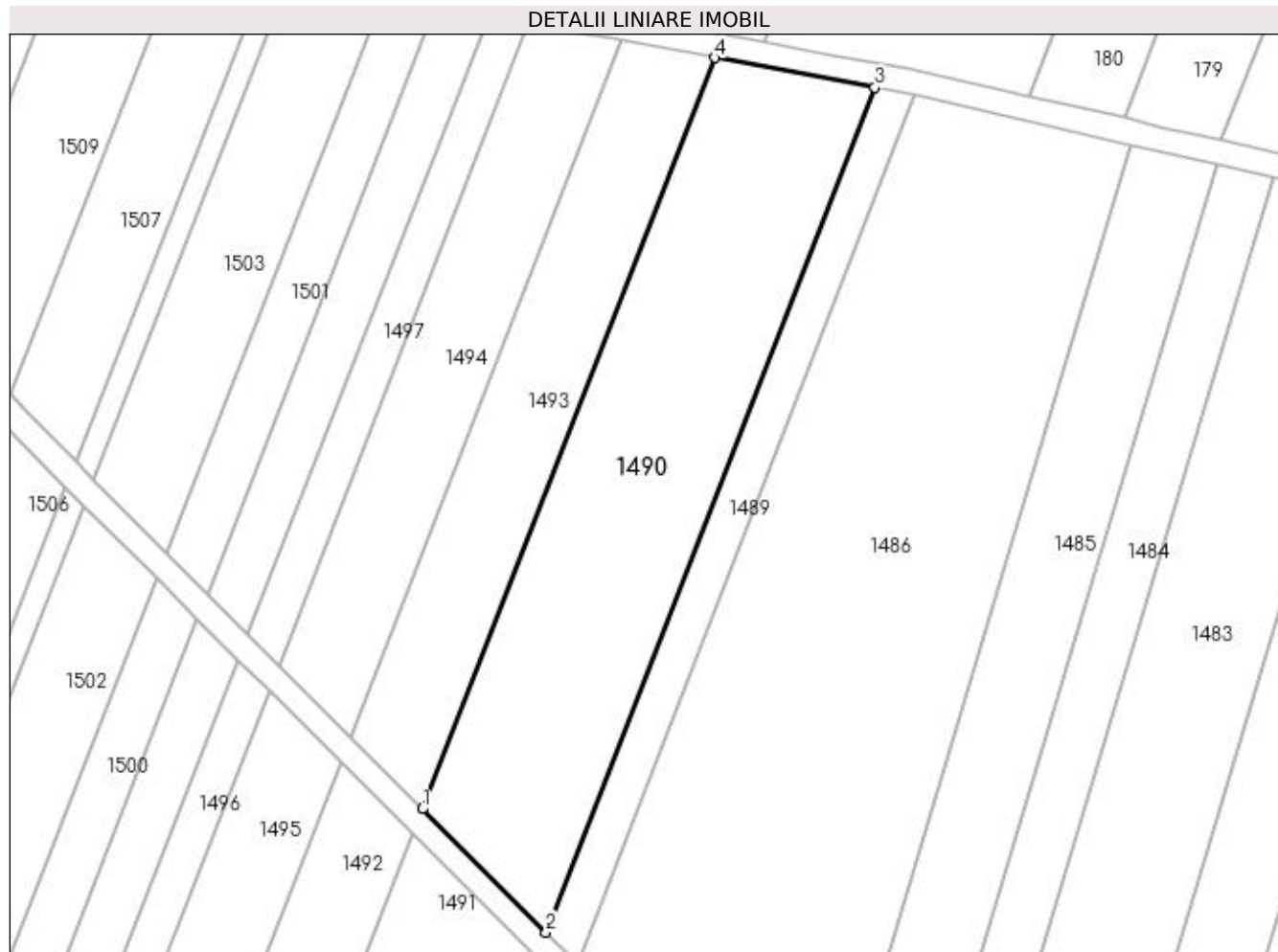
Inscrieri privind dezmembramintele dreptului de proprietate, drepturi reale de garanție și sarcini	Referințe
NU SUNT	

## Anexa Nr. 1 La Partea I

## Teren

Nr cadastral	Suprafața (mp)*	Observații / Referințe
30498	Din acte: 8.780 Masurata: 3.635	DIFERENTA DE SUPRAFATA SE REGASESTE IN ID CU NR 1491

\* Suprafața este determinată în planul de proiecție Stereo 70.



## Date referitoare la teren

Crt	Categorie folosință	Intra vilan	Suprafața (mp)	Tarla	Parcelă	Nr. topo	Observații / Referințe
1	arabil	NU	1.908	127	140	-	
2	arabil	NU	1.727	127	140/1	-	

## Lungime Segmente

1) Valorile lungimilor segmentelor sunt obținute din proiecție în plan.

Punct început	X / Y	Punct sfârșit	X / Y	Lungime segment (** (m)
1	372.638,788 332.573,508	2	372.658,946 332.553,395	28.475
2	372.658,946 332.553,395	3	372.712,474 332.690,901	147.557
3	372.712,474 332.690,901	4	372.686,372 332.695,741	26.547
4	372.686,372 332.695,741	1	372.638,788 332.573,508	131.168

**\*\* Lungimile segmentelor sunt determinate în planul de proiecție Stereo 70 și sunt rotunjite la 1 milimetru.**

**\*\*\* Distanța dintre puncte este formată din segmente cumulate ce sunt mai mici decât valoarea 1 milimetru.**



**DATE DESPRE IMOBILUL NR. 1491**

Oficiul de Cadastru și Publicitate Imobiliară DOLJ  
Biroul de Cadastru și Publicitate Imobiliară Craiova

**A. Partea I. Descrierea imobilului**

TEREN Extravilan

Adresa: Jud. Dolj, T 127,P140,P140/1 CORP 2

Nr. Crt	Nr cadastral Nr. topografic	Suprafața* (mp)	Observații / Referințe
A1	30494	Din acte: 8.780 Masurata: 5.145	Sector cadastral:23 Teren neimprejmuit; DIFERENTA DE SUPRAFATA SE REGASESTE IN ID CU NR 1490

**B. Partea II. Proprietari și acte**

Inscrieri privitoare la dreptul de proprietate și alte drepturi reale		Referințe
<b>179421 / 20/12/2016</b>		
Act Notarial nr. CVC 2040, din 16/12/2016 emis de Costea ANDREI-GABRIEL (contract de vanzare-cumparare);		
B4	Intabulare, drept de PROPRIETATE, dobandit prin Conventie, cota actuala 1/1 1) SC RODELEC LAND GROUP SRL, CIF:16960914	A1

**C. Partea III. SARCINI .**

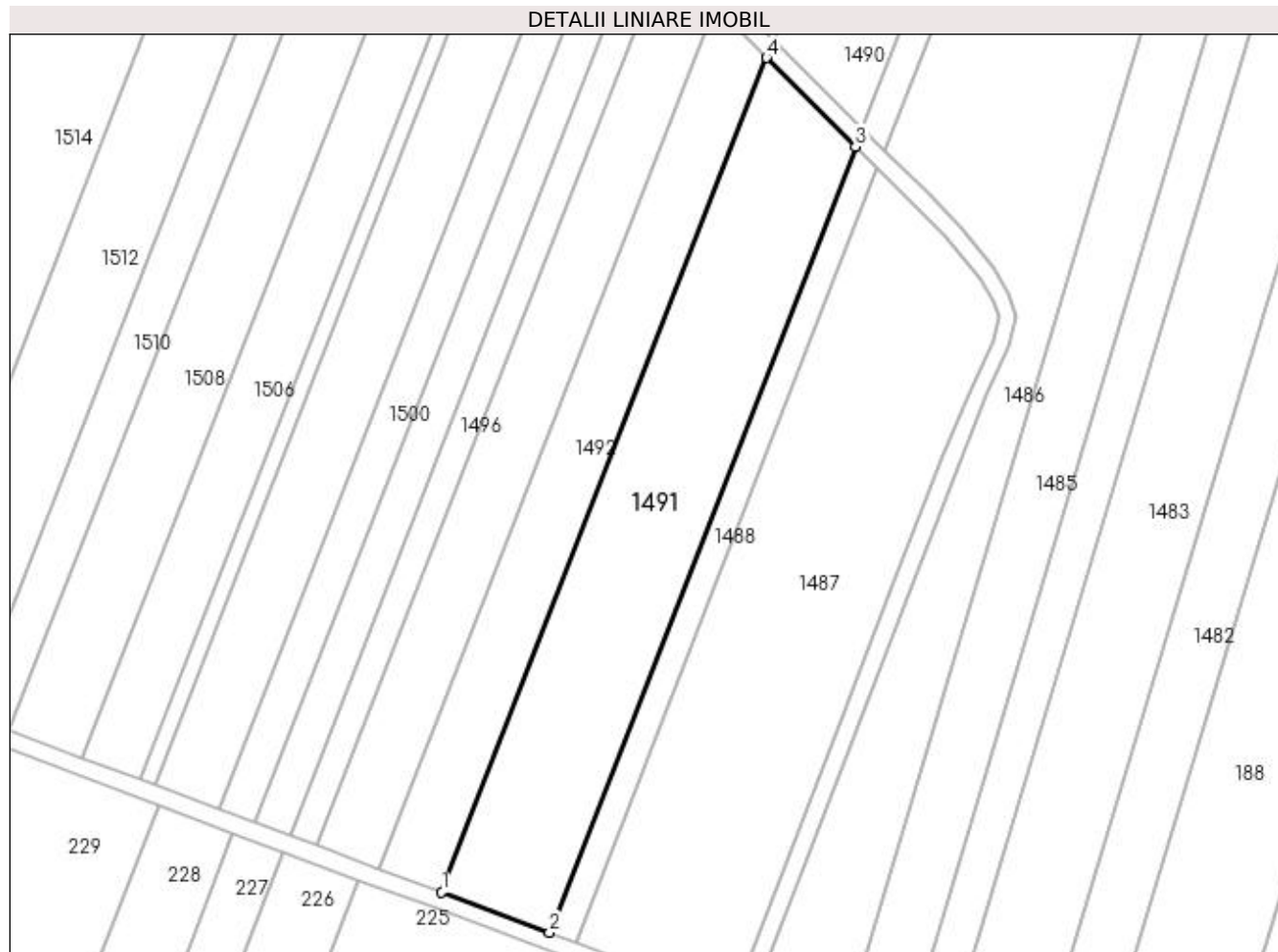
Inscrieri privind dezmembramintele dreptului de proprietate, drepturi reale de garanție și sarcini	Referințe
NU SUNT	

## Anexa Nr. 1 La Partea I

## Teren

Nr cadastral	Suprafața (mp)*	Observații / Referințe
30494	Din acte: 8.780 Masurata: 5.145	DIFERENTA DE SUPRAFATA SE REGASESTE IN ID CU NR 1490

\* Suprafața este determinată în planul de proiecție Stereo 70.



## Date referitoare la teren

Crt	Categorie folosință	Intravilan	Suprafața (mp)	Tarla	Parcelă	Nr. topo	Observații / Referințe
1	arabil	NU	1.947	127	140	-	
2	arabil	NU	3.198	127	140/1	-	

## Lungime Segmente

1) Valorile lungimilor segmentelor sunt obținute din proiecție în plan.

Punct început	X / Y	Punct sfârșit	X / Y	Lungime segment (** (m)
1	372.563,49 332.380,08	2	372.587,926 332.370,956	26.083
2	372.587,926 332.370,956	3	372.657,358 332.549,317	191.399
3	372.657,358 332.549,317	4	372.637,197 332.569,42	28.471
4	372.637,197 332.569,42	1	372.563,49 332.380,08	203.18

**\*\* Lungimile segmentelor sunt determinate în planul de proiecție Stereo 70 și sunt rotunjite la 1 milimetru.**

**\*\*\* Distanța dintre puncte este formată din segmente cumulate ce sunt mai mici decât valoarea 1 milimetru.**





**DATE DESPRE IMOBILUL NR. 1492**

Oficiul de Cadastru și Publicitate Imobiliară DOLJ  
Biroul de Cadastru și Publicitate Imobiliară Craiova

**A. Partea I. Descrierea imobilului**

TEREN Extravilan

Adresa: Jud. Dolj, T127, P135, CORP 1

Nr. Crt	Nr cadastral Nr. topografic	Suprafața* (mp)	Observații / Referințe
A1		Din acte: 5.000 Masurata: 3.101	Sector cadastral:23 Teren neimprejmuit; DIFERENTA DE SUPRAFATA SE REGASESTE IN ID CU NR 1493

**B. Partea II. Proprietari și acte**

Inscrieri privitoare la dreptul de proprietate și alte drepturi reale		Referințe
/		
Act Administrativ nr. TDP 1483, din 09/03/2004 emis de CONSILIUL JUDETEAN DOLJ (titlu de proprietate);		
B1	Intabulare, drept de PROPRIETATE, dobandit prin Reconstituire, cota actuala 1/1 1) <b>FILIP IULIAN</b> , LIPSA CNP	A1

**C. Partea III. SARCINI .**

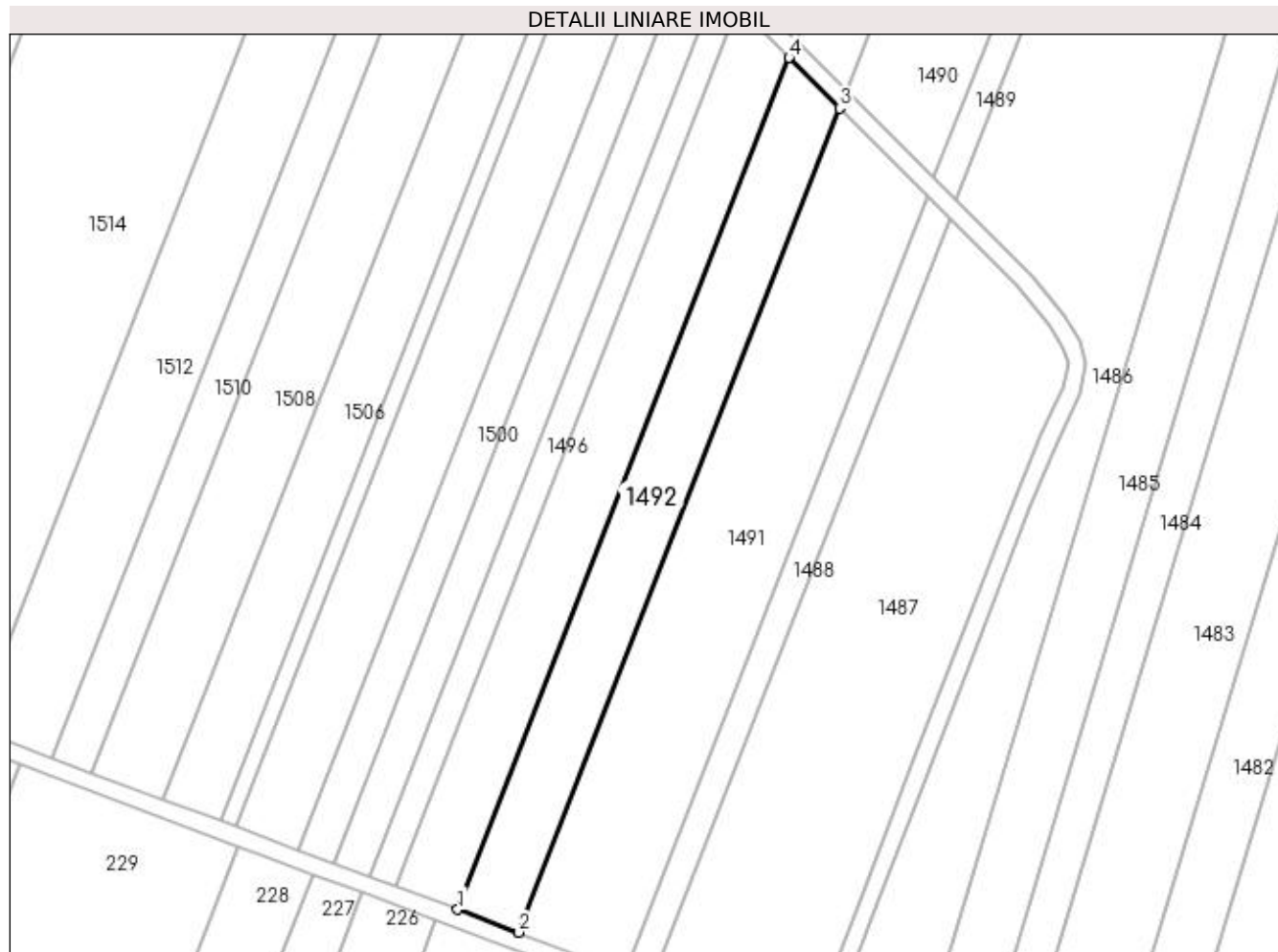
Inscrieri privind dezmembramintele dreptului de proprietate, drepturi reale de garanție și sarcini	Referințe
NU SUNT	

## Anexa Nr. 1 La Partea I

## Teren

Nr cadastral	Suprafața (mp)*	Observații / Referințe
	Din acte: 5.000 Masurata: 3.101	DIFERENTA DE SUPRAFATA SE REGASESTE IN ID CU NR 1493

\* Suprafața este determinată în planul de proiecție Stereo 70.



## Date referitoare la teren

Crt	Categorie folosință	Intra vilan	Suprafața (mp)	Tarla	Parcelă	Nr. topo	Observații / Referințe
1	arabil	NU	3.101	127	135	-	

## Lungime Segmente

1) Valorile lungimilor segmentelor sunt obținute din proiecție în plan.

Punct început	X / Y	Punct sfârșit	X / Y	Lungime segment (** (m)
1	372.549,424 332.385,333	2	372.563,49 332.380,08	15.015
2	372.563,49 332.380,08	3	372.637,197 332.569,42	203.18
3	372.637,197 332.569,42	4	372.625,591 332.580,993	16.39
4	372.625,591 332.580,993	1	372.549,424 332.385,333	209.962

**\*\* Lungimile segmentelor sunt determinate în planul de proiecție Stereo 70 și sunt rotunjite la 1 milimetru.**

**\*\*\* Distanța dintre puncte este formată din segmente cumulate ce sunt mai mici decât valoarea 1 milimetru.**



**DATE DESPRE IMOBILUL NR. 1493**

Oficiul de Cadastru și Publicitate Imobiliară DOLJ  
Biroul de Cadastru și Publicitate Imobiliară Craiova

**A. Partea I. Descrierea imobilului**

TEREN Extravilan

Adresa: Jud. Dolj, T127, P135, CORP 2

Nr. Crt	Nr cadastral Nr. topografic	Suprafața* (mp)	Observații / Referințe
A1		Din acte: 5.000 Masurata: 1.899	Sector cadastral:23 Teren neimprejmuit; DIFERENTA DE SUPRAFATA SE REGASESTE IN ID CU NR 1492

**B. Partea II. Proprietari și acte**

Inscrieri privitoare la dreptul de proprietate și alte drepturi reale		Referințe
/		
Act Administrativ nr. TDP 1483, din 09/03/2004 emis de CONSILIUL JUDETEAN DOLJ (titlu de proprietate);		
B1	Intabulare, drept de PROPRIETATE, dobandit prin Reconstituire, cota actuala 1/1 1) FILIP IULIAN, LIPSA CNP	A1

**C. Partea III. SARCINI .**

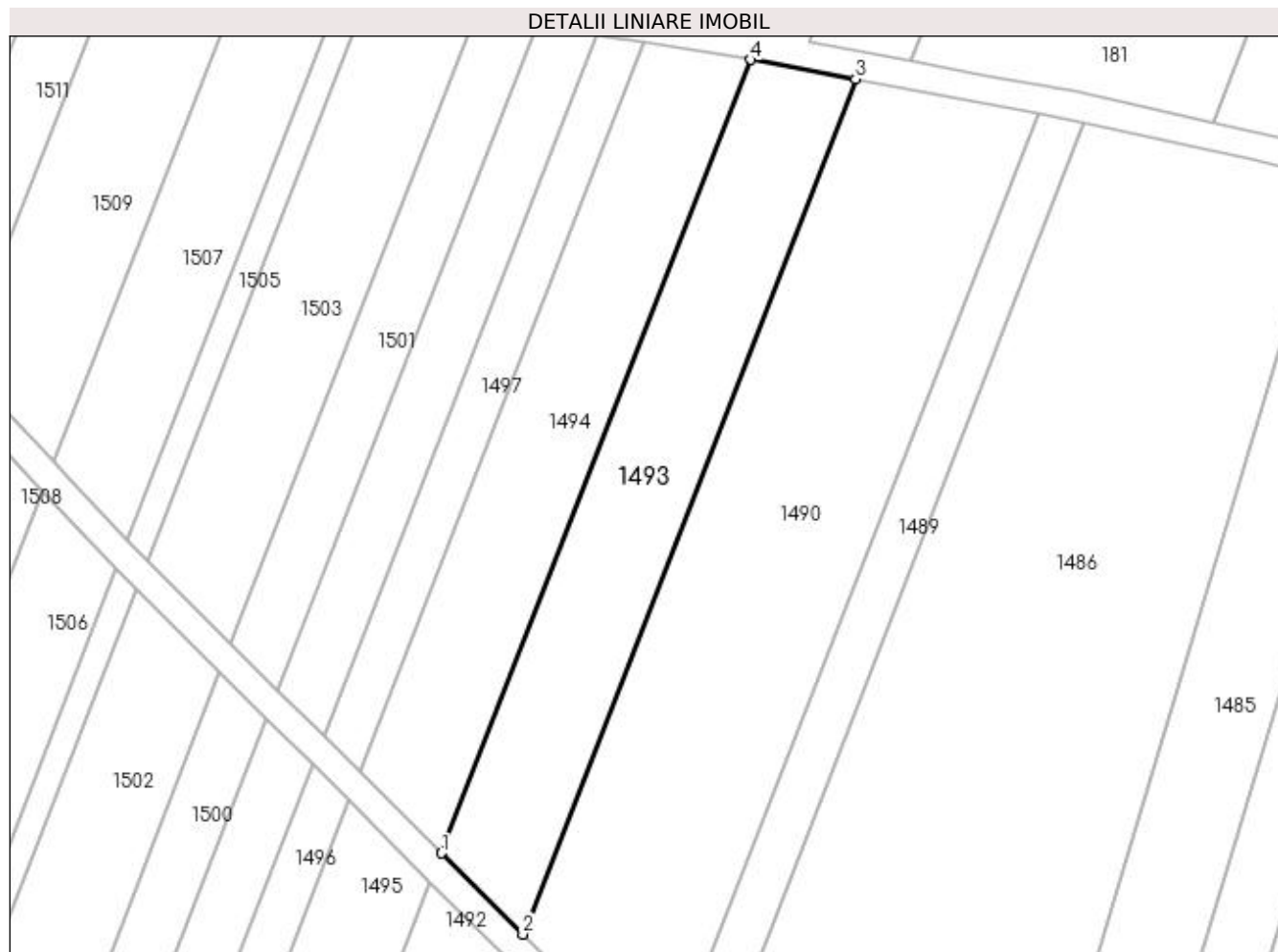
Inscrieri privind dezmembramintele dreptului de proprietate, drepturi reale de garanție și sarcini	Referințe
NU SUNT	

## Anexa Nr. 1 La Partea I

## Teren

Nr cadastral	Suprafața (mp)*	Observații / Referințe
	Din acte: 5.000 Masurata: 1.899	DIFERENTA DE SUPRAFATA SE REGASESTE IN ID CU NR 1492

\* Suprafața este determinată în planul de proiecție Stereo 70.



## Date referitoare la teren

Crt	Categorie folosință	Intravilan	Suprafața (mp)	Tarla	Parcelă	Nr. topo	Observații / Referințe
1	arabil	NU	1.899	127	135	-	

## Lungime Segmente

1) Valorile lungimilor segmentelor sunt obținute din proiecție în plan.

Punct început	X / Y	Punct sfârșit	X / Y	Lungime segment (** (m)
1	372.627,184 332.585,087	2	372.638,788 332.573,508	16.393
2	372.638,788 332.573,508	3	372.686,372 332.695,741	131.168
3	372.686,372 332.695,741	4	372.671,345 332.698,528	15.283
4	372.671,345 332.698,528	1	372.627,184 332.585,087	121.734

**\*\* Lungimile segmentelor sunt determinate în planul de proiecție Stereo 70 și sunt rotunjite la 1 milimetru.**

**\*\*\* Distanța dintre puncte este formată din segmente cumulate ce sunt mai mici decât valoarea 1 milimetru.**





**DATE DESPRE IMOBILUL NR. 1494**

Oficiul de Cadastru și Publicitate Imobiliară DOLJ  
Biroul de Cadastru și Publicitate Imobiliară Craiova

**A. Partea I. Descrierea imobilului**

TEREN Extravilan

Adresa: Jud. Dolj, T124, P133, CORP 2

Nr. Crt	Nr cadastral Nr. topografic	Suprafața* (mp)	Observații / Referințe
A1		Din acte: 5.000 Masurata: 1.769	Sector cadastral:23 Teren neimprejmuit; DIFERENTA DE SUPRAFATA SE REGASESTE IN ID CU NR 1495

**B. Partea II. Proprietari și acte**

Inscrieri privitoare la dreptul de proprietate și alte drepturi reale		Referințe
/		
Act Administrativ nr. TDP 2320, din 21/03/2005 emis de CONSILIUL JUDETEAN DOLJ (titlu de proprietate);		
B1	Intabulare, drept de PROPRIETATE, dobandit prin Reconstituire, cota actuala 1/1 1) BUSANU GHEORGHITA, LIPSA CNP	A1

**C. Partea III. SARCINI .**

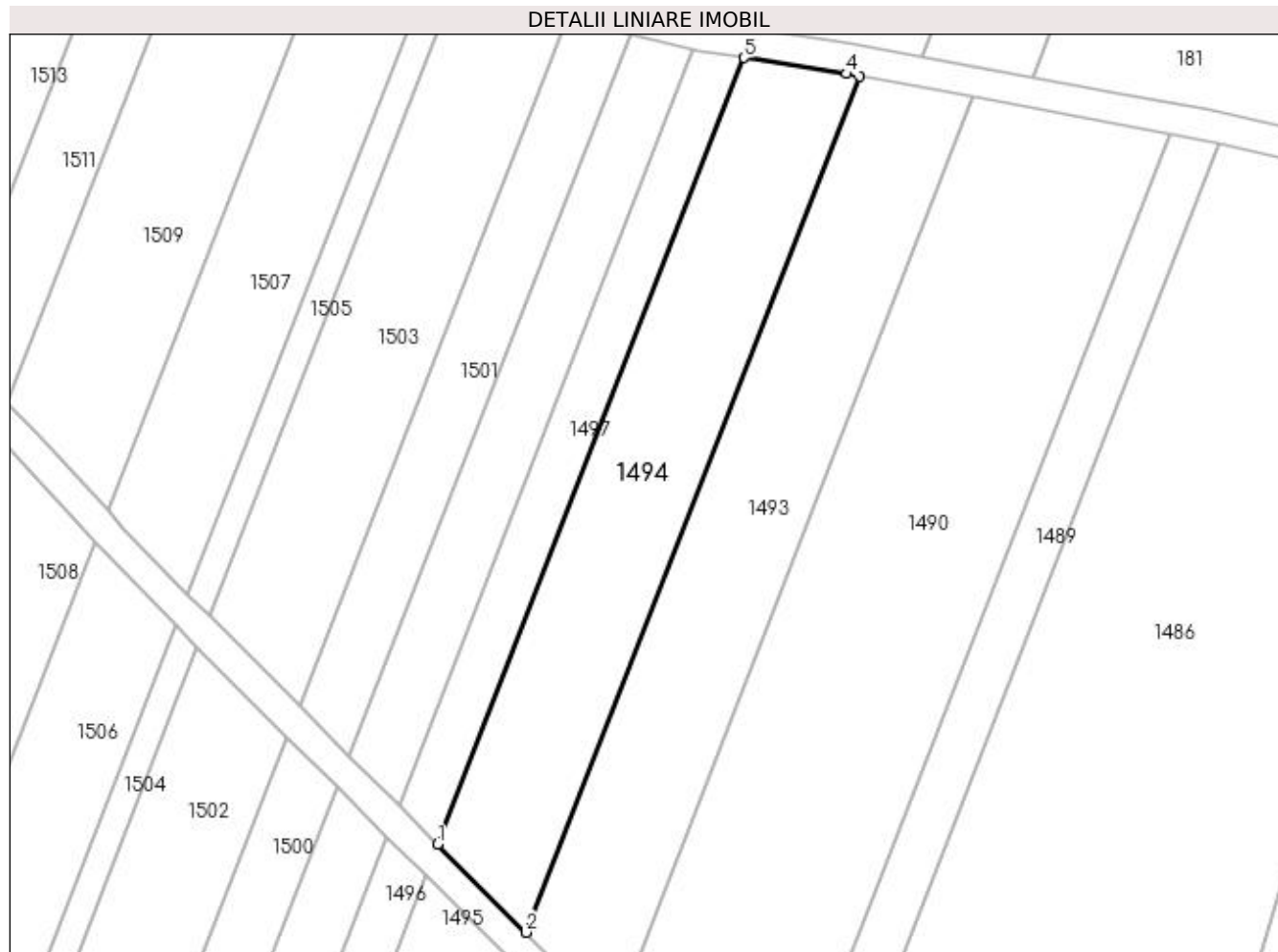
Inscrieri privind dezmembramintele dreptului de proprietate, drepturi reale de garanție și sarcini	Referințe
NU SUNT	

## Anexa Nr. 1 La Partea I

## Teren

Nr cadastral	Suprafața (mp)*	Observații / Referințe
	Din acte: 5.000 Masurata: 1.769	DIFERENTA DE SUPRAFATA SE REGASESTE IN ID CU NR 1495

\* Suprafața este determinată în planul de proiecție Stereo 70.



## Date referitoare la teren

Crt	Categorie folosință	Intra vilan	Suprafața (mp)	Tarla	Parcelă	Nr. topo	Observații / Referințe
1	arabil	NU	1.769	127	133	-	

## Lungime Segmente

1) Valorile lungimilor segmentelor sunt obținute din proiecție în plan.

Punct început	X / Y	Punct sfârșit	X / Y	Lungime segment (** (m)
1	372.615,48 332.596,765	2	372.627,184 332.585,087	16.534
2	372.627,184 332.585,087	3	372.671,345 332.698,528	121.734
3	372.671,345 332.698,528	4	372.669,671 332.698,838	1.703
4	372.669,671 332.698,838	5	372.656,047 332.700,974	13.79
5	372.656,047 332.700,974	1	372.615,48 332.596,765	111.827

**\*\* Lungimile segmentelor sunt determinate în planul de proiecție Stereo 70 și sunt rotunjite la 1 milimetru.**

**\*\*\* Distanța dintre puncte este formată din segmente cumulate ce sunt mai mici decât valoarea 1 milimetru.**



**DATE DESPRE IMOBILUL NR. 1495**

Oficiul de Cadastru și Publicitate Imobiliară DOLJ  
Biroul de Cadastru și Publicitate Imobiliară Craiova

**A. Partea I. Descrierea imobilului**

TEREN Extravilan

Adresa: Jud. Dolj, T124, P133, CORP 1

Nr. Crt	Nr cadastral Nr. topografic	Suprafața* (mp)	Observații / Referințe
A1		Din acte: 5.000 Masurata: 3.231	Sector cadastral:23 Teren neimprejmuit; DIFERENTA DE SUPRAFATA SE REGASESTE IN ID CU NR 1494

**B. Partea II. Proprietari și acte**

Inscrieri privitoare la dreptul de proprietate și alte drepturi reale		Referințe
/		
Act Administrativ nr. TDP 2320, din 21/03/2005 emis de CONSILIUL JUDETEAN DOLJ (titlu de proprietate);		
B1	Intabulare, drept de PROPRIETATE, dobandit prin Reconstituire, cota actuala 1/1 1) BUSANU GHEORGHITA, LIPSA CNP	A1

**C. Partea III. SARCINI .**

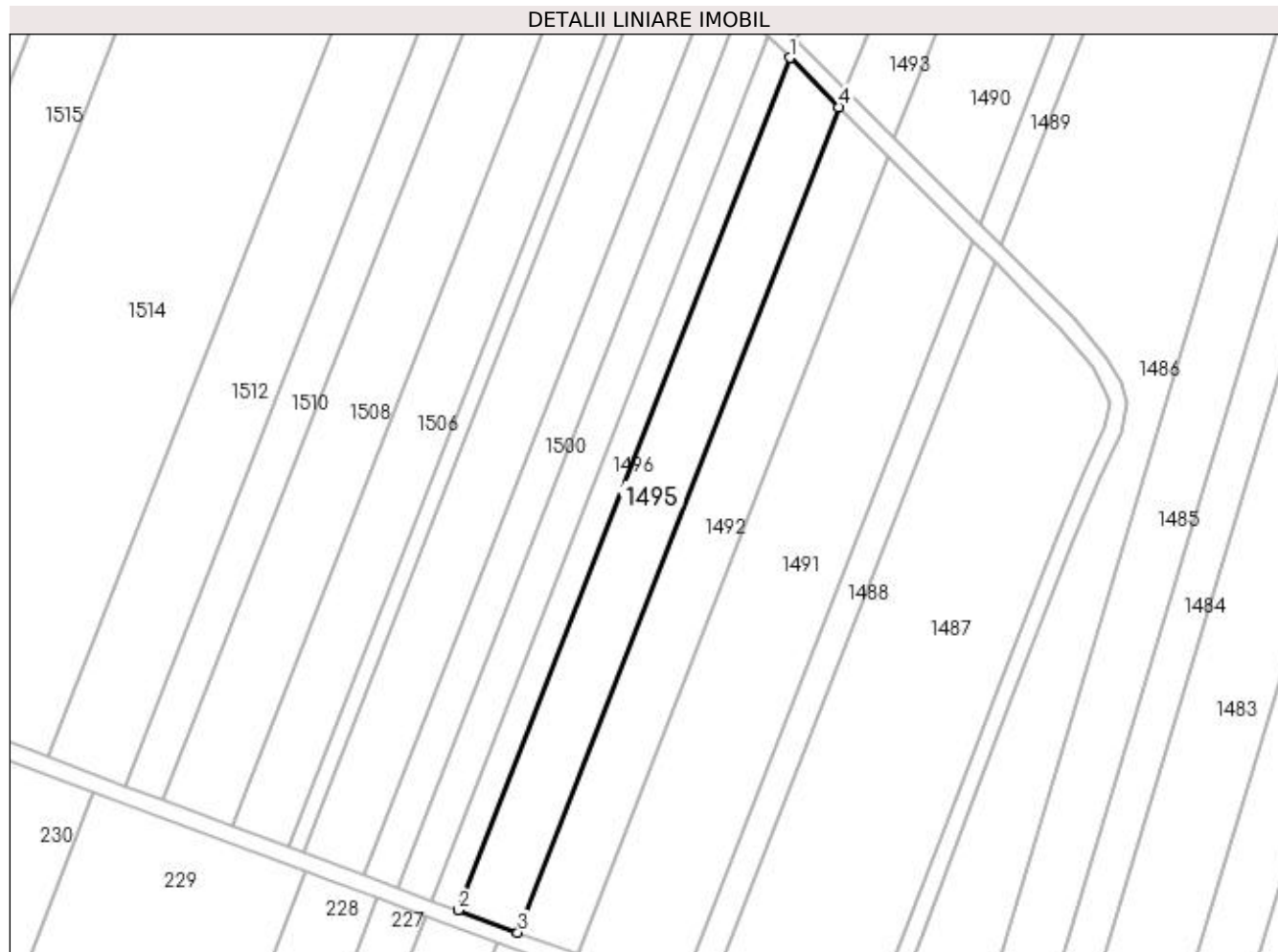
Inscrieri privind dezmembramintele dreptului de proprietate, drepturi reale de garanție și sarcini	Referințe
NU SUNT	

## Anexa Nr. 1 La Partea I

## Teren

Nr cadastral	Suprafața (mp)*	Observații / Referințe
	Din acte: 5.000 Masurata: 3.231	DIFERENTA DE SUPRAFATA SE REGASESTE IN ID CU NR 1494

\* Suprafața este determinată în planul de proiecție Stereo 70.



## Date referitoare la teren

Crt	Categorie folosință	Intra vilan	Suprafața (mp)	Tarla	Parcelă	Nr. topo	Observații / Referințe
1	arabil	NU	3.231	127	133	-	

## Lungime Segmente

1) Valorile lungimilor segmentelor sunt obținute din proiecție în plan.

Punct început	X / Y	Punct sfârșit	X / Y	Lungime segment (** (m)
1	372.613,884 332.592,665	2	372.535,236 332.390,63	216.803
2	372.535,236 332.390,63	3	372.549,424 332.385,333	15.144
3	372.549,424 332.385,333	4	372.625,591 332.580,993	209.962
4	372.625,591 332.580,993	1	372.613,884 332.592,665	16.531

**\*\* Lungimile segmentelor sunt determinate în planul de proiecție Stereo 70 și sunt rotunjite la 1 milimetru.**

**\*\*\* Distanța dintre puncte este formată din segmente cumulate ce sunt mai mici decât valoarea 1 milimetru.**





**DATE DESPRE IMOBILUL NR. 1496**

Oficiul de Cadastru și Publicitate Imobiliară DOLJ  
Biroul de Cadastru și Publicitate Imobiliară Craiova

**A. Partea I. Descrierea imobilului**

TEREN Extravilan

Adresa: Jud. Dolj, T127, P128/1, CORP 1

Nr. Crt	Nr cadastral Nr. topografic	Suprafața* (mp)	Observații / Referințe
A1		Din acte: 2.166 Masurata: 1.442	Sector cadastral:23 Teren neimprejmuit; DIFERENTA DE SUPRAFATA SE REGASESTE IN ID CU NR 1497

**B. Partea II. Proprietari și acte**

Inscrieri privitoare la dreptul de proprietate și alte drepturi reale		Referințe
/		
Act Administrativ nr. TDP 2485, din 21/04/2005 emis de CONSILIUL JUDETEAN DOLJ (titlu de proprietate);		
B1	Intabulare, drept de PROPRIETATE, dobandit prin Reconstituire, cota actuala 1/1 1) FILIP ALEXANDRU, LIPSA CNP	A1

**C. Partea III. SARCINI .**

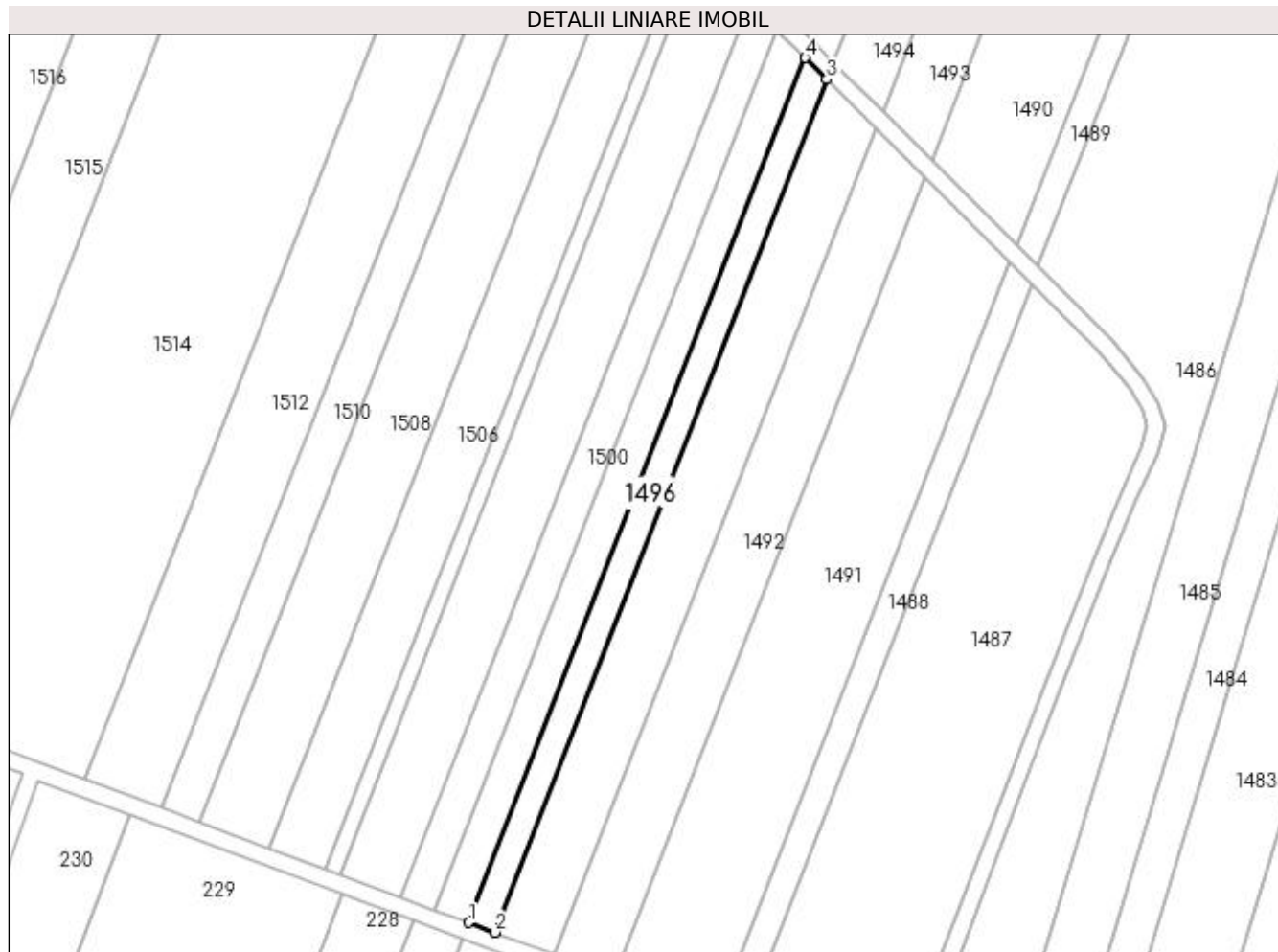
Inscrieri privind dezmembramintele dreptului de proprietate, drepturi reale de garanție și sarcini	Referințe
NU SUNT	

## Anexa Nr. 1 La Partea I

## Teren

Nr cadastral	Suprafața (mp)*	Observații / Referințe
	Din acte: 2.166 Masurata: 1.442	DIFERENTA DE SUPRAFATA SE REGASESTE IN ID CU NR 1497

\* Suprafața este determinată în planul de proiecție Stereo 70.



## Date referitoare la teren

Crt	Categorie folosință	Intravilan	Suprafața (mp)	Tarla	Parcelă	Nr. topo	Observații / Referințe
1	arabil	NU	1.442	127	128/1	-	

## Lungime Segmente

1) Valorile lungimilor segmentelor sunt obținute din proiecție în plan.

Punct început	X / Y	Punct sfârșit	X / Y	Lungime segment (** (m)
1	372.529,048 332.392,941	2	372.535,236 332.390,63	6.605
2	372.535,236 332.390,63	3	372.613,884 332.592,665	216.803
3	372.613,884 332.592,665	4	372.608,779 332.597,756	7.21
4	372.608,779 332.597,756	1	372.529,048 332.392,941	219.787

**\*\* Lungimile segmentelor sunt determinate în planul de proiecție Stereo 70 și sunt rotunjite la 1 milimetru.**

**\*\*\* Distanța dintre puncte este formată din segmente cumulate ce sunt mai mici decât valoarea 1 milimetru.**



**DATE DESPRE IMOBILUL NR. 1497**

Oficiul de Cadastru și Publicitate Imobiliară DOLJ  
Biroul de Cadastru și Publicitate Imobiliară Craiova

**A. Partea I. Descrierea imobilului**

TEREN Extravilan

Adresa: Jud. Dolj, T127, P128/1, CORP 2

Nr. Crt	Nr cadastral Nr. topografic	Suprafața* (mp)	Observații / Referințe
A1		Din acte: 2.166 Masurata: 724	Sector cadastral:23 Teren neimprejmuit; DIFERENTA DE SUPRAFATA SE REGASESTE IN ID CU NR 1496

**B. Partea II. Proprietari și acte**

Inscrieri privitoare la dreptul de proprietate și alte drepturi reale		Referințe
/		
Act Administrativ nr. TDP 2485, din 21/04/2005 emis de CONSILIUL JUDETEAN DOLJ (titlu de proprietate);		
B1	Intabulare, drept de PROPRIETATE, dobandit prin Reconstituire, cota actuala 1/1 1) FILIP ALEXANDRU, LIPSA CNP	A1

**C. Partea III. SARCINI .**

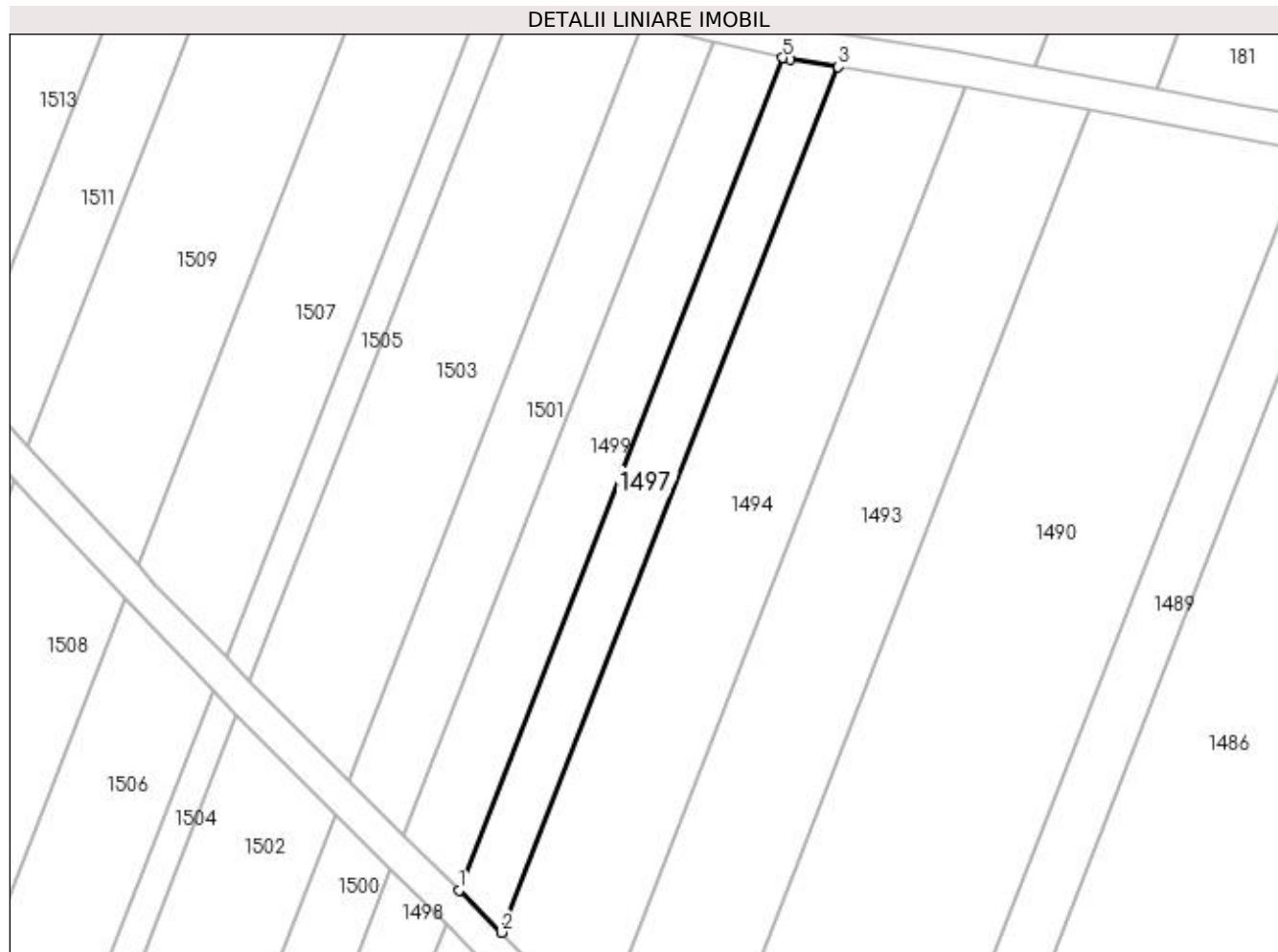
Inscrieri privind dezmembramintele dreptului de proprietate, drepturi reale de garanție și sarcini	Referințe
NU SUNT	

## Anexa Nr. 1 La Partea I

## Teren

Nr cadastral	Suprafața (mp)*	Observații / Referințe
	Din acte: 2.166 Masurata: 724	DIFERENTA DE SUPRAFATA SE REGASESTE IN ID CU NR 1496

\* Suprafața este determinată în planul de proiecție Stereo 70.



## Date referitoare la teren

Crt	Categorie folosință	Intra vilan	Suprafața (mp)	Tarla	Parcelă	Nr. topo	Observații / Referințe
1	arabil	NU	724	127	128/1	-	

## Lungime Segmente

1) Valorile lungimilor segmentelor sunt obținute din proiecție în plan.

Punct început	X / Y	Punct sfârșit	X / Y	Lungime segment (** (m)
1	372.610,376 332.601,858	2	372.615,48 332.596,765	7.211
2	372.615,48 332.596,765	3	372.656,047 332.700,974	111.827
3	372.656,047 332.700,974	4	372.650,265 332.701,88	5.853
4	372.650,265 332.701,88	5	372.649,39 332.702,08	0.897
5	372.649,39 332.702,08	1	372.610,376 332.601,858	107.548

**\*\* Lungimile segmentelor sunt determinate în planul de proiecție Stereo 70 și sunt rotunjite la 1 milimetru.**

**\*\*\* Distanța dintre puncte este formată din segmente cumulate ce sunt mai mici decât valoarea 1 milimetru.**





**DATE DESPRE IMOBILUL NR. 1498**

Oficiul de Cadastru și Publicitate Imobiliară DOLJ  
Biroul de Cadastru și Publicitate Imobiliară Craiova

**A. Partea I. Descrierea imobilului**

TEREN Extravilan

Adresa: Jud. Dolj, T127, P128, COPR 1

Nr. Crt	Nr cadastral Nr. topografic	Suprafața* (mp)	Observații / Referințe
A1		Din acte: 2.800 Masurata: 1.900	Sector cadastral:23 Teren neimprejmuit; DIFERENTA DE SUPRAFATA SE REGASESTE IN ID CU NR 1499

**B. Partea II. Proprietari și acte**

Inscrieri privitoare la dreptul de proprietate și alte drepturi reale		Referințe
/		
Act Administrativ nr. TDP 1830, din 16/04/2004 emis de CONSILIUL JUDETEAN DOLJ (titlu de proprietate);		
B1	Intabulare, drept de PROPRIETATE, dobandit prin Reconstituire, cota actuala 1/1 1) <b>FILIP MARIA</b> , LIPSA CNP	A1

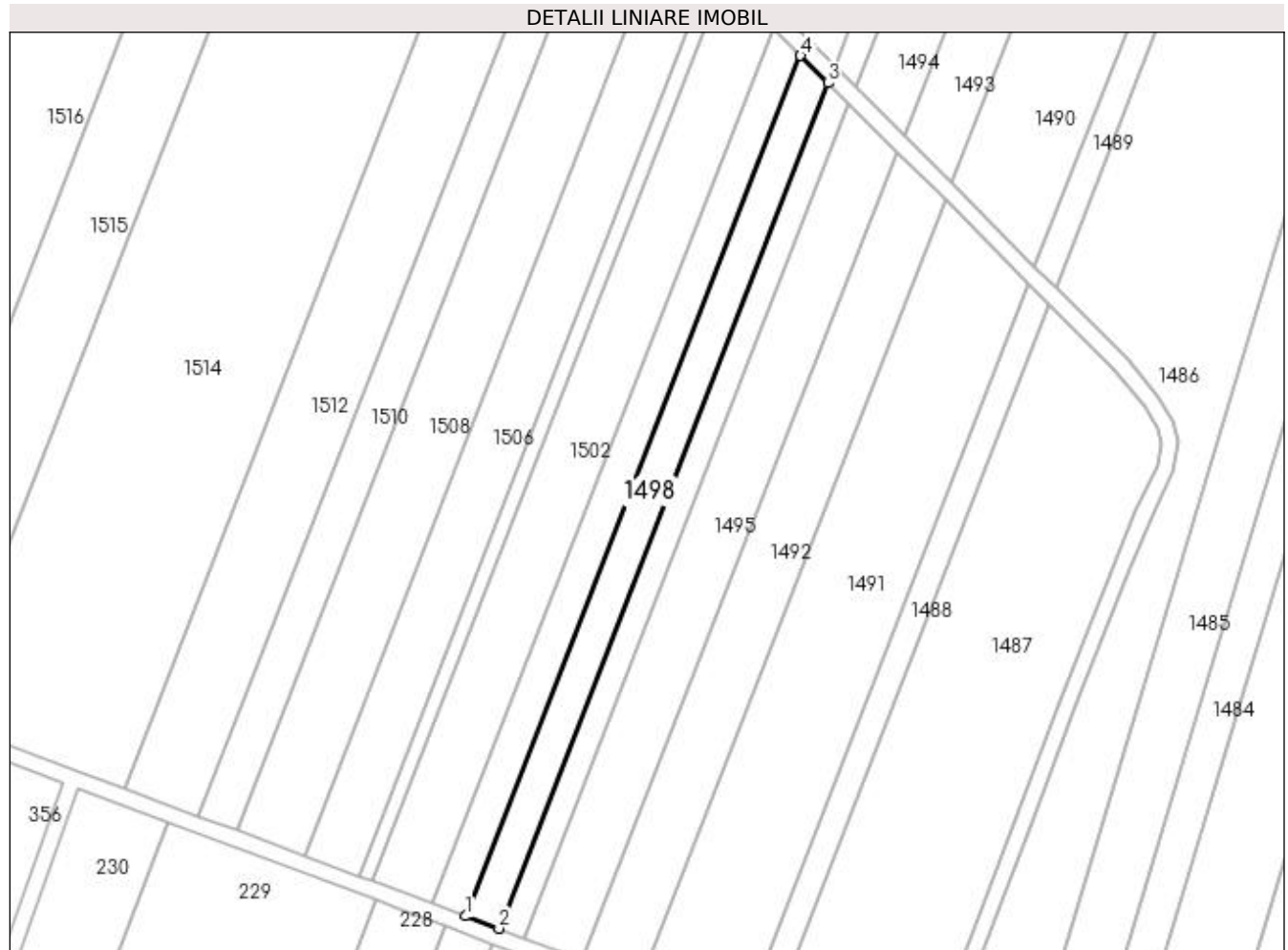
**C. Partea III. SARCINI .**

Inscrieri privind dezmembramintele dreptului de proprietate, drepturi reale de garanție și sarcini	Referințe
NU SUNT	

**Anexa Nr. 1 La Partea I****Teren**

Nr cadastral	Suprafața (mp)*	Observații / Referințe
	Din acte: 2.800 Masurata: 1.900	DIFERENTA DE SUPRAFATA SE REGASESTE IN ID CU NR 1499

\* Suprafața este determinată în planul de proiecție Stereo 70.

**Date referitoare la teren**

Crt	Categorie folosință	Intra vilan	Suprafața (mp)	Tarla	Parcelă	Nr. topo	Observații / Referințe
1	arabil	NU	1.900	127	128	-	

**Lungime Segmente**

1) Valorile lungimilor segmentelor sunt obținute din proiecție în plan.

Punct început	X / Y	Punct sfârșit	X / Y	Lungime segment (** (m)
1	372.521,02 332.395,938	2	372.529,048 332.392,941	8.57
2	372.529,048 332.392,941	3	372.608,779 332.597,756	219.787
3	372.608,779 332.597,756	4	372.602,155 332.604,361	9.354
4	372.602,155 332.604,361	1	372.521,02 332.395,938	223.657

**\*\* Lungimile segmentelor sunt determinate în planul de proiecție Stereo 70 și sunt rotunjite la 1 milimetru.**

**\*\*\* Distanța dintre puncte este formată din segmente cumulate ce sunt mai mici decât valoarea 1 milimetru.**



**DATE DESPRE IMOBILUL NR. 1499**

Oficiul de Cadastru și Publicitate Imobiliară DOLJ  
Biroul de Cadastru și Publicitate Imobiliară Craiova

**A. Partea I. Descrierea imobilului**

TEREN Extravilan

Adresa: Jud. Dolj, T127, P128, COPR 2

Nr. Crt	Nr cadastral Nr. topografic	Suprafața* (mp)	Observații / Referințe
A1		Din acte: 2.800 Masurata: 900	Sector cadastral:23 Teren neimprejmuit; DIFERENTA DE SUPRAFATA SE REGASESTE IN ID CU NR 1498

**B. Partea II. Proprietari și acte**

Inscrieri privitoare la dreptul de proprietate și alte drepturi reale		Referințe
/		
Act Administrativ nr. TDP 1830, din 16/04/2004 emis de CONSILIUL JUDETEAN DOLJ (titlu de proprietate);		
B1	Intabulare, drept de PROPRIETATE, dobandit prin Reconstituire, cota actuala 1/1 1) <b>FILIP MARIA</b> , LIPSA CNP	A1

**C. Partea III. SARCINI .**

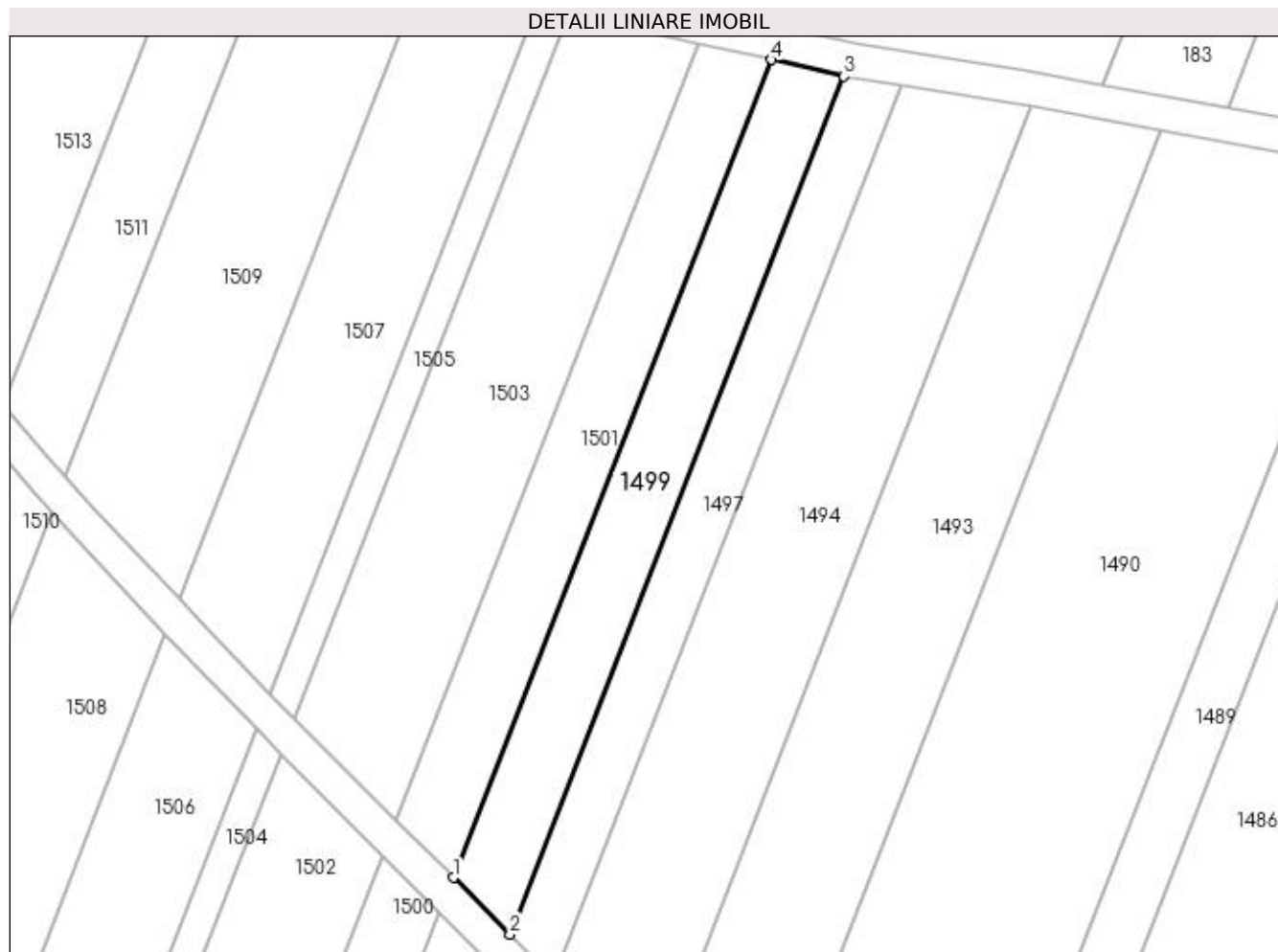
Inscrieri privind dezmembramintele dreptului de proprietate, drepturi reale de garanție și sarcini	Referințe
NU SUNT	

## Anexa Nr. 1 La Partea I

## Teren

Nr cadastral	Suprafața (mp)*	Observații / Referințe
	Din acte: 2.800 Masurata: 900	DIFERENTA DE SUPRAFATA SE REGASESTE IN ID CU NR 1498

\* Suprafața este determinată în planul de proiecție Stereo 70.



## Date referitoare la teren

Crt	Categorie folosință	Intravilan	Suprafața (mp)	Tarla	Parcelă	Nr. topo	Observații / Referințe
1	arabil	NU	900	127	128	-	

## Lungime Segmente

1) Valorile lungimilor segmentelor sunt obținute din proiecție în plan.

Punct început	X / Y	Punct sfârșit	X / Y	Lungime segment (** (m)
1	372.603,753 332.608,466	2	372.610,376 332.601,858	9.356
2	372.610,376 332.601,858	3	372.649,39 332.702,08	107.548
3	372.649,39 332.702,08	4	372.640,945 332.704,007	8.662
4	372.640,945 332.704,007	1	372.603,753 332.608,466	102.524

**\*\* Lungimile segmentelor sunt determinate în planul de proiecție Stereo 70 și sunt rotunjite la 1 milimetru.**

**\*\*\* Distanța dintre puncte este formată din segmente cumulate ce sunt mai mici decât valoarea 1 milimetru.**





**DATE DESPRE IMOBILUL NR. 1500**

Oficiul de Cadastru și Publicitate Imobiliară DOLJ  
Biroul de Cadastru și Publicitate Imobiliară Craiova

**A. Partea I. Descrierea imobilului**

TEREN Extravilan

Adresa: Jud. Dolj, T129, P129, CORP 1

Nr. Crt	Nr cadastral Nr. topografic	Suprafața* (mp)	Observații / Referințe
A1		Din acte: 2.800 Masurata: 1.940	Sector cadastral:23 Teren neimprejmuit; DIFERENTA DE SUPRAFATA SE REGASESTE IN ID CU NR 1501

**B. Partea II. Proprietari și acte**

Inscrieri privitoare la dreptul de proprietate și alte drepturi reale		Referințe
/		
Act Administrativ nr. TDP 1830, din 16/04/2004 emis de CONSILIUL JUDETEAN DOLJ (titlu de proprietate);		
B1	Intabulare, drept de PROPRIETATE, dobandit prin Reconstituire, cota actuala 1/1 1) <b>FILIP MARIA</b> , LIPSA CNP	A1

**C. Partea III. SARCINI .**

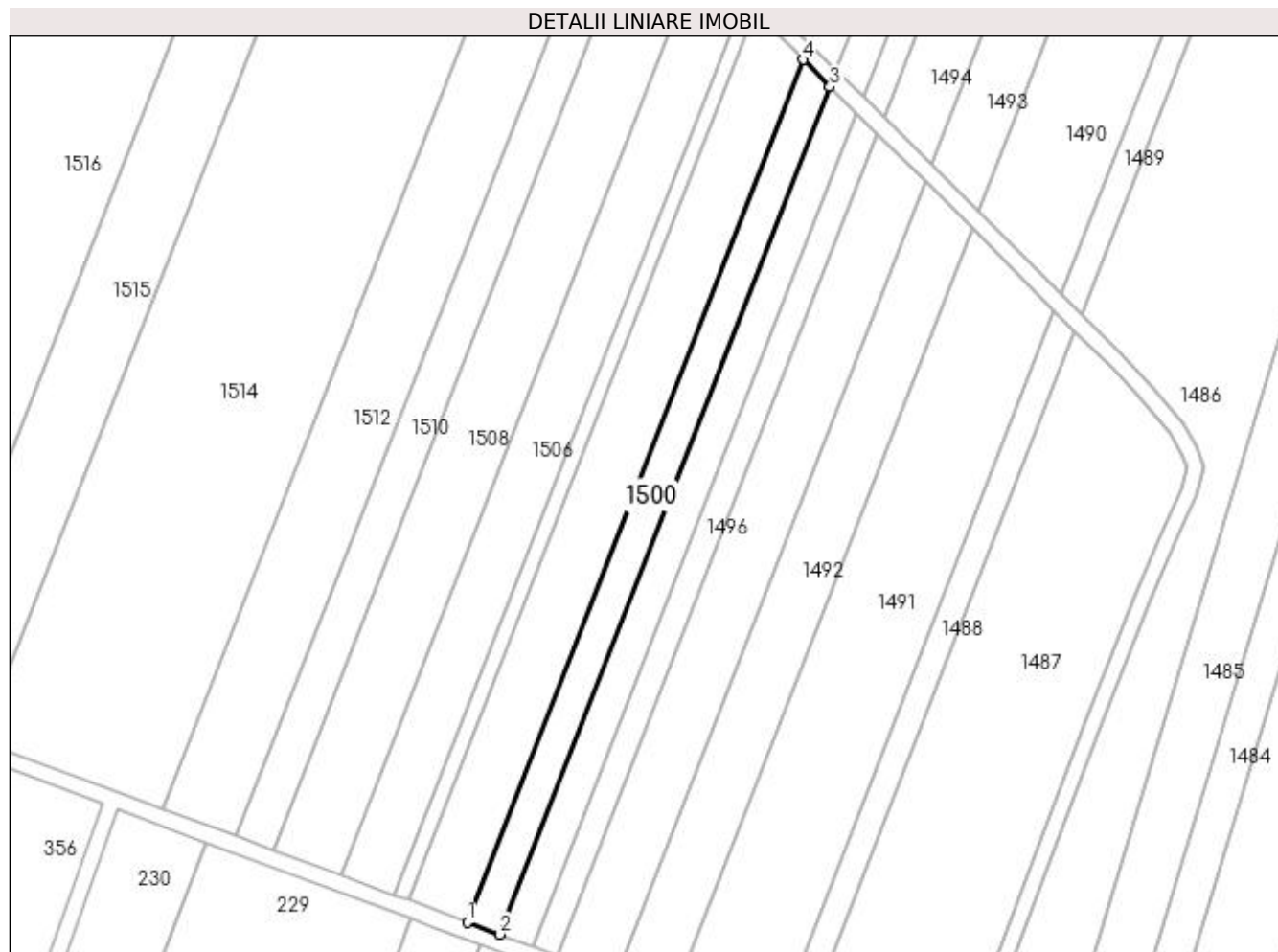
Inscrieri privind dezmembramintele dreptului de proprietate, drepturi reale de garanție și sarcini	Referințe
NU SUNT	

## Anexa Nr. 1 La Partea I

## Teren

Nr cadastral	Suprafața (mp)*	Observații / Referințe
	Din acte: 2.800 Masurata: 1.940	DIFERENTA DE SUPRAFATA SE REGASESTE IN ID CU NR 1501

\* Suprafața este determinată în planul de proiecție Stereo 70.



## Date referitoare la teren

Crt	Categorie folosință	Intra vilan	Suprafața (mp)	Tarla	Parcelă	Nr. topo	Observații / Referințe
1	arabil	NU	1.940	129	129	-	

## Lungime Segmente

1) Valorile lungimilor segmentelor sunt obținute din proiecție în plan.

Punct început	X / Y	Punct sfârșit	X / Y	Lungime segment (** (m)
1	372.512,963 332.398,947	2	372.521,02 332.395,938	8.6
2	372.521,02 332.395,938	3	372.602,155 332.604,361	223.657
3	372.602,155 332.604,361	4	372.595,507 332.610,989	9.388
4	372.595,507 332.610,989	1	372.512,963 332.398,947	227.542

**\*\* Lungimile segmentelor sunt determinate în planul de proiecție Stereo 70 și sunt rotunjite la 1 milimetru.**

**\*\*\* Distanța dintre puncte este formată din segmente cumulate ce sunt mai mici decât valoarea 1 milimetru.**



**DATE DESPRE IMOBILUL NR. 1501**

Oficiul de Cadastru și Publicitate Imobiliară DOLJ  
Biroul de Cadastru și Publicitate Imobiliară Craiova

**A. Partea I. Descrierea imobilului**

TEREN Extravilan

Adresa: Jud. Dolj, T129, P129, CORP 2

Nr. Crt	Nr cadastral Nr. topografic	Suprafața* (mp)	Observații / Referințe
A1		Din acte: 2.800 Masurata: 860	Sector cadastral:23 Teren neimprejmuit; DIFERENTA DE SUPRAFATA SE REGASESTE IN ID CU NR 1500

**B. Partea II. Proprietari și acte**

Inscrieri privitoare la dreptul de proprietate și alte drepturi reale		Referințe
/		
Act Administrativ nr. TDP 1830, din 16/04/2004 emis de CONSILIUL JUDETEAN DOLJ (titlu de proprietate);		
B1	Intabulare, drept de PROPRIETATE, dobandit prin Reconstituire, cota actuala 1/1 1) <b>FILIP MARIA</b> , LIPSA CNP	A1

**C. Partea III. SARCINI .**

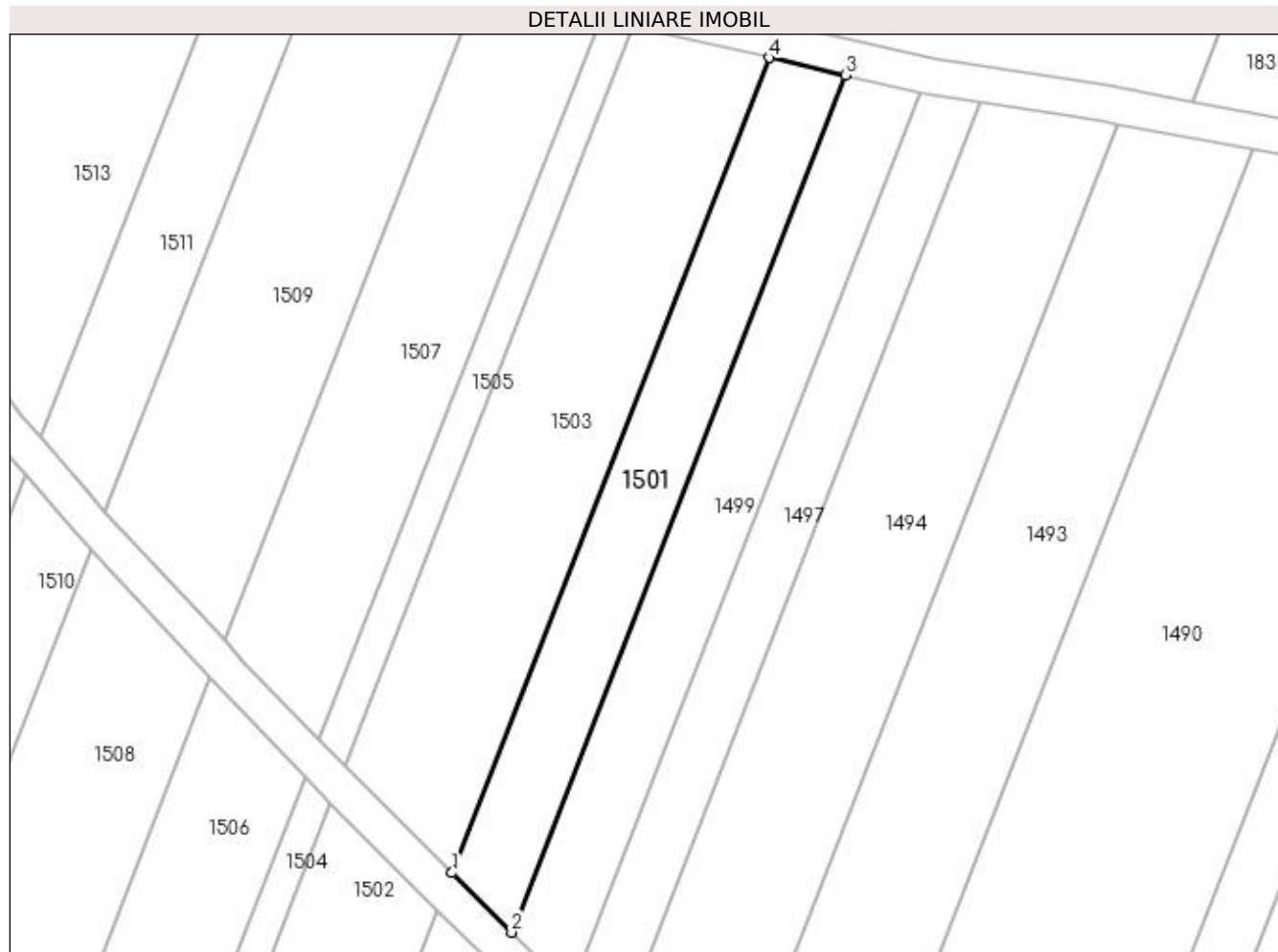
Inscrieri privind dezmembramintele dreptului de proprietate, drepturi reale de garanție și sarcini	Referințe
NU SUNT	

## Anexa Nr. 1 La Partea I

## Teren

Nr cadastral	Suprafața (mp)*	Observații / Referințe
	Din acte: 2.800 Masurata: 860	DIFERENTA DE SUPRAFATA SE REGASESTE IN ID CU NR 1500

\* Suprafața este determinată în planul de proiecție Stereo 70.



## Date referitoare la teren

Crt	Categorie folosință	Intra vilan	Suprafața (mp)	Tarla	Parcelă	Nr. topo	Observații / Referințe
1	arabil	NU	860	129	129	-	

## Lungime Segmente

1) Valorile lungimilor segmentelor sunt obținute din proiecție în plan.

Punct început	X / Y	Punct sfârșit	X / Y	Lungime segment (** (m)
1	372.597,106 332.615,098	2	372.603,753 332.608,466	9.389
2	372.603,753 332.608,466	3	372.640,945 332.704,007	102.524
3	372.640,945 332.704,007	4	372.632,47 332.705,94	8.693
4	372.632,47 332.705,94	1	372.597,106 332.615,098	97.483

**\*\* Lungimile segmentelor sunt determinate în planul de proiecție Stereo 70 și sunt rotunjite la 1 milimetru.**

**\*\*\* Distanța dintre puncte este formată din segmente cumulate ce sunt mai mici decât valoarea 1 milimetru.**





**DATE DESPRE IMOBILUL NR. 1502**

Oficiul de Cadastru și Publicitate Imobiliară DOLJ  
Biroul de Cadastru și Publicitate Imobiliară Craiova

**A. Partea I. Descrierea imobilului**

TEREN Extravilan

Adresa: Jud. Dolj, T127, P127, CORP 1

Nr. Crt	Nr cadastral Nr. topografic	Suprafața* (mp)	Observații / Referințe
A1	31652	Din acte: 5.000 Masurata: 3.565	Sector cadastral:23 Teren neimprejmuit; DIFERENTA DE SUPRAFATA SE REGASESTE IN ID CU NR 1503

**B. Partea II. Proprietari și acte**

Inscrieri privitoare la dreptul de proprietate și alte drepturi reale	Referințe
<b>260369 / 22/12/2020</b>	
Act Notarial nr. CVC 1555, din 21/12/2020 emis de NP DRAGHICI FLOREA (contract de vanzare-cumparare);	
B1	A1
Intabulare, drept de PROPRIETATE, dobandit prin Conventie, cota actuala 1/1 1) SC EMMEI SRL, CIF:23001935	

**C. Partea III. SARCINI .**

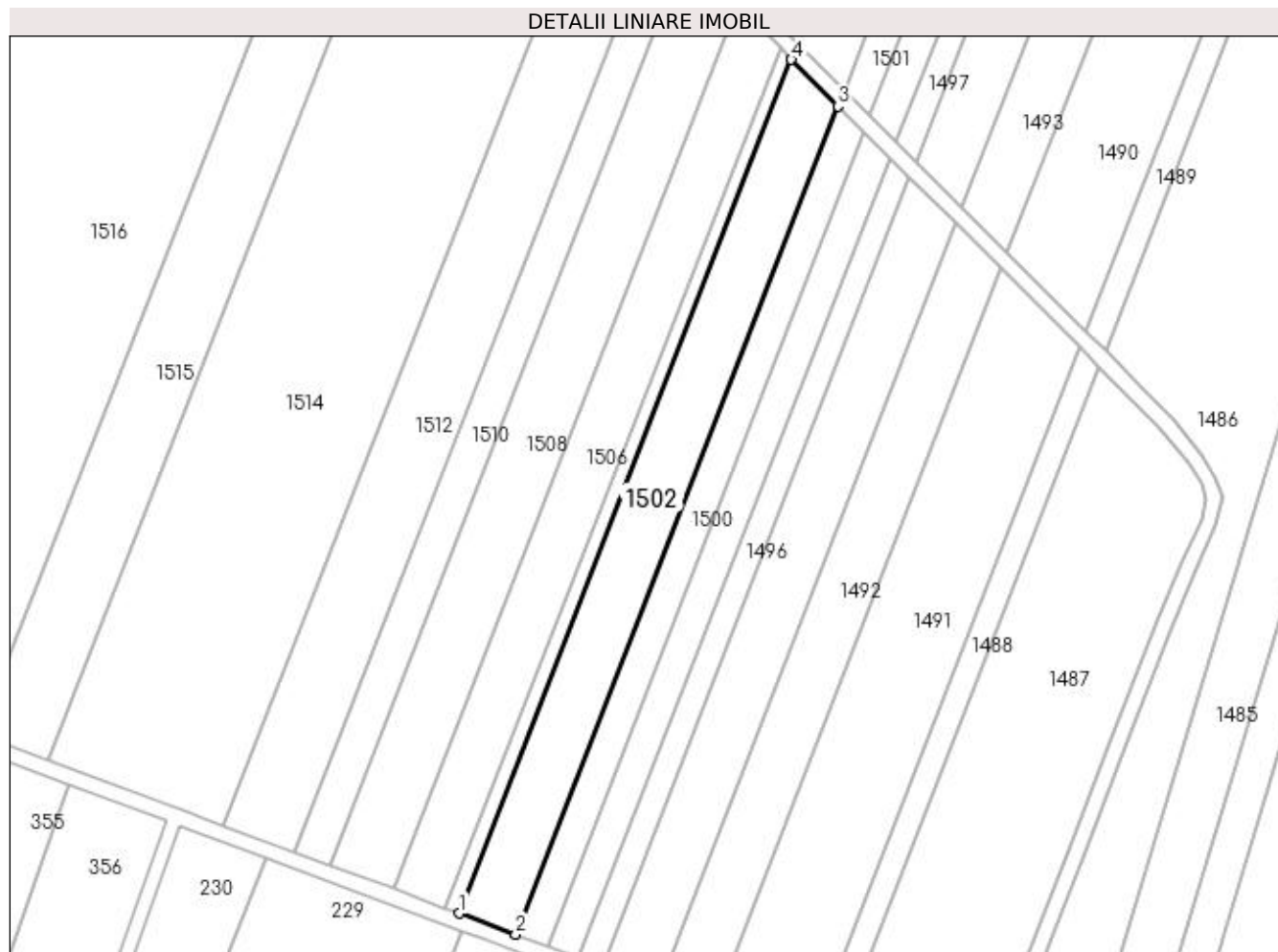
Inscrieri privind dezmembramintele dreptului de proprietate, drepturi reale de garanție și sarcini	Referințe
NU SUNT	

## Anexa Nr. 1 La Partea I

## Teren

Nr cadastral	Suprafața (mp)*	Observații / Referințe
31652	Din acte: 5.000 Masurata: 3.565	DIFERENTA DE SUPRAFATA SE REGASESTE IN ID CU NR 1503

\* Suprafața este determinată în planul de proiecție Stereo 70.



## Date referitoare la teren

Crt	Categorie folosință	Intra vilan	Suprafața (mp)	Tarla	Parcelă	Nr. topo	Observații / Referințe
1	arabil	NU	3.565	127	127	-	

## Lungime Segmente

1) Valorile lungimilor segmentelor sunt obținute din proiecție în plan.

Punct început	X / Y	Punct sfârșit	X / Y	Lungime segment (** (m)
1	372.498,504 332.404,346	2	372.512,963 332.398,947	15.434
2	372.512,963 332.398,947	3	372.595,507 332.610,989	227.542
3	372.595,507 332.610,989	4	372.583,577 332.622,884	16.847
4	372.583,577 332.622,884	1	372.498,504 332.404,346	234.514

**\*\* Lungimile segmentelor sunt determinate în planul de proiecție Stereo 70 și sunt rotunjite la 1 milimetru.**

**\*\*\* Distanța dintre puncte este formată din segmente cumulate ce sunt mai mici decât valoarea 1 milimetru.**



**DATE DESPRE IMOBILUL NR. 1503**

Oficiul de Cadastru și Publicitate Imobiliară DOLJ  
Biroul de Cadastru și Publicitate Imobiliară Craiova

**A. Partea I. Descrierea imobilului**

TEREN Extravilan

Adresa: Jud. Dolj, T127, P127, CORP 2

Nr. Crt	Nr cadastral Nr. topografic	Suprafața* (mp)	Observații / Referințe
A1	31738	Din acte: 5.000 Masurata: 1.435	Sector cadastral:23 Teren neimprejmuit; DIFERENTA DE SUPRAFATA SE REGASESTE IN ID CU NR 1502

**B. Partea II. Proprietari și acte**

Inscrieri privitoare la dreptul de proprietate și alte drepturi reale		Referințe
<b>260393 / 22/12/2020</b>		
Act Notarial nr. CVC 1555, din 21/12/2020 emis de NP DRAGHICI FLOREA (contract de vanzare-cumparare);		
B1	Intabulare, drept de PROPRIETATE, dobandit prin Conventie, cota actuala 1/1 1) SC EMMEI SRL, CIF:23001935	A1

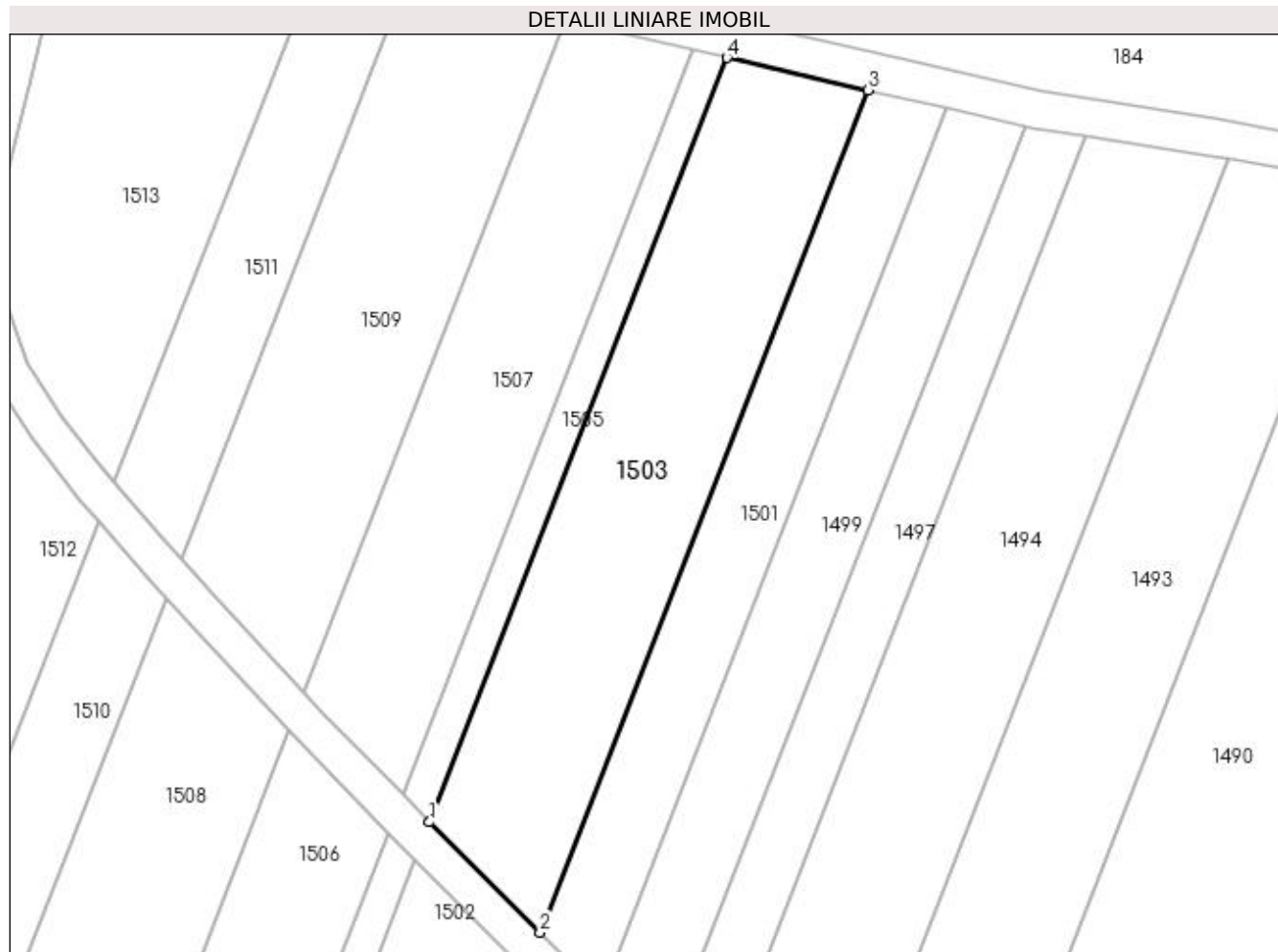
**C. Partea III. SARCINI .**

Inscrieri privind dezmembramintele dreptului de proprietate, drepturi reale de garanție și sarcini	Referințe
NU SUNT	

**Anexa Nr. 1 La Partea I****Teren**

Nr cadastral	Suprafața (mp)*	Observații / Referințe
31738	Din acte: 5.000 Masurata: 1.435	DIFERENTA DE SUPRAFATA SE REGASESTE IN ID CU NR 1502

\* Suprafața este determinată în planul de proiecție Stereo 70.

**Date referitoare la teren**

Crt	Categorie folosință	Intra vilan	Suprafața (mp)	Tarla	Parcelă	Nr. topo	Observații / Referințe
1	arabil	NU	1.435	127	127	-	

**Lungime Segmente**

1) Valorile lungimilor segmentelor sunt obținute din proiecție în plan.

Punct început	X / Y	Punct sfârșit	X / Y	Lungime segment (** (m)
1	372.585,179 332.627,0	2	372.597,106 332.615,098	16.85
2	372.597,106 332.615,098	3	372.632,47 332.705,94	97.483
3	372.632,47 332.705,94	4	372.617,26 332.709,411	15.601
4	372.617,26 332.709,411	1	372.585,179 332.627,0	88.436

**\*\* Lungimile segmentelor sunt determinate în planul de proiecție Stereo 70 și sunt rotunjite la 1 milimetru.**

**\*\*\* Distanța dintre puncte este formată din segmente cumulate ce sunt mai mici decât valoarea 1 milimetru.**





**DATE DESPRE IMOBILUL NR. 1504**

Oficiul de Cadastru și Publicitate Imobiliară DOLJ  
Biroul de Cadastru și Publicitate Imobiliară Craiova

**A. Partea I. Descrierea imobilului**

TEREN Extravilan

Adresa: Jud. Dolj, T127, P125, CORP 1

Nr. Crt	Nr cadastral Nr. topografic	Suprafața* (mp)	Observații / Referințe
A1		Din acte: 1.200 Masurata: 875	Sector cadastral:23 Teren neimprejmuit; DIFERENTA DE SUPRAFATA SE REGASESTE IN ID CU NR 1505

**B. Partea II. Proprietari și acte**

Inscrieri privitoare la dreptul de proprietate și alte drepturi reale		Referințe
/		
Act Administrativ nr. TDP 584-59331, din 08/08/2002 emis de CONSILIUL JUDETEAN DOLJ (titlu de proprietate);		
B1	Intabulare, drept de PROPRIETATE, dobandit prin Reconstituire, cota actuala 1/1 1) NICOLICI DUMITRU, LIPSA CNP	A1

**C. Partea III. SARCINI .**

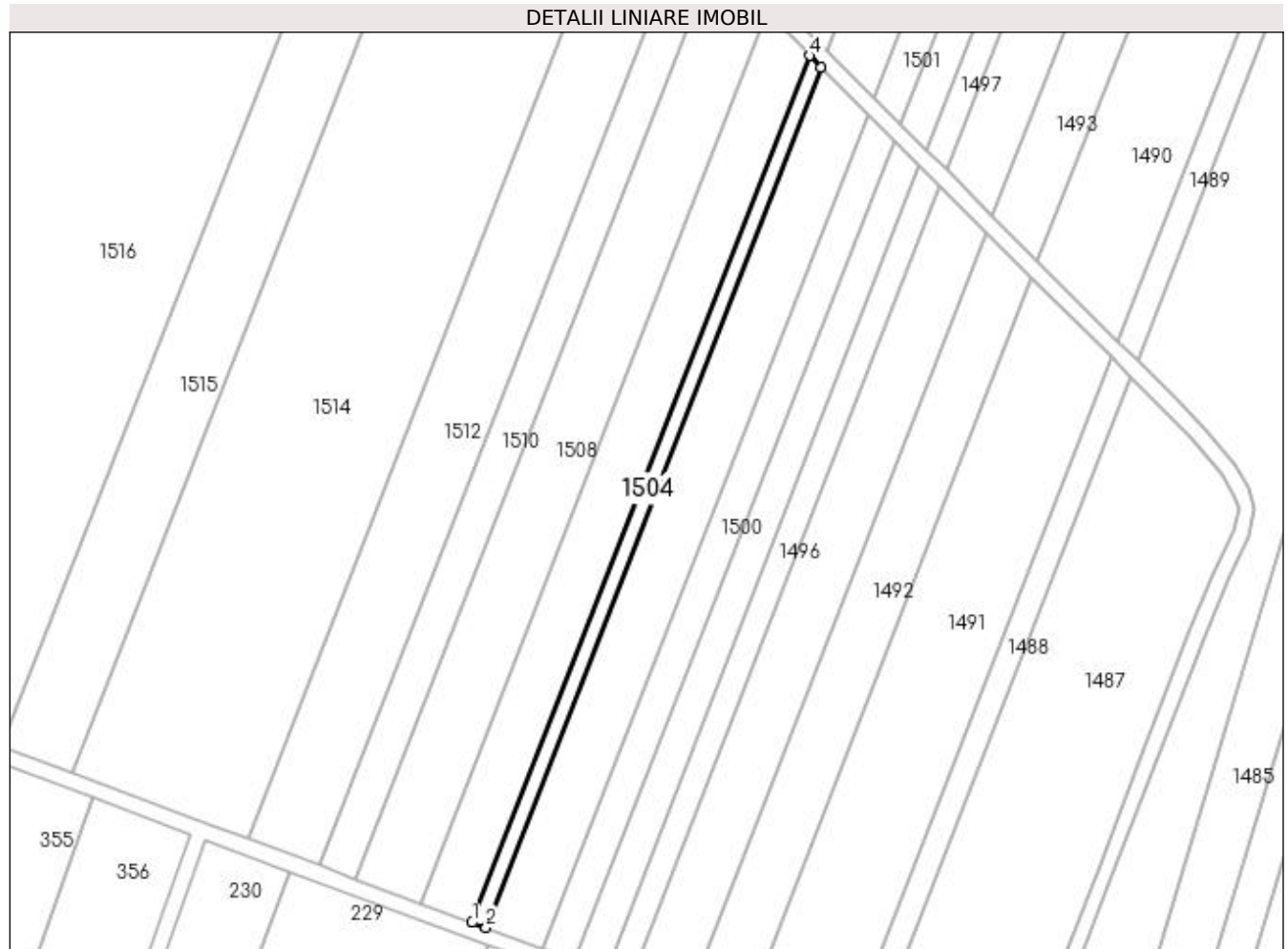
Inscrieri privind dezmembramintele dreptului de proprietate, drepturi reale de garanție și sarcini	Referințe
NU SUNT	

## Anexa Nr. 1 La Partea I

## Teren

Nr cadastral	Suprafața (mp)*	Observații / Referințe
	Din acte: 1.200 Masurata: 875	DIFERENTA DE SUPRAFATA SE REGASESTE IN ID CU NR 1505

\* Suprafața este determinată în planul de proiecție Stereo 70.



## Date referitoare la teren

Crt	Categorie folosință	Intra vilan	Suprafața (mp)	Tarla	Parcelă	Nr. topo	Observații / Referințe
1	arabil	NU	875	127	125	-	

## Lungime Segmente

1) Valorile lungimilor segmentelor sunt obținute din proiecție în plan.

Punct început	X / Y	Punct sfârșit	X / Y	Lungime segment (** (m)
1	372.495,02 332.405,647	2	372.498,504 332.404,346	3.719
2	372.498,504 332.404,346	3	372.583,577 332.622,884	234.514
3	372.583,577 332.622,884	4	372.580,731 332.625,825	4.092
4	372.580,731 332.625,825	1	372.495,02 332.405,647	236.273

**\*\* Lungimile segmentelor sunt determinate în planul de proiecție Stereo 70 și sunt rotunjite la 1 milimetru.**

**\*\*\* Distanța dintre puncte este formată din segmente cumulate ce sunt mai mici decât valoarea 1 milimetru.**



**DATE DESPRE IMOBILUL NR. 1505**

Oficiul de Cadastru și Publicitate Imobiliară DOLJ  
Biroul de Cadastru și Publicitate Imobiliară Craiova

**A. Partea I. Descrierea imobilului**

TEREN Extravilan

Adresa: Jud. Dolj, T127, P125, CORP 1

Nr. Crt	Nr cadastral Nr. topografic	Suprafața* (mp)	Observații / Referințe
A1		Din acte: 1.200 Masurata: 325	Sector cadastral:23 Teren neimprejmuit; DIFERENTA DE SUPRAFATA SE REGASESTE IN ID CU NR 1504

**B. Partea II. Proprietari și acte**

Inscrieri privitoare la dreptul de proprietate și alte drepturi reale		Referințe
/		
Act Administrativ nr. TDT 584-59331, din 08/08/2002 emis de CONSILIUL JUDETEAN DOLJ (titlu de proprietate);		
B1	Intabulare, drept de PROPRIETATE, dobandit prin Reconstituire, cota actuala 1/1 1) NICOLICI DUMITRU, LIPSA CNP	A1

**C. Partea III. SARCINI .**

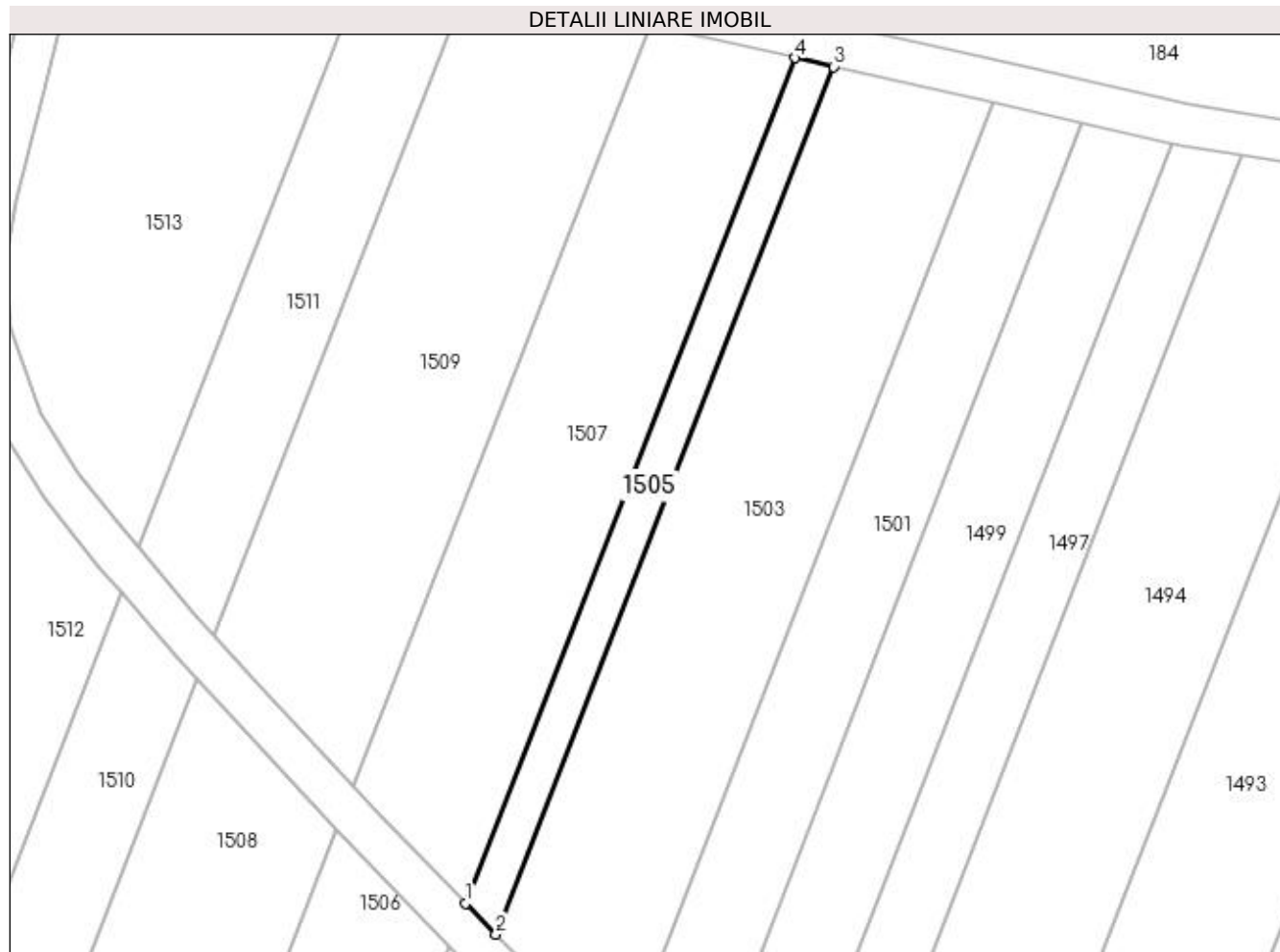
Inscrieri privind dezmembramintele dreptului de proprietate, drepturi reale de garanție și sarcini	Referințe
NU SUNT	

## Anexa Nr. 1 La Partea I

## Teren

Nr cadastral	Suprafața (mp)*	Observații / Referințe
	Din acte: 1.200 Masurata: 325	DIFERENTA DE SUPRAFATA SE REGASESTE IN ID CU NR 1504

\* Suprafața este determinată în planul de proiecție Stereo 70.



## Date referitoare la teren

Crt	Categorie folosință	Intra vilan	Suprafața (mp)	Tarla	Parcelă	Nr. topo	Observații / Referințe
1	arabil	NU	325	127	125	-	

## Lungime Segmente

1) Valorile lungimilor segmentelor sunt obținute din proiecție în plan.

Punct început	X / Y	Punct sfârșit	X / Y	Lungime segment (** (m)
1	372.582,332 332.629,937	2	372.585,179 332.627,0	4.091
2	372.585,179 332.627,0	3	372.617,26 332.709,411	88.436
3	372.617,26 332.709,411	4	372.613,595 332.710,247	3.759
4	372.613,595 332.710,247	1	372.582,332 332.629,937	86.181

**\*\* Lungimile segmentelor sunt determinate în planul de proiecție Stereo 70 și sunt rotunjite la 1 milimetru.**

**\*\*\* Distanța dintre puncte este formată din segmente cumulate ce sunt mai mici decât valoarea 1 milimetru.**





**DATE DESPRE IMOBILUL NR. 1506**

Oficiul de Cadastru și Publicitate Imobiliară DOLJ  
Biroul de Cadastru și Publicitate Imobiliară Craiova

**A. Partea I. Descrierea imobilului**

TEREN Extravilan

Adresa: Jud. Dolj, T127, P124

Nr. Crt	Nr cadastral Nr. topografic	Suprafața* (mp)	Observații / Referințe
A1		Din acte: 0 Masurata: 3.356	Sector cadastral:23 Teren neimprejmuit;

**B. Partea II. Proprietari și acte**

Inscrieri privitoare la dreptul de proprietate și alte drepturi reale		Referințe
/		
Act Normativ nr. LEGEA 7 art 13 al 15, din 13/04/1996 emis de PARLAMENTUL ROMANIEI (lege);		
B1	Intabulare, drept de PROPRIETATE, dobandit prin Lege, cota actuala 1/1 1) UAT ARGETOAI A REZERVA LA DISPOZITIA COMISIE LOCALE, LIPSA CNP	A1

**C. Partea III. SARCINI .**

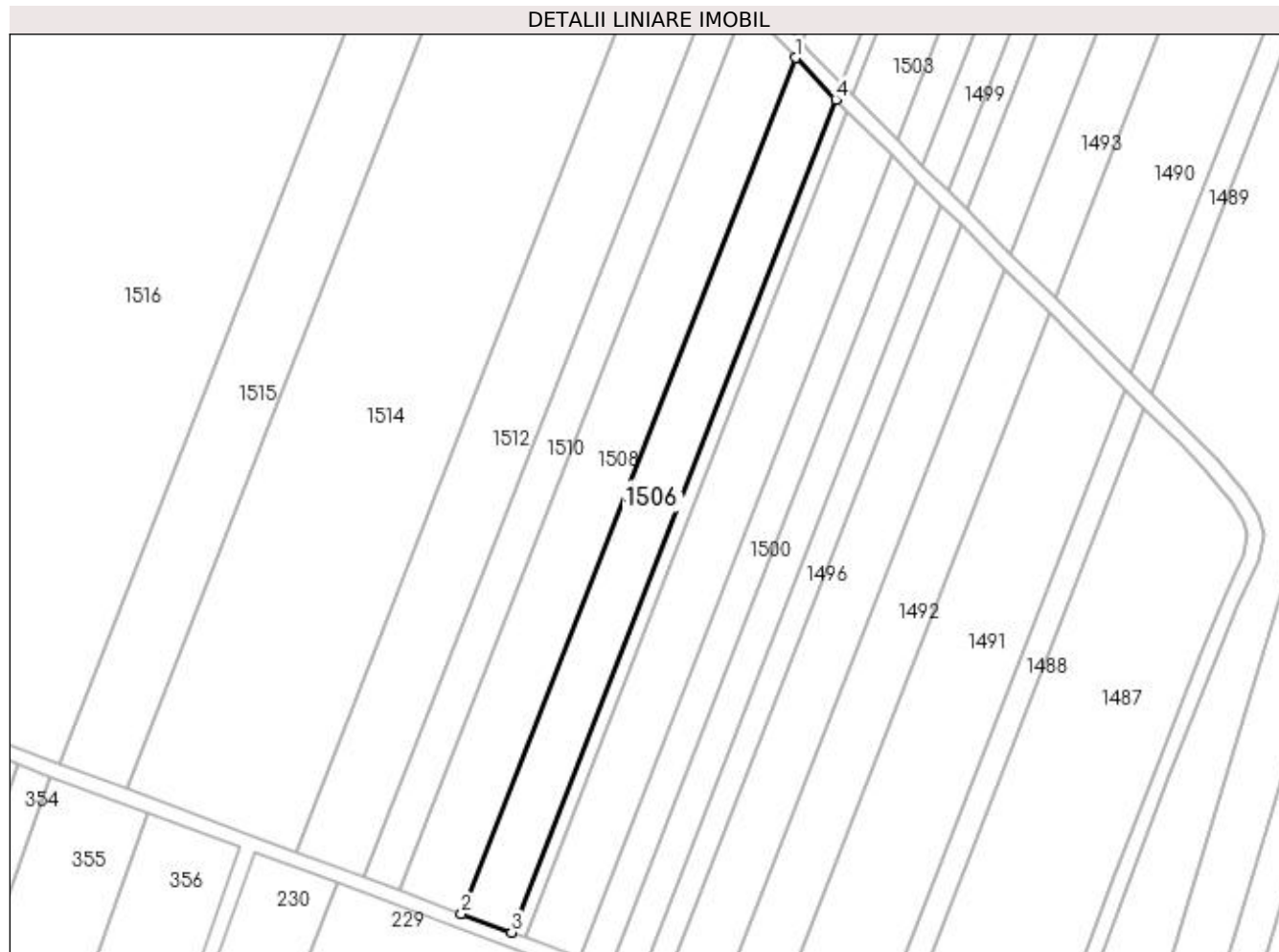
Inscrieri privind dezmembramintele dreptului de proprietate, drepturi reale de garanție și sarcini	Referințe
NU SUNT	

## Anexa Nr. 1 La Partea I

## Teren

Nr cadastral	Suprafața (mp)*	Observații / Referințe
	Din acte: 0 Masurata: 3.356	

\* Suprafața este determinată în planul de proiecție Stereo 70.



## Date referitoare la teren

Crt	Categorie folosință	Intra vilan	Suprafața (mp)	Tarla	Parcelă	Nr. topo	Observații / Referințe
1	arabil	NU	3.356	127	124	-	

## Lungime Segmente

1) Valorile lungimilor segmentelor sunt obținute din proiecție în plan.

Punct început	X / Y	Punct sfârșit	X / Y	Lungime segment (** (m)
1	372.570,077 332.636,875	2	372.481,828 332.410,572	242.901
2	372.481,828 332.410,572	3	372.495,02 332.405,647	14.081
3	372.495,02 332.405,647	4	372.580,731 332.625,825	236.273
4	372.580,731 332.625,825	1	372.570,077 332.636,875	15.35

**\*\* Lungimile segmentelor sunt determinate în planul de proiecție Stereo 70 și sunt rotunjite la 1 milimetru.**

**\*\*\* Distanța dintre puncte este formată din segmente cumulate ce sunt mai mici decât valoarea 1 milimetru.**



**DATE DESPRE IMOBILUL NR. 1507**

Oficiul de Cadastru și Publicitate Imobiliară DOLJ  
Biroul de Cadastru și Publicitate Imobiliară Craiova

**A. Partea I. Descrierea imobilului**

TEREN Extravilan

Adresa: Jud. Dolj, T127, P123

Nr. Crt	Nr cadastral Nr. topografic	Suprafața* (mp)	Observații / Referințe
A1		Din acte: 0 Masurata: 1.140	Sector cadastral:23 Teren neimprejmuit;

**B. Partea II. Proprietari și acte**

Inscrieri privitoare la dreptul de proprietate și alte drepturi reale		Referințe
/		
Act Normativ nr. LEGEA 7 art 13 al 15, din 13/04/1996 emis de PARLAMENTUL ROMANIEI (lege);		
B1	Intabulare, drept de PROPRIETATE, dobandit prin Lege, cota actuala 1/1	A1
1) UAT ARGETOAI A REZERVA LA DISPOZITIA COMISIE LOCALE, LIPSA CNP		

**C. Partea III. SARCINI .**

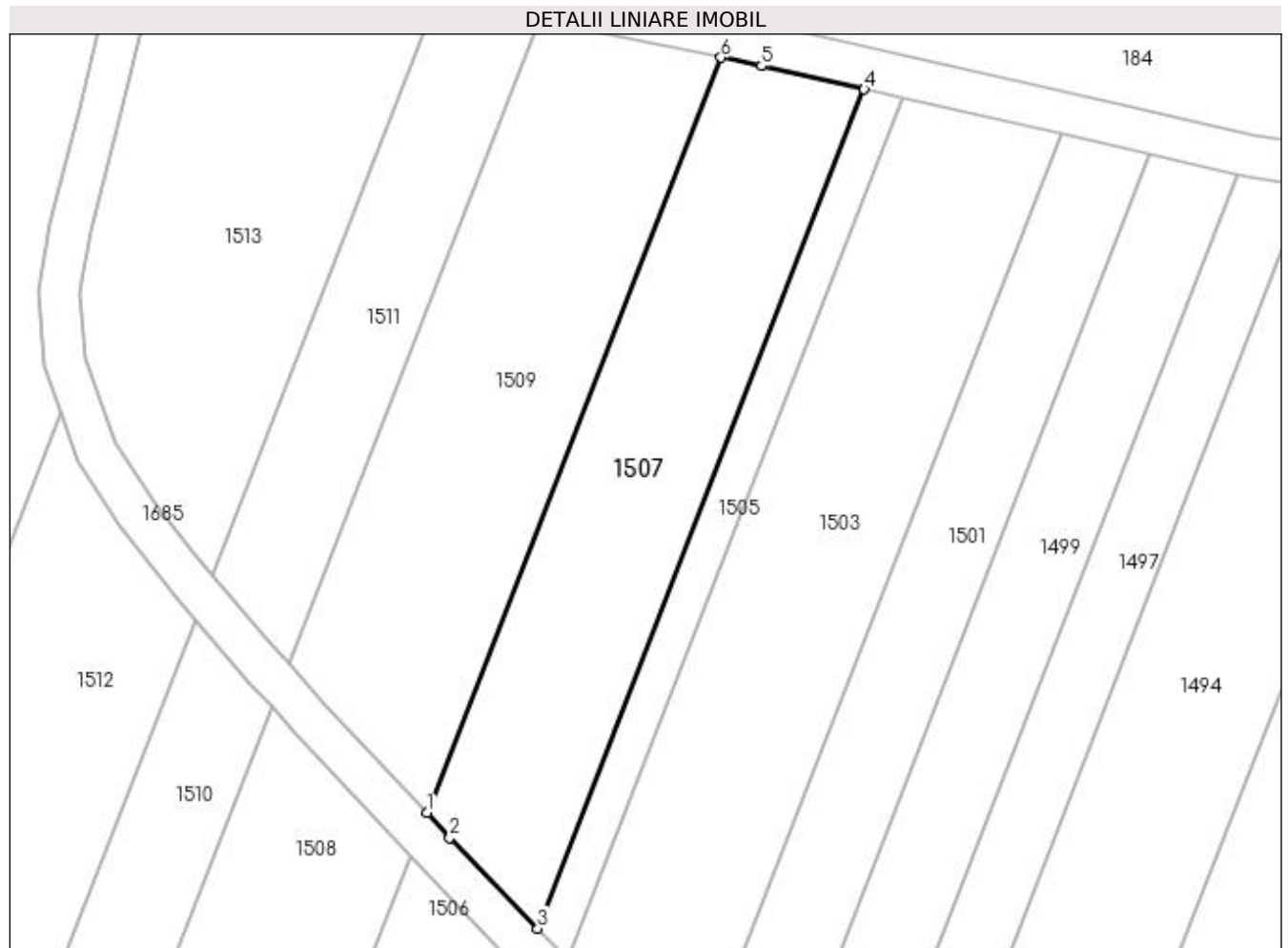
Inscrieri privind dezmembramintele dreptului de proprietate, drepturi reale de garanție și sarcini	Referințe
NU SUNT	

## Anexa Nr. 1 La Partea I

## Teren

Nr cadastral	Suprafața (mp)*	Observații / Referințe
	Din acte: 0 Masurata: 1.140	

\* Suprafața este determinată în planul de proiecție Stereo 70.



## Date referitoare la teren

Crt	Categorie folosință	Intra vilan	Suprafața (mp)	Tarla	Parcelă	Nr. topo	Observații / Referințe
1	arabil	NU	1.140	127	123	-	

## Lungime Segmente

1) Valorile lungimilor segmentelor sunt obținute din proiecție în plan.

Punct început	X / Y	Punct sfârșit	X / Y	Lungime segment (** (m)
1	372.571,691 332.641,014	2	372.573,905 332.638,633	3.251
2	372.573,905 332.638,633	3	372.582,332 332.629,937	12.109
3	372.582,332 332.629,937	4	372.613,595 332.710,247	86.181
4	372.613,595 332.710,247	5	372.603,761 332.712,491	10.087
5	372.603,761 332.712,491	6	372.599,877 332.713,293	3.966

Punct început	X / Y	Punct sfârșit	X / Y	Lungime segment (** (m)
6	372.599,877 332.713,293	1	372.571,691 332.641,014	77.581

\*\* Lungimile segmentelor sunt determinate în planul de proiecție Stereo 70 și sunt rotunjite la 1 milimetru.

\*\*\* Distanța dintre puncte este formată din segmente cumulate ce sunt mai mici decât valoarea 1 milimetru.





**DATE DESPRE IMOBILUL NR. 1508**

Oficiul de Cadastru și Publicitate Imobiliară DOLJ  
Biroul de Cadastru și Publicitate Imobiliară Craiova

**A. Partea I. Descrierea imobilului**

TEREN Extravilan

Adresa: Jud. Dolj, T127, P120, CORP 1

Nr. Crt	Nr cadastral Nr. topografic	Suprafața* (mp)	Observații / Referințe
A1		Din acte: 5.600 Masurata: 4.339	Sector cadastral:23 Teren neimprejmuț; DIFERENTA DE SUPRAFATA SE REGASESTE IN ID CU NR 1509

**B. Partea II. Proprietari și acte**

Inscrieri privitoare la dreptul de proprietate și alte drepturi reale		Referințe
/		
Act Administrativ nr. TDP 12481, din 14/01/2009 emis de CONSILIUL JUDETEAN DOLJ (titlu de proprietate);		
B1	Intabulare, drept de PROPRIETATE, dobandit prin Reconstituire, cota actuala 1/1 1) DRAGOMIR GHEORGHE, LIPSA CNP 2) DRAGOMIR GHEORGHE., LIPSA CNP 3) DRAGOMIR MARIA, LIPSA CNP	A1

**C. Partea III. SARCINI .**

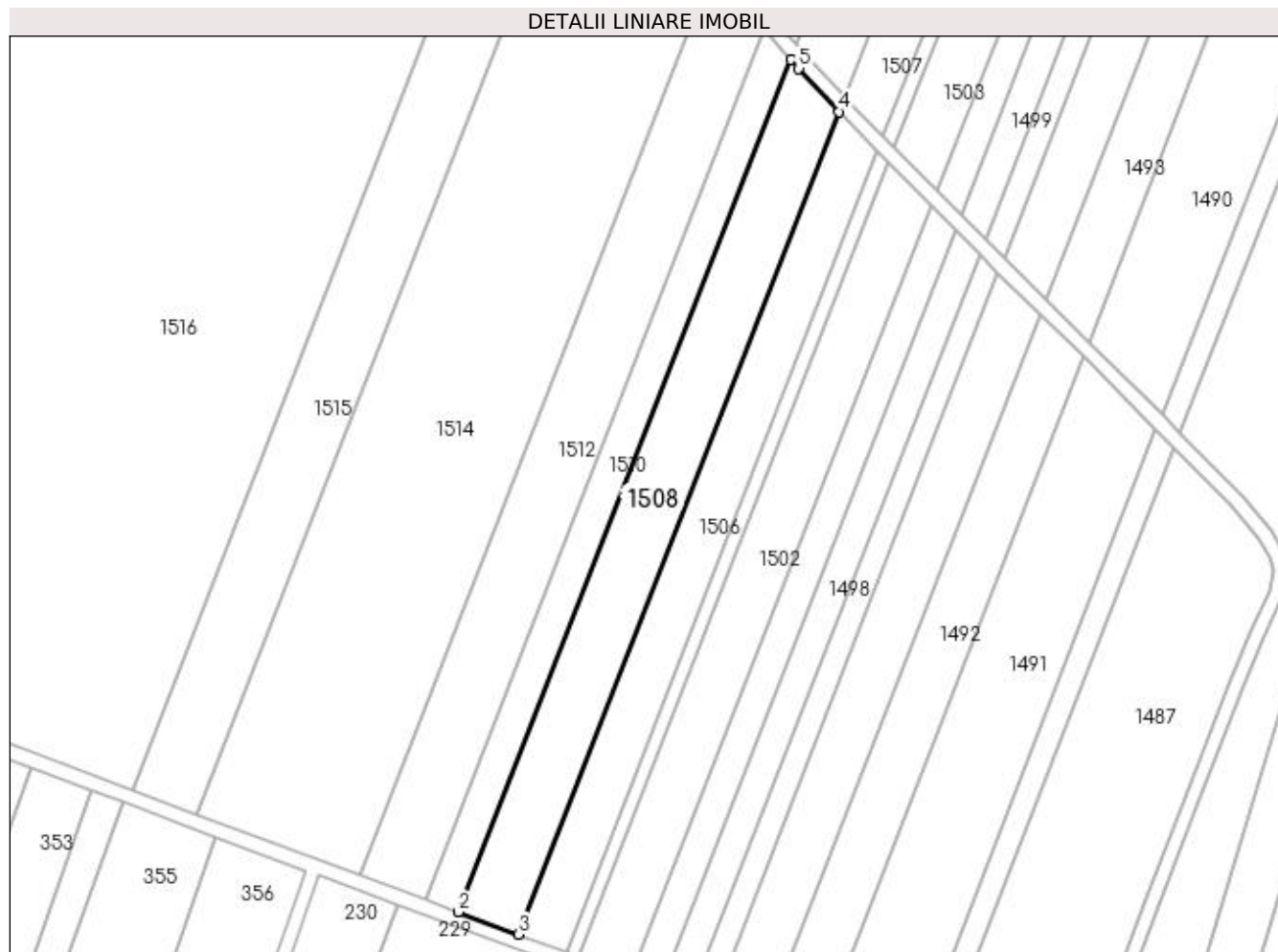
Inscrieri privind dezmembramintele dreptului de proprietate, drepturi reale de garanție și sarcini	Referințe
NU SUNT	

## Anexa Nr. 1 La Partea I

## Teren

Nr cadastral	Suprafața (mp)*	Observații / Referințe
	Din acte: 5.600 Masurata: 4.339	DIFERENTA DE SUPRAFATA SE REGASESTE IN ID CU NR 1509

\* Suprafața este determinată în planul de proiecție Stereo 70.



## Date referitoare la teren

Crt	Categorie folosință	Intra vilan	Suprafața (mp)	Tarla	Parcelă	Nr. topo	Observații / Referințe
1	arabil	NU	4.339	127	120	-	

## Lungime Segmente

1) Valorile lungimilor segmentelor sunt obținute din proiecție în plan.

Punct început	X / Y	Punct sfârșit	X / Y	Lungime segment (** (m)
1	372.556,82 332.651,182	2	372.465,386 332.416,712	251.668
2	372.465,386 332.416,712	3	372.481,828 332.410,572	17.55
3	372.481,828 332.410,572	4	372.570,077 332.636,875	242.901
4	372.570,077 332.636,875	5	372.559,038 332.648,746	16.21
5	372.559,038 332.648,746	1	372.556,82 332.651,182	3.295

**\*\* Lungimile segmentelor sunt determinate în planul de proiecție Stereo 70 și sunt rotunjite la 1 milimetru.**

**\*\*\* Distanța dintre puncte este formată din segmente cumulate ce sunt mai mici decât valoarea 1 milimetru.**



**DATE DESPRE IMOBILUL NR. 1509**

Oficiul de Cadastru și Publicitate Imobiliară DOLJ  
Biroul de Cadastru și Publicitate Imobiliară Craiova

**A. Partea I. Descrierea imobilului**

TEREN Extravilan

Adresa: Jud. Dolj, T127, P120, CORP 2

Nr. Crt	Nr cadastral Nr. topografic	Suprafața* (mp)	Observații / Referințe
A1		Din acte: 5.600 Masurata: 1.261	Sector cadastral:23 Teren neimprejmuț; DIFERENTA DE SUPRAFATA SE REGASESTE IN ID CU NR 1508

**B. Partea II. Proprietari și acte**

Inscrieri privitoare la dreptul de proprietate și alte drepturi reale		Referințe
/		
Act Administrativ nr. TDP 12481, din 14/01/2009 emis de CONSILIUL JUDETEAN DOLJ (titlu de proprietate);		
B1	Intabulare, drept de PROPRIETATE, dobandit prin Reconstituire, cota actuala 1/1 1) DRAGOMIR GHEORGHE, LIPSA CNP 2) DRAGOMIR GHEORGHE., LIPSA CNP 3) DRAGOMIR MARIA, LIPSA CNP	A1

**C. Partea III. SARCINI .**

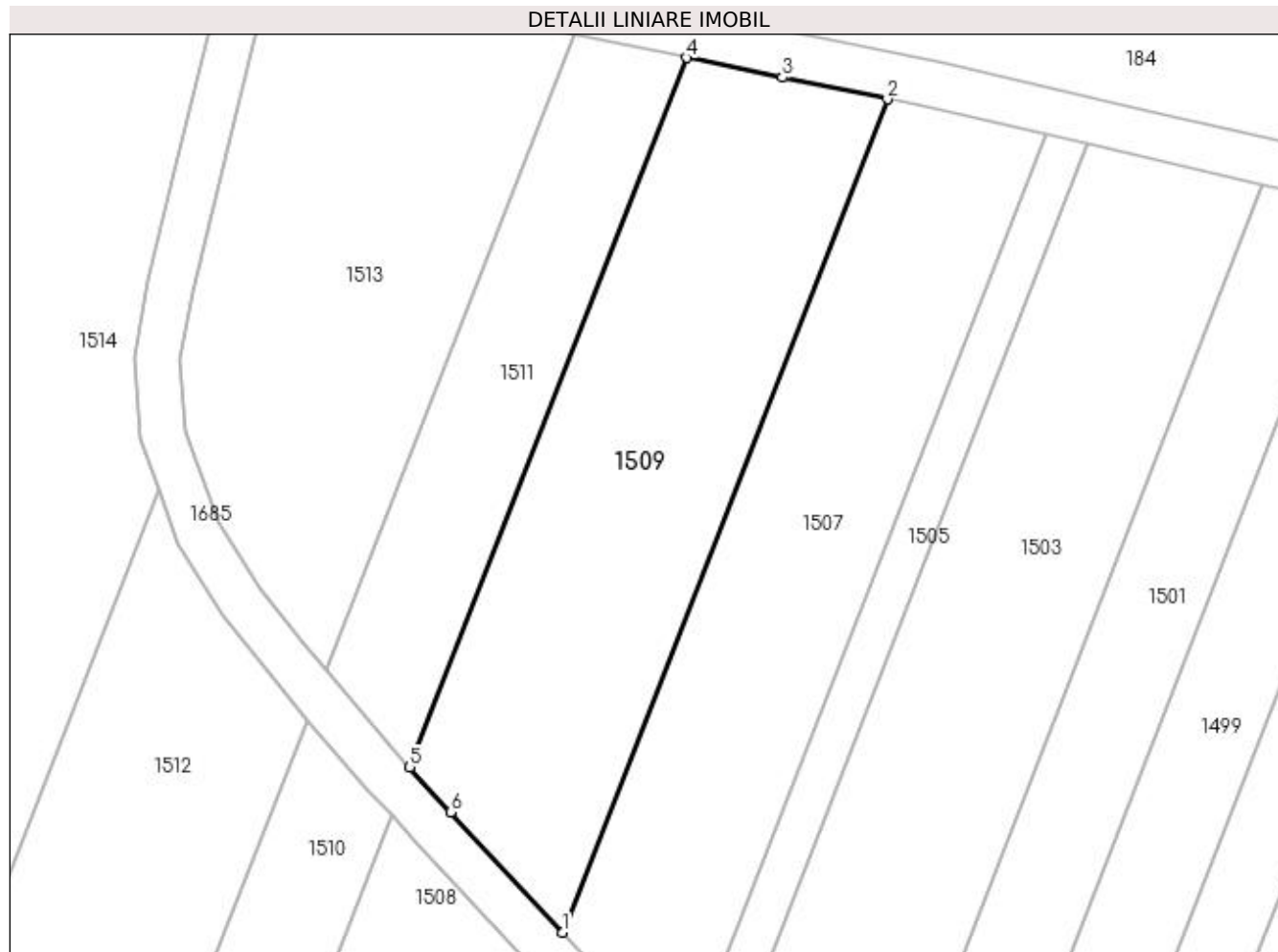
Inscrieri privind dezmembramintele dreptului de proprietate, drepturi reale de garanție și sarcini	Referințe
NU SUNT	

## Anexa Nr. 1 La Partea I

## Teren

Nr cadastral	Suprafața (mp)*	Observații / Referințe
	Din acte: 5.600 Masurata: 1.261	DIFERENTA DE SUPRAFATA SE REGASESTE IN ID CU NR 1508

\* Suprafața este determinată în planul de proiecție Stereo 70.



## Date referitoare la teren

Crt	Categorie folosință	Intra vilan	Suprafața (mp)	Tarla	Parcelă	Nr. topo	Observații / Referințe
1	arabil	NU	1.261	127	120	-	

## Lungime Segmente

1) Valorile lungimilor segmentelor sunt obținute din proiecție în plan.

Punct început	X / Y	Punct sfârșit	X / Y	Lungime segment (** (m)
1	372.571,691 332.641,014	2	372.599,877 332.713,293	77.581
2	372.599,877 332.713,293	3	372.590,74 332.715,179	9.329
3	372.590,74 332.715,179	4	372.582,444 332.716,891	8.471
4	372.582,444 332.716,891	5	372.558,443 332.655,343	66.062
5	372.558,443 332.655,343	6	372.561,982 332.651,454	5.258

Punct început	X / Y	Punct sfârșit	X / Y	Lungime segment (** (m)
6	372.561,982 332.651,454	1	372.571,691 332.641,014	14.257

\*\* Lungimile segmentelor sunt determinate în planul de proiecție Stereo 70 și sunt rotunjite la 1 milimetru.

\*\*\* Distanța dintre puncte este formată din segmente cumulate ce sunt mai mici decât valoarea 1 milimetru.





**DATE DESPRE IMOBILUL NR. 1510**

Oficiul de Cadastru și Publicitate Imobiliară DOLJ  
Biroul de Cadastru și Publicitate Imobiliară Craiova

**A. Partea I. Descrierea imobilului**

TEREN Extravilan

Adresa: Jud. Dolj, T127, P115/2, CORP 1

Nr. Crt	Nr cadastral Nr. topografic	Suprafața* (mp)	Observații / Referințe
A1	31692	Din acte: 3.100 Masurata: 2.487	Sector cadastral:23 Teren neimprejmuit;

**B. Partea II. Proprietari și acte**

Inscrieri privitoare la dreptul de proprietate și alte drepturi reale		Referințe
<b>256189 / 15/12/2020</b>		
Act Notarial nr. CVC 1533, din 14/12/2020 emis de NP DRAGHICI FLOREA (contract de vanzare-cumparare);		
B1	Intabulare, drept de PROPRIETATE, dobandit prin Conventie, cota actuala 1/1 1) DI MAIO DAVIDE	A1

**C. Partea III. SARCINI .**

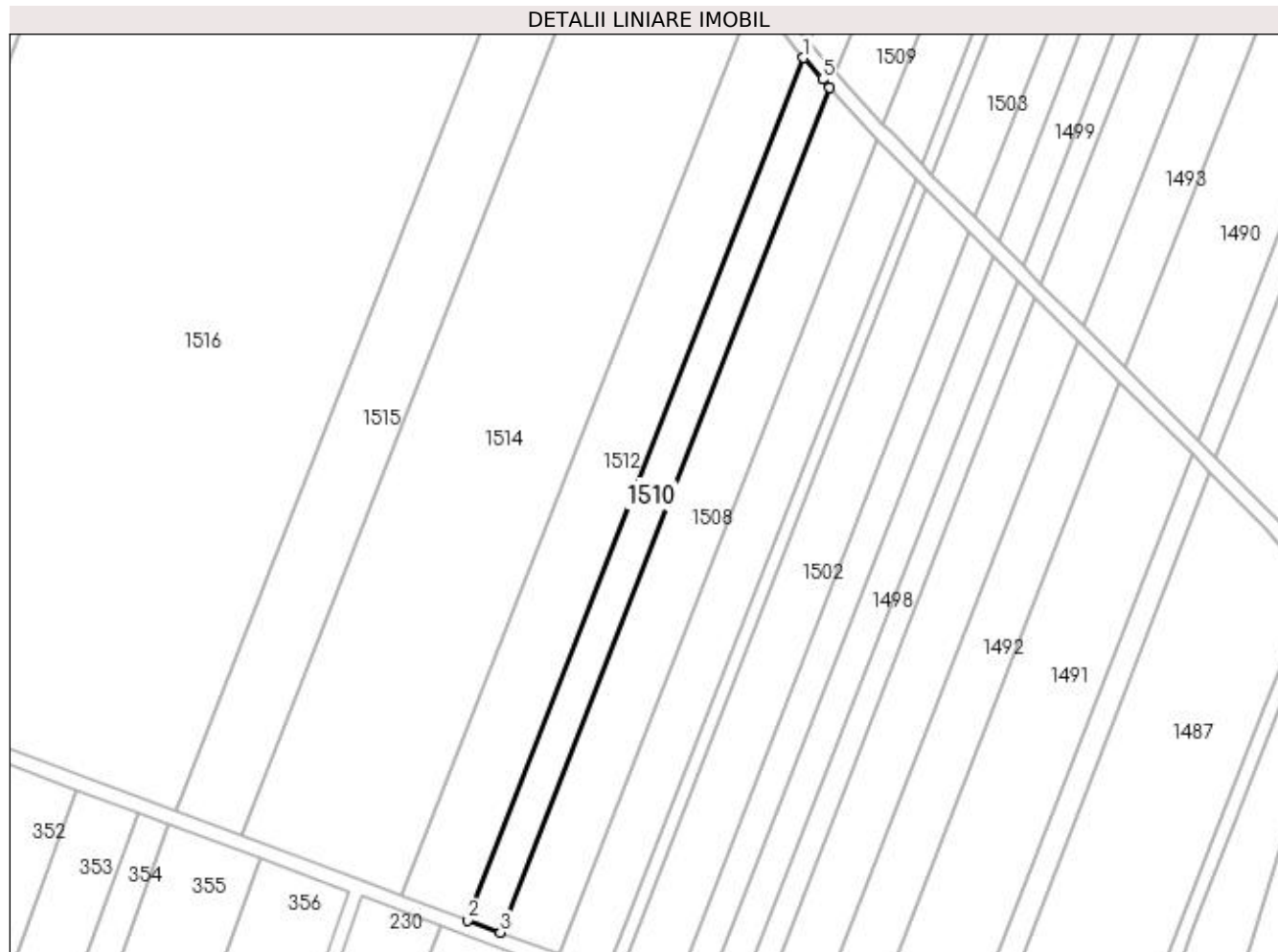
Inscrieri privind dezmembramintele dreptului de proprietate, drepturi reale de garanție și sarcini	Referințe
NU SUNT	

## Anexa Nr. 1 La Partea I

## Teren

Nr cadastral	Suprafața (mp)*	Observații / Referințe
31692	Din acte: 3.100 Masurata: 2.487	

\* Suprafața este determinată în planul de proiecție Stereo 70.



## Date referitoare la teren

Crt	Categorie folosință	Intra vilan	Suprafața (mp)	Tarla	Parcelă	Nr. topo	Observații / Referințe
1	arabil	NU	2.487	127	115/2	-	

## Lungime Segmente

1) Valorile lungimilor segmentelor sunt obținute din proiecție în plan.

Punct început	X / Y	Punct sfârșit	X / Y	Lungime segment (** (m)
1	372.549,539 332.659,435	2	372.456,222 332.420,134	256.852
2	372.456,222 332.420,134	3	372.465,386 332.416,712	9.783
3	372.465,386 332.416,712	4	372.556,82 332.651,182	251.668
4	372.556,82 332.651,182	5	372.554,782 332.653,422	3.028
5	372.554,782 332.653,422	1	372.549,539 332.659,435	7.977

**\*\* Lungimile segmentelor sunt determinate în planul de proiecție Stereo 70 și sunt rotunjite la 1 milimetru.**

**\*\*\* Distanța dintre puncte este formată din segmente cumulate ce sunt mai mici decât valoarea 1 milimetru.**



**DATE DESPRE IMOBILUL NR. 1511**

Oficiul de Cadastru și Publicitate Imobiliară DOLJ  
Biroul de Cadastru și Publicitate Imobiliară Craiova

**A. Partea I. Descrierea imobilului**

TEREN Extravilan

Adresa: Jud. Dolj, T127, P115/2, CORP 2

Nr. Crt	Nr cadastral Nr. topografic	Suprafața* (mp)	Observații / Referințe
A1	31688	Din acte: 3.100 Masurata: 613	Sector cadastral:23 Teren neimprejmuit;

**B. Partea II. Proprietari și acte**

Inscrieri privitoare la dreptul de proprietate și alte drepturi reale		Referințe
<b>256167 / 15/12/2020</b>		
Act Notarial nr. CVC 1533, din 14/12/2020 emis de NP DRAGHICI FLOREA (contract de vanzare-cumparare);		
B1	Intabulare, drept de PROPRIETATE, dobandit prin Conventie, cota actuala 1/1 1) DI MAIO DAVIDE	A1

**C. Partea III. SARCINI .**

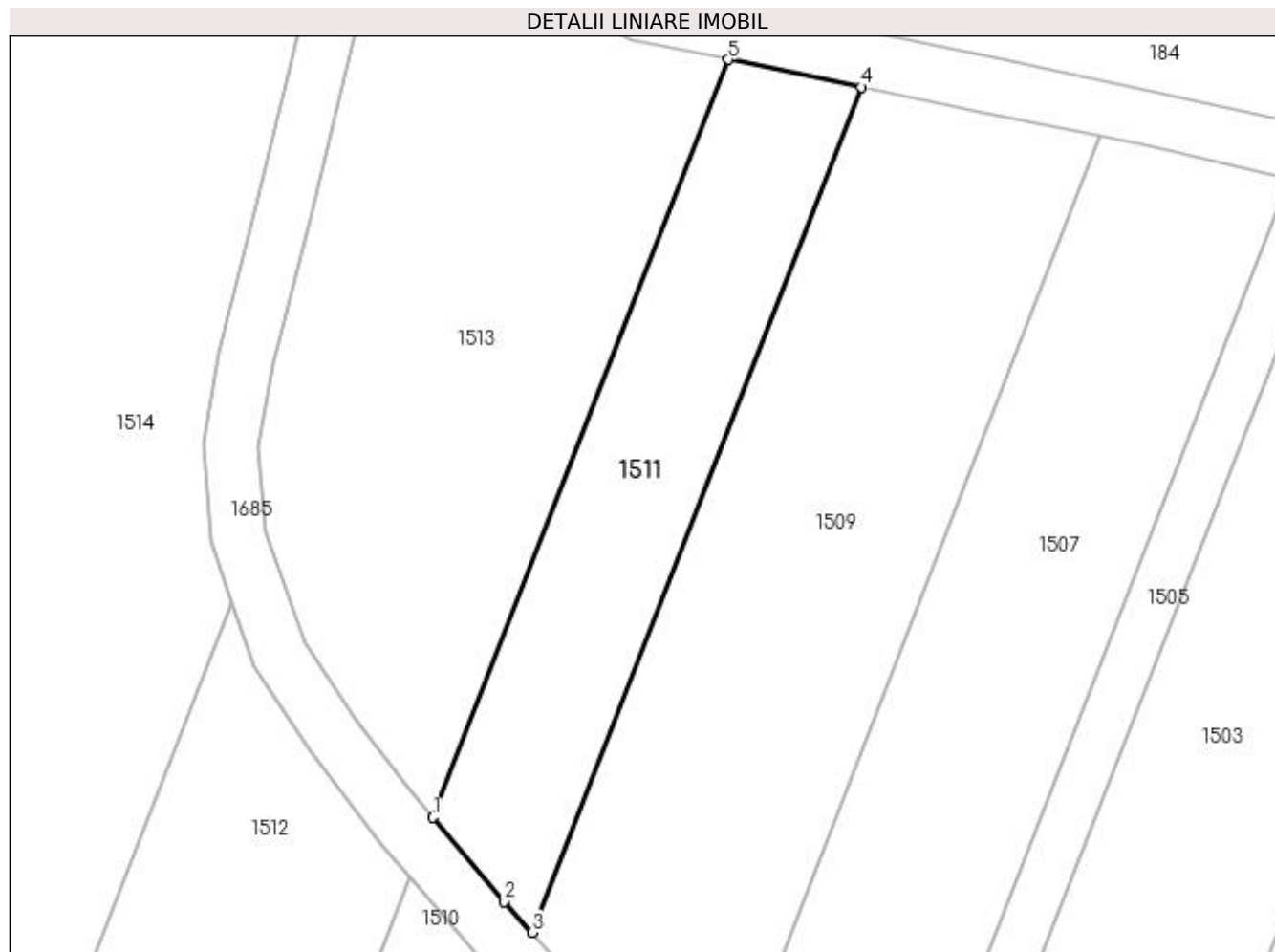
Inscrieri privind dezmembramintele dreptului de proprietate, drepturi reale de garanție și sarcini	Referințe
NU SUNT	

## Anexa Nr. 1 La Partea I

## Teren

Nr cadastral	Suprafața (mp)*	Observații / Referințe
31688	Din acte: 3.100 Masurata: 613	

\* Suprafața este determinată în planul de proiecție Stereo 70.



## Date referitoare la teren

Crt	Categorie folosință	Intra vilan	Suprafața (mp)	Tarla	Parcelă	Nr. topo	Observații / Referințe
1	arabil	NU	613	127	115/2	-	

## Lungime Segmente

1) Valorile lungimilor segmentelor sunt obținute din proiecție în plan.

Punct început	X / Y	Punct sfârșit	X / Y	Lungime segment (** (m)
1	372.551,212 332.663,723	2	372.556,409 332.657,578	8.048
2	372.556,409 332.657,578	3	372.558,443 332.655,343	3.022
3	372.558,443 332.655,343	4	372.582,444 332.716,891	66.062
4	372.582,444 332.716,891	5	372.572,727 332.718,897	9.922
5	372.572,727 332.718,897	1	372.551,212 332.663,723	59.221

**\*\* Lungimile segmentelor sunt determinate în planul de proiecție Stereo 70 și sunt rotunjite la 1 milimetru.**

**\*\*\* Distanța dintre puncte este formată din segmente cumulate ce sunt mai mici decât valoarea 1 milimetru.**





**DATE DESPRE IMOBILUL NR. 1512**

Oficiul de Cadastru și Publicitate Imobiliară DOLJ  
 Biroul de Cadastru și Publicitate Imobiliară Craiova

**A. Partea I. Descrierea imobilului**

TEREN Extravilan

Adresa: Jud. Dolj, T127, P115/1, CORP 1

Nr. Crt	Nr cadastral Nr. topografic	Suprafața* (mp)	Observații / Referințe
A1	32050	Din acte: 6.300 Masurata: 5.068	Sector cadastral:23 Teren neimprejmuit;

**B. Partea II. Proprietari și acte**

Inscrieri privitoare la dreptul de proprietate și alte drepturi reale		Referințe
<b>229648 / 05/11/2020</b>		
Act Notarial nr. CM 219, din 25/10/2017 emis de BNP JIANU GEORGETA CRISTINA (certificat de mostenitor);		
B1	Intabulare, drept de PROPRIETATE, dobandit prin Succesiune, cota actuala 1/2 1) PURCARU MARIA <i>OBSERVATII: def OBROCEA IOANA</i>	A1
Act Administrativ nr. TDP 2483, din 21/04/2005 emis de CONSILIUL JUDETEAN DOLJ (titlu de proprietate);		
B2	Intabulare, drept de PROPRIETATE, dobandit prin Reconstituire, cota actuala 1/2 1) PURCARU MARIA	A1

**C. Partea III. SARCINI .**

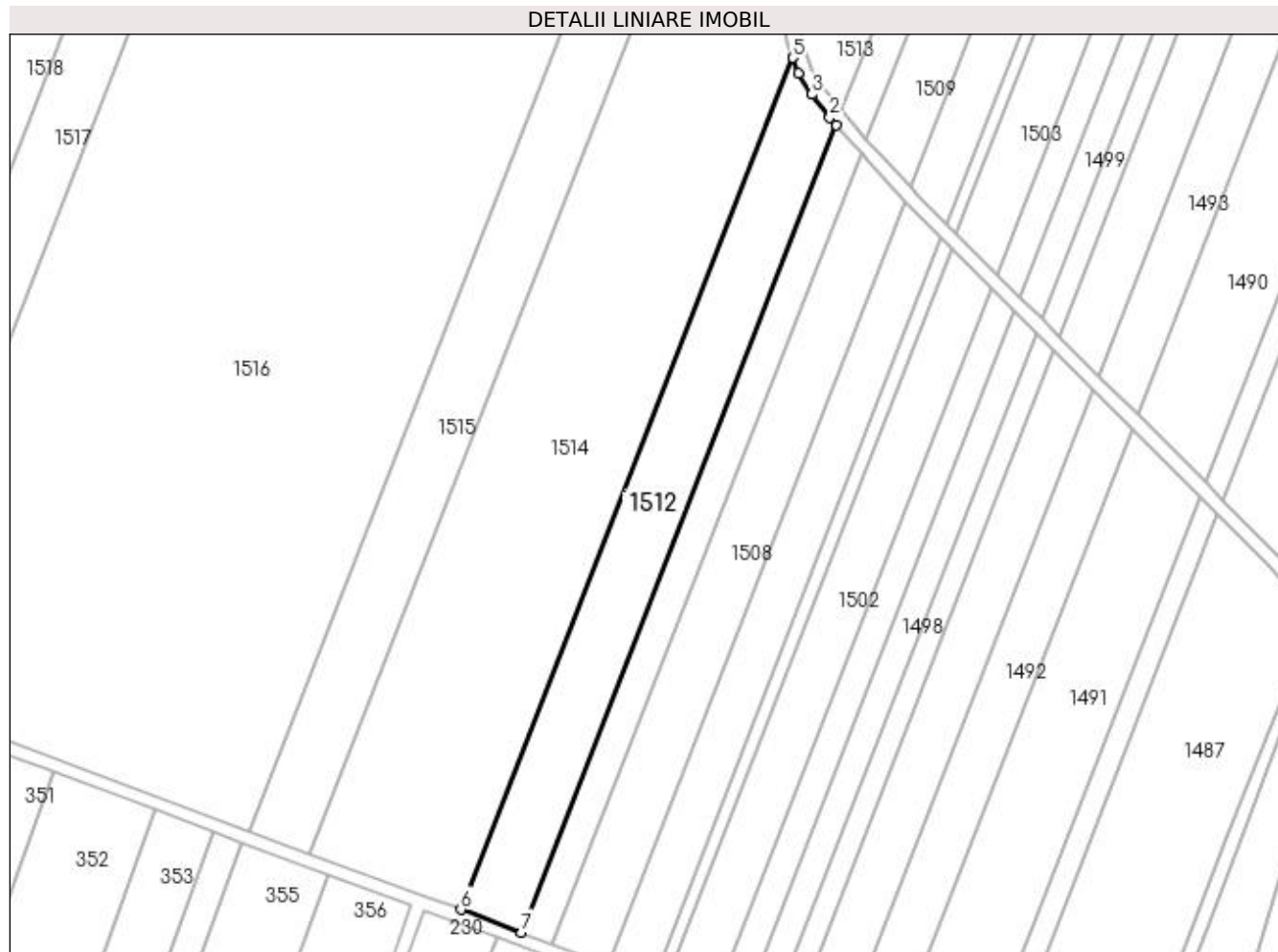
Inscrieri privind dezmembramintele dreptului de proprietate, drepturi reale de garanție și sarcini	Referințe
NU SUNT	

## Anexa Nr. 1 La Partea I

## Teren

Nr cadastral	Suprafața (mp)*	Observații / Referințe
32050	Din acte: 6.300 Masurata: 5.068	

\* Suprafața este determinată în planul de proiecție Stereo 70.



## Date referitoare la teren

Crt	Categorie folosință	Intra vilan	Suprafața (mp)	Tarla	Parcelă	Nr. topo	Observații / Referințe
1	arabil	NU	5.068	127	115/1	-	

## Lungime Segmente

1) Valorile lungimilor segmentelor sunt obținute din proiecție în plan.

Punct început	X / Y	Punct sfârșit	X / Y	Lungime segment (** (m)
1	372.549,539 332.659,435	2	372.547,523 332.661,747	3.068
2	372.547,523 332.661,747	3	372.542,275 332.668,495	8.549
3	372.542,275 332.668,495	4	372.538,277 332.674,737	7.413
4	372.538,277 332.674,737	5	372.536,624 332.679,363	4.913
5	372.536,624 332.679,363	6	372.438,165 332.426,876	271.006

Punct început	X / Y	Punct sfârșit	X / Y	Lungime segment (** (m)
6	372.438,165 332.426,876	7	372.456,222 332.420,134	19.275
7	372.456,222 332.420,134	1	372.549,539 332.659,435	256.852

\*\* Lungimile segmentelor sunt determinate în planul de proiecție Stereo 70 și sunt rotunjite la 1 milimetru.

\*\*\* Distanța dintre puncte este formată din segmente cumulate ce sunt mai mici decât valoarea 1 milimetru.



**DATE DESPRE IMOBILUL NR. 1513**

Oficiul de Cadastru și Publicitate Imobiliară DOLJ  
Biroul de Cadastru și Publicitate Imobiliară Craiova

**A. Partea I. Descrierea imobilului**

TEREN Extravilan

Adresa: Jud. Dolj, T127, P115/1 CORP 2

Nr. Crt	Nr cadastral Nr. topografic	Suprafața* (mp)	Observații / Referințe
A1	32029	Din acte: 6.300 Masurata: 1.232	Sector cadastral:23 Teren neimprejmut;

**B. Partea II. Proprietari și acte**

Inscrieri privitoare la dreptul de proprietate și alte drepturi reale	Referințe
<b>229671 / 05/11/2020</b>	
Act Administrativ nr. TDP NR.2483, din 21/04/2005 emis de CJ DOLJ (act notarial nr CM NR.219 din 25.10.2017, emis de BNP JIANU GEORGETA CRISTINA;inscris sub semnatura privata nr ADEVERINTA NR.4786 din 29.09.2020, emis de PRIMARIA ARGETOAI);	
B1	A1
Intabulare, drept de PROPRIETATE, dobandit prin Succesiune, cota actuala 1/1	
1) <b>PURCARU MARIA</b>	
OBSERVATII: def OBROCEA IOANA	

**C. Partea III. SARCINI .**

Inscrieri privind dezmembramintele dreptului de proprietate, drepturi reale de garanție și sarcini	Referințe
NU SUNT	

## Anexa Nr. 1 La Partea I

## Teren

Nr cadastral	Suprafața (mp)*	Observații / Referințe
32029	Din acte: 6.300 Masurata: 1.232	

\* Suprafața este determinată în planul de proiecție Stereo 70.



## Date referitoare la teren

Crt	Categorie folosință	Intra vilan	Suprafața (mp)	Tarla	Parcelă	Nr. topo	Observații / Referințe
1	arabil	NU	1.232	127	115/1	-	

## Lungime Segmente

1) Valorile lungimilor segmentelor sunt obținute din proiecție în plan.

Punct început	X / Y	Punct sfârșit	X / Y	Lungime segment (** (m)
1	372.546,646 332.731,017	2	372.546,3 332.728,905	2.14
2	372.546,3 332.728,905	3	372.545,875 332.722,118	6.8
3	372.545,875 332.722,118	4	372.542,261 332.707,316	15.237
4	372.542,261 332.707,316	5	372.539,548 332.696,644	11.011
5	372.539,548 332.696,644	6	372.538,532 332.690,722	6.009

Punct început	X / Y	Punct sfârșit	X / Y	Lungime segment (** (m)
6	372.538,532 332.690,722	7	372.538,985 332.684,473	6.265
7	372.538,985 332.684,473	8	372.541,883 332.676,523	8.462
8	372.541,883 332.676,523	9	372.545,545 332.670,805	6.79
9	372.545,545 332.670,805	10	372.549,219 332.666,079	5.986
10	372.549,219 332.666,079	11	372.551,212 332.663,723	3.086
11	372.551,212 332.663,723	12	372.572,727 332.718,897	59.221
12	372.572,727 332.718,897	13	372.565,711 332.720,345	7.164
13	372.565,711 332.720,345	1	372.546,646 332.731,017	21.849

\*\* Lungimile segmentelor sunt determinate în planul de proiecție Stereo 70 și sunt rotunjite la 1 milimetru.

\*\*\* Distanța dintre puncte este formată din segmente cumulate ce sunt mai mici decât valoarea 1 milimetru.





**DATE DESPRE IMOBILUL NR. 1514**

Oficiul de Cadastru și Publicitate Imobiliară DOLJ  
Biroul de Cadastru și Publicitate Imobiliară Craiova

**A. Partea I. Descrierea imobilului**

TEREN Extravilan

Adresa: Jud. Dolj, T127, P111

Nr. Crt	Nr cadastral Nr. topografic	Suprafața* (mp)	Observații / Referințe
A1		15.000	Sector cadastral:23 Teren neimprejmut;

**B. Partea II. Proprietari și acte**

Inscrieri privitoare la dreptul de proprietate și alte drepturi reale	Referințe
/	
Act Administrativ nr. TDP 19821, din 24/11/2016 emis de CONSILIUL JUDETEAN DOLJ (titlu de proprietate);	
B1	A1
Intabulare, drept de PROPRIETATE, dobandit prin Reconstituire, cota actuala 1/1	
1) CIUREZU IOANA	
2) CIUREZU MIRCEA	
3) COJOCARU DOMNICA	
4) ȘERBANESCU ȘTEFANIA	

**C. Partea III. SARCINI .**

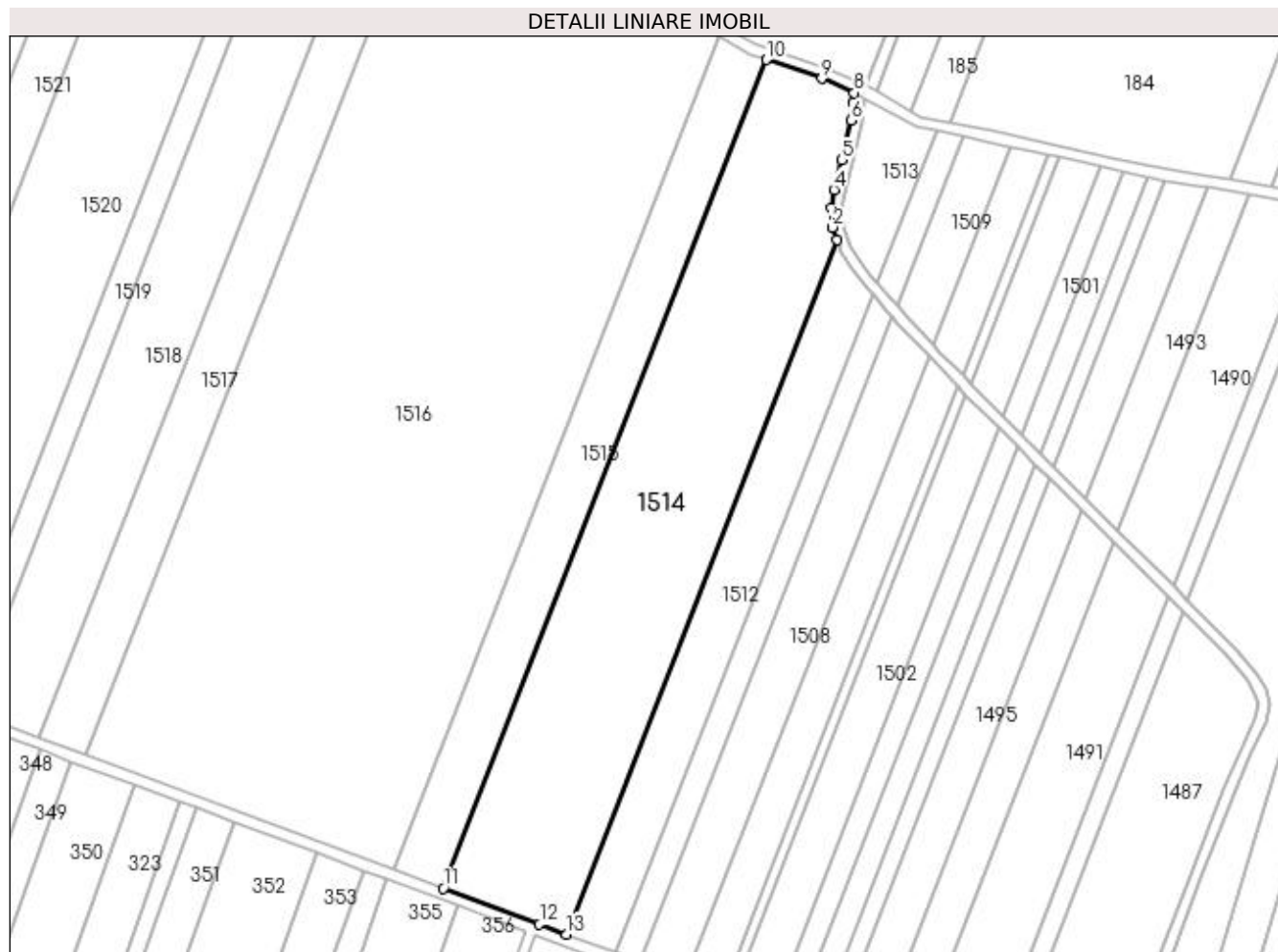
Inscrieri privind dezmembramintele dreptului de proprietate, drepturi reale de garanție și sarcini	Referințe
NU SUNT	

## Anexa Nr. 1 La Partea I

## Teren

Nr cadastral	Suprafața (mp)*	Observații / Referințe
	15.000	

\* Suprafața este determinată în planul de proiecție Stereo 70.



## Date referitoare la teren

Crt	Categorie folosință	Intra vilan	Suprafața (mp)	Tarla	Parcelă	Nr. topo	Observații / Referințe
1	pasune	NU	15.000	127	111	-	

## Lungime Segmente

1) Valorile lungimilor segmentelor sunt obținute din proiecție în plan.

Punct început	X / Y	Punct sfârșit	X / Y	Lungime segment (** (m)
1	372.536,624 332.679,363	2	372.535,019 332.683,855	4.77
2	372.535,019 332.683,855	3	372.534,508 332.690,918	7.082
3	372.534,508 332.690,918	4	372.535,632 332.697,476	6.653
4	372.535,632 332.697,476	5	372.538,379 332.708,284	11.151
5	372.538,379 332.708,284	6	372.541,905 332.722,722	14.863

Punct început	X / Y	Punct sfârșit	X / Y	Lungime segment (** (m)
6	372.541,905 332.722,722	7	372.542,32 332.729,355	6.646
7	372.542,32 332.729,355	8	372.542,871 332.732,714	3.404
8	372.542,871 332.732,714	9	372.531,096 332.737,993	12.904
9	372.531,096 332.737,993	10	372.510,922 332.744,788	21.288
10	372.510,922 332.744,788	11	372.393,459 332.443,569	323.312
11	372.393,459 332.443,569	12	372.428,484 332.430,491	37.387
12	372.428,484 332.430,491	13	372.438,165 332.426,876	10.333
13	372.438,165 332.426,876	1	372.536,624 332.679,363	271.006

\*\* Lungimile segmentelor sunt determinate în planul de proiecție Stereo 70 și sunt rotunjite la 1 milimetru.

\*\*\* Distanța dintre puncte este formată din segmente cumulate ce sunt mai mici decât valoarea 1 milimetru.



**DATE DESPRE IMOBILUL NR. 1515**

Oficiul de Cadastru și Publicitate Imobiliară DOLJ  
Biroul de Cadastru și Publicitate Imobiliară Craiova

**A. Partea I. Descrierea imobilului**

TEREN Extravilan

Adresa: Jud. Dolj, T127, P107

Nr. Crt	Nr cadastral Nr. topografic	Suprafața* (mp)	Observații / Referințe
A1		6.200	Sector cadastral:23 Teren neimprejmuit;

**B. Partea II. Proprietari și acte**

Inscrieri privitoare la dreptul de proprietate și alte drepturi reale	Referințe
/	
Act Administrativ nr. TDP 2110, din 09/12/2004 emis de CONSILIUL JUDETEAN DOLJ (titlu de proprietate);	
B1	A1
Intabulare, drept de PROPRIETATE, dobândit prin Reconstituire, cota actuala 1/1 1) VĂCĂROIU MIHAI, LIPSA CNP	

**C. Partea III. SARCINI .**

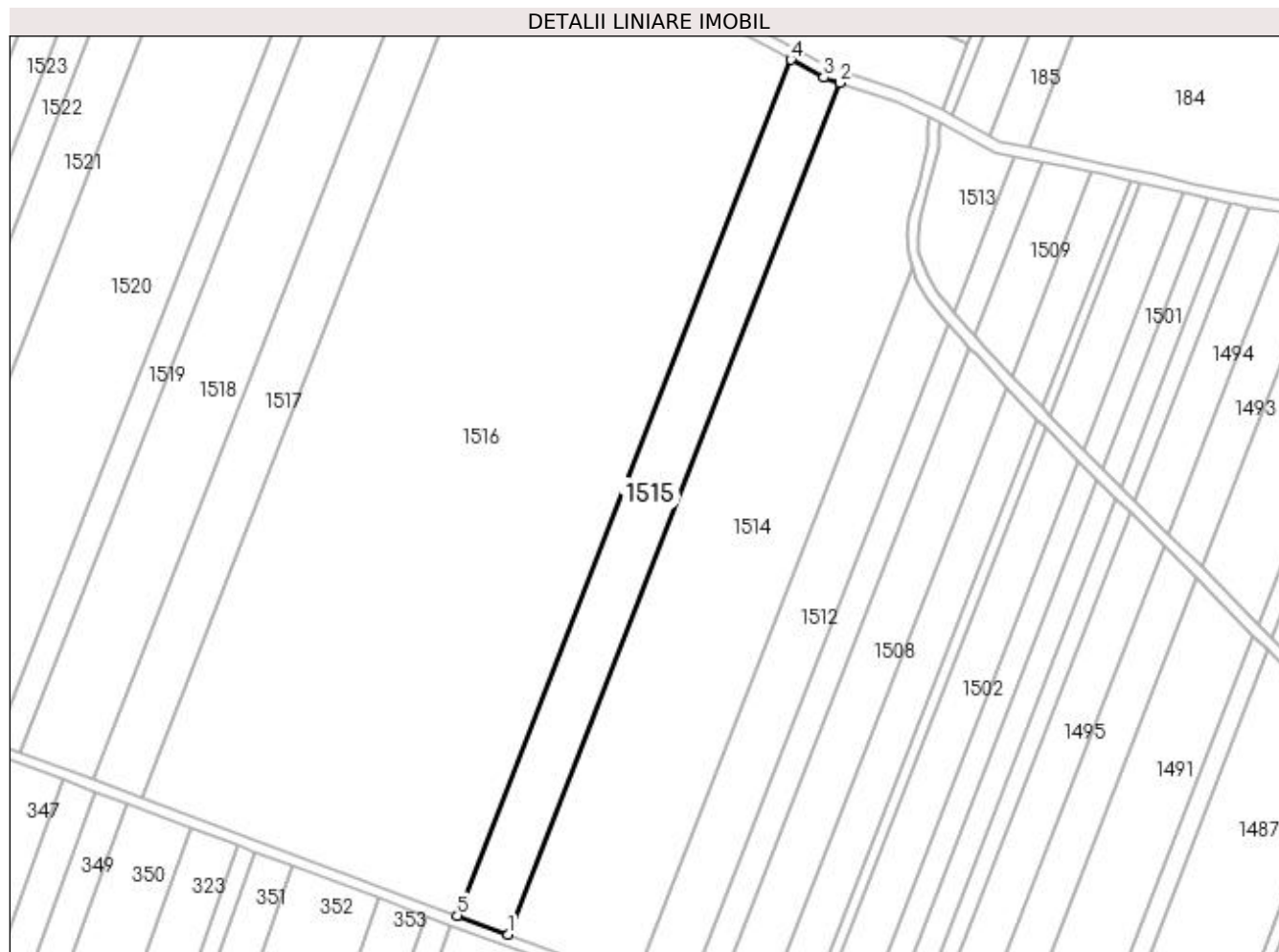
Inscrieri privind dezmembramintele dreptului de proprietate, drepturi reale de garanție și sarcini	Referințe
NU SUNT	

## Anexa Nr. 1 La Partea I

## Teren

Nr cadastral	Suprafața (mp)*	Observații / Referințe
	6.200	

\* Suprafața este determinată în planul de proiecție Stereo 70.



## Date referitoare la teren

Crt	Categorie folosință	Intra vilan	Suprafața (mp)	Tarla	Parcelă	Nr. topo	Observații / Referințe
1	pasune	NU	6.200	127	107	-	

## Lungime Segmente

1) Valorile lungimilor segmentelor sunt obținute din proiecție în plan.

Punct început	X / Y	Punct sfârșit	X / Y	Lungime segment (** (m)
1	372.393,459 332.443,569	2	372.510,922 332.744,788	323.312
2	372.510,922 332.744,788	3	372.505,095 332.746,751	6.149
3	372.505,095 332.746,751	4	372.493,59 332.753,047	13.115
4	372.493,59 332.753,047	5	372.375,518 332.450,268	324.987
5	372.375,518 332.450,268	1	372.393,459 332.443,569	19.151

**\*\* Lungimile segmentelor sunt determinate în planul de proiecție Stereo 70 și sunt rotunjite la 1 milimetru.**

**\*\*\* Distanța dintre puncte este formată din segmente cumulate ce sunt mai mici decât valoarea 1 milimetru.**





**DATE DESPRE IMOBILUL NR. 1516**

Oficiul de Cadastru și Publicitate Imobiliară DOLJ  
 Biroul de Cadastru și Publicitate Imobiliară Craiova

**A. Partea I. Descrierea imobilului**

TEREN Extravilan

Adresa: Jud. Dolj, T127, P100, P102, P105, P105/1, P105/2

Nr. Crt	Nr cadastral Nr. topografic	Suprafața* (mp)	Observații / Referințe
A1	30490	39.690	Sector cadastral:23 Teren neimprejmuit;

**B. Partea II. Proprietari și acte**

Inscrieri privitoare la dreptul de proprietate și alte drepturi reale		Referințe
<b>179672 / 20/12/2016</b>		
Act Notarial nr. CVC 2040, din 16/12/2016 emis de NP COSTEA ANDREI-GABRIEL (contract de vânzare-cumpărare);		
B1	Intabulare, drept de PROPRIETATE, dobândit prin Convenție, cota actuala 1/1 1) SC RODELEC LAND GROUP SRL, CIF:16960914	A1

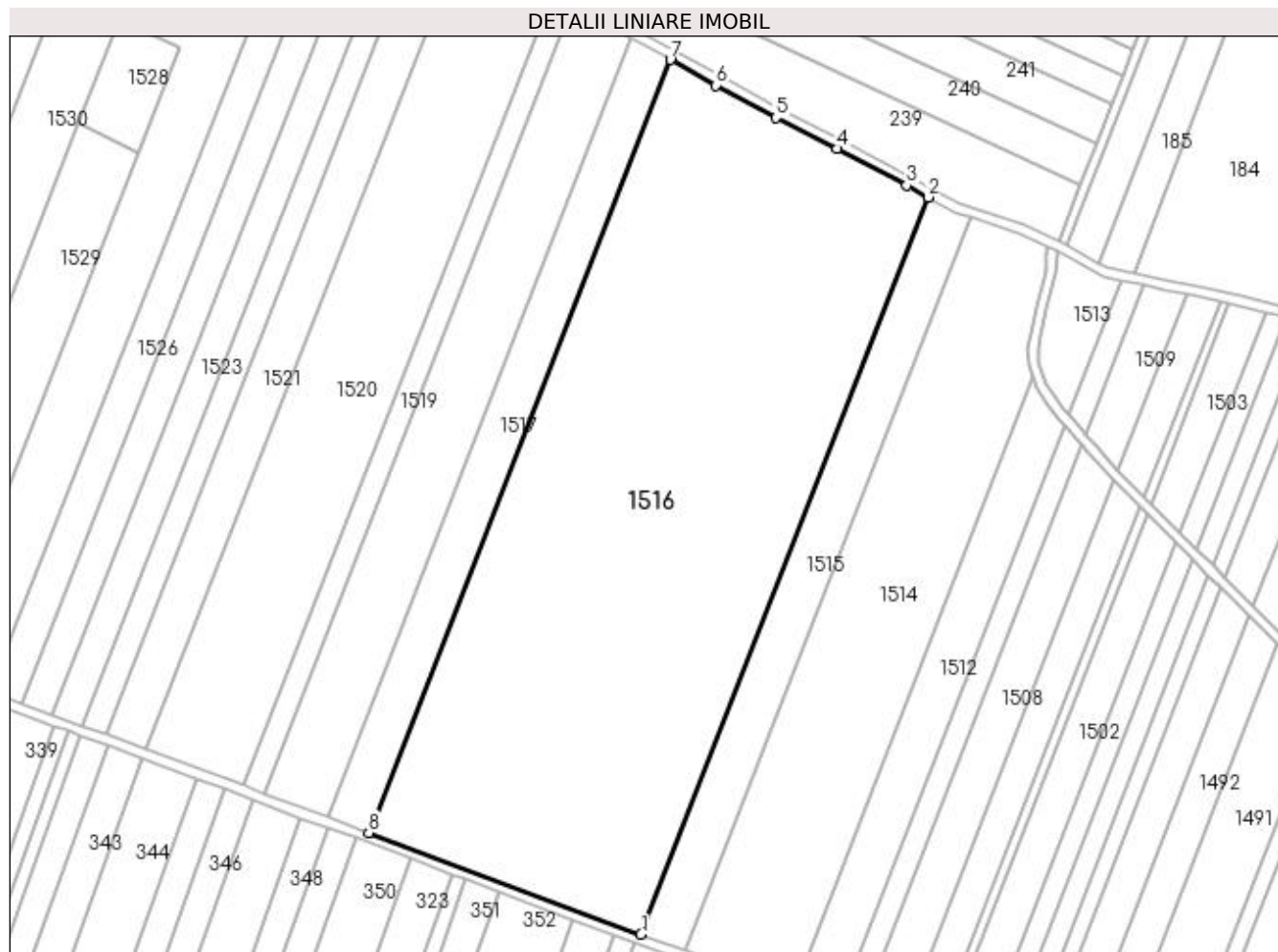
**C. Partea III. SARCINI .**

Inscrieri privind dezmembramintele dreptului de proprietate, drepturi reale de garanție și sarcini	Referințe
NU SUNT	

**Anexa Nr. 1 La Partea I****Teren**

Nr cadastral	Suprafața (mp)*	Observații / Referințe
30490	39.690	

\* Suprafața este determinată în planul de proiecție Stereo 70.

**Date referitoare la teren**

Crt	Categorie folosință	Intravilan	Suprafața (mp)	Tarla	Parcelă	Nr. topo	Observații / Referințe
1	arabil	NU	14.690	127	100	-	
2	pasune	NU	5.000	127	102	-	
3	arabil	NU	10.000	127	105	-	
4	arabil	NU	5.000	127	105/1	-	
5	pasune	NU	5.000	127	105/2	-	

**Lungime Segmente**

1) Valorile lungimilor segmentelor sunt obținute din proiecție în plan.

Punct început	X / Y	Punct sfârșit	X / Y	Lungime segment (** (m)
1	372.375,518 332.450,268	2	372.493,59 332.753,047	324.987
2	372.493,59 332.753,047	3	372.484,746 332.757,887	10.082

Punct început	X / Y	Punct sfârșit	X / Y	Lungime segment (** (m)
3	372.484,746 332.757,887	4	372.456,021 332.772,944	32.432
4	372.456,021 332.772,944	5	372.430,939 332.785,75	28.162
5	372.430,939 332.785,75	6	372.406,386 332.799,037	27.918
6	372.406,386 332.799,037	7	372.387,567 332.809,551	21.557
7	372.387,567 332.809,551	8	372.263,737 332.492,006	340.836
8	372.263,737 332.492,006	1	372.375,518 332.450,268	119.319

\*\* Lungimile segmentelor sunt determinate în planul de proiecție Stereo 70 și sunt rotunjite la 1 milimetru.

\*\*\* Distanța dintre puncte este formată din segmente cumulate ce sunt mai mici decât valoarea 1 milimetru.



**DATE DESPRE IMOBILUL NR. 1517**

Oficiul de Cadastru și Publicitate Imobiliară DOLJ  
Biroul de Cadastru și Publicitate Imobiliară Craiova

**A. Partea I. Descrierea imobilului**

TEREN Extravilan

Adresa: Jud. Dolj, T127, P106

Nr. Crt	Nr cadastral Nr. topografic	Suprafața* (mp)	Observații / Referințe
A1		Din acte: 0 Masurata: 6.200	Sector cadastral:23 Teren neimprejmuit;

**B. Partea II. Proprietari și acte**

Inscrieri privitoare la dreptul de proprietate și alte drepturi reale		Referințe
/		
Act Normativ nr. LEGEA 7 art 13 al 15, din 13/04/1996 emis de PARLAMENTUL ROMANIEI (lege);		
B1	Intabulare, drept de PROPRIETATE, dobandit prin Lege, cota actuala 1/1 1) UAT ARGETOAI A REZERVA LA DISPOZITIA COMISIE LOCALE, LIPSA CNP	A1

**C. Partea III. SARCINI .**

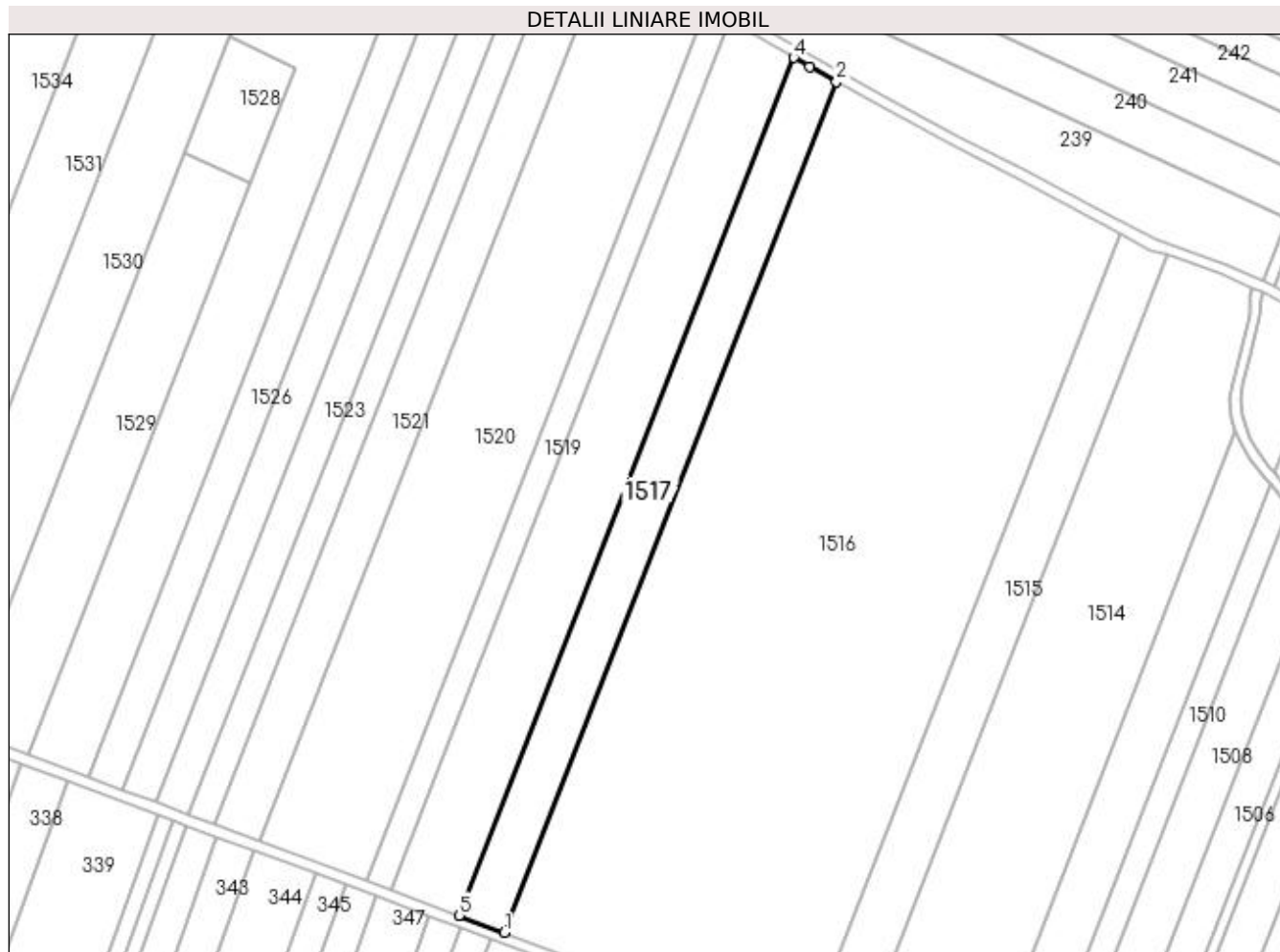
Inscrieri privind dezmembramintele dreptului de proprietate, drepturi reale de garanție și sarcini	Referințe
NU SUNT	

## Anexa Nr. 1 La Partea I

## Teren

Nr cadastral	Suprafața (mp)*	Observații / Referințe
	Din acte: 0 Masurata: 6.200	

\* Suprafața este determinată în planul de proiecție Stereo 70.



## Date referitoare la teren

Crt	Categorie folosință	Intra vilan	Suprafața (mp)	Tarla	Parcelă	Nr. topo	Observații / Referințe
1	arabil	NU	6.200	127	106	-	

## Lungime Segmente

1) Valorile lungimilor segmentelor sunt obținute din proiecție în plan.

Punct început	X / Y	Punct sfârșit	X / Y	Lungime segment (** (m)
1	372.263,737 332.492,006	2	372.387,567 332.809,551	340.836
2	372.387,567 332.809,551	3	372.377,569 332.815,137	11.452
3	372.377,569 332.815,137	4	372.371,616 332.818,512	6.843
4	372.371,616 332.818,512	5	372.246,764 332.498,344	343.652
5	372.246,764 332.498,344	1	372.263,737 332.492,006	18.118

**\*\* Lungimile segmentelor sunt determinate în planul de proiecție Stereo 70 și sunt rotunjite la 1 milimetru.**

**\*\*\* Distanța dintre puncte este formată din segmente cumulate ce sunt mai mici decât valoarea 1 milimetru.**





**DATE DESPRE IMOBILUL NR. 1518**

Oficiul de Cadastru și Publicitate Imobiliară DOLJ  
Biroul de Cadastru și Publicitate Imobiliară Craiova

**A. Partea I. Descrierea imobilului**

TEREN Extravilan

Adresa: Jud. Dolj, T 127 ,P96, P97

Nr. Crt	Nr cadastral Nr. topografic	Suprafața* (mp)	Observații / Referințe
A1	30400	9.500	Sector cadastral:23 Teren neimprejmuit;

**B. Partea II. Proprietari și acte**

Inscrieri privitoare la dreptul de proprietate și alte drepturi reale		Referințe
<b>179596 / 20/12/2016</b>		
Act Notarial nr. CVC 2040, din 16/12/2016 emis de NP COSTEA ANDREI-GABRIEL (contract de vanzare-cumparare);		
B1	Intabulare, drept de PROPRIETATE, dobandit prin Conventie, cota actuala 1/1 1) SC RODELEC LAND GROUP SRL, CIF:16960914	A1

**C. Partea III. SARCINI .**

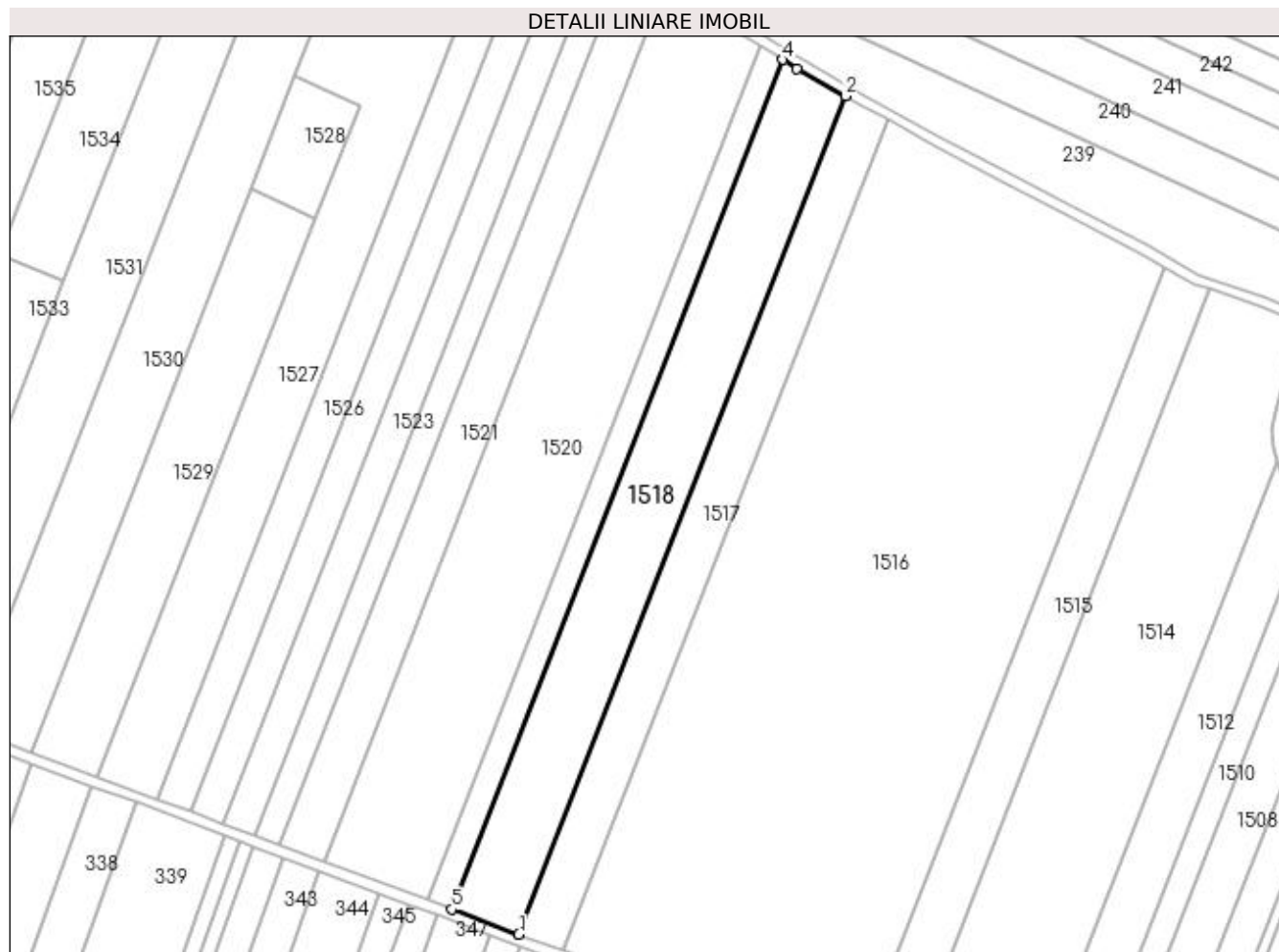
Inscrieri privind dezmembramintele dreptului de proprietate, drepturi reale de garanție și sarcini	Referințe
NU SUNT	

## Anexa Nr. 1 La Partea I

## Teren

Nr cadastral	Suprafața (mp)*	Observații / Referințe
30400	9.500	

\* Suprafața este determinată în planul de proiecție Stereo 70.



## Date referitoare la teren

Crt	Categorie folosință	Intra vilan	Suprafața (mp)	Tarla	Parcelă	Nr. topo	Observații / Referințe
1	arabil	NU	1.600	127	96	-	
2	pasune	NU	7.900	127	97	-	

## Lungime Segmente

1) Valorile lungimilor segmentelor sunt obținute din proiecție în plan.

Punct început	X / Y	Punct sfârșit	X / Y	Lungime segment (** (m)
1	372.246,764 332.498,344	2	372.371,616 332.818,512	343.652
2	372.371,616 332.818,512	3	372.352,979 332.829,08	21.425
3	372.352,979 332.829,08	4	372.347,566 332.832,439	6.371
4	372.347,566 332.832,439	5	372.221,029 332.507,952	348.286

Punct început	X / Y	Punct sfârșit	X / Y	Lungime segment (** (m)
5	372.221,029 332.507,952	1	372.246,764 332.498,344	27.47

\*\* Lungimile segmentelor sunt determinate în planul de proiecție Stereo 70 și sunt rotunjite la 1 milimetru.

\*\*\* Distanța dintre puncte este formată din segmente cumulate ce sunt mai mici decât valoarea 1 milimetru.



**DATE DESPRE IMOBILUL NR. 1519**

Oficiul de Cadastru și Publicitate Imobiliară DOLJ  
Biroul de Cadastru și Publicitate Imobiliară Craiova

**A. Partea I. Descrierea imobilului**

TEREN Extravilan

Adresa: Jud. Dolj, T127, P94

Nr. Crt	Nr cadastral Nr. topografic	Suprafața* (mp)	Observații / Referințe
A1		3.400	Sector cadastral:23 Teren neimprejmuit;

**B. Partea II. Proprietari și acte**

Inscrieri privitoare la dreptul de proprietate și alte drepturi reale	Referințe
/	
Act Administrativ nr. TDP 1599, din 16/12/2003 emis de CONSILIUL JUDEȚEAN DOLJ (titlu de proprietate);	
B1	A1
Intabulare, drept de PROPRIETATE, dobândit prin Reconstituire, cota actuala 1/1 1) ENE CONSTANTIN, LIPSA CNP	

**C. Partea III. SARCINI .**

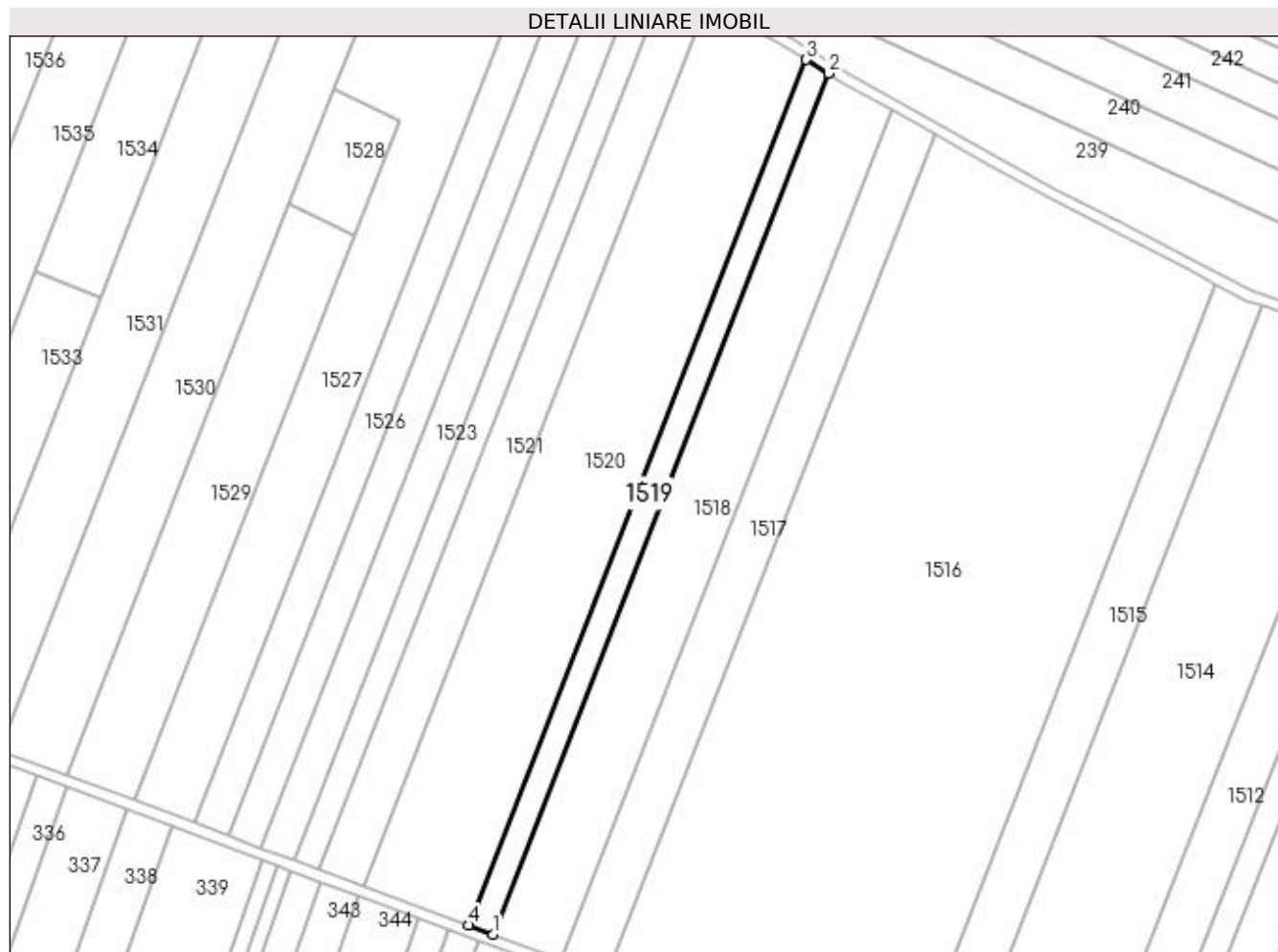
Inscrieri privind dezmembramintele dreptului de proprietate, drepturi reale de garanție și sarcini	Referințe
NU SUNT	

## Anexa Nr. 1 La Partea I

## Teren

Nr cadastral	Suprafața (mp)*	Observații / Referințe
	3.400	

\* Suprafața este determinată în planul de proiecție Stereo 70.



## Date referitoare la teren

Crt	Categorie folosință	Intra vilan	Suprafața (mp)	Tarla	Parcelă	Nr. topo	Observații / Referințe
1	pasune	NU	3.400	127	94	-	

## Lungime Segmente

1) Valorile lungimilor segmentelor sunt obținute din proiecție în plan.

Punct început	X / Y	Punct sfârșit	X / Y	Lungime segment (** (m)
1	372.221,029 332.507,952	2	372.347,566 332.832,439	348.286
2	372.347,566 332.832,439	3	372.339,152 332.837,66	9.901
3	372.339,152 332.837,66	4	372.211,908 332.511,358	350.234
4	372.211,908 332.511,358	1	372.221,029 332.507,952	9.736

**\*\* Lungimile segmentelor sunt determinate în planul de proiecție Stereo 70 și sunt rotunjite la 1 milimetru.**

**\*\*\* Distanța dintre puncte este formată din segmente cumulate ce sunt mai mici decât valoarea 1 milimetru.**





**DATE DESPRE IMOBILUL NR. 1520**

Oficiul de Cadastru și Publicitate Imobiliară DOLJ  
Biroul de Cadastru și Publicitate Imobiliară Craiova

**A. Partea I. Descrierea imobilului**

TEREN Extravilan

Adresa: Jud. Dolj, T127, P93

Nr. Crt	Nr cadastral Nr. topografic	Suprafața* (mp)	Observații / Referințe
A1	30396	15.000	Sector cadastral:23 Teren neimprejmuit;

**B. Partea II. Proprietari și acte**

Inscrieri privitoare la dreptul de proprietate și alte drepturi reale		Referințe
<b>179814 / 20/12/2016</b>		
Act Notarial nr. CVC 2040, din 16/12/2016 emis de NP COSTEA ANDREI-GABRIEL (contract de vanzare-cumparare);		
B1	Intabulare, drept de PROPRIETATE, dobandit prin Conventie, cota actuala 1/1 1) SC RODELEC LAND GROUP SRL, CIF:16960914	A1

**C. Partea III. SARCINI .**

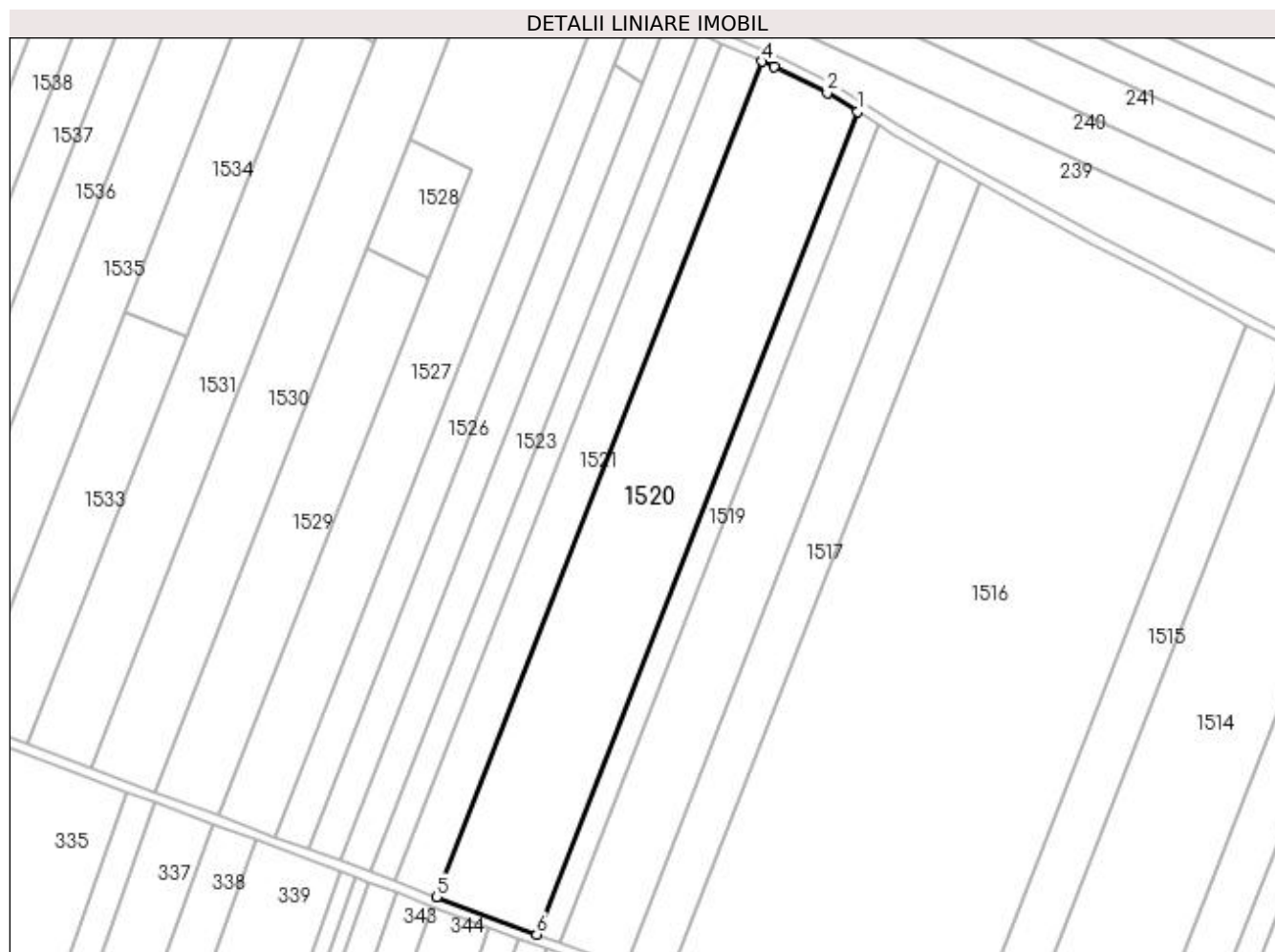
Inscrieri privind dezmembramintele dreptului de proprietate, drepturi reale de garanție și sarcini	Referințe
NU SUNT	

## Anexa Nr. 1 La Partea I

## Teren

Nr cadastral	Suprafața (mp)*	Observații / Referințe
30396	15.000	

\* Suprafața este determinată în planul de proiecție Stereo 70.



## Date referitoare la teren

Crt	Categorie folosință	Intra vilan	Suprafața (mp)	Tarla	Parcelă	Nr. topo	Observații / Referințe
1	pasune	NU	15.000	127	93	-	

## Lungime Segmente

1) Valorile lungimilor segmentelor sunt obținute din proiecție în plan.

Punct început	X / Y	Punct sfârșit	X / Y	Lungime segment (** (m)
1	372.339,152 332.837,66	2	372.327,182 332.845,087	14.088
2	372.327,182 332.845,087	3	372.306,095 332.855,367	23.459
3	372.306,095 332.855,367	4	372.301,336 332.857,487	5.21
4	372.301,336 332.857,487	5	372.172,149 332.526,204	355.581
5	372.172,149 332.526,204	6	372.211,908 332.511,358	42.441

Punct început	X / Y	Punct sfârșit	X / Y	Lungime segment (** (m)
6	372.211,908 332.511,358	1	372.339,152 332.837,66	350.234

\*\* Lungimile segmentelor sunt determinate în planul de proiecție Stereo 70 și sunt rotunjite la 1 milimetru.

\*\*\* Distanța dintre puncte este formată din segmente cumulate ce sunt mai mici decât valoarea 1 milimetru.



**DATE DESPRE IMOBILUL NR. 1521**

Oficiul de Cadastru și Publicitate Imobiliară DOLJ  
Biroul de Cadastru și Publicitate Imobiliară Craiova

**A. Partea I. Descrierea imobilului**

TEREN Extravilan

Adresa: Jud. Dolj, T127, P92

Nr. Crt	Nr cadastral Nr. topografic	Suprafața* (mp)	Observații / Referințe
A1		6.300	Sector cadastral:23 Teren neimprejmuit;

**B. Partea II. Proprietari și acte**

Inscrieri privitoare la dreptul de proprietate și alte drepturi reale	Referințe
/	
Act Administrativ nr. TDP 12494, din 14/01/2009 emis de CONSILIUL JUDETEAN DOLJ (titlu de proprietate);	
B1	A1
Intabulare, drept de PROPRIETATE, dobândit prin Reconstituire, cota actuala 1/1 1) STĂNICĂ POLINA, LIPSA CNP	

**C. Partea III. SARCINI .**

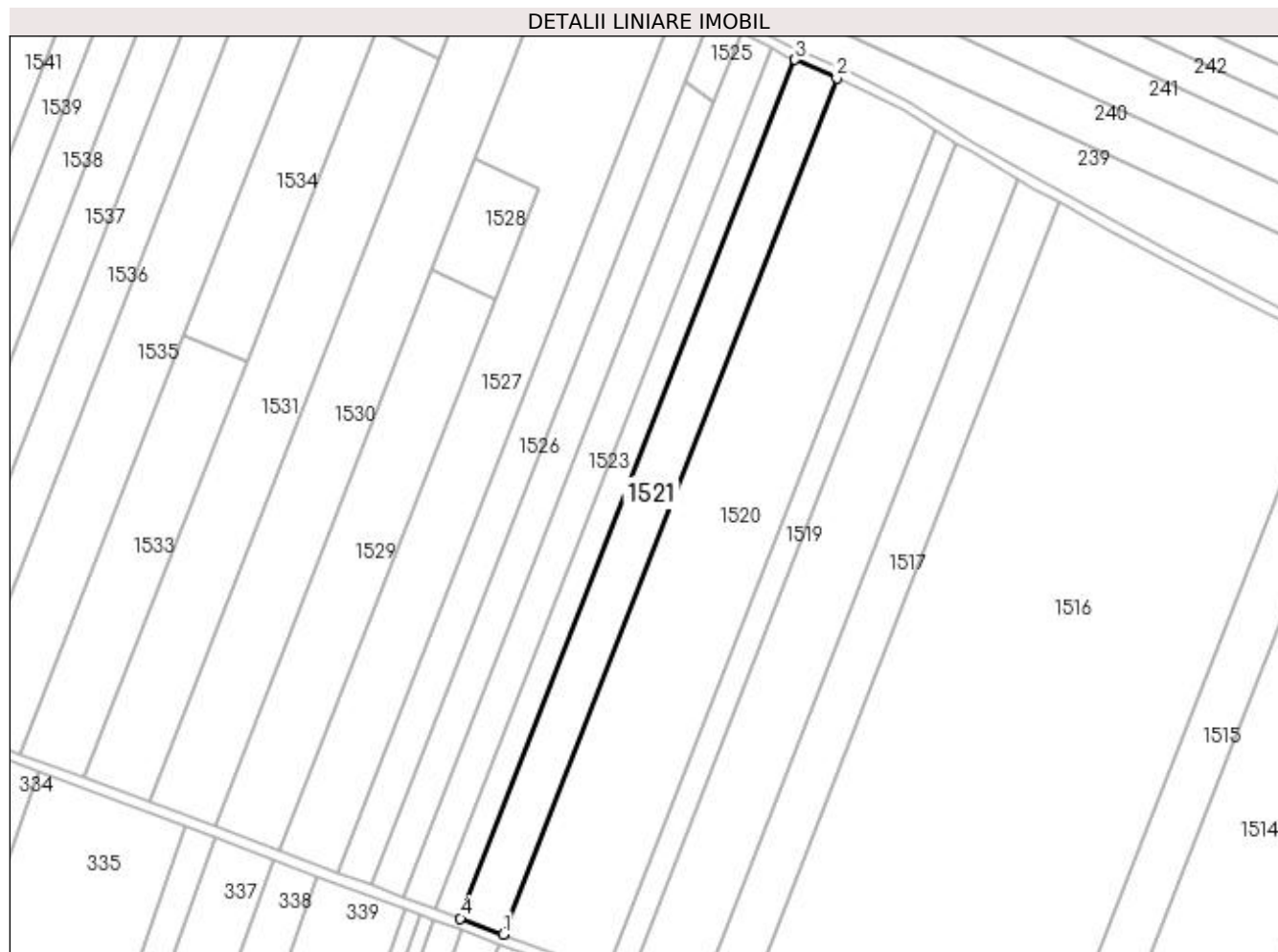
Inscrieri privind dezmembramintele dreptului de proprietate, drepturi reale de garanție și sarcini	Referințe
NU SUNT	

## Anexa Nr. 1 La Partea I

## Teren

Nr cadastral	Suprafața (mp)*	Observații / Referințe
	6.300	

\* Suprafața este determinată în planul de proiecție Stereo 70.



## Date referitoare la teren

Crt	Categorie folosință	Intra vilan	Suprafața (mp)	Tarla	Parcelă	Nr. topo	Observații / Referințe
1	arabil	NU	6.300	127	92	-	

## Lungime Segmente

1) Valorile lungimilor segmentelor sunt obținute din proiecție în plan.

Punct început	X / Y	Punct sfârșit	X / Y	Lungime segment (** (m)
1	372.172,149 332.526,204	2	372.301,336 332.857,487	355.581
2	372.301,336 332.857,487	3	372.285,158 332.864,693	17.71
3	372.285,158 332.864,693	4	372.155,574 332.532,393	356.673
4	372.155,574 332.532,393	1	372.172,149 332.526,204	17.692

**\*\* Lungimile segmentelor sunt determinate în planul de proiecție Stereo 70 și sunt rotunjite la 1 milimetru.**

**\*\*\* Distanța dintre puncte este formată din segmente cumulate ce sunt mai mici decât valoarea 1 milimetru.**





**DATE DESPRE IMOBILUL NR. 1522**

Oficiul de Cadastru și Publicitate Imobiliară DOLJ  
Biroul de Cadastru și Publicitate Imobiliară Craiova

**A. Partea I. Descrierea imobilului**

TEREN Extravilan

Adresa: Jud. Dolj, T127, P91

Nr. Crt	Nr cadastral Nr. topografic	Suprafața* (mp)	Observații / Referințe
A1		3.700	Sector cadastral:23 Teren neimprejmuit;

**B. Partea II. Proprietari și acte**

Inscrieri privitoare la dreptul de proprietate și alte drepturi reale		Referințe
/		
Act Administrativ nr. TDP 605-2212, din 19/09/2002 emis de CONSILIUL JUDETEAN DOLJ (titlu de proprietate);		
B1	Intabulare, drept de PROPRIETATE, dobandit prin Reconstituire, cota actuala 1/1 1) DRAGA VALI, LIPSA CNP 2) MARINESCU VALI, LIPSA CNP 3) STANICA POLINA, LIPSA CNP	A1

**C. Partea III. SARCINI .**

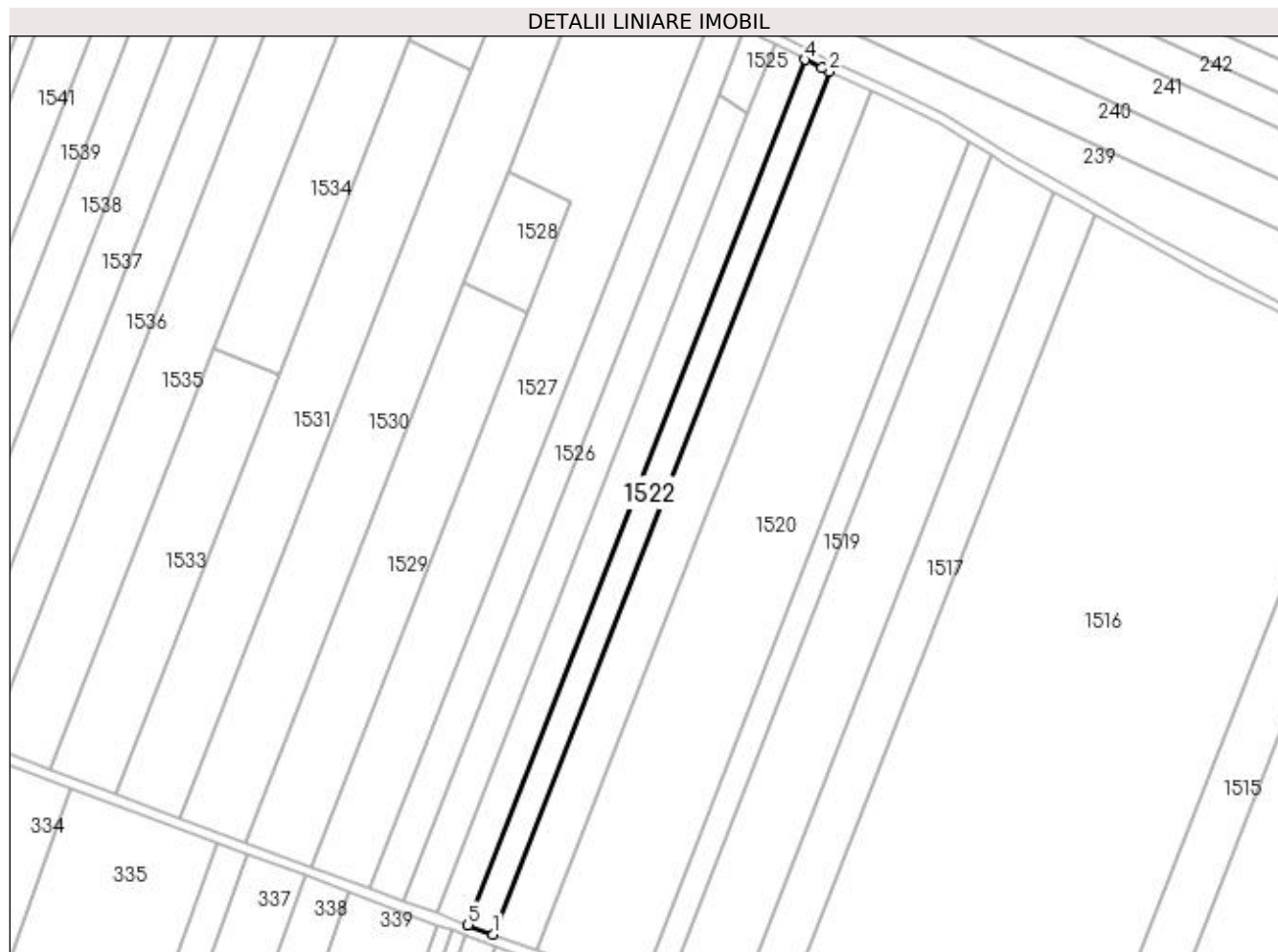
Inscrieri privind dezmembramintele dreptului de proprietate, drepturi reale de garanție și sarcini	Referințe
NU SUNT	

## Anexa Nr. 1 La Partea I

## Teren

Nr cadastral	Suprafața (mp)*	Observații / Referințe
	3.700	

\* Suprafața este determinată în planul de proiecție Stereo 70.



## Date referitoare la teren

Crt	Categorie folosință	Intra vilan	Suprafața (mp)	Tarla	Parcelă	Nr. topo	Observații / Referințe
1	arabil	NU	3.700	127	91	-	

## Lungime Segmente

1) Valorile lungimilor segmentelor sunt obținute din proiecție în plan.

Punct început	X / Y	Punct sfârșit	X / Y	Lungime segment (** (m)
1	372.155,574 332.532,393	2	372.285,158 332.864,693	356.673
2	372.285,158 332.864,693	3	372.282,161 332.866,028	3.281
3	372.282,161 332.866,028	4	372.275,841 332.869,316	7.125
4	372.275,841 332.869,316	5	372.145,868 332.536,017	357.745
5	372.145,868 332.536,017	1	372.155,574 332.532,393	10.361

**\*\* Lungimile segmentelor sunt determinate în planul de proiecție Stereo 70 și sunt rotunjite la 1 milimetru.**

**\*\*\* Distanța dintre puncte este formată din segmente cumulate ce sunt mai mici decât valoarea 1 milimetru.**



**DATE DESPRE IMOBILUL NR. 1523**

Oficiul de Cadastru și Publicitate Imobiliară DOLJ  
Biroul de Cadastru și Publicitate Imobiliară Craiova

**A. Partea I. Descrierea imobilului**

TEREN Extravilan

Adresa: Jud. Dolj, T127, P88, P89

Nr. Crt	Nr cadastral Nr. topografic	Suprafața* (mp)	Observații / Referințe
A1	30423	4.640	Sector cadastral:23 Teren neimprejmuit;

**B. Partea II. Proprietari și acte**

Inscrieri privitoare la dreptul de proprietate și alte drepturi reale		Referințe
<b>179546 / 20/12/2016</b>		
Act Notarial nr. CVC 2040, din 16/12/2016 emis de NP COSTEA ANDREI-GABRIEL (contract de vanzare-cumparare);		
B1	Intabulare, drept de PROPRIETATE, dobandit prin Conventie, cota actuala 1/1 1) SC RODELEC LAND GROUP SRL, CIF:16960914	A1

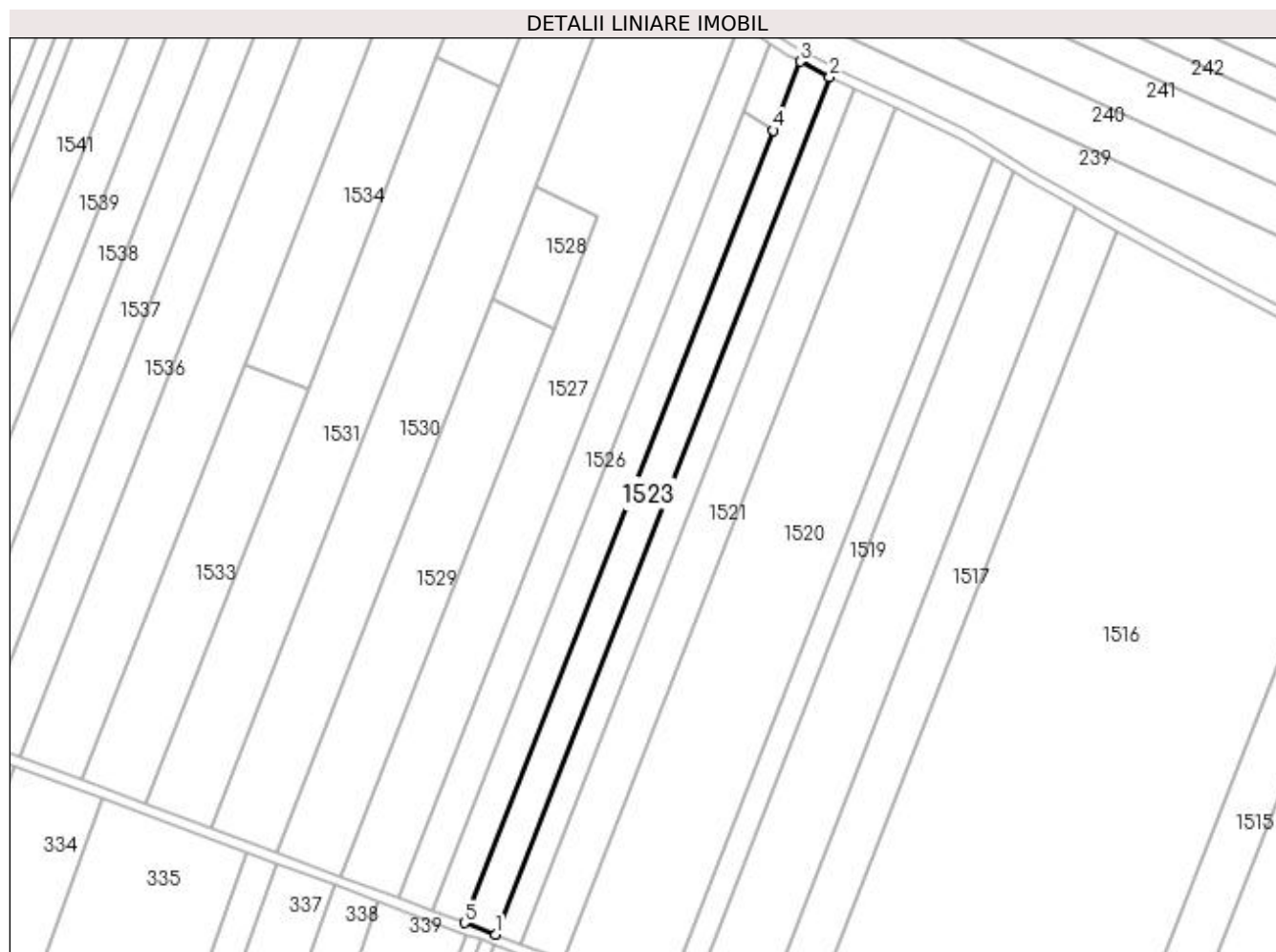
**C. Partea III. SARCINI .**

Inscrieri privind dezmembramintele dreptului de proprietate, drepturi reale de garanție și sarcini	Referințe
NU SUNT	

**Anexa Nr. 1 La Partea I****Teren**

Nr cadastral	Suprafața (mp)*	Observații / Referințe
30423	4.640	

\* Suprafața este determinată în planul de proiecție Stereo 70.

**Date referitoare la teren**

Crt	Categorie folosință	Intravilan	Suprafața (mp)	Tarla	Parcelă	Nr. topo	Observații / Referințe
1	arabil	NU	1.300	127	88	-	
2	pasune	NU	3.340	127	89	-	

**Lungime Segmente**

1) Valorile lungimilor segmentelor sunt obținute din proiecție în plan.

Punct început	X / Y	Punct sfârșit	X / Y	Lungime segment (** (m)
1	372.145,868 332.536,017	2	372.275,841 332.869,316	357.745
2	372.275,841 332.869,316	3	372.264,293 332.875,324	13.017
3	372.264,293 332.875,324	4	372.253,846 332.848,533	28.756
4	372.253,846 332.848,533	5	372.133,743 332.540,545	330.578

Punct început	X / Y	Punct sfârșit	X / Y	Lungime segment (** (m)
5	372.133,743 332.540,545	1	372.145,868 332.536,017	12.943

\*\* Lungimile segmentelor sunt determinate în planul de proiecție Stereo 70 și sunt rotunjite la 1 milimetru.

\*\*\* Distanța dintre puncte este formată din segmente cumulate ce sunt mai mici decât valoarea 1 milimetru.





**DATE DESPRE IMOBILUL NR. 1524**

Oficiul de Cadastru și Publicitate Imobiliară DOLJ  
Biroul de Cadastru și Publicitate Imobiliară Craiova

**A. Partea I. Descrierea imobilului**

TEREN Extravilan

Adresa: Jud. Dolj, T127, P89/1

Nr. Crt	Nr cadastral Nr. topografic	Suprafața* (mp)	Observații / Referințe
A1		4.466	Sector cadastral:23 Teren neimprejmuit;

**B. Partea II. Proprietari și acte**

Inscrieri privitoare la dreptul de proprietate și alte drepturi reale	Referințe
/	
Act Administrativ nr. TDP 2869, din 25/07/2005 emis de CONSILIUL JUDETEAN DOLJ (titlu de proprietate);	
B1	A1
Intabulare, drept de PROPRIETATE, dobândit prin Reconstituire, cota actuala 1/1 1) ȘERBAN GHEORGHÎȚA, LIPSA CNP	

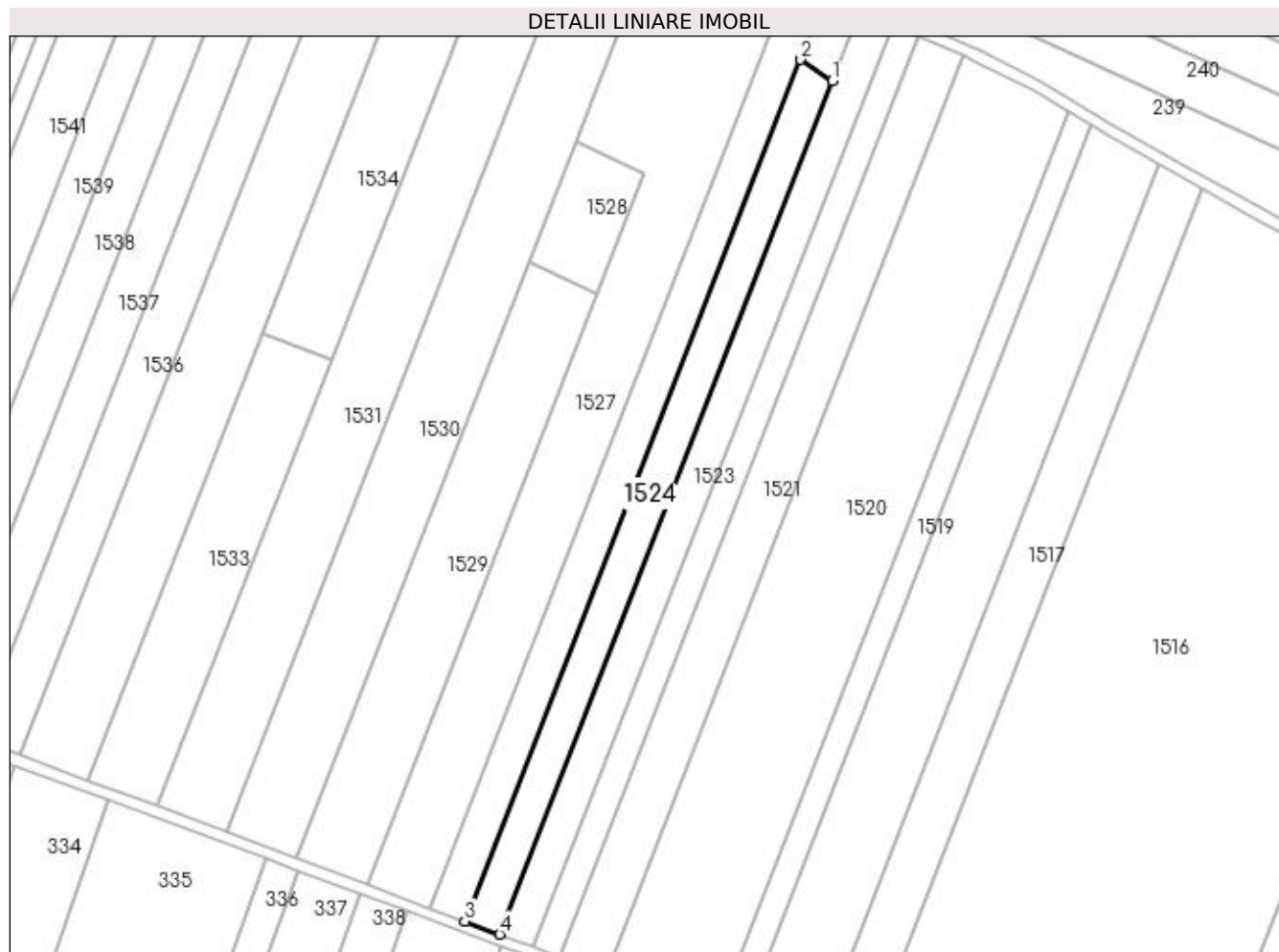
**C. Partea III. SARCINI .**

Inscrieri privind dezmembramintele dreptului de proprietate, drepturi reale de garanție și sarcini	Referințe
NU SUNT	

**Anexa Nr. 1 La Partea I****Teren**

Nr cadastral	Suprafața (mp)*	Observații / Referințe
	4.466	

\* Suprafața este determinată în planul de proiecție Stereo 70.

**Date referitoare la teren**

Crt	Categorie folosință	Intra vilan	Suprafața (mp)	Tarla	Parcelă	Nr. topo	Observații / Referințe
1	pasune	NU	4.466	127	89/1	-	

**Lungime Segmente**

1) Valorile lungimilor segmentelor sunt obținute din proiecție în plan.

Punct început	X / Y	Punct sfârșit	X / Y	Lungime segment (** (m)
1	372.253,846 332.848,533	2	372.242,395 332.856,177	13.768
2	372.242,395 332.856,177	3	372.121,145 332.545,248	333.734
3	372.121,145 332.545,248	4	372.133,743 332.540,545	13.447
4	372.133,743 332.540,545	1	372.253,846 332.848,533	330.578

**\*\* Lungimile segmentelor sunt determinate în planul de proiecție Stereo 70 și sunt rotunjite la 1 milimetru.**

**\*\*\* Distanța dintre puncte este formată din segmente cumulate ce sunt mai mici decât valoarea 1 milimetru.**



**DATE DESPRE IMOBILUL NR. 1525**

Oficiul de Cadastru și Publicitate Imobiliară DOLJ  
Biroul de Cadastru și Publicitate Imobiliară Craiova

**A. Partea I. Descrierea imobilului**

TEREN Extravilan

Adresa: Jud. Dolj, T127, P88/1

Nr. Crt	Nr cadastral Nr. topografic	Suprafața* (mp)	Observații / Referințe
A1		380	Sector cadastral:23 Teren neimprejmuit;

**B. Partea II. Proprietari și acte**

Inscrieri privitoare la dreptul de proprietate și alte drepturi reale	Referințe
/	
Act Administrativ nr. TDP 2869, din 25/07/2005 emis de CONSILIUL JUDETEAN DOLJ (titlu de proprietate);	
B1	A1
Intabulare, drept de PROPRIETATE, dobândit prin Reconstituire, cota actuala 1/1 1) ȘERBAN GHEORGHÎȚA, LIPSA CNP	

**C. Partea III. SARCINI .**

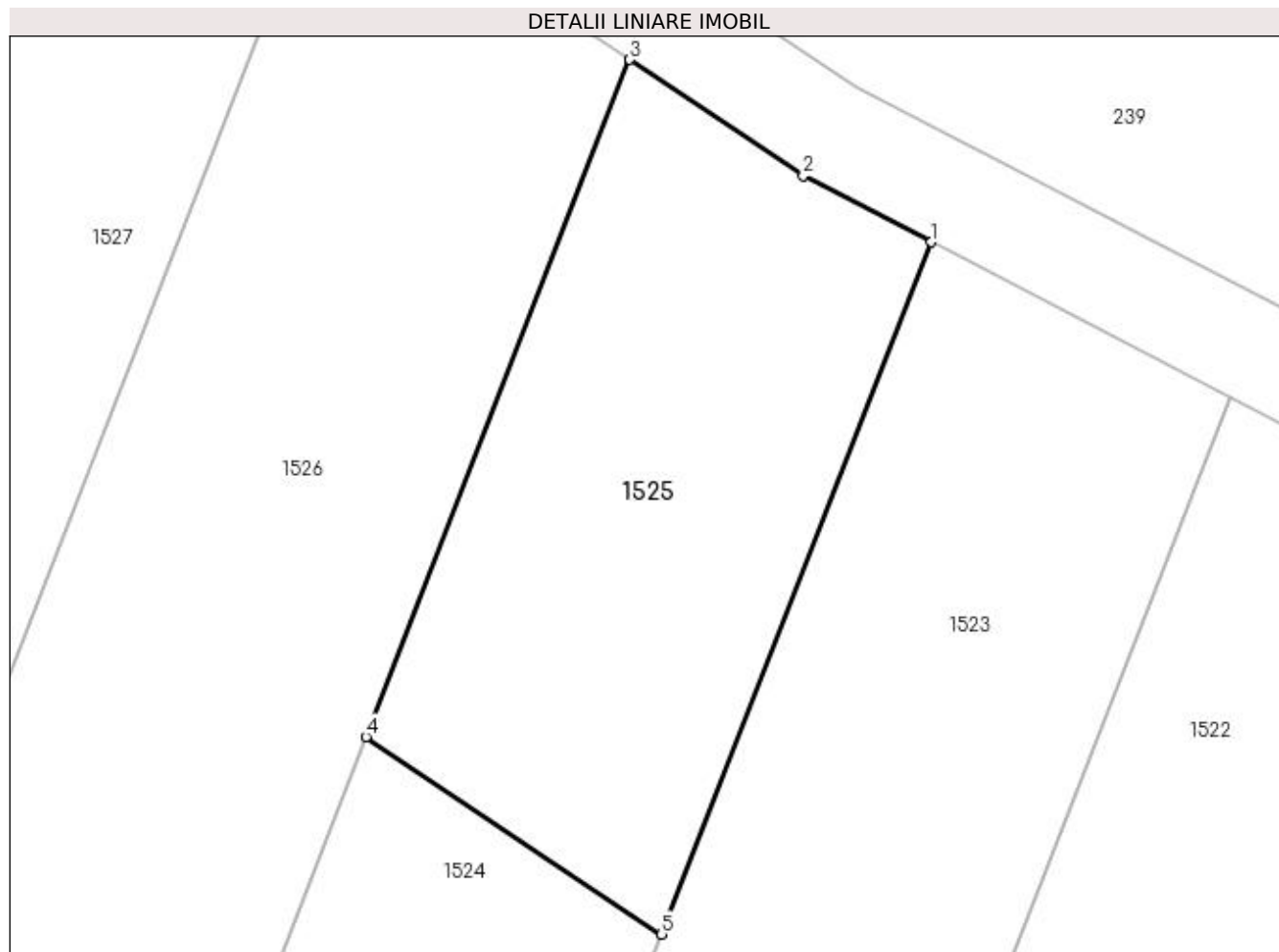
Inscrieri privind dezmembramintele dreptului de proprietate, drepturi reale de garanție și sarcini	Referințe
NU SUNT	

## Anexa Nr. 1 La Partea I

## Teren

Nr cadastral	Suprafața (mp)*	Observații / Referințe
	380	

\* Suprafața este determinată în planul de proiecție Stereo 70.



## Date referitoare la teren

Crt	Categorie folosință	Intravilan	Suprafața (mp)	Tarla	Parcelă	Nr. topo	Observații / Referințe
1	arabil	NU	380	127	88/1	-	

## Lungime Segmente

1) Valorile lungimilor segmentelor sunt obținute din proiecție în plan.

Punct început	X / Y	Punct sfârșit	X / Y	Lungime segment (** (m)
1	372.264,293 332.875,324	2	372.259,33 332.877,906	5.594
2	372.259,33 332.877,906	3	372.252,616 332.882,388	8.073
3	372.252,616 332.882,388	4	372.242,395 332.856,177	28.133
4	372.242,395 332.856,177	5	372.253,846 332.848,533	13.768
5	372.253,846 332.848,533	1	372.264,293 332.875,324	28.756

**\*\* Lungimile segmentelor sunt determinate în planul de proiecție Stereo 70 și sunt rotunjite la 1 milimetru.**

**\*\*\* Distanța dintre puncte este formată din segmente cumulate ce sunt mai mici decât valoarea 1 milimetru.**





**DATE DESPRE IMOBILUL NR. 1526**

Oficiul de Cadastru și Publicitate Imobiliară DOLJ  
Biroul de Cadastru și Publicitate Imobiliară Craiova

**A. Partea I. Descrierea imobilului**

TEREN Extravilan

Adresa: Jud. Dolj, T127, P86

Nr. Crt	Nr cadastral Nr. topografic	Suprafața* (mp)	Observații / Referințe
A1		Din acte: 0 Masurata: 5.000	Sector cadastral:23 Teren neimprejmuit;

**B. Partea II. Proprietari și acte**

Inscrieri privitoare la dreptul de proprietate și alte drepturi reale		Referințe
/		
Act Normativ nr. LEGEA 7 art 13 al 15, din 13/04/1996 emis de PARLAMENTUL ROMANIEI (lege);		
B1	Intabulare, drept de PROPRIETATE, dobandit prin Lege, cota actuala 1/1	A1
1) UAT ARGETOAI A REZERVA LA DISPOZITIA COMISIE LOCALE, LIPSA CNP		

**C. Partea III. SARCINI .**

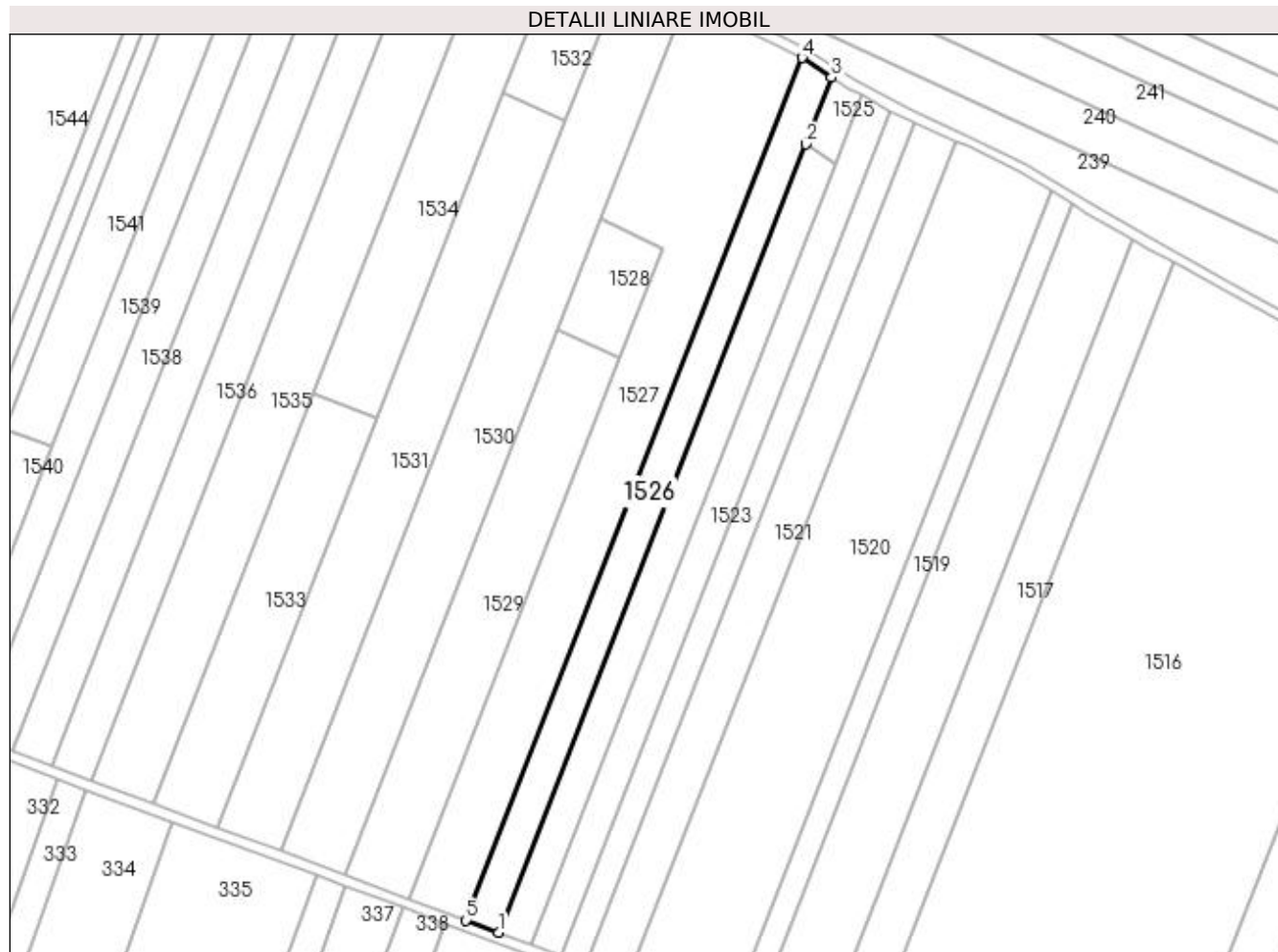
Inscrieri privind dezmembramintele dreptului de proprietate, drepturi reale de garanție și sarcini	Referințe
NU SUNT	

## Anexa Nr. 1 La Partea I

## Teren

Nr cadastral	Suprafața (mp)*	Observații / Referințe
	Din acte: 0 Masurata: 5.000	

\* Suprafața este determinată în planul de proiecție Stereo 70.



## Date referitoare la teren

Crt	Categorie folosință	Intra vilan	Suprafața (mp)	Tarla	Parcelă	Nr. topo	Observații / Referințe
1	arabil	NU	5.000	127	86	-	

## Lungime Segmente

1) Valorile lungimilor segmentelor sunt obținute din proiecție în plan.

Punct început	X / Y	Punct sfârșit	X / Y	Lungime segment (** (m)
1	372.121,145 332.545,248	2	372.242,395 332.856,177	333.734
2	372.242,395 332.856,177	3	372.252,616 332.882,388	28.133
3	372.252,616 332.882,388	4	372.240,901 332.890,208	14.086
4	372.240,901 332.890,208	5	372.108,257 332.550,061	365.096
5	372.108,257 332.550,061	1	372.121,145 332.545,248	13.757

**\*\* Lungimile segmentelor sunt determinate în planul de proiecție Stereo 70 și sunt rotunjite la 1 milimetru.**

**\*\*\* Distanța dintre puncte este formată din segmente cumulate ce sunt mai mici decât valoarea 1 milimetru.**



**DATE DESPRE IMOBILUL NR. 1527**

Oficiul de Cadastru și Publicitate Imobiliară DOLJ  
Biroul de Cadastru și Publicitate Imobiliară Craiova

**A. Partea I. Descrierea imobilului**

TEREN Extravilan

Adresa: Jud. Dolj, T127, P82/1, P83/1, P84, P85

Nr. Crt	Nr cadastral Nr. topografic	Suprafața* (mp)	Observații / Referințe
A1	30395	11.260	Sector cadastral:23 Teren neimprejmuit;

**B. Partea II. Proprietari și acte**

Inscrieri privitoare la dreptul de proprietate și alte drepturi reale		Referințe
<b>179688 / 20/12/2016</b>		
Act Notarial nr. CVC 2040, din 16/12/2016 emis de NP COSTEA ANDREI-GABRIEL (contract de vanzare-cumparare);		
B1	Intabulare, drept de PROPRIETATE, dobandit prin Conventie, cota actuala 1/1 1) SC RODELEC LAND GROUP SRL, CIF:16960914	A1

**C. Partea III. SARCINI .**

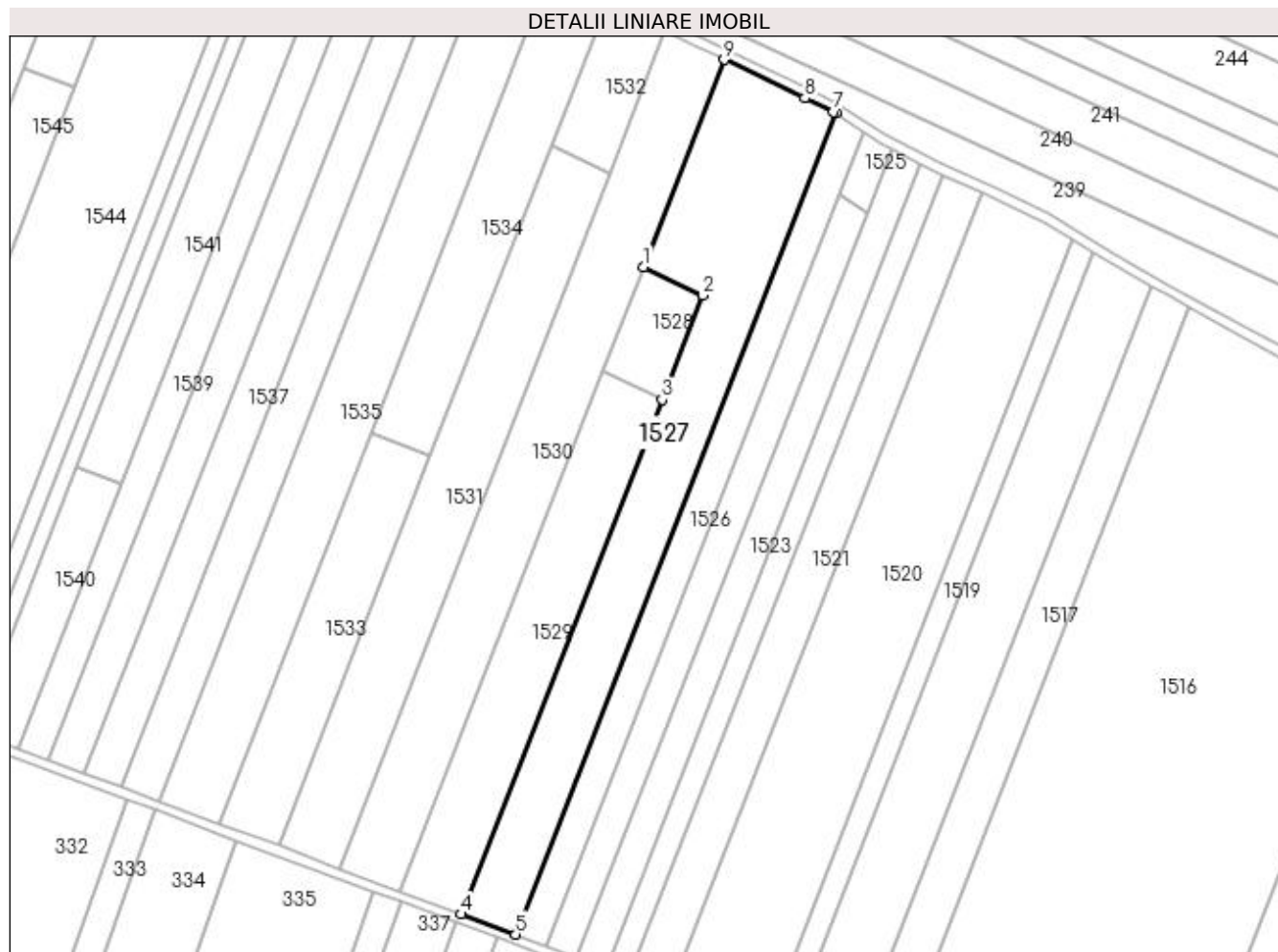
Inscrieri privind dezmembramintele dreptului de proprietate, drepturi reale de garanție și sarcini	Referințe
NU SUNT	

## Anexa Nr. 1 La Partea I

## Teren

Nr cadastral	Suprafața (mp)*	Observații / Referințe
30395	11.260	

\* Suprafața este determinată în planul de proiecție Stereo 70.



## Date referitoare la teren

Crt	Categorie folosință	Intravilan	Suprafața (mp)	Tarla	Parcelă	Nr. topo	Observații / Referințe
1	pasune	NU	1.250	127	82/1	-	
2	arabil	NU	1.250	127	83/1	-	
3	arabil	NU	1.260	127	84	-	
4	pasune	NU	7.500	127	85	-	

## Lungime Segmente

1) Valorile lungimilor segmentelor sunt obținute din proiecție în plan.

Punct început	X / Y	Punct sfârșit	X / Y	Lungime segment (** (m)
1	372.161,245 332.826,483	2	372.185,81 332.814,771	27.214
2	372.185,81 332.814,771	3	372.168,943 332.771,519	46.424
3	372.168,943 332.771,519	4	372.085,847 332.558,428	228.72

Punct început	X / Y	Punct sfârșit	X / Y	Lungime segment (** (m)
4	372.085,847 332.558,428	5	372.108,257 332.550,061	23.922
5	372.108,257 332.550,061	6	372.240,901 332.890,208	365.096
6	372.240,901 332.890,208	7	372.239,995 332.890,813	1.089
7	372.239,995 332.890,813	8	372.228,096 332.896,382	13.138
8	372.228,096 332.896,382	9	372.194,71 332.912,3	36.986
9	372.194,71 332.912,3	1	372.161,245 332.826,483	92.111

\*\* Lungimile segmentelor sunt determinate în planul de proiecție Stereo 70 și sunt rotunjite la 1 milimetru.

\*\*\* Distanța dintre puncte este formată din segmente cumulate ce sunt mai mici decât valoarea 1 milimetru.





**DATE DESPRE IMOBILUL NR. 1528**

Oficiul de Cadastru și Publicitate Imobiliară DOLJ  
Biroul de Cadastru și Publicitate Imobiliară Craiova

**A. Partea I. Descrierea imobilului**

TEREN Extravilan

Adresa: Jud. Dolj, T127, P83

Nr. Crt	Nr cadastral Nr. topografic	Suprafața* (mp)	Observații / Referințe
A1		1.260	Sector cadastral:23 Teren neimprejmuit;

**B. Partea II. Proprietari și acte**

Inscrieri privitoare la dreptul de proprietate și alte drepturi reale	Referințe
/	
Act Administrativ nr. TDP 2486, din 21/04/2005 emis de CONSILIUL JUDEȚEAN DOLJ (titlu de proprietate);	
B1	A1
Intabulare, drept de PROPRIETATE, dobândit prin Reconstituire, cota actuala 1/1 1) FILIP ALEXANDRU, LIPSA CNP	

**C. Partea III. SARCINI .**

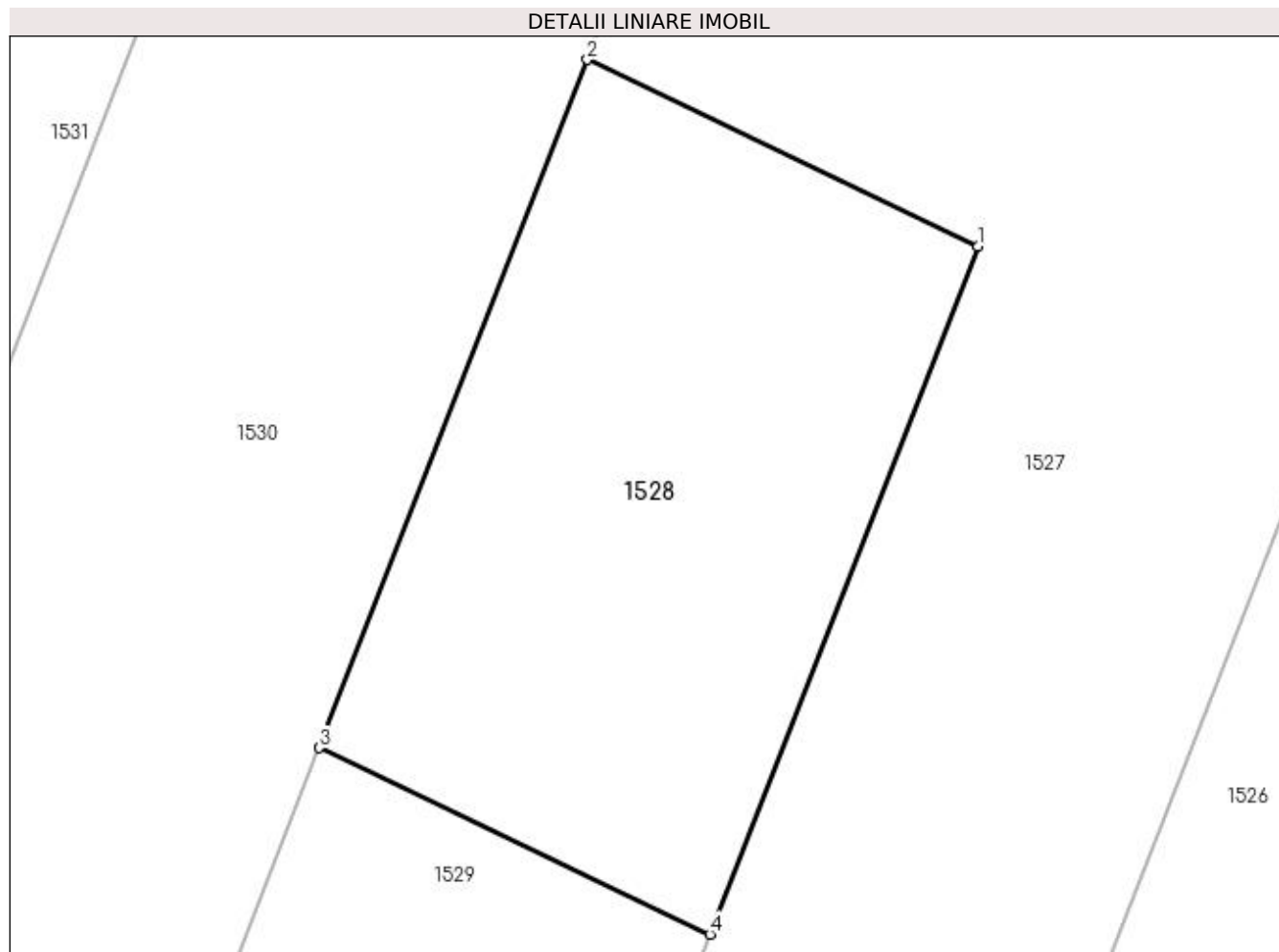
Inscrieri privind dezmembramintele dreptului de proprietate, drepturi reale de garanție și sarcini	Referințe
NU SUNT	

## Anexa Nr. 1 La Partea I

## Teren

Nr cadastral	Suprafața (mp)*	Observații / Referințe
	1.260	

\* Suprafața este determinată în planul de proiecție Stereo 70.



## Date referitoare la teren

Crt	Categorie folosință	Intra vilan	Suprafața (mp)	Tarla	Parcelă	Nr. topo	Observații / Referințe
1	arabil	NU	1.260	127	83	-	

## Lungime Segmente

1) Valorile lungimilor segmentelor sunt obținute din proiecție în plan.

Punct început	X / Y	Punct sfârșit	X / Y	Lungime segment (** (m)
1	372.185,81 332.814,771	2	372.161,245 332.826,483	27.214
2	372.161,245 332.826,483	3	372.144,379 332.783,231	46.424
3	372.144,379 332.783,231	4	372.168,943 332.771,519	27.214
4	372.168,943 332.771,519	1	372.185,81 332.814,771	46.424

**\*\* Lungimile segmentelor sunt determinate în planul de proiecție Stereo 70 și sunt rotunjite la 1 milimetru.**

**\*\*\* Distanța dintre puncte este formată din segmente cumulate ce sunt mai mici decât valoarea 1 milimetru.**



**DATE DESPRE IMOBILUL NR. 1529**

Oficiul de Cadastru și Publicitate Imobiliară DOLJ  
Biroul de Cadastru și Publicitate Imobiliară Craiova

**A. Partea I. Descrierea imobilului**

TEREN Extravilan

Adresa: Jud. Dolj, T127, P82

Nr. Crt	Nr cadastral Nr. topografic	Suprafața* (mp)	Observații / Referințe
A1		6.240	Sector cadastral:23 Teren neimprejmuit;

**B. Partea II. Proprietari și acte**

Inscrieri privitoare la dreptul de proprietate și alte drepturi reale	Referințe
/	
Act Administrativ nr. TDT 2486, din 21/04/2005 emis de CONSILIUL JUDEȚEAN DOLJ (titlu de proprietate);	
B1	A1
Intabulare, drept de PROPRIETATE, dobândit prin Reconstituire, cota actuala 1/1 1) FILIP ALEXANDRU, LIPSA CNP	

**C. Partea III. SARCINI .**

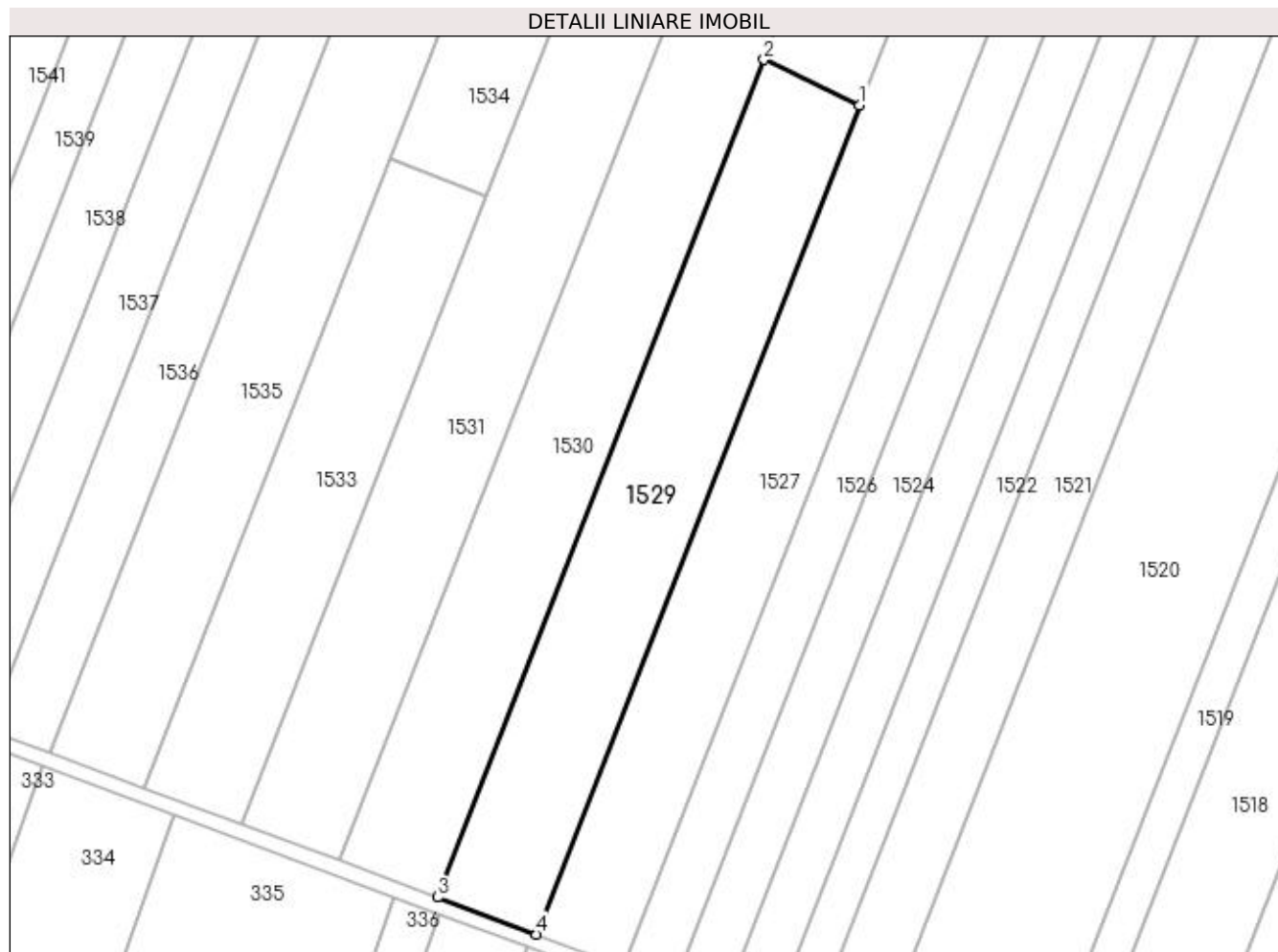
Inscrieri privind dezmembramintele dreptului de proprietate, drepturi reale de garanție și sarcini	Referințe
NU SUNT	

## Anexa Nr. 1 La Partea I

## Teren

Nr cadastral	Suprafața (mp)*	Observații / Referințe
	6.240	

\* Suprafața este determinată în planul de proiecție Stereo 70.



## Date referitoare la teren

Crt	Categorie folosință	Intra vilan	Suprafața (mp)	Tarla	Parcelă	Nr. topo	Observații / Referințe
1	pasune	NU	6.240	127	82	-	

## Lungime Segmente

1) Valorile lungimilor segmentelor sunt obținute din proiecție în plan.

Punct început	X / Y	Punct sfârșit	X / Y	Lungime segment (** (m)
1	372.168,943 332.771,519	2	372.144,379 332.783,231	27.214
2	372.144,379 332.783,231	3	372.060,418 332.567,924	231.099
3	372.060,418 332.567,924	4	372.085,847 332.558,428	27.144
4	372.085,847 332.558,428	1	372.168,943 332.771,519	228.72

**\*\* Lungimile segmentelor sunt determinate în planul de proiecție Stereo 70 și sunt rotunjite la 1 milimetru.**

**\*\*\* Distanța dintre puncte este formată din segmente cumulate ce sunt mai mici decât valoarea 1 milimetru.**





**DATE DESPRE IMOBILUL NR. 1530**

Oficiul de Cadastru și Publicitate Imobiliară DOLJ  
Biroul de Cadastru și Publicitate Imobiliară Craiova

**A. Partea I. Descrierea imobilului**

TEREN Extravilan

Adresa: Jud. Dolj, T127, P257

Nr. Crt	Nr cadastral Nr. topografic	Suprafața* (mp)	Observații / Referințe
A1		10.000	Sector cadastral:23 Teren neimprejmuit;

**B. Partea II. Proprietari și acte**

Inscrieri privitoare la dreptul de proprietate și alte drepturi reale	Referințe
/	
Act Administrativ nr. TDP 2032, din 13/09/2004 emis de CONSILIUL JUDEȚEAN DOLJ (titlu de proprietate);	
B1	A1
Intabulare, drept de PROPRIETATE, dobândit prin Reconstituire, cota actuala 1/1 1) PÎRVU ANASTANIA, LIPSA CNP	

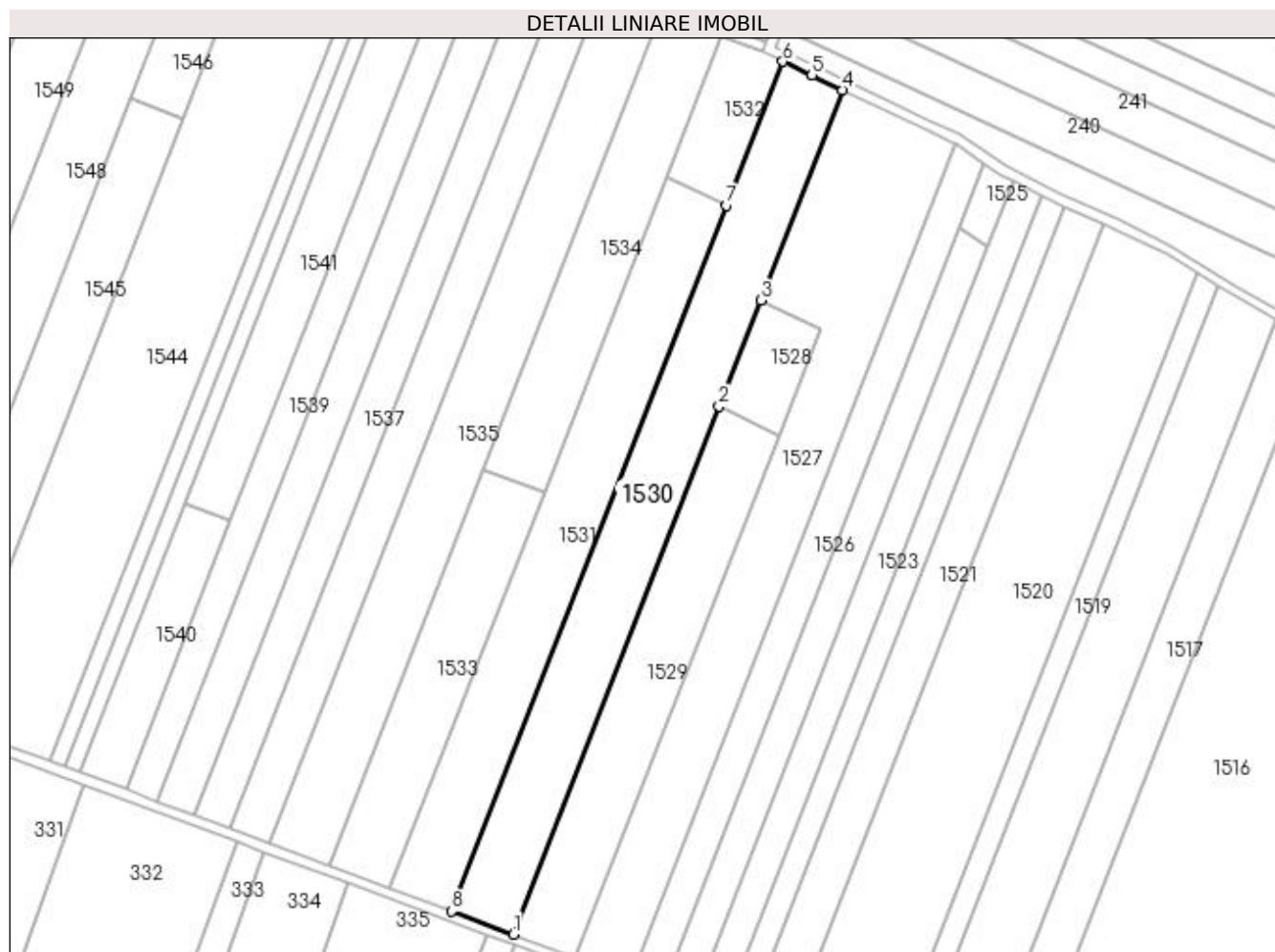
**C. Partea III. SARCINI .**

Inscrieri privind dezmembramintele dreptului de proprietate, drepturi reale de garanție și sarcini	Referințe
NU SUNT	

**Anexa Nr. 1 La Partea I****Teren**

Nr cadastral	Suprafața (mp)*	Observații / Referințe
	10.000	

\* Suprafața este determinată în planul de proiecție Stereo 70.

**Date referitoare la teren**

Crt	Categorie folosință	Intra vilan	Suprafața (mp)	Tarla	Parcelă	Nr. topo	Observații / Referințe
1	arabil	NU	10.000	127	257	-	

**Lungime Segmente**

1) Valorile lungimilor segmentelor sunt obținute din proiecție în plan.

Punct început	X / Y	Punct sfârșit	X / Y	Lungime segment (** (m)
1	372.060,418 332.567,924	2	372.144,379 332.783,231	231.099
2	372.144,379 332.783,231	3	372.161,245 332.826,483	46.424
3	372.161,245 332.826,483	4	372.194,71 332.912,3	92.111
4	372.194,71 332.912,3	5	372.182,199 332.918,265	13.86
5	372.182,199 332.918,265	6	372.170,303 332.923,937	13.18

Punct început	X / Y	Punct sfârșit	X / Y	Lungime segment (** (m)
6	372.170,303 332.923,937	7	372.147,392 332.865,186	63.06
7	372.147,392 332.865,186	8	372.035,151 332.577,358	308.939
8	372.035,151 332.577,358	1	372.060,418 332.567,924	26.97

\*\* Lungimile segmentelor sunt determinate în planul de proiecție Stereo 70 și sunt rotunjite la 1 milimetru.

\*\*\* Distanța dintre puncte este formată din segmente cumulate ce sunt mai mici decât valoarea 1 milimetru.



**DATE DESPRE IMOBILUL NR. 1531**

Oficiul de Cadastru și Publicitate Imobiliară DOLJ  
Biroul de Cadastru și Publicitate Imobiliară Craiova

**A. Partea I. Descrierea imobilului**

TEREN Extravilan

Adresa: Jud. Dolj, T127, P77/1

Nr. Crt	Nr cadastral Nr. topografic	Suprafața* (mp)	Observații / Referințe
A1		8.320	Sector cadastral:23 Teren neimprejmuit;

**B. Partea II. Proprietari și acte**

Inscrieri privitoare la dreptul de proprietate și alte drepturi reale		Referințe
/		
Act Administrativ nr. TDP 371-48650, din 16/10/1998 emis de CONSILIUL JUDETEAN DOLJ (titlu de proprietate);		
B1	Intabulare, drept de PROPRIETATE, dobandit prin Reconstituire, cota actuala 1/1 1) ȘERBAN DUMITRU, LIPSA CNP	A1

**C. Partea III. SARCINI .**

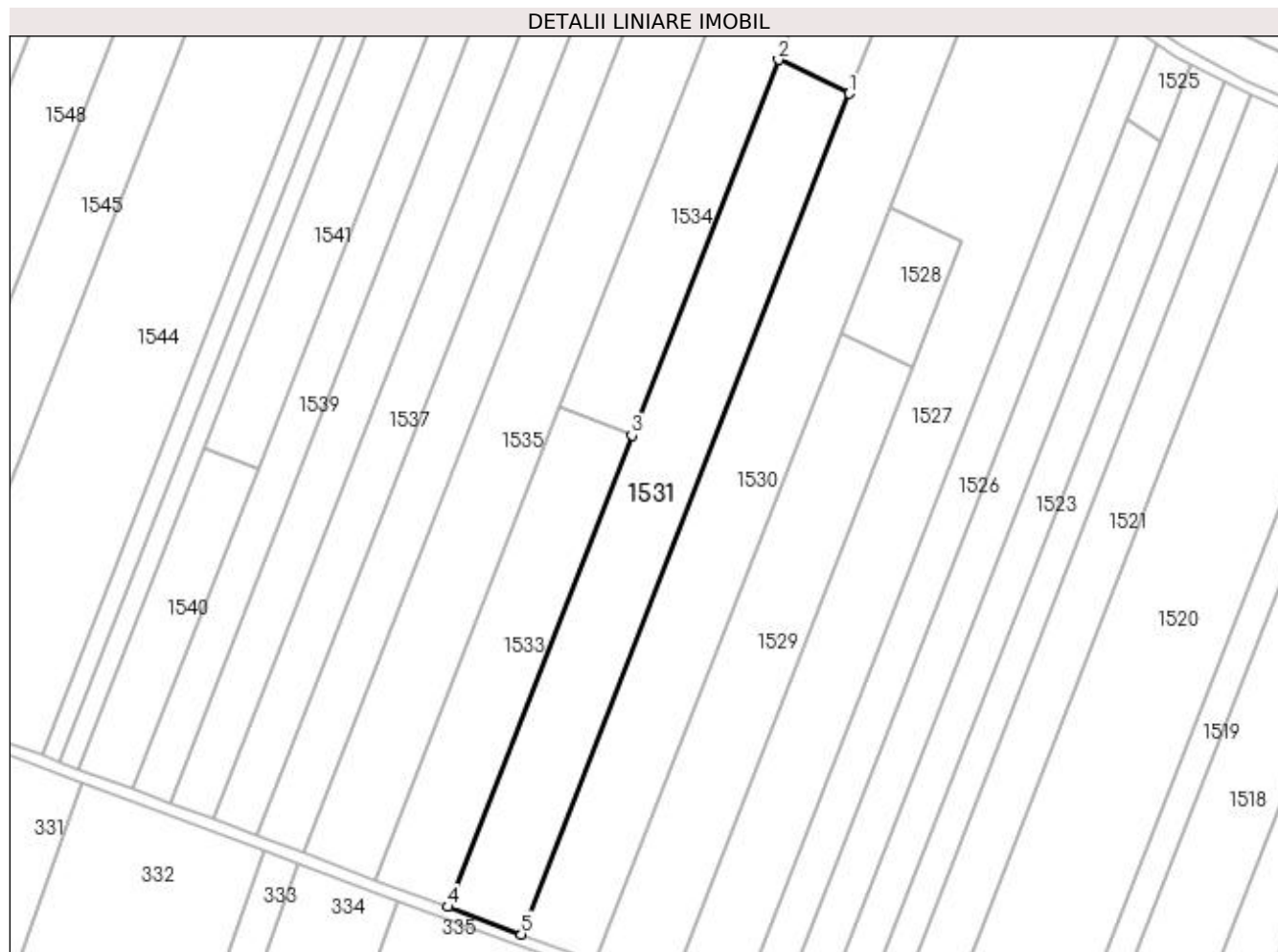
Inscrieri privind dezmembramintele dreptului de proprietate, drepturi reale de garanție și sarcini	Referințe
NU SUNT	

## Anexa Nr. 1 La Partea I

## Teren

Nr cadastral	Suprafaţa (mp)*	Observații / Referințe
	8.320	

\* Suprafața este determinată în planul de proiecție Stereo 70.



## Date referitoare la teren

Crt	Categorie folosință	Intra vilan	Suprafața (mp)	Tarla	Parcelă	Nr. topo	Observații / Referințe
1	pasune	NU	8.320	127	77/1	-	

## Lungime Segmente

1) Valorile lungimilor segmentelor sunt obținute din proiecție în plan.

Punct început	X / Y	Punct sfârșit	X / Y	Lungime segment (** (m)
1	372.147,392 332.865,186	2	372.123,111 332.876,764	26.901
2	372.123,111 332.876,764	3	372.072,953 332.748,14	138.058
3	372.072,953 332.748,14	4	372.010,015 332.586,744	173.233
4	372.010,015 332.586,744	5	372.035,151 332.577,358	26.832
5	372.035,151 332.577,358	1	372.147,392 332.865,186	308.939

**\*\* Lungimile segmentelor sunt determinate în planul de proiecție Stereo 70 și sunt rotunjite la 1 milimetru.**

**\*\*\* Distanța dintre puncte este formată din segmente cumulate ce sunt mai mici decât valoarea 1 milimetru.**





**DATE DESPRE IMOBILUL NR. 1532**

Oficiul de Cadastru și Publicitate Imobiliară DOLJ  
Biroul de Cadastru și Publicitate Imobiliară Craiova

**A. Partea I. Descrierea imobilului**

TEREN Extravilan

Adresa: Jud. Dolj, T127, P72/1

Nr. Crt	Nr cadastral Nr. topografic	Suprafața* (mp)	Observații / Referințe
A1		1.680	Sector cadastral:23 Teren neimprejmuit;

**B. Partea II. Proprietari și acte**

Inscrieri privitoare la dreptul de proprietate și alte drepturi reale		Referințe
/		
Act Administrativ nr. TDP 371-48650, din 16/10/1998 emis de CONSILIUL JUDETEAN DOLJ (titlu de proprietate);		
B1	Intabulare, drept de PROPRIETATE, dobandit prin Reconstituire, cota actuala 1/1 1) ȘERBAN DUMITRU, LIPSA CNP	A1

**C. Partea III. SARCINI .**

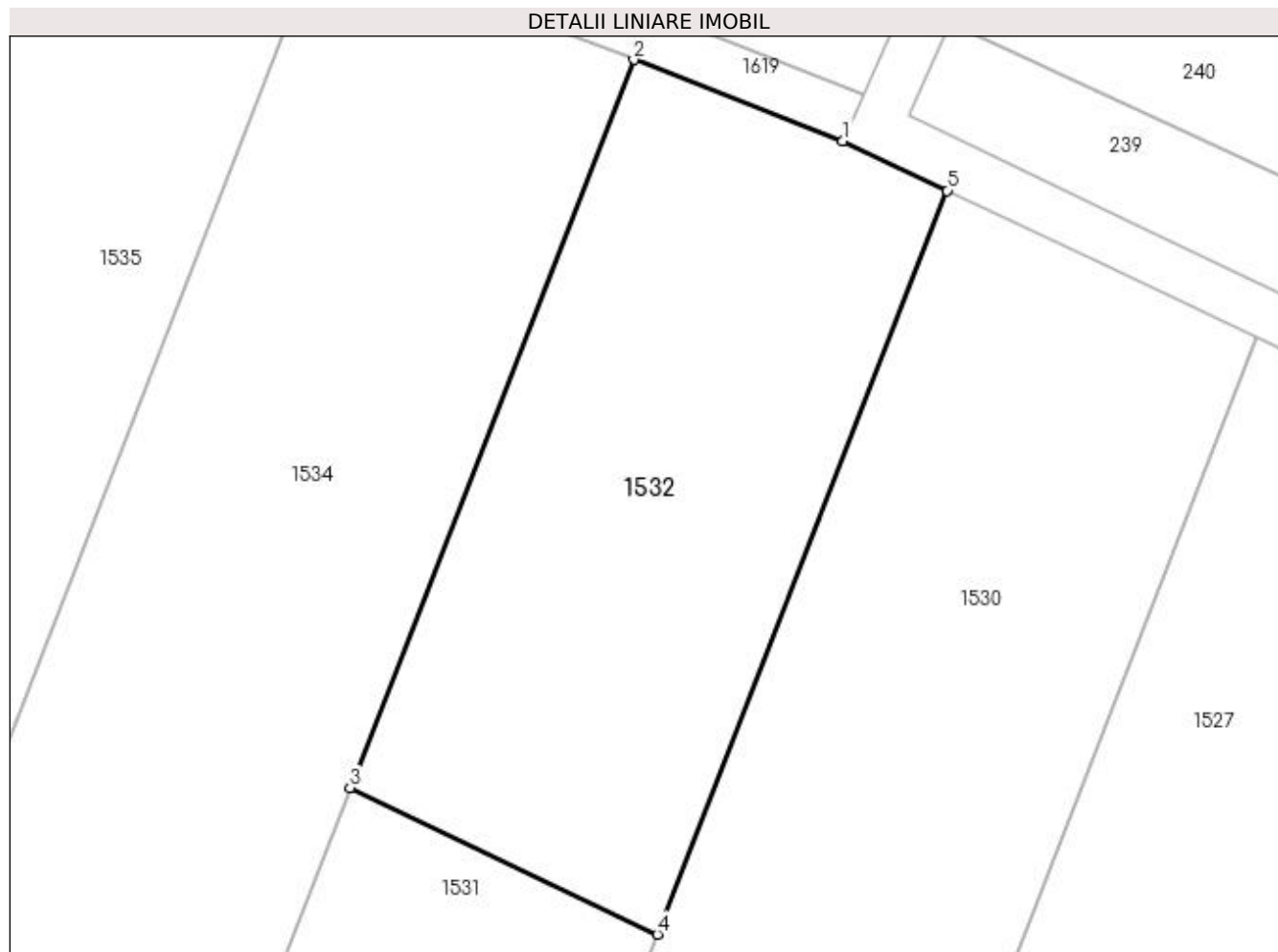
Inscrieri privind dezmembramintele dreptului de proprietate, drepturi reale de garanție și sarcini	Referințe
NU SUNT	

## Anexa Nr. 1 La Partea I

## Teren

Nr cadastral	Suprafața (mp)*	Observații / Referințe
	1.680	

\* Suprafața este determinată în planul de proiecție Stereo 70.



## Date referitoare la teren

Crt	Categorie folosință	Intravilan	Suprafața (mp)	Tarla	Parcelă	Nr. topo	Observații / Referințe
1	arabil	NU	1.680	127	72/1	-	

## Lungime Segmente

1) Valorile lungimilor segmentelor sunt obținute din proiecție în plan.

Punct început	X / Y	Punct sfârșit	X / Y	Lungime segment (** (m)
1	372.162,05 332.927,872	2	372.145,536 332.934,271	17.71
2	372.145,536 332.934,271	3	372.123,111 332.876,764	61.725
3	372.123,111 332.876,764	4	372.147,392 332.865,186	26.901
4	372.147,392 332.865,186	5	372.170,303 332.923,937	63.06
5	372.170,303 332.923,937	1	372.162,05 332.927,872	9.143

**\*\* Lungimile segmentelor sunt determinate în planul de proiecție Stereo 70 și sunt rotunjite la 1 milimetru.**

**\*\*\* Distanța dintre puncte este formată din segmente cumulate ce sunt mai mici decât valoarea 1 milimetru.**



**DATE DESPRE IMOBILUL NR. 1533**

Oficiul de Cadastru și Publicitate Imobiliară DOLJ  
Biroul de Cadastru și Publicitate Imobiliară Craiova

**A. Partea I. Descrierea imobilului**

TEREN Extravilan

Adresa: Jud. Dolj, T127, 99/1

Nr. Crt	Nr cadastral Nr. topografic	Suprafața* (mp)	Observații / Referințe
A1		4.600	Sector cadastral:23 Teren neimprejmuit;

**B. Partea II. Proprietari și acte**

Inscrieri privitoare la dreptul de proprietate și alte drepturi reale		Referințe
/		
Act Administrativ nr. TDP 382-48650, din 16/10/1998 emis de CONSILIUL JUDETEAN DOLJ (titlu de proprietate);		
B1	Intabulare, drept de PROPRIETATE, dobandit prin Reconstituire, cota actuala 1/1 1) RĂDUȚ VARVARA, LIPSA CNP	A1

**C. Partea III. SARCINI .**

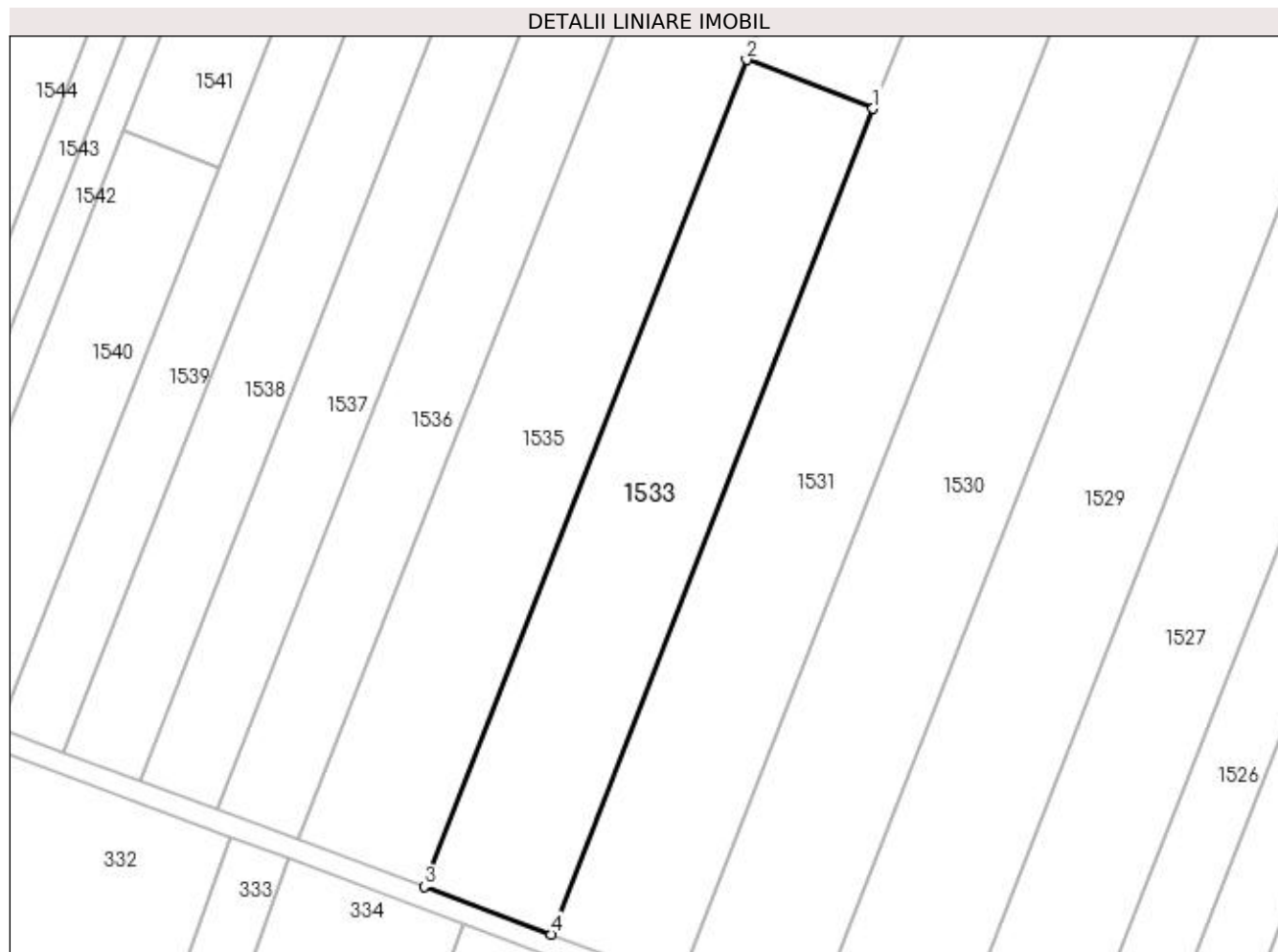
Inscrieri privind dezmembramintele dreptului de proprietate, drepturi reale de garanție și sarcini	Referințe
NU SUNT	

## Anexa Nr. 1 La Partea I

## Teren

Nr cadastral	Suprafața (mp)*	Observații / Referințe
	4.600	

\* Suprafața este determinată în planul de proiecție Stereo 70.



## Date referitoare la teren

Crt	Categorie folosință	Intra vilan	Suprafața (mp)	Tarla	Parcelă	Nr. topo	Observații / Referințe
1	pasune	NU	4.600	127	99/1	-	

## Lungime Segmente

1) Valorile lungimilor segmentelor sunt obținute din proiecție în plan.

Punct început	X / Y	Punct sfârșit	X / Y	Lungime segment (** (m)
1	372.072,953 332.748,14	2	372.048,216 332.757,724	26.529
2	372.048,216 332.757,724	3	371.985,16 332.596,024	173.56
3	371.985,16 332.596,024	4	372.010,015 332.586,744	26.532
4	372.010,015 332.586,744	1	372.072,953 332.748,14	173.233

**\*\* Lungimile segmentelor sunt determinate în planul de proiecție Stereo 70 și sunt rotunjite la 1 milimetru.**

**\*\*\* Distanța dintre puncte este formată din segmente cumulate ce sunt mai mici decât valoarea 1 milimetru.**





**DATE DESPRE IMOBILUL NR. 1534**

Oficiul de Cadastru și Publicitate Imobiliară DOLJ  
Biroul de Cadastru și Publicitate Imobiliară Craiova

**A. Partea I. Descrierea imobilului**

TEREN Extravilan

Adresa: Jud. Dolj, T127, P79/1

Nr. Crt	Nr cadastral Nr. topografic	Suprafața* (mp)	Observații / Referințe
A1		5.300	Sector cadastral:23 Teren neimprejmuit;

**B. Partea II. Proprietari și acte**

Inscrieri privitoare la dreptul de proprietate și alte drepturi reale		Referințe
/		
Act Administrativ nr. TDP 382-48650, din 16/10/1998 emis de CONSILIUL JUDETEAN DOLJ (titlu de proprietate);		
B1	Intabulare, drept de PROPRIETATE, dobandit prin Reconstituire, cota actuala 1/1 1) RĂDUȚ VARVARA, LIPSA CNP	A1

**C. Partea III. SARCINI .**

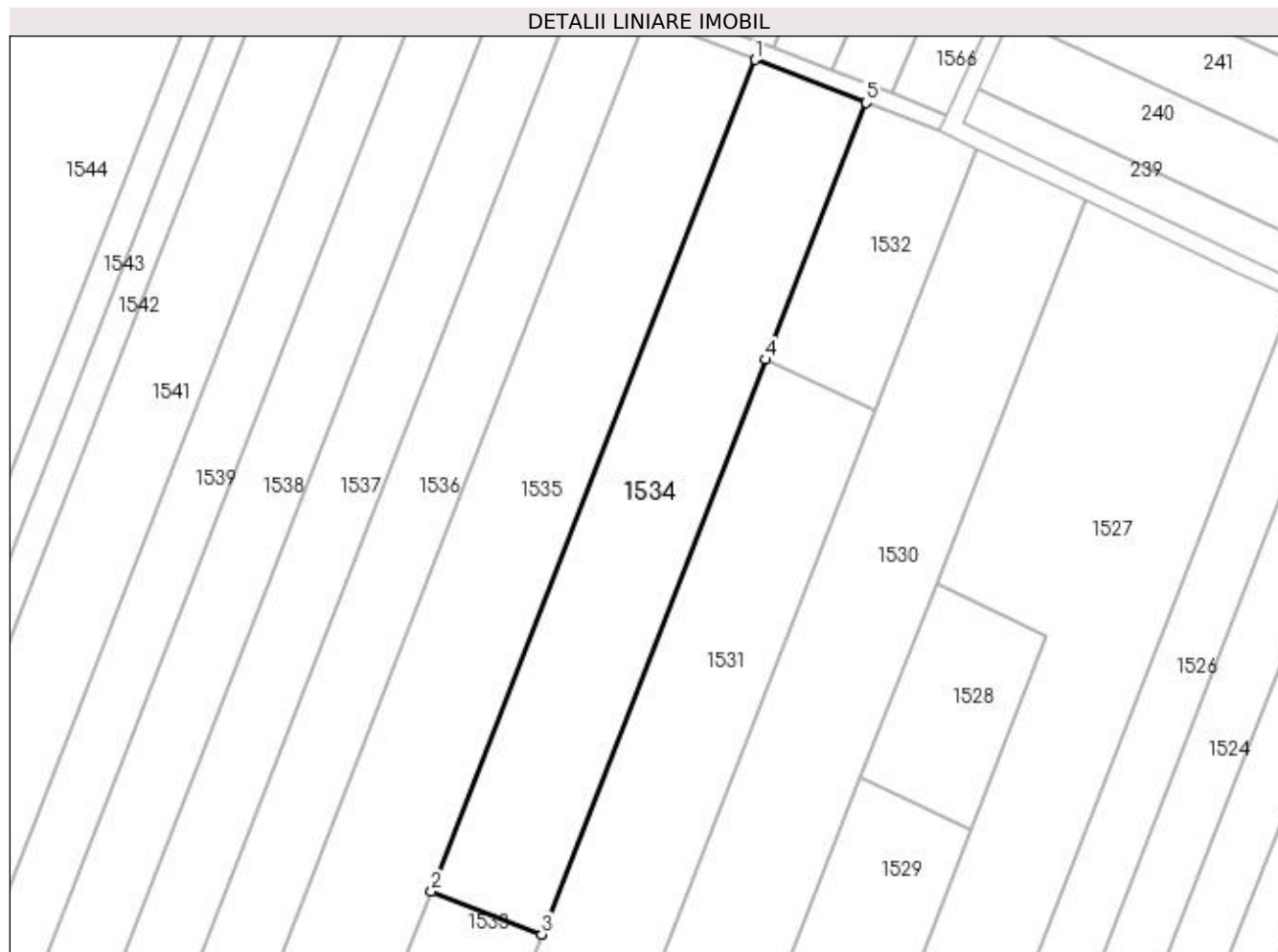
Inscrieri privind dezmembramintele dreptului de proprietate, drepturi reale de garanție și sarcini	Referințe
NU SUNT	

## Anexa Nr. 1 La Partea I

## Teren

Nr cadastral	Suprafața (mp)*	Observații / Referințe
	5.300	

\* Suprafața este determinată în planul de proiecție Stereo 70.



## Date referitoare la teren

Crt	Categorie folosință	Intra vilan	Suprafața (mp)	Tarla	Parcelă	Nr. topo	Observații / Referințe
1	arabil	NU	5.300	127	79/1	-	

## Lungime Segmente

1) Valorile lungimilor segmentelor sunt obținute din proiecție în plan.

Punct început	X / Y	Punct sfârșit	X / Y	Lungime segment (** (m)
1	372.120,799 332.943,856	2	372.048,216 332.757,724	199.783
2	372.048,216 332.757,724	3	372.072,953 332.748,14	26.529
3	372.072,953 332.748,14	4	372.123,111 332.876,764	138.058
4	372.123,111 332.876,764	5	372.145,536 332.934,271	61.725
5	372.145,536 332.934,271	1	372.120,799 332.943,856	26.529

**\*\* Lungimile segmentelor sunt determinate în planul de proiecție Stereo 70 și sunt rotunjite la 1 milimetru.**

**\*\*\* Distanța dintre puncte este formată din segmente cumulate ce sunt mai mici decât valoarea 1 milimetru.**



**DATE DESPRE IMOBILUL NR. 1535**

Oficiul de Cadastru și Publicitate Imobiliară DOLJ  
Biroul de Cadastru și Publicitate Imobiliară Craiova

**A. Partea I. Descrierea imobilului**

TEREN Extravilan

Adresa: Jud. Dolj, T127, P79

Nr. Crt	Nr cadastral Nr. topografic	Suprafața* (mp)	Observații / Referințe
A1		9.765	Sector cadastral:23 Teren neimprejmuit;

**B. Partea II. Proprietari și acte**

Inscrieri privitoare la dreptul de proprietate și alte drepturi reale	Referințe
/	
Act Administrativ nr. TDP 2032, din 13/09/2004 emis de CONSILIUL JUDETEAN DOLJ (titlu de proprietate);	
B1	A1
Intabulare, drept de PROPRIETATE, dobândit prin Reconstituire, cota actuala 1/1 1) PÎRVU ANASTANIA, LIPSA CNP	

**C. Partea III. SARCINI .**

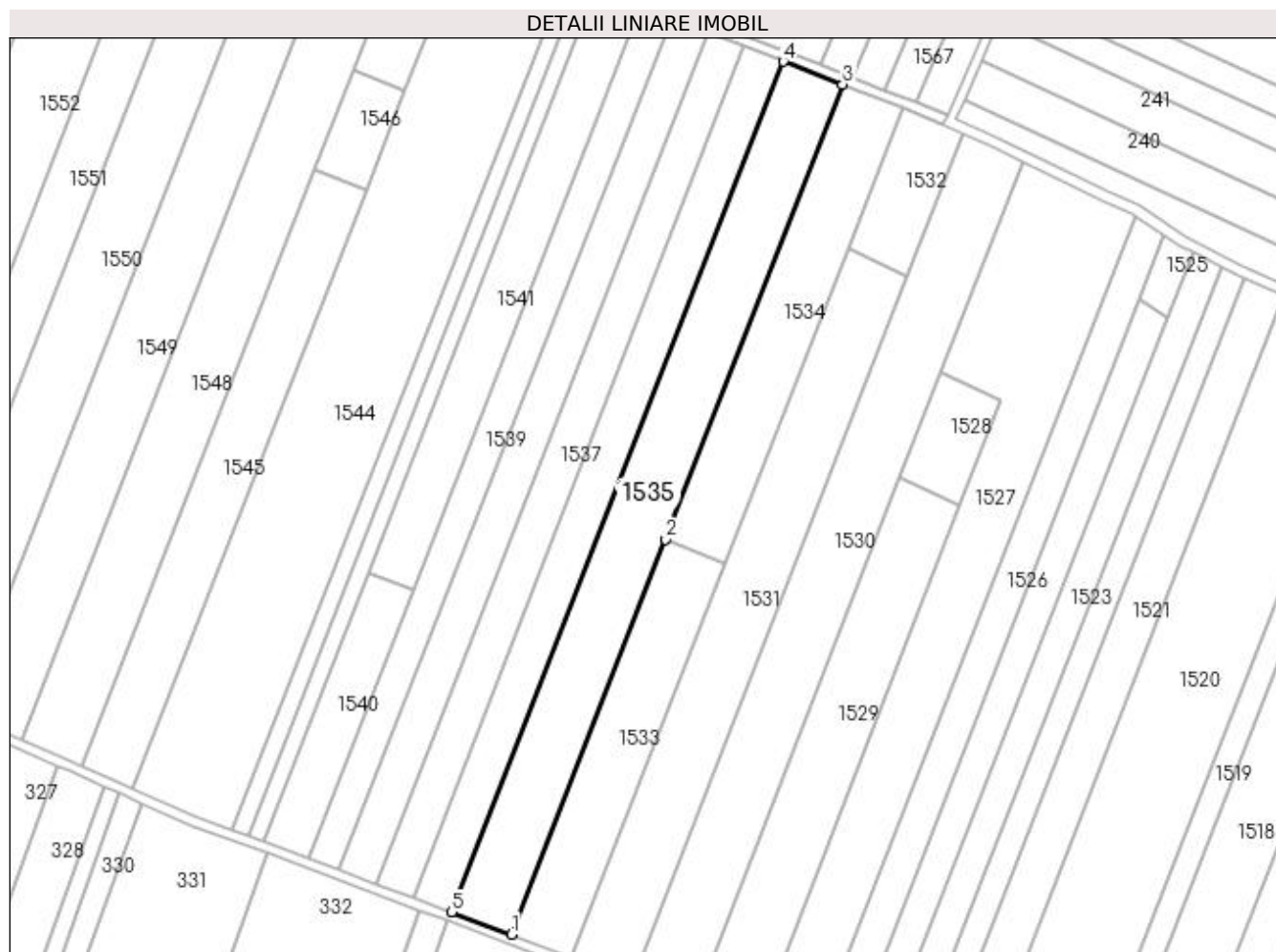
Inscrieri privind dezmembramintele dreptului de proprietate, drepturi reale de garanție și sarcini	Referințe
NU SUNT	

## Anexa Nr. 1 La Partea I

## Teren

Nr cadastral	Suprafața (mp)*	Observații / Referințe
	9.765	

\* Suprafața este determinată în planul de proiecție Stereo 70.



## Date referitoare la teren

Crt	Categorie folosință	Intravilan	Suprafața (mp)	Tarla	Parcelă	Nr. topo	Observații / Referințe
1	arabil	NU	9.765	127	79	-	

## Lungime Segmente

1) Valorile lungimilor segmentelor sunt obținute din proiecție în plan.

Punct început	X / Y	Punct sfârșit	X / Y	Lungime segment (** (m)
1	371.985,16 332.596,024	2	372.048,216 332.757,724	173.56
2	372.048,216 332.757,724	3	372.120,799 332.943,856	199.783
3	372.120,799 332.943,856	4	372.096,421 332.953,302	26.144
4	372.096,421 332.953,302	5	371.960,664 332.605,171	373.665
5	371.960,664 332.605,171	1	371.985,16 332.596,024	26.147

**\*\* Lungimile segmentelor sunt determinate în planul de proiecție Stereo 70 și sunt rotunjite la 1 milimetru.**

**\*\*\* Distanța dintre puncte este formată din segmente cumulate ce sunt mai mici decât valoarea 1 milimetru.**





**DATE DESPRE IMOBILUL NR. 1536**

Oficiul de Cadastru și Publicitate Imobiliară DOLJ  
Biroul de Cadastru și Publicitate Imobiliară Craiova

**A. Partea I. Descrierea imobilului**

TEREN Extravilan

Adresa: Jud. Dolj, T127, P77/3

Nr. Crt	Nr cadastral Nr. topografic	Suprafața* (mp)	Observații / Referințe
A1		6.324	Sector cadastral:23 Teren neimprejmuit;

**B. Partea II. Proprietari și acte**

Inscrieri privitoare la dreptul de proprietate și alte drepturi reale	Referințe
/	
Act Administrativ nr. TDP 2005, din 26/08/2004 emis de CONSILIUL JUDETEAN DOLJ (titlu de proprietate);	
B1	A1
Intabulare, drept de PROPRIETATE, dobândit prin Reconstituire, cota actuala 1/1	
1) GOGOȘANU CATRINA, LIPSA CNP	
2) GOGOȘANU HARALAMBIE, LIPSA CNP	

**C. Partea III. SARCINI .**

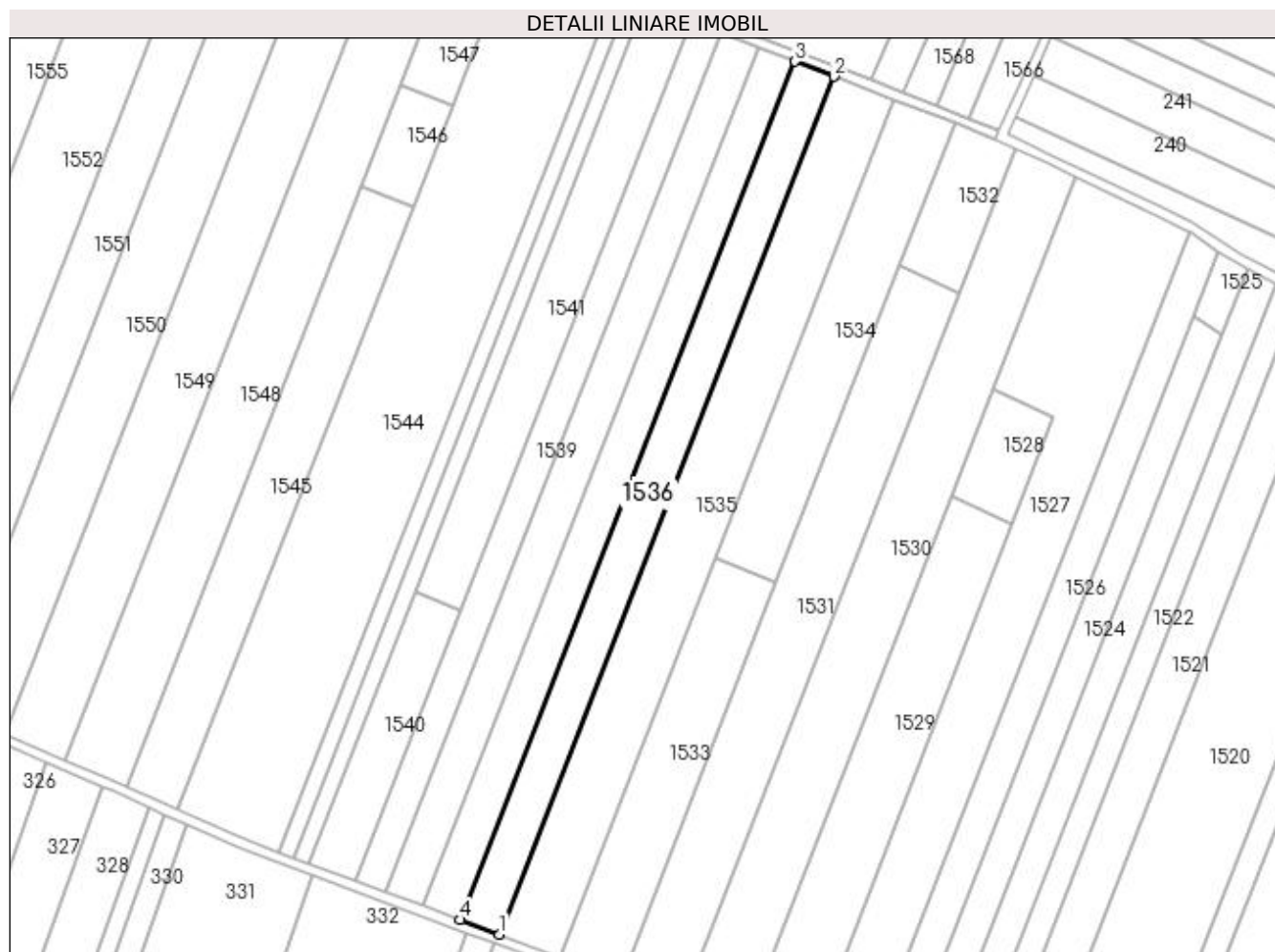
Inscrieri privind dezmembramintele dreptului de proprietate, drepturi reale de garanție și sarcini	Referințe
NU SUNT	

## Anexa Nr. 1 La Partea I

## Teren

Nr cadastral	Suprafața (mp)*	Observații / Referințe
	6.324	

\* Suprafața este determinată în planul de proiecție Stereo 70.



## Date referitoare la teren

Crt	Categorie folosință	Intravilan	Suprafața (mp)	Tarla	Parcelă	Nr. topo	Observații / Referințe
1	arabil	NU	6.324	127	77/3	-	

## Lungime Segmente

1) Valorile lungimilor segmentelor sunt obținute din proiecție în plan.

Punct început	X / Y	Punct sfârșit	X / Y	Lungime segment (** (m)
1	371.960,664 332.605,171	2	372.096,421 332.953,302	373.665
2	372.096,421 332.953,302	3	372.080,644 332.959,415	16.92
3	372.080,644 332.959,415	4	371.944,812 332.611,09	373.873
4	371.944,812 332.611,09	1	371.960,664 332.605,171	16.921

**\*\* Lungimile segmentelor sunt determinate în planul de proiecție Stereo 70 și sunt rotunjite la 1 milimetru.**

**\*\*\* Distanța dintre puncte este formată din segmente cumulate ce sunt mai mici decât valoarea 1 milimetru.**



**DATE DESPRE IMOBILUL NR. 1537**

Oficiul de Cadastru și Publicitate Imobiliară DOLJ  
Biroul de Cadastru și Publicitate Imobiliară Craiova

**A. Partea I. Descrierea imobilului**

TEREN Extravilan

Adresa: Jud. Dolj, T127 ,P76

Nr. Crt	Nr cadastral Nr. topografic	Suprafața* (mp)	Observații / Referințe
A1	30388	6.000	Sector cadastral:23 Teren neimprejmuit;

**B. Partea II. Proprietari și acte**

Inscrieri privitoare la dreptul de proprietate și alte drepturi reale		Referințe
<b>179544 / 20/12/2016</b>		
Act Notarial nr. CVC 2040, din 16/12/2016 emis de NP COSTEA ANDREI-GABRIEL (contract de vanzare-cumparare);		
B1	Intabulare, drept de PROPRIETATE, dobandit prin Conventie, cota actuala 1/1 1) SC RODELEC LAND GROUP SRL, CIF:16960914	A1

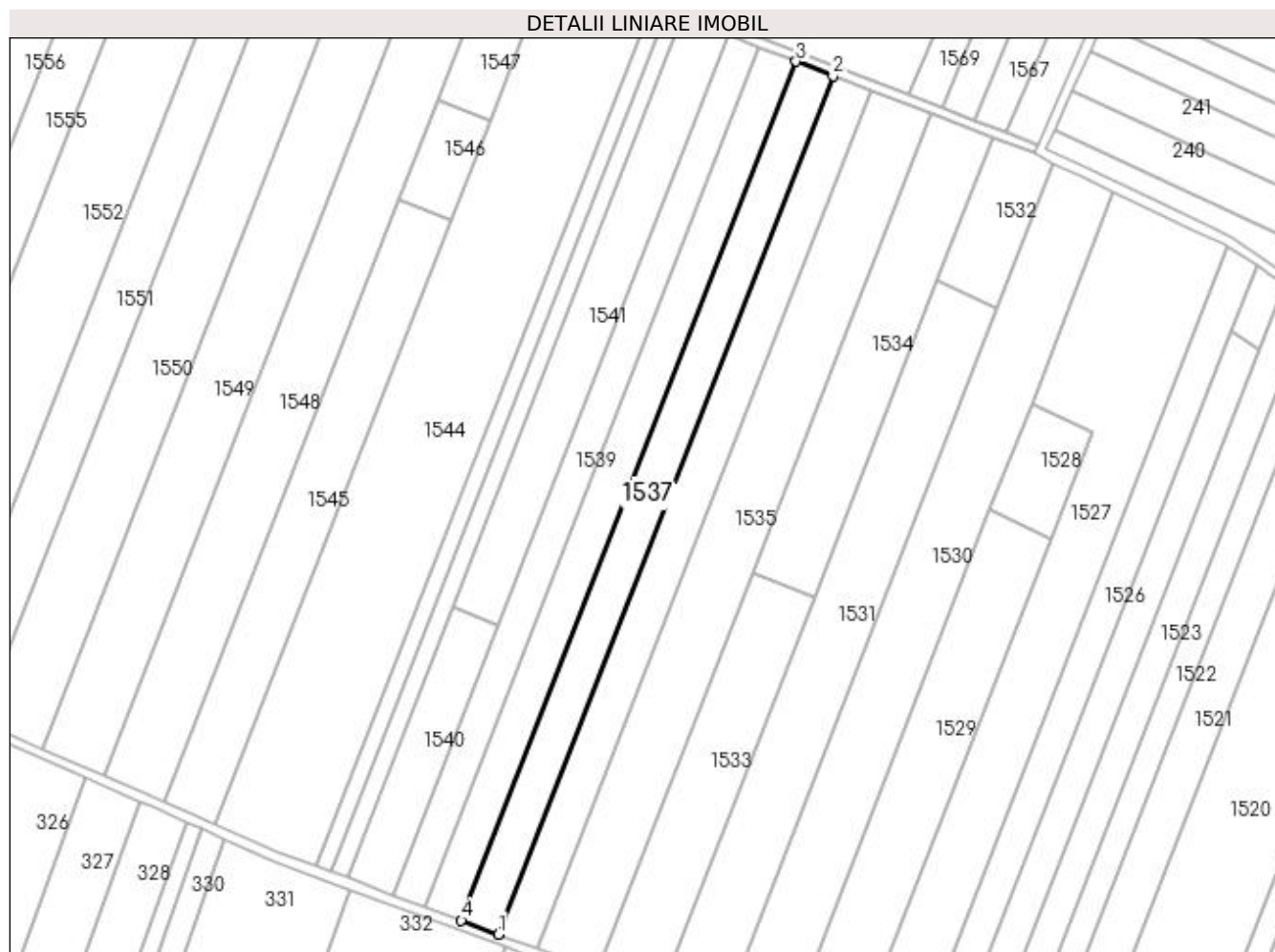
**C. Partea III. SARCINI .**

Inscrieri privind dezmembramintele dreptului de proprietate, drepturi reale de garanție și sarcini	Referințe
NU SUNT	

**Anexa Nr. 1 La Partea I****Teren**

Nr cadastral	Suprafața (mp)*	Observații / Referințe
30388	6.000	

\* Suprafața este determinată în planul de proiecție Stereo 70.

**Date referitoare la teren**

Crt	Categorie folosință	Intra vilan	Suprafața (mp)	Tarla	Parcelă	Nr. topo	Observații / Referințe
1	arabil	NU	6.000	127	76	-	

**Lungime Segmente**

1) Valorile lungimilor segmentelor sunt obținute din proiecție în plan.

Punct început	X / Y	Punct sfârșit	X / Y	Lungime segment (** (m)
1	371.944,812 332.611,09	2	372.080,644 332.959,415	373.873
2	372.080,644 332.959,415	3	372.065,684 332.965,212	16.044
3	372.065,684 332.965,212	4	371.929,78 332.616,703	374.07
4	371.929,78 332.616,703	1	371.944,812 332.611,09	16.046

**\*\* Lungimile segmentelor sunt determinate în planul de proiecție Stereo 70 și sunt rotunjite la 1 milimetru.**

**\*\*\* Distanța dintre puncte este formată din segmente cumulate ce sunt mai mici decât valoarea 1 milimetru.**





**DATE DESPRE IMOBILUL NR. 1538**

Oficiul de Cadastru și Publicitate Imobiliară DOLJ  
Biroul de Cadastru și Publicitate Imobiliară Craiova

**A. Partea I. Descrierea imobilului**

TEREN Extravilan

Adresa: Jud. Dolj, T127, P33

Nr. Crt	Nr cadastral Nr. topografic	Suprafața* (mp)	Observații / Referințe
A1		6.000	Sector cadastral:23 Teren neimprejmuit;

**B. Partea II. Proprietari și acte**

Inscrieri privitoare la dreptul de proprietate și alte drepturi reale	Referințe
/	
Act Administrativ nr. TDP 1419, din 19/11/2003 emis de CONSILIUL JUDEȚEAN DOLJ (titlu de proprietate);	
B1	A1
Intabulare, drept de PROPRIETATE, dobândit prin Reconstituire, cota actuala 1/1 1) NICOLAE CONSTANTIN, LIPSA CNP	

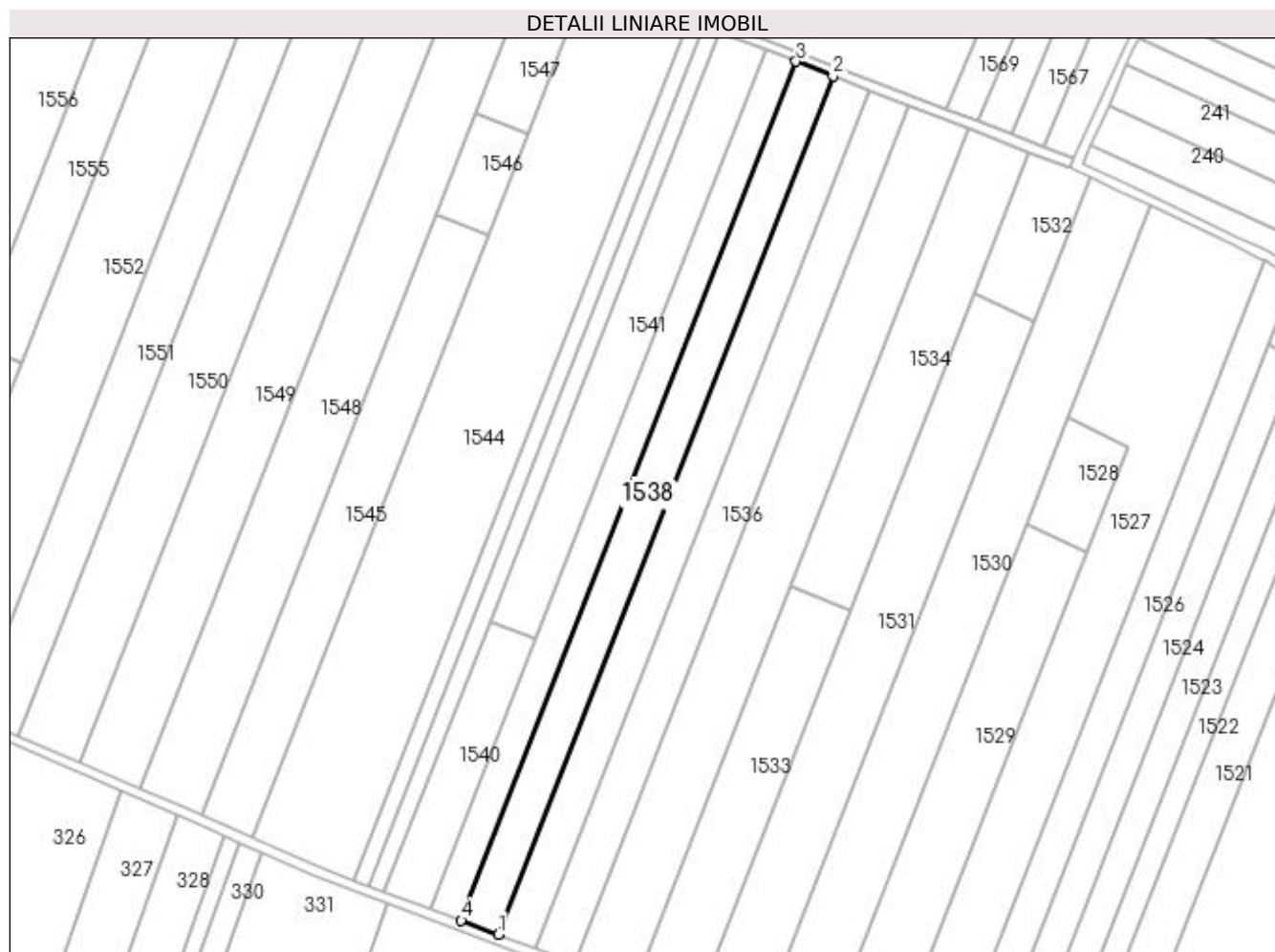
**C. Partea III. SARCINI .**

Inscrieri privind dezmembramintele dreptului de proprietate, drepturi reale de garanție și sarcini	Referințe
NU SUNT	

**Anexa Nr. 1 La Partea I****Teren**

Nr cadastral	Suprafața (mp)*	Observații / Referințe
	6.000	

\* Suprafața este determinată în planul de proiecție Stereo 70.

**Date referitoare la teren**

Crt	Categorie folosință	Intra vilan	Suprafața (mp)	Tarla	Parcelă	Nr. topo	Observații / Referințe
1	pasune	NU	6.000	127	33	-	

**Lungime Segmente**

1) Valorile lungimilor segmentelor sunt obținute din proiecție în plan.

Punct început	X / Y	Punct sfârșit	X / Y	Lungime segment (** (m)
1	371.929,78 332.616,703	2	372.065,684 332.965,212	374.07
2	372.065,684 332.965,212	3	372.050,732 332.971,006	16.036
3	372.050,732 332.971,006	4	371.914,756 332.622,312	374.268
4	371.914,756 332.622,312	1	371.929,78 332.616,703	16.037

**\*\* Lungimile segmentelor sunt determinate în planul de proiecție Stereo 70 și sunt rotunjite la 1 milimetru.**

**\*\*\* Distanța dintre puncte este formată din segmente cumulate ce sunt mai mici decât valoarea 1 milimetru.**



**DATE DESPRE IMOBILUL NR. 1539**

Oficiul de Cadastru și Publicitate Imobiliară DOLJ  
Biroul de Cadastru și Publicitate Imobiliară Craiova

**A. Partea I. Descrierea imobilului**

TEREN Extravilan

Adresa: Jud. Dolj, T127, P63

Nr. Crt	Nr cadastral Nr. topografic	Suprafața* (mp)	Observații / Referințe
A1		Din acte: 0 Masurata: 5.000	Sector cadastral:23 Teren neimprejmuit;

**B. Partea II. Proprietari și acte**

Inscrieri privitoare la dreptul de proprietate și alte drepturi reale		Referințe
/		
Act Normativ nr. LEGEA 7 art 13 al 15, din 13/04/1996 emis de PARLAMENTUL ROMANIEI (lege);		
B1	Intabulare, drept de PROPRIETATE, dobandit prin Lege, cota actuala 1/1 1) UAT ARGETOAI A REZERVA LA DISPOZITIA COMISIE LOCALE, LIPSA CNP	A1

**C. Partea III. SARCINI .**

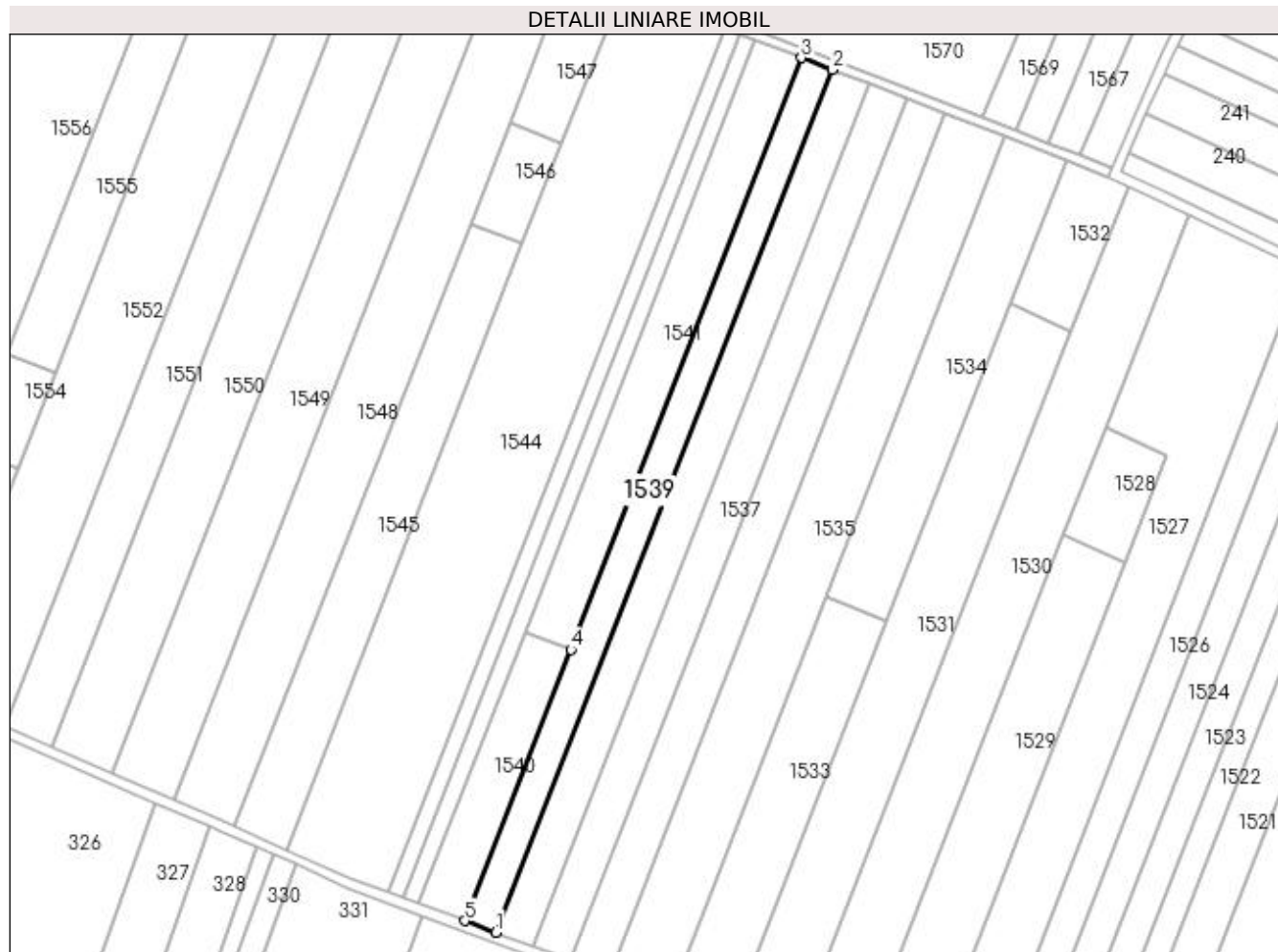
Inscrieri privind dezmembramintele dreptului de proprietate, drepturi reale de garanție și sarcini	Referințe
NU SUNT	

## Anexa Nr. 1 La Partea I

## Teren

Nr cadastral	Suprafața (mp)*	Observații / Referințe
	Din acte: 0 Masurata: 5.000	

\* Suprafața este determinată în planul de proiecție Stereo 70.



## Date referitoare la teren

Crt	Categorie folosință	Intra vilan	Suprafața (mp)	Tarla	Parcelă	Nr. topo	Observații / Referințe
1	arabil	NU	5.000	127	63	-	

## Lungime Segmente

1) Valorile lungimilor segmentelor sunt obținute din proiecție în plan.

Punct început	X / Y	Punct sfârșit	X / Y	Lungime segment (** (m)
1	371.914,756 332.622,312	2	372.050,732 332.971,006	374.268
2	372.050,732 332.971,006	3	372.038,278 332.975,831	13.357
3	372.038,278 332.975,831	4	371.945,017 332.736,677	256.695
4	371.945,017 332.736,677	5	371.902,242 332.626,985	117.737
5	371.902,242 332.626,985	1	371.914,756 332.622,312	13.358

**\*\* Lungimile segmentelor sunt determinate în planul de proiecție Stereo 70 și sunt rotunjite la 1 milimetru.**

**\*\*\* Distanța dintre puncte este formată din segmente cumulate ce sunt mai mici decât valoarea 1 milimetru.**





**DATE DESPRE IMOBILUL NR. 1540**

Oficiul de Cadastru și Publicitate Imobiliară DOLJ  
Biroul de Cadastru și Publicitate Imobiliară Craiova

**A. Partea I. Descrierea imobilului**

TEREN Extravilan

Adresa: Jud. Dolj, T127, P61

Nr. Crt	Nr cadastral Nr. topografic	Suprafața* (mp)	Observații / Referințe
A1		2.360	Sector cadastral:23 Teren neimprejmuit;

**B. Partea II. Proprietari și acte**

Inscrieri privitoare la dreptul de proprietate și alte drepturi reale	Referințe
/	
Act Administrativ nr. TDP 2498, din 22/04/2005 emis de CONSILIUL JUDEȚEAN DOLJ (titlu de proprietate);	
B1	A1
Intabulare, drept de PROPRIETATE, dobândit prin Reconstituire, cota actuala 1/1 1) DRAGOMIR GHEORGHE, LIPSA CNP	

**C. Partea III. SARCINI .**

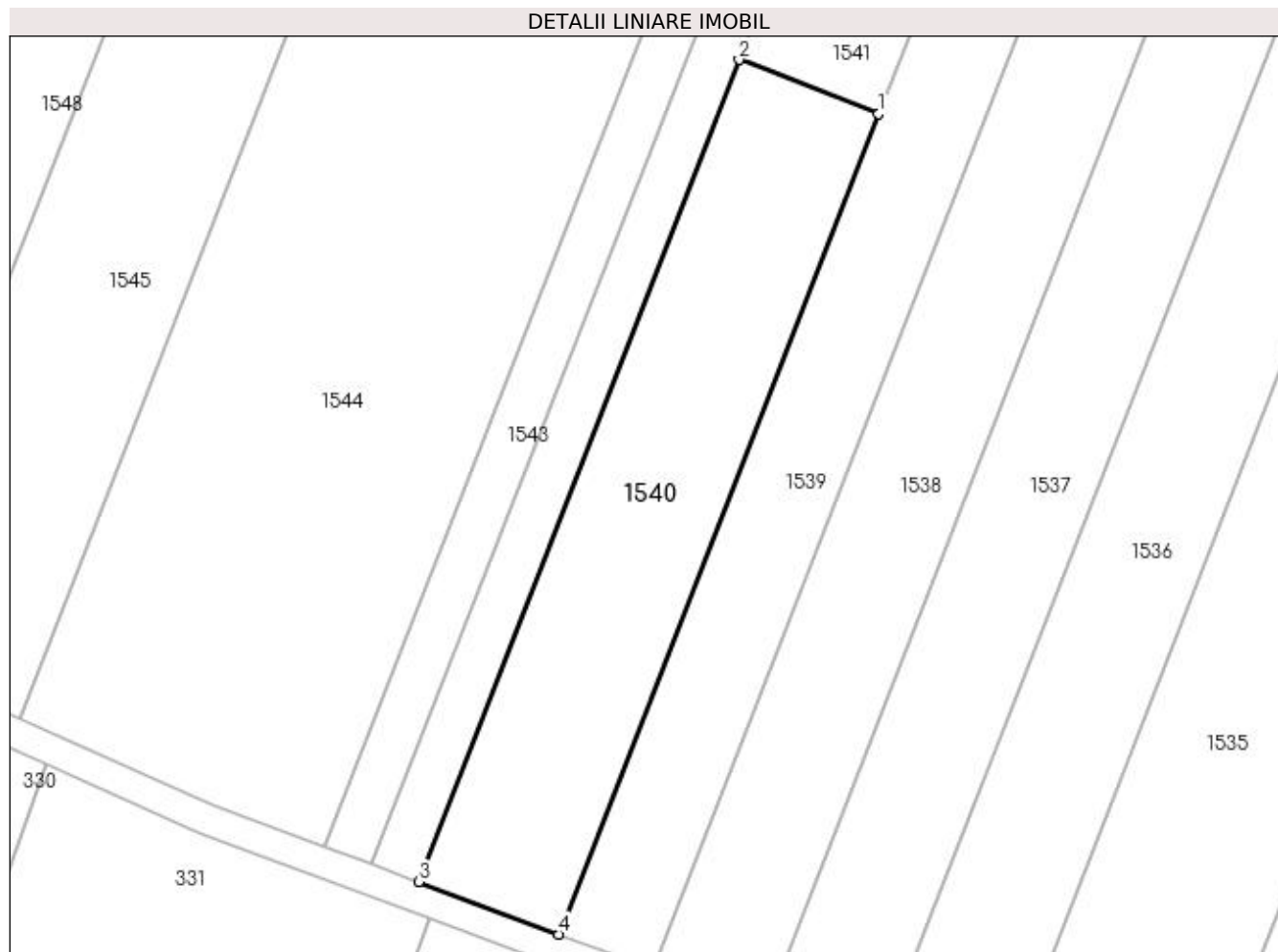
Inscrieri privind dezmembramintele dreptului de proprietate, drepturi reale de garanție și sarcini	Referințe
NU SUNT	

## Anexa Nr. 1 La Partea I

## Teren

Nr cadastral	Suprafața (mp)*	Observații / Referințe
	2.360	

\* Suprafața este determinată în planul de proiecție Stereo 70.



## Date referitoare la teren

Crt	Categorie folosință	Intra vilan	Suprafața (mp)	Tarla	Parcelă	Nr. topo	Observații / Referințe
1	pasune	NU	2.360	127	61	-	

## Lungime Segmente

1) Valorile lungimilor segmentelor sunt obținute din proiecție în plan.

Punct început	X / Y	Punct sfârșit	X / Y	Lungime segment (** (m)
1	371.945,017 332.736,677	2	371.926,346 332.743,911	20.024
2	371.926,346 332.743,911	3	371.883,481 332.633,99	117.983
3	371.883,481 332.633,99	4	371.902,242 332.626,985	20.026
4	371.902,242 332.626,985	1	371.945,017 332.736,677	117.737

**\*\* Lungimile segmentelor sunt determinate în planul de proiecție Stereo 70 și sunt rotunjite la 1 milimetru.**

**\*\*\* Distanța dintre puncte este formată din segmente cumulate ce sunt mai mici decât valoarea 1 milimetru.**



**DATE DESPRE IMOBILUL NR. 1541**

Oficiul de Cadastru și Publicitate Imobiliară DOLJ  
Biroul de Cadastru și Publicitate Imobiliară Craiova

**A. Partea I. Descrierea imobilului**

TEREN Extravilan

Adresa: Jud. Dolj, T127, P64

Nr. Crt	Nr cadastral Nr. topografic	Suprafața* (mp)	Observații / Referințe
A1		5.140	Sector cadastral:23 Teren neimprejmuit;

**B. Partea II. Proprietari și acte**

Inscrieri privitoare la dreptul de proprietate și alte drepturi reale	Referințe
/	
Act Administrativ nr. TDP 2498, din 22/04/2005 emis de CONSILIUL JUDETEAN DOLJ (titlu de proprietate);	
B1	A1
Intabulare, drept de PROPRIETATE, dobândit prin Reconstituire, cota actuala 1/1 1) DRAGOMIR GHEORGHE, LIPSA CNP	

**C. Partea III. SARCINI .**

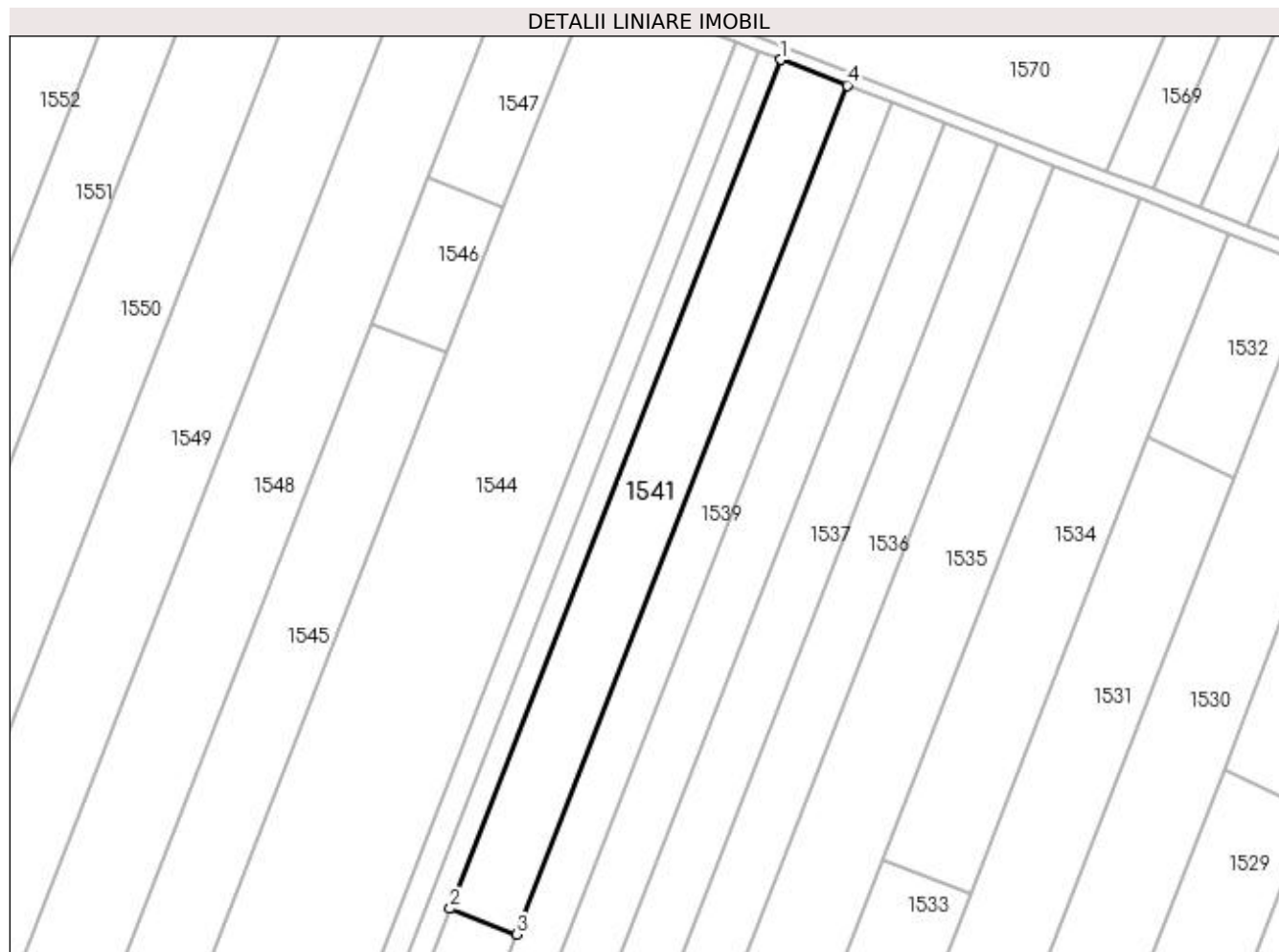
Inscrieri privind dezmembramintele dreptului de proprietate, drepturi reale de garanție și sarcini	Referințe
NU SUNT	

## Anexa Nr. 1 La Partea I

## Teren

Nr cadastral	Suprafața (mp)*	Observații / Referințe
	5.140	

\* Suprafața este determinată în planul de proiecție Stereo 70.



## Date referitoare la teren

Crt	Categorie folosință	Intra vilan	Suprafața (mp)	Tarla	Parcelă	Nr. topo	Observații / Referințe
1	arabil	NU	5.140	127	64	-	

## Lungime Segmente

1) Valorile lungimilor segmentelor sunt obținute din proiecție în plan.

Punct început	X / Y	Punct sfârșit	X / Y	Lungime segment (** (m)
1	372.019,606 332.983,066	2	371.926,346 332.743,911	256.695
2	371.926,346 332.743,911	3	371.945,017 332.736,677	20.024
3	371.945,017 332.736,677	4	372.038,278 332.975,831	256.695
4	372.038,278 332.975,831	1	372.019,606 332.983,066	20.024

**\*\* Lungimile segmentelor sunt determinate în planul de proiecție Stereo 70 și sunt rotunjite la 1 milimetru.**

**\*\*\* Distanța dintre puncte este formată din segmente cumulate ce sunt mai mici decât valoarea 1 milimetru.**





**DATE DESPRE IMOBILUL NR. 1542**

Oficiul de Cadastru și Publicitate Imobiliară DOLJ  
Biroul de Cadastru și Publicitate Imobiliară Craiova

**A. Partea I. Descrierea imobilului**

TEREN Extravilan

Adresa: Jud. Dolj, T127, P60

Nr. Crt	Nr cadastral Nr. topografic	Suprafața* (mp)	Observații / Referințe
A1	30387	2.500	Sector cadastral:23 Teren neimprejmuit;

**B. Partea II. Proprietari și acte**

Inscrieri privitoare la dreptul de proprietate și alte drepturi reale		Referințe
<b>179334 / 20/12/2016</b>		
Act Notarial nr. CVC 2040, din 16/12/2016 emis de NP COSTEA ANDREI-GABRIEL (contract de vanzare-cumparare);		
B1	Intabulare, drept de PROPRIETATE, dobandit prin Conventie, cota actuala 1/1 1) SC RODELEC LAND GROUP SRL, CIF:16960914	A1

**C. Partea III. SARCINI .**

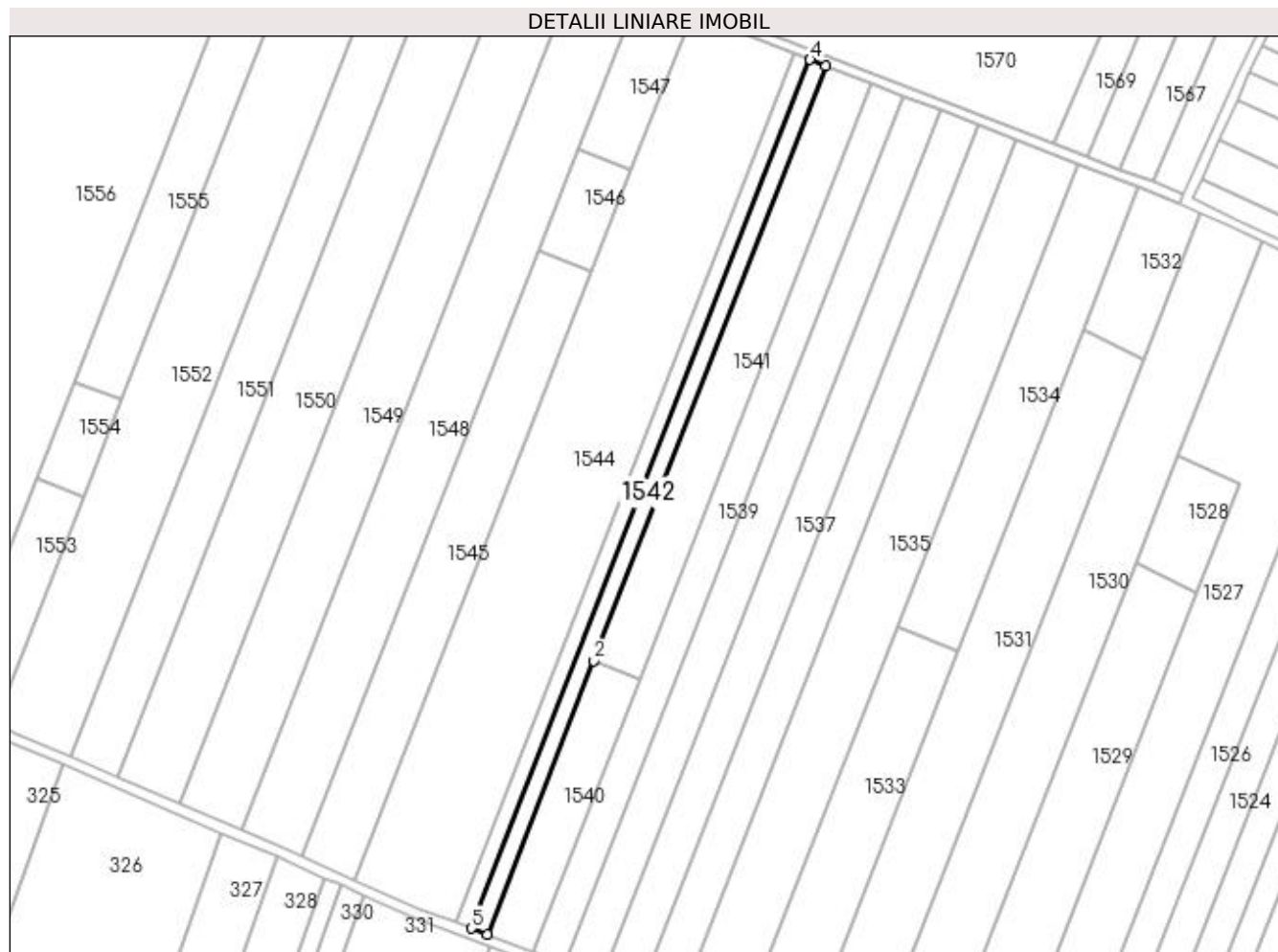
Inscrieri privind dezmembramintele dreptului de proprietate, drepturi reale de garanție și sarcini	Referințe
NU SUNT	

## Anexa Nr. 1 La Partea I

## Teren

Nr cadastral	Suprafața (mp)*	Observații / Referințe
30387	2.500	

\* Suprafața este determinată în planul de proiecție Stereo 70.



## Date referitoare la teren

Crt	Categorie folosință	Intravilan	Suprafața (mp)	Tarla	Parcelă	Nr. topo	Observații / Referințe
1	arabil	NU	2.500	127	60	-	

## Lungime Segmente

1) Valorile lungimilor segmentelor sunt obținute din proiecție în plan.

Punct început	X / Y	Punct sfârșit	X / Y	Lungime segment (** (m)
1	371.883,481 332.633,99	2	371.926,346 332.743,911	117.983
2	371.926,346 332.743,911	3	372.019,606 332.983,066	256.695
3	372.019,606 332.983,066	4	372.013,385 332.985,476	6.672
4	372.013,385 332.985,476	5	371.877,23 332.636,324	374.761
5	371.877,23 332.636,324	1	371.883,481 332.633,99	6.672

**\*\* Lungimile segmentelor sunt determinate în planul de proiecție Stereo 70 și sunt rotunjite la 1 milimetru.**

**\*\*\* Distanța dintre puncte este formată din segmente cumulate ce sunt mai mici decât valoarea 1 milimetru.**



**DATE DESPRE IMOBILUL NR. 1543**

Oficiul de Cadastru și Publicitate Imobiliară DOLJ  
Biroul de Cadastru și Publicitate Imobiliară Craiova

**A. Partea I. Descrierea imobilului**

TEREN Extravilan

Adresa: Jud. Dolj, T127, P58

Nr. Crt	Nr cadastral Nr. topografic	Suprafața* (mp)	Observații / Referințe
A1		2.500	Sector cadastral:23 Teren neimprejmuit;

**B. Partea II. Proprietari și acte**

Inscrieri privitoare la dreptul de proprietate și alte drepturi reale	Referințe
/	
Act Administrativ nr. TDP 1700, din 16/12/2003 emis de CONSILIUL JUDEȚEAN DOLJ (titlu de proprietate);	
B1	A1
Intabulare, drept de PROPRIETATE, dobândit prin Reconstituire, cota actuala 1/1 1) GHEBAUR IOANA, LIPSA CNP	

**C. Partea III. SARCINI .**

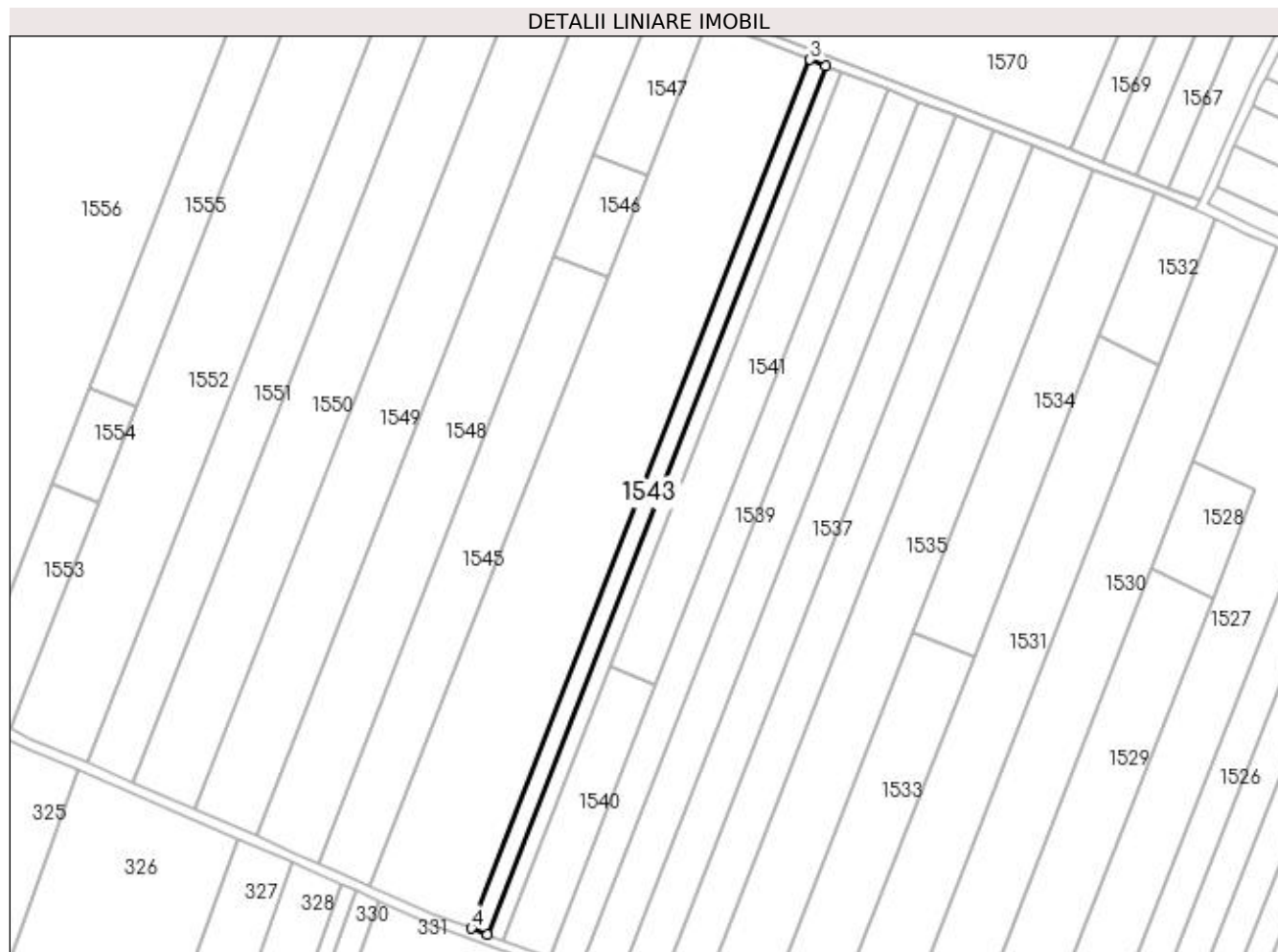
Inscrieri privind dezmembramintele dreptului de proprietate, drepturi reale de garanție și sarcini	Referințe
NU SUNT	

## Anexa Nr. 1 La Partea I

## Teren

Nr cadastral	Suprafața (mp)*	Observații / Referințe
	2.500	

\* Suprafața este determinată în planul de proiecție Stereo 70.



## Date referitoare la teren

Crt	Categorie folosință	Intra vilan	Suprafața (mp)	Tarla	Parcelă	Nr. topo	Observații / Referințe
1	pasune	NU	2.500	127	58	-	

## Lungime Segmente

1) Valorile lungimilor segmentelor sunt obținute din proiecție în plan.

Punct început	X / Y	Punct sfârșit	X / Y	Lungime segment (** (m)
1	371.877,23 332.636,324	2	372.013,385 332.985,476	374.761
2	372.013,385 332.985,476	3	372.007,166 332.987,886	6.67
3	372.007,166 332.987,886	4	371.870,981 332.638,658	374.843
4	371.870,981 332.638,658	1	371.877,23 332.636,324	6.671

**\*\* Lungimile segmentelor sunt determinate în planul de proiecție Stereo 70 și sunt rotunjite la 1 milimetru.**

**\*\*\* Distanța dintre puncte este formată din segmente cumulate ce sunt mai mici decât valoarea 1 milimetru.**





**DATE DESPRE IMOBILUL NR. 1544**

Oficiul de Cadastru și Publicitate Imobiliară DOLJ  
Biroul de Cadastru și Publicitate Imobiliară Craiova

**A. Partea I. Descrierea imobilului**

TEREN Extravilan

Adresa: Jud. Dolj, T127, P51, P55/1

Nr. Crt	Nr cadastral Nr. topografic	Suprafața* (mp)	Observații / Referințe
A1	30389	16.600	Sector cadastral:23 Teren neimprejmuit;

**B. Partea II. Proprietari și acte**

Inscrieri privitoare la dreptul de proprietate și alte drepturi reale		Referințe
<b>179408 / 20/12/2016</b>		
Act Notarial nr. CVC 2040, din 16/12/2016 emis de NP COSTEA ANDREI-GABRIEL (contract de vanzare-cumparare);		
B1	Intabulare, drept de PROPRIETATE, dobandit prin Conventie, cota actuala 1/1 1) SC RODELEC LAND GROUP SRL, CIF:16960914	A1

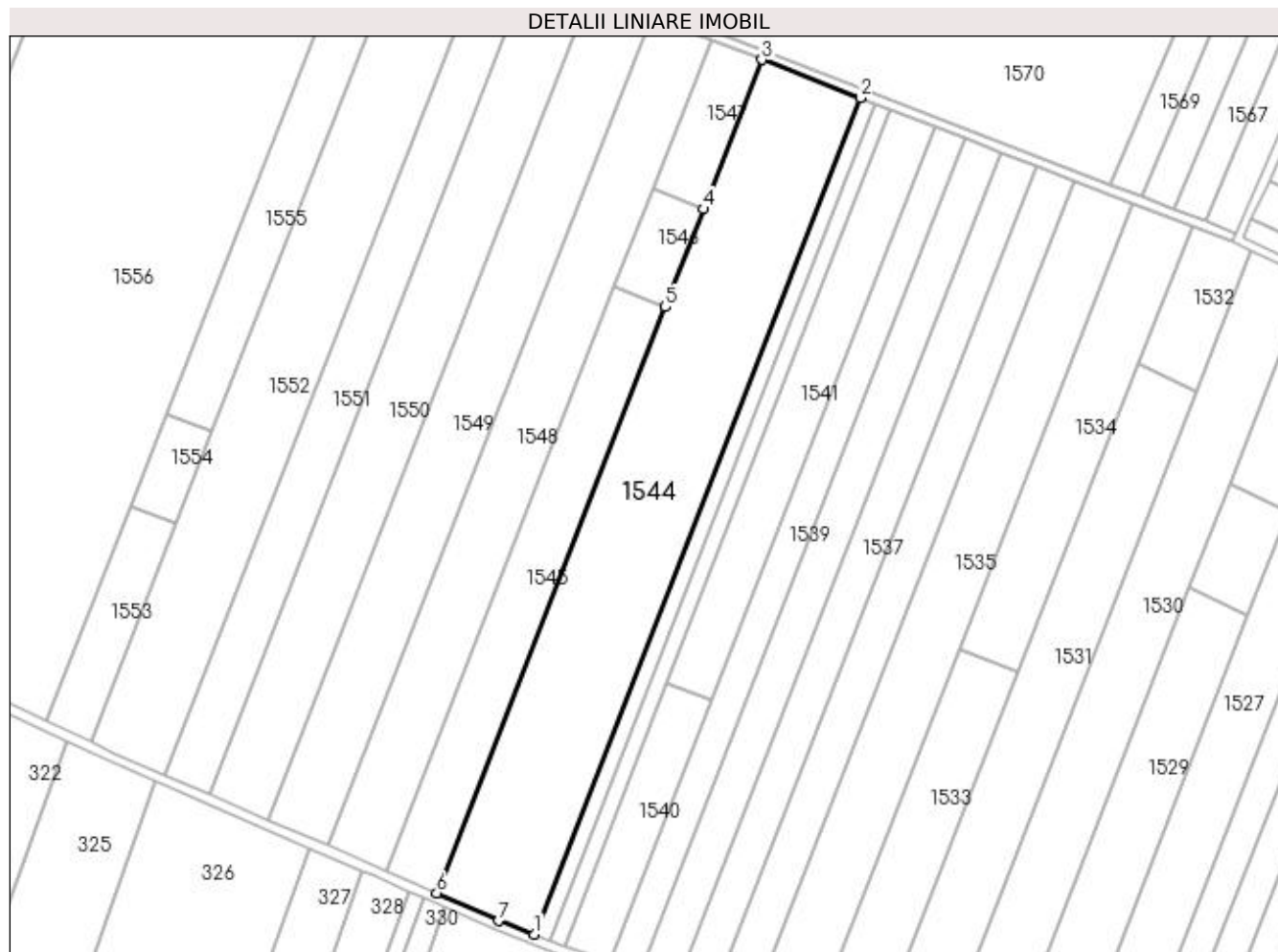
**C. Partea III. SARCINI .**

Inscrieri privind dezmembramintele dreptului de proprietate, drepturi reale de garanție și sarcini	Referințe
NU SUNT	

**Anexa Nr. 1 La Partea I****Teren**

Nr cadastral	Suprafața (mp)*	Observații / Referințe
30389	16.600	

\* Suprafața este determinată în planul de proiecție Stereo 70.

**Date referitoare la teren**

Crt	Categorie folosință	Intravilan	Suprafața (mp)	Tarla	Parcelă	Nr. topo	Observații / Referințe
1	arabil	NU	6.600	127	51	-	
2	arabil	NU	10.000	127	55/1	-	

**Lungime Segmente**

1) Valorile lungimilor segmentelor sunt obținute din proiecție în plan.

Punct început	X / Y	Punct sfârșit	X / Y	Lungime segment (** (m)
1	371.870,981 332.638,658	2	372.007,166 332.987,886	374.843
2	372.007,166 332.987,886	3	371.965,84 333.003,899	44.319
3	371.965,84 333.003,899	4	371.941,507 332.941,499	66.977
4	371.941,507 332.941,499	5	371.925,561 332.900,608	43.891

Punct început	X / Y	Punct sfârșit	X / Y	Lungime segment (** (m)
5	371.925,561 332.900,608	6	371.830,096 332.655,801	262.762
6	371.830,096 332.655,801	7	371.855,95 332.644,27	28.308
7	371.855,95 332.644,27	1	371.870,981 332.638,658	16.045

\*\* Lungimile segmentelor sunt determinate în planul de proiecție Stereo 70 și sunt rotunjite la 1 milimetru.

\*\*\* Distanța dintre puncte este formată din segmente cumulate ce sunt mai mici decât valoarea 1 milimetru.



**DATE DESPRE IMOBILUL NR. 1545**

Oficiul de Cadastru și Publicitate Imobiliară DOLJ  
Biroul de Cadastru și Publicitate Imobiliară Craiova

**A. Partea I. Descrierea imobilului**

TEREN Extravilan

Adresa: Jud. Dolj, T127, P46

Nr. Crt	Nr cadastral Nr. topografic	Suprafața* (mp)	Observații / Referințe
A1		Din acte: 0 Masurata: 5.974	Sector cadastral:23 Teren neimprejmuit;

**B. Partea II. Proprietari și acte**

Inscrieri privitoare la dreptul de proprietate și alte drepturi reale		Referințe
/		
Act Normativ nr. LEGEA 7 art 13 al 15, din 13/04/1996 emis de PARLAMENTUL ROMANIEI (lege);		
B1	Intabulare, drept de PROPRIETATE, dobandit prin Lege, cota actuala 1/1	A1
1) UAT ARGETOAI A REZERVA LA DISPOZITIA COMISIE LOCALE, LIPSA CNP		

**C. Partea III. SARCINI .**

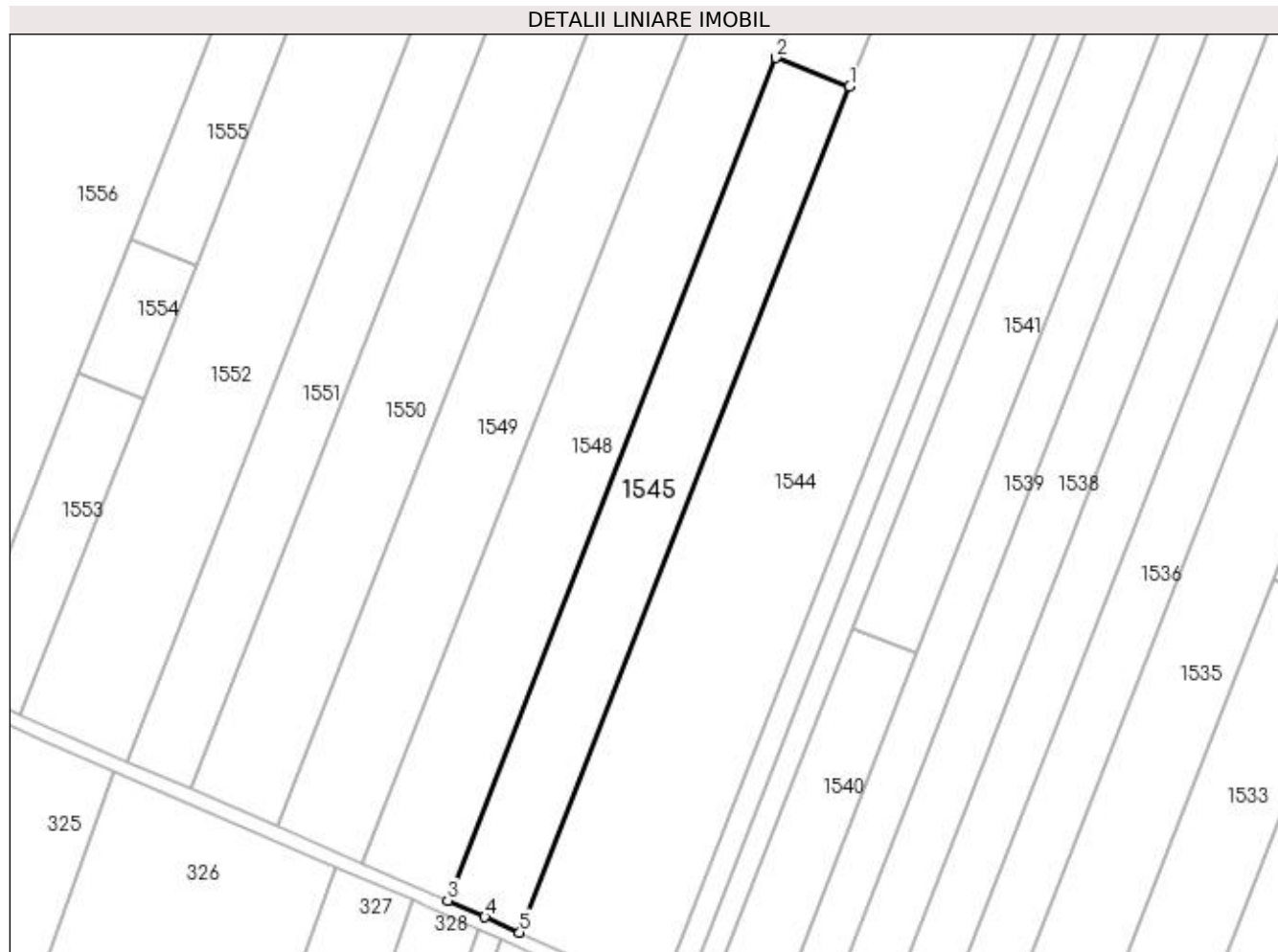
Inscrieri privind dezmembramintele dreptului de proprietate, drepturi reale de garanție și sarcini	Referințe
NU SUNT	

## Anexa Nr. 1 La Partea I

## Teren

Nr cadastral	Suprafața (mp)*	Observații / Referințe
	Din acte: 0 Masurata: 5.974	

\* Suprafața este determinată în planul de proiecție Stereo 70.



## Date referitoare la teren

Crt	Categorie folosință	Intravilan	Suprafața (mp)	Tarla	Parcelă	Nr. topo	Observații / Referințe
1	pașune	NU	5.974	127	46	-	

## Lungime Segmente

1) Valorile lungimilor segmentelor sunt obținute din proiecție în plan.

Punct început	X / Y	Punct sfârșit	X / Y	Lungime segment (** (m)
1	371.925,561 332.900,608	2	371.904,316 332.908,84	22.784
2	371.904,316 332.908,84	3	371.809,252 332.665,061	261.658
3	371.809,252 332.665,061	4	371.820,055 332.660,279	11.814
4	371.820,055 332.660,279	5	371.830,096 332.655,801	10.994
5	371.830,096 332.655,801	1	371.925,561 332.900,608	262.762

**\*\* Lungimile segmentelor sunt determinate în planul de proiecție Stereo 70 și sunt rotunjite la 1 milimetru.**

**\*\*\* Distanța dintre puncte este formată din segmente cumulate ce sunt mai mici decât valoarea 1 milimetru.**





**DATE DESPRE IMOBILUL NR. 1546**

Oficiul de Cadastru și Publicitate Imobiliară DOLJ  
Biroul de Cadastru și Publicitate Imobiliară Craiova

**A. Partea I. Descrierea imobilului**

TEREN Extravilan

Adresa: Jud. Dolj, T127, P47

Nr. Crt	Nr cadastral Nr. topografic	Suprafața* (mp)	Observații / Referințe
A1		1.000	Sector cadastral:23 Teren neimprejmuit;

**B. Partea II. Proprietari și acte**

Inscrieri privitoare la dreptul de proprietate și alte drepturi reale	Referințe
/	
Act Administrativ nr. TDP 2596, din 03/05/2005 emis de CONSILIUL JUDETEAN DOLJ (titlu de proprietate);	
B1	A1
Intabulare, drept de PROPRIETATE, dobândit prin Reconstituire, cota actuala 1/1 1) CIUPITU MARIA, LIPSA CNP	

**C. Partea III. SARCINI .**

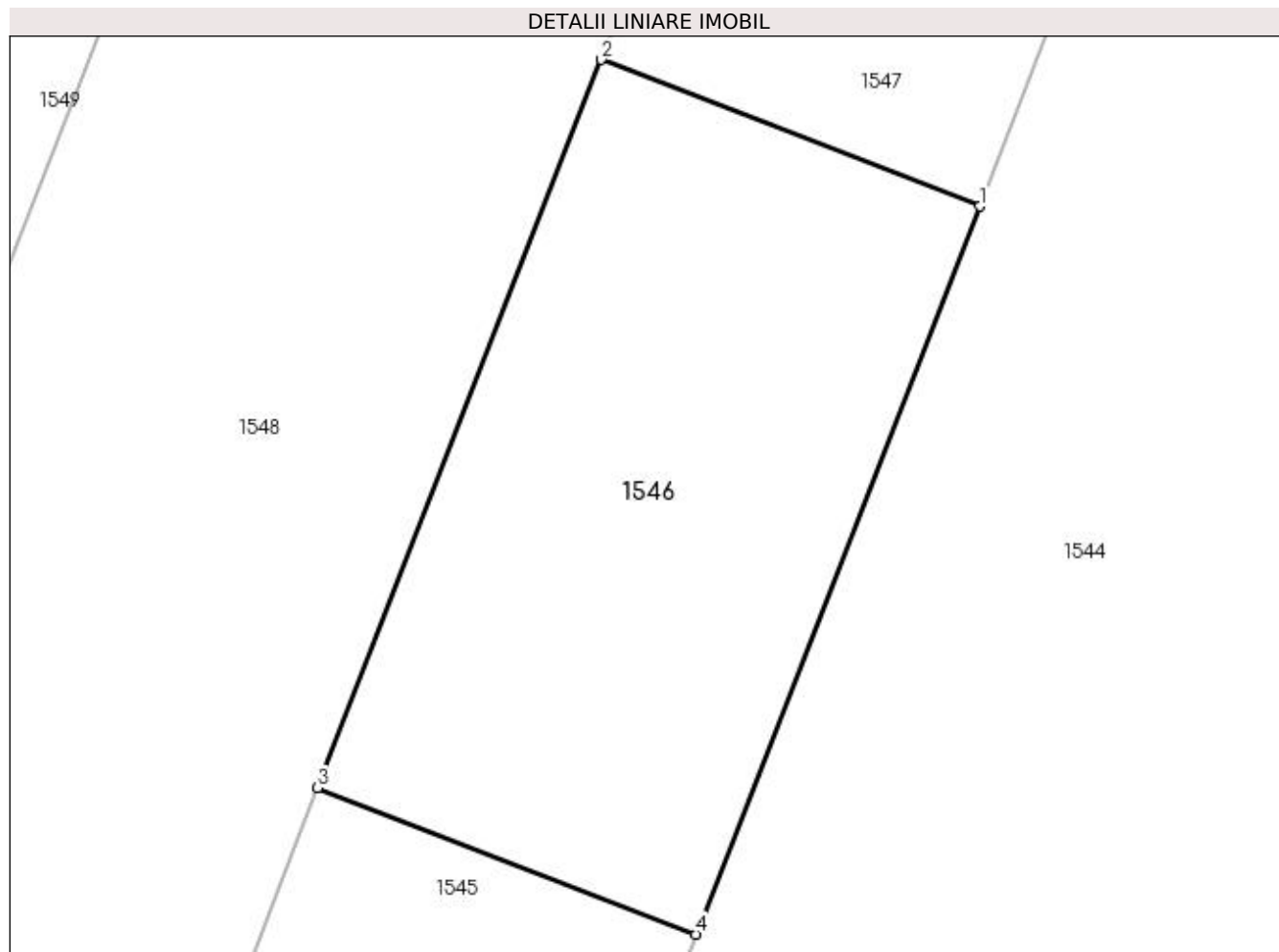
Inscrieri privind dezmembramintele dreptului de proprietate, drepturi reale de garanție și sarcini	Referințe
NU SUNT	

## Anexa Nr. 1 La Partea I

## Teren

Nr cadastral	Suprafața (mp)*	Observații / Referințe
	1.000	

\* Suprafața este determinată în planul de proiecție Stereo 70.



## Date referitoare la teren

Crt	Categorie folosință	Intra vilan	Suprafața (mp)	Tarla	Parcelă	Nr. topo	Observații / Referințe
1	padure	NU	1.000	127	47	-	

## Lungime Segmente

1) Valorile lungimilor segmentelor sunt obținute din proiecție în plan.

Punct început	X / Y	Punct sfârșit	X / Y	Lungime segment (** (m)
1	371.941,507 332.941,499	2	371.920,262 332.949,731	22.784
2	371.920,262 332.949,731	3	371.904,316 332.908,84	43.891
3	371.904,316 332.908,84	4	371.925,561 332.900,608	22.784
4	371.925,561 332.900,608	1	371.941,507 332.941,499	43.891

**\*\* Lungimile segmentelor sunt determinate în planul de proiecție Stereo 70 și sunt rotunjite la 1 milimetru.**

**\*\*\* Distanța dintre puncte este formată din segmente cumulate ce sunt mai mici decât valoarea 1 milimetru.**



**DATE DESPRE IMOBILUL NR. 1547**

Oficiul de Cadastru și Publicitate Imobiliară DOLJ  
Biroul de Cadastru și Publicitate Imobiliară Craiova

**A. Partea I. Descrierea imobilului**

TEREN Extravilan

Adresa: Jud. Dolj, T127, P47/1

Nr. Crt	Nr cadastral Nr. topografic	Suprafața* (mp)	Observații / Referințe
A1		Din acte: 0 Masurata: 1.526	Sector cadastral:23 Teren neimprejmuit;

**B. Partea II. Proprietari și acte**

Inscrieri privitoare la dreptul de proprietate și alte drepturi reale		Referințe
/		
Act Normativ nr. LEGEA 7 art 13 al 15, din 13/04/1996 emis de PARLAMENTUL ROMANIEI (lege);		
B1	Intabulare, drept de PROPRIETATE, dobandit prin Lege, cota actuala 1/1	A1
1) UAT ARGETOAI A REZERVA LA DISPOZITIA COMISIE LOCALE, LIPSA CNP		

**C. Partea III. SARCINI .**

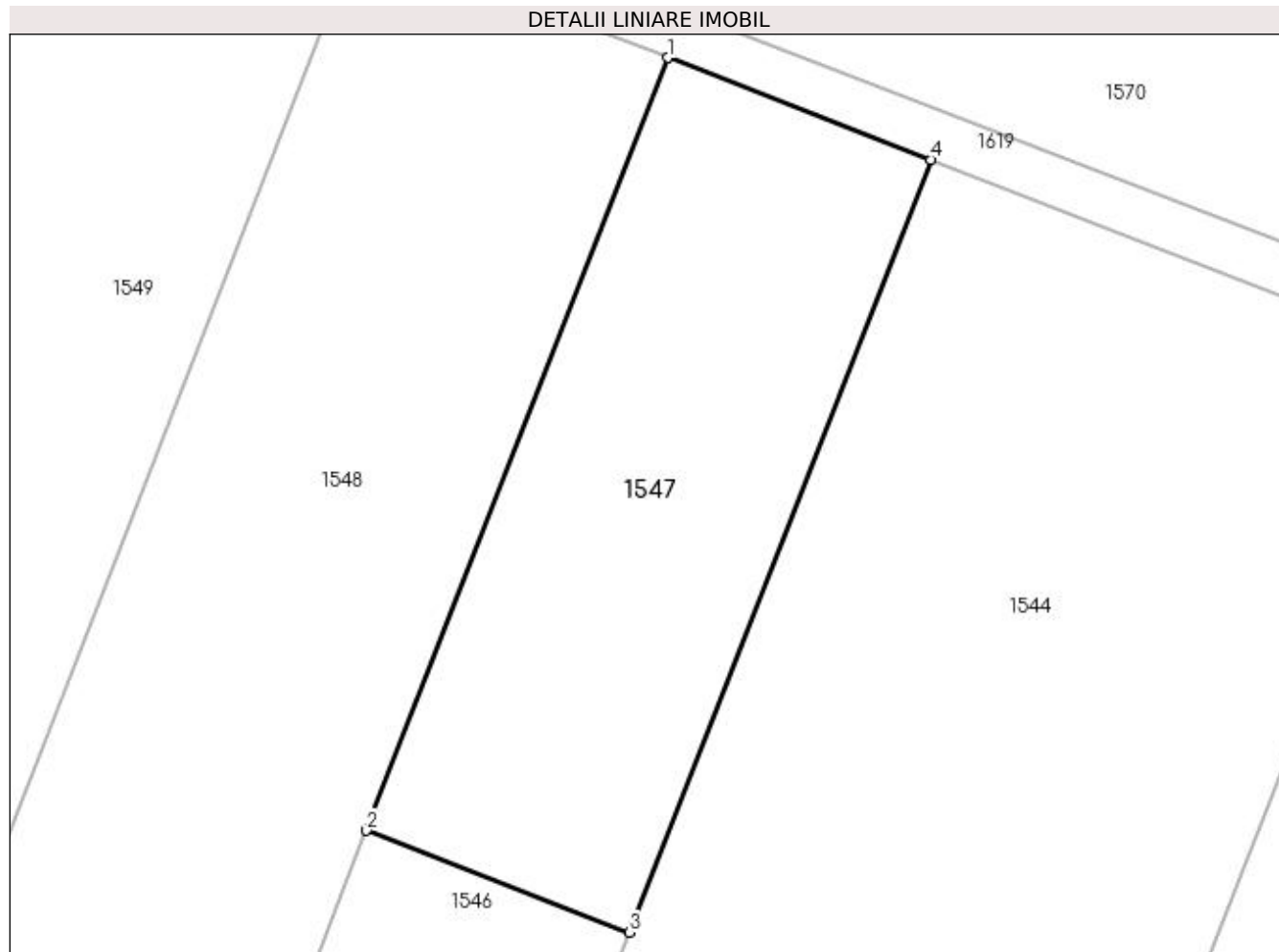
Inscrieri privind dezmembramintele dreptului de proprietate, drepturi reale de garanție și sarcini	Referințe
NU SUNT	

## Anexa Nr. 1 La Partea I

## Teren

Nr cadastral	Suprafața (mp)*	Observații / Referințe
	Din acte: 0 Masurata: 1.526	

\* Suprafața este determinată în planul de proiecție Stereo 70.



## Date referitoare la teren

Crt	Categorie folosință	Intra vilan	Suprafața (mp)	Tarla	Parcelă	Nr. topo	Observații / Referințe
1	arabil	NU	1.526	127	47/1	-	

## Lungime Segmente

1) Valorile lungimilor segmentelor sunt obținute din proiecție în plan.

Punct început	X / Y	Punct sfârșit	X / Y	Lungime segment (** (m)
1	371.944,595 333.012,131	2	371.920,262 332.949,731	66.977
2	371.920,262 332.949,731	3	371.941,507 332.941,499	22.784
3	371.941,507 332.941,499	4	371.965,84 333.003,899	66.977
4	371.965,84 333.003,899	1	371.944,595 333.012,131	22.784

**\*\* Lungimile segmentelor sunt determinate în planul de proiecție Stereo 70 și sunt rotunjite la 1 milimetru.**

**\*\*\* Distanța dintre puncte este formată din segmente cumulate ce sunt mai mici decât valoarea 1 milimetru.**





**DATE DESPRE IMOBILUL NR. 1548**

Oficiul de Cadastru și Publicitate Imobiliară DOLJ  
Biroul de Cadastru și Publicitate Imobiliară Craiova

**A. Partea I. Descrierea imobilului**

TEREN Extravilan

Adresa: Jud. Dolj, T127, P44, P45

Nr. Crt	Nr cadastral Nr. topografic	Suprafața* (mp)	Observații / Referințe
A1	30385	10.000	Sector cadastral:23 Teren neimprejmuit;

**B. Partea II. Proprietari și acte**

Inscrieri privitoare la dreptul de proprietate și alte drepturi reale		Referințe
<b>179891 / 20/12/2016</b>		
Act Notarial nr. CVC 2040, din 16/12/2016 emis de NP COSTEA ANDREI-GABRIEL (contract de vânzare-cumpărare);		
B1	Intabulare, drept de PROPRIETATE, dobândit prin Convenție, cota actuala 1/1 1) SC RODELEC LAND GROUP SRL, CIF:16960914	A1

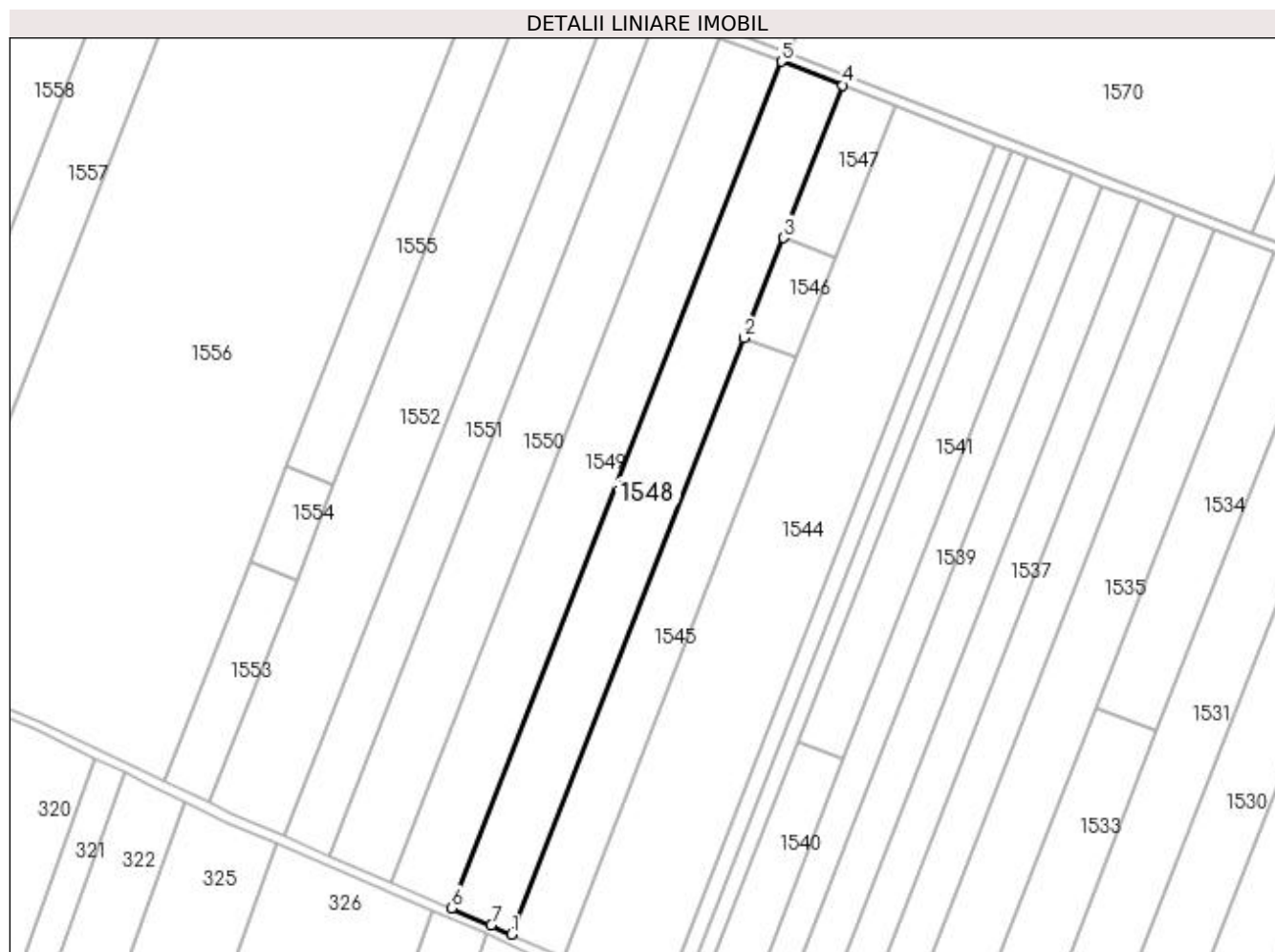
**C. Partea III. SARCINI .**

Inscrieri privind dezmembramintele dreptului de proprietate, drepturi reale de garanție și sarcini	Referințe
NU SUNT	

**Anexa Nr. 1 La Partea I****Teren**

Nr cadastral	Suprafața (mp)*	Observații / Referințe
30385	10.000	

\* Suprafața este determinată în planul de proiecție Stereo 70.

**Date referitoare la teren**

Crt	Categorie folosință	Intravilan	Suprafața (mp)	Tarla	Parcelă	Nr. topo	Observații / Referințe
1	arabil	NU	7.000	127	44	-	
2	pasune	NU	3.000	127	45	-	

**Lungime Segmente**

1) Valorile lungimilor segmentelor sunt obținute din proiecție în plan.

Punct început	X / Y	Punct sfârșit	X / Y	Lungime segment (** (m)
1	371.809,252 332.665,061	2	371.904,316 332.908,84	261.658
2	371.904,316 332.908,84	3	371.920,262 332.949,731	43.891
3	371.920,262 332.949,731	4	371.944,595 333.012,131	66.977
4	371.944,595 333.012,131	5	371.919,526 333.021,845	26.885

Punct început	X / Y	Punct sfârșit	X / Y	Lungime segment (** (m)
5	371.919,526 333.021,845	6	371.784,582 332.675,797	371.428
6	371.784,582 332.675,797	7	371.800,782 332.668,81	17.643
7	371.800,782 332.668,81	1	371.809,252 332.665,061	9.263

\*\* Lungimile segmentelor sunt determinate în planul de proiecție Stereo 70 și sunt rotunjite la 1 milimetru.

\*\*\* Distanța dintre puncte este formată din segmente cumulate ce sunt mai mici decât valoarea 1 milimetru.



**DATE DESPRE IMOBILUL NR. 1549**

Oficiul de Cadastru și Publicitate Imobiliară DOLJ  
Biroul de Cadastru și Publicitate Imobiliară Craiova

**A. Partea I. Descrierea imobilului**

TEREN Extravilan

Adresa: Jud. Dolj, T127, P48

Nr. Crt	Nr cadastral Nr. topografic	Suprafața* (mp)	Observații / Referințe
A1		10.000	Sector cadastral:23 Teren neimprejmit;

**B. Partea II. Proprietari și acte**

Inscrieri privitoare la dreptul de proprietate și alte drepturi reale	Referințe
/	
Act Administrativ nr. TDP 3063, din 06/07/2006 emis de CONSILIUL JUDEȚEAN DOLJ (titlu de proprietate);	
B1	A1
Intabulare, drept de PROPRIETATE, dobândit prin Reconstituire, cota actuala 1/1	
1) ȘERBAN CONSTANTIN, LIPSA CNP	
2) ȘERBAN ION, LIPSA CNP	
3) ȘERBAN EUGENIA, LIPSA CNP	

**C. Partea III. SARCINI .**

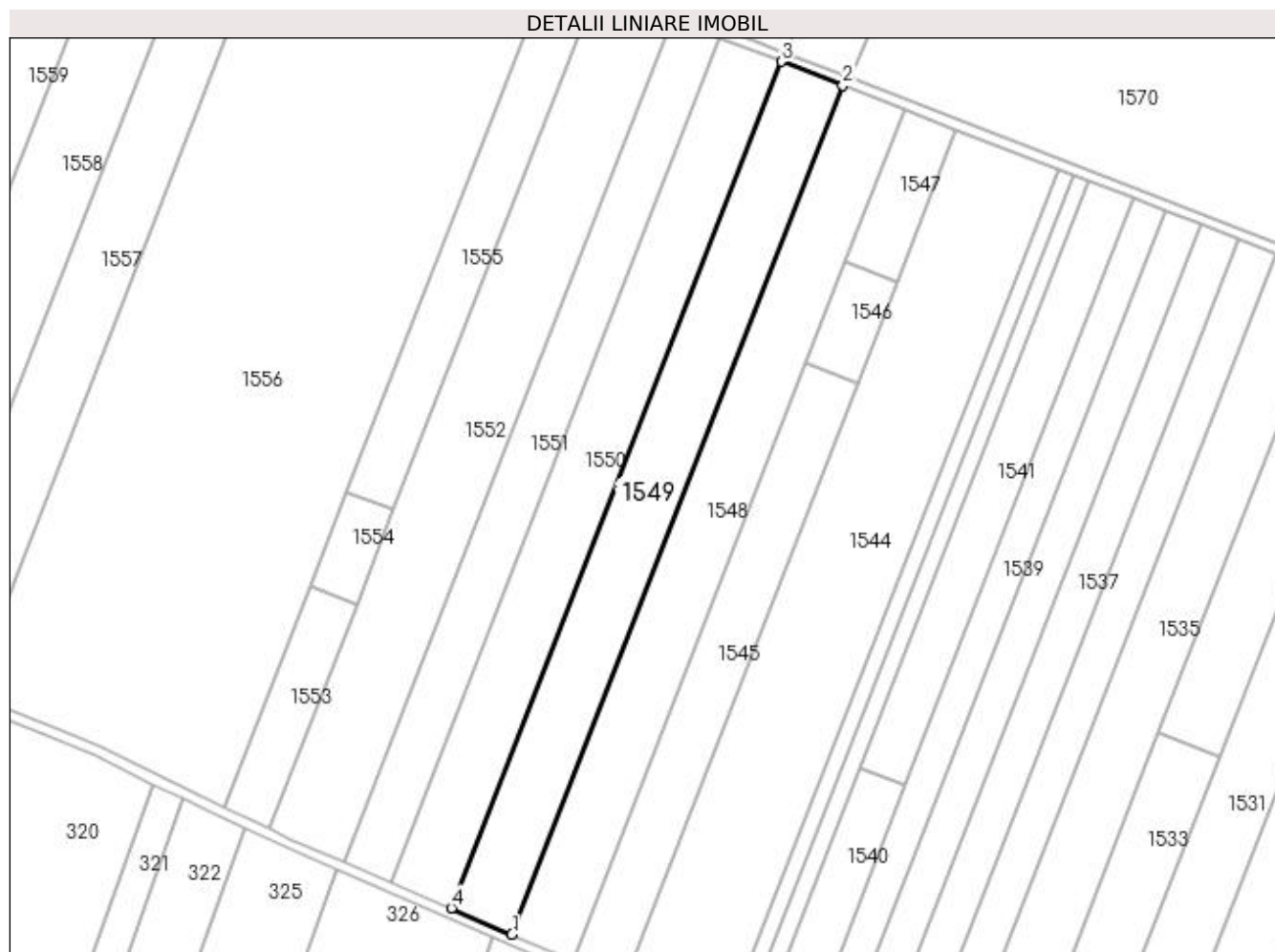
Inscrieri privind dezmembramintele dreptului de proprietate, drepturi reale de garanție și sarcini	Referințe
NU SUNT	

## Anexa Nr. 1 La Partea I

## Teren

Nr cadastral	Suprafața (mp)*	Observații / Referințe
	10.000	

\* Suprafața este determinată în planul de proiecție Stereo 70.



## Date referitoare la teren

Crt	Categorie folosință	Intra vilan	Suprafața (mp)	Tarla	Parcelă	Nr. topo	Observații / Referințe
1	pasune	NU	10.000	127	48	-	

## Lungime Segmente

1) Valorile lungimilor segmentelor sunt obținute din proiecție în plan.

Punct început	X / Y	Punct sfârșit	X / Y	Lungime segment (** (m)
1	371.784,582 332.675,797	2	371.919,526 333.021,845	371.428
2	371.919,526 333.021,845	3	371.894,387 333.031,586	26.96
3	371.894,387 333.031,586	4	371.759,811 332.686,481	370.416
4	371.759,811 332.686,481	1	371.784,582 332.675,797	26.977

**\*\* Lungimile segmentelor sunt determinate în planul de proiecție Stereo 70 și sunt rotunjite la 1 milimetru.**

**\*\*\* Distanța dintre puncte este formată din segmente cumulate ce sunt mai mici decât valoarea 1 milimetru.**





**DATE DESPRE IMOBILUL NR. 1550**

Oficiul de Cadastru și Publicitate Imobiliară DOLJ  
Biroul de Cadastru și Publicitate Imobiliară Craiova

**A. Partea I. Descrierea imobilului**

TEREN Extravilan

Adresa: Jud. Dolj, T127 ,P34

Nr. Crt	Nr cadastral Nr. topografic	Suprafața* (mp)	Observații / Referințe
A1	30422	10.000	Sector cadastral:23 Teren neimprejmuit;

**B. Partea II. Proprietari și acte**

Inscrieri privitoare la dreptul de proprietate și alte drepturi reale		Referințe
<b>179602 / 20/12/2016</b>		
Act Notarial nr. CVC 2040, din 16/12/2016 emis de NP COSTEA ANDREI-GABRIEL (contract de vanzare-cumparare);		
B1	Intabulare, drept de PROPRIETATE, dobandit prin Conventie, cota actuala 1/1 1) SC RODELEC LAND GROUP SRL, CIF:16960914	A1

**C. Partea III. SARCINI .**

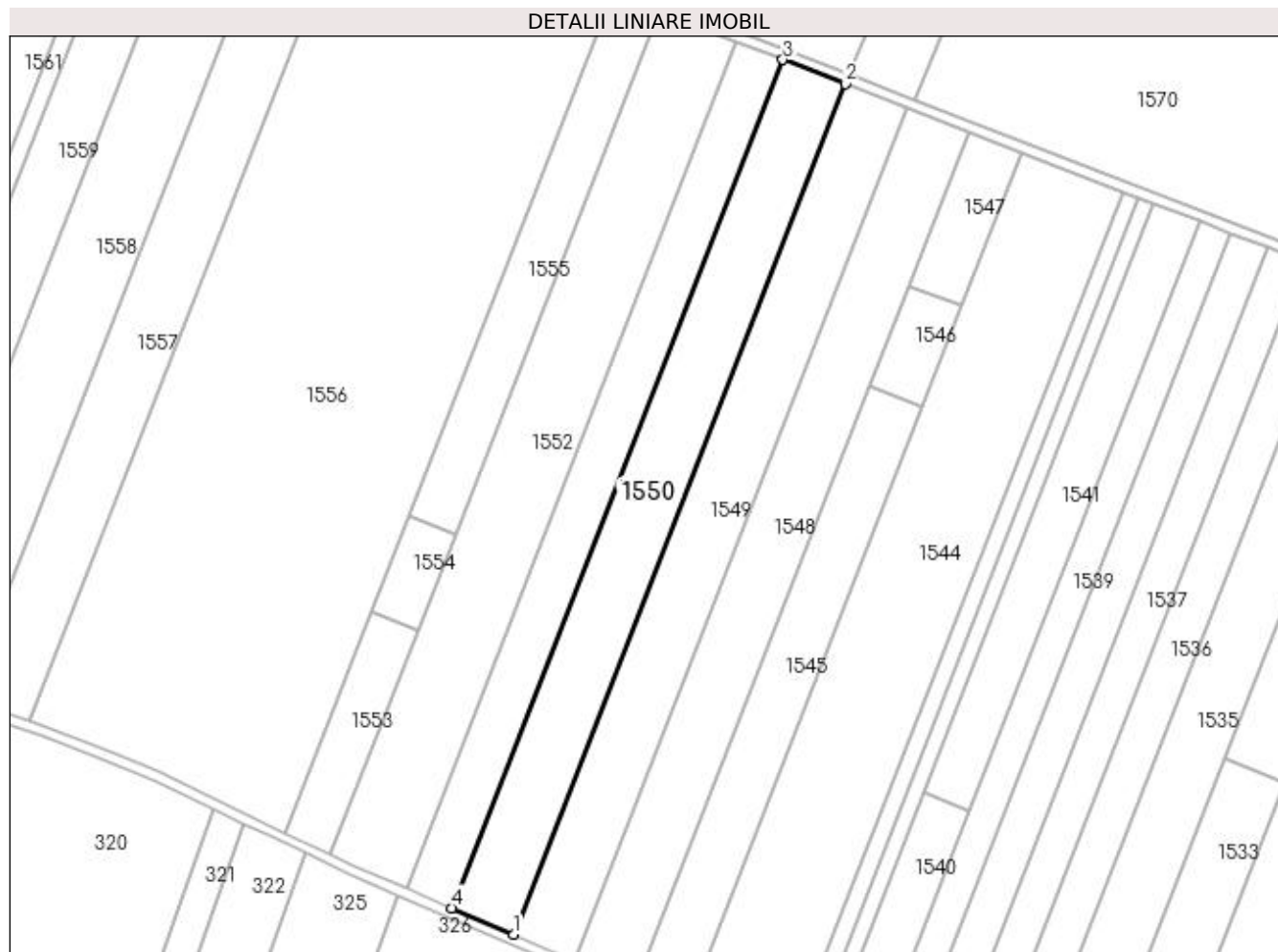
Inscrieri privind dezmembramintele dreptului de proprietate, drepturi reale de garanție și sarcini	Referințe
NU SUNT	

## Anexa Nr. 1 La Partea I

## Teren

Nr cadastral	Suprafața (mp)*	Observații / Referințe
30422	10.000	

\* Suprafața este determinată în planul de proiecție Stereo 70.



## Date referitoare la teren

Crt	Categorie folosință	Intra vilan	Suprafața (mp)	Tarla	Parcelă	Nr. topo	Observații / Referințe
1	pasune	NU	10.000	127	34	-	

## Lungime Segmente

1) Valorile lungimilor segmentelor sunt obținute din proiecție în plan.

Punct început	X / Y	Punct sfârșit	X / Y	Lungime segment (** (m)
1	371.759,811 332.686,481	2	371.894,387 333.031,586	370.416
2	371.894,387 333.031,586	3	371.869,18 333.041,353	27.034
3	371.869,18 333.041,353	4	371.734,972 332.697,194	369.401
4	371.734,972 332.697,194	1	371.759,811 332.686,481	27.051

**\*\* Lungimile segmentelor sunt determinate în planul de proiecție Stereo 70 și sunt rotunjite la 1 milimetru.**

**\*\*\* Distanța dintre puncte este formată din segmente cumulate ce sunt mai mici decât valoarea 1 milimetru.**



**DATE DESPRE IMOBILUL NR. 1551**

Oficiul de Cadastru și Publicitate Imobiliară DOLJ  
Biroul de Cadastru și Publicitate Imobiliară Craiova

**A. Partea I. Descrierea imobilului**

TEREN Extravilan

Adresa: Jud. Dolj, T127, P31

Nr. Crt	Nr cadastral Nr. topografic	Suprafața* (mp)	Observații / Referințe
A1	31873	7.500	Sector cadastral:23 Teren neimprejmuit;

**B. Partea II. Proprietari și acte**

Inscrieri privitoare la dreptul de proprietate și alte drepturi reale	Referințe
<b>256028 / 15/12/2020</b>	
Act Notarial nr. CVC 1530, din 14/12/2020 emis de NP DRAGHICI FLOREA (contract de vanzare-cumparare);	
B1	A1
Intabulare, drept de PROPRIETATE, dobandit prin Conventie, cota actuala 1/1 1) DI MAIO DAVIDE, necasatorit	

**C. Partea III. SARCINI .**

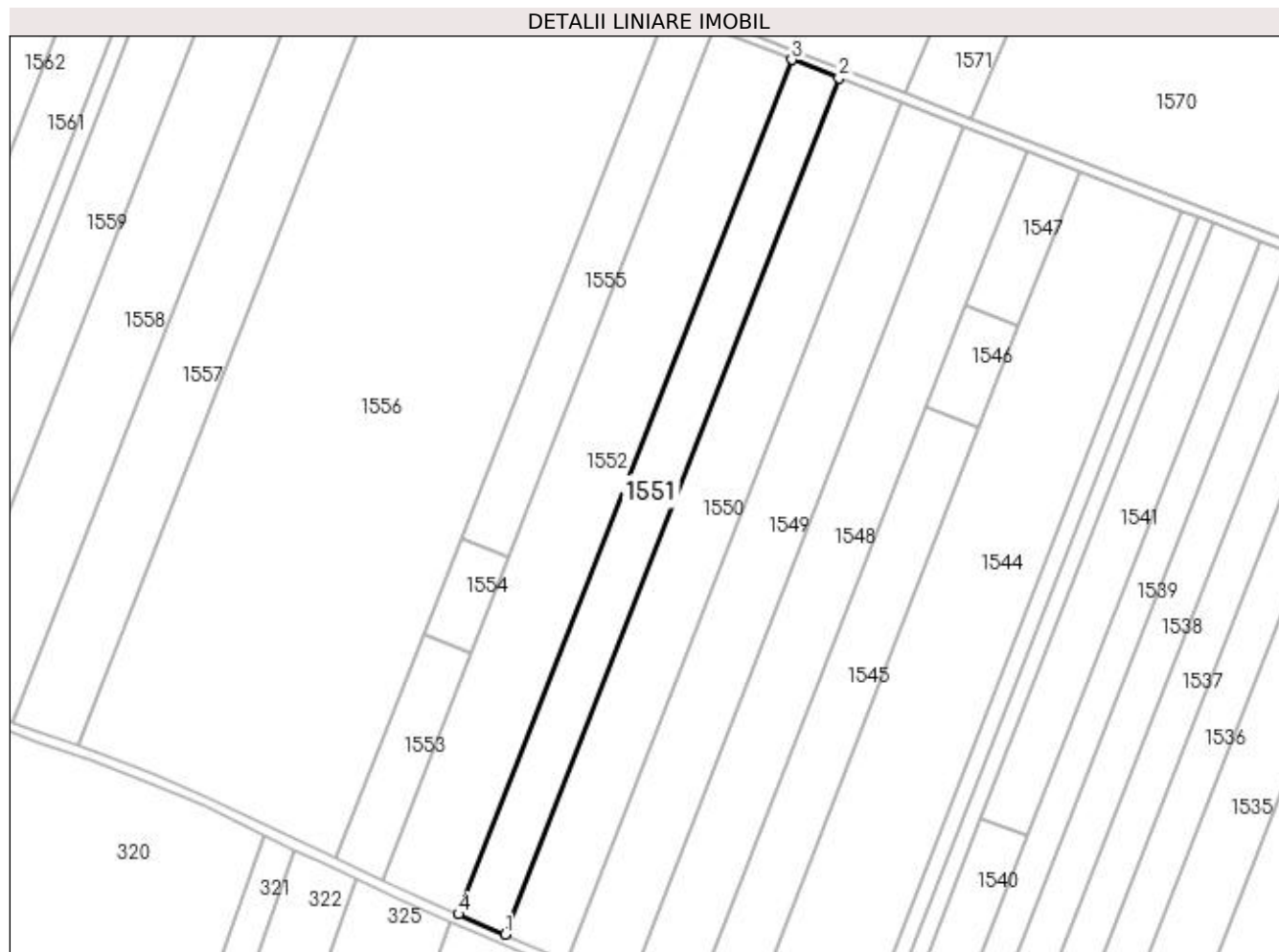
Inscrieri privind dezmembramintele dreptului de proprietate, drepturi reale de garanție și sarcini	Referințe
NU SUNT	

## Anexa Nr. 1 La Partea I

## Teren

Nr cadastral	Suprafața (mp)*	Observații / Referințe
31873	7.500	

\* Suprafața este determinată în planul de proiecție Stereo 70.



## Date referitoare la teren

Crt	Categorie folosință	Intra vilan	Suprafața (mp)	Tarla	Parcelă	Nr. topo	Observații / Referințe
1	arabil	NU	7.500	127	31	-	

## Lungime Segmente

1) Valorile lungimilor segmentelor sunt obținute din proiecție în plan.

Punct început	X / Y	Punct sfârșit	X / Y	Lungime segment (** (m)
1	371.734,972 332.697,194	2	371.869,18 333.041,353	369.401
2	371.869,18 333.041,353	3	371.850,228 333.048,696	20.324
3	371.850,228 333.048,696	4	371.716,298 332.705,249	368.638
4	371.716,298 332.705,249	1	371.734,972 332.697,194	20.337

**\*\* Lungimile segmentelor sunt determinate în planul de proiecție Stereo 70 și sunt rotunjite la 1 milimetru.**

**\*\*\* Distanța dintre puncte este formată din segmente cumulate ce sunt mai mici decât valoarea 1 milimetru.**





**DATE DESPRE IMOBILUL NR. 1552**

Oficiul de Cadastru și Publicitate Imobiliară DOLJ  
Biroul de Cadastru și Publicitate Imobiliară Craiova

**A. Partea I. Descrierea imobilului**

TEREN Extravilan

Adresa: Jud. Dolj, T127, P33/3

Nr. Crt	Nr cadastral Nr. topografic	Suprafața* (mp)	Observații / Referințe
A1	31334	12.290	Sector cadastral:23 Teren neimprejmuit;

**B. Partea II. Proprietari și acte**

Inscrieri privitoare la dreptul de proprietate și alte drepturi reale	Referințe
<b>60130 / 28/03/2019</b>	
Act Notarial nr. CVC 1492, din 28/03/2019 emis de NP DIACONU CRISTIAN (contract de vanzare-cumparare);	
B1	A1
Intabulare, drept de PROPRIETATE, dobandit prin Conventie, cota actuala 1/1 1) DI MAIO DAVIDE	

**C. Partea III. SARCINI .**

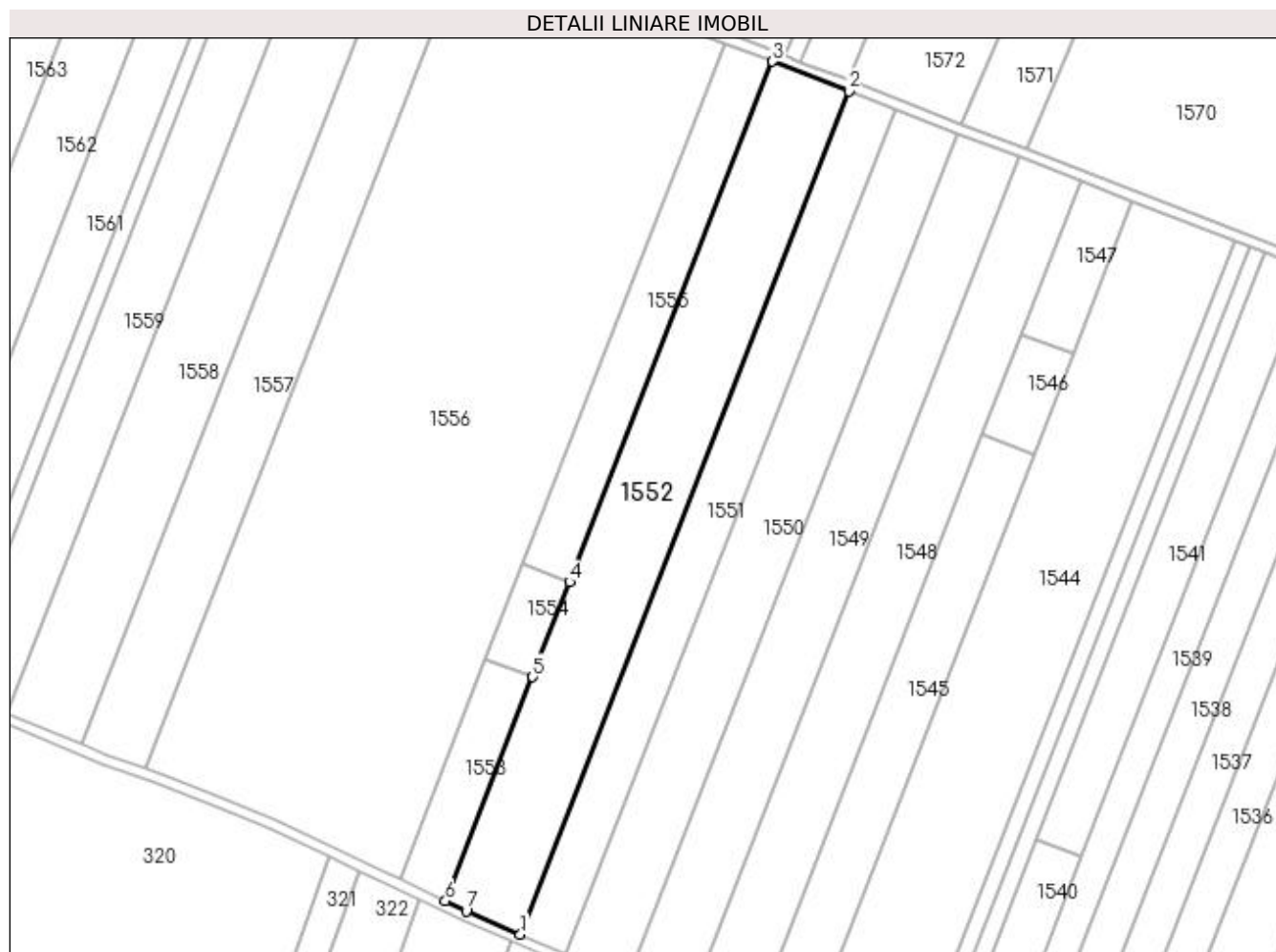
Inscrieri privind dezmembramintele dreptului de proprietate, drepturi reale de garanție și sarcini	Referințe
NU SUNT	

## Anexa Nr. 1 La Partea I

## Teren

Nr cadastral	Suprafața (mp)*	Observații / Referințe
31334	12.290	

\* Suprafața este determinată în planul de proiecție Stereo 70.



## Date referitoare la teren

Crt	Categorie folosință	Intra vilan	Suprafața (mp)	Tarla	Parcelă	Nr. topo	Observații / Referințe
1	arabil	NU	12.290	127	33/3	-	

## Lungime Segmente

1) Valorile lungimilor segmentelor sunt obținute din proiecție în plan.

Punct început	X / Y	Punct sfârșit	X / Y	Lungime segment (** (m)
1	371.716,298 332.705,249	2	371.850,228 333.048,696	368.638
2	371.850,228 333.048,696	3	371.819,084 333.060,764	33.4
3	371.819,084 333.060,764	4	371.736,408 332.848,751	227.563
4	371.736,408 332.848,751	5	371.721,328 332.810,079	41.508
5	371.721,328 332.810,079	6	371.685,74 332.718,82	97.953

Punct început	X / Y	Punct sfârșit	X / Y	Lungime segment (** (m)
6	371.685,74 332.718,82	7	371.694,254 332.714,757	9.434
7	371.694,254 332.714,757	1	371.716,298 332.705,249	24.007

\*\* Lungimile segmentelor sunt determinate în planul de proiecție Stereo 70 și sunt rotunjite la 1 milimetru.

\*\*\* Distanța dintre puncte este formată din segmente cumulate ce sunt mai mici decât valoarea 1 milimetru.



**DATE DESPRE IMOBILUL NR. 1553**

Oficiul de Cadastru și Publicitate Imobiliară DOLJ  
Biroul de Cadastru și Publicitate Imobiliară Craiova

**A. Partea I. Descrierea imobilului**

TEREN Extravilan

Adresa: Jud. Dolj, T127, P28

Nr. Crt	Nr cadastral Nr. topografic	Suprafața* (mp)	Observații / Referințe
A1		1.990	Sector cadastral:23 Teren neimprejmuit;

**B. Partea II. Proprietari și acte**

Inscrieri privitoare la dreptul de proprietate și alte drepturi reale		Referințe
/		
Act Administrativ nr. TDP 321-48650, din 11/03/1998 emis de CONSILIUL JUDETEAN DOLJ (titlu de proprietate);		
B1	Intabulare, drept de PROPRIETATE, dobandit prin Reconstituire, cota actuala 1/1 1) PĂSĂRICĂ NICOLAE, LIPSA CNP	A1

**C. Partea III. SARCINI .**

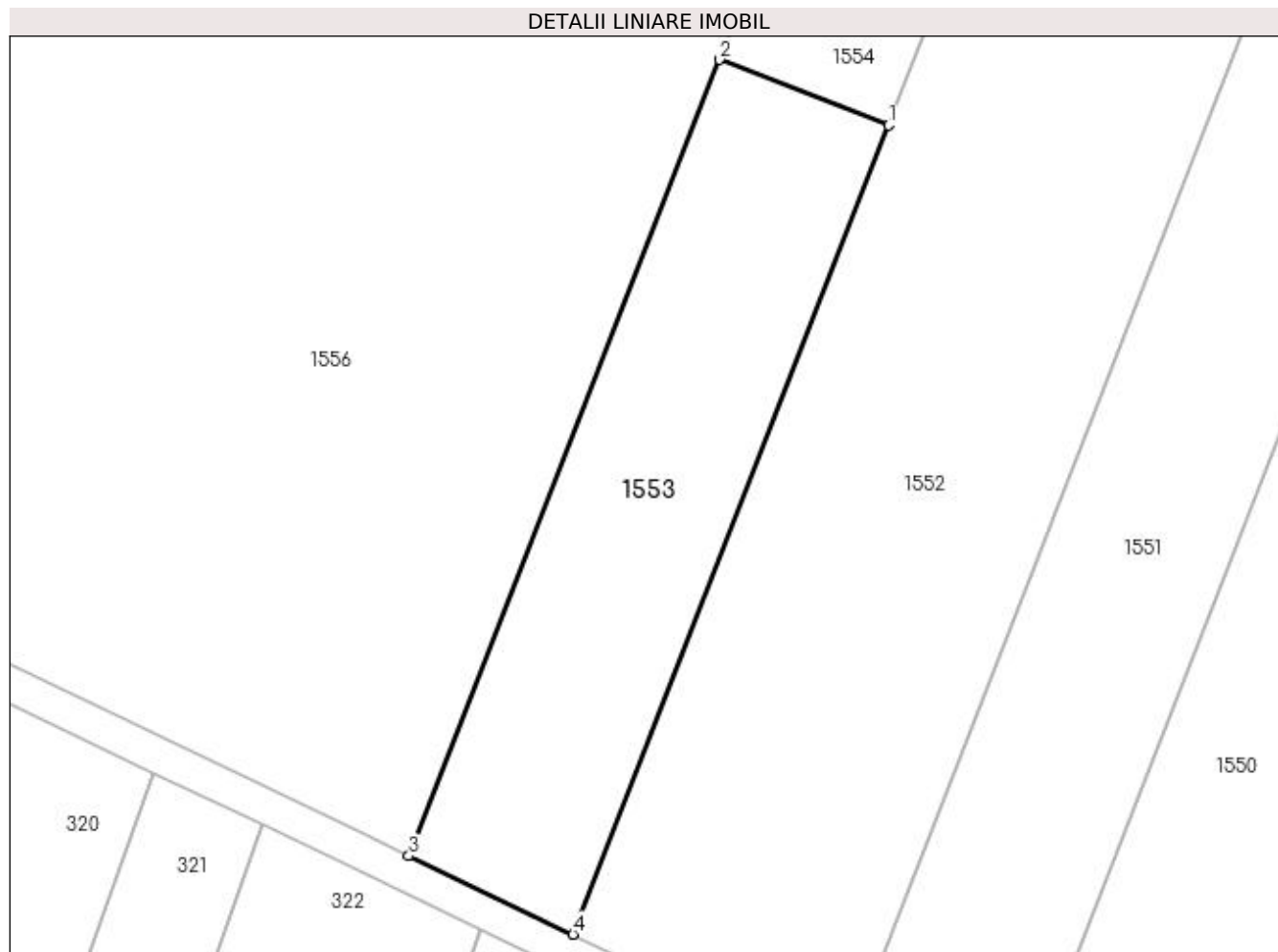
Inscrieri privind dezmembramintele dreptului de proprietate, drepturi reale de garanție și sarcini	Referințe
NU SUNT	

## Anexa Nr. 1 La Partea I

## Teren

Nr cadastral	Suprafața (mp)*	Observații / Referințe
	1.990	

\* Suprafața este determinată în planul de proiecție Stereo 70.



## Date referitoare la teren

Crt	Categorie folosință	Intra vilan	Suprafața (mp)	Tarla	Parcelă	Nr. topo	Observații / Referințe
1	pasune	NU	1.990	127	28	-	

## Lungime Segmente

1) Valorile lungimilor segmentelor sunt obținute din proiecție în plan.

Punct început	X / Y	Punct sfârșit	X / Y	Lungime segment (** (m)
1	371.721,328 332.810,079	2	371.702,233 332.817,478	20.478
2	371.702,233 332.817,478	3	371.667,209 332.727,662	96.403
3	371.667,209 332.727,662	4	371.685,74 332.718,82	20.533
4	371.685,74 332.718,82	1	371.721,328 332.810,079	97.953

**\*\* Lungimile segmentelor sunt determinate în planul de proiecție Stereo 70 și sunt rotunjite la 1 milimetru.**

**\*\*\* Distanța dintre puncte este formată din segmente cumulate ce sunt mai mici decât valoarea 1 milimetru.**





**DATE DESPRE IMOBILUL NR. 1554**

Oficiul de Cadastru și Publicitate Imobiliară DOLJ  
Biroul de Cadastru și Publicitate Imobiliară Craiova

**A. Partea I. Descrierea imobilului**

TEREN Extravilan

Adresa: Jud. Dolj, T127, P29

Nr. Crt	Nr cadastral Nr. topografic	Suprafața* (mp)	Observații / Referințe
A1		850	Sector cadastral:23 Teren neimprejmuit;

**B. Partea II. Proprietari și acte**

Inscrieri privitoare la dreptul de proprietate și alte drepturi reale		Referințe
/		
Act Administrativ nr. TDP 321-48650, din 11/03/1998 emis de CONSILIUL JUDETEAN DOLJ (titlu de proprietate);		
B1	Intabulare, drept de PROPRIETATE, dobandit prin Reconstituire, cota actuala 1/1 1) PĂSĂRICĂ NICOLAE, LIPSA CNP	A1

**C. Partea III. SARCINI .**

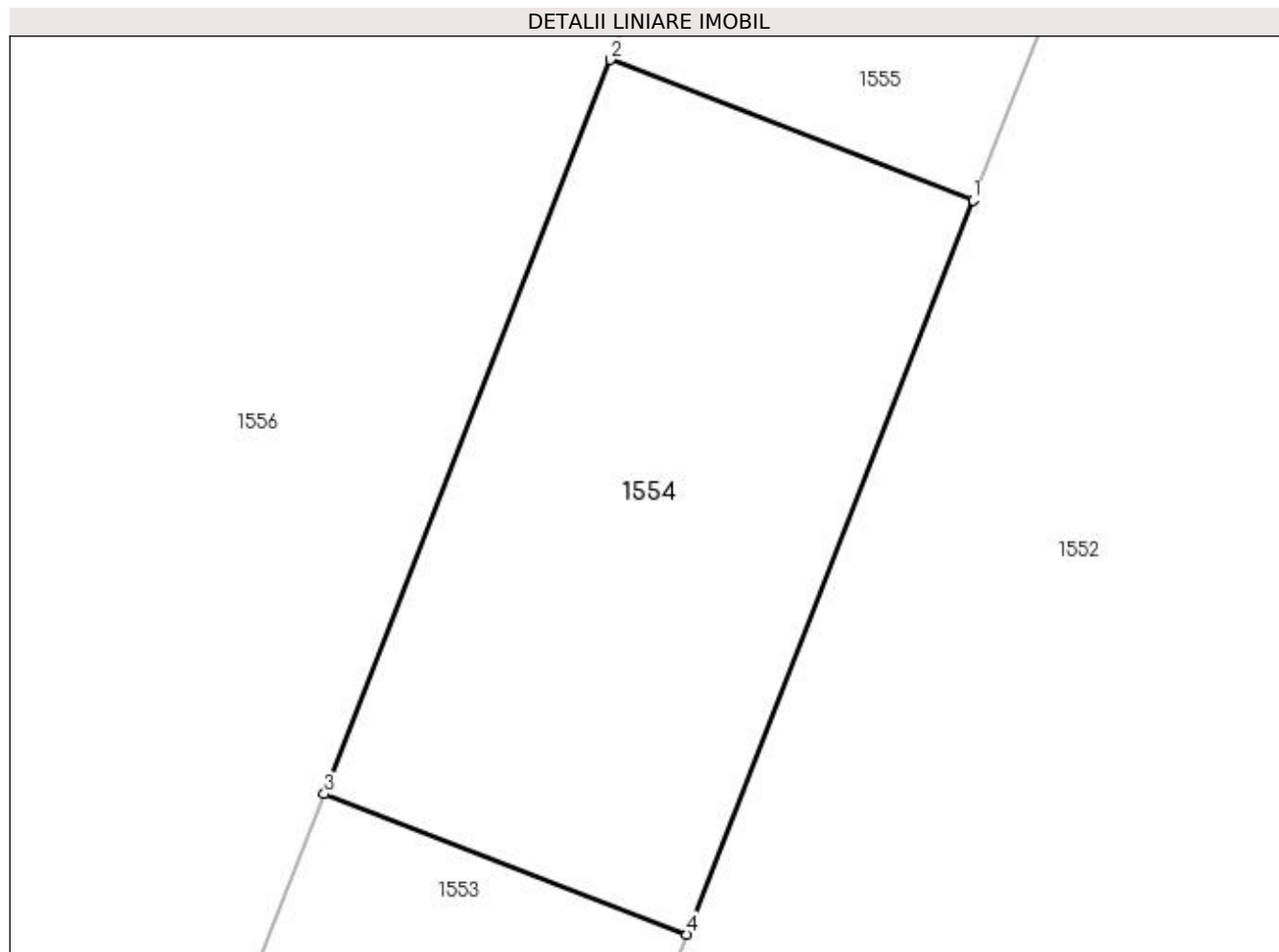
Inscrieri privind dezmembramintele dreptului de proprietate, drepturi reale de garanție și sarcini	Referințe
NU SUNT	

## Anexa Nr. 1 La Partea I

## Teren

Nr cadastral	Suprafața (mp)*	Observații / Referințe
	850	

\* Suprafața este determinată în planul de proiecție Stereo 70.



## Date referitoare la teren

Crt	Categorie folosință	Intra vilan	Suprafața (mp)	Tarla	Parcelă	Nr. topo	Observații / Referințe
1	altele	NU	850	127	29	-	

## Lungime Segmente

1) Valorile lungimilor segmentelor sunt obținute din proiecție în plan.

Punct început	X / Y	Punct sfârșit	X / Y	Lungime segment (** (m)
1	371.736,408 332.848,751	2	371.717,313 332.856,15	20.478
2	371.717,313 332.856,15	3	371.702,233 332.817,478	41.508
3	371.702,233 332.817,478	4	371.721,328 332.810,079	20.478
4	371.721,328 332.810,079	1	371.736,408 332.848,751	41.508

**\*\* Lungimile segmentelor sunt determinate în planul de proiecție Stereo 70 și sunt rotunjite la 1 milimetru.**

**\*\*\* Distanța dintre puncte este formată din segmente cumulate ce sunt mai mici decât valoarea 1 milimetru.**



**DATE DESPRE IMOBILUL NR. 1555**

Oficiul de Cadastru și Publicitate Imobiliară DOLJ  
Biroul de Cadastru și Publicitate Imobiliară Craiova

**A. Partea I. Descrierea imobilului**

TEREN Extravilan

Adresa: Jud. Dolj, T127, P30

Nr. Crt	Nr cadastral Nr. topografic	Suprafața* (mp)	Observații / Referințe
A1		Din acte: 4.460 Masurata: 4.660	Sector cadastral:23 Teren neimprejmuit;

**B. Partea II. Proprietari și acte**

Inscrieri privitoare la dreptul de proprietate și alte drepturi reale	Referințe
/	
Act Administrativ nr. TDP 321-48650, din 11/03/1998 emis de CONSILIUL JUDETEAN DOLJ (titlu de proprietate);	
B1	A1
Intabulare, drept de PROPRIETATE, dobandit prin Reconstituire, cota actuala 1/1 1) PĂȘĂRICĂ NICOLAE, LIPSA CNP	

**C. Partea III. SARCINI .**

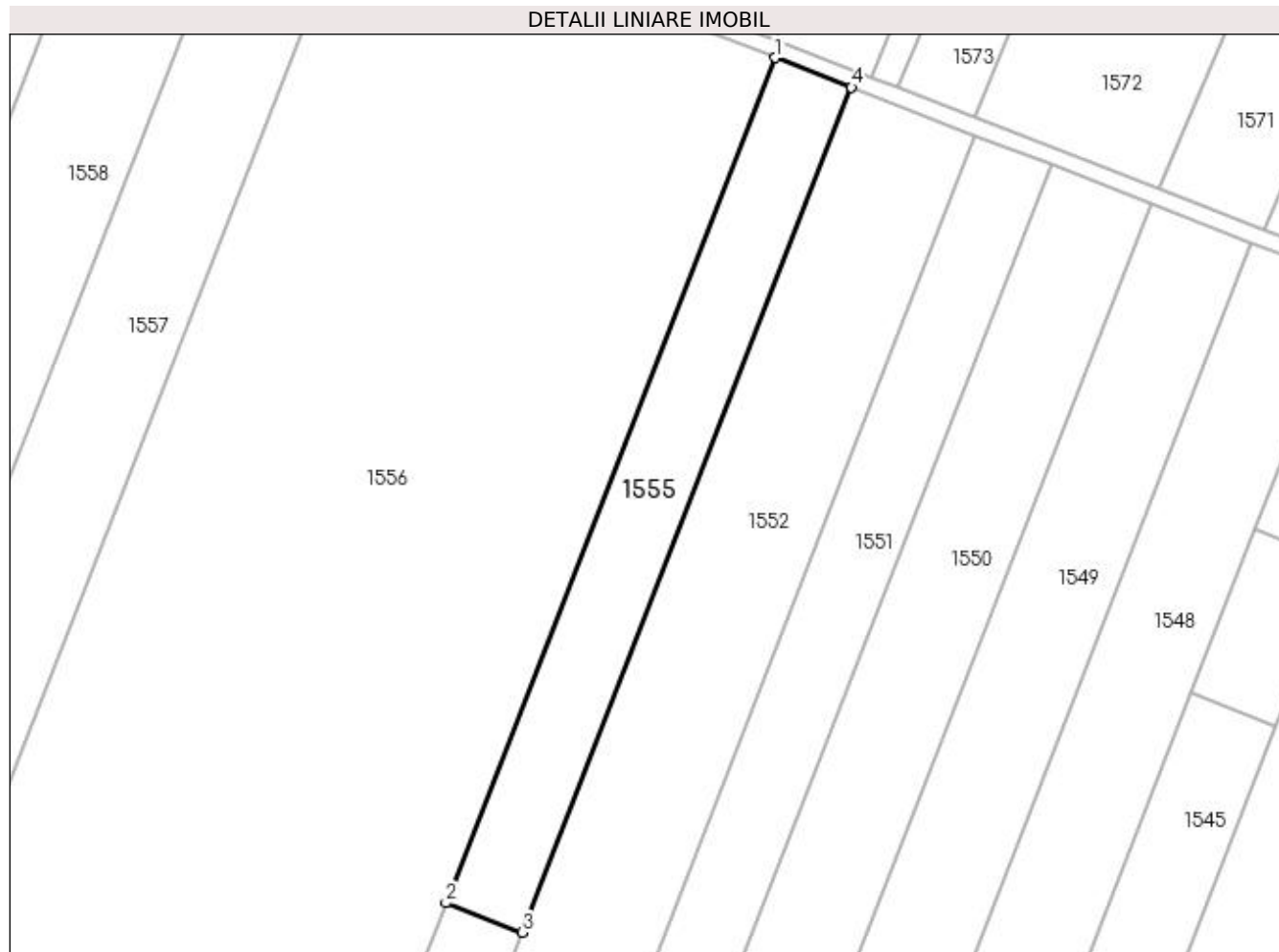
Inscrieri privind dezmembramintele dreptului de proprietate, drepturi reale de garanție și sarcini	Referințe
NU SUNT	

## Anexa Nr. 1 La Partea I

## Teren

Nr cadastral	Suprafața (mp)*	Observații / Referințe
	Din acte: 4.460 Masurata: 4.660	

\* Suprafața este determinată în planul de proiecție Stereo 70.



## Date referitoare la teren

Crt	Categorie folosință	Intravilan	Suprafața (mp)	Tarla	Parcelă	Nr. topo	Observații / Referințe
1	pasune	NU	4.660	127	30	-	

## Lungime Segmente

1) Valorile lungimilor segmentelor sunt obținute din proiecție în plan.

Punct început	X / Y	Punct sfârșit	X / Y	Lungime segment (** (m)
1	371.799,99 333.068,163	2	371.717,313 332.856,15	227.563
2	371.717,313 332.856,15	3	371.736,408 332.848,751	20.478
3	371.736,408 332.848,751	4	371.819,084 333.060,764	227.563
4	371.819,084 333.060,764	1	371.799,99 333.068,163	20.478

**\*\* Lungimile segmentelor sunt determinate în planul de proiecție Stereo 70 și sunt rotunjite la 1 milimetru.**

**\*\*\* Distanța dintre puncte este formată din segmente cumulate ce sunt mai mici decât valoarea 1 milimetru.**





**DATE DESPRE IMOBILUL NR. 1556**

Oficiul de Cadastru și Publicitate Imobiliară DOLJ  
Biroul de Cadastru și Publicitate Imobiliară Craiova

**A. Partea I. Descrierea imobilului**

TEREN Extravilan

Adresa: Jud. Dolj, T127, P17, P19, P20, P21, P22, P23, P24, P25, P26, P27

Nr. Crt	Nr cadastral Nr. topografic	Suprafața* (mp)	Observații / Referințe
A1	30409	41.000	Sector cadastral:23 Teren neimprejmuit;

**B. Partea II. Proprietari și acte**

Inscrieri privitoare la dreptul de proprietate și alte drepturi reale		Referințe
<b>179816 / 20/12/2016</b>		
Act Notarial nr. CVC 2040, din 16/12/2016 emis de NP COSTEA ANDREI-GABRIEL (contract de vanzare-cumparare);		
B1	Intabulare, drept de PROPRIETATE, dobandit prin Conventie, cota actuala 1/1 1) SC RODELEC LAND GROUP SRL, CIF:16960914	A1

**C. Partea III. SARCINI .**

Inscrieri privind dezmembramintele dreptului de proprietate, drepturi reale de garanție și sarcini	Referințe
NU SUNT	

**Anexa Nr. 1 La Partea I****Teren**

Nr cadastral	Suprafața (mp)*	Observații / Referințe
30409	41.000	

\* Suprafața este determinată în planul de proiecție Stereo 70.

**Date referitoare la teren**

Crt	Categorie folosință	Intravilan	Suprafața (mp)	Tarla	Parcelă	Nr. topo	Observații / Referințe
1	arabil	NU	5.000	127	17	-	
2	pasune	NU	5.660	127	19	-	
3	neproductiv	NU	700	127	20	-	
4	pasune	NU	3.640	127	21	-	
5	pasune	NU	3.000	127	22	-	
6	neproductiv	NU	1.000	127	23	-	
7	pasune	NU	7.000	127	24	-	
8	pasune	NU	9.280	127	25	-	
9	neproductiv	NU	1.050	127	26	-	
10	arabil	NU	4.670	127	27	-	

**Lungime Segmente**

1) Valorile lungimilor segmentelor sunt obținute din proiecție în plan.

Punct început	X / Y	Punct sfârșit	X / Y	Lungime segment (** (m)
1	371.667,209 332.727,662	2	371.702,233 332.817,478	96.403
2	371.702,233 332.817,478	3	371.717,313 332.856,15	41.508
3	371.717,313 332.856,15	4	371.799,99 333.068,163	227.563
4	371.799,99 333.068,163	5	371.694,363 333.109,091	113.279
5	371.694,363 333.109,091	6	371.563,297 332.772,988	360.754
6	371.563,297 332.772,988	7	371.569,811 332.770,786	6.876
7	371.569,811 332.770,786	8	371.595,032 332.760,93	27.078
8	371.595,032 332.760,93	9	371.615,759 332.752,384	22.42
9	371.615,759 332.752,384	10	371.662,51 332.729,905	51.875
10	371.662,51 332.729,905	1	371.667,209 332.727,662	5.206

\*\* Lungimile segmentelor sunt determinate în planul de proiecție Stereo 70 și sunt rotunjite la 1 milimetru.

\*\*\* Distanța dintre puncte este formată din segmente cumulate ce sunt mai mici decât valoarea 1 milimetru.



**DATE DESPRE IMOBILUL NR. 1557**

Oficiul de Cadastru și Publicitate Imobiliară DOLJ  
Biroul de Cadastru și Publicitate Imobiliară Craiova

**A. Partea I. Descrierea imobilului**

TEREN Extravilan

Adresa: Jud. Dolj, T127, P27/1

Nr. Crt	Nr cadastral Nr. topografic	Suprafața* (mp)	Observații / Referințe
A1		Din acte: 0 Masurata: 10.000	Sector cadastral:23 Teren neimprejmuit;

**B. Partea II. Proprietari și acte**

Inscrieri privitoare la dreptul de proprietate și alte drepturi reale		Referințe
/		
Act Normativ nr. LEGEA 7 art 13 al 15, din 13/04/1996 emis de PARLAMENTUL ROMANIEI (lege);		
B1	Intabulare, drept de PROPRIETATE, dobandit prin Lege, cota actuala 1/1 1) UAT ARGETOAI A REZERVA LA DISPOZITIA COMISIE LOCALE, LIPSA CNP	A1

**C. Partea III. SARCINI .**

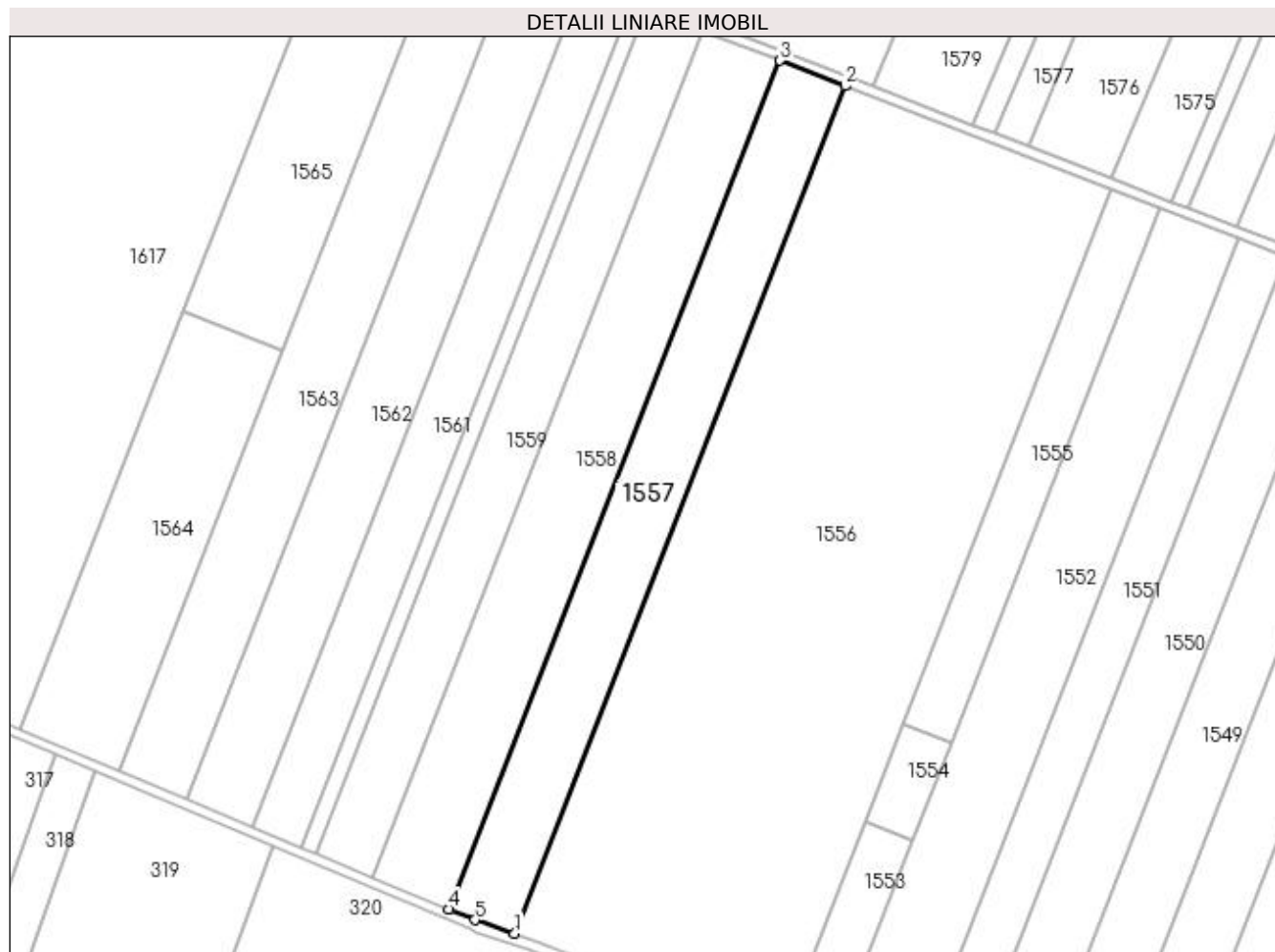
Inscrieri privind dezmembramintele dreptului de proprietate, drepturi reale de garanție și sarcini	Referințe
NU SUNT	

## Anexa Nr. 1 La Partea I

## Teren

Nr cadastral	Suprafața (mp)*	Observații / Referințe
	Din acte: 0 Masurata: 10.000	

\* Suprafața este determinată în planul de proiecție Stereo 70.



## Date referitoare la teren

Crt	Categorie folosință	Intravilan	Suprafața (mp)	Tarla	Parcelă	Nr. topo	Observații / Referințe
1	arabil	NU	10.000	127	27/1	-	

## Lungime Segmente

1) Valorile lungimilor segmentelor sunt obținute din proiecție în plan.

Punct început	X / Y	Punct sfârșit	X / Y	Lungime segment (** (m)
1	371.563,297 332.772,988	2	371.694,363 333.109,091	360.754
2	371.694,363 333.109,091	3	371.668,548 333.119,094	27.686
3	371.668,548 333.119,094	4	371.537,329 332.782,6	361.174
4	371.537,329 332.782,6	5	371.547,524 332.778,321	11.056

Punct început	X / Y	Punct sfârșit	X / Y	Lungime segment (** (m)
5	371.547,524 332.778,321	1	371.563,297 332.772,988	16.65

\*\* Lungimile segmentelor sunt determinate în planul de proiecție Stereo 70 și sunt rotunjite la 1 milimetru.

\*\*\* Distanța dintre puncte este formată din segmente cumulate ce sunt mai mici decât valoarea 1 milimetru.





**DATE DESPRE IMOBILUL NR. 1558**

Oficiul de Cadastru și Publicitate Imobiliară DOLJ  
 Biroul de Cadastru și Publicitate Imobiliară Craiova

**A. Partea I. Descrierea imobilului**

TEREN Extravilan

Adresa: Jud. Dolj, T127, P13, P14, P15, P13/1, P14/1, P15/1

Nr. Crt	Nr cadastral Nr. topografic	Suprafața* (mp)	Observații / Referințe
A1	30592	11.800	Sector cadastral:23 Teren neimprejmuit;

**B. Partea II. Proprietari și acte**

Inscrieri privitoare la dreptul de proprietate și alte drepturi reale		Referințe
<b>179568 / 20/12/2016</b>		
Act Notarial nr. CVC 2040, din 16/12/2016 emis de NP COSTEA ANDREI-GABRIEL (contract de vanzare-cumparare);		
B1	Intabulare, drept de PROPRIETATE, dobandit prin Conventie, cota actuala 1/1 1) SC RODELEC LAND GROUP SRL, CIF:16960914	A1

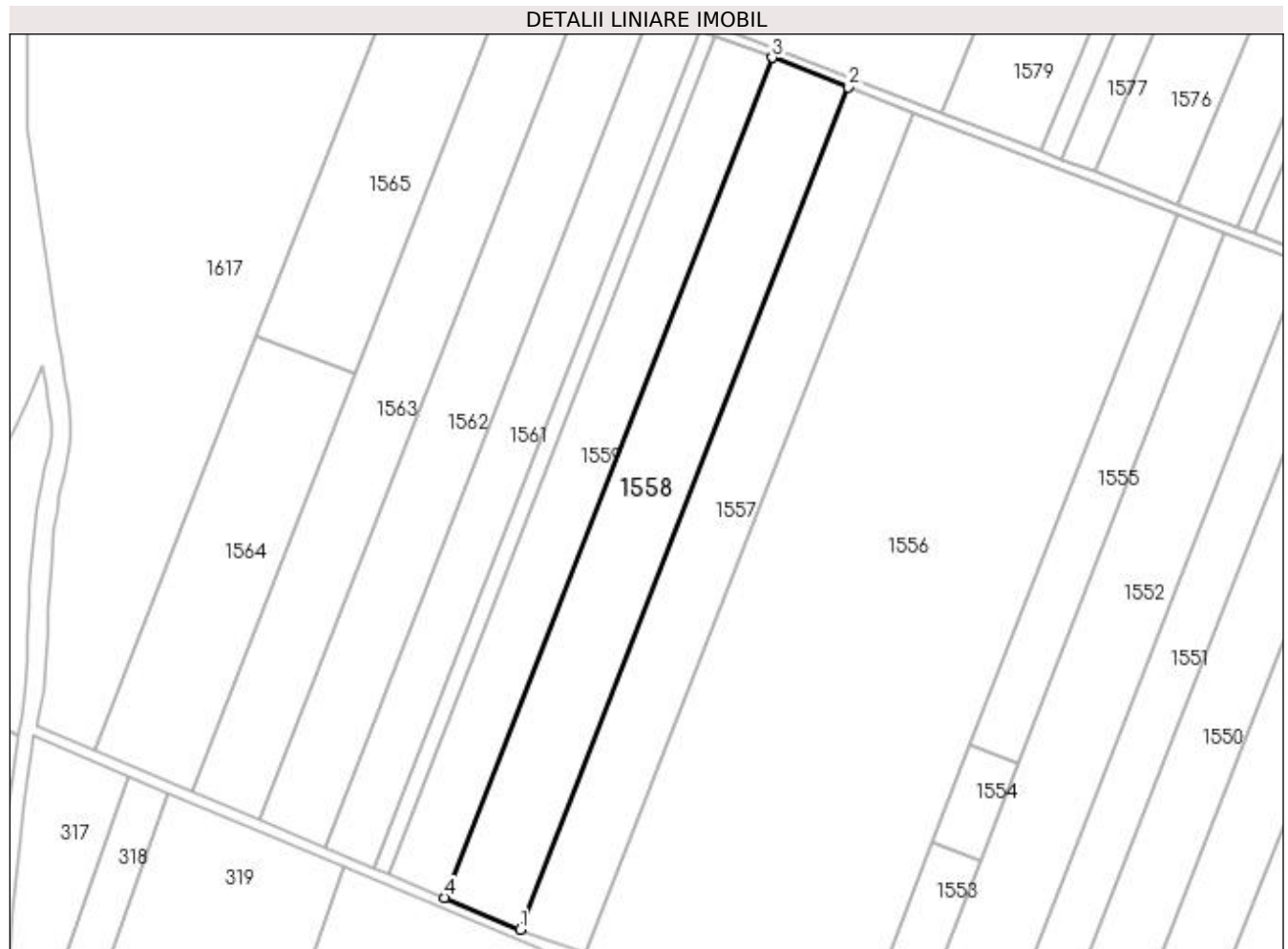
**C. Partea III. SARCINI .**

Inscrieri privind dezmembramintele dreptului de proprietate, drepturi reale de garanție și sarcini	Referințe
NU SUNT	

**Anexa Nr. 1 La Partea I****Teren**

Nr cadastral	Suprafața (mp)*	Observații / Referințe
30592	11.800	

\* Suprafața este determinată în planul de proiecție Stereo 70.

**Date referitoare la teren**

Crt	Categorie folosință	Intra vilan	Suprafața (mp)	Tarla	Parcelă	Nr. topo	Observații / Referințe
1	pasune	NU	2.000	127	13	-	
2	neproductiv	NU	500	127	14	-	
3	pasune	NU	3.000	127	15	-	
4	arabil	NU	2.500	127	13/1	-	
5	pasune	NU	1.300	127	14/1	-	
6	arabil	NU	2.500	127	15/1	-	

**Lungime Segmente**

1) Valorile lungimilor segmentelor sunt obținute din proiecție în plan.

Punct început	X / Y	Punct sfârșit	X / Y	Lungime segment (** (m)
1	371.537,329 332.782,6	2	371.668,548 333.119,094	361.174

Punct început	X / Y	Punct sfârșit	X / Y	Lungime segment (** (m)
2	371.668,548 333.119,094	3	371.638,045 333.130,913	32.712
3	371.638,045 333.130,913	4	371.507,156 332.795,262	360.269
4	371.507,156 332.795,262	1	371.537,329 332.782,6	32.723

\*\* Lungimile segmentelor sunt determinate în planul de proiecție Stereo 70 și sunt rotunjite la 1 milimetru.

\*\*\* Distanța dintre puncte este formată din segmente cumulate ce sunt mai mici decât valoarea 1 milimetru.



**DATE DESPRE IMOBILUL NR. 1559**

Oficiul de Cadastru și Publicitate Imobiliară DOLJ  
Biroul de Cadastru și Publicitate Imobiliară Craiova

**A. Partea I. Descrierea imobilului**

TEREN Extravilan

Adresa: Jud. Dolj, T127, P12

Nr. Crt	Nr cadastral Nr. topografic	Suprafața* (mp)	Observații / Referințe
A1		8.700	Sector cadastral:23 Teren neimprejmit;

**B. Partea II. Proprietari și acte**

Inscrieri privitoare la dreptul de proprietate și alte drepturi reale		Referințe
/		
Act Administrativ nr. TDP 350-48650, din 16/10/1998 emis de CONSILIUL JUDETEAN DOLJ (titlu de proprietate);		
B1	Intabulare, drept de PROPRIETATE, dobandit prin Reconstituire, cota actuala 1/1 1) GHEBAUR ION, LIPSA CNP 2) GHEBAUR IONEL, LIPSA CNP 3) GHEBAUR CONSTANTIN, LIPSA CNP	A1

**C. Partea III. SARCINI .**

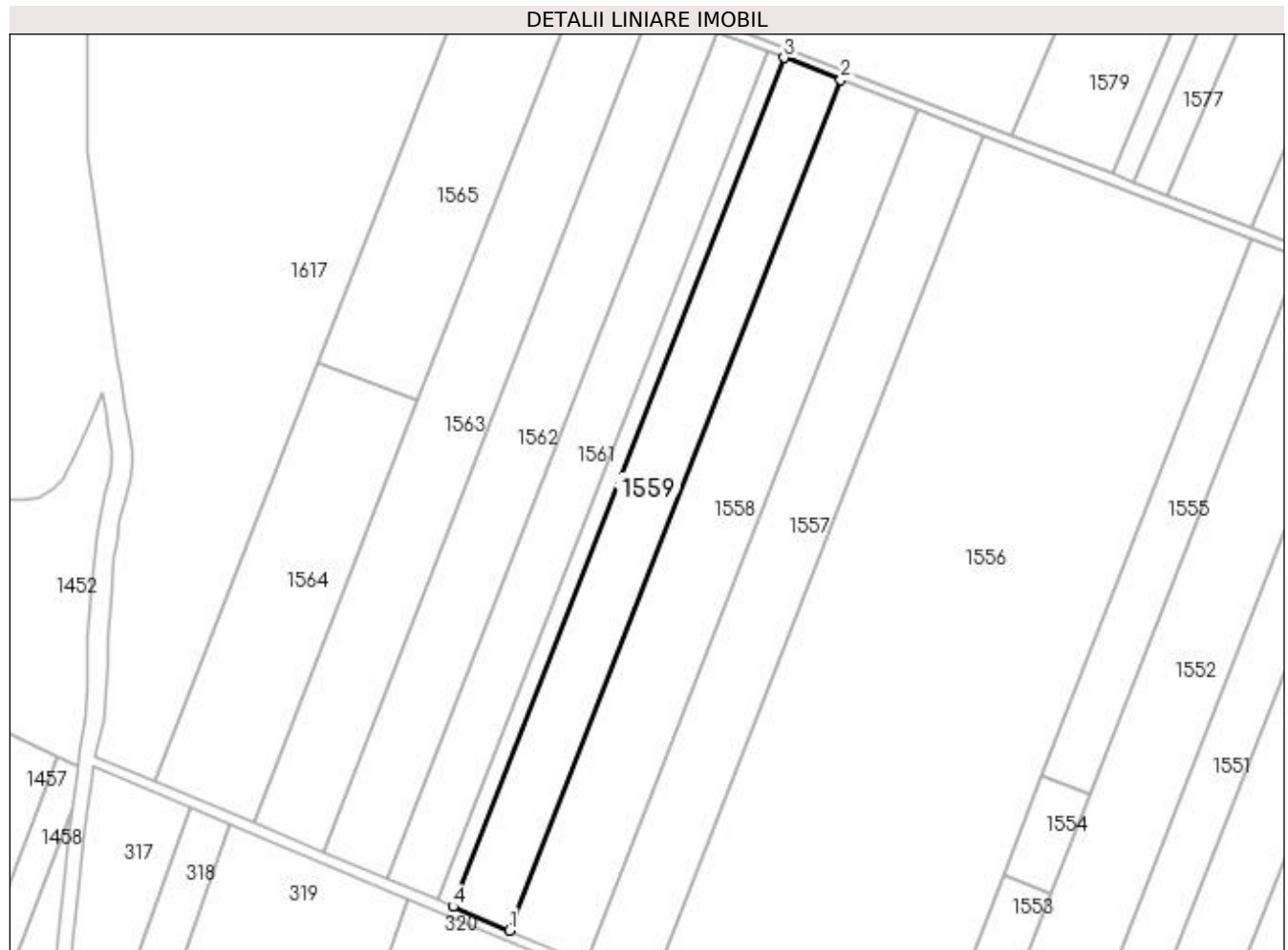
Inscrieri privind dezmembramintele dreptului de proprietate, drepturi reale de garanție și sarcini	Referințe
NU SUNT	

## Anexa Nr. 1 La Partea I

## Teren

Nr cadastral	Suprafața (mp)*	Observații / Referințe
	8.700	

\* Suprafața este determinată în planul de proiecție Stereo 70.



## Date referitoare la teren

Crt	Categorie folosință	Intra vilan	Suprafața (mp)	Tarla	Parcelă	Nr. topo	Observații / Referințe
1	arabil	NU	8.700	127	12	-	

## Lungime Segmente

1) Valorile lungimilor segmentelor sunt obținute din proiecție în plan.

Punct început	X / Y	Punct sfârșit	X / Y	Lungime segment (** (m)
1	371.507,156 332.795,262	2	371.638,045 333.130,913	360.269
2	371.638,045 333.130,913	3	371.615,507 333.139,646	24.171
3	371.615,507 333.139,646	4	371.484,86 332.804,619	359.6
4	371.484,86 332.804,619	1	371.507,156 332.795,262	24.179

**\*\* Lungimile segmentelor sunt determinate în planul de proiecție Stereo 70 și sunt rotunjite la 1 milimetru.**

**\*\*\* Distanța dintre puncte este formată din segmente cumulate ce sunt mai mici decât valoarea 1 milimetru.**





**DATE DESPRE IMOBILUL NR. 1560**

Oficiul de Cadastru și Publicitate Imobiliară DOLJ  
Biroul de Cadastru și Publicitate Imobiliară Craiova

**A. Partea I. Descrierea imobilului**

TEREN Extravilan

Adresa: Jud. Dolj, T127, P10, P11, P12

Nr. Crt	Nr cadastral Nr. topografic	Suprafața* (mp)	Observații / Referințe
A1	30402	2.400	Sector cadastral:23 Teren neimprejmuit;

**B. Partea II. Proprietari și acte**

Inscrieri privitoare la dreptul de proprietate și alte drepturi reale		Referințe
<b>179676 / 20/12/2016</b>		
Act Notarial nr. CVC 2040, din 16/12/2016 emis de NP COSTEA ANDREI-GABRIEL (contract de vanzare-cumparare);		
B1	Intabulare, drept de PROPRIETATE, dobandit prin Conventie, cota actuala 1/1 1) SC RODELEC LAND GROUP SRL, CIF:16960914	A1

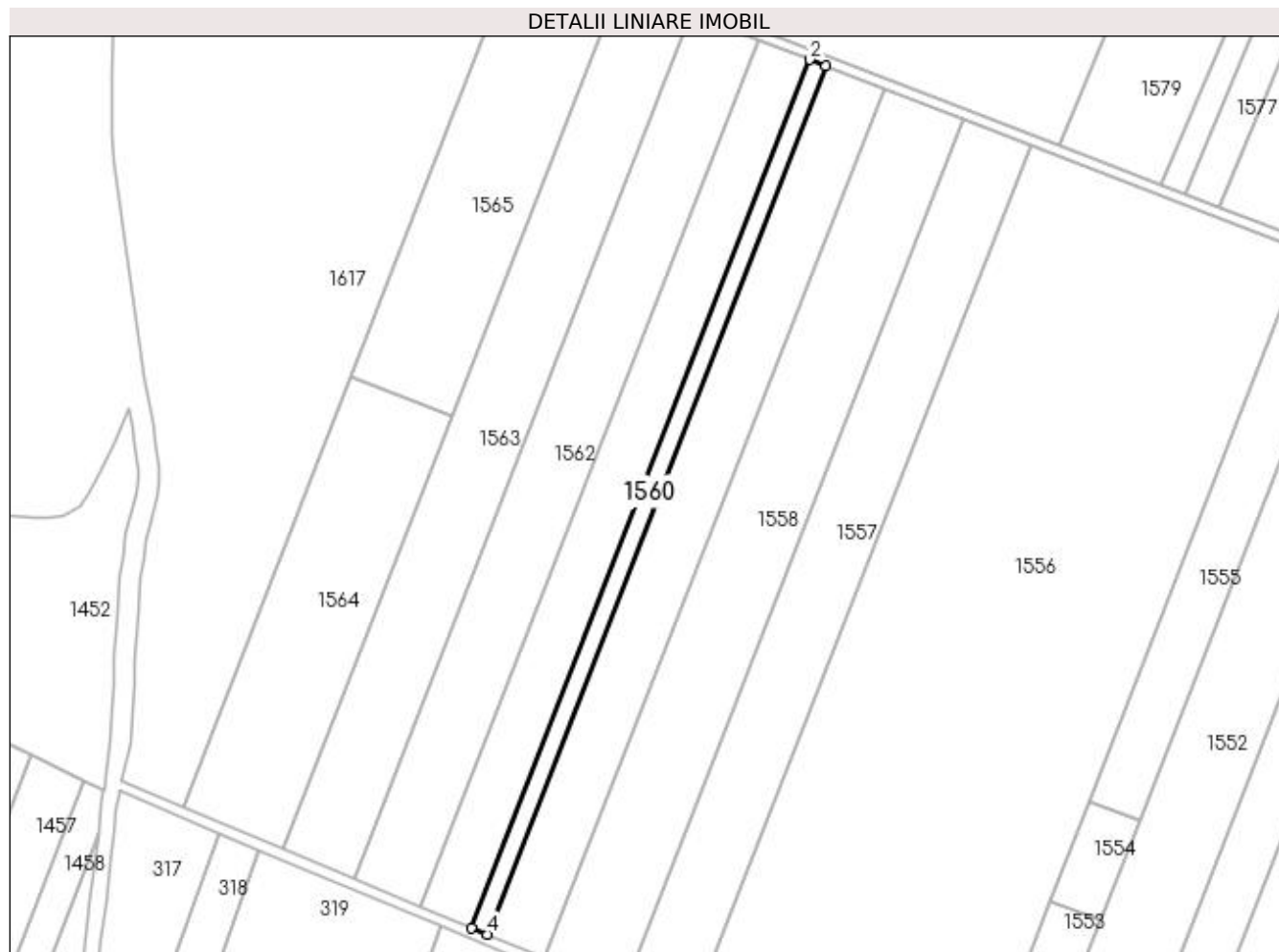
**C. Partea III. SARCINI .**

Inscrieri privind dezmembramintele dreptului de proprietate, drepturi reale de garanție și sarcini	Referințe
NU SUNT	

**Anexa Nr. 1 La Partea I****Teren**

Nr cadastral	Suprafața (mp)*	Observații / Referințe
30402	2.400	

\* Suprafața este determinată în planul de proiecție Stereo 70.

**Date referitoare la teren**

Crt	Categorie folosință	Intra vilan	Suprafața (mp)	Tarla	Parcelă	Nr. topo	Observații / Referințe
1	pasune	NU	776	127	10	-	
2	neproductiv	NU	175	127	11	-	
3	pasune	NU	1.449	127	12	-	

**Lungime Segmente**

1) Valorile lungimilor segmentelor sunt obținute din proiecție în plan.

Punct început	X / Y	Punct sfârșit	X / Y	Lungime segment (** (m)
1	371.615,507 333.139,646	2	371.609,282 333.142,058	6.676
2	371.609,282 333.142,058	3	371.478,702 332.807,203	359.415
3	371.478,702 332.807,203	4	371.484,86 332.804,619	6.678
4	371.484,86 332.804,619	1	371.615,507 333.139,646	359.6

**\*\* Lungimile segmentelor sunt determinate în planul de proiecție Stereo 70 și sunt rotunjite la 1 milimetru.**

**\*\*\* Distanța dintre puncte este formată din segmente cumulate ce sunt mai mici decât valoarea 1 milimetru.**



**DATE DESPRE IMOBILUL NR. 1561**

Oficiul de Cadastru și Publicitate Imobiliară DOLJ  
Biroul de Cadastru și Publicitate Imobiliară Craiova

**A. Partea I. Descrierea imobilului**

TEREN Extravilan

Adresa: Jud. Dolj, T127, P12/1

Nr. Crt	Nr cadastral Nr. topografic	Suprafața* (mp)	Observații / Referințe
A1		7.600	Sector cadastral:23 Teren neimprejmuit;

**B. Partea II. Proprietari și acte**

Inscrieri privitoare la dreptul de proprietate și alte drepturi reale	Referințe
/	
Act Administrativ nr. TDP 2965, din 19/10/2005 emis de CONSILIUL JUDETEAN DOLJ (titlu de proprietate);	
B1	A1
Intabulare, drept de PROPRIETATE, dobândit prin Reconstituire, cota actuala 1/1 1) ENE CONSTANTIN, LIPSA CNP	

**C. Partea III. SARCINI .**

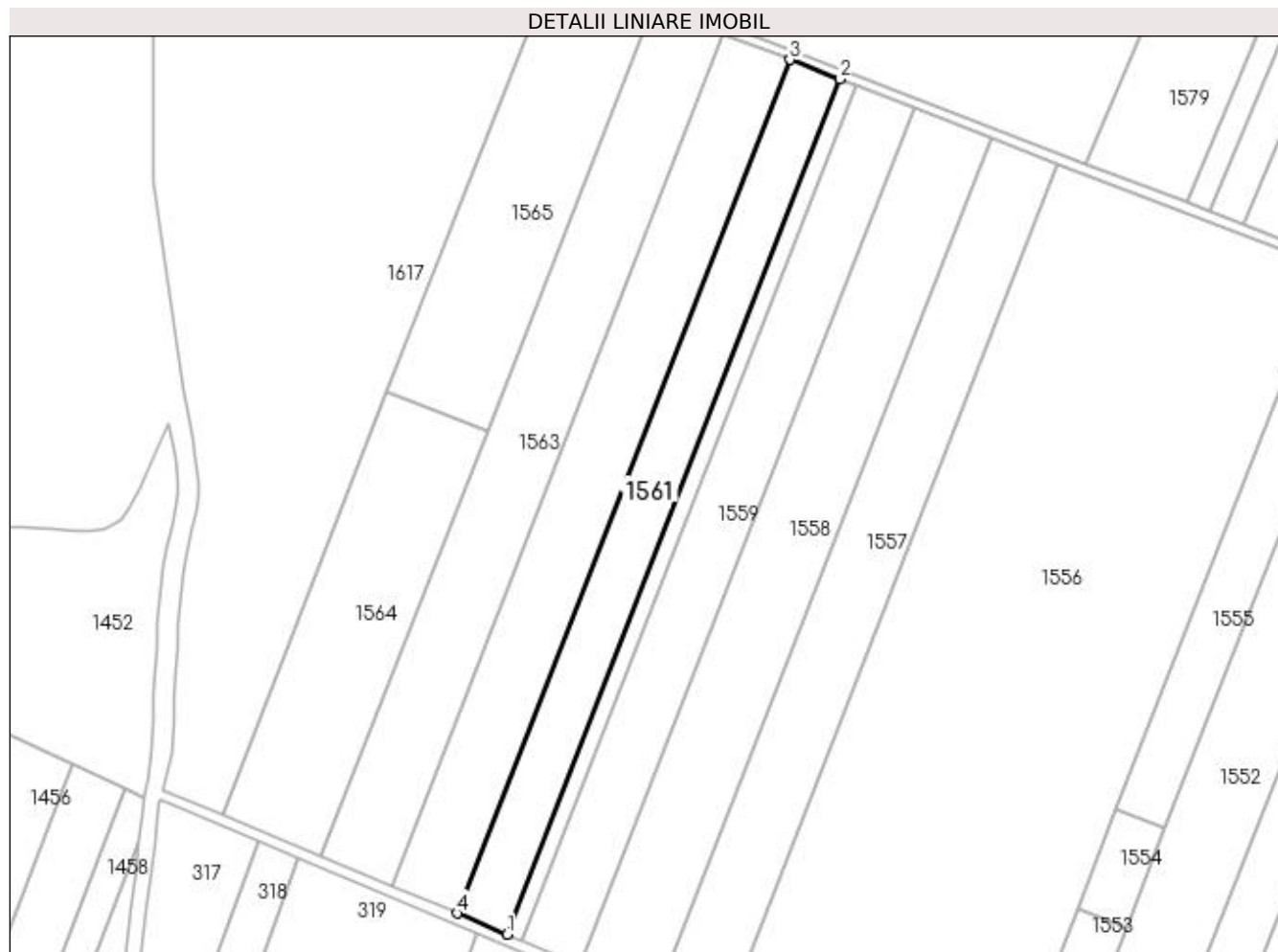
Inscrieri privind dezmembramintele dreptului de proprietate, drepturi reale de garanție și sarcini	Referințe
NU SUNT	

## Anexa Nr. 1 La Partea I

## Teren

Nr cadastral	Suprafața (mp)*	Observații / Referințe
	7.600	

\* Suprafața este determinată în planul de proiecție Stereo 70.



## Date referitoare la teren

Crt	Categorie folosință	Intravilan	Suprafața (mp)	Tarla	Parcelă	Nr. topo	Observații / Referințe
1	pasune	NU	7.600	127	12/1	-	

## Lungime Segmente

1) Valorile lungimilor segmentelor sunt obținute din proiecție în plan.

Punct început	X / Y	Punct sfârșit	X / Y	Lungime segment (** (m)
1	371.478,702 332.807,203	2	371.609,282 333.142,058	359.415
2	371.609,282 333.142,058	3	371.589,549 333.149,704	21.163
3	371.589,549 333.149,704	4	371.459,182 332.815,395	358.829
4	371.459,182 332.815,395	1	371.478,702 332.807,203	21.17

**\*\* Lungimile segmentelor sunt determinate în planul de proiecție Stereo 70 și sunt rotunjite la 1 milimetru.**

**\*\*\* Distanța dintre puncte este formată din segmente cumulate ce sunt mai mici decât valoarea 1 milimetru.**





**DATE DESPRE IMOBILUL NR. 1562**

Oficiul de Cadastru și Publicitate Imobiliară DOLJ  
Biroul de Cadastru și Publicitate Imobiliară Craiova

**A. Partea I. Descrierea imobilului**

TEREN Extravilan

Adresa: Jud. Dolj, T127, P207/1

Nr. Crt	Nr cadastral Nr. topografic	Suprafața* (mp)	Observații / Referințe
A1	30497	10.000	Sector cadastral:23 Teren neimprejmuit;

**B. Partea II. Proprietari și acte**

Inscrieri privitoare la dreptul de proprietate și alte drepturi reale		Referințe
<b>179440 / 20/12/2016</b>		
Act Notarial nr. CVC 2040, din 16/12/2016 emis de NP COSTEA ANDREI-GABRIEL (contract de vânzare-cumpărare);		
B1	Intabulare, drept de PROPRIETATE, dobândit prin Convenție, cota actuala 1/1 1) SC RODELEC LAND GROUP SRL, CIF:16960914	A1

**C. Partea III. SARCINI .**

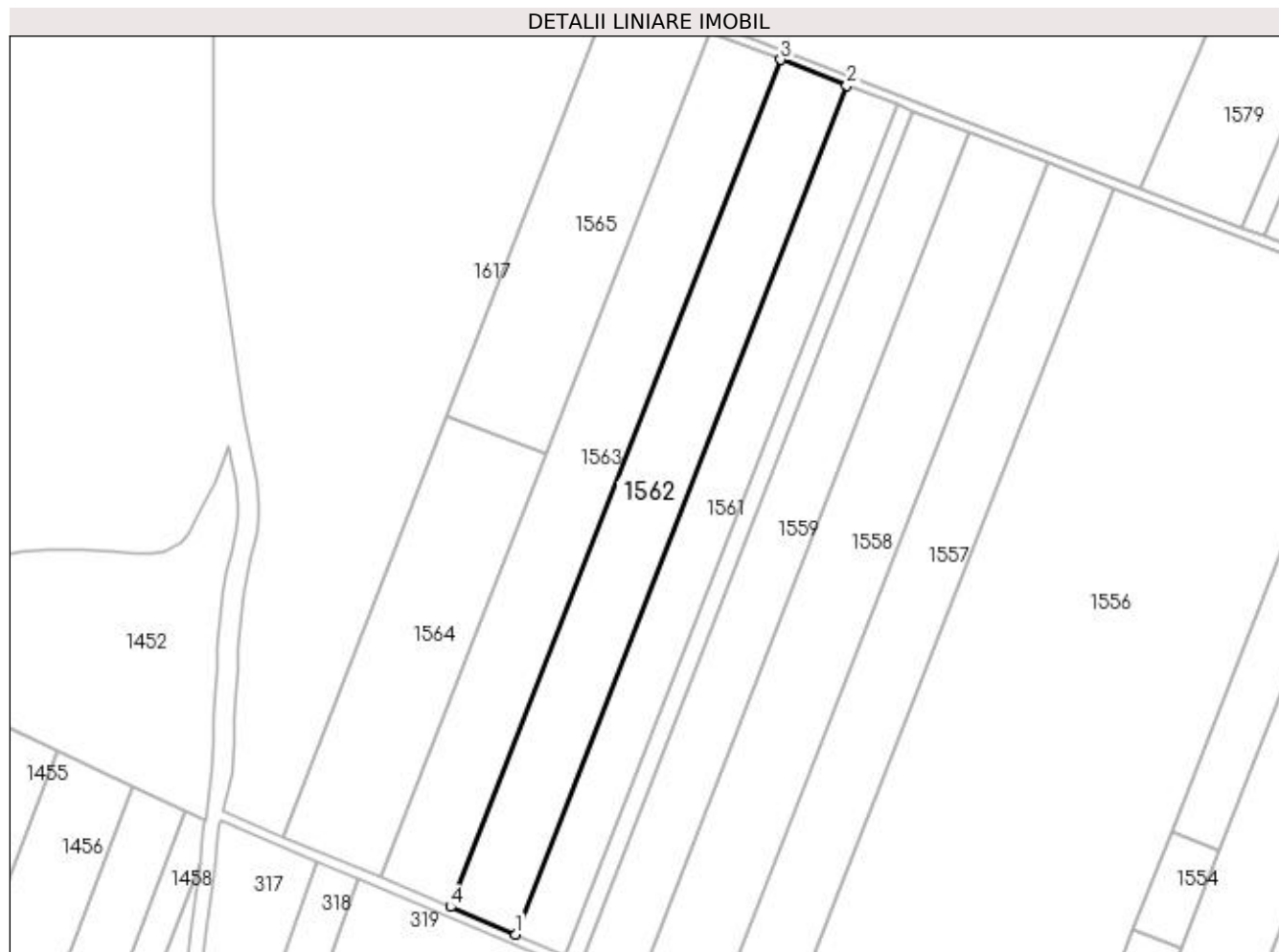
Inscrieri privind dezmembramintele dreptului de proprietate, drepturi reale de garanție și sarcini	Referințe
NU SUNT	

## Anexa Nr. 1 La Partea I

## Teren

Nr cadastral	Suprafața (mp)*	Observații / Referințe
30497	10.000	

\* Suprafața este determinată în planul de proiecție Stereo 70.



## Date referitoare la teren

Crt	Categorie folosință	Intra vilan	Suprafața (mp)	Tarla	Parcelă	Nr. topo	Observații / Referințe
1	arabil	NU	10.000	127	207/1	-	

## Lungime Segmente

1) Valorile lungimilor segmentelor sunt obținute din proiecție în plan.

Punct început	X / Y	Punct sfârșit	X / Y	Lungime segment (** (m)
1	371.459,182 332.815,395	2	371.589,549 333.149,704	358.829
2	371.589,549 333.149,704	3	371.563,535 333.159,784	27.898
3	371.563,535 333.159,784	4	371.433,449 332.826,194	358.057
4	371.433,449 332.826,194	1	371.459,182 332.815,395	27.908

**\*\* Lungimile segmentelor sunt determinate în planul de proiecție Stereo 70 și sunt rotunjite la 1 milimetru.**

**\*\*\* Distanța dintre puncte este formată din segmente cumulate ce sunt mai mici decât valoarea 1 milimetru.**



**DATE DESPRE IMOBILUL NR. 1563**

Oficiul de Cadastru și Publicitate Imobiliară DOLJ  
Biroul de Cadastru și Publicitate Imobiliară Craiova

**A. Partea I. Descrierea imobilului**

TEREN Extravilan

Adresa: Jud. Dolj, T127, P6

Nr. Crt	Nr cadastral Nr. topografic	Suprafața* (mp)	Observații / Referințe
A1		10.600	Sector cadastral:23 Teren neimprejmuit;

**B. Partea II. Proprietari și acte**

Inscrieri privitoare la dreptul de proprietate și alte drepturi reale	Referințe
/	
Act Administrativ nr. TDP 2839, din 12/07/2005 emis de CONSILIUL JUDEȚEAN DOLJ (titlu de proprietate);	
B1	A1
Intabulare, drept de PROPRIETATE, dobândit prin Reconstituire, cota actuala 1/1 1) STORE IOAN, LIPSA CNP	

**C. Partea III. SARCINI .**

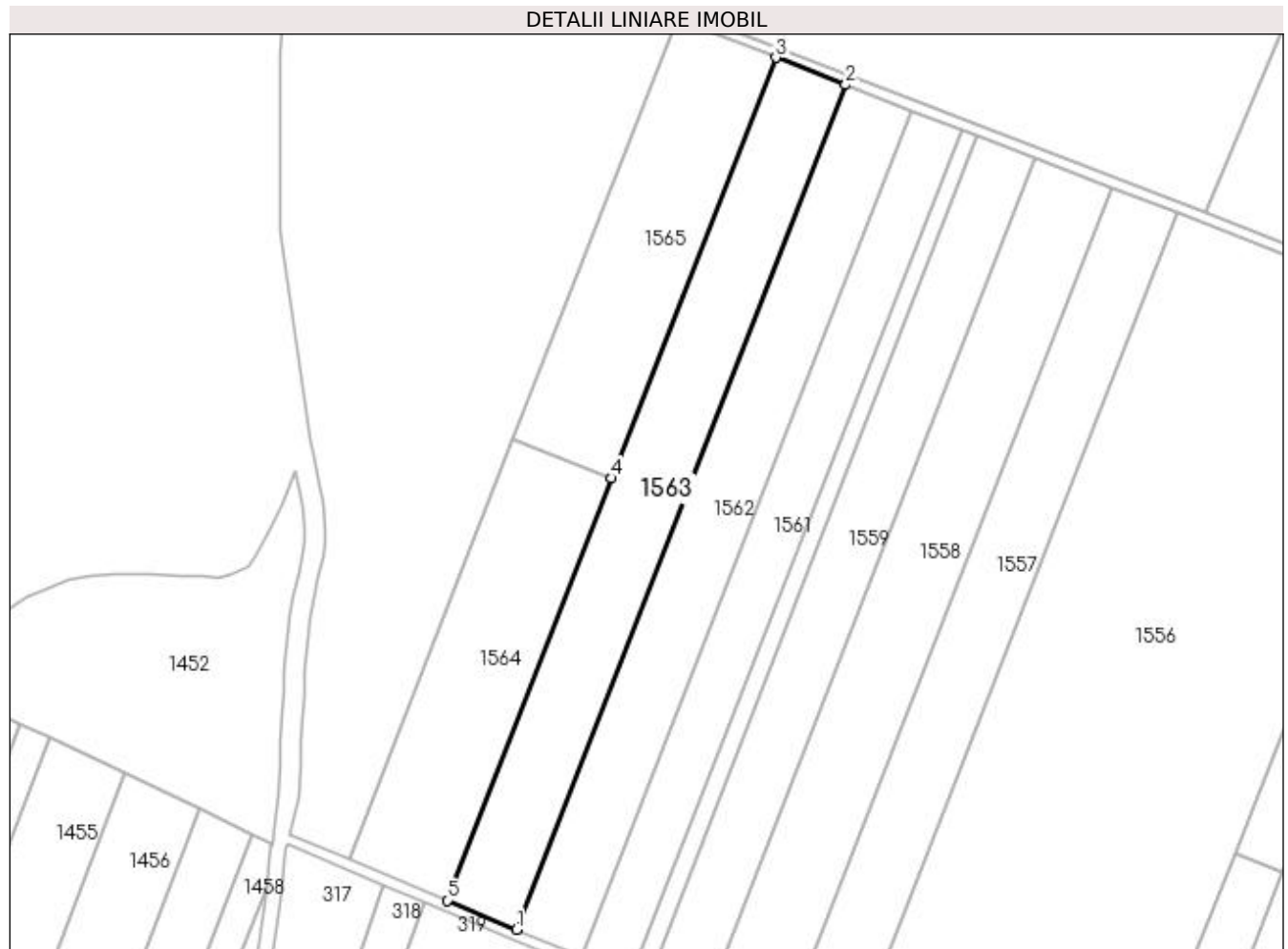
Inscrieri privind dezmembramintele dreptului de proprietate, drepturi reale de garanție și sarcini	Referințe
NU SUNT	

## Anexa Nr. 1 La Partea I

## Teren

Nr cadastral	Suprafața (mp)*	Observații / Referințe
	10.600	

\* Suprafața este determinată în planul de proiecție Stereo 70.



## Date referitoare la teren

Crt	Categorie folosință	Intra vilan	Suprafața (mp)	Tarla	Parcelă	Nr. topo	Observații / Referințe
1	arabil	NU	10.600	127	6	-	

## Lungime Segmente

1) Valorile lungimilor segmentelor sunt obținute din proiecție în plan.

Punct început	X / Y	Punct sfârșit	X / Y	Lungime segment (** (m)
1	371.433,449 332.826,194	2	371.563,535 333.159,784	358.057
2	371.563,535 333.159,784	3	371.535,899 333.170,492	29.638
3	371.535,899 333.170,492	4	371.471,11 333.004,351	178.327
4	371.471,11 333.004,351	5	371.406,111 332.837,667	178.909
5	371.406,111 332.837,667	1	371.433,449 332.826,194	29.648

**\*\* Lungimile segmentelor sunt determinate în planul de proiecție Stereo 70 și sunt rotunjite la 1 milimetru.**

**\*\*\* Distanța dintre puncte este formată din segmente cumulate ce sunt mai mici decât valoarea 1 milimetru.**





**DATE DESPRE IMOBILUL NR. 1564**

Oficiul de Cadastru și Publicitate Imobiliară DOLJ  
Biroul de Cadastru și Publicitate Imobiliară Craiova

**A. Partea I. Descrierea imobilului**

TEREN Extravilan

Adresa: Jud. Dolj, T127, P3/1

Nr. Crt	Nr cadastral Nr. topografic	Suprafața* (mp)	Observații / Referințe
A1		7.500	Sector cadastral:23 Teren neimprejmuit;

**B. Partea II. Proprietari și acte**

Inscrieri privitoare la dreptul de proprietate și alte drepturi reale	Referințe
/	
Act Administrativ nr. TDP 2004, din 26/08/2004 emis de CONSILIUL JUDETEAN DOLJ (titlu de proprietate);	
B1	A1
Intabulare, drept de PROPRIETATE, dobândit prin Reconstituire, cota actuala 1/1 1) IONESCU LIVIA, LIPSA CNP	

**C. Partea III. SARCINI .**

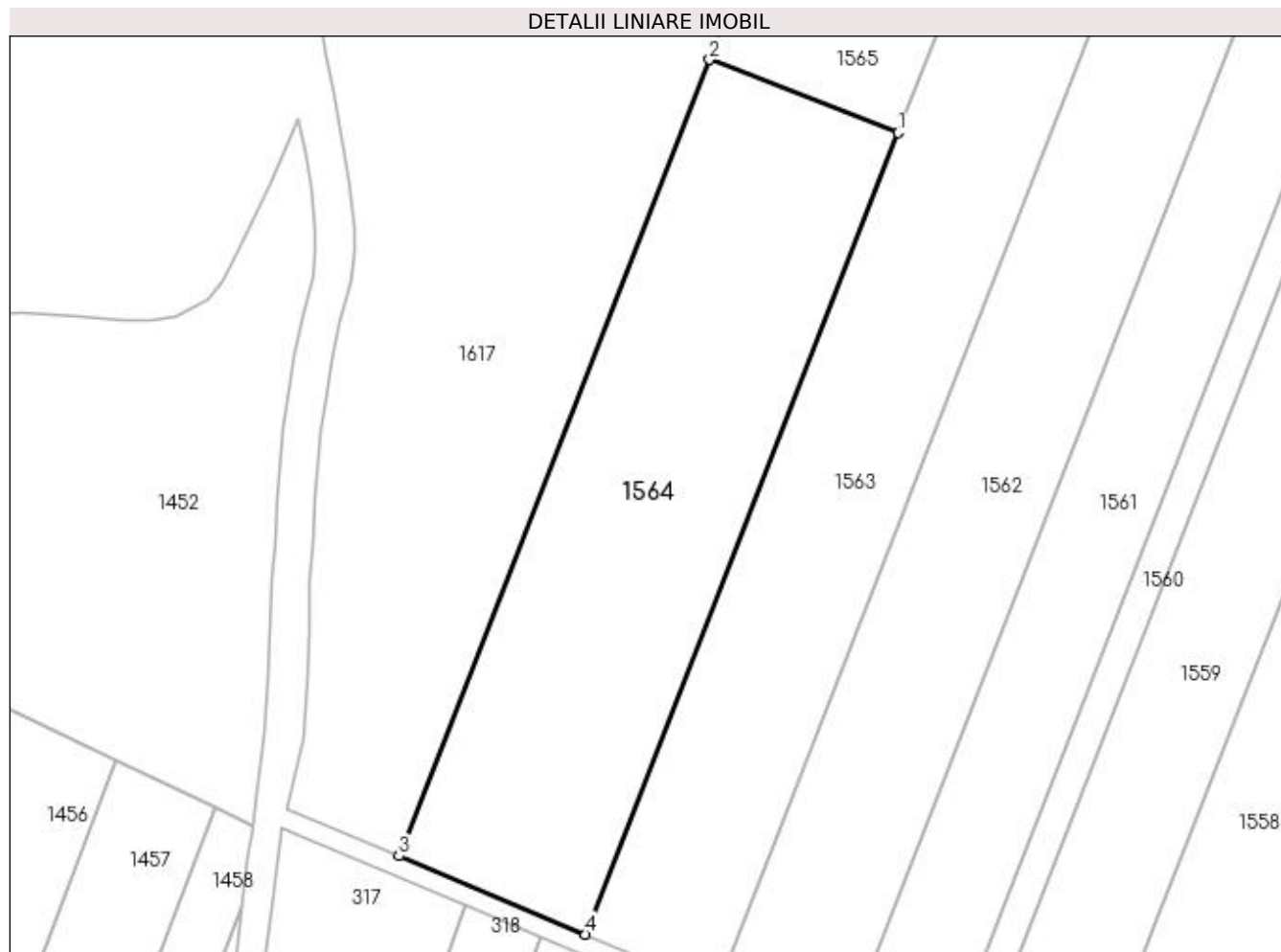
Inscrieri privind dezmembramintele dreptului de proprietate, drepturi reale de garanție și sarcini	Referințe
NU SUNT	

## Anexa Nr. 1 La Partea I

## Teren

Nr cadastral	Suprafața (mp)*	Observații / Referințe
	7.500	

\* Suprafața este determinată în planul de proiecție Stereo 70.



## Date referitoare la teren

Crt	Categorie folosință	Intra vilan	Suprafața (mp)	Tarla	Parcelă	Nr. topo	Observații / Referințe
1	pasune	NU	7.500	127	3/1	-	

## Lungime Segmente

1) Valorile lungimilor segmentelor sunt obținute din proiecție în plan.

Punct început	X / Y	Punct sfârșit	X / Y	Lungime segment (** (m)
1	371.471,11 333.004,351	2	371.431,894 333.019,546	42.058
2	371.431,894 333.019,546	3	371.367,317 332.853,947	177.745
3	371.367,317 332.853,947	4	371.406,111 332.837,667	42.071
4	371.406,111 332.837,667	1	371.471,11 333.004,351	178.909

**\*\* Lungimile segmentelor sunt determinate în planul de proiecție Stereo 70 și sunt rotunjite la 1 milimetru.**

**\*\*\* Distanța dintre puncte este formată din segmente cumulate ce sunt mai mici decât valoarea 1 milimetru.**



**DATE DESPRE IMOBILUL NR. 1565**

Oficiul de Cadastru și Publicitate Imobiliară DOLJ  
Biroul de Cadastru și Publicitate Imobiliară Craiova

**A. Partea I. Descrierea imobilului**

TEREN Extravilan

Adresa: Jud. Dolj, T127, P3

Nr. Crt	Nr cadastral Nr. topografic	Suprafața* (mp)	Observații / Referințe
A1		7.500	Sector cadastral:23 Teren neimprejmuit;

**B. Partea II. Proprietari și acte**

Inscrieri privitoare la dreptul de proprietate și alte drepturi reale	Referințe
/	
Act Administrativ nr. TDP 2004, din 26/08/2004 emis de CONSILIUL JUDETEAN DOLJ (titlu de proprietate);	
B1	A1
Intabulare, drept de PROPRIETATE, dobândit prin Reconstituire, cota actuala 1/1 1) IONESCU LIVIA, LIPSA CNP	

**C. Partea III. SARCINI .**

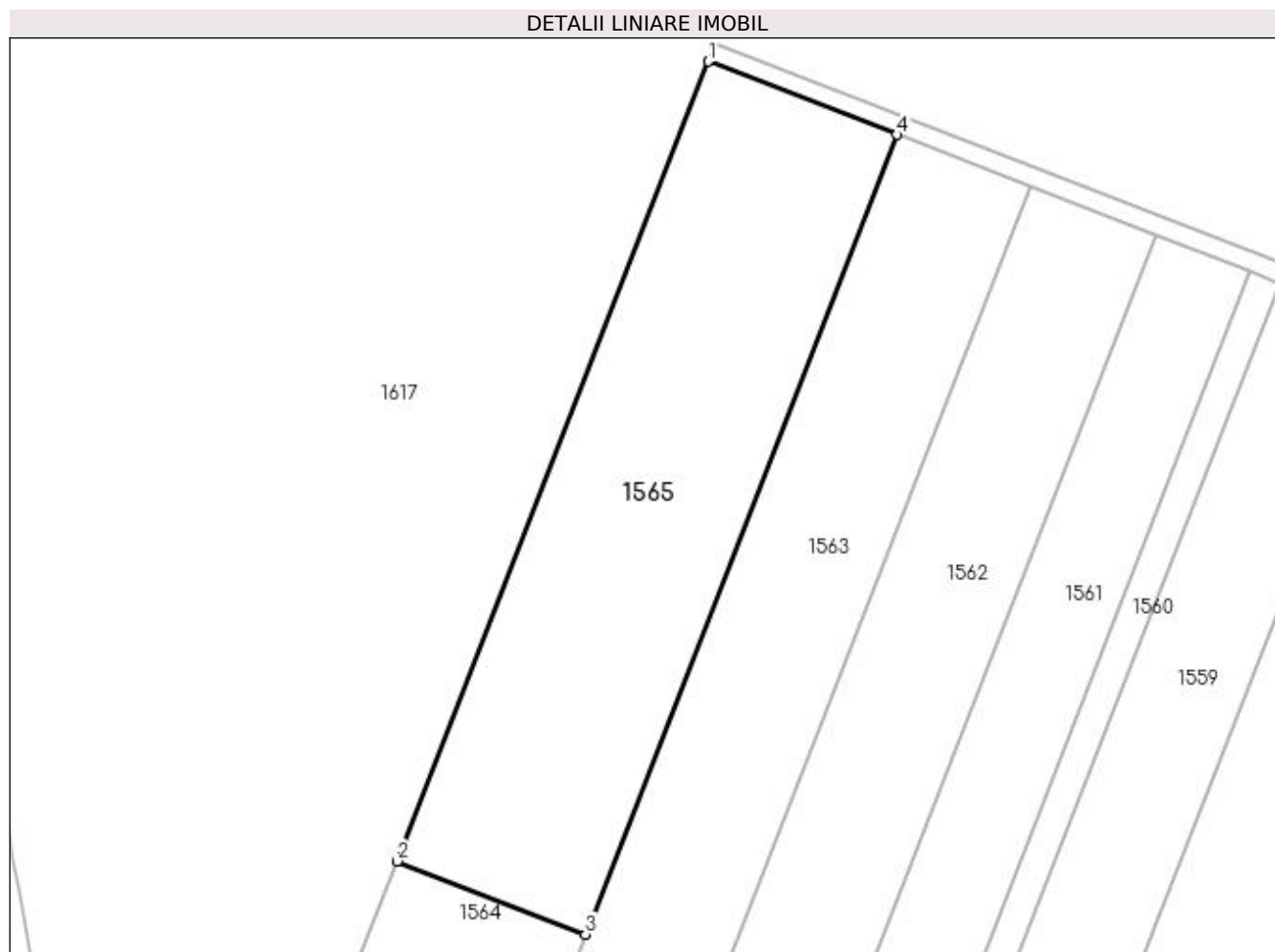
Inscrieri privind dezmembramintele dreptului de proprietate, drepturi reale de garanție și sarcini	Referințe
NU SUNT	

## Anexa Nr. 1 La Partea I

## Teren

Nr cadastral	Suprafața (mp)*	Observații / Referințe
	7.500	

\* Suprafața este determinată în planul de proiecție Stereo 70.



## Date referitoare la teren

Crt	Categorie folosință	Intra vilan	Suprafața (mp)	Tarla	Parcelă	Nr. topo	Observații / Referințe
1	arabil	NU	7.500	127	3	-	

## Lungime Segmente

1) Valorile lungimilor segmentelor sunt obținute din proiecție în plan.

Punct început	X / Y	Punct sfârșit	X / Y	Lungime segment (** (m)
1	371.496,682 333.185,688	2	371.431,894 333.019,546	178.327
2	371.431,894 333.019,546	3	371.471,11 333.004,351	42.058
3	371.471,11 333.004,351	4	371.535,899 333.170,492	178.327
4	371.535,899 333.170,492	1	371.496,682 333.185,688	42.058

**\*\* Lungimile segmentelor sunt determinate în planul de proiecție Stereo 70 și sunt rotunjite la 1 milimetru.**

**\*\*\* Distanța dintre puncte este formată din segmente cumulate ce sunt mai mici decât valoarea 1 milimetru.**





**DATE DESPRE IMOBILUL NR. 1566**

Oficiul de Cadastru și Publicitate Imobiliară DOLJ  
Biroul de Cadastru și Publicitate Imobiliară Craiova

**A. Partea I. Descrierea imobilului**

TEREN Extravilan

Adresa: Jud. Dolj, T127, P161

Nr. Crt	Nr cadastral Nr. topografic	Suprafața* (mp)	Observații / Referințe
A1		5.000	Sector cadastral:23 Teren neimprejmuit;

**B. Partea II. Proprietari și acte**

Inscrieri privitoare la dreptul de proprietate și alte drepturi reale	Referințe
/	
Act Administrativ nr. TDP 20850, din 19/02/2019 emis de CONSILIUL JUDETEAN DOLJ (titlu de proprietate);	
B1	A1
Intabulare, drept de PROPRIETATE, dobândit prin Reconstituire, cota actuala 1/1 1) VASILESCU DUMITRU	

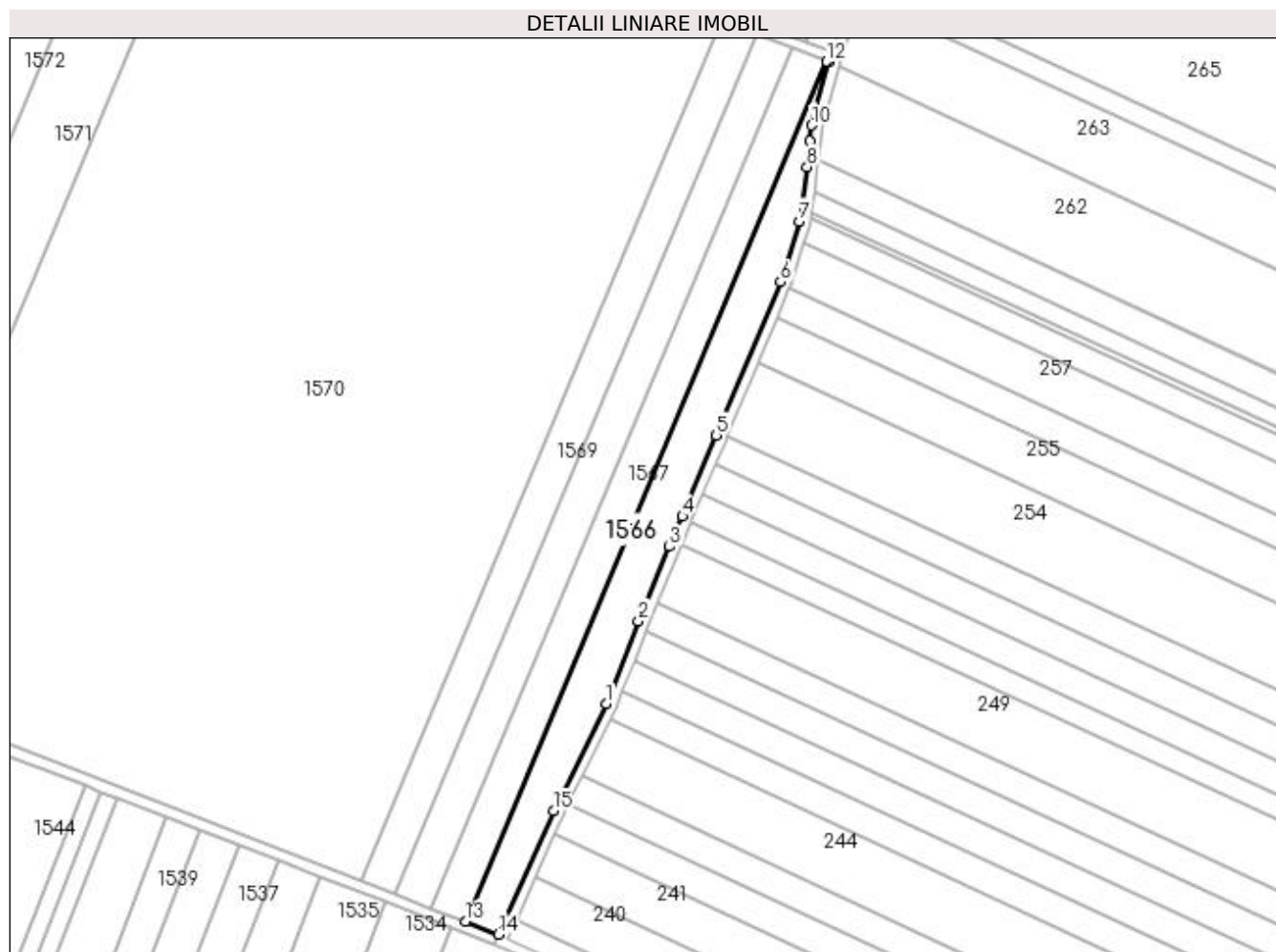
**C. Partea III. SARCINI .**

Inscrieri privind dezmembramintele dreptului de proprietate, drepturi reale de garanție și sarcini	Referințe
NU SUNT	

**Anexa Nr. 1 La Partea I****Teren**

Nr cadastral	Suprafața (mp)*	Observații / Referințe
	5.000	

\* Suprafața este determinată în planul de proiecție Stereo 70.

**Date referitoare la teren**

Crt	Categorie folosință	Intra vilan	Suprafața (mp)	Tarla	Parcelă	Nr. topo	Observații / Referințe
1	arabil	NU	5.000	127	161	-	

**Lungime Segmente**

1) Valorile lungimilor segmentelor sunt obținute din proiecție în plan.

Punct început	X / Y	Punct sfârșit	X / Y	Lungime segment (** (m)
1	372.204,409 333.018,838	2	372.216,666 333.050,042	33.525
2	372.216,666 333.050,042	3	372.228,402 333.078,103	30.416
3	372.228,402 333.078,103	4	372.233,216 333.089,614	12.478
4	372.233,216 333.089,614	5	372.246,086 333.120,204	33.187
5	372.246,086 333.120,204	6	372.270,398 333.178,094	62.788

Punct început	X / Y	Punct sfârşit	X / Y	Lungime segment (** (m)
6	372.270,398 333.178,094	7	372.277,501 333.201,056	24.035
7	372.277,501 333.201,056	8	372.280,365 333.221,654	20.796
8	372.280,365 333.221,654	9	372.281,427 333.231,613	10.015
9	372.281,427 333.231,613	10	372.282,047 333.237,433	5.853
10	372.282,047 333.237,433	11	372.288,599 333.261,163	24.618
11	372.288,599 333.261,163	12	372.287,735 333.261,498	0.926
12	372.287,735 333.261,498	13	372.151,191 332.936,369	352.637
13	372.151,191 332.936,369	14	372.163,677 332.931,531	13.39
14	372.163,677 332.931,531	15	372.184,438 332.978,218	51.095
15	372.184,438 332.978,218	1	372.204,409 333.018,838	45.264

\*\* Lungimile segmentelor sunt determinate în planul de proiecţie Stereo 70 şi sunt rotunjite la 1 milimetru.

\*\*\* Distanţa dintre puncte este formată din segmente cumulate ce sunt mai mici decât valoarea 1 milimetru.



**DATE DESPRE IMOBILUL NR. 1567**

Oficiul de Cadastru și Publicitate Imobiliară DOLJ  
Biroul de Cadastru și Publicitate Imobiliară Craiova

**A. Partea I. Descrierea imobilului**

TEREN Extravilan

Adresa: Jud. Dolj, T127, P161/2

Nr. Crt	Nr cadastral Nr. topografic	Suprafața* (mp)	Observații / Referințe
A1		5.000	Sector cadastral:23 Teren neimprejmuit;

**B. Partea II. Proprietari și acte**

Inscrieri privitoare la dreptul de proprietate și alte drepturi reale	Referințe
/	
Act Administrativ nr. TDP 2278, din 20/03/2005 emis de CONSILIUL JUDEȚEAN DOLJ (titlu de proprietate);	
B1	A1
Intabulare, drept de PROPRIETATE, dobândit prin Reconstituire, cota actuala 1/1 1) MODREA IOANA, LIPSA CNP	

**C. Partea III. SARCINI .**

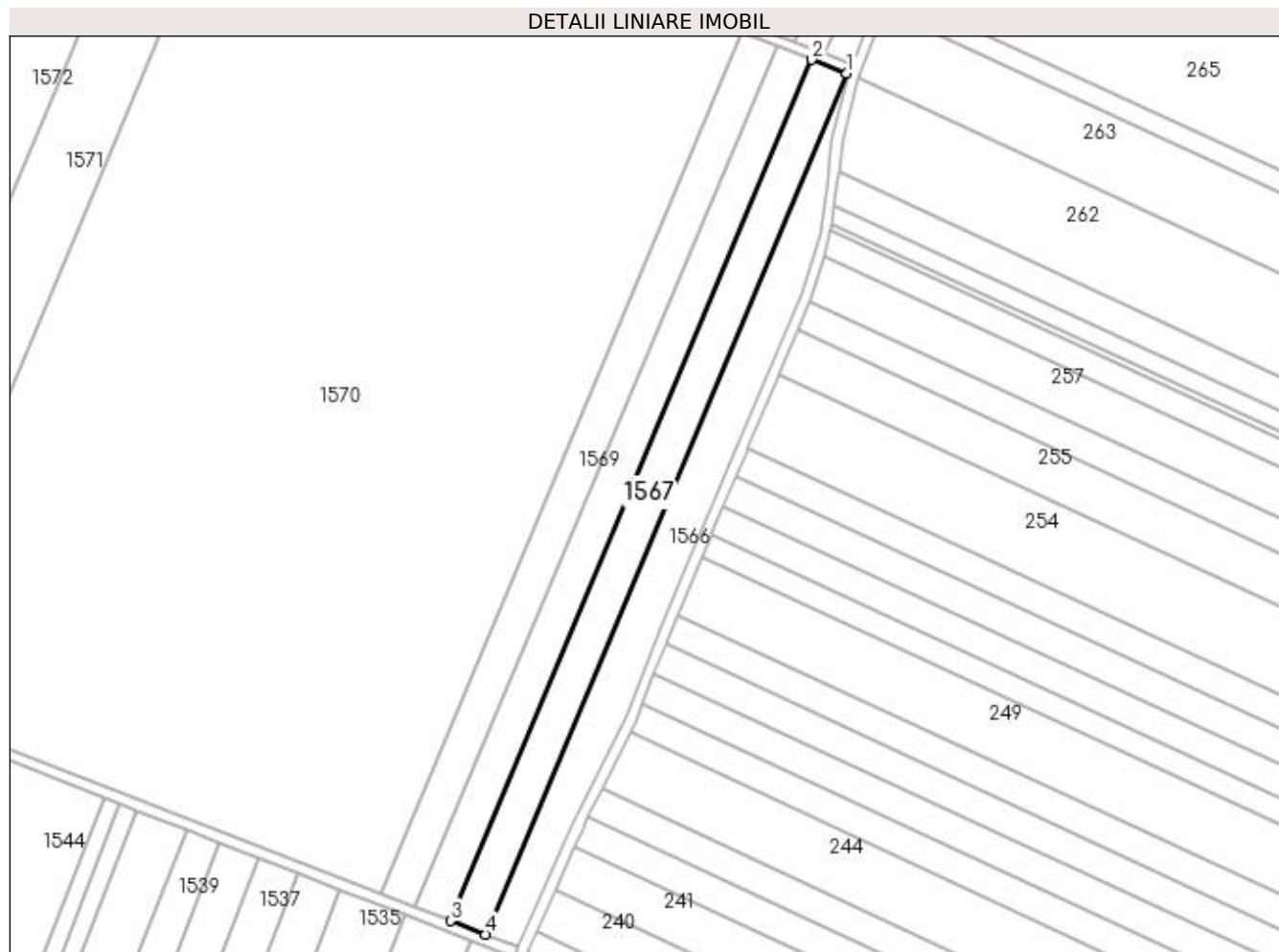
Inscrieri privind dezmembramintele dreptului de proprietate, drepturi reale de garanție și sarcini	Referințe
NU SUNT	

## Anexa Nr. 1 La Partea I

## Teren

Nr cadastral	Suprafața (mp)*	Observații / Referințe
	5.000	

\* Suprafața este determinată în planul de proiecție Stereo 70.



## Date referitoare la teren

Crt	Categorie folosință	Intra vilan	Suprafața (mp)	Tarla	Parcelă	Nr. topo	Observații / Referințe
1	arabil	NU	5.000	127	161/2	-	

## Lungime Segmente

1) Valorile lungimilor segmentelor sunt obținute din proiecție în plan.

Punct început	X / Y	Punct sfârșit	X / Y	Lungime segment (** (m)
1	372.287,735 333.261,498	2	372.274,509 333.266,623	14.184
2	372.274,509 333.266,623	3	372.137,965 332.941,494	352.637
3	372.137,965 332.941,494	4	372.151,191 332.936,369	14.184
4	372.151,191 332.936,369	1	372.287,735 333.261,498	352.637

**\*\* Lungimile segmentelor sunt determinate în planul de proiecție Stereo 70 și sunt rotunjite la 1 milimetru.**

**\*\*\* Distanța dintre puncte este formată din segmente cumulate ce sunt mai mici decât valoarea 1 milimetru.**





**DATE DESPRE IMOBILUL NR. 1568**

Oficiul de Cadastru și Publicitate Imobiliară DOLJ  
Biroul de Cadastru și Publicitate Imobiliară Craiova

**A. Partea I. Descrierea imobilului**

TEREN Extravilan

Adresa: Jud. Dolj, T127, P162

Nr. Crt	Nr cadastral Nr. topografic	Suprafața* (mp)	Observații / Referințe
A1		5.000	Sector cadastral:23 Teren neimprejmuit;

**B. Partea II. Proprietari și acte**

Inscrieri privitoare la dreptul de proprietate și alte drepturi reale		Referințe
/		
Act Administrativ nr. TDP 331-48650, din 30/07/1998 emis de CONSILIUL JUDETEAN DOLJ (titlu de proprietate);		
B1	Intabulare, drept de PROPRIETATE, dobandit prin Reconstituire, cota actuala 1/1 1) VASILE DUMITRU, LIPSA CNP	A1

**C. Partea III. SARCINI .**

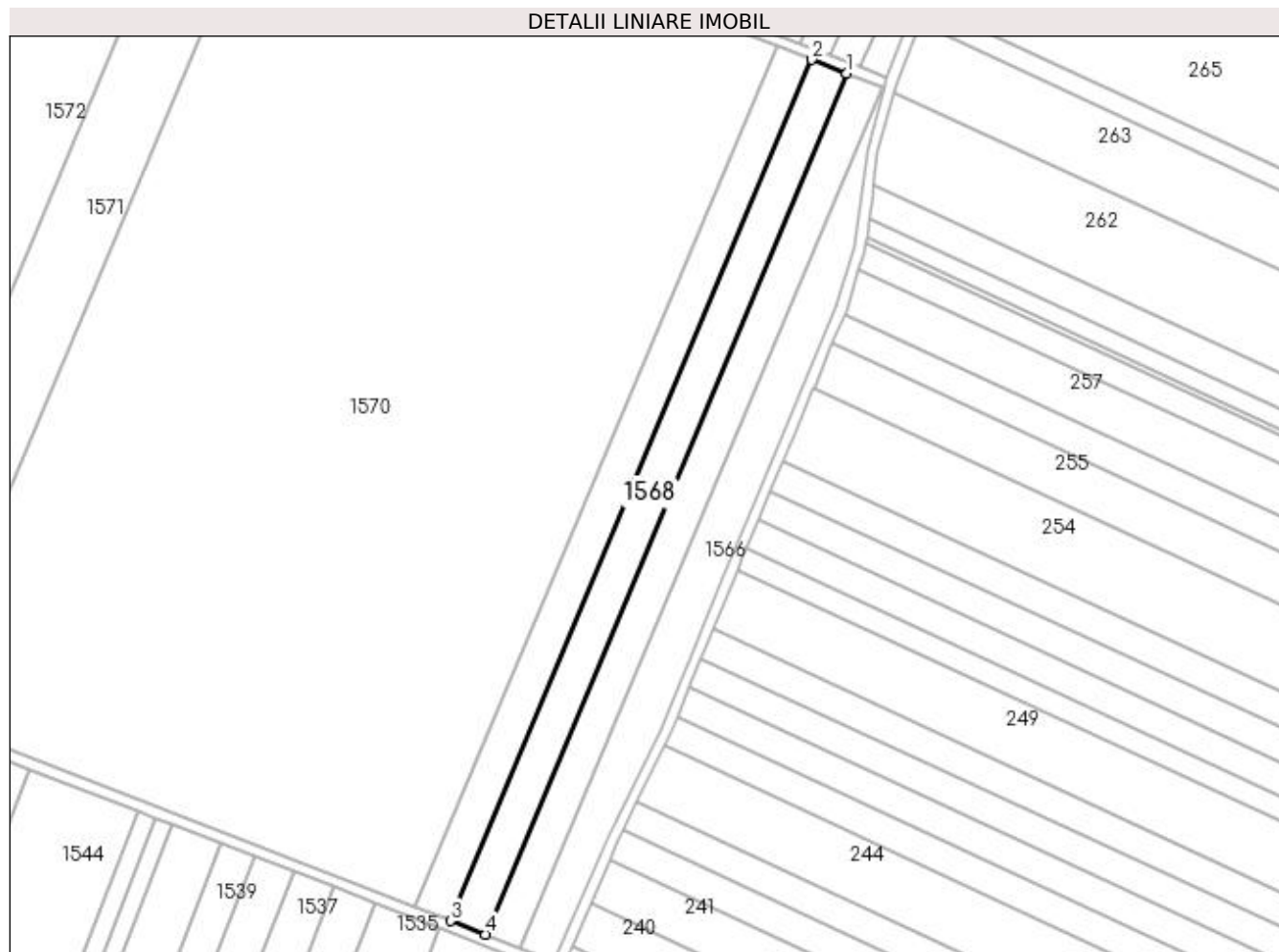
Inscrieri privind dezmembramintele dreptului de proprietate, drepturi reale de garanție și sarcini	Referințe
NU SUNT	

## Anexa Nr. 1 La Partea I

## Teren

Nr cadastral	Suprafața (mp)*	Observații / Referințe
	5.000	

\* Suprafața este determinată în planul de proiecție Stereo 70.



## Date referitoare la teren

Crt	Categorie folosință	Intra vilan	Suprafața (mp)	Tarla	Parcelă	Nr. topo	Observații / Referințe
1	arabil	NU	5.000	127	162	-	

## Lungime Segmente

1) Valorile lungimilor segmentelor sunt obținute din proiecție în plan.

Punct început	X / Y	Punct sfârșit	X / Y	Lungime segment (** (m)
1	372.274,509 333.266,623	2	372.261,283 333.271,748	14.184
2	372.261,283 333.271,748	3	372.124,739 332.946,619	352.637
3	372.124,739 332.946,619	4	372.137,965 332.941,494	14.184
4	372.137,965 332.941,494	1	372.274,509 333.266,623	352.637

**\*\* Lungimile segmentelor sunt determinate în planul de proiecție Stereo 70 și sunt rotunjite la 1 milimetru.**

**\*\*\* Distanța dintre puncte este formată din segmente cumulate ce sunt mai mici decât valoarea 1 milimetru.**



**DATE DESPRE IMOBILUL NR. 1569**

Oficiul de Cadastru și Publicitate Imobiliară DOLJ  
Biroul de Cadastru și Publicitate Imobiliară Craiova

**A. Partea I. Descrierea imobilului**

TEREN Extravilan

Adresa: Jud. Dolj, T127, P163

Nr. Crt	Nr cadastral Nr. topografic	Suprafața* (mp)	Observații / Referințe
A1		5.000	Sector cadastral:23 Teren neimprejmuit;

**B. Partea II. Proprietari și acte**

Inscrieri privitoare la dreptul de proprietate și alte drepturi reale		Referințe
/		
Act Administrativ nr. TDP 330-48650, din 30/07/1998 emis de CONSILIUL JUDETEAN DOLJ (titlu de proprietate);		
B1	Intabulare, drept de PROPRIETATE, dobandit prin Reconstituire, cota actuala 1/1 1) VASILE CONSTNATIN, LIPSA CNP	A1

**C. Partea III. SARCINI .**

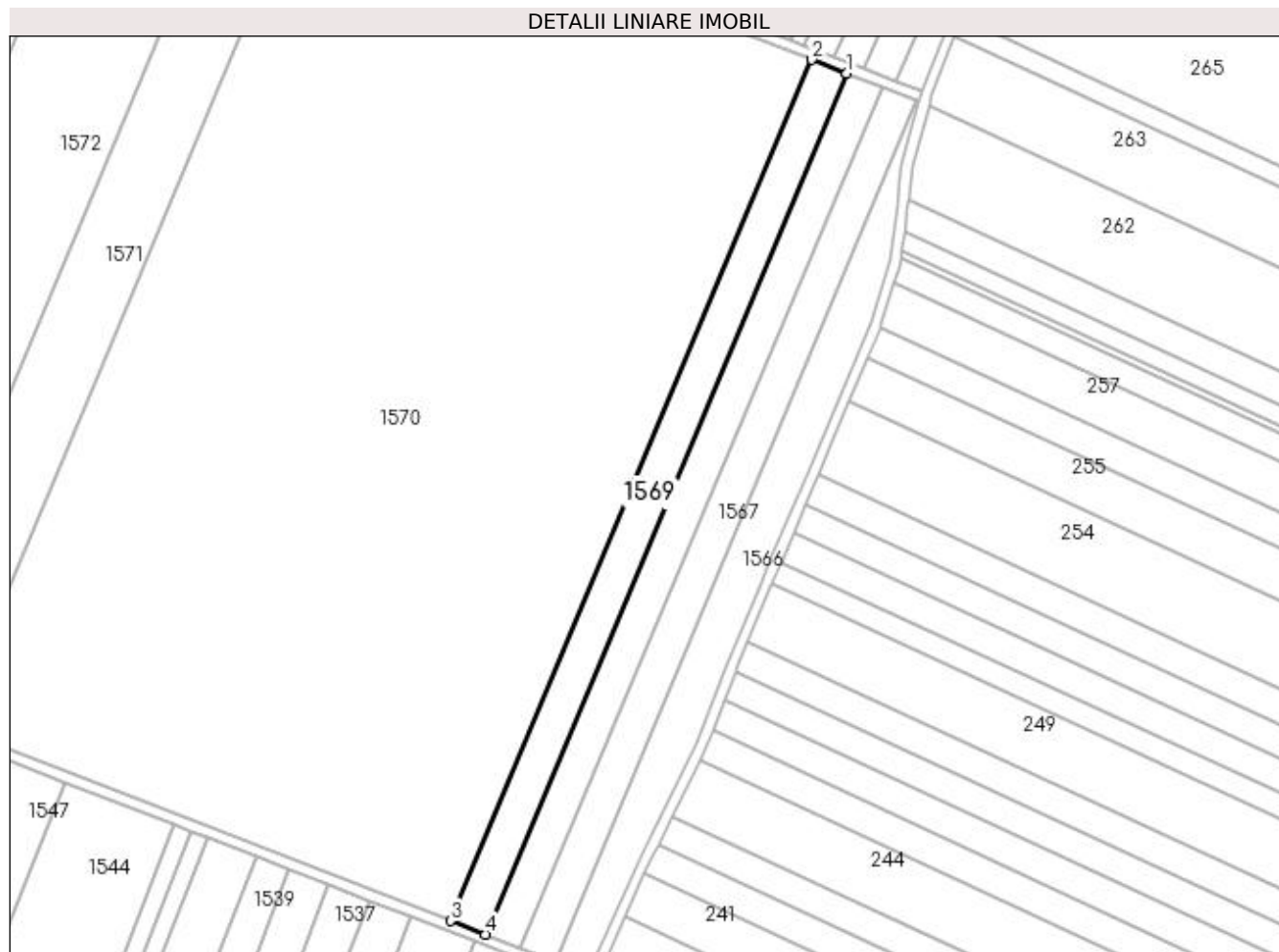
Inscrieri privind dezmembramintele dreptului de proprietate, drepturi reale de garanție și sarcini	Referințe
NU SUNT	

## Anexa Nr. 1 La Partea I

## Teren

Nr cadastral	Suprafața (mp)*	Observații / Referințe
	5.000	

\* Suprafața este determinată în planul de proiecție Stereo 70.



## Date referitoare la teren

Crt	Categorie folosință	Intra vilan	Suprafața (mp)	Tarla	Parcelă	Nr. topo	Observații / Referințe
1	arabil	NU	5.000	127	163	-	

## Lungime Segmente

1) Valorile lungimilor segmentelor sunt obținute din proiecție în plan.

Punct început	X / Y	Punct sfârșit	X / Y	Lungime segment (** (m)
1	372.261,283 333.271,748	2	372.248,057 333.276,872	14.184
2	372.248,057 333.276,872	3	372.111,513 332.951,744	352.637
3	372.111,513 332.951,744	4	372.124,739 332.946,619	14.184
4	372.124,739 332.946,619	1	372.261,283 333.271,748	352.637

**\*\* Lungimile segmentelor sunt determinate în planul de proiecție Stereo 70 și sunt rotunjite la 1 milimetru.**

**\*\*\* Distanța dintre puncte este formată din segmente cumulate ce sunt mai mici decât valoarea 1 milimetru.**





**DATE DESPRE IMOBILUL NR. 1570**

Oficiul de Cadastru și Publicitate Imobiliară DOLJ  
Biroul de Cadastru și Publicitate Imobiliară Craiova

**A. Partea I. Descrierea imobilului**

TEREN Extravilan

Adresa: Jud. Dolj, T 127, P164, P165, P167, P168, P168/1, P168/2, P169, P170

Nr. Crt	Nr cadastral Nr. topografic	Suprafața* (mp)	Observații / Referințe
A1	30412	71.425	Sector cadastral:23 Teren neimprejmuit;

**B. Partea II. Proprietari și acte**

Inscrieri privitoare la dreptul de proprietate și alte drepturi reale		Referințe
<b>179286 / 20/12/2016</b>		
Act Notarial nr. CVC 2040, din 16/12/2016 emis de NP COSTEA ANDREI-GABRIEL (contract de vanzare-cumparare);		
B1	Intabulare, drept de PROPRIETATE, dobandit prin Conventie, cota actuala 1/1 1) SC RODELEC LAND GROUP SRL, CIF:16960914	A1

**C. Partea III. SARCINI .**

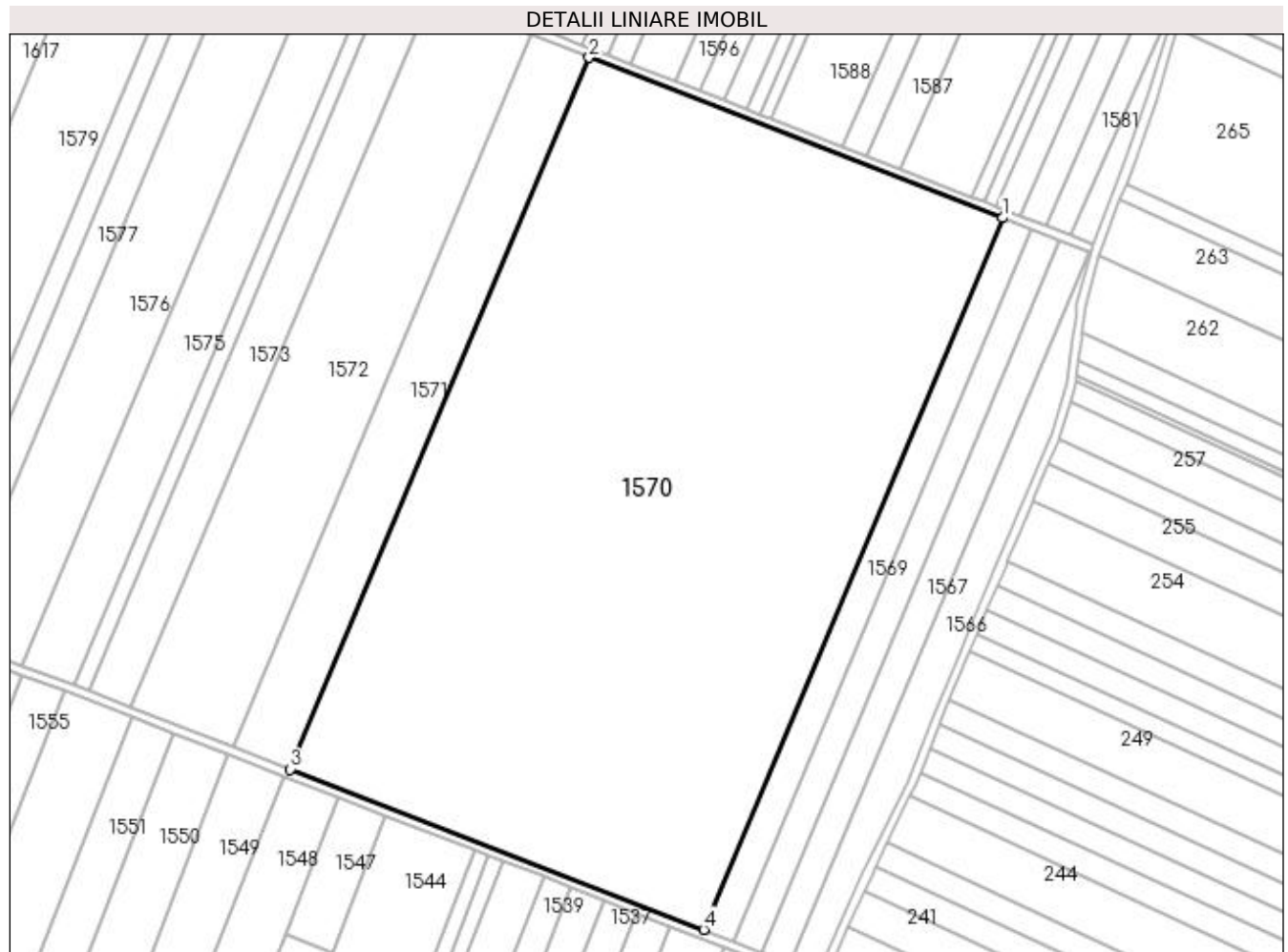
Inscrieri privind dezmembramintele dreptului de proprietate, drepturi reale de garanție și sarcini	Referințe
NU SUNT	

## Anexa Nr. 1 La Partea I

## Teren

Nr cadastral	Suprafața (mp)*	Observații / Referințe
30412	71.425	

\* Suprafața este determinată în planul de proiecție Stereo 70.



## Date referitoare la teren

Crt	Categorie folosință	Intravilan	Suprafața (mp)	Tarla	Parcelă	Nr. topo	Observații / Referințe
1	arabil	NU	10.000	127	164	-	
2	arabil	NU	4.720	127	165	-	
3	arabil	NU	3.700	127	167	-	
4	arabil	NU	15.000	127	168	-	
5	arabil	NU	4.000	127	168/1	-	
6	arabil	NU	11.005	127	168/2	-	
7	arabil	NU	15.000	127	169	-	
8	arabil	NU	8.000	127	170	-	

## Lungime Segmente

1) Valorile lungimilor segmentelor sunt obținute din proiecție în plan.

Punct început	X / Y	Punct sfârșit	X / Y	Lungime segment (** (m)

Punct început	X / Y	Punct sfârşit	X / Y	Lungime segment (** (m)
1	372.248,057 333.276,872	2	372.059,12 333.350,082	202.624
2	372.059,12 333.350,082	3	371.922,576 333.024,953	352.637
3	371.922,576 333.024,953	4	372.111,513 332.951,744	202.624
4	372.111,513 332.951,744	1	372.248,057 333.276,872	352.637

\*\* Lungimile segmentelor sunt determinate în planul de proiecție Stereo 70 și sunt rotunjite la 1 milimetru.

\*\*\* Distanța dintre puncte este formată din segmente cumulate ce sunt mai mici decât valoarea 1 milimetru.



**DATE DESPRE IMOBILUL NR. 1571**

Oficiul de Cadastru și Publicitate Imobiliară DOLJ  
Biroul de Cadastru și Publicitate Imobiliară Craiova

**A. Partea I. Descrierea imobilului**

TEREN Extravilan

Adresa: Jud. Dolj, T127, P172

Nr. Crt	Nr cadastral Nr. topografic	Suprafața* (mp)	Observații / Referințe
A1		10.000	Sector cadastral:23 Teren neimprejmuit;

**B. Partea II. Proprietari și acte**

Inscrieri privitoare la dreptul de proprietate și alte drepturi reale		Referințe
/		
Act Administrativ nr. TDP 373-48650, din 16/10/1998 emis de CONSILIUL JUDETEAN DOLJ (titlu de proprietate);		
B1	Intabulare, drept de PROPRIETATE, dobandit prin Reconstituire, cota actuala 1/1 1) STĂNICĂ ECATERINA, LIPSA CNP	A1

**C. Partea III. SARCINI .**

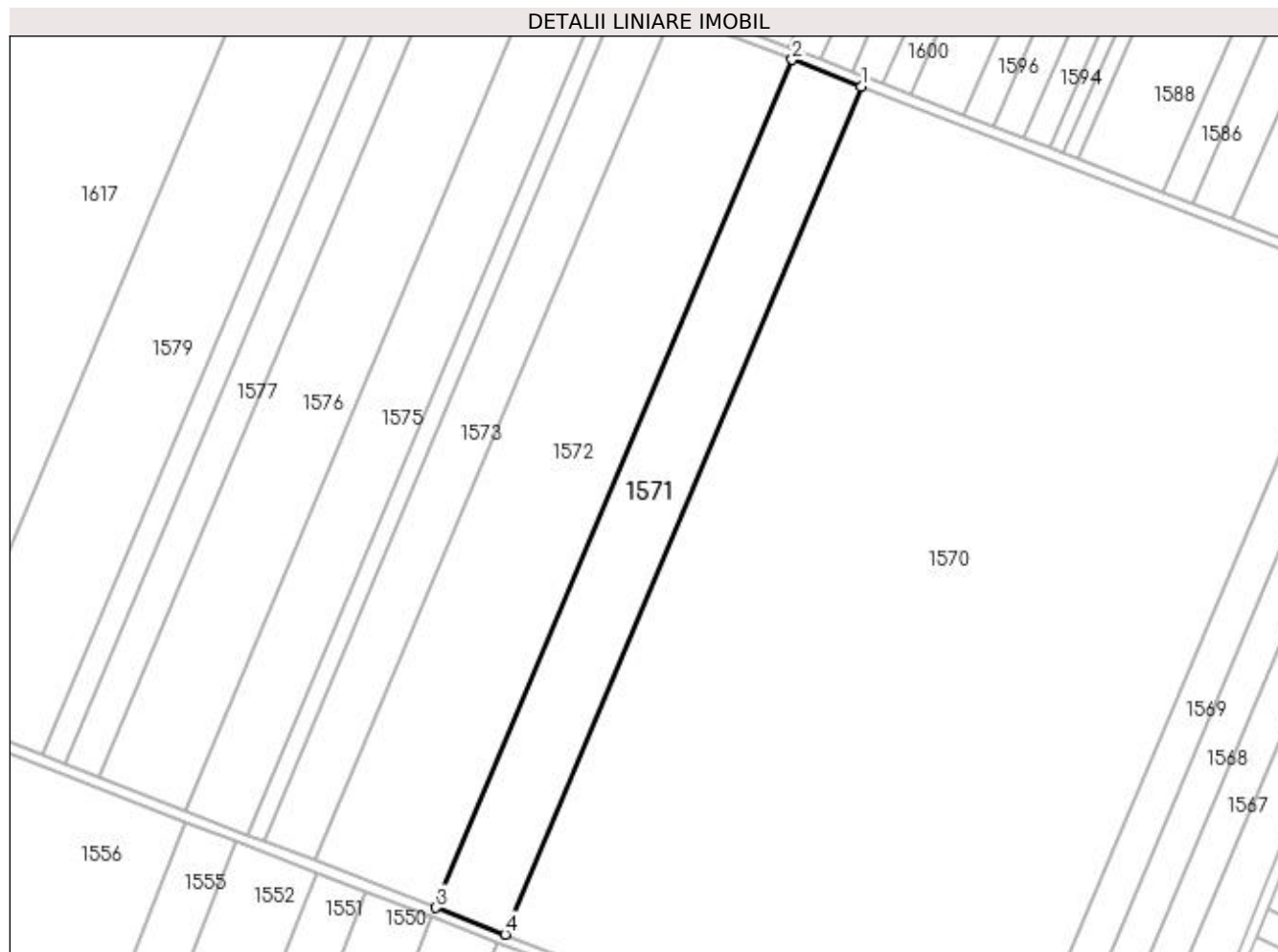
Inscrieri privind dezmembramintele dreptului de proprietate, drepturi reale de garanție și sarcini	Referințe
NU SUNT	

## Anexa Nr. 1 La Partea I

## Teren

Nr cadastral	Suprafața (mp)*	Observații / Referințe
	10.000	

\* Suprafața este determinată în planul de proiecție Stereo 70.



## Date referitoare la teren

Crt	Categorie folosință	Intra vilan	Suprafața (mp)	Tarla	Parcelă	Nr. topo	Observații / Referințe
1	arabil	NU	10.000	127	172	-	

## Lungime Segmente

1) Valorile lungimilor segmentelor sunt obținute din proiecție în plan.

Punct început	X / Y	Punct sfârșit	X / Y	Lungime segment (** (m)
1	372.059,12 333.350,082	2	372.032,668 333.360,332	28.369
2	372.032,668 333.360,332	3	371.896,124 333.035,203	352.637
3	371.896,124 333.035,203	4	371.922,576 333.024,953	28.369
4	371.922,576 333.024,953	1	372.059,12 333.350,082	352.637

**\*\* Lungimile segmentelor sunt determinate în planul de proiecție Stereo 70 și sunt rotunjite la 1 milimetru.**

**\*\*\* Distanța dintre puncte este formată din segmente cumulate ce sunt mai mici decât valoarea 1 milimetru.**





**DATE DESPRE IMOBILUL NR. 1572**

Oficiul de Cadastru și Publicitate Imobiliară DOLJ  
Biroul de Cadastru și Publicitate Imobiliară Craiova

**A. Partea I. Descrierea imobilului**

TEREN Extravilan

Adresa: Jud. Dolj, T127,P172, P174, P175

Nr. Crt	Nr cadastral Nr. topografic	Suprafața* (mp)	Observații / Referințe
A1	30407	17.500	Sector cadastral:23 Teren neimprejmuit;

**B. Partea II. Proprietari și acte**

Inscrieri privitoare la dreptul de proprietate și alte drepturi reale		Referințe
<b>179669 / 20/12/2016</b>		
Act Notarial nr. CVC 2040, din 16/12/2016 emis de NP COSTEA ANDREI-GABRIEL (contract de vanzare-cumparare);		
B1	Intabulare, drept de PROPRIETATE, dobandit prin Conventie, cota actuala 1/1 1) SC RODELEC LAND GROUP SRL, CIF:16960914	A1

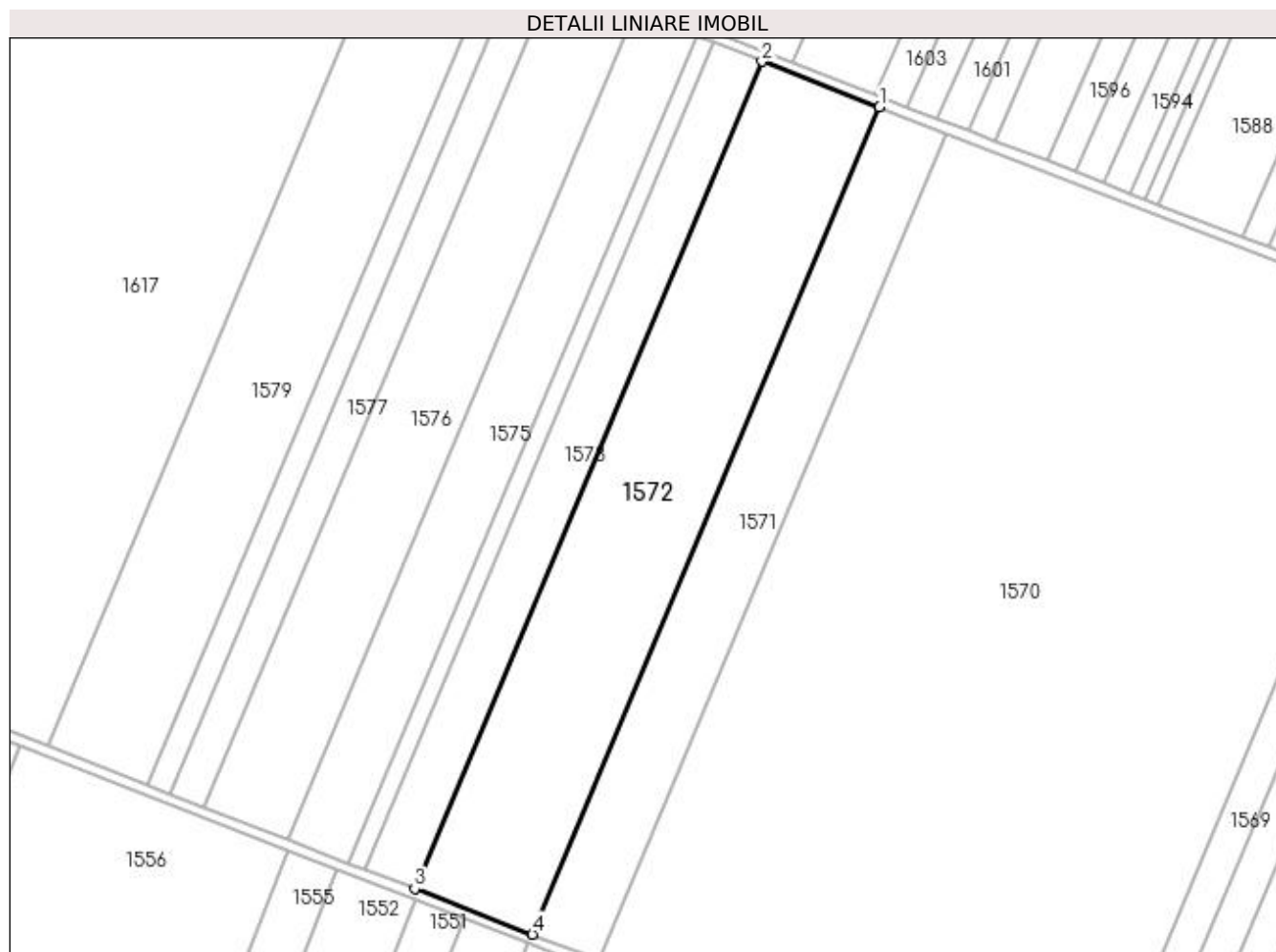
**C. Partea III. SARCINI .**

Inscrieri privind dezmembramintele dreptului de proprietate, drepturi reale de garanție și sarcini	Referințe
NU SUNT	

**Anexa Nr. 1 La Partea I****Teren**

Nr cadastral	Suprafața (mp)*	Observații / Referințe
30407	17.500	

\* Suprafața este determinată în planul de proiecție Stereo 70.

**Date referitoare la teren**

Crt	Categorie folosință	Intravilan	Suprafața (mp)	Tarla	Parcelă	Nr. topo	Observații / Referințe
1	arabil	NU	10.000	127	172	-	
2	arabil	NU	5.000	127	174	-	
3	arabil	NU	2.500	127	175	-	

**Lungime Segmente**

1) Valorile lungimilor segmentelor sunt obținute din proiecție în plan.

Punct început	X / Y	Punct sfârșit	X / Y	Lungime segment (** (m)
1	372.032,668 333.360,332	2	371.986,376 333.378,269	49.645
2	371.986,376 333.378,269	3	371.849,832 333.053,14	352.637
3	371.849,832 333.053,14	4	371.896,124 333.035,203	49.645
4	371.896,124 333.035,203	1	372.032,668 333.360,332	352.637

**\*\* Lungimile segmentelor sunt determinate în planul de proiecție Stereo 70 și sunt rotunjite la 1 milimetru.**

**\*\*\* Distanța dintre puncte este formată din segmente cumulate ce sunt mai mici decât valoarea 1 milimetru.**



**DATE DESPRE IMOBILUL NR. 1573**

Oficiul de Cadastru și Publicitate Imobiliară DOLJ  
Biroul de Cadastru și Publicitate Imobiliară Craiova

**A. Partea I. Descrierea imobilului**

TEREN Extravilan

Adresa: Jud. Dolj, T127, P175

Nr. Crt	Nr cadastral Nr. topografic	Suprafața* (mp)	Observații / Referințe
A1		7.300	Sector cadastral:23 Teren neimprejmuit;

**B. Partea II. Proprietari și acte**

Inscrieri privitoare la dreptul de proprietate și alte drepturi reale	Referințe
/	
Act Administrativ nr. TDP 1795, din 10/03/2004 emis de CONSILIUL JUDETEAN DOLJ (titlu de proprietate);	
B1	A1
Intabulare, drept de PROPRIETATE, dobandit prin Reconstituire, cota actuala 1/1	
1) DIȚĂ CONSTANTIN, LIPSA CNP	
2) DIȚĂ DUMITRU, LIPSA CNP	

**C. Partea III. SARCINI .**

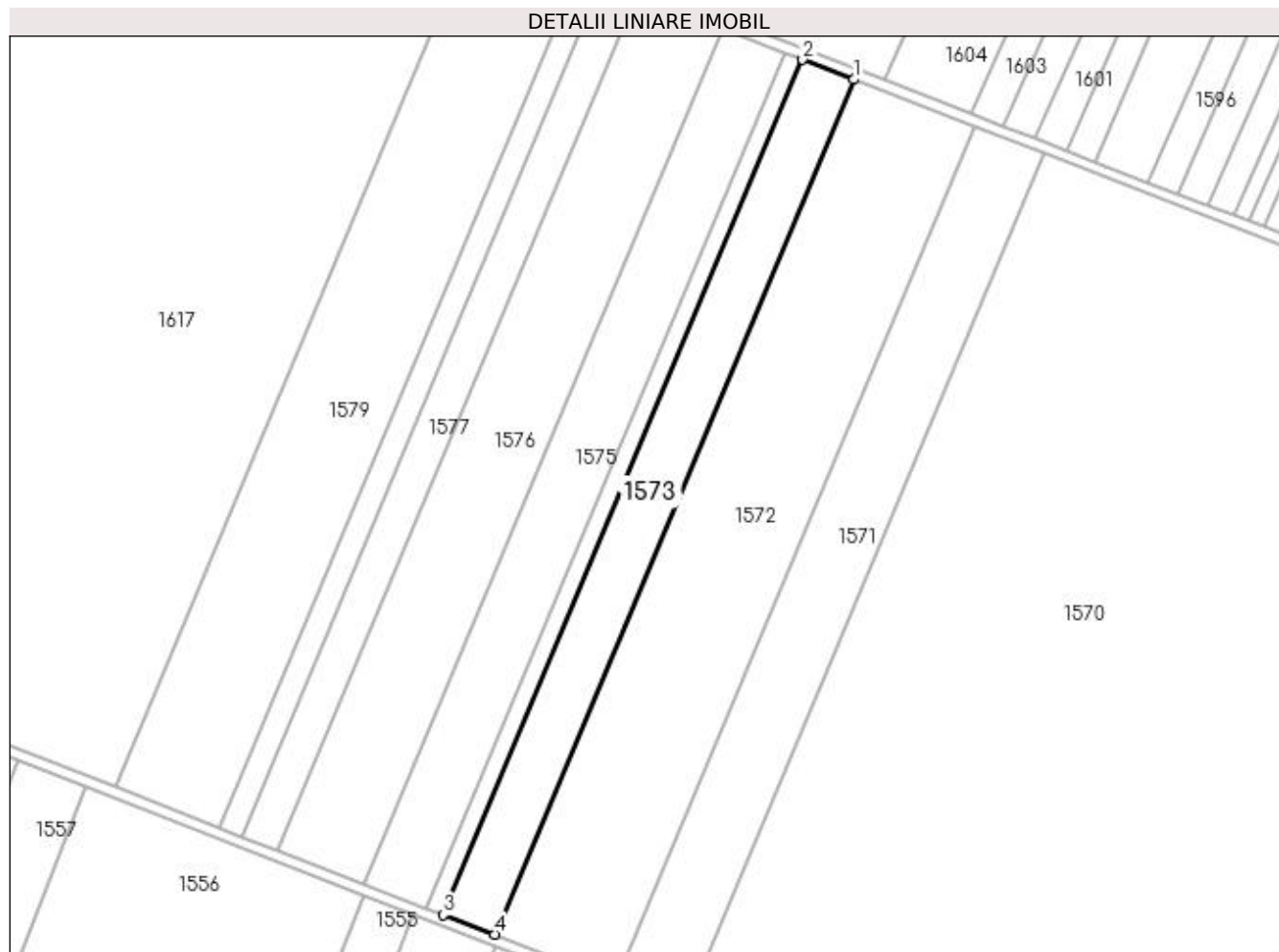
Inscrieri privind dezmembramintele dreptului de proprietate, drepturi reale de garanție și sarcini	Referințe
NU SUNT	

## Anexa Nr. 1 La Partea I

## Teren

Nr cadastral	Suprafața (mp)*	Observații / Referințe
	7.300	

\* Suprafața este determinată în planul de proiecție Stereo 70.



## Date referitoare la teren

Crt	Categorie folosință	Intra vilan	Suprafața (mp)	Tarla	Parcelă	Nr. topo	Observații / Referințe
1	arabil	NU	7.300	127	175	-	

## Lungime Segmente

1) Valorile lungimilor segmentelor sunt obținute din proiecție în plan.

Punct început	X / Y	Punct sfârșit	X / Y	Lungime segment (** (m)
1	371.986,376 333.378,269	2	371.967,066 333.385,751	20.709
2	371.967,066 333.385,751	3	371.830,522 333.060,622	352.637
3	371.830,522 333.060,622	4	371.849,832 333.053,14	20.709
4	371.849,832 333.053,14	1	371.986,376 333.378,269	352.637

**\*\* Lungimile segmentelor sunt determinate în planul de proiecție Stereo 70 și sunt rotunjite la 1 milimetru.**

**\*\*\* Distanța dintre puncte este formată din segmente cumulate ce sunt mai mici decât valoarea 1 milimetru.**





**DATE DESPRE IMOBILUL NR. 1574**

Oficiul de Cadastru și Publicitate Imobiliară DOLJ  
Biroul de Cadastru și Publicitate Imobiliară Craiova

**A. Partea I. Descrierea imobilului**

TEREN Extravilan

Adresa: Jud. Dolj, T127, P176

Nr. Crt	Nr cadastral Nr. topografic	Suprafața* (mp)	Observații / Referințe
A1		2.500	Sector cadastral:23 Teren neimprejmuit;

**B. Partea II. Proprietari și acte**

Inscrieri privitoare la dreptul de proprietate și alte drepturi reale	Referințe
/	
Act Administrativ nr. TDP 2240, din 08/03/2005 emis de CONSILIUL JUDEȚEAN DOLJ (titlu de proprietate);	
B1	A1
Intabulare, drept de PROPRIETATE, dobândit prin Reconstituire, cota actuala 1/1 1) ȘERBAN CONSTANTINA, LIPSA CNP	

**C. Partea III. SARCINI .**

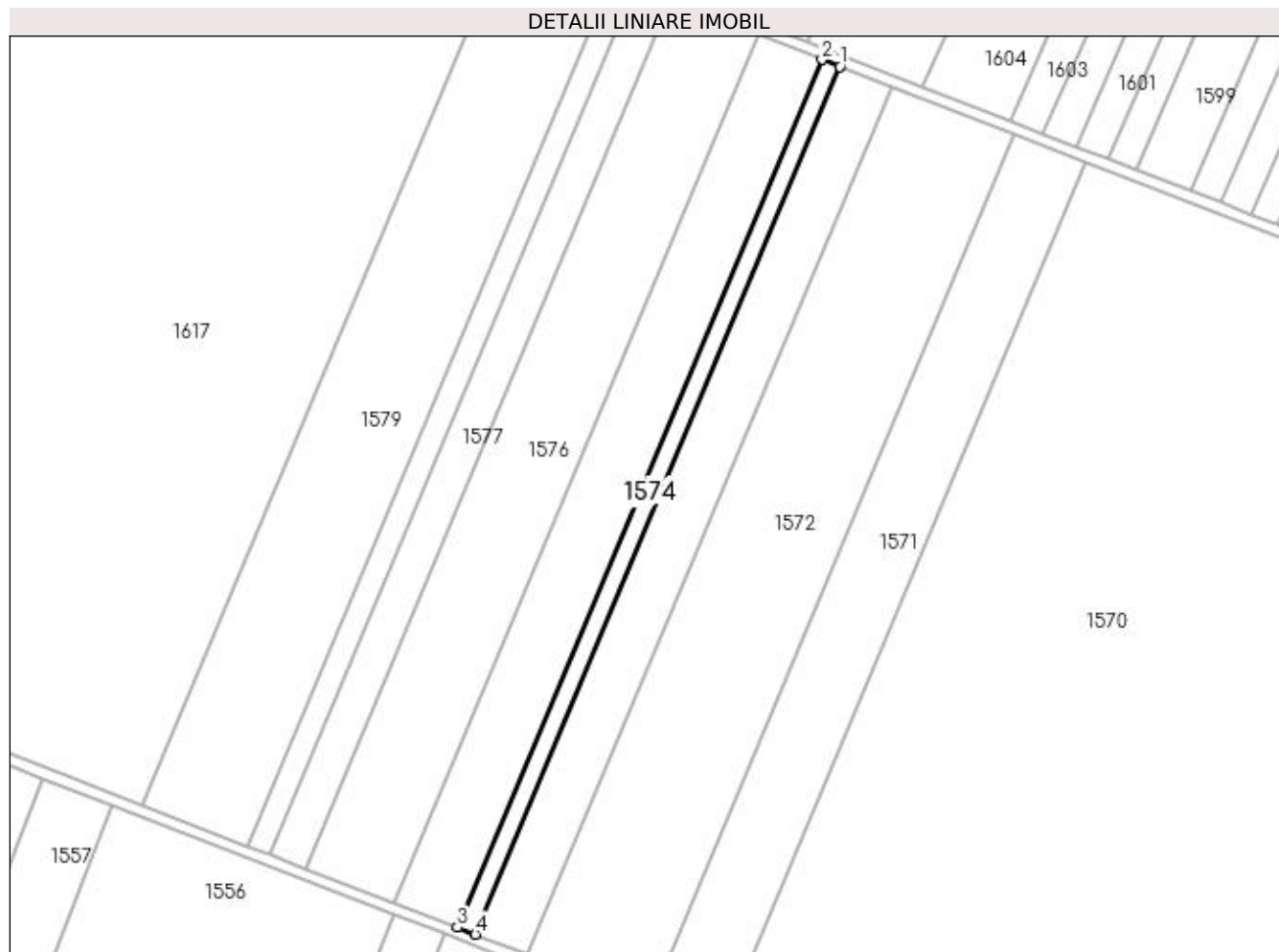
Inscrieri privind dezmembramintele dreptului de proprietate, drepturi reale de garanție și sarcini	Referințe
NU SUNT	

## Anexa Nr. 1 La Partea I

## Teren

Nr cadastral	Suprafața (mp)*	Observații / Referințe
	2.500	

\* Suprafața este determinată în planul de proiecție Stereo 70.



## Date referitoare la teren

Crt	Categorie folosință	Intra vilan	Suprafața (mp)	Tarla	Parcelă	Nr. topo	Observații / Referințe
1	arabil	NU	2.500	127	176	-	

## Lungime Segmente

1) Valorile lungimilor segmentelor sunt obținute din proiecție în plan.

Punct început	X / Y	Punct sfârșit	X / Y	Lungime segment (** (m)
1	371.967,066 333.385,751	2	371.960,453 333.388,314	7.092
2	371.960,453 333.388,314	3	371.823,908 333.063,184	352.637
3	371.823,908 333.063,184	4	371.830,522 333.060,622	7.092
4	371.830,522 333.060,622	1	371.967,066 333.385,751	352.637

**\*\* Lungimile segmentelor sunt determinate în planul de proiecție Stereo 70 și sunt rotunjite la 1 milimetru.**

**\*\*\* Distanța dintre puncte este formată din segmente cumulate ce sunt mai mici decât valoarea 1 milimetru.**



**DATE DESPRE IMOBILUL NR. 1575**

Oficiul de Cadastru și Publicitate Imobiliară DOLJ  
Biroul de Cadastru și Publicitate Imobiliară Craiova

**A. Partea I. Descrierea imobilului**

TEREN Extravilan

Adresa: Jud. Dolj, T127, P177, P178

Nr. Crt	Nr cadastral Nr. topografic	Suprafața* (mp)	Observații / Referințe
A1	30391	8.992	Sector cadastral:23 Teren neimprejmuit;

**B. Partea II. Proprietari și acte**

Inscrieri privitoare la dreptul de proprietate și alte drepturi reale		Referințe
<b>179296 / 20/12/2016</b>		
Act Notarial nr. CVC 2040, din 16/12/2016 emis de NP COSTEA ANDREI-GABRIEL (contract de vânzare-cumpărare);		
B1	Intabulare, drept de PROPRIETATE, dobândit prin Convenție, cota actuala 1/1 1) SC RODELEC LAND GROUP SRL, CIF:16960914	A1

**C. Partea III. SARCINI .**

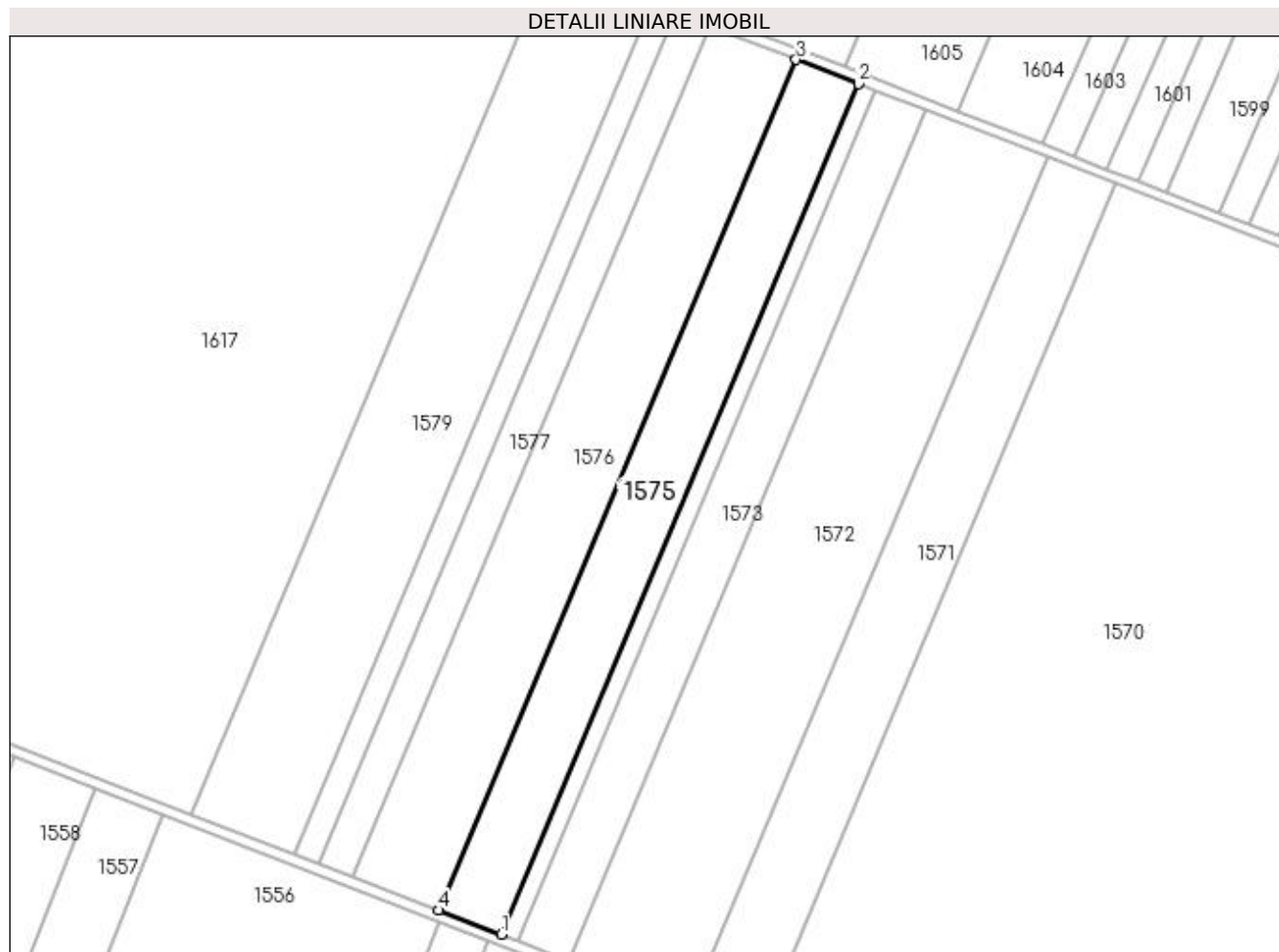
Inscrieri privind dezmembramintele dreptului de proprietate, drepturi reale de garanție și sarcini	Referințe
NU SUNT	

## Anexa Nr. 1 La Partea I

## Teren

Nr cadastral	Suprafața (mp)*	Observații / Referințe
30391	8.992	

\* Suprafața este determinată în planul de proiecție Stereo 70.



## Date referitoare la teren

Crt	Categorie folosință	Intra vilan	Suprafața (mp)	Tarla	Parcelă	Nr. topo	Observații / Referințe
1	arabil	NU	3.992	127	177	-	
2	arabil	NU	5.000	127	178	-	

## Lungime Segmente

1) Valorile lungimilor segmentelor sunt obținute din proiecție în plan.

Punct început	X / Y	Punct sfârșit	X / Y	Lungime segment (** (m)
1	371.823,908 333.063,184	2	371.960,453 333.388,314	352.637
2	371.960,453 333.388,314	3	371.936,667 333.397,53	25.509
3	371.936,667 333.397,53	4	371.800,122 333.072,401	352.637
4	371.800,122 333.072,401	1	371.823,908 333.063,184	25.509

**\*\* Lungimile segmentelor sunt determinate în planul de proiecție Stereo 70 și sunt rotunjite la 1 milimetru.**

**\*\*\* Distanța dintre puncte este formată din segmente cumulate ce sunt mai mici decât valoarea 1 milimetru.**





**DATE DESPRE IMOBILUL NR. 1576**

Oficiul de Cadastru și Publicitate Imobiliară DOLJ  
Biroul de Cadastru și Publicitate Imobiliară Craiova

**A. Partea I. Descrierea imobilului**

TEREN Extravilan

Adresa: Jud. Dolj, T127, P179

Nr. Crt	Nr cadastral Nr. topografic	Suprafața* (mp)	Observații / Referințe
A1		12.500	Sector cadastral:23 Teren neimprejmuit;

**B. Partea II. Proprietari și acte**

Inscrieri privitoare la dreptul de proprietate și alte drepturi reale	Referințe
/	
Act Administrativ nr. TDP 2541, din 28/04/2005 emis de CONSILIUL JUDEȚEAN DOLJ (titlu de proprietate);	
B1	A1
Intabulare, drept de PROPRIETATE, dobândit prin Reconstituire, cota actuala 1/1 1) DAVID DUMITRU, LIPSA CNP	

**C. Partea III. SARCINI .**

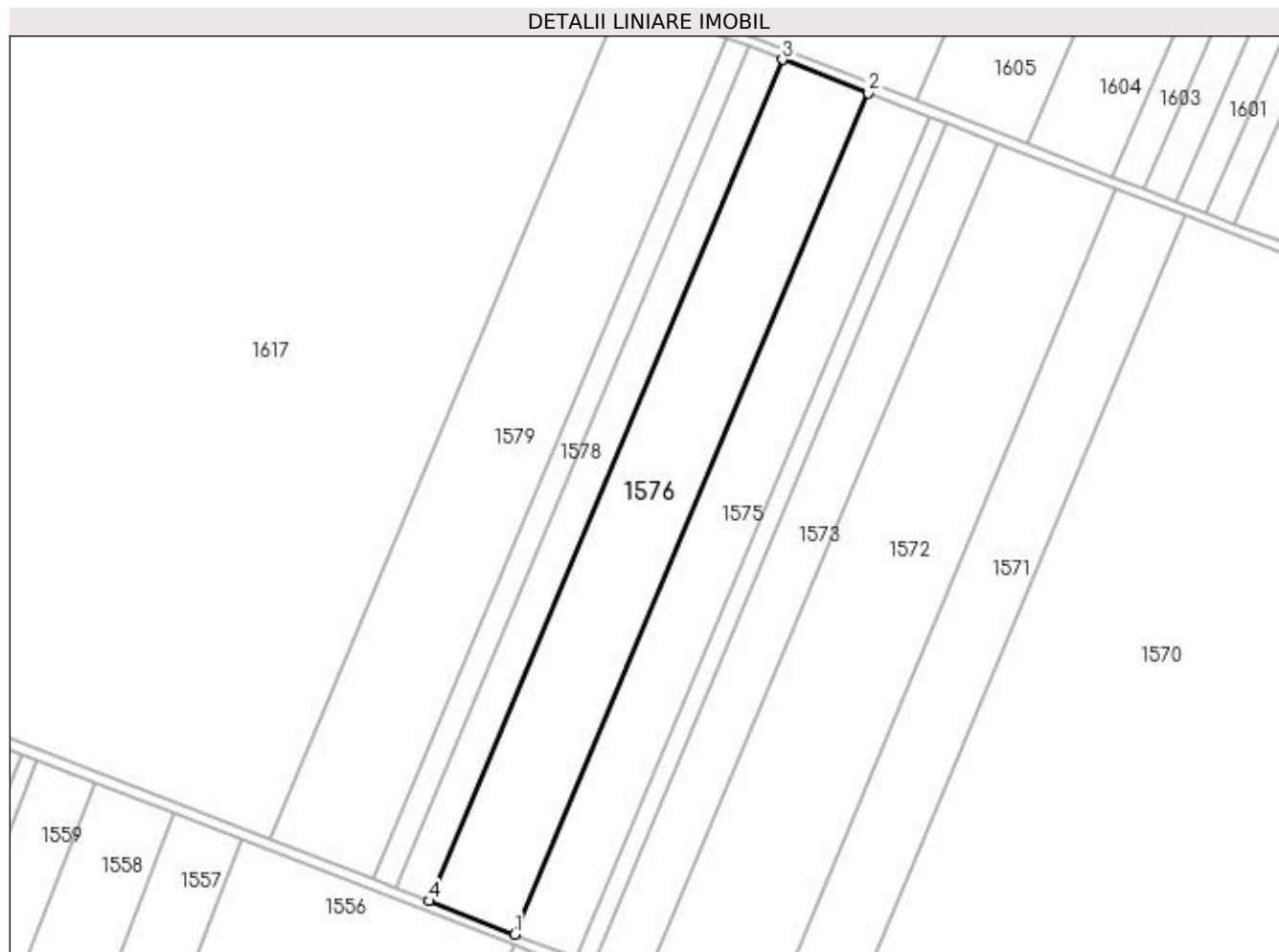
Inscrieri privind dezmembramintele dreptului de proprietate, drepturi reale de garanție și sarcini	Referințe
NU SUNT	

## Anexa Nr. 1 La Partea I

## Teren

Nr cadastral	Suprafața (mp)*	Observații / Referințe
	12.500	

\* Suprafața este determinată în planul de proiecție Stereo 70.



## Date referitoare la teren

Crt	Categorie folosință	Intra vilan	Suprafața (mp)	Tarla	Parcelă	Nr. topo	Observații / Referințe
1	arabil	NU	12.500	127	179	-	

## Lungime Segmente

1) Valorile lungimilor segmentelor sunt obținute din proiecție în plan.

Punct început	X / Y	Punct sfârșit	X / Y	Lungime segment (** (m)
1	371.800,122 333.072,401	2	371.936,667 333.397,53	352.637
2	371.936,667 333.397,53	3	371.903,601 333.410,342	35.461
3	371.903,601 333.410,342	4	371.767,057 333.085,213	352.637
4	371.767,057 333.085,213	1	371.800,122 333.072,401	35.461

**\*\* Lungimile segmentelor sunt determinate în planul de proiecție Stereo 70 și sunt rotunjite la 1 milimetru.**

**\*\*\* Distanța dintre puncte este formată din segmente cumulate ce sunt mai mici decât valoarea 1 milimetru.**



**DATE DESPRE IMOBILUL NR. 1577**

Oficiul de Cadastru și Publicitate Imobiliară DOLJ  
Biroul de Cadastru și Publicitate Imobiliară Craiova

**A. Partea I. Descrierea imobilului**

TEREN Extravilan

Adresa: Jud. Dolj, T127, P181

Nr. Crt	Nr cadastral Nr. topografic	Suprafața* (mp)	Observații / Referințe
A1	31985	5.000	Sector cadastral:23 Teren neimprejmuit;

**B. Partea II. Proprietari și acte**

Inscrieri privitoare la dreptul de proprietate și alte drepturi reale	Referințe
<b>180449 / 10/09/2020</b>	
Act Notarial nr. ACT DE PARTAJ 569, din 20/03/2019 emis de NP NICU MARCEL (act de partaj);	
B1	A1
Intabulare, drept de PROPRIETATE, dobandit prin lesire Din Indiviziune, cota actuala 1/1 1) <b>OBROCEA PANAIT</b> <i>OBSERVATII: Def. Barbutu Vergiliu</i>	

**C. Partea III. SARCINI .**

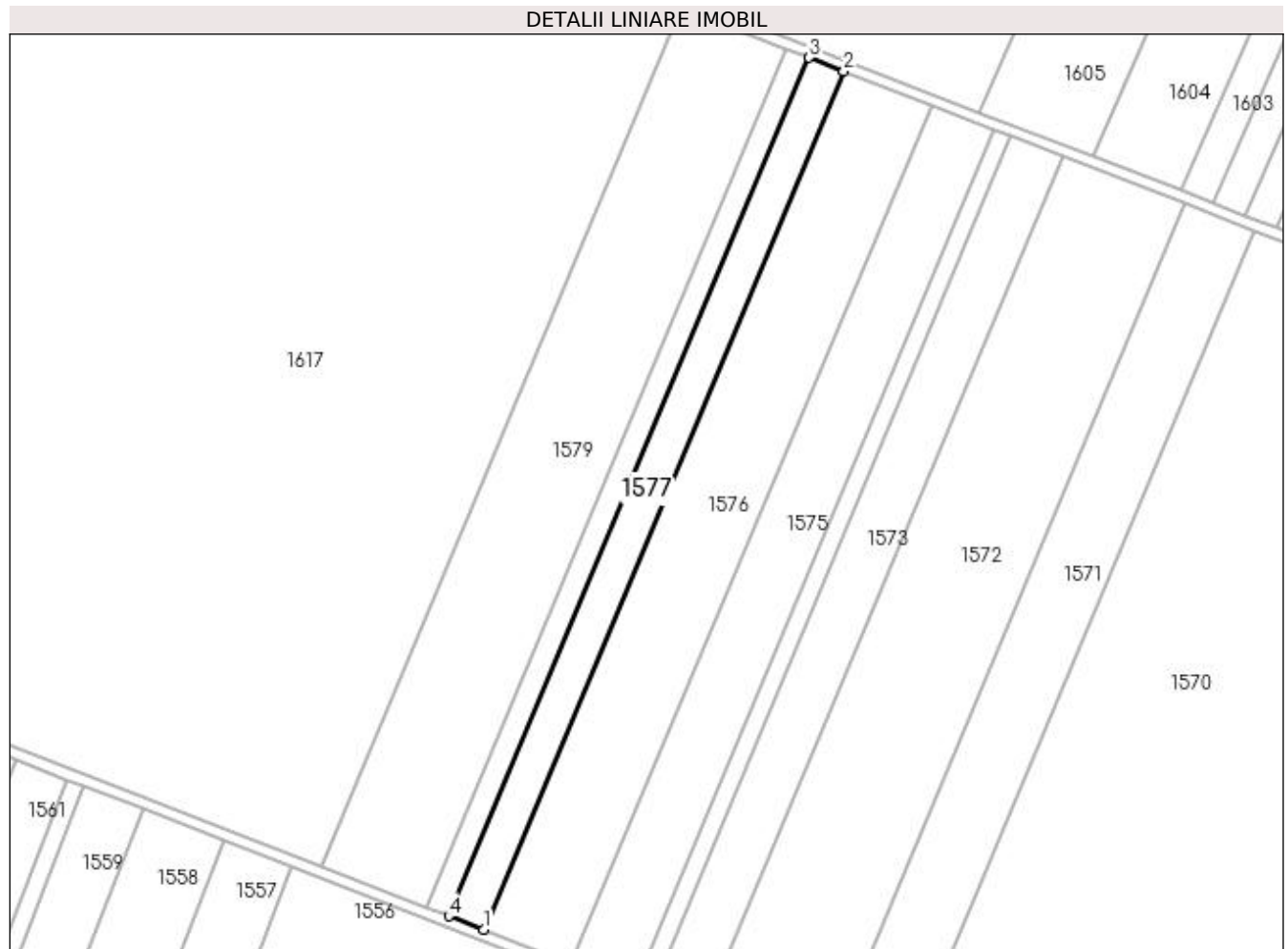
Inscrieri privind dezmembramintele dreptului de proprietate, drepturi reale de garanție și sarcini	Referințe
NU SUNT	

## Anexa Nr. 1 La Partea I

## Teren

Nr cadastral	Suprafața (mp)*	Observații / Referințe
31985	5.000	

\* Suprafața este determinată în planul de proiecție Stereo 70.



## Date referitoare la teren

Crt	Categorie folosință	Intra vilan	Suprafața (mp)	Tarla	Parcelă	Nr. topo	Observații / Referințe
1	arabil	NU	5.000	127	181	-	

## Lungime Segmente

1) Valorile lungimilor segmentelor sunt obținute din proiecție în plan.

Punct început	X / Y	Punct sfârșit	X / Y	Lungime segment (** (m)
1	371.767,057 333.085,213	2	371.903,601 333.410,342	352.637
2	371.903,601 333.410,342	3	371.890,375 333.415,467	14.184
3	371.890,375 333.415,467	4	371.753,831 333.090,338	352.637
4	371.753,831 333.090,338	1	371.767,057 333.085,213	14.184

**\*\* Lungimile segmentelor sunt determinate în planul de proiecție Stereo 70 și sunt rotunjite la 1 milimetru.**

**\*\*\* Distanța dintre puncte este formată din segmente cumulate ce sunt mai mici decât valoarea 1 milimetru.**





**DATE DESPRE IMOBILUL NR. 1578**

Oficiul de Cadastru și Publicitate Imobiliară DOLJ  
Biroul de Cadastru și Publicitate Imobiliară Craiova

**A. Partea I. Descrierea imobilului**

TEREN Extravilan

Adresa: Jud. Dolj, T127, P182

Nr. Crt	Nr cadastral Nr. topografic	Suprafața* (mp)	Observații / Referințe
A1		3.300	Sector cadastral:23 Teren neimprejmuit;

**B. Partea II. Proprietari și acte**

Inscrieri privitoare la dreptul de proprietate și alte drepturi reale		Referințe
/		
Act Administrativ nr. TDP 293-59365, din 12/05/1997 emis de CONSILIUL JUDETEAN DOLJ (titlu de proprietate);		
B1	Intabulare, drept de PROPRIETATE, dobandit prin Reconstituire, cota actuala 1/1 1) CROITORU NICOLAE, LIPSA CNP	A1

**C. Partea III. SARCINI .**

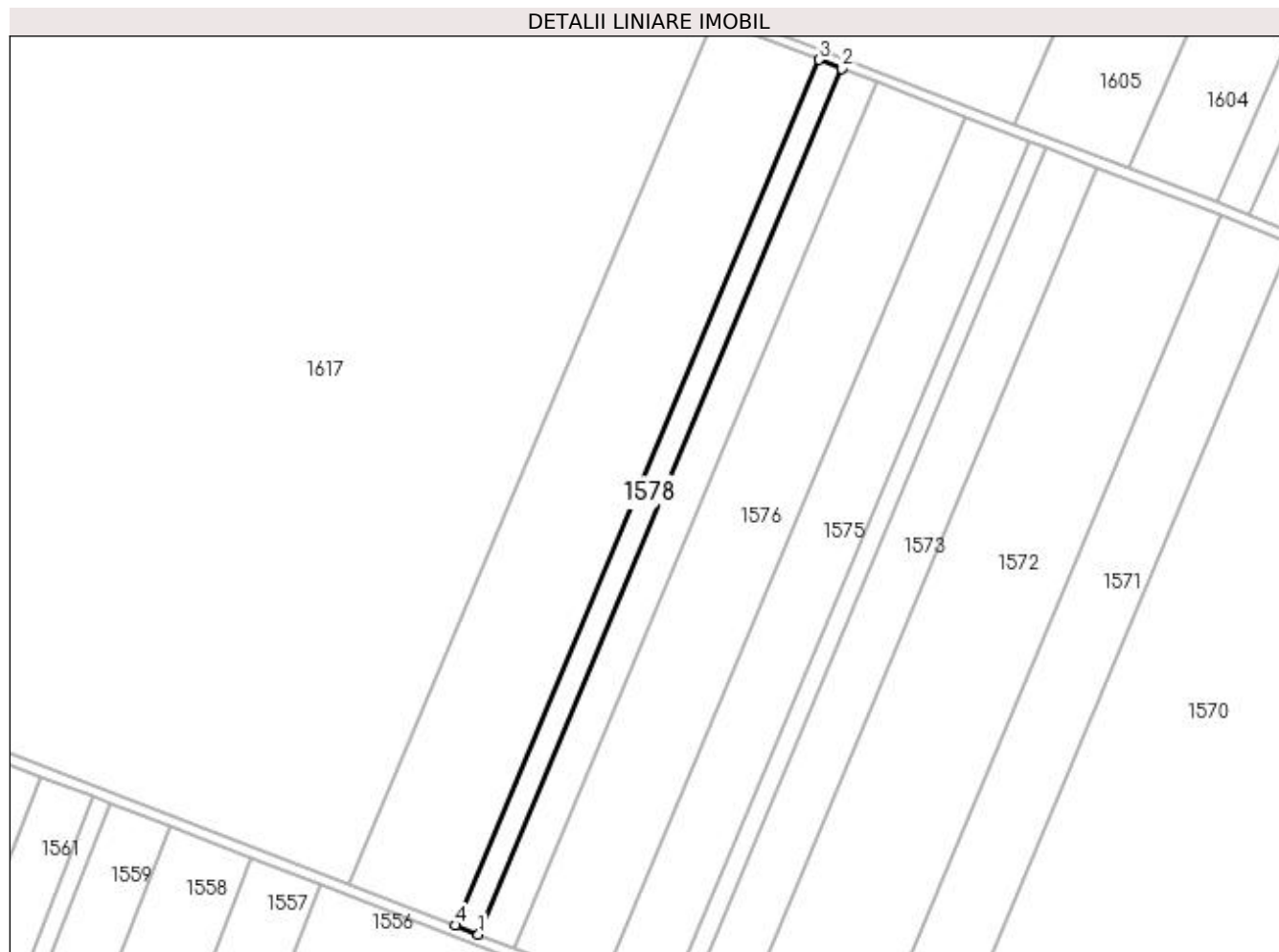
Inscrieri privind dezmembramintele dreptului de proprietate, drepturi reale de garanție și sarcini	Referințe
NU SUNT	

## Anexa Nr. 1 La Partea I

## Teren

Nr cadastral	Suprafața (mp)*	Observații / Referințe
	3.300	

\* Suprafața este determinată în planul de proiecție Stereo 70.



## Date referitoare la teren

Crt	Categorie folosință	Intra vilan	Suprafața (mp)	Tarla	Parcelă	Nr. topo	Observații / Referințe
1	arabil	NU	3.300	127	182	-	

## Lungime Segmente

1) Valorile lungimilor segmentelor sunt obținute din proiecție în plan.

Punct început	X / Y	Punct sfârșit	X / Y	Lungime segment (** (m)
1	371.753,831 333.090,338	2	371.890,375 333.415,467	352.637
2	371.890,375 333.415,467	3	371.881,646 333.418,85	9.362
3	371.881,646 333.418,85	4	371.745,101 333.093,721	352.638
4	371.745,101 333.093,721	1	371.753,831 333.090,338	9.362

**\*\* Lungimile segmentelor sunt determinate în planul de proiecție Stereo 70 și sunt rotunjite la 1 milimetru.**

**\*\*\* Distanța dintre puncte este formată din segmente cumulate ce sunt mai mici decât valoarea 1 milimetru.**



**DATE DESPRE IMOBILUL NR. 1579**

Oficiul de Cadastru și Publicitate Imobiliară DOLJ  
Biroul de Cadastru și Publicitate Imobiliară Craiova

**A. Partea I. Descrierea imobilului**

TEREN Extravilan

Adresa: Jud. Dolj, T127, P183, P184/2

Nr. Crt	Nr cadastral Nr. topografic	Suprafața* (mp)	Observații / Referințe
A1	31398	15.000	Sector cadastral:23 Teren neimprejmuit;

**B. Partea II. Proprietari și acte**

Inscrieri privitoare la dreptul de proprietate și alte drepturi reale	Referințe
<b>113535 / 11/06/2018</b>	
Act Notarial nr. CVC 859, din 08/06/2018 emis de NP COSTEA GHEORGHE (contract de vanzare-cumparare);	
B1	A1
Intabulare, drept de PROPRIETATE, dobandit prin Conventie, cota actuala 1/1 1) RODELEC LAND GROUP SRL, CIF:16960914	

**C. Partea III. SARCINI .**

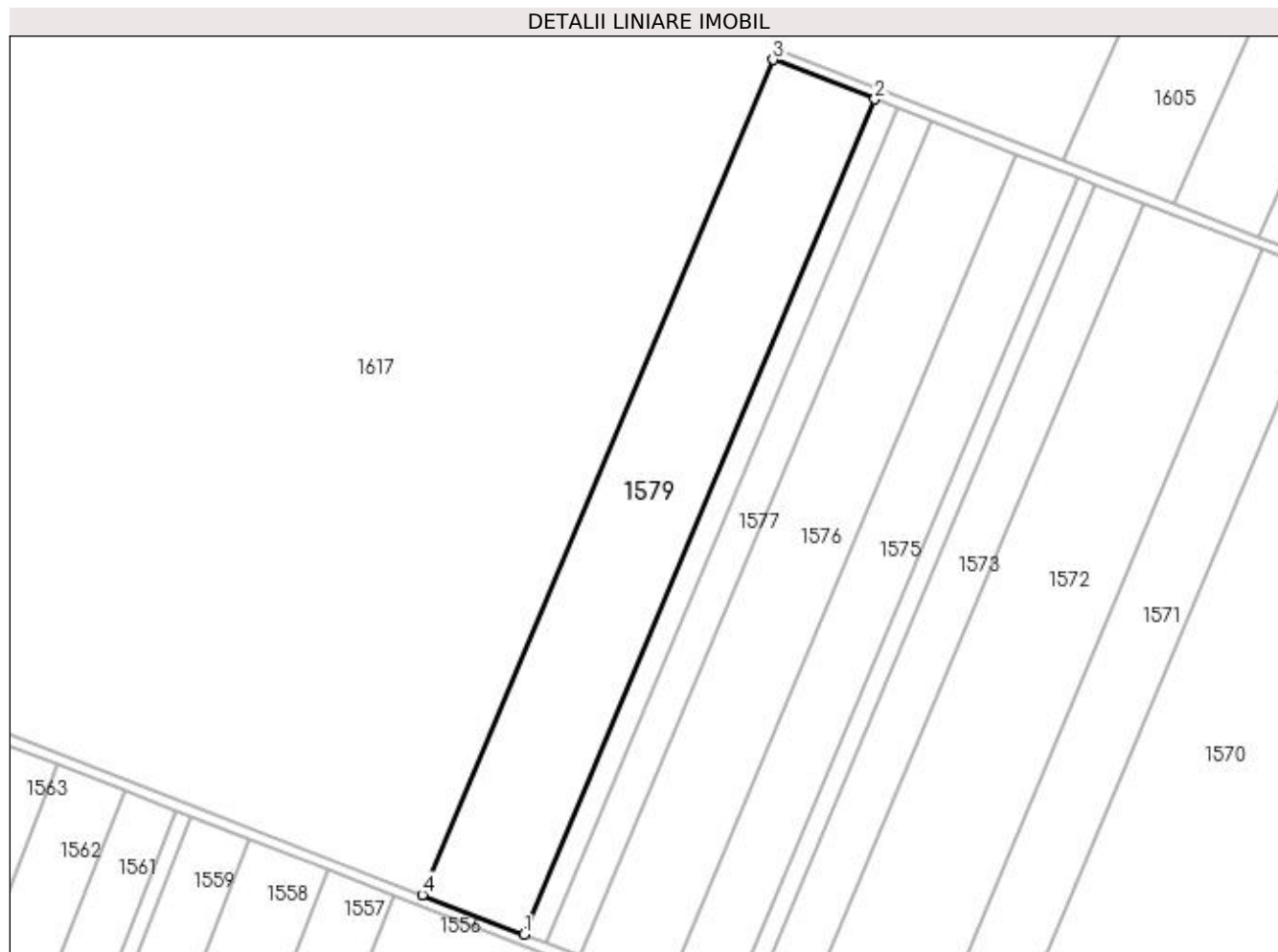
Inscrieri privind dezmembramintele dreptului de proprietate, drepturi reale de garanție și sarcini	Referințe
NU SUNT	

## Anexa Nr. 1 La Partea I

## Teren

Nr cadastral	Suprafața (mp)*	Observații / Referințe
31398	15.000	

\* Suprafața este determinată în planul de proiecție Stereo 70.



## Date referitoare la teren

Crt	Categorie folosință	Intra vilan	Suprafața (mp)	Tarla	Parcelă	Nr. topo	Observații / Referințe
1	arabil	NU	15.000	127	183, 184/2	-	

## Lungime Segmente

1) Valorile lungimilor segmentelor sunt obținute din proiecție în plan.

Punct început	X / Y	Punct sfârșit	X / Y	Lungime segment (** (m)
1	371.745,101 333.093,721	2	371.881,646 333.418,85	352.638
2	371.881,646 333.418,85	3	371.841,967 333.434,224	42.553
3	371.841,967 333.434,224	4	371.705,423 333.109,095	352.638
4	371.705,423 333.109,095	1	371.745,101 333.093,721	42.553

**\*\* Lungimile segmentelor sunt determinate în planul de proiecție Stereo 70 și sunt rotunjite la 1 milimetru.**

**\*\*\* Distanța dintre puncte este formată din segmente cumulate ce sunt mai mici decât valoarea 1 milimetru.**





**DATE DESPRE IMOBILUL NR. 1580**

Oficiul de Cadastru și Publicitate Imobiliară DOLJ  
Biroul de Cadastru și Publicitate Imobiliară Craiova

**A. Partea I. Descrierea imobilului**

TEREN Extravilan

Adresa: Jud. Dolj, T127, P227

Nr. Crt	Nr cadastral Nr. topografic	Suprafața* (mp)	Observații / Referințe
A1		5.000	Sector cadastral:23 Teren neimprejmuit;

**B. Partea II. Proprietari și acte**

Inscrieri privitoare la dreptul de proprietate și alte drepturi reale	Referințe
/	
Act Administrativ nr. TDP 2827, din 30/06/2005 emis de CONSILIUL JUDETEAN DOLJ (titlu de proprietate);	
B1	A1
Intabulare, drept de PROPRIETATE, dobandit prin Reconstituire, cota actuala 1/1 1) CROITORU MARIA, LIPSA CNP	

**C. Partea III. SARCINI .**

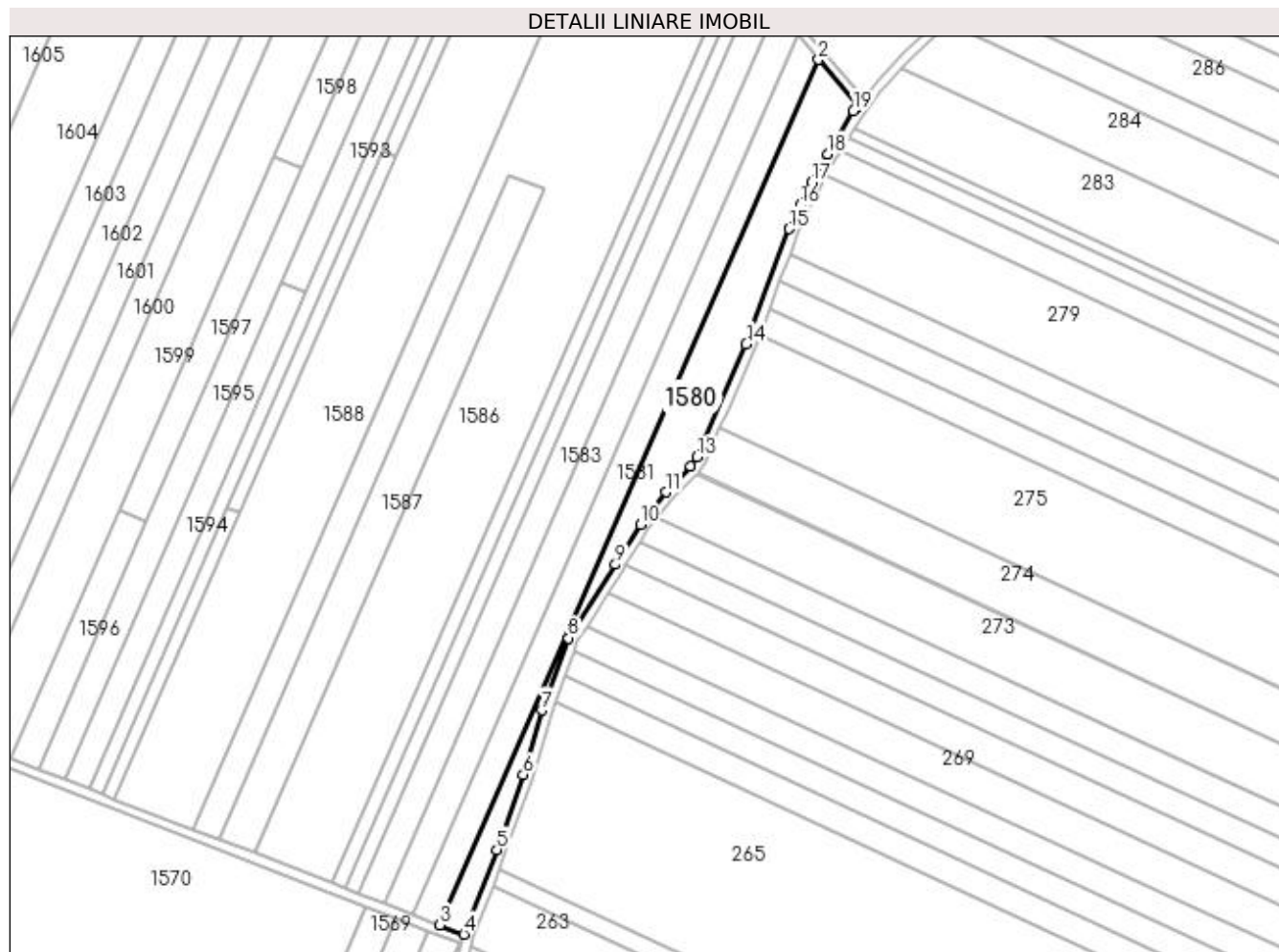
Inscrieri privind dezmembramintele dreptului de proprietate, drepturi reale de garanție și sarcini	Referințe
NU SUNT	

## Anexa Nr. 1 La Partea I

## Teren

Nr cadastral	Suprafața (mp)*	Observații / Referințe
	5.000	

\* Suprafața este determinată în planul de proiecție Stereo 70.



## Date referitoare la teren

Crt	Categorie folosință	Intravilan	Suprafața (mp)	Tarla	Parcelă	Nr. topo	Observații / Referințe
1	arabil	NU	5.000	127	227	-	

## Lungime Segmente

1) Valorile lungimilor segmentelor sunt obținute din proiecție în plan.

Punct început	X / Y	Punct sfârșit	X / Y	Lungime segment (** (m)
1	372.455,78 333.614,71	2	372.439,33 333.634,231	25.528
2	372.439,33 333.634,231	3	372.279,524 333.268,97	398.69
3	372.279,524 333.268,97	4	372.289,691 333.265,03	10.904
4	372.289,691 333.265,03	5	372.303,56 333.300,79	38.355
5	372.303,56 333.300,79	6	372.314,72 333.332,392	33.515

Punct început	X / Y	Punct sfârşit	X / Y	Lungime segment (** (m)
6	372.314,72 333.332,392	7	372.322,653 333.359,553	28.296
7	372.322,653 333.359,553	8	372.333,746 333.390,031	32.434
8	372.333,746 333.390,031	9	372.353,617 333.421,164	36.934
9	372.353,617 333.421,164	10	372.364,088 333.438,088	19.901
10	372.364,088 333.438,088	11	372.374,799 333.451,707	17.326
11	372.374,799 333.451,707	12	372.385,429 333.462,678	15.276
12	372.385,429 333.462,678	13	372.387,991 333.466,508	4.608
13	372.387,991 333.466,508	14	372.408,865 333.514,218	52.076
14	372.408,865 333.514,218	15	372.427,022 333.562,849	51.91
15	372.427,022 333.562,849	16	372.431,554 333.572,7	10.844
16	372.431,554 333.572,7	17	372.436,587 333.582,365	10.897
17	372.436,587 333.582,365	18	372.443,225 333.594,406	13.749
18	372.443,225 333.594,406	19	372.454,103 333.612,613	21.209
19	372.454,103 333.612,613	1	372.455,78 333.614,71	2.685

\*\* Lungimile segmentelor sunt determinate în planul de proiecție Stereo 70 și sunt rotunjite la 1 milimetru.

\*\*\* Distanța dintre puncte este formată din segmente cumulate ce sunt mai mici decât valoarea 1 milimetru.



**DATE DESPRE IMOBILUL NR. 1581**

Oficiul de Cadastru și Publicitate Imobiliară DOLJ  
Biroul de Cadastru și Publicitate Imobiliară Craiova

**A. Partea I. Descrierea imobilului**

TEREN Extravilan

Adresa: Jud. Dolj, T127, P226/1

Nr. Crt	Nr cadastral Nr. topografic	Suprafața* (mp)	Observații / Referințe
A1	31830	5.000	Sector cadastral:23 Teren neimprejmuit;

**B. Partea II. Proprietari și acte**

Inscrieri privitoare la dreptul de proprietate și alte drepturi reale	Referințe
<b>257860 / 17/12/2020</b>	
Act Notarial nr. CVC 1539, din 16/12/2020 emis de NP DRAGHICI FLOREA (contract de vanzare-cumparare);	
B1	A1
Intabulare, drept de PROPRIETATE, dobandit prin Conventie, cota actuala 1/1 1) DI MAIO DAVIDE	

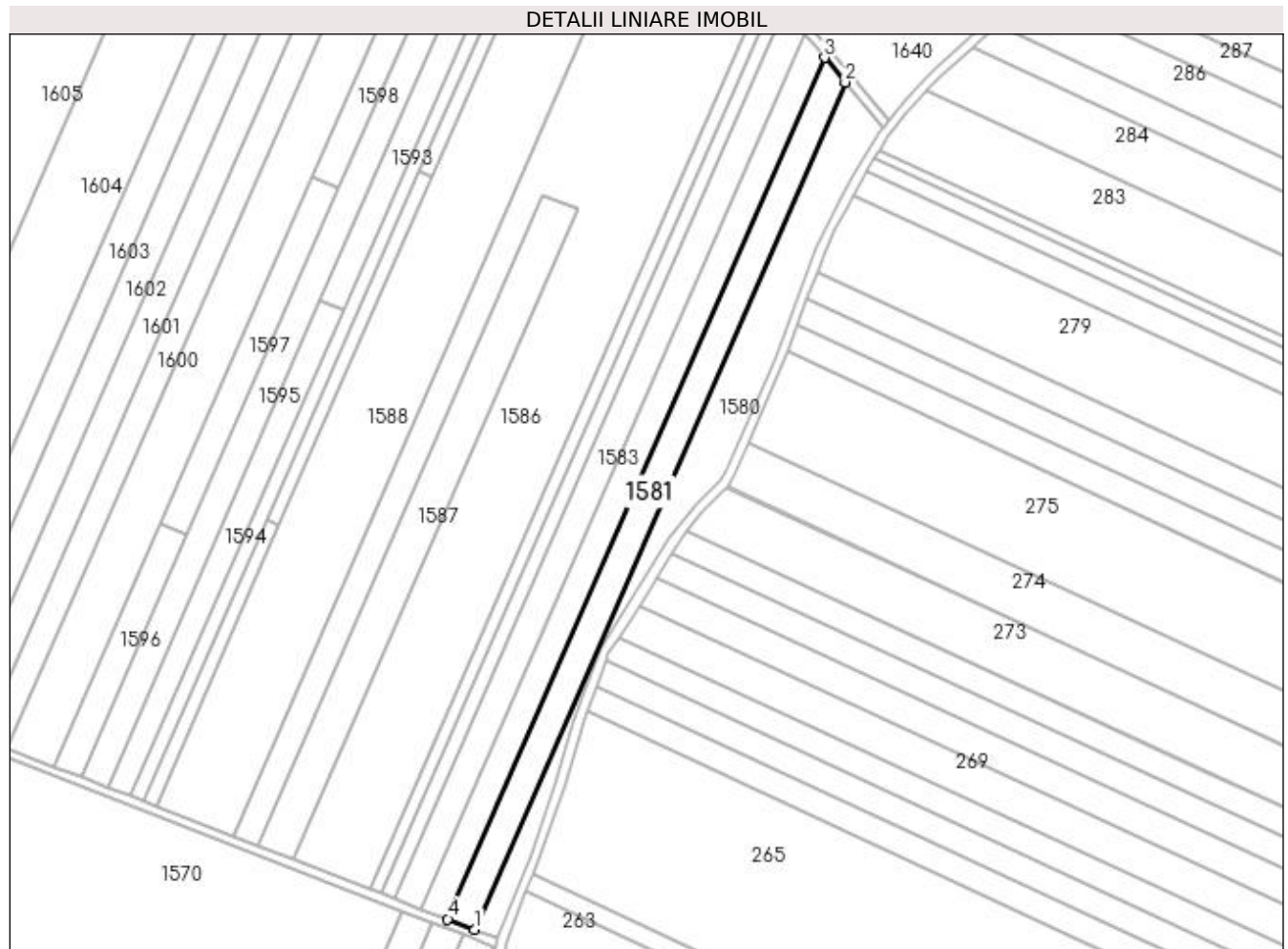
**C. Partea III. SARCINI .**

Inscrieri privind dezmembramintele dreptului de proprietate, drepturi reale de garanție și sarcini	Referințe
NU SUNT	

**Anexa Nr. 1 La Partea I****Teren**

Nr cadastral	Suprafața (mp)*	Observații / Referințe
31830	5.000	

\* Suprafața este determinată în planul de proiecție Stereo 70.

**Date referitoare la teren**

Crt	Categorie folosință	Intra vilan	Suprafața (mp)	Tarla	Parcelă	Nr. topo	Observații / Referințe
1	arabil	NU	5.000	127	226/1	-	

**Lungime Segmente**

1) Valorile lungimilor segmentelor sunt obținute din proiecție în plan.

Punct început	X / Y	Punct sfârșit	X / Y	Lungime segment (** (m)
1	372.279,524 333.268,97	2	372.439,33 333.634,231	398.69
2	372.439,33 333.634,231	3	372.430,394 333.644,835	13.867
3	372.430,394 333.644,835	4	372.267,916 333.273,468	405.355
4	372.267,916 333.273,468	1	372.279,524 333.268,97	12.449

**\*\* Lungimile segmentelor sunt determinate în planul de proiecție Stereo 70 și sunt rotunjite la 1 milimetru.**

**\*\*\* Distanța dintre puncte este formată din segmente cumulate ce sunt mai mici decât valoarea 1 milimetru.**





**DATE DESPRE IMOBILUL NR. 1582**

Oficiul de Cadastru și Publicitate Imobiliară DOLJ  
Biroul de Cadastru și Publicitate Imobiliară Craiova

**A. Partea I. Descrierea imobilului**

TEREN Extravilan

Adresa: Jud. Dolj, T127, P226

Nr. Crt	Nr cadastral Nr. topografic	Suprafața* (mp)	Observații / Referințe
A1	30390	5.000	Sector cadastral:23 Teren neimprejmuit;

**B. Partea II. Proprietari și acte**

Inscrieri privitoare la dreptul de proprietate și alte drepturi reale		Referințe
<b>179423 / 20/12/2016</b>		
Act Notarial nr. CVC 2040, din 16/12/2016 emis de NP COSTEA ANDREI-GABRIEL (contract de vanzare-cumparare);		
B1	Intabulare, drept de PROPRIETATE, dobandit prin Conventie, cota actuala 1/1 1) SC RODELEC LAND GROUP SRL, CIF:16960914	A1

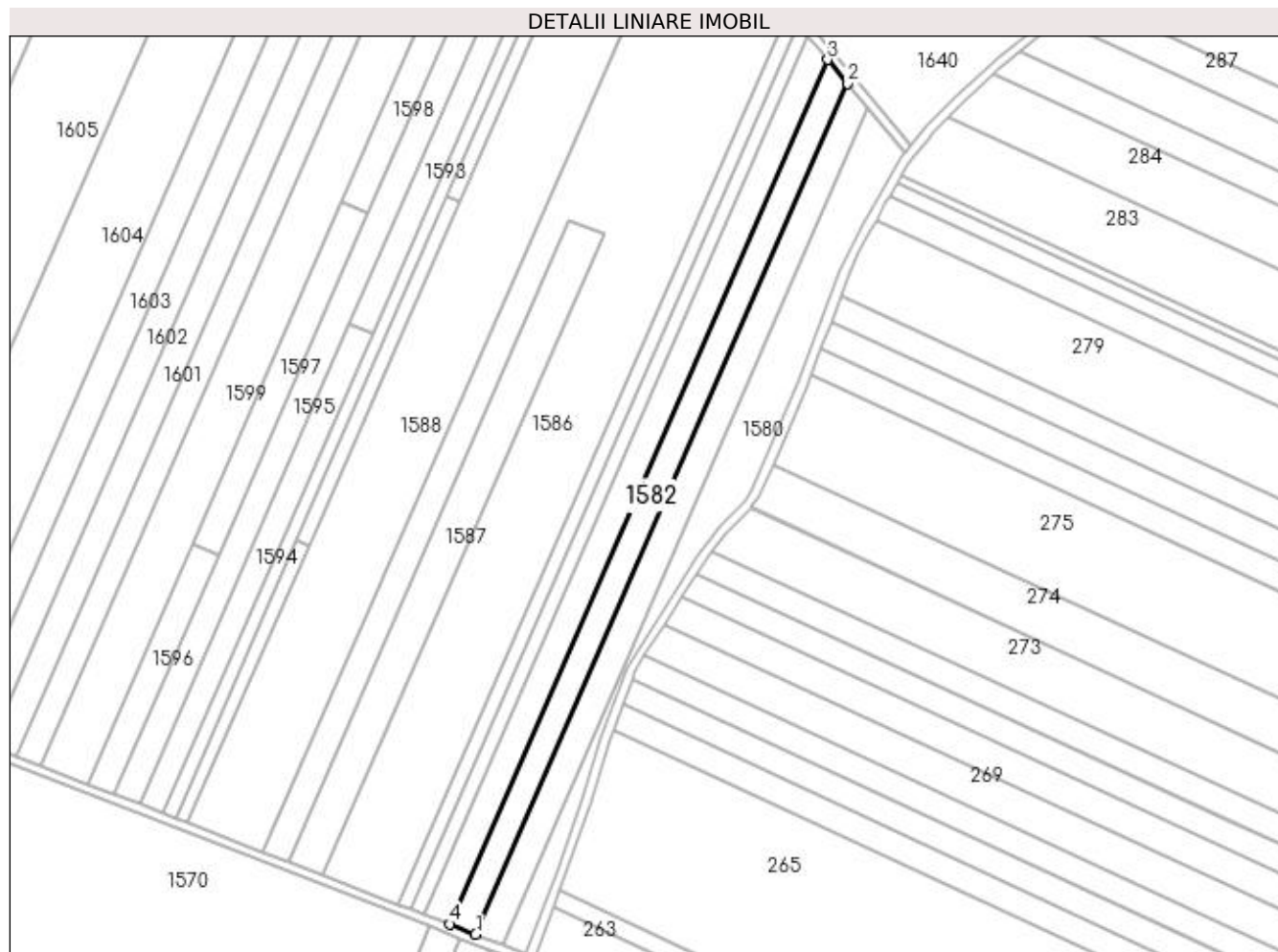
**C. Partea III. SARCINI .**

Inscrieri privind dezmembramintele dreptului de proprietate, drepturi reale de garanție și sarcini	Referințe
NU SUNT	

**Anexa Nr. 1 La Partea I****Teren**

Nr cadastral	Suprafața (mp)*	Observații / Referințe
30390	5.000	

\* Suprafața este determinată în planul de proiecție Stereo 70.

**Date referitoare la teren**

Crt	Categorie folosință	Intra vilan	Suprafața (mp)	Tarla	Parcelă	Nr. topo	Observații / Referințe
1	arabil	NU	5.000	127	226	-	

**Lungime Segmente**

1) Valorile lungimilor segmentelor sunt obținute din proiecție în plan.

Punct început	X / Y	Punct sfârșit	X / Y	Lungime segment (** (m)
1	372.267,916 333.273,468	2	372.430,394 333.644,835	405.355
2	372.430,394 333.644,835	3	372.421,603 333.655,267	13.643
3	372.421,603 333.655,267	4	372.256,496 333.277,892	411.912
4	372.256,496 333.277,892	1	372.267,916 333.273,468	12.247

**\*\* Lungimile segmentelor sunt determinate în planul de proiecție Stereo 70 și sunt rotunjite la 1 milimetru.**

**\*\*\* Distanța dintre puncte este formată din segmente cumulate ce sunt mai mici decât valoarea 1 milimetru.**



**DATE DESPRE IMOBILUL NR. 1583**

Oficiul de Cadastru și Publicitate Imobiliară DOLJ  
Biroul de Cadastru și Publicitate Imobiliară Craiova

**A. Partea I. Descrierea imobilului**

TEREN Extravilan

Adresa: Jud. Dolj, T127, P225

Nr. Crt	Nr cadastral Nr. topografic	Suprafața* (mp)	Observații / Referințe
A1		Din acte: 0 Masurata: 5.000	Sector cadastral:23 Teren neimprejmuit;

**B. Partea II. Proprietari și acte**

Inscrieri privitoare la dreptul de proprietate și alte drepturi reale		Referințe
/		
Act Normativ nr. LEGEA 7 art 13 al 15, din 13/04/1996 emis de PARLAMENTUL ROMANIEI (lege);		
B1	Intabulare, drept de PROPRIETATE, dobandit prin Lege, cota actuala 1/1 1) UAT ARGETOAI A REZERVA LA DISPOZITIA COMISIE LOCALE, LIPSA CNP	A1

**C. Partea III. SARCINI .**

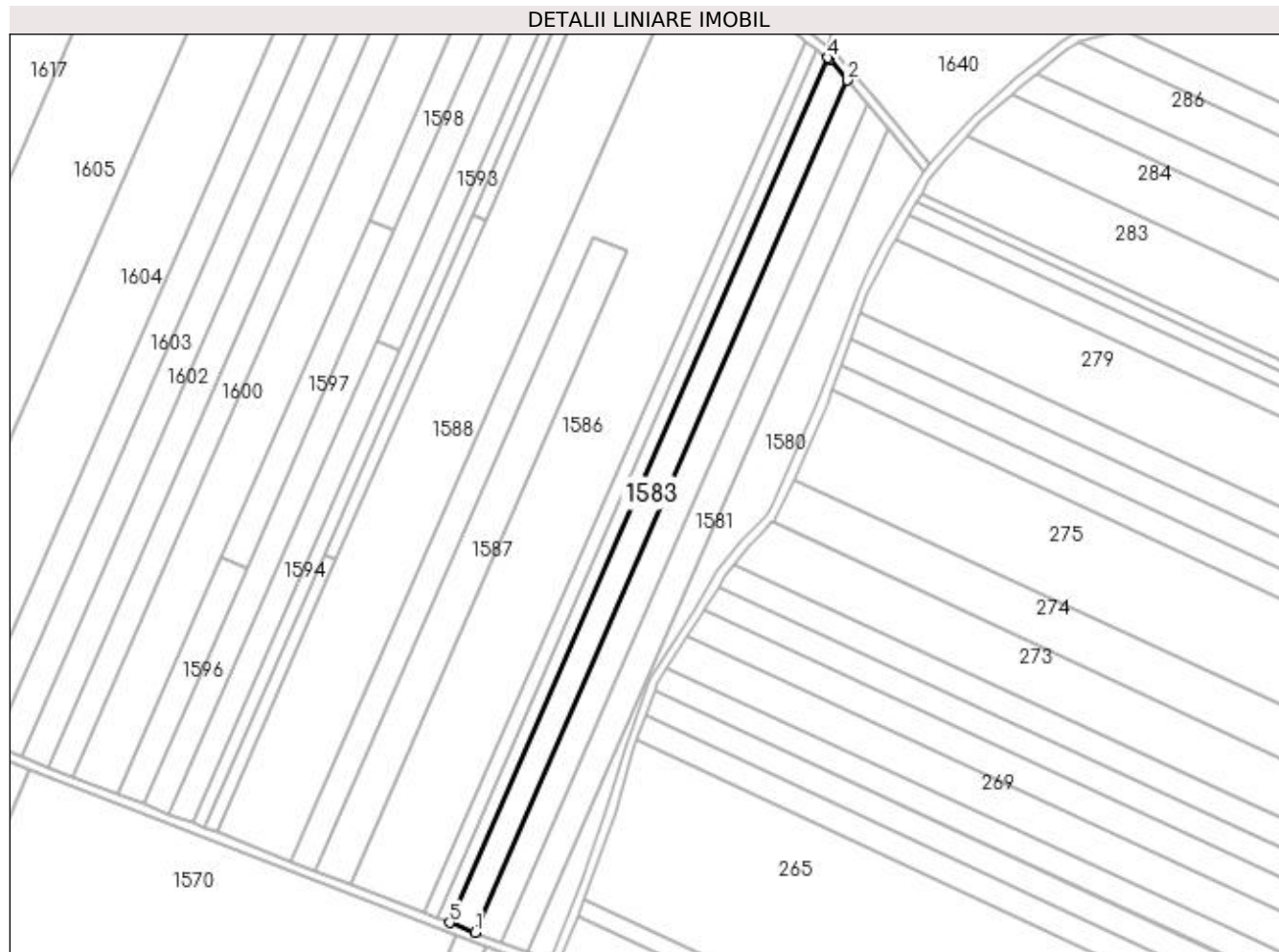
Inscrieri privind dezmembramintele dreptului de proprietate, drepturi reale de garanție și sarcini	Referințe
NU SUNT	

## Anexa Nr. 1 La Partea I

## Teren

Nr cadastral	Suprafața (mp)*	Observații / Referințe
	Din acte: 0 Masurata: 5.000	

\* Suprafața este determinată în planul de proiecție Stereo 70.



## Date referitoare la teren

Crt	Categorie folosință	Intra vilan	Suprafața (mp)	Tarla	Parcelă	Nr. topo	Observații / Referințe
1	arabil	NU	5.000	127	225	-	

## Lungime Segmente

1) Valorile lungimilor segmentelor sunt obținute din proiecție în plan.

Punct început	X / Y	Punct sfârșit	X / Y	Lungime segment (** (m)
1	372.256,496 333.277,892	2	372.421,603 333.655,267	411.912
2	372.421,603 333.655,267	3	372.413,605 333.664,758	12.411
3	372.413,605 333.664,758	4	372.412,848 333.665,306	0.934
4	372.412,848 333.665,306	5	372.245,255 333.282,248	418.116
5	372.245,255 333.282,248	1	372.256,496 333.277,892	12.055

**\*\* Lungimile segmentelor sunt determinate în planul de proiecție Stereo 70 și sunt rotunjite la 1 milimetru.**

**\*\*\* Distanța dintre puncte este formată din segmente cumulate ce sunt mai mici decât valoarea 1 milimetru.**





**DATE DESPRE IMOBILUL NR. 1584**

Oficiul de Cadastru și Publicitate Imobiliară DOLJ  
Biroul de Cadastru și Publicitate Imobiliară Craiova

**A. Partea I. Descrierea imobilului**

TEREN Extravilan

Adresa: Jud. Dolj, T127, P224

Nr. Crt	Nr cadastral Nr. topografic	Suprafața* (mp)	Observații / Referințe
A1		2.500	Sector cadastral:23 Teren neimprejmuit;

**B. Partea II. Proprietari și acte**

Inscrieri privitoare la dreptul de proprietate și alte drepturi reale	Referințe
/	
Act Administrativ nr. TDP 2482, din 21/04/2005 emis de CONSILIUL JUDEȚEAN DOLJ (titlu de proprietate);	
B1	A1
Intabulare, drept de PROPRIETATE, dobândit prin Reconstituire, cota actuala 1/1 1) VASILE IOANA, LIPSA CNP	

**C. Partea III. SARCINI .**

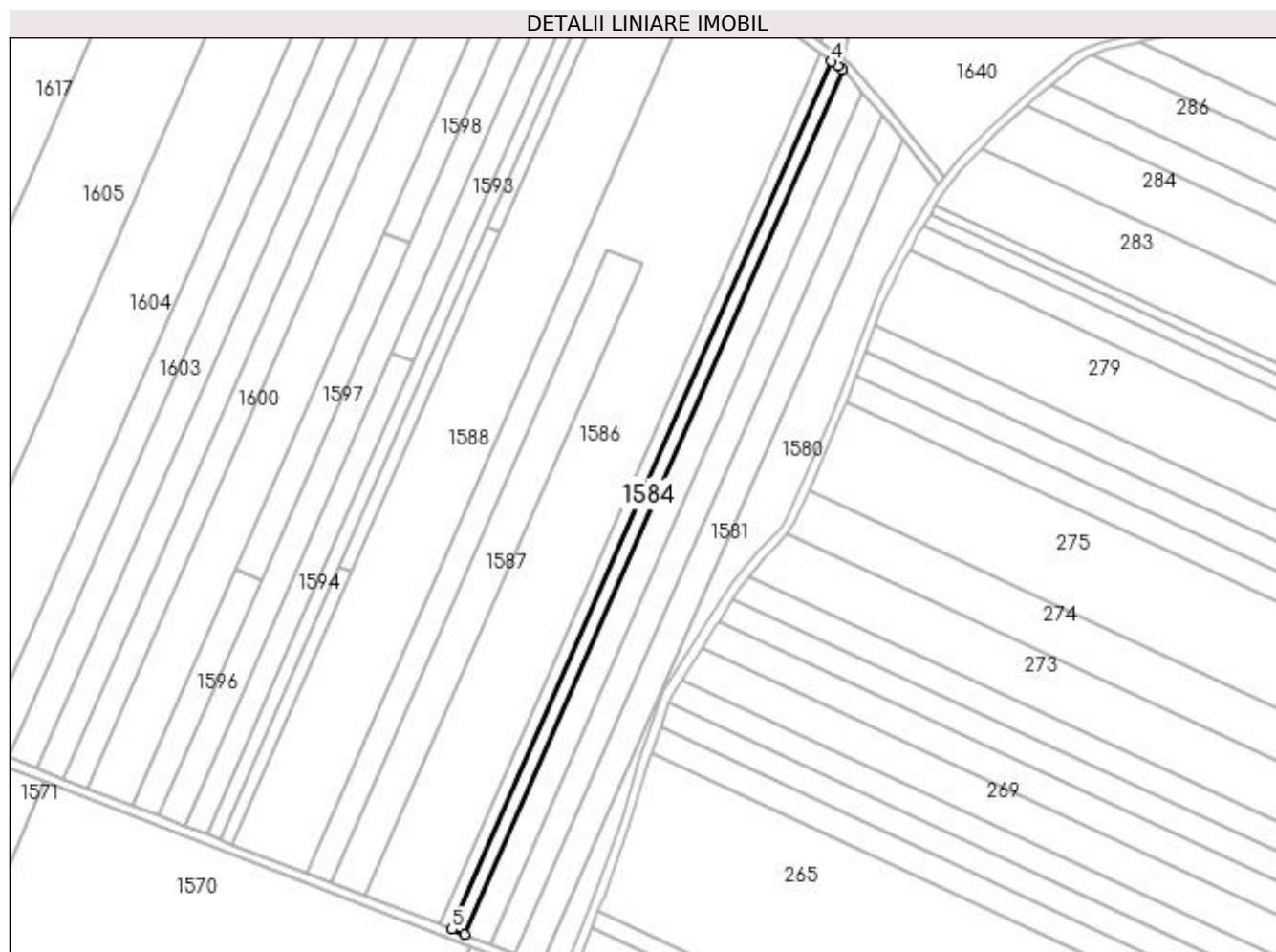
Inscrieri privind dezmembramintele dreptului de proprietate, drepturi reale de garanție și sarcini	Referințe
NU SUNT	

## Anexa Nr. 1 La Partea I

## Teren

Nr cadastral	Suprafața (mp)*	Observații / Referințe
	2.500	

\* Suprafața este determinată în planul de proiecție Stereo 70.



## Date referitoare la teren

Crt	Categorie folosință	Intra vilan	Suprafața (mp)	Tarla	Parcelă	Nr. topo	Observații / Referințe
1	arabil	NU	2.500	127	224	-	

## Lungime Segmente

1) Valorile lungimilor segmentelor sunt obținute din proiecție în plan.

Punct început	X / Y	Punct sfârșit	X / Y	Lungime segment (** (m)
1	372.245,255 333.282,248	2	372.412,848 333.665,306	418.116
2	372.412,848 333.665,306	3	372.410,781 333.666,804	2.553
3	372.410,781 333.666,804	4	372.407,926 333.668,945	3.568
4	372.407,926 333.668,945	5	372.239,686 333.284,406	419.732
5	372.239,686 333.284,406	1	372.245,255 333.282,248	5.973

**\*\* Lungimile segmentelor sunt determinate în planul de proiecție Stereo 70 și sunt rotunjite la 1 milimetru.**

**\*\*\* Distanța dintre puncte este formată din segmente cumulate ce sunt mai mici decât valoarea 1 milimetru.**



**DATE DESPRE IMOBILUL NR. 1585**

Oficiul de Cadastru și Publicitate Imobiliară DOLJ  
Biroul de Cadastru și Publicitate Imobiliară Craiova

**A. Partea I. Descrierea imobilului**

TEREN Extravilan

Adresa: Jud. Dolj, T127, P223

Nr. Crt	Nr cadastral Nr. topografic	Suprafața* (mp)	Observații / Referințe
A1	30374	2.500	Sector cadastral:23 Teren neimprejmuit;

**B. Partea II. Proprietari și acte**

Inscrieri privitoare la dreptul de proprietate și alte drepturi reale		Referințe
<b>190716 / 11/12/2017</b>		
Act Notarial nr. CVC 2099, din 08/12/2017 emis de NP COSTEA ANDREI-GABRIEL (contract de vanzare-cumparare);		
B1	Intabulare, drept de PROPRIETATE, dobandit prin Conventie, cota actuala 1/1 1) RODELEC LAND GROUP SRL, CIF:16960914	A1

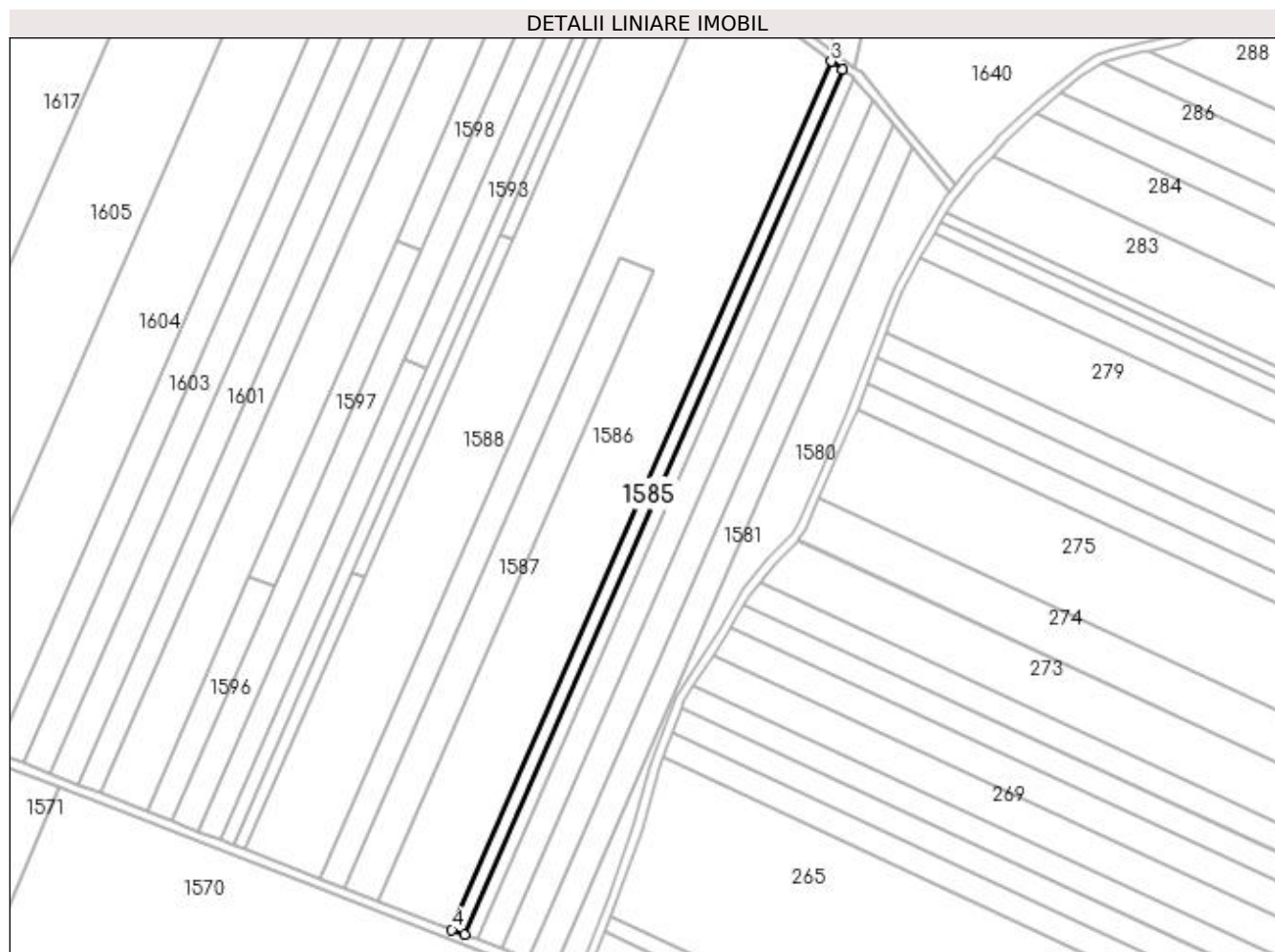
**C. Partea III. SARCINI .**

Inscrieri privind dezmembramintele dreptului de proprietate, drepturi reale de garanție și sarcini	Referințe
NU SUNT	

**Anexa Nr. 1 La Partea I****Teren**

Nr cadastral	Suprafața (mp)*	Observații / Referințe
30374	2.500	

\* Suprafața este determinată în planul de proiecție Stereo 70.

**Date referitoare la teren**

Crt	Categorie folosință	Intra vilan	Suprafața (mp)	Tarla	Parcelă	Nr. topo	Observații / Referințe
1	arabil	NU	2.500	127	223	-	

**Lungime Segmente**

1) Valorile lungimilor segmentelor sunt obținute din proiecție în plan.

Punct început	X / Y	Punct sfârșit	X / Y	Lungime segment (** (m)
1	372.239,686 333.284,406	2	372.407,926 333.668,945	419.732
2	372.407,926 333.668,945	3	372.403,041 333.672,61	6.107
3	372.403,041 333.672,61	4	372.234,138 333.286,556	421.385
4	372.234,138 333.286,556	1	372.239,686 333.284,406	5.95

**\*\* Lungimile segmentelor sunt determinate în planul de proiecție Stereo 70 și sunt rotunjite la 1 milimetru.**

**\*\*\* Distanța dintre puncte este formată din segmente cumulate ce sunt mai mici decât valoarea 1 milimetru.**





**DATE DESPRE IMOBILUL NR. 1586**

Oficiul de Cadastru și Publicitate Imobiliară DOLJ  
Biroul de Cadastru și Publicitate Imobiliară Craiova

**A. Partea I. Descrierea imobilului**

TEREN Extravilan

Adresa: Jud. Dolj, T127, P218, P220, P221, P222

Nr. Crt	Nr cadastral Nr. topografic	Suprafața* (mp)	Observații / Referințe
A1	30398	22.000	Sector cadastral:23 Teren neimprejmuit;

**B. Partea II. Proprietari și acte**

Inscrieri privitoare la dreptul de proprietate și alte drepturi reale		Referințe
<b>179651 / 20/12/2016</b>		
Act Notarial nr. CVC 2040, din 16/12/2016 emis de NP COSTEA ANDREI-GABRIEL (contract de vanzare-cumparare);		
B1	Intabulare, drept de PROPRIETATE, dobandit prin Conventie, cota actuala 1/1 1) SOCIETATEA RODELEC LAND GROUP SRL, CIF:16960914	A1

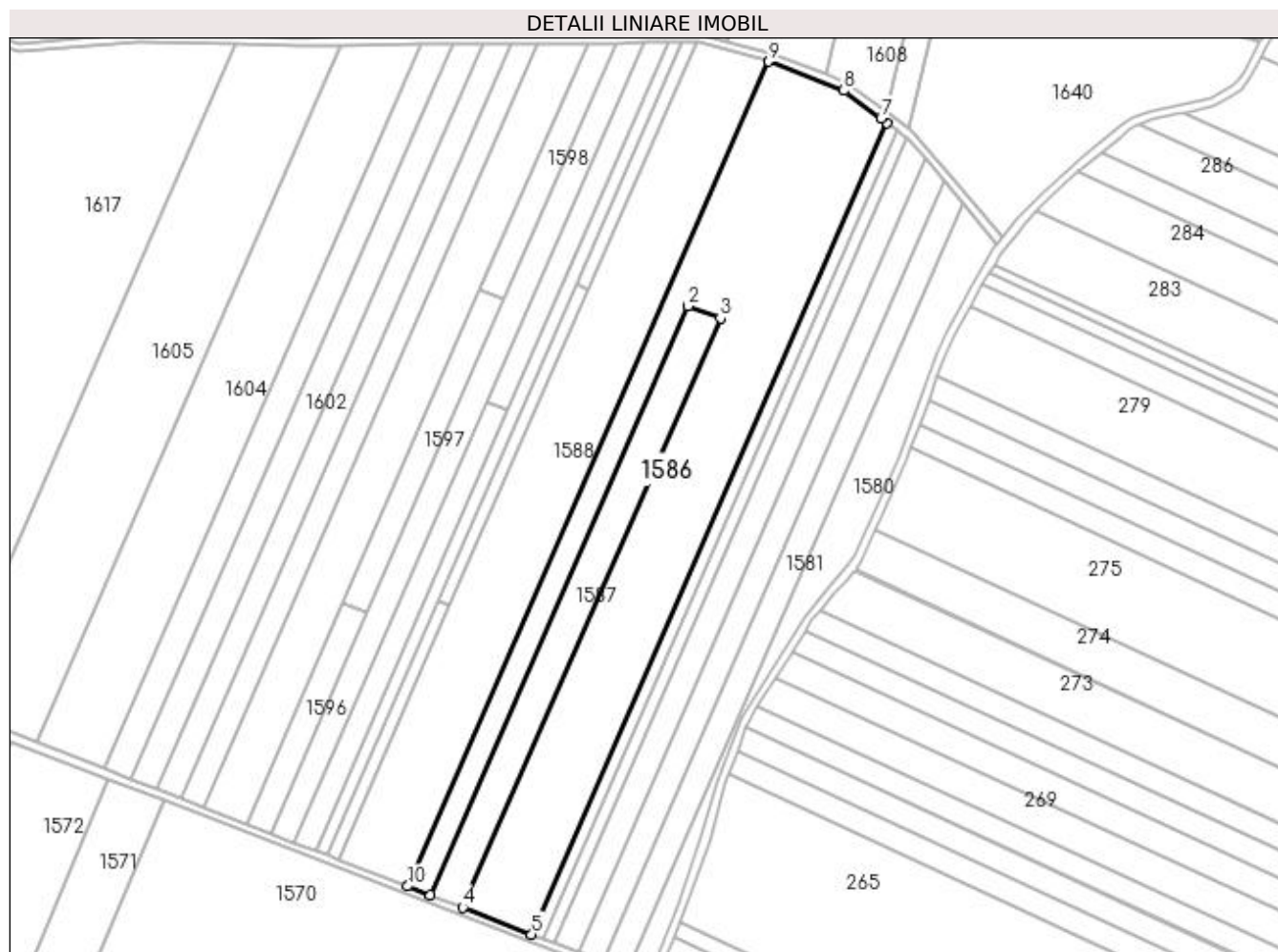
**C. Partea III. SARCINI .**

Inscrieri privind dezmembramintele dreptului de proprietate, drepturi reale de garanție și sarcini	Referințe
NU SUNT	

**Anexa Nr. 1 La Partea I****Teren**

Nr cadastral	Suprafața (mp)*	Observații / Referințe
30398	22.000	

\* Suprafața este determinată în planul de proiecție Stereo 70.

**Date referitoare la teren**

Crt	Categorie folosință	Intravilan	Suprafața (mp)	Tarla	Parcelă	Nr. topo	Observații / Referințe
1	arabil	NU	5.000	127	218	-	
2	arabil	NU	2.000	127	220	-	
3	arabil	NU	10.000	127	221	-	
4	arabil	NU	5.000	127	222	-	

**Lungime Segmente**

1) Valorile lungimilor segmentelor sunt obținute din proiecție în plan.

Punct început	X / Y	Punct sfârșit	X / Y	Lungime segment (** (m)
1	372.186,008 333.305,205	2	372.308,612 333.585,432	305.874
2	372.308,612 333.585,432	3	372.323,884 333.579,561	16.362
3	372.323,884 333.579,561	4	372.201,264 333.299,294	305.918

Punct început	X / Y	Punct sfârșit	X / Y	Lungime segment (** (m)
4	372.201,264 333.299,294	5	372.234,138 333.286,556	35.255
5	372.234,138 333.286,556	6	372.403,041 333.672,61	421.385
6	372.403,041 333.672,61	7	372.400,382 333.674,604	3.324
7	372.400,382 333.674,604	8	372.382,598 333.687,943	22.231
8	372.382,598 333.687,943	9	372.346,746 333.701,725	38.41
9	372.346,746 333.701,725	10	372.175,111 333.309,428	428.201
10	372.175,111 333.309,428	1	372.186,008 333.305,205	11.687

\*\* Lungimile segmentelor sunt determinate în planul de proiecție Stereo 70 și sunt rotunjite la 1 milimetru.

\*\*\* Distanța dintre puncte este formată din segmente cumulate ce sunt mai mici decât valoarea 1 milimetru.



**DATE DESPRE IMOBILUL NR. 1587**

Oficiul de Cadastru și Publicitate Imobiliară DOLJ  
Biroul de Cadastru și Publicitate Imobiliară Craiova

**A. Partea I. Descrierea imobilului**

TEREN Extravilan

Adresa: Jud. Dolj, T127, P219

Nr. Crt	Nr cadastral Nr. topografic	Suprafața* (mp)	Observații / Referințe
A1		Din acte: 0 Masurata: 5.000	Sector cadastral:23 Teren neimprejmuit;

**B. Partea II. Proprietari și acte**

Inscrieri privitoare la dreptul de proprietate și alte drepturi reale		Referințe
/		
Act Normativ nr. LEGEA 7 art 13 al 15, din 13/04/1996 emis de PARLAMENTUL ROMANIEI (lege);		
B1	Intabulare, drept de PROPRIETATE, dobandit prin Lege, cota actuala 1/1 1) UAT ARGETOAI A REZERVA LA DISPOZITIA COMISIE LOCALE, LIPSA CNP	A1

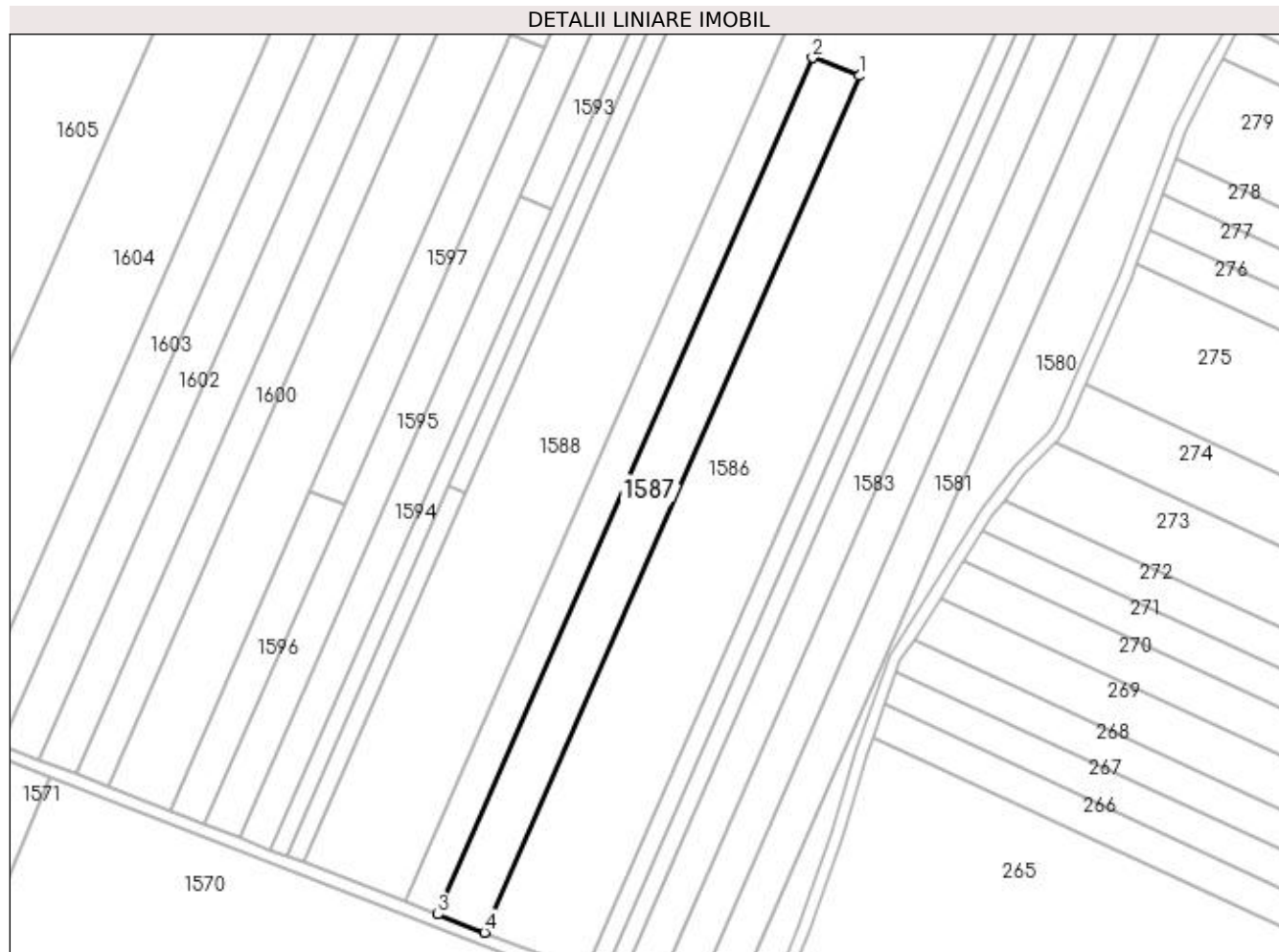
**C. Partea III. SARCINI .**

Inscrieri privind dezmembramintele dreptului de proprietate, drepturi reale de garanție și sarcini	Referințe
NU SUNT	

**Anexa Nr. 1 La Partea I****Teren**

Nr cadastral	Suprafața (mp)*	Observații / Referințe
	Din acte: 0 Masurata: 5.000	

\* Suprafața este determinată în planul de proiecție Stereo 70.

**Date referitoare la teren**

Crt	Categorie folosință	Intra vilan	Suprafața (mp)	Tarla	Parcelă	Nr. topo	Observații / Referințe
1	arabil	NU	5.000	127	219	-	

**Lungime Segmente**

1) Valorile lungimilor segmentelor sunt obținute din proiecție în plan.

Punct început	X / Y	Punct sfârșit	X / Y	Lungime segment (** (m)
1	372.323,884 333.579,561	2	372.308,612 333.585,432	16.362
2	372.308,612 333.585,432	3	372.186,008 333.305,205	305.874
3	372.186,008 333.305,205	4	372.201,264 333.299,294	16.36
4	372.201,264 333.299,294	1	372.323,884 333.579,561	305.918

**\*\* Lungimile segmentelor sunt determinate în planul de proiecție Stereo 70 și sunt rotunjite la 1 milimetru.**

**\*\*\* Distanța dintre puncte este formată din segmente cumulate ce sunt mai mici decât valoarea 1 milimetru.**





**DATE DESPRE IMOBILUL NR. 1588**

Oficiul de Cadastru și Publicitate Imobiliară DOLJ  
Biroul de Cadastru și Publicitate Imobiliară Craiova

**A. Partea I. Descrierea imobilului**

TEREN Extravilan

Adresa: Jud. Dolj, T127, P217

Nr. Crt	Nr cadastral Nr. topografic	Suprafața* (mp)	Observații / Referințe
A1		Din acte: 0 Masurata: 15.000	Sector cadastral:23 Teren neimprejmuit;

**B. Partea II. Proprietari și acte**

Inscrieri privitoare la dreptul de proprietate și alte drepturi reale		Referințe
/		
Act Normativ nr. LEGEA 7 art 13 al 15, din 13/04/1996 emis de PARLAMENTUL ROMANIEI (lege);		
B1	Intabulare, drept de PROPRIETATE, dobandit prin Lege, cota actuala 1/1	A1
1) UAT ARGETOAI A REZERVA LA DISPOZITIA COMISIE LOCALE, LIPSA CNP		

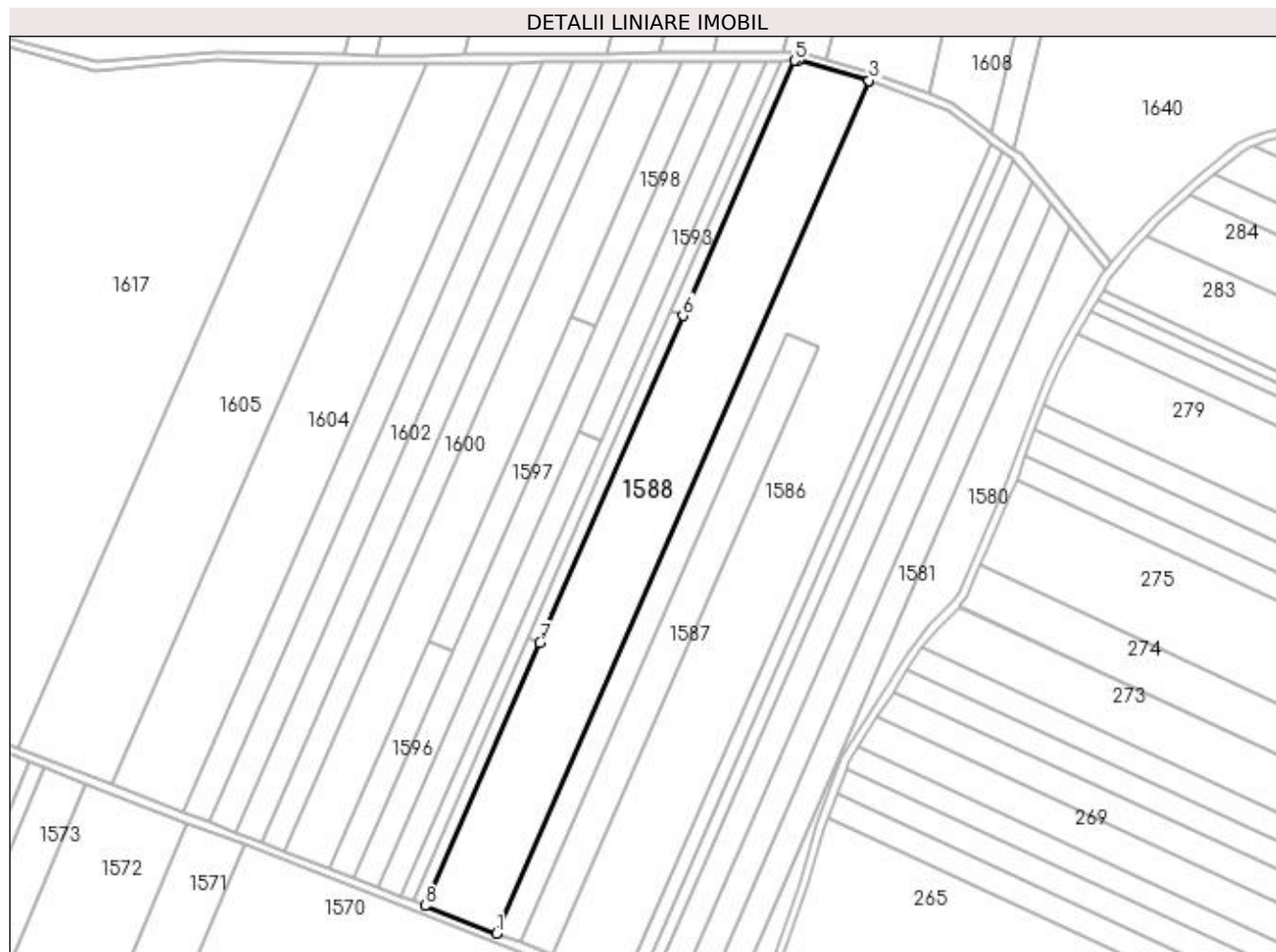
**C. Partea III. SARCINI .**

Inscrieri privind dezmembramintele dreptului de proprietate, drepturi reale de garanție și sarcini	Referințe
NU SUNT	

**Anexa Nr. 1 La Partea I****Teren**

Nr cadastral	Suprafaţa (mp)*	Observaţii / Referinţe
	Din acte: 0 Masurata: 15.000	

\* Suprafaţa este determinată în planul de proiecţie Stereo 70.

**Date referitoare la teren**

Crt	Categorie folosinţă	Intravilan	Suprafaţa (mp)	Tarla	Parcelă	Nr. topo	Observaţii / Referinţe
1	arabil	NU	15.000	127	217	-	

**Lungime Segmente**

1) Valorile lungimilor segmentelor sunt obţinute din proiecţie în plan.

Punct început	X / Y	Punct sfârşit	X / Y	Lungime segment (** (m)
1	372.175,111 333.309,428	2	372.346,746 333.701,725	428.201
2	372.346,746 333.701,725	3	372.346,68 333.701,751	0.071
3	372.346,68 333.701,751	4	372.314,047 333.710,882	33.886
4	372.314,047 333.710,882	5	372.312,355 333.710,866	1.693

Punct început	X / Y	Punct sfârșit	X / Y	Lungime segment (** (m)
5	372.312,355 333.710,866	6	372.260,997 333.593,481	128.128
6	372.260,997 333.593,481	7	372.195,197 333.443,084	164.161
7	372.195,197 333.443,084	8	372.142,285 333.322,147	132.006
8	372.142,285 333.322,147	1	372.175,111 333.309,428	35.204

\*\* Lungimile segmentelor sunt determinate în planul de proiecție Stereo 70 și sunt rotunjite la 1 milimetru.

\*\*\* Distanța dintre puncte este formată din segmente cumulate ce sunt mai mici decât valoarea 1 milimetru.



**DATE DESPRE IMOBILUL NR. 1589**

Oficiul de Cadastru și Publicitate Imobiliară DOLJ  
Biroul de Cadastru și Publicitate Imobiliară Craiova

**A. Partea I. Descrierea imobilului**

TEREN Extravilan

Adresa: Jud. Dolj, T127, P208

Nr. Crt	Nr cadastral Nr. topografic	Suprafața* (mp)	Observații / Referințe
A1		780	Sector cadastral:23 Teren neimprejmuit;

**B. Partea II. Proprietari și acte**

Inscrieri privitoare la dreptul de proprietate și alte drepturi reale		Referințe
/		
Act Administrativ nr. TDP 321-48650, din 11/03/1998 emis de CONSILIUL JUDETEAN DOLJ (titlu de proprietate);		
B1	Intabulare, drept de PROPRIETATE, dobandit prin Reconstituire, cota actuala 1/1 1) PĂSĂRICĂ NICOLAE, LIPSA CNP	A1

**C. Partea III. SARCINI .**

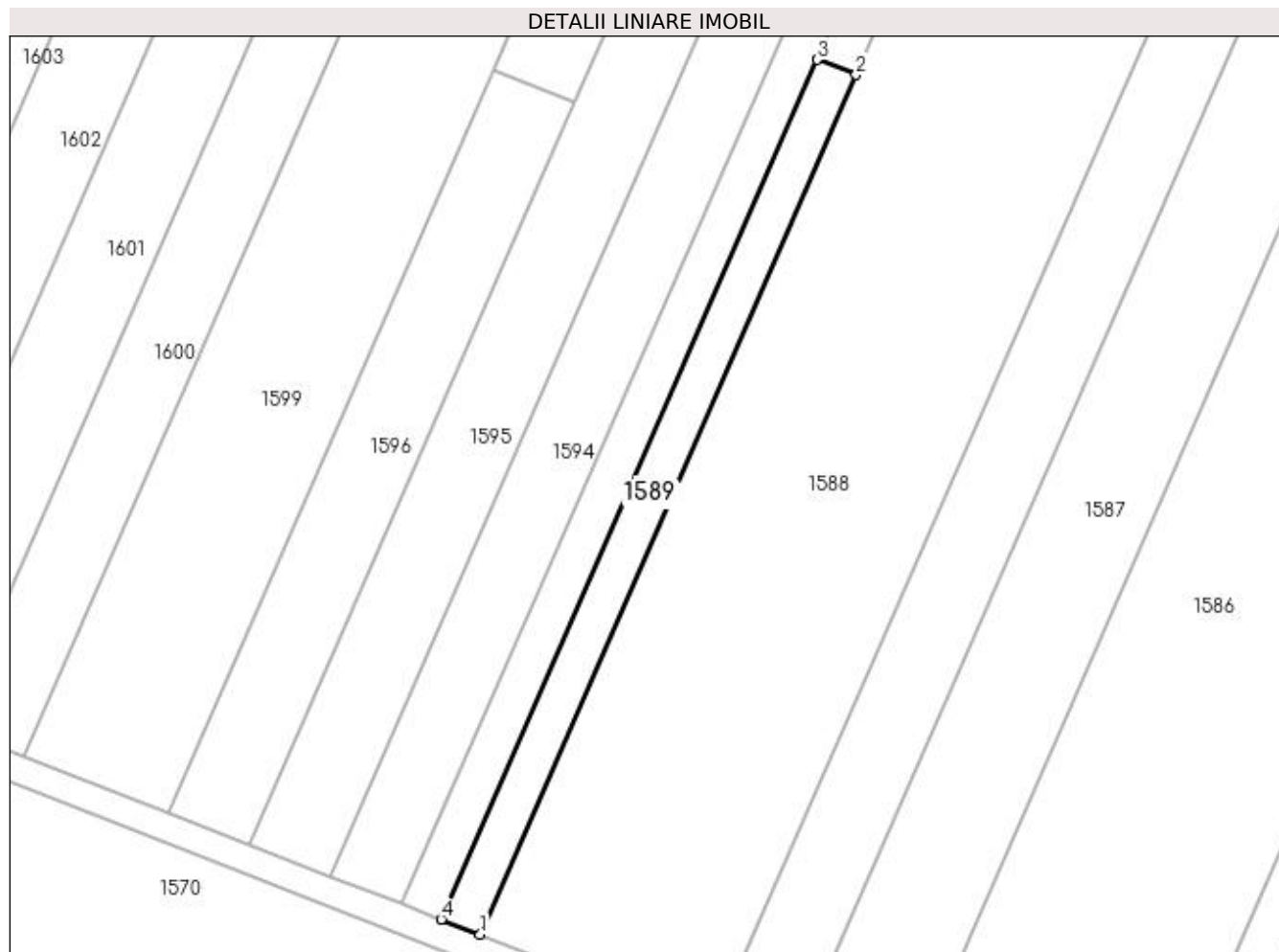
Inscrieri privind dezmembramintele dreptului de proprietate, drepturi reale de garanție și sarcini	Referințe
NU SUNT	

## Anexa Nr. 1 La Partea I

## Teren

Nr cadastral	Suprafața (mp)*	Observații / Referințe
	780	

\* Suprafața este determinată în planul de proiecție Stereo 70.



## Date referitoare la teren

Crt	Categorie folosință	Intra vilan	Suprafața (mp)	Tarla	Parcelă	Nr. topo	Observații / Referințe
1	arabil	NU	780	127	208	-	

## Lungime Segmente

1) Valorile lungimilor segmentelor sunt obținute din proiecție în plan.

Punct început	X / Y	Punct sfârșit	X / Y	Lungime segment (** (m)
1	372.142,285 333.322,147	2	372.195,197 333.443,084	132.006
2	372.195,197 333.443,084	3	372.189,682 333.445,221	5.914
3	372.189,682 333.445,221	4	372.136,77 333.324,284	132.006
4	372.136,77 333.324,284	1	372.142,285 333.322,147	5.914

**\*\* Lungimile segmentelor sunt determinate în planul de proiecție Stereo 70 și sunt rotunjite la 1 milimetru.**

**\*\*\* Distanța dintre puncte este formată din segmente cumulate ce sunt mai mici decât valoarea 1 milimetru.**





**DATE DESPRE IMOBILUL NR. 1590**

Oficiul de Cadastru și Publicitate Imobiliară DOLJ  
Biroul de Cadastru și Publicitate Imobiliară Craiova

**A. Partea I. Descrierea imobilului**

TEREN Extravilan

Adresa: Jud. Dolj, T127, P209

Nr. Crt	Nr cadastral Nr. topografic	Suprafața* (mp)	Observații / Referințe
A1		970	Sector cadastral:23 Teren neimprejmuit;

**B. Partea II. Proprietari și acte**

Inscrieri privitoare la dreptul de proprietate și alte drepturi reale		Referințe
/		
Act Administrativ nr. TDP 321-48650, din 11/03/1998 emis de CONSILIUL JUDETEAN DOLJ (titlu de proprietate);		
B1	Intabulare, drept de PROPRIETATE, dobandit prin Reconstituire, cota actuala 1/1 1) PĂSĂRICĂ NICOLAE, LIPSA CNP	A1

**C. Partea III. SARCINI .**

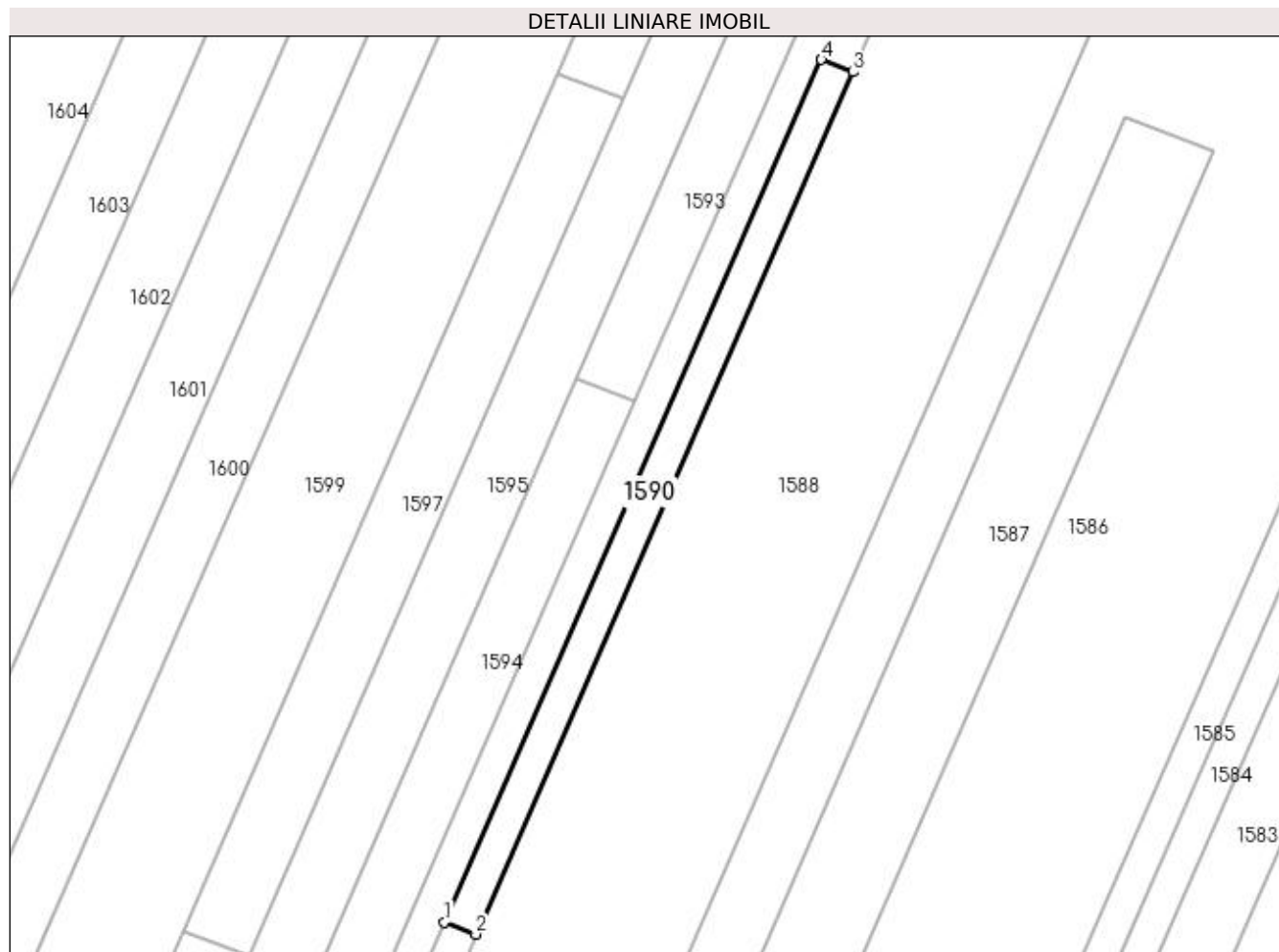
Inscrieri privind dezmembramentele dreptului de proprietate, drepturi reale de garanție și sarcini	Referințe
NU SUNT	

## Anexa Nr. 1 La Partea I

## Teren

Nr cadastral	Suprafața (mp)*	Observații / Referințe
	970	

\* Suprafața este determinată în planul de proiecție Stereo 70.



## Date referitoare la teren

Crt	Categorie folosință	Intra vilan	Suprafața (mp)	Tarla	Parcelă	Nr. topo	Observații / Referințe
1	pasune	NU	970	127	209	-	

## Lungime Segmente

1) Valorile lungimilor segmentelor sunt obținute din proiecție în plan.

Punct început	X / Y	Punct sfârșit	X / Y	Lungime segment (** (m)
1	372.189,682 333.445,221	2	372.195,197 333.443,084	5.914
2	372.195,197 333.443,084	3	372.260,997 333.593,481	164.161
3	372.260,997 333.593,481	4	372.255,483 333.595,618	5.914
4	372.255,483 333.595,618	1	372.189,682 333.445,221	164.161

**\*\* Lungimile segmentelor sunt determinate în planul de proiecție Stereo 70 și sunt rotunjite la 1 milimetru.**

**\*\*\* Distanța dintre puncte este formată din segmente cumulate ce sunt mai mici decât valoarea 1 milimetru.**



**DATE DESPRE IMOBILUL NR. 1591**

Oficiul de Cadastru și Publicitate Imobiliară DOLJ  
Biroul de Cadastru și Publicitate Imobiliară Craiova

**A. Partea I. Descrierea imobilului**

TEREN Extravilan

Adresa: Jud. Dolj, T127, P210

Nr. Crt	Nr cadastral Nr. topografic	Suprafața* (mp)	Observații / Referințe
A1		750	Sector cadastral:23 Teren neimprejmuit;

**B. Partea II. Proprietari și acte**

Inscrieri privitoare la dreptul de proprietate și alte drepturi reale		Referințe
/		
Act Administrativ nr. TDP 321-48650, din 11/03/1998 emis de CONSILIUL JUDETEAN DOLJ (titlu de proprietate);		
B1	Intabulare, drept de PROPRIETATE, dobandit prin Reconstituire, cota actuala 1/1 1) PĂSĂRICĂ NICOLAE, LIPSA CNP	A1

**C. Partea III. SARCINI .**

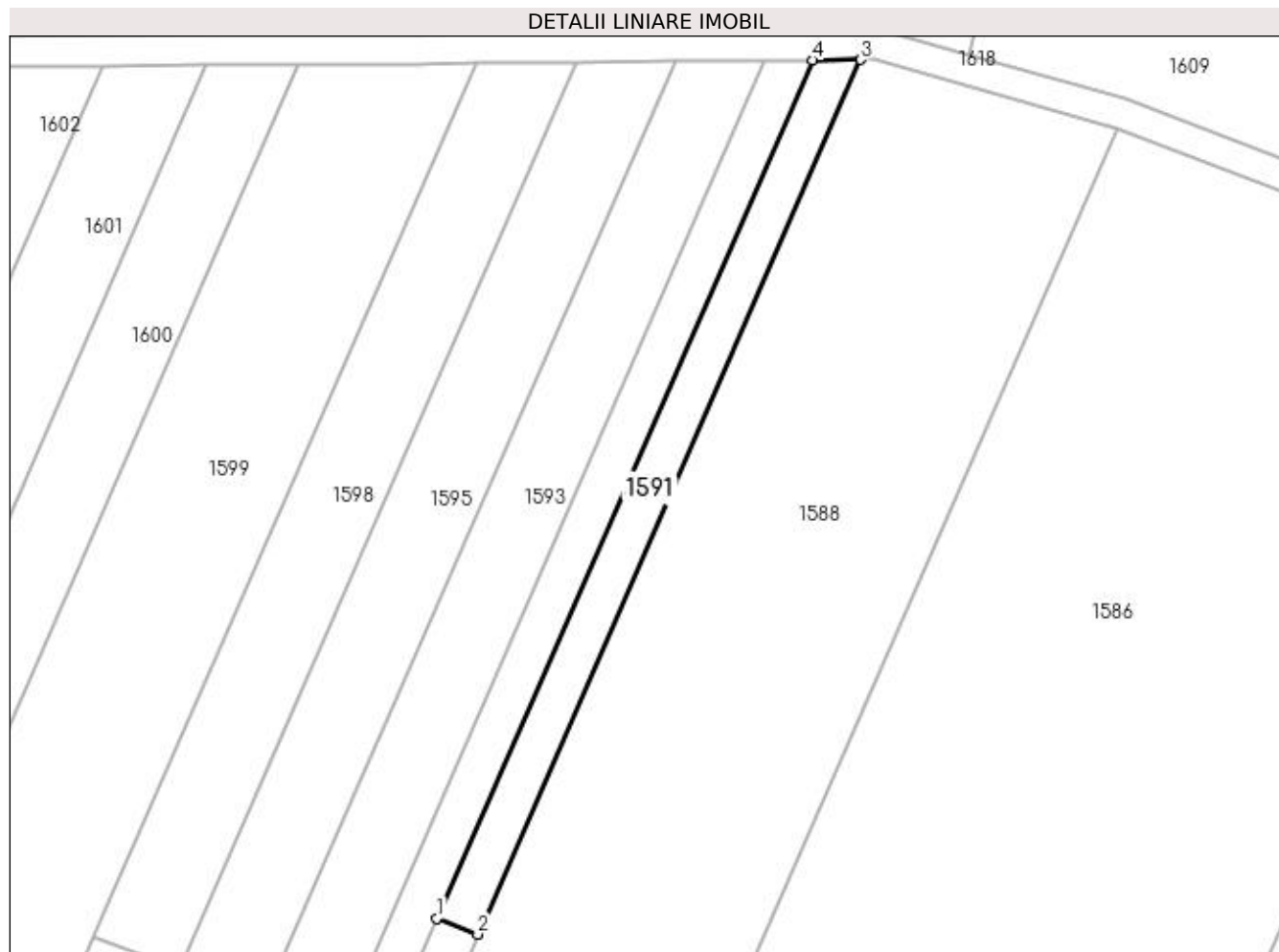
Inscrieri privind dezmembramintele dreptului de proprietate, drepturi reale de garanție și sarcini	Referințe
NU SUNT	

## Anexa Nr. 1 La Partea I

## Teren

Nr cadastral	Suprafața (mp)*	Observații / Referințe
	750	

\* Suprafața este determinată în planul de proiecție Stereo 70.



## Date referitoare la teren

Crt	Categorie folosință	Intra vilan	Suprafața (mp)	Tarla	Parcelă	Nr. topo	Observații / Referințe
1	arabil	NU	750	127	210	-	

## Lungime Segmente

1) Valorile lungimilor segmentelor sunt obținute din proiecție în plan.

Punct început	X / Y	Punct sfârșit	X / Y	Lungime segment (** (m)
1	372.255,483 333.595,618	2	372.260,997 333.593,481	5.914
2	372.260,997 333.593,481	3	372.312,355 333.710,866	128.128
3	372.312,355 333.710,866	4	372.305,879 333.710,805	6.476
4	372.305,879 333.710,805	1	372.255,483 333.595,618	125.729

**\*\* Lungimile segmentelor sunt determinate în planul de proiecție Stereo 70 și sunt rotunjite la 1 milimetru.**

**\*\*\* Distanța dintre puncte este formată din segmente cumulate ce sunt mai mici decât valoarea 1 milimetru.**





**DATE DESPRE IMOBILUL NR. 1592**

Oficiul de Cadastru și Publicitate Imobiliară DOLJ  
Biroul de Cadastru și Publicitate Imobiliară Craiova

**A. Partea I. Descrierea imobilului**

TEREN Extravilan

Adresa: Jud. Dolj, T127, P203, P204, P205

Nr. Crt	Nr cadastral Nr. topografic	Suprafața* (mp)	Observații / Referințe
A1	31831	2.470	Sector cadastral:23 Teren neimprejmuit;

**B. Partea II. Proprietari și acte**

Inscrieri privitoare la dreptul de proprietate și alte drepturi reale	Referințe
<b>256143 / 15/12/2020</b>	
Act Notarial nr. CVC 1530, din 14/12/2020 emis de NP DRAGHICI FLOREA (contract de vanzare-cumparare);	
B1	A1
Intabulare, drept de PROPRIETATE, dobandit prin Conventie, cota actuala 1/1 1) DI MAIO DAVIDE	

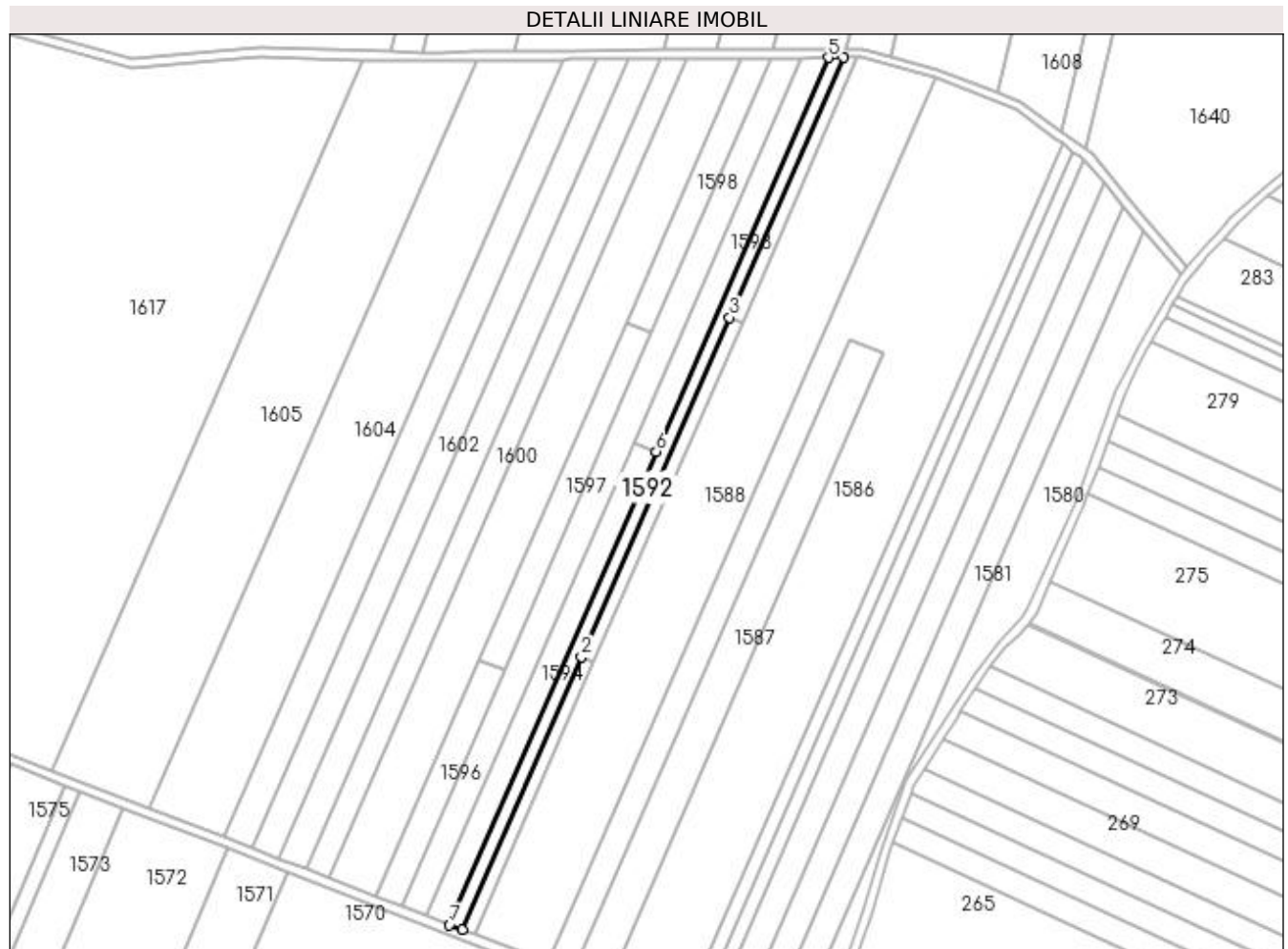
**C. Partea III. SARCINI .**

Inscrieri privind dezmembramintele dreptului de proprietate, drepturi reale de garanție și sarcini	Referințe
NU SUNT	

**Anexa Nr. 1 La Partea I****Teren**

Nr cadastral	Suprafața (mp)*	Observații / Referințe
31831	2.470	

\* Suprafața este determinată în planul de proiecție Stereo 70.

**Date referitoare la teren**

Crt	Categorie folosință	Intravilan	Suprafața (mp)	Tarla	Parcelă	Nr. topo	Observații / Referințe
1	arabil	NU	750	127	204	-	
2	arabil	NU	970	127	203	-	
3	arabil	NU	750	127	205	-	

**Lungime Segmente**

1) Valorile lungimilor segmentelor sunt obținute din proiecție în plan.

Punct început	X / Y	Punct sfârșit	X / Y	Lungime segment (** (m)
1	372.136,77 333.324,284	2	372.189,682 333.445,221	132.006
2	372.189,682 333.445,221	3	372.255,483 333.595,618	164.161
3	372.255,483 333.595,618	4	372.305,879 333.710,805	125.729
4	372.305,879 333.710,805	5	372.299,444 333.710,745	6.435

Punct început	X / Y	Punct sfârşit	X / Y	Lungime segment (** (m)
5	372.299,444 333.710,745	6	372.223,013 333.536,05	190.682
6	372.223,013 333.536,05	7	372.131,291 333.326,407	228.83
7	372.131,291 333.326,407	1	372.136,77 333.324,284	5.876

\*\* Lungimile segmentelor sunt determinate în planul de proiecție Stereo 70 și sunt rotunjite la 1 milimetru.

\*\*\* Distanța dintre puncte este formată din segmente cumulate ce sunt mai mici decât valoarea 1 milimetru.



**DATE DESPRE IMOBILUL NR. 1593**

Oficiul de Cadastru și Publicitate Imobiliară DOLJ  
Biroul de Cadastru și Publicitate Imobiliară Craiova

**A. Partea I. Descrierea imobilului**

TEREN Extravilan

Adresa: Jud. Dolj, T127, P200

Nr. Crt	Nr cadastral Nr. topografic	Suprafața* (mp)	Observații / Referințe
A1		2.059	Sector cadastral:23 Teren neimprejmit;

**B. Partea II. Proprietari și acte**

Inscrieri privitoare la dreptul de proprietate și alte drepturi reale	Referințe
/	
Act Administrativ nr. TDP 1925, din 02/06/2004 emis de CONSILIUL JUDETEAN DOLJ (titlu de proprietate);	
B1	A1
Intabulare, drept de PROPRIETATE, dobândit prin Reconstituire, cota actuala 1/1	
1) IONICĂ MARIN, LIPSA CNP	
2) IORDACHE VIRGIL, LIPSA CNP	
3) IONICĂ GHORGHE, LIPSA CNP	

**C. Partea III. SARCINI .**

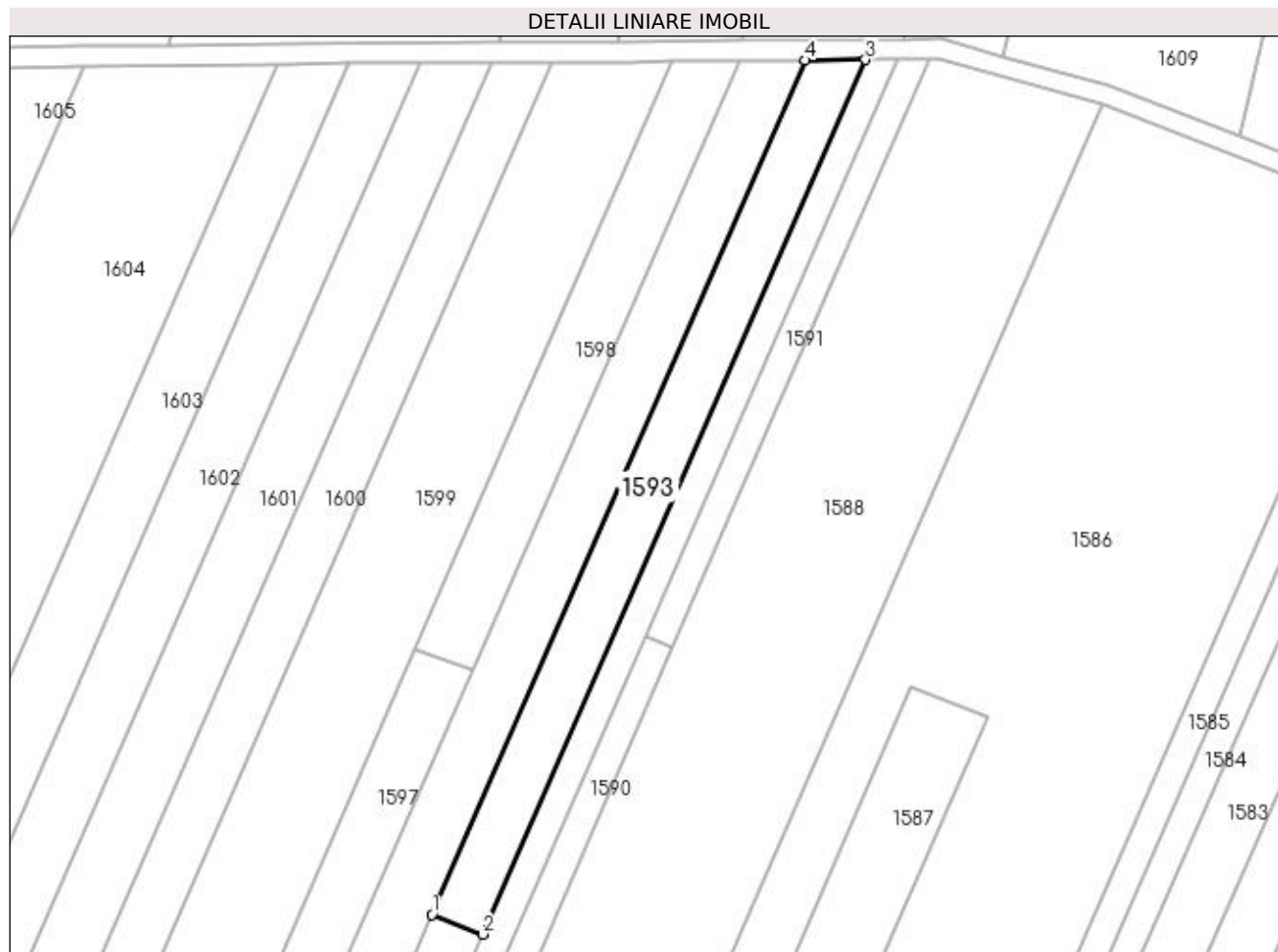
Inscrieri privind dezmembramintele dreptului de proprietate, drepturi reale de garanție și sarcini	Referințe
NU SUNT	

## Anexa Nr. 1 La Partea I

## Teren

Nr cadastral	Suprafața (mp)*	Observații / Referințe
	2.059	

\* Suprafața este determinată în planul de proiecție Stereo 70.



## Date referitoare la teren

Crt	Categorie folosință	Intra vilan	Suprafața (mp)	Tarla	Parcelă	Nr. topo	Observații / Referințe
1	pasune	NU	2.059	127	200	-	

## Lungime Segmente

1) Valorile lungimilor segmentelor sunt obținute din proiecție în plan.

Punct început	X / Y	Punct sfârșit	X / Y	Lungime segment (** (m)
1	372.212,816 333.540,001	2	372.223,013 333.536,05	10.935
2	372.223,013 333.536,05	3	372.299,444 333.710,745	190.682
3	372.299,444 333.710,745	4	372.287,47 333.710,632	11.975
4	372.287,47 333.710,632	1	372.212,816 333.540,001	186.247

**\*\* Lungimile segmentelor sunt determinate în planul de proiecție Stereo 70 și sunt rotunjite la 1 milimetru.**

**\*\*\* Distanța dintre puncte este formată din segmente cumulate ce sunt mai mici decât valoarea 1 milimetru.**





**DATE DESPRE IMOBILUL NR. 1594**

Oficiul de Cadastru și Publicitate Imobiliară DOLJ  
Biroul de Cadastru și Publicitate Imobiliară Craiova

**A. Partea I. Descrierea imobilului**

TEREN Extravilan

Adresa: Jud. Dolj, T127, P201

Nr. Crt	Nr cadastral Nr. topografic	Suprafața* (mp)	Observații / Referințe
A1		2.500	Sector cadastral:23 Teren neimprejmit;

**B. Partea II. Proprietari și acte**

Inscrieri privitoare la dreptul de proprietate și alte drepturi reale	Referințe
/	
Act Administrativ nr. TDP 1925, din 02/06/2004 emis de CONSILIUL JUDETEAN DOLJ (titlu de proprietate);	
B1	A1
Intabulare, drept de PROPRIETATE, dobândit prin Reconstituire, cota actuala 1/1	
1) IONICĂ MARIN, LIPSA CNP	
2) IORDACHE VIRGIL, LIPSA CNP	
3) IONICĂ GHORGHE, LIPSA CNP	

**C. Partea III. SARCINI .**

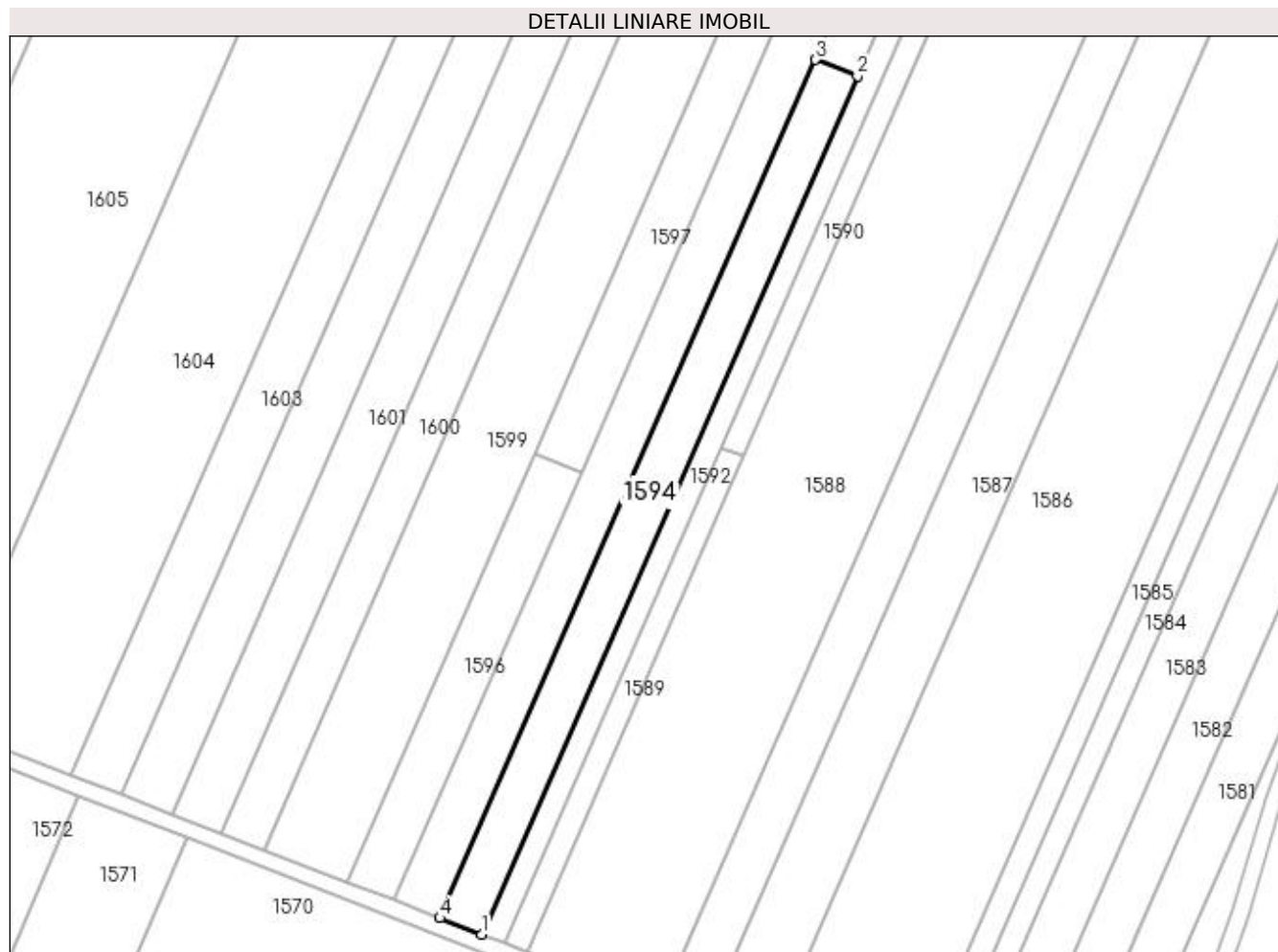
Inscrieri privind dezmembramintele dreptului de proprietate, drepturi reale de garanție și sarcini	Referințe
NU SUNT	

## Anexa Nr. 1 La Partea I

## Teren

Nr cadastral	Suprafața (mp)*	Observații / Referințe
	2.500	

\* Suprafața este determinată în planul de proiecție Stereo 70.



## Date referitoare la teren

Crt	Categorie folosință	Intravilan	Suprafața (mp)	Tarla	Parcelă	Nr. topo	Observații / Referințe
1	arabil	NU	2.500	127	201	-	

## Lungime Segmente

1) Valorile lungimilor segmentelor sunt obținute din proiecție în plan.

Punct început	X / Y	Punct sfârșit	X / Y	Lungime segment (** (m)
1	372.131,291 333.326,407	2	372.223,013 333.536,05	228.83
2	372.223,013 333.536,05	3	372.212,816 333.540,001	10.935
3	372.212,816 333.540,001	4	372.121,095 333.330,358	228.83
4	372.121,095 333.330,358	1	372.131,291 333.326,407	10.935

**\*\* Lungimile segmentelor sunt determinate în planul de proiecție Stereo 70 și sunt rotunjite la 1 milimetru.**

**\*\*\* Distanța dintre puncte este formată din segmente cumulate ce sunt mai mici decât valoarea 1 milimetru.**



**DATE DESPRE IMOBILUL NR. 1595**

Oficiul de Cadastru și Publicitate Imobiliară DOLJ  
Biroul de Cadastru și Publicitate Imobiliară Craiova

**A. Partea I. Descrierea imobilului**

TEREN Extravilan

Adresa: Jud. Dolj, T127, P198/1

Nr. Crt	Nr cadastral Nr. topografic	Suprafața* (mp)	Observații / Referințe
A1	30413	5.000	Sector cadastral:23 Teren neimprejmuit;

**B. Partea II. Proprietari și acte**

Inscrieri privitoare la dreptul de proprietate și alte drepturi reale		Referințe
<b>179817 / 20/12/2016</b>		
Act Notarial nr. CVC 2040, din 16/12/2016 emis de NP COSTEA ANDREI-GABRIEL (contract de vanzare-cumparare);		
B1	Intabulare, drept de PROPRIETATE, dobandit prin Conventie, cota actuala 1/1 1) SC RODELEC LAND GROUP SRL, CIF:16960914	A1

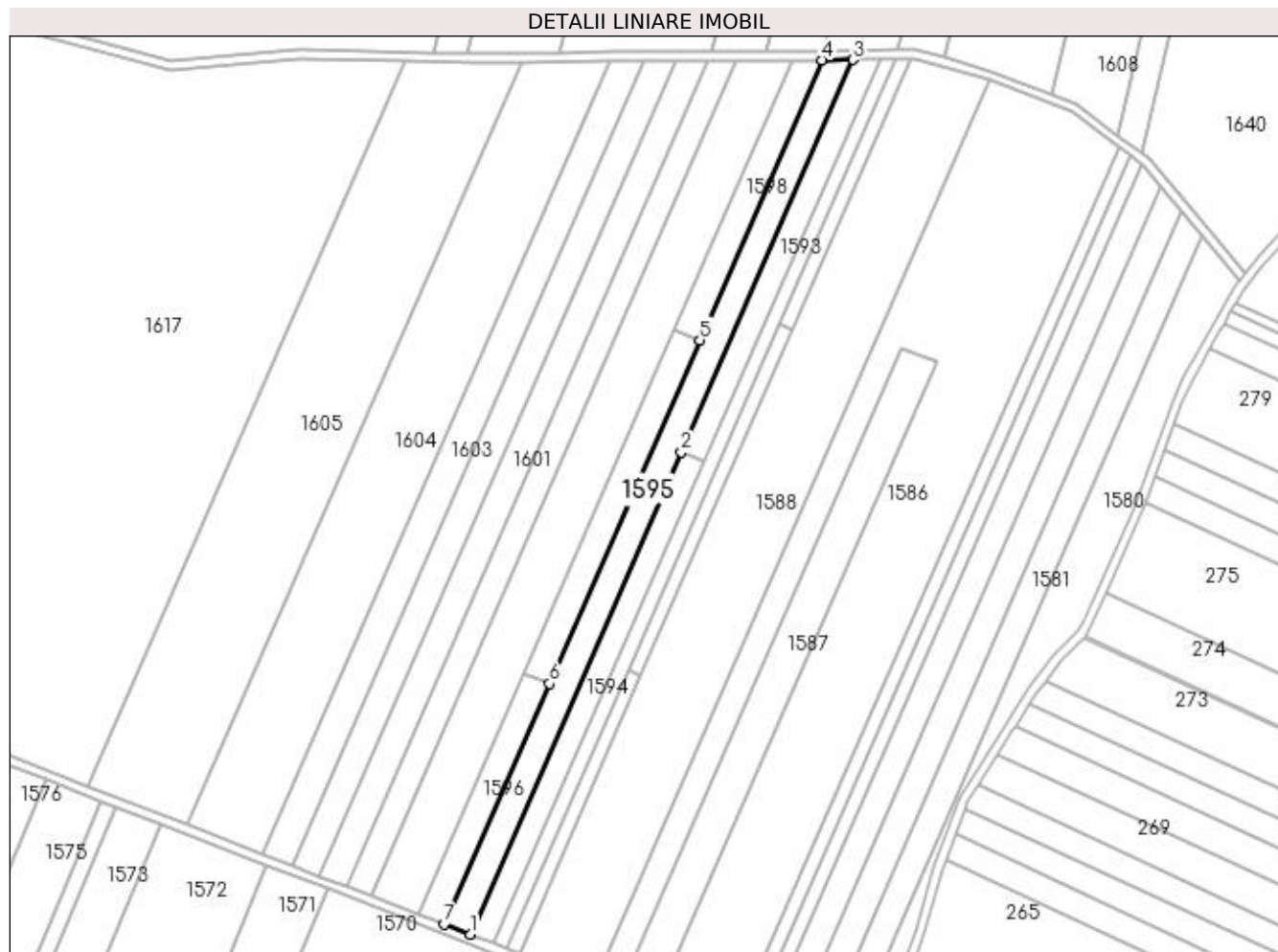
**C. Partea III. SARCINI .**

Inscrieri privind dezmembramintele dreptului de proprietate, drepturi reale de garanție și sarcini	Referințe
NU SUNT	

**Anexa Nr. 1 La Partea I****Teren**

Nr cadastral	Suprafața (mp)*	Observații / Referințe
30413	5.000	

\* Suprafața este determinată în planul de proiecție Stereo 70.

**Date referitoare la teren**

Crt	Categorie folosință	Intra vilan	Suprafața (mp)	Tarla	Parcelă	Nr. topo	Observații / Referințe
1	arabil	NU	5.000	127	198/1	-	

**Lungime Segmente**

1) Valorile lungimilor segmentelor sunt obținute din proiecție în plan.

Punct început	X / Y	Punct sfârșit	X / Y	Lungime segment (** (m)
1	372.121,095 333.330,358	2	372.212,816 333.540,001	228.83
2	372.212,816 333.540,001	3	372.287,47 333.710,632	186.247
3	372.287,47 333.710,632	4	372.274,188 333.710,507	13.282
4	372.274,188 333.710,507	5	372.220,9 333.588,711	132.943
5	372.220,9 333.588,711	6	372.155,538 333.439,316	163.067

Punct început	X / Y	Punct sfârșit	X / Y	Lungime segment (** (m)
6	372.155,538 333.439,316	7	372.109,785 333.334,74	114.147
7	372.109,785 333.334,74	1	372.121,095 333.330,358	12.129

\*\* Lungimile segmentelor sunt determinate în planul de proiecție Stereo 70 și sunt rotunjite la 1 milimetru.

\*\*\* Distanța dintre puncte este formată din segmente cumulate ce sunt mai mici decât valoarea 1 milimetru.





**DATE DESPRE IMOBILUL NR. 1596**

Oficiul de Cadastru și Publicitate Imobiliară DOLJ  
Biroul de Cadastru și Publicitate Imobiliară Craiova

**A. Partea I. Descrierea imobilului**

TEREN Extravilan

Adresa: Jud. Dolj, T127, P196

Nr. Crt	Nr cadastral Nr. topografic	Suprafața* (mp)	Observații / Referințe
A1		1.400	Sector cadastral:23 Teren neimprejmuit;

**B. Partea II. Proprietari și acte**

Inscrieri privitoare la dreptul de proprietate și alte drepturi reale	Referințe
/	
Act Administrativ nr. TDP 2318, din 21/03/2005 emis de CONSILIUL JUDETEAN DOLJ (titlu de proprietate);	
B1	A1
Intabulare, drept de PROPRIETATE, dobandit prin Reconstituire, cota actuala 1/1 1) GHEBAUR ION, LIPSA CNP	

**C. Partea III. SARCINI .**

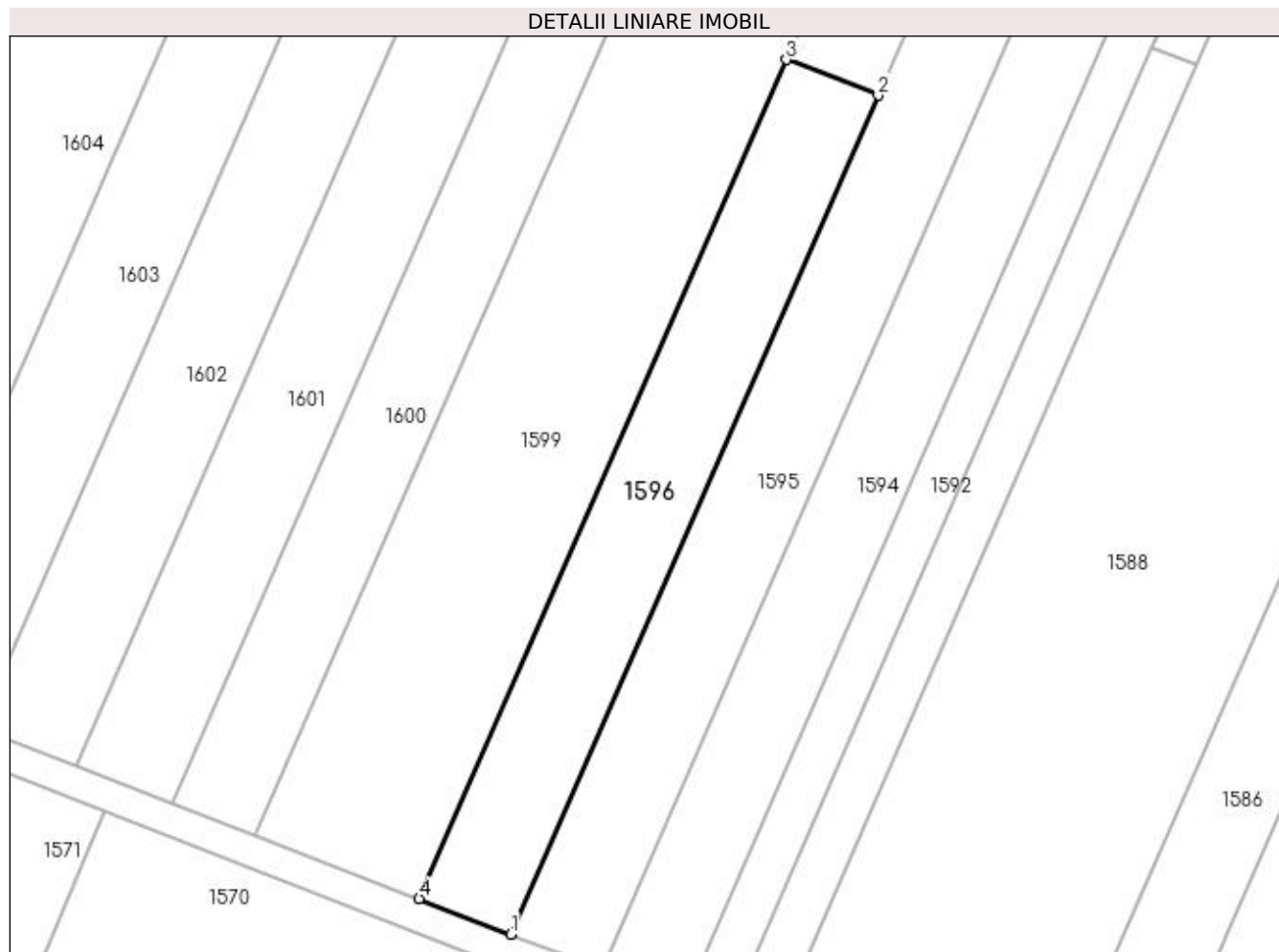
Inscrieri privind dezmembramintele dreptului de proprietate, drepturi reale de garanție și sarcini	Referințe
NU SUNT	

## Anexa Nr. 1 La Partea I

## Teren

Nr cadastral	Suprafața (mp)*	Observații / Referințe
	1.400	

\* Suprafața este determinată în planul de proiecție Stereo 70.



## Date referitoare la teren

Crt	Categorie folosință	Intra vilan	Suprafața (mp)	Tarla	Parcelă	Nr. topo	Observații / Referințe
1	arabil	NU	1.400	127	196	-	

## Lungime Segmente

1) Valorile lungimilor segmentelor sunt obținute din proiecție în plan.

Punct început	X / Y	Punct sfârșit	X / Y	Lungime segment (** (m)
1	372.109,785 333.334,74	2	372.155,538 333.439,316	114.147
2	372.155,538 333.439,316	3	372.144,092 333.443,752	12.276
3	372.144,092 333.443,752	4	372.098,338 333.339,175	114.147
4	372.098,338 333.339,175	1	372.109,785 333.334,74	12.276

**\*\* Lungimile segmentelor sunt determinate în planul de proiecție Stereo 70 și sunt rotunjite la 1 milimetru.**

**\*\*\* Distanța dintre puncte este formată din segmente cumulate ce sunt mai mici decât valoarea 1 milimetru.**



**DATE DESPRE IMOBILUL NR. 1597**

Oficiul de Cadastru și Publicitate Imobiliară DOLJ  
Biroul de Cadastru și Publicitate Imobiliară Craiova

**A. Partea I. Descrierea imobilului**

TEREN Extravilan

Adresa: Jud. Dolj, T127, P197

Nr. Crt	Nr cadastral Nr. topografic	Suprafața* (mp)	Observații / Referințe
A1		2.000	Sector cadastral:23 Teren neimprejmuit;

**B. Partea II. Proprietari și acte**

Inscrieri privitoare la dreptul de proprietate și alte drepturi reale	Referințe
/	
Act Administrativ nr. TDP 2318, din 21/03/2005 emis de CONSILIUL JUDEȚEAN DOLJ (titlu de proprietate);	
B1	A1
Intabulare, drept de PROPRIETATE, dobândit prin Reconstituire, cota actuala 1/1 1) GHEBAUR ION, LIPSA CNP	

**C. Partea III. SARCINI .**

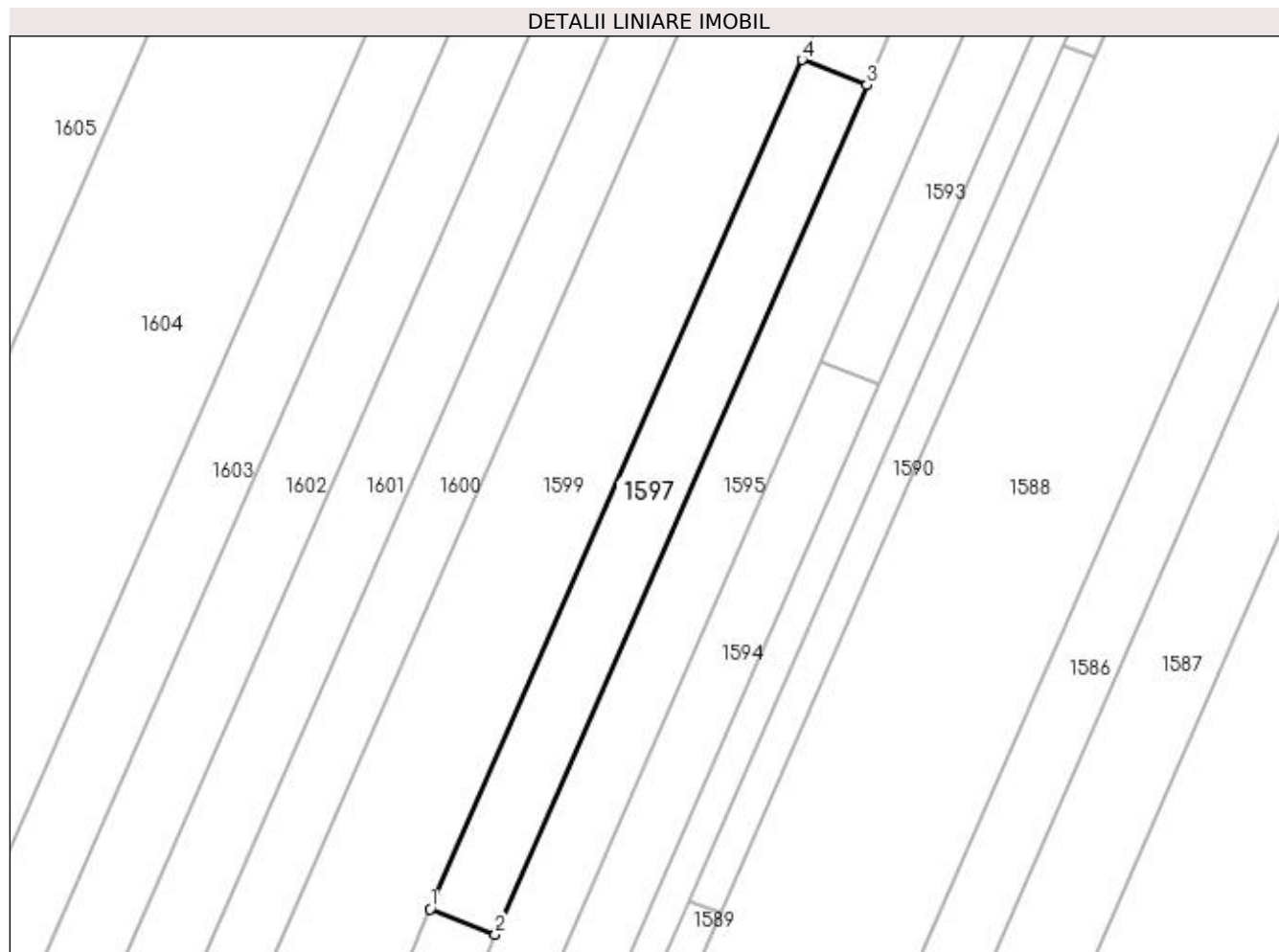
Inscrieri privind dezmembramintele dreptului de proprietate, drepturi reale de garanție și sarcini	Referințe
NU SUNT	

## Anexa Nr. 1 La Partea I

## Teren

Nr cadastral	Suprafața (mp)*	Observații / Referințe
	2.000	

\* Suprafața este determinată în planul de proiecție Stereo 70.



## Date referitoare la teren

Crt	Categorie folosință	Intra vilan	Suprafața (mp)	Tarla	Parcelă	Nr. topo	Observații / Referințe
1	pasune	NU	2.000	127	197	-	

## Lungime Segmente

1) Valorile lungimilor segmentelor sunt obținute din proiecție în plan.

Punct început	X / Y	Punct sfârșit	X / Y	Lungime segment (** (m)
1	372.144,092 333.443,752	2	372.155,538 333.439,316	12.276
2	372.155,538 333.439,316	3	372.220,9 333.588,711	163.067
3	372.220,9 333.588,711	4	372.209,454 333.593,146	12.276
4	372.209,454 333.593,146	1	372.144,092 333.443,752	163.067

**\*\* Lungimile segmentelor sunt determinate în planul de proiecție Stereo 70 și sunt rotunjite la 1 milimetru.**

**\*\*\* Distanța dintre puncte este formată din segmente cumulate ce sunt mai mici decât valoarea 1 milimetru.**





**DATE DESPRE IMOBILUL NR. 1598**

Oficiul de Cadastru și Publicitate Imobiliară DOLJ  
Biroul de Cadastru și Publicitate Imobiliară Craiova

**A. Partea I. Descrierea imobilului**

TEREN Extravilan

Adresa: Jud. Dolj, T127, P198

Nr. Crt	Nr cadastral Nr. topografic	Suprafața* (mp)	Observații / Referințe
A1		Din acte: 2.000 Masurata: 1.600	Sector cadastral:23 Teren neimprejmuit;

**B. Partea II. Proprietari și acte**

Inscrieri privitoare la dreptul de proprietate și alte drepturi reale		Referințe
/		
Act Administrativ nr. TDP 2318, din 21/03/2005 emis de CONSILIUL JUDETEAN DOLJ (titlu de proprietate);		
B1	Intabulare, drept de PROPRIETATE, dobandit prin Reconstituire, cota actuala 1/1 1) GHEBAUR ION, LIPSA CNP	A1

**C. Partea III. SARCINI .**

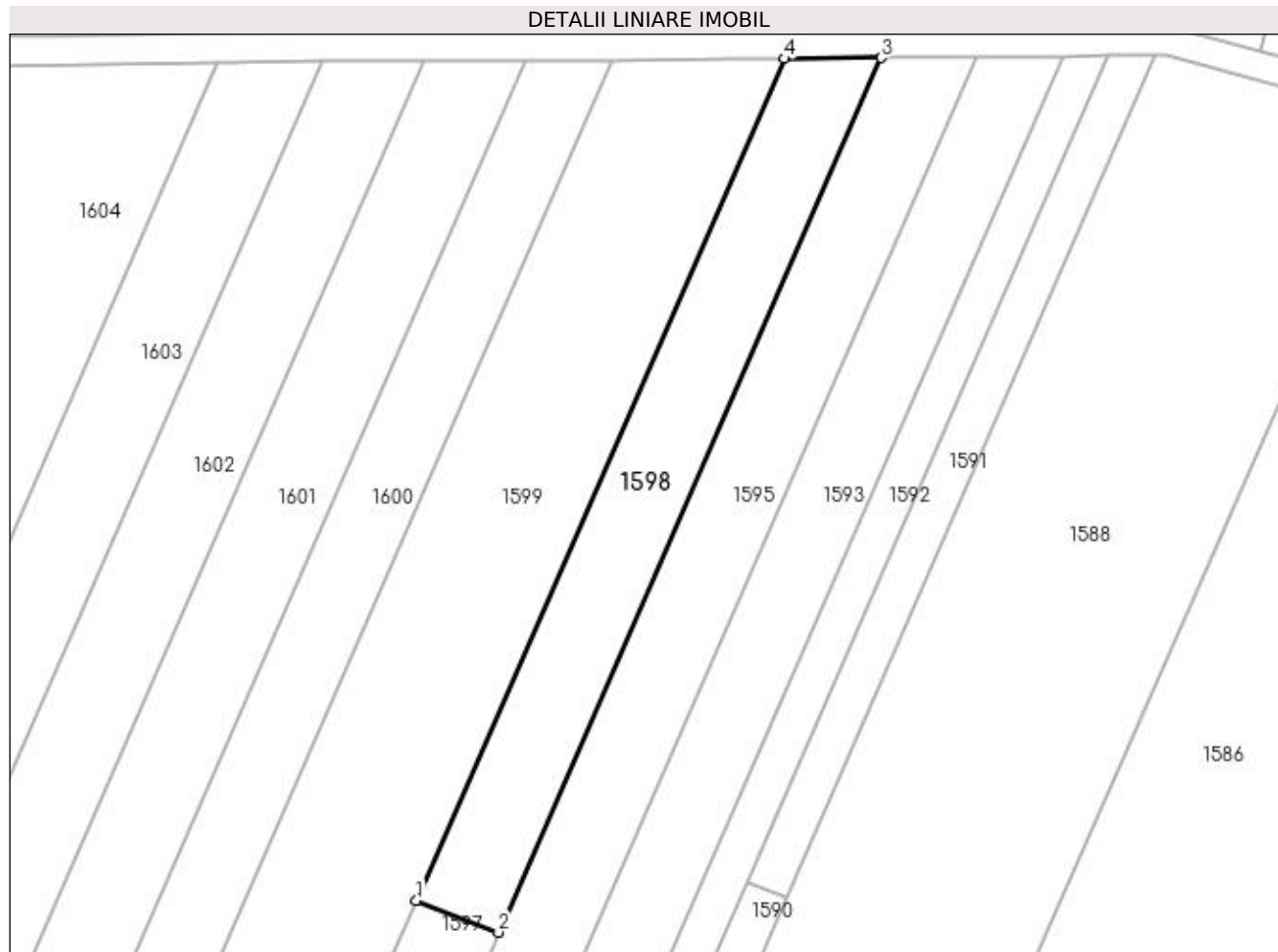
Inscrieri privind dezmembramintele dreptului de proprietate, drepturi reale de garanție și sarcini	Referințe
NU SUNT	

## Anexa Nr. 1 La Partea I

## Teren

Nr cadastral	Suprafața (mp)*	Observații / Referințe
	Din acte: 2.000 Masurata: 1.600	

\* Suprafața este determinată în planul de proiecție Stereo 70.



## Date referitoare la teren

Crt	Categorie folosință	Intra vilan	Suprafața (mp)	Tarla	Parcelă	Nr. topo	Observații / Referințe
1	arabil	NU	1.600	127	198	-	

## Lungime Segmente

1) Valorile lungimilor segmentelor sunt obținute din proiecție în plan.

Punct început	X / Y	Punct sfârșit	X / Y	Lungime segment (** (m)
1	372.209,454 333.593,146	2	372.220,9 333.588,711	12.276
2	372.220,9 333.588,711	3	372.274,188 333.710,507	132.943
3	372.274,188 333.710,507	4	372.260,746 333.710,381	13.443
4	372.260,746 333.710,381	1	372.209,454 333.593,146	127.964

**\*\* Lungimile segmentelor sunt determinate în planul de proiecție Stereo 70 și sunt rotunjite la 1 milimetru.**

**\*\*\* Distanța dintre puncte este formată din segmente cumulate ce sunt mai mici decât valoarea 1 milimetru.**



**DATE DESPRE IMOBILUL NR. 1599**

Oficiul de Cadastru și Publicitate Imobiliară DOLJ  
Biroul de Cadastru și Publicitate Imobiliară Craiova

**A. Partea I. Descrierea imobilului**

TEREN Extravilan

Adresa: Jud. Dolj, T127, P190

Nr. Crt	Nr cadastral Nr. topografic	Suprafața* (mp)	Observații / Referințe
A1		Din acte: 0 Masurata: 8.750	Sector cadastral:23 Teren neimprejmuit;

**B. Partea II. Proprietari și acte**

Inscrieri privitoare la dreptul de proprietate și alte drepturi reale		Referințe
/		
Act Normativ nr. LEGEA 7 art 13 al 15, din 13/04/1996 emis de PARLAMENTUL ROMANIEI (lege);		
B1	Intabulare, drept de PROPRIETATE, dobandit prin Lege, cota actuala 1/1 1) UAT ARGETOAI A REZERVA LA DISPOZITIA COMISIE LOCALE	A1

**C. Partea III. SARCINI .**

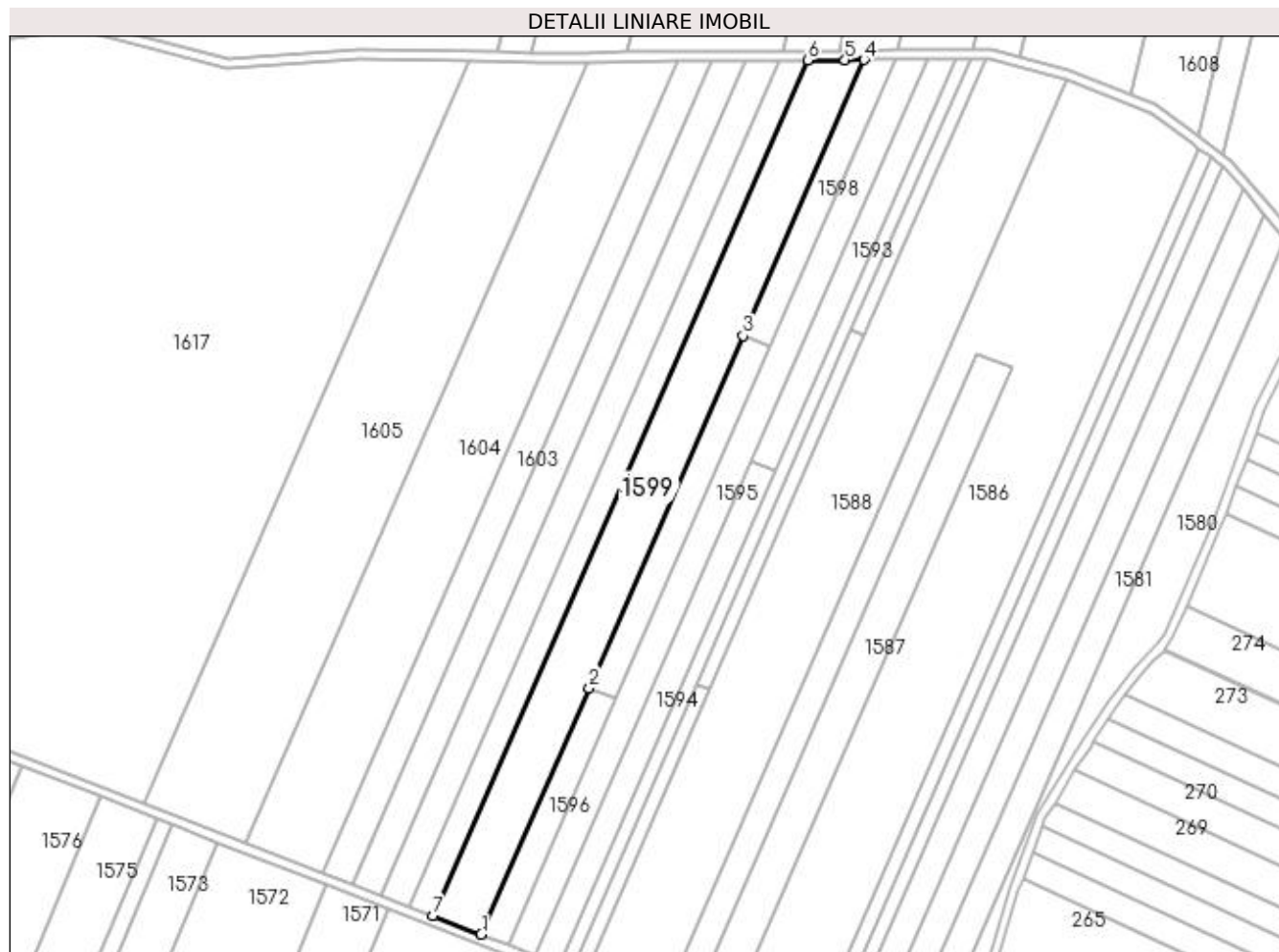
Inscrieri privind dezmembramintele dreptului de proprietate, drepturi reale de garanție și sarcini	Referințe
NU SUNT	

## Anexa Nr. 1 La Partea I

## Teren

Nr cadastral	Suprafaţa (mp)*	Observaţii / Referinţe
	Din acte: 0 Masurata: 8.750	

\* Suprafaţa este determinată în planul de proiecţie Stereo 70.



## Date referitoare la teren

Crt	Categorie folosinţă	Intra vilan	Suprafaţa (mp)	Tarla	Parcelă	Nr. topo	Observaţii / Referinţe
1	arabil	NU	8.750	127	190	-	

## Lungime Segmente

1) Valorile lungimilor segmentelor sunt obţinute din proiecţie în plan.

Punct început	X / Y	Punct sfârşit	X / Y	Lungime segment (** (m)
1	372.098,338 333.339,175	2	372.144,092 333.443,752	114.147
2	372.144,092 333.443,752	3	372.209,454 333.593,146	163.067
3	372.209,454 333.593,146	4	372.260,746 333.710,381	127.964
4	372.260,746 333.710,381	5	372.252,691 333.710,305	8.055
5	372.252,691 333.710,305	6	372.236,844 333.710,22	15.847

Punct început	X / Y	Punct sfârșit	X / Y	Lungime segment (** (m)
6	372.236,844 333.710,22	7	372.077,962 333.347,071	396.385
7	372.077,962 333.347,071	1	372.098,338 333.339,175	21.853

\*\* Lungimile segmentelor sunt determinate în planul de proiecție Stereo 70 și sunt rotunjite la 1 milimetru.

\*\*\* Distanța dintre puncte este formată din segmente cumulate ce sunt mai mici decât valoarea 1 milimetru.





**DATE DESPRE IMOBILUL NR. 1600**

Oficiul de Cadastru și Publicitate Imobiliară DOLJ  
Biroul de Cadastru și Publicitate Imobiliară Craiova

**A. Partea I. Descrierea imobilului**

TEREN Extravilan

Adresa: Jud. Dolj, T127, P188, P189

Nr. Crt	Nr cadastral Nr. topografic	Suprafața* (mp)	Observații / Referințe
A1	30397	4.410	Sector cadastral:23 Teren neimprejmuit;

**B. Partea II. Proprietari și acte**

Inscrieri privitoare la dreptul de proprietate și alte drepturi reale		Referințe
<b>179325 / 20/12/2016</b>		
Act Notarial nr. CVC 2040, din 16/12/2016 emis de NP COSTEA ANDREI-GABRIEL (contract de vanzare-cumparare);		
B1	Intabulare, drept de PROPRIETATE, dobandit prin Conventie, cota actuala 1/1 1) SC RODELEC LAND GROUP SRL, CIF:16960914	A1

**C. Partea III. SARCINI .**

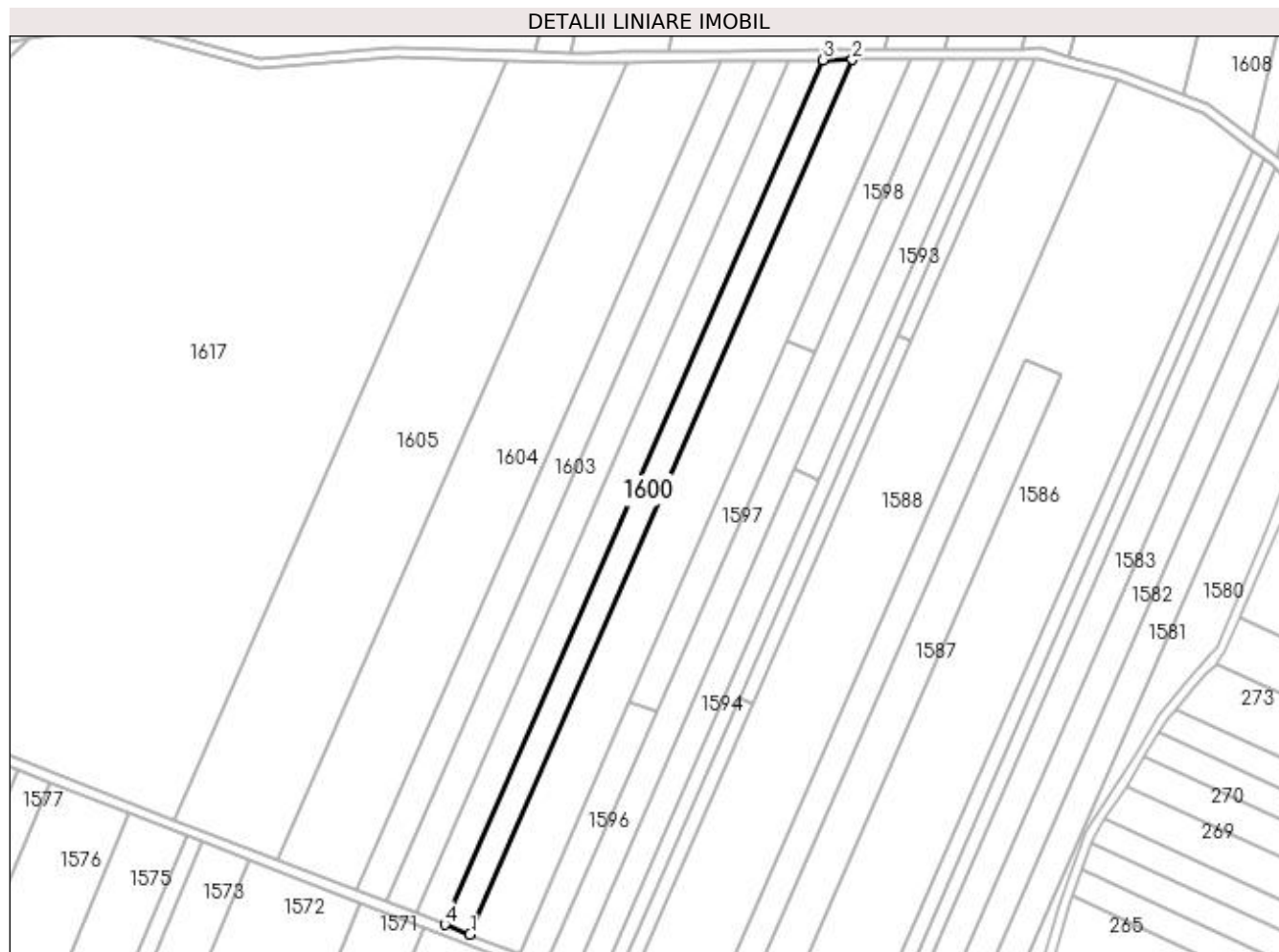
Inscrieri privind dezmembramintele dreptului de proprietate, drepturi reale de garanție și sarcini	Referințe
NU SUNT	

## Anexa Nr. 1 La Partea I

## Teren

Nr cadastral	Suprafața (mp)*	Observații / Referințe
30397	4.410	

\* Suprafața este determinată în planul de proiecție Stereo 70.



## Date referitoare la teren

Crt	Categorie folosință	Intravilan	Suprafața (mp)	Tarla	Parcelă	Nr. topo	Observații / Referințe
1	arabil	NU	3.360	127	188	-	
2	arabil	NU	1.050	127	189	-	

## Lungime Segmente

1) Valorile lungimilor segmentelor sunt obținute din proiecție în plan.

Punct început	X / Y	Punct sfârșit	X / Y	Lungime segment (** (m)
1	372.077,962 333.347,071	2	372.236,844 333.710,22	396.385
2	372.236,844 333.710,22	3	372.224,602 333.710,155	12.242
3	372.224,602 333.710,155	4	372.067,519 333.351,117	391.897
4	372.067,519 333.351,117	1	372.077,962 333.347,071	11.199

**\*\* Lungimile segmentelor sunt determinate în planul de proiecție Stereo 70 și sunt rotunjite la 1 milimetru.**

**\*\*\* Distanța dintre puncte este formată din segmente cumulate ce sunt mai mici decât valoarea 1 milimetru.**



**DATE DESPRE IMOBILUL NR. 1601**

Oficiul de Cadastru și Publicitate Imobiliară DOLJ  
Biroul de Cadastru și Publicitate Imobiliară Craiova

**A. Partea I. Descrierea imobilului**

TEREN Extravilan

Adresa: Jud. Dolj, T127, P187/5

Nr. Crt	Nr cadastral Nr. topografic	Suprafața* (mp)	Observații / Referințe
A1		5.000	Sector cadastral:23 Teren neimprejmuit;

**B. Partea II. Proprietari și acte**

Inscrieri privitoare la dreptul de proprietate și alte drepturi reale	Referințe
/	
Act Administrativ nr. TDP 2412, din 20/04/2005 emis de CONSILIUL JUDETEAN DOLJ (titlu de proprietate);	
B1	A1
Intabulare, drept de PROPRIETATE, dobândit prin Reconstituire, cota actuala 1/1 1) CROITORU MARIN, LIPSA CNP	

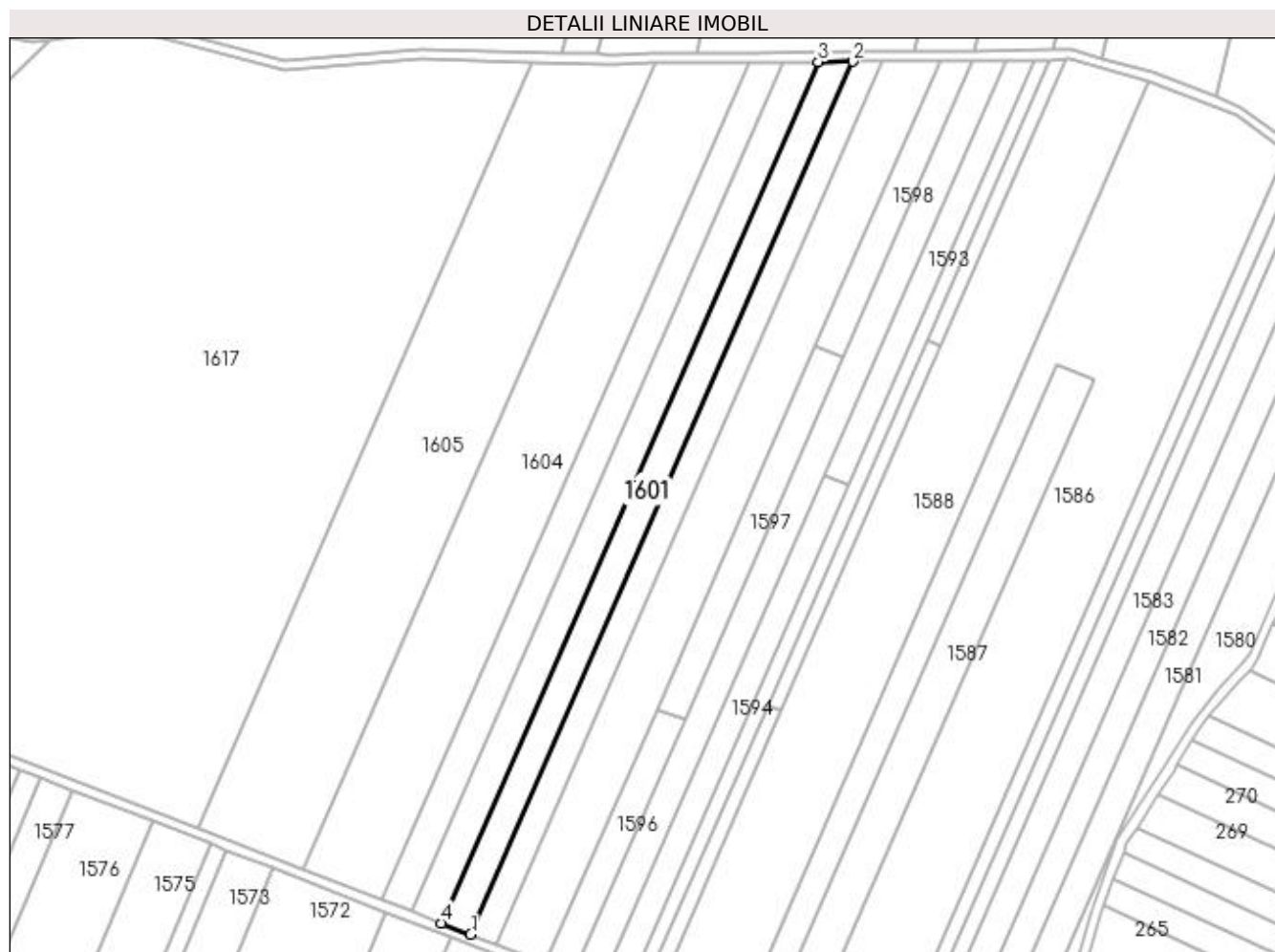
**C. Partea III. SARCINI .**

Inscrieri privind dezmembramintele dreptului de proprietate, drepturi reale de garanție și sarcini	Referințe
NU SUNT	

**Anexa Nr. 1 La Partea I****Teren**

Nr cadastral	Suprafața (mp)*	Observații / Referințe
	5.000	

\* Suprafața este determinată în planul de proiecție Stereo 70.

**Date referitoare la teren**

Crt	Categorie folosință	Intra vilan	Suprafața (mp)	Tarla	Parcelă	Nr. topo	Observații / Referințe
1	pasune	NU	5.000	127	187/5	-	

**Lungime Segmente**

1) Valorile lungimilor segmentelor sunt obținute din proiecție în plan.

Punct început	X / Y	Punct sfârșit	X / Y	Lungime segment (** (m)
1	372.067,519 333.351,117	2	372.224,602 333.710,155	391.897
2	372.224,602 333.710,155	3	372.210,551 333.710,08	14.051
3	372.210,551 333.710,08	4	372.055,533 333.355,762	386.745
4	372.055,533 333.355,762	1	372.067,519 333.351,117	12.855

**\*\* Lungimile segmentelor sunt determinate în planul de proiecție Stereo 70 și sunt rotunjite la 1 milimetru.**

**\*\*\* Distanța dintre puncte este formată din segmente cumulate ce sunt mai mici decât valoarea 1 milimetru.**





**DATE DESPRE IMOBILUL NR. 1602**

Oficiul de Cadastru și Publicitate Imobiliară DOLJ  
Biroul de Cadastru și Publicitate Imobiliară Craiova

**A. Partea I. Descrierea imobilului**

TEREN Extravilan

Adresa: Jud. Dolj, T127, P187

Nr. Crt	Nr cadastral Nr. topografic	Suprafața* (mp)	Observații / Referințe
A1	30451	5.000	Sector cadastral:23 Teren neimprejmuit;

**B. Partea II. Proprietari și acte**

Inscrieri privitoare la dreptul de proprietate și alte drepturi reale		Referințe
<b>179317 / 20/12/2016</b>		
Act Notarial nr. CVC 2040, din 16/12/2016 emis de NP COSTEA ANDREI-GABRIEL (contract de vanzare-cumparare);		
B1	Intabulare, drept de PROPRIETATE, dobandit prin Conventie, cota actuala 1/1 1) SC RODELEC LAND GROUP SRL, CIF:16960914	A1

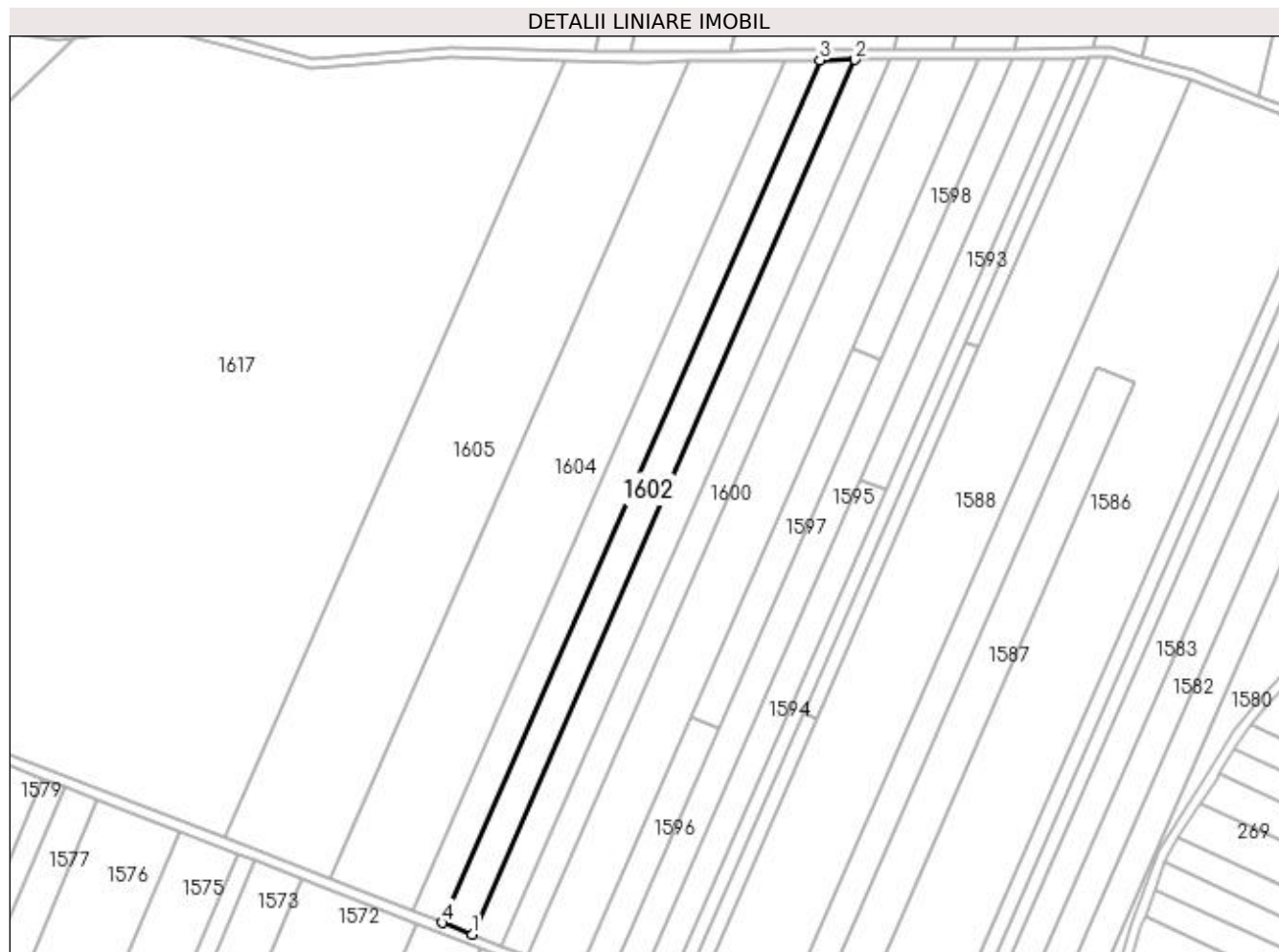
**C. Partea III. SARCINI .**

Inscrieri privind dezmembramintele dreptului de proprietate, drepturi reale de garanție și sarcini	Referințe
NU SUNT	

**Anexa Nr. 1 La Partea I****Teren**

Nr cadastral	Suprafața (mp)*	Observații / Referințe
30451	5.000	

\* Suprafața este determinată în planul de proiecție Stereo 70.

**Date referitoare la teren**

Crt	Categorie folosință	Intra vilan	Suprafața (mp)	Tarla	Parcelă	Nr. topo	Observații / Referințe
1	pasune	NU	5.000	127	187	-	

**Lungime Segmente**

1) Valorile lungimilor segmentelor sunt obținute din proiecție în plan.

Punct început	X / Y	Punct sfârșit	X / Y	Lungime segment (** (m)
1	372.055,533 333.355,762	2	372.210,551 333.710,08	386.745
2	372.210,551 333.710,08	3	372.196,31 333.710,003	14.241
3	372.196,31 333.710,003	4	372.043,384 333.360,469	381.524
4	372.043,384 333.360,469	1	372.055,533 333.355,762	13.028

**\*\* Lungimile segmentelor sunt determinate în planul de proiecție Stereo 70 și sunt rotunjite la 1 milimetru.**

**\*\*\* Distanța dintre puncte este formată din segmente cumulate ce sunt mai mici decât valoarea 1 milimetru.**



**DATE DESPRE IMOBILUL NR. 1603**

Oficiul de Cadastru și Publicitate Imobiliară DOLJ  
Biroul de Cadastru și Publicitate Imobiliară Craiova

**A. Partea I. Descrierea imobilului**

TEREN Extravilan

Adresa: Jud. Dolj, T127, P185

Nr. Crt	Nr cadastral Nr. topografic	Suprafața* (mp)	Observații / Referințe
A1		5.000	Sector cadastral:23 Teren neimprejmuit;

**B. Partea II. Proprietari și acte**

Inscrieri privitoare la dreptul de proprietate și alte drepturi reale	Referințe
/	
Act Administrativ nr. TDP 2870, din 25/07/2005 emis de CONSILIUL JUDETEAN DOLJ (titlu de proprietate);	
B1	A1
Intabulare, drept de PROPRIETATE, dobandit prin Reconstituire, cota actuala 1/1 1) FLORESCU CONSTANTINA, LIPSA CNP	

**C. Partea III. SARCINI .**

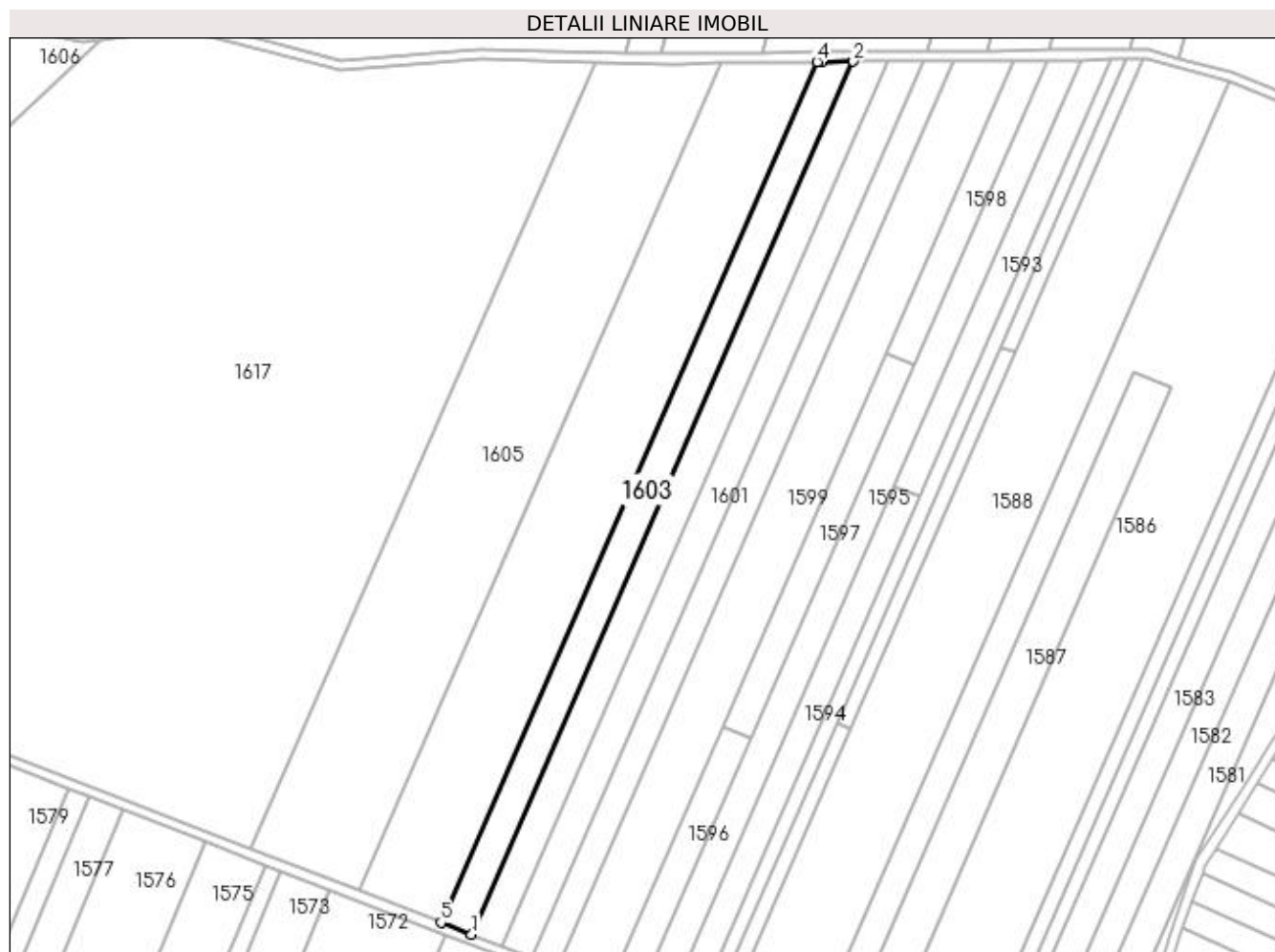
Inscrieri privind dezmembramintele dreptului de proprietate, drepturi reale de garanție și sarcini	Referințe
NU SUNT	

## Anexa Nr. 1 La Partea I

## Teren

Nr cadastral	Suprafața (mp)*	Observații / Referințe
	5.000	

\* Suprafața este determinată în planul de proiecție Stereo 70.



## Date referitoare la teren

Crt	Categorie folosință	Intra vilan	Suprafața (mp)	Tarla	Parcelă	Nr. topo	Observații / Referințe
1	arabil	NU	5.000	127	185	-	

## Lungime Segmente

1) Valorile lungimilor segmentelor sunt obținute din proiecție în plan.

Punct început	X / Y	Punct sfârșit	X / Y	Lungime segment (** (m)
1	372.043,384 333.360,469	2	372.196,31 333.710,003	381.524
2	372.196,31 333.710,003	3	372.183,892 333.709,937	12.419
3	372.183,892 333.709,937	4	372.181,864 333.709,908	2.027
4	372.181,864 333.709,908	5	372.031,068 333.365,241	376.211
5	372.031,068 333.365,241	1	372.043,384 333.360,469	13.209

**\*\* Lungimile segmentelor sunt determinate în planul de proiecție Stereo 70 și sunt rotunjite la 1 milimetru.**

**\*\*\* Distanța dintre puncte este formată din segmente cumulate ce sunt mai mici decât valoarea 1 milimetru.**





**DATE DESPRE IMOBILUL NR. 1604**

Oficiul de Cadastru și Publicitate Imobiliară DOLJ  
Biroul de Cadastru și Publicitate Imobiliară Craiova

**A. Partea I. Descrierea imobilului**

TEREN Extravilan

Adresa: Jud. Dolj, T127, P184/4

Nr. Crt	Nr cadastral Nr. topografic	Suprafața* (mp)	Observații / Referințe
A1	31302	13.000	Sector cadastral:23 Teren neimprejmuit;

**B. Partea II. Proprietari și acte**

Inscrieri privitoare la dreptul de proprietate și alte drepturi reale		Referințe
<b>241611 / 20/12/2018</b>		
Act Notarial nr. CVC 2004, din 19/12/2018 emis de NP COSTEA ANDREI-GABRIEL (contract de vanzare-cumparare);		
B1	Intabulare, drept de PROPRIETATE, dobandit prin Conventie, cota actuala 1/1 1) RODELEC LAND GROUP SRL, CIF:16960914	A1

**C. Partea III. SARCINI .**

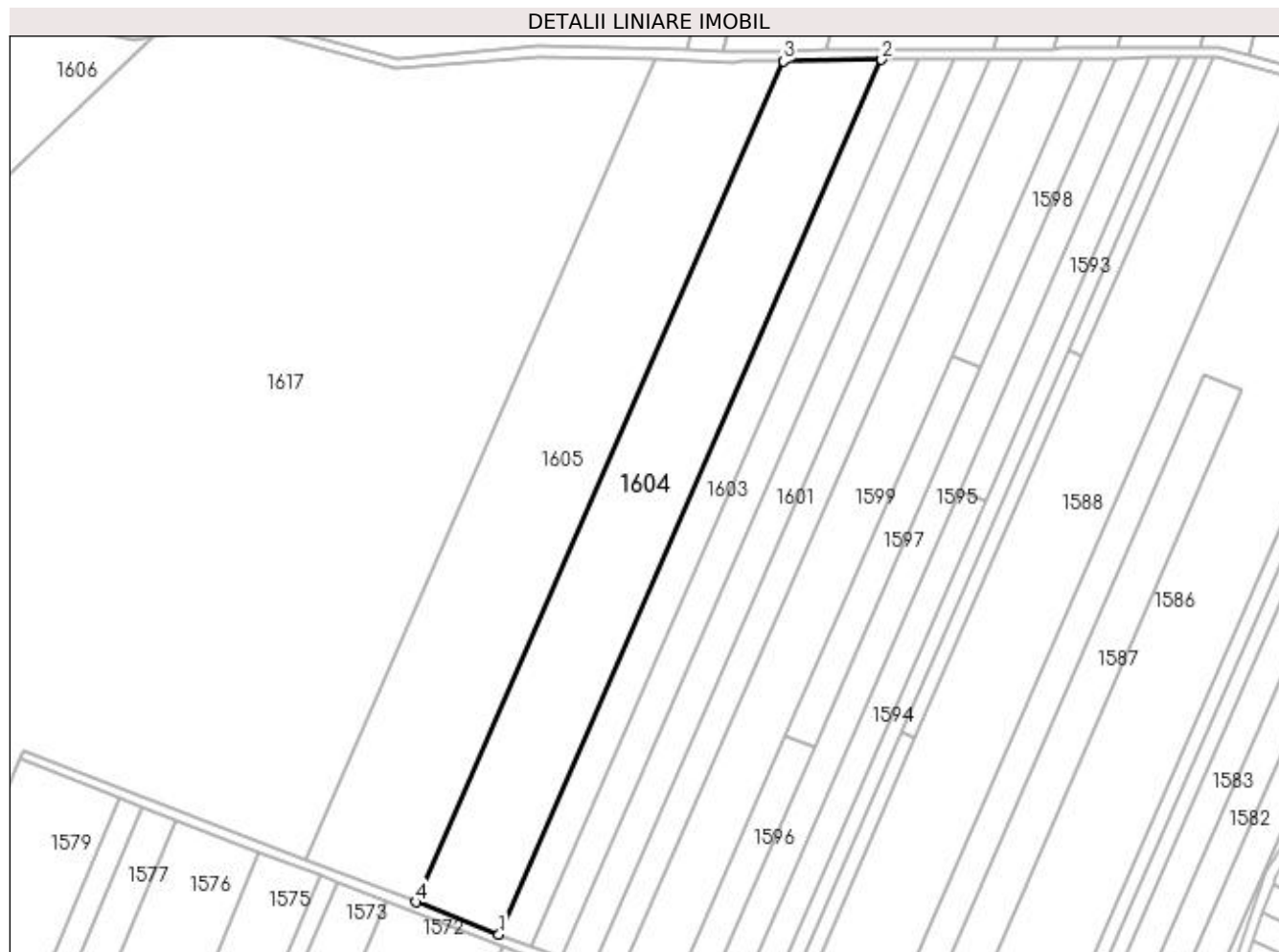
Inscrieri privind dezmembramintele dreptului de proprietate, drepturi reale de garanție și sarcini	Referințe
NU SUNT	

## Anexa Nr. 1 La Partea I

## Teren

Nr cadastral	Suprafața (mp)*	Observații / Referințe
31302	13.000	

\* Suprafața este determinată în planul de proiecție Stereo 70.



## Date referitoare la teren

Crt	Categorie folosință	Intra vilan	Suprafața (mp)	Tarla	Parcelă	Nr. topo	Observații / Referințe
1	arabil	NU	13.000	127	184/4	-	

## Lungime Segmente

1) Valorile lungimilor segmentelor sunt obținute din proiecție în plan.

Punct început	X / Y	Punct sfârșit	X / Y	Lungime segment (** (m)
1	372.031,068 333.365,241	2	372.181,864 333.709,908	376.211
2	372.181,864 333.709,908	3	372.143,169 333.709,367	38.699
3	372.143,169 333.709,367	4	371.998,184 333.377,983	361.712
4	371.998,184 333.377,983	1	372.031,068 333.365,241	35.266

**\*\* Lungimile segmentelor sunt determinate în planul de proiecție Stereo 70 și sunt rotunjite la 1 milimetru.**

**\*\*\* Distanța dintre puncte este formată din segmente cumulate ce sunt mai mici decât valoarea 1 milimetru.**



**DATE DESPRE IMOBILUL NR. 1605**

Oficiul de Cadastru și Publicitate Imobiliară DOLJ  
Biroul de Cadastru și Publicitate Imobiliară Craiova

**A. Partea I. Descrierea imobilului**

TEREN Extravilan

Adresa: Jud. Dolj, T127, P184, P184/1

Nr. Crt	Nr cadastral Nr. topografic	Suprafața* (mp)	Observații / Referințe
A1	30443	16.300	Sector cadastral:23 Teren neimprejmuit;

**B. Partea II. Proprietari și acte**

Inscrieri privitoare la dreptul de proprietate și alte drepturi reale		Referințe
<b>179498 / 20/12/2016</b>		
Act Notarial nr. CVC 2040, din 16/12/2016 emis de NP COSTEA ANDREI-GABRIEL (contract de vanzare-cumparare);		
B1	Intabulare, drept de PROPRIETATE, dobandit prin Conventie, cota actuala 1/1 1) SC RODELEC LAND GROUP SRL, CIF:16960914	A1

**C. Partea III. SARCINI .**

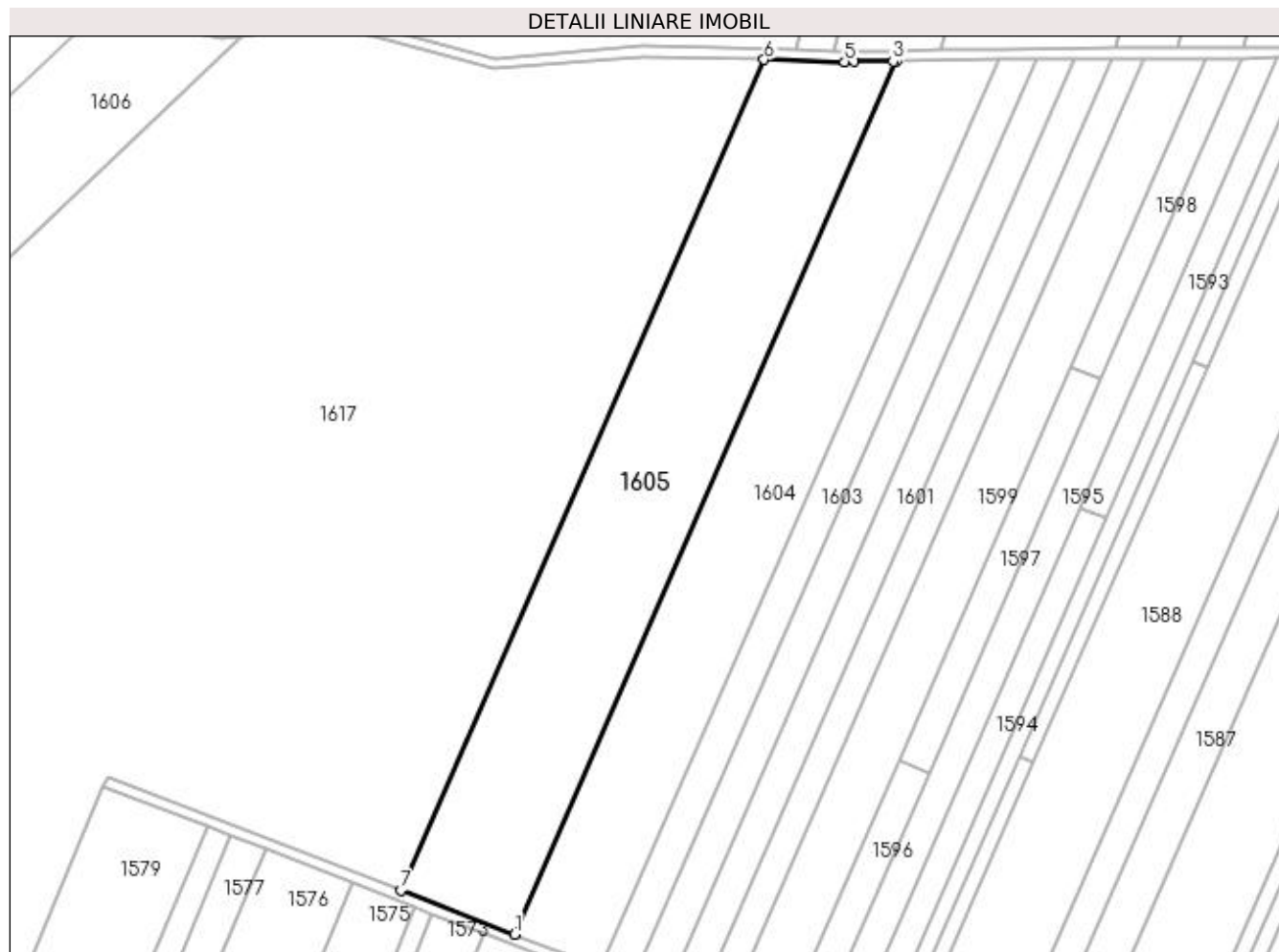
Inscrieri privind dezmembramintele dreptului de proprietate, drepturi reale de garanție și sarcini	Referințe
NU SUNT	

## Anexa Nr. 1 La Partea I

## Teren

Nr cadastral	Suprafața (mp)*	Observații / Referințe
30443	16.300	

\* Suprafața este determinată în planul de proiecție Stereo 70.



## Date referitoare la teren

Crt	Categorie folosință	Intra vilan	Suprafața (mp)	Tarla	Parcelă	Nr. topo	Observații / Referințe
1	arabil	NU	12.500	127	184	-	
2	pasune	NU	3.800	127	184/1	-	

## Lungime Segmente

1) Valorile lungimilor segmentelor sunt obținute din proiecție în plan.

Punct început	X / Y	Punct sfârșit	X / Y	Lungime segment (** (m)
1	371.998,184 333.377,983	2	372.143,169 333.709,367	361.712
2	372.143,169 333.709,367	3	372.141,866 333.709,349	1.303
3	372.141,866 333.709,349	4	372.126,934 333.709,14	14.934
4	372.126,934 333.709,14	5	372.123,402 333.709,09	3.532

Punct început	X / Y	Punct sfârșit	X / Y	Lungime segment (** (m)
5	372.123,402 333.709,09	6	372.092,94 333.709,889	30.473
6	372.092,94 333.709,889	7	371.955,041 333.394,7	344.035
7	371.955,041 333.394,7	1	371.998,184 333.377,983	46.269

\*\* Lungimile segmentelor sunt determinate în planul de proiecție Stereo 70 și sunt rotunjite la 1 milimetru.

\*\*\* Distanța dintre puncte este formată din segmente cumulate ce sunt mai mici decât valoarea 1 milimetru.





**DATE DESPRE IMOBILUL NR. 1606**

Oficiul de Cadastru și Publicitate Imobiliară DOLJ  
Biroul de Cadastru și Publicitate Imobiliară Craiova

**A. Partea I. Descrierea imobilului**

TEREN Extravilan

Adresa: Jud. Dolj, T127, P313, P313/1

Nr. Crt	Nr cadastral Nr. topografic	Suprafața* (mp)	Observații / Referințe
A1	30424	15.000	Sector cadastral:23 Teren neimprejmit;

**B. Partea II. Proprietari și acte**

Inscrieri privitoare la dreptul de proprietate și alte drepturi reale		Referințe
<b>205518 / 31/10/2018</b>		
Act Notarial nr. CVC 1771, din 31/10/2018 emis de NP DRAGHICI FLOREA (contract de vanzare-cumparare);		
B1	Intabulare, drept de PROPRIETATE, dobandit prin Conventie, cota actuala 1/2 1) DRAGOMIR IOANA	A1
<b>79366 / 30/03/2021</b>		
Act Notarial nr. CM 76, din 22/03/2021 emis de NP JIANU GEORGETA CRISTINA (certificat de mostenitor);		
B2	Intabulare, drept de PROPRIETATE, dobandit prin Succesiune, cota actuala 1/2 1) DRAGOMIR EUGEN	A1

**C. Partea III. SARCINI .**

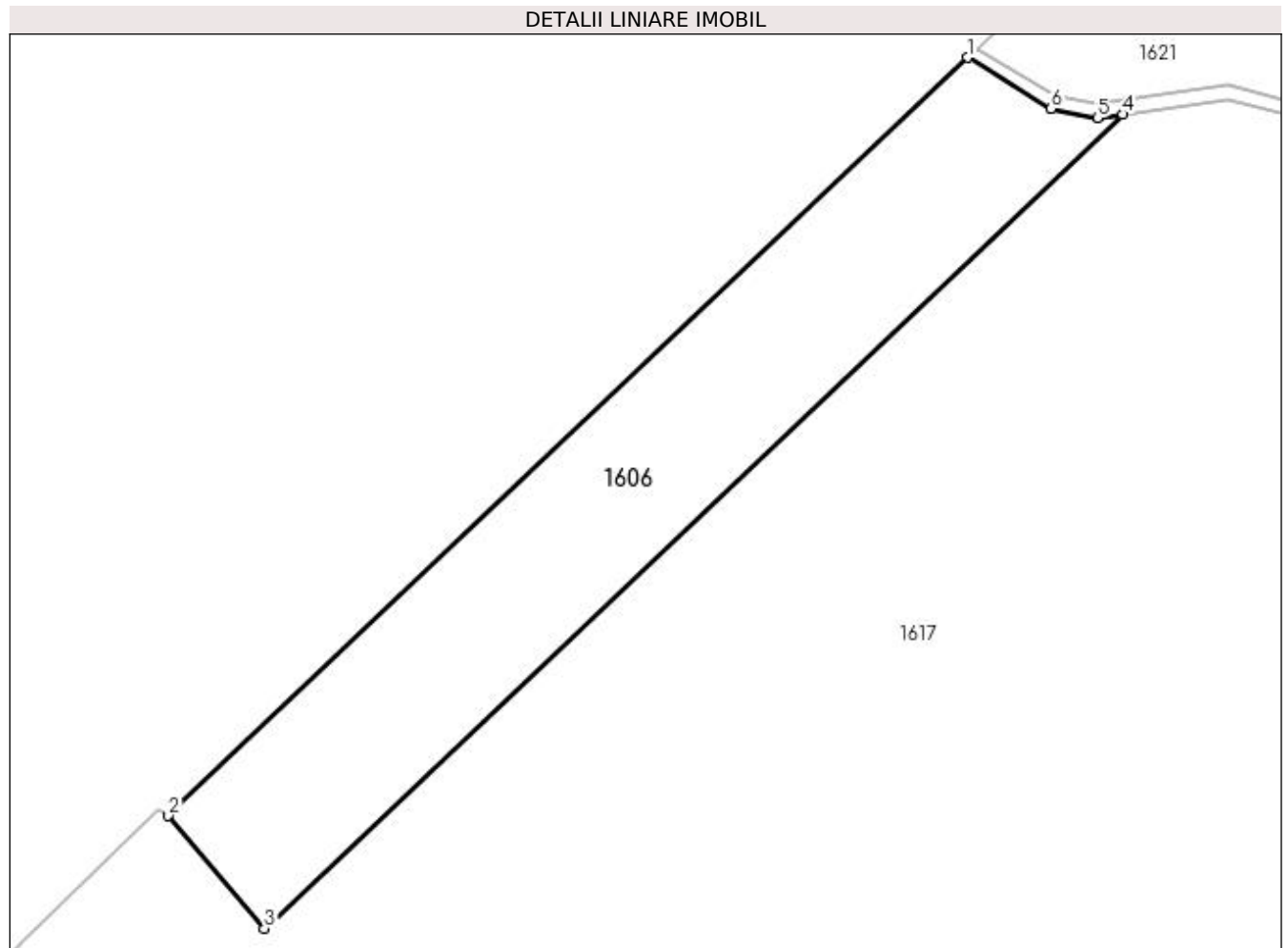
Inscrieri privind dezmembramintele dreptului de proprietate, drepturi reale de garanție și sarcini	Referințe
NU SUNT	

## Anexa Nr. 1 La Partea I

## Teren

Nr cadastral	Suprafața (mp)*	Observații / Referințe
30424	15.000	

\* Suprafața este determinată în planul de proiecție Stereo 70.



## Date referitoare la teren

Crt	Categorie folosință	Intravilan	Suprafața (mp)	Tarla	Parcelă	Nr. topo	Observații / Referințe
1	arabil	NU	12.500	127	313	-	
2	pasune	NU	2.500	127	313/1	-	

## Lungime Segmente

1) Valorile lungimilor segmentelor sunt obținute din proiecție în plan.

Punct început	X / Y	Punct sfârșit	X / Y	Lungime segment (** (m)
1	371.848,181 333.735,91	2	371.608,622 333.508,8	330.103
2	371.608,622 333.508,8	3	371.637,42 333.475,062	44.357
3	371.637,42 333.475,062	4	371.894,646 333.718,922	354.447
4	371.894,646 333.718,922	5	371.887,101 333.717,838	7.622

Punct început	X / Y	Punct sfârșit	X / Y	Lungime segment (** (m)
5	371.887,101 333.717,838	6	371.873,185 333.720,583	14.184
6	371.873,185 333.720,583	1	371.848,181 333.735,91	29.327

\*\* Lungimile segmentelor sunt determinate în planul de proiecție Stereo 70 și sunt rotunjite la 1 milimetru.

\*\*\* Distanța dintre puncte este formată din segmente cumulate ce sunt mai mici decât valoarea 1 milimetru.



**DATE DESPRE IMOBILUL NR. 1607**

Oficiul de Cadastru și Publicitate Imobiliară DOLJ  
Biroul de Cadastru și Publicitate Imobiliară Craiova

**A. Partea I. Descrierea imobilului**

TEREN Extravilan

Adresa: Jud. Dolj, T127, P258

Nr. Crt	Nr cadastral Nr. topografic	Suprafața* (mp)	Observații / Referințe
A1	30452	2.300	Sector cadastral:23 Teren neimprejmuit;

**B. Partea II. Proprietari și acte**

Inscrieri privitoare la dreptul de proprietate și alte drepturi reale		Referințe
<b>179322 / 20/12/2016</b>		
Act Notarial nr. CVC 2040, din 16/12/2016 emis de NP COSTEA ANDREI-GABRIEL (contract de vanzare-cumparare);		
B1	Intabulare, drept de PROPRIETATE, dobandit prin Conventie, cota actuala 1/1 1) SC RODELEC LAND GROUP SRL, CIF:16960914	A1

**C. Partea III. SARCINI .**

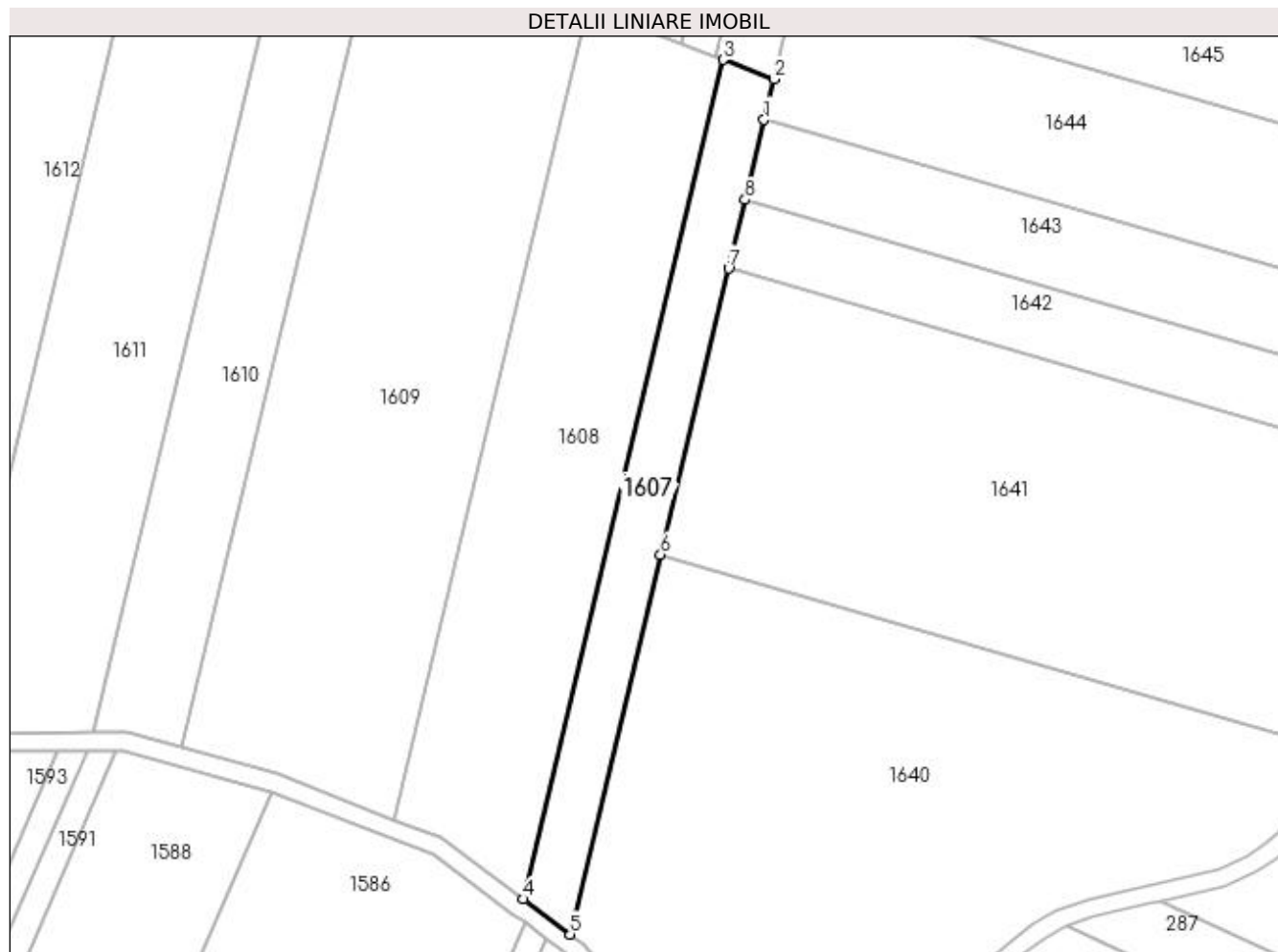
Inscrieri privind dezmembramintele dreptului de proprietate, drepturi reale de garanție și sarcini	Referințe
NU SUNT	

## Anexa Nr. 1 La Partea I

## Teren

Nr cadastral	Suprafața (mp)*	Observații / Referințe
30452	2.300	

\* Suprafața este determinată în planul de proiecție Stereo 70.



## Date referitoare la teren

Crt	Categorie folosință	Intra vilan	Suprafața (mp)	Tarla	Parcelă	Nr. topo	Observații / Referințe
1	arabil	NU	2.300	127	258	-	

## Lungime Segmente

1) Valorile lungimilor segmentelor sunt obținute din proiecție în plan.

Punct început	X / Y	Punct sfârșit	X / Y	Lungime segment (** (m)
1	372.456,172 333.850,894	2	372.458,323 333.859,938	9.296
2	372.458,323 333.859,938	3	372.447,126 333.864,248	11.998
3	372.447,126 333.864,248	4	372.402,782 333.677,804	191.645
4	372.402,782 333.677,804	5	372.413,154 333.670,024	12.966
5	372.413,154 333.670,024	6	372.433,214 333.754,365	86.694

Punct început	X / Y	Punct sfârșit	X / Y	Lungime segment (** (m)
6	372.433,214 333.754,365	7	372.448,32 333.817,881	65.288
7	372.448,32 333.817,881	8	372.451,958 333.833,176	15.721
8	372.451,958 333.833,176	1	372.456,172 333.850,894	18.213

\*\* Lungimile segmentelor sunt determinate în planul de proiecție Stereo 70 și sunt rotunjite la 1 milimetru.

\*\*\* Distanța dintre puncte este formată din segmente cumulate ce sunt mai mici decât valoarea 1 milimetru.





**DATE DESPRE IMOBILUL NR. 1608**

Oficiul de Cadastru și Publicitate Imobiliară DOLJ  
Biroul de Cadastru și Publicitate Imobiliară Craiova

**A. Partea I. Descrierea imobilului**

TEREN Extravilan

Adresa: Jud. Dolj, T127, P259

Nr. Crt	Nr cadastral Nr. topografic	Suprafața* (mp)	Observații / Referințe
A1		6.000	Sector cadastral:23 Teren neimprejmuit;

**B. Partea II. Proprietari și acte**

Inscrieri privitoare la dreptul de proprietate și alte drepturi reale	Referințe
/	
Act Administrativ nr. TDP 3052, din 02/06/2006 emis de CONSILIUL JUDETEAN DOLJ (titlu de proprietate);	
B1	A1
Intabulare, drept de PROPRIETATE, dobândit prin Reconstituire, cota actuala 1/1 1) <b>BĂBUICĂ ELENA</b> , LIPSA CNP	

**C. Partea III. SARCINI .**

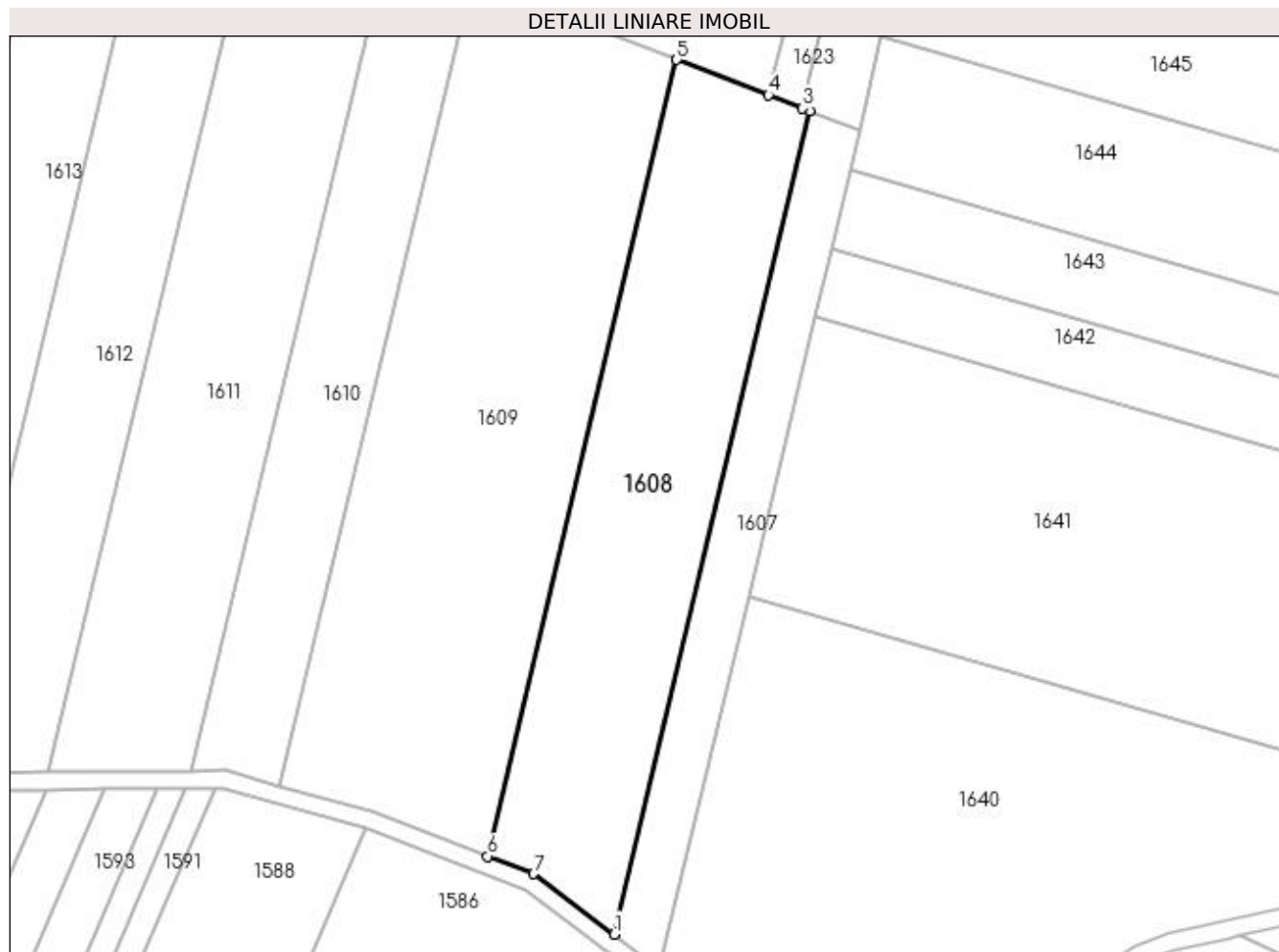
Inscrieri privind dezmembramintele dreptului de proprietate, drepturi reale de garanție și sarcini	Referințe
NU SUNT	

## Anexa Nr. 1 La Partea I

## Teren

Nr cadastral	Suprafața (mp)*	Observații / Referințe
	6.000	

\* Suprafața este determinată în planul de proiecție Stereo 70.



## Date referitoare la teren

Crt	Categorie folosință	Intra vilan	Suprafața (mp)	Tarla	Parcelă	Nr. topo	Observații / Referințe
1	altele	NU	6.000	127	259	-	

## Lungime Segmente

1) Valorile lungimilor segmentelor sunt obținute din proiecție în plan.

Punct început	X / Y	Punct sfârșit	X / Y	Lungime segment (** (m)
1	372.402,782 333.677,804	2	372.447,126 333.864,248	191.645
2	372.447,126 333.864,248	3	372.445,481 333.864,881	1.763
3	372.445,481 333.864,881	4	372.437,749 333.867,857	8.285
4	372.437,749 333.867,857	5	372.416,98 333.875,852	22.255
5	372.416,98 333.875,852	6	372.374,085 333.695,501	185.382

Punct început	X / Y	Punct sfârșit	X / Y	Lungime segment (** (m)
6	372.374,085 333.695,501	7	372.384,553 333.691,477	11.215
7	372.384,553 333.691,477	1	372.402,782 333.677,804	22.787

\*\* Lungimile segmentelor sunt determinate în planul de proiecție Stereo 70 și sunt rotunjite la 1 milimetru.

\*\*\* Distanța dintre puncte este formată din segmente cumulate ce sunt mai mici decât valoarea 1 milimetru.



**DATE DESPRE IMOBILUL NR. 1609**

Oficiul de Cadastru și Publicitate Imobiliară DOLJ  
Biroul de Cadastru și Publicitate Imobiliară Craiova

**A. Partea I. Descrierea imobilului**

TEREN Extravilan

Adresa: Jud. Dolj, T127, P260

Nr. Crt	Nr cadastral Nr. topografic	Suprafața* (mp)	Observații / Referințe
A1		Din acte: 0 Masurata: 9.200	Sector cadastral:23 Teren neimprejmuit;

**B. Partea II. Proprietari și acte**

Inscrieri privitoare la dreptul de proprietate și alte drepturi reale		Referințe
/		
Act Normativ nr. LEGEA 7 art 13 al 15, din 13/04/1996 emis de PARLAMENTUL ROMANIEI (lege);		
B1	Intabulare, drept de PROPRIETATE, dobandit prin Lege, cota actuala 1/1	A1
1) UAT ARGETOAI A REZERVA LA DISPOZITIA COMISIE LOCALE, LIPSA CNP		

**C. Partea III. SARCINI .**

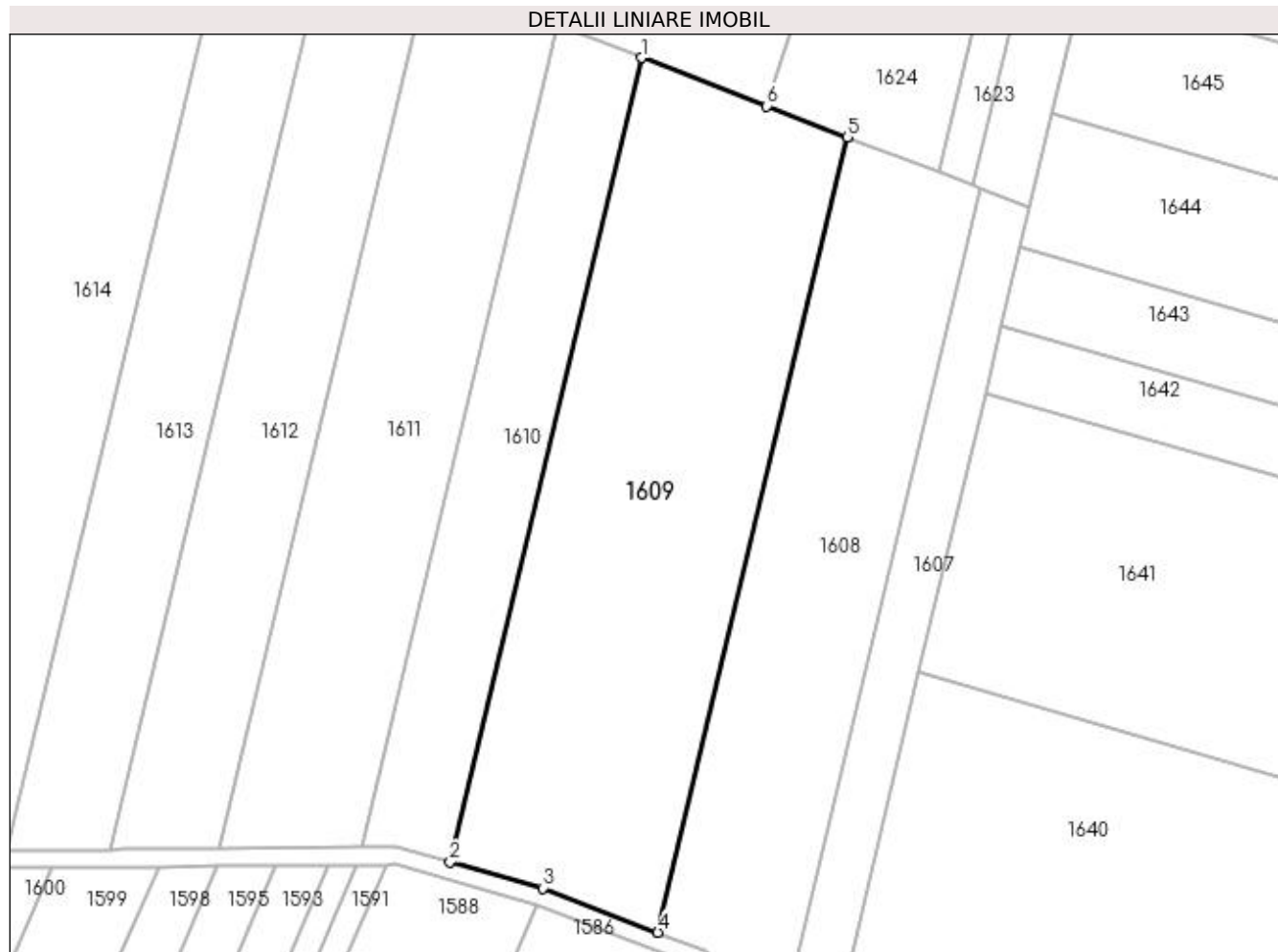
Inscrieri privind dezmembramintele dreptului de proprietate, drepturi reale de garanție și sarcini	Referințe
NU SUNT	

## Anexa Nr. 1 La Partea I

## Teren

Nr cadastral	Suprafața (mp)*	Observații / Referințe
	Din acte: 0 Masurata: 9.200	

\* Suprafața este determinată în planul de proiecție Stereo 70.



## Date referitoare la teren

Crt	Categorie folosință	Intra vilan	Suprafața (mp)	Tarla	Parcelă	Nr. topo	Observații / Referințe
1	arabil	NU	9.200	127	260	-	

## Lungime Segmente

1) Valorile lungimilor segmentelor sunt obținute din proiecție în plan.

Punct început	X / Y	Punct sfârșit	X / Y	Lungime segment (** (m)
1	372.370,363 333.893,796	2	372.326,986 333.711,415	187.468
2	372.326,986 333.711,415	3	372.347,939 333.705,552	21.758
3	372.347,939 333.705,552	4	372.374,085 333.695,501	28.011
4	372.374,085 333.695,501	5	372.416,98 333.875,852	185.382
5	372.416,98 333.875,852	6	372.398,822 333.882,841	19.456

Punct început	X / Y	Punct sfârșit	X / Y	Lungime segment (** (m)
6	372.398,822 333.882,841	1	372.370,363 333.893,796	30.494

\*\* Lungimile segmentelor sunt determinate în planul de proiecție Stereo 70 și sunt rotunjite la 1 milimetru.

\*\*\* Distanța dintre puncte este formată din segmente cumulate ce sunt mai mici decât valoarea 1 milimetru.





**DATE DESPRE IMOBILUL NR. 1610**

Oficiul de Cadastru și Publicitate Imobiliară DOLJ  
Biroul de Cadastru și Publicitate Imobiliară Craiova

**A. Partea I. Descrierea imobilului**

TEREN Extravilan

Adresa: Jud. Dolj, T127, P261

Nr. Crt	Nr cadastral Nr. topografic	Suprafața* (mp)	Observații / Referințe
A1		3.800	Sector cadastral:23 Teren neimprejmuit;

**B. Partea II. Proprietari și acte**

Inscrieri privitoare la dreptul de proprietate și alte drepturi reale	Referințe
/	
Act Administrativ nr. TDP 2493, din 22/04/2005 emis de CONSILIUL JUDETEAN DOLJ (titlu de proprietate);	
B1	A1
Intabulare, drept de PROPRIETATE, dobândit prin Reconstituire, cota actuala 1/1 1) CĂRĂMIZARU ANA, LIPSA CNP	

**C. Partea III. SARCINI .**

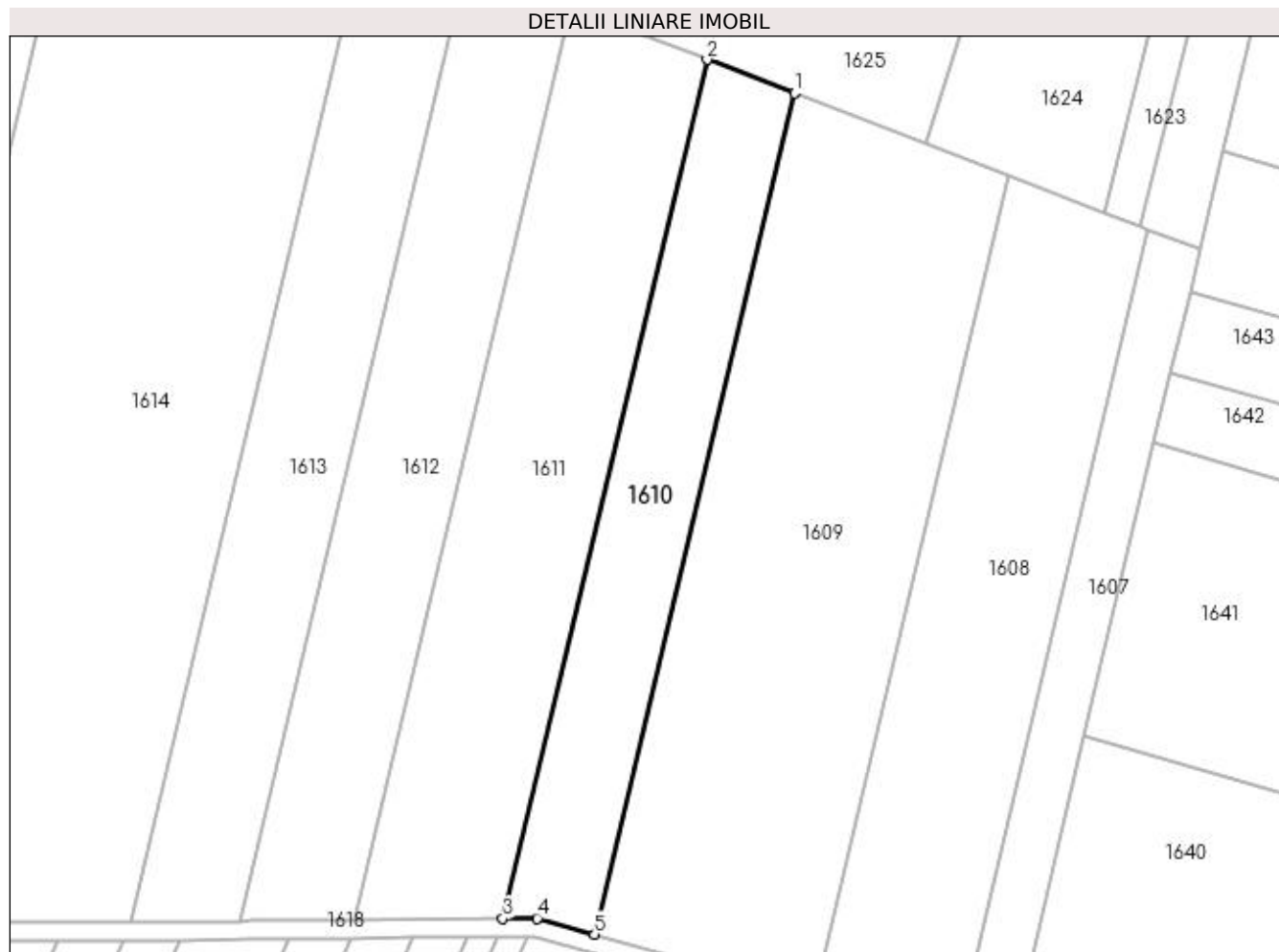
Inscrieri privind dezmembramintele dreptului de proprietate, drepturi reale de garanție și sarcini	Referințe
NU SUNT	

## Anexa Nr. 1 La Partea I

## Teren

Nr cadastral	Suprafața (mp)*	Observații / Referințe
	3.800	

\* Suprafața este determinată în planul de proiecție Stereo 70.



## Date referitoare la teren

Crt	Categorie folosință	Intra vilan	Suprafața (mp)	Tarla	Parcelă	Nr. topo	Observații / Referințe
1	livada	NU	3.800	127	261	-	

## Lungime Segmente

1) Valorile lungimilor segmentelor sunt obținute din proiecție în plan.

Punct început	X / Y	Punct sfârșit	X / Y	Lungime segment (** (m)
1	372.370,363 333.893,796	2	372.351,41 333.901,091	20.309
2	372.351,41 333.901,091	3	372.307,107 333.714,817	191.471
3	372.307,107 333.714,817	4	372.314,578 333.714,887	7.472
4	372.314,578 333.714,887	5	372.326,986 333.711,415	12.884
5	372.326,986 333.711,415	1	372.370,363 333.893,796	187.468

**\*\* Lungimile segmentelor sunt determinate în planul de proiecție Stereo 70 și sunt rotunjite la 1 milimetru.**

**\*\*\* Distanța dintre puncte este formată din segmente cumulate ce sunt mai mici decât valoarea 1 milimetru.**



**DATE DESPRE IMOBILUL NR. 1611**

Oficiul de Cadastru și Publicitate Imobiliară DOLJ  
Biroul de Cadastru și Publicitate Imobiliară Craiova

**A. Partea I. Descrierea imobilului**

TEREN Extravilan

Adresa: Jud. Dolj, T127, P261/1

Nr. Crt	Nr cadastral Nr. topografic	Suprafața* (mp)	Observații / Referințe
A1		Din acte: 0 Masurata: 6.200	Sector cadastral:23 Teren neimprejmuit;

**B. Partea II. Proprietari și acte**

Inscrieri privitoare la dreptul de proprietate și alte drepturi reale		Referințe
/		
Act Normativ nr. LEGEA 7 art 13 al 15, din 13/04/1996 emis de PARLAMENTUL ROMANIEI (lege);		
B1	Intabulare, drept de PROPRIETATE, dobandit prin Lege, cota actuala 1/1 1) UAT ARGETOAI A REZERVA LA DISPOZITIA COMISIE LOCALE, LIPSA CNP	A1

**C. Partea III. SARCINI .**

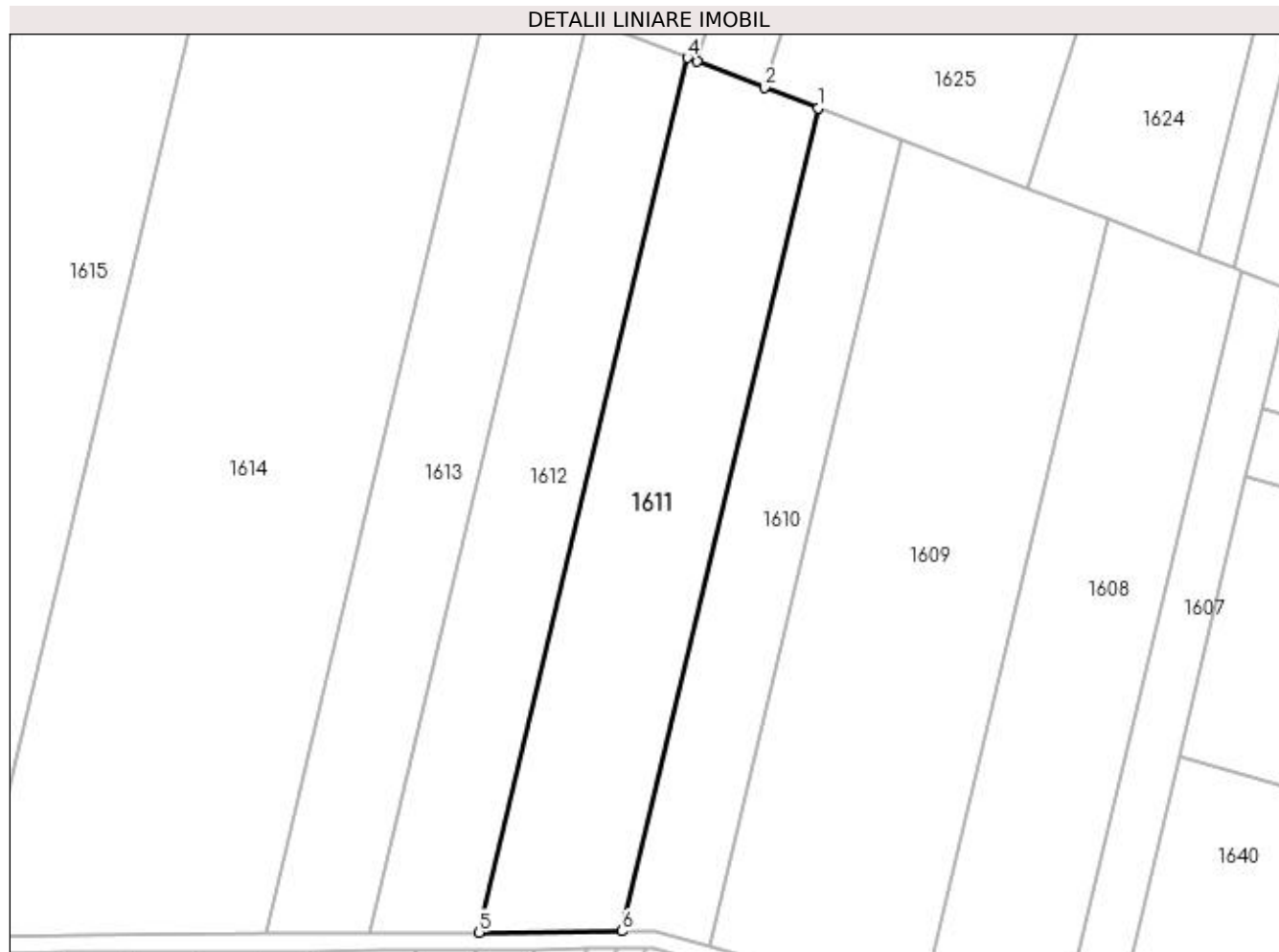
Inscrieri privind dezmembramintele dreptului de proprietate, drepturi reale de garanție și sarcini	Referințe
NU SUNT	

## Anexa Nr. 1 La Partea I

## Teren

Nr cadastral	Suprafața (mp)*	Observații / Referințe
	Din acte: 0 Masurata: 6.200	

\* Suprafața este determinată în planul de proiecție Stereo 70.



## Date referitoare la teren

Crt	Categorie folosință	Intra vilan	Suprafața (mp)	Tarla	Parcelă	Nr. topo	Observații / Referințe
1	arabil	NU	6.200	127	261/1	-	

## Lungime Segmente

1) Valorile lungimilor segmentelor sunt obținute din proiecție în plan.

Punct început	X / Y	Punct sfârșit	X / Y	Lungime segment (** (m)
1	372.351,41 333.901,091	2	372.339,365 333.905,728	12.907
2	372.339,365 333.905,728	3	372.324,085 333.911,61	16.373
3	372.324,085 333.911,61	4	372.321,845 333.912,472	2.4
4	372.321,845 333.912,472	5	372.274,762 333.714,513	203.481
5	372.274,762 333.714,513	6	372.307,107 333.714,817	32.346

Punct început	X / Y	Punct sfârșit	X / Y	Lungime segment (** (m)
6	372.307,107 333.714,817	1	372.351,41 333.901,091	191.471

\*\* Lungimile segmentelor sunt determinate în planul de proiecție Stereo 70 și sunt rotunjite la 1 milimetru.

\*\*\* Distanța dintre puncte este formată din segmente cumulate ce sunt mai mici decât valoarea 1 milimetru.





**DATE DESPRE IMOBILUL NR. 1612**

Oficiul de Cadastru și Publicitate Imobiliară DOLJ  
Biroul de Cadastru și Publicitate Imobiliară Craiova

**A. Partea I. Descrierea imobilului**

TEREN Extravilan

Adresa: Jud. Dolj, T127, P263

Nr. Crt	Nr cadastral Nr. topografic	Suprafața* (mp)	Observații / Referințe
A1	30415	5.000	Sector cadastral:23 Teren neimprejmuit;

**B. Partea II. Proprietari și acte**

Inscrieri privitoare la dreptul de proprietate și alte drepturi reale		Referințe
<b>179545 / 20/12/2016</b>		
Act Notarial nr. CVC 2040, din 16/12/2016 emis de NP COSTEA ANDREI-GABRIEL (contract de vanzare-cumparare);		
B1	Intabulare, drept de PROPRIETATE, dobandit prin Conventie, cota actuala 1/1 1) SC RODELEC LAND GROUP SRL, CIF:16960914	A1

**C. Partea III. SARCINI .**

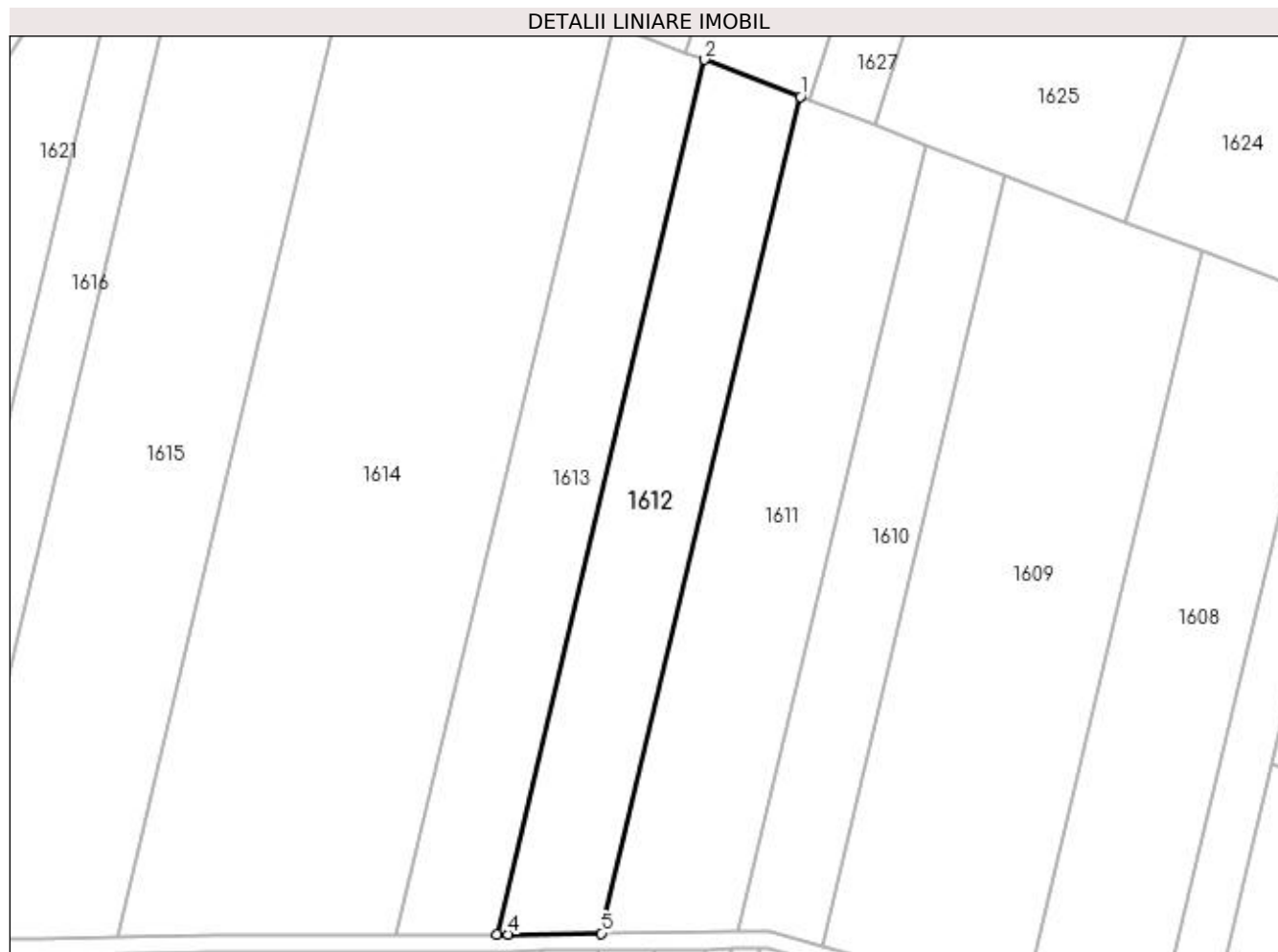
Inscrieri privind dezmembramintele dreptului de proprietate, drepturi reale de garanție și sarcini	Referințe
NU SUNT	

## Anexa Nr. 1 La Partea I

## Teren

Nr cadastral	Suprafața (mp)*	Observații / Referințe
30415	5.000	

\* Suprafața este determinată în planul de proiecție Stereo 70.



## Date referitoare la teren

Crt	Categorie folosință	Intra vilan	Suprafața (mp)	Tarla	Parcelă	Nr. topo	Observații / Referințe
1	arabil	NU	5.000	127	263	-	

## Lungime Segmente

1) Valorile lungimilor segmentelor sunt obținute din proiecție în plan.

Punct început	X / Y	Punct sfârșit	X / Y	Lungime segment (** (m)
1	372.321,845 333.912,472	2	372.299,217 333.921,182	24.247
2	372.299,217 333.921,182	3	372.250,01 333.714,291	212.662
3	372.250,01 333.714,291	4	372.252,661 333.714,305	2.652
4	372.252,661 333.714,305	5	372.274,762 333.714,513	22.102
5	372.274,762 333.714,513	1	372.321,845 333.912,472	203.481

**\*\* Lungimile segmentelor sunt determinate în planul de proiecție Stereo 70 și sunt rotunjite la 1 milimetru.**

**\*\*\* Distanța dintre puncte este formată din segmente cumulate ce sunt mai mici decât valoarea 1 milimetru.**



**DATE DESPRE IMOBILUL NR. 1613**

Oficiul de Cadastru și Publicitate Imobiliară DOLJ  
Biroul de Cadastru și Publicitate Imobiliară Craiova

**A. Partea I. Descrierea imobilului**

TEREN Extravilan

Adresa: Jud. Dolj, T127, P265/1

Nr. Crt	Nr cadastral Nr. topografic	Suprafața* (mp)	Observații / Referințe
A1		Din acte: 0 Masurata: 5.000	Sector cadastral:23 Teren neimprejmuit;

**B. Partea II. Proprietari și acte**

Inscrieri privitoare la dreptul de proprietate și alte drepturi reale		Referințe
/		
Act Normativ nr. LEGEA 7 art 13 al 15, din 13/04/1996 emis de PARLAMENTUL ROMANIEI (lege);		
B1	Intabulare, drept de PROPRIETATE, dobandit prin Lege, cota actuala 1/1 1) UAT ARGETOAI A REZERVA LA DISPOZITIA COMISIE LOCALE, LIPSA CNP	A1

**C. Partea III. SARCINI .**

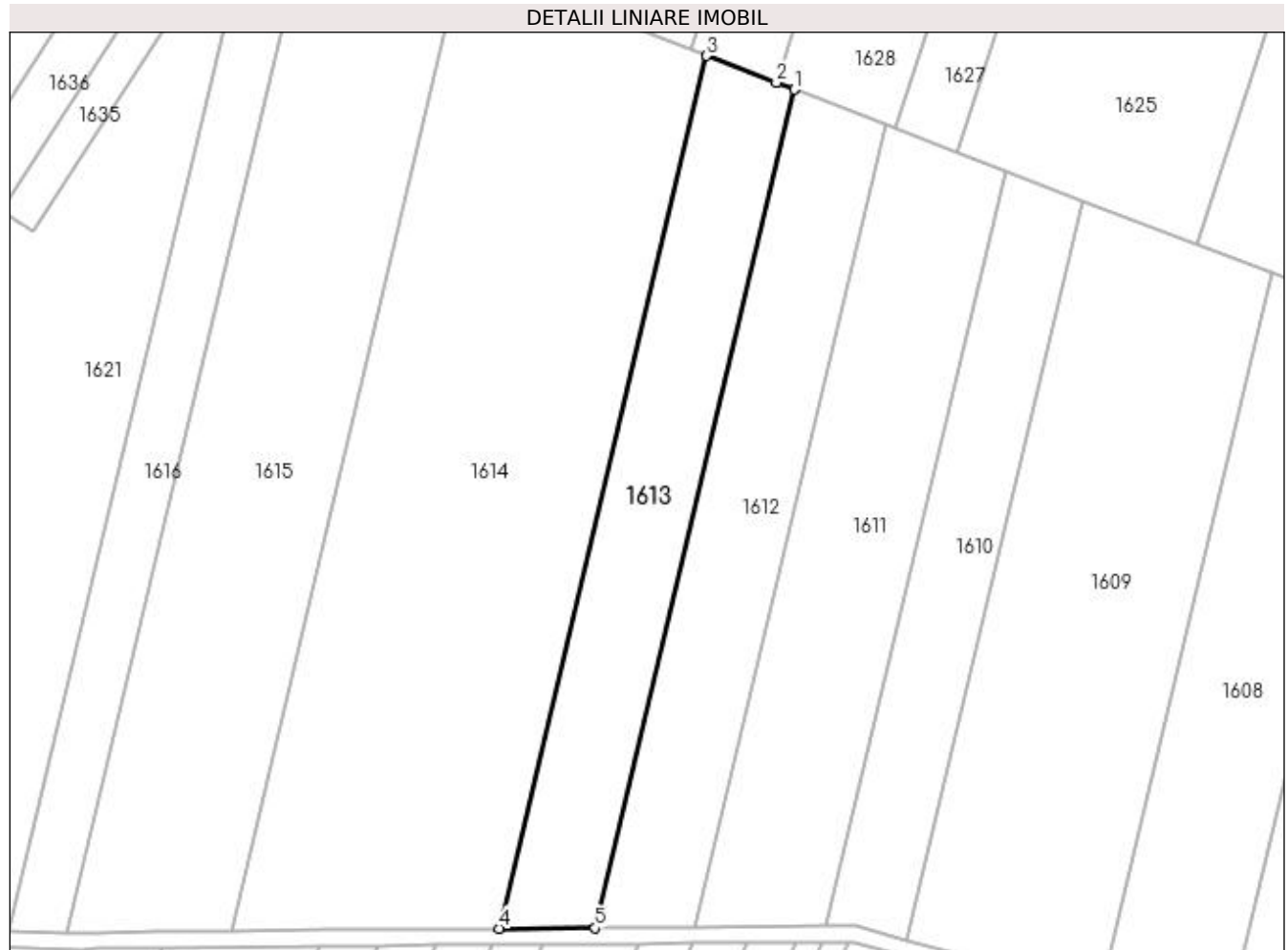
Inscrieri privind dezmembramintele dreptului de proprietate, drepturi reale de garanție și sarcini	Referințe
NU SUNT	

## Anexa Nr. 1 La Partea I

## Teren

Nr cadastral	Suprafața (mp)*	Observații / Referințe
	Din acte: 0 Masurata: 5.000	

\* Suprafața este determinată în planul de proiecție Stereo 70.



## Date referitoare la teren

Crt	Categorie folosință	Intra vilan	Suprafața (mp)	Tarla	Parcelă	Nr. topo	Observații / Referințe
1	arabil	NU	5.000	127	265/1	-	

## Lungime Segmente

1) Valorile lungimilor segmentelor sunt obținute din proiecție în plan.

Punct început	X / Y	Punct sfârșit	X / Y	Lungime segment (** (m)
1	372.299,217 333.921,182	2	372.294,724 333.922,911	4.814
2	372.294,724 333.922,911	3	372.277,521 333.929,533	18.433
3	372.277,521 333.929,533	4	372.226,297 333.714,164	221.377
4	372.226,297 333.714,164	5	372.250,01 333.714,291	23.713
5	372.250,01 333.714,291	1	372.299,217 333.921,182	212.662

**\*\* Lungimile segmentelor sunt determinate în planul de proiecție Stereo 70 și sunt rotunjite la 1 milimetru.**

**\*\*\* Distanța dintre puncte este formată din segmente cumulate ce sunt mai mici decât valoarea 1 milimetru.**





**DATE DESPRE IMOBILUL NR. 1614**

Oficiul de Cadastru și Publicitate Imobiliară DOLJ  
Biroul de Cadastru și Publicitate Imobiliară Craiova

**A. Partea I. Descrierea imobilului**

TEREN Extravilan

Adresa: Jud. Dolj, T127, P265

Nr. Crt	Nr cadastral Nr. topografic	Suprafața* (mp)	Observații / Referințe
A1		15.000	Sector cadastral:23 Teren neimprejmut;

**B. Partea II. Proprietari și acte**

Inscrieri privitoare la dreptul de proprietate și alte drepturi reale	Referințe
/	
Act Administrativ nr. TDP 2930, din 27/09/2005 emis de CONSILIUL JUDETEAN DOLJ (titlu de proprietate);	
B1	A1
Intabulare, drept de PROPRIETATE, dobândit prin Reconstituire, cota actuala 1/1	
1) BUTĂ ANASTASIA, LIPSA CNP	
2) BASICA IOANA, LIPSA CNP	
3) DOP PĂȘTIȚA, LIPSA CNP	
4) MĂRĂCINE FLOAREA, LIPSA CNP	
5) BOBOC GHEORGHE, LIPSA CNP	

**C. Partea III. SARCINI .**

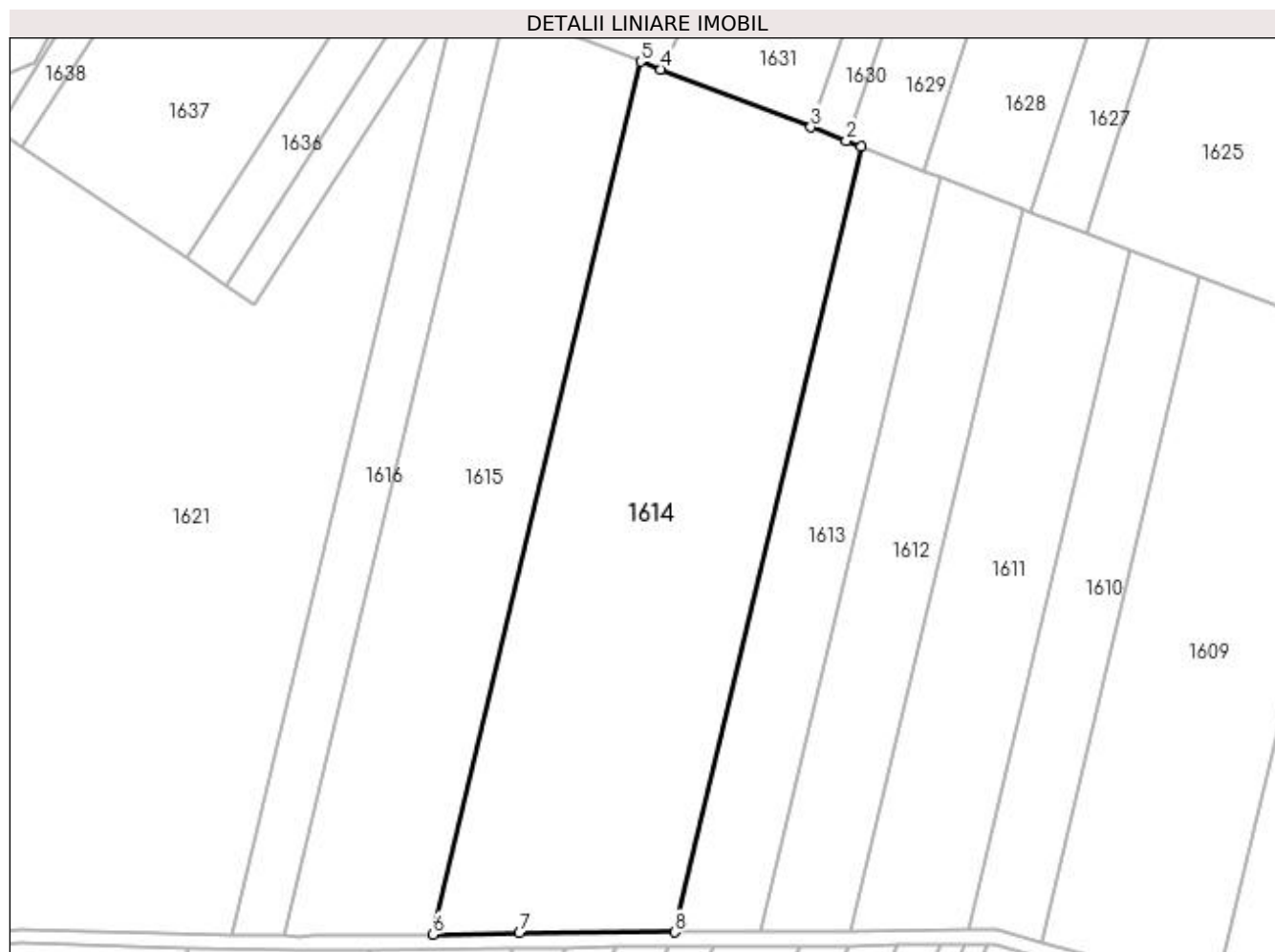
Inscrieri privind dezmembramintele dreptului de proprietate, drepturi reale de garanție și sarcini	Referințe
NU SUNT	

## Anexa Nr. 1 La Partea I

## Teren

Nr cadastral	Suprafața (mp)*	Observații / Referințe
	15.000	

\* Suprafața este determinată în planul de proiecție Stereo 70.



## Date referitoare la teren

Crt	Categorie folosință	Intra vilan	Suprafața (mp)	Tarla	Parcelă	Nr. topo	Observații / Referințe
1	pasune	NU	15.000	127	265	-	

## Lungime Segmente

1) Valorile lungimilor segmentelor sunt obținute din proiecție în plan.

Punct început	X / Y	Punct sfârșit	X / Y	Lungime segment (** (m)
1	372.277,521 333.929,533	2	372.273,45 333.931,1	4.362
2	372.273,45 333.931,1	3	372.263,73 333.934,842	10.415
3	372.263,73 333.934,842	4	372.222,685 333.950,641	43.982
4	372.222,685 333.950,641	5	372.217,043 333.952,812	6.045
5	372.217,043 333.952,812	6	372.160,15 333.713,605	245.88

Punct început	X / Y	Punct sfârșit	X / Y	Lungime segment (** (m)
6	372.160,15 333.713,605	7	372.183,853 333.713,937	23.705
7	372.183,853 333.713,937	8	372.226,297 333.714,164	42.445
8	372.226,297 333.714,164	1	372.277,521 333.929,533	221.377

\*\* Lungimile segmentelor sunt determinate în planul de proiecție Stereo 70 și sunt rotunjite la 1 milimetru.

\*\*\* Distanța dintre puncte este formată din segmente cumulate ce sunt mai mici decât valoarea 1 milimetru.



**DATE DESPRE IMOBILUL NR. 1615**

Oficiul de Cadastru și Publicitate Imobiliară DOLJ  
Biroul de Cadastru și Publicitate Imobiliară Craiova

**A. Partea I. Descrierea imobilului**

TEREN Extravilan

Adresa: Jud. Dolj, T127, P55

Nr. Crt	Nr cadastral Nr. topografic	Suprafața* (mp)	Observații / Referințe
A1		10.000	Sector cadastral:23 Teren neimprejmuit;

**B. Partea II. Proprietari și acte**

Inscrieri privitoare la dreptul de proprietate și alte drepturi reale		Referințe
/		
Act Administrativ nr. TDP 529-59331, din 22/09/1999 emis de CONSILIUL JUDETEAN DOLJ (titlu de proprietate);		
B1	Intabulare, drept de PROPRIETATE, dobandit prin Reconstituire, cota actuala 1/1 1) VASILESCU CONSTANTIN, LIPSA CNP	A1

**C. Partea III. SARCINI .**

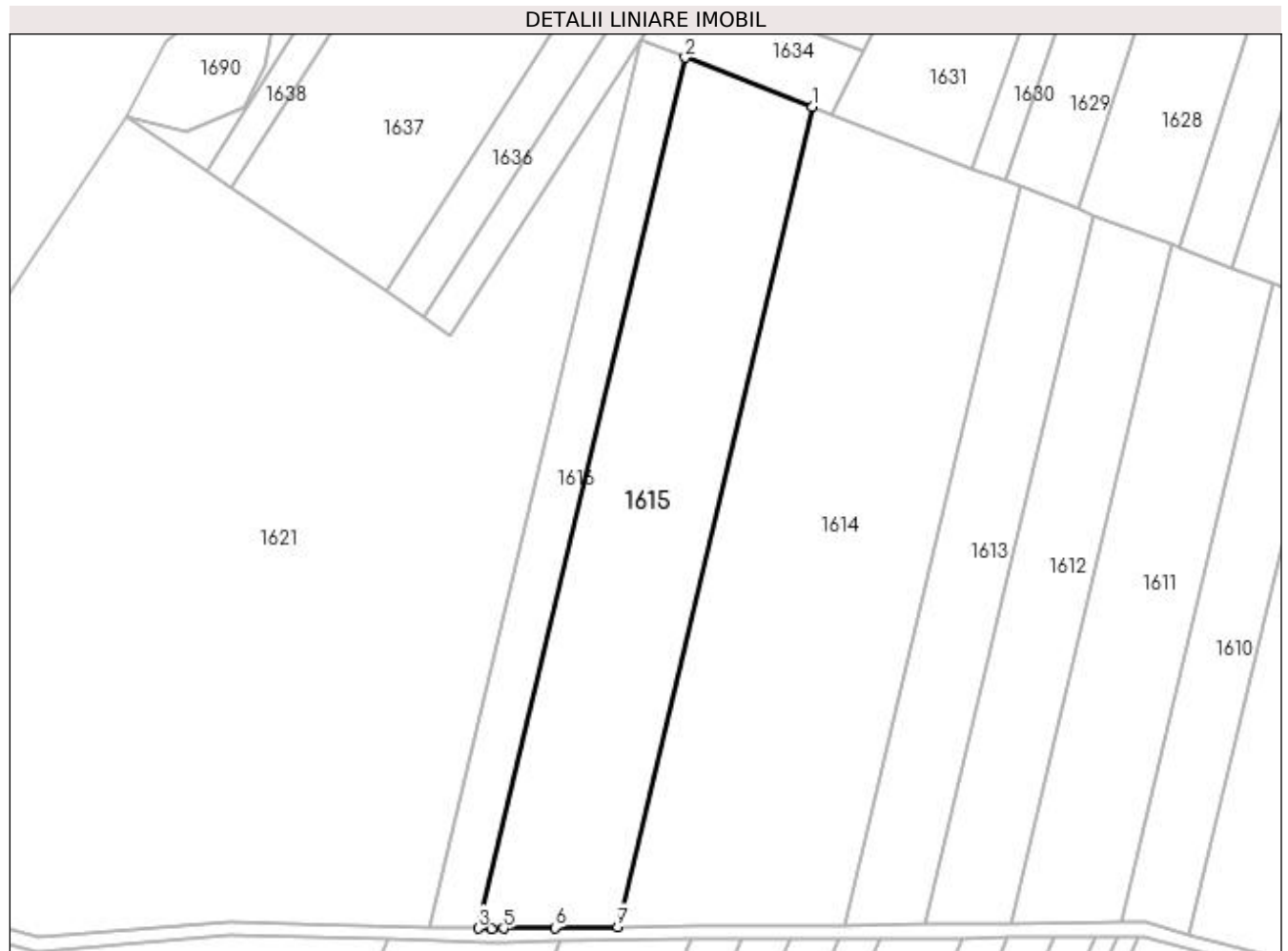
Inscrieri privind dezmembramintele dreptului de proprietate, drepturi reale de garanție și sarcini	Referințe
NU SUNT	

## Anexa Nr. 1 La Partea I

## Teren

Nr cadastral	Suprafața (mp)*	Observații / Referințe
	10.000	

\* Suprafața este determinată în planul de proiecție Stereo 70.



## Date referitoare la teren

Crt	Categorie folosință	Intra vilan	Suprafața (mp)	Tarla	Parcelă	Nr. topo	Observații / Referințe
1	pasune	NU	10.000	127	55	-	

## Lungime Segmente

1) Valorile lungimilor segmentelor sunt obținute din proiecție în plan.

Punct început	X / Y	Punct sfârșit	X / Y	Lungime segment (** (m)
1	372.217,043 333.952,812	2	372.179,898 333.967,111	39.802
2	372.179,898 333.967,111	3	372.119,506 333.713,194	261.0
3	372.119,506 333.713,194	4	372.123,427 333.713,091	3.922
4	372.123,427 333.713,091	5	372.126,878 333.713,139	3.451
5	372.126,878 333.713,139	6	372.141,81 333.713,348	14.934

Punct început	X / Y	Punct sfârșit	X / Y	Lungime segment (** (m)
6	372.141,81 333.713,348	7	372.160,15 333.713,605	18.342
7	372.160,15 333.713,605	1	372.217,043 333.952,812	245.88

\*\* Lungimile segmentelor sunt determinate în planul de proiecție Stereo 70 și sunt rotunjite la 1 milimetru.

\*\*\* Distanța dintre puncte este formată din segmente cumulate ce sunt mai mici decât valoarea 1 milimetru.





**DATE DESPRE IMOBILUL NR. 1616**

Oficiul de Cadastru și Publicitate Imobiliară DOLJ  
Biroul de Cadastru și Publicitate Imobiliară Craiova

**A. Partea I. Descrierea imobilului**

TEREN Extravilan

Adresa: Jud. Dolj, T127, P312/1

Nr. Crt	Nr cadastral Nr. topografic	Suprafața* (mp)	Observații / Referințe
A1	30499	3.700	Sector cadastral:23 Teren neimprejmuit;

**B. Partea II. Proprietari și acte**

Inscrieri privitoare la dreptul de proprietate și alte drepturi reale		Referințe
<b>179496 / 20/12/2016</b>		
Act Notarial nr. CVC 2040, din 16/12/2016 emis de NP COSTEA ANDREI-GABRIEL (contract de vanzare-cumparare);		
B1	Intabulare, drept de PROPRIETATE, dobandit prin Conventie, cota actuala 1/1 1) SC RODELEC LAND GROUP SRL, CIF:16960914	A1

**C. Partea III. SARCINI .**

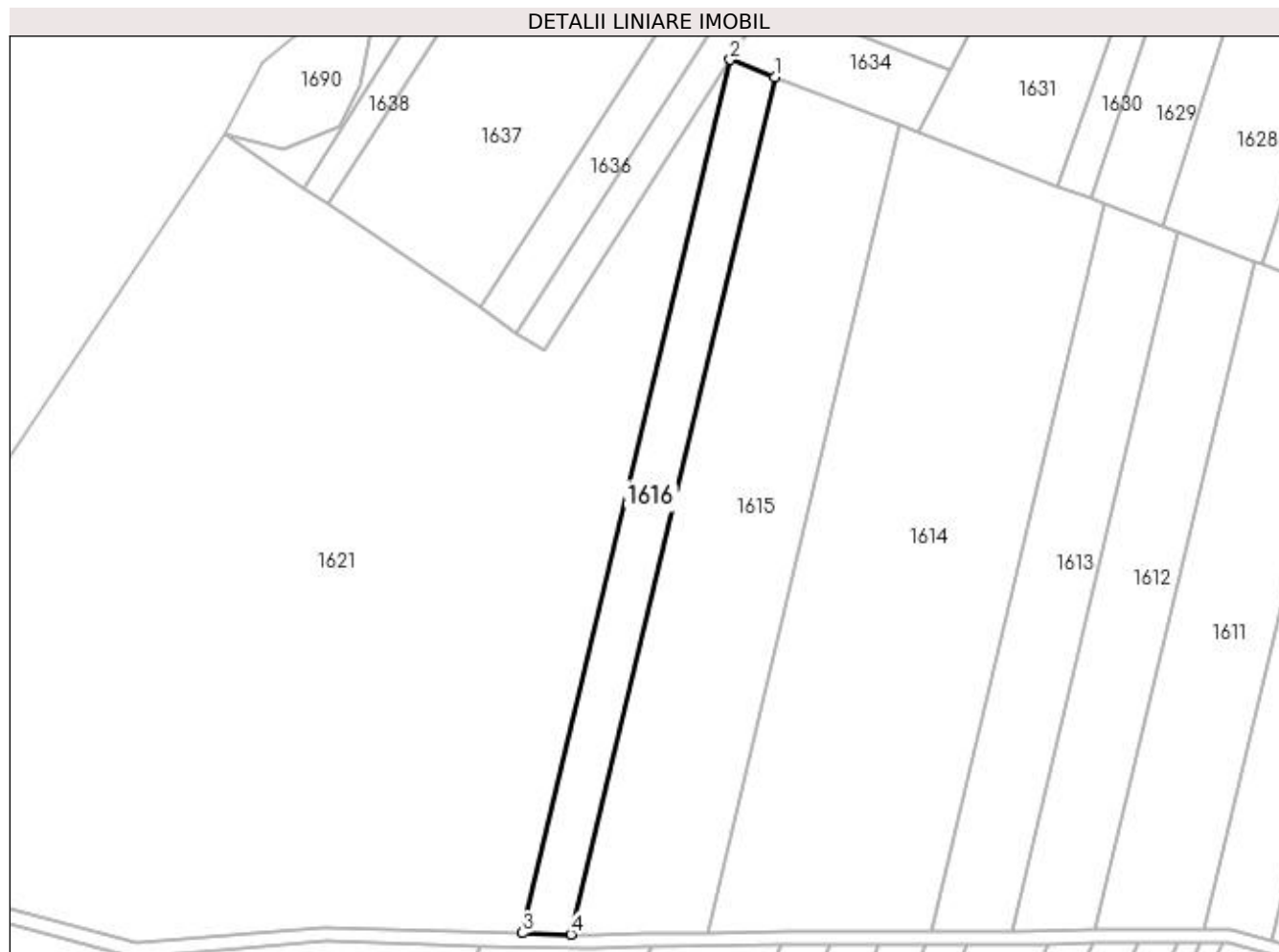
Inscrieri privind dezmembramintele dreptului de proprietate, drepturi reale de garanție și sarcini	Referințe
NU SUNT	

## Anexa Nr. 1 La Partea I

## Teren

Nr cadastral	Suprafața (mp)*	Observații / Referințe
30499	3.700	

\* Suprafața este determinată în planul de proiecție Stereo 70.



## Date referitoare la teren

Crt	Categorie folosință	Intra vilan	Suprafața (mp)	Tarla	Parcelă	Nr. topo	Observații / Referințe
1	arabil	NU	3.700	127	312/1	-	

## Lungime Segmente

1) Valorile lungimilor segmentelor sunt obținute din proiecție în plan.

Punct început	X / Y	Punct sfârșit	X / Y	Lungime segment (** (m)
1	372.179,898 333.967,111	2	372.166,671 333.972,202	14.173
2	372.166,671 333.972,202	3	372.105,158 333.713,57	265.847
3	372.105,158 333.713,57	4	372.119,506 333.713,194	14.353
4	372.119,506 333.713,194	1	372.179,898 333.967,111	261.0

**\*\* Lungimile segmentelor sunt determinate în planul de proiecție Stereo 70 și sunt rotunjite la 1 milimetru.**

**\*\*\* Distanța dintre puncte este formată din segmente cumulate ce sunt mai mici decât valoarea 1 milimetru.**



**DATE DESPRE IMOBILUL NR. 1617**

Oficiul de Cadastru și Publicitate Imobiliară DOLJ  
Biroul de Cadastru și Publicitate Imobiliară Craiova

**A. Partea I. Descrierea imobilului**

TEREN Extravilan

Adresa: Jud. Dolj, T127, P2315

Nr. Crt	Nr cadastral Nr. topografic	Suprafața* (mp)	Observații / Referințe
A1		Din acte: 0 Masurata: 218.961	Sector cadastral:23 Teren neimprejmuit;

**B. Partea II. Proprietari și acte**

Inscrieri privitoare la dreptul de proprietate și alte drepturi reale		Referințe
/		
Act Normativ nr. LEGEA 7 art 13 al 15, din 13/04/1996 emis de PARLAMENTUL ROMANIEI (lege);		
B1	Intabulare, drept de PROPRIETATE, dobandit prin Lege, cota actuala 1/1 1) UAT ARGETOAI A REZERVA LA DISPOZITIA COMISIE LOCALE, LIPSA CNP	A1

**C. Partea III. SARCINI .**

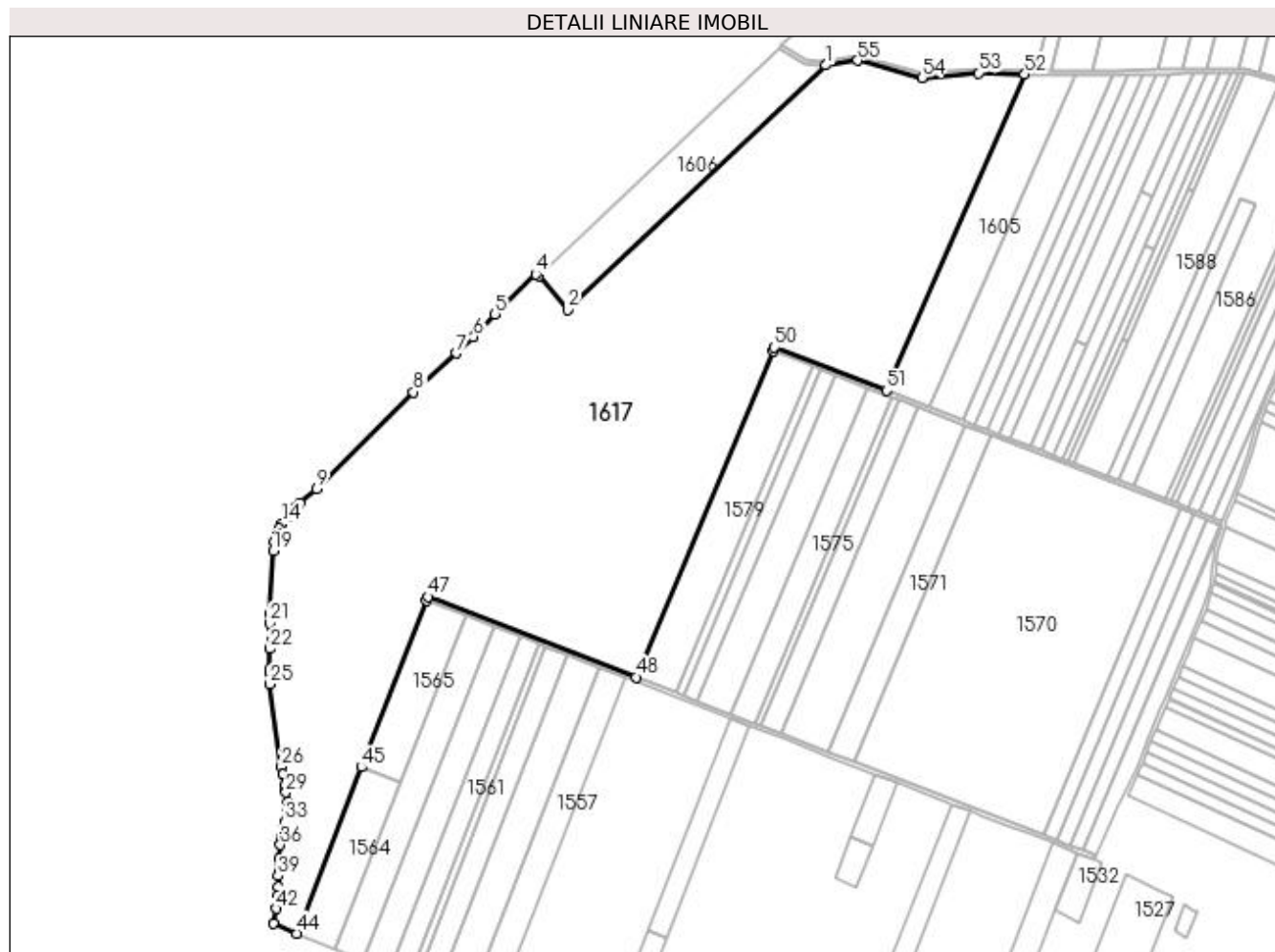
Inscrieri privind dezmembramintele dreptului de proprietate, drepturi reale de garanție și sarcini	Referințe
NU SUNT	

## Anexa Nr. 1 La Partea I

## Teren

Nr cadastral	Suprafața (mp)*	Observații / Referințe
	Din acte: 0 Masurata: 218.961	

\* Suprafața este determinată în planul de proiecție Stereo 70.



## Date referitoare la teren

Crt	Categorie folosință	Intravilan	Suprafața (mp)	Tarla	Parcelă	Nr. topo	Observații / Referințe
1	pasune	NU	218.961	127	2315	-	

## Lungime Segmente

1) Valorile lungimilor segmentelor sunt obținute din proiecție în plan.

Punct început	X / Y	Punct sfârșit	X / Y	Lungime segment	Punct început	X / Y	Punct sfârșit	X / Y	Lungime segment	Punct început	X / Y	Punct sfârșit	X / Y	Lungime segment
1	371.894,646 333.718,922	2	371.637,42 333.475,062	354.4 47	2	371.637,42 333.475,062	3	371.608,622 333.508,8	44.35 7	3	371.608,622 333.508,8	4	371.605,816 333.510,546	3.305
4	371.605,816 333.510,546	5	371.564,907 333.470,79	57.04 5	5	371.564,907 333.470,79	6	371.543,596 333.448,075	31.14 7	6	371.543,596 333.448,075	7	371.526,441 333.431,853	23.61
7	371.526,441 333.431,853	8	371.483,736 333.393,241	57.57 3	8	371.483,736 333.393,241	9	371.387,309 333.297,082	136.1 79	9	371.387,309 333.297,082	10	371.370,494 333.282,97	21.95 3
10	371.370,494 333.282,97	11	371.366,428 333.279,213	5.536	11	371.366,428 333.279,213	12	371.363,481 333.275,919	4.42	12	371.363,481 333.275,919	13	371.358,833 333.269,92	7.588
13	371.358,833 333.269,92	14	371.353,024 333.262,028	9.8	14	371.353,024 333.262,028	15	371.349,861 333.257,003	5.938	15	371.349,861 333.257,003	16	371.347,626 333.253,005	4.58

Punct început	X / Y	Punct sfârșit	X / Y	Lungime segment	Punct început	X / Y	Punct sfârșit	X / Y	Lungime segment	Punct început	X / Y	Punct sfârșit	X / Y	Lungime segment
16	371.347,626 333.253,005	17	371.346,232 333.249,123	4.125	17	371.346,232 333.249,123	18	371.344,818 333.244,214	5.109	18	371.344,818 333.244,214	19	371.343,839 333.235,074	9.192
19	371.343,839 333.235,074	20	371.340,262 333.172,085	63.091	20	371.340,262 333.172,085	21	371.340,441 333.162,843	9.243	21	371.340,441 333.162,843	22	371.340,373 333.137,526	25.317
22	371.340,373 333.137,526	23	371.340,32 333.117,405	20.121	23	371.340,32 333.117,405	24	371.340,366 333.113,434	3.972	24	371.340,366 333.113,434	25	371.340,497 333.102,226	11.209
25	371.340,497 333.102,226	26	371.352,071 333.020,102	82.935	26	371.352,071 333.020,102	27	371.353,718 333.012,812	7.475	27	371.353,718 333.012,812	28	371.355,646 333.001,524	11.451
28	371.355,646 333.001,524	29	371.356,803 332.994,33	7.286	29	371.356,803 332.994,33	30	371.357,94 332.984,613	9.783	30	371.357,94 332.984,613	31	371.357,94 332.979,336	5.277
31	371.357,94 332.979,336	32	371.357,17 332.973,034	6.349	32	371.357,17 332.973,034	33	371.355,095 332.964,828	8.464	33	371.355,095 332.964,828	34	371.353,232 332.956,975	8.071
34	371.353,232 332.956,975	35	371.352,099 332.949,289	7.769	35	371.352,099 332.949,289	36	371.351,096 332.942,167	7.192	36	371.351,096 332.942,167	37	371.349,912 332.928,571	13.648
37	371.349,912 332.928,571	38	371.349,463 332.919,187	9.395	38	371.349,463 332.919,187	39	371.348,825 332.911,126	8.085	39	371.348,825 332.911,126	40	371.348,478 332.900,565	10.567
40	371.348,478 332.900,565	41	371.348,186 332.890,767	9.802	41	371.348,186 332.890,767	42	371.347,374 332.878,568	12.226	42	371.347,374 332.878,568	43	371.343,803 332.863,815	15.179
43	371.343,803 332.863,815	44	371.367,317 332.853,947	25.5	44	371.367,317 332.853,947	45	371.431,894 333.019,546	177.745	45	371.431,894 333.019,546	46	371.496,682 333.185,688	178.327
46	371.496,682 333.185,688	47	371.498,136 333.189,415	4.0	47	371.498,136 333.189,415	48	371.705,423 333.109,095	222.304	48	371.705,423 333.109,095	49	371.841,967 333.434,224	352.638
49	371.841,967 333.434,224	50	371.843,677 333.437,852	4.01	50	371.843,677 333.437,852	51	371.955,041 333.394,7	119.432	51	371.955,041 333.394,7	52	372.092,94 333.709,889	344.035
52	372.092,94 333.709,889	53	372.046,84 333.711,098	46.115	53	372.046,84 333.711,098	54	371.990,55 333.706,414	56.485	54	371.990,55 333.706,414	55	371.926,308 333.723,468	66.467
55	371.926,308 333.723,468	1	371.894,646 333.718,922	31.987										

\*\* Lungimile segmentelor sunt determinate în planul de proiecție Stereo 70 și sunt rotunjite la 1 milimetru.

\*\*\* Distanța dintre puncte este formată din segmente cumulate ce sunt mai mici decât valoarea 1 milimetru.





**DATE DESPRE IMOBILUL NR. 1618**

Oficiul de Cadastru și Publicitate Imobiliară DOLJ  
Biroul de Cadastru și Publicitate Imobiliară Craiova

**A. Partea I. Descrierea imobilului**

TEREN Extravilan

Adresa: Jud. Dolj, DE 222

Nr. Crt	Nr cadastral Nr. topografic	Suprafața* (mp)	Observații / Referințe
A1		2.596	Sector cadastral:23 Teren neimprejmuit;

**B. Partea II. Proprietari și acte**

Inscrieri privitoare la dreptul de proprietate și alte drepturi reale		Referințe
/		
Act Normativ nr. LEGEA 7 art 13 al 15, din 13/04/1996 emis de PARLAMENTUL ROMANIEI (lege);		
B1	Inscrierea provizorie, drept de PROPRIETATE, dobandit prin Lege, cota actuala 1/1 1) NEIDENTIFICAT NEIDENTIFICAT	A1

**C. Partea III. SARCINI .**

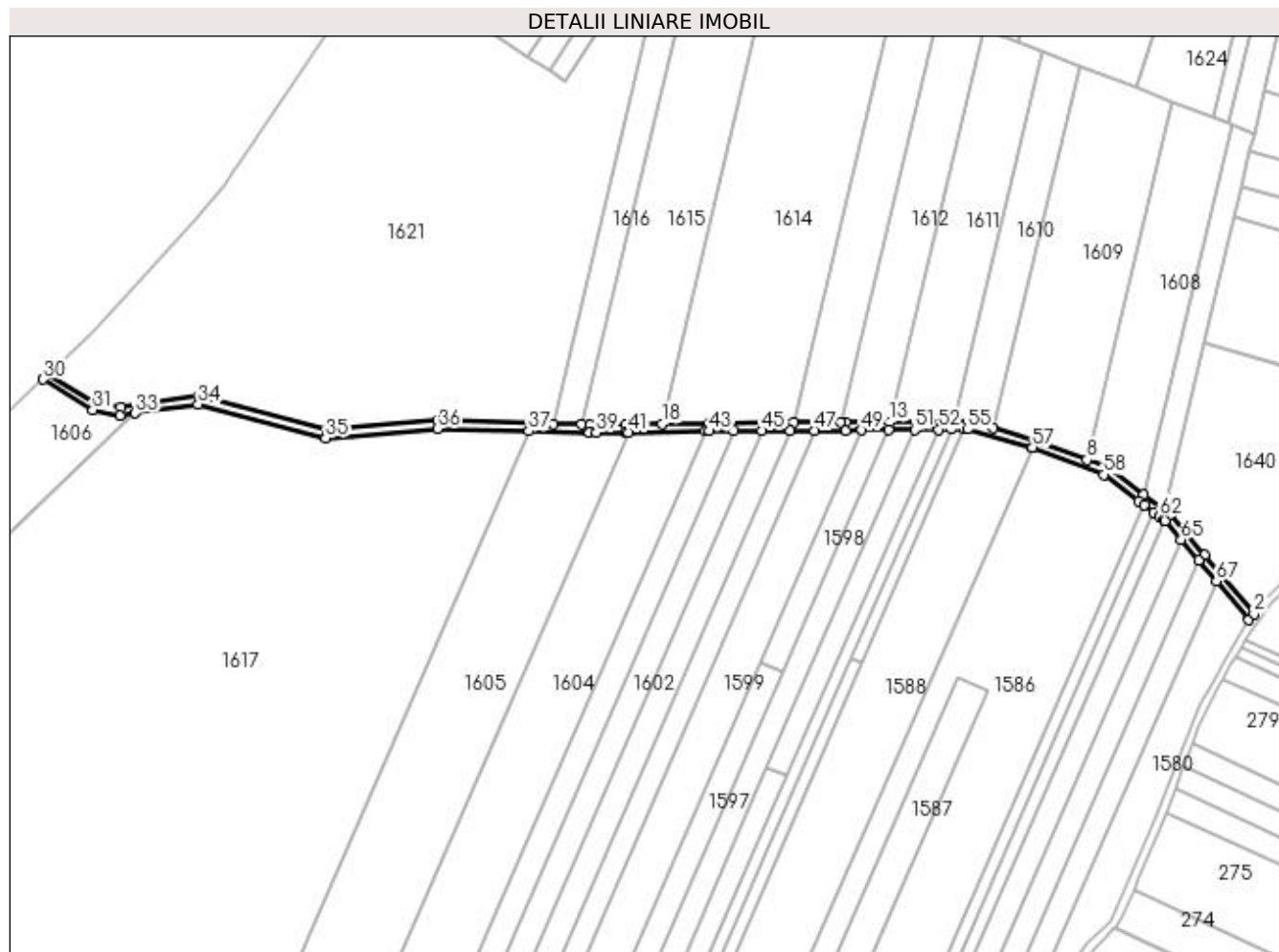
Inscrieri privind dezmembramintele dreptului de proprietate, drepturi reale de garanție și sarcini	Referințe
NU SUNT	

## Anexa Nr. 1 La Partea I

## Teren

Nr cadastral	Suprafața (mp)*	Observații / Referințe
	2.596	

\* Suprafața este determinată în planul de proiecție Stereo 70.



## Date referitoare la teren

Crt	Categorie folosință	Intra vilan	Suprafața (mp)	Tarla	Parcelă	Nr. topo	Observații / Referințe
1	drum	NU	2.596	127	DE 222	-	DE 222

## Lungime Segmente

1) Valorile lungimilor segmentelor sunt obținute din proiecție în plan.

Punct început	X / Y	Punct sfârșit	X / Y	Lungime segment
1	372.455,78 333.614,71	2	372.458,327 333.617,894	4.078
4	372.416,348 333.667,71	5	372.413,154 333.670,024	3.944
7	372.384,553 333.691,477	8	372.374,085 333.695,501	11.215
10	372.326,986 333.711,415	11	372.314,578 333.714,887	12.884
13	372.274,762 333.714,513	14	372.252,661 333.714,305	22.102
16	372.226,297 333.714,164	17	372.183,853 333.713,937	42.445
2	372.458,327 333.617,894	3	372.433,495 333.647,362	38.536
5	372.413,154 333.670,024	6	372.402,782 333.677,804	12.966
8	372.374,085 333.695,501	9	372.347,939 333.705,552	28.011
11	372.314,578 333.714,887	12	372.307,107 333.714,817	7.472
14	372.252,661 333.714,305	15	372.250,01 333.714,291	2.652
17	372.183,853 333.713,937	18	372.160,15 333.713,605	23.705
3	372.433,495 333.647,362	4	372.416,348 333.667,71	26.609
6	372.402,782 333.677,804	7	372.384,553 333.691,477	22.787
9	372.347,939 333.705,552	10	372.326,986 333.711,415	21.758
12	372.307,107 333.714,817	13	372.274,762 333.714,513	32.346
15	372.250,01 333.714,291	16	372.226,297 333.714,164	23.713
18	372.160,15 333.713,605	19	372.141,81 333.713,348	18.342

Punct început	X / Y	Punct sfârșit	X / Y	Lungime segment	Punct început	X / Y	Punct sfârșit	X / Y	Lungime segment	Punct început	X / Y	Punct sfârșit	X / Y	Lungime segment
19	372.141,81 333.713,348	20	372.126,878 333.713,139	14.934	20	372.126,878 333.713,139	21	372.123,427 333.713,091	3.451	21	372.123,427 333.713,091	22	372.119,506 333.713,194	3.922
22	372.119,506 333.713,194	23	372.105,158 333.713,57	14.353	23	372.105,158 333.713,57	24	372.046,727 333.715,102	58.451	24	372.046,727 333.715,102	25	371.990,908 333.710,458	56.012
25	371.990,908 333.710,458	26	371.926,546 333.727,543	66.59	26	371.926,546 333.727,543	27	371.887,206 333.721,895	39.743	27	371.887,206 333.721,895	28	371.874,653 333.724,37	12.795
28	371.874,653 333.724,37	29	371.851,084 333.738,662	27.564	29	371.851,084 333.738,662	30	371.848,181 333.735,91	4.0	30	371.848,181 333.735,91	31	371.873,185 333.720,583	29.327
31	371.873,185 333.720,583	32	371.887,101 333.717,838	14.184	32	371.887,101 333.717,838	33	371.894,646 333.718,922	7.622	33	371.894,646 333.718,922	34	371.926,308 333.723,468	31.987
34	371.926,308 333.723,468	35	371.990,55 333.706,414	66.467	35	371.990,55 333.706,414	36	372.046,84 333.711,098	56.485	36	372.046,84 333.711,098	37	372.092,94 333.709,889	46.115
37	372.092,94 333.709,889	38	372.123,402 333.709,09	30.473	38	372.123,402 333.709,09	39	372.126,934 333.709,14	3.532	39	372.126,934 333.709,14	40	372.141,866 333.709,349	14.934
40	372.141,866 333.709,349	41	372.143,169 333.709,367	1.303	41	372.143,169 333.709,367	42	372.181,864 333.709,908	38.699	42	372.181,864 333.709,908	43	372.183,892 333.709,937	2.027
43	372.183,892 333.709,937	44	372.196,31 333.710,003	12.419	44	372.196,31 333.710,003	45	372.210,551 333.710,08	14.241	45	372.210,551 333.710,08	46	372.224,602 333.710,155	14.051
46	372.224,602 333.710,155	47	372.236,844 333.710,22	12.242	47	372.236,844 333.710,22	48	372.252,691 333.710,305	15.847	48	372.252,691 333.710,305	49	372.260,746 333.710,381	8.055
49	372.260,746 333.710,381	50	372.274,188 333.710,507	13.443	50	372.274,188 333.710,507	51	372.287,47 333.710,632	13.282	51	372.287,47 333.710,632	52	372.299,444 333.710,745	11.975
52	372.299,444 333.710,745	53	372.305,879 333.710,805	6.435	53	372.305,879 333.710,805	54	372.312,355 333.710,866	6.476	54	372.312,355 333.710,866	55	372.314,047 333.710,882	1.693
55	372.314,047 333.710,882	56	372.346,68 333.701,751	33.886	56	372.346,68 333.701,751	57	372.346,746 333.701,725	0.071	57	372.346,746 333.701,725	58	372.382,598 333.687,943	38.41
58	372.382,598 333.687,943	59	372.400,382 333.674,604	22.231	59	372.400,382 333.674,604	60	372.403,041 333.672,61	3.324	60	372.403,041 333.672,61	61	372.407,926 333.668,945	6.107
61	372.407,926 333.668,945	62	372.410,781 333.666,804	3.568	62	372.410,781 333.666,804	63	372.412,848 333.665,306	2.553	63	372.412,848 333.665,306	64	372.413,605 333.664,758	0.934
64	372.413,605 333.664,758	65	372.421,603 333.655,267	12.411	65	372.421,603 333.655,267	66	372.430,394 333.644,835	13.643	66	372.430,394 333.644,835	67	372.439,33 333.634,231	13.867
67	372.439,33 333.634,231	1	372.455,78 333.614,71	25.528										

\*\* Lungimile segmentelor sunt determinate în planul de proiecție Stereo 70 și sunt rotunjite la 1 milimetru.

\*\*\* Distanța dintre puncte este formată din segmente cumulate ce sunt mai mici decât valoarea 1 milimetru.



**DATE DESPRE IMOBILUL NR. 1619**

Oficiul de Cadastru și Publicitate Imobiliară DOLJ  
Biroul de Cadastru și Publicitate Imobiliară Craiova

**A. Partea I. Descrierea imobilului**

TEREN Extravilan

Adresa: Jud. Dolj, DE 160

Nr. Crt	Nr cadastral Nr. topografic	Suprafața* (mp)	Observații / Referințe
A1		2.855	Sector cadastral:23 Teren neimprejmuit;

**B. Partea II. Proprietari și acte**

Inscrieri privitoare la dreptul de proprietate și alte drepturi reale		Referințe
/		
Act Normativ nr. LEGEA 7 art 13 al 15, din 13/04/1996 emis de PARLAMENTUL ROMANIEI (lege);		
B1	Inscrierea provizorie, drept de PROPRIETATE, dobandit prin Lege, cota actuala 1/1 1) NEIDENTIFICAT NEIDENTIFICAT	A1

**C. Partea III. SARCINI .**

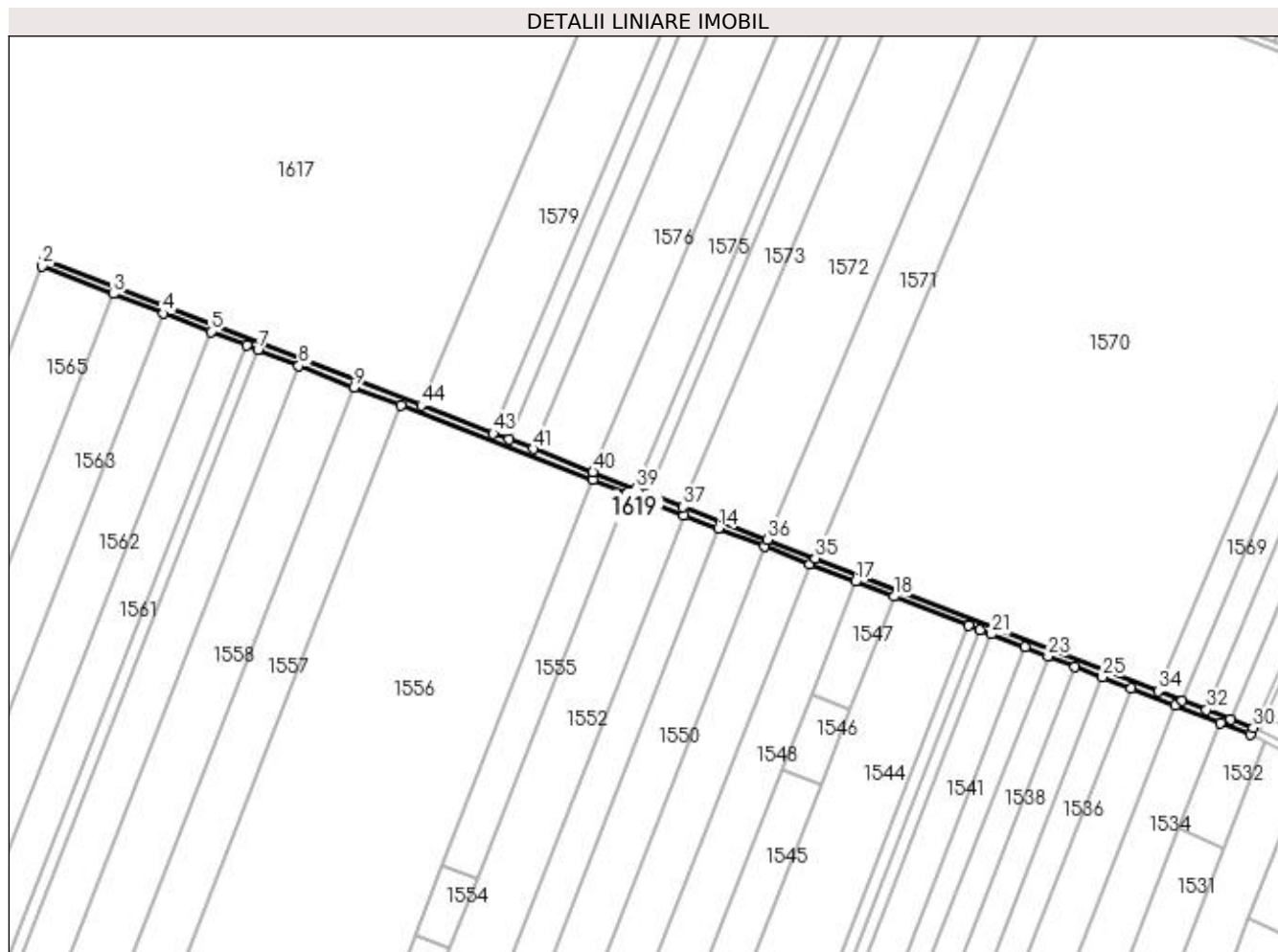
Inscrieri privind dezmembramintele dreptului de proprietate, drepturi reale de garanție și sarcini	Referințe
NU SUNT	

## Anexa Nr. 1 La Partea I

## Teren

Nr cadastral	Suprafaţa (mp)*	Observații / Referințe
	2.855	

\* Suprafața este determinată în planul de proiecție Stereo 70.



## Date referitoare la teren

Crt	Categorie folosință	Intra vilan	Suprafața (mp)	Tarla	Parcelă	Nr. topo	Observații / Referințe
1	drum	NU	2.855	127	DE 160	-	DE 160

## Lungime Segmente

1) Valorile lungimilor segmentelor sunt obținute din proiecție în plan.

Punct început	X / Y	Punct sfârșit	X / Y	Lungime segment	Punct început	X / Y	Punct sfârșit	X / Y	Lungime segment	Punct început	X / Y	Punct sfârșit	X / Y	Lungime segment
1	371.498,136 333.189,415	2	371.496,682 333.185,688	4.0	2	371.496,682 333.185,688	3	371.535,899 333.170,492	42.058	3	371.535,899 333.170,492	4	371.563,535 333.159,784	29.638
4	371.563,535 333.159,784	5	371.589,549 333.149,704	27.898	5	371.589,549 333.149,704	6	371.609,282 333.142,058	21.163	6	371.609,282 333.142,058	7	371.615,507 333.139,646	6.676
7	371.615,507 333.139,646	8	371.638,045 333.130,913	24.171	8	371.638,045 333.130,913	9	371.668,548 333.119,094	32.712	9	371.668,548 333.119,094	10	371.694,363 333.109,091	27.686
10	371.694,363 333.109,091	11	371.799,99 333.068,163	113.279	11	371.799,99 333.068,163	12	371.819,084 333.060,764	20.478	12	371.819,084 333.060,764	13	371.850,228 333.048,696	33.4
13	371.850,228 333.048,696	14	371.869,18 333.041,353	20.324	14	371.869,18 333.041,353	15	371.894,387 333.031,586	27.034	15	371.894,387 333.031,586	16	371.919,526 333.021,845	26.96
16	371.919,526 333.021,845	17	371.944,595 333.012,131	26.885	17	371.944,595 333.012,131	18	371.965,84 333.003,899	22.784	18	371.965,84 333.003,899	19	372.007,166 332.987,886	44.319

Punct început	X / Y	Punct sfârșit	X / Y	Lungime segment	Punct început	X / Y	Punct sfârșit	X / Y	Lungime segment	Punct început	X / Y	Punct sfârșit	X / Y	Lungime segment
19	372.007,166 332.987,886	20	372.013,385 332.985,476	6.67	20	372.013,385 332.985,476	21	372.019,606 332.983,066	6.672	21	372.019,606 332.983,066	22	372.038,278 332.975,831	20.024
22	372.038,278 332.975,831	23	372.050,732 332.971,006	13.357	23	372.050,732 332.971,006	24	372.065,684 332.965,212	16.036	24	372.065,684 332.965,212	25	372.080,644 332.959,415	16.044
25	372.080,644 332.959,415	26	372.096,421 332.953,302	16.92	26	372.096,421 332.953,302	27	372.120,799 332.943,856	26.144	27	372.120,799 332.943,856	28	372.145,536 332.934,271	26.529
28	372.145,536 332.934,271	29	372.162,05 332.927,872	17.71	29	372.162,05 332.927,872	30	372.163,677 332.931,531	4.004	30	372.163,677 332.931,531	31	372.151,191 332.936,369	13.39
31	372.151,191 332.936,369	32	372.137,965 332.941,494	14.184	32	372.137,965 332.941,494	33	372.124,739 332.946,619	14.184	33	372.124,739 332.946,619	34	372.111,513 332.951,744	14.184
34	372.111,513 332.951,744	35	371.922,576 333.024,953	202.624	35	371.922,576 333.024,953	36	371.896,124 333.035,203	28.369	36	371.896,124 333.035,203	37	371.849,832 333.053,14	49.645
37	371.849,832 333.053,14	38	371.830,522 333.060,622	20.709	38	371.830,522 333.060,622	39	371.823,908 333.063,184	7.092	39	371.823,908 333.063,184	40	371.800,122 333.072,401	25.509
40	371.800,122 333.072,401	41	371.767,057 333.085,213	35.461	41	371.767,057 333.085,213	42	371.753,831 333.090,338	14.184	42	371.753,831 333.090,338	43	371.745,101 333.093,721	9.362
43	371.745,101 333.093,721	44	371.705,423 333.109,095	42.553	44	371.705,423 333.109,095	1	371.498,136 333.189,415	222.304					

\*\* Lungimile segmentelor sunt determinate în planul de proiecție Stereo 70 și sunt rotunjite la 1 milimetru.

\*\*\* Distanța dintre puncte este formată din segmente cumulate ce sunt mai mici decât valoarea 1 milimetru.





**DATE DESPRE IMOBILUL NR. 1620**

Oficiul de Cadastru și Publicitate Imobiliară DOLJ  
Biroul de Cadastru și Publicitate Imobiliară Craiova

**A. Partea I. Descrierea imobilului**

TEREN Extravilan

Adresa: Jud. Dolj, DE 2319

Nr. Crt	Nr cadastral Nr. topografic	Suprafața* (mp)	Observații / Referințe
A1		1.915	Sector cadastral:23 Teren neimprejmuit;

**B. Partea II. Proprietari și acte**

Inscrieri privitoare la dreptul de proprietate și alte drepturi reale		Referințe
/		
Act Normativ nr. LEGEA 7 art 13 al 15, din 13/04/1996 emis de PARLAMENTUL ROMANIEI (lege);		
B1	Inscrierea provizorie, drept de PROPRIETATE, dobandit prin Lege, cota actuala 1/1 1) NEIDENTIFICAT NEIDENTIFICAT	A1

**C. Partea III. SARCINI .**

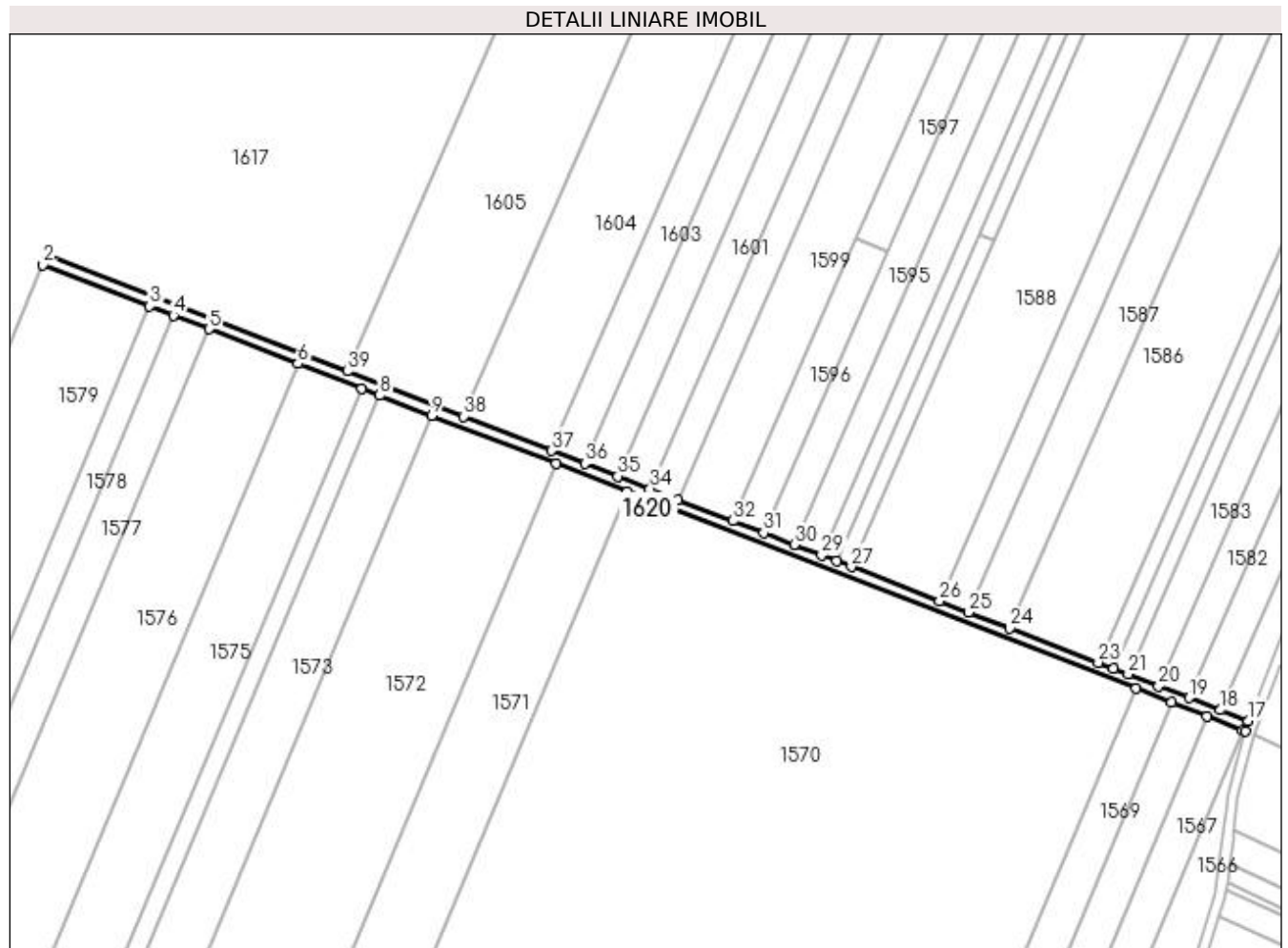
Inscrieri privind dezmembramintele dreptului de proprietate, drepturi reale de garanție și sarcini	Referințe
NU SUNT	

## Anexa Nr. 1 La Partea I

## Teren

Nr cadastral	Suprafața (mp)*	Observații / Referințe
	1.915	

\* Suprafața este determinată în planul de proiecție Stereo 70.



## Date referitoare la teren

Crt	Categorie folosință	Intra vilan	Suprafața (mp)	Tarla	Parcelă	Nr. topo	Observații / Referințe
1	drum	NU	1.915	127	DE 2319	-	DE 2319

## Lungime Segmente

1) Valorile lungimilor segmentelor sunt obținute din proiecție în plan.

Punct început	X / Y	Punct sfârșit	X / Y	Lungime segment (** (m)
1	371.843,677 333.437,852	2	371.841,967 333.434,224	4.01
3	371.881,646 333.418,85	4	371.890,375 333.415,467	9.362
5	371.903,601 333.410,342	6	371.936,667 333.397,53	35.461
7	371.960,453 333.388,314	8	371.967,066 333.385,751	7.092
9	371.986,376 333.378,269	10	372.032,668 333.360,332	49.645

Punct început	X / Y	Punct sfârșit	X / Y	Lungime segment (** (m)
2	371.841,967 333.434,224	3	371.881,646 333.418,85	42.553
4	371.890,375 333.415,467	5	371.903,601 333.410,342	14.184
6	371.936,667 333.397,53	7	371.960,453 333.388,314	25.509
8	371.967,066 333.385,751	9	371.986,376 333.378,269	20.709
10	372.032,668 333.360,332	11	372.059,12 333.350,082	28.369

Punct început	X / Y	Punct sfârșit	X / Y	Lungime segment (** (m))
11	372.059,12 333.350,082	12	372.248,057 333.276,872	202.624
13	372.261,283 333.271,748	14	372.274,509 333.266,623	14.184
15	372.287,735 333.261,498	16	372.288,599 333.261,163	0.926
17	372.289,691 333.265,03	18	372.279,524 333.268,97	10.904
19	372.267,916 333.273,468	20	372.256,496 333.277,892	12.247
21	372.245,255 333.282,248	22	372.239,686 333.284,406	5.973
23	372.234,138 333.286,556	24	372.201,264 333.299,294	35.255
25	372.186,008 333.305,205	26	372.175,111 333.309,428	11.687
27	372.142,285 333.322,147	28	372.136,77 333.324,284	5.914
29	372.131,291 333.326,407	30	372.121,095 333.330,358	10.935
31	372.109,785 333.334,74	32	372.098,338 333.339,175	12.276
33	372.077,962 333.347,071	34	372.067,519 333.351,117	11.199
35	372.055,533 333.355,762	36	372.043,384 333.360,469	13.028
37	372.031,068 333.365,241	38	371.998,184 333.377,983	35.266
39	371.955,041 333.394,7	1	371.843,677 333.437,852	119.432

Punct început	X / Y	Punct sfârșit	X / Y	Lungime segment (** (m))
12	372.248,057 333.276,872	13	372.261,283 333.271,748	14.184
14	372.274,509 333.266,623	15	372.287,735 333.261,498	14.184
16	372.288,599 333.261,163	17	372.289,691 333.265,03	4.018
18	372.279,524 333.268,97	19	372.267,916 333.273,468	12.449
20	372.256,496 333.277,892	21	372.245,255 333.282,248	12.055
22	372.239,686 333.284,406	23	372.234,138 333.286,556	5.95
24	372.201,264 333.299,294	25	372.186,008 333.305,205	16.36
26	372.175,111 333.309,428	27	372.142,285 333.322,147	35.204
28	372.136,77 333.324,284	29	372.131,291 333.326,407	5.876
30	372.121,095 333.330,358	31	372.109,785 333.334,74	12.129
32	372.098,338 333.339,175	33	372.077,962 333.347,071	21.853
34	372.067,519 333.351,117	35	372.055,533 333.355,762	12.855
36	372.043,384 333.360,469	37	372.031,068 333.365,241	13.209
38	371.998,184 333.377,983	39	371.955,041 333.394,7	46.269

\*\* Lungimile segmentelor sunt determinate în planul de proiecție Stereo 70 și sunt rotunjite la 1 milimetru.

\*\*\* Distanța dintre puncte este formată din segmente cumulate ce sunt mai mici decât valoarea 1 milimetru.



**DATE DESPRE IMOBILUL NR. 1621**

Oficiul de Cadastru și Publicitate Imobiliară DOLJ  
Biroul de Cadastru și Publicitate Imobiliară Craiova

**A. Partea I. Descrierea imobilului**

TEREN Extravilan

Adresa: Jud. Dolj, T127, P314

Nr. Crt	Nr cadastral Nr. topografic	Suprafața* (mp)	Observații / Referințe
A1		Din acte: 0 Masurata: 42.001	Sector cadastral:23 Teren neimprejmuit;

**B. Partea II. Proprietari și acte**

Inscrieri privitoare la dreptul de proprietate și alte drepturi reale		Referințe
/		
Act Normativ nr. LEGEA 7 art 13 al 15, din 13/04/1996 emis de PARLAMENTUL ROMANIEI (lege);		
B1	Intabulare, drept de PROPRIETATE, dobandit prin Lege, cota actuala 1/1	A1
1) UAT ARGETOAI A REZERVA LA DISPOZITIA COMISIE LOCALE, LIPSA CNP		

**C. Partea III. SARCINI .**

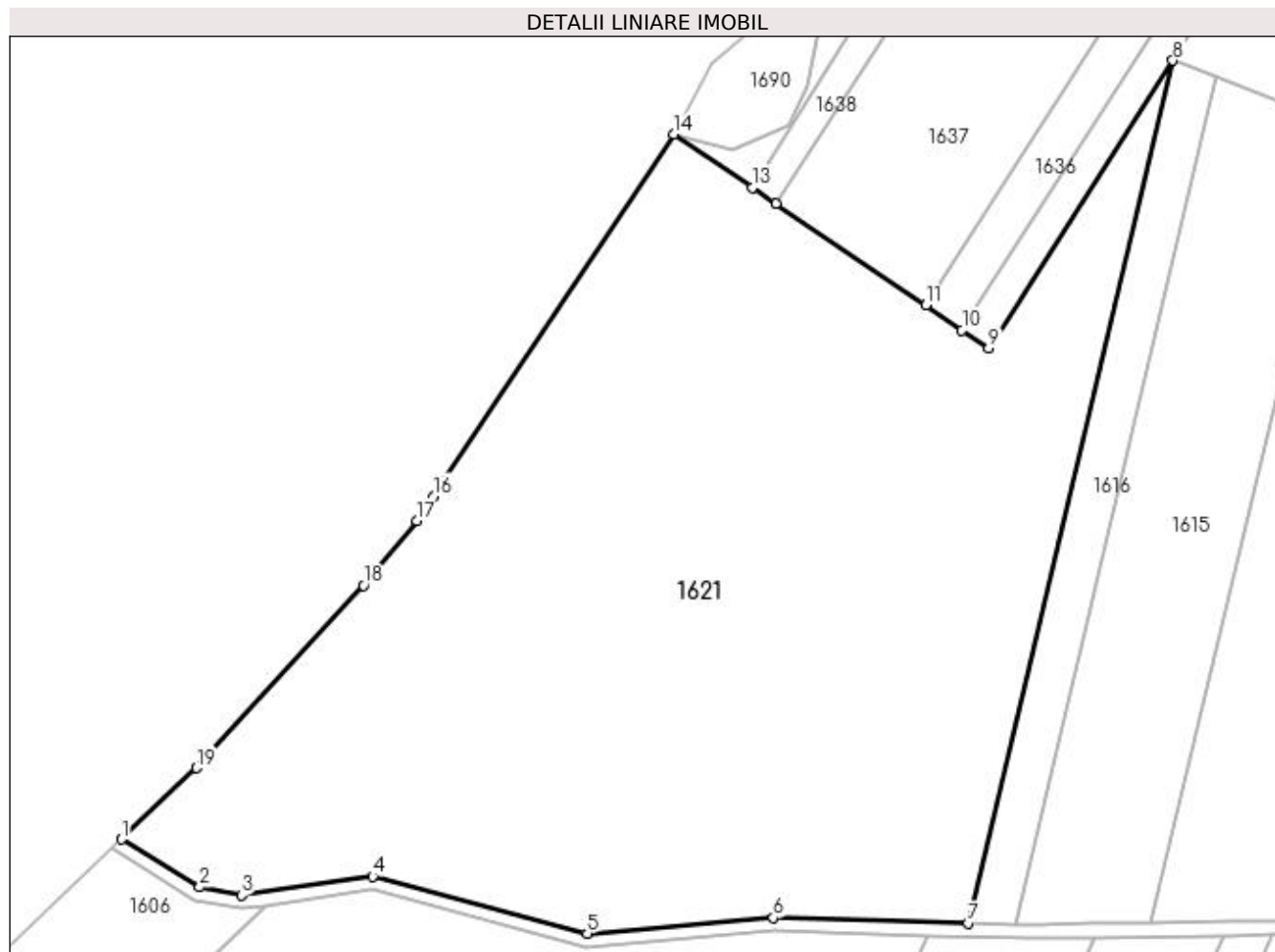
Inscrieri privind dezmembramintele dreptului de proprietate, drepturi reale de garanție și sarcini	Referințe
NU SUNT	

## Anexa Nr. 1 La Partea I

## Teren

Nr cadastral	Suprafața (mp)*	Observații / Referințe
	Din acte: 0 Masurata: 42.001	

\* Suprafața este determinată în planul de proiecție Stereo 70.



## Date referitoare la teren

Crt	Categorie folosință	Intravilan	Suprafața (mp)	Tarla	Parcelă	Nr. topo	Observații / Referințe
1	pasune	NU	42.001	127	314	-	

## Lungime Segmente

1) Valorile lungimilor segmentelor sunt obținute din proiecție în plan.

Punct început	X / Y	Punct sfârșit	X / Y	Lungime segment (** (m)
1	371.851,084 333.738,662	2	371.874,653 333.724,37	27.564
2	371.874,653 333.724,37	3	371.887,206 333.721,895	12.795
3	371.887,206 333.721,895	4	371.926,546 333.727,543	39.743
4	371.926,546 333.727,543	5	371.990,908 333.710,458	66.59

Punct început	X / Y	Punct sfârșit	X / Y	Lungime segment (** (m)
5	371.990,908 333.710,458	6	372.046,727 333.715,102	56.012
6	372.046,727 333.715,102	7	372.105,158 333.713,57	58.451
7	372.105,158 333.713,57	8	372.166,671 333.972,202	265.847
8	372.166,671 333.972,202	9	372.111,376 333.885,98	102.429
9	372.111,376 333.885,98	10	372.103,389 333.891,404	9.654
10	372.103,389 333.891,404	11	372.092,459 333.898,825	13.211
11	372.092,459 333.898,825	12	372.047,545 333.929,322	54.289
12	372.047,545 333.929,322	13	372.040,512 333.934,097	8.501
13	372.040,512 333.934,097	14	372.016,924 333.950,113	28.511
14	372.016,924 333.950,113	15	371.946,969 333.844,933	126.319
15	371.946,969 333.844,933	16	371.944,756 333.841,606	3.996
16	371.944,756 333.841,606	17	371.939,805 333.834,161	8.941
17	371.939,805 333.834,161	18	371.923,845 333.814,825	25.072
18	371.923,845 333.814,825	19	371.873,703 333.760,106	74.219
19	371.873,703 333.760,106	1	371.851,084 333.738,662	31.168

\*\* Lungimile segmentelor sunt determinate în planul de proiecție Stereo 70 și sunt rotunjite la 1 milimetru.

\*\*\* Distanța dintre puncte este formată din segmente cumulate ce sunt mai mici decât valoarea 1 milimetru.





**DATE DESPRE IMOBILUL NR. 1622**

Oficiul de Cadastru și Publicitate Imobiliară DOLJ  
Biroul de Cadastru și Publicitate Imobiliară Craiova

**A. Partea I. Descrierea imobilului**

TEREN Extravilan

Adresa: Jud. Dolj, T127, P269

Nr. Crt	Nr cadastral Nr. topografic	Suprafața* (mp)	Observații / Referințe
A1	30448	3.800	Sector cadastral:23 Teren neimprejmuit;

**B. Partea II. Proprietari și acte**

Inscrieri privitoare la dreptul de proprietate și alte drepturi reale		Referințe
<b>179527 / 20/12/2016</b>		
Act Notarial nr. CVC 2040, din 16/12/2016 emis de NP COSTEA ANDREI-GABRIEL (contract de vanzare-cumparare);		
B1	Intabulare, drept de PROPRIETATE, dobandit prin Conventie, cota actuala 1/1 1) SC RODELEC LAND GROUP SRL, CIF:16960914	A1

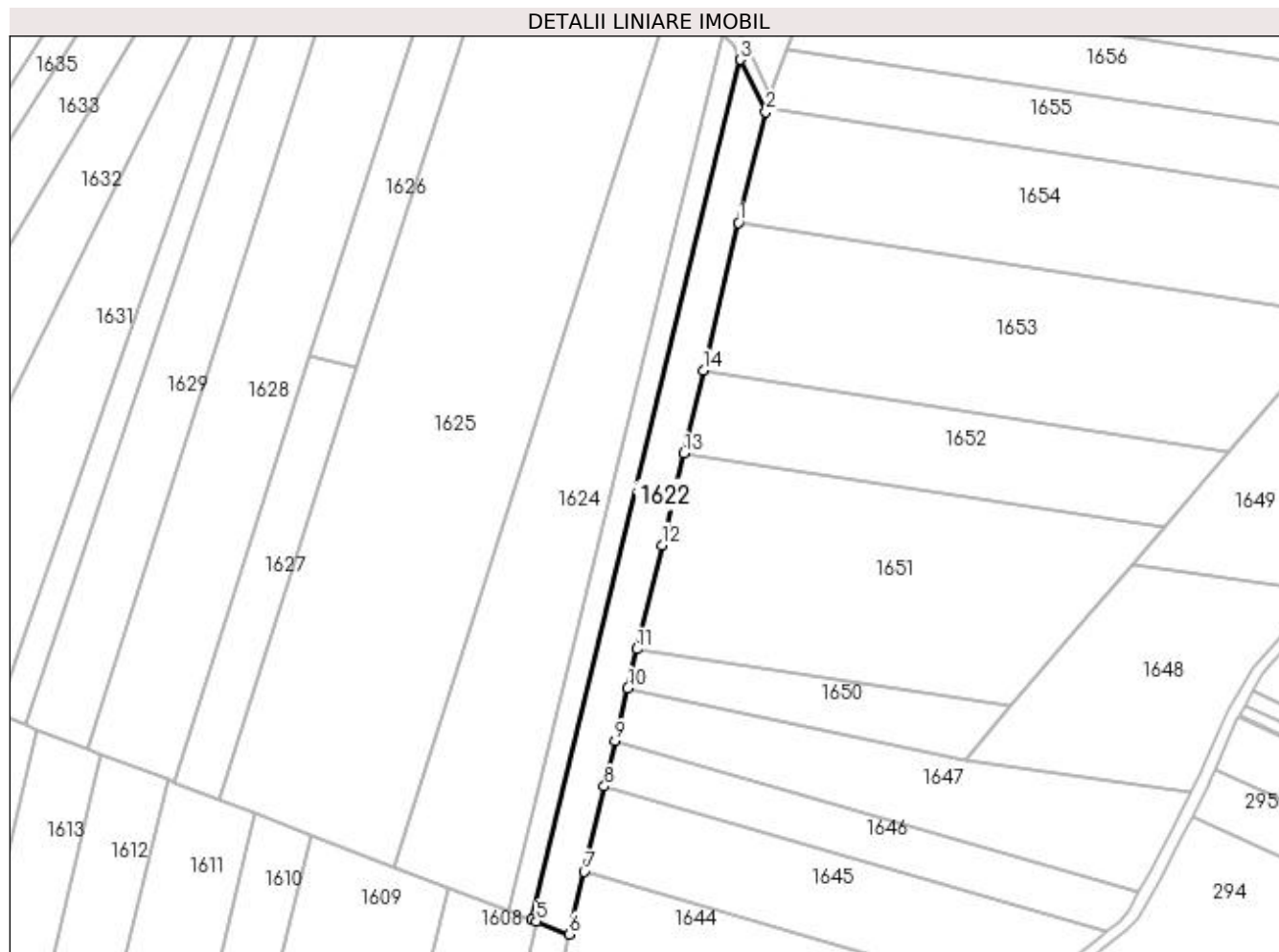
**C. Partea III. SARCINI .**

Inscrieri privind dezmembramintele dreptului de proprietate, drepturi reale de garanție și sarcini	Referințe
NU SUNT	

**Anexa Nr. 1 La Partea I****Teren**

Nr cadastral	Suprafața (mp)*	Observații / Referințe
30448	3.800	

\* Suprafața este determinată în planul de proiecție Stereo 70.

**Date referitoare la teren**

Crt	Categorie folosință	Intravilan	Suprafața (mp)	Tarla	Parcelă	Nr. topo	Observații / Referințe
1	arabil	NU	3.800	127	269	-	

**Lungime Segmente**

1) Valorile lungimilor segmentelor sunt obținute din proiecție în plan.

Punct început	X / Y	Punct sfârșit	X / Y	Lungime segment (** (m)
1	372.515,821 334.101,692	2	372.525,092 334.139,326	38.759
2	372.525,092 334.139,326	3	372.516,539 334.157,067	19.695
3	372.516,539 334.157,067	4	372.445,481 333.864,881	300.702
4	372.445,481 333.864,881	5	372.447,126 333.864,248	1.763
5	372.447,126 333.864,248	6	372.458,323 333.859,938	11.998

Punct început	X / Y	Punct sfârşit	X / Y	Lungime segment (** (m)
6	372.458,323 333.859,938	7	372.463,379 333.881,196	21.851
7	372.463,379 333.881,196	8	372.470,275 333.910,191	29.804
8	372.470,275 333.910,191	9	372.473,934 333.925,576	15.815
9	372.473,934 333.925,576	10	372.478,206 333.943,537	18.461
10	372.478,206 333.943,537	11	372.481,363 333.956,81	13.643
11	372.481,363 333.956,81	12	372.489,762 333.992,123	36.298
12	372.489,762 333.992,123	13	372.497,176 334.023,299	32.045
13	372.497,176 334.023,299	14	372.503,889 334.051,521	29.009
14	372.503,889 334.051,521	1	372.515,821 334.101,692	51.57

\*\* Lungimile segmentelor sunt determinate în planul de proiecție Stereo 70 și sunt rotunjite la 1 milimetru.

\*\*\* Distanța dintre puncte este formată din segmente cumulate ce sunt mai mici decât valoarea 1 milimetru.



**DATE DESPRE IMOBILUL NR. 1623**

Oficiul de Cadastru și Publicitate Imobiliară DOLJ  
Biroul de Cadastru și Publicitate Imobiliară Craiova

**A. Partea I. Descrierea imobilului**

TEREN Extravilan

Adresa: Jud. Dolj, T127, P270

Nr. Crt	Nr cadastral Nr. topografic	Suprafața* (mp)	Observații / Referințe
A1		2.500	Sector cadastral:23 Teren neimprejmuit;

**B. Partea II. Proprietari și acte**

Inscrieri privitoare la dreptul de proprietate și alte drepturi reale	Referințe
/	
Act Administrativ nr. TDP 2240, din 08/03/2005 emis de CONSILIUL JUDETEAN DOLJ (titlu de proprietate);	
B1	A1
Intabulare, drept de PROPRIETATE, dobândit prin Reconstituire, cota actuala 1/1 1) ȘERBAN CONSTANTINA, LIPSA CNP	

**C. Partea III. SARCINI .**

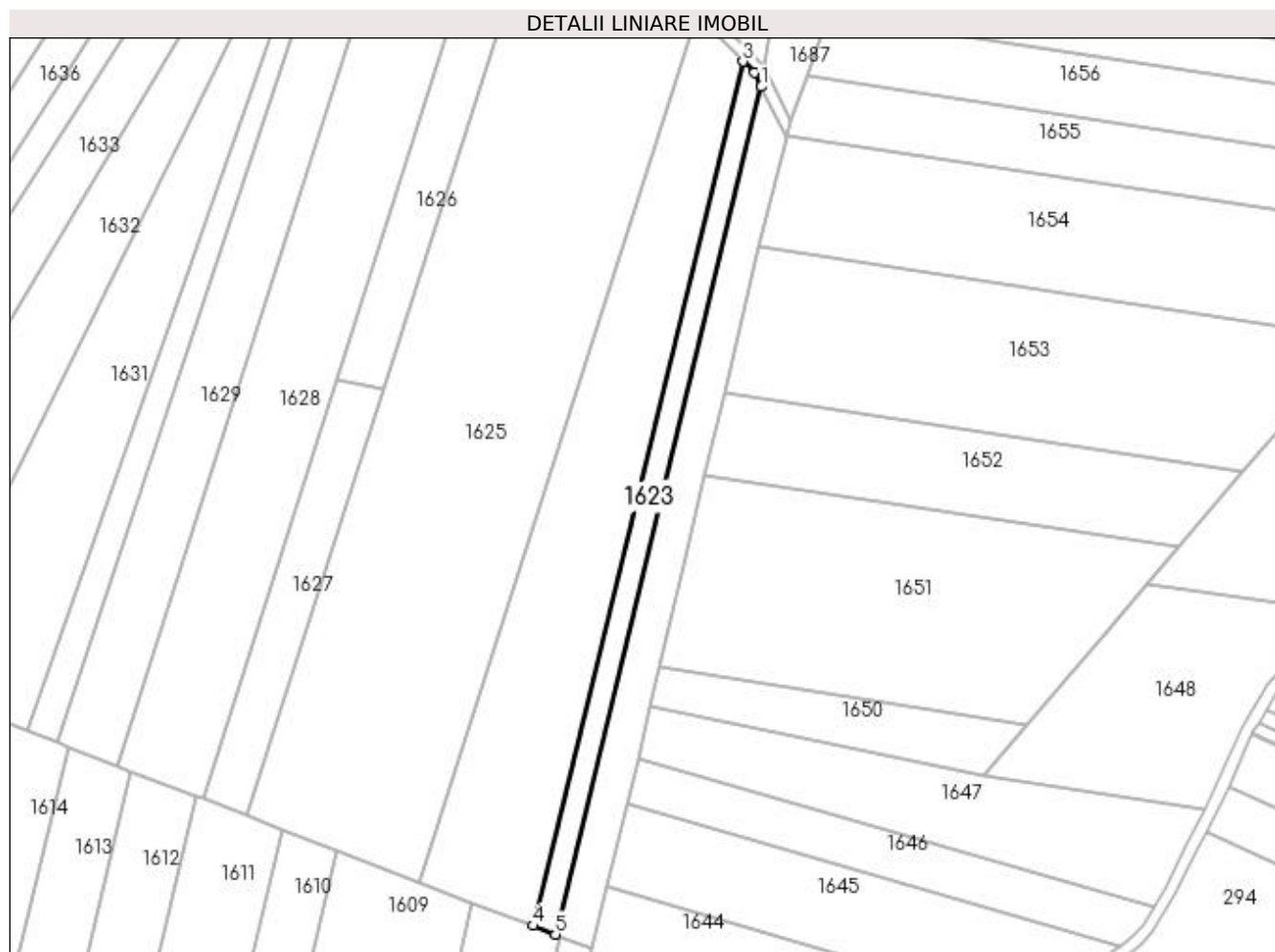
Inscrieri privind dezmembramintele dreptului de proprietate, drepturi reale de garanție și sarcini	Referințe
NU SUNT	

## Anexa Nr. 1 La Partea I

## Teren

Nr cadastral	Suprafața (mp)*	Observații / Referințe
	2.500	

\* Suprafața este determinată în planul de proiecție Stereo 70.



## Date referitoare la teren

Crt	Categorie folosință	Intra vilan	Suprafața (mp)	Tarla	Parcelă	Nr. topo	Observații / Referințe
1	arabil	NU	2.500	127	270	-	

## Lungime Segmente

1) Valorile lungimilor segmentelor sunt obținute din proiecție în plan.

Punct început	X / Y	Punct sfârșit	X / Y	Lungime segment (** (m)
1	372.516,539 334.157,067	2	372.514,192 334.161,937	5.406
2	372.514,192 334.161,937	3	372.510,2 334.165,769	5.534
3	372.510,2 334.165,769	4	372.437,749 333.867,857	306.595
4	372.437,749 333.867,857	5	372.445,481 333.864,881	8.285
5	372.445,481 333.864,881	1	372.516,539 334.157,067	300.702

**\*\* Lungimile segmentelor sunt determinate în planul de proiecție Stereo 70 și sunt rotunjite la 1 milimetru.**

**\*\*\* Distanța dintre puncte este formată din segmente cumulate ce sunt mai mici decât valoarea 1 milimetru.**





**DATE DESPRE IMOBILUL NR. 1624**

Oficiul de Cadastru și Publicitate Imobiliară DOLJ  
Biroul de Cadastru și Publicitate Imobiliară Craiova

**A. Partea I. Descrierea imobilului**

TEREN Extravilan

Adresa: Jud. Dolj, T127, P271

Nr. Crt	Nr cadastral Nr. topografic	Suprafața* (mp)	Observații / Referințe
A1		Din acte: 0 Masurata: 9.500	Sector cadastral:23 Teren neimprejmuit;

**B. Partea II. Proprietari și acte**

Inscrieri privitoare la dreptul de proprietate și alte drepturi reale		Referințe
/		
Act Normativ nr. LEGEA 7 art 13 al 15, din 13/04/1996 emis de PARLAMENTUL ROMANIEI (lege);		
B1	Intabulare, drept de PROPRIETATE, dobandit prin Lege, cota actuala 1/1	A1
1) UAT ARGETOAI A REZERVA LA DISPOZITIA COMISIE LOCALE, LIPSA CNP		

**C. Partea III. SARCINI .**

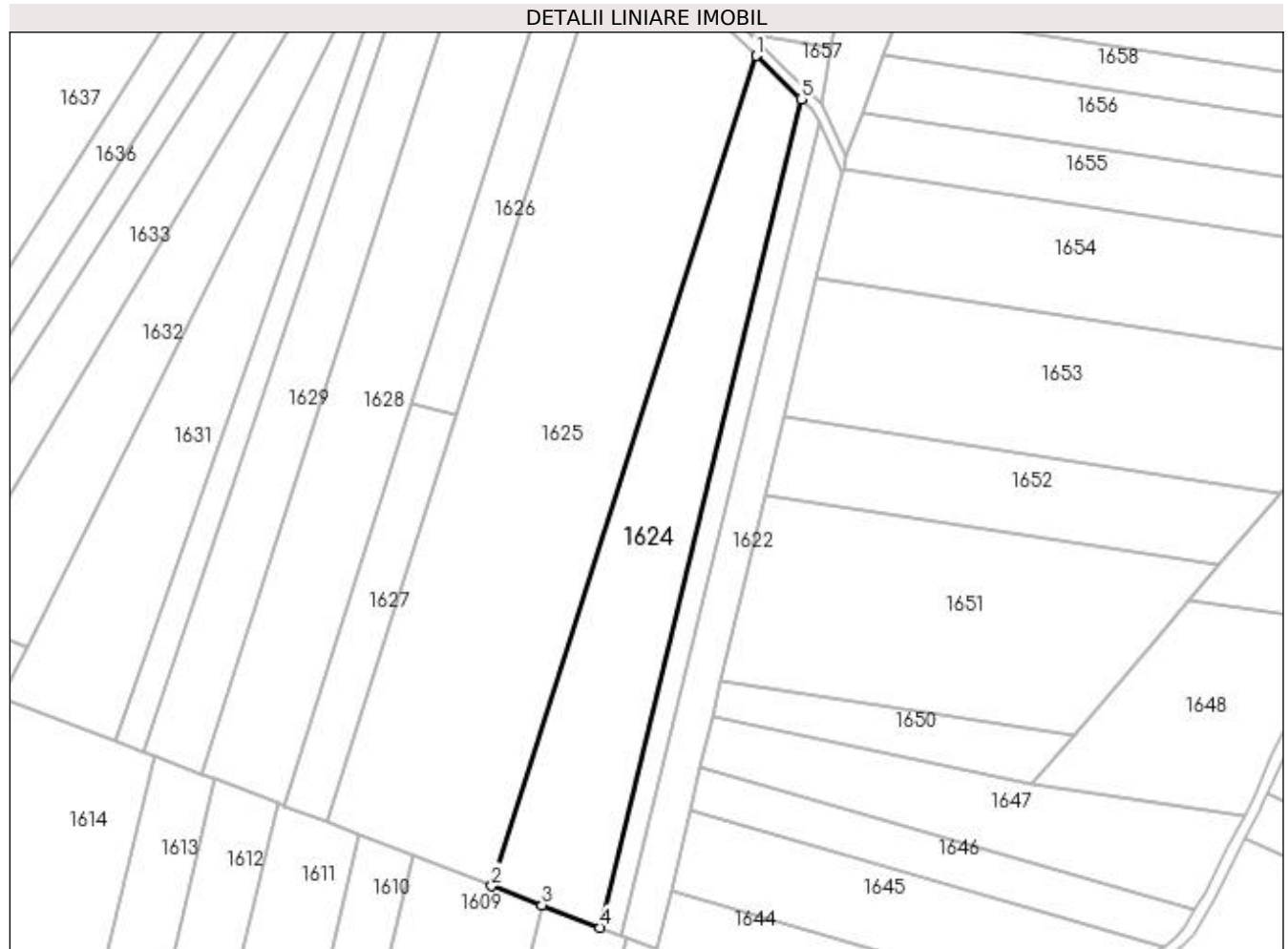
Inscrieri privind dezmembramintele dreptului de proprietate, drepturi reale de garanție și sarcini	Referințe
NU SUNT	

## Anexa Nr. 1 La Partea I

## Teren

Nr cadastral	Suprafața (mp)*	Observații / Referințe
	Din acte: 0 Masurata: 9.500	

\* Suprafața este determinată în planul de proiecție Stereo 70.



## Date referitoare la teren

Crt	Categorie folosință	Intra vilan	Suprafața (mp)	Tarla	Parcelă	Nr. topo	Observații / Referințe
1	arabil	NU	9.500	127	271	-	

## Lungime Segmente

1) Valorile lungimilor segmentelor sunt obținute din proiecție în plan.

Punct început	X / Y	Punct sfârșit	X / Y	Lungime segment (** (m)
1	372.493,995 334.181,324	2	372.398,822 333.882,841	313.289
2	372.398,822 333.882,841	3	372.416,98 333.875,852	19.456
3	372.416,98 333.875,852	4	372.437,749 333.867,857	22.255
4	372.437,749 333.867,857	5	372.510,2 334.165,769	306.595
5	372.510,2 334.165,769	1	372.493,995 334.181,324	22.462

**\*\* Lungimile segmentelor sunt determinate în planul de proiecție Stereo 70 și sunt rotunjite la 1 milimetru.**

**\*\*\* Distanța dintre puncte este formată din segmente cumulate ce sunt mai mici decât valoarea 1 milimetru.**



**DATE DESPRE IMOBILUL NR. 1625**

Oficiul de Cadastru și Publicitate Imobiliară DOLJ  
Biroul de Cadastru și Publicitate Imobiliară Craiova

**A. Partea I. Descrierea imobilului**

TEREN Extravilan

Adresa: Jud. Dolj, T127, P65, P303, P303/1, P304

Nr. Crt	Nr cadastral Nr. topografic	Suprafața* (mp)	Observații / Referințe
A1	30386	20.000	Sector cadastral:23 Teren neimprejmuit;

**B. Partea II. Proprietari și acte**

Inscrieri privitoare la dreptul de proprietate și alte drepturi reale		Referințe
<b>179647 / 20/12/2016</b>		
Act Notarial nr. CVC 2040, din 16/12/2016 emis de NP COSTEA ANDREI-GABRIEL (contract de vanzare-cumparare);		
B1	Intabulare, drept de PROPRIETATE, dobandit prin Conventie, cota actuala 1/1 1) SOCIETATEA RODELEC LAND GROUP SRL, CIF:16960914	A1

**C. Partea III. SARCINI .**

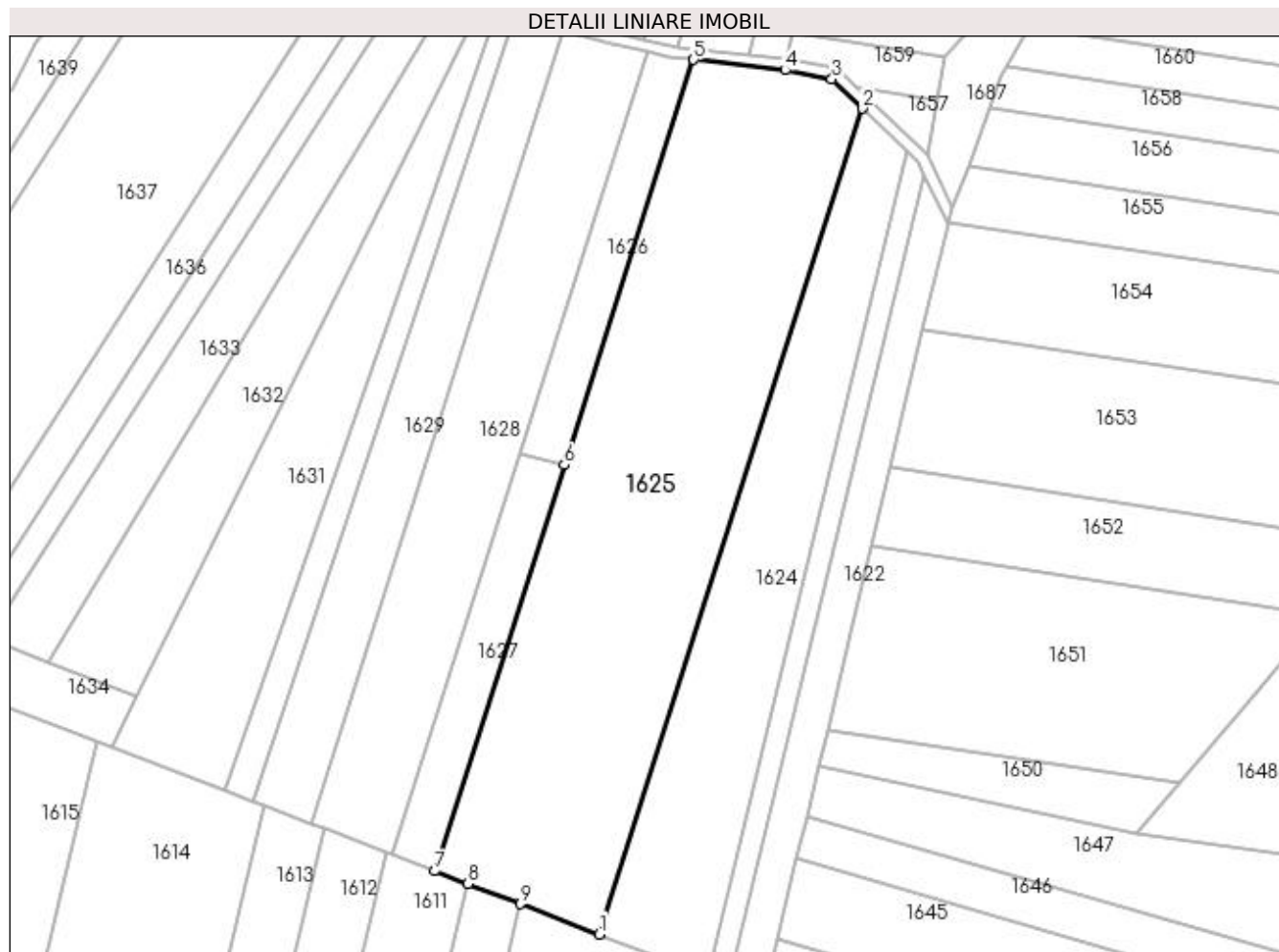
Inscrieri privind dezmembramintele dreptului de proprietate, drepturi reale de garanție și sarcini	Referințe
NU SUNT	

## Anexa Nr. 1 La Partea I

## Teren

Nr cadastral	Suprafața (mp)*	Observații / Referințe
30386	20.000	

\* Suprafața este determinată în planul de proiecție Stereo 70.



## Date referitoare la teren

Crt	Categorie folosință	Intravilan	Suprafața (mp)	Tarla	Parcelă	Nr. topo	Observații / Referințe
1	arabil	NU	5.000	127	65	-	
2	arabil	NU	5.000	127	303	-	
3	livada	NU	2.500	127	303/1	-	
4	arabil	NU	7.500	127	304	-	

## Lungime Segmente

1) Valorile lungimilor segmentelor sunt obținute din proiecție în plan.

Punct început	X / Y	Punct sfârșit	X / Y	Lungime segment (** (m)
1	372.398,822 333.882,841	2	372.493,995 334.181,324	313.289
2	372.493,995 334.181,324	3	372.482,926 334.191,948	15.342
3	372.482,926 334.191,948	4	372.466,057 334.195,214	17.182

Punct început	X / Y	Punct sfârșit	X / Y	Lungime segment (** (m)
4	372.466,057 334.195,214	5	372.432,872 334.198,986	33.399
5	372.432,872 334.198,986	6	372.386,171 334.052,52	153.731
6	372.386,171 334.052,52	7	372.339,365 333.905,728	154.074
7	372.339,365 333.905,728	8	372.351,41 333.901,091	12.907
8	372.351,41 333.901,091	9	372.370,363 333.893,796	20.309
9	372.370,363 333.893,796	1	372.398,822 333.882,841	30.494

\*\* Lungimile segmentelor sunt determinate în planul de proiecție Stereo 70 și sunt rotunjite la 1 milimetru.

\*\*\* Distanța dintre puncte este formată din segmente cumulate ce sunt mai mici decât valoarea 1 milimetru.





**DATE DESPRE IMOBILUL NR. 1626**

Oficiul de Cadastru și Publicitate Imobiliară DOLJ  
Biroul de Cadastru și Publicitate Imobiliară Craiova

**A. Partea I. Descrierea imobilului**

TEREN Extravilan

Adresa: Jud. Dolj, T127, P273

Nr. Crt	Nr cadastral Nr. topografic	Suprafața* (mp)	Observații / Referințe
A1		2.500	Sector cadastral:23 Teren neimprejmuț;

**B. Partea II. Proprietari și acte**

Inscrieri privitoare la dreptul de proprietate și alte drepturi reale		Referințe
/		
Act Administrativ nr. TDP 12499, din 14/01/2009 emis de CONSILIUL JUDETEAN DOLJ (titlu de proprietate);		
B1	Intabulare, drept de PROPRIETATE, dobândit prin Reconstituire, cota actuala 1/1 1) BEȘTEA DUMITRA, LIPSA CNP 2) BEȘTEA ION, LIPSA CNP 3) BEȘTEA EMIL, LIPSA CNP 4) BEȘTEA ADRIAN, LIPSA CNP	A1

**C. Partea III. SARCINI .**

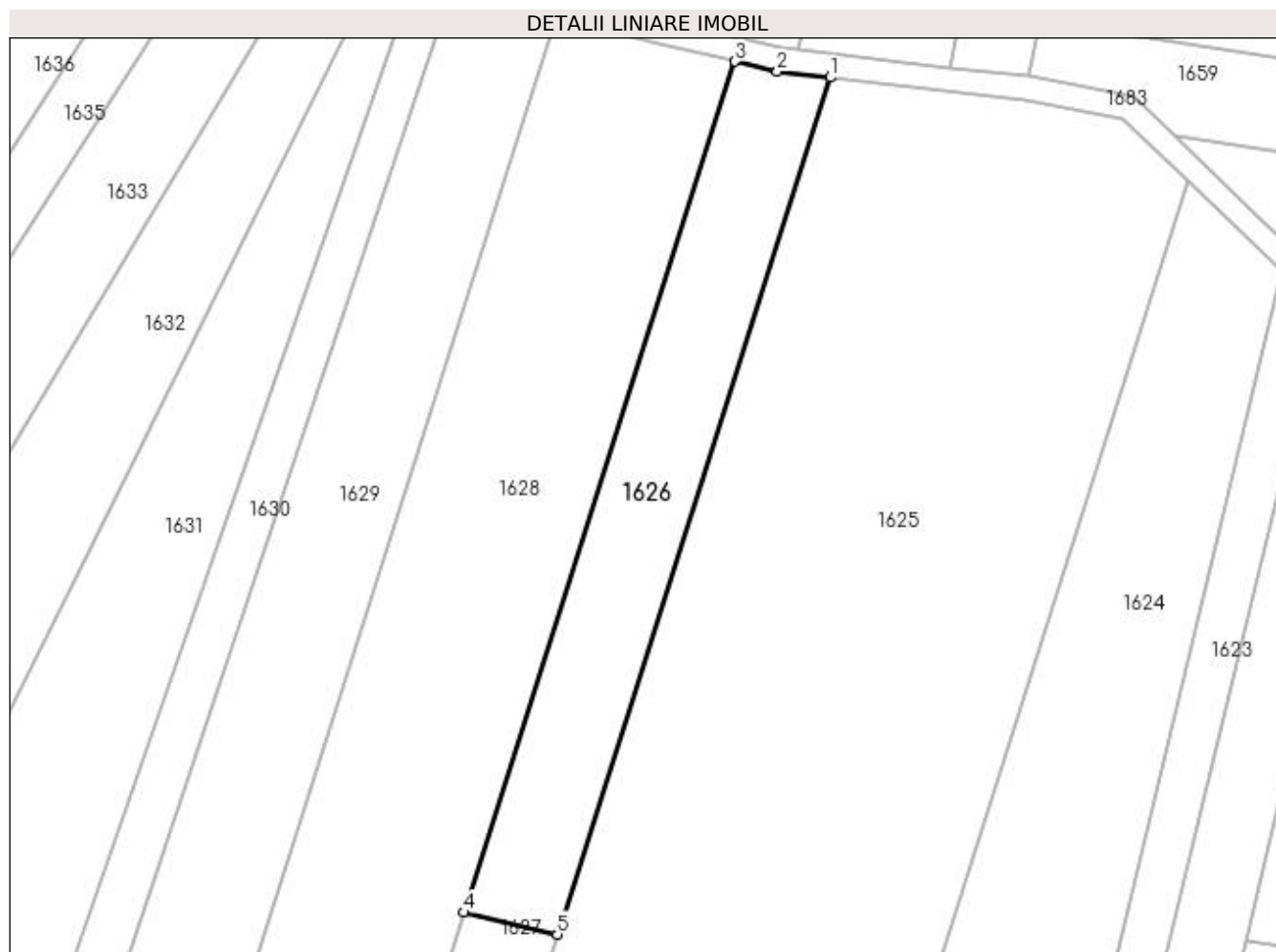
Inscrieri privind dezmembramintele dreptului de proprietate, drepturi reale de garanție și sarcini	Referințe
NU SUNT	

## Anexa Nr. 1 La Partea I

## Teren

Nr cadastral	Suprafața (mp)*	Observații / Referințe
	2.500	

\* Suprafața este determinată în planul de proiecție Stereo 70.



## Date referitoare la teren

Crt	Categorie folosință	Intra vilan	Suprafața (mp)	Tarla	Parcelă	Nr. topo	Observații / Referințe
1	arabil	NU	2.500	127	273	-	

## Lungime Segmente

1) Valorile lungimilor segmentelor sunt obținute din proiecție în plan.

Punct început	X / Y	Punct sfârșit	X / Y	Lungime segment (** (m)
1	372.432,872 334.198,986	2	372.423,814 334.200,016	9.117
2	372.423,814 334.200,016	3	372.416,586 334.201,713	7.424
3	372.416,586 334.201,713	4	372.370,21 334.056,267	152.66
4	372.370,21 334.056,267	5	372.386,171 334.052,52	16.395
5	372.386,171 334.052,52	1	372.432,872 334.198,986	153.731

**\*\* Lungimile segmentelor sunt determinate în planul de proiecție Stereo 70 și sunt rotunjite la 1 milimetru.**

**\*\*\* Distanța dintre puncte este formată din segmente cumulate ce sunt mai mici decât valoarea 1 milimetru.**



**DATE DESPRE IMOBILUL NR. 1627**

Oficiul de Cadastru și Publicitate Imobiliară DOLJ  
Biroul de Cadastru și Publicitate Imobiliară Craiova

**A. Partea I. Descrierea imobilului**

TEREN Extravilan

Adresa: Jud. Dolj, T127, P273/1

Nr. Crt	Nr cadastral Nr. topografic	Suprafața* (mp)	Observații / Referințe
A1		2.500	Sector cadastral:23 Teren neimprejmuț;

**B. Partea II. Proprietari și acte**

Inscrieri privitoare la dreptul de proprietate și alte drepturi reale		Referințe
/		
Act Administrativ nr. TDP 12499, din 14/01/2009 emis de CONSILIUL JUDETEAN DOLJ (titlu de proprietate);		
B1	Intabulare, drept de PROPRIETATE, dobândit prin Reconstituire, cota actuala 1/1 1) BEȘTEA DUMITRA, LIPSA CNP 2) BEȘTEA ION, LIPSA CNP 3) BEȘTEA EMIL, LIPSA CNP 4) BEȘTEA ADRIAN, LIPSA CNP	A1

**C. Partea III. SARCINI .**

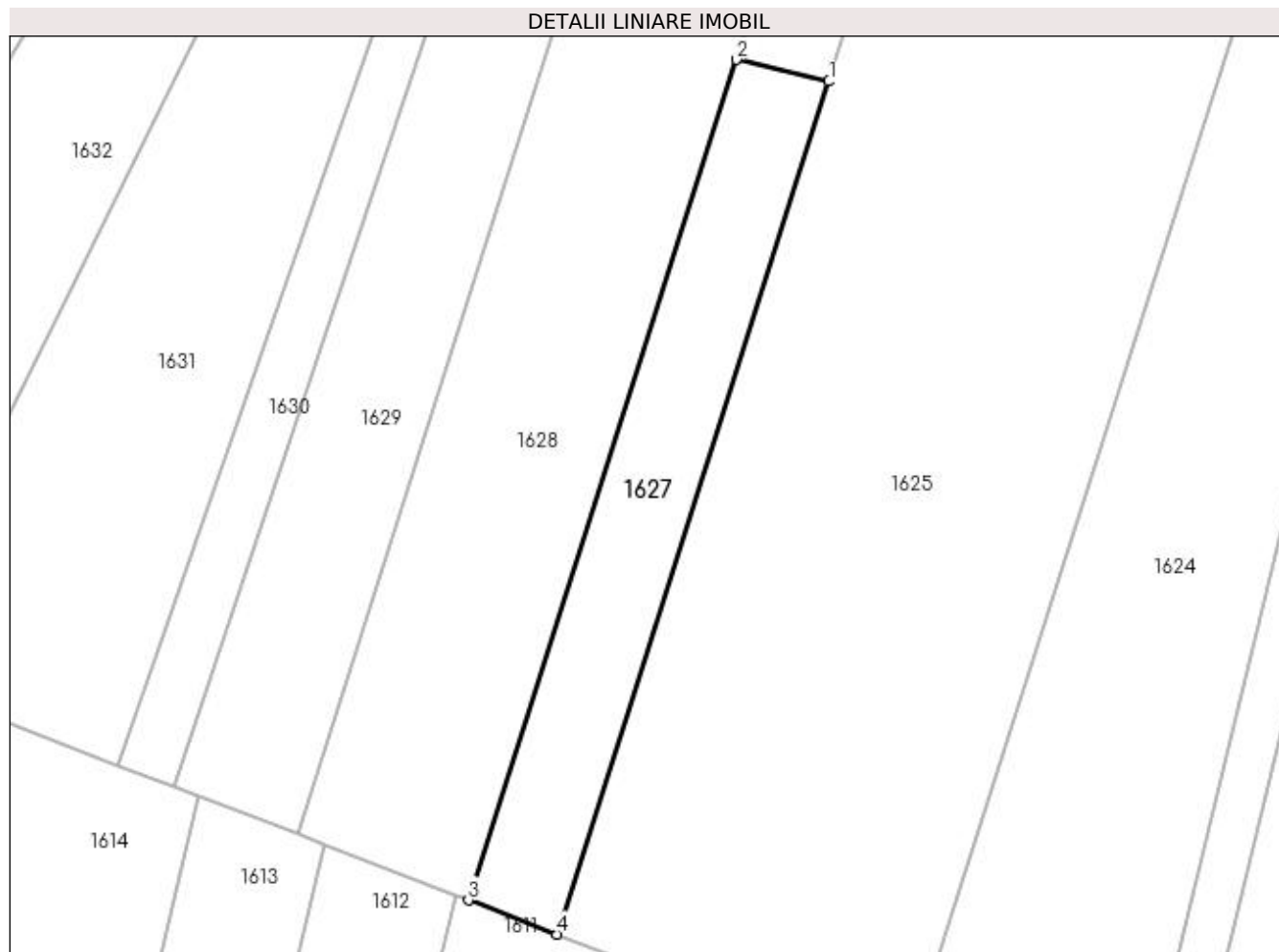
Inscrieri privind dezmembramintele dreptului de proprietate, drepturi reale de garanție și sarcini	Referințe
NU SUNT	

## Anexa Nr. 1 La Partea I

## Teren

Nr cadastral	Suprafața (mp)*	Observații / Referințe
	2.500	

\* Suprafața este determinată în planul de proiecție Stereo 70.



## Date referitoare la teren

Crt	Categorie folosință	Intra vilan	Suprafața (mp)	Tarla	Parcelă	Nr. topo	Observații / Referințe
1	pasune	NU	2.500	127	273/1	-	

## Lungime Segmente

1) Valorile lungimilor segmentelor sunt obținute din proiecție în plan.

Punct început	X / Y	Punct sfârșit	X / Y	Lungime segment (** (m)
1	372.386,171 334.052,52	2	372.370,21 334.056,267	16.395
2	372.370,21 334.056,267	3	372.324,085 333.911,61	151.833
3	372.324,085 333.911,61	4	372.339,365 333.905,728	16.373
4	372.339,365 333.905,728	1	372.386,171 334.052,52	154.074

**\*\* Lungimile segmentelor sunt determinate în planul de proiecție Stereo 70 și sunt rotunjite la 1 milimetru.**

**\*\*\* Distanța dintre puncte este formată din segmente cumulate ce sunt mai mici decât valoarea 1 milimetru.**





**DATE DESPRE IMOBILUL NR. 1628**

Oficiul de Cadastru și Publicitate Imobiliară DOLJ  
Biroul de Cadastru și Publicitate Imobiliară Craiova

**A. Partea I. Descrierea imobilului**

TEREN Extravilan

Adresa: Jud. Dolj, T127, P263/1, P306

Nr. Crt	Nr cadastral Nr. topografic	Suprafața* (mp)	Observații / Referințe
A1	30428	9.500	Sector cadastral:23 Teren neimprejmuit;

**B. Partea II. Proprietari și acte**

Inscrieri privitoare la dreptul de proprietate și alte drepturi reale		Referințe
<b>179794 / 20/12/2016</b>		
Act Notarial nr. CVC 2040, din 16/12/2016 emis de NP COSTEA ANDREI-GABRIEL (contract de vanzare-cumparare);		
B1	Intabulare, drept de PROPRIETATE, dobandit prin Conventie, cota actuala 1/1 1) SC RODELEC LAND GROUP SRL, CIF:16960914	A1

**C. Partea III. SARCINI .**

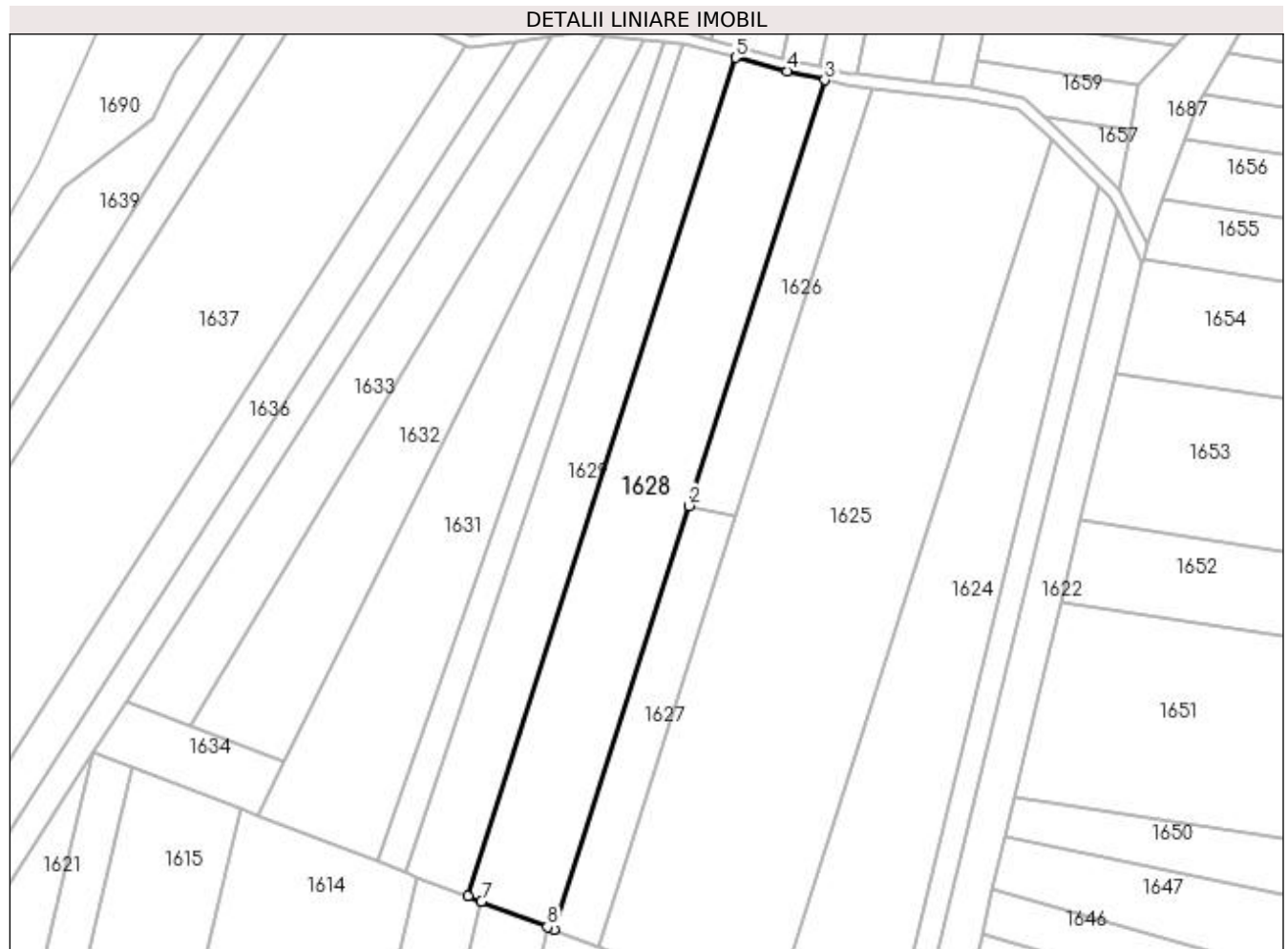
Inscrieri privind dezmembramintele dreptului de proprietate, drepturi reale de garanție și sarcini	Referințe
NU SUNT	

## Anexa Nr. 1 La Partea I

## Teren

Nr cadastral	Suprafața (mp)*	Observații / Referințe
30428	9.500	

\* Suprafața este determinată în planul de proiecție Stereo 70.



## Date referitoare la teren

Crt	Categorie folosință	Intravilan	Suprafața (mp)	Tarla	Parcelă	Nr. topo	Observații / Referințe
1	arabil	NU	5.000	127	263/1	-	
2	arabil	NU	4.500	127	306	-	

## Lungime Segmente

1) Valorile lungimilor segmentelor sunt obținute din proiecție în plan.

Punct început	X / Y	Punct sfârșit	X / Y	Lungime segment (** (m)
1	372.324,085 333.911,61	2	372.370,21 334.056,267	151.833
2	372.370,21 334.056,267	3	372.416,586 334.201,713	152.66
3	372.416,586 334.201,713	4	372.403,725 334.204,732	13.21
4	372.403,725 334.204,732	5	372.386,062 334.209,368	18.262

Punct început	X / Y	Punct sfârșit	X / Y	Lungime segment (** (m)
5	372.386,062 334.209,368	6	372.294,724 333.922,911	300.666
6	372.294,724 333.922,911	7	372.299,217 333.921,182	4.814
7	372.299,217 333.921,182	8	372.321,845 333.912,472	24.247
8	372.321,845 333.912,472	1	372.324,085 333.911,61	2.4

\*\* Lungimile segmentelor sunt determinate în planul de proiecție Stereo 70 și sunt rotunjite la 1 milimetru.

\*\*\* Distanța dintre puncte este formată din segmente cumulate ce sunt mai mici decât valoarea 1 milimetru.



**DATE DESPRE IMOBILUL NR. 1629**

Oficiul de Cadastru și Publicitate Imobiliară DOLJ  
Biroul de Cadastru și Publicitate Imobiliară Craiova

**A. Partea I. Descrierea imobilului**

TEREN Extravilan

Adresa: Jud. Dolj, T127, P275/3

Nr. Crt	Nr cadastral Nr. topografic	Suprafața* (mp)	Observații / Referințe
A1		6.200	Sector cadastral:23 Teren neimprejmuit;

**B. Partea II. Proprietari și acte**

Inscrieri privitoare la dreptul de proprietate și alte drepturi reale	Referințe
/	
Act Administrativ nr. TDP 2297, din 20/03/2005 emis de CONSILIUL JUDETEAN DOLJ (titlu de proprietate);	
B1	A1
Intabulare, drept de PROPRIETATE, dobandit prin Reconstituire, cota actuala 1/1	
1) DAVID SILVIA, LIPSA CNP	
2) CIUREZU ION, LIPSA CNP	

**C. Partea III. SARCINI .**

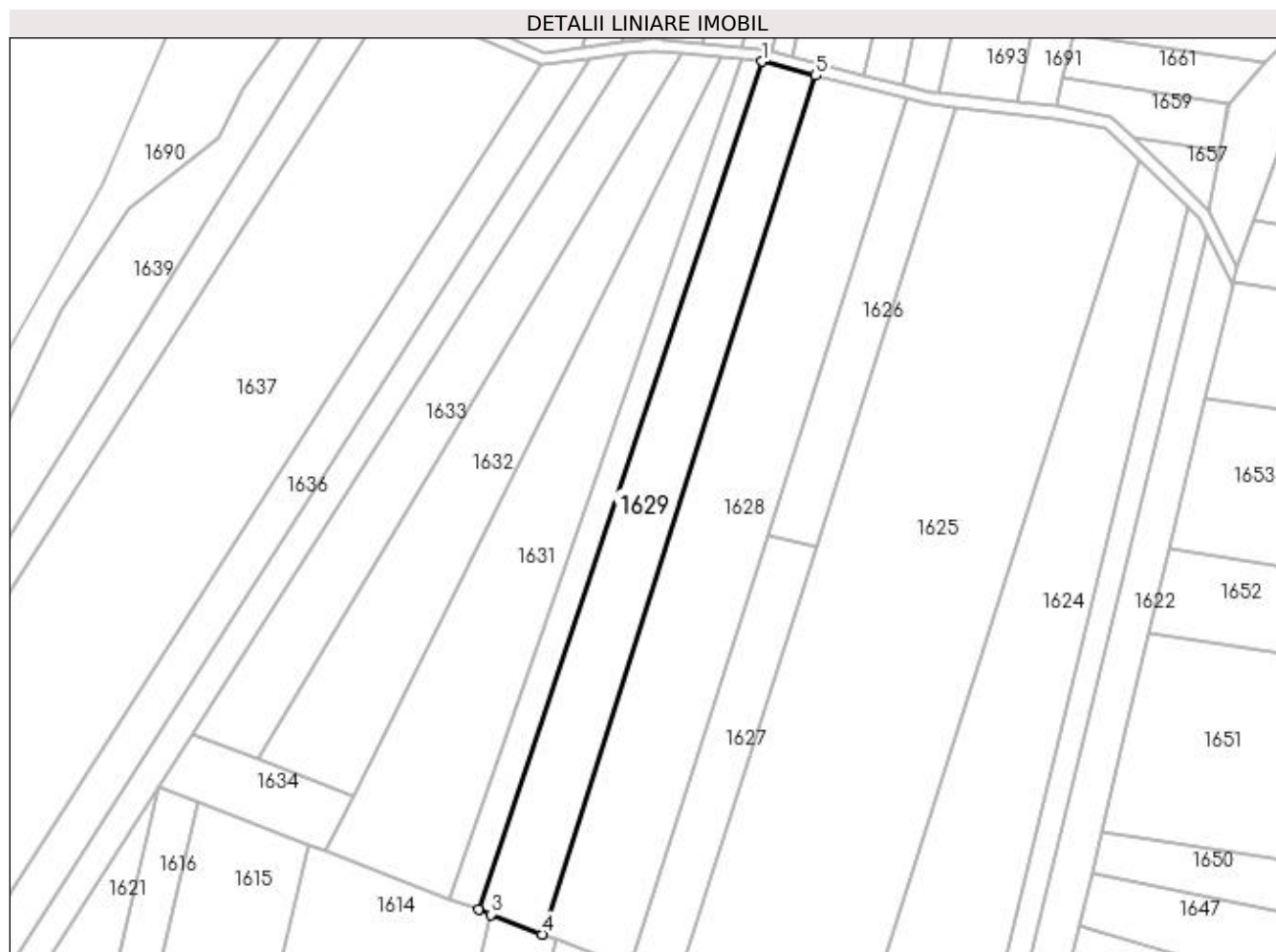
Inscrieri privind dezmembramintele dreptului de proprietate, drepturi reale de garanție și sarcini	Referințe
NU SUNT	

## Anexa Nr. 1 La Partea I

## Teren

Nr cadastral	Suprafața (mp)*	Observații / Referințe
	6.200	

\* Suprafața este determinată în planul de proiecție Stereo 70.



## Date referitoare la teren

Crt	Categorie folosință	Intravilan	Suprafața (mp)	Tarla	Parcelă	Nr. topo	Observații / Referințe
1	arabil	NU	6.200	127	275/3	-	

## Lungime Segmente

1) Valorile lungimilor segmentelor sunt obținute din proiecție în plan.

Punct început	X / Y	Punct sfârșit	X / Y	Lungime segment (** (m)
1	372.368,006 334.214,107	2	372.273,45 333.931,1	298.385
2	372.273,45 333.931,1	3	372.277,521 333.929,533	4.362
3	372.277,521 333.929,533	4	372.294,724 333.922,911	18.433
4	372.294,724 333.922,911	5	372.386,062 334.209,368	300.666
5	372.386,062 334.209,368	1	372.368,006 334.214,107	18.667

**\*\* Lungimile segmentelor sunt determinate în planul de proiecție Stereo 70 și sunt rotunjite la 1 milimetru.**

**\*\*\* Distanța dintre puncte este formată din segmente cumulate ce sunt mai mici decât valoarea 1 milimetru.**





**DATE DESPRE IMOBILUL NR. 1630**

Oficiul de Cadastru și Publicitate Imobiliară DOLJ  
Biroul de Cadastru și Publicitate Imobiliară Craiova

**A. Partea I. Descrierea imobilului**

TEREN Extravilan

Adresa: Jud. Dolj, T127, P274

Nr. Crt	Nr cadastral Nr. topografic	Suprafața* (mp)	Observații / Referințe
A1		2.500	Sector cadastral:23 Teren neimprejmuit;

**B. Partea II. Proprietari și acte**

Inscrieri privitoare la dreptul de proprietate și alte drepturi reale	Referințe
/	
Act Administrativ nr. TDP 2550, din 25/04/2005 emis de CONSILIUL JUDEȚEAN DOLJ (titlu de proprietate);	
B1	A1
Intabulare, drept de PROPRIETATE, dobândit prin Reconstituire, cota actuala 1/1 1) BOBOC ION, LIPSA CNP	

**C. Partea III. SARCINI .**

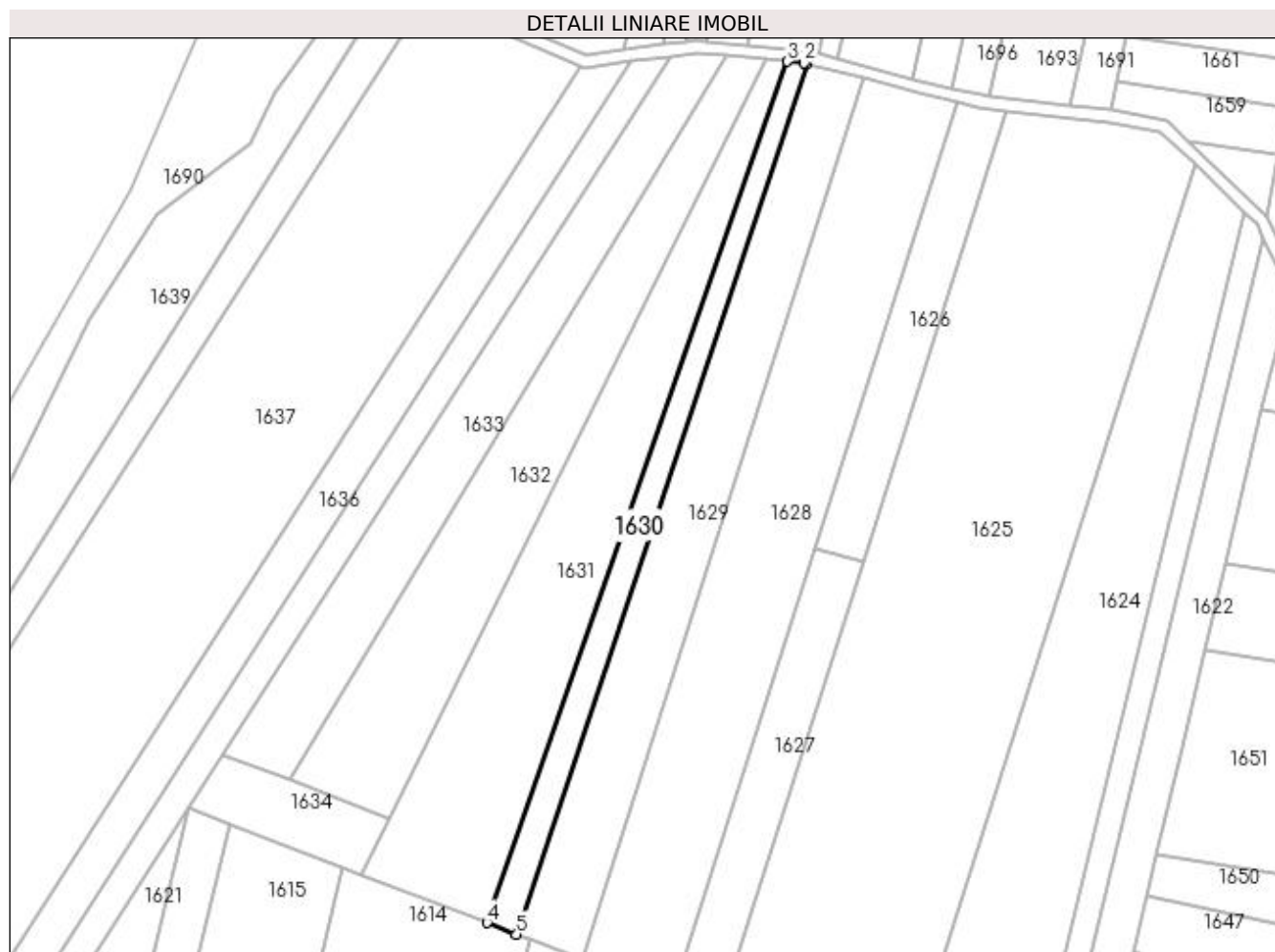
Inscrieri privind dezmembramintele dreptului de proprietate, drepturi reale de garanție și sarcini	Referințe
NU SUNT	

## Anexa Nr. 1 La Partea I

## Teren

Nr cadastral	Suprafața (mp)*	Observații / Referințe
	2.500	

\* Suprafața este determinată în planul de proiecție Stereo 70.



## Date referitoare la teren

Crt	Categorie folosință	Intra vilan	Suprafața (mp)	Tarla	Parcelă	Nr. topo	Observații / Referințe
1	pasune	NU	2.500	127	274	-	

## Lungime Segmente

1) Valorile lungimilor segmentelor sunt obținute din proiecție în plan.

Punct început	X / Y	Punct sfârșit	X / Y	Lungime segment (** (m)
1	372.368,006 334.214,107	2	372.367,039 334.214,361	1.0
2	372.367,039 334.214,361	3	372.361,519 334.214,9	5.547
3	372.361,519 334.214,9	4	372.263,73 333.934,842	296.64
4	372.263,73 333.934,842	5	372.273,45 333.931,1	10.415
5	372.273,45 333.931,1	1	372.368,006 334.214,107	298.385

**\*\* Lungimile segmentelor sunt determinate în planul de proiecție Stereo 70 și sunt rotunjite la 1 milimetru.**

**\*\*\* Distanța dintre puncte este formată din segmente cumulate ce sunt mai mici decât valoarea 1 milimetru.**



**DATE DESPRE IMOBILUL NR. 1631**

Oficiul de Cadastru și Publicitate Imobiliară DOLJ  
Biroul de Cadastru și Publicitate Imobiliară Craiova

**A. Partea I. Descrierea imobilului**

TEREN Extravilan

Adresa: Jud. Dolj, T127, P274/1

Nr. Crt	Nr cadastral Nr. topografic	Suprafața* (mp)	Observații / Referințe
A1		Din acte: 0 Masurata: 7.500	Sector cadastral:23 Teren neimprejmuit;

**B. Partea II. Proprietari și acte**

Inscrieri privitoare la dreptul de proprietate și alte drepturi reale		Referințe
/		
Act Normativ nr. LEGEA 7 art 13 al 15, din 13/04/1996 emis de PARLAMENTUL ROMANIEI (lege);		
B1	Intabulare, drept de PROPRIETATE, dobandit prin Lege, cota actuala 1/1 1) UAT ARGETOAI A REZERVA LA DISPOZITIA COMISIE LOCALE, LIPSA CNP	A1

**C. Partea III. SARCINI .**

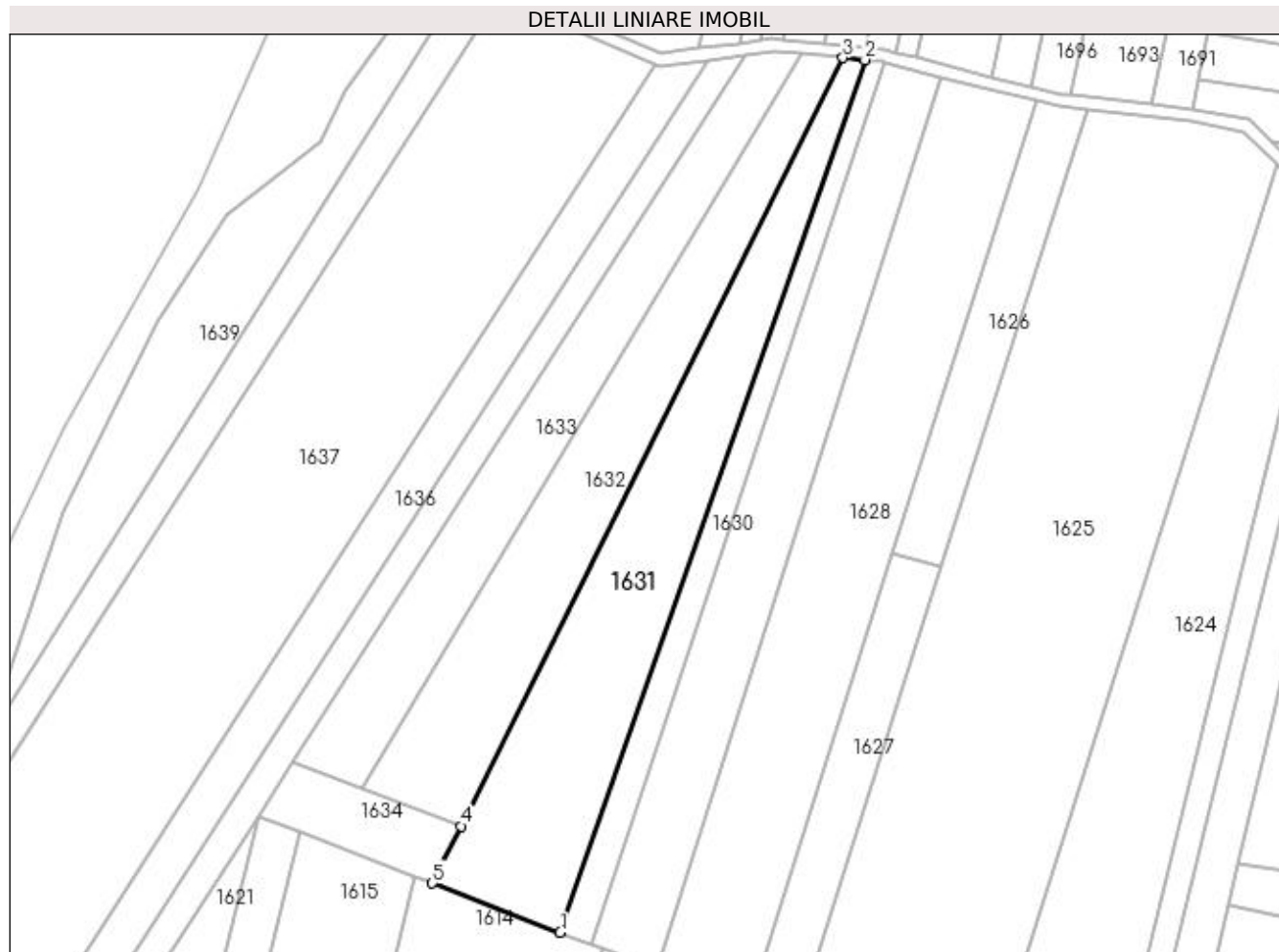
Inscrieri privind dezmembramintele dreptului de proprietate, drepturi reale de garanție și sarcini	Referințe
NU SUNT	

## Anexa Nr. 1 La Partea I

## Teren

Nr cadastral	Suprafața (mp)*	Observații / Referințe
	Din acte: 0 Masurata: 7.500	

\* Suprafața este determinată în planul de proiecție Stereo 70.



## Date referitoare la teren

Crt	Categorie folosință	Intra vilan	Suprafața (mp)	Tarla	Parcelă	Nr. topo	Observații / Referințe
1	arabil	NU	7.500	127	274/1	-	

## Lungime Segmente

1) Valorile lungimilor segmentelor sunt obținute din proiecție în plan.

Punct început	X / Y	Punct sfârșit	X / Y	Lungime segment (** (m)
1	372.263,73 333.934,842	2	372.361,519 334.214,9	296.64
2	372.361,519 334.214,9	3	372.354,463 334.215,588	7.089
3	372.354,463 334.215,588	4	372.231,8 333.968,968	275.441
4	372.231,8 333.968,968	5	372.222,685 333.950,641	20.469
5	372.222,685 333.950,641	1	372.263,73 333.934,842	43.982

**\*\* Lungimile segmentelor sunt determinate în planul de proiecție Stereo 70 și sunt rotunjite la 1 milimetru.**

**\*\*\* Distanța dintre puncte este formată din segmente cumulate ce sunt mai mici decât valoarea 1 milimetru.**





**DATE DESPRE IMOBILUL NR. 1632**

Oficiul de Cadastru și Publicitate Imobiliară DOLJ  
Biroul de Cadastru și Publicitate Imobiliară Craiova

**A. Partea I. Descrierea imobilului**

TEREN Extravilan

Adresa: Jud. Dolj, T127, P39

Nr. Crt	Nr cadastral Nr. topografic	Suprafața* (mp)	Observații / Referințe
A1		6.300	Sector cadastral:23 Teren neimprejmuit;

**B. Partea II. Proprietari și acte**

Inscrieri privitoare la dreptul de proprietate și alte drepturi reale		Referințe
/		
Act Administrativ nr. TDP 348-48650, din 01/09/1998 emis de CONSILIUL JUDETEAN DOLJ (titlu de proprietate);		
B1	Intabulare, drept de PROPRIETATE, dobandit prin Reconstituire, cota actuala 1/1 1) ȚANȚAGOI MARIN, LIPSA CNP	A1

**C. Partea III. SARCINI .**

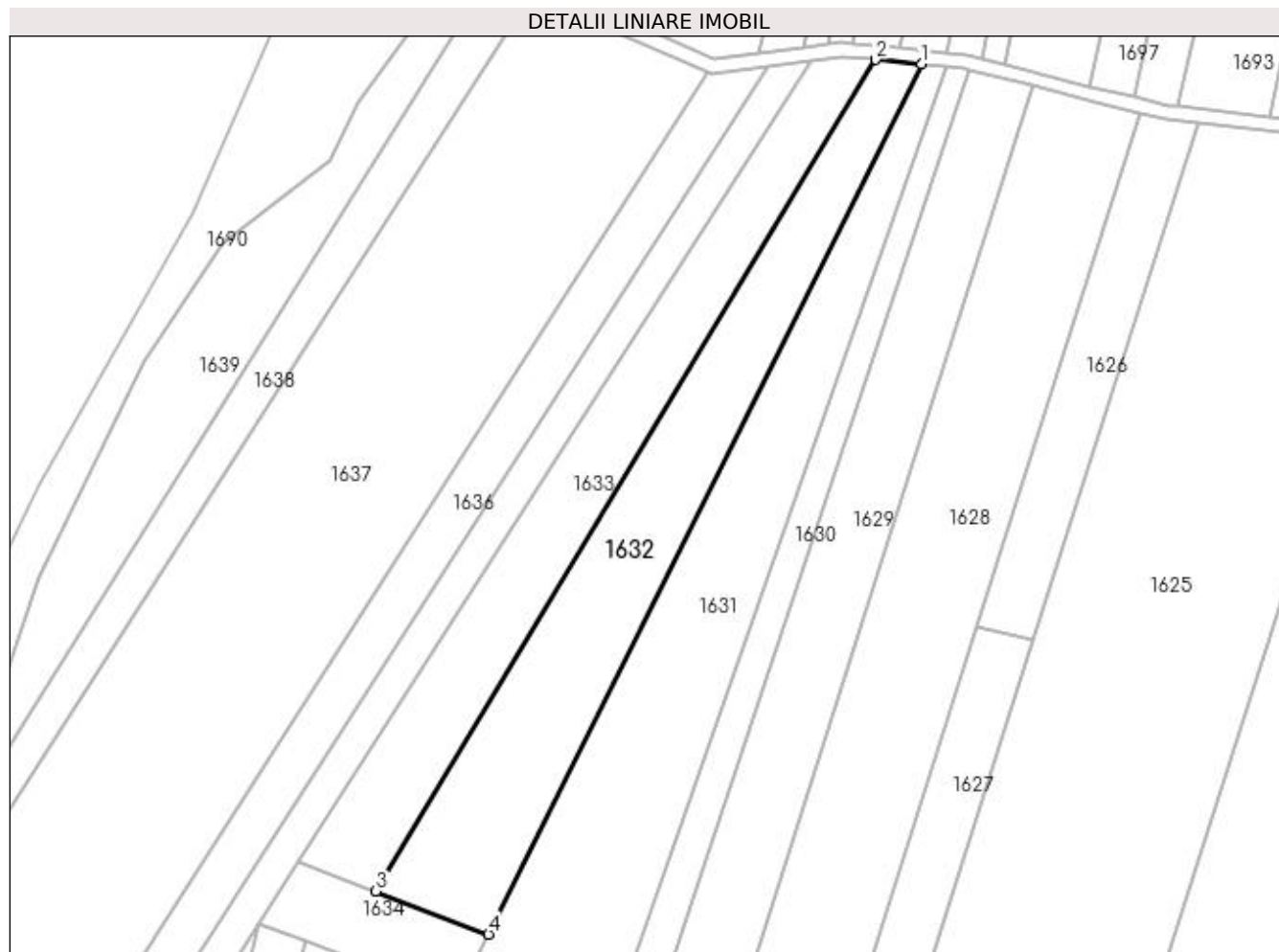
Inscrieri privind dezmembramintele dreptului de proprietate, drepturi reale de garanție și sarcini	Referințe
NU SUNT	

## Anexa Nr. 1 La Partea I

## Teren

Nr cadastral	Suprafața (mp)*	Observații / Referințe
	6.300	

\* Suprafața este determinată în planul de proiecție Stereo 70.



## Date referitoare la teren

Crt	Categorie folosință	Intra vilan	Suprafața (mp)	Tarla	Parcelă	Nr. topo	Observații / Referințe
1	pasune	NU	6.300	127	39	-	

## Lungime Segmente

1) Valorile lungimilor segmentelor sunt obținute din proiecție în plan.

Punct început	X / Y	Punct sfârșit	X / Y	Lungime segment (** (m)
1	372.354,463 334.215,588	2	372.341,507 334.216,854	13.018
2	372.341,507 334.216,854	3	372.199,917 333.981,24	274.884
3	372.199,917 333.981,24	4	372.231,8 333.968,968	34.163
4	372.231,8 333.968,968	1	372.354,463 334.215,588	275.441

**\*\* Lungimile segmentelor sunt determinate în planul de proiecție Stereo 70 și sunt rotunjite la 1 milimetru.**

**\*\*\* Distanța dintre puncte este formată din segmente cumulate ce sunt mai mici decât valoarea 1 milimetru.**



**DATE DESPRE IMOBILUL NR. 1633**

Oficiul de Cadastru și Publicitate Imobiliară DOLJ  
Biroul de Cadastru și Publicitate Imobiliară Craiova

**A. Partea I. Descrierea imobilului**

TEREN Extravilan

Adresa: Jud. Dolj, T127, P49

Nr. Crt	Nr cadastral Nr. topografic	Suprafața* (mp)	Observații / Referințe
A1		5.238	Sector cadastral:23 Teren neimprejmuit;

**B. Partea II. Proprietari și acte**

Inscrieri privitoare la dreptul de proprietate și alte drepturi reale	Referințe
/	
Act Administrativ nr. TDP 660, din 31/10/2002 emis de CONSILIUL JUDEȚEAN DOLJ (titlu de proprietate);	
B1	A1
Intabulare, drept de PROPRIETATE, dobândit prin Reconstituire, cota actuala 1/1 1) TANTAGOI EMILIAN, LIPSA CNP	

**C. Partea III. SARCINI .**

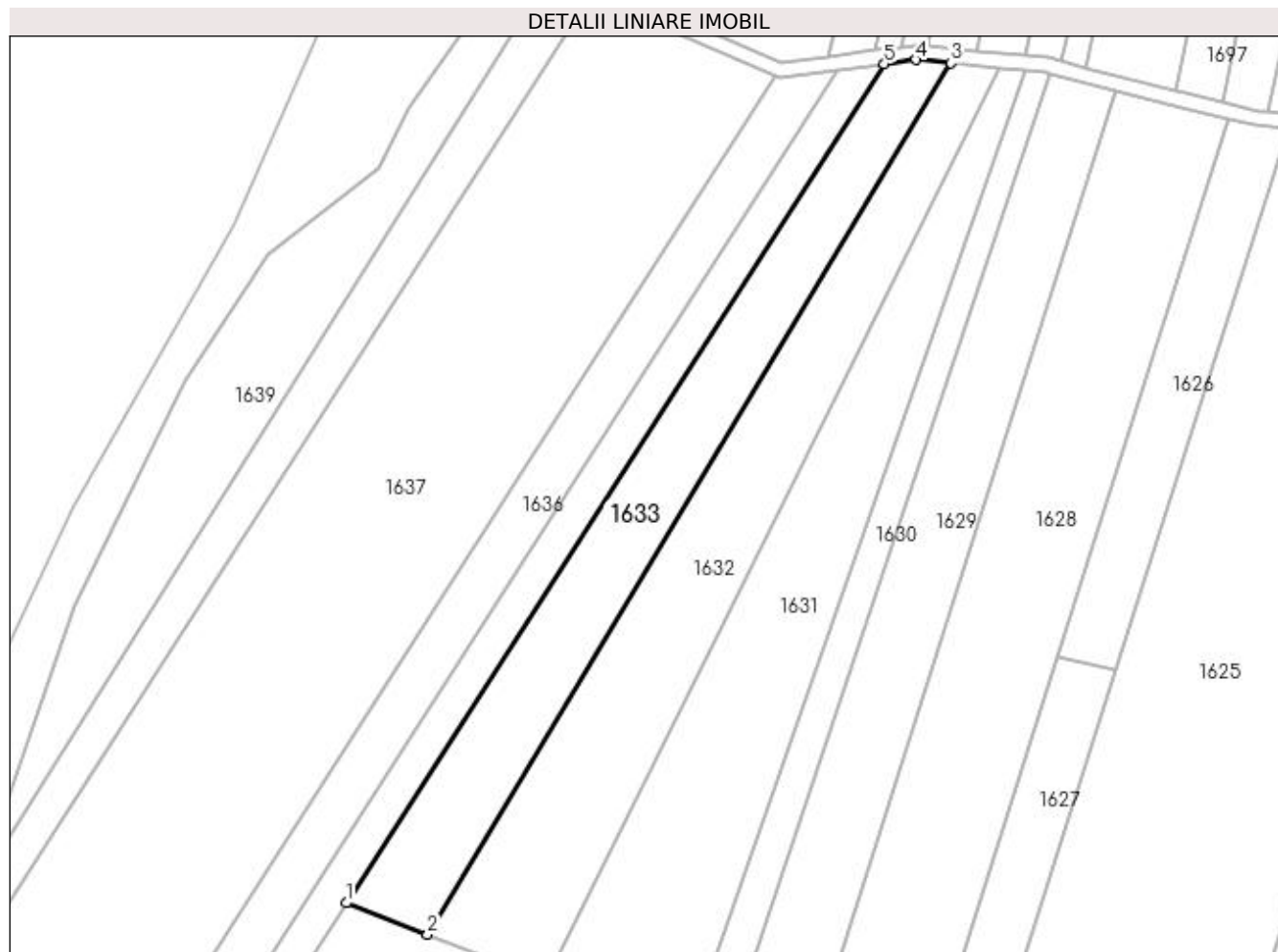
Inscrieri privind dezmembramintele dreptului de proprietate, drepturi reale de garanție și sarcini	Referințe
NU SUNT	

## Anexa Nr. 1 La Partea I

## Teren

Nr cadastral	Suprafața (mp)*	Observații / Referințe
	5.238	

\* Suprafața este determinată în planul de proiecție Stereo 70.



## Date referitoare la teren

Crt	Categorie folosință	Intra vilan	Suprafața (mp)	Tarla	Parcelă	Nr. topo	Observații / Referințe
1	pasune	NU	5.238	127	49	-	

## Lungime Segmente

1) Valorile lungimilor segmentelor sunt obținute din proiecție în plan.

Punct început	X / Y	Punct sfârșit	X / Y	Lungime segment (** (m)
1	372.177,902 333.989,715	2	372.199,917 333.981,24	23.59
2	372.199,917 333.981,24	3	372.341,507 334.216,854	274.884
3	372.341,507 334.216,854	4	372.331,959 334.217,786	9.594
4	372.331,959 334.217,786	5	372.323,429 334.216,632	8.608
5	372.323,429 334.216,632	1	372.177,902 333.989,715	269.573

**\*\* Lungimile segmentelor sunt determinate în planul de proiecție Stereo 70 și sunt rotunjite la 1 milimetru.**

**\*\*\* Distanța dintre puncte este formată din segmente cumulate ce sunt mai mici decât valoarea 1 milimetru.**





**DATE DESPRE IMOBILUL NR. 1634**

Oficiul de Cadastru și Publicitate Imobiliară DOLJ  
Biroul de Cadastru și Publicitate Imobiliară Craiova

**A. Partea I. Descrierea imobilului**

TEREN Extravilan

Adresa: Jud. Dolj, T127, P276/1

Nr. Crt	Nr cadastral Nr. topografic	Suprafața* (mp)	Observații / Referințe
A1		1.200	Sector cadastral:23 Teren neimprejmuit;

**B. Partea II. Proprietari și acte**

Inscrieri privitoare la dreptul de proprietate și alte drepturi reale	Referințe
/	
Act Administrativ nr. TDP 2233, din 07/03/2005 emis de CONSILIUL JUDEȚEAN DOLJ (titlu de proprietate);	
B1	A1
Intabulare, drept de PROPRIETATE, dobândit prin Reconstituire, cota actuala 1/1 1) TANTAGOI MARIN, LIPSA CNP	

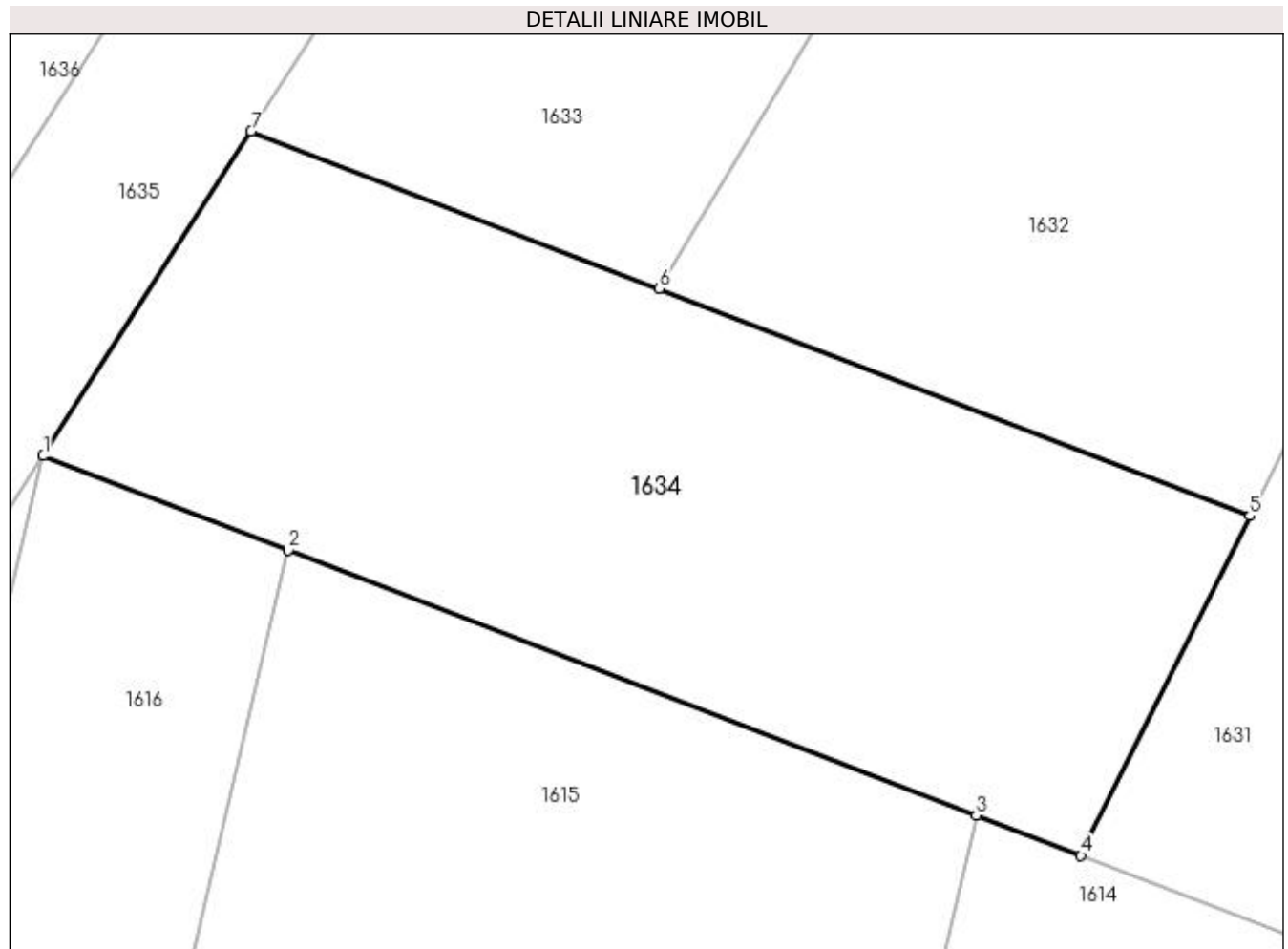
**C. Partea III. SARCINI .**

Inscrieri privind dezmembramintele dreptului de proprietate, drepturi reale de garanție și sarcini	Referințe
NU SUNT	

**Anexa Nr. 1 La Partea I****Teren**

Nr cadastral	Suprafața (mp)*	Observații / Referințe
	1.200	

\* Suprafața este determinată în planul de proiecție Stereo 70.

**Date referitoare la teren**

Crt	Categorie folosință	Intra vilan	Suprafața (mp)	Tarla	Parcelă	Nr. topo	Observații / Referințe
1	padure	NU	1.200	127	276/1	-	

**Lungime Segmente**

1) Valorile lungimilor segmentelor sunt obținute din proiecție în plan.

Punct început	X / Y	Punct sfârșit	X / Y	Lungime segment (** (m)
1	372.166,671 333.972,202	2	372.179,898 333.967,111	14.173
2	372.179,898 333.967,111	3	372.217,043 333.952,812	39.802
3	372.217,043 333.952,812	4	372.222,685 333.950,641	6.045
4	372.222,685 333.950,641	5	372.231,8 333.968,968	20.469
5	372.231,8 333.968,968	6	372.199,917 333.981,24	34.163

Punct început	X / Y	Punct sfârșit	X / Y	Lungime segment (** (m)
6	372.199,917 333.981,24	7	372.177,902 333.989,715	23.59
7	372.177,902 333.989,715	1	372.166,671 333.972,202	20.805

\*\* Lungimile segmentelor sunt determinate în planul de proiecție Stereo 70 și sunt rotunjite la 1 milimetru.

\*\*\* Distanța dintre puncte este formată din segmente cumulate ce sunt mai mici decât valoarea 1 milimetru.



**DATE DESPRE IMOBILUL NR. 1635**

Oficiul de Cadastru și Publicitate Imobiliară DOLJ  
Biroul de Cadastru și Publicitate Imobiliară Craiova

**A. Partea I. Descrierea imobilului**

TEREN Extravilan

Adresa: Jud. Dolj, T127, P312

Nr. Crt	Nr cadastral Nr. topografic	Suprafața* (mp)	Observații / Referințe
A1	30419	3.750	Sector cadastral:23 Teren neimprejmuit;

**B. Partea II. Proprietari și acte**

Inscrieri privitoare la dreptul de proprietate și alte drepturi reale		Referințe
<b>179336 / 20/12/2016</b>		
Act Notarial nr. CVC 2040, din 16/12/2016 emis de NP COSTEA ANDREI-GABRIEL (contract de vanzare-cumparare);		
B1	Intabulare, drept de PROPRIETATE, dobandit prin Conventie, cota actuala 1/1 1) SC RODELEC LAND GROUP SRL, CIF:16960914	A1

**C. Partea III. SARCINI .**

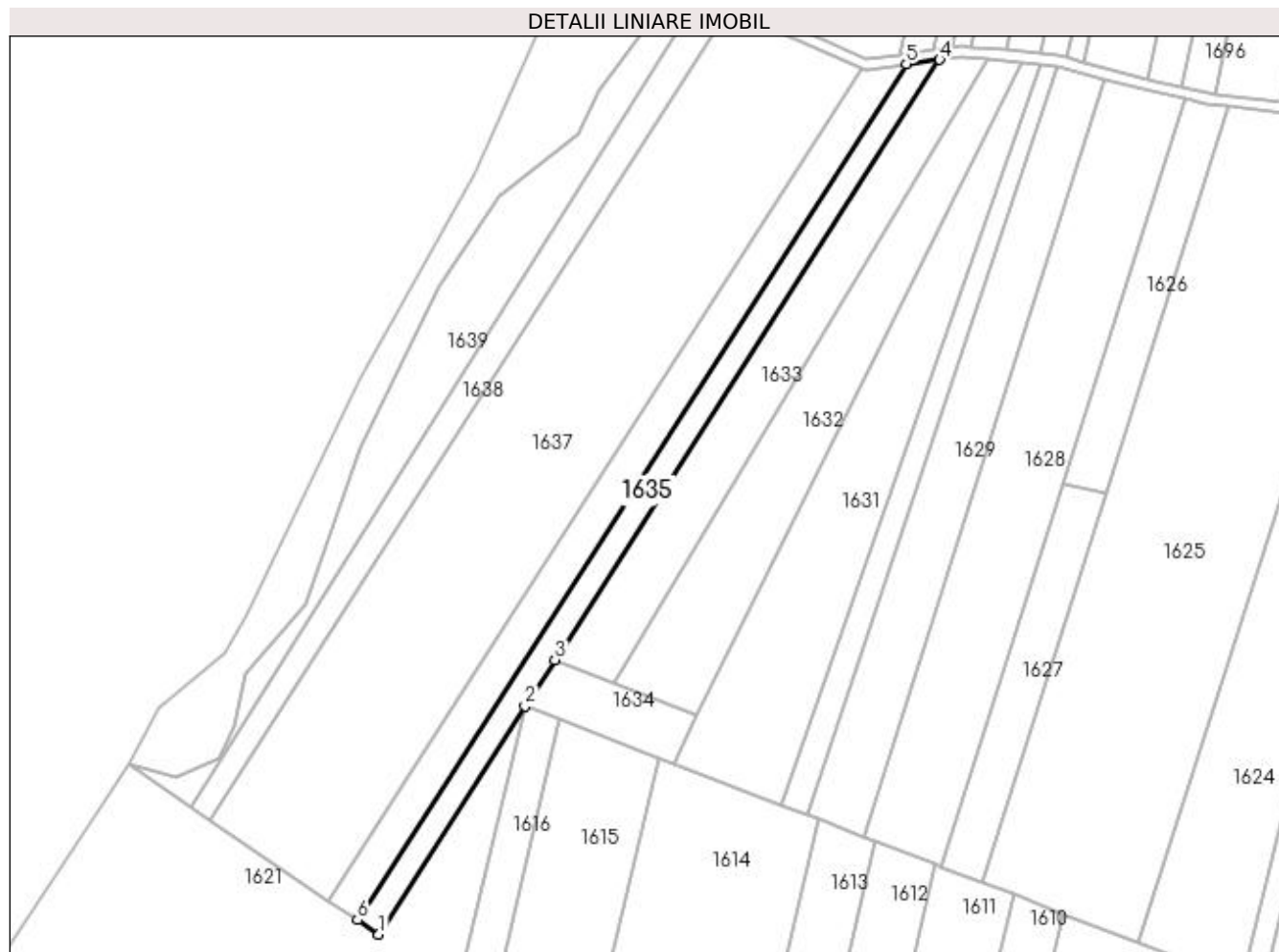
Inscrieri privind dezmembramintele dreptului de proprietate, drepturi reale de garanție și sarcini	Referințe
NU SUNT	

## Anexa Nr. 1 La Partea I

## Teren

Nr cadastral	Suprafața (mp)*	Observații / Referințe
30419	3.750	

\* Suprafața este determinată în planul de proiecție Stereo 70.



## Date referitoare la teren

Crt	Categorie folosință	Intra vilan	Suprafața (mp)	Tarla	Parcelă	Nr. topo	Observații / Referințe
1	arabil	NU	3.750	127	312	-	

## Lungime Segmente

1) Valorile lungimilor segmentelor sunt obținute din proiecție în plan.

Punct început	X / Y	Punct sfârșit	X / Y	Lungime segment (** (m)
1	372.111,376 333.885,98	2	372.166,671 333.972,202	102.429
2	372.166,671 333.972,202	3	372.177,902 333.989,715	20.805
3	372.177,902 333.989,715	4	372.323,429 334.216,632	269.573
4	372.323,429 334.216,632	5	372.310,875 334.214,934	12.668
5	372.310,875 334.214,934	6	372.103,389 333.891,404	384.347

Punct început	X / Y	Punct sfârșit	X / Y	Lungime segment (** (m)
6	372.103,389 333.891,404	1	372.111,376 333.885,98	9.654

\*\* Lungimile segmentelor sunt determinate în planul de proiecție Stereo 70 și sunt rotunjite la 1 milimetru.

\*\*\* Distanța dintre puncte este formată din segmente cumulate ce sunt mai mici decât valoarea 1 milimetru.





**DATE DESPRE IMOBILUL NR. 1636**

Oficiul de Cadastru și Publicitate Imobiliară DOLJ  
Biroul de Cadastru și Publicitate Imobiliară Craiova

**A. Partea I. Descrierea imobilului**

TEREN Extravilan

Adresa: Jud. Dolj, T127, P38

Nr. Crt	Nr cadastral Nr. topografic	Suprafața* (mp)	Observații / Referințe
A1		5.000	Sector cadastral:23 Teren neimprejmuit;

**B. Partea II. Proprietari și acte**

Inscrieri privitoare la dreptul de proprietate și alte drepturi reale	Referințe
/	
Act Administrativ nr. TDP 1908, din 01/06/2004 emis de CONSILIUL JUDETEAN DOLJ (titlu de proprietate);	
B1	A1
Intabulare, drept de PROPRIETATE, dobândit prin Reconstituire, cota actuala 1/1 1) SÂNDULESCU DUMITRU, LIPSA CNP	

**C. Partea III. SARCINI .**

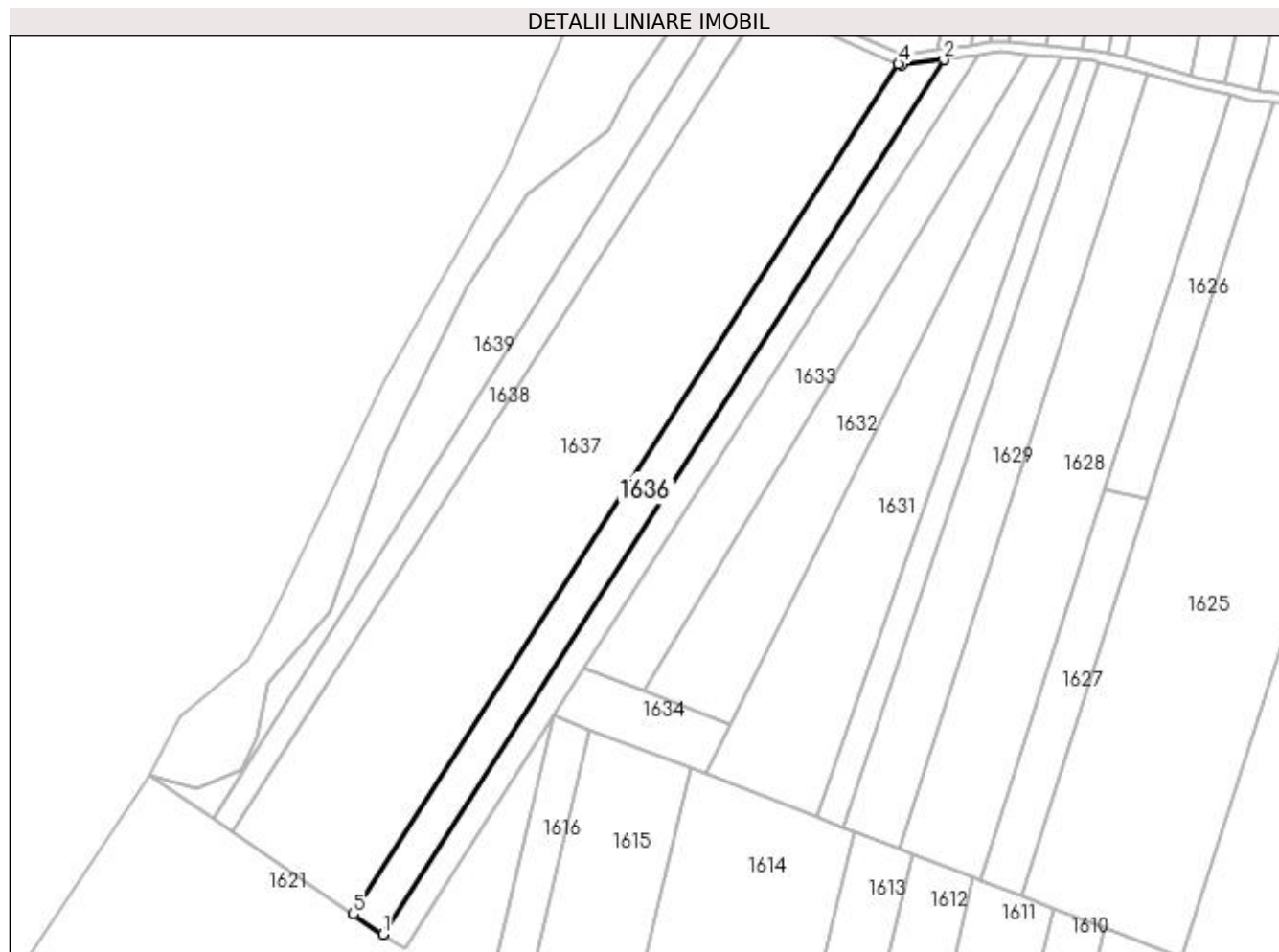
Inscrieri privind dezmembramintele dreptului de proprietate, drepturi reale de garanție și sarcini	Referințe
NU SUNT	

## Anexa Nr. 1 La Partea I

## Teren

Nr cadastral	Suprafața (mp)*	Observații / Referințe
	5.000	

\* Suprafața este determinată în planul de proiecție Stereo 70.



## Date referitoare la teren

Crt	Categorie folosință	Intra vilan	Suprafața (mp)	Tarla	Parcelă	Nr. topo	Observații / Referințe
1	arabil	NU	5.000	127	38	-	

## Lungime Segmente

1) Valorile lungimilor segmentelor sunt obținute din proiecție în plan.

Punct început	X / Y	Punct sfârșit	X / Y	Lungime segment (** (m)
1	372.103,389 333.891,404	2	372.310,875 334.214,934	384.347
2	372.310,875 334.214,934	3	372.295,223 334.212,817	15.795
3	372.295,223 334.212,817	4	372.294,133 334.213,293	1.189
4	372.294,133 334.213,293	5	372.092,459 333.898,825	373.581
5	372.092,459 333.898,825	1	372.103,389 333.891,404	13.211

**\*\* Lungimile segmentelor sunt determinate în planul de proiecție Stereo 70 și sunt rotunjite la 1 milimetru.**

**\*\*\* Distanța dintre puncte este formată din segmente cumulate ce sunt mai mici decât valoarea 1 milimetru.**



**DATE DESPRE IMOBILUL NR. 1637**

Oficiul de Cadastru și Publicitate Imobiliară DOLJ  
Biroul de Cadastru și Publicitate Imobiliară Craiova

**A. Partea I. Descrierea imobilului**

TEREN Extravilan

Adresa: Jud. Dolj, T127, P310

Nr. Crt	Nr cadastral Nr. topografic	Suprafața* (mp)	Observații / Referințe
A1	30406	20.000	Sector cadastral:23 Teren neimprejmuit;

**B. Partea II. Proprietari și acte**

Inscrieri privitoare la dreptul de proprietate și alte drepturi reale		Referințe
<b>179303 / 20/12/2016</b>		
Act Notarial nr. CVC 2040, din 16/12/2016 emis de NP COSTEA ANDREI-GABRIEL (contract de vanzare-cumparare);		
B1	Intabulare, drept de PROPRIETATE, dobandit prin Conventie, cota actuala 1/1 1) SC RODELEC LAND GROUP SRL, CIF:16960914	A1

**C. Partea III. SARCINI .**

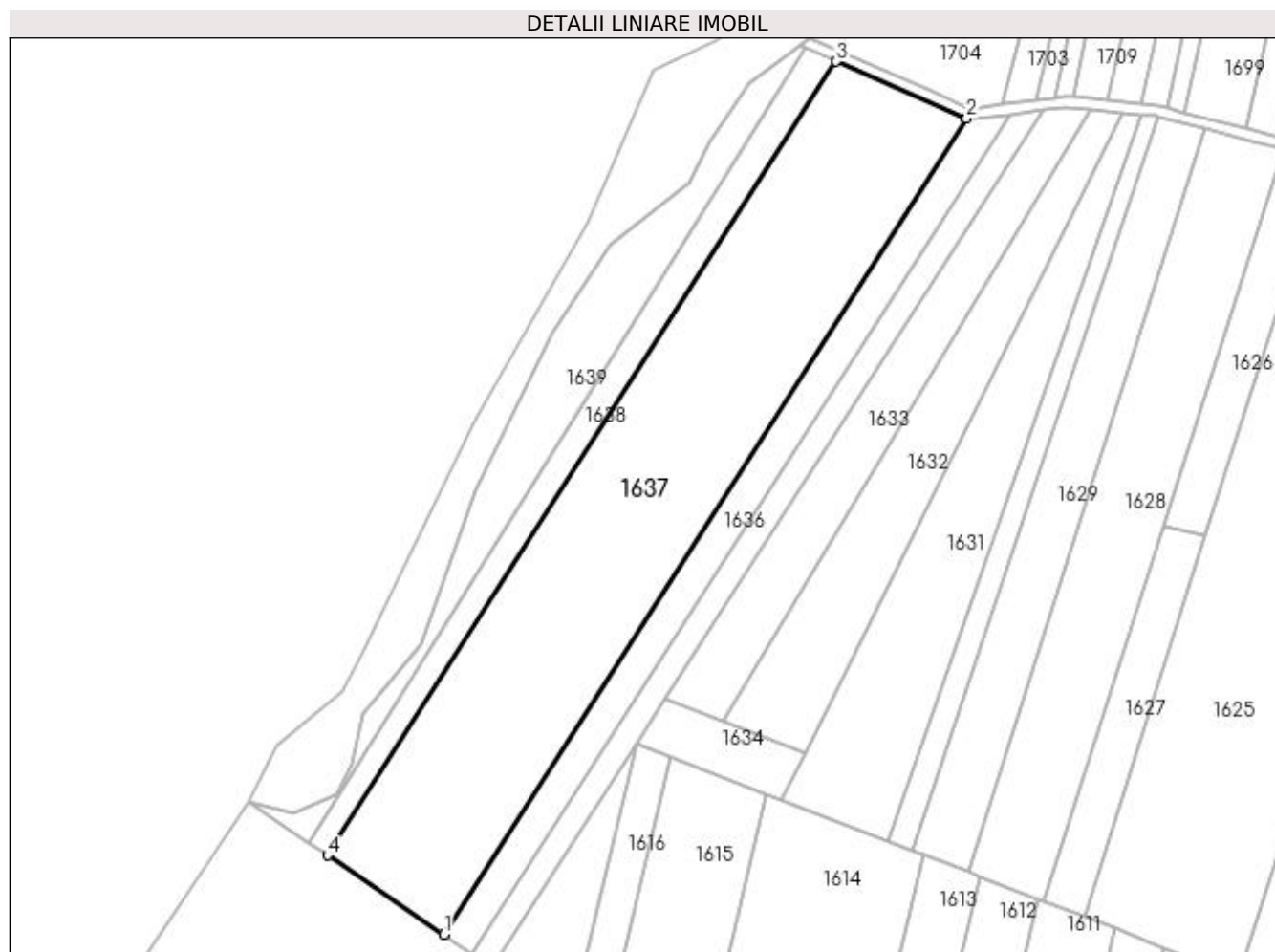
Inscrieri privind dezmembramintele dreptului de proprietate, drepturi reale de garanție și sarcini	Referințe
NU SUNT	

## Anexa Nr. 1 La Partea I

## Teren

Nr cadastral	Suprafața (mp)*	Observații / Referințe
30406	20.000	

\* Suprafața este determinată în planul de proiecție Stereo 70.



## Date referitoare la teren

Crt	Categorie folosință	Intra vilan	Suprafața (mp)	Tarla	Parcelă	Nr. topo	Observații / Referințe
1	arabil	NU	20.000	127	310	-	

## Lungime Segmente

1) Valorile lungimilor segmentelor sunt obținute din proiecție în plan.

Punct început	X / Y	Punct sfârșit	X / Y	Lungime segment (** (m)
1	372.092,459 333.898,825	2	372.294,133 334.213,293	373.581
2	372.294,133 334.213,293	3	372.243,758 334.235,275	54.962
3	372.243,758 334.235,275	4	372.047,545 333.929,322	363.465
4	372.047,545 333.929,322	1	372.092,459 333.898,825	54.289

**\*\* Lungimile segmentelor sunt determinate în planul de proiecție Stereo 70 și sunt rotunjite la 1 milimetru.**

**\*\*\* Distanța dintre puncte este formată din segmente cumulate ce sunt mai mici decât valoarea 1 milimetru.**





**DATE DESPRE IMOBILUL NR. 1638**

Oficiul de Cadastru și Publicitate Imobiliară DOLJ  
Biroul de Cadastru și Publicitate Imobiliară Craiova

**A. Partea I. Descrierea imobilului**

TEREN Extravilan

Adresa: Jud. Dolj, T127, P311

Nr. Crt	Nr cadastral Nr. topografic	Suprafața* (mp)	Observații / Referințe
A1		3.800	Sector cadastral:23 Teren neimprejmit;

**B. Partea II. Proprietari și acte**

Inscrieri privitoare la dreptul de proprietate și alte drepturi reale	Referințe
/	
Act Administrativ nr. TDP 2377, din 19/04/2005 emis de CONSILIUL JUDETEAN DOLJ (titlu de proprietate);	
B1	A1
Intabulare, drept de PROPRIETATE, dobandit prin Reconstituire, cota actuala 1/1	
1) GRĂDINARU NICOLAE, LIPSA CNP	
2) GRĂDINARU GHEORGHE, LIPSA CNP	
3) GRĂDINARU ION, LIPSA CNP	

**C. Partea III. SARCINI .**

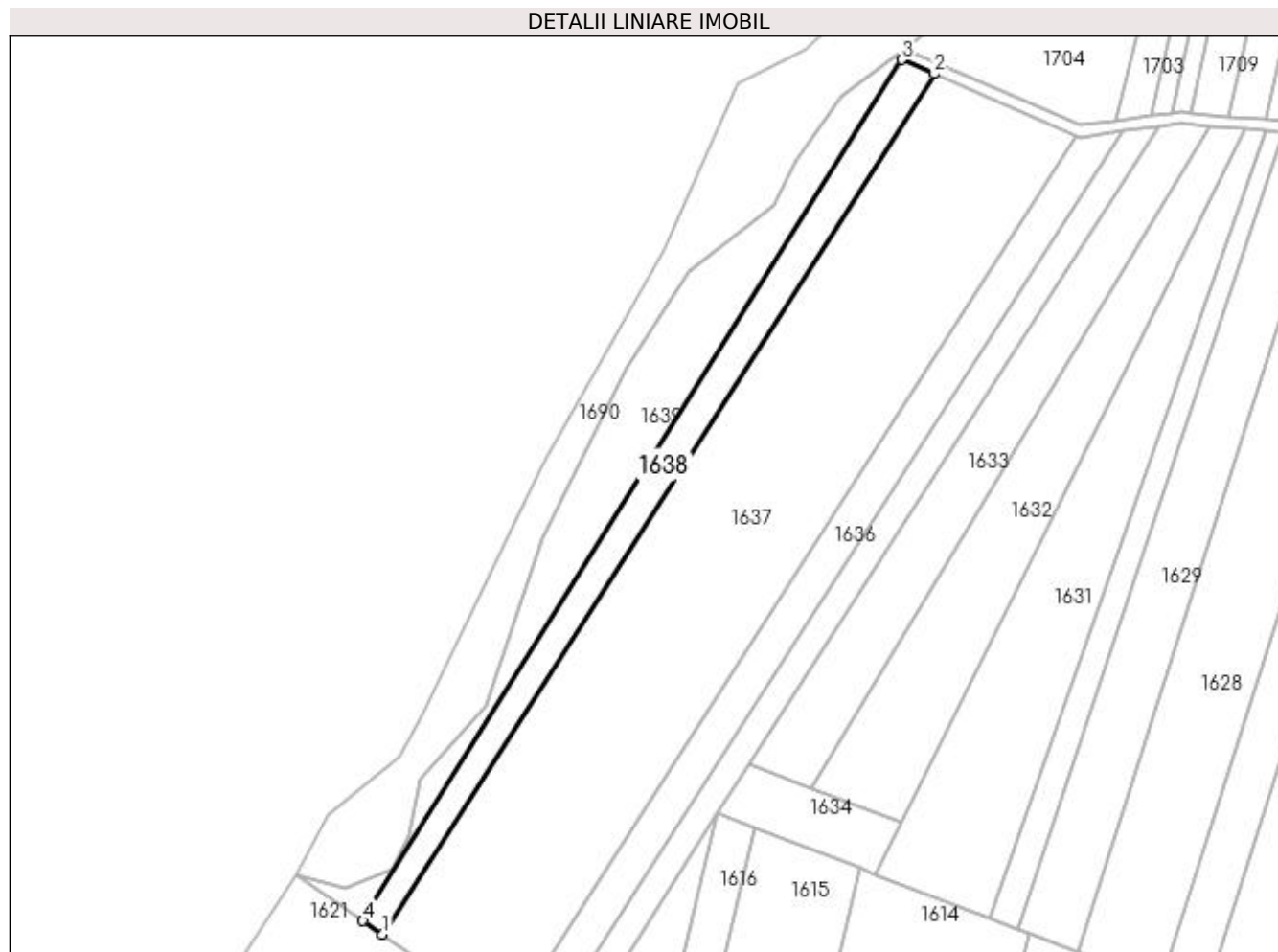
Inscrieri privind dezmembramintele dreptului de proprietate, drepturi reale de garanție și sarcini	Referințe
NU SUNT	

## Anexa Nr. 1 La Partea I

## Teren

Nr cadastral	Suprafața (mp)*	Observații / Referințe
	3.800	

\* Suprafața este determinată în planul de proiecție Stereo 70.



## Date referitoare la teren

Crt	Categorie folosință	Intra vilan	Suprafața (mp)	Tarla	Parcelă	Nr. topo	Observații / Referințe
1	arabil	NU	3.800	127	311	-	

## Lungime Segmente

1) Valorile lungimilor segmentelor sunt obținute din proiecție în plan.

Punct început	X / Y	Punct sfârșit	X / Y	Lungime segment (** (m)
1	372.047,545 333.929,322	2	372.243,758 334.235,275	363.465
2	372.243,758 334.235,275	3	372.232,187 334.240,324	12.625
3	372.232,187 334.240,324	4	372.040,512 333.934,097	361.268
4	372.040,512 333.934,097	1	372.047,545 333.929,322	8.501

**\*\* Lungimile segmentelor sunt determinate în planul de proiecție Stereo 70 și sunt rotunjite la 1 milimetru.**

**\*\*\* Distanța dintre puncte este formată din segmente cumulate ce sunt mai mici decât valoarea 1 milimetru.**



**DATE DESPRE IMOBILUL NR. 1639**

Oficiul de Cadastru și Publicitate Imobiliară DOLJ  
Biroul de Cadastru și Publicitate Imobiliară Craiova

**A. Partea I. Descrierea imobilului**

TEREN Extravilan

Adresa: Jud. Dolj, T127, P311/1

Nr. Crt	Nr cadastral Nr. topografic	Suprafața* (mp)	Observații / Referințe
A1		5.000	Sector cadastral:23 Teren neimprejmit;

**B. Partea II. Proprietari și acte**

Inscrieri privitoare la dreptul de proprietate și alte drepturi reale	Referințe
/	
Act Administrativ nr. TDP 2377, din 19/04/2005 emis de CONSILIUL JUDETEAN DOLJ (titlu de proprietate);	
B1	A1
Intabulare, drept de PROPRIETATE, dobândit prin Reconstituire, cota actuala 1/1	
1) GRĂDINARU NICOLAE, LIPSA CNP	
2) GRĂDINARU GHEORGHE, LIPSA CNP	
3) GRĂDINARU ION, LIPSA CNP	

**C. Partea III. SARCINI .**

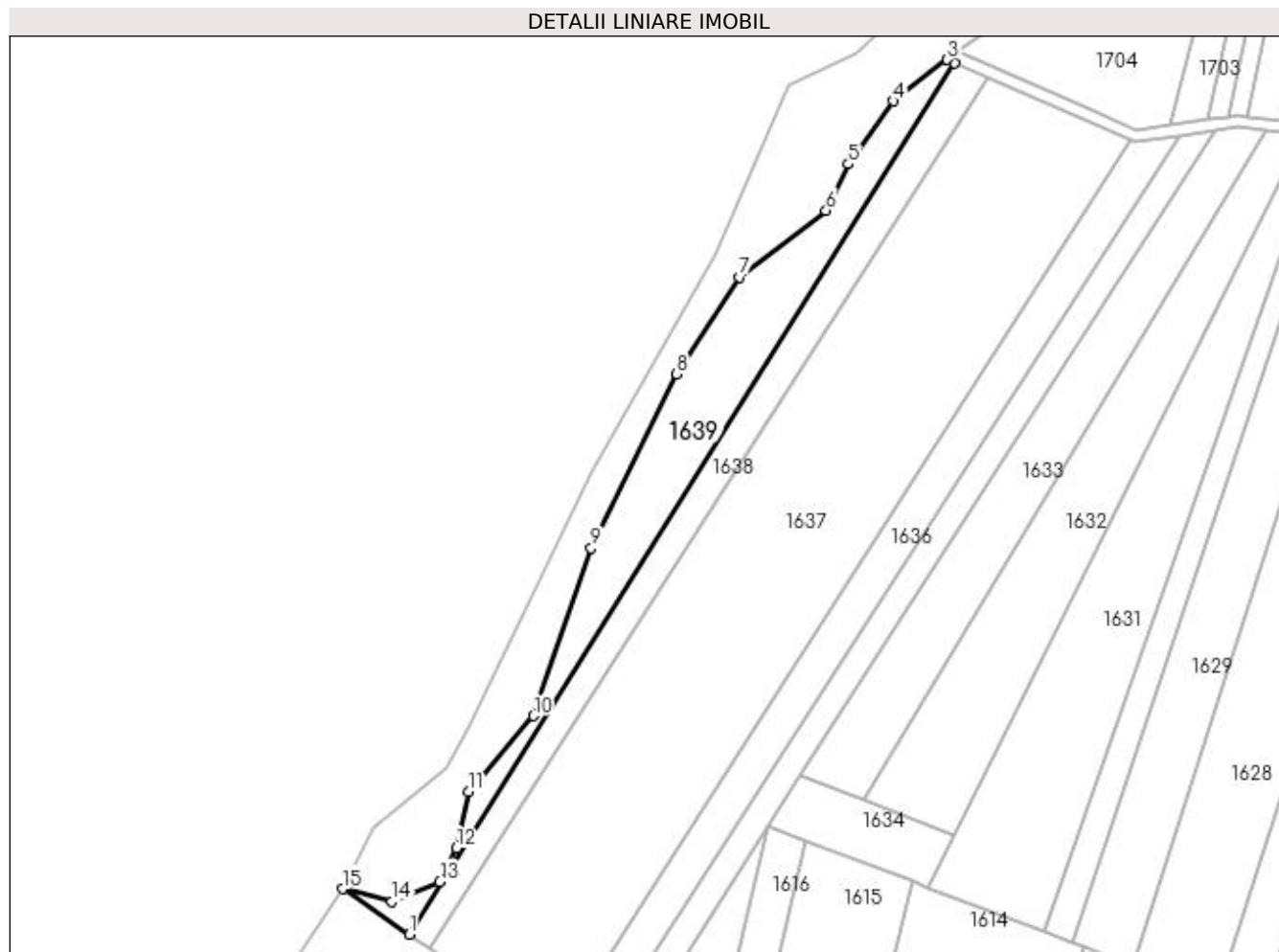
Inscrieri privind dezmembramintele dreptului de proprietate, drepturi reale de garanție și sarcini	Referințe
NU SUNT	

## Anexa Nr. 1 La Partea I

## Teren

Nr cadastral	Suprafața (mp)*	Observații / Referințe
	5.000	

\* Suprafața este determinată în planul de proiecție Stereo 70.



## Date referitoare la teren

Crt	Categorie folosință	Intra vilan	Suprafața (mp)	Tarla	Parcelă	Nr. topo	Observații / Referințe
1	altele	NU	5.000	127	311/1	-	

## Lungime Segmente

1) Valorile lungimilor segmentelor sunt obținute din proiecție în plan.

Punct început	X / Y	Punct sfârșit	X / Y	Lungime segment (** (m)
1	372.040,512 333.934,097	2	372.232,187 334.240,324	361.268
2	372.232,187 334.240,324	3	372.229,586 334.241,459	2.837
3	372.229,586 334.241,459	4	372.210,593 334.226,904	23.929
4	372.210,593 334.226,904	5	372.194,77 334.204,792	27.19
5	372.194,77 334.204,792	6	372.186,883 334.188,461	18.136

Punct început	X / Y	Punct sfârșit	X / Y	Lungime segment (** (m)
6	372.186,883 334.188,461	7	372.156,591 334.165,048	38.285
7	372.156,591 334.165,048	8	372.134,311 334.131,028	40.667
8	372.134,311 334.131,028	9	372.104,368 334.069,781	68.174
9	372.104,368 334.069,781	10	372.084,017 334.010,887	62.311
10	372.084,017 334.010,887	11	372.061,193 333.984,211	35.108
11	372.061,193 333.984,211	12	372.057,024 333.964,413	20.233
12	372.057,024 333.964,413	13	372.051,173 333.952,57	13.21
13	372.051,173 333.952,57	14	372.034,369 333.945,674	18.163
14	372.034,369 333.945,674	15	372.016,924 333.950,113	18.001
15	372.016,924 333.950,113	1	372.040,512 333.934,097	28.511

\*\* Lungimile segmentelor sunt determinate în planul de proiecție Stereo 70 și sunt rotunjite la 1 milimetru.

\*\*\* Distanța dintre puncte este formată din segmente cumulate ce sunt mai mici decât valoarea 1 milimetru.





**DATE DESPRE IMOBILUL NR. 1640**

Oficiul de Cadastru și Publicitate Imobiliară DOLJ  
Biroul de Cadastru și Publicitate Imobiliară Craiova

**A. Partea I. Descrierea imobilului**

TEREN Extravilan

Adresa: Jud. Dolj, T127, P2341

Nr. Crt	Nr cadastral Nr. topografic	Suprafața* (mp)	Observații / Referințe
A1		Din acte: 0 Masurata: 11.648	Sector cadastral:23 Teren neimprejmuit;

**B. Partea II. Proprietari și acte**

Inscrieri privitoare la dreptul de proprietate și alte drepturi reale		Referințe
/		
Act Normativ nr. LEGEA 7 art 13 al 15, din 13/04/1996 emis de PARLAMENTUL ROMANIEI (lege);		
B1	Intabulare, drept de PROPRIETATE, dobandit prin Lege, cota actuala 1/1	A1
1) UAT ARGETOAI A REZERVA LA DISPOZITIA COMISIE LOCALE, LIPSA CNP		

**C. Partea III. SARCINI .**

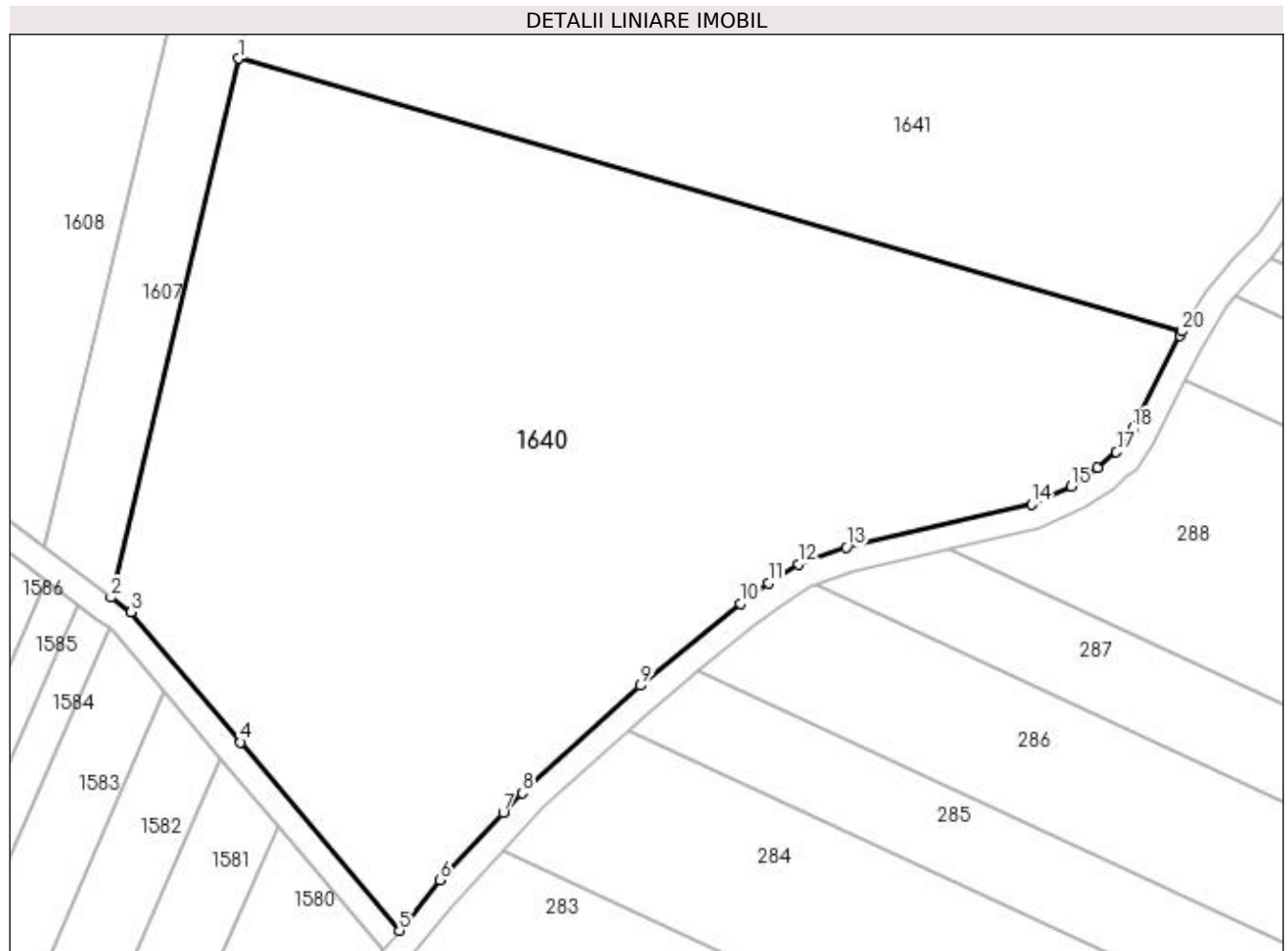
Inscrieri privind dezmembramintele dreptului de proprietate, drepturi reale de garanție și sarcini	Referințe
NU SUNT	

## Anexa Nr. 1 La Partea I

## Teren

Nr cadastral	Suprafața (mp)*	Observații / Referințe
	Din acte: 0 Masurata: 11.648	

\* Suprafața este determinată în planul de proiecție Stereo 70.



## Date referitoare la teren

Crt	Categorie folosință	Intravilan	Suprafața (mp)	Tarla	Parcelă	Nr. topo	Observații / Referințe
1	neproductiv	NU	11.648	127	2341	-	

## Lungime Segmente

1) Valorile lungimilor segmentelor sunt obținute din proiecție în plan.

Punct început	X / Y	Punct sfârșit	X / Y	Lungime segment (** (m)
1	372.433,214 333.754,365	2	372.413,154 333.670,024	86.694
2	372.413,154 333.670,024	3	372.416,348 333.667,71	3.944
3	372.416,348 333.667,71	4	372.433,495 333.647,362	26.609
4	372.433,495 333.647,362	5	372.458,327 333.617,894	38.536

Punct început	X / Y	Punct sfârşit	X / Y	Lungime segment (** (m)
5	372.458,327 333.617,894	6	372.464,67 333.625,824	10.154
6	372.464,67 333.625,824	7	372.474,583 333.636,309	14.429
7	372.474,583 333.636,309	8	372.477,551 333.639,448	4.32
8	372.477,551 333.639,448	9	372.496,102 333.656,216	25.006
9	372.496,102 333.656,216	10	372.511,707 333.669,054	20.207
10	372.511,707 333.669,054	11	372.516,126 333.672,255	5.457
11	372.516,126 333.672,255	12	372.520,843 333.675,252	5.589
12	372.520,843 333.675,252	13	372.528,3 333.677,853	7.898
13	372.528,3 333.677,853	14	372.557,295 333.684,614	29.773
14	372.557,295 333.684,614	15	372.563,503 333.687,428	6.816
15	372.563,503 333.687,428	16	372.567,693 333.690,31	5.085
16	372.567,693 333.690,31	17	372.570,616 333.692,793	3.835
17	372.570,616 333.692,793	18	372.573,21 333.696,433	4.47
18	372.573,21 333.696,433	19	372.580,507 333.711,056	16.343
19	372.580,507 333.711,056	20	372.580,88 333.711,672	0.72
20	372.580,88 333.711,672	1	372.433,214 333.754,365	153.714

\*\* Lungimile segmentelor sunt determinate în planul de proiecţie Stereo 70 şi sunt rotunjite la 1 milimetru.

\*\*\* Distanţa dintre puncte este formată din segmente cumulate ce sunt mai mici decât valoarea 1 milimetru.



**DATE DESPRE IMOBILUL NR. 1641**

Oficiul de Cadastru și Publicitate Imobiliară DOLJ  
Biroul de Cadastru și Publicitate Imobiliară Craiova

**A. Partea I. Descrierea imobilului**

TEREN Extravilan

Adresa: Jud. Dolj, T127, P24/1, P284

Nr. Crt	Nr cadastral Nr. topografic	Suprafața* (mp)	Observații / Referințe
A1	30393	10.500	Sector cadastral:23 Teren neimprejmuit;

**B. Partea II. Proprietari și acte**

Inscrieri privitoare la dreptul de proprietate și alte drepturi reale		Referințe
<b>179788 / 20/12/2016</b>		
Act Notarial nr. CVC 2040, din 16/12/2016 emis de NP COSTEA ANDREI-GABRIEL (contract de vanzare-cumparare);		
B1	Intabulare, drept de PROPRIETATE, dobandit prin Conventie, cota actuala 1/1 1) SC RODELEC LAND GROUP SRL, CIF:16960914	A1

**C. Partea III. SARCINI .**

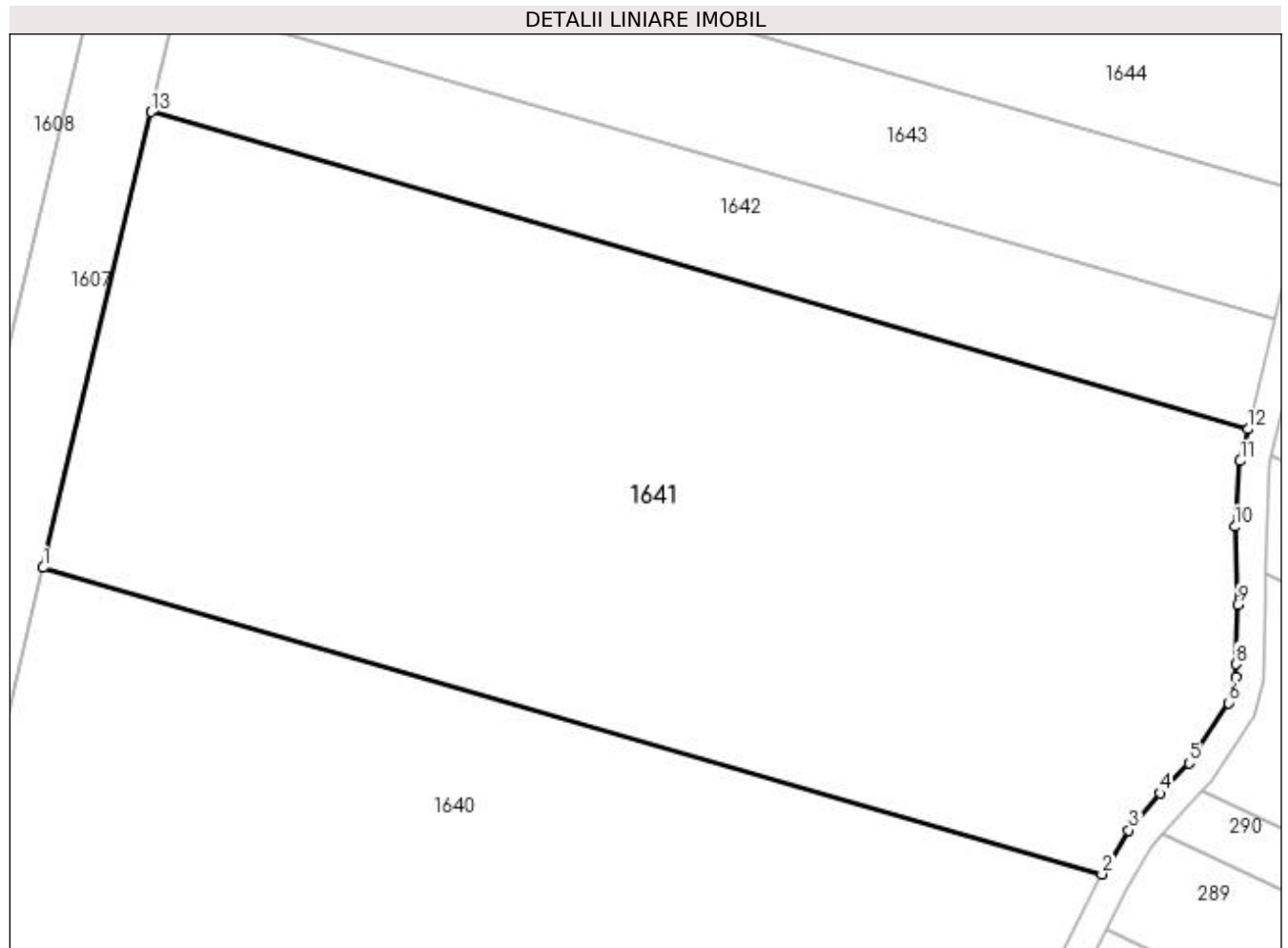
Inscrieri privind dezmembramintele dreptului de proprietate, drepturi reale de garanție și sarcini	Referințe
NU SUNT	

## Anexa Nr. 1 La Partea I

## Teren

Nr cadastral	Suprafața (mp)*	Observații / Referințe
30393	10.500	

\* Suprafața este determinată în planul de proiecție Stereo 70.



## Date referitoare la teren

Crt	Categorie folosință	Intra vilan	Suprafața (mp)	Tarla	Parcelă	Nr. topo	Observații / Referințe
1	arabil	NU	7.500	127	24/1	-	
2	arabil	NU	3.000	127	284	-	

## Lungime Segmente

1) Valorile lungimilor segmentelor sunt obținute din proiecție în plan.

Punct început	X / Y	Punct sfârșit	X / Y	Lungime segment (** (m)
1	372.433,214 333.754,365	2	372.580,88 333.711,672	153.714
2	372.580,88 333.711,672	3	372.584,592 333.717,802	7.166
3	372.584,592 333.717,802	4	372.588,968 333.722,965	6.768
4	372.588,968 333.722,965	5	372.593,024 333.727,138	5.819

Punct început	X / Y	Punct sfârșit	X / Y	Lungime segment (** (m)
5	372.593,024 333.727,138	6	372.598,546 333.735,527	10.043
6	372.598,546 333.735,527	7	372.599,557 333.739,175	3.786
7	372.599,557 333.739,175	8	372.599,6 333.740,932	1.757
8	372.599,6 333.740,932	9	372.599,799 333.749,21	8.281
9	372.599,799 333.749,21	10	372.599,427 333.760,086	10.882
10	372.599,427 333.760,086	11	372.600,159 333.769,227	9.17
11	372.600,159 333.769,227	12	372.601,234 333.773,671	4.572
12	372.601,234 333.773,671	13	372.448,32 333.817,881	159.177
13	372.448,32 333.817,881	1	372.433,214 333.754,365	65.288

\*\* Lungimile segmentelor sunt determinate în planul de proiecție Stereo 70 și sunt rotunjite la 1 milimetru.

\*\*\* Distanța dintre puncte este formată din segmente cumulate ce sunt mai mici decât valoarea 1 milimetru.





**DATE DESPRE IMOBILUL NR. 1642**

Oficiul de Cadastru și Publicitate Imobiliară DOLJ  
Biroul de Cadastru și Publicitate Imobiliară Craiova

**A. Partea I. Descrierea imobilului**

TEREN Extravilan

Adresa: Jud. Dolj, T127, P251

Nr. Crt	Nr cadastral Nr. topografic	Suprafața* (mp)	Observații / Referințe
A1	31373	2.500	Sector cadastral:23 Teren neimprejmuit;

**B. Partea II. Proprietari și acte**

Inscrieri privitoare la dreptul de proprietate și alte drepturi reale	Referințe
<b>65504 / 05/04/2019</b>	
Act Notarial nr. CVC 473, din 04/04/2019 emis de NP COSTEA GHEORGHE (contract de vanzare-cumparare);	
B1	A1
Intabulare, drept de PROPRIETATE, dobandit prin Conventie, cota actuala 1/1 1) RODELEC LAND GROUP SRL, CIF:16960914	

**C. Partea III. SARCINI .**

Inscrieri privind dezmembramintele dreptului de proprietate, drepturi reale de garanție și sarcini	Referințe
NU SUNT	

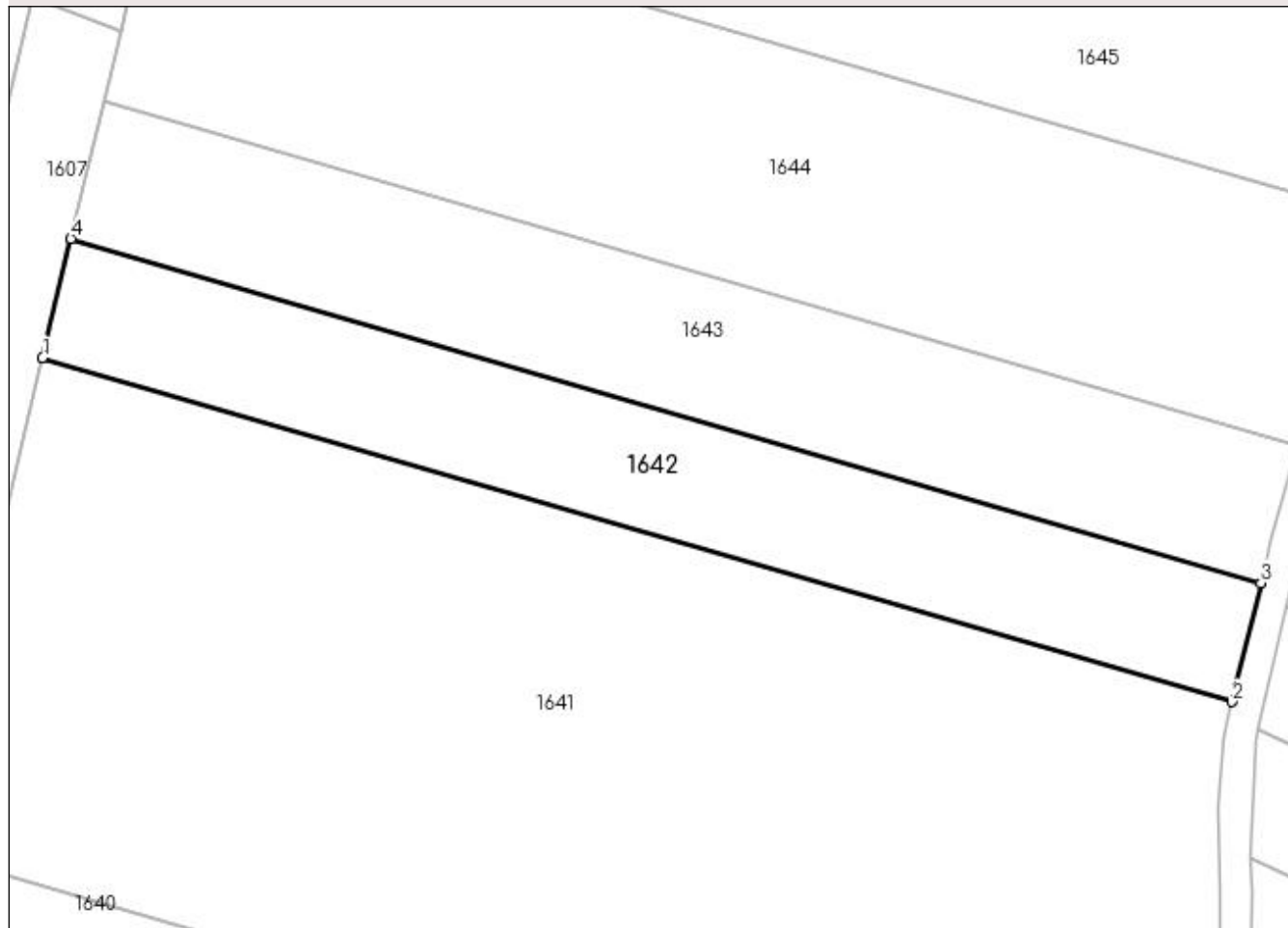
## Anexa Nr. 1 La Partea I

## Teren

Nr cadastral	Suprafața (mp)*	Observații / Referințe
31373	2.500	

\* Suprafața este determinată în planul de proiecție Stereo 70.

## DETALII LINIARE IMOBIL



## Date referitoare la teren

Crt	Categorie folosință	Intra vilan	Suprafața (mp)	Tarla	Parcelă	Nr. topo	Observații / Referințe
1	pasune	NU	2.500	127	251	-	

## Lungime Segmente

1) Valorile lungimilor segmentelor sunt obținute din proiecție în plan.

Punct început	X / Y	Punct sfârșit	X / Y	Lungime segment (** (m)
1	372.448,32 333.817,881	2	372.601,234 333.773,671	159.177
2	372.601,234 333.773,671	3	372.604,931 333.788,948	15.718
3	372.604,931 333.788,948	4	372.451,958 333.833,176	159.238
4	372.451,958 333.833,176	1	372.448,32 333.817,881	15.721

**\*\* Lungimile segmentelor sunt determinate în planul de proiecție Stereo 70 și sunt rotunjite la 1 milimetru.**

**\*\*\* Distanța dintre puncte este formată din segmente cumulate ce sunt mai mici decât valoarea 1 milimetru.**



**DATE DESPRE IMOBILUL NR. 1643**

Oficiul de Cadastru și Publicitate Imobiliară DOLJ  
Biroul de Cadastru și Publicitate Imobiliară Craiova

**A. Partea I. Descrierea imobilului**

TEREN Extravilan

Adresa: Jud. Dolj, T127, P250

Nr. Crt	Nr cadastral Nr. topografic	Suprafața* (mp)	Observații / Referințe
A1		Din acte: 0 Masurata: 2.900	Sector cadastral:23 Teren neimprejmuit;

**B. Partea II. Proprietari și acte**

Inscrieri privitoare la dreptul de proprietate și alte drepturi reale		Referințe
/		
Act Normativ nr. LEGEA 7 art 13 al 15, din 13/04/1996 emis de PARLAMENTUL ROMANIEI (lege);		
B1	Intabulare, drept de PROPRIETATE, dobandit prin Lege, cota actuala 1/1	A1
1) UAT ARGETOAI A REZERVA LA DISPOZITIA COMISIE LOCALE, LIPSA CNP		

**C. Partea III. SARCINI .**

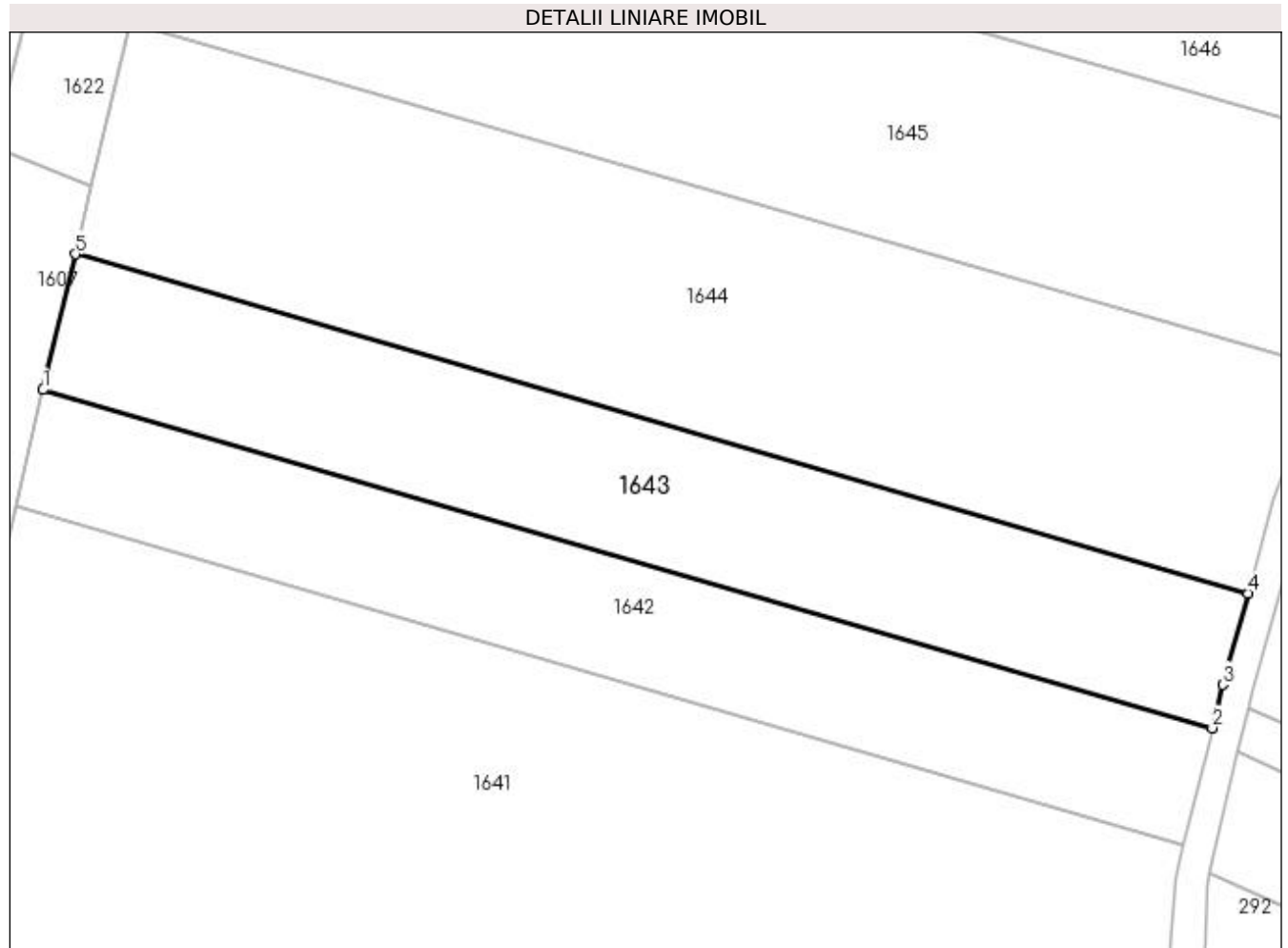
Inscrieri privind dezmembramintele dreptului de proprietate, drepturi reale de garanție și sarcini	Referințe
NU SUNT	

## Anexa Nr. 1 La Partea I

## Teren

Nr cadastral	Suprafața (mp)*	Observații / Referințe
	Din acte: 0 Masurata: 2.900	

\* Suprafața este determinată în planul de proiecție Stereo 70.



## Date referitoare la teren

Crt	Categorie folosință	Intra vilan	Suprafața (mp)	Tarla	Parcelă	Nr. topo	Observații / Referințe
1	arabil	NU	2.900	127	250	-	

## Lungime Segmente

1) Valorile lungimilor segmentelor sunt obținute din proiecție în plan.

Punct început	X / Y	Punct sfârșit	X / Y	Lungime segment (** (m)
1	372.451,958 333.833,176	2	372.604,931 333.788,948	159.238
2	372.604,931 333.788,948	3	372.606,304 333.794,622	5.838
3	372.606,304 333.794,622	4	372.609,597 333.806,536	12.361
4	372.609,597 333.806,536	5	372.456,172 333.850,894	159.708
5	372.456,172 333.850,894	1	372.451,958 333.833,176	18.213

**\*\* Lungimile segmentelor sunt determinate în planul de proiecție Stereo 70 și sunt rotunjite la 1 milimetru.**

**\*\*\* Distanța dintre puncte este formată din segmente cumulate ce sunt mai mici decât valoarea 1 milimetru.**





**DATE DESPRE IMOBILUL NR. 1644**

Oficiul de Cadastru și Publicitate Imobiliară DOLJ  
Biroul de Cadastru și Publicitate Imobiliară Craiova

**A. Partea I. Descrierea imobilului**

TEREN Extravilan

Adresa: Jud. Dolj, T127, P250/1

Nr. Crt	Nr cadastral Nr. topografic	Suprafața* (mp)	Observații / Referințe
A1		5.000	Sector cadastral:23 Teren neimprejmuit;

**B. Partea II. Proprietari și acte**

Inscrieri privitoare la dreptul de proprietate și alte drepturi reale	Referințe
/	
Act Administrativ nr. TDP 2394, din 20/04/2005 emis de CONSILIUL JUDETEAN DOLJ (titlu de proprietate);	
B1	A1
Intabulare, drept de PROPRIETATE, dobândit prin Reconstituire, cota actuala 1/1 1) SERBAN CONSTANTIN, LIPSA CNP	

**C. Partea III. SARCINI .**

Inscrieri privind dezmembramintele dreptului de proprietate, drepturi reale de garanție și sarcini	Referințe
NU SUNT	

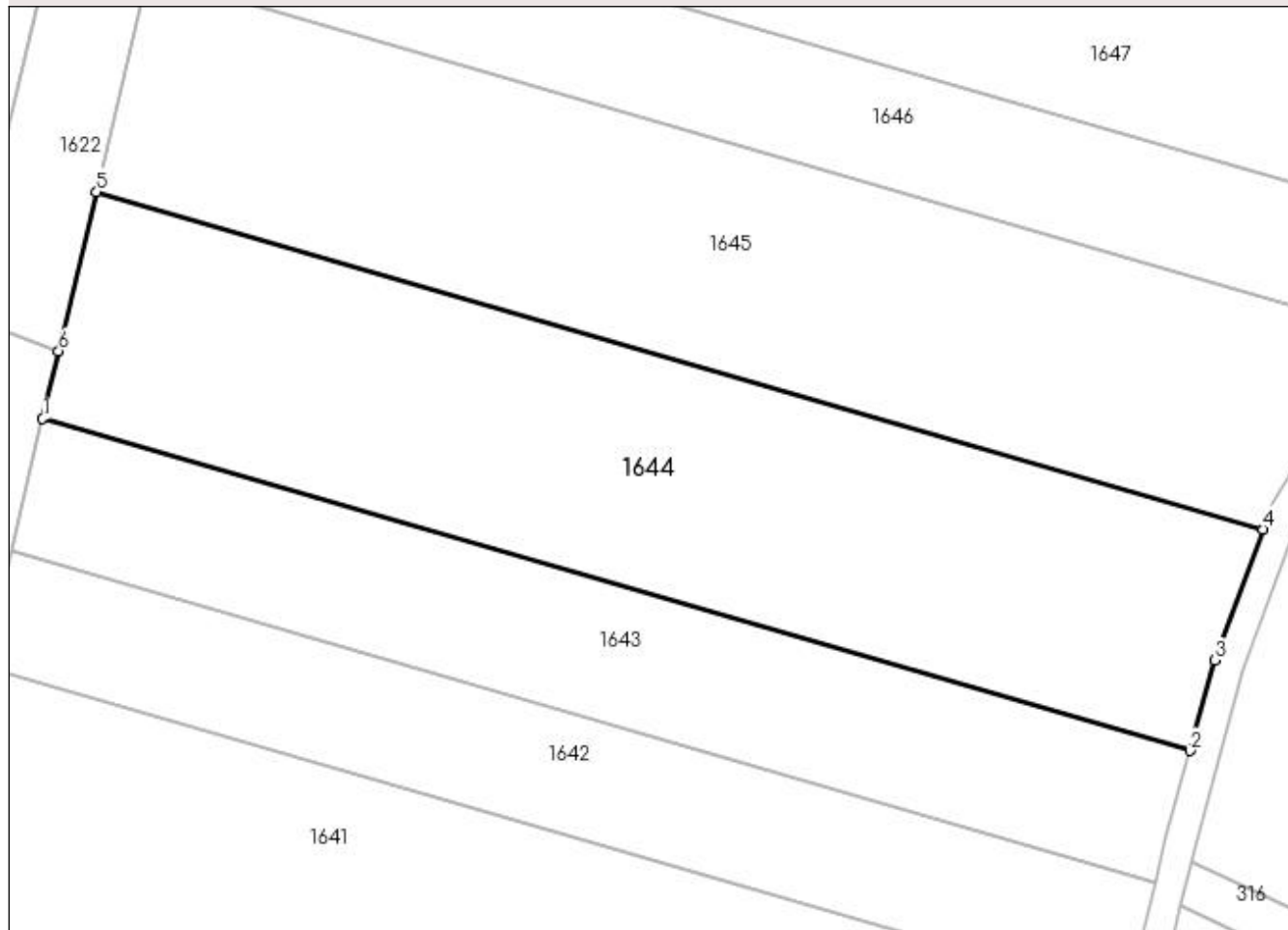
## Anexa Nr. 1 La Partea I

## Teren

Nr cadastral	Suprafața (mp)*	Observații / Referințe
	5.000	

\* Suprafața este determinată în planul de proiecție Stereo 70.

## DETALII LINIARE IMOBIL



## Date referitoare la teren

Crt	Categorie folosință	Intra vilan	Suprafața (mp)	Tarla	Parcelă	Nr. topo	Observații / Referințe
1	arabil	NU	5.000	127	250/1	-	

## Lungime Segmente

1) Valorile lungimilor segmentelor sunt obținute din proiecție în plan.

Punct început	X / Y	Punct sfârșit	X / Y	Lungime segment (** (m)
1	372.456,172 333.850,894	2	372.609,597 333.806,536	159.708
2	372.609,597 333.806,536	3	372.612,934 333.818,61	12.526
3	372.612,934 333.818,61	4	372.619,313 333.836,112	18.629
4	372.619,313 333.836,112	5	372.463,379 333.881,196	162.32
5	372.463,379 333.881,196	6	372.458,323 333.859,938	21.851

Punct început	X / Y	Punct sfârșit	X / Y	Lungime segment (** (m)
6	372.458,323 333.859,938	1	372.456,172 333.850,894	9.296

\*\* Lungimile segmentelor sunt determinate în planul de proiecție Stereo 70 și sunt rotunjite la 1 milimetru.

\*\*\* Distanța dintre puncte este formată din segmente cumulate ce sunt mai mici decât valoarea 1 milimetru.



**DATE DESPRE IMOBILUL NR. 1645**

Oficiul de Cadastru și Publicitate Imobiliară DOLJ  
Biroul de Cadastru și Publicitate Imobiliară Craiova

**A. Partea I. Descrierea imobilului**

TEREN Extravilan

Adresa: Jud. Dolj, T127, P247/3

Nr. Crt	Nr cadastral Nr. topografic	Suprafața* (mp)	Observații / Referințe
A1		5.000	Sector cadastral:23 Teren neimprejmuit;

**B. Partea II. Proprietari și acte**

Inscrieri privitoare la dreptul de proprietate și alte drepturi reale	Referințe
/	
Act Administrativ nr. TDP 2164, din 17/03/2005 emis de CONSILIUL JUDETEAN DOLJ (titlu de proprietate);	
B1	A1
Intabulare, drept de PROPRIETATE, dobandit prin Reconstituire, cota actuala 1/1 1) CROITORU ELENA, LIPSA CNP	

**C. Partea III. SARCINI .**

Inscrieri privind dezmembramintele dreptului de proprietate, drepturi reale de garanție și sarcini	Referințe
NU SUNT	

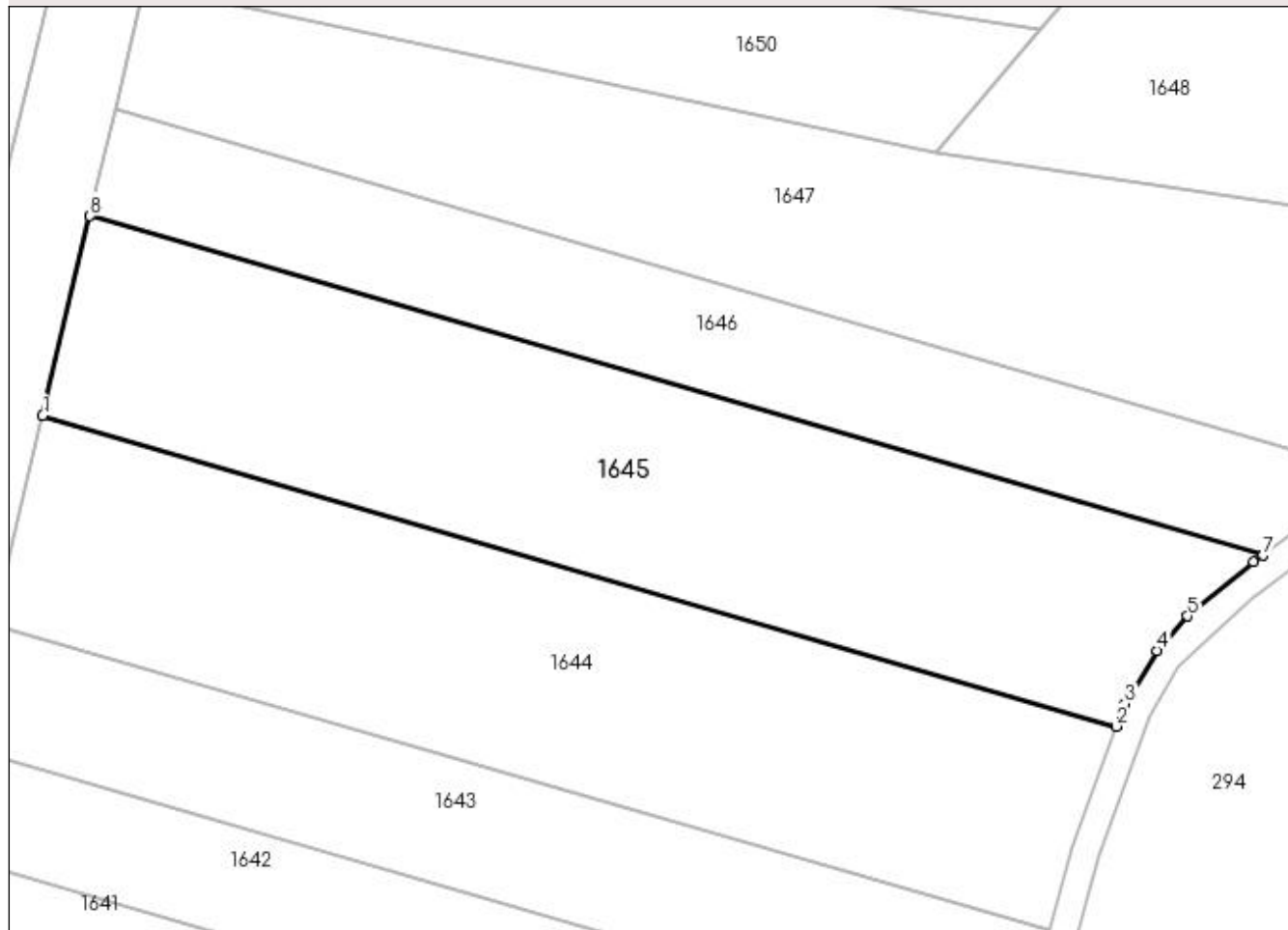
## Anexa Nr. 1 La Partea I

## Teren

Nr cadastral	Suprafața (mp)*	Observații / Referințe
	5.000	

\* Suprafața este determinată în planul de proiecție Stereo 70.

## DETALII LINIARE IMOBIL



## Date referitoare la teren

Crt	Categorie folosință	Intra vilan	Suprafața (mp)	Tarla	Parcelă	Nr. topo	Observații / Referințe
1	pasune	NU	5.000	127	247/3	-	

## Lungime Segmente

1) Valorile lungimilor segmentelor sunt obținute din proiecție în plan.

Punct început	X / Y	Punct sfârșit	X / Y	Lungime segment (** (m)
1	372.463,379 333.881,196	2	372.619,313 333.836,112	162.32
2	372.619,313 333.836,112	3	372.620,519 333.839,421	3.522
3	372.620,519 333.839,421	4	372.625,224 333.847,142	9.042
4	372.625,224 333.847,142	5	372.629,637 333.852,134	6.663
5	372.629,637 333.852,134	6	372.639,321 333.859,954	12.447

Punct început	X / Y	Punct sfârșit	X / Y	Lungime segment (** (m)
6	372.639,321 333.859,954	7	372.640,61 333.860,944	1.625
7	372.640,61 333.860,944	8	372.470,275 333.910,191	177.311
8	372.470,275 333.910,191	1	372.463,379 333.881,196	29.804

\*\* Lungimile segmentelor sunt determinate în planul de proiecție Stereo 70 și sunt rotunjite la 1 milimetru.

\*\*\* Distanța dintre puncte este formată din segmente cumulate ce sunt mai mici decât valoarea 1 milimetru.





**DATE DESPRE IMOBILUL NR. 1646**

Oficiul de Cadastru și Publicitate Imobiliară DOLJ  
Biroul de Cadastru și Publicitate Imobiliară Craiova

**A. Partea I. Descrierea imobilului**

TEREN Extravilan

Adresa: Jud. Dolj, T127, P247/1

Nr. Crt	Nr cadastral Nr. topografic	Suprafața* (mp)	Observații / Referințe
A1		2.877	Sector cadastral:23 Teren neimprejmuit;

**B. Partea II. Proprietari și acte**

Inscrieri privitoare la dreptul de proprietate și alte drepturi reale	Referințe
/	
Act Administrativ nr. TDP 2494, din 22/04/2005 emis de CONSILIUL JUDEȚEAN DOLJ (titlu de proprietate);	
B1	A1
Intabulare, drept de PROPRIETATE, dobândit prin Reconstituire, cota actuala 1/1 1) PUNGĂ AURELIA, LIPSA CNP	

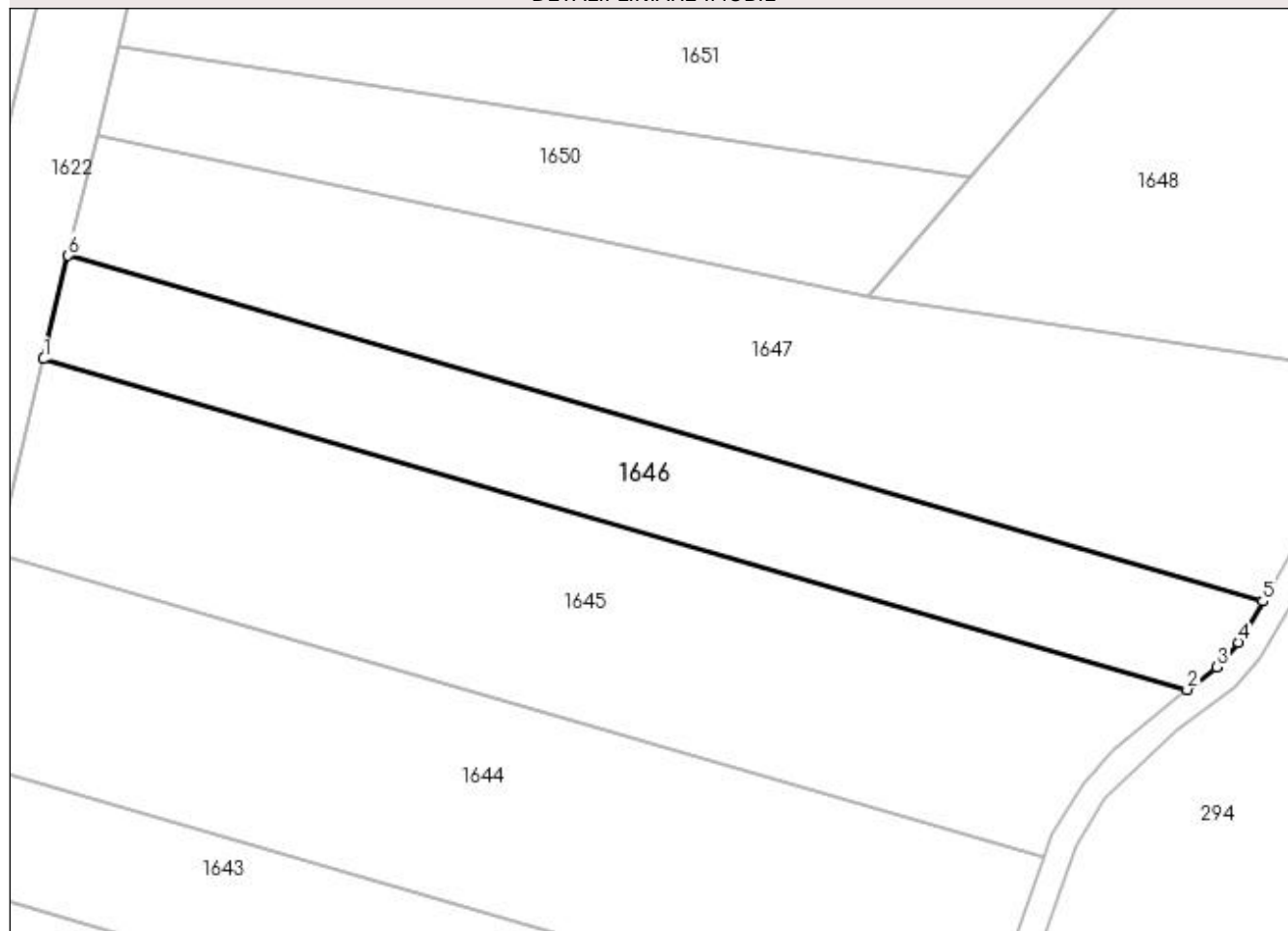
**C. Partea III. SARCINI .**

Inscrieri privind dezmembramintele dreptului de proprietate, drepturi reale de garanție și sarcini	Referințe
NU SUNT	

**Anexa Nr. 1 La Partea I****Teren**

Nr cadastral	Suprafața (mp)*	Observații / Referințe
	2.877	

\* Suprafața este determinată în planul de proiecție Stereo 70.

**DETALII LINIARE IMOBIL****Date referitoare la teren**

Crt	Categorie folosință	Intra vilan	Suprafața (mp)	Tarla	Parcelă	Nr. topo	Observații / Referințe
1	pasune	NU	2.877	127	247/1	-	

**Lungime Segmente**

1) Valorile lungimilor segmentelor sunt obținute din proiecție în plan.

Punct început	X / Y	Punct sfârșit	X / Y	Lungime segment (** (m)
1	372.470,275 333.910,191	2	372.640,61 333.860,944	177.311
2	372.640,61 333.860,944	3	372.645,025 333.864,334	5.566
3	372.645,025 333.864,334	4	372.648,286 333.867,965	4.88
4	372.648,286 333.867,965	5	372.651,885 333.874,128	7.136
5	372.651,885 333.874,128	6	372.473,934 333.925,576	185.239

Punct început	X / Y	Punct sfârșit	X / Y	Lungime segment (** (m)
6	372.473,934 333.925,576	1	372.470,275 333.910,191	15.815

\*\* Lungimile segmentelor sunt determinate în planul de proiecție Stereo 70 și sunt rotunjite la 1 milimetru.

\*\*\* Distanța dintre puncte este formată din segmente cumulate ce sunt mai mici decât valoarea 1 milimetru.



**DATE DESPRE IMOBILUL NR. 1647**

Oficiul de Cadastru și Publicitate Imobiliară DOLJ  
Biroul de Cadastru și Publicitate Imobiliară Craiova

**A. Partea I. Descrierea imobilului**

TEREN Extravilan

Adresa: Jud. Dolj, T127, P249/30

Nr. Crt	Nr cadastral Nr. topografic	Suprafața* (mp)	Observații / Referințe
A1		5.000	Sector cadastral:23 Teren neimprejmuit;

**B. Partea II. Proprietari și acte**

Inscrieri privitoare la dreptul de proprietate și alte drepturi reale	Referințe
/	
Act Administrativ nr. TDP 2409, din 20/04/2005 emis de CONSILIUL JUDEȚEAN DOLJ (titlu de proprietate);	
B1	A1
Intabulare, drept de PROPRIETATE, dobândit prin Reconstituire, cota actuala 1/1 1) DIACONU GHEORGHE, LIPSA CNP	

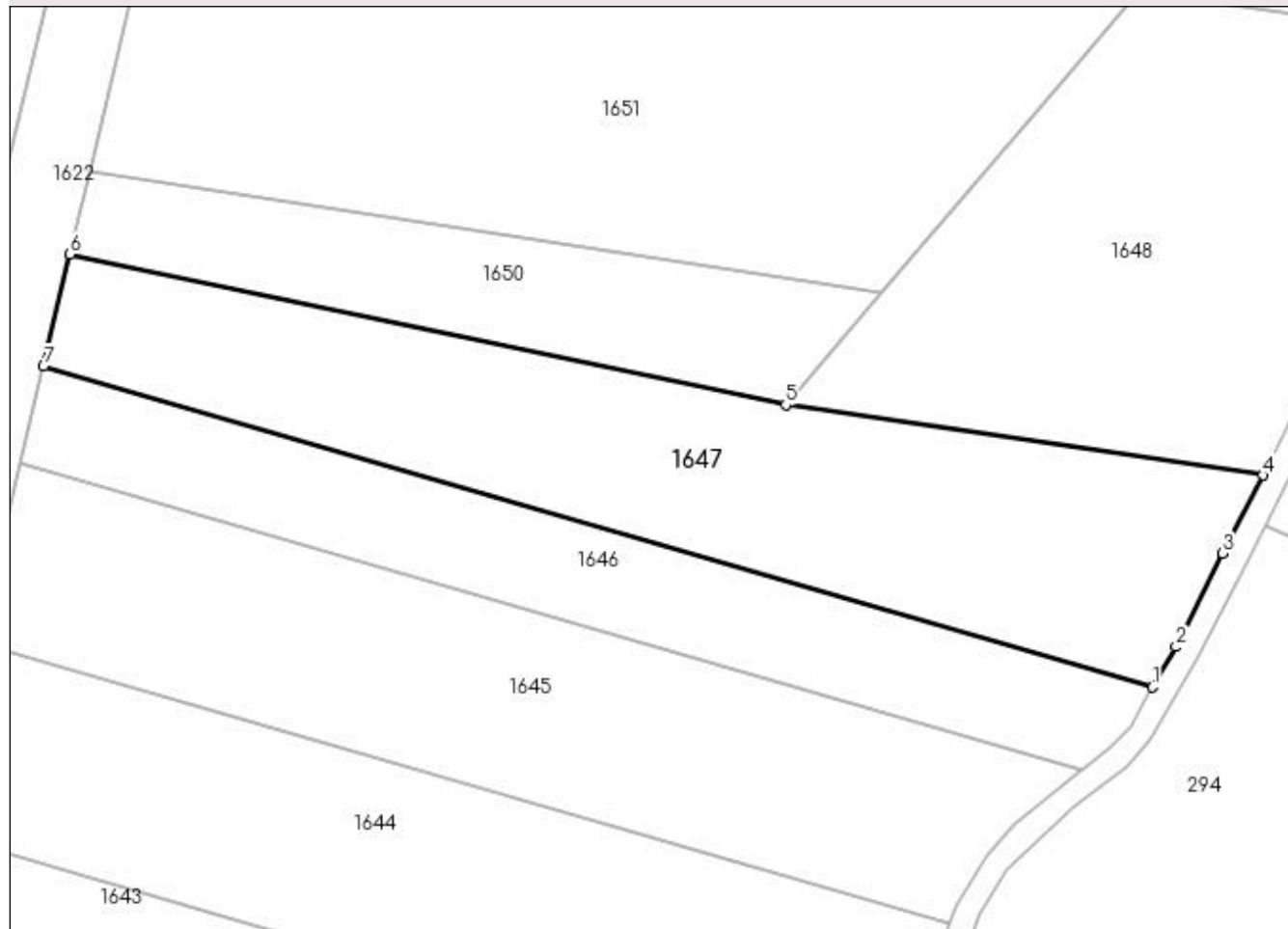
**C. Partea III. SARCINI .**

Inscrieri privind dezmembramintele dreptului de proprietate, drepturi reale de garanție și sarcini	Referințe
NU SUNT	

**Anexa Nr. 1 La Partea I****Teren**

Nr cadastral	Suprafața (mp)*	Observații / Referințe
	5.000	

\* Suprafața este determinată în planul de proiecție Stereo 70.

**DETALII LINIARE IMOBIL****Date referitoare la teren**

Crt	Categorie folosință	Intra vilan	Suprafața (mp)	Tarla	Parcelă	Nr. topo	Observații / Referințe
1	arabil	NU	5.000	127	249/30	-	

**Lungime Segmente**

1) Valorile lungimilor segmentelor sunt obținute din proiecție în plan.

Punct început	X / Y	Punct sfârșit	X / Y	Lungime segment (** (m)
1	372.651,885 333.874,128	2	372.655,659 333.880,59	7.484
2	372.655,659 333.880,59	3	372.663,117 333.895,594	16.755
3	372.663,117 333.895,594	4	372.669,573 333.908,111	14.084
4	372.669,573 333.908,111	5	372.593,017 333.919,377	77.381
5	372.593,017 333.919,377	6	372.478,206 333.943,537	117.325

Punct început	X / Y	Punct sfârșit	X / Y	Lungime segment (** (m)
6	372.478,206 333.943,537	7	372.473,934 333.925,576	18.461
7	372.473,934 333.925,576	1	372.651,885 333.874,128	185.239

\*\* Lungimile segmentelor sunt determinate în planul de proiecție Stereo 70 și sunt rotunjite la 1 milimetru.

\*\*\* Distanța dintre puncte este formată din segmente cumulate ce sunt mai mici decât valoarea 1 milimetru.





**DATE DESPRE IMOBILUL NR. 1648**

Oficiul de Cadastru și Publicitate Imobiliară DOLJ  
Biroul de Cadastru și Publicitate Imobiliară Craiova

**A. Partea I. Descrierea imobilului**

TEREN Extravilan

Adresa: Jud. Dolj, T128, P20/1

Nr. Crt	Nr cadastral Nr. topografic	Suprafața* (mp)	Observații / Referințe
A1	31536	5.000	Sector cadastral:23 Teren neimprejmuit;

**B. Partea II. Proprietari și acte**

Inscrieri privitoare la dreptul de proprietate și alte drepturi reale		Referințe
<b>241624 / 20/12/2018</b>		
Act Notarial nr. CVC 2005, din 19/12/2018 emis de NP COSTEA ANDREI-GABRIEL (contract de vânzare-cumpărare);		
B1	Intabulare, drept de PROPRIETATE, dobândit prin Convenție, cota actuala 1/1 1) RODELEC LAND GROUP SRL, CIF:16960914	A1

**C. Partea III. SARCINI .**

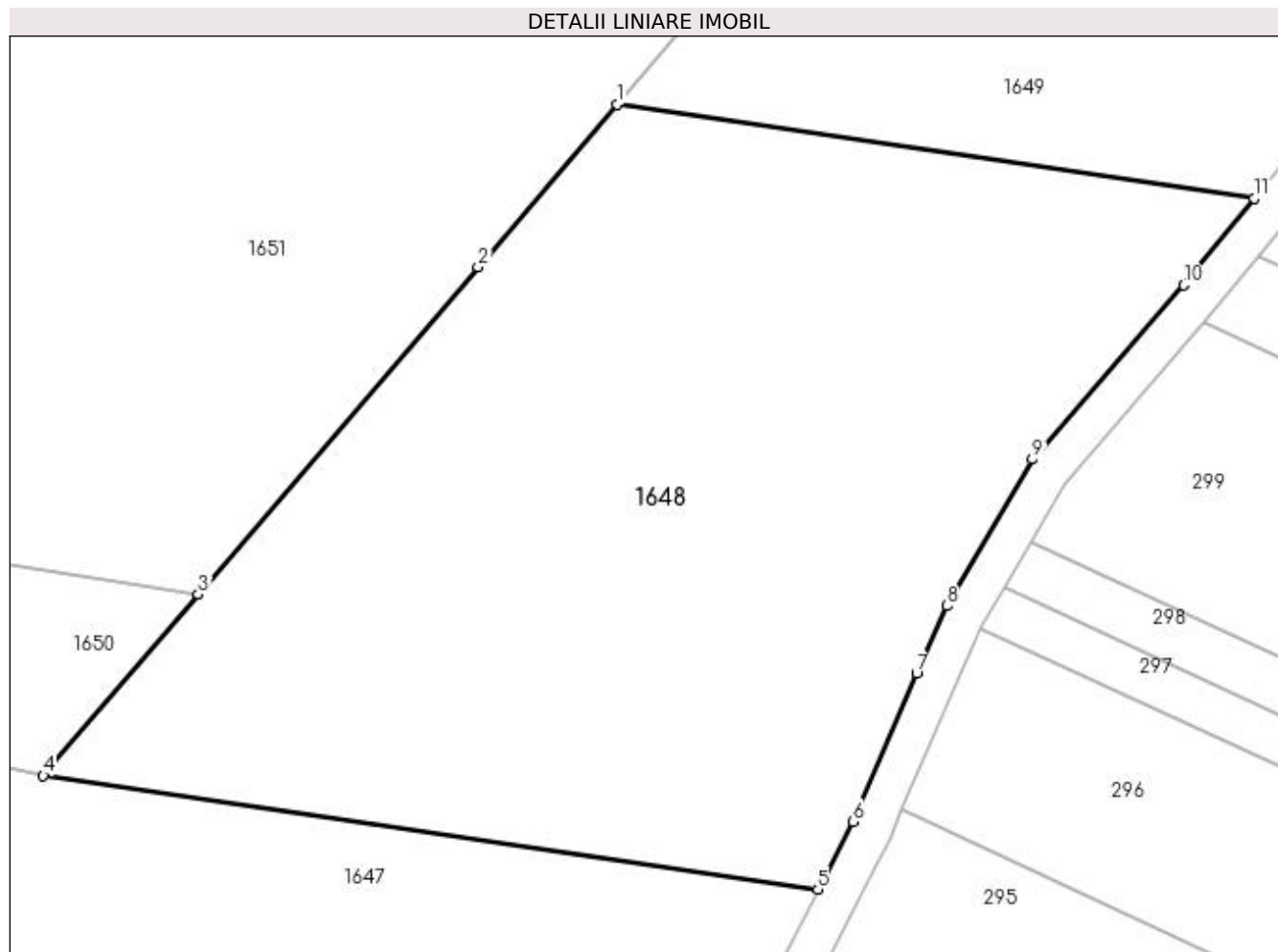
Inscrieri privind dezmembramentele dreptului de proprietate, drepturi reale de garanție și sarcini	Referințe
NU SUNT	

## Anexa Nr. 1 La Partea I

## Teren

Nr cadastral	Suprafața (mp)*	Observații / Referințe
31536	5.000	

\* Suprafața este determinată în planul de proiecție Stereo 70.



## Date referitoare la teren

Crt	Categorie folosință	Intra vilan	Suprafața (mp)	Tarla	Parcelă	Nr. topo	Observații / Referințe
1	arabil	NU	5.000	128	20/1	-	

## Lungime Segmente

1) Valorile lungimilor segmentelor sunt obținute din proiecție în plan.

Punct început	X / Y	Punct sfârșit	X / Y	Lungime segment (** (m)
1	372.649,703 333.985,695	2	372.635,985 333.969,646	21.113
2	372.635,985 333.969,646	3	372.608,33 333.937,293	42.562
3	372.608,33 333.937,293	4	372.593,017 333.919,377	23.568
4	372.593,017 333.919,377	5	372.669,573 333.908,111	77.381
5	372.669,573 333.908,111	6	372.673,041 333.914,836	7.567

Punct început	X / Y	Punct sfârșit	X / Y	Lungime segment (** (m)
6	372.673,041 333.914,836	7	372.679,339 333.929,494	15.954
7	372.679,339 333.929,494	8	372.682,329 333.936,157	7.303
8	372.682,329 333.936,157	9	372.690,788 333.950,62	16.755
9	372.690,788 333.950,62	10	372.705,737 333.967,845	22.807
10	372.705,737 333.967,845	11	372.712,686 333.976,426	11.042
11	372.712,686 333.976,426	1	372.649,703 333.985,695	63.661

\*\* Lungimile segmentelor sunt determinate în planul de proiecție Stereo 70 și sunt rotunjite la 1 milimetru.

\*\*\* Distanța dintre puncte este formată din segmente cumulate ce sunt mai mici decât valoarea 1 milimetru.



**DATE DESPRE IMOBILUL NR. 1649**

Oficiul de Cadastru și Publicitate Imobiliară DOLJ  
Biroul de Cadastru și Publicitate Imobiliară Craiova

**A. Partea I. Descrierea imobilului**

TEREN Extravilan

Adresa: Jud. Dolj, T128, P20/2

Nr. Crt	Nr cadastral Nr. topografic	Suprafața* (mp)	Observații / Referințe
A1	31553	5.000	Sector cadastral:23 Teren neimpregmuit;

**B. Partea II. Proprietari și acte**

Inscrieri privitoare la dreptul de proprietate și alte drepturi reale	Referințe
<b>65481 / 05/04/2019</b>	
Act Notarial nr. CVC 471, din 04/04/2019 emis de NP COSTEA GHEORGHE (contract de vanzare-cumparare);	
B1	A1
Intabulare, drept de PROPRIETATE, dobandit prin Conventie, cota actuala 1/1 1) RODELEC LAND GROUP SRL, CIF:16960914	

**C. Partea III. SARCINI .**

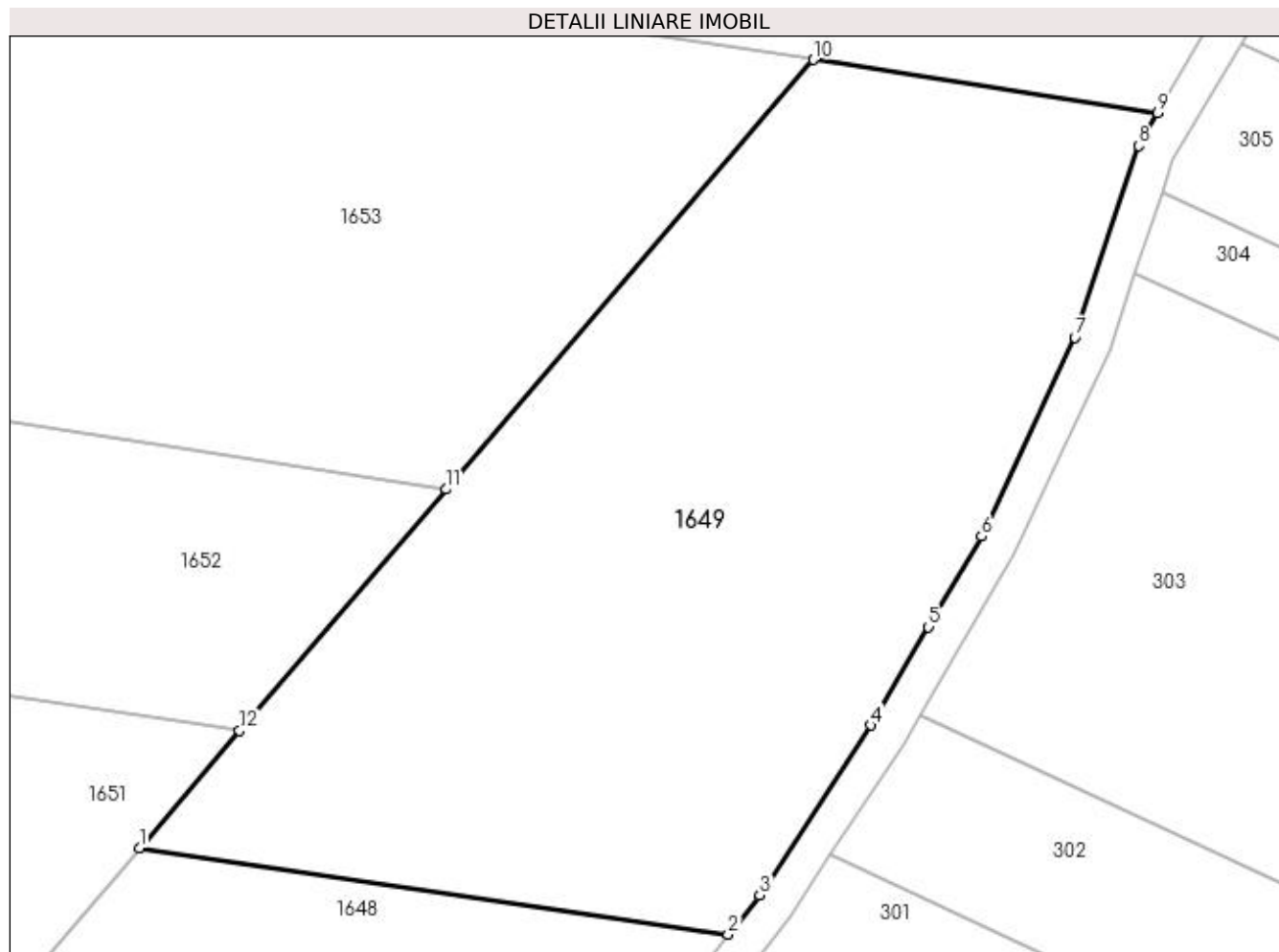
Inscrieri privind dezmembramintele dreptului de proprietate, drepturi reale de garanție și sarcini	Referințe
NU SUNT	

## Anexa Nr. 1 La Partea I

## Teren

Nr cadastral	Suprafața (mp)*	Observații / Referințe
31553	5.000	

\* Suprafața este determinată în planul de proiecție Stereo 70.



## Date referitoare la teren

Crt	Categorie folosință	Intra vilan	Suprafața (mp)	Tarla	Parcelă	Nr. topo	Observații / Referințe
1	arabil	NU	5.000	128	20/2	-	

## Lungime Segmente

1) Valorile lungimilor segmentelor sunt obținute din proiecție în plan.

Punct început	X / Y	Punct sfârșit	X / Y	Lungime segment (** (m)
1	372.649,703 333.985,695	2	372.712,686 333.976,426	63.661
2	372.712,686 333.976,426	3	372.716,082 333.980,62	5.397
3	372.716,082 333.980,62	4	372.727,969 333.998,784	21.708
4	372.727,969 333.998,784	5	372.734,142 334.009,324	12.214
5	372.734,142 334.009,324	6	372.739,828 334.019,031	11.25

Punct început	X / Y	Punct sfârșit	X / Y	Lungime segment (** (m)
6	372.739,828 334.019,031	7	372.749,79 334.040,323	23.507
7	372.749,79 334.040,323	8	372.756,637 334.060,835	21.625
8	372.756,637 334.060,835	9	372.758,672 334.064,362	4.072
9	372.758,672 334.064,362	10	372.721,792 334.070,031	37.313
10	372.721,792 334.070,031	11	372.682,502 334.024,065	60.469
11	372.682,502 334.024,065	12	372.660,4 333.998,209	34.015
12	372.660,4 333.998,209	1	372.649,703 333.985,695	16.463

\*\* Lungimile segmentelor sunt determinate în planul de proiecție Stereo 70 și sunt rotunjite la 1 milimetru.

\*\*\* Distanța dintre puncte este formată din segmente cumulate ce sunt mai mici decât valoarea 1 milimetru.





**DATE DESPRE IMOBILUL NR. 1650**

Oficiul de Cadastru și Publicitate Imobiliară DOLJ  
Biroul de Cadastru și Publicitate Imobiliară Craiova

**A. Partea I. Descrierea imobilului**

TEREN Extravilan

Adresa: Jud. Dolj, T127, P252

Nr. Crt	Nr cadastral Nr. topografic	Suprafața* (mp)	Observații / Referințe
A1		Din acte: 0 Masurata: 2.087	Sector cadastral:23 Teren neimprejmuit;

**B. Partea II. Proprietari și acte**

Inscrieri privitoare la dreptul de proprietate și alte drepturi reale		Referințe
/		
Act Normativ nr. LEGEA 7 art 13 al 15, din 13/04/1996 emis de PARLAMENTUL ROMANIEI (lege);		
B1	Intabulare, drept de PROPRIETATE, dobandit prin Lege, cota actuala 1/1	A1
1) UAT ARGETOAI A REZERVA LA DISPOZITIA COMISIE LOCALE, LIPSA CNP		

**C. Partea III. SARCINI .**

Inscrieri privind dezmembramintele dreptului de proprietate, drepturi reale de garanție și sarcini	Referințe
NU SUNT	

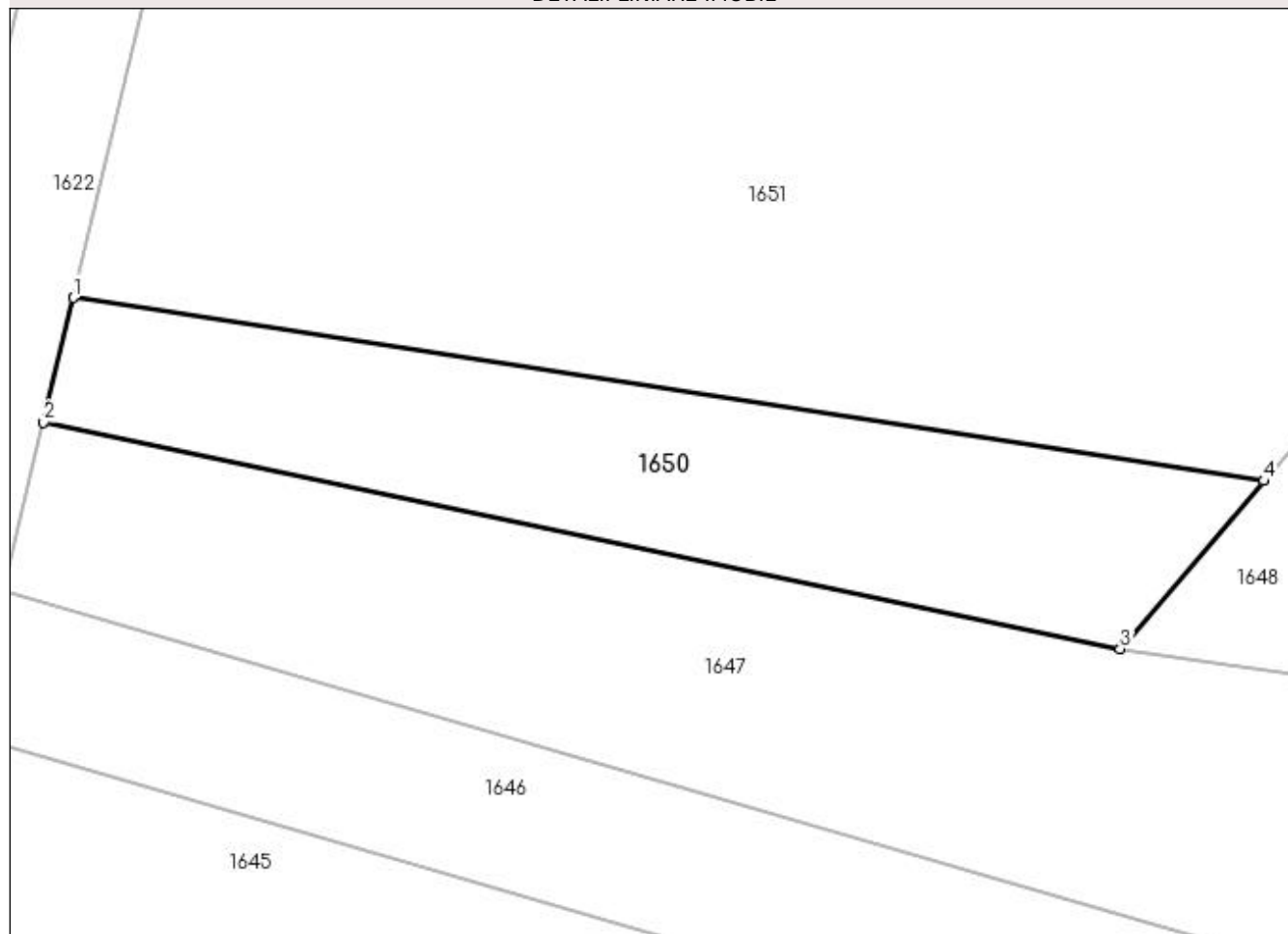
## Anexa Nr. 1 La Partea I

## Teren

Nr cadastral	Suprafața (mp)*	Observații / Referințe
	Din acte: 0 Masurata: 2.087	

\* Suprafața este determinată în planul de proiecție Stereo 70.

## DETALII LINIARE IMOBIL



## Date referitoare la teren

Crt	Categorie folosință	Intra vilan	Suprafața (mp)	Tarla	Parcelă	Nr. topo	Observații / Referințe
1	arabil	NU	2.087	127	252	-	

## Lungime Segmente

1) Valorile lungimilor segmentelor sunt obținute din proiecție în plan.

Punct început	X / Y	Punct sfârșit	X / Y	Lungime segment (** (m)
1	372.481,363 333.956,81	2	372.478,206 333.943,537	13.643
2	372.478,206 333.943,537	3	372.593,017 333.919,377	117.325
3	372.593,017 333.919,377	4	372.608,33 333.937,293	23.568
4	372.608,33 333.937,293	1	372.481,363 333.956,81	128.458

**\*\* Lungimile segmentelor sunt determinate în planul de proiecție Stereo 70 și sunt rotunjite la 1 milimetru.**

**\*\*\* Distanța dintre puncte este formată din segmente cumulate ce sunt mai mici decât valoarea 1 milimetru.**



**DATE DESPRE IMOBILUL NR. 1651**

Oficiul de Cadastru și Publicitate Imobiliară DOLJ  
Biroul de Cadastru și Publicitate Imobiliară Craiova

**A. Partea I. Descrierea imobilului**

TEREN Extravilan

Adresa: Jud. Dolj, T127, P244/1, P24/2

Nr. Crt	Nr cadastral Nr. topografic	Suprafața* (mp)	Observații / Referințe
A1	30501	10.000	Sector cadastral:23 Teren neimprejmuit;

**B. Partea II. Proprietari și acte**

Inscrieri privitoare la dreptul de proprietate și alte drepturi reale		Referințe
<b>179813 / 20/12/2016</b>		
Act Notarial nr. CVC 2040, din 16/12/2016 emis de NP COSTEA ANDREI-GABRIEL (contract de vanzare-cumparare);		
B1	Intabulare, drept de PROPRIETATE, dobandit prin Conventie, cota actuala 1/1 1) SC RODELEC LAND GROUP SRL, CIF:16960914	A1

**C. Partea III. SARCINI .**

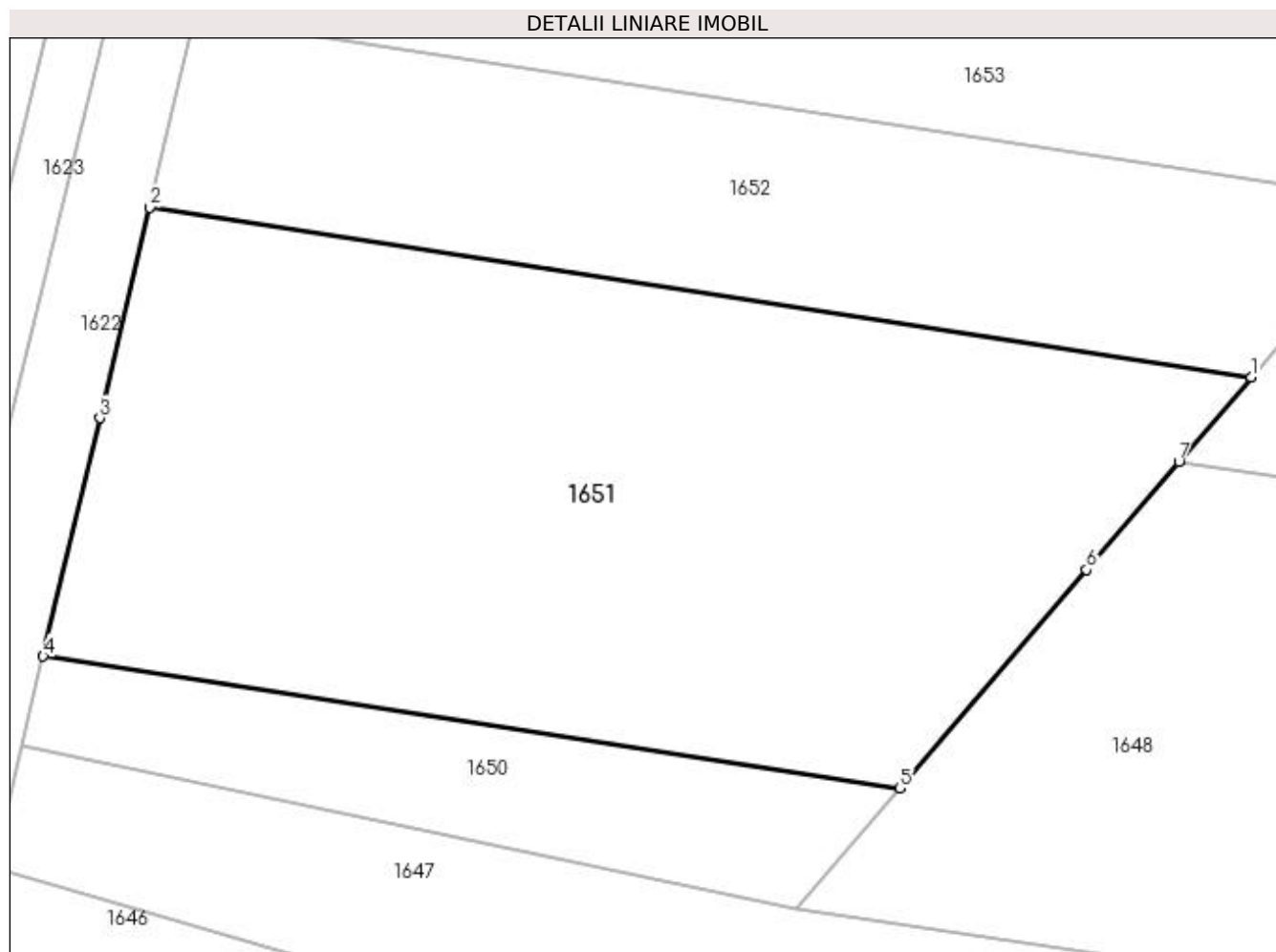
Inscrieri privind dezmembramintele dreptului de proprietate, drepturi reale de garanție și sarcini	Referințe
NU SUNT	

## Anexa Nr. 1 La Partea I

## Teren

Nr cadastral	Suprafața (mp)*	Observații / Referințe
30501	10.000	

\* Suprafața este determinată în planul de proiecție Stereo 70.



## Date referitoare la teren

Crt	Categorie folosință	Intra vilan	Suprafața (mp)	Tarla	Parcelă	Nr. topo	Observații / Referințe
1	pasune	NU	5.000	127	244/1	-	
2	arabil	NU	5.000	127	24/2	-	

## Lungime Segmente

1) Valorile lungimilor segmentelor sunt obținute din proiecție în plan.

Punct început	X / Y	Punct sfârșit	X / Y	Lungime segment (** (m)
1	372.660,4 333.998,209	2	372.497,176 334.023,299	165.141
2	372.497,176 334.023,299	3	372.489,762 333.992,123	32.045
3	372.489,762 333.992,123	4	372.481,363 333.956,81	36.298
4	372.481,363 333.956,81	5	372.608,33 333.937,293	128.458

Punct început	X / Y	Punct sfârșit	X / Y	Lungime segment (** (m)
5	372.608,33 333.937,293	6	372.635,985 333.969,646	42.562
6	372.635,985 333.969,646	7	372.649,703 333.985,695	21.113
7	372.649,703 333.985,695	1	372.660,4 333.998,209	16.463

\*\* Lungimile segmentelor sunt determinate în planul de proiecție Stereo 70 și sunt rotunjite la 1 milimetru.

\*\*\* Distanța dintre puncte este formată din segmente cumulate ce sunt mai mici decât valoarea 1 milimetru.





**DATE DESPRE IMOBILUL NR. 1652**

Oficiul de Cadastru și Publicitate Imobiliară DOLJ  
Biroul de Cadastru și Publicitate Imobiliară Craiova

**A. Partea I. Descrierea imobilului**

TEREN Extravilan

Adresa: Jud. Dolj, T127, P30/2

Nr. Crt	Nr cadastral Nr. topografic	Suprafața* (mp)	Observații / Referințe
A1		5.000	Sector cadastral:23 Teren neimprejmuit;

**B. Partea II. Proprietari și acte**

Inscrieri privitoare la dreptul de proprietate și alte drepturi reale	Referințe
/	
Act Administrativ nr. TDP 1833, din 16/04/2004 emis de CONSILIUL JUDEȚEAN DOLJ (titlu de proprietate);	
B1	A1
Intabulare, drept de PROPRIETATE, dobândit prin Reconstituire, cota actuala 1/1 1) LICA CONSTANTIN, LIPSA CNP	

**C. Partea III. SARCINI .**

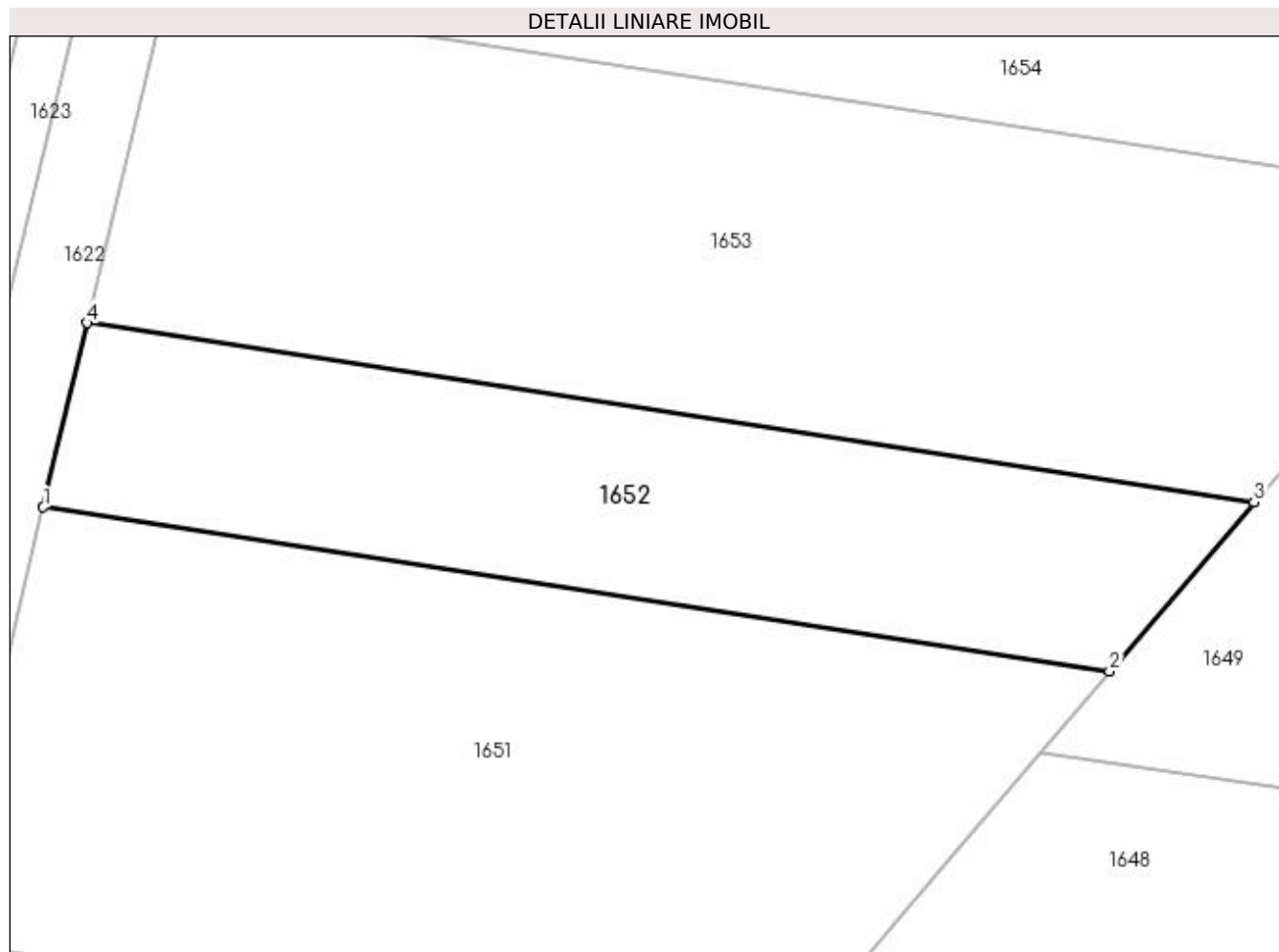
Inscrieri privind dezmembramintele dreptului de proprietate, drepturi reale de garanție și sarcini	Referințe
NU SUNT	

## Anexa Nr. 1 La Partea I

## Teren

Nr cadastral	Suprafața (mp)*	Observații / Referințe
	5.000	

\* Suprafața este determinată în planul de proiecție Stereo 70.



## Date referitoare la teren

Crt	Categorie folosință	Intra vilan	Suprafața (mp)	Tarla	Parcelă	Nr. topo	Observații / Referințe
1	arabil	NU	5.000	127	30/2	-	

## Lungime Segmente

1) Valorile lungimilor segmentelor sunt obținute din proiecție în plan.

Punct început	X / Y	Punct sfârșit	X / Y	Lungime segment (** (m)
1	372.497,176 334.023,299	2	372.660,4 333.998,209	165.141
2	372.660,4 333.998,209	3	372.682,502 334.024,065	34.015
3	372.682,502 334.024,065	4	372.503,889 334.051,521	180.71
4	372.503,889 334.051,521	1	372.497,176 334.023,299	29.009

**\*\* Lungimile segmentelor sunt determinate în planul de proiecție Stereo 70 și sunt rotunjite la 1 milimetru.**

**\*\*\* Distanța dintre puncte este formată din segmente cumulate ce sunt mai mici decât valoarea 1 milimetru.**



**DATE DESPRE IMOBILUL NR. 1653**

Oficiul de Cadastru și Publicitate Imobiliară DOLJ  
Biroul de Cadastru și Publicitate Imobiliară Craiova

**A. Partea I. Descrierea imobilului**

TEREN Extravilan

Adresa: Jud. Dolj, T127, P15/3, P15/4

Nr. Crt	Nr cadastral Nr. topografic	Suprafața* (mp)	Observații / Referințe
A1	31433	10.000	Sector cadastral:23 Teren neimprejmuit;

**B. Partea II. Proprietari și acte**

Inscrieri privitoare la dreptul de proprietate și alte drepturi reale		Referințe
<b>241600 / 20/12/2018</b>		
Act Notarial nr. CVC 2007, din 19/12/2018 emis de NP COSTEA ANDREI-GABRIEL (contract de vanzare-cumparare);		
B1	Intabulare, drept de PROPRIETATE, dobandit prin Conventie, cota actuala 1/1 1) RODELEC LAND GROUP SRL, CIF:16960914	A1

**C. Partea III. SARCINI .**

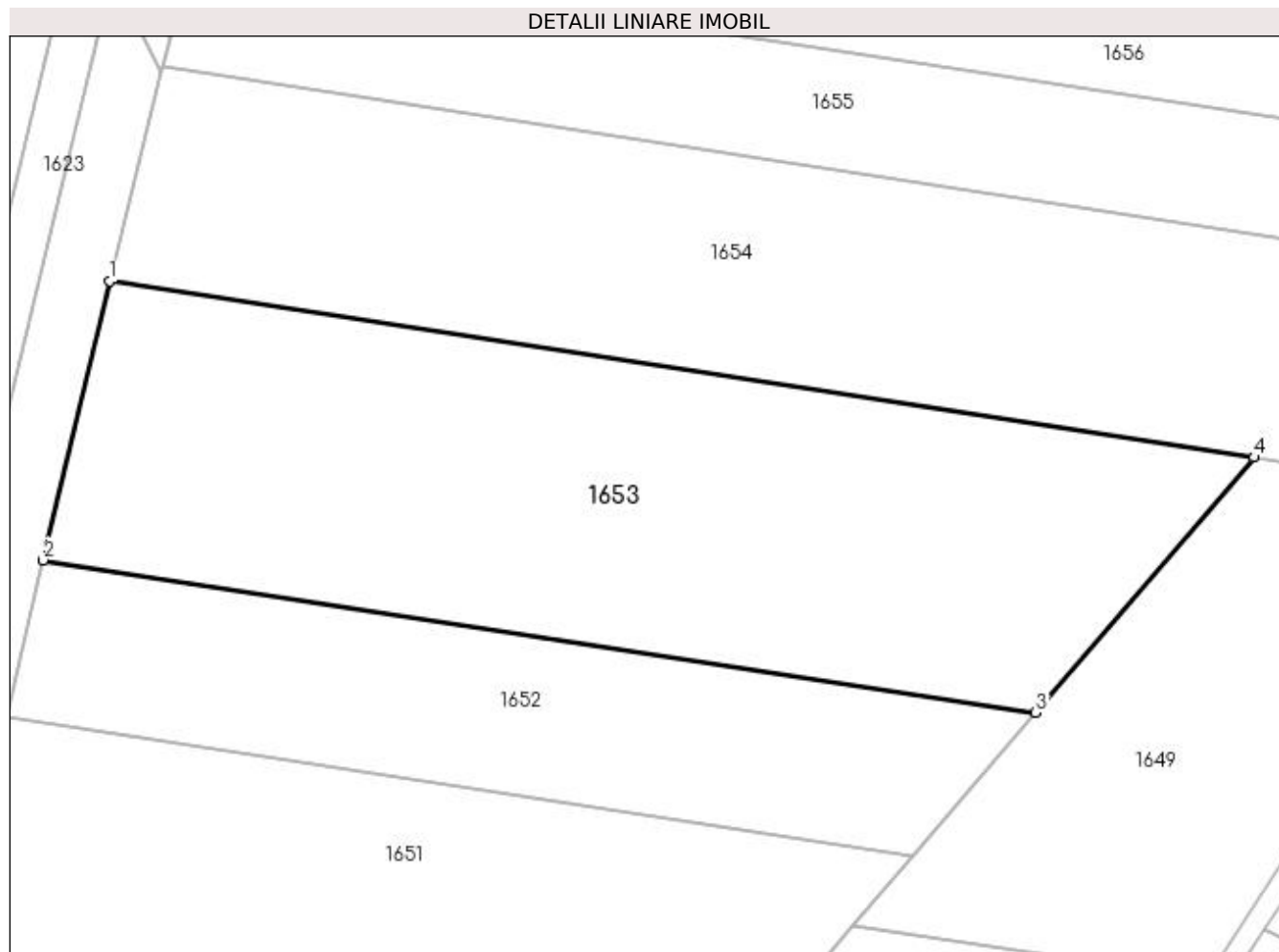
Inscrieri privind dezmembramintele dreptului de proprietate, drepturi reale de garanție și sarcini	Referințe
NU SUNT	

## Anexa Nr. 1 La Partea I

## Teren

Nr cadastral	Suprafața (mp)*	Observații / Referințe
31433	10.000	

\* Suprafața este determinată în planul de proiecție Stereo 70.



## Date referitoare la teren

Crt	Categorie folosință	Intravilan	Suprafața (mp)	Tarla	Parcelă	Nr. topo	Observații / Referințe
1	arabil	NU	5.000	127	15/3	-	
2	arabil	NU	5.000	127	15/4	-	

## Lungime Segmente

1) Valorile lungimilor segmentelor sunt obținute din proiecție în plan.

Punct început	X / Y	Punct sfârșit	X / Y	Lungime segment (** (m)
1	372.515,821 334.101,692	2	372.503,889 334.051,521	51.57
2	372.503,889 334.051,521	3	372.682,502 334.024,065	180.71
3	372.682,502 334.024,065	4	372.721,792 334.070,031	60.469
4	372.721,792 334.070,031	1	372.515,821 334.101,692	208.39

**\*\* Lungimile segmentelor sunt determinate în planul de proiecție Stereo 70 și sunt rotunjite la 1 milimetru.**

**\*\*\* Distanța dintre puncte este formată din segmente cumulate ce sunt mai mici decât valoarea 1 milimetru.**





**DATE DESPRE IMOBILUL NR. 1654**

Oficiul de Cadastru și Publicitate Imobiliară DOLJ  
Biroul de Cadastru și Publicitate Imobiliară Craiova

**A. Partea I. Descrierea imobilului**

TEREN Extravilan

Adresa: Jud. Dolj, T127, P275

Nr. Crt	Nr cadastral Nr. topografic	Suprafața* (mp)	Observații / Referințe
A1	30471	10.000	Sector cadastral:23 Teren neimprejmuit;

**B. Partea II. Proprietari și acte**

Inscrieri privitoare la dreptul de proprietate și alte drepturi reale		Referințe
<b>179569 / 20/12/2016</b>		
Act Notarial nr. CVC 2040, din 16/12/2016 emis de NP COSTEA ANDREI-GABRIEL (contract de vanzare-cumparare);		
B1	Intabulare, drept de PROPRIETATE, dobandit prin Conventie, cota actuala 1/1 1) SC RODELEC LAND GROUP SRL, CIF:16960914	A1

**C. Partea III. SARCINI .**

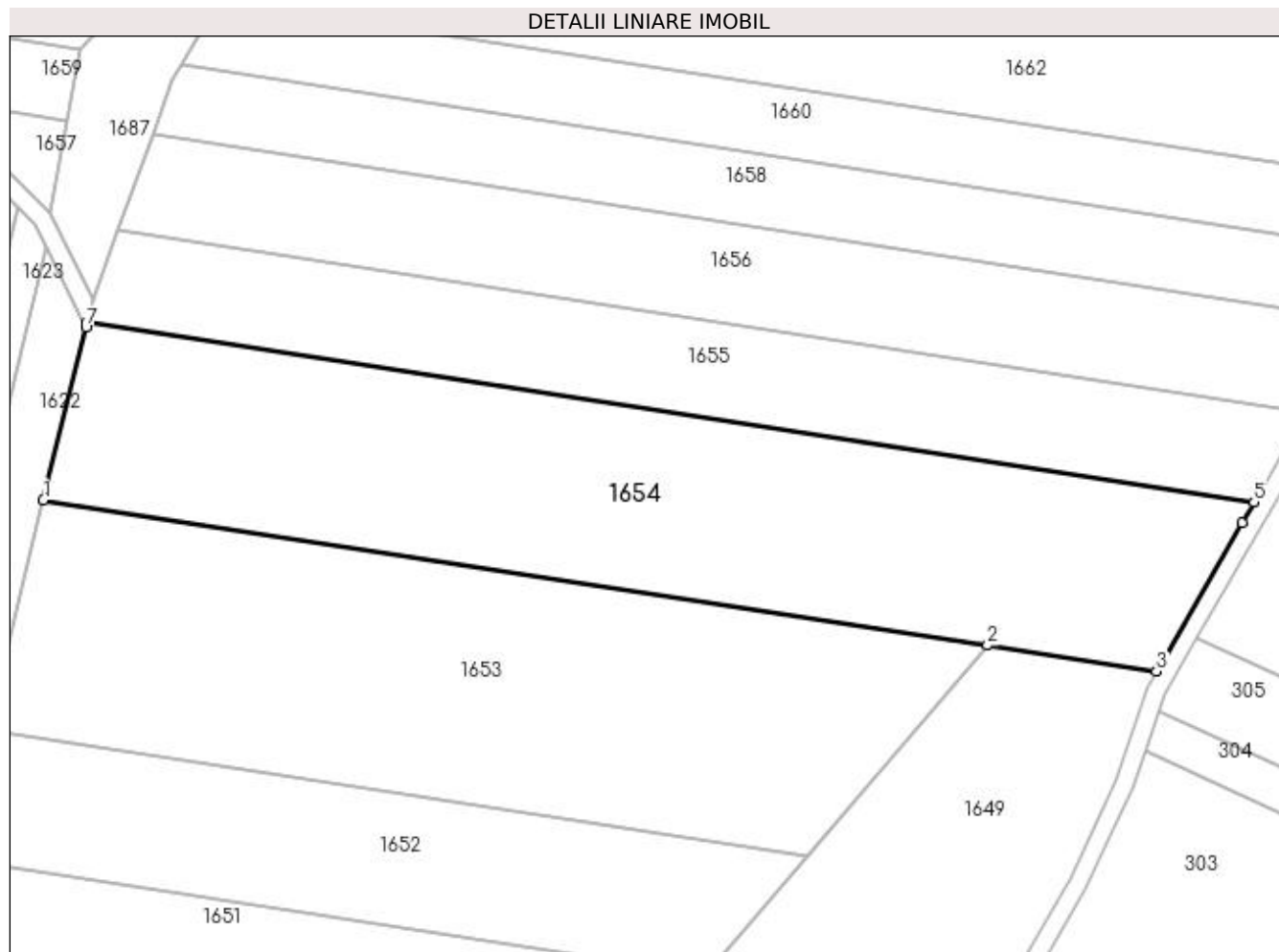
Inscrieri privind dezmembramintele dreptului de proprietate, drepturi reale de garanție și sarcini	Referințe
NU SUNT	

## Anexa Nr. 1 La Partea I

## Teren

Nr cadastral	Suprafața (mp)*	Observații / Referințe
30471	10.000	

\* Suprafața este determinată în planul de proiecție Stereo 70.



## Date referitoare la teren

Crt	Categorie folosință	Intra vilan	Suprafața (mp)	Tarla	Parcelă	Nr. topo	Observații / Referințe
1	arabil	NU	10.000	127	275	-	

## Lungime Segmente

1) Valorile lungimilor segmentelor sunt obținute din proiecție în plan.

Punct început	X / Y	Punct sfârșit	X / Y	Lungime segment (** (m)
1	372.515,821 334.101,692	2	372.721,792 334.070,031	208.39
2	372.721,792 334.070,031	3	372.758,672 334.064,362	37.313
3	372.758,672 334.064,362	4	372.777,389 334.096,794	37.446
4	372.777,389 334.096,794	5	372.779,973 334.101,272	5.17
5	372.779,973 334.101,272	6	372.525,368 334.140,447	257.601

Punct început	X / Y	Punct sfârșit	X / Y	Lungime segment (** (m)
6	372.525,368 334.140,447	7	372.525,092 334.139,326	1.155
7	372.525,092 334.139,326	1	372.515,821 334.101,692	38.759

\*\* Lungimile segmentelor sunt determinate în planul de proiecție Stereo 70 și sunt rotunjite la 1 milimetru.

\*\*\* Distanța dintre puncte este formată din segmente cumulate ce sunt mai mici decât valoarea 1 milimetru.



**DATE DESPRE IMOBILUL NR. 1655**

Oficiul de Cadastru și Publicitate Imobiliară DOLJ  
Biroul de Cadastru și Publicitate Imobiliară Craiova

**A. Partea I. Descrierea imobilului**

TEREN Extravilan

Adresa: Jud. Dolj, T127, P276

Nr. Crt	Nr cadastral Nr. topografic	Suprafața* (mp)	Observații / Referințe
A1		Din acte: 0 Masurata: 5.516	Sector cadastral:23 Teren neimprejmuit;

**B. Partea II. Proprietari și acte**

Inscrieri privitoare la dreptul de proprietate și alte drepturi reale		Referințe
/		
Act Normativ nr. LEGEA 7 art 13 al 15, din 13/04/1996 emis de PARLAMENTUL ROMANIEI (lege);		
B1	Intabulare, drept de PROPRIETATE, dobandit prin Lege, cota actuala 1/1 1) UAT ARGETOAI A REZERVA LA DISPOZITIA COMISIE LOCALE, LIPSA CNP	A1

**C. Partea III. SARCINI .**

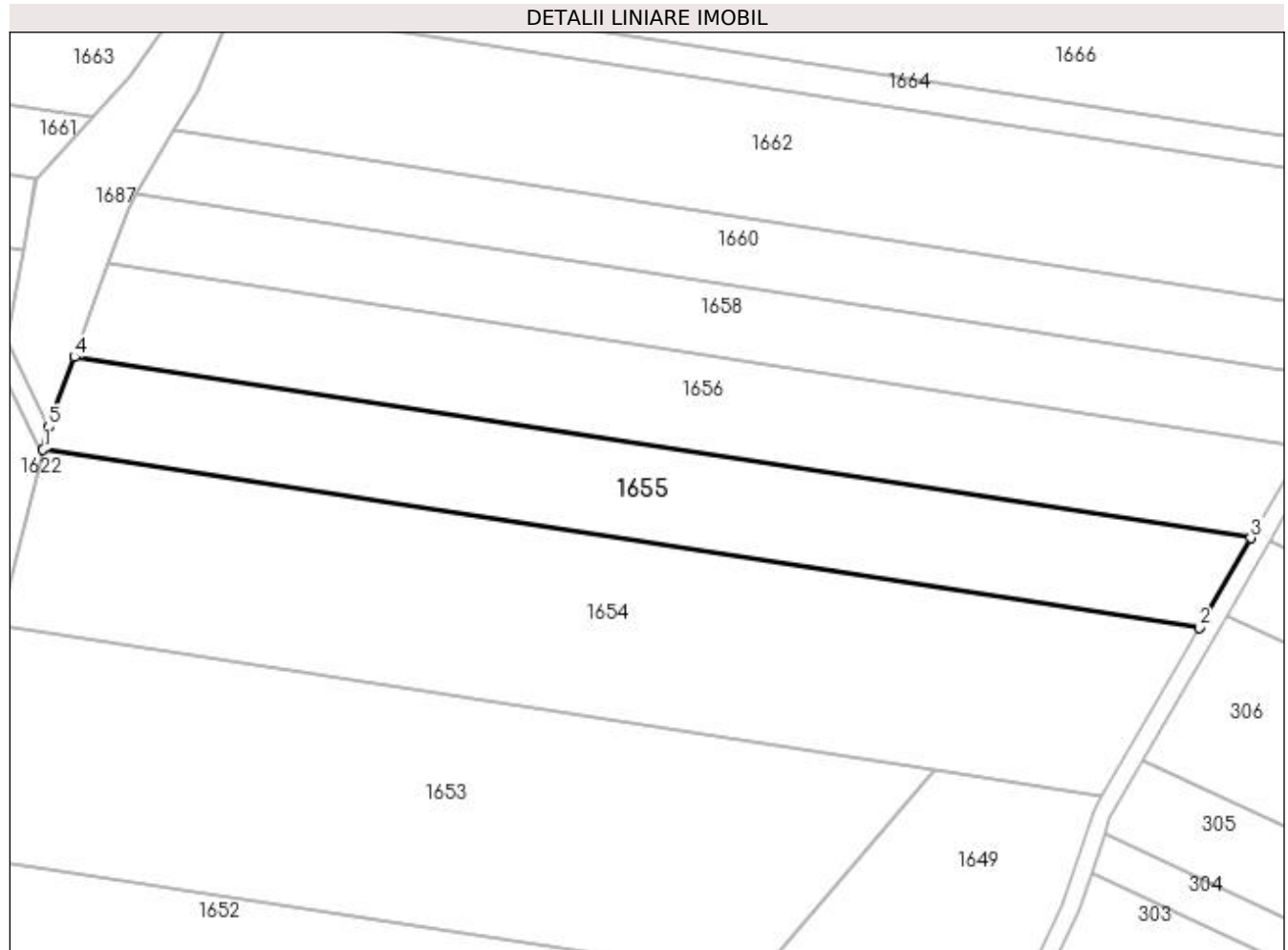
Inscrieri privind dezmembramintele dreptului de proprietate, drepturi reale de garanție și sarcini	Referințe
NU SUNT	

## Anexa Nr. 1 La Partea I

## Teren

Nr cadastral	Suprafața (mp)*	Observații / Referințe
	Din acte: 0 Masurata: 5.516	

\* Suprafața este determinată în planul de proiecție Stereo 70.



## Date referitoare la teren

Crt	Categorie folosință	Intra vilan	Suprafața (mp)	Tarla	Parcelă	Nr. topo	Observații / Referințe
1	arabil	NU	5.516	127	276	-	

## Lungime Segmente

1) Valorile lungimilor segmentelor sunt obținute din proiecție în plan.

Punct început	X / Y	Punct sfârșit	X / Y	Lungime segment (** (m)
1	372.525,368 334.140,447	2	372.779,973 334.101,272	257.601
2	372.779,973 334.101,272	3	372.791,347 334.120,979	22.753
3	372.791,347 334.120,979	4	372.532,228 334.160,848	262.168
4	372.532,228 334.160,848	5	372.526,593 334.145,422	16.423
5	372.526,593 334.145,422	1	372.525,368 334.140,447	5.124

**\*\* Lungimile segmentelor sunt determinate în planul de proiecție Stereo 70 și sunt rotunjite la 1 milimetru.**

**\*\*\* Distanța dintre puncte este formată din segmente cumulate ce sunt mai mici decât valoarea 1 milimetru.**





**DATE DESPRE IMOBILUL NR. 1656**

Oficiul de Cadastru și Publicitate Imobiliară DOLJ  
Biroul de Cadastru și Publicitate Imobiliară Craiova

**A. Partea I. Descrierea imobilului**

TEREN Extravilan

Adresa: Jud. Dolj, T127, 253, CORP 1

Nr. Crt	Nr cadastral Nr. topografic	Suprafața* (mp)	Observații / Referințe
A1		Din acte: 6.000 Masurata: 5.700	Sector cadastral:23 Teren neimprejmuit; DIFERENTA DE SUPRAFATA SE REGASESTE IN ID CU NR 1657

**B. Partea II. Proprietari și acte**

Inscrieri privitoare la dreptul de proprietate și alte drepturi reale		Referințe
/		
Act Administrativ nr. TDP 2250, din 09/03/2005 emis de CONSILIUL JUDETEAN DOLJ (titlu de proprietate);		
B1	Intabulare, drept de PROPRIETATE, dobandit prin Reconstituire, cota actuala 1/1 1) BURTICĂ VASILE, LIPSA CNP	A1

**C. Partea III. SARCINI .**

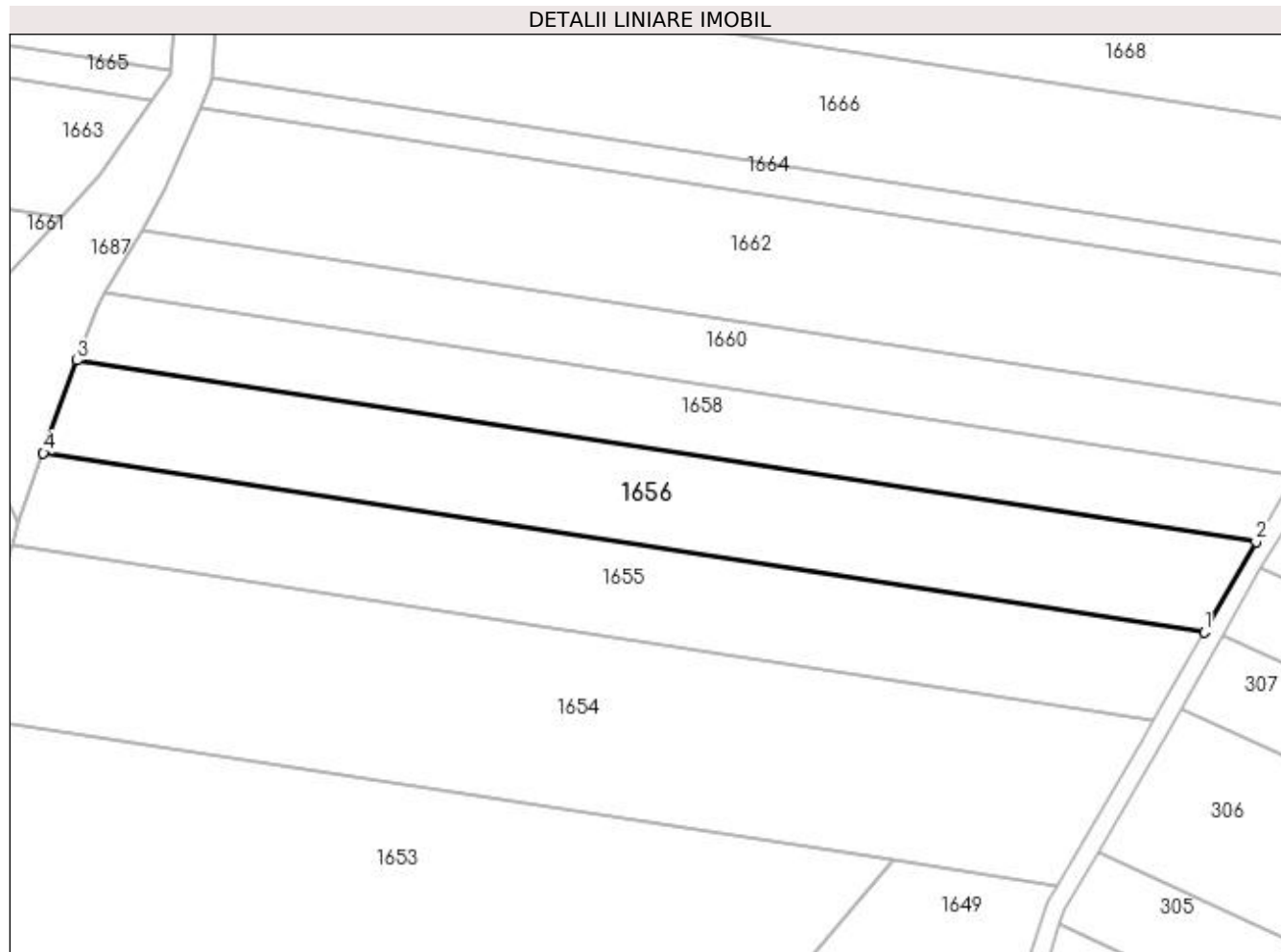
Inscrieri privind dezmembramintele dreptului de proprietate, drepturi reale de garanție și sarcini	Referințe
NU SUNT	

## Anexa Nr. 1 La Partea I

## Teren

Nr cadastral	Suprafaţa (mp)*	Observații / Referințe
	Din acte: 6.000 Masurata: 5.700	DIFERENTA DE SUPRAFATA SE REGASESTE IN ID CU NR 1657

\* Suprafața este determinată în planul de proiecție Stereo 70.



## Date referitoare la teren

Crt	Categorie folosință	Intra vilan	Suprafața (mp)	Tarla	Parcelă	Nr. topo	Observații / Referințe
1	arabil	NU	5.700	127	253	-	

## Lungime Segmente

1) Valorile lungimilor segmentelor sunt obținute din proiecție în plan.

Punct început	X / Y	Punct sfârșit	X / Y	Lungime segment (** (m)
1	372.791,347 334.120,979	2	372.802,917 334.141,026	23.147
2	372.802,917 334.141,026	3	372.539,777 334.181,515	266.236
3	372.539,777 334.181,515	4	372.532,228 334.160,848	22.002
4	372.532,228 334.160,848	1	372.791,347 334.120,979	262.168

**\*\* Lungimile segmentelor sunt determinate în planul de proiecție Stereo 70 și sunt rotunjite la 1 milimetru.**

**\*\*\* Distanța dintre puncte este formată din segmente cumulate ce sunt mai mici decât valoarea 1 milimetru.**



**DATE DESPRE IMOBILUL NR. 1657**

Oficiul de Cadastru și Publicitate Imobiliară DOLJ  
Biroul de Cadastru și Publicitate Imobiliară Craiova

**A. Partea I. Descrierea imobilului**

TEREN Extravilan

Adresa: Jud. Dolj, T127, 253, CORP 2

Nr. Crt	Nr cadastral Nr. topografic	Suprafața* (mp)	Observații / Referințe
A1		Din acte: 6.000 Masurata: 300	Sector cadastral:23 Teren neimprejmuit; DIFERENTA DE SUPRAFATA SE REGASESTE IN ID CU NR 1656

**B. Partea II. Proprietari și acte**

Inscrieri privitoare la dreptul de proprietate și alte drepturi reale		Referințe
/		
Act Administrativ nr. TDP 2250, din 09/03/2005 emis de CONSILIUL JUDETEAN DOLJ (titlu de proprietate);		
B1	Intabulare, drept de PROPRIETATE, dobandit prin Reconstituire, cota actuala 1/1 1) BURTICĂ VASILE, LIPSA CNP	A1

**C. Partea III. SARCINI .**

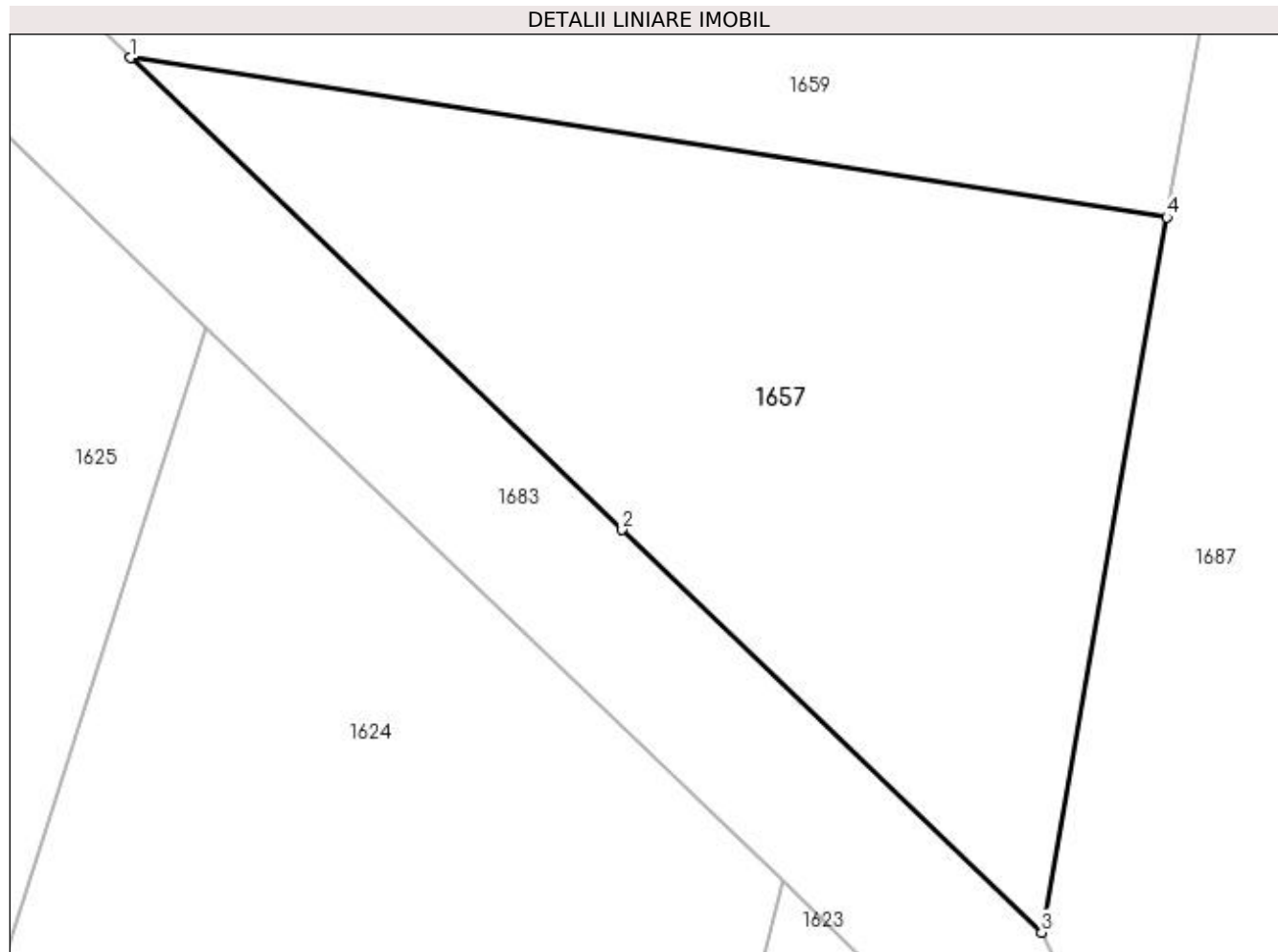
Inscrieri privind dezmembramintele dreptului de proprietate, drepturi reale de garanție și sarcini	Referințe
NU SUNT	

## Anexa Nr. 1 La Partea I

## Teren

Nr cadastral	Suprafața (mp)*	Observații / Referințe
	Din acte: 6.000 Masurata: 300	DIFERENTA DE SUPRAFATA SE REGASESTE IN ID CU NR 1656

\* Suprafața este determinată în planul de proiecție Stereo 70.



## Date referitoare la teren

Crt	Categorie folosință	Intra vilan	Suprafața (mp)	Tarla	Parcelă	Nr. topo	Observații / Referințe
1	arabil	NU	300	127	253	-	

## Lungime Segmente

1) Valorile lungimilor segmentelor sunt obținute din proiecție în plan.

Punct început	X / Y	Punct sfârșit	X / Y	Lungime segment (** (m)
1	372.491,897 334.188,882	2	372.505,706 334.175,628	19.141
2	372.505,706 334.175,628	3	372.517,482 334.164,323	16.324
3	372.517,482 334.164,323	4	372.520,997 334.184,405	20.387
4	372.520,997 334.184,405	1	372.491,897 334.188,882	29.443

**\*\* Lungimile segmentelor sunt determinate în planul de proiecție Stereo 70 și sunt rotunjite la 1 milimetru.**

**\*\*\* Distanța dintre puncte este formată din segmente cumulate ce sunt mai mici decât valoarea 1 milimetru.**





**DATE DESPRE IMOBILUL NR. 1658**

Oficiul de Cadastru și Publicitate Imobiliară DOLJ  
Biroul de Cadastru și Publicitate Imobiliară Craiova

**A. Partea I. Descrierea imobilului**

TEREN Extravilan

Adresa: Jud. Dolj, T127, P43, CORP 1

Nr. Crt	Nr cadastral Nr. topografic	Suprafața* (mp)	Observații / Referințe
A1	30492	Din acte: 5.000 Masurata: 4.246	Sector cadastral:23 Teren neimprejmuit; DIFERENTA DE SUPRAFATA SE REGASESTE IN ID CU NR 1659

**B. Partea II. Proprietari și acte**

Inscrieri privitoare la dreptul de proprietate și alte drepturi reale		Referințe
<b>179396 / 20/12/2016</b>		
Act Notarial nr. CVC 2040, din 16/12/2016 emis de NP COSTEA ANDREI-GABRIEL (contract de vanzare-cumparare);		
B1	Intabulare, drept de PROPRIETATE, dobandit prin Conventie, cota actuala 1/1 1) SC RODELEC LAND GROUP SRL, CIF:16960914	A1

**C. Partea III. SARCINI .**

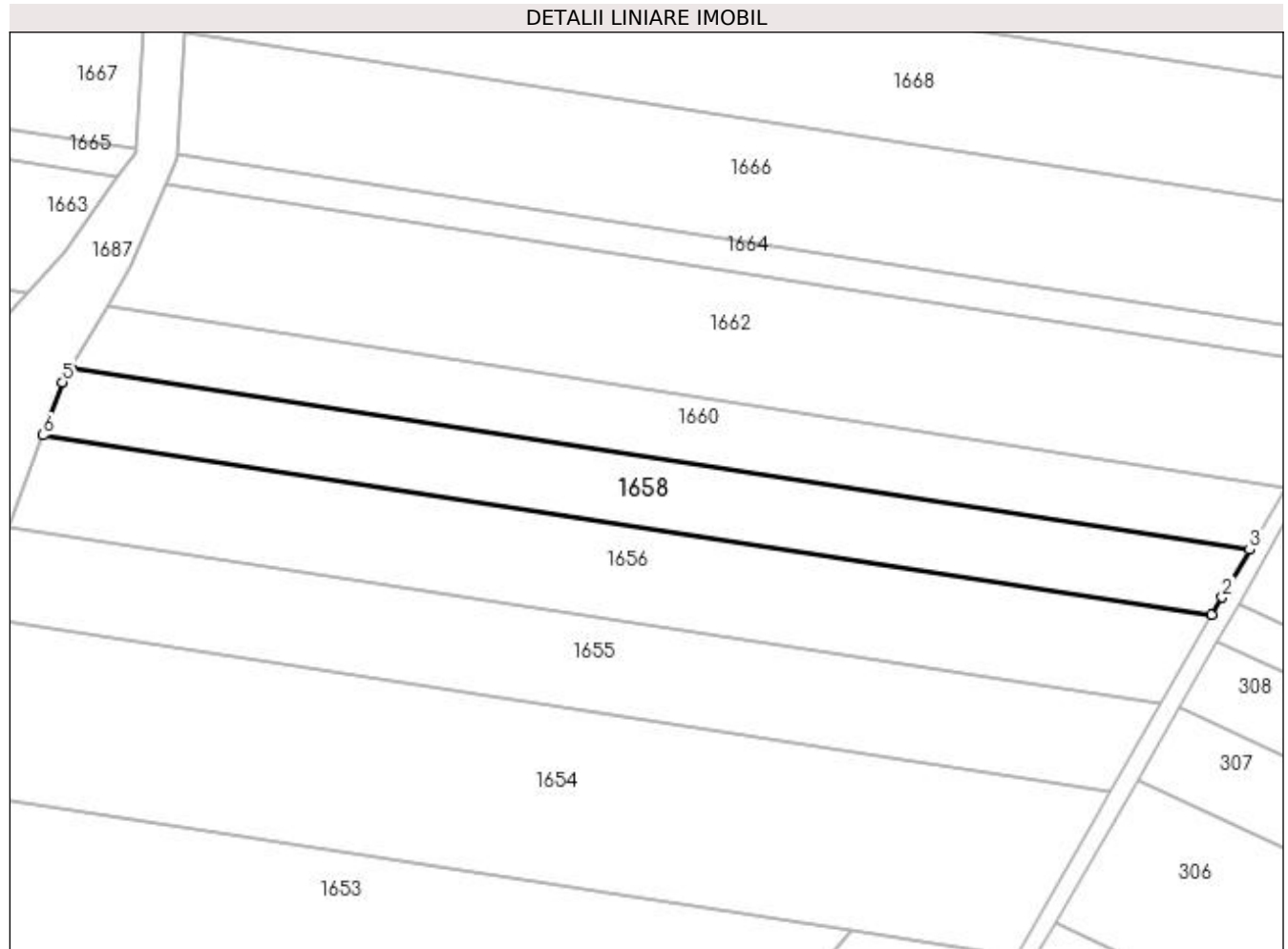
Inscrieri privind dezmembramintele dreptului de proprietate, drepturi reale de garanție și sarcini	Referințe
NU SUNT	

## Anexa Nr. 1 La Partea I

## Teren

Nr cadastral	Suprafața (mp)*	Observații / Referințe
30492	Din acte: 5.000 Masurata: 4.246	DIFERENTA DE SUPRAFATA SE REGASESTE IN ID CU NR 1659

\* Suprafața este determinată în planul de proiecție Stereo 70.



## Date referitoare la teren

Crt	Categorie folosință	Intra vilan	Suprafața (mp)	Tarla	Parcelă	Nr. topo	Observații / Referințe
1	arabil	NU	4.246	127	43	-	

## Lungime Segmente

1) Valorile lungimilor segmentelor sunt obținute din proiecție în plan.

Punct început	X / Y	Punct sfârșit	X / Y	Lungime segment (** (m)
1	372.802,917 334.141,026	2	372.805,233 334.145,04	4.634
2	372.805,233 334.145,04	3	372.811,423 334.155,766	12.384
3	372.811,423 334.155,766	4	372.545,98 334.196,609	268.567
4	372.545,98 334.196,609	5	372.544,142 334.193,464	3.643
5	372.544,142 334.193,464	6	372.539,777 334.181,515	12.722

Punct început	X / Y	Punct sfârșit	X / Y	Lungime segment (** (m)
6	372.539,777 334.181,515	1	372.802,917 334.141,026	266.236

\*\* Lungimile segmentelor sunt determinate în planul de proiecție Stereo 70 și sunt rotunjite la 1 milimetru.

\*\*\* Distanța dintre puncte este formată din segmente cumulate ce sunt mai mici decât valoarea 1 milimetru.



**DATE DESPRE IMOBILUL NR. 1659**

Oficiul de Cadastru și Publicitate Imobiliară DOLJ  
Biroul de Cadastru și Publicitate Imobiliară Craiova

**A. Partea I. Descrierea imobilului**

TEREN Extravilan

Adresa: Jud. Dolj, T127, P43, CORP 2

Nr. Crt	Nr cadastral Nr. topografic	Suprafața* (mp)	Observații / Referințe
A1	30492	Din acte: 5.000 Masurata: 754	Sector cadastral:23 Teren neimprejmuit; DIFERENTA DE SUPRAFATA SE REGASESTE IN ID CU NR 1658

**B. Partea II. Proprietari și acte**

Inscrieri privitoare la dreptul de proprietate și alte drepturi reale		Referințe
<b>179396 / 20/12/2016</b>		
Act Notarial nr. CVC 2040, din 16/12/2016 emis de NP COSTEA ANDREI-GABRIEL (contract de vanzare-cumparare);		
B1	Intabulare, drept de PROPRIETATE, dobandit prin Conventie, cota actuala 1/1 1) SC RODELEC LAND GROUP SRL, CIF:16960914	A1

**C. Partea III. SARCINI .**

Inscrieri privind dezmembramintele dreptului de proprietate, drepturi reale de garanție și sarcini	Referințe
NU SUNT	

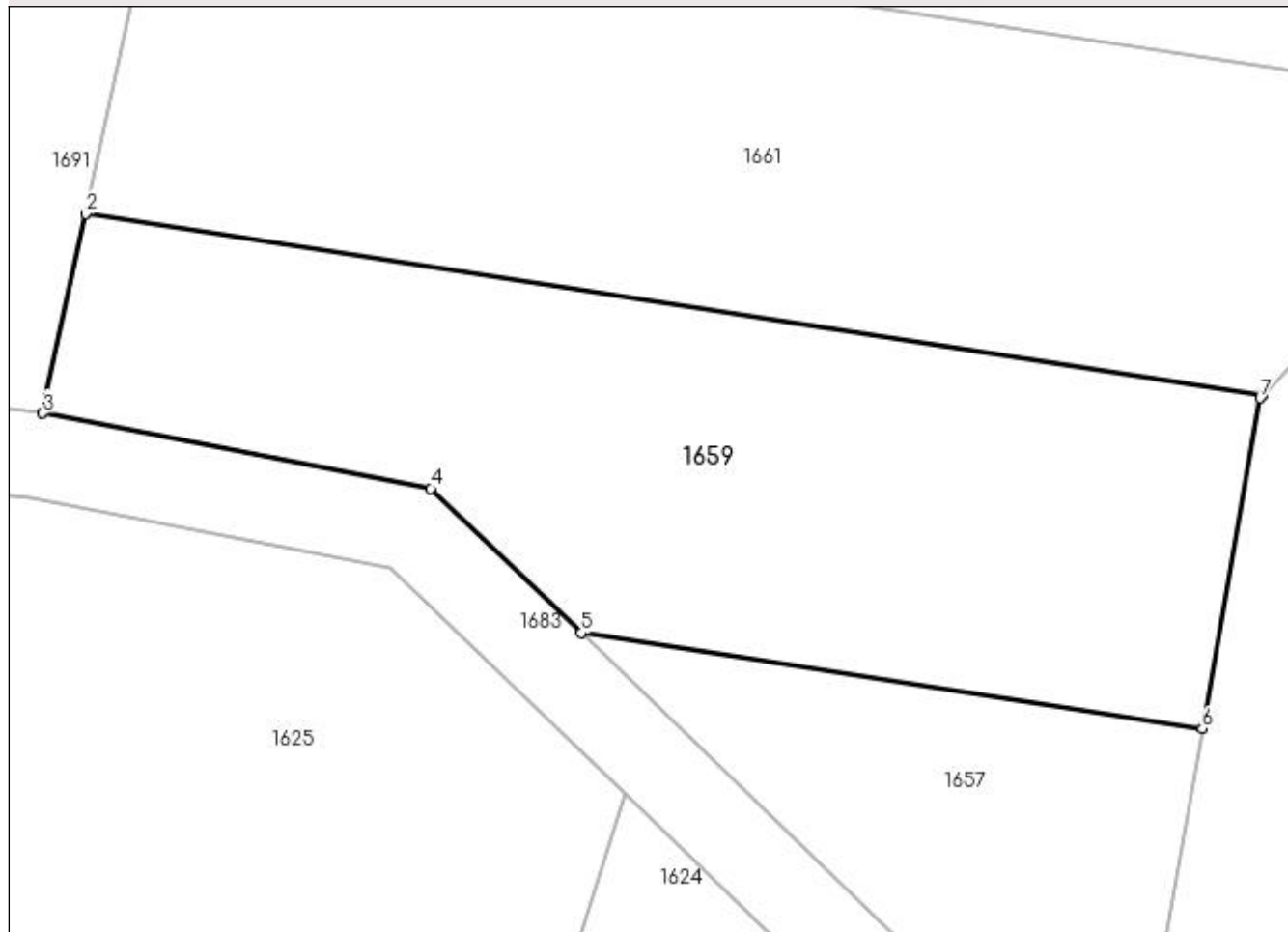
## Anexa Nr. 1 La Partea I

## Teren

Nr cadastral	Suprafața (mp)*	Observații / Referințe
30492	Din acte: 5.000 Masurata: 754	DIFERENTA DE SUPRAFATA SE REGASESTE IN ID CU NR 1658

\* Suprafața este determinată în planul de proiecție Stereo 70.

## DETALII LINIARE IMOBIL



## Date referitoare la teren

Crt	Categorie folosință	Intra vilan	Suprafața (mp)	Tarla	Parcelă	Nr. topo	Observații / Referințe
1	arabil	NU	754	127	43	-	

## Lungime Segmente

1) Valorile lungimilor segmentelor sunt obținute din proiecție în plan.

Punct început	X / Y	Punct sfârșit	X / Y	Lungime segment (** (m)
1	372.523,831 334.200,017	2	372.468,671 334.208,505	55.809
2	372.468,671 334.208,505	3	372.466,664 334.199,17	9.548
3	372.466,664 334.199,17	4	372.484,845 334.195,651	18.518
4	372.484,845 334.195,651	5	372.491,897 334.188,882	9.774
5	372.491,897 334.188,882	6	372.520,997 334.184,405	29.443

Punct început	X / Y	Punct sfârșit	X / Y	Lungime segment (** (m)
6	372.520,997 334.184,405	7	372.523,705 334.199,881	15.711
7	372.523,705 334.199,881	1	372.523,831 334.200,017	0.186

\*\* Lungimile segmentelor sunt determinate în planul de proiecție Stereo 70 și sunt rotunjite la 1 milimetru.

\*\*\* Distanța dintre puncte este formată din segmente cumulate ce sunt mai mici decât valoarea 1 milimetru.





**DATE DESPRE IMOBILUL NR. 1660**

Oficiul de Cadastru și Publicitate Imobiliară DOLJ  
Biroul de Cadastru și Publicitate Imobiliară Craiova

**A. Partea I. Descrierea imobilului**

TEREN Extravilan

Adresa: Jud. Dolj, T127, P237/3, CORP 1

Nr. Crt	Nr cadastral Nr. topografic	Suprafața* (mp)	Observații / Referințe
A1		Din acte: 5.000 Masurata: 4.081	Sector cadastral:23 Teren neimprejmuit; DIFERENTA DE SUPRAFATA SE REGASESTE IN ID CU NR 1661

**B. Partea II. Proprietari și acte**

Inscrieri privitoare la dreptul de proprietate și alte drepturi reale	Referințe
/	
Act Administrativ nr. TDP 1678, din 15/12/2003 emis de CONSILIUL JUDETEAN DOLJ (titlu de proprietate);	
B1	A1
Intabulare, drept de PROPRIETATE, dobandit prin Reconstituire, cota actuala 1/1	
1) IACOB CONSTANTIN, LIPSA CNP	
2) DRAGOMIR IOANA, LIPSA CNP	

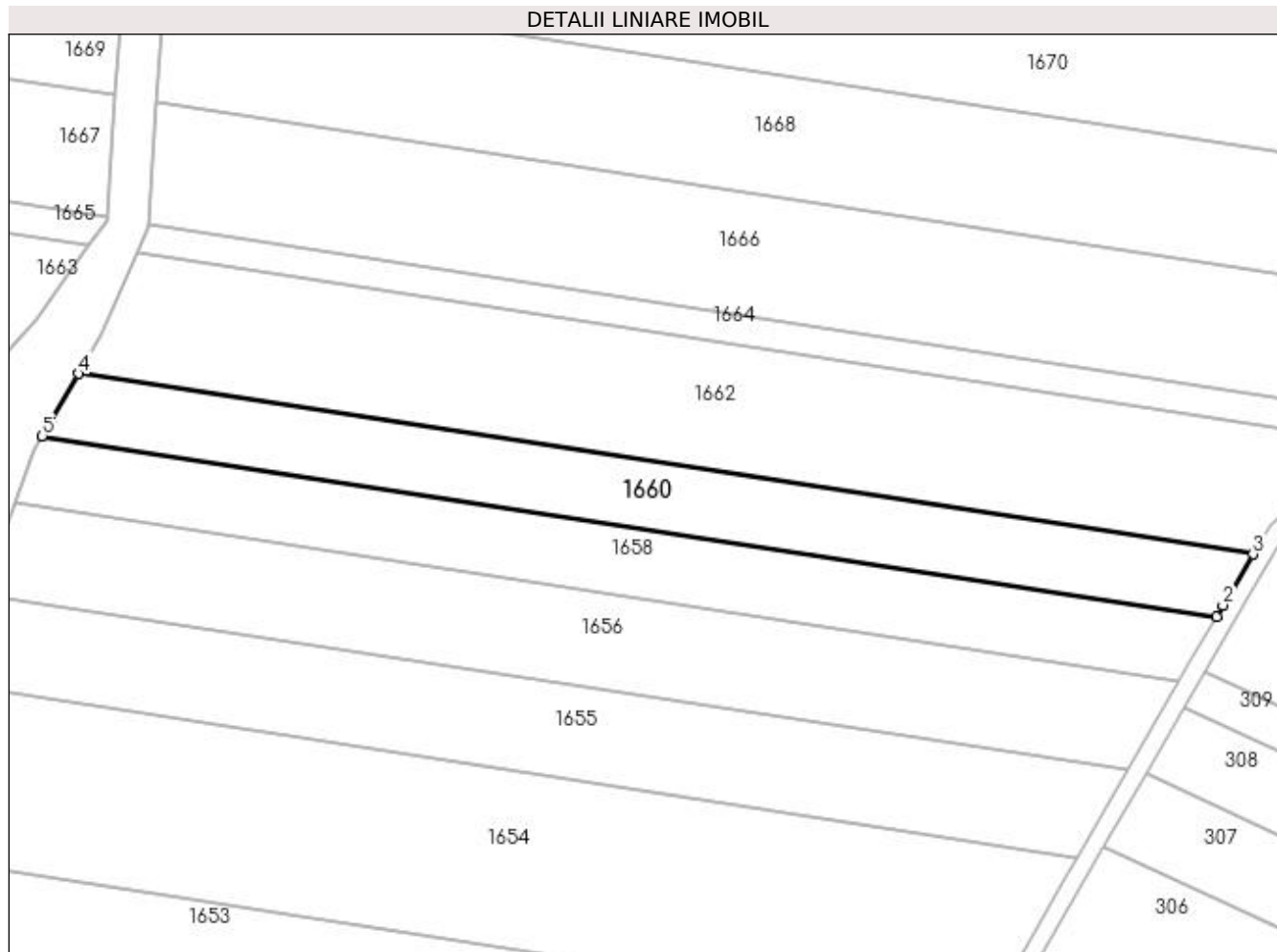
**C. Partea III. SARCINI .**

Inscrieri privind dezmembramintele dreptului de proprietate, drepturi reale de garanție și sarcini	Referințe
NU SUNT	

**Anexa Nr. 1 La Partea I****Teren**

Nr cadastral	Suprafața (mp)*	Observații / Referințe
	Din acte: 5.000 Masurata: 4.081	DIFERENTA DE SUPRAFATA SE REGASESTE IN ID CU NR 1661

\* Suprafața este determinată în planul de proiecție Stereo 70.

**Date referitoare la teren**

Crt	Categorie folosință	Intra vilan	Suprafața (mp)	Tarla	Parcelă	Nr. topo	Observații / Referințe
1	arabil	NU	4.081	127	237/3	-	

**Lungime Segmente**

1) Valorile lungimilor segmentelor sunt obținute din proiecție în plan.

Punct început	X / Y	Punct sfârșit	X / Y	Lungime segment (** (m)
1	372.811,423 334.155,766	2	372.812,91 334.158,343	2.975
2	372.812,91 334.158,343	3	372.819,732 334.169,863	13.389
3	372.819,732 334.169,863	4	372.554,224 334.210,716	268.633
4	372.554,224 334.210,716	5	372.545,98 334.196,609	16.339
5	372.545,98 334.196,609	1	372.811,423 334.155,766	268.567

**\*\* Lungimile segmentelor sunt determinate în planul de proiecție Stereo 70 și sunt rotunjite la 1 milimetru.**

**\*\*\* Distanța dintre puncte este formată din segmente cumulate ce sunt mai mici decât valoarea 1 milimetru.**



**DATE DESPRE IMOBILUL NR. 1661**

Oficiul de Cadastru și Publicitate Imobiliară DOLJ  
Biroul de Cadastru și Publicitate Imobiliară Craiova

**A. Partea I. Descrierea imobilului**

TEREN Extravilan

Adresa: Jud. Dolj, T127, P237/3, CORP 2

Nr. Crt	Nr cadastral Nr. topografic	Suprafața* (mp)	Observații / Referințe
A1		Din acte: 5.000 Masurata: 919	Sector cadastral:23 Teren neimprejmuit; DIFERENTA DE SUPRAFATA SE REGASESTE IN ID CU NR 1660

**B. Partea II. Proprietari și acte**

Inscrieri privitoare la dreptul de proprietate și alte drepturi reale		Referințe
/		
Act Administrativ nr. TDP 1678, din 15/12/2003 emis de CONSILIUL JUDETEAN DOLJ (titlu de proprietate);		
B1	Intabulare, drept de PROPRIETATE, dobandit prin Reconstituire, cota actuala 1/1 1) IACOB CONSTANTIN, LIPSA CNP 2) DRAGOMIR IOANA, LIPSA CNP	A1

**C. Partea III. SARCINI .**

Inscrieri privind dezmembramintele dreptului de proprietate, drepturi reale de garanție și sarcini	Referințe
NU SUNT	

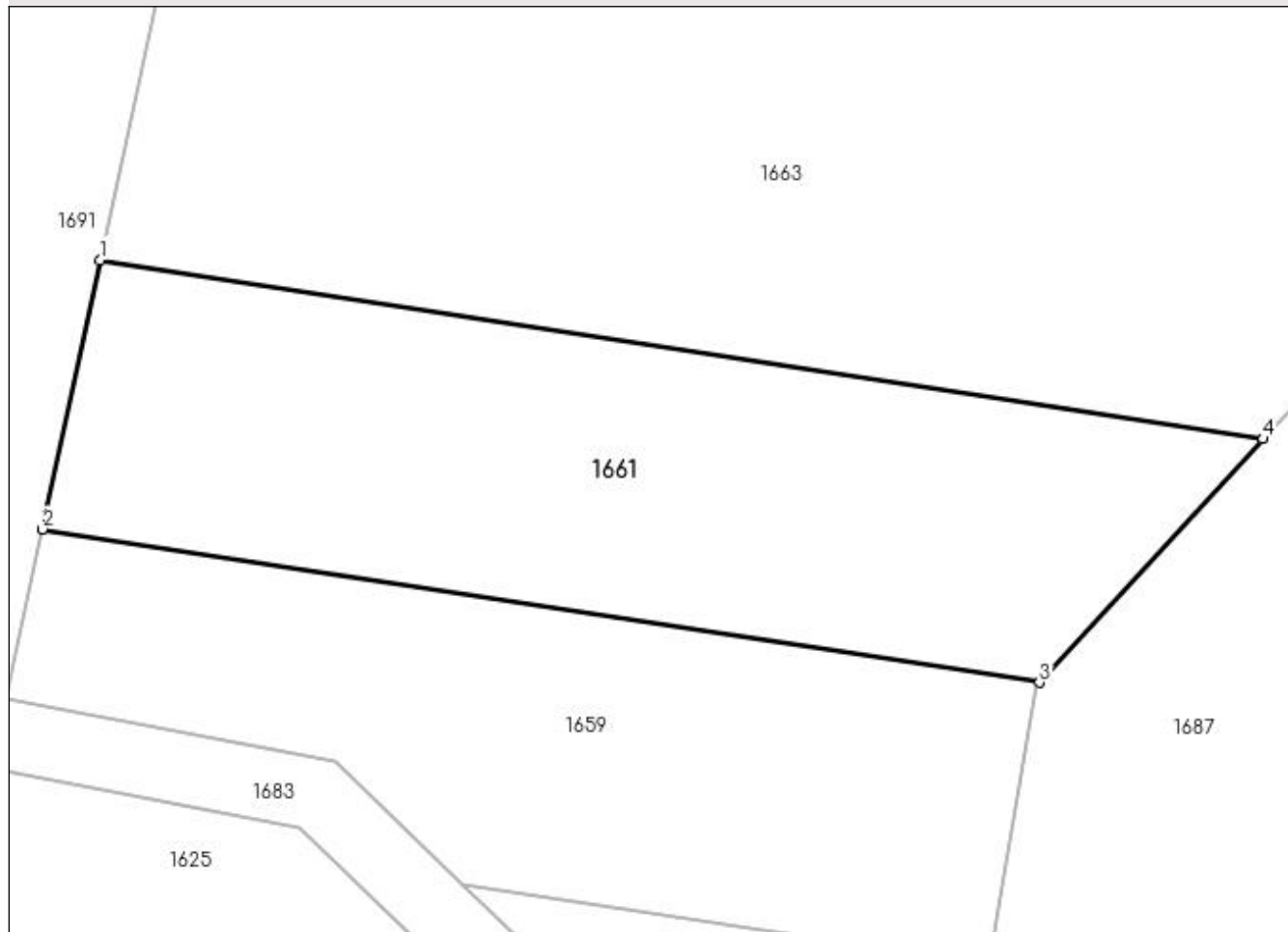
## Anexa Nr. 1 La Partea I

## Teren

Nr cadastral	Suprafaţa (mp)*	Observaţii / Referinţe
	Din acte: 5.000 Masurata: 919	DIFERENTA DE SUPRAFATA SE REGASESTE IN ID CU NR 1660

\* Suprafaţa este determinată în planul de proiecţie Stereo 70.

## DETALII LINIARE IMOBIL



## Date referitoare la teren

Crt	Categorie folosinţă	Intravilan	Suprafaţa (mp)	Tarla	Parcelă	Nr. topo	Observaţii / Referinţe
1	arabil	NU	919	127	237/3	-	

## Lungime Segmente

1) Valorile lungimilor segmentelor sunt obţinute din proiecţie în plan.

Punct început	X / Y	Punct sfârşit	X / Y	Lungime segment (** (m)
1	372.471,871 334.223,388	2	372.468,671 334.208,505	15.223
2	372.468,671 334.208,505	3	372.523,831 334.200,017	55.809
3	372.523,831 334.200,017	4	372.536,193 334.213,49	18.285
4	372.536,193 334.213,49	1	372.471,871 334.223,388	65.079

**\*\* Lungimile segmentelor sunt determinate în planul de proiecție Stereo 70 și sunt rotunjite la 1 milimetru.**

**\*\*\* Distanța dintre puncte este formată din segmente cumulate ce sunt mai mici decât valoarea 1 milimetru.**





**DATE DESPRE IMOBILUL NR. 1662**

Oficiul de Cadastru și Publicitate Imobiliară DOLJ  
Biroul de Cadastru și Publicitate Imobiliară Craiova

**A. Partea I. Descrierea imobilului**

TEREN Extravilan

Adresa: Jud. Dolj, T127, P5, CORP 1

Nr. Crt	Nr cadastral Nr. topografic	Suprafața* (mp)	Observații / Referințe
A1		Din acte: 10.000 Masurata: 7.890	Sector cadastral:23 Teren neimprejmit; DIFERENTA DE SUPRAFATA SE REGASESTE IN ID CU NR 1663

**B. Partea II. Proprietari și acte**

Inscrieri privitoare la dreptul de proprietate și alte drepturi reale		Referințe
/		
Act Administrativ nr. TDP 1419, din 19/11/2003 emis de CONSILIUL JUDETEAN DOLJ (titlu de proprietate);		
B1	Intabulare, drept de PROPRIETATE, dobandit prin Reconstituire, cota actuala 1/1 1) NICOLAE CONSTANTIN, LIPSA CNP	A1

**C. Partea III. SARCINI .**

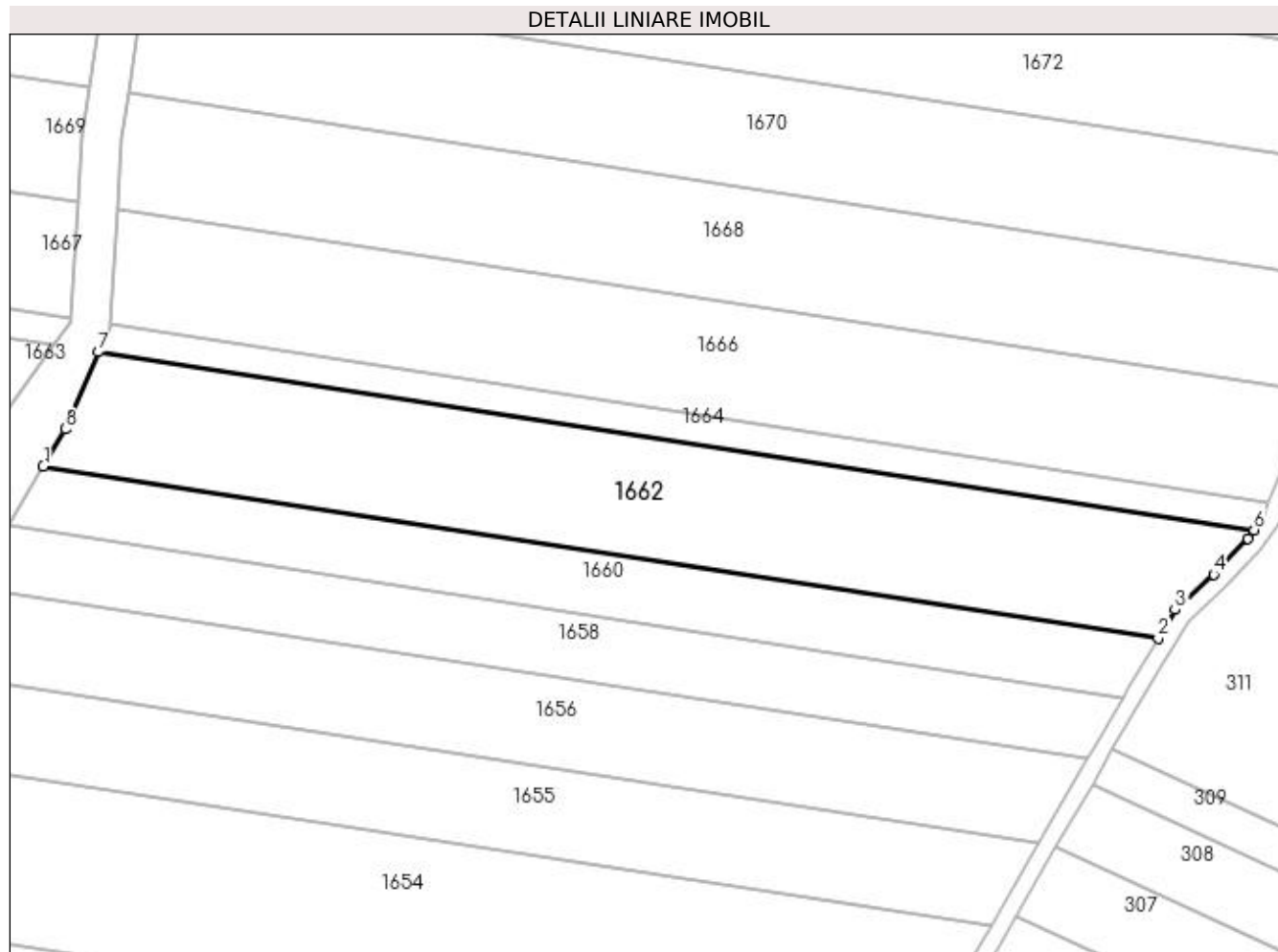
Inscrieri privind dezmembramintele dreptului de proprietate, drepturi reale de garanție și sarcini	Referințe
NU SUNT	

## Anexa Nr. 1 La Partea I

## Teren

Nr cadastral	Suprafața (mp)*	Observații / Referințe
	Din acte: 10.000 Masurata: 7.890	DIFERENTA DE SUPRAFATA SE REGASESTE IN ID CU NR 1663

\* Suprafața este determinată în planul de proiecție Stereo 70.



## Date referitoare la teren

Crt	Categorie folosință	Intra vilan	Suprafața (mp)	Tarla	Parcelă	Nr. topo	Observații / Referințe
1	arabil	NU	7.890	127	5	-	

## Lungime Segmente

1) Valorile lungimilor segmentelor sunt obținute din proiecție în plan.

Punct început	X / Y	Punct sfârșit	X / Y	Lungime segment (** (m)
1	372.554,224 334.210,716	2	372.819,732 334.169,863	268.633
2	372.819,732 334.169,863	3	372.823,744 334.176,638	7.874
3	372.823,744 334.176,638	4	372.832,953 334.185,073	12.488
4	372.832,953 334.185,073	5	372.841,152 334.193,576	11.812
5	372.841,152 334.193,576	6	372.842,556 334.195,638	2.494

Punct început	X / Y	Punct sfârșit	X / Y	Lungime segment (** (m)
6	372.842,556 334.195,638	7	372.567,388 334.237,977	278.406
7	372.567,388 334.237,977	8	372.559,423 334.219,612	20.018
8	372.559,423 334.219,612	1	372.554,224 334.210,716	10.304

\*\* Lungimile segmentelor sunt determinate în planul de proiecție Stereo 70 și sunt rotunjite la 1 milimetru.

\*\*\* Distanța dintre puncte este formată din segmente cumulate ce sunt mai mici decât valoarea 1 milimetru.



**DATE DESPRE IMOBILUL NR. 1663**

Oficiul de Cadastru și Publicitate Imobiliară DOLJ  
Biroul de Cadastru și Publicitate Imobiliară Craiova

**A. Partea I. Descrierea imobilului**

TEREN Extravilan

Adresa: Jud. Dolj, T127, P5

Nr. Crt	Nr cadastral Nr. topografic	Suprafața* (mp)	Observații / Referințe
A1		Din acte: 10.000 Masurata: 2.110	Sector cadastral:23 Teren neimprejmuț; DIFERENTA DE SUPRAFATA SE REGASESTE IN ID CU NR 1662

**B. Partea II. Proprietari și acte**

Inscrieri privitoare la dreptul de proprietate și alte drepturi reale		Referințe
/		
Act Administrativ nr. TDP 1419, din 19/11/2003 emis de CONSILIUL JUDETEAN DOLJ (titlu de proprietate);		
B1	Intabulare, drept de PROPRIETATE, dobandit prin Reconstituire, cota actuala 1/1 1) NICOLAE CONSTANTIN, LIPSA CNP	A1

**C. Partea III. SARCINI .**

Inscrieri privind dezmembramintele dreptului de proprietate, drepturi reale de garanție și sarcini	Referințe
NU SUNT	

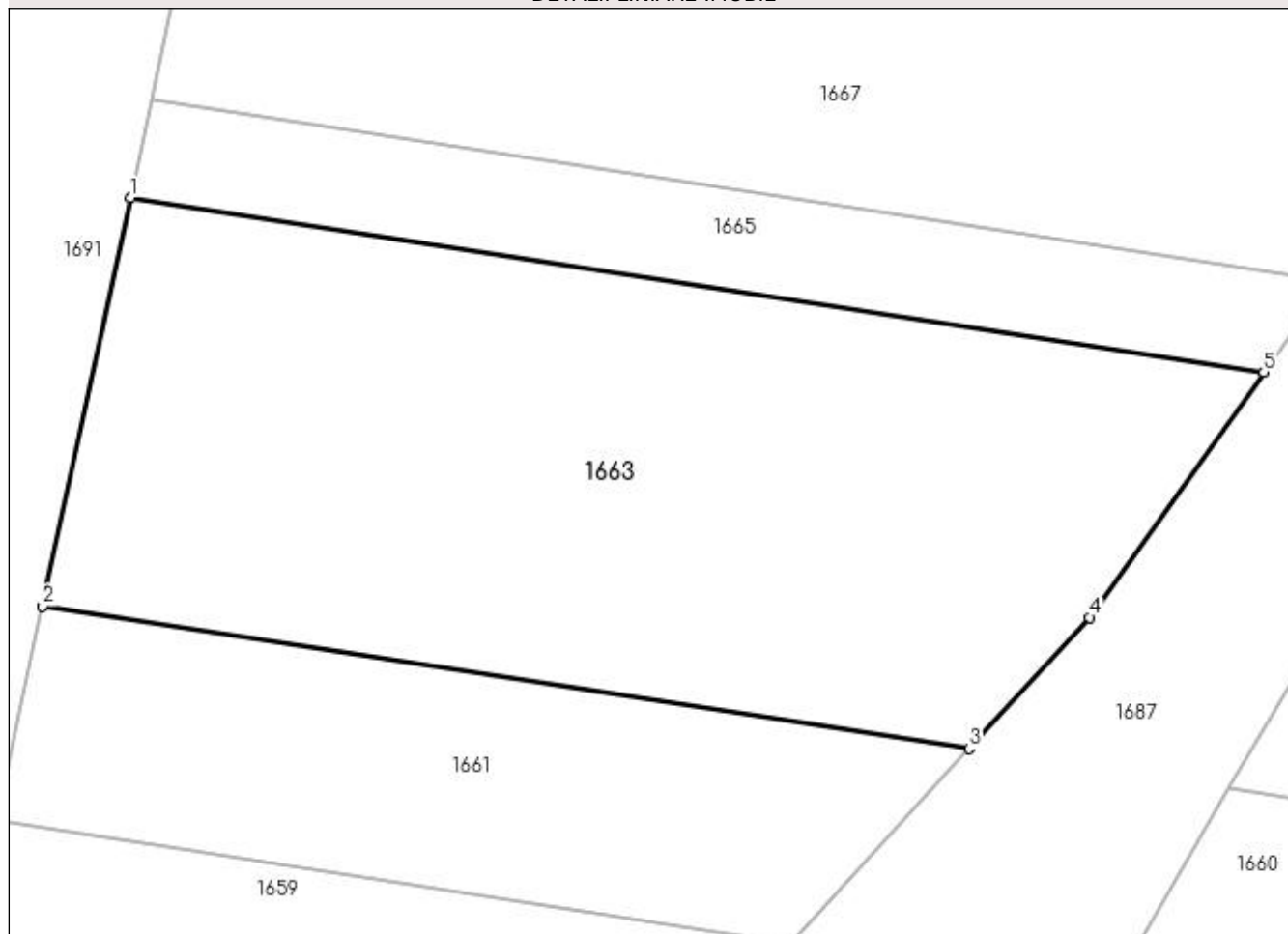
## Anexa Nr. 1 La Partea I

## Teren

Nr cadastral	Suprafața (mp)*	Observații / Referințe
	Din acte: 10.000 Masurata: 2.110	DIFERENTA DE SUPRAFATA SE REGASESTE IN ID CU NR 1662

\* Suprafața este determinată în planul de proiecție Stereo 70.

## DETALII LINIARE IMOBIL



## Date referitoare la teren

Crt	Categorie folosință	Intravilan	Suprafața (mp)	Tarla	Parcelă	Nr. topo	Observații / Referințe
1	arabil	NU	2.110	127	5	-	

## Lungime Segmente

1) Valorile lungimilor segmentelor sunt obținute din proiecție în plan.

Punct început	X / Y	Punct sfârșit	X / Y	Lungime segment (** (m)
1	372.477,966 334.251,736	2	372.471,871 334.223,388	28.997
2	372.471,871 334.223,388	3	372.536,193 334.213,49	65.079
3	372.536,193 334.213,49	4	372.544,552 334.222,6	12.363
4	372.544,552 334.222,6	5	372.556,638 334.239,631	20.884
5	372.556,638 334.239,631	1	372.477,966 334.251,736	79.598

**\*\* Lungimile segmentelor sunt determinate în planul de proiecție Stereo 70 și sunt rotunjite la 1 milimetru.**

**\*\*\* Distanța dintre puncte este formată din segmente cumulate ce sunt mai mici decât valoarea 1 milimetru.**





**DATE DESPRE IMOBILUL NR. 1664**

Oficiul de Cadastru și Publicitate Imobiliară DOLJ  
Biroul de Cadastru și Publicitate Imobiliară Craiova

**A. Partea I. Descrierea imobilului**

TEREN Extravilan

Adresa: Jud. Dolj, T127, P268, CORP 1

Nr. Crt	Nr cadastral Nr. topografic	Suprafața* (mp)	Observații / Referințe
A1		Din acte: 2.500 Masurata: 1.937	Sector cadastral:23 Teren neimprejmuț; DIFERENTA DE SUPRAFATA SE REGASESTE IN ID CU NR 1665

**B. Partea II. Proprietari și acte**

Inscrieri privitoare la dreptul de proprietate și alte drepturi reale	Referințe
/	
Act Administrativ nr. TDP 2119, din 09/12/2004 emis de CONSILIUL JUDETEAN DOLJ (titlu de proprietate);	
B1	A1
Intabulare, drept de PROPRIETATE, dobandit prin Reconstituire, cota actuala 1/1	
1) GALBENU ȘTEFAN, LIPSA CNP	
2) VĂCĂROIU CONSTANTINA, LIPSA CNP	
3) GALBENU PETRE, LIPSA CNP	

**C. Partea III. SARCINI .**

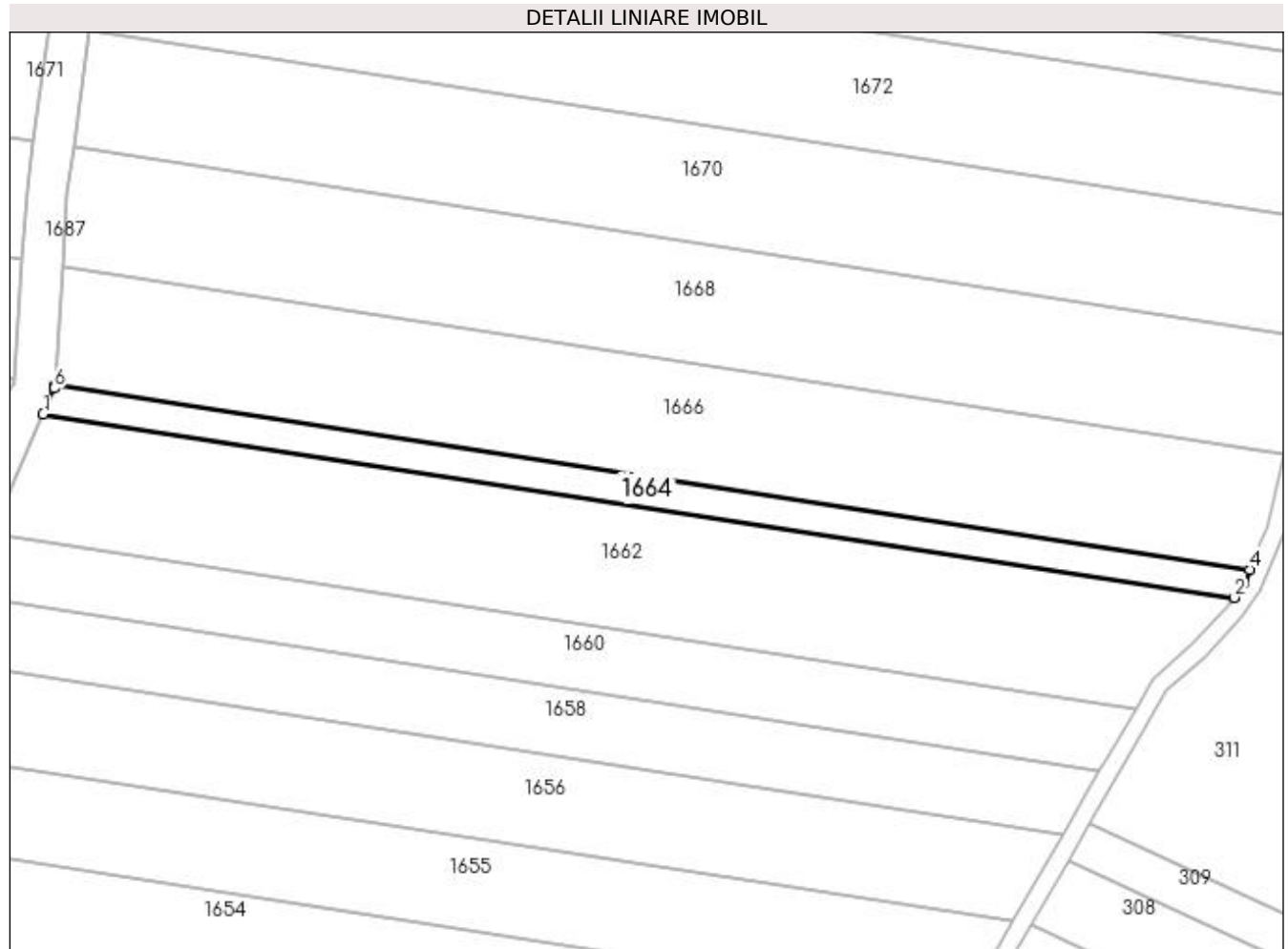
Inscrieri privind dezmembramintele dreptului de proprietate, drepturi reale de garanție și sarcini	Referințe
NU SUNT	

## Anexa Nr. 1 La Partea I

## Teren

Nr cadastral	Suprafața (mp)*	Observații / Referințe
	Din acte: 2.500 Masurata: 1.937	DIFERENTA DE SUPRAFATA SE REGASESTE IN ID CU NR 1665

\* Suprafața este determinată în planul de proiecție Stereo 70.



## Date referitoare la teren

Crt	Categorie folosință	Intra vilan	Suprafața (mp)	Tarla	Parcelă	Nr. topo	Observații / Referințe
1	arabil	NU	1.937	127	268	-	

## Lungime Segmente

1) Valorile lungimilor segmentelor sunt obținute din proiecție în plan.

Punct început	X / Y	Punct sfârșit	X / Y	Lungime segment (** (m)
1	372.567,388 334.237,977	2	372.842,556 334.195,638	278.406
2	372.842,556 334.195,638	3	372.844,814 334.198,955	4.013
3	372.844,814 334.198,955	4	372.846,077 334.202,121	3.409
4	372.846,077 334.202,121	5	372.570,03 334.244,595	279.296
5	372.570,03 334.244,595	6	372.569,989 334.243,974	0.623

Punct început	X / Y	Punct sfârşit	X / Y	Lungime segment (** (m)
6	372.569,989 334.243,974	1	372.567,388 334.237,977	6.536

\*\* Lungimile segmentelor sunt determinate în planul de proiecţie Stereo 70 şi sunt rotunjite la 1 milimetru.

\*\*\* Distanţa dintre puncte este formată din segmente cumulate ce sunt mai mici decât valoarea 1 milimetru.



**DATE DESPRE IMOBILUL NR. 1665**

Oficiul de Cadastru și Publicitate Imobiliară DOLJ  
Biroul de Cadastru și Publicitate Imobiliară Craiova

**A. Partea I. Descrierea imobilului**

TEREN Extravilan

Adresa: Jud. Dolj, T127, P268, CORP 2

Nr. Crt	Nr cadastral Nr. topografic	Suprafața* (mp)	Observații / Referințe
A1		Din acte: 2.500 Masurata: 563	Sector cadastral:23 Teren neimprejmuț; DIFERENTA DE SUPRAFATA SE REGASESTE IN ID CU NR 1664

**B. Partea II. Proprietari și acte**

Inscrieri privitoare la dreptul de proprietate și alte drepturi reale	Referințe
/	
Act Administrativ nr. TDP 2119, din 09/12/2004 emis de CONSILIUL JUDETEAN DOLJ (titlu de proprietate);	
B1	A1
Intabulare, drept de PROPRIETATE, dobandit prin Reconstituire, cota actuala 1/1	
1) GALBENU ȘTEFAN, LIPSA CNP	
2) VĂCĂROIU CONSTANTINA, LIPSA CNP	
3) GALBENU PETRE, LIPSA CNP	

**C. Partea III. SARCINI .**

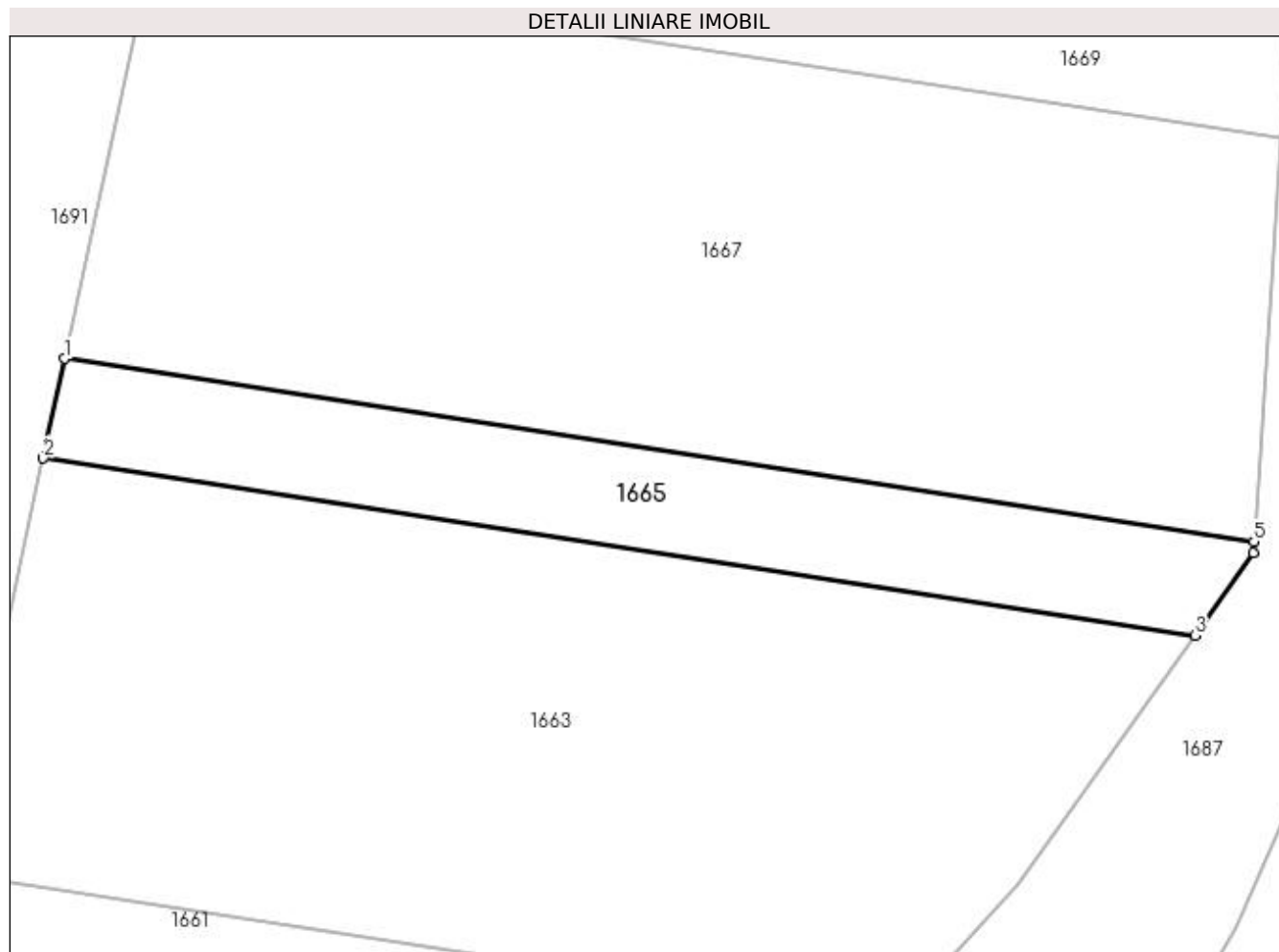
Inscrieri privind dezmembramintele dreptului de proprietate, drepturi reale de garanție și sarcini	Referințe
NU SUNT	

## Anexa Nr. 1 La Partea I

## Teren

Nr cadastral	Suprafaţa (mp)*	Observaţii / Referinţe
	Din acte: 2.500 Masurata: 563	DIFERENTA DE SUPRAFATA SE REGASESTE IN ID CU NR 1664

\* Suprafaţa este determinată în planul de proiecţie Stereo 70.



## Date referitoare la teren

Crt	Categorie folosinţă	Intra vilan	Suprafaţa (mp)	Tarla	Parcelă	Nr. topo	Observaţii / Referinţe
1	arabil	NU	563	127	268	-	

## Lungime Segmente

1) Valorile lungimilor segmentelor sunt obţinute din proiecţie în plan.

Punct început	X / Y	Punct sfârşit	X / Y	Lungime segment (** (m)
1	372.479,428 334.258,536	2	372.477,966 334.251,736	6.955
2	372.477,966 334.251,736	3	372.556,638 334.239,631	79.598
3	372.556,638 334.239,631	4	372.560,64 334.245,271	6.916
4	372.560,64 334.245,271	5	372.560,69 334.246,032	0.763
5	372.560,69 334.246,032	1	372.479,428 334.258,536	82.219

**\*\* Lungimile segmentelor sunt determinate în planul de proiecție Stereo 70 și sunt rotunjite la 1 milimetru.**

**\*\*\* Distanța dintre puncte este formată din segmente cumulate ce sunt mai mici decât valoarea 1 milimetru.**





**DATE DESPRE IMOBILUL NR. 1666**

Oficiul de Cadastru și Publicitate Imobiliară DOLJ  
Biroul de Cadastru și Publicitate Imobiliară Craiova

**A. Partea I. Descrierea imobilului**

TEREN Extravilan

Adresa: Jud. Dolj, T127, P234, CORP 1

Nr. Crt	Nr cadastral Nr. topografic	Suprafața* (mp)	Observații / Referințe
A1		Din acte: 10.000 Masurata: 7.790	Sector cadastral:23 Teren neimprejmuit; DIFERENTA DE SUPRAFATA SE REGASESTE IN ID CU NR 1667

**B. Partea II. Proprietari și acte**

Inscrieri privitoare la dreptul de proprietate și alte drepturi reale	Referințe
/	
Act Administrativ nr. TDP 1476, din 02/12/2003 emis de CONSILIUL JUDETEAN DOLJ (titlu de proprietate);	
B1	A1
Intabulare, drept de PROPRIETATE, dobandit prin Reconstituire, cota actuala 1/1	
1) MINCULESCU MARIN, LIPSA CNP	
2) BĂLȚĂȚEANU IOANA, LIPSA CNP	

**C. Partea III. SARCINI .**

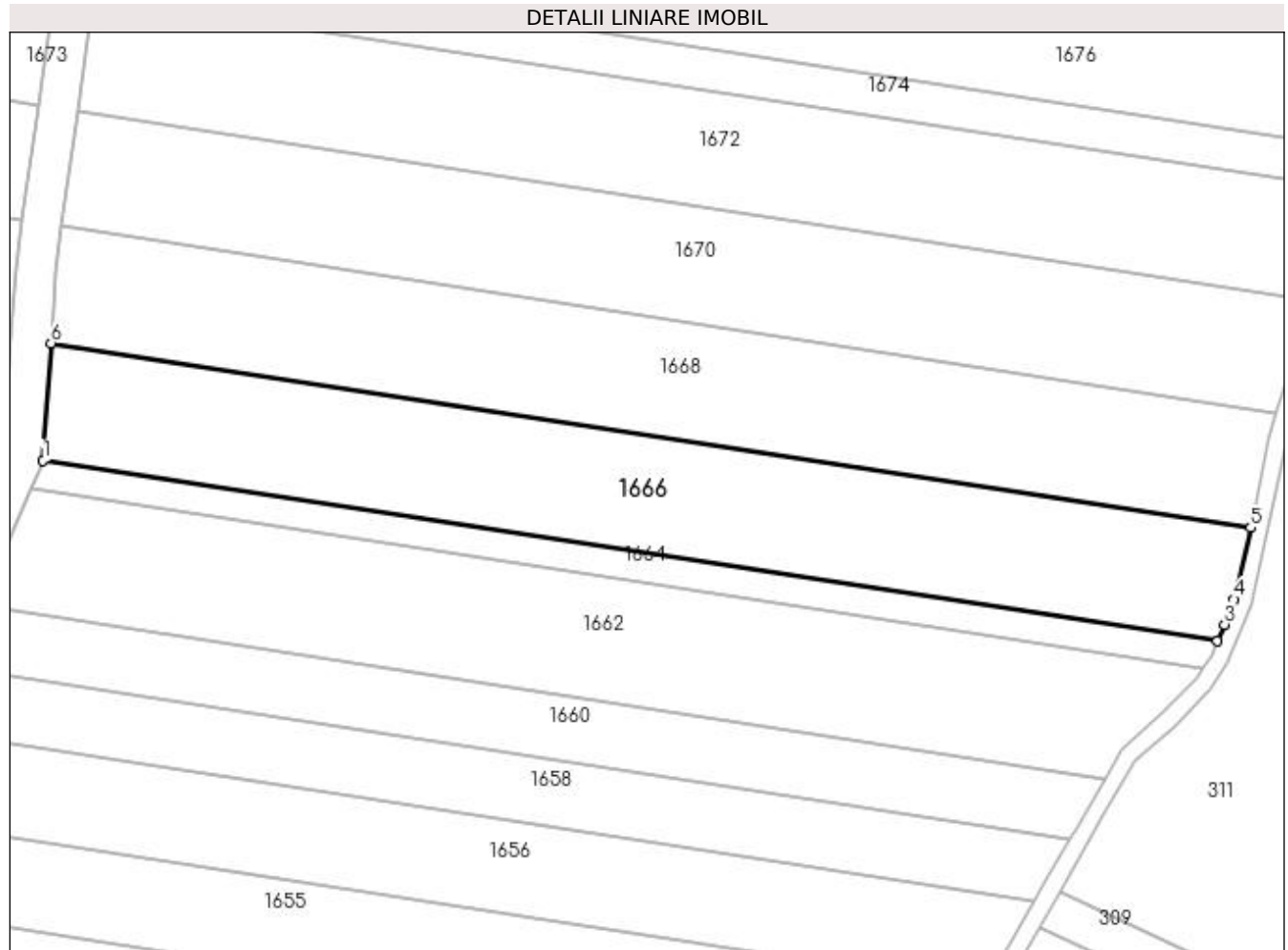
Inscrieri privind dezmembramintele dreptului de proprietate, drepturi reale de garanție și sarcini	Referințe
NU SUNT	

## Anexa Nr. 1 La Partea I

## Teren

Nr cadastral	Suprafața (mp)*	Observații / Referințe
	Din acte: 10.000 Masurata: 7.790	DIFERENTA DE SUPRAFATA SE REGASESTE IN ID CU NR 1667

\* Suprafața este determinată în planul de proiecție Stereo 70.



## Date referitoare la teren

Crt	Categorie folosință	Intravilan	Suprafața (mp)	Tarla	Parcelă	Nr. topo	Observații / Referințe
1	arabil	NU	7.790	127	234	-	

## Lungime Segmente

1) Valorile lungimilor segmentelor sunt obținute din proiecție în plan.

Punct început	X / Y	Punct sfârșit	X / Y	Lungime segment (** (m)
1	372.570,03 334.244,595	2	372.846,077 334.202,121	279.296
2	372.846,077 334.202,121	3	372.847,658 334.206,082	4.265
3	372.847,658 334.206,082	4	372.849,996 334.211,94	6.308
4	372.849,996 334.211,94	5	372.853,853 334.228,794	17.289
5	372.853,853 334.228,794	6	372.571,856 334.272,184	285.315

Punct început	X / Y	Punct sfârșit	X / Y	Lungime segment (** (m)
6	372.571,856 334.272,184	1	372.570,03 334.244,595	27.649

\*\* Lungimile segmentelor sunt determinate în planul de proiecție Stereo 70 și sunt rotunjite la 1 milimetru.

\*\*\* Distanța dintre puncte este formată din segmente cumulate ce sunt mai mici decât valoarea 1 milimetru.



**DATE DESPRE IMOBILUL NR. 1667**

Oficiul de Cadastru și Publicitate Imobiliară DOLJ  
Biroul de Cadastru și Publicitate Imobiliară Craiova

**A. Partea I. Descrierea imobilului**

TEREN Extravilan

Adresa: Jud. Dolj, T127, P234, CORP 2

Nr. Crt	Nr cadastral Nr. topografic	Suprafața* (mp)	Observații / Referințe
A1		Din acte: 10.000 Masurata: 2.209	Sector cadastral:23 Teren neimprejmuit; DIFERENTA DE SUPRAFATA SE REGASESTE IN ID CU NR 1666

**B. Partea II. Proprietari și acte**

Inscrieri privitoare la dreptul de proprietate și alte drepturi reale	Referințe
/	
Act Administrativ nr. TDP 1476, din 02/12/2003 emis de CONSILIUL JUDETEAN DOLJ (titlu de proprietate);	
B1	A1
Intabulare, drept de PROPRIETATE, dobandit prin Reconstituire, cota actuala 1/1	
1) MINCULESCU MARIN, LIPSA CNP	
2) BĂLȚĂȚEANU IOANA, LIPSA CNP	

**C. Partea III. SARCINI .**

Inscrieri privind dezmembramintele dreptului de proprietate, drepturi reale de garanție și sarcini	Referințe
NU SUNT	

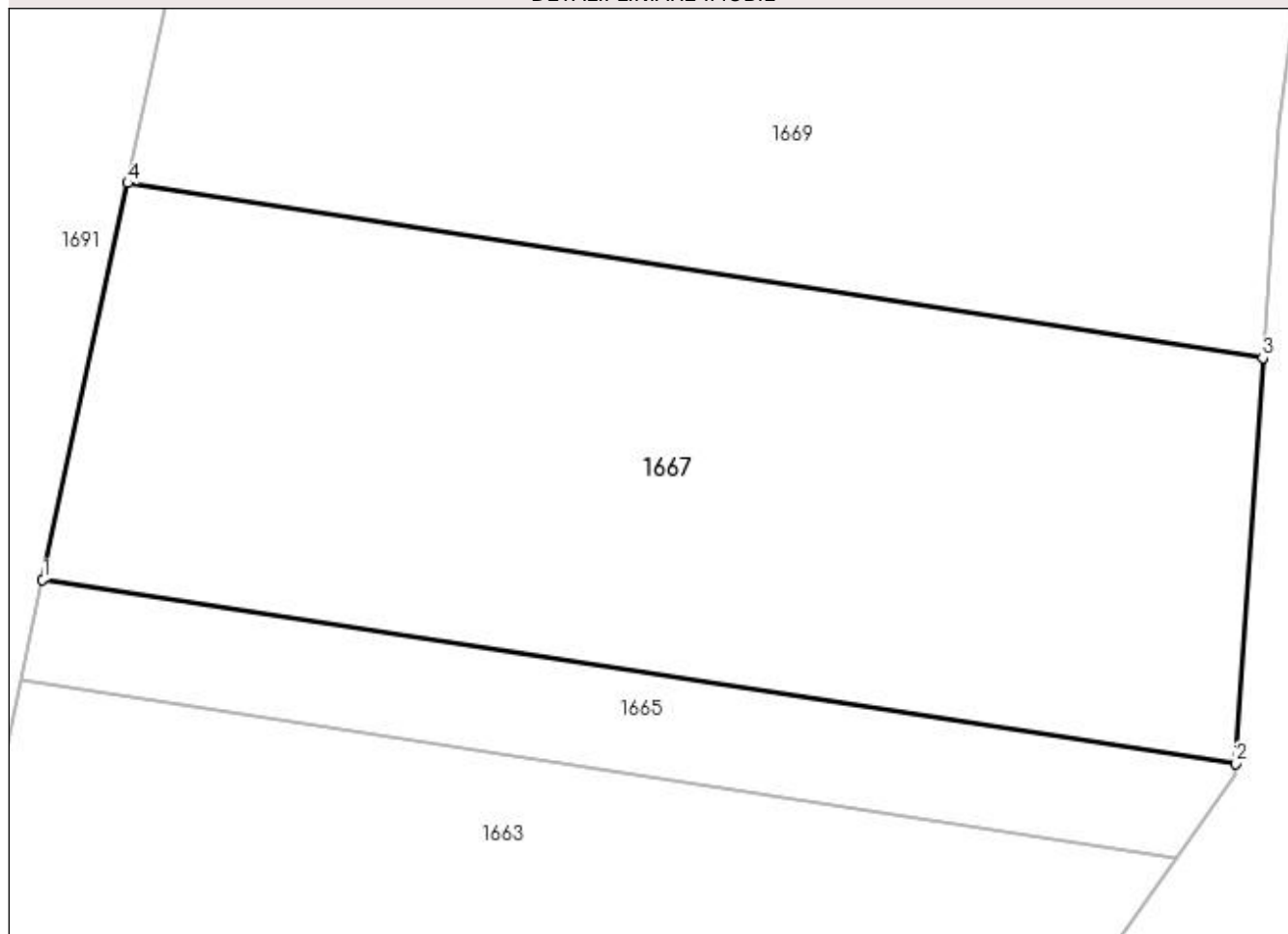
## Anexa Nr. 1 La Partea I

## Teren

Nr cadastral	Suprafața (mp)*	Observații / Referințe
	Din acte: 10.000 Masurata: 2.209	DIFERENTA DE SUPRAFATA SE REGASESTE IN ID CU NR 1666

\* Suprafața este determinată în planul de proiecție Stereo 70.

## DETALII LINIARE IMOBIL



## Date referitoare la teren

Crt	Categorie folosință	Intra vilan	Suprafața (mp)	Tarla	Parcelă	Nr. topo	Observații / Referințe
1	arabil	NU	2.209	127	234	-	

## Lungime Segmente

1) Valorile lungimilor segmentelor sunt obținute din proiecție în plan.

Punct început	X / Y	Punct sfârșit	X / Y	Lungime segment (** (m)
1	372.479,428 334.258,536	2	372.560,69 334.246,032	82.219
2	372.560,69 334.246,032	3	372.562,516 334.273,621	27.649
3	372.562,516 334.273,621	4	372.485,228 334.285,513	78.198
4	372.485,228 334.285,513	1	372.479,428 334.258,536	27.593

**\*\* Lungimile segmentelor sunt determinate în planul de proiecție Stereo 70 și sunt rotunjite la 1 milimetru.**

**\*\*\* Distanța dintre puncte este formată din segmente cumulate ce sunt mai mici decât valoarea 1 milimetru.**





**DATE DESPRE IMOBILUL NR. 1668**

Oficiul de Cadastru și Publicitate Imobiliară DOLJ  
Biroul de Cadastru și Publicitate Imobiliară Craiova

**A. Partea I. Descrierea imobilului**

TEREN Extravilan

Adresa: Jud. Dolj, T127, P6/3, CORP 1

Nr. Crt	Nr cadastral Nr. topografic	Suprafața* (mp)	Observații / Referințe
A1		Din acte: 10.000 Masurata: 7.899	Sector cadastral:23 Teren neimprejmit; DIFERENTA DE SUPRAFATA SE REGASESTE IN ID CU NR 1669

**B. Partea II. Proprietari și acte**

Inscrieri privitoare la dreptul de proprietate și alte drepturi reale		Referințe
/		
Act Administrativ nr. TDP 2176, din 18/03/2005 emis de CONSILIUL JUDETEAN DOLJ (titlu de proprietate);		
B1	Intabulare, drept de PROPRIETATE, dobandit prin Reconstituire, cota actuala 1/1 1) GRĂDINARU NICOLAE, LIPSA CNP	A1

**C. Partea III. SARCINI .**

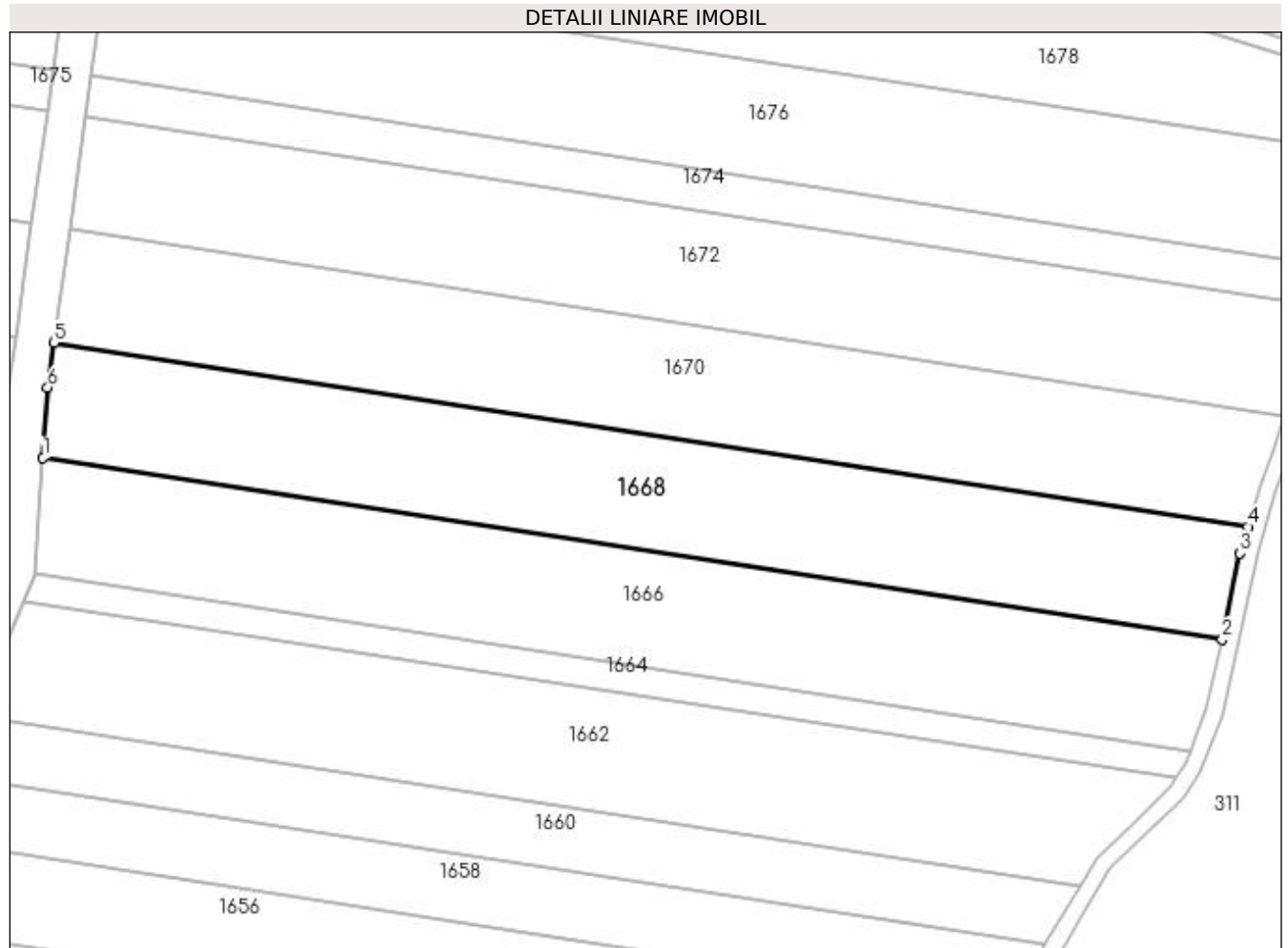
Inscrieri privind dezmembramintele dreptului de proprietate, drepturi reale de garanție și sarcini	Referințe
NU SUNT	

## Anexa Nr. 1 La Partea I

## Teren

Nr cadastral	Suprafața (mp)*	Observații / Referințe
	Din acte: 10.000 Masurata: 7.899	DIFERENTA DE SUPRAFATA SE REGASESTE IN ID CU NR 1669

\* Suprafața este determinată în planul de proiecție Stereo 70.



## Date referitoare la teren

Crt	Categorie folosință	Intra vilan	Suprafața (mp)	Tarla	Parcelă	Nr. topo	Observații / Referințe
1	arabil	NU	7.899	127	6/3	-	

## Lungime Segmente

1) Valorile lungimilor segmentelor sunt obținute din proiecție în plan.

Punct început	X / Y	Punct sfârșit	X / Y	Lungime segment (** (m)
1	372.571,856 334.272,184	2	372.853,853 334.228,794	285.315
2	372.853,853 334.228,794	3	372.858,076 334.249,349	20.985
3	372.858,076 334.249,349	4	372.859,942 334.255,692	6.612
4	372.859,942 334.255,692	5	372.574,448 334.299,62	288.855
5	372.574,448 334.299,62	6	372.572,964 334.288,922	10.8

Punct început	X / Y	Punct sfârșit	X / Y	Lungime segment (** (m)
6	372.572,964 334.288,922	1	372.571,856 334.272,184	16.776

\*\* Lungimile segmentelor sunt determinate în planul de proiecție Stereo 70 și sunt rotunjite la 1 milimetru.

\*\*\* Distanța dintre puncte este formată din segmente cumulate ce sunt mai mici decât valoarea 1 milimetru.



**DATE DESPRE IMOBILUL NR. 1669**

Oficiul de Cadastru și Publicitate Imobiliară DOLJ  
Biroul de Cadastru și Publicitate Imobiliară Craiova

**A. Partea I. Descrierea imobilului**

TEREN Extravilan

Adresa: Jud. Dolj, T127, P6/3, CORP 2

Nr. Crt	Nr cadastral Nr. topografic	Suprafața* (mp)	Observații / Referințe
A1		Din acte: 10.000 Masurata: 2.101	Sector cadastral:23 Teren neimprejmit; DIFERENTA DE SUPRAFATA SE REGASESTE IN ID CU NR 1668

**B. Partea II. Proprietari și acte**

Inscrieri privitoare la dreptul de proprietate și alte drepturi reale		Referințe
/		
Act Administrativ nr. TDP 2176, din 18/03/2005 emis de CONSILIUL JUDETEAN DOLJ (titlu de proprietate);		
B1	Intabulare, drept de PROPRIETATE, dobandit prin Reconstituire, cota actuala 1/1 1) GRĂDINARU NICOLAE, LIPSA CNP	A1

**C. Partea III. SARCINI .**

Inscrieri privind dezmembramintele dreptului de proprietate, drepturi reale de garanție și sarcini	Referințe
NU SUNT	

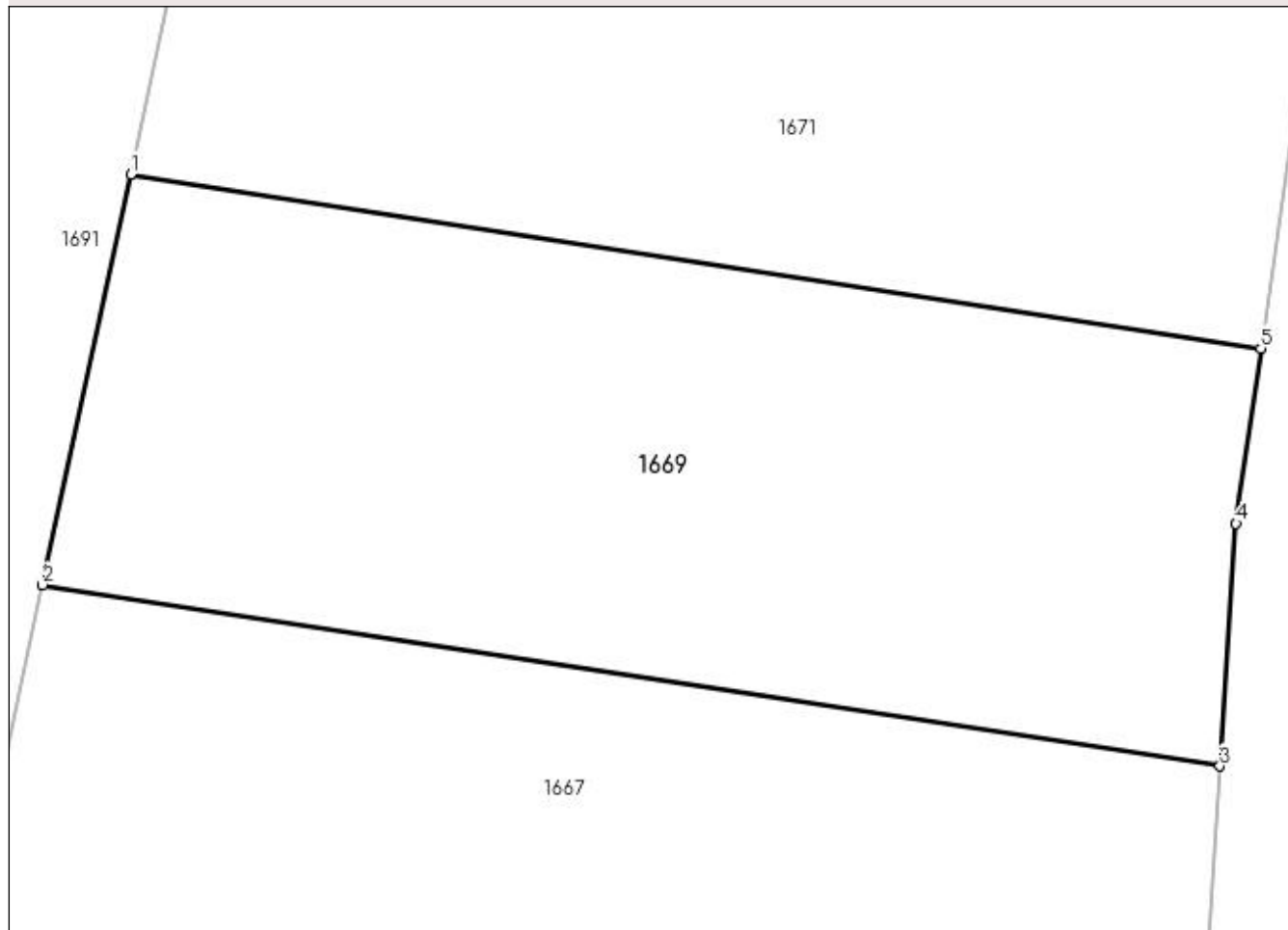
## Anexa Nr. 1 La Partea I

## Teren

Nr cadastral	Suprafața (mp)*	Observații / Referințe
	Din acte: 10.000 Masurata: 2.101	DIFERENTA DE SUPRAFATA SE REGASESTE IN ID CU NR 1668

\* Suprafața este determinată în planul de proiecție Stereo 70.

## DETALII LINIARE IMOBIL



## Date referitoare la teren

Crt	Categorie folosință	Intra vilan	Suprafața (mp)	Tarla	Parcelă	Nr. topo	Observații / Referințe
1	arabil	NU	2.101	127	6/3	-	

## Lungime Segmente

1) Valorile lungimilor segmentelor sunt obținute din proiecție în plan.

Punct început	X / Y	Punct sfârșit	X / Y	Lungime segment (** (m)
1	372.491,021 334.312,457	2	372.485,228 334.285,513	27.56
2	372.485,228 334.285,513	3	372.562,516 334.273,621	78.198
3	372.562,516 334.273,621	4	372.563,57 334.289,543	15.957
4	372.563,57 334.289,543	5	372.565,205 334.301,042	11.615
5	372.565,205 334.301,042	1	372.491,021 334.312,457	75.057

**\*\* Lungimile segmentelor sunt determinate în planul de proiecție Stereo 70 și sunt rotunjite la 1 milimetru.**

**\*\*\* Distanța dintre puncte este formată din segmente cumulate ce sunt mai mici decât valoarea 1 milimetru.**





**DATE DESPRE IMOBILUL NR. 1670**

Oficiul de Cadastru și Publicitate Imobiliară DOLJ  
Biroul de Cadastru și Publicitate Imobiliară Craiova

**A. Partea I. Descrierea imobilului**

TEREN Extravilan

Adresa: Jud. Dolj, T127, P232, CORP 1

Nr. Crt	Nr cadastral Nr. topografic	Suprafața* (mp)	Observații / Referințe
A1		Din acte: 10.000 Masurata: 7.972	Sector cadastral:23 Teren neimprejmuț; DIFERENTA DE SUPRAFATA SE REGASESTE IN ID CU NR 1671

**B. Partea II. Proprietari și acte**

Inscrieri privitoare la dreptul de proprietate și alte drepturi reale		Referințe
/		
Act Administrativ nr. TDP 1543, din 15/01/2004 emis de CONSILIUL JUDETEAN DOLJ (titlu de proprietate);		
B1	Intabulare, drept de PROPRIETATE, dobandit prin Reconstituire, cota actuala 1/1 1) NICOLAE MARIA	A1

**C. Partea III. SARCINI .**

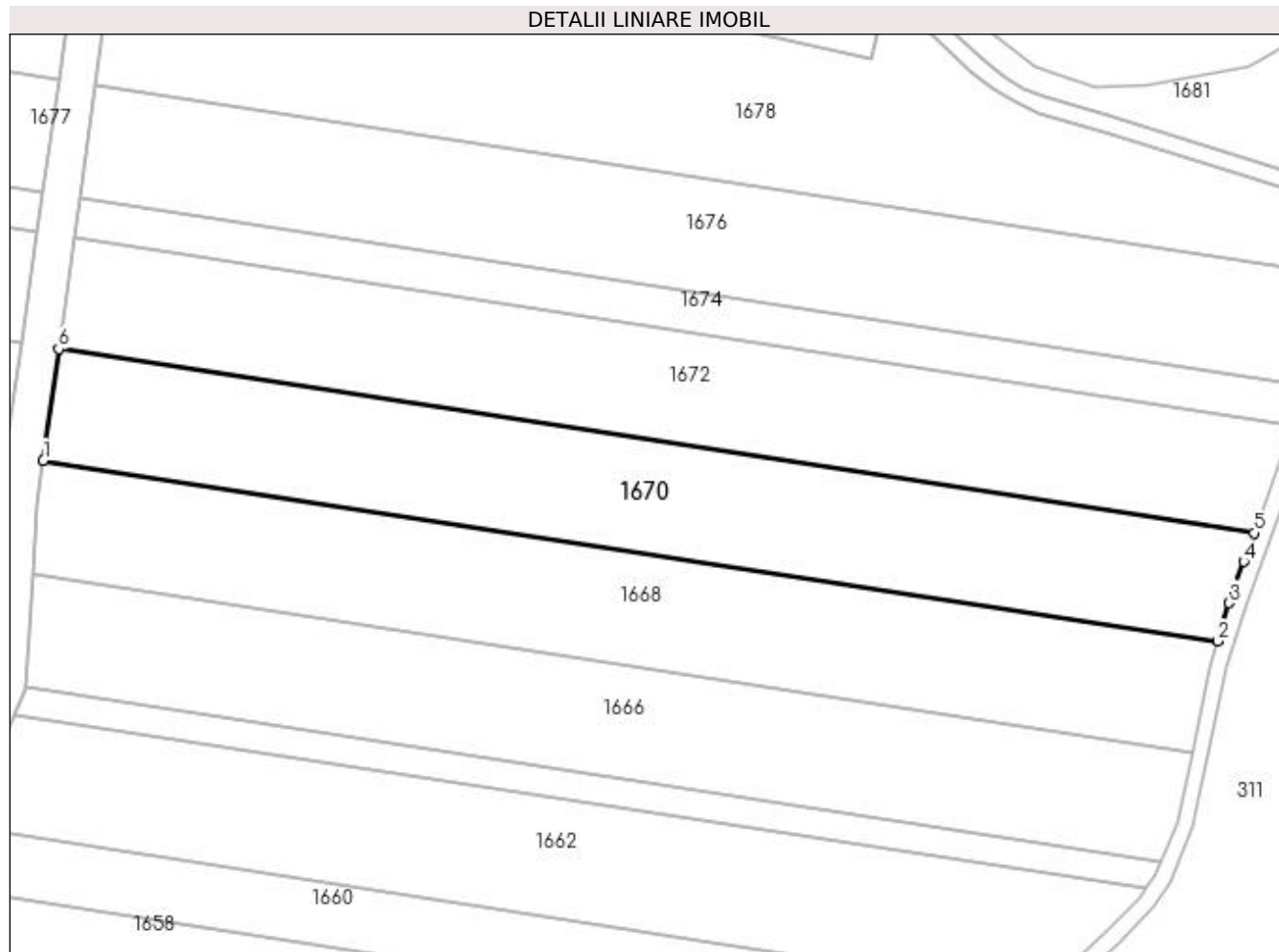
Inscrieri privind dezmembramintele dreptului de proprietate, drepturi reale de garanție și sarcini	Referințe
NU SUNT	

## Anexa Nr. 1 La Partea I

## Teren

Nr cadastral	Suprafața (mp)*	Observații / Referințe
	Din acte: 10.000 Masurata: 7.972	DIFERENTA DE SUPRAFATA SE REGASESTE IN ID CU NR 1671

\* Suprafața este determinată în planul de proiecție Stereo 70.



## Date referitoare la teren

Crt	Categorie folosință	Intra vilan	Suprafața (mp)	Tarla	Parcelă	Nr. topo	Observații / Referințe
1	arabil	NU	7.972	127	232	-	

## Lungime Segmente

1) Valorile lungimilor segmentelor sunt obținute din proiecție în plan.

Punct început	X / Y	Punct sfârșit	X / Y	Lungime segment (** (m)
1	372.574,448 334.299,62	2	372.859,942 334.255,692	288.855
2	372.859,942 334.255,692	3	372.862,679 334.264,992	9.695
3	372.862,679 334.264,992	4	372.866,213 334.275,003	10.617
4	372.866,213 334.275,003	5	372.868,698 334.282,041	7.464
5	372.868,698 334.282,041	6	372.578,207 334.326,738	293.909

Punct început	X / Y	Punct sfârșit	X / Y	Lungime segment (** (m)
6	372.578,207 334.326,738	1	372.574,448 334.299,62	27.378

\*\* Lungimile segmentelor sunt determinate în planul de proiecție Stereo 70 și sunt rotunjite la 1 milimetru.

\*\*\* Distanța dintre puncte este formată din segmente cumulate ce sunt mai mici decât valoarea 1 milimetru.



**DATE DESPRE IMOBILUL NR. 1671**

Oficiul de Cadastru și Publicitate Imobiliară DOLJ  
Biroul de Cadastru și Publicitate Imobiliară Craiova

**A. Partea I. Descrierea imobilului**

TEREN Extravilan

Adresa: Jud. Dolj, T127, P232, CORP 2

Nr. Crt	Nr cadastral Nr. topografic	Suprafața* (mp)	Observații / Referințe
A1		Din acte: 10.000 Masurata: 2.028	Sector cadastral:23 Teren neimprejmit; DIFERENTA DE SUPRAFATA SE REGASESTE IN ID CU NR 1670

**B. Partea II. Proprietari și acte**

Inscrieri privitoare la dreptul de proprietate și alte drepturi reale		Referințe
/		
Act Administrativ nr. TDP 1543, din 15/01/2004 emis de CONSILIUL JUDETEAN DOLJ (titlu de proprietate);		
B1	Intabulare, drept de PROPRIETATE, dobandit prin Reconstituire, cota actuala 1/1 1) NICOLAE MARIA, LIPSA CNP	A1

**C. Partea III. SARCINI .**

Inscrieri privind dezmembramintele dreptului de proprietate, drepturi reale de garanție și sarcini	Referințe
NU SUNT	

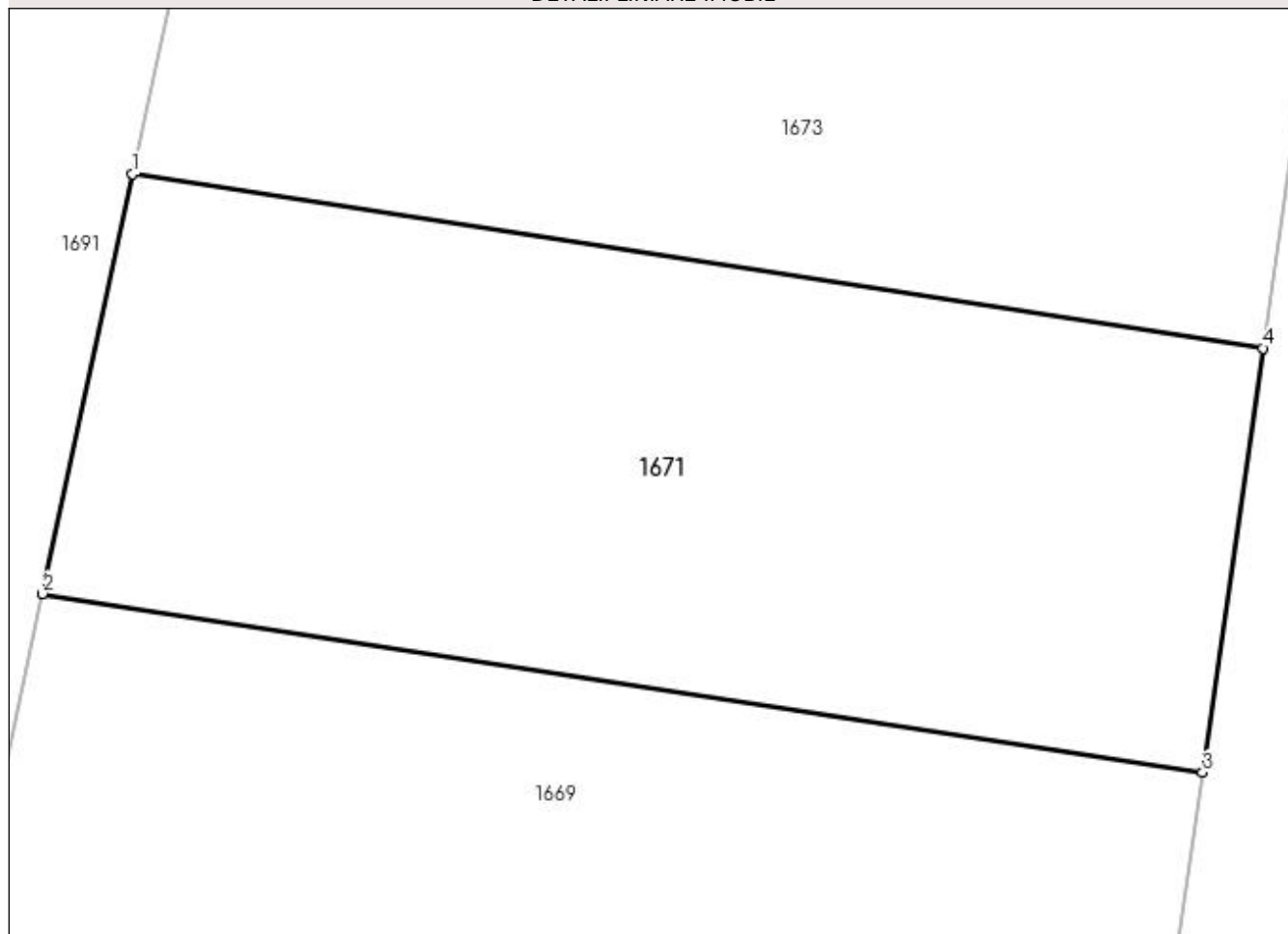
## Anexa Nr. 1 La Partea I

## Teren

Nr cadastral	Suprafața (mp)*	Observații / Referințe
	Din acte: 10.000 Masurata: 2.028	DIFERENTA DE SUPRAFATA SE REGASESTE IN ID CU NR 1670

\* Suprafața este determinată în planul de proiecție Stereo 70.

## DETALII LINIARE IMOBIL



## Date referitoare la teren

Crt	Categorie folosință	Intra vilan	Suprafața (mp)	Tarla	Parcelă	Nr. topo	Observații / Referințe
1	arabil	NU	2.028	127	232	-	

## Lungime Segmente

1) Valorile lungimilor segmentelor sunt obținute din proiecție în plan.

Punct început	X / Y	Punct sfârșit	X / Y	Lungime segment (** (m)
1	372.496,785 334.339,267	2	372.491,021 334.312,457	27.423
2	372.491,021 334.312,457	3	372.565,205 334.301,042	75.057
3	372.565,205 334.301,042	4	372.569,059 334.328,146	27.376
4	372.569,059 334.328,146	1	372.496,785 334.339,267	73.124

**\*\* Lungimile segmentelor sunt determinate în planul de proiecție Stereo 70 și sunt rotunjite la 1 milimetru.**

**\*\*\* Distanța dintre puncte este formată din segmente cumulate ce sunt mai mici decât valoarea 1 milimetru.**





**DATE DESPRE IMOBILUL NR. 1672**

Oficiul de Cadastru și Publicitate Imobiliară DOLJ  
Biroul de Cadastru și Publicitate Imobiliară Craiova

**A. Partea I. Descrierea imobilului**

TEREN Extravilan

Adresa: Jud. Dolj, T127, P264, CORP 1

Nr. Crt	Nr cadastral Nr. topografic	Suprafața* (mp)	Observații / Referințe
A1	30496	Din acte: 10.000 Masurata: 8.044	Sector cadastral:23 Teren neimprejmuit; DIFERENTA DE SUPRAFATA SE REGASESTE IN ID CU NR 1673

**B. Partea II. Proprietari și acte**

Inscrieri privitoare la dreptul de proprietate și alte drepturi reale		Referințe
<b>179437 / 20/12/2016</b>		
Act Notarial nr. CVC 2040, din 16/12/2016 emis de NP COSTEA ANDREI-GABRIEL (contract de vanzare-cumparare);		
B1	Intabulare, drept de PROPRIETATE, dobandit prin Conventie, cota actuala 1/1 1) SC RODELEC LAND GROUP SRL, CIF:16960914	A1

**C. Partea III. SARCINI .**

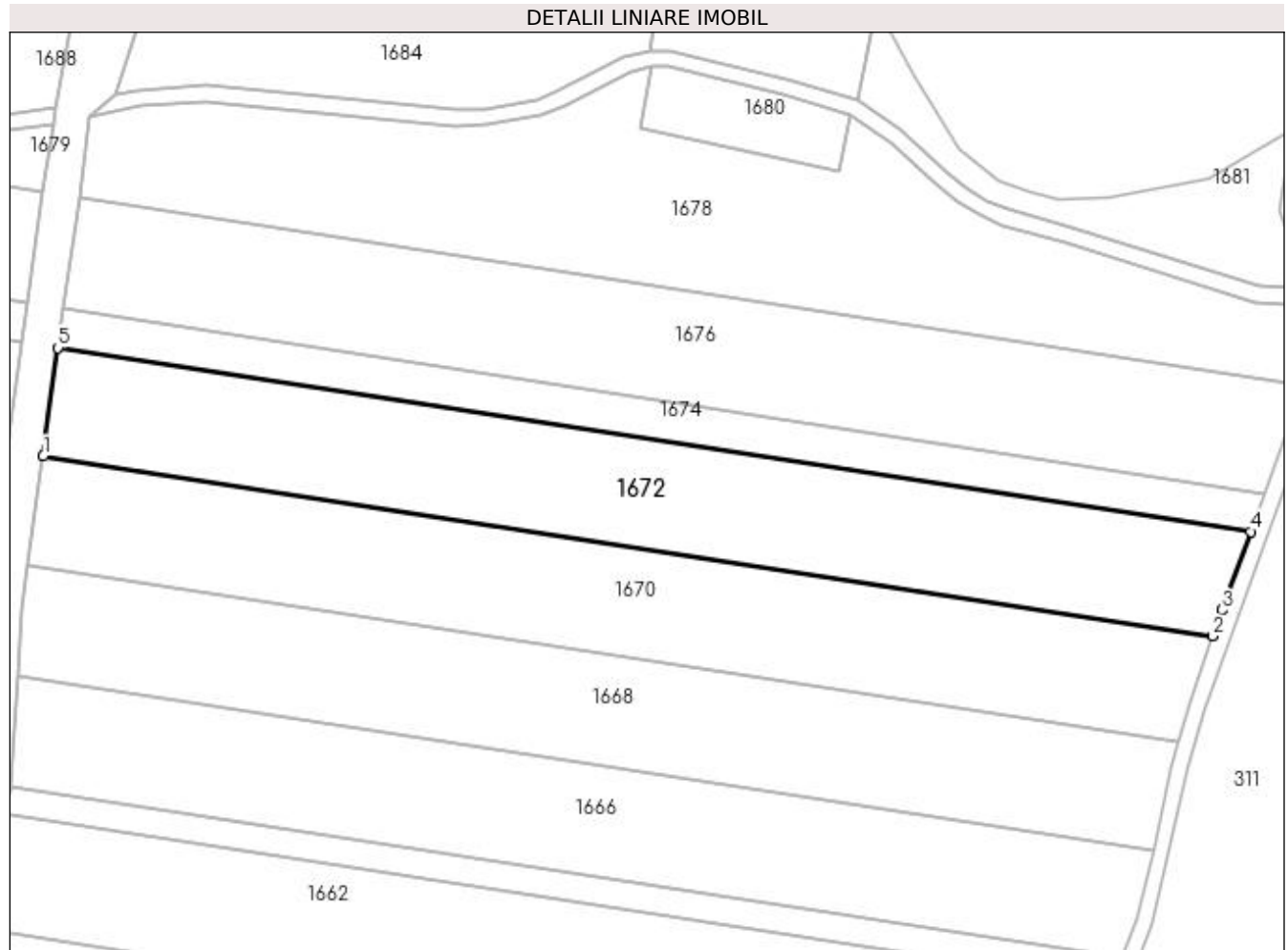
Inscrieri privind dezmembramintele dreptului de proprietate, drepturi reale de garanție și sarcini	Referințe
NU SUNT	

## Anexa Nr. 1 La Partea I

## Teren

Nr cadastral	Suprafața (mp)*	Observații / Referințe
30496	Din acte: 10.000 Masurata: 8.044	DIFERENTA DE SUPRAFATA SE REGASESTE IN ID CU NR 1673

\* Suprafața este determinată în planul de proiecție Stereo 70.



## Date referitoare la teren

Crt	Categorie folosință	Intra vilan	Suprafața (mp)	Tarla	Parcelă	Nr. topo	Observații / Referințe
1	arabil	NU	8.044	127	264	-	

## Lungime Segmente

1) Valorile lungimilor segmentelor sunt obținute din proiecție în plan.

Punct început	X / Y	Punct sfârșit	X / Y	Lungime segment (** (m)
1	372.578,207 334.326,738	2	372.868,698 334.282,041	293.909
2	372.868,698 334.282,041	3	372.871,0 334.288,561	6.914
3	372.871,0 334.288,561	4	372.878,087 334.308,022	20.711
4	372.878,087 334.308,022	5	372.581,93 334.353,591	299.642
5	372.581,93 334.353,591	1	372.578,207 334.326,738	27.109

**\*\* Lungimile segmentelor sunt determinate în planul de proiecție Stereo 70 și sunt rotunjite la 1 milimetru.**

**\*\*\* Distanța dintre puncte este formată din segmente cumulate ce sunt mai mici decât valoarea 1 milimetru.**



**DATE DESPRE IMOBILUL NR. 1673**

Oficiul de Cadastru și Publicitate Imobiliară DOLJ  
Biroul de Cadastru și Publicitate Imobiliară Craiova

**A. Partea I. Descrierea imobilului**

TEREN Extravilan

Adresa: Jud. Dolj, T127, P264, CORP 2

Nr. Crt	Nr cadastral Nr. topografic	Suprafața* (mp)	Observații / Referințe
A1	30496	Din acte: 10.000 Masurata: 1.956	Sector cadastral:23 Teren neimprejmuit; DIFERENTA DE SUPRAFATA SE REGASESTE IN ID CU NR 1672

**B. Partea II. Proprietari și acte**

Inscrieri privitoare la dreptul de proprietate și alte drepturi reale		Referințe
<b>179437 / 20/12/2016</b>		
Act Notarial nr. CVC 2040, din 16/12/2016 emis de NP COSTEA ANDREI-GABRIEL (contract de vanzare-cumparare);		
B1	Intabulare, drept de PROPRIETATE, dobandit prin Conventie, cota actuala 1/1 1) SC RODELEC LAND GROUP SRL, CIF:16960914	A1

**C. Partea III. SARCINI .**

Inscrieri privind dezmembramintele dreptului de proprietate, drepturi reale de garanție și sarcini	Referințe
NU SUNT	

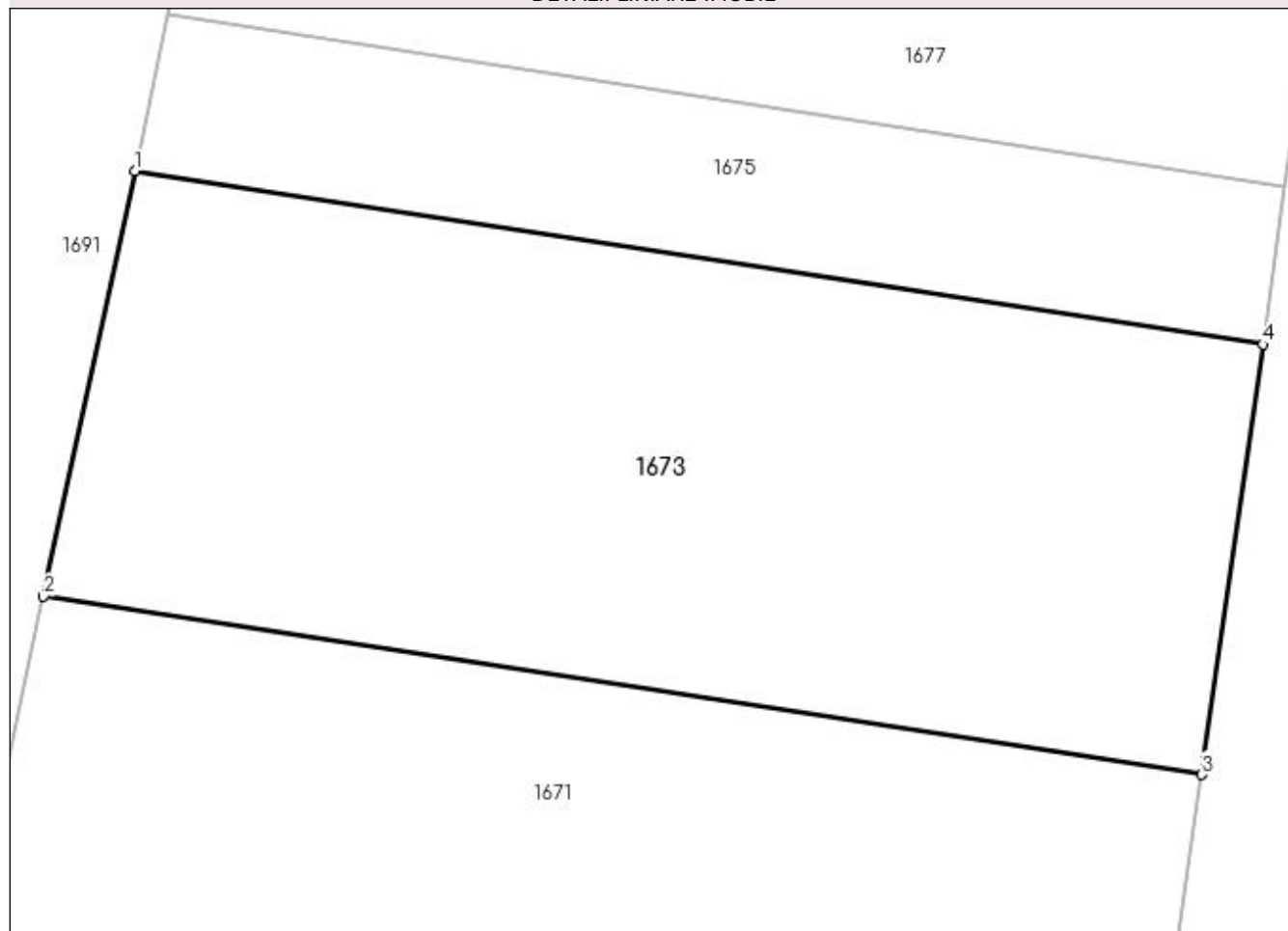
## Anexa Nr. 1 La Partea I

## Teren

Nr cadastral	Suprafața (mp)*	Observații / Referințe
30496	Din acte: 10.000 Masurata: 1.956	DIFERENTA DE SUPRAFATA SE REGASESTE IN ID CU NR 1672

\* Suprafața este determinată în planul de proiecție Stereo 70.

## DETALII LINIARE IMOBIL



## Date referitoare la teren

Crt	Categorie folosință	Intravilan	Suprafața (mp)	Tarla	Parcelă	Nr. topo	Observații / Referințe
1	arabil	NU	1.956	127	264	-	

## Lungime Segmente

1) Valorile lungimilor segmentelor sunt obținute din proiecție în plan.

Punct început	X / Y	Punct sfârșit	X / Y	Lungime segment (** (m)
1	372.502,492 334.365,814	2	372.496,785 334.339,267	27.154
2	372.496,785 334.339,267	3	372.569,059 334.328,146	73.124
3	372.569,059 334.328,146	4	372.572,874 334.354,984	27.108
4	372.572,874 334.354,984	1	372.502,492 334.365,814	71.21

**\*\* Lungimile segmentelor sunt determinate în planul de proiecție Stereo 70 și sunt rotunjite la 1 milimetru.**

**\*\*\* Distanța dintre puncte este formată din segmente cumulate ce sunt mai mici decât valoarea 1 milimetru.**





**DATE DESPRE IMOBILUL NR. 1674**

Oficiul de Cadastru și Publicitate Imobiliară DOLJ  
Biroul de Cadastru și Publicitate Imobiliară Craiova

**A. Partea I. Descrierea imobilului**

TEREN Extravilan

Adresa: Jud. Dolj, T127, P3/2, CORP 1

Nr. Crt	Nr cadastral Nr. topografic	Suprafața* (mp)	Observații / Referințe
A1		Din acte: 3.700 Masurata: 2.994	Sector cadastral:23 Teren neimprejmuit; DIFERENTA DE SUPRAFATA SE REGASESTE IN ID CU NR 1675

**B. Partea II. Proprietari și acte**

Inscrieri privitoare la dreptul de proprietate și alte drepturi reale		Referințe
/		
Act Administrativ nr. TDP 3057, din 30/06/2006 emis de CONSILIUL JUDETEAN DOLJ (titlu de proprietate);		
B1	Intabulare, drept de PROPRIETATE, dobandit prin Reconstituire, cota actuala 1/1 1) NICĂ IOANA, LIPSA CNP	A1

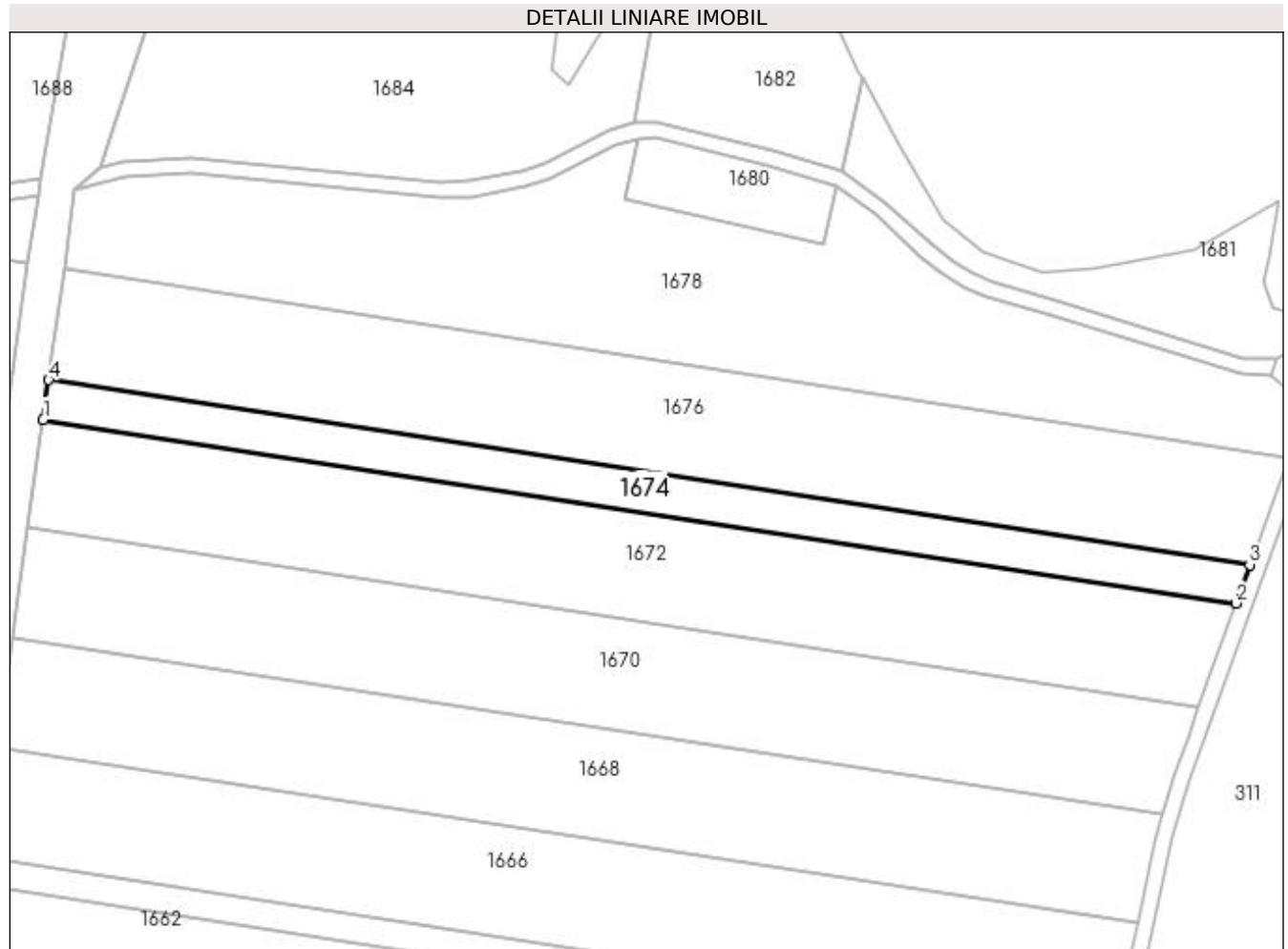
**C. Partea III. SARCINI .**

Inscrieri privind dezmembramintele dreptului de proprietate, drepturi reale de garanție și sarcini	Referințe
NU SUNT	

**Anexa Nr. 1 La Partea I****Teren**

Nr cadastral	Suprafața (mp)*	Observații / Referințe
	Din acte: 3.700 Masurata: 2.994	DIFERENTA DE SUPRAFATA SE REGASESTE IN ID CU NR 1675

\* Suprafața este determinată în planul de proiecție Stereo 70.

**Date referitoare la teren**

Crt	Categorie folosință	Intra vilan	Suprafața (mp)	Tarla	Parcelă	Nr. topo	Observații / Referințe
1	arabil	NU	2.994	127	3/2	-	

**Lungime Segmente**

1) Valorile lungimilor segmentelor sunt obținute din proiecție în plan.

Punct început	X / Y	Punct sfârșit	X / Y	Lungime segment (** (m)
1	372.581,93 334.353,591	2	372.878,087 334.308,022	299.642
2	372.878,087 334.308,022	3	372.881,561 334.317,562	10.153
3	372.881,561 334.317,562	4	372.583,298 334.363,455	301.773
4	372.583,298 334.363,455	1	372.581,93 334.353,591	9.958

**\*\* Lungimile segmentelor sunt determinate în planul de proiecție Stereo 70 și sunt rotunjite la 1 milimetru.**

**\*\*\* Distanța dintre puncte este formată din segmente cumulate ce sunt mai mici decât valoarea 1 milimetru.**



**DATE DESPRE IMOBILUL NR. 1675**

Oficiul de Cadastru și Publicitate Imobiliară DOLJ  
Biroul de Cadastru și Publicitate Imobiliară Craiova

**A. Partea I. Descrierea imobilului**

TEREN Extravilan

Adresa: Jud. Dolj, T127, P3/2, CORP 2

Nr. Crt	Nr cadastral Nr. topografic	Suprafața* (mp)	Observații / Referințe
A1		Din acte: 3.700 Masurata: 706	Sector cadastral:23 Teren neimprejmuit; DIFERENTA DE SUPRAFATA SE REGASESTE IN ID CU NR 1674

**B. Partea II. Proprietari și acte**

Inscrieri privitoare la dreptul de proprietate și alte drepturi reale		Referințe
/		
Act Administrativ nr. TDP 3057, din 30/06/2006 emis de CONSILIUL JUDETEAN DOLJ (titlu de proprietate);		
B1	Intabulare, drept de PROPRIETATE, dobandit prin Reconstituire, cota actuala 1/1 1) NICĂ IOANA, LIPSA CNP	A1

**C. Partea III. SARCINI .**

Inscrieri privind dezmembramintele dreptului de proprietate, drepturi reale de garanție și sarcini	Referințe
NU SUNT	

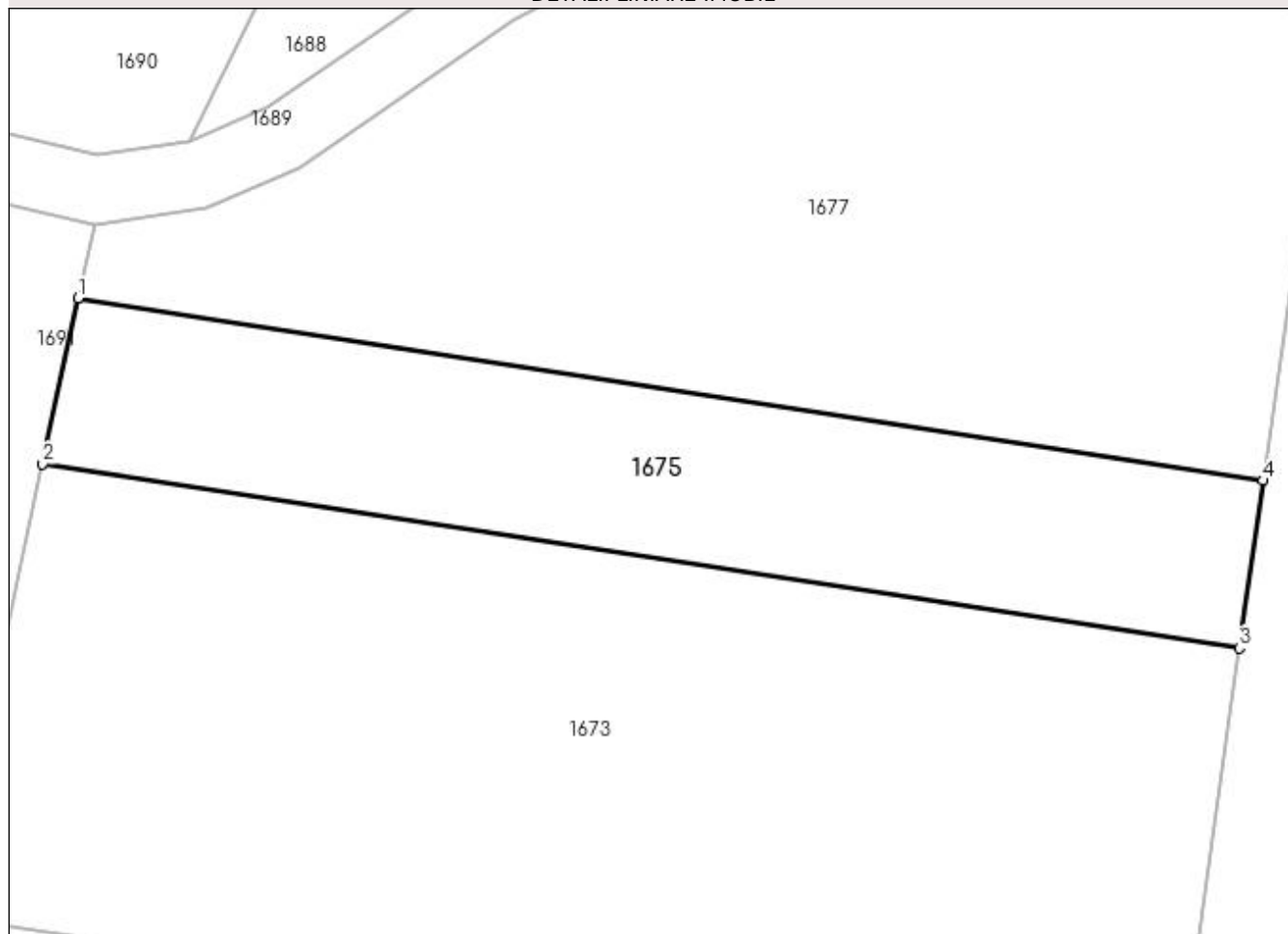
## Anexa Nr. 1 La Partea I

## Teren

Nr cadastral	Suprafața (mp)*	Observații / Referințe
	Din acte: 3.700 Masurata: 706	DIFERENTA DE SUPRAFATA SE REGASESTE IN ID CU NR 1674

\* Suprafața este determinată în planul de proiecție Stereo 70.

## DETALII LINIARE IMOBIL



## Date referitoare la teren

Crt	Categorie folosință	Intravilan	Suprafața (mp)	Tarla	Parcelă	Nr. topo	Observații / Referințe
1	arabil	NU	706	127	3/2	-	

## Lungime Segmente

1) Valorile lungimilor segmentelor sunt obținute din proiecție în plan.

Punct început	X / Y	Punct sfârșit	X / Y	Lungime segment (** (m)
1	372.504,589 334.375,566	2	372.502,492 334.365,814	9.975
2	372.502,492 334.365,814	3	372.572,874 334.354,984	71.21
3	372.572,874 334.354,984	4	372.574,276 334.364,843	9.958
4	372.574,276 334.364,843	1	372.504,589 334.375,566	70.507

**\*\* Lungimile segmentelor sunt determinate în planul de proiecție Stereo 70 și sunt rotunjite la 1 milimetru.**

**\*\*\* Distanța dintre puncte este formată din segmente cumulate ce sunt mai mici decât valoarea 1 milimetru.**





**DATE DESPRE IMOBILUL NR. 1676**

Oficiul de Cadastru și Publicitate Imobiliară DOLJ  
Biroul de Cadastru și Publicitate Imobiliară Craiova

**A. Partea I. Descrierea imobilului**

TEREN Extravilan

Adresa: Jud. Dolj, T 127, P262, CORP 1

Nr. Crt	Nr cadastral Nr. topografic	Suprafața* (mp)	Observații / Referințe
A1	30612	Din acte: 10.000 Masurata: 8.479	Sector cadastral:23 Teren neimprejmuit; DIFERENTA DE SUPRAFATA SE REGASESTE IN ID CU NR 1677

**B. Partea II. Proprietari și acte**

Inscrieri privitoare la dreptul de proprietate și alte drepturi reale		Referințe
<b>179354 / 20/12/2016</b>		
Act Notarial nr. CVC 2040, din 16/12/2016 emis de NP COSTEA ANDREI-GABRIEL (contract de vanzare-cumparare);		
B1	Intabulare, drept de PROPRIETATE, dobandit prin Conventie, cota actuala 1/1 1) SC RODELEC LAND GROUP SRL, CIF:16960914	A1

**C. Partea III. SARCINI .**

Inscrieri privind dezmembramintele dreptului de proprietate, drepturi reale de garanție și sarcini	Referințe
NU SUNT	

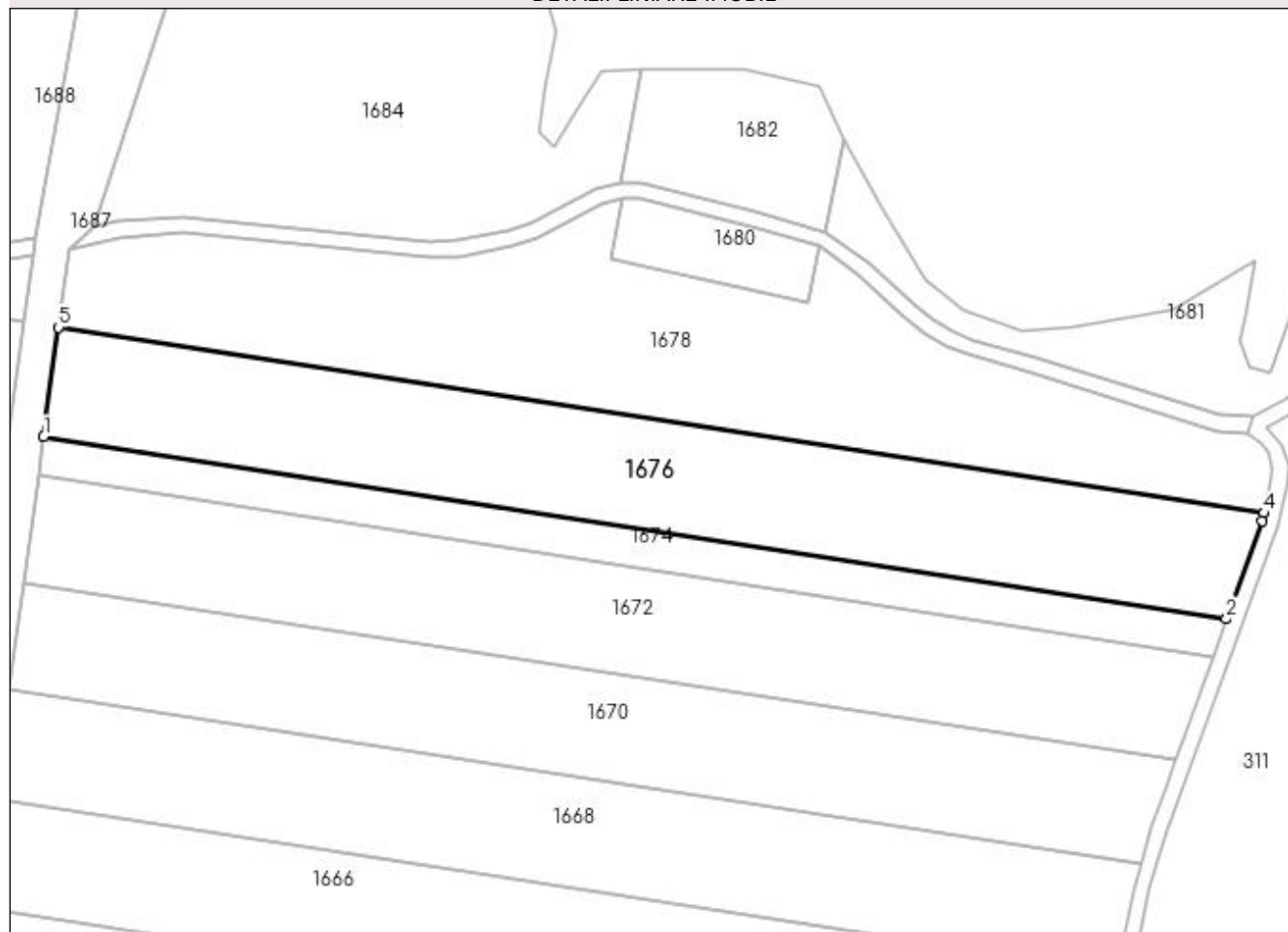
## Anexa Nr. 1 La Partea I

## Teren

Nr cadastral	Suprafața (mp)*	Observații / Referințe
30612	Din acte: 10.000 Masurata: 8.479	DIFERENTA DE SUPRAFATA SE REGASESTE IN ID CU NR 1677

\* Suprafața este determinată în planul de proiecție Stereo 70.

## DETALII LINIARE IMOBIL



## Date referitoare la teren

Crt	Categorie folosință	Intra vilan	Suprafața (mp)	Tarla	Parcelă	Nr. topo	Observații / Referințe
1	arabil	NU	8.479	127	262	-	

## Lungime Segmente

1) Valorile lungimilor segmentelor sunt obținute din proiecție în plan.

Punct început	X / Y	Punct sfârșit	X / Y	Lungime segment (** (m)
1	372.583,298 334.363,455	2	372.881,561 334.317,562	301.773
2	372.881,561 334.317,562	3	372.890,538 334.342,215	26.237
3	372.890,538 334.342,215	4	372.891,018 334.344,258	2.098
4	372.891,018 334.344,258	5	372.587,119 334.391,018	307.475
5	372.587,119 334.391,018	1	372.583,298 334.363,455	27.827

**\*\* Lungimile segmentelor sunt determinate în planul de proiecție Stereo 70 și sunt rotunjite la 1 milimetru.**

**\*\*\* Distanța dintre puncte este formată din segmente cumulate ce sunt mai mici decât valoarea 1 milimetru.**



**DATE DESPRE IMOBILUL NR. 1677**

Oficiul de Cadastru și Publicitate Imobiliară DOLJ  
Biroul de Cadastru și Publicitate Imobiliară Craiova

**A. Partea I. Descrierea imobilului**

TEREN Extravilan

Adresa: Jud. Dolj, T 127, P262, CORP 2

Nr. Crt	Nr cadastral Nr. topografic	Suprafața* (mp)	Observații / Referințe
A1	30612	Din acte: 10.000 Masurata: 1.521	Sector cadastral:23 Teren neimprejmuit; DIFERENTA DE SUPRAFATA SE REGASESTE IN ID CU NR 1676

**B. Partea II. Proprietari și acte**

Inscrieri privitoare la dreptul de proprietate și alte drepturi reale		Referințe
<b>179354 / 20/12/2016</b>		
Act Notarial nr. CVC 2040, din 16/12/2016 emis de NP COSTEA ANDREI-GABRIEL (contract de vanzare-cumparare);		
B1	Intabulare, drept de PROPRIETATE, dobandit prin Conventie, cota actuala 1/1 1) SC RODELEC LAND GROUP SRL, CIF:16960914	A1

**C. Partea III. SARCINI .**

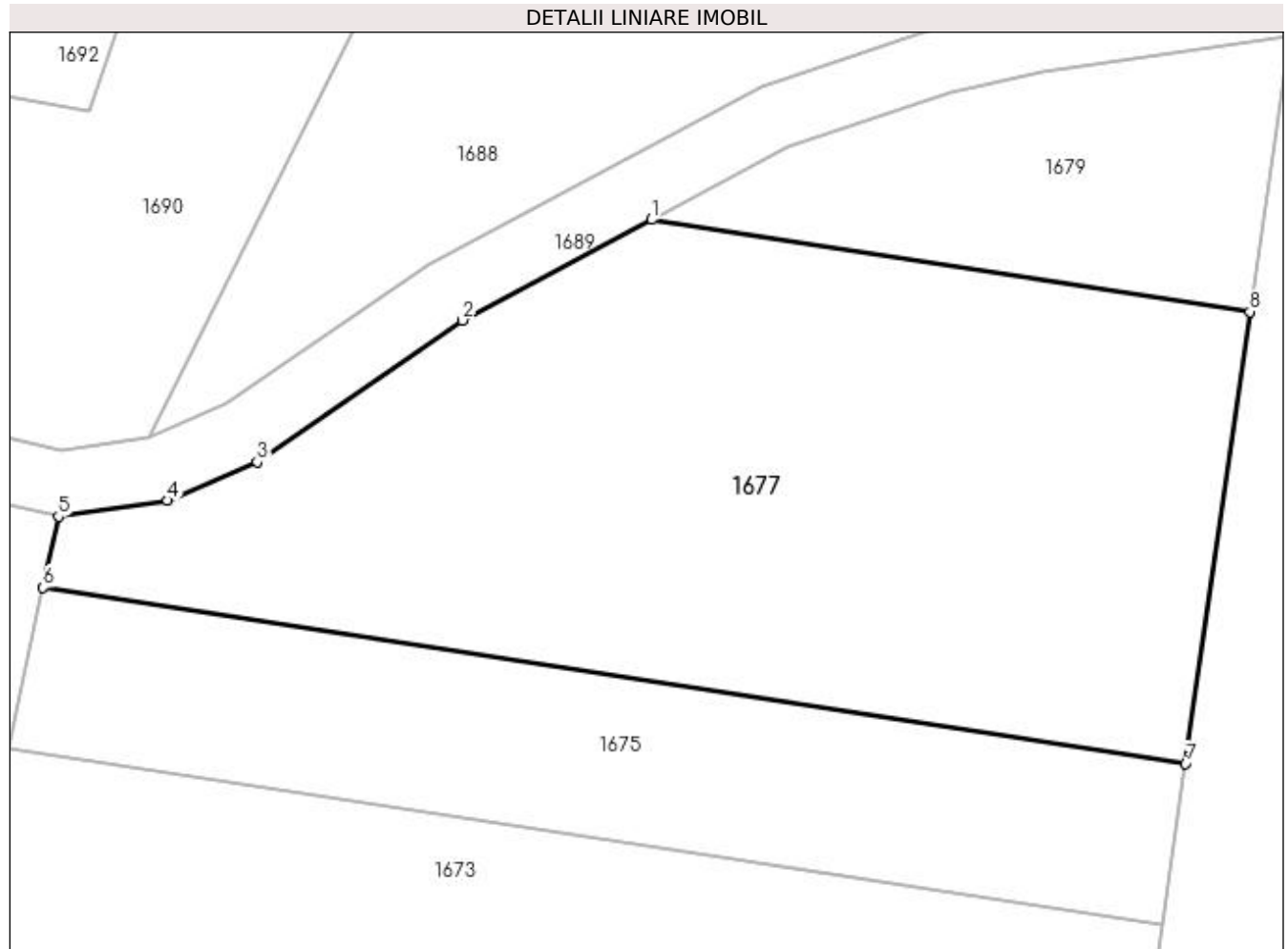
Inscrieri privind dezmembramintele dreptului de proprietate, drepturi reale de garanție și sarcini	Referințe
NU SUNT	

## Anexa Nr. 1 La Partea I

## Teren

Nr cadastral	Suprafața (mp)*	Observații / Referințe
30612	Din acte: 10.000 Masurata: 1.521	DIFERENTA DE SUPRAFATA SE REGASESTE IN ID CU NR 1676

\* Suprafața este determinată în planul de proiecție Stereo 70.



## Date referitoare la teren

Crt	Categorie folosință	Intra vilan	Suprafața (mp)	Tarla	Parcelă	Nr. topo	Observații / Referințe
1	arabil	NU	1.521	127	262	-	

## Lungime Segmente

1) Valorile lungimilor segmentelor sunt obținute din proiecție în plan.

Punct început	X / Y	Punct sfârșit	X / Y	Lungime segment (** (m)
1	372.541,708 334.398,005	2	372.530,171 334.391,869	13.067
2	372.530,171 334.391,869	3	372.517,652 334.383,221	15.216
3	372.517,652 334.383,221	4	372.512,187 334.380,879	5.946
4	372.512,187 334.380,879	5	372.505,523 334.379,909	6.734
5	372.505,523 334.379,909	6	372.504,589 334.375,566	4.443

Punct început	X / Y	Punct sfârșit	X / Y	Lungime segment (** (m)
6	372.504,589 334.375,566	7	372.574,276 334.364,843	70.507
7	372.574,276 334.364,843	8	372.578,193 334.392,391	27.825
8	372.578,193 334.392,391	1	372.541,708 334.398,005	36.914

\*\* Lungimile segmentelor sunt determinate în planul de proiecție Stereo 70 și sunt rotunjite la 1 milimetru.

\*\*\* Distanța dintre puncte este formată din segmente cumulate ce sunt mai mici decât valoarea 1 milimetru.





**DATE DESPRE IMOBILUL NR. 1678**

Oficiul de Cadastru și Publicitate Imobiliară DOLJ  
Biroul de Cadastru și Publicitate Imobiliară Craiova

**A. Partea I. Descrierea imobilului**

TEREN Extravilan

Adresa: Jud. Dolj, T127, P228, CORP 1

Nr. Crt	Nr cadastral Nr. topografic	Suprafața* (mp)	Observații / Referințe
A1		Din acte: 10.000 Masurata: 9.626	Sector cadastral:23 Teren neimprejmuit; DIFERENTA DE SUPRAFATA SE REGASESTE IN ID CU NR 1679

**B. Partea II. Proprietari și acte**

Inscrieri privitoare la dreptul de proprietate și alte drepturi reale		Referințe
/		
Act Administrativ nr. TDP 2828, din 01/07/2005 emis de CONSILIUL JUDETEAN DOLJ (titlu de proprietate);		
B1	Intabulare, drept de PROPRIETATE, dobandit prin Reconstituire, cota actuala 1/1 1) <b>BENĂ MIHAI</b> , LIPSA CNP	A1

**C. Partea III. SARCINI .**

Inscrieri privind dezmembramintele dreptului de proprietate, drepturi reale de garanție și sarcini	Referințe
NU SUNT	

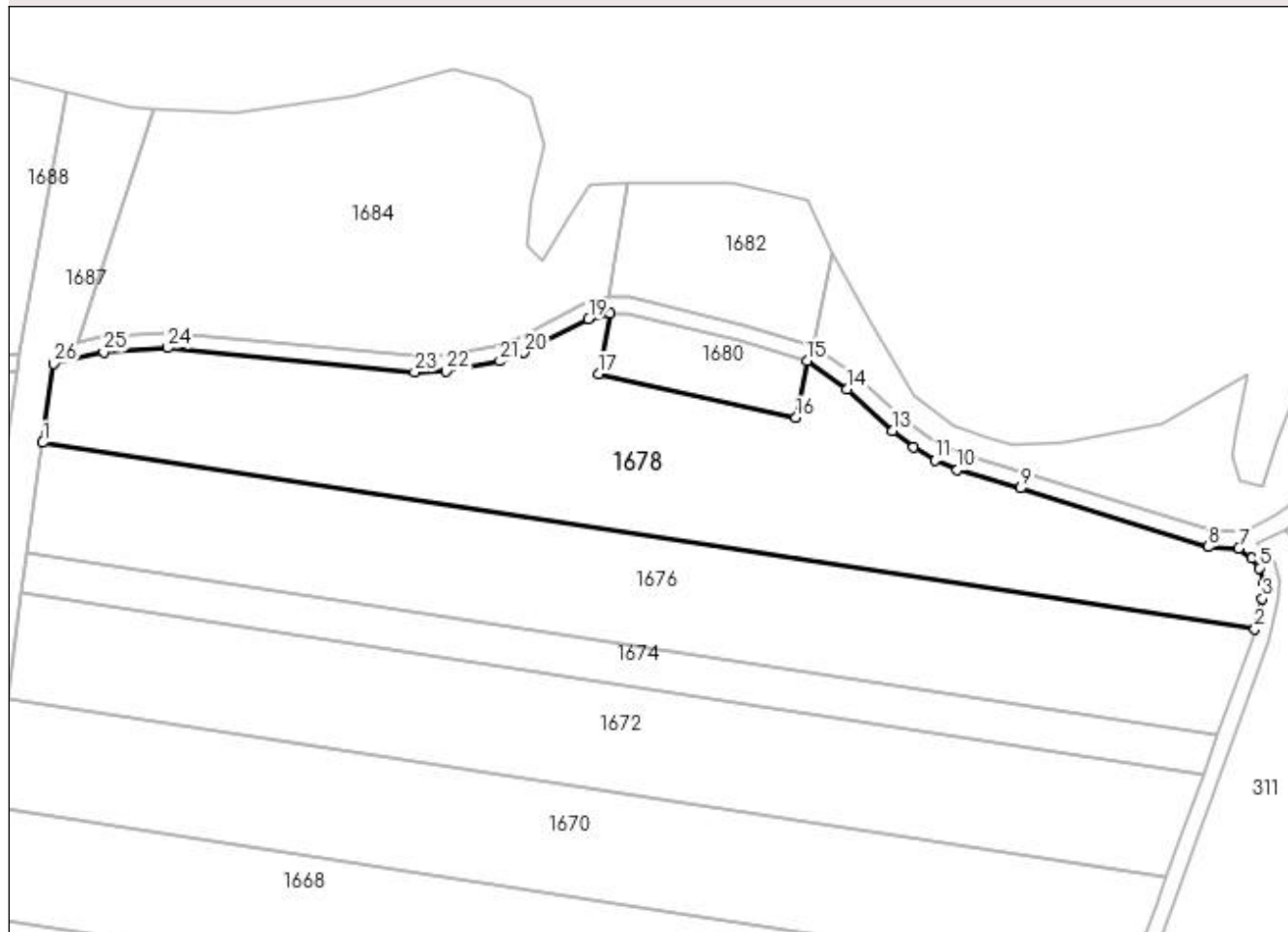
## Anexa Nr. 1 La Partea I

## Teren

Nr cadastral	Suprafața (mp)*	Observații / Referințe
	Din acte: 10.000 Masurata: 9.626	DIFERENTA DE SUPRAFATA SE REGASESTE IN ID CU NR 1679

\* Suprafața este determinată în planul de proiecție Stereo 70.

## DETALII LINIARE IMOBIL



## Date referitoare la teren

Crt	Categorie folosință	Intra vilan	Suprafața (mp)	Tarla	Parcelă	Nr. topo	Observații / Referințe
1	arabil	NU	9.626	127	228	-	

## Lungime Segmente

1) Valorile lungimilor segmentelor sunt obținute din proiecție în plan.

Punct început	X / Y	Punct sfârșit	X / Y	Lungime segment (** (m)
1	372.587,119 334.391,018	2	372.891,018 334.344,258	307.475
3	372.892,823 334.351,95	4	372.893,221 334.355,899	3.969
5	372.892,127 334.359,584	6	372.890,156 334.361,991	3.111
7	372.886,985 334.364,534	8	372.879,208 334.364,912	7.786
9	372.832,26 334.379,57	10	372.816,35 334.384,157	16.558

Punct început	X / Y	Punct sfârșit	X / Y	Lungime segment (** (m)
2	372.891,018 334.344,258	3	372.892,823 334.351,95	7.901
4	372.893,221 334.355,899	5	372.892,127 334.359,584	3.844
6	372.890,156 334.361,991	7	372.886,985 334.364,534	4.065
8	372.879,208 334.364,912	9	372.832,26 334.379,57	49.183
10	372.816,35 334.384,157	11	372.810,759 334.386,538	6.077

Punct început	X / Y	Punct sfârșit	X / Y	Lungime segment (** (m)	Punct început	X / Y	Punct sfârșit	X / Y	Lungime segment (** (m)
11	372.810,759 334.386,538	12	372.805,364 334.389,857	6.334	12	372.805,364 334.389,857	13	372.800,113 334.393,985	6.679
13	372.800,113 334.393,985	14	372.788,74 334.404,442	15.45	14	372.788,74 334.404,442	15	372.778,722 334.411,538	12.277
15	372.778,722 334.411,538	16	372.775,925 334.397,246	14.563	16	372.775,925 334.397,246	17	372.726,426 334.408,244	50.707
17	372.726,426 334.408,244	18	372.729,438 334.423,422	15.475	18	372.729,438 334.423,422	19	372.723,982 334.421,967	5.647
19	372.723,982 334.421,967	20	372.707,804 334.413,608	18.21	20	372.707,804 334.413,608	21	372.701,77 334.411,414	6.42
21	372.701,77 334.411,414	22	372.688,234 334.408,875	13.772	22	372.688,234 334.408,875	23	372.680,386 334.408,657	7.851
23	372.680,386 334.408,657	24	372.618,489 334.414,749	62.196	24	372.618,489 334.414,749	25	372.602,417 334.413,674	16.108
25	372.602,417 334.413,674	26	372.589,859 334.410,786	12.885	26	372.589,859 334.410,786	1	372.587,119 334.391,018	19.957

\*\* Lungimile segmentelor sunt determinate în planul de proiecție Stereo 70 și sunt rotunjite la 1 milimetru.

\*\*\* Distanța dintre puncte este formată din segmente cumulate ce sunt mai mici decât valoarea 1 milimetru.



**DATE DESPRE IMOBILUL NR. 1679**

Oficiul de Cadastru și Publicitate Imobiliară DOLJ  
Biroul de Cadastru și Publicitate Imobiliară Craiova

**A. Partea I. Descrierea imobilului**

TEREN Extravilan

Adresa: Jud. Dolj, T127, P228, CORP 2

Nr. Crt	Nr cadastral Nr. topografic	Suprafața* (mp)	Observații / Referințe
A1		Din acte: 10.000 Masurata: 374	Sector cadastral:23 Teren neimprejmuț; DIFERENTA DE SUPRAFATA SE REGASESTE IN ID CU NR 1678

**B. Partea II. Proprietari și acte**

Inscrieri privitoare la dreptul de proprietate și alte drepturi reale		Referințe
/		
Act Administrativ nr. TDP 2828, din 01/07/2005 emis de CONSILIUL JUDETEAN DOLJ (titlu de proprietate);		
B1	Intabulare, drept de PROPRIETATE, dobandit prin Reconstituire, cota actuala 1/1 1) <b>BENĂ MIHAI</b> , LIPSA CNP	A1

**C. Partea III. SARCINI .**

Inscrieri privind dezmembramintele dreptului de proprietate, drepturi reale de garanție și sarcini	Referințe
NU SUNT	

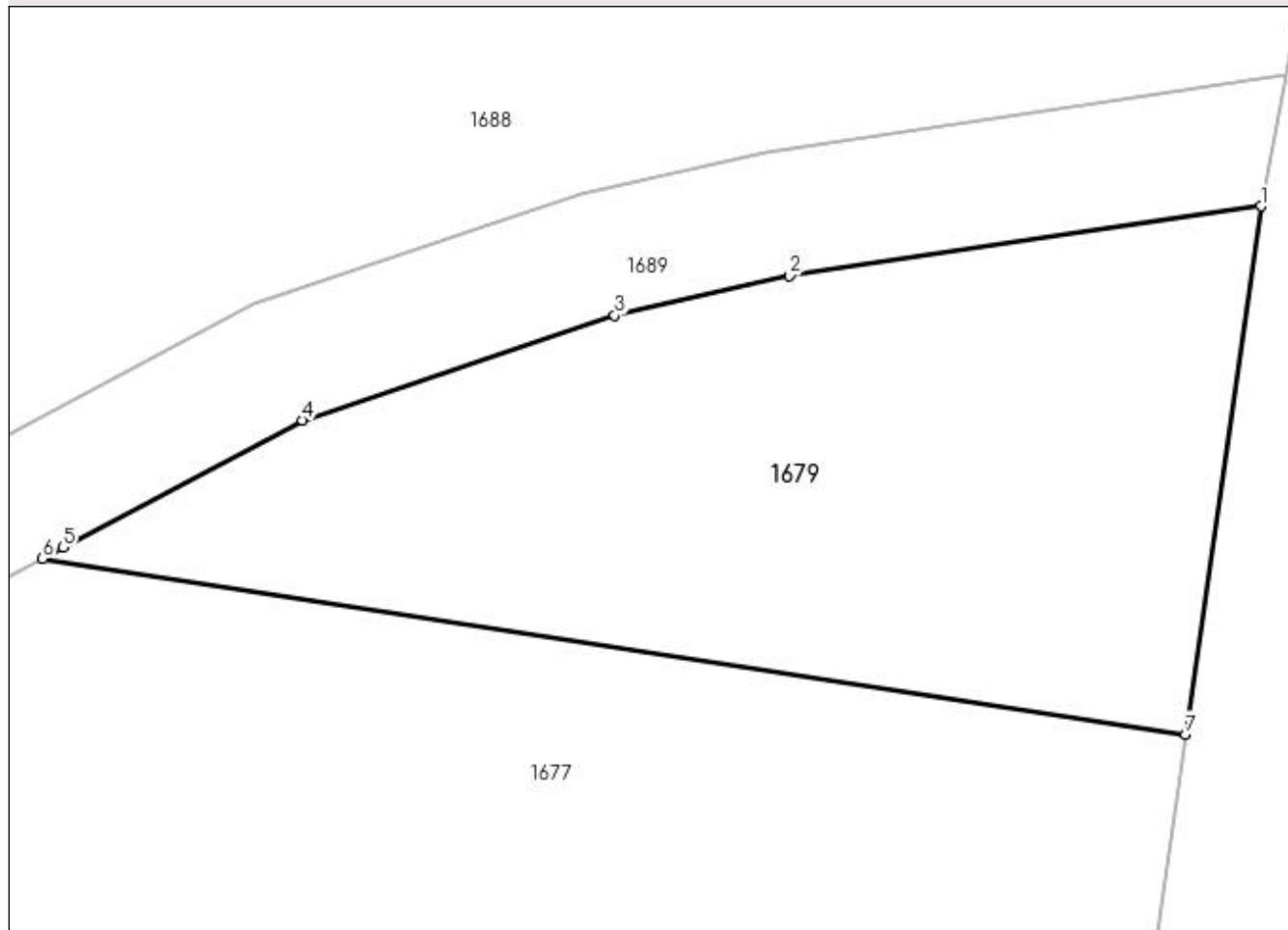
## Anexa Nr. 1 La Partea I

## Teren

Nr cadastral	Suprafața (mp)*	Observații / Referințe
	Din acte: 10.000 Masurata: 374	DIFERENTA DE SUPRAFATA SE REGASESTE IN ID CU NR 1678

\* Suprafața este determinată în planul de proiecție Stereo 70.

## DETALII LINIARE IMOBIL



## Date referitoare la teren

Crt	Categorie folosință	Intravilan	Suprafața (mp)	Tarla	Parcelă	Nr. topo	Observații / Referințe
1	arabil	NU	374	127	228	-	

## Lungime Segmente

1) Valorile lungimilor segmentelor sunt obținute din proiecție în plan.

Punct început	X / Y	Punct sfârșit	X / Y	Lungime segment (** (m)
1	372.580,589 334.409,245	2	372.565,552 334.407,022	15.2
2	372.565,552 334.407,022	3	372.559,97 334.405,762	5.723
3	372.559,97 334.405,762	4	372.550,003 334.402,417	10.513
4	372.550,003 334.402,417	5	372.542,362 334.398,353	8.655
5	372.542,362 334.398,353	6	372.541,708 334.398,005	0.741

Punct început	X / Y	Punct sfârșit	X / Y	Lungime segment (** (m)
6	372.541,708 334.398,005	7	372.578,193 334.392,391	36.914
7	372.578,193 334.392,391	1	372.580,589 334.409,245	17.023

\*\* Lungimile segmentelor sunt determinate în planul de proiecție Stereo 70 și sunt rotunjite la 1 milimetru.

\*\*\* Distanța dintre puncte este formată din segmente cumulate ce sunt mai mici decât valoarea 1 milimetru.





**DATE DESPRE IMOBILUL NR. 1680**

Oficiul de Cadastru și Publicitate Imobiliară DOLJ  
Biroul de Cadastru și Publicitate Imobiliară Craiova

**A. Partea I. Descrierea imobilului**

TEREN Extravilan

Adresa: Jud. Dolj, T128, P2

Nr. Crt	Nr cadastral Nr. topografic	Suprafața* (mp)	Observații / Referințe
A1		800	Sector cadastral:23 Teren neimprejmit;

**B. Partea II. Proprietari și acte**

Inscrieri privitoare la dreptul de proprietate și alte drepturi reale	Referințe
/	
Act Administrativ nr. TDP 1468, din 02/12/2003 emis de CONSILIUL JUDETEAN DOLJ (titlu de proprietate);	
B1	A1
Intabulare, drept de PROPRIETATE, dobândit prin Reconstituire, cota actuala 1/1	
1) BOLTAȘU GHEORGHE, LIPSA CNP	
2) BOLTAȘU MARIA, LIPSA CNP	
3) BOLTAȘU ECATERINA, LIPSA CNP	

**C. Partea III. SARCINI .**

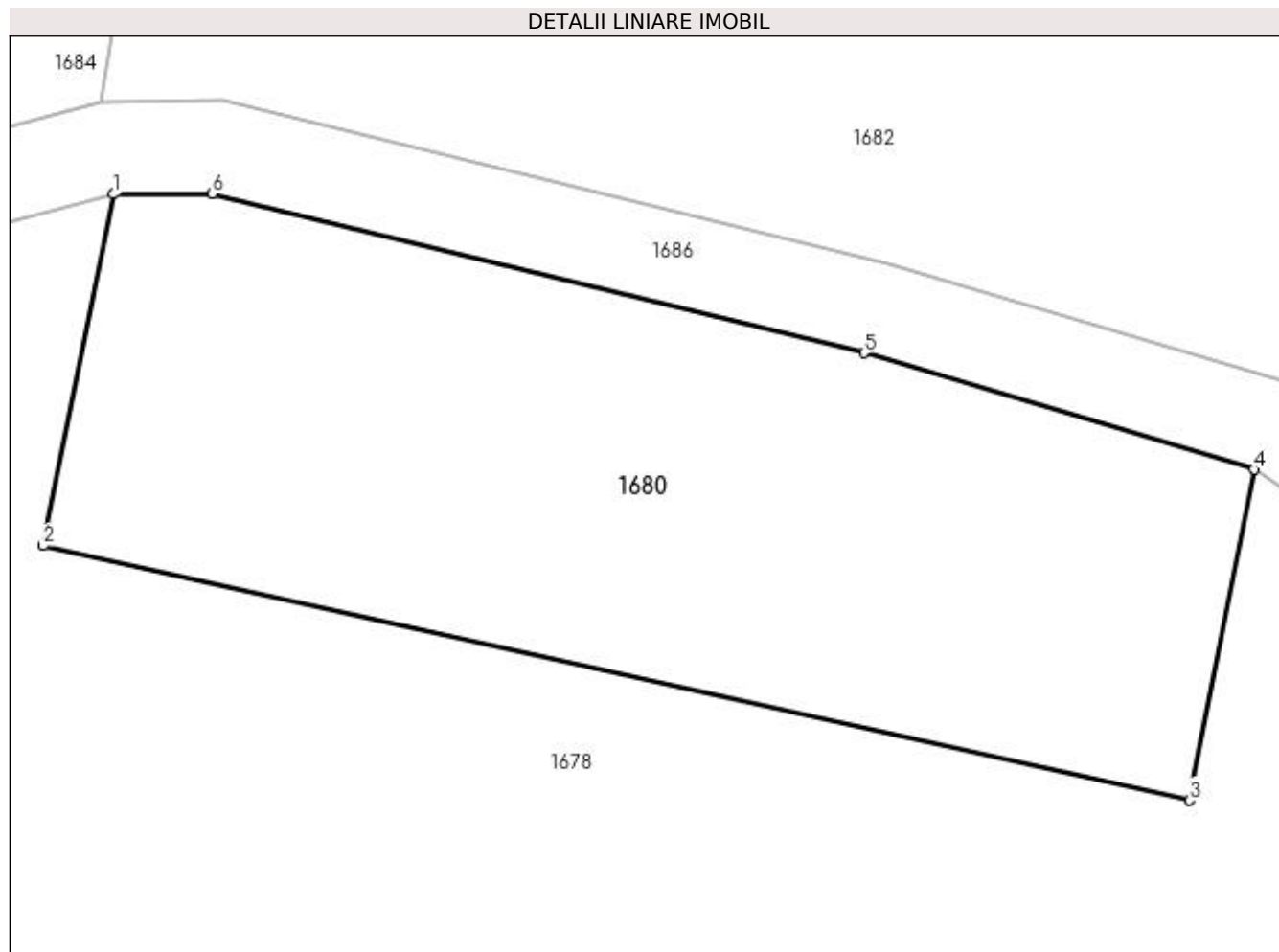
Inscrieri privind dezmembramintele dreptului de proprietate, drepturi reale de garanție și sarcini	Referințe
NU SUNT	

## Anexa Nr. 1 La Partea I

## Teren

Nr cadastral	Suprafața (mp)*	Observații / Referințe
	800	

\* Suprafața este determinată în planul de proiecție Stereo 70.



## Date referitoare la teren

Crt	Categorie folosință	Intra vilan	Suprafața (mp)	Tarla	Parcelă	Nr. topo	Observații / Referințe
1	vie	NU	800	128	2	-	

## Lungime Segmente

1) Valorile lungimilor segmentelor sunt obținute din proiecție în plan.

Punct început	X / Y	Punct sfârșit	X / Y	Lungime segment (** (m)
1	372.729,438 334.423,422	2	372.726,426 334.408,244	15.475
2	372.726,426 334.408,244	3	372.775,925 334.397,246	50.707
3	372.775,925 334.397,246	4	372.778,722 334.411,538	14.563
4	372.778,722 334.411,538	5	372.761,87 334.416,571	17.588
5	372.761,87 334.416,571	6	372.733,727 334.423,449	28.971

Punct început	X / Y	Punct sfârşit	X / Y	Lungime segment (** (m)
6	372.733,727 334.423,449	1	372.729,438 334.423,422	4.289

\*\* Lungimile segmentelor sunt determinate în planul de proiecţie Stereo 70 şi sunt rotunjite la 1 milimetru.

\*\*\* Distanţa dintre puncte este formată din segmente cumulate ce sunt mai mici decât valoarea 1 milimetru.



**DATE DESPRE IMOBILUL NR. 1681**

Oficiul de Cadastru și Publicitate Imobiliară DOLJ  
Biroul de Cadastru și Publicitate Imobiliară Craiova

**A. Partea I. Descrierea imobilului**

TEREN Extravilan

Adresa: Jud. Dolj, T127, P2358

Nr. Crt	Nr cadastral Nr. topografic	Suprafața* (mp)	Observații / Referințe
A1		Din acte: 0 Masurata: 2.624	Sector cadastral:23 Teren neimprejmuit;

**B. Partea II. Proprietari și acte**

Inscrieri privitoare la dreptul de proprietate și alte drepturi reale		Referințe
/		
Act Normativ nr. LEGEA 7 art 13 al 15, din 13/04/1996 emis de PARLAMENTUL ROMANIEI (lege);		
B1	Intabulare, drept de PROPRIETATE, dobandit prin Lege, cota actuala 1/1	A1
1) UAT ARGETOAI A REZERVA LA DISPOZITIA COMISIE LOCALE, LIPSA CNP		

**C. Partea III. SARCINI .**

Inscrieri privind dezmembramintele dreptului de proprietate, drepturi reale de garanție și sarcini	Referințe
NU SUNT	

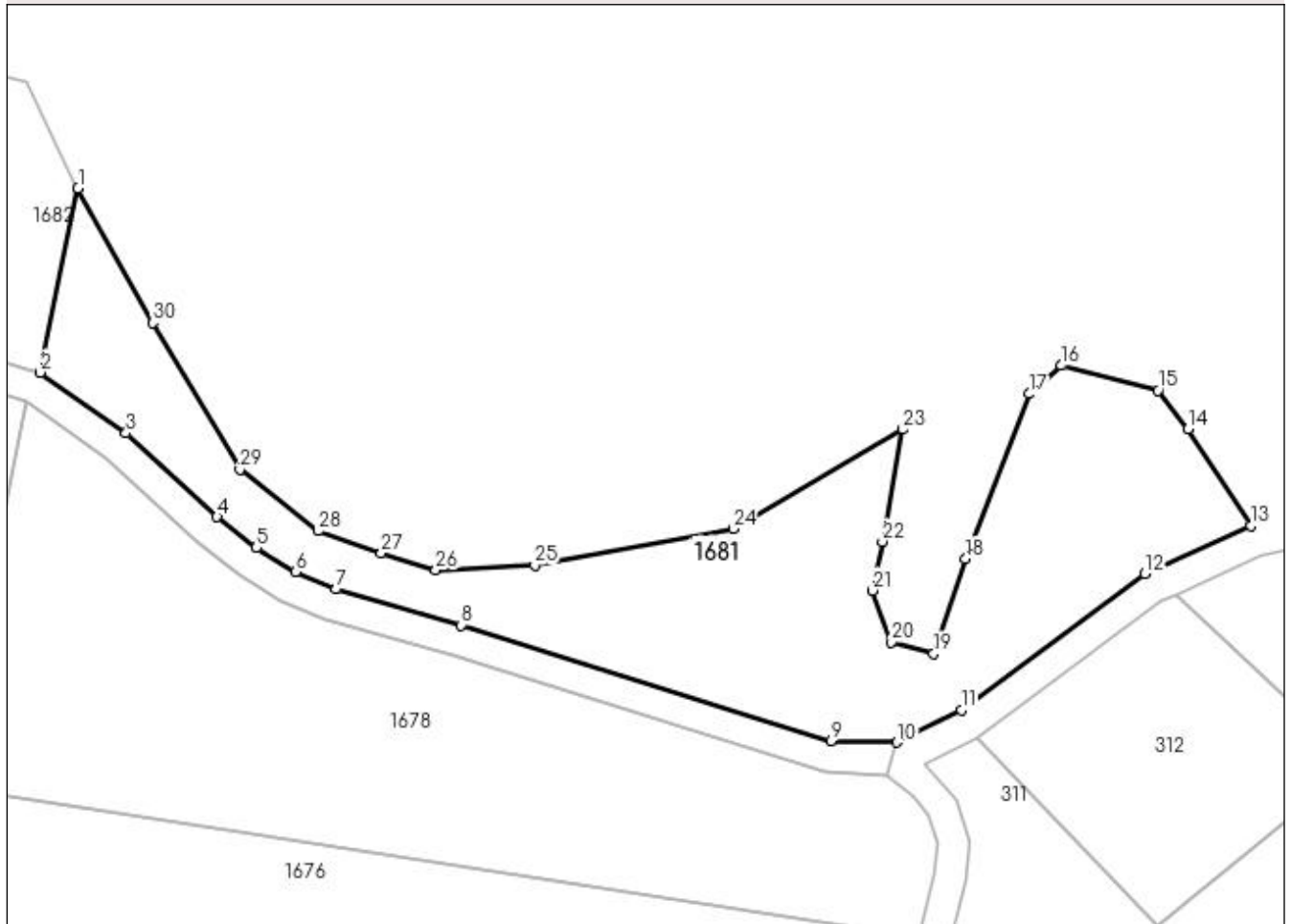
## Anexa Nr. 1 La Partea I

## Teren

Nr cadastral	Suprafața (mp)*	Observații / Referințe
	Din acte: 0 Masurata: 2.624	

\* Suprafața este determinată în planul de proiecție Stereo 70.

## DETALII LINIARE IMOBIL



## Date referitoare la teren

Crt	Categorie folosință	Intravilan	Suprafața (mp)	Tarla	Parcelă	Nr. topo	Observații / Referințe
1	arabil	NU	2.624	127	2358	-	

## Lungime Segmente

1) Valorile lungimilor segmentelor sunt obținute din proiecție în plan.

Punct început	X / Y	Punct sfârșit	X / Y	Lungime segment (** (m)
1	372.785,243 334.438,325	2	372.780,497 334.415,182	23.624
3	372.791,26 334.407,559	4	372.802,707 334.397,034	15.55
5	372.807,656 334.393,144	6	372.812,601 334.390,101	5.806
7	372.817,67 334.387,942	8	372.833,408 334.383,401	16.38
9	372.879,921 334.368,882	10	372.888,195 334.368,681	8.277

Punct început	X / Y	Punct sfârșit	X / Y	Lungime segment (** (m)
2	372.780,497 334.415,182	3	372.791,26 334.407,559	13.189
4	372.802,707 334.397,034	5	372.807,656 334.393,144	6.295
6	372.812,601 334.390,101	7	372.817,67 334.387,942	5.51
8	372.833,408 334.383,401	9	372.879,921 334.368,882	48.727
10	372.888,195 334.368,681	11	372.896,278 334.372,747	9.048

Punct început	X / Y	Punct sfârșit	X / Y	Lungime segment (** (m)	Punct început	X / Y	Punct sfârșit	X / Y	Lungime segment (** (m)
11	372.896,278 334.372,747	12	372.919,358 334.389,862	28.733	12	372.919,358 334.389,862	13	372.932,68 334.395,932	14.64
13	372.932,68 334.395,932	14	372.924,83 334.408,074	14.459	14	372.924,83 334.408,074	15	372.921,035 334.412,91	6.147
15	372.921,035 334.412,91	16	372.908,892 334.416,038	12.54	16	372.908,892 334.416,038	17	372.904,783 334.412,482	5.433
17	372.904,783 334.412,482	18	372.896,864 334.391,772	22.173	18	372.896,864 334.391,772	19	372.892,783 334.379,829	12.621
19	372.892,783 334.379,829	20	372.887,464 334.381,269	5.511	20	372.887,464 334.381,269	21	372.885,096 334.387,778	6.926
21	372.885,096 334.387,778	22	372.886,354 334.393,917	6.267	22	372.886,354 334.393,917	23	372.888,938 334.408,01	14.328
23	372.888,938 334.408,01	24	372.867,578 334.395,533	24.737	24	372.867,578 334.395,533	25	372.842,663 334.390,968	25.33
25	372.842,663 334.390,968	26	372.830,225 334.390,325	12.454	26	372.830,225 334.390,325	27	372.823,362 334.392,468	7.189
27	372.823,362 334.392,468	28	372.815,428 334.395,254	8.409	28	372.815,428 334.395,254	29	372.805,564 334.402,969	12.523
29	372.805,564 334.402,969	30	372.794,627 334.421,399	21.431	30	372.794,627 334.421,399	1	372.785,243 334.438,325	19.353

\*\* Lungimile segmentelor sunt determinate în planul de proiecție Stereo 70 și sunt rotunjite la 1 milimetru.

\*\*\* Distanța dintre puncte este formată din segmente cumulate ce sunt mai mici decât valoarea 1 milimetru.





**DATE DESPRE IMOBILUL NR. 1682**

Oficiul de Cadastru și Publicitate Imobiliară DOLJ  
Biroul de Cadastru și Publicitate Imobiliară Craiova

**A. Partea I. Descrierea imobilului**

TEREN Extravilan

Adresa: Jud. Dolj, T128, P1

Nr. Crt	Nr cadastral Nr. topografic	Suprafața* (mp)	Observații / Referințe
A1		1.700	Sector cadastral:23 Teren neimprejmit;

**B. Partea II. Proprietari și acte**

Inscrieri privitoare la dreptul de proprietate și alte drepturi reale	Referințe
/	
Act Administrativ nr. TDP 1468, din 02/12/2003 emis de CONSILIUL JUDETEAN DOLJ (titlu de proprietate);	
B1	A1
Intabulare, drept de PROPRIETATE, dobândit prin Reconstituire, cota actuala 1/1	
1) BOLTAȘU GHEORGHE, LIPSA CNP	
2) BOLTAȘU MARIA, LIPSA CNP	
3) BOLTAȘU ECATERINA, LIPSA CNP	

**C. Partea III. SARCINI .**

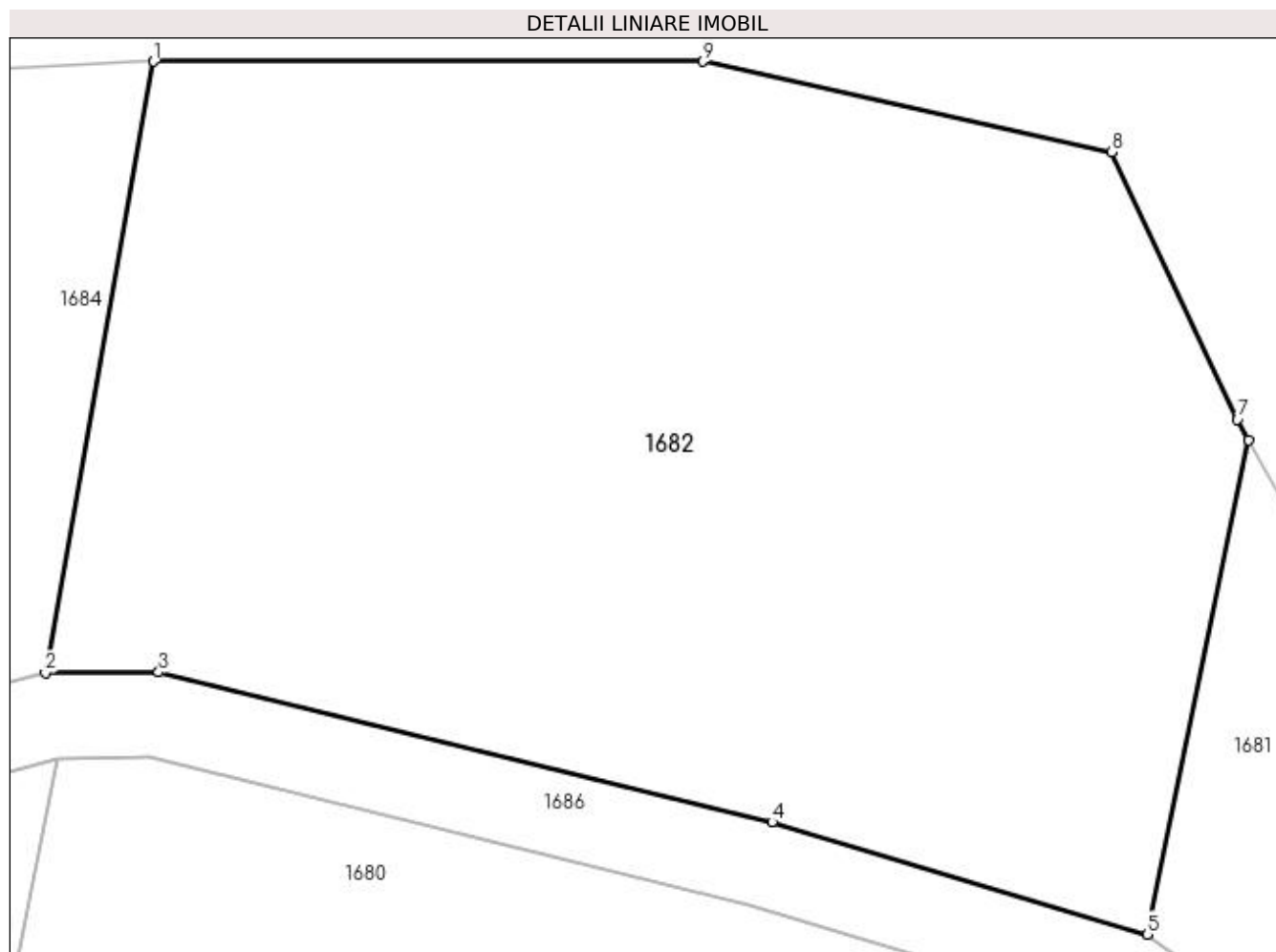
Inscrieri privind dezmembramintele dreptului de proprietate, drepturi reale de garanție și sarcini	Referințe
NU SUNT	

## Anexa Nr. 1 La Partea I

## Teren

Nr cadastral	Suprafaţa (mp)*	Observații / Referințe
	1.700	

\* Suprafața este determinată în planul de proiecție Stereo 70.



## Date referitoare la teren

Crt	Categorie folosință	Intra vilan	Suprafața (mp)	Tarla	Parcelă	Nr. topo	Observații / Referințe
1	arabil	NU	1.700	128	1	-	

## Lungime Segmente

1) Valorile lungimilor segmentelor sunt obținute din proiecție în plan.

Punct început	X / Y	Punct sfârșit	X / Y	Lungime segment (** (m)
1	372.733,964 334.456,035	2	372.728,901 334.427,419	29.061
2	372.728,901 334.427,419	3	372.734,196 334.427,452	5.295
3	372.734,196 334.427,452	4	372.762,918 334.420,433	29.567
4	372.762,918 334.420,433	5	372.780,497 334.415,182	18.347
5	372.780,497 334.415,182	6	372.785,243 334.438,325	23.624

Punct început	X / Y	Punct sfârşit	X / Y	Lungime segment (** (m)
6	372.785,243 334.438,325	7	372.784,708 334.439,289	1.102
7	372.784,708 334.439,289	8	372.778,808 334.451,79	13.823
8	372.778,808 334.451,79	9	372.759,69 334.456,035	19.583
9	372.759,69 334.456,035	1	372.733,964 334.456,035	25.726

\*\* Lungimile segmentelor sunt determinate în planul de proiecție Stereo 70 și sunt rotunjite la 1 milimetru.

\*\*\* Distanța dintre puncte este formată din segmente cumulate ce sunt mai mici decât valoarea 1 milimetru.



**DATE DESPRE IMOBILUL NR. 1683**

Oficiul de Cadastru și Publicitate Imobiliară DOLJ  
Biroul de Cadastru și Publicitate Imobiliară Craiova

**A. Partea I. Descrierea imobilului**

TEREN Extravilan

Adresa: Jud. Dolj, DE 311

Nr. Crt	Nr cadastral Nr. topografic	Suprafața* (mp)	Observații / Referințe
A1		1.314	Sector cadastral:23 Teren neimprejmuit;

**B. Partea II. Proprietari și acte**

Inscrieri privitoare la dreptul de proprietate și alte drepturi reale		Referințe
/		
Act Normativ nr. LEGEA 7 art 13 al 15, din 13/04/1996 emis de PARLAMENTUL ROMANIEI (lege);		
B1	Inscrierea provizorie, drept de PROPRIETATE, dobandit prin Lege, cota actuala 1/1 1) NEIDENTIFICAT NEIDENTIFICAT	A1

**C. Partea III. SARCINI .**

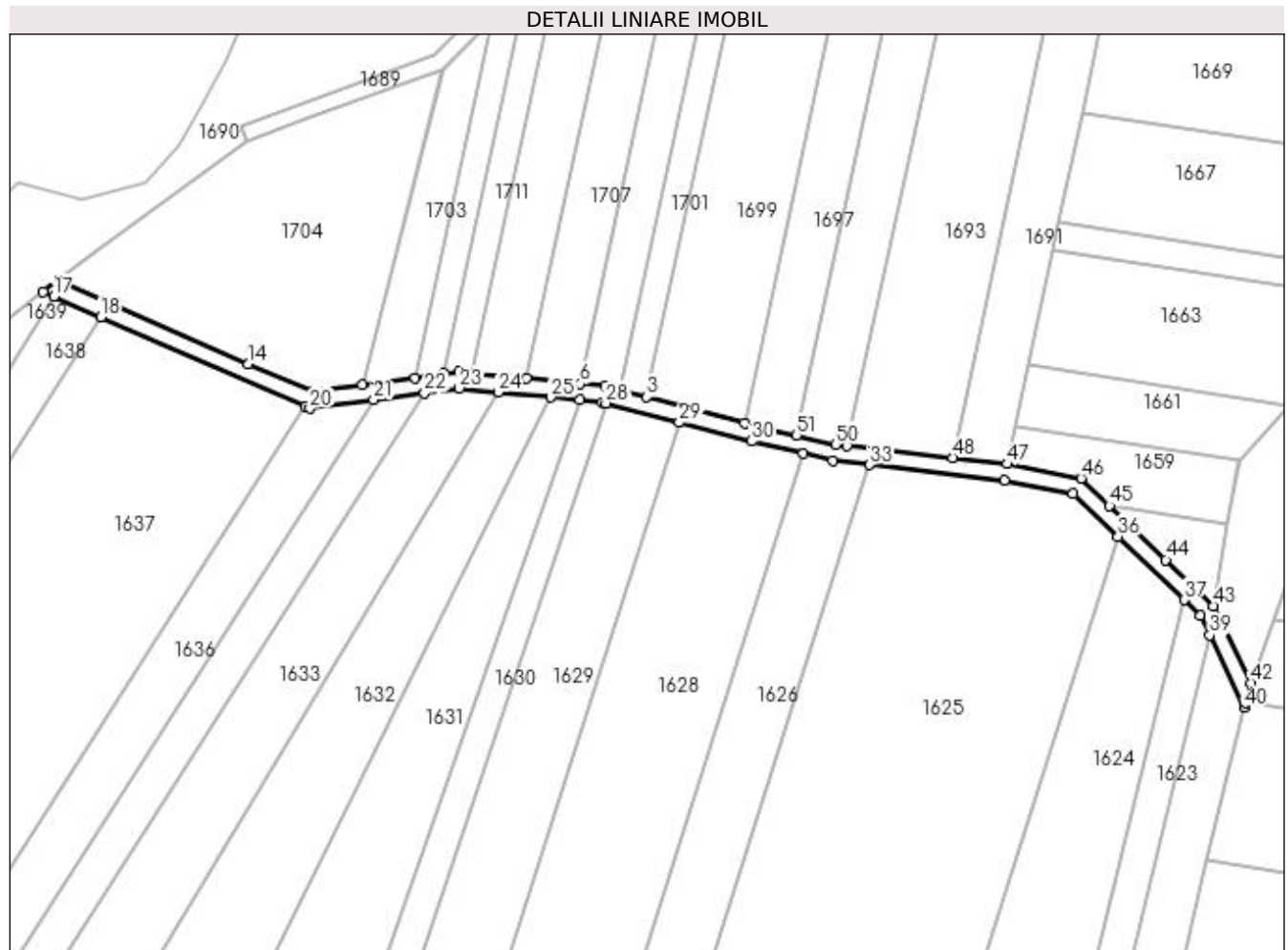
Inscrieri privind dezmembramintele dreptului de proprietate, drepturi reale de garanție și sarcini	Referințe
NU SUNT	

## Anexa Nr. 1 La Partea I

## Teren

Nr cadastral	Suprafața (mp)*	Observații / Referințe
	1.314	

\* Suprafața este determinată în planul de proiecție Stereo 70.



## Date referitoare la teren

Crt	Categorie folosință	Intra vilan	Suprafața (mp)	Tarla	Parcelă	Nr. topo	Observații / Referințe
1	drum	NU	1.314	127	DE 311	-	DE 311

## Lungime Segmente

1) Valorile lungimilor segmentelor sunt obținute din proiecție în plan.

Punct început	X / Y	Punct sfârșit	X / Y	Lungime segment
1	372.404,69 334.208,614	2	372.402,066 334.209,303	2.713
4	372.371,549 334.217,313	5	372.367,746 334.218,311	3.932
7	372.348,483 334.220,191	8	372.335,022 334.221,506	13.525
10	372.328,117 334.221,302	11	372.321,112 334.220,355	7.068
13	372.295,796 334.216,931	14	372.280,11 334.223,776	17.115
16	372.229,586 334.241,459	17	372.232,187 334.240,324	2.837
2	372.402,066 334.209,303	3	372.378,019 334.215,614	24.861
5	372.367,746 334.218,311	6	372.361,636 334.218,907	6.138
8	372.335,022 334.221,506	9	372.331,884 334.221,812	3.153
11	372.321,112 334.220,355	12	372.308,154 334.218,602	13.077
14	372.280,11 334.223,776	15	372.233,215 334.244,24	51.165
17	372.232,187 334.240,324	18	372.243,758 334.235,275	12.625
3	372.378,019 334.215,614	4	372.371,549 334.217,313	6.69
6	372.361,636 334.218,907	7	372.348,483 334.220,191	13.216
9	372.331,884 334.221,812	10	372.328,117 334.221,302	3.802
12	372.308,154 334.218,602	13	372.295,796 334.216,931	12.47
15	372.233,215 334.244,24	16	372.229,586 334.241,459	4.572
18	372.243,758 334.235,275	19	372.294,133 334.213,293	54.962

Punct început	X / Y	Punct sfârșit	X / Y	Lungime segment	Punct început	X / Y	Punct sfârșit	X / Y	Lungime segment	Punct început	X / Y	Punct sfârșit	X / Y	Lungime segment
19	372.294,133 334.213,293	20	372.295,223 334.212,817	1.189	20	372.295,223 334.212,817	21	372.310,875 334.214,934	15.795	21	372.310,875 334.214,934	22	372.323,429 334.216,632	12.668
22	372.323,429 334.216,632	23	372.331,959 334.217,786	8.608	23	372.331,959 334.217,786	24	372.341,507 334.216,854	9.594	24	372.341,507 334.216,854	25	372.354,463 334.215,588	13.018
25	372.354,463 334.215,588	26	372.361,519 334.214,9	7.089	26	372.361,519 334.214,9	27	372.367,039 334.214,361	5.547	27	372.367,039 334.214,361	28	372.368,006 334.214,107	1.0
28	372.368,006 334.214,107	29	372.386,062 334.209,368	18.667	29	372.386,062 334.209,368	30	372.403,725 334.204,732	18.262	30	372.403,725 334.204,732	31	372.416,586 334.201,713	13.21
31	372.416,586 334.201,713	32	372.423,814 334.200,016	7.424	32	372.423,814 334.200,016	33	372.432,872 334.198,986	9.117	33	372.432,872 334.198,986	34	372.466,057 334.195,214	33.399
34	372.466,057 334.195,214	35	372.482,926 334.191,948	17.182	35	372.482,926 334.191,948	36	372.493,995 334.181,324	15.342	36	372.493,995 334.181,324	37	372.510,2 334.165,769	22.462
37	372.510,2 334.165,769	38	372.514,192 334.161,937	5.534	38	372.514,192 334.161,937	39	372.516,539 334.157,067	5.406	39	372.516,539 334.157,067	40	372.525,092 334.139,326	19.695
40	372.525,092 334.139,326	41	372.525,368 334.140,447	1.155	41	372.525,368 334.140,447	42	372.526,593 334.145,422	5.124	42	372.526,593 334.145,422	43	372.517,482 334.164,323	20.982
43	372.517,482 334.164,323	44	372.505,706 334.175,628	16.324	44	372.505,706 334.175,628	45	372.491,897 334.188,882	19.141	45	372.491,897 334.188,882	46	372.484,845 334.195,651	9.774
46	372.484,845 334.195,651	47	372.466,664 334.199,17	18.518	47	372.466,664 334.199,17	48	372.453,242 334.200,696	13.509	48	372.453,242 334.200,696	49	372.427,376 334.203,637	26.033
49	372.427,376 334.203,637	50	372.424,499 334.203,964	2.895	50	372.424,499 334.203,964	51	372.414,894 334.206,219	9.866	51	372.414,894 334.206,219	1	372.404,69 334.208,614	10.481

\*\* Lungimile segmentelor sunt determinate în planul de proiecție Stereo 70 și sunt rotunjite la 1 milimetru.

\*\*\* Distanța dintre puncte este formată din segmente cumulate ce sunt mai mici decât valoarea 1 milimetru.





**DATE DESPRE IMOBILUL NR. 1684**

Oficiul de Cadastru și Publicitate Imobiliară DOLJ  
Biroul de Cadastru și Publicitate Imobiliară Craiova

**A. Partea I. Descrierea imobilului**

TEREN Extravilan

Adresa: Jud. Dolj, T130, P55

Nr. Crt	Nr cadastral Nr. topografic	Suprafața* (mp)	Observații / Referințe
A1		7.000	Sector cadastral:23 Teren neimprejmuit; eronat in TDP T130 corect T128

**B. Partea II. Proprietari și acte**

Inscrieri privitoare la dreptul de proprietate și alte drepturi reale		Referințe
/		
Act Administrativ nr. TDP 2492, din 22/04/2005 emis de CONSILIUL JUDETEAN DOLJ (titlu de proprietate);		
B1	Intabulare, drept de PROPRIETATE, dobandit prin Reconstituire, cota actuala 1/1 1) STANCU GHEORGHITA, LIPSA CNP	A1

**C. Partea III. SARCINI .**

Inscrieri privind dezmembramintele dreptului de proprietate, drepturi reale de garanție și sarcini	Referințe
NU SUNT	

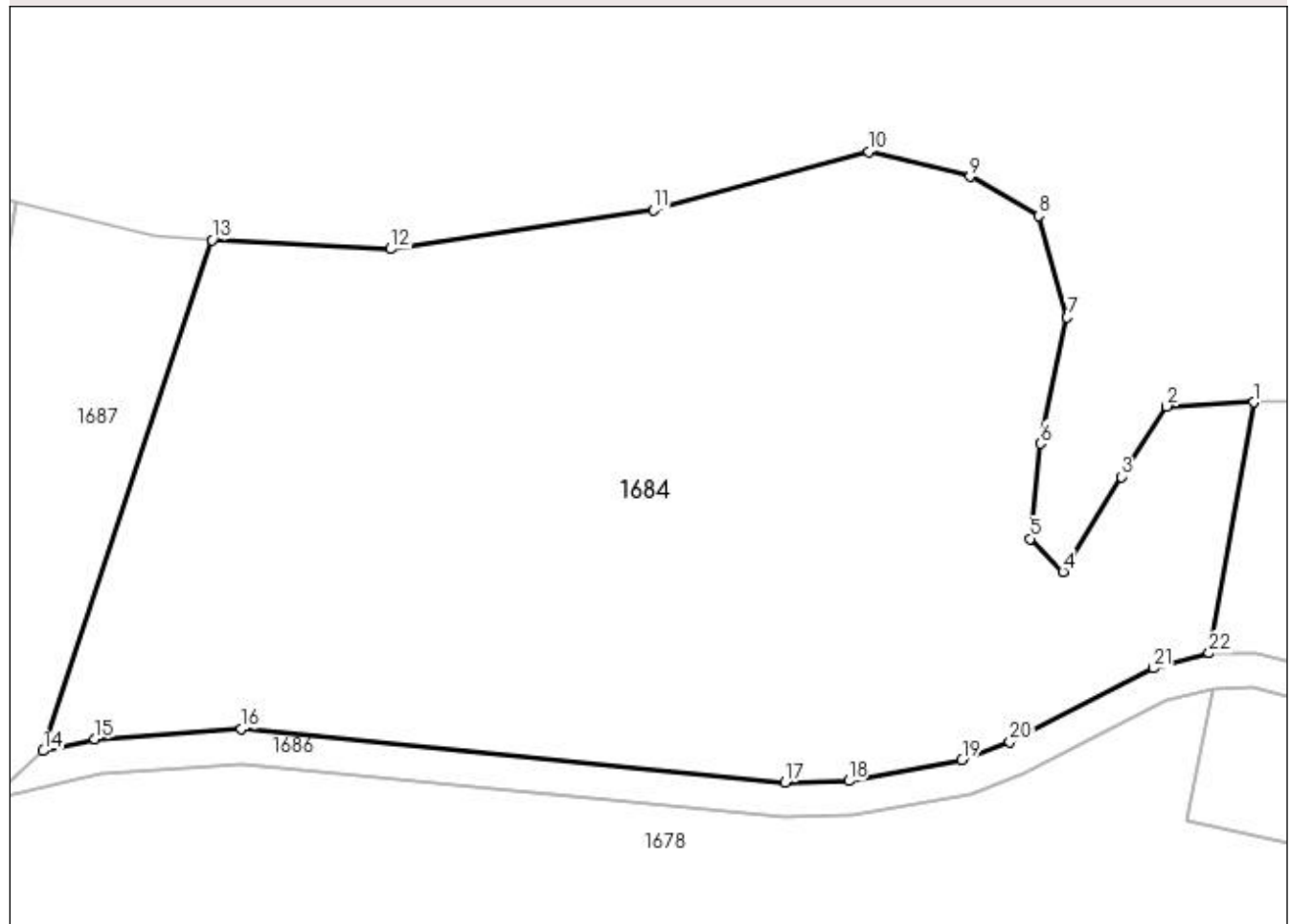
## Anexa Nr. 1 La Partea I

## Teren

Nr cadastral	Suprafața (mp)*	Observații / Referințe
	7.000	eronat in TDP T130 corect T128

\* Suprafața este determinată în planul de proiecție Stereo 70.

## DETALII LINIARE IMOBIL



## Date referitoare la teren

Crt	Categorie folosință	Intravilan	Suprafața (mp)	Tarla	Parcelă	Nr. topo	Observații / Referințe
1	arabil	NU	7.000	130	55	-	

## Lungime Segmente

1) Valorile lungimilor segmentelor sunt obținute din proiecție în plan.

Punct început	X / Y	Punct sfârșit	X / Y	Lungime segment (** (m)
1	372.733,964 334.456,035	2	372.724,051 334.455,564	9.924
3	372.718,858 334.447,544	4	372.712,25 334.436,695	12.704
5	372.708,473 334.440,468	6	372.709,653 334.451,318	10.914
7	372.712,722 334.465,706	8	372.709,417 334.477,263	12.02
9	372.701,628 334.481,744	10	372.690,063 334.484,574	11.906

Punct început	X / Y	Punct sfârșit	X / Y	Lungime segment (** (m)
2	372.724,051 334.455,564	3	372.718,858 334.447,544	9.554
4	372.712,25 334.436,695	5	372.708,473 334.440,468	5.339
6	372.709,653 334.451,318	7	372.712,722 334.465,706	14.711
8	372.709,417 334.477,263	9	372.701,628 334.481,744	8.986
10	372.690,063 334.484,574	11	372.665,517 334.477,97	25.419

Punct început	X / Y	Punct sfârșit	X / Y	Lungime segment (** (m)
11	372.665,517 334.477,97	12	372.635,542 334.473,489	30.308
13	372.615,18 334.474,539	14	372.595,956 334.416,292	61.337
15	372.601,832 334.417,644	16	372.618,552 334.418,762	16.758
17	372.680,527 334.412,662	18	372.687,807 334.412,865	7.283
19	372.700,711 334.415,285	20	372.706,196 334.417,28	5.836
21	372.722,532 334.425,72	22	372.728,901 334.427,419	6.592

Punct început	X / Y	Punct sfârșit	X / Y	Lungime segment (** (m)
12	372.635,542 334.473,489	13	372.615,18 334.474,539	20.389
14	372.595,956 334.416,292	15	372.601,832 334.417,644	6.029
16	372.618,552 334.418,762	17	372.680,527 334.412,662	62.275
18	372.687,807 334.412,865	19	372.700,711 334.415,285	13.129
20	372.706,196 334.417,28	21	372.722,532 334.425,72	18.388
22	372.728,901 334.427,419	1	372.733,964 334.456,035	29.061

\*\* Lungimile segmentelor sunt determinate în planul de proiecție Stereo 70 și sunt rotunjite la 1 milimetru.

\*\*\* Distanța dintre puncte este formată din segmente cumulate ce sunt mai mici decât valoarea 1 milimetru.



**DATE DESPRE IMOBILUL NR. 1685**

Oficiul de Cadastru și Publicitate Imobiliară DOLJ  
Biroul de Cadastru și Publicitate Imobiliară Craiova

**A. Partea I. Descrierea imobilului**

TEREN Extravilan

Adresa: Jud. Dolj, T127, DE

Nr. Crt	Nr cadastral Nr. topografic	Suprafața* (mp)	Observații / Referințe
A1		1.804	Sector cadastral:23 Teren neimprejmuit;

**B. Partea II. Proprietari și acte**

Inscrieri privitoare la dreptul de proprietate și alte drepturi reale		Referințe
/		
Act Normativ nr. LEGEA 7 art 13 al 15, din 13/04/1996 emis de PARLAMENTUL ROMANIEI (lege);		
B1	Inscrierea provizorie, drept de PROPRIETATE, dobandit prin Lege, cota actuala 1/1 1) NEIDENTIFICAT NEIDENTIFICAT	A1

**C. Partea III. SARCINI .**

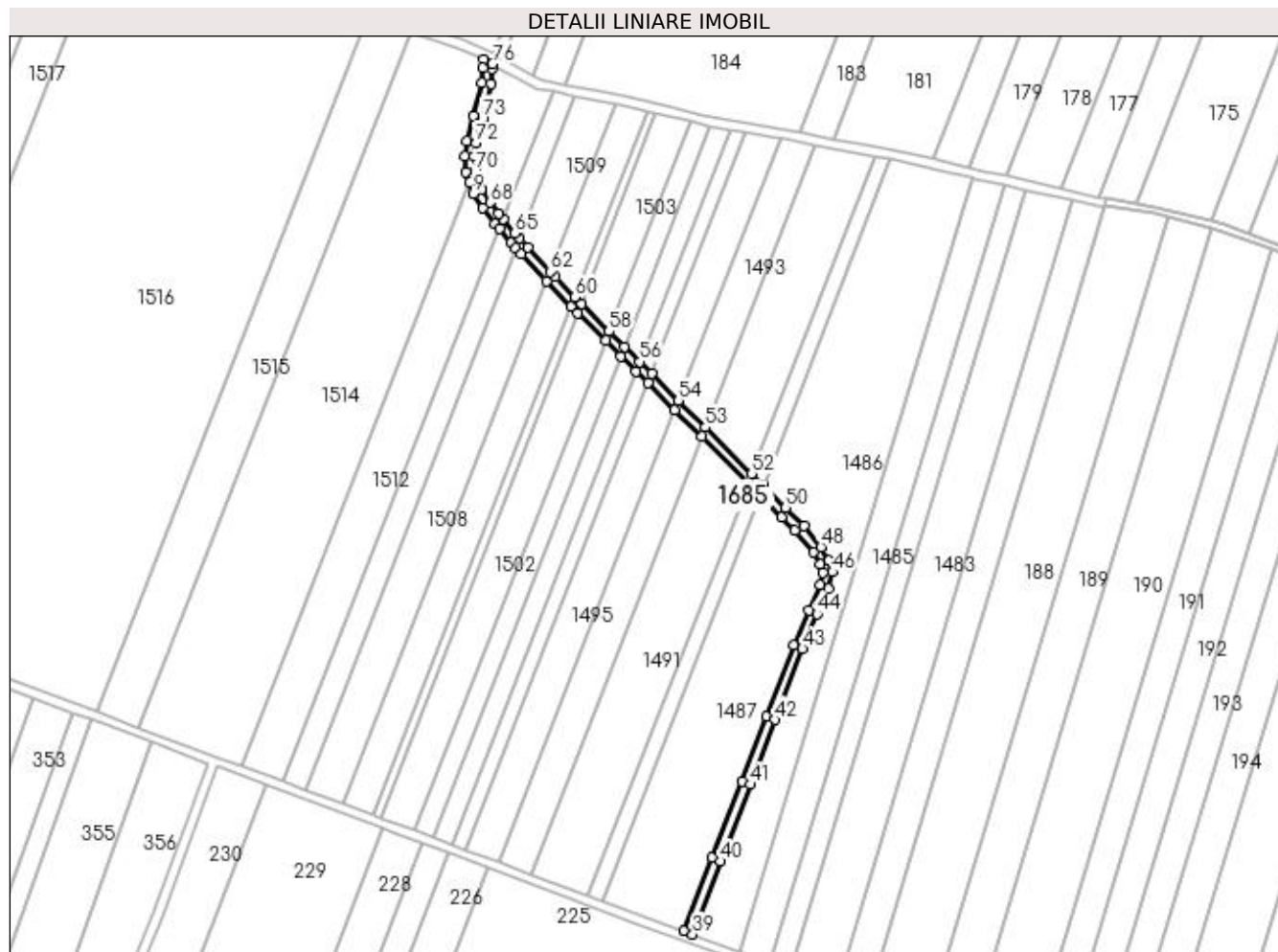
Inscrieri privind dezmembramintele dreptului de proprietate, drepturi reale de garanție și sarcini	Referințe
NU SUNT	

## Anexa Nr. 1 La Partea I

## Teren

Nr cadastral	Suprafaţa (mp)*	Observații / Referințe
	1.804	

\* Suprafața este determinată în planul de proiecție Stereo 70.



## Date referitoare la teren

Crt	Categorie folosință	Intravilan	Suprafața (mp)	Tarla	Parcelă	Nr. topo	Observații / Referințe
1	drum	NU	1.804	127	DE	-	

## Lungime Segmente

1) Valorile lungimilor segmentelor sunt obținute din proiecție în plan.

Punct început	X / Y	Punct sfârșit	X / Y	Lungime segment	Punct început	X / Y	Punct sfârșit	X / Y	Lungime segment	Punct început	X / Y	Punct sfârșit	X / Y	Lungime segment
1	372.542,871 332.732,714	2	372.542,32 332.729,355	3.404	2	372.542,32 332.729,355	3	372.541,905 332.722,722	6.646	3	372.541,905 332.722,722	4	372.538,379 332.708,284	14.863
4	372.538,379 332.708,284	5	372.535,632 332.697,476	11.151	5	372.535,632 332.697,476	6	372.534,508 332.690,918	6.653	6	372.534,508 332.690,918	7	372.535,019 332.683,855	7.082
7	372.535,019 332.683,855	8	372.536,624 332.679,363	4.77	8	372.536,624 332.679,363	9	372.538,277 332.674,737	4.913	9	372.538,277 332.674,737	10	372.542,275 332.668,495	7.413
10	372.542,275 332.668,495	11	372.547,523 332.661,747	8.549	11	372.547,523 332.661,747	12	372.549,539 332.659,435	3.068	12	372.549,539 332.659,435	13	372.554,782 332.653,422	7.977
13	372.554,782 332.653,422	14	372.556,82 332.651,182	3.028	14	372.556,82 332.651,182	15	372.559,038 332.648,746	3.295	15	372.559,038 332.648,746	16	372.570,077 332.636,875	16.21
16	372.570,077 332.636,875	17	372.580,731 332.625,825	15.35	17	372.580,731 332.625,825	18	372.583,577 332.622,884	4.092	18	372.583,577 332.622,884	19	372.595,507 332.610,989	16.847

Punct început	X / Y	Punct sfârșit	X / Y	Lungime segment	Punct început	X / Y	Punct sfârșit	X / Y	Lungime segment	Punct început	X / Y	Punct sfârșit	X / Y	Lungime segment
19	372.595,507 332.610,989	20	372.602,155 332.604,361	9.388	20	372.602,155 332.604,361	21	372.608,779 332.597,756	9.354	21	372.608,779 332.597,756	22	372.613,884 332.592,665	7.21
22	372.613,884 332.592,665	23	372.625,591 332.580,993	16.531	23	372.625,591 332.580,993	24	372.637,197 332.569,42	16.39	24	372.637,197 332.569,42	25	372.657,358 332.549,317	28.471
25	372.657,358 332.549,317	26	372.662,448 332.544,242	7.187	26	372.662,448 332.544,242	27	372.671,929 332.534,676	13.469	27	372.671,929 332.534,676	28	372.677,638 332.528,872	8.141
28	372.677,638 332.528,872	29	372.685,612 332.519,385	12.393	29	372.685,612 332.519,385	30	372.688,633 332.514,171	6.026	30	372.688,633 332.514,171	31	372.689,777 332.510,64	3.712
31	372.689,777 332.510,64	32	372.688,517 332.505,17	5.613	32	372.688,517 332.505,17	33	372.683,499 332.494,285	11.986	33	372.683,499 332.494,285	34	372.677,165 332.479,139	16.417
34	372.677,165 332.479,139	35	372.665,153 332.448,338	33.06	35	372.665,153 332.448,338	36	372.654,511 332.420,293	29.996	36	372.654,511 332.420,293	37	372.641,753 332.387,047	35.61
37	372.641,753 332.387,047	38	372.629,571 332.355,406	33.905	38	372.629,571 332.355,406	39	372.633,315 332.354,009	3.996	39	372.633,315 332.354,009	40	372.645,487 332.385,612	33.866
40	372.645,487 332.385,612	41	372.658,249 332.418,867	35.62	41	372.658,249 332.418,867	42	372.668,887 332.446,902	29.985	42	372.668,887 332.446,902	43	372.680,875 332.477,641	32.994
43	372.680,875 332.477,641	44	372.687,161 332.492,675	16.295	44	372.687,161 332.492,675	45	372.692,323 332.503,87	12.328	45	372.692,323 332.503,87	46	372.693,923 332.510,82	7.132
46	372.693,923 332.510,82	47	372.692,307 332.515,809	5.244	47	372.692,307 332.515,809	48	372.688,908 332.521,675	6.78	48	372.688,908 332.521,675	49	372.681,426 332.530,751	11.762
49	372.681,426 332.530,751	50	372.673,582 332.538,694	11.163	50	372.673,582 332.538,694	51	372.664,034 332.548,318	13.557	51	372.664,034 332.548,318	52	372.658,946 332.553,395	7.188
52	372.658,946 332.553,395	53	372.638,788 332.573,508	28.475	53	372.638,788 332.573,508	54	372.627,184 332.585,087	16.393	54	372.627,184 332.585,087	55	372.615,48 332.596,765	16.534
55	372.615,48 332.596,765	56	372.610,376 332.601,858	7.211	56	372.610,376 332.601,858	57	372.603,753 332.608,466	9.356	57	372.603,753 332.608,466	58	372.597,106 332.615,098	9.389
58	372.597,106 332.615,098	59	372.585,179 332.627,0	16.85	59	372.585,179 332.627,0	60	372.582,332 332.629,937	4.091	60	372.582,332 332.629,937	61	372.573,905 332.638,633	12.109
61	372.573,905 332.638,633	62	372.571,691 332.641,014	3.251	62	372.571,691 332.641,014	63	372.561,982 332.651,454	14.257	63	372.561,982 332.651,454	64	372.558,443 332.655,343	5.258
64	372.558,443 332.655,343	65	372.556,409 332.657,578	3.022	65	372.556,409 332.657,578	66	372.551,212 332.663,723	8.048	66	372.551,212 332.663,723	67	372.549,219 332.666,079	3.086
67	372.549,219 332.666,079	68	372.545,545 332.670,805	5.986	68	372.545,545 332.670,805	69	372.541,883 332.676,523	6.79	69	372.541,883 332.676,523	70	372.538,985 332.684,473	8.462
70	372.538,985 332.684,473	71	372.538,532 332.690,722	6.265	71	372.538,532 332.690,722	72	372.539,548 332.696,644	6.009	72	372.539,548 332.696,644	73	372.542,261 332.707,316	11.011
73	372.542,261 332.707,316	74	372.545,875 332.722,118	15.237	74	372.545,875 332.722,118	75	372.546,3 332.728,905	6.8	75	372.546,3 332.728,905	76	372.546,646 332.731,017	2.14
76	372.546,646 332.731,017	1	372.542,871 332.732,714	4.139										

\*\* Lungimile segmentelor sunt determinate în planul de proiecție Stereo 70 și sunt rotunjite la 1 milimetru.

\*\*\* Distanța dintre puncte este formată din segmente cumulate ce sunt mai mici decât valoarea 1 milimetru.





**DATE DESPRE IMOBILUL NR. 1686**

Oficiul de Cadastru și Publicitate Imobiliară DOLJ  
Biroul de Cadastru și Publicitate Imobiliară Craiova

**A. Partea I. Descrierea imobilului**

TEREN Extravilan

Adresa: Jud. Dolj, DE 2357

Nr. Crt	Nr cadastral Nr. topografic	Suprafața* (mp)	Observații / Referințe
A1		Din acte: 1.247 Masurata: 1.248	Sector cadastral:23 Teren neimprejmuit;

**B. Partea II. Proprietari și acte**

Inscrieri privitoare la dreptul de proprietate și alte drepturi reale		Referințe
/		
Act Normativ nr. LEGEA 7 art 13 al 15, din 13/04/1996 emis de PARLAMENTUL ROMANIEI (lege);		
B1	Inscrierea provizorie, drept de PROPRIETATE, dobandit prin Lege, cota actuala 1/1 1) NEIDENTIFICAT NEIDENTIFICAT	A1

**C. Partea III. SARCINI .**

Inscrieri privind dezmembramintele dreptului de proprietate, drepturi reale de garanție și sarcini	Referințe
NU SUNT	

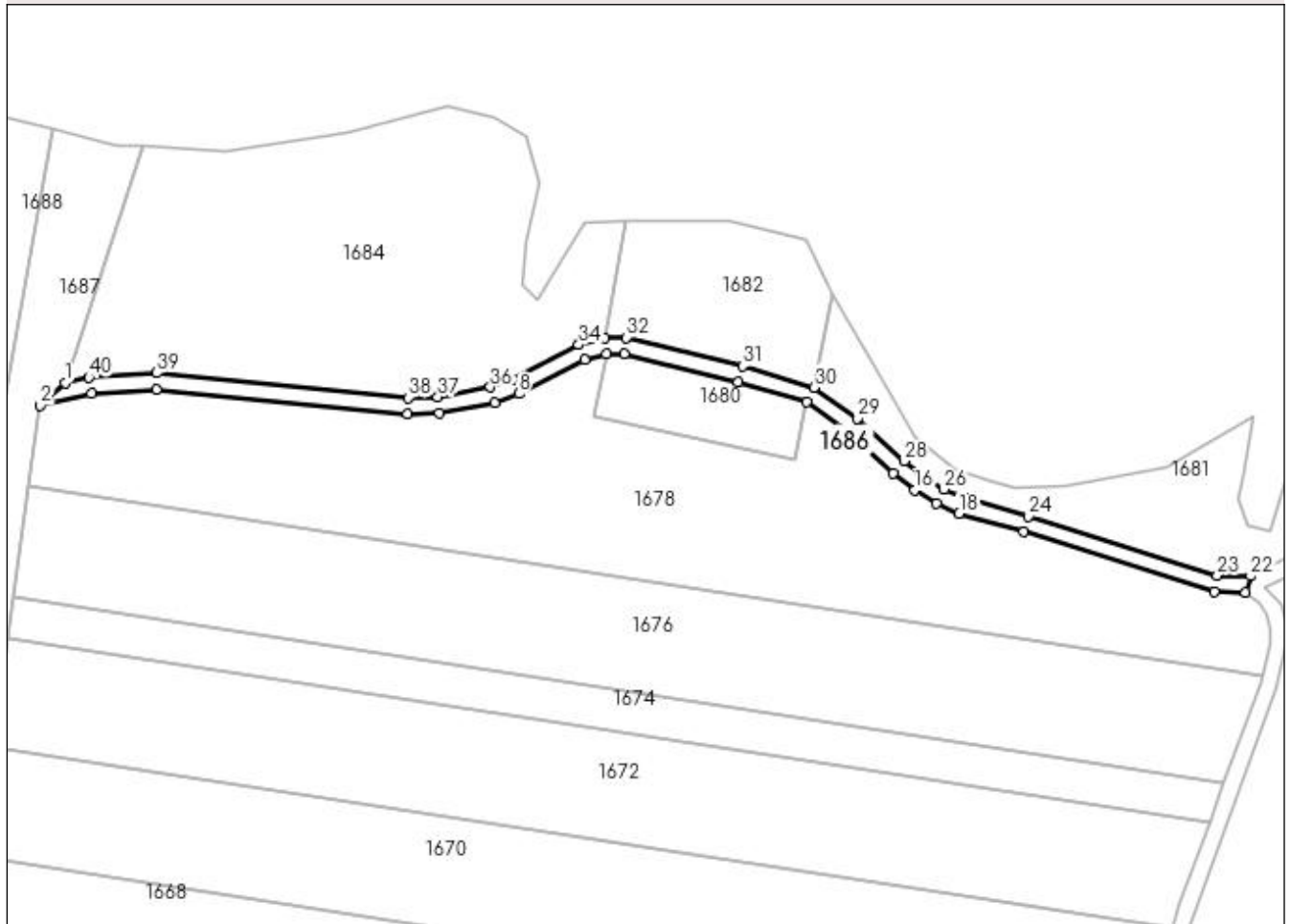
## Anexa Nr. 1 La Partea I

## Teren

Nr cadastral	Suprafața (mp)*	Observații / Referințe
	Din acte: 1.247 Masurata: 1.248	

\* Suprafața este determinată în planul de proiecție Stereo 70.

## DETALII LINIARE IMOBIL



## Date referitoare la teren

Crt	Categorie folosință	Intra vilan	Suprafața (mp)	Tarla	Parcelă	Nr. topo	Observații / Referințe
1	drum	NU	1.248	127	DE 2357	-	DE 2357

## Lungime Segmente

1) Valorile lungimilor segmentelor sunt obținute din proiecție în plan.

Punct început	X / Y	Punct sfârșit	X / Y	Lungime segment (** (m)
1	372.595,956 334.416,292	2	372.589,859 334.410,786	8.215
3	372.602,417 334.413,674	4	372.618,489 334.414,749	16.108
5	372.680,386 334.408,657	6	372.688,234 334.408,875	7.851
7	372.701,77 334.411,414	8	372.707,804 334.413,608	6.42
9	372.723,982 334.421,967	10	372.729,438 334.423,422	5.647

Punct început	X / Y	Punct sfârșit	X / Y	Lungime segment (** (m)
2	372.589,859 334.410,786	3	372.602,417 334.413,674	12.885
4	372.618,489 334.414,749	5	372.680,386 334.408,657	62.196
6	372.688,234 334.408,875	7	372.701,77 334.411,414	13.772
8	372.707,804 334.413,608	9	372.723,982 334.421,967	18.21
10	372.729,438 334.423,422	11	372.733,727 334.423,449	4.289

Punct început	X / Y	Punct sfârșit	X / Y	Lungime segment (** (m))	Punct început	X / Y	Punct sfârșit	X / Y	Lungime segment (** (m))
11	372.733,727 334.423,449	12	372.761,87 334.416,571	28.971	12	372.761,87 334.416,571	13	372.778,722 334.411,538	17.588
13	372.778,722 334.411,538	14	372.788,74 334.404,442	12.277	14	372.788,74 334.404,442	15	372.800,113 334.393,985	15.45
15	372.800,113 334.393,985	16	372.805,364 334.389,857	6.679	16	372.805,364 334.389,857	17	372.810,759 334.386,538	6.334
17	372.810,759 334.386,538	18	372.816,35 334.384,157	6.077	18	372.816,35 334.384,157	19	372.832,26 334.379,57	16.558
19	372.832,26 334.379,57	20	372.879,208 334.364,912	49.183	20	372.879,208 334.364,912	21	372.886,985 334.364,534	7.786
21	372.886,985 334.364,534	22	372.888,195 334.368,681	4.32	22	372.888,195 334.368,681	23	372.879,921 334.368,882	8.277
23	372.879,921 334.368,882	24	372.833,408 334.383,401	48.727	24	372.833,408 334.383,401	25	372.817,67 334.387,942	16.38
25	372.817,67 334.387,942	26	372.812,601 334.390,101	5.51	26	372.812,601 334.390,101	27	372.807,656 334.393,144	5.806
27	372.807,656 334.393,144	28	372.802,707 334.397,034	6.295	28	372.802,707 334.397,034	29	372.791,26 334.407,559	15.55
29	372.791,26 334.407,559	30	372.780,497 334.415,182	13.189	30	372.780,497 334.415,182	31	372.762,918 334.420,433	18.347
31	372.762,918 334.420,433	32	372.734,196 334.427,452	29.567	32	372.734,196 334.427,452	33	372.728,901 334.427,419	5.295
33	372.728,901 334.427,419	34	372.722,532 334.425,72	6.592	34	372.722,532 334.425,72	35	372.706,196 334.417,28	18.388
35	372.706,196 334.417,28	36	372.700,711 334.415,285	5.836	36	372.700,711 334.415,285	37	372.687,807 334.412,865	13.129
37	372.687,807 334.412,865	38	372.680,527 334.412,662	7.283	38	372.680,527 334.412,662	39	372.618,552 334.418,762	62.275
39	372.618,552 334.418,762	40	372.601,832 334.417,644	16.758	40	372.601,832 334.417,644	1	372.595,956 334.416,292	6.029

\*\* Lungimile segmentelor sunt determinate în planul de proiecție Stereo 70 și sunt rotunjite la 1 milimetru.

\*\*\* Distanța dintre puncte este formată din segmente cumulate ce sunt mai mici decât valoarea 1 milimetru.



**DATE DESPRE IMOBILUL NR. 1687**

Oficiul de Cadastru și Publicitate Imobiliară DOLJ  
Biroul de Cadastru și Publicitate Imobiliară Craiova

**A. Partea I. Descrierea imobilului**

TEREN Extravilan

Adresa: Jud. Dolj, T127, P31

Nr. Crt	Nr cadastral Nr. topografic	Suprafața* (mp)	Observații / Referințe
A1		4.327	Sector cadastral:23 Teren neimprejmuit;

**B. Partea II. Proprietari și acte**

Inscrieri privitoare la dreptul de proprietate și alte drepturi reale		Referințe
/		
Act Normativ nr. LEGEA 7 art 13 al 15, din 13/04/1996 emis de PARLAMENTUL ROMANIEI (lege);		
B1	Inscrierea provizorie, drept de PROPRIETATE, dobandit prin Lege, cota actuala 1/1 1) NEIDENTIFICAT NEIDENTIFICAT	A1

**C. Partea III. SARCINI .**

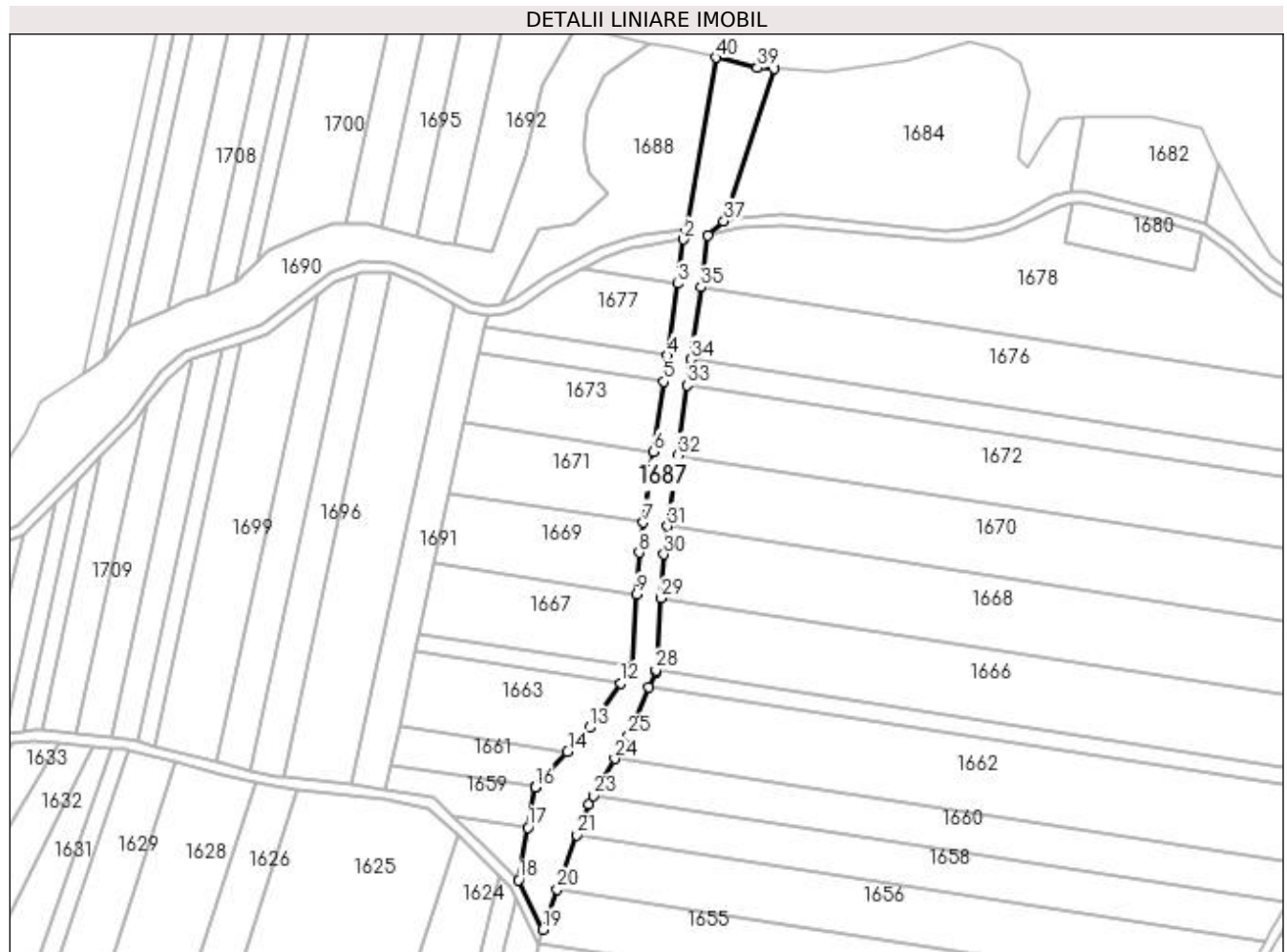
Inscrieri privind dezmembramintele dreptului de proprietate, drepturi reale de garanție și sarcini	Referințe
NU SUNT	

## Anexa Nr. 1 La Partea I

## Teren

Nr cadastral	Suprafața (mp)*	Observații / Referințe
	4.327	

\* Suprafața este determinată în planul de proiecție Stereo 70.



## Date referitoare la teren

Crt	Categorie folosință	Intravilan	Suprafața (mp)	Tarla	Parcelă	Nr. topo	Observații / Referințe
1	ape curgătoare	NU	4.327	127	-	-	

## Lungime Segmente

1) Valorile lungimilor segmentelor sunt obținute din proiecție în plan.

Punct început	X / Y	Punct sfârșit	X / Y	Lungime segment (** (m)	Punct început	X / Y	Punct sfârșit	X / Y	Lungime segment (** (m)
1	372.581,38 334.413,405	2	372.580,589 334.409,245	4.235	2	372.580,589 334.409,245	3	372.578,193 334.392,391	17.023
3	372.578,193 334.392,391	4	372.574,276 334.364,843	27.825	4	372.574,276 334.364,843	5	372.572,874 334.354,984	9.958
5	372.572,874 334.354,984	6	372.569,059 334.328,146	27.108	6	372.569,059 334.328,146	7	372.565,205 334.301,042	27.376
7	372.565,205 334.301,042	8	372.563,57 334.289,543	11.615	8	372.563,57 334.289,543	9	372.562,516 334.273,621	15.957
9	372.562,516 334.273,621	10	372.560,69 334.246,032	27.649	10	372.560,69 334.246,032	11	372.560,64 334.245,271	0.763

Punct început	X / Y	Punct sfârșit	X / Y	Lungime segment (** (m)	Punct început	X / Y	Punct sfârșit	X / Y	Lungime segment (** (m)
11	372.560,64 334.245,271	12	372.556,638 334.239,631	6.916	12	372.556,638 334.239,631	13	372.544,552 334.222,6	20.884
13	372.544,552 334.222,6	14	372.536,193 334.213,49	12.363	14	372.536,193 334.213,49	15	372.523,831 334.200,017	18.285
15	372.523,831 334.200,017	16	372.523,705 334.199,881	0.186	16	372.523,705 334.199,881	17	372.520,997 334.184,405	15.711
17	372.520,997 334.184,405	18	372.517,482 334.164,323	20.387	18	372.517,482 334.164,323	19	372.526,593 334.145,422	20.982
19	372.526,593 334.145,422	20	372.532,228 334.160,848	16.423	20	372.532,228 334.160,848	21	372.539,777 334.181,515	22.002
21	372.539,777 334.181,515	22	372.544,142 334.193,464	12.722	22	372.544,142 334.193,464	23	372.545,98 334.196,609	3.643
23	372.545,98 334.196,609	24	372.554,224 334.210,716	16.339	24	372.554,224 334.210,716	25	372.559,423 334.219,612	10.304
25	372.559,423 334.219,612	26	372.567,388 334.237,977	20.018	26	372.567,388 334.237,977	27	372.569,989 334.243,974	6.536
27	372.569,989 334.243,974	28	372.570,03 334.244,595	0.623	28	372.570,03 334.244,595	29	372.571,856 334.272,184	27.649
29	372.571,856 334.272,184	30	372.572,964 334.288,922	16.776	30	372.572,964 334.288,922	31	372.574,448 334.299,62	10.8
31	372.574,448 334.299,62	32	372.578,207 334.326,738	27.378	32	372.578,207 334.326,738	33	372.581,93 334.353,591	27.109
33	372.581,93 334.353,591	34	372.583,298 334.363,455	9.958	34	372.583,298 334.363,455	35	372.587,119 334.391,018	27.827
35	372.587,119 334.391,018	36	372.589,859 334.410,786	19.957	36	372.589,859 334.410,786	37	372.595,956 334.416,292	8.215
37	372.595,956 334.416,292	38	372.615,18 334.474,539	61.337	38	372.615,18 334.474,539	39	372.608,817 334.474,868	6.372
39	372.608,817 334.474,868	40	372.592,93 334.478,807	16.368	40	372.592,93 334.478,807	1	372.581,38 334.413,405	66.413

\*\* Lungimile segmentelor sunt determinate în planul de proiecție Stereo 70 și sunt rotunjite la 1 milimetru.

\*\*\* Distanța dintre puncte este formată din segmente cumulate ce sunt mai mici decât valoarea 1 milimetru.





**DATE DESPRE IMOBILUL NR. 1688**

Oficiul de Cadastru și Publicitate Imobiliară DOLJ  
Biroul de Cadastru și Publicitate Imobiliară Craiova

**A. Partea I. Descrierea imobilului**

TEREN Extravilan

Adresa: Jud. Dolj, T127, P2362

Nr. Crt	Nr cadastral Nr. topografic	Suprafața* (mp)	Observații / Referințe
A1		Din acte: 0 Masurata: 3.357	Sector cadastral:23 Teren neimprejmuit;

**B. Partea II. Proprietari și acte**

Inscrieri privitoare la dreptul de proprietate și alte drepturi reale	Referințe
/	
Act Normativ nr. LEGEA 7 art 13 al 15, din 13/04/1996 emis de PARLAMENTUL ROMANIEI (lege);	
B1	A1
Intabulare, drept de PROPRIETATE, dobandit prin Lege, cota actuala 1/1 1) UAT ARGETOAI A REZERVA LA DISPOZITIA COMISIE LOCALE, LIPSA CNP	

**C. Partea III. SARCINI .**

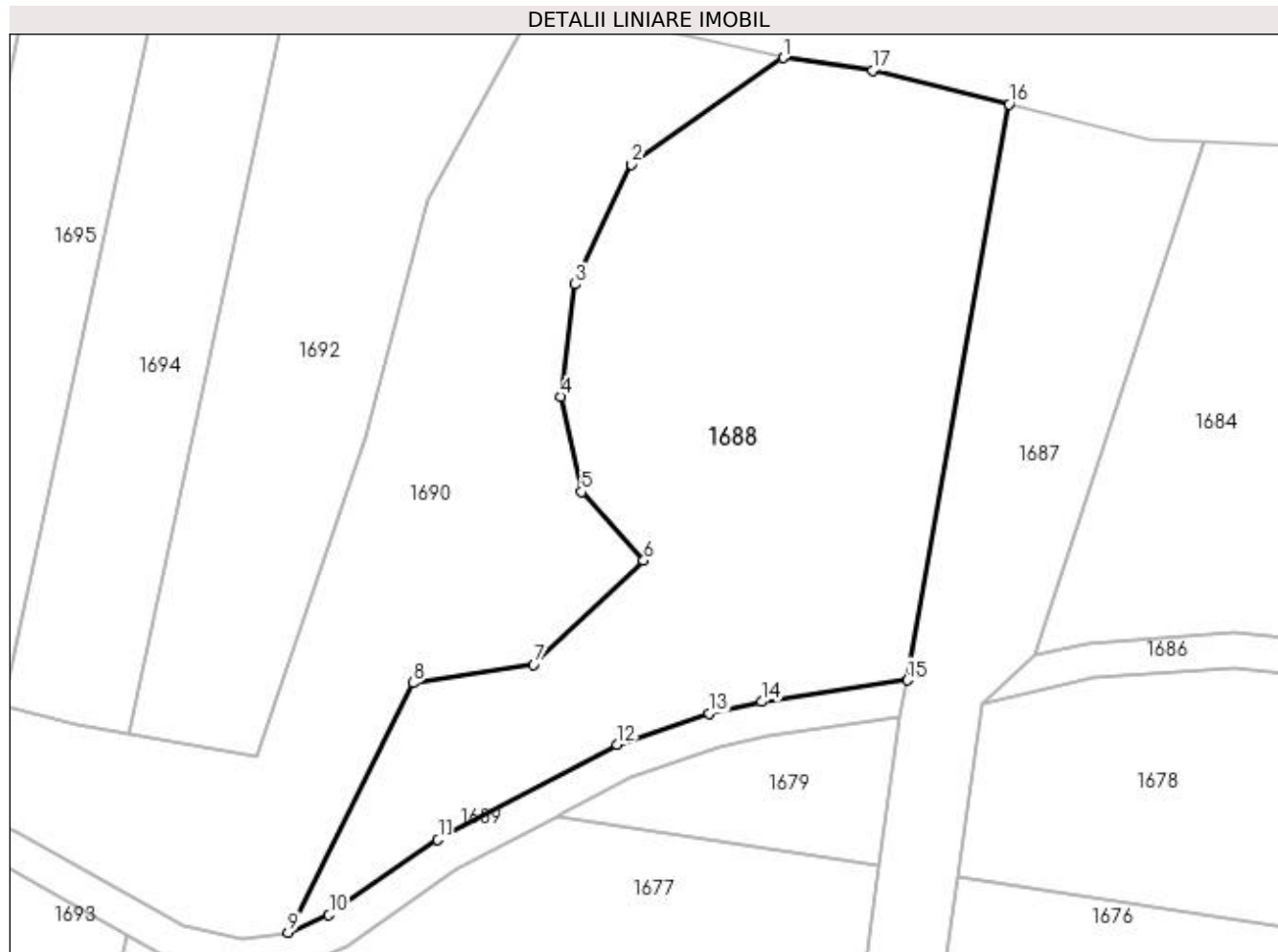
Inscrieri privind dezmembramintele dreptului de proprietate, drepturi reale de garanție și sarcini	Referințe
NU SUNT	

## Anexa Nr. 1 La Partea I

## Teren

Nr cadastral	Suprafața (mp)*	Observații / Referințe
	Din acte: 0 Masurata: 3.357	

\* Suprafața este determinată în planul de proiecție Stereo 70.



## Date referitoare la teren

Crt	Categorie folosință	Intravilan	Suprafața (mp)	Tarla	Parcelă	Nr. topo	Observații / Referințe
1	arabil	NU	3.357	127	2362	-	

## Lungime Segmente

1) Valorile lungimilor segmentelor sunt obținute din proiecție în plan.

Punct început	X / Y	Punct sfârșit	X / Y	Lungime segment (** (m)
1	372.567,277 334.484,066	2	372.550,044 334.471,973	21.052
2	372.550,044 334.471,973	3	372.543,674 334.458,357	15.033
3	372.543,674 334.458,357	4	372.542,022 334.445,621	12.843
4	372.542,022 334.445,621	5	372.544,382 334.434,771	11.103
5	372.544,382 334.434,771	6	372.551,463 334.426,988	10.522

Punct început	X / Y	Punct sfârşit	X / Y	Lungime segment (** (m)
6	372.551,463 334.426,988	7	372.538,954 334.415,195	17.192
7	372.538,954 334.415,195	8	372.525,265 334.413,072	13.853
8	372.525,265 334.413,072	9	372.511,093 334.384,762	31.659
9	372.511,093 334.384,762	10	372.515,708 334.386,74	5.021
10	372.515,708 334.386,74	11	372.528,088 334.395,292	15.047
11	372.528,088 334.395,292	12	372.548,417 334.406,104	23.025
12	372.548,417 334.406,104	13	372.558,891 334.409,619	11.048
13	372.558,891 334.409,619	14	372.564,818 334.410,956	6.077
14	372.564,818 334.410,956	15	372.581,38 334.413,405	16.742
15	372.581,38 334.413,405	16	372.592,93 334.478,807	66.413
16	372.592,93 334.478,807	17	372.577,426 334.482,651	15.973
17	372.577,426 334.482,651	1	372.567,277 334.484,066	10.247

\*\* Lungimile segmentelor sunt determinate în planul de proiecţie Stereo 70 şi sunt rotunjite la 1 milimetru.

\*\*\* Distanţa dintre puncte este formată din segmente cumulate ce sunt mai mici decât valoarea 1 milimetru.



**DATE DESPRE IMOBILUL NR. 1689**

Oficiul de Cadastru și Publicitate Imobiliară DOLJ  
Biroul de Cadastru și Publicitate Imobiliară Craiova

**A. Partea I. Descrierea imobilului**

TEREN Extravilan

Adresa: Jud. Dolj, DE 2357

Nr. Crt	Nr cadastral Nr. topografic	Suprafața* (mp)	Observații / Referințe
A1		1.414	Sector cadastral:23 Teren neimprejmuit;

**B. Partea II. Proprietari și acte**

Inscrieri privitoare la dreptul de proprietate și alte drepturi reale	Referințe
/	
Act Normativ nr. LEGEA 7 art 13 al 15, din 13/04/1996 emis de PARLAMENTUL ROMANIEI (lege);	
B1	Inscrierea provizorie, drept de PROPRIETATE, dobandit prin Lege, cota actuala 1/1
	1) NEIDENTIFICAT NEIDENTIFICAT

**C. Partea III. SARCINI .**

Inscrieri privind dezmembramintele dreptului de proprietate, drepturi reale de garanție și sarcini	Referințe
NU SUNT	

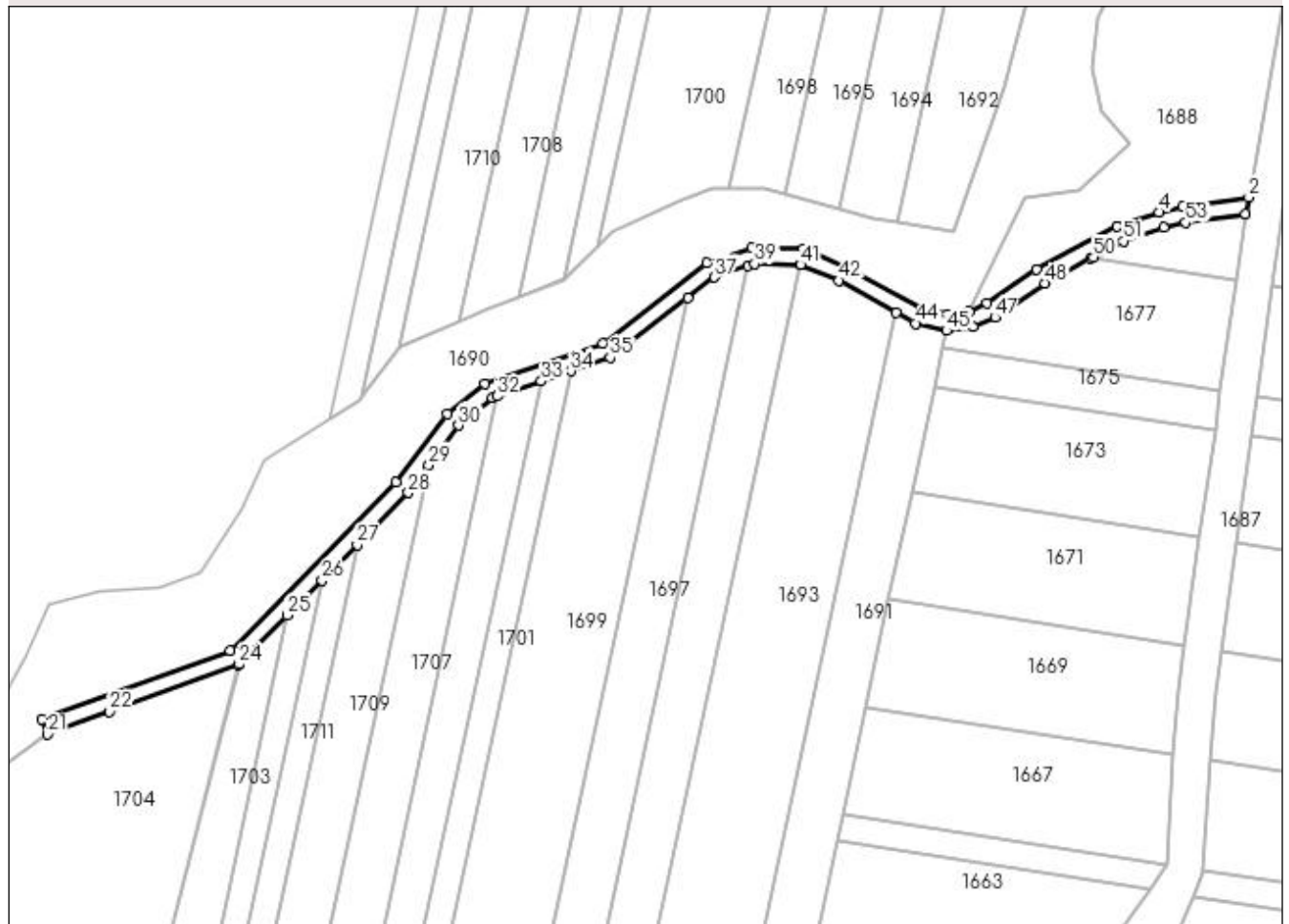
## Anexa Nr. 1 La Partea I

## Teren

Nr cadastral	Suprafața (mp)*	Observații / Referințe
	1.414	

\* Suprafața este determinată în planul de proiecție Stereo 70.

## DETALII LINIARE IMOBIL



## Date referitoare la teren

Crt	Categorie folosință	Intra vilan	Suprafața (mp)	Tarla	Parcelă	Nr. topo	Observații / Referințe
1	drum	NU	1.414	127	DE 2357	-	DE 2357

## Lungime Segmente

1) Valorile lungimilor segmentelor sunt obținute din proiecție în plan.

Punct început	X / Y	Punct sfârșit	X / Y	Lungime segment	Punct început	X / Y	Punct sfârșit	X / Y	Lungime segment	Punct început	X / Y	Punct sfârșit	X / Y	Lungime segment
1	372.580,589 334.409,245	2	372.581,38 334.413,405	4.235	2	372.581,38 334.413,405	3	372.564,818 334.410,956	16.74	3	372.564,818 334.410,956	4	372.558,891 334.409,619	6.077
4	372.558,891 334.409,619	5	372.548,417 334.406,104	11.048	5	372.548,417 334.406,104	6	372.528,088 334.395,292	23.025	6	372.528,088 334.395,292	7	372.515,708 334.386,74	15.047
7	372.515,708 334.386,74	8	372.511,093 334.384,762	5.021	8	372.511,093 334.384,762	9	372.505,696 334.383,976	5.454	9	372.505,696 334.383,976	10	372.499,108 334.385,514	6.765
10	372.499,108 334.385,514	11	372.480,196 334.396,103	21.674	11	372.480,196 334.396,103	12	372.469,586 334.400,488	11.48	12	372.469,586 334.400,488	13	372.456,726 334.400,677	12.862
13	372.456,726 334.400,677	14	372.445,368 334.396,894	11.971	14	372.445,368 334.396,894	15	372.419,155 334.376,757	33.055	15	372.419,155 334.376,757	16	372.389,526 334.366,616	31.316
16	372.389,526 334.366,616	17	372.380,094 334.358,98	12.136	17	372.380,094 334.358,98	18	372.367,351 334.341,853	21.348	18	372.367,351 334.341,853	19	372.325,72 334.299,64	59.288

Punct început	X / Y	Punct sfârșit	X / Y	Lungime segment	Punct început	X / Y	Punct sfârșit	X / Y	Lungime segment	Punct început	X / Y	Punct sfârșit	X / Y	Lungime segment
19	372.325,72 334.299,64	20	372.278,474 334.282,398	50.294	20	372.278,474 334.282,398	21	372.279,845 334.278,64	4.0	21	372.279,845 334.278,64	22	372.295,435 334.284,33	16.596
22	372.295,435 334.284,33	23	372.327,776 334.296,132	34.427	23	372.327,776 334.296,132	24	372.327,937 334.296,191	0.171	24	372.327,937 334.296,191	25	372.340,059 334.308,483	17.264
25	372.340,059 334.308,483	26	372.348,756 334.317,301	12.385	26	372.348,756 334.317,301	27	372.357,53 334.326,198	12.496	27	372.357,53 334.326,198	28	372.370,394 334.339,242	18.32
28	372.370,394 334.339,242	29	372.375,575 334.346,205	8.679	29	372.375,575 334.346,205	30	372.383,002 334.356,188	12.442	30	372.383,002 334.356,188	31	372.391,492 334.363,061	10.923
31	372.391,492 334.363,061	32	372.392,718 334.363,481	1.296	32	372.392,718 334.363,481	33	372.403,789 334.367,27	11.701	33	372.403,789 334.367,27	34	372.411,167 334.369,795	7.799
34	372.411,167 334.369,795	35	372.421,071 334.373,185	10.468	35	372.421,071 334.373,185	36	372.440,511 334.388,119	24.515	36	372.440,511 334.388,119	37	372.447,271 334.393,312	8.523
37	372.447,271 334.393,312	38	372.455,724 334.396,127	8.91	38	372.455,724 334.396,127	39	372.457,346 334.396,668	1.709	39	372.457,346 334.396,668	40	372.468,764 334.396,5	11.419
40	372.468,764 334.396,5	41	372.468,835 334.396,47	0.077	41	372.468,835 334.396,47	42	372.478,449 334.392,497	10.403	42	372.478,449 334.392,497	43	372.492,756 334.384,486	16.398
43	372.492,756 334.384,486	44	372.497,647 334.381,747	5.606	44	372.497,647 334.381,747	45	372.505,523 334.379,909	8.087	45	372.505,523 334.379,909	46	372.512,187 334.380,879	6.734
46	372.512,187 334.380,879	47	372.517,652 334.383,221	5.946	47	372.517,652 334.383,221	48	372.530,171 334.391,869	15.216	48	372.530,171 334.391,869	49	372.541,708 334.398,005	13.067
49	372.541,708 334.398,005	50	372.542,362 334.398,353	0.741	50	372.542,362 334.398,353	51	372.550,003 334.402,417	8.655	51	372.550,003 334.402,417	52	372.559,97 334.405,762	10.513
52	372.559,97 334.405,762	53	372.565,552 334.407,022	5.723	53	372.565,552 334.407,022	1	372.580,589 334.409,245	15.2					

\*\* Lungimile segmentelor sunt determinate în planul de proiecție Stereo 70 și sunt rotunjite la 1 milimetru.

\*\*\* Distanța dintre puncte este formată din segmente cumulate ce sunt mai mici decât valoarea 1 milimetru.





**DATE DESPRE IMOBILUL NR. 1690**

Oficiul de Cadastru și Publicitate Imobiliară DOLJ  
Biroul de Cadastru și Publicitate Imobiliară Craiova

**A. Partea I. Descrierea imobilului**

TEREN Extravilan

Adresa: Jud. Dolj, PR 2356

Nr. Crt	Nr cadastral Nr. topografic	Suprafața* (mp)	Observații / Referințe
A1		14.960	Sector cadastral:23 Teren neimprejmuit;

**B. Partea II. Proprietari și acte**

Inscrieri privitoare la dreptul de proprietate și alte drepturi reale	Referințe
/	
Act Normativ nr. LEGEA 7 art 13 al 15, din 13/04/1996 emis de PARLAMENTUL ROMANIEI (lege);	
B1	Inscrierea provizorie, drept de PROPRIETATE, dobandit prin Lege, cota actuala 1/1
	1) NEIDENTIFICAT NEIDENTIFICAT

**C. Partea III. SARCINI .**

Inscrieri privind dezmembramintele dreptului de proprietate, drepturi reale de garanție și sarcini	Referințe
NU SUNT	

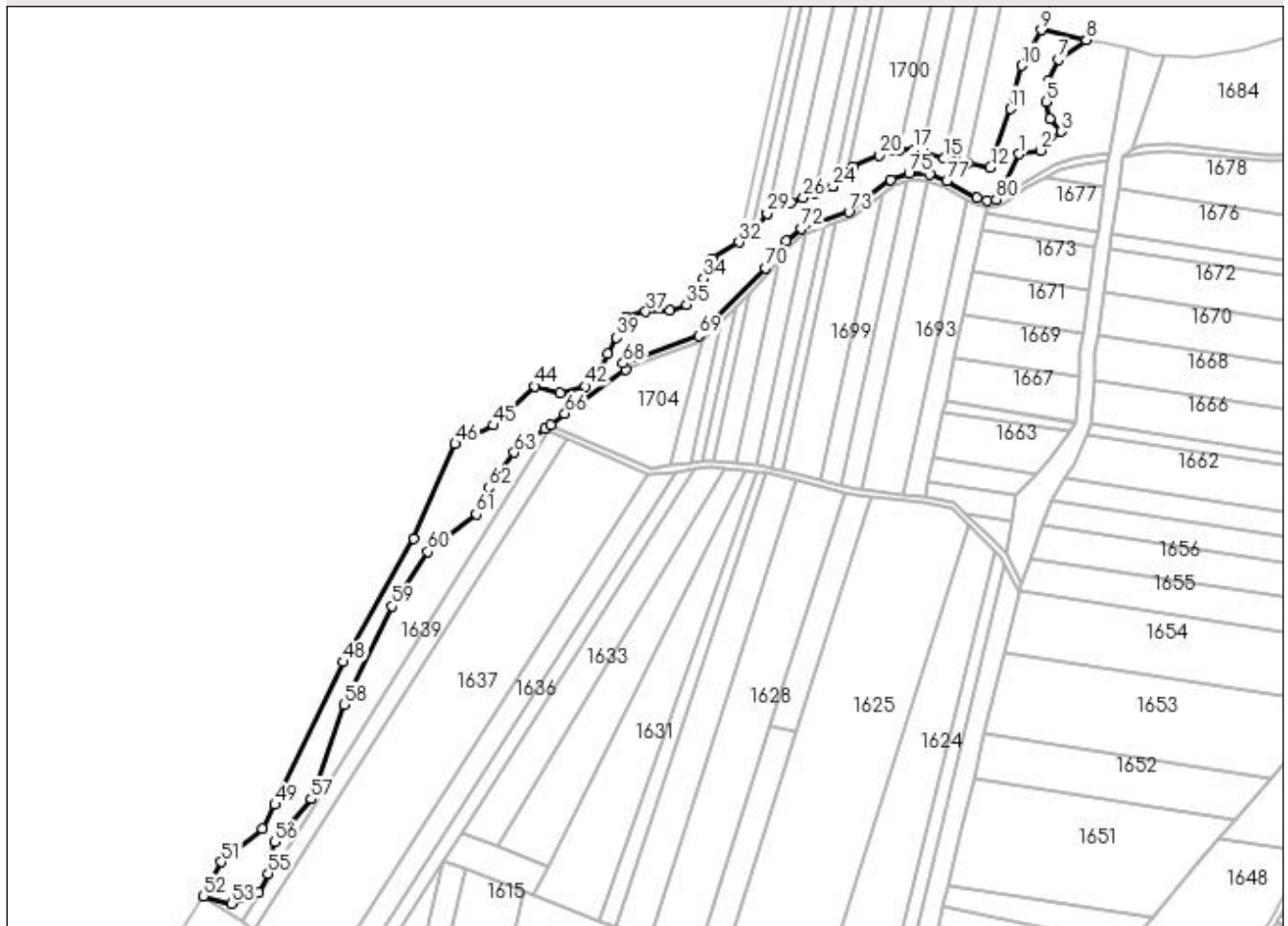
## Anexa Nr. 1 La Partea I

## Teren

Nr cadastral	Suprafața (mp)*	Observații / Referințe
	14.960	

\* Suprafața este determinată în planul de proiecție Stereo 70.

## DETALII LINIARE IMOBIL



## Date referitoare la teren

Crt	Categorie folosință	Intravilan	Suprafața (mp)	Tarla	Parcelă	Nr. topo	Observații / Referințe
1	ape curgătoare	NU	14.960	127	PR 2356	-	

## Lungime Segmente

1) Valorile lungimilor segmentelor sunt obținute din proiecție în plan.

Punct început	X / Y	Punct sfârșit	X / Y	Lungime segment	Punct început	X / Y	Punct sfârșit	X / Y	Lungime segment	Punct început	X / Y	Punct sfârșit	X / Y	Lungime segment
1	372.525,265 334.413,072	2	372.538,954 334.415,195	13.85 3	2	372.538,954 334.415,195	3	372.551,463 334.426,988	17.19 2	3	372.551,463 334.426,988	4	372.544,382 334.434,771	10.52 2
4	372.544,382 334.434,771	5	372.542,022 334.445,621	11.10 3	5	372.542,022 334.445,621	6	372.543,674 334.458,357	12.84 3	6	372.543,674 334.458,357	7	372.550,044 334.471,973	15.03 3
7	372.550,044 334.471,973	8	372.567,277 334.484,066	21.05 2	8	372.567,277 334.484,066	9	372.539,27 334.490,259	28.68 3	9	372.539,27 334.490,259	10	372.526,871 334.468,029	25.45 4
10	372.526,871 334.468,029	11	372.519,862 334.441,114	27.81 3	11	372.519,862 334.441,114	12	372.507,439 334.404,654	38.51 9	12	372.507,439 334.404,654	13	372.493,002 334.407,215	14.66 2
13	372.493,002 334.407,215	14	372.486,927 334.408,293	6.17	14	372.486,927 334.408,293	15	372.478,621 334.410,547	8.606	15	372.478,621 334.410,547	16	372.464,858 334.414,184	14.23 6

Punct început	X / Y	Punct sfârşit	X / Y	Lungime segment	Punct început	X / Y	Punct sfârşit	X / Y	Lungime segment	Punct început	X / Y	Punct sfârşit	X / Y	Lungime segment
16	372.464,858 334.414,184	17	372.459,846 334.415,493	5.181	17	372.459,846 334.415,493	18	372.451,086 334.415,493	8.76	18	372.451,086 334.415,493	19	372.446,553 334.415,493	4.532
19	372.446,553 334.415,493	20	372.438,379 334.412,286	8.781	20	372.438,379 334.412,286	21	372.421,876 334.404,931	18.067	21	372.421,876 334.404,931	22	372.417,878 334.401,008	5.601
22	372.417,878 334.401,008	23	372.409,61 334.392,897	11.582	23	372.409,61 334.392,897	24	372.409,27 334.392,765	0.365	24	372.409,27 334.392,765	25	372.398,084 334.388,438	11.994
25	372.398,084 334.388,438	26	372.390,775 334.385,61	7.837	26	372.390,775 334.385,61	27	372.383,372 334.382,471	8.041	27	372.383,372 334.382,471	28	372.368,382 334.376,074	16.298
28	372.368,382 334.376,074	29	372.368,203 334.375,844	0.291	29	372.368,203 334.375,844	30	372.358,707 334.363,587	15.505	30	372.358,707 334.363,587	31	372.357,996 334.362,67	1.16
31	372.357,996 334.362,67	32	372.350,708 334.358,015	8.648	32	372.350,708 334.358,015	33	372.334,23 334.347,488	19.553	33	372.334,23 334.347,488	34	372.328,801 334.335,079	13.545
34	372.328,801 334.335,079	35	372.318,096 334.319,033	19.289	35	372.318,096 334.319,033	36	372.307,838 334.315,245	10.936	36	372.307,838 334.315,245	37	372.292,673 334.314,576	15.18
37	372.292,673 334.314,576	38	372.280,12 334.311,042	13.041	38	372.280,12 334.311,042	39	372.274,362 334.298,489	13.81	39	372.274,362 334.298,489	40	372.269,01 334.288,238	11.565
40	372.269,01 334.288,238	41	372.263,212 334.277,541	12.168	41	372.263,212 334.277,541	42	372.254,72 334.268,153	12.658	42	372.254,72 334.268,153	43	372.239,14 334.264,001	16.124
43	372.239,14 334.264,001	44	372.223,515 334.268,18	16.174	44	372.223,515 334.268,18	45	372.197,671 334.243,798	35.53	45	372.197,671 334.243,798	46	372.173,72 334.232,224	26.601
46	372.173,72 334.232,224	47	372.147,794 334.173,33	64.348	47	372.147,794 334.173,33	48	372.104,125 334.096,282	88.562	48	372.104,125 334.096,282	49	372.061,43 334.007,418	98.589
49	372.061,43 334.007,418	50	372.053,341 333.992,57	16.909	50	372.053,341 333.992,57	51	372.028,084 333.971,59	32.833	51	372.028,084 333.971,59	52	372.016,924 333.950,113	24.204
52	372.016,924 333.950,113	53	372.034,369 333.945,674	18.001	53	372.034,369 333.945,674	54	372.051,173 333.952,57	18.163	54	372.051,173 333.952,57	55	372.057,024 333.964,413	13.21
55	372.057,024 333.964,413	56	372.061,193 333.984,211	20.233	56	372.061,193 333.984,211	57	372.084,017 334.010,887	35.108	57	372.084,017 334.010,887	58	372.104,368 334.069,781	62.311
58	372.104,368 334.069,781	59	372.134,311 334.131,028	68.174	59	372.134,311 334.131,028	60	372.156,591 334.165,048	40.667	60	372.156,591 334.165,048	61	372.186,883 334.188,461	38.285
61	372.186,883 334.188,461	62	372.194,77 334.204,792	18.136	62	372.194,77 334.204,792	63	372.210,593 334.226,904	27.19	63	372.210,593 334.226,904	64	372.229,586 334.241,459	23.929
64	372.229,586 334.241,459	65	372.233,215 334.244,24	4.572	65	372.233,215 334.244,24	66	372.242,181 334.251,11	11.296	66	372.242,181 334.251,11	67	372.279,845 334.278,64	46.653
67	372.279,845 334.278,64	68	372.278,474 334.282,398	4.0	68	372.278,474 334.282,398	69	372.325,72 334.299,64	50.294	69	372.325,72 334.299,64	70	372.367,351 334.341,853	59.288
70	372.367,351 334.341,853	71	372.380,094 334.358,98	21.348	71	372.380,094 334.358,98	72	372.389,526 334.366,616	12.136	72	372.389,526 334.366,616	73	372.419,155 334.376,757	31.316
73	372.419,155 334.376,757	74	372.445,368 334.396,894	33.055	74	372.445,368 334.396,894	75	372.456,726 334.400,677	11.971	75	372.456,726 334.400,677	76	372.469,586 334.400,488	12.862
76	372.469,586 334.400,488	77	372.480,196 334.396,103	11.48	77	372.480,196 334.396,103	78	372.499,108 334.385,514	21.674	78	372.499,108 334.385,514	79	372.505,696 334.383,976	6.765
79	372.505,696 334.383,976	80	372.511,093 334.384,762	5.454	80	372.511,093 334.384,762	1	372.525,265 334.413,072	31.659					

\*\* Lungimile segmentelor sunt determinate în planul de proiecție Stereo 70 și sunt rotunjite la 1 milimetru.

\*\*\* Distanța dintre puncte este formată din segmente cumulate ce sunt mai mici decât valoarea 1 milimetru.



**DATE DESPRE IMOBILUL NR. 1691**

Oficiul de Cadastru și Publicitate Imobiliară DOLJ  
Biroul de Cadastru și Publicitate Imobiliară Craiova

**A. Partea I. Descrierea imobilului**

TEREN Extravilan

Adresa: Jud. Dolj, T127, P227/1

Nr. Crt	Nr cadastral Nr. topografic	Suprafața* (mp)	Observații / Referințe
A1		2.500	Sector cadastral:23 Teren neimprejmuit;

**B. Partea II. Proprietari și acte**

Inscrieri privitoare la dreptul de proprietate și alte drepturi reale		Referințe
/		
Act Administrativ nr. TDP 373-48650, din 16/10/1998 emis de CONSILIUL JUDETEAN DOLJ (titlu de proprietate);		
B1	Intabulare, drept de PROPRIETATE, dobandit prin Reconstituire, cota actuala 1/1 1) STĂNICĂ ECATERINA, LIPSA CNP	A1

**C. Partea III. SARCINI .**

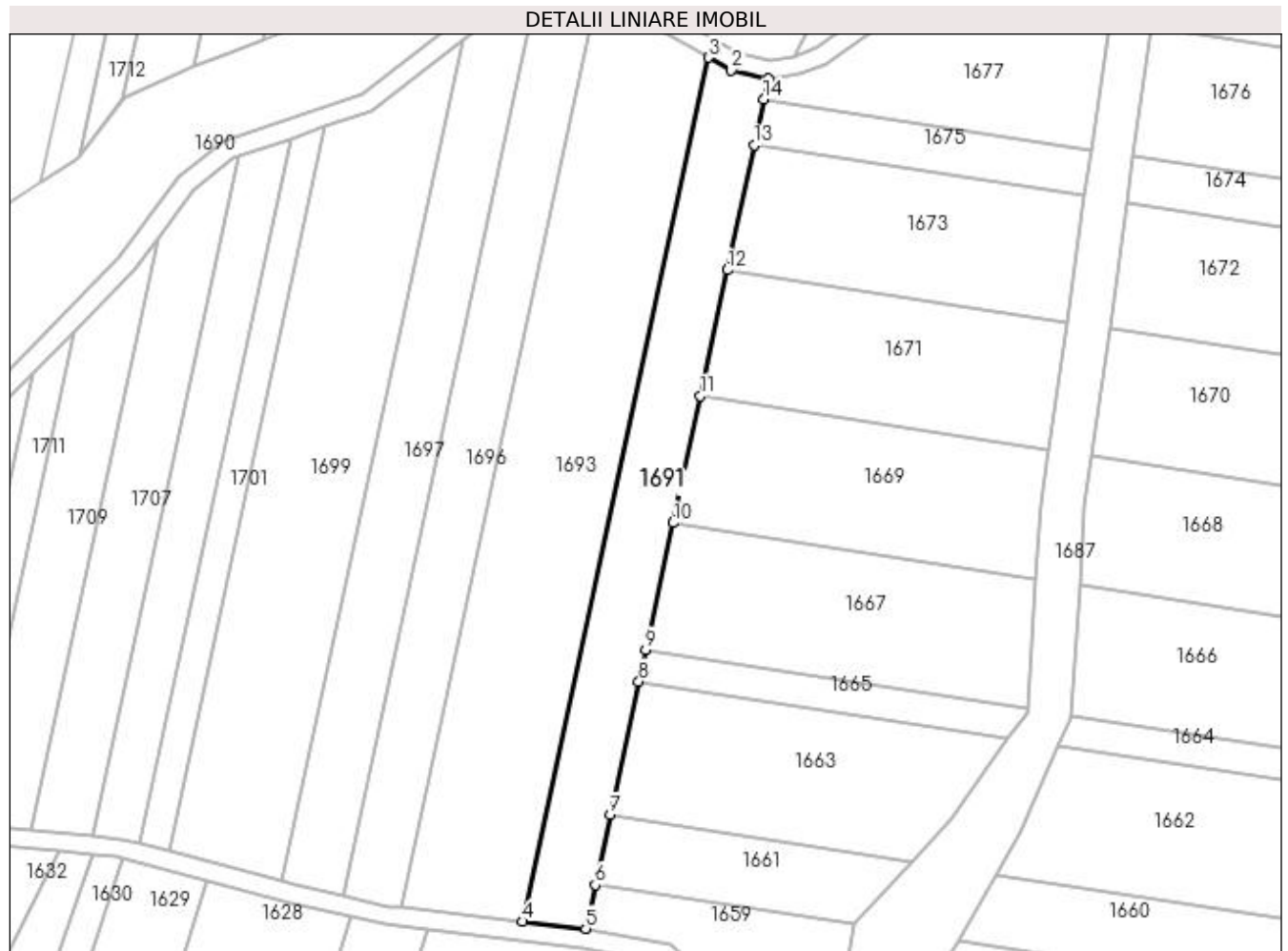
Inscrieri privind dezmembramintele dreptului de proprietate, drepturi reale de garanție și sarcini	Referințe
NU SUNT	

## Anexa Nr. 1 La Partea I

## Teren

Nr cadastral	Suprafața (mp)*	Observații / Referințe
	2.500	

\* Suprafața este determinată în planul de proiecție Stereo 70.



## Date referitoare la teren

Crt	Categorie folosință	Intra vilan	Suprafața (mp)	Tarla	Parcelă	Nr. topo	Observații / Referințe
1	arabil	NU	2.500	127	227/1	-	

## Lungime Segmente

1) Valorile lungimilor segmentelor sunt obținute din proiecție în plan.

Punct început	X / Y	Punct sfârșit	X / Y	Lungime segment (** (m)
1	372.505,523 334.379,909	2	372.497,647 334.381,747	8.087
2	372.497,647 334.381,747	3	372.492,756 334.384,486	5.606
3	372.492,756 334.384,486	4	372.453,242 334.200,696	187.989
4	372.453,242 334.200,696	5	372.466,664 334.199,17	13.509
5	372.466,664 334.199,17	6	372.468,671 334.208,505	9.548

Punct început	X / Y	Punct sfârșit	X / Y	Lungime segment (** (m)
6	372.468,671 334.208,505	7	372.471,871 334.223,388	15.223
7	372.471,871 334.223,388	8	372.477,966 334.251,736	28.997
8	372.477,966 334.251,736	9	372.479,428 334.258,536	6.955
9	372.479,428 334.258,536	10	372.485,228 334.285,513	27.593
10	372.485,228 334.285,513	11	372.491,021 334.312,457	27.56
11	372.491,021 334.312,457	12	372.496,785 334.339,267	27.423
12	372.496,785 334.339,267	13	372.502,492 334.365,814	27.154
13	372.502,492 334.365,814	14	372.504,589 334.375,566	9.975
14	372.504,589 334.375,566	1	372.505,523 334.379,909	4.443

\*\* Lungimile segmentelor sunt determinate în planul de proiecție Stereo 70 și sunt rotunjite la 1 milimetru.

\*\*\* Distanța dintre puncte este formată din segmente cumulate ce sunt mai mici decât valoarea 1 milimetru.





**DATE DESPRE IMOBILUL NR. 1692**

Oficiul de Cadastru și Publicitate Imobiliară DOLJ  
Biroul de Cadastru și Publicitate Imobiliară Craiova

**A. Partea I. Descrierea imobilului**

TEREN Extravilan

Adresa: Jud. Dolj, T130, P100/1

Nr. Crt	Nr cadastral Nr. topografic	Suprafața* (mp)	Observații / Referințe
A1		3.800	Sector cadastral:23 Teren neimprejmuit; eronat in TDP T130 corect T127

**B. Partea II. Proprietari și acte**

Inscrieri privitoare la dreptul de proprietate și alte drepturi reale	Referințe
/	
Act Administrativ nr. TDP 2577, din 03/05/2005 emis de CONSILIUL JUDETEAN DOLJ (titlu de proprietate);	
B1	A1
Intabulare, drept de PROPRIETATE, dobandit prin Reconstituire, cota actuala 1/1	
1) STROE GHEORGHE, LIPSA CNP	
2) GÎTAN ION, LIPSA CNP	

**C. Partea III. SARCINI .**

Inscrieri privind dezmembramintele dreptului de proprietate, drepturi reale de garanție și sarcini	Referințe
NU SUNT	

## Anexa Nr. 1 La Partea I

## Teren

Nr cadastral	Suprafața (mp)*	Observații / Referințe
	3.800	eronat in TDP T130 corect T127

\* Suprafața este determinată în planul de proiecție Stereo 70.

## DETALII LINIARE IMOBIL



## Date referitoare la teren

Crt	Categorie folosință	Intra vilan	Suprafața (mp)	Tarla	Parcelă	Nr. topo	Observații / Referințe
1	arabil	NU	3.800	130	100/1	-	

## Lungime Segmente

1) Valorile lungimilor segmentelor sunt obținute din proiecție în plan.

Punct început	X / Y	Punct sfârșit	X / Y	Lungime segment (** (m)
1	372.527,802 334.569,079	2	372.493,002 334.407,215	165.562
2	372.493,002 334.407,215	3	372.507,439 334.404,654	14.662
3	372.507,439 334.404,654	4	372.519,862 334.441,114	38.519
4	372.519,862 334.441,114	5	372.526,871 334.468,029	27.813
5	372.526,871 334.468,029	6	372.539,27 334.490,259	25.454

Punct început	X / Y	Punct sfârşit	X / Y	Lungime segment (** (m)
6	372.539,27 334.490,259	7	372.555,102 334.540,252	52.44
7	372.555,102 334.540,252	8	372.551,503 334.548,596	9.087
8	372.551,503 334.548,596	9	372.539,051 334.559,917	16.829
9	372.539,051 334.559,917	1	372.527,802 334.569,079	14.508

\*\* Lungimile segmentelor sunt determinate în planul de proiecție Stereo 70 și sunt rotunjite la 1 milimetru.

\*\*\* Distanța dintre puncte este formată din segmente cumulate ce sunt mai mici decât valoarea 1 milimetru.



**DATE DESPRE IMOBILUL NR. 1693**

Oficiul de Cadastru și Publicitate Imobiliară DOLJ  
Biroul de Cadastru și Publicitate Imobiliară Craiova

**A. Partea I. Descrierea imobilului**

TEREN Extravilan

Adresa: Jud. Dolj, T127, P241

Nr. Crt	Nr cadastral Nr. topografic	Suprafața* (mp)	Observații / Referințe
A1		Din acte: 0 Masurata: 5.000	Sector cadastral:23 Teren neimprejmuit;

**B. Partea II. Proprietari și acte**

Inscrieri privitoare la dreptul de proprietate și alte drepturi reale		Referințe
/		
Act Normativ nr. LEGEA 7 art 13 al 15, din 13/04/1996 emis de PARLAMENTUL ROMANIEI (lege);		
B1	Intabulare, drept de PROPRIETATE, dobandit prin Lege, cota actuala 1/1	A1
1) UAT ARGETOAI A REZERVA LA DISPOZITIA COMISIE LOCALE, LIPSA CNP		

**C. Partea III. SARCINI .**

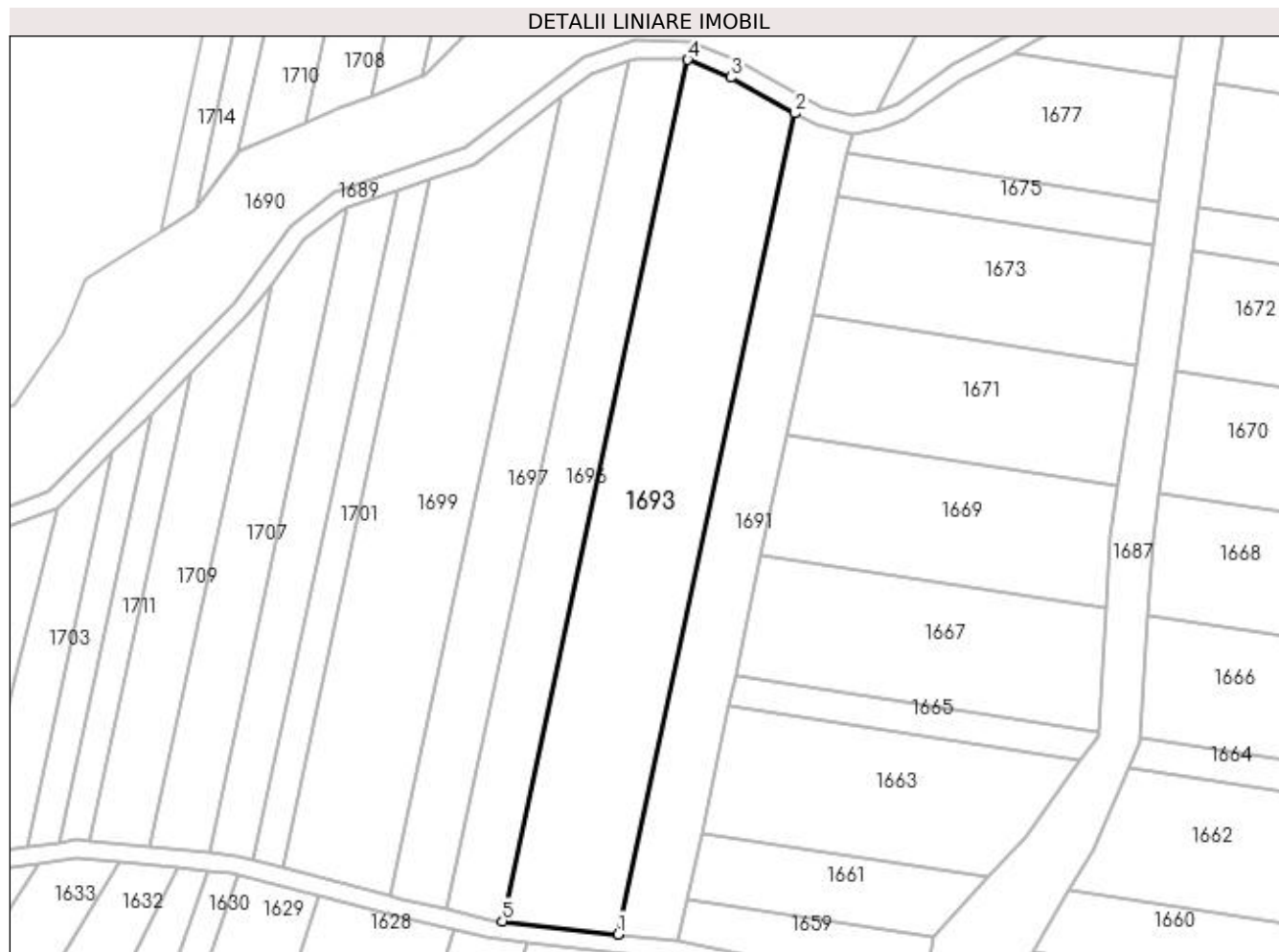
Inscrieri privind dezmembramintele dreptului de proprietate, drepturi reale de garanție și sarcini	Referințe
NU SUNT	

## Anexa Nr. 1 La Partea I

## Teren

Nr cadastral	Suprafața (mp)*	Observații / Referințe
	Din acte: 0 Masurata: 5.000	

\* Suprafața este determinată în planul de proiecție Stereo 70.



## Date referitoare la teren

Crt	Categorie folosință	Intra vilan	Suprafața (mp)	Tarla	Parcelă	Nr. topo	Observații / Referințe
1	arabil	NU	5.000	127	241	-	

## Lungime Segmente

1) Valorile lungimilor segmentelor sunt obținute din proiecție în plan.

Punct început	X / Y	Punct sfârșit	X / Y	Lungime segment (** (m)
1	372.453,242 334.200,696	2	372.492,756 334.384,486	187.989
2	372.492,756 334.384,486	3	372.478,449 334.392,497	16.398
3	372.478,449 334.392,497	4	372.468,835 334.396,47	10.403
4	372.468,835 334.396,47	5	372.427,376 334.203,637	197.24
5	372.427,376 334.203,637	1	372.453,242 334.200,696	26.033

**\*\* Lungimile segmentelor sunt determinate în planul de proiecție Stereo 70 și sunt rotunjite la 1 milimetru.**

**\*\*\* Distanța dintre puncte este formată din segmente cumulate ce sunt mai mici decât valoarea 1 milimetru.**





**DATE DESPRE IMOBILUL NR. 1694**

Oficiul de Cadastru și Publicitate Imobiliară DOLJ  
Biroul de Cadastru și Publicitate Imobiliară Craiova

**A. Partea I. Descrierea imobilului**

TEREN Extravilan

Adresa: Jud. Dolj, T131, P74

Nr. Crt	Nr cadastral Nr. topografic	Suprafața* (mp)	Observații / Referințe
A1		2.500	Sector cadastral:23 Teren neimprejmuit; eronat in TDP T131 corect T127

**B. Partea II. Proprietari și acte**

Inscrieri privitoare la dreptul de proprietate și alte drepturi reale		Referințe
/		
Act Administrativ nr. TDP 2961, din 19/10/2005 emis de CONSILIUL JUDETEAN DOLJ (titlu de proprietate);		
B1	Intabulare, drept de PROPRIETATE, dobandit prin Reconstituire, cota actuala 1/1 1) STROE AURELIAN, LIPSA CNP	A1

**C. Partea III. SARCINI .**

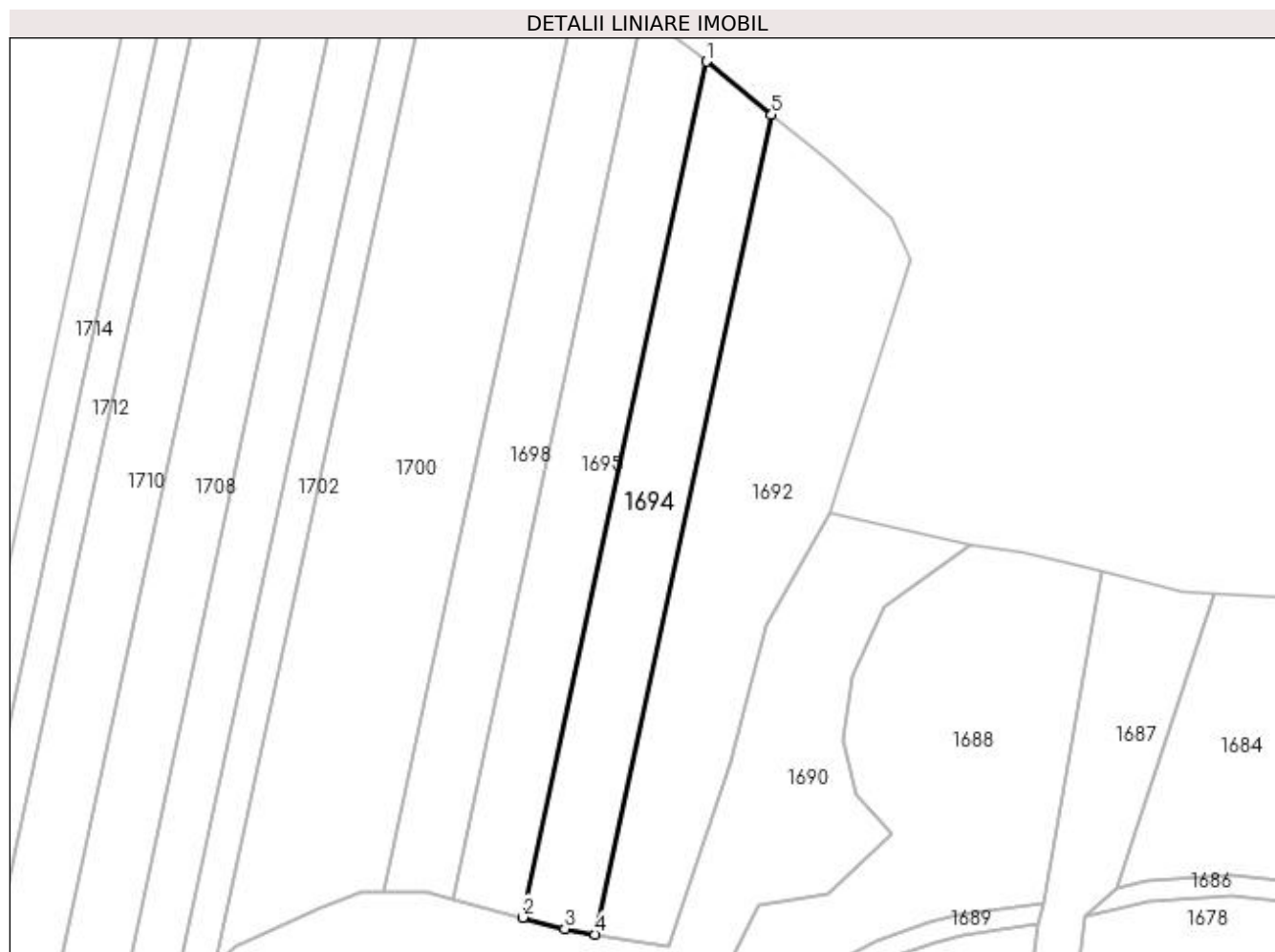
Inscrieri privind dezmembramintele dreptului de proprietate, drepturi reale de garanție și sarcini	Referințe
NU SUNT	

## Anexa Nr. 1 La Partea I

## Teren

Nr cadastral	Suprafața (mp)*	Observații / Referințe
	2.500	eronat in TDP T131 corect T127

\* Suprafața este determinată în planul de proiecție Stereo 70.



## Date referitoare la teren

Crt	Categorie folosință	Intravilan	Suprafața (mp)	Tarla	Parcelă	Nr. topo	Observații / Referințe
1	arabil	NU	2.500	131	74	-	

## Lungime Segmente

1) Valorile lungimilor segmentelor sunt obținute din proiecție în plan.

Punct început	X / Y	Punct sfârșit	X / Y	Lungime segment (** (m)
1	372.514,954 334.579,544	2	372.478,621 334.410,547	172.858
2	372.478,621 334.410,547	3	372.486,927 334.408,293	8.606
3	372.486,927 334.408,293	4	372.493,002 334.407,215	6.17
4	372.493,002 334.407,215	5	372.527,802 334.569,079	165.562
5	372.527,802 334.569,079	1	372.514,954 334.579,544	16.57

**\*\* Lungimile segmentelor sunt determinate în planul de proiecție Stereo 70 și sunt rotunjite la 1 milimetru.**

**\*\*\* Distanța dintre puncte este formată din segmente cumulate ce sunt mai mici decât valoarea 1 milimetru.**



**DATE DESPRE IMOBILUL NR. 1695**

Oficiul de Cadastru și Publicitate Imobiliară DOLJ  
Biroul de Cadastru și Publicitate Imobiliară Craiova

**A. Partea I. Descrierea imobilului**

TEREN Extravilan

Adresa: Jud. Dolj, T127, P241/1

Nr. Crt	Nr cadastral Nr. topografic	Suprafața* (mp)	Observații / Referințe
A1		Din acte: 0 Masurata: 2.500	Sector cadastral:23 Teren neimprejmuit;

**B. Partea II. Proprietari și acte**

Inscrieri privitoare la dreptul de proprietate și alte drepturi reale		Referințe
/		
Act Normativ nr. LEGEA 7 art 13 al 15, din 13/04/1996 emis de PARLAMENTUL ROMANIEI (lege);		
B1	Intabulare, drept de PROPRIETATE, dobandit prin Lege, cota actuala 1/1 1) UAT ARGETOAI A REZERVA LA DISPOZITIA COMISIE LOCALE, LIPSA CNP	A1

**C. Partea III. SARCINI .**

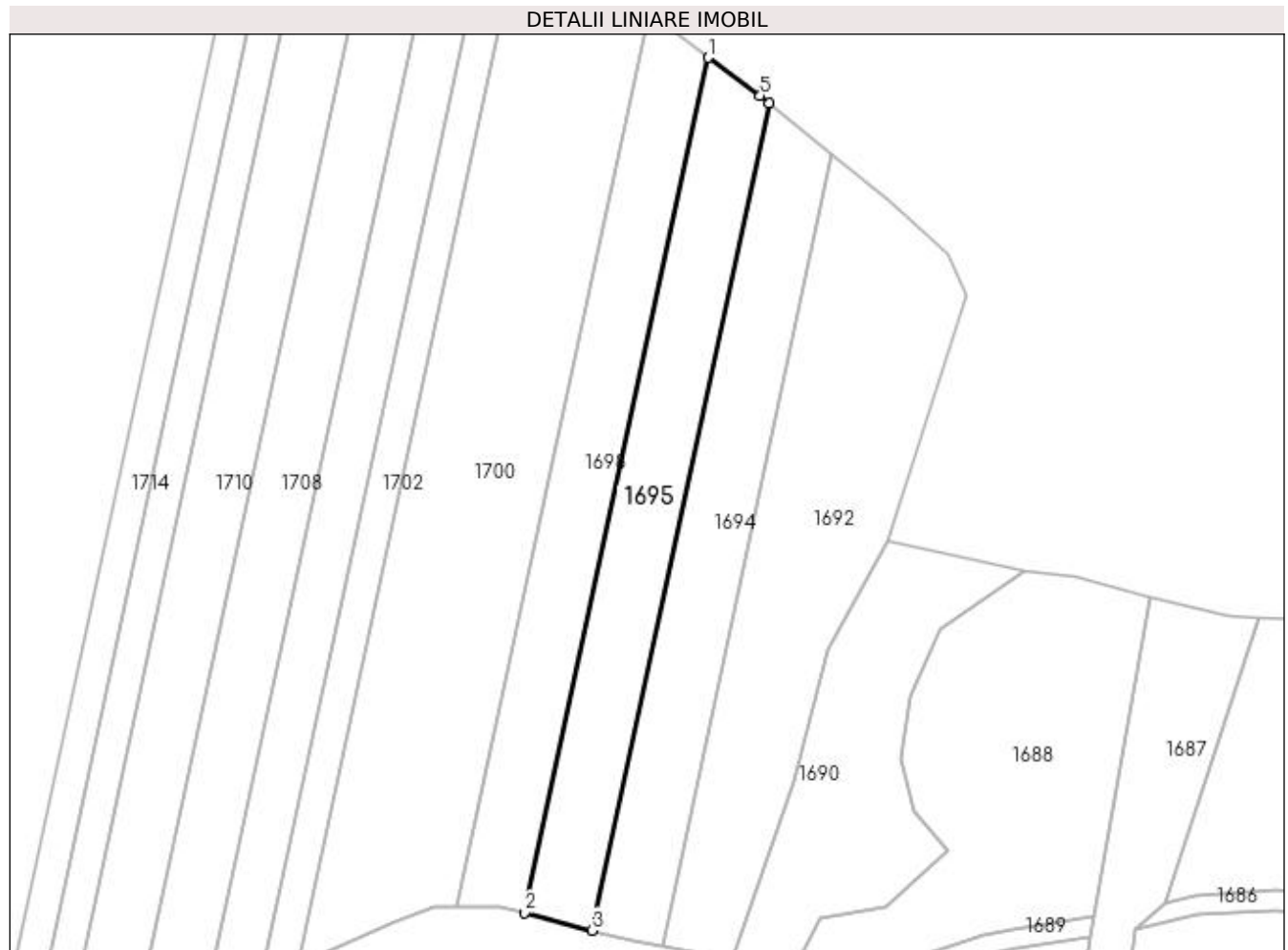
Inscrieri privind dezmembramintele dreptului de proprietate, drepturi reale de garanție și sarcini	Referințe
NU SUNT	

## Anexa Nr. 1 La Partea I

## Teren

Nr cadastral	Suprafața (mp)*	Observații / Referințe
	Din acte: 0 Masurata: 2.500	

\* Suprafața este determinată în planul de proiecție Stereo 70.



## Date referitoare la teren

Crt	Categorie folosință	Intra vilan	Suprafața (mp)	Tarla	Parcelă	Nr. topo	Observații / Referințe
1	arabil	NU	2.500	127	241/1	-	

## Lungime Segmente

1) Valorile lungimilor segmentelor sunt obținute din proiecție în plan.

Punct început	X / Y	Punct sfârșit	X / Y	Lungime segment (** (m)
1	372.502,412 334.588,861	2	372.464,858 334.414,184	178.668
2	372.464,858 334.414,184	3	372.478,621 334.410,547	14.236
3	372.478,621 334.410,547	4	372.514,954 334.579,544	172.858
4	372.514,954 334.579,544	5	372.513,075 334.581,074	2.424
5	372.513,075 334.581,074	1	372.502,412 334.588,861	13.203

**\*\* Lungimile segmentelor sunt determinate în planul de proiecție Stereo 70 și sunt rotunjite la 1 milimetru.**

**\*\*\* Distanța dintre puncte este formată din segmente cumulate ce sunt mai mici decât valoarea 1 milimetru.**





**DATE DESPRE IMOBILUL NR. 1696**

Oficiul de Cadastru și Publicitate Imobiliară DOLJ  
Biroul de Cadastru și Publicitate Imobiliară Craiova

**A. Partea I. Descrierea imobilului**

TEREN Extravilan

Adresa: Jud. Dolj, T127, P242

Nr. Crt	Nr cadastral Nr. topografic	Suprafața* (mp)	Observații / Referințe
A1		2.500	Sector cadastral:23 Teren neimprejmuit;

**B. Partea II. Proprietari și acte**

Inscrieri privitoare la dreptul de proprietate și alte drepturi reale	Referințe
/	
Act Administrativ nr. TDP 1607, din 18/12/2003 emis de CONSILIUL JUDETEAN DOLJ (titlu de proprietate);	
B1	A1
Intabulare, drept de PROPRIETATE, dobândit prin Reconstituire, cota actuala 1/1 1) SECUREANU CONSTANTIN, LIPSA CNP	

**C. Partea III. SARCINI .**

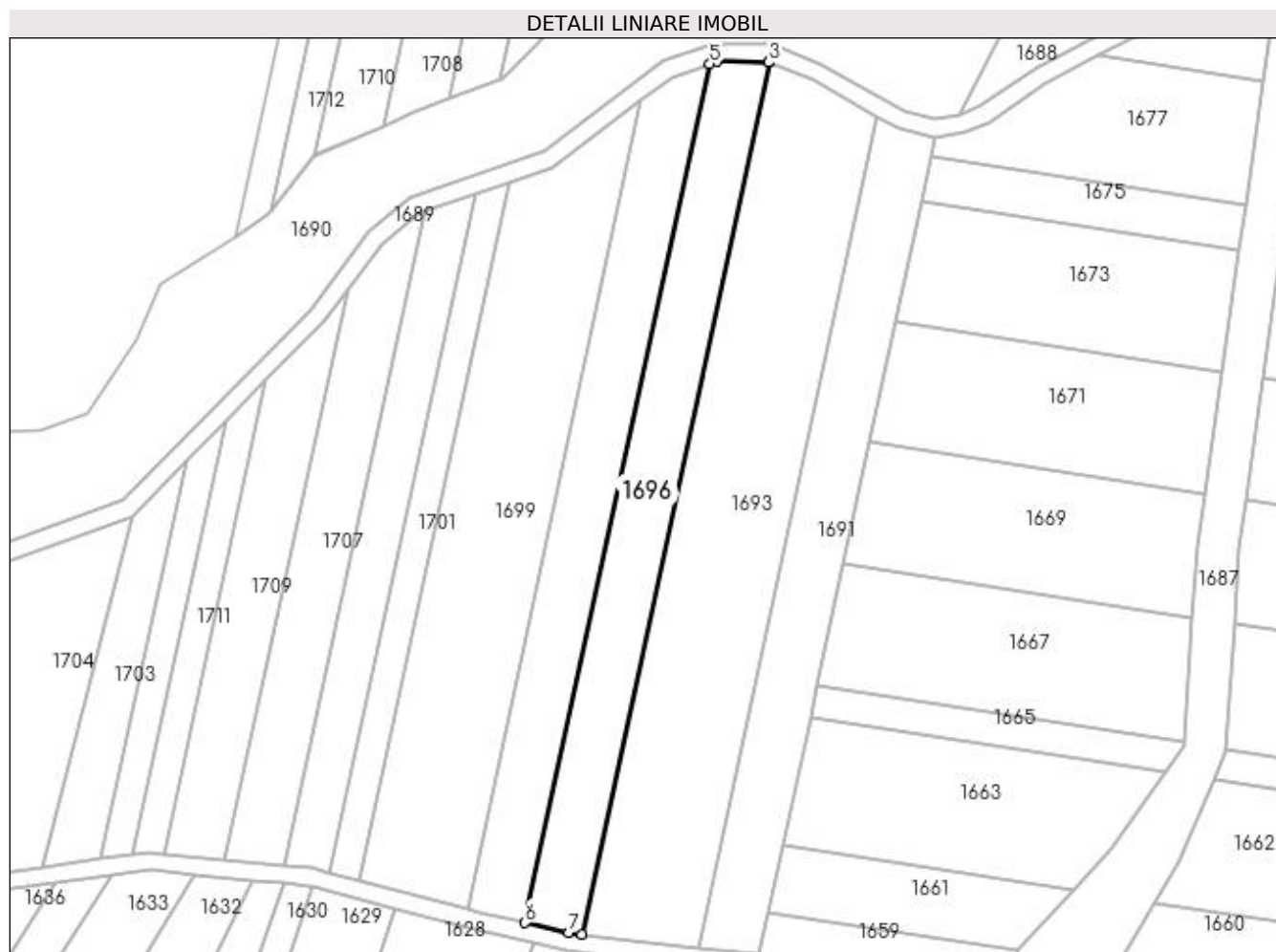
Inscrieri privind dezmembramintele dreptului de proprietate, drepturi reale de garanție și sarcini	Referințe
NU SUNT	

## Anexa Nr. 1 La Partea I

## Teren

Nr cadastral	Suprafața (mp)*	Observații / Referințe
	2.500	

\* Suprafața este determinată în planul de proiecție Stereo 70.



## Date referitoare la teren

Crt	Categorie folosință	Intravilan	Suprafața (mp)	Tarla	Parcelă	Nr. topo	Observații / Referințe
1	arabil	NU	2.500	127	242	-	

## Lungime Segmente

1) Valorile lungimilor segmentelor sunt obținute din proiecție în plan.

Punct început	X / Y	Punct sfârșit	X / Y	Lungime segment (** (m)
1	372.427,376 334.203,637	2	372.468,835 334.396,47	197.24
2	372.468,835 334.396,47	3	372.468,764 334.396,5	0.077
3	372.468,764 334.396,5	4	372.457,346 334.396,668	11.419
4	372.457,346 334.396,668	5	372.455,724 334.396,127	1.709
5	372.455,724 334.396,127	6	372.414,894 334.206,219	194.248

Punct început	X / Y	Punct sfârșit	X / Y	Lungime segment (** (m)
6	372.414,894 334.206,219	7	372.424,499 334.203,964	9.866
7	372.424,499 334.203,964	1	372.427,376 334.203,637	2.895

\*\* Lungimile segmentelor sunt determinate în planul de proiecție Stereo 70 și sunt rotunjite la 1 milimetru.

\*\*\* Distanța dintre puncte este formată din segmente cumulate ce sunt mai mici decât valoarea 1 milimetru.



**DATE DESPRE IMOBILUL NR. 1697**

Oficiul de Cadastru și Publicitate Imobiliară DOLJ  
Biroul de Cadastru și Publicitate Imobiliară Craiova

**A. Partea I. Descrierea imobilului**

TEREN Extravilan

Adresa: Jud. Dolj, T130, P243

Nr. Crt	Nr cadastral Nr. topografic	Suprafața* (mp)	Observații / Referințe
A1		2.500	Sector cadastral:23 Teren neimprejmuit; eronat in TDP T130 corect T127

**B. Partea II. Proprietari și acte**

Inscrieri privitoare la dreptul de proprietate și alte drepturi reale		Referințe
/		
Act Administrativ nr. TDP 1823, din 05/04/2004 emis de CONSILIUL JUDETEAN DOLJ (titlu de proprietate);		
B1	Intabulare, drept de PROPRIETATE, dobandit prin Reconstituire, cota actuala 1/1 1) STROE CONSTANTIN, LIPSA CNP	A1

**C. Partea III. SARCINI .**

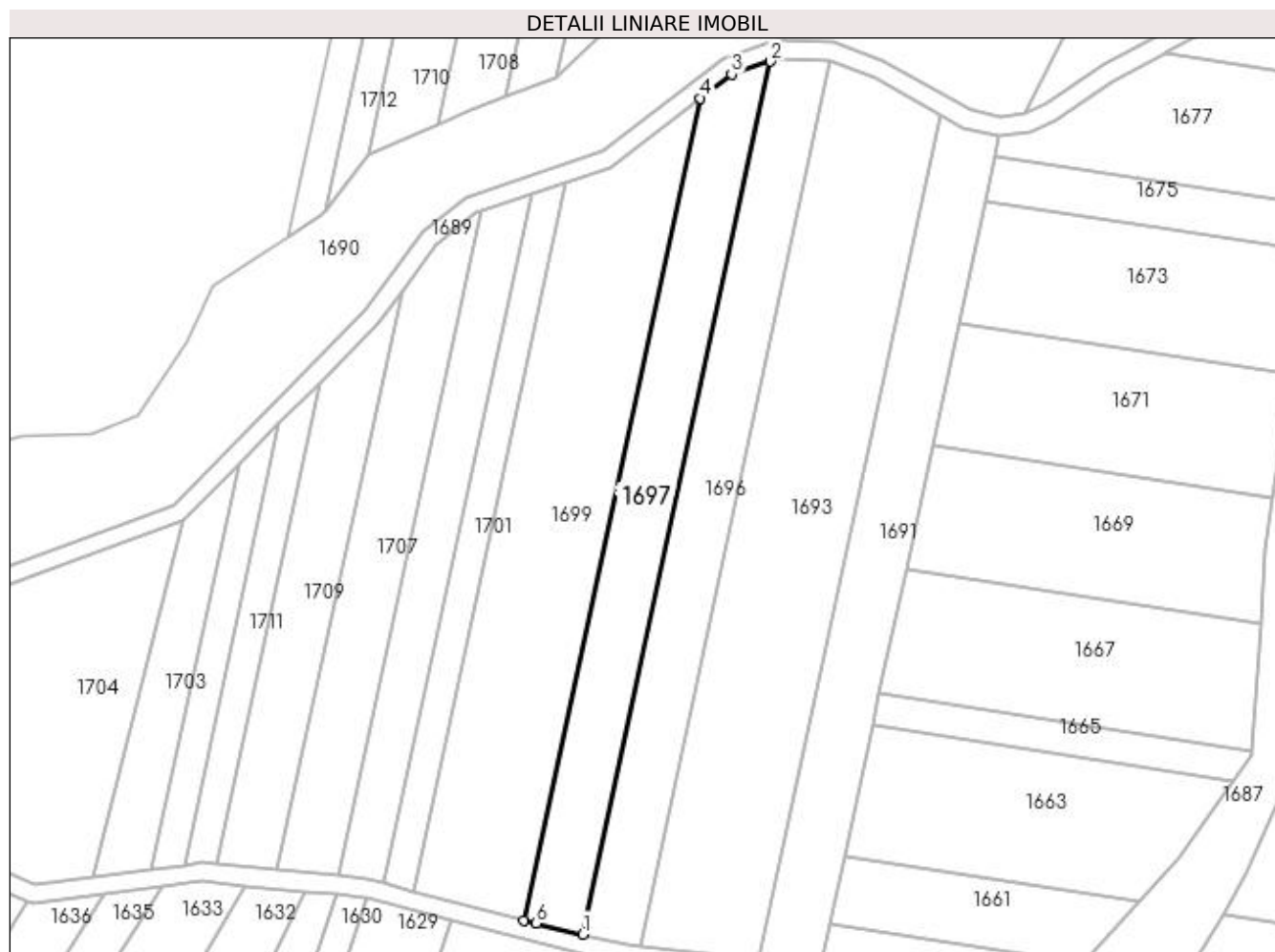
Inscrieri privind dezmembramintele dreptului de proprietate, drepturi reale de garanție și sarcini	Referințe
NU SUNT	

## Anexa Nr. 1 La Partea I

## Teren

Nr cadastral	Suprafața (mp)*	Observații / Referințe
	2.500	eronat in TDP T130 corect T127

\* Suprafața este determinată în planul de proiecție Stereo 70.



## Date referitoare la teren

Crt	Categorie folosință	Intra vilan	Suprafața (mp)	Tarla	Parcelă	Nr. topo	Observații / Referințe
1	arabil	NU	2.500	130	243	-	

## Lungime Segmente

1) Valorile lungimilor segmentelor sunt obținute din proiecție în plan.

Punct început	X / Y	Punct sfârșit	X / Y	Lungime segment (** (m)
1	372.414,894 334.206,219	2	372.455,724 334.396,127	194.248
2	372.455,724 334.396,127	3	372.447,271 334.393,312	8.91
3	372.447,271 334.393,312	4	372.440,511 334.388,119	8.523
4	372.440,511 334.388,119	5	372.402,066 334.209,303	182.903
5	372.402,066 334.209,303	6	372.404,69 334.208,614	2.713

Punct început	X / Y	Punct sfârșit	X / Y	Lungime segment (** (m)
6	372.404,69 334.208,614	1	372.414,894 334.206,219	10.481

\*\* Lungimile segmentelor sunt determinate în planul de proiecție Stereo 70 și sunt rotunjite la 1 milimetru.

\*\*\* Distanța dintre puncte este formată din segmente cumulate ce sunt mai mici decât valoarea 1 milimetru.





**DATE DESPRE IMOBILUL NR. 1698**

Oficiul de Cadastru și Publicitate Imobiliară DOLJ  
Biroul de Cadastru și Publicitate Imobiliară Craiova

**A. Partea I. Descrierea imobilului**

TEREN Extravilan

Adresa: Jud. Dolj, T130, P73

Nr. Crt	Nr cadastral Nr. topografic	Suprafața* (mp)	Observații / Referințe
A1		2.500	Sector cadastral:23 Teren neimprejmuit; eronat in TDP T130 corect T127

**B. Partea II. Proprietari și acte**

Inscrieri privitoare la dreptul de proprietate și alte drepturi reale		Referințe
/		
Act Administrativ nr. TDP 1823, din 05/04/2004 emis de CONSILIUL JUDETEAN DOLJ (titlu de proprietate);		
B1	Intabulare, drept de PROPRIETATE, dobandit prin Reconstituire, cota actuala 1/1 1) STROE CONSTANȚA, LIPSA CNP	A1

**C. Partea III. SARCINI .**

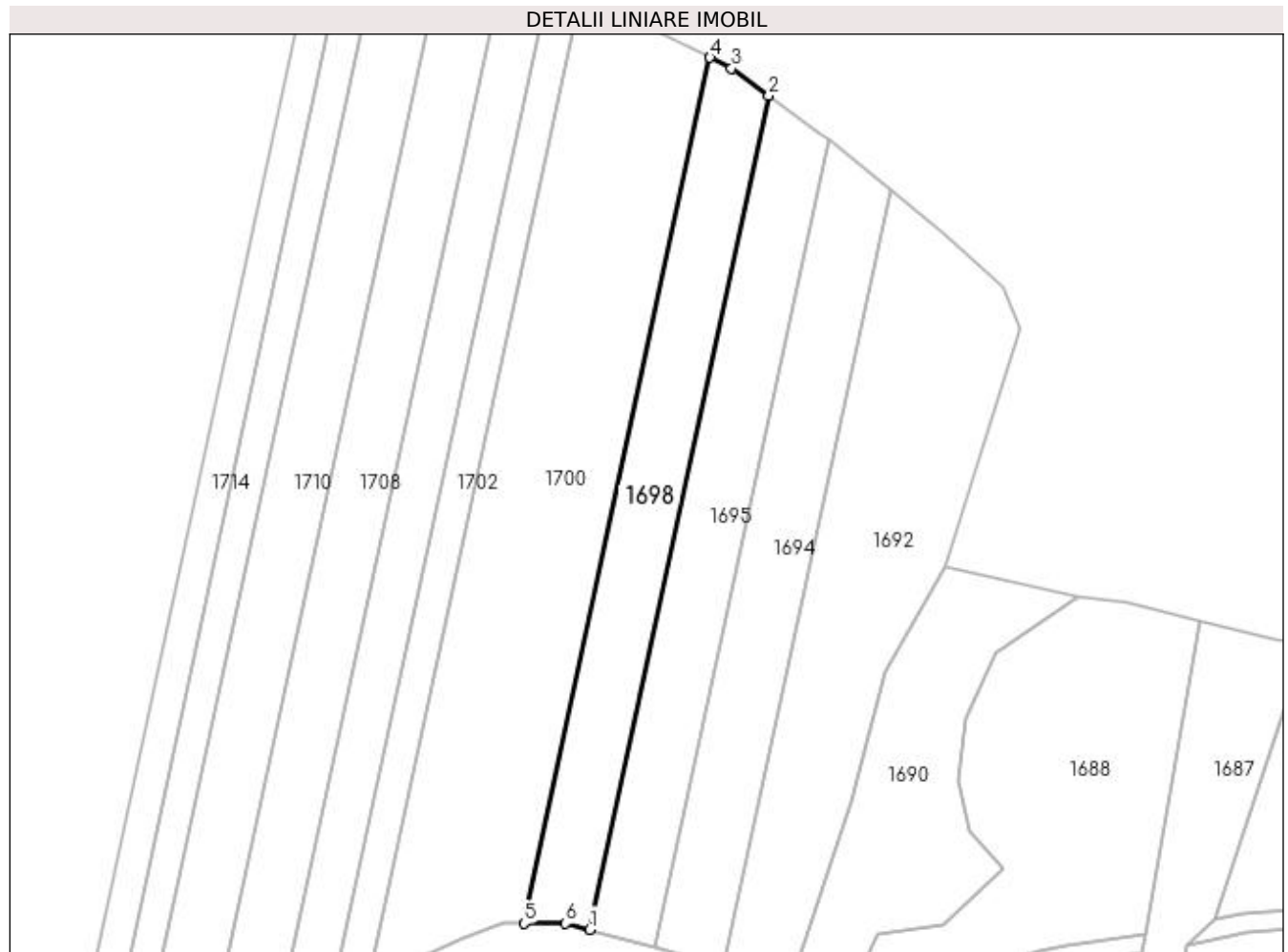
Inscrieri privind dezmembramintele dreptului de proprietate, drepturi reale de garanție și sarcini	Referințe
NU SUNT	

## Anexa Nr. 1 La Partea I

## Teren

Nr cadastral	Suprafața (mp)*	Observații / Referințe
	2.500	eronat in TDP T130 corect T127

\* Suprafața este determinată în planul de proiecție Stereo 70.



## Date referitoare la teren

Crt	Categorie folosință	Intra vilan	Suprafața (mp)	Tarla	Parcelă	Nr. topo	Observații / Referințe
1	arabil	NU	2.500	130	73	-	

## Lungime Segmente

1) Valorile lungimilor segmentelor sunt obținute din proiecție în plan.

Punct început	X / Y	Punct sfârșit	X / Y	Lungime segment (** (m)
1	372.464,858 334.414,184	2	372.502,412 334.588,861	178.668
2	372.502,412 334.588,861	3	372.494,572 334.594,587	9.709
3	372.494,572 334.594,587	4	372.490,071 334.596,825	5.027
4	372.490,071 334.596,825	5	372.451,086 334.415,493	185.475
5	372.451,086 334.415,493	6	372.459,846 334.415,493	8.76

Punct început	X / Y	Punct sfârșit	X / Y	Lungime segment (** (m)
6	372.459,846 334.415,493	1	372.464,858 334.414,184	5.181

\*\* Lungimile segmentelor sunt determinate în planul de proiecție Stereo 70 și sunt rotunjite la 1 milimetru.

\*\*\* Distanța dintre puncte este formată din segmente cumulate ce sunt mai mici decât valoarea 1 milimetru.



**DATE DESPRE IMOBILUL NR. 1699**

Oficiul de Cadastru și Publicitate Imobiliară DOLJ  
Biroul de Cadastru și Publicitate Imobiliară Craiova

**A. Partea I. Descrierea imobilului**

TEREN Extravilan

Adresa: Jud. Dolj, T127, P244

Nr. Crt	Nr cadastral Nr. topografic	Suprafața* (mp)	Observații / Referințe
A1		Din acte: 10.000 Masurata: 4.189	Sector cadastral:23 Teren neimprejmuit; DIFERENTA DE SUPRAFATA SE REGASESTE IN ID CU NR 1700

**B. Partea II. Proprietari și acte**

Inscrieri privitoare la dreptul de proprietate și alte drepturi reale		Referințe
/		
Act Administrativ nr. TDP 2004, din 19/12/2018 emis de CONSILIUL JUDETEAN DOLJ (titlu de proprietate);		
B1	Intabulare, drept de PROPRIETATE, dobandit prin Reconstituire, cota actuala 1/1 1) IONESCU LIVIA, LIPSA CNP	A1

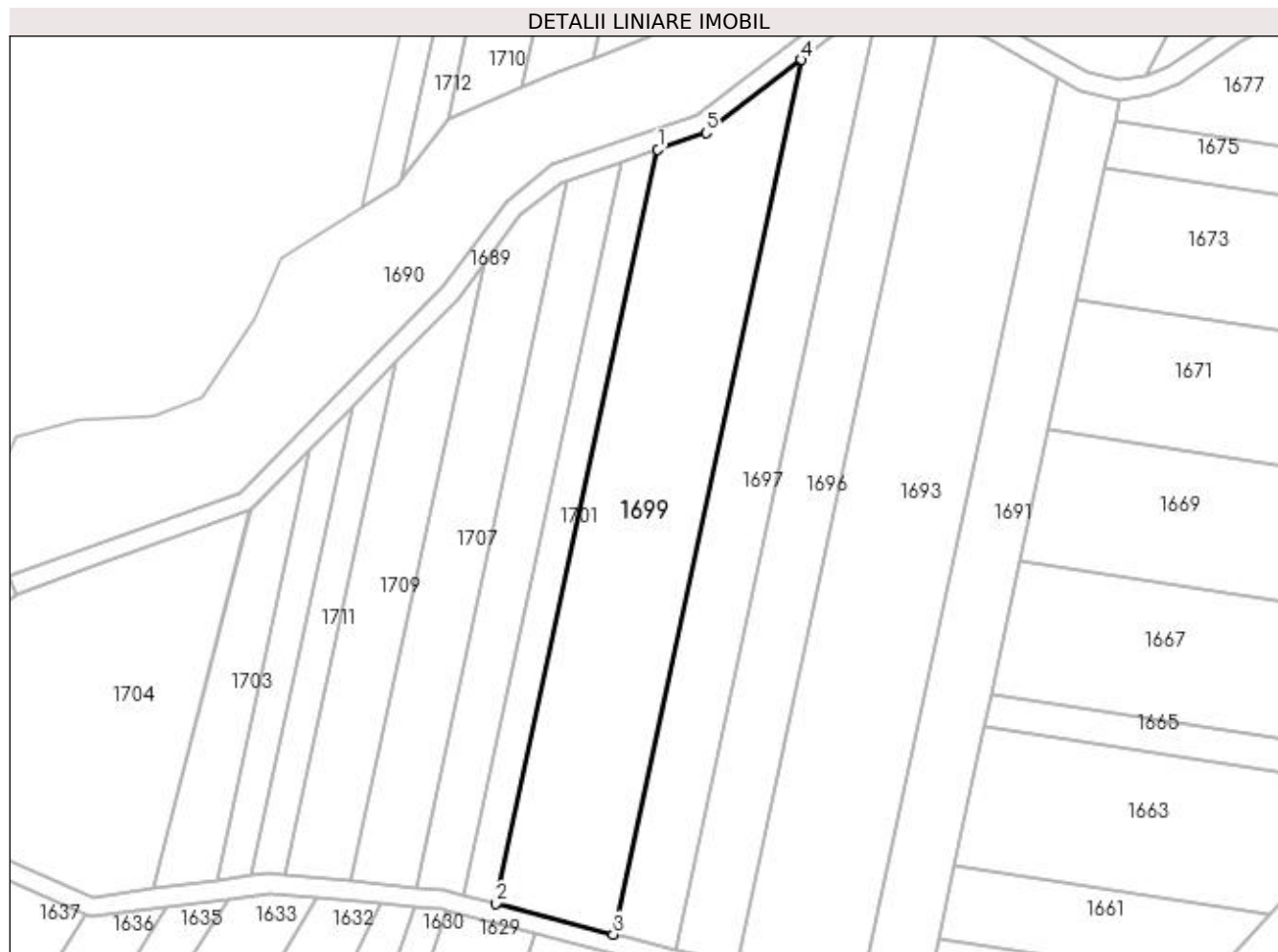
**C. Partea III. SARCINI .**

Inscrieri privind dezmembramintele dreptului de proprietate, drepturi reale de garanție și sarcini	Referințe
NU SUNT	

**Anexa Nr. 1 La Partea I****Teren**

Nr cadastral	Suprafața (mp)*	Observații / Referințe
	Din acte: 10.000 Masurata: 4.189	DIFERENTA DE SUPRAFATA SE REGASESTE IN ID CU NR 1700

\* Suprafața este determinată în planul de proiecție Stereo 70.

**Date referitoare la teren**

Crt	Categorie folosință	Intra vilan	Suprafața (mp)	Tarla	Parcelă	Nr. topo	Observații / Referințe
1	arabil	NU	4.189	127	244	-	

**Lungime Segmente**

1) Valorile lungimilor segmentelor sunt obținute din proiecție în plan.

Punct început	X / Y	Punct sfârșit	X / Y	Lungime segment (** (m)
1	372.411,167 334.369,795	2	372.378,019 334.215,614	157.704
2	372.378,019 334.215,614	3	372.402,066 334.209,303	24.861
3	372.402,066 334.209,303	4	372.440,511 334.388,119	182.903
4	372.440,511 334.388,119	5	372.421,071 334.373,185	24.515
5	372.421,071 334.373,185	1	372.411,167 334.369,795	10.468

**\*\* Lungimile segmentelor sunt determinate în planul de proiecție Stereo 70 și sunt rotunjite la 1 milimetru.**

**\*\*\* Distanța dintre puncte este formată din segmente cumulate ce sunt mai mici decât valoarea 1 milimetru.**





**DATE DESPRE IMOBILUL NR. 1700**

Oficiul de Cadastru și Publicitate Imobiliară DOLJ  
Biroul de Cadastru și Publicitate Imobiliară Craiova

**A. Partea I. Descrierea imobilului**

TEREN Extravilan

Adresa: Jud. Dolj, T127, P244

Nr. Crt	Nr cadastral Nr. topografic	Suprafața* (mp)	Observații / Referințe
A1		Din acte: 10.000 Masurata: 5.811	Sector cadastral:23 Teren neimprejmuit; DIFERENTA DE SUPRAFATA SE REGASESTE IN ID CU NR 1699

**B. Partea II. Proprietari și acte**

Inscrieri privitoare la dreptul de proprietate și alte drepturi reale		Referințe
/		
Act Administrativ nr. TDP 2004, din 26/08/2004 emis de CONSILIUL JUDETEAN DOLJ (titlu de proprietate);		
B1	Intabulare, drept de PROPRIETATE, dobandit prin Reconstituire, cota actuala 1/1 1) IONESCU LIVIA, LIPSA CNP	A1

**C. Partea III. SARCINI .**

Inscrieri privind dezmembramintele dreptului de proprietate, drepturi reale de garanție și sarcini	Referințe
NU SUNT	

## Anexa Nr. 1 La Partea I

## Teren

Nr cadastral	Suprafața (mp)*	Observații / Referințe
	Din acte: 10.000 Masurata: 5.811	DIFERENTA DE SUPRAFATA SE REGASESTE IN ID CU NR 1699

\* Suprafața este determinată în planul de proiecție Stereo 70.

## DETALII LINIARE IMOBIL



## Date referitoare la teren

Crt	Categorie folosință	Intra vilan	Suprafața (mp)	Tarla	Parcelă	Nr. topo	Observații / Referințe
1	arabil	NU	5.811	127	244	-	

## Lungime Segmente

1) Valorile lungimilor segmentelor sunt obținute din proiecție în plan.

Punct început	X / Y	Punct sfârșit	X / Y	Lungime segment (** (m)
1	372.451,086 334.415,493	2	372.490,071 334.596,825	185.475
2	372.490,071 334.596,825	3	372.469,084 334.607,261	23.439
3	372.469,084 334.607,261	4	372.462,674 334.609,369	6.747
4	372.462,674 334.609,369	5	372.417,878 334.401,008	213.122
5	372.417,878 334.401,008	6	372.421,876 334.404,931	5.601

Punct început	X / Y	Punct sfârșit	X / Y	Lungime segment (** (m)
6	372.421,876 334.404,931	7	372.438,379 334.412,286	18.067
7	372.438,379 334.412,286	8	372.446,553 334.415,493	8.781
8	372.446,553 334.415,493	1	372.451,086 334.415,493	4.532

\*\* Lungimile segmentelor sunt determinate în planul de proiecție Stereo 70 și sunt rotunjite la 1 milimetru.

\*\*\* Distanța dintre puncte este formată din segmente cumulate ce sunt mai mici decât valoarea 1 milimetru.



**DATE DESPRE IMOBILUL NR. 1701**

Oficiul de Cadastru și Publicitate Imobiliară DOLJ  
Biroul de Cadastru și Publicitate Imobiliară Craiova

**A. Partea I. Descrierea imobilului**

TEREN Extravilan

Adresa: Jud. Dolj, T127, P246

Nr. Crt	Nr cadastral Nr. topografic	Suprafața* (mp)	Observații / Referințe
A1		Din acte: 2.500 Masurata: 1.040	Sector cadastral:23 Teren neimprejmuit; DIFERENTA DE SUPRAFATA SE REGASESTE IN ID CU NR 1702

**B. Partea II. Proprietari și acte**

Inscrieri privitoare la dreptul de proprietate și alte drepturi reale		Referințe
/		
Act Administrativ nr. TDP 15896, din 08/02/2011 emis de CONSILIUL JUDETEAN DOLJ (titlu de proprietate);		
B1	Intabulare, drept de PROPRIETATE, dobandit prin Reconstituire, cota actuala 1/1 1) BUȚĂ ELISAVETA	A1

**C. Partea III. SARCINI .**

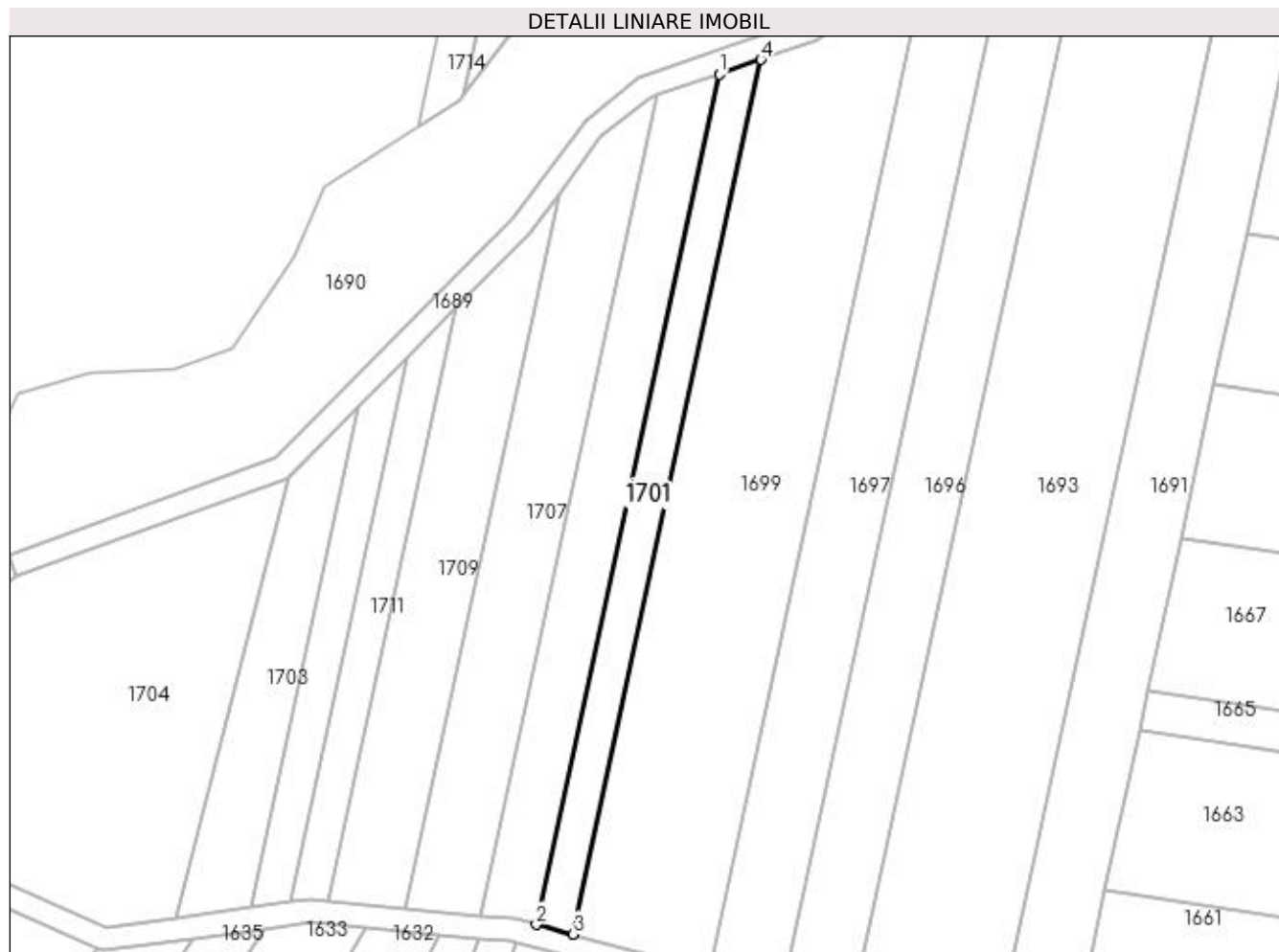
Inscrieri privind dezmembramintele dreptului de proprietate, drepturi reale de garanție și sarcini	Referințe
NU SUNT	

## Anexa Nr. 1 La Partea I

## Teren

Nr cadastral	Suprafața (mp)*	Observații / Referințe
	Din acte: 2.500 Masurata: 1.040	DIFERENTA DE SUPRAFATA SE REGASESTE IN ID CU NR 1702

\* Suprafața este determinată în planul de proiecție Stereo 70.



## Date referitoare la teren

Crt	Categorie folosință	Intra vilan	Suprafața (mp)	Tarla	Parcelă	Nr. topo	Observații / Referințe
1	arabil	NU	1.040	127	246	-	

## Lungime Segmente

1) Valorile lungimilor segmentelor sunt obținute din proiecție în plan.

Punct început	X / Y	Punct sfârșit	X / Y	Lungime segment (** (m)
1	372.403,789 334.367,27	2	372.371,549 334.217,313	153.384
2	372.371,549 334.217,313	3	372.378,019 334.215,614	6.69
3	372.378,019 334.215,614	4	372.411,167 334.369,795	157.704
4	372.411,167 334.369,795	1	372.403,789 334.367,27	7.799

**\*\* Lungimile segmentelor sunt determinate în planul de proiecție Stereo 70 și sunt rotunjite la 1 milimetru.**

**\*\*\* Distanța dintre puncte este formată din segmente cumulate ce sunt mai mici decât valoarea 1 milimetru.**





**DATE DESPRE IMOBILUL NR. 1702**

Oficiul de Cadastru și Publicitate Imobiliară DOLJ  
Biroul de Cadastru și Publicitate Imobiliară Craiova

**A. Partea I. Descrierea imobilului**

TEREN Extravilan

Adresa: Jud. Dolj, T127, P246

Nr. Crt	Nr cadastral Nr. topografic	Suprafața* (mp)	Observații / Referințe
A1		Din acte: 2.500 Masurata: 1.460	Sector cadastral:23 Teren neimprejmuit; DIFERENTA DE SUPRAFATA SE REGASESTE IN ID CU NR 1701

**B. Partea II. Proprietari și acte**

Inscrieri privitoare la dreptul de proprietate și alte drepturi reale		Referințe
/		
Act Administrativ nr. TDP 15896, din 08/02/2011 emis de CONSILIUL JUDETEAN DOLJ (titlu de proprietate);		
B1	Intabulare, drept de PROPRIETATE, dobandit prin Reconstituire, cota actuala 1/1 1) BUȚĂ ELISAVETA	A1

**C. Partea III. SARCINI .**

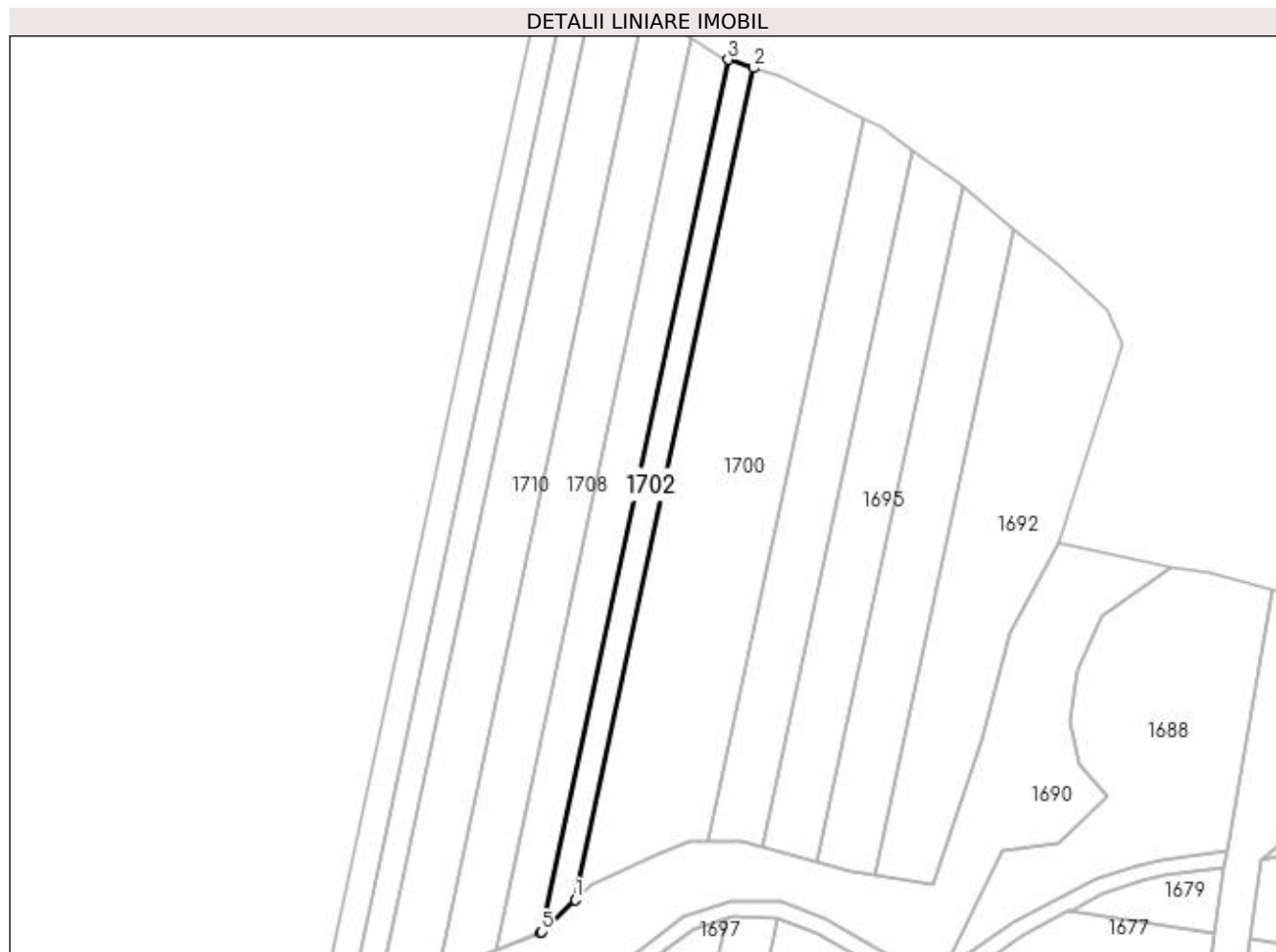
Inscrieri privind dezmembramintele dreptului de proprietate, drepturi reale de garanție și sarcini	Referințe
NU SUNT	

## Anexa Nr. 1 La Partea I

## Teren

Nr cadastral	Suprafața (mp)*	Observații / Referințe
	Din acte: 2.500 Masurata: 1.460	DIFERENTA DE SUPRAFATA SE REGASESTE IN ID CU NR 1701

\* Suprafața este determinată în planul de proiecție Stereo 70.



## Date referitoare la teren

Crt	Categorie folosință	Intra vilan	Suprafața (mp)	Tarla	Parcelă	Nr. topo	Observații / Referințe
1	arabil	NU	1.460	127	246	-	

## Lungime Segmente

1) Valorile lungimilor segmentelor sunt obținute din proiecție în plan.

Punct început	X / Y	Punct sfârșit	X / Y	Lungime segment (** (m)
1	372.417,878 334.401,008	2	372.462,674 334.609,369	213.122
2	372.462,674 334.609,369	3	372.456,29 334.611,469	6.721
3	372.456,29 334.611,469	4	372.409,27 334.392,765	223.701
4	372.409,27 334.392,765	5	372.409,61 334.392,897	0.365
5	372.409,61 334.392,897	1	372.417,878 334.401,008	11.582

**\*\* Lungimile segmentelor sunt determinate în planul de proiecție Stereo 70 și sunt rotunjite la 1 milimetru.**

**\*\*\* Distanța dintre puncte este formată din segmente cumulate ce sunt mai mici decât valoarea 1 milimetru.**



**DATE DESPRE IMOBILUL NR. 1703**

Oficiul de Cadastru și Publicitate Imobiliară DOLJ  
Biroul de Cadastru și Publicitate Imobiliară Craiova

**A. Partea I. Descrierea imobilului**

TEREN Extravilan

Adresa: Jud. Dolj, T127, P229

Nr. Crt	Nr cadastral Nr. topografic	Suprafața* (mp)	Observații / Referințe
A1		Din acte: 0 Masurata: 909	Sector cadastral:23 Teren neimprejmuit;

**B. Partea II. Proprietari și acte**

Inscrieri privitoare la dreptul de proprietate și alte drepturi reale		Referințe
/		
Act Normativ nr. LEGEA 7 art 13 al 15, din 13/04/1996 emis de PARLAMENTUL ROMANIEI (lege);		
B1	Intabulare, drept de PROPRIETATE, dobandit prin Lege, cota actuala 1/1	A1
1) UAT ARGETOAI A REZERVA LA DISPOZITIA COMISIE LOCALE, LIPSA CNP		

**C. Partea III. SARCINI .**

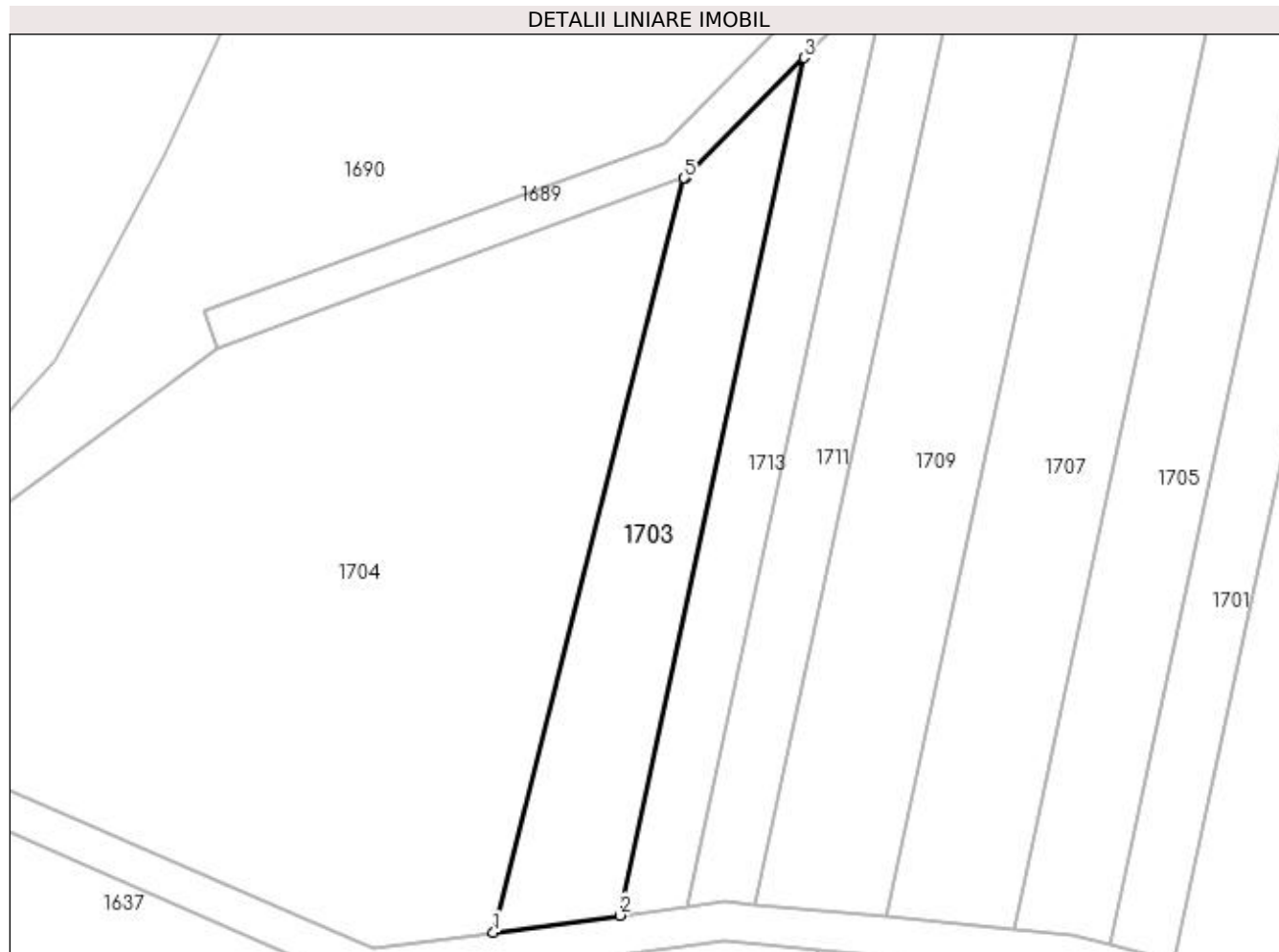
Inscrieri privind dezmembramintele dreptului de proprietate, drepturi reale de garanție și sarcini	Referințe
NU SUNT	

## Anexa Nr. 1 La Partea I

## Teren

Nr cadastral	Suprafața (mp)*	Observații / Referințe
	Din acte: 0 Masurata: 909	

\* Suprafața este determinată în planul de proiecție Stereo 70.



## Date referitoare la teren

Crt	Categorie folosință	Intra vilan	Suprafața (mp)	Tarla	Parcelă	Nr. topo	Observații / Referințe
1	arabil	NU	909	127	229	-	

## Lungime Segmente

1) Valorile lungimilor segmentelor sunt obținute din proiecție în plan.

Punct început	X / Y	Punct sfârșit	X / Y	Lungime segment (** (m)
1	372.308,154 334.218,602	2	372.321,112 334.220,355	13.077
2	372.321,112 334.220,355	3	372.340,059 334.308,483	90.141
3	372.340,059 334.308,483	4	372.327,937 334.296,191	17.264
4	372.327,937 334.296,191	5	372.327,776 334.296,132	0.171
5	372.327,776 334.296,132	1	372.308,154 334.218,602	79.974

**\*\* Lungimile segmentelor sunt determinate în planul de proiecție Stereo 70 și sunt rotunjite la 1 milimetru.**

**\*\*\* Distanța dintre puncte este formată din segmente cumulate ce sunt mai mici decât valoarea 1 milimetru.**





**DATE DESPRE IMOBILUL NR. 1704**

Oficiul de Cadastru și Publicitate Imobiliară DOLJ  
Biroul de Cadastru și Publicitate Imobiliară Craiova

**A. Partea I. Descrierea imobilului**

TEREN Extravilan

Adresa: Jud. Dolj, T127, P254

Nr. Crt	Nr cadastral Nr. topografic	Suprafața* (mp)	Observații / Referințe
A1		3.800	Sector cadastral:23 Teren neimprejmuit;

**B. Partea II. Proprietari și acte**

Inscrieri privitoare la dreptul de proprietate și alte drepturi reale	Referințe
/	
Act Administrativ nr. TDP 2405, din 20/04/2005 emis de CONSILIUL JUDETEAN DOLJ (titlu de proprietate);	
B1	A1
Intabulare, drept de PROPRIETATE, dobândit prin Reconstituire, cota actuala 1/1 1) NEDELEA SILVIA, LIPSA CNP	

**C. Partea III. SARCINI .**

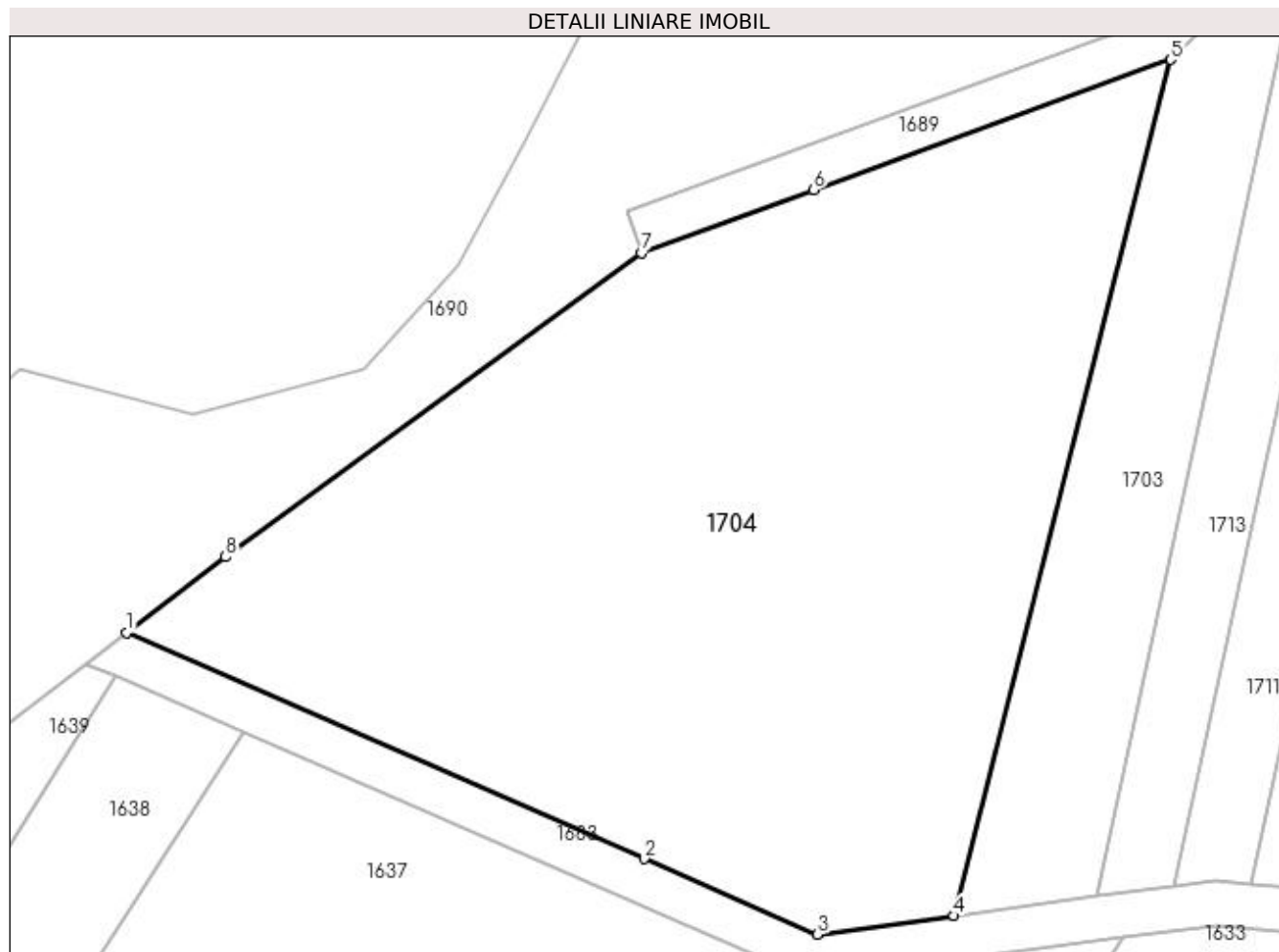
Inscrieri privind dezmembramintele dreptului de proprietate, drepturi reale de garanție și sarcini	Referințe
NU SUNT	

## Anexa Nr. 1 La Partea I

## Teren

Nr cadastral	Suprafața (mp)*	Observații / Referințe
	3.800	

\* Suprafața este determinată în planul de proiecție Stereo 70.



## Date referitoare la teren

Crt	Categorie folosință	Intravilan	Suprafața (mp)	Tarla	Parcelă	Nr. topo	Observații / Referințe
1	arabil	NU	3.800	127	254	-	

## Lungime Segmente

1) Valorile lungimilor segmentelor sunt obținute din proiecție în plan.

Punct început	X / Y	Punct sfârșit	X / Y	Lungime segment (** (m)
1	372.233,215 334.244,24	2	372.280,11 334.223,776	51.165
2	372.280,11 334.223,776	3	372.295,796 334.216,931	17.115
3	372.295,796 334.216,931	4	372.308,154 334.218,602	12.47
4	372.308,154 334.218,602	5	372.327,776 334.296,132	79.974
5	372.327,776 334.296,132	6	372.295,435 334.284,33	34.427

Punct început	X / Y	Punct sfârșit	X / Y	Lungime segment (** (m)
6	372.295,435 334.284,33	7	372.279,845 334.278,64	16.596
7	372.279,845 334.278,64	8	372.242,181 334.251,11	46.653
8	372.242,181 334.251,11	1	372.233,215 334.244,24	11.296

\*\* Lungimile segmentelor sunt determinate în planul de proiecție Stereo 70 și sunt rotunjite la 1 milimetru.

\*\*\* Distanța dintre puncte este formată din segmente cumulate ce sunt mai mici decât valoarea 1 milimetru.



**DATE DESPRE IMOBILUL NR. 1705**

Oficiul de Cadastru și Publicitate Imobiliară DOLJ  
Biroul de Cadastru și Publicitate Imobiliară Craiova

**A. Partea I. Descrierea imobilului**

TEREN Extravilan

Adresa: Jud. Dolj, T127, P247

Nr. Crt	Nr cadastral Nr. topografic	Suprafața* (mp)	Observații / Referințe
A1		Din acte: 3.800 Masurata: 1.508	Sector cadastral:23 Teren neimprejmuit; DIFERENTA DE SUPRAFATA SE REGASESTE IN ID CU NR 1706

**B. Partea II. Proprietari și acte**

Inscrieri privitoare la dreptul de proprietate și alte drepturi reale		Referințe
/		
Act Administrativ nr. TDP 1798, din 24/03/2004 emis de CONSILIUL JUDETEAN DOLJ (titlu de proprietate);		
B1	Intabulare, drept de PROPRIETATE, dobandit prin Reconstituire, cota actuala 1/1 1) DUMITRESCU ANA, LIPSA CNP	A1


**C. Partea III. SARCINI .**

Inscrieri privind dezmembramintele dreptului de proprietate, drepturi reale de garanție și sarcini	Referințe
NU SUNT	

**Anexa Nr. 1 La Partea I****Teren**

Nr cadastral	Suprafața (mp)*	Observații / Referințe
	Din acte: 3.800 Masurata: 1.508	DIFERENTA DE SUPRAFATA SE REGASESTE IN ID CU NR 1706

\* Suprafața este determinată în planul de proiecție Stereo 70.

**Date referitoare la teren**

Crt	Categorie folosință	Intra vilan	Suprafața (mp)	Tarla	Parcelă	Nr. topo	Observații / Referințe
1	arabil	NU	1.508	127	247	-	

**Lungime Segmente**

1) Valorile lungimilor segmentelor sunt obținute din proiecție în plan.

Punct început	X / Y	Punct sfârșit	X / Y	Lungime segment (** (m)
1	372.392,718 334.363,481	2	372.361,636 334.218,907	147.877
2	372.361,636 334.218,907	3	372.367,746 334.218,311	6.138
3	372.367,746 334.218,311	4	372.371,549 334.217,313	3.932
4	372.371,549 334.217,313	5	372.403,789 334.367,27	153.384
5	372.403,789 334.367,27	1	372.392,718 334.363,481	11.701

**\*\* Lungimile segmentelor sunt determinate în planul de proiecție Stereo 70 și sunt rotunjite la 1 milimetru.**

**\*\*\* Distanța dintre puncte este formată din segmente cumulate ce sunt mai mici decât valoarea 1 milimetru.**





**DATE DESPRE IMOBILUL NR. 1706**

Oficiul de Cadastru și Publicitate Imobiliară DOLJ  
Biroul de Cadastru și Publicitate Imobiliară Craiova

**A. Partea I. Descrierea imobilului**

TEREN Extravilan

Adresa: Jud. Dolj, T127, P247

Nr. Crt	Nr cadastral Nr. topografic	Suprafața* (mp)	Observații / Referințe
A1		Din acte: 3.800 Masurata: 2.292	Sector cadastral:23 Teren neimprejmuit; DIFERENTA DE SUPRAFATA SE REGASESTE IN ID CU NR 1705

**B. Partea II. Proprietari și acte**

Inscrieri privitoare la dreptul de proprietate și alte drepturi reale		Referințe
/		
Act Administrativ nr. TDP 1798, din 24/03/2004 emis de CONSILIUL JUDETEAN DOLJ (titlu de proprietate);		
B1	Intabulare, drept de PROPRIETATE, dobandit prin Reconstituire, cota actuala 1/1 1) DUMITRESCU ANA, LIPSA CNP	A1

**C. Partea III. SARCINI .**

Inscrieri privind dezmembramintele dreptului de proprietate, drepturi reale de garanție și sarcini	Referințe
NU SUNT	

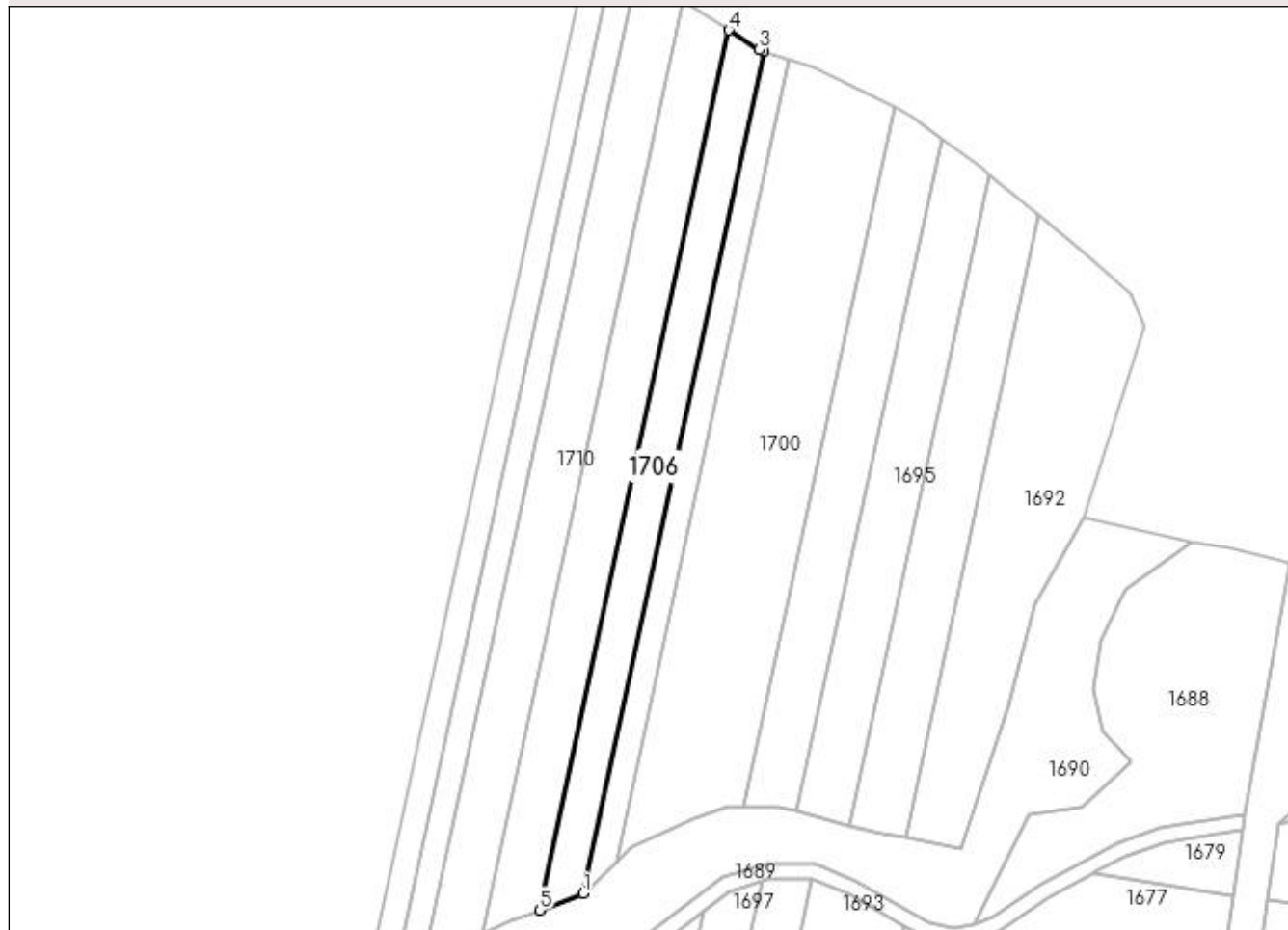
## Anexa Nr. 1 La Partea I

## Teren

Nr cadastral	Suprafața (mp)*	Observații / Referințe
	Din acte: 3.800 Masurata: 2.292	DIFERENTA DE SUPRAFATA SE REGASESTE IN ID CU NR 1705

\* Suprafața este determinată în planul de proiecție Stereo 70.

## DETALII LINIARE IMOBIL



## Date referitoare la teren

Crt	Categorie folosință	Intra vilan	Suprafața (mp)	Tarla	Parcelă	Nr. topo	Observații / Referințe
1	arabil	NU	2.292	127	247	-	

## Lungime Segmente

1) Valorile lungimilor segmentelor sunt obținute din proiecție în plan.

Punct început	X / Y	Punct sfârșit	X / Y	Lungime segment (** (m)
1	372.409,27 334.392,765	2	372.456,29 334.611,469	223.701
2	372.456,29 334.611,469	3	372.455,028 334.611,884	1.328
3	372.455,028 334.611,884	4	372.447,213 334.616,952	9.314
4	372.447,213 334.616,952	5	372.398,084 334.388,438	233.735
5	372.398,084 334.388,438	1	372.409,27 334.392,765	11.994

**\*\* Lungimile segmentelor sunt determinate în planul de proiecție Stereo 70 și sunt rotunjite la 1 milimetru.**

**\*\*\* Distanța dintre puncte este formată din segmente cumulate ce sunt mai mici decât valoarea 1 milimetru.**



**DATE DESPRE IMOBILUL NR. 1707**

Oficiul de Cadastru și Publicitate Imobiliară DOLJ  
Biroul de Cadastru și Publicitate Imobiliară Craiova

**A. Partea I. Descrierea imobilului**

TEREN Extravilan

Adresa: Jud. Dolj, T127, P249/30

Nr. Crt	Nr cadastral Nr. topografic	Suprafața* (mp)	Observații / Referințe
A1		Din acte: 5.000 Masurata: 1.841	Sector cadastral:23 Teren neimprejmuit; DIFERENTA DE SUPRAFATA SE REGASESTE IN ID CU NR 1708

**B. Partea II. Proprietari și acte**

Inscrieri privitoare la dreptul de proprietate și alte drepturi reale		Referințe
/		
Act Administrativ nr. TDP 2409, din 20/04/2005 emis de CONSILIUL JUDETEAN DOLJ (titlu de proprietate);		
B1	Intabulare, drept de PROPRIETATE, dobandit prin Reconstituire, cota actuala 1/1 1) <b>DIACONU GHEORGHE</b> , LIPSA CNP	A1

**C. Partea III. SARCINI .**


Inscrieri privind dezmembramintele dreptului de proprietate, drepturi reale de garanție și sarcini	Referințe
NU SUNT	

## Anexa Nr. 1 La Partea I

## Teren

Nr cadastral	Suprafața (mp)*	Observații / Referințe
	Din acte: 5.000 Masurata: 1.841	DIFERENTA DE SUPRAFATA SE REGASESTE IN ID CU NR 1708

\* Suprafața este determinată în planul de proiecție Stereo 70.



## Date referitoare la teren

Crt	Categorie folosință	Intra vilan	Suprafața (mp)	Tarla	Parcelă	Nr. topo	Observații / Referințe
1	arabil	NU	1.841	127	249/30	-	

## Lungime Segmente

1) Valorile lungimilor segmentelor sunt obținute din proiecție în plan.

Punct început	X / Y	Punct sfârșit	X / Y	Lungime segment (** (m)
1	372.375,575 334.346,205	2	372.348,483 334.220,191	128.893
2	372.348,483 334.220,191	3	372.361,636 334.218,907	13.216
3	372.361,636 334.218,907	4	372.392,718 334.363,481	147.877
4	372.392,718 334.363,481	5	372.391,492 334.363,061	1.296
5	372.391,492 334.363,061	6	372.383,002 334.356,188	10.923

Punct început	X / Y	Punct sfârșit	X / Y	Lungime segment (** (m)
6	372.383,002 334.356,188	1	372.375,575 334.346,205	12.442

\*\* Lungimile segmentelor sunt determinate în planul de proiecție Stereo 70 și sunt rotunjite la 1 milimetru.

\*\*\* Distanța dintre puncte este formată din segmente cumulate ce sunt mai mici decât valoarea 1 milimetru.





**DATE DESPRE IMOBILUL NR. 1708**

Oficiul de Cadastru și Publicitate Imobiliară DOLJ  
Biroul de Cadastru și Publicitate Imobiliară Craiova

**A. Partea I. Descrierea imobilului**

TEREN Extravilan

Adresa: Jud. Dolj, T127, P249/30

Nr. Crt	Nr cadastral Nr. topografic	Suprafața* (mp)	Observații / Referințe
A1		Din acte: 5.000 Masurata: 3.159	Sector cadastral:23 Teren neimprejmuit; DIFERENTA DE SUPRAFATA SE REGASESTE IN ID CU NR 1707

**B. Partea II. Proprietari și acte**

Inscrieri privitoare la dreptul de proprietate și alte drepturi reale		Referințe
/		
Act Administrativ nr. TDP 2409, din 20/04/2005 emis de CONSILIUL JUDETEAN DOLJ (titlu de proprietate);		
B1	Intabulare, drept de PROPRIETATE, dobandit prin Reconstituire, cota actuala 1/1 1) <b>DIACONU GHEORGHE</b> , LIPSA CNP	A1

**C. Partea III. SARCINI .**

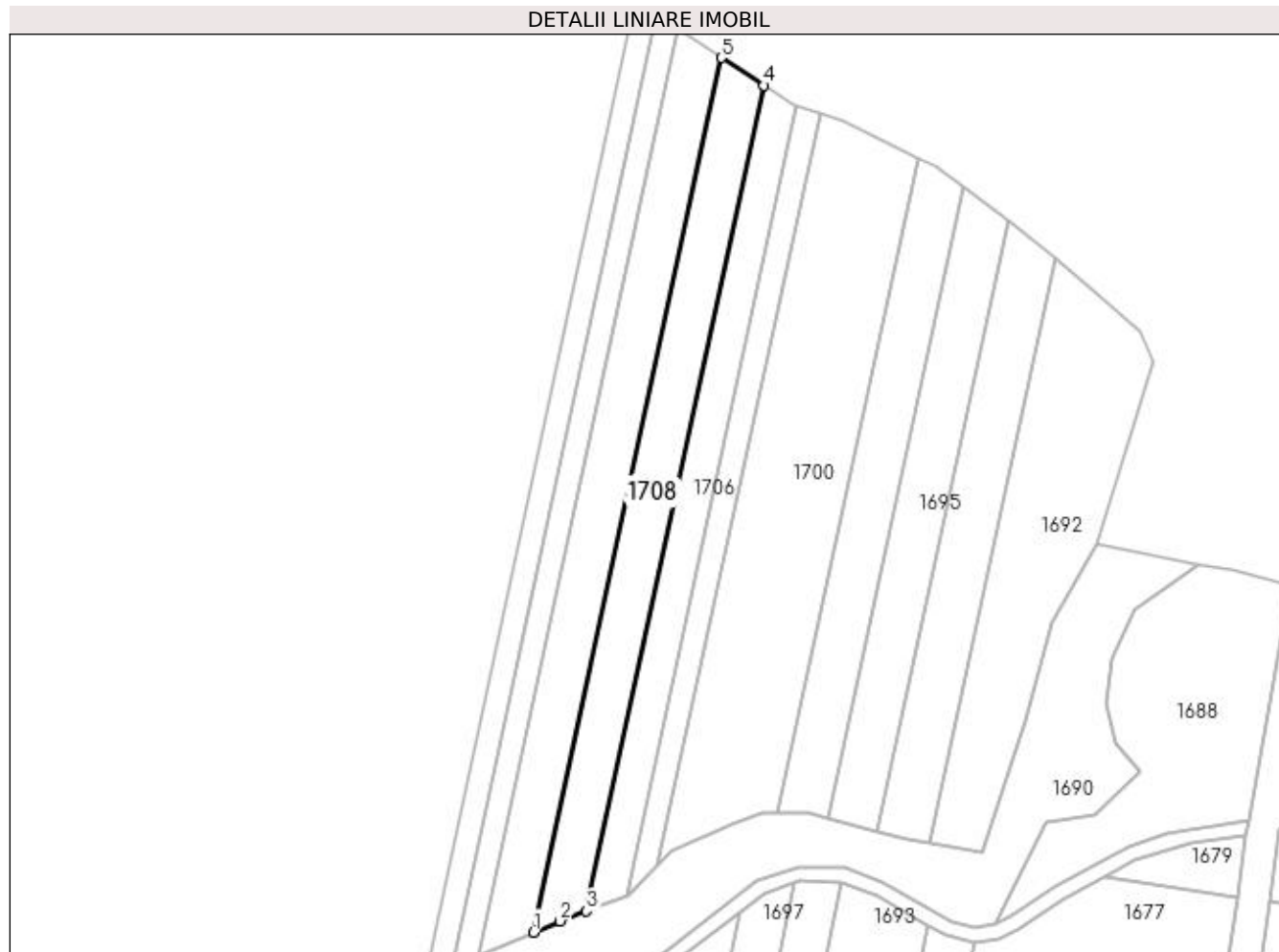
Inscrieri privind dezmembramintele dreptului de proprietate, drepturi reale de garanție și sarcini	Referințe
NU SUNT	

## Anexa Nr. 1 La Partea I

## Teren

Nr cadastral	Suprafața (mp)*	Observații / Referințe
	Din acte: 5.000 Masurata: 3.159	DIFERENTA DE SUPRAFATA SE REGASESTE IN ID CU NR 1707

\* Suprafața este determinată în planul de proiecție Stereo 70.



## Date referitoare la teren

Crt	Categorie folosință	Intra vilan	Suprafața (mp)	Tarla	Parcelă	Nr. topo	Observații / Referințe
1	arabil	NU	3.159	127	249/30	-	

## Lungime Segmente

1) Valorile lungimilor segmentelor sunt obținute din proiecție în plan.

Punct început	X / Y	Punct sfârșit	X / Y	Lungime segment (** (m)
1	372.383,372 334.382,471	2	372.390,775 334.385,61	8.041
2	372.390,775 334.385,61	3	372.398,084 334.388,438	7.837
3	372.398,084 334.388,438	4	372.447,213 334.616,952	233.735
4	372.447,213 334.616,952	5	372.435,427 334.624,595	14.048
5	372.435,427 334.624,595	1	372.383,372 334.382,471	247.657

**\*\* Lungimile segmentelor sunt determinate în planul de proiecție Stereo 70 și sunt rotunjite la 1 milimetru.**

**\*\*\* Distanța dintre puncte este formată din segmente cumulate ce sunt mai mici decât valoarea 1 milimetru.**



**DATE DESPRE IMOBILUL NR. 1709**

Oficiul de Cadastru și Publicitate Imobiliară DOLJ  
Biroul de Cadastru și Publicitate Imobiliară Craiova

**A. Partea I. Descrierea imobilului**

TEREN Extravilan

Adresa: Jud. Dolj, T132, P41

Nr. Crt	Nr cadastral Nr. topografic	Suprafața* (mp)	Observații / Referințe
A1		Din acte: 5.000 Masurata: 1.574	Sector cadastral:23 Teren neimprejmit; DIFERENTA DE SUPRAFATA SE REGASESTE IN ID CU NR 1710 eronat in TDP T132 corect T127

**B. Partea II. Proprietari și acte**

Inscrieri privitoare la dreptul de proprietate și alte drepturi reale	Referințe
/	
Act Administrativ nr. TDP 2142, din 06/01/2005 emis de CONSILIUL JUDETEAN DOLJ (titlu de proprietate);	
B1	A1
Intabulare, drept de PROPRIETATE, dobandit prin Reconstituire, cota actuala 1/1 1) STANCU ION, LIPSA CNP	

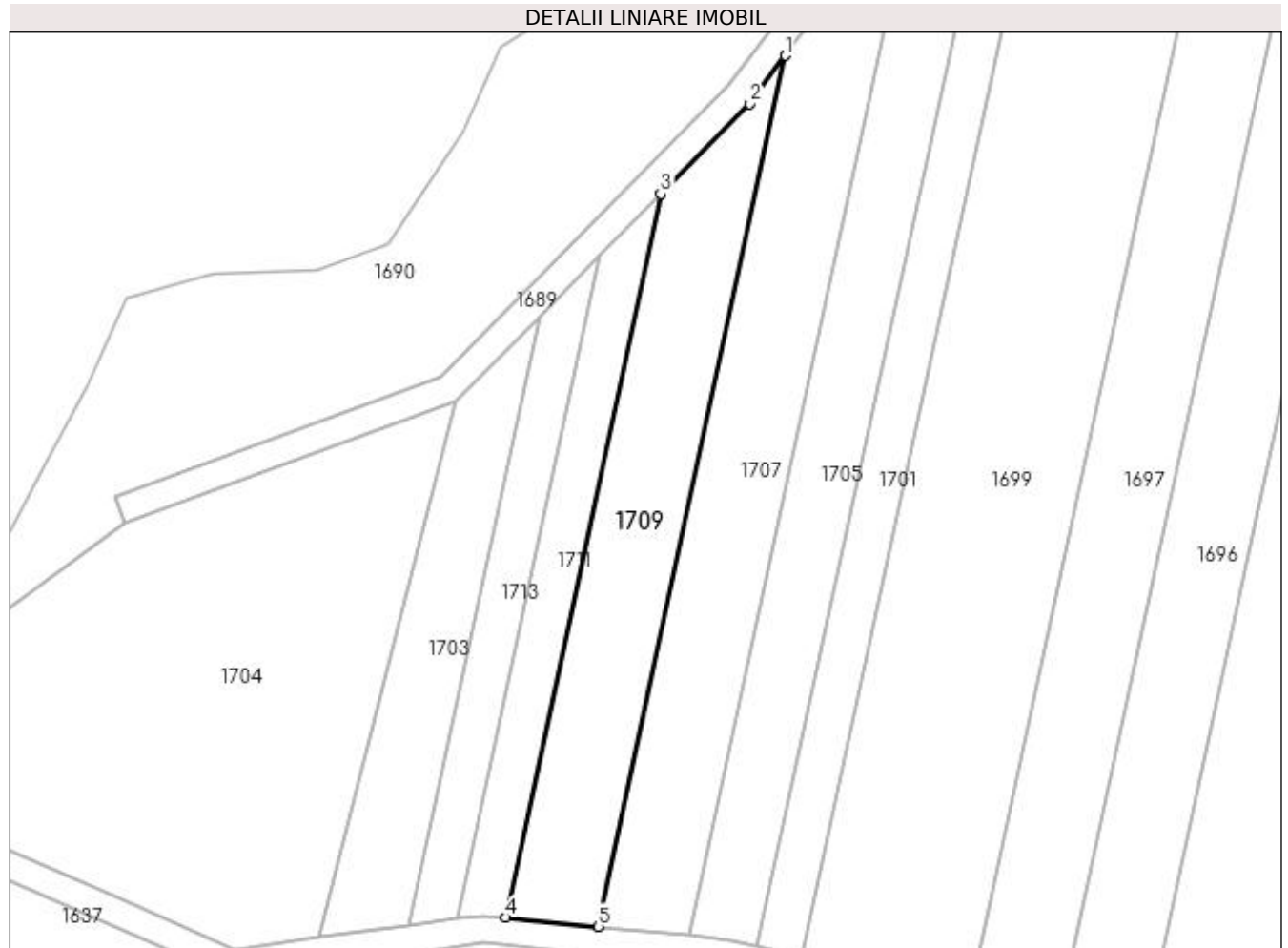
**C. Partea III. SARCINI .**

Inscrieri privind dezmembramintele dreptului de proprietate, drepturi reale de garanție și sarcini	Referințe
NU SUNT	

**Anexa Nr. 1 La Partea I****Teren**

Nr cadastral	Suprafața (mp)*	Observații / Referințe
	Din acte: 5.000 Masurata: 1.574	DIFERENȚA DE SUPRAFAȚA SE REGĂSEȘTE ÎN ID CU NR 1710 eronat în TDP T132 corect T127

\* Suprafața este determinată în planul de proiecție Stereo 70.

**Date referitoare la teren**

Crt	Categorie folosință	Intravilan	Suprafața (mp)	Tarla	Parcelă	Nr. topo	Observații / Referințe
1	arabil	NU	1.574	132	41	-	

**Lungime Segmente**

1) Valorile lungimilor segmentelor sunt obținute din proiecție în plan.

Punct început	X / Y	Punct sfârșit	X / Y	Lungime segment (** (m)
1	372.375,575 334.346,205	2	372.370,394 334.339,242	8.679
2	372.370,394 334.339,242	3	372.357,53 334.326,198	18.32
3	372.357,53 334.326,198	4	372.335,022 334.221,506	107.084
4	372.335,022 334.221,506	5	372.348,483 334.220,191	13.525
5	372.348,483 334.220,191	1	372.375,575 334.346,205	128.893

**\*\* Lungimile segmentelor sunt determinate în planul de proiecție Stereo 70 și sunt rotunjite la 1 milimetru.**

**\*\*\* Distanța dintre puncte este formată din segmente cumulate ce sunt mai mici decât valoarea 1 milimetru.**





**DATE DESPRE IMOBILUL NR. 1710**

Oficiul de Cadastru și Publicitate Imobiliară DOLJ  
Biroul de Cadastru și Publicitate Imobiliară Craiova

**A. Partea I. Descrierea imobilului**

TEREN Extravilan

Adresa: Jud. Dolj, T127, P41, CORP 2

Nr. Crt	Nr cadastral Nr. topografic	Suprafața* (mp)	Observații / Referințe
A1		Din acte: 5.000 Masurata: 3.426	Sector cadastral:23 Teren neimprejmit; DIFERENTA DE SUPRAFATA SE REGASESTE IN ID CU NR 1709 eronat in TDP T132 corect T127

**B. Partea II. Proprietari și acte**

Inscrieri privitoare la dreptul de proprietate și alte drepturi reale	Referințe
/	
Act Administrativ nr. TDP 2142, din 06/01/2005 emis de CONSILIUL JUDETEAN DOLJ (titlu de proprietate);	
B1	A1
Intabulare, drept de PROPRIETATE, dobandit prin Reconstituire, cota actuala 1/1 1) STANCU ION, LIPSA CNP	

**C. Partea III. SARCINI .**

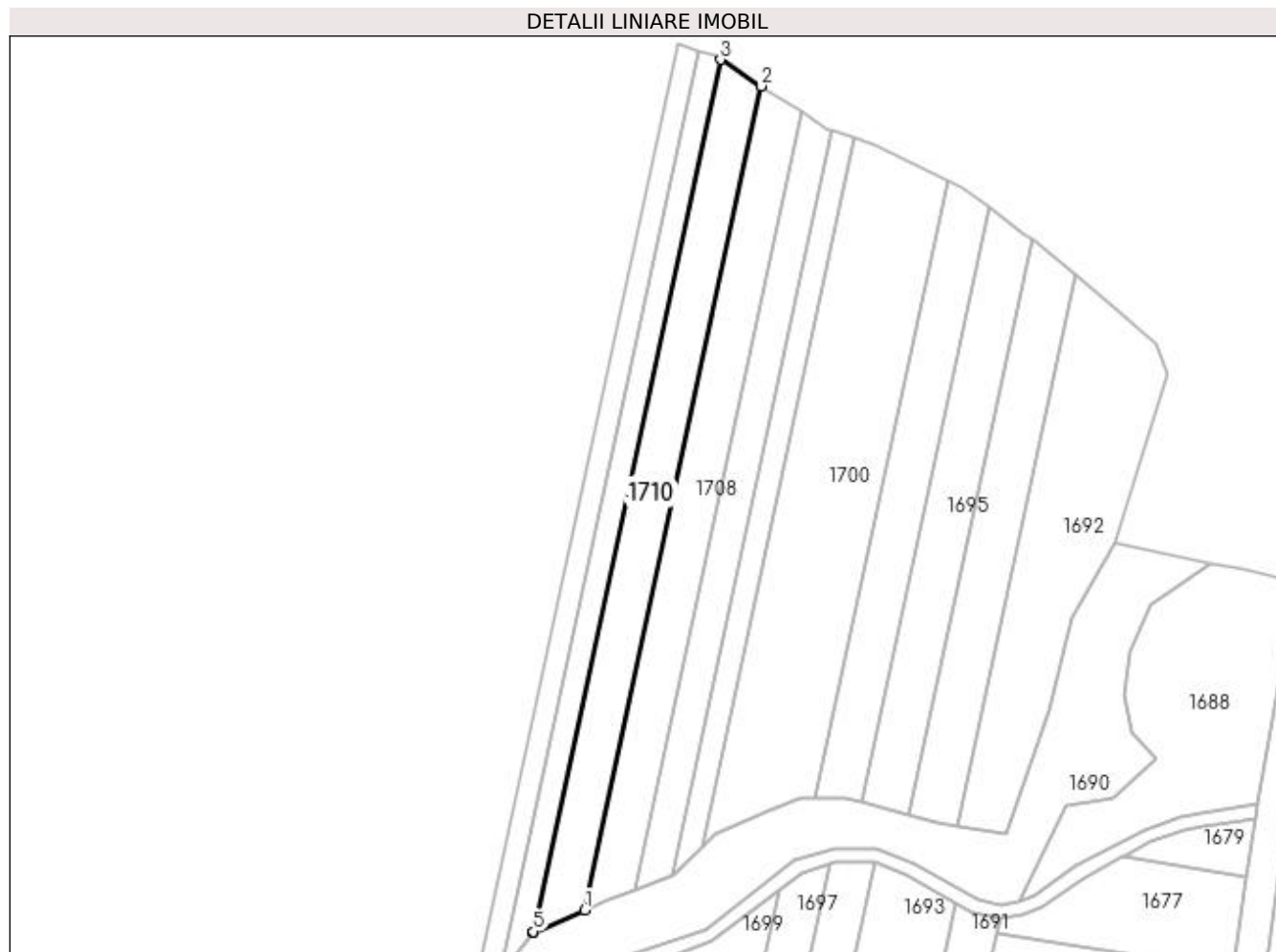
Inscrieri privind dezmembramintele dreptului de proprietate, drepturi reale de garanție și sarcini	Referințe
NU SUNT	

## Anexa Nr. 1 La Partea I

## Teren

Nr cadastral	Suprafața (mp)*	Observații / Referințe
	Din acte: 5.000 Masurata: 3.426	DIFERENTA DE SUPRAFATA SE REGASESTE IN ID CU NR 1709 eronat in TDP T132 corect T127

\* Suprafața este determinată în planul de proiecție Stereo 70.



## Date referitoare la teren

Crt	Categorie folosință	Intra vilan	Suprafața (mp)	Tarla	Parcelă	Nr. topo	Observații / Referințe
1	arabil	NU	3.426	132	41	-	

## Lungime Segmente

1) Valorile lungimilor segmentelor sunt obținute din proiecție în plan.

Punct început	X / Y	Punct sfârșit	X / Y	Lungime segment (** (m)
1	372.383,372 334.382,471	2	372.435,427 334.624,595	247.657
2	372.435,427 334.624,595	3	372.423,365 334.632,417	14.376
3	372.423,365 334.632,417	4	372.368,203 334.375,844	262.437
4	372.368,203 334.375,844	5	372.368,382 334.376,074	0.291
5	372.368,382 334.376,074	1	372.383,372 334.382,471	16.298

**\*\* Lungimile segmentelor sunt determinate în planul de proiecție Stereo 70 și sunt rotunjite la 1 milimetru.**

**\*\*\* Distanța dintre puncte este formată din segmente cumulate ce sunt mai mici decât valoarea 1 milimetru.**



**DATE DESPRE IMOBILUL NR. 1711**

Oficiul de Cadastru și Publicitate Imobiliară DOLJ  
Biroul de Cadastru și Publicitate Imobiliară Craiova

**A. Partea I. Descrierea imobilului**

TEREN Extravilan

Adresa: Jud. Dolj, T127, P64/2

Nr. Crt	Nr cadastral Nr. topografic	Suprafața* (mp)	Observații / Referințe
A1		Din acte: 2.500 Masurata: 687	Sector cadastral:23 Teren neimprejmuit; DIFERENTA DE SUPRAFATA SE REGASESTE IN ID CU NR 1712 eronat in TDP T130 corect T127

**B. Partea II. Proprietari și acte**

Inscrieri privitoare la dreptul de proprietate și alte drepturi reale	Referințe
/	
Act Administrativ nr. TDP 2852, din 14/07/2005 emis de CONSILIUL JUDETEAN DOLJ (titlu de proprietate);	
B1	A1
Intabulare, drept de PROPRIETATE, dobandit prin Reconstituire, cota actuala 1/1	
1) CARAMIZARU ANA, LIPSA CNP	
2) CARAMIZARU VIORICA, LIPSA CNP	

**C. Partea III. SARCINI .**

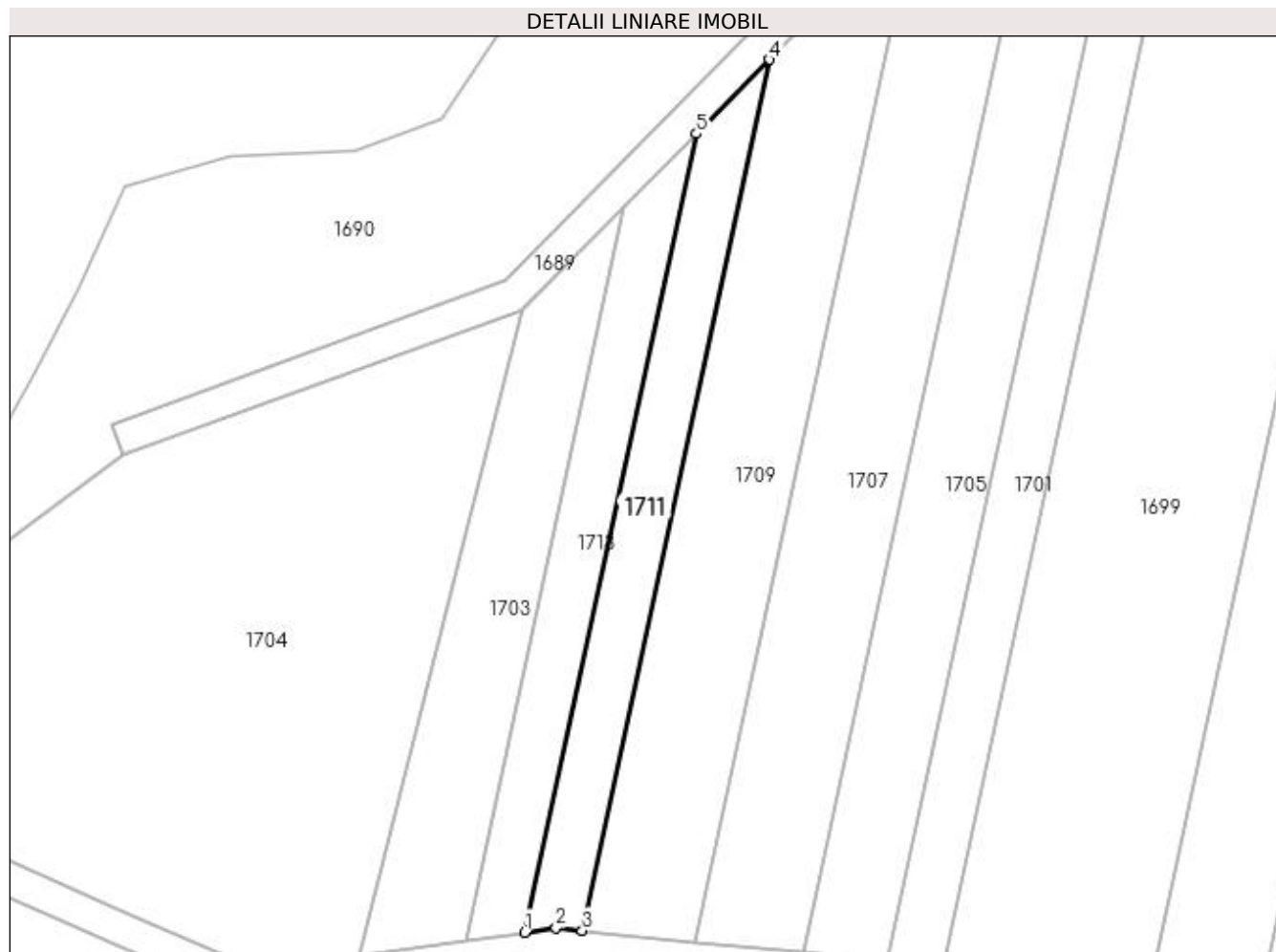
Inscrieri privind dezmembramintele dreptului de proprietate, drepturi reale de garanție și sarcini	Referințe
NU SUNT	

## Anexa Nr. 1 La Partea I

## Teren

Nr cadastral	Suprafața (mp)*	Observații / Referințe
	Din acte: 2.500 Masurata: 687	DIFERENTA DE SUPRAFATA SE REGASESTE IN ID CU NR 1712 eronat in TDP T130 corect T127

\* Suprafața este determinată în planul de proiecție Stereo 70.



## Date referitoare la teren

Crt	Categorie folosință	Intra vilan	Suprafața (mp)	Tarla	Parcelă	Nr. topo	Observații / Referințe
1	arabil	NU	687	130	64/2	-	

## Lungime Segmente

1) Valorile lungimilor segmentelor sunt obținute din proiecție în plan.

Punct început	X / Y	Punct sfârșit	X / Y	Lungime segment (** (m)
1	372.328,117 334.221,302	2	372.331,884 334.221,812	3.802
2	372.331,884 334.221,812	3	372.335,022 334.221,506	3.153
3	372.335,022 334.221,506	4	372.357,53 334.326,198	107.084
4	372.357,53 334.326,198	5	372.348,756 334.317,301	12.496
5	372.348,756 334.317,301	1	372.328,117 334.221,302	98.192

**\*\* Lungimile segmentelor sunt determinate în planul de proiecție Stereo 70 și sunt rotunjite la 1 milimetru.**

**\*\*\* Distanța dintre puncte este formată din segmente cumulate ce sunt mai mici decât valoarea 1 milimetru.**





**DATE DESPRE IMOBILUL NR. 1712**

Oficiul de Cadastru și Publicitate Imobiliară DOLJ  
 Biroul de Cadastru și Publicitate Imobiliară Craiova

**A. Partea I. Descrierea imobilului**

TEREN Extravilan

Adresa: Jud. Dolj, T127, P64/2

Nr. Crt	Nr cadastral Nr. topografic	Suprafața* (mp)	Observații / Referințe
A1		Din acte: 2.500 Masurata: 1.813	Sector cadastral:23 Teren neimprejmuit; DIFERENTA DE SUPRAFATA SE REGASESTE IN ID CU NR 1711 eronat in TDP T130 corect T127

**B. Partea II. Proprietari și acte**

Inscrieri privitoare la dreptul de proprietate și alte drepturi reale	Referințe
/	
Act Administrativ nr. TDP 2852, din 14/07/2005 emis de CONSILIUL JUDETEAN DOLJ (titlu de proprietate);	
B1	A1
Intabulare, drept de PROPRIETATE, dobandit prin Reconstituire, cota actuala 1/1	
1) CARAMIZARU ANA, LIPSA CNP	
2) CARAMIZARU VIORICA, LIPSA CNP	

**C. Partea III. SARCINI .**

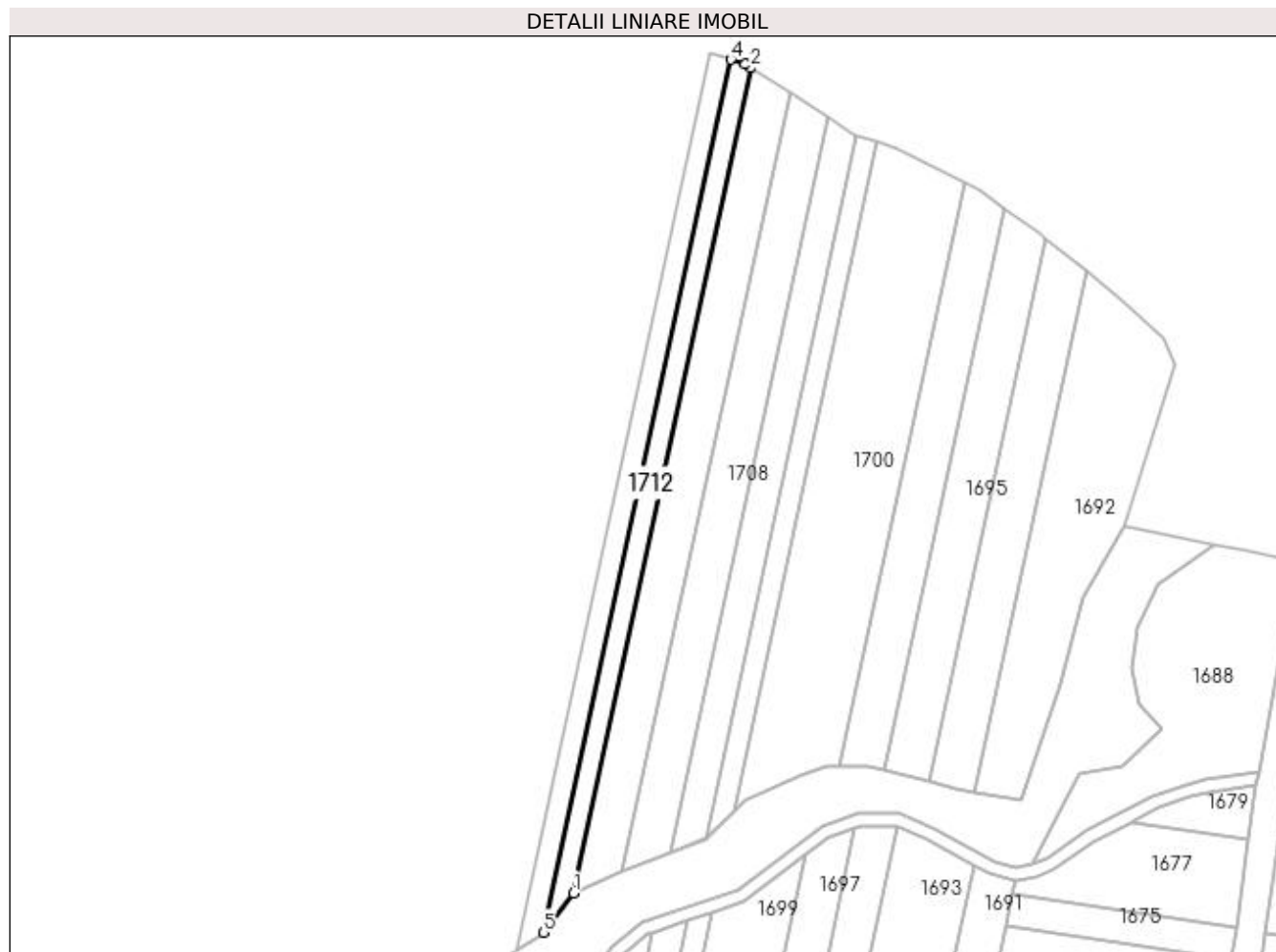
Inscrieri privind dezmembramintele dreptului de proprietate, drepturi reale de garanție și sarcini	Referințe
NU SUNT	

## Anexa Nr. 1 La Partea I

## Teren

Nr cadastral	Suprafața (mp)*	Observații / Referințe
	Din acte: 2.500 Masurata: 1.813	DIFERENTA DE SUPRAFATA SE REGASESTE IN ID CU NR 1711 eronat in TDP T130 corect T127

\* Suprafața este determinată în planul de proiecție Stereo 70.



## Date referitoare la teren

Crt	Categorie folosință	Intra vilan	Suprafața (mp)	Tarla	Parcelă	Nr. topo	Observații / Referințe
1	arabil	NU	1.813	130	64/2	-	

## Lungime Segmente

1) Valorile lungimilor segmentelor sunt obținute din proiecție în plan.

Punct început	X / Y	Punct sfârșit	X / Y	Lungime segment (** (m)
1	372.368,203 334.375,844	2	372.423,365 334.632,417	262.437
2	372.423,365 334.632,417	3	372.421,58 334.633,575	2.128
3	372.421,58 334.633,575	4	372.417,072 334.635,063	4.746
4	372.417,072 334.635,063	5	372.358,707 334.363,587	277.679
5	372.358,707 334.363,587	1	372.368,203 334.375,844	15.505

**\*\* Lungimile segmentelor sunt determinate în planul de proiecție Stereo 70 și sunt rotunjite la 1 milimetru.**

**\*\*\* Distanța dintre puncte este formată din segmente cumulate ce sunt mai mici decât valoarea 1 milimetru.**



**DATE DESPRE IMOBILUL NR. 1713**

Oficiul de Cadastru și Publicitate Imobiliară DOLJ  
Biroul de Cadastru și Publicitate Imobiliară Craiova

**A. Partea I. Descrierea imobilului**

TEREN Extravilan

Adresa: Jud. Dolj, T127, P228/2

Nr. Crt	Nr cadastral Nr. topografic	Suprafața* (mp)	Observații / Referințe
A1		Din acte: 2.500 Masurata: 626	Sector cadastral:23 Teren neimprejmuit; DIFERENTA DE SUPRAFATA SE REGASESTE IN ID CU NR 1714

**B. Partea II. Proprietari și acte**

Inscrieri privitoare la dreptul de proprietate și alte drepturi reale	Referințe
/	
Act Administrativ nr. TDP 1468, din 02/12/2003 emis de CONSILIUL JUDETEAN DOLJ (titlu de proprietate);	
B1	A1
Intabulare, drept de PROPRIETATE, dobandit prin Reconstituire, cota actuala 1/1	
1) BOLTAȘU GHEROGHE, LIPSA CNP	
2) COLTAȘU MARIA, LIPSA CNP	
3) BOLTAȘU ECATERINA, LIPSA CNP	

**C. Partea III. SARCINI .**

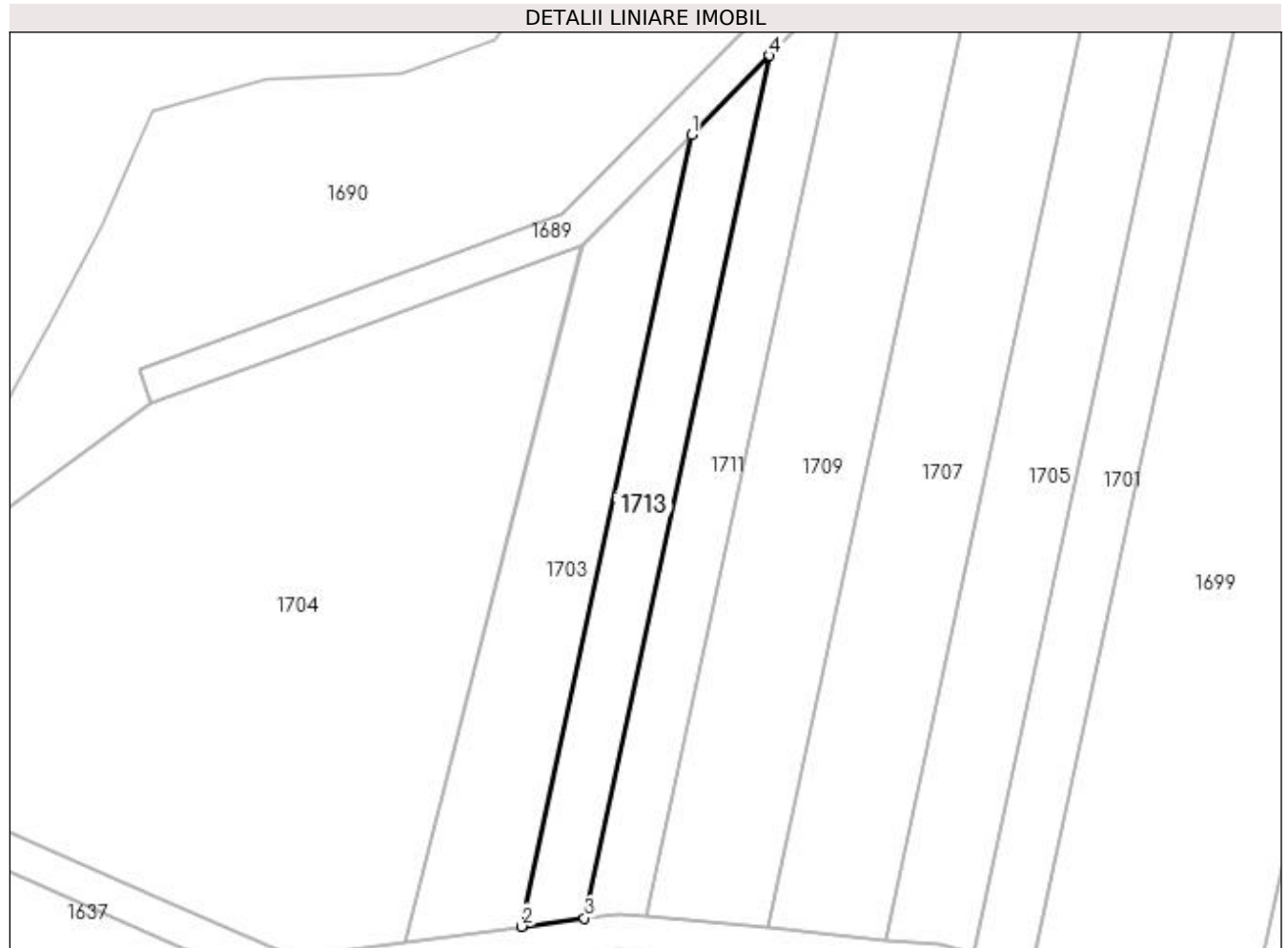
Inscrieri privind dezmembramintele dreptului de proprietate, drepturi reale de garanție și sarcini	Referințe
NU SUNT	

## Anexa Nr. 1 La Partea I

## Teren

Nr cadastral	Suprafața (mp)*	Observații / Referințe
	Din acte: 2.500 Masurata: 626	DIFERENȚA DE SUPRAFAȚA SE REGASEȘTE ÎN ID CU NR 1714

\* Suprafața este determinată în planul de proiecție Stereo 70.



## Date referitoare la teren

Crt	Categorie folosință	Intra vilan	Suprafața (mp)	Tarla	Parcelă	Nr. topo	Observații / Referințe
1	arabil	NU	626	127	228/2	-	

## Lungime Segmente

1) Valorile lungimilor segmentelor sunt obținute din proiecție în plan.

Punct început	X / Y	Punct sfârșit	X / Y	Lungime segment (** (m)
1	372.340,059 334.308,483	2	372.321,112 334.220,355	90.141
2	372.321,112 334.220,355	3	372.328,117 334.221,302	7.068
3	372.328,117 334.221,302	4	372.348,756 334.317,301	98.192
4	372.348,756 334.317,301	1	372.340,059 334.308,483	12.385

**\*\* Lungimile segmentelor sunt determinate în planul de proiecție Stereo 70 și sunt rotunjite la 1 milimetru.**

**\*\*\* Distanța dintre puncte este formată din segmente cumulate ce sunt mai mici decât valoarea 1 milimetru.**





**DATE DESPRE IMOBILUL NR. 1714**

Oficiul de Cadastru și Publicitate Imobiliară DOLJ  
Biroul de Cadastru și Publicitate Imobiliară Craiova

**A. Partea I. Descrierea imobilului**

TEREN Extravilan

Adresa: Jud. Dolj, T127, P228/2

Nr. Crt	Nr cadastral Nr. topografic	Suprafața* (mp)	Observații / Referințe
A1		Din acte: 2.500 Masurata: 1.874	Sector cadastral:23 Teren neimprejmit; DIFERENTA DE SUPRAFATA SE REGASESTE IN ID CU NR 1713

**B. Partea II. Proprietari și acte**

Inscrieri privitoare la dreptul de proprietate și alte drepturi reale	Referințe
/	
Act Administrativ nr. TDP 1468, din 02/12/2003 emis de CONSILIUL JUDETEAN DOLJ (titlu de proprietate);	
B1	A1
Intabulare, drept de PROPRIETATE, dobandit prin Reconstituire, cota actuala 1/1	
1) BOLTAȘU GHEROGHE, LIPSA CNP	
2) COLTAȘU MARIA, LIPSA CNP	
3) BOLTAȘU ECATERINA, LIPSA CNP	

**C. Partea III. SARCINI .**

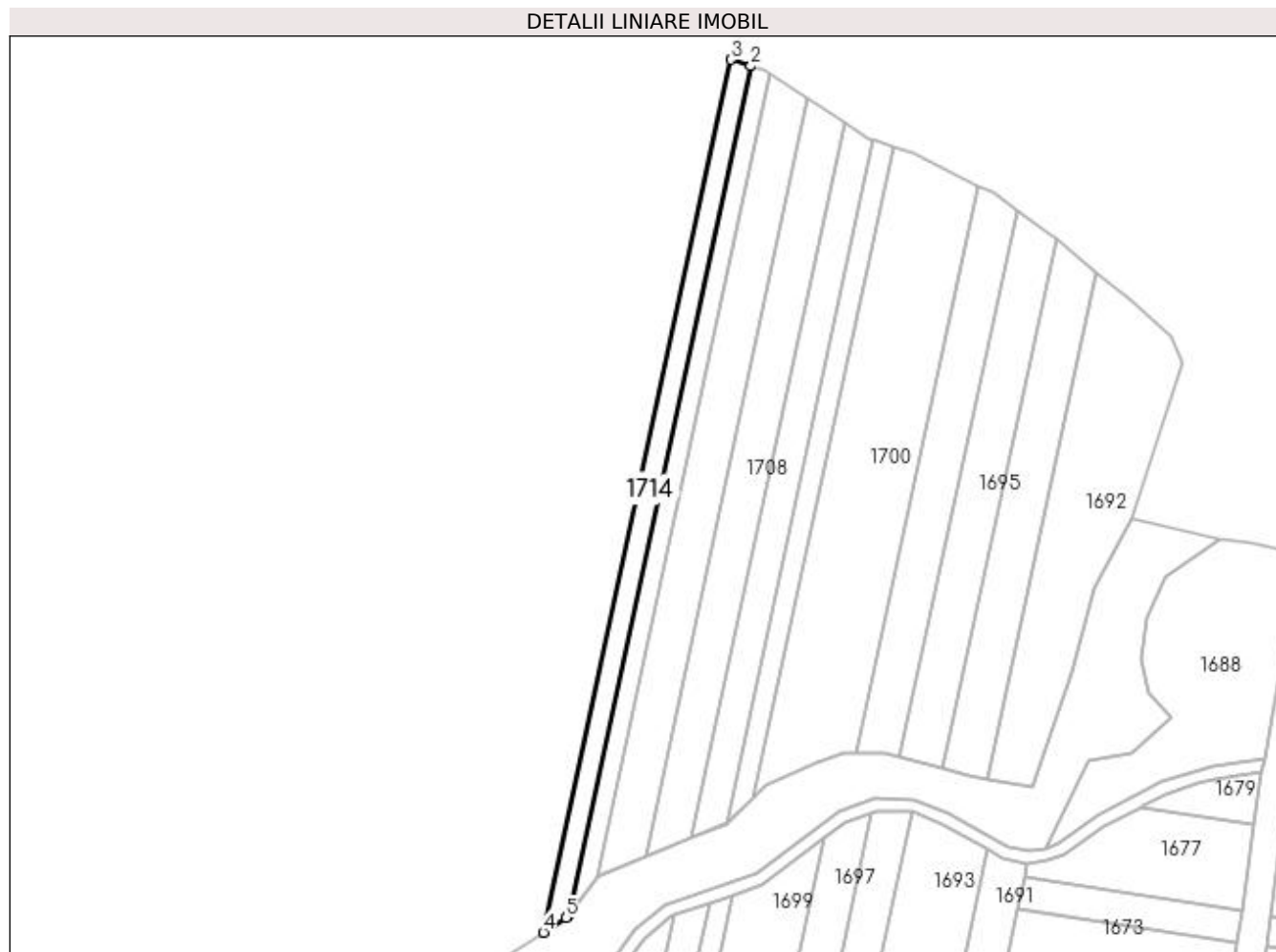
Inscrieri privind dezmembramintele dreptului de proprietate, drepturi reale de garanție și sarcini	Referințe
NU SUNT	

## Anexa Nr. 1 La Partea I

## Teren

Nr cadastral	Suprafața (mp)*	Observații / Referințe
	Din acte: 2.500 Masurata: 1.874	DIFERENTA DE SUPRAFATA SE REGASESTE IN ID CU NR 1713

\* Suprafața este determinată în planul de proiecție Stereo 70.



## Date referitoare la teren

Crt	Categorie folosință	Intra vilan	Suprafața (mp)	Tarla	Parcelă	Nr. topo	Observații / Referințe
1	arabil	NU	1.874	127	228/2	-	

## Lungime Segmente

1) Valorile lungimilor segmentelor sunt obținute din proiecție în plan.

Punct început	X / Y	Punct sfârșit	X / Y	Lungime segment (** (m)
1	372.358,707 334.363,587	2	372.417,072 334.635,063	277.679
2	372.417,072 334.635,063	3	372.410,722 334.637,159	6.687
3	372.410,722 334.637,159	4	372.350,708 334.358,015	285.523
4	372.350,708 334.358,015	5	372.357,996 334.362,67	8.648
5	372.357,996 334.362,67	1	372.358,707 334.363,587	1.16

**\*\* Lungimile segmentelor sunt determinate în planul de proiecție Stereo 70 și sunt rotunjite la 1 milimetru.**

**\*\*\* Distanța dintre puncte este formată din segmente cumulate ce sunt mai mici decât valoarea 1 milimetru.**

