

**DATE DESPRE IMOBILUL NR. 1284**

Oficiul de Cadastru și Publicitate Imobiliară DOLJ
Biroul de Cadastru și Publicitate Imobiliară Craiova

A. Partea I. Descrierea imobilului

TEREN Extravilan

Adresa: Jud. Dolj, T140, P206/1

Nr. Crt	Nr cadastral Nr. topografic	Suprafața* (mp)	Observații / Referințe
A1		3.042	Sector cadastral:22 Teren neimprejmuit;

B. Partea II. Proprietari și acte

Inscrieri privitoare la dreptul de proprietate și alte drepturi reale	Referințe
/	
Act Administrativ nr. TDP 1924, din 02/06/2004 emis de CONSILIUL JUDETEAN DOLJ (titlu de proprietate);	
B1	A1
Intabulare, drept de PROPRIETATE, dobândit prin Reconstituire, cota actuala 1/1	
1) BĂBUICĂ NICOLETA, LIPSA CNP	
2) MIHĂILĂ VASILE, LIPSA CNP	

C. Partea III. SARCINI .

Inscrieri privind dezmembramintele dreptului de proprietate, drepturi reale de garanție și sarcini	Referințe
NU SUNT	

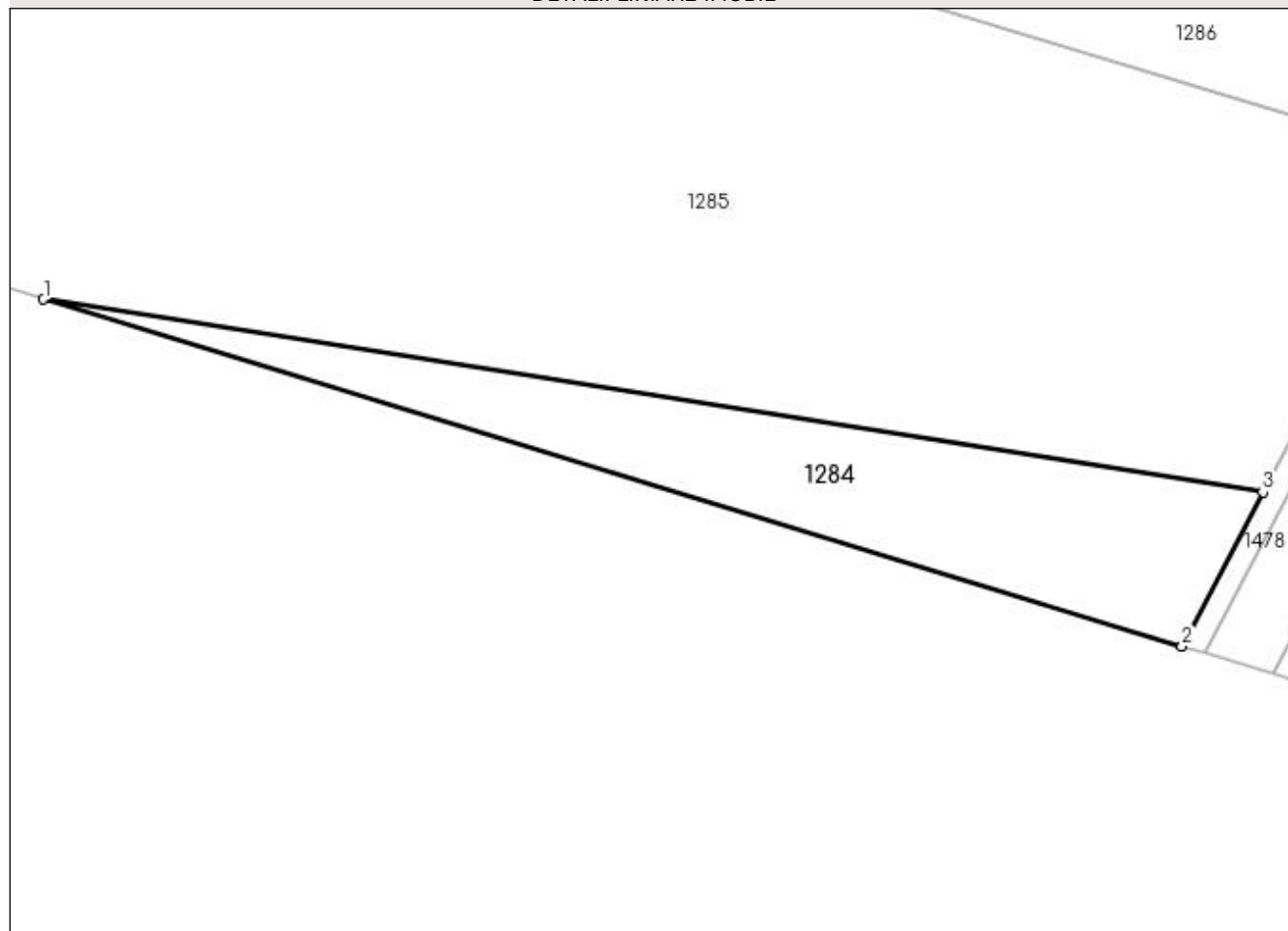
Anexa Nr. 1 La Partea I

Teren

Nr cadastral	Suprafața (mp)*	Observații / Referințe
	3.042	

* Suprafața este determinată în planul de proiecție Stereo 70.

DETALII LINIARE IMOBIL



Date referitoare la teren

Crt	Categorie folosință	Intravilan	Suprafața (mp)	Tarla	Parcelă	Nr. topo	Observații / Referințe
1	arabil	NU	3.042	140	206/1	-	

Lungime Segmente

1) Valorile lungimilor segmentelor sunt obținute din proiecție în plan.

Punct început	X / Y	Punct sfârșit	X / Y	Lungime segment (** (m)
1	370.165,331 332.128,794	2	370.362,053 332.068,818	205.662
2	370.362,053 332.068,818	3	370.376,044 332.095,48	30.11
3	370.376,044 332.095,48	1	370.165,331 332.128,794	213.33

** Lungimile segmentelor sunt determinate în planul de proiecție Stereo 70 și sunt rotunjite la 1 milimetru.

*** Distanța dintre puncte este formată din segmente cumulate ce sunt mai mici decât valoarea 1 milimetru.

**DATE DESPRE IMOBILUL NR. 1285**

Oficiul de Cadastru și Publicitate Imobiliară DOLJ
Biroul de Cadastru și Publicitate Imobiliară Craiova

A. Partea I. Descrierea imobilului

TEREN Extravilan

Adresa: Jud. Dolj, T140, P207

Nr. Crt	Nr cadastral Nr. topografic	Suprafața* (mp)	Observații / Referințe
A1		39.300	Sector cadastral:22 Teren neimprejmuit;

B. Partea II. Proprietari și acte

Inscrieri privitoare la dreptul de proprietate și alte drepturi reale		Referințe
/		
Act Administrativ nr. TDP 271-59365, din 05/05/1997 emis de CONSILIUL JUDETEAN DOLJ (titlu de proprietate);		
B1	Intabulare, drept de PROPRIETATE, dobandit prin Reconstituire, cota actuala 1/1 1) BUTA DUMITRU, LIPSA CNP	A1

C. Partea III. SARCINI .

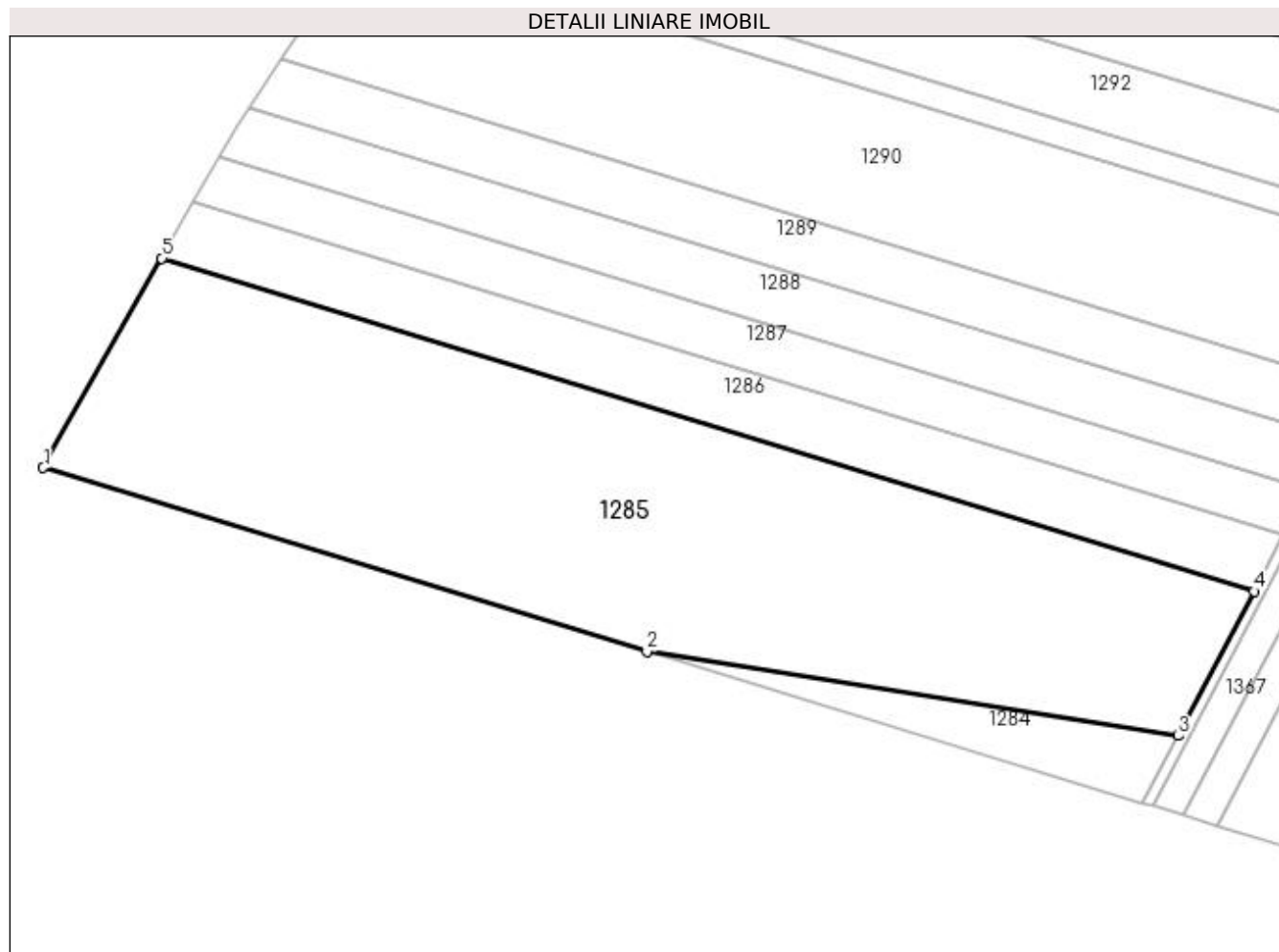
Inscrieri privind dezmembramintele dreptului de proprietate, drepturi reale de garanție și sarcini	Referințe
NU SUNT	

Anexa Nr. 1 La Partea I

Teren

Nr cadastral	Suprafața (mp)*	Observații / Referințe
	39.300	

* Suprafața este determinată în planul de proiecție Stereo 70.



Date referitoare la teren

Crt	Categorie folosință	Intra vilan	Suprafața (mp)	Tarla	Parcelă	Nr. topo	Observații / Referințe
1	arabil	NU	39.300	140	207	-	

Lungime Segmente

1) Valorile lungimilor segmentelor sunt obținute din proiecție în plan.

Punct început	X / Y	Punct sfârșit	X / Y	Lungime segment (** (m)
1	369.925,874 332.201,799	2	370.165,331 332.128,794	250.339
2	370.165,331 332.128,794	3	370.376,044 332.095,48	213.33
3	370.376,044 332.095,48	4	370.406,118 332.152,791	64.722
4	370.406,118 332.152,791	5	369.972,915 332.284,864	452.889
5	369.972,915 332.284,864	1	369.925,874 332.201,799	95.46

**** Lungimile segmentelor sunt determinate în planul de proiecție Stereo 70 și sunt rotunjite la 1 milimetru.**

***** Distanța dintre puncte este formată din segmente cumulate ce sunt mai mici decât valoarea 1 milimetru.**

**DATE DESPRE IMOBILUL NR. 1286**

Oficiul de Cadastru și Publicitate Imobiliară DOLJ
Biroul de Cadastru și Publicitate Imobiliară Craiova

A. Partea I. Descrierea imobilului

TEREN Extravilan

Adresa: Jud. Dolj, T140, P208

Nr. Crt	Nr cadastral Nr. topografic	Suprafața* (mp)	Observații / Referințe
A1		Din acte: 0 Masurata: 11.190	Sector cadastral:22 Teren neimprejmuit;

B. Partea II. Proprietari și acte

Inscrieri privitoare la dreptul de proprietate și alte drepturi reale		Referințe
/		
Act Normativ nr. LEGEA 7 art 13 al 15, din 13/04/1996 emis de PARLAMENTUL ROMANIEI (lege);		
B1	Intabulare, drept de PROPRIETATE, dobandit prin Lege, cota actuala 1/1 1) UAT ARGETOAI A REZERVA LA DISPOZITIA COMISIE LOCALE, LIPSA CNP	A1

C. Partea III. SARCINI .

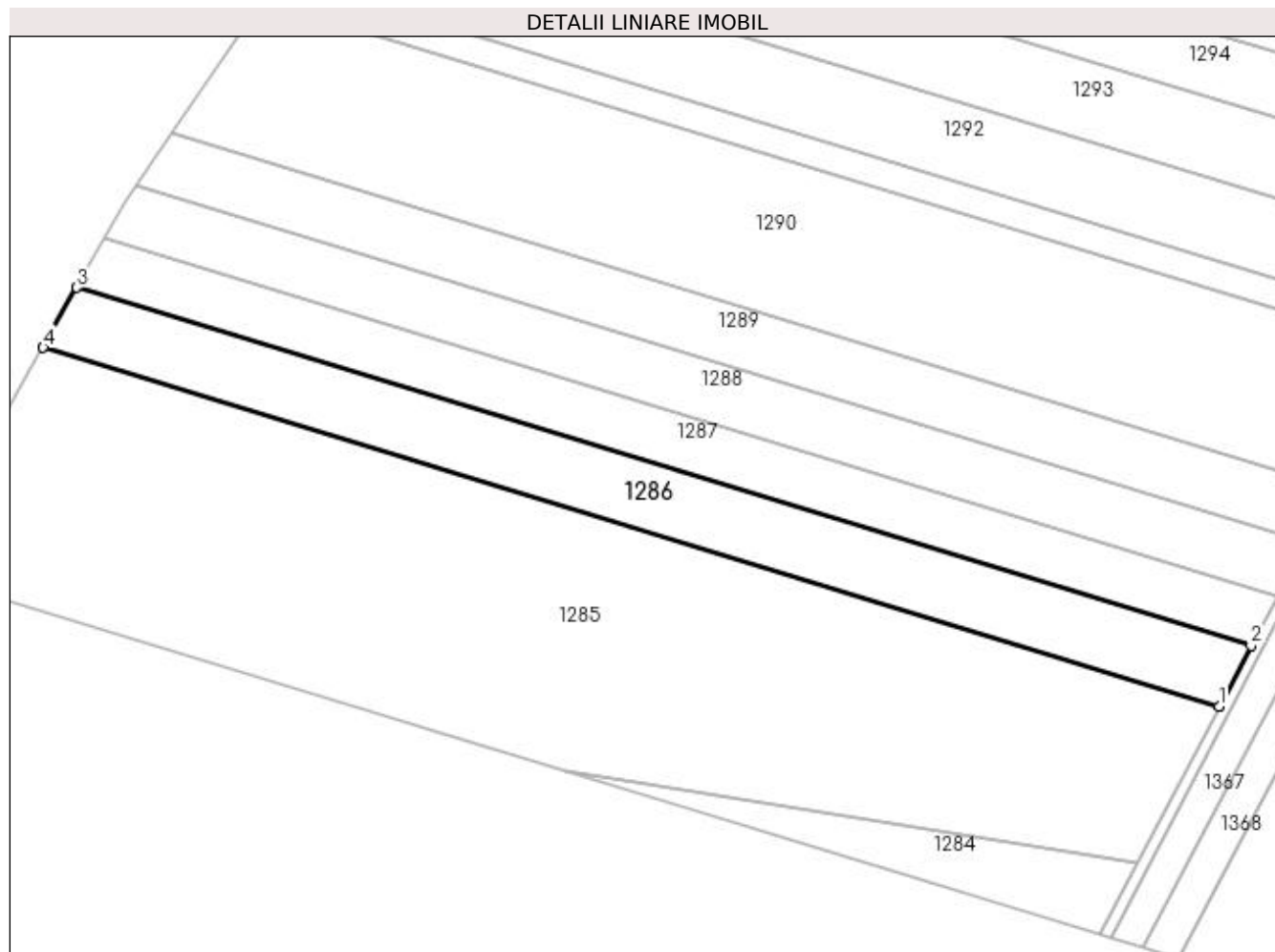
Inscrieri privind dezmembramintele dreptului de proprietate, drepturi reale de garanție și sarcini	Referințe
NU SUNT	

Anexa Nr. 1 La Partea I

Teren

Nr cadastral	Suprafața (mp)*	Observații / Referințe
	Din acte: 0 Masurata: 11.190	

* Suprafața este determinată în planul de proiecție Stereo 70.



Date referitoare la teren

Crt	Categorie folosință	Intra vilan	Suprafața (mp)	Tarla	Parcelă	Nr. topo	Observații / Referințe
1	arabil	NU	11.190	140	208	-	

Lungime Segmente

1) Valorile lungimilor segmentelor sunt obținute din proiecție în plan.

Punct început	X / Y	Punct sfârșit	X / Y	Lungime segment (** (m)
1	370.406,118 332.152,791	2	370.417,813 332.175,079	25.17
2	370.417,813 332.175,079	3	369.985,4 332.306,911	452.063
3	369.985,4 332.306,911	4	369.972,915 332.284,864	25.337
4	369.972,915 332.284,864	1	370.406,118 332.152,791	452.889

**** Lungimile segmentelor sunt determinate în planul de proiecție Stereo 70 și sunt rotunjite la 1 milimetru.**

***** Distanța dintre puncte este formată din segmente cumulate ce sunt mai mici decât valoarea 1 milimetru.**

**DATE DESPRE IMOBILUL NR. 1287**

Oficiul de Cadastru și Publicitate Imobiliară DOLJ
Biroul de Cadastru și Publicitate Imobiliară Craiova

A. Partea I. Descrierea imobilului

TEREN Extravilan

Adresa: Jud. Dolj

Nr. Crt	Nr cadastral Nr. topografic	Suprafața* (mp)	Observații / Referințe
A1		9.171	Sector cadastral:22 Teren neimprejmuit;

B. Partea II. Proprietari și acte

Inscrieri privitoare la dreptul de proprietate și alte drepturi reale	Referințe
/	
Act Administrativ nr. TDP 2149, din 13/03/2005 emis de CONSILIUL JUDEȚEAN DOLJ (titlu de proprietate);	
B1	A1
Intabulare, drept de PROPRIETATE, dobândit prin Reconstituire, cota actuala 1/1 1) ȘERBAN MARIN, LIPSA CNP	

C. Partea III. SARCINI .

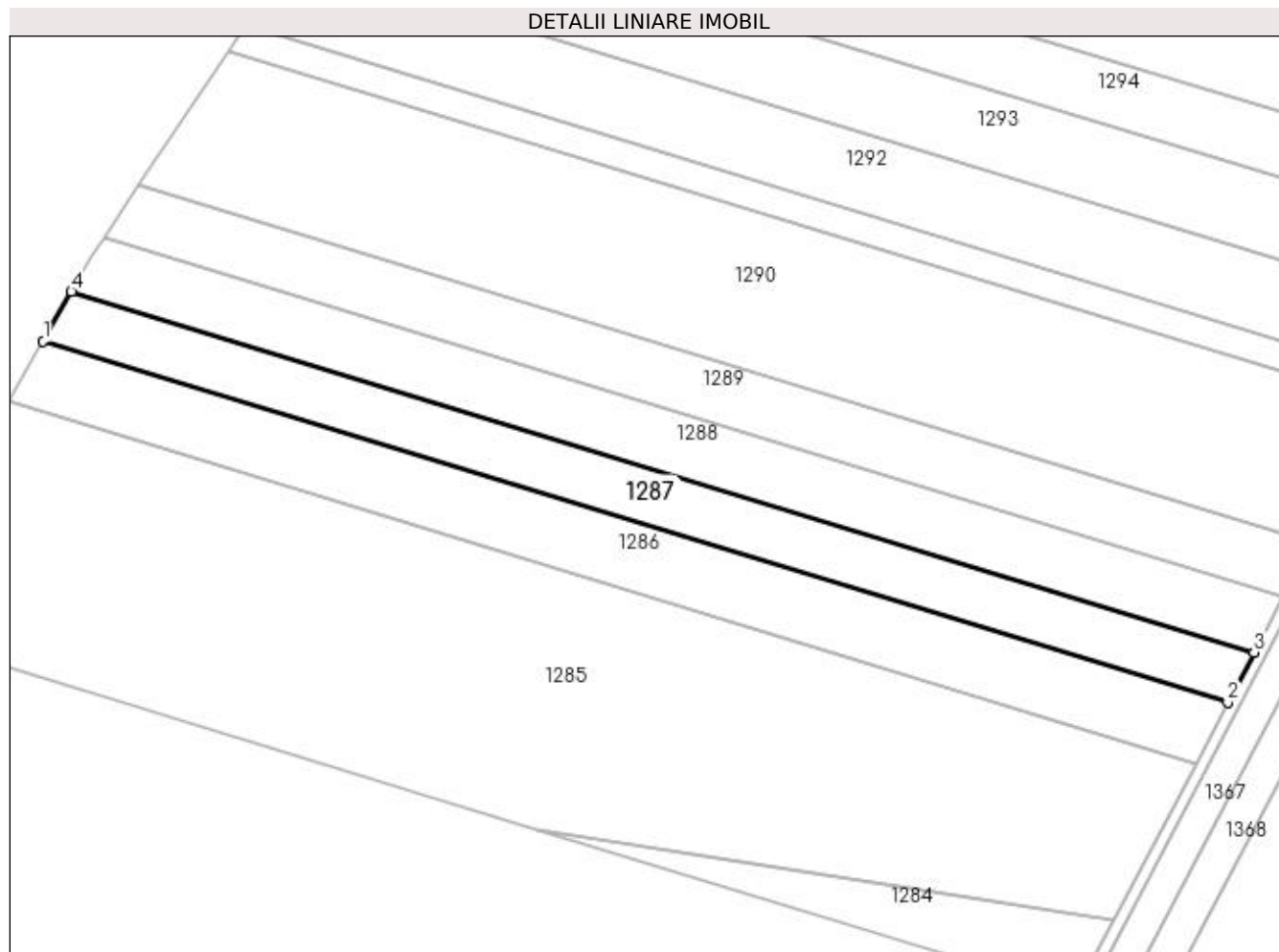
Inscrieri privind dezmembramintele dreptului de proprietate, drepturi reale de garanție și sarcini	Referințe
NU SUNT	

Anexa Nr. 1 La Partea I

Teren

Nr cadastral	Suprafața (mp)*	Observații / Referințe
	9.171	

* Suprafața este determinată în planul de proiecție Stereo 70.



Date referitoare la teren

Crt	Categorie folosință	Intra vilan	Suprafața (mp)	Tarla	Parcelă	Nr. topo	Observații / Referințe
1	arabil	NU	9.171	140	210/3	-	

Lungime Segmente

1) Valorile lungimilor segmentelor sunt obținute din proiecție în plan.

Punct început	X / Y	Punct sfârșit	X / Y	Lungime segment (** (m)
1	369.985,4 332.306,911	2	370.417,813 332.175,079	452.063
2	370.417,813 332.175,079	3	370.427,415 332.193,376	20.663
3	370.427,415 332.193,376	4	369.995,65 332.325,011	451.385
4	369.995,65 332.325,011	1	369.985,4 332.306,911	20.801

**** Lungimile segmentelor sunt determinate în planul de proiecție Stereo 70 și sunt rotunjite la 1 milimetru.**

***** Distanța dintre puncte este formată din segmente cumulate ce sunt mai mici decât valoarea 1 milimetru.**

**DATE DESPRE IMOBILUL NR. 1288**

Oficiul de Cadastru și Publicitate Imobiliară DOLJ
Biroul de Cadastru și Publicitate Imobiliară Craiova

A. Partea I. Descrierea imobilului

TEREN Extravilan

Adresa: Jud. Dolj, T140, P210

Nr. Crt	Nr cadastral Nr. topografic	Suprafața* (mp)	Observații / Referințe
A1	30453	10.000	Sector cadastral:22 Teren neimprejmuit;

B. Partea II. Proprietari și acte

Inscrieri privitoare la dreptul de proprietate și alte drepturi reale		Referințe
/		
Act Notarial nr. CVC 2040, din 16/12/2016 emis de Costea ANDREI-GABRIEL (contract de vanzare-cumparare);		
B1	Intabulare, drept de PROPRIETATE, dobandit prin Conventie, cota actuala 1/1 1) SC RODELEC LAND GROUP SRL, CIF:16960914	A1

C. Partea III. SARCINI .

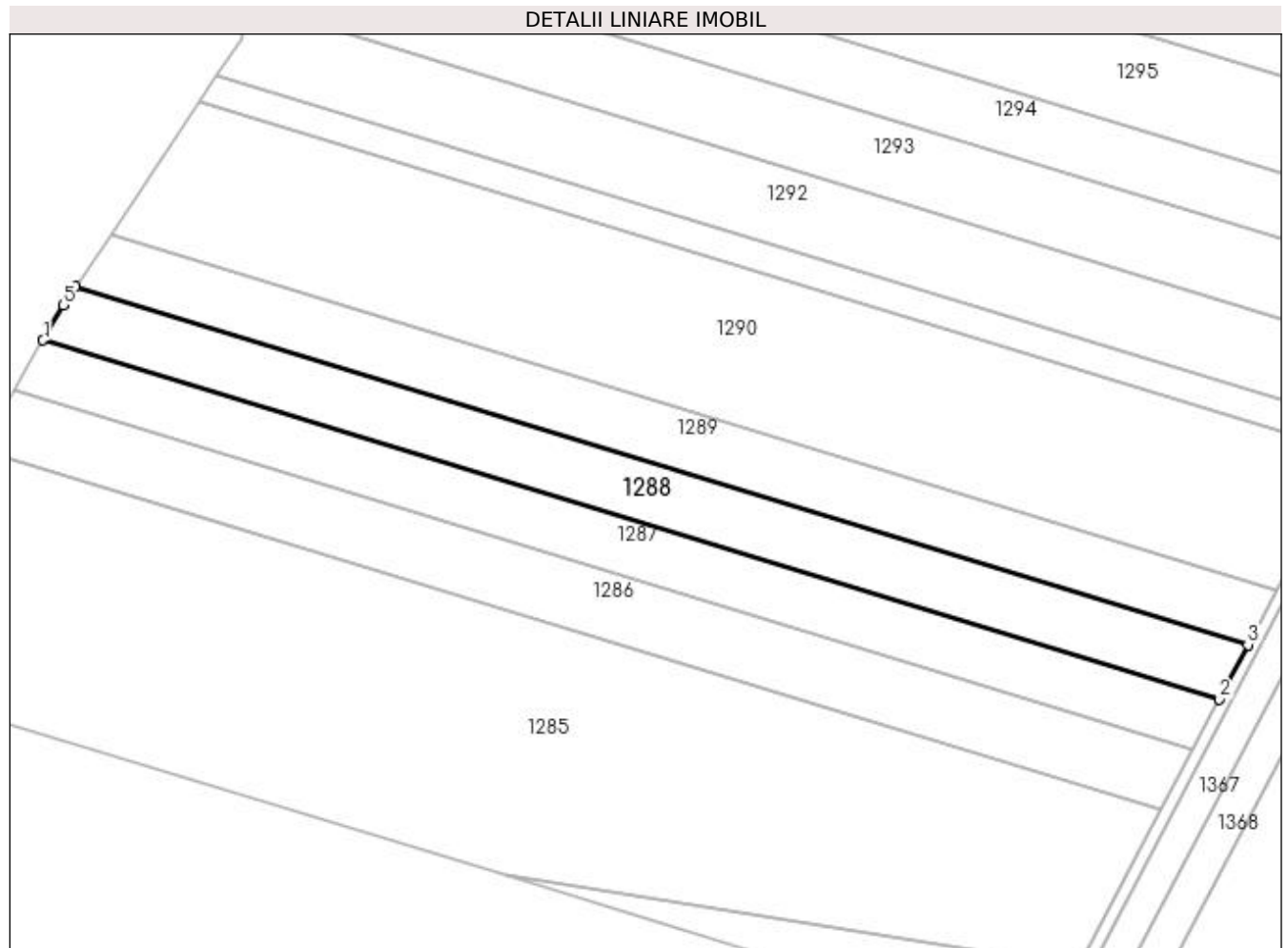
Inscrieri privind dezmembramintele dreptului de proprietate, drepturi reale de garanție și sarcini	Referințe
NU SUNT	

Anexa Nr. 1 La Partea I

Teren

Nr cadastral	Suprafața (mp)*	Observații / Referințe
30453	10.000	

* Suprafața este determinată în planul de proiecție Stereo 70.



Date referitoare la teren

Crt	Categorie folosință	Intra vilan	Suprafața (mp)	Tarla	Parcelă	Nr. topo	Observații / Referințe
1	arabil	NU	10.000	140	210	-	

Lungime Segmente

1) Valorile lungimilor segmentelor sunt obținute din proiecție în plan.

Punct început	X / Y	Punct sfârșit	X / Y	Lungime segment (** (m)
1	369.995,65 332.325,011	2	370.427,415 332.193,376	451.385
2	370.427,415 332.193,376	3	370.437,903 332.213,364	22.573
3	370.437,903 332.213,364	4	370.007,449 332.344,599	450.015
4	370.007,449 332.344,599	5	370.002,992 332.337,976	7.983
5	370.002,992 332.337,976	1	369.995,65 332.325,011	14.9

**** Lungimile segmentelor sunt determinate în planul de proiecție Stereo 70 și sunt rotunjite la 1 milimetru.**

***** Distanța dintre puncte este formată din segmente cumulate ce sunt mai mici decât valoarea 1 milimetru.**

**DATE DESPRE IMOBILUL NR. 1289**

Oficiul de Cadastru și Publicitate Imobiliară DOLJ
Biroul de Cadastru și Publicitate Imobiliară Craiova

A. Partea I. Descrierea imobilului

TEREN Extravilan

Adresa: Jud. Dolj, T140, P211

Nr. Crt	Nr cadastral Nr. topografic	Suprafața* (mp)	Observații / Referințe
A1		10.000	Sector cadastral:22 Teren neimprejmuit;

B. Partea II. Proprietari și acte

Inscrieri privitoare la dreptul de proprietate și alte drepturi reale	Referințe
/	
Act Administrativ nr. TDP 1536, din 14/01/2004 emis de CONSILIUL JUDETEAN DOLJ (titlu de proprietate);	
B1	A1
Intabulare, drept de PROPRIETATE, dobandit prin Reconstituire, cota actuala 1/1	
1) CENUȘE GEORGETA, LIPSA CNP	
2) CISMARU NICOLITA, LIPSA CNP	

C. Partea III. SARCINI .

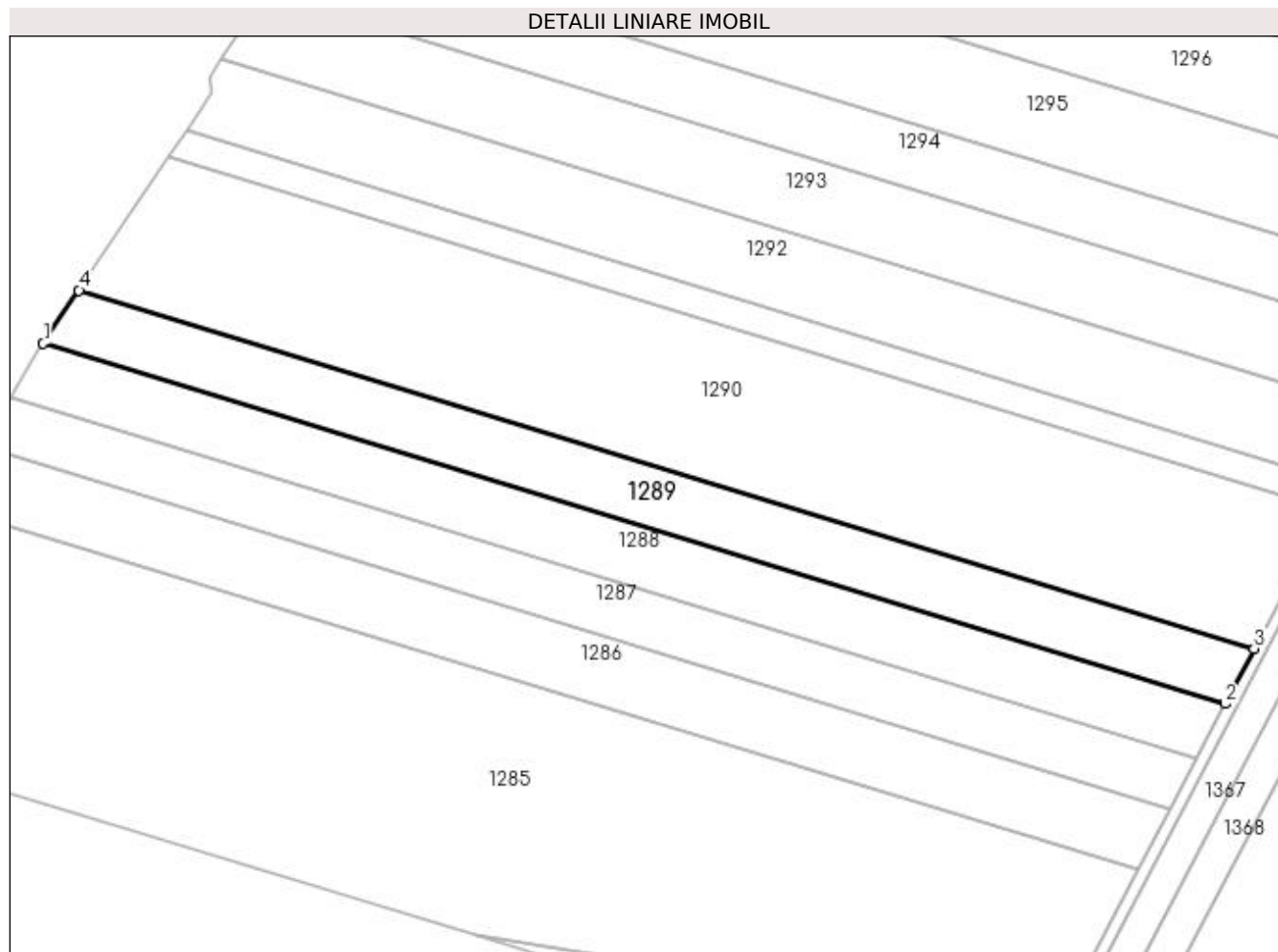
Inscrieri privind dezmembramintele dreptului de proprietate, drepturi reale de garanție și sarcini	Referințe
NU SUNT	

Anexa Nr. 1 La Partea I

Teren

Nr cadastral	Suprafața (mp)*	Observații / Referințe
	10.000	

* Suprafața este determinată în planul de proiecție Stereo 70.



Date referitoare la teren

Crt	Categorie folosință	Intra vilan	Suprafața (mp)	Tarla	Parcelă	Nr. topo	Observații / Referințe
1	arabil	NU	10.000	140	211	-	

Lungime Segmente

1) Valorile lungimilor segmentelor sunt obținute din proiecție în plan.

Punct început	X / Y	Punct sfârșit	X / Y	Lungime segment (** (m)
1	370.007,449 332.344,599	2	370.437,903 332.213,364	450.015
2	370.437,903 332.213,364	3	370.448,443 332.233,449	22.683
3	370.448,443 332.233,449	4	370.020,46 332.363,93	447.431
4	370.020,46 332.363,93	1	370.007,449 332.344,599	23.302

**** Lungimile segmentelor sunt determinate în planul de proiecție Stereo 70 și sunt rotunjite la 1 milimetru.**

***** Distanța dintre puncte este formată din segmente cumulate ce sunt mai mici decât valoarea 1 milimetru.**

**DATE DESPRE IMOBILUL NR. 1290**

Oficiul de Cadastru și Publicitate Imobiliară DOLJ
Biroul de Cadastru și Publicitate Imobiliară Craiova

A. Partea I. Descrierea imobilului

TEREN Extravilan

Adresa: Jud. Dolj, T140, P212, P213, P214

Nr. Crt	Nr cadastral Nr. topografic	Suprafața* (mp)	Observații / Referințe
A1	30488	25.000	Sector cadastral:22 Teren neimprejmuit;

B. Partea II. Proprietari și acte

Inscrieri privitoare la dreptul de proprietate și alte drepturi reale		Referințe
179477 / 20/12/2016		
Act Notarial nr. CVC 2040, din 16/12/2016 emis de Costea ANDREI-GABRIEL (contract de vanzare-cumparare);		
B1	Intabulare, drept de PROPRIETATE, dobandit prin Conventie, cota actuala 1/1 1) SC RODELEC LAND GROUP SRL, CIF:16960914	A1

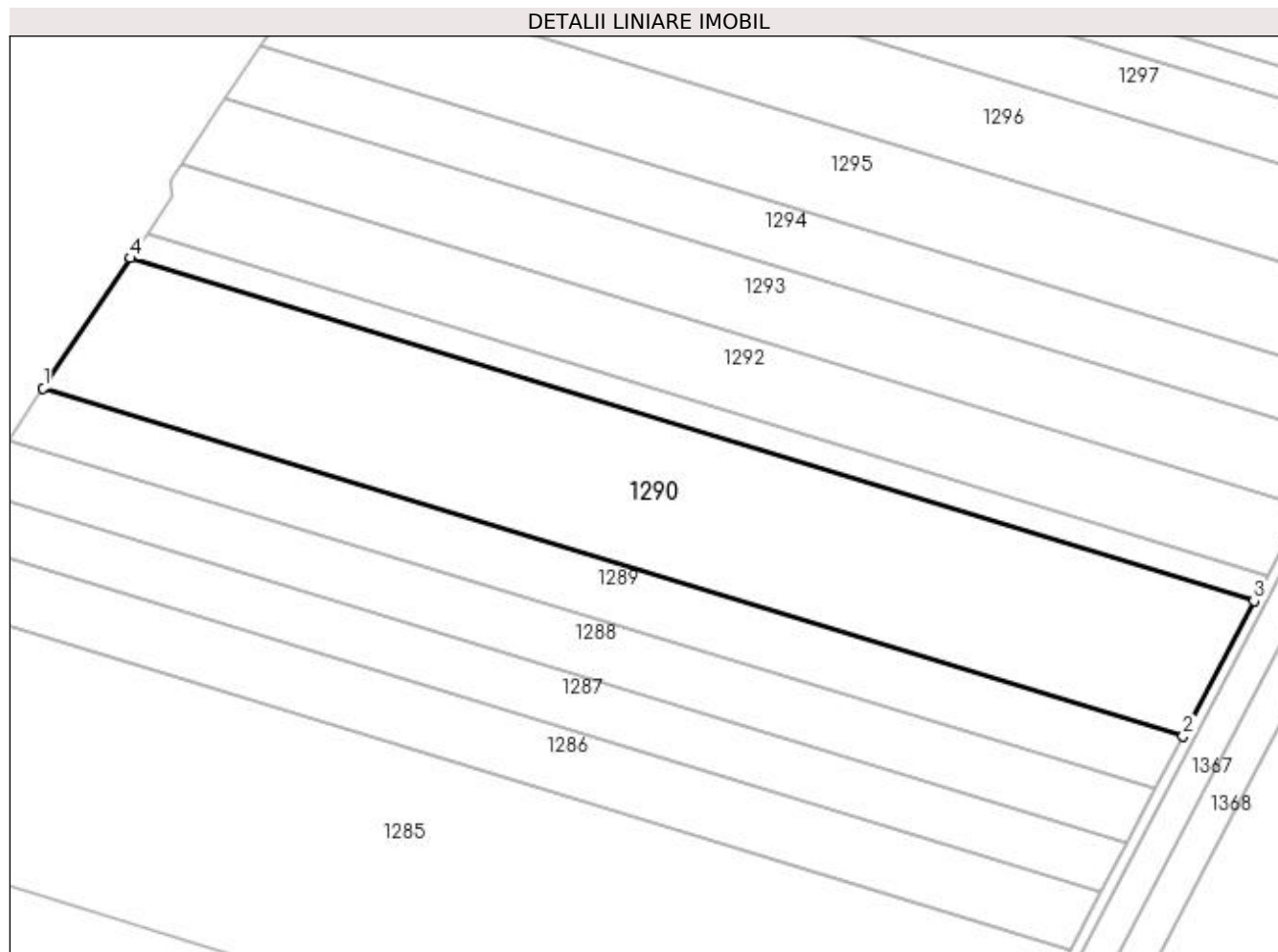
C. Partea III. SARCINI .

Inscrieri privind dezmembramintele dreptului de proprietate, drepturi reale de garanție și sarcini	Referințe
NU SUNT	

Anexa Nr. 1 La Partea I**Teren**

Nr cadastral	Suprafaţa (mp)*	Observații / Referințe
30488	25.000	

* Suprafața este determinată în planul de proiecție Stereo 70.

**Date referitoare la teren**

Crt	Categorie folosință	Intravilan	Suprafața (mp)	Tarla	Parcelă	Nr. topo	Observații / Referințe
1	arabil	NU	10.000	140	212	-	
2	arabil	NU	2.500	140	213	-	
3	arabil	NU	12.500	140	214	-	

Lungime Segmente

1) Valorile lungimilor segmentelor sunt obținute din proiecție în plan.

Punct început	X / Y	Punct sfârșit	X / Y	Lungime segment (** (m)
1	370.020,46 332.363,93	2	370.448,443 332.233,449	447.431
2	370.448,443 332.233,449	3	370.475,062 332.284,176	57.287
3	370.475,062 332.284,176	4	370.053,321 332.412,754	440.906
4	370.053,321 332.412,754	1	370.020,46 332.363,93	58.853

**** Lungimile segmentelor sunt determinate în planul de proiecție Stereo 70 și sunt rotunjite la 1 milimetru.**

***** Distanța dintre puncte este formată din segmente cumulate ce sunt mai mici decât valoarea 1 milimetru.**

**DATE DESPRE IMOBILUL NR. 1291**

Oficiul de Cadastru și Publicitate Imobiliară DOLJ
Biroul de Cadastru și Publicitate Imobiliară Craiova

A. Partea I. Descrierea imobilului

TEREN Extravilan

Adresa: Jud. Dolj, T140, P215

Nr. Crt	Nr cadastral Nr. topografic	Suprafața* (mp)	Observații / Referințe
A1		4.700	Sector cadastral:22 Teren neimprejmuit;

B. Partea II. Proprietari și acte

Inscrieri privitoare la dreptul de proprietate și alte drepturi reale	Referințe
/	
Act Administrativ nr. TDP 2301, din 20/03/2005 emis de CONSILIUL JUDEȚEAN DOLJ (titlu de proprietate);	
B1	A1
Intabulare, drept de PROPRIETATE, dobândit prin Reconstituire, cota actuala 1/1 1) BOJAN GHEORGHE , LIPSA CNP	

C. Partea III. SARCINI .

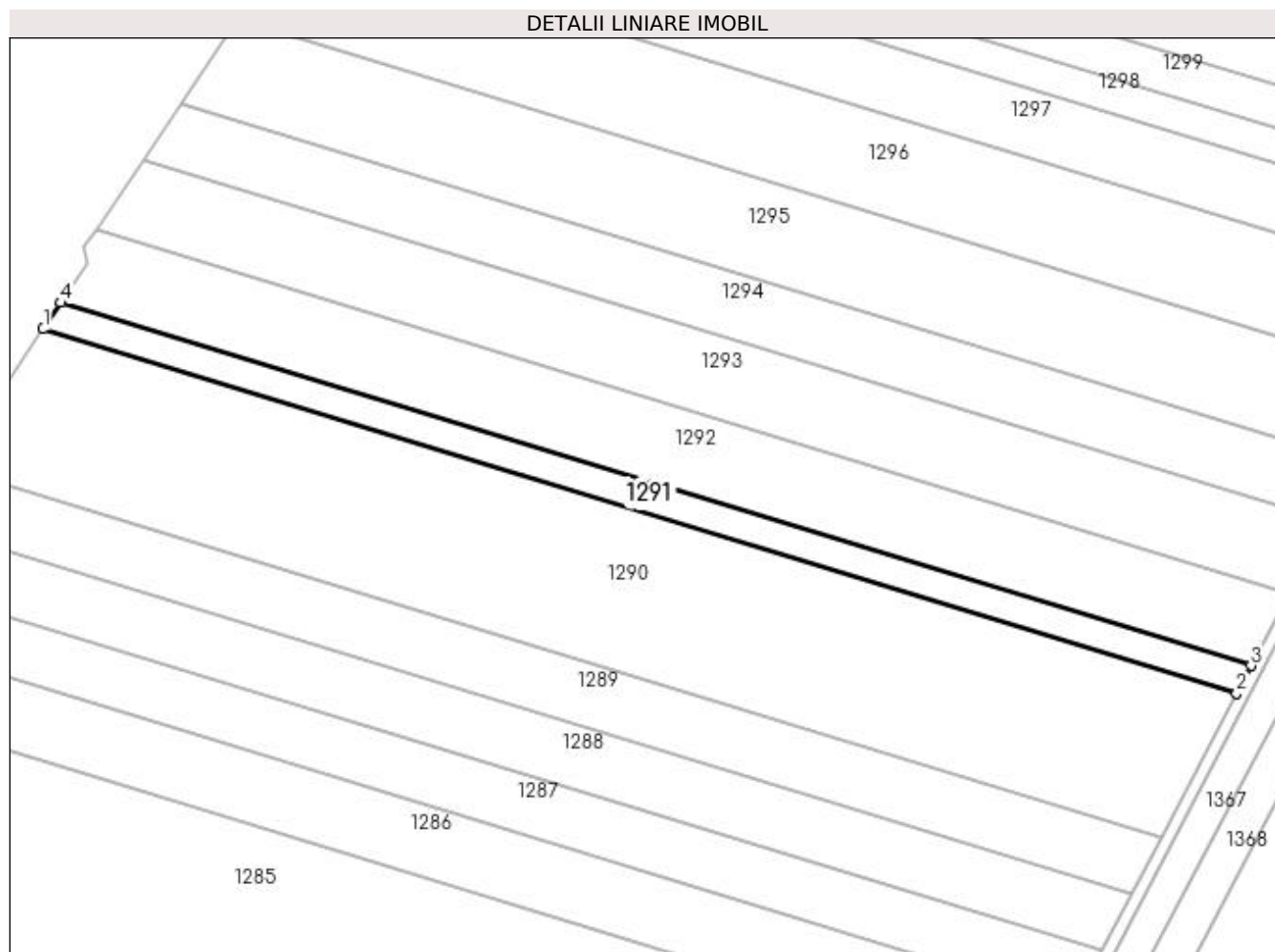
Inscrieri privind dezmembramintele dreptului de proprietate, drepturi reale de garanție și sarcini	Referințe
NU SUNT	

Anexa Nr. 1 La Partea I

Teren

Nr cadastral	Suprafața (mp)*	Observații / Referințe
	4.700	

* Suprafața este determinată în planul de proiecție Stereo 70.



Date referitoare la teren

Crt	Categorie folosință	Intra vilan	Suprafața (mp)	Tarla	Parcelă	Nr. topo	Observații / Referințe
1	arabil	NU	4.700	140	215	-	

Lungime Segmente

1) Valorile lungimilor segmentelor sunt obținute din proiecție în plan.

Punct început	X / Y	Punct sfârșit	X / Y	Lungime segment (** (m)
1	370.053,321 332.412,754	2	370.475,062 332.284,176	440.906
2	370.475,062 332.284,176	3	370.480,111 332.293,797	10.865
3	370.480,111 332.293,797	4	370.059,554 332.422,014	439.668
4	370.059,554 332.422,014	1	370.053,321 332.412,754	11.162

**** Lungimile segmentelor sunt determinate în planul de proiecție Stereo 70 și sunt rotunjite la 1 milimetru.**

***** Distanța dintre puncte este formată din segmente cumulate ce sunt mai mici decât valoarea 1 milimetru.**

**DATE DESPRE IMOBILUL NR. 1292**

Oficiul de Cadastru și Publicitate Imobiliară DOLJ
Biroul de Cadastru și Publicitate Imobiliară Craiova

A. Partea I. Descrierea imobilului

TEREN Extravilan

Adresa: Jud. Dolj, T140, P215/1

Nr. Crt	Nr cadastral Nr. topografic	Suprafața* (mp)	Observații / Referințe
A1		12.500	Sector cadastral:22 Teren neimprejmuit;

B. Partea II. Proprietari și acte

Inscrieri privitoare la dreptul de proprietate și alte drepturi reale	Referințe
/	
Act Administrativ nr. TDP 2947, din 04/10/2005 emis de CONSILIUL JUDETEAN DOLJ (titlu de proprietate);	
B1	A1
Intabulare, drept de PROPRIETATE, dobândit prin Reconstituire, cota actuala 1/1 1) BUTA DUMITRU, LIPSA CNP	

C. Partea III. SARCINI .

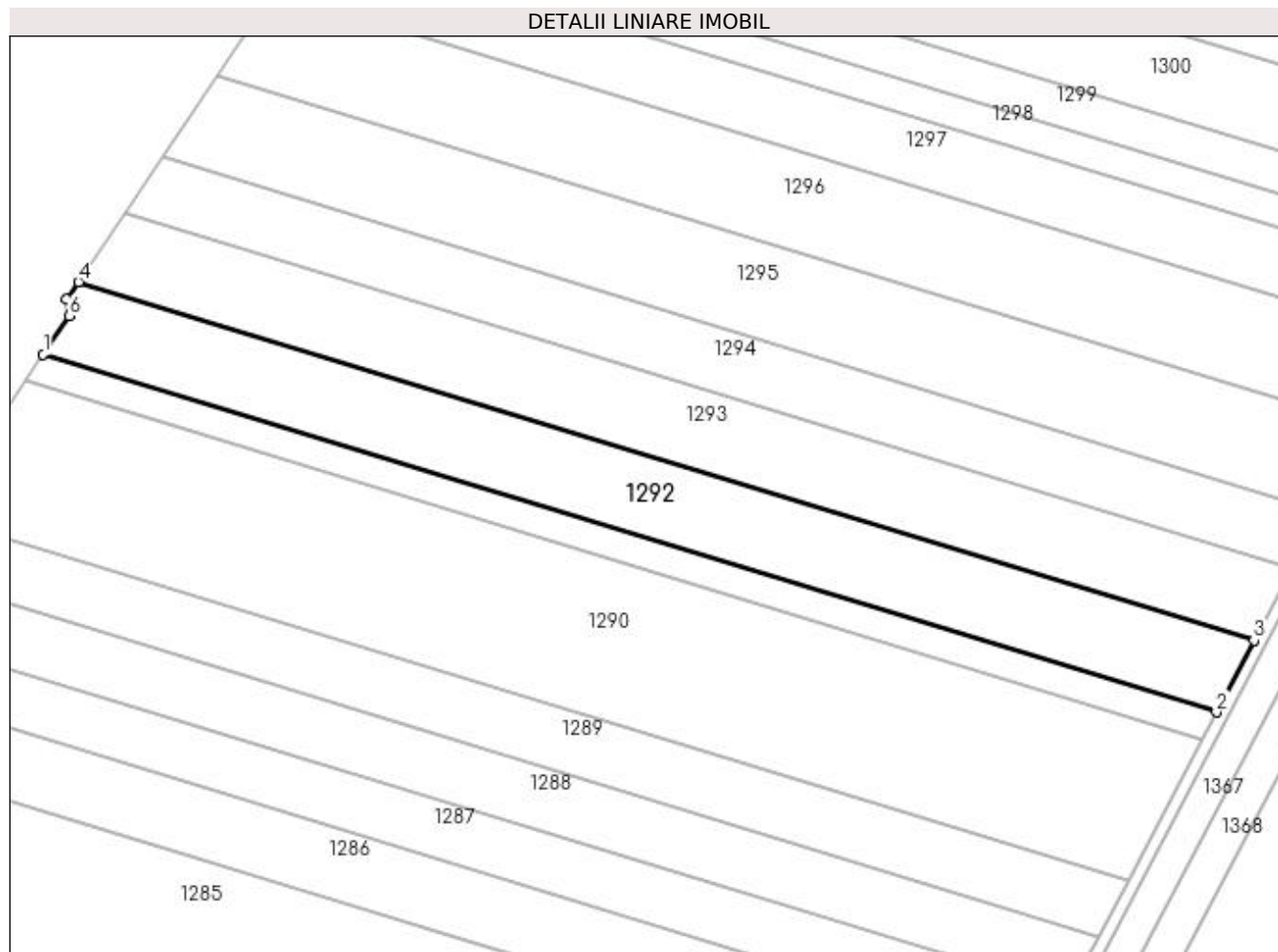
Inscrieri privind dezmembramintele dreptului de proprietate, drepturi reale de garanție și sarcini	Referințe
NU SUNT	

Anexa Nr. 1 La Partea I

Teren

Nr cadastral	Suprafața (mp)*	Observații / Referințe
	12.500	

* Suprafața este determinată în planul de proiecție Stereo 70.



Date referitoare la teren

Crt	Categorie folosință	Intra vilan	Suprafața (mp)	Tarla	Parcelă	Nr. topo	Observații / Referințe
1	arabil	NU	12.500	140	215/1	-	

Lungime Segmente

1) Valorile lungimilor segmentelor sunt obținute din proiecție în plan.

Punct început	X / Y	Punct sfârșit	X / Y	Lungime segment (** (m)
1	370.059,554 332.422,014	2	370.480,111 332.293,797	439.668
2	370.480,111 332.293,797	3	370.493,562 332.319,431	28.949
3	370.493,562 332.319,431	4	370.072,159 332.447,906	440.552
4	370.072,159 332.447,906	5	370.067,931 332.441,624	7.572
5	370.067,931 332.441,624	6	370.068,775 332.435,715	5.969

Punct început	X / Y	Punct sfârşit	X / Y	Lungime segment (** (m)
6	370.068,775 332.435,715	1	370.059,554 332.422,014	16.515

** Lungimile segmentelor sunt determinate în planul de proiecţie Stereo 70 şi sunt rotunjite la 1 milimetru.

*** Distanţa dintre puncte este formată din segmente cumulate ce sunt mai mici decât valoarea 1 milimetru.

**DATE DESPRE IMOBILUL NR. 1293**

Oficiul de Cadastru și Publicitate Imobiliară DOLJ
Biroul de Cadastru și Publicitate Imobiliară Craiova

A. Partea I. Descrierea imobilului

TEREN Extravilan

Adresa: Jud. Dolj, T140, P216

Nr. Crt	Nr cadastral Nr. topografic	Suprafața* (mp)	Observații / Referințe
A1		12.500	Sector cadastral:22 Teren neimprejmuit;

B. Partea II. Proprietari și acte

Inscrieri privitoare la dreptul de proprietate și alte drepturi reale	Referințe
/	
Act Administrativ nr. TDP 1536, din 14/01/2004 emis de CONSILIUL JUDETEAN DOLJ (titlu de proprietate);	
B1	A1
Intabulare, drept de PROPRIETATE, dobândit prin Reconstituire, cota actuala 1/1	
1) CENUȘE GEORGETA, LIPSA CNP	
2) CISMARU NICOLIȚA, LIPSA CNP	

C. Partea III. SARCINI .

Inscrieri privind dezmembramintele dreptului de proprietate, drepturi reale de garanție și sarcini	Referințe
NU SUNT	

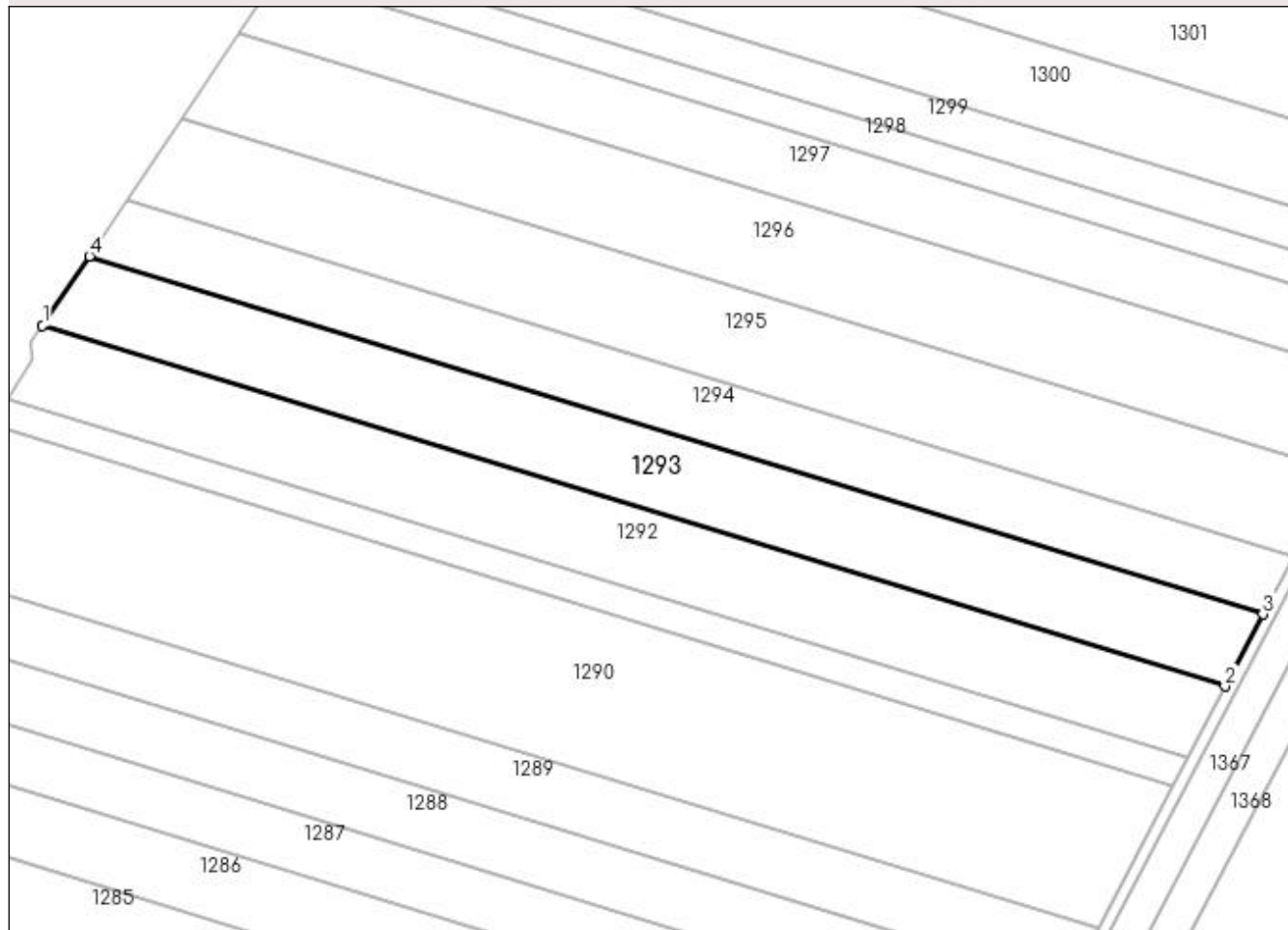
Anexa Nr. 1 La Partea I

Teren

Nr cadastral	Suprafața (mp)*	Observații / Referințe
	12.500	

* Suprafața este determinată în planul de proiecție Stereo 70.

DETALII LINIARE IMOBIL



Date referitoare la teren

Crt	Categorie folosință	Intra vilan	Suprafața (mp)	Tarla	Parcelă	Nr. topo	Observații / Referințe
1	arabil	NU	12.500	140	216	-	

Lungime Segmente

1) Valorile lungimilor segmentelor sunt obținute din proiecție în plan.

Punct început	X / Y	Punct sfârșit	X / Y	Lungime segment (** (m)
1	370.072,159 332.447,906	2	370.493,562 332.319,431	440.552
2	370.493,562 332.319,431	3	370.507,031 332.345,099	28.987
3	370.507,031 332.345,099	4	370.088,786 332.472,611	437.251
4	370.088,786 332.472,611	1	370.072,159 332.447,906	29.779

**** Lungimile segmentelor sunt determinate în planul de proiecție Stereo 70 și sunt rotunjite la 1 milimetru.**

***** Distanța dintre puncte este formată din segmente cumulate ce sunt mai mici decât valoarea 1 milimetru.**

**DATE DESPRE IMOBILUL NR. 1294**

Oficiul de Cadastru și Publicitate Imobiliară DOLJ
Biroul de Cadastru și Publicitate Imobiliară Craiova

A. Partea I. Descrierea imobilului

TEREN Extravilan

Adresa: Jud. Dolj, T140, P217

Nr. Crt	Nr cadastral Nr. topografic	Suprafața* (mp)	Observații / Referințe
A1	31330	10.000	Sector cadastral:22 Teren neimprejmuit;

B. Partea II. Proprietari și acte

Inscrieri privitoare la dreptul de proprietate și alte drepturi reale		Referințe
60162 / 28/03/2019		
Act Notarial nr. CVC 1492, din 28/03/2019 emis de Notar Public Diaconu Cristian (contract de vanzare-cumparare);		
B1	Intabulare, drept de PROPRIETATE, dobandit prin Conventie, cota actuala 1/1 1) DI MAIO DAVIDE	A1

C. Partea III. SARCINI .

Inscrieri privind dezmembramintele dreptului de proprietate, drepturi reale de garanție și sarcini	Referințe
NU SUNT	

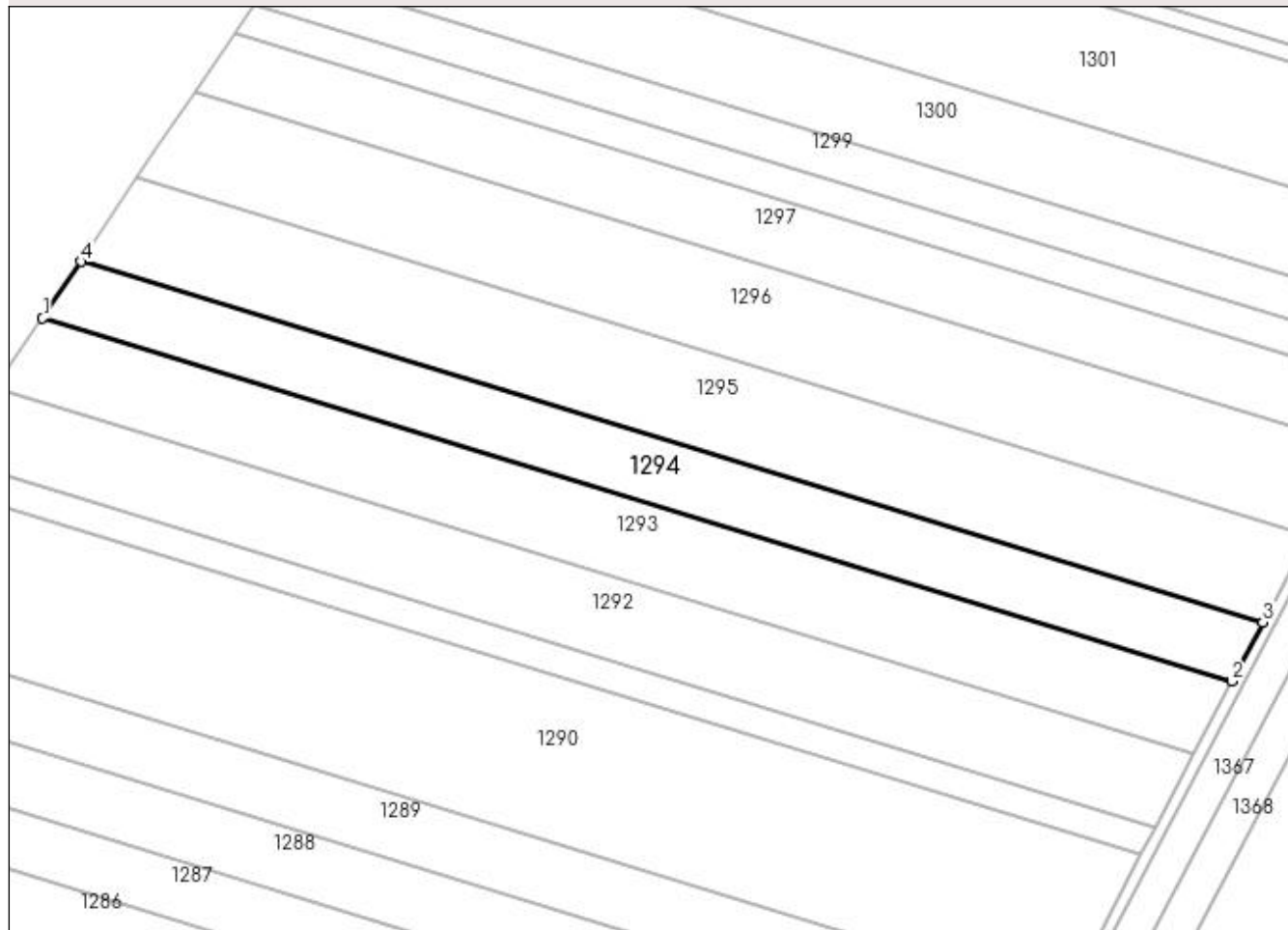
Anexa Nr. 1 La Partea I

Teren

Nr cadastral	Suprafața (mp)*	Observații / Referințe
31330	10.000	

* Suprafața este determinată în planul de proiecție Stereo 70.

DETALII LINIARE IMOBIL



Date referitoare la teren

Crt	Categorie folosință	Intra vilan	Suprafața (mp)	Tarla	Parcelă	Nr. topo	Observații / Referințe
1	arabil	NU	10.000	140	217	-	

Lungime Segmente

1) Valorile lungimilor segmentelor sunt obținute din proiecție în plan.

Punct început	X / Y	Punct sfârșit	X / Y	Lungime segment (** (m)
1	370.088,786 332.472,611	2	370.507,031 332.345,099	437.251
2	370.507,031 332.345,099	3	370.517,88 332.365,773	23.348
3	370.517,88 332.365,773	4	370.102,179 332.492,51	434.591
4	370.102,179 332.492,51	1	370.088,786 332.472,611	23.986

**** Lungimile segmentelor sunt determinate în planul de proiecție Stereo 70 și sunt rotunjite la 1 milimetru.**

***** Distanța dintre puncte este formată din segmente cumulate ce sunt mai mici decât valoarea 1 milimetru.**

**DATE DESPRE IMOBILUL NR. 1295**

Oficiul de Cadastru și Publicitate Imobiliară DOLJ
Biroul de Cadastru și Publicitate Imobiliară Craiova

A. Partea I. Descrierea imobilului

TEREN Extravilan

Adresa: Jud. Dolj, T140, P218

Nr. Crt	Nr cadastral Nr. topografic	Suprafața* (mp)	Observații / Referințe
A1	30487	14.675	Sector cadastral:22 Teren neimprejmuit;

B. Partea II. Proprietari și acte

Inscrieri privitoare la dreptul de proprietate și alte drepturi reale		Referințe
179429 / 20/12/2016		
Act Notarial nr. CVC 2040, din 16/12/2016 emis de NP Costea ANDREI-GABRIEL (contract de vanzare-cumparare);		
B1	Intabulare, drept de PROPRIETATE, dobandit prin Conventie, cota actuala 1/1 1) SC RODELEC LAND GROUP SRL, CIF:16960914	A1

C. Partea III. SARCINI .

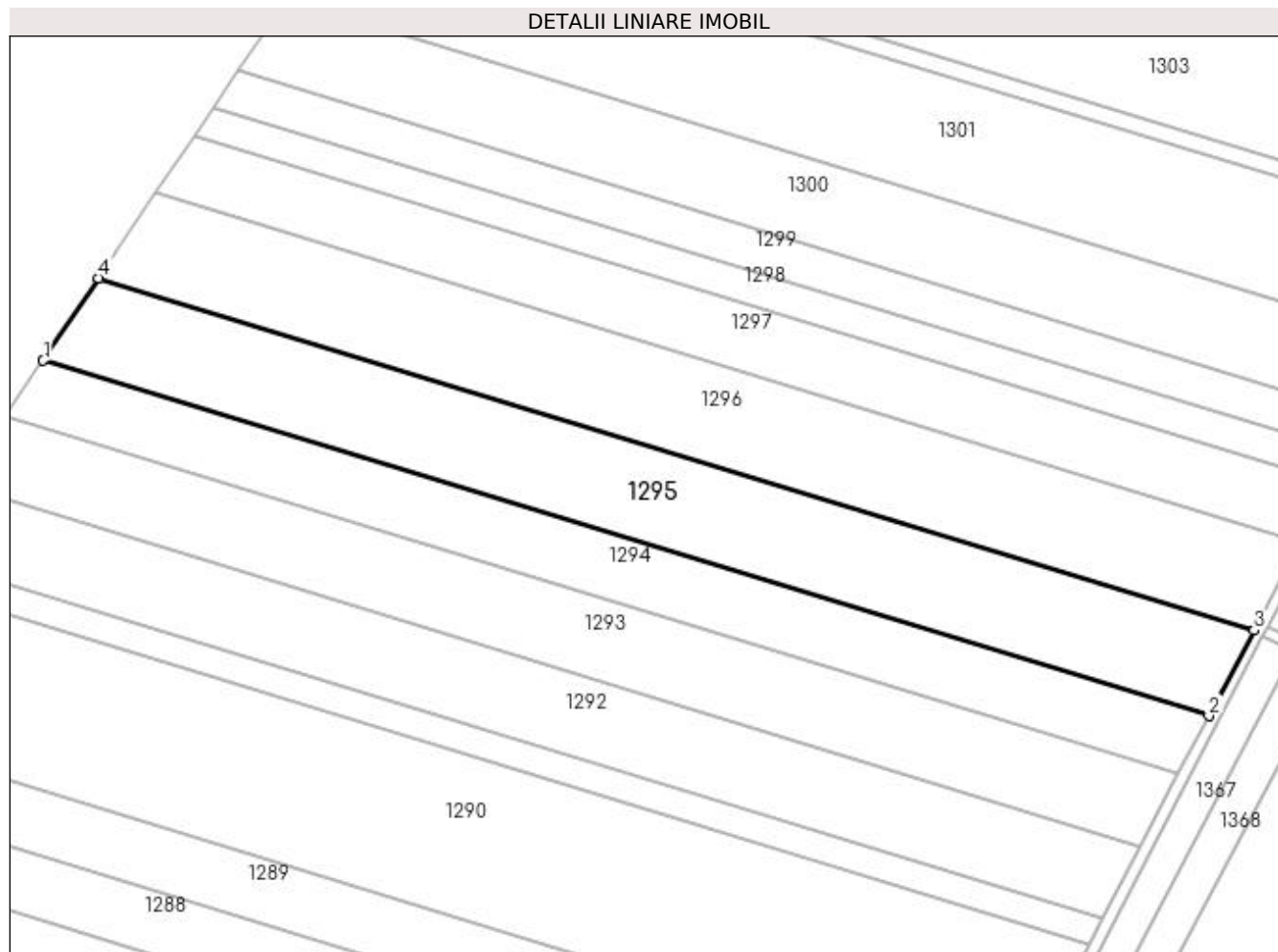
Inscrieri privind dezmembramintele dreptului de proprietate, drepturi reale de garanție și sarcini	Referințe
NU SUNT	

Anexa Nr. 1 La Partea I

Teren

Nr cadastral	Suprafața (mp)*	Observații / Referințe
30487	14.675	

* Suprafața este determinată în planul de proiecție Stereo 70.



Date referitoare la teren

Crt	Categorie folosință	Intra vilan	Suprafața (mp)	Tarla	Parcelă	Nr. topo	Observații / Referințe
1	arabil	NU	14.675	140	218	-	

Lungime Segmente

1) Valorile lungimilor segmentelor sunt obținute din proiecție în plan.

Punct început	X / Y	Punct sfârșit	X / Y	Lungime segment (** (m)
1	370.102,179 332.492,51	2	370.517,88 332.365,773	434.591
2	370.517,88 332.365,773	3	370.533,923 332.396,345	34.526
3	370.533,923 332.396,345	4	370.121,983 332.521,935	430.659
4	370.121,983 332.521,935	1	370.102,179 332.492,51	35.469

**** Lungimile segmentelor sunt determinate în planul de proiecție Stereo 70 și sunt rotunjite la 1 milimetru.**

***** Distanța dintre puncte este formată din segmente cumulate ce sunt mai mici decât valoarea 1 milimetru.**

**DATE DESPRE IMOBILUL NR. 1296**

Oficiul de Cadastru și Publicitate Imobiliară DOLJ
Biroul de Cadastru și Publicitate Imobiliară Craiova

A. Partea I. Descrierea imobilului

TEREN Extravilan

Adresa: Jud. Dolj, T140, P219

Nr. Crt	Nr cadastral Nr. topografic	Suprafața* (mp)	Observații / Referințe
A1		Din acte: 0 Masurata: 15.000	Sector cadastral:22 Teren neimprejmuit;

B. Partea II. Proprietari și acte

Inscrieri privitoare la dreptul de proprietate și alte drepturi reale		Referințe
/		
Act Normativ nr. LEGEA 7 art 13 al 15, din 13/04/1996 emis de PARLAMENTUL ROMANIEI (lege);		
B1	Intabulare, drept de PROPRIETATE, dobandit prin Lege, cota actuala 1/1	A1
1) UAT ARGETOAI A REZERVA LA DISPOZITIA COMISIE LOCALE, LIPSA CNP		

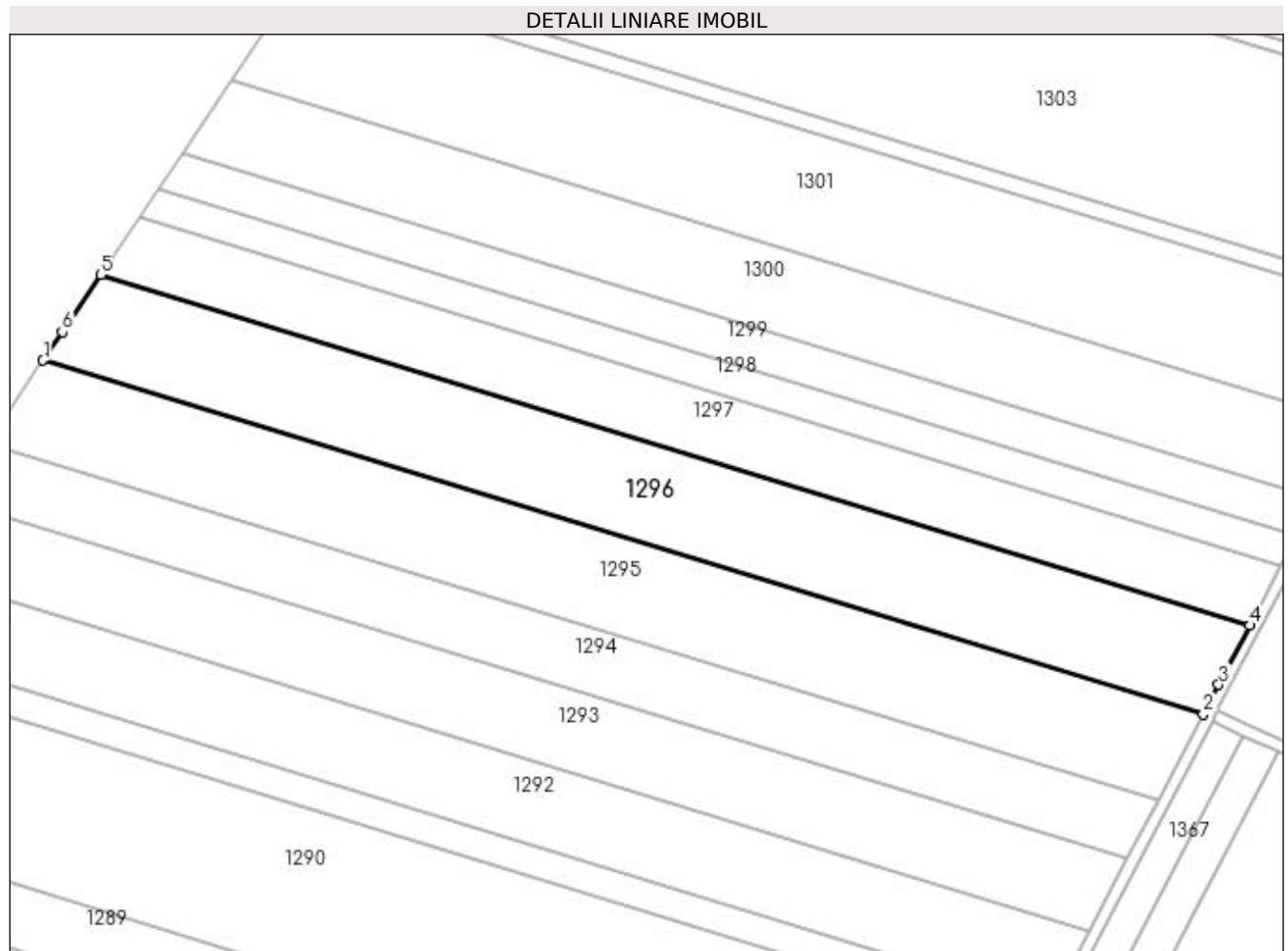
C. Partea III. SARCINI .

Inscrieri privind dezmembramintele dreptului de proprietate, drepturi reale de garanție și sarcini	Referințe
NU SUNT	

Anexa Nr. 1 La Partea I**Teren**

Nr cadastral	Suprafața (mp)*	Observații / Referințe
	Din acte: 0 Masurata: 15.000	

* Suprafața este determinată în planul de proiecție Stereo 70.

**Date referitoare la teren**

Crt	Categorie folosință	Intra vilan	Suprafața (mp)	Tarla	Parcelă	Nr. topo	Observații / Referințe
1	arabil	NU	15.000	140	219	-	

Lungime Segmente

1) Valorile lungimilor segmentelor sunt obținute din proiecție în plan.

Punct început	X / Y	Punct sfârșit	X / Y	Lungime segment (** (m)
1	370.121,983 332.521,935	2	370.533,923 332.396,345	430.659
2	370.533,923 332.396,345	3	370.539,422 332.406,825	11.835
3	370.539,422 332.406,825	4	370.550,473 332.427,884	23.782
4	370.550,473 332.427,884	5	370.142,415 332.552,291	426.601

Punct început	X / Y	Punct sfârșit	X / Y	Lungime segment (** (m)
5	370.142,415 332.552,291	6	370.128,772 332.532,022	24.433
6	370.128,772 332.532,022	1	370.121,983 332.521,935	12.159

** Lungimile segmentelor sunt determinate în planul de proiecție Stereo 70 și sunt rotunjite la 1 milimetru.

*** Distanța dintre puncte este formată din segmente cumulate ce sunt mai mici decât valoarea 1 milimetru.

**DATE DESPRE IMOBILUL NR. 1297**

Oficiul de Cadastru și Publicitate Imobiliară DOLJ
Biroul de Cadastru și Publicitate Imobiliară Craiova

A. Partea I. Descrierea imobilului

TEREN Extravilan

Adresa: Jud. Dolj, T140, P223

Nr. Crt	Nr cadastral Nr. topografic	Suprafața* (mp)	Observații / Referințe
A1		10.000	Sector cadastral:22 Teren neimprejmuit;

B. Partea II. Proprietari și acte

Inscrieri privitoare la dreptul de proprietate și alte drepturi reale	Referințe
/	
Act Administrativ nr. TDP 2119, din 09/12/2004 emis de CONSILIUL JUDETEAN DOLJ (titlu de proprietate);	
B1	A1
Intabulare, drept de PROPRIETATE, dobândit prin Reconstituire, cota actuala 1/1	
1) GABENU ȘTEFAN, LIPSA CNP	
2) VĂCĂROIU CONSTANTINA, LIPSA CNP	
3) GALBENU PETRE, LIPSA CNP	

C. Partea III. SARCINI .

Inscrieri privind dezmembramintele dreptului de proprietate, drepturi reale de garanție și sarcini	Referințe
NU SUNT	

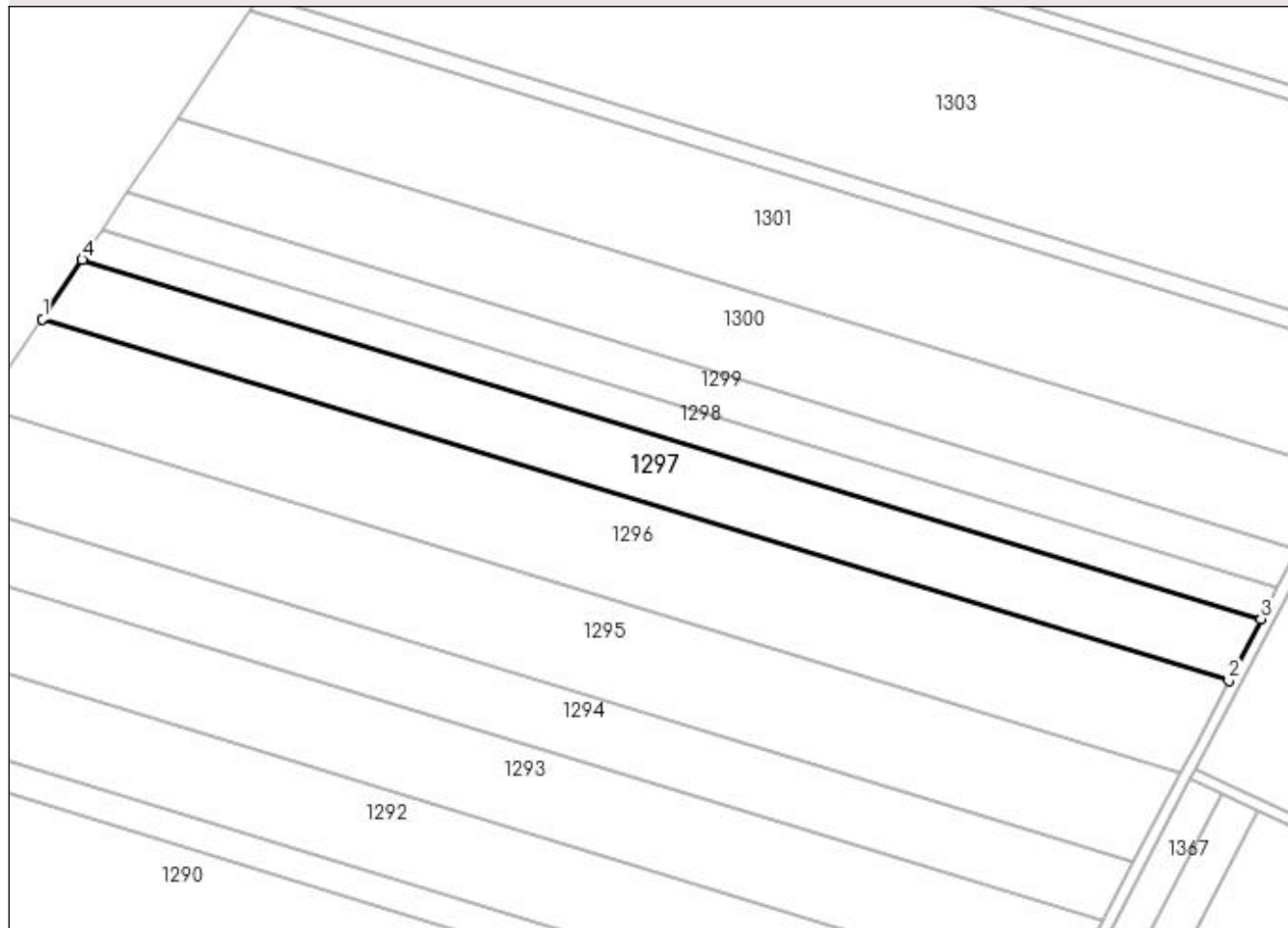
Anexa Nr. 1 La Partea I

Teren

Nr cadastral	Suprafața (mp)*	Observații / Referințe
	10.000	

* Suprafața este determinată în planul de proiecție Stereo 70.

DETALII LINIARE IMOBIL



Date referitoare la teren

Crt	Categorie folosință	Intra vilan	Suprafața (mp)	Tarla	Parcelă	Nr. topo	Observații / Referințe
1	arabil	NU	10.000	140	223	-	

Lungime Segmente

1) Valorile lungimilor segmentelor sunt obținute din proiecție în plan.

Punct început	X / Y	Punct sfârșit	X / Y	Lungime segment (** (m)
1	370.142,415 332.552,291	2	370.550,473 332.427,884	426.601
2	370.550,473 332.427,884	3	370.561,595 332.449,079	23.936
3	370.561,595 332.449,079	4	370.156,144 332.572,69	423.875
4	370.156,144 332.572,69	1	370.142,415 332.552,291	24.589

**** Lungimile segmentelor sunt determinate în planul de proiecție Stereo 70 și sunt rotunjite la 1 milimetru.**

***** Distanța dintre puncte este formată din segmente cumulate ce sunt mai mici decât valoarea 1 milimetru.**

**DATE DESPRE IMOBILUL NR. 1298**

Oficiul de Cadastru și Publicitate Imobiliară DOLJ
Biroul de Cadastru și Publicitate Imobiliară Craiova

A. Partea I. Descrierea imobilului

TEREN Extravilan

Adresa: Jud. Dolj, T140, P226

Nr. Crt	Nr cadastral Nr. topografic	Suprafața* (mp)	Observații / Referințe
A1	30479	5.000	Sector cadastral:22 Teren neimprejmuit;

B. Partea II. Proprietari și acte

Inscrieri privitoare la dreptul de proprietate și alte drepturi reale		Referințe
179692 / 20/12/2016		
Act Notarial nr. CVC 2040, din 16/12/2016 emis de NP COSTEA ANDREI-GABRIEL (contract de vanzare-cumparare);		
B1	Intabulare, drept de PROPRIETATE, dobandit prin Conventie, cota actuala 1/1 1) SC RODELEC LAND GROUP SRL, CIF:16960914	A1

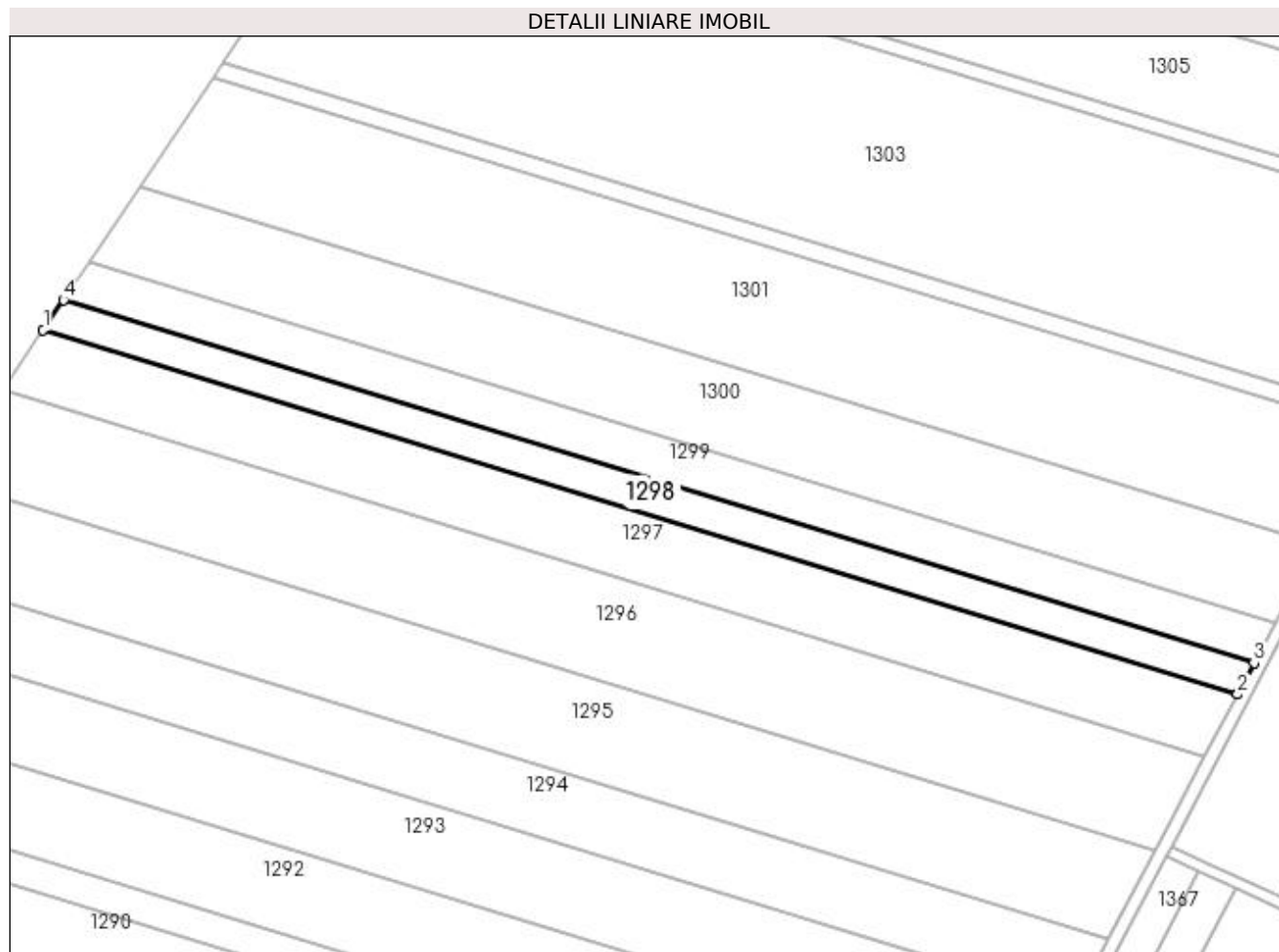
C. Partea III. SARCINI .

Inscrieri privind dezmembramintele dreptului de proprietate, drepturi reale de garanție și sarcini	Referințe
NU SUNT	

Anexa Nr. 1 La Partea I**Teren**

Nr cadastral	Suprafața (mp)*	Observații / Referințe
30479	5.000	

* Suprafața este determinată în planul de proiecție Stereo 70.

**Date referitoare la teren**

Crt	Categorie folosință	Intra vilan	Suprafața (mp)	Tarla	Parcelă	Nr. topo	Observații / Referințe
1	pasune	NU	5.000	140	226	-	

Lungime Segmente

1) Valorile lungimilor segmentelor sunt obținute din proiecție în plan.

Punct început	X / Y	Punct sfârșit	X / Y	Lungime segment (** (m)
1	370.156,144 332.572,69	2	370.561,595 332.449,079	423.875
2	370.561,595 332.449,079	3	370.567,182 332.459,727	12.025
3	370.567,182 332.459,727	4	370.163,042 332.582,939	422.505
4	370.163,042 332.582,939	1	370.156,144 332.572,69	12.354

**** Lungimile segmentelor sunt determinate în planul de proiecție Stereo 70 și sunt rotunjite la 1 milimetru.**

***** Distanța dintre puncte este formată din segmente cumulate ce sunt mai mici decât valoarea 1 milimetru.**

**DATE DESPRE IMOBILUL NR. 1299**

Oficiul de Cadastru și Publicitate Imobiliară DOLJ
Biroul de Cadastru și Publicitate Imobiliară Craiova

A. Partea I. Descrierea imobilului

TEREN Extravilan

Adresa: Jud. Dolj, T140, P227

Nr. Crt	Nr cadastral Nr. topografic	Suprafața* (mp)	Observații / Referințe
A1		6.200	Sector cadastral:22 Teren neimprejmuit;

B. Partea II. Proprietari și acte

Inscrieri privitoare la dreptul de proprietate și alte drepturi reale	Referințe
/	
Act Administrativ nr. TDP 1698, din 16/12/2003 emis de CONSILIUL JUDEȚEAN DOLJ (titlu de proprietate);	
B1	A1
Intabulare, drept de PROPRIETATE, dobândit prin Reconstituire, cota actuala 1/1 1) DOBRICĂ AURELIA, LIPSA CNP	

C. Partea III. SARCINI .

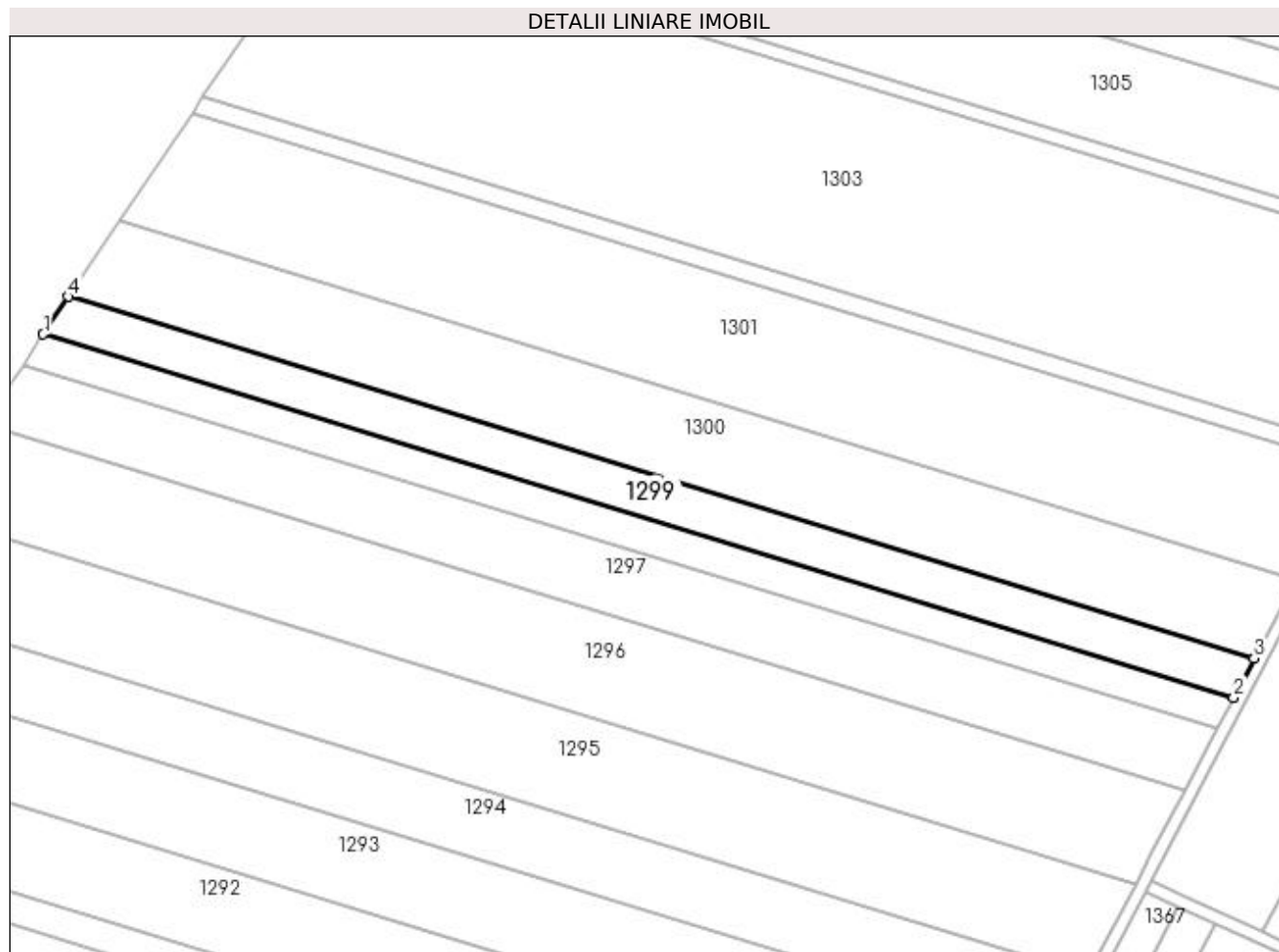
Inscrieri privind dezmembramintele dreptului de proprietate, drepturi reale de garanție și sarcini	Referințe
NU SUNT	

Anexa Nr. 1 La Partea I

Teren

Nr cadastral	Suprafața (mp)*	Observații / Referințe
	6.200	

* Suprafața este determinată în planul de proiecție Stereo 70.



Date referitoare la teren

Crt	Categorie folosință	Intra vilan	Suprafața (mp)	Tarla	Parcelă	Nr. topo	Observații / Referințe
1	arabil	NU	6.200	140	227	-	

Lungime Segmente

1) Valorile lungimilor segmentelor sunt obținute din proiecție în plan.

Punct început	X / Y	Punct sfârșit	X / Y	Lungime segment (** (m)
1	370.163,042 332.582,939	2	370.567,182 332.459,727	422.505
2	370.567,182 332.459,727	3	370.574,136 332.472,979	14.966
3	370.574,136 332.472,979	4	370.171,627 332.595,694	420.8
4	370.171,627 332.595,694	1	370.163,042 332.582,939	15.375

**** Lungimile segmentelor sunt determinate în planul de proiecție Stereo 70 și sunt rotunjite la 1 milimetru.**

***** Distanța dintre puncte este formată din segmente cumulate ce sunt mai mici decât valoarea 1 milimetru.**

**DATE DESPRE IMOBILUL NR. 1300**

Oficiul de Cadastru și Publicitate Imobiliară DOLJ
Biroul de Cadastru și Publicitate Imobiliară Craiova

A. Partea I. Descrierea imobilului

TEREN Extravilan

Adresa: Jud. Dolj, T140, P228

Nr. Crt	Nr cadastral Nr. topografic	Suprafața* (mp)	Observații / Referințe
A1		12.500	Sector cadastral:22 Teren neimprejmuit;

B. Partea II. Proprietari și acte

Inscrieri privitoare la dreptul de proprietate și alte drepturi reale	Referințe
/	
Act Administrativ nr. TDP 2540, din 22/04/2005 emis de CONSILIUL JUDETEAN DOLJ (titlu de proprietate);	
B1	A1
Intabulare, drept de PROPRIETATE, dobandit prin Reconstituire, cota actuala 1/1 1) LEANCĂ GHEORGHE, LIPSA CNP	

C. Partea III. SARCINI .

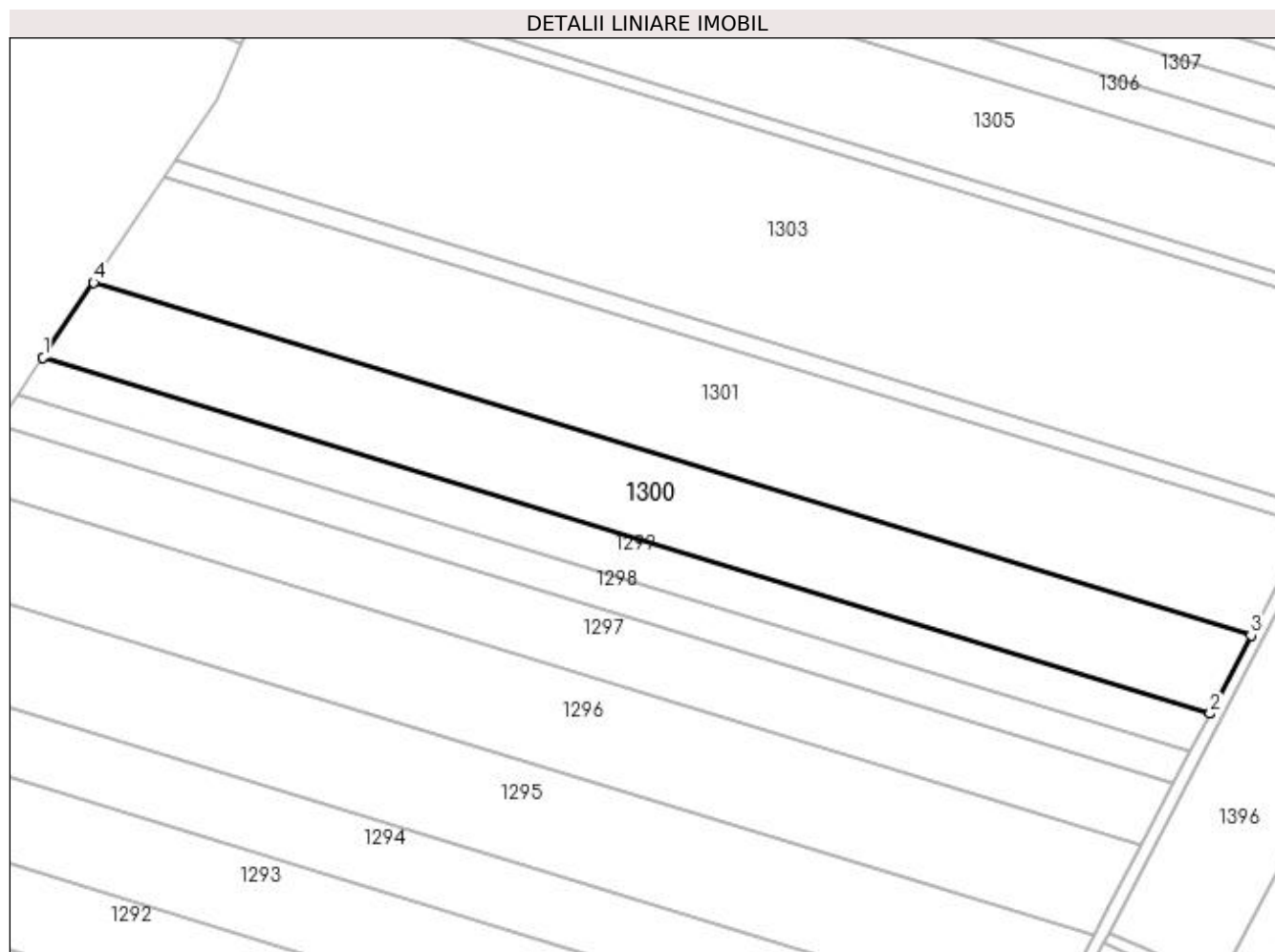
Inscrieri privind dezmembramintele dreptului de proprietate, drepturi reale de garanție și sarcini	Referințe
NU SUNT	

Anexa Nr. 1 La Partea I

Teren

Nr cadastral	Suprafața (mp)*	Observații / Referințe
	12.500	

* Suprafața este determinată în planul de proiecție Stereo 70.



Date referitoare la teren

Crt	Categorie folosință	Intra vilan	Suprafața (mp)	Tarla	Parcelă	Nr. topo	Observații / Referințe
1	arabil	NU	12.500	140	228	-	

Lungime Segmente

1) Valorile lungimilor segmentelor sunt obținute din proiecție în plan.

Punct început	X / Y	Punct sfârșit	X / Y	Lungime segment (** (m)
1	370.171,627 332.595,694	2	370.574,136 332.472,979	420.8
2	370.574,136 332.472,979	3	370.588,243 332.499,862	30.36
3	370.588,243 332.499,862	4	370.189,041 332.621,568	417.342
4	370.189,041 332.621,568	1	370.171,627 332.595,694	31.188

**** Lungimile segmentelor sunt determinate în planul de proiecție Stereo 70 și sunt rotunjite la 1 milimetru.**

***** Distanța dintre puncte este formată din segmente cumulate ce sunt mai mici decât valoarea 1 milimetru.**

**DATE DESPRE IMOBILUL NR. 1301**

Oficiul de Cadastru și Publicitate Imobiliară DOLJ
Biroul de Cadastru și Publicitate Imobiliară Craiova

A. Partea I. Descrierea imobilului

TEREN Extravilan

Adresa: Jud. Dolj, T140, P234,P234/1,P235,P236

Nr. Crt	Nr cadastral Nr. topografic	Suprafața* (mp)	Observații / Referințe
A1	30482	17.500	Sector cadastral:22 Teren neimprejmuit;

B. Partea II. Proprietari și acte

Inscrieri privitoare la dreptul de proprietate și alte drepturi reale		Referințe
179675 / 20/12/2016		
Act Notarial nr. CVC 2040, din 16/12/2016 emis de Costea ANDREI-GABRIEL (contract de vanzare-cumparare);		
B1	Intabulare, drept de PROPRIETATE, dobandit prin Conventie, cota actuala 1/1 1) SC RODELEC LAND GROUP SRL, CIF:16960914	A1

C. Partea III. SARCINI .

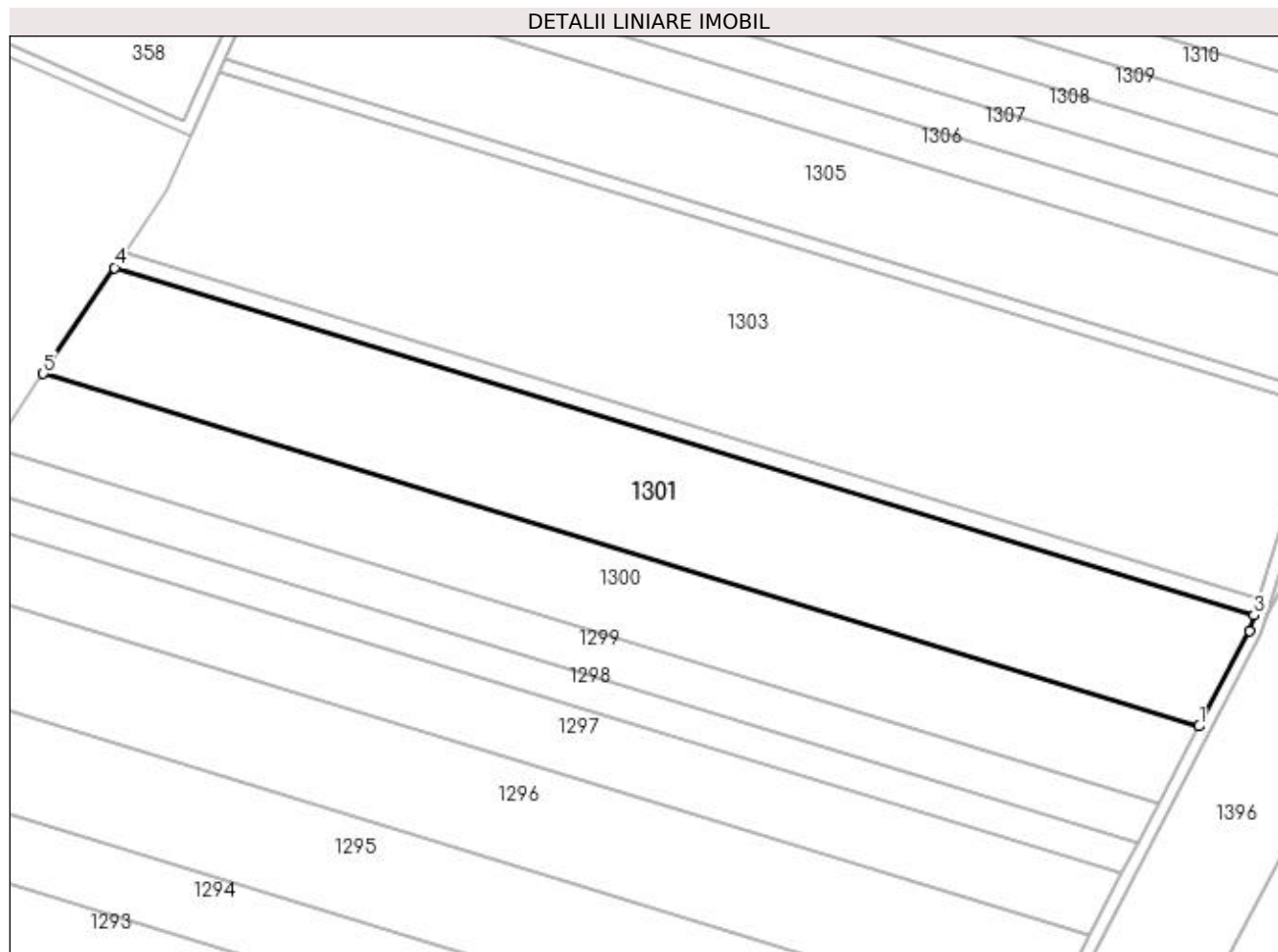
Inscrieri privind dezmembramintele dreptului de proprietate, drepturi reale de garanție și sarcini	Referințe
NU SUNT	

Anexa Nr. 1 La Partea I

Teren

Nr cadastral	Suprafața (mp)*	Observații / Referințe
30482	17.500	

* Suprafața este determinată în planul de proiecție Stereo 70.



Date referitoare la teren

Crt	Categorie folosință	Intravilan	Suprafața (mp)	Tarla	Parcelă	Nr. topo	Observații / Referințe
1	arabil	NU	11.800	140	234	-	
2	pasune	NU	3.200	140	234/1	-	
3	arabil	NU	1.740	140	235	-	
4	pasune	NU	760	140	236	-	

Lungime Segmente

1) Valorile lungimilor segmentelor sunt obținute din proiecție în plan.

Punct început	X / Y	Punct sfârșit	X / Y	Lungime segment (** (m)
1	370.588,243 332.499,862	2	370.605,553 332.532,849	37.253
2	370.605,553 332.532,849	3	370.607,194 332.538,187	5.585
3	370.607,194 332.538,187	4	370.213,671 332.658,163	411.406

Punct început	X / Y	Punct sfârșit	X / Y	Lungime segment (** (m)
4	370.213,671 332.658,163	5	370.189,041 332.621,568	44.112
5	370.189,041 332.621,568	1	370.588,243 332.499,862	417.342

** Lungimile segmentelor sunt determinate în planul de proiecție Stereo 70 și sunt rotunjite la 1 milimetru.

*** Distanța dintre puncte este formată din segmente cumulate ce sunt mai mici decât valoarea 1 milimetru.

**DATE DESPRE IMOBILUL NR. 1302**

Oficiul de Cadastru și Publicitate Imobiliară DOLJ
Biroul de Cadastru și Publicitate Imobiliară Craiova

A. Partea I. Descrierea imobilului

TEREN Extravilan

Adresa: Jud. Dolj, T140, P237

Nr. Crt	Nr cadastral Nr. topografic	Suprafața* (mp)	Observații / Referințe
A1		Din acte: 0 Masurata: 2.500	Sector cadastral:22 Teren neimprejmuit;

B. Partea II. Proprietari și acte

Inscrieri privitoare la dreptul de proprietate și alte drepturi reale		Referințe
/		
Act Normativ nr. LEGEA 7 art 13 al 15, din 13/04/1996 emis de PARLAMENTUL ROMANIEI (lege);		
B1	Intabulare, drept de PROPRIETATE, dobandit prin Lege, cota actuala 1/1 1) UAT ARGETOAI A REZERVA LA DISPOZITIA COMISIE LOCALE, LIPSA CNP	A1

C. Partea III. SARCINI .

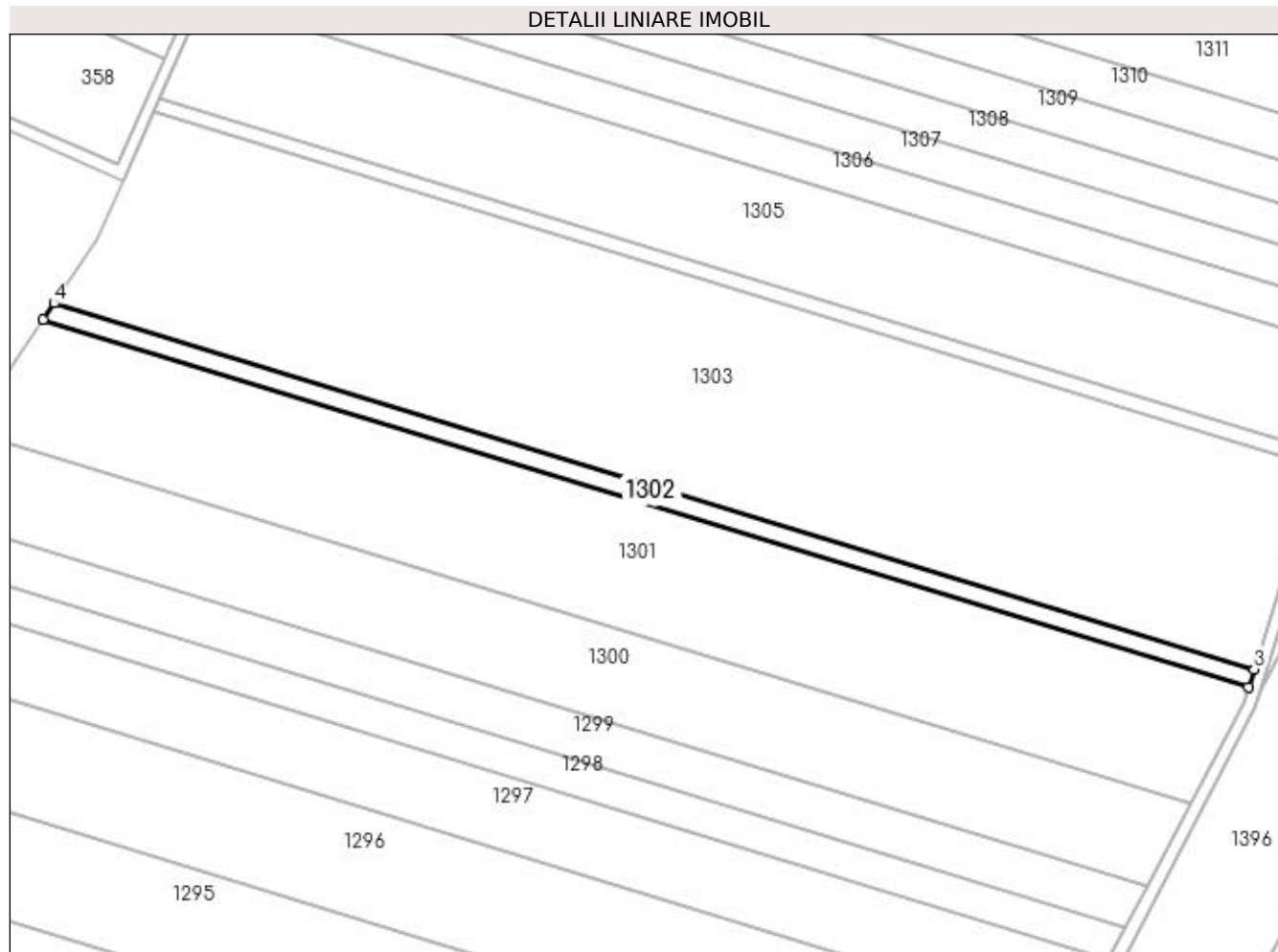
Inscrieri privind dezmembramintele dreptului de proprietate, drepturi reale de garanție și sarcini	Referințe
NU SUNT	

Anexa Nr. 1 La Partea I

Teren

Nr cadastral	Suprafața (mp)*	Observații / Referințe
	Din acte: 0 Masurata: 2.500	

* Suprafața este determinată în planul de proiecție Stereo 70.



Date referitoare la teren

Crt	Categorie folosință	Intra vilan	Suprafața (mp)	Tarla	Parcelă	Nr. topo	Observații / Referințe
1	arabil	NU	2.500	140	237	-	

Lungime Segmente

1) Valorile lungimilor segmentelor sunt obținute din proiecție în plan.

Punct început	X / Y	Punct sfârșit	X / Y	Lungime segment (** (m)
1	370.213,671 332.658,163	2	370.607,194 332.538,187	411.406
2	370.607,194 332.538,187	3	370.608,983 332.544,009	6.091
3	370.608,983 332.544,009	4	370.217,227 332.663,446	409.558
4	370.217,227 332.663,446	1	370.213,671 332.658,163	6.368

**** Lungimile segmentelor sunt determinate în planul de proiecție Stereo 70 și sunt rotunjite la 1 milimetru.**

***** Distanța dintre puncte este formată din segmente cumulate ce sunt mai mici decât valoarea 1 milimetru.**

**DATE DESPRE IMOBILUL NR. 1303**

Oficiul de Cadastru și Publicitate Imobiliară DOLJ
Biroul de Cadastru și Publicitate Imobiliară Craiova

A. Partea I. Descrierea imobilului

TEREN Extravilan

Adresa: Jud. Dolj, T140, P239, P240/1

Nr. Crt	Nr cadastral Nr. topografic	Suprafața* (mp)	Observații / Referințe
A1	30464	27.775	Sector cadastral:22 Teren neimprejmuit;

B. Partea II. Proprietari și acte

Inscrieri privitoare la dreptul de proprietate și alte drepturi reale		Referințe
179390 / 20/12/2016		
Act Notarial nr. CVC 2040, din 16/12/2016 emis de NP Costea ANDREI-GABRIEL (contract de vanzare-cumparare);		
B1	Intabulare, drept de PROPRIETATE, dobandit prin Conventie, cota actuala 1/1 1) SC RODELEC LAND GROUP SRL, CIF:16960914	A1

C. Partea III. SARCINI .

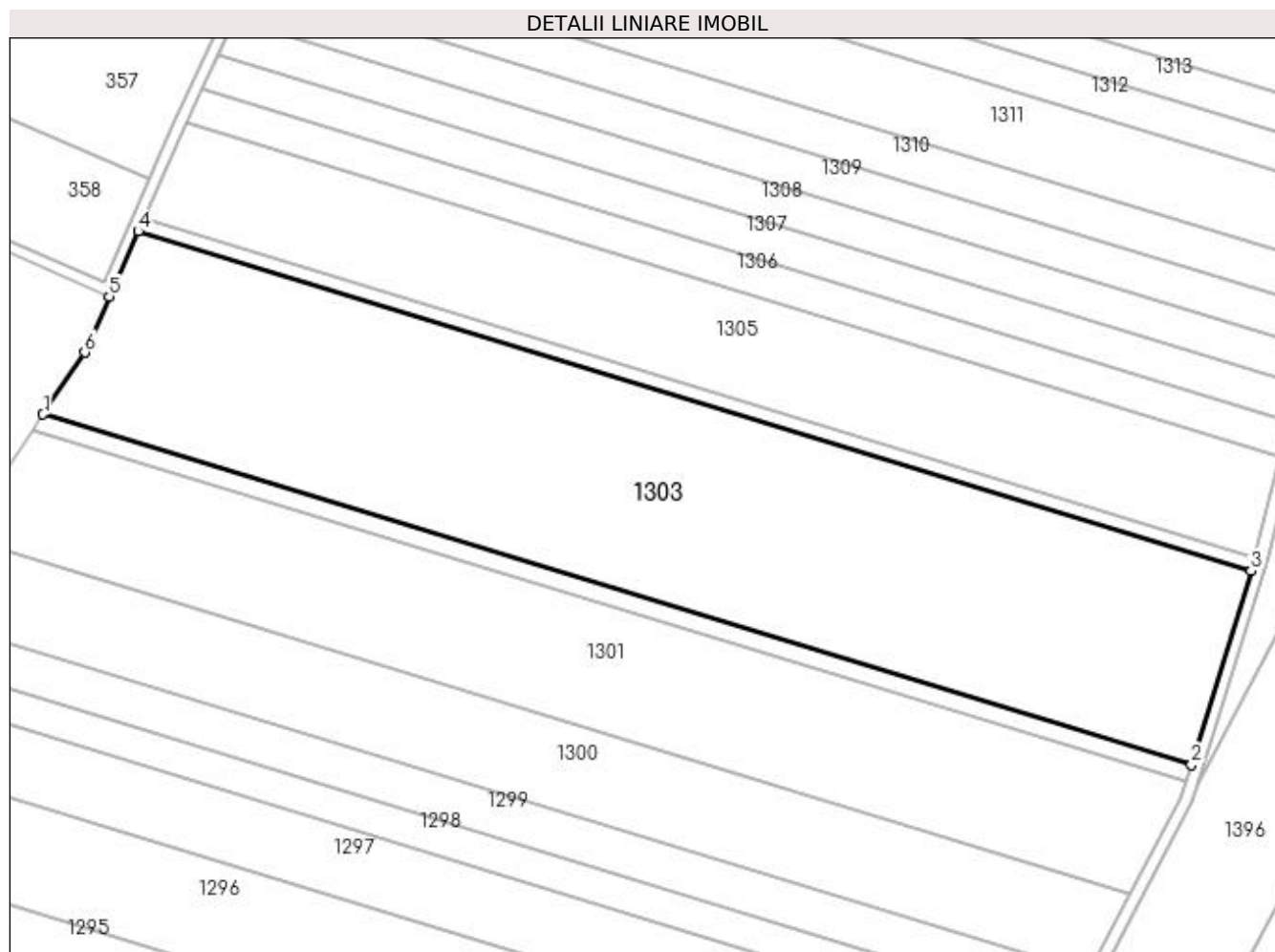
Inscrieri privind dezmembramintele dreptului de proprietate, drepturi reale de garanție și sarcini	Referințe
NU SUNT	

Anexa Nr. 1 La Partea I

Teren

Nr cadastral	Suprafața (mp)*	Observații / Referințe
30464	27.775	

* Suprafața este determinată în planul de proiecție Stereo 70.



Date referitoare la teren

Crt	Categorie folosință	Intra vilan	Suprafața (mp)	Tarla	Parcelă	Nr. topo	Observații / Referințe
1	arabil	NU	15.720	140	239	-	
2	pasune	NU	12.055	140	240/1	-	

Lungime Segmente

1) Valorile lungimilor segmentelor sunt obținute din proiecție în plan.

Punct început	X / Y	Punct sfârșit	X / Y	Lungime segment (** (m)
1	370.217,227 332.663,446	2	370.608,983 332.544,009	409.558
2	370.608,983 332.544,009	3	370.629,294 332.610,092	69.134
3	370.629,294 332.610,092	4	370.249,682 332.725,826	396.862
4	370.249,682 332.725,826	5	370.239,831 332.703,551	24.356

Punct început	X / Y	Punct sfârșit	X / Y	Lungime segment (** (m)
5	370.239,831 332.703,551	6	370.231,421 332.684,535	20.793
6	370.231,421 332.684,535	1	370.217,227 332.663,446	25.421

** Lungimile segmentelor sunt determinate în planul de proiecție Stereo 70 și sunt rotunjite la 1 milimetru.

*** Distanța dintre puncte este formată din segmente cumulate ce sunt mai mici decât valoarea 1 milimetru.

**DATE DESPRE IMOBILUL NR. 1304**

Oficiul de Cadastru și Publicitate Imobiliară DOLJ
Biroul de Cadastru și Publicitate Imobiliară Craiova

A. Partea I. Descrierea imobilului

TEREN Extravilan

Adresa: Jud. Dolj, T140, P240

Nr. Crt	Nr cadastral Nr. topografic	Suprafața* (mp)	Observații / Referințe
A1		1.900	Sector cadastral:22 Teren neimprejmuit;

B. Partea II. Proprietari și acte

Inscrieri privitoare la dreptul de proprietate și alte drepturi reale		Referințe
/		
Hotarare Judecatoreasca nr. SC 668, din 21/12/2017 emis de JUDECATORIA FILIASI (SENTINTA CIVILA);		
B1	Intabulare, drept de PROPRIETATE, dobandit prin lesire Din Indiviziune, cota actuala 1/1 1) BEȘTEA VASILE IOANA	A1

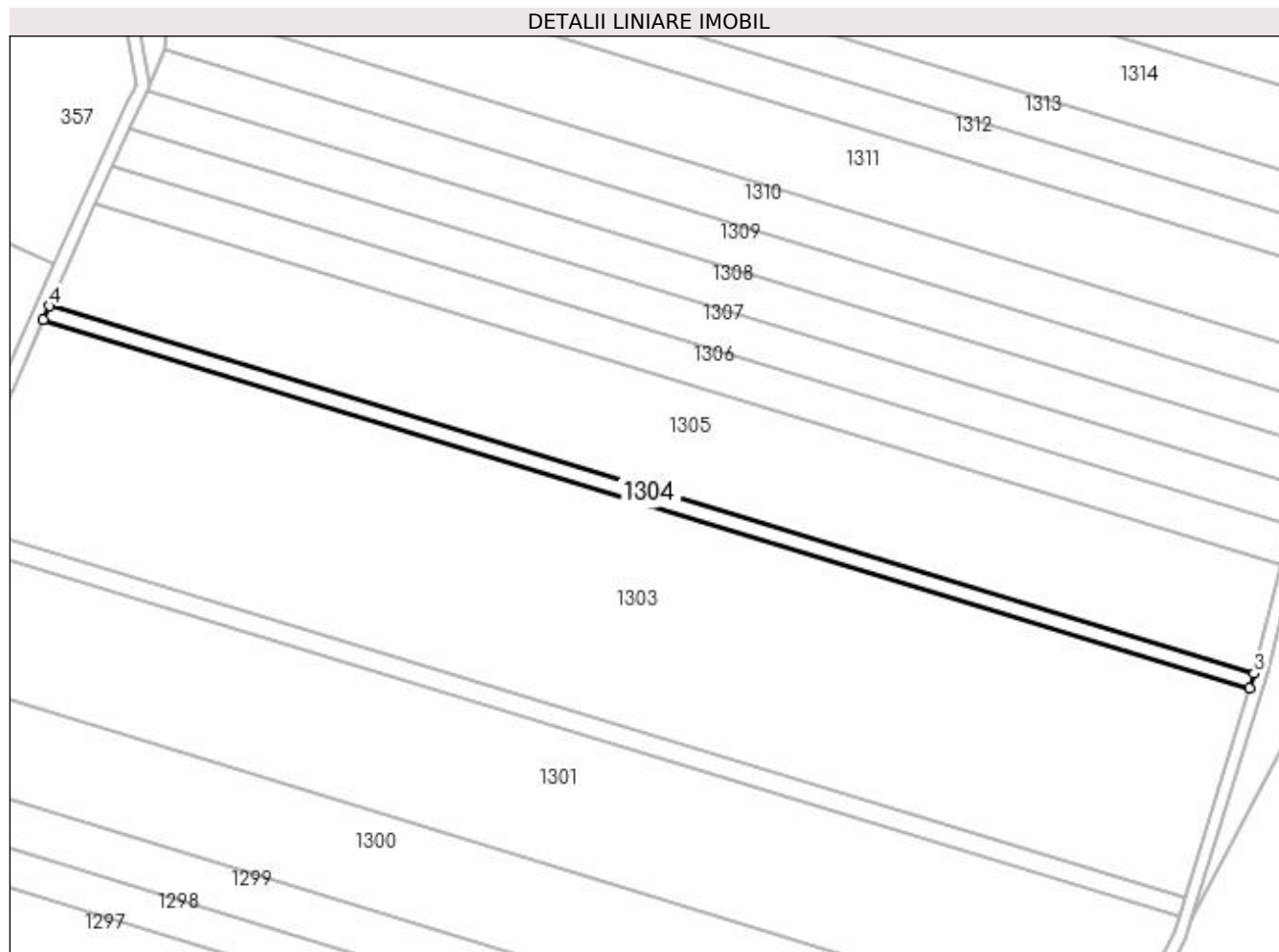
C. Partea III. SARCINI .

Inscrieri privind dezmembramintele dreptului de proprietate, drepturi reale de garanție și sarcini	Referințe
NU SUNT	

Anexa Nr. 1 La Partea I**Teren**

Nr cadastral	Suprafața (mp)*	Observații / Referințe
	1.900	

* Suprafața este determinată în planul de proiecție Stereo 70.

**Date referitoare la teren**

Crt	Categorie folosință	Intra vilan	Suprafața (mp)	Tarla	Parcelă	Nr. topo	Observații / Referințe
1	pasune	NU	1.900	140	240	-	

Lungime Segmente

1) Valorile lungimilor segmentelor sunt obținute din proiecție în plan.

Punct început	X / Y	Punct sfârșit	X / Y	Lungime segment (** (m)
1	370.249,682 332.725,826	2	370.629,294 332.610,092	396.862
2	370.629,294 332.610,092	3	370.630,701 332.614,672	4.791
3	370.630,701 332.614,672	4	370.251,633 332.730,24	396.293
4	370.251,633 332.730,24	1	370.249,682 332.725,826	4.826

**** Lungimile segmentelor sunt determinate în planul de proiecție Stereo 70 și sunt rotunjite la 1 milimetru.**

***** Distanța dintre puncte este formată din segmente cumulate ce sunt mai mici decât valoarea 1 milimetru.**

**DATE DESPRE IMOBILUL NR. 1305**

Oficiul de Cadastru și Publicitate Imobiliară DOLJ
Biroul de Cadastru și Publicitate Imobiliară Craiova

A. Partea I. Descrierea imobilului

TEREN Extravilan

Adresa: Jud. Dolj, T140, P241/1,P242/1,P242/2

Nr. Crt	Nr cadastral Nr. topografic	Suprafața* (mp)	Observații / Referințe
A1	30465	13.800	Sector cadastral:22 Teren neimprejmuit;

B. Partea II. Proprietari și acte

Inscrieri privitoare la dreptul de proprietate și alte drepturi reale		Referințe
179830 / 20/12/2016		
Act Notarial nr. CVC 2040, din 16/12/2016 emis de NP Costea ANDREI-GABRIEL (contract de vânzare-cumpărare);		
B1	Intabulare, drept de PROPRIETATE, dobândit prin Convenție, cota actuala 1/1 1) SC RODELEC LAND GROUP SRL, CIF:16960914	A1

C. Partea III. SARCINI .

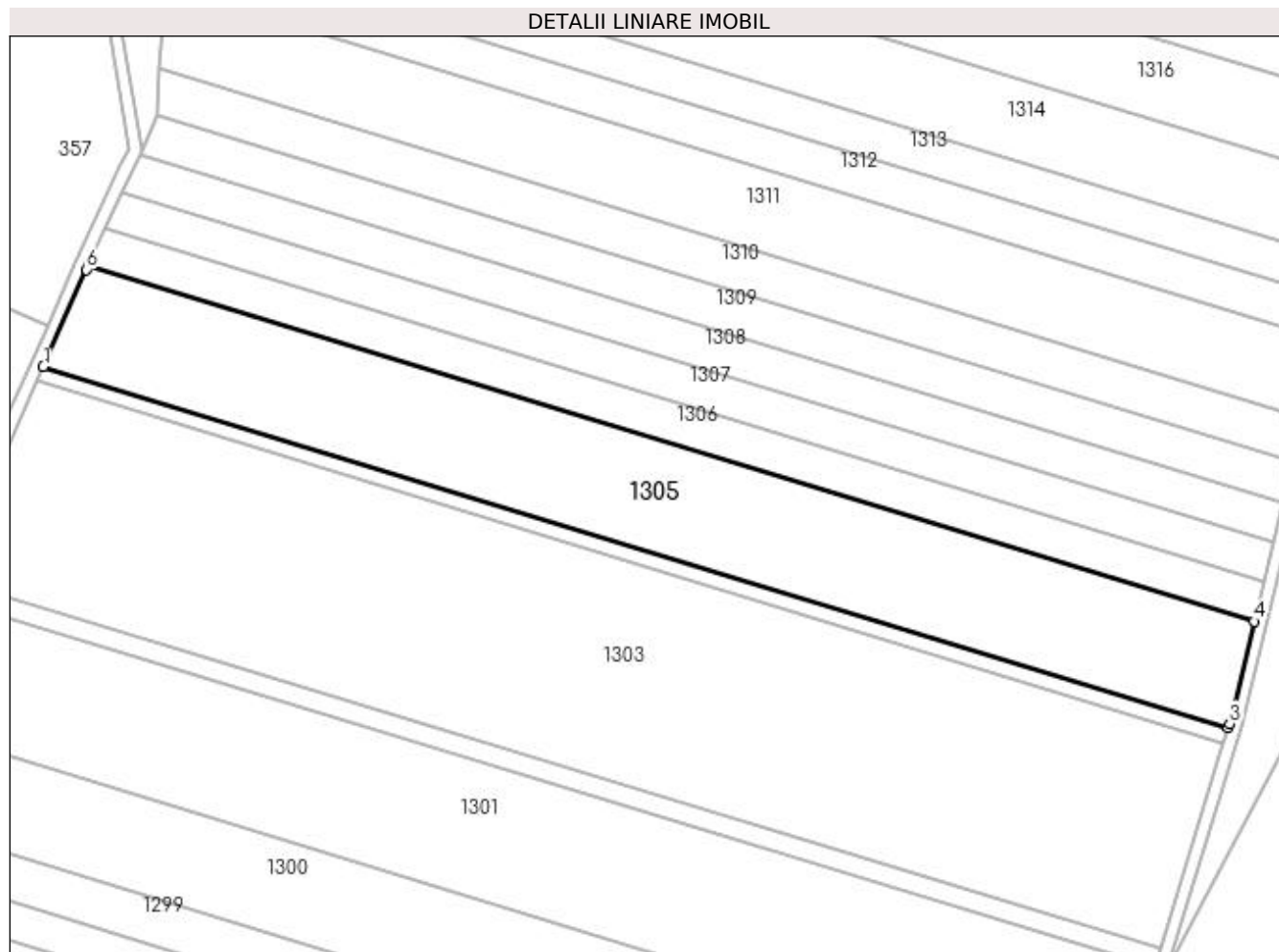
Inscrieri privind dezmembramintele dreptului de proprietate, drepturi reale de garanție și sarcini	Referințe
NU SUNT	

Anexa Nr. 1 La Partea I

Teren

Nr cadastral	Suprafața (mp)*	Observații / Referințe
30465	13.800	

* Suprafața este determinată în planul de proiecție Stereo 70.



Date referitoare la teren

Crt	Categorie folosință	Intra vilan	Suprafața (mp)	Tarla	Parcelă	Nr. topo	Observații / Referințe
1	pasune	NU	3.300	140	241/1	-	
2	arabil	NU	8.000	140	242/1	-	
3	arabil	NU	2.500	140	242/2	-	

Lungime Segmente

1) Valorile lungimilor segmentelor sunt obținute din proiecție în plan.

Punct început	X / Y	Punct sfârșit	X / Y	Lungime segment (** (m)
1	370.251,633 332.730,24	2	370.630,701 332.614,672	396.293
2	370.630,701 332.614,672	3	370.631,124 332.616,046	1.438
3	370.631,124 332.616,046	4	370.638,984 332.648,839	33.722
4	370.638,984 332.648,839	5	370.265,952 332.762,567	389.983

Punct început	X / Y	Punct sfârșit	X / Y	Lungime segment (** (m)
5	370.265,952 332.762,567	6	370.265,407 332.761,386	1.3
6	370.265,407 332.761,386	1	370.251,633 332.730,24	34.056

** Lungimile segmentelor sunt determinate în planul de proiecție Stereo 70 și sunt rotunjite la 1 milimetru.

*** Distanța dintre puncte este formată din segmente cumulate ce sunt mai mici decât valoarea 1 milimetru.

**DATE DESPRE IMOBILUL NR. 1306**

Oficiul de Cadastru și Publicitate Imobiliară DOLJ
Biroul de Cadastru și Publicitate Imobiliară Craiova

A. Partea I. Descrierea imobilului

TEREN Extravilan

Adresa: Jud. Dolj, T140, P243

Nr. Crt	Nr cadastral Nr. topografic	Suprafața* (mp)	Observații / Referințe
A1	31390	5.000	Sector cadastral:22 Teren neimprejmuit;

B. Partea II. Proprietari și acte

Inscrieri privitoare la dreptul de proprietate și alte drepturi reale	Referințe
113531 / 11/06/2018	
Act Notarial nr. CVC 865, din 08/06/2018 emis de Costea Gheorghe (contract de vanzare-cumparare);	
B1	A1
Intabulare, drept de PROPRIETATE, dobandit prin Conventie, cota actuala 1/1 1) RODELEC LAND GROUP SRL, CIF:16960914	

C. Partea III. SARCINI .

Inscrieri privind dezmembramintele dreptului de proprietate, drepturi reale de garanție și sarcini	Referințe
NU SUNT	

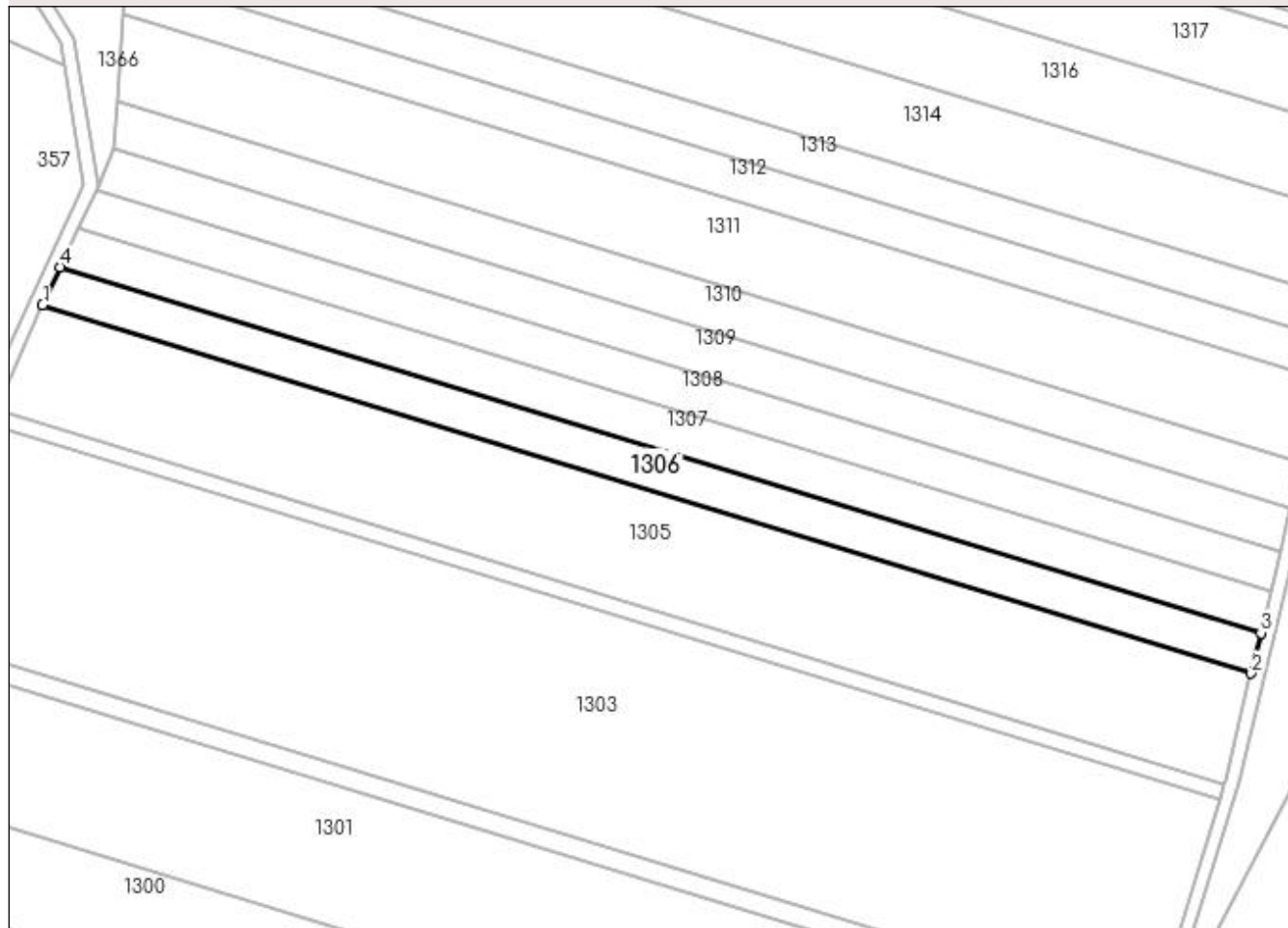
Anexa Nr. 1 La Partea I

Teren

Nr cadastral	Suprafața (mp)*	Observații / Referințe
31390	5.000	

* Suprafața este determinată în planul de proiecție Stereo 70.

DETALII LINIARE IMOBIL



Date referitoare la teren

Crt	Categorie folosință	Intra vilan	Suprafața (mp)	Tarla	Parcelă	Nr. topo	Observații / Referințe
1	arabil	NU	5.000	140	243	-	

Lungime Segmente

1) Valorile lungimilor segmentelor sunt obținute din proiecție în plan.

Punct început	X / Y	Punct sfârșit	X / Y	Lungime segment (** (m)
1	370.265,952 332.762,567	2	370.638,984 332.648,839	389.983
2	370.638,984 332.648,839	3	370.641,988 332.661,371	12.887
3	370.641,988 332.661,371	4	370.271,395 332.774,355	387.433
4	370.271,395 332.774,355	1	370.265,952 332.762,567	12.984

**** Lungimile segmentelor sunt determinate în planul de proiecție Stereo 70 și sunt rotunjite la 1 milimetru.**

***** Distanța dintre puncte este formată din segmente cumulate ce sunt mai mici decât valoarea 1 milimetru.**

**DATE DESPRE IMOBILUL NR. 1307**

Oficiul de Cadastru și Publicitate Imobiliară DOLJ
Biroul de Cadastru și Publicitate Imobiliară Craiova

A. Partea I. Descrierea imobilului

TEREN Extravilan

Adresa: Jud. Dolj, T140, P245, P246

Nr. Crt	Nr cadastral Nr. topografic	Suprafața* (mp)	Observații / Referințe
A1		5.000	Sector cadastral:22 Teren neimprejmuit;

B. Partea II. Proprietari și acte

Inscrieri privitoare la dreptul de proprietate și alte drepturi reale	Referințe
/	
Act Notarial nr. CM 272, din 04/10/2008 emis de NP JIANU GEORGETA CRISTINA (certificat de mostenitor);	
B1	A1
Intabulare, drept de PROPRIETATE, dobandit prin Succesiune, cota actuala 1/1 1) CIORAMELA NICOLAE	

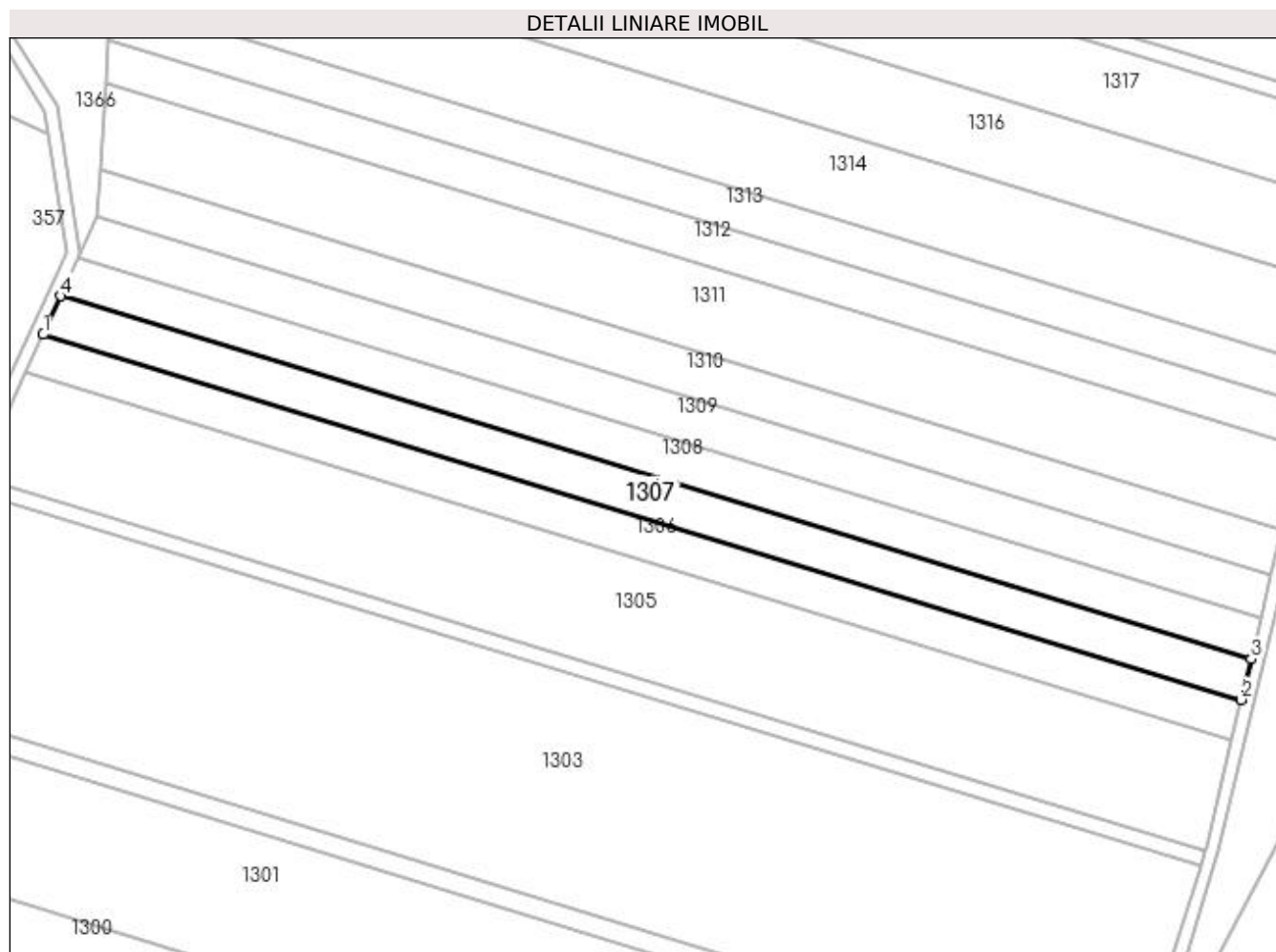
C. Partea III. SARCINI .

Inscrieri privind dezmembramintele dreptului de proprietate, drepturi reale de garanție și sarcini	Referințe
NU SUNT	

Anexa Nr. 1 La Partea I**Teren**

Nr cadastral	Suprafața (mp)*	Observații / Referințe
	5.000	

* Suprafața este determinată în planul de proiecție Stereo 70.

**Date referitoare la teren**

Crt	Categorie folosință	Intra vilan	Suprafața (mp)	Tarla	Parcelă	Nr. topo	Observații / Referințe
1	pasune	NU	1.700	140	245	-	
2	arabil	NU	3.300	140	246	-	

Lungime Segmente

1) Valorile lungimilor segmentelor sunt obținute din proiecție în plan.

Punct început	X / Y	Punct sfârșit	X / Y	Lungime segment (** (m)
1	370.271,395 332.774,355	2	370.641,988 332.661,371	387.433
2	370.641,988 332.661,371	3	370.645,012 332.673,986	12.972
3	370.645,012 332.673,986	4	370.276,875 332.786,221	384.866
4	370.276,875 332.786,221	1	370.271,395 332.774,355	13.07

**** Lungimile segmentelor sunt determinate în planul de proiecție Stereo 70 și sunt rotunjite la 1 milimetru.**

***** Distanța dintre puncte este formată din segmente cumulate ce sunt mai mici decât valoarea 1 milimetru.**

**DATE DESPRE IMOBILUL NR. 1308**

Oficiul de Cadastru și Publicitate Imobiliară DOLJ
Biroul de Cadastru și Publicitate Imobiliară Craiova

A. Partea I. Descrierea imobilului

TEREN Extravilan

Adresa: Jud. Dolj, T140, P247, P248

Nr. Crt	Nr cadastral Nr. topografic	Suprafața* (mp)	Observații / Referințe
A1		5.000	Sector cadastral:22 Teren neimprejmuit;

B. Partea II. Proprietari și acte

Inscrieri privitoare la dreptul de proprietate și alte drepturi reale	Referințe
/	
Act Administrativ nr. TDP 380-48650, din 16/10/1998 emis de CONSILIUL JUDETEAN DOLJ (titlu de proprietate);	
B1	A1
Intabulare, drept de PROPRIETATE, dobandit prin Reconstituire, cota actuala 1/1	
1) COANDĂ ECATERINA, LIPSA CNP	
2) BOȘNEAG MARIOARA, LIPSA CNP	

C. Partea III. SARCINI .

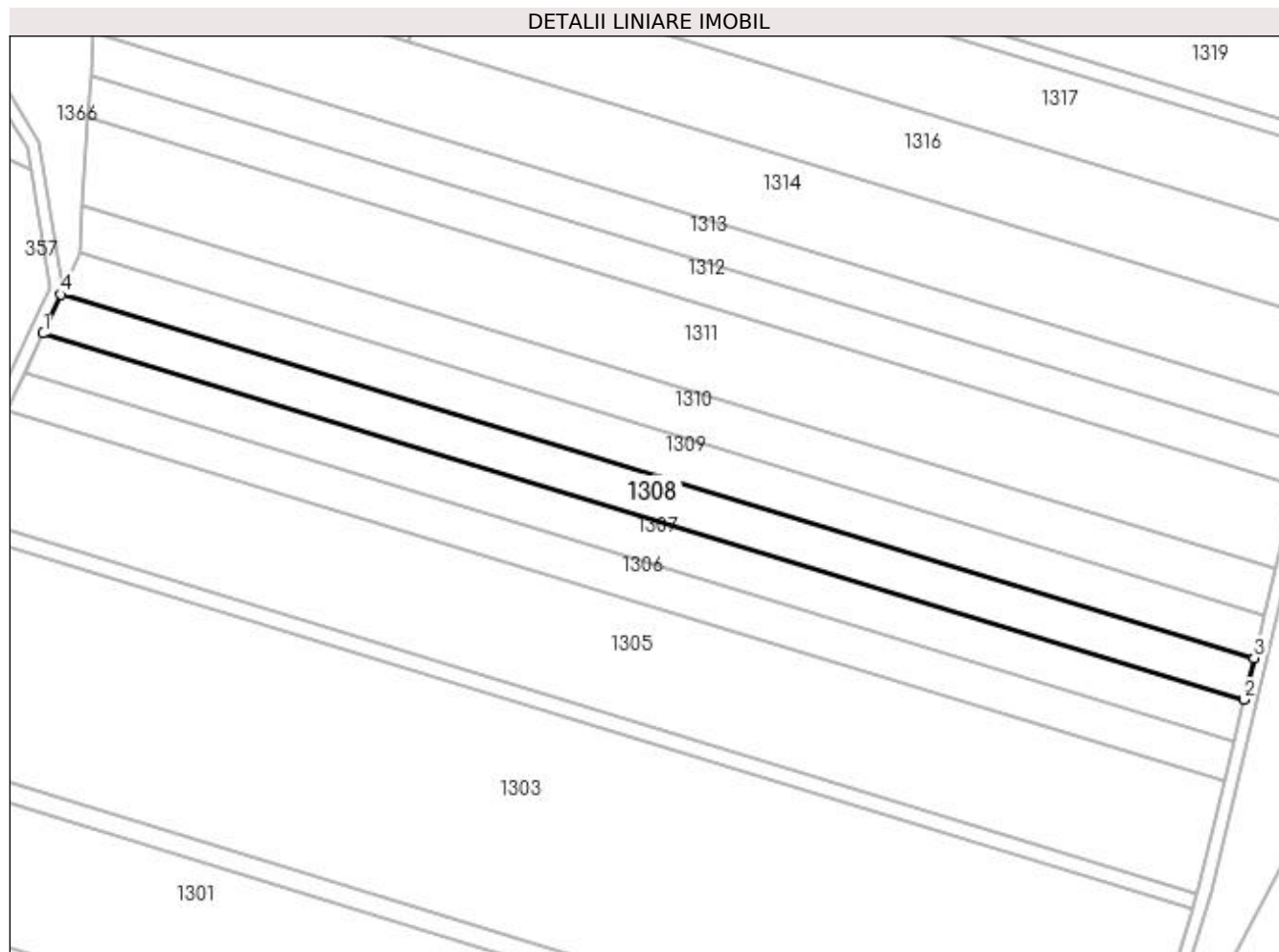
Inscrieri privind dezmembramintele dreptului de proprietate, drepturi reale de garanție și sarcini	Referințe
NU SUNT	

Anexa Nr. 1 La Partea I

Teren

Nr cadastral	Suprafața (mp)*	Observații / Referințe
	5.000	

* Suprafața este determinată în planul de proiecție Stereo 70.



Date referitoare la teren

Crt	Categorie folosință	Intravilan	Suprafața (mp)	Tarla	Parcelă	Nr. topo	Observații / Referințe
1	pasune	NU	1.700	140	248	-	
2	arabil	NU	3.300	140	247	-	

Lungime Segmente

1) Valorile lungimilor segmentelor sunt obținute din proiecție în plan.

Punct început	X / Y	Punct sfârșit	X / Y	Lungime segment (** (m)
1	370.276,875 332.786,221	2	370.645,012 332.673,986	384.866
2	370.645,012 332.673,986	3	370.648,056 332.686,685	13.059
3	370.648,056 332.686,685	4	370.282,391 332.798,167	382.281
4	370.282,391 332.798,167	1	370.276,875 332.786,221	13.158

**** Lungimile segmentelor sunt determinate în planul de proiecție Stereo 70 și sunt rotunjite la 1 milimetru.**

***** Distanța dintre puncte este formată din segmente cumulate ce sunt mai mici decât valoarea 1 milimetru.**

**DATE DESPRE IMOBILUL NR. 1309**

Oficiul de Cadastru și Publicitate Imobiliară DOLJ
Biroul de Cadastru și Publicitate Imobiliară Craiova

A. Partea I. Descrierea imobilului

TEREN Extravilan

Adresa: Jud. Dolj, T140, P250

Nr. Crt	Nr cadastral Nr. topografic	Suprafața* (mp)	Observații / Referințe
A1		Din acte: 0 Masurata: 5.209	Sector cadastral:22 Teren neimprejmuit;

B. Partea II. Proprietari și acte

Inscrieri privitoare la dreptul de proprietate și alte drepturi reale		Referințe
/		
Act Normativ nr. LEGEA 7 art 13 al 15, din 13/04/1996 emis de PARLAMENTUL ROMANIEI (lege);		
B1	Intabulare, drept de PROPRIETATE, dobandit prin Lege, cota actuala 1/1	A1
1) UAT ARGETOAI A REZERVA LA DISPOZITIA COMISIE LOCALE, LIPSA CNP		

C. Partea III. SARCINI .

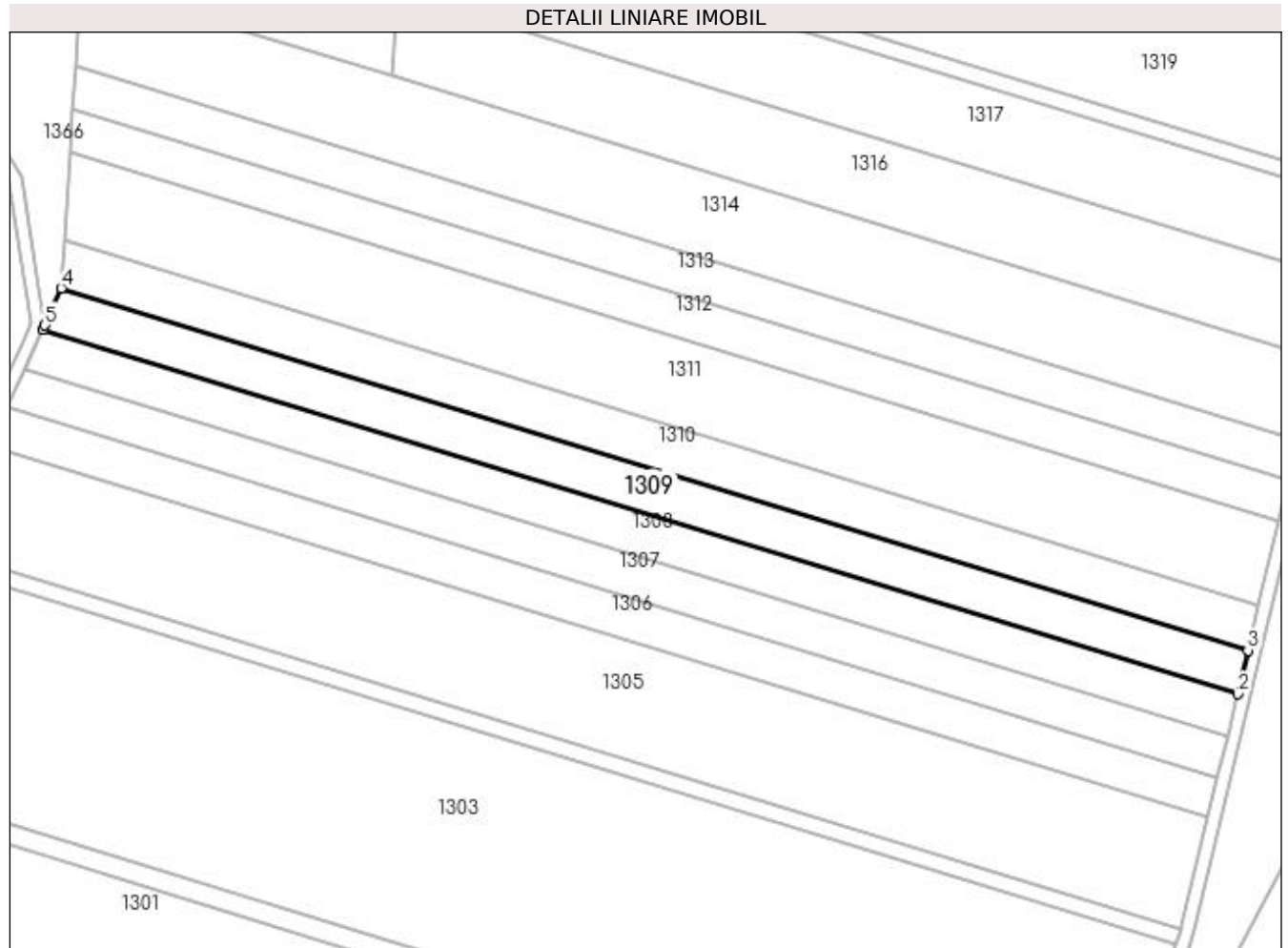
Inscrieri privind dezmembramintele dreptului de proprietate, drepturi reale de garanție și sarcini	Referințe
NU SUNT	

Anexa Nr. 1 La Partea I

Teren

Nr cadastral	Suprafața (mp)*	Observații / Referințe
	Din acte: 0 Masurata: 5.209	

* Suprafața este determinată în planul de proiecție Stereo 70.



Date referitoare la teren

Crt	Categorie folosință	Intra vilan	Suprafața (mp)	Tarla	Parcelă	Nr. topo	Observații / Referințe
1	arabil	NU	5.209	140	250	-	

Lungime Segmente

1) Valorile lungimilor segmentelor sunt obținute din proiecție în plan.

Punct început	X / Y	Punct sfârșit	X / Y	Lungime segment (** (m)
1	370.282,391 332.798,167	2	370.648,056 332.686,685	382.281
2	370.648,056 332.686,685	3	370.651,248 332.700,003	13.695
3	370.651,248 332.700,003	4	370.287,911 332.810,775	379.848
4	370.287,911 332.810,775	5	370.282,974 332.799,429	12.373
5	370.282,974 332.799,429	1	370.282,391 332.798,167	1.39

**** Lungimile segmentelor sunt determinate în planul de proiecție Stereo 70 și sunt rotunjite la 1 milimetru.**

***** Distanța dintre puncte este formată din segmente cumulate ce sunt mai mici decât valoarea 1 milimetru.**

**DATE DESPRE IMOBILUL NR. 1310**

Oficiul de Cadastru și Publicitate Imobiliară DOLJ
Biroul de Cadastru și Publicitate Imobiliară Craiova

A. Partea I. Descrierea imobilului

TEREN Extravilan

Adresa: Jud. Dolj, T140, P151

Nr. Crt	Nr cadastral Nr. topografic	Suprafața* (mp)	Observații / Referințe
A1		5.500	Sector cadastral:22 Teren neimprejmuit;

B. Partea II. Proprietari și acte

Inscrieri privitoare la dreptul de proprietate și alte drepturi reale	Referințe
/	
Act Administrativ nr. TDP 2510, din 22/04/2005 emis de CONSILIUL JUDETEAN DOLJ (titlu de proprietate);	
B1	A1
Intabulare, drept de PROPRIETATE, dobandit prin Reconstituire, cota actuala 1/1 1) ȚAANȚAGOI STEFAN, LIPSA CNP	

C. Partea III. SARCINI .

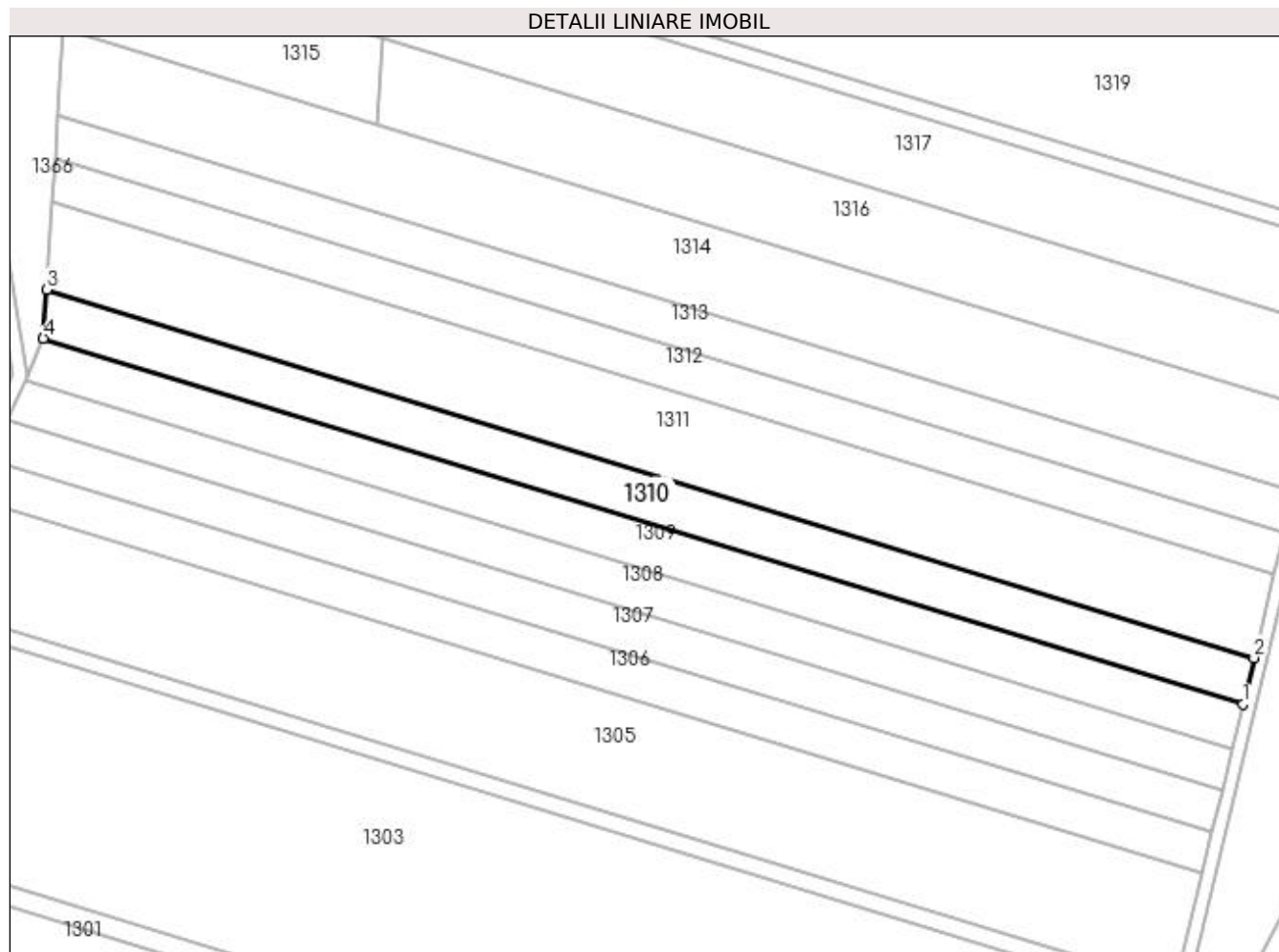
Inscrieri privind dezmembramintele dreptului de proprietate, drepturi reale de garanție și sarcini	Referințe
NU SUNT	

Anexa Nr. 1 La Partea I

Teren

Nr cadastral	Suprafaţa (mp)*	Observații / Referințe
	5.500	

* Suprafața este determinată în planul de proiecție Stereo 70.



Date referitoare la teren

Crt	Categorie folosință	Intra vilan	Suprafața (mp)	Tarla	Parcelă	Nr. topo	Observații / Referințe
1	arabil	NU	5.500	140	151	-	

Lungime Segmente

1) Valorile lungimilor segmentelor sunt obținute din proiecție în plan.

Punct început	X / Y	Punct sfârșit	X / Y	Lungime segment (** (m)
1	370.651,248 332.700,003	2	370.654,618 332.714,063	14.458
2	370.654,618 332.714,063	3	370.288,895 332.825,563	382.342
3	370.288,895 332.825,563	4	370.287,911 332.810,775	14.821
4	370.287,911 332.810,775	1	370.651,248 332.700,003	379.848

**** Lungimile segmentelor sunt determinate în planul de proiecție Stereo 70 și sunt rotunjite la 1 milimetru.**

***** Distanța dintre puncte este formată din segmente cumulate ce sunt mai mici decât valoarea 1 milimetru.**

**DATE DESPRE IMOBILUL NR. 1311**

Oficiul de Cadastru și Publicitate Imobiliară DOLJ
Biroul de Cadastru și Publicitate Imobiliară Craiova

A. Partea I. Descrierea imobilului

TEREN Extravilan

Adresa: Jud. Dolj, T140, P251

Nr. Crt	Nr cadastral Nr. topografic	Suprafața* (mp)	Observații / Referințe
A1		10.000	Sector cadastral:22 Teren neimprejmuit;

B. Partea II. Proprietari și acte

Inscrieri privitoare la dreptul de proprietate și alte drepturi reale	Referințe
/	
Act Administrativ nr. TDP 1608, din 18/12/2003 emis de CONSILIUL JUDEȚEAN DOLJ (titlu de proprietate);	
B1	A1
Intabulare, drept de PROPRIETATE, dobândit prin Reconstituire, cota actuala 1/1 1) CEANU GHEORGHE, LIPSA CNP	

C. Partea III. SARCINI .

Inscrieri privind dezmembramintele dreptului de proprietate, drepturi reale de garanție și sarcini	Referințe
NU SUNT	

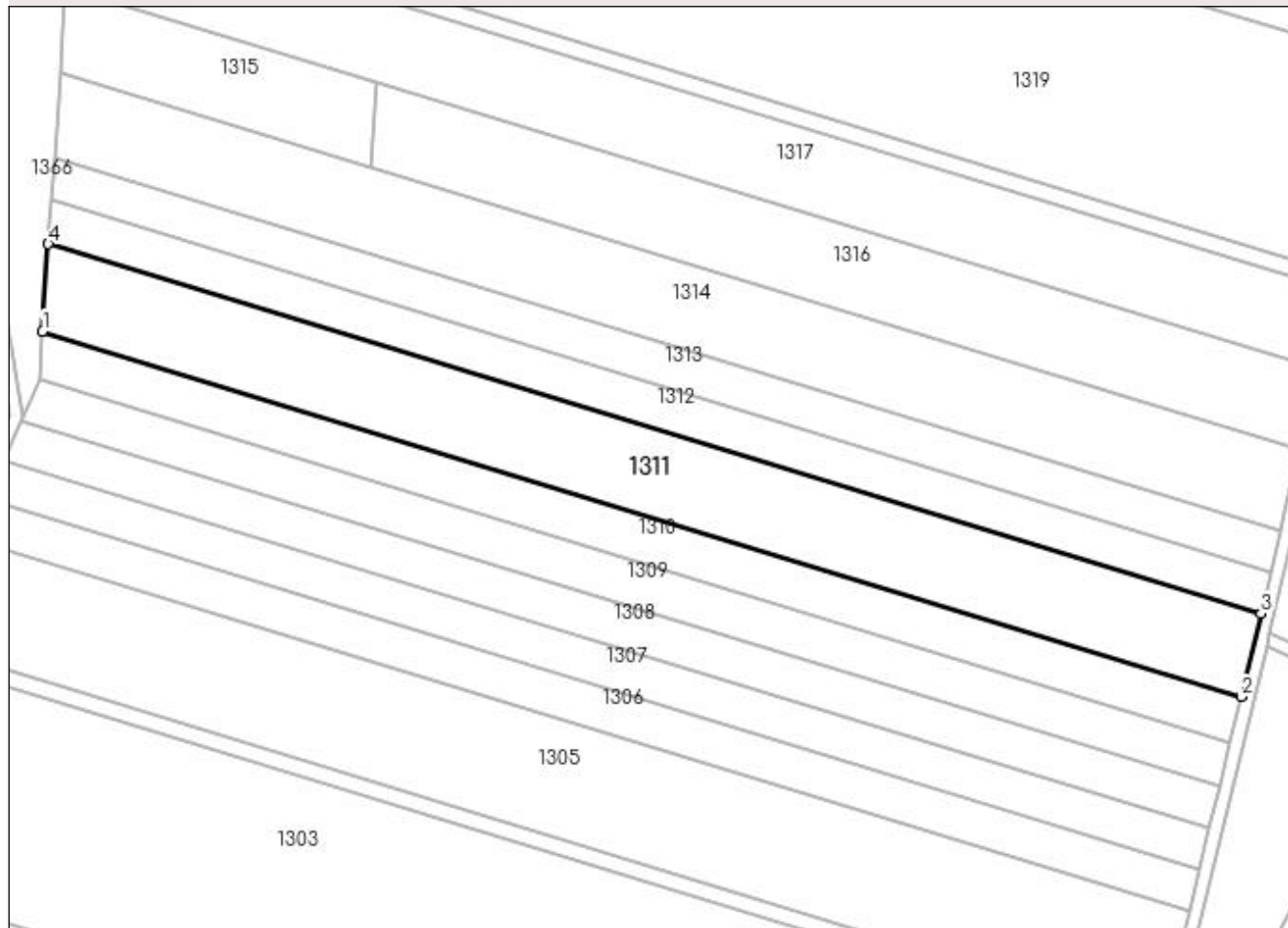
Anexa Nr. 1 La Partea I

Teren

Nr cadastral	Suprafața (mp)*	Observații / Referințe
	10.000	

* Suprafața este determinată în planul de proiecție Stereo 70.

DETALII LINIARE IMOBIL



Date referitoare la teren

Crt	Categorie folosință	Intra vilan	Suprafața (mp)	Tarla	Parcelă	Nr. topo	Observații / Referințe
1	arabil	NU	10.000	140	251	-	

Lungime Segmente

1) Valorile lungimilor segmentelor sunt obținute din proiecție în plan.

Punct început	X / Y	Punct sfârșit	X / Y	Lungime segment (** (m)
1	370.288,895 332.825,563	2	370.654,618 332.714,063	382.342
2	370.654,618 332.714,063	3	370.660,69 332.739,396	26.051
3	370.660,69 332.739,396	4	370.290,669 332.852,206	386.835
4	370.290,669 332.852,206	1	370.288,895 332.825,563	26.702

**** Lungimile segmentelor sunt determinate în planul de proiecție Stereo 70 și sunt rotunjite la 1 milimetru.**

***** Distanța dintre puncte este formată din segmente cumulate ce sunt mai mici decât valoarea 1 milimetru.**

**DATE DESPRE IMOBILUL NR. 1312**

Oficiul de Cadastru și Publicitate Imobiliară DOLJ
Biroul de Cadastru și Publicitate Imobiliară Craiova

A. Partea I. Descrierea imobilului

TEREN Extravilan

Adresa: Jud. Dolj, T140, P254

Nr. Crt	Nr cadastral Nr. topografic	Suprafața* (mp)	Observații / Referințe
A1	30477	5.000	Sector cadastral:22 Teren neimprejmuit;

B. Partea II. Proprietari și acte

Inscrieri privitoare la dreptul de proprietate și alte drepturi reale	Referințe
/	
Act Notarial nr. CVC 2040, din 16/12/2016 emis de NP Costea ANDREI-GABRIEL (contract de vanzare-cumparare);	
B1	A1
Intabulare, drept de PROPRIETATE, dobandit prin Conventie, cota actuala 1/1 1) SC RODELEC LAND GROUP SRL, CIF:16960914	

C. Partea III. SARCINI .

Inscrieri privind dezmembramintele dreptului de proprietate, drepturi reale de garanție și sarcini	Referințe
NU SUNT	

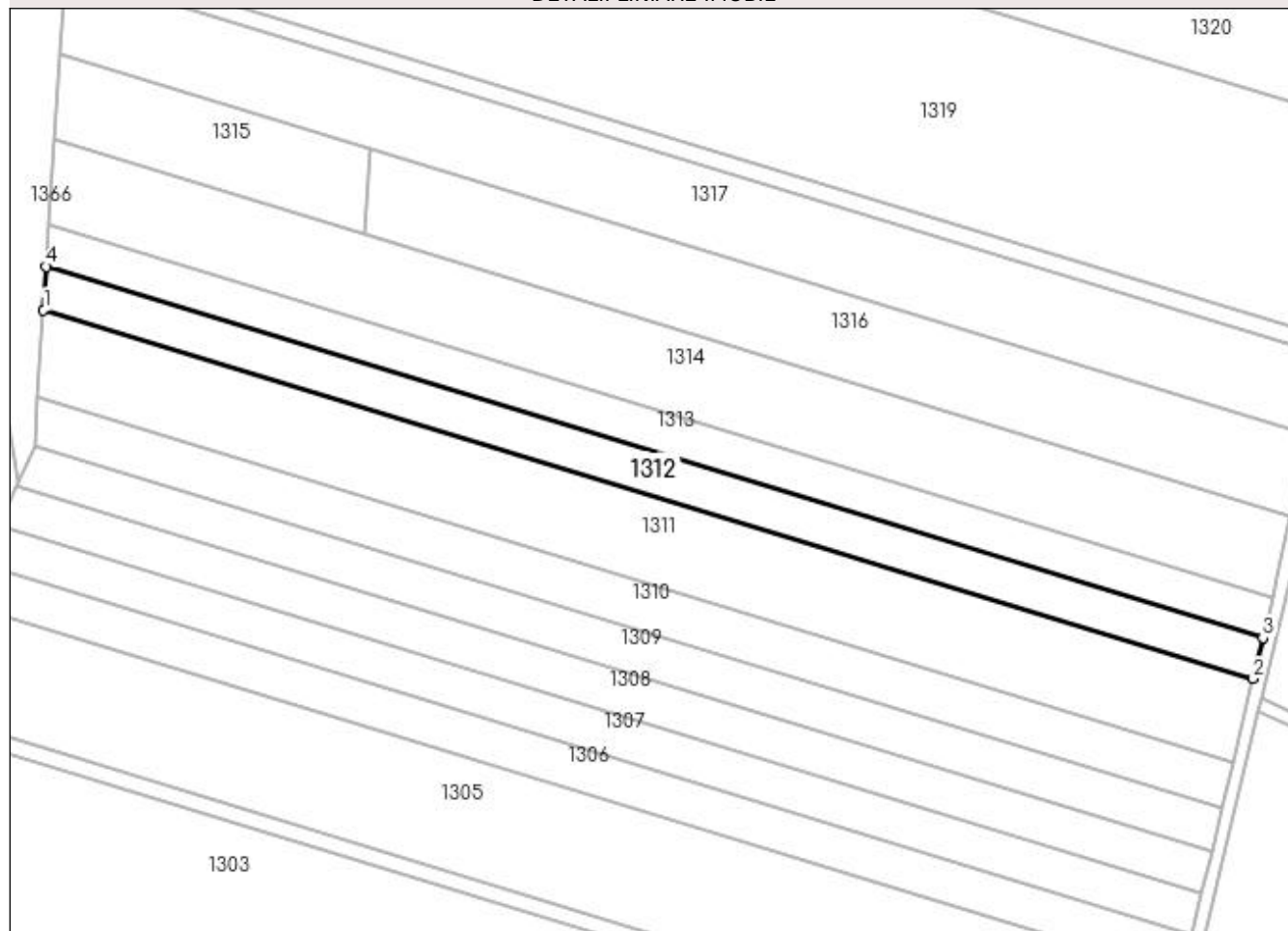
Anexa Nr. 1 La Partea I

Teren

Nr cadastral	Suprafaţa (mp)*	Observații / Referințe
30477	5.000	

* Suprafața este determinată în planul de proiecție Stereo 70.

DETALII LINIARE IMOBIL



Date referitoare la teren

Crt	Categorie folosință	Intra vilan	Suprafața (mp)	Tarla	Parcelă	Nr. topo	Observații / Referințe
1	arabil	NU	5.000	140	254	-	

Lungime Segmente

1) Valorile lungimilor segmentelor sunt obținute din proiecție în plan.

Punct început	X / Y	Punct sfârșit	X / Y	Lungime segment (** (m)
1	370.290,669 332.852,206	2	370.660,69 332.739,396	386.835
2	370.660,69 332.739,396	3	370.663,7 332.751,952	12.912
3	370.663,7 332.751,952	4	370.291,549 332.865,412	389.062
4	370.291,549 332.865,412	1	370.290,669 332.852,206	13.235

**** Lungimile segmentelor sunt determinate în planul de proiecție Stereo 70 și sunt rotunjite la 1 milimetru.**

***** Distanța dintre puncte este formată din segmente cumulate ce sunt mai mici decât valoarea 1 milimetru.**

**DATE DESPRE IMOBILUL NR. 1313**

Oficiul de Cadastru și Publicitate Imobiliară DOLJ
Biroul de Cadastru și Publicitate Imobiliară Craiova

A. Partea I. Descrierea imobilului

TEREN Extravilan

Adresa: Jud. Dolj, T140, P255, P256

Nr. Crt	Nr cadastral Nr. topografic	Suprafața* (mp)	Observații / Referințe
A1	31443	5.000	Sector cadastral:22 Teren neimprejmuit;

B. Partea II. Proprietari și acte

Inscrieri privitoare la dreptul de proprietate și alte drepturi reale	Referințe
189675 / 08/12/2017	
Act Administrativ nr. TDP 8996, din 16/10/2007 emis de CONSILIUL JUDETEAN DOLJ (titlu de proprietate);	
B1	A1
Intabulare, drept de PROPRIETATE, dobândit prin Reconstituire, cota actuala 1/1 1) BĂBUICĂ CONSTANTIN	

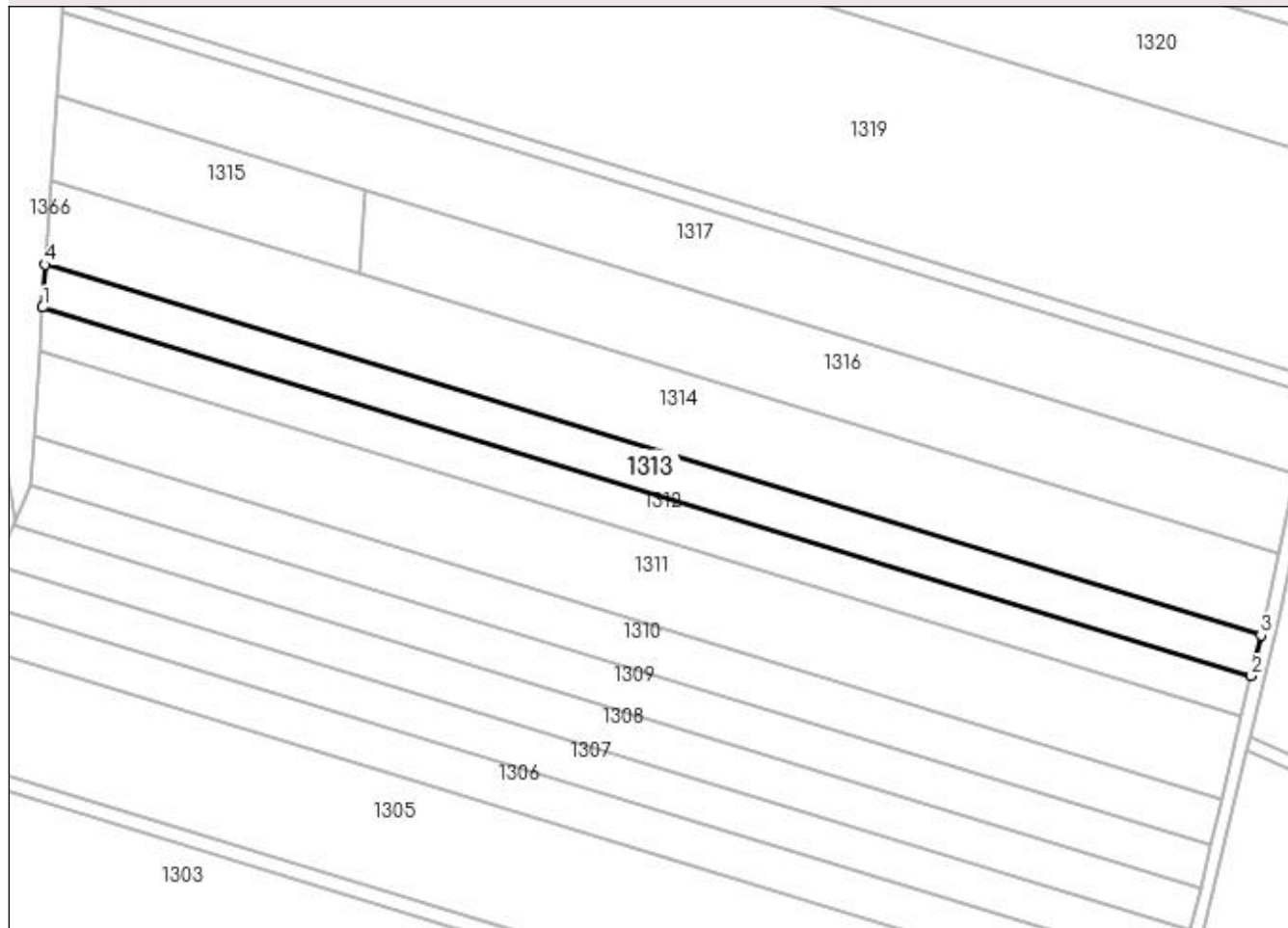
C. Partea III. SARCINI .

Inscrieri privind dezmembramintele dreptului de proprietate, drepturi reale de garanție și sarcini	Referințe
NU SUNT	

Anexa Nr. 1 La Partea I**Teren**

Nr cadastral	Suprafaţa (mp)*	Observații / Referințe
31443	5.000	

* Suprafața este determinată în planul de proiecție Stereo 70.

DETALII LINIARE IMOBIL**Date referitoare la teren**

Crt	Categorie folosință	Intravilan	Suprafața (mp)	Tarla	Parcelă	Nr. topo	Observații / Referințe
1	arabil	NU	3.370	140	255	-	
2	arabil	NU	1.630	140	256	-	

Lungime Segmente

1) Valorile lungimilor segmentelor sunt obținute din proiecție în plan.

Punct început	X / Y	Punct sfârșit	X / Y	Lungime segment (** (m)
1	370.291,549 332.865,412	2	370.663,7 332.751,952	389.062
2	370.663,7 332.751,952	3	370.666,692 332.764,437	12.839
3	370.666,692 332.764,437	4	370.292,423 332.878,542	391.276
4	370.292,423 332.878,542	1	370.291,549 332.865,412	13.159

**** Lungimile segmentelor sunt determinate în planul de proiecție Stereo 70 și sunt rotunjite la 1 milimetru.**

***** Distanța dintre puncte este formată din segmente cumulate ce sunt mai mici decât valoarea 1 milimetru.**

**DATE DESPRE IMOBILUL NR. 1314**

Oficiul de Cadastru și Publicitate Imobiliară DOLJ
Biroul de Cadastru și Publicitate Imobiliară Craiova

A. Partea I. Descrierea imobilului

TEREN Extravilan

Adresa: Jud. Dolj, T140, P257, P258

Nr. Crt	Nr cadastral Nr. topografic	Suprafața* (mp)	Observații / Referințe
A1		10.000	Sector cadastral:22 Teren neimprejmuit;

B. Partea II. Proprietari și acte

Inscrieri privitoare la dreptul de proprietate și alte drepturi reale	Referințe
/	
Act Administrativ nr. TDP 281-59365, din 09/05/1997 emis de CONSILIUL JUDETEAN DOLJ (titlu de proprietate);	
B1	A1
Intabulare, drept de PROPRIETATE, dobandit prin Reconstituire, cota actuala 1/1	
1) DIACONU DOINA, LIPSA CNP	
2) DIACONU MARIA, LIPSA CNP	

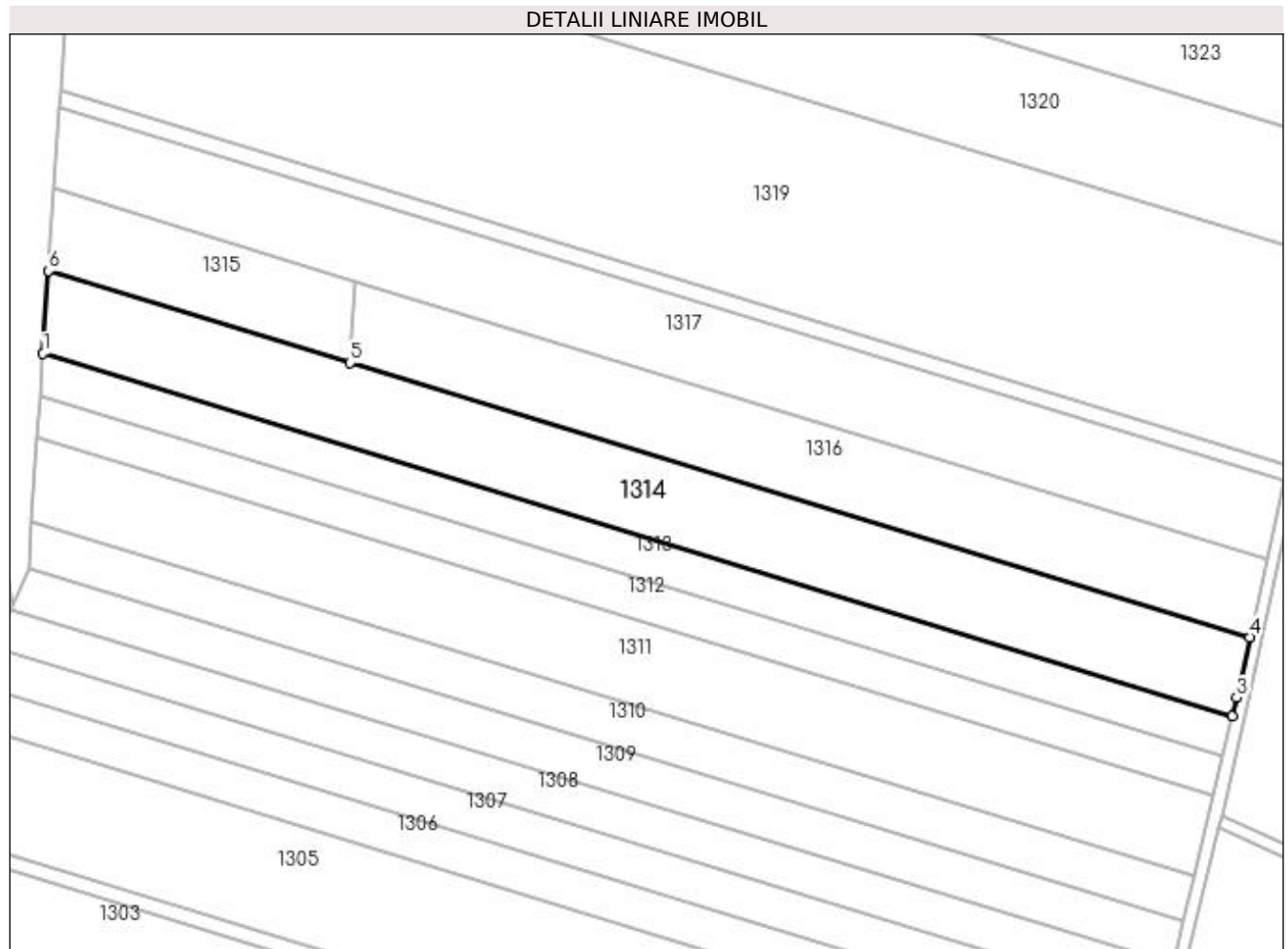
C. Partea III. SARCINI .

Inscrieri privind dezmembramintele dreptului de proprietate, drepturi reale de garanție și sarcini	Referințe
NU SUNT	

Anexa Nr. 1 La Partea I**Teren**

Nr cadastral	Suprafaţa (mp)*	Observații / Referințe
	10.000	

* Suprafața este determinată în planul de proiecție Stereo 70.

**Date referitoare la teren**

Crt	Categorie folosință	Intravilan	Suprafața (mp)	Tarla	Parcelă	Nr. topo	Observații / Referințe
1	pasune	NU	3.460	140	257	-	
2	arabil	NU	6.540	140	258	-	

Lungime Segmente

1) Valorile lungimilor segmentelor sunt obținute din proiecție în plan.

Punct început	X / Y	Punct sfârșit	X / Y	Lungime segment (** (m)
1	370.292,423 332.878,542	2	370.666,692 332.764,437	391.276
2	370.666,692 332.764,437	3	370.668,104 332.770,326	6.056
3	370.668,104 332.770,326	4	370.672,215 332.789,334	19.447
4	370.672,215 332.789,334	5	370.389,124 332.875,641	295.955

Punct început	X / Y	Punct sfârșit	X / Y	Lungime segment (** (m)
5	370.389,124 332.875,641	6	370.294,157 332.904,594	99.283
6	370.294,157 332.904,594	1	370.292,423 332.878,542	26.11

** Lungimile segmentelor sunt determinate în planul de proiecție Stereo 70 și sunt rotunjite la 1 milimetru.

*** Distanța dintre puncte este formată din segmente cumulate ce sunt mai mici decât valoarea 1 milimetru.

**DATE DESPRE IMOBILUL NR. 1315**

Oficiul de Cadastru și Publicitate Imobiliară DOLJ
Biroul de Cadastru și Publicitate Imobiliară Craiova

A. Partea I. Descrierea imobilului

TEREN Extravilan

Adresa: Jud. Dolj, T140, P264

Nr. Crt	Nr cadastral Nr. topografic	Suprafața* (mp)	Observații / Referințe
A1	30484	2.500	Sector cadastral:22 Teren neimprejmuit;

B. Partea II. Proprietari și acte

Inscrieri privitoare la dreptul de proprietate și alte drepturi reale		Referințe
179442 / 20/12/2016		
Act Notarial nr. CVC 2040, din 16/12/2016 emis de NP Costea ANDREI-GABRIEL (contract de vanzare-cumparare);		
B1	Intabulare, drept de PROPRIETATE, dobandit prin Conventie, cota actuala 1/1 1) SC RODELEC LAND GROUP SRL, CIF:16960914	A1

C. Partea III. SARCINI .

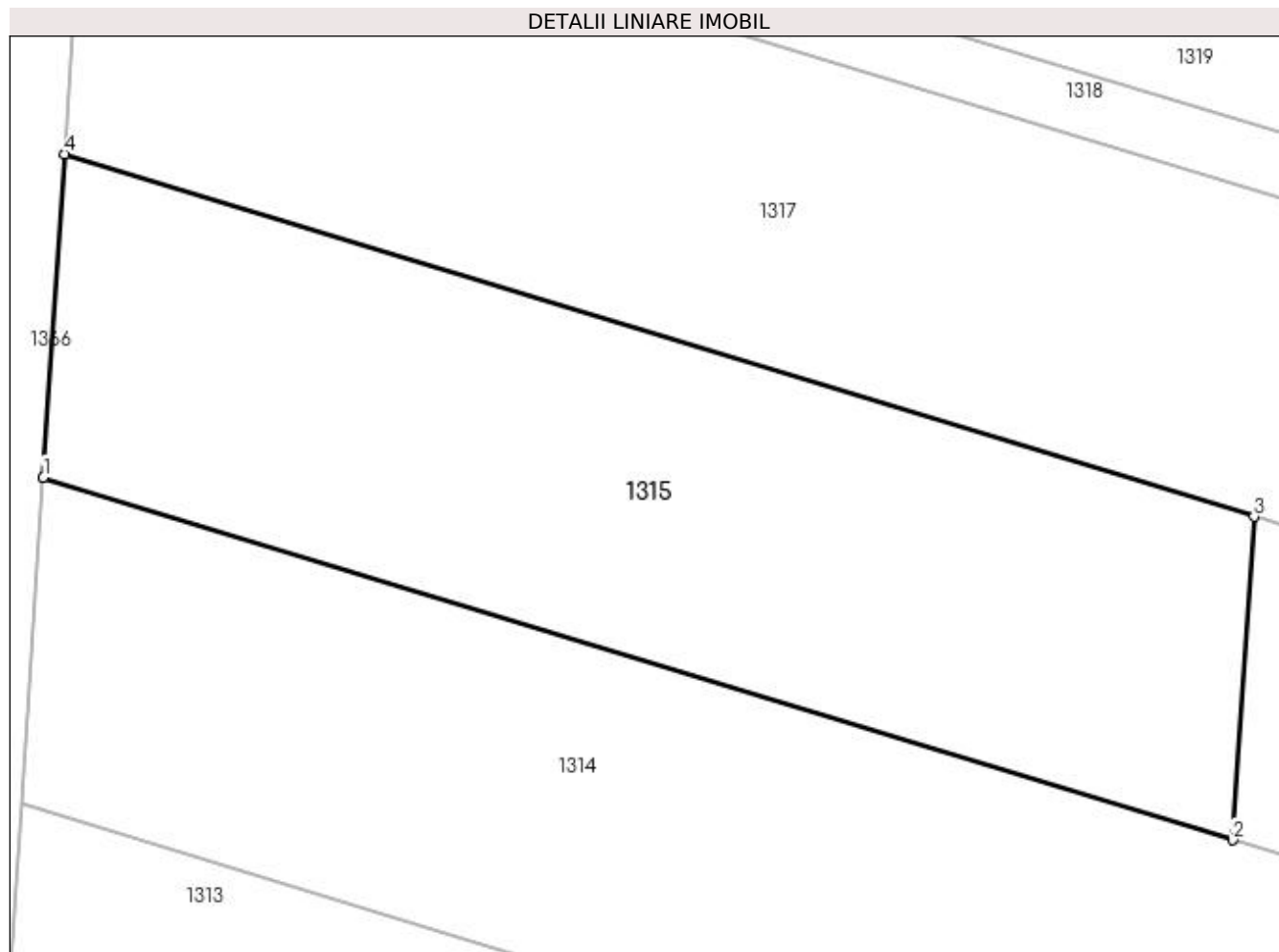
Inscrieri privind dezmembramintele dreptului de proprietate, drepturi reale de garanție și sarcini	Referințe
NU SUNT	

Anexa Nr. 1 La Partea I

Teren

Nr cadastral	Suprafața (mp)*	Observații / Referințe
30484	2.500	

* Suprafața este determinată în planul de proiecție Stereo 70.



Date referitoare la teren

Crt	Categorie folosință	Intra vilan	Suprafața (mp)	Tarla	Parcelă	Nr. topo	Observații / Referințe
1	pasune	NU	2.500	140	264	-	

Lungime Segmente

1) Valorile lungimilor segmentelor sunt obținute din proiecție în plan.

Punct început	X / Y	Punct sfârșit	X / Y	Lungime segment (** (m)
1	370.294,157 332.904,594	2	370.389,124 332.875,641	99.283
2	370.389,124 332.875,641	3	370.390,842 332.901,442	25.858
3	370.390,842 332.901,442	4	370.295,875 332.930,395	99.283
4	370.295,875 332.930,395	1	370.294,157 332.904,594	25.858

**** Lungimile segmentelor sunt determinate în planul de proiecție Stereo 70 și sunt rotunjite la 1 milimetru.**

***** Distanța dintre puncte este formată din segmente cumulate ce sunt mai mici decât valoarea 1 milimetru.**

**DATE DESPRE IMOBILUL NR. 1316**

Oficiul de Cadastru și Publicitate Imobiliară DOLJ
Biroul de Cadastru și Publicitate Imobiliară Craiova

A. Partea I. Descrierea imobilului

TEREN Extravilan

Adresa: Jud. Dolj, T140, P263

Nr. Crt	Nr cadastral Nr. topografic	Suprafața* (mp)	Observații / Referințe
A1	31311	7.500	Sector cadastral:22 Teren neimprejmuit;

B. Partea II. Proprietari și acte

Inscrieri privitoare la dreptul de proprietate și alte drepturi reale		Referințe
190713 / 11/12/2017		
Act Notarial nr. CVC 2099, din 08/12/2017 emis de Costea ANDREI-GABRIEL (contract de vanzare-cumparare);		
B1	Intabulare, drept de PROPRIETATE, dobandit prin Conventie, cota actuala 1/1 1) RODELEC LAND GROUP SRL, CIF:16960914	A1

C. Partea III. SARCINI .

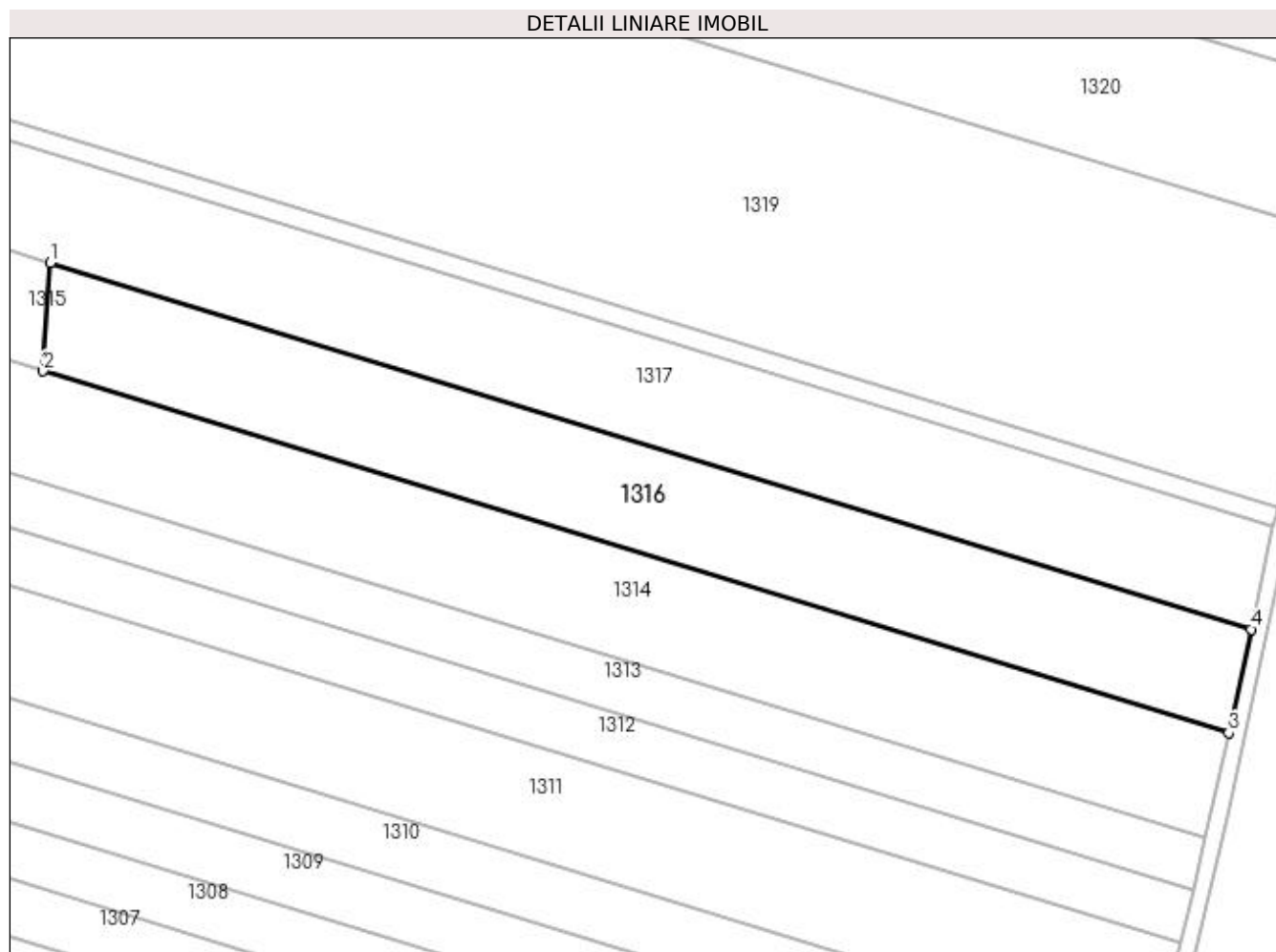
Inscrieri privind dezmembramintele dreptului de proprietate, drepturi reale de garanție și sarcini	Referințe
NU SUNT	

Anexa Nr. 1 La Partea I

Teren

Nr cadastral	Suprafața (mp)*	Observații / Referințe
31311	7.500	

* Suprafața este determinată în planul de proiecție Stereo 70.



Date referitoare la teren

Crt	Categorie folosință	Intra vilan	Suprafața (mp)	Tarla	Parcelă	Nr. topo	Observații / Referințe
1	arabil	NU	7.500	140	263	-	

Lungime Segmente

1) Valorile lungimilor segmentelor sunt obținute din proiecție în plan.

Punct început	X / Y	Punct sfârșit	X / Y	Lungime segment (** (m)
1	370.390,842 332.901,442	2	370.389,124 332.875,641	25.858
2	370.389,124 332.875,641	3	370.672,215 332.789,334	295.955
3	370.672,215 332.789,334	4	370.677,556 332.814,03	25.267
4	370.677,556 332.814,03	1	370.390,842 332.901,442	299.742

**** Lungimile segmentelor sunt determinate în planul de proiecție Stereo 70 și sunt rotunjite la 1 milimetru.**

***** Distanța dintre puncte este formată din segmente cumulate ce sunt mai mici decât valoarea 1 milimetru.**

**DATE DESPRE IMOBILUL NR. 1317**

Oficiul de Cadastru și Publicitate Imobiliară DOLJ
Biroul de Cadastru și Publicitate Imobiliară Craiova

A. Partea I. Descrierea imobilului

TEREN Extravilan

Adresa: Jud. Dolj, T140, P265

Nr. Crt	Nr cadastral Nr. topografic	Suprafața* (mp)	Observații / Referințe
A1		10.000	Sector cadastral:22 Teren neimprejmuit;

B. Partea II. Proprietari și acte

Inscrieri privitoare la dreptul de proprietate și alte drepturi reale	Referințe
/	
Act Administrativ nr. TDP 1599, din 16/12/2003 emis de CONSILIUL JUDEȚEAN DOLJ (titlu de proprietate);	
B1	A1
Intabulare, drept de PROPRIETATE, dobândit prin Reconstituire, cota actuala 1/1 1) ENE CONSTANTIN, LIPSA CNP	

C. Partea III. SARCINI .

Inscrieri privind dezmembramintele dreptului de proprietate, drepturi reale de garanție și sarcini	Referințe
NU SUNT	

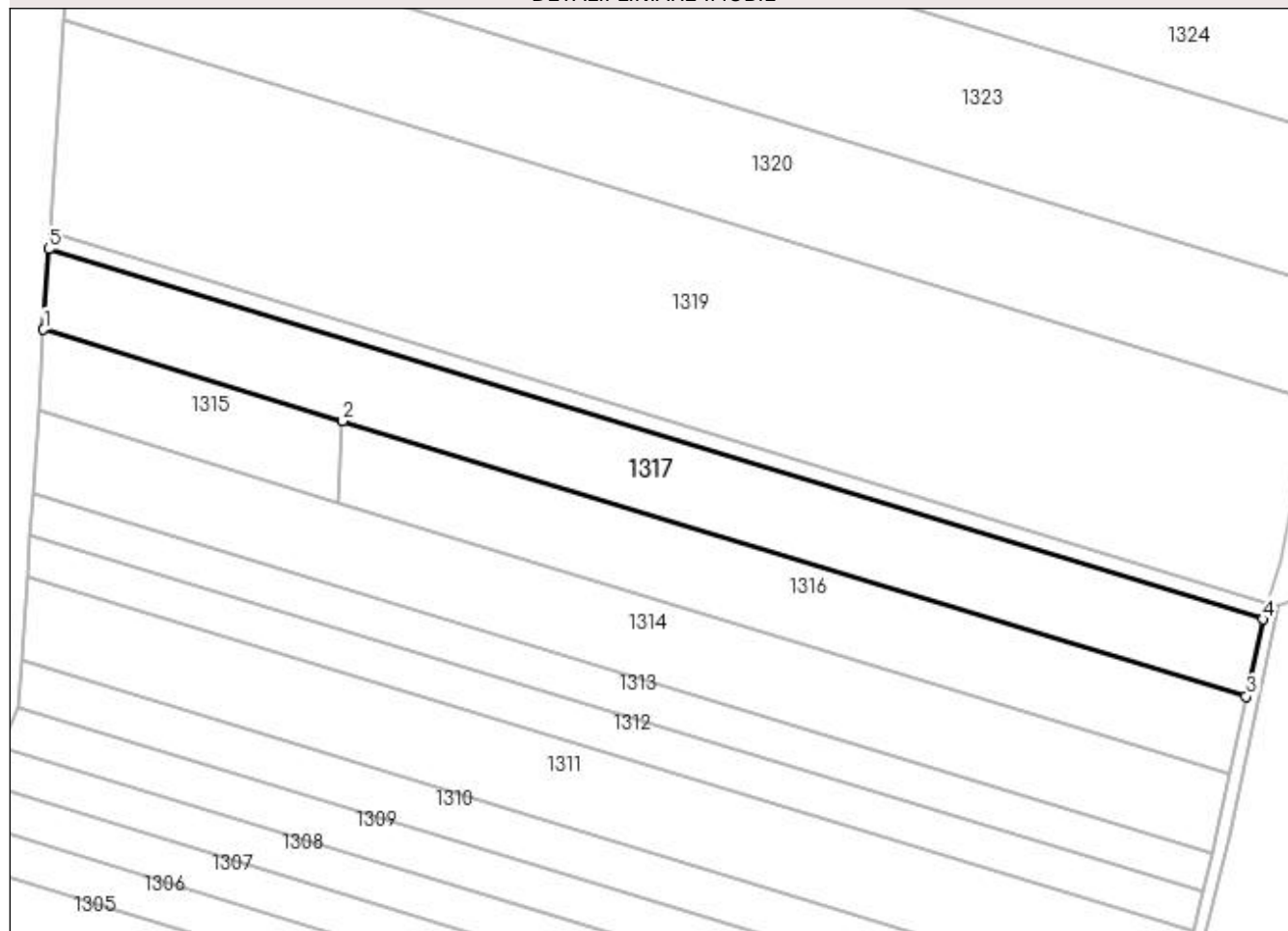
Anexa Nr. 1 La Partea I

Teren

Nr cadastral	Suprafața (mp)*	Observații / Referințe
	10.000	

* Suprafața este determinată în planul de proiecție Stereo 70.

DETALII LINIARE IMOBIL



Date referitoare la teren

Crt	Categorie folosință	Intra vilan	Suprafața (mp)	Tarla	Parcelă	Nr. topo	Observații / Referințe
1	arabil	NU	10.000	140	265	-	

Lungime Segmente

1) Valorile lungimilor segmentelor sunt obținute din proiecție în plan.

Punct început	X / Y	Punct sfârșit	X / Y	Lungime segment (** (m)
1	370.295,875 332.930,395	2	370.390,842 332.901,442	99.283
2	370.390,842 332.901,442	3	370.677,556 332.814,03	299.742
3	370.677,556 332.814,03	4	370.682,847 332.838,495	25.031
4	370.682,847 332.838,495	5	370.297,577 332.955,954	402.777
5	370.297,577 332.955,954	1	370.295,875 332.930,395	25.616

**** Lungimile segmentelor sunt determinate în planul de proiecție Stereo 70 și sunt rotunjite la 1 milimetru.**

***** Distanța dintre puncte este formată din segmente cumulate ce sunt mai mici decât valoarea 1 milimetru.**

**DATE DESPRE IMOBILUL NR. 1318**

Oficiul de Cadastru și Publicitate Imobiliară DOLJ
Biroul de Cadastru și Publicitate Imobiliară Craiova

A. Partea I. Descrierea imobilului

TEREN Extravilan

Adresa: Jud. Dolj, T140, P266

Nr. Crt	Nr cadastral Nr. topografic	Suprafața* (mp)	Observații / Referințe
A1		2.012	Sector cadastral:22 Teren neimprejmuit;

B. Partea II. Proprietari și acte

Inscrieri privitoare la dreptul de proprietate și alte drepturi reale		Referințe
/		
Act Administrativ nr. TDP 366-48650, din 16/10/1998 emis de CONSILIUL JUDETEAN DOLJ (titlu de proprietate);		
B1	Intabulare, drept de PROPRIETATE, dobandit prin Reconstituire, cota actuala 1/1 1) ENE ELEFTERIE, LIPSA CNP	A1

C. Partea III. SARCINI .

Inscrieri privind dezmembramintele dreptului de proprietate, drepturi reale de garanție și sarcini	Referințe
NU SUNT	

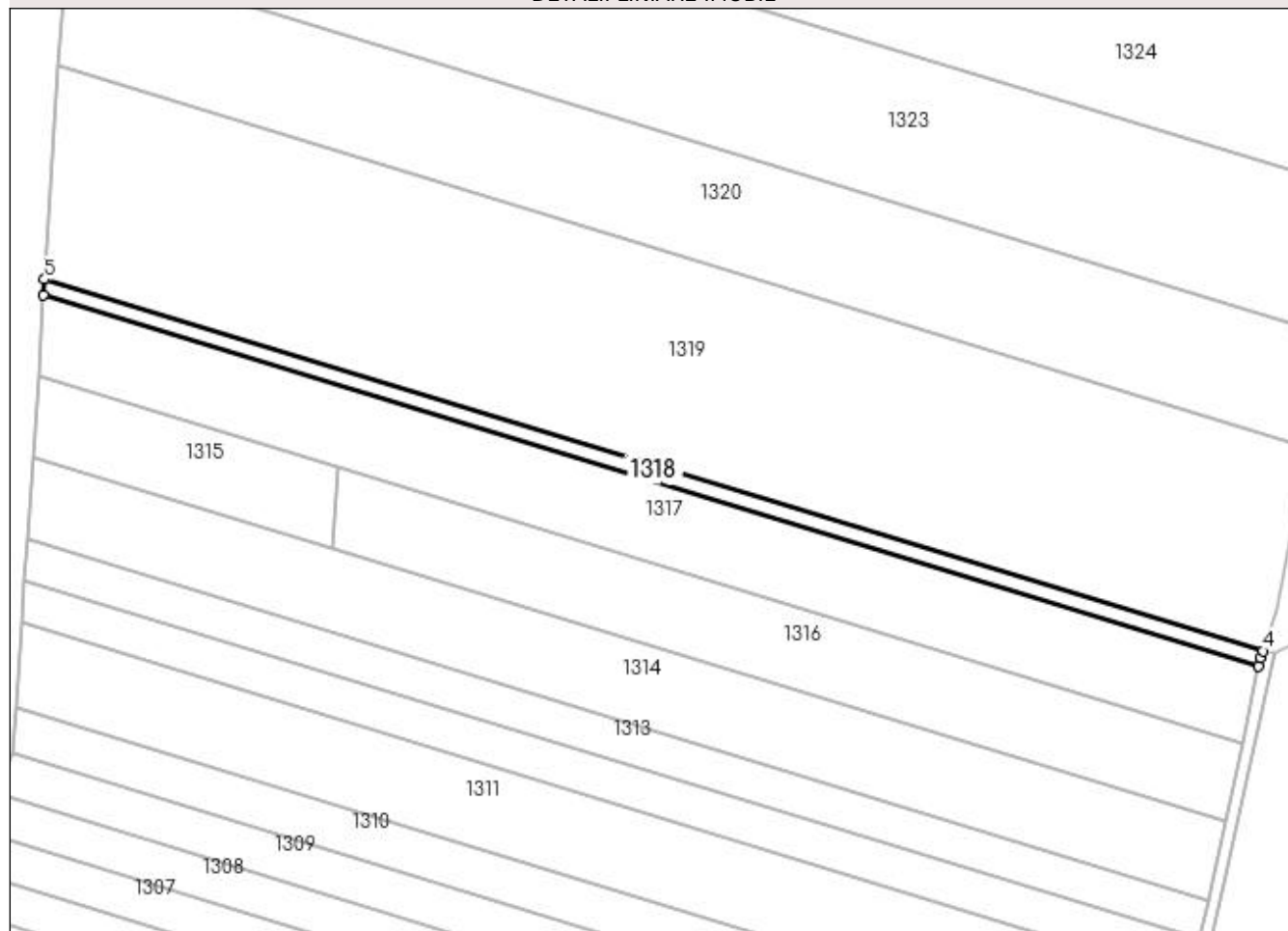
Anexa Nr. 1 La Partea I

Teren

Nr cadastral	Suprafața (mp)*	Observații / Referințe
	2.012	

* Suprafața este determinată în planul de proiecție Stereo 70.

DETALII LINIARE IMOBIL



Date referitoare la teren

Crt	Categorie folosință	Intra vilan	Suprafața (mp)	Tarla	Parcelă	Nr. topo	Observații / Referințe
1	arabil	NU	2.012	140	266	-	

Lungime Segmente

1) Valorile lungimilor segmentelor sunt obținute din proiecție în plan.

Punct început	X / Y	Punct sfârșit	X / Y	Lungime segment (** (m)
1	370.297,577 332.955,954	2	370.682,847 332.838,495	402.777
2	370.682,847 332.838,495	3	370.683,414 332.841,116	2.682
3	370.683,414 332.841,116	4	370.684,126 332.843,321	2.317
4	370.684,126 332.843,321	5	370.297,918 332.961,067	403.758
5	370.297,918 332.961,067	1	370.297,577 332.955,954	5.124

**** Lungimile segmentelor sunt determinate în planul de proiecție Stereo 70 și sunt rotunjite la 1 milimetru.**

***** Distanța dintre puncte este formată din segmente cumulate ce sunt mai mici decât valoarea 1 milimetru.**

**DATE DESPRE IMOBILUL NR. 1319**

Oficiul de Cadastru și Publicitate Imobiliară DOLJ
Biroul de Cadastru și Publicitate Imobiliară Craiova

A. Partea I. Descrierea imobilului

TEREN Extravilan

Adresa: Jud. Dolj, T140, P259, P260, 267/1, P268

Nr. Crt	Nr cadastral Nr. topografic	Suprafața* (mp)	Observații / Referințe
A1	30486	27.000	Sector cadastral:22 Teren neimprejmuit;

B. Partea II. Proprietari și acte

Inscrieri privitoare la dreptul de proprietate și alte drepturi reale		Referințe
/		
Act Notarial nr. CVC 2040, din 16/12/2016 emis de Costea ANDREI-GABRIEL (contract de vanzare-cumparare);		
B1	Intabulare, drept de PROPRIETATE, dobandit prin Conventie, cota actuala 1/1 1) SC RODELEC LAND GROUP SRL, CIF:16960914	A1

C. Partea III. SARCINI .

Inscrieri privind dezmembramintele dreptului de proprietate, drepturi reale de garanție și sarcini	Referințe
NU SUNT	

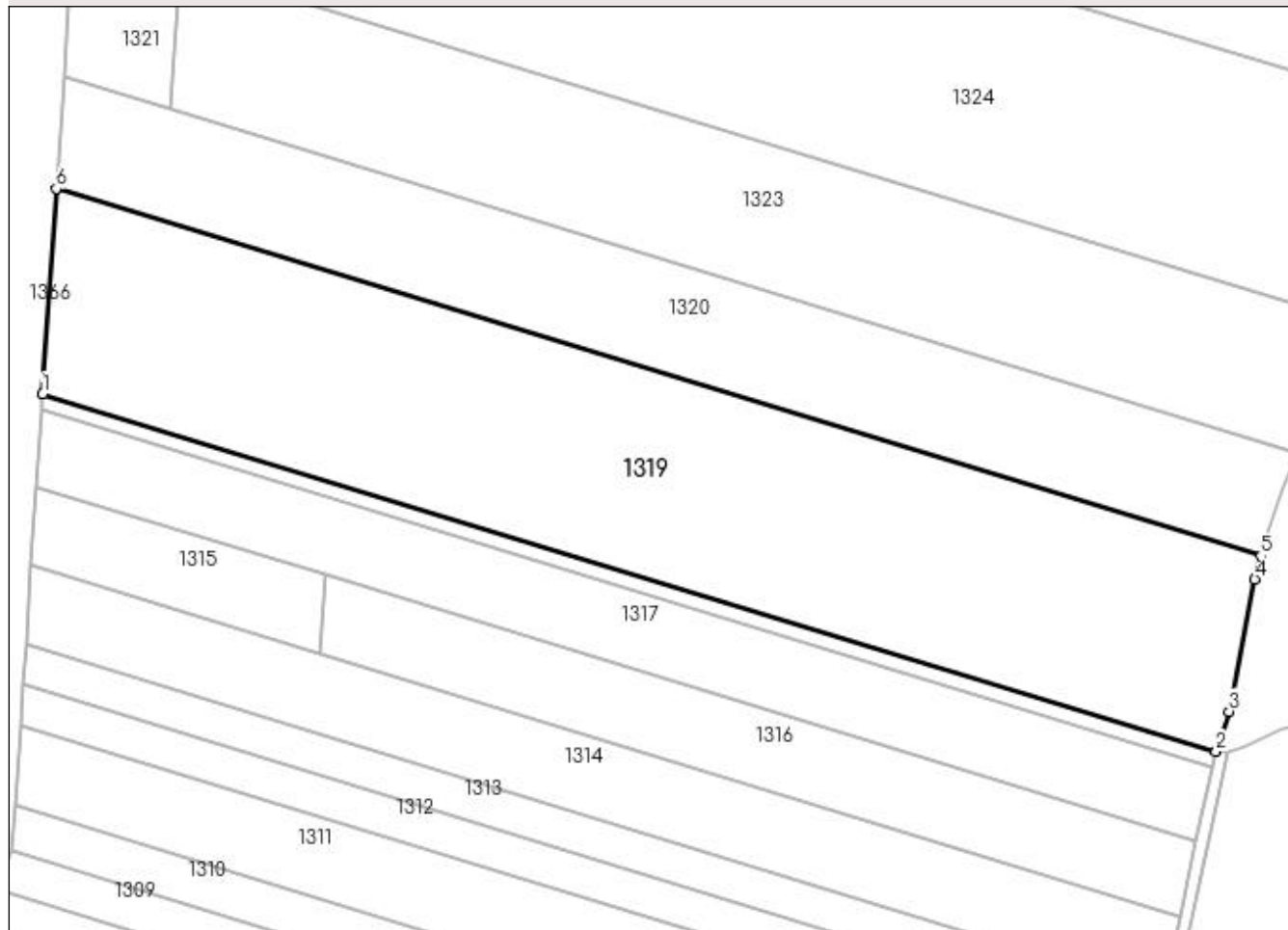
Anexa Nr. 1 La Partea I

Teren

Nr cadastral	Suprafața (mp)*	Observații / Referințe
30486	27.000	

* Suprafața este determinată în planul de proiecție Stereo 70.

DETALII LINIARE IMOBIL



Date referitoare la teren

Crt	Categorie folosință	Intravilan	Suprafața (mp)	Tarla	Parcelă	Nr. topo	Observații / Referințe
1	arabil	NU	4.000	140	259	-	
2	arabil	NU	3.500	140	260	-	
3	arabil	NU	13.360	140	267/1	-	
4	pasune	NU	6.140	140	268	-	

Lungime Segmente

1) Valorile lungimilor segmentelor sunt obținute din proiecție în plan.

Punct început	X / Y	Punct sfârșit	X / Y	Lungime segment (** (m)
1	370.297,918 332.961,067	2	370.684,126 332.843,321	403.758
2	370.684,126 332.843,321	3	370.688,409 332.856,59	13.943
3	370.688,409 332.856,59	4	370.696,867 332.900,058	44.283

Punct început	X / Y	Punct sfârşit	X / Y	Lungime segment (** (m)
4	370.696,867 332.900,058	5	370.698,876 332.907,745	7.945
5	370.698,876 332.907,745	6	370.302,415 333.028,616	414.477
6	370.302,415 333.028,616	1	370.297,918 332.961,067	67.699

** Lungimile segmentelor sunt determinate în planul de proiecţie Stereo 70 şi sunt rotunjite la 1 milimetru.

*** Distanţa dintre puncte este formată din segmente cumulate ce sunt mai mici decât valoarea 1 milimetru.

**DATE DESPRE IMOBILUL NR. 1320**

Oficiul de Cadastru și Publicitate Imobiliară DOLJ
Biroul de Cadastru și Publicitate Imobiliară Craiova

A. Partea I. Descrierea imobilului

TEREN Extravilan

Adresa: Jud. Dolj, T140, 267

Nr. Crt	Nr cadastral Nr. topografic	Suprafața* (mp)	Observații / Referințe
A1		15.000	Sector cadastral:22 Teren neimprejmuit;

B. Partea II. Proprietari și acte

Inscrieri privitoare la dreptul de proprietate și alte drepturi reale	Referințe
/	
Act Administrativ nr. TDP 1471, din 02/12/2003 emis de CONSILIUL JUDEȚEAN DOLJ (titlu de proprietate);	
B1	A1
Intabulare, drept de PROPRIETATE, dobândit prin Reconstituire, cota actuala 1/1 1) CISMARU ION, LIPSA CNP	

C. Partea III. SARCINI .

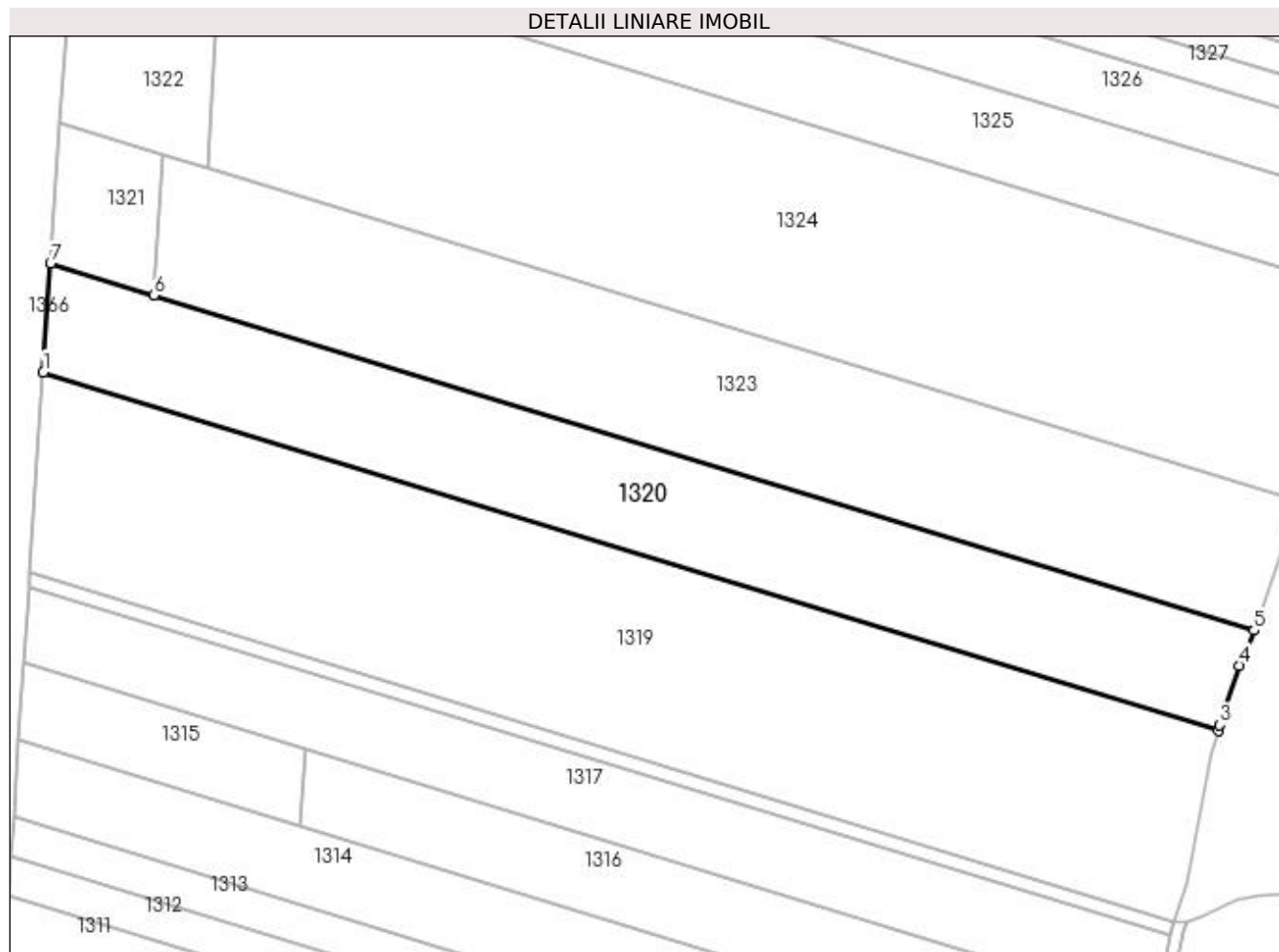
Inscrieri privind dezmembramintele dreptului de proprietate, drepturi reale de garanție și sarcini	Referințe
NU SUNT	

Anexa Nr. 1 La Partea I

Teren

Nr cadastral	Suprafața (mp)*	Observații / Referințe
	15.000	

* Suprafața este determinată în planul de proiecție Stereo 70.



Date referitoare la teren

Crt	Categorie folosință	Intra vilan	Suprafața (mp)	Tarla	Parcelă	Nr. topo	Observații / Referințe
1	arabil	NU	15.000	140	267	-	

Lungime Segmente

1) Valorile lungimilor segmentelor sunt obținute din proiecție în plan.

Punct început	X / Y	Punct sfârșit	X / Y	Lungime segment (** (m)
1	370.302,415 333.028,616	2	370.698,876 332.907,745	414.477
2	370.698,876 332.907,745	3	370.699,39 332.909,713	2.034
3	370.699,39 332.909,713	4	370.706,052 332.929,714	21.081
4	370.706,052 332.929,714	5	370.710,893 332.941,495	12.737
5	370.710,893 332.941,495	6	370.339,845 333.054,619	387.91

Punct început	X / Y	Punct sfârșit	X / Y	Lungime segment (** (m)
6	370.339,845 333.054,619	7	370.304,857 333.065,286	36.578
7	370.304,857 333.065,286	1	370.302,415 333.028,616	36.751

** Lungimile segmentelor sunt determinate în planul de proiecție Stereo 70 și sunt rotunjite la 1 milimetru.

*** Distanța dintre puncte este formată din segmente cumulate ce sunt mai mici decât valoarea 1 milimetru.

**DATE DESPRE IMOBILUL NR. 1321**

Oficiul de Cadastru și Publicitate Imobiliară DOLJ
Biroul de Cadastru și Publicitate Imobiliară Craiova

A. Partea I. Descrierea imobilului

TEREN Extravilan

Adresa: Jud. Dolj, T140, P269

Nr. Crt	Nr cadastral Nr. topografic	Suprafața* (mp)	Observații / Referințe
A1	31853	1.700	Sector cadastral:22 Teren neimprejmuit;

B. Partea II. Proprietari și acte

Inscrieri privitoare la dreptul de proprietate și alte drepturi reale	Referințe
256058 / 15/12/2020	
Act Notarial nr. CVC 1530, din 14/12/2020 emis de Draghici Florea (contract de vanzare-cumparare);	
B1	A1
Intabulare, drept de PROPRIETATE, dobandit prin Conventie, cota actuala 1/1 1) DI MAIO DAVIDE, necasatorit	

C. Partea III. SARCINI .

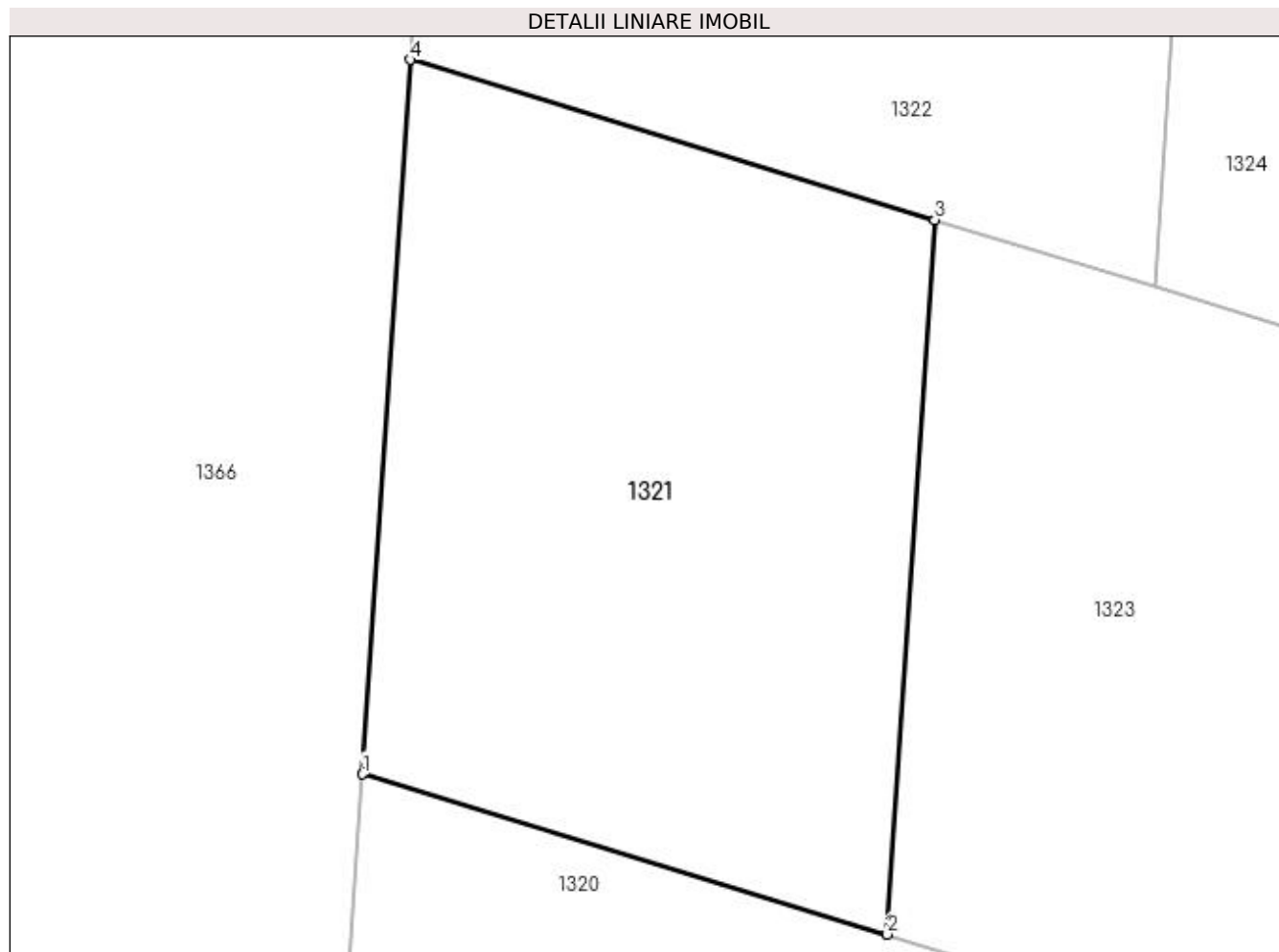
Inscrieri privind dezmembramintele dreptului de proprietate, drepturi reale de garanție și sarcini	Referințe
NU SUNT	

Anexa Nr. 1 La Partea I

Teren

Nr cadastral	Suprafața (mp)*	Observații / Referințe
31853	1.700	

* Suprafața este determinată în planul de proiecție Stereo 70.



Date referitoare la teren

Crt	Categorie folosință	Intra vilan	Suprafața (mp)	Tarla	Parcelă	Nr. topo	Observații / Referințe
1	arabil	NU	1.700	140	269	-	

Lungime Segmente

1) Valorile lungimilor segmentelor sunt obținute din proiecție în plan.

Punct început	X / Y	Punct sfârșit	X / Y	Lungime segment (** (m)
1	370.304,857 333.065,286	2	370.339,845 333.054,619	36.578
2	370.339,845 333.054,619	3	370.343,016 333.102,24	47.727
3	370.343,016 333.102,24	4	370.308,028 333.112,907	36.577
4	370.308,028 333.112,907	1	370.304,857 333.065,286	47.726

**** Lungimile segmentelor sunt determinate în planul de proiecție Stereo 70 și sunt rotunjite la 1 milimetru.**

***** Distanța dintre puncte este formată din segmente cumulate ce sunt mai mici decât valoarea 1 milimetru.**

**DATE DESPRE IMOBILUL NR. 1322**

Oficiul de Cadastru și Publicitate Imobiliară DOLJ
Biroul de Cadastru și Publicitate Imobiliară Craiova

A. Partea I. Descrierea imobilului

TEREN Extravilan

Adresa: Jud. Dolj, T140, P272

Nr. Crt	Nr cadastral Nr. topografic	Suprafața* (mp)	Observații / Referințe
A1	30481	3.800	Sector cadastral:22 Teren neimprejmuit;

B. Partea II. Proprietari și acte

Inscrieri privitoare la dreptul de proprietate și alte drepturi reale		Referințe
179503 / 20/12/2016		
Act Notarial nr. CVC 2040, din 16/12/2016 emis de NP Costea ANDREI-GABRIEL (contract de vânzare-cumpărare);		
B1	Intabulare, drept de PROPRIETATE, dobândit prin Convenție, cota actuala 1/1 1) SC RODELEC LAND GROUP SRL, CIF:16960914	A1

C. Partea III. SARCINI .

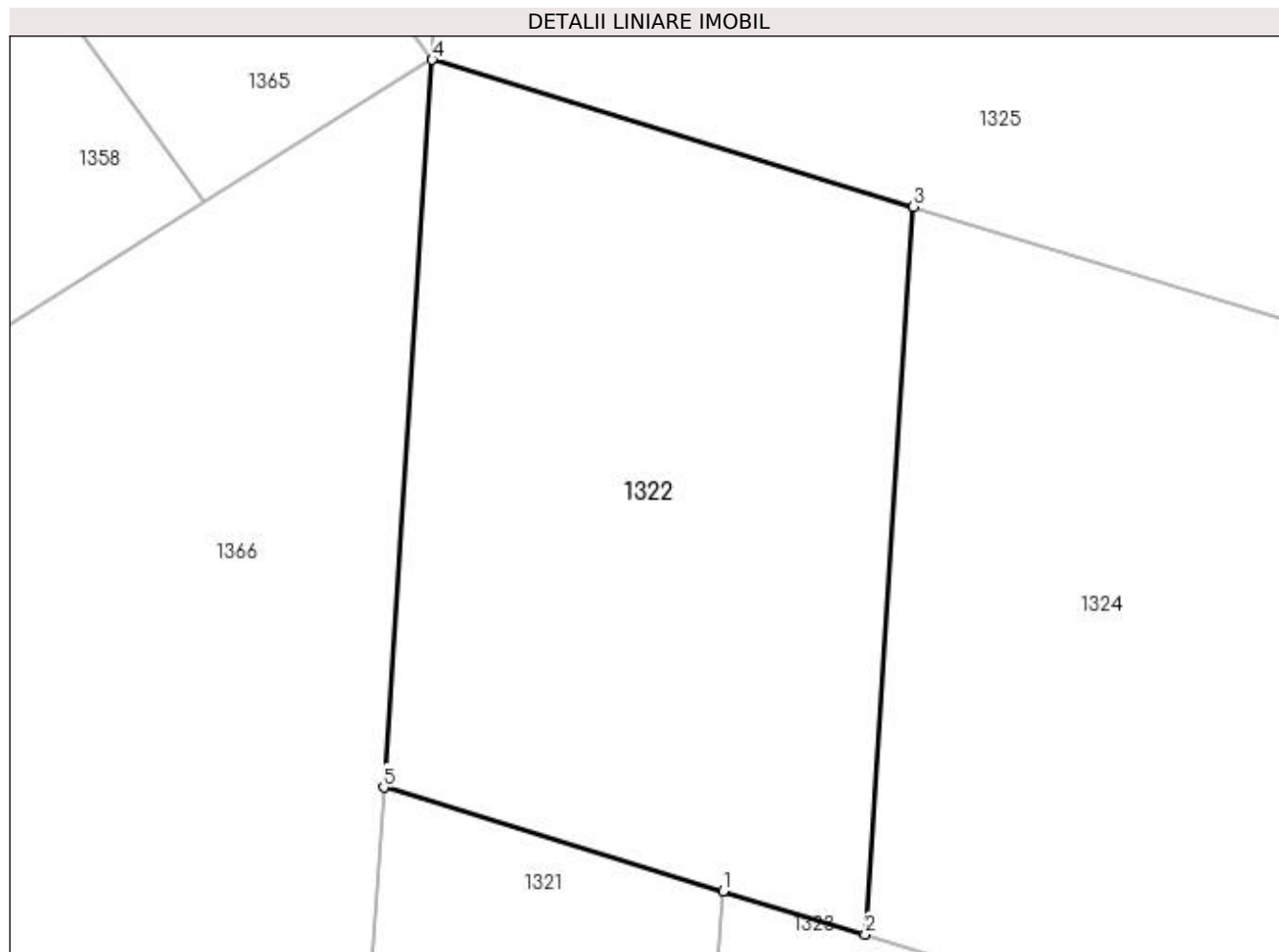
Inscrieri privind dezmembramentele dreptului de proprietate, drepturi reale de garanție și sarcini	Referințe
NU SUNT	

Anexa Nr. 1 La Partea I

Teren

Nr cadastral	Suprafața (mp)*	Observații / Referințe
30481	3.800	

* Suprafața este determinată în planul de proiecție Stereo 70.



Date referitoare la teren

Crt	Categorie folosință	Intravilan	Suprafața (mp)	Tarla	Parcelă	Nr. topo	Observații / Referințe
1	padure	NU	3.800	140	272	-	

Lungime Segmente

1) Valorile lungimilor segmentelor sunt obținute din proiecție în plan.

Punct început	X / Y	Punct sfârșit	X / Y	Lungime segment (** (m)
1	370.343,016 333.102,24	2	370.357,671 333.097,772	15.322
2	370.357,671 333.097,772	3	370.362,667 333.172,795	75.189
3	370.362,667 333.172,795	4	370.313,023 333.187,93	51.9
4	370.313,023 333.187,93	5	370.308,028 333.112,907	75.189
5	370.308,028 333.112,907	1	370.343,016 333.102,24	36.577

**** Lungimile segmentelor sunt determinate în planul de proiecție Stereo 70 și sunt rotunjite la 1 milimetru.**

***** Distanța dintre puncte este formată din segmente cumulate ce sunt mai mici decât valoarea 1 milimetru.**

**DATE DESPRE IMOBILUL NR. 1323**

Oficiul de Cadastru și Publicitate Imobiliară DOLJ
Biroul de Cadastru și Publicitate Imobiliară Craiova

A. Partea I. Descrierea imobilului

TEREN Extravilan

Adresa: Jud. Dolj, T140, P270

Nr. Crt	Nr cadastral Nr. topografic	Suprafața* (mp)	Observații / Referințe
A1		Din acte: 0 Masurata: 18.300	Sector cadastral:22 Teren neimprejmuit;

B. Partea II. Proprietari și acte

Inscrieri privitoare la dreptul de proprietate și alte drepturi reale		Referințe
/		
Act Normativ nr. LEGEA 7 art 13 al 15, din 13/04/1996 emis de PARLAMENTUL ROMANIEI (lege);		
B1	Intabulare, drept de PROPRIETATE, dobandit prin Lege, cota actuala 1/1 1) UAT ARGETOAI A REZERVA LA DISPOZITIA COMISIE LOCALE, LIPSA CNP	A1

C. Partea III. SARCINI .

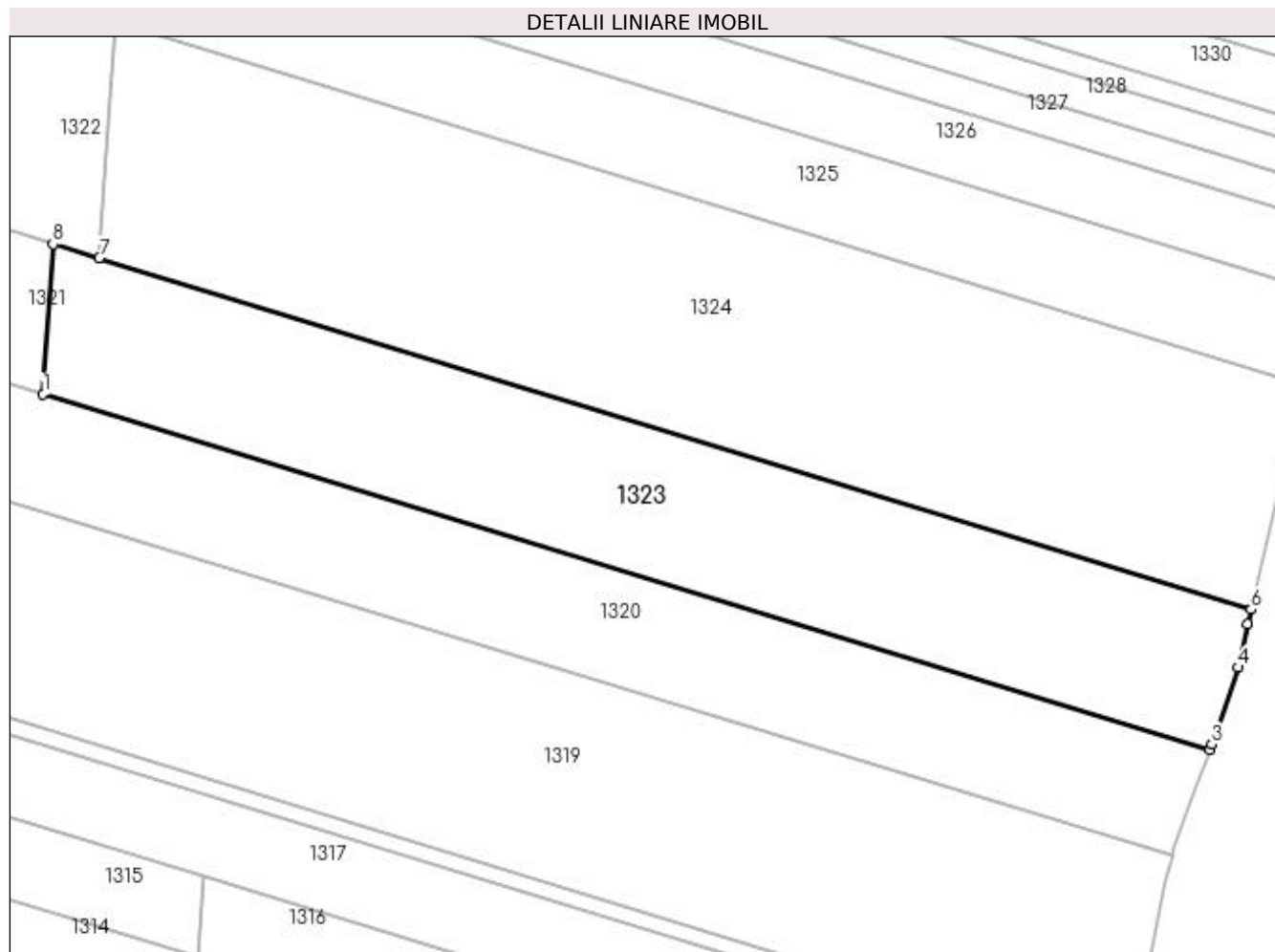
Inscrieri privind dezmembramintele dreptului de proprietate, drepturi reale de garanție și sarcini	Referințe
NU SUNT	

Anexa Nr. 1 La Partea I

Teren

Nr cadastral	Suprafața (mp)*	Observații / Referințe
	Din acte: 0 Masurata: 18.300	

* Suprafața este determinată în planul de proiecție Stereo 70.



Date referitoare la teren

Crt	Categorie folosință	Intravilan	Suprafața (mp)	Tarla	Parcelă	Nr. topo	Observații / Referințe
1	arabil	NU	18.300	140	270	-	

Lungime Segmente

1) Valorile lungimilor segmentelor sunt obținute din proiecție în plan.

Punct început	X / Y	Punct sfârșit	X / Y	Lungime segment (** (m)
1	370.339,845 333.054,619	2	370.710,893 332.941,495	387.91
2	370.710,893 332.941,495	3	370.711,583 332.943,174	1.815
3	370.711,583 332.943,174	4	370.719,909 332.967,698	25.899
4	370.719,909 332.967,698	5	370.722,917 332.981,521	14.146

Punct început	X / Y	Punct sfârșit	X / Y	Lungime segment (** (m)
5	370.722,917 332.981,521	6	370.723,944 332.986,105	4.698
6	370.723,944 332.986,105	7	370.357,671 333.097,772	382.917
7	370.357,671 333.097,772	8	370.343,016 333.102,24	15.322
8	370.343,016 333.102,24	1	370.339,845 333.054,619	47.727

** Lungimile segmentelor sunt determinate în planul de proiecție Stereo 70 și sunt rotunjite la 1 milimetru.

*** Distanța dintre puncte este formată din segmente cumulate ce sunt mai mici decât valoarea 1 milimetru.

**DATE DESPRE IMOBILUL NR. 1324**

Oficiul de Cadastru și Publicitate Imobiliară DOLJ
Biroul de Cadastru și Publicitate Imobiliară Craiova

A. Partea I. Descrierea imobilului

TEREN Extravilan

Adresa: Jud. Dolj, T140, P271

Nr. Crt	Nr cadastral Nr. topografic	Suprafața* (mp)	Observații / Referințe
A1		28.500	Sector cadastral:22 Teren neimprejmut;

B. Partea II. Proprietari și acte

Inscrieri privitoare la dreptul de proprietate și alte drepturi reale	Referințe
/	
Act Administrativ nr. TDP 1701, din 17/12/2003 emis de CONSILIUL JUDETEAN DOLJ (titlu de proprietate);	
B1	A1
Intabulare, drept de PROPRIETATE, dobândit prin Reconstituire, cota actuala 1/1	
1) PĂUNA ARISTIȚA, LIPSA CNP	
2) PĂUNA EMILIAN, LIPSA CNP	
3) PĂINA CONSTANTIN, LIPSA CNP	
4) PĂUNA GHEORGHE, LIPSA CNP	

C. Partea III. SARCINI .

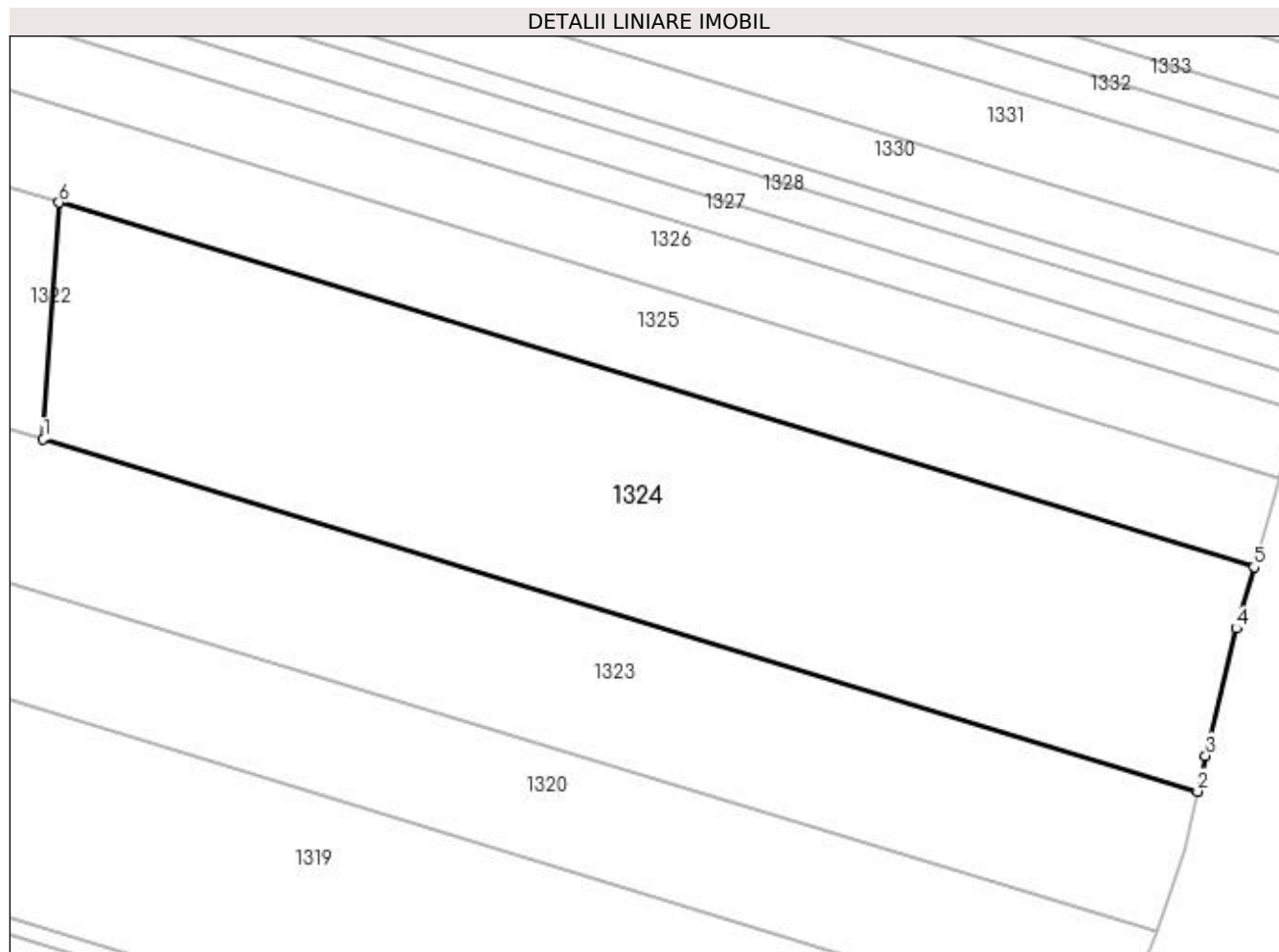
Inscrieri privind dezmembramintele dreptului de proprietate, drepturi reale de garanție și sarcini	Referințe
NU SUNT	

Anexa Nr. 1 La Partea I

Teren

Nr cadastral	Suprafața (mp)*	Observații / Referințe
	28.500	

* Suprafața este determinată în planul de proiecție Stereo 70.



Date referitoare la teren

Crt	Categorie folosință	Intra vilan	Suprafața (mp)	Tarla	Parcelă	Nr. topo	Observații / Referințe
1	arabil	NU	28.500	140	271	-	

Lungime Segmente

1) Valorile lungimilor segmentelor sunt obținute din proiecție în plan.

Punct început	X / Y	Punct sfârșit	X / Y	Lungime segment (** (m)
1	370.357,671 333.097,772	2	370.723,944 332.986,105	382.917
2	370.723,944 332.986,105	3	370.726,465 332.997,355	11.529
3	370.726,465 332.997,355	4	370.736,214 333.037,75	41.555
4	370.736,214 333.037,75	5	370.741,806 333.057,205	20.243
5	370.741,806 333.057,205	6	370.362,667 333.172,795	396.368

Punct început	X / Y	Punct sfârșit	X / Y	Lungime segment (** (m)
6	370.362,667 333.172,795	1	370.357,671 333.097,772	75.189

** Lungimile segmentelor sunt determinate în planul de proiecție Stereo 70 și sunt rotunjite la 1 milimetru.

*** Distanța dintre puncte este formată din segmente cumulate ce sunt mai mici decât valoarea 1 milimetru.

**DATE DESPRE IMOBILUL NR. 1325**

Oficiul de Cadastru și Publicitate Imobiliară DOLJ
Biroul de Cadastru și Publicitate Imobiliară Craiova

A. Partea I. Descrierea imobilului

TEREN Extravilan

Adresa: Jud. Dolj, T140, P4

Nr. Crt	Nr cadastral Nr. topografic	Suprafața* (mp)	Observații / Referințe
A1		13.308	Sector cadastral:22 Teren neimprejmuit;

B. Partea II. Proprietari și acte

Inscrieri privitoare la dreptul de proprietate și alte drepturi reale	Referințe
/	
Act Administrativ nr. TDP 1538, din 14/01/2004 emis de CONSILIUL JUDEȚEAN DOLJ (titlu de proprietate);	
B1	A1
Intabulare, drept de PROPRIETATE, dobândit prin Reconstituire, cota actuala 1/1 1) IONICĂ MARIN, LIPSA CNP	

C. Partea III. SARCINI .

Inscrieri privind dezmembramintele dreptului de proprietate, drepturi reale de garanție și sarcini	Referințe
NU SUNT	

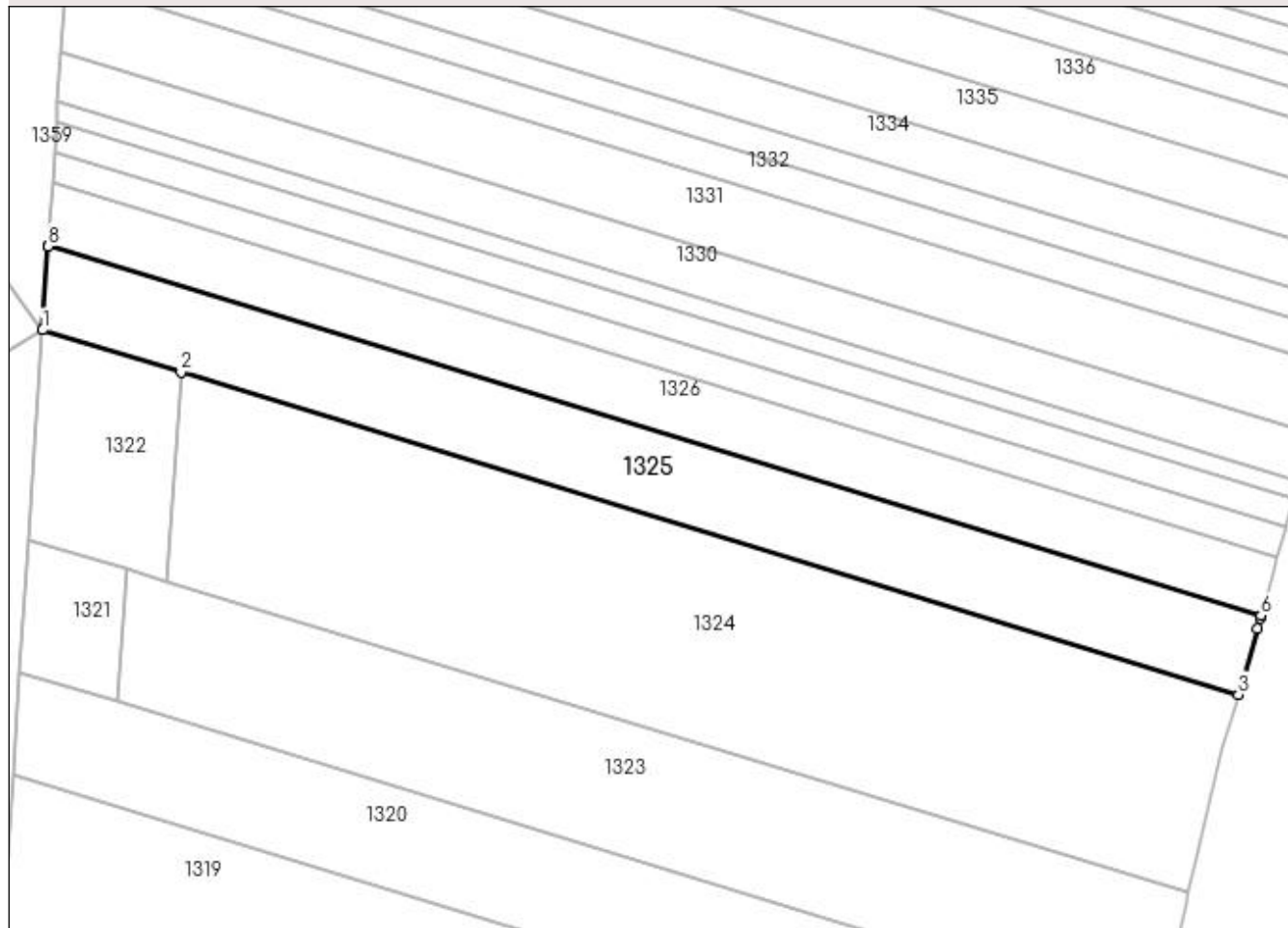
Anexa Nr. 1 La Partea I

Teren

Nr cadastral	Suprafața (mp)*	Observații / Referințe
	13.308	

* Suprafața este determinată în planul de proiecție Stereo 70.

DETALII LINIARE IMOBIL



Date referitoare la teren

Crt	Categorie folosință	Intra vilan	Suprafața (mp)	Tarla	Parcelă	Nr. topo	Observații / Referințe
1	arabil	NU	13.308	140	4	-	

Lungime Segmente

1) Valorile lungimilor segmentelor sunt obținute din proiecție în plan.

Punct început	X / Y	Punct sfârșit	X / Y	Lungime segment (** (m)
1	370.313,023 333.187,93	2	370.362,667 333.172,795	51.9
2	370.362,667 333.172,795	3	370.741,806 333.057,205	396.368
3	370.741,806 333.057,205	4	370.748,579 333.080,77	24.519
4	370.748,579 333.080,77	5	370.749,603 333.084,675	4.037
5	370.749,603 333.084,675	6	370.749,863 333.085,565	0.927

Punct început	X / Y	Punct sfârșit	X / Y	Lungime segment (** (m)
6	370.749,863 333.085,565	7	370.315,034 333.218,134	454.588
7	370.315,034 333.218,134	8	370.315,024 333.217,987	0.147
8	370.315,024 333.217,987	1	370.313,023 333.187,93	30.124

** Lungimile segmentelor sunt determinate în planul de proiecție Stereo 70 și sunt rotunjite la 1 milimetru.

*** Distanța dintre puncte este formată din segmente cumulate ce sunt mai mici decât valoarea 1 milimetru.

**DATE DESPRE IMOBILUL NR. 1326**

Oficiul de Cadastru și Publicitate Imobiliară DOLJ
Biroul de Cadastru și Publicitate Imobiliară Craiova

A. Partea I. Descrierea imobilului

TEREN Extravilan

Adresa: Jud. Dolj, T140, 275

Nr. Crt	Nr cadastral Nr. topografic	Suprafața* (mp)	Observații / Referințe
A1		10.000	Sector cadastral:22 Teren neimprejmuit;

B. Partea II. Proprietari și acte

Inscrieri privitoare la dreptul de proprietate și alte drepturi reale	Referințe
/	
Act Administrativ nr. TDP 2086, din 25/10/2004 emis de CONSILIUL JUDETEAN DOLJ (titlu de proprietate);	
B1	A1
Intabulare, drept de PROPRIETATE, dobândit prin Reconstituire, cota actuala 1/1 1) NIȚULEASA GHEORGHE, LIPSA CNP	

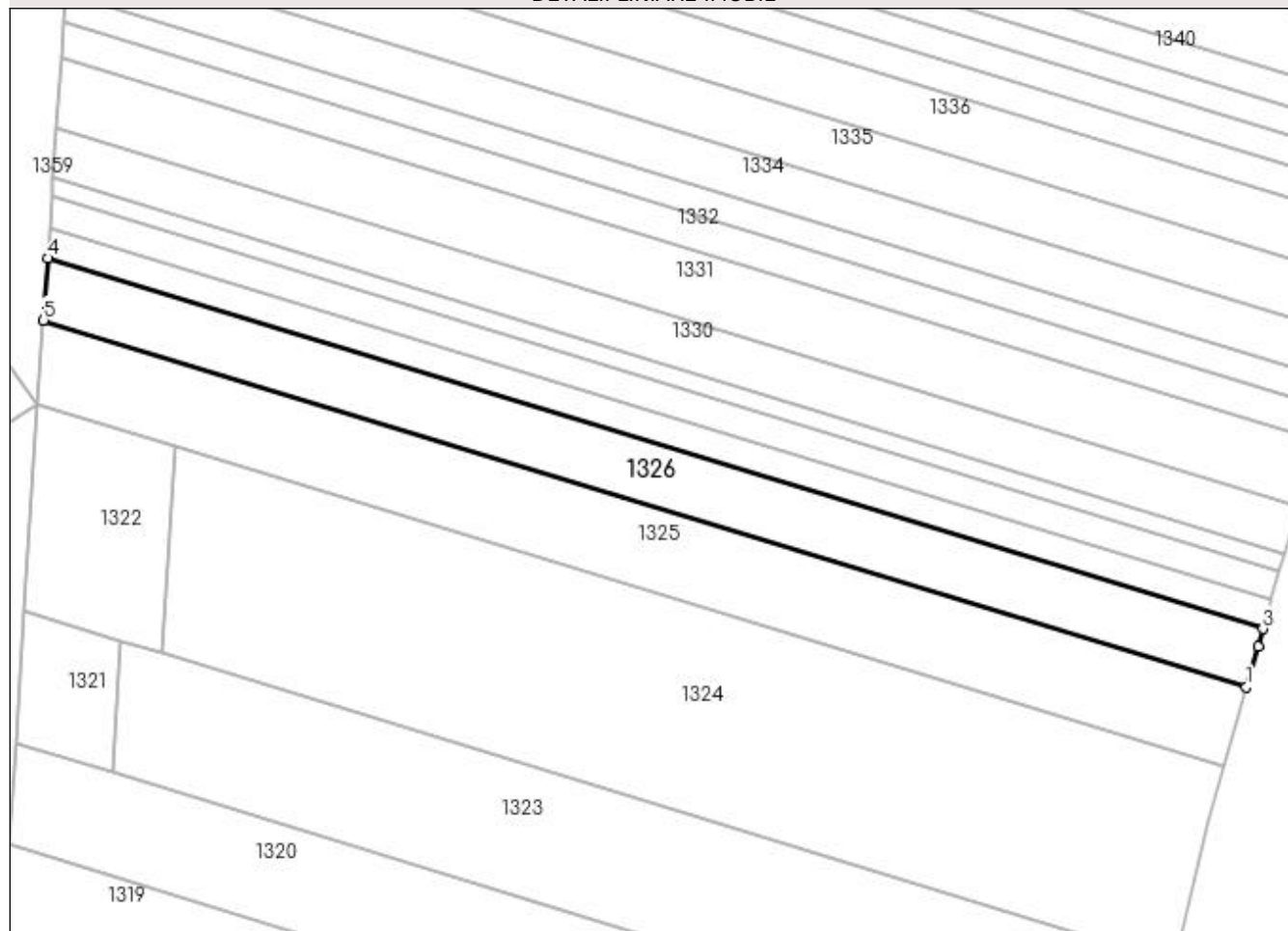
C. Partea III. SARCINI .

Inscrieri privind dezmembramintele dreptului de proprietate, drepturi reale de garanție și sarcini	Referințe
NU SUNT	

Anexa Nr. 1 La Partea I**Teren**

Nr cadastral	Suprafața (mp)*	Observații / Referințe
	10.000	

* Suprafața este determinată în planul de proiecție Stereo 70.

DETALII LINIARE IMOBIL**Date referitoare la teren**

Crt	Categorie folosință	Intra vilan	Suprafața (mp)	Tarla	Parcelă	Nr. topo	Observații / Referințe
1	arabil	NU	10.000	140	275	-	

Lungime Segmente

1) Valorile lungimilor segmentelor sunt obținute din proiecție în plan.

Punct început	X / Y	Punct sfârșit	X / Y	Lungime segment (** (m)
1	370.749,863 333.085,565	2	370.754,154 333.100,209	15.26
2	370.754,154 333.100,209	3	370.755,862 333.106,612	6.627
3	370.755,862 333.106,612	4	370.316,527 333.240,555	459.299
4	370.316,527 333.240,555	5	370.315,034 333.218,134	22.471
5	370.315,034 333.218,134	1	370.749,863 333.085,565	454.588

**** Lungimile segmentelor sunt determinate în planul de proiecție Stereo 70 și sunt rotunjite la 1 milimetru.**

***** Distanța dintre puncte este formată din segmente cumulate ce sunt mai mici decât valoarea 1 milimetru.**

**DATE DESPRE IMOBILUL NR. 1327**

Oficiul de Cadastru și Publicitate Imobiliară DOLJ
Biroul de Cadastru și Publicitate Imobiliară Craiova

A. Partea I. Descrierea imobilului

TEREN Extravilan

Adresa: Jud. Dolj, T140, P278

Nr. Crt	Nr cadastral Nr. topografic	Suprafața* (mp)	Observații / Referințe
A1		5.000	Sector cadastral:22 Teren neimprejmuit;

B. Partea II. Proprietari și acte

Inscrieri privitoare la dreptul de proprietate și alte drepturi reale	Referințe
/	
Act Administrativ nr. TDP 2150, din 13/03/2005 emis de CONSILIUL JUDETEAN DOLJ (titlu de proprietate);	
B1	A1
Intabulare, drept de PROPRIETATE, dobandit prin Reconstituire, cota actuala 1/1 1) GHEBAUR VASILE, LIPSA CNP	

C. Partea III. SARCINI .

Inscrieri privind dezmembramintele dreptului de proprietate, drepturi reale de garanție și sarcini	Referințe
NU SUNT	

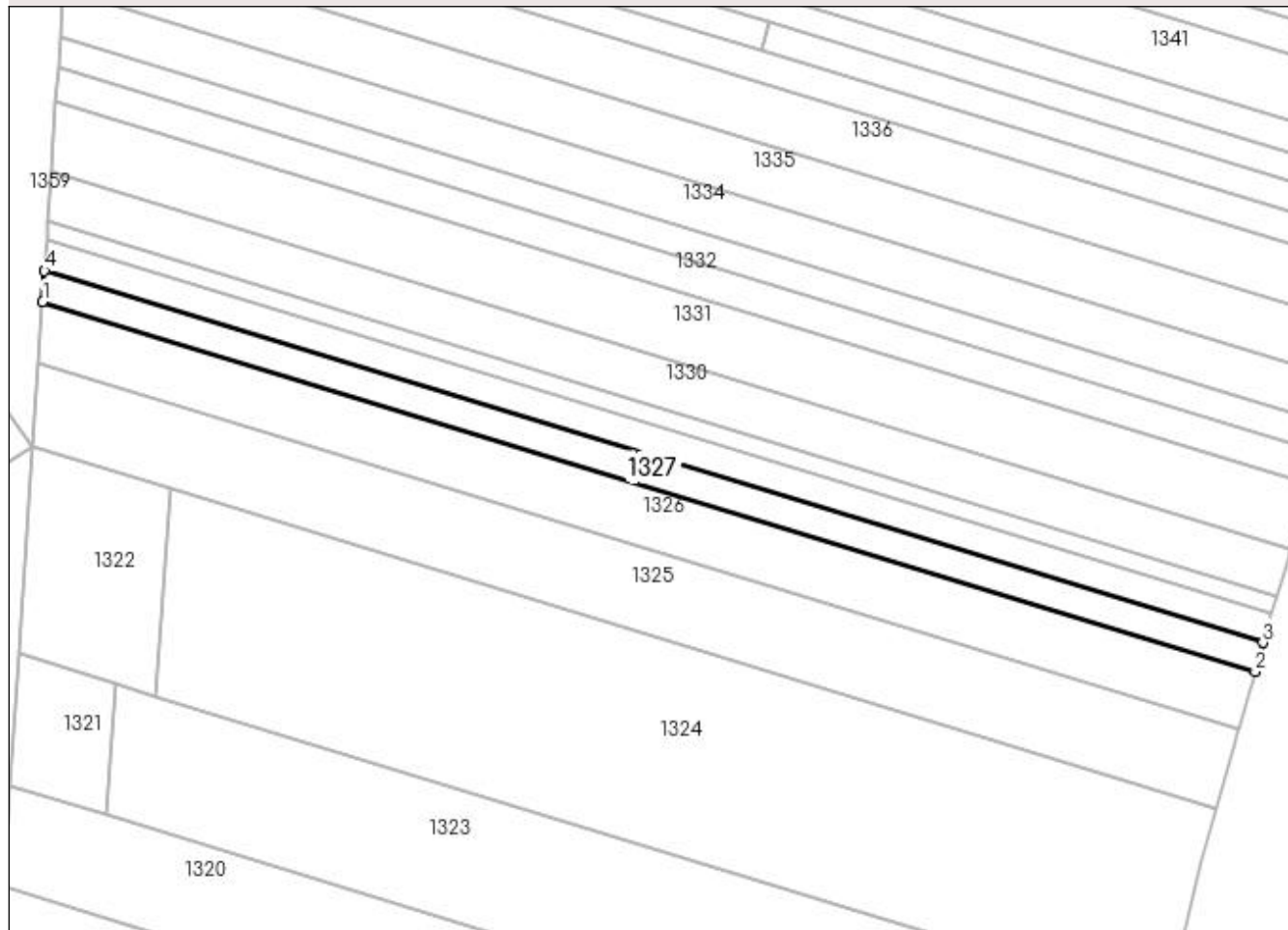
Anexa Nr. 1 La Partea I

Teren

Nr cadastral	Suprafața (mp)*	Observații / Referințe
	5.000	

* Suprafața este determinată în planul de proiecție Stereo 70.

DETALII LINIARE IMOBIL



Date referitoare la teren

Crt	Categorie folosință	Intra vilan	Suprafața (mp)	Tarla	Parcelă	Nr. topo	Observații / Referințe
1	arabil	NU	5.000	140	278	-	

Lungime Segmente

1) Valorile lungimilor segmentelor sunt obținute din proiecție în plan.

Punct început	X / Y	Punct sfârșit	X / Y	Lungime segment (** (m)
1	370.316,527 333.240,555	2	370.755,862 333.106,612	459.299
2	370.755,862 333.106,612	3	370.758,663 333.117,113	10.868
3	370.758,663 333.117,113	4	370.317,268 333.251,683	461.453
4	370.317,268 333.251,683	1	370.316,527 333.240,555	11.153

**** Lungimile segmentelor sunt determinate în planul de proiecție Stereo 70 și sunt rotunjite la 1 milimetru.**

***** Distanța dintre puncte este formată din segmente cumulate ce sunt mai mici decât valoarea 1 milimetru.**

**DATE DESPRE IMOBILUL NR. 1328**

Oficiul de Cadastru și Publicitate Imobiliară DOLJ
Biroul de Cadastru și Publicitate Imobiliară Craiova

A. Partea I. Descrierea imobilului

TEREN Extravilan

Adresa: Jud. Dolj, T140, P273/3

Nr. Crt	Nr cadastral Nr. topografic	Suprafața* (mp)	Observații / Referințe
A1	30475	5.000	Sector cadastral:22 Teren neimprejmuit;

B. Partea II. Proprietari și acte

Inscrieri privitoare la dreptul de proprietate și alte drepturi reale		Referințe
/		
Act Notarial nr. CVC 2040, din 16/12/2016 emis de NP Costea ANDREI-GABRIEL (contract de vanzare-cumparare);		
B1	Intabulare, drept de PROPRIETATE, dobandit prin Conventie, cota actuala 1/1 1) SC RODELEC LAND GROUP SRL, CIF:16960914	A1

C. Partea III. SARCINI .

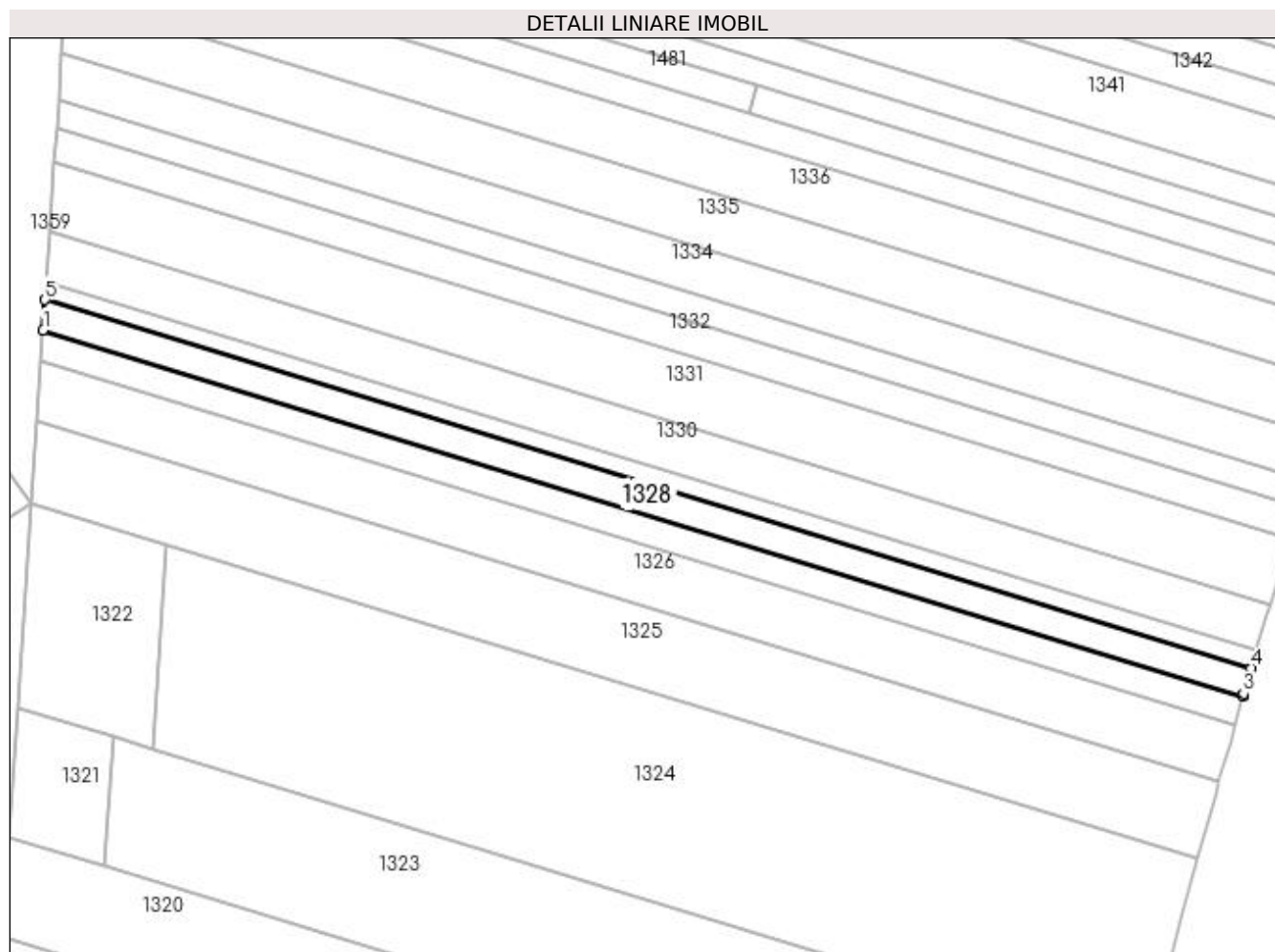
Inscrieri privind dezmembramintele dreptului de proprietate, drepturi reale de garanție și sarcini	Referințe
NU SUNT	

Anexa Nr. 1 La Partea I

Teren

Nr cadastral	Suprafața (mp)*	Observații / Referințe
30475	5.000	

* Suprafața este determinată în planul de proiecție Stereo 70.



Date referitoare la teren

Crt	Categorie folosință	Intravilan	Suprafața (mp)	Tarla	Parcelă	Nr. topo	Observații / Referințe
1	pasune	NU	5.000	140	273/3	-	

Lungime Segmente

1) Valorile lungimilor segmentelor sunt obținute din proiecție în plan.

Punct început	X / Y	Punct sfârșit	X / Y	Lungime segment (** (m)
1	370.317,268 333.251,683	2	370.758,663 333.117,113	461.453
2	370.758,663 333.117,113	3	370.758,884 333.117,941	0.857
3	370.758,884 333.117,941	4	370.761,697 333.127,486	9.951
4	370.761,697 333.127,486	5	370.318,005 333.262,757	463.854
5	370.318,005 333.262,757	1	370.317,268 333.251,683	11.098

**** Lungimile segmentelor sunt determinate în planul de proiecție Stereo 70 și sunt rotunjite la 1 milimetru.**

***** Distanța dintre puncte este formată din segmente cumulate ce sunt mai mici decât valoarea 1 milimetru.**

**DATE DESPRE IMOBILUL NR. 1329**

Oficiul de Cadastru și Publicitate Imobiliară DOLJ
Biroul de Cadastru și Publicitate Imobiliară Craiova

A. Partea I. Descrierea imobilului

TEREN Extravilan

Adresa: Jud. Dolj, T140, P273/2

Nr. Crt	Nr cadastral Nr. topografic	Suprafața* (mp)	Observații / Referințe
A1		Din acte: 0 Masurata: 3.100	Sector cadastral:22 Teren neimprejmuit;

B. Partea II. Proprietari și acte

Inscrieri privitoare la dreptul de proprietate și alte drepturi reale		Referințe
/		
Act Normativ nr. LEGEA 7 art 13 al 15, din 13/04/1996 emis de PARLAMENTUL ROMANIEI (lege);		
B1	Intabulare, drept de PROPRIETATE, dobandit prin Lege, cota actuala 1/1 1) UAT ARGETOAI A REZERVA LA DISPOZITIA COMISIE LOCALE, LIPSA CNP	A1

C. Partea III. SARCINI .

Inscrieri privind dezmembramintele dreptului de proprietate, drepturi reale de garanție și sarcini	Referințe
NU SUNT	

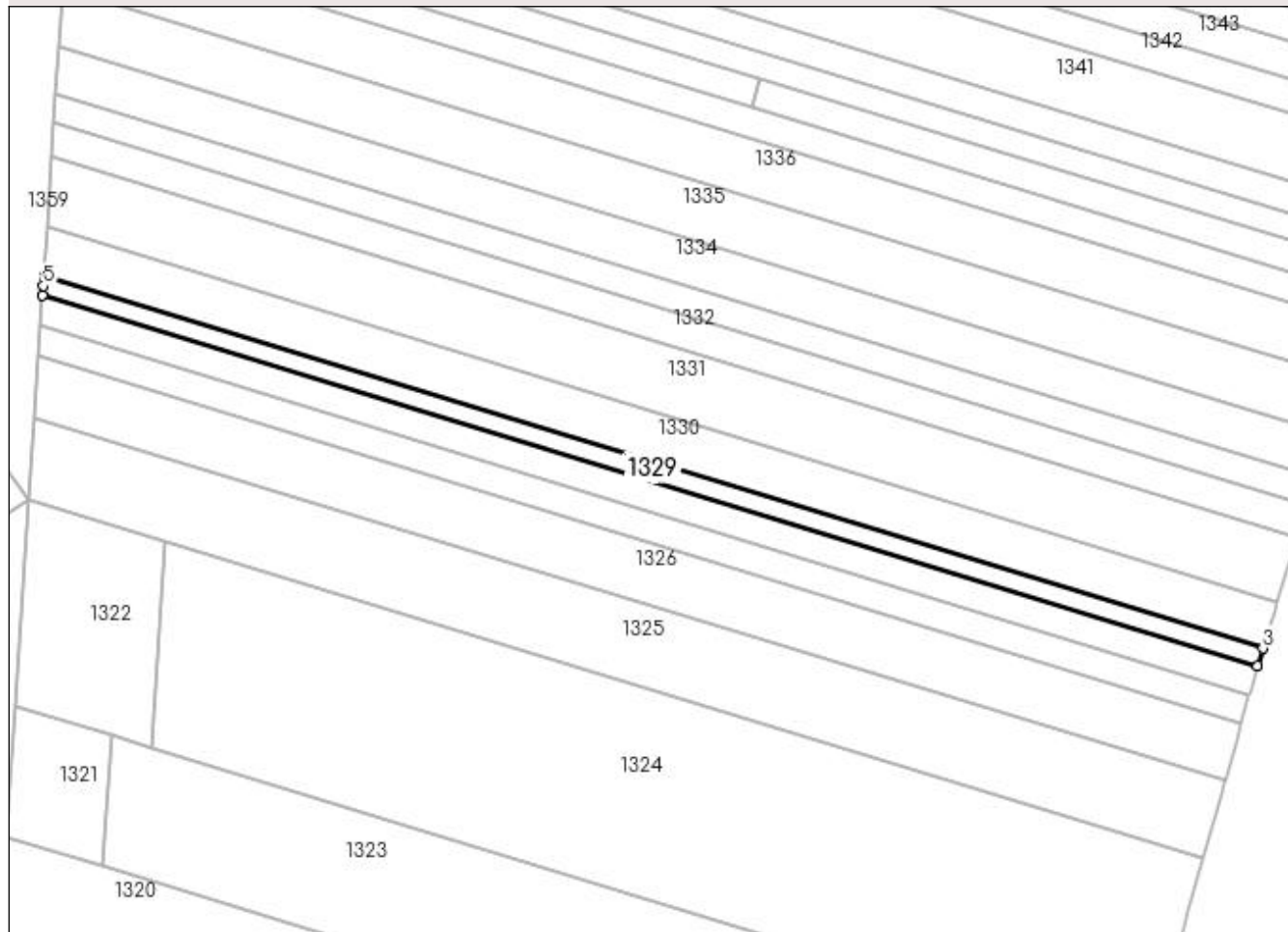
Anexa Nr. 1 La Partea I

Teren

Nr cadastral	Suprafaţa (mp)*	Observații / Referințe
	Din acte: 0 Masurata: 3.100	

* Suprafața este determinată în planul de proiecție Stereo 70.

DETALII LINIARE IMOBIL



Date referitoare la teren

Crt	Categorie folosință	Intra vilan	Suprafața (mp)	Tarla	Parcelă	Nr. topo	Observații / Referințe
1	arabil	NU	3.100	140	273/2	-	

Lungime Segmente

1) Valorile lungimilor segmentelor sunt obținute din proiecție în plan.

Punct început	X / Y	Punct sfârșit	X / Y	Lungime segment (** (m)
1	370.318,005 333.262,757	2	370.761,697 333.127,486	463.854
2	370.761,697 333.127,486	3	370.763,583 333.133,887	6.673
3	370.763,583 333.133,887	4	370.318,461 333.269,594	465.349
4	370.318,461 333.269,594	5	370.318,229 333.266,121	3.481
5	370.318,229 333.266,121	1	370.318,005 333.262,757	3.372

**** Lungimile segmentelor sunt determinate în planul de proiecție Stereo 70 și sunt rotunjite la 1 milimetru.**

***** Distanța dintre puncte este formată din segmente cumulate ce sunt mai mici decât valoarea 1 milimetru.**

**DATE DESPRE IMOBILUL NR. 1330**

Oficiul de Cadastru și Publicitate Imobiliară DOLJ
Biroul de Cadastru și Publicitate Imobiliară Craiova

A. Partea I. Descrierea imobilului

TEREN Extravilan

Adresa: Jud. Dolj, T140, P273/6

Nr. Crt	Nr cadastral Nr. topografic	Suprafața* (mp)	Observații / Referințe
A1		8.304	Sector cadastral:22 Teren neimprejmuit;

B. Partea II. Proprietari și acte

Inscrieri privitoare la dreptul de proprietate și alte drepturi reale	Referințe
/	
Act Notarial nr. ACT DE PARTAJ 3334, din 23/07/2019 emis de NP JIANU GEORGETA CRISTINA (act de partaj);	
B1	A1
Intabulare, drept de PROPRIETATE, dobandit prin lesire Din Indiviziune, cota actuala 1/1 1) GALBENU ANA	

C. Partea III. SARCINI .

Inscrieri privind dezmembramintele dreptului de proprietate, drepturi reale de garanție și sarcini	Referințe
NU SUNT	

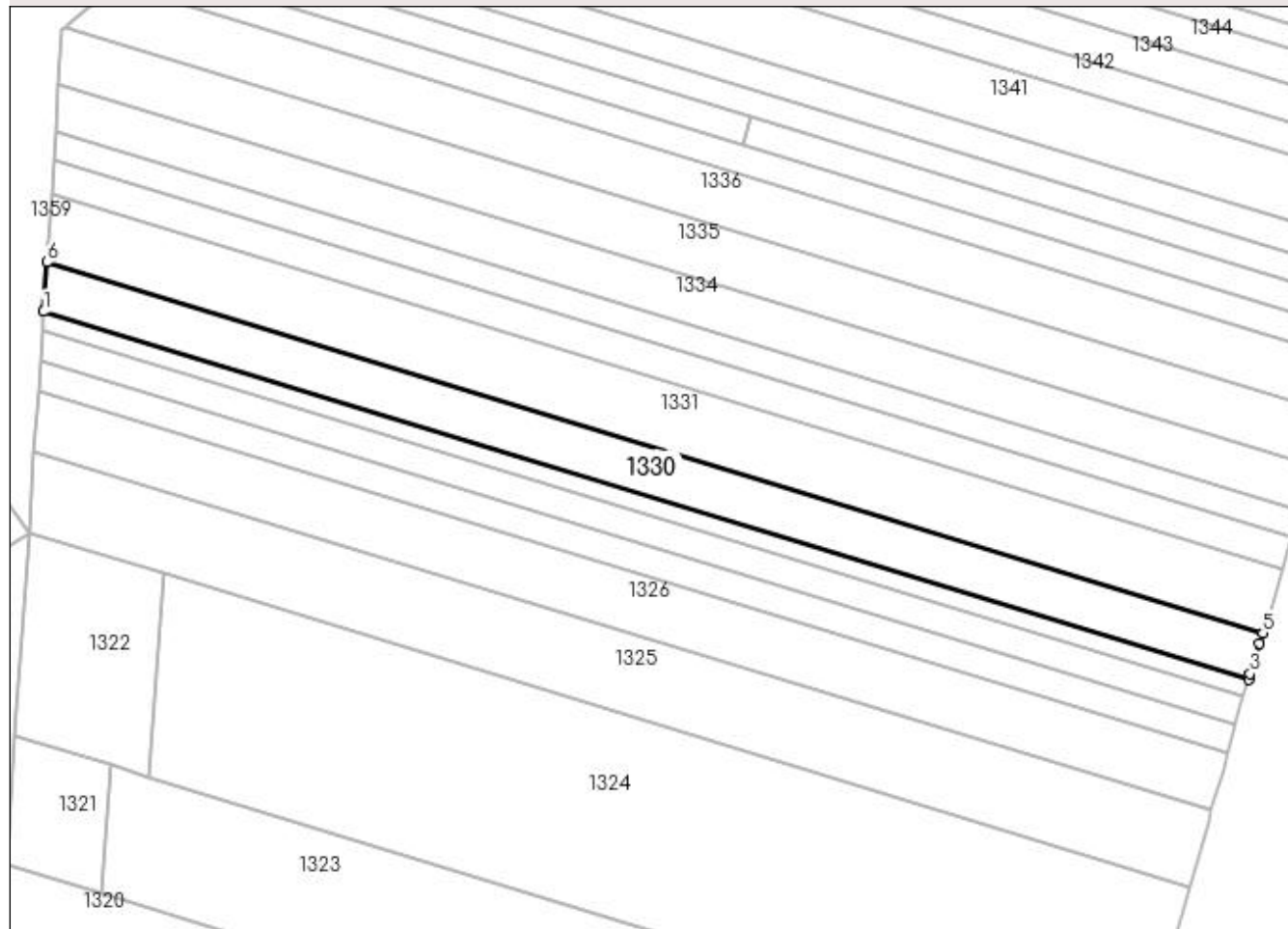
Anexa Nr. 1 La Partea I

Teren

Nr cadastral	Suprafața (mp)*	Observații / Referințe
	8.304	

* Suprafața este determinată în planul de proiecție Stereo 70.

DETALII LINIARE IMOBIL



Date referitoare la teren

Crt	Categorie folosință	Intra vilan	Suprafața (mp)	Tarla	Parcelă	Nr. topo	Observații / Referințe
1	arabil	NU	8.304	140	273/6	-	

Lungime Segmente

1) Valorile lungimilor segmentelor sunt obținute din proiecție în plan.

Punct început	X / Y	Punct sfârșit	X / Y	Lungime segment (** (m)
1	370.318,461 333.269,594	2	370.763,583 333.133,887	465.349
2	370.763,583 333.133,887	3	370.764,157 333.135,834	2.03
3	370.764,157 333.135,834	4	370.767,721 333.147,097	11.813
4	370.767,721 333.147,097	5	370.768,879 333.150,843	3.921
5	370.768,879 333.150,843	6	370.319,673 333.287,795	469.619

Punct început	X / Y	Punct sfârșit	X / Y	Lungime segment (** (m)
6	370.319,673 333.287,795	1	370.318,461 333.269,594	18.241

** Lungimile segmentelor sunt determinate în planul de proiecție Stereo 70 și sunt rotunjite la 1 milimetru.

*** Distanța dintre puncte este formată din segmente cumulate ce sunt mai mici decât valoarea 1 milimetru.

**DATE DESPRE IMOBILUL NR. 1331**

Oficiul de Cadastru și Publicitate Imobiliară DOLJ
Biroul de Cadastru și Publicitate Imobiliară Craiova

A. Partea I. Descrierea imobilului

TEREN Extravilan

Adresa: Jud. Dolj, T140, P273/5

Nr. Crt	Nr cadastral Nr. topografic	Suprafața* (mp)	Observații / Referințe
A1	30483	11.698	Sector cadastral:22 Teren neimprejmuit;

B. Partea II. Proprietari și acte

Inscrieri privitoare la dreptul de proprietate și alte drepturi reale		Referințe
179438 / 20/12/2016		
Act Notarial nr. CVC 2040, din 16/12/2016 emis de NP Costea ANDREI-GABRIEL (contract de vanzare-cumparare);		
B1	Intabulare, drept de PROPRIETATE, dobandit prin Conventie, cota actuala 1/1 1) SC RODELEC LAND GROUP SRL, CIF:16960914	A1

C. Partea III. SARCINI .

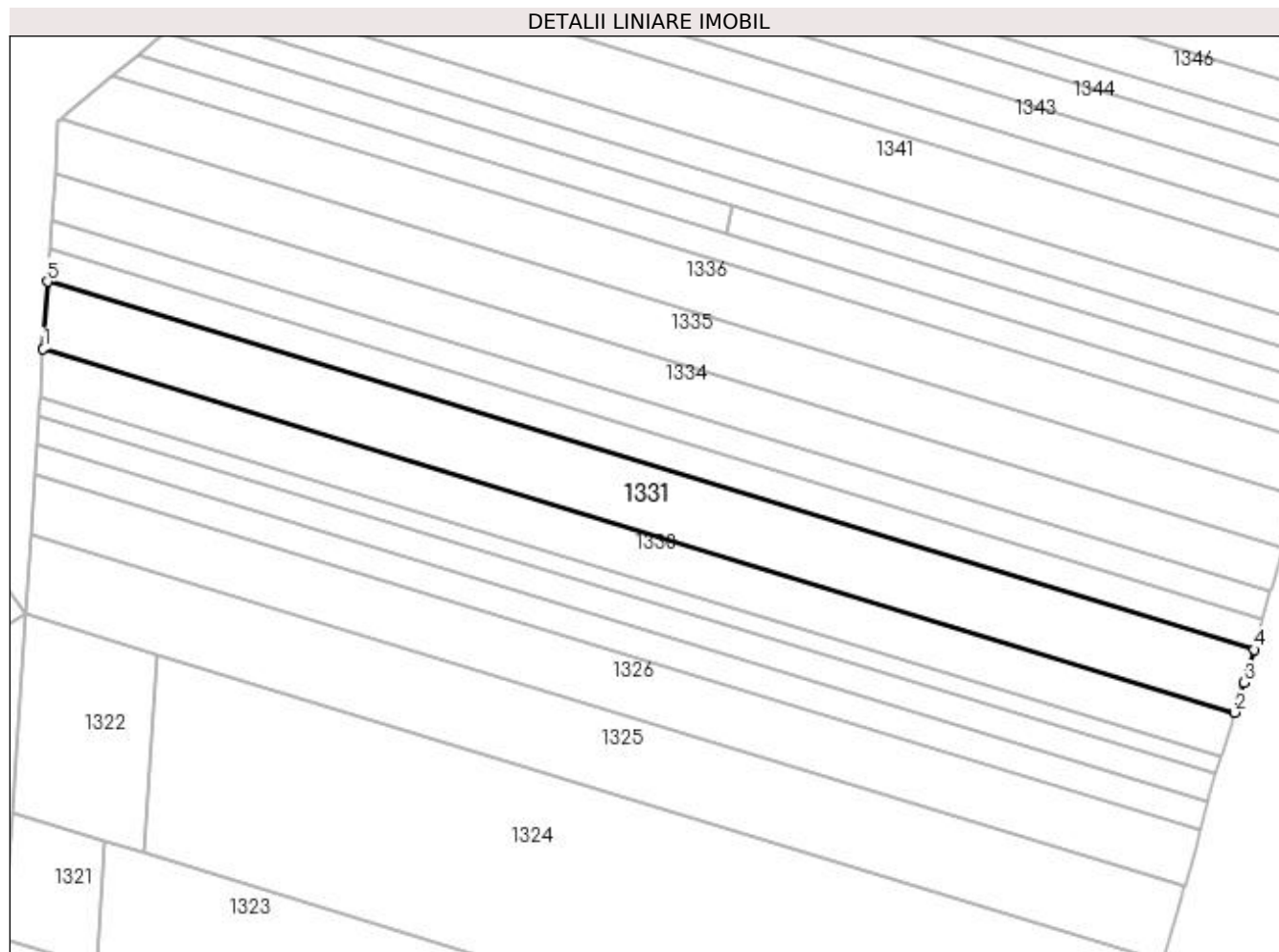
Inscrieri privind dezmembramintele dreptului de proprietate, drepturi reale de garanție și sarcini	Referințe
NU SUNT	

Anexa Nr. 1 La Partea I

Teren

Nr cadastral	Suprafața (mp)*	Observații / Referințe
30483	11.698	

* Suprafața este determinată în planul de proiecție Stereo 70.



Date referitoare la teren

Crt	Categorie folosință	Intra vilan	Suprafața (mp)	Tarla	Parcelă	Nr. topo	Observații / Referințe
1	arabil	NU	11.698	140	273/5	-	

Lungime Segmente

1) Valorile lungimilor segmentelor sunt obținute din proiecție în plan.

Punct început	X / Y	Punct sfârșit	X / Y	Lungime segment (** (m)
1	370.319,673 333.287,795	2	370.768,879 333.150,843	469.619
2	370.768,879 333.150,843	3	370.772,337 333.162,035	11.714
3	370.772,337 333.162,035	4	370.776,112 333.174,519	13.042
4	370.776,112 333.174,519	5	370.321,361 333.313,161	475.416
5	370.321,361 333.313,161	1	370.319,673 333.287,795	25.422

**** Lungimile segmentelor sunt determinate în planul de proiecție Stereo 70 și sunt rotunjite la 1 milimetru.**

***** Distanța dintre puncte este formată din segmente cumulate ce sunt mai mici decât valoarea 1 milimetru.**

**DATE DESPRE IMOBILUL NR. 1332**

Oficiul de Cadastru și Publicitate Imobiliară DOLJ
Biroul de Cadastru și Publicitate Imobiliară Craiova

A. Partea I. Descrierea imobilului

TEREN Extravilan

Adresa: Jud. Dolj, T140, 273/4

Nr. Crt	Nr cadastral Nr. topografic	Suprafața* (mp)	Observații / Referințe
A1		5.800	Sector cadastral:22 Teren neimprejmuit;

B. Partea II. Proprietari și acte

Inscrieri privitoare la dreptul de proprietate și alte drepturi reale	Referințe
/	
Act Administrativ nr. TDP 1591, din 16/12/2003 emis de CONSILIUL JUDETEAN DOLJ (titlu de proprietate);	
B1	A1
Intabulare, drept de PROPRIETATE, dobândit prin Reconstituire, cota actuala 1/1 1) PURCARU NICOLAE, LIPSA CNP	

C. Partea III. SARCINI .

Inscrieri privind dezmembramintele dreptului de proprietate, drepturi reale de garanție și sarcini	Referințe
NU SUNT	

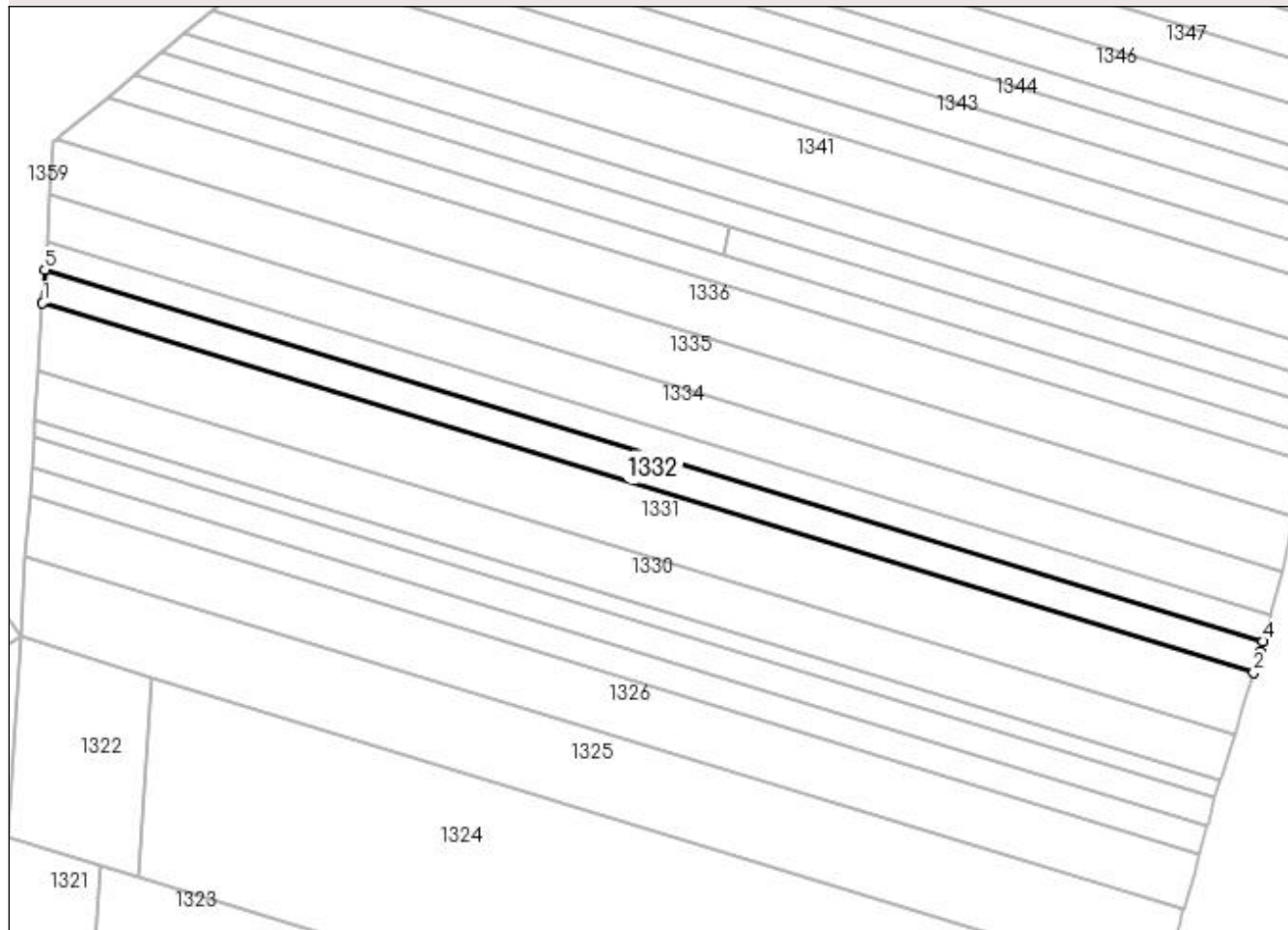
Anexa Nr. 1 La Partea I

Teren

Nr cadastral	Suprafața (mp)*	Observații / Referințe
	5.800	

* Suprafața este determinată în planul de proiecție Stereo 70.

DETALII LINIARE IMOBIL



Date referitoare la teren

Crt	Categorie folosință	Intravilan	Suprafața (mp)	Tarla	Parcelă	Nr. topo	Observații / Referințe
1	pașune	NU	5.800	140	273/4	-	

Lungime Segmente

1) Valorile lungimilor segmentelor sunt obținute din proiecție în plan.

Punct început	X / Y	Punct sfârșit	X / Y	Lungime segment (** (m)
1	370.321,361 333.313,161	2	370.776,112 333.174,519	475.416
2	370.776,112 333.174,519	3	370.778,51 333.182,452	8.288
3	370.778,51 333.182,452	4	370.779,565 333.186,183	3.877
4	370.779,565 333.186,183	5	370.322,191 333.325,625	478.158
5	370.322,191 333.325,625	1	370.321,361 333.313,161	12.492

**** Lungimile segmentelor sunt determinate în planul de proiecție Stereo 70 și sunt rotunjite la 1 milimetru.**

***** Distanța dintre puncte este formată din segmente cumulate ce sunt mai mici decât valoarea 1 milimetru.**

**DATE DESPRE IMOBILUL NR. 1333**

Oficiul de Cadastru și Publicitate Imobiliară DOLJ
Biroul de Cadastru și Publicitate Imobiliară Craiova

A. Partea I. Descrierea imobilului

TEREN Extravilan

Adresa: Jud. Dolj, T140, P273/8

Nr. Crt	Nr cadastral Nr. topografic	Suprafața* (mp)	Observații / Referințe
A1	30456	5.000	Sector cadastral:22 Teren neimprejmuit;

B. Partea II. Proprietari și acte

Inscrieri privitoare la dreptul de proprietate și alte drepturi reale		Referințe
179284 / 20/12/2016		
Act Notarial nr. CVC 2040, din 16/12/2016 emis de Costea ANDREI-GABRIEL (contract de vanzare-cumparare);		
B1	Intabulare, drept de PROPRIETATE, dobandit prin Conventie, cota actuala 1/1 1) SC RODELEC LAND GROUP SRL, CIF:16960914	A1

C. Partea III. SARCINI .

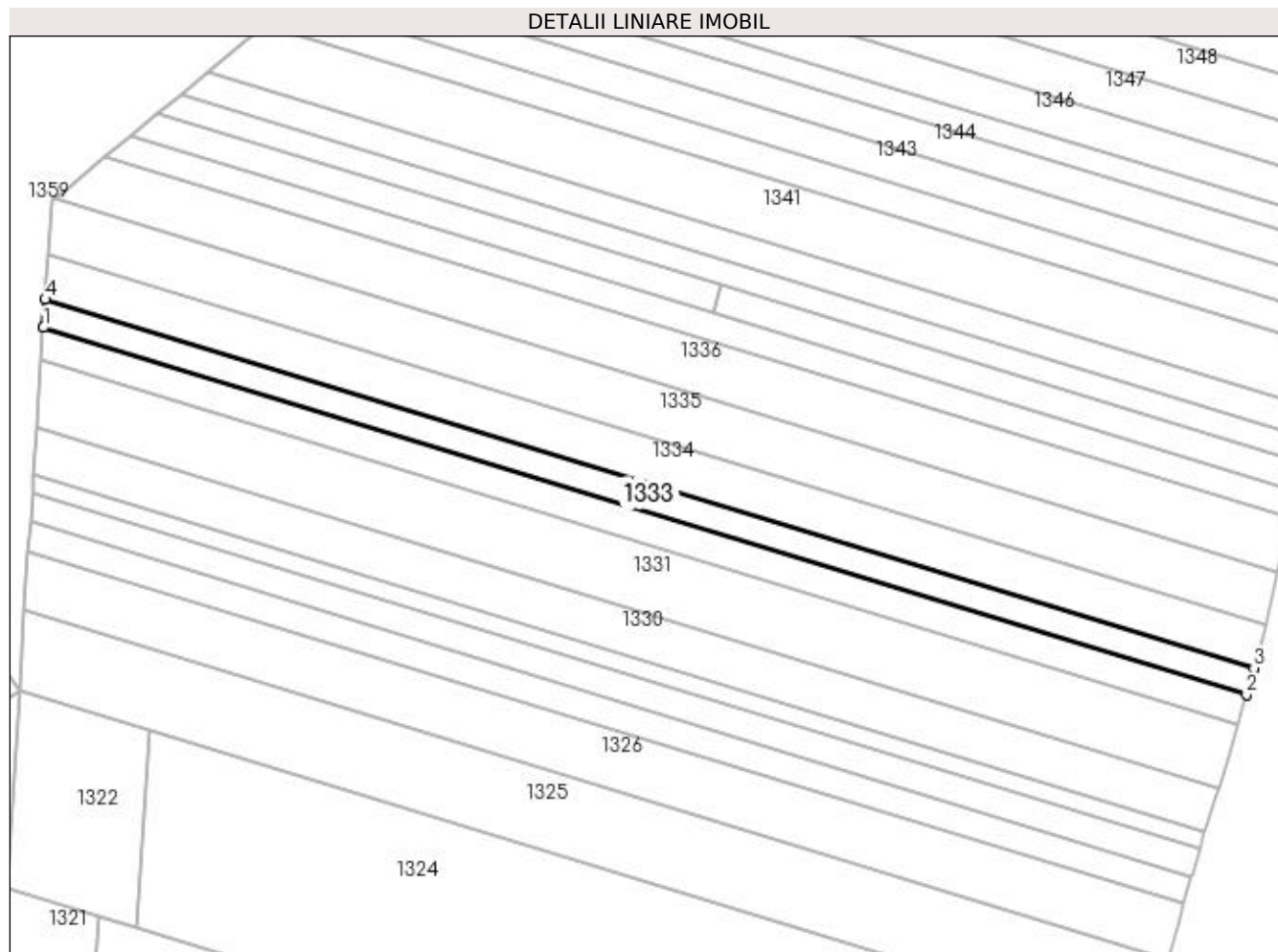
Inscrieri privind dezmembramintele dreptului de proprietate, drepturi reale de garanție și sarcini	Referințe
NU SUNT	

Anexa Nr. 1 La Partea I

Teren

Nr cadastral	Suprafața (mp)*	Observații / Referințe
30456	5.000	

* Suprafața este determinată în planul de proiecție Stereo 70.



Date referitoare la teren

Crt	Categorie folosință	Intra vilan	Suprafața (mp)	Tarla	Parcelă	Nr. topo	Observații / Referințe
1	arabil	NU	5.000	140	273/8	-	

Lungime Segmente

1) Valorile lungimilor segmentelor sunt obținute din proiecție în plan.

Punct început	X / Y	Punct sfârșit	X / Y	Lungime segment (** (m)
1	370.322,191 333.325,625	2	370.779,565 333.186,183	478.158
2	370.779,565 333.186,183	3	370.782,405 333.196,224	10.435
3	370.782,405 333.196,224	4	370.322,903 333.336,314	480.382
4	370.322,903 333.336,314	1	370.322,191 333.325,625	10.713

**** Lungimile segmentelor sunt determinate în planul de proiecție Stereo 70 și sunt rotunjite la 1 milimetru.**

***** Distanța dintre puncte este formată din segmente cumulate ce sunt mai mici decât valoarea 1 milimetru.**

**DATE DESPRE IMOBILUL NR. 1334**

Oficiul de Cadastru și Publicitate Imobiliară DOLJ
Biroul de Cadastru și Publicitate Imobiliară Craiova

A. Partea I. Descrierea imobilului

TEREN Extravilan

Adresa: Jud. Dolj, T140, P282

Nr. Crt	Nr cadastral Nr. topografic	Suprafața* (mp)	Observații / Referințe
A1		8.200	Sector cadastral:22 Teren neimprejmuit;

B. Partea II. Proprietari și acte

Inscrieri privitoare la dreptul de proprietate și alte drepturi reale	Referințe
/	
Act Administrativ nr. TDP 21158, din 21/10/2019 emis de CONSILIUL JUDETEAN DOLJ (titlu de proprietate);	
B1	A1
Intabulare, drept de PROPRIETATE, dobândit prin Reconstituire, cota actuala 1/1	
1) NICOLAE LEANA	
2) BĂLĂSOIU OLGA	

C. Partea III. SARCINI .

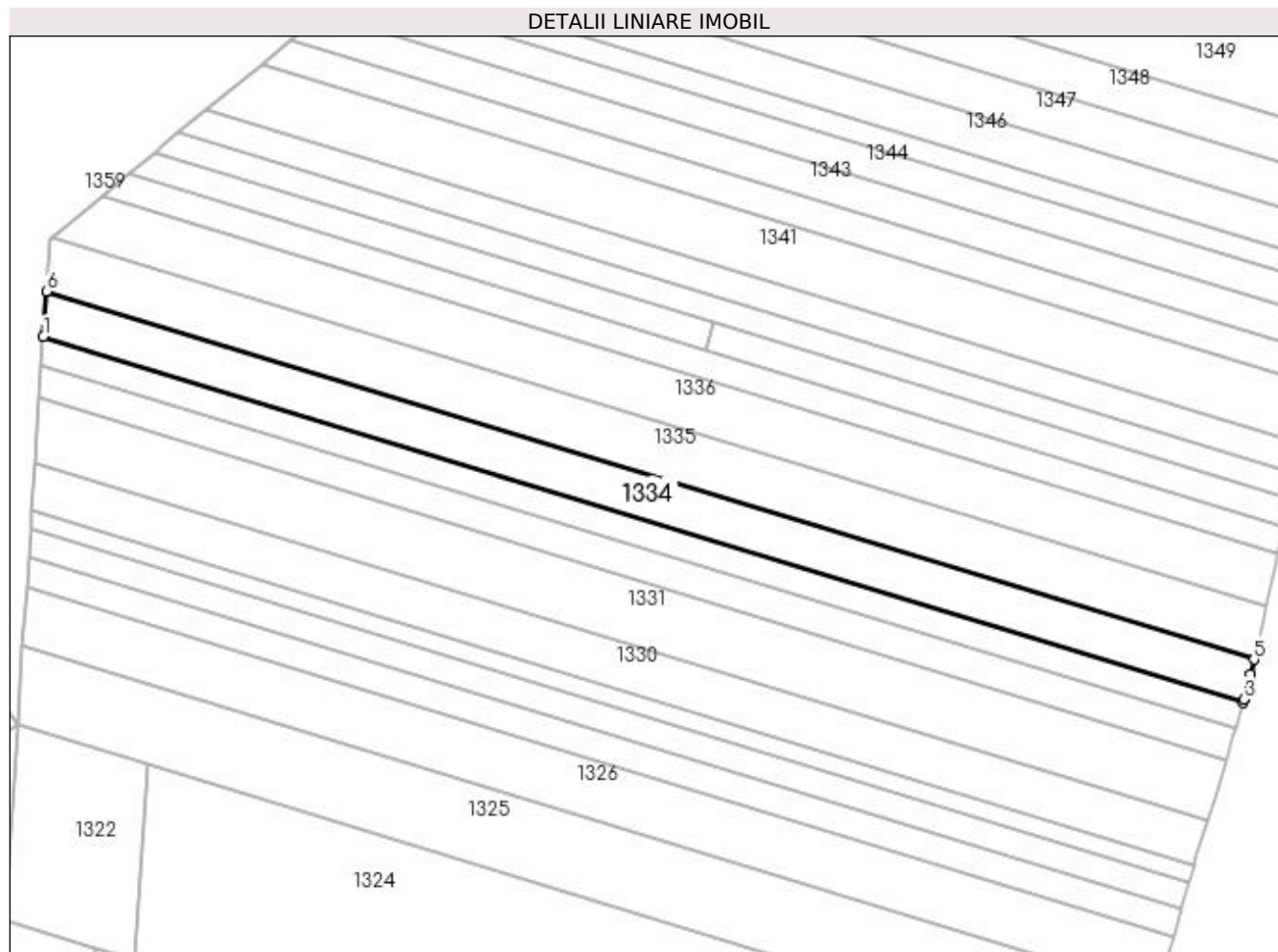
Inscrieri privind dezmembramintele dreptului de proprietate, drepturi reale de garanție și sarcini	Referințe
NU SUNT	

Anexa Nr. 1 La Partea I

Teren

Nr cadastral	Suprafața (mp)*	Observații / Referințe
	8.200	

* Suprafața este determinată în planul de proiecție Stereo 70.



Date referitoare la teren

Crt	Categorie folosință	Intravilan	Suprafața (mp)	Tarla	Parcelă	Nr. topo	Observații / Referințe
1	arabil	NU	8.200	140	282	-	

Lungime Segmente

1) Valorile lungimilor segmentelor sunt obținute din proiecție în plan.

Punct început	X / Y	Punct sfârșit	X / Y	Lungime segment (** (m)
1	370.322,903 333.336,314	2	370.782,405 333.196,224	480.382
2	370.782,405 333.196,224	3	370.782,775 333.197,532	1.359
3	370.782,775 333.197,532	4	370.785,469 333.207,135	9.974
4	370.785,469 333.207,135	5	370.786,69 333.212,698	5.695
5	370.786,69 333.212,698	6	370.324,064 333.353,741	483.649

Punct început	X / Y	Punct sfârșit	X / Y	Lungime segment (** (m)
6	370.324,064 333.353,741	1	370.322,903 333.336,314	17.466

** Lungimile segmentelor sunt determinate în planul de proiecție Stereo 70 și sunt rotunjite la 1 milimetru.

*** Distanța dintre puncte este formată din segmente cumulate ce sunt mai mici decât valoarea 1 milimetru.

**DATE DESPRE IMOBILUL NR. 1335**

Oficiul de Cadastru și Publicitate Imobiliară DOLJ
Biroul de Cadastru și Publicitate Imobiliară Craiova

A. Partea I. Descrierea imobilului

TEREN Extravilan

Adresa: Jud. Dolj, T140, P282

Nr. Crt	Nr cadastral Nr. topografic	Suprafața* (mp)	Observații / Referințe
A1		10.000	Sector cadastral:22 Teren neimprejmuit;

B. Partea II. Proprietari și acte

Inscrieri privitoare la dreptul de proprietate și alte drepturi reale	Referințe
/	
Act Administrativ nr. TDP 1697, din 16/12/2003 emis de CONSILIUL JUDETEAN DOLJ (titlu de proprietate);	
B1	A1
Intabulare, drept de PROPRIETATE, dobândit prin Reconstituire, cota actuala 1/1	
1) ȘERBAN FLOAREA, LIPSA CNP	
2) ȘERBAN ION, LIPSA CNP	
3) ȘERBAN CONSTANTIN, LIPSA CNP	

C. Partea III. SARCINI .

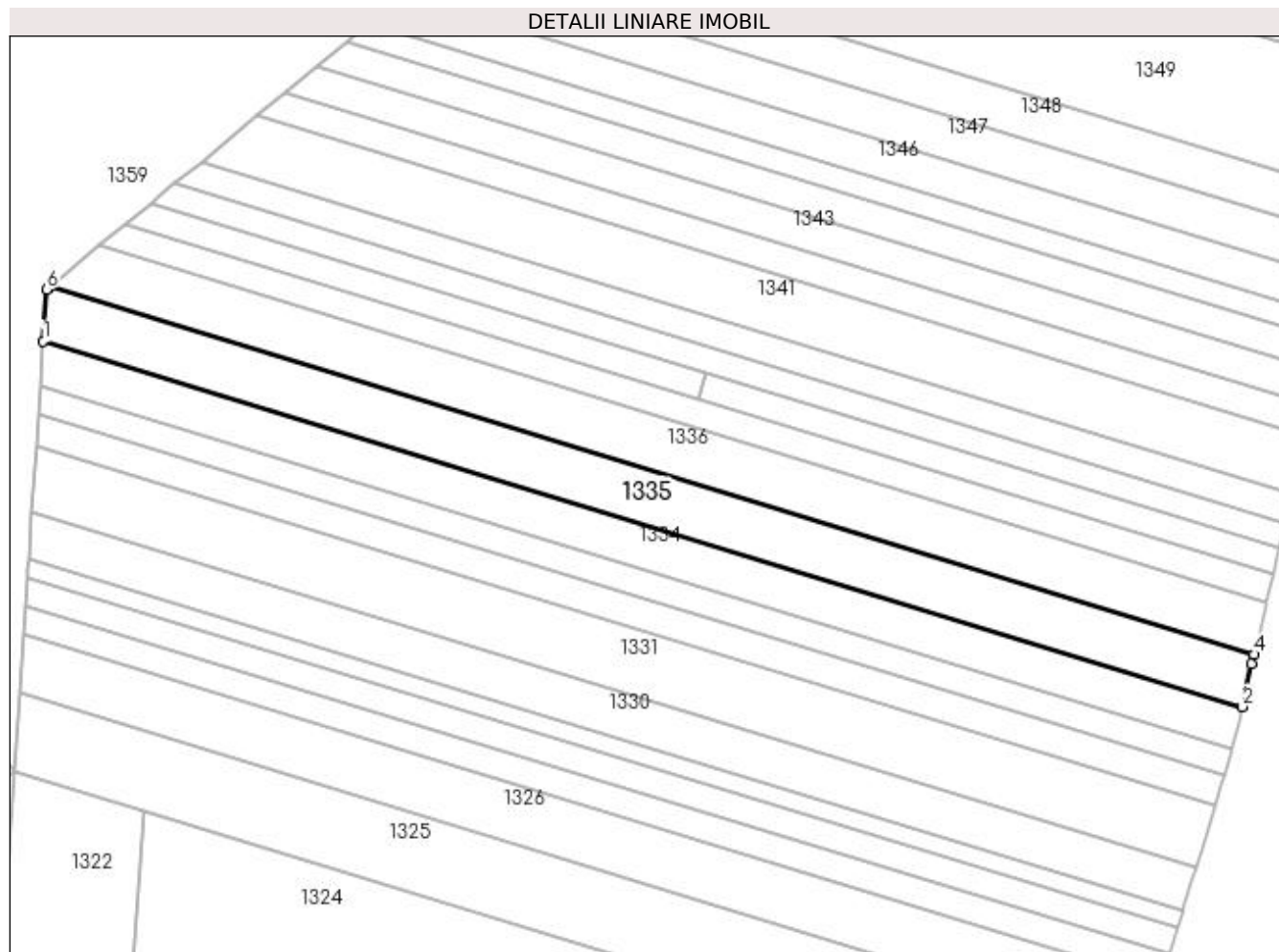
Inscrieri privind dezmembramintele dreptului de proprietate, drepturi reale de garanție și sarcini	Referințe
NU SUNT	

Anexa Nr. 1 La Partea I

Teren

Nr cadastral	Suprafața (mp)*	Observații / Referințe
	10.000	

* Suprafața este determinată în planul de proiecție Stereo 70.



Date referitoare la teren

Crt	Categorie folosință	Intra vilan	Suprafața (mp)	Tarla	Parcelă	Nr. topo	Observații / Referințe
1	arabil	NU	10.000	140	282	-	

Lungime Segmente

1) Valorile lungimilor segmentelor sunt obținute din proiecție în plan.

Punct început	X / Y	Punct sfârșit	X / Y	Lungime segment (** (m)
1	370.324,064 333.353,741	2	370.786,69 333.212,698	483.649
2	370.786,69 333.212,698	3	370.790,3 333.229,142	16.836
3	370.790,3 333.229,142	4	370.791,174 333.232,877	3.836
4	370.791,174 333.232,877	5	370.326,429 333.374,566	485.864
5	370.326,429 333.374,566	6	370.325,393 333.373,71	1.344

Punct început	X / Y	Punct sfârșit	X / Y	Lungime segment (** (m)
6	370.325,393 333.373,71	1	370.324,064 333.353,741	20.013

** Lungimile segmentelor sunt determinate în planul de proiecție Stereo 70 și sunt rotunjite la 1 milimetru.

*** Distanța dintre puncte este formată din segmente cumulate ce sunt mai mici decât valoarea 1 milimetru.

**DATE DESPRE IMOBILUL NR. 1336**

Oficiul de Cadastru și Publicitate Imobiliară DOLJ
Biroul de Cadastru și Publicitate Imobiliară Craiova

A. Partea I. Descrierea imobilului

TEREN Extravilan

Adresa: Jud. Dolj, T140, P283, P284

Nr. Crt	Nr cadastral Nr. topografic	Suprafața* (mp)	Observații / Referințe
A1		10.000	Sector cadastral:22 Teren neimprejmuit;

B. Partea II. Proprietari și acte

Inscrieri privitoare la dreptul de proprietate și alte drepturi reale	Referințe
/	
Act Administrativ nr. TDP 1601, din 18/12/2003 emis de CONSILIUL JUDETEAN DOLJ (titlu de proprietate);	
B1	A1
Intabulare, drept de PROPRIETATE, dobândit prin Reconstituire, cota actuala 1/1 1) PURCARU VICTOR, LIPSA CNP	

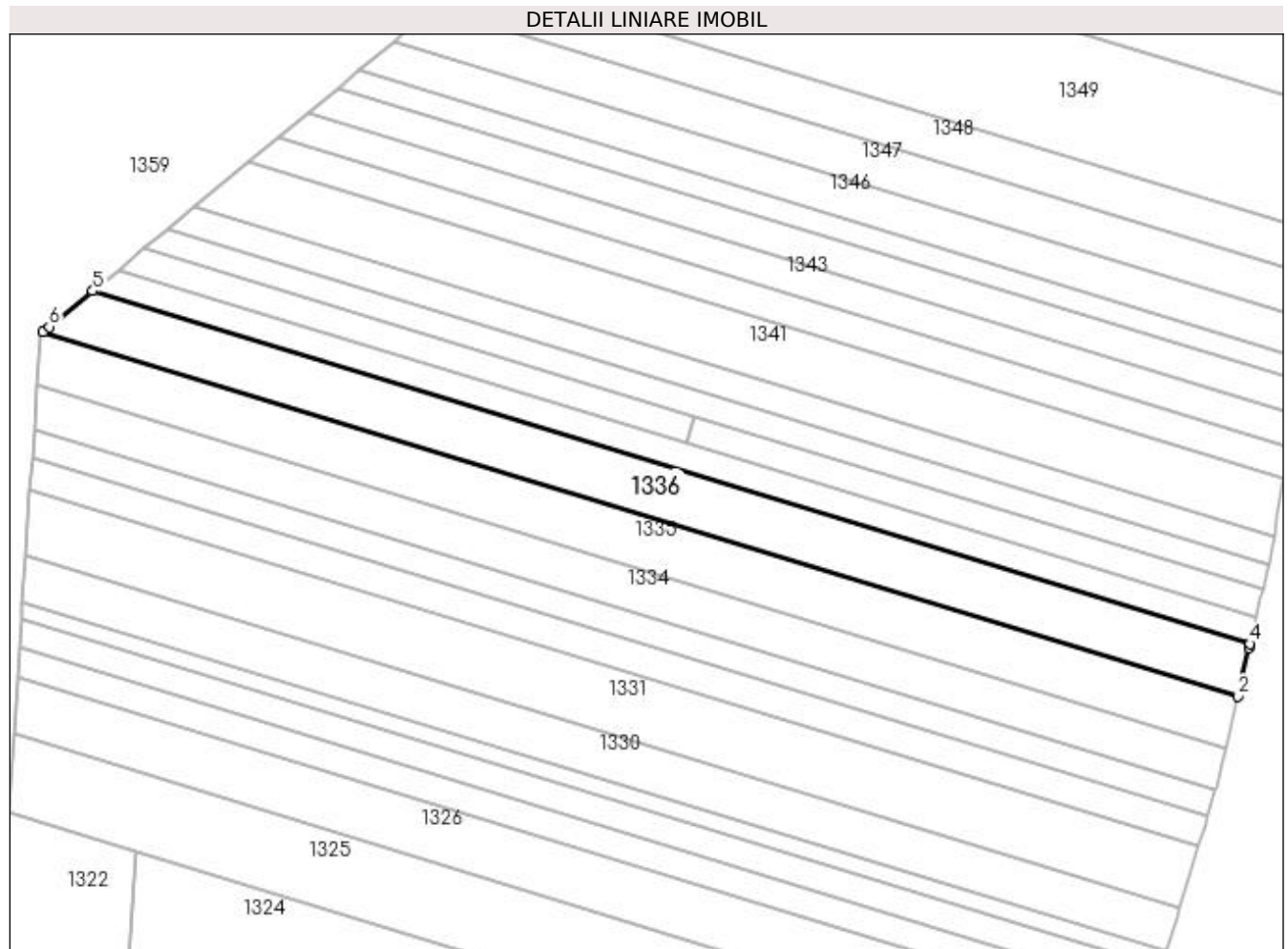
C. Partea III. SARCINI .

Inscrieri privind dezmembramintele dreptului de proprietate, drepturi reale de garanție și sarcini	Referințe
NU SUNT	

Anexa Nr. 1 La Partea I**Teren**

Nr cadastral	Suprafața (mp)*	Observații / Referințe
	10.000	

* Suprafața este determinată în planul de proiecție Stereo 70.

**Date referitoare la teren**

Crt	Categorie folosință	Intravilan	Suprafața (mp)	Tarla	Parcelă	Nr. topo	Observații / Referințe
1	arabil	NU	5.000	140	283	-	
2	pasune	NU	5.000	140	284	-	

Lungime Segmente

1) Valorile lungimilor segmentelor sunt obținute din proiecție în plan.

Punct început	X / Y	Punct sfârșit	X / Y	Lungime segment (** (m)
1	370.326,429 333.374,566	2	370.791,174 333.232,877	485.864
2	370.791,174 333.232,877	3	370.795,574 333.251,68	19.311
3	370.795,574 333.251,68	4	370.795,954 333.253,279	1.644
4	370.795,954 333.253,279	5	370.345,758 333.390,533	470.654

Punct început	X / Y	Punct sfârșit	X / Y	Lungime segment (** (m)
5	370.345,758 333.390,533	6	370.328,826 333.376,546	21.962
6	370.328,826 333.376,546	1	370.326,429 333.374,566	3.109

** Lungimile segmentelor sunt determinate în planul de proiecție Stereo 70 și sunt rotunjite la 1 milimetru.

*** Distanța dintre puncte este formată din segmente cumulate ce sunt mai mici decât valoarea 1 milimetru.

**DATE DESPRE IMOBILUL NR. 1337**

Oficiul de Cadastru și Publicitate Imobiliară DOLJ
Biroul de Cadastru și Publicitate Imobiliară Craiova

A. Partea I. Descrierea imobilului

TEREN Extravilan

Adresa: Jud. Dolj, T140, 285

Nr. Crt	Nr cadastral Nr. topografic	Suprafața* (mp)	Observații / Referințe
A1		Din acte: 0 Masurata: 5.000	Sector cadastral:22 Teren neimprejmuit;

B. Partea II. Proprietari și acte

Inscrieri privitoare la dreptul de proprietate și alte drepturi reale		Referințe
/		
Act Normativ nr. LEGEA 7 art 13 al 15, din 13/04/1996 emis de PARLAMENTUL ROMANIEI (lege);		
B1	Intabulare, drept de PROPRIETATE, dobandit prin Lege, cota actuala 1/1	A1
1) UAT ARGETOAI A REZERVA LA DISPOZITIA COMISIE LOCALE, LIPSA CNP		

C. Partea III. SARCINI .

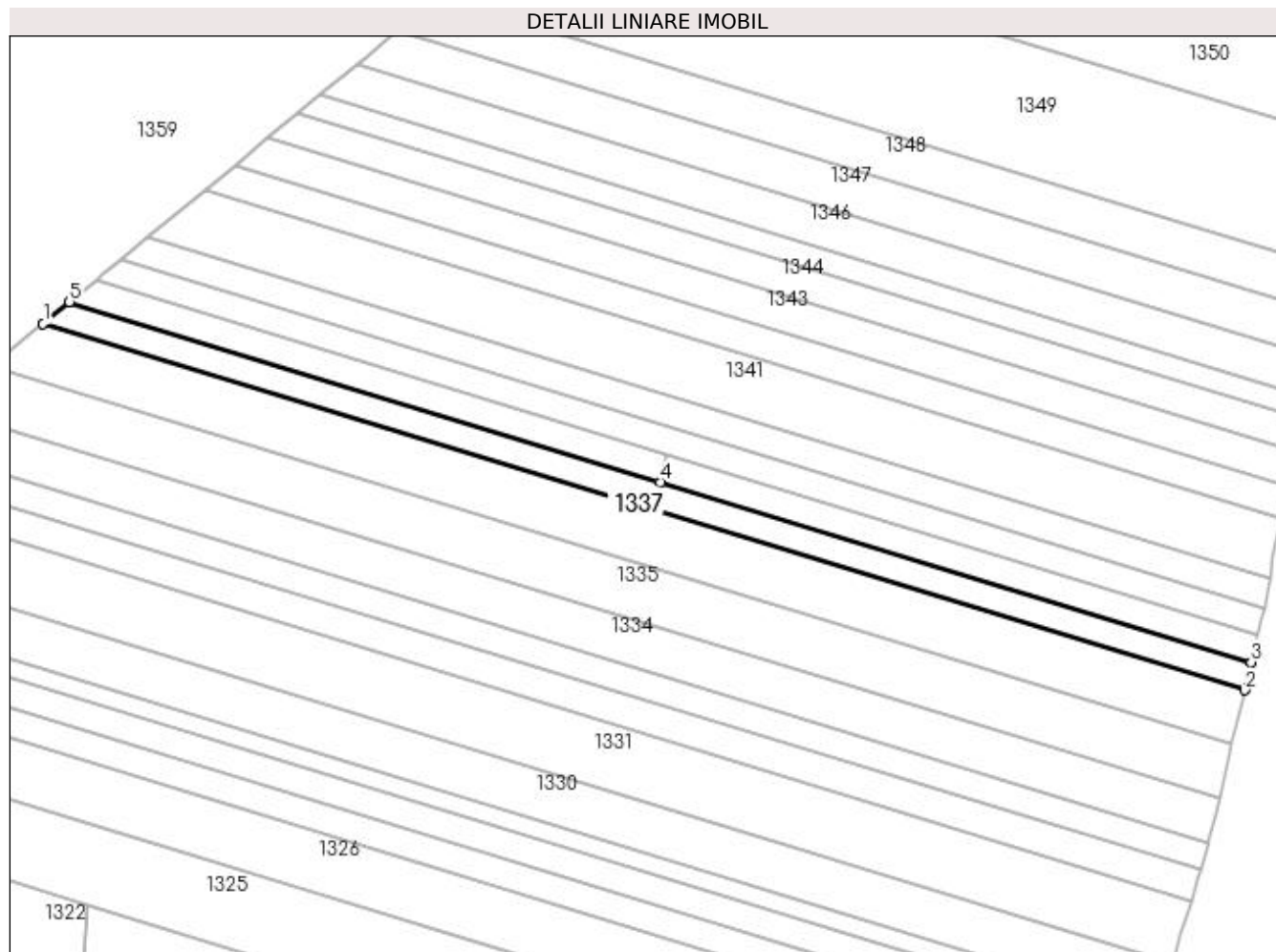
Inscrieri privind dezmembramintele dreptului de proprietate, drepturi reale de garanție și sarcini	Referințe
NU SUNT	

Anexa Nr. 1 La Partea I

Teren

Nr cadastral	Suprafața (mp)*	Observații / Referințe
	Din acte: 0 Masurata: 5.000	

* Suprafața este determinată în planul de proiecție Stereo 70.



Date referitoare la teren

Crt	Categorie folosință	Intra vilan	Suprafața (mp)	Tarla	Parcelă	Nr. topo	Observații / Referințe
1	arabil	NU	5.000	140	285	-	

Lungime Segmente

1) Valorile lungimilor segmentelor sunt obținute din proiecție în plan.

Punct început	X / Y	Punct sfârșit	X / Y	Lungime segment (** (m)
1	370.345,758 333.390,533	2	370.795,954 333.253,279	470.654
2	370.795,954 333.253,279	3	370.798,441 333.263,72	10.733
3	370.798,441 333.263,72	4	370.577,053 333.331,216	231.449
4	370.577,053 333.331,216	5	370.355,66 333.398,713	231.453
5	370.355,66 333.398,713	1	370.345,758 333.390,533	12.844

**** Lungimile segmentelor sunt determinate în planul de proiecție Stereo 70 și sunt rotunjite la 1 milimetru.**

***** Distanța dintre puncte este formată din segmente cumulate ce sunt mai mici decât valoarea 1 milimetru.**

**DATE DESPRE IMOBILUL NR. 1338**

Oficiul de Cadastru și Publicitate Imobiliară DOLJ
Biroul de Cadastru și Publicitate Imobiliară Craiova

A. Partea I. Descrierea imobilului

TEREN Extravilan

Adresa: Jud. Dolj, T140, P287

Nr. Crt	Nr cadastral Nr. topografic	Suprafața* (mp)	Observații / Referințe
A1		2.500	Sector cadastral:22 Teren neimprejmuit;

B. Partea II. Proprietari și acte

Inscrieri privitoare la dreptul de proprietate și alte drepturi reale		Referințe
/		
Hotarare Judecatoreasca nr. SC 668, din 21/12/2017 emis de JUDECATORIA FILIASI (SENTINÎĂ CIVILĂ);		
B1	Intabulare, drept de PROPRIETATE, dobandit prin lesire Din Indiviziune, cota actuala 1/1 1) VASILE IULIANA, LIPSA CNP	A1

C. Partea III. SARCINI .

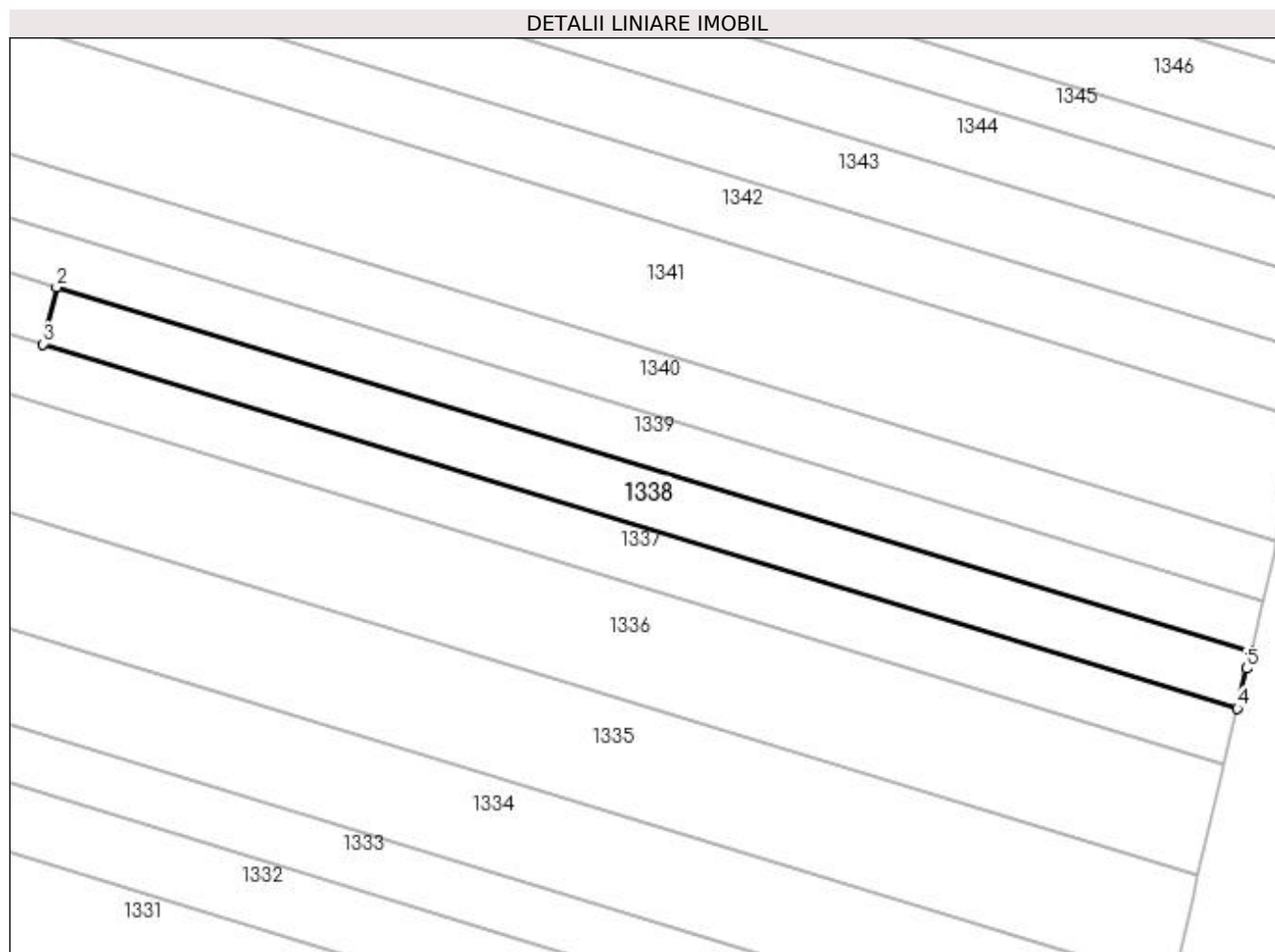
Inscrieri privind dezmembramintele dreptului de proprietate, drepturi reale de garanție și sarcini	Referințe
NU SUNT	

Anexa Nr. 1 La Partea I

Teren

Nr cadastral	Suprafața (mp)*	Observații / Referințe
	2.500	

* Suprafața este determinată în planul de proiecție Stereo 70.



Date referitoare la teren

Crt	Categorie folosință	Intra vilan	Suprafața (mp)	Tarla	Parcelă	Nr. topo	Observații / Referințe
1	arabil	NU	2.500	140	287	-	

Lungime Segmente

1) Valorile lungimilor segmentelor sunt obținute din proiecție în plan.

Punct început	X / Y	Punct sfârșit	X / Y	Lungime segment (** (m)
1	370.800,996 333.274,233	2	370.579,56 333.341,744	231.499
2	370.579,56 333.341,744	3	370.577,053 333.331,216	10.822
3	370.577,053 333.331,216	4	370.798,441 333.263,72	231.449
4	370.798,441 333.263,72	5	370.800,198 333.271,098	7.584
5	370.800,198 333.271,098	1	370.800,996 333.274,233	3.235

**** Lungimile segmentelor sunt determinate în planul de proiecție Stereo 70 și sunt rotunjite la 1 milimetru.**

***** Distanța dintre puncte este formată din segmente cumulate ce sunt mai mici decât valoarea 1 milimetru.**

**DATE DESPRE IMOBILUL NR. 1339**

Oficiul de Cadastru și Publicitate Imobiliară DOLJ
Biroul de Cadastru și Publicitate Imobiliară Craiova

A. Partea I. Descrierea imobilului

TEREN Extravilan

Adresa: Jud. Dolj, T140, P290

Nr. Crt	Nr cadastral Nr. topografic	Suprafața* (mp)	Observații / Referințe
A1		4.400	Sector cadastral:22 Teren neimprejmuit;

B. Partea II. Proprietari și acte

Inscrieri privitoare la dreptul de proprietate și alte drepturi reale		Referințe
/		
Act Administrativ nr. TDP 390-48650, din 16/10/1998 emis de CONSILIUL JUDETEAN DOLJ (titlu de proprietate);		
B1	Intabulare, drept de PROPRIETATE, dobandit prin Reconstituire, cota actuala 1/1 1) ȘERBAN CONSTANTIN, LIPSA CNP	A1

C. Partea III. SARCINI .

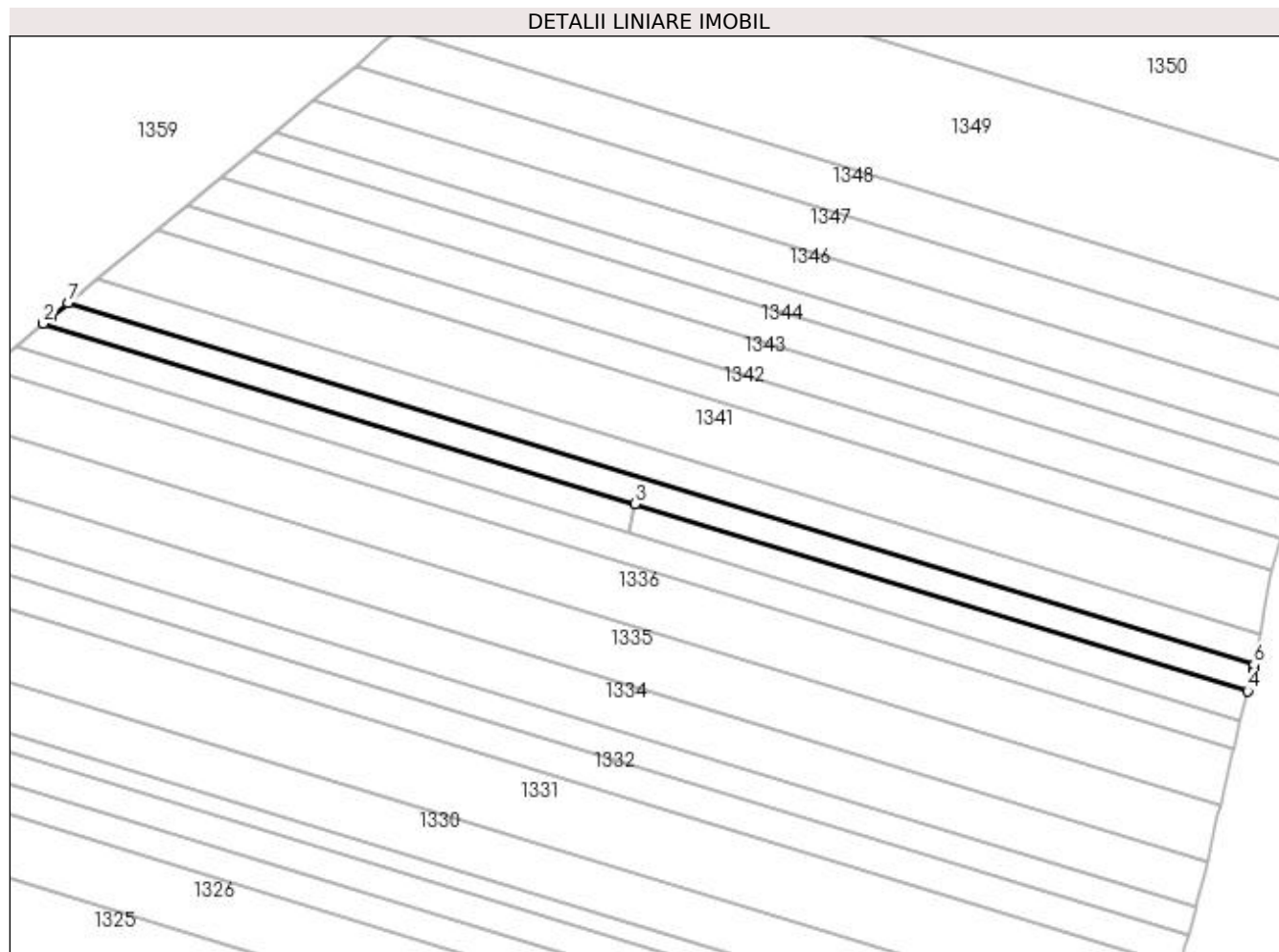
Inscrieri privind dezmembramintele dreptului de proprietate, drepturi reale de garanție și sarcini	Referințe
NU SUNT	

Anexa Nr. 1 La Partea I

Teren

Nr cadastral	Suprafaţa (mp)*	Observații / Referințe
	4.400	

* Suprafața este determinată în planul de proiecție Stereo 70.



Date referitoare la teren

Crt	Categorie folosință	Intravilan	Suprafața (mp)	Tarla	Parcelă	Nr. topo	Observații / Referințe
1	arabil	NU	4.400	140	290	-	

Lungime Segmente

1) Valorile lungimilor segmentelor sunt obținute din proiecție în plan.

Punct început	X / Y	Punct sfârșit	X / Y	Lungime segment (** (m)
1	370.368,619 333.409,418	2	370.365,645 333.406,961	3.857
2	370.365,645 333.406,961	3	370.579,56 333.341,744	223.636
3	370.579,56 333.341,744	4	370.800,996 333.274,233	231.499
4	370.800,996 333.274,233	5	370.803,005 333.282,125	8.144
5	370.803,005 333.282,125	6	370.803,356 333.283,698	1.612

Punct început	X / Y	Punct sfârșit	X / Y	Lungime segment (** (m)
6	370.803,356 333.283,698	7	370.374,65 333.414,4	448.187
7	370.374,65 333.414,4	1	370.368,619 333.409,418	7.823

** Lungimile segmentelor sunt determinate în planul de proiecție Stereo 70 și sunt rotunjite la 1 milimetru.

*** Distanța dintre puncte este formată din segmente cumulate ce sunt mai mici decât valoarea 1 milimetru.

**DATE DESPRE IMOBILUL NR. 1340**

Oficiul de Cadastru și Publicitate Imobiliară DOLJ
Biroul de Cadastru și Publicitate Imobiliară Craiova

A. Partea I. Descrierea imobilului

TEREN Extravilan

Adresa: Jud. Dolj, T140, P291,292

Nr. Crt	Nr cadastral Nr. topografic	Suprafața* (mp)	Observații / Referințe
A1	30459	5.000	Sector cadastral:22 Teren neimprejmuit;

B. Partea II. Proprietari și acte

Inscrieri privitoare la dreptul de proprietate și alte drepturi reale		Referințe
179360 / 20/12/2016		
Act Notarial nr. CVC 2040, din 16/12/2016 emis de Costea ANDREI-GABRIEL (contract de vanzare-cumparare);		
B1	Intabulare, drept de PROPRIETATE, dobandit prin Conventie, cota actuala 1/1 1) SC RODELEC LAND GROUP SRL, CIF:16960914	A1

C. Partea III. SARCINI .

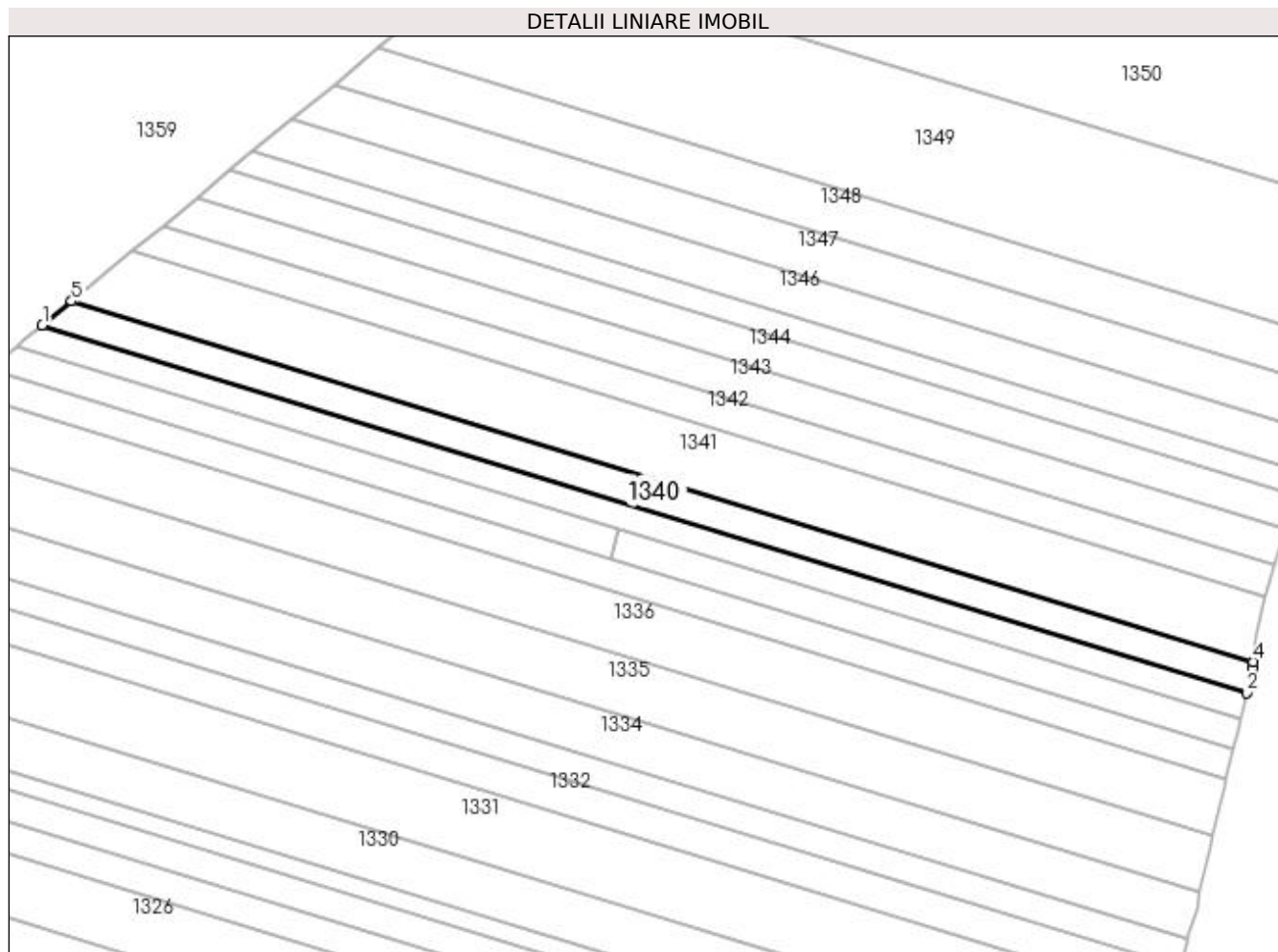
Inscrieri privind dezmembramintele dreptului de proprietate, drepturi reale de garanție și sarcini	Referințe
NU SUNT	

Anexa Nr. 1 La Partea I

Teren

Nr cadastral	Suprafața (mp)*	Observații / Referințe
30459	5.000	

* Suprafața este determinată în planul de proiecție Stereo 70.



Date referitoare la teren

Crt	Categorie folosință	Intra vilan	Suprafața (mp)	Tarla	Parcelă	Nr. topo	Observații / Referințe
1	arabil	NU	3.890	140	291	-	
2	arabil	NU	1.110	140	292	-	

Lungime Segmente

1) Valorile lungimilor segmentelor sunt obținute din proiecție în plan.

Punct început	X / Y	Punct sfârșit	X / Y	Lungime segment (** (m)
1	370.374,65 333.414,4	2	370.803,356 333.283,698	448.187
2	370.803,356 333.283,698	3	370.805,239 333.292,131	8.641
3	370.805,239 333.292,131	4	370.805,594 333.294,788	2.681
4	370.805,594 333.294,788	5	370.385,06 333.422,999	439.644

Punct început	X / Y	Punct sfârșit	X / Y	Lungime segment (** (m)
5	370.385,06 333.422,999	1	370.374,65 333.414,4	13.502

** Lungimile segmentelor sunt determinate în planul de proiecție Stereo 70 și sunt rotunjite la 1 milimetru.

*** Distanța dintre puncte este formată din segmente cumulate ce sunt mai mici decât valoarea 1 milimetru.

**DATE DESPRE IMOBILUL NR. 1341**

Oficiul de Cadastru și Publicitate Imobiliară DOLJ
Biroul de Cadastru și Publicitate Imobiliară Craiova

A. Partea I. Descrierea imobilului

TEREN Extravilan

Adresa: Jud. Dolj, T140, P331

Nr. Crt	Nr cadastral Nr. topografic	Suprafața* (mp)	Observații / Referințe
A1		10.000	Sector cadastral:22 Teren neimprejmuit;

B. Partea II. Proprietari și acte

Inscrieri privitoare la dreptul de proprietate și alte drepturi reale	Referințe
/	
Act Administrativ nr. TDP 2885, din 05/08/2005 emis de CONSILIUL JUDEȚEAN DOLJ (titlu de proprietate);	
B1	A1
Intabulare, drept de PROPRIETATE, dobândit prin Reconstituire, cota actuala 1/1 1) CATRINOIU CONSTANTIN, LIPSA CNP	

C. Partea III. SARCINI .

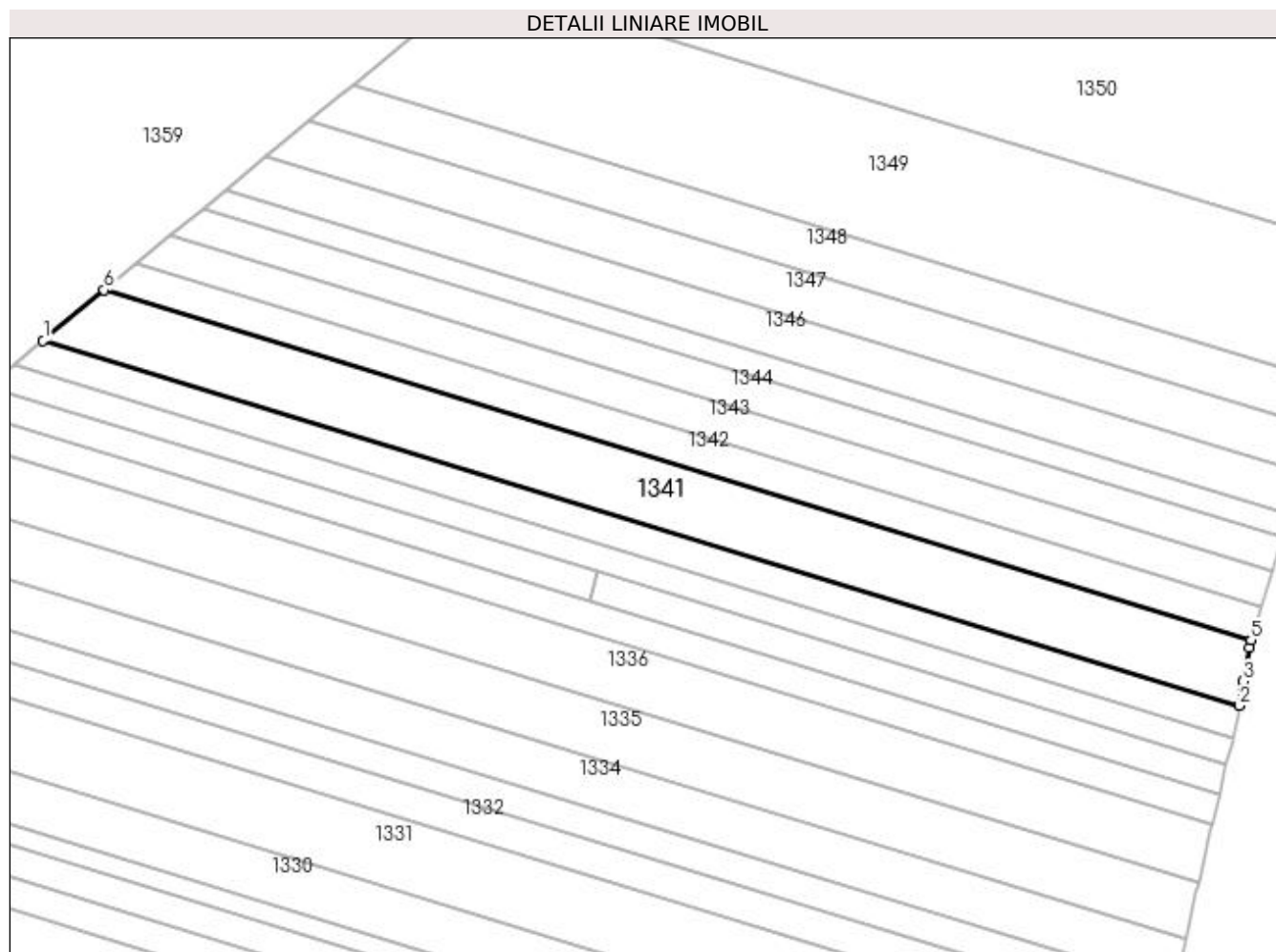
Inscrieri privind dezmembramintele dreptului de proprietate, drepturi reale de garanție și sarcini	Referințe
NU SUNT	

Anexa Nr. 1 La Partea I

Teren

Nr cadastral	Suprafața (mp)*	Observații / Referințe
	10.000	

* Suprafața este determinată în planul de proiecție Stereo 70.



Date referitoare la teren

Crt	Categorie folosință	Intra vilan	Suprafața (mp)	Tarla	Parcelă	Nr. topo	Observații / Referințe
1	arabil	NU	10.000	140	331	-	

Lungime Segmente

1) Valorile lungimilor segmentelor sunt obținute din proiecție în plan.

Punct început	X / Y	Punct sfârșit	X / Y	Lungime segment (** (m)
1	370.385,06 333.422,999	2	370.805,594 333.294,788	439.644
2	370.805,594 333.294,788	3	370.806,734 333.303,321	8.609
3	370.806,734 333.303,321	4	370.808,91 333.315,314	12.189
4	370.808,91 333.315,314	5	370.809,635 333.317,853	2.64
5	370.809,635 333.317,853	6	370.406,543 333.440,746	421.409

Punct început	X / Y	Punct sfârşit	X / Y	Lungime segment (** (m)
6	370.406,543 333.440,746	1	370.385,06 333.422,999	27.865

** Lungimile segmentelor sunt determinate în planul de proiecţie Stereo 70 şi sunt rotunjite la 1 milimetru.

*** Distanţa dintre puncte este formată din segmente cumulate ce sunt mai mici decât valoarea 1 milimetru.

**DATE DESPRE IMOBILUL NR. 1342**

Oficiul de Cadastru și Publicitate Imobiliară DOLJ
Biroul de Cadastru și Publicitate Imobiliară Craiova

A. Partea I. Descrierea imobilului

TEREN Extravilan

Adresa: Jud. Dolj, T140, P294

Nr. Crt	Nr cadastral Nr. topografic	Suprafața* (mp)	Observații / Referințe
A1		5.000	Sector cadastral:22 Teren neimprejmuit;

B. Partea II. Proprietari și acte

Inscrieri privitoare la dreptul de proprietate și alte drepturi reale		Referințe
/		
Act Administrativ nr. TDP 2540, din 22/04/2005 emis de CONSILIUL JUDETEAN DOLJ (titlu de proprietate);		
B1	Intabulare, drept de PROPRIETATE, dobândit prin Lege, cota actuala 1/1 1) LEANCĂ GHEORGHE, LIPSA CNP	A1

C. Partea III. SARCINI .

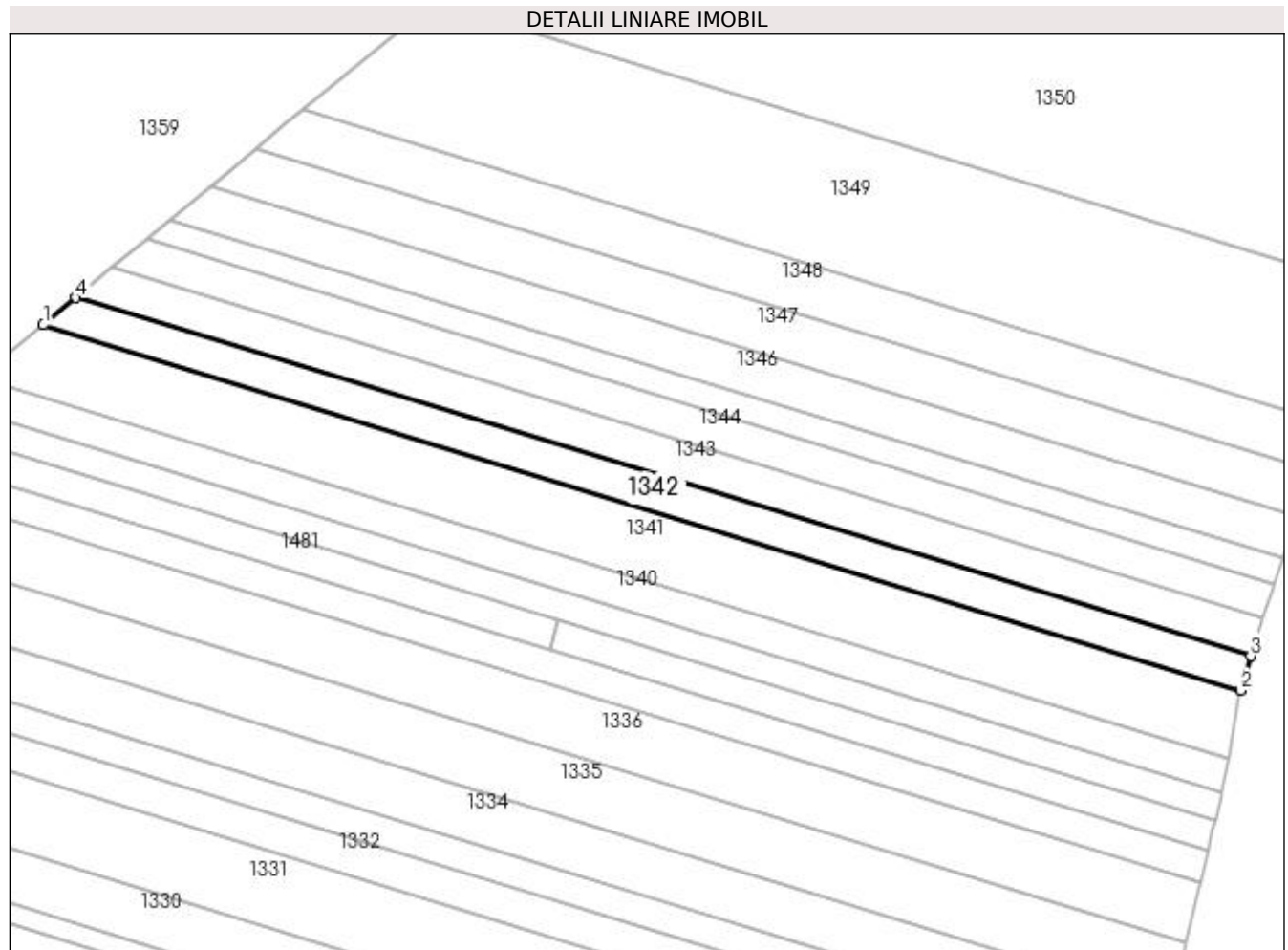
Inscrieri privind dezmembramintele dreptului de proprietate, drepturi reale de garanție și sarcini	Referințe
NU SUNT	

Anexa Nr. 1 La Partea I

Teren

Nr cadastral	Suprafața (mp)*	Observații / Referințe
	5.000	

* Suprafața este determinată în planul de proiecție Stereo 70.



Date referitoare la teren

Crt	Categorie folosință	Intravilan	Suprafața (mp)	Tarla	Parcelă	Nr. topo	Observații / Referințe
1	arabil	NU	5.000	140	294	-	

Lungime Segmente

1) Valorile lungimilor segmentelor sunt obținute din proiecție în plan.

Punct început	X / Y	Punct sfârșit	X / Y	Lungime segment (** (m)
1	370.406,543 333.440,746	2	370.809,635 333.317,853	421.409
2	370.809,635 333.317,853	3	370.812,924 333.329,375	11.982
3	370.812,924 333.329,375	4	370.417,618 333.449,894	413.269
4	370.417,618 333.449,894	1	370.406,543 333.440,746	14.365

**** Lungimile segmentelor sunt determinate în planul de proiecție Stereo 70 și sunt rotunjite la 1 milimetru.**

***** Distanța dintre puncte este formată din segmente cumulate ce sunt mai mici decât valoarea 1 milimetru.**

**DATE DESPRE IMOBILUL NR. 1343**

Oficiul de Cadastru și Publicitate Imobiliară DOLJ
Biroul de Cadastru și Publicitate Imobiliară Craiova

A. Partea I. Descrierea imobilului

TEREN Extravilan

Adresa: Jud. Dolj, T140, P295

Nr. Crt	Nr cadastral Nr. topografic	Suprafața* (mp)	Observații / Referințe
A1	30457	5.400	Sector cadastral:22 Teren neimprejmuit;

B. Partea II. Proprietari și acte

Inscrieri privitoare la dreptul de proprietate și alte drepturi reale		Referințe
/		
Act Notarial nr. CVC 2040, din 16/12/2016 emis de Costea ANDREI-GABRIEL (contract de vanzare-cumparare);		
B1	Intabulare, drept de PROPRIETATE, dobandit prin Conventie, cota actuala 1/1 1) SC RODELEC LAND GROUP SRL, CIF:16960914	A1

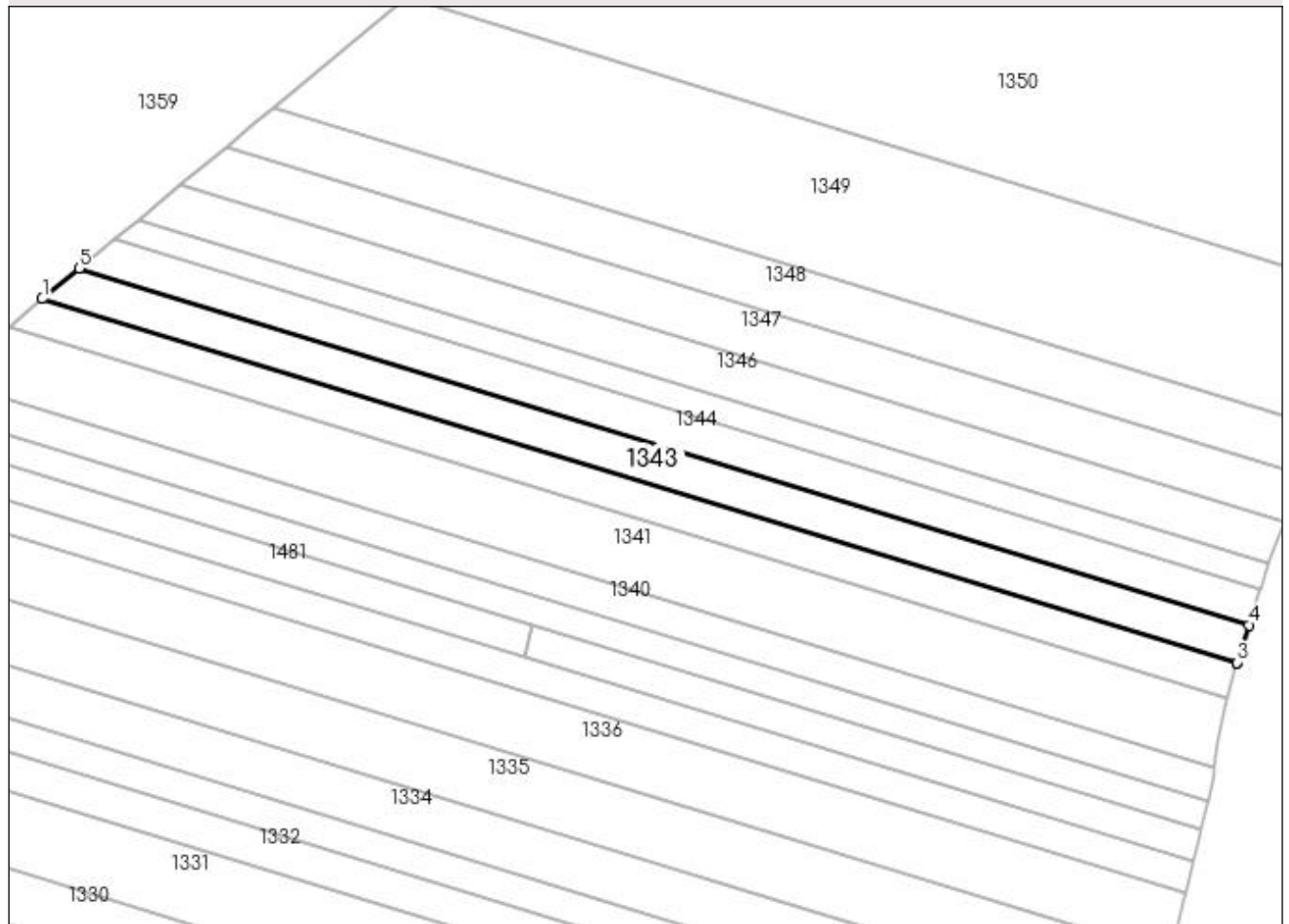
C. Partea III. SARCINI .

Inscrieri privind dezmembramintele dreptului de proprietate, drepturi reale de garanție și sarcini	Referințe
NU SUNT	

Anexa Nr. 1 La Partea I**Teren**

Nr cadastral	Suprafața (mp)*	Observații / Referințe
30457	5.400	

* Suprafața este determinată în planul de proiecție Stereo 70.

DETALII LINIARE IMOBIL**Date referitoare la teren**

Crt	Categorie folosință	Intra vilan	Suprafața (mp)	Tarla	Parcelă	Nr. topo	Observații / Referințe
1	arabil	NU	5.400	140	295	-	

Lungime Segmente

1) Valorile lungimilor segmentelor sunt obținute din proiecție în plan.

Punct început	X / Y	Punct sfârșit	X / Y	Lungime segment (** (m)
1	370.417,618 333.449,894	2	370.812,924 333.329,375	413.269
2	370.812,924 333.329,375	3	370.812,966 333.329,522	0.153
3	370.812,966 333.329,522	4	370.816,979 333.341,942	13.052
4	370.816,979 333.341,942	5	370.429,822 333.459,976	404.75
5	370.429,822 333.459,976	1	370.417,618 333.449,894	15.83

**** Lungimile segmentelor sunt determinate în planul de proiecție Stereo 70 și sunt rotunjite la 1 milimetru.**

***** Distanța dintre puncte este formată din segmente cumulate ce sunt mai mici decât valoarea 1 milimetru.**

**DATE DESPRE IMOBILUL NR. 1344**

Oficiul de Cadastru și Publicitate Imobiliară DOLJ
Biroul de Cadastru și Publicitate Imobiliară Craiova

A. Partea I. Descrierea imobilului

TEREN Extravilan

Adresa: Jud. Dolj, T140, P53

Nr. Crt	Nr cadastral Nr. topografic	Suprafața* (mp)	Observații / Referințe
A1		5.000	Sector cadastral:22 Teren neimprejmuit;

B. Partea II. Proprietari și acte

Inscrieri privitoare la dreptul de proprietate și alte drepturi reale	Referințe
/	
Act Administrativ nr. TDP 1792, din 09/03/2004 emis de CONSILIUL JUDEȚEAN DOLJ (titlu de proprietate);	
B1	A1
Intabulare, drept de PROPRIETATE, dobândit prin Reconstituire, cota actuala 1/1 1) UDREA FLOAREA, LIPSA CNP	

C. Partea III. SARCINI .

Inscrieri privind dezmembramintele dreptului de proprietate, drepturi reale de garanție și sarcini	Referințe
NU SUNT	

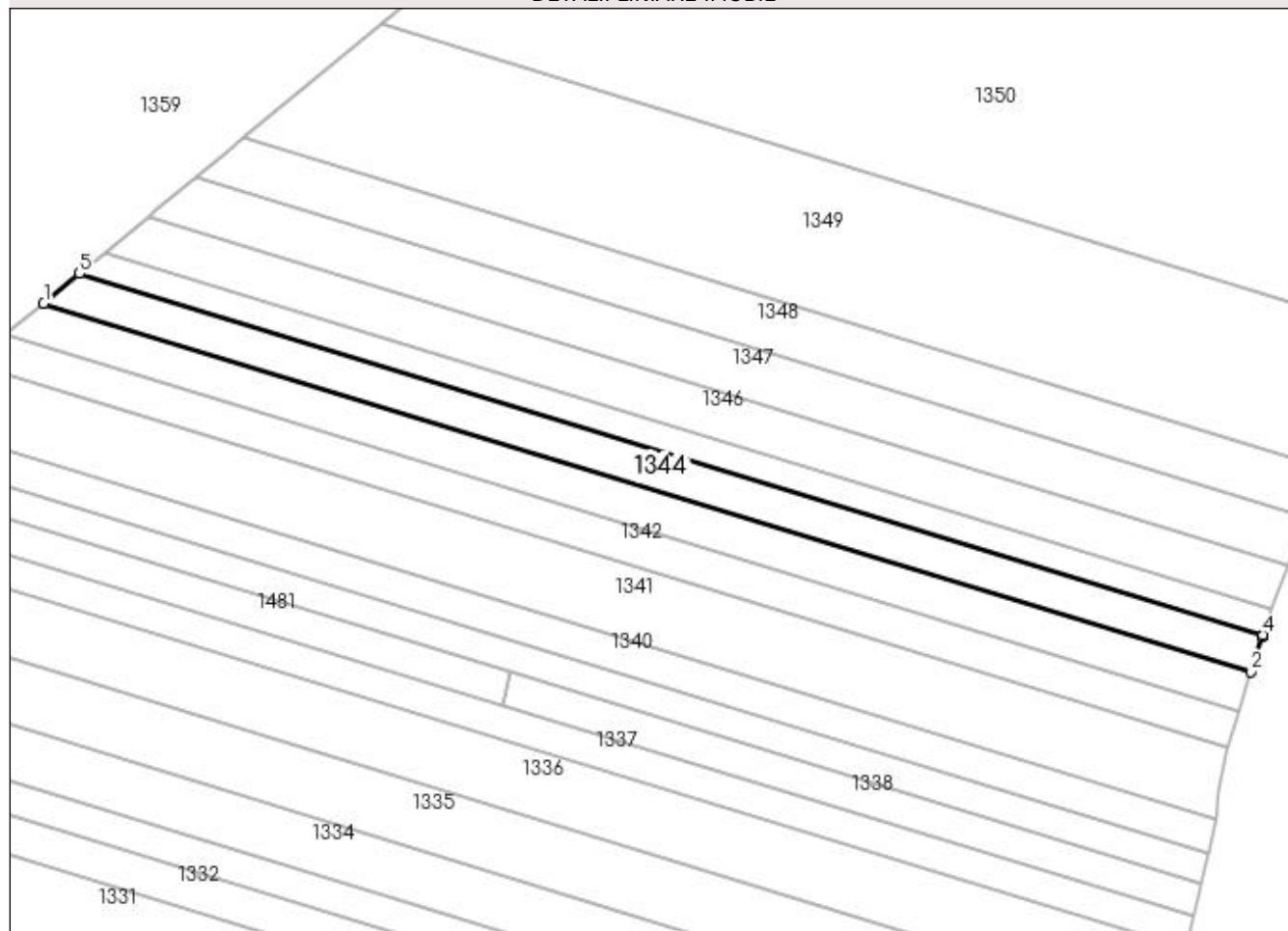
Anexa Nr. 1 La Partea I

Teren

Nr cadastral	Suprafața (mp)*	Observații / Referințe
	5.000	

* Suprafața este determinată în planul de proiecție Stereo 70.

DETALII LINIARE IMOBIL



Date referitoare la teren

Crt	Categorie folosință	Intra vilan	Suprafața (mp)	Tarla	Parcelă	Nr. topo	Observații / Referințe
1	arabil	NU	5.000	140	53	-	

Lungime Segmente

1) Valorile lungimilor segmentelor sunt obținute din proiecție în plan.

Punct început	X / Y	Punct sfârșit	X / Y	Lungime segment (** (m)
1	370.429,822 333.459,976	2	370.816,979 333.341,942	404.75
2	370.816,979 333.341,942	3	370.820,559 333.353,023	11.645
3	370.820,559 333.353,023	4	370.820,822 333.353,814	0.834
4	370.820,822 333.353,814	5	370.441,357 333.469,504	396.709
5	370.441,357 333.469,504	1	370.429,822 333.459,976	14.961

**** Lungimile segmentelor sunt determinate în planul de proiecție Stereo 70 și sunt rotunjite la 1 milimetru.**

***** Distanța dintre puncte este formată din segmente cumulate ce sunt mai mici decât valoarea 1 milimetru.**

**DATE DESPRE IMOBILUL NR. 1345**

Oficiul de Cadastru și Publicitate Imobiliară DOLJ
Biroul de Cadastru și Publicitate Imobiliară Craiova

A. Partea I. Descrierea imobilului

TEREN Extravilan

Adresa: Jud. Dolj, T140, P297/2

Nr. Crt	Nr cadastral Nr. topografic	Suprafața* (mp)	Observații / Referințe
A1	31023	3.455	Sector cadastral:22 Teren neimprejmuit;

B. Partea II. Proprietari și acte

Inscrieri privitoare la dreptul de proprietate și alte drepturi reale	Referințe
/	
Act Notarial nr. CVC 2099, din 08/12/2017 emis de Costea ANDREI-GABRIEL (contract de vanzare-cumparare);	
B1	A1
Intabulare, drept de PROPRIETATE, dobandit prin Conventie, cota actuala 1/1 1) RODELEC LAND GROUP SRL, CIF:16960914	

C. Partea III. SARCINI .

Inscrieri privind dezmembramintele dreptului de proprietate, drepturi reale de garanție și sarcini	Referințe
NU SUNT	

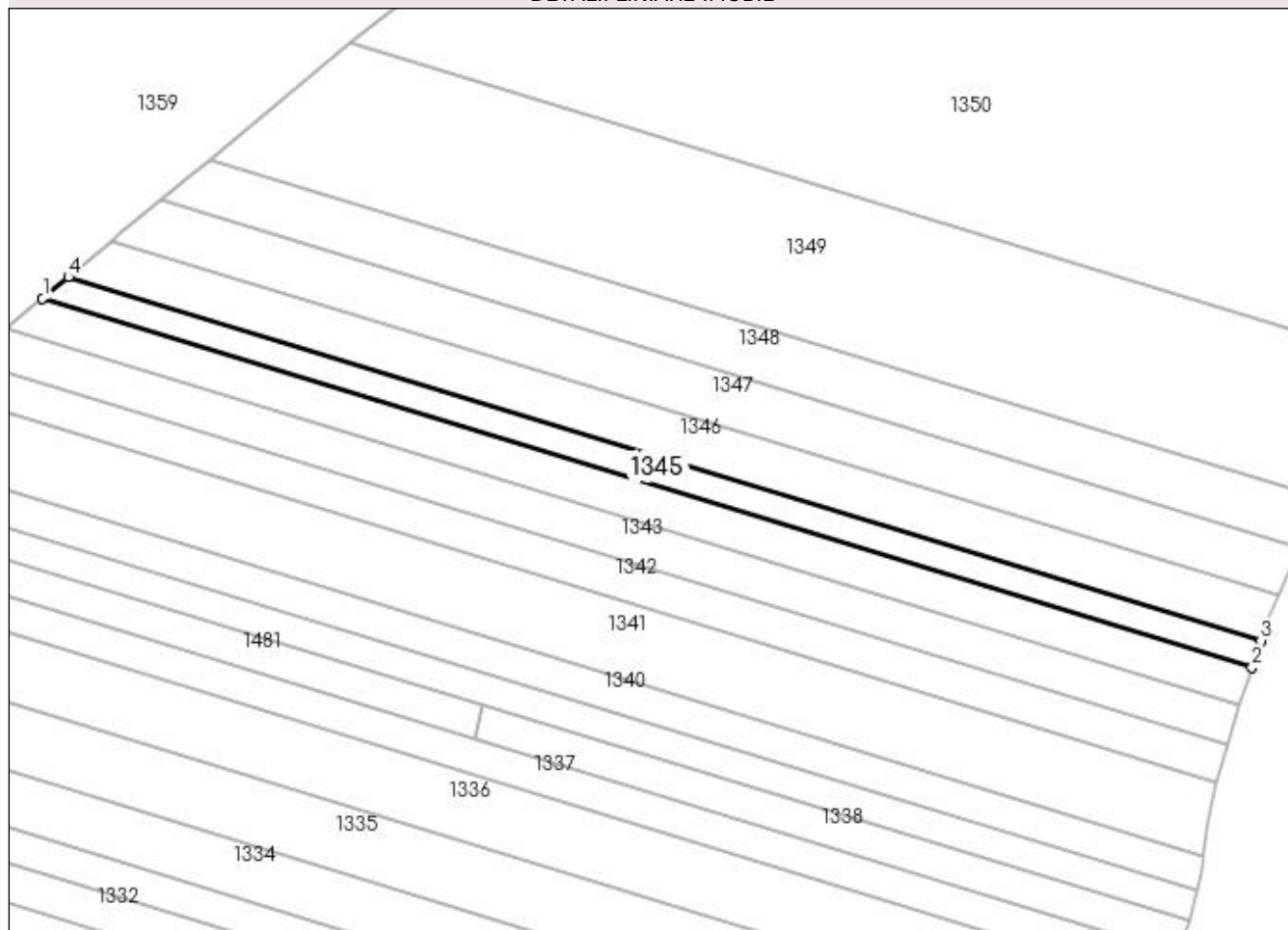
Anexa Nr. 1 La Partea I

Teren

Nr cadastral	Suprafața (mp)*	Observații / Referințe
31023	3.455	

* Suprafața este determinată în planul de proiecție Stereo 70.

DETALII LINIARE IMOBIL



Date referitoare la teren

Crt	Categorie folosință	Intra vilan	Suprafața (mp)	Tarla	Parcelă	Nr. topo	Observații / Referințe
1	arabil	NU	3.455	140	297/2	-	

Lungime Segmente

1) Valorile lungimilor segmentelor sunt obținute din proiecție în plan.

Punct început	X / Y	Punct sfârșit	X / Y	Lungime segment (** (m)
1	370.441,357 333.469,504	2	370.820,822 333.353,814	396.709
2	370.820,822 333.353,814	3	370.823,588 333.362,141	8.774
3	370.823,588 333.362,141	4	370.449,464 333.476,202	391.125
4	370.449,464 333.476,202	1	370.441,357 333.469,504	10.516

**** Lungimile segmentelor sunt determinate în planul de proiecție Stereo 70 și sunt rotunjite la 1 milimetru.**

***** Distanța dintre puncte este formată din segmente cumulate ce sunt mai mici decât valoarea 1 milimetru.**

**DATE DESPRE IMOBILUL NR. 1346**

Oficiul de Cadastru și Publicitate Imobiliară DOLJ
Biroul de Cadastru și Publicitate Imobiliară Craiova

A. Partea I. Descrierea imobilului

TEREN Extravilan

Adresa: Jud. Dolj, T140, P299

Nr. Crt	Nr cadastral Nr. topografic	Suprafața* (mp)	Observații / Referințe
A1	30485	5.800	Sector cadastral:22 Teren neimprejmuit;

B. Partea II. Proprietari și acte

Inscrieri privitoare la dreptul de proprietate și alte drepturi reale		Referințe
179573 / 20/12/2016		
Act Notarial nr. CVC 2040, din 16/12/2016 emis de NP Costea ANDREI-GABRIEL (contract de vanzare-cumparare);		
B1	Intabulare, drept de PROPRIETATE, dobandit prin Conventie, cota actuala 1/1 1) SC RODELEC LAND GROUP SRL, CIF:16960914	A1

C. Partea III. SARCINI .

Inscrieri privind dezmembramintele dreptului de proprietate, drepturi reale de garanție și sarcini	Referințe
NU SUNT	

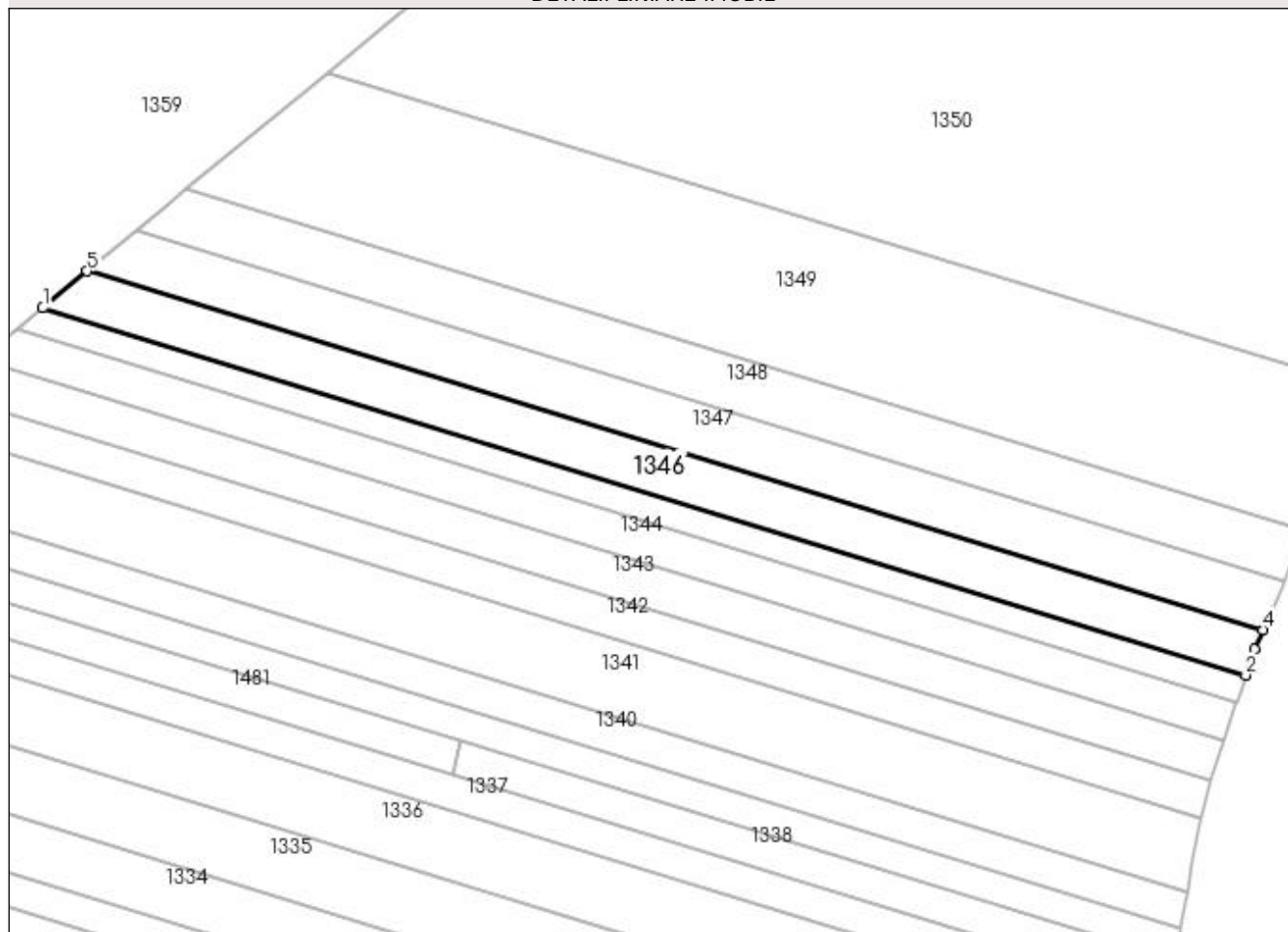
Anexa Nr. 1 La Partea I

Teren

Nr cadastral	Suprafața (mp)*	Observații / Referințe
30485	5.800	

* Suprafața este determinată în planul de proiecție Stereo 70.

DETALII LINIARE IMOBIL



Date referitoare la teren

Crt	Categorie folosință	Intra vilan	Suprafața (mp)	Tarla	Parcelă	Nr. topo	Observații / Referințe
1	arabil	NU	5.800	140	299	-	

Lungime Segmente

1) Valorile lungimilor segmentelor sunt obținute din proiecție în plan.

Punct început	X / Y	Punct sfârșit	X / Y	Lungime segment (** (m)
1	370.449,464 333.476,202	2	370.823,588 333.362,141	391.125
2	370.823,588 333.362,141	3	370.826,261 333.370,188	8.479
3	370.826,261 333.370,188	4	370.828,896 333.376,211	6.574
4	370.828,896 333.376,211	5	370.463,337 333.487,661	382.171
5	370.463,337 333.487,661	1	370.449,464 333.476,202	17.994

**** Lungimile segmentelor sunt determinate în planul de proiecție Stereo 70 și sunt rotunjite la 1 milimetru.**

***** Distanța dintre puncte este formată din segmente cumulate ce sunt mai mici decât valoarea 1 milimetru.**

**DATE DESPRE IMOBILUL NR. 1347**

Oficiul de Cadastru și Publicitate Imobiliară DOLJ
Biroul de Cadastru și Publicitate Imobiliară Craiova

A. Partea I. Descrierea imobilului

TEREN Extravilan

Adresa: Jud. Dolj, T140, P300

Nr. Crt	Nr cadastral Nr. topografic	Suprafața* (mp)	Observații / Referințe
A1		6.200	Sector cadastral:22 Teren neimprejmuit;

B. Partea II. Proprietari și acte

Inscrieri privitoare la dreptul de proprietate și alte drepturi reale	Referințe
/	
Act Administrativ nr. TDP 1591, din 16/12/2003 emis de CONSILIUL JUDEȚEAN DOLJ (titlu de proprietate);	
B1	A1
Intabulare, drept de PROPRIETATE, dobândit prin Reconstituire, cota actuala 1/1 1) PURCARU NICOLAE, LIPSA CNP	

C. Partea III. SARCINI .

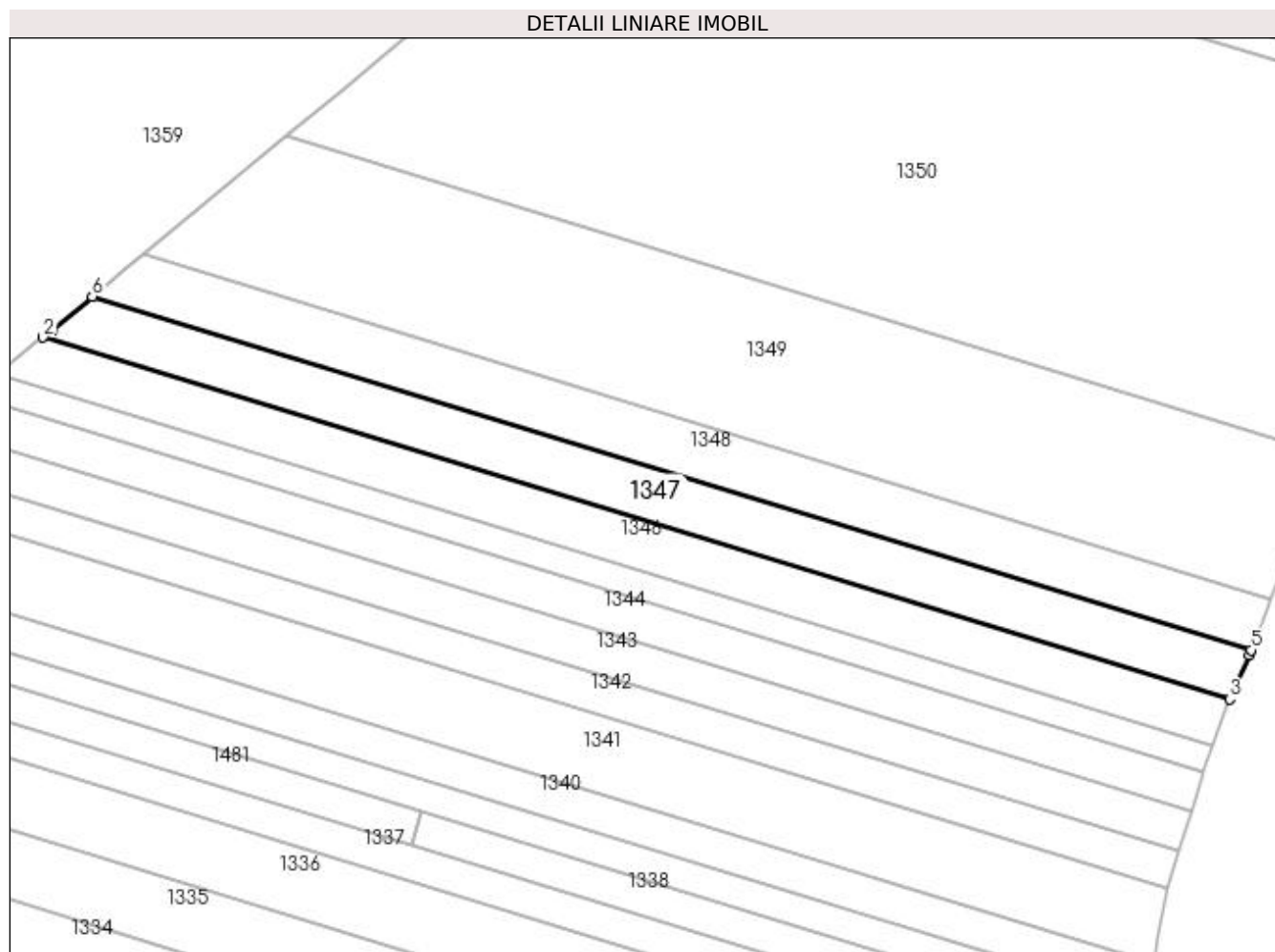
Inscrieri privind dezmembramintele dreptului de proprietate, drepturi reale de garanție și sarcini	Referințe
NU SUNT	

Anexa Nr. 1 La Partea I

Teren

Nr cadastral	Suprafața (mp)*	Observații / Referințe
	6.200	

* Suprafața este determinată în planul de proiecție Stereo 70.



Date referitoare la teren

Crt	Categorie folosință	Intra vilan	Suprafața (mp)	Tarla	Parcelă	Nr. topo	Observații / Referințe
1	arabil	NU	6.200	140	300	-	

Lungime Segmente

1) Valorile lungimilor segmentelor sunt obținute din proiecție în plan.

Punct început	X / Y	Punct sfârșit	X / Y	Lungime segment (** (m)
1	370.466,288 333.490,099	2	370.463,337 333.487,661	3.828
2	370.463,337 333.487,661	3	370.828,896 333.376,211	382.171
3	370.828,896 333.376,211	4	370.834,856 333.389,835	14.871
4	370.834,856 333.389,835	5	370.835,473 333.391,367	1.652
5	370.835,473 333.391,367	6	370.478,511 333.500,196	373.183

Punct început	X / Y	Punct sfârșit	X / Y	Lungime segment (** (m)
6	370.478,511 333.500,196	1	370.466,288 333.490,099	15.854

** Lungimile segmentelor sunt determinate în planul de proiecție Stereo 70 și sunt rotunjite la 1 milimetru.

*** Distanța dintre puncte este formată din segmente cumulate ce sunt mai mici decât valoarea 1 milimetru.

**DATE DESPRE IMOBILUL NR. 1348**

Oficiul de Cadastru și Publicitate Imobiliară DOLJ
Biroul de Cadastru și Publicitate Imobiliară Craiova

A. Partea I. Descrierea imobilului

TEREN Extravilan

Adresa: Jud. Dolj, T140, P301

Nr. Crt	Nr cadastral Nr. topografic	Suprafața* (mp)	Observații / Referințe
A1		6.200	Sector cadastral:22 Teren neimprejmuit;

B. Partea II. Proprietari și acte

Inscrieri privitoare la dreptul de proprietate și alte drepturi reale	Referințe
/	
Act Administrativ nr. TDP 1601, din 18/12/2003 emis de CONSILIUL JUDETEAN DOLJ (titlu de proprietate);	
B1	A1
Intabulare, drept de PROPRIETATE, dobândit prin Reconstituire, cota actuala 1/1 1) PURCARU VICTOR, LIPSA CNP	

C. Partea III. SARCINI .

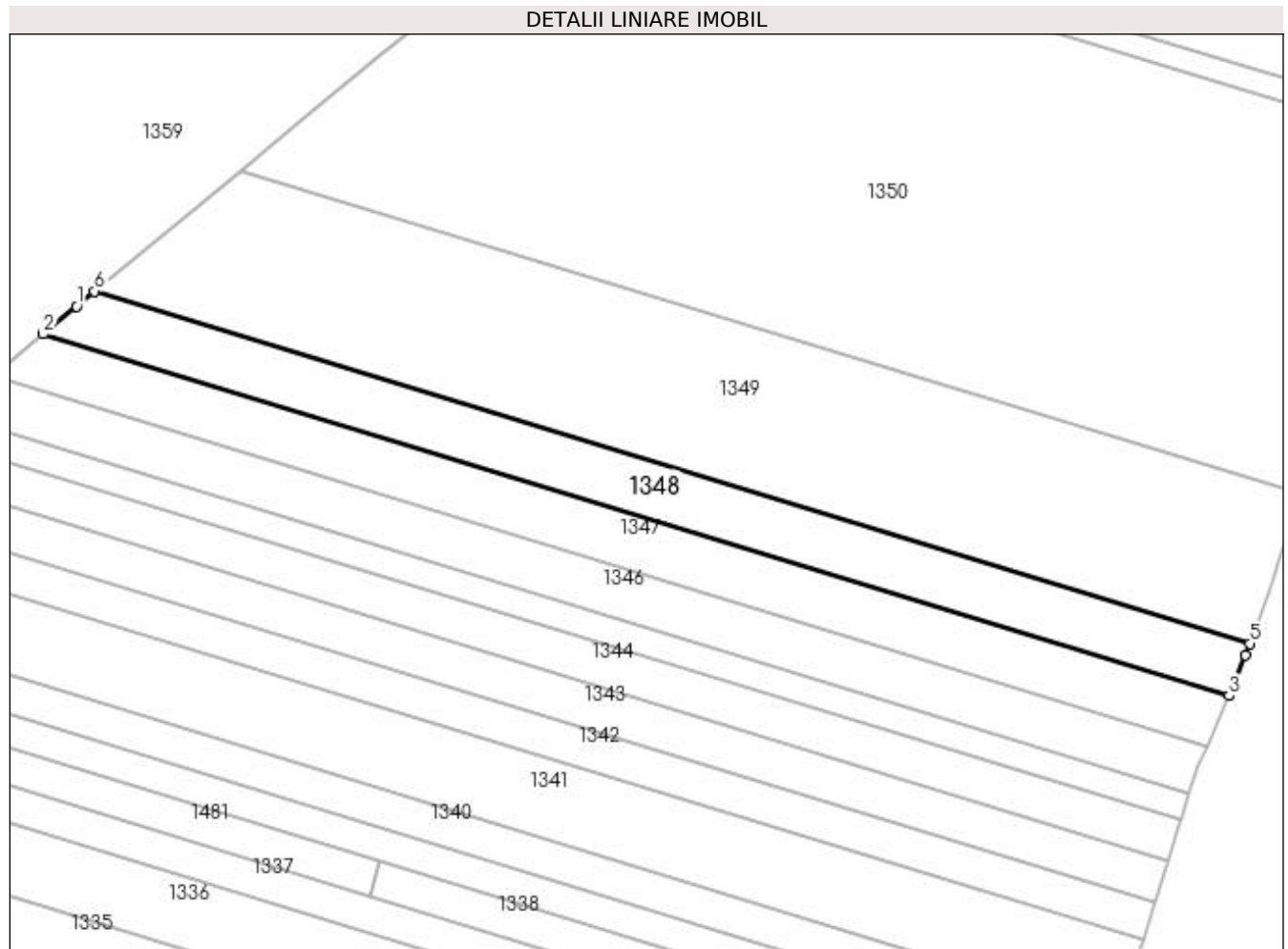
Inscrieri privind dezmembramintele dreptului de proprietate, drepturi reale de garanție și sarcini	Referințe
NU SUNT	

Anexa Nr. 1 La Partea I

Teren

Nr cadastral	Suprafața (mp)*	Observații / Referințe
	6.200	

* Suprafața este determinată în planul de proiecție Stereo 70.



Date referitoare la teren

Crt	Categorie folosință	Intra vilan	Suprafața (mp)	Tarla	Parcelă	Nr. topo	Observații / Referințe
1	arabil	NU	6.200	140	301	-	

Lungime Segmente

1) Valorile lungimilor segmentelor sunt obținute din proiecție în plan.

Punct început	X / Y	Punct sfârșit	X / Y	Lungime segment (** (m)
1	370.488,606 333.508,536	2	370.478,511 333.500,196	13.095
2	370.478,511 333.500,196	3	370.835,473 333.391,367	373.183
3	370.835,473 333.391,367	4	370.840,423 333.403,657	13.249
4	370.840,423 333.403,657	5	370.841,715 333.407,062	3.642
5	370.841,715 333.407,062	6	370.494,071 333.513,05	363.442

Punct început	X / Y	Punct sfârșit	X / Y	Lungime segment (** (m)
6	370.494,071 333.513,05	1	370.488,606 333.508,536	7.088

** Lungimile segmentelor sunt determinate în planul de proiecție Stereo 70 și sunt rotunjite la 1 milimetru.

*** Distanța dintre puncte este formată din segmente cumulate ce sunt mai mici decât valoarea 1 milimetru.

**DATE DESPRE IMOBILUL NR. 1349**

Oficiul de Cadastru și Publicitate Imobiliară DOLJ
Biroul de Cadastru și Publicitate Imobiliară Craiova

A. Partea I. Descrierea imobilului

TEREN Extravilan

Adresa: Jud. Dolj, T140, P174/1

Nr. Crt	Nr cadastral Nr. topografic	Suprafața* (mp)	Observații / Referințe
A1		16.610	Sector cadastral:22 Teren neimprejmuit;

B. Partea II. Proprietari și acte

Inscrieri privitoare la dreptul de proprietate și alte drepturi reale		Referințe
/		
Act Administrativ nr. TDP 441-58827, din 27/10/1998 emis de CONSILIUL JUDETEAN DOLJ (titlu de proprietate);		
B1	Intabulare, drept de PROPRIETATE, dobandit prin Reconstituire, cota actuala 1/1 1) BUȚĂ PETRE, LIPSA CNP 2) BUȚĂ MARIA, LIPSA CNP	A1

C. Partea III. SARCINI .

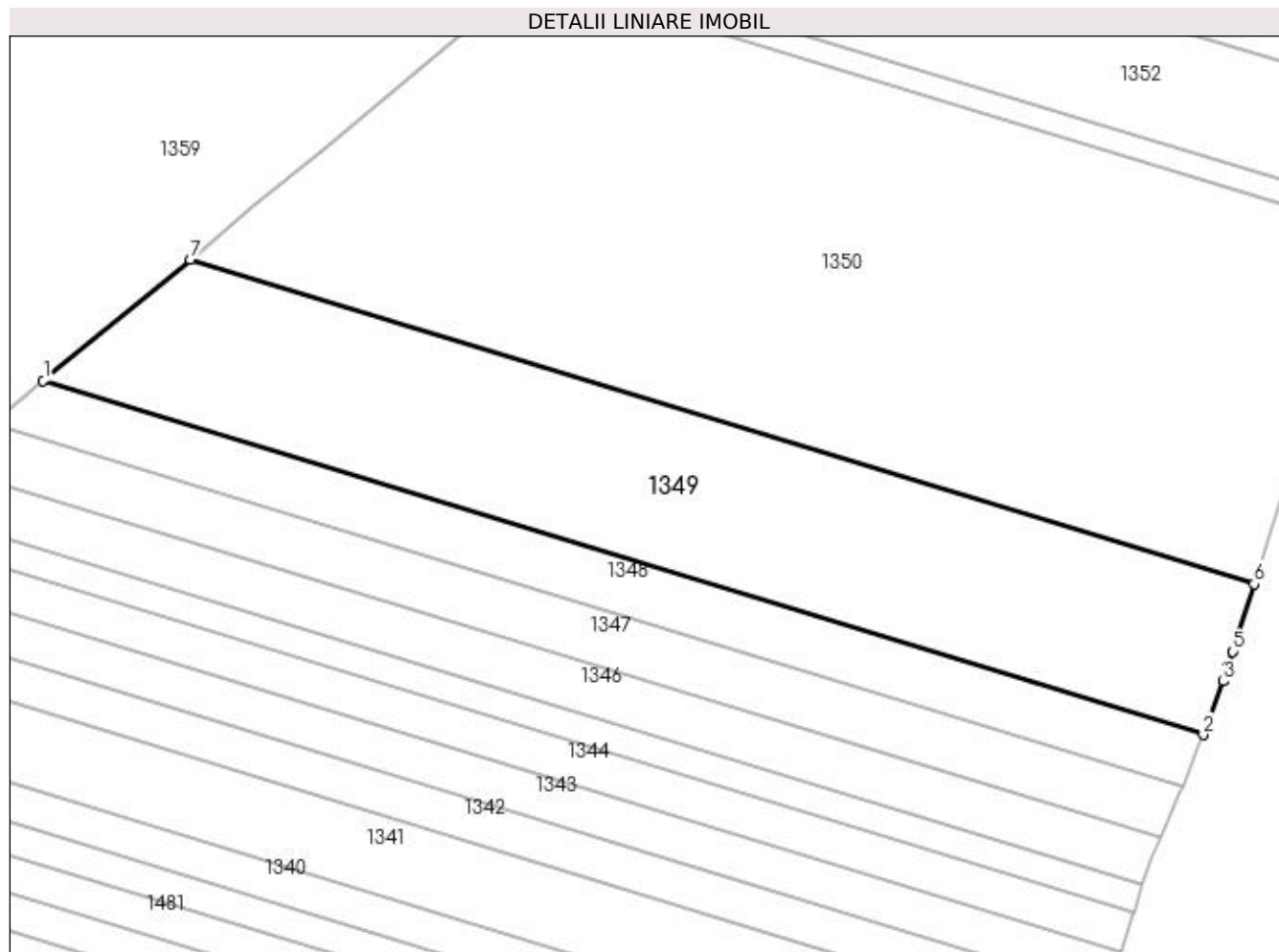
Inscrieri privind dezmembramintele dreptului de proprietate, drepturi reale de garanție și sarcini	Referințe
NU SUNT	

Anexa Nr. 1 La Partea I

Teren

Nr cadastral	Suprafața (mp)*	Observații / Referințe
	16.610	

* Suprafața este determinată în planul de proiecție Stereo 70.



Date referitoare la teren

Crt	Categorie folosință	Intra vilan	Suprafața (mp)	Tarla	Parcelă	Nr. topo	Observații / Referințe
1	pasune	NU	16.610	140	174/1	-	

Lungime Segmente

1) Valorile lungimilor segmentelor sunt obținute din proiecție în plan.

Punct început	X / Y	Punct sfârșit	X / Y	Lungime segment (** (m)
1	370.494,071 333.513,05	2	370.841,715 333.407,062	363.442
2	370.841,715 333.407,062	3	370.847,785 333.423,06	17.111
3	370.847,785 333.423,06	4	370.849,087 333.427,726	4.844
4	370.849,087 333.427,726	5	370.850,401 333.431,976	4.448
5	370.850,401 333.431,976	6	370.856,915 333.452,236	21.281

Punct început	X / Y	Punct sfârșit	X / Y	Lungime segment (** (m)
6	370.856,915 333.452,236	7	370.538,112 333.549,431	333.29
7	370.538,112 333.549,431	1	370.494,071 333.513,05	57.124

** Lungimile segmentelor sunt determinate în planul de proiecție Stereo 70 și sunt rotunjite la 1 milimetru.

*** Distanța dintre puncte este formată din segmente cumulate ce sunt mai mici decât valoarea 1 milimetru.

**DATE DESPRE IMOBILUL NR. 1350**

Oficiul de Cadastru și Publicitate Imobiliară DOLJ
Biroul de Cadastru și Publicitate Imobiliară Craiova

A. Partea I. Descrierea imobilului

TEREN Extravilan

Adresa: Jud. Dolj, T140, P303/1,P304,P304/1,P305

Nr. Crt	Nr cadastral Nr. topografic	Suprafața* (mp)	Observații / Referințe
A1	30460	32.940	Sector cadastral:22 Teren neimprejmuit;

B. Partea II. Proprietari și acte

Inscrieri privitoare la dreptul de proprietate și alte drepturi reale		Referințe
179397 / 20/12/2016		
Act Notarial nr. CVC 2040, din 16/12/2016 emis de Costea ANDREI-GABRIEL (contract de vanzare-cumparare);		
B1	Intabulare, drept de PROPRIETATE, dobandit prin Conventie, cota actuala 1/1 1) SC RODELEC LAND GROUP SRL, CIF:16960914	A1

C. Partea III. SARCINI .

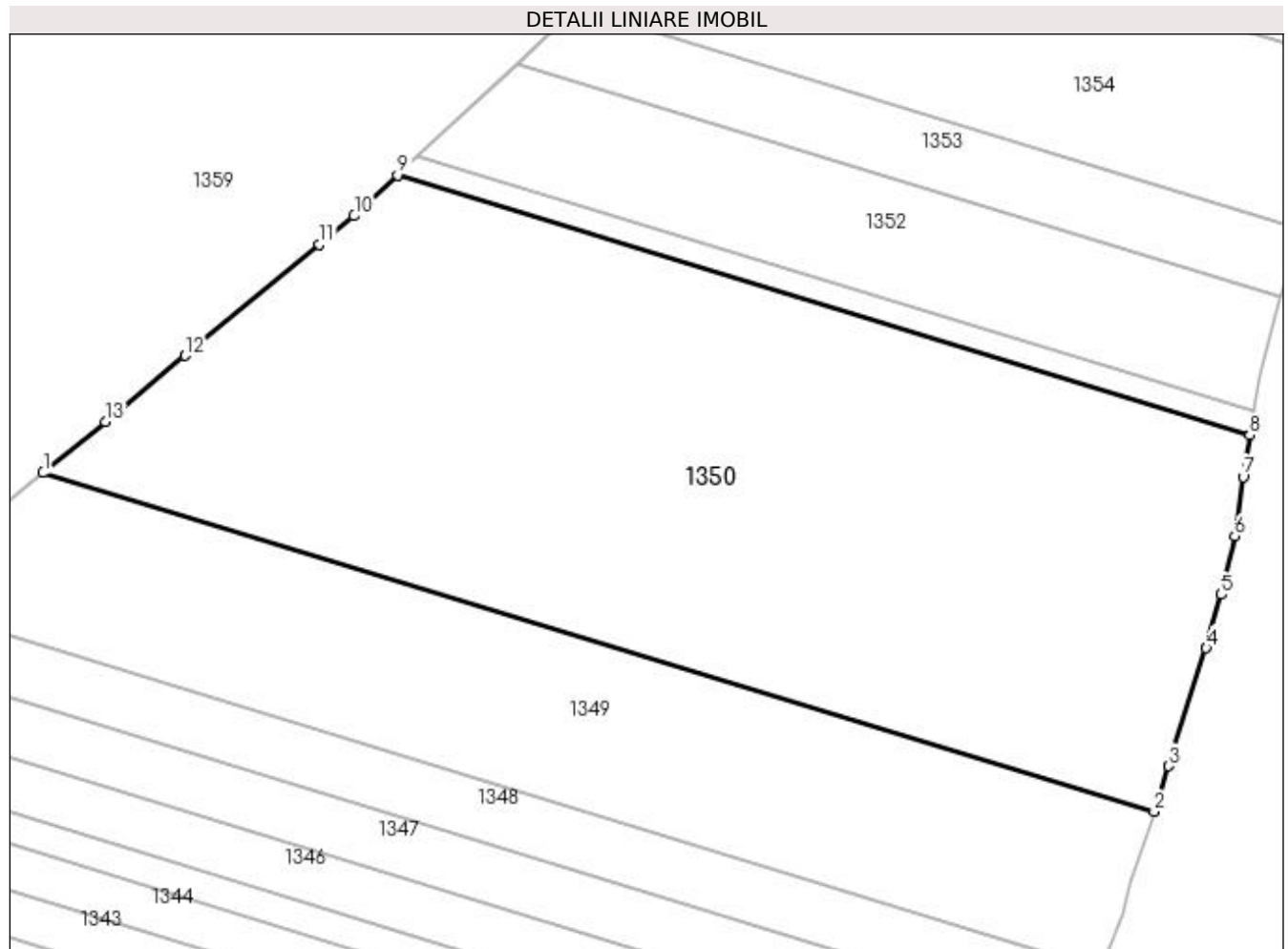
Inscrieri privind dezmembramintele dreptului de proprietate, drepturi reale de garanție și sarcini	Referințe
NU SUNT	

Anexa Nr. 1 La Partea I

Teren

Nr cadastral	Suprafața (mp)*	Observații / Referințe
30460	32.940	

* Suprafața este determinată în planul de proiecție Stereo 70.



Date referitoare la teren

Crt	Categorie folosință	Intravilan	Suprafața (mp)	Tarla	Parcelă	Nr. topo	Observații / Referințe
1	arabil	NU	13.804	140	303/1	-	
2	arabil	NU	7.500	140	304	-	
3	arabil	NU	7.936	140	304/1	-	
4	arabil	NU	3.700	140	305	-	

Lungime Segmente

1) Valorile lungimilor segmentelor sunt obținute din proiecție în plan.

Punct început	X / Y	Punct sfârșit	X / Y	Lungime segment (** (m)
1	370.538,112 333.549,431	2	370.856,915 333.452,236	333.29
2	370.856,915 333.452,236	3	370.861,117 333.465,305	13.728
3	370.861,117 333.465,305	4	370.871,862 333.499,197	35.555

Punct început	X / Y	Punct sfârșit	X / Y	Lungime segment (** (m)
4	370.871,862 333.499,197	5	370.876,181 333.514,496	15.897
5	370.876,181 333.514,496	6	370.880,042 333.531,336	17.277
6	370.880,042 333.531,336	7	370.882,462 333.548,297	17.133
7	370.882,462 333.548,297	8	370.884,35 333.560,26	12.111
8	370.884,35 333.560,26	9	370.639,872 333.634,796	255.588
9	370.639,872 333.634,796	10	370.627,369 333.623,163	17.078
10	370.627,369 333.623,163	11	370.617,424 333.614,948	12.899
11	370.617,424 333.614,948	12	370.578,81 333.583,05	50.085
12	370.578,81 333.583,05	13	370.555,955 333.564,17	29.645
13	370.555,955 333.564,17	1	370.538,112 333.549,431	23.143

** Lungimile segmentelor sunt determinate în planul de proiecție Stereo 70 și sunt rotunjite la 1 milimetru.

*** Distanța dintre puncte este formată din segmente cumulate ce sunt mai mici decât valoarea 1 milimetru.

**DATE DESPRE IMOBILUL NR. 1351**

Oficiul de Cadastru și Publicitate Imobiliară DOLJ
Biroul de Cadastru și Publicitate Imobiliară Craiova

A. Partea I. Descrierea imobilului

TEREN Extravilan

Adresa: Jud. Dolj, T140, P306

Nr. Crt	Nr cadastral Nr. topografic	Suprafața* (mp)	Observații / Referințe
A1		Din acte: 0 Masurata: 1.700	Sector cadastral:22 Teren neimprejmuit;

B. Partea II. Proprietari și acte

Inscrieri privitoare la dreptul de proprietate și alte drepturi reale		Referințe
/		
Act Normativ nr. LEGEA 7 art 13 al 15, din 13/04/1996 emis de PARLAMENTUL ROMANIEI (lege);		
B1	Intabulare, drept de PROPRIETATE, dobandit prin Lege, cota actuala 1/1 1) UAT ARGETOAI A REZERVA LA DISPOZITIA COMISIE LOCALE, LIPSA CNP	A1

C. Partea III. SARCINI .

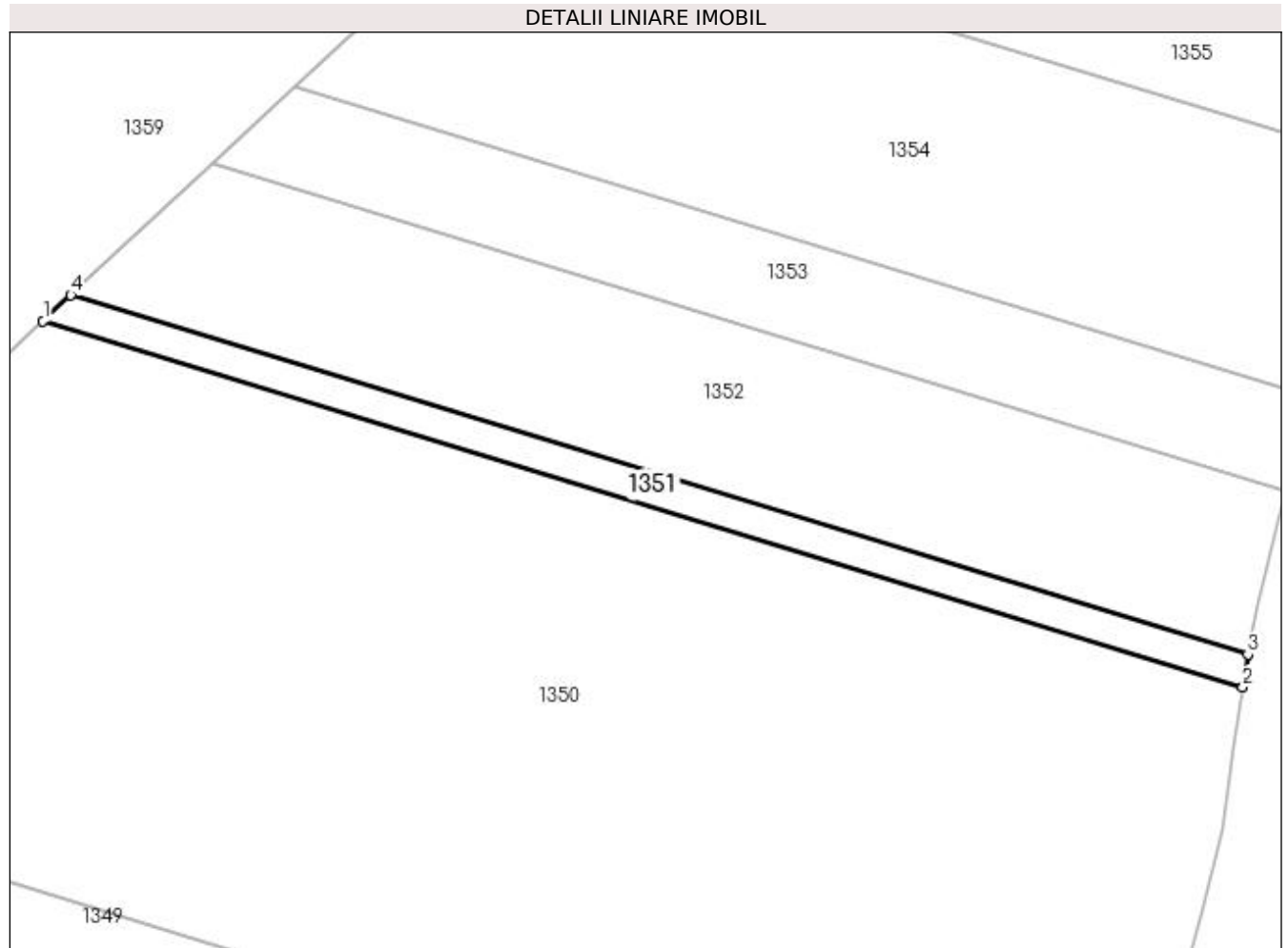
Inscrieri privind dezmembramintele dreptului de proprietate, drepturi reale de garanție și sarcini	Referințe
NU SUNT	

Anexa Nr. 1 La Partea I

Teren

Nr cadastral	Suprafața (mp)*	Observații / Referințe
	Din acte: 0 Masurata: 1.700	

* Suprafața este determinată în planul de proiecție Stereo 70.



Date referitoare la teren

Crt	Categorie folosință	Intravilan	Suprafața (mp)	Tarla	Parcelă	Nr. topo	Observații / Referințe
1	arabil	NU	1.700	140	306	-	

Lungime Segmente

1) Valorile lungimilor segmentelor sunt obținute din proiecție în plan.

Punct început	X / Y	Punct sfârșit	X / Y	Lungime segment (** (m)
1	370.639,872 333.634,796	2	370.884,35 333.560,26	255.588
2	370.884,35 333.560,26	3	370.885,407 333.566,958	6.781
3	370.885,407 333.566,958	4	370.645,555 333.640,083	250.751
4	370.645,555 333.640,083	1	370.639,872 333.634,796	7.762

**** Lungimile segmentelor sunt determinate în planul de proiecție Stereo 70 și sunt rotunjite la 1 milimetru.**

***** Distanța dintre puncte este formată din segmente cumulate ce sunt mai mici decât valoarea 1 milimetru.**

**DATE DESPRE IMOBILUL NR. 1352**

Oficiul de Cadastru și Publicitate Imobiliară DOLJ
Biroul de Cadastru și Publicitate Imobiliară Craiova

A. Partea I. Descrierea imobilului

TEREN Extravilan

Adresa: Jud. Dolj, T140, P307

Nr. Crt	Nr cadastral Nr. topografic	Suprafața* (mp)	Observații / Referințe
A1	30454	8.120	Sector cadastral:22 Teren neimprejmuit;

B. Partea II. Proprietari și acte

Inscrieri privitoare la dreptul de proprietate și alte drepturi reale		Referințe
179795 / 20/12/2016		
Act Notarial nr. CVC 2040, din 16/12/2016 emis de NP Costea ANDREI-GABRIEL (contract de vanzare-cumparare);		
B1	Intabulare, drept de PROPRIETATE, dobandit prin Conventie, cota actuala 1/1 1) SC RODELEC LAND GROUP SRL, CIF:16960914	A1

C. Partea III. SARCINI .

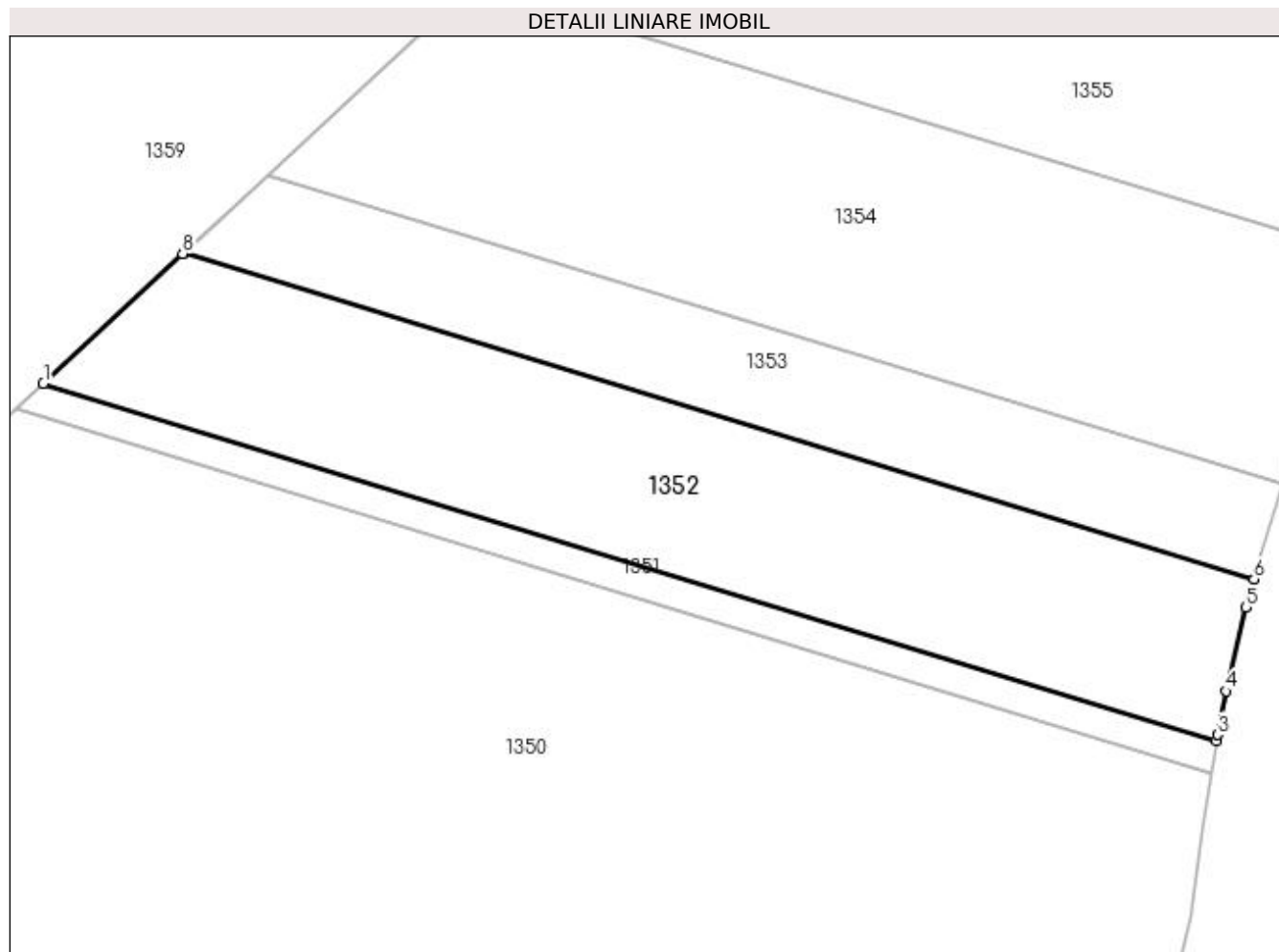
Inscrieri privind dezmembramintele dreptului de proprietate, drepturi reale de garanție și sarcini	Referințe
NU SUNT	

Anexa Nr. 1 La Partea I

Teren

Nr cadastral	Suprafața (mp)*	Observații / Referințe
30454	8.120	

* Suprafața este determinată în planul de proiecție Stereo 70.



Date referitoare la teren

Crt	Categorie folosință	Intra vilan	Suprafața (mp)	Tarla	Parcelă	Nr. topo	Observații / Referințe
1	arabil	NU	8.120	140	307	-	

Lungime Segmente

1) Valorile lungimilor segmentelor sunt obținute din proiecție în plan.

Punct început	X / Y	Punct sfârșit	X / Y	Lungime segment (** (m)
1	370.645,555 333.640,083	2	370.885,407 333.566,958	250.751
2	370.885,407 333.566,958	3	370.885,612 333.568,26	1.318
3	370.885,612 333.568,26	4	370.887,467 333.577,171	9.102
4	370.887,467 333.577,171	5	370.891,473 333.594,293	17.584
5	370.891,473 333.594,293	6	370.893,114 333.600,046	5.982

Punct început	X / Y	Punct sfârșit	X / Y	Lungime segment (** (m)
6	370.893,114 333.600,046	7	370.674,243 333.666,774	228.817
7	370.674,243 333.666,774	8	370.674,058 333.666,602	0.253
8	370.674,058 333.666,602	1	370.645,555 333.640,083	38.932

** Lungimile segmentelor sunt determinate în planul de proiecție Stereo 70 și sunt rotunjite la 1 milimetru.

*** Distanța dintre puncte este formată din segmente cumulate ce sunt mai mici decât valoarea 1 milimetru.

**DATE DESPRE IMOBILUL NR. 1353**

Oficiul de Cadastru și Publicitate Imobiliară DOLJ
Biroul de Cadastru și Publicitate Imobiliară Craiova

A. Partea I. Descrierea imobilului

TEREN Extravilan

Adresa: Jud. Dolj, T140, P308

Nr. Crt	Nr cadastral Nr. topografic	Suprafața* (mp)	Observații / Referințe
A1		4.500	Sector cadastral:22 Teren neimprejmuit;

B. Partea II. Proprietari și acte

Inscrieri privitoare la dreptul de proprietate și alte drepturi reale	Referințe
/	
Act Administrativ nr. TDP 2173, din 18/03/2005 emis de CONSILIUL JUDETEAN DOLJ (titlu de proprietate);	
B1	A1
Intabulare, drept de PROPRIETATE, dobândit prin Reconstituire, cota actuala 1/1 1) GHBAUR ȘTEFAN, LIPSA CNP	

C. Partea III. SARCINI .

Inscrieri privind dezmembramintele dreptului de proprietate, drepturi reale de garanție și sarcini	Referințe
NU SUNT	

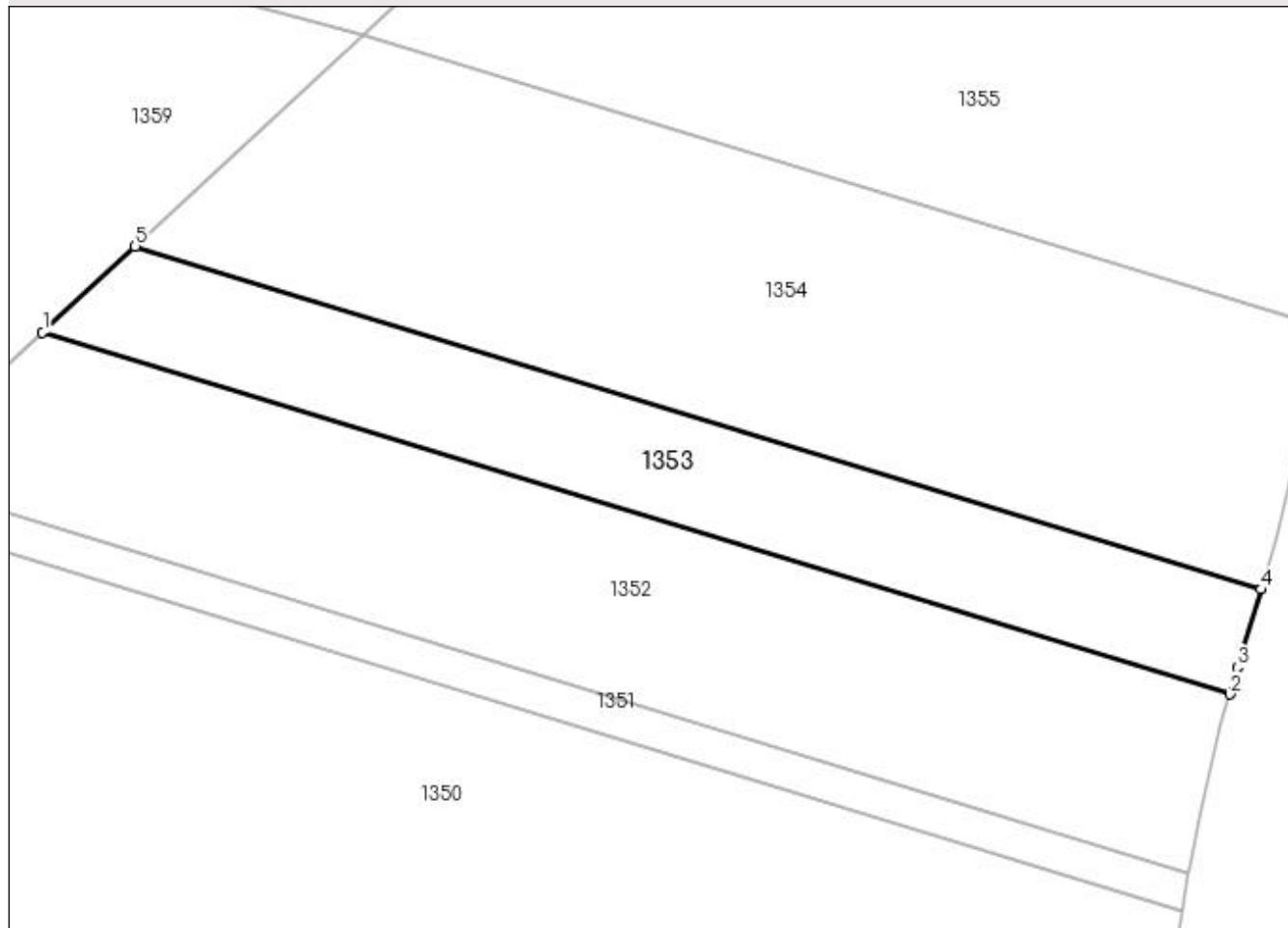
Anexa Nr. 1 La Partea I

Teren

Nr cadastral	Suprafața (mp)*	Observații / Referințe
	4.500	

* Suprafața este determinată în planul de proiecție Stereo 70.

DETALII LINIARE IMOBIL



Date referitoare la teren

Crt	Categorie folosință	Intravilan	Suprafața (mp)	Tarla	Parcelă	Nr. topo	Observații / Referințe
1	arabil	NU	4.500	140	308	-	

Lungime Segmente

1) Valorile lungimilor segmentelor sunt obținute din proiecție în plan.

Punct început	X / Y	Punct sfârșit	X / Y	Lungime segment (** (m)
1	370.674,243 333.666,774	2	370.893,114 333.600,046	228.817
2	370.893,114 333.600,046	3	370.894,532 333.605,015	5.167
3	370.894,532 333.605,015	4	370.898,9 333.619,39	15.024
4	370.898,9 333.619,39	5	370.691,331 333.682,673	217.001
5	370.691,331 333.682,673	1	370.674,243 333.666,774	23.34

**** Lungimile segmentelor sunt determinate în planul de proiecție Stereo 70 și sunt rotunjite la 1 milimetru.**

***** Distanța dintre puncte este formată din segmente cumulate ce sunt mai mici decât valoarea 1 milimetru.**

**DATE DESPRE IMOBILUL NR. 1354**

Oficiul de Cadastru și Publicitate Imobiliară DOLJ
Biroul de Cadastru și Publicitate Imobiliară Craiova

A. Partea I. Descrierea imobilului

TEREN Extravilan

Adresa: Jud. Dolj, T140, P309/1

Nr. Crt	Nr cadastral Nr. topografic	Suprafața* (mp)	Observații / Referințe
A1		10.000	Sector cadastral:22 Teren neimprejmuit;

B. Partea II. Proprietari și acte

Inscrieri privitoare la dreptul de proprietate și alte drepturi reale		Referințe
/		
Act Administrativ nr. TDP 324-48650, din 30/07/1998 emis de CONSILIUL JUDETEAN DOLJ (titlu de proprietate);		
B1	Intabulare, drept de PROPRIETATE, dobandit prin Reconstituire, cota actuala 1/1 1) COVACIU CONSTANTIN, LIPSA CNP	A1

C. Partea III. SARCINI .

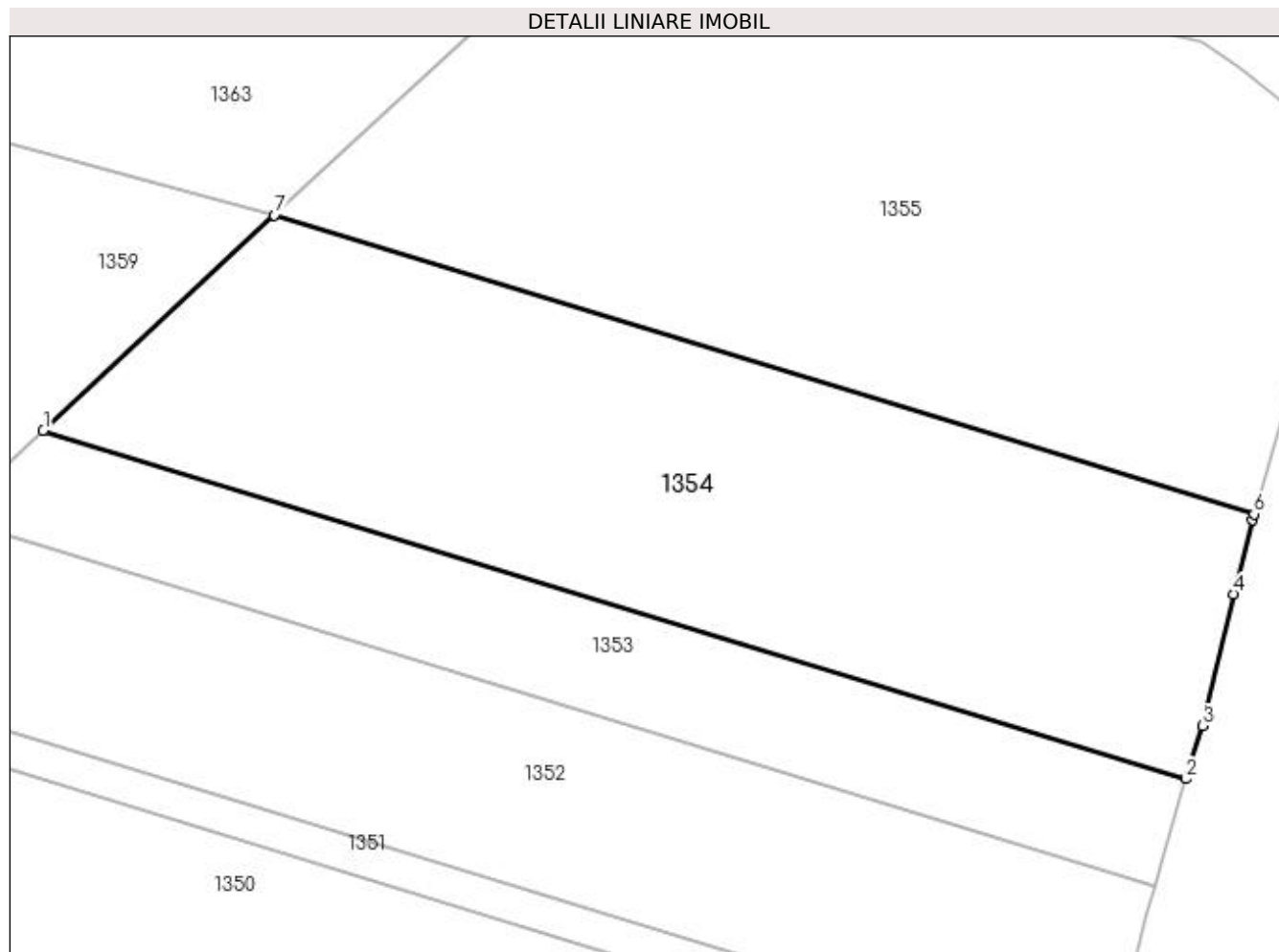
Inscrieri privind dezmembramintele dreptului de proprietate, drepturi reale de garanție și sarcini	Referințe
NU SUNT	

Anexa Nr. 1 La Partea I

Teren

Nr cadastral	Suprafața (mp)*	Observații / Referințe
	10.000	

* Suprafața este determinată în planul de proiecție Stereo 70.



Date referitoare la teren

Crt	Categorie folosință	Intra vilan	Suprafața (mp)	Tarla	Parcelă	Nr. topo	Observații / Referințe
1	arabil	NU	10.000	140	309/1	-	

Lungime Segmente

1) Valorile lungimilor segmentelor sunt obținute din proiecție în plan.

Punct început	X / Y	Punct sfârșit	X / Y	Lungime segment (** (m)
1	370.691,331 333.682,673	2	370.898,9 333.619,39	217.001
2	370.898,9 333.619,39	3	370.901,819 333.628,994	10.038
3	370.901,819 333.628,994	4	370.907,558 333.652,915	24.6
4	370.907,558 333.652,915	5	370.910,931 333.666,449	13.948
5	370.910,931 333.666,449	6	370.911,235 333.667,466	1.061

Punct început	X / Y	Punct sfârșit	X / Y	Lungime segment (** (m)
6	370.911,235 333.667,466	7	370.733,294 333.721,715	186.027
7	370.733,294 333.721,715	1	370.691,331 333.682,673	57.316

** Lungimile segmentelor sunt determinate în planul de proiecție Stereo 70 și sunt rotunjite la 1 milimetru.

*** Distanța dintre puncte este formată din segmente cumulate ce sunt mai mici decât valoarea 1 milimetru.

**DATE DESPRE IMOBILUL NR. 1355**

Oficiul de Cadastru și Publicitate Imobiliară DOLJ
Biroul de Cadastru și Publicitate Imobiliară Craiova

A. Partea I. Descrierea imobilului

TEREN Extravilan

Adresa: Jud. Dolj, T140, P310

Nr. Crt	Nr cadastral Nr. topografic	Suprafața* (mp)	Observații / Referințe
A1		12.100	Sector cadastral:22 Teren neimprejmuit;

B. Partea II. Proprietari și acte

Inscrieri privitoare la dreptul de proprietate și alte drepturi reale		Referințe
/		
Act Administrativ nr. TDP 387-48650, din 16/10/1998 emis de CONSILIUL JUDETEAN DOLJ (titlu de proprietate);		
B1	Intabulare, drept de PROPRIETATE, dobandit prin Reconstituire, cota actuala 1/1 1) ZAHARIA DUMITRU, LIPSA CNP	A1

C. Partea III. SARCINI .

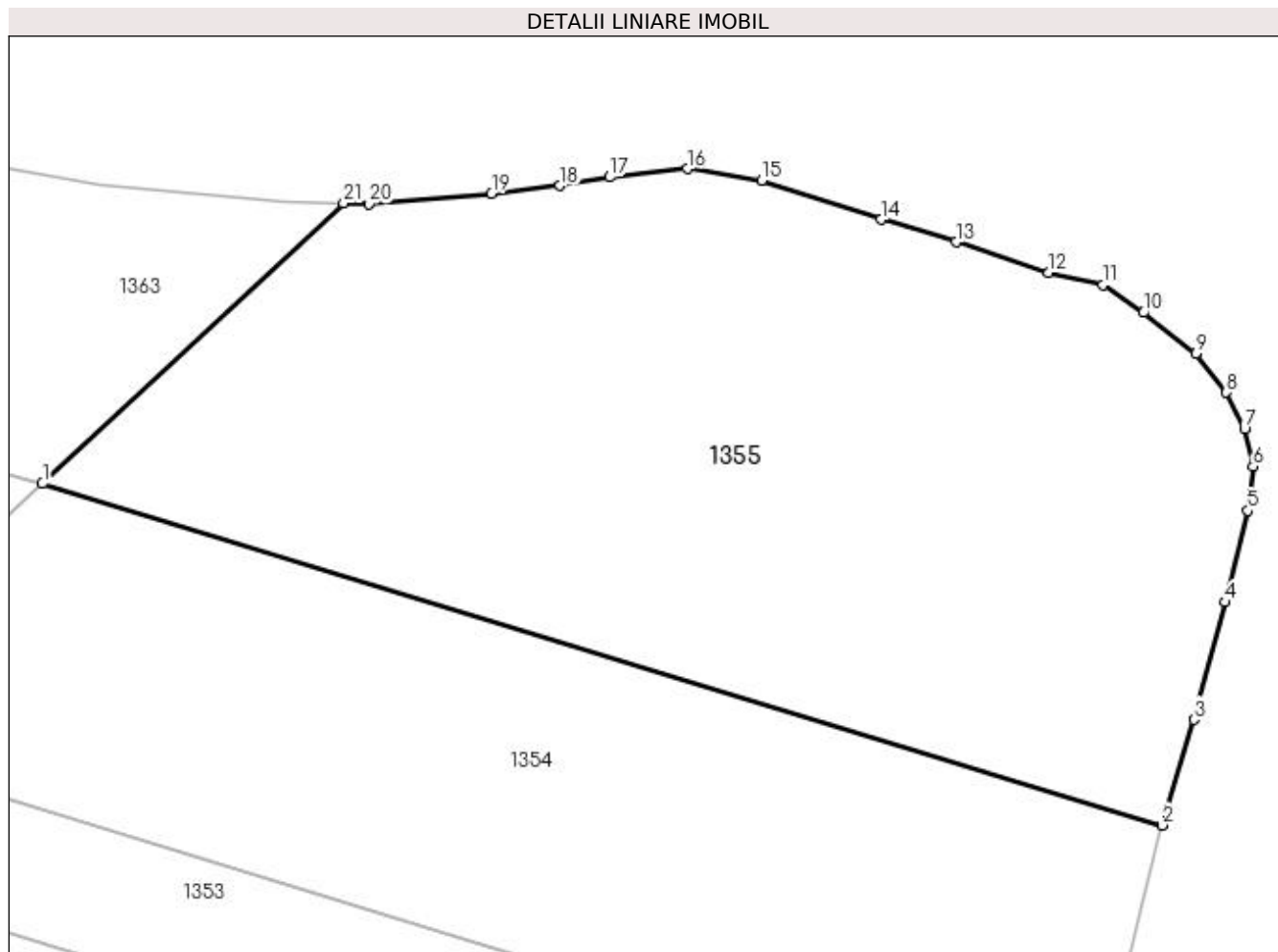
Inscrieri privind dezmembramintele dreptului de proprietate, drepturi reale de garanție și sarcini	Referințe
NU SUNT	

Anexa Nr. 1 La Partea I

Teren

Nr cadastral	Suprafața (mp)*	Observații / Referințe
	12.100	

* Suprafața este determinată în planul de proiecție Stereo 70.



Date referitoare la teren

Crt	Categorie folosință	Intravilan	Suprafața (mp)	Tarla	Parcelă	Nr. topo	Observații / Referințe
1	arabil	NU	12.100	140	310	-	

Lungime Segmente

1) Valorile lungimilor segmentelor sunt obținute din proiecție în plan.

Punct început	X / Y	Punct sfârșit	X / Y	Lungime segment (** (m)
1	370.733,294 333.721,715	2	370.911,235 333.667,466	186.027
3	370.916,245 333.684,245	4	370.921,263 333.702,928	19.345
5	370.924,838 333.717,443	6	370.925,642 333.724,511	7.114
7	370.924,306 333.730,463	8	370.921,385 333.736,201	6.439
9	370.916,557 333.742,383	10	370.908,192 333.748,872	10.587

Punct început	X / Y	Punct sfârșit	X / Y	Lungime segment (** (m)
2	370.911,235 333.667,466	3	370.916,245 333.684,245	17.511
4	370.921,263 333.702,928	5	370.924,838 333.717,443	14.949
6	370.925,642 333.724,511	7	370.924,306 333.730,463	6.1
8	370.921,385 333.736,201	9	370.916,557 333.742,383	7.844
10	370.908,192 333.748,872	11	370.901,755 333.753,265	7.793

Punct început	X / Y	Punct sfârșit	X / Y	Lungime segment (** (m)
11	370.901,755 333.753,265	12	370.893,181 333.755,232	8.797
13	370.878,478 333.760,103	14	370.866,52 333.763,692	12.485
15	370.847,622 333.769,919	16	370.835,756 333.771,743	12.005
17	370.823,446 333.770,398	18	370.815,491 333.769,049	8.069
19	370.804,677 333.767,81	20	370.785,129 333.766,182	19.616
21	370.781,158 333.766,247	1	370.733,294 333.721,715	65.376

Punct început	X / Y	Punct sfârșit	X / Y	Lungime segment (** (m)
12	370.893,181 333.755,232	13	370.878,478 333.760,103	15.489
14	370.866,52 333.763,692	15	370.847,622 333.769,919	19.897
16	370.835,756 333.771,743	17	370.823,446 333.770,398	12.383
18	370.815,491 333.769,049	19	370.804,677 333.767,81	10.885
20	370.785,129 333.766,182	21	370.781,158 333.766,247	3.972

** Lungimile segmentelor sunt determinate în planul de proiecție Stereo 70 și sunt rotunjite la 1 milimetru.

*** Distanța dintre puncte este formată din segmente cumulate ce sunt mai mici decât valoarea 1 milimetru.

**DATE DESPRE IMOBILUL NR. 1356**

Oficiul de Cadastru și Publicitate Imobiliară DOLJ
Biroul de Cadastru și Publicitate Imobiliară Craiova

A. Partea I. Descrierea imobilului

TEREN Extravilan

Adresa: Jud. Dolj, T140, P311

Nr. Crt	Nr cadastral Nr. topografic	Suprafața* (mp)	Observații / Referințe
A1		5.000	Sector cadastral:22 Teren neimprejmuit;

B. Partea II. Proprietari și acte

Inscrieri privitoare la dreptul de proprietate și alte drepturi reale		Referințe
/		
Act Normativ nr. PV 5, din 23/02/2023 emis de COMISIA JUDEȚEANĂ DOLJ (PROCES VERBAL DE PUNERE IN POSESIE);		
B1	Inscrierea provizorie, drept de PROPRIETATE, dobândit prin Reconstituire, cota actuala 1/1 1) GAVRILESCU OLGA DEFUNCT:Da	A1

C. Partea III. SARCINI .

Inscrieri privind dezmembramintele dreptului de proprietate, drepturi reale de garanție și sarcini	Referințe
NU SUNT	

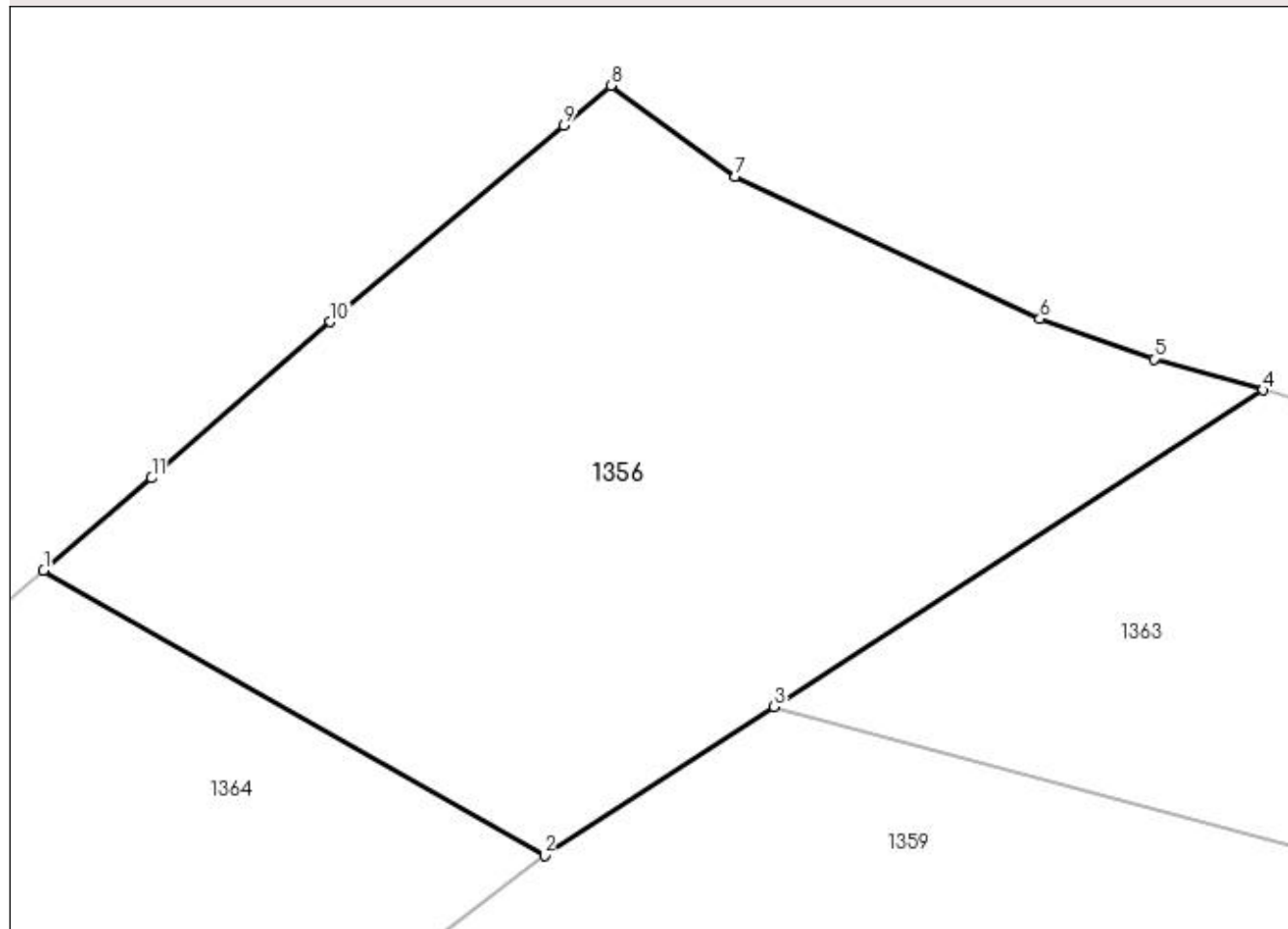
Anexa Nr. 1 La Partea I

Teren

Nr cadastral	Suprafața (mp)*	Observații / Referințe
	5.000	

* Suprafața este determinată în planul de proiecție Stereo 70.

DETALII LINIARE IMOBIL



Date referitoare la teren

Crt	Categorie folosință	Intra vilan	Suprafața (mp)	Tarla	Parcelă	Nr. topo	Observații / Referințe
1	arabil	NU	5.000	140	311	-	

Lungime Segmente

1) Valorile lungimilor segmentelor sunt obținute din proiecție în plan.

Punct început	X / Y	Punct sfârșit	X / Y	Lungime segment (** (m)
1	370.541,345 333.767,061	2	370.594,268 333.736,917	60.906
2	370.594,268 333.736,917	3	370.618,529 333.752,636	28.908
3	370.618,529 333.752,636	4	370.670,173 333.786,096	61.536
4	370.670,173 333.786,096	5	370.658,689 333.789,369	11.941
5	370.658,689 333.789,369	6	370.646,598 333.793,624	12.818

Punct început	X / Y	Punct sfârșit	X / Y	Lungime segment (** (m)
6	370.646,598 333.793,624	7	370.614,426 333.808,629	35.499
7	370.614,426 333.808,629	8	370.601,271 333.818,237	16.29
8	370.601,271 333.818,237	9	370.596,29 333.814,038	6.515
9	370.596,29 333.814,038	10	370.571,66 333.793,31	32.191
10	370.571,66 333.793,31	11	370.552,75 333.776,79	25.11
11	370.552,75 333.776,79	1	370.541,345 333.767,061	14.991

** Lungimile segmentelor sunt determinate în planul de proiecție Stereo 70 și sunt rotunjite la 1 milimetru.

*** Distanța dintre puncte este formată din segmente cumulate ce sunt mai mici decât valoarea 1 milimetru.

**DATE DESPRE IMOBILUL NR. 1357**

Oficiul de Cadastru și Publicitate Imobiliară DOLJ
Biroul de Cadastru și Publicitate Imobiliară Craiova

A. Partea I. Descrierea imobilului

TEREN Extravilan

Adresa: Jud. Dolj, T140, P316/1

Nr. Crt	Nr cadastral Nr. topografic	Suprafața* (mp)	Observații / Referințe
A1		9.536	Sector cadastral:22 Teren neimprejmuit;

B. Partea II. Proprietari și acte

Inscrieri privitoare la dreptul de proprietate și alte drepturi reale		Referințe
/		
Act Notarial nr. CVC 4194, din 07/10/2008 emis de NP JIANU GEORGETA CRISTINA (contract de vanzare-cumparare);		
B1	Intabulare, drept de PROPRIETATE, dobandit prin Conventie, cota actuala 1/1 1) SC EMMEI SRL, CIF:23001935	A1

C. Partea III. SARCINI .

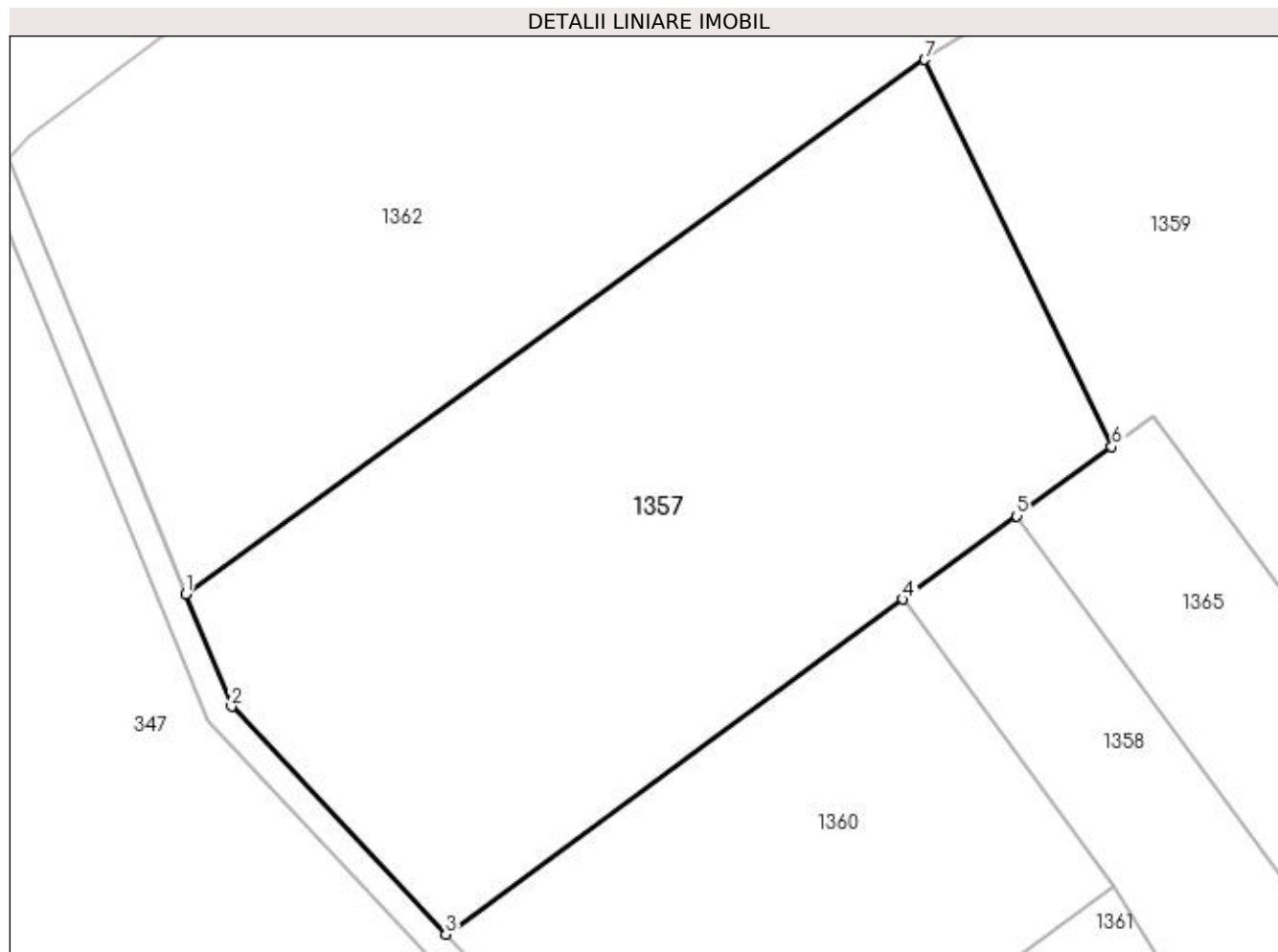
Inscrieri privind dezmembramintele dreptului de proprietate, drepturi reale de garanție și sarcini	Referințe
NU SUNT	

Anexa Nr. 1 La Partea I

Teren

Nr cadastral	Suprafața (mp)*	Observații / Referințe
	9.536	

* Suprafața este determinată în planul de proiecție Stereo 70.



Date referitoare la teren

Crt	Categorie folosință	Intra vilan	Suprafața (mp)	Tarla	Parcelă	Nr. topo	Observații / Referințe
1	arabil	NU	9.536	140	316/1	-	

Lungime Segmente

1) Valorile lungimilor segmentelor sunt obținute din proiecție în plan.

Punct început	X / Y	Punct sfârșit	X / Y	Lungime segment (** (m)
1	370.069,262 333.281,19	2	370.076,564 333.263,26	19.36
2	370.076,564 333.263,26	3	370.110,674 333.227,036	49.756
3	370.110,674 333.227,036	4	370.183,469 333.280,342	90.225
4	370.183,469 333.280,342	5	370.201,553 333.293,584	22.415
5	370.201,553 333.293,584	6	370.216,665 333.304,65	18.73

Punct început	X / Y	Punct sfârșit	X / Y	Lungime segment (** (m)
6	370.216,665 333.304,65	7	370.186,879 333.366,197	68.375
7	370.186,879 333.366,197	1	370.069,262 333.281,19	145.121

** Lungimile segmentelor sunt determinate în planul de proiecție Stereo 70 și sunt rotunjite la 1 milimetru.

*** Distanța dintre puncte este formată din segmente cumulate ce sunt mai mici decât valoarea 1 milimetru.

**DATE DESPRE IMOBILUL NR. 1358**

Oficiul de Cadastru și Publicitate Imobiliară DOLJ
Biroul de Cadastru și Publicitate Imobiliară Craiova

A. Partea I. Descrierea imobilului

TEREN Extravilan

Adresa: Jud. Dolj, T140, P316/2

Nr. Crt	Nr cadastral Nr. topografic	Suprafața* (mp)	Observații / Referințe
A1		3.600	Sector cadastral:22 Teren neimprejmuit;

B. Partea II. Proprietari și acte

Inscrieri privitoare la dreptul de proprietate și alte drepturi reale		Referințe
/		
Act Notarial nr. CVC 2029, din 18/06/2010 emis de NP JIANU GEORGETA CRISTINA (contract de vanzare-cumparare);		
B1	Intabulare, drept de PROPRIETATE, dobandit prin Conventie, cota actuala 1/1 1) SC EMMEI SRL, CIF:23001935	A1

C. Partea III. SARCINI .

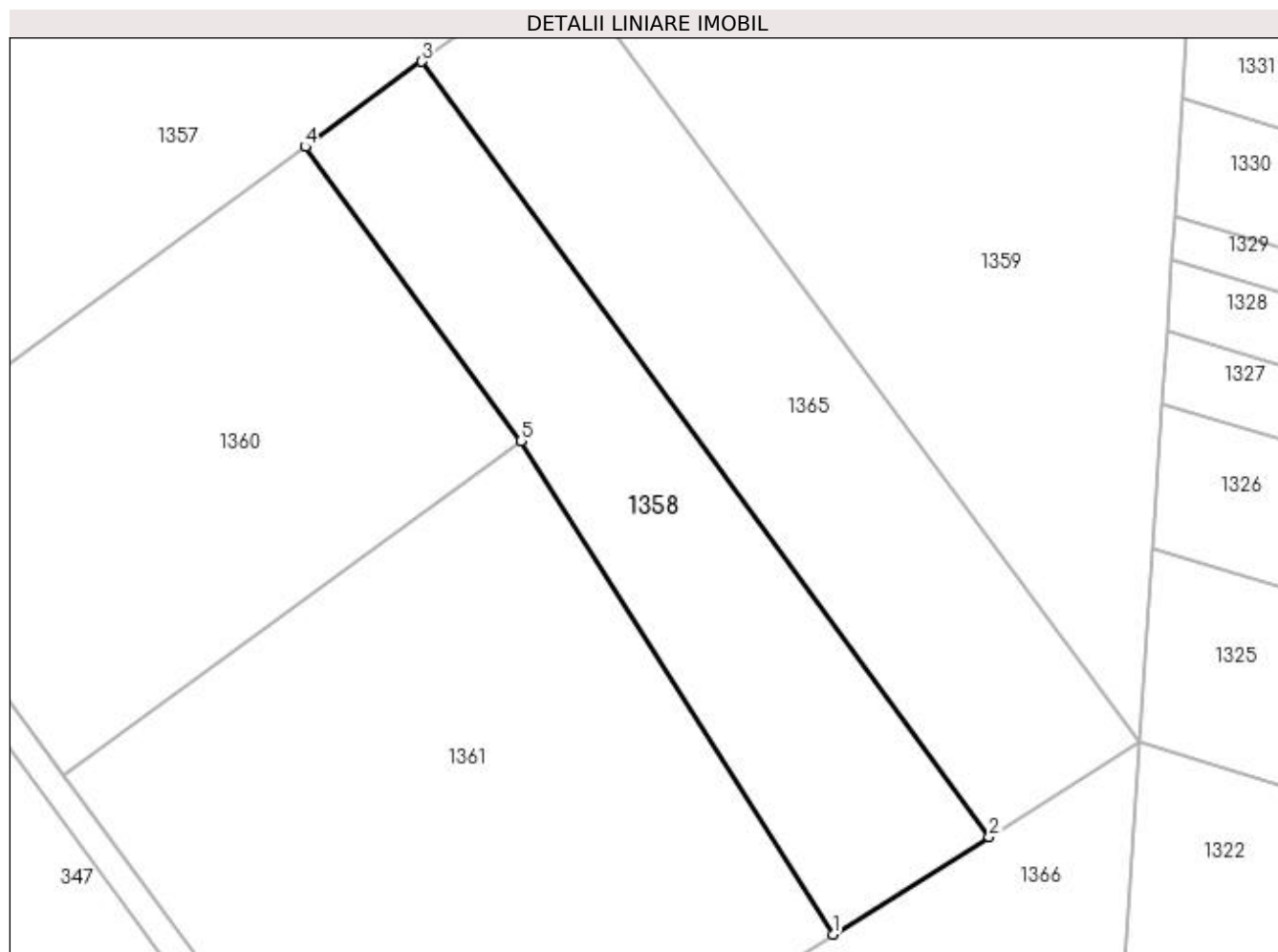
Inscrieri privind dezmembramintele dreptului de proprietate, drepturi reale de garanție și sarcini	Referințe
NU SUNT	

Anexa Nr. 1 La Partea I

Teren

Nr cadastral	Suprafața (mp)*	Observații / Referințe
	3.600	

* Suprafața este determinată în planul de proiecție Stereo 70.



Date referitoare la teren

Crt	Categorie folosință	Intra vilan	Suprafața (mp)	Tarla	Parcelă	Nr. topo	Observații / Referințe
1	pasune	NU	3.600	140	316/2	-	

Lungime Segmente

1) Valorile lungimilor segmentelor sunt obținute din proiecție în plan.

Punct început	X / Y	Punct sfârșit	X / Y	Lungime segment (** (m)
1	370.265,378 333.158,133	2	370.289,615 333.173,291	28.586
2	370.289,615 333.173,291	3	370.201,553 333.293,584	149.082
3	370.201,553 333.293,584	4	370.183,469 333.280,342	22.415
4	370.183,469 333.280,342	5	370.216,913 333.234,657	56.618
5	370.216,913 333.234,657	1	370.265,378 333.158,133	90.58

**** Lungimile segmentelor sunt determinate în planul de proiecție Stereo 70 și sunt rotunjite la 1 milimetru.**

***** Distanța dintre puncte este formată din segmente cumulate ce sunt mai mici decât valoarea 1 milimetru.**

**DATE DESPRE IMOBILUL NR. 1359**

Oficiul de Cadastru și Publicitate Imobiliară DOLJ
Biroul de Cadastru și Publicitate Imobiliară Craiova

A. Partea I. Descrierea imobilului

TEREN Extravilan

Adresa: Jud. Dolj, T140, P2523

Nr. Crt	Nr cadastral Nr. topografic	Suprafața* (mp)	Observații / Referințe
A1		Din acte: 0 Masurata: 74.978	Sector cadastral:22 Teren neimprejmuit;

B. Partea II. Proprietari și acte

Inscrieri privitoare la dreptul de proprietate și alte drepturi reale		Referințe
/		
Act Normativ nr. LEGEA 7 art 13 al 15, din 13/04/1996 emis de PARLAMENTUL ROMANIEI (lege);		
B1	Intabulare, drept de PROPRIETATE, dobandit prin Lege, cota actuala 1/1 1) UAT ARGETOAI A REZERVA LA DISPOZITIA COMISIE LOCALE, LIPSA CNP	A1

C. Partea III. SARCINI .

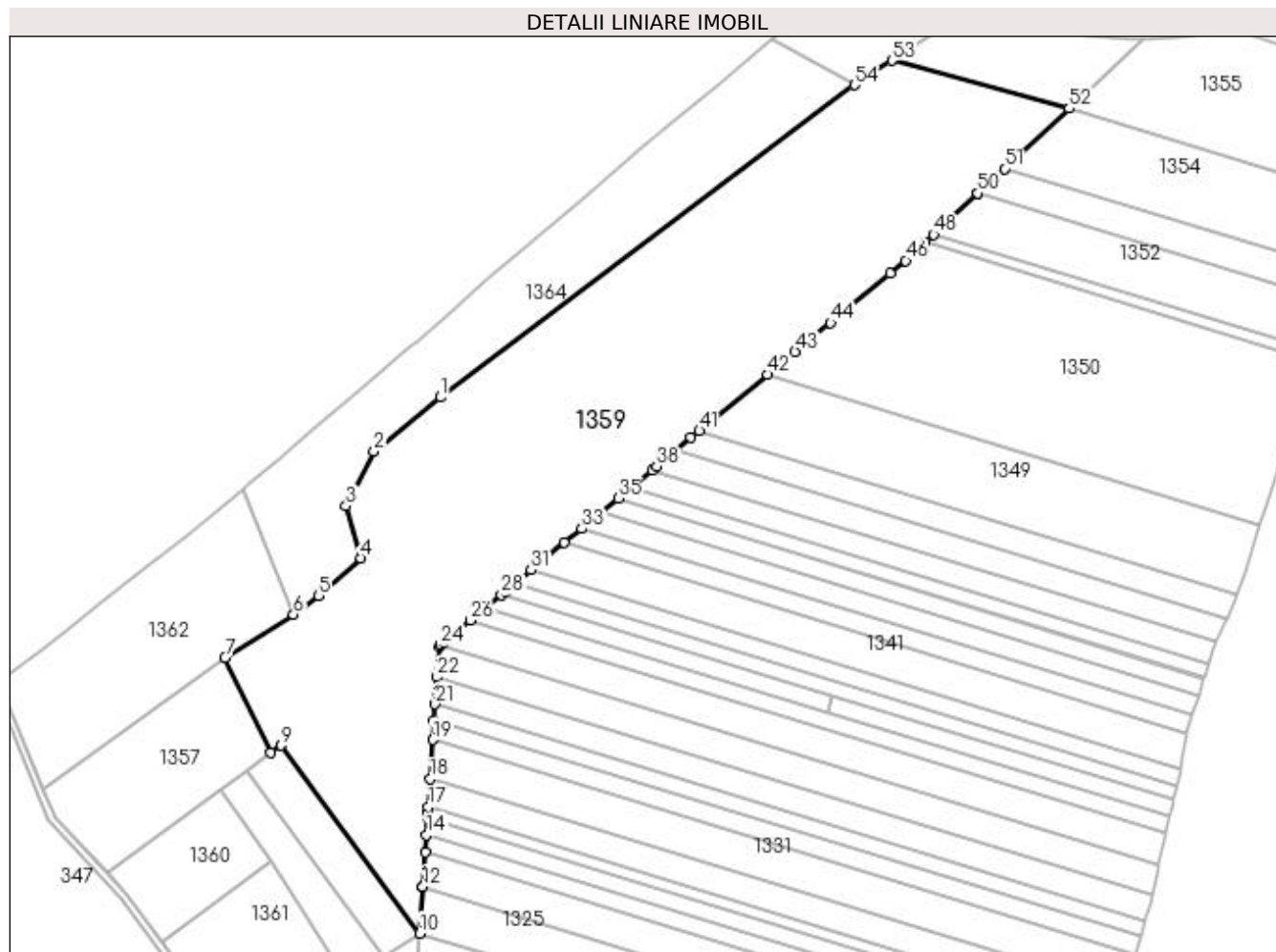
Inscrieri privind dezmembramintele dreptului de proprietate, drepturi reale de garanție și sarcini	Referințe
NU SUNT	

Anexa Nr. 1 La Partea I

Teren

Nr cadastral	Suprafața (mp)*	Observații / Referințe
	Din acte: 0 Masurata: 74.978	

* Suprafața este determinată în planul de proiecție Stereo 70.



Date referitoare la teren

Crt	Categorie folosință	Intravilan	Suprafața (mp)	Tarla	Parcelă	Nr. topo	Observații / Referințe
1	neproductiv	NU	74.978	140	2523	-	

Lungime Segmente

1) Valorile lungimilor segmentelor sunt obținute din proiecție în plan.

Punct început	X / Y	Punct sfârșit	X / Y	Lungime segment	Punct început	X / Y	Punct sfârșit	X / Y	Lungime segment	Punct început	X / Y	Punct sfârșit	X / Y	Lungime segment
1	370.326,366 333.534,732	2	370.283,396 333.499,848	55.347	2	370.283,396 333.499,848	3	370.265,102 333.464,482	39.817	3	370.265,102 333.464,482	4	370.274,77 333.430,818	35.025
4	370.274,77 333.430,818	5	370.247,172 333.406,53	36.764	5	370.247,172 333.406,53	6	370.231,136 333.394,258	20.193	6	370.231,136 333.394,258	7	370.186,879 333.366,197	52.403
7	370.186,879 333.366,197	8	370.216,665 333.304,65	68.375	8	370.216,665 333.304,65	9	370.223,228 333.309,457	8.135	9	370.223,228 333.309,457	10	370.313,023 333.187,93	151.102
10	370.313,023 333.187,93	11	370.315,024 333.217,987	30.124	11	370.315,024 333.217,987	12	370.315,034 333.218,134	0.147	12	370.315,034 333.218,134	13	370.316,527 333.240,555	22.471
13	370.316,527 333.240,555	14	370.317,268 333.251,683	11.153	14	370.317,268 333.251,683	15	370.318,005 333.262,757	11.098	15	370.318,005 333.262,757	16	370.318,229 333.266,121	3.372

Punct început	X / Y	Punct sfârșit	X / Y	Lungime segment	Punct început	X / Y	Punct sfârșit	X / Y	Lungime segment	Punct început	X / Y	Punct sfârșit	X / Y	Lungime segment
16	370.318,229 333.266,121	17	370.318,461 333.269,594	3.481	17	370.318,461 333.269,594	18	370.319,673 333.287,795	18.241	18	370.319,673 333.287,795	19	370.321,361 333.313,161	25.422
19	370.321,361 333.313,161	20	370.322,191 333.325,625	12.492	20	370.322,191 333.325,625	21	370.322,903 333.336,314	10.713	21	370.322,903 333.336,314	22	370.324,064 333.353,741	17.466
22	370.324,064 333.353,741	23	370.325,393 333.373,71	20.013	23	370.325,393 333.373,71	24	370.326,429 333.374,566	1.344	24	370.326,429 333.374,566	25	370.328,826 333.376,546	3.109
25	370.328,826 333.376,546	26	370.345,758 333.390,533	21.962	26	370.345,758 333.390,533	27	370.355,66 333.398,713	12.844	27	370.355,66 333.398,713	28	370.365,645 333.406,961	12.951
28	370.365,645 333.406,961	29	370.368,619 333.409,418	3.857	29	370.368,619 333.409,418	30	370.374,65 333.414,4	7.823	30	370.374,65 333.414,4	31	370.385,06 333.422,999	13.502
31	370.385,06 333.422,999	32	370.406,543 333.440,746	27.865	32	370.406,543 333.440,746	33	370.417,618 333.449,894	14.365	33	370.417,618 333.449,894	34	370.429,822 333.459,976	15.83
34	370.429,822 333.459,976	35	370.441,357 333.469,504	14.961	35	370.441,357 333.469,504	36	370.449,464 333.476,202	10.516	36	370.449,464 333.476,202	37	370.463,337 333.487,661	17.994
37	370.463,337 333.487,661	38	370.466,288 333.490,099	3.828	38	370.466,288 333.490,099	39	370.478,511 333.500,196	15.854	39	370.478,511 333.500,196	40	370.488,606 333.508,536	13.095
40	370.488,606 333.508,536	41	370.494,071 333.513,05	7.088	41	370.494,071 333.513,05	42	370.538,112 333.549,431	57.124	42	370.538,112 333.549,431	43	370.555,955 333.564,17	23.143
43	370.555,955 333.564,17	44	370.578,81 333.583,05	29.645	44	370.578,81 333.583,05	45	370.617,424 333.614,948	50.085	45	370.617,424 333.614,948	46	370.627,369 333.623,163	12.899
46	370.627,369 333.623,163	47	370.639,872 333.634,796	17.078	47	370.639,872 333.634,796	48	370.645,555 333.640,083	7.762	48	370.645,555 333.640,083	49	370.674,058 333.666,602	38.932
49	370.674,058 333.666,602	50	370.674,243 333.666,774	0.253	50	370.674,243 333.666,774	51	370.691,331 333.682,673	23.34	51	370.691,331 333.682,673	52	370.733,294 333.721,715	57.316
52	370.733,294 333.721,715	53	370.618,529 333.752,636	118.857	53	370.618,529 333.752,636	54	370.594,268 333.736,917	28.908	54	370.594,268 333.736,917	1	370.326,366 333.534,732	335.634

** Lungimile segmentelor sunt determinate în planul de proiecție Stereo 70 și sunt rotunjite la 1 milimetru.

*** Distanța dintre puncte este formată din segmente cumulate ce sunt mai mici decât valoarea 1 milimetru.

**DATE DESPRE IMOBILUL NR. 1360**

Oficiul de Cadastru și Publicitate Imobiliară DOLJ
Biroul de Cadastru și Publicitate Imobiliară Craiova

A. Partea I. Descrierea imobilului

TEREN Extravilan

Adresa: Jud. Dolj, T140, P329

Nr. Crt	Nr cadastral Nr. topografic	Suprafața* (mp)	Observații / Referințe
A1		5.000	Sector cadastral:22 Teren neimprejmuit;

B. Partea II. Proprietari și acte

Inscrieri privitoare la dreptul de proprietate și alte drepturi reale		Referințe
/		
Act Notarial nr. CVC 1904, din 14/05/2008 emis de NP JIANU GEORGETA CRISTINA (contract de vanzare-cumparare);		
B1	Intabulare, drept de PROPRIETATE, dobandit prin Conventie, cota actuala 1/1 1) SC EMMEI SRL, CIF:23001935	A1

C. Partea III. SARCINI .

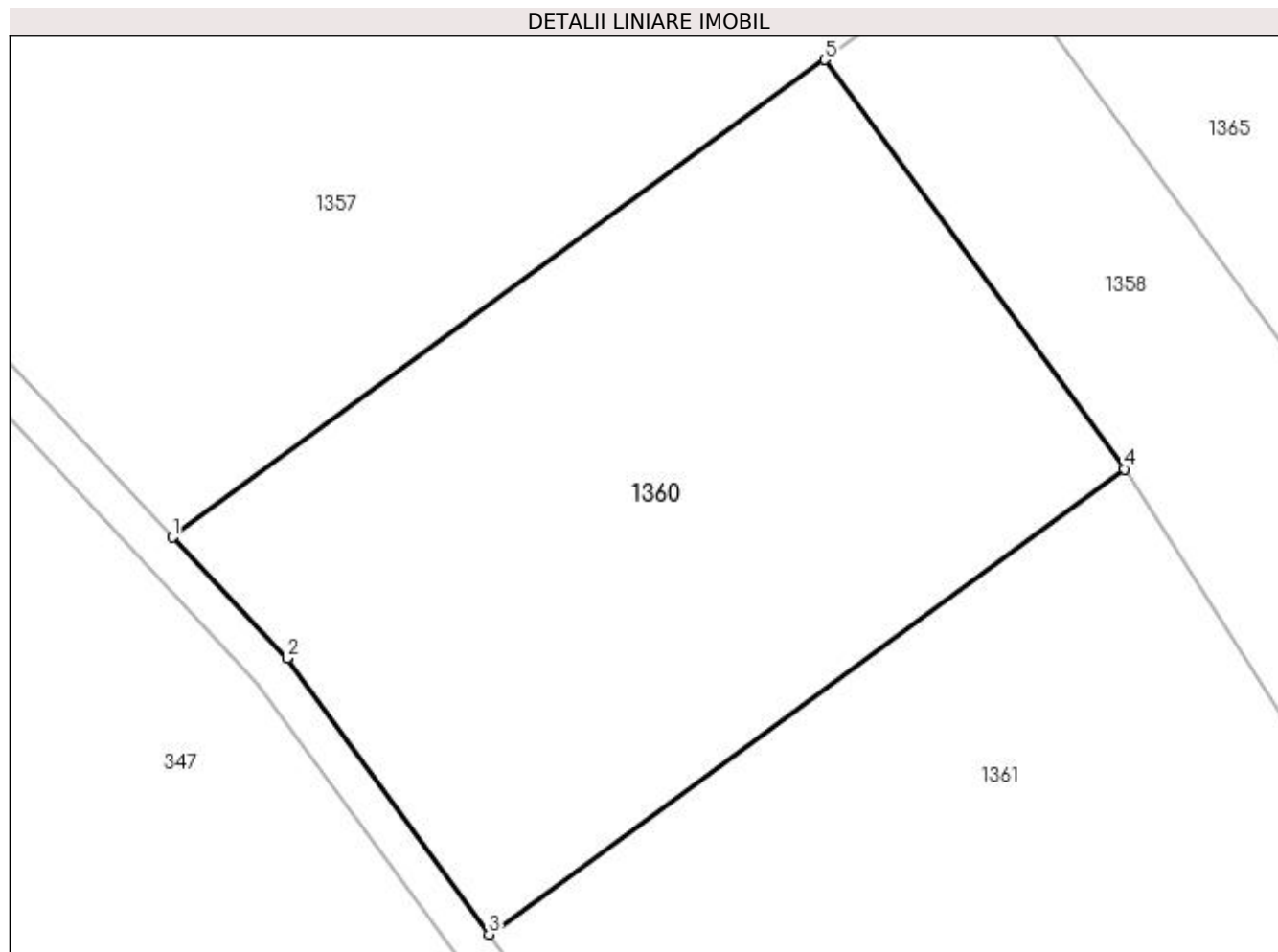
Inscrieri privind dezmembramintele dreptului de proprietate, drepturi reale de garanție și sarcini	Referințe
NU SUNT	

Anexa Nr. 1 La Partea I

Teren

Nr cadastral	Suprafața (mp)*	Observații / Referințe
	5.000	

* Suprafața este determinată în planul de proiecție Stereo 70.



Date referitoare la teren

Crt	Categorie folosință	Intravilan	Suprafața (mp)	Tarla	Parcelă	Nr. topo	Observații / Referințe
1	arabil	NU	5.000	140	329	-	

Lungime Segmente

1) Valorile lungimilor segmentelor sunt obținute din proiecție în plan.

Punct început	X / Y	Punct sfârșit	X / Y	Lungime segment (** (m)
1	370.110,674 333.227,036	2	370.123,409 333.213,511	18.577
2	370.123,409 333.213,511	3	370.145,964 333.182,702	38.183
3	370.145,964 333.182,702	4	370.216,913 333.234,657	87.938
4	370.216,913 333.234,657	5	370.183,469 333.280,342	56.618
5	370.183,469 333.280,342	1	370.110,674 333.227,036	90.225

**** Lungimile segmentelor sunt determinate în planul de proiecție Stereo 70 și sunt rotunjite la 1 milimetru.**

***** Distanța dintre puncte este formată din segmente cumulate ce sunt mai mici decât valoarea 1 milimetru.**

**DATE DESPRE IMOBILUL NR. 1361**

Oficiul de Cadastru și Publicitate Imobiliară DOLJ
Biroul de Cadastru și Publicitate Imobiliară Craiova

A. Partea I. Descrierea imobilului

TEREN Extravilan

Adresa: Jud. Dolj, T140, P330

Nr. Crt	Nr cadastral Nr. topografic	Suprafața* (mp)	Observații / Referințe
A1		7.500	Sector cadastral:22 Teren neimprejmuit;

B. Partea II. Proprietari și acte

Inscrieri privitoare la dreptul de proprietate și alte drepturi reale		Referințe
/		
Act Notarial nr. CVC 1831, din 09/05/2008 emis de NP JIANU GEORGETA CRISTINA (contract de vanzare-cumparare);		
B1	Intabulare, drept de PROPRIETATE, dobandit prin Conventie, cota actuala 1/1 1) SC EMMEI SRL, CIF:23001935	A1

C. Partea III. SARCINI .

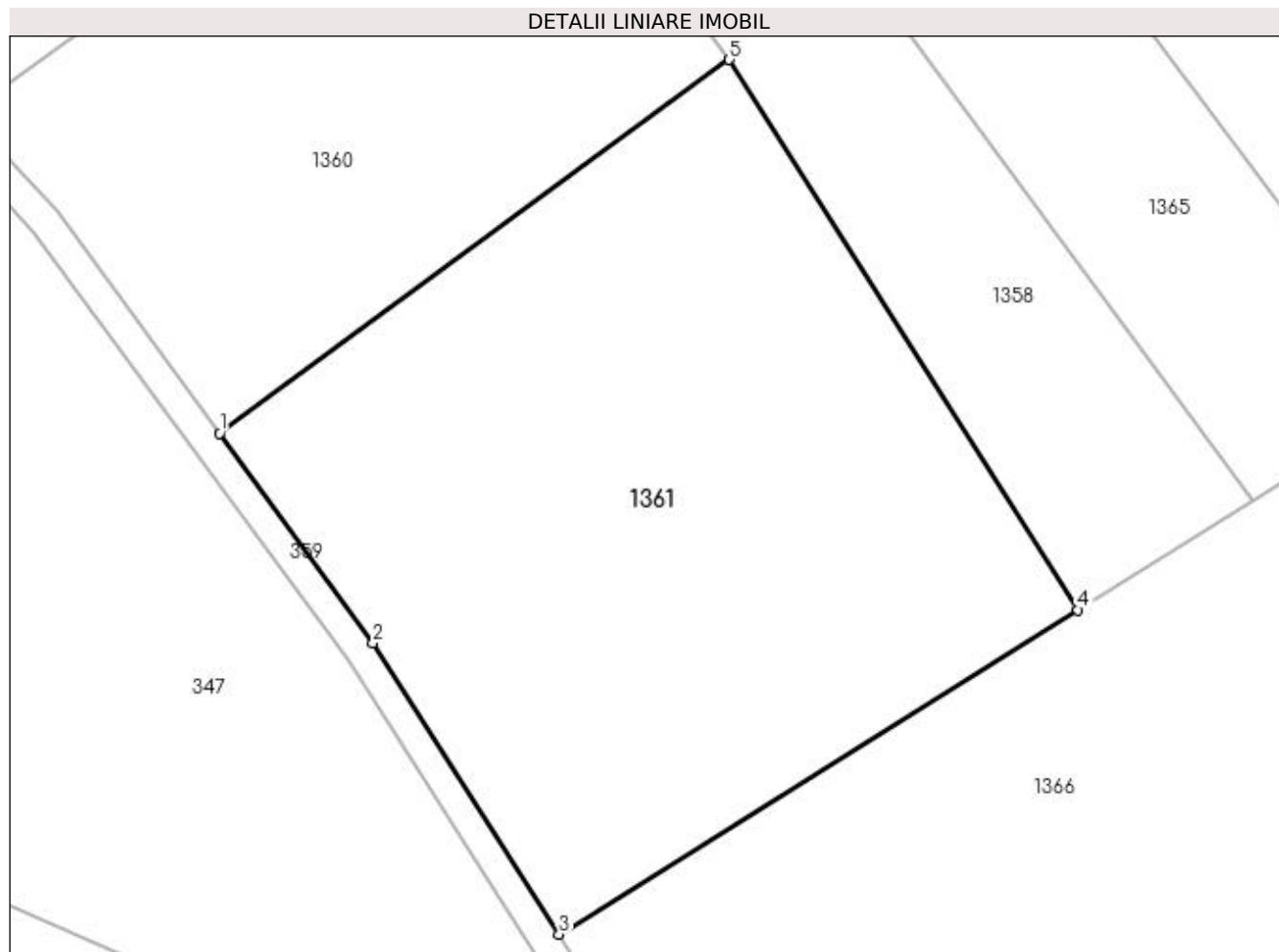
Inscrieri privind dezmembramintele dreptului de proprietate, drepturi reale de garanție și sarcini	Referințe
NU SUNT	

Anexa Nr. 1 La Partea I

Teren

Nr cadastral	Suprafața (mp)*	Observații / Referințe
	7.500	

* Suprafața este determinată în planul de proiecție Stereo 70.



Date referitoare la teren

Crt	Categorie folosință	Intravilan	Suprafața (mp)	Tarla	Parcelă	Nr. topo	Observații / Referințe
1	arabil	NU	7.500	140	330	-	

Lungime Segmente

1) Valorile lungimilor segmentelor sunt obținute din proiecție în plan.

Punct început	X / Y	Punct sfârșit	X / Y	Lungime segment (** (m)
1	370.145,964 333.182,702	2	370.167,326 333.153,521	36.165
2	370.167,326 333.153,521	3	370.193,227 333.112,999	48.092
3	370.193,227 333.112,999	4	370.265,378 333.158,133	85.105
4	370.265,378 333.158,133	5	370.216,913 333.234,657	90.58
5	370.216,913 333.234,657	1	370.145,964 333.182,702	87.938

**** Lungimile segmentelor sunt determinate în planul de proiecție Stereo 70 și sunt rotunjite la 1 milimetru.**

***** Distanța dintre puncte este formată din segmente cumulate ce sunt mai mici decât valoarea 1 milimetru.**

**DATE DESPRE IMOBILUL NR. 1362**

Oficiul de Cadastru și Publicitate Imobiliară DOLJ
Biroul de Cadastru și Publicitate Imobiliară Craiova

A. Partea I. Descrierea imobilului

TEREN Extravilan

Nr. CF vechi:105

Nr. cadastral vechi:131

Adresa: Jud. Dolj, T140, P328

Nr. Crt	Nr cadastral Nr. topografic	Suprafața* (mp)	Observații / Referințe
A1	31501	15.300	Sector cadastral:22 Teren neimprejmuit;

B. Partea II. Proprietari și acte

Inscrieri privitoare la dreptul de proprietate și alte drepturi reale		Referințe
/		
Act Notarial nr. CVC 1354, din 01/04/2008 emis de NP JIANU GEORGETA CRISTINA (contract de vanzare-cumparare);		
B1	Intabulare, drept de PROPRIETATE, dobandit prin Conventie, cota actuala 1/1 1) SC EMMEI SRL, CIF:23001935	A1

C. Partea III. SARCINI .

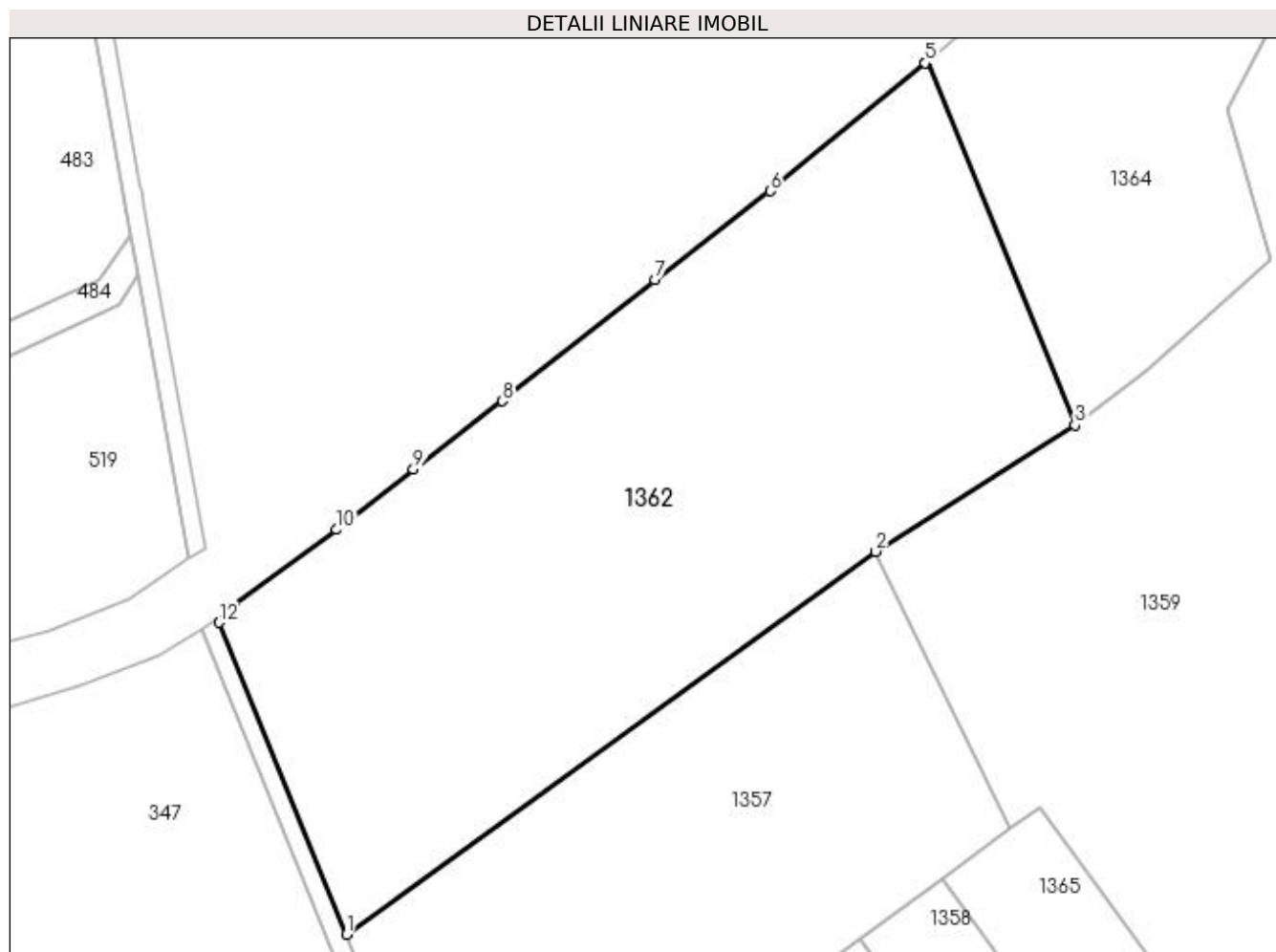
Inscrieri privind dezmembramintele dreptului de proprietate, drepturi reale de garanție și sarcini	Referințe
NU SUNT	

Anexa Nr. 1 La Partea I

Teren

Nr cadastral	Suprafața (mp)*	Observații / Referințe
31501	15.300	

* Suprafața este determinată în planul de proiecție Stereo 70.



Date referitoare la teren

Crt	Categorie folosință	Intra vilan	Suprafața (mp)	Tarla	Parcelă	Nr. topo	Observații / Referințe
1	arabil	NU	15.300	140	328	-	

Lungime Segmente

1) Valorile lungimilor segmentelor sunt obținute din proiecție în plan.

Punct început	X / Y	Punct sfârșit	X / Y	Lungime segment (** (m)
1	370.069,262 333.281,19	2	370.186,879 333.366,197	145.121
2	370.186,879 333.366,197	3	370.231,136 333.394,258	52.403
3	370.231,136 333.394,258	4	370.198,27 333.474,96	87.137
4	370.198,27 333.474,96	5	370.197,86 333.474,61	0.539
5	370.197,86 333.474,61	6	370.163,41 333.446,25	44.622

Punct început	X / Y	Punct sfârșit	X / Y	Lungime segment (** (m)
6	370.163,41 333.446,25	7	370.137,79 333.426,51	32.343
7	370.137,79 333.426,51	8	370.103,94 333.399,58	43.256
8	370.103,94 333.399,58	9	370.084,18 333.384,43	24.899
9	370.084,18 333.384,43	10	370.067,17 333.371,04	21.648
10	370.067,17 333.371,04	11	370.044,454 333.354,2	28.277
11	370.044,454 333.354,2	12	370.041,075 333.350,402	5.084
12	370.041,075 333.350,402	1	370.069,262 333.281,19	74.732

** Lungimile segmentelor sunt determinate în planul de proiecție Stereo 70 și sunt rotunjite la 1 milimetru.

*** Distanța dintre puncte este formată din segmente cumulate ce sunt mai mici decât valoarea 1 milimetru.

**DATE DESPRE IMOBILUL NR. 1363**

Oficiul de Cadastru și Publicitate Imobiliară DOLJ
Biroul de Cadastru și Publicitate Imobiliară Craiova

A. Partea I. Descrierea imobilului

TEREN Extravilan

Adresa: Jud. Dolj, T140, P310/1

Nr. Crt	Nr cadastral Nr. topografic	Suprafața* (mp)	Observații / Referințe
A1		5.400	Sector cadastral:22 Teren neimprejmuit;

B. Partea II. Proprietari și acte

Inscrieri privitoare la dreptul de proprietate și alte drepturi reale		Referințe
/		
Act Administrativ nr. TDP 330-48650, din 30/07/1998 emis de CONSILIUL JUDETEAN DOLJ (titlu de proprietate);		
B1	Intabulare, drept de PROPRIETATE, dobandit prin Reconstituire, cota actuala 1/1 1) VASILE CONSTANTIN, LIPSA CNP	A1

C. Partea III. SARCINI .

Inscrieri privind dezmembramintele dreptului de proprietate, drepturi reale de garanție și sarcini	Referințe
NU SUNT	

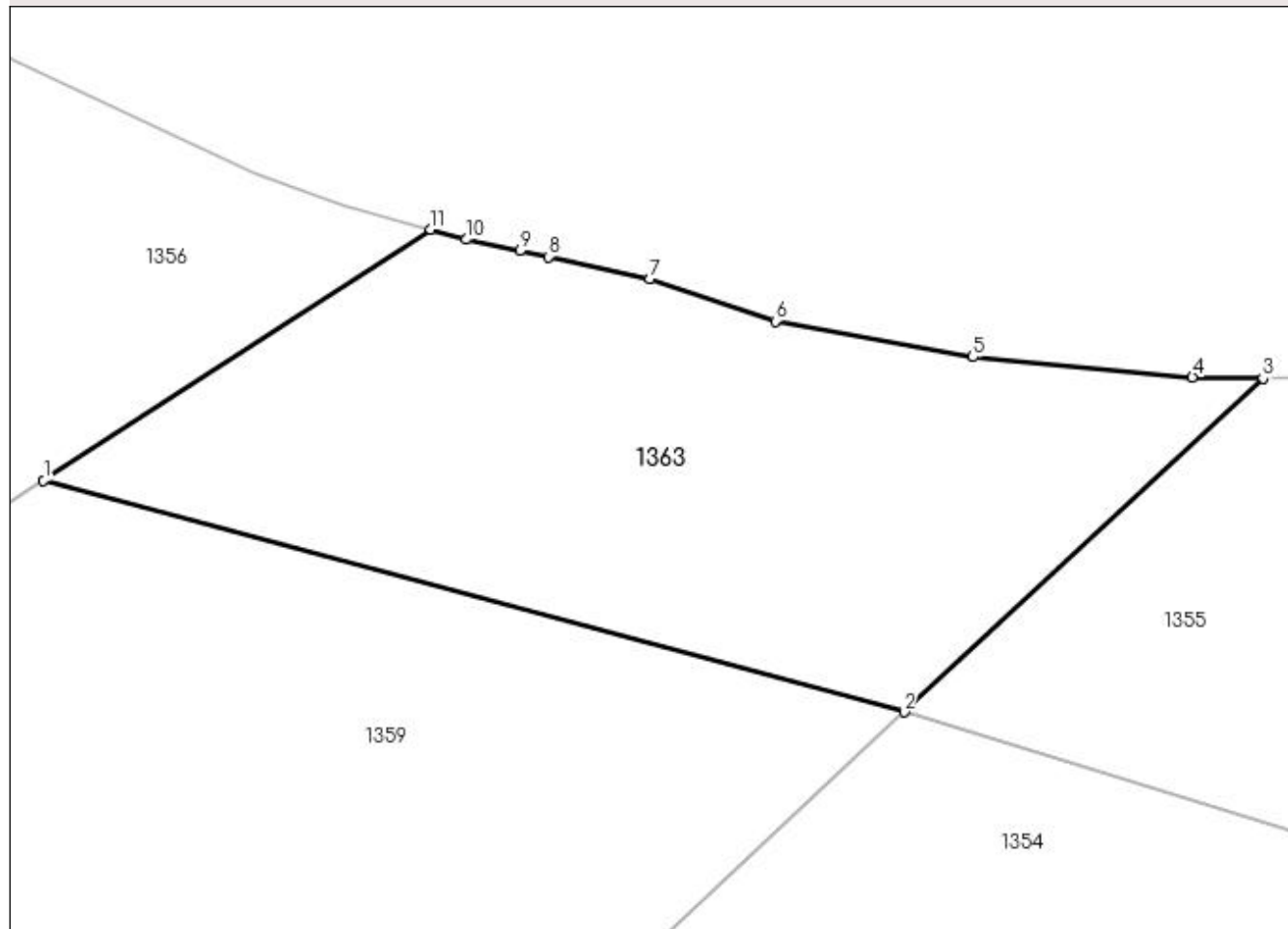
Anexa Nr. 1 La Partea I

Teren

Nr cadastral	Suprafața (mp)*	Observații / Referințe
	5.400	

* Suprafața este determinată în planul de proiecție Stereo 70.

DETALII LINIARE IMOBIL



Date referitoare la teren

Crt	Categorie folosință	Intravilan	Suprafața (mp)	Tarla	Parcelă	Nr. topo	Observații / Referințe
1	arabil	NU	5.400	140	310/1	-	

Lungime Segmente

1) Valorile lungimilor segmentelor sunt obținute din proiecție în plan.

Punct început	X / Y	Punct sfârșit	X / Y	Lungime segment (** (m)
1	370.618,529 333.752,636	2	370.733,294 333.721,715	118.857
2	370.733,294 333.721,715	3	370.781,158 333.766,247	65.376
3	370.781,158 333.766,247	4	370.771,774 333.766,401	9.385
4	370.771,774 333.766,401	5	370.742,486 333.769,087	29.411
5	370.742,486 333.769,087	6	370.716,131 333.773,844	26.781

Punct început	X / Y	Punct sfârșit	X / Y	Lungime segment (** (m)
6	370.716,131 333.773,844	7	370.699,416 333.779,529	17.655
7	370.699,416 333.779,529	8	370.685,848 333.782,416	13.872
8	370.685,848 333.782,416	9	370.682,055 333.783,223	3.878
9	370.682,055 333.783,223	10	370.674,943 333.784,737	7.271
10	370.674,943 333.784,737	11	370.670,173 333.786,096	4.96
11	370.670,173 333.786,096	1	370.618,529 333.752,636	61.536

** Lungimile segmentelor sunt determinate în planul de proiecție Stereo 70 și sunt rotunjite la 1 milimetru.

*** Distanța dintre puncte este formată din segmente cumulate ce sunt mai mici decât valoarea 1 milimetru.

**DATE DESPRE IMOBILUL NR. 1364**

Oficiul de Cadastru și Publicitate Imobiliară DOLJ
Biroul de Cadastru și Publicitate Imobiliară Craiova

A. Partea I. Descrierea imobilului

TEREN Extravilan

Nr. CF vechi:104

Nr. cadastral vechi:120

Adresa: Jud. Dolj, T140, P320

Nr. Crt	Nr cadastral Nr. topografic	Suprafața* (mp)	Observații / Referințe
A1	31200	23.700	Sector cadastral:22 Teren neimprejmuit;

B. Partea II. Proprietari și acte

Inscrieri privitoare la dreptul de proprietate și alte drepturi reale		Referințe
/		
Act Notarial nr. CVC 2040, din 16/12/2016 emis de NP Costea ANDREI-GABRIEL (contract de vanzare-cumparare);		
B1	Intabulare, drept de PROPRIETATE, dobandit prin Conventie, cota actuala 1/1 1) SC RODELEC LAND GROUP SRL, CIF:16960914	A1

C. Partea III. SARCINI .

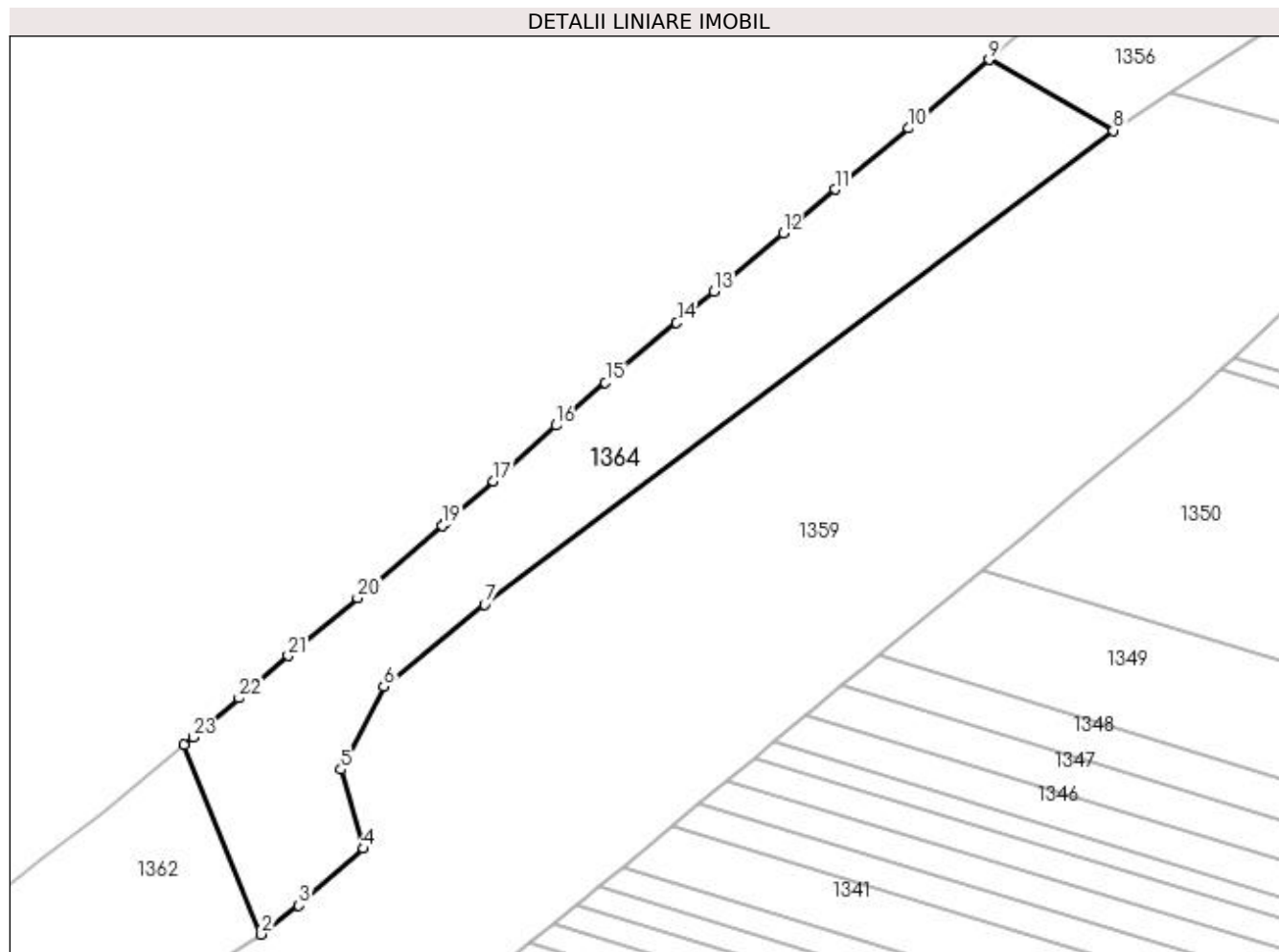
Inscrieri privind dezmembramintele dreptului de proprietate, drepturi reale de garanție și sarcini	Referințe
NU SUNT	

Anexa Nr. 1 La Partea I

Teren

Nr cadastral	Suprafața (mp)*	Observații / Referințe
31200	23.700	

* Suprafața este determinată în planul de proiecție Stereo 70.



Date referitoare la teren

Crt	Categorie folosință	Intravilan	Suprafața (mp)	Tarla	Parcelă	Nr. topo	Observații / Referințe
1	arabil	NU	23.700	140	320	-	

Lungime Segmente

1) Valorile lungimilor segmentelor sunt obținute din proiecție în plan.

Punct început	X / Y	Punct sfârșit	X / Y	Lungime segment (** (m)
1	370.198,27 333.474,96	2	370.231,136 333.394,258	87.137
3	370.247,172 333.406,53	4	370.274,77 333.430,818	36.764
5	370.265,102 333.464,482	6	370.283,396 333.499,848	39.817
7	370.326,366 333.534,732	8	370.594,268 333.736,917	335.634
9	370.541,345 333.767,061	10	370.507,11 333.737,86	44.997

Punct început	X / Y	Punct sfârșit	X / Y	Lungime segment (** (m)
2	370.231,136 333.394,258	3	370.247,172 333.406,53	20.193
4	370.274,77 333.430,818	5	370.265,102 333.464,482	35.025
6	370.283,396 333.499,848	7	370.326,366 333.534,732	55.347
8	370.594,268 333.736,917	9	370.541,345 333.767,061	60.906
10	370.507,11 333.737,86	11	370.475,77 333.711,81	40.753

Punct început	X / Y	Punct sfârșit	X / Y	Lungime segment (** (m)
11	370.475,77 333.711,81	12	370.453,59 333.693,26	28.915
13	370.424,18 333.668,25	14	370.408,2 333.654,94	20.797
15	370.377,82 333.629,53	16	370.356,82 333.611,23	27.855
17	370.330,09 333.587,41	18	370.310,04 333.570,03	26.534
19	370.308,22 333.568,477	20	370.272,14 333.537,68	47.437
21	370.242,58 333.513,04	22	370.221,67 333.494,92	27.669
23	370.202,138 333.478,259	1	370.198,27 333.474,96	5.084

Punct început	X / Y	Punct sfârșit	X / Y	Lungime segment (** (m)
12	370.453,59 333.693,26	13	370.424,18 333.668,25	38.606
14	370.408,2 333.654,94	15	370.377,82 333.629,53	39.606
16	370.356,82 333.611,23	17	370.330,09 333.587,41	35.803
18	370.310,04 333.570,03	19	370.308,22 333.568,477	2.393
20	370.272,14 333.537,68	21	370.242,58 333.513,04	38.483
22	370.221,67 333.494,92	23	370.202,138 333.478,259	25.673

** Lungimile segmentelor sunt determinate în planul de proiecție Stereo 70 și sunt rotunjite la 1 milimetru.

*** Distanța dintre puncte este formată din segmente cumulate ce sunt mai mici decât valoarea 1 milimetru.

**DATE DESPRE IMOBILUL NR. 1365**

Oficiul de Cadastru și Publicitate Imobiliară DOLJ
Biroul de Cadastru și Publicitate Imobiliară Craiova

A. Partea I. Descrierea imobilului

TEREN Extravilan

Adresa: Jud. Dolj, T140, P280

Nr. Crt	Nr cadastral Nr. topografic	Suprafața* (mp)	Observații / Referințe
A1		4.082	Sector cadastral:22 Teren neimprejmuit;

B. Partea II. Proprietari și acte

Inscrieri privitoare la dreptul de proprietate și alte drepturi reale		Referințe
/		
Act Notarial nr. CVC 1821, din 09/05/2008 emis de NP JIANU GEORGETA CRISTINA (contract de vanzare-cumparare);		
B1	Intabulare, drept de PROPRIETATE, dobandit prin Conventie, cota actuala 1/1 1) SC EMMEI SRL, CIF:23001935	A1

C. Partea III. SARCINI .

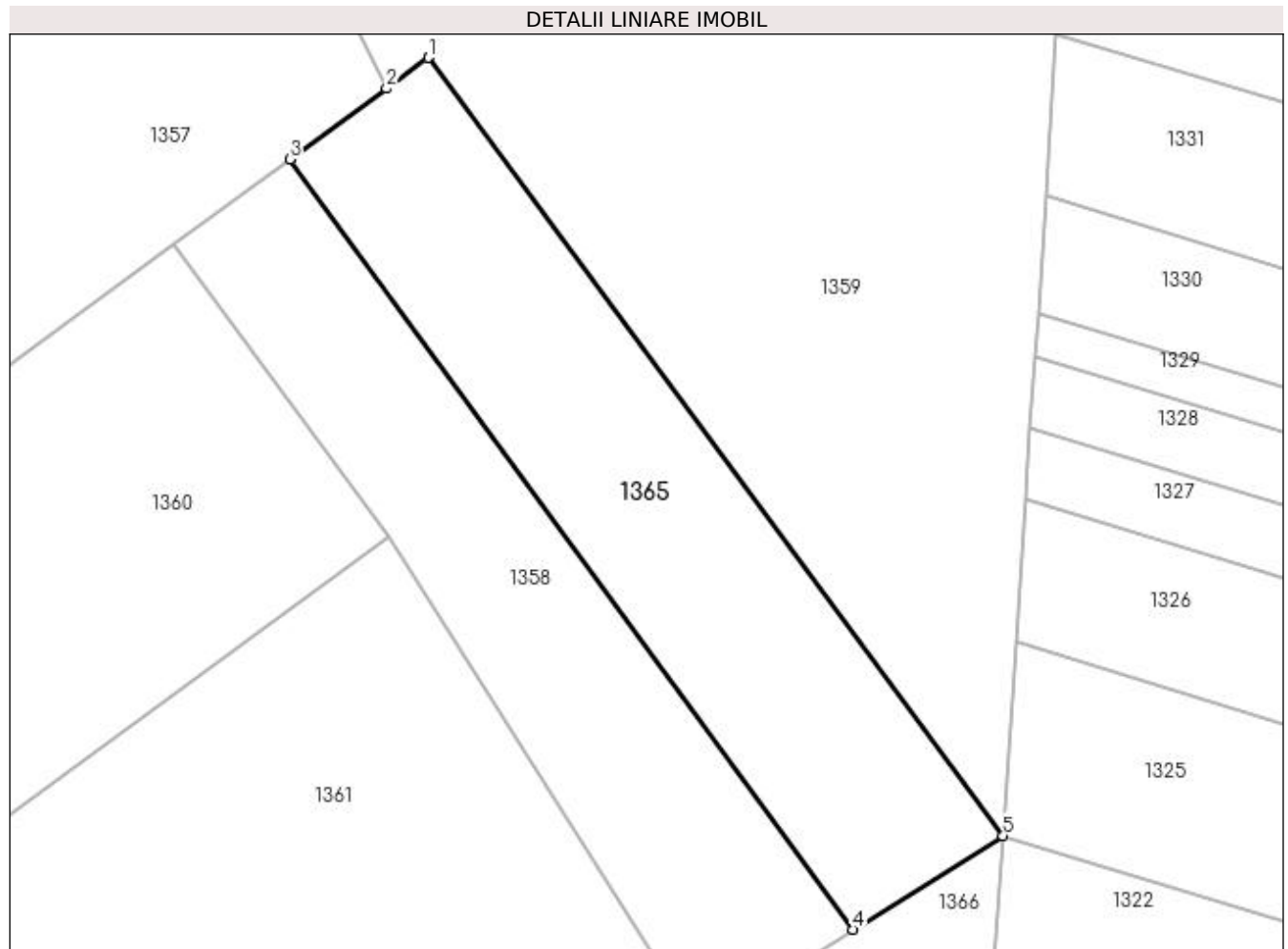
Inscrieri privind dezmembramintele dreptului de proprietate, drepturi reale de garanție și sarcini	Referințe
NU SUNT	

Anexa Nr. 1 La Partea I

Teren

Nr cadastral	Suprafața (mp)*	Observații / Referințe
	4.082	

* Suprafața este determinată în planul de proiecție Stereo 70.



Date referitoare la teren

Crt	Categorie folosință	Intravilan	Suprafața (mp)	Tarla	Parcelă	Nr. topo	Observații / Referințe
1	pasune	NU	4.082	140	280	-	

Lungime Segmente

1) Valorile lungimilor segmentelor sunt obținute din proiecție în plan.

Punct început	X / Y	Punct sfârșit	X / Y	Lungime segment (** (m)
1	370.223,228 333.309,457	2	370.216,665 333.304,65	8.135
2	370.216,665 333.304,65	3	370.201,553 333.293,584	18.73
3	370.201,553 333.293,584	4	370.289,615 333.173,291	149.082
4	370.289,615 333.173,291	5	370.313,023 333.187,93	27.608
5	370.313,023 333.187,93	1	370.223,228 333.309,457	151.102

**** Lungimile segmentelor sunt determinate în planul de proiecție Stereo 70 și sunt rotunjite la 1 milimetru.**

***** Distanța dintre puncte este formată din segmente cumulate ce sunt mai mici decât valoarea 1 milimetru.**

**DATE DESPRE IMOBILUL NR. 1366**

Oficiul de Cadastru și Publicitate Imobiliară DOLJ
Biroul de Cadastru și Publicitate Imobiliară Craiova

A. Partea I. Descrierea imobilului

TEREN Extravilan

Adresa: Jud. Dolj, T140, P2515

Nr. Crt	Nr cadastral Nr. topografic	Suprafața* (mp)	Observații / Referințe
A1		Din acte: 0 Masurata: 21.615	Sector cadastral:22 Teren neimprejmuit;

B. Partea II. Proprietari și acte

Inscrieri privitoare la dreptul de proprietate și alte drepturi reale	Referințe
/	
Act Normativ nr. LEGEA 7 art 13 al 15, din 13/04/1996 emis de PARLAMENTUL ROMANIEI (lege);	
B1	A1
Intabulare, drept de PROPRIETATE, dobandit prin Lege, cota actuala 1/1 1) UAT ARGETOAI A REZERVA LA DISPOZITIA COMISIE LOCALE, LIPSA CNP	

C. Partea III. SARCINI .

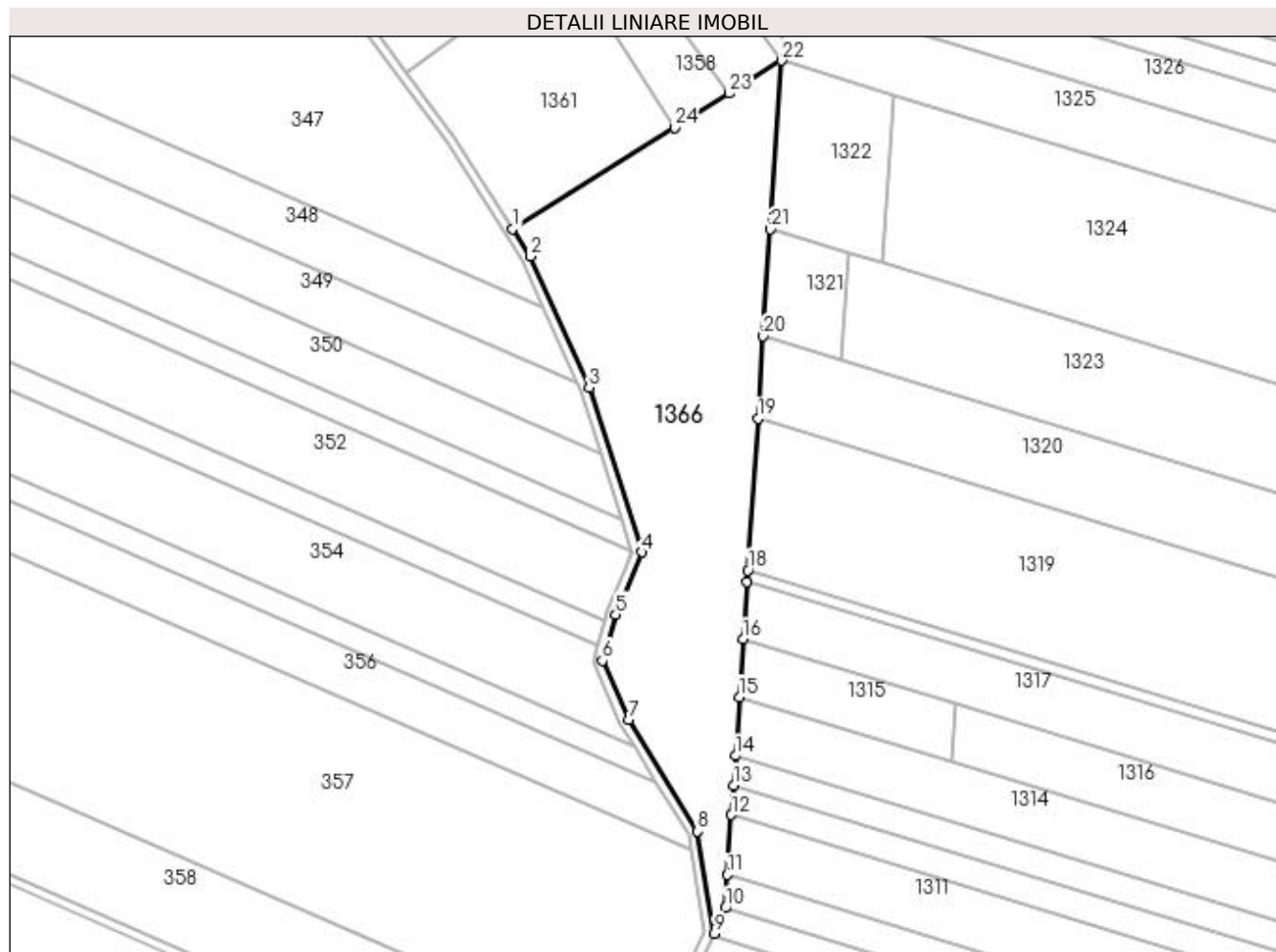
Inscrieri privind dezmembramintele dreptului de proprietate, drepturi reale de garanție și sarcini	Referințe
NU SUNT	

Anexa Nr. 1 La Partea I

Teren

Nr cadastral	Suprafața (mp)*	Observații / Referințe
	Din acte: 0 Masurata: 21.615	

* Suprafața este determinată în planul de proiecție Stereo 70.



Date referitoare la teren

Crt	Categorie folosință	Intravilan	Suprafața (mp)	Tarla	Parcelă	Nr. topo	Observații / Referințe
1	arabil	NU	21.615	140	2515	-	

Lungime Segmente

1) Valorile lungimilor segmentelor sunt obținute din proiecție în plan.

Punct început	X / Y	Punct sfârșit	X / Y	Lungime segment (** (m))
1	370.193,227 333.112,999	2	370.200,996 333.100,846	14.424
3	370.227,346 333.042,319	4	370.250,768 332.969,159	76.818
5	370.239,057 332.941,358	6	370.233,201 332.920,874	21.305
7	370.244,912 332.894,536	8	370.275,654 332.844,788	58.48

Punct început	X / Y	Punct sfârșit	X / Y	Lungime segment (** (m))
2	370.200,996 333.100,846	3	370.227,346 333.042,319	64.185
4	370.250,768 332.969,159	5	370.239,057 332.941,358	30.167
6	370.233,201 332.920,874	7	370.244,912 332.894,536	28.824
8	370.275,654 332.844,788	9	370.282,974 332.799,429	45.945

Punct început	X / Y	Punct sfârșit	X / Y	Lungime segment (** (m)
9	370.282,974 332.799,429	10	370.287,911 332.810,775	12.373
11	370.288,895 332.825,563	12	370.290,669 332.852,206	26.702
13	370.291,549 332.865,412	14	370.292,423 332.878,542	13.159
15	370.294,157 332.904,594	16	370.295,875 332.930,395	25.858
17	370.297,577 332.955,954	18	370.297,918 332.961,067	5.124
19	370.302,415 333.028,616	20	370.304,857 333.065,286	36.751
21	370.308,028 333.112,907	22	370.313,023 333.187,93	75.189
23	370.289,615 333.173,291	24	370.265,378 333.158,133	28.586

Punct început	X / Y	Punct sfârșit	X / Y	Lungime segment (** (m)
10	370.287,911 332.810,775	11	370.288,895 332.825,563	14.821
12	370.290,669 332.852,206	13	370.291,549 332.865,412	13.235
14	370.292,423 332.878,542	15	370.294,157 332.904,594	26.11
16	370.295,875 332.930,395	17	370.297,577 332.955,954	25.616
18	370.297,918 332.961,067	19	370.302,415 333.028,616	67.699
20	370.304,857 333.065,286	21	370.308,028 333.112,907	47.726
22	370.313,023 333.187,93	23	370.289,615 333.173,291	27.608
24	370.265,378 333.158,133	1	370.193,227 333.112,999	85.105

** Lungimile segmentelor sunt determinate în planul de proiecție Stereo 70 și sunt rotunjite la 1 milimetru.

*** Distanța dintre puncte este formată din segmente cumulate ce sunt mai mici decât valoarea 1 milimetru.

**DATE DESPRE IMOBILUL NR. 1367**

Oficiul de Cadastru și Publicitate Imobiliară DOLJ
Biroul de Cadastru și Publicitate Imobiliară Craiova

A. Partea I. Descrierea imobilului

TEREN Extravilan

Adresa: Jud. Dolj, T140, P155

Nr. Crt	Nr cadastral Nr. topografic	Suprafața* (mp)	Observații / Referințe
A1	31763	4.500	Sector cadastral:22 Teren neimprejmuit;

B. Partea II. Proprietari și acte

Inscrieri privitoare la dreptul de proprietate și alte drepturi reale	Referințe
259248 / 21/12/2020	
Act Notarial nr. CVC 1549, din 18/12/2020 emis de Draghici Florea (contract de vanzare-cumparare);	
B1	A1
Intabulare, drept de PROPRIETATE, dobandit prin Conventie, cota actuala 1/1 1) SC EMMEI SRL, CIF:23001935	

C. Partea III. SARCINI .

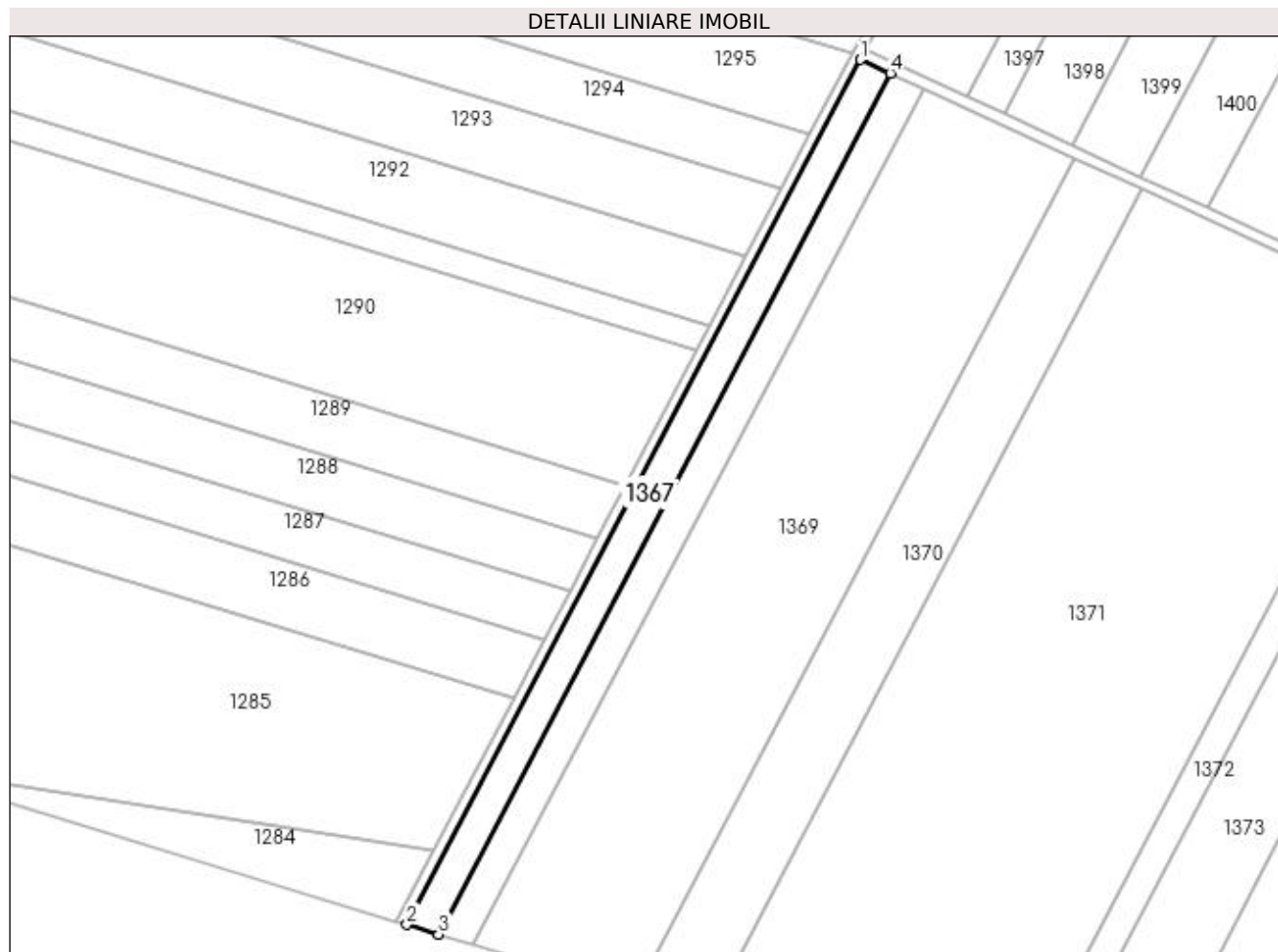
Inscrieri privind dezmembramintele dreptului de proprietate, drepturi reale de garanție și sarcini	Referințe
NU SUNT	

Anexa Nr. 1 La Partea I

Teren

Nr cadastral	Suprafața (mp)*	Observații / Referințe
31763	4.500	

* Suprafața este determinată în planul de proiecție Stereo 70.



Date referitoare la teren

Crt	Categorie folosință	Intra vilan	Suprafața (mp)	Tarla	Parcelă	Nr. topo	Observații / Referințe
1	arabil	NU	4.500	140	155	-	

Lungime Segmente

1) Valorile lungimilor segmentelor sunt obținute din proiecție în plan.

Punct început	X / Y	Punct sfârșit	X / Y	Lungime segment (** (m)
1	370.537,183 332.393,95	2	370.365,947 332.067,631	368.518
2	370.365,947 332.067,631	3	370.377,863 332.063,998	12.458
3	370.377,863 332.063,998	4	370.548,316 332.388,825	366.834
4	370.548,316 332.388,825	1	370.537,183 332.393,95	12.256

**** Lungimile segmentelor sunt determinate în planul de proiecție Stereo 70 și sunt rotunjite la 1 milimetru.**

***** Distanța dintre puncte este formată din segmente cumulate ce sunt mai mici decât valoarea 1 milimetru.**

**DATE DESPRE IMOBILUL NR. 1368**

Oficiul de Cadastru și Publicitate Imobiliară DOLJ
Biroul de Cadastru și Publicitate Imobiliară Craiova

A. Partea I. Descrierea imobilului

TEREN Extravilan

Adresa: Jud. Dolj, T140, P152

Nr. Crt	Nr cadastral Nr. topografic	Suprafața* (mp)	Observații / Referințe
A1		5.000	Sector cadastral:22 Teren neimprejmuit;

B. Partea II. Proprietari și acte

Inscrieri privitoare la dreptul de proprietate și alte drepturi reale		Referințe
/		
Act Administrativ nr. TDP 259-59365, din 08/05/1997 emis de CONSILIUL JUDETEAN DOLJ (titlu de proprietate);		
B1	Intabulare, drept de PROPRIETATE, dobandit prin Reconstituire, cota actuala 1/1 1) ENE NICOLAE, LIPSA CNP	A1

C. Partea III. SARCINI .

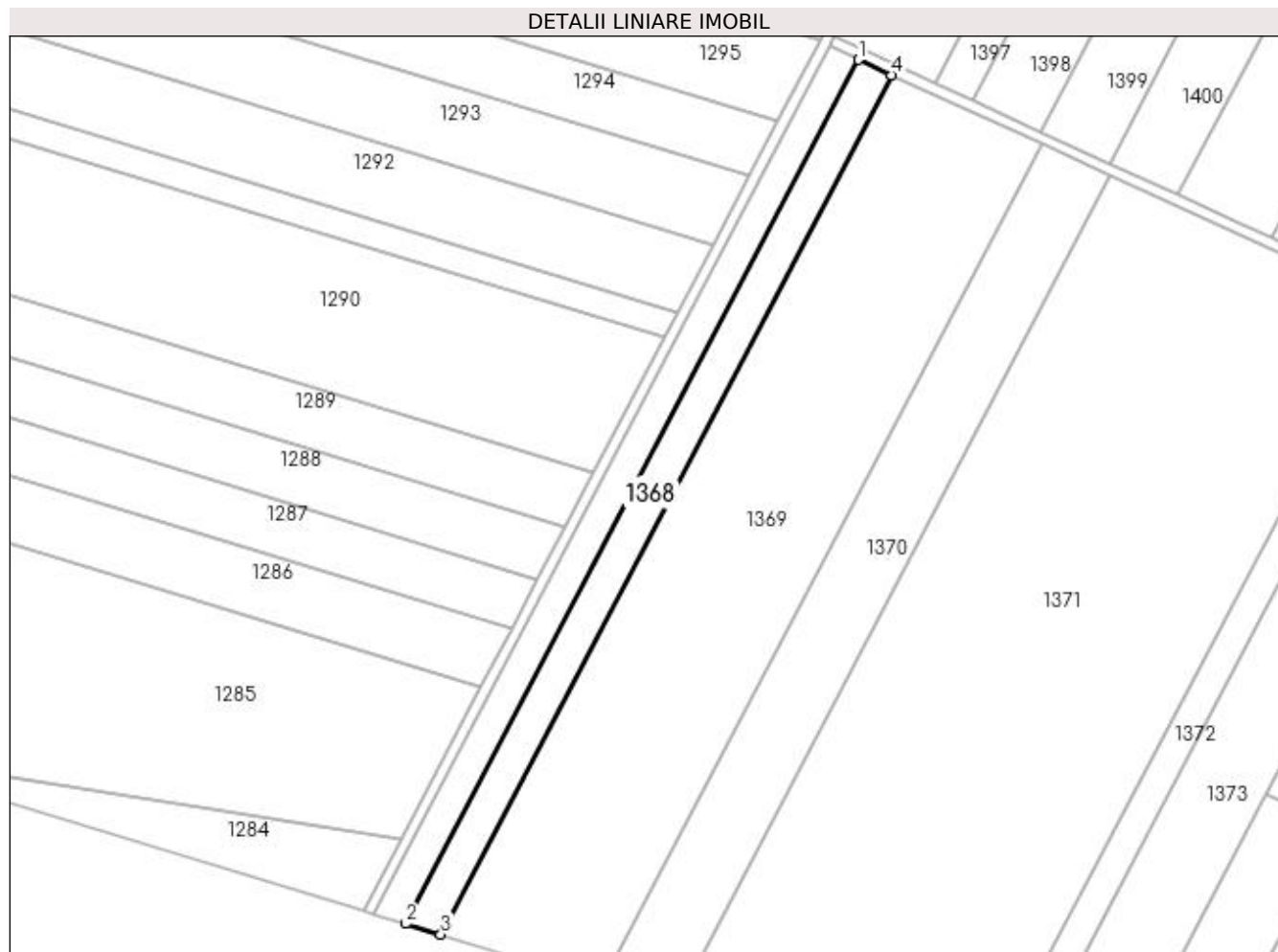
Inscrieri privind dezmembramintele dreptului de proprietate, drepturi reale de garanție și sarcini	Referințe
NU SUNT	

Anexa Nr. 1 La Partea I

Teren

Nr cadastral	Suprafața (mp)*	Observații / Referințe
	5.000	

* Suprafața este determinată în planul de proiecție Stereo 70.



Date referitoare la teren

Crt	Categorie folosință	Intra vilan	Suprafața (mp)	Tarla	Parcelă	Nr. topo	Observații / Referințe
1	arabil	NU	5.000	140	152	-	

Lungime Segmente

1) Valorile lungimilor segmentelor sunt obținute din proiecție în plan.

Punct început	X / Y	Punct sfârșit	X / Y	Lungime segment (** (m)
1	370.548,316 332.388,825	2	370.377,863 332.063,998	366.834
2	370.377,863 332.063,998	3	370.391,167 332.059,942	13.909
3	370.391,167 332.059,942	4	370.560,746 332.383,103	364.952
4	370.560,746 332.383,103	1	370.548,316 332.388,825	13.684

**** Lungimile segmentelor sunt determinate în planul de proiecție Stereo 70 și sunt rotunjite la 1 milimetru.**

***** Distanța dintre puncte este formată din segmente cumulate ce sunt mai mici decât valoarea 1 milimetru.**

**DATE DESPRE IMOBILUL NR. 1369**

Oficiul de Cadastru și Publicitate Imobiliară DOLJ
Biroul de Cadastru și Publicitate Imobiliară Craiova

A. Partea I. Descrierea imobilului

TEREN Extravilan

Adresa: Jud. Dolj, T140, P154, P154/1, P157/3, P157/4, P157

Nr. Crt	Nr cadastral Nr. topografic	Suprafața* (mp)	Observații / Referințe
A1	30504	22.500	Sector cadastral:22 Teren neimprejmuit;

B. Partea II. Proprietari și acte

Inscrieri privitoare la dreptul de proprietate și alte drepturi reale		Referințe
179520 / 20/12/2016		
Act Notarial nr. CVC 2040, din 16/12/2016 emis de Costea ANDREI-GABRIEL (contract de vanzare-cumparare);		
B1	Intabulare, drept de PROPRIETATE, dobandit prin Conventie, cota actuala 1/1 1) SC RODELEC LAND GROUP SRL, CIF:16960914	A1

C. Partea III. SARCINI .

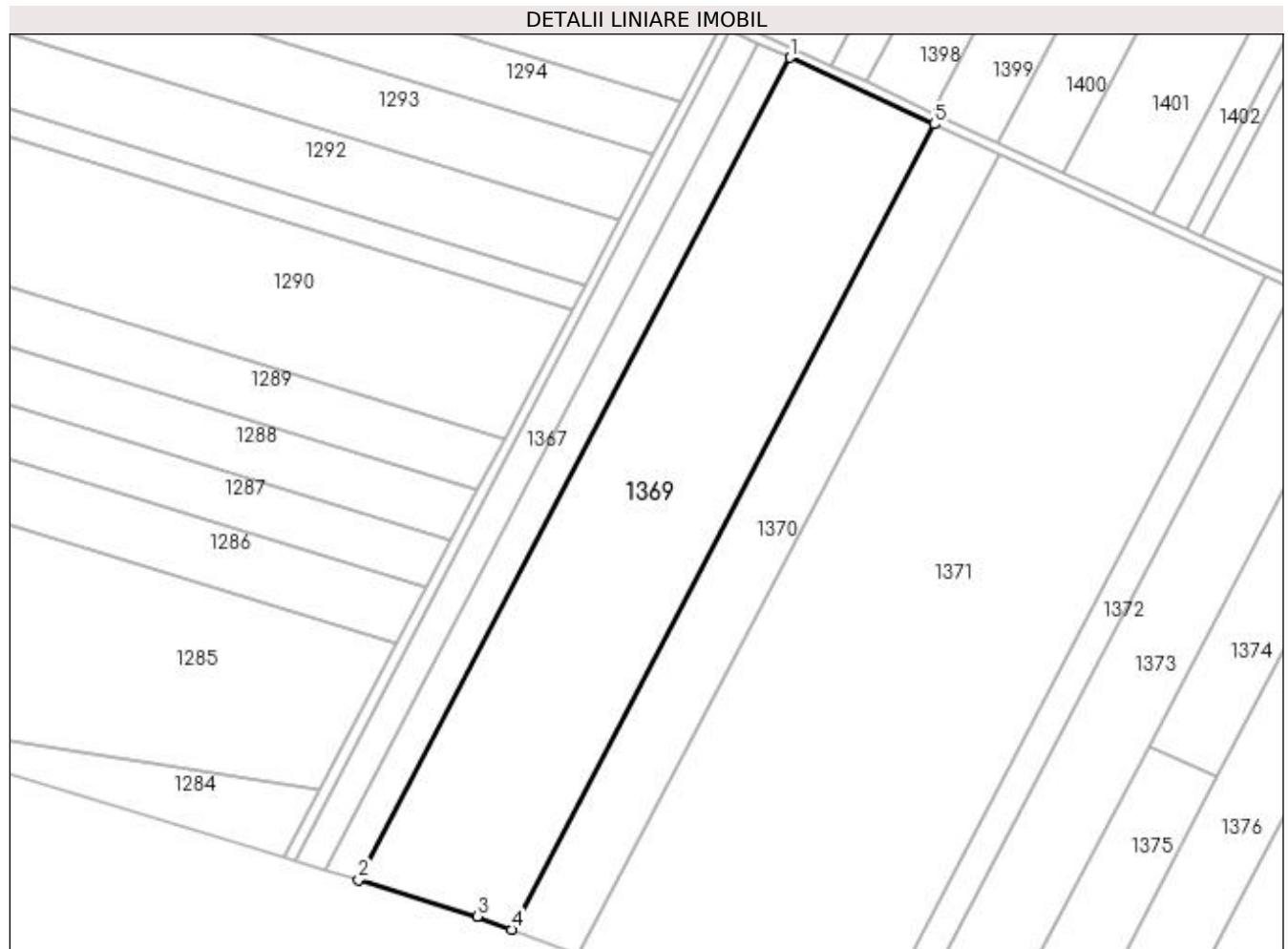
Inscrieri privind dezmembramintele dreptului de proprietate, drepturi reale de garanție și sarcini	Referințe
NU SUNT	

Anexa Nr. 1 La Partea I

Teren

Nr cadastral	Suprafața (mp)*	Observații / Referințe
30504	22.500	

* Suprafața este determinată în planul de proiecție Stereo 70.



Date referitoare la teren

Crt	Categorie folosință	Intra vilan	Suprafața (mp)	Tarla	Parcelă	Nr. topo	Observații / Referințe
1	arabil	NU	3.700	140	154	-	
2	pasune	NU	1.300	140	154/1	-	
3	pasune	NU	4.500	140	157/3	-	
4	arabil	NU	3.000	140	157/4	-	
5	pasune	NU	5.000	140	157	-	
6	arabil	NU	5.000	140	156/1	-	

Lungime Segmente

1) Valorile lungimilor segmentelor sunt obținute din proiecție în plan.

Punct început	X / Y	Punct sfârșit	X / Y	Lungime segment (** (m)
1	370.560,746 332.383,103	2	370.391,167 332.059,942	364.952

Punct început	X / Y	Punct sfârşit	X / Y	Lungime segment (** (m)
2	370.391,167 332.059,942	3	370.437,906 332.045,693	48.863
3	370.437,906 332.045,693	4	370.451,41 332.040,529	14.458
4	370.451,41 332.040,529	5	370.617,473 332.356,989	357.384
5	370.617,473 332.356,989	1	370.560,746 332.383,103	62.449

** Lungimile segmentelor sunt determinate în planul de proiecție Stereo 70 și sunt rotunjite la 1 milimetru.

*** Distanța dintre puncte este formată din segmente cumulate ce sunt mai mici decât valoarea 1 milimetru.

**DATE DESPRE IMOBILUL NR. 1370**

Oficiul de Cadastru și Publicitate Imobiliară DOLJ
Biroul de Cadastru și Publicitate Imobiliară Craiova

A. Partea I. Descrierea imobilului

TEREN Extravilan

Adresa: Jud. Dolj, T140, P160

Nr. Crt	Nr cadastral Nr. topografic	Suprafața* (mp)	Observații / Referințe
A1		10.000	Sector cadastral:22 Teren neimprejmuit;

B. Partea II. Proprietari și acte

Inscrieri privitoare la dreptul de proprietate și alte drepturi reale	Referințe
/	
Act Administrativ nr. TDP 2161, din 14/03/2005 emis de CONSILIUL JUDEȚEAN DOLJ (titlu de proprietate);	
B1	A1
Intabulare, drept de PROPRIETATE, dobândit prin Reconstituire, cota actuala 1/1 1) ȘERBAN FILOFTEIA, LIPSA CNP	

C. Partea III. SARCINI .

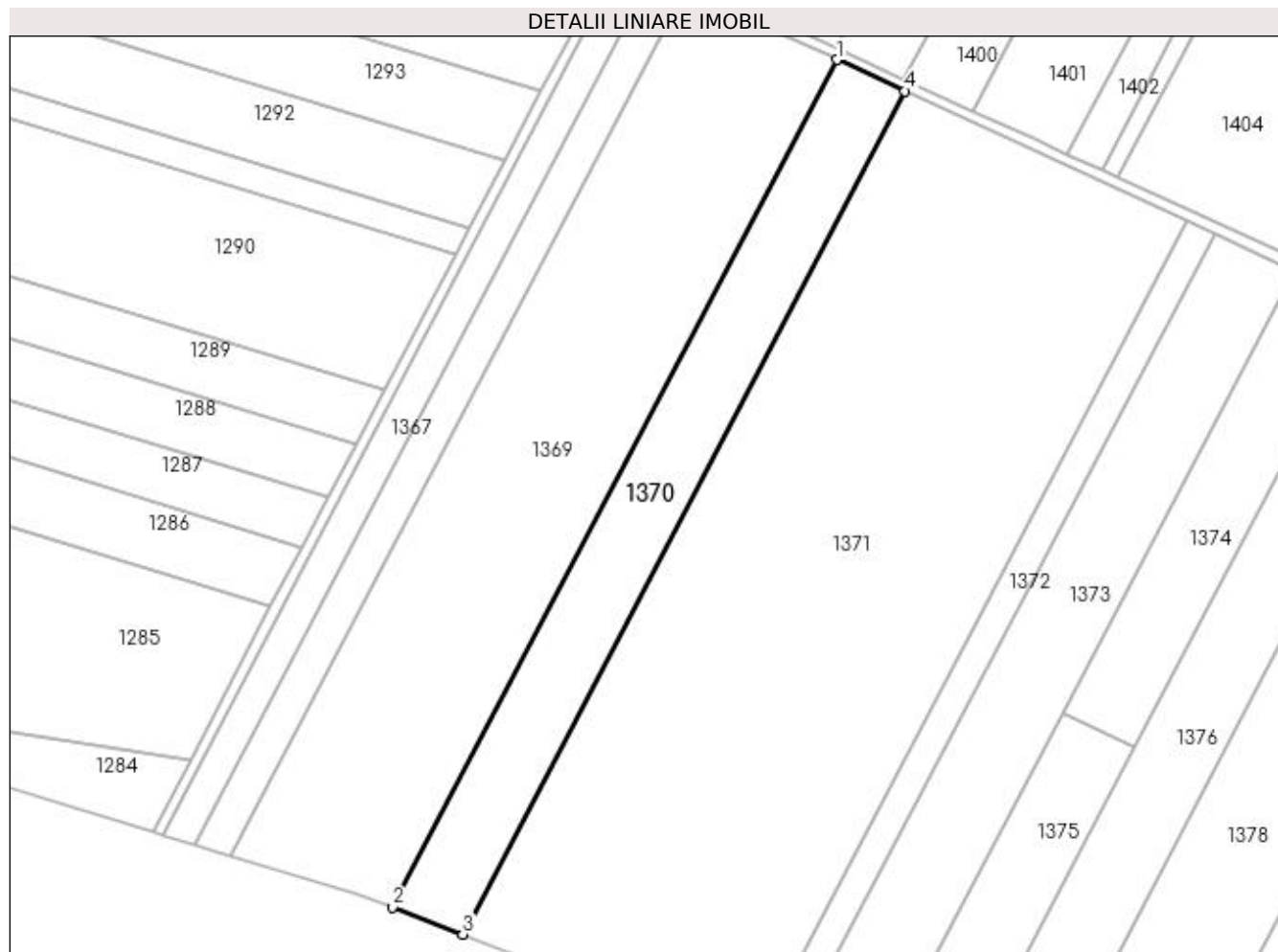
Inscrieri privind dezmembramintele dreptului de proprietate, drepturi reale de garanție și sarcini	Referințe
NU SUNT	

Anexa Nr. 1 La Partea I

Teren

Nr cadastral	Suprafața (mp)*	Observații / Referințe
	10.000	

* Suprafața este determinată în planul de proiecție Stereo 70.



Date referitoare la teren

Crt	Categorie folosință	Intra vilan	Suprafața (mp)	Tarla	Parcelă	Nr. topo	Observații / Referințe
1	arabil	NU	10.000	140	160	-	

Lungime Segmente

1) Valorile lungimilor segmentelor sunt obținute din proiecție în plan.

Punct început	X / Y	Punct sfârșit	X / Y	Lungime segment (** (m)
1	370.617,473 332.356,989	2	370.451,41 332.040,529	357.384
2	370.451,41 332.040,529	3	370.477,797 332.030,437	28.251
3	370.477,797 332.030,437	4	370.642,991 332.345,241	355.515
4	370.642,991 332.345,241	1	370.617,473 332.356,989	28.092

**** Lungimile segmentelor sunt determinate în planul de proiecție Stereo 70 și sunt rotunjite la 1 milimetru.**

***** Distanța dintre puncte este formată din segmente cumulate ce sunt mai mici decât valoarea 1 milimetru.**

**DATE DESPRE IMOBILUL NR. 1371**

Oficiul de Cadastru și Publicitate Imobiliară DOLJ
Biroul de Cadastru și Publicitate Imobiliară Craiova

A. Partea I. Descrierea imobilului

TEREN Extravilan

Adresa: Jud. Dolj, T140, P164,p167,P168,P169

Nr. Crt	Nr cadastral Nr. topografic	Suprafața* (mp)	Observații / Referințe
A1	30520	40.604	Sector cadastral:22 Teren neimprejmuit;

B. Partea II. Proprietari și acte

Inscrieri privitoare la dreptul de proprietate și alte drepturi reale		Referințe
179480 / 20/12/2016		
Act Notarial nr. CVC 2040, din 16/12/2016 emis de Costea ANDREI-GABRIEL (contract de vanzare-cumparare);		
B1	Intabulare, drept de PROPRIETATE, dobandit prin Conventie, cota actuala 1/1 1) SC RODELEC LAND GROUP SRL, CIF:16960914	A1

C. Partea III. SARCINI .

Inscrieri privind dezmembramintele dreptului de proprietate, drepturi reale de garanție și sarcini	Referințe
NU SUNT	

Anexa Nr. 1 La Partea I

Teren

Nr cadastral	Suprafața (mp)*	Observații / Referințe
30520	40.604	

* Suprafața este determinată în planul de proiecție Stereo 70.



Date referitoare la teren

Crt	Categorie folosință	Intravilan	Suprafața (mp)	Tarla	Parcelă	Nr. topo	Observații / Referințe
1	arabil	NU	9.654	140	164	-	
2	arabil	NU	5.000	140	167	-	
3	arabil	NU	8.770	140	168	-	
4	pasune	NU	17.180	140	169	-	

Lungime Segmente

1) Valorile lungimilor segmentelor sunt obținute din proiecție în plan.

Punct început	X / Y	Punct sfârșit	X / Y	Lungime segment (** (m)
1	370.642,991 332.345,241	2	370.477,797 332.030,437	355.515
2	370.477,797 332.030,437	3	370.586,397 331.988,905	116.271
3	370.586,397 331.988,905	4	370.748,014 332.296,893	347.817

Punct început	X / Y	Punct sfârșit	X / Y	Lungime segment (** (m)
4	370.748,014 332.296,893	1	370.642,991 332.345,241	115.617

** Lungimile segmentelor sunt determinate în planul de proiecție Stereo 70 și sunt rotunjite la 1 milimetru.

*** Distanța dintre puncte este formată din segmente cumulate ce sunt mai mici decât valoarea 1 milimetru.

**DATE DESPRE IMOBILUL NR. 1372**

Oficiul de Cadastru și Publicitate Imobiliară DOLJ
Biroul de Cadastru și Publicitate Imobiliară Craiova

A. Partea I. Descrierea imobilului

TEREN Extravilan

Adresa: Jud. Dolj, T140,P170/3

Nr. Crt	Nr cadastral Nr. topografic	Suprafața* (mp)	Observații / Referințe
A1	31249	4.050	Sector cadastral:22 Teren neimprejmuit;

B. Partea II. Proprietari și acte

Inscrieri privitoare la dreptul de proprietate și alte drepturi reale		Referințe
125772 / 29/09/2016		
Act Notarial nr. CVC 2026, din 18/06/2010 emis de NP JIANU GEORGETA CRISTINA (contract de vanzare-cumparare);		
B1	Intabulare, drept de PROPRIETATE, dobandit prin Conventie, cota actuala 1/1 1) SC EMMEI SRL, CIF:23001935	A1

C. Partea III. SARCINI .

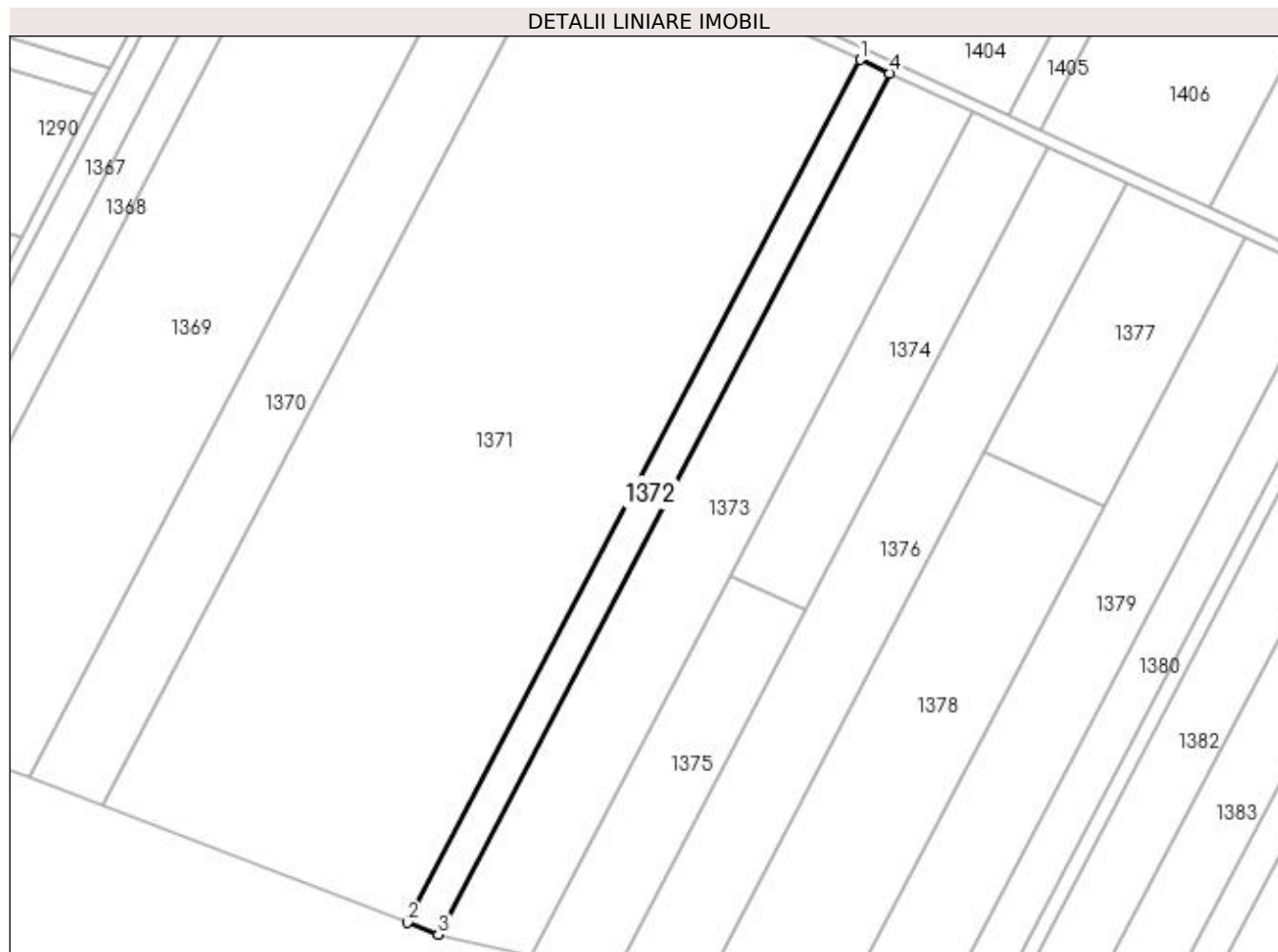
Inscrieri privind dezmembramintele dreptului de proprietate, drepturi reale de garanție și sarcini	Referințe
NU SUNT	

Anexa Nr. 1 La Partea I

Teren

Nr cadastral	Suprafața (mp)*	Observații / Referințe
31249	4.050	

* Suprafața este determinată în planul de proiecție Stereo 70.



Date referitoare la teren

Crt	Categorie folosință	Intra vilan	Suprafața (mp)	Tarla	Parcelă	Nr. topo	Observații / Referințe
1	arabil	NU	4.050	140	170/3	-	

Lungime Segmente

1) Valorile lungimilor segmentelor sunt obținute din proiecție în plan.

Punct început	X / Y	Punct sfârșit	X / Y	Lungime segment (** (m)
1	370.748,014 332.296,893	2	370.586,397 331.988,905	347.817
2	370.586,397 331.988,905	3	370.597,361 331.984,712	11.738
3	370.597,361 331.984,712	4	370.758,617 332.292,012	347.04
4	370.758,617 332.292,012	1	370.748,014 332.296,893	11.673

**** Lungimile segmentelor sunt determinate în planul de proiecție Stereo 70 și sunt rotunjite la 1 milimetru.**

***** Distanța dintre puncte este formată din segmente cumulate ce sunt mai mici decât valoarea 1 milimetru.**

**DATE DESPRE IMOBILUL NR. 1373**

Oficiul de Cadastru și Publicitate Imobiliară DOLJ
Biroul de Cadastru și Publicitate Imobiliară Craiova

A. Partea I. Descrierea imobilului

TEREN Extravilan

Adresa: Jud. Dolj, T140, P170

Nr. Crt	Nr cadastral Nr. topografic	Suprafața* (mp)	Observații / Referințe
A1		Din acte: 0 Masurata: 11.320	Sector cadastral:22 Teren neimprejmuit;

B. Partea II. Proprietari și acte

Inscrieri privitoare la dreptul de proprietate și alte drepturi reale		Referințe
/		
Act Normativ nr. LEGEA 7 art 13 al 15, din 13/04/1996 emis de PARLAMENTUL ROMANIEI (lege);		
B1	Intabulare, drept de PROPRIETATE, dobandit prin Lege, cota actuala 1/1	A1
1) UAT ARGETOAI A REZERVA LA DISPOZITIA COMISIE LOCALE, LIPSA CNP		

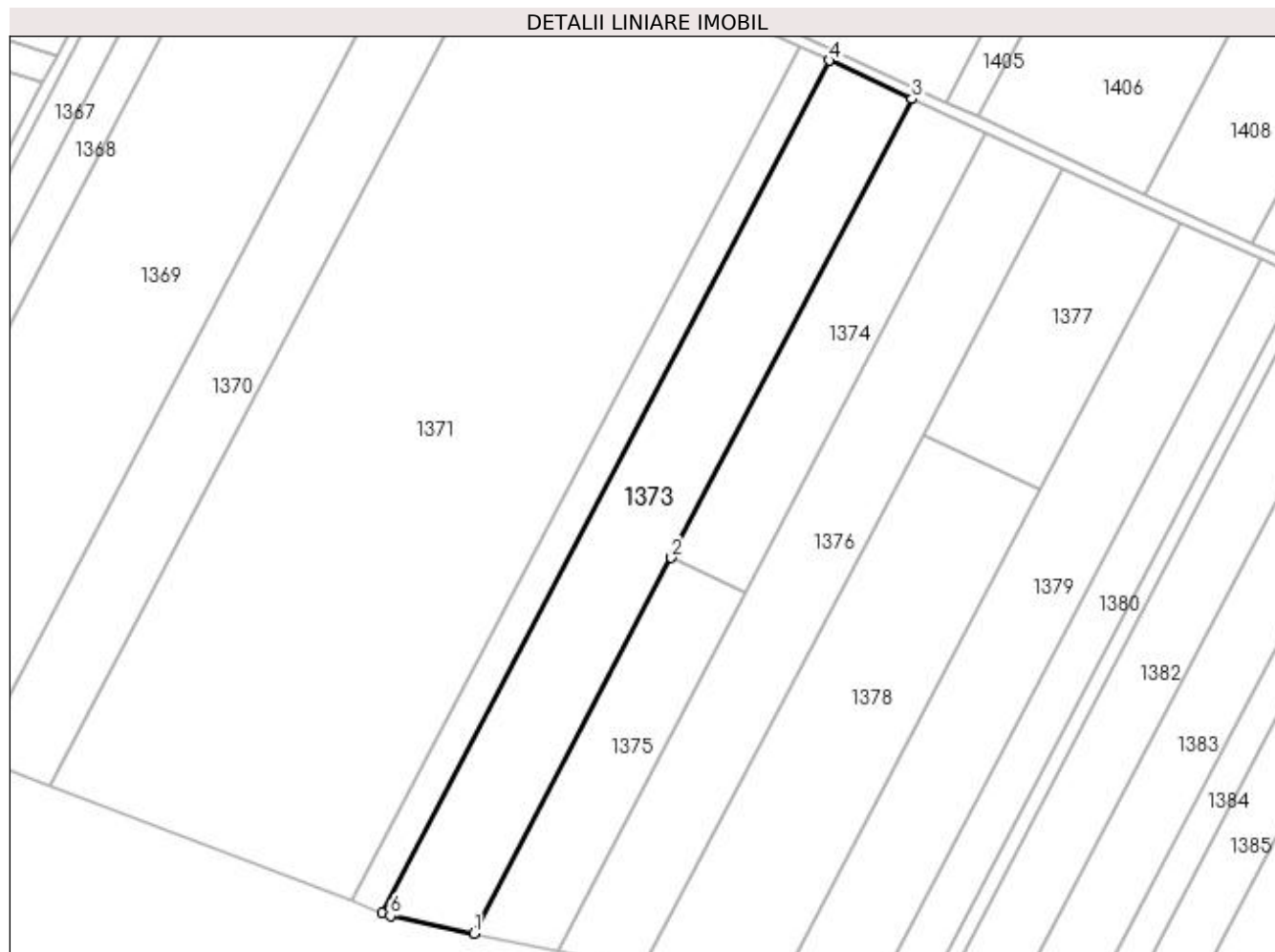
C. Partea III. SARCINI .

Inscrieri privind dezmembramintele dreptului de proprietate, drepturi reale de garanție și sarcini	Referințe
NU SUNT	

Anexa Nr. 1 La Partea I**Teren**

Nr cadastral	Suprafața (mp)*	Observații / Referințe
	Din acte: 0 Masurata: 11.320	

* Suprafața este determinată în planul de proiecție Stereo 70.

**Date referitoare la teren**

Crt	Categorie folosință	Intravilan	Suprafața (mp)	Tarla	Parcelă	Nr. topo	Observații / Referințe
1	arabil	NU	11.320	140	170	-	

Lungime Segmente

1) Valorile lungimilor segmentelor sunt obținute din proiecție în plan.

Punct început	X / Y	Punct sfârșit	X / Y	Lungime segment (** (m)
1	370.630,635 331.977,242	2	370.701,713 332.112,693	152.967
2	370.701,713 332.112,693	3	370.788,574 332.278,221	186.934
3	370.788,574 332.278,221	4	370.758,617 332.292,012	32.979
4	370.758,617 332.292,012	5	370.597,361 331.984,712	347.04

Punct început	X / Y	Punct sfârșit	X / Y	Lungime segment (** (m)
5	370.597,361 331.984,712	6	370.600,304 331.983,587	3.151
6	370.600,304 331.983,587	1	370.630,635 331.977,242	30.988

** Lungimile segmentelor sunt determinate în planul de proiecție Stereo 70 și sunt rotunjite la 1 milimetru.

*** Distanța dintre puncte este formată din segmente cumulate ce sunt mai mici decât valoarea 1 milimetru.

**DATE DESPRE IMOBILUL NR. 1374**

Oficiul de Cadastru și Publicitate Imobiliară DOLJ
Biroul de Cadastru și Publicitate Imobiliară Craiova

A. Partea I. Descrierea imobilului

TEREN Extravilan

Adresa: Jud. Dolj, T140, P171

Nr. Crt	Nr cadastral Nr. topografic	Suprafața* (mp)	Observații / Referințe
A1		5.500	Sector cadastral:22 Teren neimprejmuit;

B. Partea II. Proprietari și acte

Inscrieri privitoare la dreptul de proprietate și alte drepturi reale		Referințe
/		
Hotarare Judecatoreasca nr. SC 668, din 21/12/2017 emis de JUDECATORIA FILIASI (SENTINȚĂ CIVILĂ);		
B1	Intabulare, drept de PROPRIETATE, dobandit prin lesire Din Indiviziune, cota actuala 1/1 1) VASILE IULIANA, LIPSA CNP	A1

C. Partea III. SARCINI .

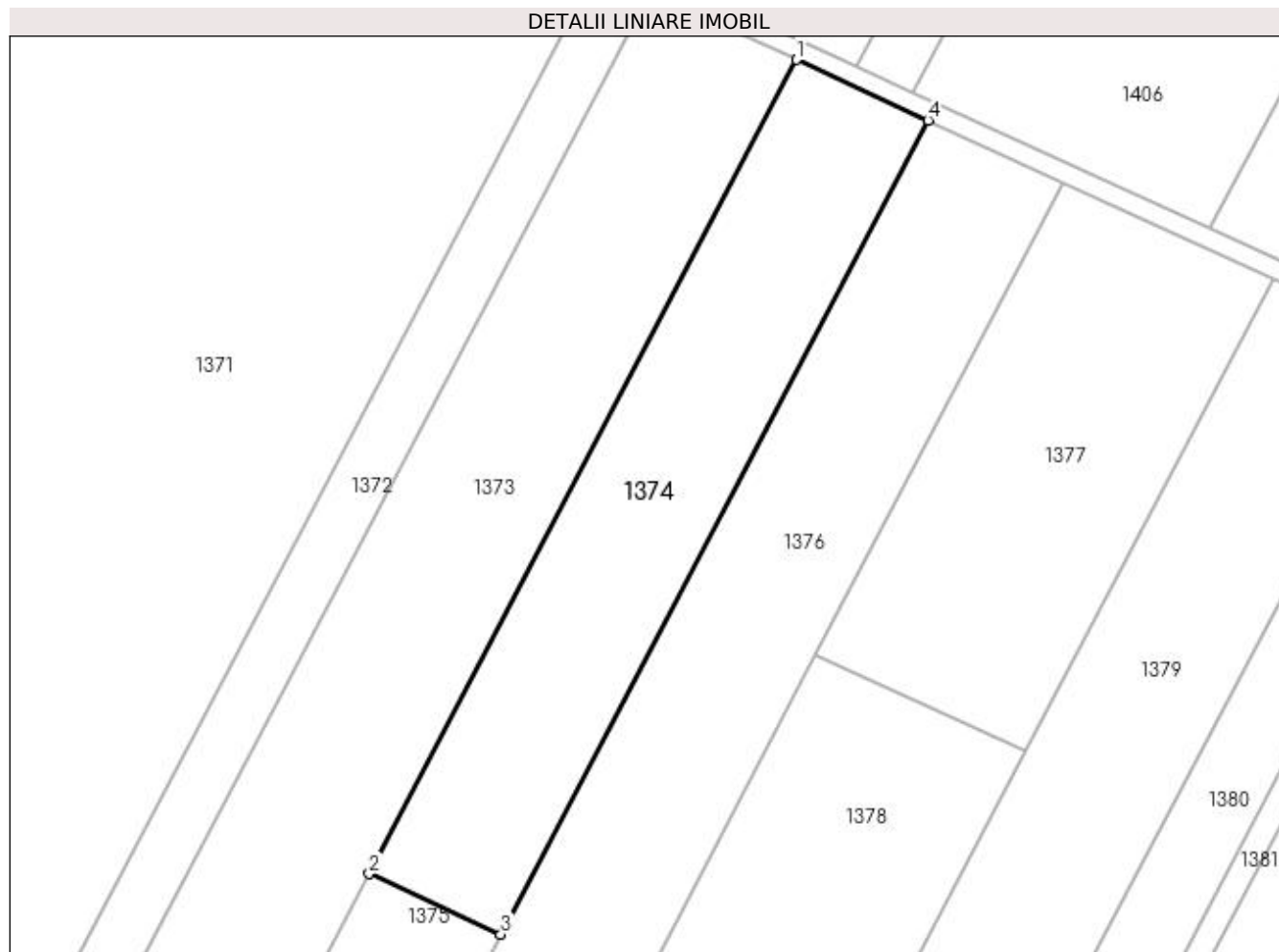
Inscrieri privind dezmembramintele dreptului de proprietate, drepturi reale de garanție și sarcini	Referințe
NU SUNT	

Anexa Nr. 1 La Partea I

Teren

Nr cadastral	Suprafața (mp)*	Observații / Referințe
	5.500	

* Suprafața este determinată în planul de proiecție Stereo 70.



Date referitoare la teren

Crt	Categorie folosință	Intra vilan	Suprafața (mp)	Tarla	Parcelă	Nr. topo	Observații / Referințe
1	arabil	NU	5.500	140	171	-	

Lungime Segmente

1) Valorile lungimilor segmentelor sunt obținute din proiecție în plan.

Punct început	X / Y	Punct sfârșit	X / Y	Lungime segment (** (m)
1	370.788,574 332.278,221	2	370.701,713 332.112,693	186.934
2	370.701,713 332.112,693	3	370.728,475 332.100,373	29.462
3	370.728,475 332.100,373	4	370.815,336 332.265,901	186.934
4	370.815,336 332.265,901	1	370.788,574 332.278,221	29.462

**** Lungimile segmentelor sunt determinate în planul de proiecție Stereo 70 și sunt rotunjite la 1 milimetru.**

***** Distanța dintre puncte este formată din segmente cumulate ce sunt mai mici decât valoarea 1 milimetru.**

**DATE DESPRE IMOBILUL NR. 1375**

Oficiul de Cadastru și Publicitate Imobiliară DOLJ
 Biroul de Cadastru și Publicitate Imobiliară Craiova

A. Partea I. Descrierea imobilului

TEREN Extravilan

Adresa: Jud. Dolj, T140, P172

Nr. Crt	Nr cadastral Nr. topografic	Suprafața* (mp)	Observații / Referințe
A1		4.400	Sector cadastral:22 Teren neimprejmuit;

B. Partea II. Proprietari și acte

Inscrieri privitoare la dreptul de proprietate și alte drepturi reale	Referințe
/	
Hotarare Judecatoreasca nr. SC 668, din 21/12/2017 emis de JUDECATORIA FILIASI (SENTINȚĂ CIVILĂ);	
B1	A1
Intabulare, drept de PROPRIETATE, dobandit prin lesire Din Indiviziune, cota actuala 1/1 1) ȘOTEA ELENA, LIPSA CNP	

C. Partea III. SARCINI .

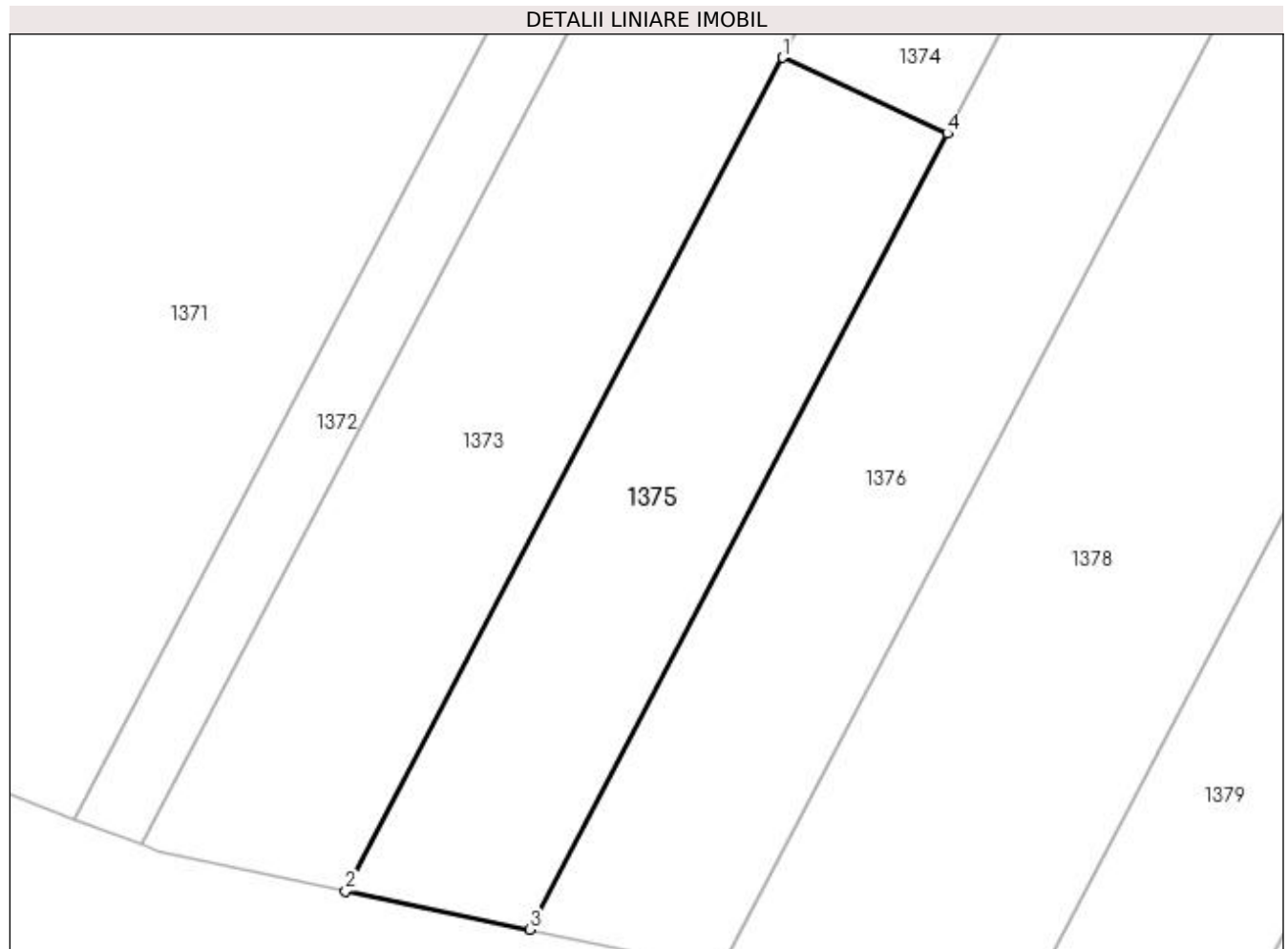
Inscrieri privind dezmembramintele dreptului de proprietate, drepturi reale de garanție și sarcini	Referințe
NU SUNT	

Anexa Nr. 1 La Partea I

Teren

Nr cadastral	Suprafața (mp)*	Observații / Referințe
	4.400	

* Suprafața este determinată în planul de proiecție Stereo 70.



Date referitoare la teren

Crt	Categorie folosință	Intra vilan	Suprafața (mp)	Tarla	Parcelă	Nr. topo	Observații / Referințe
1	pasune	NU	4.400	140	172	-	

Lungime Segmente

1) Valorile lungimilor segmentelor sunt obținute din proiecție în plan.

Punct început	X / Y	Punct sfârșit	X / Y	Lungime segment (** (m)
1	370.701,713 332.112,693	2	370.630,635 331.977,242	152.967
2	370.630,635 331.977,242	3	370.660,575 331.970,978	30.588
3	370.660,575 331.970,978	4	370.728,475 332.100,373	146.128
4	370.728,475 332.100,373	1	370.701,713 332.112,693	29.462

**** Lungimile segmentelor sunt determinate în planul de proiecție Stereo 70 și sunt rotunjite la 1 milimetru.**

***** Distanța dintre puncte este formată din segmente cumulate ce sunt mai mici decât valoarea 1 milimetru.**

**DATE DESPRE IMOBILUL NR. 1376**

Oficiul de Cadastru și Publicitate Imobiliară DOLJ
Biroul de Cadastru și Publicitate Imobiliară Craiova

A. Partea I. Descrierea imobilului

TEREN Extravilan

Adresa: Jud. Dolj, T140, P173, P174

Nr. Crt	Nr cadastral Nr. topografic	Suprafața* (mp)	Observații / Referințe
A1	30421	10.000	Sector cadastral:22 Teren neimprejmuit;

B. Partea II. Proprietari și acte

Inscrieri privitoare la dreptul de proprietate și alte drepturi reale		Referințe
179649 / 20/12/2016		
Act Notarial nr. CVC 2040, din 16/12/2016 emis de Costea ANDREI-GABRIEL (contract de vanzare-cumparare);		
B1	Intabulare, drept de PROPRIETATE, dobandit prin Conventie, cota actuala 1/1 1) SOCIETATEA RODELEC LAND GROUP SRL, CIF:16960914	A1

C. Partea III. SARCINI .

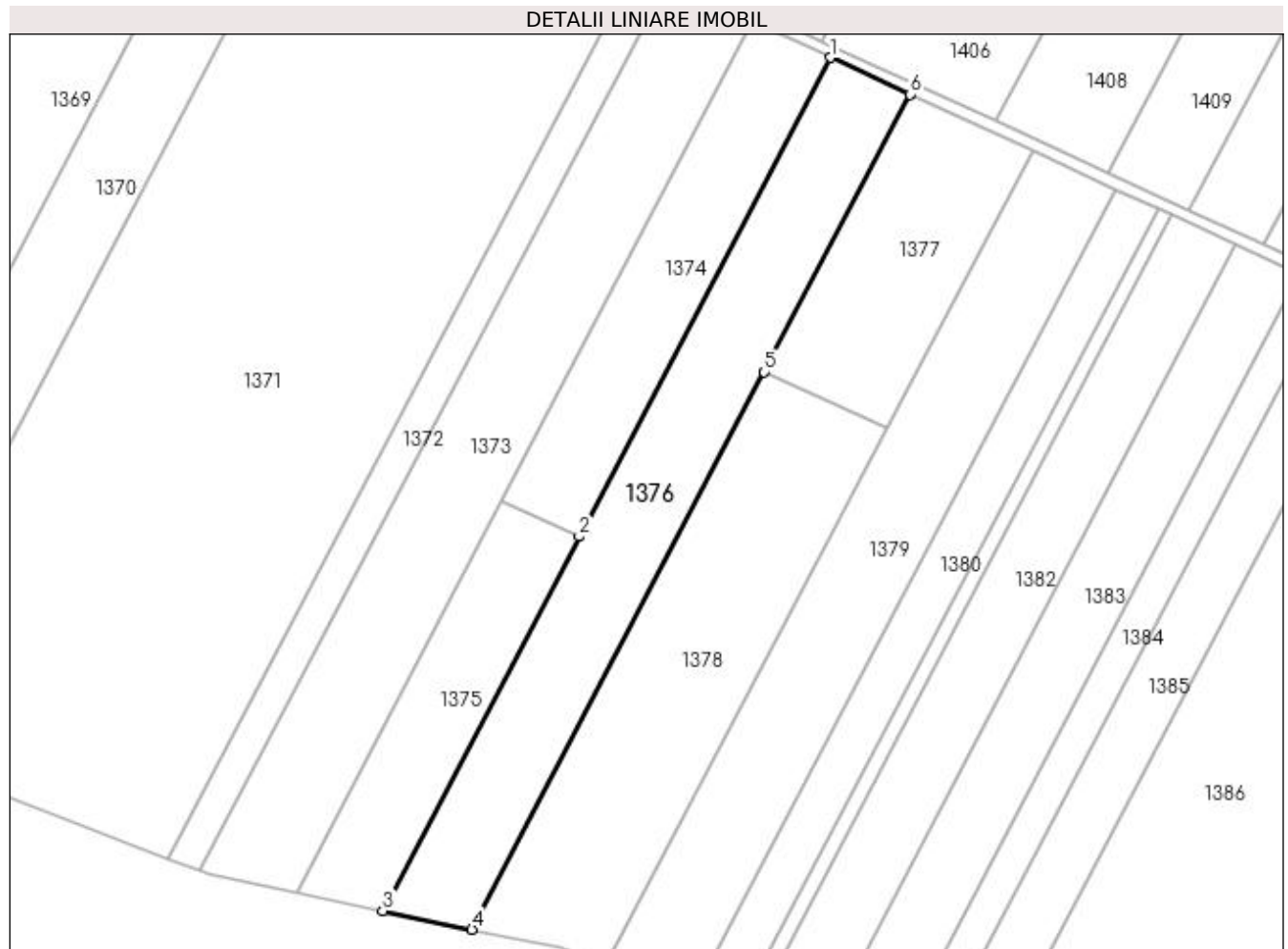
Inscrieri privind dezmembramintele dreptului de proprietate, drepturi reale de garanție și sarcini	Referințe
NU SUNT	

Anexa Nr. 1 La Partea I

Teren

Nr cadastral	Suprafața (mp)*	Observații / Referințe
30421	10.000	

* Suprafața este determinată în planul de proiecție Stereo 70.



Date referitoare la teren

Crt	Categorie folosință	Intra vilan	Suprafața (mp)	Tarla	Parcelă	Nr. topo	Observații / Referințe
1	pasune	NU	5.000	140	173	-	
2	arabil	NU	5.000	140	174	-	

Lungime Segmente

1) Valorile lungimilor segmentelor sunt obținute din proiecție în plan.

Punct început	X / Y	Punct sfârșit	X / Y	Lungime segment (** (m)
1	370.815,336 332.265,901	2	370.728,475 332.100,373	186.934
2	370.728,475 332.100,373	3	370.660,575 331.970,978	146.128
3	370.660,575 331.970,978	4	370.691,455 331.964,518	31.548
4	370.691,455 331.964,518	5	370.792,53 332.157,133	217.524

Punct început	X / Y	Punct sfârșit	X / Y	Lungime segment (** (m)
5	370.792,53 332.157,133	6	370.842,938 332.253,194	108.484
6	370.842,938 332.253,194	1	370.815,336 332.265,901	30.387

** Lungimile segmentelor sunt determinate în planul de proiecție Stereo 70 și sunt rotunjite la 1 milimetru.

*** Distanța dintre puncte este formată din segmente cumulate ce sunt mai mici decât valoarea 1 milimetru.

**DATE DESPRE IMOBILUL NR. 1377**

Oficiul de Cadastru și Publicitate Imobiliară DOLJ
Biroul de Cadastru și Publicitate Imobiliară Craiova

A. Partea I. Descrierea imobilului

TEREN Extravilan

Adresa: Jud. Dolj, T140, P175

Nr. Crt	Nr cadastral Nr. topografic	Suprafața* (mp)	Observații / Referințe
A1		5.070	Sector cadastral:22 Teren neimprejmuit;

B. Partea II. Proprietari și acte

Inscrieri privitoare la dreptul de proprietate și alte drepturi reale	Referințe
/	
Act Administrativ nr. TDP 2394, din 20/04/2005 emis de CONSILIUL JUDEȚEAN DOLJ (titlu de proprietate);	
B1	A1
Intabulare, drept de PROPRIETATE, dobândit prin Reconstituire, cota actuala 1/1 1) SERBAN CONSTANTIN, LIPSA CNP	

C. Partea III. SARCINI .

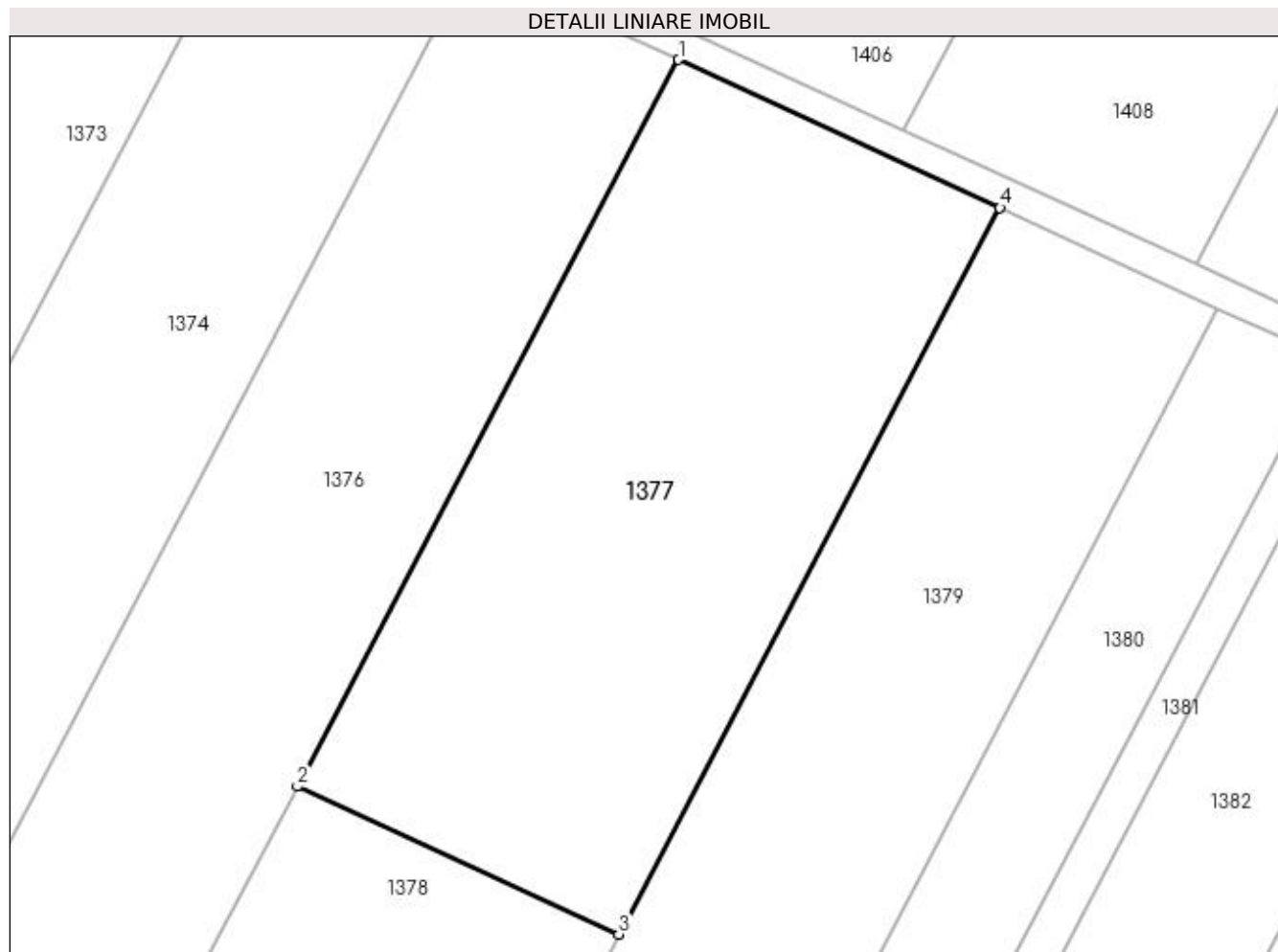
Inscrieri privind dezmembramintele dreptului de proprietate, drepturi reale de garanție și sarcini	Referințe
NU SUNT	

Anexa Nr. 1 La Partea I

Teren

Nr cadastral	Suprafața (mp)*	Observații / Referințe
	5.070	

* Suprafața este determinată în planul de proiecție Stereo 70.



Date referitoare la teren

Crt	Categorie folosință	Intra vilan	Suprafața (mp)	Tarla	Parcelă	Nr. topo	Observații / Referințe
1	arabil	NU	5.070	140	175	-	

Lungime Segmente

1) Valorile lungimilor segmentelor sunt obținute din proiecție în plan.

Punct început	X / Y	Punct sfârșit	X / Y	Lungime segment (** (m)
1	370.842,938 332.253,194	2	370.792,53 332.157,133	108.484
2	370.792,53 332.157,133	3	370.835,04 332.137,564	46.798
3	370.835,04 332.137,564	4	370.885,448 332.233,625	108.484
4	370.885,448 332.233,625	1	370.842,938 332.253,194	46.798

**** Lungimile segmentelor sunt determinate în planul de proiecție Stereo 70 și sunt rotunjite la 1 milimetru.**

***** Distanța dintre puncte este formată din segmente cumulate ce sunt mai mici decât valoarea 1 milimetru.**

**DATE DESPRE IMOBILUL NR. 1378**

Oficiul de Cadastru și Publicitate Imobiliară DOLJ
Biroul de Cadastru și Publicitate Imobiliară Craiova

A. Partea I. Descrierea imobilului

TEREN Extravilan

Adresa: Jud. Dolj, T140, P176

Nr. Crt	Nr cadastral Nr. topografic	Suprafața* (mp)	Observații / Referințe
A1		9.930	Sector cadastral:22 Teren neimprejmuit;

B. Partea II. Proprietari și acte

Inscrieri privitoare la dreptul de proprietate și alte drepturi reale	Referințe
/	
Act Administrativ nr. TDP 2394, din 20/04/2005 emis de CONSILIUL JUDEȚEAN DOLJ (titlu de proprietate);	
B1	A1
Intabulare, drept de PROPRIETATE, dobândit prin Reconstituire, cota actuala 1/1 1) SERBAN COSNTANTIN, LIPSA CNP	

C. Partea III. SARCINI .

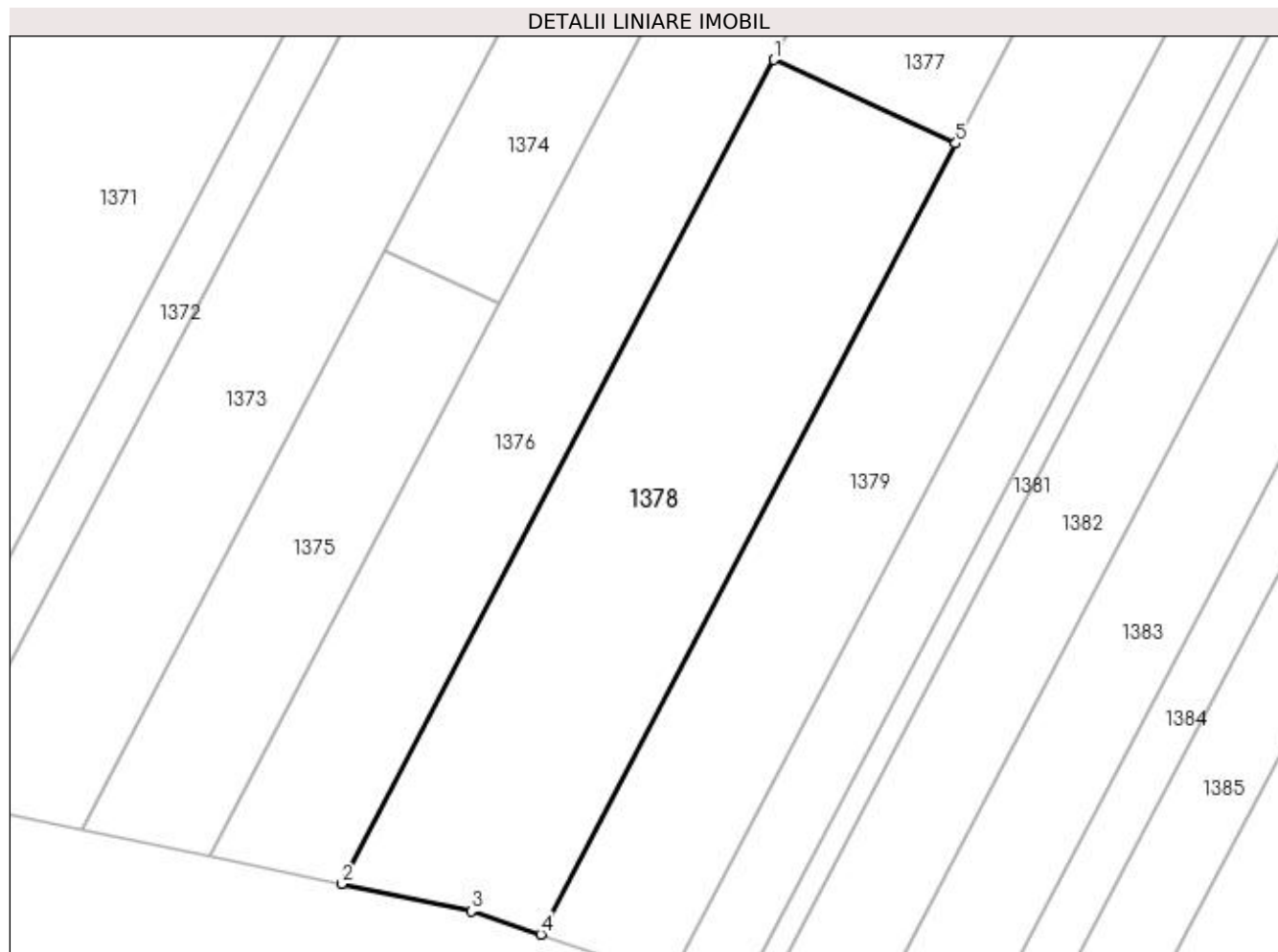
Inscrieri privind dezmembramintele dreptului de proprietate, drepturi reale de garanție și sarcini	Referințe
NU SUNT	

Anexa Nr. 1 La Partea I

Teren

Nr cadastral	Suprafața (mp)*	Observații / Referințe
	9.930	

* Suprafața este determinată în planul de proiecție Stereo 70.



Date referitoare la teren

Crt	Categorie folosință	Intra vilan	Suprafața (mp)	Tarla	Parcelă	Nr. topo	Observații / Referințe
1	pasune	NU	9.930	140	176	-	

Lungime Segmente

1) Valorile lungimilor segmentelor sunt obținute din proiecție în plan.

Punct început	X / Y	Punct sfârșit	X / Y	Lungime segment (** (m)
1	370.792,53 332.157,133	2	370.691,455 331.964,518	217.524
2	370.691,455 331.964,518	3	370.721,797 331.958,171	30.999
3	370.721,797 331.958,171	4	370.738,033 331.952,702	17.132
4	370.738,033 331.952,702	5	370.835,04 332.137,564	208.769
5	370.835,04 332.137,564	1	370.792,53 332.157,133	46.798

**** Lungimile segmentelor sunt determinate în planul de proiecție Stereo 70 și sunt rotunjite la 1 milimetru.**

***** Distanța dintre puncte este formată din segmente cumulate ce sunt mai mici decât valoarea 1 milimetru.**

**DATE DESPRE IMOBILUL NR. 1379**

Oficiul de Cadastru și Publicitate Imobiliară DOLJ
Biroul de Cadastru și Publicitate Imobiliară Craiova

A. Partea I. Descrierea imobilului

TEREN Extravilan

Adresa: Jud. Dolj, T140, P177

Nr. Crt	Nr cadastral Nr. topografic	Suprafața* (mp)	Observații / Referințe
A1		10.000	Sector cadastral:22 Teren neimprejmit;

B. Partea II. Proprietari și acte

Inscrieri privitoare la dreptul de proprietate și alte drepturi reale	Referințe
/	
Act Administrativ nr. TDP 3063, din 06/07/2006 emis de CONSILIUL JUDETEAN DOLJ (titlu de proprietate);	
B1	A1
Intabulare, drept de PROPRIETATE, dobândit prin Reconstituire, cota actuala 1/1	
1) ȘERBAN CONSTNATIN, LIPSA CNP	
2) ȘERBAN ION, LIPSA CNP	
3) ȘERBAN EUGENIA, LIPSA CNP	

C. Partea III. SARCINI .

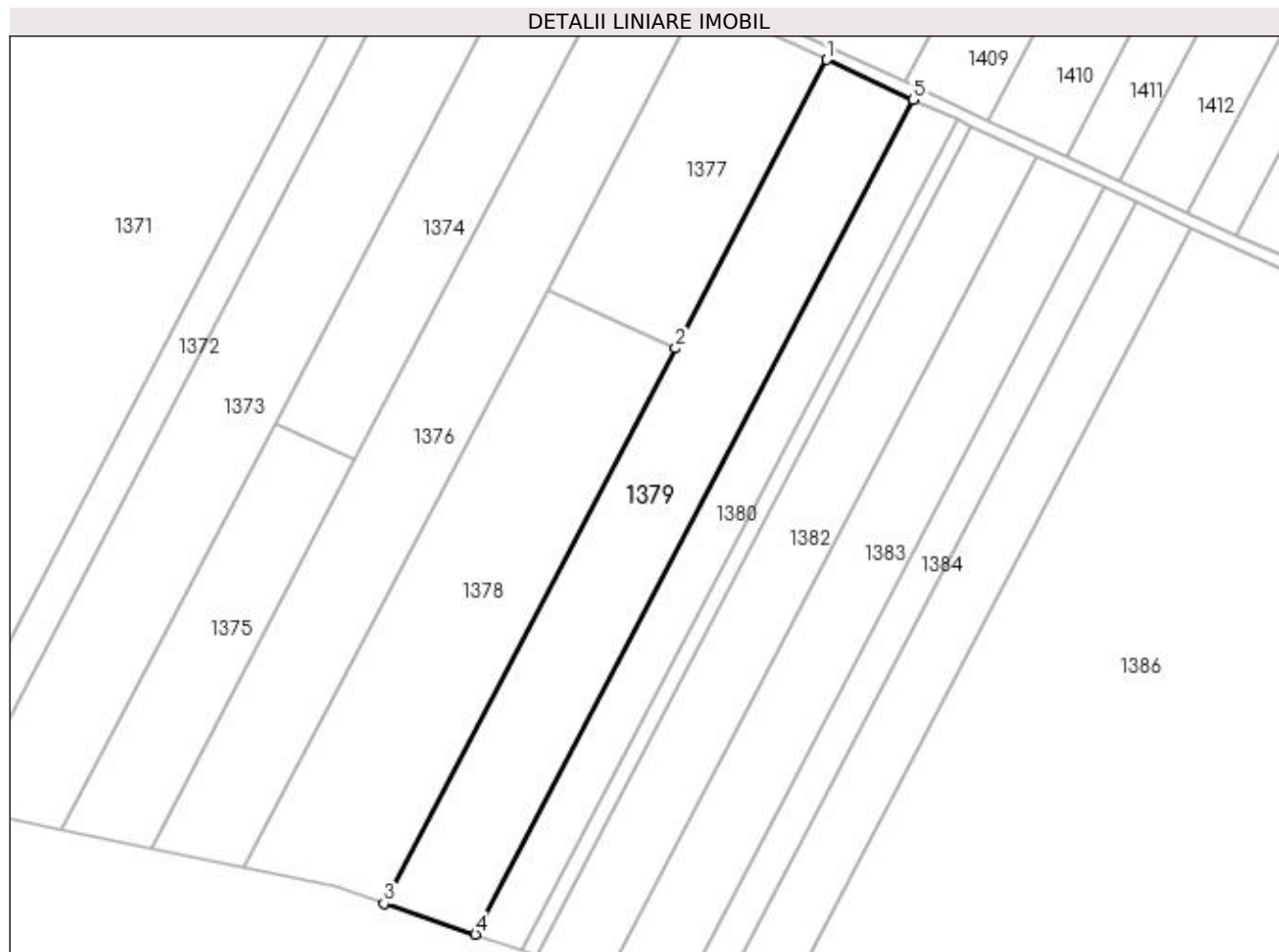
Inscrieri privind dezmembramintele dreptului de proprietate, drepturi reale de garanție și sarcini	Referințe
NU SUNT	

Anexa Nr. 1 La Partea I

Teren

Nr cadastral	Suprafața (mp)*	Observații / Referințe
	10.000	

* Suprafața este determinată în planul de proiecție Stereo 70.



Date referitoare la teren

Crt	Categorie folosință	Intra vilan	Suprafața (mp)	Tarla	Parcelă	Nr. topo	Observații / Referințe
1	pasune	NU	10.000	140	177	-	

Lungime Segmente

1) Valorile lungimilor segmentelor sunt obținute din proiecție în plan.

Punct început	X / Y	Punct sfârșit	X / Y	Lungime segment (** (m)
1	370.885,448 332.233,625	2	370.835,04 332.137,564	108.484
2	370.835,04 332.137,564	3	370.738,033 331.952,702	208.769
3	370.738,033 331.952,702	4	370.768,448 331.942,458	32.094
4	370.768,448 331.942,458	5	370.914,274 332.220,354	313.833
5	370.914,274 332.220,354	1	370.885,448 332.233,625	31.734

**** Lungimile segmentelor sunt determinate în planul de proiecție Stereo 70 și sunt rotunjite la 1 milimetru.**

***** Distanța dintre puncte este formată din segmente cumulate ce sunt mai mici decât valoarea 1 milimetru.**

**DATE DESPRE IMOBILUL NR. 1380**

Oficiul de Cadastru și Publicitate Imobiliară DOLJ
Biroul de Cadastru și Publicitate Imobiliară Craiova

A. Partea I. Descrierea imobilului

TEREN Extravilan

Adresa: Jud. Dolj, T140, P178, P179

Nr. Crt	Nr cadastral Nr. topografic	Suprafața* (mp)	Observații / Referințe
A1		Din acte: 0 Masurata: 5.000	Sector cadastral:22 Teren neimprejmuit;

B. Partea II. Proprietari și acte

Inscrieri privitoare la dreptul de proprietate și alte drepturi reale		Referințe
/		
Act Normativ nr. LEGEA 7 art 13 al 15, din 13/04/1996 emis de PARLAMENTUL ROMANIEI (lege);		
B1	Intabulare, drept de PROPRIETATE, dobandit prin Lege, cota actuala 1/1 1) UAT ARGETOAI A REZERVA LA DISPOZITIA COMISIE LOCALE, LIPSA CNP	A1

C. Partea III. SARCINI .

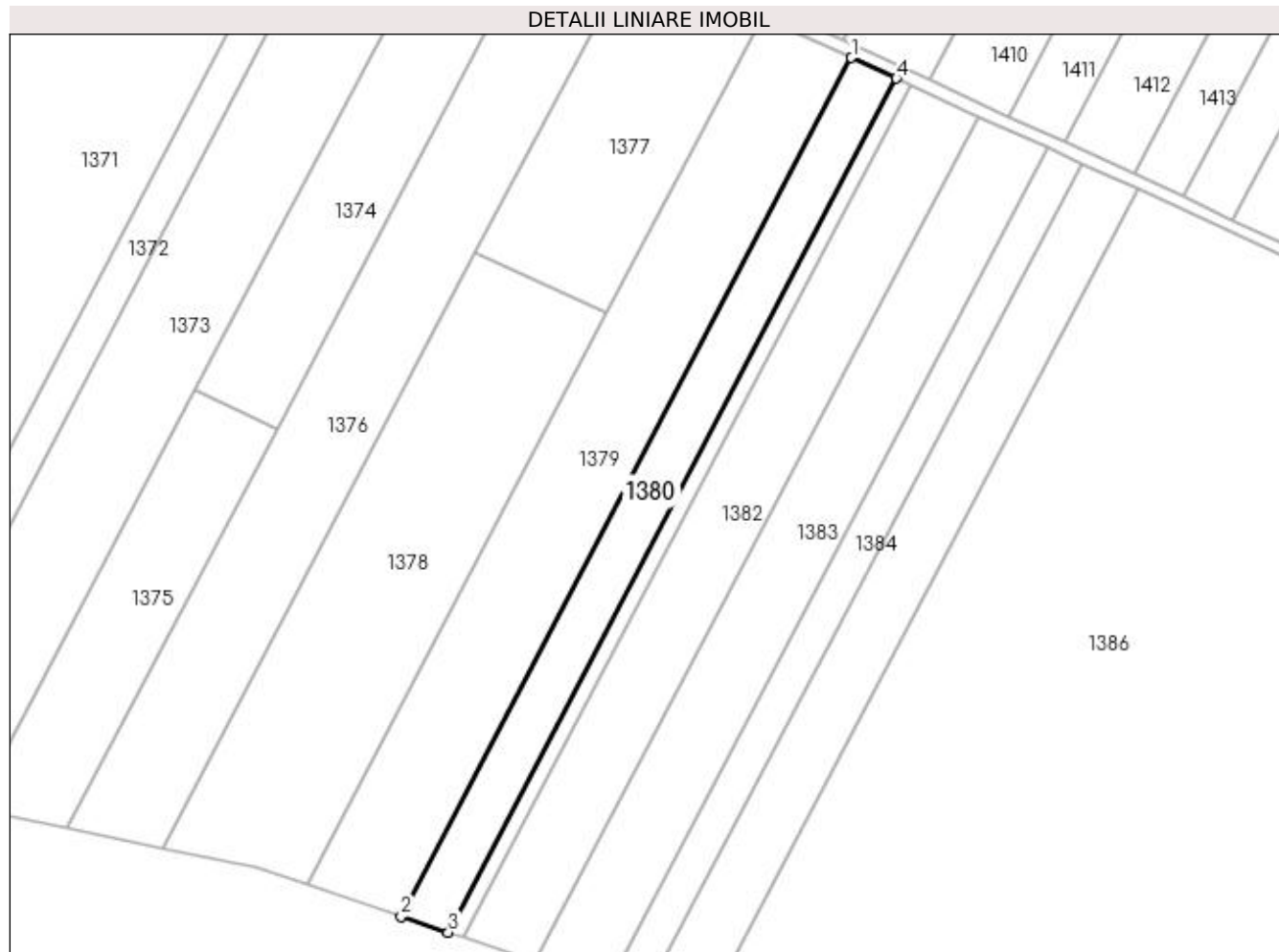
Inscrieri privind dezmembramintele dreptului de proprietate, drepturi reale de garanție și sarcini	Referințe
NU SUNT	

Anexa Nr. 1 La Partea I

Teren

Nr cadastral	Suprafața (mp)*	Observații / Referințe
	Din acte: 0 Masurata: 5.000	

* Suprafața este determinată în planul de proiecție Stereo 70.



Date referitoare la teren

Crt	Categorie folosință	Intra vilan	Suprafața (mp)	Tarla	Parcelă	Nr. topo	Observații / Referințe
1	arabil	NU	1.700	140	178	-	
2	pasune	NU	3.300	140	179	-	

Lungime Segmente

1) Valorile lungimilor segmentelor sunt obținute din proiecție în plan.

Punct început	X / Y	Punct sfârșit	X / Y	Lungime segment (** (m)
1	370.914,274 332.220,354	2	370.768,448 331.942,458	313.833
2	370.768,448 331.942,458	3	370.783,78 331.937,294	16.178
3	370.783,78 331.937,294	4	370.928,805 332.213,665	312.111
4	370.928,805 332.213,665	1	370.914,274 332.220,354	15.997

**** Lungimile segmentelor sunt determinate în planul de proiecție Stereo 70 și sunt rotunjite la 1 milimetru.**

***** Distanța dintre puncte este formată din segmente cumulate ce sunt mai mici decât valoarea 1 milimetru.**

**DATE DESPRE IMOBILUL NR. 1381**

Oficiul de Cadastru și Publicitate Imobiliară DOLJ
Biroul de Cadastru și Publicitate Imobiliară Craiova

A. Partea I. Descrierea imobilului

TEREN Extravilan

Adresa: Jud. Dolj, T140, P182

Nr. Crt	Nr cadastral Nr. topografic	Suprafața* (mp)	Observații / Referințe
A1		1.656	Sector cadastral:22 Teren neimprejmuit;

B. Partea II. Proprietari și acte

Inscrieri privitoare la dreptul de proprietate și alte drepturi reale	Referințe
/	
Act Administrativ nr. TDP 3073, din 26/01/2007 emis de CONSILIUL JUDEȚEAN DOLJ (titlu de proprietate);	
B1	A1
Intabulare, drept de PROPRIETATE, dobândit prin Reconstituire, cota actuala 1/1 1) POPESCU FLOAREA, LIPSA CNP	

C. Partea III. SARCINI .

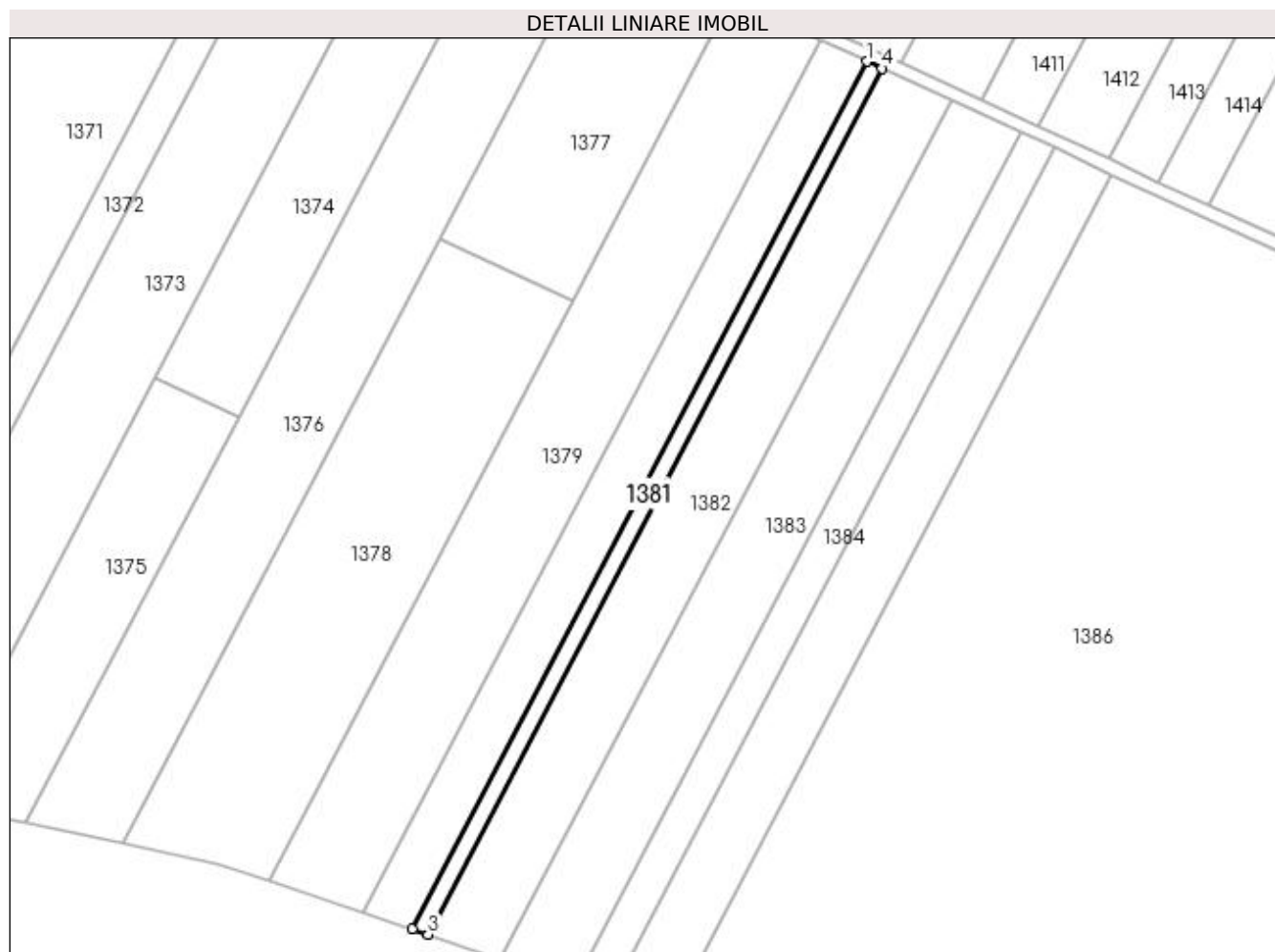
Inscrieri privind dezmembramintele dreptului de proprietate, drepturi reale de garanție și sarcini	Referințe
NU SUNT	

Anexa Nr. 1 La Partea I

Teren

Nr cadastral	Suprafața (mp)*	Observații / Referințe
	1.656	

* Suprafața este determinată în planul de proiecție Stereo 70.



Date referitoare la teren

Crt	Categorie folosință	Intra vilan	Suprafața (mp)	Tarla	Parcelă	Nr. topo	Observații / Referințe
1	arabil	NU	1.656	140	182	-	

Lungime Segmente

1) Valorile lungimilor segmentelor sunt obținute din proiecție în plan.

Punct început	X / Y	Punct sfârșit	X / Y	Lungime segment (** (m)
1	370.928,805 332.213,665	2	370.783,78 331.937,294	312.111
2	370.783,78 331.937,294	3	370.788,876 331.935,577	5.377
3	370.788,876 331.935,577	4	370.933,636 332.211,441	311.539
4	370.933,636 332.211,441	1	370.928,805 332.213,665	5.318

**** Lungimile segmentelor sunt determinate în planul de proiecție Stereo 70 și sunt rotunjite la 1 milimetru.**

***** Distanța dintre puncte este formată din segmente cumulate ce sunt mai mici decât valoarea 1 milimetru.**

**DATE DESPRE IMOBILUL NR. 1382**

Oficiul de Cadastru și Publicitate Imobiliară DOLJ
Biroul de Cadastru și Publicitate Imobiliară Craiova

A. Partea I. Descrierea imobilului

TEREN Extravilan

Adresa: Jud. Dolj, T140, P187

Nr. Crt	Nr cadastral Nr. topografic	Suprafața* (mp)	Observații / Referințe
A1	32229	7.500	Sector cadastral:22 Teren neimprejmuit;

B. Partea II. Proprietari și acte

Inscrieri privitoare la dreptul de proprietate și alte drepturi reale	Referințe
210338 / 30/08/2021	
Act Notarial nr. CM 100, din 02/07/2020 emis de BNP Todorescu Bogdan (certificat de mostenitor);	
B1	A1
Intabulare, drept de PROPRIETATE, dobandit prin Succesiune, cota actuala 1/1	
1) BEȘTEA ANTONETA	
<i>OBSERVATII: def Bestea Ion</i>	

C. Partea III. SARCINI .

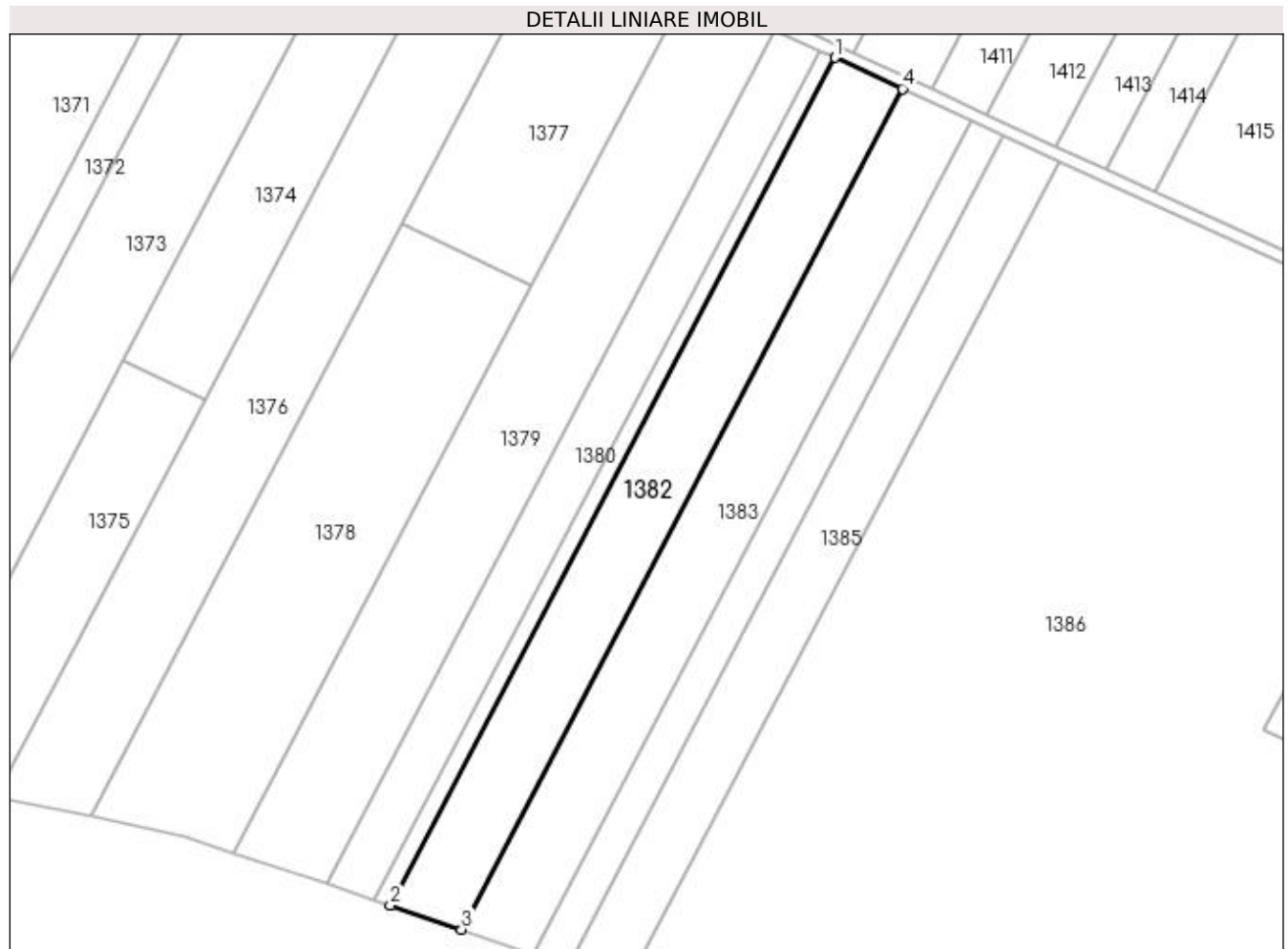
Inscrieri privind dezmembramintele dreptului de proprietate, drepturi reale de garanție și sarcini	Referințe
NU SUNT	

Anexa Nr. 1 La Partea I

Teren

Nr cadastral	Suprafața (mp)*	Observații / Referințe
32229	7.500	

* Suprafața este determinată în planul de proiecție Stereo 70.



Date referitoare la teren

Crt	Categorie folosință	Intra vilan	Suprafața (mp)	Tarla	Parcelă	Nr. topo	Observații / Referințe
1	arabil	NU	7.500	140	187	-	

Lungime Segmente

1) Valorile lungimilor segmentelor sunt obținute din proiecție în plan.

Punct început	X / Y	Punct sfârșit	X / Y	Lungime segment (** (m)
1	370.933,636 332.211,441	2	370.788,876 331.935,577	311.539
2	370.788,876 331.935,577	3	370.812,077 331.927,762	24.482
3	370.812,077 331.927,762	4	370.955,625 332.201,318	308.932
4	370.955,625 332.201,318	1	370.933,636 332.211,441	24.208

**** Lungimile segmentelor sunt determinate în planul de proiecție Stereo 70 și sunt rotunjite la 1 milimetru.**

***** Distanța dintre puncte este formată din segmente cumulate ce sunt mai mici decât valoarea 1 milimetru.**

**DATE DESPRE IMOBILUL NR. 1383**

Oficiul de Cadastru și Publicitate Imobiliară DOLJ
Biroul de Cadastru și Publicitate Imobiliară Craiova

A. Partea I. Descrierea imobilului

TEREN Extravilan

Adresa: Jud. Dolj, T140, P188, P189

Nr. Crt	Nr cadastral Nr. topografic	Suprafața* (mp)	Observații / Referințe
A1	31762	7.500	Sector cadastral:22 Teren neimprejmuit;

B. Partea II. Proprietari și acte

Inscrieri privitoare la dreptul de proprietate și alte drepturi reale	Referințe
121325 / 12/06/2019	
Act Notarial nr. CM 211, din 22/10/2018 emis de Jianu Cristina (certificat de mostenitor);	
B1	A1
Intabulare, drept de PROPRIETATE, dobandit prin Succesiune, cota actuala 1/1 1) STAVARU AUREL	

C. Partea III. SARCINI .

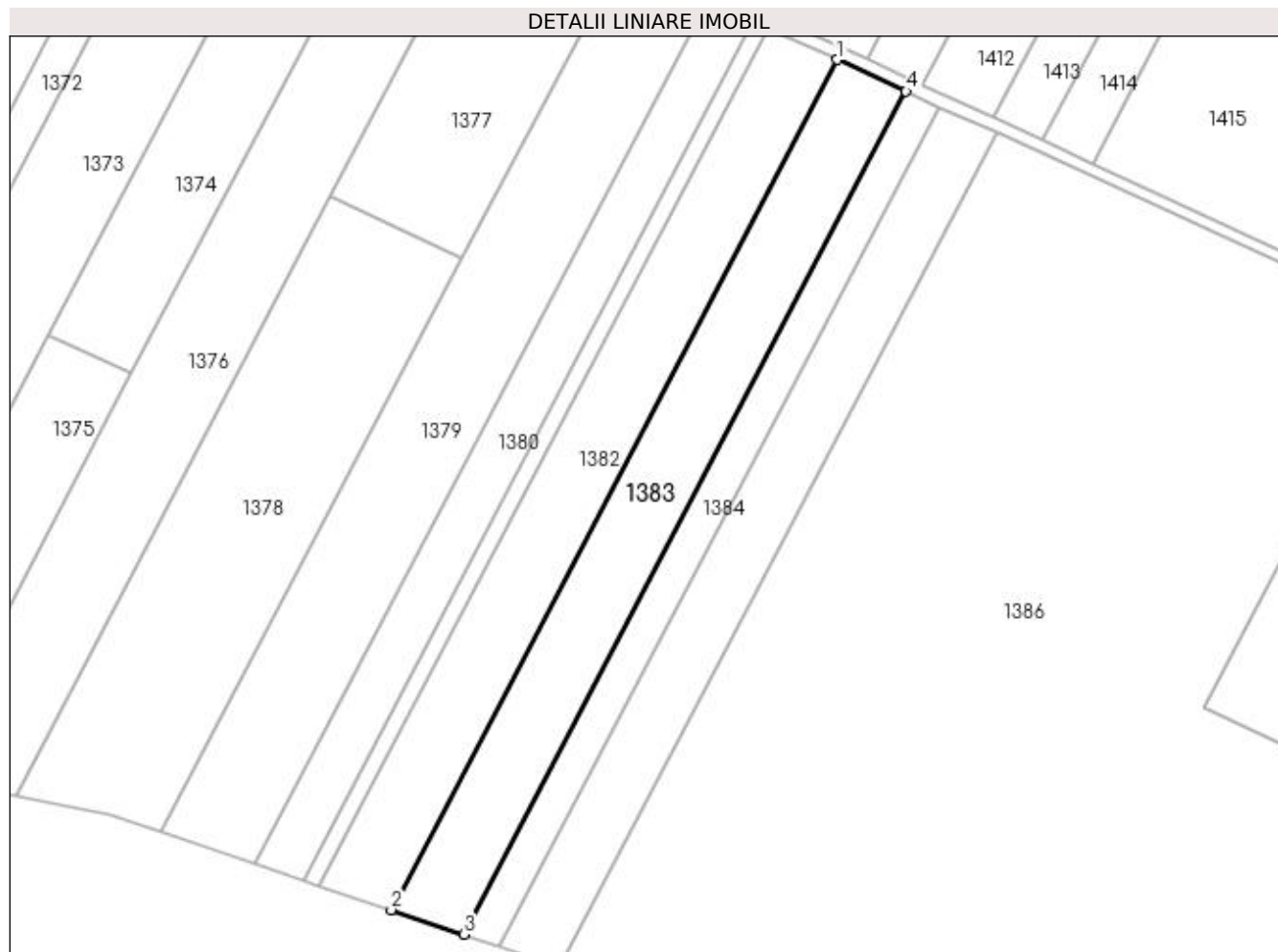
Inscrieri privind dezmembramintele dreptului de proprietate, drepturi reale de garanție și sarcini	Referințe
NU SUNT	

Anexa Nr. 1 La Partea I

Teren

Nr cadastral	Suprafaţa (mp)*	Observații / Referințe
31762	7.500	

* Suprafața este determinată în planul de proiecție Stereo 70.



Date referitoare la teren

Crt	Categorie folosință	Intravilan	Suprafața (mp)	Tarla	Parcelă	Nr. topo	Observații / Referințe
1	arabil	NU	3.800	140	188	-	
2	arabil	NU	3.700	140	189	-	

Lungime Segmente

1) Valorile lungimilor segmentelor sunt obținute din proiecție în plan.

Punct început	X / Y	Punct sfârșit	X / Y	Lungime segment (** (m)
1	370.955,625 332.201,318	2	370.812,077 331.927,762	308.932
2	370.812,077 331.927,762	3	370.835,475 331.919,881	24.69
3	370.835,475 331.919,881	4	370.977,802 332.191,109	306.303
4	370.977,802 332.191,109	1	370.955,625 332.201,318	24.414

**** Lungimile segmentelor sunt determinate în planul de proiecție Stereo 70 și sunt rotunjite la 1 milimetru.**

***** Distanța dintre puncte este formată din segmente cumulate ce sunt mai mici decât valoarea 1 milimetru.**

**DATE DESPRE IMOBILUL NR. 1384**

Oficiul de Cadastru și Publicitate Imobiliară DOLJ
Biroul de Cadastru și Publicitate Imobiliară Craiova

A. Partea I. Descrierea imobilului

TEREN Extravilan

Adresa: Jud. Dolj, T140, P190,192

Nr. Crt	Nr cadastral Nr. topografic	Suprafața* (mp)	Observații / Referințe
A1	30466	3.632	Sector cadastral:22 Teren neimprejmuit;

B. Partea II. Proprietari și acte

Inscrieri privitoare la dreptul de proprietate și alte drepturi reale		Referințe
/		
Act Notarial nr. CVC 2040, din 16/12/2016 emis de NP Costea ANDREI-GABRIEL (contract de vanzare-cumparare);		
B1	Intabulare, drept de PROPRIETATE, dobandit prin Conventie, cota actuala 1/1 1) SC RODELEC LAND GROUP SRL, CIF:16960914	A1

C. Partea III. SARCINI .

Inscrieri privind dezmembramintele dreptului de proprietate, drepturi reale de garanție și sarcini	Referințe
NU SUNT	

Anexa Nr. 1 La Partea I

Teren

Nr cadastral	Suprafața (mp)*	Observații / Referințe
30466	3.632	

* Suprafața este determinată în planul de proiecție Stereo 70.



Date referitoare la teren

Crt	Categorie folosință	Intravilan	Suprafața (mp)	Tarla	Parcelă	Nr. topo	Observații / Referințe
1	arabil	NU	942	140	190	-	
2	arabil	NU	2.690	140	192	-	

Lungime Segmente

1) Valorile lungimilor segmentelor sunt obținute din proiecție în plan.

Punct început	X / Y	Punct sfârșit	X / Y	Lungime segment (** (m)
1	370.977,802 332.191,109	2	370.835,475 331.919,881	306.303
2	370.835,475 331.919,881	3	370.846,879 331.916,04	12.033
3	370.846,879 331.916,04	4	370.988,61 332.186,133	305.021
4	370.988,61 332.186,133	1	370.977,802 332.191,109	11.898

**** Lungimile segmentelor sunt determinate în planul de proiecție Stereo 70 și sunt rotunjite la 1 milimetru.**

***** Distanța dintre puncte este formată din segmente cumulate ce sunt mai mici decât valoarea 1 milimetru.**

**DATE DESPRE IMOBILUL NR. 1385**

Oficiul de Cadastru și Publicitate Imobiliară DOLJ
Biroul de Cadastru și Publicitate Imobiliară Craiova

A. Partea I. Descrierea imobilului

TEREN Extravilan

Adresa: Jud. Dolj, T140, P195

Nr. Crt	Nr cadastral Nr. topografic	Suprafața* (mp)	Observații / Referințe
A1		6.100	Sector cadastral:22 Teren neimprejmuit;

B. Partea II. Proprietari și acte

Inscrieri privitoare la dreptul de proprietate și alte drepturi reale		Referințe
/		
Act Administrativ nr. TDP 338-48650, din 30/07/1998 emis de CONSILIUL JUDETEAN DOLJ (titlu de proprietate);		
B1	Intabulare, drept de PROPRIETATE, dobandit prin Reconstituire, cota actuala 1/1 1) ȚANȚAGOI NICOLAE, LIPSA CNP 2) ȚANȚAGOI GHEOGHE, LIPSA CNP	A1

C. Partea III. SARCINI .

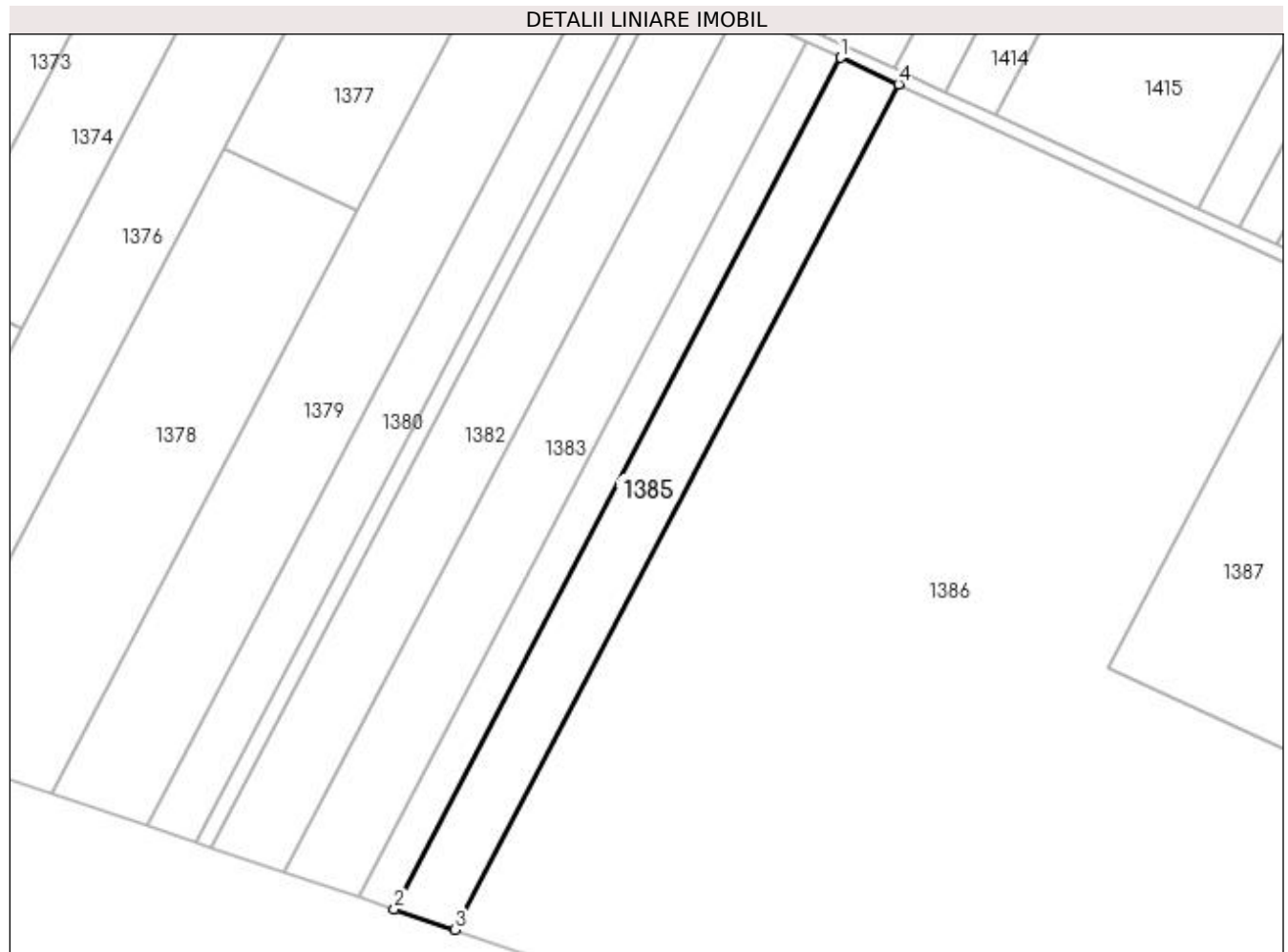
Inscrieri privind dezmembramintele dreptului de proprietate, drepturi reale de garanție și sarcini	Referințe
NU SUNT	

Anexa Nr. 1 La Partea I

Teren

Nr cadastral	Suprafața (mp)*	Observații / Referințe
	6.100	

* Suprafața este determinată în planul de proiecție Stereo 70.



Date referitoare la teren

Crt	Categorie folosință	Intra vilan	Suprafața (mp)	Tarla	Parcelă	Nr. topo	Observații / Referințe
1	arabil	NU	6.100	140	195	-	

Lungime Segmente

1) Valorile lungimilor segmentelor sunt obținute din proiecție în plan.

Punct început	X / Y	Punct sfârșit	X / Y	Lungime segment (** (m)
1	370.988,61 332.186,133	2	370.846,879 331.916,04	305.021
2	370.846,879 331.916,04	3	370.866,14 331.909,553	20.324
3	370.866,14 331.909,553	4	371.006,865 332.177,729	302.857
4	371.006,865 332.177,729	1	370.988,61 332.186,133	20.097

**** Lungimile segmentelor sunt determinate în planul de proiecție Stereo 70 și sunt rotunjite la 1 milimetru.**

***** Distanța dintre puncte este formată din segmente cumulate ce sunt mai mici decât valoarea 1 milimetru.**

**DATE DESPRE IMOBILUL NR. 1386**

Oficiul de Cadastru și Publicitate Imobiliară DOLJ
Biroul de Cadastru și Publicitate Imobiliară Craiova

A. Partea I. Descrierea imobilului

TEREN Extravilan

Adresa: Jud. Dolj, T140, P191, 196, 197, 198, 198/1, 199

Nr. Crt	Nr cadastral Nr. topografic	Suprafața* (mp)	Observații / Referințe
A1	30408	59.539	Sector cadastral:22 Teren neimprejmuit;

B. Partea II. Proprietari și acte

Inscrieri privitoare la dreptul de proprietate și alte drepturi reale		Referințe
179377 / 20/12/2016		
Act Notarial nr. CVC 2040, din 16/12/2016 emis de Costea ANDREI-GABRIEL (contract de vanzare-cumparare);		
B1	Intabulare, drept de PROPRIETATE, dobandit prin Conventie, cota actuala 1/1 1) SC RODELEC LAND GROUP SRL, CIF:16960914	A1

C. Partea III. SARCINI .

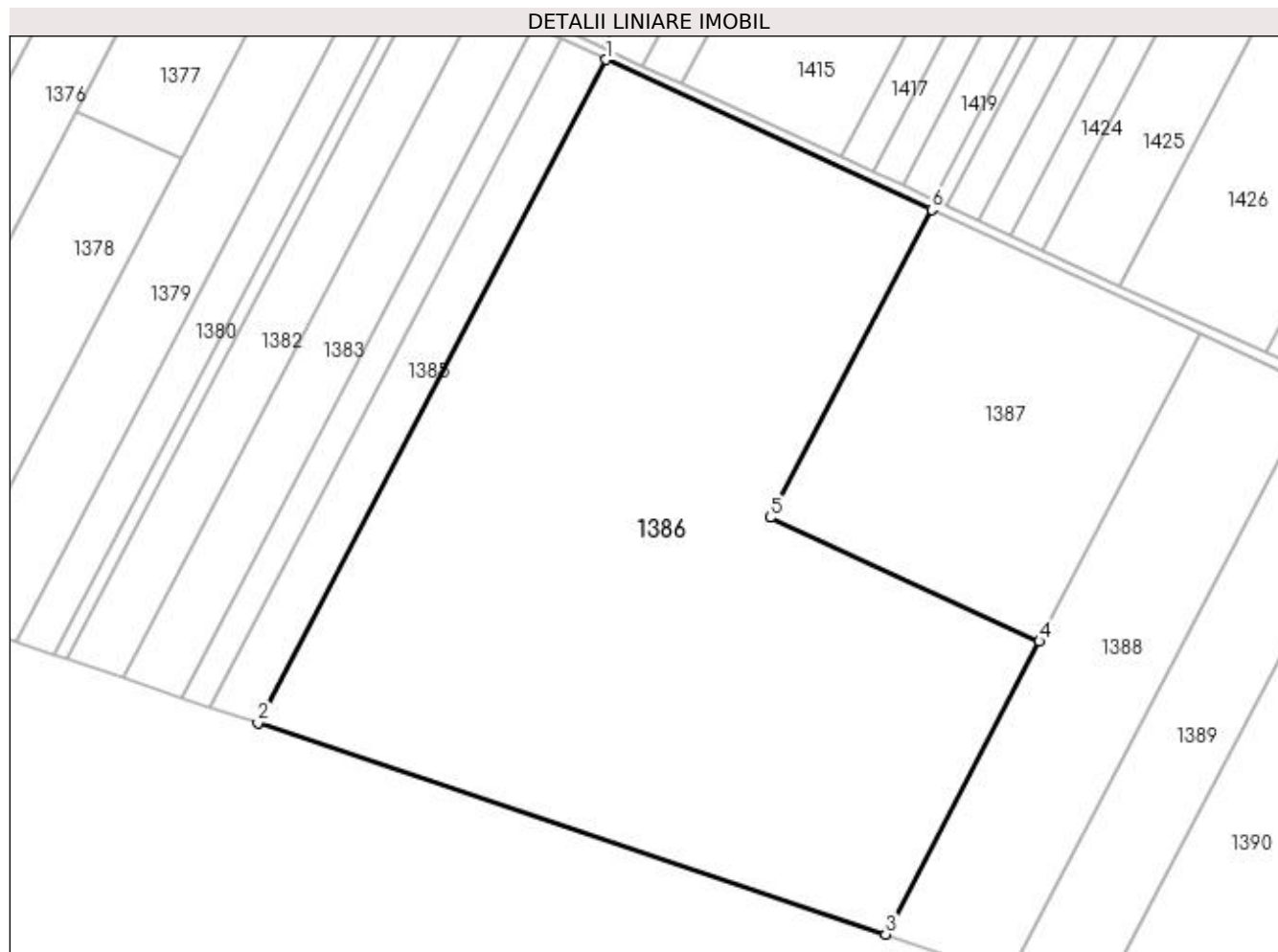
Inscrieri privind dezmembramintele dreptului de proprietate, drepturi reale de garanție și sarcini	Referințe
NU SUNT	

Anexa Nr. 1 La Partea I

Teren

Nr cadastral	Suprafața (mp)*	Observații / Referințe
30408	59.539	

* Suprafața este determinată în planul de proiecție Stereo 70.



Date referitoare la teren

Crt	Categorie folosință	Intra vilan	Suprafața (mp)	Tarla	Parcelă	Nr. topo	Observații / Referințe
1	pasune	NU	4.259	140	196	-	
2	arabil	NU	5.200	140	197	-	
3	pasune	NU	18.300	140	191	-	
4	pasune	NU	7.500	140	198	-	
5	arabil	NU	7.500	140	199	-	
6	arabil	NU	16.780	140	198/1	-	

Lungime Segmente

1) Valorile lungimilor segmentelor sunt obținute din proiecție în plan.

Punct început	X / Y	Punct sfârșit	X / Y	Lungime segment (** (m)
1	371.006,865 332.177,729	2	370.866,14 331.909,553	302.857

Punct început	X / Y	Punct sfârșit	X / Y	Lungime segment (** (m)
2	370.866,14 331.909,553	3	371.120,052 331.824,031	267.928
3	371.120,052 331.824,031	4	371.182,219 331.942,501	133.79
4	371.182,219 331.942,501	5	371.073,386 331.992,602	119.811
5	371.073,386 331.992,602	6	371.138,687 332.117,044	140.535
6	371.138,687 332.117,044	1	371.006,865 332.177,729	145.12

** Lungimile segmentelor sunt determinate în planul de proiecție Stereo 70 și sunt rotunjite la 1 milimetru.

*** Distanța dintre puncte este formată din segmente cumulate ce sunt mai mici decât valoarea 1 milimetru.

**DATE DESPRE IMOBILUL NR. 1387**

Oficiul de Cadastru și Publicitate Imobiliară DOLJ
Biroul de Cadastru și Publicitate Imobiliară Craiova

A. Partea I. Descrierea imobilului

TEREN Extravilan

Adresa: Jud. Dolj

Nr. Crt	Nr cadastral Nr. topografic	Suprafața* (mp)	Observații / Referințe
A1		16.815	Sector cadastral:22 Teren neimprejmuit;

B. Partea II. Proprietari și acte

Inscrieri privitoare la dreptul de proprietate și alte drepturi reale	Referințe
/	
Act Administrativ nr. TDP 1545, din 15/01/2004 emis de CONSILIUL JUDEȚEAN DOLJ (titlu de proprietate);	
B1	A1
Intabulare, drept de PROPRIETATE, dobândit prin Reconstituire, cota actuala 1/1 1) COJOCARU ELENA, LIPSA CNP	

C. Partea III. SARCINI .

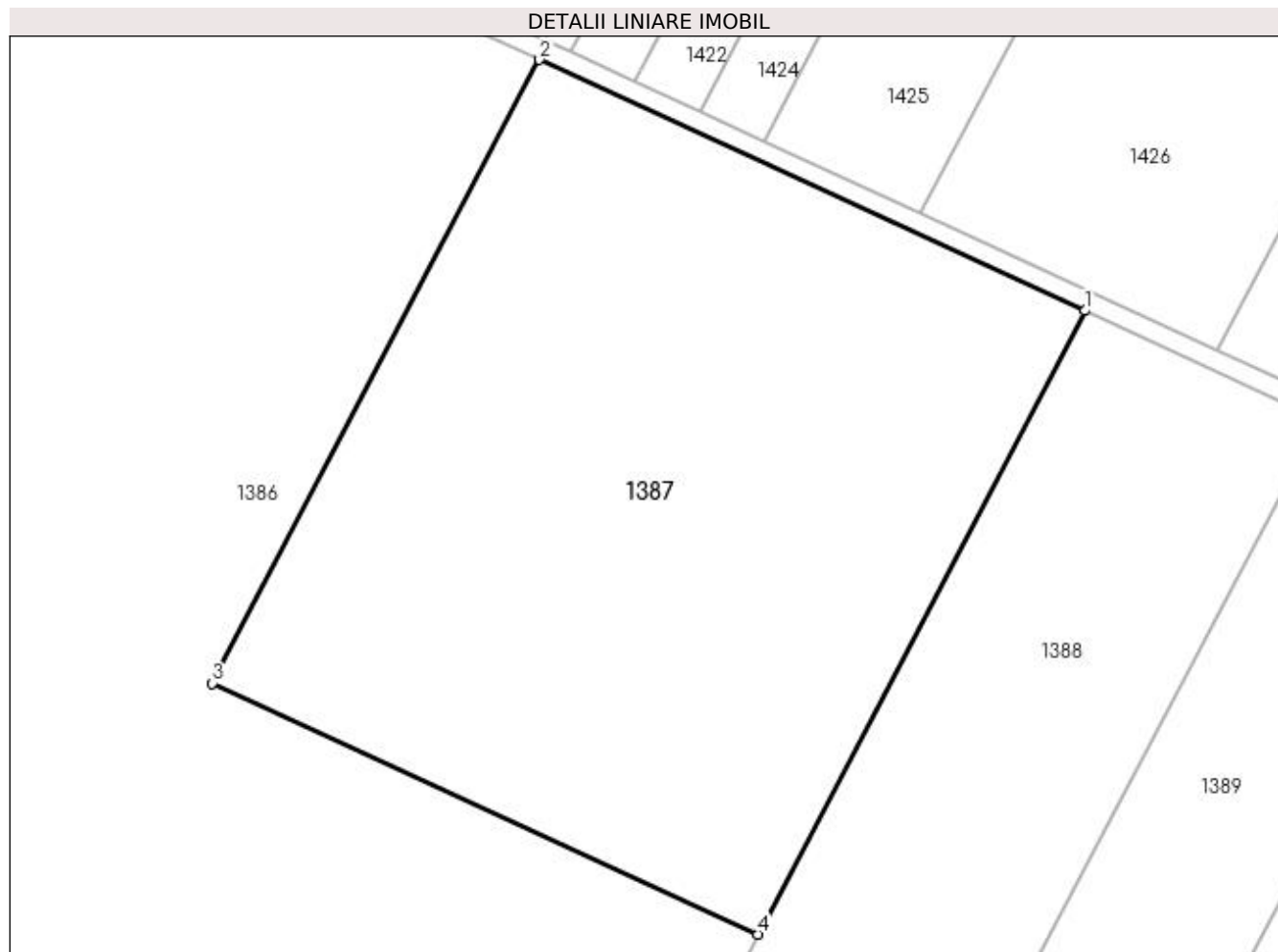
Inscrieri privind dezmembramintele dreptului de proprietate, drepturi reale de garanție și sarcini	Referințe
NU SUNT	

Anexa Nr. 1 La Partea I

Teren

Nr cadastral	Suprafața (mp)*	Observații / Referințe
	16.815	

* Suprafața este determinată în planul de proiecție Stereo 70.



Date referitoare la teren

Crt	Categorie folosință	Intra vilan	Suprafața (mp)	Tarla	Parcelă	Nr. topo	Observații / Referințe
1	pasune	NU	16.815	140	198/2	-	

Lungime Segmente

1) Valorile lungimilor segmentelor sunt obținute din proiecție în plan.

Punct început	X / Y	Punct sfârșit	X / Y	Lungime segment (** (m)
1	371.247,52 332.066,943	2	371.138,687 332.117,044	119.811
2	371.138,687 332.117,044	3	371.073,386 331.992,602	140.535
3	371.073,386 331.992,602	4	371.182,219 331.942,501	119.811
4	371.182,219 331.942,501	1	371.247,52 332.066,943	140.535

**** Lungimile segmentelor sunt determinate în planul de proiecție Stereo 70 și sunt rotunjite la 1 milimetru.**

***** Distanța dintre puncte este formată din segmente cumulate ce sunt mai mici decât valoarea 1 milimetru.**

**DATE DESPRE IMOBILUL NR. 1388**

Oficiul de Cadastru și Publicitate Imobiliară DOLJ
Biroul de Cadastru și Publicitate Imobiliară Craiova

A. Partea I. Descrierea imobilului

TEREN Extravilan

Adresa: Jud. Dolj, T140, P198/3, P200, P201

Nr. Crt	Nr cadastral Nr. topografic	Suprafața* (mp)	Observații / Referințe
A1	30989	14.045	Sector cadastral:22 Teren neimprejmit;

B. Partea II. Proprietari și acte

Inscrieri privitoare la dreptul de proprietate și alte drepturi reale	Referințe
/	
Act Notarial nr. CVC 2040, din 16/12/2016 emis de Costea ANDREI-GABRIEL (contract de vânzare-cumpărare);	
B1	A1
Intabulare, drept de PROPRIETATE, dobandit prin Conventie, cota actuala 1/1 1) SOCIETATEA RODELEC LAND GROUP SRL, CIF:16960914	

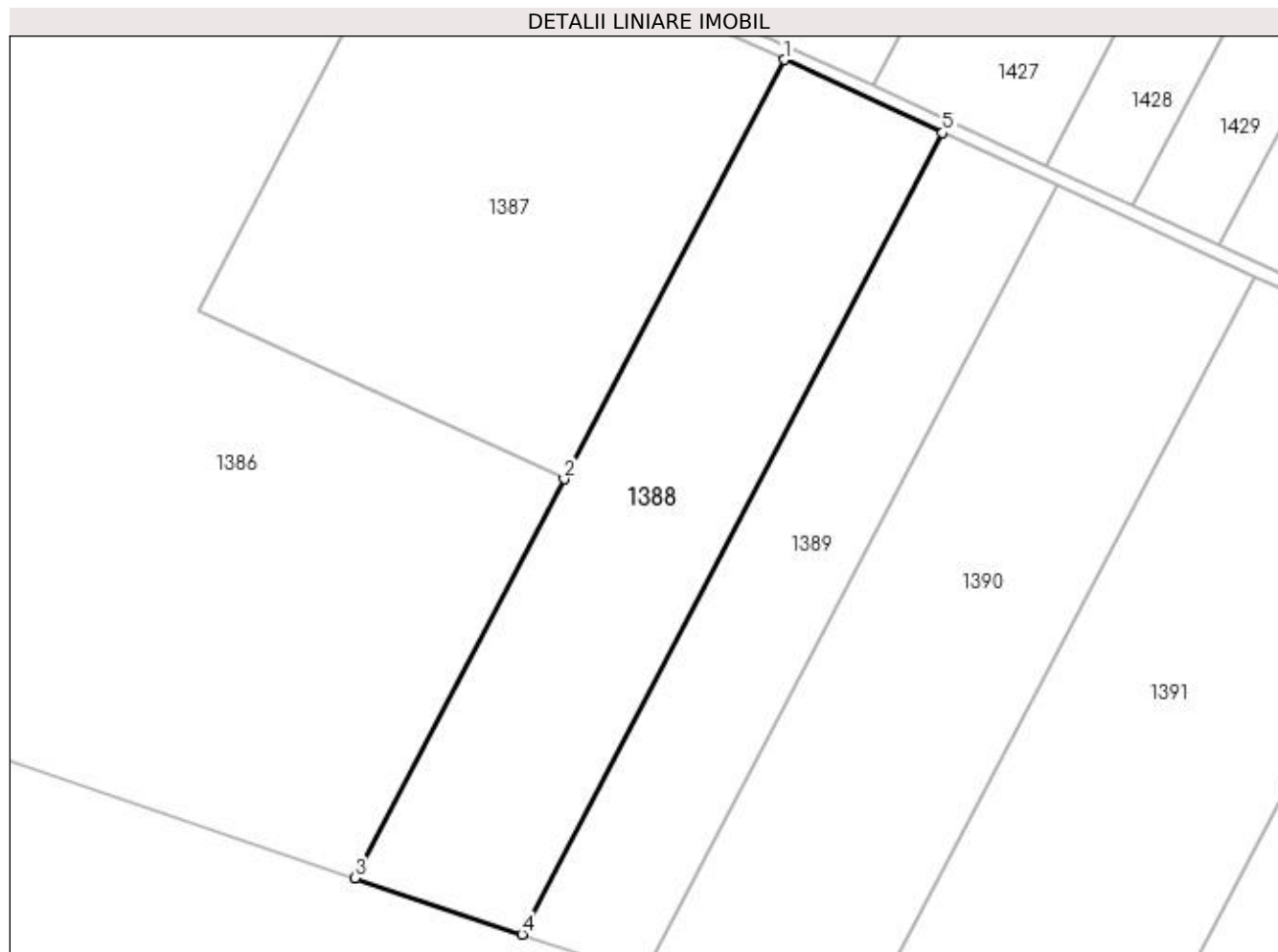
C. Partea III. SARCINI .

Inscrieri privind dezmembramintele dreptului de proprietate, drepturi reale de garanție și sarcini	Referințe
NU SUNT	

Anexa Nr. 1 La Partea I**Teren**

Nr cadastral	Suprafața (mp)*	Observații / Referințe
30989	14.045	

* Suprafața este determinată în planul de proiecție Stereo 70.

**Date referitoare la teren**

Crt	Categorie folosință	Intra vilan	Suprafața (mp)	Tarla	Parcelă	Nr. topo	Observații / Referințe
1	pasune	NU	11.235	140	198/3	-	
2	pasune	NU	1.400	140	200	-	
3	arabil	NU	1.410	140	201	-	

Lungime Segmente

1) Valorile lungimilor segmentelor sunt obținute din proiecție în plan.

Punct început	X / Y	Punct sfârșit	X / Y	Lungime segment (** (m)
1	371.247,52 332.066,943	2	371.182,219 331.942,501	140.535
2	371.182,219 331.942,501	3	371.120,052 331.824,031	133.79
3	371.120,052 331.824,031	4	371.169,691 331.807,311	52.379
4	371.169,691 331.807,311	5	371.294,568 332.045,284	268.748

Punct început	X / Y	Punct sfârșit	X / Y	Lungime segment (** (m)
5	371.294,568 332.045,284	1	371.247,52 332.066,943	51.794

** Lungimile segmentelor sunt determinate în planul de proiecție Stereo 70 și sunt rotunjite la 1 milimetru.

*** Distanța dintre puncte este formată din segmente cumulate ce sunt mai mici decât valoarea 1 milimetru.

**DATE DESPRE IMOBILUL NR. 1389**

Oficiul de Cadastru și Publicitate Imobiliară DOLJ
Biroul de Cadastru și Publicitate Imobiliară Craiova

A. Partea I. Descrierea imobilului

TEREN Extravilan

Adresa: Jud. Dolj, T140, P201

Nr. Crt	Nr cadastral Nr. topografic	Suprafața* (mp)	Observații / Referințe
A1		10.000	Sector cadastral:22 Teren neimprejmuit;

B. Partea II. Proprietari și acte

Inscrieri privitoare la dreptul de proprietate și alte drepturi reale	Referințe
/	
Act Administrativ nr. TDP 1523, din 14/01/2004 emis de CONSILIUL JUDETEAN DOLJ (titlu de proprietate);	
B1	A1
Intabulare, drept de PROPRIETATE, dobândit prin Reconstituire, cota actuala 1/1 1) PÎRVULEASA NICOLAE, LIPSA CNP	

C. Partea III. SARCINI .

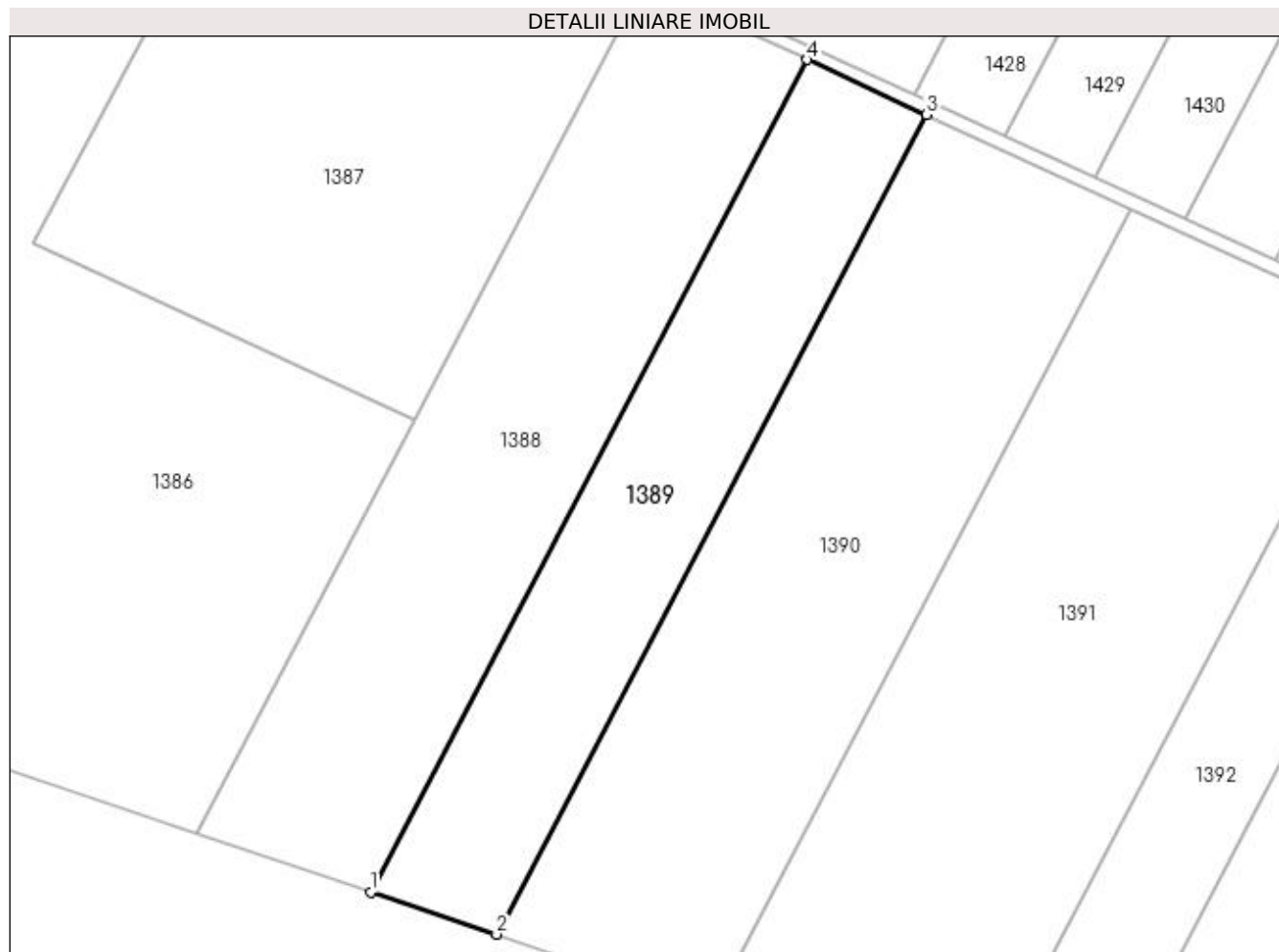
Inscrieri privind dezmembramintele dreptului de proprietate, drepturi reale de garanție și sarcini	Referințe
NU SUNT	

Anexa Nr. 1 La Partea I

Teren

Nr cadastral	Suprafața (mp)*	Observații / Referințe
	10.000	

* Suprafața este determinată în planul de proiecție Stereo 70.



Date referitoare la teren

Crt	Categorie folosință	Intra vilan	Suprafața (mp)	Tarla	Parcelă	Nr. topo	Observații / Referințe
1	arabil	NU	10.000	140	201	-	

Lungime Segmente

1) Valorile lungimilor segmentelor sunt obținute din proiecție în plan.

Punct început	X / Y	Punct sfârșit	X / Y	Lungime segment (** (m)
1	371.169,691 331.807,311	2	371.205,672 331.795,192	37.967
2	371.205,672 331.795,192	3	371.328,67 332.029,585	264.704
3	371.328,67 332.029,585	4	371.294,568 332.045,284	37.542
4	371.294,568 332.045,284	1	371.169,691 331.807,311	268.748

**** Lungimile segmentelor sunt determinate în planul de proiecție Stereo 70 și sunt rotunjite la 1 milimetru.**

***** Distanța dintre puncte este formată din segmente cumulate ce sunt mai mici decât valoarea 1 milimetru.**

**DATE DESPRE IMOBILUL NR. 1390**

Oficiul de Cadastru și Publicitate Imobiliară DOLJ
Biroul de Cadastru și Publicitate Imobiliară Craiova

A. Partea I. Descrierea imobilului

TEREN Extravilan

Adresa: Jud. Dolj, T140, P201/1

Nr. Crt	Nr cadastral Nr. topografic	Suprafața* (mp)	Observații / Referințe
A1	30555	16.800	Sector cadastral:22 Teren neimprejmuit;

B. Partea II. Proprietari și acte

Inscrieri privitoare la dreptul de proprietate și alte drepturi reale		Referințe
/		
Act Notarial nr. CVC 2006, din 19/12/2018 emis de Costea ANDREI-GABRIEL (contract de vânzare-cumpărare);		
B1	Intabulare, drept de PROPRIETATE, dobândit prin Convenție, cota actuala 1/1 1) RODELEC LAND GROUP SRL, CIF:16960914	A1

C. Partea III. SARCINI .

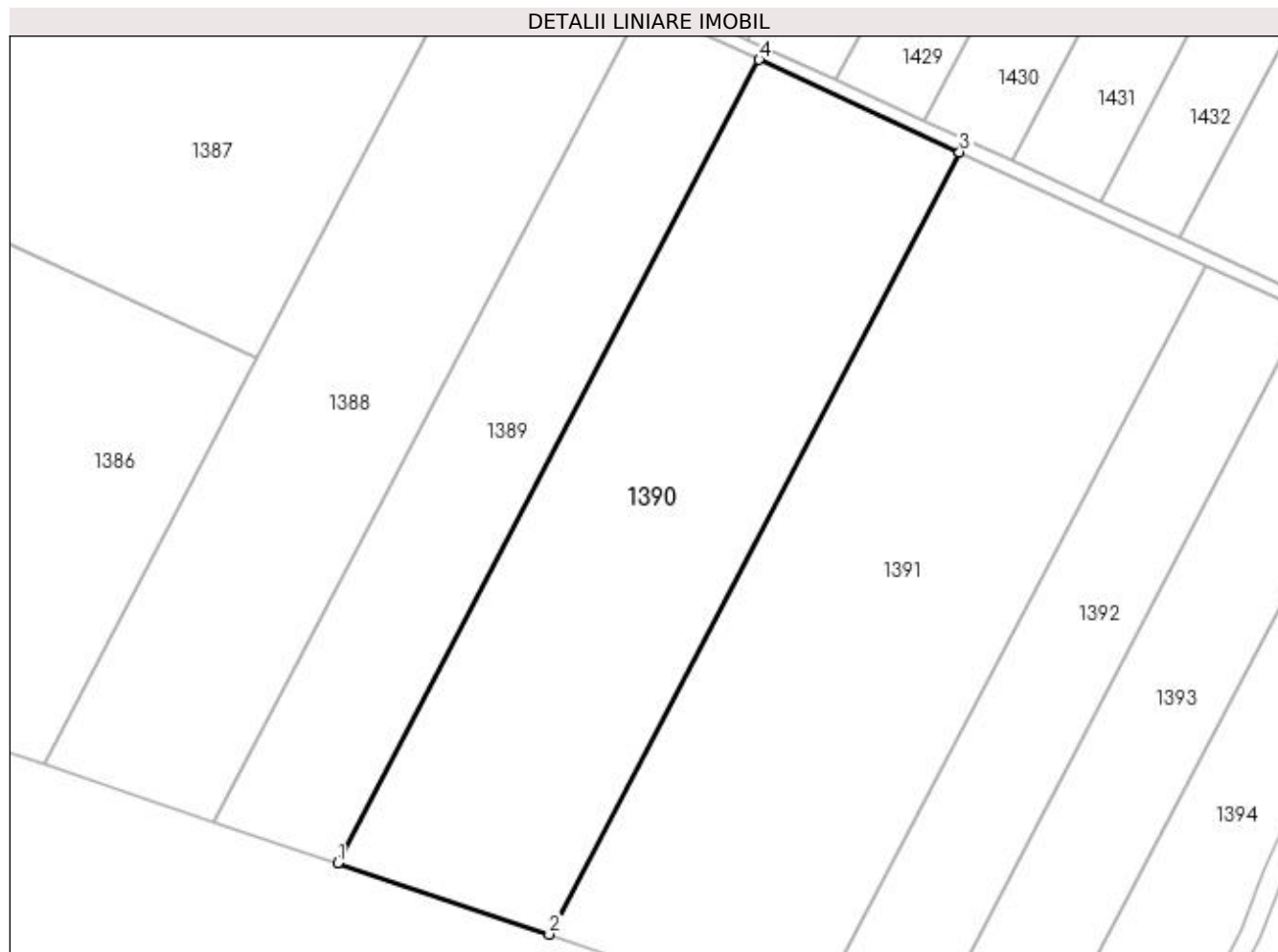
Inscrieri privind dezmembramintele dreptului de proprietate, drepturi reale de garanție și sarcini	Referințe
NU SUNT	

Anexa Nr. 1 La Partea I

Teren

Nr cadastral	Suprafața (mp)*	Observații / Referințe
30555	16.800	

* Suprafața este determinată în planul de proiecție Stereo 70.



Date referitoare la teren

Crt	Categorie folosință	Intra vilan	Suprafața (mp)	Tarla	Parcelă	Nr. topo	Observații / Referințe
1	arabil	NU	16.800	140	201/1	-	

Lungime Segmente

1) Valorile lungimilor segmentelor sunt obținute din proiecție în plan.

Punct început	X / Y	Punct sfârșit	X / Y	Lungime segment (** (m)
1	371.205,672 331.795,192	2	371.267,389 331.774,404	65.124
2	371.267,389 331.774,404	3	371.387,165 332.002,656	257.77
3	371.387,165 332.002,656	4	371.328,67 332.029,585	64.396
4	371.328,67 332.029,585	1	371.205,672 331.795,192	264.704

**** Lungimile segmentelor sunt determinate în planul de proiecție Stereo 70 și sunt rotunjite la 1 milimetru.**

***** Distanța dintre puncte este formată din segmente cumulate ce sunt mai mici decât valoarea 1 milimetru.**

**DATE DESPRE IMOBILUL NR. 1391**

Oficiul de Cadastru și Publicitate Imobiliară DOLJ
Biroul de Cadastru și Publicitate Imobiliară Craiova

A. Partea I. Descrierea imobilului

TEREN Extravilan

Adresa: Jud. Dolj, T 140, P201/1,P202

Nr. Crt	Nr cadastral Nr. topografic	Suprafața* (mp)	Observații / Referințe
A1	30591	20.000	Sector cadastral:22 Teren neimprejmuit;

B. Partea II. Proprietari și acte

Inscrieri privitoare la dreptul de proprietate și alte drepturi reale		Referințe
179288 / 20/12/2016		
Act Notarial nr. CVC 2040, din 16/12/2016 emis de Costea ANDREI-GABRIEL (contract de vanzare-cumparare);		
B1	Intabulare, drept de PROPRIETATE, dobandit prin Conventie, cota actuala 1/1 1) SC RODELEC LAND GROUP SRL, CIF:16960914	A1

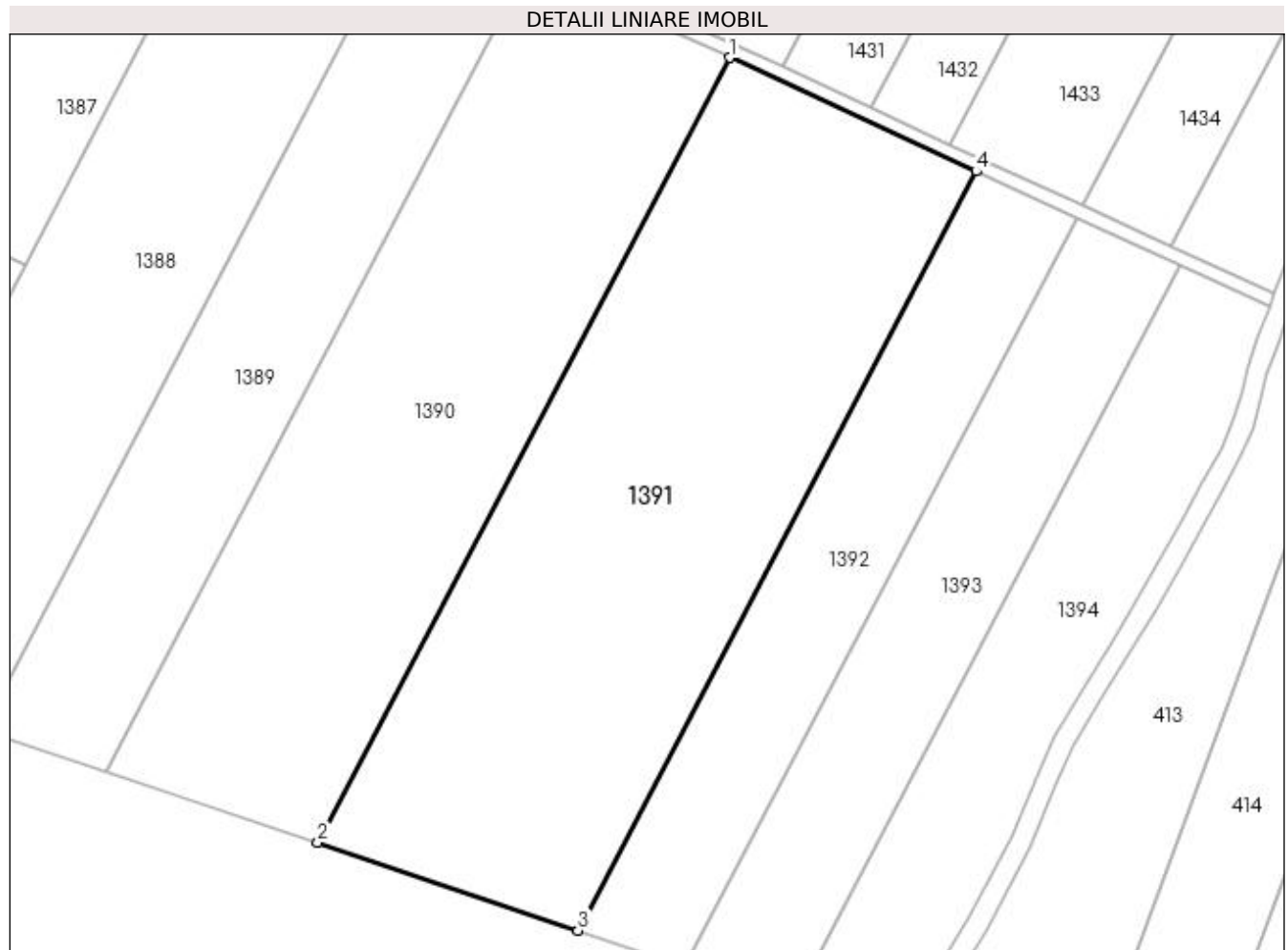
C. Partea III. SARCINI .

Inscrieri privind dezmembramintele dreptului de proprietate, drepturi reale de garanție și sarcini	Referințe
NU SUNT	

Anexa Nr. 1 La Partea I**Teren**

Nr cadastral	Suprafața (mp)*	Observații / Referințe
30591	20.000	

* Suprafața este determinată în planul de proiecție Stereo 70.

**Date referitoare la teren**

Crt	Categorie folosință	Intravilan	Suprafața (mp)	Tarla	Parcelă	Nr. topo	Observații / Referințe
1	arabil	NU	3.700	140	201/1	-	
2	arabil	NU	16.300	140	202	-	

Lungime Segmente

1) Valorile lungimilor segmentelor sunt obținute din proiecție în plan.

Punct început	X / Y	Punct sfârșit	X / Y	Lungime segment (** (m)
1	371.387,165 332.002,656	2	371.267,389 331.774,404	257.77
2	371.267,389 331.774,404	3	371.343,101 331.748,903	79.891
3	371.343,101 331.748,903	4	371.458,923 331.969,622	249.262
4	371.458,923 331.969,622	1	371.387,165 332.002,656	78.997

**** Lungimile segmentelor sunt determinate în planul de proiecție Stereo 70 și sunt rotunjite la 1 milimetru.**

***** Distanța dintre puncte este formată din segmente cumulate ce sunt mai mici decât valoarea 1 milimetru.**

**DATE DESPRE IMOBILUL NR. 1392**

Oficiul de Cadastru și Publicitate Imobiliară DOLJ
Biroul de Cadastru și Publicitate Imobiliară Craiova

A. Partea I. Descrierea imobilului

TEREN Extravilan

Adresa: Jud. Dolj, T140, P203

Nr. Crt	Nr cadastral Nr. topografic	Suprafața* (mp)	Observații / Referințe
A1	31305	8.000	Sector cadastral:22 Teren neimprejmuit;

B. Partea II. Proprietari și acte

Inscrieri privitoare la dreptul de proprietate și alte drepturi reale	Referințe
65500 / 05/04/2019	
Act Notarial nr. CVC 473, din 04/04/2019 emis de Costea Gheorghe (contract de vanzare-cumparare);	
B1	A1
Intabulare, drept de PROPRIETATE, dobandit prin Conventie, cota actuala 1/1 1) RODELEC LAND GROUP SRL, CIF:16960914	

C. Partea III. SARCINI .

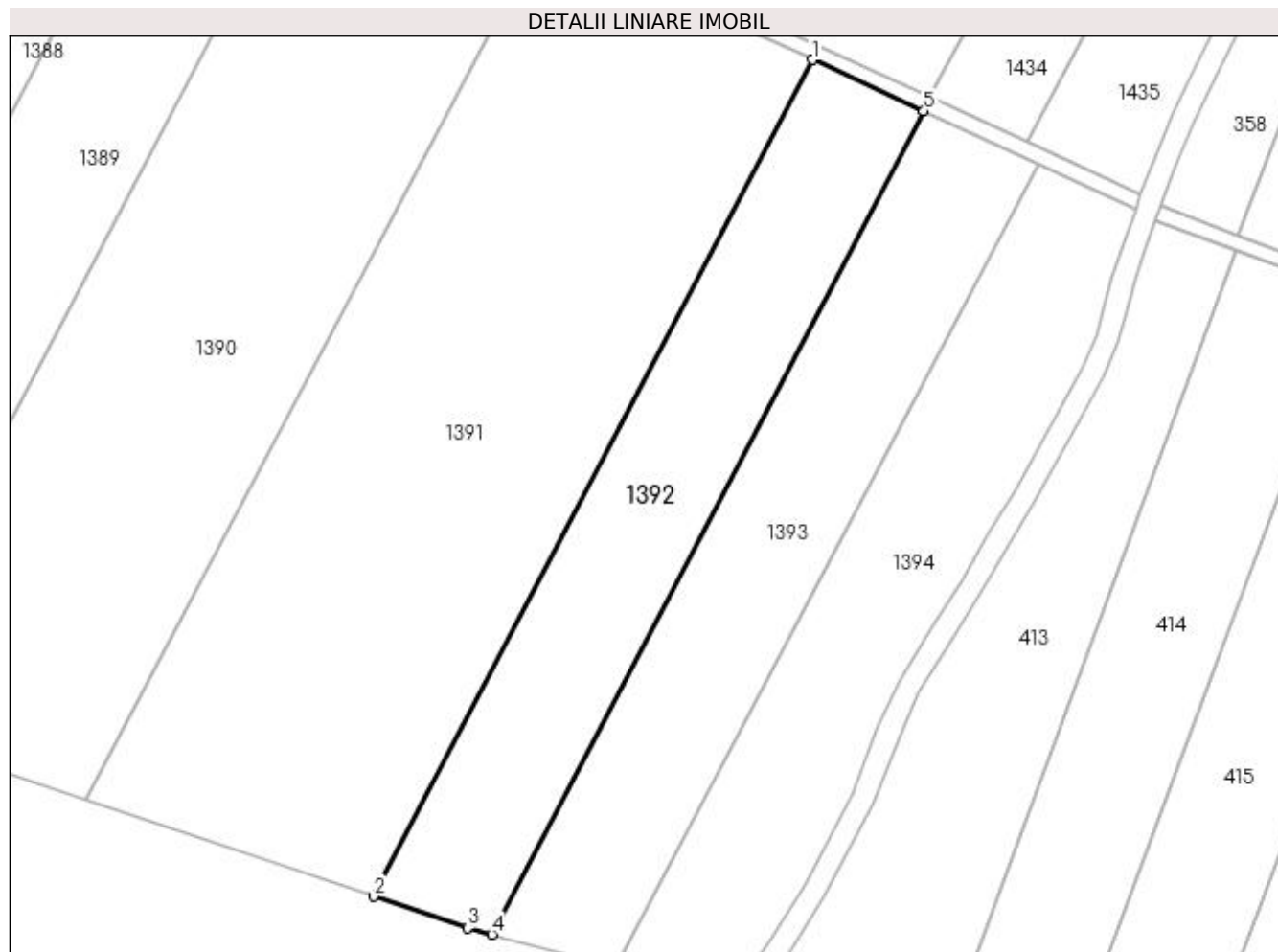
Inscrieri privind dezmembramintele dreptului de proprietate, drepturi reale de garanție și sarcini	Referințe
NU SUNT	

Anexa Nr. 1 La Partea I

Teren

Nr cadastral	Suprafața (mp)*	Observații / Referințe
31305	8.000	

* Suprafața este determinată în planul de proiecție Stereo 70.



Date referitoare la teren

Crt	Categorie folosință	Intra vilan	Suprafața (mp)	Tarla	Parcelă	Nr. topo	Observații / Referințe
1	arabil	NU	8.000	140	203	-	

Lungime Segmente

1) Valorile lungimilor segmentelor sunt obținute din proiecție în plan.

Punct început	X / Y	Punct sfârșit	X / Y	Lungime segment (** (m)
1	371.458,923 331.969,622	2	371.343,101 331.748,903	249.262
2	371.343,101 331.748,903	3	371.367,903 331.740,55	26.171
3	371.367,903 331.740,55	4	371.374,36 331.738,902	6.664
4	371.374,36 331.738,902	5	371.488,327 331.956,085	245.27
5	371.488,327 331.956,085	1	371.458,923 331.969,622	32.371

**** Lungimile segmentelor sunt determinate în planul de proiecție Stereo 70 și sunt rotunjite la 1 milimetru.**

***** Distanța dintre puncte este formată din segmente cumulate ce sunt mai mici decât valoarea 1 milimetru.**

**DATE DESPRE IMOBILUL NR. 1393**

Oficiul de Cadastru și Publicitate Imobiliară DOLJ
Biroul de Cadastru și Publicitate Imobiliară Craiova

A. Partea I. Descrierea imobilului

TEREN Extravilan

Adresa: Jud. Dolj, T140, P204

Nr. Crt	Nr cadastral Nr. topografic	Suprafața* (mp)	Observații / Referințe
A1	31926	8.000	Sector cadastral:22 Teren neimprejmuit;

B. Partea II. Proprietari și acte

Inscrieri privitoare la dreptul de proprietate și alte drepturi reale	Referințe
145413 / 22/07/2020	
Act Notarial nr. ACT DE PARTAJ 569, din 19/03/2019 emis de Nicu Marcel (act de partaj);	
B1	A1
Intabulare, drept de PROPRIETATE, dobandit prin lesire Din Indiviziune, cota actuala 1/1 1) OBROCEA PANAIT	

C. Partea III. SARCINI .

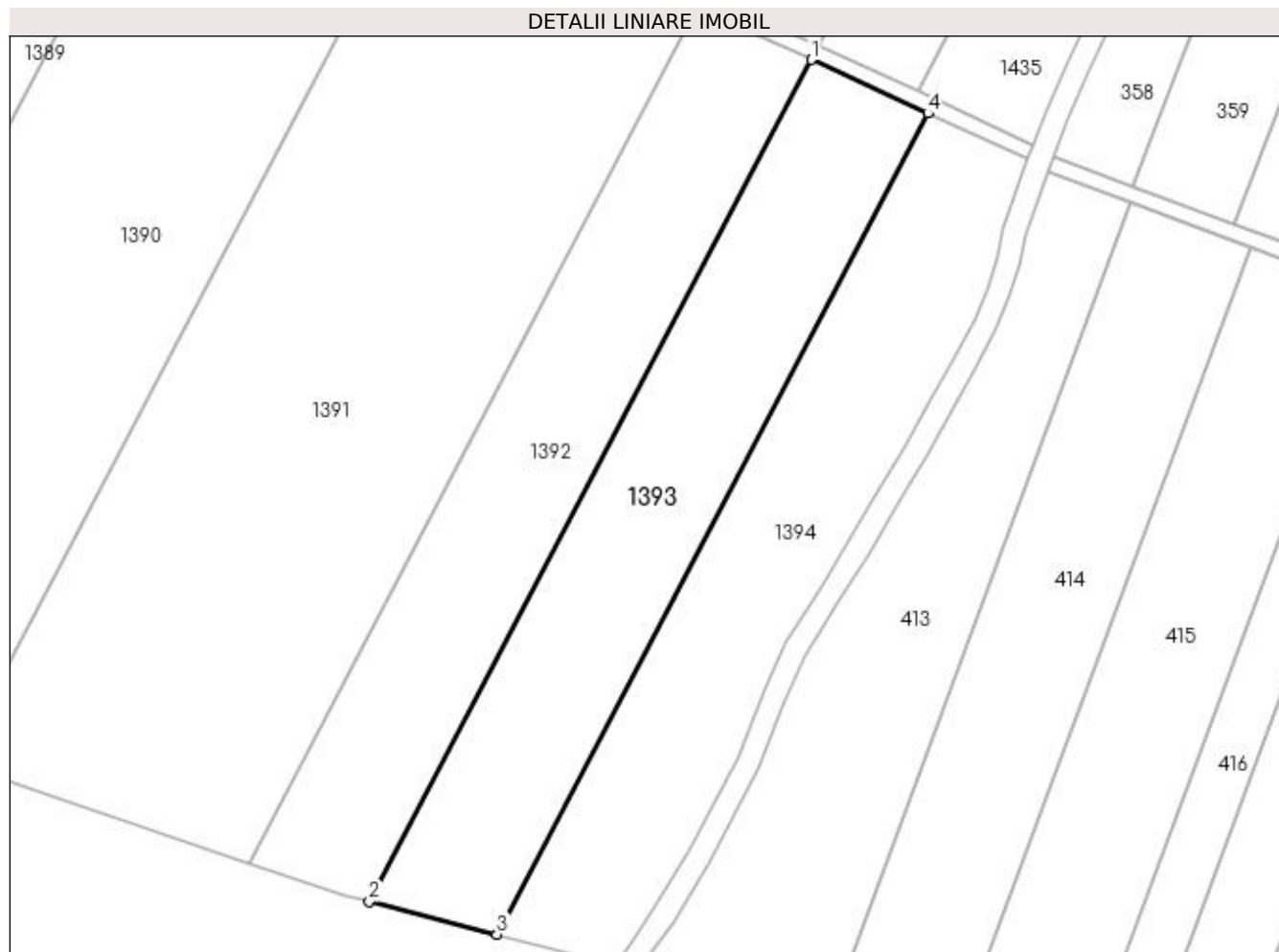
Inscrieri privind dezmembramintele dreptului de proprietate, drepturi reale de garanție și sarcini	Referințe
NU SUNT	

Anexa Nr. 1 La Partea I

Teren

Nr cadastral	Suprafața (mp)*	Observații / Referințe
31926	8.000	

* Suprafața este determinată în planul de proiecție Stereo 70.



Date referitoare la teren

Crt	Categorie folosință	Intra vilan	Suprafața (mp)	Tarla	Parcelă	Nr. topo	Observații / Referințe
1	arabil	NU	8.000	140	204	-	

Lungime Segmente

1) Valorile lungimilor segmentelor sunt obținute din proiecție în plan.

Punct început	X / Y	Punct sfârșit	X / Y	Lungime segment (** (m)
1	371.488,327 331.956,085	2	371.374,36 331.738,902	245.27
2	371.374,36 331.738,902	3	371.407,257 331.730,507	33.951
3	371.407,257 331.730,507	4	371.518,371 331.942,254	239.13
4	371.518,371 331.942,254	1	371.488,327 331.956,085	33.075

**** Lungimile segmentelor sunt determinate în planul de proiecție Stereo 70 și sunt rotunjite la 1 milimetru.**

***** Distanța dintre puncte este formată din segmente cumulate ce sunt mai mici decât valoarea 1 milimetru.**

**DATE DESPRE IMOBILUL NR. 1394**

Oficiul de Cadastru și Publicitate Imobiliară DOLJ
Biroul de Cadastru și Publicitate Imobiliară Craiova

A. Partea I. Descrierea imobilului

TEREN Extravilan

Adresa: Jud. Dolj, T140, P205

Nr. Crt	Nr cadastral Nr. topografic	Suprafața* (mp)	Observații / Referințe
A1	30399	7.810	Sector cadastral:22 Teren neimprejmuit;

B. Partea II. Proprietari și acte

Inscrieri privitoare la dreptul de proprietate și alte drepturi reale		Referințe
179892 / 20/12/2016		
Act Notarial nr. CVC 2040, din 16/12/2016 emis de Costea ANDREI-GABRIEL (contract de vanzare-cumparare);		
B1	Intabulare, drept de PROPRIETATE, dobandit prin Conventie, cota actuala 1/1 1) SC RODELEC LAND GROUP SRL, CIF:16960914	A1

C. Partea III. SARCINI .

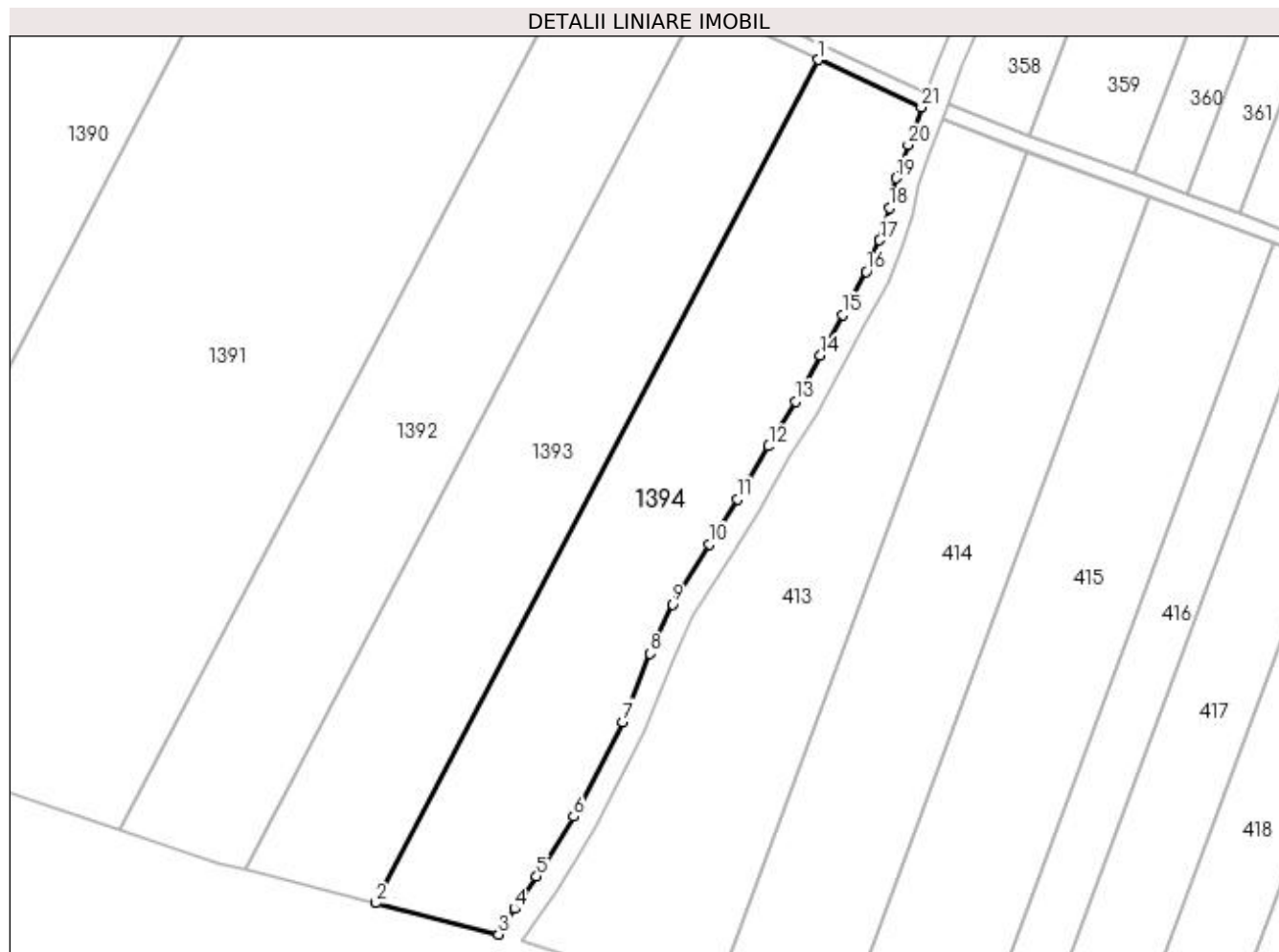
Inscrieri privind dezmembramintele dreptului de proprietate, drepturi reale de garanție și sarcini	Referințe
NU SUNT	

Anexa Nr. 1 La Partea I

Teren

Nr cadastral	Suprafața (mp)*	Observații / Referințe
30399	7.810	

* Suprafața este determinată în planul de proiecție Stereo 70.



Date referitoare la teren

Crt	Categorie folosință	Intra vilan	Suprafața (mp)	Tarla	Parcelă	Nr. topo	Observații / Referințe
1	arabil	NU	7.810	140	205	-	

Lungime Segmente

1) Valorile lungimilor segmentelor sunt obținute din proiecție în plan.

Punct început	X / Y	Punct sfârșit	X / Y	Lungime segment (** (m)
1	371.518,371 331.942,254	2	371.407,257 331.730,507	239.13
3	371.438,025 331.722,655	4	371.442,028 331.729,068	7.56
5	371.447,645 331.737,204	6	371.456,93 331.752,258	17.687
7	371.469,281 331.775,968	8	371.476,189 331.793,112	18.483
9	371.481,737 331.805,535	10	371.491,063 331.820,649	17.76

Punct început	X / Y	Punct sfârșit	X / Y	Lungime segment (** (m)
2	371.407,257 331.730,507	3	371.438,025 331.722,655	31.754
4	371.442,028 331.729,068	5	371.447,645 331.737,204	9.887
6	371.456,93 331.752,258	7	371.469,281 331.775,968	26.734
8	371.476,189 331.793,112	9	371.481,737 331.805,535	13.606
10	371.491,063 331.820,649	11	371.498,129 331.831,976	13.35

Punct început	X / Y	Punct sfârșit	X / Y	Lungime segment (** (m)
11	371.498,129 331.831,976	12	371.505,899 331.845,209	15.346
13	371.512,594 331.856,424	14	371.518,926 331.867,951	13.152
15	371.524,55 331.878,24	16	371.530,329 331.889,093	12.296
17	371.533,76 331.896,913	18	371.536,205 331.905,01	8.458
19	371.537,896 331.912,508	20	371.540,885 331.920,88	8.89
21	371.544,232 331.930,35	1	371.518,371 331.942,254	28.469

Punct început	X / Y	Punct sfârșit	X / Y	Lungime segment (** (m)
12	371.505,899 331.845,209	13	371.512,594 331.856,424	13.061
14	371.518,926 331.867,951	15	371.524,55 331.878,24	11.726
16	371.530,329 331.889,093	17	371.533,76 331.896,913	8.54
18	371.536,205 331.905,01	19	371.537,896 331.912,508	7.686
20	371.540,885 331.920,88	21	371.544,232 331.930,35	10.044

** Lungimile segmentelor sunt determinate în planul de proiecție Stereo 70 și sunt rotunjite la 1 milimetru.

*** Distanța dintre puncte este formată din segmente cumulate ce sunt mai mici decât valoarea 1 milimetru.

**DATE DESPRE IMOBILUL NR. 1395**

Oficiul de Cadastru și Publicitate Imobiliară DOLJ
Biroul de Cadastru și Publicitate Imobiliară Craiova

A. Partea I. Descrierea imobilului

TEREN Extravilan

Adresa: Jud. Dolj, T140, P69

Nr. Crt	Nr cadastral Nr. topografic	Suprafața* (mp)	Observații / Referințe
A1	30519	4.000	Sector cadastral:22 Teren neimprejmuit;

B. Partea II. Proprietari și acte

Inscrieri privitoare la dreptul de proprietate și alte drepturi reale		Referințe
179375 / 20/12/2016		
Act Notarial nr. CVC 2040, din 16/12/2016 emis de Costea ANDREI-GABRIEL (contract de vânzare-cumpărare);		
B1	Intabulare, drept de PROPRIETATE, dobândit prin Convenție, cota actuala 1/1 1) SC RODELEC LAND GROUP SRL, CIF:16960914	A1

C. Partea III. SARCINI .

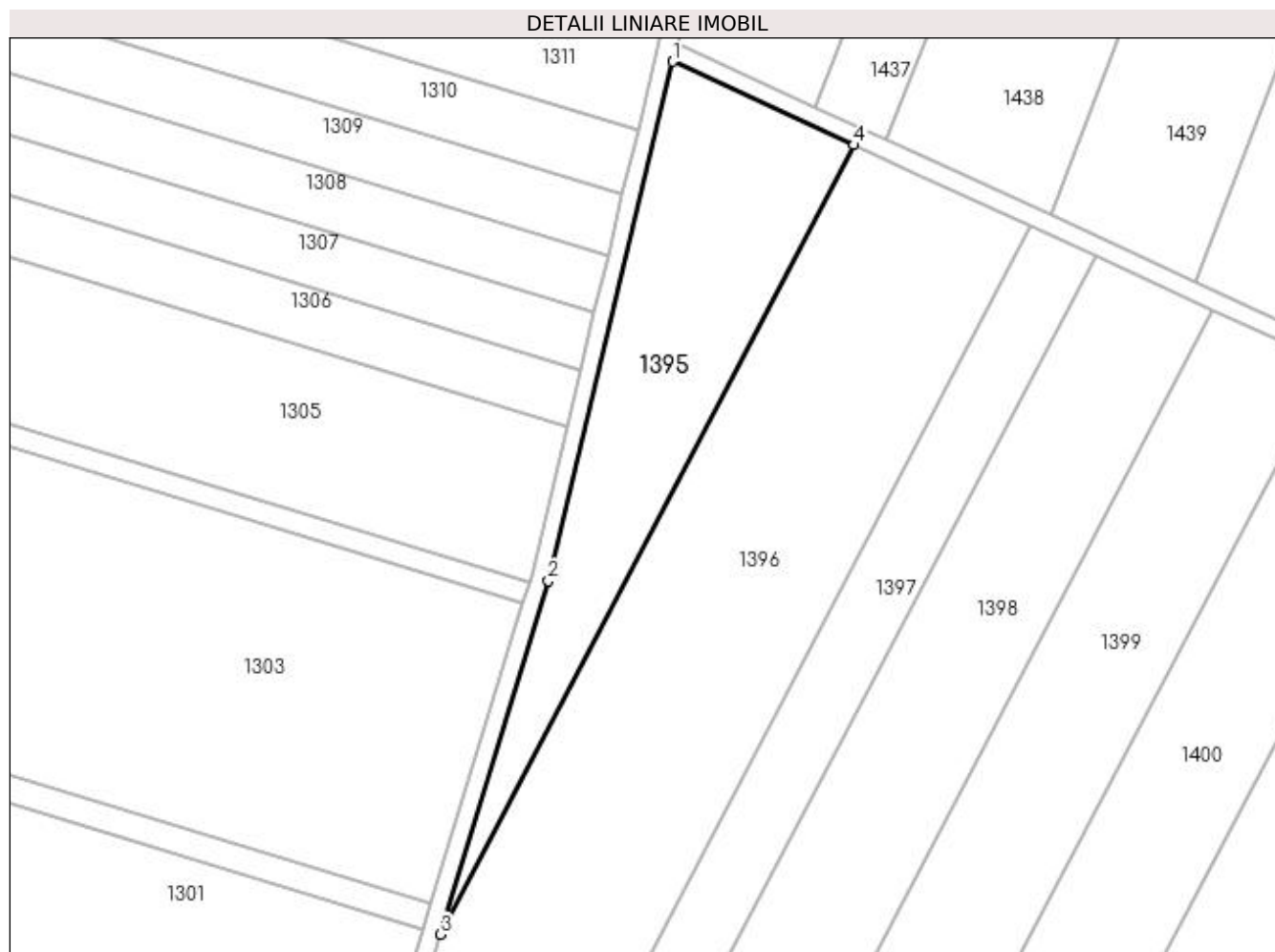
Inscrieri privind dezmembramintele dreptului de proprietate, drepturi reale de garanție și sarcini	Referințe
NU SUNT	

Anexa Nr. 1 La Partea I

Teren

Nr cadastral	Suprafața (mp)*	Observații / Referințe
30519	4.000	

* Suprafața este determinată în planul de proiecție Stereo 70.



Date referitoare la teren

Crt	Categorie folosință	Intra vilan	Suprafața (mp)	Tarla	Parcelă	Nr. topo	Observații / Referințe
1	arabil	NU	4.000	140	69	-	

Lungime Segmente

1) Valorile lungimilor segmentelor sunt obținute din proiecție în plan.

Punct început	X / Y	Punct sfârșit	X / Y	Lungime segment (** (m)
1	370.662,389 332.729,324	2	370.634,984 332.614,991	117.572
2	370.634,984 332.614,991	3	370.611,076 332.537,204	81.378
3	370.611,076 332.537,204	4	370.702,26 332.710,969	196.237
4	370.702,26 332.710,969	1	370.662,389 332.729,324	43.893

**** Lungimile segmentelor sunt determinate în planul de proiecție Stereo 70 și sunt rotunjite la 1 milimetru.**

***** Distanța dintre puncte este formată din segmente cumulate ce sunt mai mici decât valoarea 1 milimetru.**

**DATE DESPRE IMOBILUL NR. 1396**

Oficiul de Cadastru și Publicitate Imobiliară DOLJ
Biroul de Cadastru și Publicitate Imobiliară Craiova

A. Partea I. Descrierea imobilului

TEREN Extravilan

Adresa: Jud. Dolj, T140, P150/1

Nr. Crt	Nr cadastral Nr. topografic	Suprafața* (mp)	Observații / Referințe
A1		Din acte: 0 Masurata: 15.000	Sector cadastral:22 Teren neimprejmuit;

B. Partea II. Proprietari și acte

Inscrieri privitoare la dreptul de proprietate și alte drepturi reale	Referințe
/	
Act Normativ nr. LEGEA 7 art 13 al 15, din 13/04/1996 emis de PARLAMENTUL ROMANIEI (lege);	
B1	A1
Intabulare, drept de PROPRIETATE, dobandit prin Lege, cota actuala 1/1 1) UAT ARGETOAI A REZERVA LA DISPOZITIA COMISIE LOCALE, LIPSA CNP	

C. Partea III. SARCINI .

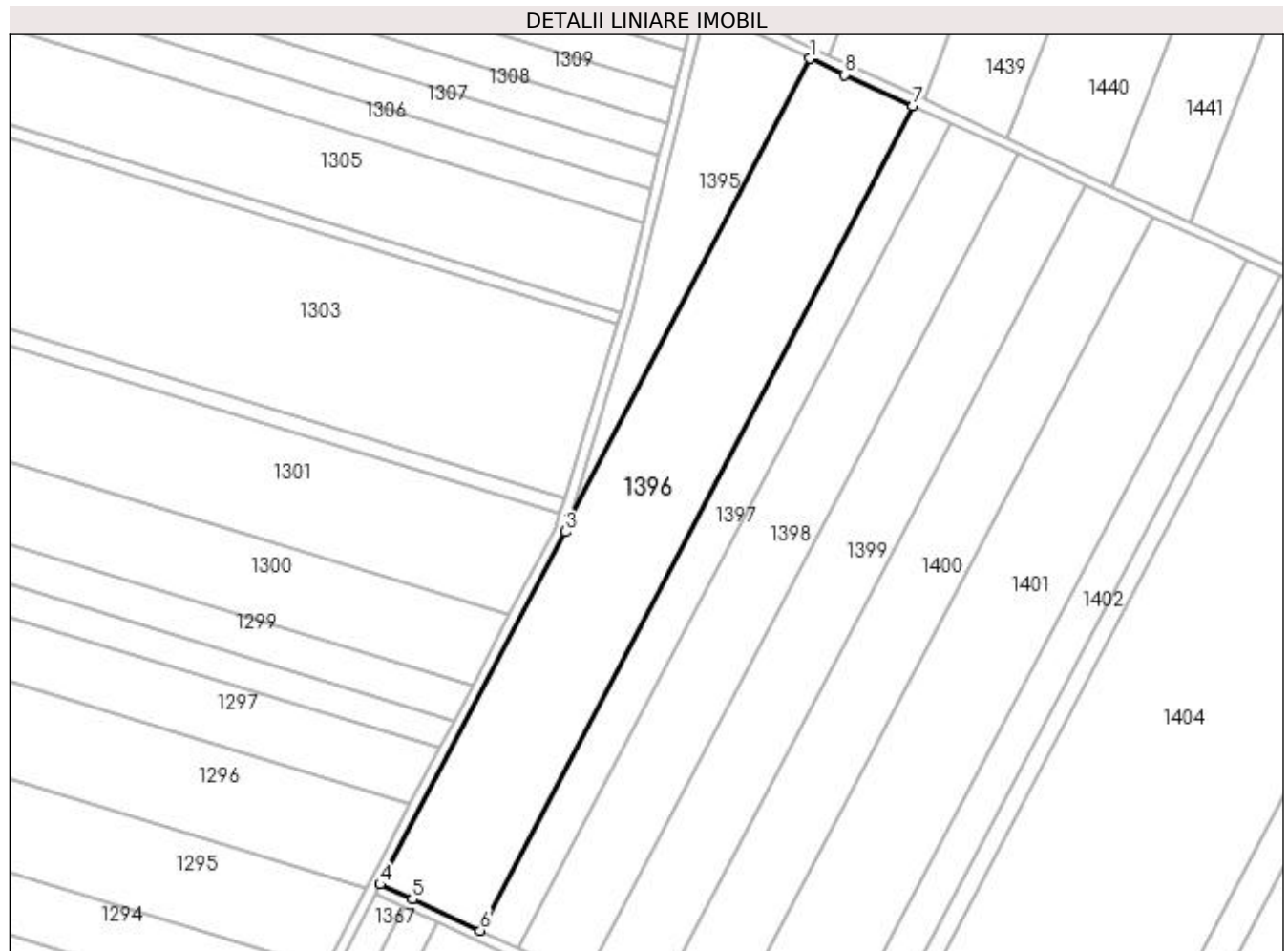
Inscrieri privind dezmembramintele dreptului de proprietate, drepturi reale de garanție și sarcini	Referințe
NU SUNT	

Anexa Nr. 1 La Partea I

Teren

Nr cadastral	Suprafaţa (mp)*	Observaţii / Referinţe
	Din acte: 0 Masurata: 15.000	

* Suprafaţa este determinată în planul de proiecţie Stereo 70.



Date referitoare la teren

Crt	Categorie folosinţă	Intravilan	Suprafaţa (mp)	Tarla	Parcelă	Nr. topo	Observaţii / Referinţe
1	arabil	NU	15.000	140	150/1	-	

Lungime Segmente

1) Valorile lungimilor segmentelor sunt obţinute din proiecţie în plan.

Punct început	X / Y	Punct sfârşit	X / Y	Lungime segment (** (m)
1	370.702,26 332.710,969	2	370.611,076 332.537,204	196.237
2	370.611,076 332.537,204	3	370.609,268 332.531,319	6.156
3	370.609,268 332.531,319	4	370.539,045 332.397,497	151.128
4	370.539,045 332.397,497	5	370.551,33 332.391,841	13.524

Punct început	X / Y	Punct sfârșit	X / Y	Lungime segment (** (m)
5	370.551,33 332.391,841	6	370.577,063 332.379,995	28.329
6	370.577,063 332.379,995	7	370.741,308 332.692,993	353.474
7	370.741,308 332.692,993	8	370.715,575 332.704,839	28.329
8	370.715,575 332.704,839	1	370.702,26 332.710,969	14.658

** Lungimile segmentelor sunt determinate în planul de proiecție Stereo 70 și sunt rotunjite la 1 milimetru.

*** Distanța dintre puncte este formată din segmente cumulate ce sunt mai mici decât valoarea 1 milimetru.

**DATE DESPRE IMOBILUL NR. 1397**

Oficiul de Cadastru și Publicitate Imobiliară DOLJ
Biroul de Cadastru și Publicitate Imobiliară Craiova

A. Partea I. Descrierea imobilului

TEREN Extravilan

Adresa: Jud. Dolj, T140, P150

Nr. Crt	Nr cadastral Nr. topografic	Suprafața* (mp)	Observații / Referințe
A1	30414	5.488	Sector cadastral:22 Teren neimprejmuit;

B. Partea II. Proprietari și acte

Inscrieri privitoare la dreptul de proprietate și alte drepturi reale		Referințe
179601 / 20/12/2016		
Act Notarial nr. CVC 2040, din 16/12/2016 emis de Costea ANDREI-GABRIEL (contract de vanzare-cumparare);		
B1	Intabulare, drept de PROPRIETATE, dobandit prin Conventie, cota actuala 1/1 1) SC RODELEC LAND GROUP SRL, CIF:16960914	A1

C. Partea III. SARCINI .

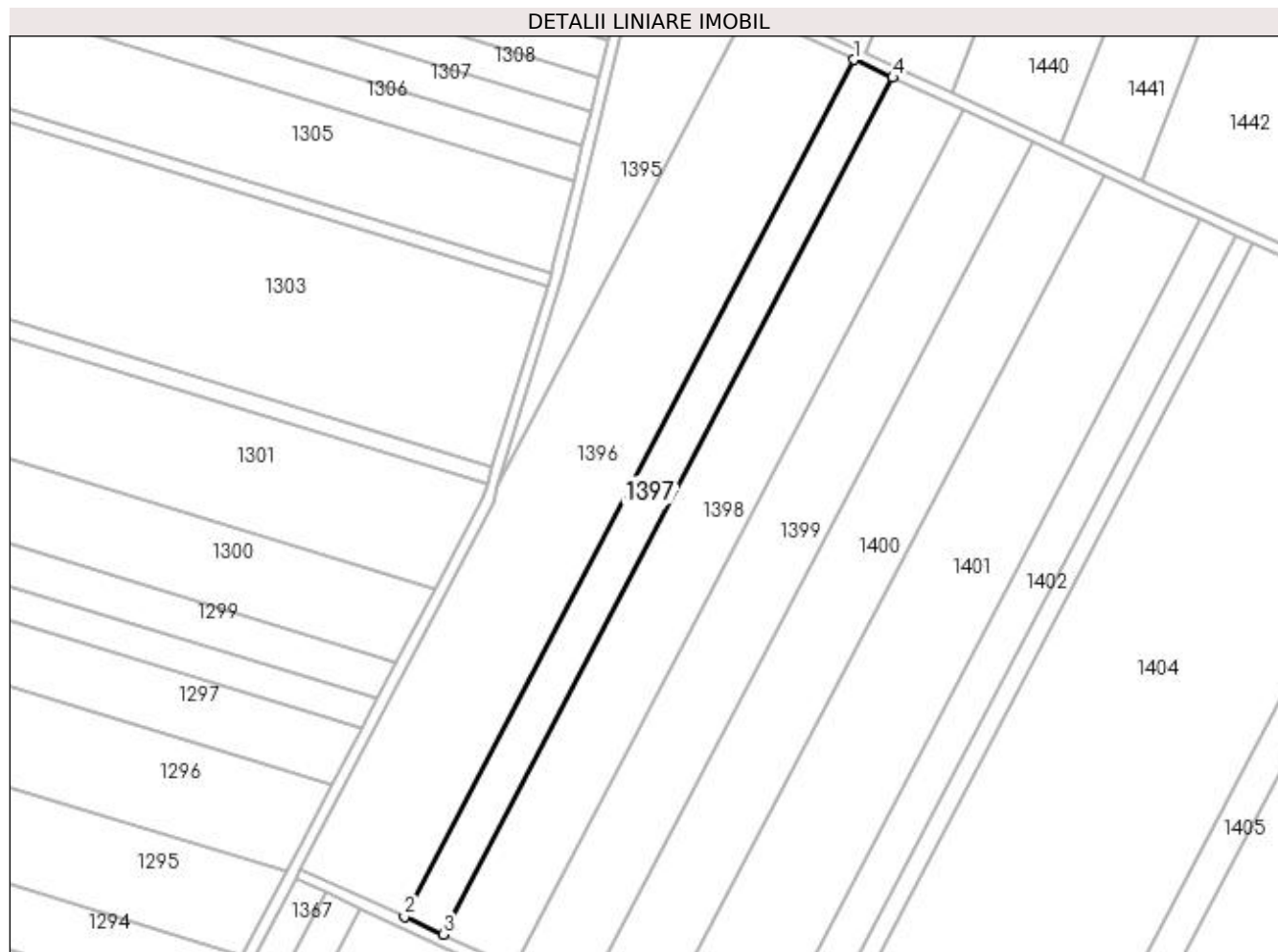
Inscrieri privind dezmembramintele dreptului de proprietate, drepturi reale de garanție și sarcini	Referințe
NU SUNT	

Anexa Nr. 1 La Partea I

Teren

Nr cadastral	Suprafaţa (mp)*	Observații / Referințe
30414	5.488	

* Suprafața este determinată în planul de proiecție Stereo 70.



Date referitoare la teren

Crt	Categorie folosință	Intravilan	Suprafața (mp)	Tarla	Parcelă	Nr. topo	Observații / Referințe
1	arabil	NU	5.488	140	150	-	

Lungime Segmente

1) Valorile lungimilor segmentelor sunt obținute din proiecție în plan.

Punct început	X / Y	Punct sfârșit	X / Y	Lungime segment (** (m)
1	370.741,308 332.692,993	2	370.577,063 332.379,995	353.474
2	370.577,063 332.379,995	3	370.591,185 332.373,494	15.547
3	370.591,185 332.373,494	4	370.755,43 332.686,492	353.475
4	370.755,43 332.686,492	1	370.741,308 332.692,993	15.547

**** Lungimile segmentelor sunt determinate în planul de proiecție Stereo 70 și sunt rotunjite la 1 milimetru.**

***** Distanța dintre puncte este formată din segmente cumulate ce sunt mai mici decât valoarea 1 milimetru.**

**DATE DESPRE IMOBILUL NR. 1398**

Oficiul de Cadastru și Publicitate Imobiliară DOLJ
Biroul de Cadastru și Publicitate Imobiliară Craiova

A. Partea I. Descrierea imobilului

TEREN Extravilan

Adresa: Jud. Dolj, T140, P149

Nr. Crt	Nr cadastral Nr. topografic	Suprafața* (mp)	Observații / Referințe
A1		10.000	Sector cadastral:22 Teren neimprejmuit;

B. Partea II. Proprietari și acte

Inscrieri privitoare la dreptul de proprietate și alte drepturi reale	Referințe
/	
Act Administrativ nr. TDP 1971, din 26/08/2004 emis de CONSILIUL JUDETEAN DOLJ (titlu de proprietate);	
B1	A1
Intabulare, drept de PROPRIETATE, dobândit prin Reconstituire, cota actuala 1/1 1) BOBOC PAVEL, LIPSA CNP	

C. Partea III. SARCINI .

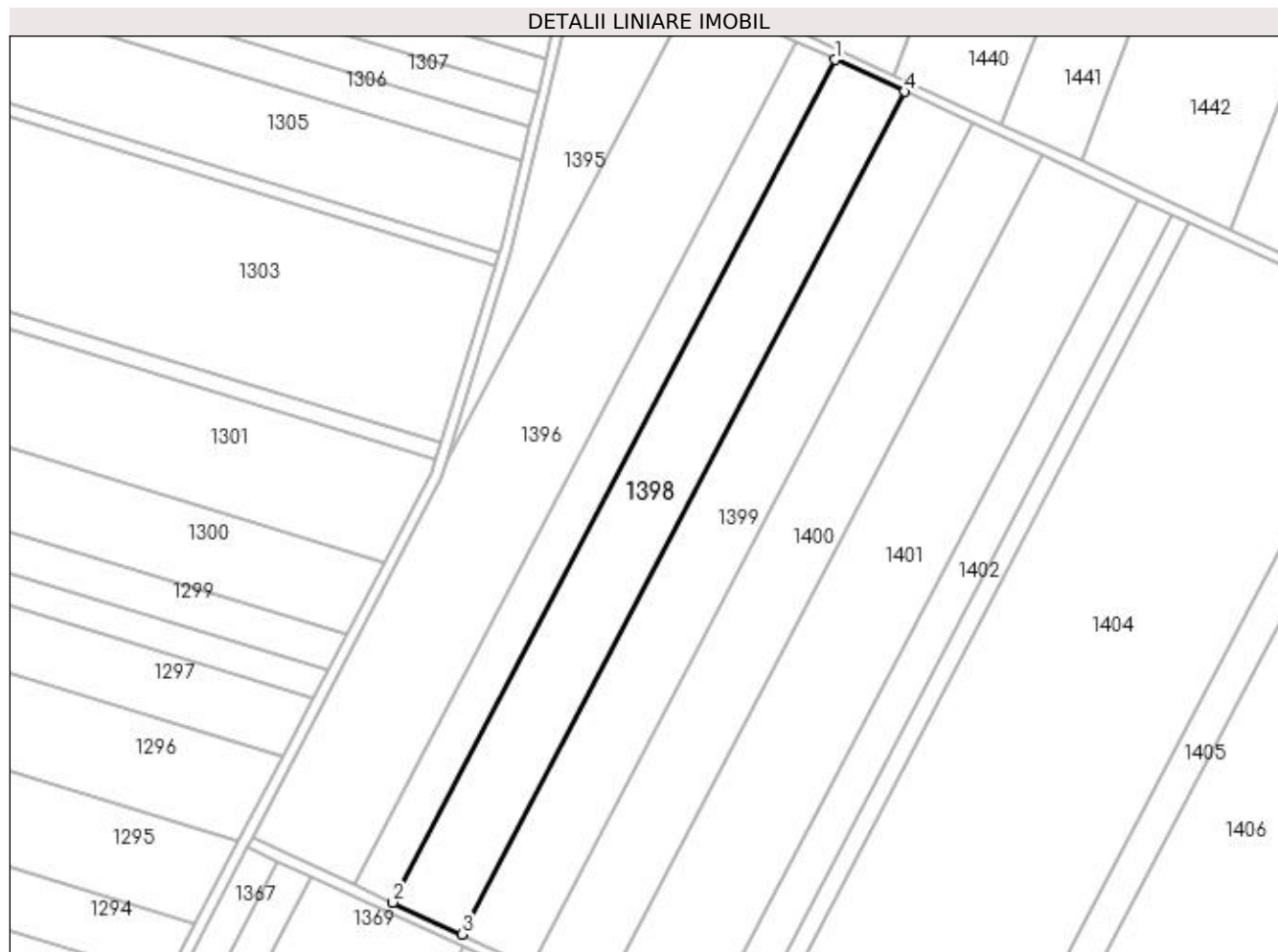
Inscrieri privind dezmembramintele dreptului de proprietate, drepturi reale de garanție și sarcini	Referințe
NU SUNT	

Anexa Nr. 1 La Partea I

Teren

Nr cadastral	Suprafața (mp)*	Observații / Referințe
	10.000	

* Suprafața este determinată în planul de proiecție Stereo 70.



Date referitoare la teren

Crt	Categorie folosință	Intravilan	Suprafața (mp)	Tarla	Parcelă	Nr. topo	Observații / Referințe
1	arabil	NU	10.000	140	149	-	

Lungime Segmente

1) Valorile lungimilor segmentelor sunt obținute din proiecție în plan.

Punct început	X / Y	Punct sfârșit	X / Y	Lungime segment (** (m)
1	370.755,43 332.686,492	2	370.591,185 332.373,494	353.475
2	370.591,185 332.373,494	3	370.616,918 332.361,648	28.329
3	370.616,918 332.361,648	4	370.781,163 332.674,645	353.474
4	370.781,163 332.674,645	1	370.755,43 332.686,492	28.329

**** Lungimile segmentelor sunt determinate în planul de proiecție Stereo 70 și sunt rotunjite la 1 milimetru.**

***** Distanța dintre puncte este formată din segmente cumulate ce sunt mai mici decât valoarea 1 milimetru.**

**DATE DESPRE IMOBILUL NR. 1399**

Oficiul de Cadastru și Publicitate Imobiliară DOLJ
Biroul de Cadastru și Publicitate Imobiliară Craiova

A. Partea I. Descrierea imobilului

TEREN Extravilan

Adresa: Jud. Dolj, T140, P148

Nr. Crt	Nr cadastral Nr. topografic	Suprafața* (mp)	Observații / Referințe
A1		10.000	Sector cadastral:22 Teren neimprejmuit;

B. Partea II. Proprietari și acte

Inscrieri privitoare la dreptul de proprietate și alte drepturi reale	Referințe
/	
Act Administrativ nr. TDP 1933, din 27/07/2004 emis de CONSILIUL JUDEȚEAN DOLJ (titlu de proprietate);	
B1	A1
Intabulare, drept de PROPRIETATE, dobândit prin Reconstituire, cota actuala 1/1 1) CROITORU MARIA, LIPSA CNP	

C. Partea III. SARCINI .

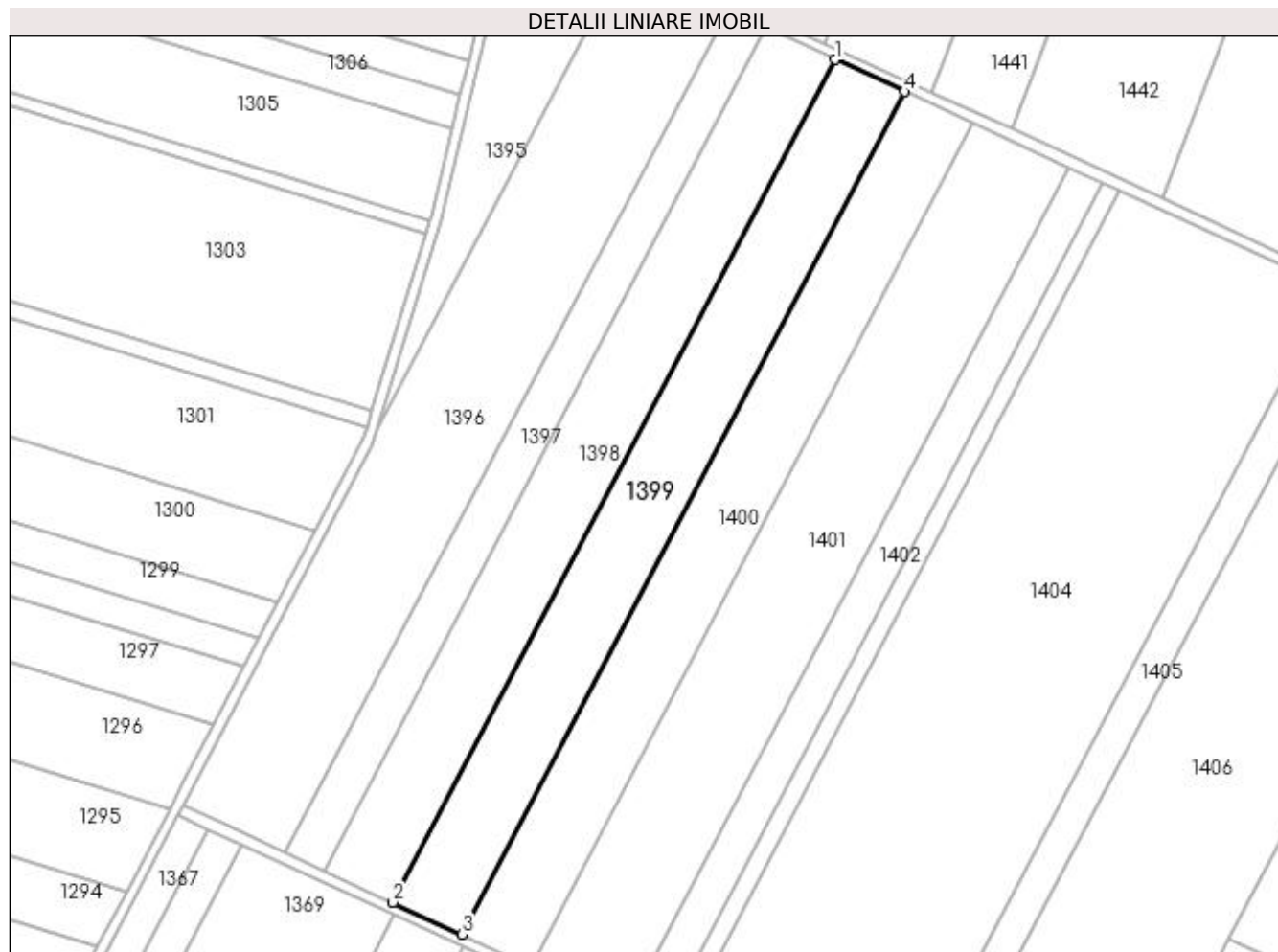
Inscrieri privind dezmembramintele dreptului de proprietate, drepturi reale de garanție și sarcini	Referințe
NU SUNT	

Anexa Nr. 1 La Partea I

Teren

Nr cadastral	Suprafața (mp)*	Observații / Referințe
	10.000	

* Suprafața este determinată în planul de proiecție Stereo 70.



Date referitoare la teren

Crt	Categorie folosință	Intravilan	Suprafața (mp)	Tarla	Parcelă	Nr. topo	Observații / Referințe
1	arabil	NU	10.000	140	148	-	

Lungime Segmente

1) Valorile lungimilor segmentelor sunt obținute din proiecție în plan.

Punct început	X / Y	Punct sfârșit	X / Y	Lungime segment (** (m)
1	370.781,163 332.674,645	2	370.616,918 332.361,648	353.474
2	370.616,918 332.361,648	3	370.642,651 332.349,801	28.329
3	370.642,651 332.349,801	4	370.806,896 332.662,799	353.474
4	370.806,896 332.662,799	1	370.781,163 332.674,645	28.329

**** Lungimile segmentelor sunt determinate în planul de proiecție Stereo 70 și sunt rotunjite la 1 milimetru.**

***** Distanța dintre puncte este formată din segmente cumulate ce sunt mai mici decât valoarea 1 milimetru.**

**DATE DESPRE IMOBILUL NR. 1400**

Oficiul de Cadastru și Publicitate Imobiliară DOLJ
Biroul de Cadastru și Publicitate Imobiliară Craiova

A. Partea I. Descrierea imobilului

TEREN Extravilan

Adresa: Jud. Dolj, T140, P147

Nr. Crt	Nr cadastral Nr. topografic	Suprafața* (mp)	Observații / Referințe
A1	30613	10.000	Sector cadastral:22 Teren neimprejmuit;

B. Partea II. Proprietari și acte

Inscrieri privitoare la dreptul de proprietate și alte drepturi reale		Referințe
179413 / 20/12/2016		
Act Notarial nr. CVC 2040, din 16/12/2016 emis de NP Costea ANDREI-GABRIEL (contract de vanzare-cumparare);		
B1	Intabulare, drept de PROPRIETATE, dobandit prin Conventie, cota actuala 1/1 1) SC RODELEC LAND GROUP SRL, CIF:16960914	A1

C. Partea III. SARCINI .

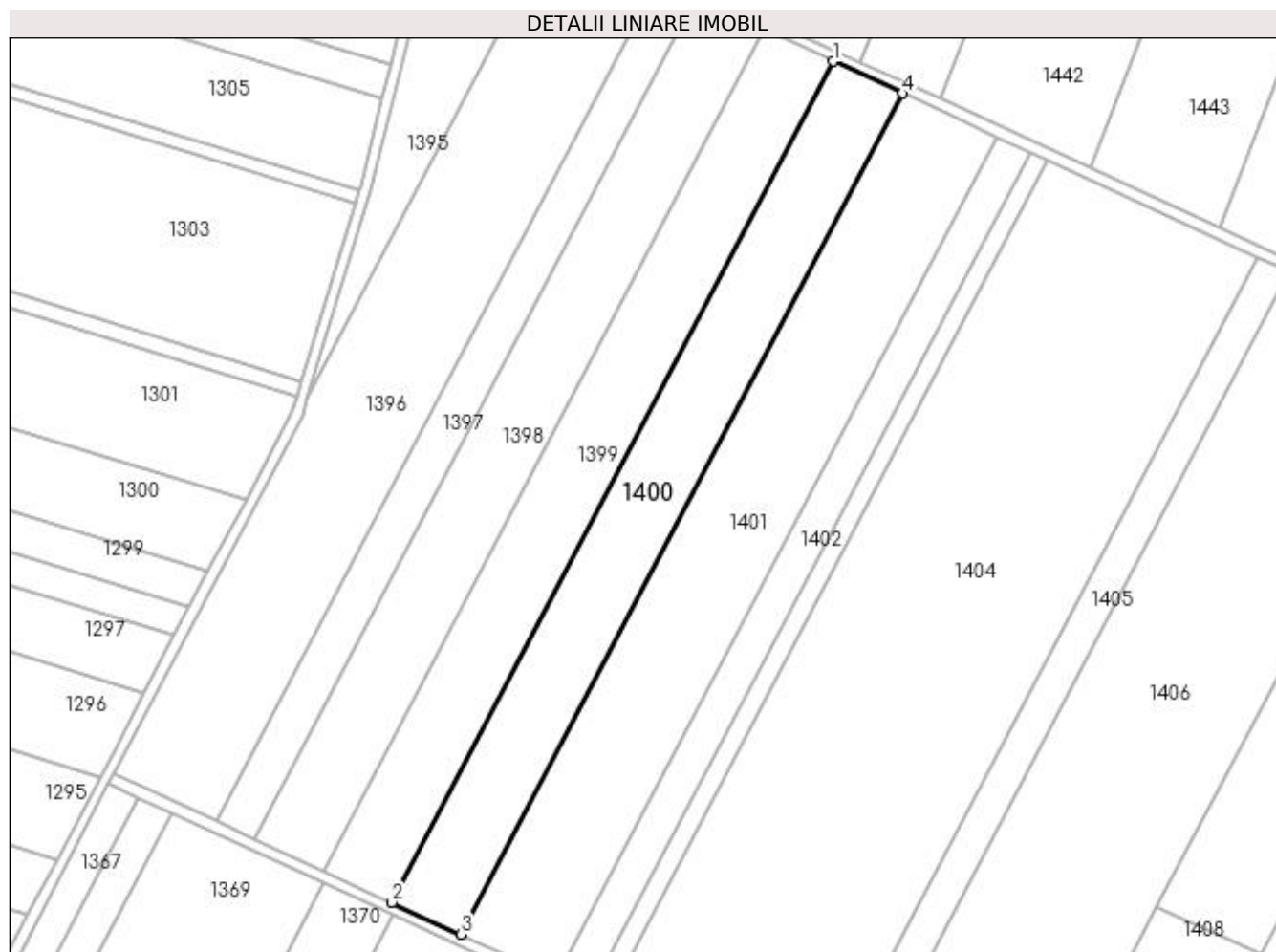
Inscrieri privind dezmembramintele dreptului de proprietate, drepturi reale de garanție și sarcini	Referințe
NU SUNT	

Anexa Nr. 1 La Partea I

Teren

Nr cadastral	Suprafața (mp)*	Observații / Referințe
30613	10.000	

* Suprafața este determinată în planul de proiecție Stereo 70.



Date referitoare la teren

Crt	Categorie folosință	Intra vilan	Suprafața (mp)	Tarla	Parcelă	Nr. topo	Observații / Referințe
1	arabil	NU	10.000	140	147	-	

Lungime Segmente

1) Valorile lungimilor segmentelor sunt obținute din proiecție în plan.

Punct început	X / Y	Punct sfârșit	X / Y	Lungime segment (** (m)
1	370.806,896 332.662,799	2	370.642,651 332.349,801	353.474
2	370.642,651 332.349,801	3	370.668,383 332.337,955	28.328
3	370.668,383 332.337,955	4	370.832,629 332.650,953	353.475
4	370.832,629 332.650,953	1	370.806,896 332.662,799	28.329

**** Lungimile segmentelor sunt determinate în planul de proiecție Stereo 70 și sunt rotunjite la 1 milimetru.**

***** Distanța dintre puncte este formată din segmente cumulate ce sunt mai mici decât valoarea 1 milimetru.**

**DATE DESPRE IMOBILUL NR. 1401**

Oficiul de Cadastru și Publicitate Imobiliară DOLJ
Biroul de Cadastru și Publicitate Imobiliară Craiova

A. Partea I. Descrierea imobilului

TEREN Extravilan

Adresa: Jud. Dolj, T140, P146

Nr. Crt	Nr cadastral Nr. topografic	Suprafața* (mp)	Observații / Referințe
A1		Din acte: 0 Masurata: 13.700	Sector cadastral:22 Teren neimprejmuit;

B. Partea II. Proprietari și acte

Inscrieri privitoare la dreptul de proprietate și alte drepturi reale		Referințe
/		
Act Normativ nr. LEGEA 7 art 13 al 15, din 13/04/1996 emis de PARLAMENTUL ROMANIEI (lege);		
B1	Intabulare, drept de PROPRIETATE, dobandit prin Lege, cota actuala 1/1 1) UAT ARGETOAI A REZERVA LA DISPOZITIA COMISIE LOCALE, LIPSA CNP	A1

C. Partea III. SARCINI .

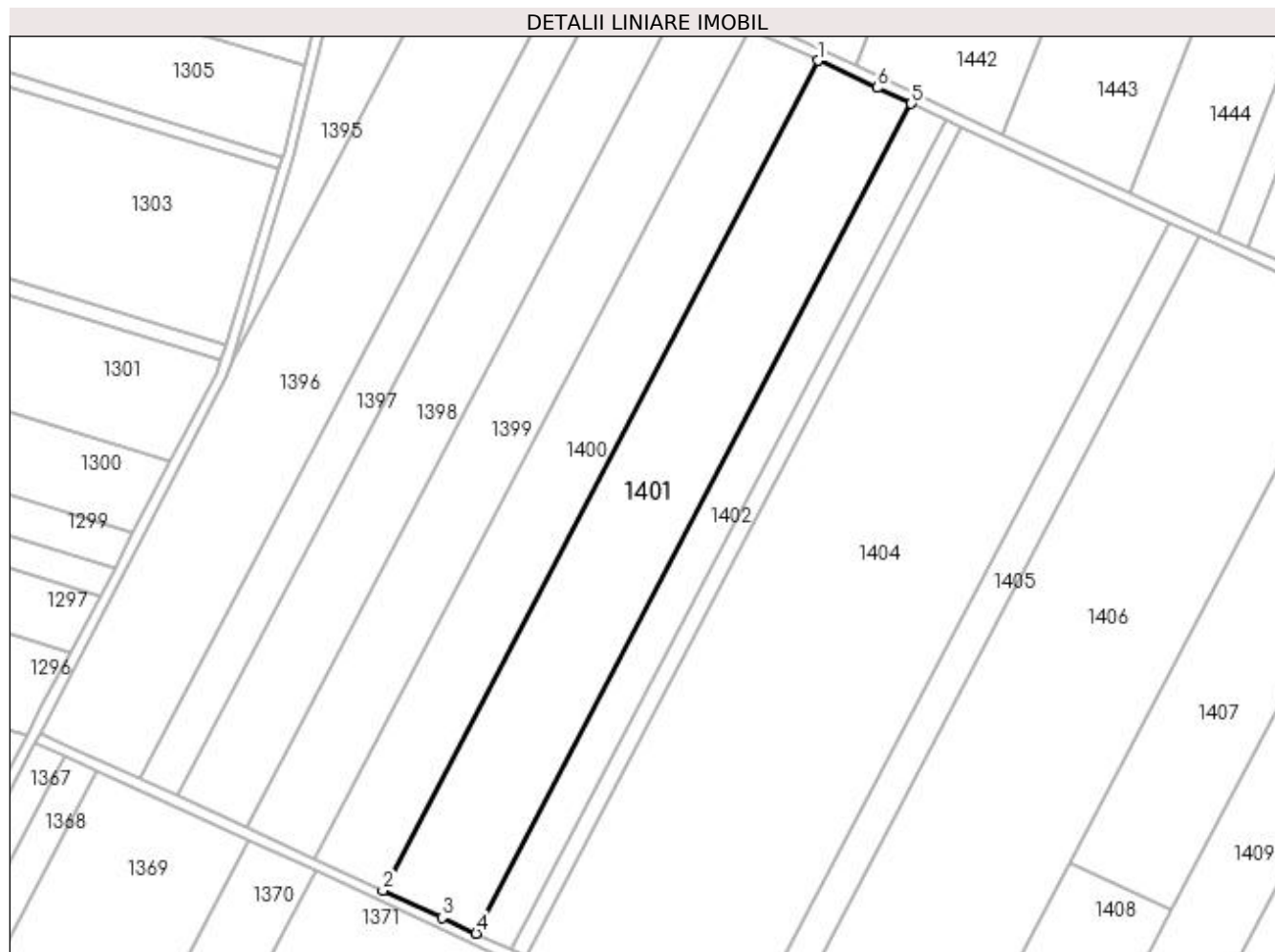
Inscrieri privind dezmembramintele dreptului de proprietate, drepturi reale de garanție și sarcini	Referințe
NU SUNT	

Anexa Nr. 1 La Partea I

Teren

Nr cadastral	Suprafața (mp)*	Observații / Referințe
	Din acte: 0 Masurata: 13.700	

* Suprafața este determinată în planul de proiecție Stereo 70.



Date referitoare la teren

Crt	Categorie folosință	Intravilan	Suprafața (mp)	Tarla	Parcelă	Nr. topo	Observații / Referințe
1	arabil	NU	13.700	140	146	-	

Lungime Segmente

1) Valorile lungimilor segmentelor sunt obținute din proiecție în plan.

Punct început	X / Y	Punct sfârșit	X / Y	Lungime segment (** (m)
1	370.832,629 332.650,953	2	370.668,383 332.337,955	353.475
2	370.668,383 332.337,955	3	370.690,771 332.327,649	24.646
3	370.690,771 332.327,649	4	370.703,637 332.321,726	14.164
4	370.703,637 332.321,726	5	370.867,883 332.634,724	353.475

Punct început	X / Y	Punct sfârșit	X / Y	Lungime segment (** (m)
5	370.867,883 332.634,724	6	370.855,016 332.640,647	14.165
6	370.855,016 332.640,647	1	370.832,629 332.650,953	24.645

** Lungimile segmentelor sunt determinate în planul de proiecție Stereo 70 și sunt rotunjite la 1 milimetru.

*** Distanța dintre puncte este formată din segmente cumulate ce sunt mai mici decât valoarea 1 milimetru.

**DATE DESPRE IMOBILUL NR. 1402**

Oficiul de Cadastru și Publicitate Imobiliară DOLJ
Biroul de Cadastru și Publicitate Imobiliară Craiova

A. Partea I. Descrierea imobilului

TEREN Extravilan

Adresa: Jud. Dolj, T140, P143

Nr. Crt	Nr cadastral Nr. topografic	Suprafața* (mp)	Observații / Referințe
A1	30553	5.000	Sector cadastral:22 Teren neimprejmuit;

B. Partea II. Proprietari și acte

Inscrieri privitoare la dreptul de proprietate și alte drepturi reale		Referințe
241636 / 20/12/2018		
Act Notarial nr. CVC 2005, din 19/12/2018 emis de Costea ANDREI-GABRIEL (contract de vanzare-cumparare);		
B1	Intabulare, drept de PROPRIETATE, dobandit prin Conventie, cota actuala 1/1 1) RODELEC LAND GROUP SRL, CIF:16960914	A1

C. Partea III. SARCINI .

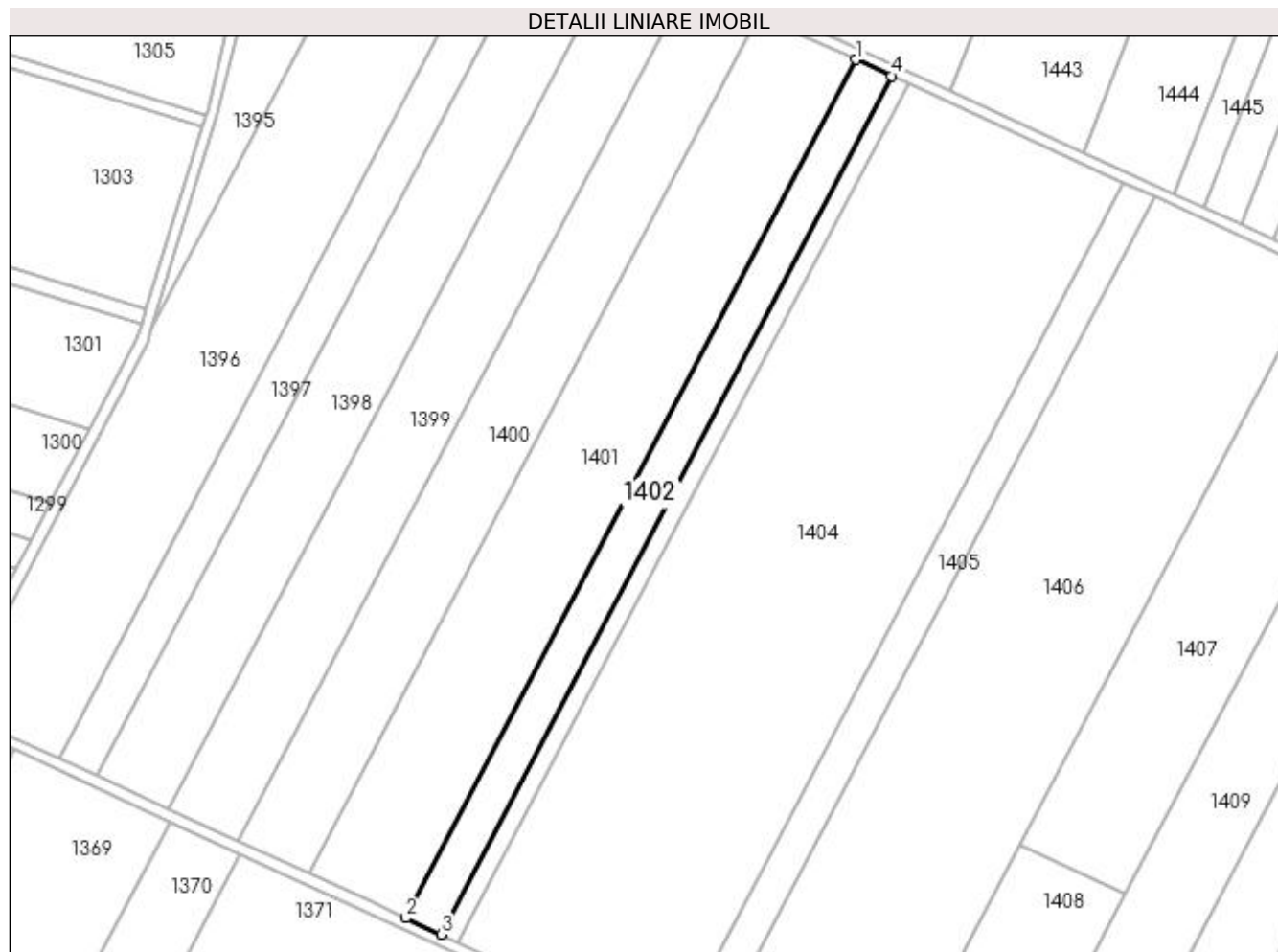
Inscrieri privind dezmembramintele dreptului de proprietate, drepturi reale de garanție și sarcini	Referințe
NU SUNT	

Anexa Nr. 1 La Partea I

Teren

Nr cadastral	Suprafața (mp)*	Observații / Referințe
30553	5.000	

* Suprafața este determinată în planul de proiecție Stereo 70.



Date referitoare la teren

Crt	Categorie folosință	Intra vilan	Suprafața (mp)	Tarla	Parcelă	Nr. topo	Observații / Referințe
1	arabil	NU	5.000	140	143	-	

Lungime Segmente

1) Valorile lungimilor segmentelor sunt obținute din proiecție în plan.

Punct început	X / Y	Punct sfârșit	X / Y	Lungime segment (** (m)
1	370.867,883 332.634,724	2	370.703,637 332.321,726	353.475
2	370.703,637 332.321,726	3	370.716,504 332.315,803	14.164
3	370.716,504 332.315,803	4	370.880,749 332.628,8	353.474
4	370.880,749 332.628,8	1	370.867,883 332.634,724	14.164

**** Lungimile segmentelor sunt determinate în planul de proiecție Stereo 70 și sunt rotunjite la 1 milimetru.**

***** Distanța dintre puncte este formată din segmente cumulate ce sunt mai mici decât valoarea 1 milimetru.**

**DATE DESPRE IMOBILUL NR. 1403**

Oficiul de Cadastru și Publicitate Imobiliară DOLJ
Biroul de Cadastru și Publicitate Imobiliară Craiova

A. Partea I. Descrierea imobilului

TEREN Extravilan

Adresa: Jud. Dolj, T140, P138

Nr. Crt	Nr cadastral Nr. topografic	Suprafața* (mp)	Observații / Referințe
A1		2.375	Sector cadastral:22 Teren neimprejmuit;

B. Partea II. Proprietari și acte

Inscrieri privitoare la dreptul de proprietate și alte drepturi reale		Referințe
/		
Act Administrativ nr. TDP 293-59365, din 12/05/1997 emis de CONSILIUL JUDETEAN DOLJ (titlu de proprietate);		
B1	Intabulare, drept de PROPRIETATE, dobandit prin Reconstituire, cota actuala 1/1 1) CROITORU NICOLAE, LIPSA CNP	A1

C. Partea III. SARCINI .

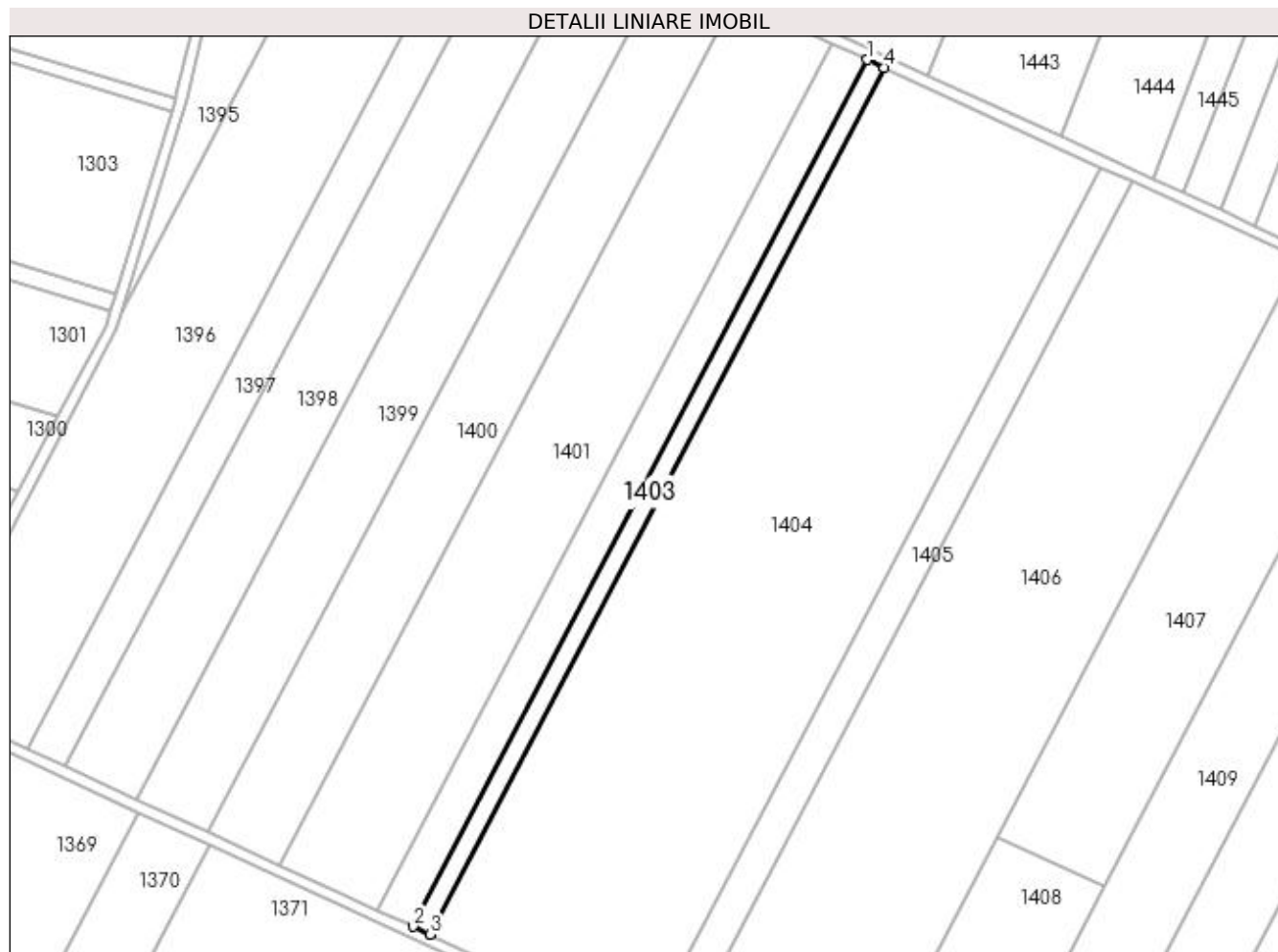
Inscrieri privind dezmembramintele dreptului de proprietate, drepturi reale de garanție și sarcini	Referințe
NU SUNT	

Anexa Nr. 1 La Partea I

Teren

Nr cadastral	Suprafața (mp)*	Observații / Referințe
	2.375	

* Suprafața este determinată în planul de proiecție Stereo 70.



Date referitoare la teren

Crt	Categorie folosință	Intra vilan	Suprafața (mp)	Tarla	Parcelă	Nr. topo	Observații / Referințe
1	arabil	NU	2.375	140	138	-	

Lungime Segmente

1) Valorile lungimilor segmentelor sunt obținute din proiecție în plan.

Punct început	X / Y	Punct sfârșit	X / Y	Lungime segment (** (m)
1	370.880,749 332.628,8	2	370.716,504 332.315,803	353.474
2	370.716,504 332.315,803	3	370.722,615 332.312,989	6.728
3	370.722,615 332.312,989	4	370.886,861 332.625,987	353.475
4	370.886,861 332.625,987	1	370.880,749 332.628,8	6.728

**** Lungimile segmentelor sunt determinate în planul de proiecție Stereo 70 și sunt rotunjite la 1 milimetru.**

***** Distanța dintre puncte este formată din segmente cumulate ce sunt mai mici decât valoarea 1 milimetru.**

**DATE DESPRE IMOBILUL NR. 1404**

Oficiul de Cadastru și Publicitate Imobiliară DOLJ
Biroul de Cadastru și Publicitate Imobiliară Craiova

A. Partea I. Descrierea imobilului

TEREN Extravilan

Adresa: Jud. Dolj, T140, P129, P131, P133, P134, P136

Nr. Crt	Nr cadastral Nr. topografic	Suprafața* (mp)	Observații / Referințe
A1	30450	30.423	Sector cadastral:22 Teren neimprejmuit;

B. Partea II. Proprietari și acte

Inscrieri privitoare la dreptul de proprietate și alte drepturi reale		Referințe
179624 / 20/12/2016		
Act Notarial nr. CVC 2040, din 16/12/2016 emis de Costea ANDREI-GABRIEL (contract de vânzare-cumpărare);		
B1	Intabulare, drept de PROPRIETATE, dobândit prin Convenție, cota actuala 1/1 1) SC RODELEC LAND GROUP SRL, CIF:16960914	A1

C. Partea III. SARCINI .

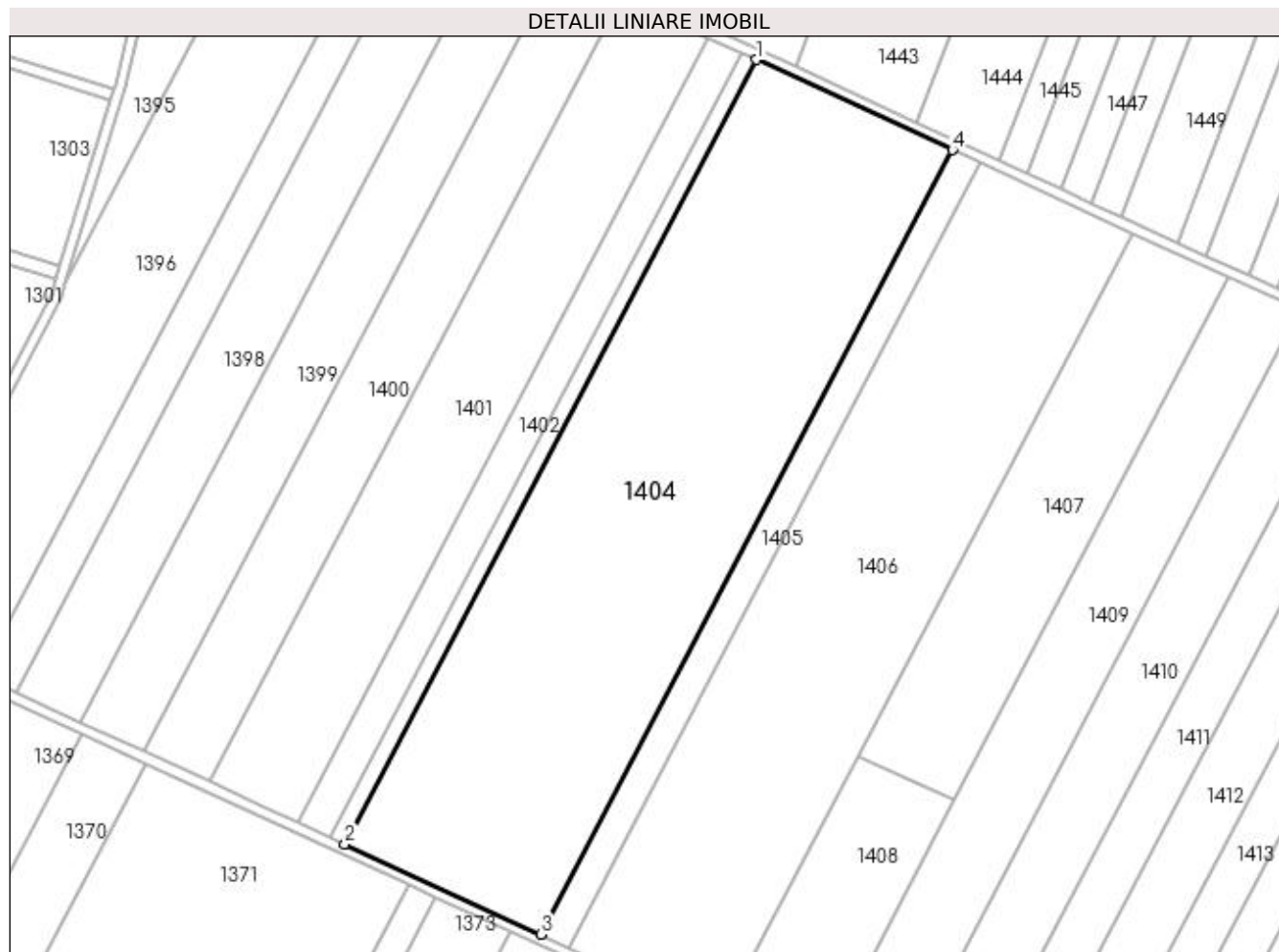
Inscrieri privind dezmembramintele dreptului de proprietate, drepturi reale de garanție și sarcini	Referințe
NU SUNT	

Anexa Nr. 1 La Partea I

Teren

Nr cadastral	Suprafața (mp)*	Observații / Referințe
30450	30.423	

* Suprafața este determinată în planul de proiecție Stereo 70.



Date referitoare la teren

Crt	Categorie folosință	Intra vilan	Suprafața (mp)	Tarla	Parcelă	Nr. topo	Observații / Referințe
1	pasune	NU	5.300	140	129	-	
2	pasune	NU	7.500	140	131	-	
3	arabil	NU	6.200	140	133	-	
4	pasune	NU	3.800	140	134	-	
5	pasune	NU	7.623	140	136	-	

Lungime Segmente

1) Valorile lungimilor segmentelor sunt obținute din proiecție în plan.

Punct început	X / Y	Punct sfârșit	X / Y	Lungime segment (** (m)
1	370.886,861 332.625,987	2	370.722,615 332.312,989	353.475
2	370.722,615 332.312,989	3	370.800,902 332.276,949	86.184

Punct început	X / Y	Punct sfârșit	X / Y	Lungime segment (** (m)
3	370.800,902 332.276,949	4	370.965,148 332.589,947	353.475
4	370.965,148 332.589,947	1	370.886,861 332.625,987	86.184

** Lungimile segmentelor sunt determinate în planul de proiecție Stereo 70 și sunt rotunjite la 1 milimetru.

*** Distanța dintre puncte este formată din segmente cumulate ce sunt mai mici decât valoarea 1 milimetru.

**DATE DESPRE IMOBILUL NR. 1405**

Oficiul de Cadastru și Publicitate Imobiliară DOLJ
Biroul de Cadastru și Publicitate Imobiliară Craiova

A. Partea I. Descrierea imobilului

TEREN Extravilan

Adresa: Jud. Dolj, T140, P128

Nr. Crt	Nr cadastral Nr. topografic	Suprafața* (mp)	Observații / Referințe
A1		4.452	Sector cadastral:22 Teren neimprejmuit;

B. Partea II. Proprietari și acte

Inscrieri privitoare la dreptul de proprietate și alte drepturi reale	Referințe
/	
Act Administrativ nr. TDP 2495, din 22/04/2005 emis de CONSILIUL JUDETEAN DOLJ (titlu de proprietate);	
B1	A1
Intabulare, drept de PROPRIETATE, dobândit prin Reconstituire, cota actuala 1/1 1) PUNGA MARIN, LIPSA CNP	

C. Partea III. SARCINI .

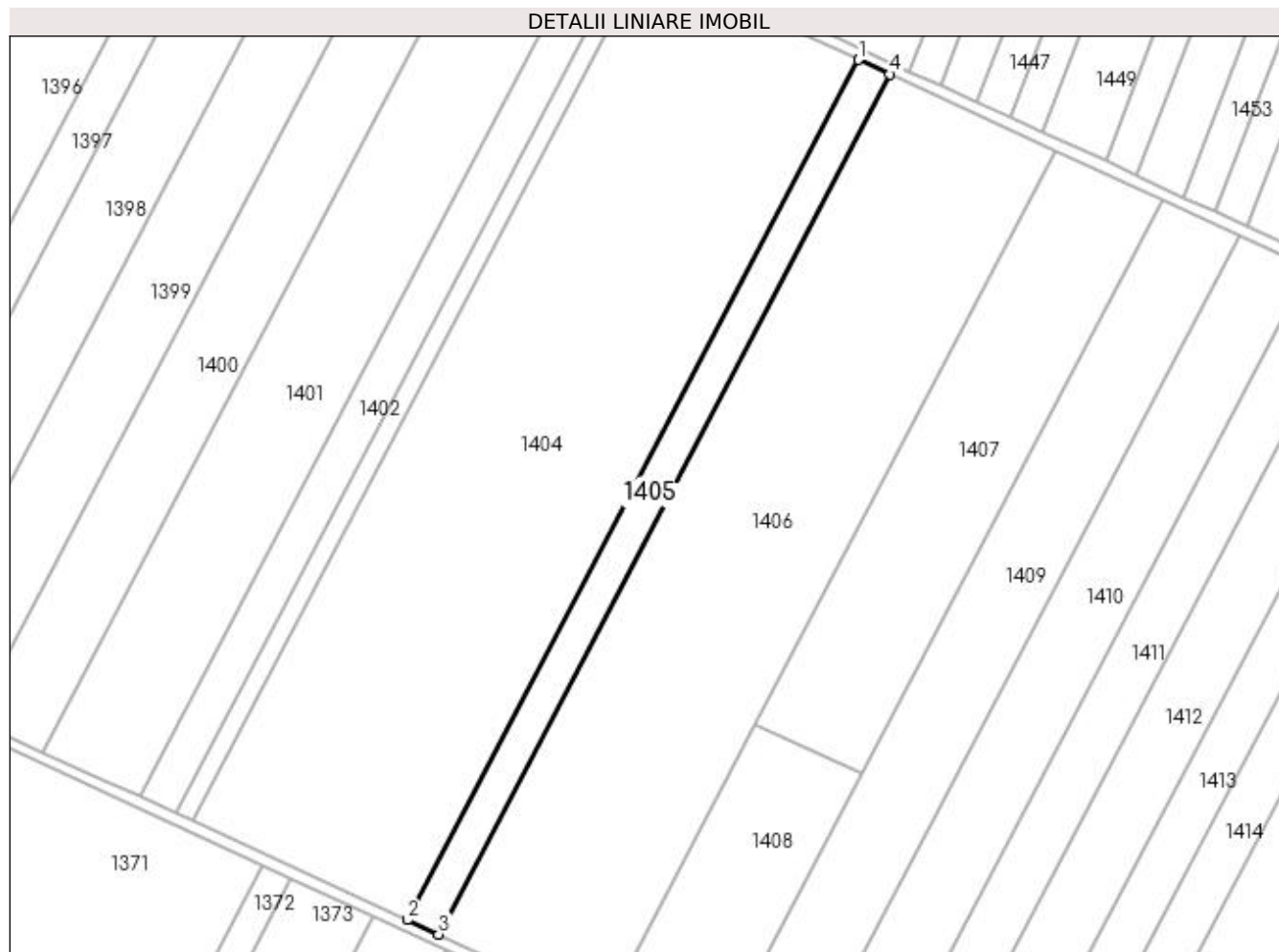
Inscrieri privind dezmembramintele dreptului de proprietate, drepturi reale de garanție și sarcini	Referințe
NU SUNT	

Anexa Nr. 1 La Partea I

Teren

Nr cadastral	Suprafața (mp)*	Observații / Referințe
	4.452	

* Suprafața este determinată în planul de proiecție Stereo 70.



Date referitoare la teren

Crt	Categorie folosință	Intra vilan	Suprafața (mp)	Tarla	Parcelă	Nr. topo	Observații / Referințe
1	pasune	NU	4.452	140	128	-	

Lungime Segmente

1) Valorile lungimilor segmentelor sunt obținute din proiecție în plan.

Punct început	X / Y	Punct sfârșit	X / Y	Lungime segment (** (m)
1	370.965,148 332.589,947	2	370.800,902 332.276,949	353.475
2	370.800,902 332.276,949	3	370.812,358 332.271,675	12.612
3	370.812,358 332.271,675	4	370.976,604 332.584,673	353.474
4	370.976,604 332.584,673	1	370.965,148 332.589,947	12.612

**** Lungimile segmentelor sunt determinate în planul de proiecție Stereo 70 și sunt rotunjite la 1 milimetru.**

***** Distanța dintre puncte este formată din segmente cumulate ce sunt mai mici decât valoarea 1 milimetru.**

**DATE DESPRE IMOBILUL NR. 1406**

Oficiul de Cadastru și Publicitate Imobiliară DOLJ
Biroul de Cadastru și Publicitate Imobiliară Craiova

A. Partea I. Descrierea imobilului

TEREN Extravilan

Adresa: Jud. Dolj, T140, P122, P123, P126, P127/1

Nr. Crt	Nr cadastral Nr. topografic	Suprafața* (mp)	Observații / Referințe
A1	30404	23.476	Sector cadastral:22 Teren neimprejmuit;

B. Partea II. Proprietari și acte

Inscrieri privitoare la dreptul de proprietate și alte drepturi reale		Referințe
179895 / 20/12/2016		
Act Notarial nr. CVC 2040, din 16/12/2016 emis de NP Costea ANDREI-GABRIEL (contract de vânzare-cumpărare);		
B1	Intabulare, drept de PROPRIETATE, dobândit prin Convenție, cota actuala 1/1 1) SC RODELEC LAND GROUP SRL, CIF:16960914	A1

C. Partea III. SARCINI .

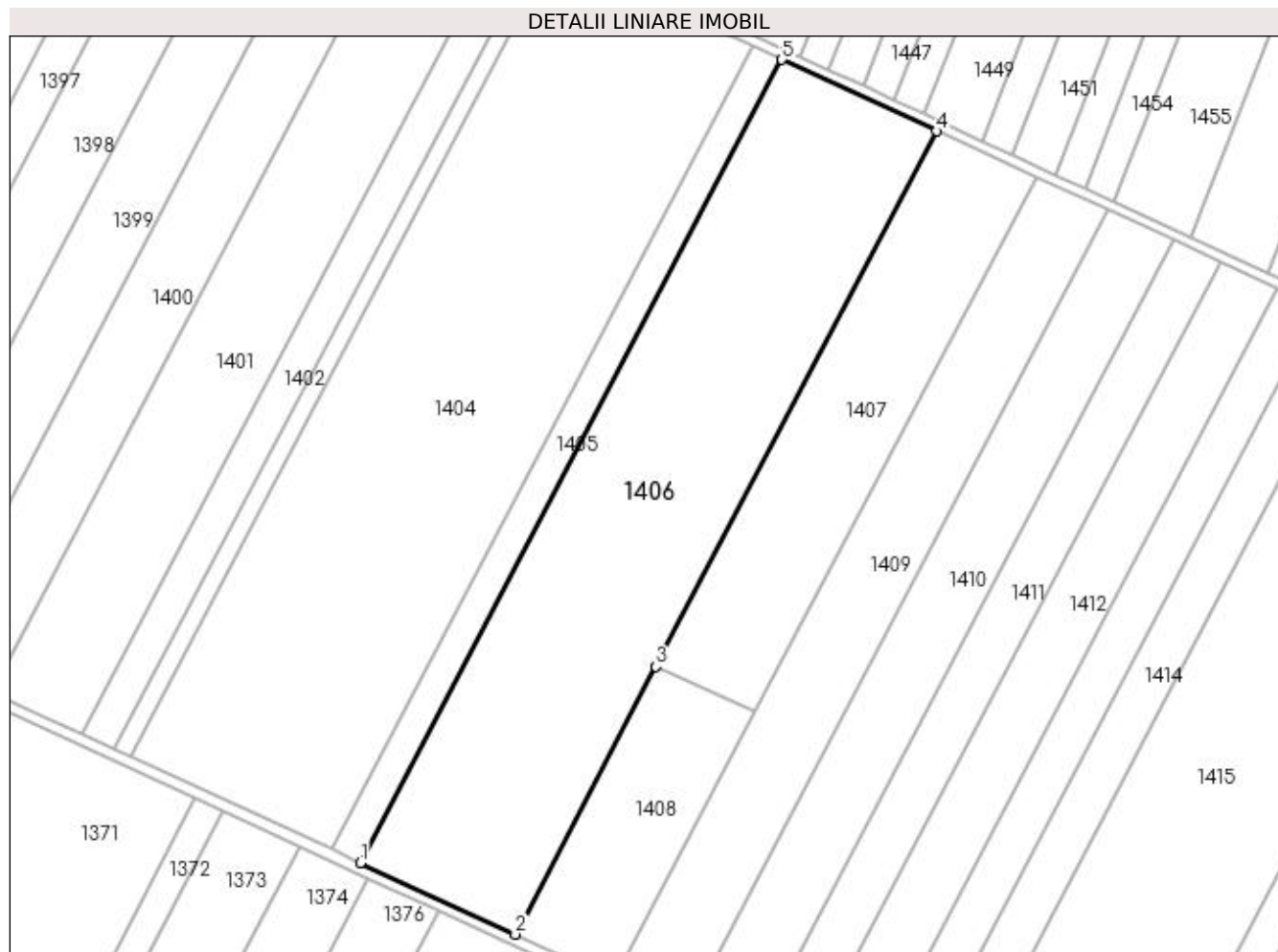
Inscrieri privind dezmembramentele dreptului de proprietate, drepturi reale de garanție și sarcini	Referințe
NU SUNT	

Anexa Nr. 1 La Partea I

Teren

Nr cadastral	Suprafața (mp)*	Observații / Referințe
30404	23.476	

* Suprafața este determinată în planul de proiecție Stereo 70.



Date referitoare la teren

Crt	Categorie folosință	Intravilan	Suprafața (mp)	Tarla	Parcelă	Nr. topo	Observații / Referințe
1	arabil	NU	2.020	140	122	-	
2	pasune	NU	8.956	140	123	-	
3	arabil	NU	10.000	140	126	-	
4	pasune	NU	2.500	126	127/1	-	

Lungime Segmente

1) Valorile lungimilor segmentelor sunt obținute din proiecție în plan.

Punct început	X / Y	Punct sfârșit	X / Y	Lungime segment (** (m)
1	370.812,358 332.271,675	2	370.872,769 332.243,865	66.504
2	370.872,769 332.243,865	3	370.927,517 332.348,198	117.825
3	370.927,517 332.348,198	4	371.037,014 332.556,863	235.65

Punct început	X / Y	Punct sfârșit	X / Y	Lungime segment (** (m)
4	371.037,014 332.556,863	5	370.976,604 332.584,673	66.504
5	370.976,604 332.584,673	1	370.812,358 332.271,675	353.474

** Lungimile segmentelor sunt determinate în planul de proiecție Stereo 70 și sunt rotunjite la 1 milimetru.

*** Distanța dintre puncte este formată din segmente cumulate ce sunt mai mici decât valoarea 1 milimetru.

**DATE DESPRE IMOBILUL NR. 1407**

Oficiul de Cadastru și Publicitate Imobiliară DOLJ
Biroul de Cadastru și Publicitate Imobiliară Craiova

A. Partea I. Descrierea imobilului

TEREN Extravilan

Adresa: Jud. Dolj, T140, P120/1

Nr. Crt	Nr cadastral Nr. topografic	Suprafața* (mp)	Observații / Referințe
A1		10.000	Sector cadastral:22 Teren neimprejmut;

B. Partea II. Proprietari și acte

Inscrieri privitoare la dreptul de proprietate și alte drepturi reale	Referințe
/	
Act Administrativ nr. TDP 19821, din 24/11/2016 emis de CONSILIUL JUDETEAN DOLJ (titlu de proprietate);	
B1	A1
Intabulare, drept de PROPRIETATE, dobândit prin Reconstituire, cota actuala 1/1	
1) CIUREZU IOANA	
2) CIUREZU MIRCEA	
3) COJOCARU DOMNICA	
4) ȘERBĂNESCU ȘTEFANIA	

C. Partea III. SARCINI .

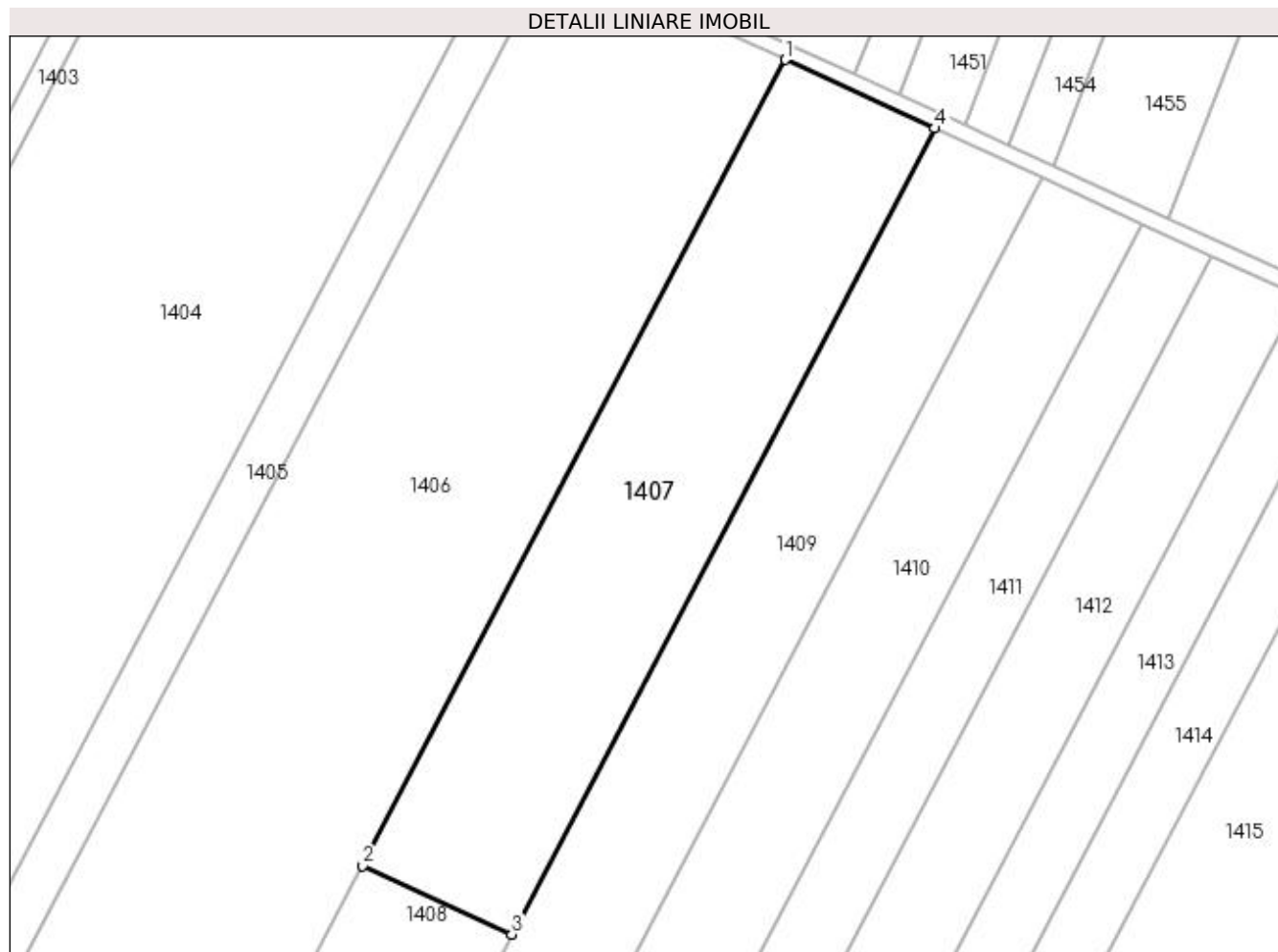
Inscrieri privind dezmembramintele dreptului de proprietate, drepturi reale de garanție și sarcini	Referințe
NU SUNT	

Anexa Nr. 1 La Partea I

Teren

Nr cadastral	Suprafața (mp)*	Observații / Referințe
	10.000	

* Suprafața este determinată în planul de proiecție Stereo 70.



Date referitoare la teren

Crt	Categorie folosință	Intra vilan	Suprafața (mp)	Tarla	Parcelă	Nr. topo	Observații / Referințe
1	pasune	NU	10.000	140	120/1	-	

Lungime Segmente

1) Valorile lungimilor segmentelor sunt obținute din proiecție în plan.

Punct început	X / Y	Punct sfârșit	X / Y	Lungime segment (** (m)
1	371.037,014 332.556,863	2	370.927,517 332.348,198	235.65
2	370.927,517 332.348,198	3	370.966,116 332.330,428	42.493
3	370.966,116 332.330,428	4	371.075,613 332.539,094	235.65
4	371.075,613 332.539,094	1	371.037,014 332.556,863	42.493

**** Lungimile segmentelor sunt determinate în planul de proiecție Stereo 70 și sunt rotunjite la 1 milimetru.**

***** Distanța dintre puncte este formată din segmente cumulate ce sunt mai mici decât valoarea 1 milimetru.**

**DATE DESPRE IMOBILUL NR. 1408**

Oficiul de Cadastru și Publicitate Imobiliară DOLJ
Biroul de Cadastru și Publicitate Imobiliară Craiova

A. Partea I. Descrierea imobilului

TEREN Extravilan

Adresa: Jud. Dolj, T140, P2484

Nr. Crt	Nr cadastral Nr. topografic	Suprafața* (mp)	Observații / Referințe
A1		5.000	Sector cadastral:22 Teren neimprejmit;

B. Partea II. Proprietari și acte

Inscrieri privitoare la dreptul de proprietate și alte drepturi reale	Referințe
/	
Act Administrativ nr. TDP 19821, din 24/11/2016 emis de CONSILIUL JUDETEAN DOLJ (titlu de proprietate);	
B1	A1
Intabulare, drept de PROPRIETATE, dobândit prin Reconstituire, cota actuala 1/1	
1) CIUREZU IOANA	
2) CIUREZU MIRCEA	
3) COJOCARU DOMNICA	
4) ȘERBĂNESCU ȘTEFANIA	

C. Partea III. SARCINI .

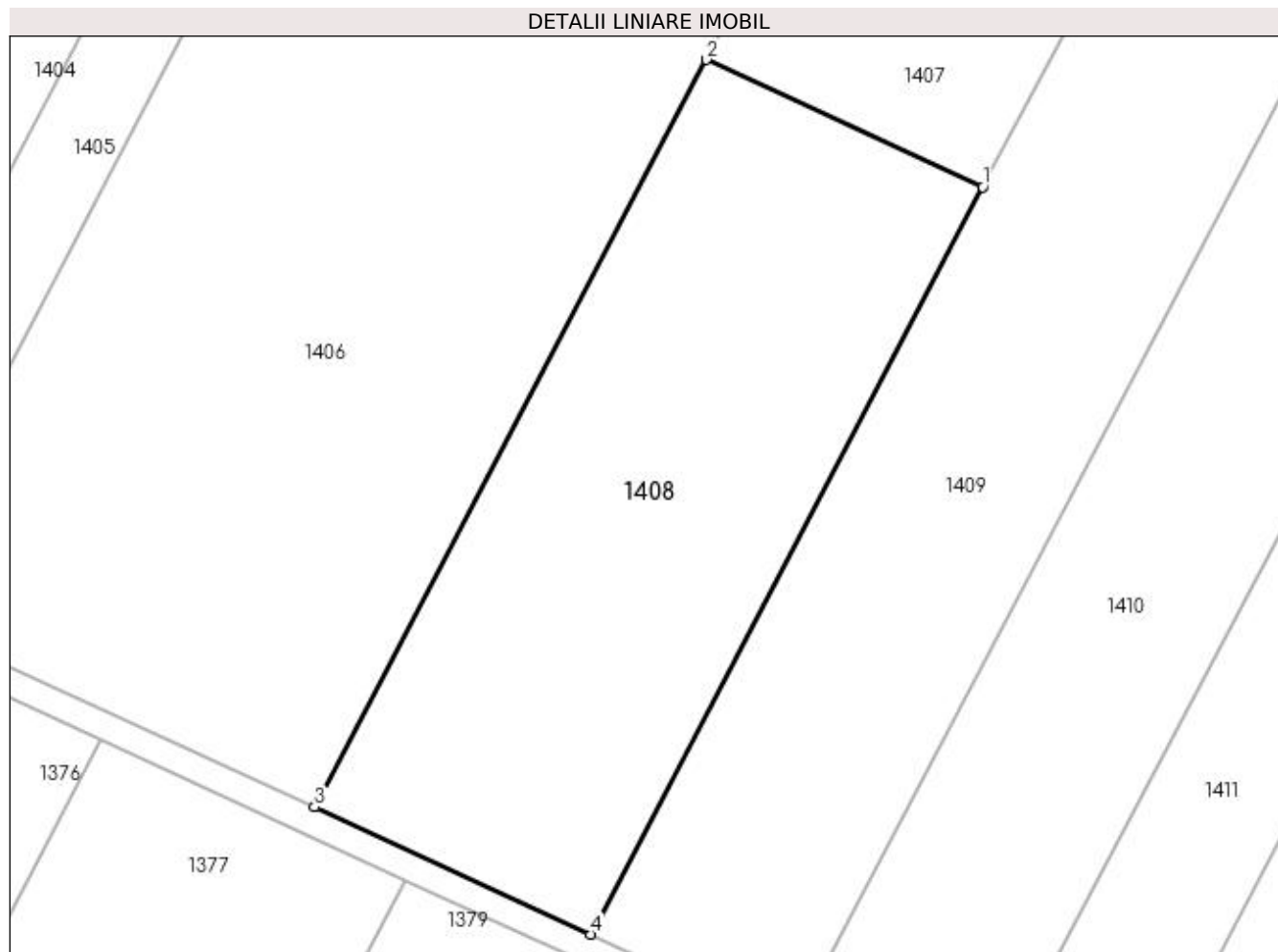
Inscrieri privind dezmembramintele dreptului de proprietate, drepturi reale de garanție și sarcini	Referințe
NU SUNT	

Anexa Nr. 1 La Partea I

Teren

Nr cadastral	Suprafața (mp)*	Observații / Referințe
	5.000	

* Suprafața este determinată în planul de proiecție Stereo 70.



Date referitoare la teren

Crt	Categorie folosință	Intra vilan	Suprafața (mp)	Tarla	Parcelă	Nr. topo	Observații / Referințe
1	arabil	NU	5.000	140	121	-	

Lungime Segmente

1) Valorile lungimilor segmentelor sunt obținute din proiecție în plan.

Punct început	X / Y	Punct sfârșit	X / Y	Lungime segment (** (m)
1	370.966,116 332.330,428	2	370.927,517 332.348,198	42.493
2	370.927,517 332.348,198	3	370.872,769 332.243,865	117.825
3	370.872,769 332.243,865	4	370.911,368 332.226,096	42.493
4	370.911,368 332.226,096	1	370.966,116 332.330,428	117.825

**** Lungimile segmentelor sunt determinate în planul de proiecție Stereo 70 și sunt rotunjite la 1 milimetru.**

***** Distanța dintre puncte este formată din segmente cumulate ce sunt mai mici decât valoarea 1 milimetru.**

**DATE DESPRE IMOBILUL NR. 1409**

Oficiul de Cadastru și Publicitate Imobiliară DOLJ
Biroul de Cadastru și Publicitate Imobiliară Craiova

A. Partea I. Descrierea imobilului

TEREN Extravilan

Adresa: Jud. Dolj, T140, P120

Nr. Crt	Nr cadastral Nr. topografic	Suprafața* (mp)	Observații / Referințe
A1		10.900	Sector cadastral:22 Teren neimprejmuit;

B. Partea II. Proprietari și acte

Inscrieri privitoare la dreptul de proprietate și alte drepturi reale	Referințe
/	
Act Administrativ nr. TDP 1592, din 16/12/2003 emis de CONSILIUL JUDETEAN DOLJ (titlu de proprietate);	
B1	A1
Intabulare, drept de PROPRIETATE, dobândit prin Reconstituire, cota actuala 1/1 1) CIUREZU NICOLAE, LIPSA CNP	

C. Partea III. SARCINI .

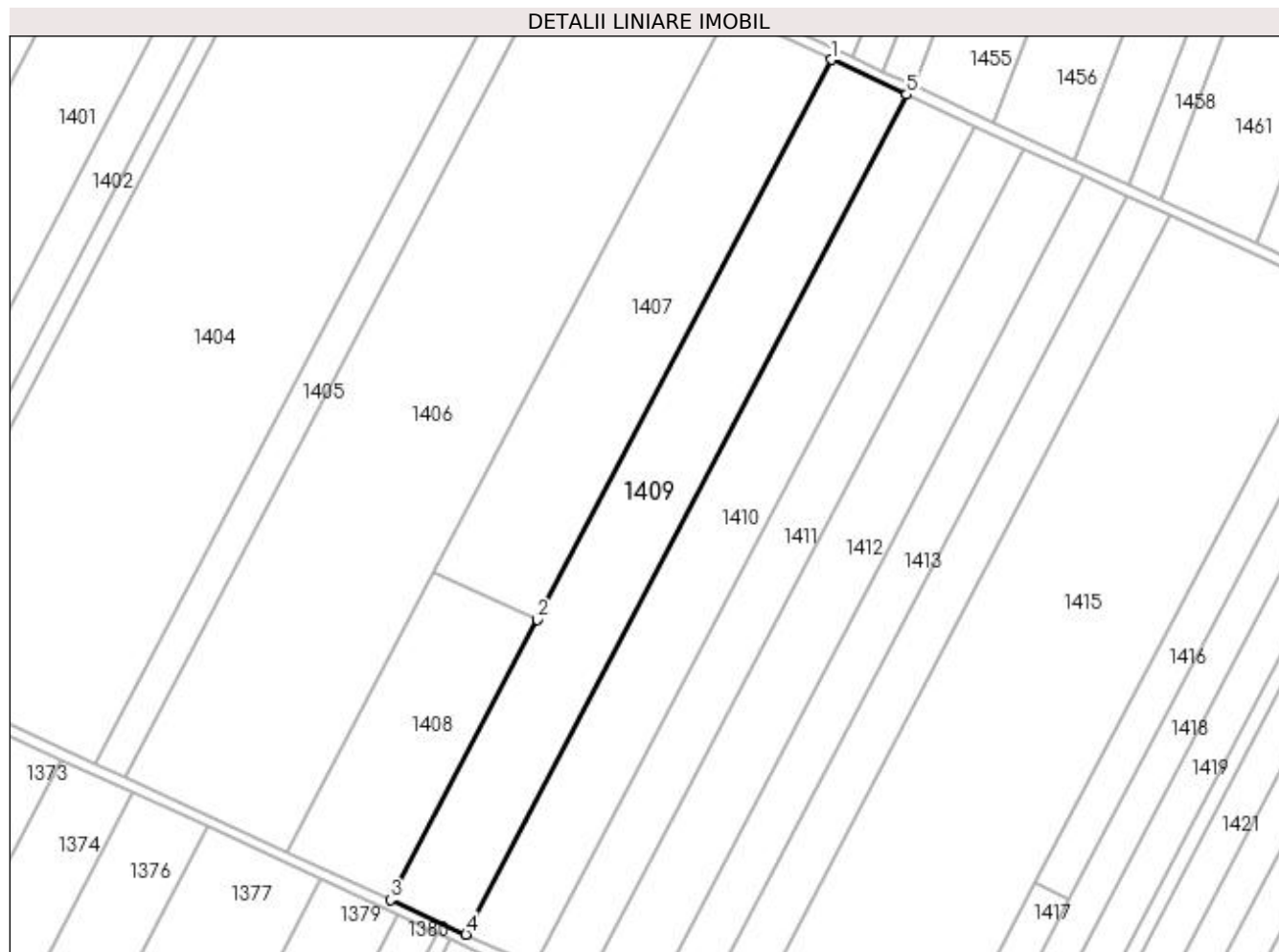
Inscrieri privind dezmembramintele dreptului de proprietate, drepturi reale de garanție și sarcini	Referințe
NU SUNT	

Anexa Nr. 1 La Partea I

Teren

Nr cadastral	Suprafața (mp)*	Observații / Referințe
	10.900	

* Suprafața este determinată în planul de proiecție Stereo 70.



Date referitoare la teren

Crt	Categorie folosință	Intra vilan	Suprafața (mp)	Tarla	Parcelă	Nr. topo	Observații / Referințe
1	pasune	NU	10.900	140	-	-	

Lungime Segmente

1) Valorile lungimilor segmentelor sunt obținute din proiecție în plan.

Punct început	X / Y	Punct sfârșit	X / Y	Lungime segment (** (m)
1	371.075,613 332.539,094	2	370.966,116 332.330,428	235.65
2	370.966,116 332.330,428	3	370.911,368 332.226,096	117.825
3	370.911,368 332.226,096	4	370.939,416 332.213,183	30.878
4	370.939,416 332.213,183	5	371.103,662 332.526,181	353.474
5	371.103,662 332.526,181	1	371.075,613 332.539,094	30.879

**** Lungimile segmentelor sunt determinate în planul de proiecție Stereo 70 și sunt rotunjite la 1 milimetru.**

***** Distanța dintre puncte este formată din segmente cumulate ce sunt mai mici decât valoarea 1 milimetru.**

**DATE DESPRE IMOBILUL NR. 1410**

Oficiul de Cadastru și Publicitate Imobiliară DOLJ
Biroul de Cadastru și Publicitate Imobiliară Craiova

A. Partea I. Descrierea imobilului

TEREN Extravilan

Adresa: Jud. Dolj, T140, P117, P118, P119

Nr. Crt	Nr cadastral Nr. topografic	Suprafața* (mp)	Observații / Referințe
A1	30433	10.000	Sector cadastral:22 Teren neimprejmuit;

B. Partea II. Proprietari și acte

Inscrieri privitoare la dreptul de proprietate și alte drepturi reale		Referințe
179595 / 20/12/2016		
Act Notarial nr. CVC 2040, din 16/12/2016 emis de Costea ANDREI-GABRIEL (contract de vanzare-cumparare);		
B1	Intabulare, drept de PROPRIETATE, dobandit prin Conventie, cota actuala 1/1 1) SC RODELEC LAND GROUP SRL, CIF:16960914	A1

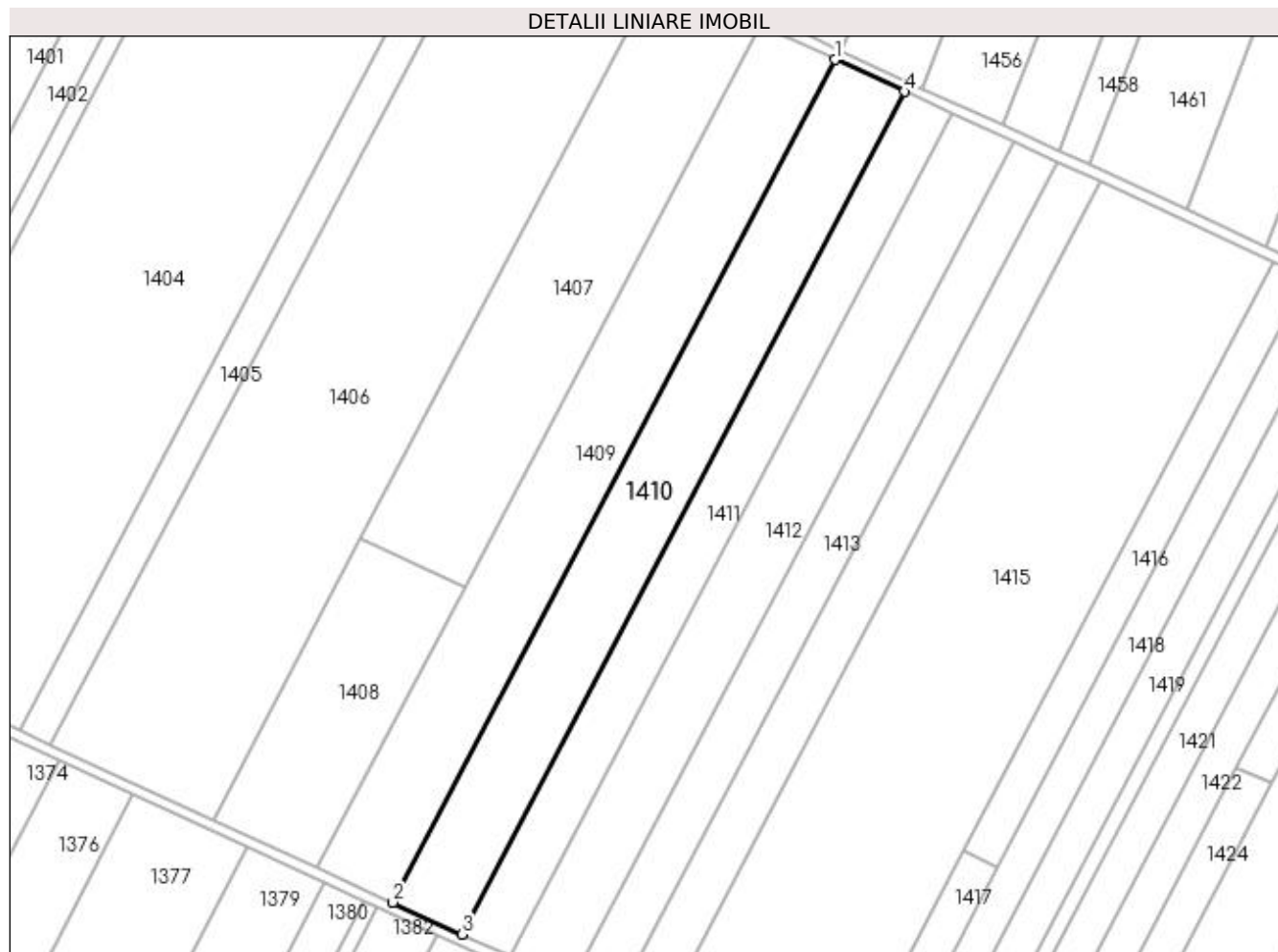
C. Partea III. SARCINI .

Inscrieri privind dezmembramintele dreptului de proprietate, drepturi reale de garanție și sarcini	Referințe
NU SUNT	

Anexa Nr. 1 La Partea I**Teren**

Nr cadastral	Suprafața (mp)*	Observații / Referințe
30433	10.000	

* Suprafața este determinată în planul de proiecție Stereo 70.

**Date referitoare la teren**

Crt	Categorie folosință	Intravilan	Suprafața (mp)	Tarla	Parcelă	Nr. topo	Observații / Referințe
1	arabil	NU	2.450	140	117	-	
2	pasune	NU	5.450	140	118	-	
3	arabil	NU	2.100	140	119	-	

Lungime Segmente

1) Valorile lungimilor segmentelor sunt obținute din proiecție în plan.

Punct început	X / Y	Punct sfârșit	X / Y	Lungime segment (** (m)
1	371.103,662 332.526,181	2	370.939,416 332.213,183	353.474
2	370.939,416 332.213,183	3	370.965,149 332.201,337	28.329
3	370.965,149 332.201,337	4	371.129,395 332.514,335	353.475
4	371.129,395 332.514,335	1	371.103,662 332.526,181	28.329

**** Lungimile segmentelor sunt determinate în planul de proiecție Stereo 70 și sunt rotunjite la 1 milimetru.**

***** Distanța dintre puncte este formată din segmente cumulate ce sunt mai mici decât valoarea 1 milimetru.**

**DATE DESPRE IMOBILUL NR. 1411**

Oficiul de Cadastru și Publicitate Imobiliară DOLJ
Biroul de Cadastru și Publicitate Imobiliară Craiova

A. Partea I. Descrierea imobilului

TEREN Extravilan

Adresa: Jud. Dolj, T140, P115

Nr. Crt	Nr cadastral Nr. topografic	Suprafața* (mp)	Observații / Referințe
A1		7.000	Sector cadastral:22 Teren neimprejmuit;

B. Partea II. Proprietari și acte

Inscrieri privitoare la dreptul de proprietate și alte drepturi reale	Referințe
/	
Act Administrativ nr. TDP 1602, din 18/12/2003 emis de CONSILIUL JUDETEAN DOLJ (titlu de proprietate);	
B1	A1
Intabulare, drept de PROPRIETATE, dobândit prin Reconstituire, cota actuala 1/1 1) DOICARU FLOAREA, LIPSA CNP	

C. Partea III. SARCINI .

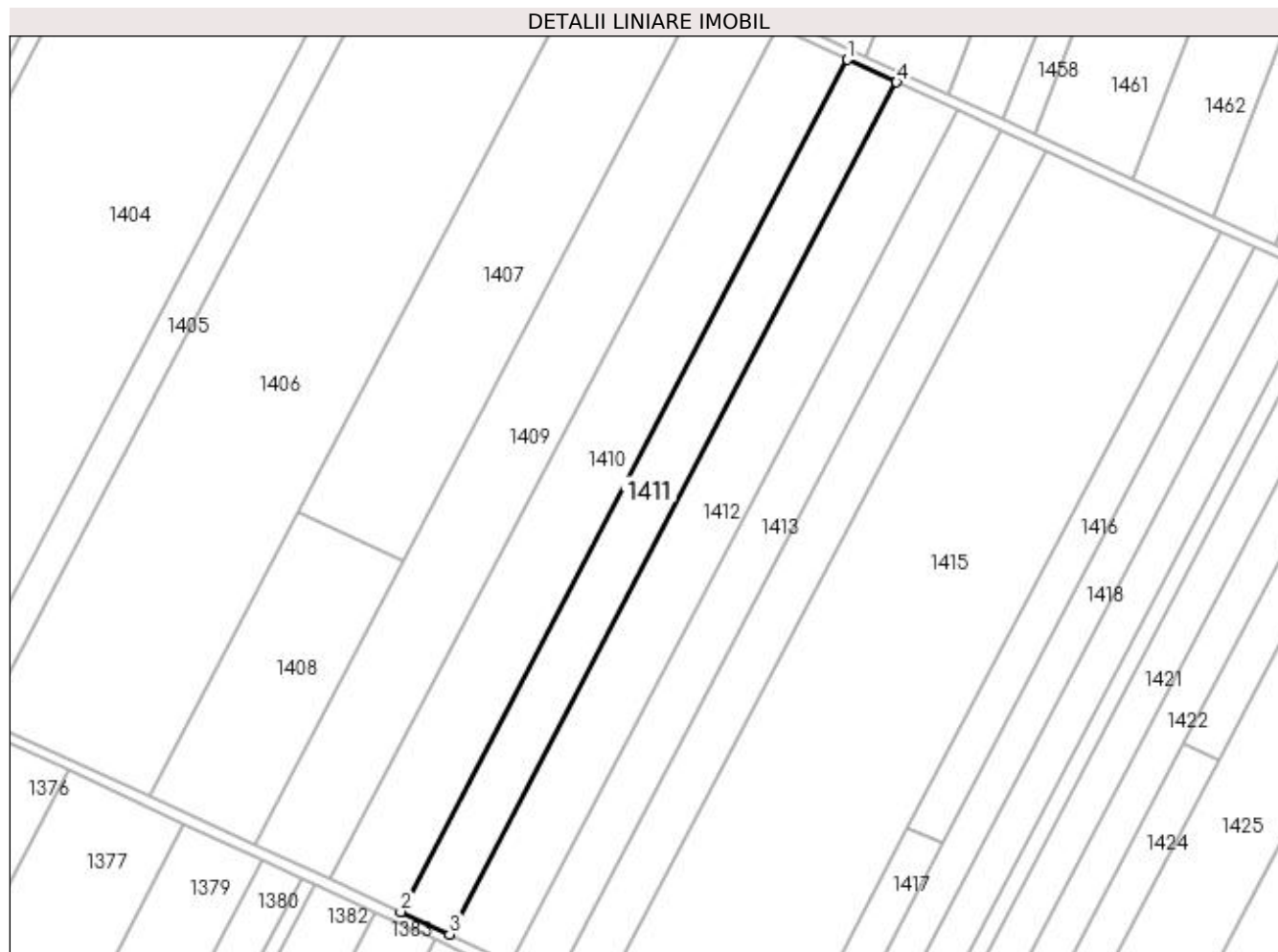
Inscrieri privind dezmembramintele dreptului de proprietate, drepturi reale de garanție și sarcini	Referințe
NU SUNT	

Anexa Nr. 1 La Partea I

Teren

Nr cadastral	Suprafața (mp)*	Observații / Referințe
	7.000	

* Suprafața este determinată în planul de proiecție Stereo 70.



Date referitoare la teren

Crt	Categorie folosință	Intravilan	Suprafața (mp)	Tarla	Parcelă	Nr. topo	Observații / Referințe
1	arabil	NU	7.000	140	115	-	

Lungime Segmente

1) Valorile lungimilor segmentelor sunt obținute din proiecție în plan.

Punct început	X / Y	Punct sfârșit	X / Y	Lungime segment (** (m)
1	371.129,395 332.514,335	2	370.965,149 332.201,337	353.475
2	370.965,149 332.201,337	3	370.983,162 332.193,045	19.83
3	370.983,162 332.193,045	4	371.147,408 332.506,043	353.475
4	371.147,408 332.506,043	1	371.129,395 332.514,335	19.83

**** Lungimile segmentelor sunt determinate în planul de proiecție Stereo 70 și sunt rotunjite la 1 milimetru.**

***** Distanța dintre puncte este formată din segmente cumulate ce sunt mai mici decât valoarea 1 milimetru.**

**DATE DESPRE IMOBILUL NR. 1412**

Oficiul de Cadastru și Publicitate Imobiliară DOLJ
Biroul de Cadastru și Publicitate Imobiliară Craiova

A. Partea I. Descrierea imobilului

TEREN Extravilan

Adresa: Jud. Dolj, T140, P114

Nr. Crt	Nr cadastral Nr. topografic	Suprafața* (mp)	Observații / Referințe
A1	31432	8.780	Sector cadastral:22 Teren neimprejmuit;

B. Partea II. Proprietari și acte

Inscrieri privitoare la dreptul de proprietate și alte drepturi reale	Referințe
113528 / 11/06/2018	
Act Notarial nr. CVC 863, din 08/06/2018 emis de Costea Gheorghe (contract de vanzare-cumparare);	
B1	A1
Intabulare, drept de PROPRIETATE, dobandit prin Conventie, cota actuala 1/1 1) RODELEC LAND GROUP SRL, CIF:16960914	

C. Partea III. SARCINI .

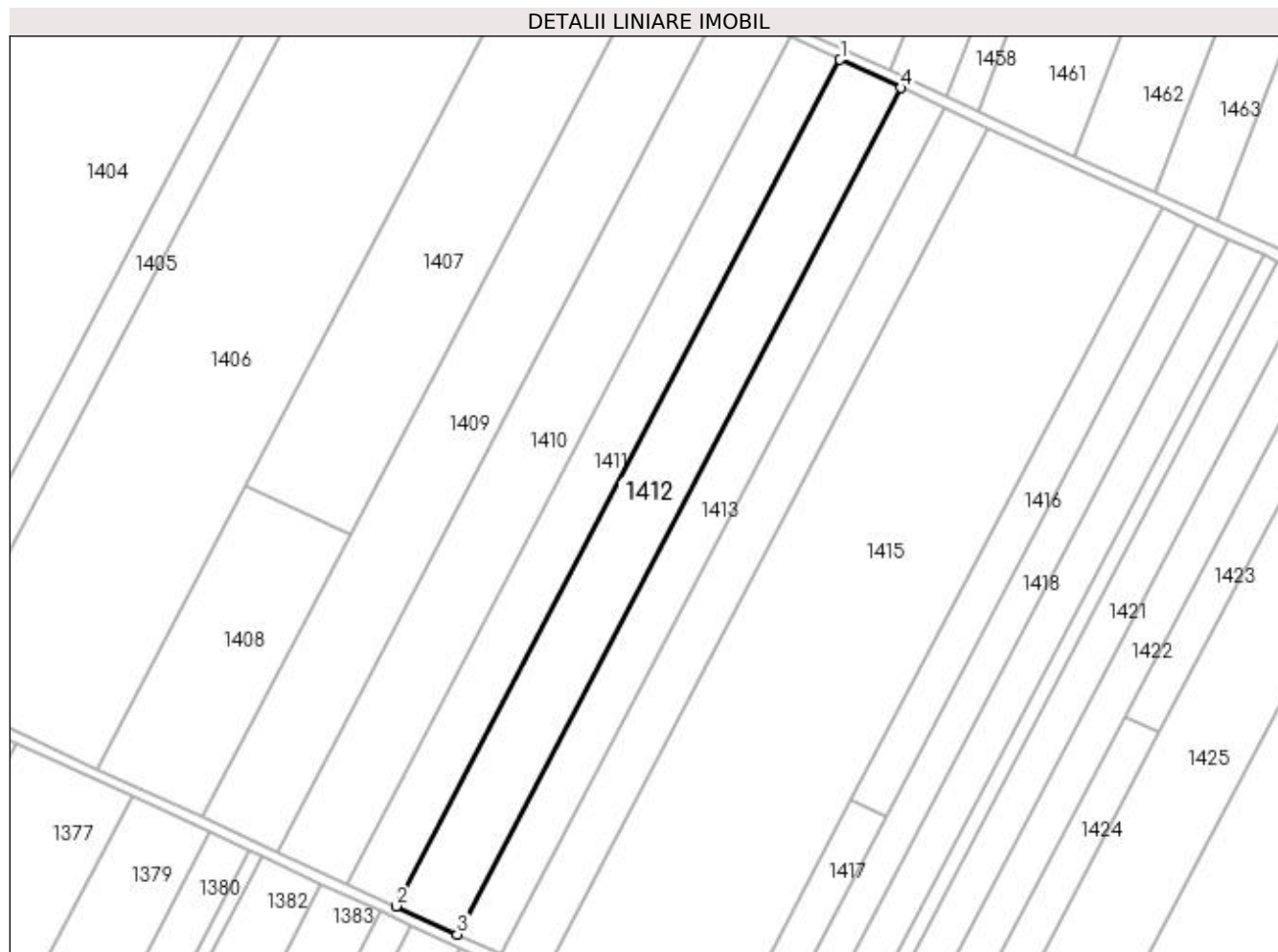
Inscrieri privind dezmembramintele dreptului de proprietate, drepturi reale de garanție și sarcini	Referințe
NU SUNT	

Anexa Nr. 1 La Partea I

Teren

Nr cadastral	Suprafața (mp)*	Observații / Referințe
31432	8.780	

* Suprafața este determinată în planul de proiecție Stereo 70.



Date referitoare la teren

Crt	Categorie folosință	Intra vilan	Suprafața (mp)	Tarla	Parcelă	Nr. topo	Observații / Referințe
1	arabil	NU	8.780	140	114	-	

Lungime Segmente

1) Valorile lungimilor segmentelor sunt obținute din proiecție în plan.

Punct început	X / Y	Punct sfârșit	X / Y	Lungime segment (** (m)
1	371.147,408 332.506,043	2	370.983,162 332.193,045	353.475
2	370.983,162 332.193,045	3	371.005,756 332.182,644	24.872
3	371.005,756 332.182,644	4	371.170,001 332.495,642	353.475
4	371.170,001 332.495,642	1	371.147,408 332.506,043	24.872

**** Lungimile segmentelor sunt determinate în planul de proiecție Stereo 70 și sunt rotunjite la 1 milimetru.**

***** Distanța dintre puncte este formată din segmente cumulate ce sunt mai mici decât valoarea 1 milimetru.**

**DATE DESPRE IMOBILUL NR. 1413**

Oficiul de Cadastru și Publicitate Imobiliară DOLJ
Biroul de Cadastru și Publicitate Imobiliară Craiova

A. Partea I. Descrierea imobilului

TEREN Extravilan

Adresa: Jud. Dolj, T140, P113/1, P113/2

Nr. Crt	Nr cadastral Nr. topografic	Suprafața* (mp)	Observații / Referințe
A1	30455	6.220	Sector cadastral:22 Teren neimprejmuit;

B. Partea II. Proprietari și acte

Inscrieri privitoare la dreptul de proprietate și alte drepturi reale		Referințe
179889 / 20/12/2016		
Act Notarial nr. CVC 2040, din 16/12/2016 emis de Costea ANDREI-GABRIEL (contract de vanzare-cumparare);		
B1	Intabulare, drept de PROPRIETATE, dobandit prin Conventie, cota actuala 1/1 1) SC RODELEC LAND GROUP SRL, CIF:16960914	A1

C. Partea III. SARCINI .

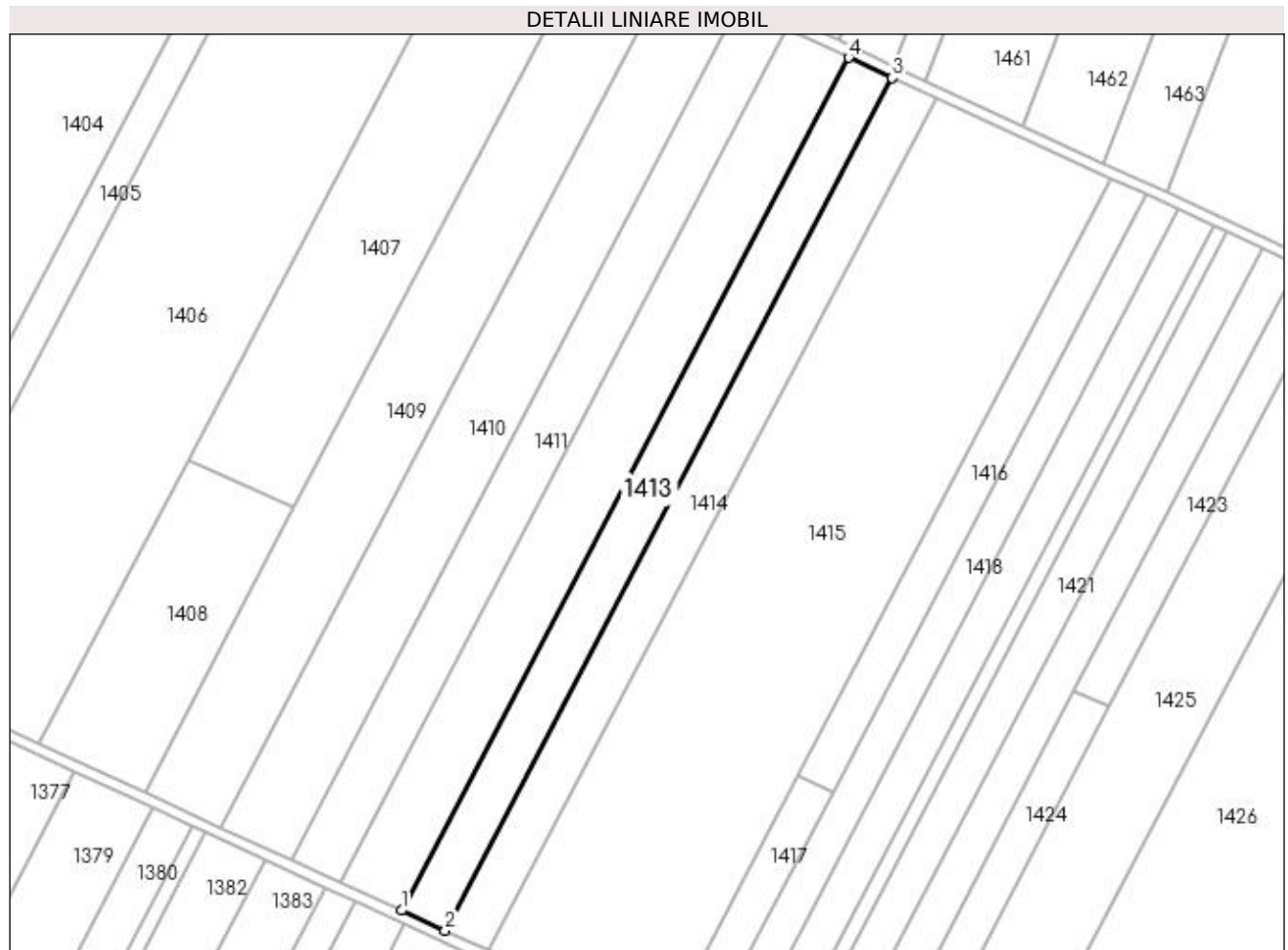
Inscrieri privind dezmembramintele dreptului de proprietate, drepturi reale de garanție și sarcini	Referințe
NU SUNT	

Anexa Nr. 1 La Partea I

Teren

Nr cadastral	Suprafața (mp)*	Observații / Referințe
30455	6.220	

* Suprafața este determinată în planul de proiecție Stereo 70.



Date referitoare la teren

Crt	Categorie folosință	Intra vilan	Suprafața (mp)	Tarla	Parcelă	Nr. topo	Observații / Referințe
1	pasune	NU	3.942	140	113/1	-	
2	pasune	NU	2.278	140	113/2	-	

Lungime Segmente

1) Valorile lungimilor segmentelor sunt obținute din proiecție în plan.

Punct început	X / Y	Punct sfârșit	X / Y	Lungime segment (** (m)
1	371.005,756 332.182,644	2	371.021,761 332.175,275	17.62
2	371.021,761 332.175,275	3	371.186,007 332.488,273	353.474
3	371.186,007 332.488,273	4	371.170,001 332.495,642	17.621
4	371.170,001 332.495,642	1	371.005,756 332.182,644	353.475

**** Lungimile segmentelor sunt determinate în planul de proiecție Stereo 70 și sunt rotunjite la 1 milimetru.**

***** Distanța dintre puncte este formată din segmente cumulate ce sunt mai mici decât valoarea 1 milimetru.**

**DATE DESPRE IMOBILUL NR. 1414**

Oficiul de Cadastru și Publicitate Imobiliară DOLJ
Biroul de Cadastru și Publicitate Imobiliară Craiova

A. Partea I. Descrierea imobilului

TEREN Extravilan

Adresa: Jud. Dolj, T140, P113

Nr. Crt	Nr cadastral Nr. topografic	Suprafața* (mp)	Observații / Referințe
A1	31404	6.220	Sector cadastral:22 Teren neimprejmuit;

B. Partea II. Proprietari și acte

Inscrieri privitoare la dreptul de proprietate și alte drepturi reale	Referințe
113526 / 11/06/2018	
Act Notarial nr. CVC 863, din 08/06/2018 emis de NP Costea Gheorghe (contract de vanzare-cumparare);	
B1	A1
Intabulare, drept de PROPRIETATE, dobandit prin Conventie, cota actuala 1/1 1) RODELEC LAND GROUP SRL, CIF:16960914	

C. Partea III. SARCINI .

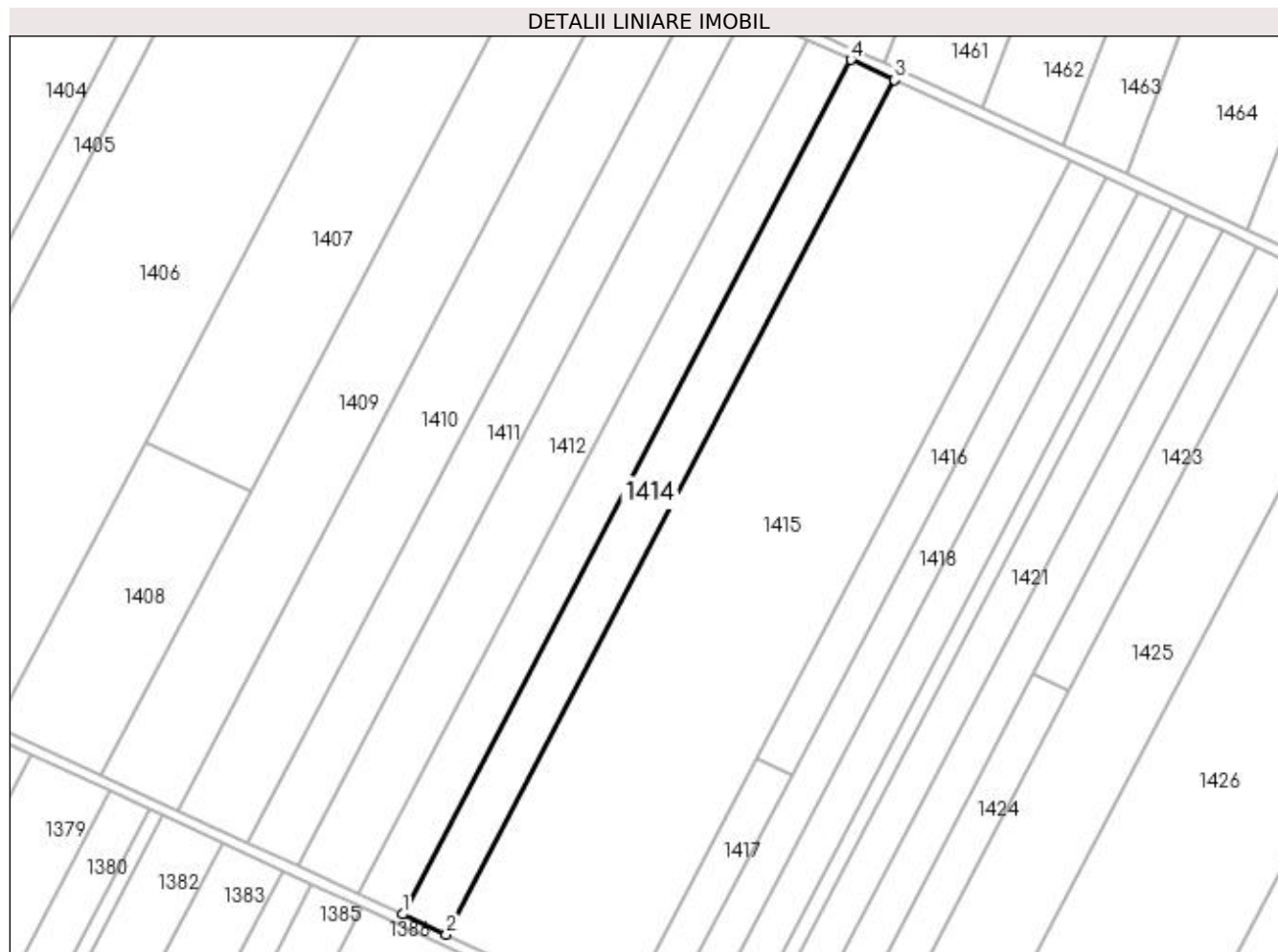
Inscrieri privind dezmembramintele dreptului de proprietate, drepturi reale de garanție și sarcini	Referințe
NU SUNT	

Anexa Nr. 1 La Partea I

Teren

Nr cadastral	Suprafața (mp)*	Observații / Referințe
31404	6.220	

* Suprafața este determinată în planul de proiecție Stereo 70.



Date referitoare la teren

Crt	Categorie folosință	Intra vilan	Suprafața (mp)	Tarla	Parcelă	Nr. topo	Observații / Referințe
1	arabil	NU	6.220	140	113	-	

Lungime Segmente

1) Valorile lungimilor segmentelor sunt obținute din proiecție în plan.

Punct început	X / Y	Punct sfârșit	X / Y	Lungime segment (** (m)
1	371.021,761 332.175,275	2	371.037,767 332.167,907	17.62
2	371.037,767 332.167,907	3	371.202,013 332.480,905	353.475
3	371.202,013 332.480,905	4	371.186,007 332.488,273	17.62
4	371.186,007 332.488,273	1	371.021,761 332.175,275	353.474

**** Lungimile segmentelor sunt determinate în planul de proiecție Stereo 70 și sunt rotunjite la 1 milimetru.**

***** Distanța dintre puncte este formată din segmente cumulate ce sunt mai mici decât valoarea 1 milimetru.**

**DATE DESPRE IMOBILUL NR. 1415**

Oficiul de Cadastru și Publicitate Imobiliară DOLJ
Biroul de Cadastru și Publicitate Imobiliară Craiova

A. Partea I. Descrierea imobilului

TEREN Extravilan

Adresa: Jud. Dolj, TT140, P110, P111, P112

Nr. Crt	Nr cadastral Nr. topografic	Suprafața* (mp)	Observații / Referințe
A1	30411	25.000	Sector cadastral:22 Teren neimprejmuit;

B. Partea II. Proprietari și acte

Inscrieri privitoare la dreptul de proprietate și alte drepturi reale		Referințe
179622 / 20/12/2016		
Act Notarial nr. CVC 2040, din 16/12/2016 emis de Costea ANDREI-GABRIEL (contract de vanzare-cumparare);		
B1	Intabulare, drept de PROPRIETATE, dobandit prin Conventie, cota actuala 1/1 1) SC RODELEC LAND GROUP SRL, CIF:16960914	A1

C. Partea III. SARCINI .

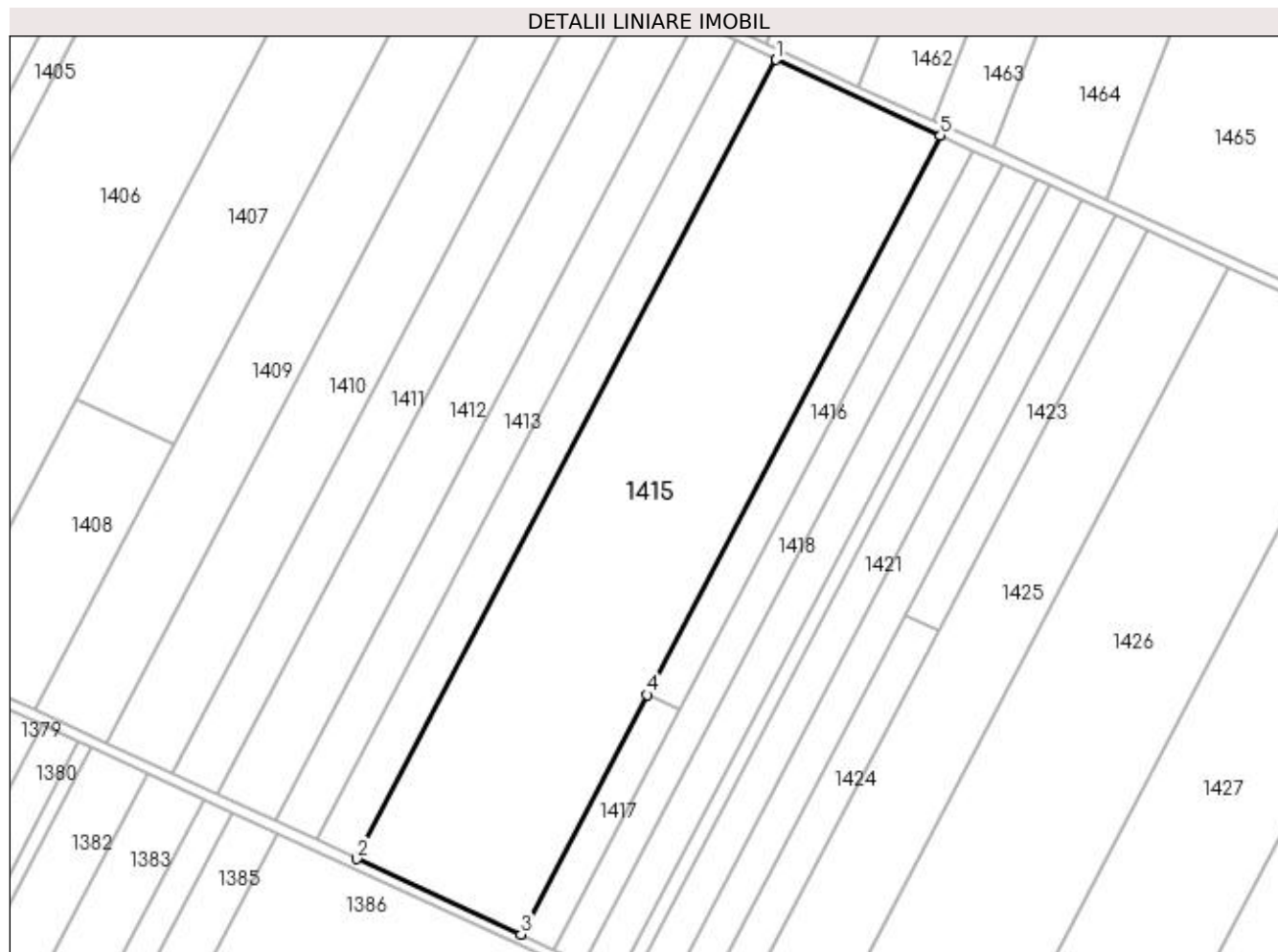
Inscrieri privind dezmembramintele dreptului de proprietate, drepturi reale de garanție și sarcini	Referințe
NU SUNT	

Anexa Nr. 1 La Partea I

Teren

Nr cadastral	Suprafața (mp)*	Observații / Referințe
30411	25.000	

* Suprafața este determinată în planul de proiecție Stereo 70.



Date referitoare la teren

Crt	Categorie folosință	Intra vilan	Suprafața (mp)	Tarla	Parcelă	Nr. topo	Observații / Referințe
1	arabil	NU	10.000	140	110	-	
2	arabil	NU	9.300	140	111	-	
3	pasune	NU	5.700	140	112	-	

Lungime Segmente

1) Valorile lungimilor segmentelor sunt obținute din proiecție în plan.

Punct început	X / Y	Punct sfârșit	X / Y	Lungime segment (** (m)
1	371.202,013 332.480,905	2	371.037,767 332.167,907	353.475
2	371.037,767 332.167,907	3	371.102,099 332.138,291	70.822
3	371.102,099 332.138,291	4	371.151,373 332.232,191	106.042
4	371.151,373 332.232,191	5	371.266,345 332.451,289	247.432

Punct început	X / Y	Punct sfârșit	X / Y	Lungime segment (** (m)
5	371.266,345 332.451,289	1	371.202,013 332.480,905	70.822

** Lungimile segmentelor sunt determinate în planul de proiecție Stereo 70 și sunt rotunjite la 1 milimetru.

*** Distanța dintre puncte este formată din segmente cumulate ce sunt mai mici decât valoarea 1 milimetru.

**DATE DESPRE IMOBILUL NR. 1416**

Oficiul de Cadastru și Publicitate Imobiliară DOLJ
Biroul de Cadastru și Publicitate Imobiliară Craiova

A. Partea I. Descrierea imobilului

TEREN Extravilan

Adresa: Jud. Dolj, T140, P107

Nr. Crt	Nr cadastral Nr. topografic	Suprafața* (mp)	Observații / Referințe
A1		3.500	Sector cadastral:22 Teren neimprejmuț;

B. Partea II. Proprietari și acte

Inscrieri privitoare la dreptul de proprietate și alte drepturi reale	Referințe
/	
Act Administrativ nr. TDP 14180, din 04/11/2009 emis de CONSILIUL JUDETEAN DOLJ (titlu de proprietate);	
B1	A1
Intabulare, drept de PROPRIETATE, dobândit prin Reconstituire, cota actuala 1/1	
1) BĂDIȚOIU GHEORGHE, LIPSA CNP	
2) ȘERBAN ELENA, LIPSA CNP	
3) DRĂGOI GHEORGHÎȚA, LIPSA CNP	
4) IONICĂ DUMITRA, LIPSA CNP	

C. Partea III. SARCINI .

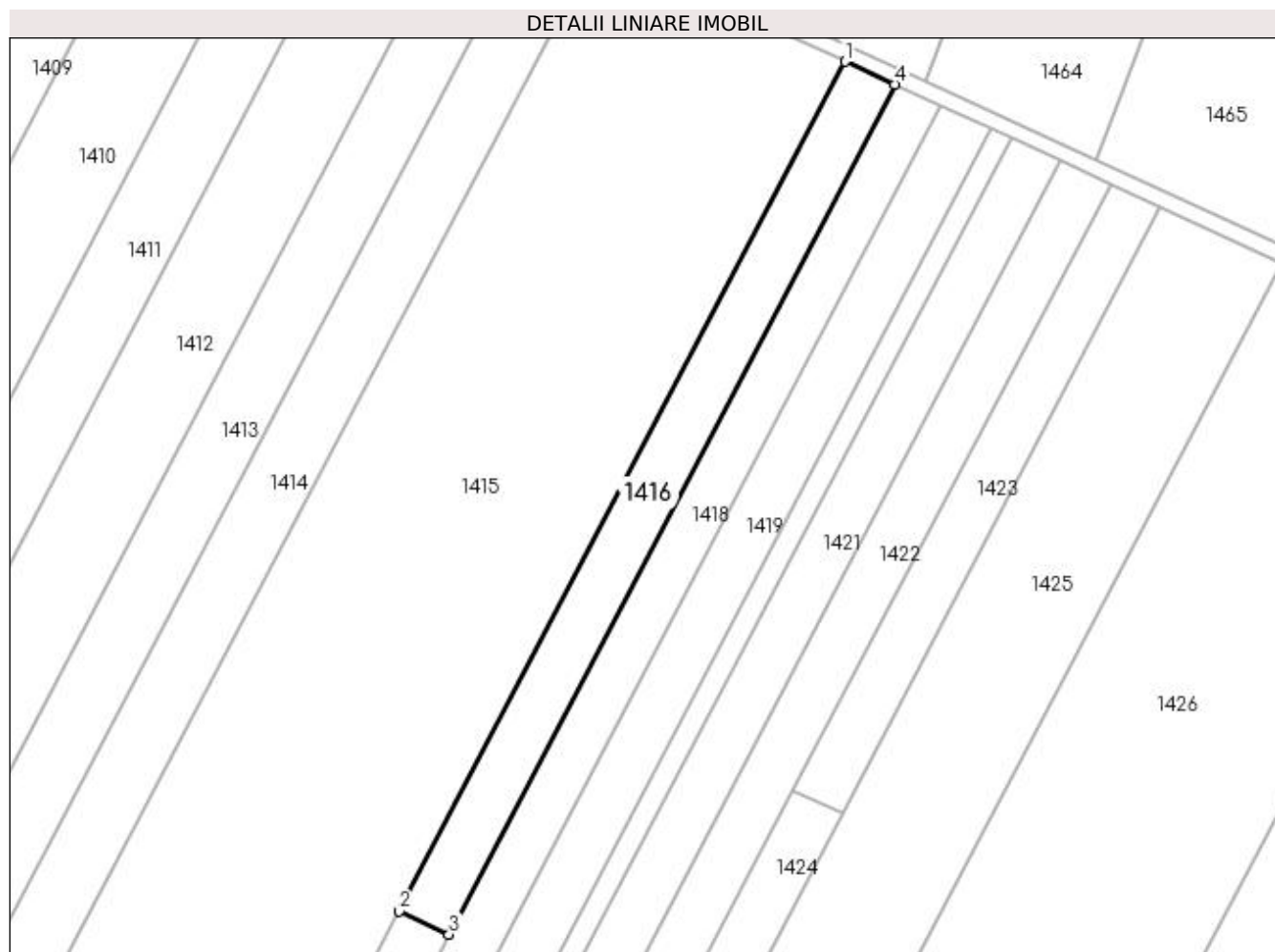
Inscrieri privind dezmembramintele dreptului de proprietate, drepturi reale de garanție și sarcini	Referințe
NU SUNT	

Anexa Nr. 1 La Partea I

Teren

Nr cadastral	Suprafața (mp)*	Observații / Referințe
	3.500	

* Suprafața este determinată în planul de proiecție Stereo 70.



Date referitoare la teren

Crt	Categorie folosință	Intra vilan	Suprafața (mp)	Tarla	Parcelă	Nr. topo	Observații / Referințe
1	arabil	NU	3.500	140	107	-	

Lungime Segmente

1) Valorile lungimilor segmentelor sunt obținute din proiecție în plan.

Punct început	X / Y	Punct sfârșit	X / Y	Lungime segment (** (m)
1	371.266,345 332.451,289	2	371.151,373 332.232,191	247.432
2	371.151,373 332.232,191	3	371.164,239 332.226,268	14.164
3	371.164,239 332.226,268	4	371.279,211 332.445,366	247.432
4	371.279,211 332.445,366	1	371.266,345 332.451,289	14.164

**** Lungimile segmentelor sunt determinate în planul de proiecție Stereo 70 și sunt rotunjite la 1 milimetru.**

***** Distanța dintre puncte este formată din segmente cumulate ce sunt mai mici decât valoarea 1 milimetru.**

**DATE DESPRE IMOBILUL NR. 1417**

Oficiul de Cadastru și Publicitate Imobiliară DOLJ
Biroul de Cadastru și Publicitate Imobiliară Craiova

A. Partea I. Descrierea imobilului

TEREN Extravilan

Adresa: Jud. Dolj, T140, P107

Nr. Crt	Nr cadastral Nr. topografic	Suprafața* (mp)	Observații / Referințe
A1		1.500	Sector cadastral:22 Teren neimprejmut;

B. Partea II. Proprietari și acte

Inscrieri privitoare la dreptul de proprietate și alte drepturi reale	Referințe
/	
Act Administrativ nr. TDP 14180, din 04/11/2009 emis de CONSILIUL JUDETEAN DOLJ (titlu de proprietate);	
B1	A1
Intabulare, drept de PROPRIETATE, dobândit prin Reconstituire, cota actuala 1/1	
1) BĂDIȚOIU GHEORGHE, LIPSA CNP	
2) ȘERBAN ELENA, LIPSA CNP	
3) DRĂGOI GHEORGHÎȚA, LIPSA CNP	
4) IONICĂ DUMITRA, LIPSA CNP	

C. Partea III. SARCINI .

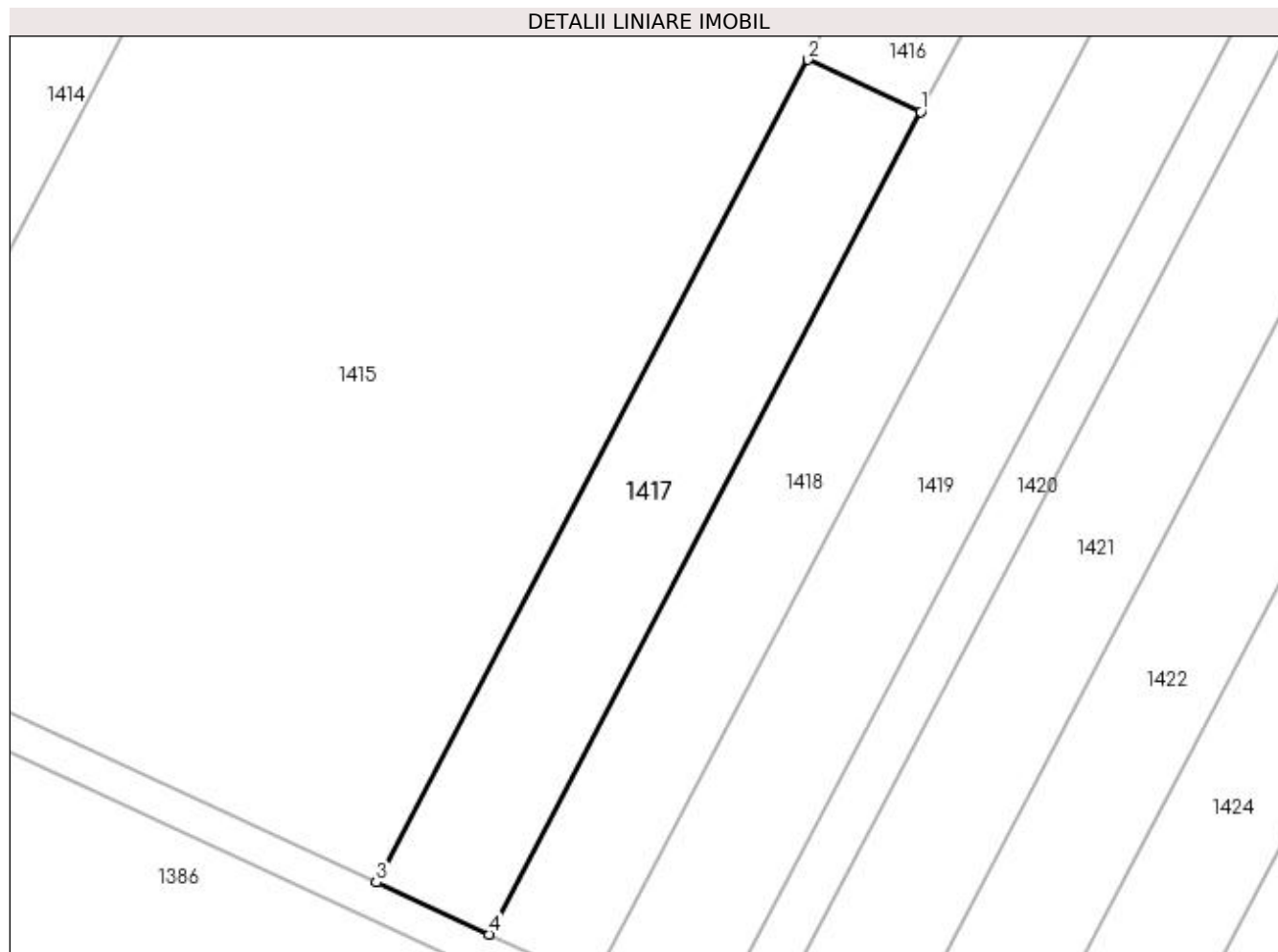
Inscrieri privind dezmembramintele dreptului de proprietate, drepturi reale de garanție și sarcini	Referințe
NU SUNT	

Anexa Nr. 1 La Partea I

Teren

Nr cadastral	Suprafața (mp)*	Observații / Referințe
	1.500	

* Suprafața este determinată în planul de proiecție Stereo 70.



Date referitoare la teren

Crt	Categorie folosință	Intra vilan	Suprafața (mp)	Tarla	Parcelă	Nr. topo	Observații / Referințe
1	pasune	NU	1.500	140	108	-	

Lungime Segmente

1) Valorile lungimilor segmentelor sunt obținute din proiecție în plan.

Punct început	X / Y	Punct sfârșit	X / Y	Lungime segment (** (m)
1	371.164,239 332.226,268	2	371.151,373 332.232,191	14.164
2	371.151,373 332.232,191	3	371.102,099 332.138,291	106.042
3	371.102,099 332.138,291	4	371.114,966 332.132,368	14.164
4	371.114,966 332.132,368	1	371.164,239 332.226,268	106.042

**** Lungimile segmentelor sunt determinate în planul de proiecție Stereo 70 și sunt rotunjite la 1 milimetru.**

***** Distanța dintre puncte este formată din segmente cumulate ce sunt mai mici decât valoarea 1 milimetru.**

**DATE DESPRE IMOBILUL NR. 1418**

Oficiul de Cadastru și Publicitate Imobiliară DOLJ
Biroul de Cadastru și Publicitate Imobiliară Craiova

A. Partea I. Descrierea imobilului

TEREN Extravilan

Adresa: Jud. Dolj, T140, P105, P106

Nr. Crt	Nr cadastral Nr. topografic	Suprafața* (mp)	Observații / Referințe
A1	31332	4.610	Sector cadastral:22 Teren neimprejmuit;

B. Partea II. Proprietari și acte

Inscrieri privitoare la dreptul de proprietate și alte drepturi reale	Referințe
169216 / 06/11/2017	
Act Notarial nr. CVC 1924, din 03/11/2017 emis de NP Costea Gheorghe (contract de vanzare-cumparare);	
B1	A1
Intabulare, drept de PROPRIETATE, dobandit prin Conventie, cota actuala 1/1 1) RODELEC LAND GROUP SRL, CIF:16960914	

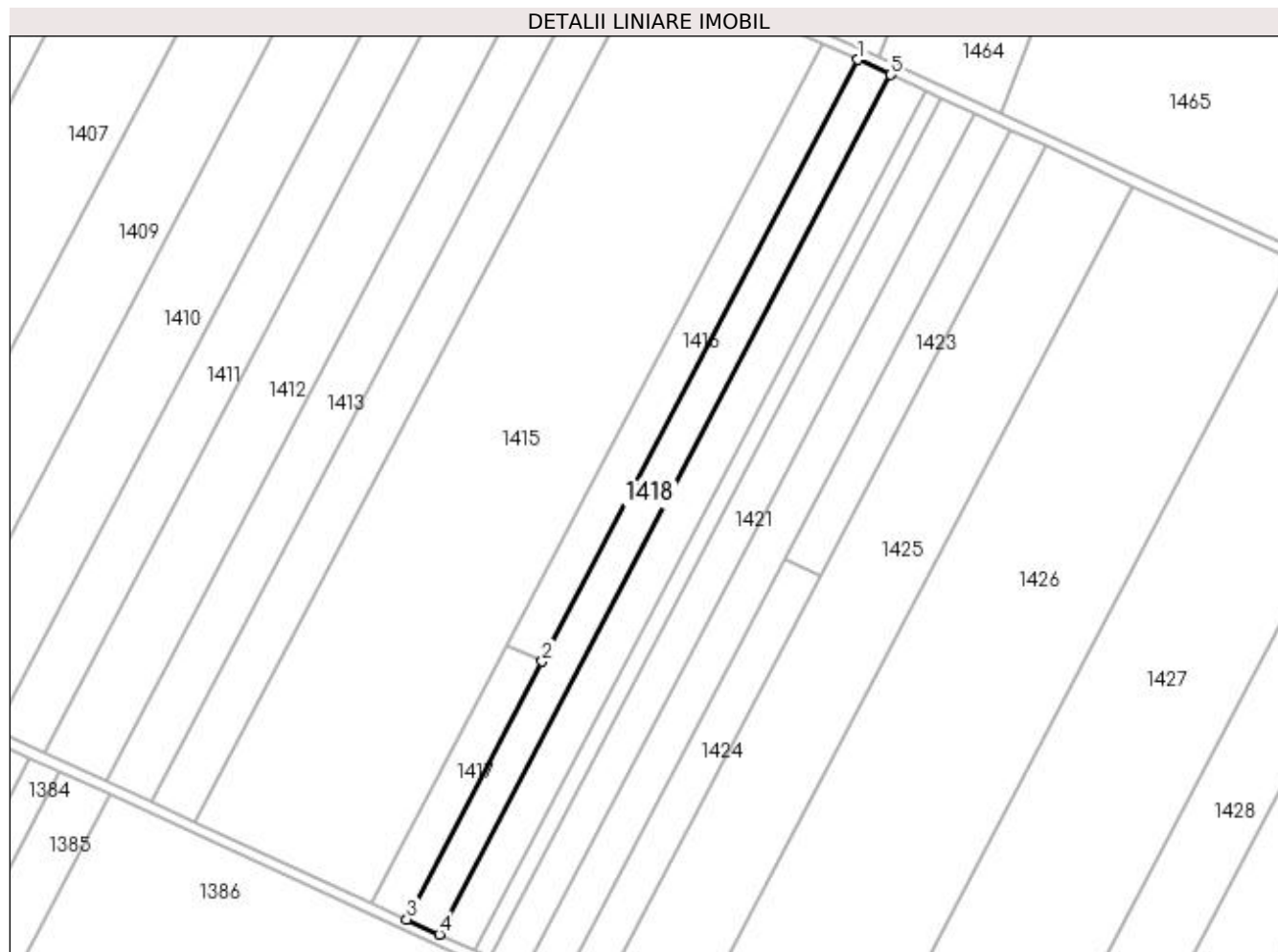
C. Partea III. SARCINI .

Inscrieri privind dezmembramintele dreptului de proprietate, drepturi reale de garanție și sarcini	Referințe
NU SUNT	

Anexa Nr. 1 La Partea I**Teren**

Nr cadastral	Suprafața (mp)*	Observații / Referințe
31332	4.610	

* Suprafața este determinată în planul de proiecție Stereo 70.

**Date referitoare la teren**

Crt	Categorie folosință	Intra vilan	Suprafața (mp)	Tarla	Parcelă	Nr. topo	Observații / Referințe
1	pasune	NU	1.150	140	105	-	
2	arabil	NU	3.460	140	106	-	

Lungime Segmente

1) Valorile lungimilor segmentelor sunt obținute din proiecție în plan.

Punct început	X / Y	Punct sfârșit	X / Y	Lungime segment (** (m)
1	371.279,211 332.445,366	2	371.164,239 332.226,268	247.432
2	371.164,239 332.226,268	3	371.114,966 332.132,368	106.042
3	371.114,966 332.132,368	4	371.126,828 332.126,907	13.059
4	371.126,828 332.126,907	5	371.291,074 332.439,905	353.475

Punct început	X / Y	Punct sfârșit	X / Y	Lungime segment (** (m)
5	371.291,074 332.439,905	1	371.279,211 332.445,366	13.06

** Lungimile segmentelor sunt determinate în planul de proiecție Stereo 70 și sunt rotunjite la 1 milimetru.

*** Distanța dintre puncte este formată din segmente cumulate ce sunt mai mici decât valoarea 1 milimetru.

**DATE DESPRE IMOBILUL NR. 1419**

Oficiul de Cadastru și Publicitate Imobiliară DOLJ
Biroul de Cadastru și Publicitate Imobiliară Craiova

A. Partea I. Descrierea imobilului

TEREN Extravilan

Adresa: Jud. Dolj, T140, P102

Nr. Crt	Nr cadastral Nr. topografic	Suprafața* (mp)	Observații / Referințe
A1		5.000	Sector cadastral:22 Teren neimprejmuit;

B. Partea II. Proprietari și acte

Inscrieri privitoare la dreptul de proprietate și alte drepturi reale		Referințe
/		
Hotarare Judecatoreasca nr. SC 668, din 21/12/2017 emis de JUDECATORIA FILIASI (SENTINTA CIVILA);		
B1	Intabulare, drept de PROPRIETATE, dobandit prin lesire Din Indiviziune, cota actuala 1/1 1) LICĂ CONSTANTINA	A1

C. Partea III. SARCINI .

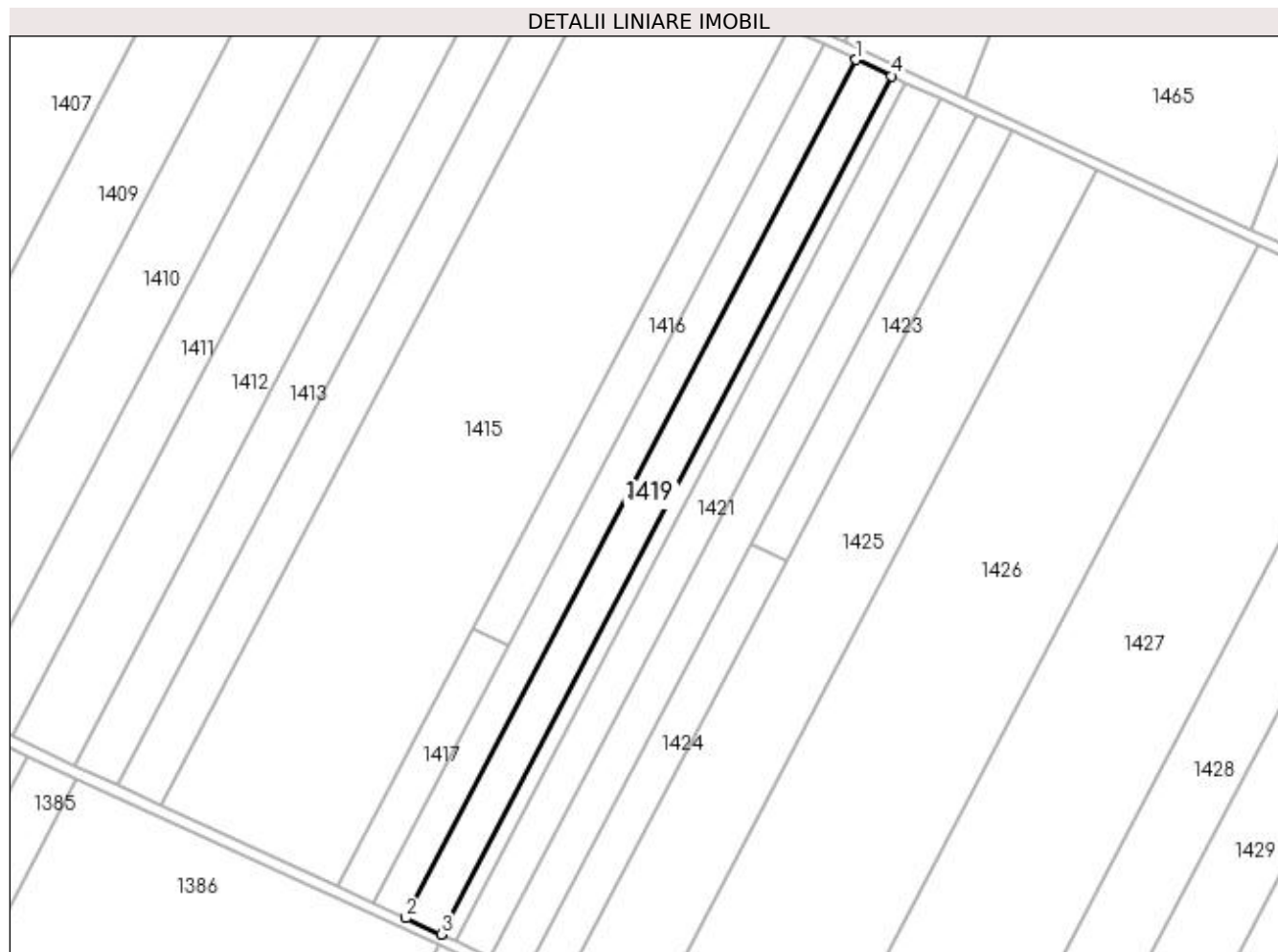
Inscrieri privind dezmembramintele dreptului de proprietate, drepturi reale de garanție și sarcini	Referințe
NU SUNT	

Anexa Nr. 1 La Partea I

Teren

Nr cadastral	Suprafața (mp)*	Observații / Referințe
	5.000	

* Suprafața este determinată în planul de proiecție Stereo 70.



Date referitoare la teren

Crt	Categorie folosință	Intra vilan	Suprafața (mp)	Tarla	Parcelă	Nr. topo	Observații / Referințe
1	arabil	NU	5.000	140	102	-	

Lungime Segmente

1) Valorile lungimilor segmentelor sunt obținute din proiecție în plan.

Punct început	X / Y	Punct sfârșit	X / Y	Lungime segment (** (m)
1	371.291,074 332.439,905	2	371.126,828 332.126,907	353.475
2	371.126,828 332.126,907	3	371.139,695 332.120,984	14.164
3	371.139,695 332.120,984	4	371.303,94 332.433,982	353.475
4	371.303,94 332.433,982	1	371.291,074 332.439,905	14.164

**** Lungimile segmentelor sunt determinate în planul de proiecție Stereo 70 și sunt rotunjite la 1 milimetru.**

***** Distanța dintre puncte este formată din segmente cumulate ce sunt mai mici decât valoarea 1 milimetru.**

**DATE DESPRE IMOBILUL NR. 1420**

Oficiul de Cadastru și Publicitate Imobiliară DOLJ
Biroul de Cadastru și Publicitate Imobiliară Craiova

A. Partea I. Descrierea imobilului

TEREN Extravilan

Adresa: Jud. Dolj, T140, P100

Nr. Crt	Nr cadastral Nr. topografic	Suprafața* (mp)	Observații / Referințe
A1		Din acte: 0 Masurata: 2.019	Sector cadastral:22 Teren neimprejmuit;

B. Partea II. Proprietari și acte

Inscrieri privitoare la dreptul de proprietate și alte drepturi reale		Referințe
/		
Act Normativ nr. LEGEA 7 art 13 al 15, din 13/04/1996 emis de PARLAMENTUL ROMANIEI (lege);		
B1	Intabulare, drept de PROPRIETATE, dobandit prin Lege, cota actuala 1/1 1) UAT ARGETOAI A REZERVA LA DISPOZITIA COMISIE LOCALE, LIPSA CNP	A1

C. Partea III. SARCINI .

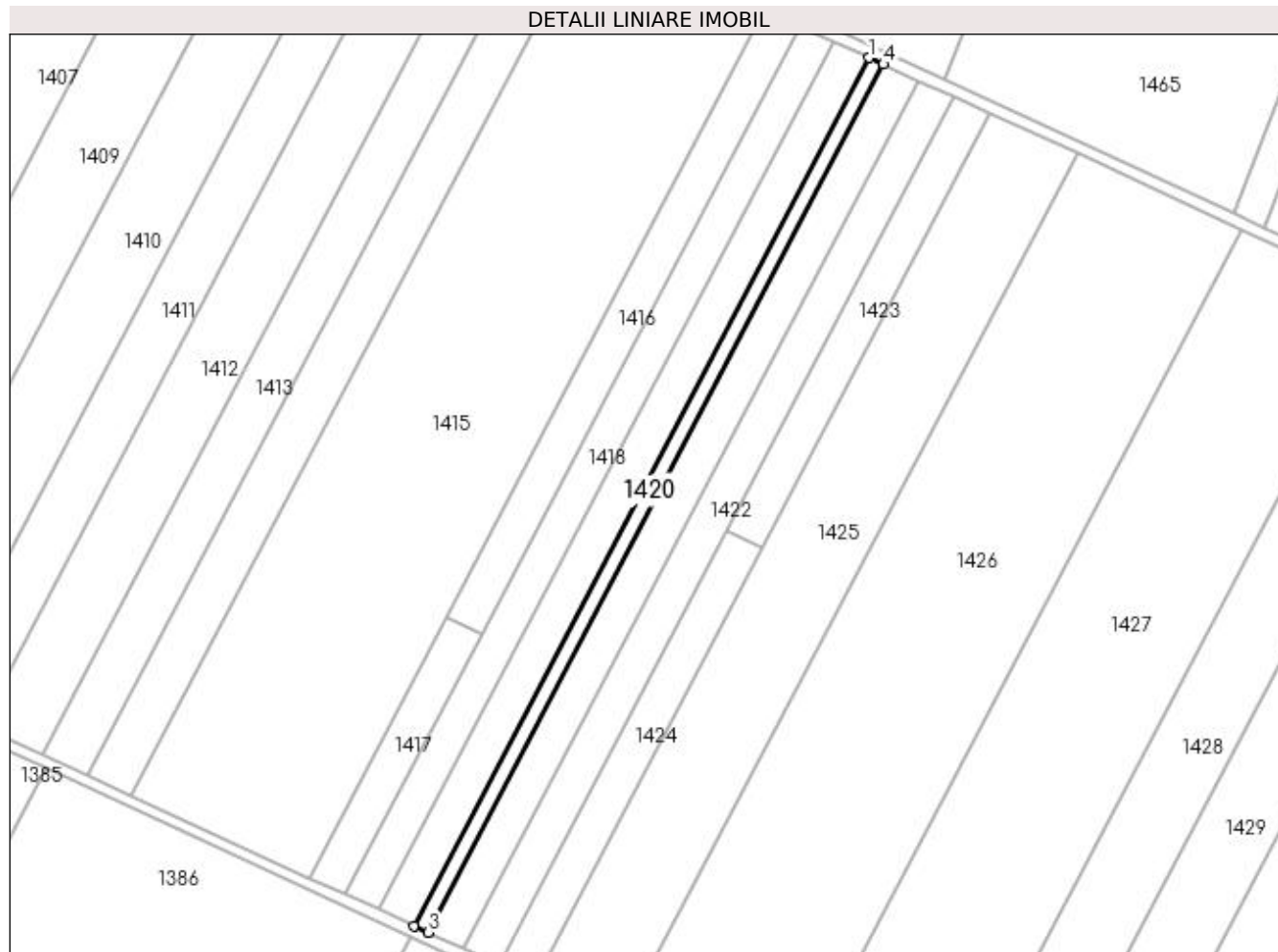
Inscrieri privind dezmembramintele dreptului de proprietate, drepturi reale de garanție și sarcini	Referințe
NU SUNT	

Anexa Nr. 1 La Partea I

Teren

Nr cadastral	Suprafața (mp)*	Observații / Referințe
	Din acte: 0 Masurata: 2.019	

* Suprafața este determinată în planul de proiecție Stereo 70.



Date referitoare la teren

Crt	Categorie folosință	Intra vilan	Suprafața (mp)	Tarla	Parcelă	Nr. topo	Observații / Referințe
1	arabil	NU	2.019	140	100	-	

Lungime Segmente

1) Valorile lungimilor segmentelor sunt obținute din proiecție în plan.

Punct început	X / Y	Punct sfârșit	X / Y	Lungime segment (** (m)
1	371.303,94 332.433,982	2	371.139,695 332.120,984	353.475
2	371.139,695 332.120,984	3	371.144,889 332.118,593	5.718
3	371.144,889 332.118,593	4	371.309,135 332.431,591	353.475
4	371.309,135 332.431,591	1	371.303,94 332.433,982	5.719

**** Lungimile segmentelor sunt determinate în planul de proiecție Stereo 70 și sunt rotunjite la 1 milimetru.**

***** Distanța dintre puncte este formată din segmente cumulate ce sunt mai mici decât valoarea 1 milimetru.**

**DATE DESPRE IMOBILUL NR. 1421**

Oficiul de Cadastru și Publicitate Imobiliară DOLJ
Biroul de Cadastru și Publicitate Imobiliară Craiova

A. Partea I. Descrierea imobilului

TEREN Extravilan

Adresa: Jud. Dolj, T140, P99

Nr. Crt	Nr cadastral Nr. topografic	Suprafața* (mp)	Observații / Referințe
A1	30441	5.000	Sector cadastral:22 Teren neimprejmuit;

B. Partea II. Proprietari și acte

Inscrieri privitoare la dreptul de proprietate și alte drepturi reale		Referințe
179285 / 20/12/2016		
Act Notarial nr. CVC 2040, din 16/12/2016 emis de Costea ANDREI-GABRIEL (contract de vanzare-cumparare);		
B1	Intabulare, drept de PROPRIETATE, dobandit prin Conventie, cota actuala 1/1 1) SC RODELEC LAND GROUP SRL, CIF:16960914	A1

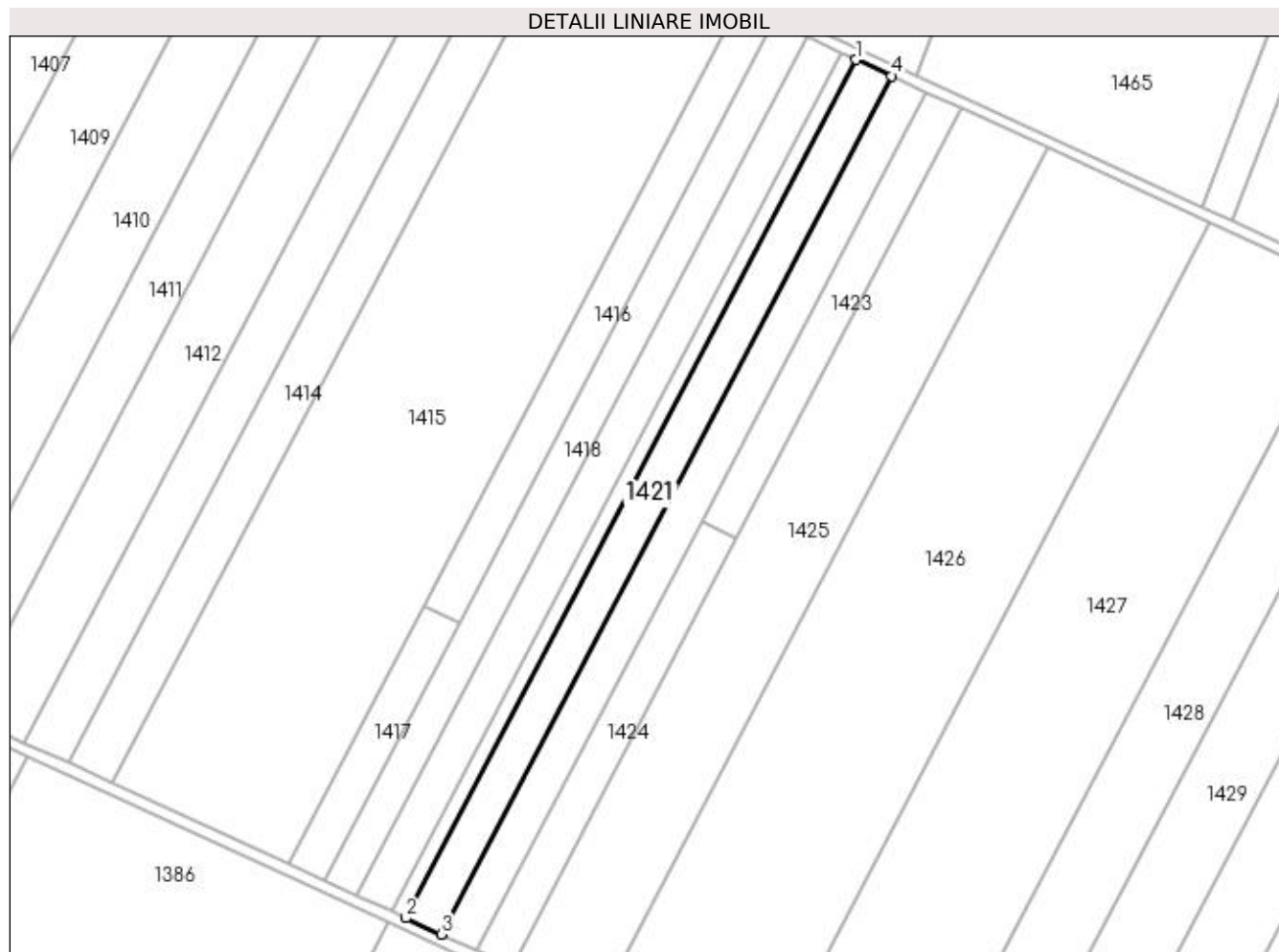
C. Partea III. SARCINI .

Inscrieri privind dezmembramintele dreptului de proprietate, drepturi reale de garanție și sarcini	Referințe
NU SUNT	

Anexa Nr. 1 La Partea I**Teren**

Nr cadastral	Suprafața (mp)*	Observații / Referințe
30441	5.000	

* Suprafața este determinată în planul de proiecție Stereo 70.

**Date referitoare la teren**

Crt	Categorie folosință	Intravilan	Suprafața (mp)	Tarla	Parcelă	Nr. topo	Observații / Referințe
1	arabil	NU	5.000	140	99	-	

Lungime Segmente

1) Valorile lungimilor segmentelor sunt obținute din proiecție în plan.

Punct început	X / Y	Punct sfârșit	X / Y	Lungime segment (** (m)
1	371.309,135 332.431,591	2	371.144,889 332.118,593	353.475
2	371.144,889 332.118,593	3	371.157,756 332.112,67	14.165
3	371.157,756 332.112,67	4	371.322,001 332.425,667	353.474
4	371.322,001 332.425,667	1	371.309,135 332.431,591	14.164

**** Lungimile segmentelor sunt determinate în planul de proiecție Stereo 70 și sunt rotunjite la 1 milimetru.**

***** Distanța dintre puncte este formată din segmente cumulate ce sunt mai mici decât valoarea 1 milimetru.**

**DATE DESPRE IMOBILUL NR. 1422**

Oficiul de Cadastru și Publicitate Imobiliară DOLJ
Biroul de Cadastru și Publicitate Imobiliară Craiova

A. Partea I. Descrierea imobilului

TEREN Extravilan

Adresa: Jud. Dolj, T140, P96

Nr. Crt	Nr cadastral Nr. topografic	Suprafața* (mp)	Observații / Referințe
A1	32393	5.000	Sector cadastral:22 Teren neimprejmut;

B. Partea II. Proprietari și acte

Inscrieri privitoare la dreptul de proprietate și alte drepturi reale		Referințe
72131 / 19/04/2022		
Act Administrativ nr. TDP 1934, din 27/07/2004 emis de COMISIA JUDEȚEANĂ DOLJ (titlu de proprietate);		
B1	Intabulare, drept de PROPRIETATE, dobandit prin Reconstituire, cota actuala 1/2 1) ROBITU EUGENIA	A1
Act Notarial nr. CM 22, din 28/02/2022 emis de NP Draghici Florea (certificat de mostenitor);		
B2	Intabulare, drept de PROPRIETATE, dobandit prin Succesiune, cota actuala 2/16 1) UDREA CONSTANTINA	A1
B3	Intabulare, drept de PROPRIETATE, dobandit prin Succesiune, cota actuala 3/16 1) UDREA MARIAN	A1
B4	Intabulare, drept de PROPRIETATE, dobandit prin Succesiune, cota actuala 3/16 1) UDREA CONSTANTIN	A1

C. Partea III. SARCINI .

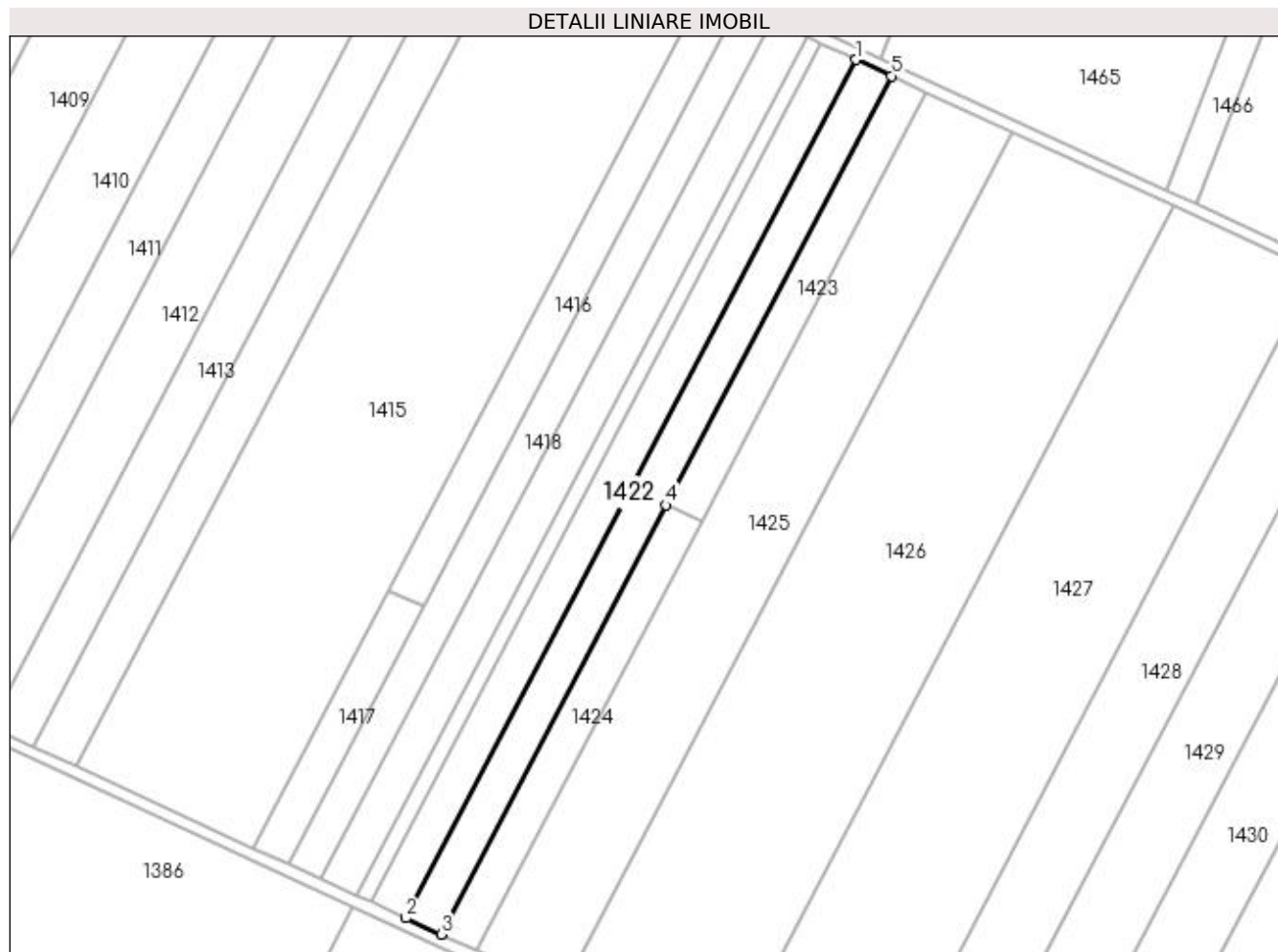
Inscrieri privind dezmembramintele dreptului de proprietate, drepturi reale de garanție și sarcini	Referințe
NU SUNT	

Anexa Nr. 1 La Partea I

Teren

Nr cadastral	Suprafața (mp)*	Observații / Referințe
32393	5.000	

* Suprafața este determinată în planul de proiecție Stereo 70.



Date referitoare la teren

Crt	Categorie folosință	Intravilan	Suprafața (mp)	Tarla	Parcelă	Nr. topo	Observații / Referințe
1	arabil	NU	5.000	140	96	-	

Lungime Segmente

1) Valorile lungimilor segmentelor sunt obținute din proiecție în plan.

Punct început	X / Y	Punct sfârșit	X / Y	Lungime segment (** (m)
1	371.322,001 332.425,667	2	371.157,756 332.112,67	353.474
2	371.157,756 332.112,67	3	371.170,622 332.106,747	14.164
3	371.170,622 332.106,747	4	371.252,745 332.263,245	176.737
4	371.252,745 332.263,245	5	371.334,867 332.419,744	176.737
5	371.334,867 332.419,744	1	371.322,001 332.425,667	14.164

**** Lungimile segmentelor sunt determinate în planul de proiecție Stereo 70 și sunt rotunjite la 1 milimetru.**

***** Distanța dintre puncte este formată din segmente cumulate ce sunt mai mici decât valoarea 1 milimetru.**

**DATE DESPRE IMOBILUL NR. 1423**

Oficiul de Cadastru și Publicitate Imobiliară DOLJ
Biroul de Cadastru și Publicitate Imobiliară Craiova

A. Partea I. Descrierea imobilului

TEREN Extravilan

Adresa: Jud. Dolj, T140, P94

Nr. Crt	Nr cadastral Nr. topografic	Suprafața* (mp)	Observații / Referințe
A1		2.500	Sector cadastral:22 Teren neimprejmuit;

B. Partea II. Proprietari și acte

Inscrieri privitoare la dreptul de proprietate și alte drepturi reale	Referințe
/	
Act Administrativ nr. TDP 1936, din 27/07/2004 emis de CONSILIUL JUDETEAN DOLJ (titlu de proprietate);	
B1	A1
Intabulare, drept de PROPRIETATE, dobândit prin Reconstituire, cota actuala 1/1 1) UDREA ILIE, LIPSA CNP	

C. Partea III. SARCINI .

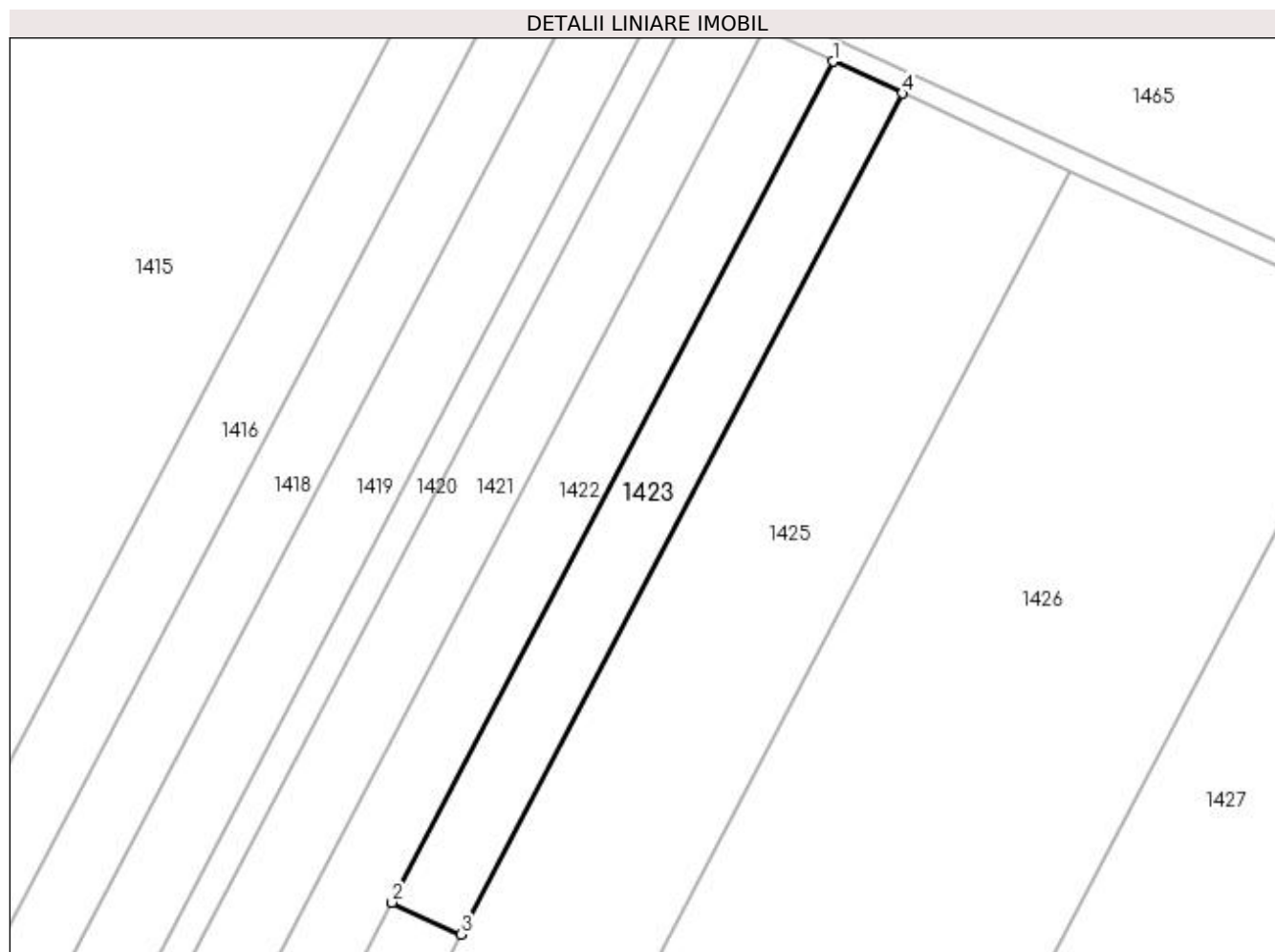
Inscrieri privind dezmembramintele dreptului de proprietate, drepturi reale de garanție și sarcini	Referințe
NU SUNT	

Anexa Nr. 1 La Partea I

Teren

Nr cadastral	Suprafața (mp)*	Observații / Referințe
	2.500	

* Suprafața este determinată în planul de proiecție Stereo 70.



Date referitoare la teren

Crt	Categorie folosință	Intra vilan	Suprafața (mp)	Tarla	Parcelă	Nr. topo	Observații / Referințe
1	arabil	NU	2.500	140	94	-	

Lungime Segmente

1) Valorile lungimilor segmentelor sunt obținute din proiecție în plan.

Punct început	X / Y	Punct sfârșit	X / Y	Lungime segment (** (m)
1	371.334,867 332.419,744	2	371.252,745 332.263,245	176.737
2	371.252,745 332.263,245	3	371.265,611 332.257,322	14.164
3	371.265,611 332.257,322	4	371.347,734 332.413,821	176.737
4	371.347,734 332.413,821	1	371.334,867 332.419,744	14.165

**** Lungimile segmentelor sunt determinate în planul de proiecție Stereo 70 și sunt rotunjite la 1 milimetru.**

***** Distanța dintre puncte este formată din segmente cumulate ce sunt mai mici decât valoarea 1 milimetru.**

**DATE DESPRE IMOBILUL NR. 1424**

Oficiul de Cadastru și Publicitate Imobiliară DOLJ
Biroul de Cadastru și Publicitate Imobiliară Craiova

A. Partea I. Descrierea imobilului

TEREN Extravilan

Adresa: Jud. Dolj, T140, P93

Nr. Crt	Nr cadastral Nr. topografic	Suprafața* (mp)	Observații / Referințe
A1		2.500	Sector cadastral:22 Teren neimprejmuit;

B. Partea II. Proprietari și acte

Inscrieri privitoare la dreptul de proprietate și alte drepturi reale	Referințe
/	
Act Administrativ nr. TDP 1936, din 27/07/2004 emis de CONSILIUL JUDETEAN DOLJ (titlu de proprietate);	
B1	A1
Intabulare, drept de PROPRIETATE, dobândit prin Reconstituire, cota actuala 1/1 1) UDREA ILIE, LIPSA CNP	

C. Partea III. SARCINI .

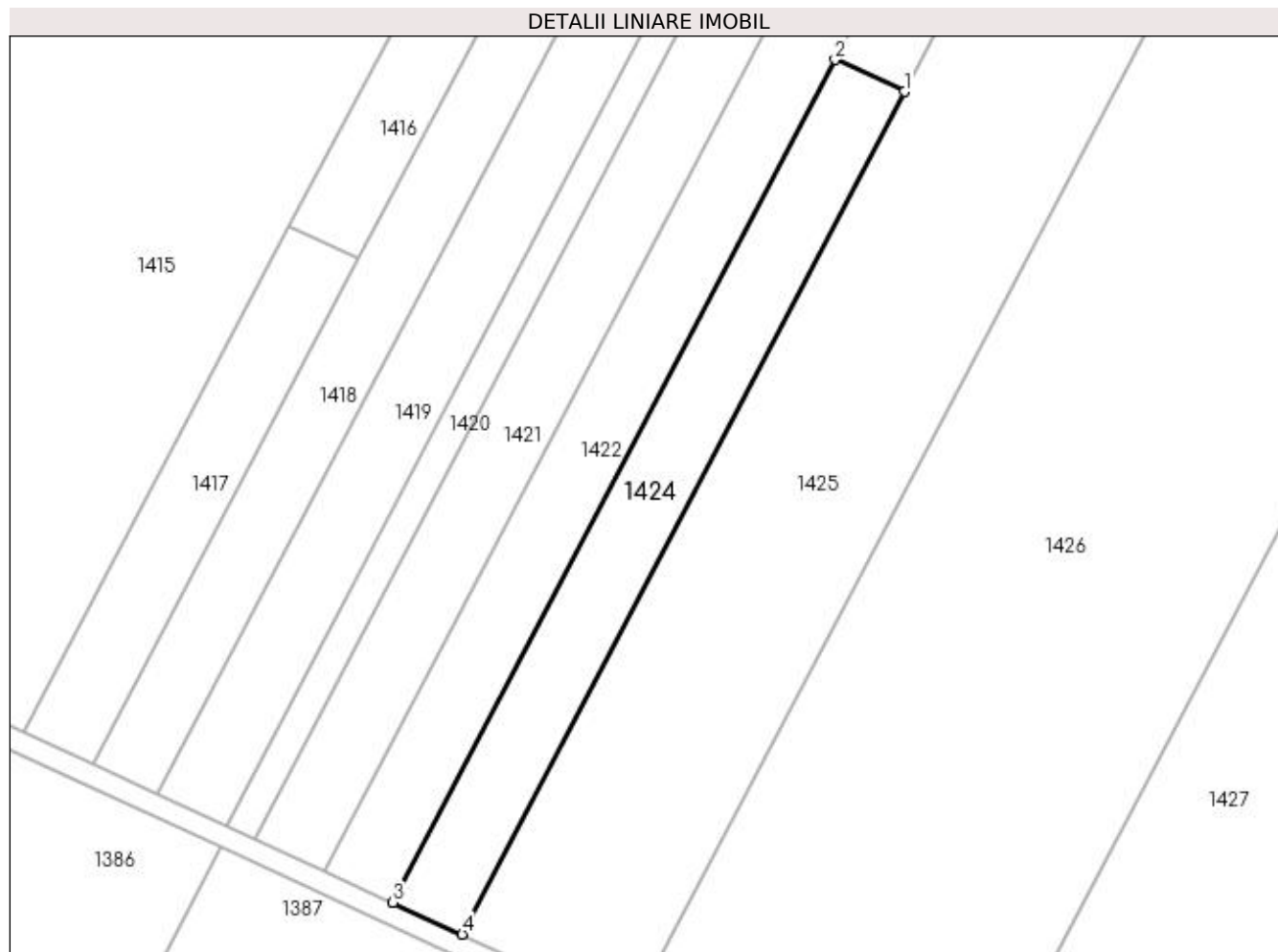
Inscrieri privind dezmembramintele dreptului de proprietate, drepturi reale de garanție și sarcini	Referințe
NU SUNT	

Anexa Nr. 1 La Partea I

Teren

Nr cadastral	Suprafața (mp)*	Observații / Referințe
	2.500	

* Suprafața este determinată în planul de proiecție Stereo 70.



Date referitoare la teren

Crt	Categorie folosință	Intra vilan	Suprafața (mp)	Tarla	Parcelă	Nr. topo	Observații / Referințe
1	pasune	NU	2.500	140	93	-	

Lungime Segmente

1) Valorile lungimilor segmentelor sunt obținute din proiecție în plan.

Punct început	X / Y	Punct sfârșit	X / Y	Lungime segment (** (m)
1	371.265,611 332.257,322	2	371.252,745 332.263,245	14.164
2	371.252,745 332.263,245	3	371.170,622 332.106,747	176.737
3	371.170,622 332.106,747	4	371.183,488 332.100,823	14.164
4	371.183,488 332.100,823	1	371.265,611 332.257,322	176.737

**** Lungimile segmentelor sunt determinate în planul de proiecție Stereo 70 și sunt rotunjite la 1 milimetru.**

***** Distanța dintre puncte este formată din segmente cumulate ce sunt mai mici decât valoarea 1 milimetru.**

**DATE DESPRE IMOBILUL NR. 1425**

Oficiul de Cadastru și Publicitate Imobiliară DOLJ
Biroul de Cadastru și Publicitate Imobiliară Craiova

A. Partea I. Descrierea imobilului

TEREN Extravilan

Adresa: Jud. Dolj, T140, P90/1, P91, P92

Nr. Crt	Nr cadastral Nr. topografic	Suprafața* (mp)	Observații / Referințe
A1	30431	12.171	Sector cadastral:22 Teren neimprejmuit;

B. Partea II. Proprietari și acte

Inscrieri privitoare la dreptul de proprietate și alte drepturi reale		Referințe
179548 / 20/12/2016		
Act Notarial nr. CVC 2040, din 16/12/2016 emis de NP Costea ANDREI-GABRIEL (contract de vanzare-cumparare);		
B1	Intabulare, drept de PROPRIETATE, dobandit prin Conventie, cota actuala 1/1 1) SC RODELEC LAND GROUP SRL, CIF:16960914	A1

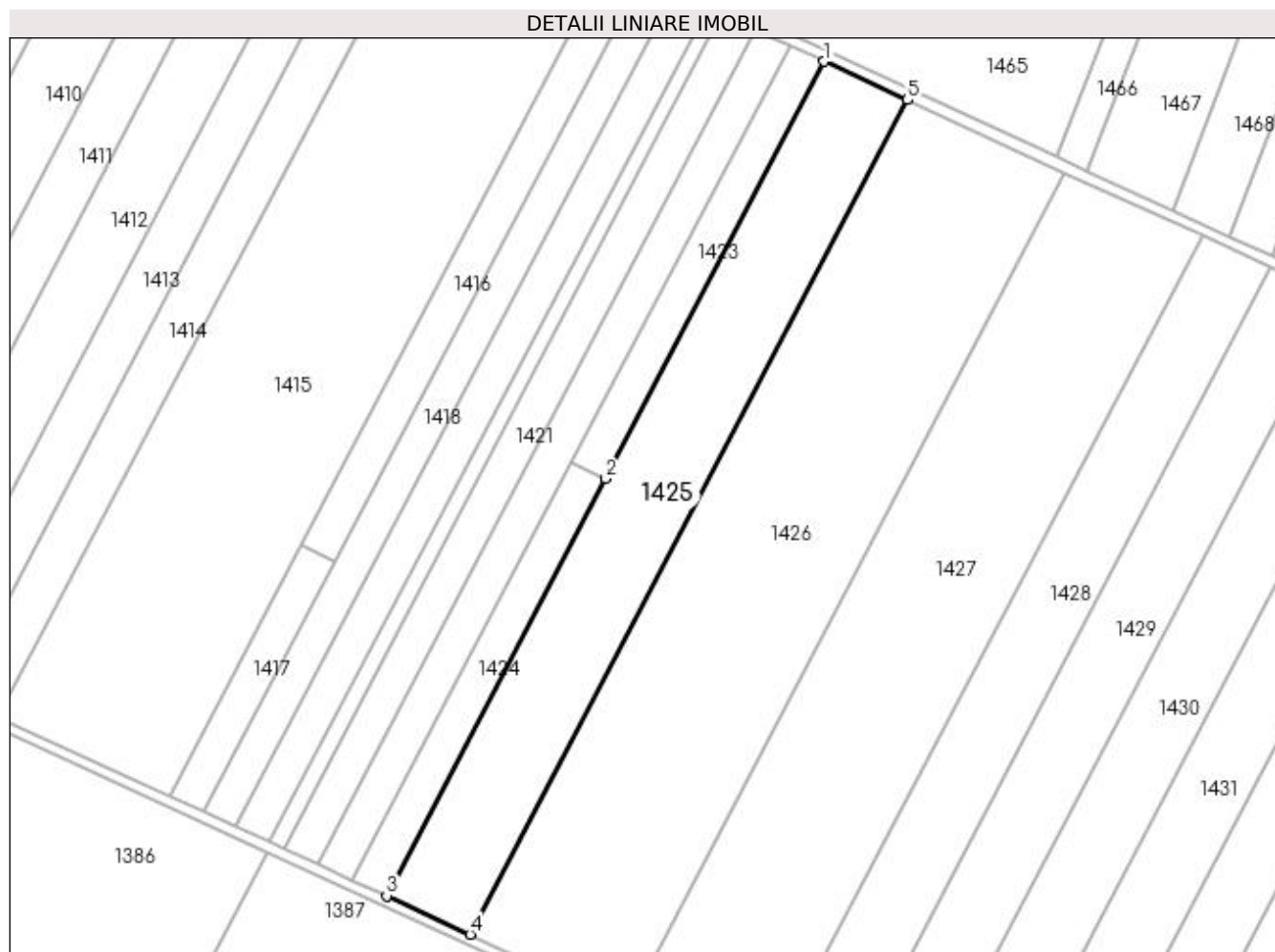
C. Partea III. SARCINI .

Inscrieri privind dezmembramintele dreptului de proprietate, drepturi reale de garanție și sarcini	Referințe
NU SUNT	

Anexa Nr. 1 La Partea I**Teren**

Nr cadastral	Suprafața (mp)*	Observații / Referințe
30431	12.171	

* Suprafața este determinată în planul de proiecție Stereo 70.

**Date referitoare la teren**

Crt	Categorie folosință	Intra vilan	Suprafața (mp)	Tarla	Parcelă	Nr. topo	Observații / Referințe
1	arabil	NU	7.171	140	90/1	-	
2	pasune	NU	1.200	140	91	-	
3	arabil	NU	3.800	140	92	-	

Lungime Segmente

1) Valorile lungimilor segmentelor sunt obținute din proiecție în plan.

Punct început	X / Y	Punct sfârșit	X / Y	Lungime segment (** (m)
1	371.347,734 332.413,821	2	371.265,611 332.257,322	176.737
2	371.265,611 332.257,322	3	371.183,488 332.100,823	176.737
3	371.183,488 332.100,823	4	371.214,808 332.086,405	34.479
4	371.214,808 332.086,405	5	371.379,053 332.399,403	353.474

Punct început	X / Y	Punct sfârșit	X / Y	Lungime segment (** (m)
5	371.379,053 332.399,403	1	371.347,734 332.413,821	34.478

** Lungimile segmentelor sunt determinate în planul de proiecție Stereo 70 și sunt rotunjite la 1 milimetru.

*** Distanța dintre puncte este formată din segmente cumulate ce sunt mai mici decât valoarea 1 milimetru.

**DATE DESPRE IMOBILUL NR. 1426**

Oficiul de Cadastru și Publicitate Imobiliară DOLJ
Biroul de Cadastru și Publicitate Imobiliară Craiova

A. Partea I. Descrierea imobilului

TEREN Extravilan

Adresa: Jud. Dolj, T140, P90

Nr. Crt	Nr cadastral Nr. topografic	Suprafața* (mp)	Observații / Referințe
A1		22.953	Sector cadastral:22 Teren neimprejmuit;

B. Partea II. Proprietari și acte

Inscrieri privitoare la dreptul de proprietate și alte drepturi reale	Referințe
/	
Act Administrativ nr. TDP 1916, din 14/01/2004 emis de CONSILIUL JUDETEAN DOLJ (titlu de proprietate);	
B1	A1
Intabulare, drept de PROPRIETATE, dobândit prin Reconstituire, cota actuala 1/1	
1) SÎRBULESCU CONSTANTIN, LIPSA CNP	

C. Partea III. SARCINI .

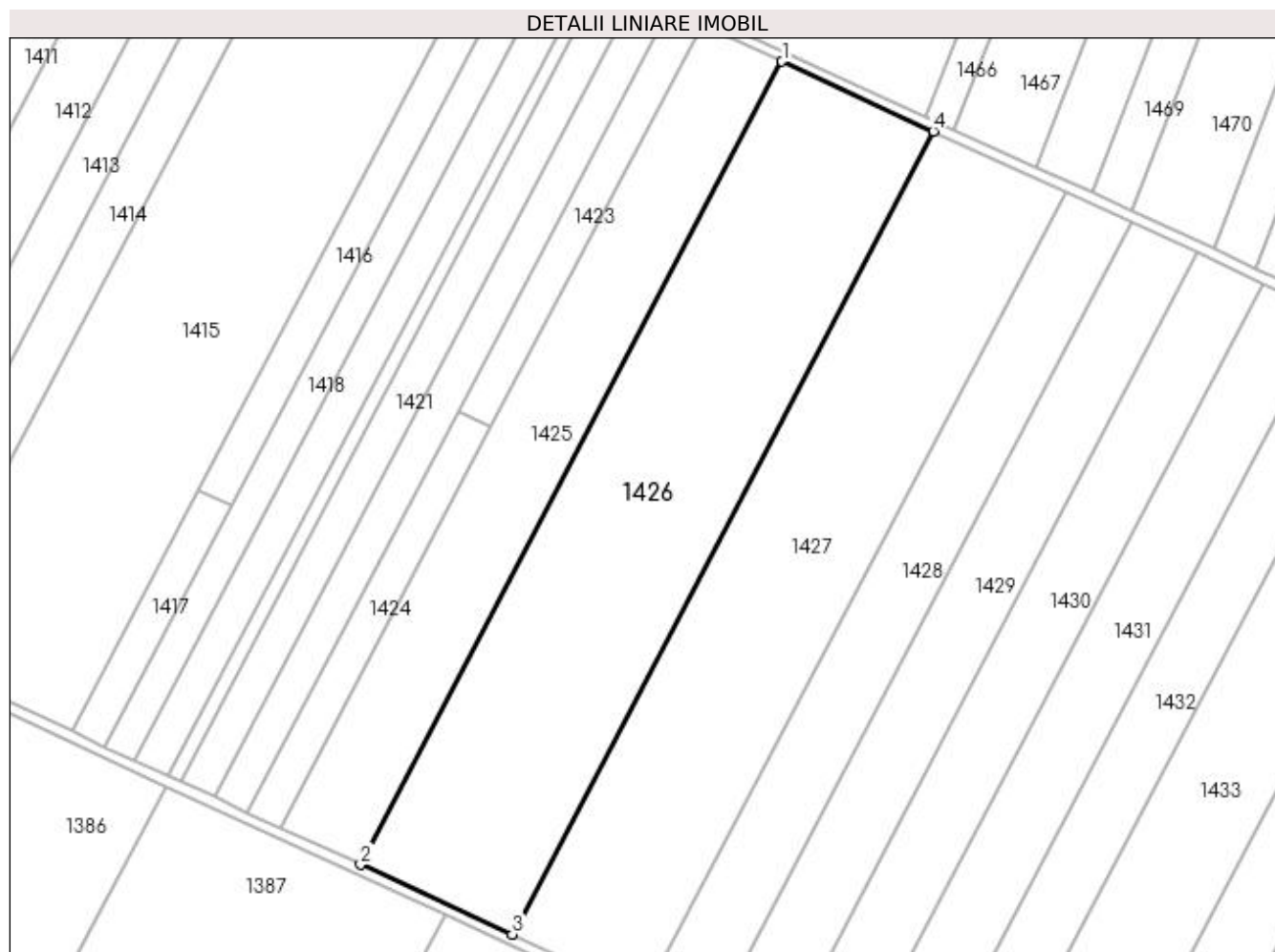
Inscrieri privind dezmembramintele dreptului de proprietate, drepturi reale de garanție și sarcini	Referințe
NU SUNT	

Anexa Nr. 1 La Partea I

Teren

Nr cadastral	Suprafața (mp)*	Observații / Referințe
	22.953	

* Suprafața este determinată în planul de proiecție Stereo 70.



Date referitoare la teren

Crt	Categorie folosință	Intra vilan	Suprafața (mp)	Tarla	Parcelă	Nr. topo	Observații / Referințe
1	arabil	NU	22.953	140	90	-	

Lungime Segmente

1) Valorile lungimilor segmentelor sunt obținute din proiecție în plan.

Punct început	X / Y	Punct sfârșit	X / Y	Lungime segment (** (m)
1	371.379,053 332.399,403	2	371.214,808 332.086,405	353.474
2	371.214,808 332.086,405	3	371.273,872 332.059,215	65.023
3	371.273,872 332.059,215	4	371.438,118 332.372,212	353.474
4	371.438,118 332.372,212	1	371.379,053 332.399,403	65.023

**** Lungimile segmentelor sunt determinate în planul de proiecție Stereo 70 și sunt rotunjite la 1 milimetru.**

***** Distanța dintre puncte este formată din segmente cumulate ce sunt mai mici decât valoarea 1 milimetru.**

**DATE DESPRE IMOBILUL NR. 1427**

Oficiul de Cadastru și Publicitate Imobiliară DOLJ
Biroul de Cadastru și Publicitate Imobiliară Craiova

A. Partea I. Descrierea imobilului

TEREN Extravilan

Adresa: Jud. Dolj, T140, P86

Nr. Crt	Nr cadastral Nr. topografic	Suprafața* (mp)	Observații / Referințe
A1		20.000	Sector cadastral:22 Teren neimprejmuit;

B. Partea II. Proprietari și acte

Inscrieri privitoare la dreptul de proprietate și alte drepturi reale	Referințe
/	
Act Administrativ nr. TDP 2886, din 05/08/2005 emis de CONSILIUL JUDETEAN DOLJ (titlu de proprietate);	
B1	A1
Intabulare, drept de PROPRIETATE, dobândit prin Reconstituire, cota actuala 1/1 1) ENE ION , LIPSA CNP	

C. Partea III. SARCINI .

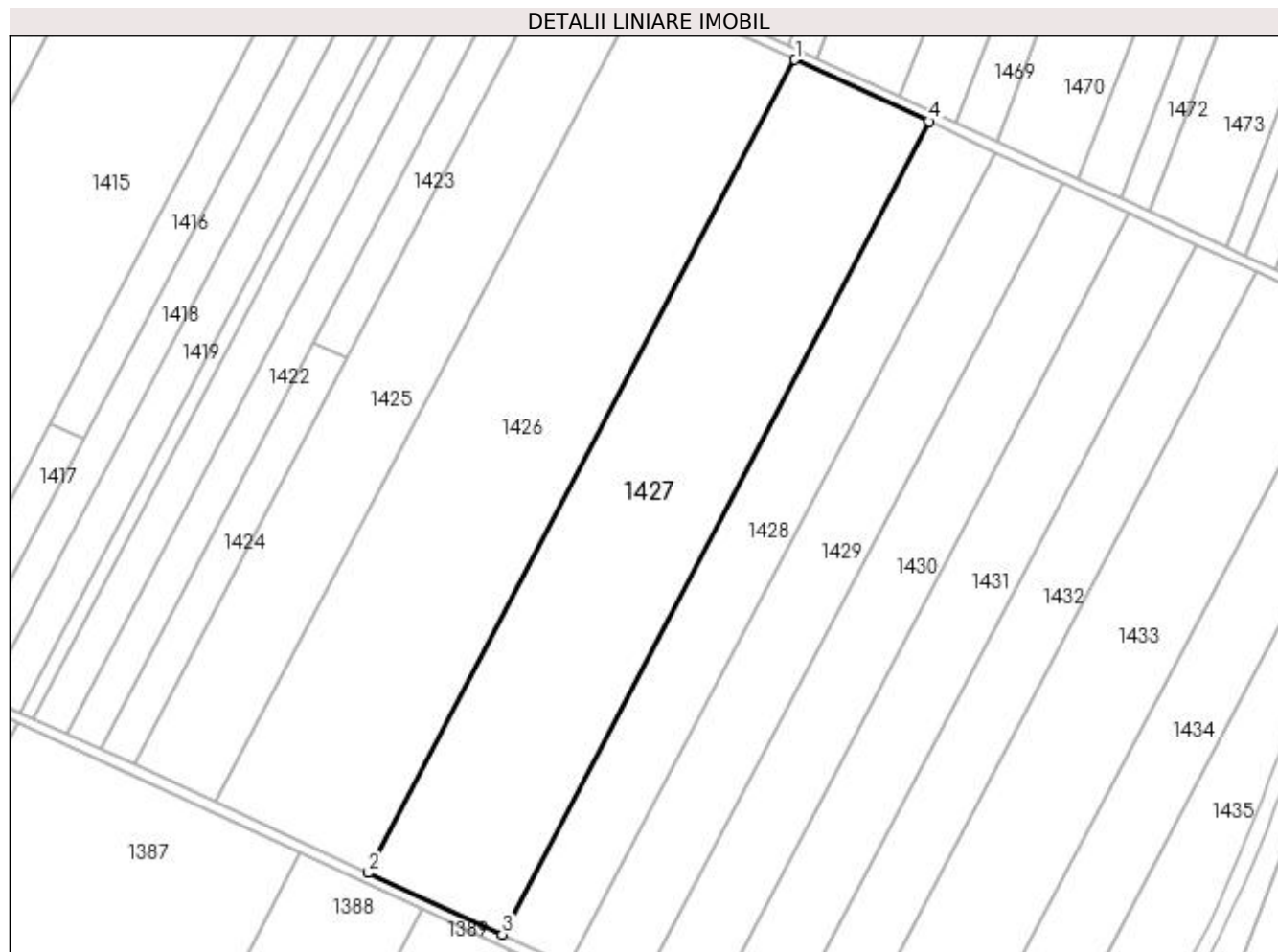
Inscrieri privind dezmembramintele dreptului de proprietate, drepturi reale de garanție și sarcini	Referințe
NU SUNT	

Anexa Nr. 1 La Partea I

Teren

Nr cadastral	Suprafața (mp)*	Observații / Referințe
	20.000	

* Suprafața este determinată în planul de proiecție Stereo 70.



Date referitoare la teren

Crt	Categorie folosință	Intravilan	Suprafața (mp)	Tarla	Parcelă	Nr. topo	Observații / Referințe
1	arabil	NU	20.000	140	86	-	

Lungime Segmente

1) Valorile lungimilor segmentelor sunt obținute din proiecție în plan.

Punct început	X / Y	Punct sfârșit	X / Y	Lungime segment (** (m)
1	371.438,118 332.372,212	2	371.273,872 332.059,215	353.474
2	371.273,872 332.059,215	3	371.325,338 332.035,522	56.657
3	371.325,338 332.035,522	4	371.489,583 332.348,52	353.474
4	371.489,583 332.348,52	1	371.438,118 332.372,212	56.656

**** Lungimile segmentelor sunt determinate în planul de proiecție Stereo 70 și sunt rotunjite la 1 milimetru.**

***** Distanța dintre puncte este formată din segmente cumulate ce sunt mai mici decât valoarea 1 milimetru.**

**DATE DESPRE IMOBILUL NR. 1428**

Oficiul de Cadastru și Publicitate Imobiliară DOLJ
Biroul de Cadastru și Publicitate Imobiliară Craiova

A. Partea I. Descrierea imobilului

TEREN Extravilan

Adresa: Jud. Dolj, T140, P85

Nr. Crt	Nr cadastral Nr. topografic	Suprafața* (mp)	Observații / Referințe
A1	30463	10.000	Sector cadastral:22 Teren neimprejmuit;

B. Partea II. Proprietari și acte

Inscrieri privitoare la dreptul de proprietate și alte drepturi reale		Referințe
179481 / 20/12/2016		
Act Notarial nr. CVC 2040, din 16/12/2016 emis de Costea ANDREI-GABRIEL (contract de vanzare-cumparare);		
B1	Intabulare, drept de PROPRIETATE, dobandit prin Conventie, cota actuala 1/1 1) SC RODELEC LAND GROUP SRL, CIF:16960914	A1

C. Partea III. SARCINI .

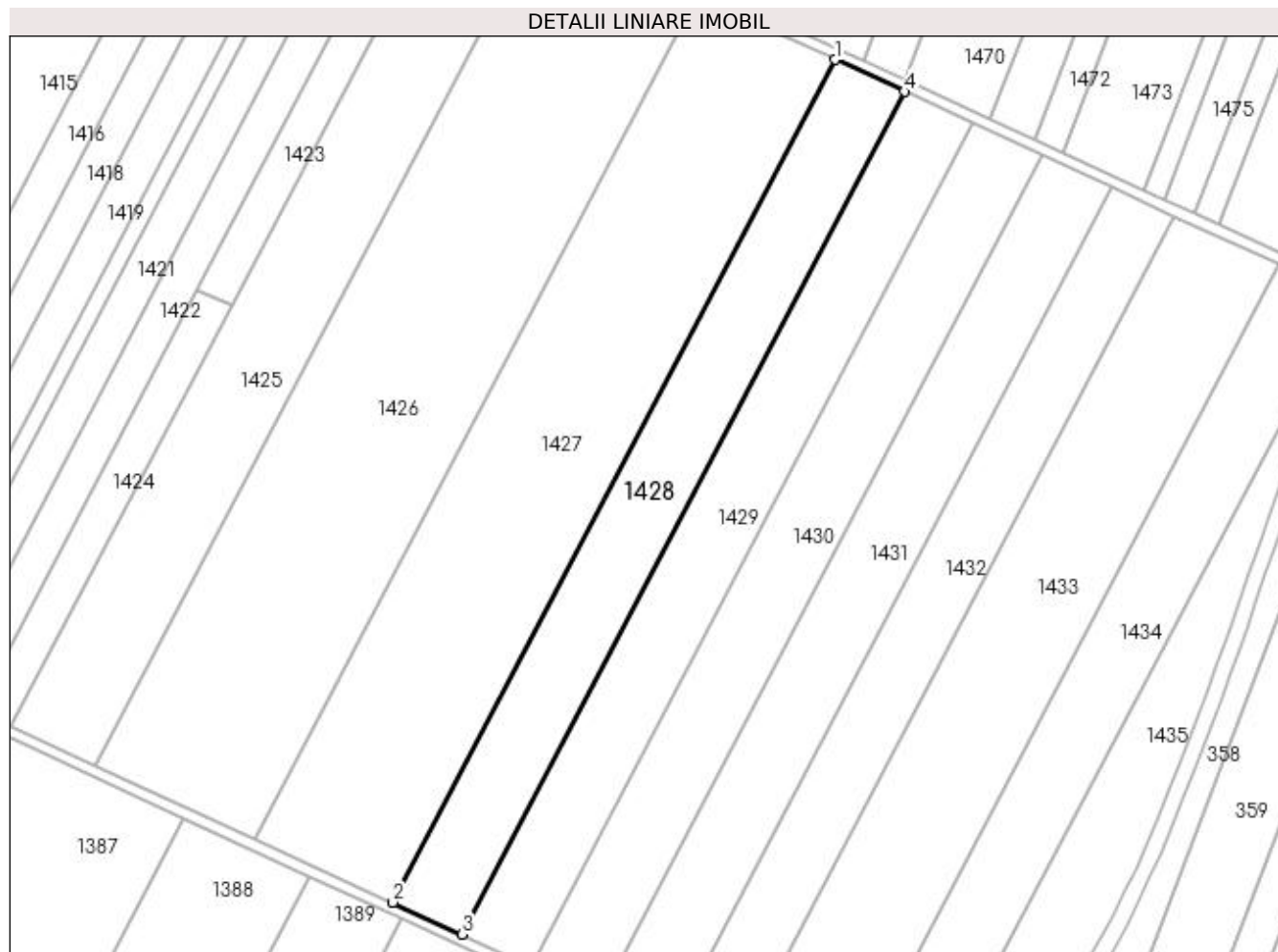
Inscrieri privind dezmembramintele dreptului de proprietate, drepturi reale de garanție și sarcini	Referințe
NU SUNT	

Anexa Nr. 1 La Partea I

Teren

Nr cadastral	Suprafața (mp)*	Observații / Referințe
30463	10.000	

* Suprafața este determinată în planul de proiecție Stereo 70.



Date referitoare la teren

Crt	Categorie folosință	Intra vilan	Suprafața (mp)	Tarla	Parcelă	Nr. topo	Observații / Referințe
1	arabil	NU	10.000	140	85	-	

Lungime Segmente

1) Valorile lungimilor segmentelor sunt obținute din proiecție în plan.

Punct început	X / Y	Punct sfârșit	X / Y	Lungime segment (** (m)
1	371.489,583 332.348,52	2	371.325,338 332.035,522	353.474
2	371.325,338 332.035,522	3	371.351,071 332.023,676	28.329
3	371.351,071 332.023,676	4	371.515,316 332.336,674	353.475
4	371.515,316 332.336,674	1	371.489,583 332.348,52	28.329

**** Lungimile segmentelor sunt determinate în planul de proiecție Stereo 70 și sunt rotunjite la 1 milimetru.**

***** Distanța dintre puncte este formată din segmente cumulate ce sunt mai mici decât valoarea 1 milimetru.**

**DATE DESPRE IMOBILUL NR. 1429**

Oficiul de Cadastru și Publicitate Imobiliară DOLJ
Biroul de Cadastru și Publicitate Imobiliară Craiova

A. Partea I. Descrierea imobilului

TEREN Extravilan

Adresa: Jud. Dolj, T140, P84

Nr. Crt	Nr cadastral Nr. topografic	Suprafața* (mp)	Observații / Referințe
A1		10.000	Sector cadastral:22 Teren neimprejmuit;

B. Partea II. Proprietari și acte

Inscrieri privitoare la dreptul de proprietate și alte drepturi reale		Referințe
/		
Hotarare Judecatoreasca nr. SC 668, din 21/12/2017 emis de JUDECATORIA FILIASI (SENTINTA CIVILA);		
B1	Intabulare, drept de PROPRIETATE, dobandit prin lesire Din Indiviziune, cota actuala 1/1 1) BEȘTEA VASILE IOANA	A1

C. Partea III. SARCINI .

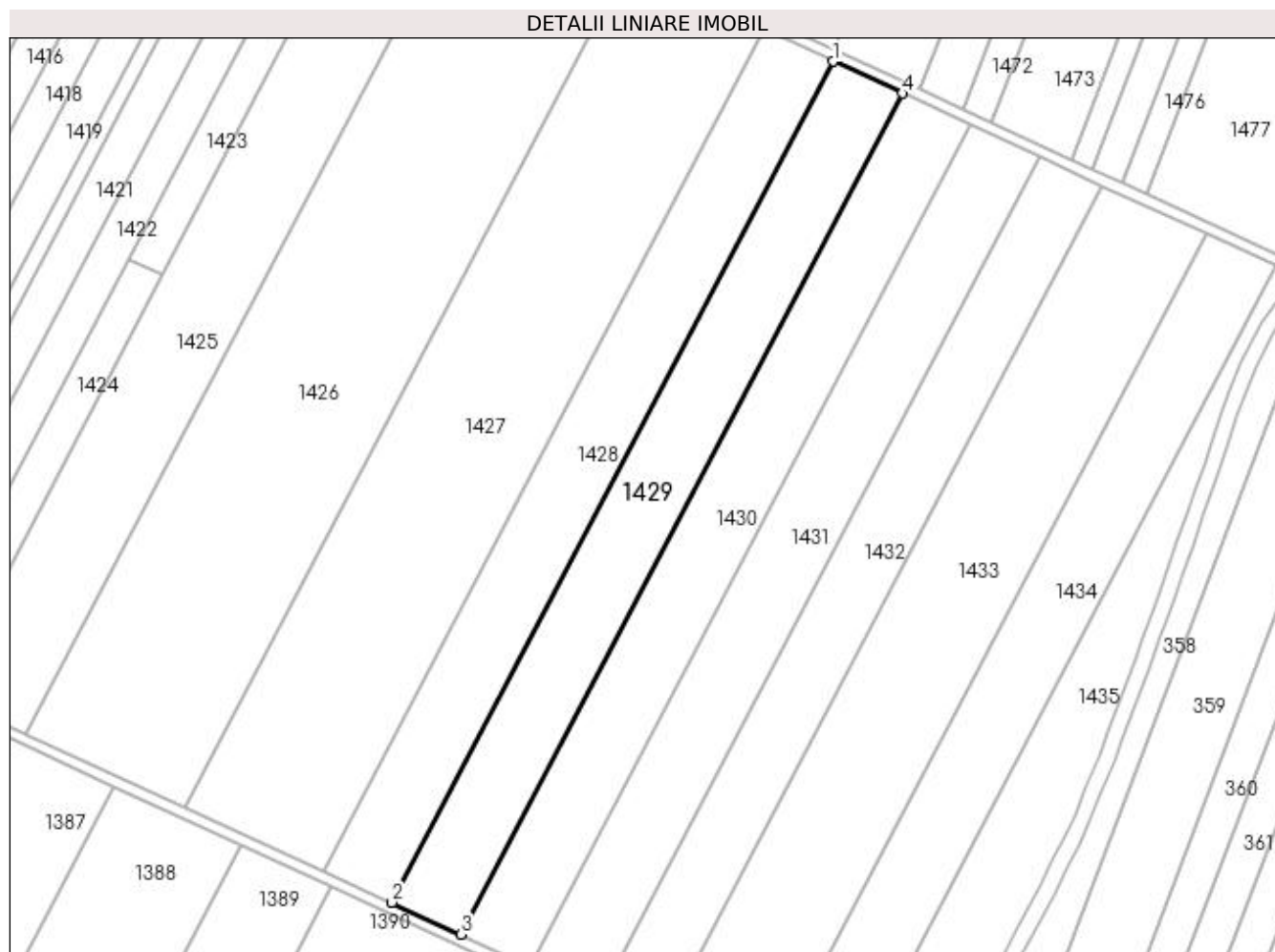
Inscrieri privind dezmembramintele dreptului de proprietate, drepturi reale de garanție și sarcini	Referințe
NU SUNT	

Anexa Nr. 1 La Partea I

Teren

Nr cadastral	Suprafața (mp)*	Observații / Referințe
	10.000	

* Suprafața este determinată în planul de proiecție Stereo 70.



Date referitoare la teren

Crt	Categorie folosință	Intra vilan	Suprafața (mp)	Tarla	Parcelă	Nr. topo	Observații / Referințe
1	arabil	NU	10.000	140	84	-	

Lungime Segmente

1) Valorile lungimilor segmentelor sunt obținute din proiecție în plan.

Punct început	X / Y	Punct sfârșit	X / Y	Lungime segment (** (m)
1	371.515,316 332.336,674	2	371.351,071 332.023,676	353.475
2	371.351,071 332.023,676	3	371.376,803 332.011,83	28.329
3	371.376,803 332.011,83	4	371.541,049 332.324,827	353.474
4	371.541,049 332.324,827	1	371.515,316 332.336,674	28.329

**** Lungimile segmentelor sunt determinate în planul de proiecție Stereo 70 și sunt rotunjite la 1 milimetru.**

***** Distanța dintre puncte este formată din segmente cumulate ce sunt mai mici decât valoarea 1 milimetru.**

**DATE DESPRE IMOBILUL NR. 1430**

Oficiul de Cadastru și Publicitate Imobiliară DOLJ
Biroul de Cadastru și Publicitate Imobiliară Craiova

A. Partea I. Descrierea imobilului

TEREN Extravilan

Adresa: Jud. Dolj, T140, P80

Nr. Crt	Nr cadastral Nr. topografic	Suprafața* (mp)	Observații / Referințe
A1		10.000	Sector cadastral:22 Teren neimprejmuit;

B. Partea II. Proprietari și acte

Inscrieri privitoare la dreptul de proprietate și alte drepturi reale	Referințe
/	
Act Administrativ nr. TDP 2482, din 21/04/2005 emis de CONSILIUL JUDETEAN DOLJ (titlu de proprietate);	
B1	A1
Intabulare, drept de PROPRIETATE, dobandit prin Reconstituire, cota actuala 1/1 1) VASILE IOANA, LIPSA CNP	

C. Partea III. SARCINI .

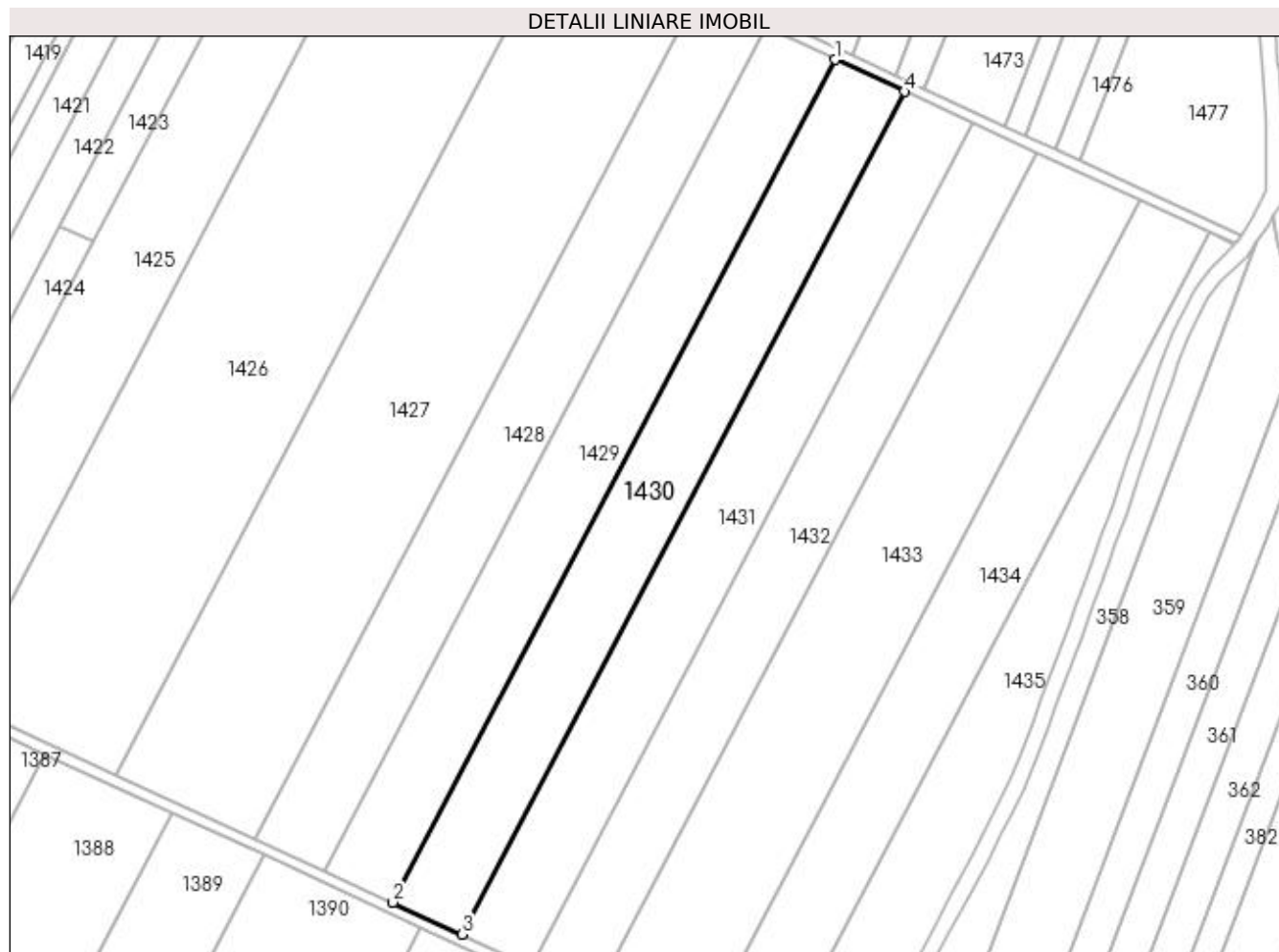
Inscrieri privind dezmembramintele dreptului de proprietate, drepturi reale de garanție și sarcini	Referințe
NU SUNT	

Anexa Nr. 1 La Partea I

Teren

Nr cadastral	Suprafața (mp)*	Observații / Referințe
	10.000	

* Suprafața este determinată în planul de proiecție Stereo 70.



Date referitoare la teren

Crt	Categorie folosință	Intra vilan	Suprafața (mp)	Tarla	Parcelă	Nr. topo	Observații / Referințe
1	arabil	NU	10.000	140	80	-	

Lungime Segmente

1) Valorile lungimilor segmentelor sunt obținute din proiecție în plan.

Punct început	X / Y	Punct sfârșit	X / Y	Lungime segment (** (m)
1	371.541,049 332.324,827	2	371.376,803 332.011,83	353.474
2	371.376,803 332.011,83	3	371.402,536 331.999,983	28.329
3	371.402,536 331.999,983	4	371.566,782 332.312,981	353.474
4	371.566,782 332.312,981	1	371.541,049 332.324,827	28.329

**** Lungimile segmentelor sunt determinate în planul de proiecție Stereo 70 și sunt rotunjite la 1 milimetru.**

***** Distanța dintre puncte este formată din segmente cumulate ce sunt mai mici decât valoarea 1 milimetru.**

**DATE DESPRE IMOBILUL NR. 1431**

Oficiul de Cadastru și Publicitate Imobiliară DOLJ
Biroul de Cadastru și Publicitate Imobiliară Craiova

A. Partea I. Descrierea imobilului

TEREN Extravilan

Adresa: Jud. Dolj, T140, P76 P79

Nr. Crt	Nr cadastral Nr. topografic	Suprafața* (mp)	Observații / Referințe
A1	30159	10.000	Sector cadastral:22 Teren neimprejmuit;

B. Partea II. Proprietari și acte

Inscrieri privitoare la dreptul de proprietate și alte drepturi reale		Referințe
190717 / 11/12/2017		
Act Notarial nr. CVC 2099, din 08/12/2017 emis de Costea ANDREI-GABRIEL (contract de vanzare-cumparare);		
B1	Intabulare, drept de PROPRIETATE, dobandit prin Conventie, cota actuala 1/1 1) RODELEC LAND GROUP SRL, CIF:16960914	A1

C. Partea III. SARCINI .

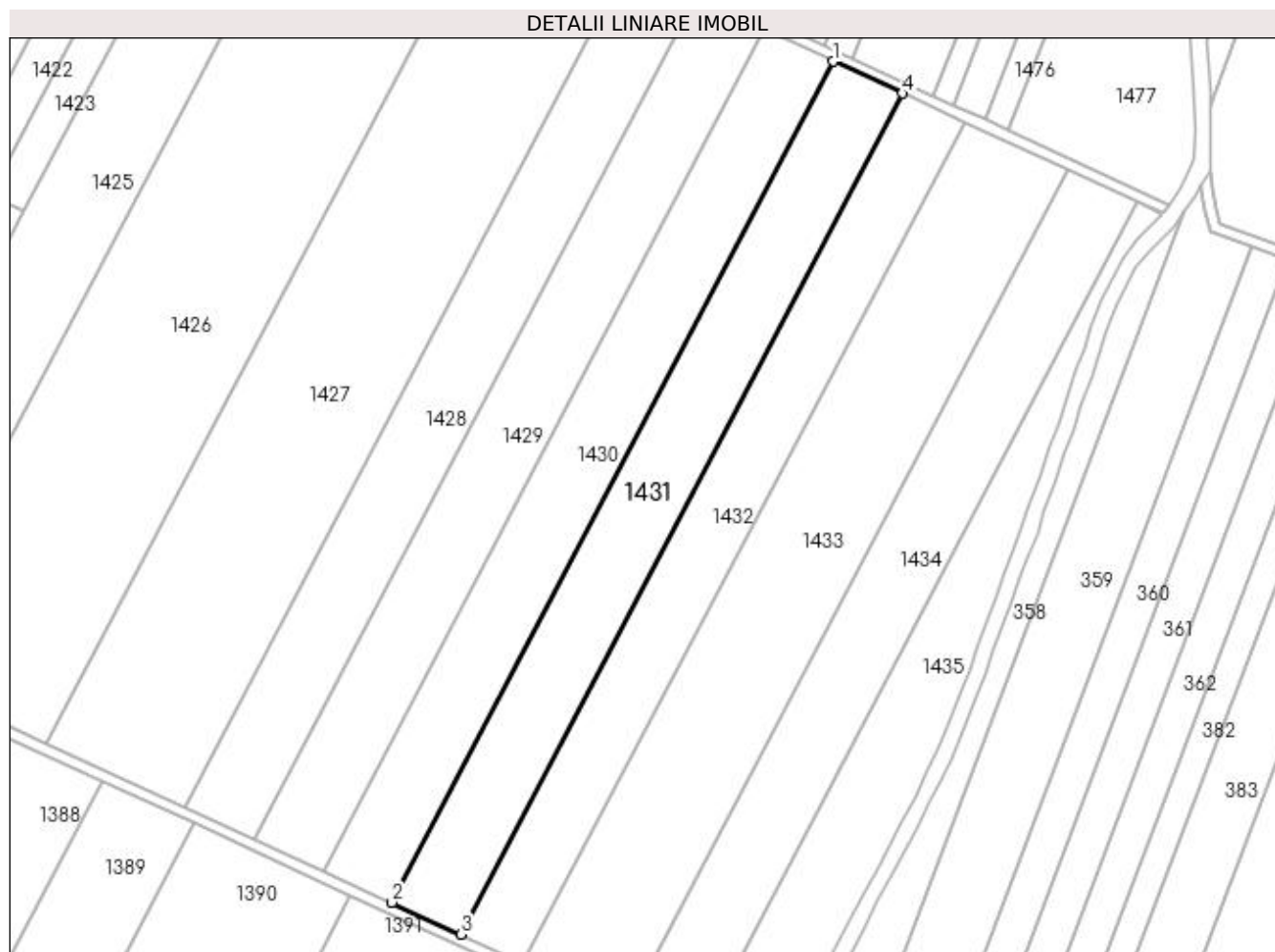
Inscrieri privind dezmembramintele dreptului de proprietate, drepturi reale de garanție și sarcini	Referințe
NU SUNT	

Anexa Nr. 1 La Partea I

Teren

Nr cadastral	Suprafața (mp)*	Observații / Referințe
30159	10.000	

* Suprafața este determinată în planul de proiecție Stereo 70.



Date referitoare la teren

Crt	Categorie folosință	Intra vilan	Suprafața (mp)	Tarla	Parcelă	Nr. topo	Observații / Referințe
1	pasune	NU	4.000	140	76	-	
2	arabil	NU	6.000	140	79	-	

Lungime Segmente

1) Valorile lungimilor segmentelor sunt obținute din proiecție în plan.

Punct început	X / Y	Punct sfârșit	X / Y	Lungime segment (** (m)
1	371.566,782 332.312,981	2	371.402,536 331.999,983	353.474
2	371.402,536 331.999,983	3	371.428,269 331.988,137	28.329
3	371.428,269 331.988,137	4	371.592,514 332.301,135	353.474
4	371.592,514 332.301,135	1	371.566,782 332.312,981	28.328

**** Lungimile segmentelor sunt determinate în planul de proiecție Stereo 70 și sunt rotunjite la 1 milimetru.**

***** Distanța dintre puncte este formată din segmente cumulate ce sunt mai mici decât valoarea 1 milimetru.**

**DATE DESPRE IMOBILUL NR. 1432**

Oficiul de Cadastru și Publicitate Imobiliară DOLJ
Biroul de Cadastru și Publicitate Imobiliară Craiova

A. Partea I. Descrierea imobilului

TEREN Extravilan

Adresa: Jud. Dolj, T140, P72

Nr. Crt	Nr cadastral Nr. topografic	Suprafața* (mp)	Observații / Referințe
A1		9.006	Sector cadastral:22 Teren neimprejmuț;

B. Partea II. Proprietari și acte

Inscrieri privitoare la dreptul de proprietate și alte drepturi reale	Referințe
/	
Act Administrativ nr. TDP 2119, din 09/12/2004 emis de CONSILIUL JUDETEAN DOLJ (titlu de proprietate);	
B1	A1
Intabulare, drept de PROPRIETATE, dobândit prin Reconstituire, cota actuala 1/1	
1) GALBENU ȘTEAFAN, LIPSA CNP	
2) VĂCĂROIU CONSTANTINA, LIPSA CNP	
3) GALBENU PETRE, LIPSA CNP	

C. Partea III. SARCINI .

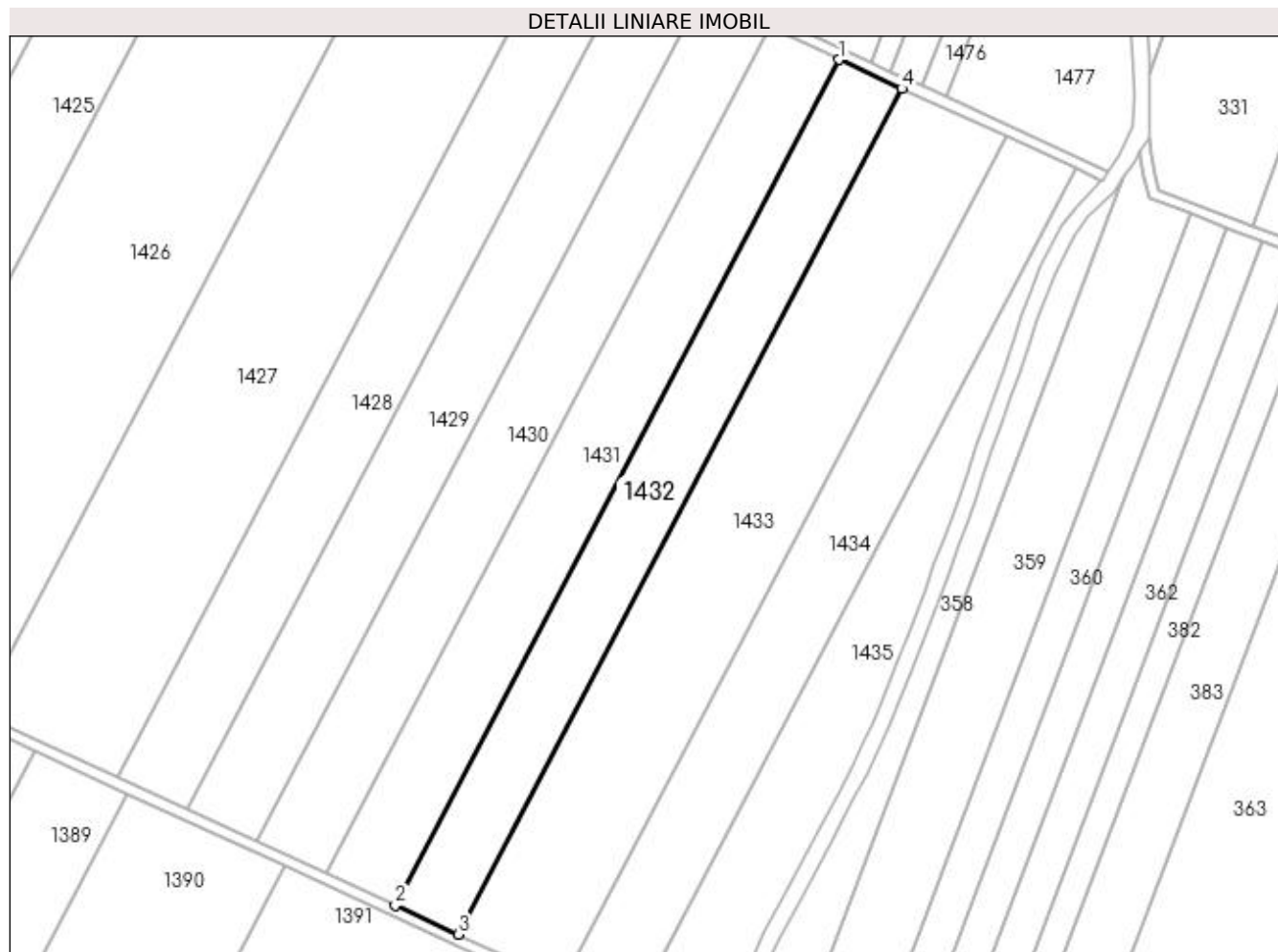
Inscrieri privind dezmembramintele dreptului de proprietate, drepturi reale de garanție și sarcini	Referințe
NU SUNT	

Anexa Nr. 1 La Partea I

Teren

Nr cadastral	Suprafața (mp)*	Observații / Referințe
	9.006	

* Suprafața este determinată în planul de proiecție Stereo 70.



Date referitoare la teren

Crt	Categorie folosință	Intravilan	Suprafața (mp)	Tarla	Parcelă	Nr. topo	Observații / Referințe
1	arabil	NU	9.006	140	72	-	

Lungime Segmente

1) Valorile lungimilor segmentelor sunt obținute din proiecție în plan.

Punct început	X / Y	Punct sfârșit	X / Y	Lungime segment (** (m)
1	371.592,514 332.301,135	2	371.428,269 331.988,137	353.474
2	371.428,269 331.988,137	3	371.451,444 331.977,468	25.513
3	371.451,444 331.977,468	4	371.615,689 332.290,466	353.474
4	371.615,689 332.290,466	1	371.592,514 332.301,135	25.513

**** Lungimile segmentelor sunt determinate în planul de proiecție Stereo 70 și sunt rotunjite la 1 milimetru.**

***** Distanța dintre puncte este formată din segmente cumulate ce sunt mai mici decât valoarea 1 milimetru.**

**DATE DESPRE IMOBILUL NR. 1433**

Oficiul de Cadastru și Publicitate Imobiliară DOLJ
Biroul de Cadastru și Publicitate Imobiliară Craiova

A. Partea I. Descrierea imobilului

TEREN Extravilan

Adresa: Jud. Dolj, T140, P70, P71

Nr. Crt	Nr cadastral Nr. topografic	Suprafața* (mp)	Observații / Referințe
A1	30430	15.000	Sector cadastral:22 Teren neimprejmuit;

B. Partea II. Proprietari și acte

Inscrieri privitoare la dreptul de proprietate și alte drepturi reale		Referințe
179810 / 20/12/2016		
Act Notarial nr. CVC 2040, din 16/12/2016 emis de Costea ANDREI-GABRIEL (contract de vanzare-cumparare);		
B1	Intabulare, drept de PROPRIETATE, dobandit prin Conventie, cota actuala 1/1 1) SC RODELEC LAND GROUP SRL, CIF:16960914	A1

C. Partea III. SARCINI .

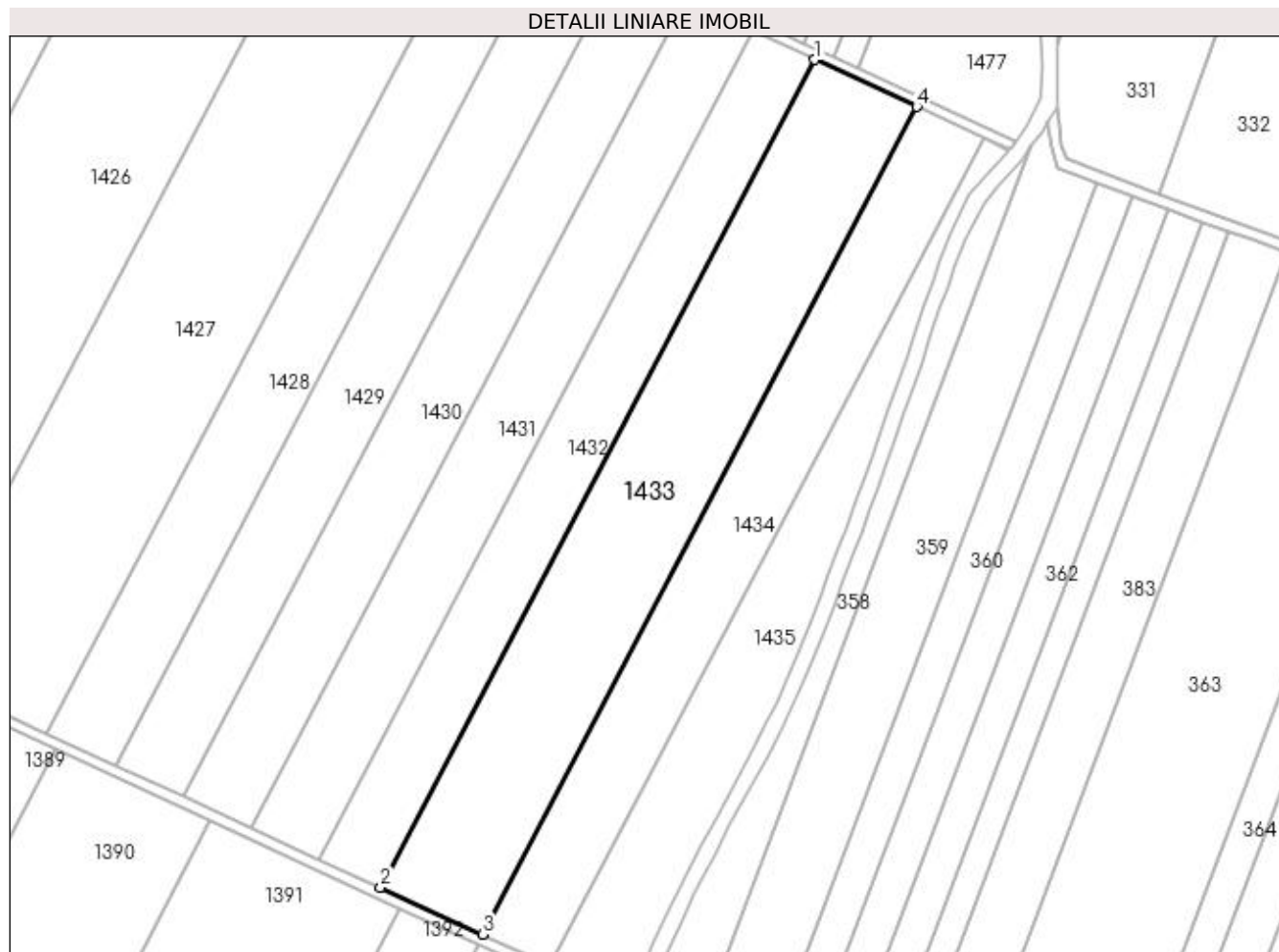
Inscrieri privind dezmembramintele dreptului de proprietate, drepturi reale de garanție și sarcini	Referințe
NU SUNT	

Anexa Nr. 1 La Partea I

Teren

Nr cadastral	Suprafața (mp)*	Observații / Referințe
30430	15.000	

* Suprafața este determinată în planul de proiecție Stereo 70.



Date referitoare la teren

Crt	Categorie folosință	Intravilan	Suprafața (mp)	Tarla	Parcelă	Nr. topo	Observații / Referințe
1	pasune	NU	3.700	140	70	-	
2	arabil	NU	11.300	140	71	-	

Lungime Segmente

1) Valorile lungimilor segmentelor sunt obținute din proiecție în plan.

Punct început	X / Y	Punct sfârșit	X / Y	Lungime segment (** (m)
1	371.615,689 332.290,466	2	371.451,444 331.977,468	353.474
2	371.451,444 331.977,468	3	371.490,043 331.959,699	42.493
3	371.490,043 331.959,699	4	371.654,289 332.272,697	353.475
4	371.654,289 332.272,697	1	371.615,689 332.290,466	42.493

**** Lungimile segmentelor sunt determinate în planul de proiecție Stereo 70 și sunt rotunjite la 1 milimetru.**

***** Distanța dintre puncte este formată din segmente cumulate ce sunt mai mici decât valoarea 1 milimetru.**

**DATE DESPRE IMOBILUL NR. 1434**

Oficiul de Cadastru și Publicitate Imobiliară DOLJ
Biroul de Cadastru și Publicitate Imobiliară Craiova

A. Partea I. Descrierea imobilului

TEREN Extravilan

Adresa: Jud. Dolj, T140, P67

Nr. Crt	Nr cadastral Nr. topografic	Suprafața* (mp)	Observații / Referințe
A1		10.000	Sector cadastral:22 Teren neimprejmuit;

B. Partea II. Proprietari și acte

Inscrieri privitoare la dreptul de proprietate și alte drepturi reale	Referințe
/	
Act Administrativ nr. TDP 2175, din 18/03/2005 emis de CONSILIUL JUDETEAN DOLJ (titlu de proprietate);	
B1	A1
Intabulare, drept de PROPRIETATE, dobândit prin Reconstituire, cota actuala 1/1 1) PĂUNA CONSTANTIN, LIPSA CNP	

C. Partea III. SARCINI .

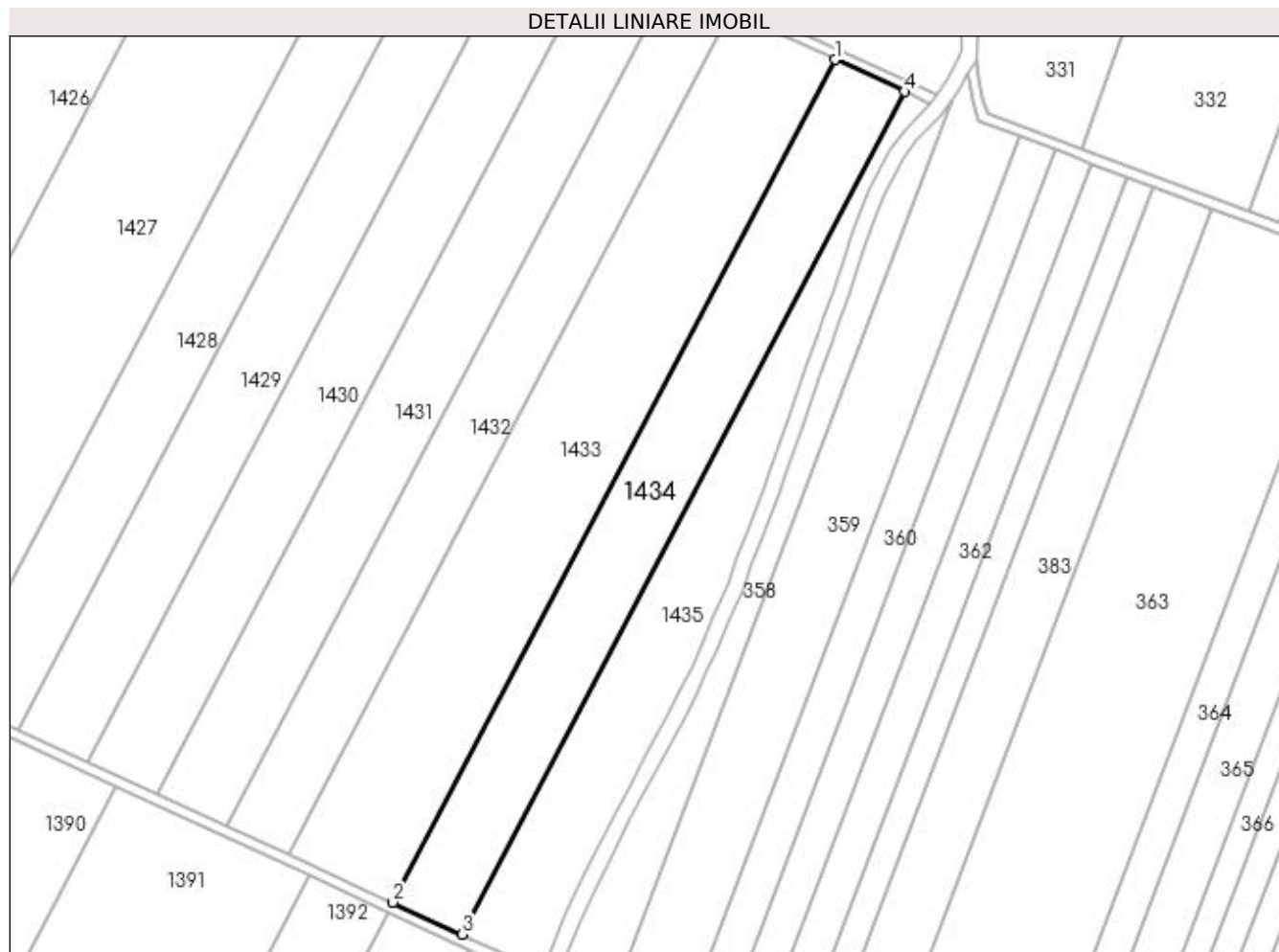
Inscrieri privind dezmembramintele dreptului de proprietate, drepturi reale de garanție și sarcini	Referințe
NU SUNT	

Anexa Nr. 1 La Partea I

Teren

Nr cadastral	Suprafața (mp)*	Observații / Referințe
	10.000	

* Suprafața este determinată în planul de proiecție Stereo 70.



Date referitoare la teren

Crt	Categorie folosință	Intra vilan	Suprafața (mp)	Tarla	Parcelă	Nr. topo	Observații / Referințe
1	arabil	NU	10.000	140	67	-	

Lungime Segmente

1) Valorile lungimilor segmentelor sunt obținute din proiecție în plan.

Punct început	X / Y	Punct sfârșit	X / Y	Lungime segment (** (m)
1	371.654,289 332.272,697	2	371.490,043 331.959,699	353.475
2	371.490,043 331.959,699	3	371.515,776 331.947,853	28.329
3	371.515,776 331.947,853	4	371.680,021 332.260,851	353.475
4	371.680,021 332.260,851	1	371.654,289 332.272,697	28.328

**** Lungimile segmentelor sunt determinate în planul de proiecție Stereo 70 și sunt rotunjite la 1 milimetru.**

***** Distanța dintre puncte este formată din segmente cumulate ce sunt mai mici decât valoarea 1 milimetru.**

**DATE DESPRE IMOBILUL NR. 1435**

Oficiul de Cadastru și Publicitate Imobiliară DOLJ
Biroul de Cadastru și Publicitate Imobiliară Craiova

A. Partea I. Descrierea imobilului

TEREN Extravilan

Adresa: Jud. Dolj, T140, P66

Nr. Crt	Nr cadastral Nr. topografic	Suprafața* (mp)	Observații / Referințe
A1		7.500	Sector cadastral:22 Teren neimprejmuit;

B. Partea II. Proprietari și acte

Inscrieri privitoare la dreptul de proprietate și alte drepturi reale	Referințe
/	
Act Administrativ nr. TDP 8598, din 17/08/2007 emis de CONSILIUL JUDETEAN DOLJ (titlu de proprietate);	
B1	A1
Intabulare, drept de PROPRIETATE, dobandit prin Reconstituire, cota actuala 1/1 1) BEȘTEA MARIN, LIPSA CNP	

C. Partea III. SARCINI .

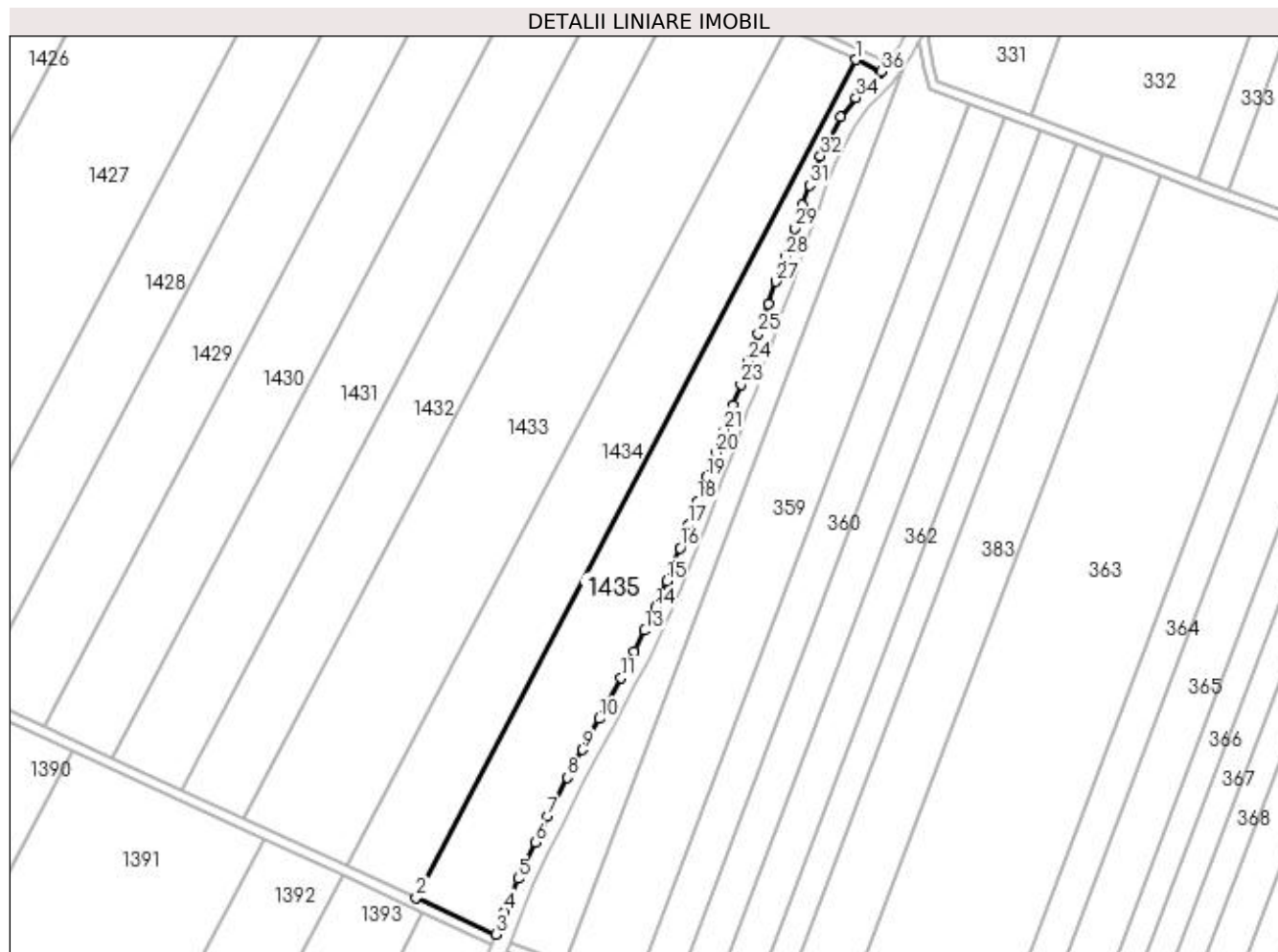
Inscrieri privind dezmembramintele dreptului de proprietate, drepturi reale de garanție și sarcini	Referințe
NU SUNT	

Anexa Nr. 1 La Partea I

Teren

Nr cadastral	Suprafața (mp)*	Observații / Referințe
	7.500	

* Suprafața este determinată în planul de proiecție Stereo 70.



Date referitoare la teren

Crt	Categorie folosință	Intravilan	Suprafața (mp)	Tarla	Parcelă	Nr. topo	Observații / Referințe
1	arabil	NU	7.500	140	66	-	

Lungime Segmente

1) Valorile lungimilor segmentelor sunt obținute din proiecție în plan.

Punct început	X / Y	Punct sfârșit	X / Y	Lungime segment (** (m)	Punct început	X / Y	Punct sfârșit	X / Y	Lungime segment (** (m)
1	371.680,021 332.260,851	2	371.515,776 331.947,853	353.475	2	371.515,776 331.947,853	3	371.545,597 331.934,124	32.83
3	371.545,597 331.934,124	4	371.548,803 331.942,574	9.038	4	371.548,803 331.942,574	5	371.554,021 331.954,95	13.431
5	371.554,021 331.954,95	6	371.560,313 331.968,498	14.938	6	371.560,313 331.968,498	7	371.565,072 331.978,297	10.894
7	371.565,072 331.978,297	8	371.572,509 331.992,65	16.165	8	371.572,509 331.992,65	9	371.578,084 332.003,118	11.86
9	371.578,084 332.003,118	10	371.584,194 332.014,659	13.059	10	371.584,194 332.014,659	11	371.592,368 332.029,987	17.371

Punct început	X / Y	Punct sfârșit	X / Y	Lungime segment (** (m)
11	371.592,368 332.029,987	12	371.597,423 332.039,839	11.073
13	371.601,258 332.047,618	14	371.605,27 332.056,148	9.426
15	371.609,39 332.066,13	16	371.614,408 332.078,421	13.276
17	371.617,677 332.087,092	18	371.620,975 332.095,937	9.44
19	371.624,296 332.104,89	20	371.627,696 332.113,929	9.657
21	371.630,833 332.122,41	22	371.634,184 332.131,583	9.766
23	371.637,126 332.139,464	24	371.639,714 332.147,878	8.803
25	371.643,587 332.158,485	26	371.647,505 332.169,627	11.811
27	371.650,453 332.177,914	28	371.653,669 332.187,162	9.791
29	371.657,336 332.197,893	30	371.660,276 332.206,623	9.212
31	371.662,808 332.214,017	32	371.666,89 332.224,836	11.563
33	371.674,422 332.239,38	34	371.680,168 332.246,655	9.27
35	371.689,307 332.255,953	36	371.689,637 332.256,424	0.575

Punct început	X / Y	Punct sfârșit	X / Y	Lungime segment (** (m)
12	371.597,423 332.039,839	13	371.601,258 332.047,618	8.673
14	371.605,27 332.056,148	15	371.609,39 332.066,13	10.799
16	371.614,408 332.078,421	17	371.617,677 332.087,092	9.267
18	371.620,975 332.095,937	19	371.624,296 332.104,89	9.549
20	371.627,696 332.113,929	21	371.630,833 332.122,41	9.043
22	371.634,184 332.131,583	23	371.637,126 332.139,464	8.412
24	371.639,714 332.147,878	25	371.643,587 332.158,485	11.292
26	371.647,505 332.169,627	27	371.650,453 332.177,914	8.796
28	371.653,669 332.187,162	29	371.657,336 332.197,893	11.34
30	371.660,276 332.206,623	31	371.662,808 332.214,017	7.816
32	371.666,89 332.224,836	33	371.674,422 332.239,38	16.379
34	371.680,168 332.246,655	35	371.689,307 332.255,953	13.037
36	371.689,637 332.256,424	1	371.680,021 332.260,851	10.586

** Lungimile segmentelor sunt determinate în planul de proiecție Stereo 70 și sunt rotunjite la 1 milimetru.

*** Distanța dintre puncte este formată din segmente cumulate ce sunt mai mici decât valoarea 1 milimetru.

**DATE DESPRE IMOBILUL NR. 1436**

Oficiul de Cadastru și Publicitate Imobiliară DOLJ
Biroul de Cadastru și Publicitate Imobiliară Craiova

A. Partea I. Descrierea imobilului

TEREN Extravilan

Adresa: Jud. Dolj, T140, P1/1

Nr. Crt	Nr cadastral Nr. topografic	Suprafața* (mp)	Observații / Referințe
A1		Din acte: 0 Masurata: 5.512	Sector cadastral:22 Teren neimprejmuit;

B. Partea II. Proprietari și acte

Inscrieri privitoare la dreptul de proprietate și alte drepturi reale		Referințe
/		
Act Normativ nr. LEGEA 7 art 13 al 15, din 13/04/1996 emis de PARLAMENTUL ROMANIEI (lege);		
B1	Intabulare, drept de PROPRIETATE, dobandit prin Lege, cota actuala 1/1 1) UAT ARGETOAI A REZERVA LA DISPOZITIA COMISIE LOCALE, LIPSA CNP	A1

C. Partea III. SARCINI .

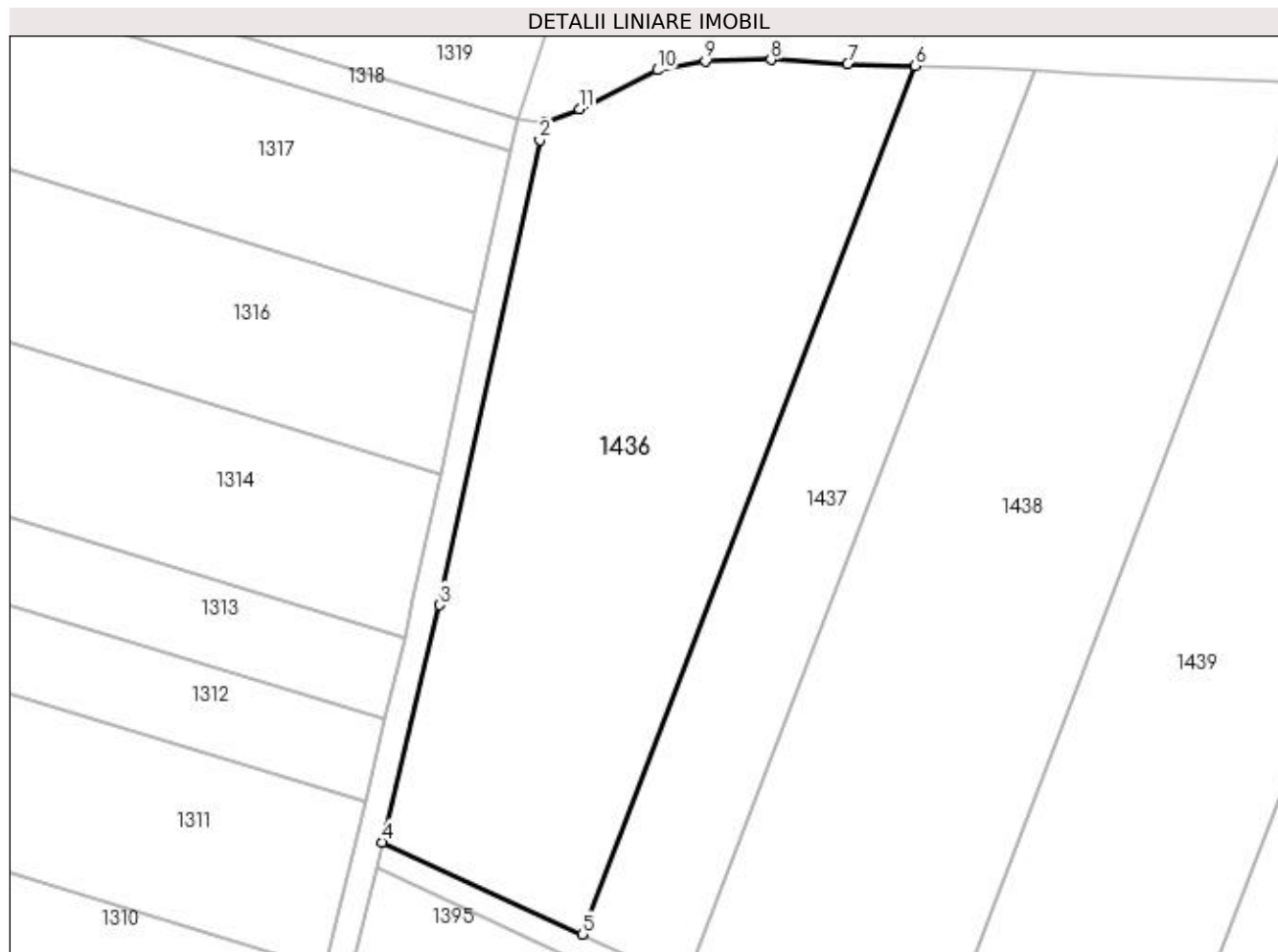
Inscrieri privind dezmembramintele dreptului de proprietate, drepturi reale de garanție și sarcini	Referințe
NU SUNT	

Anexa Nr. 1 La Partea I

Teren

Nr cadastral	Suprafața (mp)*	Observații / Referințe
	Din acte: 0 Masurata: 5.512	

* Suprafața este determinată în planul de proiecție Stereo 70.



Date referitoare la teren

Crt	Categorie folosință	Intra vilan	Suprafața (mp)	Tarla	Parcelă	Nr. topo	Observații / Referințe
1	arabil	NU	5.512	140	1/1	-	

Lungime Segmente

1) Valorile lungimilor segmentelor sunt obținute din proiecție în plan.

Punct început	X / Y	Punct sfârșit	X / Y	Lungime segment (** (m)
1	370.688,078 332.842,955	2	370.687,323 332.840,271	2.788
2	370.687,323 332.840,271	3	370.672,004 332.769,437	72.472
3	370.672,004 332.769,437	4	370.663,34 332.733,29	37.171
4	370.663,34 332.733,29	5	370.693,808 332.719,263	33.542
5	370.693,808 332.719,263	6	370.744,478 332.851,594	141.7

Punct început	X / Y	Punct sfârșit	X / Y	Lungime segment (** (m)
6	370.744,478 332.851,594	7	370.734,209 332.851,841	10.272
7	370.734,209 332.851,841	8	370.722,557 332.852,509	11.671
8	370.722,557 332.852,509	9	370.712,526 332.852,264	10.034
9	370.712,526 332.852,264	10	370.705,225 332.850,923	7.423
10	370.705,225 332.850,923	11	370.693,345 332.845,031	13.261
11	370.693,345 332.845,031	1	370.688,078 332.842,955	5.661

** Lungimile segmentelor sunt determinate în planul de proiecție Stereo 70 și sunt rotunjite la 1 milimetru.

*** Distanța dintre puncte este formată din segmente cumulate ce sunt mai mici decât valoarea 1 milimetru.

**DATE DESPRE IMOBILUL NR. 1437**

Oficiul de Cadastru și Publicitate Imobiliară DOLJ
Biroul de Cadastru și Publicitate Imobiliară Craiova

A. Partea I. Descrierea imobilului

TEREN Extravilan

Adresa: Jud. Dolj, T140, P1

Nr. Crt	Nr cadastral Nr. topografic	Suprafața* (mp)	Observații / Referințe
A1		2.500	Sector cadastral:22 Teren neimprejmuit;

B. Partea II. Proprietari și acte

Inscrieri privitoare la dreptul de proprietate și alte drepturi reale	Referințe
/	
Act Administrativ nr. TDP 1916, din 14/01/2004 emis de CONSILIUL JUDEȚEAN DOLJ (titlu de proprietate);	
B1	A1
Intabulare, drept de PROPRIETATE, dobândit prin Reconstituire, cota actuala 1/1 1) SÎRBULESCU CONSTANTIN, LIPSA CNP	

C. Partea III. SARCINI .

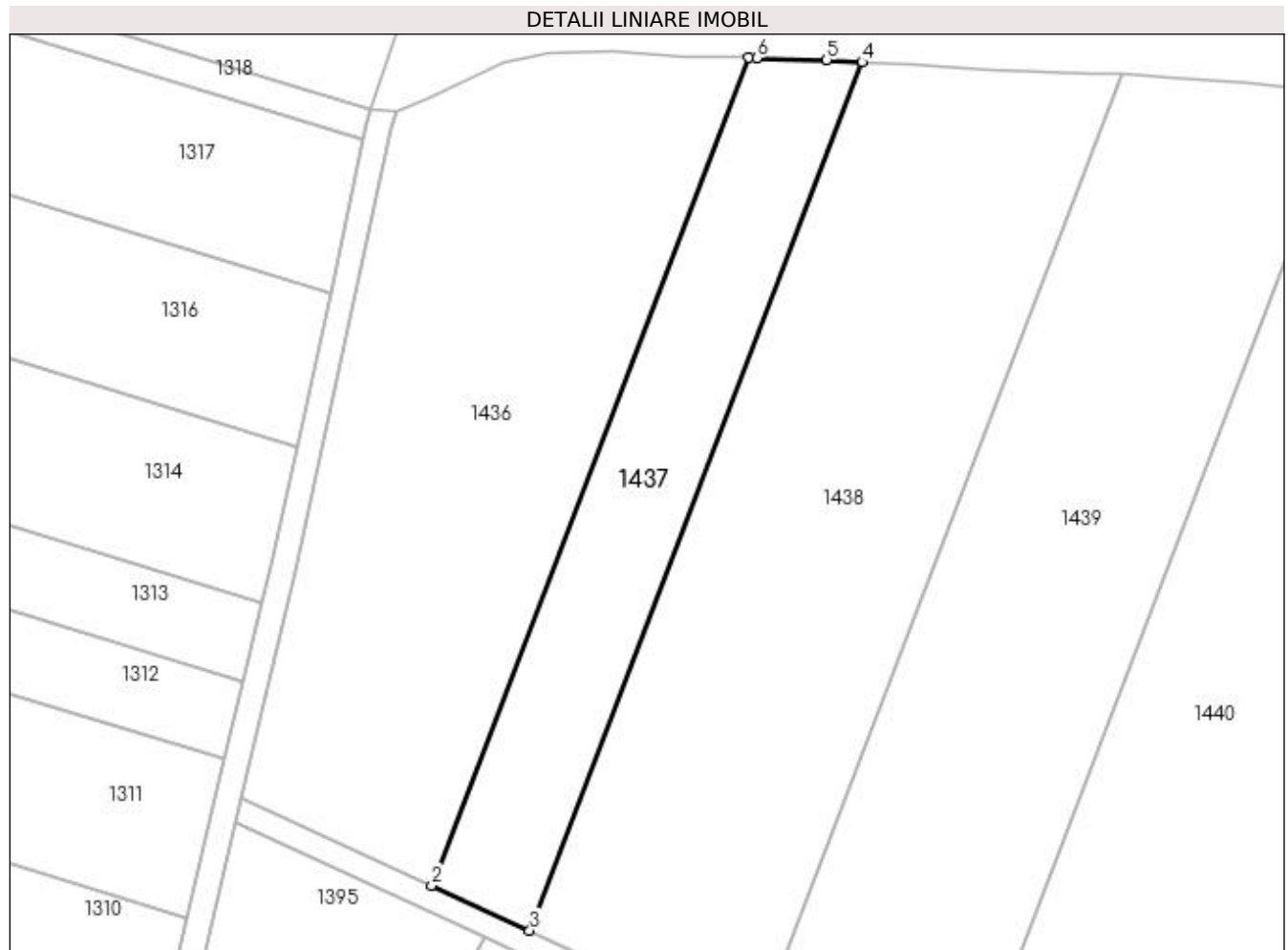
Inscrieri privind dezmembramintele dreptului de proprietate, drepturi reale de garanție și sarcini	Referințe
NU SUNT	

Anexa Nr. 1 La Partea I

Teren

Nr cadastral	Suprafața (mp)*	Observații / Referințe
	2.500	

* Suprafața este determinată în planul de proiecție Stereo 70.



Date referitoare la teren

Crt	Categorie folosință	Intra vilan	Suprafața (mp)	Tarla	Parcelă	Nr. topo	Observații / Referințe
1	arabil	NU	2.500	140	1	-	

Lungime Segmente

1) Valorile lungimilor segmentelor sunt obținute din proiecție în plan.

Punct început	X / Y	Punct sfârșit	X / Y	Lungime segment (** (m)
1	370.744,478 332.851,594	2	370.693,808 332.719,263	141.7
2	370.693,808 332.719,263	3	370.709,476 332.712,051	17.248
3	370.709,476 332.712,051	4	370.762,643 332.850,905	148.685
4	370.762,643 332.850,905	5	370.756,972 332.851,242	5.681
5	370.756,972 332.851,242	6	370.745,857 332.851,561	11.12

Punct început	X / Y	Punct sfârșit	X / Y	Lungime segment (** (m)
6	370.745,857 332.851,561	1	370.744,478 332.851,594	1.379

** Lungimile segmentelor sunt determinate în planul de proiecție Stereo 70 și sunt rotunjite la 1 milimetru.

*** Distanța dintre puncte este formată din segmente cumulate ce sunt mai mici decât valoarea 1 milimetru.

**DATE DESPRE IMOBILUL NR. 1438**

Oficiul de Cadastru și Publicitate Imobiliară DOLJ
Biroul de Cadastru și Publicitate Imobiliară Craiova

A. Partea I. Descrierea imobilului

TEREN Extravilan

Adresa: Jud. Dolj, T140, P155/1

Nr. Crt	Nr cadastral Nr. topografic	Suprafața* (mp)	Observații / Referințe
A1	30563	6.200	Sector cadastral:22 Teren neimprejmuit;

B. Partea II. Proprietari și acte

Inscrieri privitoare la dreptul de proprietate și alte drepturi reale		Referințe
179333 / 20/12/2016		
Act Notarial nr. CVC 2040, din 16/12/2016 emis de NP Costea ANDREI-GABRIEL (contract de vanzare-cumparare);		
B1	Intabulare, drept de PROPRIETATE, dobandit prin Conventie, cota actuala 1/1 1) SC RODELEC LAND GROUP SRL, CIF:16960914	A1

C. Partea III. SARCINI .

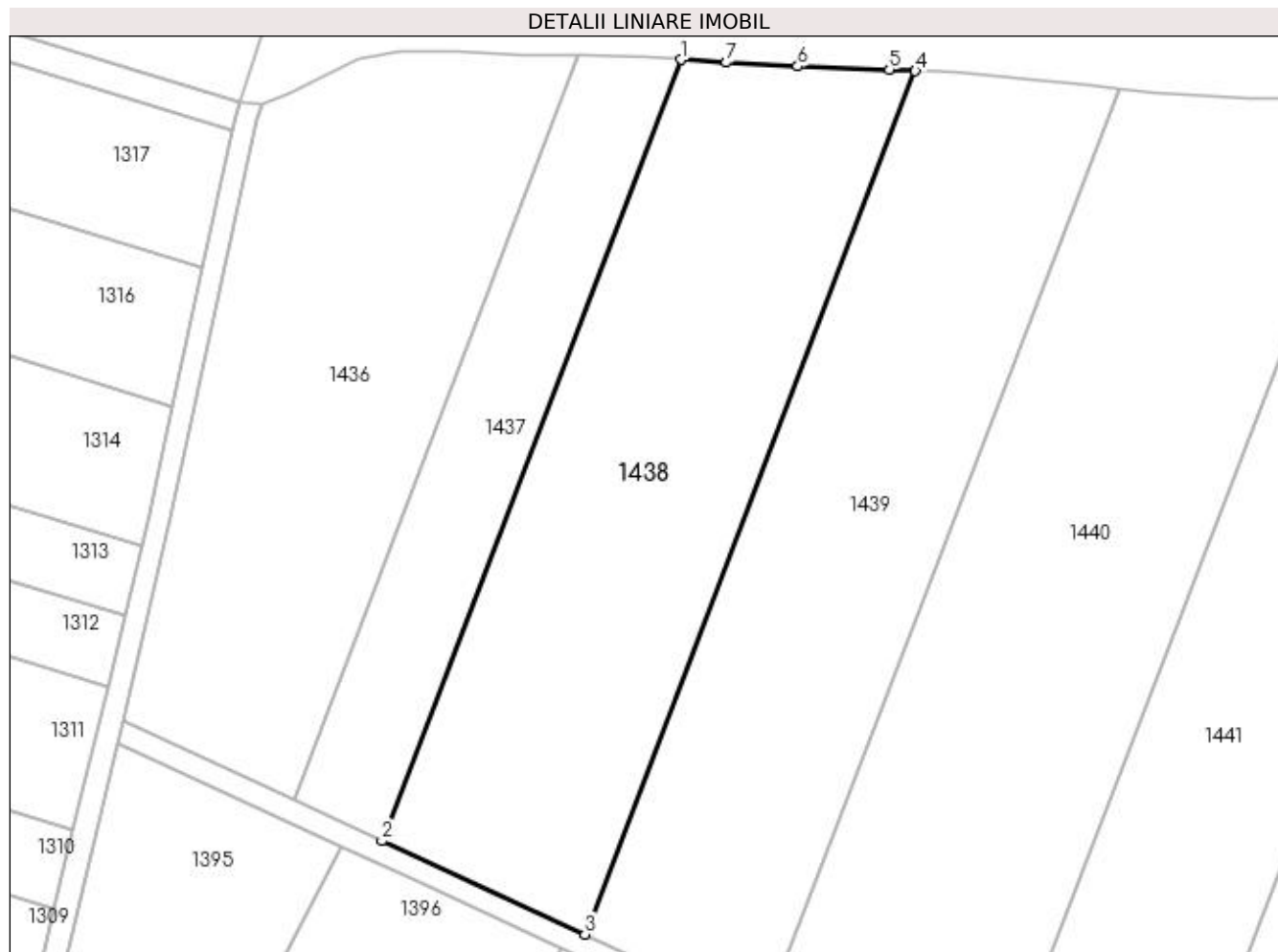
Inscrieri privind dezmembramintele dreptului de proprietate, drepturi reale de garanție și sarcini	Referințe
NU SUNT	

Anexa Nr. 1 La Partea I

Teren

Nr cadastral	Suprafața (mp)*	Observații / Referințe
30563	6.200	

* Suprafața este determinată în planul de proiecție Stereo 70.



Date referitoare la teren

Crt	Categorie folosință	Intra vilan	Suprafața (mp)	Tarla	Parcelă	Nr. topo	Observații / Referințe
1	arabil	NU	6.200	140	155/1	-	

Lungime Segmente

1) Valorile lungimilor segmentelor sunt obținute din proiecție în plan.

Punct început	X / Y	Punct sfârșit	X / Y	Lungime segment (** (m)
1	370.762,643 332.850,905	2	370.709,476 332.712,051	148.685
2	370.709,476 332.712,051	3	370.745,559 332.695,44	39.723
3	370.745,559 332.695,44	4	370.804,315 332.848,891	164.315
4	370.804,315 332.848,891	5	370.799,695 332.849,102	4.625
5	370.799,695 332.849,102	6	370.783,387 332.849,752	16.321

Punct început	X / Y	Punct sfârșit	X / Y	Lungime segment (** (m)
6	370.783,387 332.849,752	7	370.770,758 332.850,423	12.647
7	370.770,758 332.850,423	1	370.762,643 332.850,905	8.129

** Lungimile segmentelor sunt determinate în planul de proiecție Stereo 70 și sunt rotunjite la 1 milimetru.

*** Distanța dintre puncte este formată din segmente cumulate ce sunt mai mici decât valoarea 1 milimetru.

**DATE DESPRE IMOBILUL NR. 1439**

Oficiul de Cadastru și Publicitate Imobiliară DOLJ
Biroul de Cadastru și Publicitate Imobiliară Craiova

A. Partea I. Descrierea imobilului

TEREN Extravilan

Adresa: Jud. Dolj, T140, P3

Nr. Crt	Nr cadastral Nr. topografic	Suprafața* (mp)	Observații / Referințe
A1		Din acte: 0 Masurata: 5.950	Sector cadastral:22 Teren neimprejmuit;

B. Partea II. Proprietari și acte

Inscrieri privitoare la dreptul de proprietate și alte drepturi reale		Referințe
/		
Act Normativ nr. LEGEA 7 art 13 al 15, din 13/04/1996 emis de PARLAMENTUL ROMANIEI (lege);		
B1	Intabulare, drept de PROPRIETATE, dobandit prin Lege, cota actuala 1/1	A1
1) UAT ARGETOAI A REZERVA LA DISPOZITIA COMISIE LOCALE, LIPSA CNP		

C. Partea III. SARCINI .

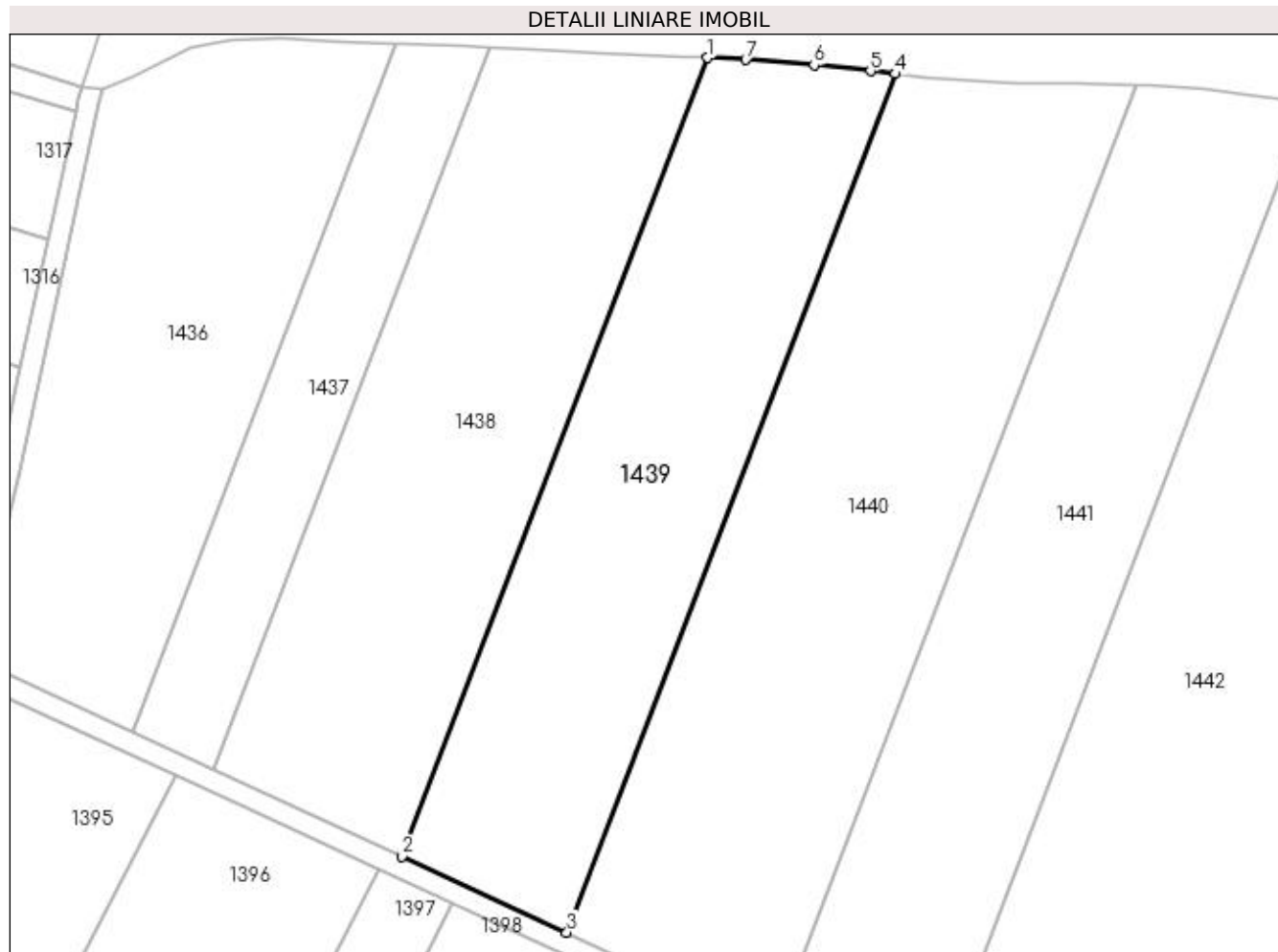
Inscrieri privind dezmembramintele dreptului de proprietate, drepturi reale de garanție și sarcini	Referințe
NU SUNT	

Anexa Nr. 1 La Partea I

Teren

Nr cadastral	Suprafața (mp)*	Observații / Referințe
	Din acte: 0 Masurata: 5.950	

* Suprafața este determinată în planul de proiecție Stereo 70.



Date referitoare la teren

Crt	Categorie folosință	Intra vilan	Suprafața (mp)	Tarla	Parcelă	Nr. topo	Observații / Referințe
1	arabil	NU	5.950	140	3	-	

Lungime Segmente

1) Valorile lungimilor segmentelor sunt obținute din proiecție în plan.

Punct început	X / Y	Punct sfârșit	X / Y	Lungime segment (** (m)
1	370.804,315 332.848,891	2	370.745,559 332.695,44	164.315
2	370.745,559 332.695,44	3	370.777,287 332.680,833	34.929
3	370.777,287 332.680,833	4	370.840,45 332.845,793	176.639
4	370.840,45 332.845,793	5	370.835,631 332.846,352	4.851
5	370.835,631 332.846,352	6	370.824,805 332.847,479	10.885

Punct început	X / Y	Punct sfârșit	X / Y	Lungime segment (** (m)
6	370.824,805 332.847,479	7	370.811,693 332.848,554	13.156
7	370.811,693 332.848,554	1	370.804,315 332.848,891	7.386

** Lungimile segmentelor sunt determinate în planul de proiecție Stereo 70 și sunt rotunjite la 1 milimetru.

*** Distanța dintre puncte este formată din segmente cumulate ce sunt mai mici decât valoarea 1 milimetru.

**DATE DESPRE IMOBILUL NR. 1440**

Oficiul de Cadastru și Publicitate Imobiliară DOLJ
Biroul de Cadastru și Publicitate Imobiliară Craiova

A. Partea I. Descrierea imobilului

TEREN Extravilan

Adresa: Jud. Dolj, T140, P4, P5

Nr. Crt	Nr cadastral Nr. topografic	Suprafața* (mp)	Observații / Referințe
A1	30566	8.100	Sector cadastral:22 Teren neimprejmuit;

B. Partea II. Proprietari și acte

Inscrieri privitoare la dreptul de proprietate și alte drepturi reale		Referințe
179526 / 20/12/2016		
Act Notarial nr. CVC 2040, din 16/12/2016 emis de NP Costea ANDREI-GABRIEL (contract de vanzare-cumparare);		
B1	Intabulare, drept de PROPRIETATE, dobandit prin Conventie, cota actuala 1/1 1) SC RODELEC LAND GROUP SRL, CIF:16960914	A1

C. Partea III. SARCINI .

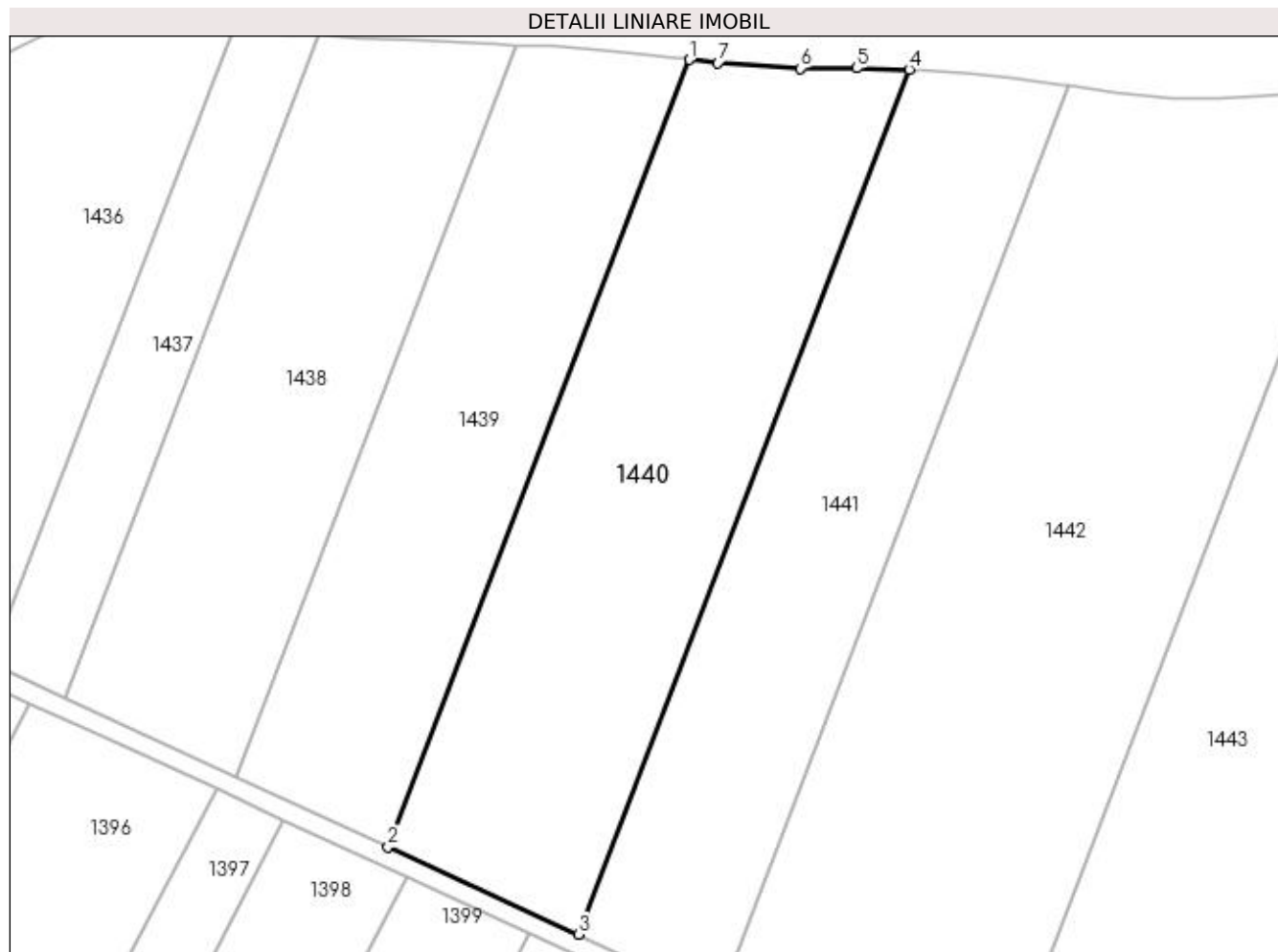
Inscrieri privind dezmembramintele dreptului de proprietate, drepturi reale de garanție și sarcini	Referințe
NU SUNT	

Anexa Nr. 1 La Partea I

Teren

Nr cadastral	Suprafața (mp)*	Observații / Referințe
30566	8.100	

* Suprafața este determinată în planul de proiecție Stereo 70.



Date referitoare la teren

Crt	Categorie folosință	Intra vilan	Suprafața (mp)	Tarla	Parcelă	Nr. topo	Observații / Referințe
1	arabil	NU	6.000	140	4	-	
2	arabil	NU	2.100	140	5	-	

Lungime Segmente

1) Valorile lungimilor segmentelor sunt obținute din proiecție în plan.

Punct început	X / Y	Punct sfârșit	X / Y	Lungime segment (** (m)
1	370.840,45 332.845,793	2	370.777,287 332.680,833	176.639
2	370.777,287 332.680,833	3	370.817,16 332.662,478	43.895
3	370.817,16 332.662,478	4	370.886,57 332.843,751	194.107
4	370.886,57 332.843,751	5	370.875,492 332.844,01	11.081

Punct început	X / Y	Punct sfârșit	X / Y	Lungime segment (** (m)
5	370.875,492 332.844,01	6	370.863,739 332.843,95	11.753
6	370.863,739 332.843,95	7	370.846,449 332.845,098	17.328
7	370.846,449 332.845,098	1	370.840,45 332.845,793	6.039

** Lungimile segmentelor sunt determinate în planul de proiecție Stereo 70 și sunt rotunjite la 1 milimetru.

*** Distanța dintre puncte este formată din segmente cumulate ce sunt mai mici decât valoarea 1 milimetru.

**DATE DESPRE IMOBILUL NR. 1441**

Oficiul de Cadastru și Publicitate Imobiliară DOLJ
Biroul de Cadastru și Publicitate Imobiliară Craiova

A. Partea I. Descrierea imobilului

TEREN Extravilan

Adresa: Jud. Dolj, T140, P6

Nr. Crt	Nr cadastral Nr. topografic	Suprafața* (mp)	Observații / Referințe
A1		6.500	Sector cadastral:22 Teren neimprejmuit;

B. Partea II. Proprietari și acte

Inscrieri privitoare la dreptul de proprietate și alte drepturi reale	Referințe
/	
Act Administrativ nr. TDP 2175, din 18/03/2005 emis de CONSILIUL JUDEȚEAN DOLJ (titlu de proprietate);	
B1	A1
Intabulare, drept de PROPRIETATE, dobândit prin Reconstituire, cota actuala 1/1 1) PĂUNA CONSTANTINA, LIPSA CNP	

C. Partea III. SARCINI .

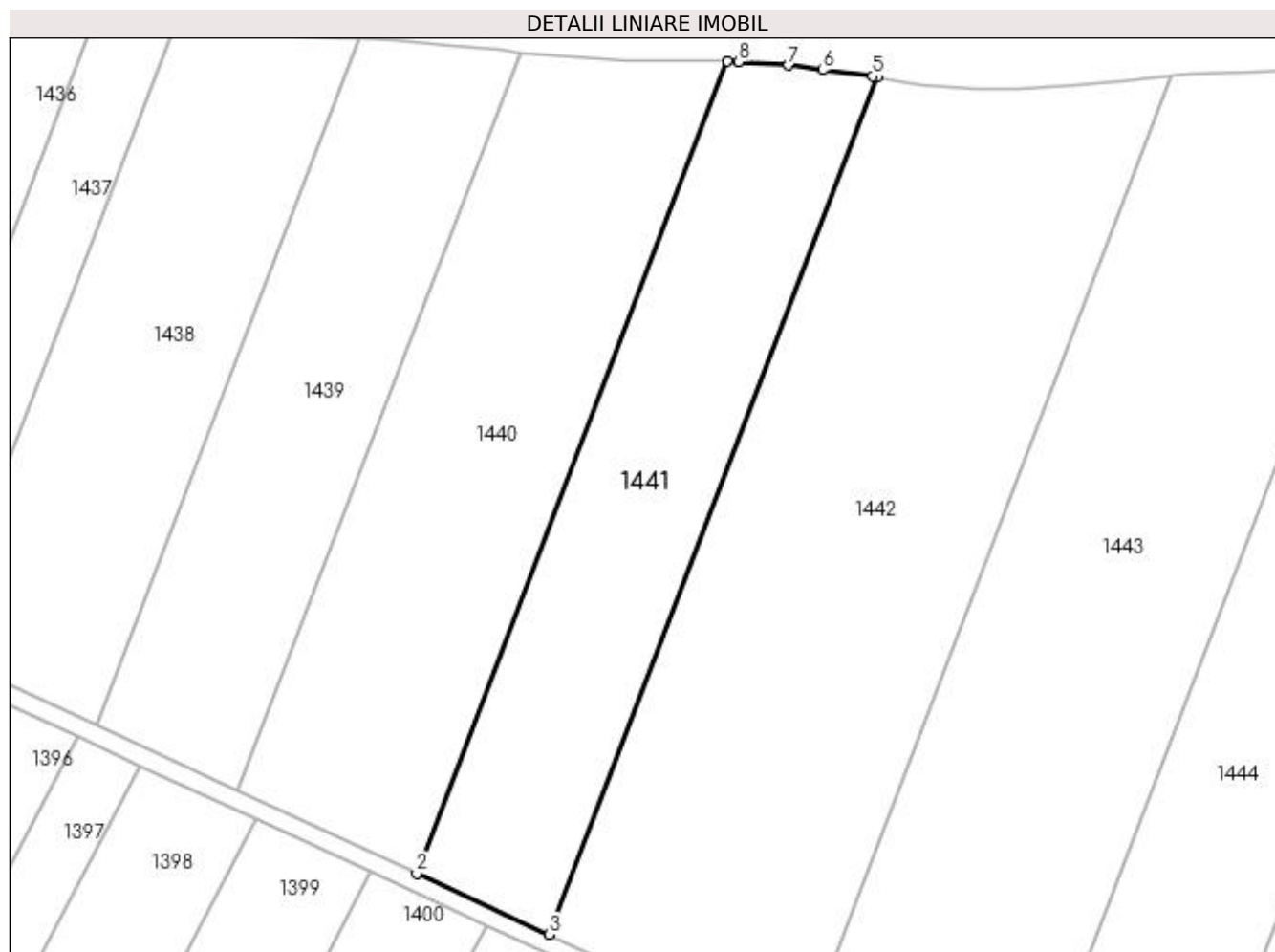
Inscrieri privind dezmembramintele dreptului de proprietate, drepturi reale de garanție și sarcini	Referințe
NU SUNT	

Anexa Nr. 1 La Partea I

Teren

Nr cadastral	Suprafața (mp)*	Observații / Referințe
	6.500	

* Suprafața este determinată în planul de proiecție Stereo 70.



Date referitoare la teren

Crt	Categorie folosință	Intra vilan	Suprafața (mp)	Tarla	Parcelă	Nr. topo	Observații / Referințe
1	arabil	NU	6.500	140	6	-	

Lungime Segmente

1) Valorile lungimilor segmentelor sunt obținute din proiecție în plan.

Punct început	X / Y	Punct sfârșit	X / Y	Lungime segment (** (m)
1	370.886,57 332.843,751	2	370.817,16 332.662,478	194.107
2	370.817,16 332.662,478	3	370.846,768 332.648,848	32.595
3	370.846,768 332.648,848	4	370.920,073 332.840,295	205.001
4	370.920,073 332.840,295	5	370.918,965 332.840,48	1.123
5	370.918,965 332.840,48	6	370.907,82 332.841,837	11.227

Punct început	X / Y	Punct sfârșit	X / Y	Lungime segment (** (m)
6	370.907,82 332.841,837	7	370.900,2 332.842,91	7.695
7	370.900,2 332.842,91	8	370.889,116 332.843,692	11.112
8	370.889,116 332.843,692	1	370.886,57 332.843,751	2.547

** Lungimile segmentelor sunt determinate în planul de proiecție Stereo 70 și sunt rotunjite la 1 milimetru.

*** Distanța dintre puncte este formată din segmente cumulate ce sunt mai mici decât valoarea 1 milimetru.

**DATE DESPRE IMOBILUL NR. 1442**

Oficiul de Cadastru și Publicitate Imobiliară DOLJ
Biroul de Cadastru și Publicitate Imobiliară Craiova

A. Partea I. Descrierea imobilului

TEREN Extravilan

Adresa: Jud. Dolj, T140, P6/1

Nr. Crt	Nr cadastral Nr. topografic	Suprafața* (mp)	Observații / Referințe
A1		Din acte: 0 Masurata: 13.300	Sector cadastral:22 Teren neimprejmuit;

B. Partea II. Proprietari și acte

Inscrieri privitoare la dreptul de proprietate și alte drepturi reale		Referințe
/		
Act Normativ nr. LEGEA 7 art 13 al 15, din 13/04/1996 emis de PARLAMENTUL ROMANIEI (lege);		
B1	Intabulare, drept de PROPRIETATE, dobandit prin Lege, cota actuala 1/1	A1
1) UAT ARGETOAI A REZERVA LA DISPOZITIA COMISIE LOCALE, LIPSA CNP		

C. Partea III. SARCINI .

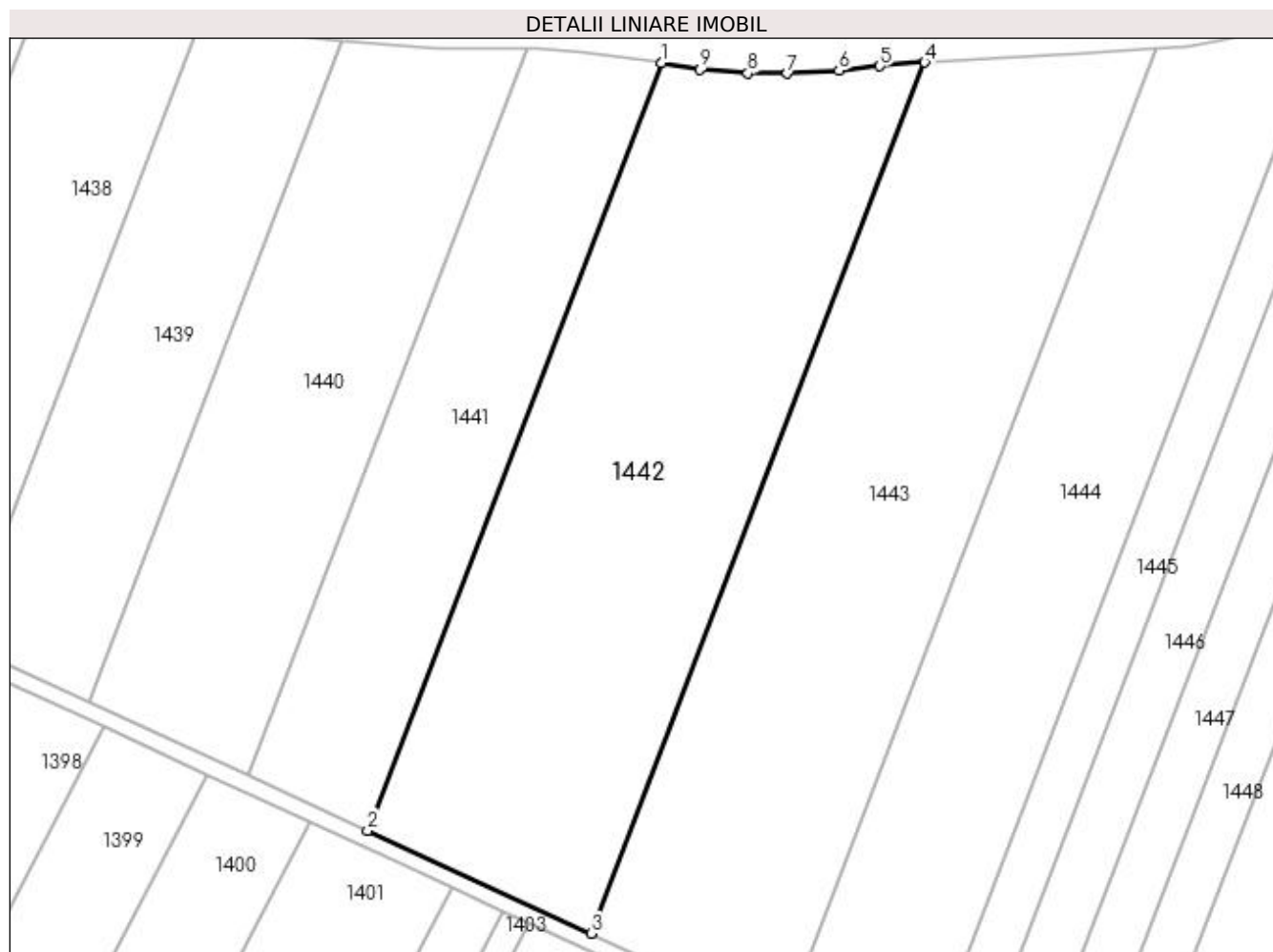
Inscrieri privind dezmembramintele dreptului de proprietate, drepturi reale de garanție și sarcini	Referințe
NU SUNT	

Anexa Nr. 1 La Partea I

Teren

Nr cadastral	Suprafața (mp)*	Observații / Referințe
	Din acte: 0 Masurata: 13.300	

* Suprafața este determinată în planul de proiecție Stereo 70.



Date referitoare la teren

Crt	Categorie folosință	Intravilan	Suprafața (mp)	Tarla	Parcelă	Nr. topo	Observații / Referințe
1	arabil	NU	13.300	140	6/1	-	

Lungime Segmente

1) Valorile lungimilor segmentelor sunt obținute din proiecție în plan.

Punct început	X / Y	Punct sfârșit	X / Y	Lungime segment (** (m)
1	370.920,073 332.840,295	2	370.846,768 332.648,848	205.001
2	370.846,768 332.648,848	3	370.902,552 332.623,167	61.411
3	370.902,552 332.623,167	4	370.985,752 332.840,455	232.672
4	370.985,752 332.840,455	5	370.974,561 332.839,499	11.232

Punct început	X / Y	Punct sfârșit	X / Y	Lungime segment (** (m)
5	370.974,561 332.839,499	6	370.964,364 332.838,416	10.254
6	370.964,364 332.838,416	7	370.951,465 332.837,66	12.921
7	370.951,465 332.837,66	8	370.941,654 332.837,7	9.811
8	370.941,654 332.837,7	9	370.929,803 332.838,674	11.891
9	370.929,803 332.838,674	1	370.920,073 332.840,295	9.864

** Lungimile segmentelor sunt determinate în planul de proiecție Stereo 70 și sunt rotunjite la 1 milimetru.

*** Distanța dintre puncte este formată din segmente cumulate ce sunt mai mici decât valoarea 1 milimetru.

**DATE DESPRE IMOBILUL NR. 1443**

Oficiul de Cadastru și Publicitate Imobiliară DOLJ
Biroul de Cadastru și Publicitate Imobiliară Craiova

A. Partea I. Descrierea imobilului

TEREN Extravilan

Adresa: Jud. Dolj, T140, P7, P6/2, P6/3

Nr. Crt	Nr cadastral Nr. topografic	Suprafața* (mp)	Observații / Referințe
A1	30577	13.000	Sector cadastral:22 Teren neimprejmuit;

B. Partea II. Proprietari și acte

Inscrieri privitoare la dreptul de proprietate și alte drepturi reale		Referințe
179623 / 20/12/2016		
Act Notarial nr. CVC 2040, din 16/12/2016 emis de Costea ANDREI-GABRIEL (contract de vanzare-cumparare);		
B1	Intabulare, drept de PROPRIETATE, dobandit prin Conventie, cota actuala 1/1 1) SC RODELEC LAND GROUP SRL, CIF:16960914	A1

C. Partea III. SARCINI .

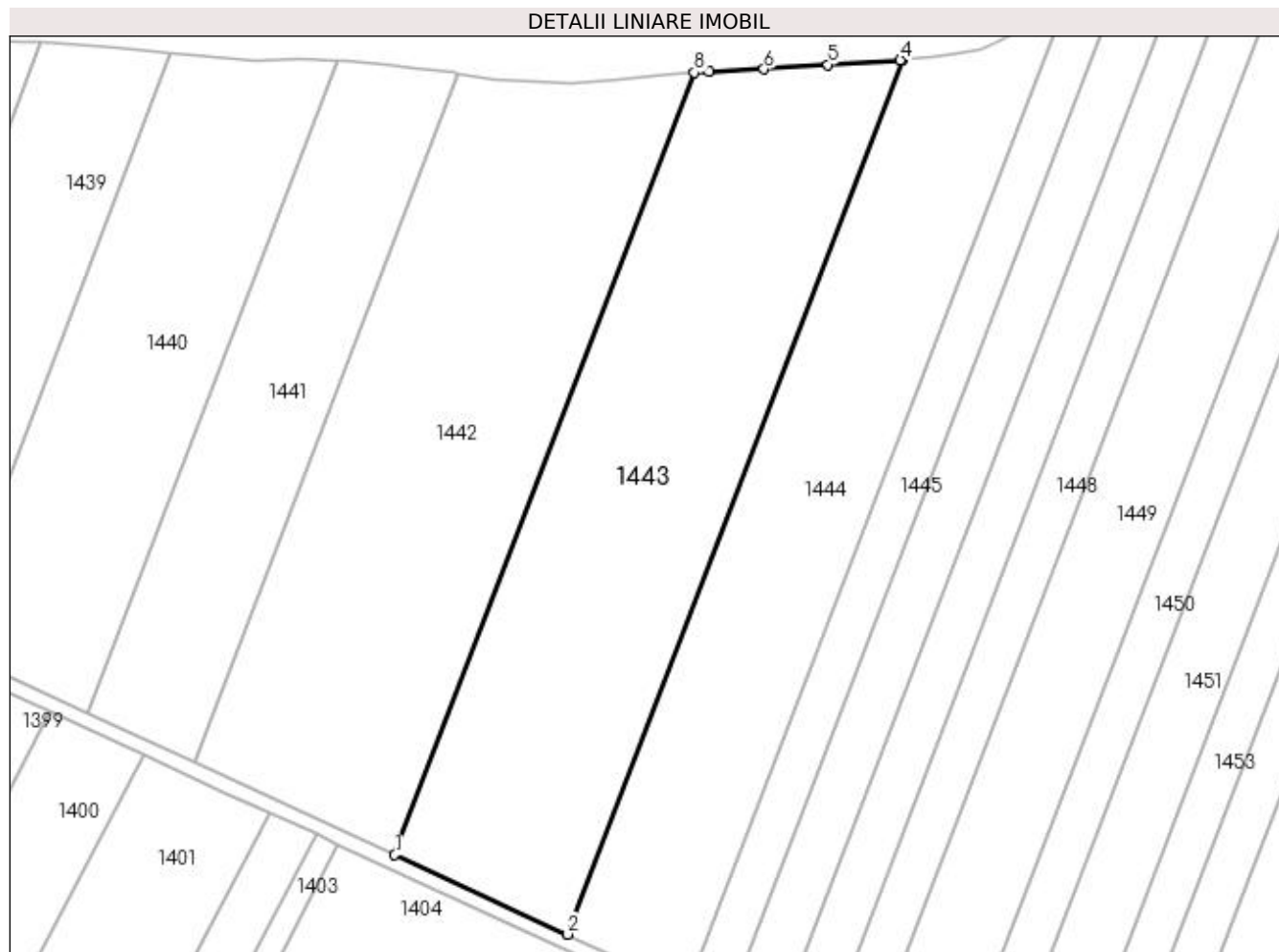
Inscrieri privind dezmembramintele dreptului de proprietate, drepturi reale de garanție și sarcini	Referințe
NU SUNT	

Anexa Nr. 1 La Partea I

Teren

Nr cadastral	Suprafața (mp)*	Observații / Referințe
30577	13.000	

* Suprafața este determinată în planul de proiecție Stereo 70.



Date referitoare la teren

Crt	Categorie folosință	Intravilan	Suprafața (mp)	Tarla	Parcelă	Nr. topo	Observații / Referințe
1	arabil	NU	5.000	140	7	-	
2	pasune	NU	6.500	140	6/2	-	
3	pasune	NU	1.500	140	6/3	-	

Lungime Segmente

1) Valorile lungimilor segmentelor sunt obținute din proiecție în plan.

Punct început	X / Y	Punct sfârșit	X / Y	Lungime segment (** (m)
1	370.902,552 332.623,167	2	370.950,594 332.601,05	52.889
2	370.950,594 332.601,05	3	371.043,622 332.844,007	260.158
3	371.043,622 332.844,007	4	371.043,048 332.843,965	0.576
4	371.043,048 332.843,965	5	371.022,943 332.842,644	20.148

Punct început	X / Y	Punct sfârşit	X / Y	Lungime segment (** (m)
5	371.022,943 332.842,644	6	371.005,099 332.841,433	17.885
6	371.005,099 332.841,433	7	370.989,826 332.840,804	15.286
7	370.989,826 332.840,804	8	370.985,752 332.840,455	4.089
8	370.985,752 332.840,455	1	370.902,552 332.623,167	232.672

** Lungimile segmentelor sunt determinate în planul de proiecție Stereo 70 și sunt rotunjite la 1 milimetru.

*** Distanța dintre puncte este formată din segmente cumulate ce sunt mai mici decât valoarea 1 milimetru.

**DATE DESPRE IMOBILUL NR. 1444**

Oficiul de Cadastru și Publicitate Imobiliară DOLJ
Biroul de Cadastru și Publicitate Imobiliară Craiova

A. Partea I. Descrierea imobilului

TEREN Extravilan

Adresa: Jud. Dolj, T140, P8

Nr. Crt	Nr cadastral Nr. topografic	Suprafața* (mp)	Observații / Referințe
A1		Din acte: 0 Masurata: 10.000	Sector cadastral:22 Teren neimprejmuit;

B. Partea II. Proprietari și acte

Inscrieri privitoare la dreptul de proprietate și alte drepturi reale		Referințe
/		
Act Normativ nr. LEGEA 7 art 13 al 15, din 13/04/1996 emis de PARLAMENTUL ROMANIEI (lege);		
B1	Intabulare, drept de PROPRIETATE, dobandit prin Lege, cota actuala 1/1	A1
1) UAT ARGETOAI A REZERVA LA DISPOZITIA COMISIE LOCALE, LIPSA CNP		

C. Partea III. SARCINI .

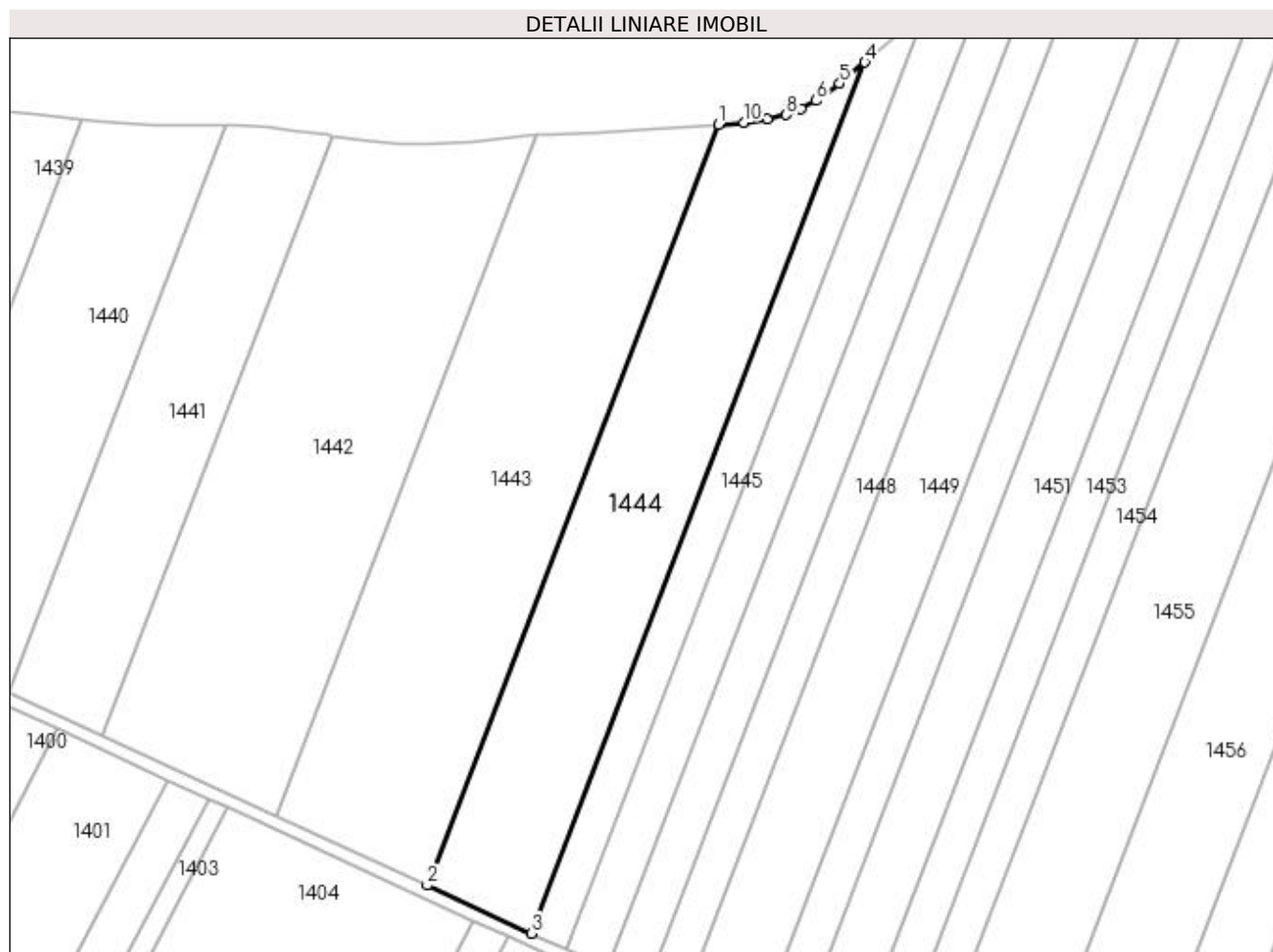
Inscrieri privind dezmembramintele dreptului de proprietate, drepturi reale de garanție și sarcini	Referințe
NU SUNT	

Anexa Nr. 1 La Partea I

Teren

Nr cadastral	Suprafața (mp)*	Observații / Referințe
	Din acte: 0 Masurata: 10.000	

* Suprafața este determinată în planul de proiecție Stereo 70.



Date referitoare la teren

Crt	Categorie folosință	Intra vilan	Suprafața (mp)	Tarla	Parcelă	Nr. topo	Observații / Referințe
1	arabil	NU	10.000	140	8	-	

Lungime Segmente

1) Valorile lungimilor segmentelor sunt obținute din proiecție în plan.

Punct început	X / Y	Punct sfârșit	X / Y	Lungime segment (** (m)
1	371.043,622 332.844,007	2	370.950,594 332.601,05	260.158
2	370.950,594 332.601,05	3	370.983,818 332.585,756	36.575
3	370.983,818 332.585,756	4	371.090,274 332.863,782	297.71
4	371.090,274 332.863,782	5	371.082,257 332.856,977	10.516

Punct început	X / Y	Punct sfârșit	X / Y	Lungime segment (** (m)
5	371.082,257 332.856,977	6	371.074,722 332.851,497	9.317
6	371.074,722 332.851,497	7	371.069,976 332.848,903	5.409
7	371.069,976 332.848,903	8	371.065,237 332.847,056	5.086
8	371.065,237 332.847,056	9	371.059,035 332.845,581	6.375
9	371.059,035 332.845,581	10	371.051,646 332.844,59	7.455
10	371.051,646 332.844,59	1	371.043,622 332.844,007	8.045

** Lungimile segmentelor sunt determinate în planul de proiecție Stereo 70 și sunt rotunjite la 1 milimetru.

*** Distanța dintre puncte este formată din segmente cumulate ce sunt mai mici decât valoarea 1 milimetru.

**DATE DESPRE IMOBILUL NR. 1445**

Oficiul de Cadastru și Publicitate Imobiliară DOLJ
Biroul de Cadastru și Publicitate Imobiliară Craiova

A. Partea I. Descrierea imobilului

TEREN Extravilan

Adresa: Jud. Dolj, T 140, P10

Nr. Crt	Nr cadastral Nr. topografic	Suprafața* (mp)	Observații / Referințe
A1	30565	3.800	Sector cadastral:22 Teren neimprejmuit;

B. Partea II. Proprietari și acte

Inscrieri privitoare la dreptul de proprietate și alte drepturi reale		Referințe
179502 / 20/12/2016		
Act Notarial nr. CVC 2040, din 16/12/2016 emis de NP Costea ANDREI-GABRIEL (contract de vanzare-cumparare);		
B1	Intabulare, drept de PROPRIETATE, dobandit prin Conventie, cota actuala 1/1 1) SC RODELEC LAND GROUP SRL, CIF:16960914	A1

C. Partea III. SARCINI .

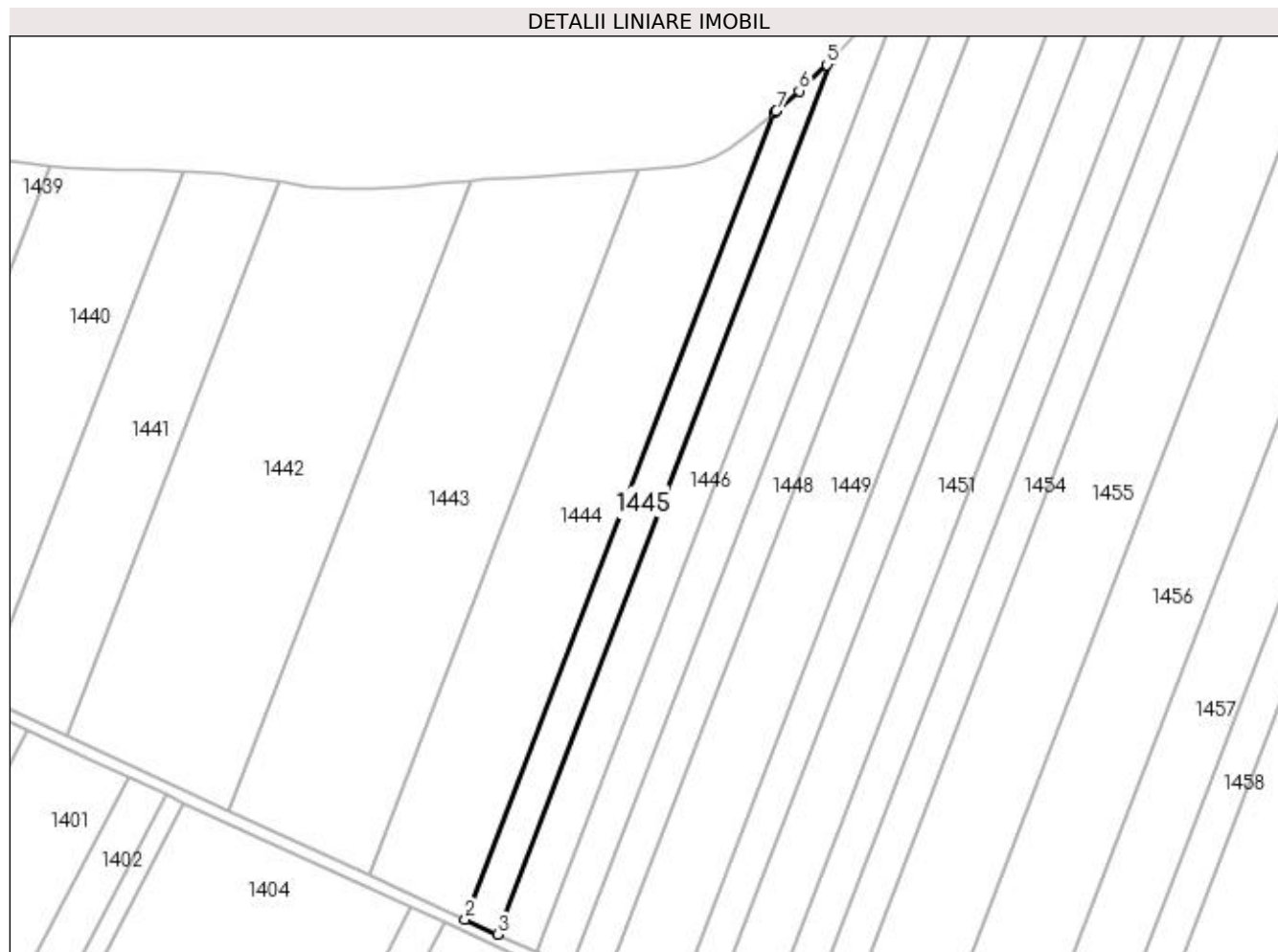
Inscrieri privind dezmembramintele dreptului de proprietate, drepturi reale de garanție și sarcini	Referințe
NU SUNT	

Anexa Nr. 1 La Partea I

Teren

Nr cadastral	Suprafața (mp)*	Observații / Referințe
30565	3.800	

* Suprafața este determinată în planul de proiecție Stereo 70.



Date referitoare la teren

Crt	Categorie folosință	Intravilan	Suprafața (mp)	Tarla	Parcelă	Nr. topo	Observații / Referințe
1	arabil	NU	3.800	140	10	-	

Lungime Segmente

1) Valorile lungimilor segmentelor sunt obținute din proiecție în plan.

Punct început	X / Y	Punct sfârșit	X / Y	Lungime segment (** (m)
1	371.090,274 332.863,782	2	370.983,818 332.585,756	297.71
2	370.983,818 332.585,756	3	370.994,977 332.580,618	12.285
3	370.994,977 332.580,618	4	371.110,462 332.882,221	322.957
4	371.110,462 332.882,221	5	371.108,699 332.880,471	2.484
5	371.108,699 332.880,471	6	371.099,072 332.871,447	13.195

Punct început	X / Y	Punct sfârșit	X / Y	Lungime segment (** (m)
6	371.099,072 332.871,447	7	371.091,185 332.864,555	10.474
7	371.091,185 332.864,555	1	371.090,274 332.863,782	1.195

** Lungimile segmentelor sunt determinate în planul de proiecție Stereo 70 și sunt rotunjite la 1 milimetru.

*** Distanța dintre puncte este formată din segmente cumulate ce sunt mai mici decât valoarea 1 milimetru.

**DATE DESPRE IMOBILUL NR. 1446**

Oficiul de Cadastru și Publicitate Imobiliară DOLJ
Biroul de Cadastru și Publicitate Imobiliară Craiova

A. Partea I. Descrierea imobilului

TEREN Extravilan

Adresa: Jud. Dolj, T140, P10/1

Nr. Crt	Nr cadastral Nr. topografic	Suprafața* (mp)	Observații / Referințe
A1		5.000	Sector cadastral:22 Teren neimprejmuit;

B. Partea II. Proprietari și acte

Inscrieri privitoare la dreptul de proprietate și alte drepturi reale	Referințe
/	
Act Administrativ nr. TDP 3018, din 19/12/2005 emis de CONSILIUL JUDEȚEAN DOLJ (titlu de proprietate);	
B1	A1
Intabulare, drept de PROPRIETATE, dobândit prin Reconstituire, cota actuala 1/1 1) POPESCU PANAIT, LIPSA CNP	

C. Partea III. SARCINI .

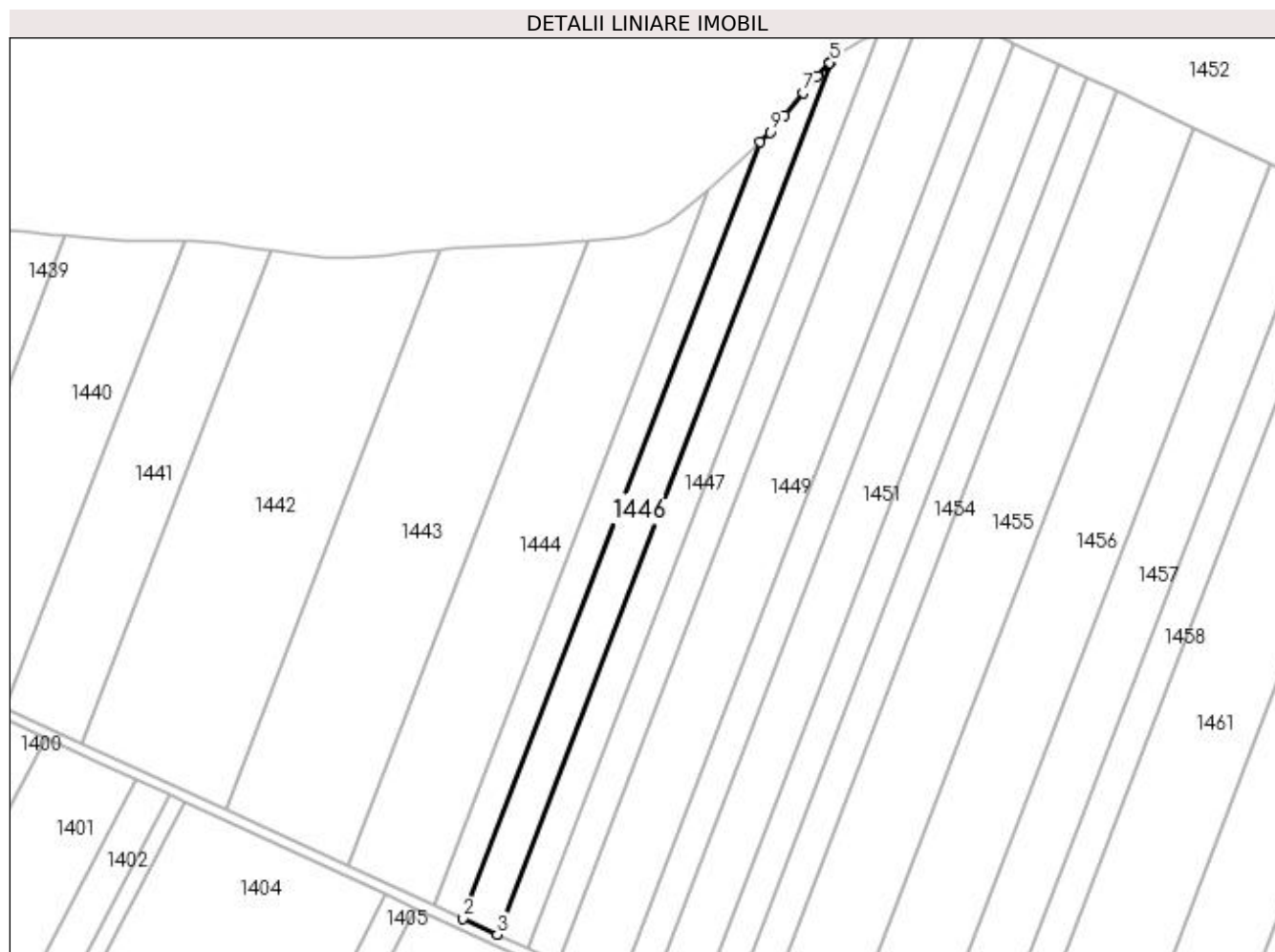
Inscrieri privind dezmembramintele dreptului de proprietate, drepturi reale de garanție și sarcini	Referințe
NU SUNT	

Anexa Nr. 1 La Partea I

Teren

Nr cadastral	Suprafața (mp)*	Observații / Referințe
	5.000	

* Suprafața este determinată în planul de proiecție Stereo 70.



Date referitoare la teren

Crt	Categorie folosință	Intra vilan	Suprafața (mp)	Tarla	Parcelă	Nr. topo	Observații / Referințe
1	arabil	NU	5.000	140	10/1	-	

Lungime Segmente

1) Valorile lungimilor segmentelor sunt obținute din proiecție în plan.

Punct început	X / Y	Punct sfârșit	X / Y	Lungime segment (** (m)
1	371.110,462 332.882,221	2	370.994,977 332.580,618	322.957
2	370.994,977 332.580,618	3	371.008,251 332.574,508	14.613
3	371.008,251 332.574,508	4	371.138,097 332.913,617	363.118
4	371.138,097 332.913,617	5	371.137,575 332.913,155	0.697
5	371.137,575 332.913,155	6	371.132,669 332.908,063	7.071

Punct început	X / Y	Punct sfârșit	X / Y	Lungime segment (** (m)
6	371.132,669 332.908,063	7	371.127,28 332.901,437	8.541
7	371.127,28 332.901,437	8	371.120,087 332.892,628	11.373
8	371.120,087 332.892,628	9	371.114,338 332.886,07	8.721
9	371.114,338 332.886,07	1	371.110,462 332.882,221	5.462

** Lungimile segmentelor sunt determinate în planul de proiecție Stereo 70 și sunt rotunjite la 1 milimetru.

*** Distanța dintre puncte este formată din segmente cumulate ce sunt mai mici decât valoarea 1 milimetru.

**DATE DESPRE IMOBILUL NR. 1447**

Oficiul de Cadastru și Publicitate Imobiliară DOLJ
Biroul de Cadastru și Publicitate Imobiliară Craiova

A. Partea I. Descrierea imobilului

TEREN Extravilan

Adresa: Jud. Dolj, T140, P11

Nr. Crt	Nr cadastral Nr. topografic	Suprafața* (mp)	Observații / Referințe
A1		5.000	Sector cadastral:22 Teren neimprejmuit;

B. Partea II. Proprietari și acte

Inscrieri privitoare la dreptul de proprietate și alte drepturi reale		Referințe
/		
Act Administrativ nr. TDP 514-59331, din 09/11/1998 emis de CONSILIUL JUDETEAN DOLJ (titlu de proprietate);		
B1	Intabulare, drept de PROPRIETATE, dobandit prin Reconstituire, cota actuala 1/1 1) SIMULESCU ILIE, LIPSA CNP	A1

C. Partea III. SARCINI .

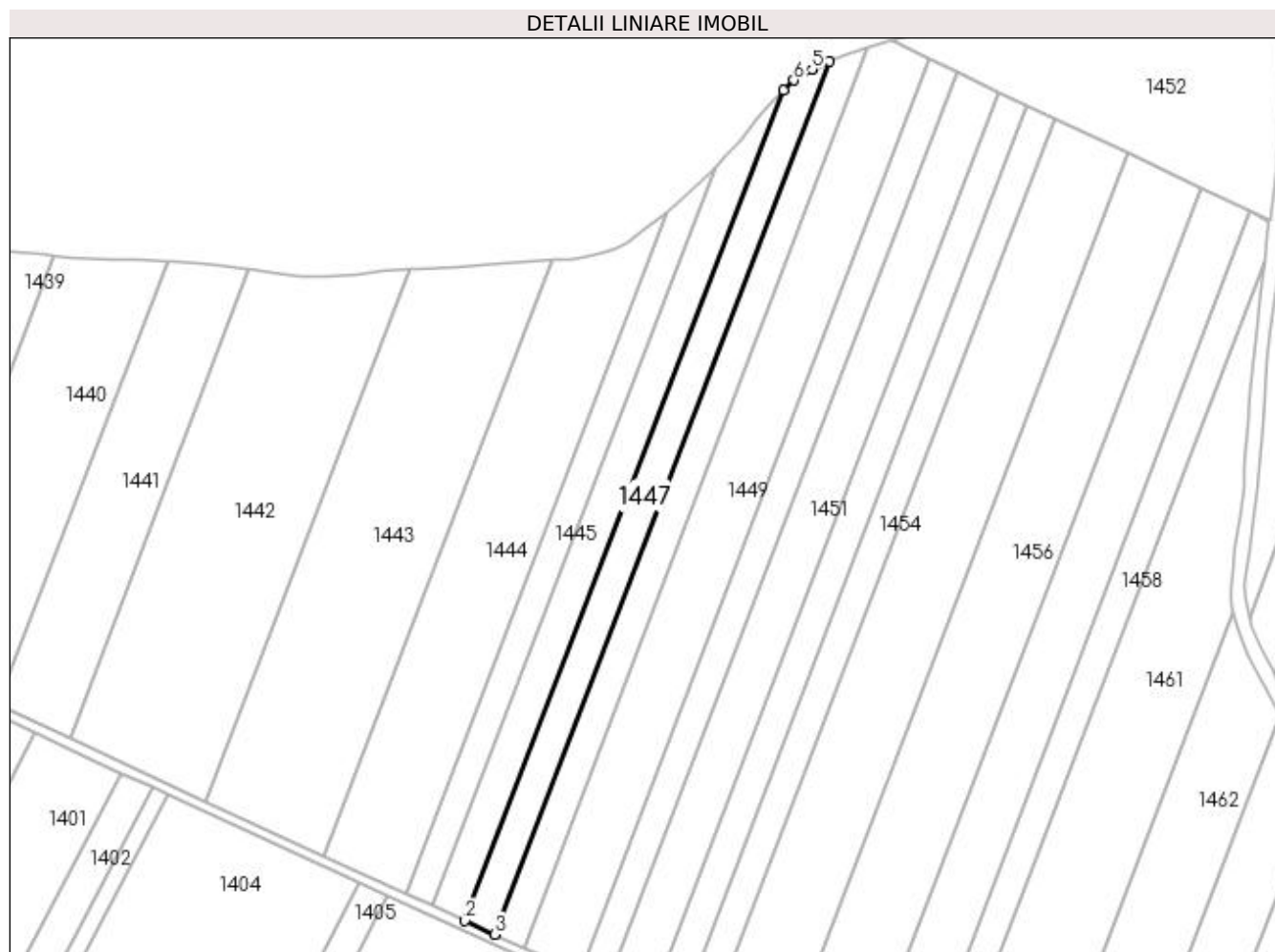
Inscrieri privind dezmembramintele dreptului de proprietate, drepturi reale de garanție și sarcini	Referințe
NU SUNT	

Anexa Nr. 1 La Partea I

Teren

Nr cadastral	Suprafața (mp)*	Observații / Referințe
	5.000	

* Suprafața este determinată în planul de proiecție Stereo 70.



Date referitoare la teren

Crt	Categorie folosință	Intravilan	Suprafața (mp)	Tarla	Parcelă	Nr. topo	Observații / Referințe
1	arabil	NU	5.000	140	11	-	

Lungime Segmente

1) Valorile lungimilor segmentelor sunt obținute din proiecție în plan.

Punct început	X / Y	Punct sfârșit	X / Y	Lungime segment (** (m)
1	371.138,097 332.913,617	2	371.008,251 332.574,508	363.118
2	371.008,251 332.574,508	3	371.020,441 332.568,896	13.42
3	371.020,441 332.568,896	4	371.156,864 332.925,183	381.512
4	371.156,864 332.925,183	5	371.149,947 332.921,98	7.623
5	371.149,947 332.921,98	6	371.142,507 332.917,52	8.674

Punct început	X / Y	Punct sfârșit	X / Y	Lungime segment (** (m)
6	371.142,507 332.917,52	1	371.138,097 332.913,617	5.889

** Lungimile segmentelor sunt determinate în planul de proiecție Stereo 70 și sunt rotunjite la 1 milimetru.

*** Distanța dintre puncte este formată din segmente cumulate ce sunt mai mici decât valoarea 1 milimetru.

**DATE DESPRE IMOBILUL NR. 1448**

Oficiul de Cadastru și Publicitate Imobiliară DOLJ
Biroul de Cadastru și Publicitate Imobiliară Craiova

A. Partea I. Descrierea imobilului

TEREN Extravilan

Adresa: Jud. Dolj, T140, P12

Nr. Crt	Nr cadastral Nr. topografic	Suprafața* (mp)	Observații / Referințe
A1		Din acte: 0 Masurata: 5.000	Sector cadastral:22 Teren neimprejmuit;

B. Partea II. Proprietari și acte

Inscrieri privitoare la dreptul de proprietate și alte drepturi reale		Referințe
/		
Act Normativ nr. LEGEA 7 art 13 al 15, din 13/04/1996 emis de PARLAMENTUL ROMANIEI (lege);		
B1	Intabulare, drept de PROPRIETATE, dobandit prin Lege, cota actuala 1/1 1) UAT ARGETOAI A REZERVA LA DISPOZITIA COMISIE LOCALE, LIPSA CNP	A1

C. Partea III. SARCINI .

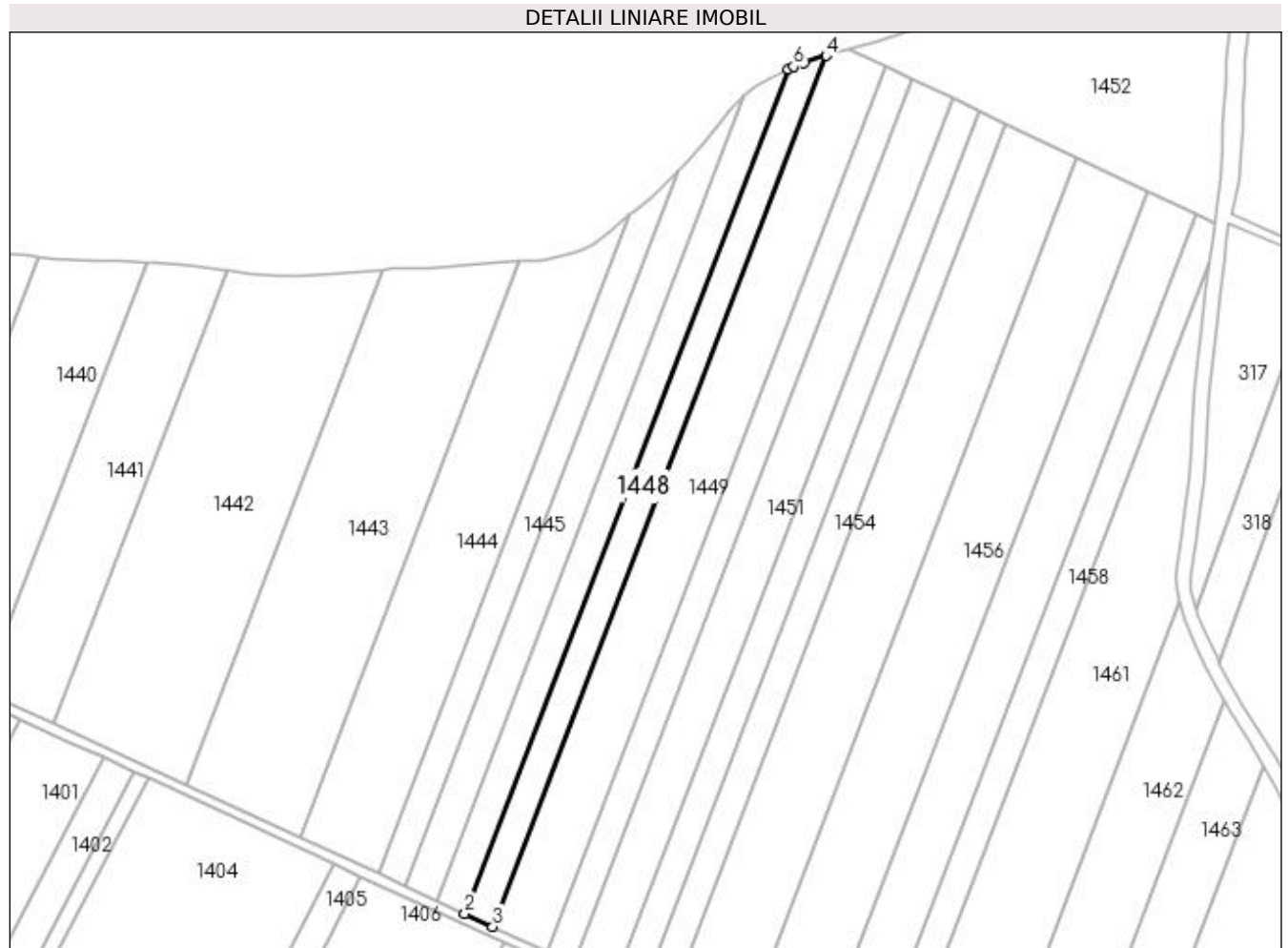
Inscrieri privind dezmembramintele dreptului de proprietate, drepturi reale de garanție și sarcini	Referințe
NU SUNT	

Anexa Nr. 1 La Partea I

Teren

Nr cadastral	Suprafața (mp)*	Observații / Referințe
	Din acte: 0 Masurata: 5.000	

* Suprafața este determinată în planul de proiecție Stereo 70.



Date referitoare la teren

Crt	Categorie folosință	Intra vilan	Suprafața (mp)	Tarla	Parcelă	Nr. topo	Observații / Referințe
1	arabil	NU	5.000	140	12	-	

Lungime Segmente

1) Valorile lungimilor segmentelor sunt obținute din proiecție în plan.

Punct început	X / Y	Punct sfârșit	X / Y	Lungime segment (** (m)
1	371.156,864 332.925,183	2	371.020,441 332.568,896	381.512
2	371.020,441 332.568,896	3	371.032,181 332.563,491	12.924
3	371.032,181 332.563,491	4	371.172,819 332.930,784	393.298
4	371.172,819 332.930,784	5	371.163,564 332.927,939	9.682
5	371.163,564 332.927,939	6	371.159,14 332.926,237	4.74

Punct început	X / Y	Punct sfârșit	X / Y	Lungime segment (** (m)
6	371.159,14 332.926,237	1	371.156,864 332.925,183	2.508

** Lungimile segmentelor sunt determinate în planul de proiecție Stereo 70 și sunt rotunjite la 1 milimetru.

*** Distanța dintre puncte este formată din segmente cumulate ce sunt mai mici decât valoarea 1 milimetru.

**DATE DESPRE IMOBILUL NR. 1449**

Oficiul de Cadastru și Publicitate Imobiliară DOLJ
Biroul de Cadastru și Publicitate Imobiliară Craiova

A. Partea I. Descrierea imobilului

TEREN Extravilan

Adresa: Jud. Dolj, T140, P14

Nr. Crt	Nr cadastral Nr. topografic	Suprafața* (mp)	Observații / Referințe
A1	30588	10.000	Sector cadastral:22 Teren neimprejmuit;

B. Partea II. Proprietari și acte

Inscrieri privitoare la dreptul de proprietate și alte drepturi reale		Referințe
179522 / 20/12/2016		
Act Notarial nr. CVC 2040, din 16/12/2016 emis de Costea ANDREI-GABRIEL (contract de vanzare-cumparare);		
B1	Intabulare, drept de PROPRIETATE, dobandit prin Conventie, cota actuala 1/1 1) SC RODELEC LAND GROUP SRL, CIF:16960914	A1

C. Partea III. SARCINI .

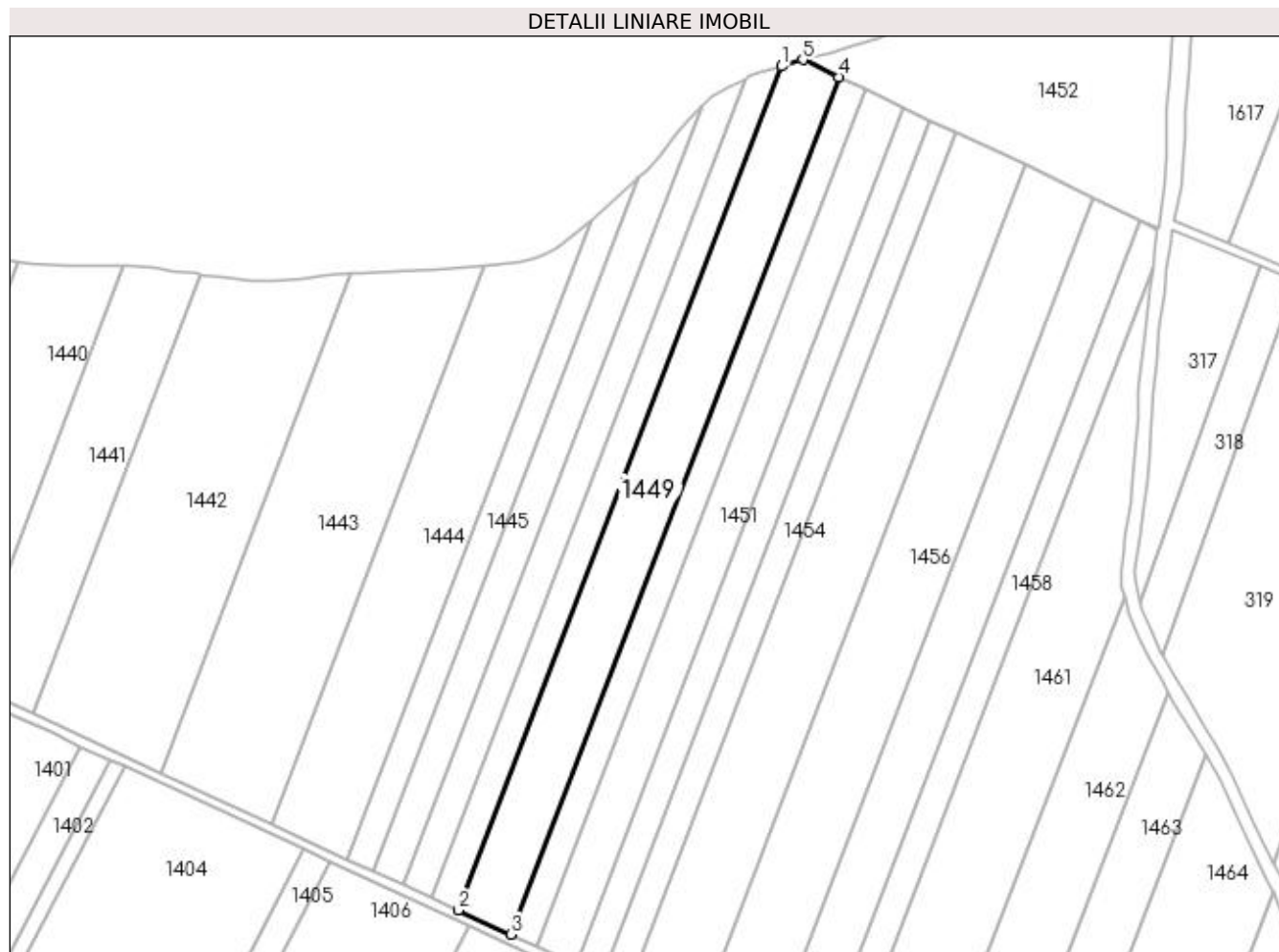
Inscrieri privind dezmembramintele dreptului de proprietate, drepturi reale de garanție și sarcini	Referințe
NU SUNT	

Anexa Nr. 1 La Partea I

Teren

Nr cadastral	Suprafața (mp)*	Observații / Referințe
30588	10.000	

* Suprafața este determinată în planul de proiecție Stereo 70.



Date referitoare la teren

Crt	Categorie folosință	Intravilan	Suprafața (mp)	Tarla	Parcelă	Nr. topo	Observații / Referințe
1	arabil	NU	10.000	140	14	-	

Lungime Segmente

1) Valorile lungimilor segmentelor sunt obținute din proiecție în plan.

Punct început	X / Y	Punct sfârșit	X / Y	Lungime segment (** (m)
1	371.172,819 332.930,784	2	371.032,181 332.563,491	393.298
2	371.032,181 332.563,491	3	371.055,011 332.552,982	25.133
3	371.055,011 332.552,982	4	371.197,912 332.926,189	399.63
4	371.197,912 332.926,189	5	371.182,165 332.933,658	17.429
5	371.182,165 332.933,658	1	371.172,819 332.930,784	9.778

**** Lungimile segmentelor sunt determinate în planul de proiecție Stereo 70 și sunt rotunjite la 1 milimetru.**

***** Distanța dintre puncte este formată din segmente cumulate ce sunt mai mici decât valoarea 1 milimetru.**

**DATE DESPRE IMOBILUL NR. 1450**

Oficiul de Cadastru și Publicitate Imobiliară DOLJ
Biroul de Cadastru și Publicitate Imobiliară Craiova

A. Partea I. Descrierea imobilului

TEREN Extravilan

Adresa: Jud. Dolj, T140, P156

Nr. Crt	Nr cadastral Nr. topografic	Suprafața* (mp)	Observații / Referințe
A1		5.000	Sector cadastral:22 Teren neimprejmuit;

B. Partea II. Proprietari și acte

Inscrieri privitoare la dreptul de proprietate și alte drepturi reale	Referințe
/	
Act Administrativ nr. TDP 616, din 30/09/2002 emis de CONSILIUL JUDEȚEAN DOLJ (titlu de proprietate);	
B1	A1
Intabulare, drept de PROPRIETATE, dobândit prin Reconstituire, cota actuala 1/1	
1) BUSANU ION, LIPSA CNP	
2) BUSANU CONSTANTIN, LIPSA CNP	

C. Partea III. SARCINI .

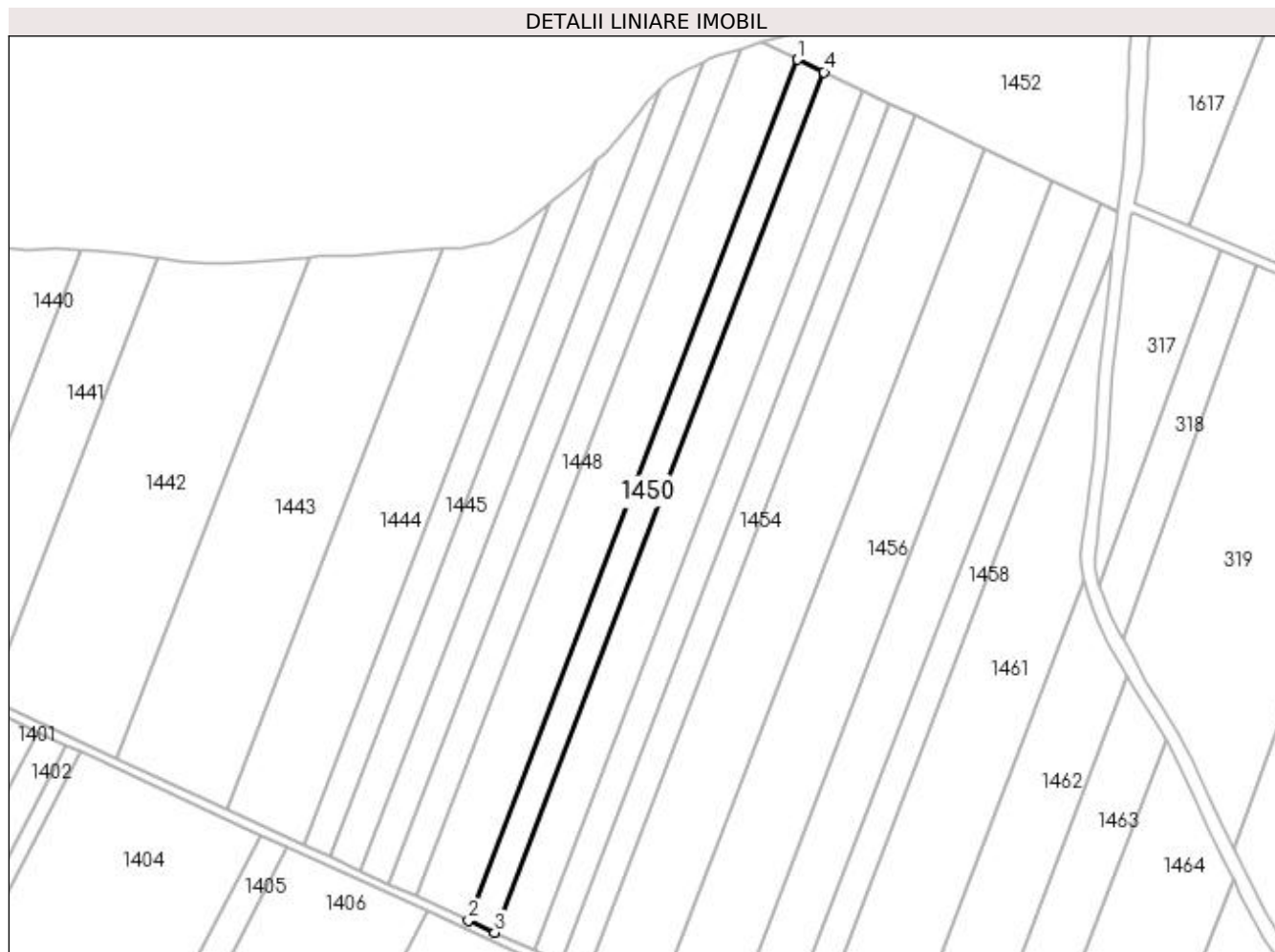
Inscrieri privind dezmembramintele dreptului de proprietate, drepturi reale de garanție și sarcini	Referințe
NU SUNT	

Anexa Nr. 1 La Partea I

Teren

Nr cadastral	Suprafața (mp)*	Observații / Referințe
	5.000	

* Suprafața este determinată în planul de proiecție Stereo 70.



Date referitoare la teren

Crt	Categorie folosință	Intravilan	Suprafața (mp)	Tarla	Parcelă	Nr. topo	Observații / Referințe
1	arabil	NU	5.000	140	156	-	

Lungime Segmente

1) Valorile lungimilor segmentelor sunt obținute din proiecție în plan.

Punct început	X / Y	Punct sfârșit	X / Y	Lungime segment (** (m)
1	371.197,912 332.926,189	2	371.055,011 332.552,982	399.63
2	371.055,011 332.552,982	3	371.066,402 332.547,737	12.541
3	371.066,402 332.547,737	4	371.209,252 332.920,809	399.486
4	371.209,252 332.920,809	1	371.197,912 332.926,189	12.551

**** Lungimile segmentelor sunt determinate în planul de proiecție Stereo 70 și sunt rotunjite la 1 milimetru.**

***** Distanța dintre puncte este formată din segmente cumulate ce sunt mai mici decât valoarea 1 milimetru.**

**DATE DESPRE IMOBILUL NR. 1451**

Oficiul de Cadastru și Publicitate Imobiliară DOLJ
Biroul de Cadastru și Publicitate Imobiliară Craiova

A. Partea I. Descrierea imobilului

TEREN Extravilan

Adresa: Jud. Dolj, T140, P16

Nr. Crt	Nr cadastral Nr. topografic	Suprafața* (mp)	Observații / Referințe
A1	31029	7.500	Sector cadastral:22 Teren neimprejmuit;

B. Partea II. Proprietari și acte

Inscrieri privitoare la dreptul de proprietate și alte drepturi reale		Referințe
179832 / 20/12/2016		
Act Notarial nr. CVC 2040, din 16/12/2016 emis de NP Costea ANDREI-GABRIEL (contract de vanzare-cumparare);		
B1	Intabulare, drept de PROPRIETATE, dobandit prin Conventie, cota actuala 1/1 1) SC RODELEC LAND GROUP SRL, CIF:16960914	A1

C. Partea III. SARCINI .

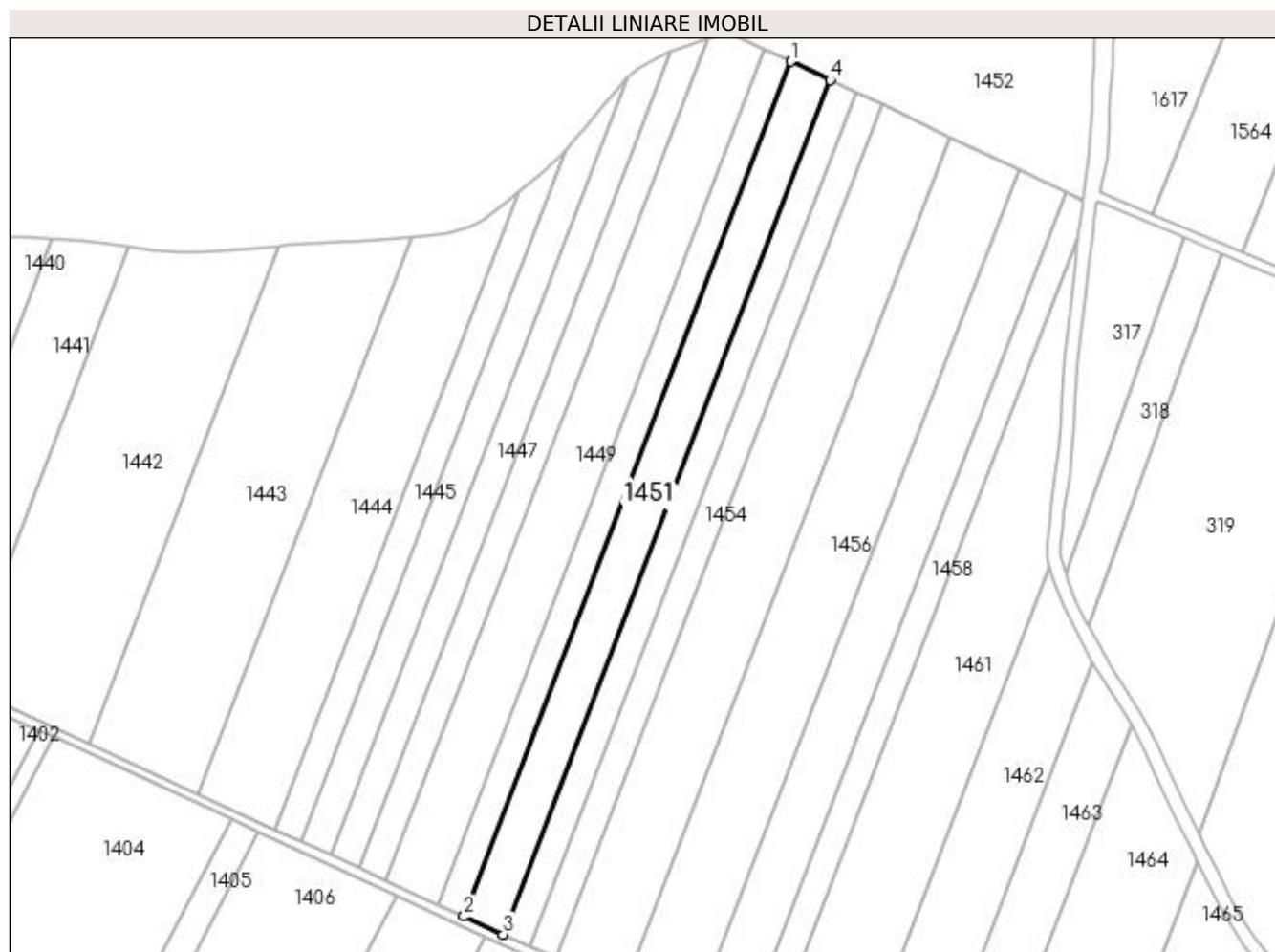
Inscrieri privind dezmembramintele dreptului de proprietate, drepturi reale de garanție și sarcini	Referințe
NU SUNT	

Anexa Nr. 1 La Partea I

Teren

Nr cadastral	Suprafața (mp)*	Observații / Referințe
31029	7.500	

* Suprafața este determinată în planul de proiecție Stereo 70.



Date referitoare la teren

Crt	Categorie folosință	Intra vilan	Suprafața (mp)	Tarla	Parcelă	Nr. topo	Observații / Referințe
1	arabil	NU	7.500	140	16	-	

Lungime Segmente

1) Valorile lungimilor segmentelor sunt obținute din proiecție în plan.

Punct început	X / Y	Punct sfârșit	X / Y	Lungime segment (** (m)
1	371.209,252 332.920,809	2	371.066,402 332.547,737	399.486
2	371.066,402 332.547,737	3	371.083,498 332.539,867	18.82
3	371.083,498 332.539,867	4	371.226,27 332.912,736	399.269
4	371.226,27 332.912,736	1	371.209,252 332.920,809	18.835

**** Lungimile segmentelor sunt determinate în planul de proiecție Stereo 70 și sunt rotunjite la 1 milimetru.**

***** Distanța dintre puncte este formată din segmente cumulate ce sunt mai mici decât valoarea 1 milimetru.**

**DATE DESPRE IMOBILUL NR. 1452**

Oficiul de Cadastru și Publicitate Imobiliară DOLJ
Biroul de Cadastru și Publicitate Imobiliară Craiova

A. Partea I. Descrierea imobilului

TEREN Extravilan

Adresa: Jud. Dolj, T140, P18

Nr. Crt	Nr cadastral Nr. topografic	Suprafața* (mp)	Observații / Referințe
A1		Din acte: 0 Masurata: 10.269	Sector cadastral:22 Teren neimprejmuit;

B. Partea II. Proprietari și acte

Inscrieri privitoare la dreptul de proprietate și alte drepturi reale		Referințe
/		
Act Normativ nr. LEGEA 7 art 13 al 15, din 13/04/1996 emis de PARLAMENTUL ROMANIEI (lege);		
B1	Intabulare, drept de PROPRIETATE, dobandit prin Lege, cota actuala 1/1 1) UAT ARGETOAI A REZERVA LA DISPOZITIA COMISIE LOCALE, LIPSA CNP	A1

C. Partea III. SARCINI .

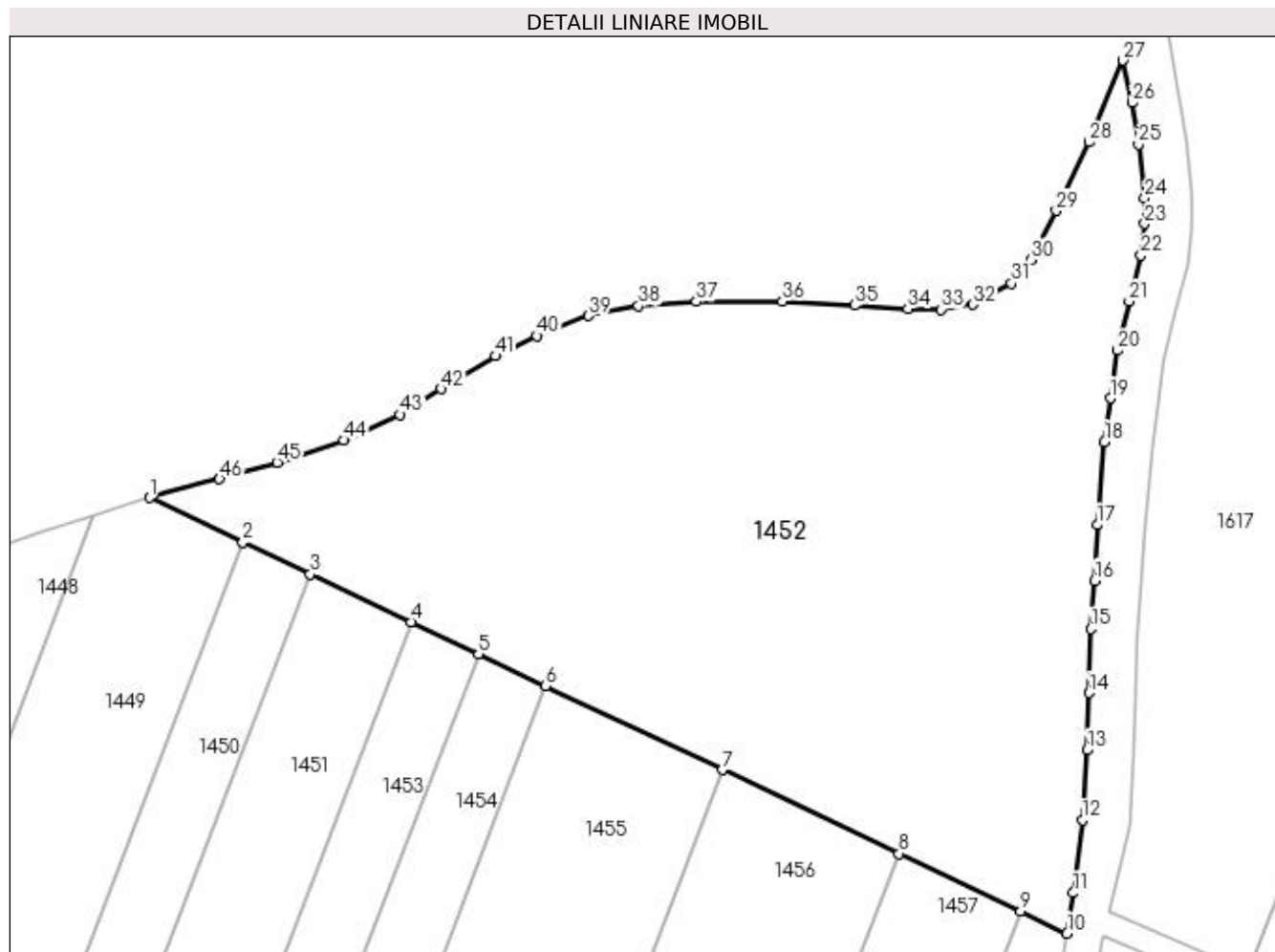
Inscrieri privind dezmembramintele dreptului de proprietate, drepturi reale de garanție și sarcini	Referințe
NU SUNT	

Anexa Nr. 1 La Partea I

Teren

Nr cadastral	Suprafața (mp)*	Observații / Referințe
	Din acte: 0 Masurata: 10.269	

* Suprafața este determinată în planul de proiecție Stereo 70.



Date referitoare la teren

Crt	Categorie folosință	Intravilan	Suprafața (mp)	Tarla	Parcelă	Nr. topo	Observații / Referințe
1	arabil	NU	10.269	140	18	-	

Lungime Segmente

1) Valorile lungimilor segmentelor sunt obținute din proiecție în plan.

Punct început	X / Y	Punct sfârșit	X / Y	Lungime segment	Punct început	X / Y	Punct sfârșit	X / Y	Lungime segment	Punct început	X / Y	Punct sfârșit	X / Y	Lungime segment
1	371.182,165 332.933,658	2	371.197,912 332.926,189	17.429	2	371.197,912 332.926,189	3	371.209,252 332.920,809	12.551	3	371.209,252 332.920,809	4	371.226,27 332.912,736	18.835
4	371.226,27 332.912,736	5	371.237,62 332.907,352	12.563	5	371.237,62 332.907,352	6	371.248,975 332.901,966	12.567	6	371.248,975 332.901,966	7	371.278,743 332.887,845	32.948
7	371.278,743 332.887,845	8	371.308,54 332.873,71	32.979	8	371.308,54 332.873,71	9	371.329,027 332.863,992	22.676	9	371.329,027 332.863,992	10	371.336,844 332.860,284	8.652
10	371.336,844 332.860,284	11	371.337,877 332.867,108	6.902	11	371.337,877 332.867,108	12	371.339,407 332.879,332	12.319	12	371.339,407 332.879,332	13	371.340,194 332.891,153	11.847
13	371.340,194 332.891,153	14	371.340,482 332.900,815	9.666	14	371.340,482 332.900,815	15	371.340,835 332.911,574	10.765	15	371.340,835 332.911,574	16	371.341,478 332.919,693	8.144

Punct început	X / Y	Punct sfârșit	X / Y	Lungime segment	Punct început	X / Y	Punct sfârșit	X / Y	Lungime segment	Punct început	X / Y	Punct sfârșit	X / Y	Lungime segment
16	371.341,478 332.919,693	17	371.341,928 332.929,109	9.427	17	371.341,928 332.929,109	18	371.343,144 332.943,073	14.017	18	371.343,144 332.943,073	19	371.344,181 332.950,431	7.431
19	371.344,181 332.950,431	20	371.345,368 332.958,485	8.141	20	371.345,368 332.958,485	21	371.347,325 332.966,732	8.476	21	371.347,325 332.966,732	22	371.349,29 332.974,506	8.018
22	371.349,29 332.974,506	23	371.349,94 332.979,824	5.358	23	371.349,94 332.979,824	24	371.349,94 332.984,147	4.323	24	371.349,94 332.984,147	25	371.348,877 332.993,23	9.145
25	371.348,877 332.993,23	26	371.347,751 333.000,232	7.092	26	371.347,751 333.000,232	27	371.346,295 333.007,325	7.241	27	371.346,295 333.007,325	28	371.340,546 332.993,562	14.915
28	371.340,546 332.993,562	29	371.335,029 332.982,046	12.769	29	371.335,029 332.982,046	30	371.330,709 332.973,744	9.359	30	371.330,709 332.973,744	31	371.327,472 332.969,782	5.116
31	371.327,472 332.969,782	32	371.320,952 332.966,217	7.431	32	371.320,952 332.966,217	33	371.315,637 332.965,398	5.378	33	371.315,637 332.965,398	34	371.309,985 332.965,491	5.653
34	371.309,985 332.965,491	35	371.301,028 332.966,104	8.978	35	371.301,028 332.966,104	36	371.288,85 332.966,76	12.196	36	371.288,85 332.966,76	37	371.274,385 332.966,7	14.465
37	371.274,385 332.966,7	38	371.264,599 332.966,004	9.811	38	371.264,599 332.966,004	39	371.256,172 332.964,313	8.595	39	371.256,172 332.964,313	40	371.247,478 332.960,944	9.324
40	371.247,478 332.960,944	41	371.240,484 332.957,56	7.77	41	371.240,484 332.957,56	42	371.231,313 332.952,03	10.709	42	371.231,313 332.952,03	43	371.224,423 332.947,646	8.166
43	371.224,423 332.947,646	44	371.214,962 332.943,376	10.38	44	371.214,962 332.943,376	45	371.203,71 332.939,598	11.869	45	371.203,71 332.939,598	46	371.193,963 332.936,852	10.126
46	371.193,963 332.936,852	1	371.182,165 332.933,658	12.223										

** Lungimile segmentelor sunt determinate în planul de proiecție Stereo 70 și sunt rotunjite la 1 milimetru.

*** Distanța dintre puncte este formată din segmente cumulate ce sunt mai mici decât valoarea 1 milimetru.

**DATE DESPRE IMOBILUL NR. 1453**

Oficiul de Cadastru și Publicitate Imobiliară DOLJ
Biroul de Cadastru și Publicitate Imobiliară Craiova

A. Partea I. Descrierea imobilului

TEREN Extravilan

Adresa: Jud. Dolj, T140, P17

Nr. Crt	Nr cadastral Nr. topografic	Suprafața* (mp)	Observații / Referințe
A1		Din acte: 0 Masurata: 5.000	Sector cadastral:22 Teren neimprejmuit;

B. Partea II. Proprietari și acte

Inscrieri privitoare la dreptul de proprietate și alte drepturi reale		Referințe
/		
Act Normativ nr. LEGEA 7 art 13 al 15, din 13/04/1996 emis de PARLAMENTUL ROMANIEI (lege);		
B1	Intabulare, drept de PROPRIETATE, dobandit prin Lege, cota actuala 1/1 1) UAT ARGETOAI A REZERVA LA DISPOZITIA COMISIE LOCALE, LIPSA CNP	A1

C. Partea III. SARCINI .

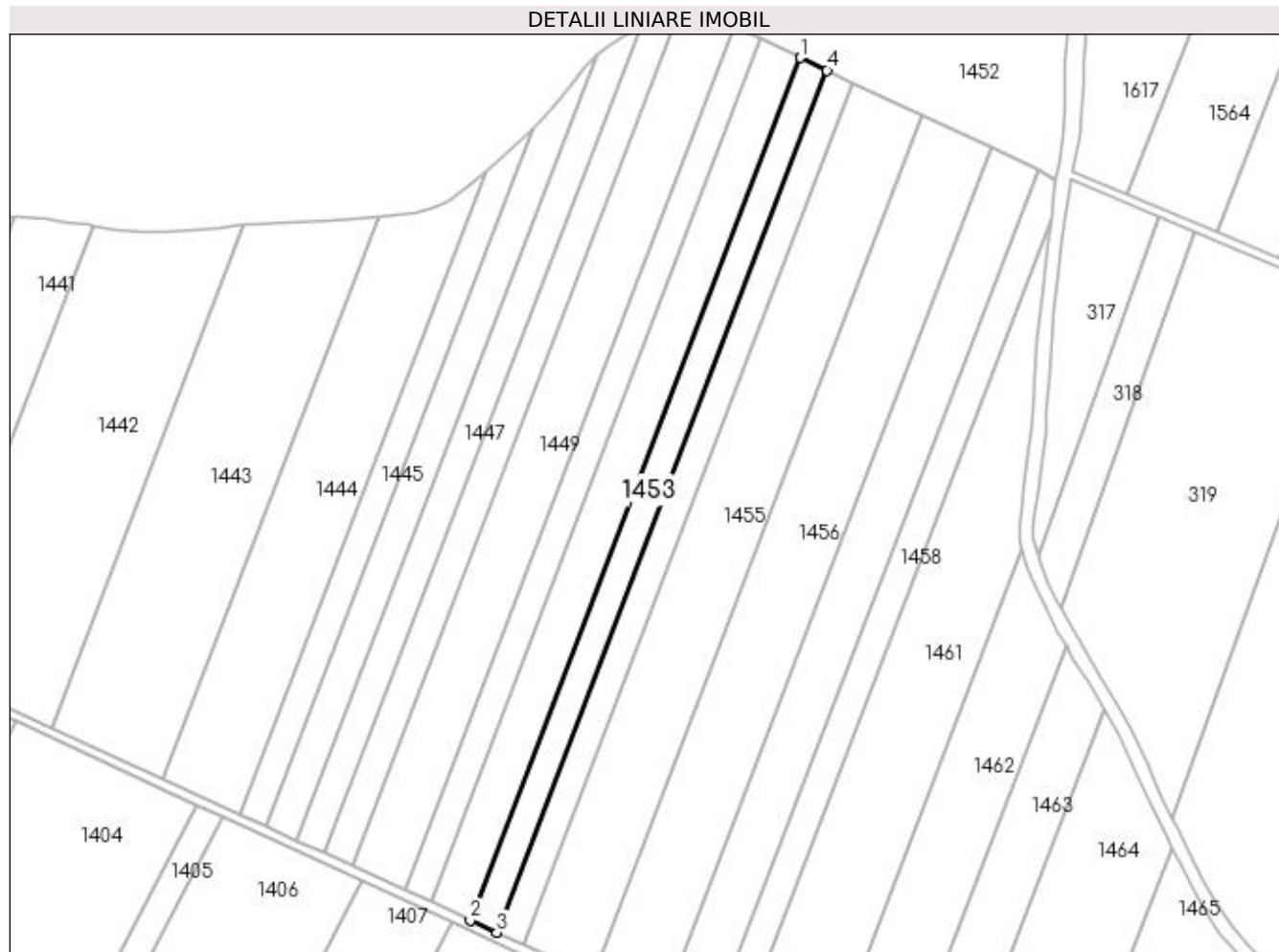
Inscrieri privind dezmembramintele dreptului de proprietate, drepturi reale de garanție și sarcini	Referințe
NU SUNT	

Anexa Nr. 1 La Partea I

Teren

Nr cadastral	Suprafața (mp)*	Observații / Referințe
	Din acte: 0 Masurata: 5.000	

* Suprafața este determinată în planul de proiecție Stereo 70.



Date referitoare la teren

Crt	Categorie folosință	Intravilan	Suprafața (mp)	Tarla	Parcelă	Nr. topo	Observații / Referințe
1	arabil	NU	5.000	140	17	-	

Lungime Segmente

1) Valorile lungimilor segmentelor sunt obținute din proiecție în plan.

Punct început	X / Y	Punct sfârșit	X / Y	Lungime segment (** (m)
1	371.226,27 332.912,736	2	371.083,498 332.539,867	399.269
2	371.083,498 332.539,867	3	371.094,9 332.534,618	12.552
3	371.094,9 332.534,618	4	371.237,62 332.907,352	399.124
4	371.237,62 332.907,352	1	371.226,27 332.912,736	12.563

**** Lungimile segmentelor sunt determinate în planul de proiecție Stereo 70 și sunt rotunjite la 1 milimetru.**

***** Distanța dintre puncte este formată din segmente cumulate ce sunt mai mici decât valoarea 1 milimetru.**

**DATE DESPRE IMOBILUL NR. 1454**

Oficiul de Cadastru și Publicitate Imobiliară DOLJ
Biroul de Cadastru și Publicitate Imobiliară Craiova

A. Partea I. Descrierea imobilului

TEREN Extravilan

Adresa: Jud. Dolj, T140, P20/1, P21, P22

Nr. Crt	Nr cadastral Nr. topografic	Suprafața* (mp)	Observații / Referințe
A1	30972	5.000	Sector cadastral:22 Teren neimprejmuit;

B. Partea II. Proprietari și acte

Inscrieri privitoare la dreptul de proprietate și alte drepturi reale		Referințe
179835 / 20/12/2016		
Act Notarial nr. CVC 2040, din 16/12/2016 emis de NP Costea ANDREI-GABRIEL (contract de vânzare-cumpărare);		
B1	Intabulare, drept de PROPRIETATE, dobândit prin Convenție, cota actuala 1/1 1) SC RODELEC LAND GROUP SRL, CIF:16960914	A1

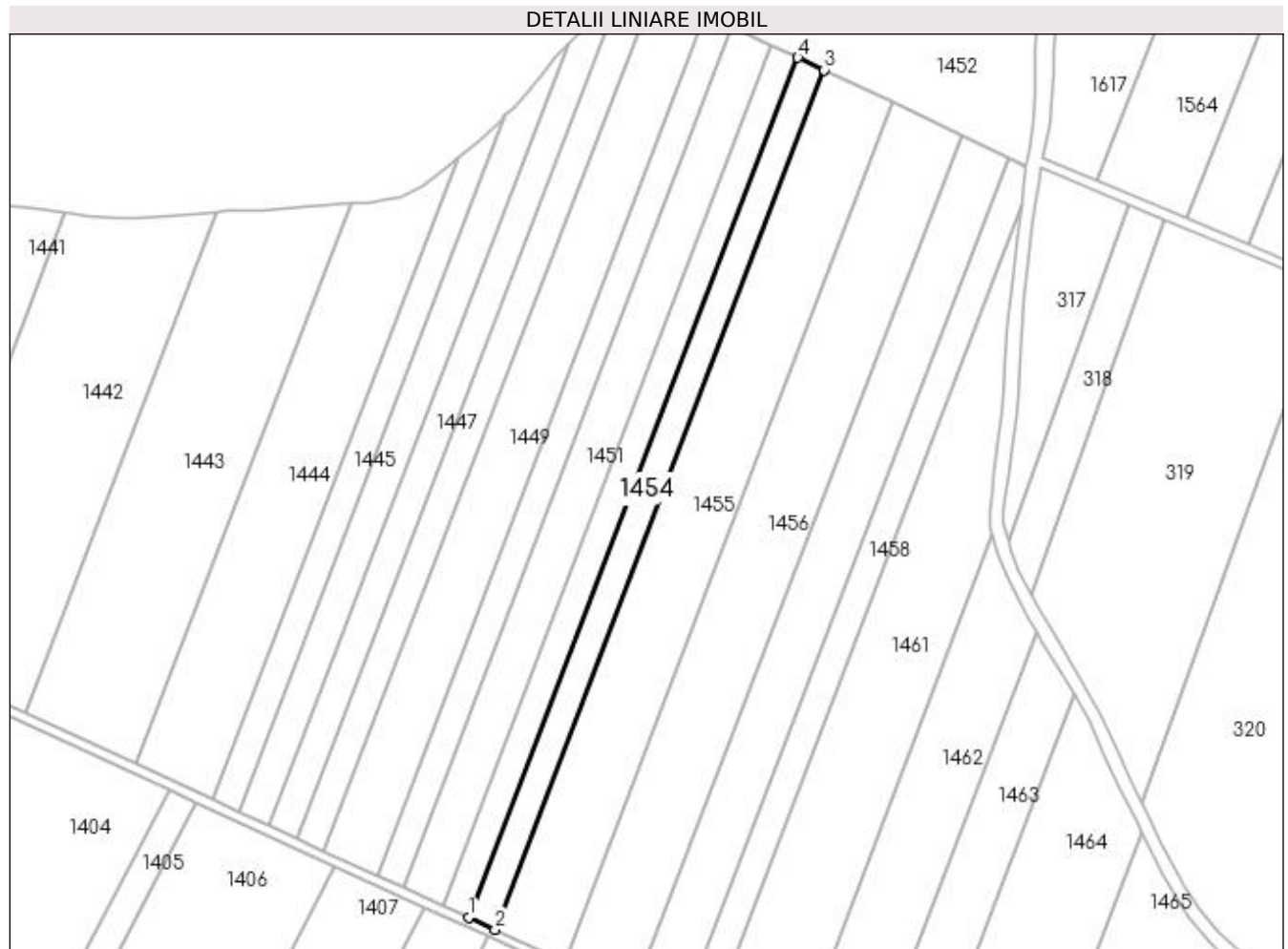
C. Partea III. SARCINI .

Inscrieri privind dezmembramintele dreptului de proprietate, drepturi reale de garanție și sarcini	Referințe
NU SUNT	

Anexa Nr. 1 La Partea I**Teren**

Nr cadastral	Suprafața (mp)*	Observații / Referințe
30972	5.000	

* Suprafața este determinată în planul de proiecție Stereo 70.

**Date referitoare la teren**

Crt	Categorie folosință	Intra vilan	Suprafața (mp)	Tarla	Parcelă	Nr. topo	Observații / Referințe
1	pasune	NU	950	140	22	-	
2	arabil	NU	2.340	140	21	-	
3	pasune	NU	1.710	140	20/1	-	

Lungime Segmente

1) Valorile lungimilor segmentelor sunt obținute din proiecție în plan.

Punct început	X / Y	Punct sfârșit	X / Y	Lungime segment (** (m)
1	371.094,9 332.534,618	2	371.106,306 332.529,367	12.557
2	371.106,306 332.529,367	3	371.248,975 332.901,966	398.979
3	371.248,975 332.901,966	4	371.237,62 332.907,352	12.567
4	371.237,62 332.907,352	1	371.094,9 332.534,618	399.124

**** Lungimile segmentelor sunt determinate în planul de proiecție Stereo 70 și sunt rotunjite la 1 milimetru.**

***** Distanța dintre puncte este formată din segmente cumulate ce sunt mai mici decât valoarea 1 milimetru.**

**DATE DESPRE IMOBILUL NR. 1455**

Oficiul de Cadastru și Publicitate Imobiliară DOLJ
Biroul de Cadastru și Publicitate Imobiliară Craiova

A. Partea I. Descrierea imobilului

TEREN Extravilan

Adresa: Jud. Dolj, T140, P24

Nr. Crt	Nr cadastral Nr. topografic	Suprafața* (mp)	Observații / Referințe
A1		13.100	Sector cadastral:22 Teren neimprejmuit;

B. Partea II. Proprietari și acte

Inscrieri privitoare la dreptul de proprietate și alte drepturi reale	Referințe
/	
Act Administrativ nr. TDP 2054, din 16/09/2004 emis de CONSILIUL JUDETEAN DOLJ (titlu de proprietate);	
B1	A1
Intabulare, drept de PROPRIETATE, dobândit prin Reconstituire, cota actuala 1/1 1) GALBENU VASILE, LIPSA CNP	

C. Partea III. SARCINI .

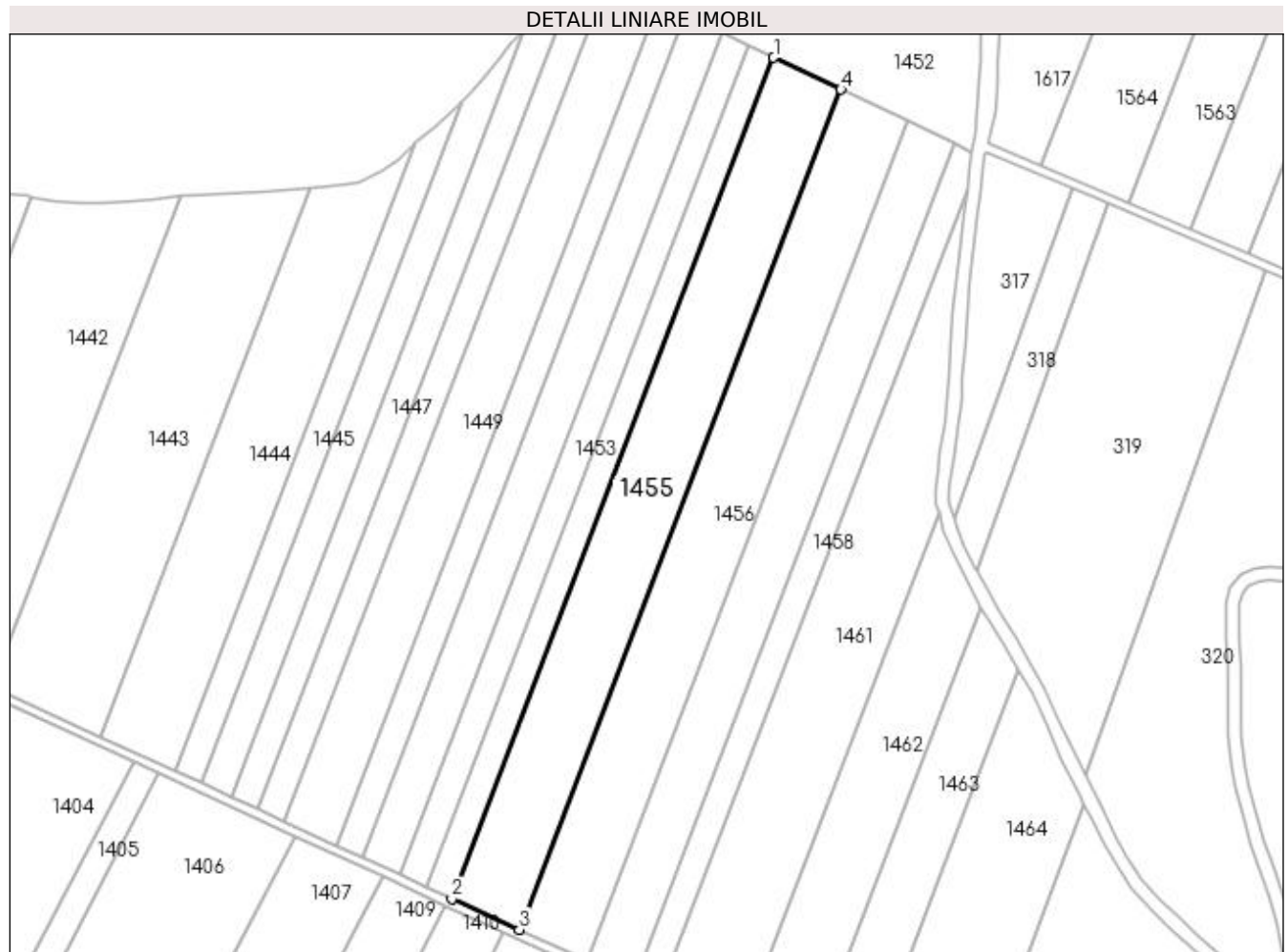
Inscrieri privind dezmembramintele dreptului de proprietate, drepturi reale de garanție și sarcini	Referințe
NU SUNT	

Anexa Nr. 1 La Partea I

Teren

Nr cadastral	Suprafața (mp)*	Observații / Referințe
	13.100	

* Suprafața este determinată în planul de proiecție Stereo 70.



Date referitoare la teren

Crt	Categorie folosință	Intra vilan	Suprafața (mp)	Tarla	Parcelă	Nr. topo	Observații / Referințe
1	arabil	NU	13.100	140	24	-	

Lungime Segmente

1) Valorile lungimilor segmentelor sunt obținute din proiecție în plan.

Punct început	X / Y	Punct sfârșit	X / Y	Lungime segment (** (m)
1	371.248,975 332.901,966	2	371.106,306 332.529,367	398.979
2	371.106,306 332.529,367	3	371.136,21 332.515,601	32.92
3	371.136,21 332.515,601	4	371.278,743 332.887,845	398.599
4	371.278,743 332.887,845	1	371.248,975 332.901,966	32.948

**** Lungimile segmentelor sunt determinate în planul de proiecție Stereo 70 și sunt rotunjite la 1 milimetru.**

***** Distanța dintre puncte este formată din segmente cumulate ce sunt mai mici decât valoarea 1 milimetru.**

**DATE DESPRE IMOBILUL NR. 1456**

Oficiul de Cadastru și Publicitate Imobiliară DOLJ
Biroul de Cadastru și Publicitate Imobiliară Craiova

A. Partea I. Descrierea imobilului

TEREN Extravilan

Adresa: Jud. Dolj, T140, P26

Nr. Crt	Nr cadastral Nr. topografic	Suprafața* (mp)	Observații / Referințe
A1	31022	13.100	Sector cadastral:22 Teren neimprejmuit;

B. Partea II. Proprietari și acte

Inscrieri privitoare la dreptul de proprietate și alte drepturi reale		Referințe
179831 / 20/12/2016		
Act Notarial nr. CVC 2040, din 16/12/2016 emis de NP Costea ANDREI-GABRIEL (contract de vanzare-cumparare);		
B1	Intabulare, drept de PROPRIETATE, dobandit prin Conventie, cota actuala 1/1 1) SC RODELEC LAND GROUP SRL, CIF:16960914	A1

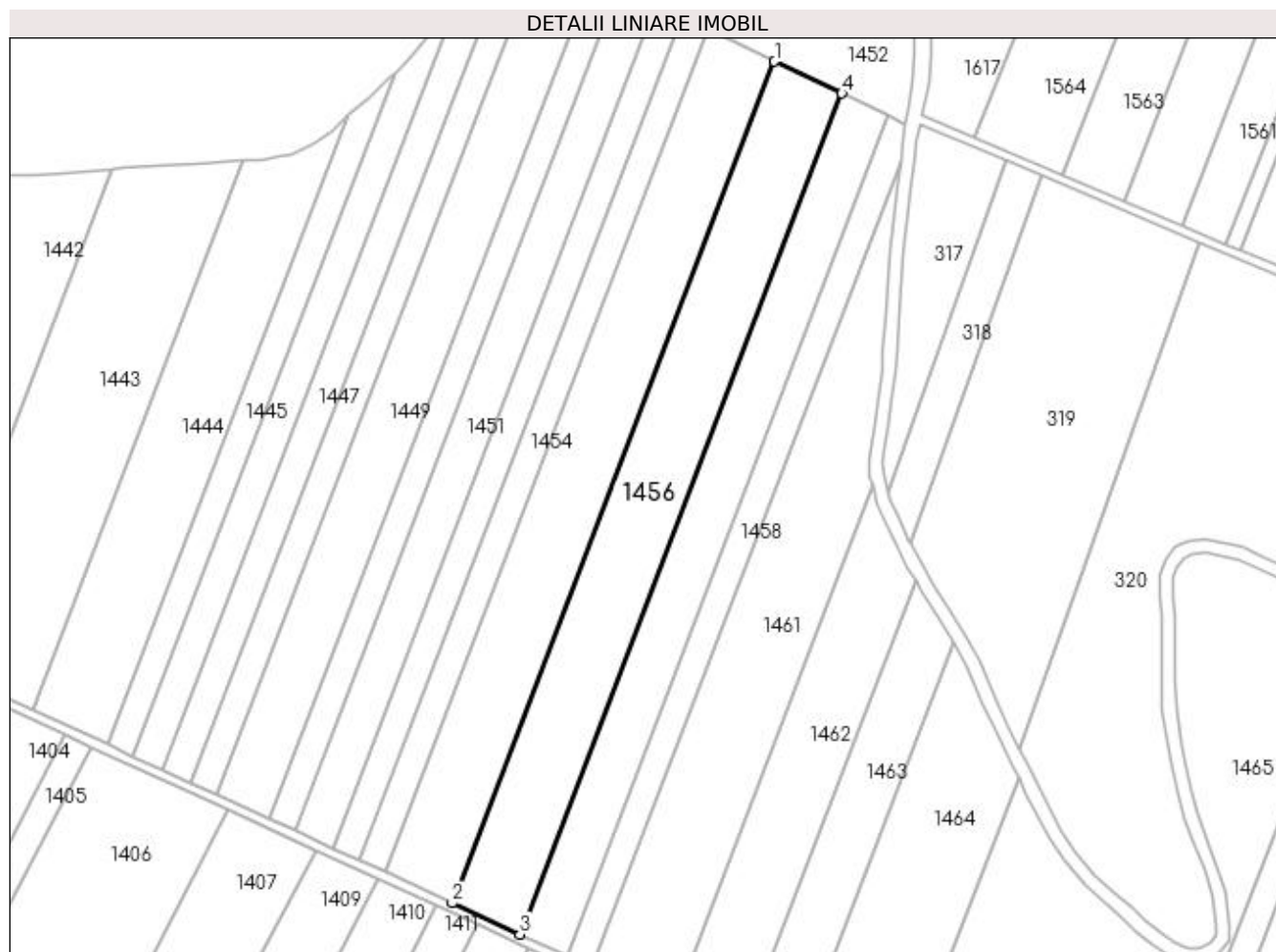
C. Partea III. SARCINI .

Inscrieri privind dezmembramintele dreptului de proprietate, drepturi reale de garanție și sarcini	Referințe
NU SUNT	

Anexa Nr. 1 La Partea I**Teren**

Nr cadastral	Suprafața (mp)*	Observații / Referințe
31022	13.100	

* Suprafața este determinată în planul de proiecție Stereo 70.

**Date referitoare la teren**

Crt	Categorie folosință	Intra vilan	Suprafața (mp)	Tarla	Parcelă	Nr. topo	Observații / Referințe
1	pasune	NU	13.100	140	26	-	

Lungime Segmente

1) Valorile lungimilor segmentelor sunt obținute din proiecție în plan.

Punct început	X / Y	Punct sfârșit	X / Y	Lungime segment (** (m)
1	371.278,743 332.887,845	2	371.136,21 332.515,601	398.599
2	371.136,21 332.515,601	3	371.166,143 332.501,821	32.953
3	371.166,143 332.501,821	4	371.308,54 332.873,71	398.219
4	371.308,54 332.873,71	1	371.278,743 332.887,845	32.979

**** Lungimile segmentelor sunt determinate în planul de proiecție Stereo 70 și sunt rotunjite la 1 milimetru.**

***** Distanța dintre puncte este formată din segmente cumulate ce sunt mai mici decât valoarea 1 milimetru.**

**DATE DESPRE IMOBILUL NR. 1457**

Oficiul de Cadastru și Publicitate Imobiliară DOLJ
Biroul de Cadastru și Publicitate Imobiliară Craiova

A. Partea I. Descrierea imobilului

TEREN Extravilan

Adresa: Jud. Dolj, T140, P27/1, P30, P32

Nr. Crt	Nr cadastral Nr. topografic	Suprafața* (mp)	Observații / Referințe
A1	30594	9.000	Sector cadastral:22 Teren neimprejmuit;

B. Partea II. Proprietari și acte

Inscrieri privitoare la dreptul de proprietate și alte drepturi reale		Referințe
179815 / 20/12/2016		
Act Notarial nr. CVC 2040, din 16/12/2016 emis de Costea ANDREI-GABRIEL (contract de vânzare-cumpărare);		
B1	Intabulare, drept de PROPRIETATE, dobândit prin Convenție, cota actuala 1/1 1) SC RODELEC LAND GROUP SRL, CIF:16960914	A1

C. Partea III. SARCINI .

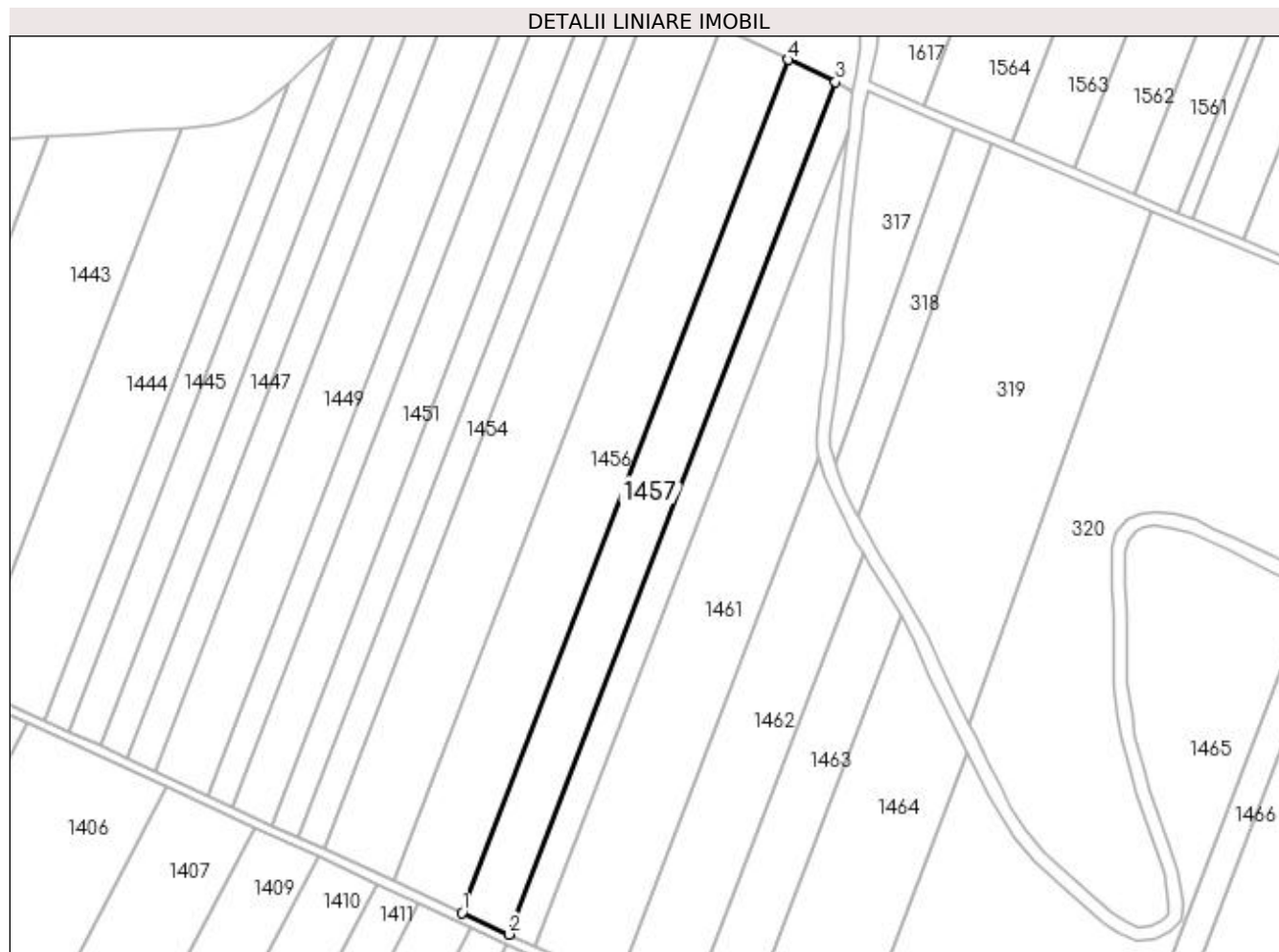
Inscrieri privind dezmembramintele dreptului de proprietate, drepturi reale de garanție și sarcini	Referințe
NU SUNT	

Anexa Nr. 1 La Partea I

Teren

Nr cadastral	Suprafața (mp)*	Observații / Referințe
30594	9.000	

* Suprafața este determinată în planul de proiecție Stereo 70.



Date referitoare la teren

Crt	Categorie folosință	Intra vilan	Suprafața (mp)	Tarla	Parcelă	Nr. topo	Observații / Referințe
1	pasune	NU	5.000	140	27/1	-	
2	pasune	NU	1.700	140	32	-	
3	arabil	NU	2.300	140	30	-	

Lungime Segmente

1) Valorile lungimilor segmentelor sunt obținute din proiecție în plan.

Punct început	X / Y	Punct sfârșit	X / Y	Lungime segment (** (m)
1	371.166,143 332.501,821	2	371.186,724 332.492,347	22.657
2	371.186,724 332.492,347	3	371.329,027 332.863,992	397.957
3	371.329,027 332.863,992	4	371.308,54 332.873,71	22.676
4	371.308,54 332.873,71	1	371.166,143 332.501,821	398.219

**** Lungimile segmentelor sunt determinate în planul de proiecție Stereo 70 și sunt rotunjite la 1 milimetru.**

***** Distanța dintre puncte este formată din segmente cumulate ce sunt mai mici decât valoarea 1 milimetru.**

**DATE DESPRE IMOBILUL NR. 1458**

Oficiul de Cadastru și Publicitate Imobiliară DOLJ
Biroul de Cadastru și Publicitate Imobiliară Craiova

A. Partea I. Descrierea imobilului

TEREN Extravilan

Adresa: Jud. Dolj, T140, P31

Nr. Crt	Nr cadastral Nr. topografic	Suprafața* (mp)	Observații / Referințe
A1		Din acte: 0 Masurata: 5.000	Sector cadastral:22 Teren neimprejmuit;

B. Partea II. Proprietari și acte

Inscrieri privitoare la dreptul de proprietate și alte drepturi reale		Referințe
/		
Act Normativ nr. LEGEA 7 art 13 al 15, din 13/04/1996 emis de PARLAMENTUL ROMANIEI (lege);		
B1	Intabulare, drept de PROPRIETATE, dobandit prin Lege, cota actuala 1/1	A1
1) UAT ARGETOAI A REZERVA LA DISPOZITIA COMISIE LOCALE, LIPSA CNP		

C. Partea III. SARCINI .

Inscrieri privind dezmembramintele dreptului de proprietate, drepturi reale de garanție și sarcini	Referințe
NU SUNT	

Anexa Nr. 1 La Partea I

Teren

Nr cadastral	Suprafața (mp)*	Observații / Referințe
	Din acte: 0 Masurata: 5.000	

* Suprafața este determinată în planul de proiecție Stereo 70.



Date referitoare la teren

Crt	Categorie folosință	Intra vilan	Suprafața (mp)	Tarla	Parcelă	Nr. topo	Observații / Referințe
1	pasune	NU	5.000	140	31	-	

Lungime Segmente

1) Valorile lungimilor segmentelor sunt obținute din proiecție în plan.

Punct început	X / Y	Punct sfârșit	X / Y	Lungime segment (** (m)
1	371.186,724 332.492,347	2	371.198,24 332.487,045	12.678
2	371.198,24 332.487,045	3	371.334,609 332.843,19	381.36
3	371.334,609 332.843,19	4	371.335,863 332.853,343	10.23
4	371.335,863 332.853,343	5	371.336,752 332.859,678	6.397
5	371.336,752 332.859,678	6	371.336,844 332.860,284	0.613

Punct început	X / Y	Punct sfârșit	X / Y	Lungime segment (** (m)
6	371.336,844 332.860,284	7	371.329,027 332.863,992	8.652
7	371.329,027 332.863,992	1	371.186,724 332.492,347	397.957

** Lungimile segmentelor sunt determinate în planul de proiecție Stereo 70 și sunt rotunjite la 1 milimetru.

*** Distanța dintre puncte este formată din segmente cumulate ce sunt mai mici decât valoarea 1 milimetru.

**DATE DESPRE IMOBILUL NR. 1461**

Oficiul de Cadastru și Publicitate Imobiliară DOLJ
Biroul de Cadastru și Publicitate Imobiliară Craiova

A. Partea I. Descrierea imobilului

TEREN Extravilan

Adresa: Jud. Dolj, T140, P33, P34, P35, P36

Nr. Crt	Nr cadastral Nr. topografic	Suprafața* (mp)	Observații / Referințe
A1	30932	12.220	Sector cadastral:22 Teren neimprejmuit;

B. Partea II. Proprietari și acte

Inscrieri privitoare la dreptul de proprietate și alte drepturi reale		Referințe
179372 / 20/12/2016		
Act Notarial nr. CVC 2040, din 16/12/2016 emis de Costea ANDREI-GABRIEL (contract de vanzare-cumparare);		
B1	Intabulare, drept de PROPRIETATE, dobandit prin Conventie, cota actuala 1/1 1) SC RODELEC LAND GROUP SRL, CIF:16960914	A1

C. Partea III. SARCINI .

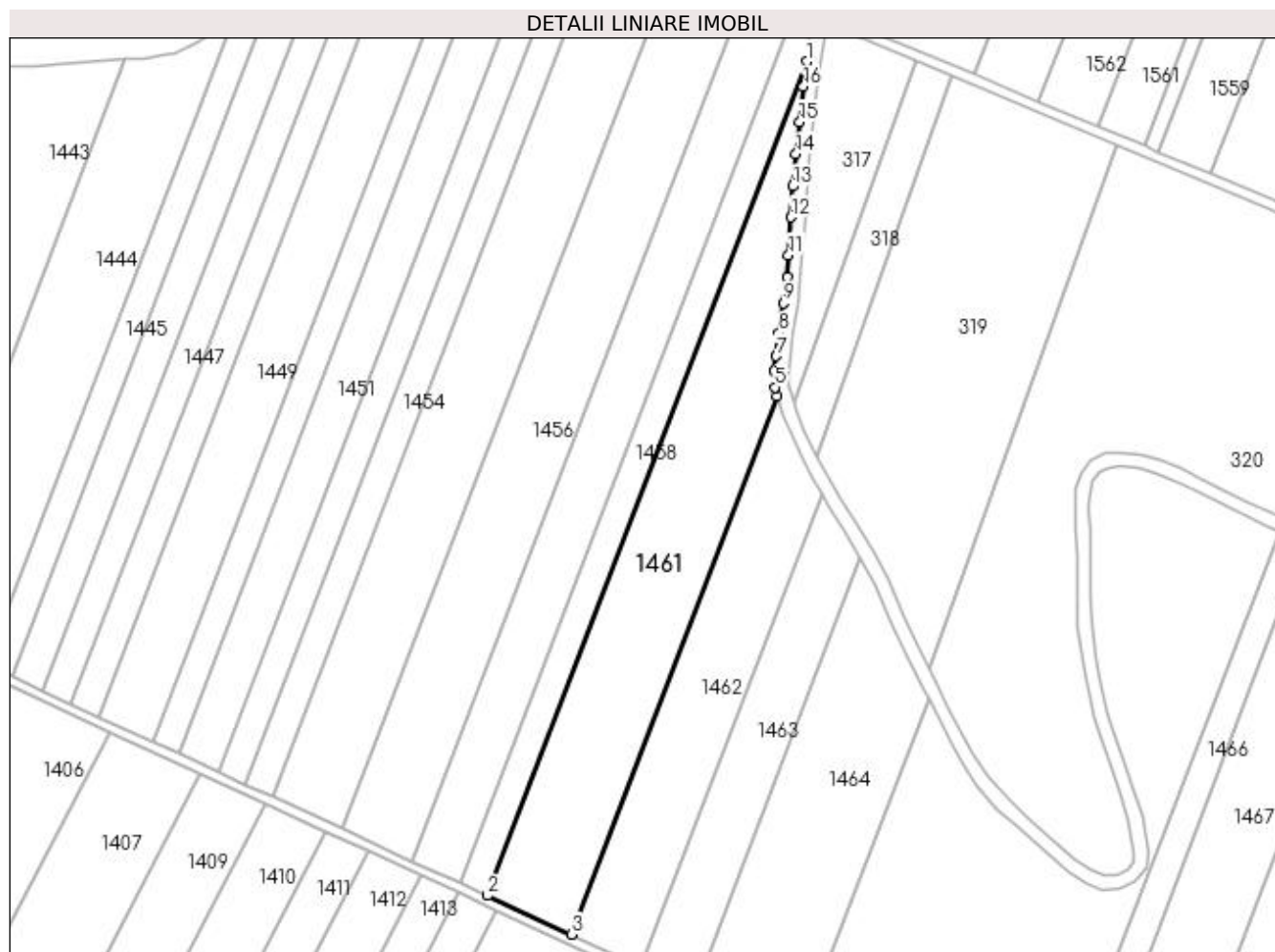
Inscrieri privind dezmembramintele dreptului de proprietate, drepturi reale de garanție și sarcini	Referințe
NU SUNT	

Anexa Nr. 1 La Partea I

Teren

Nr cadastral	Suprafața (mp)*	Observații / Referințe
30932	12.220	

* Suprafața este determinată în planul de proiecție Stereo 70.



Date referitoare la teren

Crt	Categorie folosință	Intra vilan	Suprafața (mp)	Tarla	Parcelă	Nr. topo	Observații / Referințe
1	pasune	NU	6.400	140	33	-	
2	arabil	NU	2.000	140	34	-	
3	arabil	NU	1.300	140	35	-	
4	pasune	NU	2.520	140	36	-	

Lungime Segmente

1) Valorile lungimilor segmentelor sunt obținute din proiecție în plan.

Punct început	X / Y	Punct sfârșit	X / Y	Lungime segment (** (m)
1	371.334,609 332.843,19	2	371.198,24 332.487,045	381.36
2	371.198,24 332.487,045	3	371.234,12 332.470,527	39.5
3	371.234,12 332.470,527	4	371.322,085 332.700,259	245.997

Punct început	X / Y	Punct sfârşit	X / Y	Lungime segment (** (m)
4	371.322,085 332.700,259	5	371.321,068 332.704,112	3.985
5	371.321,068 332.704,112	6	371.320,822 332.711,104	6.996
6	371.320,822 332.711,104	7	371.321,561 332.717,386	6.325
7	371.321,561 332.717,386	8	371.322,866 332.727,266	9.966
8	371.322,866 332.727,266	9	371.324,636 332.740,053	12.909
9	371.324,636 332.740,053	10	371.326,1 332.751,295	11.337
10	371.326,1 332.751,295	11	371.326,829 332.760,597	9.331
11	371.326,829 332.760,597	12	371.327,797 332.776,648	16.08
12	371.327,797 332.776,648	13	371.328,582 332.789,947	13.322
13	371.328,582 332.789,947	14	371.330,024 332.803,654	13.783
14	371.330,024 332.803,654	15	371.331,575 332.817,36	13.793
15	371.331,575 332.817,36	16	371.333,289 332.832,498	15.235
16	371.333,289 332.832,498	1	371.334,609 332.843,19	10.773

** Lungimile segmentelor sunt determinate în planul de proiecţie Stereo 70 şi sunt rotunjite la 1 milimetru.

*** Distanţa dintre puncte este formată din segmente cumulate ce sunt mai mici decât valoarea 1 milimetru.

**DATE DESPRE IMOBILUL NR. 1462**

Oficiul de Cadastru și Publicitate Imobiliară DOLJ
Biroul de Cadastru și Publicitate Imobiliară Craiova

A. Partea I. Descrierea imobilului

TEREN Extravilan

Adresa: Jud. Dolj, T140, P38

Nr. Crt	Nr cadastral Nr. topografic	Suprafața* (mp)	Observații / Referințe
A1		7.500	Sector cadastral:22 Teren neimprejmuit;

B. Partea II. Proprietari și acte

Inscrieri privitoare la dreptul de proprietate și alte drepturi reale	Referințe
/	
Act Administrativ nr. TDP 1916, din 02/06/2004 emis de CONSILIUL JUDETEAN DOLJ (titlu de proprietate);	
B1	A1
Intabulare, drept de PROPRIETATE, dobandit prin Reconstituire, cota actuala 1/1 1) SÎRBULESCU CONSTANTIN, LIPSA CNP	

C. Partea III. SARCINI .

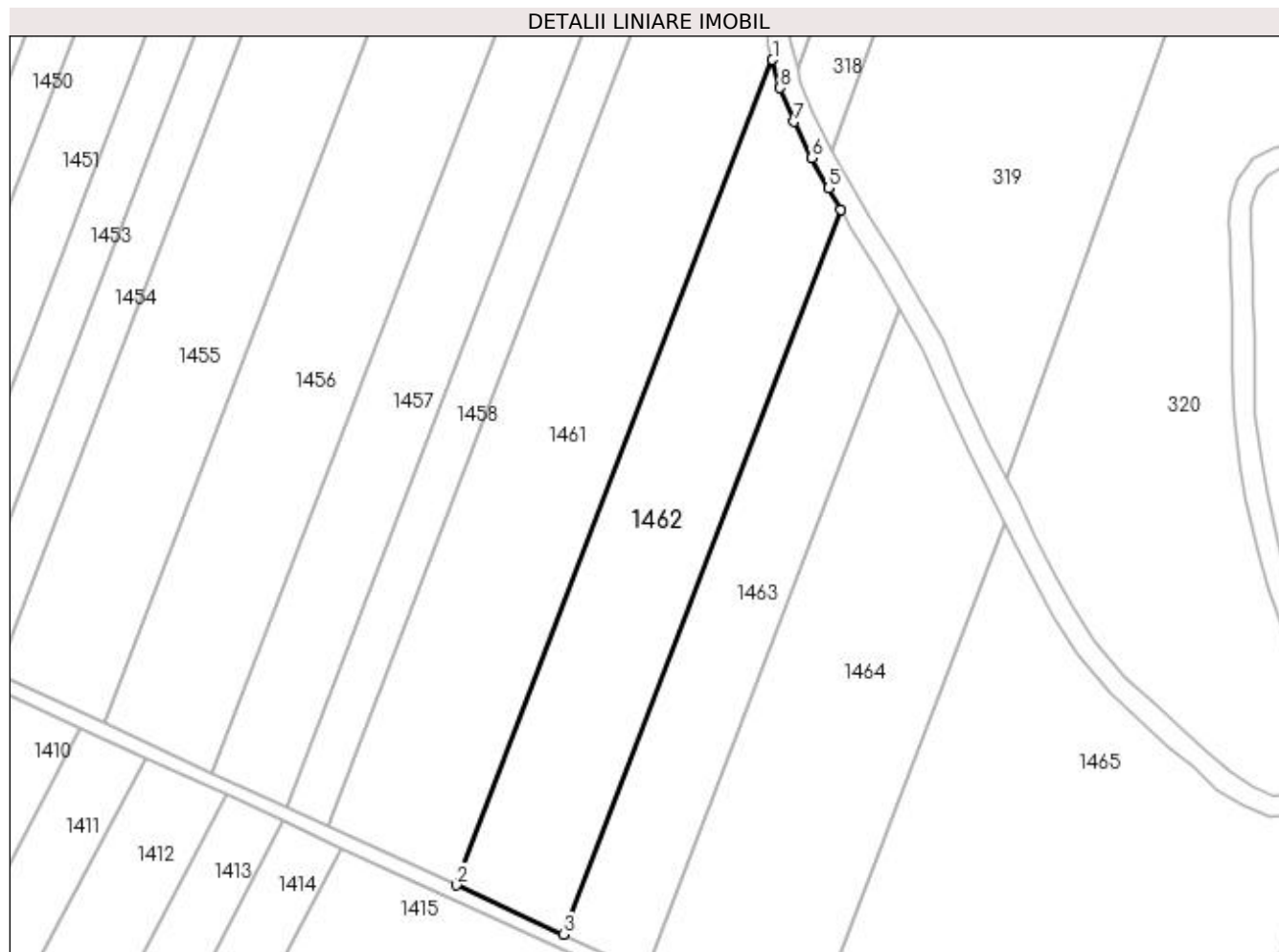
Inscrieri privind dezmembramintele dreptului de proprietate, drepturi reale de garanție și sarcini	Referințe
NU SUNT	

Anexa Nr. 1 La Partea I

Teren

Nr cadastral	Suprafața (mp)*	Observații / Referințe
	7.500	

* Suprafața este determinată în planul de proiecție Stereo 70.



Date referitoare la teren

Crt	Categorie folosință	Intravilan	Suprafața (mp)	Tarla	Parcelă	Nr. topo	Observații / Referințe
1	arabil	NU	7.500	140	38	-	

Lungime Segmente

1) Valorile lungimilor segmentelor sunt obținute din proiecție în plan.

Punct început	X / Y	Punct sfârșit	X / Y	Lungime segment (** (m)
1	371.322,085 332.700,259	2	371.234,12 332.470,527	245.997
2	371.234,12 332.470,527	3	371.263,876 332.456,829	32.758
3	371.263,876 332.456,829	4	371.341,097 332.658,503	215.953
4	371.341,097 332.658,503	5	371.337,66 332.664,516	6.926
5	371.337,66 332.664,516	6	371.333,03 332.672,965	9.634

Punct început	X / Y	Punct sfârșit	X / Y	Lungime segment (** (m)
6	371.333,03 332.672,965	7	371.328,108 332.682,963	11.144
7	371.328,108 332.682,963	8	371.324,163 332.692,381	10.211
8	371.324,163 332.692,381	1	371.322,085 332.700,259	8.147

** Lungimile segmentelor sunt determinate în planul de proiecție Stereo 70 și sunt rotunjite la 1 milimetru.

*** Distanța dintre puncte este formată din segmente cumulate ce sunt mai mici decât valoarea 1 milimetru.

**DATE DESPRE IMOBILUL NR. 1463**

Oficiul de Cadastru și Publicitate Imobiliară DOLJ
Biroul de Cadastru și Publicitate Imobiliară Craiova

A. Partea I. Descrierea imobilului

TEREN Extravilan

Adresa: Jud. Dolj, T140, P39/2

Nr. Crt	Nr cadastral Nr. topografic	Suprafața* (mp)	Observații / Referințe
A1		5.231	Sector cadastral:22 Teren neimprejmuit;

B. Partea II. Proprietari și acte

Inscrieri privitoare la dreptul de proprietate și alte drepturi reale	Referințe
/	
Act Administrativ nr. TDP 1960, din 30/07/2004 emis de CONSILIUL JUDETEAN DOLJ (titlu de proprietate);	
B1	A1
Intabulare, drept de PROPRIETATE, dobândit prin Reconstituire, cota actuala 1/1	
1) BUTARU ION, LIPSA CNP	
2) BUTARU MARIN, LIPSA CNP	
3) BUTARU NICOLAE, LIPSA CNP	

C. Partea III. SARCINI .

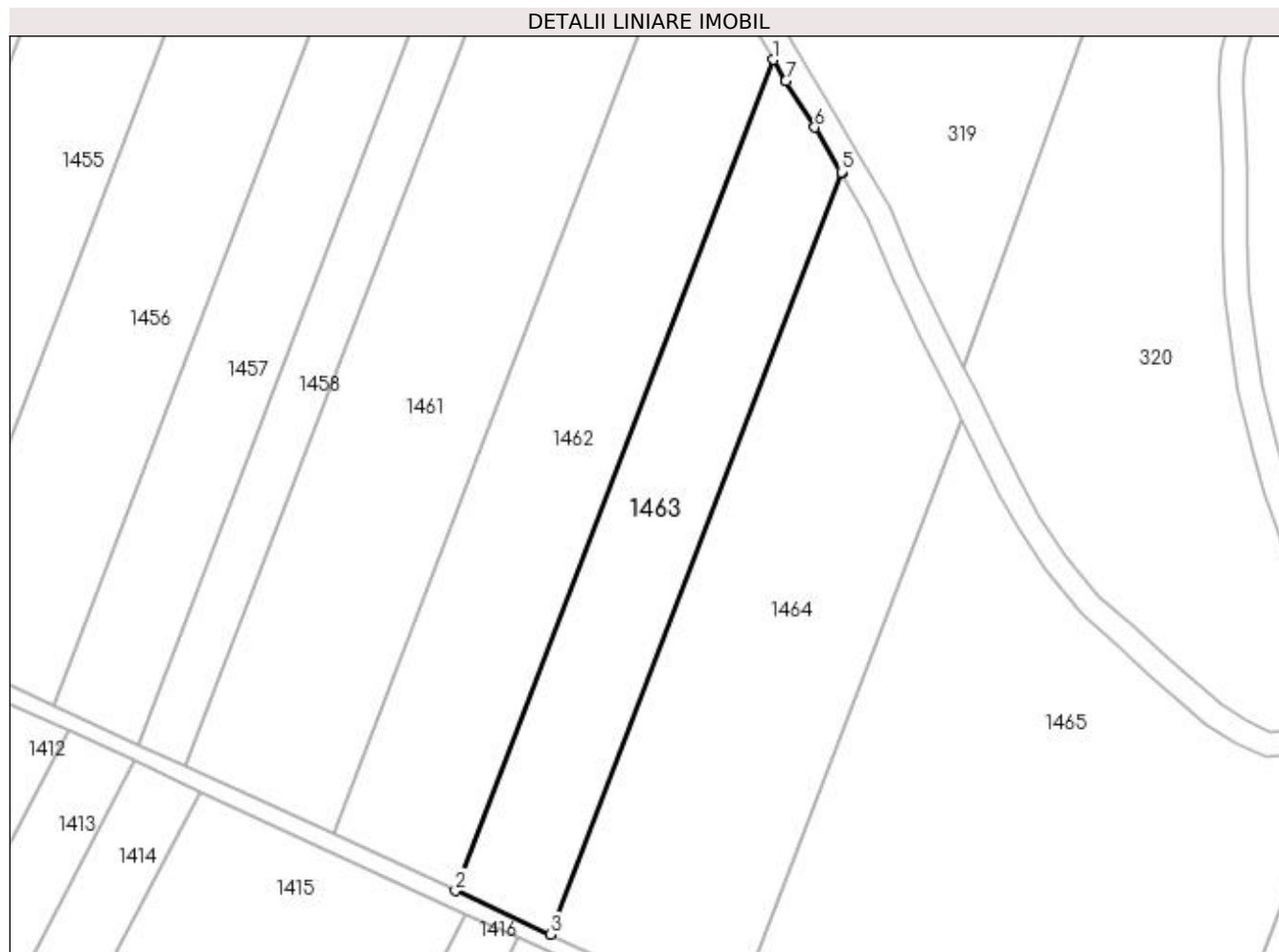
Inscrieri privind dezmembramintele dreptului de proprietate, drepturi reale de garanție și sarcini	Referințe
NU SUNT	

Anexa Nr. 1 La Partea I

Teren

Nr cadastral	Suprafața (mp)*	Observații / Referințe
	5.231	

* Suprafața este determinată în planul de proiecție Stereo 70.



Date referitoare la teren

Crt	Categorie folosință	Intra vilan	Suprafața (mp)	Tarla	Parcelă	Nr. topo	Observații / Referințe
1	pasune	NU	5.231	140	39/2	-	

Lungime Segmente

1) Valorile lungimilor segmentelor sunt obținute din proiecție în plan.

Punct început	X / Y	Punct sfârșit	X / Y	Lungime segment (** (m)
1	371.341,097 332.658,503	2	371.263,876 332.456,829	215.953
2	371.263,876 332.456,829	3	371.286,89 332.446,234	25.336
3	371.286,89 332.446,234	4	371.357,658 332.631,053	197.904
4	371.357,658 332.631,053	5	371.357,551 332.631,247	0.222
5	371.357,551 332.631,247	6	371.351,086 332.642,075	12.611

Punct început	X / Y	Punct sfârșit	X / Y	Lungime segment (** (m)
6	371.351,086 332.642,075	7	371.344,056 332.653,327	13.268
7	371.344,056 332.653,327	1	371.341,097 332.658,503	5.962

** Lungimile segmentelor sunt determinate în planul de proiecție Stereo 70 și sunt rotunjite la 1 milimetru.

*** Distanța dintre puncte este formată din segmente cumulate ce sunt mai mici decât valoarea 1 milimetru.

**DATE DESPRE IMOBILUL NR. 1464**

Oficiul de Cadastru și Publicitate Imobiliară DOLJ
Biroul de Cadastru și Publicitate Imobiliară Craiova

A. Partea I. Descrierea imobilului

TEREN Extravilan

Adresa: Jud. Dolj, T140, P40

Nr. Crt	Nr cadastral Nr. topografic	Suprafața* (mp)	Observații / Referințe
A1		8.600	Sector cadastral:22 Teren neimprejmuit;

B. Partea II. Proprietari și acte

Inscrieri privitoare la dreptul de proprietate și alte drepturi reale	Referințe
/	
Act Administrativ nr. TDP 2958, din 18/10/2005 emis de CONSILIUL JUDEȚEAN DOLJ (titlu de proprietate);	
B1	A1
Intabulare, drept de PROPRIETATE, dobândit prin Reconstituire, cota actuala 1/1 1) BUTARU ION, LIPSA CNP	

C. Partea III. SARCINI .

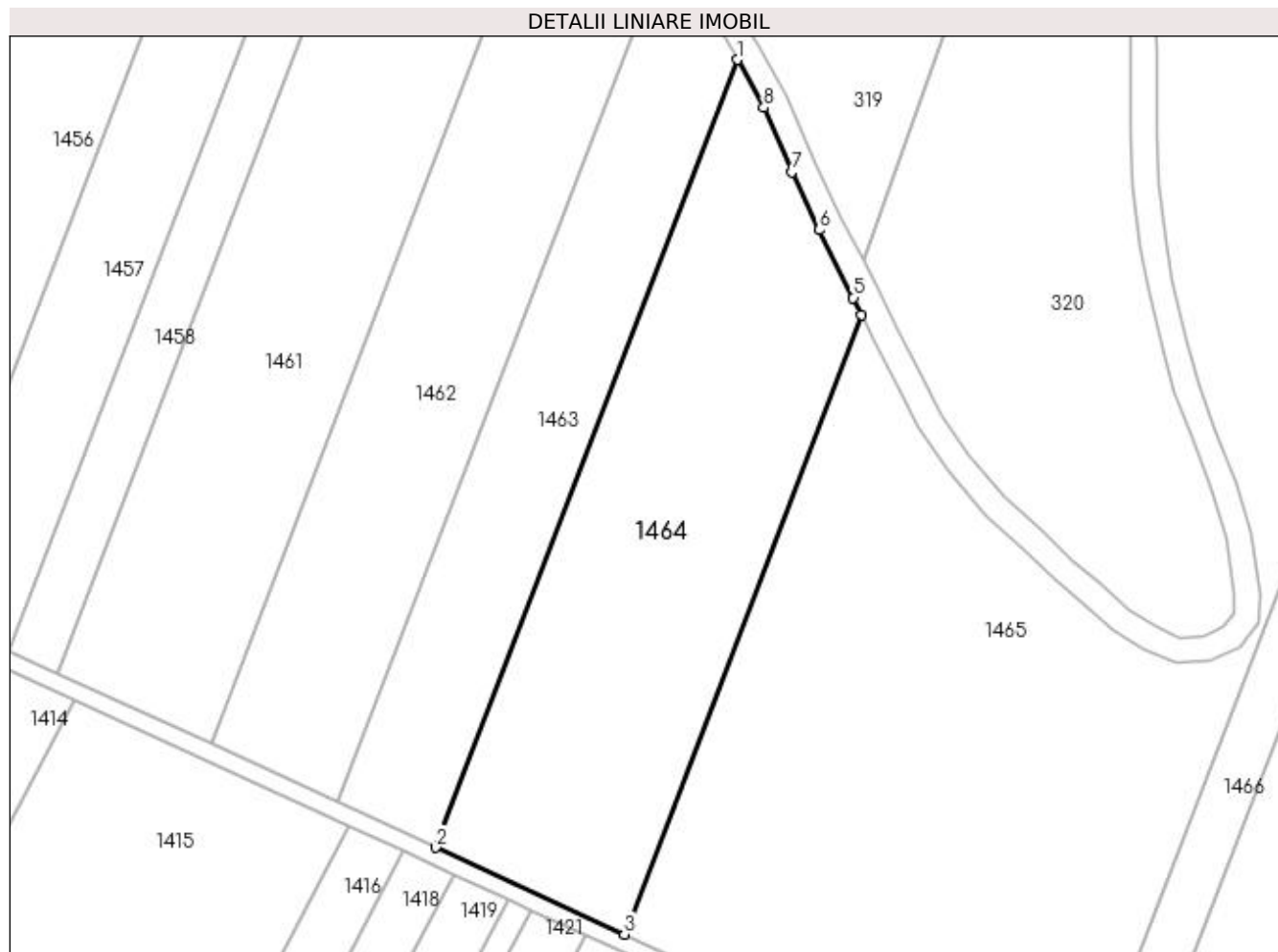
Inscrieri privind dezmembramintele dreptului de proprietate, drepturi reale de garanție și sarcini	Referințe
NU SUNT	

Anexa Nr. 1 La Partea I

Teren

Nr cadastral	Suprafața (mp)*	Observații / Referințe
	8.600	

* Suprafața este determinată în planul de proiecție Stereo 70.



Date referitoare la teren

Crt	Categorie folosință	Intra vilan	Suprafața (mp)	Tarla	Parcelă	Nr. topo	Observații / Referințe
1	pasune	NU	8.600	140	40	-	

Lungime Segmente

1) Valorile lungimilor segmentelor sunt obținute din proiecție în plan.

Punct început	X / Y	Punct sfârșit	X / Y	Lungime segment (** (m)
1	371.357,658 332.631,053	2	371.286,89 332.446,234	197.904
2	371.286,89 332.446,234	3	371.331,145 332.425,861	48.719
3	371.331,145 332.425,861	4	371.386,811 332.571,239	155.671
4	371.386,811 332.571,239	5	371.384,886 332.575,185	4.391
5	371.384,886 332.575,185	6	371.376,873 332.591,12	17.836

Punct început	X / Y	Punct sfârșit	X / Y	Lungime segment (** (m)
6	371.376,873 332.591,12	7	371.370,478 332.604,716	15.025
7	371.370,478 332.604,716	8	371.363,86 332.619,827	16.497
8	371.363,86 332.619,827	1	371.357,658 332.631,053	12.825

** Lungimile segmentelor sunt determinate în planul de proiecție Stereo 70 și sunt rotunjite la 1 milimetru.

*** Distanța dintre puncte este formată din segmente cumulate ce sunt mai mici decât valoarea 1 milimetru.

**DATE DESPRE IMOBILUL NR. 1465**

Oficiul de Cadastru și Publicitate Imobiliară DOLJ
Biroul de Cadastru și Publicitate Imobiliară Craiova

A. Partea I. Descrierea imobilului

TEREN Extravilan

Adresa: Jud. Dolj, T140, P43, P44, P45

Nr. Crt	Nr cadastral Nr. topografic	Suprafața* (mp)	Observații / Referințe
A1	30568	22.102	Sector cadastral:22 Teren neimprejmuit;

B. Partea II. Proprietari și acte

Inscrieri privitoare la dreptul de proprietate și alte drepturi reale		Referințe
179501 / 20/12/2016		
Act Notarial nr. CVC 2040, din 16/12/2016 emis de Costea ANDREI-GABRIEL (contract de vanzare-cumparare);		
B1	Intabulare, drept de PROPRIETATE, dobandit prin Conventie, cota actuala 1/1 1) SC RODELEC LAND GROUP SRL, CIF:16960914	A1

C. Partea III. SARCINI .

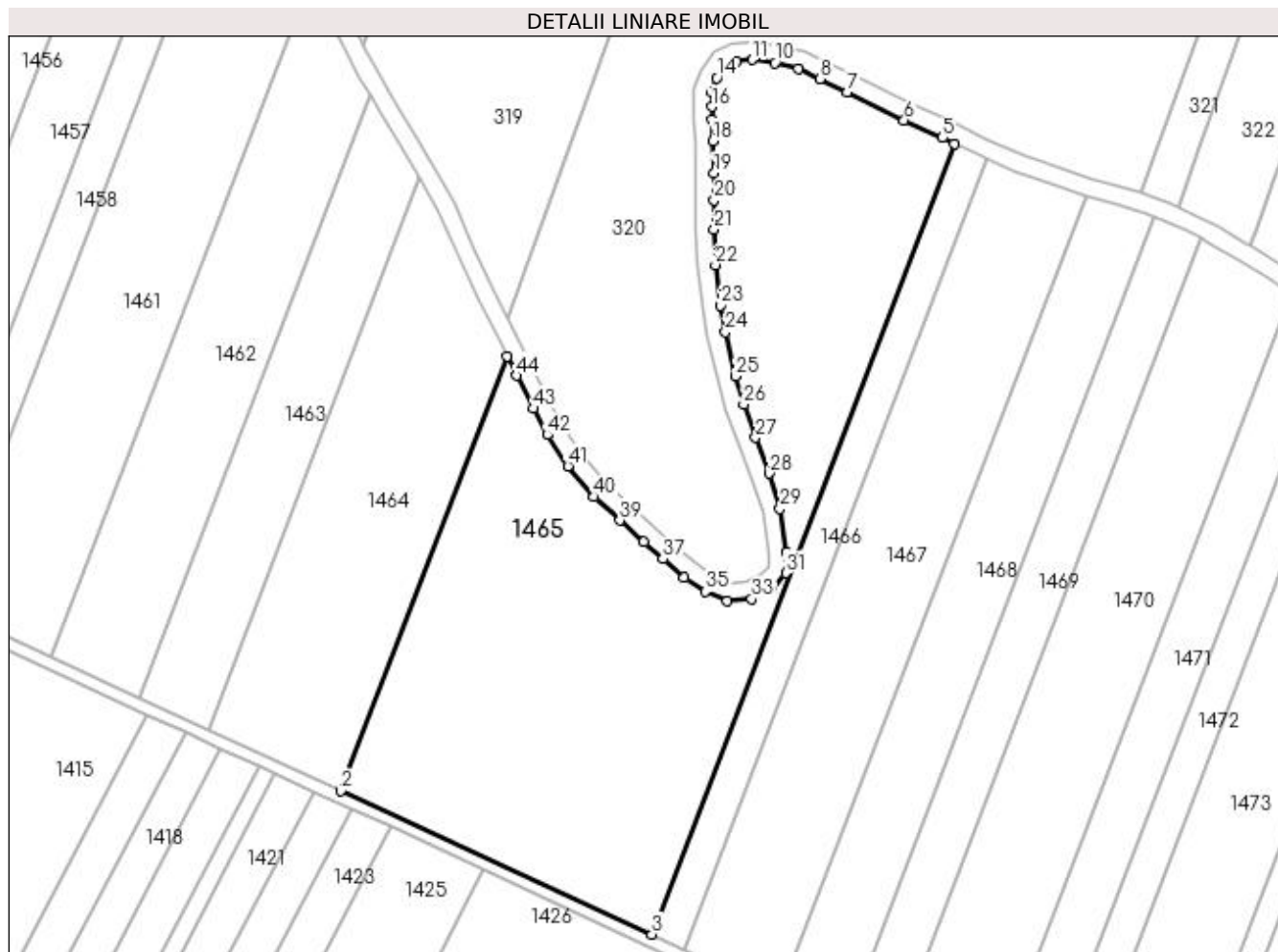
Inscrieri privind dezmembramintele dreptului de proprietate, drepturi reale de garanție și sarcini	Referințe
NU SUNT	

Anexa Nr. 1 La Partea I

Teren

Nr cadastral	Suprafaţa (mp)*	Observații / Referințe
30568	22.102	

* Suprafața este determinată în planul de proiecție Stereo 70.



Date referitoare la teren

Crt	Categorie folosință	Intravilan	Suprafața (mp)	Tarla	Parcelă	Nr. topo	Observații / Referințe
1	arabil	NU	7.500	140	44	-	
2	pasune	NU	1.700	140	45	-	
3	pasune	NU	12.902	140	43	-	

Lungime Segmente

1) Valorile lungimilor segmentelor sunt obținute din proiecție în plan.

Punct început	X / Y	Punct sfârșit	X / Y	Lungime segment	Punct început	X / Y	Punct sfârșit	X / Y	Lungime segment	Punct început	X / Y	Punct sfârșit	X / Y	Lungime segment
1	371.386,811 332.571,239	2	371.331,145 332.425,861	155.671	2	371.331,145 332.425,861	3	371.435,309 332.377,909	114.671	3	371.435,309 332.377,909	4	371.536,572 332.642,371	283.186
4	371.536,572 332.642,371	5	371.532,552 332.644,298	4.458	5	371.532,552 332.644,298	6	371.519,663 332.650,202	14.177	6	371.519,663 332.650,202	7	371.500,724 332.659,666	21.172
7	371.500,724 332.659,666	8	371.491,564 332.664,043	10.152	8	371.491,564 332.664,043	9	371.484,164 332.667,288	8.08	9	371.484,164 332.667,288	10	371.476,373 332.669,411	8.075
10	371.476,373 332.669,411	11	371.468,819 332.670,433	7.623	11	371.468,819 332.670,433	12	371.463,566 332.669,91	5.279	12	371.463,566 332.669,91	13	371.459,884 332.668,123	4.093

Punct început	X / Y	Punct sfârșit	X / Y	Lungime segment	Punct început	X / Y	Punct sfârșit	X / Y	Lungime segment	Punct început	X / Y	Punct sfârșit	X / Y	Lungime segment
13	371.459,884 332.668,123	14	371.456,98 332.664,352	4.76	14	371.456,98 332.664,352	15	371.455,51 332.659,579	4.994	15	371.455,51 332.659,579	16	371.455,263 332.654,726	4.859
16	371.455,263 332.654,726	17	371.455,387 332.650,425	4.303	17	371.455,387 332.650,425	18	371.455,767 332.643,334	7.101	18	371.455,767 332.643,334	19	371.456,08 332.632,443	10.895
19	371.456,08 332.632,443	20	371.456,15 332.623,419	9.024	20	371.456,15 332.623,419	21	371.456,12 332.613,761	9.658	21	371.456,12 332.613,761	22	371.456,522 332.601,809	11.959
22	371.456,522 332.601,809	23	371.458,245 332.588,204	13.714	23	371.458,245 332.588,204	24	371.459,838 332.579,312	9.034	24	371.459,838 332.579,312	25	371.463,303 332.564,605	15.11
25	371.463,303 332.564,605	26	371.465,982 332.555,158	9.82	26	371.465,982 332.555,158	27	371.469,953 332.544,013	11.831	27	371.469,953 332.544,013	28	371.474,495 332.532,091	12.758
28	371.474,495 332.532,091	29	371.478,129 332.520,278	12.359	29	371.478,129 332.520,278	30	371.480,383 332.505,671	14.78	30	371.480,383 332.505,671	31	371.480,086 332.498,803	6.874
31	371.480,086 332.498,803	32	371.475,361 332.493,357	7.21	32	371.475,361 332.493,357	33	371.468,63 332.490,049	7.5	33	371.468,63 332.490,049	34	371.460,463 332.489,437	8.19
34	371.460,463 332.489,437	35	371.453,161 332.492,651	7.978	35	371.453,161 332.492,651	36	371.446,111 332.497,132	8.354	36	371.446,111 332.497,132	37	371.438,92 332.503,465	9.582
37	371.438,92 332.503,465	38	371.432,484 332.509,108	8.56	38	371.432,484 332.509,108	39	371.424,556 332.516,333	10.726	39	371.424,556 332.516,333	40	371.415,921 332.524,202	11.683
40	371.415,921 332.524,202	41	371.407,152 332.534,467	13.501	41	371.407,152 332.534,467	42	371.400,306 332.544,939	12.511	42	371.400,306 332.544,939	43	371.395,585 332.553,767	10.011
43	371.395,585 332.553,767	44	371.389,941 332.564,824	12.414	44	371.389,941 332.564,824	1	371.386,811 332.571,239	7.138					

** Lungimile segmentelor sunt determinate în planul de proiecție Stereo 70 și sunt rotunjite la 1 milimetru.

*** Distanța dintre puncte este formată din segmente cumulate ce sunt mai mici decât valoarea 1 milimetru.

**DATE DESPRE IMOBILUL NR. 1466**

Oficiul de Cadastru și Publicitate Imobiliară DOLJ
Biroul de Cadastru și Publicitate Imobiliară Craiova

A. Partea I. Descrierea imobilului

TEREN Extravilan

Adresa: Jud. Dolj, T140, P49

Nr. Crt	Nr cadastral Nr. topografic	Suprafața* (mp)	Observații / Referințe
A1		3.420	Sector cadastral:22 Teren neimprejmuit;

B. Partea II. Proprietari și acte

Inscrieri privitoare la dreptul de proprietate și alte drepturi reale	Referințe
/	
Act Administrativ nr. TDP 2154, din 13/03/2005 emis de CONSILIUL JUDEȚEAN DOLJ (titlu de proprietate);	
B1	A1
Intabulare, drept de PROPRIETATE, dobândit prin Reconstituire, cota actuala 1/1 1) DAVID ION, LIPSA CNP	

C. Partea III. SARCINI .

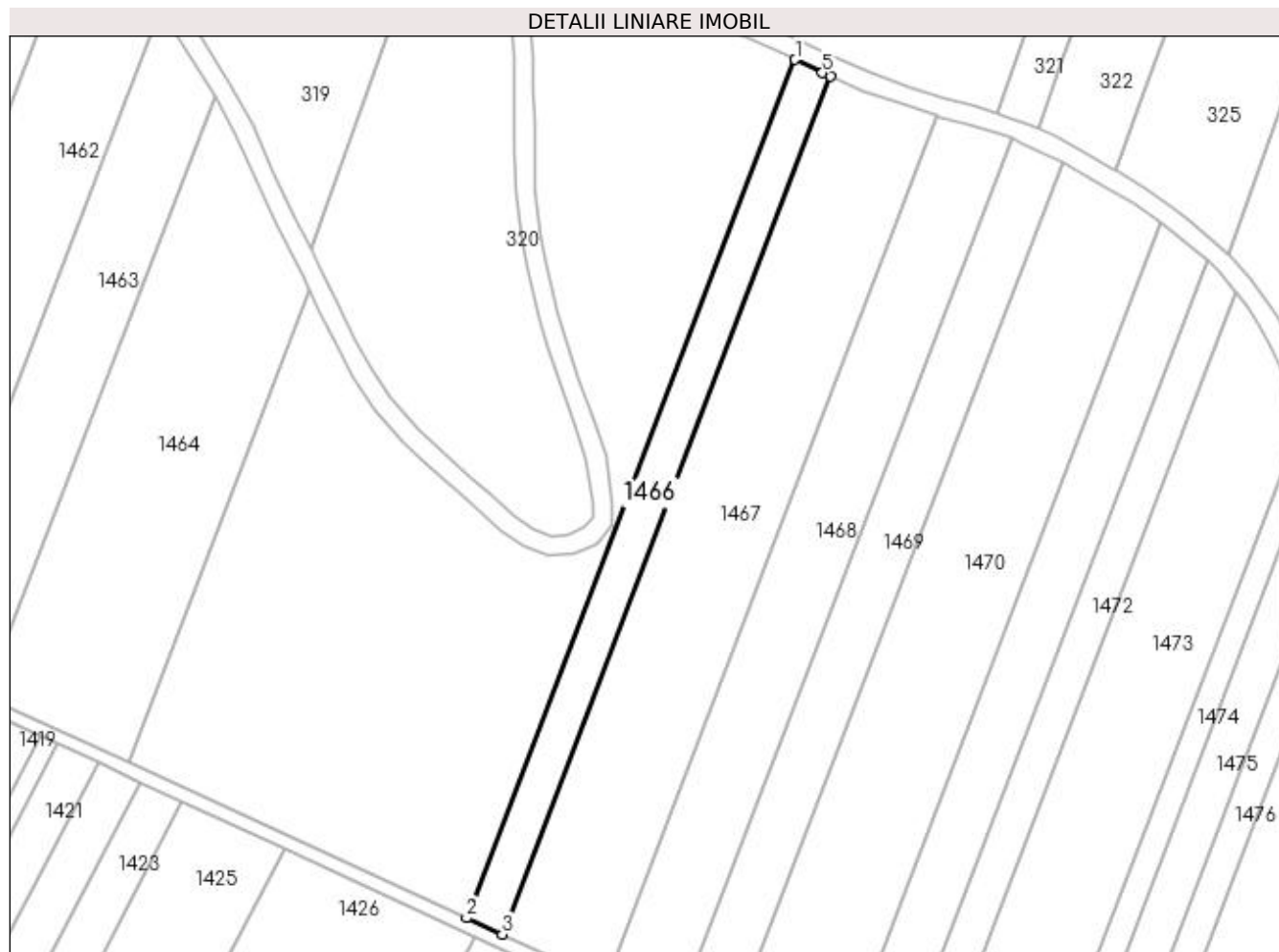
Inscrieri privind dezmembramintele dreptului de proprietate, drepturi reale de garanție și sarcini	Referințe
NU SUNT	

Anexa Nr. 1 La Partea I

Teren

Nr cadastral	Suprafața (mp)*	Observații / Referințe
	3.420	

* Suprafața este determinată în planul de proiecție Stereo 70.



Date referitoare la teren

Crt	Categorie folosință	Intra vilan	Suprafața (mp)	Tarla	Parcelă	Nr. topo	Observații / Referințe
1	arabil	NU	3.420	140	49	-	

Lungime Segmente

1) Valorile lungimilor segmentelor sunt obținute din proiecție în plan.

Punct început	X / Y	Punct sfârșit	X / Y	Lungime segment (** (m)
1	371.536,572 332.642,371	2	371.435,309 332.377,909	283.186
2	371.435,309 332.377,909	3	371.446,306 332.372,846	12.107
3	371.446,306 332.372,846	4	371.547,533 332.637,214	283.085
4	371.547,533 332.637,214	5	371.544,988 332.638,336	2.781
5	371.544,988 332.638,336	1	371.536,572 332.642,371	9.333

**** Lungimile segmentelor sunt determinate în planul de proiecție Stereo 70 și sunt rotunjite la 1 milimetru.**

***** Distanța dintre puncte este formată din segmente cumulate ce sunt mai mici decât valoarea 1 milimetru.**

**DATE DESPRE IMOBILUL NR. 1467**

Oficiul de Cadastru și Publicitate Imobiliară DOLJ
Biroul de Cadastru și Publicitate Imobiliară Craiova

A. Partea I. Descrierea imobilului

TEREN Extravilan

Adresa: Jud. Dolj, T140, P50

Nr. Crt	Nr cadastral Nr. topografic	Suprafața* (mp)	Observații / Referințe
A1	32398	10.000	Sector cadastral:22 Teren neimprejmuit;

B. Partea II. Proprietari și acte

Inscrieri privitoare la dreptul de proprietate și alte drepturi reale		Referințe
118112 / 12/05/2023		
Act Notarial nr. CVC aut nr 1855, din 09/05/2023 emis de Jianu Georgeta Cristina (contract de vanzare-cumparare);		
B1	Intabulare, drept de PROPRIETATE, dobandit prin Conventie, cota actuala 1/1 1) EMMEI SRL, CIF:23001935	A1

C. Partea III. SARCINI .

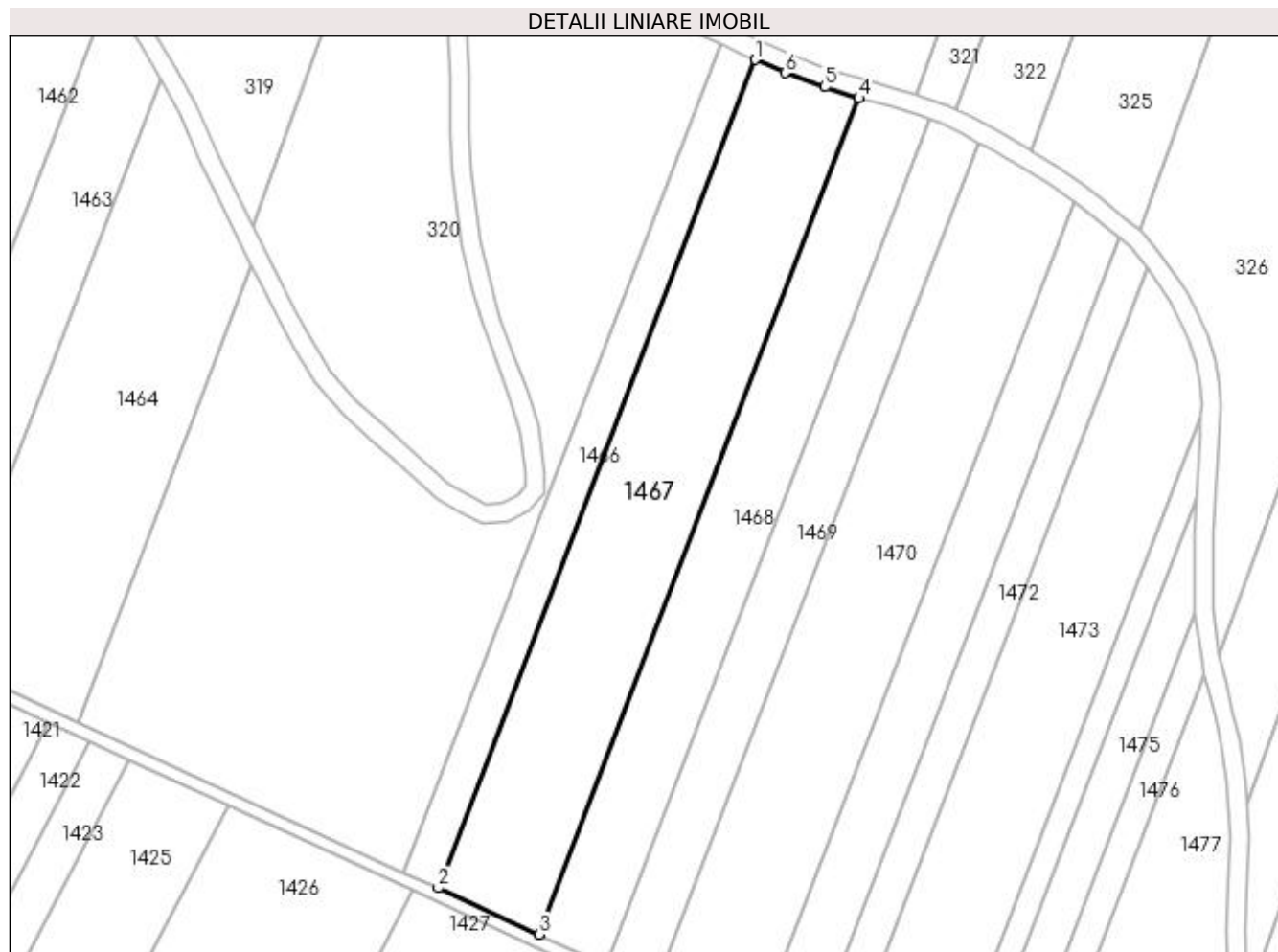
Inscrieri privind dezmembramintele dreptului de proprietate, drepturi reale de garanție și sarcini	Referințe
NU SUNT	

Anexa Nr. 1 La Partea I

Teren

Nr cadastral	Suprafața (mp)*	Observații / Referințe
32398	10.000	

* Suprafața este determinată în planul de proiecție Stereo 70.



Date referitoare la teren

Crt	Categorie folosință	Intra vilan	Suprafața (mp)	Tarla	Parcelă	Nr. topo	Observații / Referințe
1	arabil	NU	10.000	140	50	-	

Lungime Segmente

1) Valorile lungimilor segmentelor sunt obținute din proiecție în plan.

Punct început	X / Y	Punct sfârșit	X / Y	Lungime segment (** (m)
1	371.547,533 332.637,214	2	371.446,306 332.372,846	283.085
2	371.446,306 332.372,846	3	371.478,355 332.358,092	35.282
3	371.478,355 332.358,092	4	371.580,539 332.624,959	285.761
4	371.580,539 332.624,959	5	371.569,666 332.628,475	11.427
5	371.569,666 332.628,475	6	371.556,973 332.633,054	13.494

Punct început	X / Y	Punct sfârșit	X / Y	Lungime segment (** (m)
6	371.556,973 332.633,054	1	371.547,533 332.637,214	10.316

** Lungimile segmentelor sunt determinate în planul de proiecție Stereo 70 și sunt rotunjite la 1 milimetru.

*** Distanța dintre puncte este formată din segmente cumulate ce sunt mai mici decât valoarea 1 milimetru.

**DATE DESPRE IMOBILUL NR. 1468**

Oficiul de Cadastru și Publicitate Imobiliară DOLJ
Biroul de Cadastru și Publicitate Imobiliară Craiova

A. Partea I. Descrierea imobilului

TEREN Extravilan

Adresa: Jud. Dolj, T140, P51

Nr. Crt	Nr cadastral Nr. topografic	Suprafața* (mp)	Observații / Referințe
A1		Din acte: 0 Masurata: 6.820	Sector cadastral:22 Teren neimprejmuit;

B. Partea II. Proprietari și acte

Inscrieri privitoare la dreptul de proprietate și alte drepturi reale		Referințe
/		
Act Normativ nr. LEGEA 7 art 13 al 15, din 13/04/1996 emis de PARLAMENTUL ROMANIEI (lege);		
B1	Intabulare, drept de PROPRIETATE, dobandit prin Lege, cota actuala 1/1 1) UAT ARGETOAI A REZERVA LA DISPOZITIA COMISIE LOCALE, LIPSA CNP	A1

C. Partea III. SARCINI .

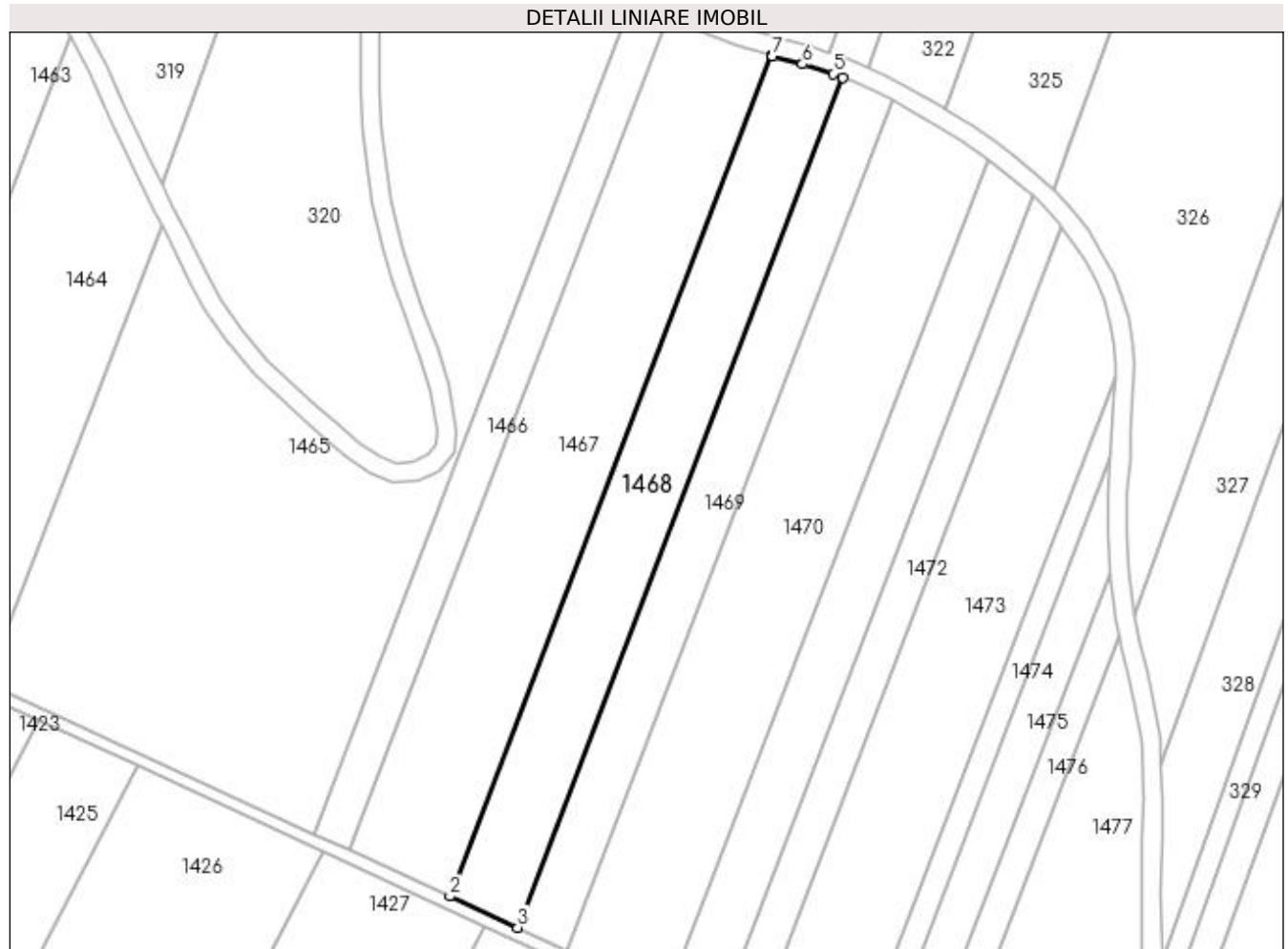
Inscrieri privind dezmembramintele dreptului de proprietate, drepturi reale de garanție și sarcini	Referințe
NU SUNT	

Anexa Nr. 1 La Partea I

Teren

Nr cadastral	Suprafața (mp)*	Observații / Referințe
	Din acte: 0 Masurata: 6.820	

* Suprafața este determinată în planul de proiecție Stereo 70.



Date referitoare la teren

Crt	Categorie folosință	Intra vilan	Suprafața (mp)	Tarla	Parcelă	Nr. topo	Observații / Referințe
1	arabil	NU	6.820	140	51	-	

Lungime Segmente

1) Valorile lungimilor segmentelor sunt obținute din proiecție în plan.

Punct început	X / Y	Punct sfârșit	X / Y	Lungime segment (** (m)
1	371.580,539 332.624,959	2	371.478,355 332.358,092	285.761
2	371.478,355 332.358,092	3	371.499,945 332.348,153	23.768
3	371.499,945 332.348,153	4	371.603,291 332.618,053	289.009
4	371.603,291 332.618,053	5	371.600,098 332.619,243	3.408
5	371.600,098 332.619,243	6	371.590,38 332.622,259	10.175

Punct început	X / Y	Punct sfârșit	X / Y	Lungime segment (** (m)
6	371.590,38 332.622,259	7	371.580,797 332.624,876	9.934
7	371.580,797 332.624,876	1	371.580,539 332.624,959	0.271

** Lungimile segmentelor sunt determinate în planul de proiecție Stereo 70 și sunt rotunjite la 1 milimetru.

*** Distanța dintre puncte este formată din segmente cumulate ce sunt mai mici decât valoarea 1 milimetru.

**DATE DESPRE IMOBILUL NR. 1469**

Oficiul de Cadastru și Publicitate Imobiliară DOLJ
Biroul de Cadastru și Publicitate Imobiliară Craiova

A. Partea I. Descrierea imobilului

TEREN Extravilan

Adresa: Jud. Dolj, T140, P53/3

Nr. Crt	Nr cadastral Nr. topografic	Suprafața* (mp)	Observații / Referințe
A1		5.000	Sector cadastral:22 Teren neimprejmuit;

B. Partea II. Proprietari și acte

Inscrieri privitoare la dreptul de proprietate și alte drepturi reale	Referințe
/	
Act Administrativ nr. TDP 2154, din 13/03/2005 emis de CONSILIUL JUDEȚEAN DOLJ (titlu de proprietate);	
B1	A1
Intabulare, drept de PROPRIETATE, dobândit prin Reconstituire, cota actuala 1/1 1) DAVID ION, LIPSA CNP	

C. Partea III. SARCINI .

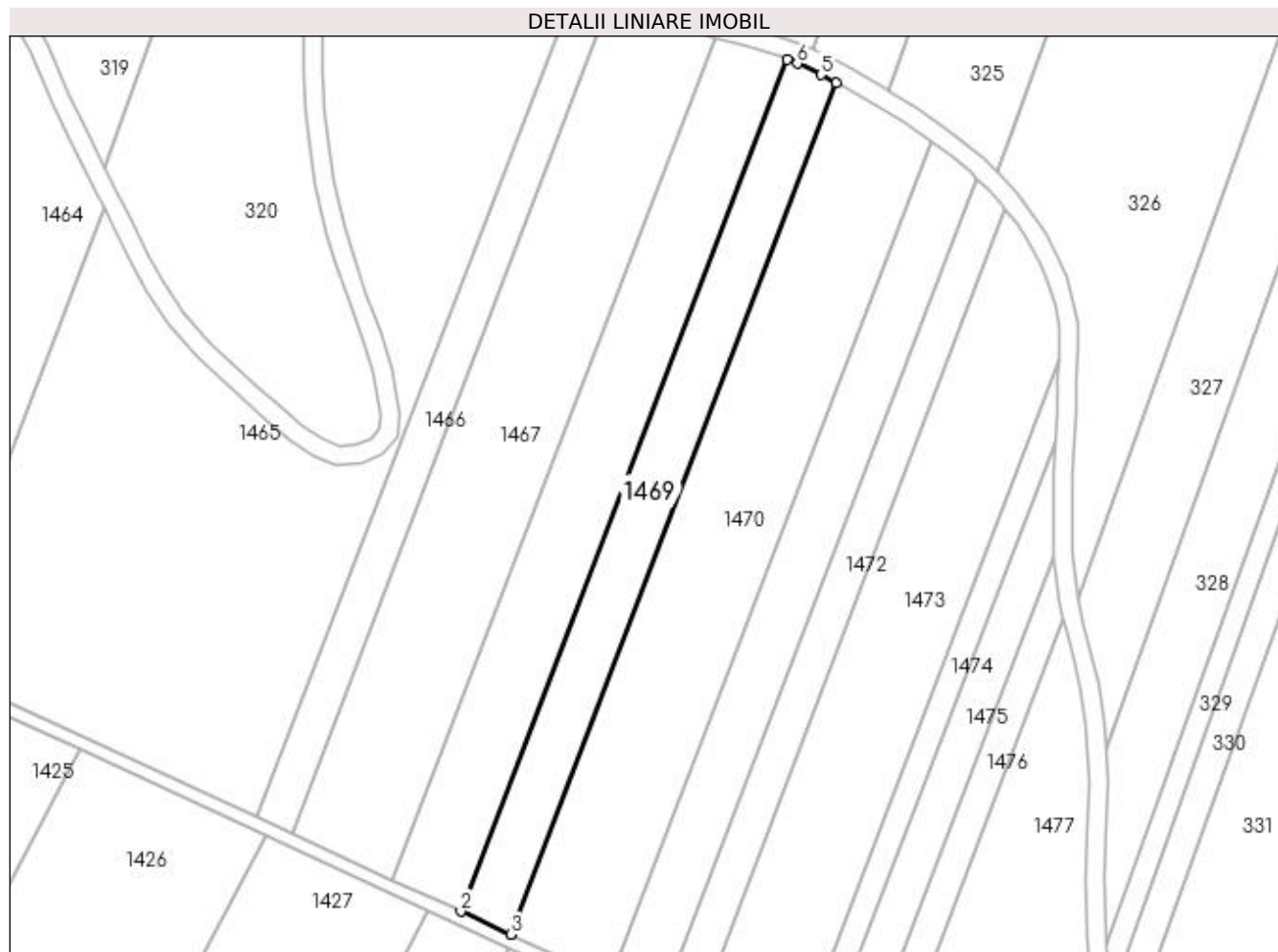
Inscrieri privind dezmembramintele dreptului de proprietate, drepturi reale de garanție și sarcini	Referințe
NU SUNT	

Anexa Nr. 1 La Partea I

Teren

Nr cadastral	Suprafața (mp)*	Observații / Referințe
	5.000	

* Suprafața este determinată în planul de proiecție Stereo 70.



Date referitoare la teren

Crt	Categorie folosință	Intra vilan	Suprafața (mp)	Tarla	Parcelă	Nr. topo	Observații / Referințe
1	pasune	NU	5.000	140	53/3	-	

Lungime Segmente

1) Valorile lungimilor segmentelor sunt obținute din proiecție în plan.

Punct început	X / Y	Punct sfârșit	X / Y	Lungime segment (** (m)
1	371.603,291 332.618,053	2	371.499,945 332.348,153	289.009
2	371.499,945 332.348,153	3	371.515,686 332.340,907	17.329
3	371.515,686 332.340,907	4	371.618,991 332.610,7	288.895
4	371.618,991 332.610,7	5	371.614,081 332.613,311	5.561
5	371.614,081 332.613,311	6	371.606,6 332.616,819	8.263

Punct început	X / Y	Punct sfârșit	X / Y	Lungime segment (** (m)
6	371.606,6 332.616,819	1	371.603,291 332.618,053	3.532

** Lungimile segmentelor sunt determinate în planul de proiecție Stereo 70 și sunt rotunjite la 1 milimetru.

*** Distanța dintre puncte este formată din segmente cumulate ce sunt mai mici decât valoarea 1 milimetru.

**DATE DESPRE IMOBILUL NR. 1470**

Oficiul de Cadastru și Publicitate Imobiliară DOLJ
Biroul de Cadastru și Publicitate Imobiliară Craiova

A. Partea I. Descrierea imobilului

TEREN Extravilan

Adresa: Jud. Dolj, T140, P52

Nr. Crt	Nr cadastral Nr. topografic	Suprafața* (mp)	Observații / Referințe
A1		Din acte: 0 Masurata: 10.000	Sector cadastral:22 Teren neimprejmuit;

B. Partea II. Proprietari și acte

Inscrieri privitoare la dreptul de proprietate și alte drepturi reale		Referințe
/		
Act Normativ nr. LEGEA 7 art 13 al 15, din 13/04/1996 emis de PARLAMENTUL ROMANIEI (lege);		
B1	Intabulare, drept de PROPRIETATE, dobandit prin Lege, cota actuala 1/1 1) UAT ARGETOAI A REZERVA LA DISPOZITIA COMISIE LOCALE, LIPSA CNP	A1

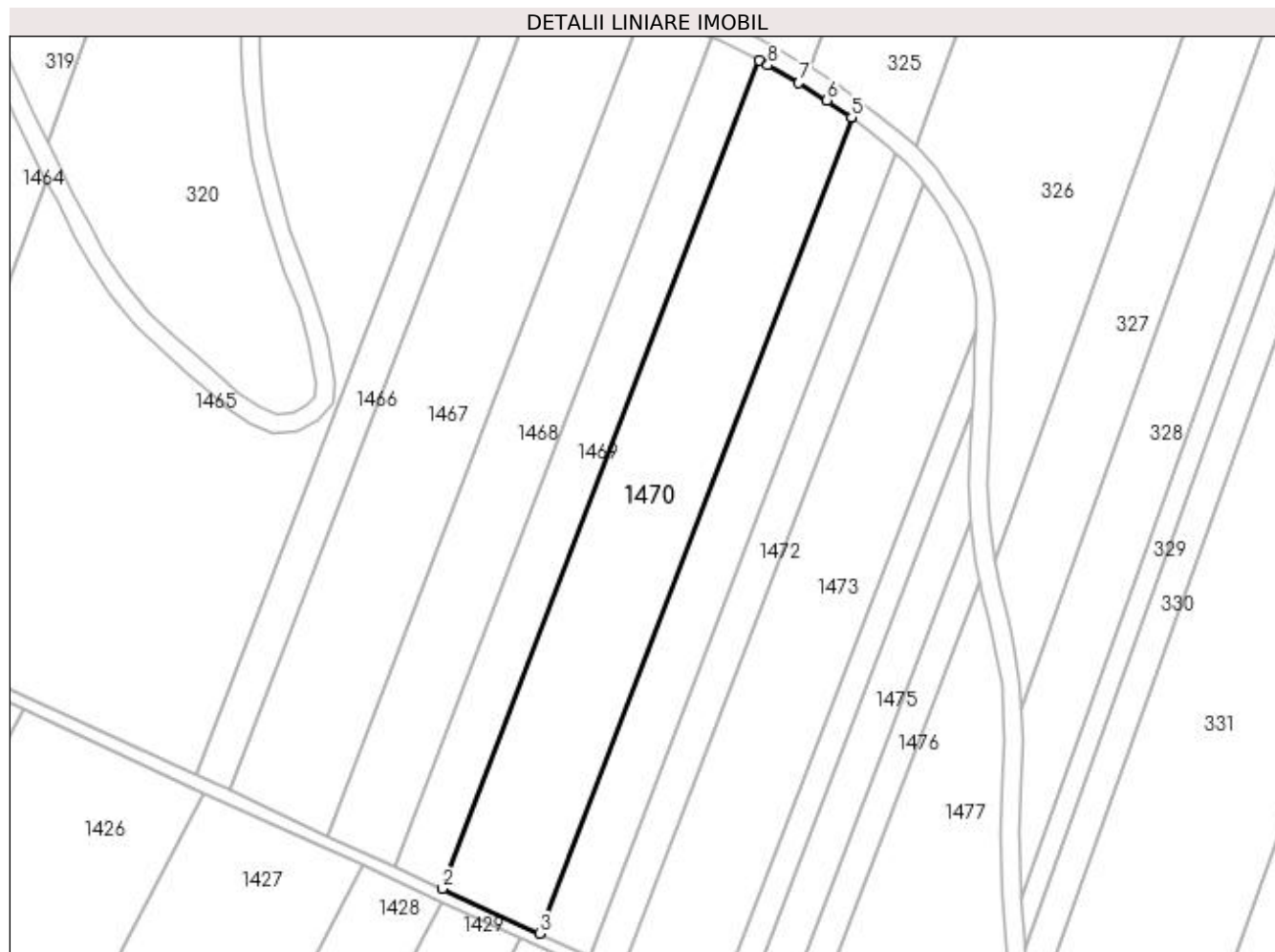
C. Partea III. SARCINI .

Inscrieri privind dezmembramintele dreptului de proprietate, drepturi reale de garanție și sarcini	Referințe
NU SUNT	

Anexa Nr. 1 La Partea I**Teren**

Nr cadastral	Suprafața (mp)*	Observații / Referințe
	Din acte: 0 Masurata: 10.000	

* Suprafața este determinată în planul de proiecție Stereo 70.

**Date referitoare la teren**

Crt	Categorie folosință	Intravilan	Suprafața (mp)	Tarla	Parcelă	Nr. topo	Observații / Referințe
1	arabil	NU	10.000	140	52	-	

Lungime Segmente

1) Valorile lungimilor segmentelor sunt obținute din proiecție în plan.

Punct început	X / Y	Punct sfârșit	X / Y	Lungime segment (** (m)
1	371.618,991 332.610,7	2	371.515,686 332.340,907	288.895
2	371.515,686 332.340,907	3	371.547,386 332.326,314	34.898
3	371.547,386 332.326,314	4	371.649,15 332.592,083	284.586
4	371.649,15 332.592,083	5	371.649,068 332.592,144	0.102

Punct început	X / Y	Punct sfârşit	X / Y	Lungime segment (** (m)
5	371.649,068 332.592,144	6	371.641,072 332.597,812	9.801
6	371.641,072 332.597,812	7	371.631,872 332.603,478	10.805
7	371.631,872 332.603,478	8	371.621,802 332.609,205	11.585
8	371.621,802 332.609,205	1	371.618,991 332.610,7	3.184

** Lungimile segmentelor sunt determinate în planul de proiecție Stereo 70 și sunt rotunjite la 1 milimetru.

*** Distanța dintre puncte este formată din segmente cumulate ce sunt mai mici decât valoarea 1 milimetru.

**DATE DESPRE IMOBILUL NR. 1471**

Oficiul de Cadastru și Publicitate Imobiliară DOLJ
Biroul de Cadastru și Publicitate Imobiliară Craiova

A. Partea I. Descrierea imobilului

TEREN Extravilan

Adresa: Jud. Dolj, T140, P56

Nr. Crt	Nr cadastral Nr. topografic	Suprafața* (mp)	Observații / Referințe
A1		5.000	Sector cadastral:22 Teren neimprejmuit;

B. Partea II. Proprietari și acte

Inscrieri privitoare la dreptul de proprietate și alte drepturi reale	Referințe
/	
Act Administrativ nr. TDP 1483, din 09/03/2004 emis de CONSILIUL JUDEȚEAN DOLJ (titlu de proprietate);	
B1	A1
Intabulare, drept de PROPRIETATE, dobândit prin Reconstituire, cota actuala 1/1 1) FILIP IULIAN, LIPSA CNP	

C. Partea III. SARCINI .

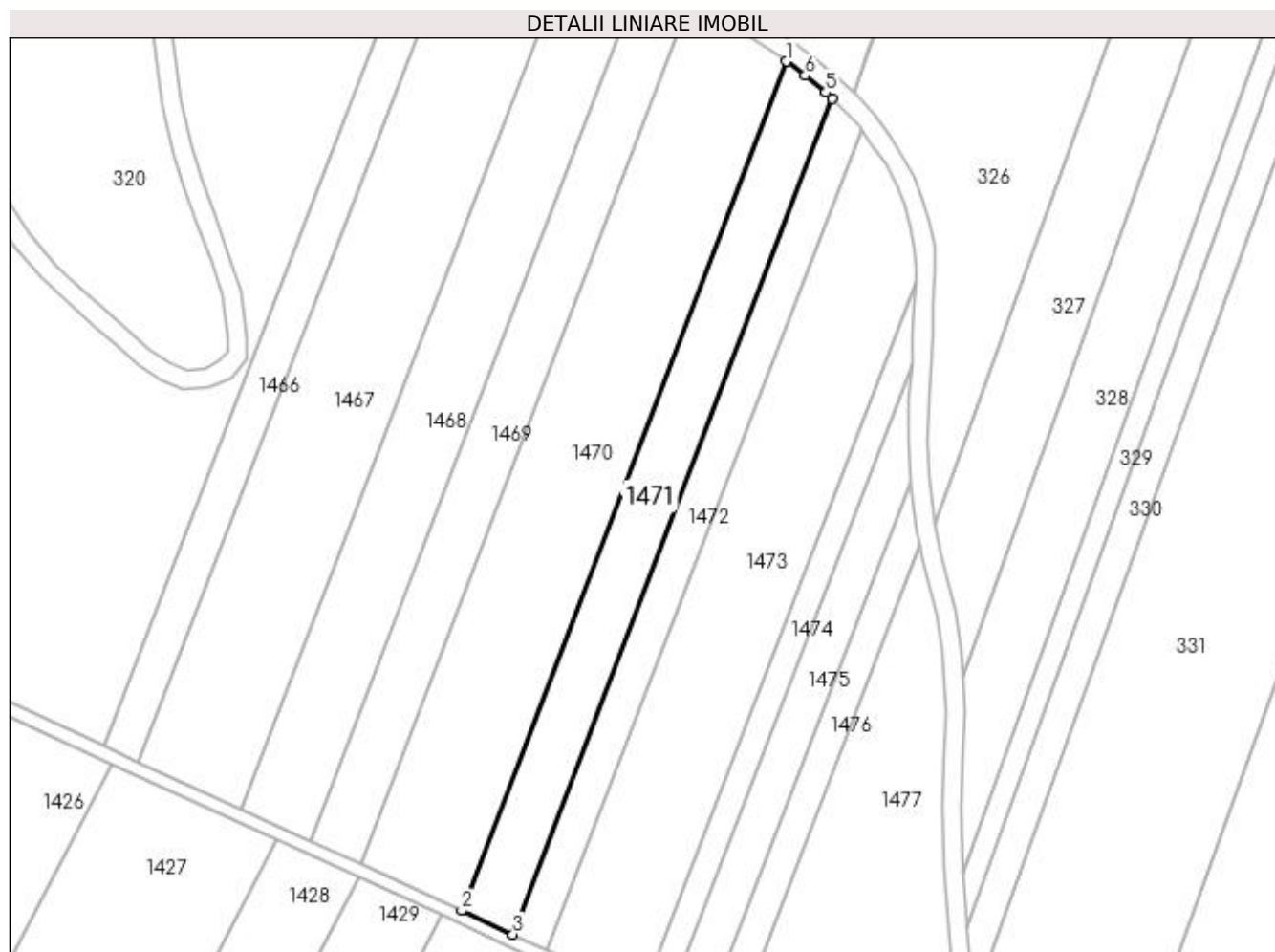
Inscrieri privind dezmembramintele dreptului de proprietate, drepturi reale de garanție și sarcini	Referințe
NU SUNT	

Anexa Nr. 1 La Partea I

Teren

Nr cadastral	Suprafața (mp)*	Observații / Referințe
	5.000	

* Suprafața este determinată în planul de proiecție Stereo 70.



Date referitoare la teren

Crt	Categorie folosință	Intra vilan	Suprafața (mp)	Tarla	Parcelă	Nr. topo	Observații / Referințe
1	pasune	NU	5.000	140	56	-	

Lungime Segmente

1) Valorile lungimilor segmentelor sunt obținute din proiecție în plan.

Punct început	X / Y	Punct sfârșit	X / Y	Lungime segment (** (m)
1	371.649,15 332.592,083	2	371.547,386 332.326,314	284.586
2	371.547,386 332.326,314	3	371.563,5 332.318,896	17.739
3	371.563,5 332.318,896	4	371.663,625 332.580,386	280.004
4	371.663,625 332.580,386	5	371.661,442 332.582,383	2.959
5	371.661,442 332.582,383	6	371.654,997 332.587,725	8.371

Punct început	X / Y	Punct sfârşit	X / Y	Lungime segment (** (m)
6	371.654,997 332.587,725	1	371.649,15 332.592,083	7.292

** Lungimile segmentelor sunt determinate în planul de proiecţie Stereo 70 şi sunt rotunjite la 1 milimetru.

*** Distanţa dintre puncte este formată din segmente cumulate ce sunt mai mici decât valoarea 1 milimetru.

**DATE DESPRE IMOBILUL NR. 1472**

Oficiul de Cadastru și Publicitate Imobiliară DOLJ
Biroul de Cadastru și Publicitate Imobiliară Craiova

A. Partea I. Descrierea imobilului

TEREN Extravilan

Adresa: Jud. Dolj, T140, P55

Nr. Crt	Nr cadastral Nr. topografic	Suprafața* (mp)	Observații / Referințe
A1		Din acte: 0 Masurata: 3.300	Sector cadastral:22 Teren neimprejmuit;

B. Partea II. Proprietari și acte

Inscrieri privitoare la dreptul de proprietate și alte drepturi reale		Referințe
/		
Act Normativ nr. LEGEA 7 art 13 al 15, din 13/04/1996 emis de PARLAMENTUL ROMANIEI (lege);		
B1	Intabulare, drept de PROPRIETATE, dobandit prin Lege, cota actuala 1/1 1) UAT ARGETOAI A REZERVA LA DISPOZITIA COMISIE LOCALE, LIPSA CNP	A1

C. Partea III. SARCINI .

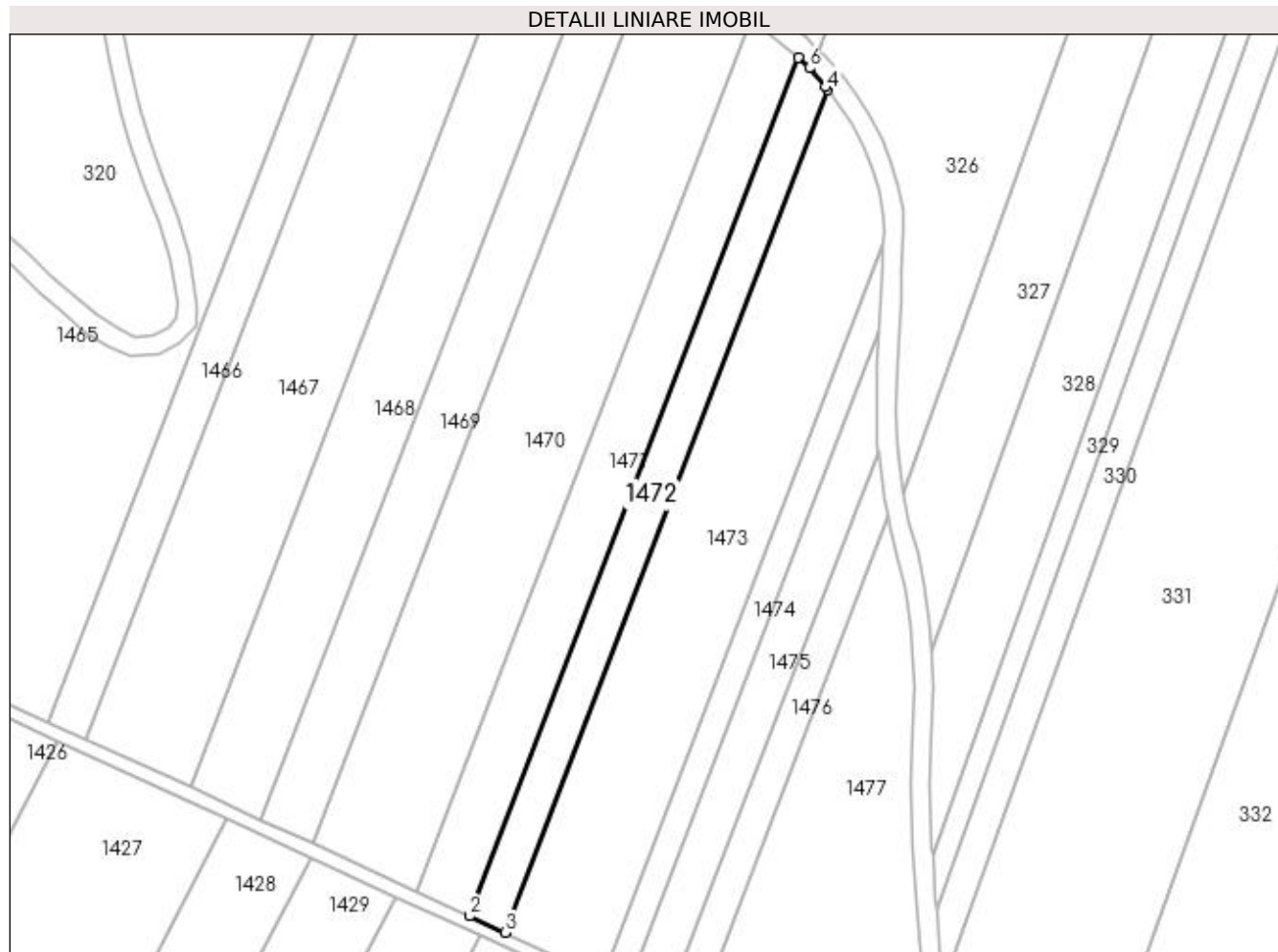
Inscrieri privind dezmembramintele dreptului de proprietate, drepturi reale de garanție și sarcini	Referințe
NU SUNT	

Anexa Nr. 1 La Partea I

Teren

Nr cadastral	Suprafața (mp)*	Observații / Referințe
	Din acte: 0 Masurata: 3.300	

* Suprafața este determinată în planul de proiecție Stereo 70.



Date referitoare la teren

Crt	Categorie folosință	Intra vilan	Suprafața (mp)	Tarla	Parcelă	Nr. topo	Observații / Referințe
1	arabil	NU	3.300	140	55	-	

Lungime Segmente

1) Valorile lungimilor segmentelor sunt obținute din proiecție în plan.

Punct început	X / Y	Punct sfârșit	X / Y	Lungime segment (** (m)
1	371.663,625 332.580,386	2	371.563,5 332.318,896	280.004
2	371.563,5 332.318,896	3	371.574,317 332.313,916	11.908
3	371.574,317 332.313,916	4	371.672,626 332.570,661	274.923
4	371.672,626 332.570,661	5	371.671,904 332.571,618	1.199
5	371.671,904 332.571,618	6	371.667,055 332.577,249	7.431

Punct început	X / Y	Punct sfârșit	X / Y	Lungime segment (** (m)
6	371.667,055 332.577,249	1	371.663,625 332.580,386	4.648

** Lungimile segmentelor sunt determinate în planul de proiecție Stereo 70 și sunt rotunjite la 1 milimetru.

*** Distanța dintre puncte este formată din segmente cumulate ce sunt mai mici decât valoarea 1 milimetru.

**DATE DESPRE IMOBILUL NR. 1473**

Oficiul de Cadastru și Publicitate Imobiliară DOLJ
Biroul de Cadastru și Publicitate Imobiliară Craiova

A. Partea I. Descrierea imobilului

TEREN Extravilan

Adresa: Jud. Dolj, T 140, P59

Nr. Crt	Nr cadastral Nr. topografic	Suprafața* (mp)	Observații / Referințe
A1	30559	8.600	Sector cadastral:22 Teren neimprejmuit;

B. Partea II. Proprietari și acte

Inscrieri privitoare la dreptul de proprietate și alte drepturi reale		Referințe
179499 / 20/12/2016		
Act Notarial nr. CVC 2040, din 16/12/2016 emis de NP Costea ANDREI-GABRIEL (contract de vanzare-cumparare);		
B1	Intabulare, drept de PROPRIETATE, dobandit prin Conventie, cota actuala 1/1 1) SC RODELEC LAND GROUP SRL, CIF:16960914	A1

C. Partea III. SARCINI .

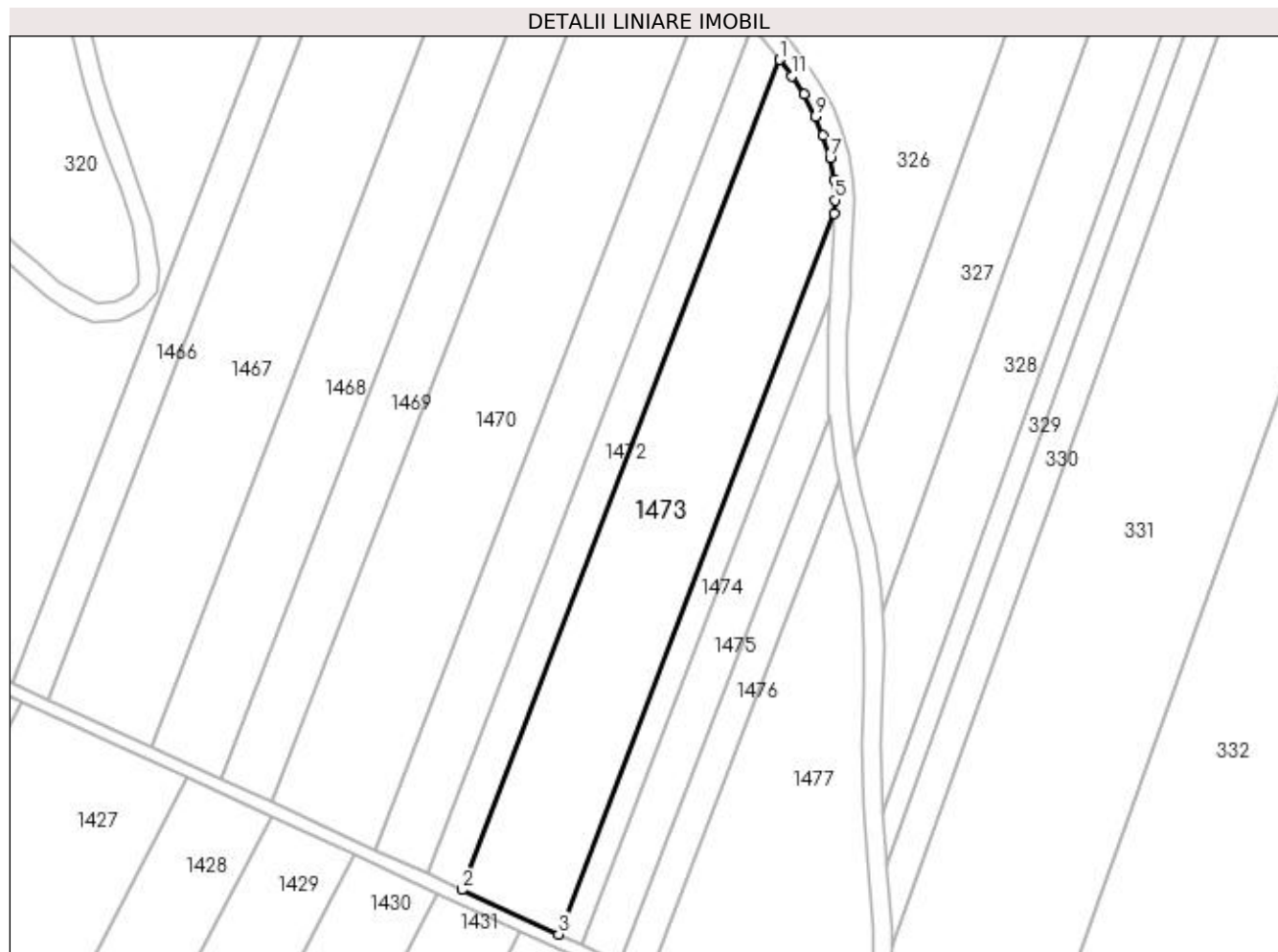
Inscrieri privind dezmembramintele dreptului de proprietate, drepturi reale de garanție și sarcini	Referințe
NU SUNT	

Anexa Nr. 1 La Partea I

Teren

Nr cadastral	Suprafața (mp)*	Observații / Referințe
30559	8.600	

* Suprafața este determinată în planul de proiecție Stereo 70.



Date referitoare la teren

Crt	Categorie folosință	Intra vilan	Suprafața (mp)	Tarla	Parcelă	Nr. topo	Observații / Referințe
1	arabil	NU	8.600	140	59	-	

Lungime Segmente

1) Valorile lungimilor segmentelor sunt obținute din proiecție în plan.

Punct început	X / Y	Punct sfârșit	X / Y	Lungime segment (** (m)
1	371.672,626 332.570,661	2	371.574,317 332.313,916	274.923
2	371.574,317 332.313,916	3	371.604,226 332.300,147	32.926
3	371.604,226 332.300,147	4	371.689,595 332.523,099	238.737
4	371.689,595 332.523,099	5	371.689,824 332.527,242	4.149
5	371.689,824 332.527,242	6	371.689,451 332.533,54	6.309

Punct început	X / Y	Punct sfârșit	X / Y	Lungime segment (** (m)
6	371.689,451 332.533,54	7	371.688,245 332.540,325	6.891
7	371.688,245 332.540,325	8	371.686,115 332.547,207	7.204
8	371.686,115 332.547,207	9	371.683,642 332.553,147	6.434
9	371.683,642 332.553,147	10	371.680,119 332.559,936	7.649
10	371.680,119 332.559,936	11	371.676,461 332.565,575	6.722
11	371.676,461 332.565,575	1	371.672,626 332.570,661	6.37

** Lungimile segmentelor sunt determinate în planul de proiecție Stereo 70 și sunt rotunjite la 1 milimetru.

*** Distanța dintre puncte este formată din segmente cumulate ce sunt mai mici decât valoarea 1 milimetru.

**DATE DESPRE IMOBILUL NR. 1474**

Oficiul de Cadastru și Publicitate Imobiliară DOLJ
Biroul de Cadastru și Publicitate Imobiliară Craiova

A. Partea I. Descrierea imobilului

TEREN Extravilan

Adresa: Jud. Dolj, T 140, P62

Nr. Crt	Nr cadastral Nr. topografic	Suprafața* (mp)	Observații / Referințe
A1	30569	1.850	Sector cadastral:22 Teren neimprejmuit;

B. Partea II. Proprietari și acte

Inscrieri privitoare la dreptul de proprietate și alte drepturi reale		Referințe
179893 / 20/12/2016		
Act Notarial nr. CVC 2040, din 16/12/2016 emis de Costea ANDREI-GABRIEL (contract de vanzare-cumparare);		
B1	Intabulare, drept de PROPRIETATE, dobandit prin Conventie, cota actuala 1/1 1) SC RODELEC LAND GROUP SRL, CIF:16960914	A1

C. Partea III. SARCINI .

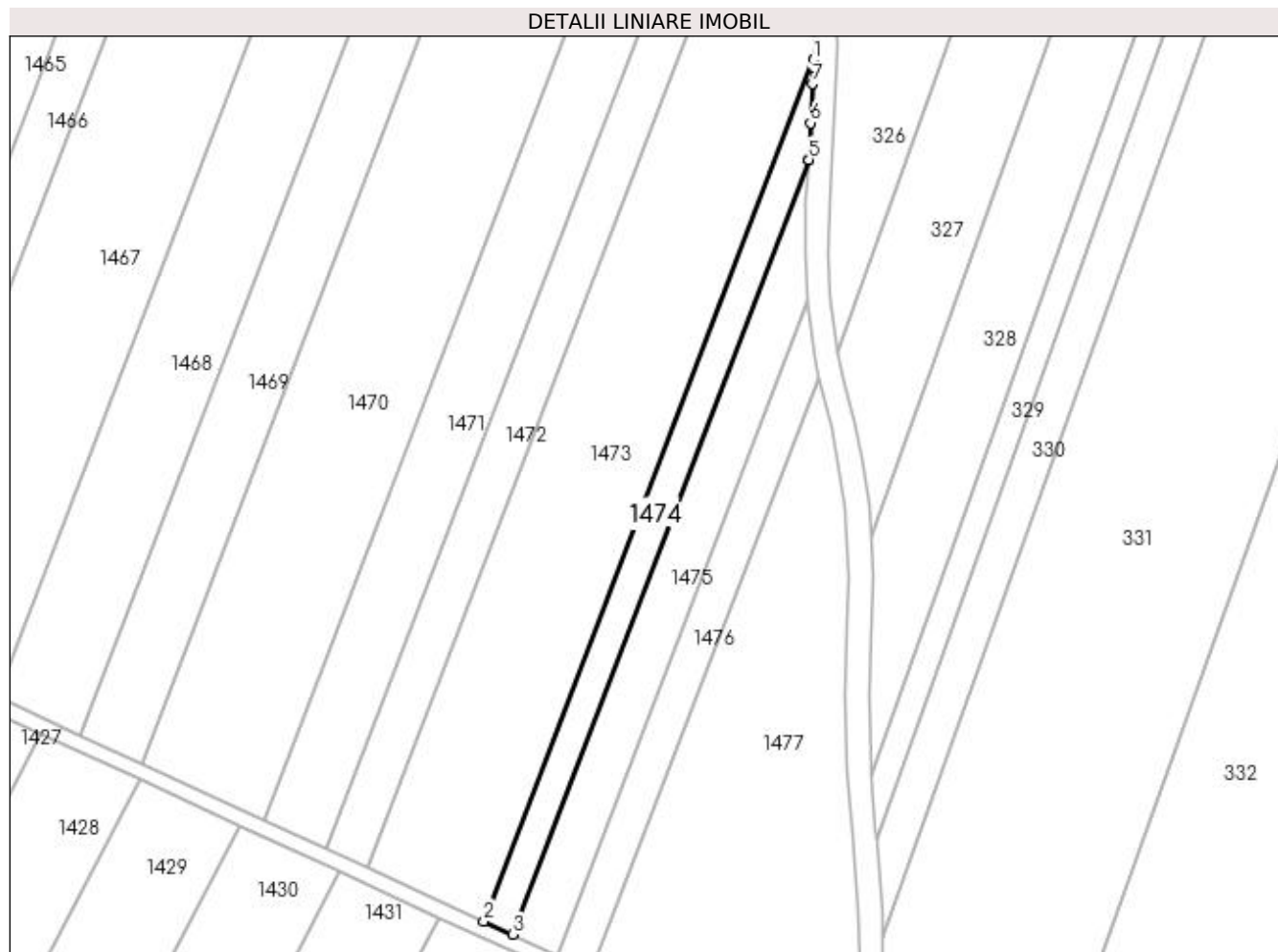
Inscrieri privind dezmembramintele dreptului de proprietate, drepturi reale de garanție și sarcini	Referințe
NU SUNT	

Anexa Nr. 1 La Partea I

Teren

Nr cadastral	Suprafața (mp)*	Observații / Referințe
30569	1.850	

* Suprafața este determinată în planul de proiecție Stereo 70.



Date referitoare la teren

Crt	Categorie folosință	Intravilan	Suprafața (mp)	Tarla	Parcelă	Nr. topo	Observații / Referințe
1	arabil	NU	1.850	140	62	-	

Lungime Segmente

1) Valorile lungimilor segmentelor sunt obținute din proiecție în plan.

Punct început	X / Y	Punct sfârșit	X / Y	Lungime segment (** (m)
1	371.689,595 332.523,099	2	371.604,226 332.300,147	238.737
2	371.604,226 332.300,147	3	371.611,658 332.296,725	8.182
3	371.611,658 332.296,725	4	371.688,365 332.497,054	214.513
4	371.688,365 332.497,054	5	371.688,377 332.497,224	0.17
5	371.688,377 332.497,224	6	371.688,834 332.506,709	9.496

Punct început	X / Y	Punct sfârșit	X / Y	Lungime segment (** (m)
6	371.688,834 332.506,709	7	371.689,255 332.516,922	10.222
7	371.689,255 332.516,922	1	371.689,595 332.523,099	6.186

** Lungimile segmentelor sunt determinate în planul de proiecție Stereo 70 și sunt rotunjite la 1 milimetru.

*** Distanța dintre puncte este formată din segmente cumulate ce sunt mai mici decât valoarea 1 milimetru.

**DATE DESPRE IMOBILUL NR. 1475**

Oficiul de Cadastru și Publicitate Imobiliară DOLJ
Biroul de Cadastru și Publicitate Imobiliară Craiova

A. Partea I. Descrierea imobilului

TEREN Extravilan

Adresa: Jud. Dolj, T140, P63

Nr. Crt	Nr cadastral Nr. topografic	Suprafața* (mp)	Observații / Referințe
A1		2.500	Sector cadastral:22 Teren neimprejmuit;

B. Partea II. Proprietari și acte

Inscrieri privitoare la dreptul de proprietate și alte drepturi reale	Referințe
/	
Act Administrativ nr. TDP 2149, din 13/03/2005 emis de CONSILIUL JUDETEAN DOLJ (titlu de proprietate);	
B1	A1
Intabulare, drept de PROPRIETATE, dobândit prin Reconstituire, cota actuala 1/1 1) ȘERBAN MARIN, LIPSA CNP	

C. Partea III. SARCINI .

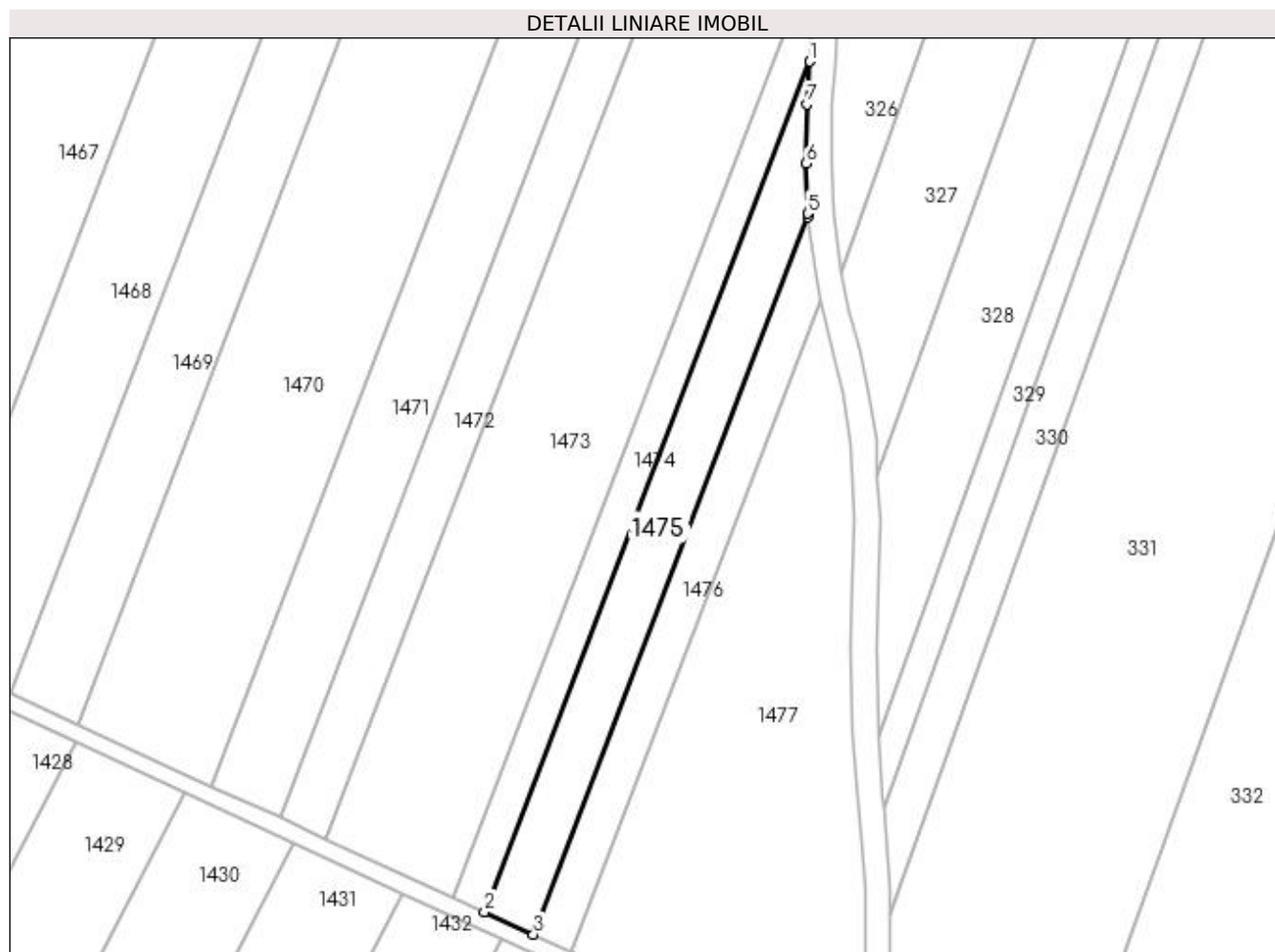
Inscrieri privind dezmembramintele dreptului de proprietate, drepturi reale de garanție și sarcini	Referințe
NU SUNT	

Anexa Nr. 1 La Partea I

Teren

Nr cadastral	Suprafața (mp)*	Observații / Referințe
	2.500	

* Suprafața este determinată în planul de proiecție Stereo 70.



Date referitoare la teren

Crt	Categorie folosință	Intra vilan	Suprafața (mp)	Tarla	Parcelă	Nr. topo	Observații / Referințe
1	arabil	NU	2.500	140	63	-	

Lungime Segmente

1) Valorile lungimilor segmentelor sunt obținute din proiecție în plan.

Punct început	X / Y	Punct sfârșit	X / Y	Lungime segment (** (m)
1	371.688,365 332.497,054	2	371.611,658 332.296,725	214.513
2	371.611,658 332.296,725	3	371.623,235 332.291,396	12.745
3	371.623,235 332.291,396	4	371.687,957 332.460,426	180.997
4	371.687,957 332.460,426	5	371.687,847 332.461,268	0.849
5	371.687,847 332.461,268	6	371.687,55 332.473,017	11.753

Punct început	X / Y	Punct sfârșit	X / Y	Lungime segment (** (m)
6	371.687,55 332.473,017	7	371.687,671 332.487,026	14.01
7	371.687,671 332.487,026	1	371.688,365 332.497,054	10.052

** Lungimile segmentelor sunt determinate în planul de proiecție Stereo 70 și sunt rotunjite la 1 milimetru.

*** Distanța dintre puncte este formată din segmente cumulate ce sunt mai mici decât valoarea 1 milimetru.

**DATE DESPRE IMOBILUL NR. 1476**

Oficiul de Cadastru și Publicitate Imobiliară DOLJ
Biroul de Cadastru și Publicitate Imobiliară Craiova

A. Partea I. Descrierea imobilului

TEREN Extravilan

Adresa: Jud. Dolj, T140, P64

Nr. Crt	Nr cadastral Nr. topografic	Suprafața* (mp)	Observații / Referințe
A1	30567	1.700	Sector cadastral:22 Teren neimprejmuit;

B. Partea II. Proprietari și acte

Inscrieri privitoare la dreptul de proprietate și alte drepturi reale		Referințe
179301 / 20/12/2016		
Act Notarial nr. CVC 2040, din 16/12/2016 emis de NP Costea ANDREI-GABRIEL (contract de vanzare-cumparare);		
B1	Intabulare, drept de PROPRIETATE, dobandit prin Conventie, cota actuala 1/1 1) SC RODELEC LAND GROUP SRL, CIF:16960914	A1

C. Partea III. SARCINI .

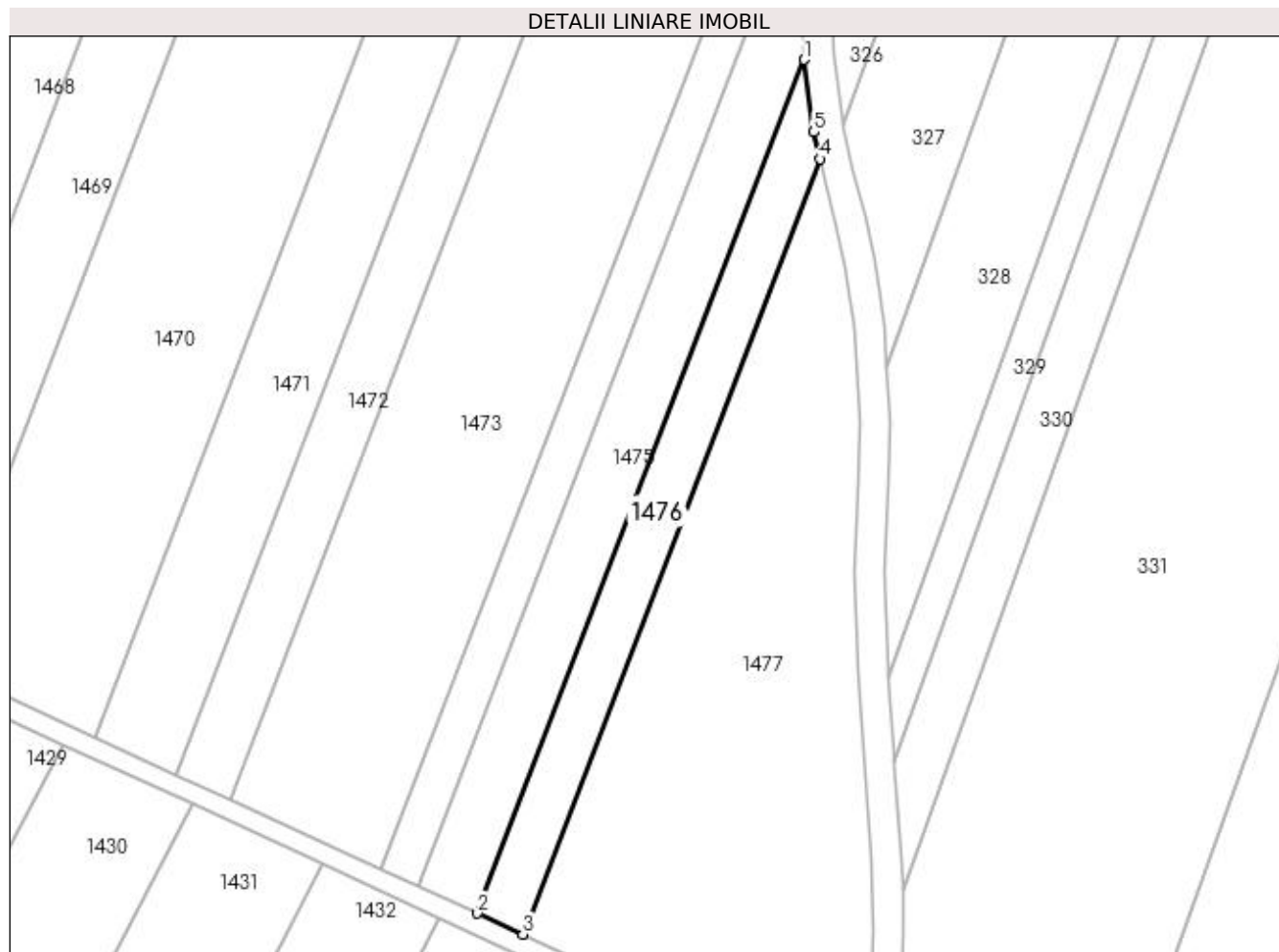
Inscrieri privind dezmembramintele dreptului de proprietate, drepturi reale de garanție și sarcini	Referințe
NU SUNT	

Anexa Nr. 1 La Partea I

Teren

Nr cadastral	Suprafața (mp)*	Observații / Referințe
30567	1.700	

* Suprafața este determinată în planul de proiecție Stereo 70.



Date referitoare la teren

Crt	Categorie folosință	Intravilan	Suprafața (mp)	Tarla	Parcelă	Nr. topo	Observații / Referințe
1	arabil	NU	1.700	140	64	-	

Lungime Segmente

1) Valorile lungimilor segmentelor sunt obținute din proiecție în plan.

Punct început	X / Y	Punct sfârșit	X / Y	Lungime segment (** (m)
1	371.687,957 332.460,426	2	371.623,235 332.291,396	180.997
2	371.623,235 332.291,396	3	371.632,214 332.287,263	9.885
3	371.632,214 332.287,263	4	371.690,996 332.440,781	164.387
4	371.690,996 332.440,781	5	371.689,836 332.446,113	5.457
5	371.689,836 332.446,113	1	371.687,957 332.460,426	14.436

**** Lungimile segmentelor sunt determinate în planul de proiecție Stereo 70 și sunt rotunjite la 1 milimetru.**

***** Distanța dintre puncte este formată din segmente cumulate ce sunt mai mici decât valoarea 1 milimetru.**

**DATE DESPRE IMOBILUL NR. 1477**

Oficiul de Cadastru și Publicitate Imobiliară DOLJ
Biroul de Cadastru și Publicitate Imobiliară Craiova

A. Partea I. Descrierea imobilului

TEREN Extravilan

Adresa: Jud. Dolj, T140, P65

Nr. Crt	Nr cadastral Nr. topografic	Suprafața* (mp)	Observații / Referințe
A1		Din acte: 0 Masurata: 6.633	Sector cadastral:22 Teren neimprejmuit;

B. Partea II. Proprietari și acte

Inscrieri privitoare la dreptul de proprietate și alte drepturi reale		Referințe
/		
Act Normativ nr. LEGEA 7 art 13 al 15, din 13/04/1996 emis de PARLAMENTUL ROMANIEI (lege);		
B1	Intabulare, drept de PROPRIETATE, dobandit prin Lege, cota actuala 1/1 1) UAT ARGETOAI A REZERVA LA DISPOZITIA COMISIE LOCALE, LIPSA CNP	A1

C. Partea III. SARCINI .

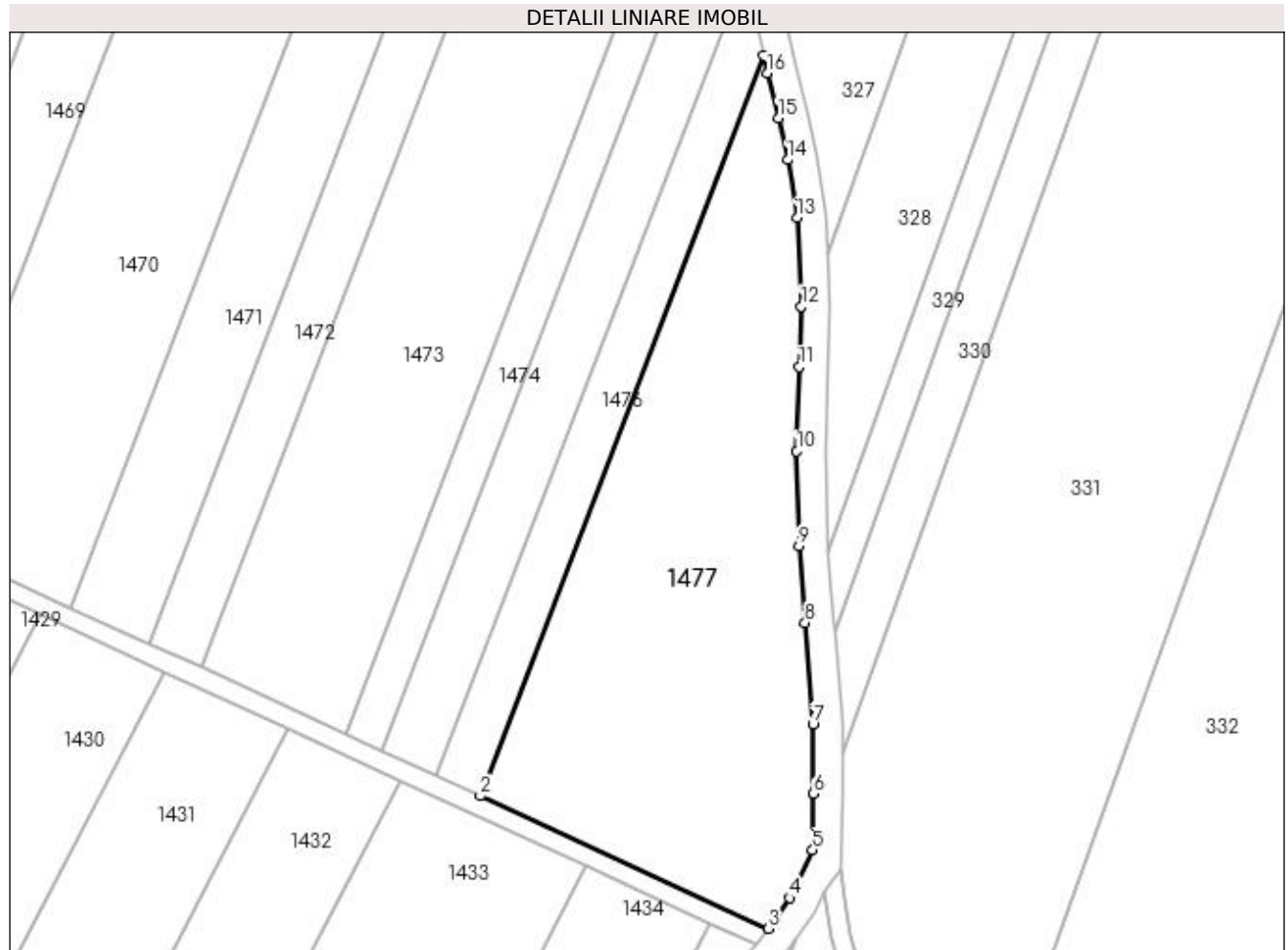
Inscrieri privind dezmembramintele dreptului de proprietate, drepturi reale de garanție și sarcini	Referințe
NU SUNT	

Anexa Nr. 1 La Partea I

Teren

Nr cadastral	Suprafața (mp)*	Observații / Referințe
	Din acte: 0 Masurata: 6.633	

* Suprafața este determinată în planul de proiecție Stereo 70.



Date referitoare la teren

Crt	Categorie folosință	Intra vilan	Suprafața (mp)	Tarla	Parcelă	Nr. topo	Observații / Referințe
1	arabil	NU	6.633	140	65	-	

Lungime Segmente

1) Valorile lungimilor segmentelor sunt obținute din proiecție în plan.

Punct început	X / Y	Punct sfârșit	X / Y	Lungime segment (** (m)
1	371.690,996 332.440,781	2	371.632,214 332.287,263	164.387
2	371.632,214 332.287,263	3	371.691,968 332.259,755	65.782
3	371.691,968 332.259,755	4	371.696,42 332.266,116	7.764
4	371.696,42 332.266,116	5	371.701,237 332.276,042	11.033
5	371.701,237 332.276,042	6	371.701,467 332.287,741	11.701

Punct început	X / Y	Punct sfârșit	X / Y	Lungime segment (** (m)
6	371.701,467 332.287,741	7	371.701,312 332.302,123	14.383
7	371.701,312 332.302,123	8	371.699,672 332.323,163	21.104
8	371.699,672 332.323,163	9	371.698,454 332.339,145	16.028
9	371.698,454 332.339,145	10	371.697,938 332.358,789	19.651
10	371.697,938 332.358,789	11	371.698,472 332.376,246	17.465
11	371.698,472 332.376,246	12	371.698,877 332.388,779	12.54
12	371.698,877 332.388,779	13	371.697,995 332.407,163	18.405
13	371.697,995 332.407,163	14	371.696,049 332.419,173	12.167
14	371.696,049 332.419,173	15	371.694,147 332.427,889	8.921
15	371.694,147 332.427,889	16	371.691,787 332.437,151	9.558
16	371.691,787 332.437,151	1	371.690,996 332.440,781	3.715

** Lungimile segmentelor sunt determinate în planul de proiecție Stereo 70 și sunt rotunjite la 1 milimetru.

*** Distanța dintre puncte este formată din segmente cumulate ce sunt mai mici decât valoarea 1 milimetru.

**DATE DESPRE IMOBILUL NR. 1478**

Oficiul de Cadastru și Publicitate Imobiliară DOLJ
Biroul de Cadastru și Publicitate Imobiliară Craiova

A. Partea I. Descrierea imobilului

TEREN Extravilan

Adresa: Jud. Dolj, De 2504

Nr. Crt	Nr cadastral Nr. topografic	Suprafața* (mp)	Observații / Referințe
A1		3.379	Sector cadastral:22 Teren neimprejmuit;

B. Partea II. Proprietari și acte

Inscrieri privitoare la dreptul de proprietate și alte drepturi reale		Referințe
/		
Act Normativ nr. LEGEA 7 art 13 al 15, din 13/04/1996 emis de PARLAMENTUL ROMANIEI (lege);		
B1	Inscrierea provizorie, drept de PROPRIETATE, dobandit prin Lege, cota actuala 1/1 1) NEIDENTIFICAT NEIDENTIFICAT	A1

C. Partea III. SARCINI .

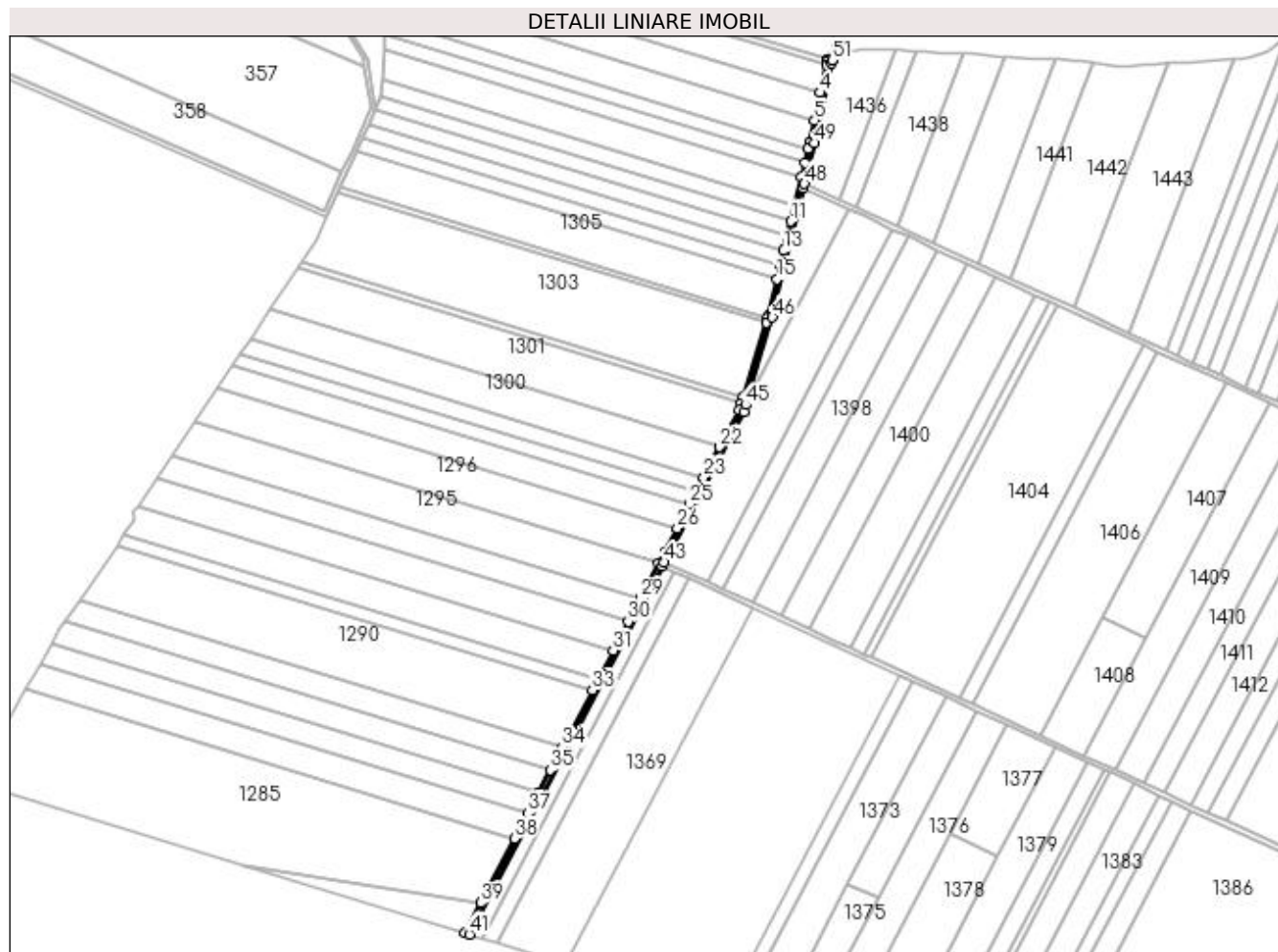
Inscrieri privind dezmembramintele dreptului de proprietate, drepturi reale de garanție și sarcini	Referințe
NU SUNT	

Anexa Nr. 1 La Partea I

Teren

Nr cadastral	Suprafața (mp)*	Observații / Referințe
	3.379	

* Suprafața este determinată în planul de proiecție Stereo 70.



Date referitoare la teren

Crt	Categorie folosință	Intra vilan	Suprafața (mp)	Tarla	Parcelă	Nr. topo	Observații / Referințe
1	drum	NU	3.379	De 2504	-	-	

Lungime Segmente

1) Valorile lungimilor segmentelor sunt obținute din proiecție în plan.

Punct început	X / Y	Punct sfârșit	X / Y	Lungime segment	Punct început	X / Y	Punct sfârșit	X / Y	Lungime segment	Punct început	X / Y	Punct sfârșit	X / Y	Lungime segment
1	370.684,126 332.843,321	2	370.683,414 332.841,116	2.317	2	370.683,414 332.841,116	3	370.682,847 332.838,495	2.682	3	370.682,847 332.838,495	4	370.677,556 332.814,03	25.031
4	370.677,556 332.814,03	5	370.672,215 332.789,334	25.267	5	370.672,215 332.789,334	6	370.668,104 332.770,326	19.447	6	370.668,104 332.770,326	7	370.666,692 332.764,437	6.056
7	370.666,692 332.764,437	8	370.663,7 332.751,952	12.839	8	370.663,7 332.751,952	9	370.660,69 332.739,396	12.912	9	370.660,69 332.739,396	10	370.654,618 332.714,063	26.051
10	370.654,618 332.714,063	11	370.651,248 332.700,003	14.458	11	370.651,248 332.700,003	12	370.648,056 332.686,685	13.695	12	370.648,056 332.686,685	13	370.645,012 332.673,986	13.059
13	370.645,012 332.673,986	14	370.641,988 332.661,371	12.972	14	370.641,988 332.661,371	15	370.638,984 332.648,839	12.887	15	370.638,984 332.648,839	16	370.631,124 332.616,046	33.722
16	370.631,124 332.616,046	17	370.630,701 332.614,672	1.438	17	370.630,701 332.614,672	18	370.629,294 332.610,092	4.791	18	370.629,294 332.610,092	19	370.608,983 332.544,009	69.134

Punct început	X / Y	Punct sfârșit	X / Y	Lungime segment	Punct început	X / Y	Punct sfârșit	X / Y	Lungime segment	Punct început	X / Y	Punct sfârșit	X / Y	Lungime segment
19	370.608,983 332.544,009	20	370.607,194 332.538,187	6.091	20	370.607,194 332.538,187	21	370.605,553 332.532,849	5.585	21	370.605,553 332.532,849	22	370.588,243 332.499,862	37.253
22	370.588,243 332.499,862	23	370.574,136 332.472,979	30.36	23	370.574,136 332.472,979	24	370.567,182 332.459,727	14.966	24	370.567,182 332.459,727	25	370.561,595 332.449,079	12.025
25	370.561,595 332.449,079	26	370.550,473 332.427,884	23.936	26	370.550,473 332.427,884	27	370.539,422 332.406,825	23.782	27	370.539,422 332.406,825	28	370.533,923 332.396,345	11.835
28	370.533,923 332.396,345	29	370.517,88 332.365,773	34.526	29	370.517,88 332.365,773	30	370.507,031 332.345,099	23.348	30	370.507,031 332.345,099	31	370.493,562 332.319,431	28.987
31	370.493,562 332.319,431	32	370.480,111 332.293,797	28.949	32	370.480,111 332.293,797	33	370.475,062 332.284,176	10.865	33	370.475,062 332.284,176	34	370.448,443 332.233,449	57.287
34	370.448,443 332.233,449	35	370.437,903 332.213,364	22.683	35	370.437,903 332.213,364	36	370.427,415 332.193,376	22.573	36	370.427,415 332.193,376	37	370.417,813 332.175,079	20.663
37	370.417,813 332.175,079	38	370.406,118 332.152,791	25.17	38	370.406,118 332.152,791	39	370.376,044 332.095,48	64.722	39	370.376,044 332.095,48	40	370.362,053 332.068,818	30.11
40	370.362,053 332.068,818	41	370.365,947 332.067,631	4.071	41	370.365,947 332.067,631	42	370.537,183 332.393,95	368.518	42	370.537,183 332.393,95	43	370.539,045 332.397,497	4.006
43	370.539,045 332.397,497	44	370.609,268 332.531,319	151.128	44	370.609,268 332.531,319	45	370.611,076 332.537,204	6.156	45	370.611,076 332.537,204	46	370.634,984 332.614,991	81.378
46	370.634,984 332.614,991	47	370.662,389 332.729,324	117.572	47	370.662,389 332.729,324	48	370.663,34 332.733,29	4.078	48	370.663,34 332.733,29	49	370.672,004 332.769,437	37.171
49	370.672,004 332.769,437	50	370.687,323 332.840,271	72.472	50	370.687,323 332.840,271	51	370.688,078 332.842,955	2.788	51	370.688,078 332.842,955	1	370.684,126 332.843,321	3.969

** Lungimile segmentelor sunt determinate în planul de proiecție Stereo 70 și sunt rotunjite la 1 milimetru.

*** Distanța dintre puncte este formată din segmente cumulate ce sunt mai mici decât valoarea 1 milimetru.

**DATE DESPRE IMOBILUL NR. 1479**

Oficiul de Cadastru și Publicitate Imobiliară DOLJ
Biroul de Cadastru și Publicitate Imobiliară Craiova

A. Partea I. Descrierea imobilului

TEREN Extravilan

Adresa: Jud. Dolj, De 2292

Nr. Crt	Nr cadastral Nr. topografic	Suprafața* (mp)	Observații / Referințe
A1		4.527	Sector cadastral:22 Teren neimprejmuit;

B. Partea II. Proprietari și acte

Inscrieri privitoare la dreptul de proprietate și alte drepturi reale		Referințe
/		
Act Normativ nr. LEGEA 7 art 13 al 15, din 13/04/1996 emis de PARLAMENTUL ROMANIEI (lege);		
B1	Inscrierea provizorie, drept de PROPRIETATE, dobandit prin Lege, cota actuala 1/1 1) NEIDENTIFICAT NEIDENTIFICAT	A1

C. Partea III. SARCINI .

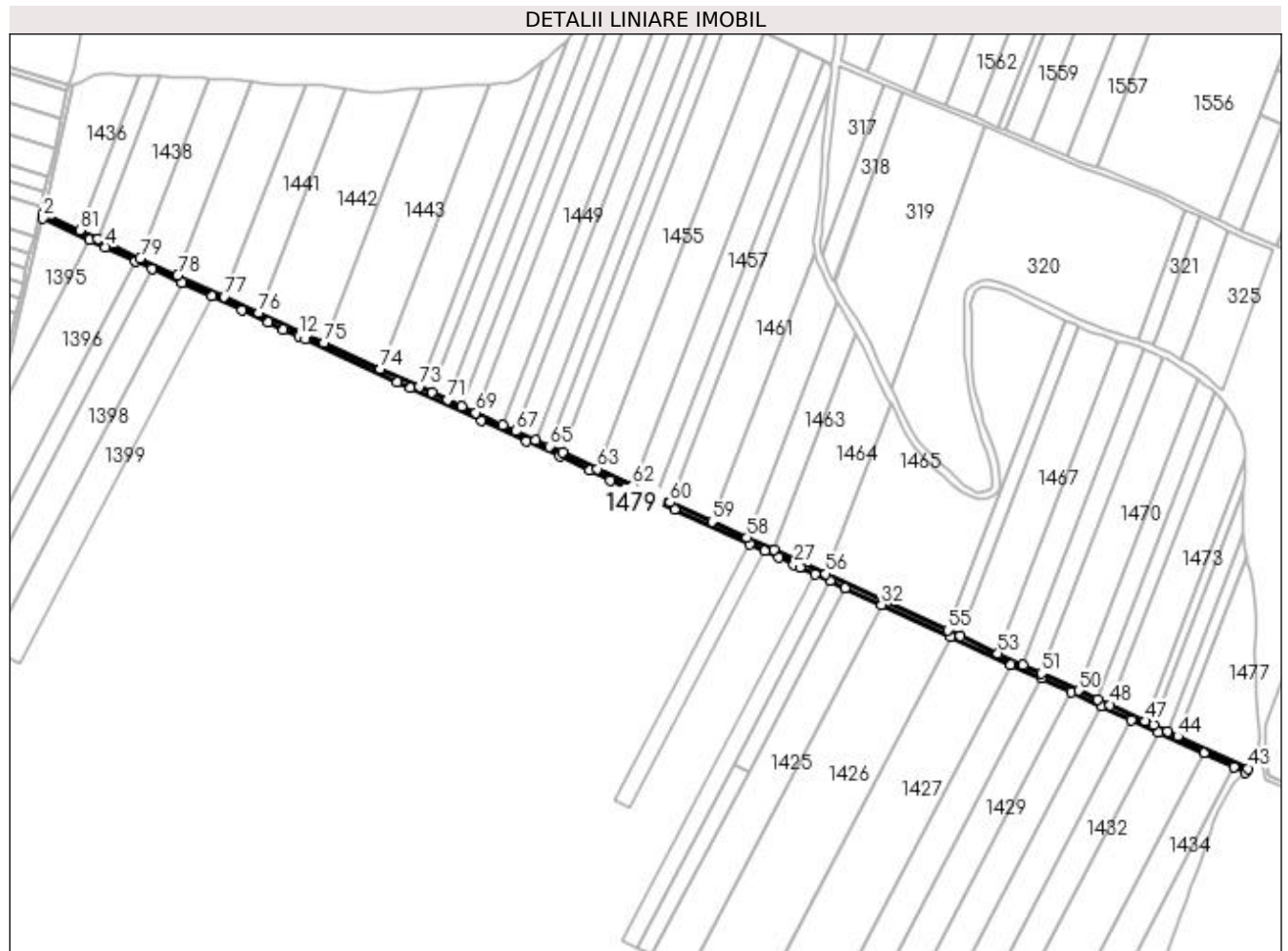
Inscrieri privind dezmembramintele dreptului de proprietate, drepturi reale de garanție și sarcini	Referințe
NU SUNT	

Anexa Nr. 1 La Partea I

Teren

Nr cadastral	Suprafața (mp)*	Observații / Referințe
	4.527	

* Suprafața este determinată în planul de proiecție Stereo 70.



Date referitoare la teren

Crt	Categorie folosință	Intravilan	Suprafața (mp)	Tarla	Parcelă	Nr. topo	Observații / Referințe
1	drum	NU	4.527	De 2292	-	-	

Lungime Segmente

1) Valorile lungimilor segmentelor sunt obținute din proiecție în plan.

Punct început	X / Y	Punct sfârșit	X / Y	Lungime segment
1	370.663,34 332.733,29	2	370.662,389 332.729,324	4.078
4	370.715,575 332.704,839	5	370.741,308 332.692,993	28.329
7	370.781,163 332.674,645	8	370.806,896 332.662,799	28.329
10	370.855,016 332.640,647	11	370.867,883 332.634,724	14.165
13	370.886,861 332.625,987	14	370.965,148 332.589,947	86.184
16	371.037,014 332.556,863	17	371.075,613 332.539,094	42.493
2	370.662,389 332.710,969	3	370.702,26 332.710,969	43.893
5	370.741,308 332.692,993	6	370.755,43 332.686,492	15.547
8	370.806,896 332.662,799	9	370.832,629 332.650,953	28.329
11	370.867,883 332.634,724	12	370.880,749 332.628,8	14.164
14	370.965,148 332.589,947	15	370.976,604 332.584,673	12.612
17	371.075,613 332.539,094	18	371.103,662 332.526,181	30.879
3	370.702,26 332.710,969	4	370.715,575 332.704,839	14.658
6	370.755,43 332.686,492	7	370.781,163 332.674,645	28.329
9	370.832,629 332.650,953	10	370.855,016 332.640,647	24.645
12	370.880,749 332.628,8	13	370.886,861 332.625,987	6.728
15	370.976,604 332.584,673	16	371.037,014 332.556,863	66.504
18	371.103,662 332.526,181	19	371.129,395 332.514,335	28.329

Punct început	X / Y	Punct sfârșit	X / Y	Lungime segment	Punct început	X / Y	Punct sfârșit	X / Y	Lungime segment	Punct început	X / Y	Punct sfârșit	X / Y	Lungime segment
19	371.129,395 332.514,335	20	371.147,408 332.506,043	19.83	20	371.147,408 332.506,043	21	371.170,001 332.495,642	24.87 2	21	371.170,001 332.495,642	22	371.186,007 332.488,273	17.62 1
22	371.186,007 332.488,273	23	371.202,013 332.480,905	17.62	23	371.202,013 332.480,905	24	371.266,345 332.451,289	70.82 2	24	371.266,345 332.451,289	25	371.279,211 332.445,366	14.16 4
25	371.279,211 332.445,366	26	371.291,074 332.439,905	13.06	26	371.291,074 332.439,905	27	371.303,94 332.433,982	14.16 4	27	371.303,94 332.433,982	28	371.309,135 332.431,591	5.719
28	371.309,135 332.431,591	29	371.322,001 332.425,667	14.16 4	29	371.322,001 332.425,667	30	371.334,867 332.419,744	14.16 4	30	371.334,867 332.419,744	31	371.347,734 332.413,821	14.16 5
31	371.347,734 332.413,821	32	371.379,053 332.399,403	34.47 8	32	371.379,053 332.399,403	33	371.438,118 332.372,212	65.02 3	33	371.438,118 332.372,212	34	371.489,583 332.348,52	56.65 6
34	371.489,583 332.348,52	35	371.515,316 332.336,674	28.32 9	35	371.515,316 332.336,674	36	371.541,049 332.324,827	28.32 9	36	371.541,049 332.324,827	37	371.566,782 332.312,981	28.32 9
37	371.566,782 332.312,981	38	371.592,514 332.301,135	28.32 8	38	371.592,514 332.301,135	39	371.615,689 332.290,466	25.51 3	39	371.615,689 332.290,466	40	371.654,289 332.272,697	42.49 3
40	371.654,289 332.272,697	41	371.680,021 332.260,851	28.32 8	41	371.680,021 332.260,851	42	371.689,637 332.256,424	10.58 6	42	371.689,637 332.256,424	43	371.691,968 332.259,755	4.066
43	371.691,968 332.259,755	44	371.632,214 332.287,263	65.78 2	44	371.632,214 332.287,263	45	371.623,235 332.291,396	9.885	45	371.623,235 332.291,396	46	371.611,658 332.296,725	12.74 5
46	371.611,658 332.296,725	47	371.604,226 332.300,147	8.182	47	371.604,226 332.300,147	48	371.574,317 332.313,916	32.92 6	48	371.574,317 332.313,916	49	371.563,5 332.318,896	11.90 8
49	371.563,5 332.318,896	50	371.547,386 332.326,314	17.73 9	50	371.547,386 332.326,314	51	371.515,686 332.340,907	34.89 8	51	371.515,686 332.340,907	52	371.499,945 332.348,153	17.32 9
52	371.499,945 332.348,153	53	371.478,355 332.358,092	23.76 8	53	371.478,355 332.358,092	54	371.446,306 332.372,846	35.28 2	54	371.446,306 332.372,846	55	371.435,309 332.377,909	12.10 7
55	371.435,309 332.377,909	56	371.331,145 332.425,861	114.6 71	56	371.331,145 332.425,861	57	371.286,89 332.446,234	48.71 9	57	371.286,89 332.446,234	58	371.263,876 332.456,829	25.33 6
58	371.263,876 332.456,829	59	371.234,12 332.470,527	32.75 8	59	371.234,12 332.470,527	60	371.198,24 332.487,045	39.5	60	371.198,24 332.487,045	61	371.186,724 332.492,347	12.67 8
61	371.186,724 332.492,347	62	371.166,143 332.501,821	22.65 7	62	371.166,143 332.501,821	63	371.136,21 332.515,601	32.95 3	63	371.136,21 332.515,601	64	371.106,306 332.529,367	32.92
64	371.106,306 332.529,367	65	371.094,9 332.534,618	12.55 7	65	371.094,9 332.534,618	66	371.083,498 332.539,867	12.55 2	66	371.083,498 332.539,867	67	371.066,402 332.547,737	18.82
67	371.066,402 332.547,737	68	371.055,011 332.552,982	12.54 1	68	371.055,011 332.552,982	69	371.032,181 332.563,491	25.13 3	69	371.032,181 332.563,491	70	371.020,441 332.568,896	12.92 4
70	371.020,441 332.568,896	71	371.008,251 332.574,508	13.42	71	371.008,251 332.574,508	72	370.994,977 332.580,618	14.61 3	72	370.994,977 332.580,618	73	370.983,818 332.585,756	12.28 5
73	370.983,818 332.585,756	74	370.950,594 332.601,05	36.57 5	74	370.950,594 332.601,05	75	370.902,552 332.623,167	52.88 9	75	370.902,552 332.623,167	76	370.846,768 332.648,848	61.41 1
76	370.846,768 332.648,848	77	370.817,16 332.662,478	32.59 5	77	370.817,16 332.662,478	78	370.777,287 332.680,833	43.89 5	78	370.777,287 332.680,833	79	370.745,559 332.695,44	34.92 9
79	370.745,559 332.695,44	80	370.709,476 332.712,051	39.72 3	80	370.709,476 332.712,051	81	370.693,808 332.719,263	17.24 8	81	370.693,808 332.719,263	1	370.663,34 332.733,29	33.54 2

** Lungimile segmentelor sunt determinate în planul de proiecție Stereo 70 și sunt rotunjite la 1 milimetru.

*** Distanța dintre puncte este formată din segmente cumulate ce sunt mai mici decât valoarea 1 milimetru.

**DATE DESPRE IMOBILUL NR. 1480**

Oficiul de Cadastru și Publicitate Imobiliară DOLJ
Biroul de Cadastru și Publicitate Imobiliară Craiova

A. Partea I. Descrierea imobilului

TEREN Extravilan

Adresa: Jud. Dolj, De 1/1

Nr. Crt	Nr cadastral Nr. topografic	Suprafața* (mp)	Observații / Referințe
A1		4.433	Sector cadastral:22 Teren neimprejmuit;

B. Partea II. Proprietari și acte

Inscrieri privitoare la dreptul de proprietate și alte drepturi reale		Referințe
/		
Act Normativ nr. LEGEA 7 art 13 al 15, din 13/04/1996 emis de PARLAMENTUL ROMANIEI (lege);		
B1	Inscrierea provizorie, drept de PROPRIETATE, dobandit prin Lege, cota actuala 1/1 1) NEIDENTIFICAT NEIDENTIFICAT	A1

C. Partea III. SARCINI .

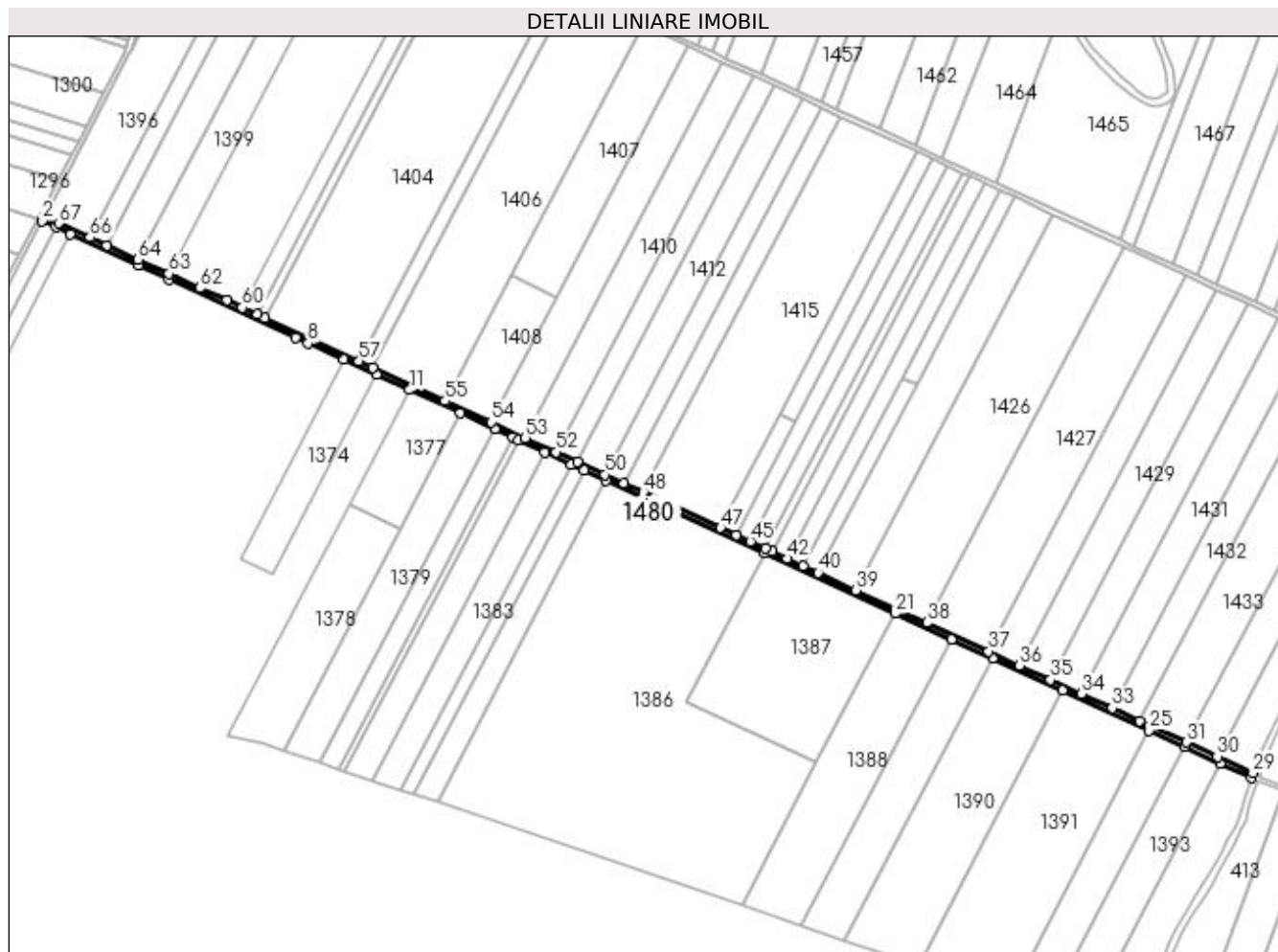
Inscrieri privind dezmembramintele dreptului de proprietate, drepturi reale de garanție și sarcini	Referințe
NU SUNT	

Anexa Nr. 1 La Partea I

Teren

Nr cadastral	Suprafața (mp)*	Observații / Referințe
	4.433	

* Suprafața este determinată în planul de proiecție Stereo 70.



Date referitoare la teren

Crt	Categorie folosință	Intravilan	Suprafața (mp)	Tarla	Parcelă	Nr. topo	Observații / Referințe
1	drum	NU	4.433	De 1/1	-	-	

Lungime Segmente

1) Valorile lungimilor segmentelor sunt obținute din proiecție în plan.

Punct început	X / Y	Punct sfârșit	X / Y	Lungime segment	Punct început	X / Y	Punct sfârșit	X / Y	Lungime segment	Punct început	X / Y	Punct sfârșit	X / Y	Lungime segment
1	370.539,045 332.397,497	2	370.537,183 332.393,95	4.006	2	370.537,183 332.393,95	3	370.548,316 332.388,825	12.256	3	370.548,316 332.388,825	4	370.560,746 332.383,103	13.684
4	370.560,746 332.383,103	5	370.617,473 332.356,989	62.449	5	370.617,473 332.356,989	6	370.642,991 332.345,241	28.092	6	370.642,991 332.345,241	7	370.748,014 332.296,893	115.617
7	370.748,014 332.296,893	8	370.758,617 332.292,012	11.673	8	370.758,617 332.292,012	9	370.788,574 332.278,221	32.979	9	370.788,574 332.278,221	10	370.815,336 332.265,901	29.462
10	370.815,336 332.265,901	11	370.842,938 332.253,194	30.387	11	370.842,938 332.253,194	12	370.885,448 332.233,625	46.798	12	370.885,448 332.233,625	13	370.914,274 332.220,354	31.734
13	370.914,274 332.220,354	14	370.928,805 332.213,665	15.997	14	370.928,805 332.213,665	15	370.933,636 332.211,441	5.318	15	370.933,636 332.211,441	16	370.955,625 332.201,318	24.208
16	370.955,625 332.201,318	17	370.977,802 332.191,109	24.414	17	370.977,802 332.191,109	18	370.988,61 332.186,133	11.898	18	370.988,61 332.186,133	19	371.006,865 332.177,729	20.097

Punct început	X / Y	Punct sfârșit	X / Y	Lungime segment	Punct început	X / Y	Punct sfârșit	X / Y	Lungime segment	Punct început	X / Y	Punct sfârșit	X / Y	Lungime segment
19	371.006,865 332.177,729	20	371.138,687 332.117,044	145.12	20	371.138,687 332.117,044	21	371.247,52 332.066,943	119.811	21	371.247,52 332.066,943	22	371.294,568 332.045,284	51.794
22	371.294,568 332.045,284	23	371.328,67 332.029,585	37.542	23	371.328,67 332.029,585	24	371.387,165 332.002,656	64.396	24	371.387,165 332.002,656	25	371.458,923 331.969,622	78.997
25	371.458,923 331.969,622	26	371.488,327 331.956,085	32.371	26	371.488,327 331.956,085	27	371.518,371 331.942,254	33.075	27	371.518,371 331.942,254	28	371.544,232 331.930,35	28.469
28	371.544,232 331.930,35	29	371.545,597 331.934,124	4.013	29	371.545,597 331.934,124	30	371.515,776 331.947,853	32.83	30	371.515,776 331.947,853	31	371.490,043 331.959,699	28.329
31	371.490,043 331.959,699	32	371.451,444 331.977,468	42.493	32	371.451,444 331.977,468	33	371.428,269 331.988,137	25.513	33	371.428,269 331.988,137	34	371.402,536 331.999,983	28.329
34	371.402,536 331.999,983	35	371.376,803 332.011,83	28.329	35	371.376,803 332.011,83	36	371.351,071 332.023,676	28.329	36	371.351,071 332.023,676	37	371.325,338 332.035,522	28.329
37	371.325,338 332.035,522	38	371.273,872 332.059,215	56.657	38	371.273,872 332.059,215	39	371.214,808 332.086,405	65.023	39	371.214,808 332.086,405	40	371.183,488 332.100,823	34.479
40	371.183,488 332.100,823	41	371.170,622 332.106,747	14.164	41	371.170,622 332.106,747	42	371.157,756 332.112,67	14.164	42	371.157,756 332.112,67	43	371.144,889 332.118,593	14.165
43	371.144,889 332.118,593	44	371.139,695 332.120,984	5.718	44	371.139,695 332.120,984	45	371.126,828 332.126,907	14.164	45	371.126,828 332.126,907	46	371.114,966 332.132,368	13.059
46	371.114,966 332.132,368	47	371.102,099 332.138,291	14.164	47	371.102,099 332.138,291	48	371.037,767 332.167,907	70.822	48	371.037,767 332.167,907	49	371.021,761 332.175,275	17.62
49	371.021,761 332.175,275	50	371.005,756 332.182,644	17.62	50	371.005,756 332.182,644	51	370.983,162 332.193,045	24.872	51	370.983,162 332.193,045	52	370.965,149 332.201,337	19.83
52	370.965,149 332.201,337	53	370.939,416 332.213,183	28.329	53	370.939,416 332.213,183	54	370.911,368 332.226,096	30.878	54	370.911,368 332.226,096	55	370.872,769 332.243,865	42.493
55	370.872,769 332.243,865	56	370.812,358 332.271,675	66.504	56	370.812,358 332.271,675	57	370.800,902 332.276,949	12.612	57	370.800,902 332.276,949	58	370.722,615 332.312,989	86.184
58	370.722,615 332.312,989	59	370.716,504 332.315,803	6.728	59	370.716,504 332.315,803	60	370.703,637 332.321,726	14.164	60	370.703,637 332.321,726	61	370.690,771 332.327,649	14.164
61	370.690,771 332.327,649	62	370.668,383 332.337,955	24.646	62	370.668,383 332.337,955	63	370.642,651 332.349,801	28.328	63	370.642,651 332.349,801	64	370.616,918 332.361,648	28.329
64	370.616,918 332.361,648	65	370.591,185 332.373,494	28.329	65	370.591,185 332.373,494	66	370.577,063 332.379,995	15.547	66	370.577,063 332.379,995	67	370.551,33 332.391,841	28.329
67	370.551,33 332.391,841	1	370.539,045 332.397,497	13.524										

** Lungimile segmentelor sunt determinate în planul de proiecție Stereo 70 și sunt rotunjite la 1 milimetru.

*** Distanța dintre puncte este formată din segmente cumulate ce sunt mai mici decât valoarea 1 milimetru.

**DATE DESPRE IMOBILUL NR. 1481**

Oficiul de Cadastru și Publicitate Imobiliară DOLJ
Biroul de Cadastru și Publicitate Imobiliară Craiova

A. Partea I. Descrierea imobilului

TEREN Extravilan

Adresa: Jud. Dolj, T140, P288

Nr. Crt	Nr cadastral Nr. topografic	Suprafața* (mp)	Observații / Referințe
A1		2.458	Sector cadastral:22 Teren neimprejmuit;

B. Partea II. Proprietari și acte

Inscrieri privitoare la dreptul de proprietate și alte drepturi reale		Referințe
/		
Hotarare Judecatoreasca nr. SC 668, din 21/12/2017 emis de JUDECATORIA FILIASI (SENTINÎĂ CIVILĂ);		
B1	Intabulare, drept de PROPRIETATE, dobandit prin lesire Din Indiviziune, cota actuala 1/1 1) BEȘTEA VASILE IOANA	A1

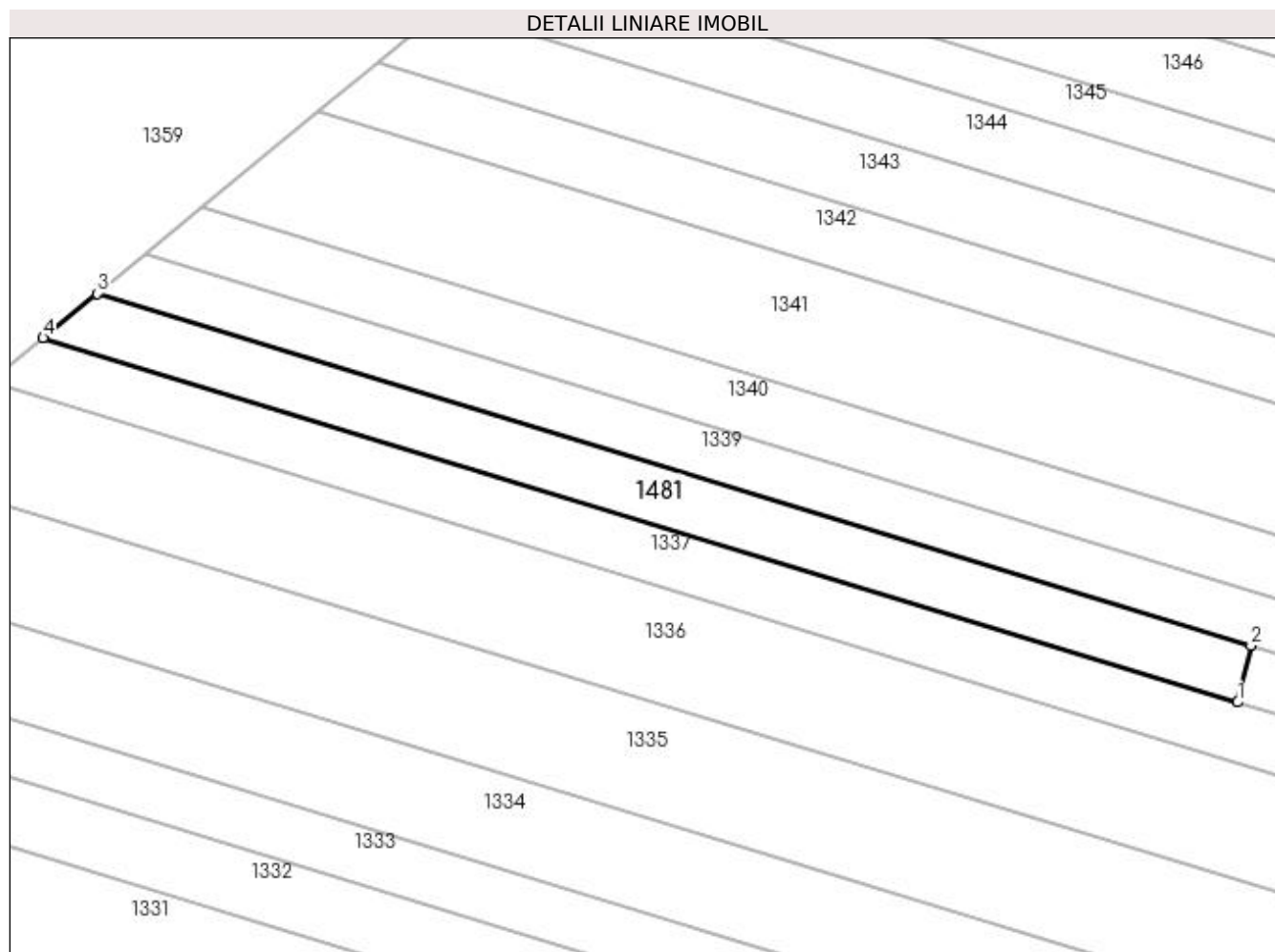
C. Partea III. SARCINI .

Inscrieri privind dezmembramintele dreptului de proprietate, drepturi reale de garanție și sarcini	Referințe
NU SUNT	

Anexa Nr. 1 La Partea I**Teren**

Nr cadastral	Suprafața (mp)*	Observații / Referințe
	2.458	

* Suprafața este determinată în planul de proiecție Stereo 70.

**Date referitoare la teren**

Crt	Categorie folosință	Intra vilan	Suprafața (mp)	Tarla	Parcelă	Nr. topo	Observații / Referințe
1	pasune	NU	2.458	140	288	-	TARLAUA 140 INLOC DE 105

Lungime Segmente

1) Valorile lungimilor segmentelor sunt obținute din proiecție în plan.

Punct început	X / Y	Punct sfârșit	X / Y	Lungime segment (** (m)
1	370.577,053 333.331,216	2	370.579,56 333.341,744	10.822
2	370.579,56 333.341,744	3	370.365,645 333.406,961	223.636
3	370.365,645 333.406,961	4	370.355,66 333.398,713	12.951
4	370.355,66 333.398,713	1	370.577,053 333.331,216	231.453

**** Lungimile segmentelor sunt determinate în planul de proiecție Stereo 70 și sunt rotunjite la 1 milimetru.**

***** Distanța dintre puncte este formată din segmente cumulate ce sunt mai mici decât valoarea 1 milimetru.**

