

**Legendă**

	Limită UAT		Număr Sector Cadastral
	Limită Intravilan	458	Identificator Teren
	Sector Cadastral		Număr Poștal
	Limită Imobil	C1	Număr Construcție
	Instituții		Calea Ferată

Executant: SC MEGAGIS SRL

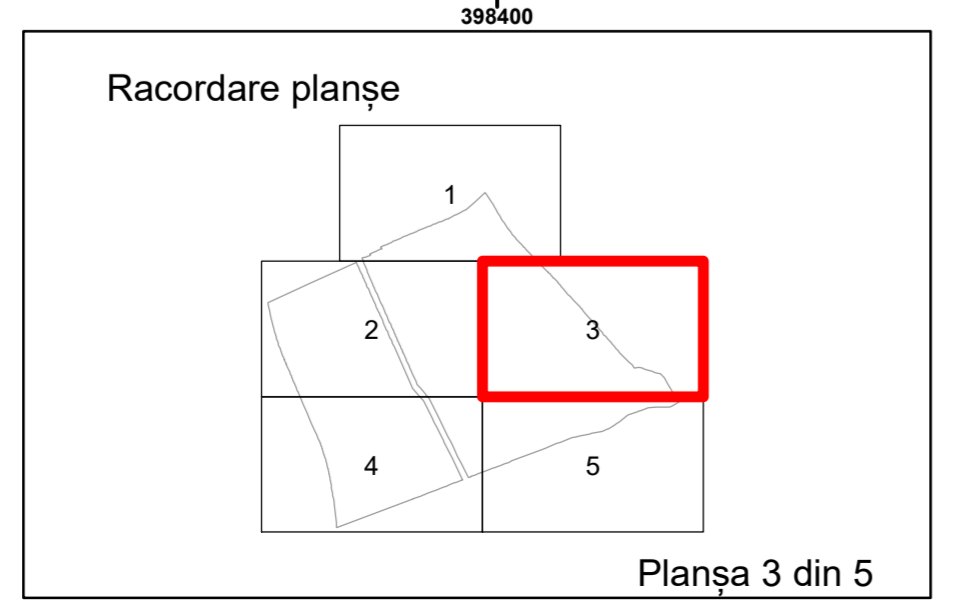
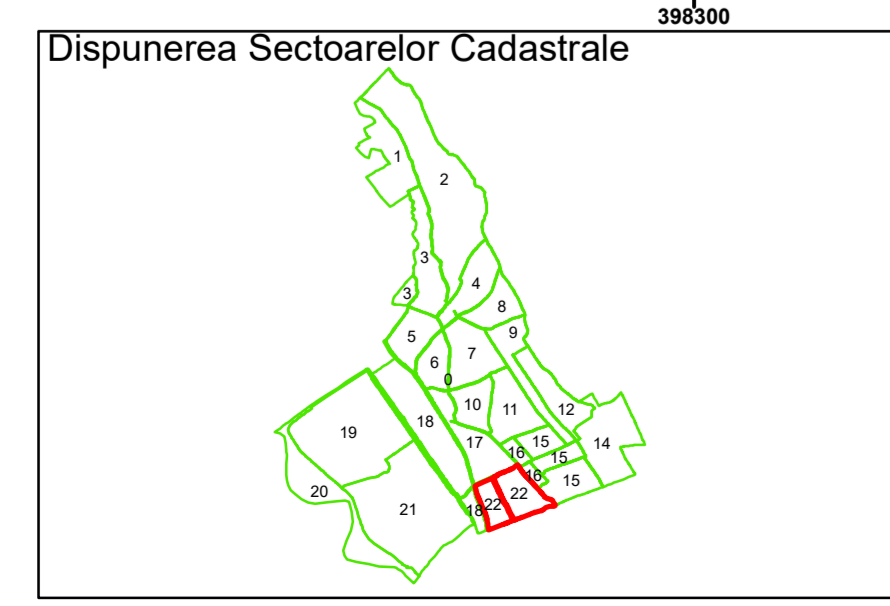
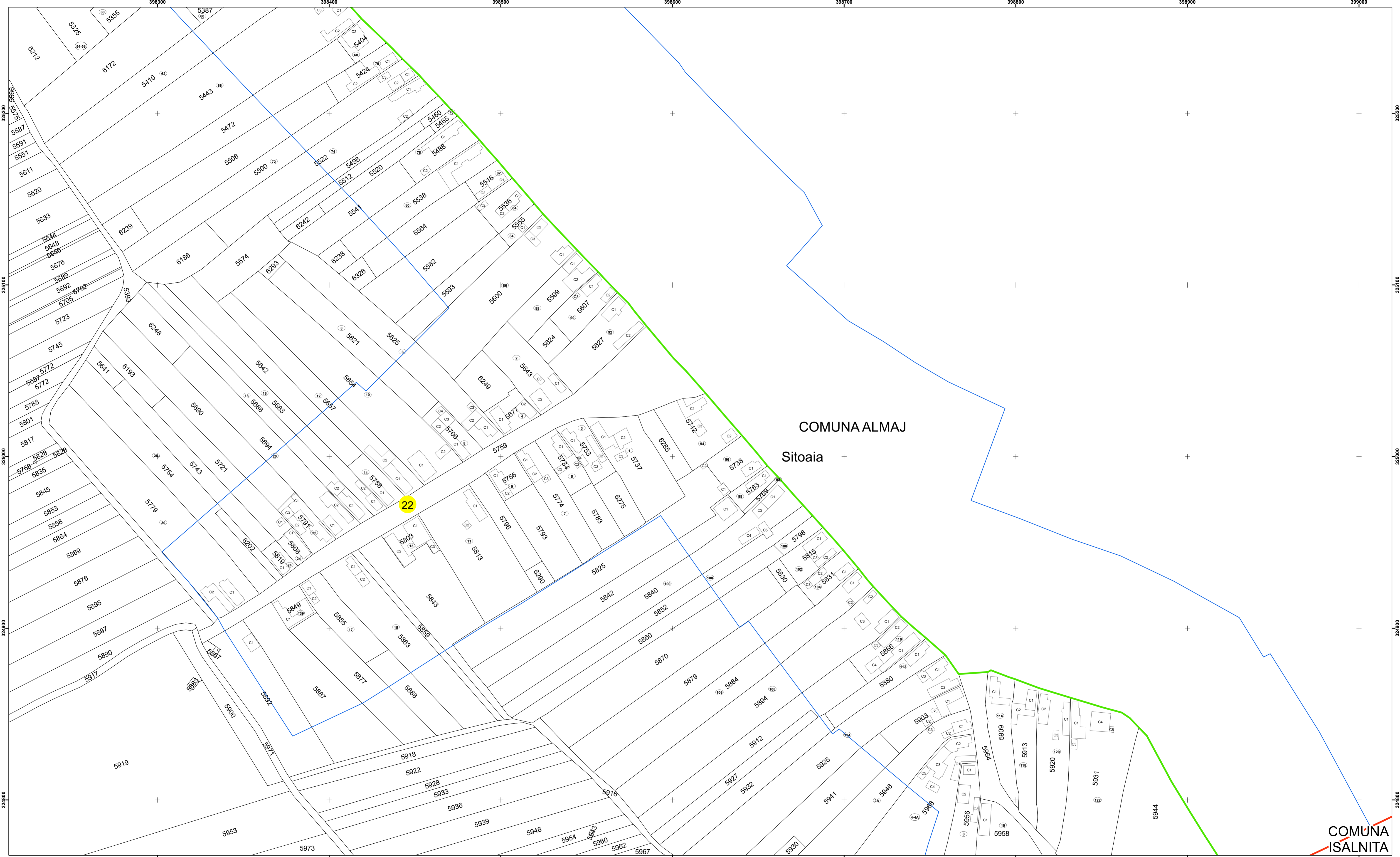
Spre publicare  
Data: Iulie 2023



**PLAN CADASTRAL**

Comuna Almăj  
Județul Dolj  
Sector Cadastral 22

Scara 1:1000, sistem de proiecție STEREO 70



**Legendă**

	Limită UAT		Număr Sector Cadastral
	Limită Intravilan	458	Identificator Teren
	Sector Cadastral		Număr Poștal
	Limită Imobil	C1	Număr Construcție
	Instituții		Calea Ferată

Executant: SC MEGAGIS SRL

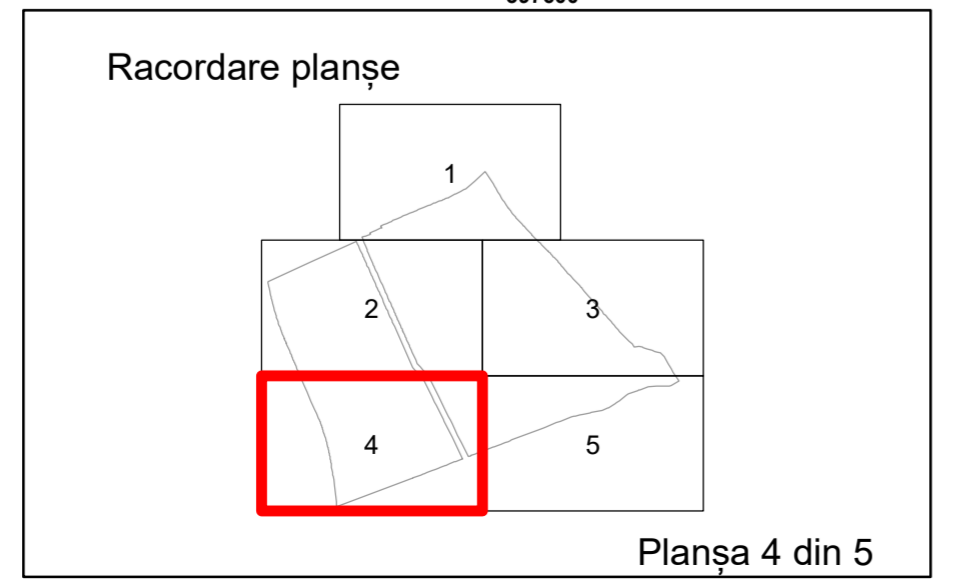
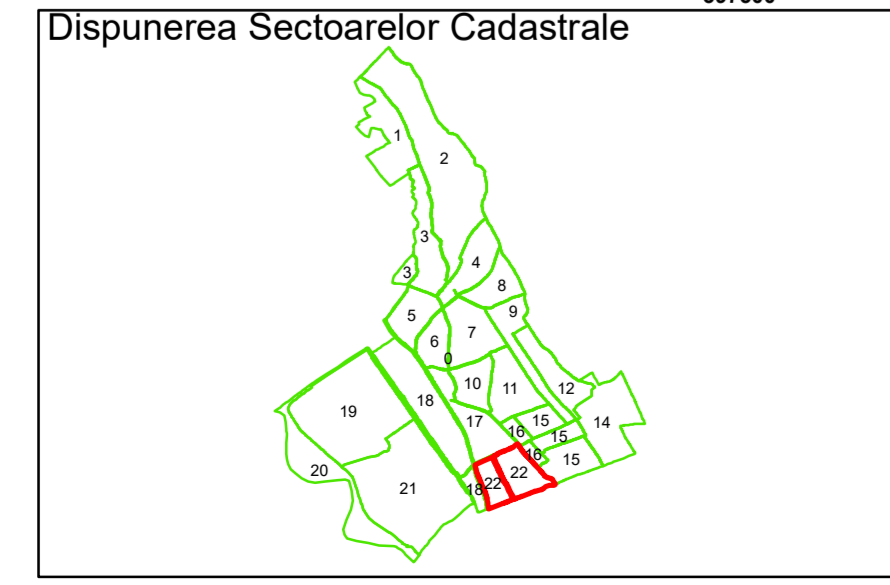
Spre publicare  
Data: Iulie 2023



**PLAN CADASTRAL**

Comuna Almăj  
Județul Dolj  
Sector Cadastral 22

Scara 1:1000, sistem de proiecție STEREO 70



**Legendă**

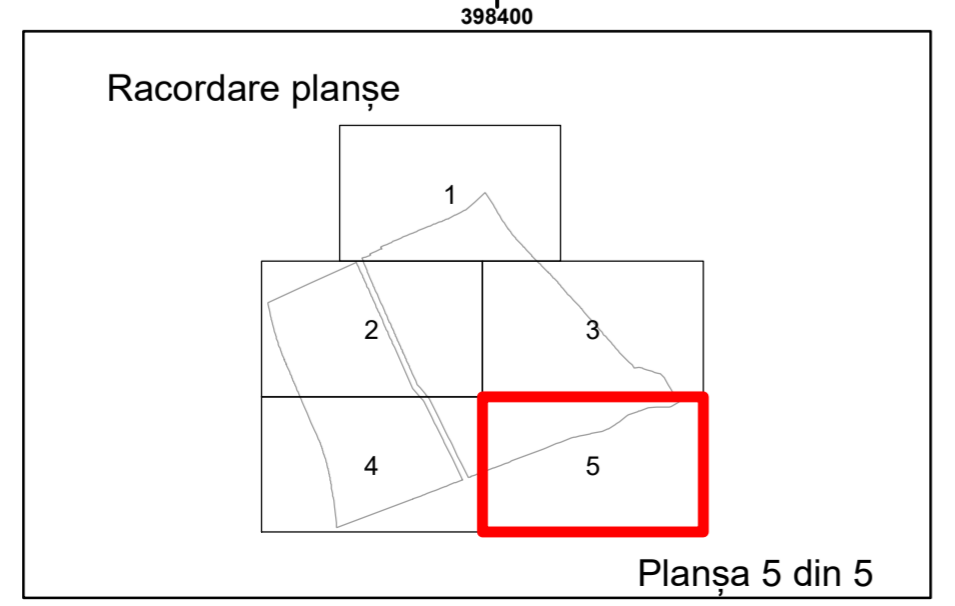
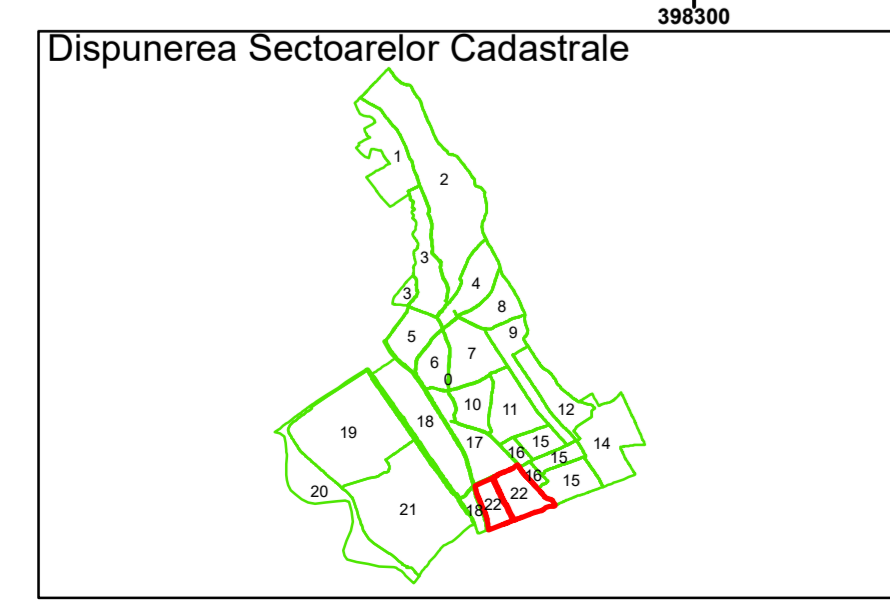
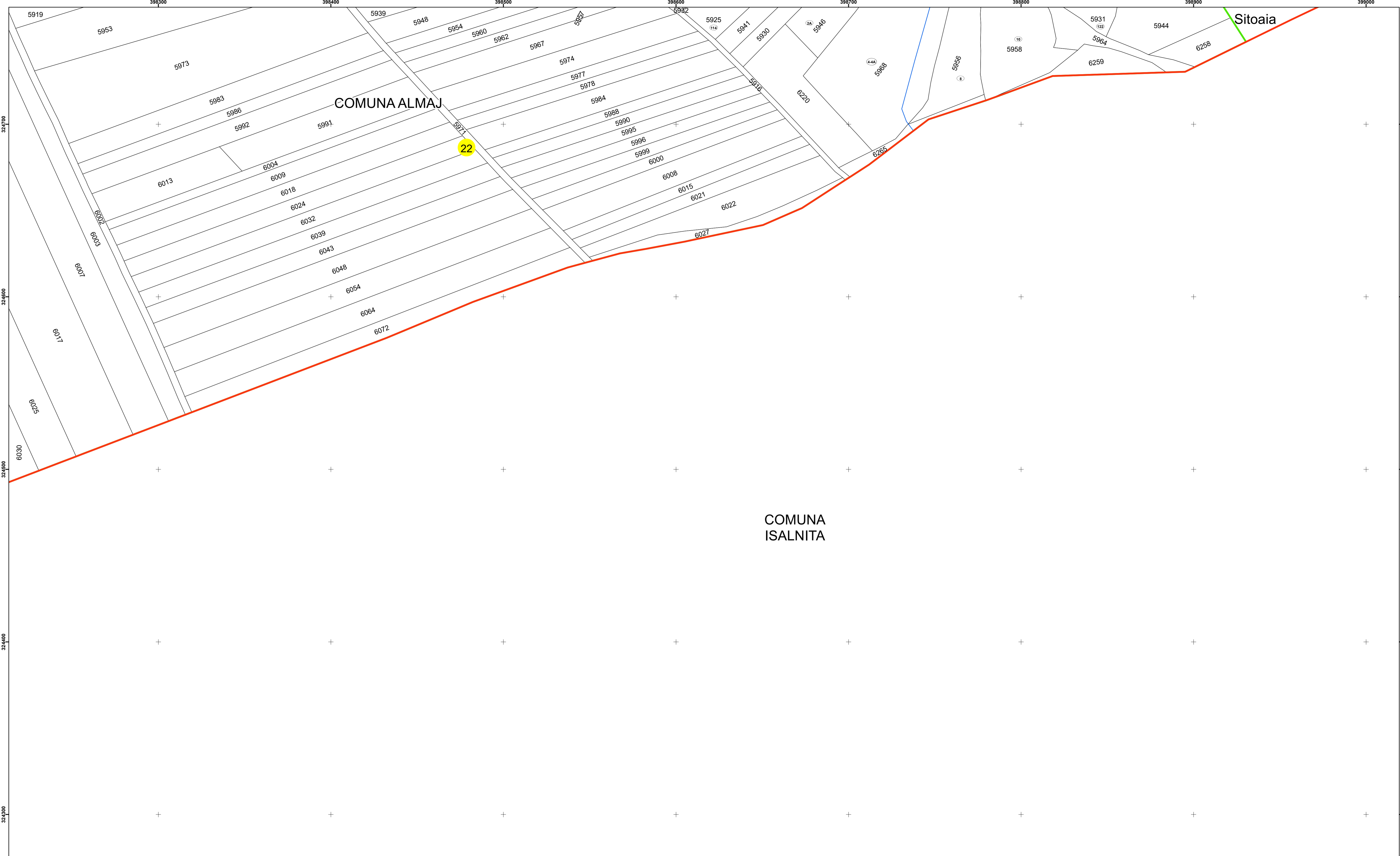
	Limită UAT		Număr Sector Cadastral
	Limită Intravilan	458	Identificator Teren
	Sector Cadastral		Număr Poștal
	Limită Imobil	C1	Număr Construcție
	Instituții		Calea Ferată

Executant: SC MEGAGIS SRL

Spre publicare  
Data: iulie 2023



**PLAN CADASTRAL**  
Comuna Almăj  
Județul Dolj  
Sector Cadastral 22  
Scara 1:1000, sistem de proiecție STEREO 70



**Legendă**

	Limită UAT		Număr Sector Cadastral
	Limită Intravilan	458	Identificator Teren
	Sector Cadastral		Număr Poștal
	Limită Imobil	C1	Număr Construcție
	Instituții		Calea Ferată

Executant: SC MEGAGIS SRL

Spre publicare  
Data: iulie 2023



**PLAN CADASTRAL**  
Comuna Almăj  
Județul Dolj  
Sector Cadastral 22  
Scara 1:1000, sistem de proiecție STEREO 70