

Legendă

	Limită UAT		Număr Sector Cadastral
	Limită Intravilan	458	Identificator Teren
	Sector Cadastral	C1	Număr Construcție
	Limită Imobil		Calea Ferată

Executant: SC MEGAGIS SRL

Spre Publicare

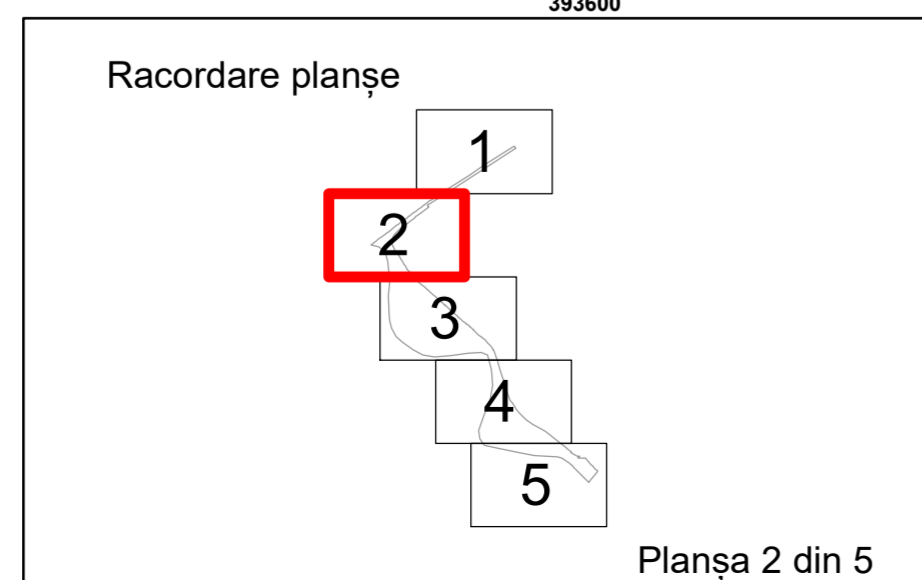
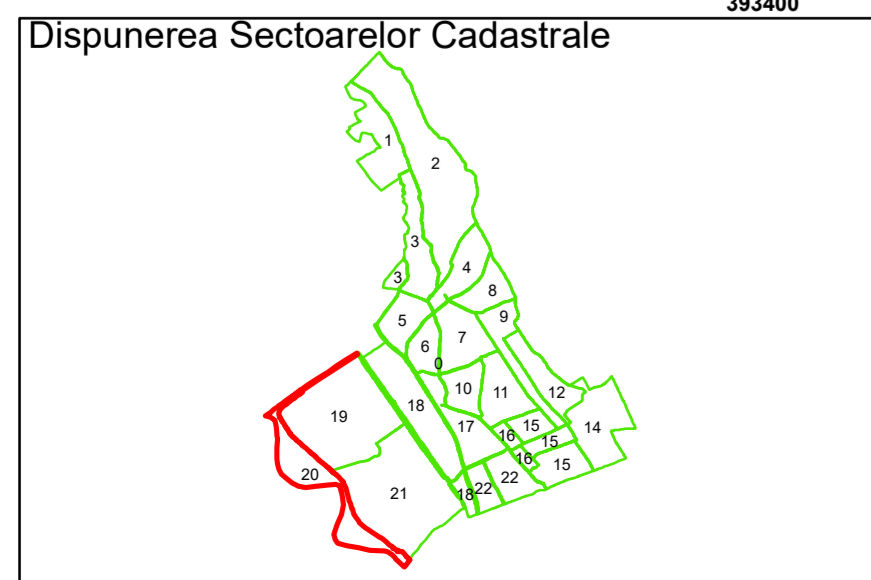
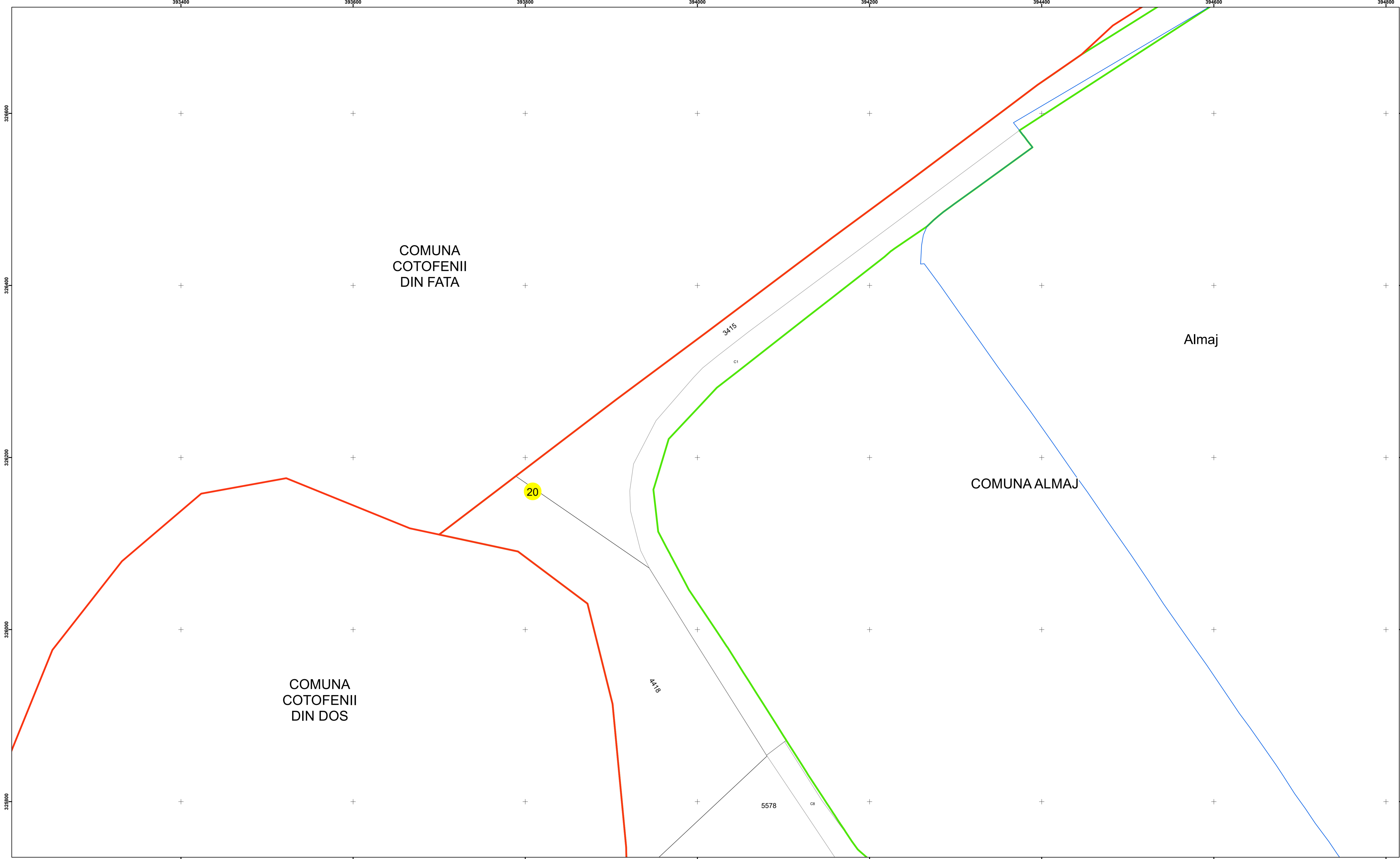
Data: iulie 2023



PLAN CADASTRAL

Comuna Almăj
Județul Dolj
Sector Cadastral 20

Scara 1:2000, sistem de proiecție STEREO 70



Legendă

	Limită UAT		Număr Sector Cadastral
	Limită Intravilan	458	Identificator Teren
	Sector Cadastral	C1	Număr Construcție
	Limită Imobil		Calea Ferată

Executant: SC MEGAGIS SRL

Spre Publicare

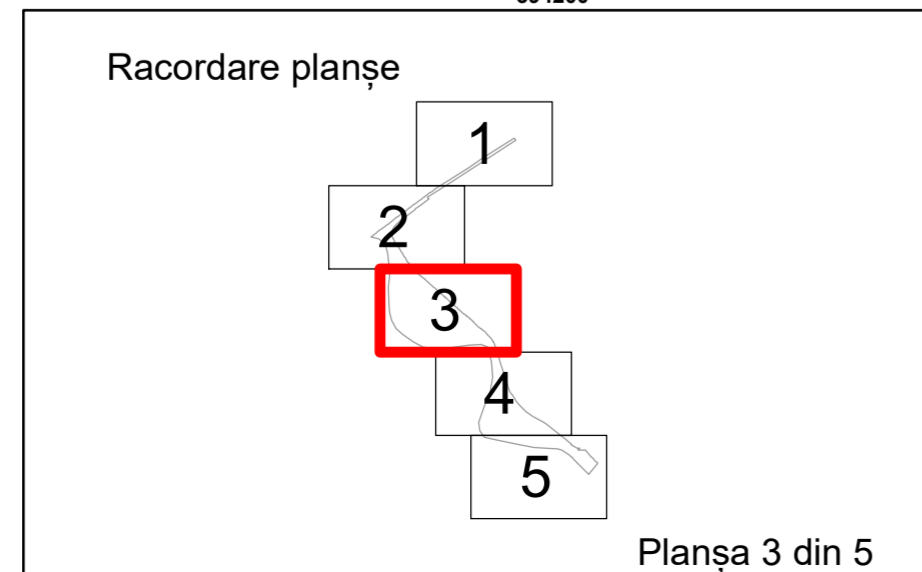
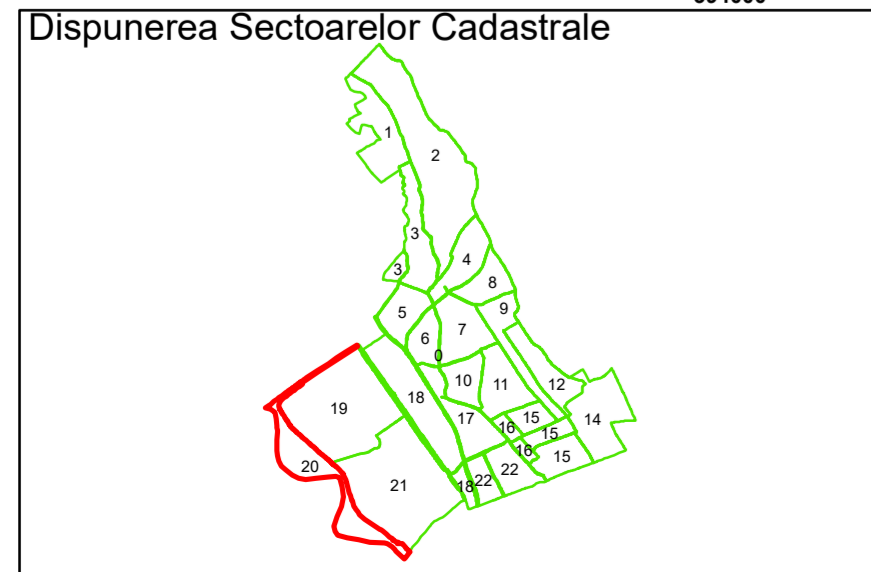
Data: iulie 2023



PLAN CADASTRAL

Comuna Almăj
Județul Dolj
Sector Cadastral 20

Scara 1:2000, sistem de proiecție STEREO 70



Legendă

	Limită UAT		Număr Sector Cadastral
	Limită Intravilan	458	Identificator Teren
	Sector Cadastral	C1	Număr Construcție
	Limită Imobil		Calea Ferată

Executant: SC MEGAGIS SRL

Spre Publicare


Data: iulie 2023



PLAN CADASTRAL

Comuna Almăj
Județul Dolj
Sector Cadastral 20

Scara 1:2000, sistem de proiecție STEREO 70



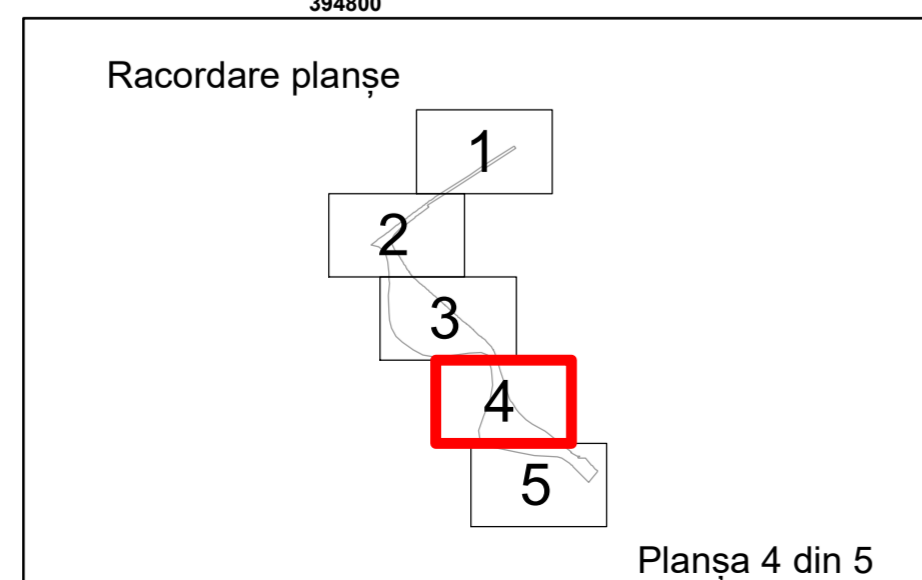
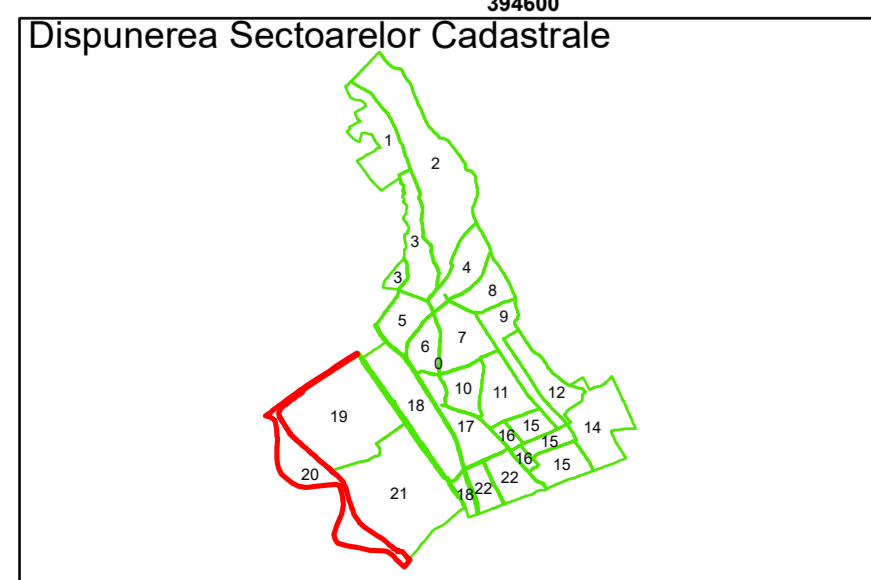
COMUNA
COTOFENII
DIN DOS

COMUNA ALMAJ

20

5578

C8



Legendă

	Limită UAT		Număr Sector Cadastral
	Limită Intravilan	458	Identificator Teren
	Sector Cadastral	C1	Număr Construcție
	Limită Imobil		Calea Ferată

Executant: SC MEGAGIS SRL

Spre Publicare

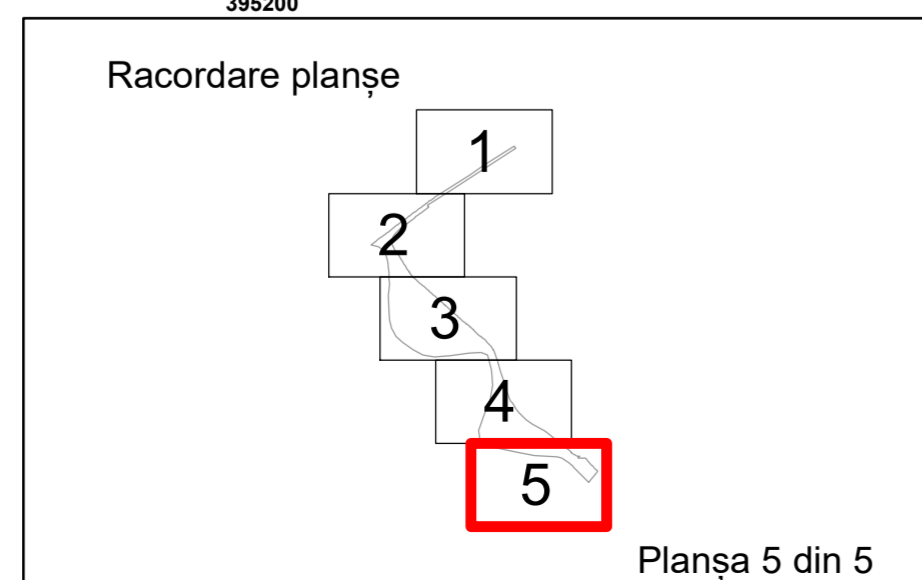
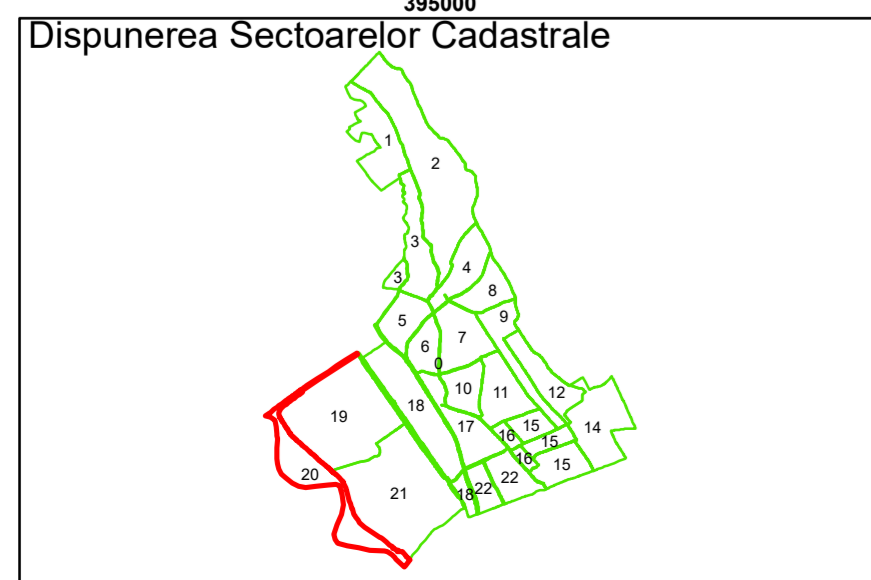
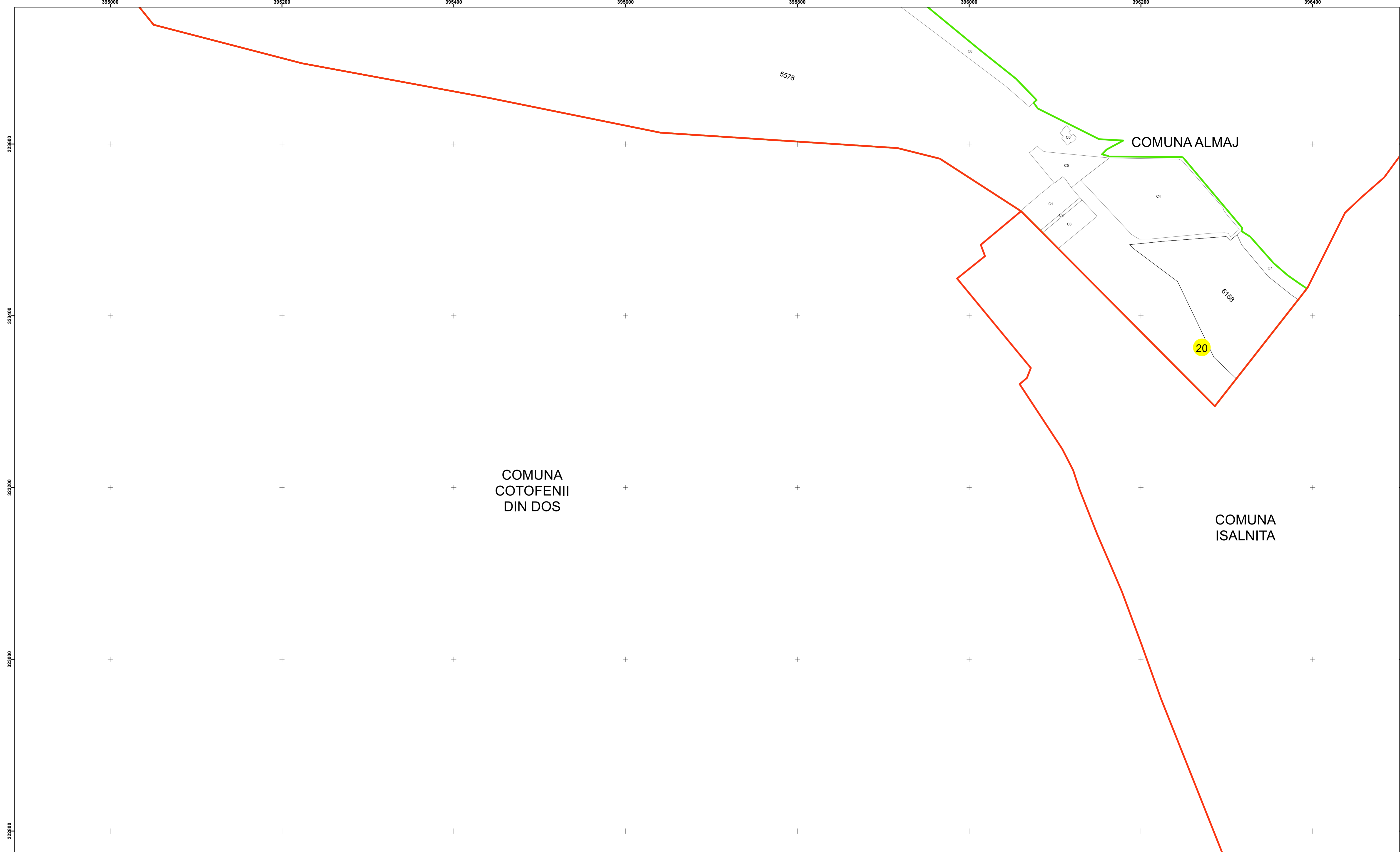
Data: iulie 2023



PLAN CADASTRAL

Comuna Almăj
Județul Dolj
Sector Cadastral 20

Scara 1:2000, sistem de proiecție STEREO 70



Legendă

	Limită UAT		Număr Sector Cadastral
	Limită Intravilan	458	Identificator Teren
	Sector Cadastral	C1	Număr Construcție
	Limită Imobil		Calea Ferată

Executant: SC MEGAGIS SRL

Spre Publicare

Data: iulie 2023



PLAN CADASTRAL

Comuna Almăj
Județul Dolj
Sector Cadastral 20

Scara 1:2000, sistem de proiecție STEREO 70