

Legendă

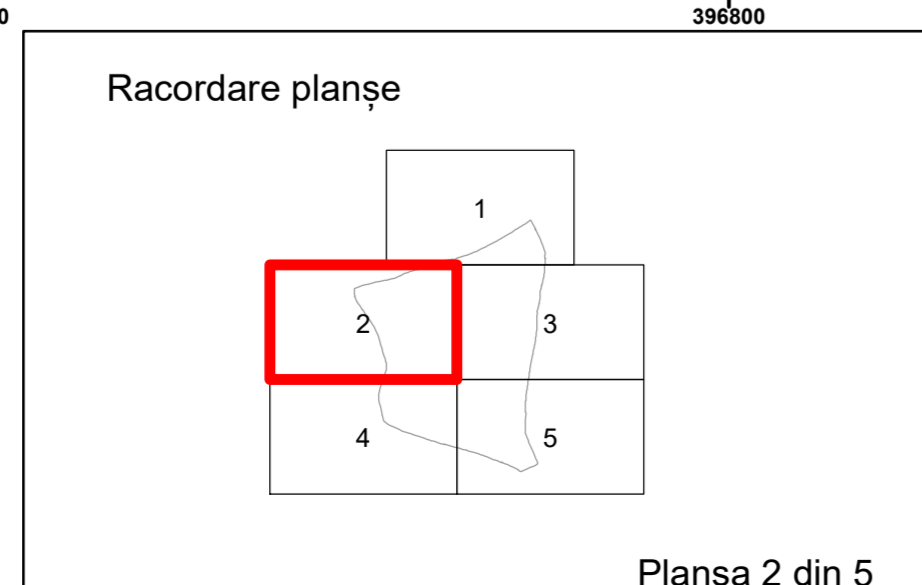
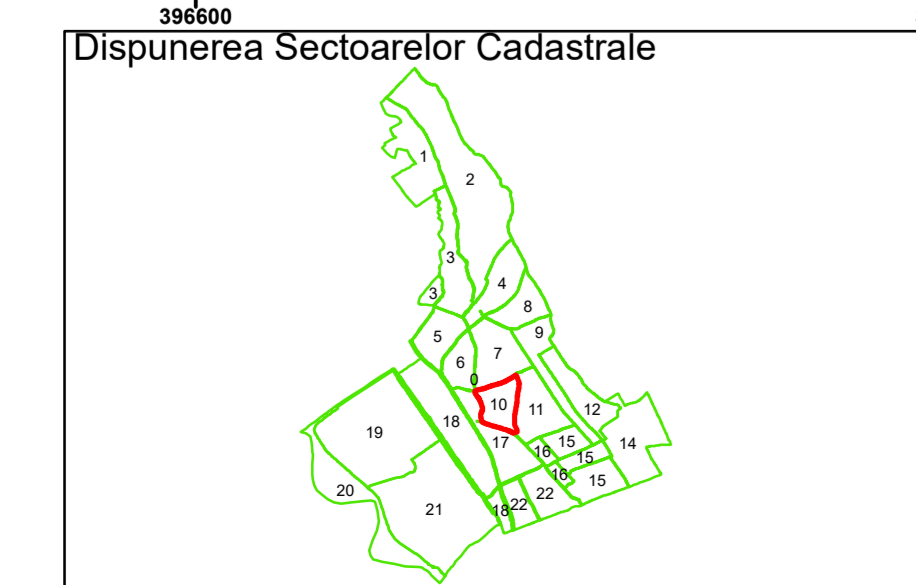
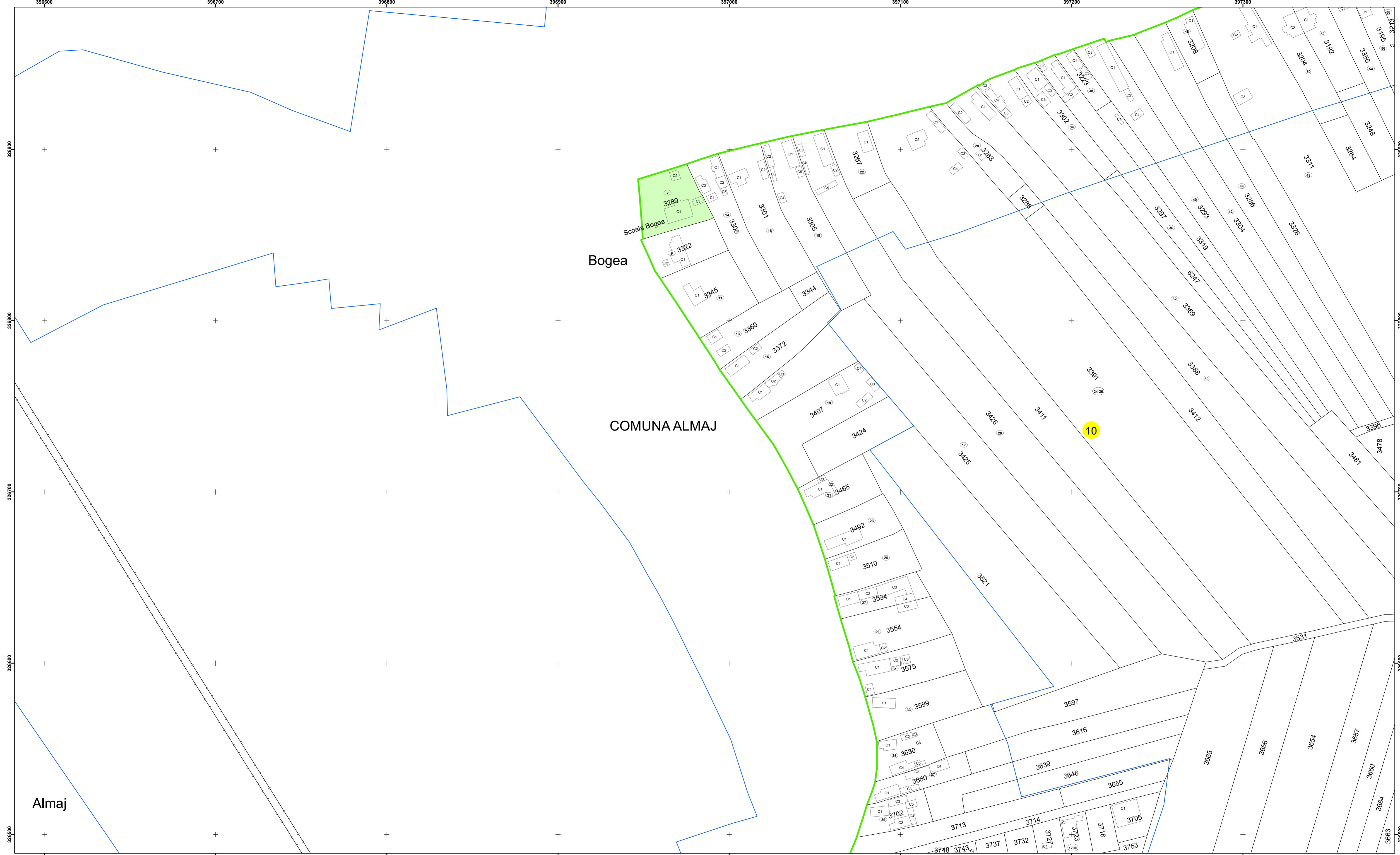
	Limită UAT		Număr Sector Cadastral
	Limită Intravilan	458	Identificator Teren
	Sector Cadastral		Număr Poștal
	Limită Imobil	C1	Număr Construcție
	Instituții		Calea Ferată

Executant: SC MEGAGIS SRL

Spre publicare
Data: iulie 2023



PLAN CADASTRAL
Comuna Almăj
Județul Dolj
Sector Cadastral 10
Scara 1:1000, sistem de proiecție STEREO 70




Legendă

	Limită UAT		Număr Sector Cadastral
	Limită Intravilan	458	Identificator Teren
	Sector Cadastral		Număr Poștal
	Limită Imobil	C1	Număr Construcție
	Instituții		Calea Ferată

Executant: SC MEGAGIS SRL

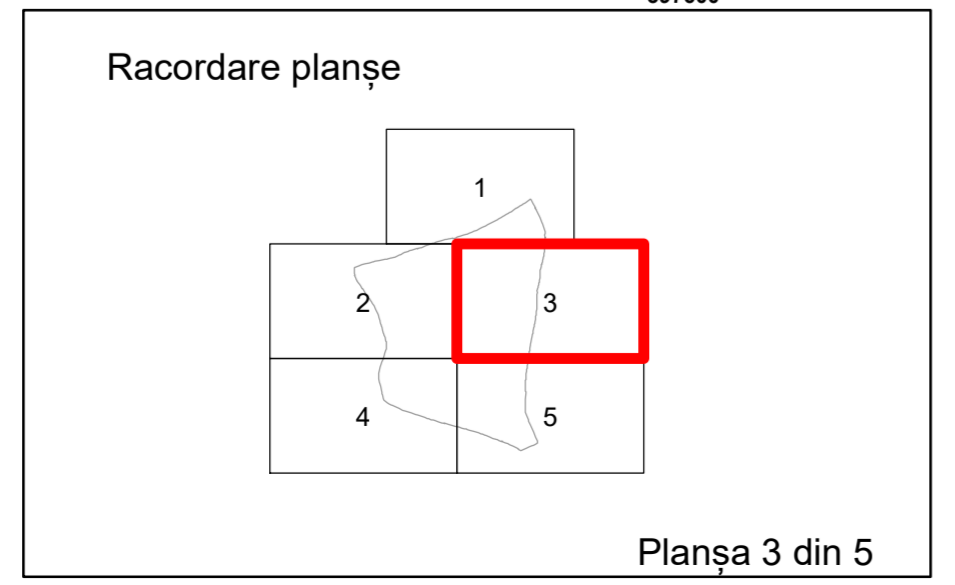
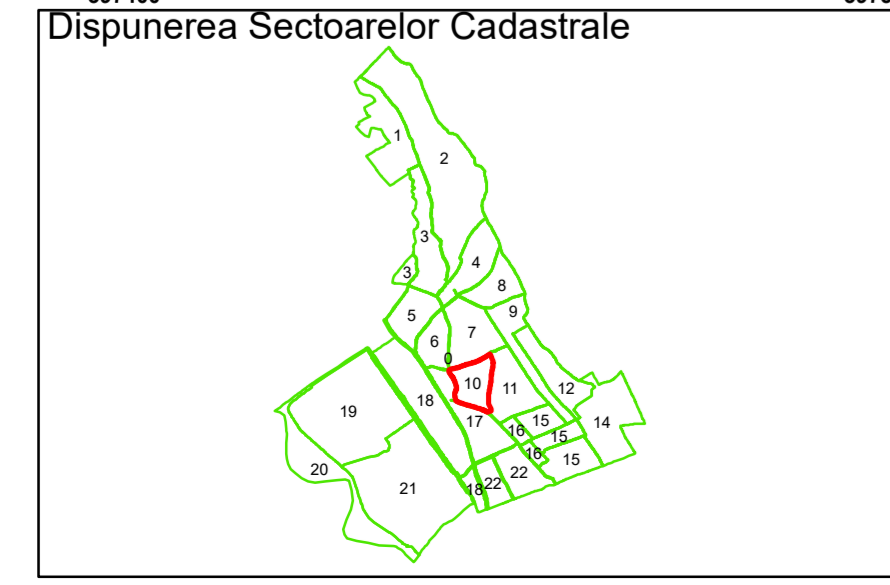
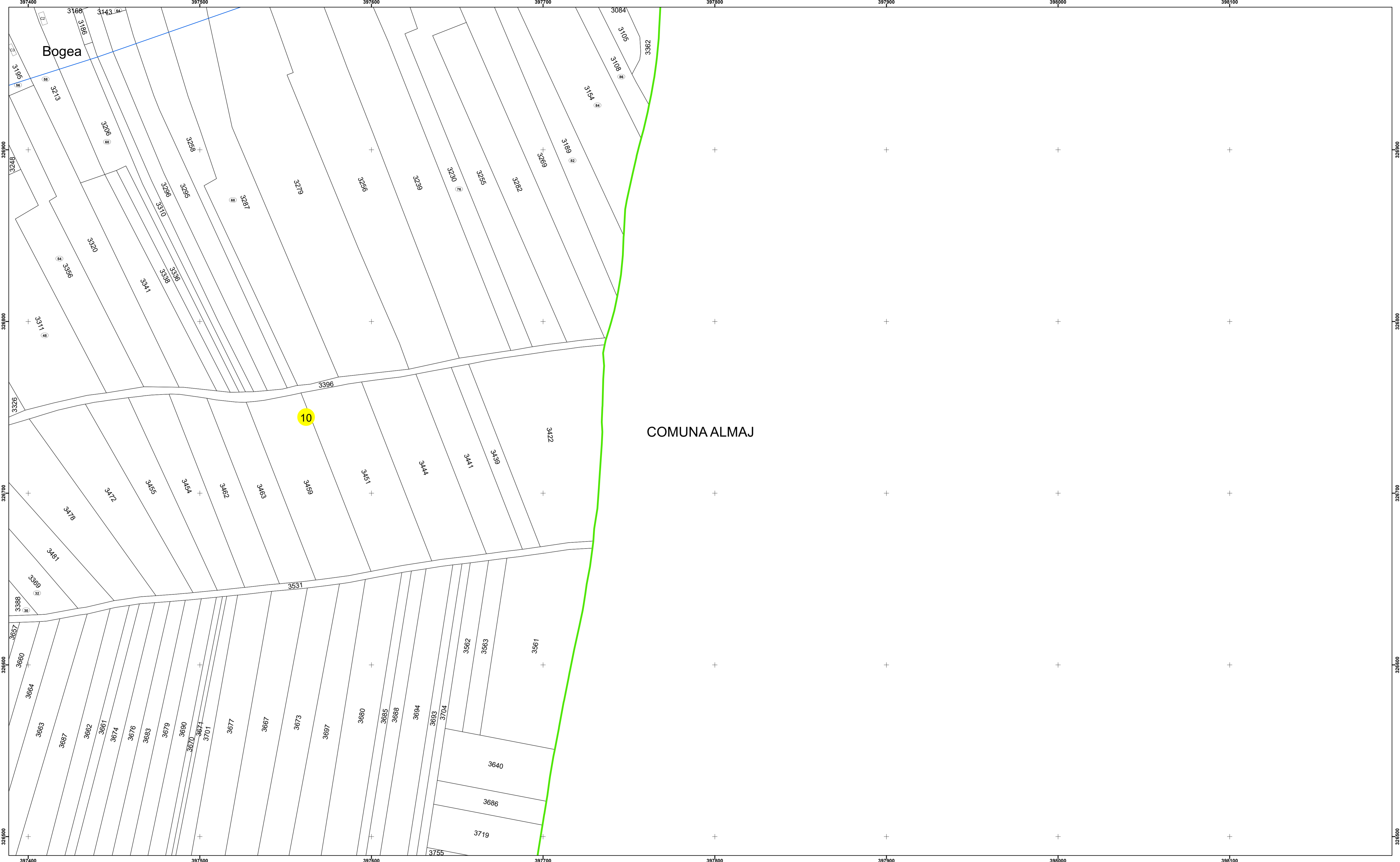
Spre publicare
Data: Iulie 2023



PLAN CADASTRAL

Comuna Almăj
Județul Dolj
Sector Cadastral 10

Scara 1:1000, sistem de proiecție STEREO 70



Legendă

	Limită UAT		Număr Sector Cadastral
	Limită Intravilan	458	Identificator Teren
	Sector Cadastral		Număr Poștal
	Limită Imobil	C1	Număr Construcție
	Instituții		Calea Ferată

Executant: SC MEGAGIS SRL

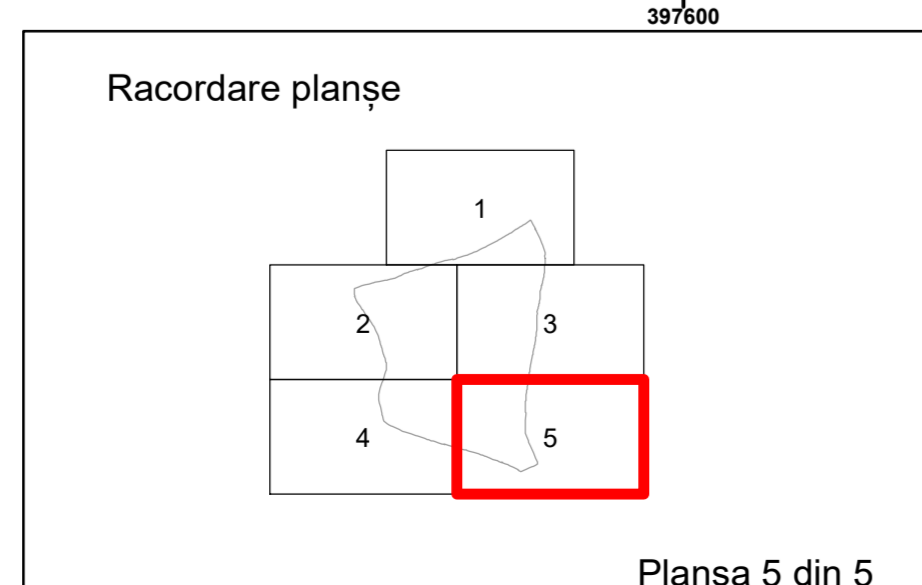
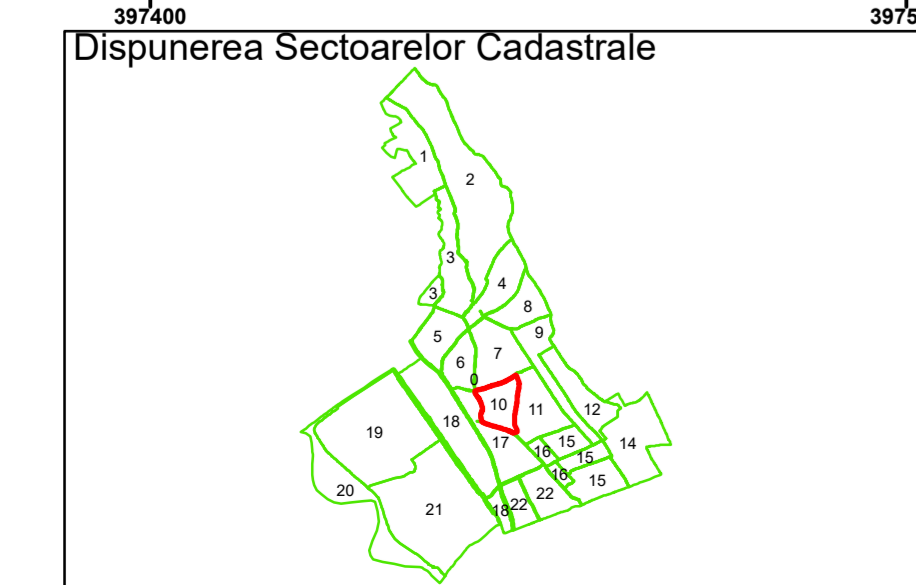
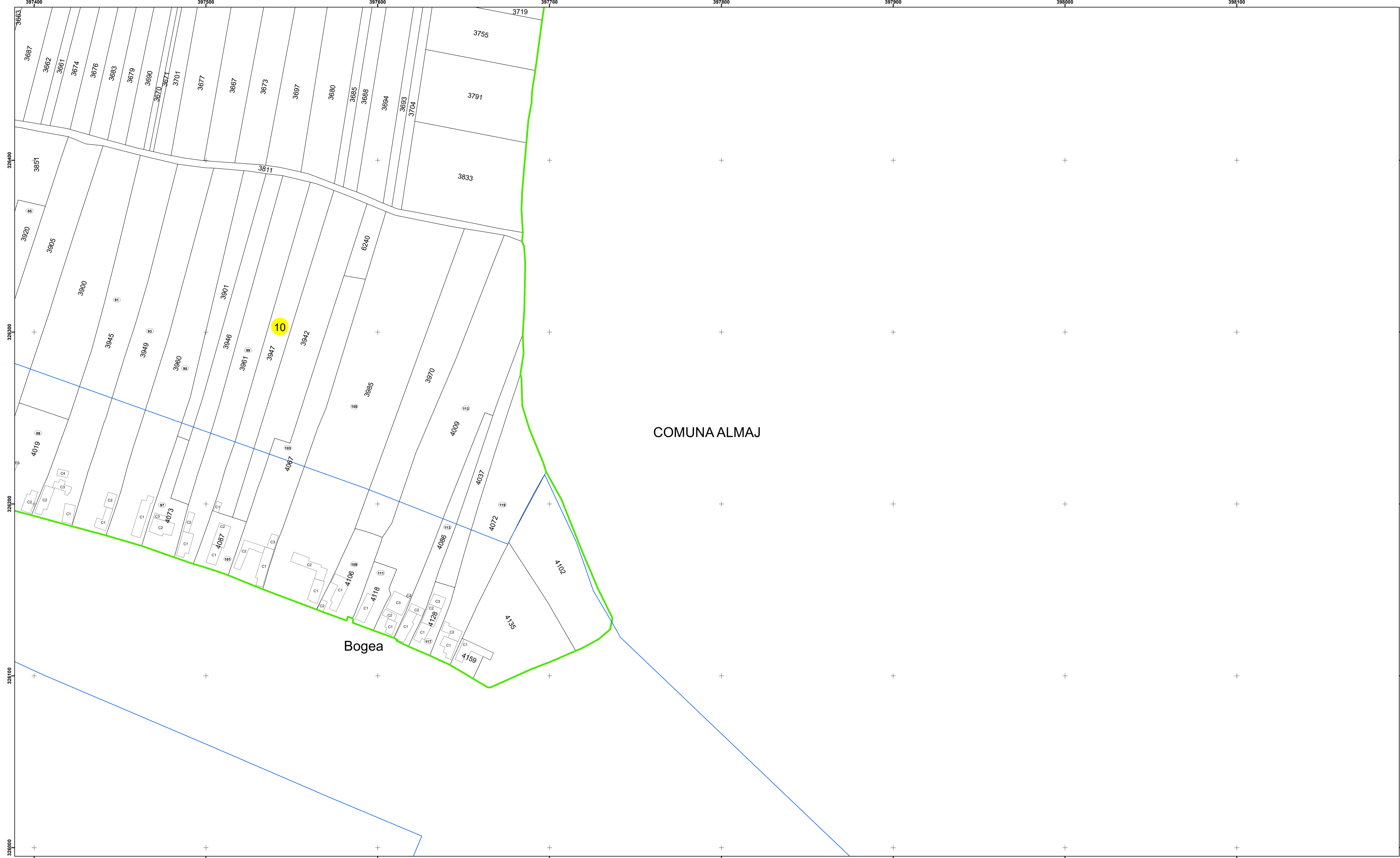
Spre publicare
Data: iulie 2023



PLAN CADASTRAL

Comuna Almăj
Județul Dolj
Sector Cadastral 10

Scara 1:1000, sistem de proiecție STEREO 70



Legendă

	Limită UAT		Număr Sector Cadastral
	Limită Intravilan	458	Identificator Teren
	Sector Cadastral		Număr Poștal
	Limită Imobil	C1	Număr Construcție
	Instituții		Calea Ferată

Executant: SC MEGAGIS SRL

Spre publicare
Data: iulie 2023



PLAN CADASTRAL

Comuna Almăj
Județul Dolj
Sector Cadastral 10

Scara 1:1000, sistem de proiecție STEREO 70