

**DATE DESPRE IMOBILUL NR. 4311**

Oficiul de Cadastru și Publicitate Imobiliară DOLJ
Biroul de Cadastru și Publicitate Imobiliară Craiova

A. Partea I. Descrierea imobilului

TEREN Intravilan

Adresa: Loc. Almaj, Jud. Dolj, T51, P1/1

Nr. Crt	Nr cadastral Nr. topografic	Suprafața* (mp)	Observații / Referințe
A1		264	Sector cadastral:21 Teren neimprejmuit;

B. Partea II. Proprietari și acte

Inscrieri privitoare la dreptul de proprietate și alte drepturi reale		Referințe
/		
Act Normativ nr. Legea 7, din 13/03/1996 emis de Parlamentul Romaniei (art.13 alin 15);		
B1	Inscrierea provizorie, drept de PROPRIETATE, dobandit prin Lege, cota actuala 1/1, cota initiala 1/1 1) NEIDENTIFICAT NEIDENTIFICAT	A1

C. Partea III. SARCINI .

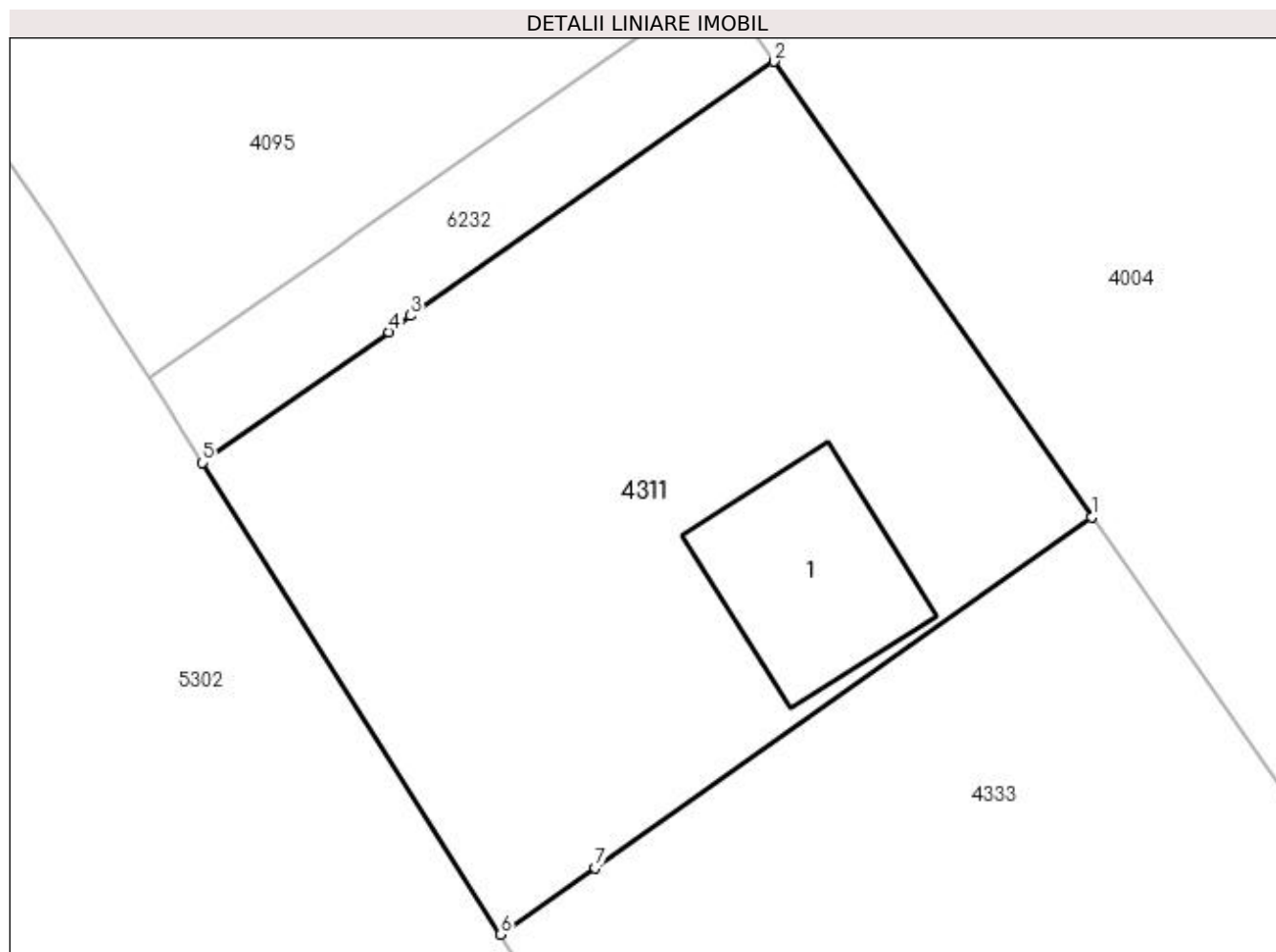
Inscrieri privind dezmembramintele dreptului de proprietate, drepturi reale de garanție și sarcini	Referințe
NU SUNT	

Anexa Nr. 1 La Partea I

Teren

Nr cadastral	Suprafața (mp)*	Observații / Referințe
	264	

* Suprafața este determinată în planul de proiecție Stereo 70.



Date referitoare la teren

Crt	Categorie folosință	Intravilan	Suprafața (mp)	Tarla	Parcelă	Nr. topo	Observații / Referințe
1	curți constructii	DA	264	51	1/1	-	

Date referitoare la construcții

Crt	Număr	Destinație construcție	Supraf. (mp)	Situație juridică	Observații / Referințe
A1.1		constructii anexa	24	Fara acte	Nr. niveluri:1; S. construita la sol:24 mp; S. construita desfasurata:24 mp;

Lungime Segmente

1) Valorile lungimilor segmentelor sunt obținute din proiecție în plan.

Punct început	X / Y	Punct sfârșit	X / Y	Lungime segment (** (m)
1	396.337,192 325.978,829	2	396.328,983 325.990,603	14.353
2	396.328,983 325.990,603	3	396.319,583 325.984,035	11.467
3	396.319,583 325.984,035	4	396.319,033 325.983,612	0.694
4	396.319,033 325.983,612	5	396.314,216 325.980,232	5.885

Punct început	X / Y	Punct sfârșit	X / Y	Lungime segment (** (m)
5	396.314,216 325.980,232	6	396.321,921 325.968,052	14.413
6	396.321,921 325.968,052	7	396.324,358 325.969,771	2.982
7	396.324,358 325.969,771	1	396.337,192 325.978,829	15.709

** Lungimile segmentelor sunt determinate în planul de proiecție Stereo 70 și sunt rotunjite la 1 milimetru.

*** Distanța dintre puncte este formată din segmente cumulate ce sunt mai mici decât valoarea 1 milimetru.

**DATE DESPRE IMOBILUL NR. 4333**

Oficiul de Cadastru și Publicitate Imobiliară DOLJ
Biroul de Cadastru și Publicitate Imobiliară Craiova

A. Partea I. Descrierea imobilului

TEREN Intravilan

Adresa: Loc. Almaj, Jud. Dolj, T51, P1

Nr. Crt	Nr cadastral Nr. topografic	Suprafața* (mp)	Observații / Referințe
A1		603	Sector cadastral:21 Teren neimprejmuit; Diferenta de suprafata se regaseste la ID 4433, restul de de suprafata pana la suprafata din acte se afla in coridorul de expropriere ID 5302

B. Partea II. Proprietari și acte

Inscrieri privitoare la dreptul de proprietate și alte drepturi reale	Referințe
/	
Act Administrativ nr. Titlu de proprietate 952-45931, din 20/05/1997 emis de CJSIPT Dolj;	
B1	A1
Intabulare, drept de PROPRIETATE, dobandit prin Reconstituire, cota actuala 1/1, cota initiala 1/1 1) SANDU CONSTANTIN	

C. Partea III. SARCINI .

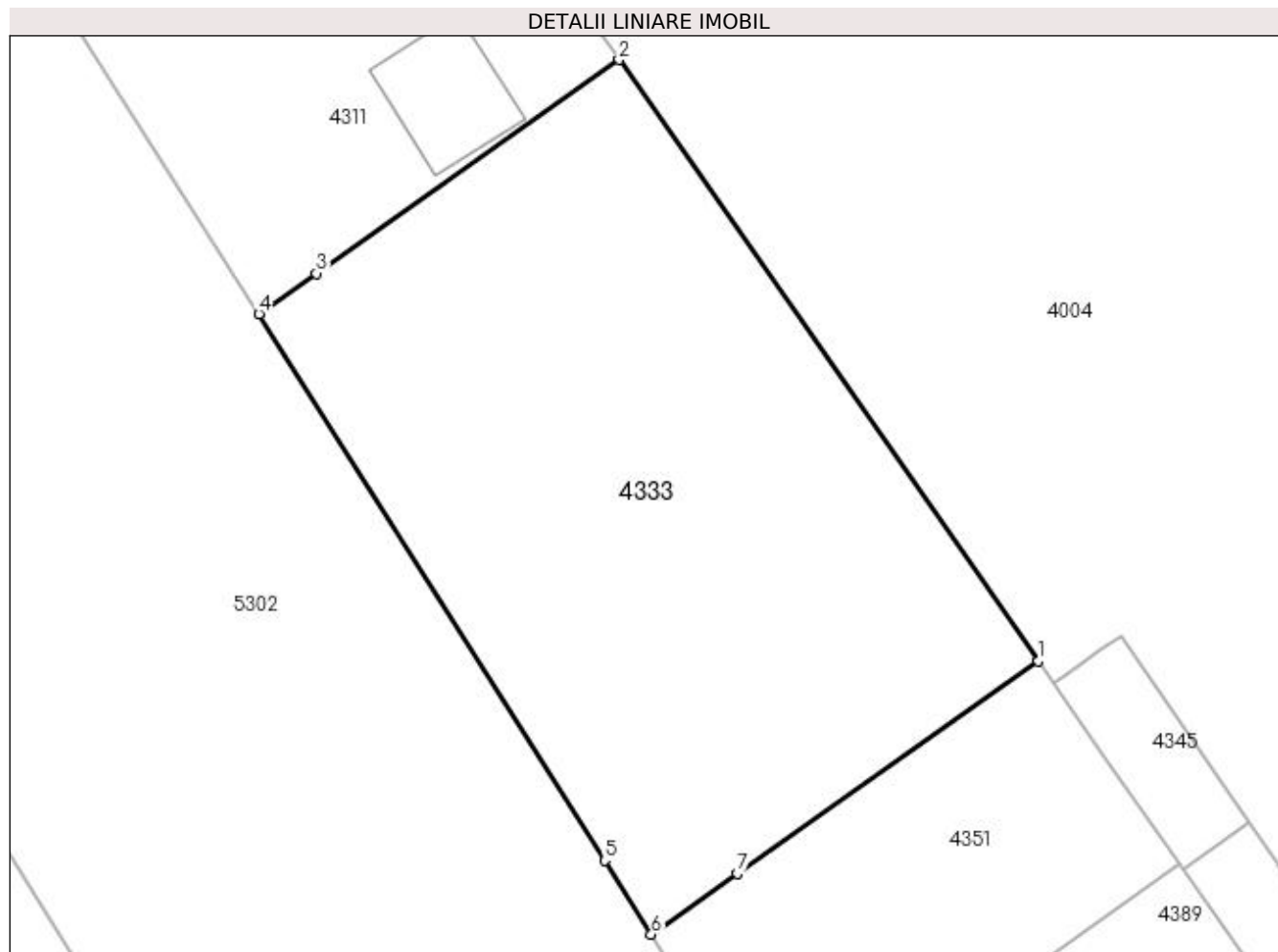
Inscrieri privind dezmembramintele dreptului de proprietate, drepturi reale de garanție și sarcini	Referințe
NU SUNT	

Anexa Nr. 1 La Partea I

Teren

Nr cadastral	Suprafața (mp)*	Observații / Referințe
	603	Diferența de suprafață se regăsește la ID 4433, restul de suprafață până la suprafața din acte se află în coridorul de expropriere ID 5302

* Suprafața este determinată în planul de proiecție Stereo 70.



Date referitoare la teren

Crt	Categorie folosință	Intra vilan	Suprafața (mp)	Tarla	Parcelă	Nr. topo	Observații / Referințe
1	arabil	DA	603	51	1	-	Parcela despartită de coridor de expropriere

Lungime Segmente

1) Valorile lungimilor segmentelor sunt obținute din proiecție în plan.

Punct început	X / Y	Punct sfârșit	X / Y	Lungime segment (** (m)
1	396.354,976 325.953,323	2	396.337,192 325.978,829	31.093
2	396.337,192 325.978,829	3	396.324,358 325.969,771	15.709
3	396.324,358 325.969,771	4	396.321,921 325.968,052	2.982
4	396.321,921 325.968,052	5	396.336,585 325.944,872	27.428
5	396.336,585 325.944,872	6	396.338,566 325.941,742	3.704

Punct început	X / Y	Punct sfârșit	X / Y	Lungime segment (** (m)
6	396.338,566 325.941,742	7	396.342,218 325.944,319	4.47
7	396.342,218 325.944,319	1	396.354,976 325.953,323	15.616

** Lungimile segmentelor sunt determinate în planul de proiecție Stereo 70 și sunt rotunjite la 1 milimetru.

*** Distanța dintre puncte este formată din segmente cumulate ce sunt mai mici decât valoarea 1 milimetru.

**DATE DESPRE IMOBILUL NR. 4345**

Oficiul de Cadastru și Publicitate Imobiliară DOLJ
Biroul de Cadastru și Publicitate Imobiliară Craiova

A. Partea I. Descrierea imobilului

TEREN Extravilan

Nr. CF vechi:452

Nr. cadastral vechi:341/1

Adresa: Jud. Dolj, SAT BOGEA T 51 P 2

Nr. Crt	Nr cadastral Nr. topografic	Suprafața* (mp)	Observații / Referințe
A1	31183	33	Sector cadastral:21 Teren neimprejmuit;

B. Partea II. Proprietari și acte

Inscrieri privitoare la dreptul de proprietate și alte drepturi reale		Referințe
75692 / 20/11/2007		
H.G. nr. 746, din 01/01/2005 emis de Guvernul Romaniei (HOTARARE DE STABILIRE A DESPAGUBIRILOR NR 2/2005);		
B1	Intabulare, drept de PROPRIETATE, dobandit prin Conventie, cota actuala 1/1, cota initiala 1/1 1) STATUL ROMAN, CIF:99999999999999, Lipsa CUI	A1
B2	Intabulare, drept de ADMINISTRARE 1) COMPANIA NATIONALA DE AUTOSTRAZI SI DRUMURI NATIONALE DIN ROMANIA SA, CIF: 99999999999999, Lipsa CUI	A1

C. Partea III. SARCINI .

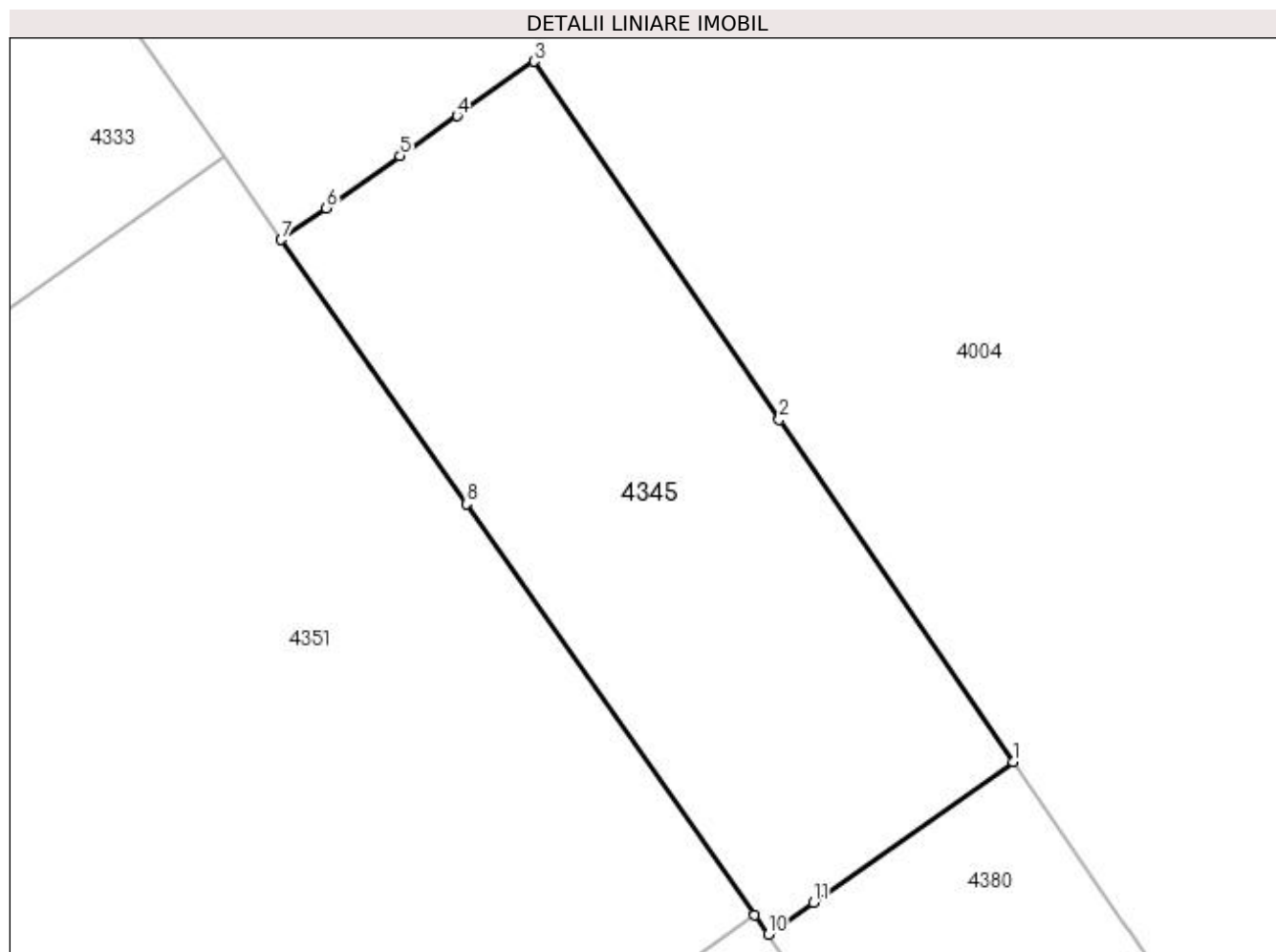
Inscrieri privind dezmembramintele dreptului de proprietate, drepturi reale de garanție și sarcini	Referințe
NU SUNT	

Anexa Nr. 1 La Partea I

Teren

Nr cadastral	Suprafața (mp)*	Observații / Referințe
31183	33	

* Suprafața este determinată în planul de proiecție Stereo 70.



Date referitoare la teren

Crt	Categorie folosință	Intravilan	Suprafața (mp)	Tarla	Parcelă	Nr. topo	Observații / Referințe
1	arabil	NU	33	51	2	-	

Lungime Segmente

1) Valorile lungimilor segmentelor sunt obținute din proiecție în plan.

Punct început	X / Y	Punct sfârșit	X / Y	Lungime segment (** (m)
1	396.363,916 325.946,483	2	396.361,267 325.950,353	4.689
2	396.361,267 325.950,353	3	396.358,493 325.954,406	4.912
3	396.358,493 325.954,406	4	396.357,619 325.953,791	1.069
4	396.357,619 325.953,791	5	396.356,976 325.953,337	0.787
5	396.356,976 325.953,337	6	396.356,139 325.952,748	1.023

Punct început	X / Y	Punct sfârșit	X / Y	Lungime segment (** (m)
6	396.356,139 325.952,748	7	396.355,628 325.952,388	0.625
7	396.355,628 325.952,388	8	396.357,724 325.949,401	3.649
8	396.357,724 325.949,401	9	396.360,989 325.944,749	5.684
9	396.360,989 325.944,749	10	396.361,142 325.944,53	0.267
10	396.361,142 325.944,53	11	396.361,654 325.944,891	0.627
11	396.361,654 325.944,891	1	396.363,916 325.946,483	2.766

** Lungimile segmentelor sunt determinate în planul de proiecție Stereo 70 și sunt rotunjite la 1 milimetru.

*** Distanța dintre puncte este formată din segmente cumulate ce sunt mai mici decât valoarea 1 milimetru.

**DATE DESPRE IMOBILUL NR. 4351**

Oficiul de Cadastru și Publicitate Imobiliară DOLJ
Biroul de Cadastru și Publicitate Imobiliară Craiova

A. Partea I. Descrierea imobilului

TEREN Intravilan

Adresa: Loc. Almaj, Jud. Dolj, T51, P2

Nr. Crt	Nr cadastral Nr. topografic	Suprafața* (mp)	Observații / Referințe
A1		213	Sector cadastral:21 Teren neimprejmuț; Diferenta de suprafata se regasese la ID 4456, restul de de suprafata pana la suprafata din acte se afla in coridorul de expropriere ID 5302

B. Partea II. Proprietari și acte

Inscrieri privitoare la dreptul de proprietate și alte drepturi reale	Referințe
/	
Act Administrativ nr. Titlu de proprietate 1321-59364, din 16/10/1998 emis de CJSIPT Dolj (Adeverinta nr. 1625/02.05.2023, eliberata de Primaria Comunei Almaj);	
B1	A1
Intabulare, drept de PROPRIETATE, dobandit prin Reconstituire, cota actuala 1/1, cota initiala 1/1	
1) BOBOC MARIA	
2) BOBOC GRIGORIE	

C. Partea III. SARCINI .

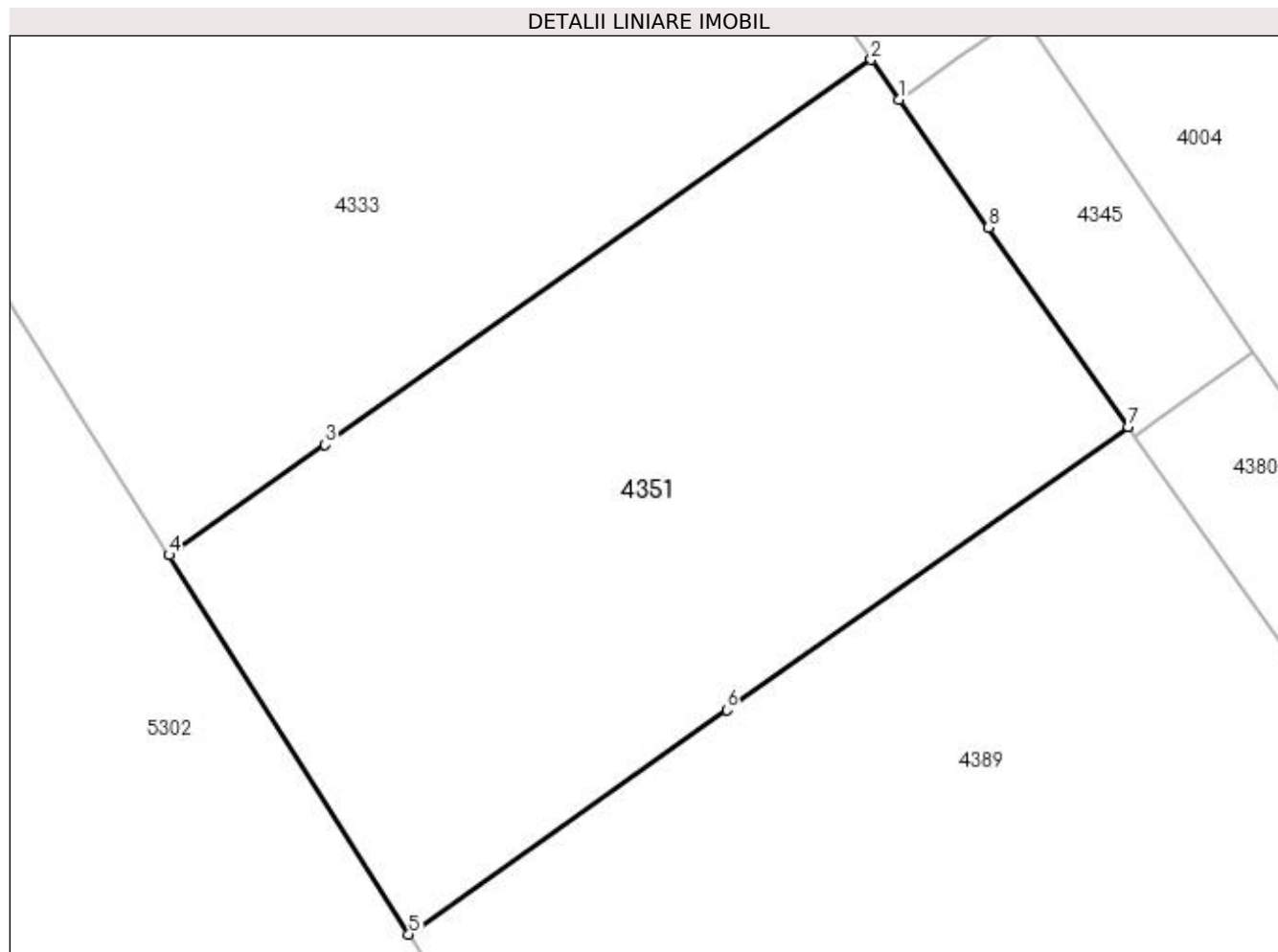
Inscrieri privind dezmembramintele dreptului de proprietate, drepturi reale de garanție și sarcini	Referințe
NU SUNT	

Anexa Nr. 1 La Partea I

Teren

Nr cadastral	Suprafața (mp)*	Observații / Referințe
	213	Diferența de suprafață se regăsește la ID 4456, restul de suprafață până la suprafața din acte se află în coridorul de expropriere ID 5302

* Suprafața este determinată în planul de proiecție Stereo 70.



Date referitoare la teren

Crt	Categorie folosință	Intra vilan	Suprafața (mp)	Tarla	Parcelă	Nr. topo	Observații / Referințe
1	arabil	DA	213	51	2	-	Parcela despartită de coridor de expropriere

Lungime Segmente

1) Valorile lungimilor segmentelor sunt obținute din proiecție în plan.

Punct început	X / Y	Punct sfârșit	X / Y	Lungime segment (** (m)
1	396.355,628 325.952,388	2	396.354,976 325.953,323	1.14
2	396.354,976 325.953,323	3	396.342,218 325.944,319	15.616
3	396.342,218 325.944,319	4	396.338,566 325.941,742	4.47
4	396.338,566 325.941,742	5	396.344,172 325.932,881	10.486
5	396.344,172 325.932,881	6	396.351,602 325.938,125	9.094

Punct început	X / Y	Punct sfârșit	X / Y	Lungime segment (** (m)
6	396.351,602 325.938,125	7	396.360,989 325.944,749	11.489
7	396.360,989 325.944,749	8	396.357,724 325.949,401	5.684
8	396.357,724 325.949,401	1	396.355,628 325.952,388	3.649

** Lungimile segmentelor sunt determinate în planul de proiecție Stereo 70 și sunt rotunjite la 1 milimetru.

*** Distanța dintre puncte este formată din segmente cumulate ce sunt mai mici decât valoarea 1 milimetru.

**DATE DESPRE IMOBILUL NR. 4380**

Oficiul de Cadastru și Publicitate Imobiliară DOLJ
Biroul de Cadastru și Publicitate Imobiliară Craiova

A. Partea I. Descrierea imobilului

TEREN Intravilan

Nr. CF vechi:398

Nr. cadastral vechi:266/1

Adresa: Loc. Almaj, Jud. Dolj, T51, P3

Nr. Crt	Nr cadastral Nr. topografic	Suprafața* (mp)	Observații / Referințe
A1	30388	174	Sector cadastral:21 Teren neimprejmuit;

B. Partea II. Proprietari și acte

Inscrieri privitoare la dreptul de proprietate și alte drepturi reale		Referințe
75696 / 20/11/2007		
Hotarare nr. de stabilire a despagubirilor nr.9/2005, din 01/01/2005 emis de Comisia pt.aplicarea Legii nr. 198/2004 (Cons.Local Almaj);		
B1	Intabulare, drept de PROPRIETATE, dobandit prin Lege, cota actuala 1/1, cota initiala 1/1	A1
	1) STATUL ROMAN , CIF:99999999999999, cu drept de administrare al Companiei Nationale de Autostrazi si Drumuri Nationale din Romania SA <i>OBSERVATII: (provenita din conversia CF 398)</i>	

C. Partea III. SARCINI .

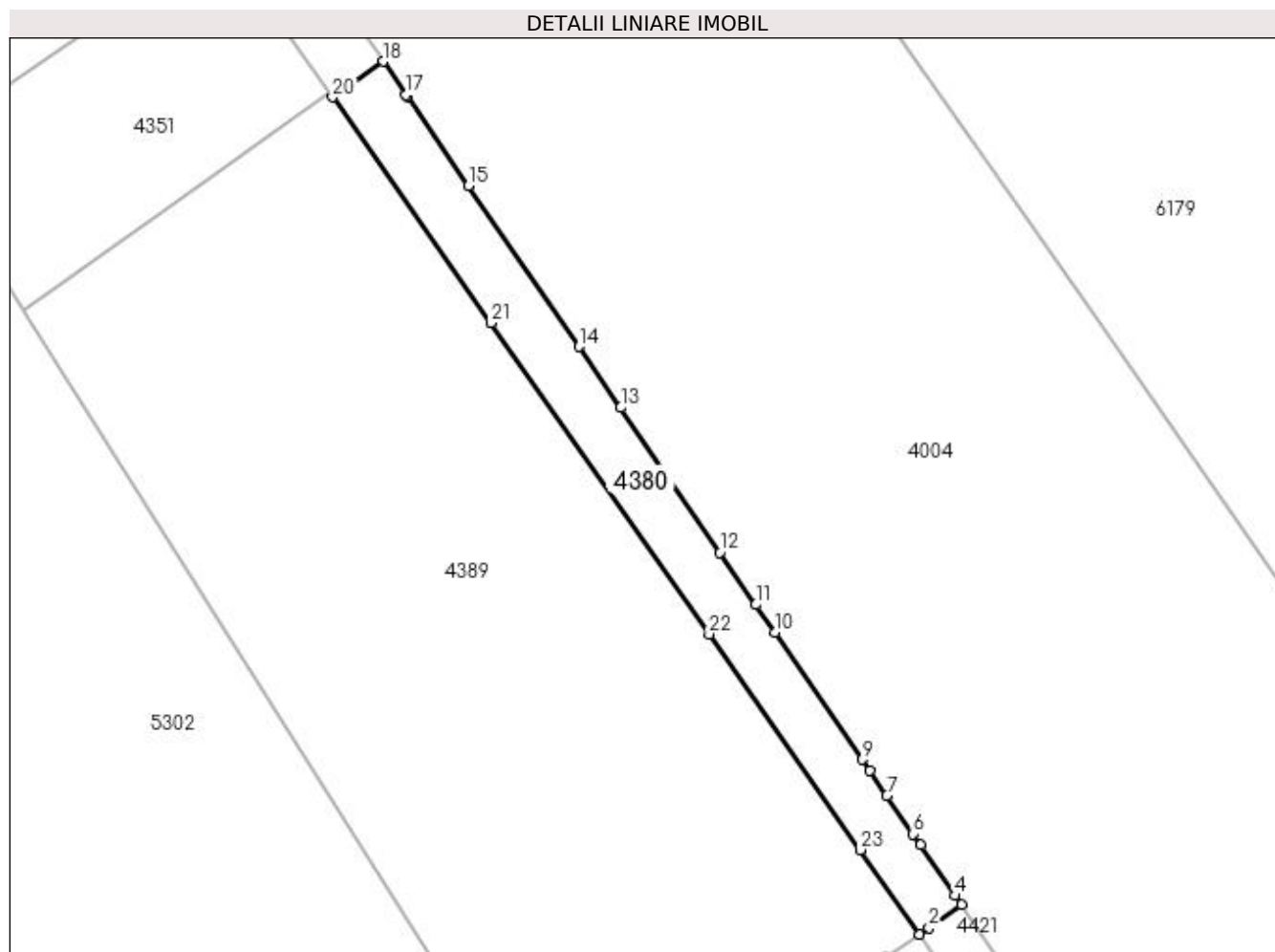
Inscrieri privind dezmembramintele dreptului de proprietate, drepturi reale de garanție și sarcini	Referințe
NU SUNT	

Anexa Nr. 1 La Partea I

Teren

Nr cadastral	Suprafața (mp)*	Observații / Referințe
30388	174	

* Suprafața este determinată în planul de proiecție Stereo 70.



Date referitoare la teren

Crt	Categorie folosință	Intravilan	Suprafața (mp)	Tarla	Parcelă	Nr. topo	Observații / Referințe
1	altele	DA	174	51	3	-	

Lungime Segmente

1) Valorile lungimilor segmentelor sunt obținute din proiecție în plan.

Punct început	X / Y	Punct sfârșit	X / Y	Lungime segment (** (m)
1	396.393,309 325.898,69	2	396.393,827 325.899,055	0.634
3	396.395,612 325.900,312	4	396.395,267 325.900,814	0.609
5	396.393,368 325.903,58	6	396.392,948 325.904,192	0.743
7	396.391,506 325.906,292	8	396.390,575 325.907,649	1.646
9	396.390,156 325.908,258	10	396.385,368 325.915,233	8.46

Punct început	X / Y	Punct sfârșit	X / Y	Lungime segment (** (m)
2	396.393,827 325.899,055	3	396.395,612 325.900,312	2.183
4	396.395,267 325.900,814	5	396.393,368 325.903,58	3.355
6	396.392,948 325.904,192	7	396.391,506 325.906,292	2.547
8	396.390,575 325.907,649	9	396.390,156 325.908,258	0.739
10	396.385,368 325.915,233	11	396.384,33 325.916,744	1.833

Punct început	X / Y	Punct sfârșit	X / Y	Lungime segment (** (m)
11	396.384,33 325.916,744	12	396.382,368 325.919,602	3.467
13	396.376,928 325.927,527	14	396.374,633 325.930,871	4.056
15	396.368,583 325.939,685	16	396.365,23 325.944,569	5.924
17	396.365,161 325.944,669	18	396.363,916 325.946,483	2.2
19	396.361,654 325.944,891	20	396.361,142 325.944,53	0.627
21	396.369,812 325.932,175	22	396.381,776 325.915,126	20.828
23	396.390,062 325.903,317	1	396.393,309 325.898,69	5.652

Punct început	X / Y	Punct sfârșit	X / Y	Lungime segment (** (m)
12	396.382,368 325.919,602	13	396.376,928 325.927,527	9.612
14	396.374,633 325.930,871	15	396.368,583 325.939,685	10.691
16	396.365,23 325.944,569	17	396.365,161 325.944,669	0.122
18	396.363,916 325.946,483	19	396.361,654 325.944,891	2.766
20	396.361,142 325.944,53	21	396.369,812 325.932,175	15.093
22	396.381,776 325.915,126	23	396.390,062 325.903,317	14.427

** Lungimile segmentelor sunt determinate în planul de proiecție Stereo 70 și sunt rotunjite la 1 milimetru.

*** Distanța dintre puncte este formată din segmente cumulate ce sunt mai mici decât valoarea 1 milimetru.

**DATE DESPRE IMOBILUL NR. 4389**

Oficiul de Cadastru și Publicitate Imobiliară DOLJ
Biroul de Cadastru și Publicitate Imobiliară Craiova

A. Partea I. Descrierea imobilului

TEREN Intravilan

Nr. CF vechi:225

Nr. cadastral vechi:266/2

Adresa: Loc. Almaj, Jud. Dolj, T 16 P 14/1

Nr. Crt	Nr cadastral Nr. topografic	Suprafața* (mp)	Observații / Referințe
A1	31125	1.228	Sector cadastral:21 Teren neimprejmuit; Diferenta de suprafata se regaseste la ID 4489, restul de de suprafata pana la suprafata din acte se afla in coridorul de expropriere ID 5302

B. Partea II. Proprietari și acte

Inscrieri privitoare la dreptul de proprietate și alte drepturi reale		Referințe
4269 / 09/02/2006		
Act Notarial nr. AUT 482, din 08/02/2006 emis de NP STEFANESCU F;		
B1	Intabulare, drept de PROPRIETATE, dobandit prin Conventie, cota actuala 1/1, cota initiala 1/1 1) SC ROMAN VIRAX SRL, CIF:999999999999	A1
139396 / 27/05/2021		
Act Administrativ nr. referat nr 4473/SPI/2021, din 21/05/2021 emis de SERV.PUBLICITATE IMOBILIARA;		
B2	Se notează mențiunea «Imobil aflat sub incidenta art.3 alin.(1) din Legea 17/2014»	A1

C. Partea III. SARCINI .

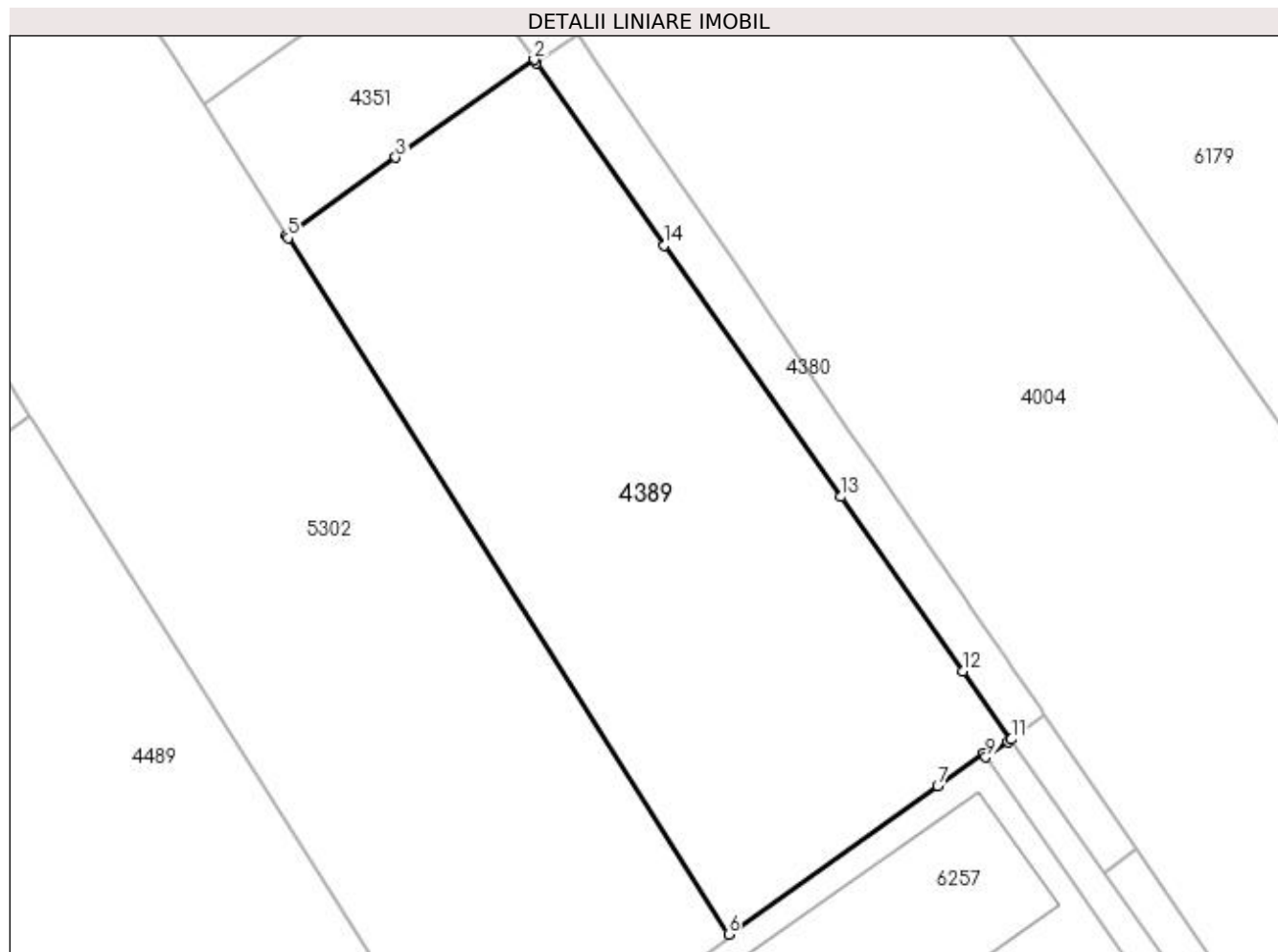
Inscrieri privind dezmembramintele dreptului de proprietate, drepturi reale de garanție și sarcini	Referințe
NU SUNT	

Anexa Nr. 1 La Partea I

Teren

Nr cadastral	Suprafața (mp)*	Observații / Referințe
31125	1.228	Diferența de suprafață se regăsește la ID 4489, restul de suprafață până la suprafața din acte se află în coridorul de expropriere ID 5302

* Suprafața este determinată în planul de proiecție Stereo 70.



Date referitoare la teren

Crt	Categorie folosință	Intra vilan	Suprafața (mp)	Tarla	Parcelă	Nr. topo	Observații / Referințe
1	arabil	DA	1.228	16	14/1	-	Parcela despartită de coridor de expropriere

Lungime Segmente

1) Valorile lungimilor segmentelor sunt obținute din proiecție în plan.

Punct început	X / Y	Punct sfârșit	X / Y	Lungime segment (** (m)
1	396.361,142 325.944,53	2	396.360,989 325.944,749	0.267
2	396.360,989 325.944,749	3	396.351,602 325.938,125	11.489
3	396.351,602 325.938,125	4	396.344,172 325.932,881	9.094
4	396.344,172 325.932,881	5	396.344,303 325.932,673	0.246
5	396.344,303 325.932,673	6	396.374,156 325.885,486	55.837

Punct început	X / Y	Punct sfârșit	X / Y	Lungime segment (** (m)
6	396.374,156 325.885,486	7	396.388,322 325.895,542	17.372
7	396.388,322 325.895,542	8	396.391,424 325.897,744	3.804
8	396.391,424 325.897,744	9	396.391,603 325.897,487	0.313
9	396.391,603 325.897,487	10	396.393,096 325.898,54	1.826
10	396.393,096 325.898,54	11	396.393,309 325.898,69	0.261
11	396.393,309 325.898,69	12	396.390,062 325.903,317	5.652
12	396.390,062 325.903,317	13	396.381,776 325.915,126	14.427
13	396.381,776 325.915,126	14	396.369,812 325.932,175	20.828
14	396.369,812 325.932,175	1	396.361,142 325.944,53	15.093

** Lungimile segmentelor sunt determinate în planul de proiecție Stereo 70 și sunt rotunjite la 1 milimetru.

*** Distanța dintre puncte este formată din segmente cumulate ce sunt mai mici decât valoarea 1 milimetru.

**DATE DESPRE IMOBILUL NR. 4406**

Oficiul de Cadastru și Publicitate Imobiliară DOLJ
Biroul de Cadastru și Publicitate Imobiliară Craiova

A. Partea I. Descrierea imobilului

TEREN Intravilan

Adresa: Loc. Almaj, Jud. Dolj, T51, P1/1

Nr. Crt	Nr cadastral Nr. topografic	Suprafața* (mp)	Observații / Referințe
A1		2.944	Sector cadastral:21 Teren neimprejmuit;

B. Partea II. Proprietari și acte

Inscrieri privitoare la dreptul de proprietate și alte drepturi reale		Referințe
/		
Act Normativ nr. Legea 7, din 13/03/1996 emis de Parlamentul Romaniei (art.13 alin 15);		
B1	Inscrierea provizorie, drept de PROPRIETATE, dobandit prin Lege, cota actuala 1/1, cota initiala 1/1 1) NEIDENTIFICAT NEIDENTIFICAT	A1

C. Partea III. SARCINI .

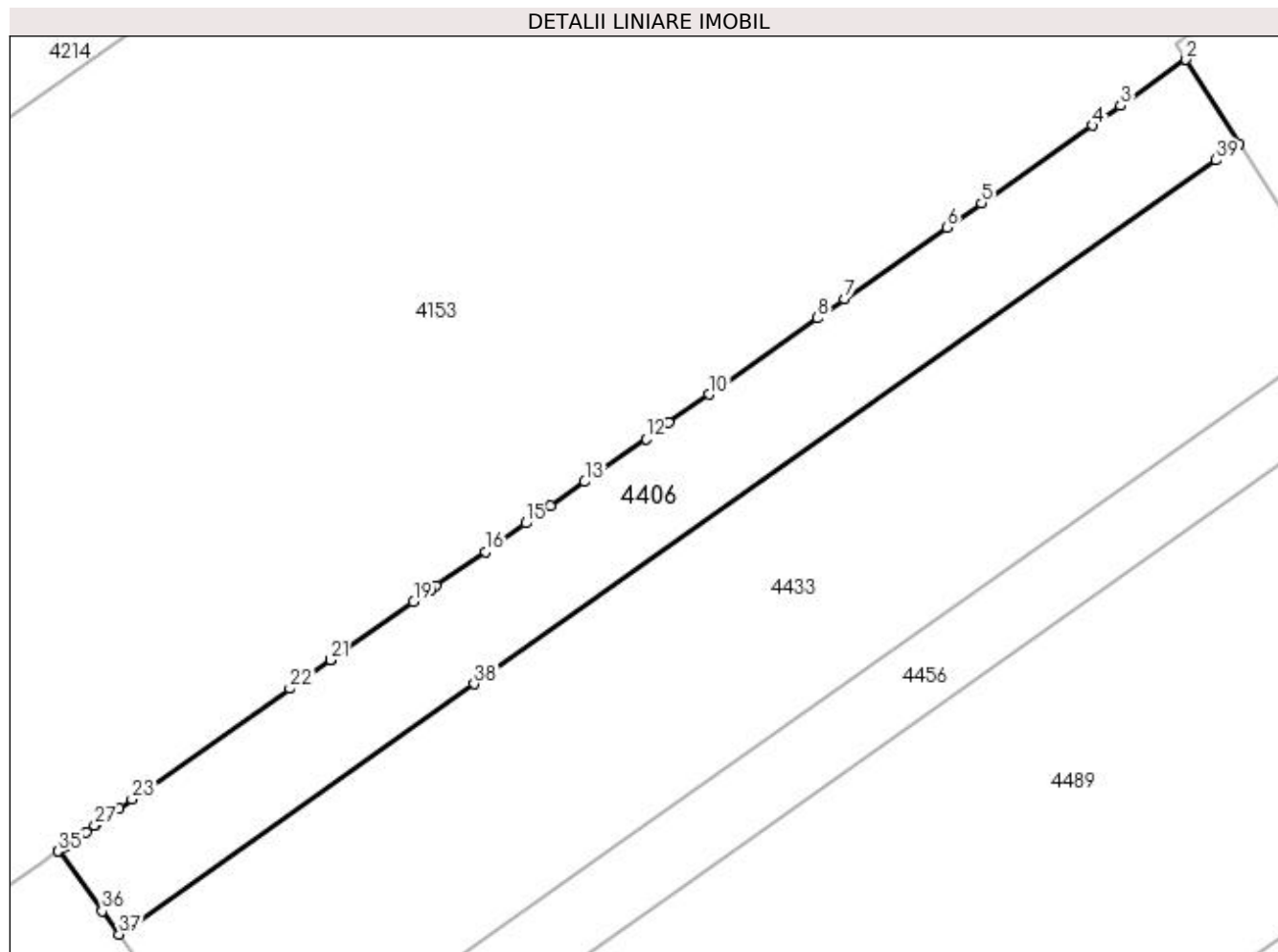
Inscrieri privind dezmembramintele dreptului de proprietate, drepturi reale de garanție și sarcini	Referințe
NU SUNT	

Anexa Nr. 1 La Partea I

Teren

Nr cadastral	Suprafața (mp)*	Observații / Referințe
	2.944	

* Suprafața este determinată în planul de proiecție Stereo 70.



Date referitoare la teren

Crt	Categorie folosință	Intravilan	Suprafața (mp)	Tarla	Parcelă	Nr. topo	Observații / Referințe
1	arabil	DA	2.944	51	1/1	-	

Lungime Segmente

1) Valorile lungimilor segmentelor sunt obținute din proiecție în plan.

Punct început	X / Y	Punct sfârșit	X / Y	Lungime segment (** (m)
1	396.304,578 325.955,813	2	396.296,841 325.968,042	14.471
3	396.287,313 325.961,356	4	396.283,2 325.958,471	5.025
5	396.267,101 325.947,175	6	396.262,045 325.943,627	6.176
7	396.247,191 325.933,205	8	396.243,245 325.930,437	4.819
9	396.229,663 325.920,907	10	396.227,444 325.919,35	2.711

Punct început	X / Y	Punct sfârșit	X / Y	Lungime segment (** (m)
2	396.296,841 325.968,042	3	396.287,313 325.961,356	11.639
4	396.283,2 325.958,471	5	396.267,101 325.947,175	19.667
6	396.262,045 325.943,627	7	396.247,191 325.933,205	18.146
8	396.243,245 325.930,437	9	396.229,663 325.920,907	16.592
10	396.227,444 325.919,35	11	396.221,634 325.915,273	7.097

Punct început	X / Y	Punct sfârșit	X / Y	Lungime segment (** (m)
11	396.221,634 325.915,273	12	396.218,263 325.912,908	4.118
13	396.209,361 325.906,662	14	396.204,382 325.903,168	6.082
15	396.200,774 325.900,637	16	396.194,89 325.896,508	7.188
17	396.187,772 325.891,514	18	396.186,973 325.890,954	0.975
19	396.184,485 325.889,208	20	396.172,519 325.880,812	14.617
21	396.172,4 325.880,729	22	396.166,499 325.876,588	7.209
23	396.143,524 325.860,468	24	396.141,695 325.859,185	2.235
25	396.139,334 325.857,528	26	396.138,205 325.856,736	1.379
27	396.138,104 325.856,665	28	396.136,83 325.855,771	1.556
29	396.134,941 325.854,446	30	396.134,884 325.854,406	0.069
31	396.134,829 325.854,367	32	396.133,972 325.853,766	1.047
33	396.133,555 325.853,474	34	396.132,852 325.852,98	0.86
35	396.132,764 325.852,919	36	396.139,179 325.844,227	10.803
37	396.141,671 325.840,85	38	396.193,29 325.877,277	63.178
39	396.301,185 325.953,418	1	396.304,578 325.955,813	4.152

Punct început	X / Y	Punct sfârșit	X / Y	Lungime segment (** (m)
12	396.218,263 325.912,908	13	396.209,361 325.906,662	10.875
14	396.204,382 325.903,168	15	396.200,774 325.900,637	4.408
16	396.194,89 325.896,508	17	396.187,772 325.891,514	8.696
18	396.186,973 325.890,954	19	396.184,485 325.889,208	3.04
20	396.172,519 325.880,812	21	396.172,4 325.880,729	0.146
22	396.166,499 325.876,588	23	396.143,524 325.860,468	28.065
24	396.141,695 325.859,185	25	396.139,334 325.857,528	2.884
26	396.138,205 325.856,736	27	396.138,104 325.856,665	0.124
28	396.136,83 325.855,771	29	396.134,941 325.854,446	2.308
30	396.134,884 325.854,406	31	396.134,829 325.854,367	0.067
32	396.133,972 325.853,766	33	396.133,555 325.853,474	0.509
34	396.132,852 325.852,98	35	396.132,764 325.852,919	0.107
36	396.139,179 325.844,227	37	396.141,671 325.840,85	4.197
38	396.193,29 325.877,277	39	396.301,185 325.953,418	132.056

** Lungimile segmentelor sunt determinate în planul de proiecție Stereo 70 și sunt rotunjite la 1 milimetru.

*** Distanța dintre puncte este formată din segmente cumulate ce sunt mai mici decât valoarea 1 milimetru.

**DATE DESPRE IMOBILUL NR. 4421**

Oficiul de Cadastru și Publicitate Imobiliară DOLJ
Biroul de Cadastru și Publicitate Imobiliară Craiova

A. Partea I. Descrierea imobilului

TEREN Intravilan

Nr. CF vechi:333

Nr. cadastral vechi:519/1

Adresa: Loc. Almaj, Jud. Dolj, SAT ALMAJ T 51 P 4

Nr. Crt	Nr cadastral Nr. topografic	Suprafața* (mp)	Observații / Referințe
A1	31171	30	Sector cadastral:21 Teren neimprejmuit;

B. Partea II. Proprietari și acte

Inscrieri privitoare la dreptul de proprietate și alte drepturi reale		Referințe
24114 / 07/04/2011		
Hotarare nr. de stabilire a despagubirilor nr 15 la Lg 198/2004, din 28/07/2009 emis de Parlamentul Romaniei (pv de stabilire a despagubirilor nr 15/2009);		
B1	Intabulare, drept de PROPRIETATE, dobandit prin Conventie, cota actuala 1/1, cota initiala 1/1 1) STATUL ROMAN, CIF:9999999999999	A1
B2	Intabulare, drept de ADMINISTRARE 1) COMPANIA NATIONALA DE AUTOSTRAZI SI DRUMURI NATIOANLE DIN ROMANIA SA, CIF: 9999999999999	A1

C. Partea III. SARCINI .

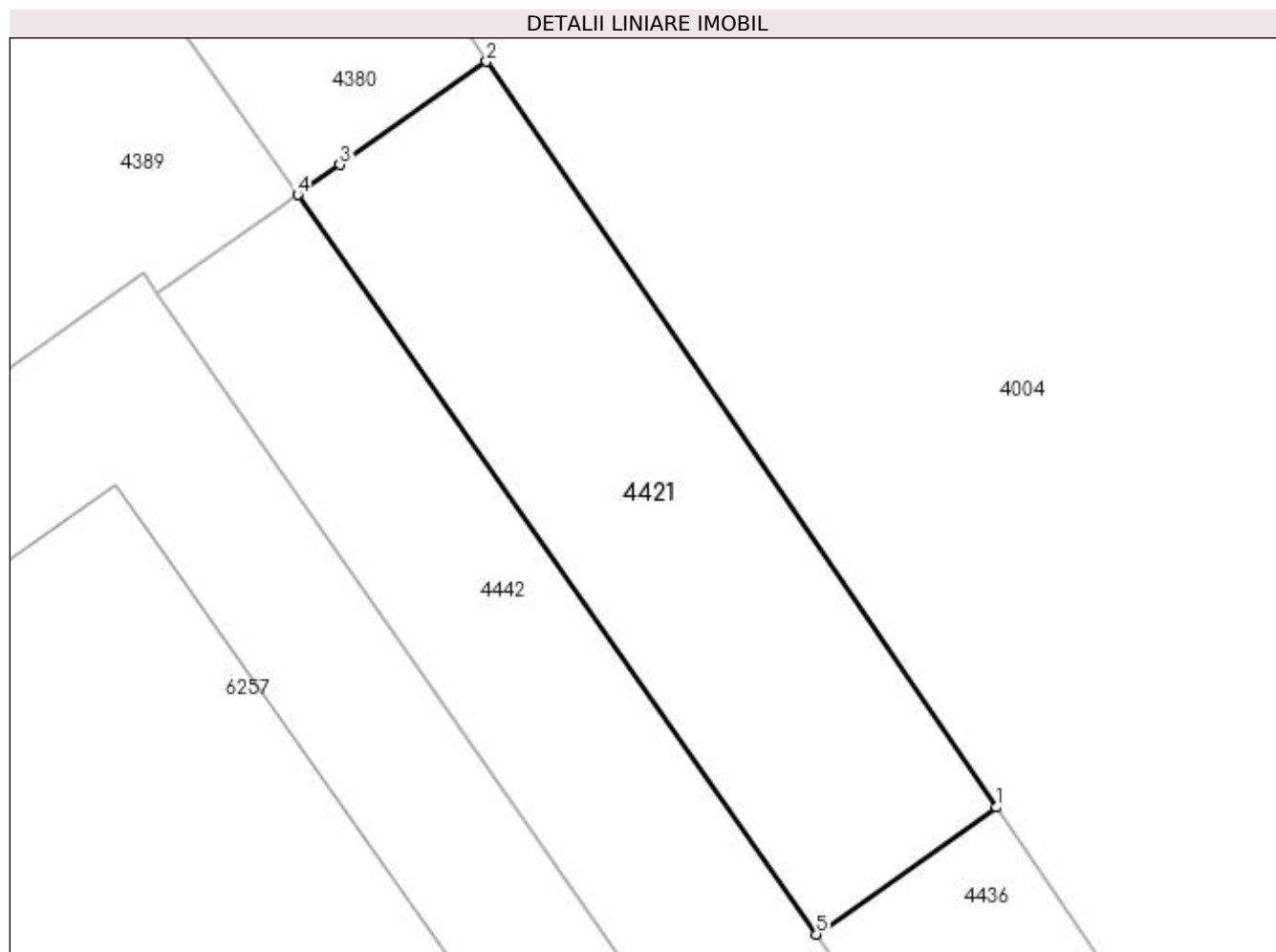
Inscrieri privind dezmembramintele dreptului de proprietate, drepturi reale de garanție și sarcini	Referințe
NU SUNT	

Anexa Nr. 1 La Partea I

Teren

Nr cadastral	Suprafața (mp)*	Observații / Referințe
31171	30	

* Suprafața este determinată în planul de proiecție Stereo 70.



Date referitoare la teren

Crt	Categorie folosință	Intravilan	Suprafața (mp)	Tarla	Parcelă	Nr. topo	Observații / Referințe
1	arabil	DA	30	51	4	-	

Lungime Segmente

1) Valorile lungimilor segmentelor sunt obținute din proiecție în plan.

Punct început	X / Y	Punct sfârșit	X / Y	Lungime segment (** (m)
1	396.401,824 325.891,232	2	396.395,612 325.900,312	11.002
2	396.395,612 325.900,312	3	396.393,827 325.899,055	2.183
3	396.393,827 325.899,055	4	396.393,309 325.898,69	0.634
4	396.393,309 325.898,69	5	396.399,627 325.889,686	11.0
5	396.399,627 325.889,686	1	396.401,824 325.891,232	2.686

**** Lungimile segmentelor sunt determinate în planul de proiecție Stereo 70 și sunt rotunjite la 1 milimetru.**

***** Distanța dintre puncte este formată din segmente cumulate ce sunt mai mici decât valoarea 1 milimetru.**

**DATE DESPRE IMOBILUL NR. 4433**

Oficiul de Cadastru și Publicitate Imobiliară DOLJ
Biroul de Cadastru și Publicitate Imobiliară Craiova

A. Partea I. Descrierea imobilului

TEREN Intravilan

Adresa: Loc. Almaj, Jud. Dolj, T51, P1

Nr. Crt	Nr cadastral Nr. topografic	Suprafața* (mp)	Observații / Referințe
A1		6.165	Sector cadastral:21 Teren neimprejmuit; Diferenta de suprafata se regaseste la ID 4333, restul de de suprafata pana la suprafata din acte se afla in coridorul de expropriere ID 5302

B. Partea II. Proprietari și acte

Inscrieri privitoare la dreptul de proprietate și alte drepturi reale	Referințe
/	
Act Administrativ nr. Titlu de proprietate 952-45931, din 20/05/1997 emis de CJSIPT Dolj;	
B1 Intabulare, drept de PROPRIETATE, dobandit prin Reconstituire, cota actuala 1/1, cota initiala 1/1 1) SANDU CONSTANTIN	A1

C. Partea III. SARCINI .

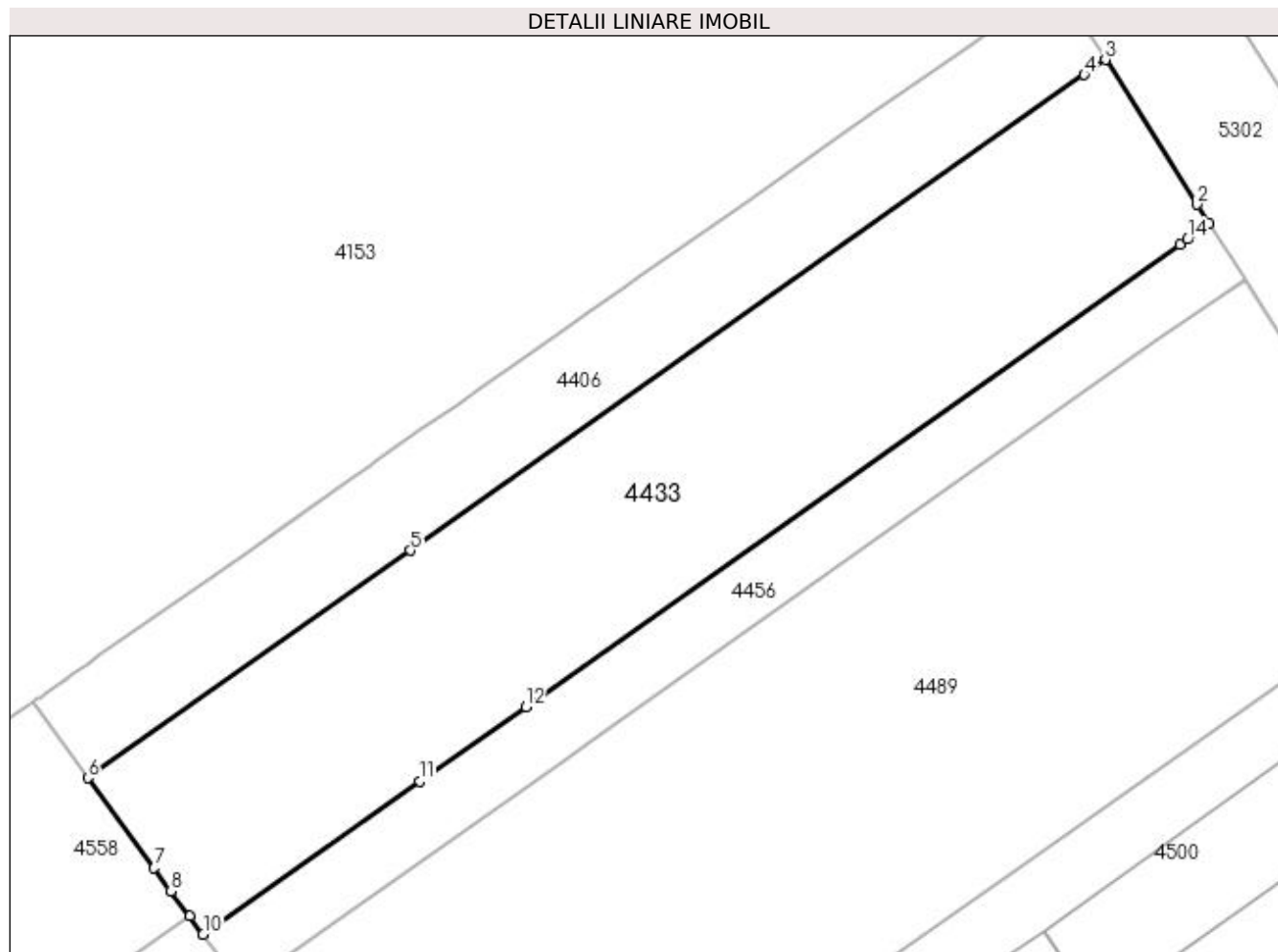
Inscrieri privind dezmembramintele dreptului de proprietate, drepturi reale de garanție și sarcini	Referințe
NU SUNT	

Anexa Nr. 1 La Partea I

Teren

Nr cadastral	Suprafața (mp)*	Observații / Referințe
	6.165	Diferența de suprafață se regăsește la ID 4333, restul de suprafață până la suprafața din acte se află în coridorul de expropriere ID 5302

* Suprafața este determinată în planul de proiecție Stereo 70.



Date referitoare la teren

Crt	Categorie folosință	Intra vilan	Suprafața (mp)	Tarla	Parcelă	Nr. topo	Observații / Referințe
1	arabil	DA	6.165	51	1	-	Parcela despartită de coridor de expropriere

Lungime Segmente

1) Valorile lungimilor segmentelor sunt obținute din proiecție în plan.

Punct început	X / Y	Punct sfârșit	X / Y	Lungime segment (** (m)
1	396.321,222 325.929,503	2	396.319,242 325.932,633	3.704
2	396.319,242 325.932,633	3	396.304,578 325.955,813	27.428
3	396.304,578 325.955,813	4	396.301,185 325.953,418	4.152
4	396.301,185 325.953,418	5	396.193,29 325.877,277	132.056
5	396.193,29 325.877,277	6	396.141,671 325.840,85	63.178

Punct început	X / Y	Punct sfârșit	X / Y	Lungime segment (** (m)
6	396.141,671 325.840,85	7	396.152,298 325.826,451	17.896
7	396.152,298 325.826,451	8	396.155,016 325.822,767	4.578
8	396.155,016 325.822,767	9	396.157,991 325.818,737	5.01
9	396.157,991 325.818,737	10	396.160,139 325.815,827	3.616
10	396.160,139 325.815,827	11	396.194,803 325.840,29	42.427
11	396.194,803 325.840,29	12	396.211,757 325.852,255	20.751
12	396.211,757 325.852,255	13	396.316,56 325.926,214	128.272
13	396.316,56 325.926,214	14	396.317,755 325.927,057	1.462
14	396.317,755 325.927,057	1	396.321,222 325.929,503	4.243

** Lungimile segmentelor sunt determinate în planul de proiecție Stereo 70 și sunt rotunjite la 1 milimetru.

*** Distanța dintre puncte este formată din segmente cumulate ce sunt mai mici decât valoarea 1 milimetru.

**DATE DESPRE IMOBILUL NR. 4436**

Oficiul de Cadastru și Publicitate Imobiliară DOLJ
Biroul de Cadastru și Publicitate Imobiliară Craiova

A. Partea I. Descrierea imobilului

TEREN Intravilan

Nr. CF vechi:84

Nr. cadastral vechi:271/1

Adresa: Loc. Almaj, Jud. Dolj, T 51 P 5

Nr. Crt	Nr cadastral Nr. topografic	Suprafața* (mp)	Observații / Referințe
A1	31251	42	Sector cadastral:21 Teren neimprejmuit;

B. Partea II. Proprietari și acte

Inscrieri privitoare la dreptul de proprietate și alte drepturi reale		Referințe
4738 / 05/04/2004		
Contract De Vanzare Cumparare nr. AUT 830, din 04/04/2004 emis de NP GAGEATU I;		
B1	Intabulare, drept de PROPRIETATE, dobandit prin Conventie, cota actuala 1/1, cota initiala 1/1	A1
1) DIRECTIA REGIONALA DE DRUMURI SI PODURI CRAIOVA, CIF:9999999999999		

C. Partea III. SARCINI .

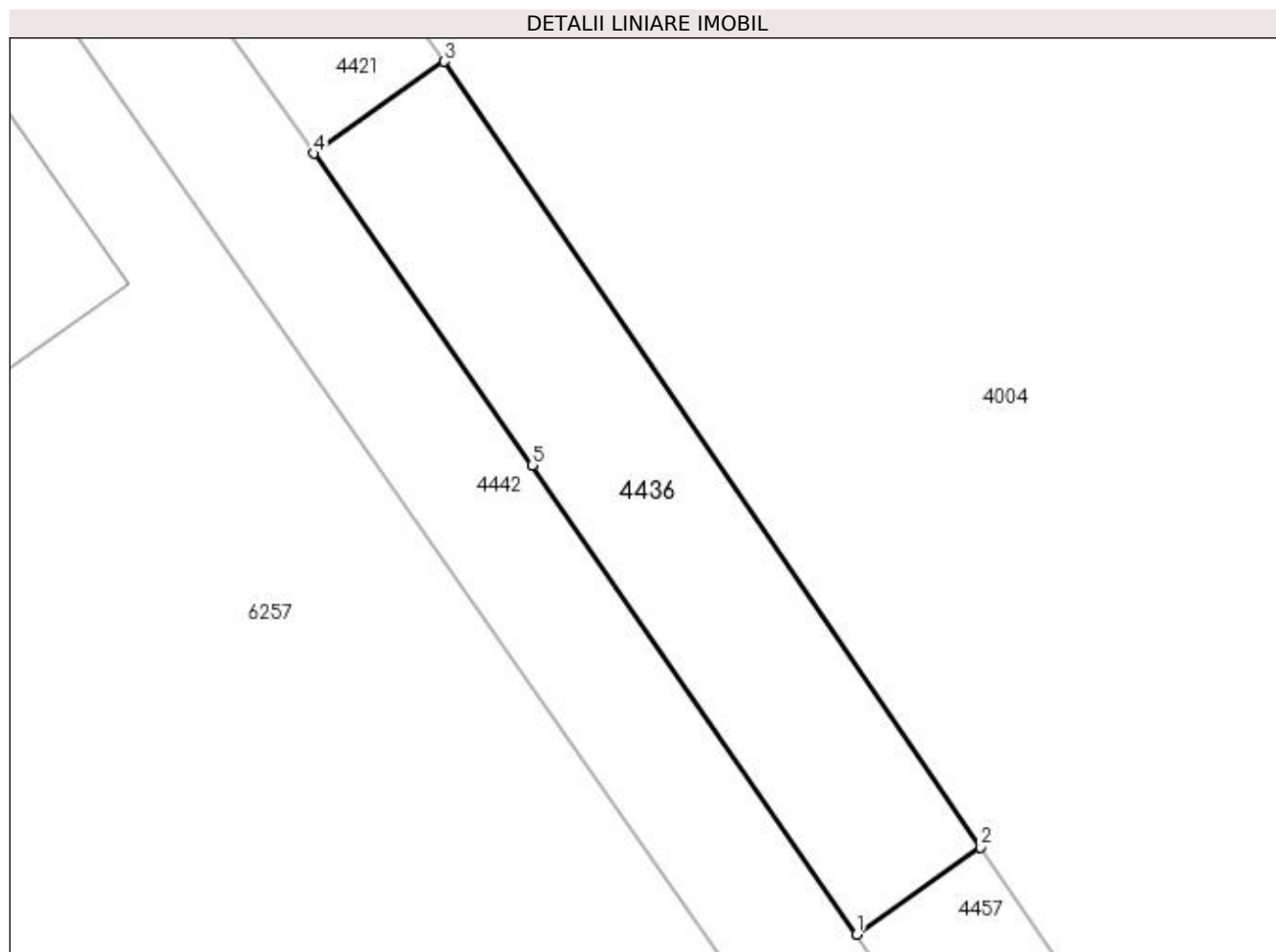
Inscrieri privind dezmembramintele dreptului de proprietate, drepturi reale de garanție și sarcini	Referințe
NU SUNT	

Anexa Nr. 1 La Partea I

Teren

Nr cadastral	Suprafața (mp)*	Observații / Referințe
31251	42	

* Suprafața este determinată în planul de proiecție Stereo 70.



Date referitoare la teren

Crt	Categorie folosință	Intravilan	Suprafața (mp)	Tarla	Parcelă	Nr. topo	Observații / Referințe
1	arabil	DA	42	51	5	-	

Lungime Segmente

1) Valorile lungimilor segmentelor sunt obținute din proiecție în plan.

Punct început	X / Y	Punct sfârșit	X / Y	Lungime segment (** (m)
1	396.408,764 325.876,551	2	396.410,85 325.878,019	2.551
2	396.410,85 325.878,019	3	396.401,824 325.891,232	16.002
3	396.401,824 325.891,232	4	396.399,627 325.889,686	2.686
4	396.399,627 325.889,686	5	396.403,307 325.884,442	6.406
5	396.403,307 325.884,442	1	396.408,764 325.876,551	9.594

**** Lungimile segmentelor sunt determinate în planul de proiecție Stereo 70 și sunt rotunjite la 1 milimetru.**

***** Distanța dintre puncte este formată din segmente cumulate ce sunt mai mici decât valoarea 1 milimetru.**

**DATE DESPRE IMOBILUL NR. 4442**

Oficiul de Cadastru și Publicitate Imobiliară DOLJ
Biroul de Cadastru și Publicitate Imobiliară Craiova

A. Partea I. Descrierea imobilului

TEREN Intravilan

Adresa: Loc. Almaj, Jud. Dolj, T51, P6/1

Nr. Crt	Nr cadastral Nr. topografic	Suprafața* (mp)	Observații / Referințe
A1		102	Sector cadastral:21 Teren neimprejmuit;

B. Partea II. Proprietari și acte

Inscrieri privitoare la dreptul de proprietate și alte drepturi reale		Referințe
/		
Act Normativ nr. Legea 7, din 13/03/1996 emis de Parlamentul Romaniei (art.13 alin 15);		
B1	Inscrierea provizorie, drept de PROPRIETATE, dobandit prin Lege, cota actuala 1/1, cota initiala 1/1 1) NEIDENTIFICAT NEIDENTIFICAT	A1

C. Partea III. SARCINI .

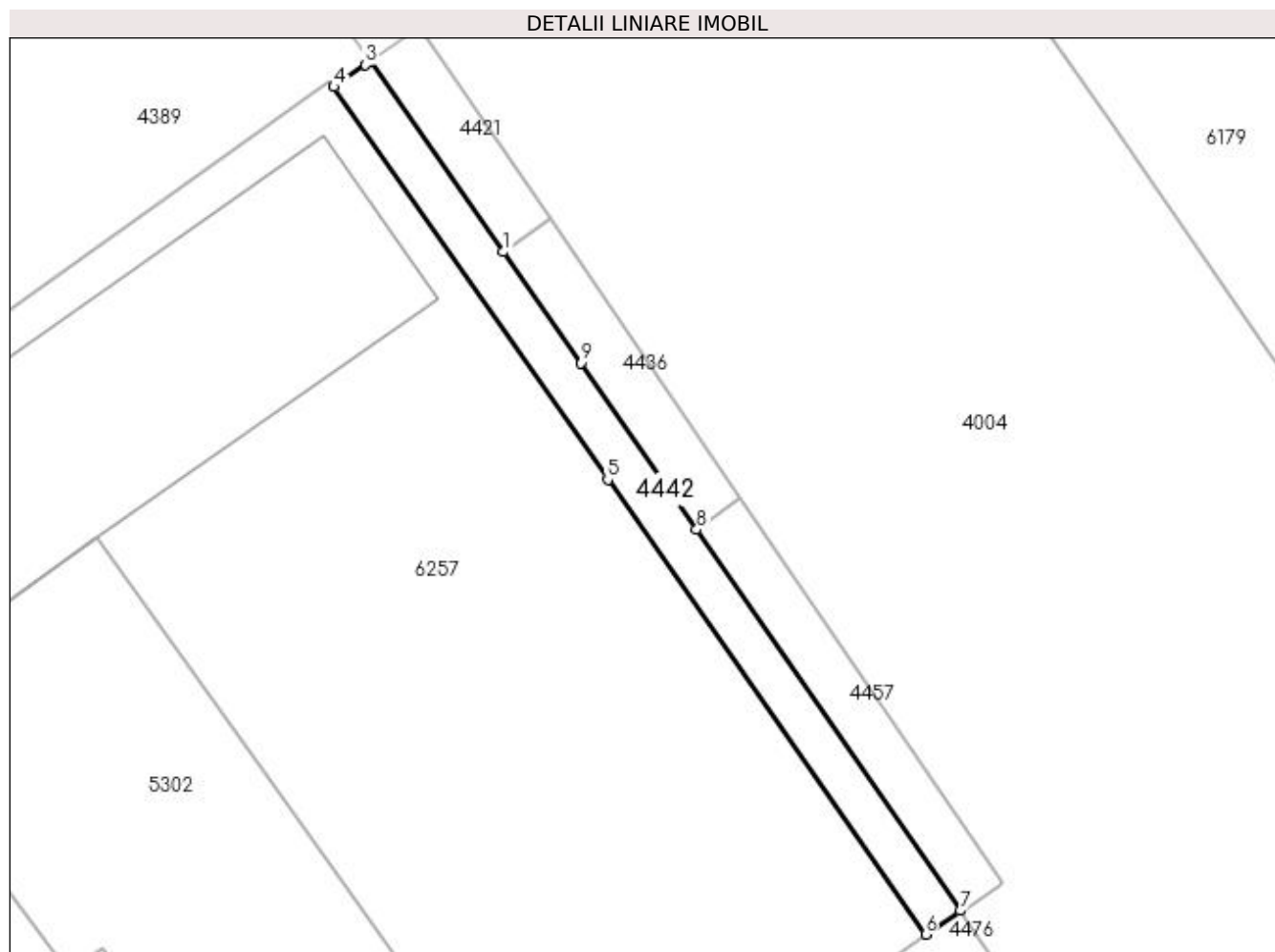
Inscrieri privind dezmembramintele dreptului de proprietate, drepturi reale de garanție și sarcini	Referințe
NU SUNT	

Anexa Nr. 1 La Partea I

Teren

Nr cadastral	Suprafața (mp)*	Observații / Referințe
	102	

* Suprafața este determinată în planul de proiecție Stereo 70.



Date referitoare la teren

Crt	Categorie folosință	Intra vilan	Suprafața (mp)	Tarla	Parcelă	Nr. topo	Observații / Referințe
1	drum	DA	102	51	6/1	-	

Lungime Segmente

1) Valorile lungimilor segmentelor sunt obținute din proiecție în plan.

Punct început	X / Y	Punct sfârșit	X / Y	Lungime segment (** (m)
1	396.399,627 325.889,686	2	396.393,309 325.898,69	11.0
2	396.393,309 325.898,69	3	396.393,096 325.898,54	0.261
3	396.393,096 325.898,54	4	396.391,603 325.897,487	1.826
4	396.391,603 325.897,487	5	396.404,557 325.878,914	22.645
5	396.404,557 325.878,914	6	396.419,6 325.857,418	26.237

Punct început	X / Y	Punct sfârșit	X / Y	Lungime segment (** (m)
6	396.419,6 325.857,418	7	396.421,236 325.858,536	1.982
7	396.421,236 325.858,536	8	396.408,764 325.876,551	21.911
8	396.408,764 325.876,551	9	396.403,307 325.884,442	9.594
9	396.403,307 325.884,442	1	396.399,627 325.889,686	6.406

** Lungimile segmentelor sunt determinate în planul de proiecție Stereo 70 și sunt rotunjite la 1 milimetru.

*** Distanța dintre puncte este formată din segmente cumulate ce sunt mai mici decât valoarea 1 milimetru.

**DATE DESPRE IMOBILUL NR. 4456**

Oficiul de Cadastru și Publicitate Imobiliară DOLJ
Biroul de Cadastru și Publicitate Imobiliară Craiova

A. Partea I. Descrierea imobilului

TEREN Intravilan

Adresa: Loc. Almaj, Jud. Dolj, T51, P2

Nr. Crt	Nr cadastral Nr. topografic	Suprafața* (mp)	Observații / Referințe
A1		2.061	Sector cadastral:21 Teren neimprejmuț; Diferența de suprafață se regăsește la ID 4351, restul de suprafață până la suprafața din acte se află în coridorul de expropriere ID 5302

B. Partea II. Proprietari și acte

Inscrieri privitoare la dreptul de proprietate și alte drepturi reale	Referințe
/	
Act Administrativ nr. Titlu de proprietate 1321-59364, din 16/10/1998 emis de CJSIPT Dolj (Adeverința nr. 1625/02.05.2023, eliberată de Primăria Comunei Almaj);	
B1	A1
Intabulare, drept de PROPRIETATE, dobândit prin Reconstituire, cota actuală 1/1, cota inițială 1/1	
1) BOBOC MARIA 2) BOBOC GRIGORIE	

C. Partea III. SARCINI .

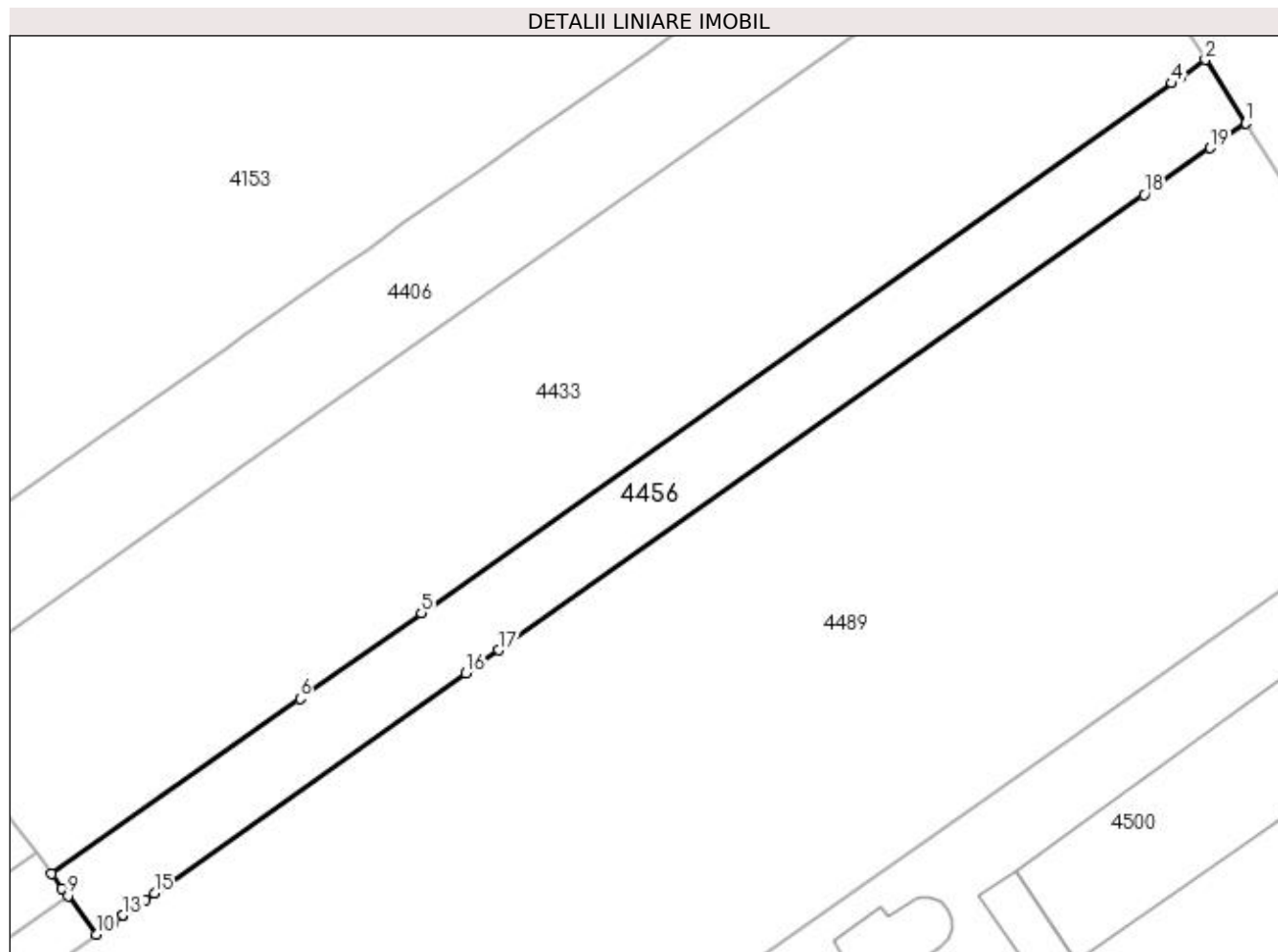
Inscrieri privind dezmembrămintele dreptului de proprietate, drepturi reale de garanție și sarcini	Referințe
NU SUNT	

Anexa Nr. 1 La Partea I

Teren

Nr cadastral	Suprafața (mp)*	Observații / Referințe
	2.061	Diferența de suprafață se regăsește la ID 4351, restul de suprafață până la suprafața din acte se află în coridorul de expropriere ID 5302

* Suprafața este determinată în planul de proiecție Stereo 70.



Date referitoare la teren

Crt	Categorie folosință	Intra vilan	Suprafața (mp)	Tarla	Parcelă	Nr. topo	Observații / Referințe
1	arabil	DA	2.061	51	2	-	Parcela despartită de coridor de expropriere

Lungime Segmente

1) Valorile lungimilor segmentelor sunt obținute din proiecție în plan.

Punct început	X / Y	Punct sfârșit	X / Y	Lungime segment (** (m)
1	396.326,828 325.920,642	2	396.321,222 325.929,503	10.486
2	396.321,222 325.929,503	3	396.317,755 325.927,057	4.243
3	396.317,755 325.927,057	4	396.316,56 325.926,214	1.462
4	396.316,56 325.926,214	5	396.211,757 325.852,255	128.272
5	396.211,757 325.852,255	6	396.194,803 325.840,29	20.751

Punct început	X / Y	Punct sfârșit	X / Y	Lungime segment (** (m)
6	396.194,803 325.840,29	7	396.160,139 325.815,827	42.427
7	396.160,139 325.815,827	8	396.161,602 325.813,845	2.464
8	396.161,602 325.813,845	9	396.162,396 325.812,769	1.337
9	396.162,396 325.812,769	10	396.166,359 325.807,399	6.674
10	396.166,359 325.807,399	11	396.168,738 325.809,078	2.912
11	396.168,738 325.809,078	12	396.170,009 325.809,976	1.556
12	396.170,009 325.809,976	13	396.170,11 325.810,047	0.124
13	396.170,11 325.810,047	14	396.173,2 325.812,227	3.781
14	396.173,2 325.812,227	15	396.174,473 325.813,126	1.559
15	396.174,473 325.813,126	16	396.217,977 325.843,826	53.246
16	396.217,977 325.843,826	17	396.222,58 325.847,075	5.633
17	396.222,58 325.847,075	18	396.312,676 325.910,654	110.27
18	396.312,676 325.910,654	19	396.321,909 325.917,17	11.301
19	396.321,909 325.917,17	1	396.326,828 325.920,642	6.021

** Lungimile segmentelor sunt determinate în planul de proiecție Stereo 70 și sunt rotunjite la 1 milimetru.

*** Distanța dintre puncte este formată din segmente cumulate ce sunt mai mici decât valoarea 1 milimetru.

**DATE DESPRE IMOBILUL NR. 4457**

Oficiul de Cadastru și Publicitate Imobiliară DOLJ
Biroul de Cadastru și Publicitate Imobiliară Craiova

A. Partea I. Descrierea imobilului

TEREN Intravilan

Nr. CF vechi:414

Nr. cadastral vechi:505/1

Adresa: Loc. Almaj, Jud. Dolj, T51, P6

Nr. Crt	Nr cadastral Nr. topografic	Suprafața* (mp)	Observații / Referințe
A1	30280	54	Sector cadastral:21 Teren neimprejmuit;

B. Partea II. Proprietari și acte

Inscrieri privitoare la dreptul de proprietate și alte drepturi reale		Referințe
75699 / 20/11/2007		
Hotarare nr. 1, din 01/01/2005 emis de - (HG NR.746/2005);		
B1	Intabulare, drept de PROPRIETATE, dobandit prin Lege, cota actuala 1/1, cota initiala 1/1	A1
	1) STATUL ROMAN , CIF:9999999999999, in administrarea COMPANIEI NATIONALE DE AUTOSTRAZI SI DRUMURI NATIONALE DIN ROMANIA SA <i>OBSERVATII: (provenita din conversia CF 414)</i>	

C. Partea III. SARCINI .

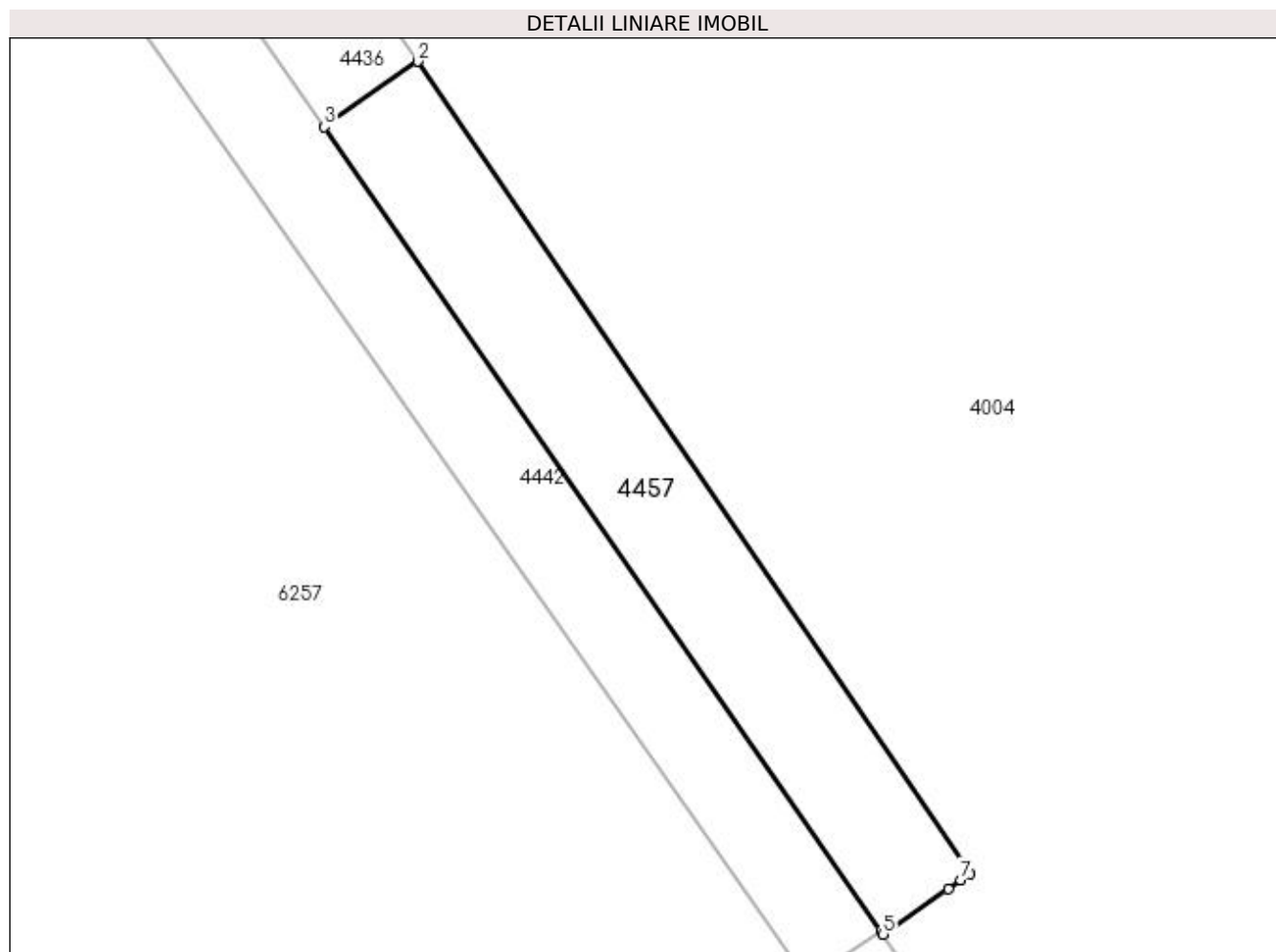
Inscrieri privind dezmembramintele dreptului de proprietate, drepturi reale de garanție și sarcini	Referințe
NU SUNT	

Anexa Nr. 1 La Partea I

Teren

Nr cadastral	Suprafața (mp)*	Observații / Referințe
30280	54	

* Suprafața este determinată în planul de proiecție Stereo 70.



Date referitoare la teren

Crt	Categorie folosință	Intra vilan	Suprafața (mp)	Tarla	Parcelă	Nr. topo	Observații / Referințe
1	arabil	DA	54	51	6	-	

Lungime Segmente

1) Valorile lungimilor segmentelor sunt obținute din proiecție în plan.

Punct început	X / Y	Punct sfârșit	X / Y	Lungime segment (** (m)
1	396.423,227 325.859,827	2	396.410,85 325.878,019	22.003
2	396.410,85 325.878,019	3	396.408,764 325.876,551	2.551
3	396.408,764 325.876,551	4	396.421,236 325.858,536	21.911
4	396.421,236 325.858,536	5	396.421,288 325.858,462	0.091
5	396.421,288 325.858,462	6	396.422,744 325.859,487	1.78

Punct început	X / Y	Punct sfârșit	X / Y	Lungime segment (** (m)
6	396.422,744 325.859,487	7	396.423,021 325.859,682	0.339
7	396.423,021 325.859,682	1	396.423,227 325.859,827	0.252

** Lungimile segmentelor sunt determinate în planul de proiecție Stereo 70 și sunt rotunjite la 1 milimetru.

*** Distanța dintre puncte este formată din segmente cumulate ce sunt mai mici decât valoarea 1 milimetru.

**DATE DESPRE IMOBILUL NR. 4476**

Oficiul de Cadastru și Publicitate Imobiliară DOLJ
Biroul de Cadastru și Publicitate Imobiliară Craiova

A. Partea I. Descrierea imobilului

TEREN Intravilan

Adresa: Loc. Almaj, Jud. Dolj, T51, P7

Nr. Crt	Nr cadastral Nr. topografic	Suprafața* (mp)	Observații / Referințe
A1		233	Sector cadastral:21 Teren neimprejmuț; Diferenta de suprafata se regaseste la ID 4559, restul de de suprafata pana la suprafata din acte se afla in coridorul de expropriere ID 5302

B. Partea II. Proprietari și acte

Inscrieri privitoare la dreptul de proprietate și alte drepturi reale	Referințe
/	
Act Administrativ nr. Titlu de proprietate 2694, din 30/11/2003 emis de CJSIPT Dolj;	
B1	A1
Intabulare, drept de PROPRIETATE, dobandit prin Reconstituire, cota actuala 1/1, cota initiala 1/1	
1) HOANCĂ VASILE, Lipsa CNP DEFUNCT:Da	
2) DINU CONSTANTINA	

C. Partea III. SARCINI .

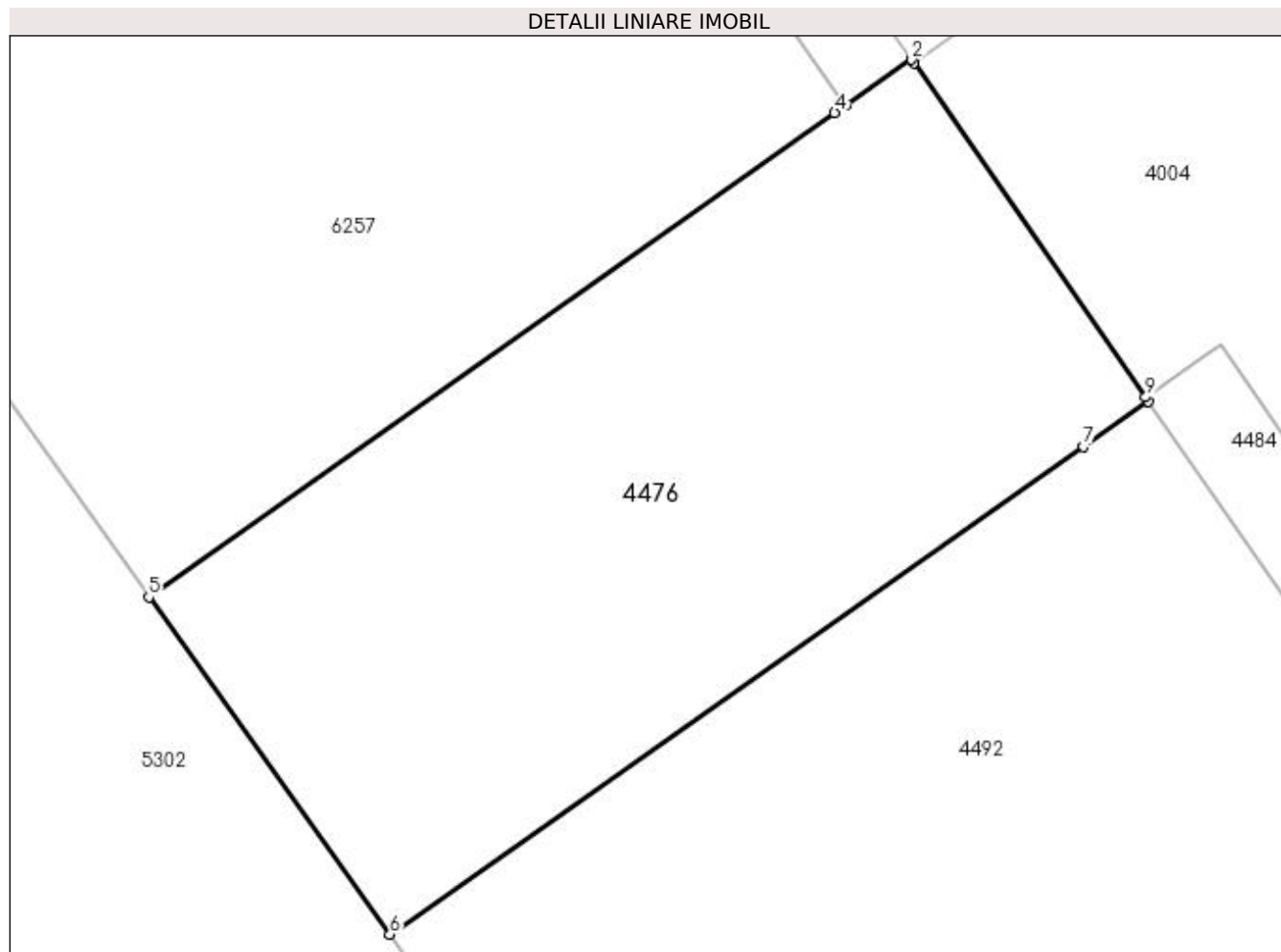
Inscrieri privind dezmembramintele dreptului de proprietate, drepturi reale de garanție și sarcini	Referințe
NU SUNT	

Anexa Nr. 1 La Partea I

Teren

Nr cadastral	Suprafața (mp)*	Observații / Referințe
	233	Diferența de suprafață se regăsește la ID 4559, restul de suprafață până la suprafața din acte se află în coridorul de expropriere ID 5302

* Suprafața este determinată în planul de proiecție Stereo 70.



Date referitoare la teren

Crt	Categorie folosință	Intra vilan	Suprafața (mp)	Tarla	Parcelă	Nr. topo	Observații / Referințe
1	arabil	DA	233	51	7	-	Parcela despartită de coridor de expropriere

Lungime Segmente

1) Valorile lungimilor segmentelor sunt obținute din proiecție în plan.

Punct început	X / Y	Punct sfârșit	X / Y	Lungime segment (** (m)
1	396.421,288 325.858,462	2	396.421,236 325.858,536	0.091
2	396.421,236 325.858,536	3	396.419,6 325.857,418	1.982
3	396.419,6 325.857,418	4	396.419,343 325.857,236	0.315
4	396.419,343 325.857,236	5	396.402,486 325.845,327	20.639
5	396.402,486 325.845,327	6	396.408,414 325.837,045	10.185

Punct început	X / Y	Punct sfârșit	X / Y	Lungime segment (** (m)
6	396.408,414 325.837,045	7	396.425,464 325.849,024	20.838
7	396.425,464 325.849,024	8	396.427,058 325.850,143	1.947
8	396.427,058 325.850,143	9	396.426,987 325.850,245	0.124
9	396.426,987 325.850,245	1	396.421,288 325.858,462	10.0

** Lungimile segmentelor sunt determinate în planul de proiecție Stereo 70 și sunt rotunjite la 1 milimetru.

*** Distanța dintre puncte este formată din segmente cumulate ce sunt mai mici decât valoarea 1 milimetru.

**DATE DESPRE IMOBILUL NR. 4484**

Oficiul de Cadastru și Publicitate Imobiliară DOLJ
Biroul de Cadastru și Publicitate Imobiliară Craiova

A. Partea I. Descrierea imobilului

TEREN Intravilan

Nr. cadastral vechi:518/1

Adresa: Loc. Almaj, Jud. Dolj, T51, P8

Nr. Crt	Nr cadastral Nr. topografic	Suprafata* (mp)	Observatii / Referinte
A1	30085	57	Sector cadastral:21 Teren neimprejmuit;

B. Partea II. Proprietari și acte

Inscrieri privitoare la dreptul de proprietate și alte drepturi reale		Referințe
24129 / 07/04/2011		
Act Administrativ nr. HOTARAREA DE STABILIREA DESPAGUBIRILOR NR 12, din 16/01/2009 emis de MINISTERUL TRANSPORTURILOR (Proces verbal de stabilire a cuantumului despagubirii nr 12 din 15.01.2009 la Legea nr 198/2004.);		
B1	Intabulare, drept de PROPRIETATE, dobandit prin Lege, cota actuala 1/1, cota initiala 1/1 1) STATUL ROMAN , CIF:999999999999	A1
/		
Act Normativ nr. Hotararea de stabilire despagubirilor nr. 12, din 16/01/2009 emis de Ministerul Transporturilor (Proces verbal de stabilire a cuantumului despagubirii nr 12 din 15.01.2009 la Legea nr 198/2004.);		
B2	Intabulare, drept de ADMINISTRARE 1) COMPANIA NATIONALA DE AUTOSTRAZI SI DRUMURI NATIONALE DIN ROMANIA SA , CIF: 999999999999, Lipsa CUI	A1

C. Partea III. SARCINI .

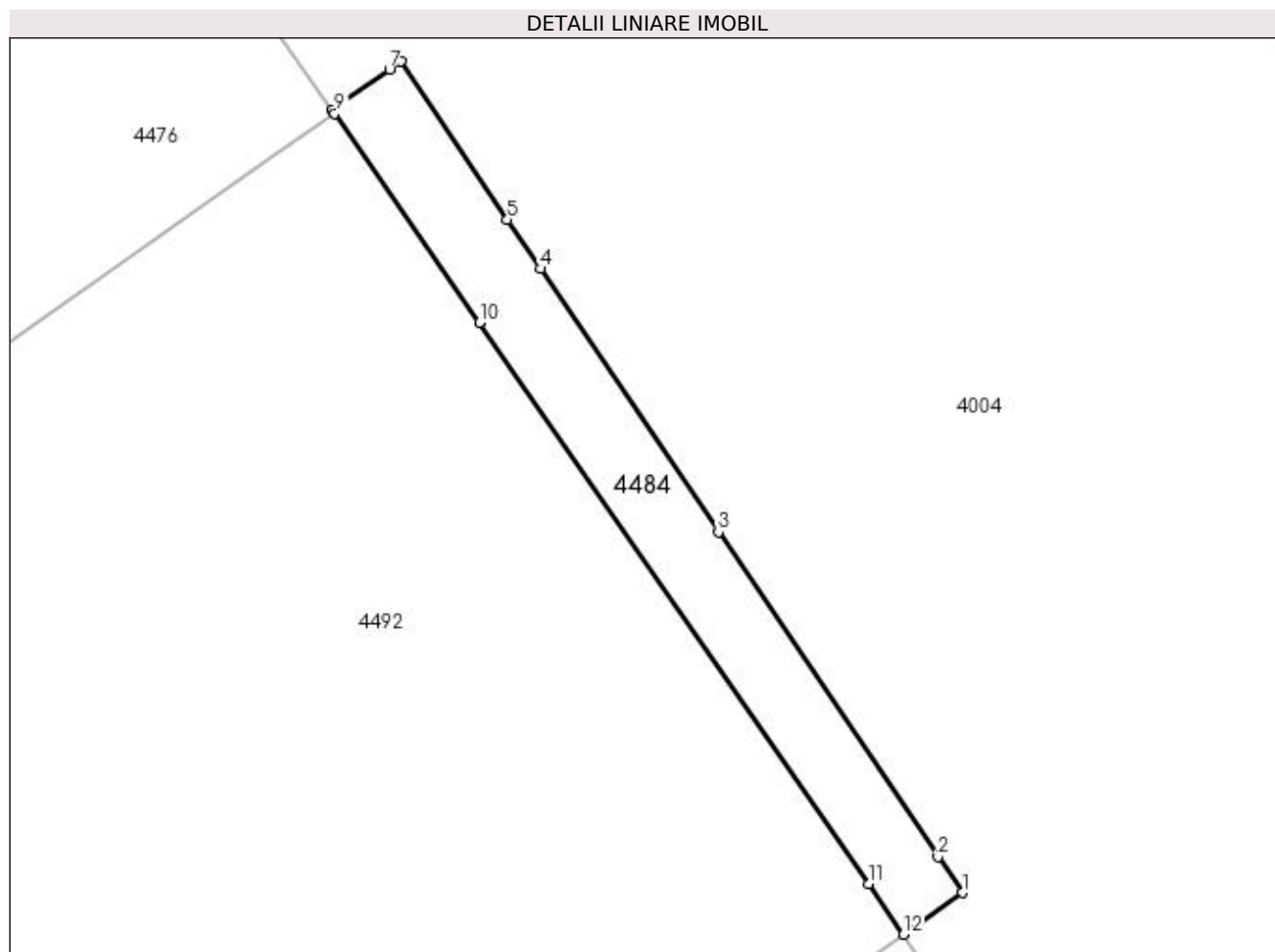
Inscrieri privind dezmembramintele dreptului de proprietate, drepturi reale de garanție și sarcini	Referințe
NU SUNT	

Anexa Nr. 1 La Partea I

Teren

Nr cadastral	Suprafața (mp)*	Observații / Referințe
30085	57	

* Suprafața este determinată în planul de proiecție Stereo 70.



Date referitoare la teren

Crt	Categorie folosință	Intravilan	Suprafața (mp)	Tarla	Parcelă	Nr. topo	Observații / Referințe
1	arabil	DA	57	51	8	-	

Lungime Segmente

1) Valorile lungimilor segmentelor sunt obținute din proiecție în plan.

Punct început	X / Y	Punct sfârșit	X / Y	Lungime segment (** (m)
1	396.443,959 325.829,174	2	396.443,303 325.830,145	1.172
2	396.443,303 325.830,145	3	396.437,394 325.838,886	10.551
3	396.437,394 325.838,886	4	396.432,606 325.845,968	8.548
4	396.432,606 325.845,968	5	396.431,709 325.847,294	1.601
5	396.431,709 325.847,294	6	396.428,835 325.851,546	5.132

Punct început	X / Y	Punct sfârșit	X / Y	Lungime segment (** (m)
6	396.428,835 325.851,546	7	396.428,539 325.851,337	0.362
7	396.428,539 325.851,337	8	396.426,987 325.850,245	1.898
8	396.426,987 325.850,245	9	396.427,058 325.850,143	0.124
9	396.427,058 325.850,143	10	396.430,955 325.844,523	6.84
10	396.430,955 325.844,523	11	396.441,436 325.829,41	18.391
11	396.441,436 325.829,41	12	396.442,374 325.828,058	1.646
12	396.442,374 325.828,058	1	396.443,959 325.829,174	1.938

** Lungimile segmentelor sunt determinate în planul de proiecție Stereo 70 și sunt rotunjite la 1 milimetru.

*** Distanța dintre puncte este formată din segmente cumulate ce sunt mai mici decât valoarea 1 milimetru.

**DATE DESPRE IMOBILUL NR. 4489**

Oficiul de Cadastru și Publicitate Imobiliară DOLJ
Biroul de Cadastru și Publicitate Imobiliară Craiova

A. Partea I. Descrierea imobilului

TEREN Intravilan

Nr. CF vechi:225

Nr. cadastral vechi:266/2

Adresa: Loc. Almaj, Jud. Dolj, T 16 P 14/1

Nr. Crt	Nr cadastral Nr. topografic	Suprafața* (mp)	Observații / Referințe
A1	31125	11.970	Sector cadastral:21 Teren neimprejmuit; Diferenta de suprafata se regasese la ID 4389, restul de de suprafata pana la suprafata din acte se afla in coridorul de expropriere ID 5302

B. Partea II. Proprietari și acte

Inscrieri privitoare la dreptul de proprietate și alte drepturi reale		Referințe
4269 / 09/02/2006		
Contract De Vanzare Cumparare nr. AUT 482, din 08/02/2006 emis de NP STEFANESCU F;		
B1	Intabulare, drept de PROPRIETATE, dobandit prin Conventie, cota actuala 1/1, cota initiala 1/1 1) SC ROMAN VIRAX SRL, CIF:999999999999	A1
139396 / 27/05/2021		
Act Administrativ nr. referat nr 4473/SPI/2021, din 21/05/2021 emis de SERV.PUBLICITATE IMOBILIARA;		
B2	Se notează mențiunea «Imobil aflat sub incidenta art.3 alin.(1) din Legea 17/2014»	A1

C. Partea III. SARCINI .

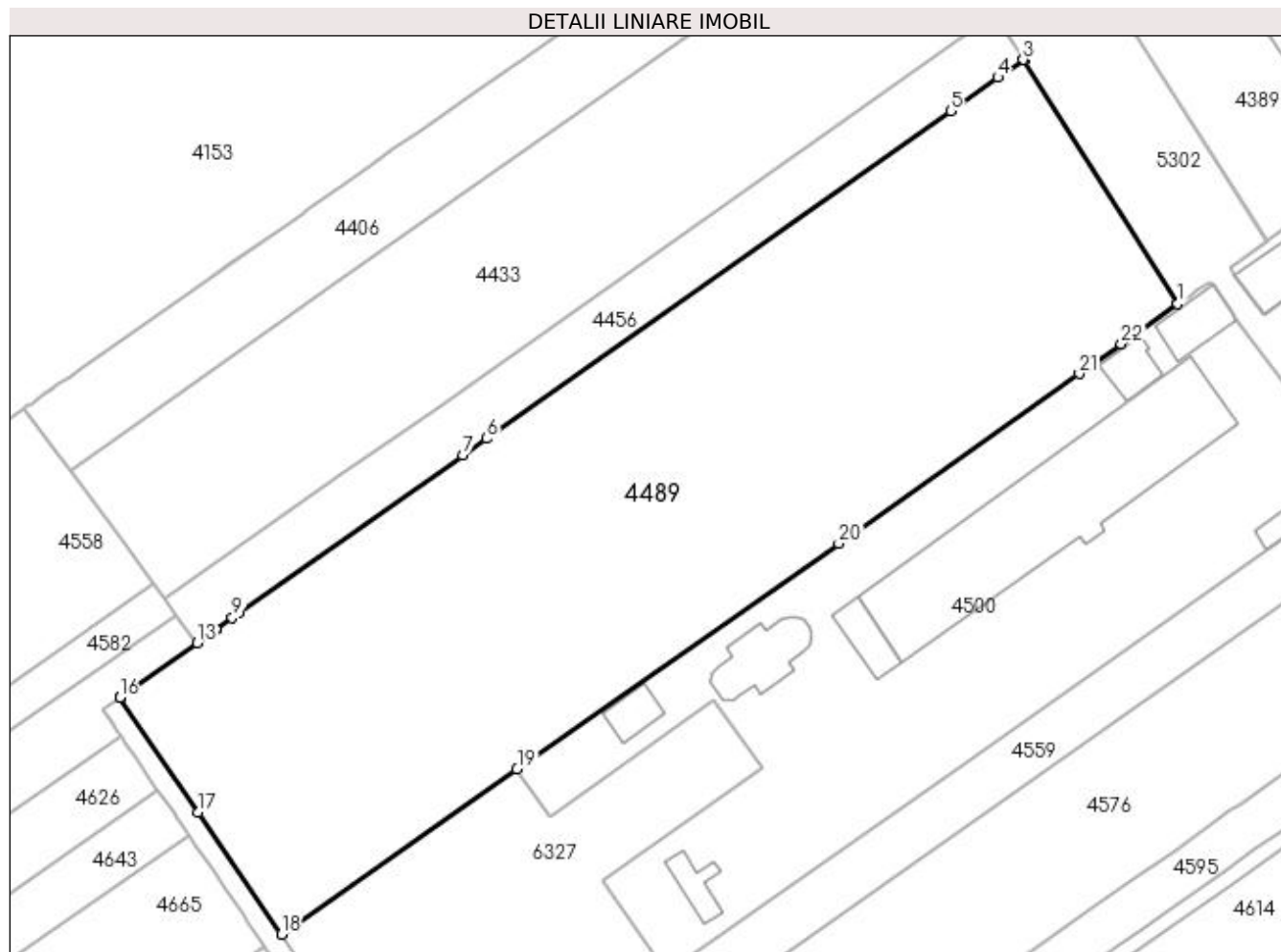
Inscrieri privind dezmembramintele dreptului de proprietate, drepturi reale de garanție și sarcini		Referințe
NU SUNT		

Anexa Nr. 1 La Partea I

Teren

Nr cadastral	Suprafața (mp)*	Observații / Referințe
31125	11.970	Diferența de suprafață se regăsește la ID 4389, restul de suprafață până la suprafața din acte se află în coridorul de expropriere ID 5302

* Suprafața este determinată în planul de proiecție Stereo 70.



Date referitoare la teren

Crt	Categorie folosință	Intra vilan	Suprafața (mp)	Tarla	Parcelă	Nr. topo	Observații / Referințe
1	arabil	DA	11.970	16	14/1	-	Parcela despartită de coridor de expropriere

Lungime Segmente

1) Valorile lungimilor segmentelor sunt obținute din proiecție în plan.

Punct început	X / Y	Punct sfârșit	X / Y	Lungime segment (** (m)
1	396.356,834 325.873,212	2	396.326,948 325.920,453	55.9
3	396.326,828 325.920,642	4	396.321,909 325.917,17	6.021
5	396.312,676 325.910,654	6	396.222,58 325.847,075	110.27
7	396.217,977 325.843,826	8	396.174,473 325.813,126	53.246
9	396.173,2 325.812,227	10	396.170,11 325.810,047	3.781

Punct început	X / Y	Punct sfârșit	X / Y	Lungime segment (** (m)
2	396.326,948 325.920,453	3	396.326,828 325.920,642	0.224
4	396.321,909 325.917,17	5	396.312,676 325.910,654	11.301
6	396.222,58 325.847,075	7	396.217,977 325.843,826	5.633
8	396.174,473 325.813,126	9	396.173,2 325.812,227	1.559
10	396.170,11 325.810,047	11	396.170,009 325.809,976	0.124

Punct început	X / Y	Punct sfârșit	X / Y	Lungime segment (** (m)
11	396.170,009 325.809,976	12	396.168,738 325.809,078	1.556
13	396.166,359 325.807,399	14	396.151,612 325.796,992	18.049
15	396.151,589 325.796,976	16	396.151,312 325.796,781	0.339
17	396.166,561 325.774,466	18	396.182,741 325.750,789	28.677
19	396.228,517 325.782,875	20	396.290,993 325.826,666	76.295
21	396.337,676 325.859,655	22	396.345,864 325.865,449	10.03

Punct început	X / Y	Punct sfârșit	X / Y	Lungime segment (** (m)
12	396.168,738 325.809,078	13	396.166,359 325.807,399	2.912
14	396.151,612 325.796,992	15	396.151,589 325.796,976	0.028
16	396.151,312 325.796,781	17	396.166,561 325.774,466	27.028
18	396.182,741 325.750,789	19	396.228,517 325.782,875	55.901
20	396.290,993 325.826,666	21	396.337,676 325.859,655	57.163
22	396.345,864 325.865,449	1	396.356,834 325.873,212	13.439

** Lungimile segmentelor sunt determinate în planul de proiecție Stereo 70 și sunt rotunjite la 1 milimetru.

*** Distanța dintre puncte este formată din segmente cumulate ce sunt mai mici decât valoarea 1 milimetru.

**DATE DESPRE IMOBILUL NR. 4492**

Oficiul de Cadastru și Publicitate Imobiliară DOLJ
Biroul de Cadastru și Publicitate Imobiliară Craiova

A. Partea I. Descrierea imobilului

TEREN Intravilan

Adresa: Loc. Almaj, Jud. Dolj, T51, P8

Nr. Crt	Nr cadastral Nr. topografic	Suprafața* (mp)	Observații / Referințe
A1		609	Sector cadastral:21 Teren neimprejmuit; Diferenta de suprafata se regaseste la ID 4576, restul de de suprafata pana la suprafata din acte se afla in coridorul de expropriere ID 5302

B. Partea II. Proprietari și acte

Inscrieri privitoare la dreptul de proprietate și alte drepturi reale	Referințe
/	
Act Administrativ nr. Titlu de proprietate 18868, din 23/02/2015 emis de CJSIPT DOLJ;	
B1	A1
Intabulare, drept de PROPRIETATE, dobandit prin Reconstituire, cota actuala 1/1, cota initiala 1/1 1) NAIDIN CONSTANTINA	

C. Partea III. SARCINI .

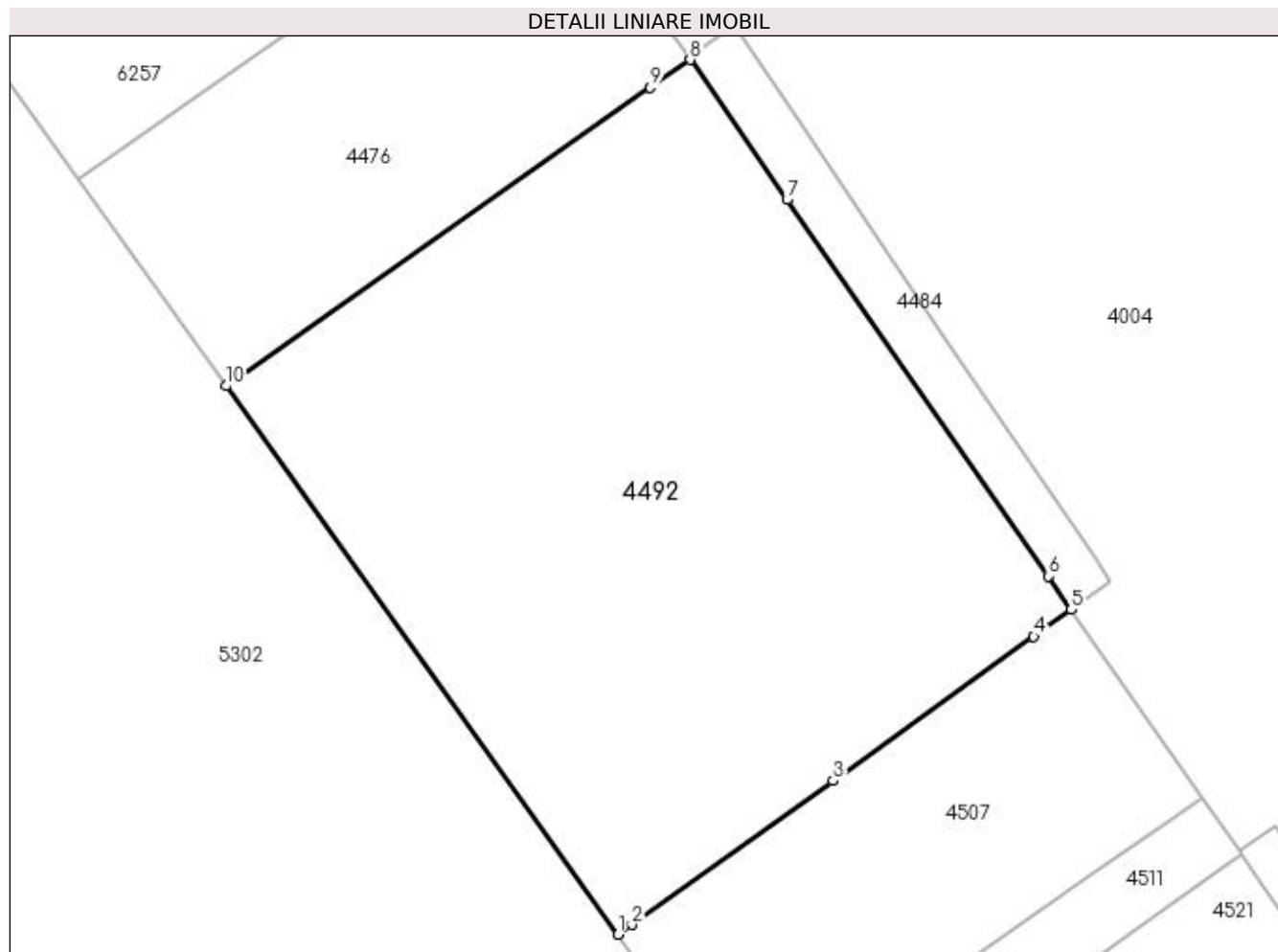
Inscrieri privind dezmembramintele dreptului de proprietate, drepturi reale de garanție și sarcini	Referințe
NU SUNT	

Anexa Nr. 1 La Partea I

Teren

Nr cadastral	Suprafața (mp)*	Observații / Referințe
	609	Diferența de suprafață se regăsește la ID 4576, restul de suprafață până la suprafața din acte se află în coridorul de expropriere ID 5302

* Suprafața este determinată în planul de proiecție Stereo 70.



Date referitoare la teren

Crt	Categorie folosință	Intra vilan	Suprafața (mp)	Tarla	Parcelă	Nr. topo	Observații / Referințe
1	arabil	DA	609	51	8	-	Parcela despartită de coridor de expropriere

Lungime Segmente

1) Valorile lungimilor segmentelor sunt obținute din proiecție în plan.

Punct început	X / Y	Punct sfârșit	X / Y	Lungime segment (** (m)
1	396.424,176 325.815,023	2	396.424,715 325.815,409	0.663
2	396.424,715 325.815,409	3	396.432,791 325.821,194	9.935
3	396.432,791 325.821,194	4	396.440,865 325.826,977	9.932
4	396.440,865 325.826,977	5	396.442,374 325.828,058	1.856
5	396.442,374 325.828,058	6	396.441,436 325.829,41	1.646

Punct început	X / Y	Punct sfârșit	X / Y	Lungime segment (** (m)
6	396.441,436 325.829,41	7	396.430,955 325.844,523	18.391
7	396.430,955 325.844,523	8	396.427,058 325.850,143	6.84
8	396.427,058 325.850,143	9	396.425,464 325.849,024	1.947
9	396.425,464 325.849,024	10	396.408,414 325.837,045	20.838
10	396.408,414 325.837,045	1	396.424,176 325.815,023	27.082

** Lungimile segmentelor sunt determinate în planul de proiecție Stereo 70 și sunt rotunjite la 1 milimetru.

*** Distanța dintre puncte este formată din segmente cumulate ce sunt mai mici decât valoarea 1 milimetru.



DATE DESPRE IMOBILUL NR. 4500

Oficiul de Cadastru și Publicitate Imobiliară DOLJ
Biroul de Cadastru și Publicitate Imobiliară Craiova

A. Partea I. Descrierea imobilului

TEREN Intravilan

Adresa: Loc. Almaj, Jud. Dolj, T51, P4, P5, P6

Nr. Crt	Nr cadastral Nr. topografic	Suprafața* (mp)	Observații / Referințe
A1	31474	7.402	Sector cadastral:21 Teren neimpregmuit; Pe terenul 4500 se afla constructiile care sunt amplasate si pe terenul 6327

Construcții

Crt	Nr cadastral Nr. topografic	Adresa	Observații / Referințe
A1.1	31474-C1	Loc. Almaj, Jud. Dolj, T51, P4, P5, P6	Nr. niveluri:1; S. construita la sol:82 mp; S. construita desfasurata:82 mp; Spatiu alimentatie publica, construit in anul 2014 din tamplarie de lemn cu pereti de rigips, acoperit cu tabla metalica, nu necesita certificat de performanta energetica
A1.2	31474-C2	Loc. Almaj, Jud. Dolj, T51, P4, P5, P6	Nr. niveluri:1; S. construita la sol:111 mp; S. construita desfasurata:111 mp; Terasa acoperita, construita in anul 2014 din stalpi de lemn, acoperita cu tabla metalica, nu necesita certificat de performanta energetica
A1.4	31474-C4	Loc. Almaj, Jud. Dolj, T51, P4, P5, P6	Nr. niveluri:3; S. construita la sol:1267 mp; "Complex recreational cu piscina acoperita" - S partial+ P+1Et partial - constructie data in folosinta in 2012, cu fundatie beton, pe structura metalica, pereti din panouri din izopan, acoperita cu placa, nu detine certificat de performanta energetica, nu este dotata cu un lift.
A1.5		Loc. Almaj, Jud. Dolj, T51, P4, P5, P6	Nr. niveluri:1; S. construita la sol:36 mp; S. construita desfasurata:36 mp;
A1.6		Loc. Almaj, Jud. Dolj, T51, P4, P5, P6	Nr. niveluri:1; S. construita la sol:69 mp; S. construita desfasurata:69 mp;
A1.7		Loc. Almaj, Jud. Dolj, T51, P4, P5, P6	Nr. niveluri:1; S. construita la sol:183 mp; S. construita desfasurata:183 mp;
A1.8		Loc. Almaj, Jud. Dolj, T51, P4, P5, P6	Nr. niveluri:1; S. construita la sol:93 mp; S. construita desfasurata:93 mp;
A1.9		Loc. Almaj, Jud. Dolj, T51, P4, P5, P6	Nr. niveluri:1; S. construita la sol:72 mp; S. construita desfasurata:72 mp;

B. Partea II. Proprietari și acte

Inscrieri privitoare la dreptul de proprietate și alte drepturi reale	Referințe
31361 / 22/02/2022	
Act Notarial nr. contract de vanzare cumparare nr 1604, din 17/06/2010 emis de BNP TOMITA DANA EUGENIA (act notarial nr Contract de Vanzare aut. nr. 933 din 11.09.2014, emis de NP Tomita Sebastian Dan);	
B1	A1
Intabulare, drept de PROPRIETATE, dobandit prin Conventie, cota actuala 1/1, cota initiala 1/1 1) SC AMBIENT & AGRO IMPEX SRL , CIF:999999999999 <i>OBSERVATII: pozitie transcrisa din CF 30187/Almaj, inscrisa prin incheierea nr. 52919 din 26/06/2012; pozitie transcrisa din CF 30081/Almaj, inscrisa prin incheierea nr. 23148 din 04/04/2011;</i>	
Act Administrativ nr. autorizatie de construire nr 8, din 01/08/2014 emis de PRIMARIA COMUNEI ALMAJ (proces verbal de receptie la terminarea lucrarilor nr 2/09.09.2014);	
B2	A1.1, A1.2
Intabulare, drept de PROPRIETATE, dobandit prin Construire, cota actuala 1/1, cota initiala 1/1 1) SC AMBIENT & AGRO IMPEX SRL , CIF:27072823 <i>OBSERVATII: pozitie transcrisa din CF 30187/Almaj, inscrisa prin incheierea nr. 126140 din 10/10/2014;</i>	
Act Administrativ nr. Autorizatie de construire nr 10, din 17/08/2011 emis de Primaria Almaj (Proces verbal de receptie la terminarea lucrarilor nr 1/02.08.2012 Primaria Almaj, Adeverinta nr 2273/2012 Consiliul Local Almaj, Adeverinta nr 2338/2012 Consiliul Local Almaj);	
B3	A1.4
Intabulare, drept de PROPRIETATE, dobandit prin Construire, cota actuala 1/1, cota initiala 1/1 1) SC AMBIENT & AGRO IMPEX SRL , CIF:999999999999 <i>OBSERVATII: pozitie transcrisa din CF 30197/Almaj, inscrisa prin incheierea nr. 76225 din 11/09/2012;</i>	
/	
Act Normativ nr. Legea 7, din 13/03/1996 emis de Parlamentul României;	
B4	A1.5, A1.6, A1.7, A1.8, A1.9
Intabulare, drept de PROPRIETATE, dobandit prin Lege, cota actuala 1/1, cota initiala 1/1 1) SC AMBIENT & AGRO IMPEX SRL , CIF:999999999999	

Inscrieri privitoare la dreptul de proprietate și alte drepturi reale	Referințe
---	-----------

C. Partea III. SARCINI .

Inscrieri privind dezmembramintele dreptului de proprietate, drepturi reale de garanție și sarcini	Referințe
--	-----------

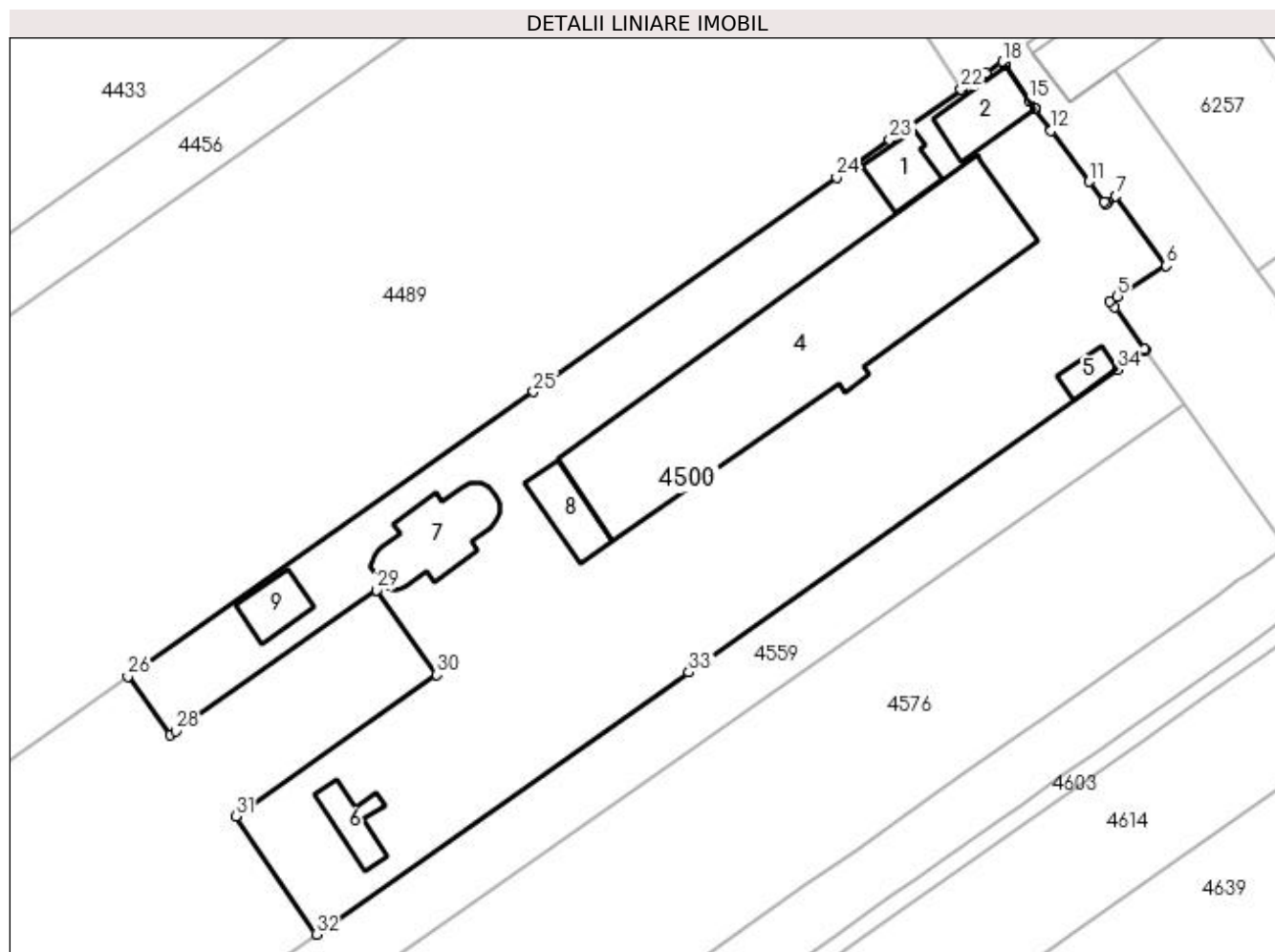
NU SUNT	
---------	--

Anexa Nr. 1 La Partea I

Teren

Nr cadastral	Suprafața (mp)*	Observații / Referințe
31474	7.402	Pe terenul 4500 se afla constructiile care sunt amplasate si pe terenul 6327

* Suprafața este determinată în planul de proiecție Stereo 70.



Date referitoare la teren

Crt	Categorie folosință	Intra vilan	Suprafața (mp)	Tarla	Parcelă	Nr. topo	Observații / Referințe
1	curți constructii	DA	7.402	51	4,5,6	-	

Date referitoare la construcții

Crt	Număr	Destinație construcție	Supraf. (mp)	Situație juridică	Observații / Referințe
A1.1	31474-C1	construcții administrative și social culturale	82	Cu acte	Nr. niveluri:1; S. construită la sol:82 mp; S. construită desfășurată:82 mp; Spațiu alimentare publică, construit în anul 2014 din tamplarie de lemn cu pereți de rigips, acoperit cu tablă metalică, nu necesită certificat de performanță energetică
A1.2	31474-C2	construcții administrative și social culturale	111	Cu acte	Nr. niveluri:1; S. construită la sol:111 mp; S. construită desfășurată:111 mp; Terasă acoperită, construită în anul 2014 din stâlpi de lemn, acoperită cu tablă metalică, nu necesită certificat de performanță energetică
A1.4	31474-C4	construcții industriale și edilitare	1.267	Cu acte	Nr. niveluri:3; S. construită la sol:1267 mp; "Complex recreativ cu piscină acoperită" - S. parțial+ P+1Et parțial - construcție dată în folosință în 2012, cu fundație beton, pe structură metalică, pereți din panouri din izopan, acoperită cu placă, nu este dotată cu un lift.
A1.5		construcții anexa	36	Cu acte	Nr. niveluri:1; S. construită la sol:36 mp; S. construită desfășurată:36 mp;

Crt	Număr	Destinație construcție	Supraf. (mp)	Situație juridică	Observații / Referințe
A1.6		construcții anexa	69	Cu acte	Nr. niveluri:1; S. construita la sol:69 mp; S. construita desfasurata:69 mp;
A1.7		construcții anexa	183	Cu acte	Nr. niveluri:1; S. construita la sol:183 mp; S. construita desfasurata:183 mp;
A1.8		construcții anexa	93	Cu acte	Nr. niveluri:1; S. construita la sol:93 mp; S. construita desfasurata:93 mp;
A1.9		construcții anexa	72	Cu acte	Nr. niveluri:1; S. construita la sol:72 mp; S. construita desfasurata:72 mp;

Lungime Segmente

1) Valorile lungimilor segmentelor sunt obținute din proiecție în plan.

Punct început	X / Y	Punct sfârșit	X / Y	Lungime segment (** (m))	Punct început	X / Y	Punct sfârșit	X / Y	Lungime segment (** (m))
1	396.385,171 325.833,094	2	396.385,076 325.833,226	0.162	2	396.385,076 325.833,226	3	396.380,462 325.839,673	7.929
3	396.380,462 325.839,673	4	396.379,772 325.840,637	1.185	4	396.379,772 325.840,637	5	396.380,922 325.841,353	1.354
5	396.380,922 325.841,353	6	396.388,447 325.846,039	8.865	6	396.388,447 325.846,039	7	396.380,65 325.856,754	13.252
7	396.380,65 325.856,754	8	396.379,454 325.855,912	1.462	8	396.379,454 325.855,912	9	396.379,102 325.855,664	0.431
9	396.379,102 325.855,664	10	396.378,915 325.855,912	0.311	10	396.378,915 325.855,912	11	396.376,571 325.859,021	3.893
11	396.376,571 325.859,021	12	396.370,682 325.866,832	9.782	12	396.370,682 325.866,832	13	396.368,179 325.870,153	4.159
13	396.368,179 325.870,153	14	396.368,113 325.870,251	0.118	14	396.368,113 325.870,251	15	396.367,25 325.871,522	1.536
15	396.367,25 325.871,522	16	396.363,643 325.876,833	6.42	16	396.363,643 325.876,833	17	396.363,636 325.876,844	0.013
17	396.363,636 325.876,844	18	396.363,205 325.877,493	0.779	18	396.363,205 325.877,493	19	396.360,668 325.875,707	3.103
19	396.360,668 325.875,707	20	396.359,312 325.874,752	1.658	20	396.359,312 325.874,752	21	396.356,924 325.873,07	2.921
21	396.356,924 325.873,07	22	396.356,834 325.873,212	0.168	22	396.356,834 325.873,212	23	396.345,864 325.865,449	13.439
23	396.345,864 325.865,449	24	396.337,676 325.859,655	10.03	24	396.337,676 325.859,655	25	396.290,993 325.826,666	57.163
25	396.290,993 325.826,666	26	396.228,517 325.782,875	76.295	26	396.228,517 325.782,875	27	396.235,046 325.773,798	11.181
27	396.235,046 325.773,798	28	396.235,938 325.774,426	1.091	28	396.235,938 325.774,426	29	396.266,813 325.796,167	37.762
29	396.266,813 325.796,167	30	396.276,067 325.783,114	16.0	30	396.276,067 325.783,114	31	396.245,143 325.761,339	37.821
31	396.245,143 325.761,339	32	396.257,545 325.743,154	22.012	32	396.257,545 325.743,154	33	396.314,932 325.783,471	70.134
33	396.314,932 325.783,471	34	396.380,882 325.830,064	80.749	34	396.380,882 325.830,064	1	396.385,171 325.833,094	5.251

** Lungimile segmentelor sunt determinate în planul de proiecție Stereo 70 și sunt rotunjite la 1 milimetru.

*** Distanța dintre puncte este formată din segmente cumulate ce sunt mai mici decât valoarea 1 milimetru.

**DATE DESPRE IMOBILUL NR. 4507**

Oficiul de Cadastru și Publicitate Imobiliară DOLJ
Biroul de Cadastru și Publicitate Imobiliară Craiova

A. Partea I. Descrierea imobilului

TEREN Intravilan

Adresa: Loc. Almaj, Jud. Dolj, T51, P9

Nr. Crt	Nr cadastral Nr. topografic	Suprafața* (mp)	Observații / Referințe
A1		203	Sector cadastral:21 Teren neimprejmuit; Diferenta de suprafata se regaseste la ID 4595, restul de de suprafata pana la suprafata din acte se afla in coridorul de expropriere ID 5302

B. Partea II. Proprietari și acte

Inscrieri privitoare la dreptul de proprietate și alte drepturi reale	Referințe
/	
Act Administrativ nr. Titlu de proprietate 2695, din 30/11/2003 emis de CJSIPT Dolj;	
B1	A1
Intabulare, drept de PROPRIETATE, dobandit prin Reconstituire, cota actuala 1/1, cota initiala 1/1	
1) HOANCĂ VASILE DEFUNCT:Da	
2) HOANCĂ MARIN	

C. Partea III. SARCINI .

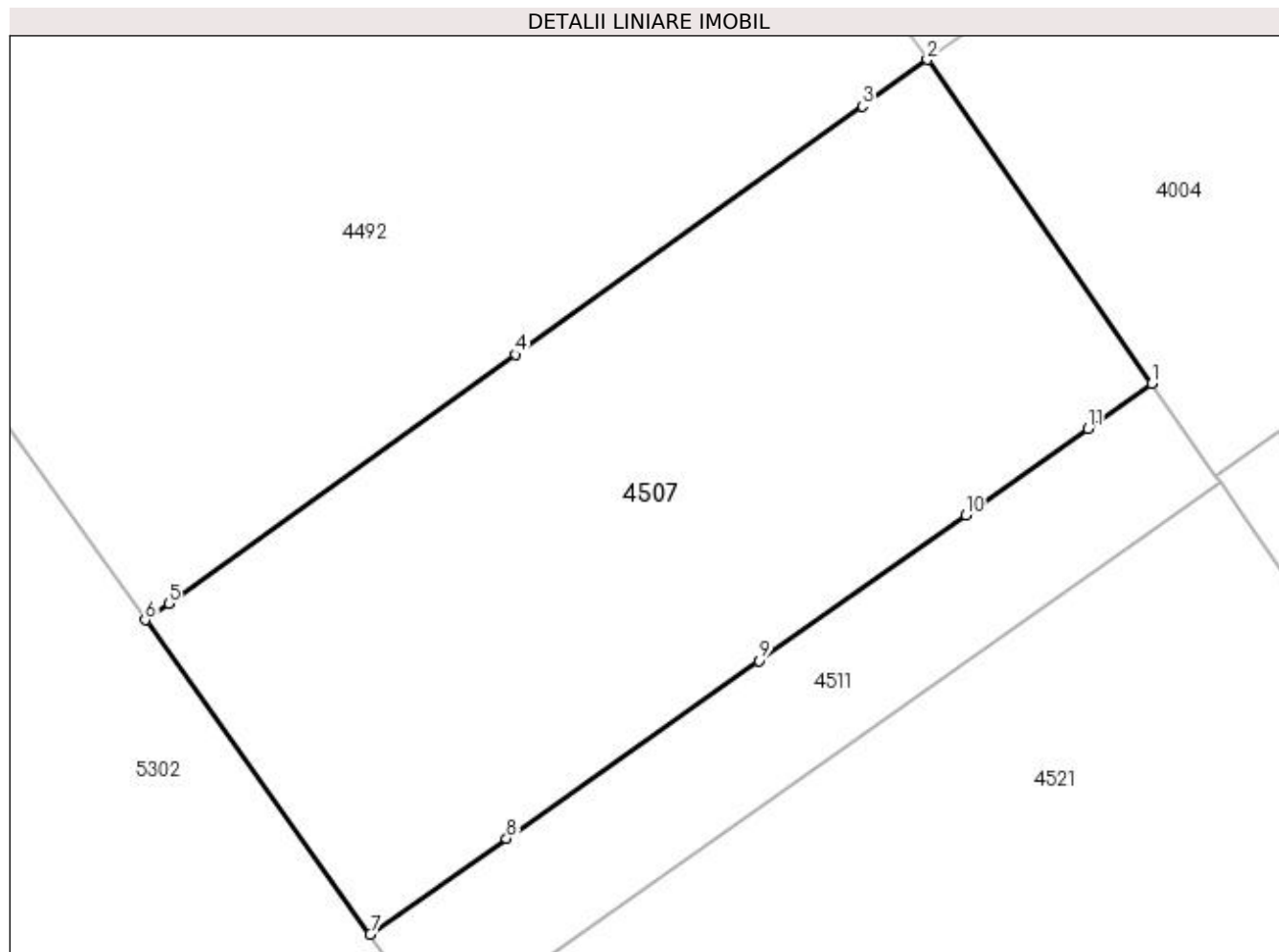
Inscrieri privind dezmembramintele dreptului de proprietate, drepturi reale de garanție și sarcini	Referințe
NU SUNT	

Anexa Nr. 1 La Partea I

Teren

Nr cadastral	Suprafața (mp)*	Observații / Referințe
	203	Diferența de suprafață se regăsește la ID 4595, restul de suprafață până la suprafața din acte se află în coridorul de expropriere ID 5302

* Suprafața este determinată în planul de proiecție Stereo 70.



Date referitoare la teren

Crt	Categorie folosință	Intra vilan	Suprafața (mp)	Tarla	Parcelă	Nr. topo	Observații / Referințe
1	arabil	DA	203	51	9	-	Parcela despartită de coridor de expropriere

Lungime Segmente

1) Valorile lungimilor segmentelor sunt obținute din proiecție în plan.

Punct început	X / Y	Punct sfârșit	X / Y	Lungime segment (** (m)
1	396.447,604 325.820,516	2	396.442,374 325.828,058	9.178
2	396.442,374 325.828,058	3	396.440,865 325.826,977	1.856
3	396.440,865 325.826,977	4	396.432,791 325.821,194	9.932
4	396.432,791 325.821,194	5	396.424,715 325.815,409	9.935
5	396.424,715 325.815,409	6	396.424,176 325.815,023	0.663

Punct început	X / Y	Punct sfârșit	X / Y	Lungime segment (** (m)
6	396.424,176 325.815,023	7	396.429,413 325.807,707	8.997
7	396.429,413 325.807,707	8	396.432,583 325.809,939	3.877
8	396.432,583 325.809,939	9	396.438,449 325.814,07	7.175
9	396.438,449 325.814,07	10	396.443,262 325.817,459	5.886
10	396.443,262 325.817,459	11	396.446,113 325.819,466	3.486
11	396.446,113 325.819,466	1	396.447,604 325.820,516	1.824

** Lungimile segmentelor sunt determinate în planul de proiecție Stereo 70 și sunt rotunjite la 1 milimetru.

*** Distanța dintre puncte este formată din segmente cumulate ce sunt mai mici decât valoarea 1 milimetru.

**DATE DESPRE IMOBILUL NR. 4511**

Oficiul de Cadastru și Publicitate Imobiliară DOLJ
Biroul de Cadastru și Publicitate Imobiliară Craiova

A. Partea I. Descrierea imobilului

TEREN Intravilan

Adresa: Loc. Almaj, Jud. Dolj, T51, P9/1

Nr. Crt	Nr cadastral Nr. topografic	Suprafața* (mp)	Observații / Referințe
A1		62	Sector cadastral:21 Teren neimprejmuit; Diferenta de suprafata se regaseste la ID 4603, restul de de suprafata pana la suprafata din acte se afla in coridorul de expropriere ID 5302

B. Partea II. Proprietari și acte

Inscrieri privitoare la dreptul de proprietate și alte drepturi reale	Referințe
/	
Act Administrativ nr. Titlu de proprietate 1278-44903, din 10/07/1998 emis de CJSIPT DOLJ;	
B1 Intabulare, drept de PROPRIETATE, dobandit prin Constituire, cota actuala 1/1, cota initiala 1/1 1) RADU ILEANA	A1

C. Partea III. SARCINI .

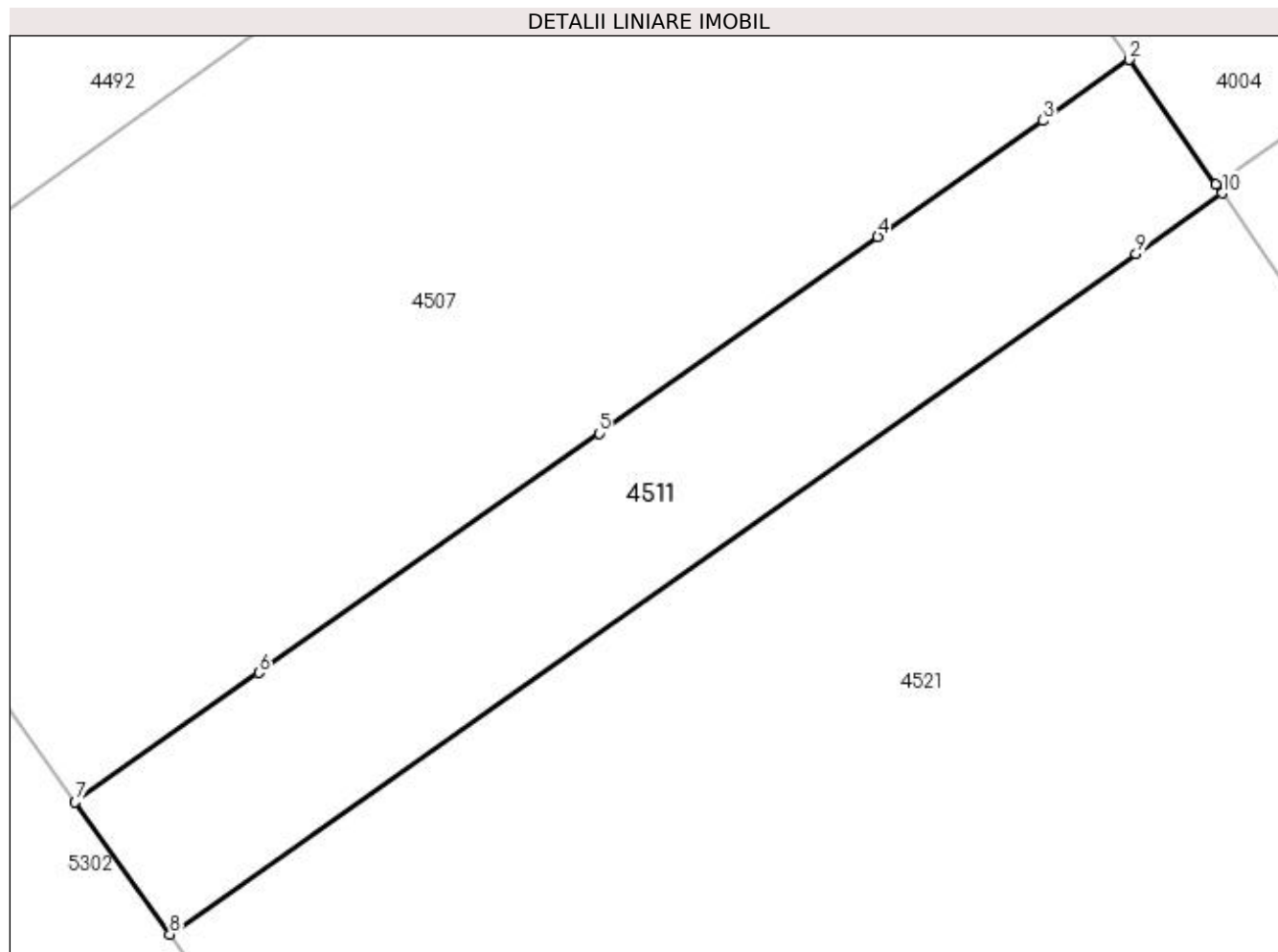
Inscrieri privind dezmembramintele dreptului de proprietate, drepturi reale de garanție și sarcini	Referințe
NU SUNT	

Anexa Nr. 1 La Partea I

Teren

Nr cadastral	Suprafața (mp)*	Observații / Referințe
	62	Diferența de suprafață se regăsește la ID 4603, restul de suprafață până la suprafața din acte se află în coridorul de expropriere ID 5302

* Suprafața este determinată în planul de proiecție Stereo 70.



Date referitoare la teren

Crt	Categorie folosință	Intra vilan	Suprafața (mp)	Tarla	Parcelă	Nr. topo	Observații / Referințe
1	arabil	DA	62	51	9/1	-	Parcela despartită de coridor de expropriere

Lungime Segmente

1) Valorile lungimilor segmentelor sunt obținute din proiecție în plan.

Punct început	X / Y	Punct sfârșit	X / Y	Lungime segment (** (m)
1	396.449,099 325.818,361	2	396.447,604 325.820,516	2.623
2	396.447,604 325.820,516	3	396.446,113 325.819,466	1.824
3	396.446,113 325.819,466	4	396.443,262 325.817,459	3.486
4	396.443,262 325.817,459	5	396.438,449 325.814,07	5.886
5	396.438,449 325.814,07	6	396.432,583 325.809,939	7.175

Punct început	X / Y	Punct sfârşit	X / Y	Lungime segment (** (m)
6	396.432,583 325.809,939	7	396.429,413 325.807,707	3.877
7	396.429,413 325.807,707	8	396.431,045 325.805,426	2.805
8	396.431,045 325.805,426	9	396.447,719 325.817,167	20.392
9	396.447,719 325.817,167	10	396.449,203 325.818,212	1.814
10	396.449,203 325.818,212	1	396.449,099 325.818,361	0.182

** Lungimile segmentelor sunt determinate în planul de proiecție Stereo 70 și sunt rotunjite la 1 milimetru.

*** Distanța dintre puncte este formată din segmente cumulate ce sunt mai mici decât valoarea 1 milimetru.

**DATE DESPRE IMOBILUL NR. 4512**

Oficiul de Cadastru și Publicitate Imobiliară DOLJ
Biroul de Cadastru și Publicitate Imobiliară Craiova

A. Partea I. Descrierea imobilului

TEREN Intravilan

Nr. CF vechi:84

Nr. cadastral vechi:272/1

Adresa: Loc. Almaj, Jud. Dolj, T 51 P 10

Nr. Crt	Nr cadastral Nr. topografic	Suprafața* (mp)	Observații / Referințe
A1	31104	30	Sector cadastral:21 Teren neimprejmuit;

B. Partea II. Proprietari și acte

Inscrieri privitoare la dreptul de proprietate și alte drepturi reale		Referințe
382 / 14/01/2004		
Contract De Vanzare Cumparare nr. AUT 3066, din 13/01/2004 emis de NP GAGEATU I;		
B1	Intabulare, drept de PROPRIETATE, dobandit prin Conventie, cota actuala 1/1, cota initiala 1/1	A1
1) DIRECTIA REGIONALA DE DRUMURI SI PODURI CRAIOVA, CIF:9999999999999, Lipsa CUI		

C. Partea III. SARCINI .

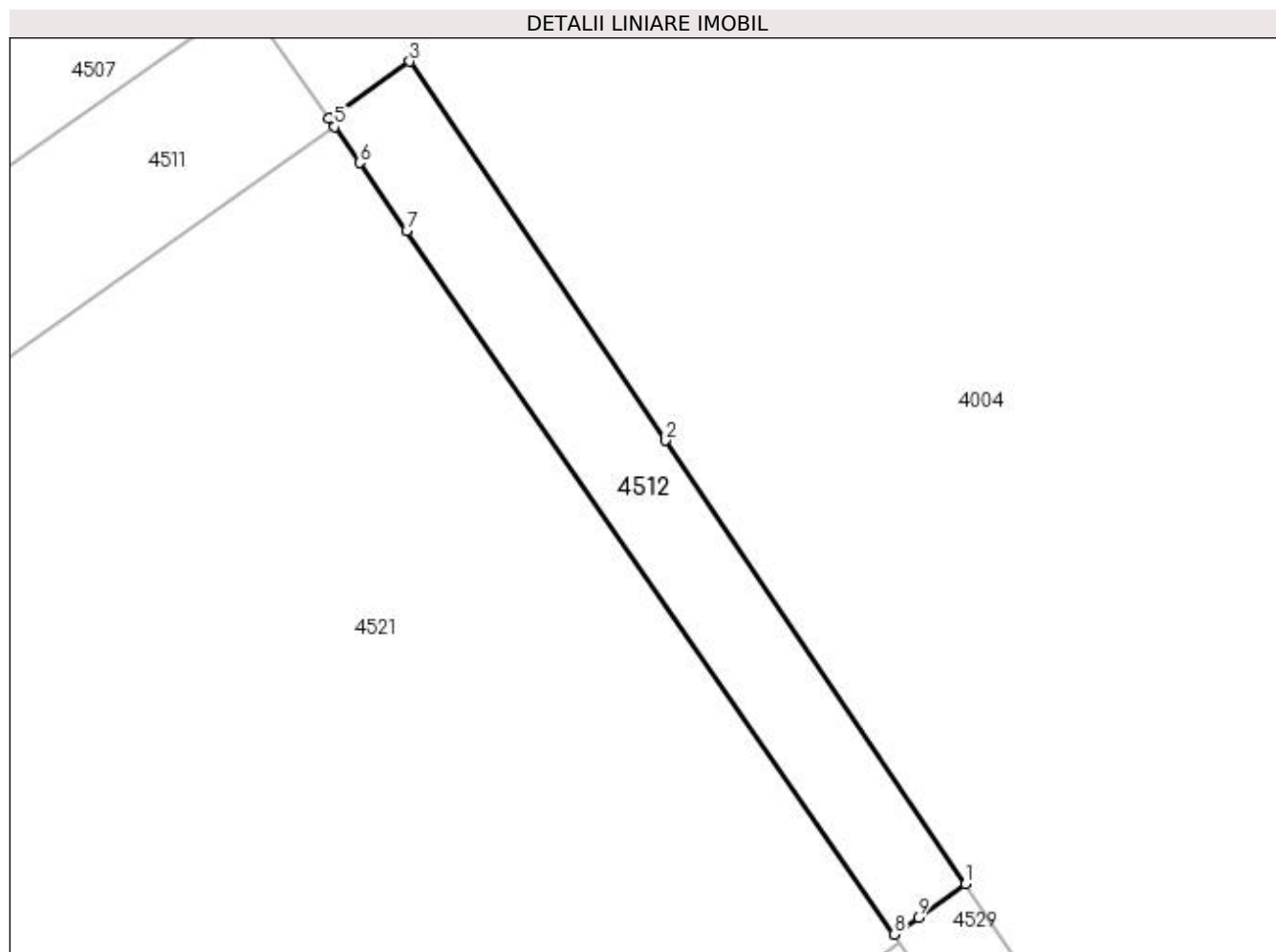
Inscrieri privind dezmembramintele dreptului de proprietate, drepturi reale de garanție și sarcini	Referințe
NU SUNT	

Anexa Nr. 1 La Partea I

Teren

Nr cadastral	Suprafața (mp)*	Observații / Referințe
31104	30	

* Suprafața este determinată în planul de proiecție Stereo 70.



Date referitoare la teren

Crt	Categorie folosință	Intravilan	Suprafața (mp)	Tarla	Parcelă	Nr. topo	Observații / Referințe
1	arabil	DA	30	51	10	-	

Lungime Segmente

1) Valorile lungimilor segmentelor sunt obținute din proiecție în plan.

Punct început	X / Y	Punct sfârșit	X / Y	Lungime segment (** (m)
1	396.460,649 325.804,479	2	396.455,213 325.812,524	9.71
2	396.455,213 325.812,524	3	396.450,569 325.819,396	8.294
3	396.450,569 325.819,396	4	396.449,099 325.818,361	1.798
4	396.449,099 325.818,361	5	396.449,203 325.818,212	0.182
5	396.449,203 325.818,212	6	396.449,657 325.817,556	0.797

Punct început	X / Y	Punct sfârșit	X / Y	Lungime segment (** (m)
6	396.449,657 325.817,556	7	396.450,51 325.816,326	1.498
7	396.450,51 325.816,326	8	396.459,357 325.803,569	15.524
8	396.459,357 325.803,569	9	396.459,793 325.803,876	0.534
9	396.459,793 325.803,876	1	396.460,649 325.804,479	1.047

** Lungimile segmentelor sunt determinate în planul de proiecție Stereo 70 și sunt rotunjite la 1 milimetru.

*** Distanța dintre puncte este formată din segmente cumulate ce sunt mai mici decât valoarea 1 milimetru.

**DATE DESPRE IMOBILUL NR. 4521**

Oficiul de Cadastru și Publicitate Imobiliară DOLJ
Biroul de Cadastru și Publicitate Imobiliară Craiova

A. Partea I. Descrierea imobilului

TEREN Intravilan

Nr. CF vechi:107

Nr. cadastral vechi:272/2

Adresa: Loc. Almaj, Jud. Dolj, T 51 P 10

Nr. Crt	Nr cadastral Nr. topografic	Suprafața* (mp)	Observații / Referințe
A1	30519	397	Sector cadastral:21 Teren neimprejmuit; Diferenta de suprafata se regaseste la ID 4614, restul de de suprafata pana la suprafata din acte se afla in coridorul de expropriere ID 5302

B. Partea II. Proprietari și acte

Inscrieri privitoare la dreptul de proprietate și alte drepturi reale		Referințe
133582 / 06/09/2017		
Act Notarial nr. CONTRACT DE VANZARE AUT NR 3593, din 04/09/2017 emis de GUNESCU TUDOR Marinela Daniela;		
B1	Intabulare, drept de PROPRIETATE, dobandit prin Conventie, cota actuala 1/2, cota initiala 1/2 1) RIZAN DANIEL	A1
B2	Intabulare, drept de PROPRIETATE, dobandit prin Conventie, cota actuala 1/2, cota initiala 1/2 1) DOGARU GEORGE CRISTIAN	A1

C. Partea III. SARCINI .

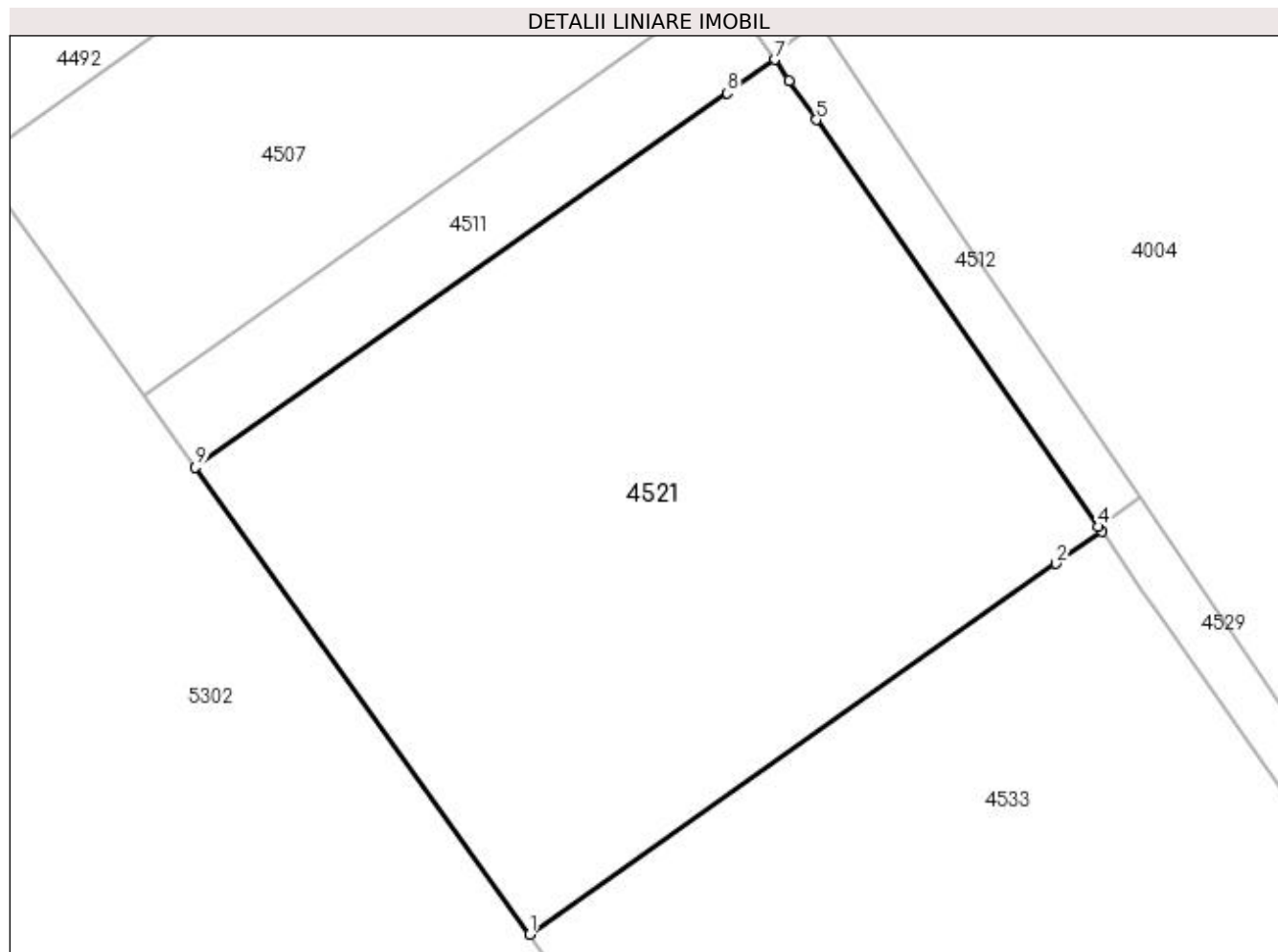
Inscrieri privind dezmembramintele dreptului de proprietate, drepturi reale de garanție și sarcini	Referințe
NU SUNT	

Anexa Nr. 1 La Partea I

Teren

Nr cadastral	Suprafața (mp)*	Observații / Referințe
30519	397	Diferența de suprafață se regăsește la ID 4614, restul de suprafață până la suprafața din acte se află în coridorul de expropriere ID 5302

* Suprafața este determinată în planul de proiecție Stereo 70.



Date referitoare la teren

Crt	Categorie folosință	Intra vilan	Suprafața (mp)	Tarla	Parcelă	Nr. topo	Observații / Referințe
1	arabil	DA	397	51	10	-	Parcela despartită de coridor de expropriere

Lungime Segmente

1) Valorile lungimilor segmentelor sunt obținute din proiecție în plan.

Punct început	X / Y	Punct sfârșit	X / Y	Lungime segment (** (m)
1	396.441,522 325.790,789	2	396.458,028 325.802,411	20.186
2	396.458,028 325.802,411	3	396.459,46 325.803,42	1.753
3	396.459,46 325.803,42	4	396.459,357 325.803,569	0.182
4	396.459,357 325.803,569	5	396.450,51 325.816,326	15.524
5	396.450,51 325.816,326	6	396.449,657 325.817,556	1.498

Punct început	X / Y	Punct sfârșit	X / Y	Lungime segment (** (m)
6	396.449,657 325.817,556	7	396.449,203 325.818,212	0.797
7	396.449,203 325.818,212	8	396.447,719 325.817,167	1.814
8	396.447,719 325.817,167	9	396.431,045 325.805,426	20.392
9	396.431,045 325.805,426	1	396.441,522 325.790,789	18.001

** Lungimile segmentelor sunt determinate în planul de proiecție Stereo 70 și sunt rotunjite la 1 milimetru.

*** Distanța dintre puncte este formată din segmente cumulate ce sunt mai mici decât valoarea 1 milimetru.

**DATE DESPRE IMOBILUL NR. 4529**

Oficiul de Cadastru și Publicitate Imobiliară DOLJ
Biroul de Cadastru și Publicitate Imobiliară Craiova

A. Partea I. Descrierea imobilului

TEREN Intravilan

Nr. CF vechi:313

Nr. cadastral vechi:520/1

Adresa: Loc. Almaj, Jud. Dolj, T51, P11

Nr. Crt	Nr cadastral Nr. topografic	Suprafața* (mp)	Observații / Referințe
A1	30600	32	Sector cadastral:21 Teren neimprejmuit;

B. Partea II. Proprietari și acte

Inscrieri privitoare la dreptul de proprietate și alte drepturi reale		Referințe
84845 / 20/12/2007		
Act nr. HOTARAREA DE STABILIRE A DESPAGUBIRILOR NR. 13, din 02/03/2007 emis de COMISIA PENTRU APLICAREA LEGII NR. 198 DIN 2004;		
B1	Intabulare, drept de PROPRIETATE, dobandit prin Lege, cota actuala 1/1, cota initiala 1/1	A1
1)	STATUL ROMAN IN ADMINISTRAREA CNADNR - DIRECTIA REGIONALA DE DRUMURI SI PODURI CRAIOVA, CIF:9999999999999 <i>OBSERVATII: (provenita din conversia CF 313)</i>	

C. Partea III. SARCINI .

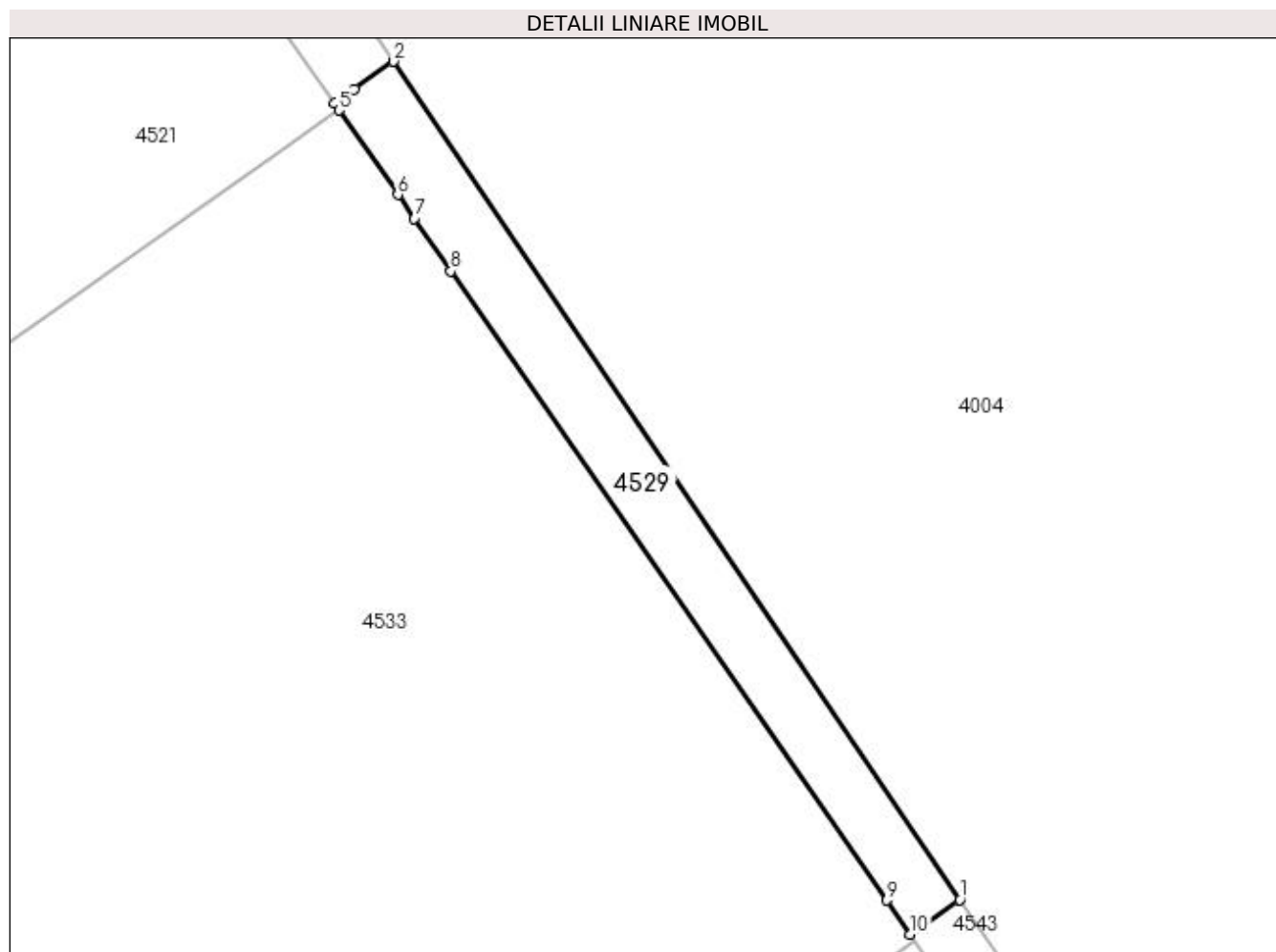
Inscrieri privind dezmembramintele dreptului de proprietate, drepturi reale de garanție și sarcini	Referințe
NU SUNT	

Anexa Nr. 1 La Partea I

Teren

Nr cadastral	Suprafața (mp)*	Observații / Referințe
30600	32	

* Suprafața este determinată în planul de proiecție Stereo 70.



Date referitoare la teren

Crt	Categorie folosință	Intravilan	Suprafața (mp)	Tarla	Parcelă	Nr. topo	Observații / Referințe
1	arabil	DA	32	51	11	-	sat Bogea

Lungime Segmente

1) Valorile lungimilor segmentelor sunt obținute din proiecție în plan.

Punct început	X / Y	Punct sfârșit	X / Y	Lungime segment (** (m)
1	396.472,968 325.786,247	2	396.460,649 325.804,479	22.004
2	396.460,649 325.804,479	3	396.459,793 325.803,876	1.047
3	396.459,793 325.803,876	4	396.459,357 325.803,569	0.534
4	396.459,357 325.803,569	5	396.459,46 325.803,42	0.182
5	396.459,46 325.803,42	6	396.460,737 325.801,579	2.24

Punct început	X / Y	Punct sfârșit	X / Y	Lungime segment (** (m)
6	396.460,737 325.801,579	7	396.461,092 325.801,066	0.624
7	396.461,092 325.801,066	8	396.461,889 325.799,918	1.397
8	396.461,889 325.799,918	9	396.471,376 325.786,235	16.65
9	396.471,376 325.786,235	10	396.471,892 325.785,49	0.906
10	396.471,892 325.785,49	1	396.472,968 325.786,247	1.316

** Lungimile segmentelor sunt determinate în planul de proiecție Stereo 70 și sunt rotunjite la 1 milimetru.

*** Distanța dintre puncte este formată din segmente cumulate ce sunt mai mici decât valoarea 1 milimetru.

**DATE DESPRE IMOBILUL NR. 4533**

Oficiul de Cadastru și Publicitate Imobiliară DOLJ
Biroul de Cadastru și Publicitate Imobiliară Craiova

A. Partea I. Descrierea imobilului

TEREN Intravilan

Nr. CF vechi:335

Nr. cadastral vechi:520/2

Adresa: Loc. Almaj, Jud. Dolj, T 51, P 11

Nr. Crt	Nr cadastral Nr. topografic	Suprafața* (mp)	Observații / Referințe
A1	30915	479	Sector cadastral:21 Teren neimprejmuit; Diferenta de suprafata se regaseste la ID 4639, restul de de suprafata pana la suprafata din acte se afla in coridorul de expropriere ID 5302

B. Partea II. Proprietari și acte

Inscrieri privitoare la dreptul de proprietate și alte drepturi reale		Referințe
133531 / 06/09/2017		
Act Notarial nr. CONTRACT DE VANZARE AUT 3593, din 04/09/2017 emis de NP GUNESCU TUDOR Marinela Daniela;		
B1	Intabulare, drept de PROPRIETATE, dobandit prin Conventie, cota actuala 1/2, cota initiala 1/2 1) RIZAN DANIEL, necasatorit	A1
B2	Intabulare, drept de PROPRIETATE, dobandit prin Conventie, cota actuala 1/2, cota initiala 1/2 1) DOGARU GEORGE CRISTIAN, necasatorit	A1
5104 / 11/01/2021		
Act Administrativ nr. Referat nr. 381/SC, din 13/01/2021 emis de SERVICIUL CADASTRU;		
B3	Se notează mențiunea «Imobil aflat sub incidenta art.3 alin.(1) din Legea 17/2014»	A1
14107 / 22/01/2021		
Act Administrativ nr. REFERAT 298/SPI, din 12/01/2021 emis de OCPI DOLJ;		
B4	Se notează mențiunea «Imobil aflat sub incidenta art.3 alin.(1) din Legea 17/2014»	A1

C. Partea III. SARCINI .

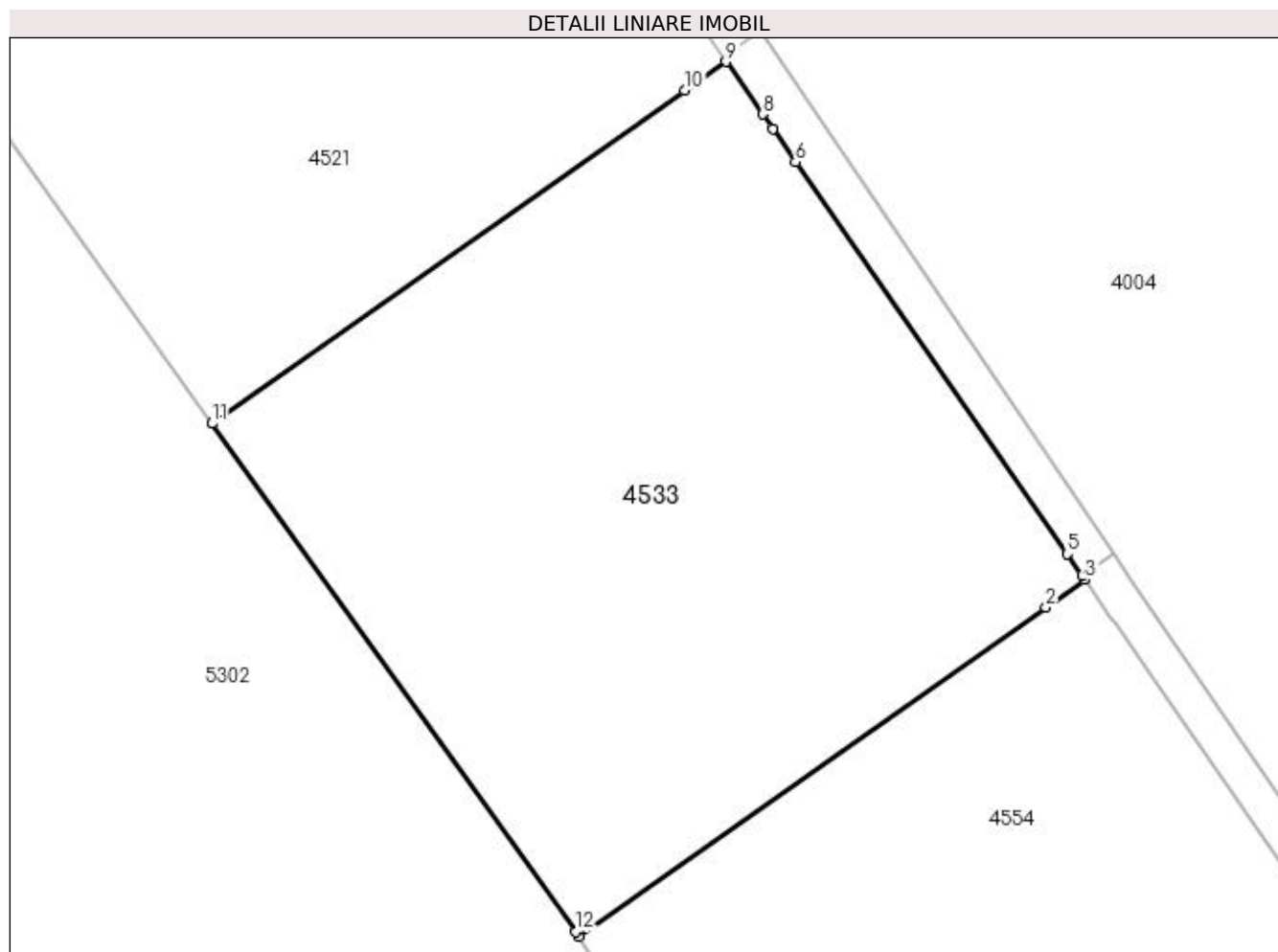
Inscrieri privind dezmembramintele dreptului de proprietate, drepturi reale de garanție și sarcini	Referințe
NU SUNT	

Anexa Nr. 1 La Partea I

Teren

Nr cadastral	Suprafața (mp)*	Observații / Referințe
30915	479	Diferența de suprafață se regăsește la ID 4639, restul de suprafață până la suprafața din acte se află în coridorul de expropriere ID 5302

* Suprafața este determinată în planul de proiecție Stereo 70.



Date referitoare la teren

Crt	Categorie folosință	Intra vilan	Suprafața (mp)	Tarla	Parcelă	Nr. topo	Observații / Referințe
1	arabil	DA	479	51	11	-	Parcela despartită de coridor de expropriere

Lungime Segmente

1) Valorile lungimilor segmentelor sunt obținute din proiecție în plan.

Punct început	X / Y	Punct sfârșit	X / Y	Lungime segment (** (m)
1	396.454,322 325.772,896	2	396.470,626 325.784,376	19.941
2	396.470,626 325.784,376	3	396.471,995 325.785,341	1.674
3	396.471,995 325.785,341	4	396.471,892 325.785,49	0.182
4	396.471,892 325.785,49	5	396.471,376 325.786,235	0.906
5	396.471,376 325.786,235	6	396.461,889 325.799,918	16.65

Punct început	X / Y	Punct sfârșit	X / Y	Lungime segment (** (m)
6	396.461,889 325.799,918	7	396.461,092 325.801,066	1.397
7	396.461,092 325.801,066	8	396.460,737 325.801,579	0.624
8	396.460,737 325.801,579	9	396.459,46 325.803,42	2.24
9	396.459,46 325.803,42	10	396.458,028 325.802,411	1.753
10	396.458,028 325.802,411	11	396.441,522 325.790,789	20.186
11	396.441,522 325.790,789	12	396.454,218 325.773,052	21.812
12	396.454,218 325.773,052	1	396.454,322 325.772,896	0.187

** Lungimile segmentelor sunt determinate în planul de proiecție Stereo 70 și sunt rotunjite la 1 milimetru.

*** Distanța dintre puncte este formată din segmente cumulate ce sunt mai mici decât valoarea 1 milimetru.

**DATE DESPRE IMOBILUL NR. 4543**

Oficiul de Cadastru și Publicitate Imobiliară DOLJ
Biroul de Cadastru și Publicitate Imobiliară Craiova

A. Partea I. Descrierea imobilului

TEREN Intravilan

Nr. CF vechi:464

Nr. cadastral vechi:504/1

Adresa: Loc. Almaj, Jud. Dolj, SAT ALMAJ T 51 P 12

Nr. Crt	Nr cadastral Nr. topografic	Suprafața* (mp)	Observații / Referințe
A1	31193	23	Sector cadastral:21 Teren neimprejmuit;

B. Partea II. Proprietari și acte

Inscrieri privitoare la dreptul de proprietate și alte drepturi reale		Referințe
75697 / 20/11/2007		
H.G. nr. 746, din 01/01/2005 emis de .;		
B1	Intabulare, drept de PROPRIETATE, dobandit prin Conventie, cota actuala 1/1, cota initiala 1/1 1) STATUL ROMAN, CIF:9999999999999, Lipsa CUI	A1
B2	Intabulare, drept de ADMINISTRARE 1) COMPANIA NATIONALA DE AUTOSTRAZI SI DRUMURI NATIONALE DIN ROMANIA SA, CIF: 9999999999999, Lipsa CUI	A1

C. Partea III. SARCINI .

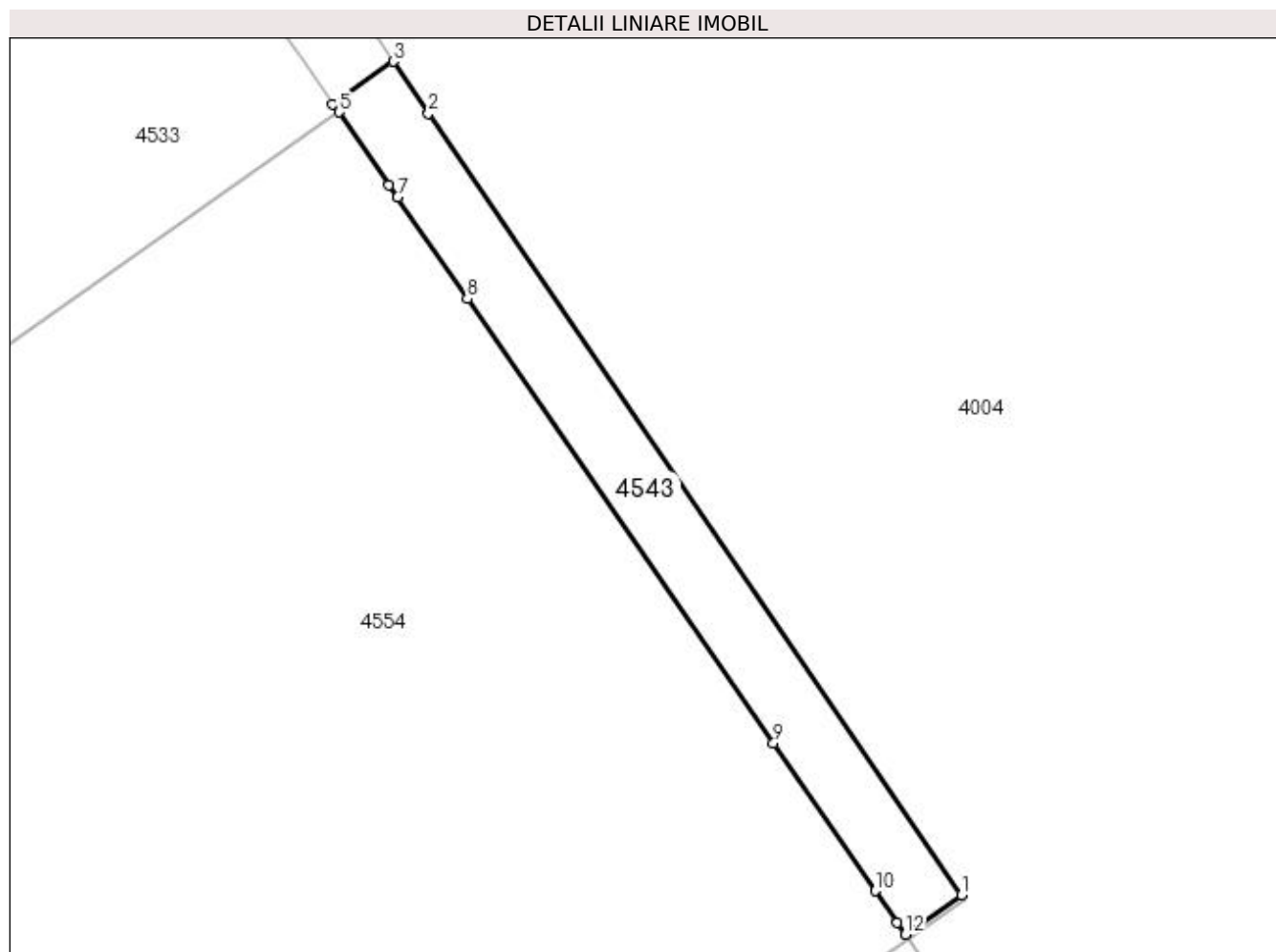
Inscrieri privind dezmembramintele dreptului de proprietate, drepturi reale de garanție și sarcini	Referințe
NU SUNT	

Anexa Nr. 1 La Partea I

Teren

Nr cadastral	Suprafaţa (mp)*	Observații / Referințe
31193	23	

* Suprafața este determinată în planul de proiecție Stereo 70.



Date referitoare la teren

Crt	Categorie folosință	Intra vilan	Suprafața (mp)	Tarla	Parcelă	Nr. topo	Observații / Referințe
1	arabil	DA	23	51	12	-	

Lungime Segmente

1) Valorile lungimilor segmentelor sunt obținute din proiecție în plan.

Punct început	X / Y	Punct sfârșit	X / Y	Lungime segment (** (m)
1	396.483,11 325.771,374	2	396.473,598 325.785,324	16.884
2	396.473,598 325.785,324	3	396.472,968 325.786,247	1.118
3	396.472,968 325.786,247	4	396.471,892 325.785,49	1.316
4	396.471,892 325.785,49	5	396.471,995 325.785,341	0.182
5	396.471,995 325.785,341	6	396.472,892 325.784,041	1.579

Punct început	X / Y	Punct sfârșit	X / Y	Lungime segment (** (m)
6	396.472,892 325.784,041	7	396.473,043 325.783,823	0.265
7	396.473,043 325.783,823	8	396.474,29 325.782,015	2.196
8	396.474,29 325.782,015	9	396.479,76 325.774,084	9.634
9	396.479,76 325.774,084	10	396.481,579 325.771,448	3.202
10	396.481,579 325.771,448	11	396.481,969 325.770,882	0.687
11	396.481,969 325.770,882	12	396.482,114 325.770,672	0.255
12	396.482,114 325.770,672	1	396.483,11 325.771,374	1.219

** Lungimile segmentelor sunt determinate în planul de proiecție Stereo 70 și sunt rotunjite la 1 milimetru.

*** Distanța dintre puncte este formată din segmente cumulate ce sunt mai mici decât valoarea 1 milimetru.

**DATE DESPRE IMOBILUL NR. 4554**

Oficiul de Cadastru și Publicitate Imobiliară DOLJ
Biroul de Cadastru și Publicitate Imobiliară Craiova

A. Partea I. Descrierea imobilului

TEREN Intravilan

Adresa: Loc. Almaj, Jud. Dolj, T51, P12

Nr. Crt	Nr cadastral Nr. topografic	Suprafața* (mp)	Observații / Referințe
A1		390	Sector cadastral:21 Teren neimprejmuit; Diferenta de suprafata se regaseste la ID 4660, restul de de suprafata pana la suprafata din acte se afla in coridorul de expropriere ID 5302

B. Partea II. Proprietari și acte

Inscrieri privitoare la dreptul de proprietate și alte drepturi reale	Referințe
/	
Act Administrativ nr. Titlu de proprietate 1594-44687, din 27/11/2000 emis de CJSIPT DOLJ;	
B1	A1
Intabulare, drept de PROPRIETATE, dobandit prin Reconstituire, cota actuala 1/1, cota initiala 1/1 1) OPROIU CONSTANTIN	

C. Partea III. SARCINI .

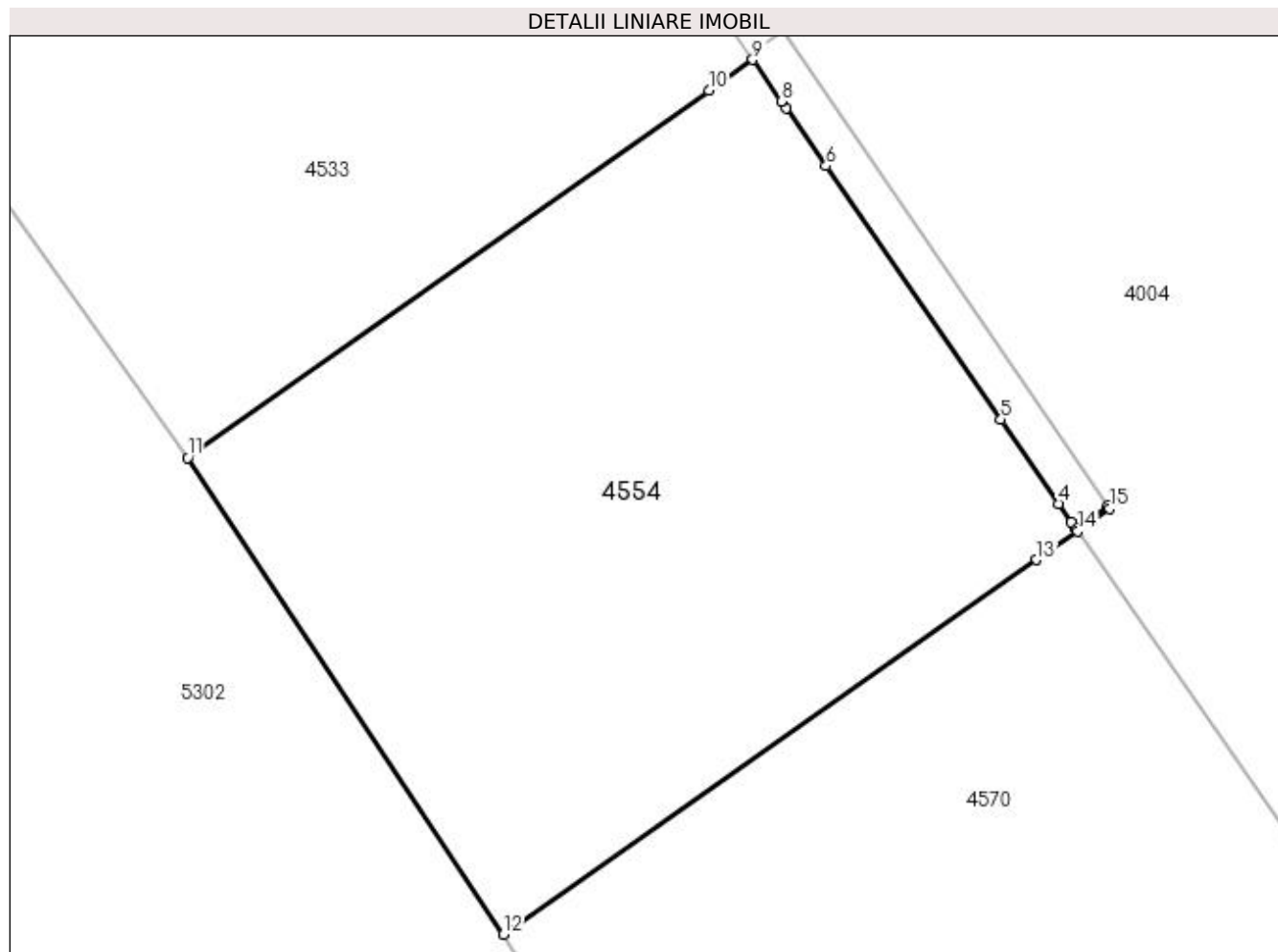
Inscrieri privind dezmembramintele dreptului de proprietate, drepturi reale de garanție și sarcini	Referințe
NU SUNT	

Anexa Nr. 1 La Partea I

Teren

Nr cadastral	Suprafața (mp)*	Observații / Referințe
	390	Diferența de suprafață se regăsește la ID 4660, restul de suprafață până la suprafața din acte se află în coridorul de expropriere ID 5302

* Suprafața este determinată în planul de proiecție Stereo 70.



Date referitoare la teren

Crt	Categorie folosință	Intra vilan	Suprafața (mp)	Tarla	Parcelă	Nr. topo	Observații / Referințe
1	arabil	DA	390	51	12	-	Parcela despartită de coridor de expropriere

Lungime Segmente

1) Valorile lungimilor segmentelor sunt obținute din proiecție în plan.

Punct început	X / Y	Punct sfârșit	X / Y	Lungime segment (** (m)
1	396.483,11 325.771,374	2	396.482,114 325.770,672	1.219
2	396.482,114 325.770,672	3	396.481,969 325.770,882	0.255
3	396.481,969 325.770,882	4	396.481,579 325.771,448	0.687
4	396.481,579 325.771,448	5	396.479,76 325.774,084	3.202
5	396.479,76 325.774,084	6	396.474,29 325.782,015	9.634

Punct început	X / Y	Punct sfârşit	X / Y	Lungime segment (** (m)
6	396.474,29 325.782,015	7	396.473,043 325.783,823	2.196
7	396.473,043 325.783,823	8	396.472,892 325.784,041	0.265
8	396.472,892 325.784,041	9	396.471,995 325.785,341	1.579
9	396.471,995 325.785,341	10	396.470,626 325.784,376	1.674
10	396.470,626 325.784,376	11	396.454,322 325.772,896	19.941
11	396.454,322 325.772,896	12	396.464,205 325.757,986	17.888
12	396.464,205 325.757,986	13	396.480,881 325.769,697	20.378
13	396.480,881 325.769,697	14	396.482,165 325.770,599	1.569
14	396.482,165 325.770,599	15	396.483,162 325.771,299	1.218
15	396.483,162 325.771,299	1	396.483,11 325.771,374	0.091

** Lungimile segmentelor sunt determinate în planul de proiecție Stereo 70 și sunt rotunjite la 1 milimetru.

*** Distanța dintre puncte este formată din segmente cumulate ce sunt mai mici decât valoarea 1 milimetru.

**DATE DESPRE IMOBILUL NR. 4558**

Oficiul de Cadastru și Publicitate Imobiliară DOLJ
Biroul de Cadastru și Publicitate Imobiliară Craiova

A. Partea I. Descrierea imobilului

TEREN Necunoscut

Adresa: Loc. Almaj, Jud. Dolj, T51, P79

Nr. Crt	Nr cadastral Nr. topografic	Suprafața* (mp)	Observații / Referințe
A1		10.000	Sector cadastral:21 Teren neimprejmuit;

B. Partea II. Proprietari și acte

Inscrieri privitoare la dreptul de proprietate și alte drepturi reale	Referințe
/	
Act Administrativ nr. Titlu de proprietate 1610-60687, din 22/08/2001 emis de CJSIPT Dolj;	
B1	A1
Intabulare, drept de PROPRIETATE, dobandit prin Reconstituire, cota actuala 1/1, cota initiala 1/1 1) IORDACHE ALEXANDRINA	

C. Partea III. SARCINI .

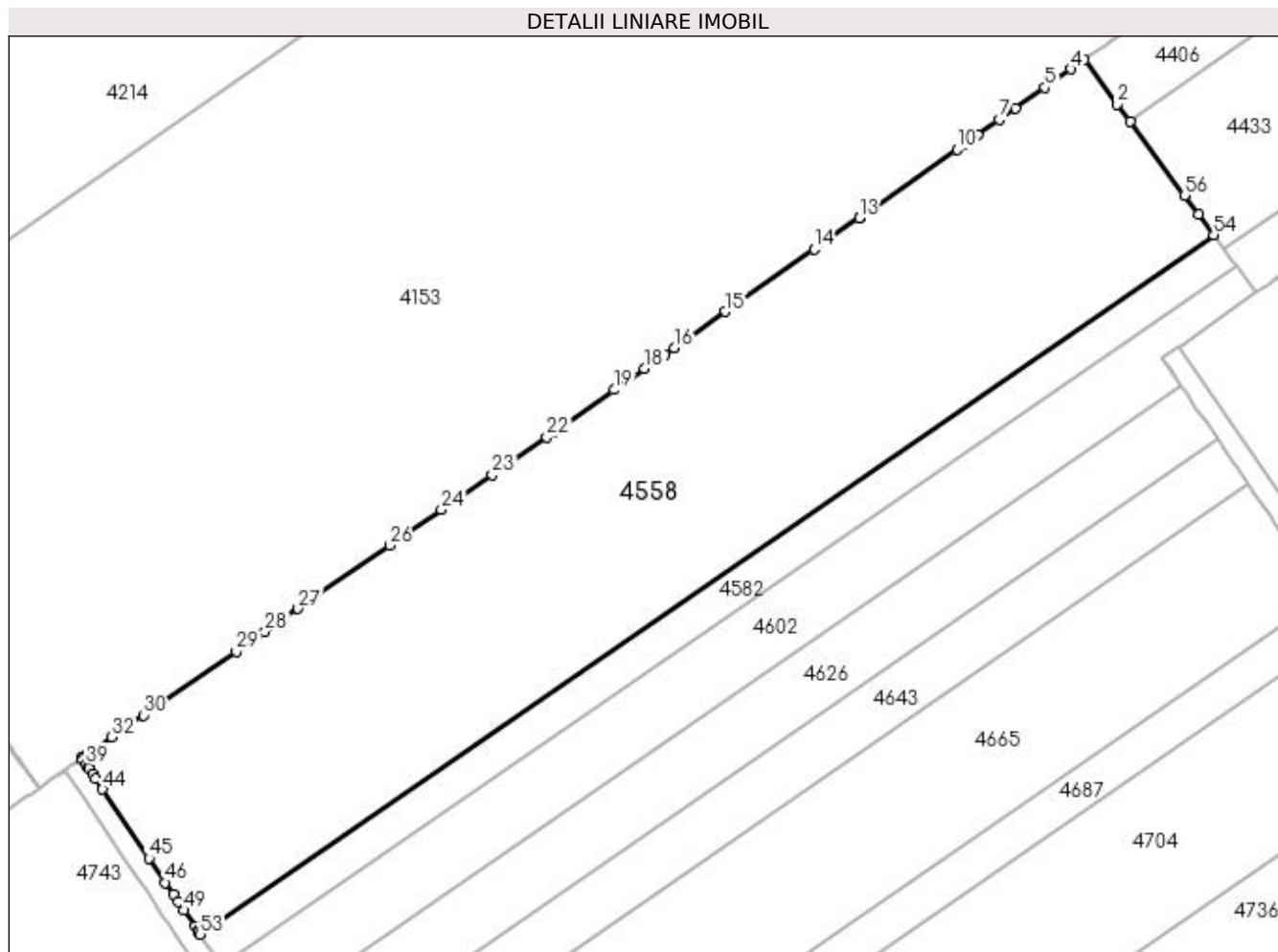
Inscrieri privind dezmembramintele dreptului de proprietate, drepturi reale de garanție și sarcini	Referințe
NU SUNT	

Anexa Nr. 1 La Partea I

Teren

Nr cadastral	Suprafața (mp)*	Observații / Referințe
	10.000	

* Suprafața este determinată în planul de proiecție Stereo 70.



Date referitoare la teren

Crt	Categorie folosință	Intra vilan	Suprafața (mp)	Tarla	Parcelă	Nr. topo	Observații / Referințe
1	arabil	DA	725	51	79	-	
2	arabil	NU	9.275	51	79	-	

Lungime Segmente

1) Valorile lungimilor segmentelor sunt obținute din proiecție în plan.

Punct început	X / Y	Punct sfârșit	X / Y	Lungime segment	Punct început	X / Y	Punct sfârșit	X / Y	Lungime segment	Punct început	X / Y	Punct sfârșit	X / Y	Lungime segment
1	396.141,671 325.840,85	2	396.139,179 325.844,227	4.197	2	396.139,179 325.844,227	3	396.132,764 325.852,919	10.803	3	396.132,764 325.852,919	4	396.130,135 325.851,074	3.211
4	396.130,135 325.851,074	5	396.125,045 325.847,503	6.218	5	396.125,045 325.847,503	6	396.119,27 325.843,451	7.055	6	396.119,27 325.843,451	7	396.116,097 325.841,224	3.877
7	396.116,097 325.841,224	8	396.111,885 325.838,269	5.145	8	396.111,885 325.838,269	9	396.109,087 325.836,306	3.418	9	396.109,087 325.836,306	10	396.107,863 325.835,447	1.495
10	396.107,863 325.835,447	11	396.091,255 325.823,794	20.288	11	396.091,255 325.823,794	12	396.088,874 325.822,123	2.909	12	396.088,874 325.822,123	13	396.088,749 325.822,036	0.152
13	396.088,749 325.822,036	14	396.080,008 325.815,903	10.678	14	396.080,008 325.815,903	15	396.062,651 325.803,724	21.204	15	396.062,651 325.803,724	16	396.052,607 325.796,677	12.269

Punct început	X / Y	Punct sfârșit	X / Y	Lungime segment	Punct început	X / Y	Punct sfârșit	X / Y	Lungime segment	Punct început	X / Y	Punct sfârșit	X / Y	Lungime segment
16	396.052,607 325.796,677	17	396.050,832 325.795,432	2.169	17	396.050,832 325.795,432	18	396.046,788 325.792,594	4.94	18	396.046,788 325.792,594	19	396.040,898 325.788,462	7.195
19	396.040,898 325.788,462	20	396.030,139 325.780,913	13.144	20	396.030,139 325.780,913	21	396.029,28 325.780,31	1.049	21	396.029,28 325.780,31	22	396.027,714 325.779,23	1.902
22	396.027,714 325.779,23	23	396.017,084 325.771,893	12.916	23	396.017,084 325.771,893	24	396.007,183 325.765,061	12.029	24	396.007,183 325.765,061	25	395.999,881 325.760,022	8.872
25	395.999,881 325.760,022	26	395.997,079 325.758,088	3.405	26	395.997,079 325.758,088	27	395.979,18 325.745,735	21.748	27	395.979,18 325.745,735	28	395.972,722 325.741,279	7.846
28	395.972,722 325.741,279	29	395.967,079 325.737,384	6.856	29	395.967,079 325.737,384	30	395.949,03 325.724,929	21.93	30	395.949,03 325.724,929	31	395.945,771 325.722,679	3.96
31	395.945,771 325.722,679	32	395.942,826 325.720,647	3.578	32	395.942,826 325.720,647	33	395.938,869 325.717,879	4.829	33	395.938,869 325.717,879	34	395.937,868 325.717,179	1.221
34	395.937,868 325.717,179	35	395.937,417 325.716,864	0.55	35	395.937,417 325.716,864	36	395.936,992 325.716,567	0.519	36	395.936,992 325.716,567	37	395.936,914 325.716,512	0.095
37	395.936,914 325.716,512	38	395.937,096 325.716,243	0.325	38	395.937,096 325.716,243	39	395.937,775 325.715,237	1.215	39	395.937,775 325.715,237	40	395.938,095 325.714,762	0.572
40	395.938,095 325.714,762	41	395.938,261 325.714,516	0.297	41	395.938,261 325.714,516	42	395.939,006 325.713,409	1.334	42	395.939,006 325.713,409	43	395.939,622 325.712,493	1.104
43	395.939,622 325.712,493	44	395.941,003 325.710,444	2.471	44	395.941,003 325.710,444	45	395.950,055 325.696,999	16.208	45	395.950,055 325.696,999	46	395.953,258 325.692,241	5.736
46	395.953,258 325.692,241	47	395.954,773 325.689,99	2.713	47	395.954,773 325.689,99	48	395.955,748 325.688,542	1.746	48	395.955,748 325.688,542	49	395.956,879 325.686,863	2.024
49	395.956,879 325.686,863	50	395.959,033 325.683,664	3.856	50	395.959,033 325.683,664	51	395.959,57 325.682,866	0.962	51	395.959,57 325.682,866	52	395.959,692 325.682,684	0.22
52	395.959,692 325.682,684	53	395.960,058 325.682,141	0.655	53	395.960,058 325.682,141	54	396.157,991 325.818,737	240.491	54	396.157,991 325.818,737	55	396.155,016 325.822,767	5.01
55	396.155,016 325.822,767	56	396.152,298 325.826,451	4.578	56	396.152,298 325.826,451	1	396.141,671 325.840,85	17.896					

** Lungimile segmentelor sunt determinate în planul de proiecție Stereo 70 și sunt rotunjite la 1 milimetru.

*** Distanța dintre puncte este formată din segmente cumulate ce sunt mai mici decât valoarea 1 milimetru.

**DATE DESPRE IMOBILUL NR. 4559**

Oficiul de Cadastru și Publicitate Imobiliară DOLJ
Biroul de Cadastru și Publicitate Imobiliară Craiova

A. Partea I. Descrierea imobilului

TEREN Intravilan

Adresa: Loc. Almaj, Jud. Dolj, T51, P7

Nr. Crt	Nr cadastral Nr. topografic	Suprafața* (mp)	Observații / Referințe
A1		2.128	Sector cadastral:21 Teren neimprejmuit; Diferenta de suprafata se regaseste la ID 4476, restul de de suprafata pana la suprafata din acte se afla in coridorul de expropriere ID 5302

B. Partea II. Proprietari și acte

Inscrieri privitoare la dreptul de proprietate și alte drepturi reale	Referințe
/	
Act Administrativ nr. Titlu de proprietate 2694, din 30/11/2003 emis de CJSIPT Dolj;	
B1	A1
Intabulare, drept de PROPRIETATE, dobandit prin Reconstituire, cota actuala 1/1, cota initiala 1/1	
1) HOANCA VASILE	
2) DINU CONSTANTINA	

C. Partea III. SARCINI .

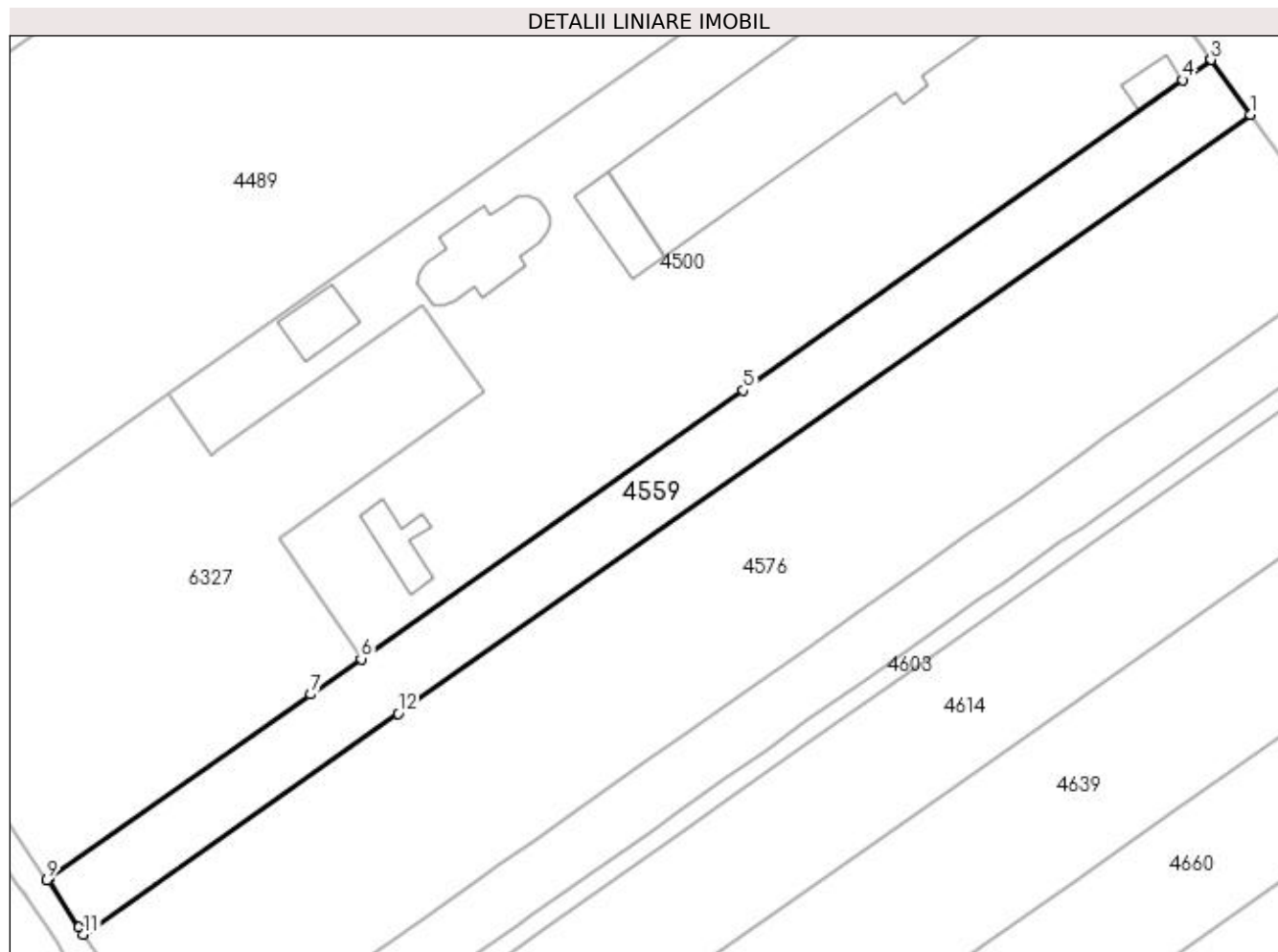
Inscrieri privind dezmembramintele dreptului de proprietate, drepturi reale de garanție și sarcini	Referințe
NU SUNT	

Anexa Nr. 1 La Partea I

Teren

Nr cadastral	Suprafața (mp)*	Observații / Referințe
	2.128	Diferența de suprafață se regăsește la ID 4476, restul de suprafață până la suprafața din acte se află în coridorul de expropriere ID 5302

* Suprafața este determinată în planul de proiecție Stereo 70.



Date referitoare la teren

Crt	Categorie folosință	Intra vilan	Suprafața (mp)	Tarla	Parcelă	Nr. topo	Observații / Referințe
1	arabil	DA	2.128	51	7	-	Parcela despartită de coridor de expropriere

Lungime Segmente

1) Valorile lungimilor segmentelor sunt obținute din proiecție în plan.

Punct început	X / Y	Punct sfârșit	X / Y	Lungime segment (** (m)
1	396.391,066 325.824,858	2	396.385,201 325.833,052	10.077
2	396.385,201 325.833,052	3	396.385,171 325.833,094	0.052
3	396.385,171 325.833,094	4	396.380,882 325.830,064	5.251
4	396.380,882 325.830,064	5	396.314,932 325.783,471	80.749
5	396.314,932 325.783,471	6	396.257,545 325.743,154	70.134

Punct început	X / Y	Punct sfârşit	X / Y	Lungime segment (** (m)
6	396.257,545 325.743,154	7	396.249,97 325.737,832	9.258
7	396.249,97 325.737,832	8	396.210,579 325.710,159	48.14
8	396.210,579 325.710,159	9	396.210,356 325.710,002	0.273
9	396.210,356 325.710,002	10	396.215,195 325.702,856	8.63
10	396.215,195 325.702,856	11	396.215,908 325.701,802	1.273
11	396.215,908 325.701,802	12	396.263,102 325.734,958	57.677
12	396.263,102 325.734,958	1	396.391,066 325.824,858	156.386

** Lungimile segmentelor sunt determinate în planul de proiecție Stereo 70 și sunt rotunjite la 1 milimetru.

*** Distanța dintre puncte este formată din segmente cumulate ce sunt mai mici decât valoarea 1 milimetru.

**DATE DESPRE IMOBILUL NR. 4570**

Oficiul de Cadastru și Publicitate Imobiliară DOLJ
Biroul de Cadastru și Publicitate Imobiliară Craiova

A. Partea I. Descrierea imobilului

TEREN Intravilan

Adresa: Loc. Almaj, Jud. Dolj, T51, P8

Nr. Crt	Nr cadastral Nr. topografic	Suprafața* (mp)	Observații / Referințe
A1		459	Sector cadastral:21 Teren neimprejmuit; Diferenta de suprafata se regaseste la ID 4684, restul de de suprafata pana la suprafata din acte se afla in coridorul de expropriere ID 5302

B. Partea II. Proprietari și acte

Inscrieri privitoare la dreptul de proprietate și alte drepturi reale	Referințe
/	
Act Administrativ nr. 1, din 01/01/2001 emis de COMUNA ALMAJ;	
B1	A1
Inscrierea provizorie, drept de PROPRIETATE, dobandit prin Lege, cota actuala 1/1, cota initiala 1/1 1) COMUNA ALMAJ, CIF:4553674	

C. Partea III. SARCINI .

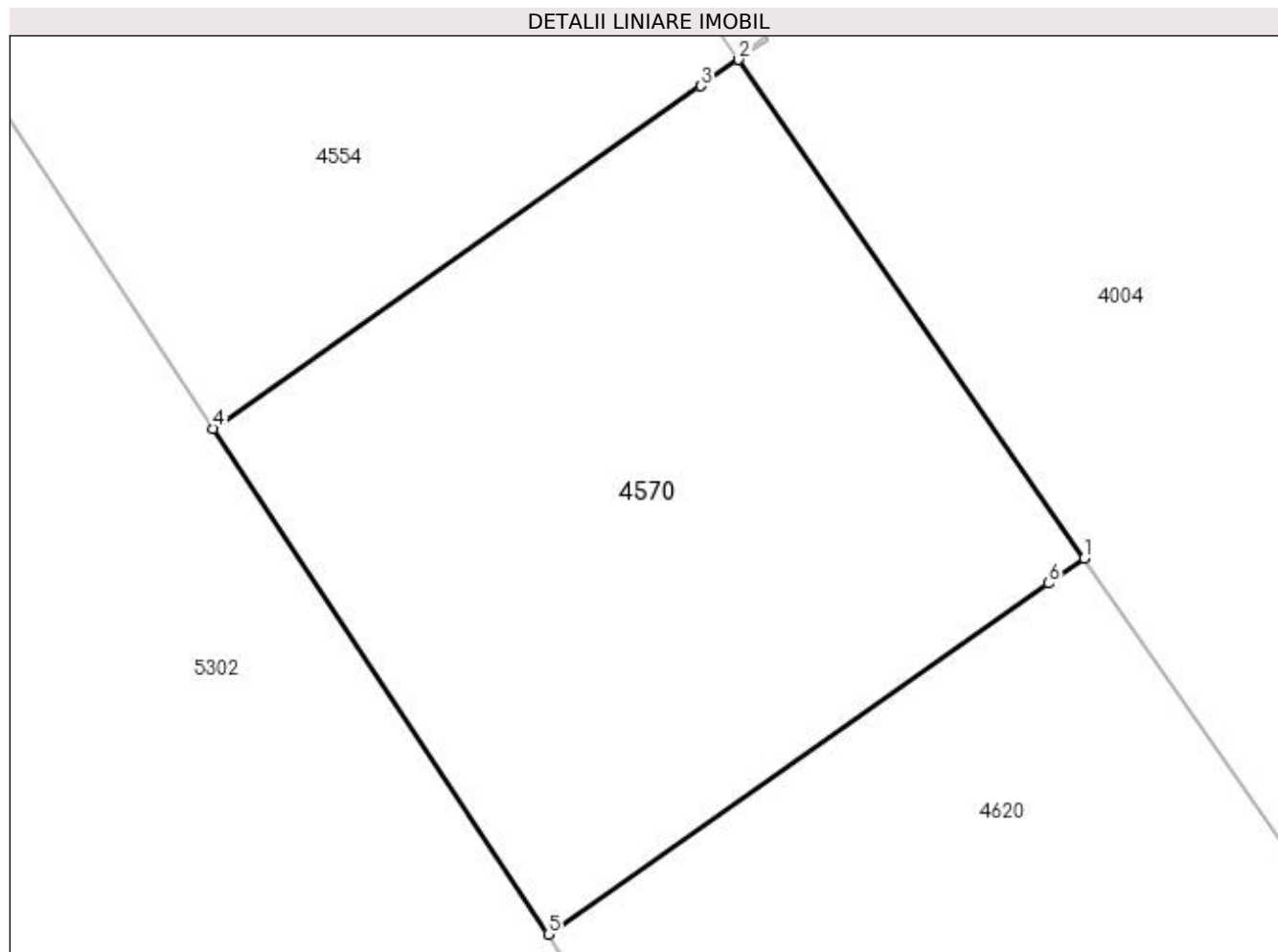
Inscrieri privind dezmembramintele dreptului de proprietate, drepturi reale de garanție și sarcini	Referințe
NU SUNT	

Anexa Nr. 1 La Partea I

Teren

Nr cadastral	Suprafața (mp)*	Observații / Referințe
	459	Diferența de suprafață se regăsește la ID 4684, restul de suprafață până la suprafața din acte se află în coridorul de expropriere ID 5302

* Suprafața este determinată în planul de proiecție Stereo 70.



Date referitoare la teren

Crt	Categorie folosință	Intra vilan	Suprafața (mp)	Tarla	Parcelă	Nr. topo	Observații / Referințe
1	arabil	DA	459	51	8	-	Parcela despartită de coridor de expropriere

Lungime Segmente

1) Valorile lungimilor segmentelor sunt obținute din proiecție în plan.

Punct început	X / Y	Punct sfârșit	X / Y	Lungime segment (** (m)
1	396.493,969 325.753,557	2	396.482,165 325.770,599	20.73
2	396.482,165 325.770,599	3	396.480,881 325.769,697	1.569
3	396.480,881 325.769,697	4	396.464,205 325.757,986	20.378
4	396.464,205 325.757,986	5	396.475,662 325.740,701	20.737
5	396.475,662 325.740,701	6	396.492,753 325.752,703	20.884

Punct început	X / Y	Punct sfârșit	X / Y	Lungime segment (** (m)
6	396.492,753 325.752,703	1	396.493,969 325.753,557	1.486

** Lungimile segmentelor sunt determinate în planul de proiecție Stereo 70 și sunt rotunjite la 1 milimetru.

*** Distanța dintre puncte este formată din segmente cumulate ce sunt mai mici decât valoarea 1 milimetru.

**DATE DESPRE IMOBILUL NR. 4576**

Oficiul de Cadastru și Publicitate Imobiliară DOLJ
Biroul de Cadastru și Publicitate Imobiliară Craiova

A. Partea I. Descrierea imobilului

TEREN Intravilan

Adresa: Loc. Almaj, Jud. Dolj, T51, P8

Nr. Crt	Nr cadastral Nr. topografic	Suprafața* (mp)	Observații / Referințe
A1		5.837	Sector cadastral:21 Teren neimprejmuit; Diferenta de suprafata se regaseste la ID 4492, restul de de suprafata pana la suprafata din acte se afla in coridorul de expropriere ID 5302

B. Partea II. Proprietari și acte

Inscrieri privitoare la dreptul de proprietate și alte drepturi reale	Referințe
/	
Act Administrativ nr. Titlu de proprietate 18868, din 23/02/2015 emis de CJSIPT DOLJ;	
B1	A1
Intabulare, drept de PROPRIETATE, dobandit prin Reconstituire, cota actuala 1/1, cota initiala 1/1 1) NAIDIN CONSTANTINA	

C. Partea III. SARCINI .

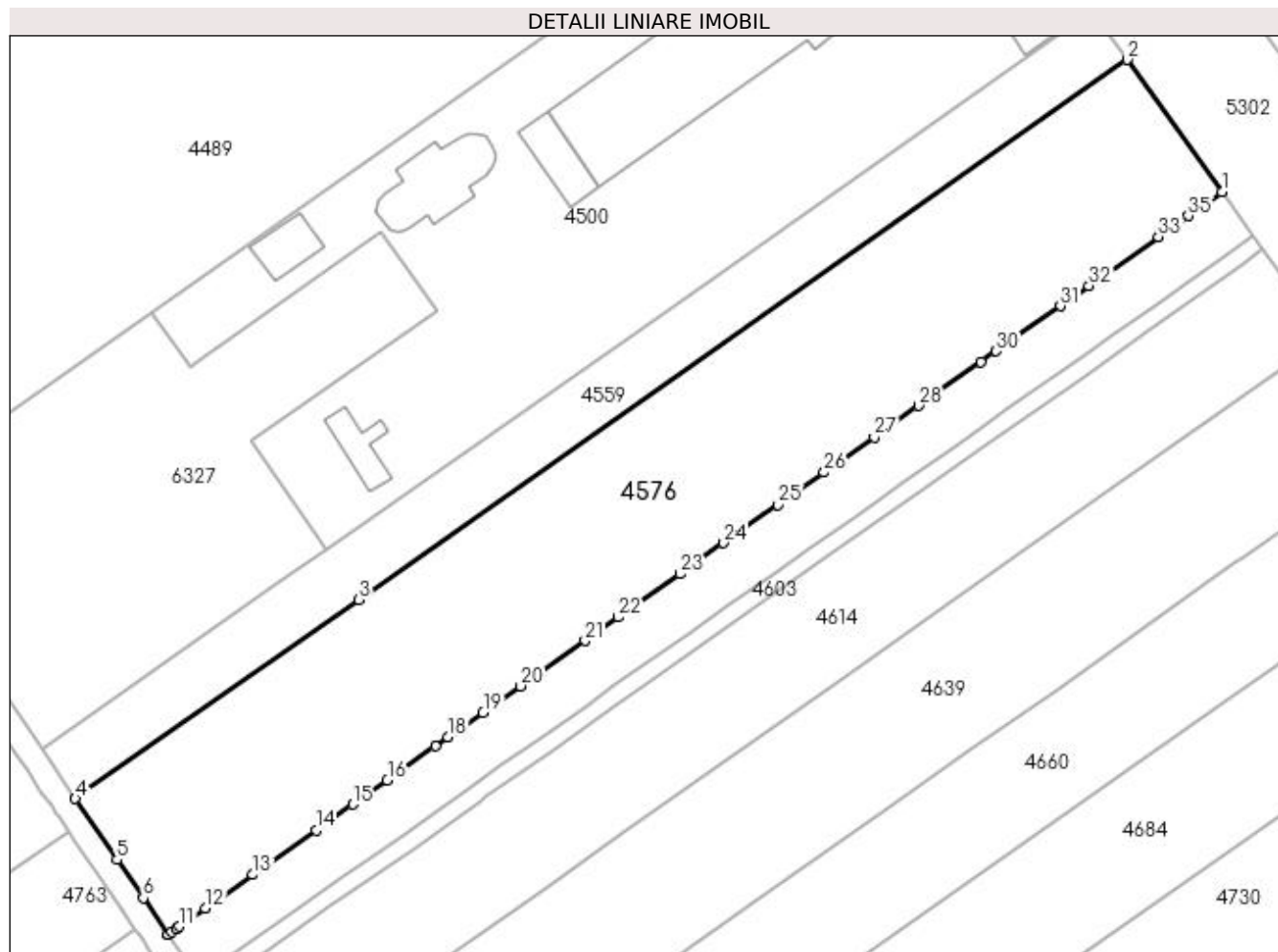
Inscrieri privind dezmembramintele dreptului de proprietate, drepturi reale de garanție și sarcini	Referințe
NU SUNT	

Anexa Nr. 1 La Partea I

Teren

Nr cadastral	Suprafața (mp)*	Observații / Referințe
	5.837	Diferența de suprafață se regăsește la ID 4492, restul de suprafață până la suprafața din acte se află în coridorul de expropriere ID 5302

* Suprafața este determinată în planul de proiecție Stereo 70.



Date referitoare la teren

Crt	Categorie folosință	Intra vilan	Suprafața (mp)	Tarla	Parcelă	Nr. topo	Observații / Referințe
1	arabil	DA	5.837	51	8	-	Parcela despartită de coridor de expropriere

Lungime Segmente

1) Valorile lungimilor segmentelor sunt obținute din proiecție în plan.

Punct început	X / Y	Punct sfârșit	X / Y	Lungime segment (** (m))
1	396.406,843 325.802,816	2	396.391,066 325.824,858	27.106
3	396.263,102 325.734,958	4	396.215,908 325.701,802	57.677
5	396.222,866 325.691,658	6	396.227,229 325.685,299	7.712
7	396.231,372 325.679,232	8	396.231,384 325.679,241	0.015
9	396.231,912 325.679,612	10	396.232,719 325.680,181	0.987

Punct început	X / Y	Punct sfârșit	X / Y	Lungime segment (** (m))
2	396.391,066 325.824,858	3	396.263,102 325.734,958	156.386
4	396.215,908 325.701,802	5	396.222,866 325.691,658	12.301
6	396.227,229 325.685,299	7	396.231,372 325.679,232	7.347
8	396.231,384 325.679,241	9	396.231,912 325.679,612	0.645
10	396.232,719 325.680,181	11	396.233,219 325.680,533	0.612

Punct început	X / Y	Punct sfârșit	X / Y	Lungime segment (** (m)
11	396.233,219 325.680,533	12	396.237,551 325.683,584	5.298
13	396.245,441 325.689,141	14	396.255,991 325.696,571	12.904
15	396.262,109 325.700,88	16	396.267,844 325.704,92	7.015
17	396.275,862 325.710,566	18	396.277,96 325.712,044	2.566
19	396.283,795 325.716,154	20	396.290,082 325.720,581	7.689
21	396.300,797 325.728,128	22	396.306,311 325.732,012	6.745
23	396.316,595 325.739,255	24	396.323,885 325.744,389	8.916
25	396.332,902 325.750,74	26	396.340,578 325.756,146	9.389
27	396.348,938 325.762,034	28	396.356,33 325.767,24	9.042
29	396.366,718 325.774,556	30	396.369,265 325.776,349	3.115
31	396.379,943 325.783,87	32	396.384,709 325.787,227	5.829
33	396.396,284 325.795,379	34	396.399,4 325.797,574	3.812
35	396.401,281 325.798,898	1	396.406,843 325.802,816	6.803

Punct început	X / Y	Punct sfârșit	X / Y	Lungime segment (** (m)
12	396.237,551 325.683,584	13	396.245,441 325.689,141	9.651
14	396.255,991 325.696,571	15	396.262,109 325.700,88	7.483
16	396.267,844 325.704,92	17	396.275,862 325.710,566	9.807
18	396.277,96 325.712,044	19	396.283,795 325.716,154	7.137
20	396.290,082 325.720,581	21	396.300,797 325.728,128	13.106
22	396.306,311 325.732,012	23	396.316,595 325.739,255	12.579
24	396.323,885 325.744,389	25	396.332,902 325.750,74	11.03
26	396.340,578 325.756,146	27	396.348,938 325.762,034	10.225
28	396.356,33 325.767,24	29	396.366,718 325.774,556	12.705
30	396.369,265 325.776,349	31	396.379,943 325.783,87	13.061
32	396.384,709 325.787,227	33	396.396,284 325.795,379	14.158
34	396.399,4 325.797,574	35	396.401,281 325.798,898	2.3

** Lungimile segmentelor sunt determinate în planul de proiecție Stereo 70 și sunt rotunjite la 1 milimetru.

*** Distanța dintre puncte este formată din segmente cumulate ce sunt mai mici decât valoarea 1 milimetru.

**DATE DESPRE IMOBILUL NR. 4582**

Oficiul de Cadastru și Publicitate Imobiliară DOLJ
Biroul de Cadastru și Publicitate Imobiliară Craiova

A. Partea I. Descrierea imobilului

TEREN Extravilan

Adresa: Jud. Dolj, T51, P78

Nr. Crt	Nr cadastral Nr. topografic	Suprafața* (mp)	Observații / Referințe
A1		1.784	Sector cadastral:21 Teren neimprejmuit;

B. Partea II. Proprietari și acte

Inscrieri privitoare la dreptul de proprietate și alte drepturi reale	Referințe
/	
Act Administrativ nr. Titlu de proprietate 1374-59364, din 12/11/1998 emis de CJSIPT DOLJ;	
B1	A1
Intabulare, drept de PROPRIETATE, dobândit prin Reconstituire, cota actuala 1/1, cota initiala 1/1 1) CIUCĂ MARIA	

C. Partea III. SARCINI .

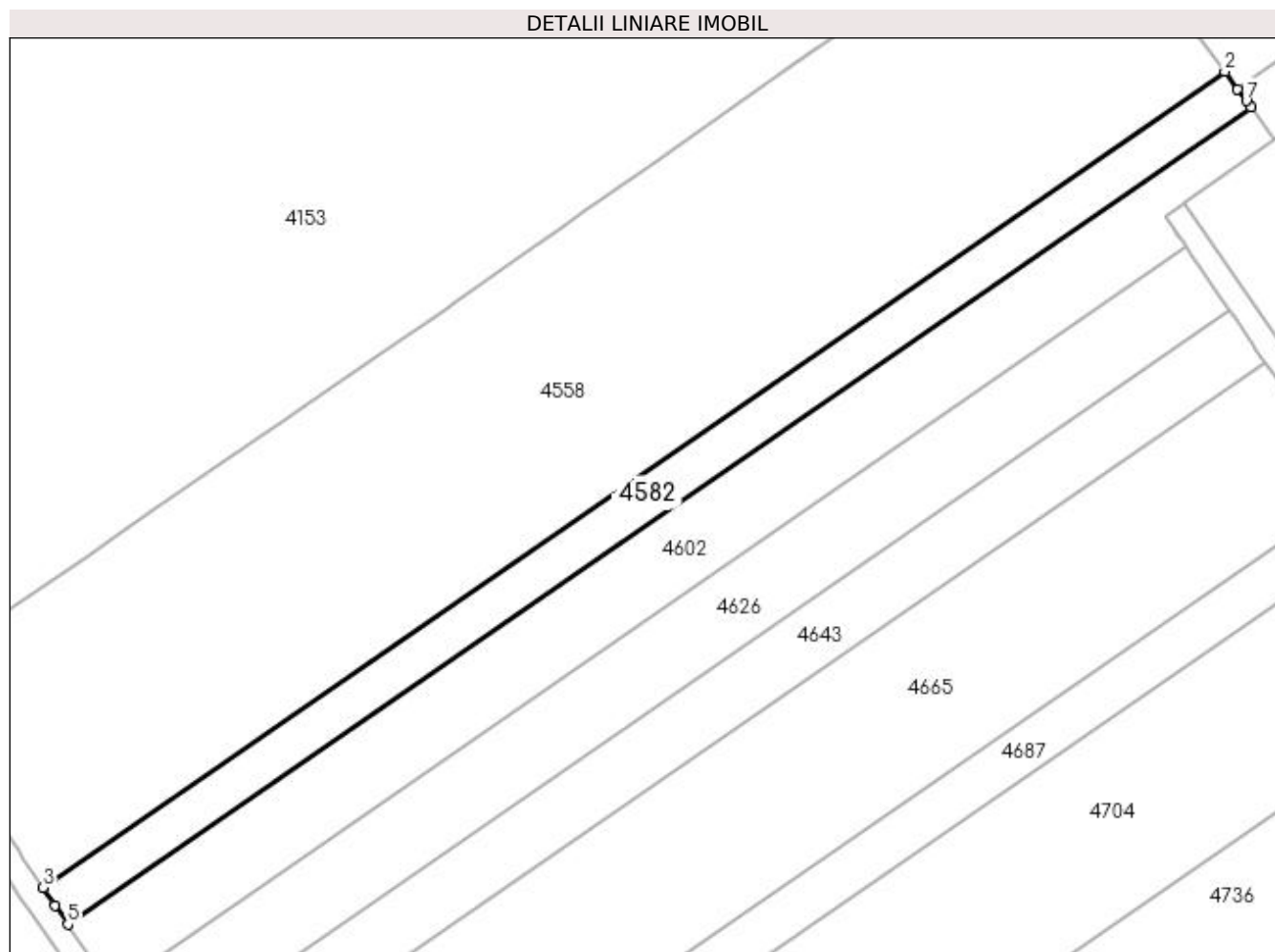
Inscrieri privind dezmembramintele dreptului de proprietate, drepturi reale de garanție și sarcini	Referințe
NU SUNT	

Anexa Nr. 1 La Partea I

Teren

Nr cadastral	Suprafața (mp)*	Observații / Referințe
	1.784	

* Suprafața este determinată în planul de proiecție Stereo 70.



Date referitoare la teren

Crt	Categorie folosință	Intra vilan	Suprafața (mp)	Tarla	Parcelă	Nr. topo	Observații / Referințe
1	arabil	NU	1.784	51	78	-	

Lungime Segmente

1) Valorile lungimilor segmentelor sunt obținute din proiecție în plan.

Punct început	X / Y	Punct sfârșit	X / Y	Lungime segment (** (m)
1	396.160,139 325.815,827	2	396.157,991 325.818,737	3.616
2	396.157,991 325.818,737	3	395.960,058 325.682,141	240.491
3	395.960,058 325.682,141	4	395.962,066 325.679,159	3.595
4	395.962,066 325.679,159	5	395.964,199 325.675,991	3.819
5	395.964,199 325.675,991	6	396.162,396 325.812,769	240.811

Punct început	X / Y	Punct sfârșit	X / Y	Lungime segment (** (m)
6	396.162,396 325.812,769	7	396.161,602 325.813,845	1.337
7	396.161,602 325.813,845	1	396.160,139 325.815,827	2.464

** Lungimile segmentelor sunt determinate în planul de proiecție Stereo 70 și sunt rotunjite la 1 milimetru.

*** Distanța dintre puncte este formată din segmente cumulate ce sunt mai mici decât valoarea 1 milimetru.

**DATE DESPRE IMOBILUL NR. 4595**

Oficiul de Cadastru și Publicitate Imobiliară DOLJ
Biroul de Cadastru și Publicitate Imobiliară Craiova

A. Partea I. Descrierea imobilului

TEREN Intravilan

Adresa: Loc. Almaj, Jud. Dolj, T51, P9

Nr. Crt	Nr cadastral Nr. topografic	Suprafața* (mp)	Observații / Referințe
A1		1.929	Sector cadastral:21 Teren neimprejmuat; Diferenta de suprafata se regaseste la ID 4507, restul de de suprafata pana la suprafata din acte se afla in coridorul de expropriere ID 5302

B. Partea II. Proprietari și acte

Inscrieri privitoare la dreptul de proprietate și alte drepturi reale	Referințe
/	
Act Administrativ nr. Titlu de proprietate 2695, din 30/11/2003 emis de CJSIPT Dolj;	
B1	A1
Intabulare, drept de PROPRIETATE, dobandit prin Reconstituire, cota actuala 1/1, cota initiala 1/1	
1) HOANCĂ VASILE DEFUNCT:Da	
2) HOANCĂ MARIN	

C. Partea III. SARCINI .

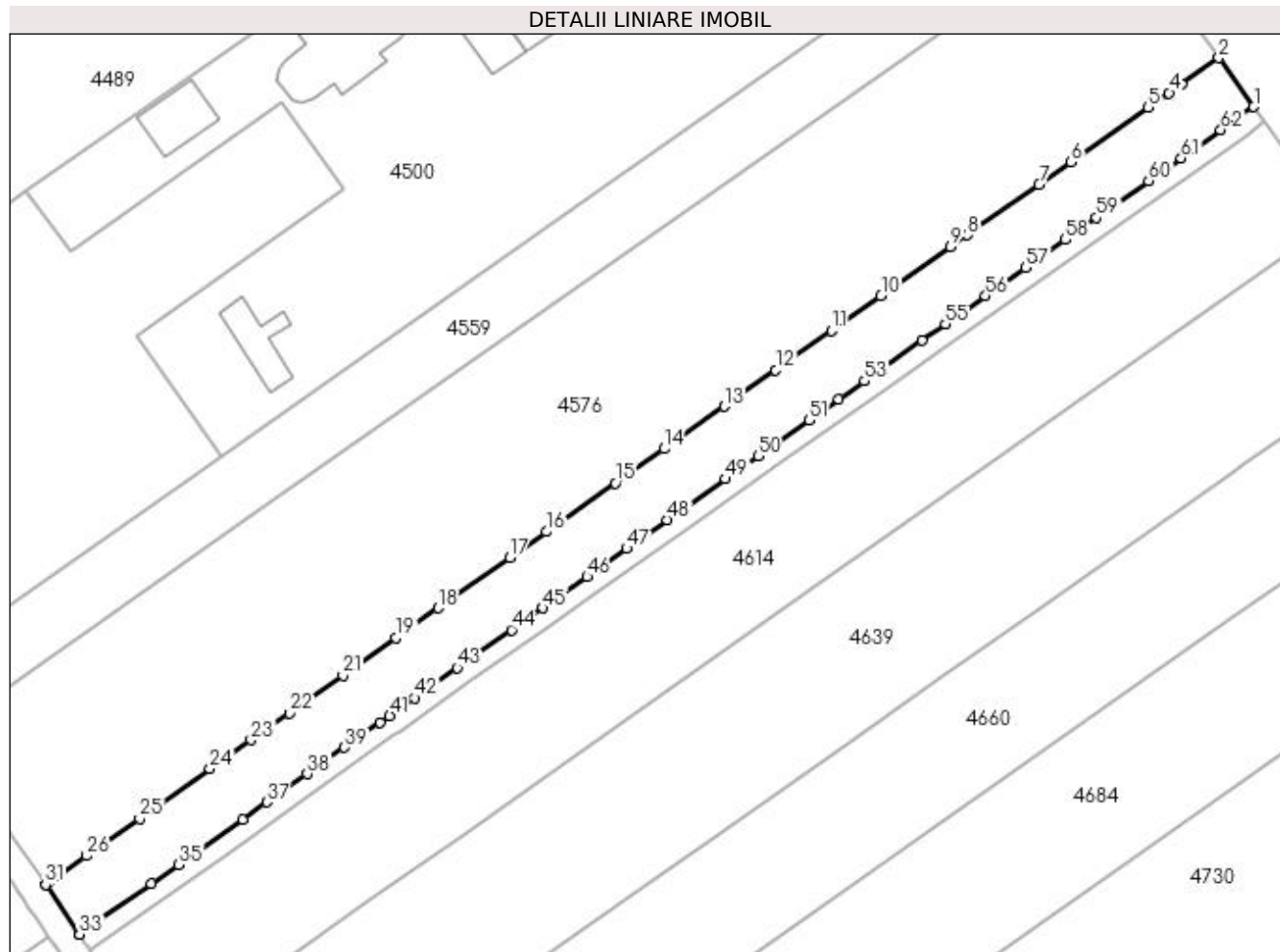
Inscrieri privind dezmembramintele dreptului de proprietate, drepturi reale de garanție și sarcini	Referințe
NU SUNT	

Anexa Nr. 1 La Partea I

Teren

Nr cadastral	Suprafața (mp)*	Observații / Referințe
	1.929	Diferența de suprafața se regăsește la ID 4507, restul de suprafața până la suprafața din acte se află în coridorul de expropriere ID 5302

* Suprafața este determinată în planul de proiecție Stereo 70.



Date referitoare la teren

Crt	Categorie folosință	Intra vilan	Suprafața (mp)	Tarla	Parcelă	Nr. topo	Observații / Referințe
1	arabil	DA	1.929	51	9	-	Parcela despartită de coridor de expropriere

Lungime Segmente

1) Valorile lungimilor segmentelor sunt obținute din proiecție în plan.

Punct început	X / Y	Punct sfârșit	X / Y	Lungime segment	Punct început	X / Y	Punct sfârșit	X / Y	Lungime segment	Punct început	X / Y	Punct sfârșit	X / Y	Lungime segment
1	396.412,078 325.795,501	2	396.406,843 325.802,816	8.995	2	396.406,843 325.802,816	3	396.401,281 325.798,898	6.803	3	396.401,281 325.798,898	4	396.399,4 325.797,574	2.3
4	396.399,4 325.797,574	5	396.396,284 325.795,379	3.812	5	396.396,284 325.795,379	6	396.384,709 325.787,227	14.158	6	396.384,709 325.787,227	7	396.379,943 325.783,87	5.829
7	396.379,943 325.783,87	8	396.369,265 325.776,349	13.061	8	396.369,265 325.776,349	9	396.366,718 325.774,556	3.115	9	396.366,718 325.774,556	10	396.356,33 325.767,24	12.705
10	396.356,33 325.767,24	11	396.348,938 325.762,034	9.042	11	396.348,938 325.762,034	12	396.340,578 325.756,146	10.225	12	396.340,578 325.756,146	13	396.332,902 325.750,74	9.389
13	396.332,902 325.750,74	14	396.323,885 325.744,389	11.03	14	396.323,885 325.744,389	15	396.316,595 325.739,255	8.916	15	396.316,595 325.739,255	16	396.306,311 325.732,012	12.579

Punct început	X / Y	Punct sfârșit	X / Y	Lungime segment	Punct început	X / Y	Punct sfârșit	X / Y	Lungime segment	Punct început	X / Y	Punct sfârșit	X / Y	Lungime segment
16	396.306,311 325.732,012	17	396.300,797 325.728,128	6.745	17	396.300,797 325.728,128	18	396.290,082 325.720,581	13.106	18	396.290,082 325.720,581	19	396.283,795 325.716,154	7.689
19	396.283,795 325.716,154	20	396.277,96 325.712,044	7.137	20	396.277,96 325.712,044	21	396.275,862 325.710,566	2.566	21	396.275,862 325.710,566	22	396.267,844 325.704,92	9.807
22	396.267,844 325.704,92	23	396.262,109 325.700,88	7.015	23	396.262,109 325.700,88	24	396.255,991 325.696,571	7.483	24	396.255,991 325.696,571	25	396.245,441 325.689,141	12.904
25	396.245,441 325.689,141	26	396.237,551 325.683,584	9.651	26	396.237,551 325.683,584	27	396.233,219 325.680,533	5.298	27	396.233,219 325.680,533	28	396.232,719 325.680,181	0.612
28	396.232,719 325.680,181	29	396.231,912 325.679,612	0.987	29	396.231,912 325.679,612	30	396.231,384 325.679,241	0.645	30	396.231,384 325.679,241	31	396.231,372 325.679,232	0.015
31	396.231,372 325.679,232	32	396.236,358 325.671,991	8.792	32	396.236,358 325.671,991	33	396.236,46 325.671,842	0.181	33	396.236,46 325.671,842	34	396.247,187 325.679,395	13.12
34	396.247,187 325.679,395	35	396.251,269 325.682,27	4.993	35	396.251,269 325.682,27	36	396.260,882 325.689,039	11.757	36	396.260,882 325.689,039	37	396.264,491 325.691,58	4.414
37	396.264,491 325.691,58	38	396.270,532 325.695,833	7.388	38	396.270,532 325.695,833	39	396.276,103 325.699,756	6.813	39	396.276,103 325.699,756	40	396.281,426 325.703,504	6.51
40	396.281,426 325.703,504	41	396.282,848 325.704,506	1.74	41	396.282,848 325.704,506	42	396.286,6 325.707,148	4.589	42	396.286,6 325.707,148	43	396.292,969 325.711,632	7.789
43	396.292,969 325.711,632	44	396.301,065 325.717,333	9.902	44	396.301,065 325.717,333	45	396.305,721 325.720,611	5.694	45	396.305,721 325.720,611	46	396.312,366 325.725,29	8.128
46	396.312,366 325.725,29	47	396.318,295 325.729,465	7.25	47	396.318,295 325.729,465	48	396.324,387 325.733,754	7.451	48	396.324,387 325.733,754	49	396.333,1 325.739,89	10.657
49	396.333,1 325.739,89	50	396.337,952 325.743,306	5.934	50	396.337,952 325.743,306	51	396.345,6 325.748,691	9.354	51	396.345,6 325.748,691	52	396.350,001 325.751,79	5.383
52	396.350,001 325.751,79	53	396.353,86 325.754,507	4.719	53	396.353,86 325.754,507	54	396.362,481 325.760,578	10.544	54	396.362,481 325.760,578	55	396.365,983 325.763,044	4.283
55	396.365,983 325.763,044	56	396.371,964 325.767,255	7.315	56	396.371,964 325.767,255	57	396.377,947 325.771,468	7.317	57	396.377,947 325.771,468	58	396.383,904 325.775,663	7.286
58	396.383,904 325.775,663	59	396.388,564 325.778,944	5.699	59	396.388,564 325.778,944	60	396.396,366 325.784,438	9.543	60	396.396,366 325.784,438	61	396.401,2 325.787,842	5.912
61	396.401,2 325.787,842	62	396.407,152 325.792,033	7.28	62	396.407,152 325.792,033	1	396.412,078 325.795,501	6.025					

** Lungimile segmentelor sunt determinate în planul de proiecție Stereo 70 și sunt rotunjite la 1 milimetru.

*** Distanța dintre puncte este formată din segmente cumulate ce sunt mai mici decât valoarea 1 milimetru.

**DATE DESPRE IMOBILUL NR. 4602**

Oficiul de Cadastru și Publicitate Imobiliară DOLJ
Biroul de Cadastru și Publicitate Imobiliară Craiova

A. Partea I. Descrierea imobilului

TEREN Extravilan

Adresa: Jud. Dolj, T51, P77

Nr. Crt	Nr cadastral Nr. topografic	Suprafața* (mp)	Observații / Referințe
A1		3.125	Sector cadastral:21 Teren neimprejmuit;

B. Partea II. Proprietari și acte

Inscrieri privitoare la dreptul de proprietate și alte drepturi reale	Referințe
/	
Act Notarial nr. Certificat de mostenitor 186, din 08/12/2006 emis de NP Cernobai Emil;	
B1	A1
Intabulare, drept de PROPRIETATE, dobandit prin Succesiune, cota actuala 1/1, cota initiala 1/1 1) VIERU LUCIAN	

C. Partea III. SARCINI .

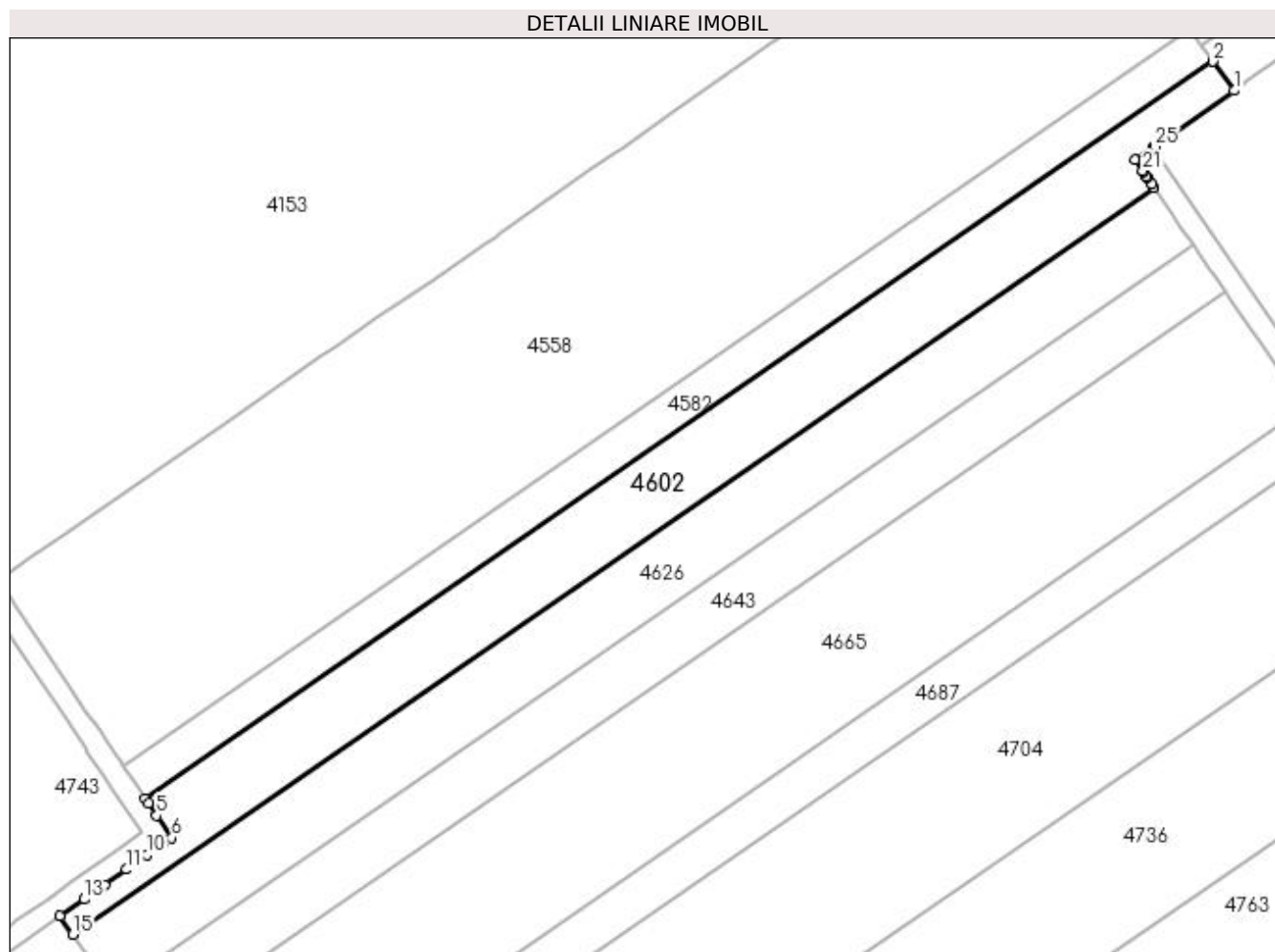
Inscrieri privind dezmembramintele dreptului de proprietate, drepturi reale de garanție și sarcini	Referințe
NU SUNT	

Anexa Nr. 1 La Partea I

Teren

Nr cadastral	Suprafața (mp)*	Observații / Referințe
	3.125	

* Suprafața este determinată în planul de proiecție Stereo 70.



Date referitoare la teren

Crt	Categorie folosință	Intravilan	Suprafața (mp)	Tarla	Parcelă	Nr. topo	Observații / Referințe
1	arabil	NU	3.125	51	77	-	

Lungime Segmente

1) Valorile lungimilor segmentelor sunt obținute din proiecție în plan.

Punct început	X / Y	Punct sfârșit	X / Y	Lungime segment (** (m)
1	396.166,359 325.807,399	2	396.162,396 325.812,769	6.674
3	395.964,199 325.675,991	4	395.964,779 325.675,129	1.04
5	395.966,317 325.672,844	6	395.969,097 325.668,715	4.978
7	395.967,72 325.667,748	8	395.966,242 325.666,708	1.807
9	395.966,215 325.666,69	10	395.964,574 325.665,536	2.006

Punct început	X / Y	Punct sfârșit	X / Y	Lungime segment (** (m)
2	396.162,396 325.812,769	3	395.964,199 325.675,991	240.811
4	395.964,779 325.675,129	5	395.966,317 325.672,844	2.754
6	395.969,097 325.668,715	7	395.967,72 325.667,748	1.683
8	395.966,242 325.666,708	9	395.966,215 325.666,69	0.032
10	395.964,574 325.665,536	11	395.960,736 325.662,839	4.691

Punct început	X / Y	Punct sfârșit	X / Y	Lungime segment (** (m)
11	395.960,736 325.662,839	12	395.956,647 325.659,965	4.998
13	395.952,859 325.657,303	14	395.948,389 325.654,161	5.464
15	395.950,759 325.650,788	16	396.151,544 325.789,352	243.956
17	396.151,063 325.790,056	18	396.150,23 325.791,275	1.477
19	396.150,106 325.791,456	20	396.149,514 325.792,323	1.05
21	396.149,418 325.792,462	22	396.148,01 325.794,524	2.497
23	396.151,309 325.796,785	24	396.151,589 325.796,976	0.339
25	396.151,612 325.796,992	1	396.166,359 325.807,399	18.049

Punct început	X / Y	Punct sfârșit	X / Y	Lungime segment (** (m)
12	395.956,647 325.659,965	13	395.952,859 325.657,303	4.63
14	395.948,389 325.654,161	15	395.950,759 325.650,788	4.123
16	396.151,544 325.789,352	17	396.151,063 325.790,056	0.852
18	396.150,23 325.791,275	19	396.150,106 325.791,456	0.219
20	396.149,514 325.792,323	21	396.149,418 325.792,462	0.169
22	396.148,01 325.794,524	23	396.151,309 325.796,785	4.0
24	396.151,589 325.796,976	25	396.151,612 325.796,992	0.028

** Lungimile segmentelor sunt determinate în planul de proiecție Stereo 70 și sunt rotunjite la 1 milimetru.

*** Distanța dintre puncte este formată din segmente cumulate ce sunt mai mici decât valoarea 1 milimetru.

**DATE DESPRE IMOBILUL NR. 4603**

Oficiul de Cadastru și Publicitate Imobiliară DOLJ
Biroul de Cadastru și Publicitate Imobiliară Craiova

A. Partea I. Descrierea imobilului

TEREN Intravilan

Adresa: Loc. Almaj, Jud. Dolj, T51, P9/1

Nr. Crt	Nr cadastral Nr. topografic	Suprafața* (mp)	Observații / Referințe
A1		602	Sector cadastral:21 Teren neimprejmuit; Diferenta de suprafata se regaseste la ID 4511, restul de de suprafata pana la suprafata din acte se afla in coridorul de expropriere ID 5302

B. Partea II. Proprietari și acte

Inscrieri privitoare la dreptul de proprietate și alte drepturi reale	Referințe
/	
Act Administrativ nr. Titlu de proprietate 1278-44903, din 10/07/1998 emis de CJSIPT Dolj;	
B1 Intabulare, drept de PROPRIETATE, dobandit prin Constituire, cota actuala 1/1, cota initiala 1/1 1) RADU ILEANA	A1

C. Partea III. SARCINI .

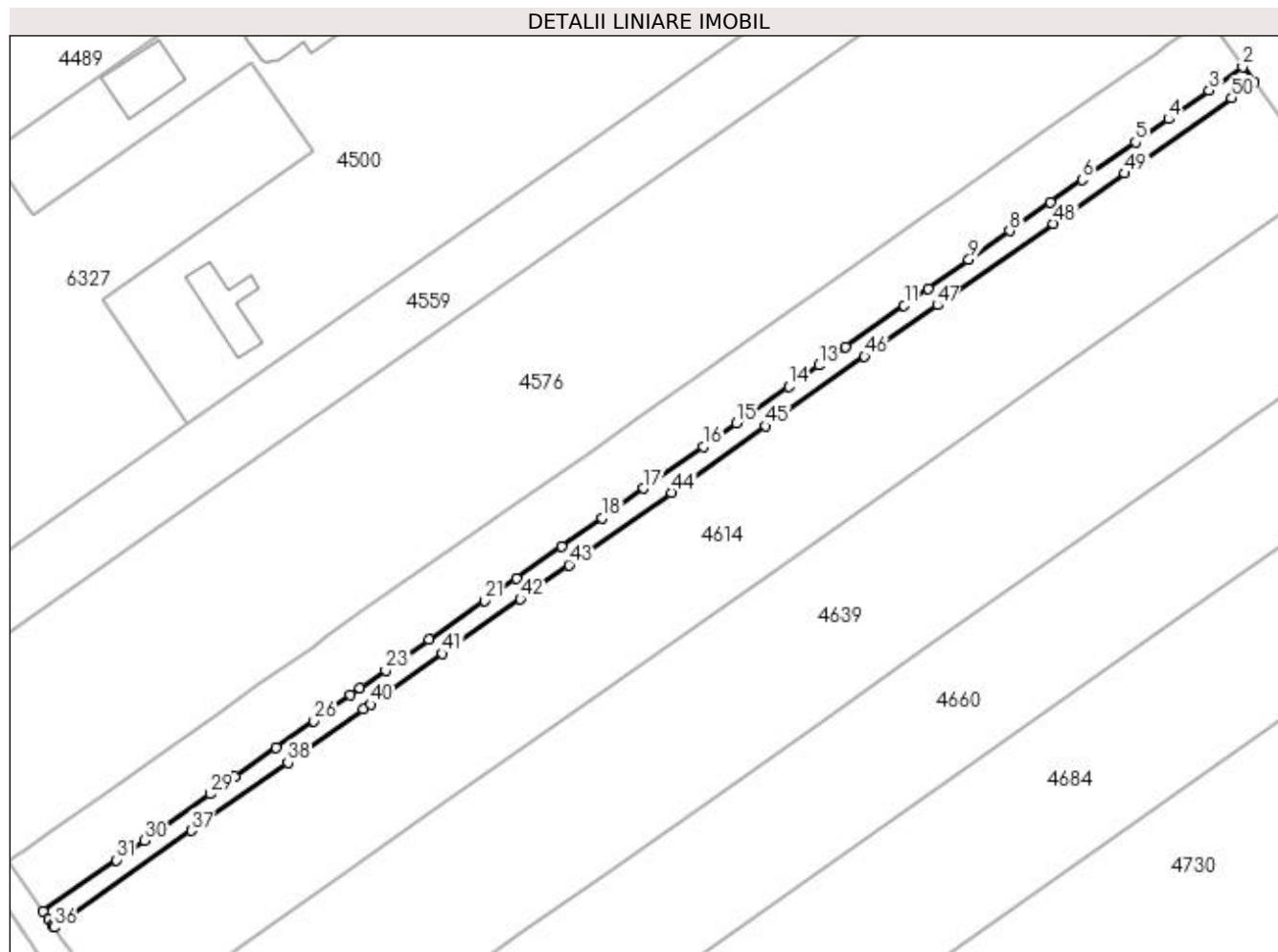
Inscrieri privind dezmembramintele dreptului de proprietate, drepturi reale de garanție și sarcini	Referințe
NU SUNT	

Anexa Nr. 1 La Partea I

Teren

Nr cadastral	Suprafața (mp)*	Observații / Referințe
	602	Diferența de suprafața se regăsește la ID 4511, restul de suprafața până la suprafața din acte se află în coridorul de expropriere ID 5302

* Suprafața este determinată în planul de proiecție Stereo 70.



Date referitoare la teren

Crt	Categorie folosință	Intravilan	Suprafața (mp)	Tarla	Parcelă	Nr. topo	Observații / Referințe
1	arabil	DA	602	51	9/1	-	Parcela despartită de coridor de expropriere

Lungime Segmente

1) Valorile lungimilor segmentelor sunt obținute din proiecție în plan.

Punct început	X / Y	Punct sfârșit	X / Y	Lungime segment	Punct început	X / Y	Punct sfârșit	X / Y	Lungime segment	Punct început	X / Y	Punct sfârșit	X / Y	Lungime segment
1	396.413,711 325.793,221	2	396.412,078 325.795,501	2.805	2	396.412,078 325.795,501	3	396.407,152 325.792,033	6.025	3	396.407,152 325.792,033	4	396.401,2 325.787,842	7.28
4	396.401,2 325.787,842	5	396.396,366 325.784,438	5.912	5	396.396,366 325.784,438	6	396.388,564 325.778,944	9.543	6	396.388,564 325.778,944	7	396.383,904 325.775,663	5.699
7	396.383,904 325.775,663	8	396.377,947 325.771,468	7.286	8	396.377,947 325.771,468	9	396.371,964 325.767,255	7.317	9	396.371,964 325.767,255	10	396.365,983 325.763,044	7.315
10	396.365,983 325.763,044	11	396.362,481 325.760,578	4.283	11	396.362,481 325.760,578	12	396.353,86 325.754,507	10.544	12	396.353,86 325.754,507	13	396.350,001 325.751,79	4.719
13	396.350,001 325.751,79	14	396.345,6 325.748,691	5.383	14	396.345,6 325.748,691	15	396.337,952 325.743,306	9.354	15	396.337,952 325.743,306	16	396.333,1 325.739,89	5.934

Punct început	X / Y	Punct sfârșit	X / Y	Lungime segment	Punct început	X / Y	Punct sfârșit	X / Y	Lungime segment	Punct început	X / Y	Punct sfârșit	X / Y	Lungime segment
16	396.333,1 325.739,89	17	396.324,387 325.733,754	10.657	17	396.324,387 325.733,754	18	396.318,295 325.729,465	7.451	18	396.318,295 325.729,465	19	396.312,366 325.725,29	7.25
19	396.312,366 325.725,29	20	396.305,721 325.720,611	8.128	20	396.305,721 325.720,611	21	396.301,065 325.717,333	5.694	21	396.301,065 325.717,333	22	396.292,969 325.711,632	9.902
22	396.292,969 325.711,632	23	396.286,6 325.707,148	7.789	23	396.286,6 325.707,148	24	396.282,848 325.704,506	4.589	24	396.282,848 325.704,506	25	396.281,426 325.703,504	1.74
25	396.281,426 325.703,504	26	396.276,103 325.699,756	6.51	26	396.276,103 325.699,756	27	396.270,532 325.695,833	6.813	27	396.270,532 325.695,833	28	396.264,491 325.691,58	7.388
28	396.264,491 325.691,58	29	396.260,882 325.689,039	4.414	29	396.260,882 325.689,039	30	396.251,269 325.682,27	11.757	30	396.251,269 325.682,27	31	396.247,187 325.679,395	4.993
31	396.247,187 325.679,395	32	396.236,46 325.671,842	13.12	32	396.236,46 325.671,842	33	396.237,246 325.670,695	1.391	33	396.237,246 325.670,695	34	396.237,852 325.669,812	1.07
34	396.237,852 325.669,812	35	396.237,943 325.669,679	0.162	35	396.237,943 325.669,679	36	396.238,045 325.669,528	0.182	36	396.238,045 325.669,528	37	396.258,13 325.683,671	24.565
37	396.258,13 325.683,671	38	396.272,275 325.693,63	17.299	38	396.272,275 325.693,63	39	396.283,381 325.701,451	13.584	39	396.283,381 325.701,451	40	396.284,375 325.702,151	1.216
40	396.284,375 325.702,151	41	396.294,947 325.709,595	12.93	41	396.294,947 325.709,595	42	396.306,302 325.717,59	13.887	42	396.306,302 325.717,59	43	396.313,397 325.722,586	8.677
43	396.313,397 325.722,586	44	396.328,434 325.733,174	18.391	44	396.328,434 325.733,174	45	396.342,243 325.742,898	16.889	45	396.342,243 325.742,898	46	396.356,691 325.753,071	17.671
46	396.356,691 325.753,071	47	396.367,365 325.760,586	13.054	47	396.367,365 325.760,586	48	396.384,347 325.772,544	20.77	48	396.384,347 325.772,544	49	396.394,76 325.779,877	12.736
49	396.394,76 325.779,877	50	396.410,448 325.790,923	19.187	50	396.410,448 325.790,923	1	396.413,711 325.793,221	3.991					

** Lungimile segmentelor sunt determinate în planul de proiecție Stereo 70 și sunt rotunjite la 1 milimetru.

*** Distanța dintre puncte este formată din segmente cumulate ce sunt mai mici decât valoarea 1 milimetru.

**DATE DESPRE IMOBILUL NR. 4614**

Oficiul de Cadastru și Publicitate Imobiliară DOLJ
Biroul de Cadastru și Publicitate Imobiliară Craiova

A. Partea I. Descrierea imobilului

TEREN Intravilan

Nr. CF vechi:107

Nr. cadastral vechi:272/2

Adresa: Loc. Almaj, Jud. Dolj, T 51 P 10

Nr. Crt	Nr cadastral Nr. topografic	Suprafața* (mp)	Observații / Referințe
A1	30519	3.871	Sector cadastral:21 Teren neimprejmuit; Diferenta de suprafata se regaseste la ID 4521, restul de de suprafata pana la suprafata din acte se afla in coridorul de expropriere ID 5302

B. Partea II. Proprietari și acte

Inscrieri privitoare la dreptul de proprietate și alte drepturi reale		Referințe
133582 / 06/09/2017		
Act Notarial nr. CONTRACT DE VANZARE AUT NR 3593, din 04/09/2017 emis de GUNESCU TUDOR Marinela Daniela;		
B1	Intabulare, drept de PROPRIETATE, dobandit prin Conventie, cota actuala 1/2, cota initiala 1/2 1) RIZAN DANIEL	A1
B2	Intabulare, drept de PROPRIETATE, dobandit prin Conventie, cota actuala 1/2, cota initiala 1/2 1) DOGARU GEORGE CRISTIAN	A1

C. Partea III. SARCINI .

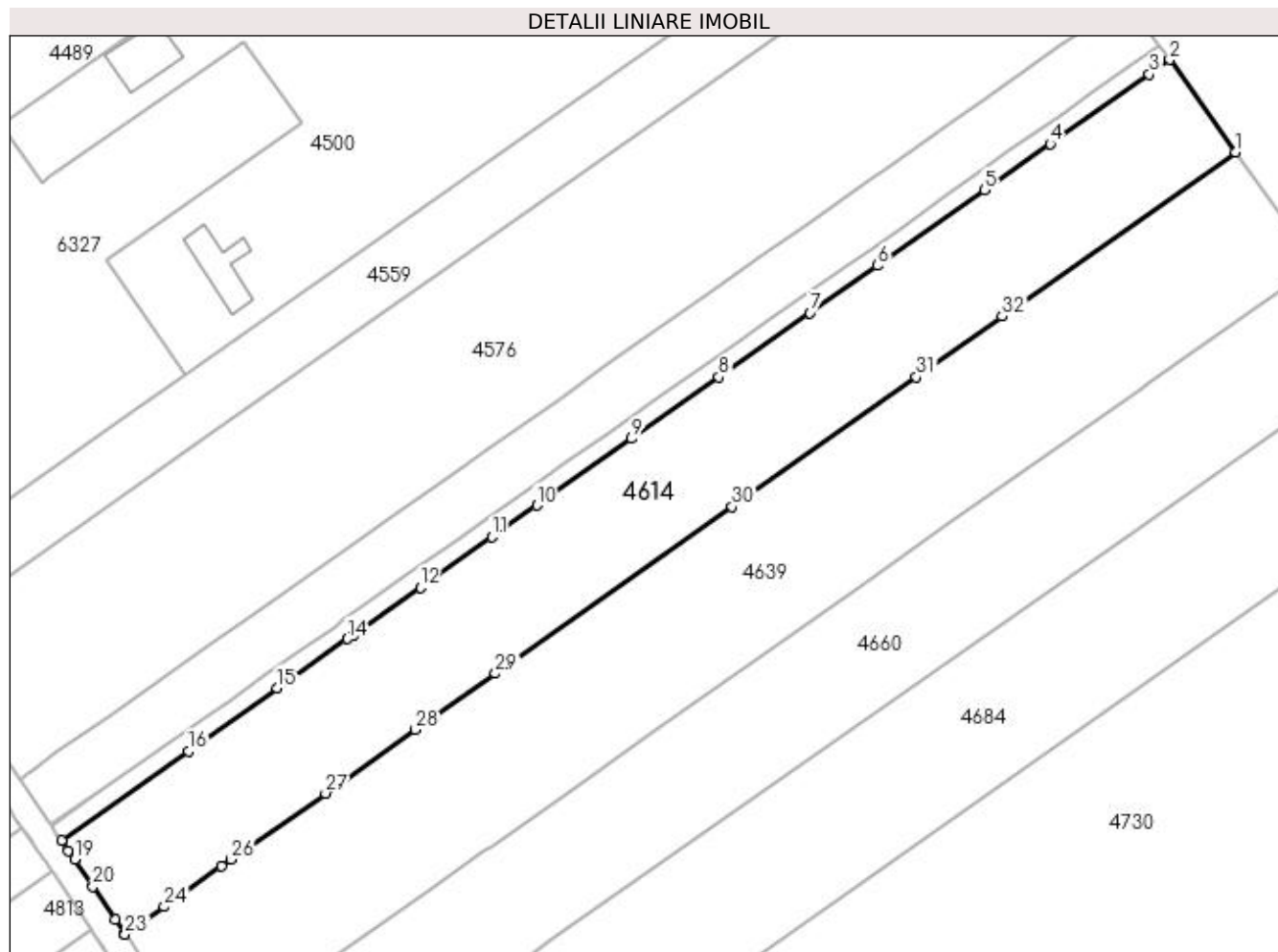
Inscrieri privind dezmembramintele dreptului de proprietate, drepturi reale de garanție și sarcini	Referințe
NU SUNT	

Anexa Nr. 1 La Partea I

Teren

Nr cadastral	Suprafața (mp)*	Observații / Referințe
30519	3.871	Diferența de suprafața se regăsește la ID 4521, restul de suprafața până la suprafața din acte se află în coridorul de expropriere ID 5302

* Suprafața este determinată în planul de proiecție Stereo 70.



Date referitoare la teren

Crt	Categorie folosință	Intravilan	Suprafața (mp)	Tarla	Parcelă	Nr. topo	Observații / Referințe
1	arabil	DA	3.871	51	10	-	Parcela despartită de coridor de expropriere

Lungime Segmente

1) Valorile lungimilor segmentelor sunt obținute din proiecție în plan.

Punct început	X / Y	Punct sfârșit	X / Y	Lungime segment (** (m))
1	396.424,188 325.778,583	2	396.413,711 325.793,221	18.001
3	396.410,448 325.790,923	4	396.394,76 325.779,877	19.187
5	396.384,347 325.772,544	6	396.367,365 325.760,586	20.77
7	396.356,691 325.753,071	8	396.342,243 325.742,898	17.671
9	396.328,434 325.733,174	10	396.313,397 325.722,586	18.391

Punct început	X / Y	Punct sfârșit	X / Y	Lungime segment (** (m))
2	396.413,711 325.793,221	3	396.410,448 325.790,923	3.991
4	396.394,76 325.779,877	5	396.384,347 325.772,544	12.736
6	396.367,365 325.760,586	7	396.356,691 325.753,071	13.054
8	396.342,243 325.742,898	9	396.328,434 325.733,174	16.889
10	396.313,397 325.722,586	11	396.306,302 325.717,59	8.677

Punct început	X / Y	Punct sfârșit	X / Y	Lungime segment (** (m)
11	396.306,302 325.717,59	12	396.294,947 325.709,595	13.887
13	396.284,375 325.702,151	14	396.283,381 325.701,451	1.216
15	396.272,275 325.693,63	16	396.258,13 325.683,671	17.299
17	396.238,045 325.669,528	18	396.239,148 325.667,896	1.97
19	396.240,118 325.666,46	20	396.242,996 325.662,202	5.14
21	396.246,541 325.656,956	22	396.248,023 325.654,763	2.647
23	396.248,125 325.654,612	24	396.254,325 325.658,978	7.583
25	396.263,467 325.665,415	26	396.264,949 325.666,459	1.813
27	396.279,877 325.676,97	28	396.294,175 325.687,037	17.487
29	396.306,836 325.695,953	30	396.344,357 325.722,372	45.889
31	396.373,556 325.742,932	32	396.387,194 325.752,535	16.68

Punct început	X / Y	Punct sfârșit	X / Y	Lungime segment (** (m)
12	396.294,947 325.709,595	13	396.284,375 325.702,151	12.93
14	396.283,381 325.701,451	15	396.272,275 325.693,63	13.584
16	396.258,13 325.683,671	17	396.238,045 325.669,528	24.565
18	396.239,148 325.667,896	19	396.240,118 325.666,46	1.732
20	396.242,996 325.662,202	21	396.246,541 325.656,956	6.331
22	396.248,023 325.654,763	23	396.248,125 325.654,612	0.182
24	396.254,325 325.658,978	25	396.263,467 325.665,415	11.181
26	396.264,949 325.666,459	27	396.279,877 325.676,97	18.257
28	396.294,175 325.687,037	29	396.306,836 325.695,953	15.485
30	396.344,357 325.722,372	31	396.373,556 325.742,932	35.711
32	396.387,194 325.752,535	1	396.424,188 325.778,583	45.245

** Lungimile segmentelor sunt determinate în planul de proiecție Stereo 70 și sunt rotunjite la 1 milimetru.

*** Distanța dintre puncte este formată din segmente cumulate ce sunt mai mici decât valoarea 1 milimetru.

**DATE DESPRE IMOBILUL NR. 4620**

Oficiul de Cadastru și Publicitate Imobiliară DOLJ
Biroul de Cadastru și Publicitate Imobiliară Craiova

A. Partea I. Descrierea imobilului

TEREN Intravilan

Adresa: Loc. Almaj, Jud. Dolj, T51, P14

Nr. Crt	Nr cadastral Nr. topografic	Suprafața* (mp)	Observații / Referințe
A1		1.485	Sector cadastral:21 Teren neimprejmuit; Diferenta de suprafata se regaseste la ID 4730, restul de de suprafata pana la suprafata din acte se afla in coridorul de expropriere ID 5302

B. Partea II. Proprietari și acte

Inscrieri privitoare la dreptul de proprietate și alte drepturi reale	Referințe
/	
Act Administrativ nr. Titlu de proprietate 1088-1367, din 16/07/1997 emis de CJSIPT Dolj;	
B1	A1
Intabulare, drept de PROPRIETATE, dobandit prin Reconstituire, cota actuala 1/1, cota initiala 1/1 1) ȘTEFĂNESCU ROȘIANU ZAMFIR	

C. Partea III. SARCINI .

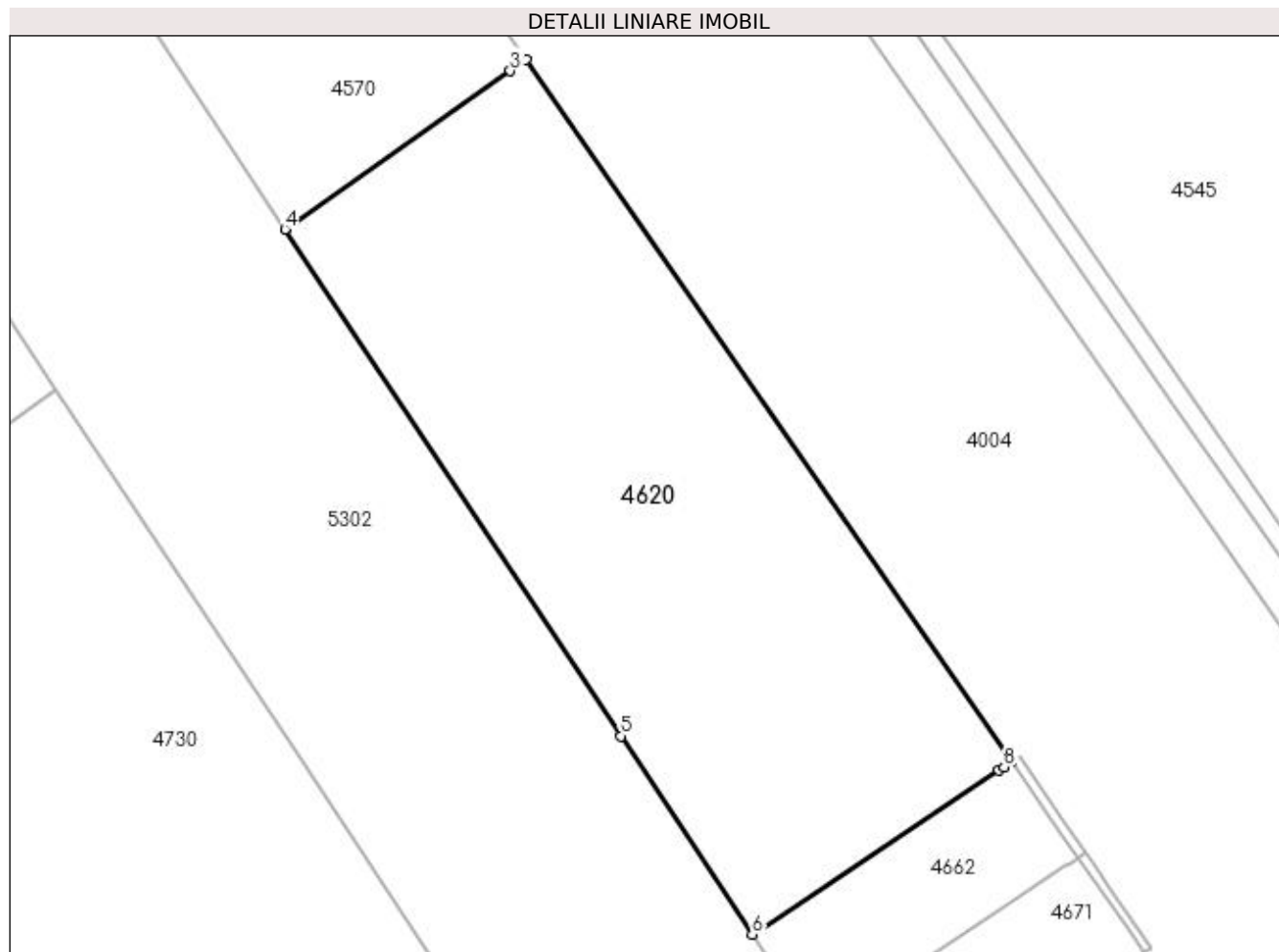
Inscrieri privind dezmembramintele dreptului de proprietate, drepturi reale de garanție și sarcini	Referințe
NU SUNT	

Anexa Nr. 1 La Partea I

Teren

Nr cadastral	Suprafața (mp)*	Observații / Referințe
	1.485	Diferența de suprafață se regăsește la ID 4730, restul de suprafață până la suprafața din acte se află în coridorul de expropriere ID 5302

* Suprafața este determinată în planul de proiecție Stereo 70.



Date referitoare la teren

Crt	Categorie folosință	Intra vilan	Suprafața (mp)	Tarla	Parcelă	Nr. topo	Observații / Referințe
1	arabil	DA	1.485	51	14	-	Parcela despartită de coridor de expropriere

Lungime Segmente

1) Valorile lungimilor segmentelor sunt obținute din proiecție în plan.

Punct început	X / Y	Punct sfârșit	X / Y	Lungime segment (** (m)
1	396.530,851 325.700,31	2	396.493,969 325.753,557	64.774
2	396.493,969 325.753,557	3	396.492,753 325.752,703	1.486
3	396.492,753 325.752,703	4	396.475,662 325.740,701	20.884
4	396.475,662 325.740,701	5	396.501,146 325.702,255	46.126
5	396.501,146 325.702,255	6	396.511,121 325.687,206	18.054

Punct început	X / Y	Punct sfârșit	X / Y	Lungime segment (** (m)
6	396.511,121 325.687,206	7	396.529,829 325.699,631	22.458
7	396.529,829 325.699,631	8	396.530,237 325.699,902	0.49
8	396.530,237 325.699,902	1	396.530,851 325.700,31	0.737

** Lungimile segmentelor sunt determinate în planul de proiecție Stereo 70 și sunt rotunjite la 1 milimetru.

*** Distanța dintre puncte este formată din segmente cumulate ce sunt mai mici decât valoarea 1 milimetru.

**DATE DESPRE IMOBILUL NR. 4626**

Oficiul de Cadastru și Publicitate Imobiliară DOLJ
Biroul de Cadastru și Publicitate Imobiliară Craiova

A. Partea I. Descrierea imobilului

TEREN Extravilan

Adresa: Jud. Dolj, T51, P76

Nr. Crt	Nr cadastral Nr. topografic	Suprafața* (mp)	Observații / Referințe
A1		3.125	Sector cadastral:21 Teren neimprejmuit;

B. Partea II. Proprietari și acte

Inscrieri privitoare la dreptul de proprietate și alte drepturi reale	Referințe
/	
Act Administrativ nr. Titlu de proprietate 911-45931, din 18/04/1997 emis de CJSIPT Dolj;	
B1	A1
Intabulare, drept de PROPRIETATE, dobândit prin Reconstituire, cota actuala 1/1, cota initiala 1/1 1) BACIU CONSTANTIN	

C. Partea III. SARCINI .

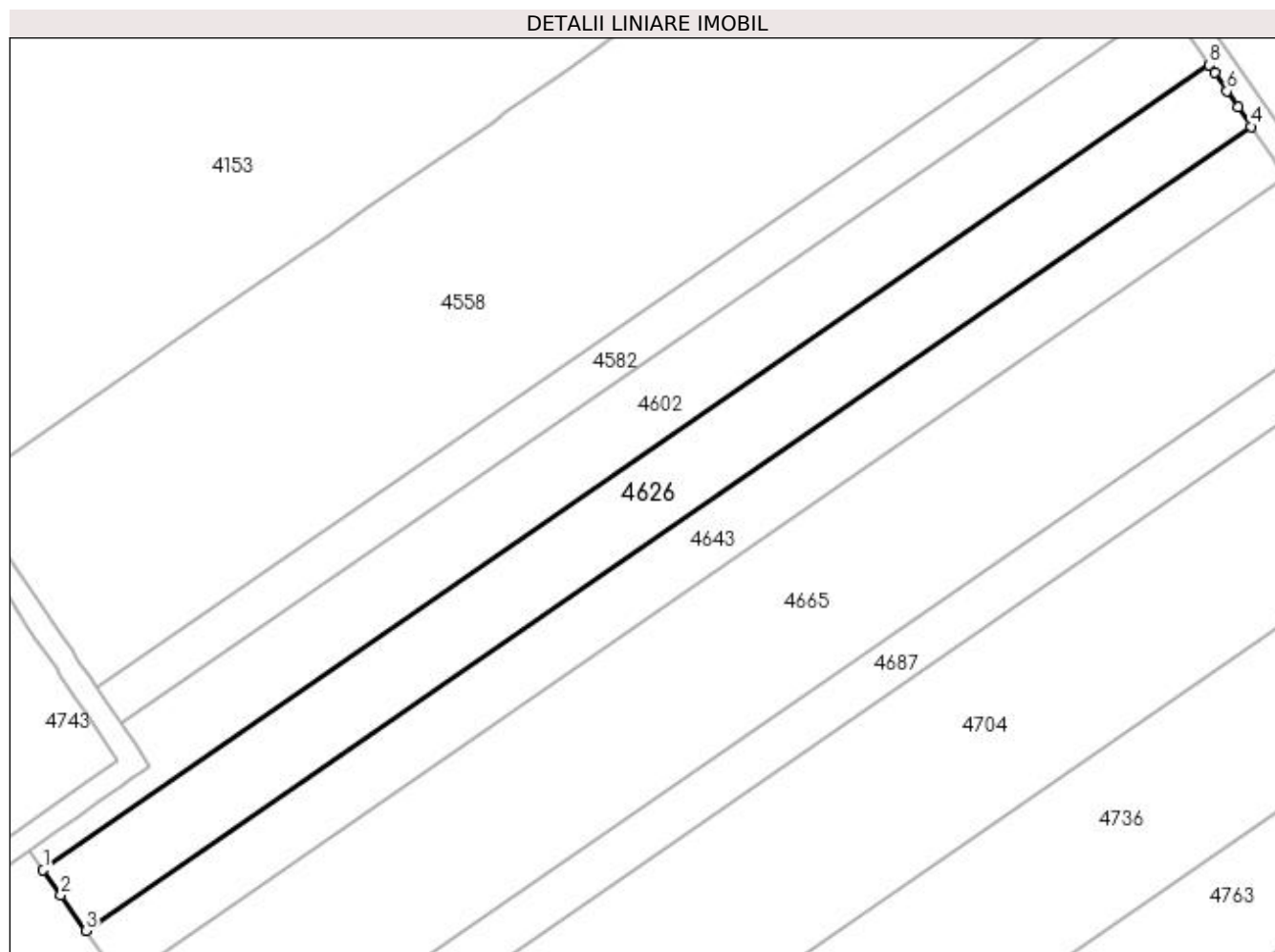
Inscrieri privind dezmembramintele dreptului de proprietate, drepturi reale de garanție și sarcini	Referințe
NU SUNT	

Anexa Nr. 1 La Partea I

Teren

Nr cadastral	Suprafața (mp)*	Observații / Referințe
	3.125	

* Suprafața este determinată în planul de proiecție Stereo 70.



Date referitoare la teren

Crt	Categorie folosință	Intra vilan	Suprafața (mp)	Tarla	Parcelă	Nr. topo	Observații / Referințe
1	arabil	NU	3.125	51	76	-	

Lungime Segmente

1) Valorile lungimilor segmentelor sunt obținute din proiecție în plan.

Punct început	X / Y	Punct sfârșit	X / Y	Lungime segment (** (m)
1	395.950,759 325.650,788	2	395.953,832 325.646,414	5.345
2	395.953,832 325.646,414	3	395.958,126 325.640,303	7.469
3	395.958,126 325.640,303	4	396.158,774 325.778,772	243.789
4	396.158,774 325.778,772	5	396.156,518 325.782,074	3.999
5	396.156,518 325.782,074	6	396.154,625 325.784,844	3.355

Punct început	X / Y	Punct sfârșit	X / Y	Lungime segment (** (m)
6	396.154,625 325.784,844	7	396.152,476 325.787,989	3.809
7	396.152,476 325.787,989	8	396.151,544 325.789,352	1.651
8	396.151,544 325.789,352	1	395.950,759 325.650,788	243.956

** Lungimile segmentelor sunt determinate în planul de proiecție Stereo 70 și sunt rotunjite la 1 milimetru.

*** Distanța dintre puncte este formată din segmente cumulate ce sunt mai mici decât valoarea 1 milimetru.

**DATE DESPRE IMOBILUL NR. 4639**

Oficiul de Cadastru și Publicitate Imobiliară DOLJ
Biroul de Cadastru și Publicitate Imobiliară Craiova

A. Partea I. Descrierea imobilului

TEREN Intravilan

Nr. CF vechi:335

Nr. cadastral vechi:520/2

Adresa: Loc. Almaj, Jud. Dolj, T 51, P 11

Nr. Crt	Nr cadastral Nr. topografic	Suprafața* (mp)	Observații / Referințe
A1	30915	4.744	Sector cadastral:21 Teren neimprejmuit; Diferenta de suprafata se regaseste la ID 4533, restul de de suprafata pana la suprafata din acte se afla in coridorul de expropriere ID 5302

B. Partea II. Proprietari și acte

Inscrieri privitoare la dreptul de proprietate și alte drepturi reale		Referințe
133531 / 06/09/2017		
Act Notarial nr. CONTRACT DE VANZARE AUT 3593, din 04/09/2017 emis de NP GUNESCU TUDOR Marinela Daniela;		
B1	Intabulare, drept de PROPRIETATE, dobandit prin Conventie, cota actuala 1/2, cota initiala 1/2 1) RIZAN DANIEL, necasatorit	A1
B2	Intabulare, drept de PROPRIETATE, dobandit prin Conventie, cota actuala 1/2, cota initiala 1/2 1) DOGARU GEORGE CRISTIAN, necasatorit	A1
5104 / 11/01/2021		
Act Administrativ nr. Referat nr. 381/SC, din 13/01/2021 emis de SERVICIUL CADASTRU;		
B3	Se notează mențiunea «Imobil aflat sub incidenta art.3 alin.(1) din Legea 17/2014»	A1
14107 / 22/01/2021		
Act Administrativ nr. REFERAT 298/SPI, din 12/01/2021 emis de OCPI DOLJ;		
B4	Se notează mențiunea «Imobil aflat sub incidenta art.3 alin.(1) din Legea 17/2014»	A1

C. Partea III. SARCINI .

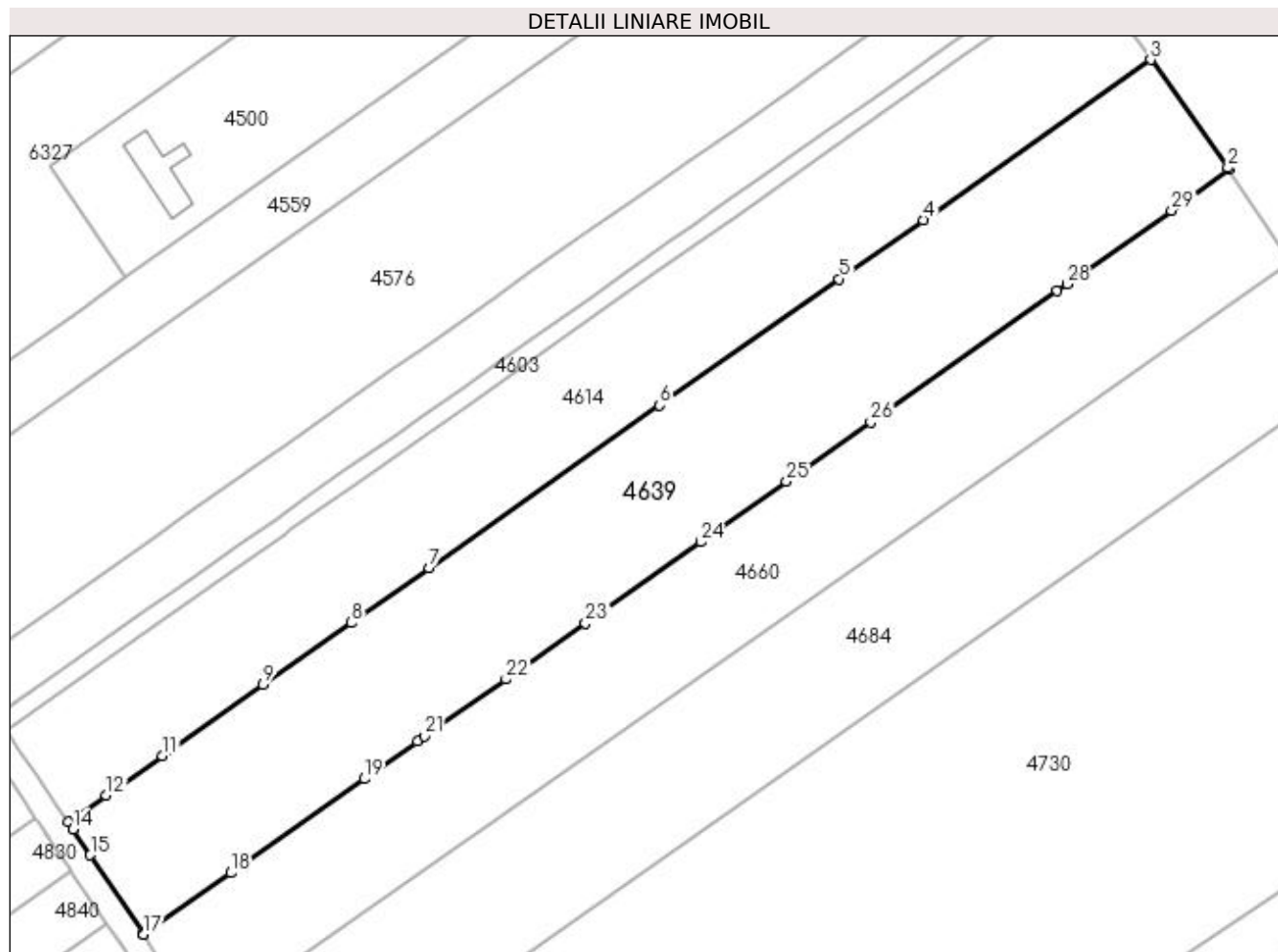
Inscrieri privind dezmembramintele dreptului de proprietate, drepturi reale de garanție și sarcini	Referințe
NU SUNT	

Anexa Nr. 1 La Partea I

Teren

Nr cadastral	Suprafața (mp)*	Observații / Referințe
30915	4.744	Diferența de suprafața se regăsește la ID 4533, restul de suprafața până la suprafața din acte se află în coridorul de expropriere ID 5302

* Suprafața este determinată în planul de proiecție Stereo 70.



Date referitoare la teren

Crt	Categorie folosință	Intra vilan	Suprafața (mp)	Tarla	Parcelă	Nr. topo	Observații / Referințe
1	arabil	DA	4.744	51	11	-	Parcela despartita de coridor de expropriere

Lungime Segmente

1) Valorile lungimilor segmentelor sunt obținute din proiecție în plan.

Punct început	X / Y	Punct sfârșit	X / Y	Lungime segment (** (m)
1	396.436,981 325.760,686	2	396.436,757 325.761,023	0.405
3	396.424,188 325.778,583	4	396.387,194 325.752,535	45.245
5	396.373,556 325.742,932	6	396.344,357 325.722,372	35.711
7	396.306,836 325.695,953	8	396.294,175 325.687,037	15.485
9	396.279,877 325.676,97	10	396.264,949 325.666,459	18.257

Punct început	X / Y	Punct sfârșit	X / Y	Lungime segment (** (m)
2	396.436,757 325.761,023	3	396.424,188 325.778,583	21.595
4	396.387,194 325.752,535	5	396.373,556 325.742,932	16.68
6	396.344,357 325.722,372	7	396.306,836 325.695,953	45.889
8	396.294,175 325.687,037	9	396.279,877 325.676,97	17.487
10	396.264,949 325.666,459	11	396.263,467 325.665,415	1.813

Punct început	X / Y	Punct sfârșit	X / Y	Lungime segment (** (m)
11	396.263,467 325.665,415	12	396.254,325 325.658,978	11.181
13	396.248,125 325.654,612	14	396.248,907 325.653,455	1.397
15	396.251,748 325.649,253	16	396.260,348 325.636,534	15.354
17	396.260,443 325.636,379	18	396.274,607 325.646,352	17.323
19	396.296,326 325.661,645	20	396.305,002 325.667,754	10.61
21	396.306,153 325.668,565	22	396.319,361 325.677,865	16.154
23	396.332,275 325.686,958	24	396.351,036 325.700,169	22.946
25	396.364,977 325.709,985	26	396.378,676 325.719,631	16.754
27	396.409,015 325.740,994	28	396.410,584 325.742,099	1.919
29	396.427,6 325.754,08	1	396.436,981 325.760,686	11.473

Punct început	X / Y	Punct sfârșit	X / Y	Lungime segment (** (m)
12	396.254,325 325.658,978	13	396.248,125 325.654,612	7.583
14	396.248,907 325.653,455	15	396.251,748 325.649,253	5.072
16	396.260,348 325.636,534	17	396.260,443 325.636,379	0.182
18	396.274,607 325.646,352	19	396.296,326 325.661,645	26.563
20	396.305,002 325.667,754	21	396.306,153 325.668,565	1.408
22	396.319,361 325.677,865	23	396.332,275 325.686,958	15.794
24	396.351,036 325.700,169	25	396.364,977 325.709,985	17.05
26	396.378,676 325.719,631	27	396.409,015 325.740,994	37.105
28	396.410,584 325.742,099	29	396.427,6 325.754,08	20.811

** Lungimile segmentelor sunt determinate în planul de proiecție Stereo 70 și sunt rotunjite la 1 milimetru.

*** Distanța dintre puncte este formată din segmente cumulate ce sunt mai mici decât valoarea 1 milimetru.

**DATE DESPRE IMOBILUL NR. 4643**

Oficiul de Cadastru și Publicitate Imobiliară DOLJ
Biroul de Cadastru și Publicitate Imobiliară Craiova

A. Partea I. Descrierea imobilului

TEREN Extravilan

Adresa: Jud. Dolj, T51, P75

Nr. Crt	Nr cadastral Nr. topografic	Suprafața* (mp)	Observații / Referințe
A1		2.600	Sector cadastral:21 Teren neimprejmuit;

B. Partea II. Proprietari și acte

Inscrieri privitoare la dreptul de proprietate și alte drepturi reale	Referințe
/	
Act Administrativ nr. Titlu de proprietate 846-2195, din 27/03/1997 emis de CJSIPT Dolj;	
B1	A1
Intabulare, drept de PROPRIETATE, dobândit prin Reconstituire, cota actuala 1/1, cota initiala 1/1 1) ZISU ION	

C. Partea III. SARCINI .

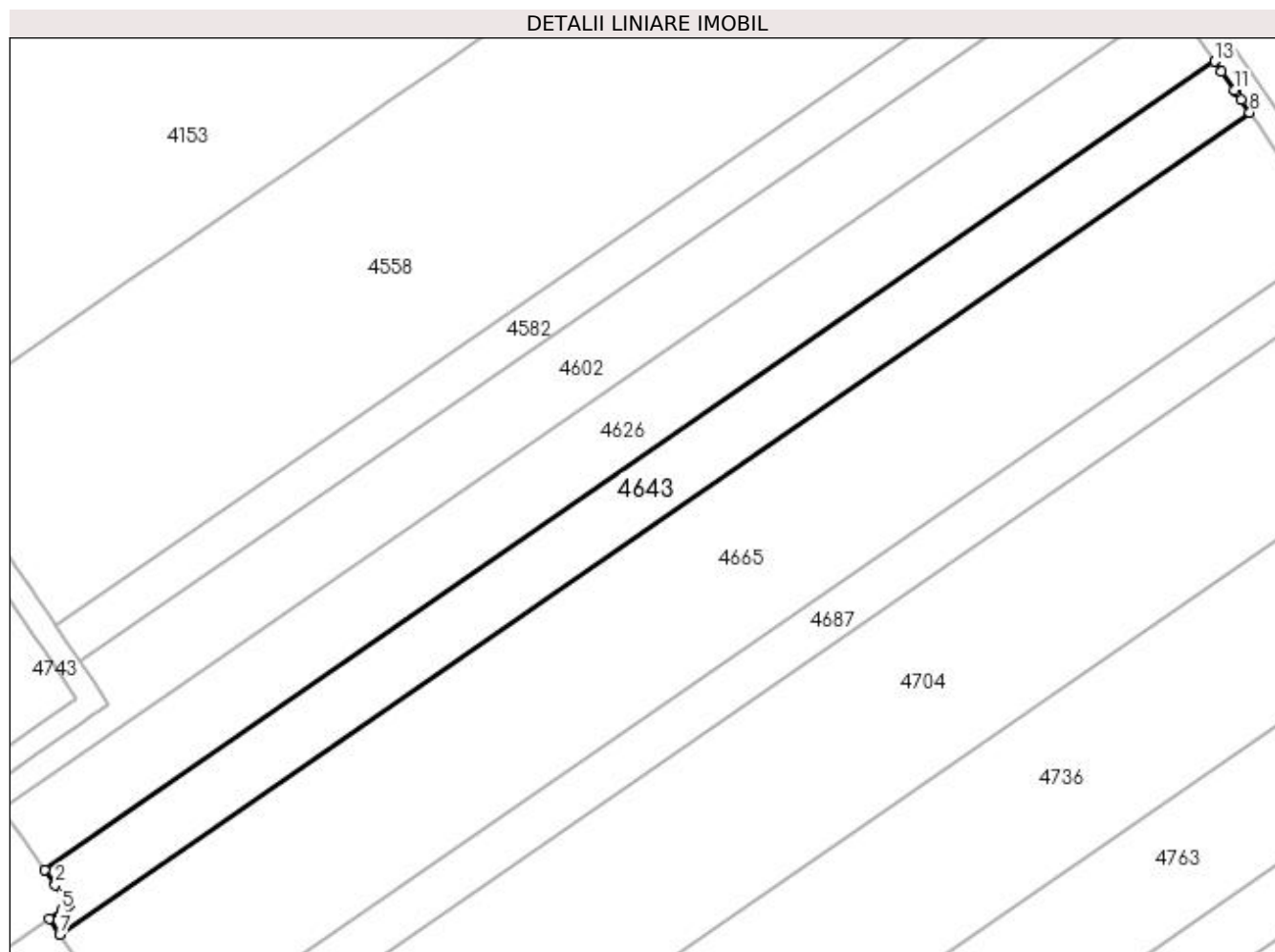
Inscrieri privind dezmembramintele dreptului de proprietate, drepturi reale de garanție și sarcini	Referințe
NU SUNT	

Anexa Nr. 1 La Partea I

Teren

Nr cadastral	Suprafața (mp)*	Observații / Referințe
	2.600	

* Suprafața este determinată în planul de proiecție Stereo 70.



Date referitoare la teren

Crt	Categorie folosință	Intravilan	Suprafața (mp)	Tarla	Parcelă	Nr. topo	Observații / Referințe
1	arabil	NU	2.600	51	75	-	

Lungime Segmente

1) Valorile lungimilor segmentelor sunt obținute din proiecție în plan.

Punct început	X / Y	Punct sfârșit	X / Y	Lungime segment (** (m)
1	395.958,126 325.640,303	2	395.959,979 325.637,667	3.222
2	395.959,979 325.637,667	3	395.962,343 325.634,302	4.112
3	395.962,343 325.634,302	4	395.962,214 325.634,21	0.159
4	395.962,214 325.634,21	5	395.961,004 325.633,371	1.473
5	395.961,004 325.633,371	6	395.958,959 325.631,955	2.488

Punct început	X / Y	Punct sfârșit	X / Y	Lungime segment (** (m)
6	395.958,959 325.631,955	7	395.960,766 325.629,23	3.269
7	395.960,766 325.629,23	8	396.164,761 325.770,01	247.857
8	396.164,761 325.770,01	9	396.163,259 325.772,209	2.664
9	396.163,259 325.772,209	10	396.162,374 325.773,504	1.568
10	396.162,374 325.773,504	11	396.162,105 325.773,897	0.476
11	396.162,105 325.773,897	12	396.159,947 325.777,056	3.826
12	396.159,947 325.777,056	13	396.158,774 325.778,772	2.079
13	396.158,774 325.778,772	1	395.958,126 325.640,303	243.789

** Lungimile segmentelor sunt determinate în planul de proiecție Stereo 70 și sunt rotunjite la 1 milimetru.

*** Distanța dintre puncte este formată din segmente cumulate ce sunt mai mici decât valoarea 1 milimetru.

**DATE DESPRE IMOBILUL NR. 4652**

Oficiul de Cadastru și Publicitate Imobiliară DOLJ
Biroul de Cadastru și Publicitate Imobiliară Craiova

A. Partea I. Descrierea imobilului

TEREN Extravilan

Nr. CF vechi:445

Nr. cadastral vechi:528/1

Adresa: Jud. Dolj, T51, P15

Nr. Crt	Nr cadastral Nr. topografic	Suprafața* (mp)	Observații / Referințe
A1	30349	6	Sector cadastral:21 Teren neimprejmit;

B. Partea II. Proprietari și acte

Inscrieri privitoare la dreptul de proprietate și alte drepturi reale		Referințe
84863 / 20/12/2007		
Hotarare nr. DE STABILIRE A DESPAGUBIRILOR NR 10, din 23/02/2007 emis de Guvernul Romaniei (LEGEA 198/2004, HG 10/2007);		
B1	Intabulare, drept de PROPRIETATE, dobandit prin Lege, cota actuala 1/1, cota initiala 1/1 1) STATUL ROMAN , CIF:9999999999999, Lipsa CUI <i>OBSERVATII: (provenita din conversia CF 445)</i>	A1
B2	Intabulare, drept de ADMINISTRARE 1) COMPANIA NATIONALA DE AUTOSTRAZI SI DRUMURI NATIONALE DIN ROMANIA SA , CIF: 9999999999999, Lipsa CUI <i>OBSERVATII: (provenita din conversia CF 445)</i>	A1

C. Partea III. SARCINI .

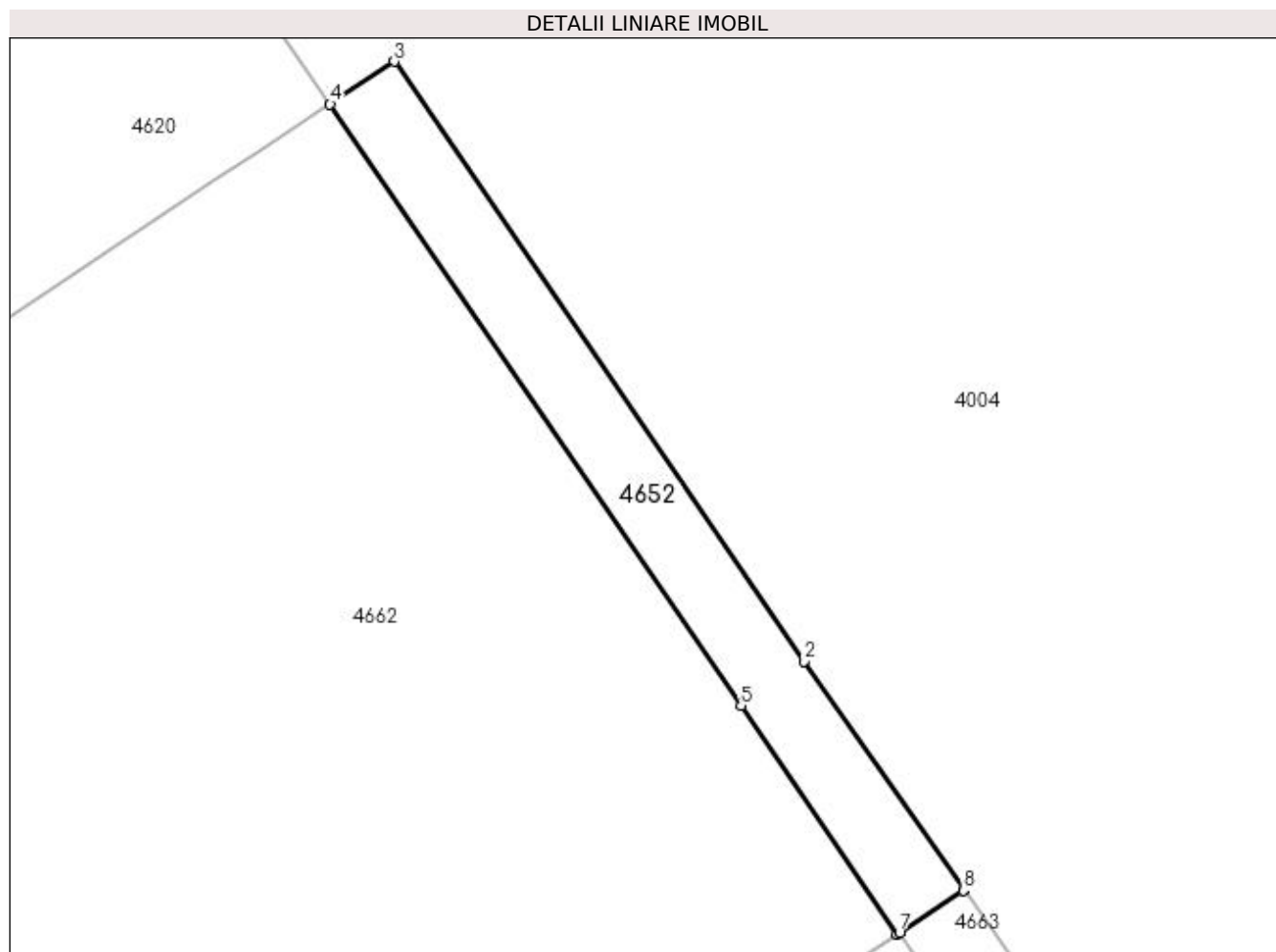
Inscrieri privind dezmembramintele dreptului de proprietate, drepturi reale de garanție și sarcini	Referințe
NU SUNT	

Anexa Nr. 1 La Partea I

Teren

Nr cadastral	Suprafața (mp)*	Observații / Referințe
30349	6	

* Suprafața este determinată în planul de proiecție Stereo 70.



Date referitoare la teren

Crt	Categorie folosință	Intravilan	Suprafața (mp)	Tarla	Parcelă	Nr. topo	Observații / Referințe
1	arabil	NU	6	51	15	-	

Lungime Segmente

1) Valorile lungimilor segmentelor sunt obținute din proiecție în plan.

Punct început	X / Y	Punct sfârșit	X / Y	Lungime segment (** (m)
1	396.536,415 325.693,417	2	396.535,009 325.695,423	2.45
2	396.535,009 325.695,423	3	396.531,414 325.700,684	6.372
3	396.531,414 325.700,684	4	396.530,851 325.700,31	0.676
4	396.530,851 325.700,31	5	396.534,456 325.695,033	6.39
5	396.534,456 325.695,033	6	396.535,828 325.693,027	2.43

Punct început	X / Y	Punct sfârșit	X / Y	Lungime segment (** (m)
6	396.535,828 325.693,027	7	396.535,848 325.693,04	0.024
7	396.535,848 325.693,04	8	396.536,409 325.693,413	0.674
8	396.536,409 325.693,413	1	396.536,415 325.693,417	0.008

** Lungimile segmentelor sunt determinate în planul de proiecție Stereo 70 și sunt rotunjite la 1 milimetru.

*** Distanța dintre puncte este formată din segmente cumulate ce sunt mai mici decât valoarea 1 milimetru.

**DATE DESPRE IMOBILUL NR. 4660**

Oficiul de Cadastru și Publicitate Imobiliară DOLJ
Biroul de Cadastru și Publicitate Imobiliară Craiova

A. Partea I. Descrierea imobilului

TEREN Intravilan

Adresa: Loc. Almaj, Jud. Dolj, T51, P12

Nr. Crt	Nr cadastral Nr. topografic	Suprafața* (mp)	Observații / Referințe
A1		3.831	Sector cadastral:21 Teren neimprejmuit; Diferenta de suprafata se regaseste la ID 4554, restul de de suprafata pana la suprafata din acte se afla in coridorul de expropriere ID 5302

B. Partea II. Proprietari și acte

Inscrieri privitoare la dreptul de proprietate și alte drepturi reale	Referințe
/	
Act Administrativ nr. Titlu de proprietate 1594-44687, din 27/11/2000 emis de CJSIPT Dolj;	
B1 Intabulare, drept de PROPRIETATE, dobandit prin Reconstituire, cota actuala 1/1, cota initiala 1/1 1) OPROIU CONSTANTIN	A1

C. Partea III. SARCINI .

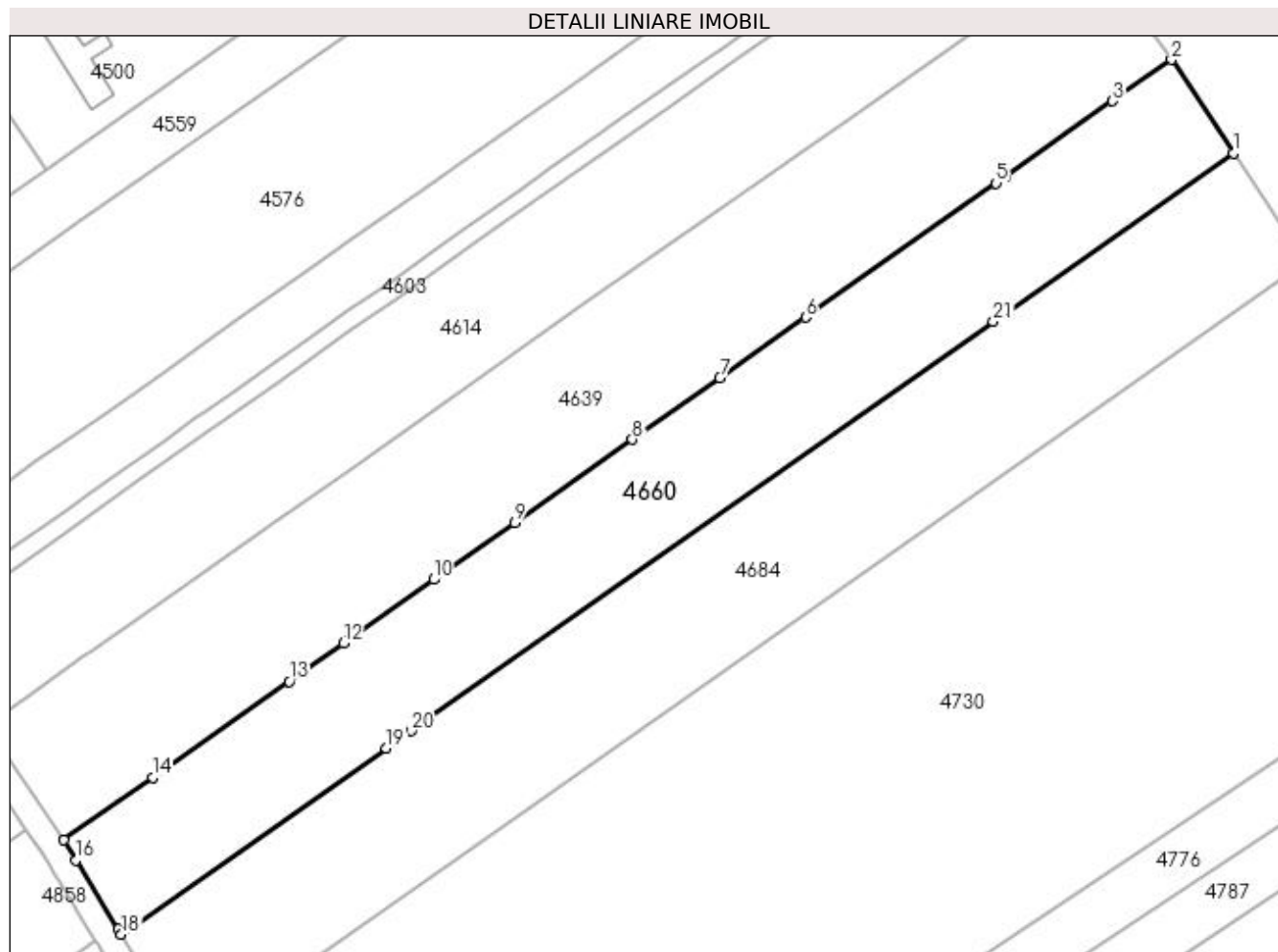
Inscrieri privind dezmembramintele dreptului de proprietate, drepturi reale de garanție și sarcini	Referințe
NU SUNT	

Anexa Nr. 1 La Partea I

Teren

Nr cadastral	Suprafața (mp)*	Observații / Referințe
	3.831	Diferenta de suprafata se regasese la ID 4554, restul de de suprafata pana la suprafata din acte se afla in coridorul de expropriere ID 5302

* Suprafata este determinată in planul de proiectie Stereo 70.



Date referitoare la teren

Crt	Categorie folosință	Intra vilan	Suprafața (mp)	Tarla	Parcelă	Nr. topo	Observații / Referințe
1	arabil	DA	3.831	51	12	-	Parcela despartita de coridor de expropriere

Lungime Segmente

1) Valorile lungimilor segmentelor sunt obținute din proiectie în plan.

Punct început	X / Y	Punct sfârșit	X / Y	Lungime segment (** (m)
1	396.446,849 325.745,798	2	396.436,981 325.760,686	17.861
3	396.427,6 325.754,08	4	396.410,584 325.742,099	20.811
5	396.409,015 325.740,994	6	396.378,676 325.719,631	37.105
7	396.364,977 325.709,985	8	396.351,036 325.700,169	17.05
9	396.332,275 325.686,958	10	396.319,361 325.677,865	15.794

Punct început	X / Y	Punct sfârșit	X / Y	Lungime segment (** (m)
2	396.436,981 325.760,686	3	396.427,6 325.754,08	11.473
4	396.410,584 325.742,099	5	396.409,015 325.740,994	1.919
6	396.378,676 325.719,631	7	396.364,977 325.709,985	16.754
8	396.351,036 325.700,169	9	396.332,275 325.686,958	22.946
10	396.319,361 325.677,865	11	396.306,153 325.668,565	16.154

Punct început	X / Y	Punct sfârșit	X / Y	Lungime segment (** (m)
11	396.306,153 325.668,565	12	396.305,002 325.667,754	1.408
13	396.296,326 325.661,645	14	396.274,607 325.646,352	26.563
15	396.260,443 325.636,379	16	396.262,417 325.633,146	3.787
17	396.269,14 325.622,137	18	396.269,626 325.621,341	0.932
19	396.311,821 325.650,973	20	396.315,764 325.653,742	4.818
21	396.408,599 325.718,936	1	396.446,849 325.745,798	46.74

Punct început	X / Y	Punct sfârșit	X / Y	Lungime segment (** (m)
12	396.305,002 325.667,754	13	396.296,326 325.661,645	10.61
14	396.274,607 325.646,352	15	396.260,443 325.636,379	17.323
16	396.262,417 325.633,146	17	396.269,14 325.622,137	12.9
18	396.269,626 325.621,341	19	396.311,821 325.650,973	51.56
20	396.315,764 325.653,742	21	396.408,599 325.718,936	113.44

** Lungimile segmentelor sunt determinate în planul de proiecție Stereo 70 și sunt rotunjite la 1 milimetru.

*** Distanța dintre puncte este formată din segmente cumulate ce sunt mai mici decât valoarea 1 milimetru.

**DATE DESPRE IMOBILUL NR. 4662**

Oficiul de Cadastru și Publicitate Imobiliară DOLJ
Biroul de Cadastru și Publicitate Imobiliară Craiova

A. Partea I. Descrierea imobilului

TEREN Intravilan

Nr. CF vechi:305

Nr. cadastral vechi:528/2

Adresa: Loc. Almaj, Jud. Dolj, T51, P15

Nr. Crt	Nr cadastral Nr. topografic	Suprafața* (mp)	Observații / Referințe
A1	30028	209	Sector cadastral:21 Teren neimpregmuit; Diferenta de suprafata se regaseste la ID 4776, restul de de suprafata pana la suprafata din acte se afla in coridorul de expropriere ID 5302

B. Partea II. Proprietari și acte

Inscrieri privitoare la dreptul de proprietate și alte drepturi reale		Referințe
9018 / 27/11/2008		
Act Notarial nr. aut. nr. 2332 , din 01/01/2008 emis de NP. Amzulescu Marius;		
B1	Intabulare, drept de PROPRIETATE cumparare, dobandit prin Conventie, cota actuala 1/1, cota initiala 1/1 1) SC LORD HOUSE GROUP SRL, CIF:22750267 OBSERVATII: (provenita din conversia CF 305)	A1
88303 / 09/09/2013		
Act Notarial nr. contract de ipoteca imobiliara aut nr 669, din 06/09/2013 emis de Florescu Maria Magdalena;		
B2	Se noteaza interdictiile de instrainare, grevare, demolare, dezmembrare, inchiriere, comasare, construire, 1) GARANTI BANK SA, CIF:9999999999999	A1
14625 / 11/02/2014		
Act Notarial nr. contract ipoteca aut 240, din 11/02/2014 emis de Faurar Virgil Claudiu;		
B3	Se noteaza interdictiile de instrainare, grevare, demolare, dezmembrare, inchiriere, comasare, construire, 1) GARANTI BANK SA, CIF:9999999999999	A1

C. Partea III. SARCINI

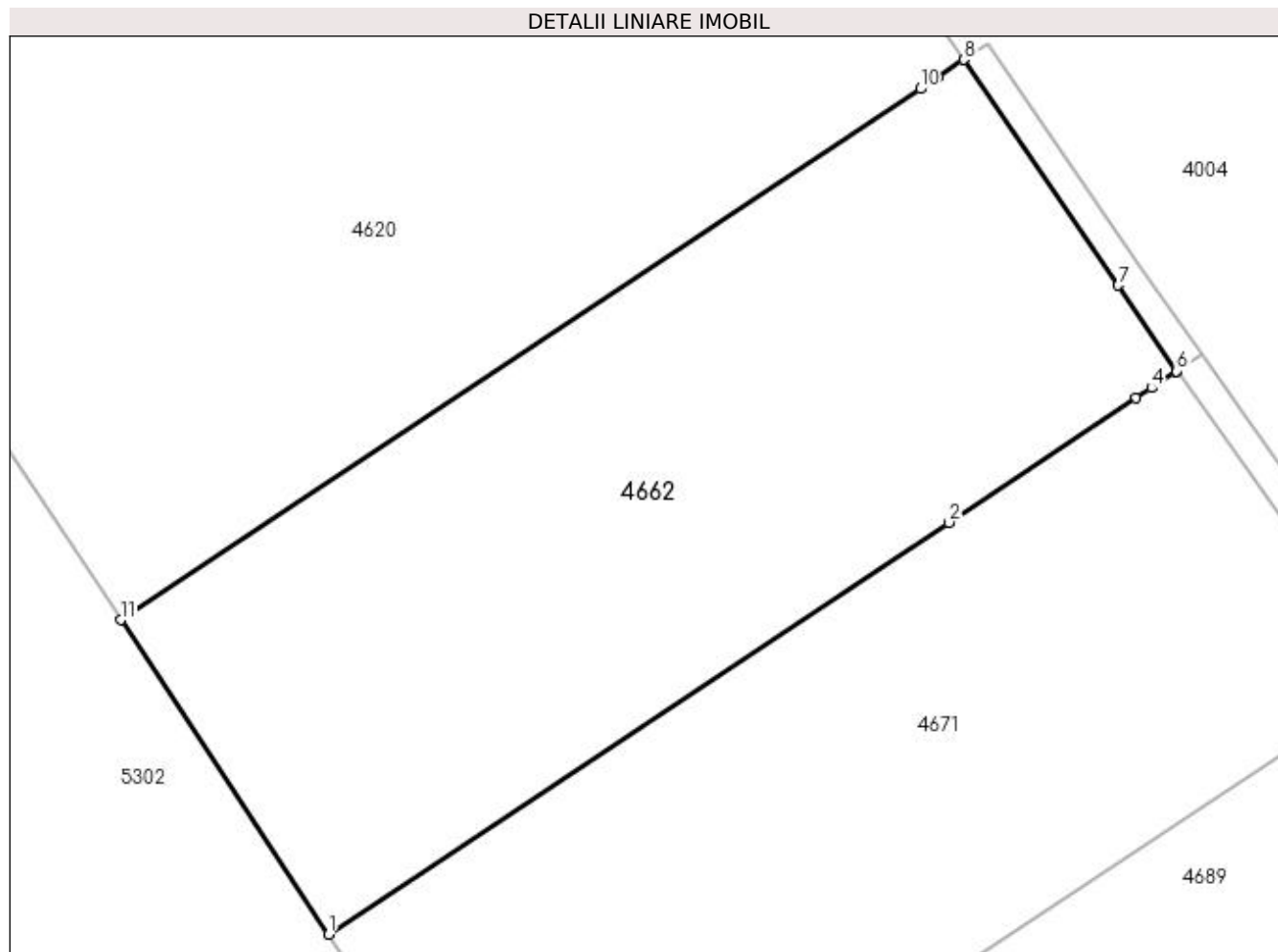
Inscrieri privind dezmembramintele dreptului de proprietate, drepturi reale de garanție și sarcini		Referințe
29792 / 18/05/2010		
Act Notarial nr. 762, din 14/05/2010 emis de BNP DL;		
C1	Intabulare, drept de IPOTECA, Valoare:50000 EURsi celelalte obligatii de plata aferente creditului 1) GARANTIBANK INTERNATIONAL NV SUCURSALA ROMANIA, CIF:9999999999999	A1
C2	Se noteaza interdictia de grevare, instrainare, dezmembrare, inchiriere, demolare in favoarea GARANTIBANK INTERNATIONAL NV SUCURSALA ROMANIA	A1
41621 / 16/06/2011		
Act Notarial nr. CONTRACT CESIUNE, din 28/05/2010 emis de BNP DIACONU L;		
C3	Dispune notarea cesiunii de catre cedent GARANTI BANK INTERNATIONAL NV SUCURSALA ROMANIA si preluarea de catre GE GARANTI BANK SA a creantelor de sub C1, C2	A1
88303 / 09/09/2013		
Act Notarial nr. contract de ipoteca imobiliara aut nr 669, din 06/09/2013 emis de Florescu Maria Magdalena;		
C4	Intabulare, drept de IPOTECA, Valoare:270000 RONsi celelalte obligatii de plata aferente creditului, dobandit prin Conventie, cota actuala 1/1, cota initiala 1/1 1) GARANTI BANK SA, CIF:9999999999999	A1
14625 / 11/02/2014		
Act Notarial nr. contract ipoteca aut 240, din 11/02/2014 emis de Faurar Virgil Claudiu;		
C5	Intabulare, drept de IPOTECA, Valoare:220000 RONsi celelalte obligatii de plata aferente creditului 1) GARANTI BANK SA, CIF:9999999999999	A1

Anexa Nr. 1 La Partea I

Teren

Nr cadastral	Suprafața (mp)*	Observații / Referințe
30028	209	Diferența de suprafață se regăsește la ID 4776, restul de suprafață până la suprafața din acte se află în coridorul de expropriere ID 5302

* Suprafața este determinată în planul de proiecție Stereo 70.



Date referitoare la teren

Crt	Categorie folosință	Intra vilan	Suprafața (mp)	Tarla	Parcelă	Nr. topo	Observații / Referințe
1	altele	DA	209	51	15	-	Parcela despartită de coridor de expropriere

Lungime Segmente

1) Valorile lungimilor segmentelor sunt obținute din proiecție în plan.

Punct început	X / Y	Punct sfârșit	X / Y	Lungime segment (** (m)
1	396.515,994 325.679,855	2	396.530,494 325.689,484	17.406
2	396.530,494 325.689,484	3	396.534,881 325.692,398	5.267

Punct început	X / Y	Punct sfârşit	X / Y	Lungime segment (** (m)
3	396.534,881 325.692,398	4	396.535,235 325.692,633	0.425
4	396.535,235 325.692,633	5	396.535,815 325.693,018	0.696
5	396.535,815 325.693,018	6	396.535,828 325.693,027	0.015
6	396.535,828 325.693,027	7	396.534,456 325.695,033	2.43
7	396.534,456 325.695,033	8	396.530,851 325.700,31	6.39
8	396.530,851 325.700,31	9	396.530,237 325.699,902	0.737
9	396.530,237 325.699,902	10	396.529,829 325.699,631	0.49
10	396.529,829 325.699,631	11	396.511,121 325.687,206	22.458
11	396.511,121 325.687,206	1	396.515,994 325.679,855	8.82

** Lungimile segmentelor sunt determinate în planul de proiecție Stereo 70 și sunt rotunjite la 1 milimetru.

*** Distanța dintre puncte este formată din segmente cumulate ce sunt mai mici decât valoarea 1 milimetru.

**DATE DESPRE IMOBILUL NR. 4663**

Oficiul de Cadastru și Publicitate Imobiliară DOLJ
Biroul de Cadastru și Publicitate Imobiliară Craiova

A. Partea I. Descrierea imobilului

TEREN Intravilan

Nr. CF vechi:465

Nr. cadastral vechi:529/1

Adresa: Loc. Almaj, Jud. Dolj, T 51 P 15

Nr. Crt	Nr cadastral Nr. topografic	Suprafața* (mp)	Observații / Referințe
A1	31194	6	Sector cadastral:21 Teren neimprejmuit;

B. Partea II. Proprietari și acte

Inscrieri privitoare la dreptul de proprietate și alte drepturi reale		Referințe
84866 / 20/12/2007		
H.G. nr. 10, din 01/01/2007 emis de .;		
B1	Intabulare, drept de PROPRIETATE, dobandit prin Conventie, cota actuala 1/1, cota initiala 1/1 1) STATUL ROMAN , CIF:9999999999999, Lipsa CUI	A1
B2	Intabulare, drept de ADMINISTRARE 1) COMPANIA NATIONALA DE AUTOSTRAZI SI DRUMURI NATIONALE DIN ROMANIA SA , CIF: 9999999999999, Lipsa CUI	A1

C. Partea III. SARCINI .

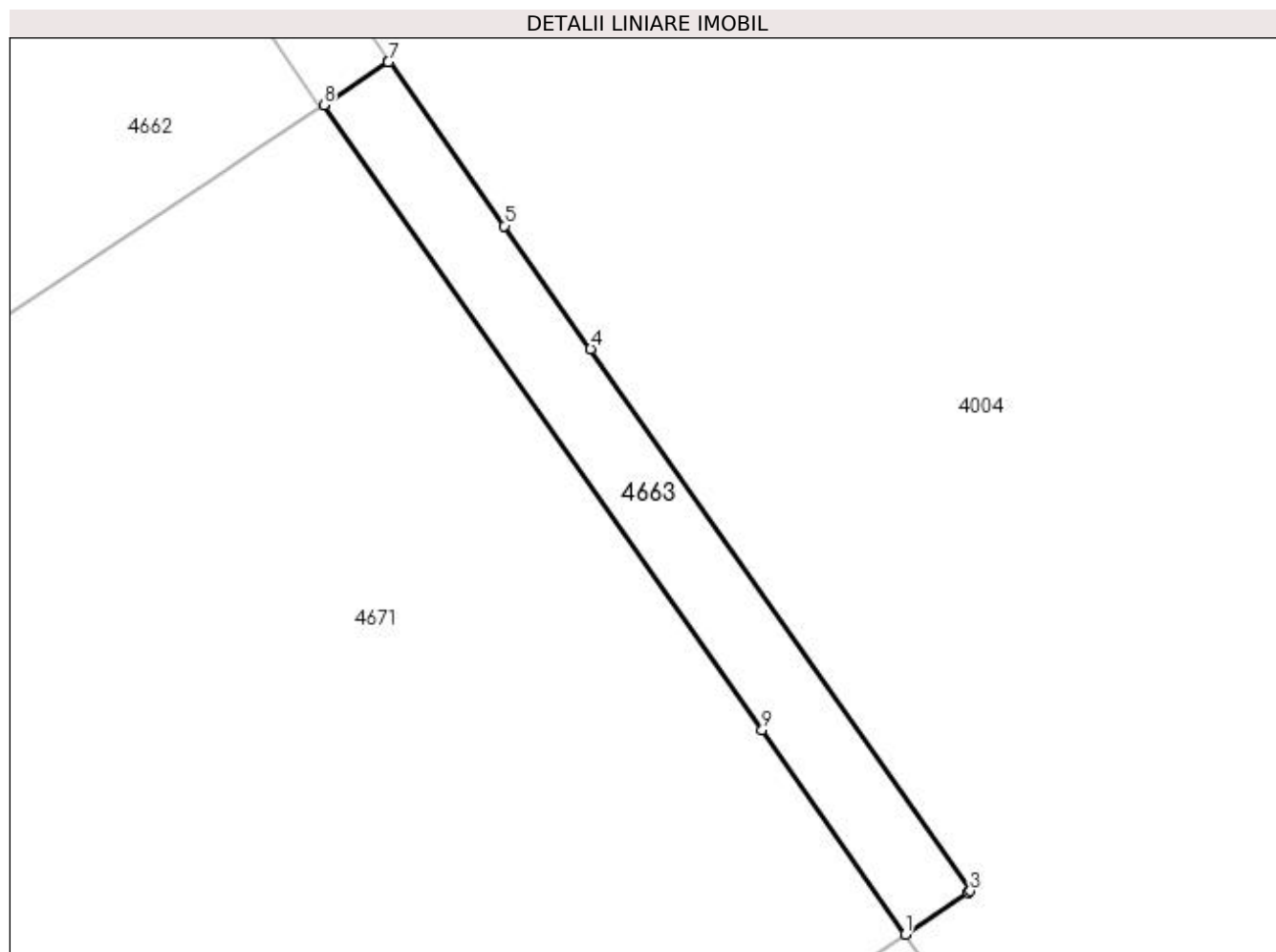
Inscrieri privind dezmembramintele dreptului de proprietate, drepturi reale de garanție și sarcini	Referințe
NU SUNT	

Anexa Nr. 1 La Partea I

Teren

Nr cadastral	Suprafața (mp)*	Observații / Referințe
31194	6	

* Suprafața este determinată în planul de proiecție Stereo 70.



Date referitoare la teren

Crt	Categorie folosință	Intravilan	Suprafața (mp)	Tarla	Parcelă	Nr. topo	Observații / Referințe
1	arabil	DA	6	51	15	-	

Lungime Segmente

1) Valorile lungimilor segmentelor sunt obținute din proiecție în plan.

Punct început	X / Y	Punct sfârșit	X / Y	Lungime segment (** (m)
1	396.540,903 325.685,831	2	396.541,449 325.686,193	0.655
2	396.541,449 325.686,193	3	396.541,47 325.686,208	0.026
3	396.541,47 325.686,208	4	396.538,168 325.690,918	5.753
4	396.538,168 325.690,918	5	396.537,417 325.691,988	1.307
5	396.537,417 325.691,988	6	396.536,415 325.693,417	1.745

Punct început	X / Y	Punct sfârșit	X / Y	Lungime segment (** (m)
6	396.536,415 325.693,417	7	396.536,409 325.693,413	0.008
7	396.536,409 325.693,413	8	396.535,848 325.693,04	0.674
8	396.535,848 325.693,04	9	396.539,659 325.687,604	6.639
9	396.539,659 325.687,604	1	396.540,903 325.685,831	2.166

** Lungimile segmentelor sunt determinate în planul de proiecție Stereo 70 și sunt rotunjite la 1 milimetru.

*** Distanța dintre puncte este formată din segmente cumulate ce sunt mai mici decât valoarea 1 milimetru.

**DATE DESPRE IMOBILUL NR. 4665**

Oficiul de Cadastru și Publicitate Imobiliară DOLJ
Biroul de Cadastru și Publicitate Imobiliară Craiova

A. Partea I. Descrierea imobilului

TEREN Extravilan

Adresa: Jud. Dolj, T51, P74

Nr. Crt	Nr cadastral Nr. topografic	Suprafața* (mp)	Observații / Referințe
A1		6.500	Sector cadastral:21 Teren neimprejmuit;

B. Partea II. Proprietari și acte

Inscrieri privitoare la dreptul de proprietate și alte drepturi reale	Referințe
/	
Act Administrativ nr. Titlu de proprietate 750-44776, din 28/03/1997 emis de CJSIPT Dolj;	
B1	A1
Intabulare, drept de PROPRIETATE, dobândit prin Reconstituire, cota actuala 1/1, cota initiala 1/1 1) PETRICA STEFAN	

C. Partea III. SARCINI .

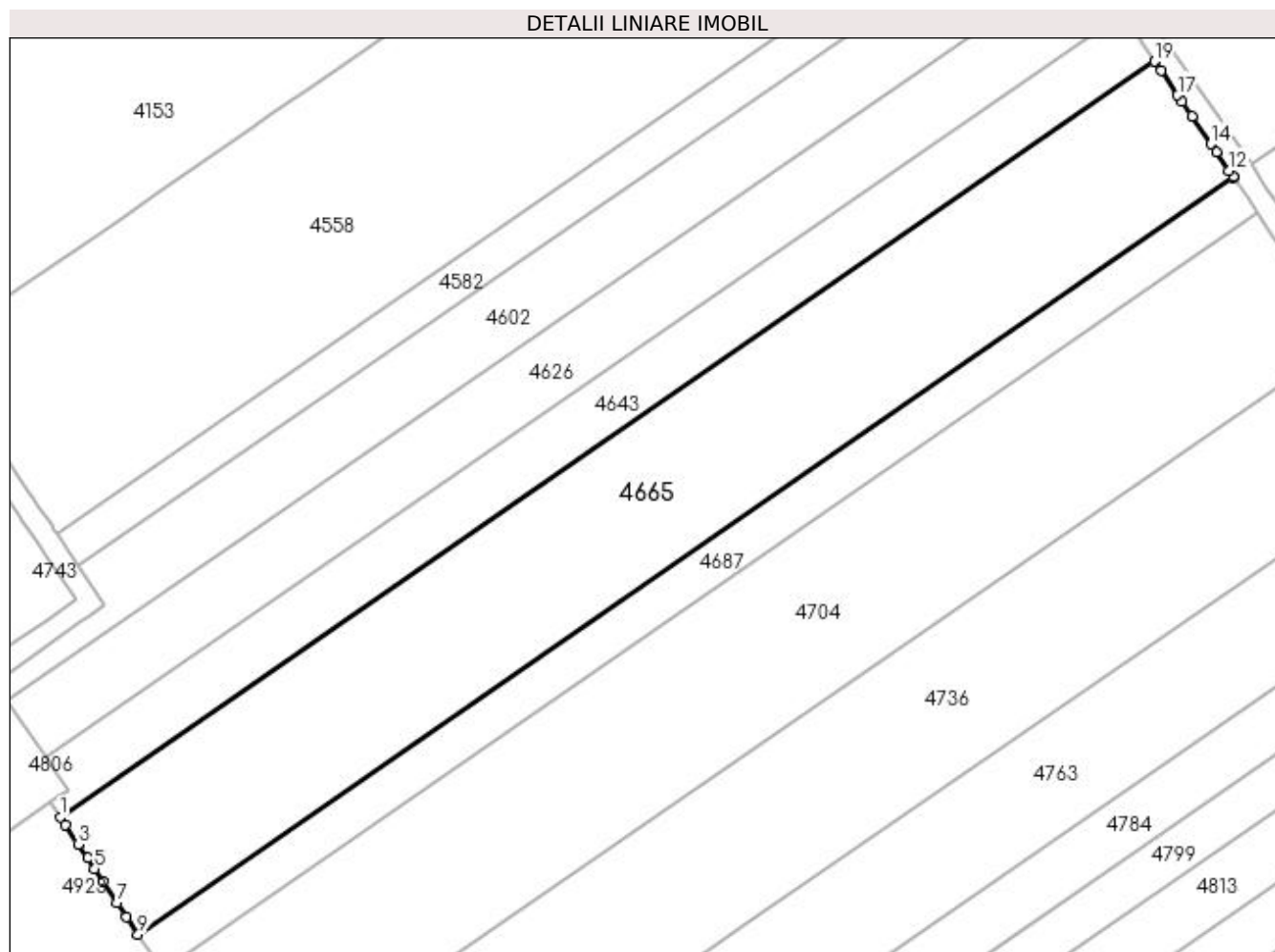
Inscrieri privind dezmembramintele dreptului de proprietate, drepturi reale de garanție și sarcini	Referințe
NU SUNT	

Anexa Nr. 1 La Partea I

Teren

Nr cadastral	Suprafața (mp)*	Observații / Referințe
	6.500	

* Suprafața este determinată în planul de proiecție Stereo 70.



Date referitoare la teren

Crt	Categorie folosință	Intra vilan	Suprafața (mp)	Tarla	Parcelă	Nr. topo	Observații / Referințe
1	arabil	NU	6.500	51	74	-	

Lungime Segmente

1) Valorile lungimilor segmentelor sunt obținute din proiecție în plan.

Punct început	X / Y	Punct sfârșit	X / Y	Lungime segment (** (m)
1	395.960,766 325.629,23	2	395.961,702 325.627,819	1.693
2	395.961,702 325.627,819	3	395.964,107 325.624,192	4.352
3	395.964,107 325.624,192	4	395.965,826 325.621,601	3.109
4	395.965,826 325.621,601	5	395.967,166 325.619,58	2.425
5	395.967,166 325.619,58	6	395.968,65 325.617,342	2.686

Punct început	X / Y	Punct sfârșit	X / Y	Lungime segment (** (m)
6	395.968,65 325.617,342	7	395.971,388 325.613,215	4.953
7	395.971,388 325.613,215	8	395.973,107 325.610,622	3.11
8	395.973,107 325.610,622	9	395.975,252 325.607,388	3.882
9	395.975,252 325.607,388	10	396.179,546 325.748,373	248.219
10	396.179,546 325.748,373	11	396.179,434 325.748,539	0.201
11	396.179,434 325.748,539	12	396.178,655 325.749,678	1.379
12	396.178,655 325.749,678	13	396.176,27 325.753,168	4.227
13	396.176,27 325.753,168	14	396.175,265 325.754,639	1.781
14	396.175,265 325.754,639	15	396.171,722 325.759,824	6.28
15	396.171,722 325.759,824	16	396.169,882 325.762,517	3.262
16	396.169,882 325.762,517	17	396.169,051 325.763,734	1.473
17	396.169,051 325.763,734	18	396.165,94 325.768,285	5.513
18	396.165,94 325.768,285	19	396.164,761 325.770,01	2.089
19	396.164,761 325.770,01	1	395.960,766 325.629,23	247.857

** Lungimile segmentelor sunt determinate în planul de proiecție Stereo 70 și sunt rotunjite la 1 milimetru.

*** Distanța dintre puncte este formată din segmente cumulate ce sunt mai mici decât valoarea 1 milimetru.

**DATE DESPRE IMOBILUL NR. 4671**

Oficiul de Cadastru și Publicitate Imobiliară DOLJ
Biroul de Cadastru și Publicitate Imobiliară Craiova

A. Partea I. Descrierea imobilului

TEREN Intravilan

Nr. CF vechi:307

Nr. cadastral vechi:529/2

Adresa: Loc. Almaj, Jud. Dolj, T51, P15

Nr. Crt	Nr cadastral Nr. topografic	Suprafața* (mp)	Observații / Referințe
A1	30032	211	Sector cadastral:21 Teren neimpregmuit; Diferenta de suprafata se regaseste la ID 4787, restul de de suprafata pana la suprafata din acte se afla in coridorul de expropriere ID 5302

B. Partea II. Proprietari și acte

Inscrieri privitoare la dreptul de proprietate și alte drepturi reale		Referințe
90118 / 27/11/2008		
Act Notarial nr. 2332 , din 01/01/2008 emis de BNP AMZULESCU MARIUS;		
B1	Intabulare, drept de PROPRIETATE cumparare, dobandit prin Conventie, cota actuala 1/1, cota initiala 1/1 1) SC LORD HOUSE GROUP SRL, CIF:999999999999 OBSERVATII: (provenita din conversia CF 307)	A1
88310 / 09/09/2013		
Act Notarial nr. Contract de ipoteca aut nr 669, din 09/09/2013 emis de BNP Florescu Maria Magdalena;		
B2	Se noteaza interdictiile de instrainare, grevare, comasare, dezmembrare, inchiriere, construire si demolare 1) GARANTI BANK SA, CIF:999999999999	A1
14621 / 11/02/2014		
Act Notarial nr. Contract de ipoteca imobiliara aut. nr. 240, din 11/02/2014 emis de NP Faurar Virgil Claudiu;		
B3	se noteaza interdictiile de instrainare, grevare, comasare, dezmembrare, inchiriere, construire si demolare 1) GARANTI BANK SA, CIF:999999999999	A1

C. Partea III. SARCINI

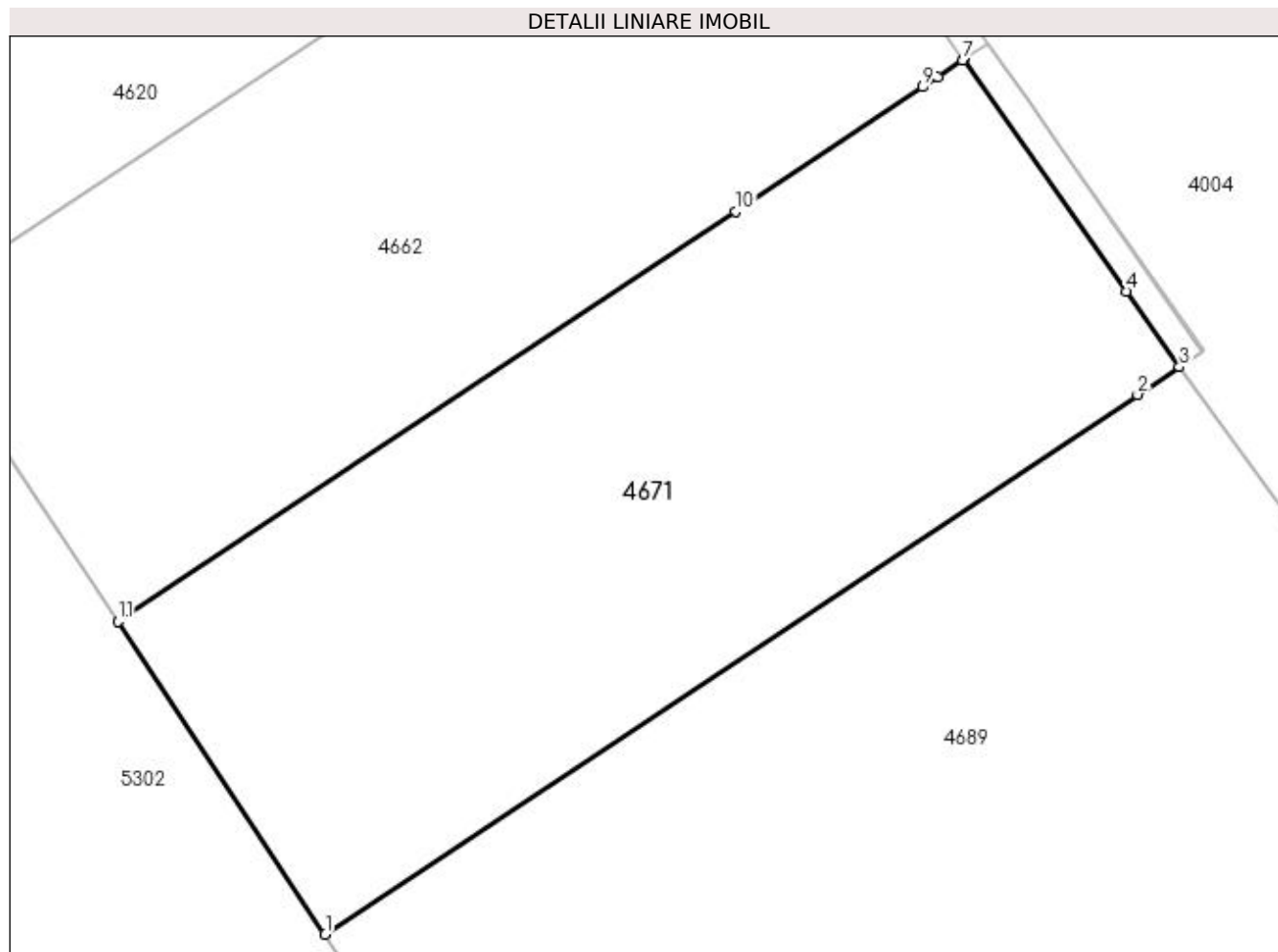
Inscrieri privind dezmembramintele dreptului de proprietate, drepturi reale de garanție și sarcini		Referințe
29787 / 18/05/2010		
Act Notarial nr. 762, din 14/05/2010 emis de BNP DL;		
C1	Intabulare, drept de IPOTECA, Valoare:50000 EURsi celelalte obligatiuni aferente creditului 1) GARANTI BANK INTERNATIONAL NV SUCURSALA ROMANIA, CIF:999999999999	A1
C2	Cu notarea interdictiilor de instrainare, grevare, comasare, dezmembrare, inchiriere, construire, demolare in favoarea GARANTI BANK INTERNATIONAL NV SUCURSALA ROMANIA.	A1
41617 / 16/06/2011		
Act Notarial nr. contract de cesiune, din 28/05/2010 emis de -;		
C3	se noteaza cesiunea de catre cedentul GARANTI BANK INTERNATIONAL NV SUCURSALA ROMANIA si preluarea de catre GE GARANTI BANK SA a creantei inscrite conform contract de ipoteca aut nr 762/14.05.2010 NP KLaura Diaconu de sub C 1, C 2.	A1
88310 / 09/09/2013		
Act Notarial nr. Contract de ipoteca aut nr 669, din 09/09/2013 emis de BNP Florescu Maria Magdalena;		
C4	Intabulare, drept de IPOTECA, Valoare:270000 RONsi celelalte obligatii de plata aferente creditului, cota actuala 1/1, cota initiala 1/1 1) GARANTI BANK SA, CIF:999999999999	A1
14621 / 11/02/2014		
Act Notarial nr. Contract de ipoteca imobiliara aut. nr. 240, din 11/02/2014 emis de NP Faurar Virgil Claudiu;		
C5	Intabulare, drept de IPOTECA, Valoare:220000 RON+ celelalte obligatii de plata aferente creditului 1) GARANTI BANK SA, CIF:999999999999	A1

Anexa Nr. 1 La Partea I

Teren

Nr cadastral	Suprafața (mp)*	Observații / Referințe
30032	211	Diferența de suprafață se regăsește la ID 4787, restul de suprafață până la suprafața din acte se află în coridorul de expropriere ID 5302

* Suprafața este determinată în planul de proiecție Stereo 70.



Date referitoare la teren

Crt	Categorie folosință	Intravilan	Suprafața (mp)	Tarla	Parcelă	Nr. topo	Observații / Referințe
1	altele	DA	211	51	15	-	Parcela despartită de coridor de expropriere

Lungime Segmente

1) Valorile lungimilor segmentelor sunt obținute din proiecție în plan.

Punct început	X / Y	Punct sfârșit	X / Y	Lungime segment (** (m)
1	396.520,857 325.672,518	2	396.539,924 325.685,18	22.888
2	396.539,924 325.685,18	3	396.540,903 325.685,831	1.175

Punct început	X / Y	Punct sfârșit	X / Y	Lungime segment (** (m)
3	396.540,903 325.685,831	4	396.539,659 325.687,604	2.166
4	396.539,659 325.687,604	5	396.535,848 325.693,04	6.639
5	396.535,848 325.693,04	6	396.535,828 325.693,027	0.024
6	396.535,828 325.693,027	7	396.535,815 325.693,018	0.015
7	396.535,815 325.693,018	8	396.535,235 325.692,633	0.696
8	396.535,235 325.692,633	9	396.534,881 325.692,398	0.425
9	396.534,881 325.692,398	10	396.530,494 325.689,484	5.267
10	396.530,494 325.689,484	11	396.515,994 325.679,855	17.406
11	396.515,994 325.679,855	1	396.520,857 325.672,518	8.802

** Lungimile segmentelor sunt determinate în planul de proiecție Stereo 70 și sunt rotunjite la 1 milimetru.

*** Distanța dintre puncte este formată din segmente cumulate ce sunt mai mici decât valoarea 1 milimetru.

**DATE DESPRE IMOBILUL NR. 4684**

Oficiul de Cadastru și Publicitate Imobiliară DOLJ
Biroul de Cadastru și Publicitate Imobiliară Craiova

A. Partea I. Descrierea imobilului

TEREN Intravilan

Adresa: Loc. Almaj, Jud. Dolj, T51, P13

Nr. Crt	Nr cadastral Nr. topografic	Suprafața* (mp)	Observații / Referințe
A1		4.497	Sector cadastral:21 Teren neimprejmuit; Diferenta de suprafata se regaseste la ID 4570, restul de de suprafata pana la suprafata din acte se afla in coridorul de expropriere ID 5302

B. Partea II. Proprietari și acte

Inscrieri privitoare la dreptul de proprietate și alte drepturi reale	Referințe
/	
Act Normativ nr. Legea 7, din 13/03/1996 emis de Parlamentul Romaniei;	
B1	A1
Inscrierea provizorie, drept de PROPRIETATE, dobandit prin Lege, cota actuala 1/1, cota initiala 1/1 1) COMUNA ALMAJ, CIF:4553674	

C. Partea III. SARCINI .

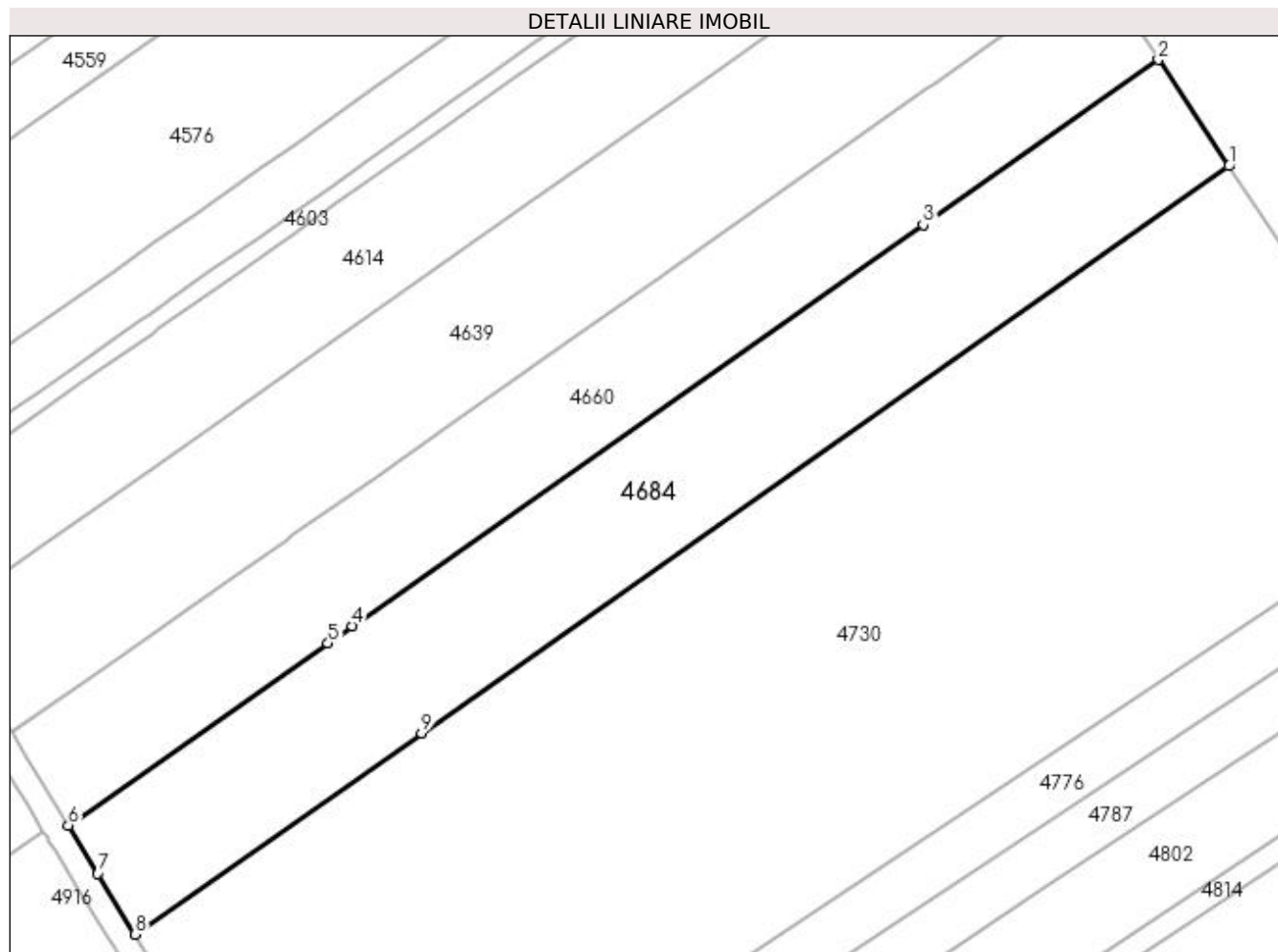
Inscrieri privind dezmembramintele dreptului de proprietate, drepturi reale de garanție și sarcini	Referințe
NU SUNT	

Anexa Nr. 1 La Partea I

Teren

Nr cadastral	Suprafața (mp)*	Observații / Referințe
	4.497	Diferența de suprafață se regăsește la ID 4570, restul de suprafață până la suprafața din acte se află în coridorul de expropriere ID 5302

* Suprafața este determinată în planul de proiecție Stereo 70.



Date referitoare la teren

Crt	Categorie folosință	Intra vilan	Suprafața (mp)	Tarla	Parcelă	Nr. topo	Observații / Referințe
1	arabil	DA	4.497	51	13	-	Parcela despartită de coridor de expropriere

Lungime Segmente

1) Valorile lungimilor segmentelor sunt obținute din proiecție în plan.

Punct început	X / Y	Punct sfârșit	X / Y	Lungime segment (** (m)
1	396.458,306 325.728,513	2	396.446,849 325.745,798	20.737
2	396.446,849 325.745,798	3	396.408,599 325.718,936	46.74
3	396.408,599 325.718,936	4	396.315,764 325.653,742	113.44
4	396.315,764 325.653,742	5	396.311,821 325.650,973	4.818
5	396.311,821 325.650,973	6	396.269,626 325.621,341	51.56

Punct început	X / Y	Punct sfârșit	X / Y	Lungime segment (** (m)
6	396.269,626 325.621,341	7	396.274,411 325.613,507	9.18
7	396.274,411 325.613,507	8	396.280,453 325.603,613	11.592
8	396.280,453 325.603,613	9	396.327,05 325.636,337	56.94
9	396.327,05 325.636,337	1	396.458,306 325.728,513	160.389

** Lungimile segmentelor sunt determinate în planul de proiecție Stereo 70 și sunt rotunjite la 1 milimetru.

*** Distanța dintre puncte este formată din segmente cumulate ce sunt mai mici decât valoarea 1 milimetru.

**DATE DESPRE IMOBILUL NR. 4687**

Oficiul de Cadastru și Publicitate Imobiliară DOLJ
Biroul de Cadastru și Publicitate Imobiliară Craiova

A. Partea I. Descrierea imobilului

TEREN Extravilan

Adresa: Jud. Dolj, T51, P73

Nr. Crt	Nr cadastral Nr. topografic	Suprafața* (mp)	Observații / Referințe
A1		2.000	Sector cadastral:21 Teren neimprejmuit;

B. Partea II. Proprietari și acte

Inscrieri privitoare la dreptul de proprietate și alte drepturi reale	Referințe
/	
Act Administrativ nr. Titlu de proprietate 21243, din 03/12/2019 emis de CJSIPT DOLJ;	
B1	A1
Intabulare, drept de PROPRIETATE, dobandit prin Reconstituire, cota actuala 1/1, cota initiala 1/1 1) BURGHIU ARISTIADA	

C. Partea III. SARCINI .


Inscrieri privind dezmembramintele dreptului de proprietate, drepturi reale de garanție și sarcini	Referințe
NU SUNT	

Anexa Nr. 1 La Partea I

Teren

Nr cadastral	Suprafața (mp)*	Observații / Referințe
	2.000	

* Suprafața este determinată în planul de proiecție Stereo 70.



Date referitoare la teren

Crt	Categorie folosință	Intravilan	Suprafața (mp)	Tarla	Parcelă	Nr. topo	Observații / Referințe
1	arabil	NU	2.000	51	73	-	

Lungime Segmente

1) Valorile lungimilor segmentelor sunt obținute din proiecție în plan.

Punct început	X / Y	Punct sfârșit	X / Y	Lungime segment (** (m)
1	395.975,252 325.607,388	2	395.977,015 325.604,729	3.19
2	395.977,015 325.604,729	3	395.979,706 325.600,673	4.868
3	395.979,706 325.600,673	4	396.184,063 325.741,702	248.296
4	396.184,063 325.741,702	5	396.182,087 325.744,621	3.525
5	396.182,087 325.744,621	6	396.180,533 325.746,916	2.772

Punct început	X / Y	Punct sfârșit	X / Y	Lungime segment (** (m)
6	396.180,533 325.746,916	7	396.179,922 325.747,819	1.09
7	396.179,922 325.747,819	8	396.179,546 325.748,373	0.67
8	396.179,546 325.748,373	1	395.975,252 325.607,388	248.219

** Lungimile segmentelor sunt determinate în planul de proiecție Stereo 70 și sunt rotunjite la 1 milimetru.

*** Distanța dintre puncte este formată din segmente cumulate ce sunt mai mici decât valoarea 1 milimetru.

**DATE DESPRE IMOBILUL NR. 4689**

Oficiul de Cadastru și Publicitate Imobiliară DOLJ
Biroul de Cadastru și Publicitate Imobiliară Craiova

A. Partea I. Descrierea imobilului

TEREN Intravilan

Adresa: Loc. Almaj, Jud. Dolj, Tarla 51 Parcela 16

Nr. Crt	Nr cadastral Nr. topografic	Suprafața* (mp)	Observații / Referințe
A1	31481	340	Sector cadastral:21 Teren neimprejmuit; Diferenta de suprafata se regaseste la ID 4802, restul de de suprafata pana la suprafata din acte se afla in coridorul de expropriere ID 5302

B. Partea II. Proprietari și acte

Inscrieri privitoare la dreptul de proprietate și alte drepturi reale	Referințe
218980 / 03/11/2022	
Act Notarial nr. Contract de vanzare cumparare nr. 2184, din 24/10/2022 emis de Ionascu Nicolae;	
B1	A1
Intabulare, drept de PROPRIETATE, dobandit prin Conventie, cota actuala 1/1, cota initiala 1/1	
1) FOTA ALEXANDRU	
2) POENARU ANISOARA	

C. Partea III. SARCINI .

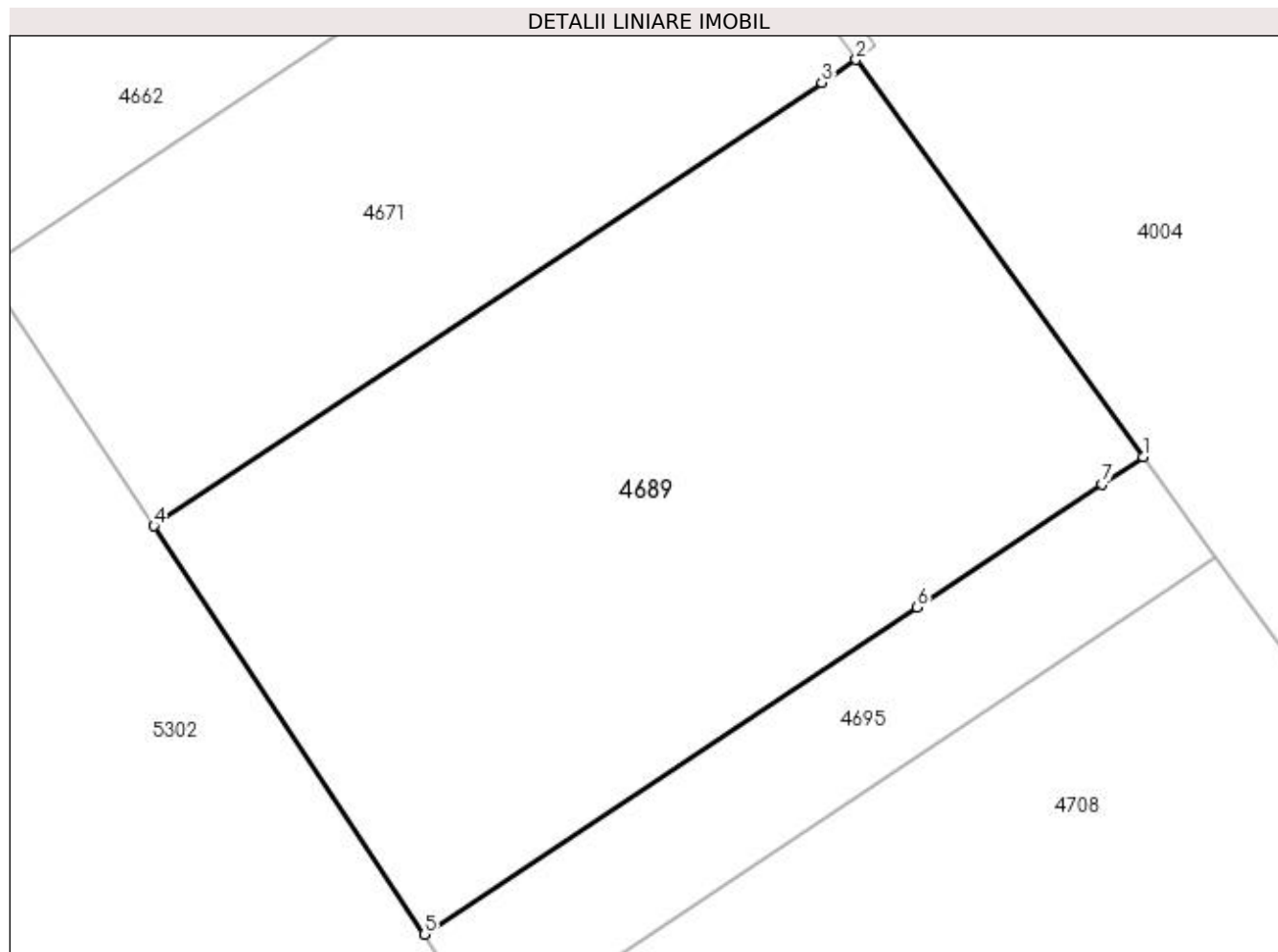
Inscrieri privind dezmembramintele dreptului de proprietate, drepturi reale de garanție și sarcini	Referințe
NU SUNT	

Anexa Nr. 1 La Partea I

Teren

Nr cadastral	Suprafața (mp)*	Observații / Referințe
31481	340	Diferența de suprafață se regăsește la ID 4802, restul de suprafață până la suprafața din acte se află în coridorul de expropriere ID 5302

* Suprafața este determinată în planul de proiecție Stereo 70.



Date referitoare la teren

Crt	Categorie folosință	Intra vilan	Suprafața (mp)	Tarla	Parcelă	Nr. topo	Observații / Referințe
1	arabil	DA	340	51	16	-	Parcela despartită de coridor de expropriere

Lungime Segmente

1) Valorile lungimilor segmentelor sunt obținute din proiecție în plan.

Punct început	X / Y	Punct sfârșit	X / Y	Lungime segment (** (m)
1	396.549,105 325.674,495	2	396.540,903 325.685,831	13.992
2	396.540,903 325.685,831	3	396.539,924 325.685,18	1.175
3	396.539,924 325.685,18	4	396.520,857 325.672,518	22.888
4	396.520,857 325.672,518	5	396.528,581 325.660,865	13.98
5	396.528,581 325.660,865	6	396.542,644 325.670,205	16.882

Punct început	X / Y	Punct sfârșit	X / Y	Lungime segment (** (m)
6	396.542,644 325.670,205	7	396.547,932 325.673,716	6.348
7	396.547,932 325.673,716	1	396.549,105 325.674,495	1.408

** Lungimile segmentelor sunt determinate în planul de proiecție Stereo 70 și sunt rotunjite la 1 milimetru.

*** Distanța dintre puncte este formată din segmente cumulate ce sunt mai mici decât valoarea 1 milimetru.

**DATE DESPRE IMOBILUL NR. 4695**

Oficiul de Cadastru și Publicitate Imobiliară DOLJ
Biroul de Cadastru și Publicitate Imobiliară Craiova

A. Partea I. Descrierea imobilului

TEREN Intravilan

Adresa: Loc. Almaj, Jud. Dolj, Tarlaua 51, Parcela 16

Nr. Crt	Nr cadastral Nr. topografic	Suprafața* (mp)	Observații / Referințe
A1	31482	88	Sector cadastral:21 Teren neimprejmuț; Diferenta de suprafata se regaseste la ID 4814, restul de de suprafata pana la suprafata din acte se afla in coridorul de expropriere ID 5302

B. Partea II. Proprietari și acte

Inscrieri privitoare la dreptul de proprietate și alte drepturi reale	Referințe
99924 / 16/05/2019	
Act Notarial nr. Act de partaj voluntar aut nr 594, din 20/05/2015 emis de NP Diaconescu Gelu Emilian;	
B1	se noteaza mentiunea "Imobil aflat sub incidenta art. 3 alin. (1) din Legea nr. 17/2014"
	<i>OBSERVATII: pozitie transcrisa din CF 30143/Almaj, inscrisa prin incheierea nr. 56594 din 21/05/2015;</i>
Act Notarial nr. CONTRACT DE VANZARE AUT. NR 346, din 02/03/2018 emis de Gageatu Ilie;	
B2	Intabulare, drept de PROPRIETATE, dobandit prin Conventie, cota actuala 1/1, cota initiala 1/1
	1) BOIANGIU ANCA-MIRELA 2) BOIANGIU NICOLAE-IULIAN
	<i>OBSERVATII: pozitie transcrisa din CF 30143/Almaj, inscrisa prin incheierea nr. 53488 din 05/03/2018;</i>

C. Partea III. SARCINI .

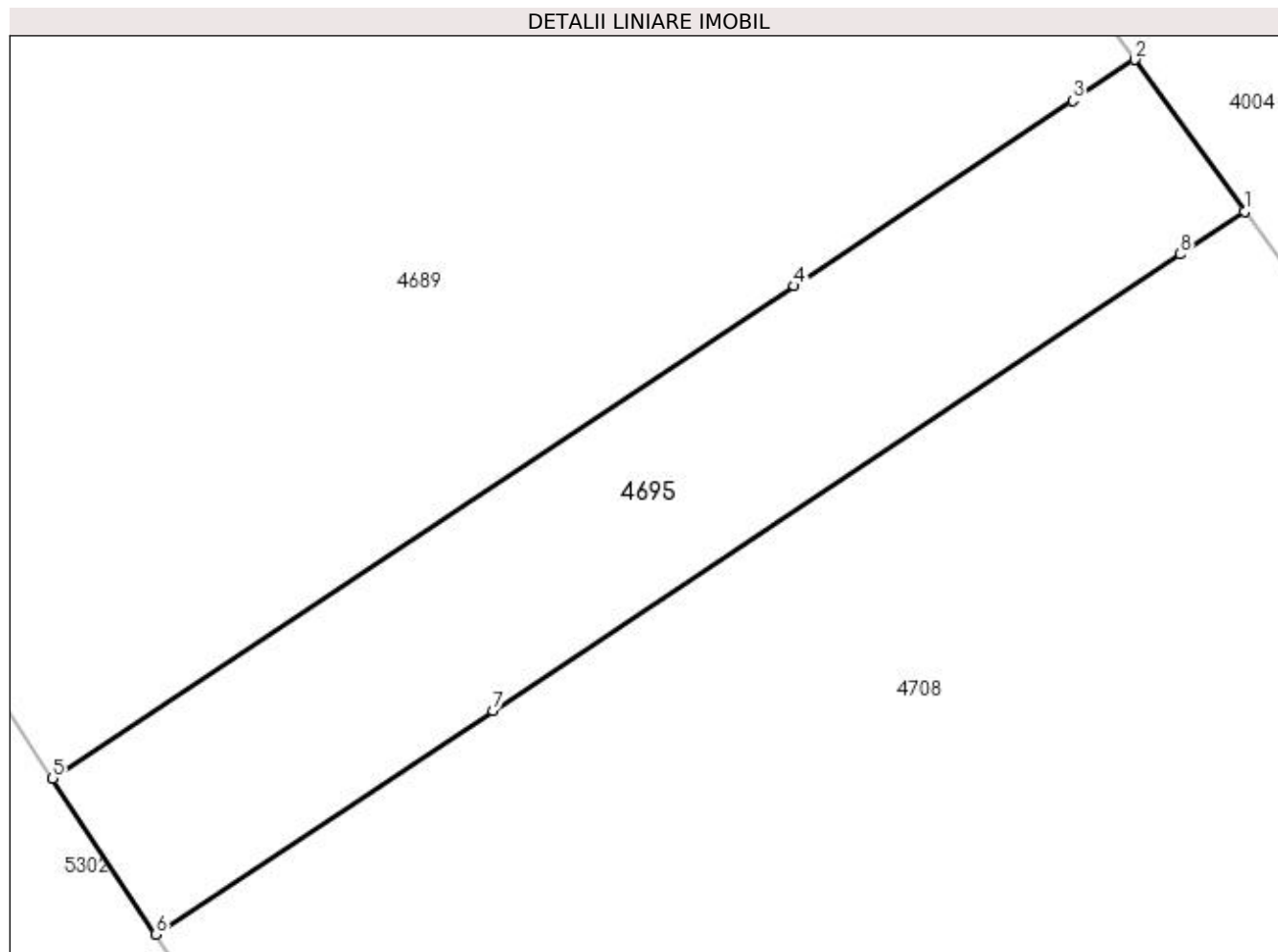
Inscrieri privind dezmembramintele dreptului de proprietate, drepturi reale de garanție și sarcini	Referințe
NU SUNT	

Anexa Nr. 1 La Partea I

Teren

Nr cadastral	Suprafața (mp)*	Observații / Referințe
31482	88	Diferența de suprafață se regăsește la ID 4814, restul de suprafață până la suprafața din acte se află în coridorul de expropriere ID 5302

* Suprafața este determinată în planul de proiecție Stereo 70.



Date referitoare la teren

Crt	Categorie folosință	Intra vilan	Suprafața (mp)	Tarla	Parcelă	Nr. topo	Observații / Referințe
1	arabil	DA	88	51	16	-	Parcela despartită de coridor de expropriere

Lungime Segmente

1) Valorile lungimilor segmentelor sunt obținute din proiecție în plan.

Punct început	X / Y	Punct sfârșit	X / Y	Lungime segment (** (m)
1	396.551,186 325.671,62	2	396.549,105 325.674,495	3.55
2	396.549,105 325.674,495	3	396.547,932 325.673,716	1.408
3	396.547,932 325.673,716	4	396.542,644 325.670,205	6.348
4	396.542,644 325.670,205	5	396.528,581 325.660,865	16.882
5	396.528,581 325.660,865	6	396.530,541 325.657,909	3.547

Punct început	X / Y	Punct sfârșit	X / Y	Lungime segment (** (m)
6	396.530,541 325.657,909	7	396.536,93 325.662,152	7.669
7	396.536,93 325.662,152	8	396.549,964 325.670,808	15.647
8	396.549,964 325.670,808	1	396.551,186 325.671,62	1.467

** Lungimile segmentelor sunt determinate în planul de proiecție Stereo 70 și sunt rotunjite la 1 milimetru.

*** Distanța dintre puncte este formată din segmente cumulate ce sunt mai mici decât valoarea 1 milimetru.

**DATE DESPRE IMOBILUL NR. 4704**

Oficiul de Cadastru și Publicitate Imobiliară DOLJ
Biroul de Cadastru și Publicitate Imobiliară Craiova

A. Partea I. Descrierea imobilului

TEREN Extravilan

Adresa: Jud. Dolj, T51, P72

Nr. Crt	Nr cadastral Nr. topografic	Suprafața* (mp)	Observații / Referințe
A1		7.100	Sector cadastral:21 Teren neimpregmuit;

B. Partea II. Proprietari și acte

Inscrieri privitoare la dreptul de proprietate și alte drepturi reale	Referințe
/	
Act Notarial nr. Act de partaj succesoral 5497, din 15/09/2016 emis de NP DIACONU CRISTIAN;	
B1	A1
Intabulare, drept de PROPRIETATE, dobandit prin lesire Din Indiviziune, cota actuala 1/1, cota initiala 1/1 1) STOICA MARIA	

C. Partea III. SARCINI .

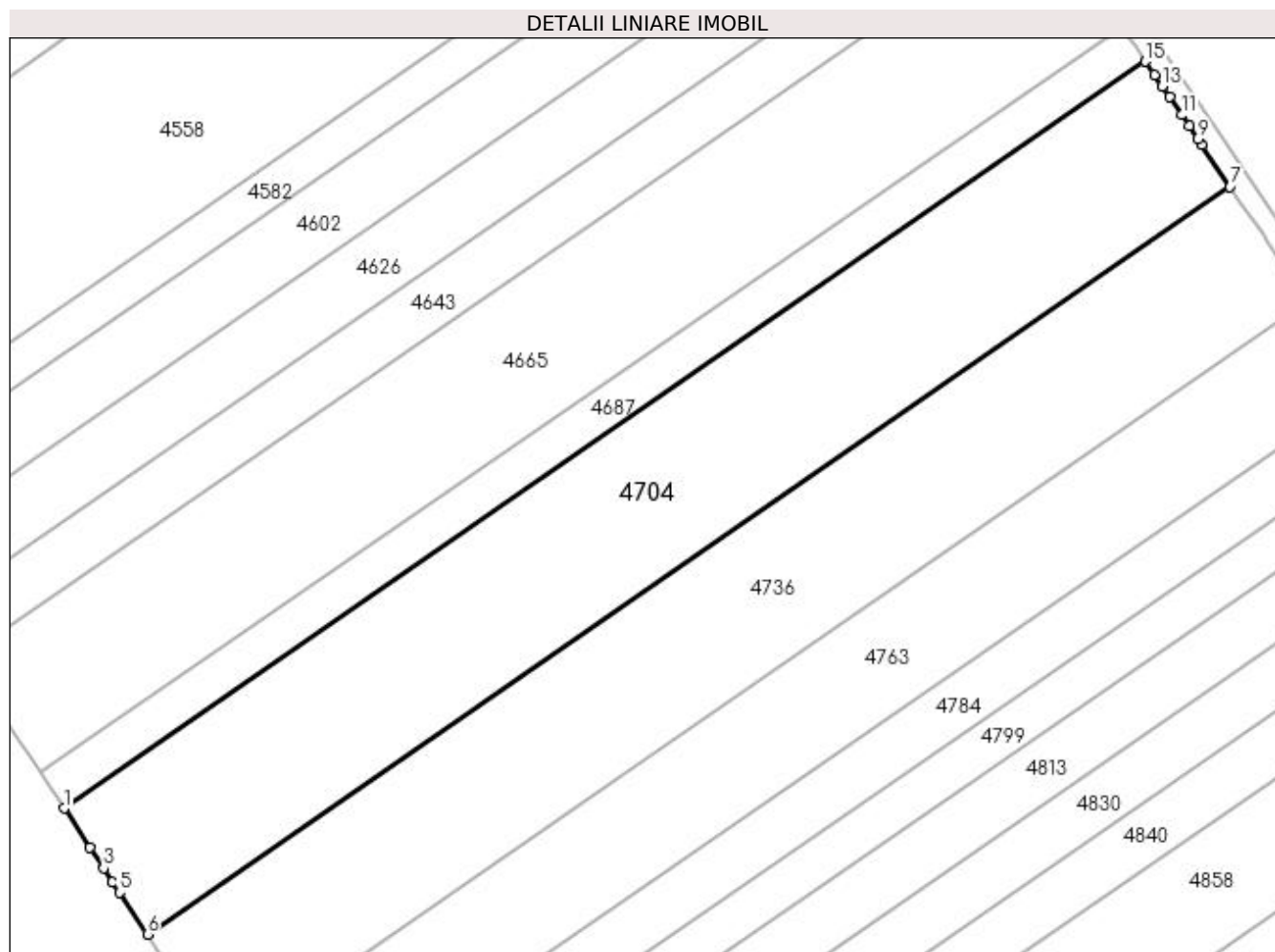
Inscrieri privind dezmembramintele dreptului de proprietate, drepturi reale de garanție și sarcini	Referințe
NU SUNT	

Anexa Nr. 1 La Partea I

Teren

Nr cadastral	Suprafața (mp)*	Observații / Referințe
	7.100	

* Suprafața este determinată în planul de proiecție Stereo 70.



Date referitoare la teren

Crt	Categorie folosință	Intravilan	Suprafața (mp)	Tarla	Parcelă	Nr. topo	Observații / Referințe
1	arabil	NU	7.100	51	72	-	

Lungime Segmente

1) Valorile lungimilor segmentelor sunt obținute din proiecție în plan.

Punct început	X / Y	Punct sfârșit	X / Y	Lungime segment (** (m)
1	395.979,706 325.600,673	2	395.984,616 325.593,269	8.884
2	395.984,616 325.593,269	3	395.987,218 325.589,345	4.708
3	395.987,218 325.589,345	4	395.988,914 325.586,788	3.068
4	395.988,914 325.586,788	5	395.990,237 325.584,794	2.393
5	395.990,237 325.584,794	6	395.995,504 325.576,852	9.53

Punct început	X / Y	Punct sfârșit	X / Y	Lungime segment (** (m)
6	395.995,504 325.576,852	7	396.200,086 325.718,036	248.569
7	396.200,086 325.718,036	8	396.194,739 325.725,934	9.538
8	396.194,739 325.725,934	9	396.193,93 325.727,128	1.442
9	396.193,93 325.727,128	10	396.192,321 325.729,505	2.87
10	396.192,321 325.729,505	11	396.190,915 325.731,582	2.508
11	396.190,915 325.731,582	12	396.188,58 325.735,03	4.164
12	396.188,58 325.735,03	13	396.187,239 325.737,011	2.392
13	396.187,239 325.737,011	14	396.185,763 325.739,191	2.633
14	396.185,763 325.739,191	15	396.184,063 325.741,702	3.032
15	396.184,063 325.741,702	1	395.979,706 325.600,673	248.296

** Lungimile segmentelor sunt determinate în planul de proiecție Stereo 70 și sunt rotunjite la 1 milimetru.

*** Distanța dintre puncte este formată din segmente cumulate ce sunt mai mici decât valoarea 1 milimetru.

**DATE DESPRE IMOBILUL NR. 4708**

Oficiul de Cadastru și Publicitate Imobiliară DOLJ
Biroul de Cadastru și Publicitate Imobiliară Craiova

A. Partea I. Descrierea imobilului

TEREN Intravilan

Nr. CF vechi:304

Nr. cadastral vechi:370

Adresa: Loc. Almaj, Jud. Dolj, T 51 P 17

Nr. Crt	Nr cadastral Nr. topografic	Suprafața* (mp)	Observații / Referințe
A1	31158	664	Sector cadastral:21 Teren neimprejmuit; Diferenta de suprafata se regaseste la ID 4837, restul de de suprafata pana la suprafata din acte se afla in coridorul de expropriere ID 5302

B. Partea II. Proprietari și acte

Inscrieri privitoare la dreptul de proprietate și alte drepturi reale		Referințe
/		
Act Notarial nr. 75, din 18/08/2016 emis de NP Gageatu Ileana Madalina (Certificat de mostenitor nr 131/14.05.1998 eliberat de NP Gageatu Ilie);		
B1	Intabulare, drept de PROPRIETATE, dobandit prin Succesiune, cota actuala 1/1, cota initiala 1/1 1) RACAREANU CONSTANTIN	A1

C. Partea III. SARCINI .

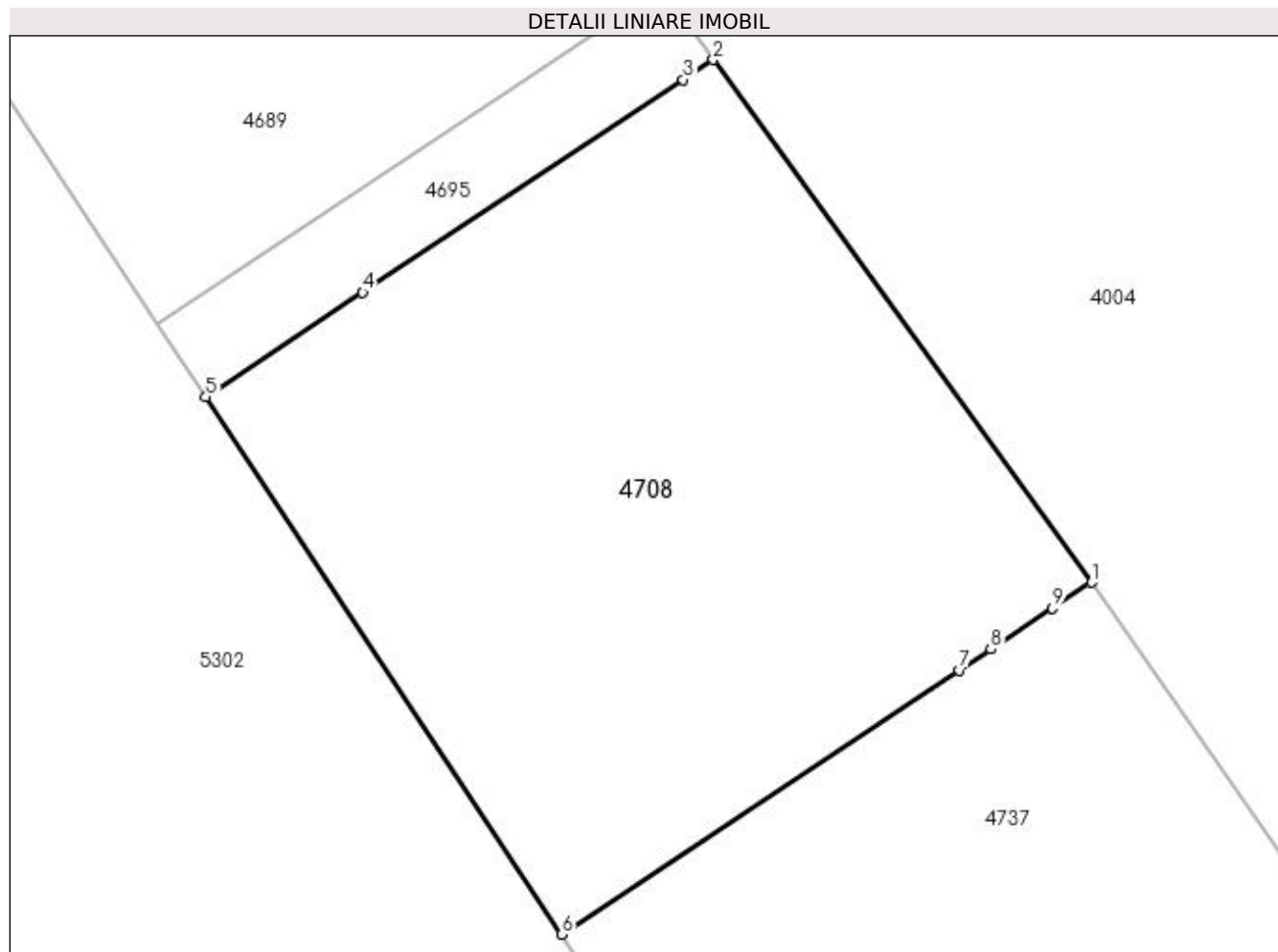
Inscrieri privind dezmembramintele dreptului de proprietate, drepturi reale de garanție și sarcini	Referințe
NU SUNT	

Anexa Nr. 1 La Partea I

Teren

Nr cadastral	Suprafața (mp)*	Observații / Referințe
31158	664	Diferența de suprafață se regăsește la ID 4837, restul de suprafață până la suprafața din acte se află în coridorul de expropriere ID 5302

* Suprafața este determinată în planul de proiecție Stereo 70.



Date referitoare la teren

Crt	Categorie folosință	Intra vilan	Suprafața (mp)	Tarla	Parcelă	Nr. topo	Observații / Referințe
1	arabil	DA	664	51	17	-	Parcela despartită de coridor de expropriere

Lungime Segmente

1) Valorile lungimilor segmentelor sunt obținute din proiecție în plan.

Punct început	X / Y	Punct sfârșit	X / Y	Lungime segment (** (m)
1	396.566,569 325.650,36	2	396.551,186 325.671,62	26.241
2	396.551,186 325.671,62	3	396.549,964 325.670,808	1.467
3	396.549,964 325.670,808	4	396.536,93 325.662,152	15.647
4	396.536,93 325.662,152	5	396.530,541 325.657,909	7.669
5	396.530,541 325.657,909	6	396.545,027 325.636,054	26.22

Punct început	X / Y	Punct sfârșit	X / Y	Lungime segment (** (m)
6	396.545,027 325.636,054	7	396.561,201 325.646,795	19.415
7	396.561,201 325.646,795	8	396.562,479 325.647,644	1.534
8	396.562,479 325.647,644	9	396.564,984 325.649,308	3.007
9	396.564,984 325.649,308	1	396.566,569 325.650,36	1.903

** Lungimile segmentelor sunt determinate în planul de proiecție Stereo 70 și sunt rotunjite la 1 milimetru.

*** Distanța dintre puncte este formată din segmente cumulate ce sunt mai mici decât valoarea 1 milimetru.

**DATE DESPRE IMOBILUL NR. 4730**

Oficiul de Cadastru și Publicitate Imobiliară DOLJ
Biroul de Cadastru și Publicitate Imobiliară Craiova

A. Partea I. Descrierea imobilului

TEREN Intravilan

Adresa: Loc. Almaj, Jud. Dolj, T51, P14

Nr. Crt	Nr cadastral Nr. topografic	Suprafața* (mp)	Observații / Referințe
A1		13.272	Sector cadastral:21 Teren neimprejmuit; Diferenta de suprafata se regaseste la ID 4620, restul de de suprafata pana la suprafata din acte se afla in coridorul de expropriere ID 5302

B. Partea II. Proprietari și acte

Inscrieri privitoare la dreptul de proprietate și alte drepturi reale	Referințe
/	
Act Administrativ nr. Titlu de proprietate 1088-1367, din 16/07/1997 emis de CJSIPT Dolj;	
B1	A1
Intabulare, drept de PROPRIETATE, dobandit prin Reconstituire, cota actuala 1/1, cota initiala 1/1 1) ȘTEFĂNESCU ROȘIANU ZAMFIR	

C. Partea III. SARCINI .

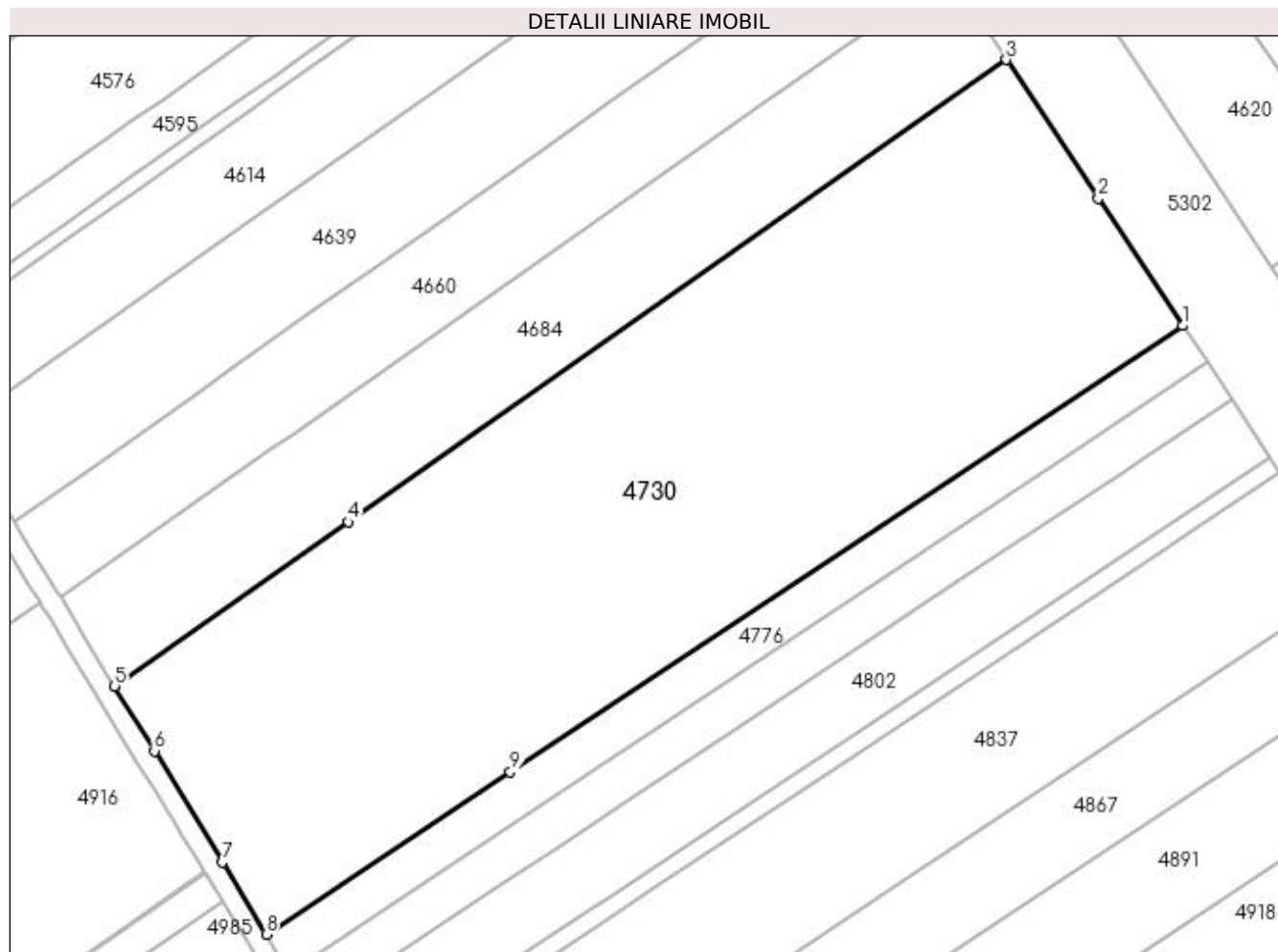
Inscrieri privind dezmembramintele dreptului de proprietate, drepturi reale de garanție și sarcini	Referințe
NU SUNT	

Anexa Nr. 1 La Partea I

Teren

Nr cadastral	Suprafața (mp)*	Observații / Referințe
	13.272	Diferența de suprafață se regăsește la ID 4620, restul de suprafață până la suprafața din acte se află în coridorul de expropriere ID 5302

* Suprafața este determinată în planul de proiecție Stereo 70.



Date referitoare la teren

Crt	Categorie folosință	Intra vilan	Suprafața (mp)	Tarla	Parcelă	Nr. topo	Observații / Referințe
1	arabil	DA	13.272	51	14	-	Parcela despartită de coridor de expropriere

Lungime Segmente

1) Valorile lungimilor segmentelor sunt obținute din proiecție în plan.

Punct început	X / Y	Punct sfârșit	X / Y	Lungime segment (** (m)
1	396.493,461 325.675,478	2	396.476,647 325.700,844	30.433
2	396.476,647 325.700,844	3	396.458,306 325.728,513	33.196
3	396.458,306 325.728,513	4	396.327,05 325.636,337	160.389
4	396.327,05 325.636,337	5	396.280,453 325.603,613	56.94
5	396.280,453 325.603,613	6	396.288,372 325.590,646	15.194

Punct început	X / Y	Punct sfârşit	X / Y	Lungime segment (** (m)
6	396.288,372 325.590,646	7	396.301,923 325.568,456	26.001
7	396.301,923 325.568,456	8	396.310,693 325.554,096	16.827
8	396.310,693 325.554,096	9	396.359,401 325.586,444	58.471
9	396.359,401 325.586,444	1	396.493,461 325.675,478	160.932

** Lungimile segmentelor sunt determinate în planul de proiecție Stereo 70 și sunt rotunjite la 1 milimetru.

*** Distanța dintre puncte este formată din segmente cumulate ce sunt mai mici decât valoarea 1 milimetru.

**DATE DESPRE IMOBILUL NR. 4736**

Oficiul de Cadastru și Publicitate Imobiliară DOLJ
Biroul de Cadastru și Publicitate Imobiliară Craiova

A. Partea I. Descrierea imobilului

TEREN Extravilan

Adresa: Jud. Dolj, T51, P71

Nr. Crt	Nr cadastral Nr. topografic	Suprafața* (mp)	Observații / Referințe
A1		6.500	Sector cadastral:21 Teren neimprejmuit;

B. Partea II. Proprietari și acte

Inscrieri privitoare la dreptul de proprietate și alte drepturi reale	Referințe
/	
Act Notarial nr. Certificat de mostenitor 90, din 02/07/2007 emis de NP Carstea Terezia;	
B1	A1
Intabulare, drept de PROPRIETATE, dobândit prin Succesiune, cota actuala 1/1, cota initiala 1/1 1) STUPARU VICTORIA	

C. Partea III. SARCINI .

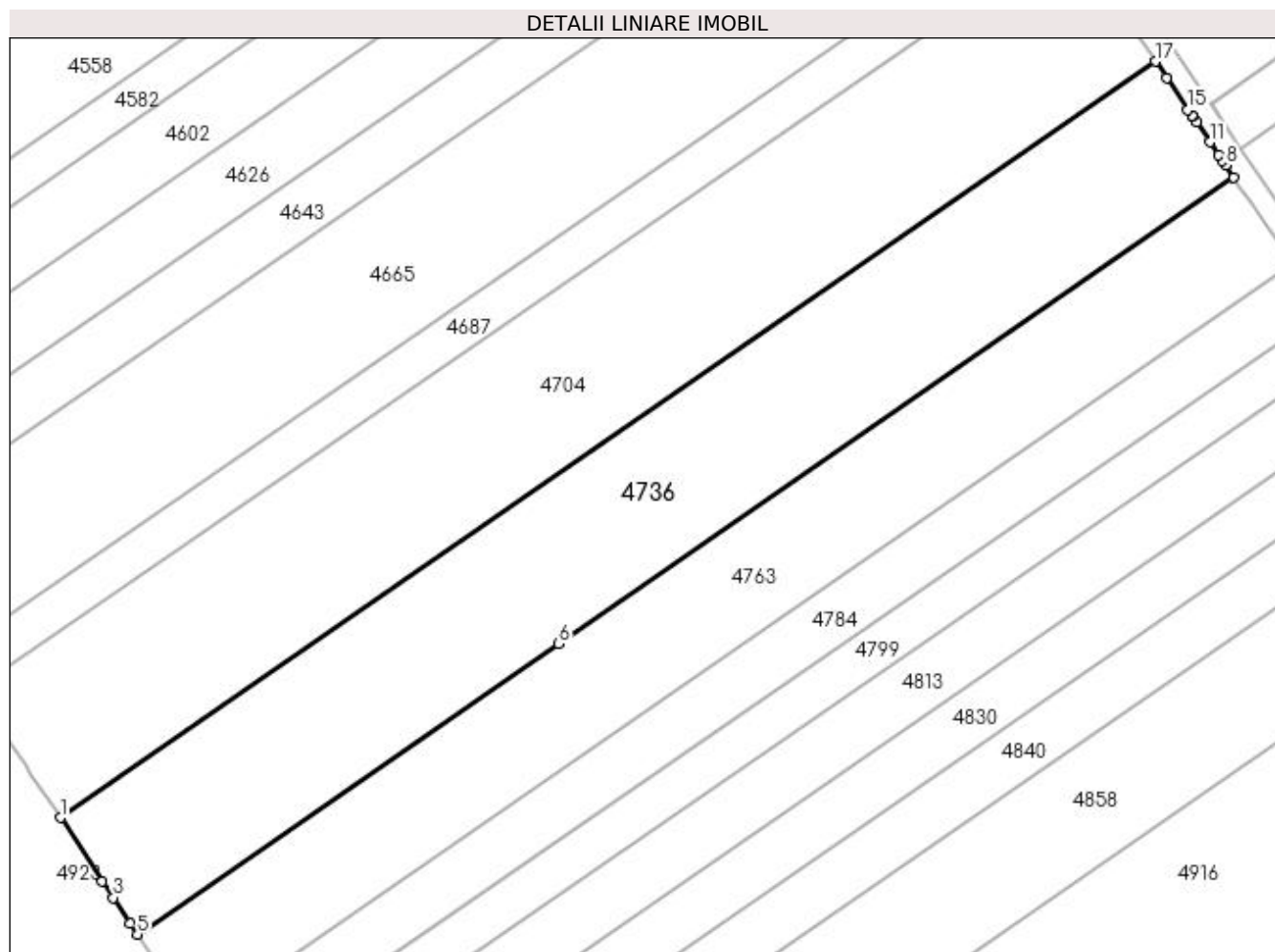
Inscrieri privind dezmembramintele dreptului de proprietate, drepturi reale de garanție și sarcini	Referințe
NU SUNT	

Anexa Nr. 1 La Partea I

Teren

Nr cadastral	Suprafața (mp)*	Observații / Referințe
	6.500	

* Suprafața este determinată în planul de proiecție Stereo 70.



Date referitoare la teren

Crt	Categorie folosință	Intravilan	Suprafața (mp)	Tarla	Parcelă	Nr. topo	Observații / Referințe
1	arabil	NU	6.500	51	71	-	

Lungime Segmente

1) Valorile lungimilor segmentelor sunt obținute din proiecție în plan.

Punct început	X / Y	Punct sfârșit	X / Y	Lungime segment (** (m)
1	395.995,504 325.576,852	2	396.003,37 325.564,992	14.231
2	396.003,37 325.564,992	3	396.005,414 325.561,91	3.698
3	396.005,414 325.561,91	4	396.008,613 325.557,087	5.787
4	396.008,613 325.557,087	5	396.009,953 325.555,067	2.425
5	396.009,953 325.555,067	6	396.088,608 325.609,348	95.567

Punct început	X / Y	Punct sfârșit	X / Y	Lungime segment (** (m)
6	396.088,608 325.609,348	7	396.214,759 325.696,406	153.275
7	396.214,759 325.696,406	8	396.213,192 325.698,69	2.77
8	396.213,192 325.698,69	9	396.212,603 325.699,549	1.042
9	396.212,603 325.699,549	10	396.211,882 325.700,613	1.285
10	396.211,882 325.700,613	11	396.210,275 325.702,988	2.868
11	396.210,275 325.702,988	12	396.207,79 325.706,657	4.431
12	396.207,79 325.706,657	13	396.207,044 325.707,76	1.332
13	396.207,044 325.707,76	14	396.206,981 325.707,852	0.111
14	396.206,981 325.707,852	15	396.206,156 325.709,071	1.472
15	396.206,156 325.709,071	16	396.202,179 325.714,945	7.094
16	396.202,179 325.714,945	17	396.200,086 325.718,036	3.733
17	396.200,086 325.718,036	1	395.995,504 325.576,852	248.569

** Lungimile segmentelor sunt determinate în planul de proiecție Stereo 70 și sunt rotunjite la 1 milimetru.

*** Distanța dintre puncte este formată din segmente cumulate ce sunt mai mici decât valoarea 1 milimetru.

**DATE DESPRE IMOBILUL NR. 4737**

Oficiul de Cadastru și Publicitate Imobiliară DOLJ
Biroul de Cadastru și Publicitate Imobiliară Craiova

A. Partea I. Descrierea imobilului

TEREN Intravilan

Adresa: Loc. Almaj, Jud. Dolj, T51, P18

Nr. Crt	Nr cadastral Nr. topografic	Suprafața* (mp)	Observații / Referințe
A1		452	Sector cadastral:21 Teren neimprejmuit; Diferenta de suprafata se regaseste la ID 4867, restul de de suprafata pana la suprafata din acte se afla in coridorul de expropriere ID 5302

B. Partea II. Proprietari și acte

Inscrieri privitoare la dreptul de proprietate și alte drepturi reale		Referințe
/		
Act Notarial nr. Certificat de mostenitor 202, din 20/11/2020 emis de NP VOMIR ANUTA;		
B1	Intabulare, drept de PROPRIETATE, dobandit prin Succesiune, cota actuala 1/4, cota initiala 1/4 1) GHITA ANICA	A1
B2	Intabulare, drept de PROPRIETATE, dobandit prin Succesiune, cota actuala 3/4, cota initiala 3/4 1) PIRCALABU MIRELA	A1

C. Partea III. SARCINI .

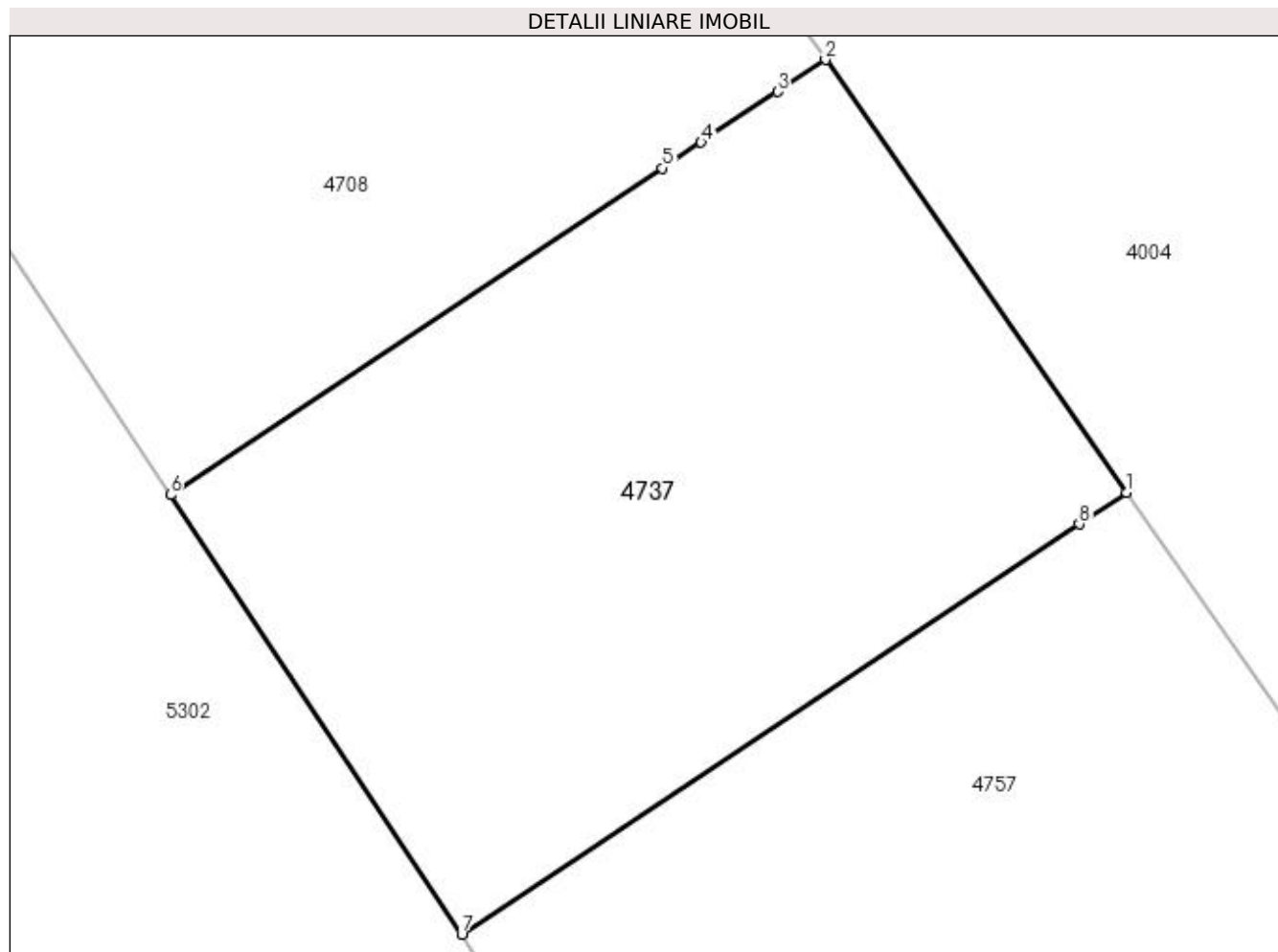
Inscrieri privind dezmembramintele dreptului de proprietate, drepturi reale de garanție și sarcini	Referințe
NU SUNT	

Anexa Nr. 1 La Partea I

Teren

Nr cadastral	Suprafața (mp)*	Observații / Referințe
	452	Diferența de suprafață se regăsește la ID 4867, restul de suprafață până la suprafața din acte se află în coridorul de expropriere ID 5302

* Suprafața este determinată în planul de proiecție Stereo 70.



Date referitoare la teren

Crt	Categorie folosință	Intra vilan	Suprafața (mp)	Tarla	Parcelă	Nr. topo	Observații / Referințe
1	arabil	DA	452	51	18	-	Parcela despartită de coridor de expropriere

Lungime Segmente

1) Valorile lungimilor segmentelor sunt obținute din proiecție în plan.

Punct început	X / Y	Punct sfârșit	X / Y	Lungime segment (** (m)
1	396.576,471 325.636,134	2	396.566,569 325.650,36	17.333
2	396.566,569 325.650,36	3	396.564,984 325.649,308	1.903
3	396.564,984 325.649,308	4	396.562,479 325.647,644	3.007
4	396.562,479 325.647,644	5	396.561,201 325.646,795	1.534
5	396.561,201 325.646,795	6	396.545,027 325.636,054	19.415

Punct început	X / Y	Punct sfârșit	X / Y	Lungime segment (** (m)
6	396.545,027 325.636,054	7	396.554,602 325.621,61	17.329
7	396.554,602 325.621,61	8	396.574,911 325.635,098	24.38
8	396.574,911 325.635,098	1	396.576,471 325.636,134	1.874

** Lungimile segmentelor sunt determinate în planul de proiecție Stereo 70 și sunt rotunjite la 1 milimetru.

*** Distanța dintre puncte este formată din segmente cumulate ce sunt mai mici decât valoarea 1 milimetru.

**DATE DESPRE IMOBILUL NR. 4743**

Oficiul de Cadastru și Publicitate Imobiliară DOLJ
Biroul de Cadastru și Publicitate Imobiliară Craiova

A. Partea I. Descrierea imobilului

TEREN Extravilan

Adresa: Jud. Dolj, T51, P844

Nr. Crt	Nr cadastral Nr. topografic	Suprafața* (mp)	Observații / Referințe
A1		10.987	Sector cadastral:21 Teren neimprejmuit; Restul de suprafata se afla ID 4806

B. Partea II. Proprietari și acte

Inscrieri privitoare la dreptul de proprietate și alte drepturi reale		Referințe
/		
Act Administrativ nr. Titlu de proprietate 2797, din 09/08/2005 emis de CJSIPT Dolj;		
B1	Intabulare, drept de PROPRIETATE, dobandit prin Reconstituire, cota actuala 1/1, cota initiala 1/1 1) PASCU SIMONA	A1

C. Partea III. SARCINI .

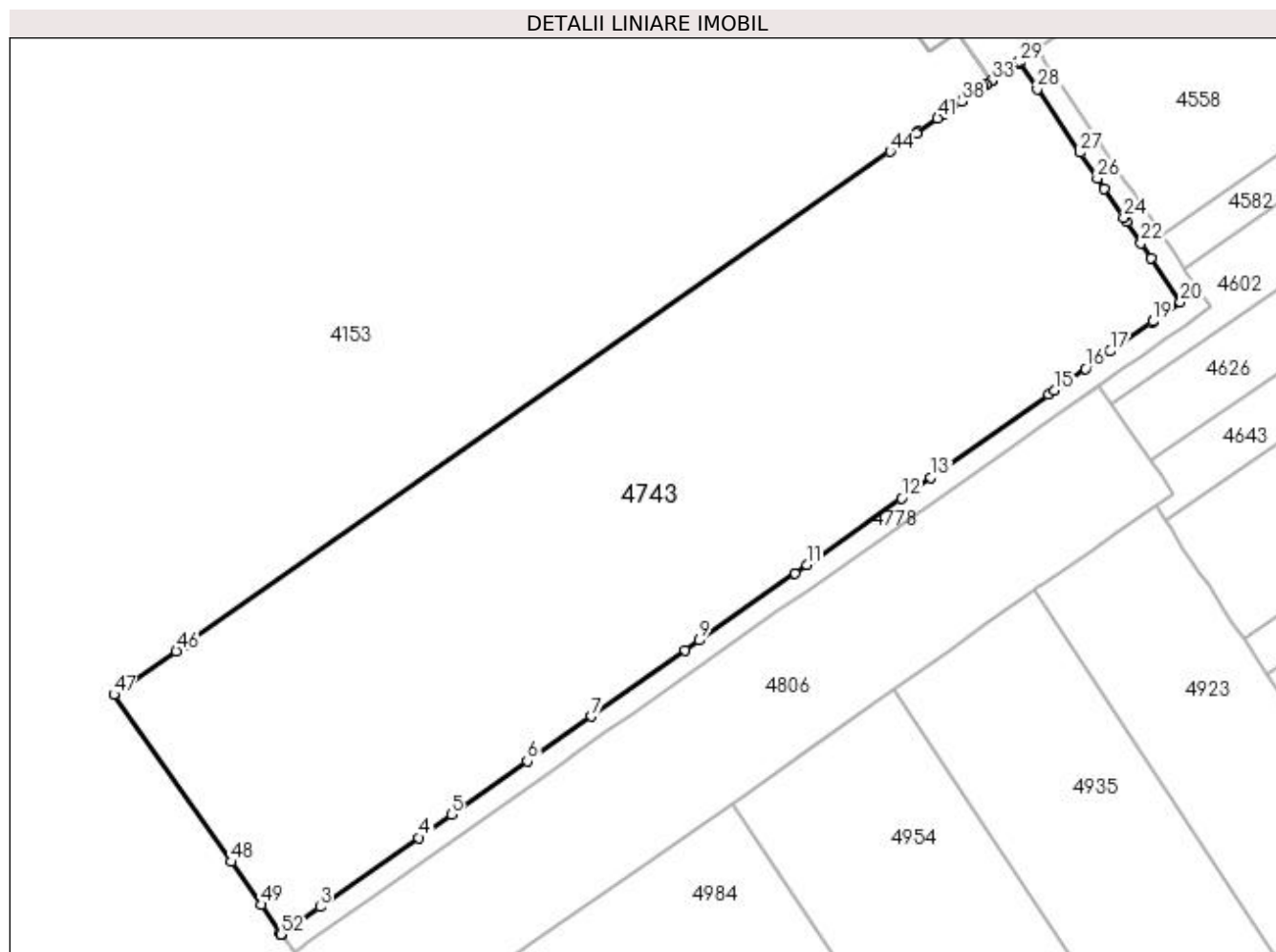
Inscrieri privind dezmembramintele dreptului de proprietate, drepturi reale de garanție și sarcini	Referințe
NU SUNT	

Anexa Nr. 1 La Partea I

Teren

Nr cadastral	Suprafața (mp)*	Observații / Referințe
	10.987	Restul de suprafata se afla ID 4806

* Suprafața este determinată în planul de proiecție Stereo 70.



Date referitoare la teren

Crt	Categorie folosință	Intra vilan	Suprafața (mp)	Tarla	Parcelă	Nr. topo	Observații / Referințe
1	arabil	NU	10.987	51	844	-	Parcela despartita de drum

Lungime Segmente

1) Valorile lungimilor segmentelor sunt obținute din proiecție în plan.

Punct început	X / Y	Punct sfârșit	X / Y	Lungime segment	Punct început	X / Y	Punct sfârșit	X / Y	Lungime segment	Punct început	X / Y	Punct sfârșit	X / Y	Lungime segment
1	395.797,032 325.552,676	2	395.797,21 325.552,801	0.217	2	395.797,21 325.552,801	3	395.804,236 325.557,739	8.588	3	395.804,236 325.557,739	4	395.822,514 325.570,585	22.34 1
4	395.822,514 325.570,585	5	395.828,557 325.574,832	7.385	5	395.828,557 325.574,832	6	395.842,625 325.584,719	17.19 6	6	395.842,625 325.584,719	7	395.854,429 325.593,015	14.42 7
7	395.854,429 325.593,015	8	395.871,872 325.605,274	21.31 9	8	395.871,872 325.605,274	9	395.874,442 325.607,08	3.142	9	395.874,442 325.607,08	10	395.892,184 325.619,55	21.68 6
10	395.892,184 325.619,55	11	395.894,365 325.621,082	2.665	11	395.894,365 325.621,082	12	395.911,928 325.633,426	21.46 8	12	395.911,928 325.633,426	13	395.917,359 325.637,243	6.638
13	395.917,359 325.637,243	14	395.939,138 325.652,549	26.62	14	395.939,138 325.652,549	15	395.940,309 325.653,372	1.431	15	395.940,309 325.653,372	16	395.946,024 325.657,388	6.985
16	395.946,024 325.657,388	17	395.950,559 325.660,576	5.543	17	395.950,559 325.660,576	18	395.958,399 325.666,086	9.583	18	395.958,399 325.666,086	19	395.958,437 325.666,112	0.045

Punct început	X / Y	Punct sfârșit	X / Y	Lungime segment	Punct început	X / Y	Punct sfârșit	X / Y	Lungime segment	Punct început	X / Y	Punct sfârșit	X / Y	Lungime segment
19	395.958,437 325.666,112	20	395.963,59 325.669,734	6.299	20	395.963,59 325.669,734	21	395.958,111 325.677,87	9.809	21	395.958,111 325.677,87	22	395.956,271 325.680,603	3.294
22	395.956,271 325.680,603	23	395.953,623 325.684,537	4.742	23	395.953,623 325.684,537	24	395.953,085 325.685,336	0.963	24	395.953,085 325.685,336	25	395.949,488 325.690,678	6.44
25	395.949,488 325.690,678	26	395.948,183 325.692,617	2.338	26	395.948,183 325.692,617	27	395.944,988 325.697,363	5.721	27	395.944,988 325.697,363	28	395.937,073 325.709,119	14.17 2
28	395.937,073 325.709,119	29	395.933,824 325.713,944	5.818	29	395.933,824 325.713,944	30	395.933,637 325.714,221	0.334	30	395.933,637 325.714,221	31	395.930,928 325.712,327	3.306
31	395.930,928 325.712,327	32	395.928,571 325.710,679	2.876	32	395.928,571 325.710,679	33	395.928,566 325.710,676	0.006	33	395.928,566 325.710,676	34	395.927,598 325.709,999	1.181
34	395.927,598 325.709,999	35	395.927,596 325.709,997	0.003	35	395.927,596 325.709,997	36	395.927,129 325.709,67	0.57	36	395.927,129 325.709,67	37	395.926,154 325.708,989	1.189
37	395.926,154 325.708,989	38	395.923,06 325.706,826	3.776	38	395.923,06 325.706,826	39	395.920,601 325.705,106	3.001	39	395.920,601 325.705,106	40	395.919,708 325.704,482	1.09
40	395.919,708 325.704,482	41	395.918,623 325.703,723	1.324	41	395.918,623 325.703,723	42	395.914,977 325.701,173	4.449	42	395.914,977 325.701,173	43	395.914,714 325.700,99	0.32
43	395.914,714 325.700,99	44	395.909,792 325.697,548	6.006	44	395.909,792 325.697,548	45	395.779,259 325.606,276	159.2 78	45	395.779,259 325.606,276	46	395.777,601 325.605,117	2.023
46	395.777,601 325.605,117	47	395.766,05 325.597,04	14.09 5	47	395.766,05 325.597,04	48	395.787,799 325.566,089	37.82 8	48	395.787,799 325.566,089	49	395.793,37 325.558,16	9.691
49	395.793,37 325.558,16	50	395.796,79 325.552,97	6.216	50	395.796,79 325.552,97	51	395.796,952 325.552,769	0.259	51	395.796,952 325.552,769	52	395.797,029 325.552,674	0.122
52	395.797,029 325.552,674	1	395.797,032 325.552,676	0.004										

** Lungimile segmentelor sunt determinate în planul de proiecție Stereo 70 și sunt rotunjite la 1 milimetru.

*** Distanța dintre puncte este formată din segmente cumulate ce sunt mai mici decât valoarea 1 milimetru.

**DATE DESPRE IMOBILUL NR. 4757**

Oficiul de Cadastru și Publicitate Imobiliară DOLJ
Biroul de Cadastru și Publicitate Imobiliară Craiova

A. Partea I. Descrierea imobilului

TEREN Intravilan

Nr. CF vechi:248

Nr. cadastral vechi:559

Adresa: Loc. Sitoaia, Jud. Dolj, T 51 P 19

Nr. Crt	Nr cadastral Nr. topografic	Suprafața* (mp)	Observații / Referințe
A1	31136	555	Sector cadastral:21 Teren neimprejmuit; Diferenta de suprafata se regaseste la ID 4891, restul de de suprafata pana la suprafata din acte se afla in coridorul de expropriere ID 5302

B. Partea II. Proprietari și acte

Inscrieri privitoare la dreptul de proprietate și alte drepturi reale		Referințe
28368 / 10/07/2006		
Act Administrativ nr. 2757, din 01/01/2004 emis de C J DOLJ;		
B1	Intabulare, drept de PROPRIETATE, dobandit prin Reconstituire, cota actuala 1/1, cota initiala 1/1 1) ISTUDOR MARIN	A1

C. Partea III. SARCINI .

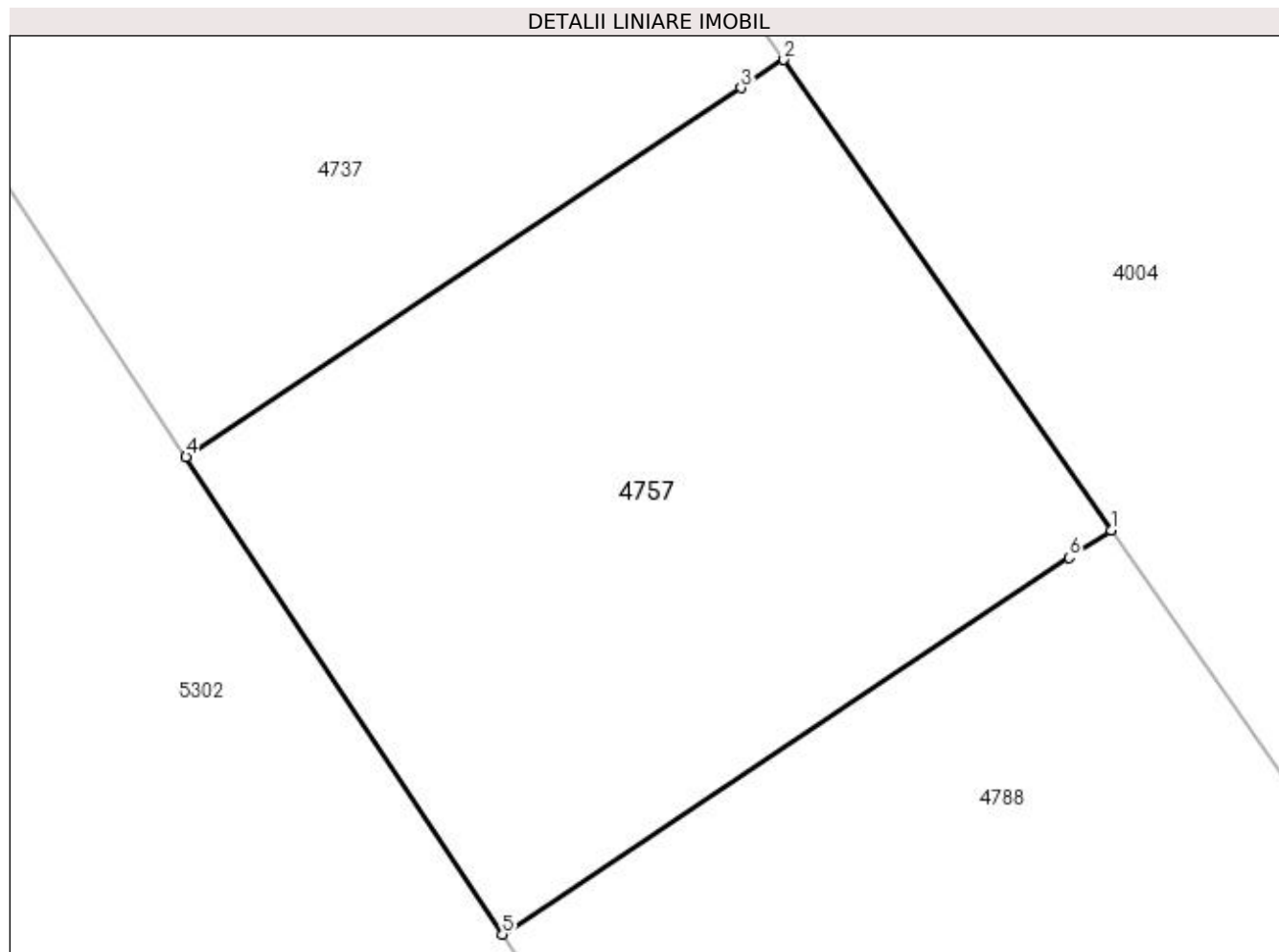
Inscrieri privind dezmembramintele dreptului de proprietate, drepturi reale de garanție și sarcini	Referințe
NU SUNT	

Anexa Nr. 1 La Partea I

Teren

Nr cadastral	Suprafața (mp)*	Observații / Referințe
31136	555	Diferența de suprafață se regăsește la ID 4891, restul de suprafață până la suprafața din acte se află în coridorul de expropriere ID 5302

* Suprafața este determinată în planul de proiecție Stereo 70.



Date referitoare la teren

Crt	Categorie folosință	Intra vilan	Suprafața (mp)	Tarla	Parcelă	Nr. topo	Observații / Referințe
1	arabil	DA	555	51	19	-	Parcela despartită de coridor de expropriere

Lungime Segmente

1) Valorile lungimilor segmentelor sunt obținute din proiecție în plan.

Punct început	X / Y	Punct sfârșit	X / Y	Lungime segment (** (m)
1	396.588,446 325.618,932	2	396.576,471 325.636,134	20.959
2	396.576,471 325.636,134	3	396.574,911 325.635,098	1.874
3	396.574,911 325.635,098	4	396.554,602 325.621,61	24.38
4	396.554,602 325.621,61	5	396.566,179 325.604,144	20.954
5	396.566,179 325.604,144	6	396.586,914 325.617,915	24.892

Punct început	X / Y	Punct sfârșit	X / Y	Lungime segment (** (m)
6	396.586,914 325.617,915	1	396.588,446 325.618,932	1.838

** Lungimile segmentelor sunt determinate în planul de proiecție Stereo 70 și sunt rotunjite la 1 milimetru.

*** Distanța dintre puncte este formată din segmente cumulate ce sunt mai mici decât valoarea 1 milimetru.

**DATE DESPRE IMOBILUL NR. 4763**

Oficiul de Cadastru și Publicitate Imobiliară DOLJ
Biroul de Cadastru și Publicitate Imobiliară Craiova

A. Partea I. Descrierea imobilului

TEREN Extravilan

Adresa: Jud. Dolj, T51, P70

Nr. Crt	Nr cadastral Nr. topografic	Suprafața* (mp)	Observații / Referințe
A1		4.900	Sector cadastral:21 Teren neimprejmuit;

B. Partea II. Proprietari și acte

Inscrieri privitoare la dreptul de proprietate și alte drepturi reale		Referințe
/		
Act Administrativ nr. Titlu de proprietate 931-45931, din 20/05/1997 emis de CJSIPT Dolj (Adeverinta nr. 1406/10.04.2023, eliberata de Primaria Comunei Almaj);		
B1	Intabulare, drept de PROPRIETATE, dobandit prin Reconstituire, cota actuala 1/1, cota initiala 1/1 1) BADEA IOANA DEFUNCT:Da	A1

C. Partea III. SARCINI .

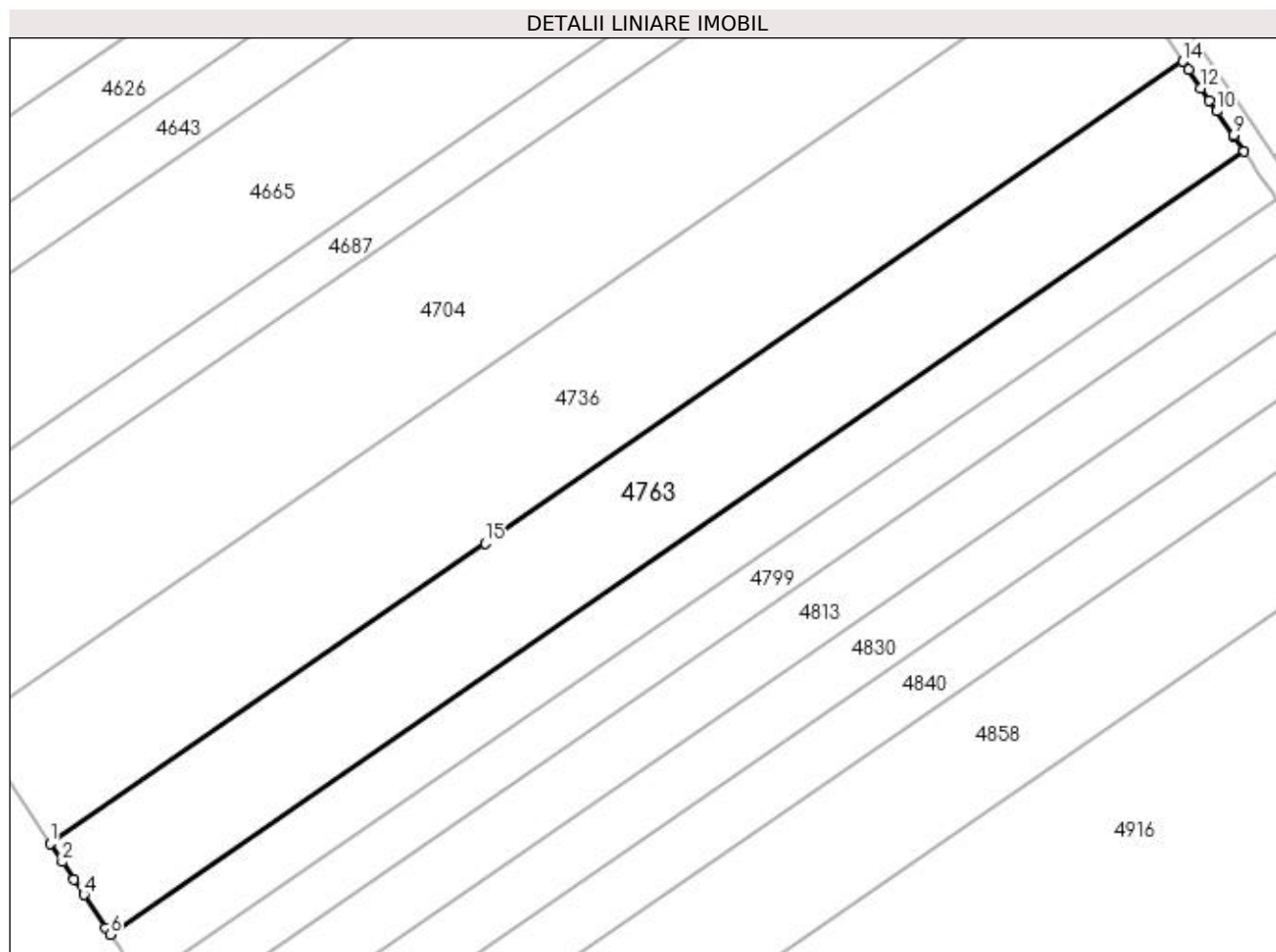
Inscrieri privind dezmembramintele dreptului de proprietate, drepturi reale de garanție și sarcini	Referințe
NU SUNT	

Anexa Nr. 1 La Partea I

Teren

Nr cadastral	Suprafața (mp)*	Observații / Referințe
	4.900	

* Suprafața este determinată în planul de proiecție Stereo 70.



Date referitoare la teren

Crt	Categorie folosință	Intra vilan	Suprafața (mp)	Tarla	Parcelă	Nr. topo	Observații / Referințe
1	arabil	NU	4.900	51	70	-	

Lungime Segmente

1) Valorile lungimilor segmentelor sunt obținute din proiecție în plan.

Punct început	X / Y	Punct sfârșit	X / Y	Lungime segment (** (m)
1	396.009,953 325.555,067	2	396.012,141 325.551,767	3.959
2	396.012,141 325.551,767	3	396.014,258 325.548,576	3.829
3	396.014,258 325.548,576	4	396.016,088 325.545,816	3.311
4	396.016,088 325.545,816	5	396.020,03 325.539,873	7.131
5	396.020,03 325.539,873	6	396.020,831 325.538,664	1.451

Punct început	X / Y	Punct sfârşit	X / Y	Lungime segment (** (m)
6	396.020,831 325.538,664	7	396.225,885 325.680,174	249.143
7	396.225,885 325.680,174	8	396.223,976 325.682,968	3.384
8	396.223,976 325.682,968	9	396.223,928 325.683,039	0.086
9	396.223,928 325.683,039	10	396.220,918 325.687,428	5.322
10	396.220,918 325.687,428	11	396.219,568 325.689,395	2.386
11	396.219,568 325.689,395	12	396.218,071 325.691,577	2.646
12	396.218,071 325.691,577	13	396.215,806 325.694,879	4.004
13	396.215,806 325.694,879	14	396.214,759 325.696,406	1.851
14	396.214,759 325.696,406	15	396.088,608 325.609,348	153.275
15	396.088,608 325.609,348	1	396.009,953 325.555,067	95.567

** Lungimile segmentelor sunt determinate în planul de proiecție Stereo 70 și sunt rotunjite la 1 milimetru.

*** Distanța dintre puncte este formată din segmente cumulate ce sunt mai mici decât valoarea 1 milimetru.

**DATE DESPRE IMOBILUL NR. 4768**

Oficiul de Cadastru și Publicitate Imobiliară DOLJ
Biroul de Cadastru și Publicitate Imobiliară Craiova

A. Partea I. Descrierea imobilului

TEREN Extravilan

Adresa: Jud. Dolj

Nr. Crt	Nr cadastral Nr. topografic	Suprafața* (mp)	Observații / Referințe
A1		1.955	Sector cadastral:21 Teren neimprejmuit;

B. Partea II. Proprietari și acte

Inscrieri privitoare la dreptul de proprietate și alte drepturi reale	Referințe
/	
Act Normativ nr. 965, din 05/09/2002 emis de GUVERNUL ROMANIEI (Anexa nr.8- Inv. bunurilor care apartin dom. public al com. Almaj, pozitia 2);	
B1	A1
Intabulare, drept de PROPRIETATE, dobandit prin Lege, cota actuala 1/1, cota initiala 1/1 1) COMUNA ALMAJ, CIF:4553674, DOMENIUL PUBLIC	

C. Partea III. SARCINI .

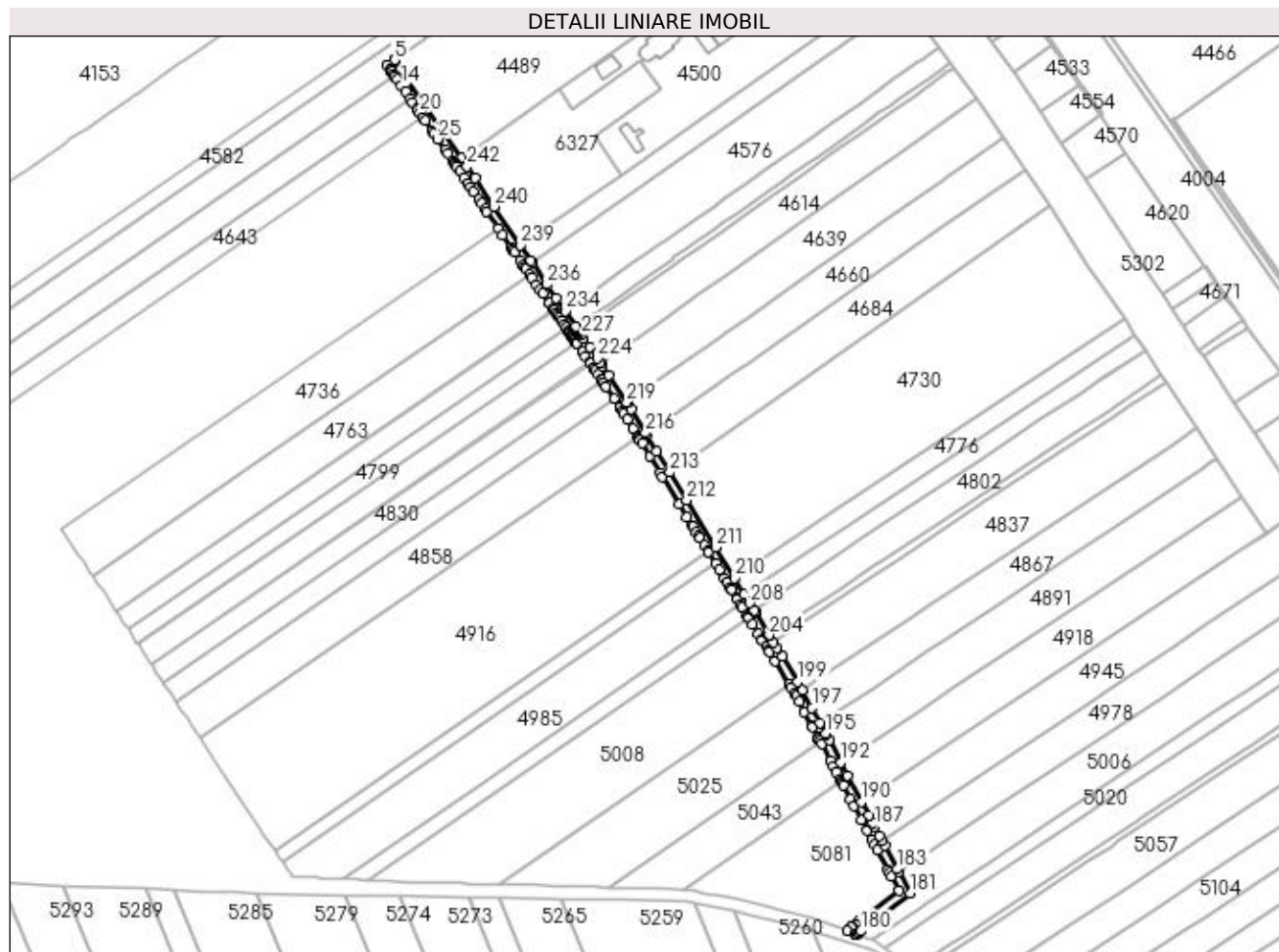
Inscrieri privind dezmembramintele dreptului de proprietate, drepturi reale de garanție și sarcini	Referințe
NU SUNT	

Anexa Nr. 1 La Partea I

Teren

Nr cadastral	Suprafața (mp)*	Observații / Referințe
	1.955	

* Suprafața este determinată în planul de proiecție Stereo 70.



Date referitoare la teren

Crt	Categorie folosință	Intra vilan	Suprafața (mp)	Tarla	Parcelă	Nr. topo	Observații / Referințe
1	drum	NU	1.955	-	DS 10	-	

Lungime Segmente

1) Valorile lungimilor segmentelor sunt obținute din proiecție în plan.

Punct început	X / Y	Punct sfârșit	X / Y	Lungime segment	Punct început	X / Y	Punct sfârșit	X / Y	Lungime segment	Punct început	X / Y	Punct sfârșit	X / Y	Lungime segment
1	396.182,741 325.750,789	2	396.166,561 325.774,466	28.677	2	396.166,561 325.774,466	3	396.151,312 325.796,781	27.028	3	396.151,312 325.796,781	4	396.151,589 325.796,976	0.339
4	396.151,589 325.796,976	5	396.151,309 325.796,785	0.339	5	396.151,309 325.796,785	6	396.148,01 325.794,524	4.0	6	396.148,01 325.794,524	7	396.149,418 325.792,462	2.497
7	396.149,418 325.792,462	8	396.149,514 325.792,323	0.169	8	396.149,514 325.792,323	9	396.150,106 325.791,456	1.05	9	396.150,106 325.791,456	10	396.150,23 325.791,275	0.219
10	396.150,23 325.791,275	11	396.151,063 325.790,056	1.477	11	396.151,063 325.790,056	12	396.151,544 325.789,352	0.852	12	396.151,544 325.789,352	13	396.152,476 325.787,989	1.651
13	396.152,476 325.787,989	14	396.154,625 325.784,844	3.809	14	396.154,625 325.784,844	15	396.156,518 325.782,074	3.355	15	396.156,518 325.782,074	16	396.158,774 325.778,772	3.999
16	396.158,774 325.778,772	17	396.159,947 325.777,056	2.079	17	396.159,947 325.777,056	18	396.162,105 325.773,897	3.826	18	396.162,105 325.773,897	19	396.162,374 325.773,504	0.476

Punct început	X / Y	Punct sfârșit	X / Y	Lungime segment	Punct început	X / Y	Punct sfârșit	X / Y	Lungime segment	Punct început	X / Y	Punct sfârșit	X / Y	Lungime segment
19	396.162,374 325.773,504	20	396.163,259 325.772,209	1.568	20	396.163,259 325.772,209	21	396.164,761 325.770,01	2.664	21	396.164,761 325.770,01	22	396.165,94 325.768,285	2.089
22	396.165,94 325.768,285	23	396.169,051 325.763,734	5.513	23	396.169,051 325.763,734	24	396.169,882 325.762,517	1.473	24	396.169,882 325.762,517	25	396.171,722 325.759,824	3.262
25	396.171,722 325.759,824	26	396.175,265 325.754,639	6.28	26	396.175,265 325.754,639	27	396.176,27 325.753,168	1.781	27	396.176,27 325.753,168	28	396.178,655 325.749,678	4.227
28	396.178,655 325.749,678	29	396.179,434 325.748,539	1.379	29	396.179,434 325.748,539	30	396.179,546 325.748,373	0.201	30	396.179,546 325.748,373	31	396.179,922 325.747,819	0.67
31	396.179,922 325.747,819	32	396.180,533 325.746,916	1.09	32	396.180,533 325.746,916	33	396.182,087 325.744,621	2.772	33	396.182,087 325.744,621	34	396.184,063 325.741,702	3.525
34	396.184,063 325.741,702	35	396.185,763 325.739,191	3.032	35	396.185,763 325.739,191	36	396.187,239 325.737,011	2.633	36	396.187,239 325.737,011	37	396.188,58 325.735,03	2.392
37	396.188,58 325.735,03	38	396.190,915 325.731,582	4.164	38	396.190,915 325.731,582	39	396.192,321 325.729,505	2.508	39	396.192,321 325.729,505	40	396.193,93 325.727,128	2.87
40	396.193,93 325.727,128	41	396.194,739 325.725,934	1.442	41	396.194,739 325.725,934	42	396.200,086 325.718,036	9.538	42	396.200,086 325.718,036	43	396.202,179 325.714,945	3.733
43	396.202,179 325.714,945	44	396.206,156 325.709,071	7.094	44	396.206,156 325.709,071	45	396.206,981 325.707,852	1.472	45	396.206,981 325.707,852	46	396.207,044 325.707,76	0.111
46	396.207,044 325.707,76	47	396.207,79 325.706,657	1.332	47	396.207,79 325.706,657	48	396.210,275 325.702,988	4.431	48	396.210,275 325.702,988	49	396.211,882 325.700,613	2.868
49	396.211,882 325.700,613	50	396.212,603 325.699,549	1.285	50	396.212,603 325.699,549	51	396.213,192 325.698,69	1.042	51	396.213,192 325.698,69	52	396.214,759 325.696,406	2.77
52	396.214,759 325.696,406	53	396.215,806 325.694,879	1.851	53	396.215,806 325.694,879	54	396.218,071 325.691,577	4.004	54	396.218,071 325.691,577	55	396.219,568 325.689,395	2.646
55	396.219,568 325.689,395	56	396.220,918 325.687,428	2.386	56	396.220,918 325.687,428	57	396.223,928 325.683,039	5.322	57	396.223,928 325.683,039	58	396.223,976 325.682,968	0.086
58	396.223,976 325.682,968	59	396.225,885 325.680,174	3.384	59	396.225,885 325.680,174	60	396.226,363 325.679,474	0.848	60	396.226,363 325.679,474	61	396.227,238 325.678,193	1.551
61	396.227,238 325.678,193	62	396.228,073 325.676,97	1.481	62	396.228,073 325.676,97	63	396.228,733 325.676,011	1.164	63	396.228,733 325.676,011	64	396.229,68 325.674,636	1.67
64	396.229,68 325.674,636	65	396.230,971 325.672,761	2.276	65	396.230,971 325.672,761	66	396.231,789 325.671,573	1.443	66	396.231,789 325.671,573	67	396.233,059 325.669,728	2.239
67	396.233,059 325.669,728	68	396.233,161 325.669,579	0.181	68	396.233,161 325.669,579	69	396.233,948 325.668,432	1.391	69	396.233,948 325.668,432	70	396.234,552 325.667,551	1.068
70	396.234,552 325.667,551	71	396.234,629 325.667,44	0.135	71	396.234,629 325.667,44	72	396.234,731 325.667,288	0.183	72	396.234,731 325.667,288	73	396.235,091 325.666,755	0.643
73	396.235,091 325.666,755	74	396.235,588 325.666,019	0.888	74	396.235,588 325.666,019	75	396.235,834 325.665,656	0.439	75	396.235,834 325.665,656	76	396.236,536 325.664,617	1.254
76	396.236,536 325.664,617	77	396.236,677 325.664,409	0.251	77	396.236,677 325.664,409	78	396.236,804 325.664,221	0.227	78	396.236,804 325.664,221	79	396.239,682 325.659,962	5.139
79	396.239,682 325.659,962	80	396.240,927 325.658,119	2.225	80	396.240,927 325.658,119	81	396.242,821 325.655,317	3.382	81	396.242,821 325.655,317	82	396.243,227 325.654,717	0.724
82	396.243,227 325.654,717	83	396.244,709 325.652,523	2.648	83	396.244,709 325.652,523	84	396.244,811 325.652,372	0.183	84	396.244,811 325.652,372	85	396.245,594 325.651,214	1.398
85	396.245,594 325.651,214	86	396.246,762 325.649,487	2.085	86	396.246,762 325.649,487	87	396.248,435 325.647,013	2.987	87	396.248,435 325.647,013	88	396.248,656 325.646,685	0.395
88	396.248,656 325.646,685	89	396.249,317 325.645,707	1.181	89	396.249,317 325.645,707	90	396.250,49 325.643,972	2.094	90	396.250,49 325.643,972	91	396.250,548 325.643,886	0.104
91	396.250,548 325.643,886	92	396.254,489 325.638,058	7.036	92	396.254,489 325.638,058	93	396.256,983 325.634,37	4.451	93	396.256,983 325.634,37	94	396.257,03 325.634,292	0.091
94	396.257,03 325.634,292	95	396.257,086 325.634,201	0.107	95	396.257,086 325.634,201	96	396.258,33 325.632,164	2.387	96	396.258,33 325.632,164	97	396.259,003 325.631,061	1.292
97	396.259,003 325.631,061	98	396.260,548 325.628,531	2.964	98	396.260,548 325.628,531	99	396.263,197 325.624,194	5.082	99	396.263,197 325.624,194	100	396.265,539 325.620,36	4.493
100	396.265,539 325.620,36	101	396.265,727 325.620,052	0.361	101	396.265,727 325.620,052	102	396.266,212 325.619,256	0.932	102	396.266,212 325.619,256	103	396.266,45 325.618,867	0.456
103	396.266,45 325.618,867	104	396.267,479 325.617,182	1.974	104	396.267,479 325.617,182	105	396.270,997 325.611,422	6.749	105	396.270,997 325.611,422	106	396.275,898 325.603,396	9.405
106	396.275,898 325.603,396	107	396.277,039 325.601,529	2.188	107	396.277,039 325.601,529	108	396.284,958 325.588,561	15.194	108	396.284,958 325.588,561	109	396.288,519 325.582,73	6.833
109	396.288,519 325.582,73	110	396.291,113 325.578,483	4.976	110	396.291,113 325.578,483	111	396.291,378 325.578,048	0.509	111	396.291,378 325.578,048	112	396.292,937 325.575,496	2.99
112	396.292,937 325.575,496	113	396.293,986 325.573,778	2.014	113	396.293,986 325.573,778	114	396.294,598 325.572,775	1.175	114	396.294,598 325.572,775	115	396.296,71 325.569,317	4.052
115	396.296,71 325.569,317	116	396.298,381 325.566,582	3.206	116	396.298,381 325.566,582	117	396.298,509 325.566,371	0.246	117	396.298,509 325.566,371	118	396.301,873 325.560,863	6.454

Punct început	X / Y	Punct sfârșit	X / Y	Lungime segment	Punct început	X / Y	Punct sfârșit	X / Y	Lungime segment	Punct început	X / Y	Punct sfârșit	X / Y	Lungime segment
118	396.301,873 325.560,863	119	396.303,575 325.558,077	3.265	119	396.303,575 325.558,077	120	396.306,079 325.553,977	4.804	120	396.306,079 325.553,977	121	396.307,279 325.552,011	2.304
121	396.307,279 325.552,011	122	396.308,771 325.549,568	2.862	122	396.308,771 325.549,568	123	396.309,297 325.548,708	1.008	123	396.309,297 325.548,708	124	396.309,462 325.548,437	0.317
124	396.309,462 325.548,437	125	396.311,88 325.544,478	4.639	125	396.311,88 325.544,478	126	396.312,032 325.544,229	0.292	126	396.312,032 325.544,229	127	396.313,671 325.541,545	3.145
127	396.313,671 325.541,545	128	396.314,439 325.540,287	1.474	128	396.314,439 325.540,287	129	396.316,471 325.536,96	3.898	129	396.316,471 325.536,96	130	396.317,075 325.535,971	1.159
130	396.317,075 325.535,971	131	396.317,231 325.535,715	0.3	131	396.317,231 325.535,715	132	396.317,326 325.535,56	0.183	132	396.317,326 325.535,56	133	396.317,329 325.535,554	0.006
133	396.317,329 325.535,554	134	396.319,346 325.532,253	3.869	134	396.319,346 325.532,253	135	396.322,018 325.527,878	5.127	135	396.322,018 325.527,878	136	396.323,582 325.525,316	3.001
136	396.323,582 325.525,316	137	396.323,762 325.525,021	0.346	137	396.323,762 325.525,021	138	396.325,612 325.521,991	3.55	138	396.325,612 325.521,991	139	396.326,674 325.520,253	2.036
139	396.326,674 325.520,253	140	396.327,212 325.519,372	1.032	140	396.327,212 325.519,372	141	396.329,764 325.515,193	4.897	141	396.329,764 325.515,193	142	396.336,462 325.504,225	12.85 1
142	396.336,462 325.504,225	143	396.337,252 325.502,932	1.515	143	396.337,252 325.502,932	144	396.339,221 325.499,708	3.778	144	396.339,221 325.499,708	145	396.339,677 325.498,84	0.981
145	396.339,677 325.498,84	146	396.341,154 325.496,028	3.176	146	396.341,154 325.496,028	147	396.343,606 325.491,361	5.271	147	396.343,606 325.491,361	148	396.346,981 325.484,936	7.259
148	396.346,981 325.484,936	149	396.347,262 325.484,4	0.604	149	396.347,262 325.484,4	150	396.349,885 325.479,408	5.639	150	396.349,885 325.479,408	151	396.350,224 325.478,764	0.728
151	396.350,224 325.478,764	152	396.350,852 325.477,578	1.342	152	396.350,852 325.477,578	153	396.351,581 325.476,203	1.555	153	396.351,581 325.476,203	154	396.355,588 325.468,642	8.557
154	396.355,588 325.468,642	155	396.357,111 325.465,769	3.252	155	396.357,111 325.465,769	156	396.358,517 325.463,115	3.004	156	396.358,517 325.463,115	157	396.360,301 325.459,751	3.807
157	396.360,301 325.459,751	158	396.360,859 325.458,697	1.193	158	396.360,859 325.458,697	159	396.361,267 325.457,928	0.871	159	396.361,267 325.457,928	160	396.361,762 325.456,993	1.058
160	396.361,762 325.456,993	161	396.365,179 325.450,547	7.296	161	396.365,179 325.450,547	162	396.366,86 325.447,374	3.591	162	396.366,86 325.447,374	163	396.370,302 325.440,881	7.348
163	396.370,302 325.440,881	164	396.372,989 325.435,81	5.739	164	396.372,989 325.435,81	165	396.375,253 325.431,538	4.835	165	396.375,253 325.431,538	166	396.376,499 325.429,188	2.66
166	396.376,499 325.429,188	167	396.377,764 325.426,8	2.702	167	396.377,764 325.426,8	168	396.382,666 325.417,552	10.46 7	168	396.382,666 325.417,552	169	396.383,589 325.415,811	1.971
169	396.383,589 325.415,811	170	396.384,306 325.414,458	1.531	170	396.384,306 325.414,458	171	396.387,919 325.407,641	7.716	171	396.387,919 325.407,641	172	396.369,013 325.392,922	23.95 9
172	396.369,013 325.392,922	173	396.367,514 325.391,756	1.9	173	396.367,514 325.391,756	174	396.366,088 325.390,645	1.808	174	396.366,088 325.390,645	175	396.365,592 325.390,259	0.628
175	396.365,592 325.390,259	176	396.363,621 325.388,725	2.498	176	396.363,621 325.388,725	177	396.367,215 325.387,408	3.828	177	396.367,215 325.387,408	178	396.368,049 325.387,103	0.888
178	396.368,049 325.387,103	179	396.368,773 325.387,666	0.917	179	396.368,773 325.387,666	180	396.369,971 325.388,599	1.519	180	396.369,971 325.388,599	181	396.393,026 325.406,547	29.21 7
181	396.393,026 325.406,547	182	396.387,84 325.416,332	11.07 4	182	396.387,84 325.416,332	183	396.387,123 325.417,684	1.53	183	396.387,123 325.417,684	184	396.381,299 325.428,673	12.43 8
184	396.381,299 325.428,673	185	396.380,033 325.431,061	2.702	185	396.380,033 325.431,061	186	396.378,788 325.433,411	2.66	186	396.378,788 325.433,411	187	396.376,523 325.437,683	4.835
187	396.376,523 325.437,683	188	396.375,537 325.439,544	2.106	188	396.375,537 325.439,544	189	396.373,836 325.442,754	3.633	189	396.373,836 325.442,754	190	396.370,395 325.449,247	7.348
190	396.370,395 325.449,247	191	396.363,835 325.461,624	14.00 8	191	396.363,835 325.461,624	192	396.360,645 325.467,642	6.811	192	396.360,645 325.467,642	193	396.355,115 325.478,076	11.80 9
193	396.355,115 325.478,076	194	396.353,761 325.480,631	2.891	194	396.353,761 325.480,631	195	396.353,426 325.481,268	0.72	195	396.353,426 325.481,268	196	396.350,804 325.486,261	5.639
196	396.350,804 325.486,261	197	396.347,147 325.493,222	7.863	197	396.347,147 325.493,222	198	396.342,702 325.501,683	9.557	198	396.342,702 325.501,683	199	396.340,398 325.505,455	4.421
199	396.340,398 325.505,455	200	396.333,178 325.517,278	13.85 3	200	396.333,178 325.517,278	201	396.330,626 325.521,457	4.897	201	396.330,626 325.521,457	202	396.329,026 325.524,076	3.069
202	396.329,026 325.524,076	203	396.327,176 325.527,105	3.55	203	396.327,176 325.527,105	204	396.326,995 325.527,401	0.347	204	396.326,995 325.527,401	205	396.320,743 325.537,639	11.99 6
205	396.320,743 325.537,639	206	396.320,488 325.538,056	0.489	206	396.320,488 325.538,056	207	396.319,884 325.539,045	1.159	207	396.319,884 325.539,045	208	396.317,853 325.542,372	3.898
208	396.317,853 325.542,372	209	396.315,293 325.546,563	4.911	209	396.315,293 325.546,563	210	396.310,693 325.554,096	8.826	210	396.310,693 325.554,096	211	396.301,923 325.568,456	16.82 7
211	396.301,923 325.568,456	212	396.288,372 325.590,646	26.00 1	212	396.288,372 325.590,646	213	396.280,453 325.603,613	15.19 4	213	396.280,453 325.603,613	214	396.274,411 325.613,507	11.59 2
214	396.274,411 325.613,507	215	396.269,626 325.621,341	9.18	215	396.269,626 325.621,341	216	396.269,14 325.622,137	0.932	216	396.269,14 325.622,137	217	396.262,417 325.633,146	12.9

Punct început	X / Y	Punct sfârșit	X / Y	Lungime segment	Punct început	X / Y	Punct sfârșit	X / Y	Lungime segment	Punct început	X / Y	Punct sfârșit	X / Y	Lungime segment
217	396.262,417 325.633,146	218	396.260,443 325.636,379	3.787	218	396.260,443 325.636,379	219	396.260,348 325.636,534	0.182	219	396.260,348 325.636,534	220	396.251,748 325.649,253	15.354
220	396.251,748 325.649,253	221	396.248,907 325.653,455	5.072	221	396.248,907 325.653,455	222	396.248,125 325.654,612	1.397	222	396.248,125 325.654,612	223	396.248,023 325.654,763	0.182
223	396.248,023 325.654,763	224	396.246,541 325.656,956	2.647	224	396.246,541 325.656,956	225	396.242,996 325.662,202	6.331	225	396.242,996 325.662,202	226	396.240,118 325.666,46	5.14
226	396.240,118 325.666,46	227	396.239,148 325.667,896	1.732	227	396.239,148 325.667,896	228	396.238,045 325.669,528	1.97	228	396.238,045 325.669,528	229	396.237,943 325.669,679	0.182
229	396.237,943 325.669,679	230	396.237,852 325.669,812	0.162	230	396.237,852 325.669,812	231	396.237,246 325.670,695	1.07	231	396.237,246 325.670,695	232	396.236,46 325.671,842	1.391
232	396.236,46 325.671,842	233	396.236,358 325.671,991	0.181	233	396.236,358 325.671,991	234	396.231,372 325.679,232	8.792	234	396.231,372 325.679,232	235	396.227,229 325.685,299	7.347
235	396.227,229 325.685,299	236	396.222,866 325.691,658	7.712	236	396.222,866 325.691,658	237	396.215,908 325.701,802	12.301	237	396.215,908 325.701,802	238	396.215,195 325.702,856	1.273
238	396.215,195 325.702,856	239	396.210,356 325.710,002	8.63	239	396.210,356 325.710,002	240	396.198,051 325.728,176	21.948	240	396.198,051 325.728,176	241	396.189,075 325.741,433	16.01
241	396.189,075 325.741,433	242	396.185,399 325.746,863	6.557	242	396.185,399 325.746,863	1	396.182,741 325.750,789	4.741					

** Lungimile segmentelor sunt determinate în planul de proiecție Stereo 70 și sunt rotunjite la 1 milimetru.

*** Distanța dintre puncte este formată din segmente cumulate ce sunt mai mici decât valoarea 1 milimetru.

**DATE DESPRE IMOBILUL NR. 4776**

Oficiul de Cadastru și Publicitate Imobiliară DOLJ
Biroul de Cadastru și Publicitate Imobiliară Craiova

A. Partea I. Descrierea imobilului

TEREN Intravilan

Nr. CF vechi:305

Nr. cadastral vechi:528/2

Adresa: Loc. Almaj, Jud. Dolj, T51, P15

Nr. Crt	Nr cadastral Nr. topografic	Suprafața* (mp)	Observații / Referințe
A1	30028	1.937	Sector cadastral:21 Teren neimprejmuit; Diferenta de suprafata se regaseste la ID 4662, restul de de suprafata pana la suprafata din acte se afla in coridorul de expropriere ID 5302

B. Partea II. Proprietari și acte

Inscrieri privitoare la dreptul de proprietate și alte drepturi reale		Referințe
9018 / 27/11/2008		
Contract De Vanzare-Cumparare nr. aut. nr. 2332 , din 01/01/2008 emis de NP. Amzulescu Marius;		
B1	Intabulare, drept de PROPRIETATEcumparare, dobandit prin Conventie, cota actuala 1/1, cota initiala 1/1 1) SC LORD HOUSE GROUP SRL, CIF:22750267 OBSERVATII: (provenita din conversia CF 305)	A1
88303 / 09/09/2013		
Act Notarial nr. contract de ipoteca imobiliara aut nr 669, din 06/09/2013 emis de Florescu Maria Magdalena;		
B2	Se noteaza interdictiile de instrainare, grevare, demolare, dezmembrare, inchiriere, comasare, construire, 1) GARANTI BANK SA, CIF:9999999999999	A1
14625 / 11/02/2014		
Act Notarial nr. contract ipoteca aut 240, din 11/02/2014 emis de Faurar Virgil Claudiu;		
B3	Se noteaza interdictiile de instrainare, grevare, demolare, dezmembrare, inchiriere, comasare, construire, 1) GARANTI BANK SA, CIF:9999999999999	A1

C. Partea III. SARCINI

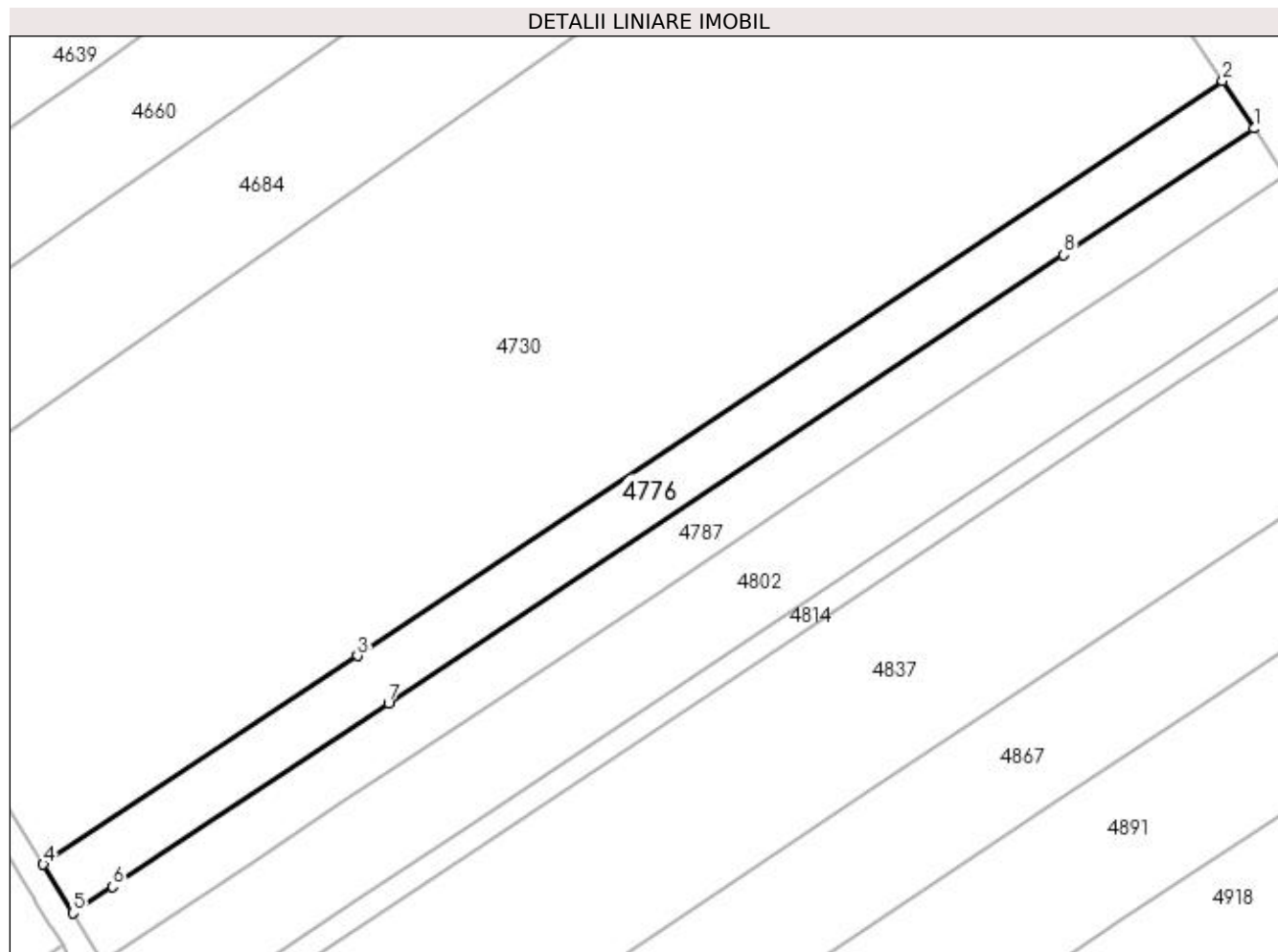
Inscrieri privind dezmembramintele dreptului de proprietate, drepturi reale de garanție și sarcini		Referințe
29792 / 18/05/2010		
Act Notarial nr. 762, din 14/05/2010 emis de BNP DL;		
C1	Intabulare, drept de IPOTECA, Valoare:50000 EURsi celelalte obligatii de plata aferente creditului 1) GARANTIBANK INTERNATIONAL NV SUCURSALA ROMANIA, CIF:9999999999999	A1
C2	Se noteaza interdictia de grevare, instrainare, dezmembrare, inchiriere, demolare in favoarea GARANTIBANK INTERNATIONAL NV SUCURSALA ROMANIA	A1
41621 / 16/06/2011		
Act Notarial nr. CONTRACT CESIUNE, din 28/05/2010 emis de BNP DIACONU L;		
C3	Dispune notarea cesiunii de catre cedent GARANTI BANK INTERNATIONAL NV SUCURSALA ROMANIA si preluarea de catre GE GARANTI BANK SA a creantelor de sub C1, C2	A1
88303 / 09/09/2013		
Act Notarial nr. contract de ipoteca imobiliara aut nr 669, din 06/09/2013 emis de Florescu Maria Magdalena;		
C4	Intabulare, drept de IPOTECA, Valoare:270000 RONsi celelalte obligatii de plata aferente creditului, dobandit prin Conventie, cota actuala 1/1, cota initiala 1/1 1) GARANTI BANK SA, CIF:9999999999999	A1
14625 / 11/02/2014		
Act Notarial nr. contract ipoteca aut 240, din 11/02/2014 emis de Faurar Virgil Claudiu;		
C5	Intabulare, drept de IPOTECA, Valoare:220000 RONsi celelalte obligatii de plata aferente creditului 1) GARANTI BANK SA, CIF:9999999999999	A1

Anexa Nr. 1 La Partea I

Teren

Nr cadastral	Suprafața (mp)*	Observații / Referințe
30028	1.937	Diferența de suprafață se regăsește la ID 4662, restul de suprafață până la suprafața din acte se află în coridorul de expropriere ID 5302

* Suprafața este determinată în planul de proiecție Stereo 70.



Date referitoare la teren

Crt	Categorie folosință	Intra vilan	Suprafața (mp)	Tarla	Parcelă	Nr. topo	Observații / Referințe
1	altele	DA	1.937	51	15	-	Parcela despartită de coridor de expropriere

Lungime Segmente

1) Valorile lungimilor segmentelor sunt obținute din proiecție în plan.

Punct început	X / Y	Punct sfârșit	X / Y	Lungime segment (** (m)
1	396.498,334 325.668,126	2	396.493,461 325.675,478	8.82
2	396.493,461 325.675,478	3	396.359,401 325.586,444	160.932

Punct început	X / Y	Punct sfârșit	X / Y	Lungime segment (** (m)
3	396.359,401 325.586,444	4	396.310,693 325.554,096	58.471
4	396.310,693 325.554,096	5	396.315,293 325.546,563	8.826
5	396.315,293 325.546,563	6	396.321,422 325.550,633	7.357
6	396.321,422 325.550,633	7	396.364,2 325.579,043	51.353
7	396.364,2 325.579,043	8	396.468,848 325.648,544	125.625
8	396.468,848 325.648,544	1	396.498,334 325.668,126	35.396

** Lungimile segmentelor sunt determinate în planul de proiecție Stereo 70 și sunt rotunjite la 1 milimetru.

*** Distanța dintre puncte este formată din segmente cumulate ce sunt mai mici decât valoarea 1 milimetru.

**DATE DESPRE IMOBILUL NR. 4778**

Oficiul de Cadastru și Publicitate Imobiliară DOLJ
Biroul de Cadastru și Publicitate Imobiliară Craiova

A. Partea I. Descrierea imobilului

TEREN Extravilan

Adresa: Jud. Dolj, T51, PDE

Nr. Crt	Nr cadastral Nr. topografic	Suprafața* (mp)	Observații / Referințe
A1		1.044	Sector cadastral:21 Teren neimprejmuit;

B. Partea II. Proprietari și acte

Inscrieri privitoare la dreptul de proprietate și alte drepturi reale		Referințe
/		
Act Normativ nr. Legea 7, din 13/03/1996 emis de Parlamentul Romaniei (art.13 alin 15);		
B1	Inscrierea provizorie, drept de PROPRIETATE, dobandit prin Lege, cota actuala 1/1, cota initiala 1/1 1) NEIDENTIFICAT NEIDENTIFICAT	A1

C. Partea III. SARCINI .

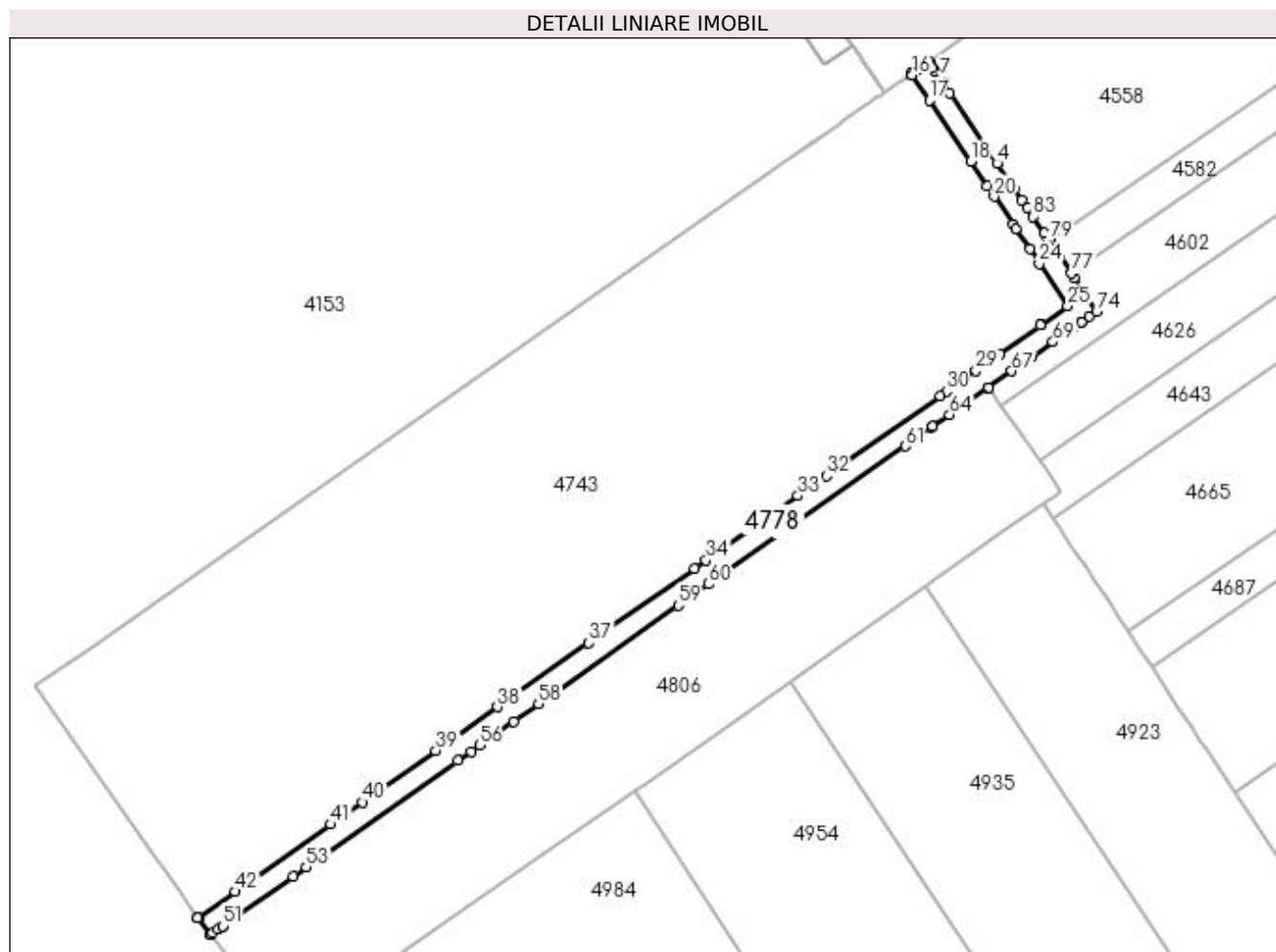
Inscrieri privind dezmembramintele dreptului de proprietate, drepturi reale de garanție și sarcini	Referințe
NU SUNT	

Anexa Nr. 1 La Partea I

Teren

Nr cadastral	Suprafața (mp)*	Observații / Referințe
	1.044	

* Suprafața este determinată în planul de proiecție Stereo 70.



Date referitoare la teren

Crt	Categorie folosință	Intra vilan	Suprafața (mp)	Tarla	Parcelă	Nr. topo	Observații / Referințe
1	drum	NU	1.044	51	DE	-	

Lungime Segmente

1) Valorile lungimilor segmentelor sunt obținute din proiecție în plan.

Punct început	X / Y	Punct sfârșit	X / Y	Lungime segment	Punct început	X / Y	Punct sfârșit	X / Y	Lungime segment	Punct început	X / Y	Punct sfârșit	X / Y	Lungime segment
1	395.955,748 325.688,542	2	395.954,773 325.689,99	1.746	2	395.954,773 325.689,99	3	395.953,258 325.692,241	2.713	3	395.953,258 325.692,241	4	395.950,055 325.696,999	5.736
4	395.950,055 325.696,999	5	395.941,003 325.710,444	16.208	5	395.941,003 325.710,444	6	395.939,622 325.712,493	2.471	6	395.939,622 325.712,493	7	395.939,006 325.713,409	1.104
7	395.939,006 325.713,409	8	395.938,261 325.714,516	1.334	8	395.938,261 325.714,516	9	395.938,095 325.714,762	0.297	9	395.938,095 325.714,762	10	395.937,775 325.715,237	0.572
10	395.937,775 325.715,237	11	395.937,096 325.716,243	1.215	11	395.937,096 325.716,243	12	395.936,914 325.716,512	0.325	12	395.936,914 325.716,512	13	395.934,738 325.714,991	2.655
13	395.934,738 325.714,991	14	395.933,95 325.714,44	0.961	14	395.933,95 325.714,44	15	395.933,637 325.714,221	0.382	15	395.933,637 325.714,221	16	395.933,824 325.713,944	0.334
16	395.933,824 325.713,944	17	395.937,073 325.709,119	5.818	17	395.937,073 325.709,119	18	395.944,988 325.697,363	14.172	18	395.944,988 325.697,363	19	395.948,183 325.692,617	5.721

Punct început	X / Y	Punct sfârșit	X / Y	Lungime segment	Punct început	X / Y	Punct sfârșit	X / Y	Lungime segment	Punct început	X / Y	Punct sfârșit	X / Y	Lungime segment
19	395.948,183 325.692,617	20	395.949,488 325.690,678	2.338	20	395.949,488 325.690,678	21	395.953,085 325.685,336	6.44	21	395.953,085 325.685,336	22	395.953,623 325.684,537	0.963
22	395.953,623 325.684,537	23	395.956,271 325.680,603	4.742	23	395.956,271 325.680,603	24	395.958,111 325.677,87	3.294	24	395.958,111 325.677,87	25	395.963,59 325.669,734	9.809
25	395.963,59 325.669,734	26	395.958,437 325.666,112	6.299	26	395.958,437 325.666,112	27	395.958,399 325.666,086	0.045	27	395.958,399 325.666,086	28	395.950,559 325.660,576	9.583
28	395.950,559 325.660,576	29	395.946,024 325.657,388	5.543	29	395.946,024 325.657,388	30	395.940,309 325.653,372	6.985	30	395.940,309 325.653,372	31	395.939,138 325.652,549	1.431
31	395.939,138 325.652,549	32	395.917,359 325.637,243	26.62	32	395.917,359 325.637,243	33	395.911,928 325.633,426	6.638	33	395.911,928 325.633,426	34	395.894,365 325.621,082	21.468
34	395.894,365 325.621,082	35	395.892,184 325.619,55	2.665	35	395.892,184 325.619,55	36	395.874,442 325.607,08	21.686	36	395.874,442 325.607,08	37	395.871,872 325.605,274	3.142
37	395.871,872 325.605,274	38	395.854,429 325.593,015	21.319	38	395.854,429 325.593,015	39	395.842,625 325.584,719	14.427	39	395.842,625 325.584,719	40	395.828,557 325.574,832	17.196
40	395.828,557 325.574,832	41	395.822,514 325.570,585	7.385	41	395.822,514 325.570,585	42	395.804,236 325.557,739	22.341	42	395.804,236 325.557,739	43	395.797,21 325.552,801	8.588
43	395.797,21 325.552,801	44	395.797,032 325.552,676	0.217	44	395.797,032 325.552,676	45	395.797,029 325.552,674	0.004	45	395.797,029 325.552,674	46	395.799,543 325.549,552	4.009
46	395.799,543 325.549,552	47	395.799,547 325.549,554	0.004	47	395.799,547 325.549,554	48	395.799,898 325.549,801	0.43	48	395.799,898 325.549,801	49	395.800,972 325.550,556	1.313
49	395.800,972 325.550,556	50	395.801,803 325.551,14	1.016	50	395.801,803 325.551,14	51	395.801,806 325.551,142	0.004	51	395.801,806 325.551,142	52	395.815,28 325.560,612	16.469
52	395.815,28 325.560,612	53	395.817,823 325.562,399	3.108	53	395.817,823 325.562,399	54	395.846,838 325.582,791	35.463	54	395.846,838 325.582,791	55	395.849,332 325.584,544	3.049
55	395.849,332 325.584,544	56	395.851,046 325.585,748	2.094	56	395.851,046 325.585,748	57	395.857,483 325.590,272	7.868	57	395.857,483 325.590,272	58	395.862,283 325.593,646	5.867
58	395.862,283 325.593,646	59	395.889,043 325.612,453	32.708	59	395.889,043 325.612,453	60	395.894,842 325.616,529	7.089	60	395.894,842 325.616,529	61	395.932,449 325.642,959	45.966
61	395.932,449 325.642,959	62	395.937,599 325.646,578	6.295	62	395.937,599 325.646,578	63	395.937,735 325.646,674	0.166	63	395.937,735 325.646,674	64	395.940,959 325.648,94	3.941
64	395.940,959 325.648,94	65	395.948,293 325.654,094	8.964	65	395.948,293 325.654,094	66	395.948,389 325.654,161	0.116	66	395.948,389 325.654,161	67	395.952,859 325.657,303	5.464
67	395.952,859 325.657,303	68	395.956,647 325.659,965	4.63	68	395.956,647 325.659,965	69	395.960,736 325.662,839	4.998	69	395.960,736 325.662,839	70	395.964,574 325.665,536	4.691
70	395.964,574 325.665,536	71	395.966,215 325.666,69	2.006	71	395.966,215 325.666,69	72	395.966,242 325.666,708	0.032	72	395.966,242 325.666,708	73	395.967,72 325.667,748	1.807
73	395.967,72 325.667,748	74	395.969,097 325.668,715	1.683	74	395.969,097 325.668,715	75	395.966,317 325.672,844	4.978	75	395.966,317 325.672,844	76	395.964,779 325.675,129	2.754
76	395.964,779 325.675,129	77	395.964,199 325.675,991	1.04	77	395.964,199 325.675,991	78	395.962,066 325.679,159	3.819	78	395.962,066 325.679,159	79	395.960,058 325.682,141	3.595
79	395.960,058 325.682,141	80	395.959,692 325.682,684	0.655	80	395.959,692 325.682,684	81	395.959,57 325.682,866	0.22	81	395.959,57 325.682,866	82	395.959,033 325.683,664	0.962
82	395.959,033 325.683,664	83	395.956,879 325.686,863	3.856	83	395.956,879 325.686,863	1	395.955,748 325.688,542	2.024					

** Lungimile segmentelor sunt determinate în planul de proiecție Stereo 70 și sunt rotunjite la 1 milimetru.

*** Distanța dintre puncte este formată din segmente cumulate ce sunt mai mici decât valoarea 1 milimetru.

**DATE DESPRE IMOBILUL NR. 4784**

Oficiul de Cadastru și Publicitate Imobiliară DOLJ
Biroul de Cadastru și Publicitate Imobiliară Craiova

A. Partea I. Descrierea imobilului

TEREN Extravilan

Adresa: Jud. Dolj, T51, P69

Nr. Crt	Nr cadastral Nr. topografic	Suprafața* (mp)	Observații / Referințe
A1		2.600	Sector cadastral:21 Teren neimprejmuit;

B. Partea II. Proprietari și acte

Inscrieri privitoare la dreptul de proprietate și alte drepturi reale	Referințe
/	
Act Notarial nr. Certificat de mostenitor 01, din 19/01/2005 emis de NP SANDU COSMIN;	
B1	A1
Intabulare, drept de PROPRIETATE, dobândit prin Succesiune, cota actuala 1/1, cota initiala 1/1 1) IOVA ANA	

C. Partea III. SARCINI .

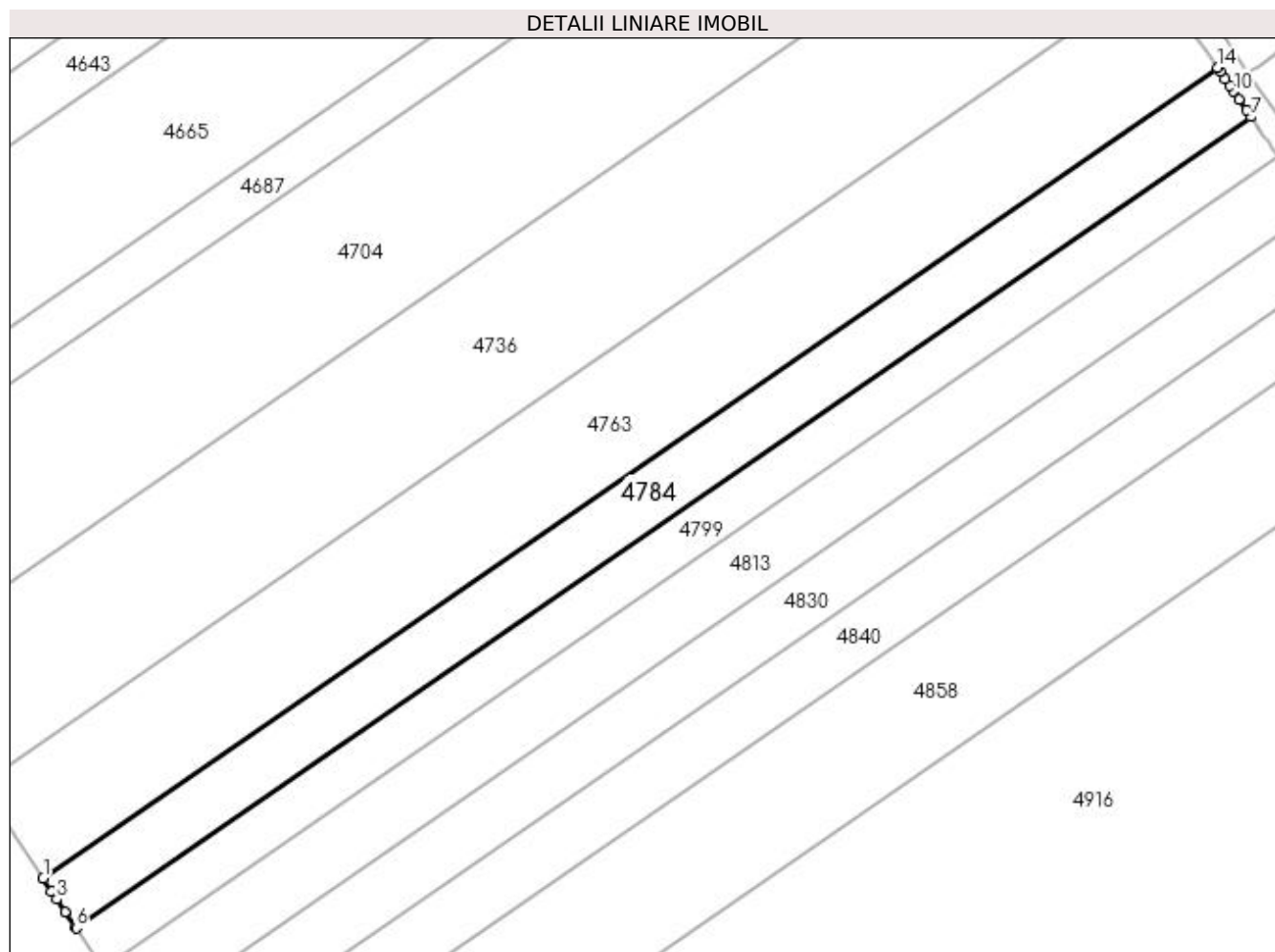
Inscrieri privind dezmembramintele dreptului de proprietate, drepturi reale de garanție și sarcini	Referințe
NU SUNT	

Anexa Nr. 1 La Partea I

Teren

Nr cadastral	Suprafața (mp)*	Observații / Referințe
	2.600	

* Suprafața este determinată în planul de proiecție Stereo 70.



Date referitoare la teren

Crt	Categorie folosință	Intra vilan	Suprafața (mp)	Tarla	Parcelă	Nr. topo	Observații / Referințe
1	arabil	NU	2.600	51	69	-	

Lungime Segmente

1) Valorile lungimilor segmentelor sunt obținute din proiecție în plan.

Punct început	X / Y	Punct sfârșit	X / Y	Lungime segment (** (m)
1	396.020,831 325.538,664	2	396.022,339 325.536,391	2.727
2	396.022,339 325.536,391	3	396.023,236 325.535,038	1.624
3	396.023,236 325.535,038	4	396.024,689 325.532,848	2.629
4	396.024,689 325.532,848	5	396.026,506 325.530,107	3.288
5	396.026,506 325.530,107	6	396.026,598 325.529,968	0.167

Punct început	X / Y	Punct sfârșit	X / Y	Lungime segment (** (m)
6	396.026,598 325.529,968	7	396.231,789 325.671,573	249.309
7	396.231,789 325.671,573	8	396.230,971 325.672,761	1.443
8	396.230,971 325.672,761	9	396.229,68 325.674,636	2.276
9	396.229,68 325.674,636	10	396.228,733 325.676,011	1.67
10	396.228,733 325.676,011	11	396.228,073 325.676,97	1.164
11	396.228,073 325.676,97	12	396.227,238 325.678,193	1.481
12	396.227,238 325.678,193	13	396.226,363 325.679,474	1.551
13	396.226,363 325.679,474	14	396.225,885 325.680,174	0.848
14	396.225,885 325.680,174	1	396.020,831 325.538,664	249.143

** Lungimile segmentelor sunt determinate în planul de proiecție Stereo 70 și sunt rotunjite la 1 milimetru.

*** Distanța dintre puncte este formată din segmente cumulate ce sunt mai mici decât valoarea 1 milimetru.

**DATE DESPRE IMOBILUL NR. 4787**

Oficiul de Cadastru și Publicitate Imobiliară DOLJ
Biroul de Cadastru și Publicitate Imobiliară Craiova

A. Partea I. Descrierea imobilului

TEREN Intravilan

Nr. CF vechi:307

Nr. cadastral vechi:529/2

Adresa: Loc. Almaj, Jud. Dolj, T51, P15

Nr. Crt	Nr cadastral Nr. topografic	Suprafața* (mp)	Observații / Referințe
A1	30032	1.936	Sector cadastral:21 Teren neimprejmuit; Diferenta de suprafata se regaseste la ID 4671, restul de de suprafata pana la suprafata din acte se afla in coridorul de expropriere ID 5302

B. Partea II. Proprietari și acte

Inscrieri privitoare la dreptul de proprietate și alte drepturi reale		Referințe
90118 / 27/11/2008		
Contract De Vanzare-Cumparare nr. 2332 , din 01/01/2008 emis de BNP AMZULESCU MARIUS;		
B1	Intabulare, drept de PROPRIETATEcumparare, dobandit prin Conventie, cota actuala 1/1, cota initiala 1/1 1) SC LORD HOUSE GROUP SRL, CIF:999999999999 OBSERVATII: (provenita din conversia CF 307)	A1
88310 / 09/09/2013		
Act Notarial nr. Contract de ipoteca aut nr 669, din 09/09/2013 emis de BNP Florescu Maria Magdalena;		
B2	Se noteaza interdictiile de instrainare, grevare, comasare, dezmembrare, inchiriere, construire si demolare 1) GARANTI BANK SA, CIF:999999999999	A1
14621 / 11/02/2014		
Act Notarial nr. Contract de ipoteca imobiliara aut. nr. 240, din 11/02/2014 emis de NP Faurar Virgil Claudiu;		
B3	se noteaza interdictiile de instrainare, grevare, comasare, dezmembrare, inchiriere, construire si demolare 1) GARANTI BANK SA, CIF:999999999999	A1

C. Partea III. SARCINI

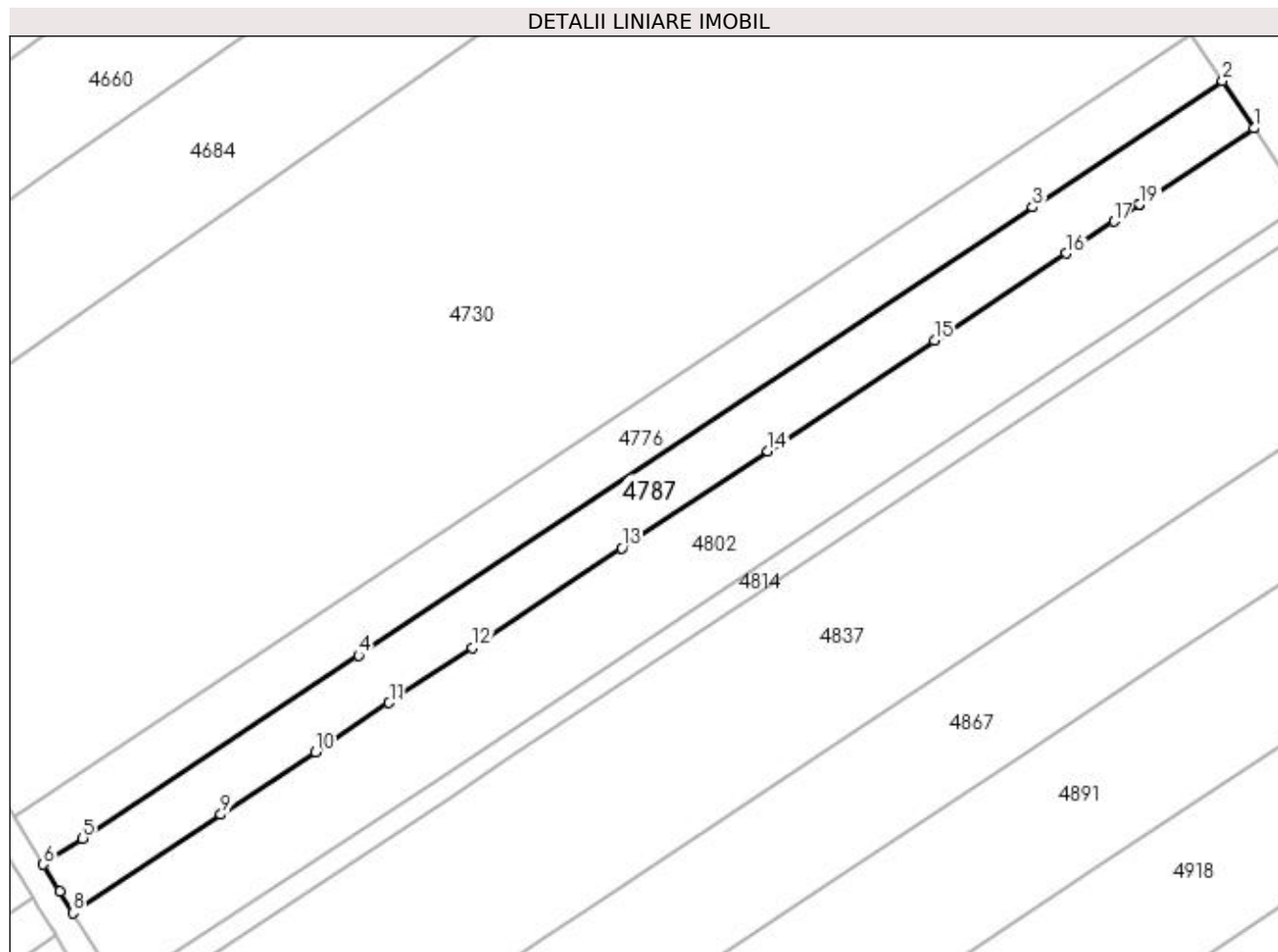
Inscrieri privind dezmembramintele dreptului de proprietate, drepturi reale de garanție și sarcini		Referințe
29787 / 18/05/2010		
Act Notarial nr. 762, din 14/05/2010 emis de BNP DL;		
C1	Intabulare, drept de IPOTECA, Valoare:50000 EURsi celelalte obligatiuni aferente creditului 1) GARANTI BANK INTERNATIONAL NV SUCURSALA ROMANIA, CIF:999999999999	A1
C2	Cu notarea interdictiilor de instrainare, grevare, comasare, dezmembrare, inchiriere, construire, demolare in favoarea GARANTI BANK INTERNATIONAL NV SUCURSALA ROMANIA.	A1
41617 / 16/06/2011		
Act Notarial nr. contract de cesiune, din 28/05/2010 emis de -;		
C3	se noteaza cesiunea de catre cedentul GARANTI BANK INTERNATIONAL NV SUCURSALA ROMANIA si preluarea de catre GE GARANTI BANK SA a creantei inscrite conform contract de ipoteca aut nr 762/14.05.2010 NP KLaura Diaconu de sub C 1, C 2.	A1
88310 / 09/09/2013		
Act Notarial nr. Contract de ipoteca aut nr 669, din 09/09/2013 emis de BNP Florescu Maria Magdalena;		
C4	Intabulare, drept de IPOTECA, Valoare:270000 RONsi celelalte obligatii de plata aferente creditului, cota actuala 1/1, cota initiala 1/1 1) GARANTI BANK SA, CIF:999999999999	A1
14621 / 11/02/2014		
Act Notarial nr. Contract de ipoteca imobiliara aut. nr. 240, din 11/02/2014 emis de NP Faurar Virgil Claudiu;		
C5	Intabulare, drept de IPOTECA, Valoare:220000 RON+ celelalte obligatii de plata aferente creditului 1) GARANTI BANK SA, CIF:999999999999	A1

Anexa Nr. 1 La Partea I

Teren

Nr cadastral	Suprafața (mp)*	Observații / Referințe
30032	1.936	Diferența de suprafață se regăsește la ID 4671, restul de suprafață până la suprafața din acte se află în coridorul de expropriere ID 5302

* Suprafața este determinată în planul de proiecție Stereo 70.



Date referitoare la teren

Crt	Categorie folosință	Intra vilan	Suprafața (mp)	Tarla	Parcelă	Nr. topo	Observații / Referințe
1	altele	DA	1.936	51	15	-	Parcela despartită de coridor de expropriere

Lungime Segmente

1) Valorile lungimilor segmentelor sunt obținute din proiecție în plan.

Punct început	X / Y	Punct sfârșit	X / Y	Lungime segment (** (m)
1	396.503,197 325.660,789	2	396.498,334 325.668,126	8.802
2	396.498,334 325.668,126	3	396.468,848 325.648,544	35.396

Punct început	X / Y	Punct sfârșit	X / Y	Lungime segment (** (m)
3	396.468,848 325.648,544	4	396.364,2 325.579,043	125.625
4	396.364,2 325.579,043	5	396.321,422 325.550,633	51.353
5	396.321,422 325.550,633	6	396.315,293 325.546,563	7.357
6	396.315,293 325.546,563	7	396.317,853 325.542,372	4.911
7	396.317,853 325.542,372	8	396.319,884 325.539,045	3.898
8	396.319,884 325.539,045	9	396.342,883 325.554,319	27.609
9	396.342,883 325.554,319	10	396.357,54 325.564,054	17.595
10	396.357,54 325.564,054	11	396.368,989 325.571,657	13.744
11	396.368,989 325.571,657	12	396.381,894 325.580,228	15.492
12	396.381,894 325.580,228	13	396.405,108 325.595,645	27.867
13	396.405,108 325.595,645	14	396.427,764 325.610,692	27.197
14	396.427,764 325.610,692	15	396.453,632 325.627,871	31.053
15	396.453,632 325.627,871	16	396.474,023 325.641,414	24.479
16	396.474,023 325.641,414	17	396.481,456 325.646,35	8.923
17	396.481,456 325.646,35	18	396.485,242 325.648,864	4.544
18	396.485,242 325.648,864	19	396.485,423 325.648,985	0.218
19	396.485,423 325.648,985	1	396.503,197 325.660,789	21.336

** Lungimile segmentelor sunt determinate în planul de proiecție Stereo 70 și sunt rotunjite la 1 milimetru.

*** Distanța dintre puncte este formată din segmente cumulate ce sunt mai mici decât valoarea 1 milimetru.

**DATE DESPRE IMOBILUL NR. 4788**

Oficiul de Cadastru și Publicitate Imobiliară DOLJ
Biroul de Cadastru și Publicitate Imobiliară Craiova

A. Partea I. Descrierea imobilului

TEREN Intravilan

Nr. CF vechi:244

Nr. cadastral vechi:555

Adresa: Loc. Sitoaia, Jud. Dolj, T51, P20

Nr. Crt	Nr cadastral Nr. topografic	Suprafața* (mp)	Observații / Referințe
A1	30098	559	Sector cadastral:21 Teren neimprejmuit; Diferenta de suprafata se regaseste la ID 4918, restul de de suprafata pana la suprafata din acte se afla in coridorul de expropriere ID 5302

B. Partea II. Proprietari și acte

Inscrieri privitoare la dreptul de proprietate și alte drepturi reale		Referințe
25220 / 20/06/2006		
Act Administrativ nr. Titlu de proprietate 733-44776 , din 27/03/1997 emis de CJSIPT Dolj (CM nr. 39/2005 BNP Cernobai Emil);		
B1	Intabulare, drept de PROPRIETATE, dobandit prin Succesiune, cota actuala 1/1, cota initiala 1/1 1) HOANCA ION <i>OBSERVATII: (provenita din conversia CF 244)</i>	A1
4921 / 11/01/2021		
Act Administrativ nr. REFERAT 264/SC, din 11/01/2021 emis de SERVICIU CADASTRU-BAR;		
B2	Se notează mențiunea ,, imobil aflat sub incidenta art.3 alin. (1) din Legea 17/2014"	A1

C. Partea III. SARCINI .

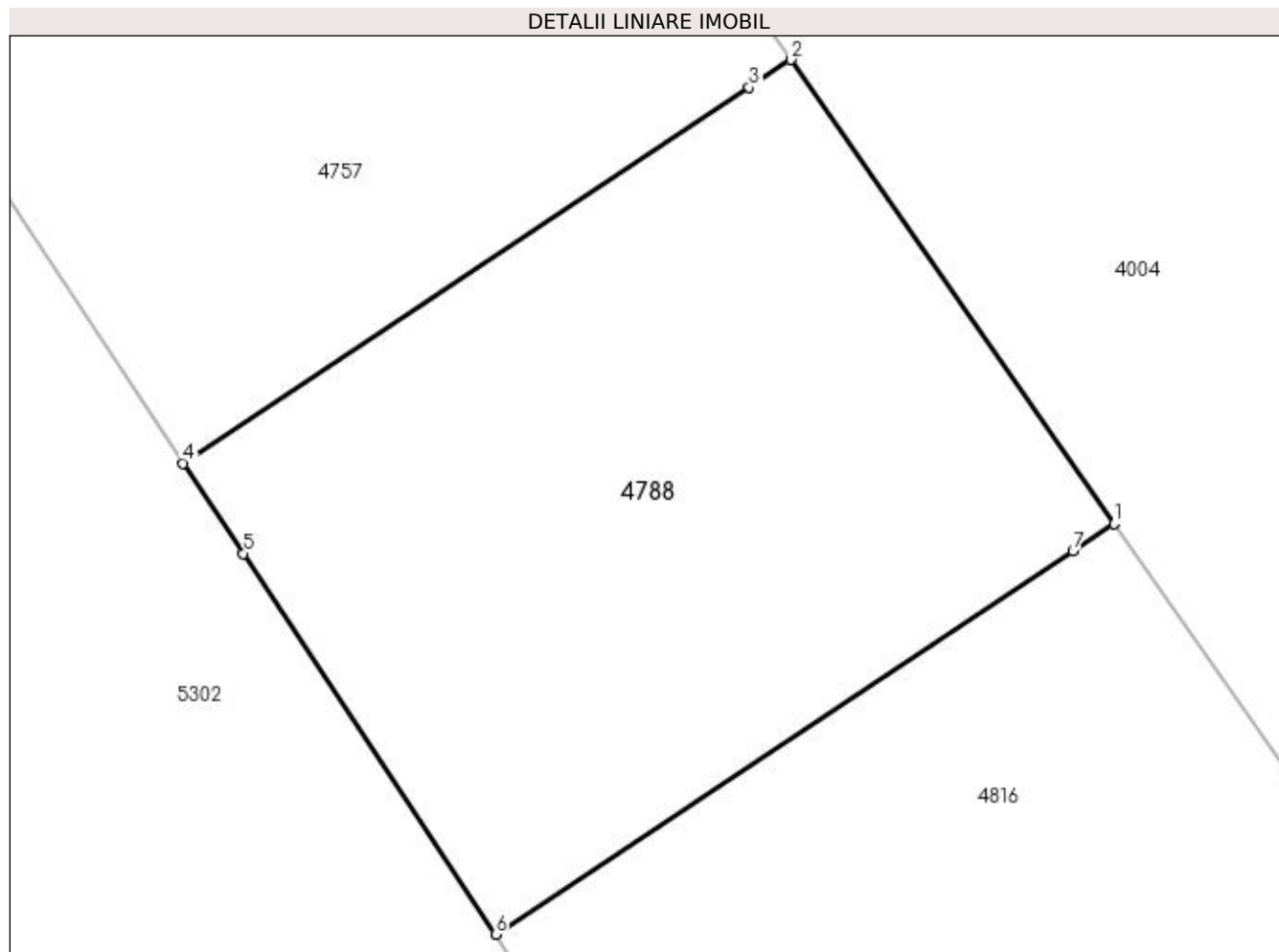
Inscrieri privind dezmembramintele dreptului de proprietate, drepturi reale de garanție și sarcini	Referințe
NU SUNT	

Anexa Nr. 1 La Partea I

Teren

Nr cadastral	Suprafața (mp)*	Observații / Referințe
30098	559	Diferența de suprafață se regăsește la ID 4918, restul de suprafață până la suprafața din acte se află în coridorul de expropriere ID 5302

* Suprafața este determinată în planul de proiecție Stereo 70.



Date referitoare la teren

Crt	Categorie folosință	Intra vilan	Suprafața (mp)	Tarla	Parcelă	Nr. topo	Observații / Referințe
1	arabil	DA	559	51	20	-	Parcela despartită de coridor de expropriere

Lungime Segmente

1) Valorile lungimilor segmentelor sunt obținute din proiecție în plan.

Punct început	X / Y	Punct sfârșit	X / Y	Lungime segment (** (m)
1	396.600,285 325.601,925	2	396.588,446 325.618,932	20.723
2	396.588,446 325.618,932	3	396.586,914 325.617,915	1.838
3	396.586,914 325.617,915	4	396.566,179 325.604,144	24.892
4	396.566,179 325.604,144	5	396.568,375 325.600,831	3.975
5	396.568,375 325.600,831	6	396.577,625 325.586,876	16.743

Punct început	X / Y	Punct sfârșit	X / Y	Lungime segment (** (m)
6	396.577,625 325.586,876	7	396.598,782 325.600,927	25.398
7	396.598,782 325.600,927	1	396.600,285 325.601,925	1.804

** Lungimile segmentelor sunt determinate în planul de proiecție Stereo 70 și sunt rotunjite la 1 milimetru.

*** Distanța dintre puncte este formată din segmente cumulate ce sunt mai mici decât valoarea 1 milimetru.

**DATE DESPRE IMOBILUL NR. 4799**

Oficiul de Cadastru și Publicitate Imobiliară DOLJ
Biroul de Cadastru și Publicitate Imobiliară Craiova

A. Partea I. Descrierea imobilului

TEREN Extravilan

Adresa: Jud. Dolj, T51, P68/1

Nr. Crt	Nr cadastral Nr. topografic	Suprafața* (mp)	Observații / Referințe
A1		2.100	Sector cadastral:21 Teren neimprejmuit;

B. Partea II. Proprietari și acte

Inscrieri privitoare la dreptul de proprietate și alte drepturi reale	Referințe
/	
Act Administrativ nr. Titlu de proprietate 563-60677, din 30/01/1997 emis de CJSIPT Dolj;	
B1	A1
Intabulare, drept de PROPRIETATE, dobandit prin Reconstituire, cota actuala 1/1, cota initiala 1/1	
1) OPROIU CONSTANTIN DEFUNCT:Da	

C. Partea III. SARCINI .

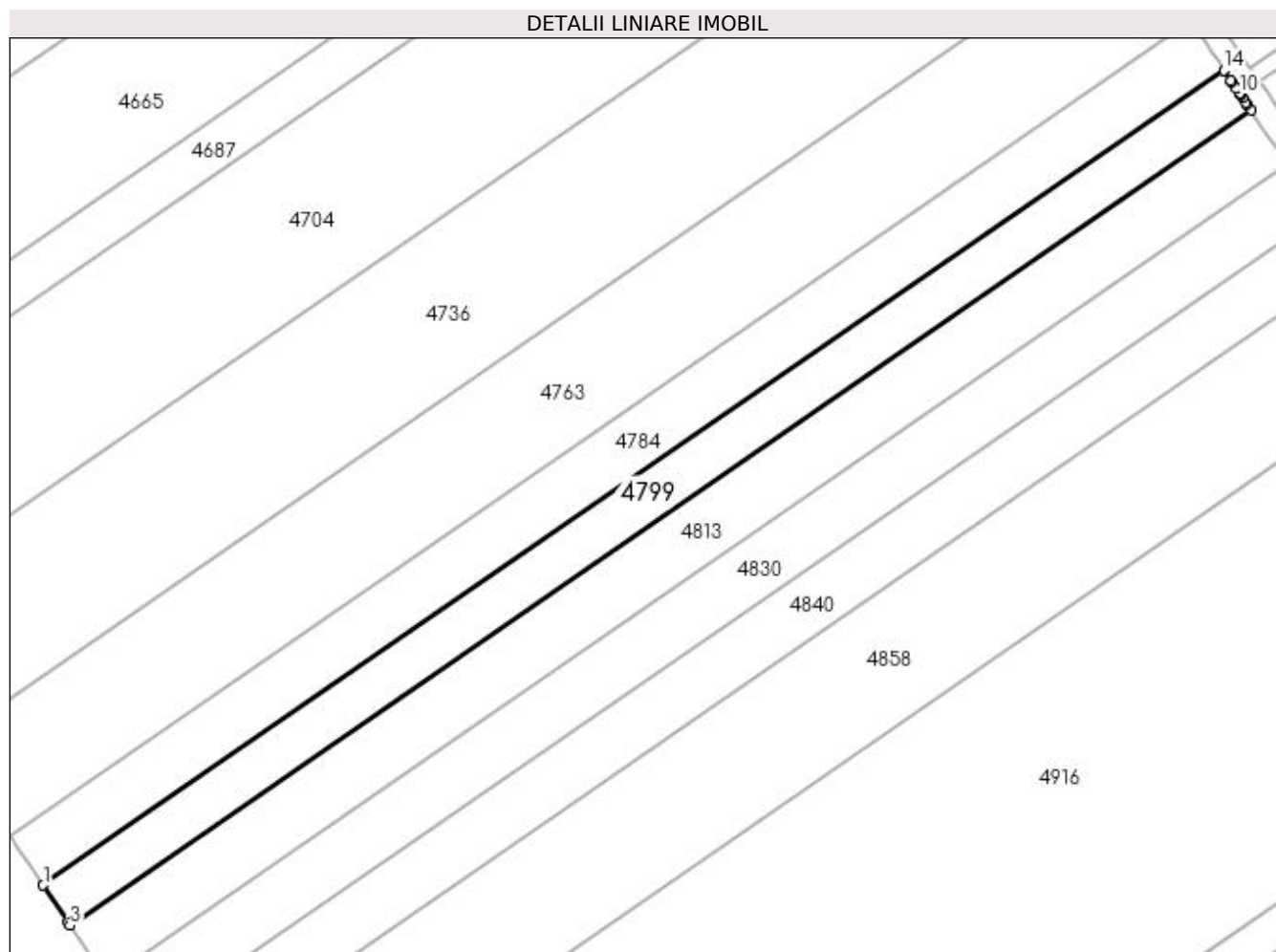
Inscrieri privind dezmembramintele dreptului de proprietate, drepturi reale de garanție și sarcini	Referințe
NU SUNT	

Anexa Nr. 1 La Partea I

Teren

Nr cadastral	Suprafața (mp)*	Observații / Referințe
	2.100	

* Suprafața este determinată în planul de proiecție Stereo 70.



Date referitoare la teren

Crt	Categorie folosință	Intra vilan	Suprafața (mp)	Tarla	Parcelă	Nr. topo	Observații / Referințe
1	arabil	NU	2.100	51	68/1	-	

Lungime Segmente

1) Valorile lungimilor segmentelor sunt obținute din proiecție în plan.

Punct început	X / Y	Punct sfârșit	X / Y	Lungime segment (** (m)
1	396.026,598 325.529,968	2	396.030,897 325.523,486	7.778
2	396.030,897 325.523,486	3	396.031,254 325.522,949	0.645
3	396.031,254 325.522,949	4	396.236,536 325.664,617	249.421
4	396.236,536 325.664,617	5	396.235,834 325.665,656	1.254
5	396.235,834 325.665,656	6	396.235,588 325.666,019	0.439

Punct început	X / Y	Punct sfârşit	X / Y	Lungime segment (** (m)
6	396.235,588 325.666,019	7	396.235,091 325.666,755	0.888
7	396.235,091 325.666,755	8	396.234,731 325.667,288	0.643
8	396.234,731 325.667,288	9	396.234,629 325.667,44	0.183
9	396.234,629 325.667,44	10	396.234,552 325.667,551	0.135
10	396.234,552 325.667,551	11	396.233,948 325.668,432	1.068
11	396.233,948 325.668,432	12	396.233,161 325.669,579	1.391
12	396.233,161 325.669,579	13	396.233,059 325.669,728	0.181
13	396.233,059 325.669,728	14	396.231,789 325.671,573	2.239
14	396.231,789 325.671,573	1	396.026,598 325.529,968	249.309

** Lungimile segmentelor sunt determinate în planul de proiecție Stereo 70 și sunt rotunjite la 1 milimetru.

*** Distanța dintre puncte este formată din segmente cumulate ce sunt mai mici decât valoarea 1 milimetru.

**DATE DESPRE IMOBILUL NR. 4802**

Oficiul de Cadastru și Publicitate Imobiliară DOLJ
 Biroul de Cadastru și Publicitate Imobiliară Craiova

A. Partea I. Descrierea imobilului

TEREN Intravilan

Adresa: Loc. Almaj, Jud. Dolj, Tarla 51 Parcela 16

Nr. Crt	Nr cadastral Nr. topografic	Suprafața* (mp)	Observații / Referințe
A1	31481	3.080	Sector cadastral:21 Teren neimprejmuit; Diferenta de suprafata se regaseste la ID 4689, restul de de suprafata pana la suprafata din acte se afla in coridorul de expropriere ID 5302

B. Partea II. Proprietari și acte

Inscrieri privitoare la dreptul de proprietate și alte drepturi reale	Referințe
218980 / 03/11/2022	
Act Notarial nr. Contract de vanzare cumparare nr. 2184, din 24/10/2022 emis de Ionascu Nicolae;	
B1	A1
Intabulare, drept de PROPRIETATE, dobandit prin Conventie, cota actuala 1/1, cota initiala 1/1	
1) FOTA ALEXANDRU	
2) POENARU ANISOARA	

C. Partea III. SARCINI .


Inscrieri privind dezmembramintele dreptului de proprietate, drepturi reale de garanție și sarcini	Referințe
NU SUNT	

Anexa Nr. 1 La Partea I

Teren

Nr cadastral	Suprafața (mp)*	Observații / Referințe
31481	3.080	Diferența de suprafață se regăsește la ID 4689, restul de suprafață până la suprafața din acte se află în coridorul de expropriere ID 5302

* Suprafața este determinată în planul de proiecție Stereo 70.



Date referitoare la teren

Crt	Categorie folosință	Intra vilan	Suprafața (mp)	Tarla	Parcelă	Nr. topo	Observații / Referințe
1	arabil	DA	3.080	51	16	-	Parcela despartită de coridor de expropriere

Lungime Segmente

1) Valorile lungimilor segmentelor sunt obținute din proiecție în plan.

Punct început	X / Y	Punct sfârșit	X / Y	Lungime segment (** (m)
1	396.510,921 325.649,136	2	396.503,197 325.660,789	13.98
3	396.485,423 325.648,985	4	396.485,242 325.648,864	0.218
5	396.481,456 325.646,35	6	396.474,023 325.641,414	8.923
7	396.453,632 325.627,871	8	396.427,764 325.610,692	31.053
9	396.405,108 325.595,645	10	396.381,894 325.580,228	27.867

Punct început	X / Y	Punct sfârșit	X / Y	Lungime segment (** (m)
2	396.503,197 325.660,789	3	396.485,423 325.648,985	21.336
4	396.485,242 325.648,864	5	396.481,456 325.646,35	4.544
6	396.474,023 325.641,414	7	396.453,632 325.627,871	24.479
8	396.427,764 325.610,692	9	396.405,108 325.595,645	27.197
10	396.381,894 325.580,228	11	396.368,989 325.571,657	15.492

Punct început	X / Y	Punct sfârșit	X / Y	Lungime segment (** (m)	Punct început	X / Y	Punct sfârșit	X / Y	Lungime segment (** (m)
11	396.368,989 325.571,657	12	396.357,54 325.564,054	13.744	12	396.357,54 325.564,054	13	396.342,883 325.554,319	17.595
13	396.342,883 325.554,319	14	396.319,884 325.539,045	27.609	14	396.319,884 325.539,045	15	396.320,488 325.538,056	1.159
15	396.320,488 325.538,056	16	396.320,743 325.537,639	0.489	16	396.320,743 325.537,639	17	396.326,995 325.527,401	11.996
17	396.326,995 325.527,401	18	396.327,176 325.527,105	0.347	18	396.327,176 325.527,105	19	396.332,787 325.530,832	6.736
19	396.332,787 325.530,832	20	396.359,024 325.548,256	31.496	20	396.359,024 325.548,256	21	396.376,596 325.559,926	21.094
21	396.376,596 325.559,926	22	396.378,348 325.561,09	2.104	22	396.378,348 325.561,09	23	396.409,063 325.581,489	36.872
23	396.409,063 325.581,489	24	396.427,51 325.593,74	22.144	24	396.427,51 325.593,74	25	396.472,649 325.623,718	54.187
25	396.472,649 325.623,718	26	396.483,842 325.631,152	13.437	26	396.483,842 325.631,152	1	396.510,921 325.649,136	32.507

** Lungimile segmentelor sunt determinate în planul de proiecție Stereo 70 și sunt rotunjite la 1 milimetru.

*** Distanța dintre puncte este formată din segmente cumulate ce sunt mai mici decât valoarea 1 milimetru.

**DATE DESPRE IMOBILUL NR. 4806**

Oficiul de Cadastru și Publicitate Imobiliară DOLJ
Biroul de Cadastru și Publicitate Imobiliară Craiova

A. Partea I. Descrierea imobilului

TEREN Extravilan

Adresa: Jud. Dolj, T51, P844

Nr. Crt	Nr cadastral Nr. topografic	Suprafața* (mp)	Observații / Referințe
A1		4.368	Sector cadastral:21 Teren neimprejmuit; Restul de suprafata se afla ID 4743

B. Partea II. Proprietari și acte

Inscrieri privitoare la dreptul de proprietate și alte drepturi reale		Referințe
/		
Act Administrativ nr. Titlu de proprietate 2797, din 09/08/2005 emis de CJSIPT Dolj;		
B1	Intabulare, drept de PROPRIETATE, dobandit prin Reconstituire, cota actuala 1/1, cota initiala 1/1 1) PASCU SIMONA	A1

C. Partea III. SARCINI .

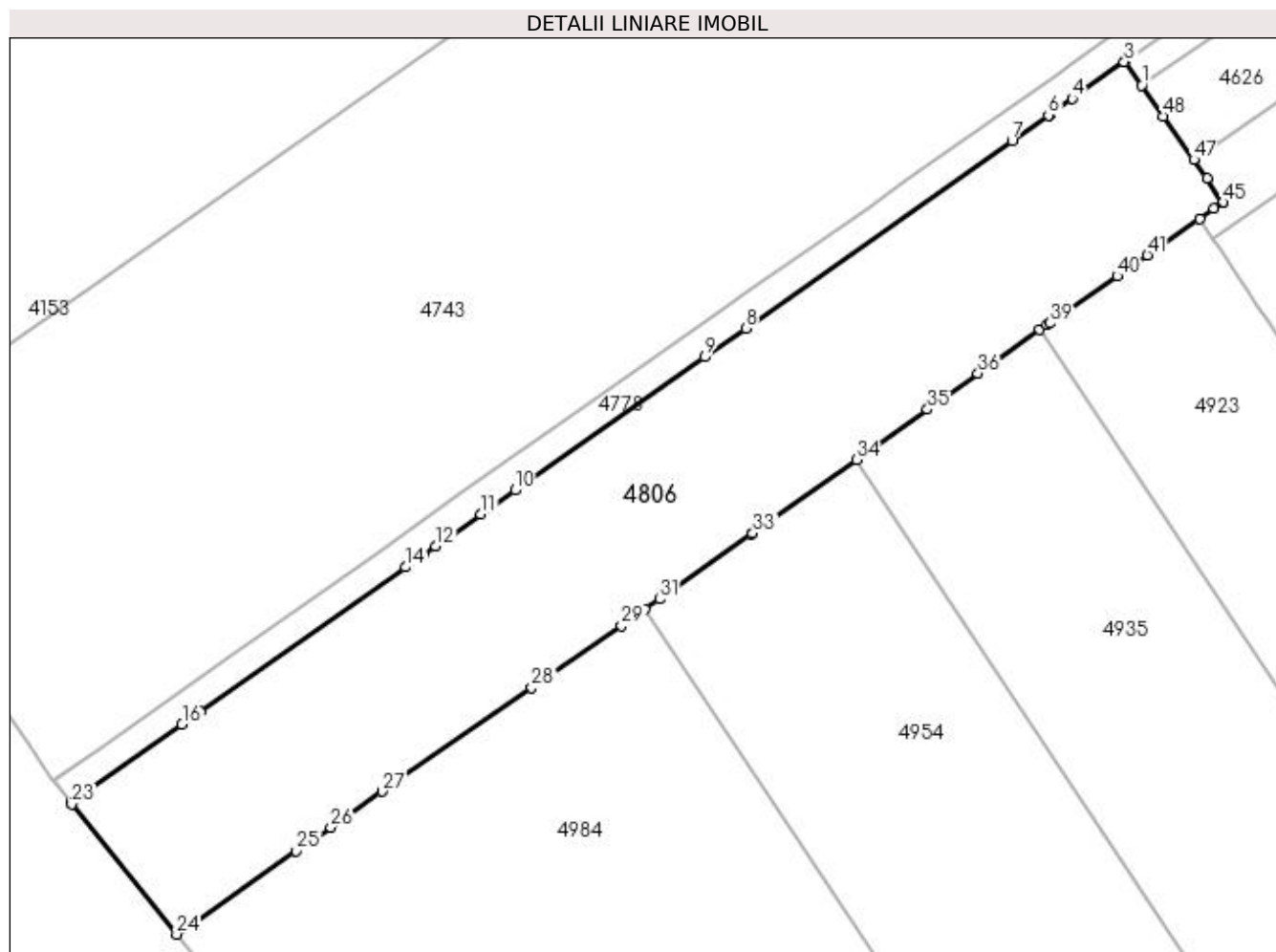
Inscrieri privind dezmembramintele dreptului de proprietate, drepturi reale de garanție și sarcini	Referințe
NU SUNT	

Anexa Nr. 1 La Partea I

Teren

Nr cadastral	Suprafața (mp)*	Observații / Referințe
	4.368	Restul de suprafata se afla ID 4743

* Suprafața este determinată în planul de proiecție Stereo 70.



Date referitoare la teren

Crt	Categorie folosință	Intra vilan	Suprafața (mp)	Tarla	Parcelă	Nr. topo	Observații / Referințe
1	arabil	NU	4.368	51	844	-	Parcela despartita de drum

Lungime Segmente

1) Valorile lungimilor segmentelor sunt obținute din proiecție în plan.

Punct început	X / Y	Punct sfârșit	X / Y	Lungime segment
1	395.950,759 325.650,788	2	395.948,389 325.654,161	4.123
4	395.940,959 325.648,94	5	395.937,735 325.646,674	3.941
7	395.932,449 325.642,959	8	395.894,842 325.616,529	45.966
10	395.862,283 325.593,646	11	395.857,483 325.590,272	5.867
13	395.849,332 325.584,544	14	395.846,838 325.582,791	3.049
16	395.815,28 325.560,612	17	395.801,806 325.551,142	16.469
2	395.948,389 325.654,161	3	395.948,293 325.654,094	0.116
5	395.937,735 325.646,674	6	395.937,599 325.646,578	0.166
8	395.894,842 325.616,529	9	395.889,043 325.612,453	7.089
11	395.857,483 325.590,272	12	395.851,046 325.585,748	7.868
14	395.846,838 325.582,791	15	395.817,823 325.562,399	35.463
17	395.801,806 325.551,142	18	395.801,803 325.551,14	0.004
3	395.948,293 325.654,094	4	395.940,959 325.648,94	8.964
6	395.937,599 325.646,578	7	395.932,449 325.642,959	6.295
9	395.889,043 325.612,453	10	395.862,283 325.593,646	32.708
12	395.851,046 325.585,748	13	395.849,332 325.584,544	2.094
15	395.817,823 325.562,399	16	395.815,28 325.560,612	3.108
18	395.801,803 325.551,14	19	395.800,972 325.550,556	1.016

Punct început	X / Y	Punct sfârșit	X / Y	Lungime segment	Punct început	X / Y	Punct sfârșit	X / Y	Lungime segment	Punct început	X / Y	Punct sfârșit	X / Y	Lungime segment
19	395.800,972 325.550,556	20	395.799,898 325.549,801	1.313	20	395.799,898 325.549,801	21	395.799,547 325.549,554	0.43	21	395.799,547 325.549,554	22	395.799,543 325.549,552	0.004
22	395.799,543 325.549,552	23	395.799,706 325.549,349	0.261	23	395.799,706 325.549,349	24	395.814,496 325.530,986	23.578	24	395.814,496 325.530,986	25	395.831,412 325.542,72	20.587
25	395.831,412 325.542,72	26	395.836,255 325.546,079	5.894	26	395.836,255 325.546,079	27	395.843,551 325.551,14	8.879	27	395.843,551 325.551,14	28	395.864,654 325.565,779	25.684
28	395.864,654 325.565,779	29	395.877,294 325.574,547	15.383	29	395.877,294 325.574,547	30	395.880,659 325.576,881	4.096	30	395.880,659 325.576,881	31	395.882,669 325.578,275	2.446
31	395.882,669 325.578,275	32	395.895,651 325.587,465	15.906	32	395.895,651 325.587,465	33	395.895,86 325.587,613	0.256	33	395.895,86 325.587,613	34	395.910,477 325.597,961	17.909
34	395.910,477 325.597,961	35	395.920,514 325.605,066	12.298	35	395.920,514 325.605,066	36	395.927,665 325.610,128	8.761	36	395.927,665 325.610,128	37	395.936,367 325.616,289	10.662
37	395.936,367 325.616,289	38	395.937,379 325.617,005	1.24	38	395.937,379 325.617,005	39	395.937,735 325.617,252	0.433	39	395.937,735 325.617,252	40	395.947,319 325.623,891	11.658
40	395.947,319 325.623,891	41	395.951,572 325.626,837	5.174	41	395.951,572 325.626,837	42	395.958,959 325.631,955	8.986	42	395.958,959 325.631,955	43	395.961,004 325.633,371	2.488
43	395.961,004 325.633,371	44	395.962,214 325.634,21	1.473	44	395.962,214 325.634,21	45	395.962,343 325.634,302	0.159	45	395.962,343 325.634,302	46	395.959,979 325.637,667	4.112
46	395.959,979 325.637,667	47	395.958,126 325.640,303	3.222	47	395.958,126 325.640,303	48	395.953,832 325.646,414	7.469	48	395.953,832 325.646,414	1	395.950,759 325.650,788	5.345

** Lungimile segmentelor sunt determinate în planul de proiecție Stereo 70 și sunt rotunjite la 1 milimetru.

*** Distanța dintre puncte este formată din segmente cumulate ce sunt mai mici decât valoarea 1 milimetru.

**DATE DESPRE IMOBILUL NR. 4813**

Oficiul de Cadastru și Publicitate Imobiliară DOLJ
Biroul de Cadastru și Publicitate Imobiliară Craiova

A. Partea I. Descrierea imobilului

TEREN Extravilan

Adresa: Jud. Dolj, T51, P68

Nr. Crt	Nr cadastral Nr. topografic	Suprafața* (mp)	Observații / Referințe
A1		2.800	Sector cadastral:21 Teren neimprejmuit;

B. Partea II. Proprietari și acte

Inscrieri privitoare la dreptul de proprietate și alte drepturi reale	Referințe
/	
Act Administrativ nr. Titlu de proprietate 809-2195, din 06/03/1997 emis de CJSIPT Dolj;	
B1	A1
Intabulare, drept de PROPRIETATE, dobândit prin Reconstituire, cota actuala 1/1, cota initiala 1/1 1) PANĂ ION	

C. Partea III. SARCINI .

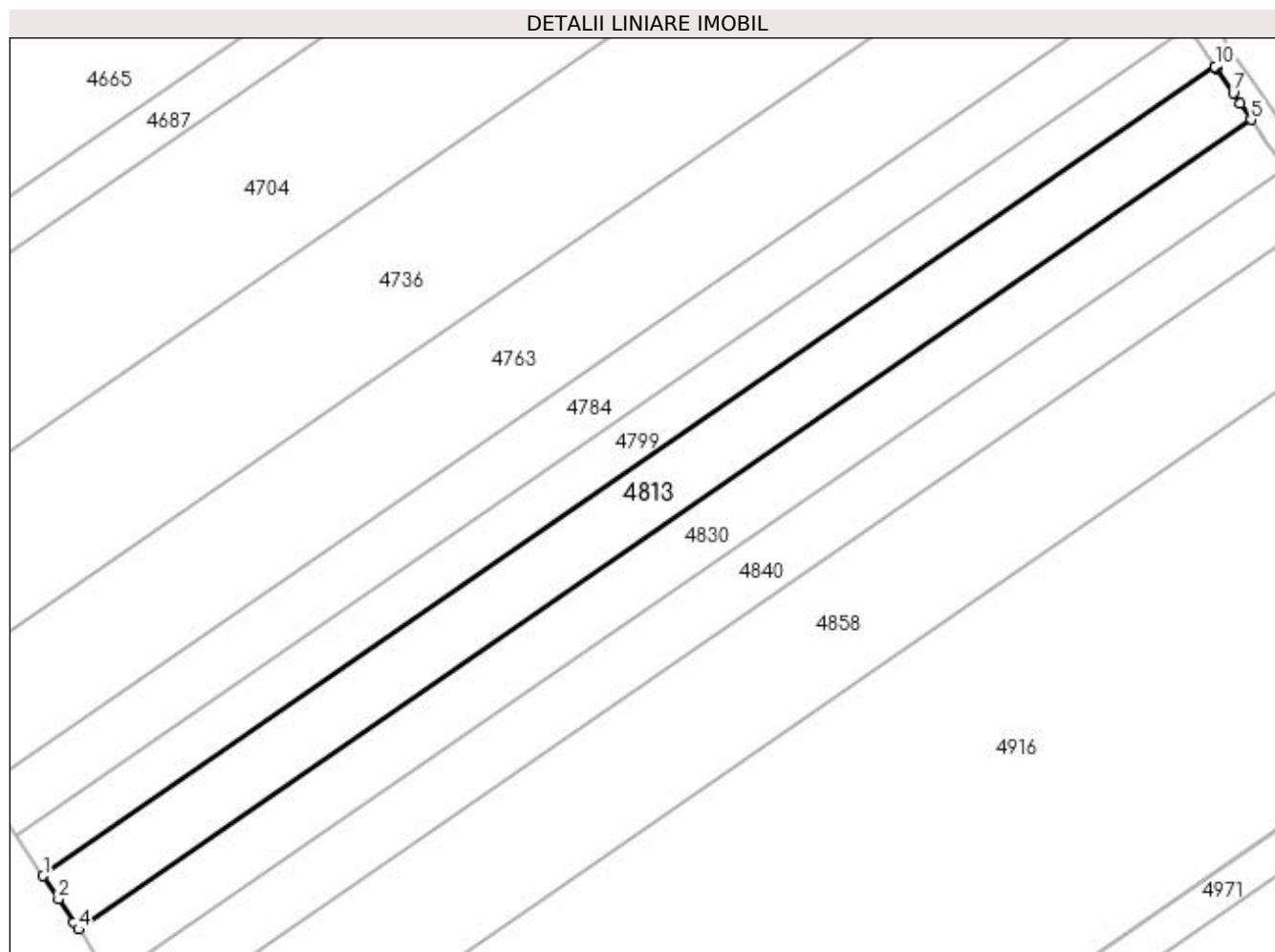
Inscrieri privind dezmembramintele dreptului de proprietate, drepturi reale de garanție și sarcini	Referințe
NU SUNT	

Anexa Nr. 1 La Partea I

Teren

Nr cadastral	Suprafața (mp)*	Observații / Referințe
	2.800	

* Suprafața este determinată în planul de proiecție Stereo 70.



Date referitoare la teren

Crt	Categorie folosință	Intra vilan	Suprafața (mp)	Tarla	Parcelă	Nr. topo	Observații / Referințe
1	arabil	NU	2.800	51	68	-	

Lungime Segmente

1) Valorile lungimilor segmentelor sunt obținute din proiecție în plan.

Punct început	X / Y	Punct sfârșit	X / Y	Lungime segment (** (m)
1	396.031,254 325.522,949	2	396.033,941 325.518,897	4.862
2	396.033,941 325.518,897	3	396.036,659 325.514,799	4.918
3	396.036,659 325.514,799	4	396.037,458 325.513,594	1.446
4	396.037,458 325.513,594	5	396.242,821 325.655,317	249.518
5	396.242,821 325.655,317	6	396.240,927 325.658,119	3.382

Punct început	X / Y	Punct sfârşit	X / Y	Lungime segment (** (m)
6	396.240,927 325.658,119	7	396.239,682 325.659,962	2.225
7	396.239,682 325.659,962	8	396.236,804 325.664,221	5.139
8	396.236,804 325.664,221	9	396.236,677 325.664,409	0.227
9	396.236,677 325.664,409	10	396.236,536 325.664,617	0.251
10	396.236,536 325.664,617	1	396.031,254 325.522,949	249.421

** Lungimile segmentelor sunt determinate în planul de proiecție Stereo 70 și sunt rotunjite la 1 milimetru.

*** Distanța dintre puncte este formată din segmente cumulate ce sunt mai mici decât valoarea 1 milimetru.

**DATE DESPRE IMOBILUL NR. 4814**

Oficiul de Cadastru și Publicitate Imobiliară DOLJ
Biroul de Cadastru și Publicitate Imobiliară Craiova

A. Partea I. Descrierea imobilului

TEREN Intravilan

Adresa: Loc. Almaj, Jud. Dolj, Tarlaua 51, Parcela 16

Nr. Crt	Nr cadastral Nr. topografic	Suprafața* (mp)	Observații / Referințe
A1	31482	783	Sector cadastral:21 Teren neimprejmuit; Diferenta de suprafata se regaseste la ID 4695, restul de de suprafata pana la suprafata din acte se afla in coridorul de expropriere ID 5302

B. Partea II. Proprietari și acte

Inscrieri privitoare la dreptul de proprietate și alte drepturi reale	Referințe
99924 / 16/05/2019	
Act Notarial nr. Act de partaj voluntar aut nr 594, din 20/05/2015 emis de NP Diaconescu Gelu Emilian;	
B1	se noteaza mentiunea "Imobil aflat sub incidenta art. 3 alin. (1) din Legea nr. 17/2014"
	<i>OBSERVATII: pozitie transcrisa din CF 30143/Almaj, inscrisa prin incheierea nr. 56594 din 21/05/2015;</i>
Act Notarial nr. CONTRACT DE VANZARE AUT. NR 346, din 02/03/2018 emis de Gageatu Ilie;	
B2	Intabulare, drept de PROPRIETATE, dobandit prin Conventie, cota actuala 1/1, cota initiala 1/1
	1) BOIANGIU ANCA-MIRELA 2) BOIANGIU NICOLAE-IULIAN
	<i>OBSERVATII: pozitie transcrisa din CF 30143/Almaj, inscrisa prin incheierea nr. 53488 din 05/03/2018;</i>

C. Partea III. SARCINI .

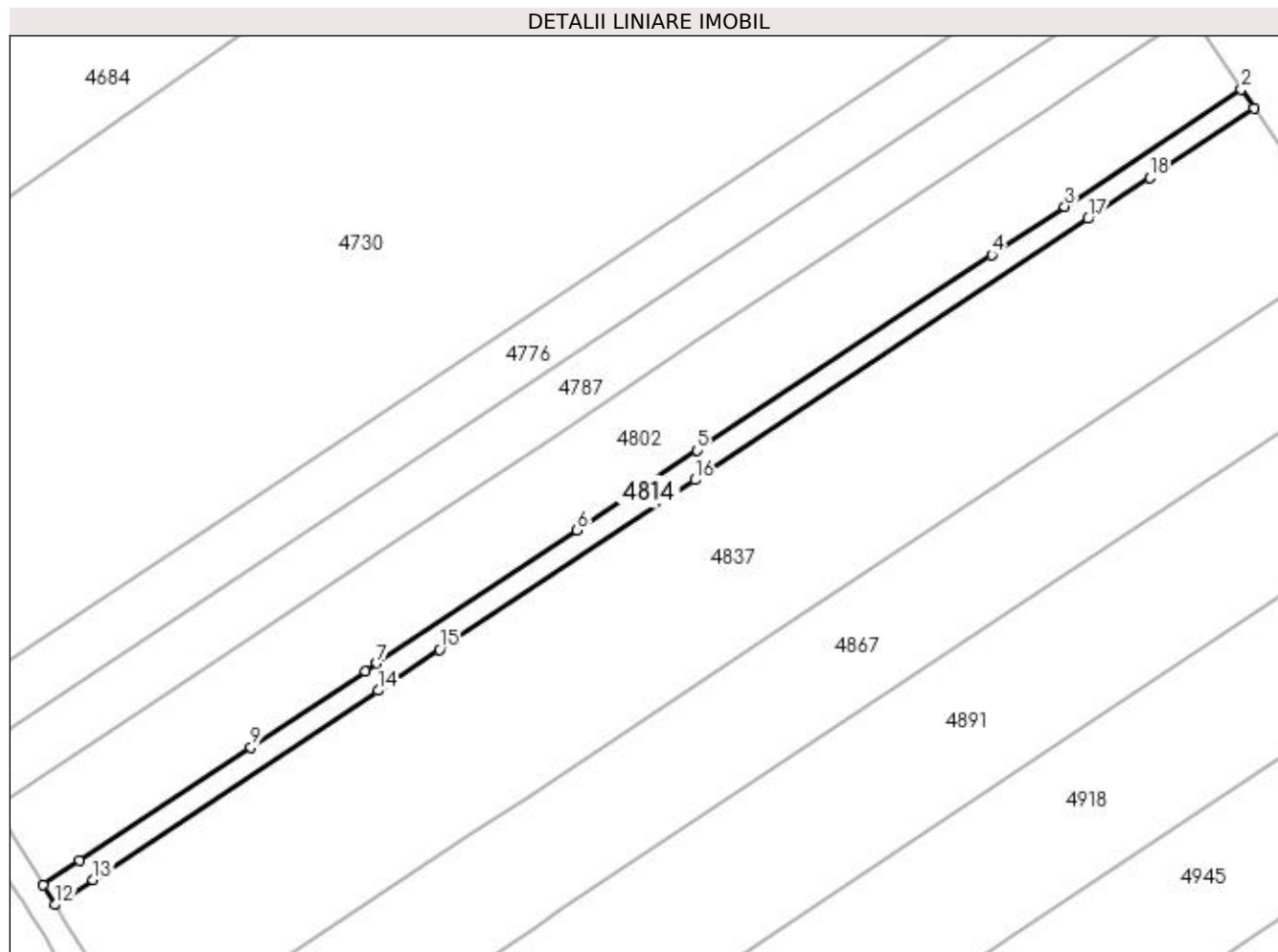
Inscrieri privind dezmembramintele dreptului de proprietate, drepturi reale de garanție și sarcini	Referințe
NU SUNT	

Anexa Nr. 1 La Partea I

Teren

Nr cadastral	Suprafața (mp)*	Observații / Referințe
31482	783	Diferența de suprafață se regăsește la ID 4695, restul de suprafață până la suprafața din acte se află în coridorul de expropriere ID 5302

* Suprafața este determinată în planul de proiecție Stereo 70.



Date referitoare la teren

Crt	Categorie folosință	Intra vilan	Suprafața (mp)	Tarla	Parcelă	Nr. topo	Observații / Referințe
1	arabil	DA	783	51	16	-	Parcela despartită de coridor de expropriere

Lungime Segmente

1) Valorile lungimilor segmentelor sunt obținute din proiecție în plan.

Punct început	X / Y	Punct sfârșit	X / Y	Lungime segment (** (m)
1	396.512,881 325.646,18	2	396.510,921 325.649,136	3.547
2	396.510,921 325.649,136	3	396.483,842 325.631,152	32.507
3	396.483,842 325.631,152	4	396.472,649 325.623,718	13.437
4	396.472,649 325.623,718	5	396.427,51 325.593,74	54.187
5	396.427,51 325.593,74	6	396.409,063 325.581,489	22.144

Punct început	X / Y	Punct sfârșit	X / Y	Lungime segment (** (m)
6	396.409,063 325.581,489	7	396.378,348 325.561,09	36.872
7	396.378,348 325.561,09	8	396.376,596 325.559,926	2.104
8	396.376,596 325.559,926	9	396.359,024 325.548,256	21.094
9	396.359,024 325.548,256	10	396.332,787 325.530,832	31.496
10	396.332,787 325.530,832	11	396.327,176 325.527,105	6.736
11	396.327,176 325.527,105	12	396.329,026 325.524,076	3.55
12	396.329,026 325.524,076	13	396.334,813 325.527,919	6.947
13	396.334,813 325.527,919	14	396.378,526 325.556,95	52.474
14	396.378,526 325.556,95	15	396.387,951 325.563,21	11.315
15	396.387,951 325.563,21	16	396.427,13 325.589,23	47.032
16	396.427,13 325.589,23	17	396.487,435 325.629,28	72.393
17	396.487,435 325.629,28	18	396.496,88 325.635,554	11.339
18	396.496,88 325.635,554	1	396.512,881 325.646,18	19.207

** Lungimile segmentelor sunt determinate în planul de proiecție Stereo 70 și sunt rotunjite la 1 milimetru.

*** Distanța dintre puncte este formată din segmente cumulate ce sunt mai mici decât valoarea 1 milimetru.

**DATE DESPRE IMOBILUL NR. 4816**

Oficiul de Cadastru și Publicitate Imobiliară DOLJ
Biroul de Cadastru și Publicitate Imobiliară Craiova

A. Partea I. Descrierea imobilului

TEREN Intravilan

Nr. CF vechi:243

Nr. cadastral vechi:556

Adresa: Loc. Sitoaia, Jud. Dolj, T51, P21

Nr. Crt	Nr cadastral Nr. topografic	Suprafața* (mp)	Observații / Referințe
A1	30097	562	Sector cadastral:21 Teren neimprejmuit; Diferenta de suprafata se regaseste la ID 4945, restul de de suprafata pana la suprafata din acte se afla in coridorul de expropriere ID 5302

B. Partea II. Proprietari și acte

Inscrieri privitoare la dreptul de proprietate și alte drepturi reale		Referințe
25219 / 20/06/2006		
Act Administrativ nr. Titlu de proprietate 530-60677 , din 28/01/1997 emis de CJSIPT Dolj (C.M. nr. 39 din 2005, NP. Cernobai Emil);		
B1	Intabulare, drept de PROPRIETATEmostenire, dobandit prin Succesiune, cota actuala 1/1, cota initiala 1/1 1) HOANCA ION <i>OBSERVATII: (provenita din conversia CF 243)</i>	A1
4918 / 11/01/2021		
Act Normativ nr. legea 17, din 07/03/2014 emis de Parlamentul României;		
B2	se noteaza din oficiu la rubrica observatii din foaia A - partea I mentiunea " Imobil aflat sub incidenta art. 3 alin. (1) din Legea nr. 17/2014 "	A1

C. Partea III. SARCINI .

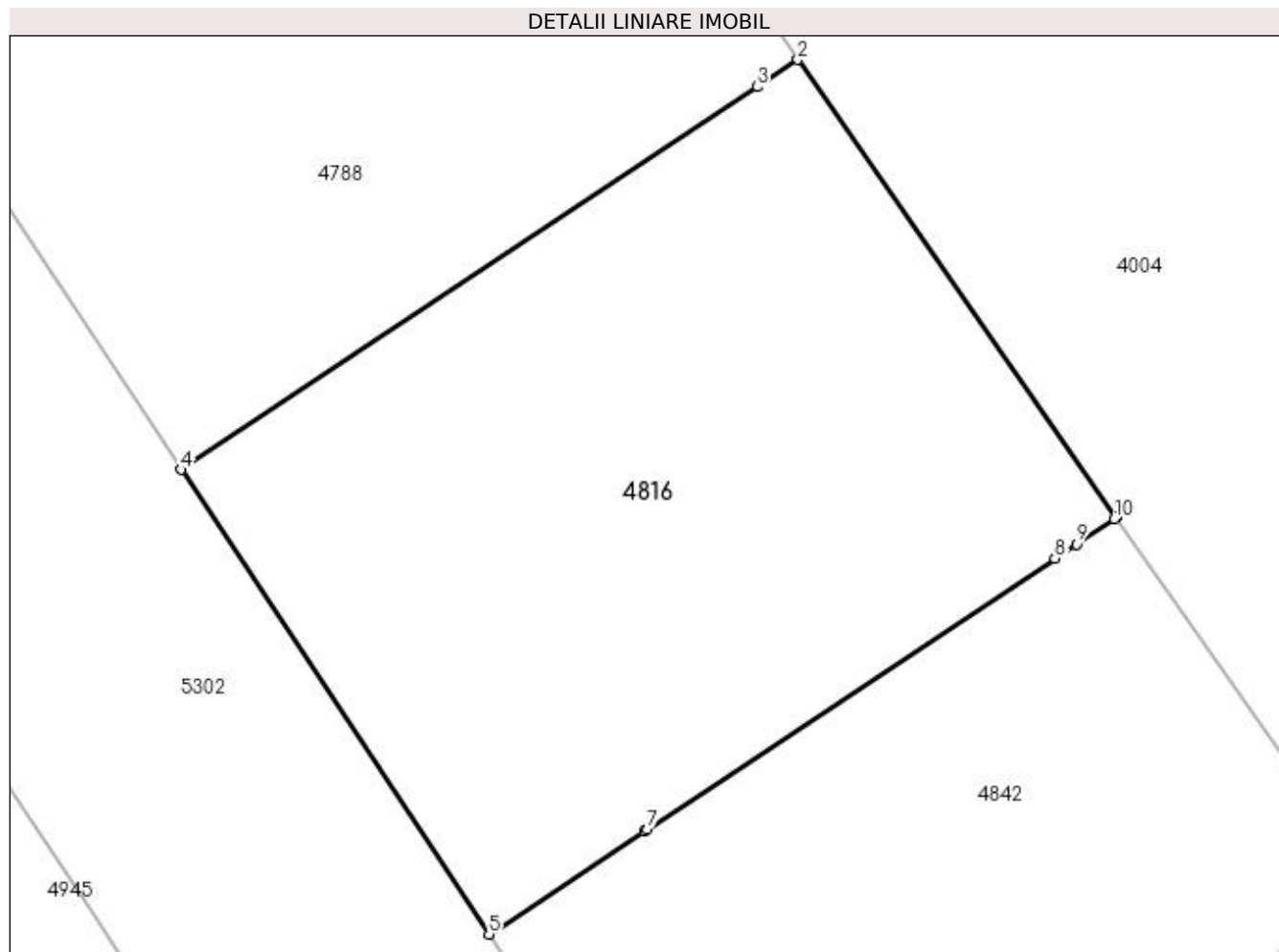
Inscrieri privind dezmembramintele dreptului de proprietate, drepturi reale de garanție și sarcini	Referințe
NU SUNT	

Anexa Nr. 1 La Partea I

Teren

Nr cadastral	Suprafața (mp)*	Observații / Referințe
30097	562	Diferența de suprafață se regăsește la ID 4945, restul de suprafață până la suprafața din acte se află în coridorul de expropriere ID 5302

* Suprafața este determinată în planul de proiecție Stereo 70.



Date referitoare la teren

Crt	Categorie folosință	Intra vilan	Suprafața (mp)	Tarla	Parcelă	Nr. topo	Observații / Referințe
1	arabil	DA	562	51	21	-	Parcela despartită de coridor de expropriere

Lungime Segmente

1) Valorile lungimilor segmentelor sunt obținute din proiecție în plan.

Punct început	X / Y	Punct sfârșit	X / Y	Lungime segment (** (m)
1	396.611,989 325.585,11	2	396.600,285 325.601,925	20.487
2	396.600,285 325.601,925	3	396.598,782 325.600,927	1.804
3	396.598,782 325.600,927	4	396.577,625 325.586,876	25.398
4	396.577,625 325.586,876	5	396.588,941 325.569,804	20.482
5	396.588,941 325.569,804	6	396.594,64 325.573,588	6.84

Punct început	X / Y	Punct sfârșit	X / Y	Lungime segment (** (m)
6	396.594,64 325.573,588	7	396.594,744 325.573,657	0.126
7	396.594,744 325.573,657	8	396.609,729 325.583,609	17.988
8	396.609,729 325.583,609	9	396.610,515 325.584,132	0.944
9	396.610,515 325.584,132	10	396.611,909 325.585,057	1.673
10	396.611,909 325.585,057	1	396.611,989 325.585,11	0.096

** Lungimile segmentelor sunt determinate în planul de proiecție Stereo 70 și sunt rotunjite la 1 milimetru.

*** Distanța dintre puncte este formată din segmente cumulate ce sunt mai mici decât valoarea 1 milimetru.

**DATE DESPRE IMOBILUL NR. 4830**

Oficiul de Cadastru și Publicitate Imobiliară DOLJ
Biroul de Cadastru și Publicitate Imobiliară Craiova

A. Partea I. Descrierea imobilului

TEREN Extravilan

Adresa: Jud. Dolj, T51, P67

Nr. Crt	Nr cadastral Nr. topografic	Suprafața* (mp)	Observații / Referințe
A1		2.600	Sector cadastral:21 Teren neimprejmuit;

B. Partea II. Proprietari și acte

Inscrieri privitoare la dreptul de proprietate și alte drepturi reale	Referințe
/	
Act Administrativ nr. Titlu de proprietate 1374-59364, din 12/11/1998 emis de CJSIPT Dolj;	
B1	A1
Intabulare, drept de PROPRIETATE, dobandit prin Reconstituire, cota actuala 1/1, cota initiala 1/1 1) CIUCĂ MARIA	

C. Partea III. SARCINI .

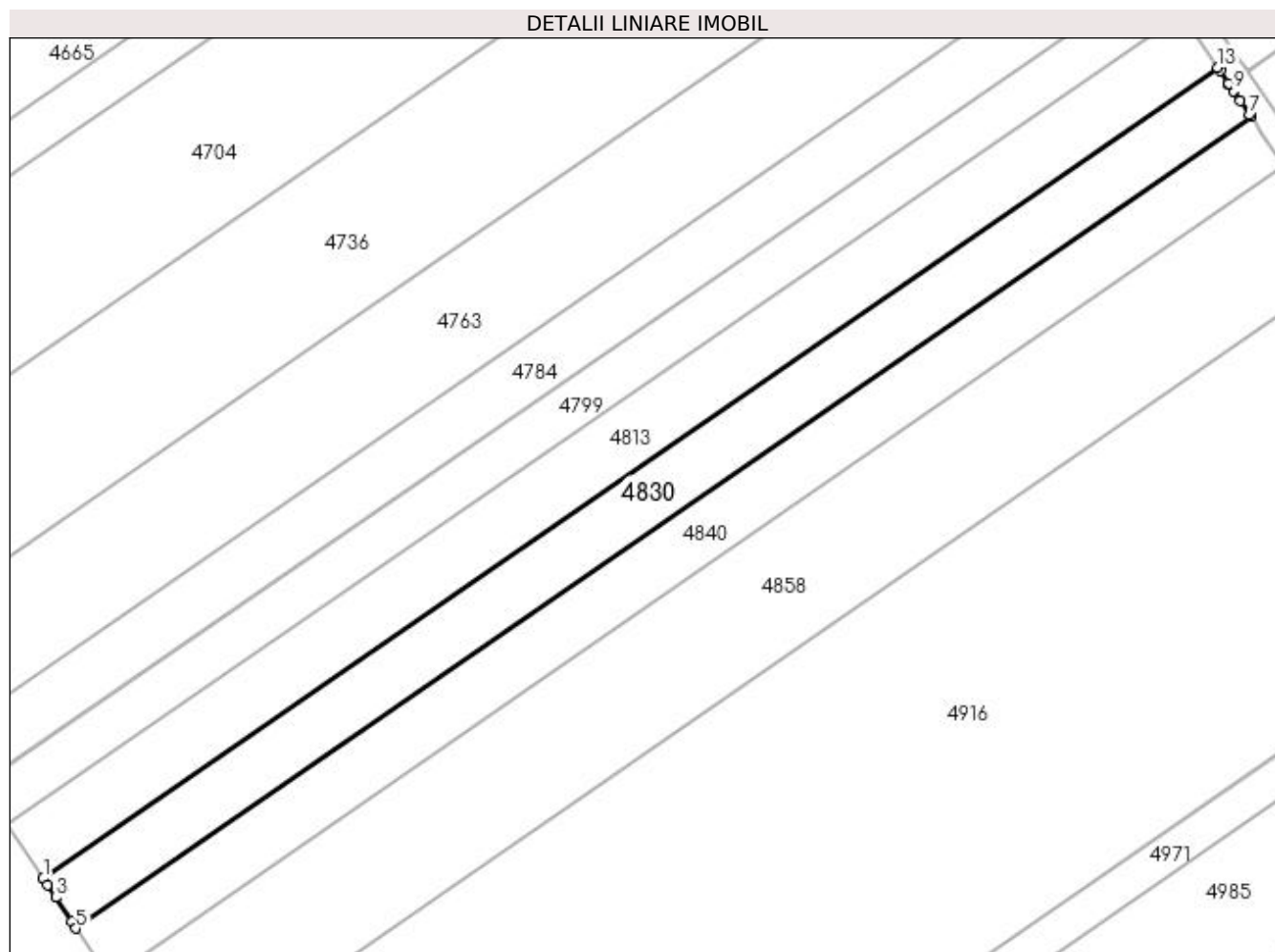
Inscrieri privind dezmembramintele dreptului de proprietate, drepturi reale de garanție și sarcini	Referințe
NU SUNT	

Anexa Nr. 1 La Partea I

Teren

Nr cadastral	Suprafața (mp)*	Observații / Referințe
	2.600	

* Suprafața este determinată în planul de proiecție Stereo 70.



Date referitoare la teren

Crt	Categorie folosință	Intra vilan	Suprafața (mp)	Tarla	Parcelă	Nr. topo	Observații / Referințe
1	arabil	NU	2.600	51	67	-	

Lungime Segmente

1) Valorile lungimilor segmentelor sunt obținute din proiecție în plan.

Punct început	X / Y	Punct sfârșit	X / Y	Lungime segment (** (m)
1	396.037,458 325.513,594	2	396.038,227 325.512,435	1.391
2	396.038,227 325.512,435	3	396.039,663 325.510,269	2.598
3	396.039,663 325.510,269	4	396.042,419 325.506,114	4.987
4	396.042,419 325.506,114	5	396.043,218 325.504,91	1.444
5	396.043,218 325.504,91	6	396.248,656 325.646,685	249.61

Punct început	X / Y	Punct sfârșit	X / Y	Lungime segment (** (m)
6	396.248,656 325.646,685	7	396.248,435 325.647,013	0.395
7	396.248,435 325.647,013	8	396.246,762 325.649,487	2.987
8	396.246,762 325.649,487	9	396.245,594 325.651,214	2.085
9	396.245,594 325.651,214	10	396.244,811 325.652,372	1.398
10	396.244,811 325.652,372	11	396.244,709 325.652,523	0.183
11	396.244,709 325.652,523	12	396.243,227 325.654,717	2.648
12	396.243,227 325.654,717	13	396.242,821 325.655,317	0.724
13	396.242,821 325.655,317	1	396.037,458 325.513,594	249.518

** Lungimile segmentelor sunt determinate în planul de proiecție Stereo 70 și sunt rotunjite la 1 milimetru.

*** Distanța dintre puncte este formată din segmente cumulate ce sunt mai mici decât valoarea 1 milimetru.

**DATE DESPRE IMOBILUL NR. 4837**

Oficiul de Cadastru și Publicitate Imobiliară DOLJ
Biroul de Cadastru și Publicitate Imobiliară Craiova

A. Partea I. Descrierea imobilului

TEREN Intravilan

Nr. CF vechi:304

Nr. cadastral vechi:370

Adresa: Loc. Almaj, Jud. Dolj, T 51 P 17

Nr. Crt	Nr cadastral Nr. topografic	Suprafața* (mp)	Observații / Referințe
A1	31158	5.800	Sector cadastral:21 Teren neimprejmuit; Diferenta de suprafata se regaseste la ID 4708, restul de de suprafata pana la suprafata din acte se afla in coridorul de expropriere ID 5302

B. Partea II. Proprietari și acte

Inscrieri privitoare la dreptul de proprietate și alte drepturi reale		Referințe
/		
Act Notarial nr. Certificat de mostenitor 75, din 18/08/2016 emis de NP Gageatu Ileana Madalina (Certificat de mostenitor nr 131/14.05.1998 eliberat de NP Gageatu Ilie);		
B1	Intabulare, drept de PROPRIETATE, dobandit prin Succesiune, cota actuala 1/1, cota initiala 1/1 1) RACAREANU CONSTANTIN	A1

C. Partea III. SARCINI .

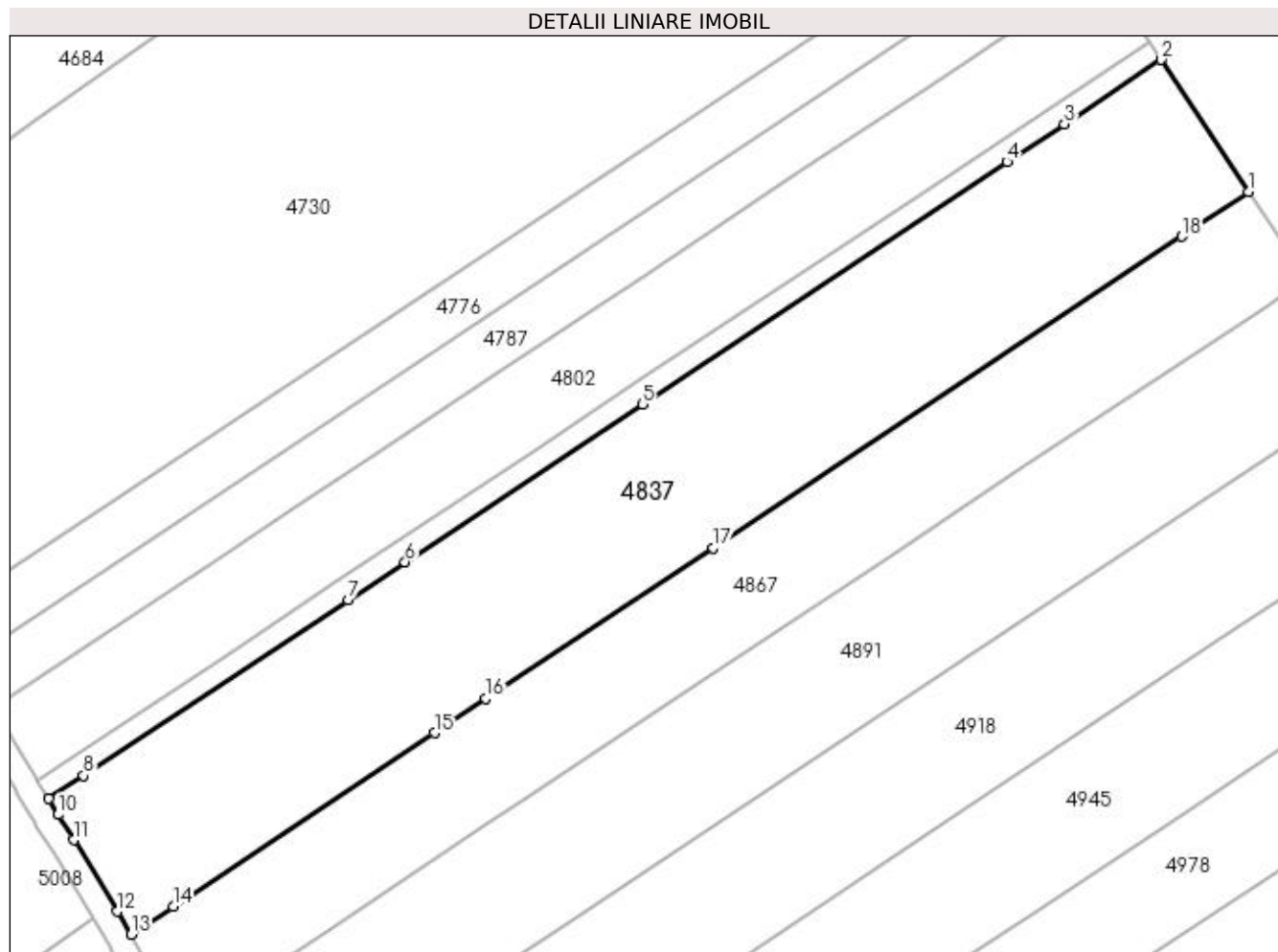
Inscrieri privind dezmembramintele dreptului de proprietate, drepturi reale de garanție și sarcini	Referințe
NU SUNT	

Anexa Nr. 1 La Partea I

Teren

Nr cadastral	Suprafața (mp)*	Observații / Referințe
31158	5.800	Diferența de suprafață se regăsește la ID 4708, restul de suprafață până la suprafața din acte se află în coridorul de expropriere ID 5302

* Suprafața este determinată în planul de proiecție Stereo 70.



Date referitoare la teren

Crt	Categorie folosință	Intra vilan	Suprafața (mp)	Tarla	Parcelă	Nr. topo	Observații / Referințe
1	arabil	DA	5.800	51	17	-	Parcela despartită de coridor de expropriere

Lungime Segmente

1) Valorile lungimilor segmentelor sunt obținute din proiecție în plan.

Punct început	X / Y	Punct sfârșit	X / Y	Lungime segment (** (m)
1	396.527,367 325.624,325	2	396.512,881 325.646,18	26.22
2	396.512,881 325.646,18	3	396.496,88 325.635,554	19.207
3	396.496,88 325.635,554	4	396.487,435 325.629,28	11.339
4	396.487,435 325.629,28	5	396.427,13 325.589,23	72.393
5	396.427,13 325.589,23	6	396.387,951 325.563,21	47.032

Punct început	X / Y	Punct sfârșit	X / Y	Lungime segment (** (m)
6	396.387,951 325.563,21	7	396.378,526 325.556,95	11.315
7	396.378,526 325.556,95	8	396.334,813 325.527,919	52.474
8	396.334,813 325.527,919	9	396.329,026 325.524,076	6.947
9	396.329,026 325.524,076	10	396.330,626 325.521,457	3.069
10	396.330,626 325.521,457	11	396.333,178 325.517,278	4.897
11	396.333,178 325.517,278	12	396.340,398 325.505,455	13.853
12	396.340,398 325.505,455	13	396.342,702 325.501,683	4.421
13	396.342,702 325.501,683	14	396.349,647 325.506,295	8.338
14	396.349,647 325.506,295	15	396.392,791 325.534,949	51.793
15	396.392,791 325.534,949	16	396.401,322 325.540,614	10.24
16	396.401,322 325.540,614	17	396.438,857 325.565,543	45.059
17	396.438,857 325.565,543	18	396.516,343 325.617,003	93.017
18	396.516,343 325.617,003	1	396.527,367 325.624,325	13.235

** Lungimile segmentelor sunt determinate în planul de proiecție Stereo 70 și sunt rotunjite la 1 milimetru.

*** Distanța dintre puncte este formată din segmente cumulate ce sunt mai mici decât valoarea 1 milimetru.

**DATE DESPRE IMOBILUL NR. 4840**

Oficiul de Cadastru și Publicitate Imobiliară DOLJ
Biroul de Cadastru și Publicitate Imobiliară Craiova

A. Partea I. Descrierea imobilului

TEREN Extravilan

Adresa: Jud. Dolj, T51, P66

Nr. Crt	Nr cadastral Nr. topografic	Suprafața* (mp)	Observații / Referințe
A1		2.600	Sector cadastral:21 Teren neimprejmuit;

B. Partea II. Proprietari și acte

Inscrieri privitoare la dreptul de proprietate și alte drepturi reale	Referințe
/	
Act Administrativ nr. Titlu de proprietate 2745, din 09/12/2003 emis de CJSIPT Dolj;	
B1	A1
Intabulare, drept de PROPRIETATE, dobandit prin Reconstituire, cota actuala 1/1, cota initiala 1/1 1) GHIȚĂ MARIN	

C. Partea III. SARCINI .

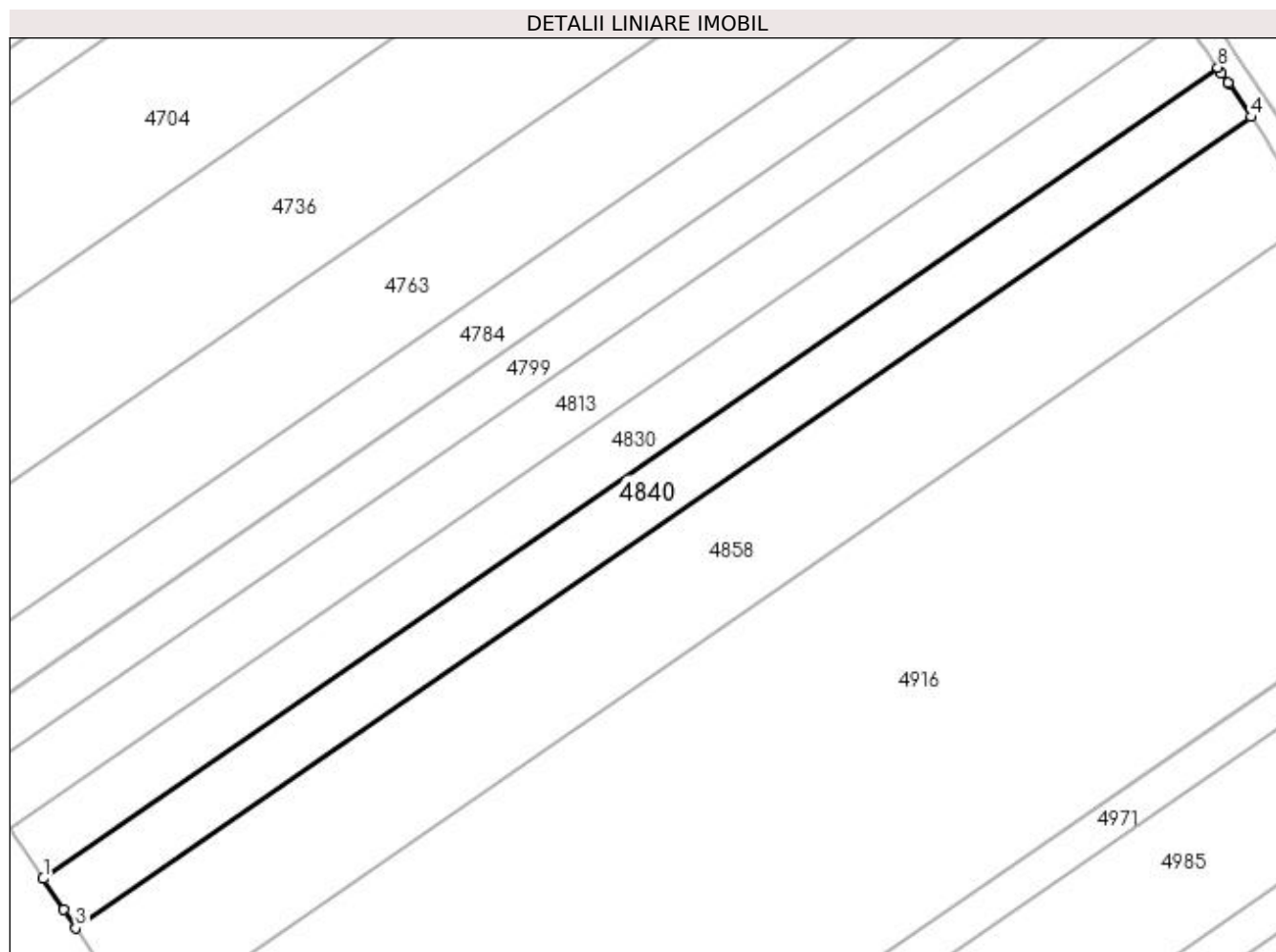
Inscrieri privind dezmembramintele dreptului de proprietate, drepturi reale de garanție și sarcini	Referințe
NU SUNT	

Anexa Nr. 1 La Partea I

Teren

Nr cadastral	Suprafața (mp)*	Observații / Referințe
	2.600	

* Suprafața este determinată în planul de proiecție Stereo 70.



Date referitoare la teren

Crt	Categorie folosință	Intra vilan	Suprafața (mp)	Tarla	Parcelă	Nr. topo	Observații / Referințe
1	arabil	NU	2.600	51	66	-	

Lungime Segmente

1) Valorile lungimilor segmentelor sunt obținute din proiecție în plan.

Punct început	X / Y	Punct sfârșit	X / Y	Lungime segment (** (m)
1	396.043,218 325.504,91	2	396.046,81 325.499,493	6.5
2	396.046,81 325.499,493	3	396.048,975 325.496,229	3.916
3	396.048,975 325.496,229	4	396.254,489 325.638,058	249.703
4	396.254,489 325.638,058	5	396.250,548 325.643,886	7.036
5	396.250,548 325.643,886	6	396.250,49 325.643,972	0.104

Punct început	X / Y	Punct sfârșit	X / Y	Lungime segment (** (m)
6	396.250,49 325.643,972	7	396.249,317 325.645,707	2.094
7	396.249,317 325.645,707	8	396.248,656 325.646,685	1.181
8	396.248,656 325.646,685	1	396.043,218 325.504,91	249.61

** Lungimile segmentelor sunt determinate în planul de proiecție Stereo 70 și sunt rotunjite la 1 milimetru.

*** Distanța dintre puncte este formată din segmente cumulate ce sunt mai mici decât valoarea 1 milimetru.

**DATE DESPRE IMOBILUL NR. 4842**

Oficiul de Cadastru și Publicitate Imobiliară DOLJ
Biroul de Cadastru și Publicitate Imobiliară Craiova

A. Partea I. Descrierea imobilului

TEREN Intravilan

Nr. CF vechi:179

Nr. cadastral vechi:490

Adresa: Loc. Sitoaia, Jud. Dolj, SAT SITOAI A T 51 P 22

Nr. Crt	Nr cadastral Nr. topografic	Suprafața* (mp)	Observații / Referințe
A1	31077	462	Sector cadastral:21 Teren neimprejmuit; Diferenta de suprafata se regaseste la ID 4978, restul de de suprafata pana la suprafata din acte se afla in coridorul de expropriere ID 5302

B. Partea II. Proprietari și acte

Inscrieri privitoare la dreptul de proprietate și alte drepturi reale		Referințe
6441 / 13/04/2005		
Act Notarial nr. AUT 364, din 12/04/2005 emis de NP FURTUNA S;		
B1	Intabulare, drept de PROPRIETATE, dobandit prin Conventie, cota actuala 1/1, cota initiala 1/1 1) COCOSILA VIRGIL 2) COCOSILA MARINELA MONICA	A1

C. Partea III. SARCINI .

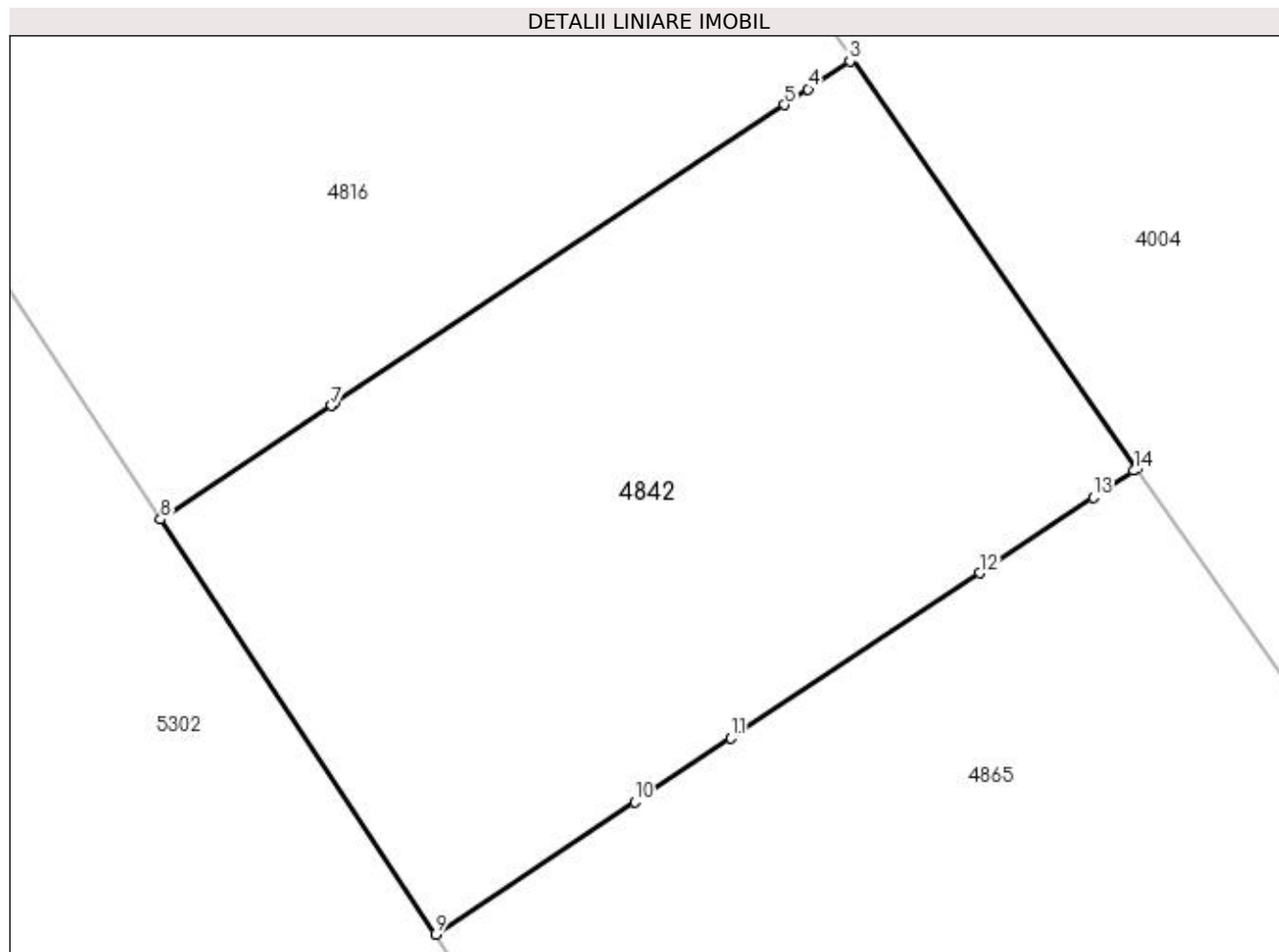
Inscrieri privind dezmembramintele dreptului de proprietate, drepturi reale de garanție și sarcini	Referințe
NU SUNT	

Anexa Nr. 1 La Partea I

Teren

Nr cadastral	Suprafața (mp)*	Observații / Referințe
31077	462	Diferența de suprafață se regăsește la ID 4978, restul de suprafață până la suprafața din acte se află în coridorul de expropriere ID 5302

* Suprafața este determinată în planul de proiecție Stereo 70.



Date referitoare la teren

Crt	Categorie folosință	Intra vilan	Suprafața (mp)	Tarla	Parcelă	Nr. topo	Observații / Referințe
1	arabil	DA	462	51	22	-	Parcela despartită de coridor de expropriere

Lungime Segmente

1) Valorile lungimilor segmentelor sunt obținute din proiecție în plan.

Punct început	X / Y	Punct sfârșit	X / Y	Lungime segment (** (m)
1	396.621,468 325.571,492	2	396.611,989 325.585,11	16.593
2	396.611,989 325.585,11	3	396.611,909 325.585,057	0.096
3	396.611,909 325.585,057	4	396.610,515 325.584,132	1.673
4	396.610,515 325.584,132	5	396.609,729 325.583,609	0.944
5	396.609,729 325.583,609	6	396.594,744 325.573,657	17.988

Punct început	X / Y	Punct sfârşit	X / Y	Lungime segment (** (m)
6	396.594,744 325.573,657	7	396.594,64 325.573,588	0.126
7	396.594,64 325.573,588	8	396.588,941 325.569,804	6.84
8	396.588,941 325.569,804	9	396.598,106 325.555,977	16.589
9	396.598,106 325.555,977	10	396.604,742 325.560,384	7.965
10	396.604,742 325.560,384	11	396.607,944 325.562,51	3.844
11	396.607,944 325.562,51	12	396.616,23 325.568,013	9.947
12	396.616,23 325.568,013	13	396.620,018 325.570,529	4.547
13	396.620,018 325.570,529	14	396.621,364 325.571,423	1.616
14	396.621,364 325.571,423	1	396.621,468 325.571,492	0.125

** Lungimile segmentelor sunt determinate în planul de proiecție Stereo 70 și sunt rotunjite la 1 milimetru.

*** Distanța dintre puncte este formată din segmente cumulate ce sunt mai mici decât valoarea 1 milimetru.

**DATE DESPRE IMOBILUL NR. 4858**

Oficiul de Cadastru și Publicitate Imobiliară DOLJ
Biroul de Cadastru și Publicitate Imobiliară Craiova

A. Partea I. Descrierea imobilului

TEREN Extravilan

Adresa: Jud. Dolj, TARLA 51, PARCELA 65.

Nr. Crt	Nr cadastral Nr. topografic	Suprafața* (mp)	Observații / Referințe
A1	31814	5.200	Sector cadastral:21 Teren neimprejmuit; TEREN NEIMPREJMUIT LIMITA CONVENTIONALA.

B. Partea II. Proprietari și acte

Inscrieri privitoare la dreptul de proprietate și alte drepturi reale		Referințe
237891 / 28/11/2022		
Act Notarial nr. CM 206, din 16/11/2016 emis de NP DEFTA EMIL (CM NR. 206 ; act notarial nr CM 168 din 20.12.2011, emis de NP DEFTA EMIL;act administrativ nr TDP 1470-59556 din 17.02.1999, emis de CJ DOLJ; act notarial nr INDREPTARE EROARE MATERIALA NR 36 din 06.04.2017, emis de NP DEFTA EMIL;act administrativ nr CERTIFICAT FISCAL 9792 din 14.11.2022, emis de PRIMARIA COM. ALMAJ si Incheiere de indreptare nr. 37/06.04.2017);		
B1	Intabulare, drept de PROPRIETATE, dobandit prin Succesiune, cota actuala 1/1, cota initiala 1/1 1) GHIȚĂ MIHAELA	A1
Act Normativ nr. Legea nr 17, din 07/03/2014 emis de Parlamentul Romaniei;		
B2	Se noteaza mentiunea „imobil aflat sub incidenta art. 3 alin 1 din Legea nr 17/07.03.2014"	A1

C. Partea III. SARCINI .

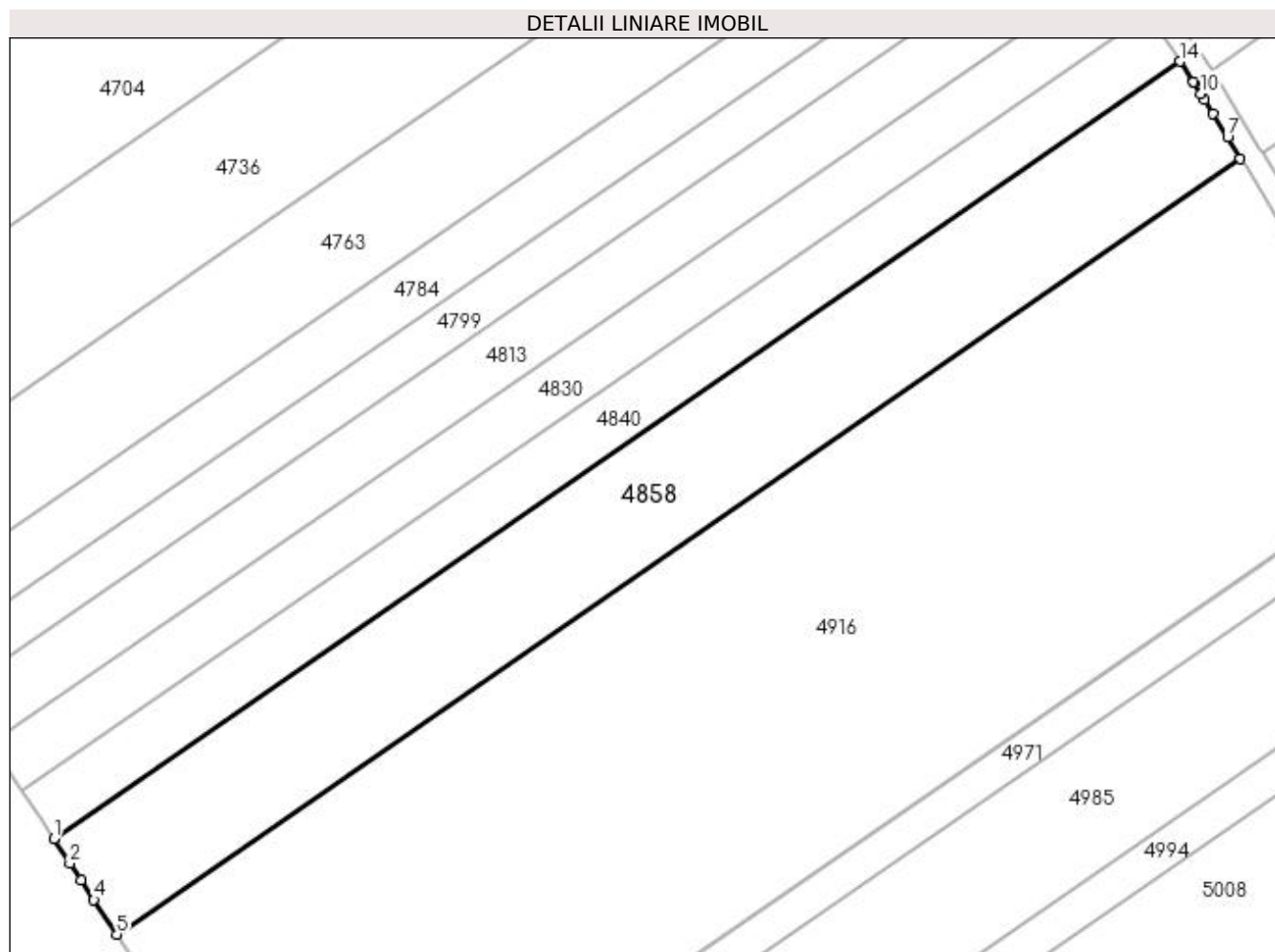
Inscrieri privind dezmembramintele dreptului de proprietate, drepturi reale de garanție și sarcini		Referințe
NU SUNT		

Anexa Nr. 1 La Partea I

Teren

Nr cadastral	Suprafața (mp)*	Observații / Referințe
31814	5.200	TEREN NEIMPREJMUIT LIMITA CONVENTIONALA.

* Suprafața este determinată în planul de proiecție Stereo 70.



Date referitoare la teren

Crt	Categorie folosință	Intravilan	Suprafața (mp)	Tarla	Parcelă	Nr. topo	Observații / Referințe
1	arabil	NU	5.200	51	65	-	TEREN NEIMPREJMUIT LIMITA CONVENTIONALA.

Lungime Segmente

1) Valorile lungimilor segmentelor sunt obținute din proiecție în plan.

Punct început	X / Y	Punct sfârșit	X / Y	Lungime segment (** (m)
1	396.048,975 325.496,229	2	396.051,917 325.491,792	5.324
2	396.051,917 325.491,792	3	396.053,933 325.488,753	3.647
3	396.053,933 325.488,753	4	396.056,312 325.485,167	4.303
4	396.056,312 325.485,167	5	396.060,496 325.478,858	7.571
5	396.060,496 325.478,858	6	396.265,539 325.620,36	249.129

Punct început	X / Y	Punct sfârşit	X / Y	Lungime segment (** (m)
6	396.265,539 325.620,36	7	396.263,197 325.624,194	4.493
7	396.263,197 325.624,194	8	396.260,548 325.628,531	5.082
8	396.260,548 325.628,531	9	396.259,003 325.631,061	2.964
9	396.259,003 325.631,061	10	396.258,33 325.632,164	1.292
10	396.258,33 325.632,164	11	396.257,086 325.634,201	2.387
11	396.257,086 325.634,201	12	396.257,03 325.634,292	0.107
12	396.257,03 325.634,292	13	396.256,983 325.634,37	0.091
13	396.256,983 325.634,37	14	396.254,489 325.638,058	4.451
14	396.254,489 325.638,058	1	396.048,975 325.496,229	249.703

** Lungimile segmentelor sunt determinate în planul de proiecție Stereo 70 și sunt rotunjite la 1 milimetru.

*** Distanța dintre puncte este formată din segmente cumulate ce sunt mai mici decât valoarea 1 milimetru.

**DATE DESPRE IMOBILUL NR. 4865**

Oficiul de Cadastru și Publicitate Imobiliară DOLJ
Biroul de Cadastru și Publicitate Imobiliară Craiova

A. Partea I. Descrierea imobilului

TEREN Intravilan

Nr. CF vechi:180

Nr. cadastral vechi:491

Adresa: Loc. Sitoaia, Jud. Dolj, T 51 P 23

Nr. Crt	Nr cadastral Nr. topografic	Suprafața* (mp)	Observații / Referințe
A1	31078	548	Sector cadastral:21 Teren neimprejmuit; Diferenta de suprafata se regaseste la ID 5006, restul de de suprafata pana la suprafata din acte se afla in coridorul de expropriere ID 5302

B. Partea II. Proprietari și acte

Inscrieri privitoare la dreptul de proprietate și alte drepturi reale		Referințe
17559 / 28/07/2005		
Act Notarial nr. AUT 688, din 27/07/2005 emis de NP FURTUNA S;		
B1	Intabulare, drept de PROPRIETATE, dobandit prin Conventie, cota actuala 1/1, cota initiala 1/1 1) COCOSILA VIRGIL 2) COCOSILA MARINELA MONICA	A1

C. Partea III. SARCINI .

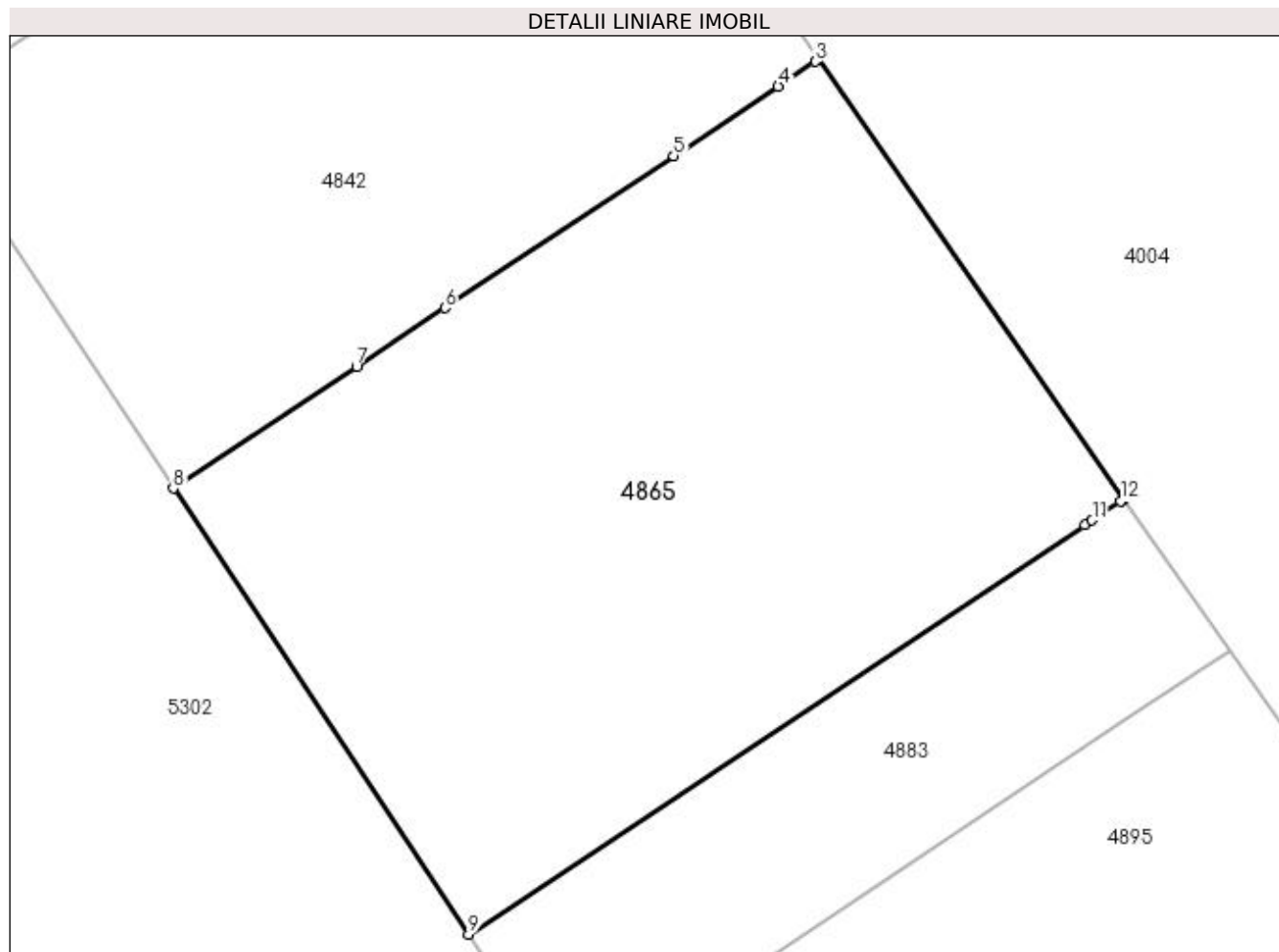
Inscrieri privind dezmembramintele dreptului de proprietate, drepturi reale de garanție și sarcini	Referințe
NU SUNT	

Anexa Nr. 1 La Partea I

Teren

Nr cadastral	Suprafața (mp)*	Observații / Referințe
31078	548	Diferența de suprafață se regăsește la ID 5006, restul de suprafață până la suprafața din acte se află în coridorul de expropriere ID 5302

* Suprafața este determinată în planul de proiecție Stereo 70.



Date referitoare la teren

Crt	Categorie folosință	Intra vilan	Suprafața (mp)	Tarla	Parcelă	Nr. topo	Observații / Referințe
1	arabil	DA	548	51	23	-	Parcela despartită de coridor de expropriere

Lungime Segmente

1) Valorile lungimilor segmentelor sunt obținute din proiecție în plan.

Punct început	X / Y	Punct sfârșit	X / Y	Lungime segment (** (m)
1	396.632,54 325.555,587	2	396.621,468 325.571,492	19.379
2	396.621,468 325.571,492	3	396.621,364 325.571,423	0.125
3	396.621,364 325.571,423	4	396.620,018 325.570,529	1.616
4	396.620,018 325.570,529	5	396.616,23 325.568,013	4.547
5	396.616,23 325.568,013	6	396.607,944 325.562,51	9.947

Punct început	X / Y	Punct sfârșit	X / Y	Lungime segment (** (m)
6	396.607,944 325.562,51	7	396.604,742 325.560,384	3.844
7	396.604,742 325.560,384	8	396.598,106 325.555,977	7.965
8	396.598,106 325.555,977	9	396.608,811 325.539,828	19.374
9	396.608,811 325.539,828	10	396.631,116 325.554,642	26.777
10	396.631,116 325.554,642	11	396.631,381 325.554,818	0.318
11	396.631,381 325.554,818	12	396.632,413 325.555,503	1.239
12	396.632,413 325.555,503	1	396.632,54 325.555,587	0.152

** Lungimile segmentelor sunt determinate în planul de proiecție Stereo 70 și sunt rotunjite la 1 milimetru.

*** Distanța dintre puncte este formată din segmente cumulate ce sunt mai mici decât valoarea 1 milimetru.

**DATE DESPRE IMOBILUL NR. 4867**

Oficiul de Cadastru și Publicitate Imobiliară DOLJ
Biroul de Cadastru și Publicitate Imobiliară Craiova

A. Partea I. Descrierea imobilului

TEREN Intravilan

Adresa: Loc. Almaj, Jud. Dolj, T51, P18

Nr. Crt	Nr cadastral Nr. topografic	Suprafața* (mp)	Observații / Referințe
A1		3.857	Sector cadastral:21 Teren neimprejmuit; Diferenta de suprafata se regaseste la ID 4737, restul de de suprafata pana la suprafata din acte se afla in coridorul de expropriere ID 5302

B. Partea II. Proprietari și acte

Inscrieri privitoare la dreptul de proprietate și alte drepturi reale		Referințe
/		
Act Notarial nr. Certificat de mostenitor 202, din 20/11/2020 emis de NP VOMIR ANUTA;		
B1	Intabulare, drept de PROPRIETATE, dobandit prin Succesiune, cota actuala 1/4, cota initiala 1/4 1) GHITA ANICA	A1
B2	Intabulare, drept de PROPRIETATE, dobandit prin Succesiune, cota actuala 3/4, cota initiala 3/4 1) PIRCALABU MIRELA	A1

C. Partea III. SARCINI .

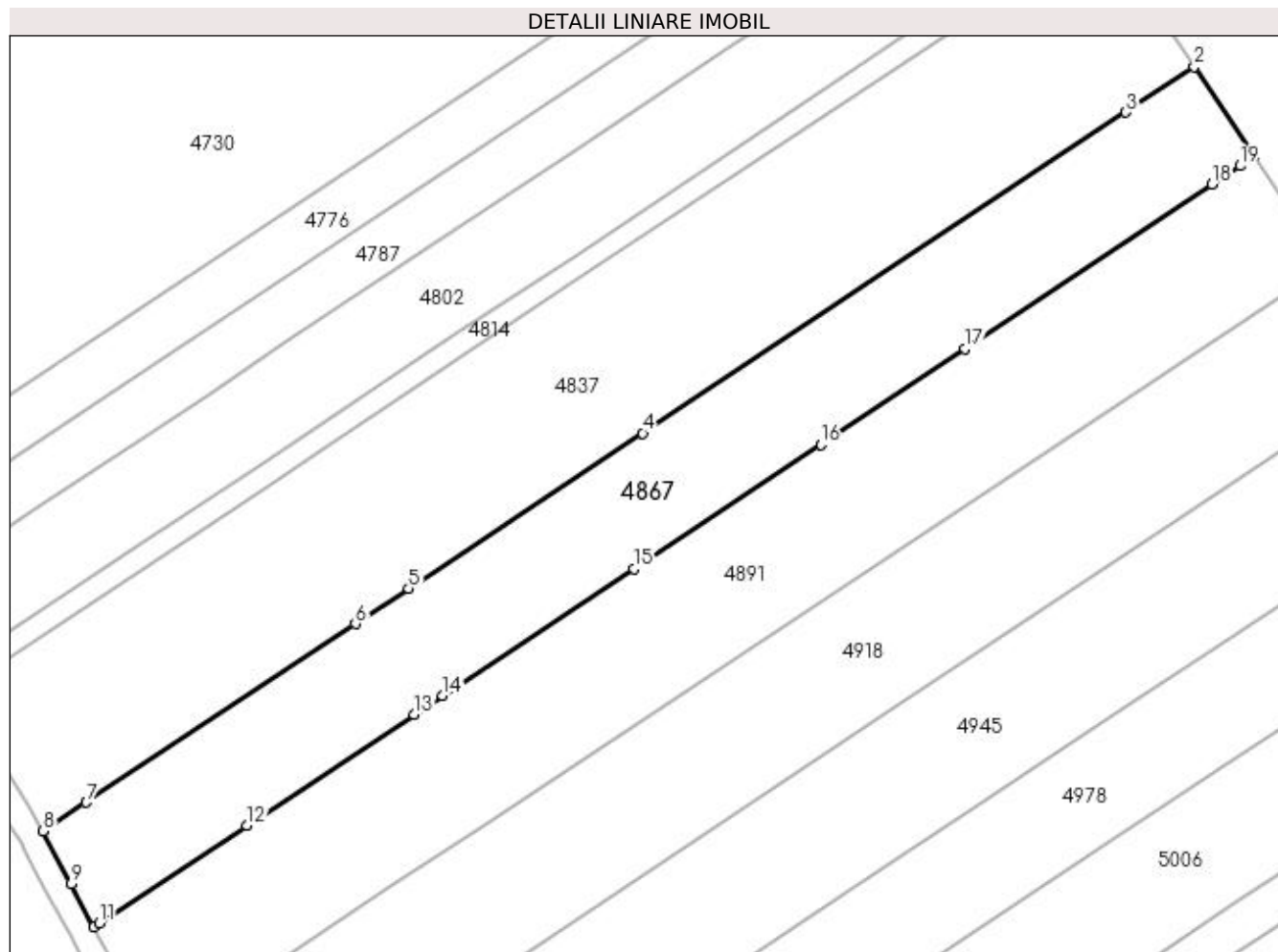
Inscrieri privind dezmembramintele dreptului de proprietate, drepturi reale de garanție și sarcini	Referințe
NU SUNT	

Anexa Nr. 1 La Partea I

Teren

Nr cadastral	Suprafața (mp)*	Observații / Referințe
	3.857	Diferența de suprafață se regăsește la ID 4737, restul de suprafață până la suprafața din acte se află în coridorul de expropriere ID 5302

* Suprafața este determinată în planul de proiecție Stereo 70.



Date referitoare la teren

Crt	Categorie folosință	Intra vilan	Suprafața (mp)	Tarla	Parcelă	Nr. topo	Observații / Referințe
1	arabil	DA	3.857	51	18	-	Parcela despartită de coridor de expropriere

Lungime Segmente

1) Valorile lungimilor segmentelor sunt obținute din proiecție în plan.

Punct început	X / Y	Punct sfârșit	X / Y	Lungime segment (** (m)
1	396.536,941 325.609,881	2	396.527,367 325.624,325	17.329
2	396.527,367 325.624,325	3	396.516,343 325.617,003	13.235
3	396.516,343 325.617,003	4	396.438,857 325.565,543	93.017
4	396.438,857 325.565,543	5	396.401,322 325.540,614	45.059
5	396.401,322 325.540,614	6	396.392,791 325.534,949	10.24

Punct început	X / Y	Punct sfârșit	X / Y	Lungime segment (** (m)
6	396.392,791 325.534,949	7	396.349,647 325.506,295	51.793
7	396.349,647 325.506,295	8	396.342,702 325.501,683	8.338
8	396.342,702 325.501,683	9	396.347,147 325.493,222	9.557
9	396.347,147 325.493,222	10	396.350,804 325.486,261	7.863
10	396.350,804 325.486,261	11	396.351,74 325.486,883	1.124
11	396.351,74 325.486,883	12	396.375,409 325.502,602	28.413
12	396.375,409 325.502,602	13	396.402,22 325.520,408	32.186
13	396.402,22 325.520,408	14	396.406,763 325.523,425	5.454
14	396.406,763 325.523,425	15	396.437,432 325.543,793	36.816
15	396.437,432 325.543,793	16	396.467,441 325.563,723	36.024
16	396.467,441 325.563,723	17	396.490,582 325.579,092	27.779
17	396.490,582 325.579,092	18	396.530,231 325.605,424	47.597
18	396.530,231 325.605,424	19	396.534,701 325.608,393	5.367
19	396.534,701 325.608,393	1	396.536,941 325.609,881	2.689

** Lungimile segmentelor sunt determinate în planul de proiecție Stereo 70 și sunt rotunjite la 1 milimetru.

*** Distanța dintre puncte este formată din segmente cumulate ce sunt mai mici decât valoarea 1 milimetru.

**DATE DESPRE IMOBILUL NR. 4883**

Oficiul de Cadastru și Publicitate Imobiliară DOLJ
Biroul de Cadastru și Publicitate Imobiliară Craiova

A. Partea I. Descrierea imobilului

TEREN Intravilan

Nr. CF vechi:224

Nr. cadastral vechi:536

Adresa: Loc. Sitoaia, Jud. Dolj, T 51 P 24

Nr. Crt	Nr cadastral Nr. topografic	Suprafața* (mp)	Observații / Referințe
A1	31124	191	Sector cadastral:21 Teren neimprejmuit; Diferenta de suprafata se regaseste la ID 5020, restul de de suprafata pana la suprafata din acte se afla in coridorul de expropriere ID 5302

B. Partea II. Proprietari și acte

Inscrieri privitoare la dreptul de proprietate și alte drepturi reale		Referințe
5476 / 17/02/2006		
Act Notarial nr. AUT 405, din 16/02/2006 emis de NP FAURAR MAGDALENA;		
B1	Intabulare, drept de PROPRIETATE, dobandit prin Conventie, cota actuala 1/1, cota initiala 1/1 1) IANCU CONSTANTIN 2) IANCU AMALIA FLORINA	A1

C. Partea III. SARCINI .

Inscrieri privind dezmembramintele dreptului de proprietate, drepturi reale de garanție și sarcini	Referințe
NU SUNT	

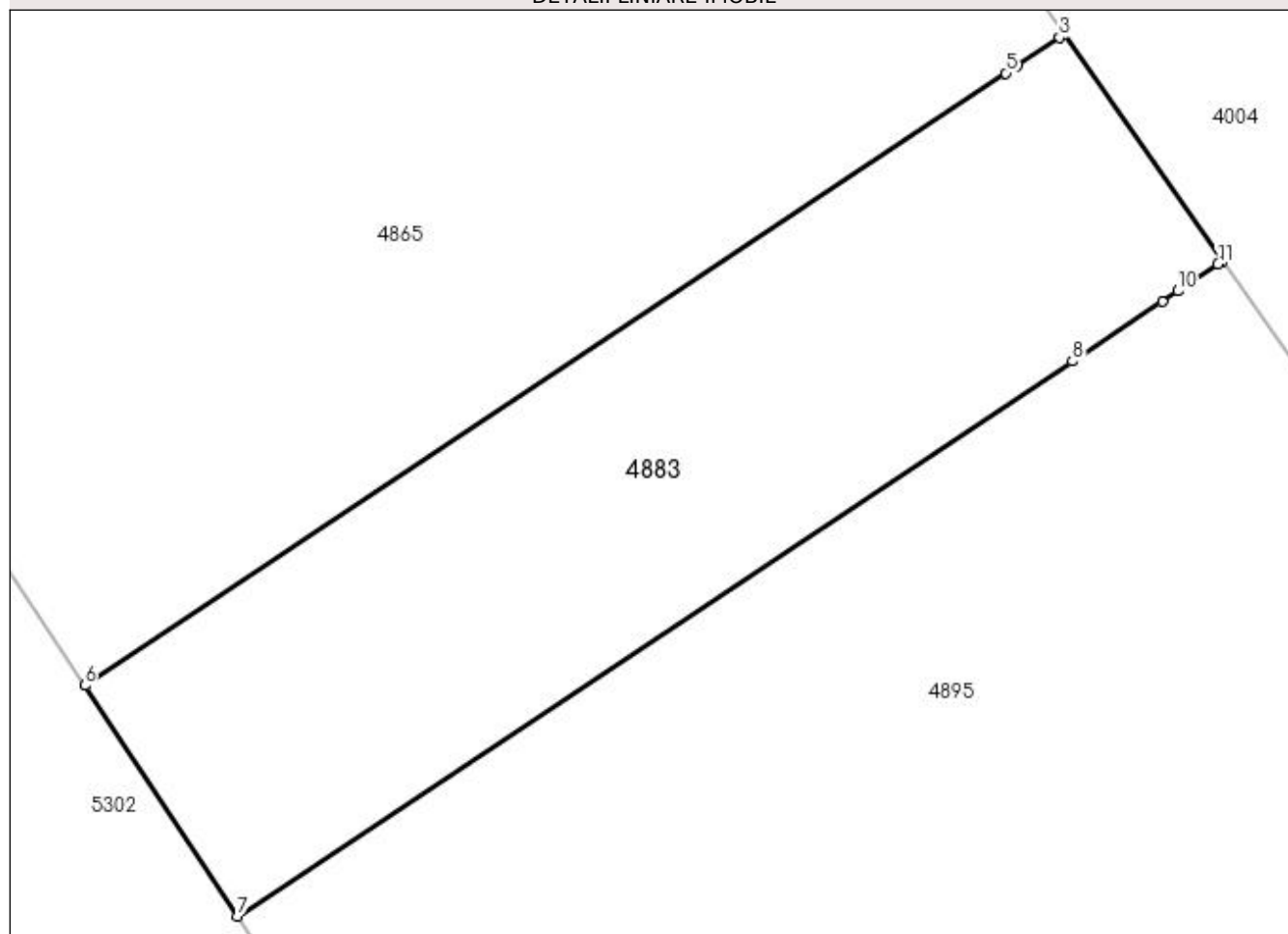
Anexa Nr. 1 La Partea I

Teren

Nr cadastral	Suprafața (mp)*	Observații / Referințe
31124	191	Diferența de suprafață se regăsește la ID 5020, restul de suprafață până la suprafața din acte se află în coridorul de expropriere ID 5302

* Suprafața este determinată în planul de proiecție Stereo 70.

DETALII LINIARE IMOBIL



Date referitoare la teren

Crt	Categorie folosință	Intra vilan	Suprafața (mp)	Tarla	Parcelă	Nr. topo	Observații / Referințe
1	arabil	DA	191	51	24	-	Parcela despartită de coridor de expropriere

Lungime Segmente

1) Valorile lungimilor segmentelor sunt obținute din proiecție în plan.

Punct început	X / Y	Punct sfârșit	X / Y	Lungime segment (** (m)
1	396.636,366 325.550,091	2	396.632,54 325.555,587	6.696
2	396.632,54 325.555,587	3	396.632,413 325.555,503	0.152
3	396.632,413 325.555,503	4	396.631,381 325.554,818	1.239
4	396.631,381 325.554,818	5	396.631,116 325.554,642	0.318
5	396.631,116 325.554,642	6	396.608,811 325.539,828	26.777

Punct început	X / Y	Punct sfârșit	X / Y	Lungime segment (** (m)
6	396.608,811 325.539,828	7	396.612,51 325.534,248	6.695
7	396.612,51 325.534,248	8	396.632,725 325.547,673	24.267
8	396.632,725 325.547,673	9	396.634,903 325.549,12	2.615
9	396.634,903 325.549,12	10	396.635,282 325.549,372	0.454
10	396.635,282 325.549,372	11	396.636,256 325.550,018	1.169
11	396.636,256 325.550,018	1	396.636,366 325.550,091	0.132

** Lungimile segmentelor sunt determinate în planul de proiecție Stereo 70 și sunt rotunjite la 1 milimetru.

*** Distanța dintre puncte este formată din segmente cumulate ce sunt mai mici decât valoarea 1 milimetru.

**DATE DESPRE IMOBILUL NR. 4891**

Oficiul de Cadastru și Publicitate Imobiliară DOLJ
Biroul de Cadastru și Publicitate Imobiliară Craiova

A. Partea I. Descrierea imobilului

TEREN Intravilan

Nr. CF vechi:248

Nr. cadastral vechi:559

Adresa: Loc. Sitoaia, Jud. Dolj, T 51 P 19

Nr. Crt	Nr cadastral Nr. topografic	Suprafața* (mp)	Observații / Referințe
A1	31136	4.704	Sector cadastral:21 Teren neimprejmuit; Diferenta de suprafata se regaseste la ID 4757, restul de de suprafata pana la suprafata din acte se afla in coridorul de expropriere ID 5302

B. Partea II. Proprietari și acte

Inscrieri privitoare la dreptul de proprietate și alte drepturi reale		Referințe
28368 / 10/07/2006		
Titlu De Proprietate nr. 2757, din 01/01/2004 emis de C J DOLJ;		
B1	Intabulare, drept de PROPRIETATE, dobandit prin Reconstituire, cota actuala 1/1, cota initiala 1/1 1) ISTUDOR MARIN	A1

C. Partea III. SARCINI .

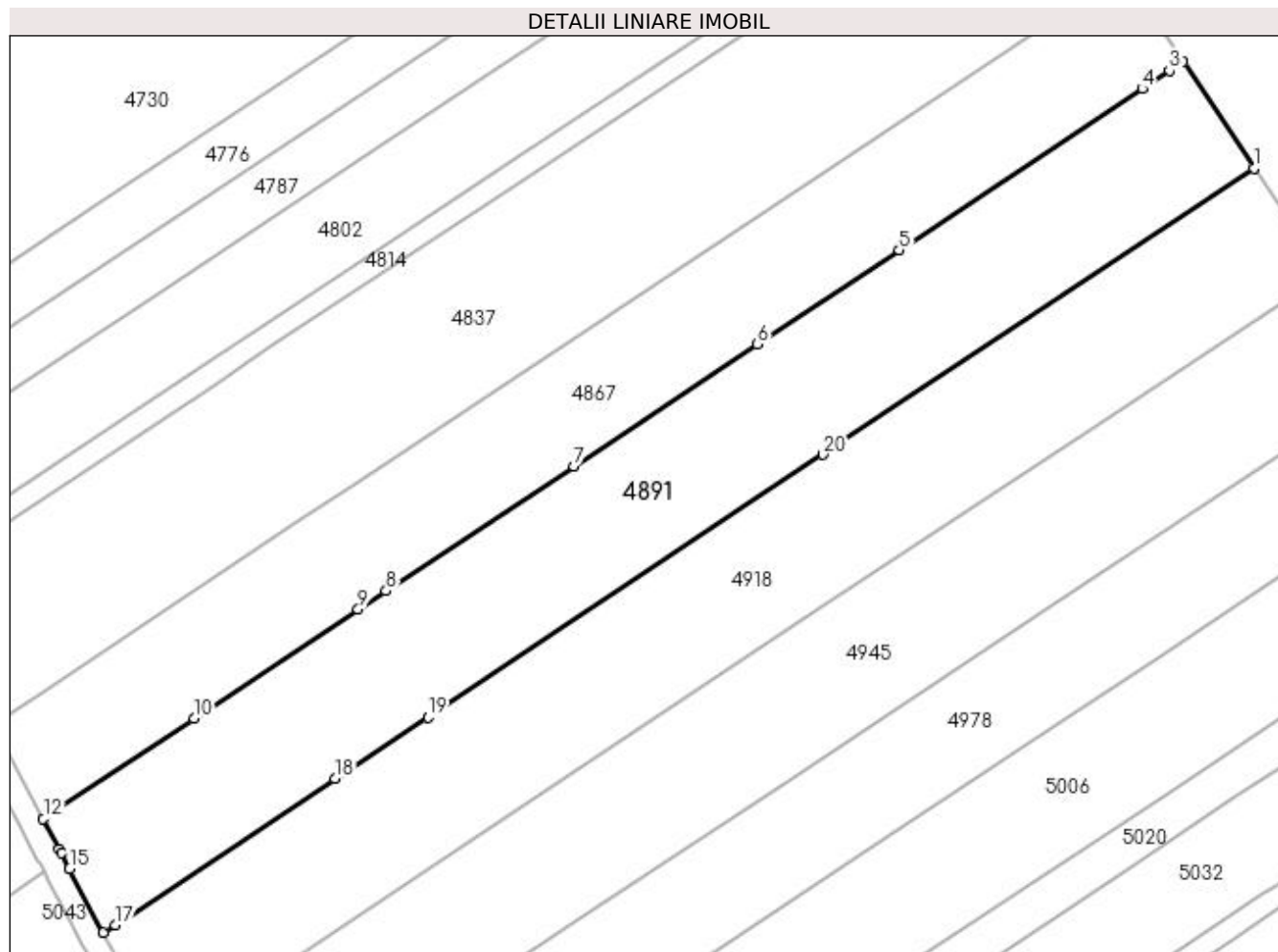
Inscrieri privind dezmembramintele dreptului de proprietate, drepturi reale de garanție și sarcini	Referințe
NU SUNT	

Anexa Nr. 1 La Partea I

Teren

Nr cadastral	Suprafața (mp)*	Observații / Referințe
31136	4.704	Diferența de suprafață se regăsește la ID 4757, restul de suprafață până la suprafața din acte se află în coridorul de expropriere ID 5302

* Suprafața este determinată în planul de proiecție Stereo 70.



Date referitoare la teren

Crt	Categorie folosință	Intra vilan	Suprafața (mp)	Tarla	Parcelă	Nr. topo	Observații / Referințe
1	arabil	DA	4.704	51	19	-	Parcela despartită de coridor de expropriere

Lungime Segmente

1) Valorile lungimilor segmentelor sunt obținute din proiecție în plan.

Punct început	X / Y	Punct sfârșit	X / Y	Lungime segment (** (m)
1	396.548,518 325.592,416	2	396.536,941 325.609,881	20.954
2	396.536,941 325.609,881	3	396.534,701 325.608,393	2.689
3	396.534,701 325.608,393	4	396.530,231 325.605,424	5.367
4	396.530,231 325.605,424	5	396.490,582 325.579,092	47.597
5	396.490,582 325.579,092	6	396.467,441 325.563,723	27.779

Punct început	X / Y	Punct sfârșit	X / Y	Lungime segment (** (m)
6	396.467,441 325.563,723	7	396.437,432 325.543,793	36.024
7	396.437,432 325.543,793	8	396.406,763 325.523,425	36.816
8	396.406,763 325.523,425	9	396.402,22 325.520,408	5.454
9	396.402,22 325.520,408	10	396.375,409 325.502,602	32.186
10	396.375,409 325.502,602	11	396.351,74 325.486,883	28.413
11	396.351,74 325.486,883	12	396.350,804 325.486,261	1.124
12	396.350,804 325.486,261	13	396.353,426 325.481,268	5.639
13	396.353,426 325.481,268	14	396.353,761 325.480,631	0.72
14	396.353,761 325.480,631	15	396.355,115 325.478,076	2.891
15	396.355,115 325.478,076	16	396.360,645 325.467,642	11.809
16	396.360,645 325.467,642	17	396.362,569 325.468,92	2.31
17	396.362,569 325.468,92	18	396.398,485 325.492,773	43.115
18	396.398,485 325.492,773	19	396.413,621 325.502,825	18.17
19	396.413,621 325.502,825	20	396.478,159 325.545,688	77.475
20	396.478,159 325.545,688	1	396.548,518 325.592,416	84.462

** Lungimile segmentelor sunt determinate în planul de proiecție Stereo 70 și sunt rotunjite la 1 milimetru.

*** Distanța dintre puncte este formată din segmente cumulate ce sunt mai mici decât valoarea 1 milimetru.

**DATE DESPRE IMOBILUL NR. 4895**

Oficiul de Cadastru și Publicitate Imobiliară DOLJ
Biroul de Cadastru și Publicitate Imobiliară Craiova

A. Partea I. Descrierea imobilului

TEREN Intravilan

Nr. CF vechi:308
Nr. cadastral vechi:477

Adresa: Loc. Sitoaia, Jud. Dolj, T51, P25

Nr. Crt	Nr cadastral Nr. topografic	Suprafața* (mp)	Observații / Referințe
A1	30029	450	Sector cadastral:21 Teren neimpregmuit; Diferenta de suprafata se regaseste la ID 5032, restul de de suprafata pana la suprafata din acte se afla in coridorul de expropriere ID 5302

B. Partea II. Proprietari și acte

Inscrieri privitoare la dreptul de proprietate și alte drepturi reale		Referințe
90118 / 27/11/2008		
Act Notarial nr. 2332, din 11/11/2008 emis de BNP Amzulescu Marius;		
B1	Intabulare, drept de PROPRIETATE, dobandit prin Conventie, cota actuala 1/1, cota initiala 1/1 1) SC LORD HOUSE GROUP SRL, CIF:999999999999 OBSERVATII: (provenita din conversia CF 308)	A1
88297 / 09/09/2013		
Act Notarial nr. Contract de ipoteca imobiliara aut nr 669, din 06/09/2013 emis de Florescu Maria Magdalena;		
B2	se noteaza interdictiile de instrainare, grevare, dezmembrare, inchiriere, alipire, construire, demolare, 1) GARANTI BANK SA, CIF:999999999999	A1
14598 / 11/02/2014		
Act Notarial nr. Contract de ipoteca imobiliara aut. nr. 240, din 10/02/2014 emis de NP Faurar Virgil Claudiu;		
B3	Se noteaza asupra imobilului de sub A 1, interdictiile de instrainare, grevare, comasare, dezmembrare, inchiriere, construire, demolare in favoarea lui GARANTI BANK SA .	A1

C. Partea III. SARCINI

Inscrieri privind dezmembramintele dreptului de proprietate, drepturi reale de garanție și sarcini		Referințe
29779 / 18/05/2010		
Act Notarial nr. contract de garantie imobiliara aut.762, din 14/05/2010 emis de NP Diaconu Laura;		
C1	Intabulare, drept de IPOTECA, Valoare:50000 EURsi celelalte obligatii aferente creditului, dobandit prin Conventie, cota actuala 1/1, cota initiala 1/1 1) GARANTIBANK INTERNATIONAL NV-SUC. ROMANIA, CIF:999999999999	A1
C2	se noteaza interdictia de instrainare, grevare, comasare, dezmembrare, inchiriere, construire, demolare	A1
41623 / 16/06/2011		
Act Notarial nr. CONTRACT CESIUNE, din 28/05/2010 emis de BNP DIACONU L;		
C3	Se noteaza cesiunea de catre cedent GARANTI BANK INTERNATIONAL NV SUCURSALA ROMANIA si preluarea de catre GE GARANTI BANK SA , a creantei garantate cu ipoteca inscrisa sub C 1.	A1
88297 / 09/09/2013		
Act Notarial nr. Contract de ipoteca imobiliara aut nr 669, din 06/09/2013 emis de Florescu Maria Magdalena;		
C4	Intabulare, drept de IPOTECA, Valoare:270000 RON, dobandit prin Conventie, cota actuala 1/1, cota initiala 1/1 1) GARANTI BANK SA, CIF:999999999999	A1
14598 / 11/02/2014		
Act Notarial nr. Contract de ipoteca imobiliara aut. nr. 240, din 10/02/2014 emis de NP Faurar Virgil Claudiu;		
C5	Intabulare, drept de IPOTECA, Valoare:220000 RONsi celelalte obligatii aferente creditului, dobandit prin Conventie, cota actuala 1/1, cota initiala 1/1 1) GARANTI BANK SA, CIF:999999999999	A1

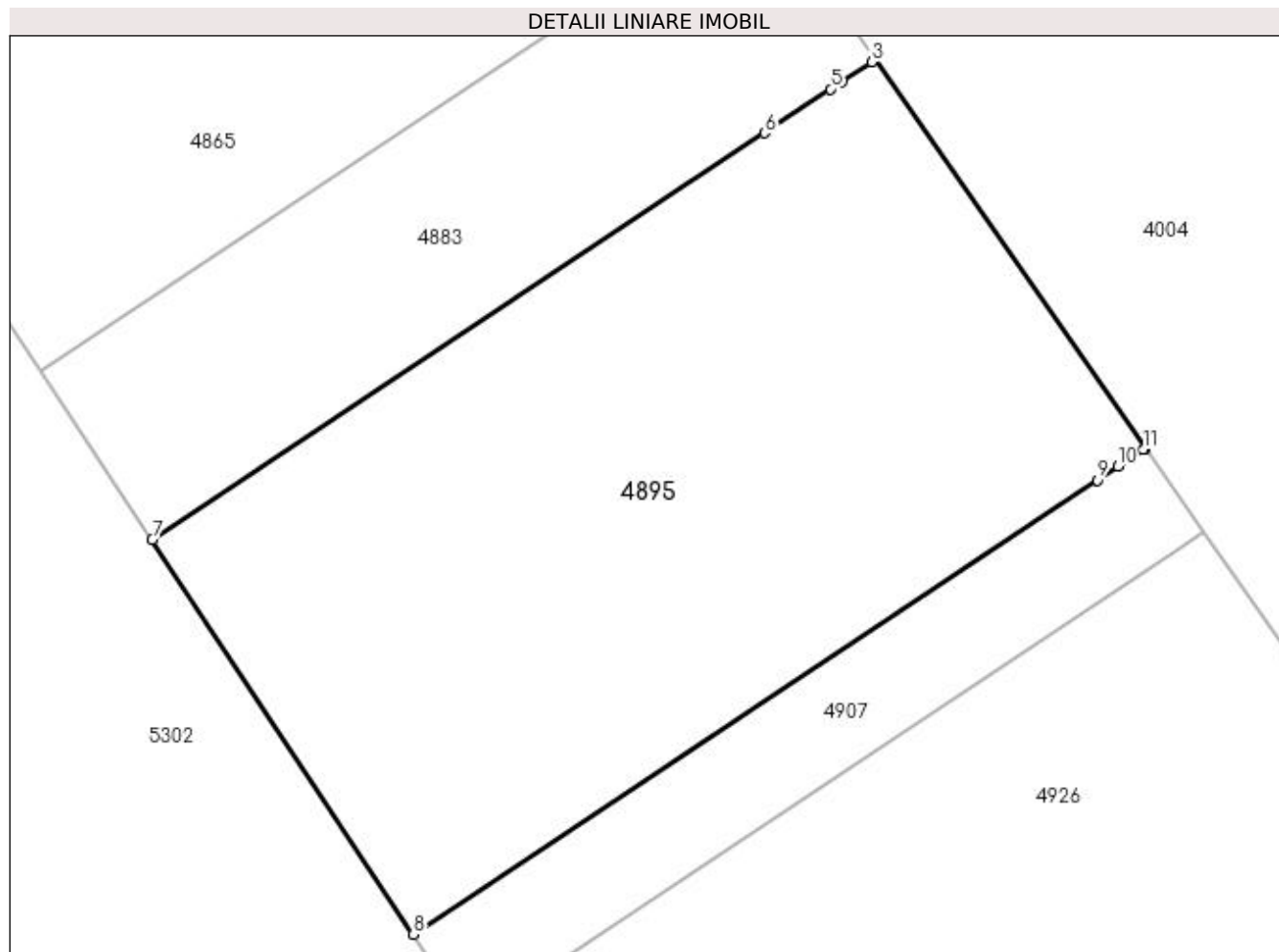
Inscrieri privind dezmembramintele dreptului de proprietate, drepturi reale de garanție și sarcini	Referințe
--	-----------

Anexa Nr. 1 La Partea I

Teren

Nr cadastral	Suprafața (mp)*	Observații / Referințe
30029	450	Diferența de suprafață se regăsește la ID 5032, restul de suprafață până la suprafața din acte se află în coridorul de expropriere ID 5302

* Suprafața este determinată în planul de proiecție Stereo 70.



Date referitoare la teren

Crt	Categorie folosință	Intra vilan	Suprafața (mp)	Tarla	Parcelă	Nr. topo	Observații / Referințe
1	altele	DA	450	51	25	-	Parcela despartită de coridor de expropriere

Lungime Segmente

1) Valorile lungimilor segmentelor sunt obținute din proiecție în plan.

Punct început	X / Y	Punct sfârșit	X / Y	Lungime segment (** (m)
1	396.645,29 325.537,271	2	396.636,366 325.550,091	15.621
2	396.636,366 325.550,091	3	396.636,256 325.550,018	0.132
3	396.636,256 325.550,018	4	396.635,282 325.549,372	1.169
4	396.635,282 325.549,372	5	396.634,903 325.549,12	0.454
5	396.634,903 325.549,12	6	396.632,725 325.547,673	2.615

Punct început	X / Y	Punct sfârșit	X / Y	Lungime segment (** (m)
6	396.632,725 325.547,673	7	396.612,51 325.534,248	24.267
7	396.612,51 325.534,248	8	396.621,138 325.521,23	15.617
8	396.621,138 325.521,23	9	396.643,705 325.536,217	27.09
9	396.643,705 325.536,217	10	396.644,381 325.536,667	0.812
10	396.644,381 325.536,667	11	396.645,22 325.537,224	1.008
11	396.645,22 325.537,224	1	396.645,29 325.537,271	0.084

** Lungimile segmentelor sunt determinate în planul de proiecție Stereo 70 și sunt rotunjite la 1 milimetru.

*** Distanța dintre puncte este formată din segmente cumulate ce sunt mai mici decât valoarea 1 milimetru.

**DATE DESPRE IMOBILUL NR. 4907**

Oficiul de Cadastru și Publicitate Imobiliară DOLJ
Biroul de Cadastru și Publicitate Imobiliară Craiova

A. Partea I. Descrierea imobilului

TEREN Intravilan

Nr. CF vechi:217
Nr. cadastral vechi:532

Adresa: Loc. Sitoaia, Jud. Dolj, T 51 P 26

Nr. Crt	Nr cadastral Nr. topografic	Suprafața* (mp)	Observații / Referințe
A1	31118	98	Sector cadastral:21 Teren neimprejmuit; Diferenta de suprafata se regaseste la ID 5042, restul de de suprafata pana la suprafata din acte se afla in coridorul de expropriere ID 5302

B. Partea II. Proprietari și acte

Inscrieri privitoare la dreptul de proprietate și alte drepturi reale		Referințe
35996 / 27/12/2005		
Act Notarial nr. 115, din 01/01/2001 emis de NP CARSTEA T;		
B1	Intabulare, drept de PROPRIETATE, dobandit prin Succesiune, cota actuala 1/1, cota initiala 1/1 1) RACUTEANU ANA <i>OBSERVATII: DEF BADEA ELENA</i>	A1

C. Partea III. SARCINI .

Inscrieri privind dezmembramintele dreptului de proprietate, drepturi reale de garanție și sarcini	Referințe
NU SUNT	

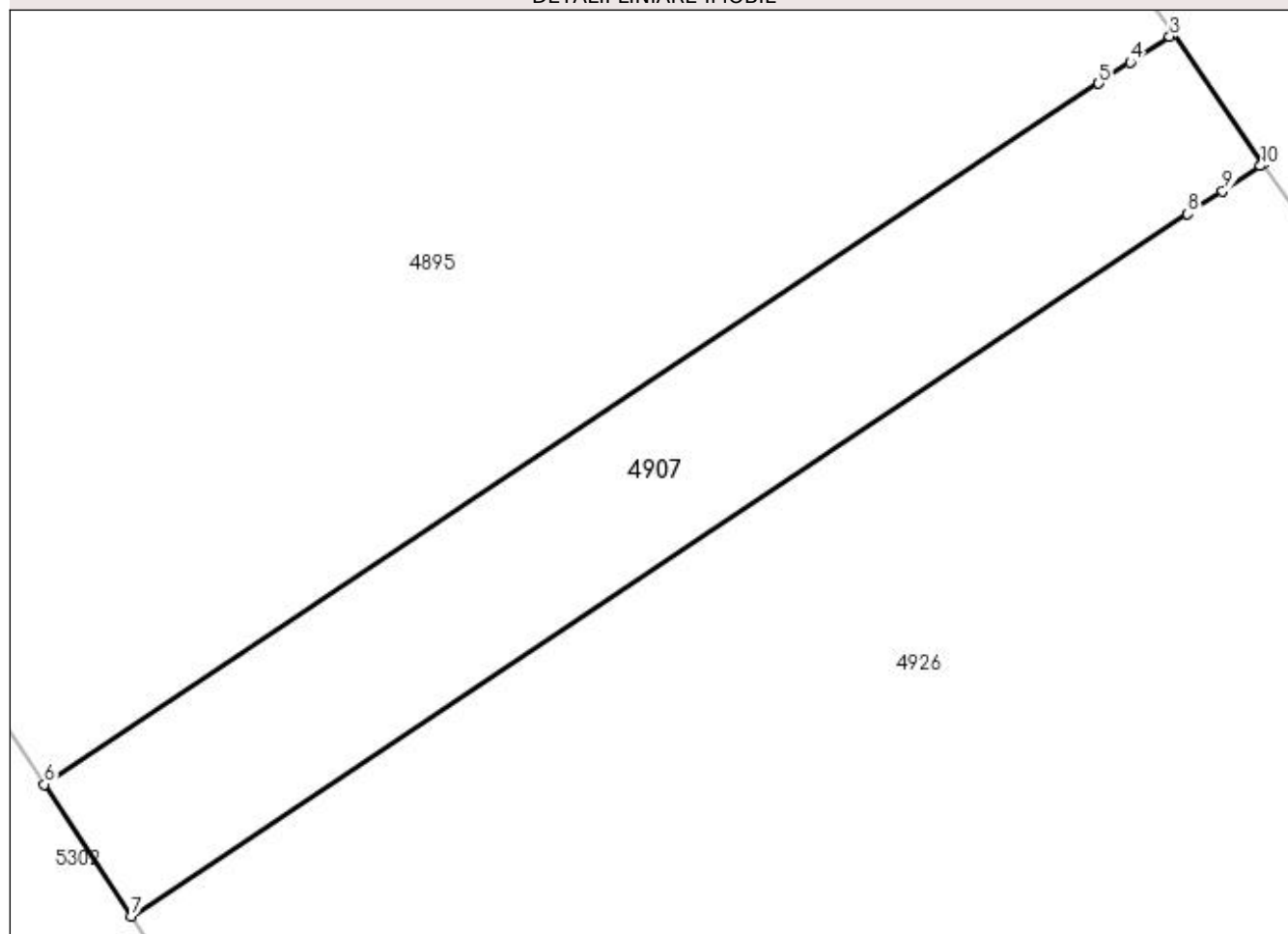
Anexa Nr. 1 La Partea I

Teren

Nr cadastral	Suprafața (mp)*	Observații / Referințe
31118	98	Diferența de suprafață se regăsește la ID 5042, restul de suprafață până la suprafața din acte se află în coridorul de expropriere ID 5302

* Suprafața este determinată în planul de proiecție Stereo 70.

DETALII LINIARE IMOBIL



Date referitoare la teren

Crt	Categorie folosință	Intra vilan	Suprafața (mp)	Tarla	Parcelă	Nr. topo	Observații / Referințe
1	arabil	DA	98	51	26	-	Parcela despartită de coridor de expropriere

Lungime Segmente

1) Valorile lungimilor segmentelor sunt obținute din proiecție în plan.

Punct început	X / Y	Punct sfârșit	X / Y	Lungime segment (** (m)
1	396.647,222 325.534,495	2	396.645,29 325.537,271	3.382
2	396.645,29 325.537,271	3	396.645,22 325.537,224	0.084
3	396.645,22 325.537,224	4	396.644,381 325.536,667	1.008
4	396.644,381 325.536,667	5	396.643,705 325.536,217	0.812
5	396.643,705 325.536,217	6	396.621,138 325.521,23	27.09

Punct început	X / Y	Punct sfârșit	X / Y	Lungime segment (** (m)
6	396.621,138 325.521,23	7	396.623,006 325.518,412	3.381
7	396.623,006 325.518,412	8	396.645,61 325.533,424	27.134
8	396.645,61 325.533,424	9	396.646,351 325.533,916	0.89
9	396.646,351 325.533,916	10	396.647,161 325.534,454	0.973
10	396.647,161 325.534,454	1	396.647,222 325.534,495	0.073

** Lungimile segmentelor sunt determinate în planul de proiecție Stereo 70 și sunt rotunjite la 1 milimetru.

*** Distanța dintre puncte este formată din segmente cumulate ce sunt mai mici decât valoarea 1 milimetru.

**DATE DESPRE IMOBILUL NR. 4916**

Oficiul de Cadastru și Publicitate Imobiliară DOLJ
 Biroul de Cadastru și Publicitate Imobiliară Craiova

A. Partea I. Descrierea imobilului

TEREN Extravilan

Adresa: Jud. Dolj, T51, P64

Nr. Crt	Nr cadastral Nr. topografic	Suprafața* (mp)	Observații / Referințe
A1		15.600	Sector cadastral:21 Teren neimprejmuit;

B. Partea II. Proprietari și acte

Inscrieri privitoare la dreptul de proprietate și alte drepturi reale	Referințe
/	
Act Administrativ nr. Titlu de proprietate 2761, din 24/03/2004 emis de CJSIPT Dolj;	
B1	A1
Intabulare, drept de PROPRIETATE, dobandit prin Reconstituire, cota actuala 1/1, cota initiala 1/1 1) BIRĂU SOFICA	

C. Partea III. SARCINI .

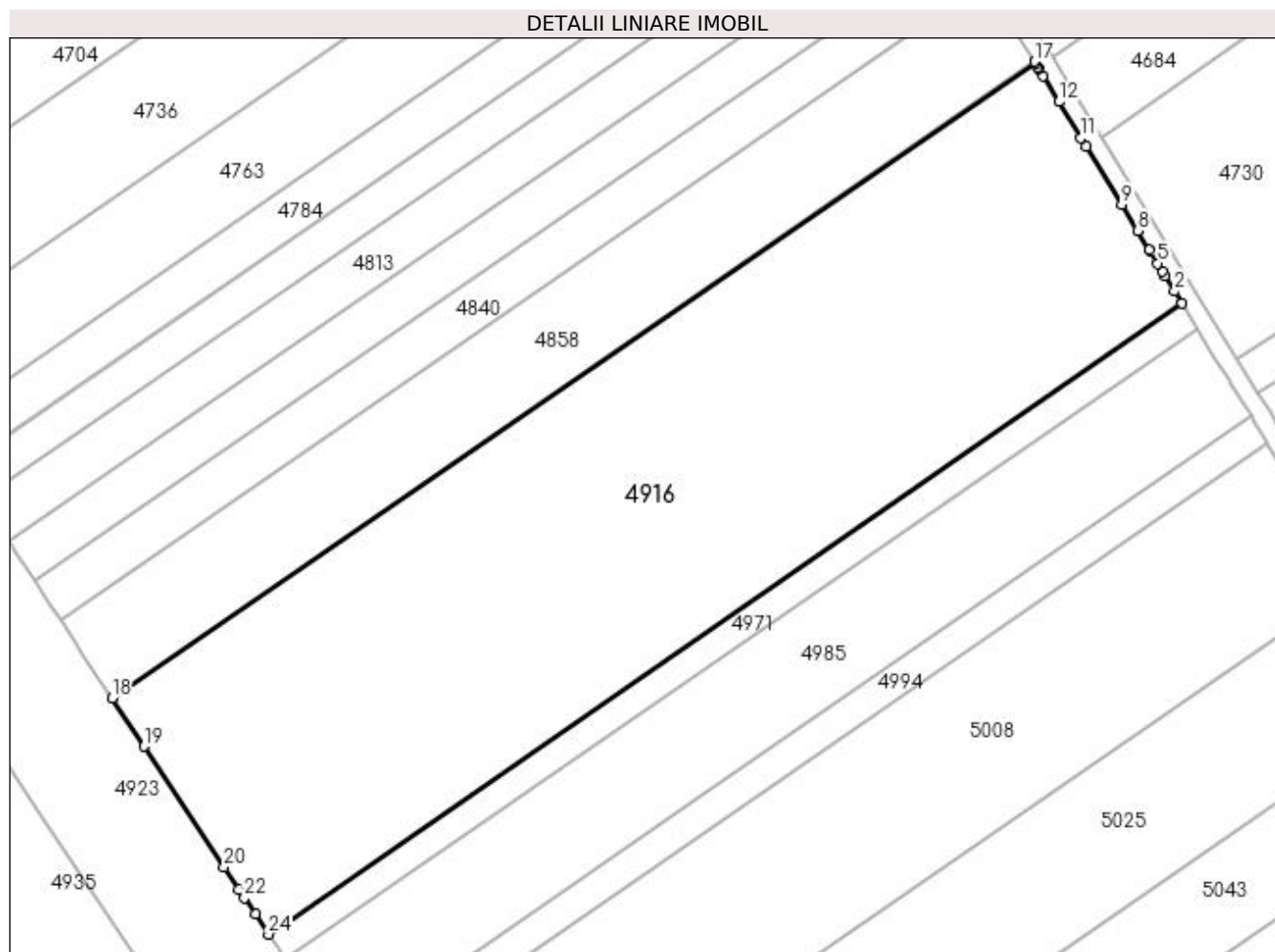
Inscrieri privind dezmembramintele dreptului de proprietate, drepturi reale de garanție și sarcini	Referințe
NU SUNT	

Anexa Nr. 1 La Partea I

Teren

Nr cadastral	Suprafața (mp)*	Observații / Referințe
	15.600	

* Suprafața este determinată în planul de proiecție Stereo 70.



Date referitoare la teren

Crt	Categorie folosință	Intra vilan	Suprafața (mp)	Tarla	Parcelă	Nr. topo	Observații / Referințe
1	arabil	NU	15.600	51	64	-	

Lungime Segmente

1) Valorile lungimilor segmentelor sunt obținute din proiecție în plan.

Punct început	X / Y	Punct sfârșit	X / Y	Lungime segment (** (m)
1	396.298,381 325.566,582	2	396.296,71 325.569,317	3.206
3	396.294,598 325.572,775	4	396.293,986 325.573,778	1.175
5	396.292,937 325.575,496	6	396.291,378 325.578,048	2.99
7	396.291,113 325.578,483	8	396.288,519 325.582,73	4.976
9	396.284,958 325.588,561	10	396.277,039 325.601,529	15.194

Punct început	X / Y	Punct sfârșit	X / Y	Lungime segment (** (m)
2	396.296,71 325.569,317	3	396.294,598 325.572,775	4.052
4	396.293,986 325.573,778	5	396.292,937 325.575,496	2.014
6	396.291,378 325.578,048	7	396.291,113 325.578,483	0.509
8	396.288,519 325.582,73	9	396.284,958 325.588,561	6.833
10	396.277,039 325.601,529	11	396.275,898 325.603,396	2.188

Punct început	X / Y	Punct sfârșit	X / Y	Lungime segment (** (m)
11	396.275,898 325.603,396	12	396.270,997 325.611,422	9.405
13	396.267,479 325.617,182	14	396.266,45 325.618,867	1.974
15	396.266,212 325.619,256	16	396.265,727 325.620,052	0.932
17	396.265,539 325.620,36	18	396.060,496 325.478,858	249.129
19	396.067,583 325.468,172	20	396.085,389 325.441,324	32.216
21	396.088,64 325.436,422	22	396.089,906 325.434,513	2.291
23	396.092,33 325.430,858	24	396.095,276 325.426,416	5.329

Punct început	X / Y	Punct sfârșit	X / Y	Lungime segment (** (m)
12	396.270,997 325.611,422	13	396.267,479 325.617,182	6.749
14	396.266,45 325.618,867	15	396.266,212 325.619,256	0.456
16	396.265,727 325.620,052	17	396.265,539 325.620,36	0.361
18	396.060,496 325.478,858	19	396.067,583 325.468,172	12.822
20	396.085,389 325.441,324	21	396.088,64 325.436,422	5.882
22	396.089,906 325.434,513	23	396.092,33 325.430,858	4.386
24	396.095,276 325.426,416	1	396.298,381 325.566,582	246.775

** Lungimile segmentelor sunt determinate în planul de proiecție Stereo 70 și sunt rotunjite la 1 milimetru.

*** Distanța dintre puncte este formată din segmente cumulate ce sunt mai mici decât valoarea 1 milimetru.

**DATE DESPRE IMOBILUL NR. 4918**

Oficiul de Cadastru și Publicitate Imobiliară DOLJ
Biroul de Cadastru și Publicitate Imobiliară Craiova

A. Partea I. Descrierea imobilului

TEREN Intravilan

Nr. CF vechi:244

Nr. cadastral vechi:555

Adresa: Loc. Sitoaia, Jud. Dolj, T51, P20

Nr. Crt	Nr cadastral Nr. topografic	Suprafața* (mp)	Observații / Referințe
A1	30098	4.694	Sector cadastral:21 Teren neimprejmuit; Diferenta de suprafata se regaseste la ID 4788, restul de de suprafata pana la suprafata din acte se afla in coridorul de expropriere ID 5302

B. Partea II. Proprietari și acte

Inscrieri privitoare la dreptul de proprietate și alte drepturi reale		Referințe
25220 / 20/06/2006		
Titlu Proprietate nr. 733-44776 , din 27/03/1997 emis de CJSIPT Dolj (CM nr. 39/2005 BNP Cernobai Emil);		
B1	Intabulare, drept de PROPRIETATE, dobandit prin Succesiune, cota actuala 1/1, cota initiala 1/1 1) HOANCA ION OBSERVATII: (provenita din conversia CF 244)	A1
4921 / 11/01/2021		
Act Administrativ nr. REFERAT 264/SC, din 11/01/2021 emis de SERVICIU CADASTRU-BAR;		
B2	Se notează mențiunea ,, imobil aflat sub incidenta art.3 alin. (1) din Legea 17/2014"	A1

C. Partea III. SARCINI .

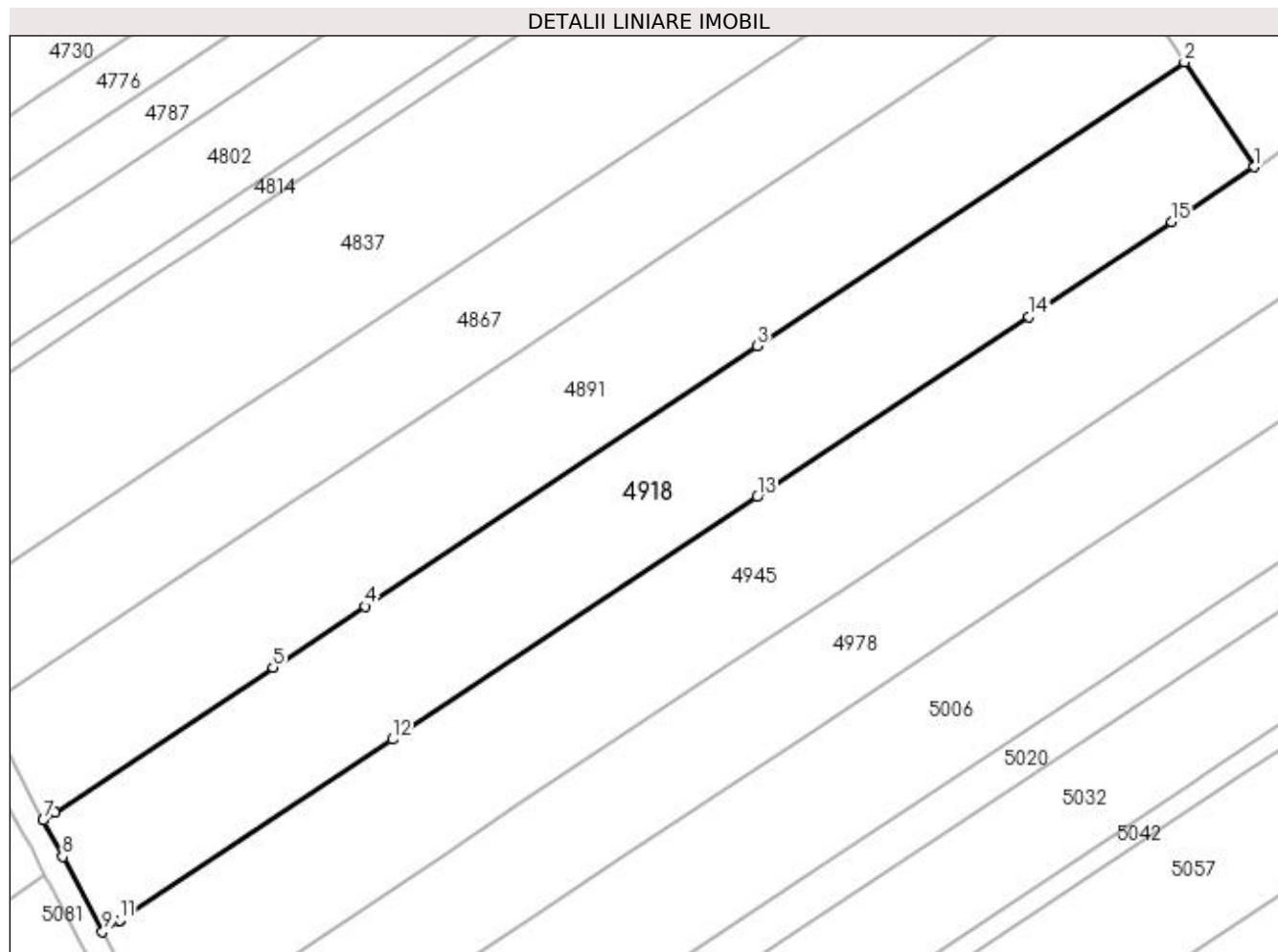
Inscrieri privind dezmembramintele dreptului de proprietate, drepturi reale de garanție și sarcini	Referințe
NU SUNT	

Anexa Nr. 1 La Partea I

Teren

Nr cadastral	Suprafața (mp)*	Observații / Referințe
30098	4.694	Diferența de suprafață se regăsește la ID 4788, restul de suprafață până la suprafața din acte se află în coridorul de expropriere ID 5302

* Suprafața este determinată în planul de proiecție Stereo 70.



Date referitoare la teren

Crt	Categorie folosință	Intra vilan	Suprafața (mp)	Tarla	Parcelă	Nr. topo	Observații / Referințe
1	arabil	DA	4.694	51	20	-	Parcela despartită de coridor de expropriere

Lungime Segmente

1) Valorile lungimilor segmentelor sunt obținute din proiecție în plan.

Punct început	X / Y	Punct sfârșit	X / Y	Lungime segment (** (m)
1	396.559,965 325.575,147	2	396.548,518 325.592,416	20.718
2	396.548,518 325.592,416	3	396.478,159 325.545,688	84.462
3	396.478,159 325.545,688	4	396.413,621 325.502,825	77.475
4	396.413,621 325.502,825	5	396.398,485 325.492,773	18.17
5	396.398,485 325.492,773	6	396.362,569 325.468,92	43.115

Punct început	X / Y	Punct sfârşit	X / Y	Lungime segment (** (m)
6	396.362,569 325.468,92	7	396.360,645 325.467,642	2.31
7	396.360,645 325.467,642	8	396.363,835 325.461,624	6.811
8	396.363,835 325.461,624	9	396.370,395 325.449,247	14.008
9	396.370,395 325.449,247	10	396.373,23 325.451,13	3.403
10	396.373,23 325.451,13	11	396.373,234 325.451,133	0.005
11	396.373,234 325.451,133	12	396.418,128 325.480,948	53.893
12	396.418,128 325.480,948	13	396.478,183 325.520,833	72.094
13	396.478,183 325.520,833	14	396.522,903 325.550,533	53.684
14	396.522,903 325.550,533	15	396.546,398 325.566,137	28.204
15	396.546,398 325.566,137	1	396.559,965 325.575,147	16.286

** Lungimile segmentelor sunt determinate în planul de proiecție Stereo 70 și sunt rotunjite la 1 milimetru.

*** Distanța dintre puncte este formată din segmente cumulate ce sunt mai mici decât valoarea 1 milimetru.

**DATE DESPRE IMOBILUL NR. 4923**

Oficiul de Cadastru și Publicitate Imobiliară DOLJ
 Biroul de Cadastru și Publicitate Imobiliară Craiova

A. Partea I. Descrierea imobilului

TEREN Extravilan

Adresa: Jud. Dolj, T51, P80

Nr. Crt	Nr cadastral Nr. topografic	Suprafața* (mp)	Observații / Referințe
A1		6.900	Sector cadastral:21 Teren neimprejmuit;

B. Partea II. Proprietari și acte

Inscrieri privitoare la dreptul de proprietate și alte drepturi reale	Referințe
/	
Act Administrativ nr. Titlu de proprietate 2792, din 14/01/2005 emis de CJSIPT Dolj;	
B1	A1
Intabulare, drept de PROPRIETATE, dobandit prin Reconstituire, cota actuala 1/1, cota initiala 1/1 1) GHIȚĂ ION	

C. Partea III. SARCINI .

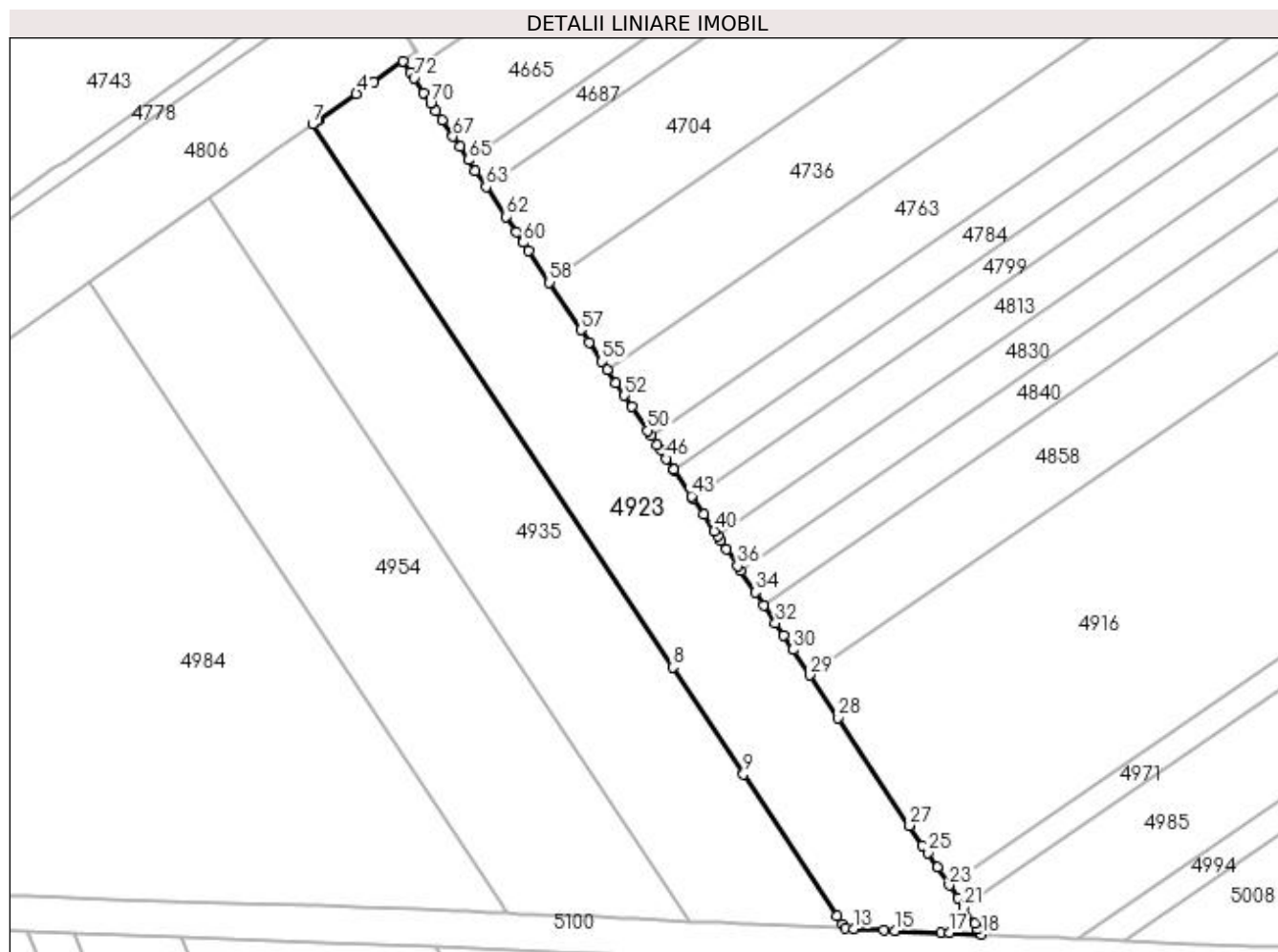
Inscrieri privind dezmembramintele dreptului de proprietate, drepturi reale de garanție și sarcini	Referințe
NU SUNT	

Anexa Nr. 1 La Partea I

Teren

Nr cadastral	Suprafața (mp)*	Observații / Referințe
	6.900	

* Suprafața este determinată în planul de proiecție Stereo 70.



Date referitoare la teren

Crt	Categorie folosință	Intra vilan	Suprafața (mp)	Tarla	Parcelă	Nr. topo	Observații / Referințe
1	arabil	NU	6.900	51	80	-	

Lungime Segmente

1) Valorile lungimilor segmentelor sunt obținute din proiecție în plan.

Punct început	X / Y	Punct sfârșit	X / Y	Lungime segment	Punct început	X / Y	Punct sfârșit	X / Y	Lungime segment	Punct început	X / Y	Punct sfârșit	X / Y	Lungime segment
1	395.960,766 325.629,23	2	395.958,959 325.631,955	3.269	2	395.958,959 325.631,955	3	395.951,572 325.626,837	8.986	3	395.951,572 325.626,837	4	395.947,319 325.623,891	5.174
4	395.947,319 325.623,891	5	395.937,735 325.617,252	11.658	5	395.937,735 325.617,252	6	395.937,379 325.617,005	0.433	6	395.937,379 325.617,005	7	395.936,367 325.616,289	1.24
7	395.936,367 325.616,289	8	396.026,235 325.480,786	162.595	8	396.026,235 325.480,786	9	396.043,923 325.454,116	32.003	9	396.043,923 325.454,116	10	396.067,367 325.418,768	42.416
10	396.067,367 325.418,768	11	396.068,699 325.416,759	2.41	11	396.068,699 325.416,759	12	396.069,413 325.415,683	1.291	12	396.069,413 325.415,683	13	396.071,52 325.415,589	2.11
13	396.071,52 325.415,589	14	396.078,968 325.415,255	7.455	14	396.078,968 325.415,255	15	396.081,702 325.415,132	2.737	15	396.081,702 325.415,132	16	396.093,345 325.414,61	11.655
16	396.093,345 325.414,61	17	396.095,411 325.414,518	2.068	17	396.095,411 325.414,518	18	396.103,405 325.414,159	8.003	18	396.103,405 325.414,159	19	396.102,482 325.415,551	1.67

Punct început	X / Y	Punct sfârșit	X / Y	Lungime segment	Punct început	X / Y	Punct sfârșit	X / Y	Lungime segment	Punct început	X / Y	Punct sfârșit	X / Y	Lungime segment
19	396.102,482 325.415,551	20	396.101,64 325.416,822	1.524	20	396.101,64 325.416,822	21	396.098,974 325.420,841	4.823	21	396.098,974 325.420,841	22	396.097,387 325.423,234	2.872
22	396.097,387 325.423,234	23	396.095,276 325.426,416	3.819	23	396.095,276 325.426,416	24	396.092,33 325.430,858	5.329	24	396.092,33 325.430,858	25	396.089,906 325.434,513	4.386
25	396.089,906 325.434,513	26	396.088,64 325.436,422	2.291	26	396.088,64 325.436,422	27	396.085,389 325.441,324	5.882	27	396.085,389 325.441,324	28	396.067,583 325.468,172	32.216
28	396.067,583 325.468,172	29	396.060,496 325.478,858	12.822	29	396.060,496 325.478,858	30	396.056,312 325.485,167	7.571	30	396.056,312 325.485,167	31	396.053,933 325.488,753	4.303
31	396.053,933 325.488,753	32	396.051,917 325.491,792	3.647	32	396.051,917 325.491,792	33	396.048,975 325.496,229	5.324	33	396.048,975 325.496,229	34	396.046,81 325.499,493	3.916
34	396.046,81 325.499,493	35	396.043,218 325.504,91	6.5	35	396.043,218 325.504,91	36	396.042,419 325.506,114	1.444	36	396.042,419 325.506,114	37	396.039,663 325.510,269	4.987
37	396.039,663 325.510,269	38	396.038,227 325.512,435	2.598	38	396.038,227 325.512,435	39	396.037,458 325.513,594	1.391	39	396.037,458 325.513,594	40	396.036,659 325.514,799	1.446
40	396.036,659 325.514,799	41	396.033,941 325.518,897	4.918	41	396.033,941 325.518,897	42	396.031,254 325.522,949	4.862	42	396.031,254 325.522,949	43	396.030,897 325.523,486	0.645
43	396.030,897 325.523,486	44	396.026,598 325.529,968	7.778	44	396.026,598 325.529,968	45	396.026,506 325.530,107	0.167	45	396.026,506 325.530,107	46	396.024,689 325.532,848	3.288
46	396.024,689 325.532,848	47	396.023,236 325.535,038	2.629	47	396.023,236 325.535,038	48	396.022,339 325.536,391	1.624	48	396.022,339 325.536,391	49	396.020,831 325.538,664	2.727
49	396.020,831 325.538,664	50	396.020,03 325.539,873	1.451	50	396.020,03 325.539,873	51	396.016,088 325.545,816	7.131	51	396.016,088 325.545,816	52	396.014,258 325.548,576	3.311
52	396.014,258 325.548,576	53	396.012,141 325.551,767	3.829	53	396.012,141 325.551,767	54	396.009,953 325.555,067	3.959	54	396.009,953 325.555,067	55	396.008,613 325.557,087	2.425
55	396.008,613 325.557,087	56	396.005,414 325.561,91	5.787	56	396.005,414 325.561,91	57	396.003,37 325.564,992	3.698	57	396.003,37 325.564,992	58	395.995,504 325.576,852	14.231
58	395.995,504 325.576,852	59	395.990,237 325.584,794	9.53	59	395.990,237 325.584,794	60	395.988,914 325.586,788	2.393	60	395.988,914 325.586,788	61	395.987,218 325.589,345	3.068
61	395.987,218 325.589,345	62	395.984,616 325.593,269	4.708	62	395.984,616 325.593,269	63	395.979,706 325.600,673	8.884	63	395.979,706 325.600,673	64	395.977,015 325.604,729	4.868
64	395.977,015 325.604,729	65	395.975,252 325.607,388	3.19	65	395.975,252 325.607,388	66	395.973,107 325.610,622	3.882	66	395.973,107 325.610,622	67	395.971,388 325.613,215	3.11
67	395.971,388 325.613,215	68	395.968,65 325.617,342	4.953	68	395.968,65 325.617,342	69	395.967,166 325.619,58	2.686	69	395.967,166 325.619,58	70	395.965,826 325.621,601	2.425
70	395.965,826 325.621,601	71	395.964,107 325.624,192	3.109	71	395.964,107 325.624,192	72	395.961,702 325.627,819	4.352	72	395.961,702 325.627,819	1	395.960,766 325.629,23	1.693

** Lungimile segmentelor sunt determinate în planul de proiecție Stereo 70 și sunt rotunjite la 1 milimetru.

*** Distanța dintre puncte este formată din segmente cumulate ce sunt mai mici decât valoarea 1 milimetru.

**DATE DESPRE IMOBILUL NR. 4926**

Oficiul de Cadastru și Publicitate Imobiliară DOLJ
Biroul de Cadastru și Publicitate Imobiliară Craiova

A. Partea I. Descrierea imobilului

TEREN Intravilan

Nr. CF vechi:221

Nr. cadastral vechi:533

Adresa: Loc. Sitoaia, Jud. Dolj, T 51 P 27

Nr. Crt	Nr cadastral Nr. topografic	Suprafața* (mp)	Observații / Referințe
A1	31122	583	Sector cadastral:21 Teren neimprejmuit; Diferenta de suprafata se regaseste la ID 5057, restul de de suprafata pana la suprafata din acte se afla in coridorul de expropriere ID 5302

B. Partea II. Proprietari și acte

Inscrieri privitoare la dreptul de proprietate și alte drepturi reale		Referințe
35997 / 27/12/2005		
Act Notarial nr. 2, din 01/01/2005 emis de NP CARSTEA T;		
B1	Intabulare, drept de PROPRIETATE, dobandit prin Succesiune, cota actuala 1/1, cota initiala 1/1 1) RACUTEANU ANA	A1

C. Partea III. SARCINI .

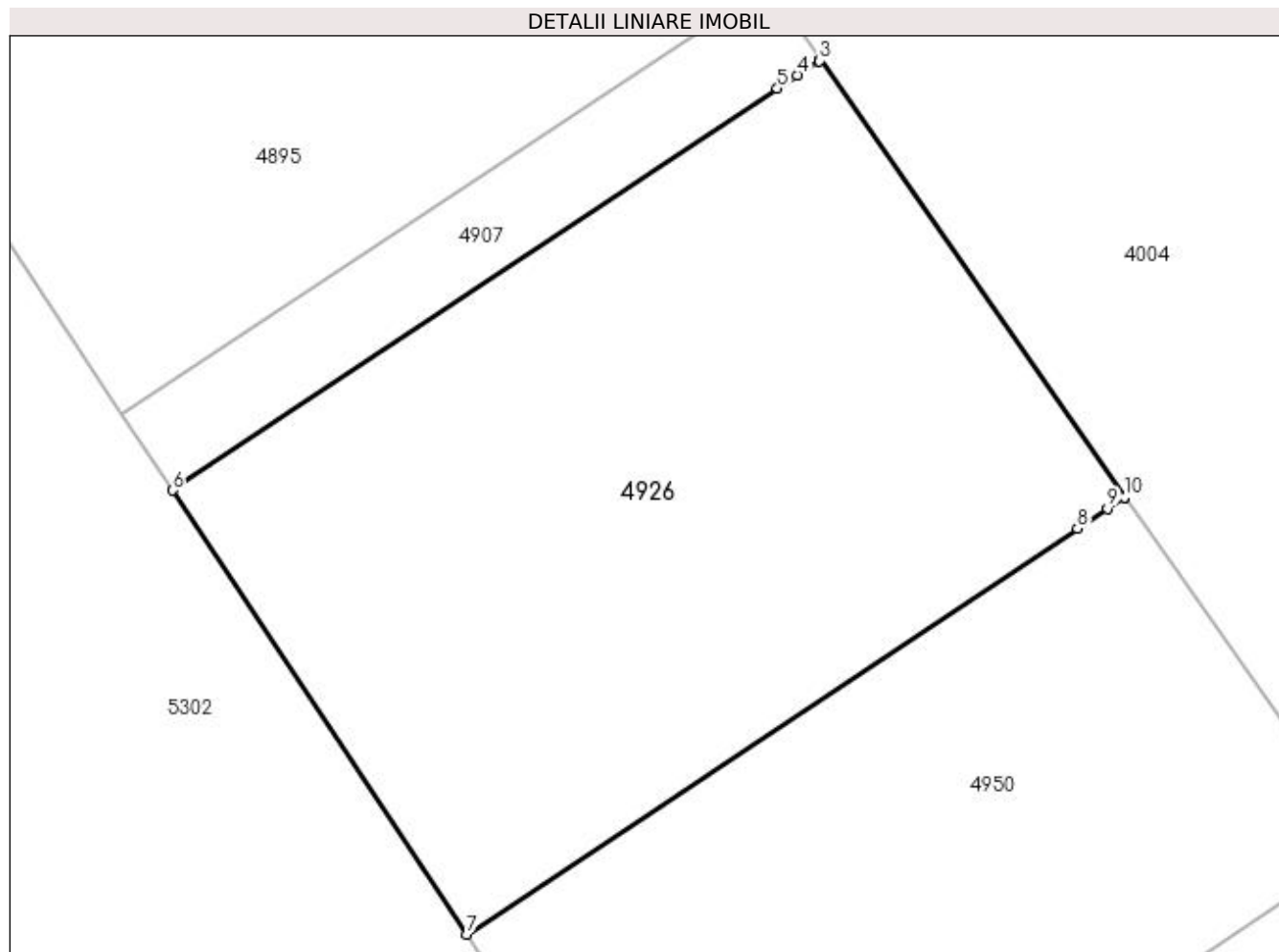
Inscrieri privind dezmembramintele dreptului de proprietate, drepturi reale de garanție și sarcini	Referințe
NU SUNT	

Anexa Nr. 1 La Partea I

Teren

Nr cadastral	Suprafața (mp)*	Observații / Referințe
31122	583	Diferența de suprafață se regăsește la ID 5057, restul de suprafață până la suprafața din acte se află în coridorul de expropriere ID 5302

* Suprafața este determinată în planul de proiecție Stereo 70.



Date referitoare la teren

Crt	Categorie folosință	Intra vilan	Suprafața (mp)	Tarla	Parcelă	Nr. topo	Observații / Referințe
1	arabil	DA	583	51	27	-	Parcela despartită de coridor de expropriere

Lungime Segmente

1) Valorile lungimilor segmentelor sunt obținute din proiecție în plan.

Punct început	X / Y	Punct sfârșit	X / Y	Lungime segment (** (m)
1	396.658,596 325.518,156	2	396.647,222 325.534,495	19.908
2	396.647,222 325.534,495	3	396.647,161 325.534,454	0.073
3	396.647,161 325.534,454	4	396.646,351 325.533,916	0.973
4	396.646,351 325.533,916	5	396.645,61 325.533,424	0.89
5	396.645,61 325.533,424	6	396.623,006 325.518,412	27.134

Punct început	X / Y	Punct sfârșit	X / Y	Lungime segment (** (m)
6	396.623,006 325.518,412	7	396.634,003 325.501,822	19.903
7	396.634,003 325.501,822	8	396.656,826 325.516,98	27.398
8	396.656,826 325.516,98	9	396.657,947 325.517,724	1.346
9	396.657,947 325.517,724	10	396.658,586 325.518,149	0.767
10	396.658,586 325.518,149	1	396.658,596 325.518,156	0.012

** Lungimile segmentelor sunt determinate în planul de proiecție Stereo 70 și sunt rotunjite la 1 milimetru.

*** Distanța dintre puncte este formată din segmente cumulate ce sunt mai mici decât valoarea 1 milimetru.

**DATE DESPRE IMOBILUL NR. 4935**

Oficiul de Cadastru și Publicitate Imobiliară DOLJ
Biroul de Cadastru și Publicitate Imobiliară Craiova

A. Partea I. Descrierea imobilului

TEREN Extravilan

Adresa: Jud. Dolj, T51, P81

Nr. Crt	Nr cadastral Nr. topografic	Suprafața* (mp)	Observații / Referințe
A1		7.250	Sector cadastral:21 Teren neimprejmuit;

B. Partea II. Proprietari și acte

Inscrieri privitoare la dreptul de proprietate și alte drepturi reale	Referințe
/	
Act Administrativ nr. Titlu de proprietate 622-48128, din 24/03/1997 emis de CJSIPT Dolj;	
B1	A1
Intabulare, drept de PROPRIETATE, dobândit prin Reconstituire, cota actuala 1/1, cota initiala 1/1 1) BANICA MARIN	

C. Partea III. SARCINI .

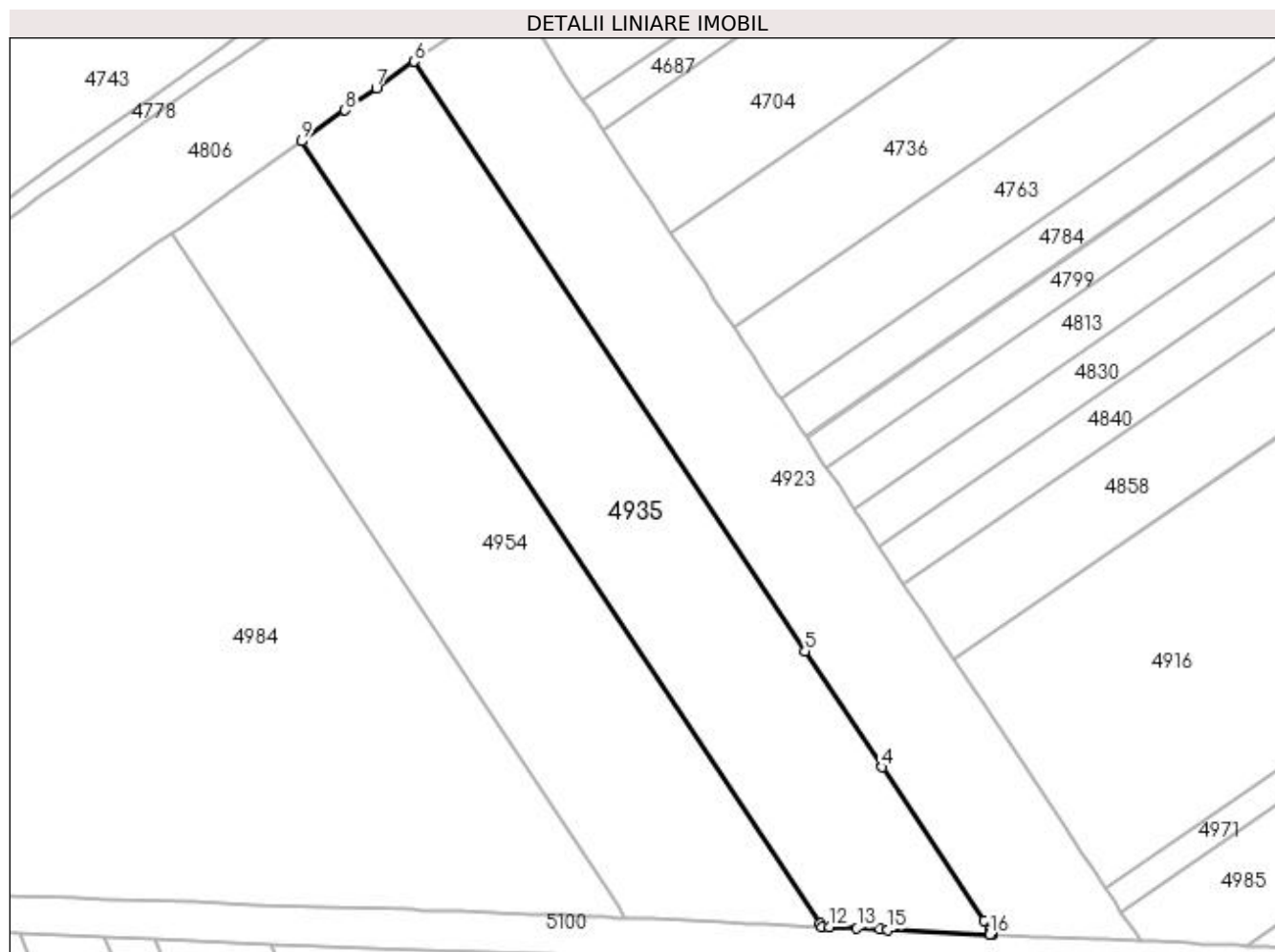
Inscrieri privind dezmembramintele dreptului de proprietate, drepturi reale de garanție și sarcini	Referințe
NU SUNT	

Anexa Nr. 1 La Partea I

Teren

Nr cadastral	Suprafața (mp)*	Observații / Referințe
	7.250	

* Suprafața este determinată în planul de proiecție Stereo 70.



Date referitoare la teren

Crt	Categorie folosință	Intravilan	Suprafața (mp)	Tarla	Parcelă	Nr. topo	Observații / Referințe
1	arabil	NU	7.250	51	81	-	

Lungime Segmente

1) Valorile lungimilor segmentelor sunt obținute din proiecție în plan.

Punct început	X / Y	Punct sfârșit	X / Y	Lungime segment (** (m)
1	396.069,413 325.415,683	2	396.068,699 325.416,759	1.291
2	396.068,699 325.416,759	3	396.067,367 325.418,768	2.41
3	396.067,367 325.418,768	4	396.043,923 325.454,116	42.416
4	396.043,923 325.454,116	5	396.026,235 325.480,786	32.003
5	396.026,235 325.480,786	6	395.936,367 325.616,289	162.595

Punct început	X / Y	Punct sfârșit	X / Y	Lungime segment (** (m)
6	395.936,367 325.616,289	7	395.927,665 325.610,128	10.662
7	395.927,665 325.610,128	8	395.920,514 325.605,066	8.761
8	395.920,514 325.605,066	9	395.910,477 325.597,961	12.298
9	395.910,477 325.597,961	10	396.029,729 325.418,153	215.759
10	396.029,729 325.418,153	11	396.030,201 325.417,442	0.854
11	396.030,201 325.417,442	12	396.031,946 325.417,364	1.747
12	396.031,946 325.417,364	13	396.038,224 325.417,082	6.284
13	396.038,224 325.417,082	14	396.043,564 325.416,843	5.346
14	396.043,564 325.416,843	15	396.045,306 325.416,764	1.743
15	396.045,306 325.416,764	16	396.068,79 325.415,711	23.508
16	396.068,79 325.415,711	1	396.069,413 325.415,683	0.623

** Lungimile segmentelor sunt determinate în planul de proiecție Stereo 70 și sunt rotunjite la 1 milimetru.

*** Distanța dintre puncte este formată din segmente cumulate ce sunt mai mici decât valoarea 1 milimetru.

**DATE DESPRE IMOBILUL NR. 4945**

Oficiul de Cadastru și Publicitate Imobiliară DOLJ
Biroul de Cadastru și Publicitate Imobiliară Craiova

A. Partea I. Descrierea imobilului

TEREN Intravilan

Nr. CF vechi:243

Nr. cadastral vechi:556

Adresa: Loc. Sitoaia, Jud. Dolj, T51, P21

Nr. Crt	Nr cadastral Nr. topografic	Suprafața* (mp)	Observații / Referințe
A1	30097	4.873	Sector cadastral:21 Teren neimprejmuit; Diferenta de suprafata se regaseste la ID 4816, restul de de suprafata pana la suprafata din acte se afla in coridorul de expropriere ID 5302

B. Partea II. Proprietari și acte

Inscrieri privitoare la dreptul de proprietate și alte drepturi reale		Referințe
25219 / 20/06/2006		
Titlu Proprietate nr. 530-60677 , din 28/01/1997 emis de CJSIPT Dolj (C.M. nr. 39 din 2005, NP. Cernobai Emil);		
B1	Intabulare, drept de PROPRIETATEmostenire, dobandit prin Succesiune, cota actuala 1/1, cota initiala 1/1 1) HOANCA ION <i>OBSERVATII: (provenita din conversia CF 243)</i>	A1
4918 / 11/01/2021		
Act Normativ nr. legea 17, din 07/03/2014 emis de Parlamentul României;		
B2	se noteaza din oficiu la rubrica observatii din foaia A - partea I mentiunea " Imobil aflat sub incidenta art. 3 alin. (1) din Legea nr. 17/2014 "	A1

C. Partea III. SARCINI .

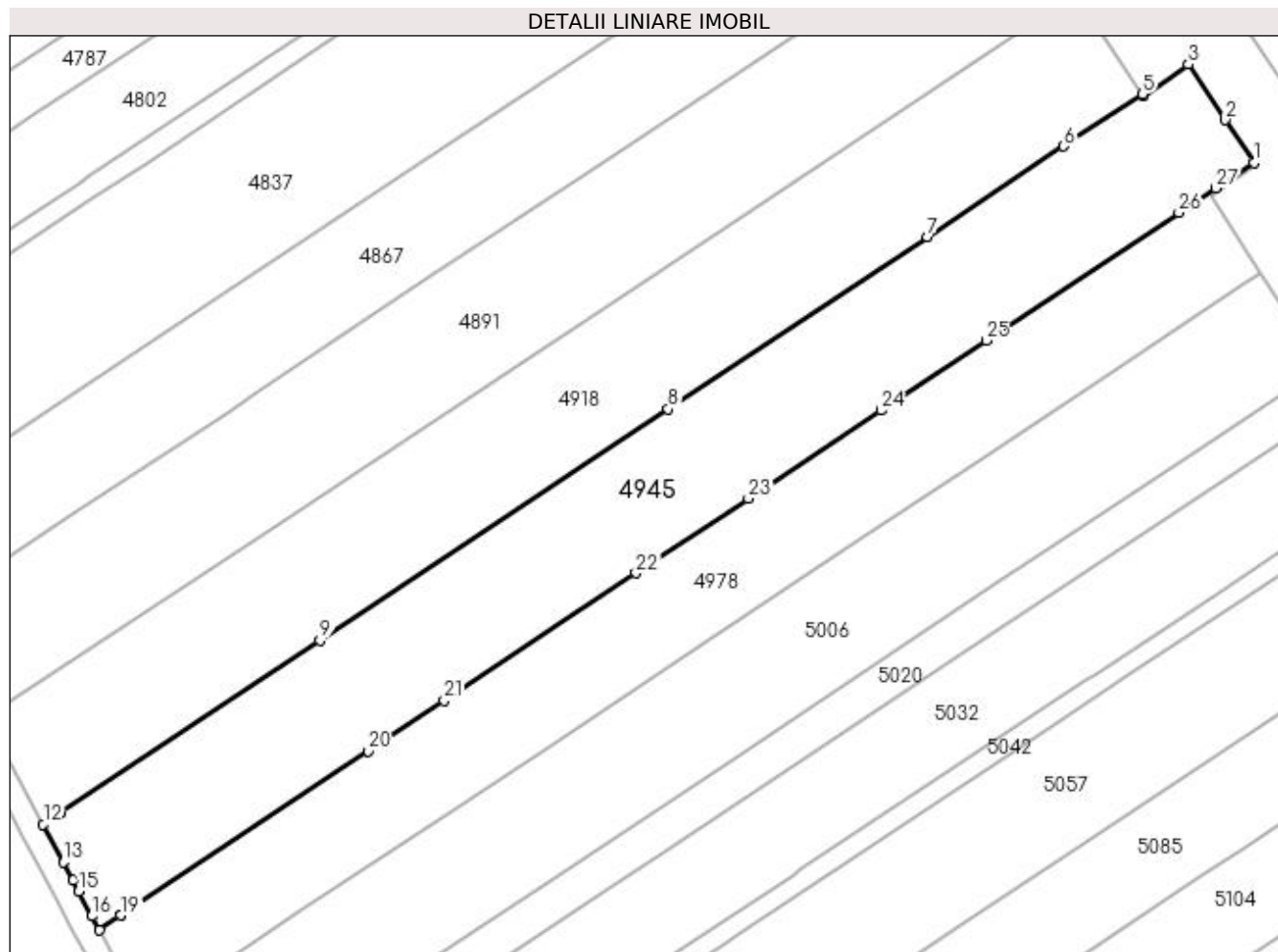
Inscrieri privind dezmembramintele dreptului de proprietate, drepturi reale de garanție și sarcini	Referințe
NU SUNT	

Anexa Nr. 1 La Partea I

Teren

Nr cadastral	Suprafața (mp)*	Observații / Referințe
30097	4.873	Diferența de suprafață se regăsește la ID 4816, restul de suprafață până la suprafața din acte se află în coridorul de expropriere ID 5302

* Suprafața este determinată în planul de proiecție Stereo 70.



Date referitoare la teren

Crt	Categorie folosință	Intra vilan	Suprafața (mp)	Tarla	Parcelă	Nr. topo	Observații / Referințe
1	arabil	DA	4.873	51	21	-	Parcela despartită de coridor de expropriere

Lungime Segmente

1) Valorile lungimilor segmentelor sunt obținute din proiecție în plan.

Punct început	X / Y	Punct sfârșit	X / Y	Lungime segment (** (m)
1	396.579,206 325.563,338	2	396.574,304 325.570,669	8.818
3	396.567,886 325.580,267	4	396.560,181 325.574,821	9.435
5	396.559,965 325.575,147	6	396.546,398 325.566,137	16.286
7	396.522,903 325.550,533	8	396.478,183 325.520,833	53.684
9	396.418,128 325.480,948	10	396.373,234 325.451,133	53.893

Punct început	X / Y	Punct sfârșit	X / Y	Lungime segment (** (m)
2	396.574,304 325.570,669	3	396.567,886 325.580,267	11.547
4	396.560,181 325.574,821	5	396.559,965 325.575,147	0.391
6	396.546,398 325.566,137	7	396.522,903 325.550,533	28.204
8	396.478,183 325.520,833	9	396.418,128 325.480,948	72.094
10	396.373,234 325.451,133	11	396.373,23 325.451,13	0.005

Punct început	X / Y	Punct sfârșit	X / Y	Lungime segment (** (m)
11	396.373,23 325.451,13	12	396.370,395 325.449,247	3.403
13	396.373,836 325.442,754	14	396.375,537 325.439,544	3.633
15	396.376,523 325.437,683	16	396.378,788 325.433,411	4.835
17	396.380,033 325.431,061	18	396.383,771 325.433,543	4.486
19	396.383,777 325.433,547	20	396.426,433 325.461,877	51.207
21	396.439,533 325.470,576	22	396.472,597 325.492,536	39.692
23	396.492,0 325.505,421	24	396.514,849 325.520,597	27.43
25	396.532,995 325.532,648	26	396.566,246 325.554,731	39.916
27	396.572,602 325.558,953	1	396.579,206 325.563,338	7.927

Punct început	X / Y	Punct sfârșit	X / Y	Lungime segment (** (m)
12	396.370,395 325.449,247	13	396.373,836 325.442,754	7.348
14	396.375,537 325.439,544	15	396.376,523 325.437,683	2.106
16	396.378,788 325.433,411	17	396.380,033 325.431,061	2.66
18	396.383,771 325.433,543	19	396.383,777 325.433,547	0.007
20	396.426,433 325.461,877	21	396.439,533 325.470,576	15.725
22	396.472,597 325.492,536	23	396.492,0 325.505,421	23.292
24	396.514,849 325.520,597	25	396.532,995 325.532,648	21.783
26	396.566,246 325.554,731	27	396.572,602 325.558,953	7.63

** Lungimile segmentelor sunt determinate în planul de proiecție Stereo 70 și sunt rotunjite la 1 milimetru.

*** Distanța dintre puncte este formată din segmente cumulate ce sunt mai mici decât valoarea 1 milimetru.

**DATE DESPRE IMOBILUL NR. 4950**

Oficiul de Cadastru și Publicitate Imobiliară DOLJ
Biroul de Cadastru și Publicitate Imobiliară Craiova

A. Partea I. Descrierea imobilului

TEREN Intravilan

Nr. CF vechi:593
Nr. cadastral vechi:810

Adresa: Loc. Sitoaia, Jud. Dolj, SAT SITOAI A T 51 P 28

Nr. Crt	Nr cadastral Nr. topografic	Suprafața* (mp)	Observații / Referințe
A1	31225	468	Sector cadastral:21 Teren neimprejmuit; Diferenta de suprafata se regaseste la ID 5085, restul de de suprafata pana la suprafata din acte se afla in coridorul de expropriere ID 5302

B. Partea II. Proprietari și acte

Inscrieri privitoare la dreptul de proprietate și alte drepturi reale		Referințe
7744 / 17/02/2009		
Act Notarial nr. 1416-59556, din 01/01/1998 emis de CJSIPT Dolj (CM 30/ 2004 NP PANA MONICA);		
B1	Intabulare, drept de PROPRIETATE, dobandit prin Succesiune, cota actuala 1/1, cota initiala 1/1 1) PIRLEA CONSTANTIN <i>OBSERVATII: DEF STAICU MARIA SI NICOLAE</i>	A1

C. Partea III. SARCINI .

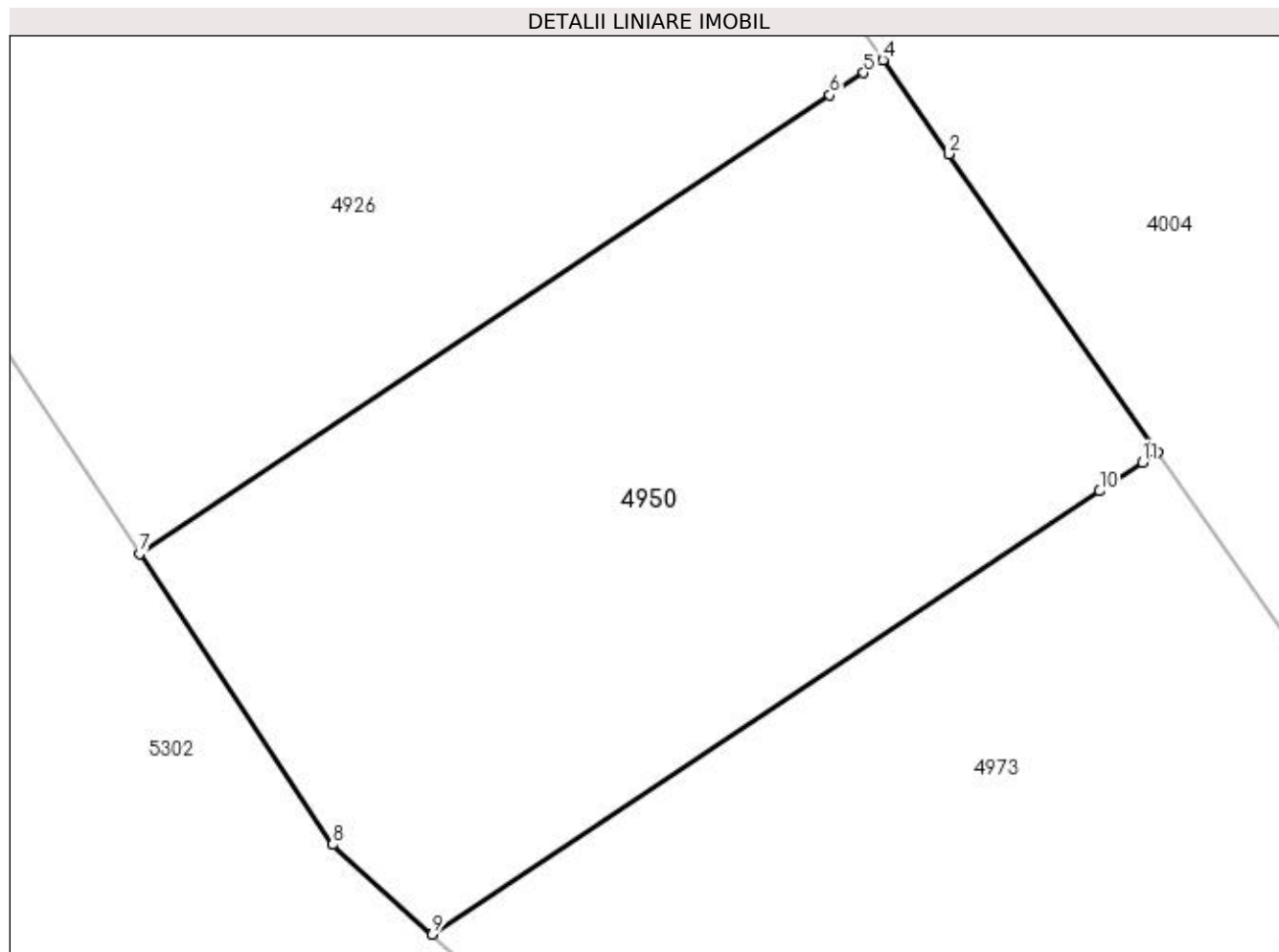
Inscrieri privind dezmembramintele dreptului de proprietate, drepturi reale de garanție și sarcini	Referințe
NU SUNT	

Anexa Nr. 1 La Partea I

Teren

Nr cadastral	Suprafața (mp)*	Observații / Referințe
31225	468	Diferența de suprafață se regăsește la ID 5085, restul de suprafață până la suprafața din acte se află în coridorul de expropriere ID 5302

* Suprafața este determinată în planul de proiecție Stereo 70.



Date referitoare la teren

Crt	Categorie folosință	Intra vilan	Suprafața (mp)	Tarla	Parcelă	Nr. topo	Observații / Referințe
1	arabil	DA	468	51	28	-	Parcela despartită de coridor de expropriere

Lungime Segmente

1) Valorile lungimilor segmentelor sunt obținute din proiecție în plan.

Punct început	X / Y	Punct sfârșit	X / Y	Lungime segment (** (m)
1	396.667,667 325.505,154	2	396.660,767 325.515,037	12.054
2	396.660,767 325.515,037	3	396.658,596 325.518,156	3.8
3	396.658,596 325.518,156	4	396.658,586 325.518,149	0.012
4	396.658,586 325.518,149	5	396.657,947 325.517,724	0.767
5	396.657,947 325.517,724	6	396.656,826 325.516,98	1.346

Punct început	X / Y	Punct sfârșit	X / Y	Lungime segment (** (m)
6	396.656,826 325.516,98	7	396.634,003 325.501,822	27.398
7	396.634,003 325.501,822	8	396.640,385 325.492,194	11.552
8	396.640,385 325.492,194	9	396.643,68 325.489,223	4.436
9	396.643,68 325.489,223	10	396.665,758 325.503,886	26.503
10	396.665,758 325.503,886	11	396.667,181 325.504,831	1.709
11	396.667,181 325.504,831	1	396.667,667 325.505,154	0.583

** Lungimile segmentelor sunt determinate în planul de proiecție Stereo 70 și sunt rotunjite la 1 milimetru.

*** Distanța dintre puncte este formată din segmente cumulate ce sunt mai mici decât valoarea 1 milimetru.

**DATE DESPRE IMOBILUL NR. 4954**

Oficiul de Cadastru și Publicitate Imobiliară DOLJ
 Biroul de Cadastru și Publicitate Imobiliară Craiova

A. Partea I. Descrierea imobilului

TEREN Extravilan

Adresa: Jud. Dolj, T51, P82

Nr. Crt	Nr cadastral Nr. topografic	Suprafața* (mp)	Observații / Referințe
A1		7.400	Sector cadastral:21 Teren neimprejmuit;

B. Partea II. Proprietari și acte

Inscrieri privitoare la dreptul de proprietate și alte drepturi reale	Referințe
/	
Act Administrativ nr. Titlu de proprietate 1097-1367, din 18/08/1997 emis de CJSIPT Dolj;	
B1	A1
Intabulare, drept de PROPRIETATE, dobandit prin Reconstituire, cota actuala 1/1, cota initiala 1/1 1) CIUCA ALEXANDRU DEFUNCT:Da	

C. Partea III. SARCINI .

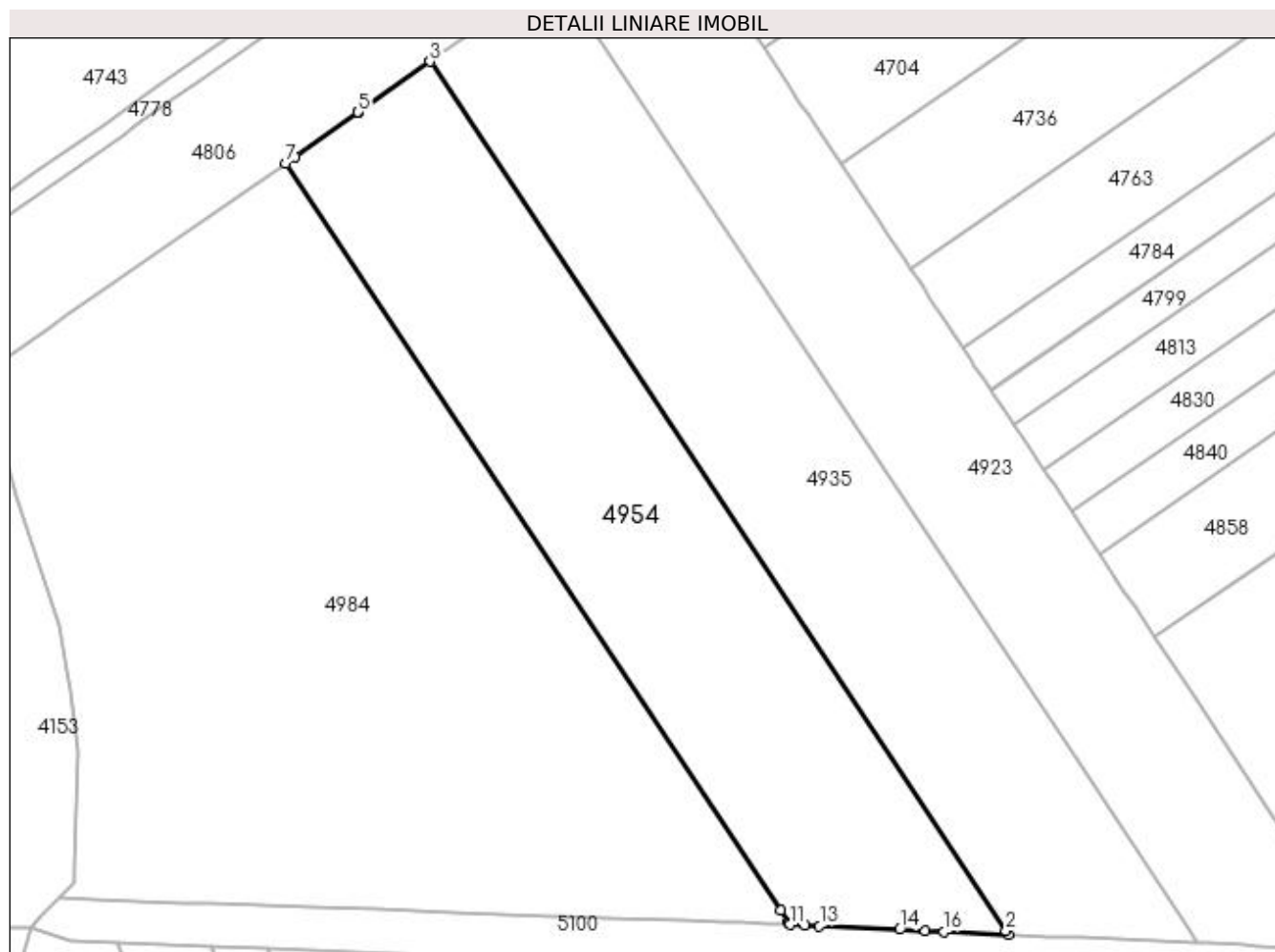
Inscrieri privind dezmembramintele dreptului de proprietate, drepturi reale de garanție și sarcini	Referințe
NU SUNT	

Anexa Nr. 1 La Partea I

Teren

Nr cadastral	Suprafața (mp)*	Observații / Referințe
	7.400	

* Suprafața este determinată în planul de proiecție Stereo 70.



Date referitoare la teren

Crt	Categorie folosință	Intra vilan	Suprafața (mp)	Tarla	Parcelă	Nr. topo	Observații / Referințe
1	arabil	NU	7.400	51	82	-	

Lungime Segmente

1) Valorile lungimilor segmentelor sunt obținute din proiecție în plan.

Punct început	X / Y	Punct sfârșit	X / Y	Lungime segment (** (m)
1	396.030,201 325.417,442	2	396.029,729 325.418,153	0.854
2	396.029,729 325.418,153	3	395.910,477 325.597,961	215.759
3	395.910,477 325.597,961	4	395.895,86 325.587,613	17.909
4	395.895,86 325.587,613	5	395.895,651 325.587,465	0.256
5	395.895,651 325.587,465	6	395.882,669 325.578,275	15.906

Punct început	X / Y	Punct sfârșit	X / Y	Lungime segment (** (m)
6	395.882,669 325.578,275	7	395.880,659 325.576,881	2.446
7	395.880,659 325.576,881	8	395.983,102 325.422,419	185.345
8	395.983,102 325.422,419	9	395.984,714 325.419,988	2.917
9	395.984,714 325.419,988	10	395.984,867 325.419,758	0.276
10	395.984,867 325.419,758	11	395.985,061 325.419,466	0.35
11	395.985,061 325.419,466	12	395.988,084 325.419,33	3.027
12	395.988,084 325.419,33	13	395.991,108 325.419,195	3.027
13	395.991,108 325.419,195	14	396.007,739 325.418,449	16.648
14	396.007,739 325.418,449	15	396.012,947 325.418,216	5.214
15	396.012,947 325.418,216	16	396.016,922 325.418,037	3.979
16	396.016,922 325.418,037	1	396.030,201 325.417,442	13.292

** Lungimile segmentelor sunt determinate în planul de proiecție Stereo 70 și sunt rotunjite la 1 milimetru.

*** Distanța dintre puncte este formată din segmente cumulate ce sunt mai mici decât valoarea 1 milimetru.

**DATE DESPRE IMOBILUL NR. 4971**

Oficiul de Cadastru și Publicitate Imobiliară DOLJ
Biroul de Cadastru și Publicitate Imobiliară Craiova

A. Partea I. Descrierea imobilului

TEREN Extravilan

Adresa: Jud. Dolj, T51, P63/1

Nr. Crt	Nr cadastral Nr. topografic	Suprafața* (mp)	Observații / Referințe
A1		1.650	Sector cadastral:21 Teren neimprejmuit;

B. Partea II. Proprietari și acte

Inscrieri privitoare la dreptul de proprietate și alte drepturi reale		Referințe
/		
Act Administrativ nr. Titlu de proprietate 1421-59556, din 18/11/1998 emis de CJSIPT Dolj (Adeverinta nr 1508/21.04.2023, eliberata de Primaria Comunei Almaj);		
B1	Intabulare, drept de PROPRIETATE, dobandit prin Reconstituire, cota actuala 1/1, cota initiala 1/1 1) CREȚU ELENA DEFUNCT:Da	A1

C. Partea III. SARCINI .

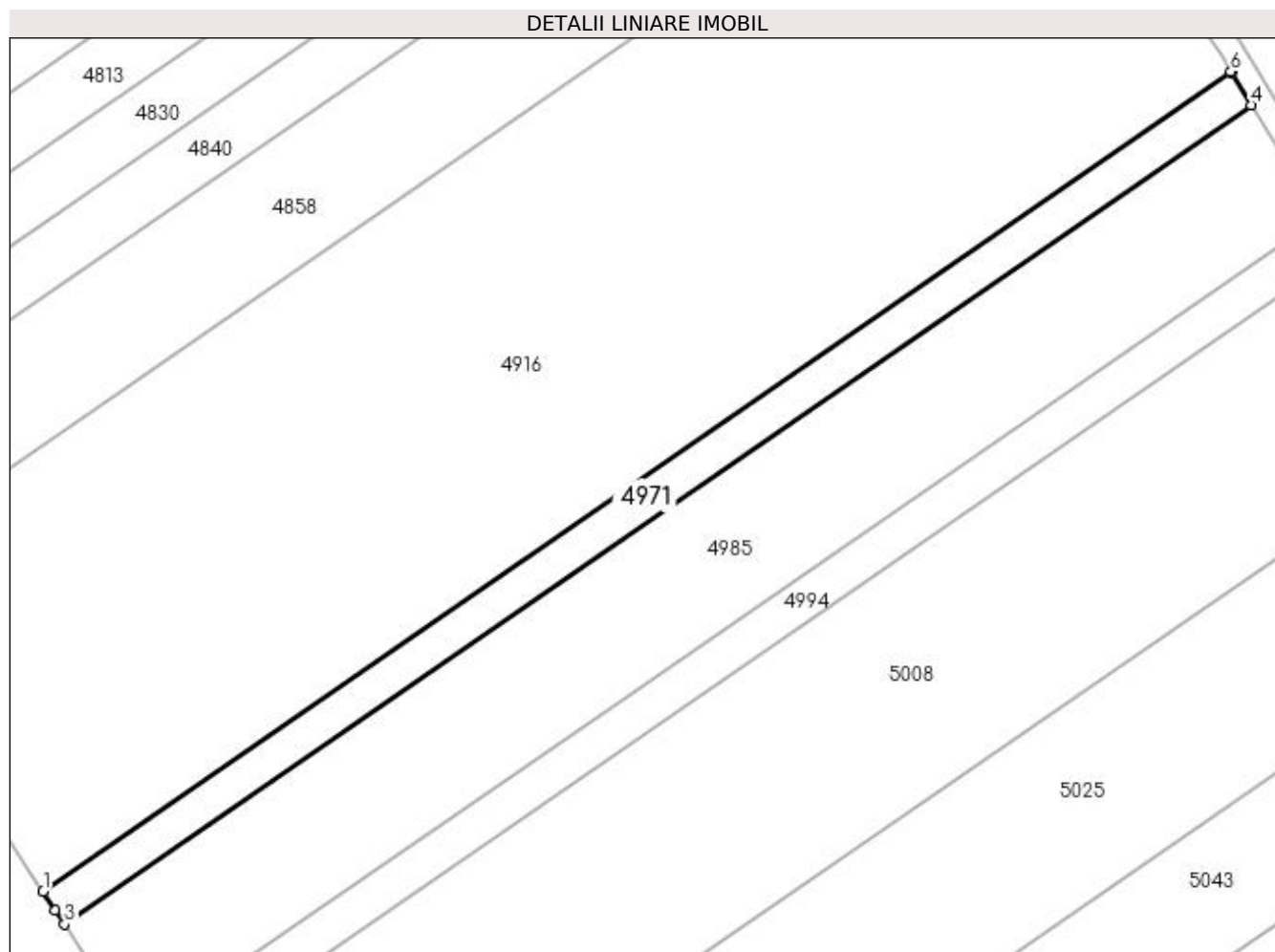
Inscrieri privind dezmembramintele dreptului de proprietate, drepturi reale de garanție și sarcini	Referințe
NU SUNT	

Anexa Nr. 1 La Partea I

Teren

Nr cadastral	Suprafața (mp)*	Observații / Referințe
	1.650	

* Suprafața este determinată în planul de proiecție Stereo 70.



Date referitoare la teren

Crt	Categorie folosință	Intra vilan	Suprafața (mp)	Tarla	Parcelă	Nr. topo	Observații / Referințe
1	arabil	NU	1.650	51	63/1	-	

Lungime Segmente

1) Valorile lungimilor segmentelor sunt obținute din proiecție în plan.

Punct început	X / Y	Punct sfârșit	X / Y	Lungime segment (** (m)
1	396.095,276 325.426,416	2	396.097,387 325.423,234	3.819
2	396.097,387 325.423,234	3	396.098,974 325.420,841	2.872
3	396.098,974 325.420,841	4	396.301,873 325.560,863	246.525
4	396.301,873 325.560,863	5	396.298,509 325.566,371	6.454
5	396.298,509 325.566,371	6	396.298,381 325.566,582	0.246

Punct început	X / Y	Punct sfârșit	X / Y	Lungime segment (** (m)
6	396.298,381 325.566,582	1	396.095,276 325.426,416	246.775

** Lungimile segmentelor sunt determinate în planul de proiecție Stereo 70 și sunt rotunjite la 1 milimetru.

*** Distanța dintre puncte este formată din segmente cumulate ce sunt mai mici decât valoarea 1 milimetru.

**DATE DESPRE IMOBILUL NR. 4973**

Oficiul de Cadastru și Publicitate Imobiliară DOLJ
Biroul de Cadastru și Publicitate Imobiliară Craiova

A. Partea I. Descrierea imobilului

TEREN Intravilan

Nr. CF vechi:349

Nr. cadastral vechi:658

Adresa: Loc. Sitoaia, Jud. Dolj, sat Sitoaia , T. 51, P. 29

Nr. Crt	Nr cadastral Nr. topografic	Suprafața* (mp)	Observații / Referințe
A1	30753	434	Sector cadastral:21 Teren neimprejmuit; Diferenta de suprafata se regaseste la ID 5104, restul de de suprafata pana la suprafata din acte se afla in coridorul de expropriere ID 5302

B. Partea II. Proprietari și acte

Inscrieri privitoare la dreptul de proprietate și alte drepturi reale		Referințe
41820 / 24/03/2016		
Act Notarial nr. Contract de intretinere aut nr 175, din 22/03/2016 emis de NP Carstea Caba Terezia Emanoila Margareta;		
B1	Intabulare, drept de PROPRIETATE, dobandit prin Conventie, cota actuala 1/1, cota initiala 1/1 1) STUPARU IONEL-DANIEL 2) STUPARU ILEANA-LEONTINA	A1
42332 / 24/03/2016		
Act Administrativ nr. referat nr 2349, din 18/03/2016 emis de OCPI DOLJ SERVICIUL CADASTRU;		
B2	se noteaza din oficiu la rubrica observatii din foaia A - partea I mentiunea " Imobil aflat sub incidenta art. 3 alin. (1) din Legea nr. 17/2014 "	A1

C. Partea III. SARCINI

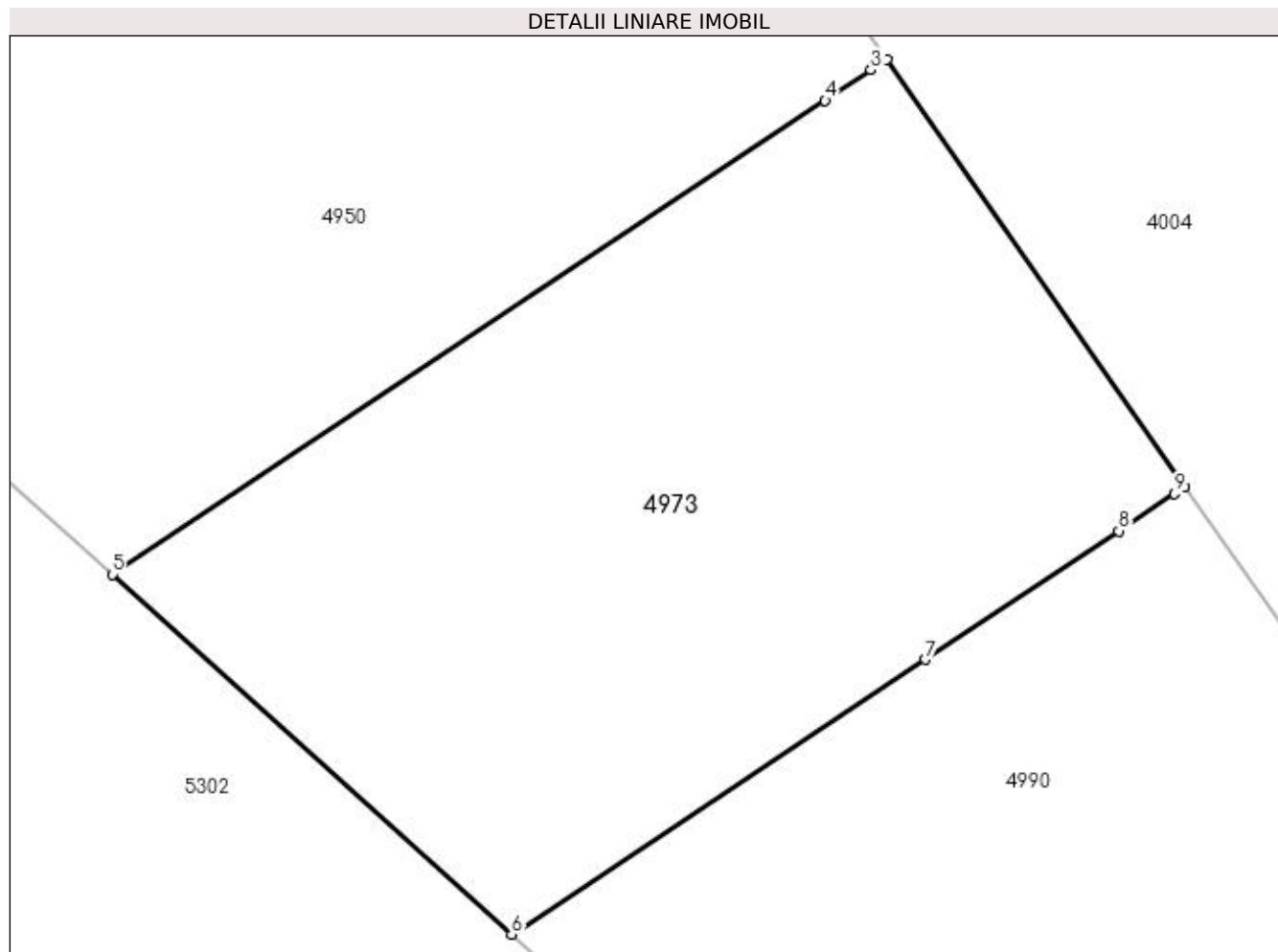
Inscrieri privind dezmembramintele dreptului de proprietate, drepturi reale de garanție și sarcini		Referințe
41820 / 24/03/2016		
Act Notarial nr. Contract de intretinere aut nr 175, din 22/03/2016 emis de NP Carstea Caba Terezia Emanoila Margareta;		
C1	Intabulare, drept de IPOTECA LEGALA, Valoare:0 ce are ca obiect plata rentei în bani corespunzătoare întreținerii neexecutate, dobandit prin Conventie, cota actuala 1/1, cota initiala 1/1 1) STUPARU ION 2) STUPARU VICTORIA	A1

Anexa Nr. 1 La Partea I

Teren

Nr cadastral	Suprafața (mp)*	Observații / Referințe
30753	434	Diferența de suprafață se regăsește la ID 5104, restul de suprafață până la suprafața din acte se află în coridorul de expropriere ID 5302

* Suprafața este determinată în planul de proiecție Stereo 70.



Date referitoare la teren

Crt	Categorie folosință	Intra vilan	Suprafața (mp)	Tarla	Parcelă	Nr. topo	Observații / Referințe
1	arabil	DA	434	51	29	-	Parcela despartită de coridor de expropriere

Lungime Segmente

1) Valorile lungimilor segmentelor sunt obținute din proiecție în plan.

Punct început	X / Y	Punct sfârșit	X / Y	Lungime segment (** (m)
1	396.676,901 325.491,928	2	396.667,667 325.505,154	16.13
2	396.667,667 325.505,154	3	396.667,181 325.504,831	0.583
3	396.667,181 325.504,831	4	396.665,758 325.503,886	1.709
4	396.665,758 325.503,886	5	396.643,68 325.489,223	26.503
5	396.643,68 325.489,223	6	396.656,044 325.478,076	16.647

Punct început	X / Y	Punct sfârșit	X / Y	Lungime segment (** (m)
6	396.656,044 325.478,076	7	396.668,853 325.486,583	15.377
7	396.668,853 325.486,583	8	396.674,845 325.490,563	7.193
8	396.674,845 325.490,563	9	396.676,577 325.491,713	2.078
9	396.676,577 325.491,713	1	396.676,901 325.491,928	0.389

** Lungimile segmentelor sunt determinate în planul de proiecție Stereo 70 și sunt rotunjite la 1 milimetru.

*** Distanța dintre puncte este formată din segmente cumulate ce sunt mai mici decât valoarea 1 milimetru.

**DATE DESPRE IMOBILUL NR. 4978**

Oficiul de Cadastru și Publicitate Imobiliară DOLJ
Biroul de Cadastru și Publicitate Imobiliară Craiova

A. Partea I. Descrierea imobilului

TEREN Intravilan

Nr. CF vechi:179
Nr. cadastral vechi:490

Adresa: Loc. Sitoaia, Jud. Dolj, SAT SITOAI A T 51 P 22

Nr. Crt	Nr cadastral Nr. topografic	Suprafața* (mp)	Observații / Referințe
A1	31077	3.828	Sector cadastral:21 Teren neimprejmuit; Diferenta de suprafata se regaseste la ID 4842, restul de de suprafata pana la suprafata din acte se afla in coridorul de expropriere ID 5302

B. Partea II. Proprietari și acte

Inscrieri privitoare la dreptul de proprietate și alte drepturi reale		Referințe
6441 / 13/04/2005		
Contract De Vanzare Cumparare nr. AUT 364, din 12/04/2005 emis de NP FURTUNA S;		
B1	Intabulare, drept de PROPRIETATE, dobandit prin Conventie, cota actuala 1/1, cota initiala 1/1 1) COCOSILA VIRGIL 2) COCOSILA MARINELA MONICA	A1

C. Partea III. SARCINI .

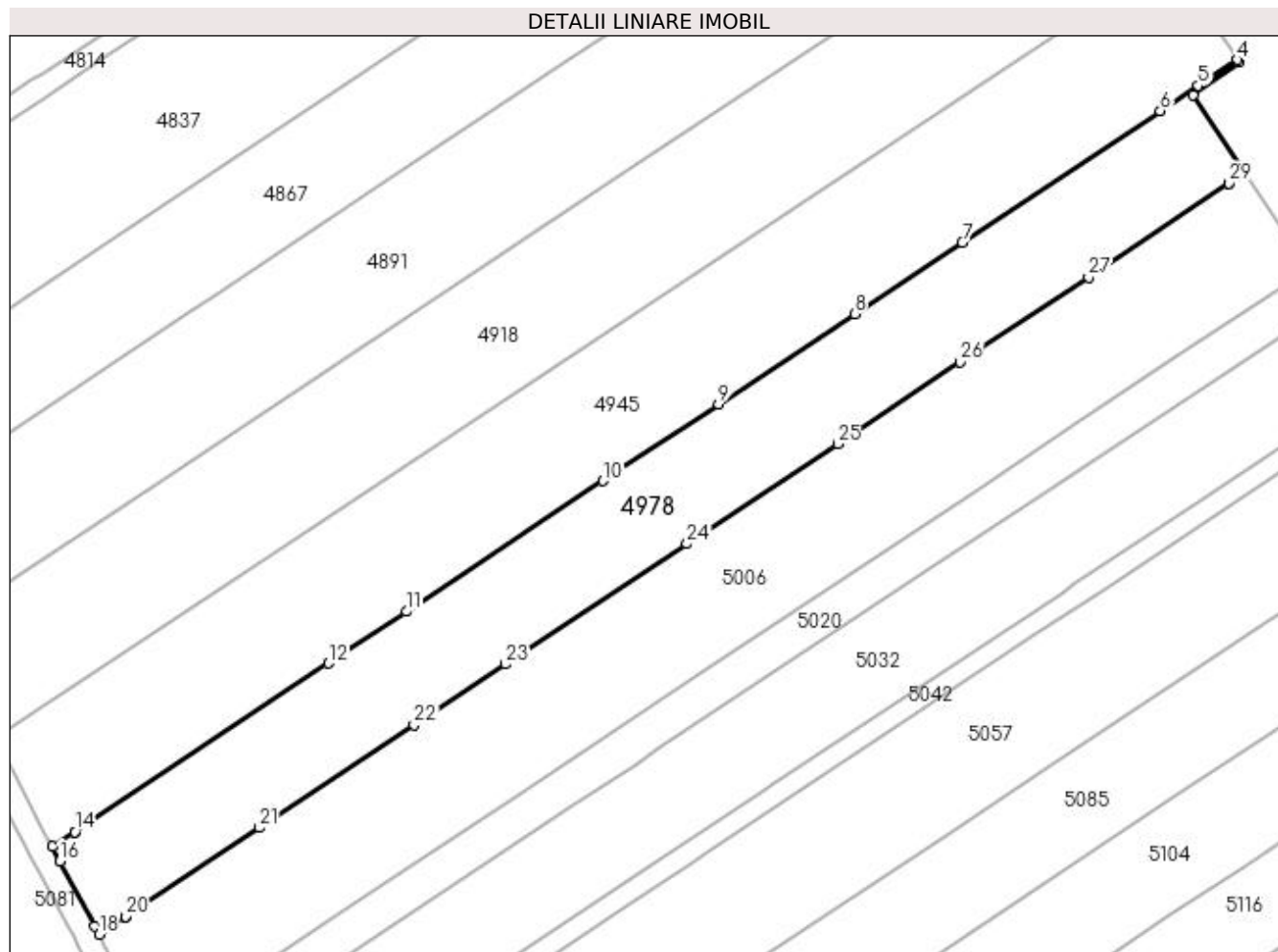
Inscrieri privind dezmembramintele dreptului de proprietate, drepturi reale de garanție și sarcini	Referințe
NU SUNT	

Anexa Nr. 1 La Partea I

Teren

Nr cadastral	Suprafața (mp)*	Observații / Referințe
31077	3.828	Diferenta de suprafata se regasese la ID 4842, restul de de suprafata pana la suprafata din acte se afla in coridorul de expropriere ID 5302

* Suprafata este determinată in planul de proiectie Stereo 70.



Date referitoare la teren

Crt	Categorie folosință	Intra vilan	Suprafața (mp)	Tarla	Parcelă	Nr. topo	Observații / Referințe
1	arabil	DA	3.828	51	22	-	Parcela despartita de coridor de expropriere

Lungime Segmente

1) Valorile lungimilor segmentelor sunt obținute din proiectie în plan.

Punct început	X / Y	Punct sfârșit	X / Y	Lungime segment (** (m)
1	396.580,446 325.544,248	2	396.571,733 325.557,393	15.771
3	396.579,507 325.562,888	4	396.579,206 325.563,338	0.541
5	396.572,602 325.558,953	6	396.566,246 325.554,731	7.63
7	396.532,995 325.532,648	8	396.514,849 325.520,597	21.783
9	396.492,0 325.505,421	10	396.472,597 325.492,536	23.292

Punct început	X / Y	Punct sfârșit	X / Y	Lungime segment (** (m)
2	396.571,733 325.557,393	3	396.579,507 325.562,888	9.52
4	396.579,206 325.563,338	5	396.572,602 325.558,953	7.927
6	396.566,246 325.554,731	7	396.532,995 325.532,648	39.916
8	396.514,849 325.520,597	9	396.492,0 325.505,421	27.43
10	396.472,597 325.492,536	11	396.439,533 325.470,576	39.692

Punct început	X / Y	Punct sfârșit	X / Y	Lungime segment (** (m)
11	396.439,533 325.470,576	12	396.426,433 325.461,877	15.725
13	396.383,777 325.433,547	14	396.383,771 325.433,543	0.007
15	396.380,033 325.431,061	16	396.381,299 325.428,673	2.702
17	396.387,123 325.417,684	18	396.387,84 325.416,332	1.53
19	396.392,306 325.419,298	20	396.392,315 325.419,304	0.012
21	396.414,779 325.434,223	22	396.440,817 325.451,515	31.257
23	396.456,175 325.461,715	24	396.486,687 325.481,979	36.628
25	396.512,002 325.498,792	26	396.532,645 325.512,502	24.781
27	396.554,177 325.526,802	28	396.577,831 325.542,511	28.395
29	396.577,856 325.542,528	1	396.580,446 325.544,248	3.11

Punct început	X / Y	Punct sfârșit	X / Y	Lungime segment (** (m)
12	396.426,433 325.461,877	13	396.383,777 325.433,547	51.207
14	396.383,771 325.433,543	15	396.380,033 325.431,061	4.486
16	396.381,299 325.428,673	17	396.387,123 325.417,684	12.438
18	396.387,84 325.416,332	19	396.392,306 325.419,298	5.361
20	396.392,315 325.419,304	21	396.414,779 325.434,223	26.966
22	396.440,817 325.451,515	23	396.456,175 325.461,715	18.437
24	396.486,687 325.481,979	25	396.512,002 325.498,792	30.39
26	396.532,645 325.512,502	27	396.554,177 325.526,802	25.848
28	396.577,831 325.542,511	29	396.577,856 325.542,528	0.03

** Lungimile segmentelor sunt determinate în planul de proiecție Stereo 70 și sunt rotunjite la 1 milimetru.

*** Distanța dintre puncte este formată din segmente cumulate ce sunt mai mici decât valoarea 1 milimetru.

**DATE DESPRE IMOBILUL NR. 4984**

Oficiul de Cadastru și Publicitate Imobiliară DOLJ
 Biroul de Cadastru și Publicitate Imobiliară Craiova

A. Partea I. Descrierea imobilului

TEREN Extravilan

Adresa: Jud. Dolj, T51, P83

Nr. Crt	Nr cadastral Nr. topografic	Suprafața* (mp)	Observații / Referințe
A1	30731	14.793	Sector cadastral:21 Teren neimprejmit;

B. Partea II. Proprietari și acte

Inscrieri privitoare la dreptul de proprietate și alte drepturi reale		Referințe
155782 / 15/12/2015		
Act Notarial nr. PROMISIUNE BILATARALE DE VANZARE CUMPARARE AUT NR.1230, din 27/05/2013 emis de BNP Sorop AO;		
B1	Se noteaza mentiunea " imobil aflat sub incidenta art. 3 alin (2) din legea 17/2014"	A1
57090 / 25/04/2016		
Act Notarial nr. CONTRACT DE VANZARE AUT NR 974, din 22/04/2016 emis de NP Sorop Alexandru Oliviu;		
B2	Intabulare, drept de PROPRIETATE, dobandit prin Conventie, cota actuala 1/1, cota initiala 1/1 1) SC AGRI TERENURI SA, CIF:9999999999999	A1

C. Partea III. SARCINI .

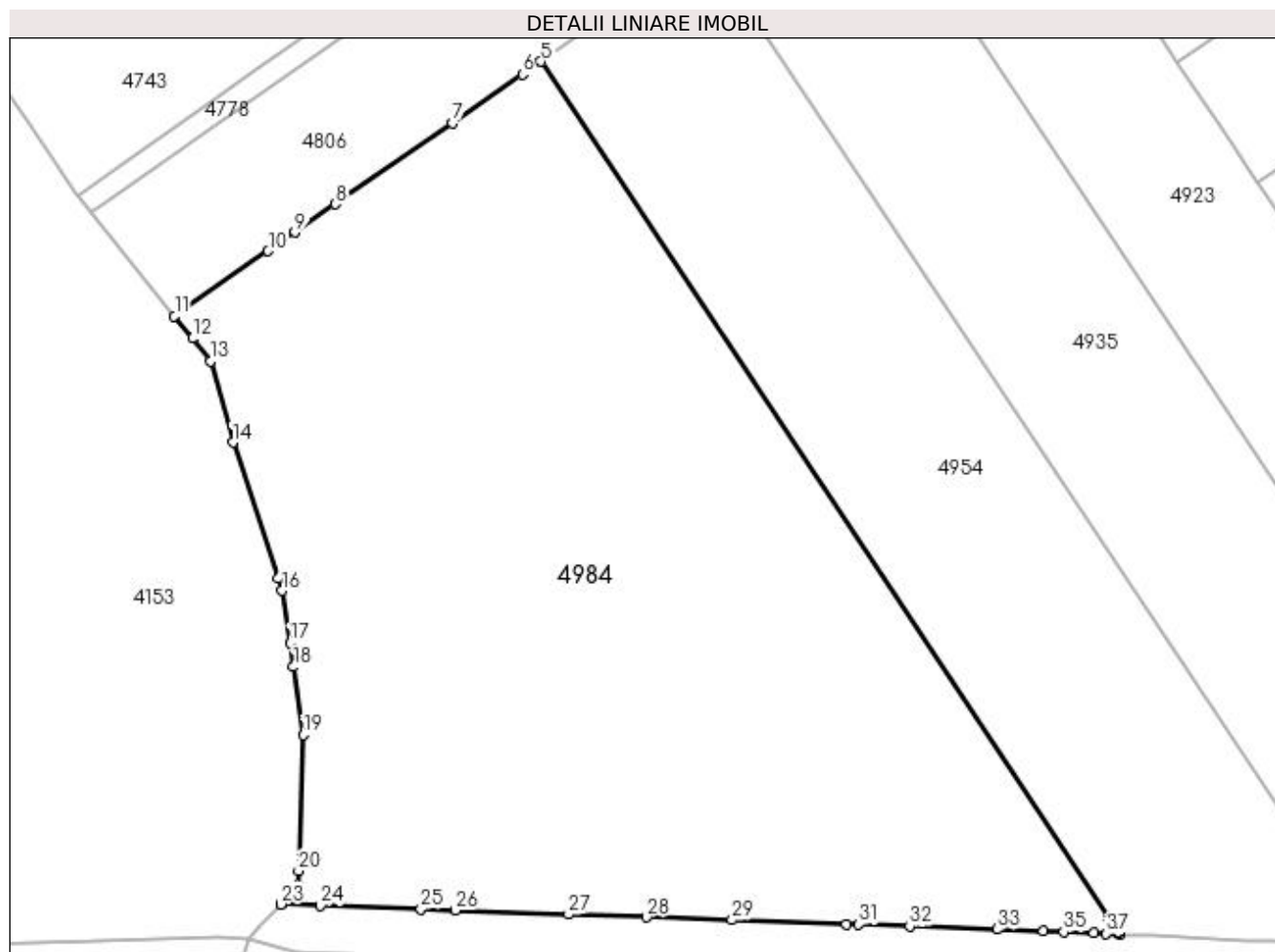
Inscrieri privind dezmembramintele dreptului de proprietate, drepturi reale de garanție și sarcini	Referințe
NU SUNT	

Anexa Nr. 1 La Partea I

Teren

Nr cadastral	Suprafața (mp)*	Observații / Referințe
30731	14.793	

* Suprafața este determinată în planul de proiecție Stereo 70.



Date referitoare la teren

Crt	Categorie folosință	Intra vilan	Suprafața (mp)	Tarla	Parcelă	Nr. topo	Observații / Referințe
1	arabil	NU	14.793	51	83	-	

Lungime Segmente

1) Valorile lungimilor segmentelor sunt obținute din proiecție în plan.

Punct început	X / Y	Punct sfârșit	X / Y	Lungime segment (** (m)
1	395.985,061 325.419,466	2	395.984,867 325.419,758	0.35
3	395.984,714 325.419,988	4	395.983,102 325.422,419	2.917
5	395.880,659 325.576,881	6	395.877,294 325.574,547	4.096
7	395.864,654 325.565,779	8	395.843,551 325.551,14	25.684
9	395.836,255 325.546,079	10	395.831,412 325.542,72	5.894

Punct început	X / Y	Punct sfârșit	X / Y	Lungime segment (** (m)
2	395.984,867 325.419,758	3	395.984,714 325.419,988	0.276
4	395.983,102 325.422,419	5	395.880,659 325.576,881	185.345
6	395.877,294 325.574,547	7	395.864,654 325.565,779	15.383
8	395.843,551 325.551,14	9	395.836,255 325.546,079	8.879
10	395.831,412 325.542,72	11	395.814,496 325.530,986	20.587

Punct început	X / Y	Punct sfârșit	X / Y	Lungime segment (** (m)
11	395.814,496 325.530,986	12	395.817,749 325.526,946	5.187
13	395.821,04 325.522,86	14	395.825,051 325.508,18	15.218
15	395.833,211 325.483,708	16	395.833,96 325.481,463	2.366
17	395.835,329 325.472,01	18	395.835,949 325.467,727	4.328
19	395.837,73 325.455,431	20	395.836,854 325.430,927	24.52
21	395.836,755 325.428,167	22	395.833,911 325.425,157	4.141
23	395.833,661 325.424,892	24	395.840,849 325.424,641	7.193
25	395.858,966 325.424,008	26	395.865,183 325.423,791	6.221
27	395.885,604 325.423,077	28	395.899,64 325.422,587	14.044
29	395.915,1 325.422,047	30	395.935,762 325.421,325	20.675
31	395.937,994 325.421,247	32	395.947,167 325.420,926	9.179
33	395.962,965 325.420,375	34	395.971,273 325.420,084	8.312
35	395.974,963 325.419,919	36	395.980,371 325.419,676	5.413
37	395.982,632 325.419,575	1	395.985,061 325.419,466	2.431

Punct început	X / Y	Punct sfârșit	X / Y	Lungime segment (** (m)
12	395.817,749 325.526,946	13	395.821,04 325.522,86	5.246
14	395.825,051 325.508,18	15	395.833,211 325.483,708	25.797
16	395.833,96 325.481,463	17	395.835,329 325.472,01	9.551
18	395.835,949 325.467,727	19	395.837,73 325.455,431	12.425
20	395.836,854 325.430,927	21	395.836,755 325.428,167	2.762
22	395.833,911 325.425,157	23	395.833,661 325.424,892	0.365
24	395.840,849 325.424,641	25	395.858,966 325.424,008	18.128
26	395.865,183 325.423,791	27	395.885,604 325.423,077	20.433
28	395.899,64 325.422,587	29	395.915,1 325.422,047	15.469
30	395.935,762 325.421,325	31	395.937,994 325.421,247	2.233
32	395.947,167 325.420,926	33	395.962,965 325.420,375	15.808
34	395.971,273 325.420,084	35	395.974,963 325.419,919	3.694
36	395.980,371 325.419,676	37	395.982,632 325.419,575	2.263

** Lungimile segmentelor sunt determinate în planul de proiecție Stereo 70 și sunt rotunjite la 1 milimetru.

*** Distanța dintre puncte este formată din segmente cumulate ce sunt mai mici decât valoarea 1 milimetru.

**DATE DESPRE IMOBILUL NR. 4985**

Oficiul de Cadastru și Publicitate Imobiliară DOLJ
Biroul de Cadastru și Publicitate Imobiliară Craiova

A. Partea I. Descrierea imobilului

TEREN Extravilan

Adresa: Jud. Dolj, T51, P63

Nr. Crt	Nr cadastral Nr. topografic	Suprafața* (mp)	Observații / Referințe
A1		5.420	Sector cadastral:21 Teren neimpregmuit;

B. Partea II. Proprietari și acte

Inscrieri privitoare la dreptul de proprietate și alte drepturi reale	Referințe
/	
Act Notarial nr. Certificat de mostenitor 31, din 28/06/2006 emis de NP FURTUNA SIMONA;	
B1	A1
Intabulare, drept de PROPRIETATE, dobândit prin Succesiune, cota actuala 1/1, cota initiala 1/1 1) NITA MIRCEA	

C. Partea III. SARCINI .

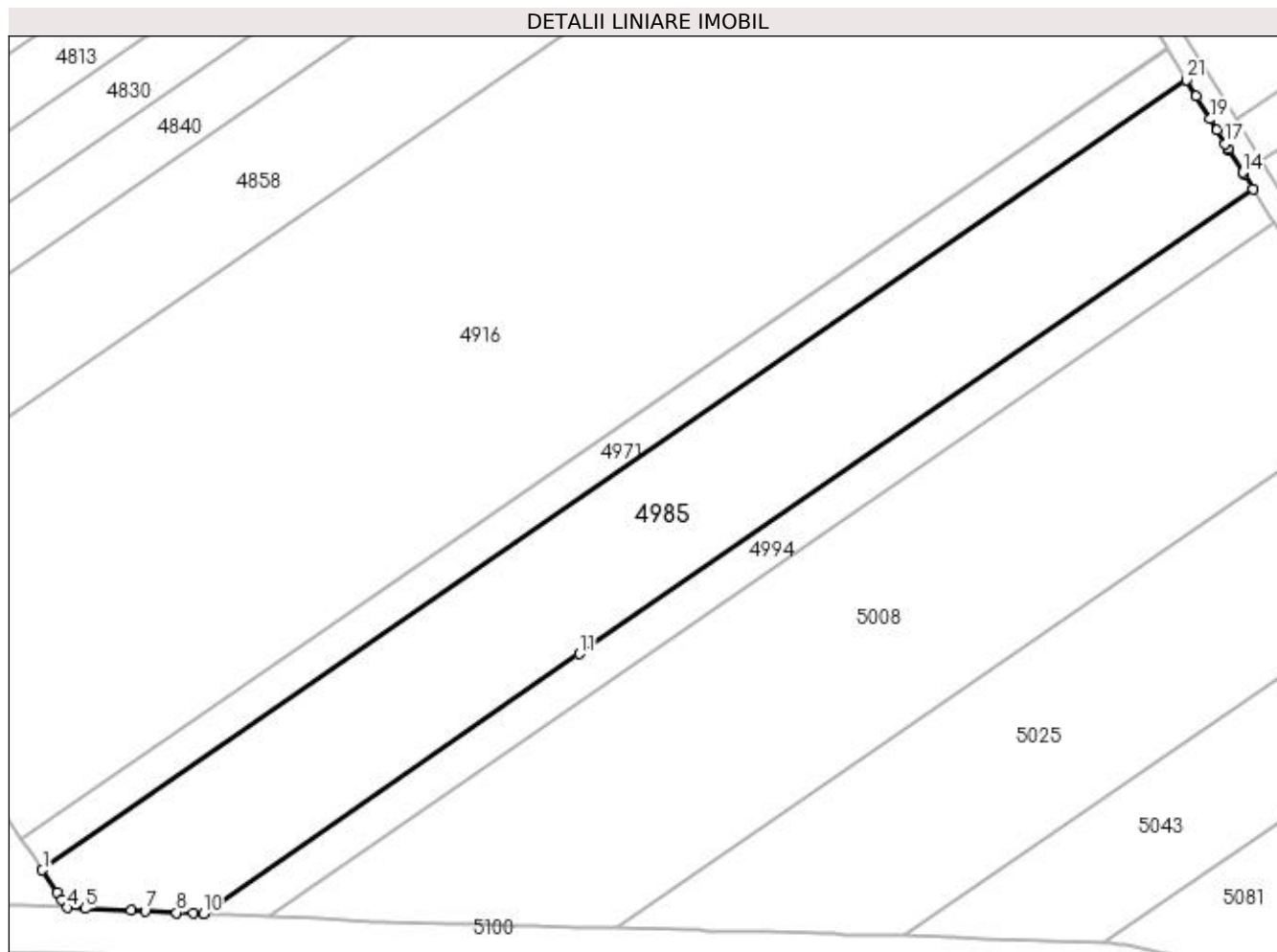
Inscrieri privind dezmembramintele dreptului de proprietate, drepturi reale de garanție și sarcini	Referințe
NU SUNT	

Anexa Nr. 1 La Partea I

Teren

Nr cadastral	Suprafața (mp)*	Observații / Referințe
	5.420	

* Suprafața este determinată în planul de proiecție Stereo 70.



Date referitoare la teren

Crt	Categorie folosință	Intra vilan	Suprafața (mp)	Tarla	Parcelă	Nr. topo	Observații / Referințe
1	arabil	NU	5.420	51	63	-	

Lungime Segmente

1) Valorile lungimilor segmentelor sunt obținute din proiecție în plan.

Punct început	X / Y	Punct sfârșit	X / Y	Lungime segment (** (m)
1	396.098,974 325.420,841	2	396.101,64 325.416,822	4.823
3	396.102,482 325.415,551	4	396.103,405 325.414,159	1.67
5	396.106,599 325.414,016	6	396.114,753 325.413,65	8.162
7	396.117,2 325.413,54	8	396.122,809 325.413,289	5.614
9	396.125,758 325.413,157	10	396.127,517 325.413,078	1.761

Punct început	X / Y	Punct sfârșit	X / Y	Lungime segment (** (m)
2	396.101,64 325.416,822	3	396.102,482 325.415,551	1.524
4	396.103,405 325.414,159	5	396.106,599 325.414,016	3.197
6	396.114,753 325.413,65	7	396.117,2 325.413,54	2.449
8	396.122,809 325.413,289	9	396.125,758 325.413,157	2.952
10	396.127,517 325.413,078	11	396.194,274 325.459,147	81.11

Punct început	X / Y	Punct sfârșit	X / Y	Lungime segment (** (m)
11	396.194,274 325.459,147	12	396.313,671 325.541,545	145.069
13	396.312,032 325.544,229	14	396.311,88 325.544,478	0.292
15	396.309,462 325.548,437	16	396.309,297 325.548,708	0.317
17	396.308,771 325.549,568	18	396.307,279 325.552,011	2.862
19	396.306,079 325.553,977	20	396.303,575 325.558,077	4.804
21	396.301,873 325.560,863	1	396.098,974 325.420,841	246.525

Punct început	X / Y	Punct sfârșit	X / Y	Lungime segment (** (m)
12	396.313,671 325.541,545	13	396.312,032 325.544,229	3.145
14	396.311,88 325.544,478	15	396.309,462 325.548,437	4.639
16	396.309,297 325.548,708	17	396.308,771 325.549,568	1.008
18	396.307,279 325.552,011	19	396.306,079 325.553,977	2.304
20	396.303,575 325.558,077	21	396.301,873 325.560,863	3.265

** Lungimile segmentelor sunt determinate în planul de proiecție Stereo 70 și sunt rotunjite la 1 milimetru.

*** Distanța dintre puncte este formată din segmente cumulate ce sunt mai mici decât valoarea 1 milimetru.

**DATE DESPRE IMOBILUL NR. 4990**

Oficiul de Cadastru și Publicitate Imobiliară DOLJ
Biroul de Cadastru și Publicitate Imobiliară Craiova

A. Partea I. Descrierea imobilului

TEREN Intravilan

Nr. CF vechi:297

Nr. cadastral vechi:483

Adresa: Loc. Sitoaia, Jud. Dolj, T51, P30

Nr. Crt	Nr cadastral Nr. topografic	Suprafața* (mp)	Observații / Referințe
A1	30120	340	Sector cadastral:21 Teren neimprejmuit; Diferenta de suprafata se regaseste la ID 5116, restul de de suprafata pana la suprafata din acte se afla in coridorul de expropriere ID 5302

B. Partea II. Proprietari și acte

Inscrieri privitoare la dreptul de proprietate și alte drepturi reale		Referințe
90118 / 27/11/2008		
Act Notarial nr. aut. nr. 2332 , din 01/01/2008 emis de NP. Amzulescu Marius;		
B1	Intabulare, drept de PROPRIETATEcumparare, dobandit prin Conventie, cota actuala 1/1, cota initiala 1/1 1) SC LORD HOUSE GROUP SRL , CIF:9999999999999 <i>OBSERVATII: (provenita din conversia CF 297)</i>	A1

C. Partea III. SARCINI .

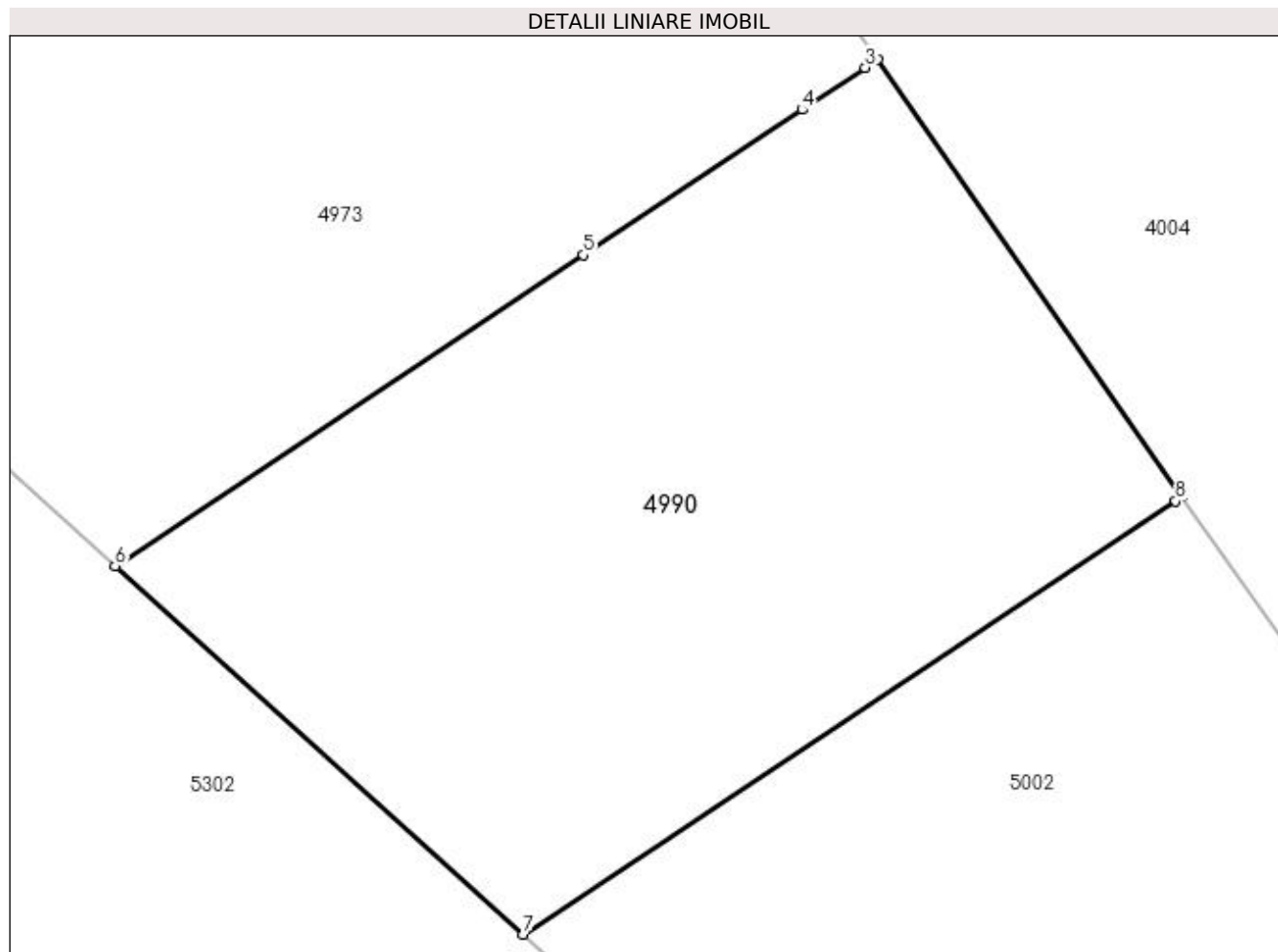
Inscrieri privind dezmembramintele dreptului de proprietate, drepturi reale de garanție și sarcini	Referințe
NU SUNT	

Anexa Nr. 1 La Partea I

Teren

Nr cadastral	Suprafața (mp)*	Observații / Referințe
30120	340	Diferența de suprafață se regăsește la ID 5116, restul de suprafață până la suprafața din acte se află în coridorul de expropriere ID 5302

* Suprafața este determinată în planul de proiecție Stereo 70.



Date referitoare la teren

Crt	Categorie folosință	Intra vilan	Suprafața (mp)	Tarla	Parcelă	Nr. topo	Observații / Referințe
1	arabil	DA	340	51	30	-	Parcela despartită de coridor de expropriere

Lungime Segmente

1) Valorile lungimilor segmentelor sunt obținute din proiecție în plan.

Punct început	X / Y	Punct sfârșit	X / Y	Lungime segment (** (m)
1	396.685,249 325.479,972	2	396.676,901 325.491,928	14.583
2	396.676,901 325.491,928	3	396.676,577 325.491,713	0.389
3	396.676,577 325.491,713	4	396.674,845 325.490,563	2.078
4	396.674,845 325.490,563	5	396.668,853 325.486,583	7.193
5	396.668,853 325.486,583	6	396.656,044 325.478,076	15.377

Punct început	X / Y	Punct sfârșit	X / Y	Lungime segment (** (m)
6	396.656,044 325.478,076	7	396.667,221 325.467,999	15.05
7	396.667,221 325.467,999	8	396.685,07 325.479,853	21.427
8	396.685,07 325.479,853	1	396.685,249 325.479,972	0.214

** Lungimile segmentelor sunt determinate în planul de proiecție Stereo 70 și sunt rotunjite la 1 milimetru.

*** Distanța dintre puncte este formată din segmente cumulate ce sunt mai mici decât valoarea 1 milimetru.

**DATE DESPRE IMOBILUL NR. 4994**

Oficiul de Cadastru și Publicitate Imobiliară DOLJ
Biroul de Cadastru și Publicitate Imobiliară Craiova

A. Partea I. Descrierea imobilului

TEREN Extravilan

Adresa: Jud. Dolj, T51, P63

Nr. Crt	Nr cadastral Nr. topografic	Suprafața* (mp)	Observații / Referințe
A1		1.550	Sector cadastral:21 Teren neimprejmuit;

B. Partea II. Proprietari și acte

Inscrieri privitoare la dreptul de proprietate și alte drepturi reale	Referințe
/	
Act Administrativ nr. Titlu de proprietate 1122-48419, din 18/08/1997 emis de CJSIPT Dolj;	
B1	A1
Intabulare, drept de PROPRIETATE, dobandit prin Reconstituire, cota actuala 1/1, cota initiala 1/1 1) BADEA NICOLAE DEFUNCT:Da	

C. Partea III. SARCINI .

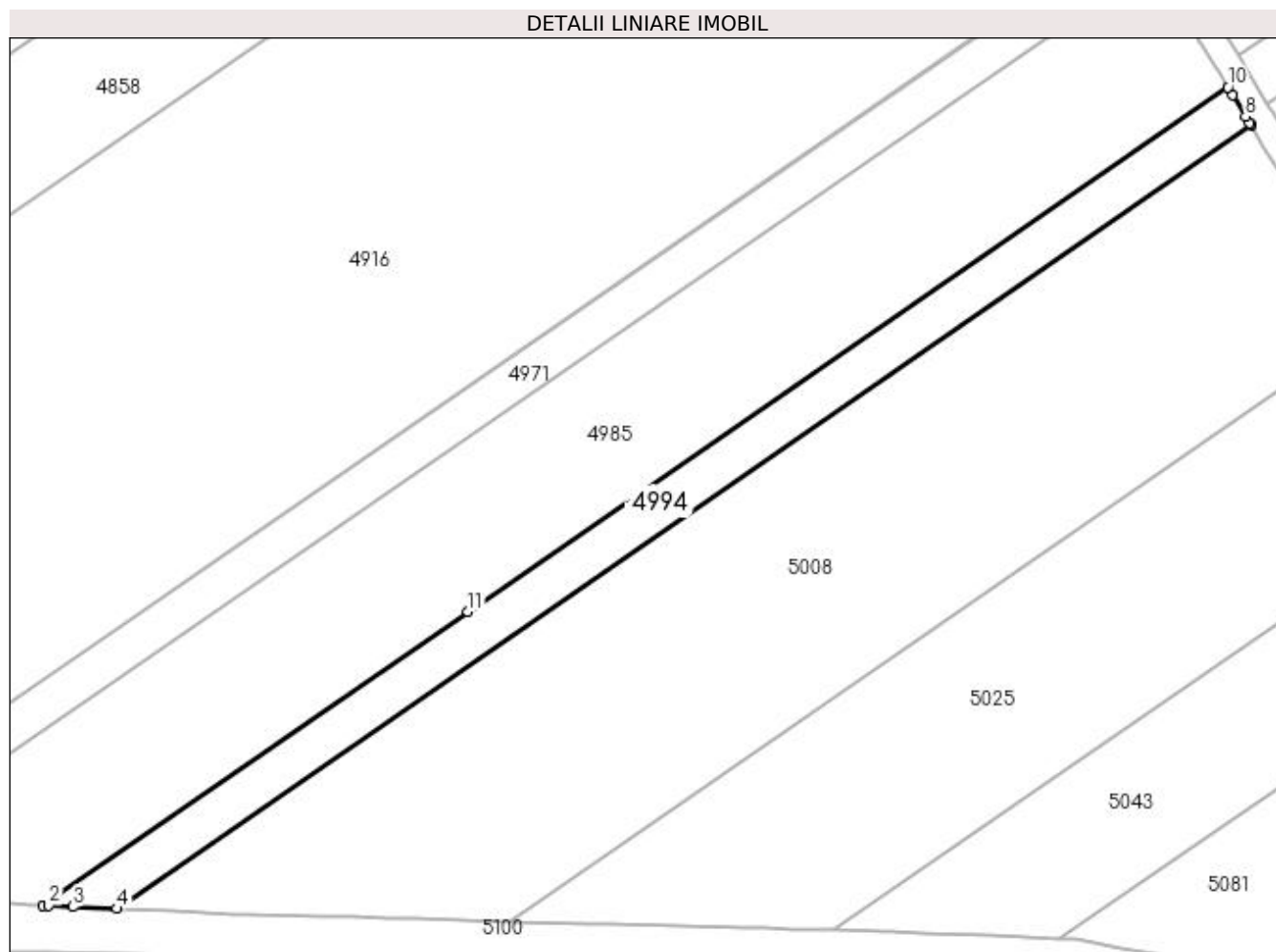
Inscrieri privind dezmembramintele dreptului de proprietate, drepturi reale de garanție și sarcini	Referințe
NU SUNT	

Anexa Nr. 1 La Partea I

Teren

Nr cadastral	Suprafața (mp)*	Observații / Referințe
	1.550	

* Suprafața este determinată în planul de proiecție Stereo 70.



Date referitoare la teren

Crt	Categorie folosință	Intravilan	Suprafața (mp)	Tarla	Parcelă	Nr. topo	Observații / Referințe
1	arabil	NU	1.550	51	63	-	

Lungime Segmente

1) Valorile lungimilor segmentelor sunt obținute din proiecție în plan.

Punct început	X / Y	Punct sfârșit	X / Y	Lungime segment (** (m)
1	396.127,517 325.413,078	2	396.128,39 325.413,039	0.873
2	396.128,39 325.413,039	3	396.132,239 325.412,866	3.853
3	396.132,239 325.412,866	4	396.139,093 325.412,559	6.861
4	396.139,093 325.412,559	5	396.317,326 325.535,56	216.556
5	396.317,326 325.535,56	6	396.317,231 325.535,715	0.183

Punct început	X / Y	Punct sfârșit	X / Y	Lungime segment (** (m)
6	396.317,231 325.535,715	7	396.317,075 325.535,971	0.3
7	396.317,075 325.535,971	8	396.316,471 325.536,96	1.159
8	396.316,471 325.536,96	9	396.314,439 325.540,287	3.898
9	396.314,439 325.540,287	10	396.313,671 325.541,545	1.474
10	396.313,671 325.541,545	11	396.194,274 325.459,147	145.069
11	396.194,274 325.459,147	1	396.127,517 325.413,078	81.11

** Lungimile segmentelor sunt determinate în planul de proiecție Stereo 70 și sunt rotunjite la 1 milimetru.

*** Distanța dintre puncte este formată din segmente cumulate ce sunt mai mici decât valoarea 1 milimetru.

**DATE DESPRE IMOBILUL NR. 5002**

Oficiul de Cadastru și Publicitate Imobiliară DOLJ
Biroul de Cadastru și Publicitate Imobiliară Craiova

A. Partea I. Descrierea imobilului

TEREN Intravilan

Adresa: Loc. Sitoaia, Jud. Dolj, T51, P31

Nr. Crt	Nr cadastral Nr. topografic	Suprafața* (mp)	Observații / Referințe
A1		255	Sector cadastral:21 Teren neimprejmuț; Diferenta de suprafata se regaseste la ID 5139, restul de de suprafata pana la suprafata din acte se afla in coridorul de expropriere ID 5302

B. Partea II. Proprietari și acte

Inscrieri privitoare la dreptul de proprietate și alte drepturi reale	Referințe
/	
Act Administrativ nr. Titlu de proprietate 690-48128, din 18/02/1997 emis de CJSIPT Dolj;	
B1	A1
Intabulare, drept de PROPRIETATE, dobandit prin Reconstituire, cota actuala 1/1, cota initiala 1/1	
1) DINA GHEORGHE	
2) DIMIERU ION	

C. Partea III. SARCINI .

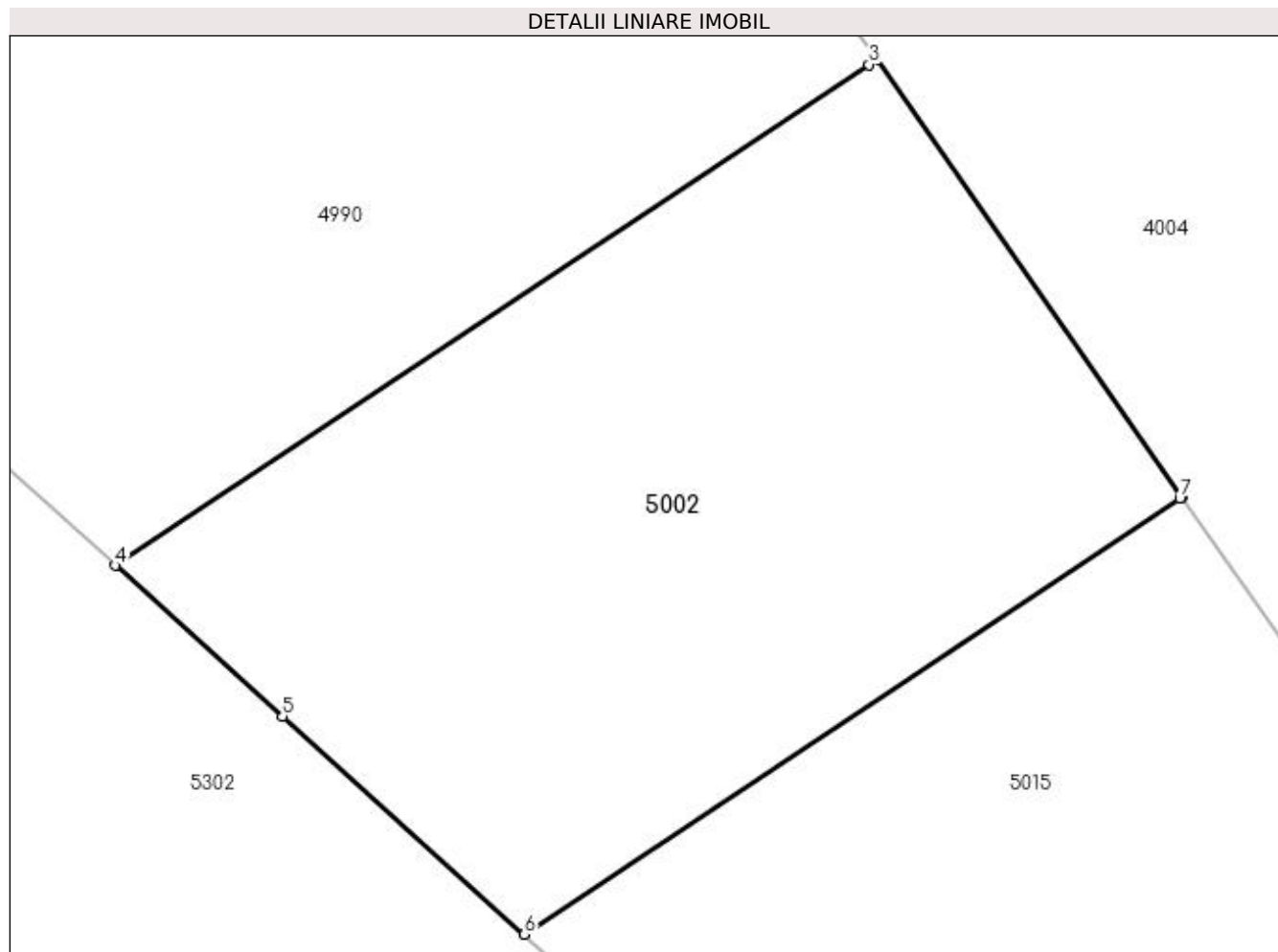
Inscrieri privind dezmembramintele dreptului de proprietate, drepturi reale de garanție și sarcini	Referințe
NU SUNT	

Anexa Nr. 1 La Partea I

Teren

Nr cadastral	Suprafața (mp)*	Observații / Referințe
	255	Diferența de suprafață se regăsește la ID 5139, restul de suprafață până la suprafața din acte se află în coridorul de expropriere ID 5302

* Suprafața este determinată în planul de proiecție Stereo 70.



Date referitoare la teren

Crt	Categorie folosință	Intra vilan	Suprafața (mp)	Tarla	Parcelă	Nr. topo	Observații / Referințe
1	arabil	DA	255	51	31	-	Parcela despartită de coridor de expropriere

Lungime Segmente

1) Valorile lungimilor segmentelor sunt obținute din proiecție în plan.

Punct început	X / Y	Punct sfârșit	X / Y	Lungime segment (** (m)
1	396.692,484 325.469,609	2	396.685,249 325.479,972	12.639
2	396.685,249 325.479,972	3	396.685,07 325.479,853	0.214
3	396.685,07 325.479,853	4	396.667,221 325.467,999	21.427
4	396.667,221 325.467,999	5	396.671,186 325.464,424	5.339
5	396.671,186 325.464,424	6	396.676,909 325.459,265	7.705

Punct început	X / Y	Punct sfârșit	X / Y	Lungime segment (** (m)
6	396.676,909 325.459,265	7	396.692,432 325.469,574	18.635
7	396.692,432 325.469,574	1	396.692,484 325.469,609	0.062

** Lungimile segmentelor sunt determinate în planul de proiecție Stereo 70 și sunt rotunjite la 1 milimetru.

*** Distanța dintre puncte este formată din segmente cumulate ce sunt mai mici decât valoarea 1 milimetru.

**DATE DESPRE IMOBILUL NR. 5006**

Oficiul de Cadastru și Publicitate Imobiliară DOLJ
Biroul de Cadastru și Publicitate Imobiliară Craiova

A. Partea I. Descrierea imobilului

TEREN Intravilan

Nr. CF vechi:180

Nr. cadastral vechi:491

Adresa: Loc. Sitoaia, Jud. Dolj, T 51 P 23

Nr. Crt	Nr cadastral Nr. topografic	Suprafața* (mp)	Observații / Referințe
A1	31078	4.708	Sector cadastral:21 Teren neimprejmuit; Diferenta de suprafata se regaseste la ID 4865, restul de de suprafata pana la suprafata din acte se afla in coridorul de expropriere ID 5302

B. Partea II. Proprietari și acte

Inscrieri privitoare la dreptul de proprietate și alte drepturi reale		Referințe
17559 / 28/07/2005		
Contract De Vanzare Cumparare nr. AUT 688, din 27/07/2005 emis de NP FURTUNA S;		
B1	Intabulare, drept de PROPRIETATE, dobandit prin Conventie, cota actuala 1/1, cota initiala 1/1 1) COCOSILA VIRGIL 2) COCOSILA MARINELA MONICA	A1

C. Partea III. SARCINI .

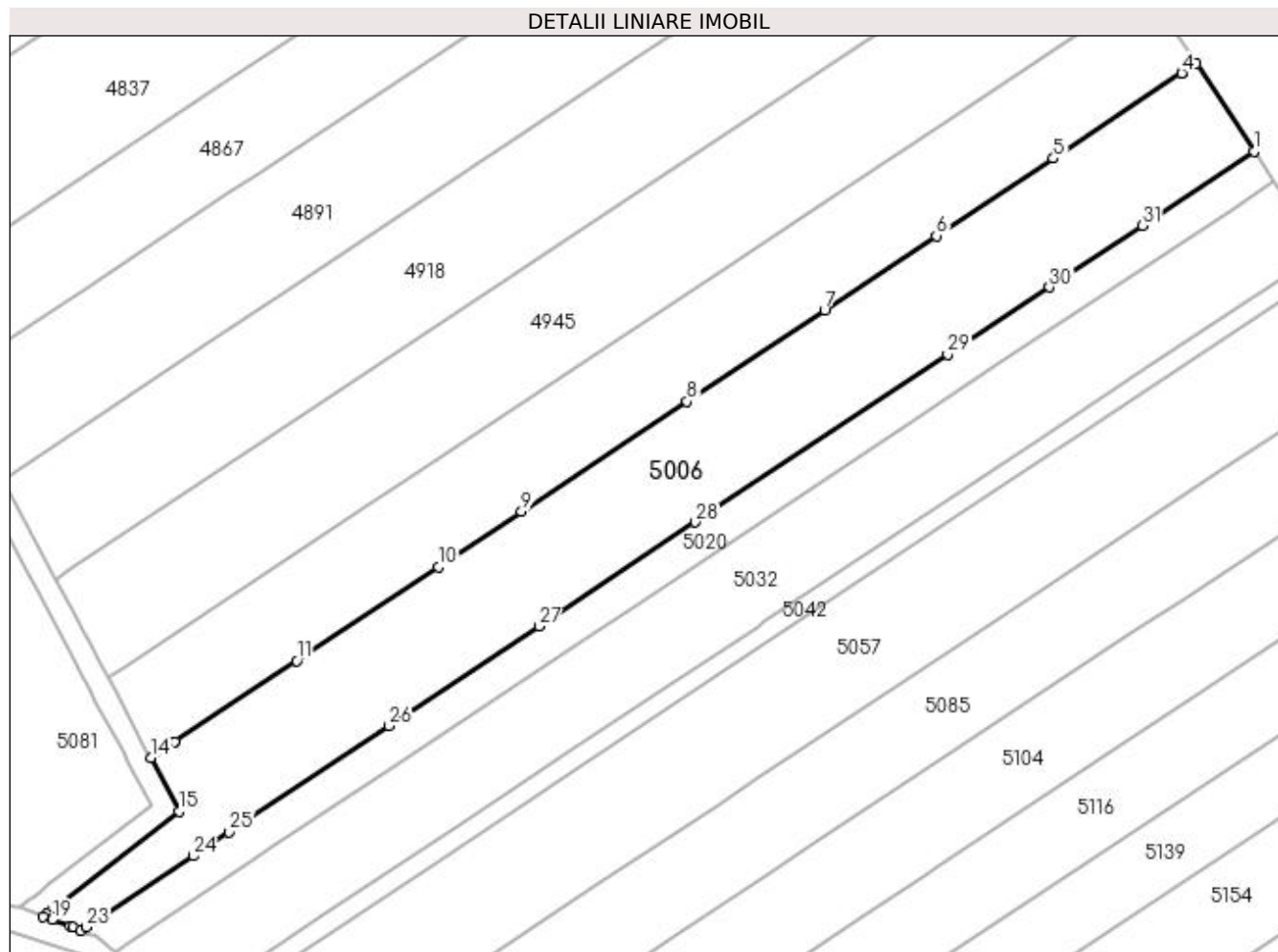
Inscrieri privind dezmembramintele dreptului de proprietate, drepturi reale de garanție și sarcini	Referințe
NU SUNT	

Anexa Nr. 1 La Partea I

Teren

Nr cadastral	Suprafața (mp)*	Observații / Referințe
31078	4.708	Diferența de suprafață se regăsește la ID 4865, restul de suprafață până la suprafața din acte se află în coridorul de expropriere ID 5302

* Suprafața este determinată în planul de proiecție Stereo 70.



Date referitoare la teren

Crt	Categorie folosință	Intra vilan	Suprafața (mp)	Tarla	Parcelă	Nr. topo	Observații / Referințe
1	arabil	DA	4.708	51	23	-	Parcela despartită de coridor de expropriere

Lungime Segmente

1) Valorile lungimilor segmentelor sunt obținute din proiecție în plan.

Punct început	X / Y	Punct sfârșit	X / Y	Lungime segment (** (m))
1	396.591,15 325.528,099	2	396.580,446 325.544,248	19.374
3	396.577,856 325.542,528	4	396.577,831 325.542,511	0.03
5	396.554,177 325.526,802	6	396.532,645 325.512,502	25.848
7	396.512,002 325.498,792	8	396.486,687 325.481,979	30.39
9	396.456,175 325.461,715	10	396.440,817 325.451,515	18.437

Punct început	X / Y	Punct sfârșit	X / Y	Lungime segment (** (m))
2	396.580,446 325.544,248	3	396.577,856 325.542,528	3.11
4	396.577,831 325.542,511	5	396.554,177 325.526,802	28.395
6	396.532,645 325.512,502	7	396.512,002 325.498,792	24.781
8	396.486,687 325.481,979	9	396.456,175 325.461,715	36.628
10	396.440,817 325.451,515	11	396.414,779 325.434,223	31.257

Punct început	X / Y	Punct sfârșit	X / Y	Lungime segment (** (m)
11	396.414,779 325.434,223	12	396.392,315 325.419,304	26.966
13	396.392,306 325.419,298	14	396.387,84 325.416,332	5.361
15	396.393,026 325.406,547	16	396.369,971 325.388,599	29.217
17	396.368,773 325.387,666	18	396.368,049 325.387,103	0.917
19	396.369,663 325.386,512	20	396.372,994 325.385,292	3.547
21	396.373,507 325.385,104	22	396.375,011 325.384,554	1.601
23	396.375,98 325.385,197	24	396.395,666 325.398,271	23.631
25	396.402,283 325.402,666	26	396.431,788 325.422,261	35.419
27	396.459,403 325.440,601	28	396.488,213 325.459,735	34.585
29	396.534,714 325.490,618	30	396.553,441 325.503,055	22.481
31	396.570,542 325.514,413	1	396.591,15 325.528,099	24.739

Punct început	X / Y	Punct sfârșit	X / Y	Lungime segment (** (m)
12	396.392,315 325.419,304	13	396.392,306 325.419,298	0.012
14	396.387,84 325.416,332	15	396.393,026 325.406,547	11.074
16	396.369,971 325.388,599	17	396.368,773 325.387,666	1.519
18	396.368,049 325.387,103	19	396.369,663 325.386,512	1.719
20	396.372,994 325.385,292	21	396.373,507 325.385,104	0.546
22	396.375,011 325.384,554	23	396.375,98 325.385,197	1.164
24	396.395,666 325.398,271	25	396.402,283 325.402,666	7.944
26	396.431,788 325.422,261	27	396.459,403 325.440,601	33.15
28	396.488,213 325.459,735	29	396.534,714 325.490,618	55.822
30	396.553,441 325.503,055	31	396.570,542 325.514,413	20.529

** Lungimile segmentelor sunt determinate în planul de proiecție Stereo 70 și sunt rotunjite la 1 milimetru.

*** Distanța dintre puncte este formată din segmente cumulate ce sunt mai mici decât valoarea 1 milimetru.

**DATE DESPRE IMOBILUL NR. 5008**

Oficiul de Cadastru și Publicitate Imobiliară DOLJ
Biroul de Cadastru și Publicitate Imobiliară Craiova

A. Partea I. Descrierea imobilului

TEREN Extravilan

Adresa: Jud. Dolj, T51, P62

Nr. Crt	Nr cadastral Nr. topografic	Suprafața* (mp)	Observații / Referințe
A1		7.000	Sector cadastral:21 Teren neimprejmuit;

B. Partea II. Proprietari și acte

Inscrieri privitoare la dreptul de proprietate și alte drepturi reale	Referințe
/	
Act Administrativ nr. Titlu de proprietate 801-2195, din 06/03/1997 emis de CJSIPT Dolj;	
B1	A1
Intabulare, drept de PROPRIETATE, dobândit prin Reconstituire, cota actuala 1/1, cota initiala 1/1 1) DOROBANTU CONSTANTIN	

C. Partea III. SARCINI .

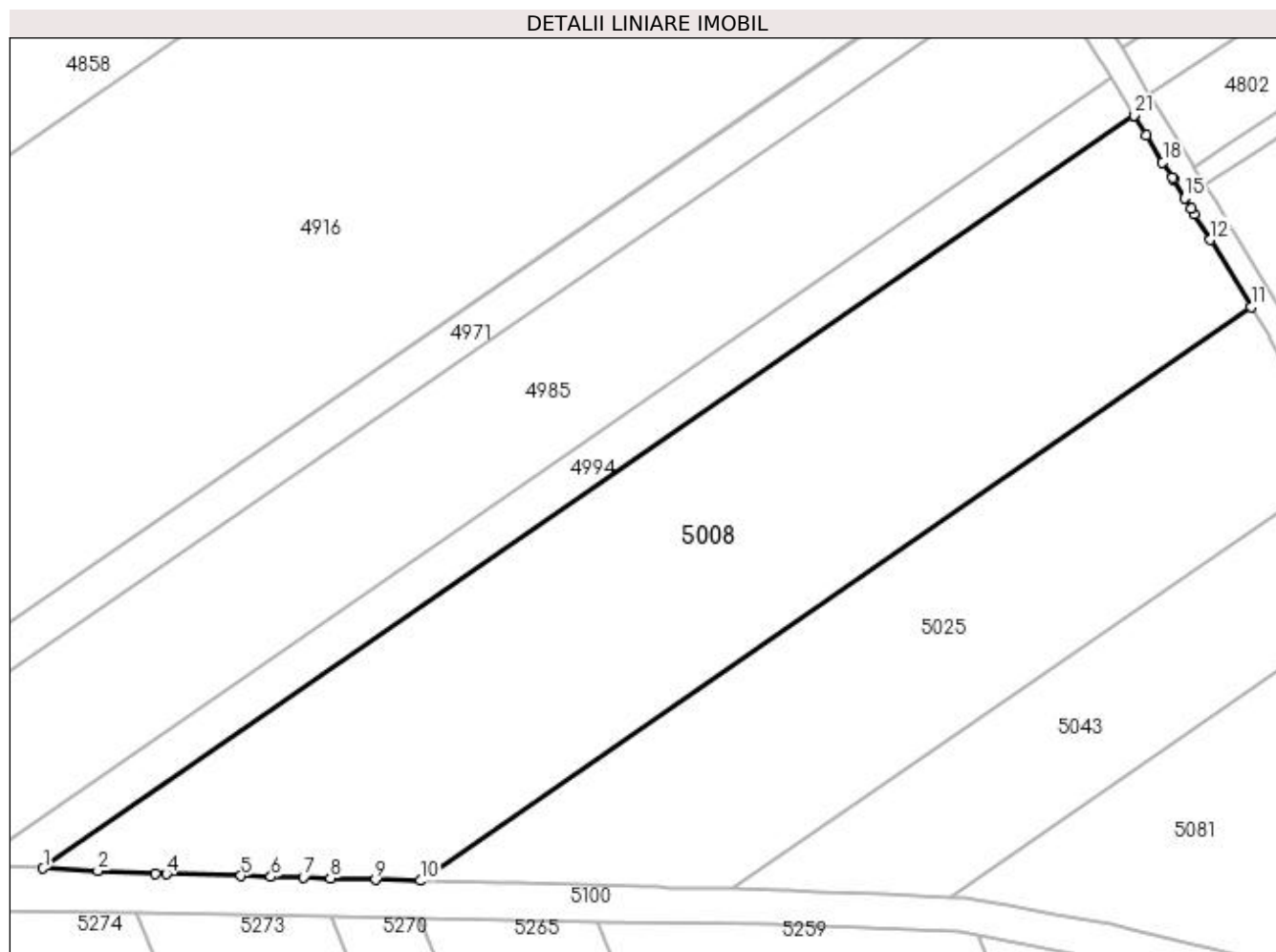
Inscrieri privind dezmembramintele dreptului de proprietate, drepturi reale de garanție și sarcini	Referințe
NU SUNT	

Anexa Nr. 1 La Partea I

Teren

Nr cadastral	Suprafața (mp)*	Observații / Referințe
	7.000	

* Suprafața este determinată în planul de proiecție Stereo 70.



Date referitoare la teren

Crt	Categorie folosință	Intra vilan	Suprafața (mp)	Tarla	Parcelă	Nr. topo	Observații / Referințe
1	arabil	NU	7.000	51	62	-	

Lungime Segmente

1) Valorile lungimilor segmentelor sunt obținute din proiecție în plan.

Punct început	X / Y	Punct sfârșit	X / Y	Lungime segment (** (m)	Punct început	X / Y	Punct sfârșit	X / Y	Lungime segment (** (m)
1	396.139,093 325.412,559	2	396.148,049 325.412,157	8.965	2	396.148,049 325.412,157	3	396.157,448 325.411,736	9.409
3	396.157,448 325.411,736	4	396.159,206 325.411,657	1.759	4	396.159,206 325.411,657	5	396.171,428 325.411,328	12.227
5	396.171,428 325.411,328	6	396.176,303 325.411,197	4.876	6	396.176,303 325.411,197	7	396.181,625 325.411,054	5.324
7	396.181,625 325.411,054	8	396.186,037 325.410,935	4.414	8	396.186,037 325.410,935	9	396.193,421 325.410,736	7.387
9	396.193,421 325.410,736	10	396.200,709 325.410,54	7.291	10	396.200,709 325.410,54	11	396.336,462 325.504,225	164.942

Punct început	X / Y	Punct sfârșit	X / Y	Lungime segment (** (m)
11	396.336,462 325.504,225	12	396.329,764 325.515,193	12.851
13	396.327,212 325.519,372	14	396.326,674 325.520,253	1.032
15	396.325,612 325.521,991	16	396.323,762 325.525,021	3.55
17	396.323,582 325.525,316	18	396.322,018 325.527,878	3.001
19	396.319,346 325.532,253	20	396.317,329 325.535,554	3.869
21	396.317,326 325.535,56	1	396.139,093 325.412,559	216.556

Punct început	X / Y	Punct sfârșit	X / Y	Lungime segment (** (m)
12	396.329,764 325.515,193	13	396.327,212 325.519,372	4.897
14	396.326,674 325.520,253	15	396.325,612 325.521,991	2.036
16	396.323,762 325.525,021	17	396.323,582 325.525,316	0.346
18	396.322,018 325.527,878	19	396.319,346 325.532,253	5.127
20	396.317,329 325.535,554	21	396.317,326 325.535,56	0.006

** Lungimile segmentelor sunt determinate în planul de proiecție Stereo 70 și sunt rotunjite la 1 milimetru.

*** Distanța dintre puncte este formată din segmente cumulate ce sunt mai mici decât valoarea 1 milimetru.



DATE DESPRE IMOBILUL NR. 5015

Oficiul de Cadastru și Publicitate Imobiliară DOLJ
Biroul de Cadastru și Publicitate Imobiliară Craiova

A. Partea I. Descrierea imobilului

TEREN Intravilan

Nr. CF vechi:326
Nr. cadastral vechi:87

Adresa: Loc. Sitoaia, Jud. Dolj, T51, P32

Nr. Crt	Nr cadastral Nr. topografic	Suprafața* (mp)	Observații / Referințe
A1	30033	319	Sector cadastral:21 Teren neimpregmuit; Diferenta de suprafata se regaseste la ID 5154, restul de de suprafata pana la suprafata din acte se afla in coridorul de expropriere ID 5302

B. Partea II. Proprietari și acte

Inscrieri privitoare la dreptul de proprietate și alte drepturi reale		Referințe
90118 / 27/11/2008		
Act Notarial nr. 2323 , din 01/01/2008 emis de BNP Amzulescu Marius;		
B1	Intabulare, drept de PROPRIETATE cumparare, dobandit prin Conventie, cota actuala 1/1, cota initiala 1/1 1) SC LORD HOUSE GROUP SRL , CIF:999999999999 <i>OBSERVATII: (provenita din conversia CF 326)</i>	A1
88289 / 09/09/2013		
Act Notarial nr. Contract de ipoteca aut nr 669, din 06/09/2013 emis de BNP Florescu Maria Magdalena;		
B2	Se noteaza interdictiile de instrainare, grevare, comasare, dezmembrare, inchiriere, construire si demolare 1) GARANTI BANK SA , CIF:999999999999	A1
14605 / 11/02/2014		
Act Notarial nr. contract de ipoteca imobiliara aut nr 240, din 11/02/2014 emis de NP Faurar Virgil Claudiu;		
B3	se noteaza interdictiile de instrainare, grevare, comasare, dezmembrare, inchiriere, construire si demolare in favoarea: Garanti Bank SA,	A1
5310 / 11/01/2021		
Act Administrativ nr. Referat nr. 382/SC, din 13/01/2021 emis de Serviciul Cadastru;		
B4	Se notează mențiunea «Imobil aflat sub incidenta art.3 alin.(1) din Legea 17/2014»	A1

C. Partea III. SARCINI

Inscrieri privind dezmembramintele dreptului de proprietate, drepturi reale de garanție și sarcini		Referințe
29821 / 18/05/2010		
Act Notarial nr. contract de garantie imobiliara aut. nr.762, din 14/05/2010 emis de NP Diaconu Laura;		
C1	Intabulare, drept de IPOTECA, Valoare:50000 EURsi celelalte obligatii aferente creditului, dobandit prin Conventie, cota actuala 1/1, cota initiala 1/1 1) GARANTIBANK INTERNATIONAL NV- SUC ROMANIA , CIF:999999999999	A1
C2	se noteaza interdictia de instrainare, grevare, comasare, dezmembrare, inchiriere, construire, demolare	A1
41791 / 17/06/2011		
Act Notarial nr. CONTRACT CESIUNE, din 28/05/2010 emis de -;		
C3	Se noteaza cesiunea de catre cedent GARANTI BANK INTERNATIONAL NV SUCURSALA ROMANIA si preluarea de catre GE GARANTI BANK SA a creantelor de sub C 1, C 2.	A1
88289 / 09/09/2013		
Act Notarial nr. Contract de ipoteca aut nr 669, din 06/09/2013 emis de BNP Florescu Maria Magdalena;		
C4	Intabulare, drept de IPOTECA, Valoare:270000 RONsi celelalte obligatii de plata aferente creditului, cota actuala 1/1, cota initiala 1/1 1) GARANTI BANK SA , CIF:999999999999	A1
14605 / 11/02/2014		
Act Notarial nr. contract de ipoteca imobiliara aut nr 240, din 11/02/2014 emis de NP Faurar Virgil Claudiu;		
C5	Intabulare, drept de IPOTECA, Valoare:220000 RON+ celelalte obligatii de plata aferente creditului, dobandit prin Conventie, cota actuala 1/1,	A1

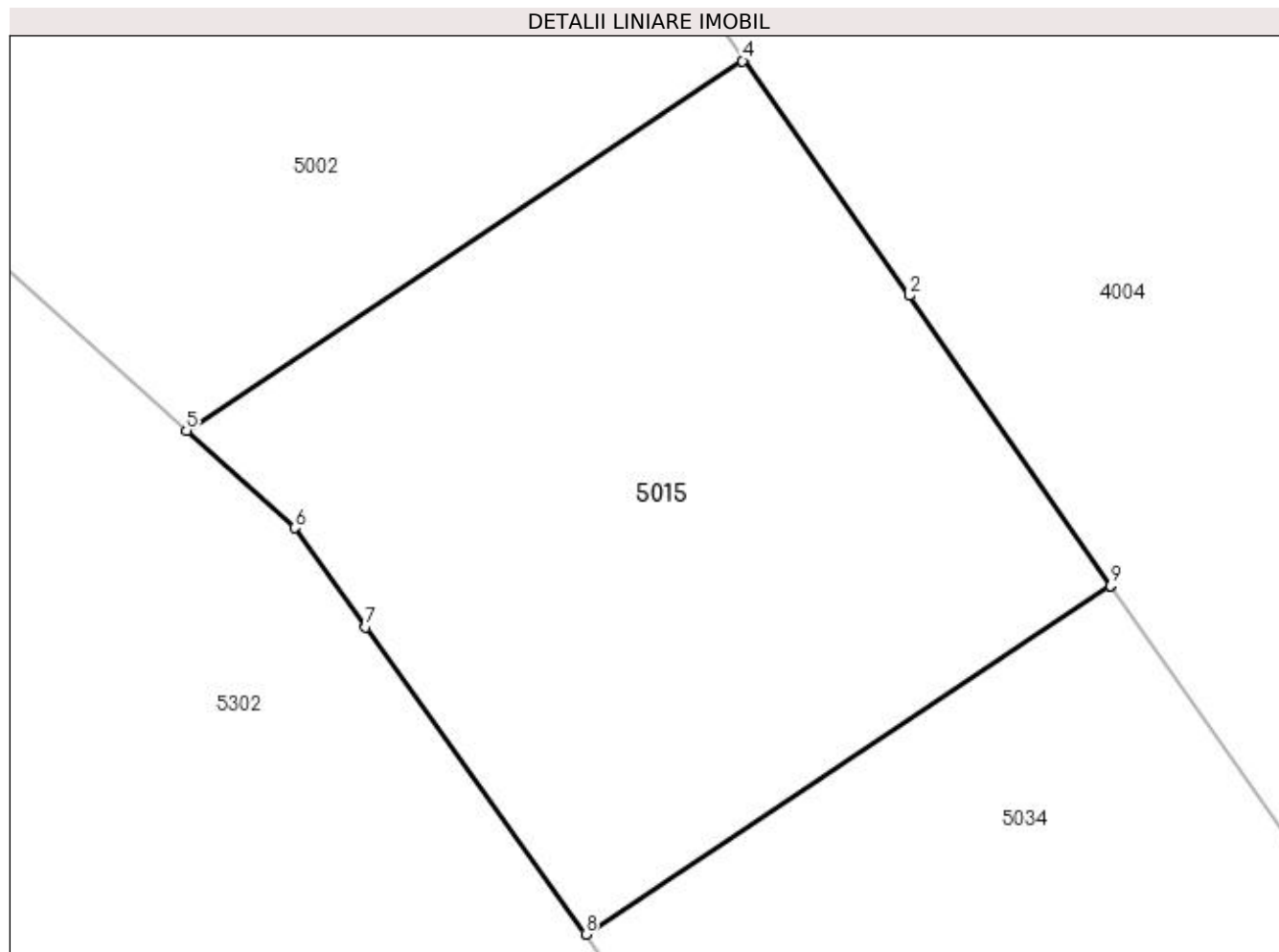
Inscrieri privind dezmembramintele dreptului de proprietate, drepturi reale de garanție și sarcini		Referințe
C5	cota initiala 1/1	A1
	1) GARANTI BANK SA , CIF:99999999999999	

Anexa Nr. 1 La Partea I

Teren

Nr cadastral	Suprafața (mp)*	Observații / Referințe
30033	319	Diferența de suprafață se regăsește la ID 5154, restul de suprafață până la suprafața din acte se află în coridorul de expropriere ID 5302

* Suprafața este determinată în planul de proiecție Stereo 70.



Date referitoare la teren

Crt	Categorie folosință	Intra vilan	Suprafața (mp)	Tarla	Parcelă	Nr. topo	Observații / Referințe
1	arabil	DA	319	51	32	-	Parcela despartită de coridor de expropriere

Lungime Segmente

1) Valorile lungimilor segmentelor sunt obținute din proiecție în plan.

Punct început	X / Y	Punct sfârșit	X / Y	Lungime segment (** (m)
1	396.702,717 325.454,932	2	396.697,084 325.463,02	9.857
2	396.697,084 325.463,02	3	396.692,484 325.469,609	8.036
3	396.692,484 325.469,609	4	396.692,432 325.469,574	0.062
4	396.692,432 325.469,574	5	396.676,909 325.459,265	18.635
5	396.676,909 325.459,265	6	396.679,934 325.456,537	4.073

Punct început	X / Y	Punct sfârșit	X / Y	Lungime segment (** (m)
6	396.679,934 325.456,537	7	396.681,915 325.453,773	3.401
7	396.681,915 325.453,773	8	396.688,059 325.445,197	10.55
8	396.688,059 325.445,197	9	396.702,701 325.454,921	17.577
9	396.702,701 325.454,921	1	396.702,717 325.454,932	0.019

** Lungimile segmentelor sunt determinate în planul de proiecție Stereo 70 și sunt rotunjite la 1 milimetru.

*** Distanța dintre puncte este formată din segmente cumulate ce sunt mai mici decât valoarea 1 milimetru.

**DATE DESPRE IMOBILUL NR. 5020**

Oficiul de Cadastru și Publicitate Imobiliară DOLJ
Biroul de Cadastru și Publicitate Imobiliară Craiova

A. Partea I. Descrierea imobilului

TEREN Intravilan

Nr. CF vechi:224

Nr. cadastral vechi:536

Adresa: Loc. Sitoaia, Jud. Dolj, T 51 P 24

Nr. Crt	Nr cadastral Nr. topografic	Suprafața* (mp)	Observații / Referințe
A1	31124	1.724	Sector cadastral:21 Teren neimprejmuit; Diferenta de suprafata se regaseste la ID 4883, restul de de suprafata pana la suprafata din acte se afla in coridorul de expropriere ID 5302

B. Partea II. Proprietari și acte

Inscrieri privitoare la dreptul de proprietate și alte drepturi reale		Referințe
5476 / 17/02/2006		
Contract De Vanzare Cumparare nr. AUT 405, din 16/02/2006 emis de NP FAURAR MAGDALENA;		
B1	Intabulare, drept de PROPRIETATE, dobandit prin Conventie, cota actuala 1/1, cota initiala 1/1 1) IANCU CONSTANTIN 2) IANCU AMALIA FLORINA	A1

C. Partea III. SARCINI .

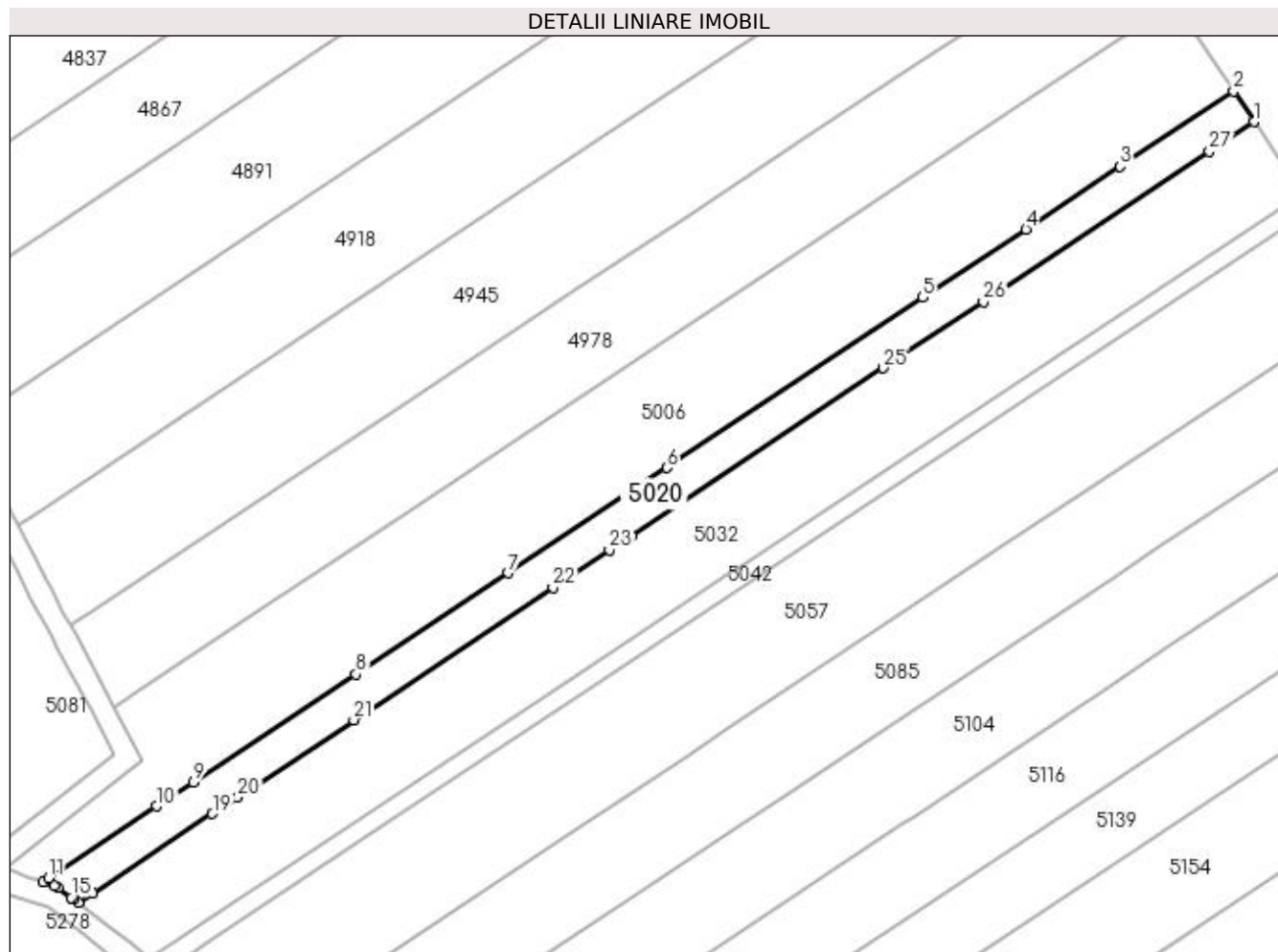
Inscrieri privind dezmembramintele dreptului de proprietate, drepturi reale de garanție și sarcini	Referințe
NU SUNT	

Anexa Nr. 1 La Partea I

Teren

Nr cadastral	Suprafața (mp)*	Observații / Referințe
31124	1.724	Diferența de suprafață se regăsește la ID 4883, restul de suprafață până la suprafața din acte se află în coridorul de expropriere ID 5302

* Suprafața este determinată în planul de proiecție Stereo 70.



Date referitoare la teren

Crt	Categorie folosință	Intra vilan	Suprafața (mp)	Tarla	Parcelă	Nr. topo	Observații / Referințe
1	arabil	DA	1.724	51	24	-	Parcela despartită de coridor de expropriere

Lungime Segmente

1) Valorile lungimilor segmentelor sunt obținute din proiecție în plan.

Punct început	X / Y	Punct sfârșit	X / Y	Lungime segment (** (m)
1	396.594,849 325.522,519	2	396.591,15 325.528,099	6.695
3	396.570,542 325.514,413	4	396.553,441 325.503,055	20.529
5	396.534,714 325.490,618	6	396.488,213 325.459,735	55.822
7	396.459,403 325.440,601	8	396.431,788 325.422,261	33.15
9	396.402,283 325.402,666	10	396.395,666 325.398,271	7.944

Punct început	X / Y	Punct sfârșit	X / Y	Lungime segment (** (m)
2	396.591,15 325.528,099	3	396.570,542 325.514,413	24.739
4	396.553,441 325.503,055	5	396.534,714 325.490,618	22.481
6	396.488,213 325.459,735	7	396.459,403 325.440,601	34.585
8	396.431,788 325.422,261	9	396.402,283 325.402,666	35.419
10	396.395,666 325.398,271	11	396.375,98 325.385,197	23.631

Punct început	X / Y	Punct sfârșit	X / Y	Lungime segment (** (m)
11	396.375,98 325.385,197	12	396.375,011 325.384,554	1.164
13	396.376,972 325.383,835	14	396.377,744 325.383,552	0.822
15	396.380,122 325.381,703	16	396.380,522 325.381,392	0.507
17	396.381,364 325.380,736	18	396.383,963 325.382,463	3.12
19	396.405,733 325.396,92	20	396.410,267 325.399,932	5.443
21	396.431,388 325.413,959	22	396.467,556 325.437,979	43.418
23	396.477,797 325.444,78	24	396.481,739 325.447,399	4.733
25	396.527,527 325.477,808	26	396.545,716 325.489,888	21.834
27	396.586,773 325.517,155	1	396.594,849 325.522,519	9.695

Punct început	X / Y	Punct sfârșit	X / Y	Lungime segment (** (m)
12	396.375,011 325.384,554	13	396.376,972 325.383,835	2.089
14	396.377,744 325.383,552	15	396.380,122 325.381,703	3.012
16	396.380,522 325.381,392	17	396.381,364 325.380,736	1.067
18	396.383,963 325.382,463	19	396.405,733 325.396,92	26.133
20	396.410,267 325.399,932	21	396.431,388 325.413,959	25.354
22	396.467,556 325.437,979	23	396.477,797 325.444,78	12.293
24	396.481,739 325.447,399	25	396.527,527 325.477,808	54.966
26	396.545,716 325.489,888	27	396.586,773 325.517,155	49.287

** Lungimile segmentelor sunt determinate în planul de proiecție Stereo 70 și sunt rotunjite la 1 milimetru.

*** Distanța dintre puncte este formată din segmente cumulate ce sunt mai mici decât valoarea 1 milimetru.

**DATE DESPRE IMOBILUL NR. 5025**

Oficiul de Cadastru și Publicitate Imobiliară DOLJ
Biroul de Cadastru și Publicitate Imobiliară Craiova

A. Partea I. Descrierea imobilului

TEREN Extravilan

Adresa: Jud. Dolj, T51, P61

Nr. Crt	Nr cadastral Nr. topografic	Suprafața* (mp)	Observații / Referințe
A1		4.300	Sector cadastral:21 Teren neimprejmuit;

B. Partea II. Proprietari și acte

Inscrieri privitoare la dreptul de proprietate și alte drepturi reale	Referințe
/	
Hotarare Judecatoreasca nr. Sentinta civila 15777, din 16/11/2007 emis de JUDECATORIA CRAIOVA;	
B1	A1
Intabulare, drept de PROPRIETATE, dobandit prin lesire Din Indiviziune, cota actuala 1/1, cota initiala 1/1 1) ZISU AURICA	

C. Partea III. SARCINI .

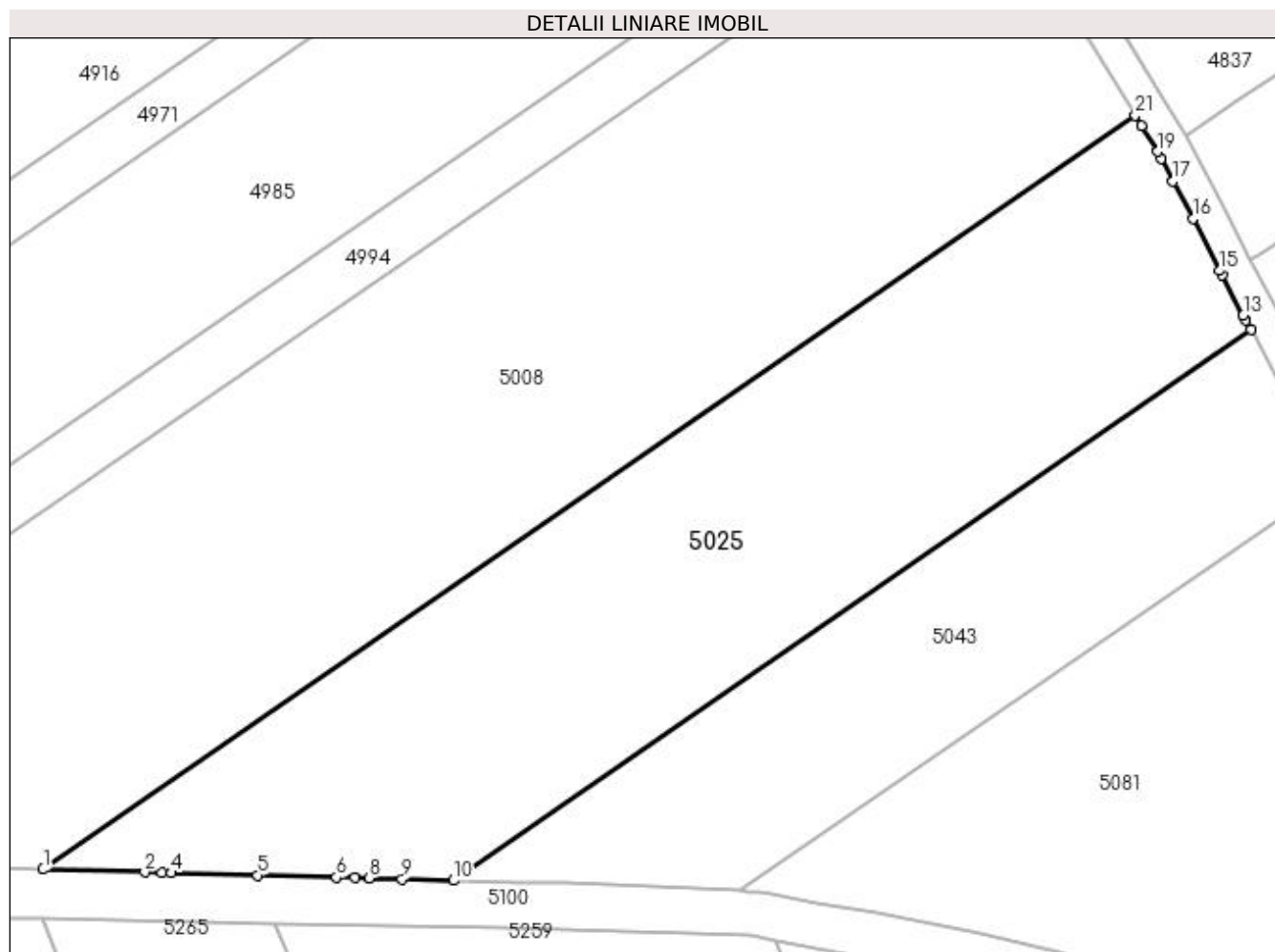
Inscrieri privind dezmembramintele dreptului de proprietate, drepturi reale de garanție și sarcini	Referințe
NU SUNT	

Anexa Nr. 1 La Partea I

Teren

Nr cadastral	Suprafața (mp)*	Observații / Referințe
	4.300	

* Suprafața este determinată în planul de proiecție Stereo 70.



Date referitoare la teren

Crt	Categorie folosință	Intra vilan	Suprafața (mp)	Tarla	Parcelă	Nr. topo	Observații / Referințe
1	arabil	NU	4.300	51	61	-	

Lungime Segmente

1) Valorile lungimilor segmentelor sunt obținute din proiecție în plan.

Punct început	X / Y	Punct sfârșit	X / Y	Lungime segment (** (m)
1	396.200,709 325.410,54	2	396.213,344 325.410,201	12.64
3	396.215,428 325.410,145	4	396.216,678 325.410,111	1.25
5	396.227,33 325.409,824	6	396.237,168 325.409,56	9.841
7	396.239,464 325.409,498	8	396.241,237 325.409,45	1.774
9	396.245,319 325.409,341	10	396.251,724 325.409,168	6.408

Punct început	X / Y	Punct sfârșit	X / Y	Lungime segment (** (m)
2	396.213,344 325.410,201	3	396.215,428 325.410,145	2.085
4	396.216,678 325.410,111	5	396.227,33 325.409,824	10.656
6	396.237,168 325.409,56	7	396.239,464 325.409,498	2.297
8	396.241,237 325.409,45	9	396.245,319 325.409,341	4.083
10	396.251,724 325.409,168	11	396.350,852 325.477,578	120.442

Punct început	X / Y	Punct sfârșit	X / Y	Lungime segment (** (m)
11	396.350,852 325.477,578	12	396.350,224 325.478,764	1.342
13	396.349,885 325.479,408	14	396.347,262 325.484,4	5.639
15	396.346,981 325.484,936	16	396.343,606 325.491,361	7.259
17	396.341,154 325.496,028	18	396.339,677 325.498,84	3.176
19	396.339,221 325.499,708	20	396.337,252 325.502,932	3.778
21	396.336,462 325.504,225	1	396.200,709 325.410,54	164.942

Punct început	X / Y	Punct sfârșit	X / Y	Lungime segment (** (m)
12	396.350,224 325.478,764	13	396.349,885 325.479,408	0.728
14	396.347,262 325.484,4	15	396.346,981 325.484,936	0.604
16	396.343,606 325.491,361	17	396.341,154 325.496,028	5.271
18	396.339,677 325.498,84	19	396.339,221 325.499,708	0.981
20	396.337,252 325.502,932	21	396.336,462 325.504,225	1.515

** Lungimile segmentelor sunt determinate în planul de proiecție Stereo 70 și sunt rotunjite la 1 milimetru.

*** Distanța dintre puncte este formată din segmente cumulate ce sunt mai mici decât valoarea 1 milimetru.

**DATE DESPRE IMOBILUL NR. 5032**

Oficiul de Cadastru și Publicitate Imobiliară DOLJ
Biroul de Cadastru și Publicitate Imobiliară Craiova

A. Partea I. Descrierea imobilului

TEREN Intravilan

Nr. CF vechi:308

Nr. cadastral vechi:477

Adresa: Loc. Sitoaia, Jud. Dolj, T51, P25

Nr. Crt	Nr cadastral Nr. topografic	Suprafața* (mp)	Observații / Referințe
A1	30029	3.961	Sector cadastral:21 Teren neimprejmuit; Diferenta de suprafata se regaseste la ID 4895, restul de de suprafata pana la suprafata din acte se afla in coridorul de expropriere ID 5302

B. Partea II. Proprietari și acte

Inscrieri privitoare la dreptul de proprietate și alte drepturi reale		Referințe
90118 / 27/11/2008		
Contract De Vanzare-Cumparare nr. 2332, din 11/11/2008 emis de BNP Amzulescu Marius;		
B1	Intabulare, drept de PROPRIETATE, dobandit prin Conventie, cota actuala 1/1, cota initiala 1/1 1) SC LORD HOUSE GROUP SRL, CIF:9999999999999 OBSERVATII: (provenita din conversia CF 308)	A1
88297 / 09/09/2013		
Act Notarial nr. Contract de ipoteca imobiliara aut nr 669, din 06/09/2013 emis de Florescu Maria Magdalena;		
B2	se noteaza interdictiile de instrainare, grevare, dezmembrare, inchiriere, alipire, construire, demolare, 1) GARANTI BANK SA, CIF:9999999999999	A1
14598 / 11/02/2014		
Act Notarial nr. Contract de ipoteca imobiliara aut. nr. 240, din 10/02/2014 emis de NP Faurar Virgil Claudiu;		
B3	Se noteaza asupra imobilului de sub A 1, interdictiile de instrainare, grevare, comasare, dezmembrare, inchiriere, construire, demolare in favoarea lui GARANTI BANK SA .	A1

C. Partea III. SARCINI

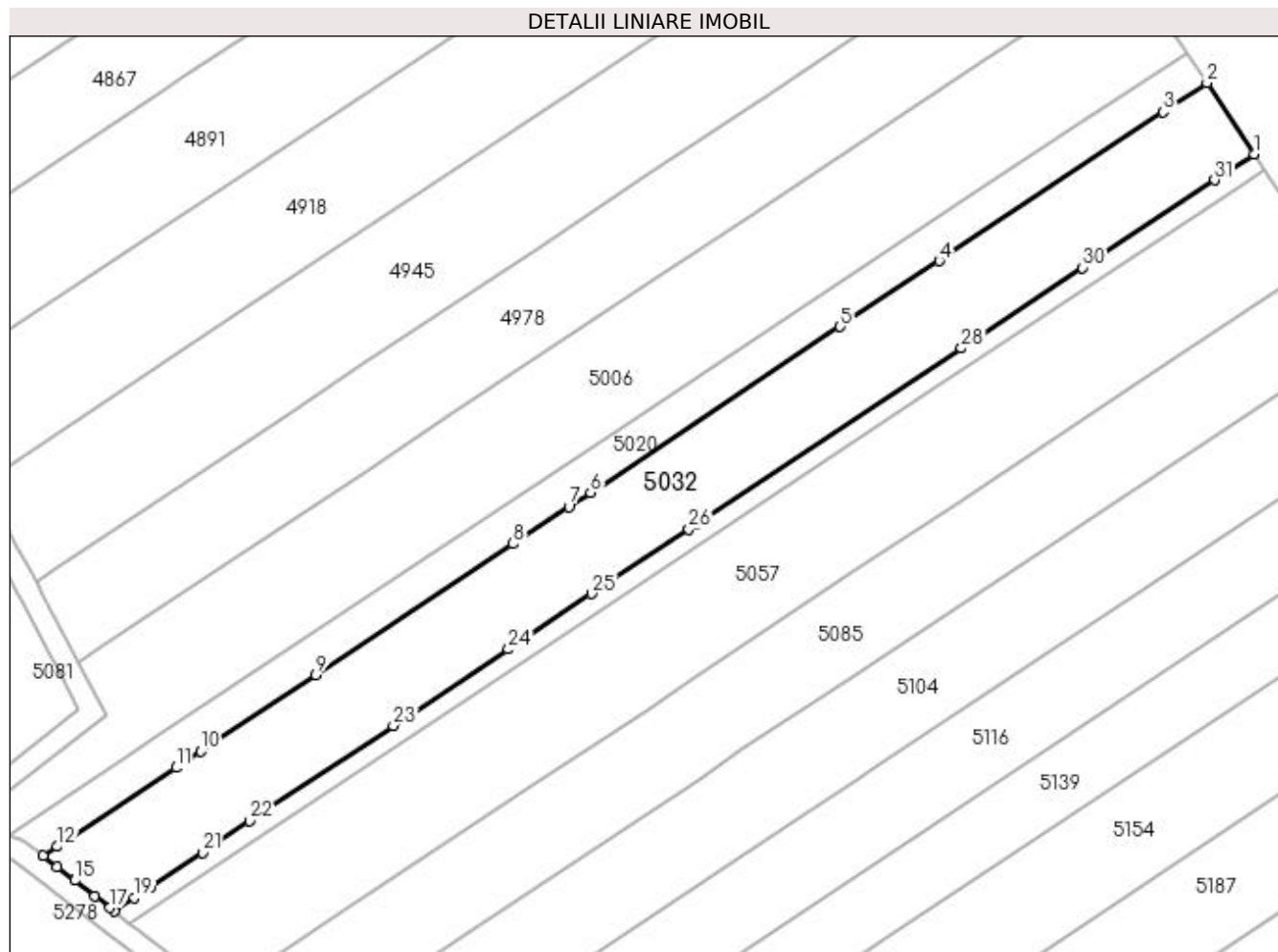
Inscrieri privind dezmembramintele dreptului de proprietate, drepturi reale de garanție și sarcini		Referințe
29779 / 18/05/2010		
Act Notarial nr. contract de garantie imobiliara aut.762, din 14/05/2010 emis de NP Diaconu Laura;		
C1	Intabulare, drept de IPOTECA, Valoare:50000 EURsi celelalte obligatii aferente creditului 1) GARANTIBANK INTERNATIONAL NV-SUC. ROMANIA, CIF:9999999999999	A1
C2	se noteaza interdictia de instrainare, grevare, comasare, dezmembrare, inchiriere, construire, demolare	A1
41623 / 16/06/2011		
Act Notarial nr. CONTRACT CESIUNE, din 28/05/2010 emis de BNP DIACONU L;		
C3	Se noteaza cesiunea de catre cedent GARANTI BANK INTERNATIONAL NV SUCURSALA ROMANIA si preluarea de catre GE GARANTI BANK SA , a creantei garantate cu ipoteca inscrisa sub C 1.	A1
88297 / 09/09/2013		
Act Notarial nr. Contract de ipoteca imobiliara aut nr 669, din 06/09/2013 emis de Florescu Maria Magdalena;		
C4	Intabulare, drept de IPOTECA, Valoare:270000 RON, cota actuala 1/1, cota initiala 1/1 1) GARANTI BANK SA, CIF:9999999999999	A1
14598 / 11/02/2014		
Act Notarial nr. Contract de ipoteca imobiliara aut. nr. 240, din 10/02/2014 emis de NP Faurar Virgil Claudiu;		
C5	Intabulare, drept de IPOTECA, Valoare:220000 RONsi celelalte obligatii aferente creditului 1) GARANTI BANK SA, CIF:9999999999999	A1

Anexa Nr. 1 La Partea I

Teren

Nr cadastral	Suprafața (mp)*	Observații / Referințe
30029	3.961	Diferența de suprafață se regăsește la ID 4895, restul de suprafață până la suprafața din acte se află în coridorul de expropriere ID 5302

* Suprafața este determinată în planul de proiecție Stereo 70.



Date referitoare la teren

Crt	Categorie folosință	Intravilan	Suprafața (mp)	Tarla	Parcelă	Nr. topo	Observații / Referințe
1	altele	DA	3.961	51	25	-	Parcela despartită de coridor de expropriere

Lungime Segmente

1) Valorile lungimilor segmentelor sunt obținute din proiecție în plan.

Punct început	X / Y	Punct sfârșit	X / Y	Lungime segment (** (m)
1	396.603,478 325.509,501	2	396.594,849 325.522,519	15.617
3	396.586,773 325.517,155	4	396.545,716 325.489,888	49.287

Punct început	X / Y	Punct sfârșit	X / Y	Lungime segment (** (m)
2	396.594,849 325.522,519	3	396.586,773 325.517,155	9.695
4	396.545,716 325.489,888	5	396.527,527 325.477,808	21.834

Punct început	X / Y	Punct sfârșit	X / Y	Lungime segment (** (m)
5	396.527,527 325.477,808	6	396.481,739 325.447,399	54.966
7	396.477,797 325.444,78	8	396.467,556 325.437,979	12.293
9	396.431,388 325.413,959	10	396.410,267 325.399,932	25.354
11	396.405,733 325.396,92	12	396.383,963 325.382,463	26.133
13	396.381,364 325.380,736	14	396.383,923 325.378,745	3.242
15	396.387,141 325.376,242	16	396.390,847 325.373,358	4.696
17	396.393,587 325.371,227	18	396.394,364 325.370,622	0.984
19	396.398,082 325.373,092	20	396.401,167 325.375,141	3.703
21	396.410,535 325.381,362	22	396.419,237 325.387,141	10.446
23	396.445,594 325.404,645	24	396.466,681 325.418,651	25.315
25	396.482,004 325.428,827	26	396.499,814 325.440,655	21.38
27	396.500,993 325.441,438	28	396.549,81 325.473,859	58.602
29	396.551,948 325.475,279	30	396.572,042 325.488,624	24.122
31	396.596,219 325.504,681	1	396.603,478 325.509,501	8.714

Punct început	X / Y	Punct sfârșit	X / Y	Lungime segment (** (m)
6	396.481,739 325.447,399	7	396.477,797 325.444,78	4.733
8	396.467,556 325.437,979	9	396.431,388 325.413,959	43.418
10	396.410,267 325.399,932	11	396.405,733 325.396,92	5.443
12	396.383,963 325.382,463	13	396.381,364 325.380,736	3.12
14	396.383,923 325.378,745	15	396.387,141 325.376,242	4.077
16	396.390,847 325.373,358	17	396.393,587 325.371,227	3.472
18	396.394,364 325.370,622	19	396.398,082 325.373,092	4.463
20	396.401,167 325.375,141	21	396.410,535 325.381,362	11.246
22	396.419,237 325.387,141	23	396.445,594 325.404,645	31.64
24	396.466,681 325.418,651	25	396.482,004 325.428,827	18.394
26	396.499,814 325.440,655	27	396.500,993 325.441,438	1.416
28	396.549,81 325.473,859	29	396.551,948 325.475,279	2.567
30	396.572,042 325.488,624	31	396.596,219 325.504,681	29.022

** Lungimile segmentelor sunt determinate în planul de proiecție Stereo 70 și sunt rotunjite la 1 milimetru.

*** Distanța dintre puncte este formată din segmente cumulate ce sunt mai mici decât valoarea 1 milimetru.



DATE DESPRE IMOBILUL NR. 5034

Oficiul de Cadastru și Publicitate Imobiliară DOLJ
Biroul de Cadastru și Publicitate Imobiliară Craiova

A. Partea I. Descrierea imobilului

TEREN Intravilan

Nr. CF vechi:325
Nr. cadastral vechi:88

Adresa: Loc. Sitoaia, Jud. Dolj, T51, P33

Nr. Crt	Nr cadastral Nr. topografic	Suprafața* (mp)	Observații / Referințe
A1	30034	316	Sector cadastral:21 Teren neimprejmuit; Diferenta de suprafata se regaseste la ID 5187, restul de de suprafata pana la suprafata din acte se afla in coridorul de expropriere ID 5302

B. Partea II. Proprietari și acte

Inscrieri privitoare la dreptul de proprietate și alte drepturi reale		Referințe
90118 / 27/11/2008		
Act Notarial nr. 2332 , din 11/11/2008 emis de NP Amzulescu Marius;		
B1	Intabulare, drept de PROPRIETATE, dobandit prin Conventie, cota actuala 1/1, cota initiala 1/1 1) SC LORD HOUSE GROUP SRL, CIF:999999999999 OBSERVATII: (provenita din conversia CF 325)	A1
88285 / 09/09/2013		
Act Notarial nr. Contract de ipoteca imobiliara aut. nr. 669, din 06/09/2013 emis de NP Florescu Maria Magdalena;		
B2	Se noteaza asupra imobilului de sub A 1 , interdictiile de instrainare , grevare, comasare, dezmembrare , inchiriere , construire, demolare in favoarea GARANTI BANK SA .	A1
14612 / 11/02/2014		
Act Notarial nr. Contract de ipoteca aut nr 240, din 11/02/2014 emis de BNP Faurar Virgil Claudiu;		
B3	Se noteaza interdictiile de instrainare, grevare, comasare, dezmembrare, inchiriere, construire si demolare 1) GARANTI BANK SA, CIF:999999999999	A1
100556 / 24/08/2015		
Act Administrativ nr. 6023, din 19/08/2015 emis de serviciul cadastru;		
B4	" Imobil aflat sub incidenta art. 3 alin.(1) din Legea 17/2014 "	A1
26281 / 24/02/2016		
Act Normativ nr. 17, din 07/03/2014 emis de Parlamentul Romaniei;		
B5	Imobil aflat sub incidenta art.3 alin.(1) din Legea 17/2014, dobandit prin Lege	A1

C. Partea III. SARCINI

Inscrieri privind dezmembramintele dreptului de proprietate, drepturi reale de garanție și sarcini		Referințe
29770 / 18/05/2010		
Act Notarial nr. 762, din 14/05/2010 emis de BNP DL;		
C1	Intabulare, drept de IPOTECA, Valoare:50000 EUR 1) GARANTIBANK INTERNATIONAL NV-SUC ROMANIA, CIF:999999999999 OBSERVATII: plus dobinzi	A1
C2	se noteaza interdictiile de instrainare, grevare, comasare, dezmembrare, inchiriere, construire si demolare	A1
41783 / 17/06/2011		
Inscris Sub Semnatura Privata nr. contract de cesiune, din 28/05/2010 emis de -;		
C3	se noteaza cesiunea de catre cedentul GARANTI BANK INTERNATIONAL NV SUCURSALA ROMANIA si preluarea de catre GE GARANTI BANK SA a creantei de sub C - 1, C - 2.	A1
88285 / 09/09/2013		
Act Notarial nr. Contract de ipoteca imobiliara aut. nr. 669, din 06/09/2013 emis de NP Florescu Maria Magdalena;		
C4	Intabulare, drept de IPOTECA, Valoare:270000 RONsi celelalte obligatii	A1

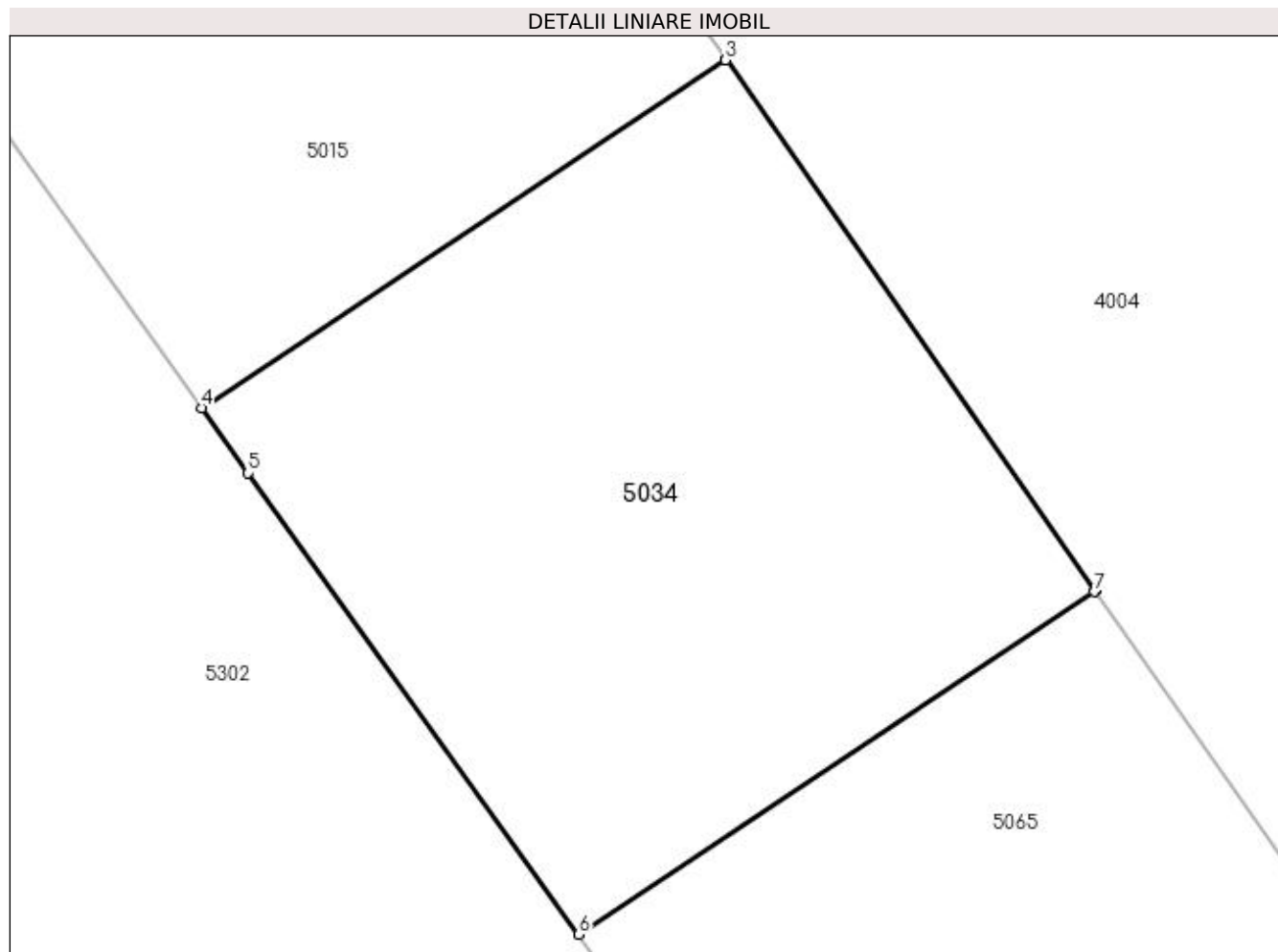
Inscrieri privind dezmembramintele dreptului de proprietate, drepturi reale de garanție și sarcini		Referințe
C4	afereente creditului 1) GARANTI BANK SA , CIF:99999999999999	A1
14612 / 11/02/2014		
Act Notarial nr. Contract de ipoteca aut nr 240, din 11/02/2014 emis de BNP Faurar Virgil Claudiu;		
C5	Intabulare, drept de IPOTECA, Valoare:220000 RONsi celelalte obligatii de plata aferente creditului, cota actuala 1/1, cota initiala 1/1 1) GARANTI BANK SA , CIF:99999999999999	A1

Anexa Nr. 1 La Partea I

Teren

Nr cadastral	Suprafața (mp)*	Observații / Referințe
30034	316	Diferența de suprafață se regăsește la ID 5187, restul de suprafață până la suprafața din acte se află în coridorul de expropriere ID 5302

* Suprafața este determinată în planul de proiecție Stereo 70.



Date referitoare la teren

Crt	Categorie folosință	Intra vilan	Suprafața (mp)	Tarla	Parcelă	Nr. topo	Observații / Referințe
1	arabil	DA	316	51	33	-	Parcela despartită de coridor de expropriere

Lungime Segmente

1) Valorile lungimilor segmentelor sunt obținute din proiecție în plan.

Punct început	X / Y	Punct sfârșit	X / Y	Lungime segment (** (m)
1	396.713,054 325.440,09	2	396.702,717 325.454,932	18.087
2	396.702,717 325.454,932	3	396.702,701 325.454,921	0.019
3	396.702,701 325.454,921	4	396.688,059 325.445,197	17.577
4	396.688,059 325.445,197	5	396.689,362 325.443,379	2.236
5	396.689,362 325.443,379	6	396.698,598 325.430,489	15.857

Punct început	X / Y	Punct sfârșit	X / Y	Lungime segment (** (m)
6	396.698,598 325.430,489	7	396.713,008 325.440,059	17.299
7	396.713,008 325.440,059	1	396.713,054 325.440,09	0.055

** Lungimile segmentelor sunt determinate în planul de proiecție Stereo 70 și sunt rotunjite la 1 milimetru.

*** Distanța dintre puncte este formată din segmente cumulate ce sunt mai mici decât valoarea 1 milimetru.

**DATE DESPRE IMOBILUL NR. 5042**

Oficiul de Cadastru și Publicitate Imobiliară DOLJ
Biroul de Cadastru și Publicitate Imobiliară Craiova

A. Partea I. Descrierea imobilului

TEREN Intravilan

Nr. CF vechi:217
Nr. cadastral vechi:532

Adresa: Loc. Sitoaia, Jud. Dolj, T 51 P 26

Nr. Crt	Nr cadastral Nr. topografic	Suprafața* (mp)	Observații / Referințe
A1	31118	847	Sector cadastral:21 Teren neimprejmuit; Diferenta de suprafata se regaseste la ID 4907, restul de de suprafata pana la suprafata din acte se afla in coridorul de expropriere ID 5302

B. Partea II. Proprietari și acte

Inscrieri privitoare la dreptul de proprietate și alte drepturi reale		Referințe
35996 / 27/12/2005		
Certificat De Mostenitor nr. 115, din 01/01/2001 emis de NP CARSTEA T;		
B1	Intabulare, drept de PROPRIETATE, dobandit prin Succesiune, cota actuala 1/1, cota initiala 1/1 1) RACUTEANU ANA <i>OBSERVATII: DEF BADEA ELENA</i>	A1

C. Partea III. SARCINI .

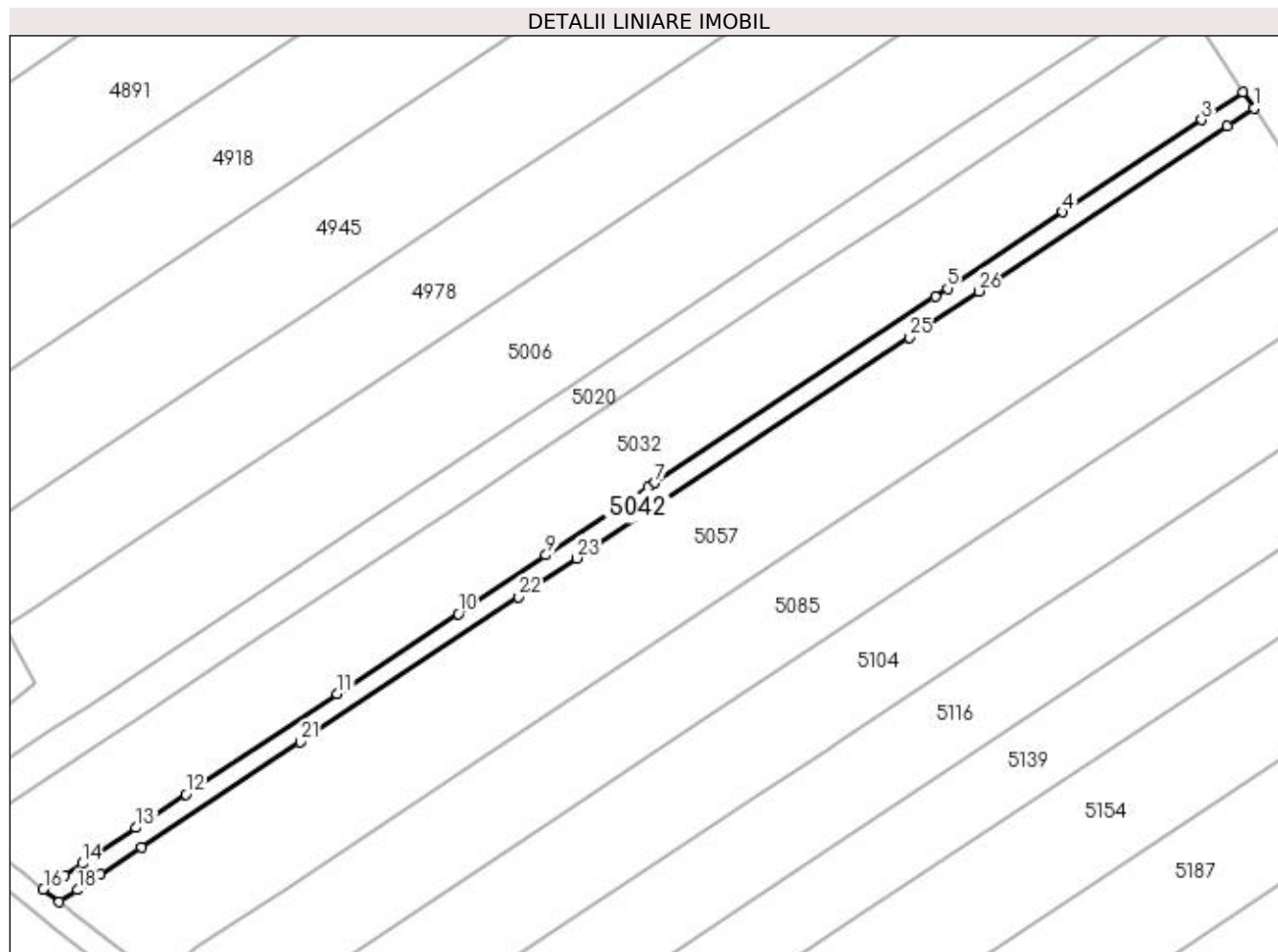
Inscrieri privind dezmembramintele dreptului de proprietate, drepturi reale de garanție și sarcini	Referințe
NU SUNT	

Anexa Nr. 1 La Partea I

Teren

Nr cadastral	Suprafața (mp)*	Observații / Referințe
31118	847	Diferența de suprafață se regăsește la ID 4907, restul de suprafață până la suprafața din acte se află în coridorul de expropriere ID 5302

* Suprafața este determinată în planul de proiecție Stereo 70.



Date referitoare la teren

Crt	Categorie folosință	Intra vilan	Suprafața (mp)	Tarla	Parcelă	Nr. topo	Observații / Referințe
1	arabil	DA	847	51	26	-	Parcela despartită de coridor de expropriere

Lungime Segmente

1) Valorile lungimilor segmentelor sunt obținute din proiecție în plan.

Punct început	X / Y	Punct sfârșit	X / Y	Lungime segment (** (m))
1	396.605,346 325.506,683	2	396.603,478 325.509,501	3.381
3	396.596,219 325.504,681	4	396.572,042 325.488,624	29.022
5	396.551,948 325.475,279	6	396.549,81 325.473,859	2.567
7	396.500,993 325.441,438	8	396.499,814 325.440,655	1.416
9	396.482,004 325.428,827	10	396.466,681 325.418,651	18.394

Punct început	X / Y	Punct sfârșit	X / Y	Lungime segment (** (m))
2	396.603,478 325.509,501	3	396.596,219 325.504,681	8.714
4	396.572,042 325.488,624	5	396.551,948 325.475,279	24.122
6	396.549,81 325.473,859	7	396.500,993 325.441,438	58.602
8	396.499,814 325.440,655	9	396.482,004 325.428,827	21.38
10	396.466,681 325.418,651	11	396.445,594 325.404,645	25.315

Punct început	X / Y	Punct sfârșit	X / Y	Lungime segment (** (m))
11	396.445,594 325.404,645	12	396.419,237 325.387,141	31.64
13	396.410,535 325.381,362	14	396.401,167 325.375,141	11.246
15	396.398,082 325.373,092	16	396.394,364 325.370,622	4.463
17	396.397,179 325.368,433	18	396.400,317 325.370,517	3.767
19	396.404,338 325.373,187	20	396.411,457 325.377,915	8.546
21	396.439,116 325.396,284	22	396.477,144 325.421,54	45.651
23	396.487,343 325.428,313	24	396.490,47 325.430,391	3.755
25	396.545,228 325.466,757	26	396.557,357 325.474,812	14.56
27	396.600,685 325.503,588	1	396.605,346 325.506,683	5.595

Punct început	X / Y	Punct sfârșit	X / Y	Lungime segment (** (m))
12	396.419,237 325.387,141	13	396.410,535 325.381,362	10.446
14	396.401,167 325.375,141	15	396.398,082 325.373,092	3.703
16	396.394,364 325.370,622	17	396.397,179 325.368,433	3.566
18	396.400,317 325.370,517	19	396.404,338 325.373,187	4.827
20	396.411,457 325.377,915	21	396.439,116 325.396,284	33.203
22	396.477,144 325.421,54	23	396.487,343 325.428,313	12.243
24	396.490,47 325.430,391	25	396.545,228 325.466,757	65.734
26	396.557,357 325.474,812	27	396.600,685 325.503,588	52.012

** Lungimile segmentelor sunt determinate în planul de proiecție Stereo 70 și sunt rotunjite la 1 milimetru.

*** Distanța dintre puncte este formată din segmente cumulate ce sunt mai mici decât valoarea 1 milimetru.

**DATE DESPRE IMOBILUL NR. 5043**

Oficiul de Cadastru și Publicitate Imobiliară DOLJ
Biroul de Cadastru și Publicitate Imobiliară Craiova

A. Partea I. Descrierea imobilului

TEREN Extravilan

Adresa: Jud. Dolj, T51, P60

Nr. Crt	Nr cadastral Nr. topografic	Suprafața* (mp)	Observații / Referințe
A1		2.225	Sector cadastral:21 Teren neimprejmuit;

B. Partea II. Proprietari și acte

Inscrieri privitoare la dreptul de proprietate și alte drepturi reale	Referințe
/	
Act Notarial nr. Certificat de mostenitor 39, din 22/02/2005 emis de NP Cernobai Emil;	
B1	A1
Intabulare, drept de PROPRIETATE, dobandit prin Succesiune, cota actuala 1/1, cota initiala 1/1 1) HOANCA ION	

C. Partea III. SARCINI .

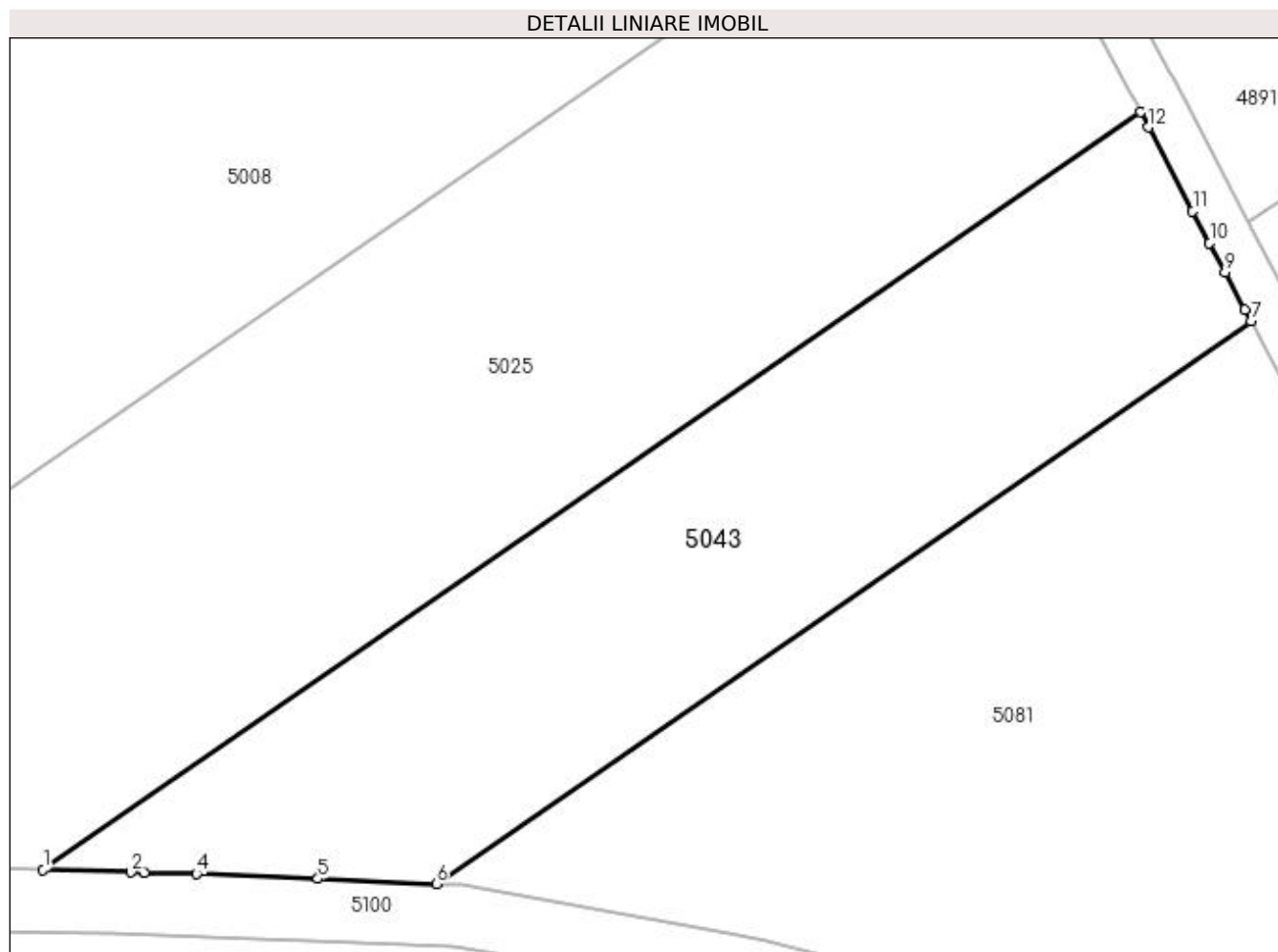
Inscrieri privind dezmembramintele dreptului de proprietate, drepturi reale de garanție și sarcini	Referințe
NU SUNT	

Anexa Nr. 1 La Partea I

Teren

Nr cadastral	Suprafața (mp)*	Observații / Referințe
	2.225	

* Suprafața este determinată în planul de proiecție Stereo 70.



Date referitoare la teren

Crt	Categorie folosință	Intra vilan	Suprafața (mp)	Tarla	Parcelă	Nr. topo	Observații / Referințe
1	arabil	NU	2.225	51	60	-	

Lungime Segmente

1) Valorile lungimilor segmentelor sunt obținute din proiecție în plan.

Punct început	X / Y	Punct sfârșit	X / Y	Lungime segment (** (m)
1	396.251,724 325.409,168	2	396.259,683 325.408,954	7.962
2	396.259,683 325.408,954	3	396.260,874 325.408,922	1.191
3	396.260,874 325.408,922	4	396.265,577 325.408,796	4.705
4	396.265,577 325.408,796	5	396.276,556 325.408,338	10.988
5	396.276,556 325.408,338	6	396.287,241 325.407,892	10.694

Punct început	X / Y	Punct sfârşit	X / Y	Lungime segment (** (m)
6	396.287,241 325.407,892	7	396.360,859 325.458,697	89.447
7	396.360,859 325.458,697	8	396.360,301 325.459,751	1.193
8	396.360,301 325.459,751	9	396.358,517 325.463,115	3.807
9	396.358,517 325.463,115	10	396.357,111 325.465,769	3.004
10	396.357,111 325.465,769	11	396.355,588 325.468,642	3.252
11	396.355,588 325.468,642	12	396.351,581 325.476,203	8.557
12	396.351,581 325.476,203	13	396.350,852 325.477,578	1.555
13	396.350,852 325.477,578	1	396.251,724 325.409,168	120.442

** Lungimile segmentelor sunt determinate în planul de proiecție Stereo 70 și sunt rotunjite la 1 milimetru.

*** Distanța dintre puncte este formată din segmente cumulate ce sunt mai mici decât valoarea 1 milimetru.

**DATE DESPRE IMOBILUL NR. 5057**

Oficiul de Cadastru și Publicitate Imobiliară DOLJ
Biroul de Cadastru și Publicitate Imobiliară Craiova

A. Partea I. Descrierea imobilului

TEREN Intravilan

Nr. CF vechi:221

Nr. cadastral vechi:533

Adresa: Loc. Sitoaia, Jud. Dolj, T 51 P 27

Nr. Crt	Nr cadastral Nr. topografic	Suprafața* (mp)	Observații / Referințe
A1	31122	4.907	Sector cadastral:21 Teren neimprejmuit; Diferenta de suprafata se regaseste la ID 4926, restul de de suprafata pana la suprafata din acte se afla in coridorul de expropriere ID 5302

B. Partea II. Proprietari și acte

Inscrieri privitoare la dreptul de proprietate și alte drepturi reale		Referințe
35997 / 27/12/2005		
Certificat De Mostenitor nr. 2, din 01/01/2005 emis de NP CARSTEA T;		
B1	Intabulare, drept de PROPRIETATE, dobandit prin Succesiune, cota actuala 1/1, cota initiala 1/1 1) RACUTEANU ANA	A1

C. Partea III. SARCINI .

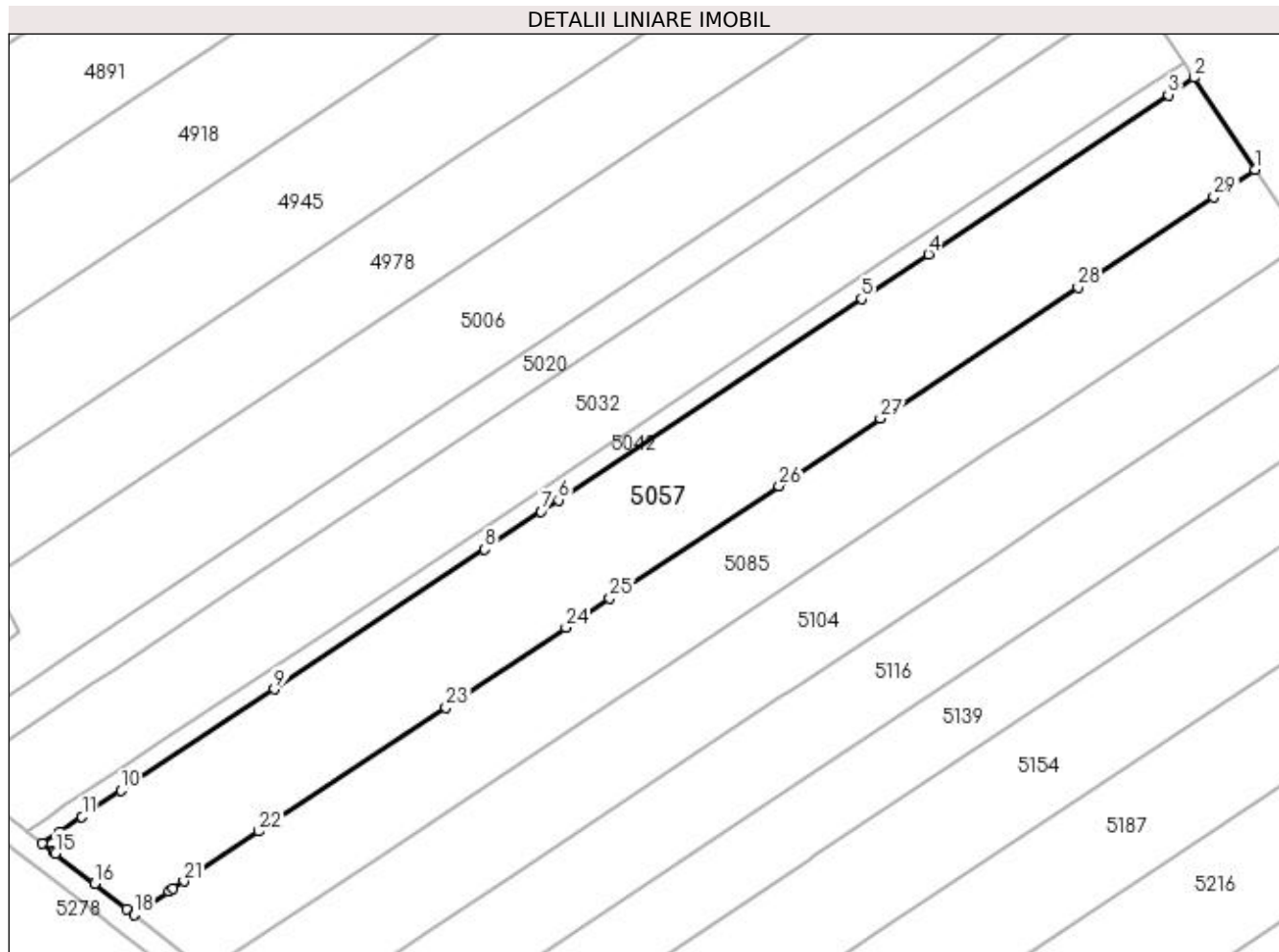
Inscrieri privind dezmembramintele dreptului de proprietate, drepturi reale de garanție și sarcini	Referințe
NU SUNT	

Anexa Nr. 1 La Partea I

Teren

Nr cadastral	Suprafața (mp)*	Observații / Referințe
31122	4.907	Diferența de suprafața se regăsește la ID 4926, restul de suprafața până la suprafața din acte se află în coridorul de expropriere ID 5302

* Suprafața este determinată în planul de proiecție Stereo 70.



Date referitoare la teren

Crt	Categorie folosință	Intra vilan	Suprafața (mp)	Tarla	Parcelă	Nr. topo	Observații / Referințe
1	arabil	DA	4.907	51	27	-	Parcela despartită de coridor de expropriere

Lungime Segmente

1) Valorile lungimilor segmentelor sunt obținute din proiecție în plan.

Punct început	X / Y	Punct sfârșit	X / Y	Lungime segment (** (m)
1	396.616,342 325.490,093	2	396.605,346 325.506,683	19.903
3	396.600,685 325.503,588	4	396.557,357 325.474,812	52.012
5	396.545,228 325.466,757	6	396.490,47 325.430,391	65.734
7	396.487,343 325.428,313	8	396.477,144 325.421,54	12.243
9	396.439,116 325.396,284	10	396.411,457 325.377,915	33.203

Punct început	X / Y	Punct sfârșit	X / Y	Lungime segment (** (m)
2	396.605,346 325.506,683	3	396.600,685 325.503,588	5.595
4	396.557,357 325.474,812	5	396.545,228 325.466,757	14.56
6	396.490,47 325.430,391	7	396.487,343 325.428,313	3.755
8	396.477,144 325.421,54	9	396.439,116 325.396,284	45.651
10	396.411,457 325.377,915	11	396.404,338 325.373,187	8.546

Punct început	X / Y	Punct sfârșit	X / Y	Lungime segment (** (m)
11	396.404,338 325.373,187	12	396.400,317 325.370,517	4.827
13	396.397,179 325.368,433	14	396.399,22 325.366,844	2.587
15	396.399,558 325.366,581	16	396.406,612 325.361,093	8.937
17	396.412,408 325.356,584	18	396.413,746 325.355,543	1.696
19	396.420,063 325.359,738	20	396.420,752 325.360,195	0.827
21	396.422,766 325.361,533	22	396.436,335 325.370,545	16.289
23	396.470,097 325.392,967	24	396.491,803 325.407,382	26.056
25	396.499,747 325.412,658	26	396.530,309 325.432,956	36.688
27	396.548,645 325.445,133	28	396.584,331 325.468,833	42.839
29	396.608,892 325.485,145	1	396.616,342 325.490,093	8.944

Punct început	X / Y	Punct sfârșit	X / Y	Lungime segment (** (m)
12	396.400,317 325.370,517	13	396.397,179 325.368,433	3.767
14	396.399,22 325.366,844	15	396.399,558 325.366,581	0.428
16	396.406,612 325.361,093	17	396.412,408 325.356,584	7.343
18	396.413,746 325.355,543	19	396.420,063 325.359,738	7.583
20	396.420,752 325.360,195	21	396.422,766 325.361,533	2.417
22	396.436,335 325.370,545	23	396.470,097 325.392,967	40.53
24	396.491,803 325.407,382	25	396.499,747 325.412,658	9.536
26	396.530,309 325.432,956	27	396.548,645 325.445,133	22.011
28	396.584,331 325.468,833	29	396.608,892 325.485,145	29.484

** Lungimile segmentelor sunt determinate în planul de proiecție Stereo 70 și sunt rotunjite la 1 milimetru.

*** Distanța dintre puncte este formată din segmente cumulate ce sunt mai mici decât valoarea 1 milimetru.

**DATE DESPRE IMOBILUL NR. 5065**

Oficiul de Cadastru și Publicitate Imobiliară DOLJ
Biroul de Cadastru și Publicitate Imobiliară Craiova

A. Partea I. Descrierea imobilului

TEREN Intravilan

Nr. CF vechi:288 BIS
Nr. cadastral vechi:590

Adresa: Loc. Sitoaia, Jud. Dolj, T51, P34

Nr. Crt	Nr cadastral Nr. topografic	Suprafața* (mp)	Observații / Referințe
A1	30030	354	Sector cadastral:21 Teren neimprejmuit; Diferenta de suprafata se regaseste la ID 5216, restul de de suprafata pana la suprafata din acte se afla in coridorul de expropriere ID 5302

B. Partea II. Proprietari și acte

Inscrieri privitoare la dreptul de proprietate și alte drepturi reale		Referințe
90118 / 27/11/2008		
Act Notarial nr. aut nr.2332 , din 01/01/2008 emis de BNP Amzulescu M;		
B1	Intabulare, drept de PROPRIETATE cumparare, dobandit prin Conventie, cota actuala 1/1, cota initiala 1/1 1) SC LORD HOUSE GROUP SRL, CIF:999999999999 OBSERVATII: (provenita din conversia CF 288 BIS)	A1
88279 / 09/09/2013		
Act Notarial nr. contract de ipoteca imobiliara aut nr 669, din 06/09/2013 emis de NP Florescu Maria Magdalena;		
B2	se noteaza interdictiile de instrainare, grevare, comasare, dezmembrare, inchiriere, construire, demolare 1) GARANTI BANK SA, CIF:999999999999	A1
14633 / 11/02/2014		
Act Notarial nr. contract de ipoteca imobiliara aut. nr. 240, din 11/02/2014 emis de NP. Faurar Virgil Claudiu;		
B3	se noteaza interdictia de instrainare, grevare, comasare, dezmembrare, inchiriere, construire, demolare 1) GARANTI BANK SA, CIF:999999999999	A1
82348 / 06/05/2019		
Act Administrativ nr. Referat nr. 4243/sc, din 08/05/2019 emis de SERVICIUL CADASTRU;		
B4	Se notează mențiunea «Imobil aflat sub incidenta art.3 alin.(1) din Legea 17/2014»	A1

C. Partea III. SARCINI

Inscrieri privind dezmembramintele dreptului de proprietate, drepturi reale de garanție și sarcini		Referințe
29825 / 18/05/2010		
Act Notarial nr. Contract de ipoteca aut nr 762, din 14/05/2010 emis de BNP Diaconu Laura;		
C1	Intabulare, drept de IPOTECA, Valoare:50000 EURsi celelalte obligatii de plata aferente creditului 1) GARANTIBANK INTERNATIONAL NV - SUC. ROMANIA, CIF:999999999999	A1
C2	Se noteaza interdictiile de instrainare, grevare, comasare, dezmembrare, inchiriere, construire si demolare in favoarea lui GarantiBank International NV - Suc. Romania	A1
41785 / 17/06/2011		
Act Notarial nr. CONTRACT CESIUNE, din 28/05/2010 emis de BNP DIACONU L;		
C3	Dispune notarea cesiunii de catre cedent GARANTI BANK INTERNATIONAL NV SUCURSALA ROMANIA si preluarea de catre GE GARANTI BANK SA a creantelor de sub C1, C 2.	A1
88279 / 09/09/2013		
Act Notarial nr. contract de ipoteca imobiliara aut nr 669, din 06/09/2013 emis de NP Florescu Maria Magdalena;		
C4	Intabulare, drept de IPOTECA, Valoare:270000 RON+ celelalte obligatii de plata aferente creditului, dobandit prin Conventie, cota actuala 1/1, cota initiala 1/1 1) GARANTI BANK SA, CIF:999999999999	A1
14633 / 11/02/2014		

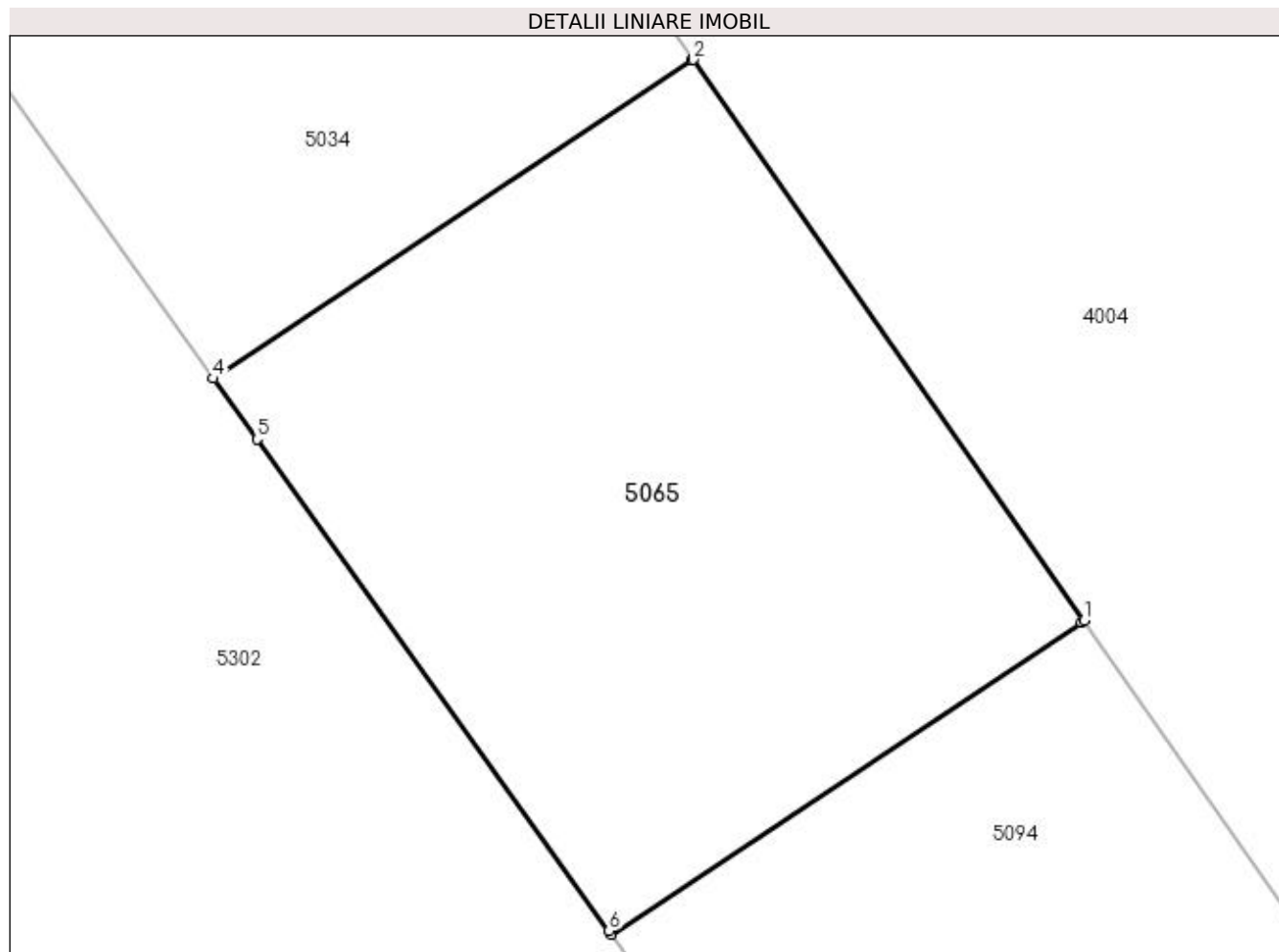
Inscrieri privind dezmembramintele dreptului de proprietate, drepturi reale de garanție și sarcini	Referințe
Act Notarial nr. contract de ipoteca imobiliara aut. nr. 240, din 11/02/2014 emis de NP. Faurar Virgil Claudiu;	
C5 Intabulare, drept de IPOTECA, Valoare:220000 RON	A1
1) GARANTI BANK SA , CIF:99999999999999	

Anexa Nr. 1 La Partea I

Teren

Nr cadastral	Suprafața (mp)*	Observații / Referințe
30030	354	Diferența de suprafață se regăsește la ID 5216, restul de suprafață până la suprafața din acte se află în coridorul de expropriere ID 5302

* Suprafața este determinată în planul de proiecție Stereo 70.



Date referitoare la teren

Crt	Categorie folosință	Intra vilan	Suprafața (mp)	Tarla	Parcelă	Nr. topo	Observații / Referințe
1	altele	DA	354	51	34	-	Parcela despartită de coridor de expropriere

Lungime Segmente

1) Valorile lungimilor segmentelor sunt obținute din proiecție în plan.

Punct început	X / Y	Punct sfârșit	X / Y	Lungime segment (** (m)
1	396.724,819 325.423,196	2	396.713,054 325.440,09	20.586
2	396.713,054 325.440,09	3	396.713,008 325.440,059	0.055
3	396.713,008 325.440,059	4	396.698,598 325.430,489	17.299
4	396.698,598 325.430,489	5	396.699,911 325.428,657	2.254
5	396.699,911 325.428,657	6	396.710,518 325.413,852	18.212

Punct început	X / Y	Punct sfârșit	X / Y	Lungime segment (** (m)
6	396.710,518 325.413,852	7	396.710,592 325.413,749	0.128
7	396.710,592 325.413,749	8	396.724,739 325.423,144	16.982
8	396.724,739 325.423,144	1	396.724,819 325.423,196	0.095

** Lungimile segmentelor sunt determinate în planul de proiecție Stereo 70 și sunt rotunjite la 1 milimetru.

*** Distanța dintre puncte este formată din segmente cumulate ce sunt mai mici decât valoarea 1 milimetru.

**DATE DESPRE IMOBILUL NR. 5081**

Oficiul de Cadastru și Publicitate Imobiliară DOLJ
Biroul de Cadastru și Publicitate Imobiliară Craiova

A. Partea I. Descrierea imobilului

TEREN Extravilan

Adresa: Jud. Dolj, T51, P59

Nr. Crt	Nr cadastral Nr. topografic	Suprafața* (mp)	Observații / Referințe
A1		3.400	Sector cadastral:21 Teren neimprejmuit;

B. Partea II. Proprietari și acte

Inscrieri privitoare la dreptul de proprietate și alte drepturi reale	Referințe
/	
Act Administrativ nr. Titlu de proprietate 18869, din 23/02/2015 emis de CJSIPT DOLJ;	
B1	A1
Intabulare, drept de PROPRIETATE, dobandit prin Reconstituire, cota actuala 1/1, cota initiala 1/1	
1) HOANCA ION	
2) NAIDIN CONSTANTINA	

C. Partea III. SARCINI .

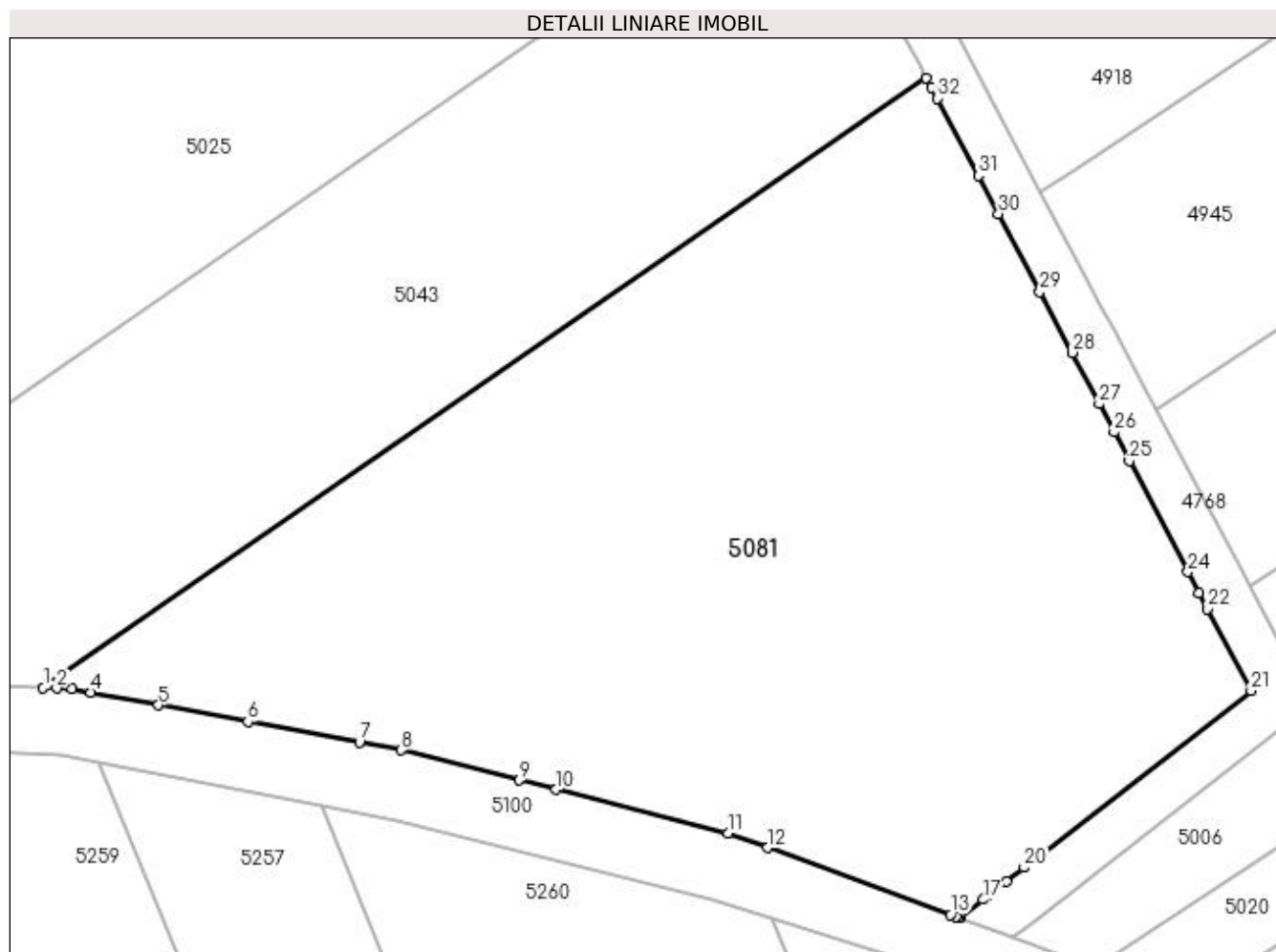
Inscrieri privind dezmembramintele dreptului de proprietate, drepturi reale de garanție și sarcini	Referințe
NU SUNT	

Anexa Nr. 1 La Partea I

Teren

Nr cadastral	Suprafața (mp)*	Observații / Referințe
	3.400	

* Suprafața este determinată în planul de proiecție Stereo 70.



Date referitoare la teren

Crt	Categorie folosință	Intravilan	Suprafața (mp)	Tarla	Parcelă	Nr. topo	Observații / Referințe
1	arabil	NU	3.400	51	59	-	

Lungime Segmente

1) Valorile lungimilor segmentelor sunt obținute din proiecție în plan.

Punct început	X / Y	Punct sfârșit	X / Y	Lungime segment (** (m)
1	396.287,241 325.407,892	2	396.288,354 325.407,846	1.114
3	396.289,665 325.407,791	4	396.291,224 325.407,502	1.586
5	396.296,862 325.406,454	6	396.304,299 325.405,073	7.564
7	396.313,595 325.403,346	8	396.317,08 325.402,698	3.545
9	396.326,939 325.400,199	10	396.329,994 325.399,424	3.152

Punct început	X / Y	Punct sfârșit	X / Y	Lungime segment (** (m)
2	396.288,354 325.407,846	3	396.289,665 325.407,791	1.313
4	396.291,224 325.407,502	5	396.296,862 325.406,454	5.734
6	396.304,299 325.405,073	7	396.313,595 325.403,346	9.455
8	396.317,08 325.402,698	9	396.326,939 325.400,199	10.171
10	396.329,994 325.399,424	11	396.344,329 325.395,789	14.788

Punct început	X / Y	Punct sfârșit	X / Y	Lungime segment (** (m)
11	396.344,329 325.395,789	12	396.347,631 325.394,58	3.516
13	396.362,854 325.389,006	14	396.363,301 325.388,842	0.476
15	396.363,572 325.388,742	16	396.363,621 325.388,725	0.052
17	396.365,592 325.390,259	18	396.366,088 325.390,645	0.628
19	396.367,514 325.391,756	20	396.369,013 325.392,922	1.9
21	396.387,919 325.407,641	22	396.384,306 325.414,458	7.716
23	396.383,589 325.415,811	24	396.382,666 325.417,552	1.971
25	396.377,764 325.426,8	26	396.376,499 325.429,188	2.702
27	396.375,253 325.431,538	28	396.372,989 325.435,81	4.835
29	396.370,302 325.440,881	30	396.366,86 325.447,374	7.348
31	396.365,179 325.450,547	32	396.361,762 325.456,993	7.296
33	396.361,267 325.457,928	34	396.360,859 325.458,697	0.871

Punct început	X / Y	Punct sfârșit	X / Y	Lungime segment (** (m)
12	396.347,631 325.394,58	13	396.362,854 325.389,006	16.212
14	396.363,301 325.388,842	15	396.363,572 325.388,742	0.289
16	396.363,621 325.388,725	17	396.365,592 325.390,259	2.498
18	396.366,088 325.390,645	19	396.367,514 325.391,756	1.808
20	396.369,013 325.392,922	21	396.387,919 325.407,641	23.959
22	396.384,306 325.414,458	23	396.383,589 325.415,811	1.531
24	396.382,666 325.417,552	25	396.377,764 325.426,8	10.467
26	396.376,499 325.429,188	27	396.375,253 325.431,538	2.66
28	396.372,989 325.435,81	29	396.370,302 325.440,881	5.739
30	396.366,86 325.447,374	31	396.365,179 325.450,547	3.591
32	396.361,762 325.456,993	33	396.361,267 325.457,928	1.058
34	396.360,859 325.458,697	1	396.287,241 325.407,892	89.447

** Lungimile segmentelor sunt determinate în planul de proiecție Stereo 70 și sunt rotunjite la 1 milimetru.

*** Distanța dintre puncte este formată din segmente cumulate ce sunt mai mici decât valoarea 1 milimetru.

**DATE DESPRE IMOBILUL NR. 5085**

Oficiul de Cadastru și Publicitate Imobiliară DOLJ
Biroul de Cadastru și Publicitate Imobiliară Craiova

A. Partea I. Descrierea imobilului

TEREN Intravilan

Nr. CF vechi:593

Nr. cadastral vechi:810

Adresa: Loc. Sitoaia, Jud. Dolj, SAT SITOAI A T 51 P 28

Nr. Crt	Nr cadastral Nr. topografic	Suprafața* (mp)	Observații / Referințe
A1	31225	3.813	Sector cadastral:21 Teren neimprejmuit; Diferenta de suprafata se regaseste la ID 4950, restul de de suprafata pana la suprafata din acte se afla in coridorul de expropriere ID 5302

B. Partea II. Proprietari și acte

Inscrieri privitoare la dreptul de proprietate și alte drepturi reale		Referințe
7744 / 17/02/2009		
Titlu De Proprietate nr. 1416-59556, din 01/01/1998 emis de CJSIPT Dolj (CM 30/ 2004 NP PANA MONICA);		
B1	Intabulare, drept de PROPRIETATE, dobandit prin Succesiune, cota actuala 1/1, cota initiala 1/1 1) PIRLEA CONSTANTIN <i>OBSERVATII: DEF STAICU MARIA SI NICOLAE</i>	A1

C. Partea III. SARCINI .

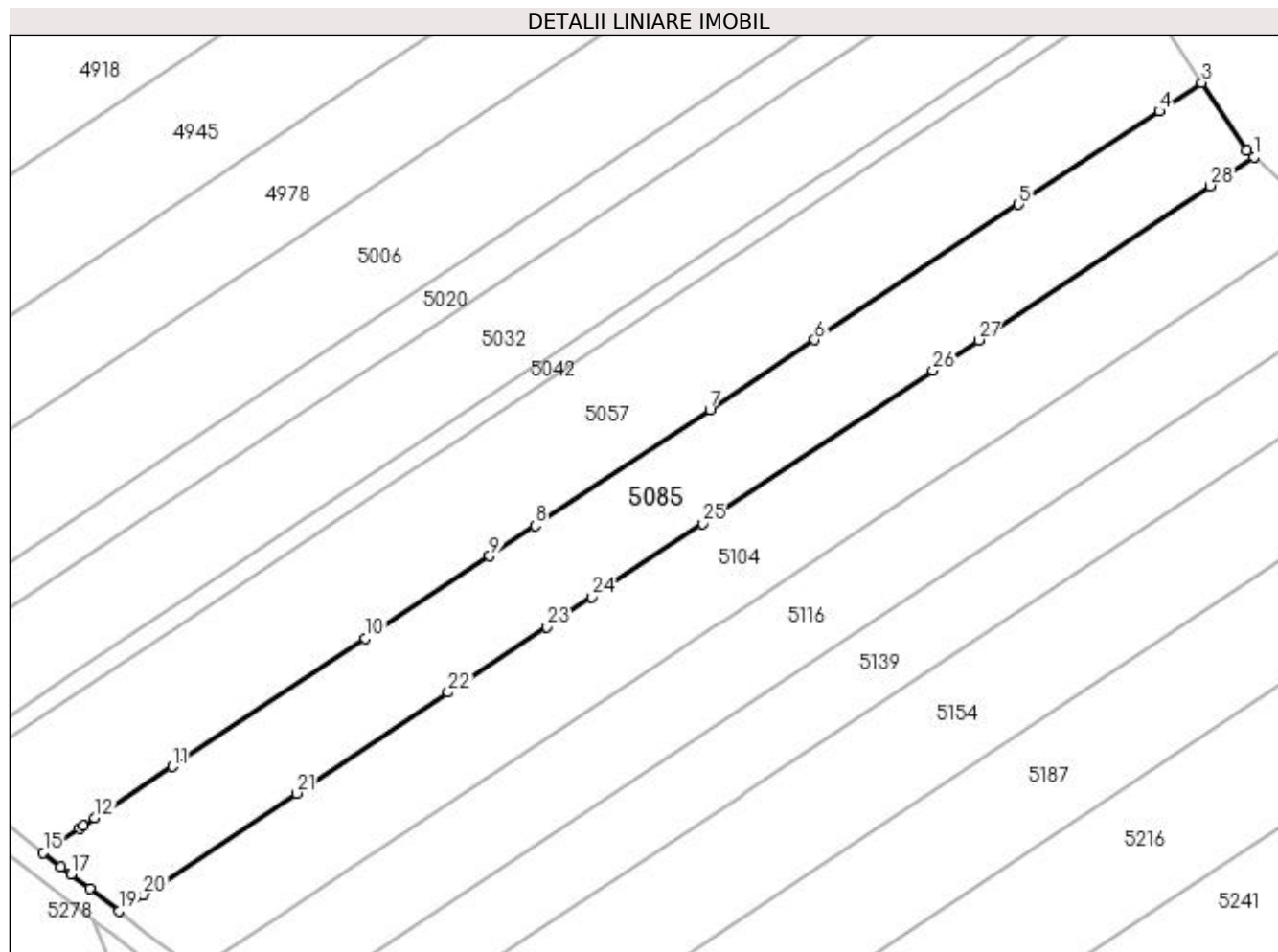
Inscrieri privind dezmembramintele dreptului de proprietate, drepturi reale de garanție și sarcini	Referințe
NU SUNT	

Anexa Nr. 1 La Partea I

Teren

Nr cadastral	Suprafața (mp)*	Observații / Referințe
31225	3.813	Diferența de suprafață se regăsește la ID 4950, restul de suprafață până la suprafața din acte se află în coridorul de expropriere ID 5302

* Suprafața este determinată în planul de proiecție Stereo 70.



Date referitoare la teren

Crt	Categorie folosință	Intra vilan	Suprafața (mp)	Tarla	Parcelă	Nr. topo	Observații / Referințe
1	arabil	DA	3.813	51	28	-	Parcela despartită de coridor de expropriere

Lungime Segmente

1) Valorile lungimilor segmentelor sunt obținute din proiecție în plan.

Punct început	X / Y	Punct sfârșit	X / Y	Lungime segment (** (m))
1	396.625,449 325.477,115	2	396.624,196 325.478,245	1.687
3	396.616,342 325.490,093	4	396.608,892 325.485,145	8.944
5	396.584,331 325.468,833	6	396.548,645 325.445,133	42.839
7	396.530,309 325.432,956	8	396.499,747 325.412,658	36.688
9	396.491,803 325.407,382	10	396.470,097 325.392,967	26.056

Punct început	X / Y	Punct sfârșit	X / Y	Lungime segment (** (m))
2	396.624,196 325.478,245	3	396.616,342 325.490,093	14.215
4	396.608,892 325.485,145	5	396.584,331 325.468,833	29.484
6	396.548,645 325.445,133	7	396.530,309 325.432,956	22.011
8	396.499,747 325.412,658	9	396.491,803 325.407,382	9.536
10	396.470,097 325.392,967	11	396.436,335 325.370,545	40.53

Punct început	X / Y	Punct sfârșit	X / Y	Lungime segment (** (m)
11	396.436,335 325.370,545	12	396.422,766 325.361,533	16.289
13	396.420,752 325.360,195	14	396.420,063 325.359,738	0.827
15	396.413,746 325.355,543	16	396.416,901 325.353,089	3.996
17	396.418,646 325.351,731	18	396.421,874 325.349,22	4.09
19	396.426,939 325.345,279	20	396.431,233 325.348,131	5.155
21	396.458,0 325.365,907	22	396.484,538 325.383,532	31.856
23	396.501,804 325.394,999	24	396.509,624 325.400,192	9.387
25	396.528,998 325.413,059	26	396.569,292 325.439,82	48.371
27	396.577,283 325.445,127	28	396.617,816 325.472,046	48.658

Punct început	X / Y	Punct sfârșit	X / Y	Lungime segment (** (m)
12	396.422,766 325.361,533	13	396.420,752 325.360,195	2.417
14	396.420,063 325.359,738	15	396.413,746 325.355,543	7.583
16	396.416,901 325.353,089	17	396.418,646 325.351,731	2.211
18	396.421,874 325.349,22	19	396.426,939 325.345,279	6.418
20	396.431,233 325.348,131	21	396.458,0 325.365,907	32.132
22	396.484,538 325.383,532	23	396.501,804 325.394,999	20.728
24	396.509,624 325.400,192	25	396.528,998 325.413,059	23.258
26	396.569,292 325.439,82	27	396.577,283 325.445,127	9.593
28	396.617,816 325.472,046	1	396.625,449 325.477,115	9.163

** Lungimile segmentelor sunt determinate în planul de proiecție Stereo 70 și sunt rotunjite la 1 milimetru.

*** Distanța dintre puncte este formată din segmente cumulate ce sunt mai mici decât valoarea 1 milimetru.

**DATE DESPRE IMOBILUL NR. 5094**

Oficiul de Cadastru și Publicitate Imobiliară DOLJ
Biroul de Cadastru și Publicitate Imobiliară Craiova

A. Partea I. Descrierea imobilului

TEREN Intravilan

Nr. CF vechi:302

Nr. cadastral vechi:596

Adresa: Loc. Sitoaia, Jud. Dolj, T51, P35

Nr. Crt	Nr cadastral Nr. topografic	Suprafața* (mp)	Observații / Referințe
A1	30031	351	Sector cadastral:21 Teren neimprejmuit; Diferenta de suprafata se regaseste la ID 5241, restul de de suprafata pana la suprafata din acte se afla in coridorul de expropriere ID 5302

B. Partea II. Proprietari și acte

Inscrieri privitoare la dreptul de proprietate și alte drepturi reale		Referințe
90118 / 27/11/2008		
Act Notarial nr. 2332 , din 01/01/2008 emis de BNP AMZULESCU MARIUS;		
B1	Intabulare, drept de PROPRIETATE cumparare, dobandit prin Conventie, cota actuala 1/1, cota initiala 1/1 1) S.C. LORD HOUSE GROUP S.R.L., CIF:999999999999 OBSERVATII: (provenita din conversia CF 302)	A1
88273 / 09/09/2013		
Act Notarial nr. contract de ipoteca imobiliara aut nr 669, din 06/09/2013 emis de NP Florescu Maria Magdalena;		
B2	se noteaza interdictia de instrainare, grevare, comasare, dezmembrare, inchiriere, construire si demolare in favoarea GARANTI BANK SA	A1
14636 / 11/02/2014		
Act Notarial nr. contract de ipoteca imobiliara aut nr 240, din 11/02/2014 emis de NP Faurar Virgil Claudiu;		
B3	se noteaza interdictiile de instrainare, grevare, comasare, dezmembrare, inchiriere, construire si demolare in favoarea: Garanti Bank SA,	A1
210087 / 08/11/2018		
Act Administrativ nr. Referat nr. 7445/SC, din 28/11/2018 emis de Serviciul Cadastru;		
B4	Se notează mențiunea «Imobil aflat sub incidenta art.3 alin.(1) din Legea 17/2014»	A1

C. Partea III. SARCINI

Inscrieri privind dezmembramintele dreptului de proprietate, drepturi reale de garanție și sarcini		Referințe
29797 / 18/05/2010		
Act Notarial nr. Contract de ipoteca aut. nr. 762, din 14/05/2010 emis de BNP Diaconu Laura;		
C1	Intabulare, drept de IPOTECA, Valoare:50000 EUR+ celelalte obligatii aferente creditului, dobandit prin Conventie, cota actuala 1/1, cota initiala 1/1 1) GARANTIBANK INTERNATIONAL NV-SUC.ROMANIA, CIF:999999999999	A1
C2	se noteaza interdictiile de instrainare, grevare, comasare, dezmembrare, inchiriere, construire si demolare	A1
41789 / 17/06/2011		
Act Notarial nr. CONTRACT DE CESIUNE, din 28/05/2010 emis de BNP DIACONU L;		
C3	Se noteaza cesiunea de catre cedent GARANTI BANK INTERNATIONAL NV SUCURSALA ROMANIA si preluarea de catre GE GARANTI BANK SA , a creantei garantate cu ipoteca inscrise sub C 1.	A1
88273 / 09/09/2013		
Act Notarial nr. contract de ipoteca imobiliara aut nr 669, din 06/09/2013 emis de NP Florescu Maria Magdalena;		
C4	Intabulare, drept de IPOTECA, Valoare:270000 RONsi celelalte obligatii aferente creditului 1) GARANTI BANK SA, CIF:999999999999	A1
14636 / 11/02/2014		
Act Notarial nr. contract de ipoteca imobiliara aut nr 240, din 11/02/2014 emis de NP Faurar Virgil Claudiu;		

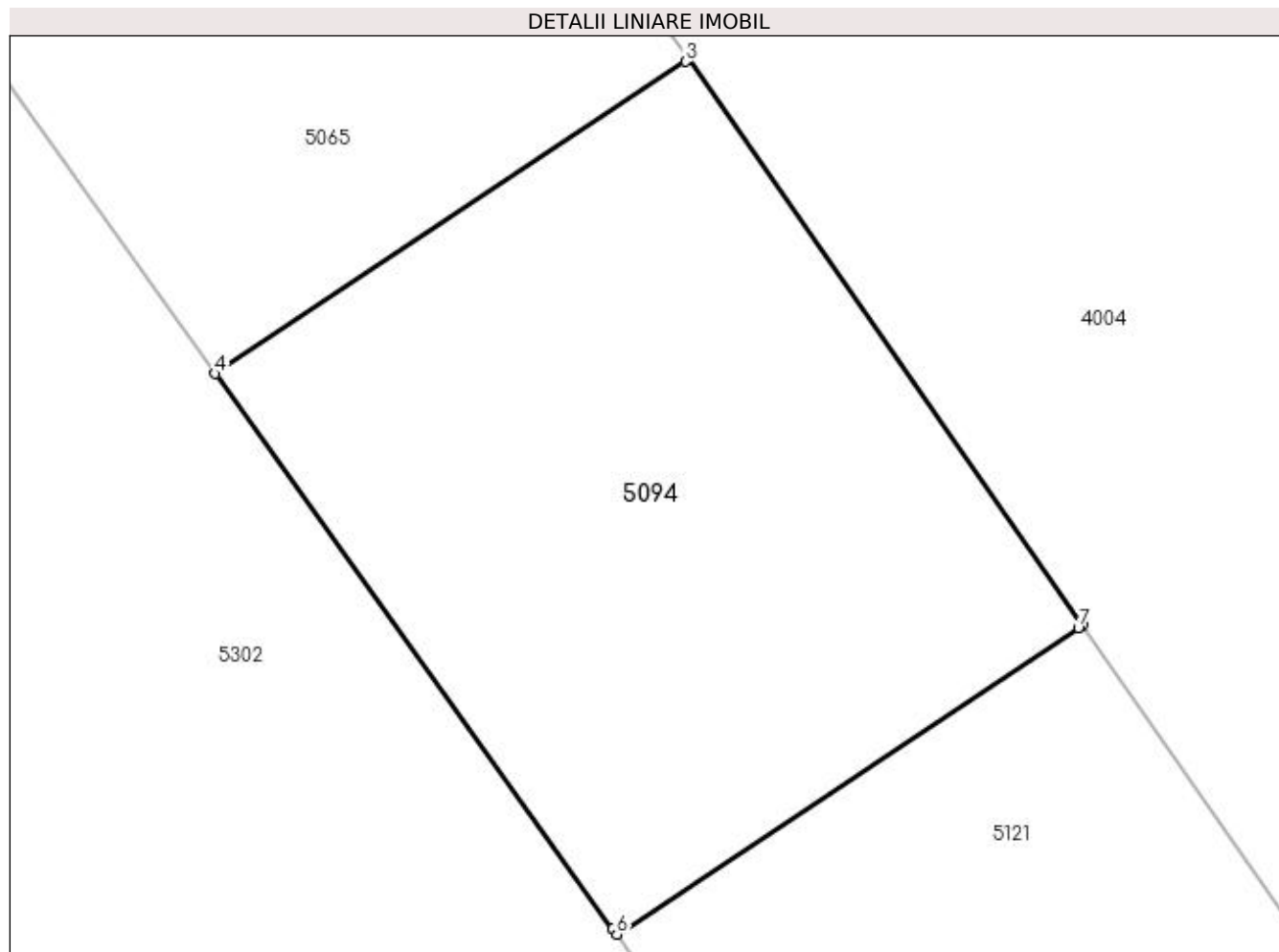
Inscrieri privind dezmembramintele dreptului de proprietate, drepturi reale de garanție și sarcini		Referințe
C5	Intabulare, drept de IPOTECA, Valoare:220000 RON+ celelalte obligatii de plata aferente creditului, dobandit prin Conventie, cota actuala 1/1, cota initiala 1/1 1) GARANTI BANK SA , CIF:9999999999999	A1

Anexa Nr. 1 La Partea I

Teren

Nr cadastral	Suprafața (mp)*	Observații / Referințe
30031	351	Diferența de suprafață se regăsește la ID 5241, restul de suprafață până la suprafața din acte se află în coridorul de expropriere ID 5302

* Suprafața este determinată în planul de proiecție Stereo 70.



Date referitoare la teren

Crt	Categorie folosință	Intra vilan	Suprafața (mp)	Tarla	Parcelă	Nr. topo	Observații / Referințe
1	altele	DA	351	51	35	-	Parcela despartită de coridor de expropriere

Lungime Segmente

1) Valorile lungimilor segmentelor sunt obținute din proiecție în plan.

Punct început	X / Y	Punct sfârșit	X / Y	Lungime segment (** (m)
1	396.736,665 325.406,186	2	396.724,819 325.423,196	20.729
2	396.724,819 325.423,196	3	396.724,739 325.423,144	0.095
3	396.724,739 325.423,144	4	396.710,592 325.413,749	16.982
4	396.710,592 325.413,749	5	396.722,553 325.397,055	20.536
5	396.722,553 325.397,055	6	396.722,67 325.396,892	0.201

Punct început	X / Y	Punct sfârșit	X / Y	Lungime segment (** (m)
6	396.722,67 325.396,892	7	396.736,552 325.406,11	16.663
7	396.736,552 325.406,11	1	396.736,665 325.406,186	0.137

** Lungimile segmentelor sunt determinate în planul de proiecție Stereo 70 și sunt rotunjite la 1 milimetru.

*** Distanța dintre puncte este formată din segmente cumulate ce sunt mai mici decât valoarea 1 milimetru.

**DATE DESPRE IMOBILUL NR. 5100**

Oficiul de Cadastru și Publicitate Imobiliară DOLJ
Biroul de Cadastru și Publicitate Imobiliară Craiova

A. Partea I. Descrierea imobilului

TEREN Necunoscut

Adresa: Loc. Sitoaia, Jud. Dolj

Nr. Crt	Nr cadastral Nr. topografic	Suprafața* (mp)	Observații / Referințe
A1		9.120	Sector cadastral:21 Teren neimprejmuit;

B. Partea II. Proprietari și acte

Inscrieri privitoare la dreptul de proprietate și alte drepturi reale	Referințe
/	
Act Normativ nr. 965, din 05/09/2002 emis de GUVERNUL ROMANIEI (Anexa nr.8- Inv. bunurilor care apartin dom. public al com. Almaj, pozitia 2);	
B1	A1
Intabulare, drept de PROPRIETATE, dobandit prin Lege, cota actuala 1/1, cota initiala 1/1 1) COMUNA ALMAJ, CIF:4553674, DOMENIUL PUBLIC	

C. Partea III. SARCINI .

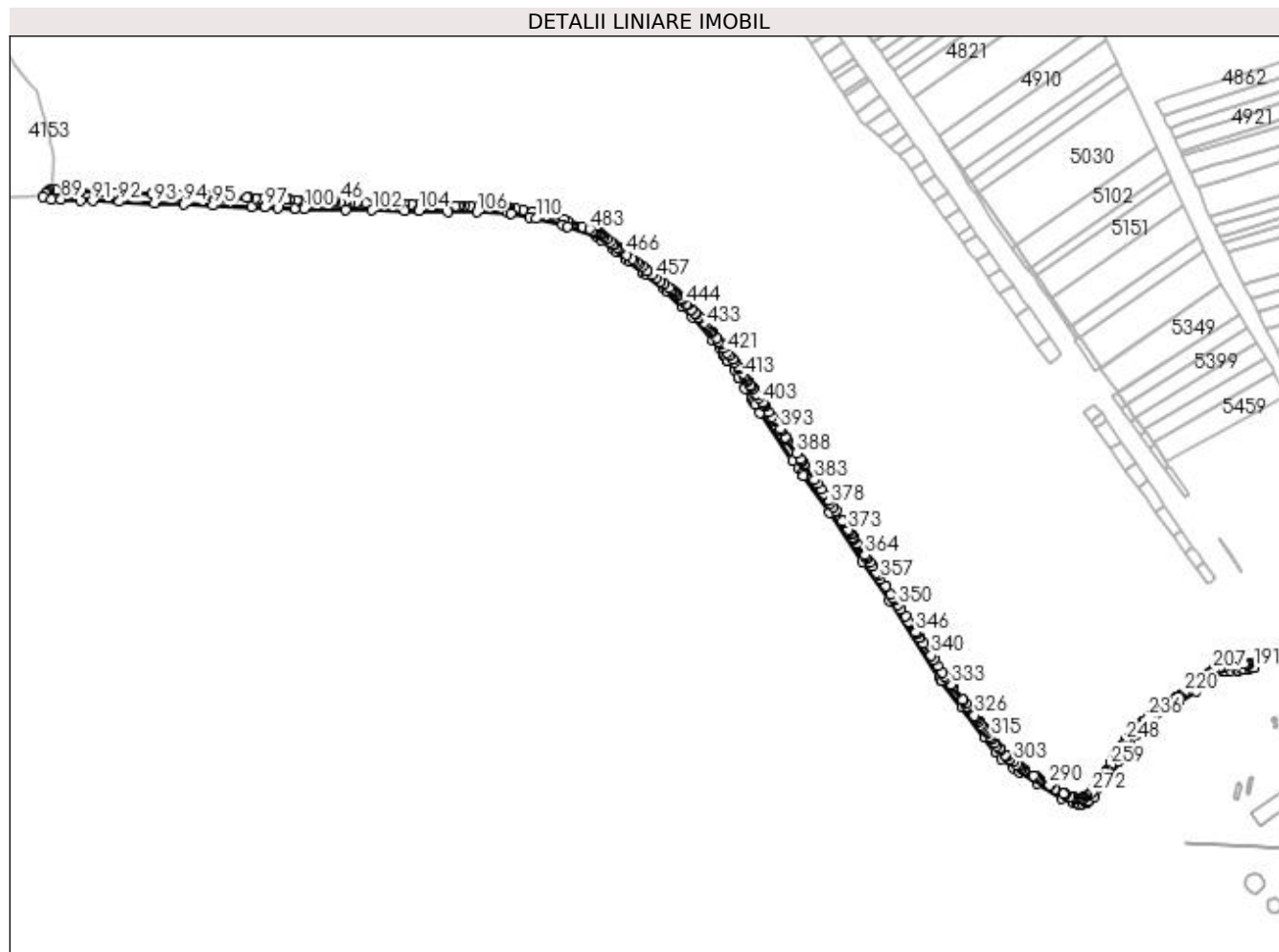
Inscrieri privind dezmembramintele dreptului de proprietate, drepturi reale de garanție și sarcini	Referințe
NU SUNT	

Anexa Nr. 1 La Partea I

Teren

Nr cadastral	Suprafața (mp)*	Observații / Referințe
	9.120	

* Suprafața este determinată în planul de proiecție Stereo 70.



Date referitoare la teren

Crt	Categorie folosință	Intra vilan	Suprafața (mp)	Tarla	Parcelă	Nr. topo	Observații / Referințe
1	drum	DA	1.092	-	DS 10	-	
2	drum	NU	8.028	-	DS 10	-	

Lungime Segmente

1) Valorile lungimilor segmentelor sunt obținute din proiecție în plan.

Punct început	X / Y	Punct sfârșit	X / Y	Lungime segment	Punct început	X / Y	Punct sfârșit	X / Y	Lungime segment	Punct început	X / Y	Punct sfârșit	X / Y	Lungime segment
1	396.368,049 325.387,103	2	396.367,215 325.387,408	0.888	2	396.367,215 325.387,408	3	396.363,621 325.388,725	3.828	3	396.363,621 325.388,725	4	396.363,572 325.388,742	0.052
4	396.363,572 325.388,742	5	396.363,301 325.388,842	0.289	5	396.363,301 325.388,842	6	396.362,854 325.389,006	0.476	6	396.362,854 325.389,006	7	396.347,631 325.394,58	16.212
7	396.347,631 325.394,58	8	396.344,329 325.395,789	3.516	8	396.344,329 325.395,789	9	396.329,994 325.399,424	14.788	9	396.329,994 325.399,424	10	396.326,939 325.400,199	3.152
10	396.326,939 325.400,199	11	396.317,08 325.402,698	10.171	11	396.317,08 325.402,698	12	396.313,595 325.403,346	3.545	12	396.313,595 325.403,346	13	396.304,299 325.405,073	9.455
13	396.304,299 325.405,073	14	396.296,862 325.406,454	7.564	14	396.296,862 325.406,454	15	396.291,224 325.407,502	5.734	15	396.291,224 325.407,502	16	396.289,665 325.407,791	1.586

Punct început	X / Y	Punct sfârşit	X / Y	Lungime segment	Punct început	X / Y	Punct sfârşit	X / Y	Lungime segment	Punct început	X / Y	Punct sfârşit	X / Y	Lungime segment
16	396.289,665 325.407,791	17	396.288,354 325.407,846	1.313	17	396.288,354 325.407,846	18	396.287,241 325.407,892	1.114	18	396.287,241 325.407,892	19	396.276,556 325.408,338	10.694
19	396.276,556 325.408,338	20	396.265,577 325.408,796	10.988	20	396.265,577 325.408,796	21	396.260,874 325.408,922	4.705	21	396.260,874 325.408,922	22	396.259,683 325.408,954	1.191
22	396.259,683 325.408,954	23	396.251,724 325.409,168	7.962	23	396.251,724 325.409,168	24	396.245,319 325.409,341	6.408	24	396.245,319 325.409,341	25	396.241,237 325.409,45	4.083
25	396.241,237 325.409,45	26	396.239,464 325.409,498	1.774	26	396.239,464 325.409,498	27	396.237,168 325.409,56	2.297	27	396.237,168 325.409,56	28	396.227,33 325.409,824	9.841
28	396.227,33 325.409,824	29	396.216,678 325.410,111	10.656	29	396.216,678 325.410,111	30	396.215,428 325.410,145	1.25	30	396.215,428 325.410,145	31	396.213,344 325.410,201	2.085
31	396.213,344 325.410,201	32	396.200,709 325.410,54	12.64	32	396.200,709 325.410,54	33	396.193,421 325.410,736	7.291	33	396.193,421 325.410,736	34	396.186,037 325.410,935	7.387
34	396.186,037 325.410,935	35	396.181,625 325.411,054	4.414	35	396.181,625 325.411,054	36	396.176,303 325.411,197	5.324	36	396.176,303 325.411,197	37	396.171,428 325.411,328	4.876
37	396.171,428 325.411,328	38	396.159,206 325.411,657	12.227	38	396.159,206 325.411,657	39	396.157,448 325.411,736	1.759	39	396.157,448 325.411,736	40	396.148,049 325.412,157	9.409
40	396.148,049 325.412,157	41	396.139,093 325.412,559	8.965	41	396.139,093 325.412,559	42	396.132,239 325.412,866	6.861	42	396.132,239 325.412,866	43	396.128,39 325.413,039	3.853
43	396.128,39 325.413,039	44	396.127,517 325.413,078	0.873	44	396.127,517 325.413,078	45	396.125,758 325.413,157	1.761	45	396.125,758 325.413,157	46	396.122,809 325.413,289	2.952
46	396.122,809 325.413,289	47	396.117,2 325.413,54	5.614	47	396.117,2 325.413,54	48	396.114,753 325.413,65	2.449	48	396.114,753 325.413,65	49	396.106,599 325.414,016	8.162
49	396.106,599 325.414,016	50	396.103,405 325.414,159	3.197	50	396.103,405 325.414,159	51	396.095,411 325.414,518	8.003	51	396.095,411 325.414,518	52	396.093,345 325.414,61	2.068
52	396.093,345 325.414,61	53	396.081,702 325.415,132	11.655	53	396.081,702 325.415,132	54	396.078,968 325.415,255	2.737	54	396.078,968 325.415,255	55	396.071,52 325.415,589	7.455
55	396.071,52 325.415,589	56	396.069,413 325.415,683	2.11	56	396.069,413 325.415,683	57	396.068,79 325.415,711	0.623	57	396.068,79 325.415,711	58	396.045,306 325.416,764	23.508
58	396.045,306 325.416,764	59	396.043,564 325.416,843	1.743	59	396.043,564 325.416,843	60	396.038,224 325.417,082	5.346	60	396.038,224 325.417,082	61	396.031,946 325.417,364	6.284
61	396.031,946 325.417,364	62	396.030,201 325.417,442	1.747	62	396.030,201 325.417,442	63	396.016,922 325.418,037	13.292	63	396.016,922 325.418,037	64	396.012,947 325.418,216	3.979
64	396.012,947 325.418,216	65	396.007,739 325.418,449	5.214	65	396.007,739 325.418,449	66	395.991,108 325.419,195	16.648	66	395.991,108 325.419,195	67	395.988,084 325.419,33	3.027
67	395.988,084 325.419,33	68	395.985,061 325.419,466	3.027	68	395.985,061 325.419,466	69	395.982,632 325.419,575	2.431	69	395.982,632 325.419,575	70	395.980,371 325.419,676	2.263
70	395.980,371 325.419,676	71	395.974,963 325.419,919	5.413	71	395.974,963 325.419,919	72	395.971,273 325.420,084	3.694	72	395.971,273 325.420,084	73	395.962,965 325.420,375	8.312
73	395.962,965 325.420,375	74	395.947,167 325.420,926	15.808	74	395.947,167 325.420,926	75	395.937,994 325.421,247	9.179	75	395.937,994 325.421,247	76	395.935,762 325.421,325	2.233
76	395.935,762 325.421,325	77	395.915,1 325.422,047	20.675	77	395.915,1 325.422,047	78	395.899,64 325.422,587	15.469	78	395.899,64 325.422,587	79	395.885,604 325.423,077	14.044
79	395.885,604 325.423,077	80	395.865,183 325.423,791	20.433	80	395.865,183 325.423,791	81	395.858,966 325.424,008	6.221	81	395.858,966 325.424,008	82	395.840,849 325.424,641	18.128
82	395.840,849 325.424,641	83	395.833,661 325.424,892	7.193	83	395.833,661 325.424,892	84	395.831,83 325.422,955	2.666	84	395.831,83 325.422,955	85	395.831,117 325.422,201	1.037
85	395.831,117 325.422,201	86	395.829,999 325.421,018	1.628	86	395.829,999 325.421,018	87	395.827,854 325.418,748	3.123	87	395.827,854 325.418,748	88	395.836,281 325.416,176	8.811
88	395.836,281 325.416,176	89	395.845,732 325.415,802	9.458	89	395.845,732 325.415,802	90	395.865,137 325.415,034	19.42	90	395.865,137 325.415,034	91	395.876,714 325.414,576	11.586
91	395.876,714 325.414,576	92	395.903,531 325.413,515	26.838	92	395.903,531 325.413,515	93	395.938,367 325.412,137	34.863	93	395.938,367 325.412,137	94	395.967,182 325.411,025	28.836
94	395.967,182 325.411,025	95	395.996,405 325.409,898	29.245	95	395.996,405 325.409,898	96	396.034,92 325.408,412	38.544	96	396.034,92 325.408,412	97	396.047,927 325.407,91	13.017
97	396.047,927 325.407,91	98	396.060,906 325.407,409	12.989	98	396.060,906 325.407,409	99	396.076,973 325.406,789	16.079	99	396.076,973 325.406,789	100	396.086,862 325.406,407	9.896
100	396.086,862 325.406,407	101	396.128,04 325.405,674	41.185	101	396.128,04 325.405,674	102	396.154,214 325.405,208	26.178	102	396.154,214 325.405,208	103	396.186,222 325.404,638	32.014
103	396.186,222 325.404,638	104	396.200,575 325.404,382	14.355	104	396.200,575 325.404,382	105	396.229,506 325.403,867	28.935	105	396.229,506 325.403,867	106	396.257,987 325.403,36	28.485
106	396.257,987 325.403,36	107	396.288,678 325.402,302	30.71	107	396.288,678 325.402,302	108	396.291,827 325.401,69	3.208	108	396.291,827 325.401,69	109	396.310,414 325.398,082	18.933
109	396.310,414 325.398,082	110	396.316,751 325.396,851	6.455	110	396.316,751 325.396,851	111	396.342,912 325.390,283	26.974	111	396.342,912 325.390,283	112	396.348,036 325.388,682	5.368
112	396.348,036 325.388,682	113	396.375,782 325.380,012	29.069	113	396.375,782 325.380,012	114	396.377,244 325.378,874	1.853	114	396.377,244 325.378,874	115	396.381,688 325.375,417	5.63

Punct început	X / Y	Punct sfârșit	X / Y	Lungime segment	Punct început	X / Y	Punct sfârșit	X / Y	Lungime segment	Punct început	X / Y	Punct sfârșit	X / Y	Lungime segment
115	396.381,688 325.375,417	116	396.392,708 325.366,843	13.96 3	116	396.392,708 325.366,843	117	396.396,668 325.363,762	5.018	117	396.396,668 325.363,762	118	396.406,786 325.355,891	12.81 8
118	396.406,786 325.355,891	119	396.409,357 325.353,89	3.257	119	396.409,357 325.353,89	120	396.422,441 325.343,711	16.57 7	120	396.422,441 325.343,711	121	396.422,711 325.343,501	0.342
121	396.422,711 325.343,501	122	396.425,949 325.340,982	4.102	122	396.425,949 325.340,982	123	396.442,963 325.327,744	21.55 7	123	396.442,963 325.327,744	124	396.446,057 325.324,719	4.327
124	396.446,057 325.324,719	125	396.461,872 325.309,255	22.11 9	125	396.461,872 325.309,255	126	396.471,84 325.299,311	14.08	126	396.471,84 325.299,311	127	396.492,498 325.276,074	31.09 2
127	396.492,498 325.276,074	128	396.499,492 325.267,228	11.27 7	128	396.499,492 325.267,228	129	396.503,211 325.261,666	6.69	129	396.503,211 325.261,666	130	396.503,708 325.260,922	0.895
130	396.503,708 325.260,922	131	396.504,847 325.259,22	2.048	131	396.504,847 325.259,22	132	396.507,333 325.255,5	4.474	132	396.507,333 325.255,5	133	396.507,415 325.255,511	0.083
133	396.507,415 325.255,511	134	396.513,22 325.246,694	10.55 7	134	396.513,22 325.246,694	135	396.517,421 325.239,603	8.241	135	396.517,421 325.239,603	136	396.517,504 325.239,462	0.164
136	396.517,504 325.239,462	137	396.523,915 325.228,639	12.57 9	137	396.523,915 325.228,639	138	396.530,561 325.217,737	12.76 8	138	396.530,561 325.217,737	139	396.532,052 325.215,281	2.873
139	396.532,052 325.215,281	140	396.533,746 325.212,555	3.209	140	396.533,746 325.212,555	141	396.538,798 325.204,426	9.571	141	396.538,798 325.204,426	142	396.571,602 325.156,926	57.72 7
142	396.571,602 325.156,926	143	396.577,028 325.149,069	9.547	143	396.577,028 325.149,069	144	396.580,541 325.143,981	6.184	144	396.580,541 325.143,981	145	396.581,856 325.142,078	2.313
145	396.581,856 325.142,078	146	396.608,187 325.105,386	45.16 2	146	396.608,187 325.105,386	147	396.640,327 325.056,699	58.34	147	396.640,327 325.056,699	148	396.667,109 325.017,189	47.73 1
148	396.667,109 325.017,189	149	396.716,719 324.942,301	89.83	149	396.716,719 324.942,301	150	396.717,524 324.941,086	1.458	150	396.717,524 324.941,086	151	396.719,099 324.938,709	2.851
151	396.719,099 324.938,709	152	396.719,294 324.938,414	0.353	152	396.719,294 324.938,414	153	396.739,637 324.912,383	33.03 8	153	396.739,637 324.912,383	154	396.761,725 324.882,277	37.33 9
154	396.761,725 324.882,277	155	396.772,349 324.867,922	17.85 9	155	396.772,349 324.867,922	156	396.778,622 324.861,137	9.24	156	396.778,622 324.861,137	157	396.790,621 324.851,234	15.55 8
157	396.790,621 324.851,234	158	396.795,659 324.847,596	6.214	158	396.795,659 324.847,596	159	396.813,928 324.836,372	21.44 2	159	396.813,928 324.836,372	160	396.838,179 324.821,822	28.28 1
160	396.838,179 324.821,822	161	396.849,771 324.817,057	12.53 3	161	396.849,771 324.817,057	162	396.852,701 324.816,837	2.938	162	396.852,701 324.816,837	163	396.855,186 324.816,65	2.492
163	396.855,186 324.816,65	164	396.858,494 324.816,402	3.317	164	396.858,494 324.816,402	165	396.862,306 324.817,977	4.125	165	396.862,306 324.817,977	166	396.862,339 324.818,001	0.041
166	396.862,339 324.818,001	167	396.862,544 324.818,142	0.249	167	396.862,544 324.818,142	168	396.862,727 324.818,268	0.222	168	396.862,727 324.818,268	169	396.863,934 324.819,1	1.466
169	396.863,934 324.819,1	170	396.864,277 324.819,337	0.417	170	396.864,277 324.819,337	171	396.870,936 324.823,93	8.088	171	396.870,936 324.823,93	172	396.881,892 324.838,073	17.89
172	396.881,892 324.838,073	173	396.894,587 324.859,12	24.57 9	173	396.894,587 324.859,12	174	396.905,577 324.876,458	20.52 8	174	396.905,577 324.876,458	175	396.912,668 324.884,98	11.08 7
175	396.912,668 324.884,98	176	396.920,143 324.892,283	10.45	176	396.920,143 324.892,283	177	396.927,084 324.898,013	9.001	177	396.927,084 324.898,013	178	396.954,651 324.917,139	33.55 2
178	396.954,651 324.917,139	179	396.970,981 324.928,399	19.83 6	179	396.970,981 324.928,399	180	396.988,547 324.943,396	23.09 7	180	396.988,547 324.943,396	181	396.997,12 324.947,441	9.48
181	396.997,12 324.947,441	182	397.001,277 324.947,808	4.173	182	397.001,277 324.947,808	183	397.005,403 324.948,172	4.142	183	397.005,403 324.948,172	184	397.012,128 324.948,766	6.751
184	397.012,128 324.948,766	185	397.013,222 324.948,862	1.099	185	397.013,222 324.948,862	186	397.017,145 324.949,313	3.948	186	397.017,145 324.949,313	187	397.018,343 324.949,451	1.205
187	397.018,343 324.949,451	188	397.024,696 324.950,769	6.488	188	397.024,696 324.950,769	189	397.026,168 324.951,108	1.51	189	397.026,168 324.951,108	190	397.028,251 324.951,587	2.137
190	397.028,251 324.951,587	191	397.028,786 324.951,71	0.549	191	397.028,786 324.951,71	192	397.024,457 324.955,812	5.964	192	397.024,457 324.955,812	193	397.023,058 324.955,551	1.424
193	397.023,058 324.955,551	194	397.022,877 324.955,517	0.184	194	397.022,877 324.955,517	195	397.020,475 324.955,193	2.423	195	397.020,475 324.955,193	196	397.019,089 324.955,006	1.399
196	397.019,089 324.955,006	197	397.011,321 324.953,959	7.838	197	397.011,321 324.953,959	198	397.008,586 324.953,591	2.759	198	397.008,586 324.953,591	199	397.007,679 324.953,466	0.916
199	397.007,679 324.953,466	200	397.007,449 324.953,435	0.232	200	397.007,449 324.953,435	201	397.005,187 324.953,124	2.284	201	397.005,187 324.953,124	202	396.999,243 324.952,31	5.999
202	396.999,243 324.952,31	203	396.995,86 324.951,846	3.415	203	396.995,86 324.951,846	204	396.995,259 324.951,626	0.64	204	396.995,259 324.951,626	205	396.993,035 324.950,808	2.37
205	396.993,035 324.950,808	206	396.989,166 324.949,387	4.121	206	396.989,166 324.949,387	207	396.988,377 324.948,806	0.98	207	396.988,377 324.948,806	208	396.985,278 324.946,522	3.85
208	396.985,278 324.946,522	209	396.984,48 324.945,872	1.029	209	396.984,48 324.945,872	210	396.983,461 324.945,04	1.315	210	396.983,461 324.945,04	211	396.978,883 324.941,304	5.909
211	396.978,883 324.941,304	212	396.977,357 324.940,058	1.97	212	396.977,357 324.940,058	213	396.972,248 324.935,889	6.594	213	396.972,248 324.935,889	214	396.970,782 324.934,694	1.891

Punct început	X / Y	Punct sfârșit	X / Y	Lungime segment	Punct început	X / Y	Punct sfârșit	X / Y	Lungime segment	Punct început	X / Y	Punct sfârșit	X / Y	Lungime segment
214	396.970,782 324.934,694	215	396.970,34 324.934,332	0.571	215	396.970,34 324.934,332	216	396.967,949 324.932,382	3.086	216	396.967,949 324.932,382	217	396.964,767 324.930,188	3.865
217	396.964,767 324.930,188	218	396.963,771 324.929,501	1.21	218	396.963,771 324.929,501	219	396.962,02 324.928,293	2.127	219	396.962,02 324.928,293	220	396.959,339 324.926,445	3.257
220	396.959,339 324.926,445	221	396.955,047 324.923,485	5.213	221	396.955,047 324.923,485	222	396.953,868 324.922,672	1.432	222	396.953,868 324.922,672	223	396.953,77 324.922,605	0.119
223	396.953,77 324.922,605	224	396.951,806 324.921,251	2.385	224	396.951,806 324.921,251	225	396.950,28 324.920,192	1.858	225	396.950,28 324.920,192	226	396.946,131 324.917,313	5.049
226	396.946,131 324.917,313	227	396.944,862 324.916,433	1.544	227	396.944,862 324.916,433	228	396.940,084 324.913,118	5.815	228	396.940,084 324.913,118	229	396.939,48 324.912,698	0.736
229	396.939,48 324.912,698	230	396.936,064 324.910,328	4.158	230	396.936,064 324.910,328	231	396.933,808 324.908,763	2.746	231	396.933,808 324.908,763	232	396.929,858 324.906,023	4.807
232	396.929,858 324.906,023	233	396.927,949 324.904,698	2.324	233	396.927,949 324.904,698	234	396.927,058 324.904,08	1.084	234	396.927,058 324.904,08	235	396.926,707 324.903,836	0.428
235	396.926,707 324.903,836	236	396.924,062 324.902,002	3.218	236	396.924,062 324.902,002	237	396.918,771 324.897,634	6.861	237	396.918,771 324.897,634	238	396.917,928 324.896,938	1.093
238	396.917,928 324.896,938	239	396.916,798 324.896,006	1.464	239	396.916,798 324.896,006	240	396.915,783 324.895,014	1.419	240	396.915,783 324.895,014	241	396.912,462 324.891,769	4.644
241	396.912,462 324.891,769	242	396.911,097 324.890,436	1.908	242	396.911,097 324.890,436	243	396.908,99 324.888,376	2.947	243	396.908,99 324.888,376	244	396.908,61 324.887,92	0.594
244	396.908,61 324.887,92	245	396.903,834 324.882,181	7.466	245	396.903,834 324.882,181	246	396.902,993 324.881,17	1.315	246	396.902,993 324.881,17	247	396.902,432 324.880,496	0.876
247	396.902,432 324.880,496	248	396.901,527 324.879,408	1.415	248	396.901,527 324.879,408	249	396.898,928 324.875,308	4.855	249	396.898,928 324.875,308	250	396.898,326 324.874,358	1.125
250	396.898,326 324.874,358	251	396.897,354 324.872,825	1.814	251	396.897,354 324.872,825	252	396.892,747 324.865,556	8.606	252	396.892,747 324.865,556	253	396.892,348 324.864,927	0.745
253	396.892,348 324.864,927	254	396.892,038 324.864,438	0.58	254	396.892,038 324.864,438	255	396.890,334 324.861,75	3.182	255	396.890,334 324.861,75	256	396.889,557 324.860,462	1.505
256	396.889,557 324.860,462	257	396.887,413 324.856,908	4.15	257	396.887,413 324.856,908	258	396.887,044 324.856,295	0.715	258	396.887,044 324.856,295	259	396.886,204 324.854,903	1.626
259	396.886,204 324.854,903	260	396.882,886 324.849,402	6.425	260	396.882,886 324.849,402	261	396.881,46 324.847,038	2.761	261	396.881,46 324.847,038	262	396.879,276 324.843,418	4.228
262	396.879,276 324.843,418	263	396.879,235 324.843,348	0.081	263	396.879,235 324.843,348	264	396.878,435 324.842,022	1.549	264	396.878,435 324.842,022	265	396.878,103 324.841,472	0.643
265	396.878,103 324.841,472	266	396.877,761 324.840,905	0.662	266	396.877,761 324.840,905	267	396.876,374 324.839,115	2.264	267	396.876,374 324.839,115	268	396.874,405 324.836,573	3.216
268	396.874,405 324.836,573	269	396.870,865 324.832,003	5.781	269	396.870,865 324.832,003	270	396.869,406 324.830,12	2.382	270	396.869,406 324.830,12	271	396.868,022 324.828,333	2.261
271	396.868,022 324.828,333	272	396.867,458 324.827,605	0.92	272	396.867,458 324.827,605	273	396.862,918 324.824,474	5.515	273	396.862,918 324.824,474	274	396.860,516 324.822,817	2.918
274	396.860,516 324.822,817	275	396.859,905 324.822,395	0.743	275	396.859,905 324.822,395	276	396.859,873 324.822,382	0.034	276	396.859,873 324.822,382	277	396.859,552 324.822,249	0.347
277	396.859,552 324.822,249	278	396.857,683 324.821,477	2.023	278	396.857,683 324.821,477	279	396.856,053 324.821,599	1.634	279	396.856,053 324.821,599	280	396.853,164 324.821,816	2.897
280	396.853,164 324.821,816	281	396.850,938 324.821,984	2.232	281	396.850,938 324.821,984	282	396.849,773 324.822,462	1.259	282	396.849,773 324.822,462	283	396.848,297 324.823,069	1.596
283	396.848,297 324.823,069	284	396.845,941 324.824,038	2.547	284	396.845,941 324.824,038	285	396.842,035 324.825,643	4.223	285	396.842,035 324.825,643	286	396.840,429 324.826,304	1.737
286	396.840,429 324.826,304	287	396.840,066 324.826,521	0.423	287	396.840,066 324.826,521	288	396.831,855 324.831,447	9.575	288	396.831,855 324.831,447	289	396.826,352 324.834,749	6.418
289	396.826,352 324.834,749	290	396.825,793 324.835,084	0.651	290	396.825,793 324.835,084	291	396.816,519 324.840,648	10.81 5	291	396.816,519 324.840,648	292	396.814,839 324.841,671	1.968
292	396.814,839 324.841,671	293	396.812,432 324.843,135	2.817	293	396.812,432 324.843,135	294	396.810,27 324.844,452	2.532	294	396.810,27 324.844,452	295	396.802,012 324.849,478	9.667
295	396.802,012 324.849,478	296	396.800,995 324.850,126	1.206	296	396.800,995 324.850,126	297	396.798,449 324.851,749	3.019	297	396.798,449 324.851,749	298	396.798,175 324.851,947	0.337
298	396.798,175 324.851,947	299	396.796,086 324.853,455	2.577	299	396.796,086 324.853,455	300	396.795,18 324.854,11	1.118	300	396.795,18 324.854,11	301	396.794,782 324.854,397	0.491
301	396.794,782 324.854,397	302	396.793,679 324.855,194	1.361	302	396.793,679 324.855,194	303	396.790,373 324.857,922	4.286	303	396.790,373 324.857,922	304	396.787,124 324.860,604	4.213
304	396.787,124 324.860,604	305	396.786,476 324.861,138	0.84	305	396.786,476 324.861,138	306	396.783,469 324.863,62	3.899	306	396.783,469 324.863,62	307	396.782,909 324.864,081	0.725
307	396.782,909 324.864,081	308	396.782,064 324.864,779	1.096	308	396.782,064 324.864,779	309	396.777,301 324.869,931	7.016	309	396.777,301 324.869,931	310	396.777,024 324.870,23	0.408
310	396.777,024 324.870,23	311	396.776,2 324.871,122	1.214	311	396.776,2 324.871,122	312	396.774,07 324.873,952	3.542	312	396.774,07 324.873,952	313	396.771,647 324.877,171	4.03

Punct început	X / Y	Punct sfârșit	X / Y	Lungime segmen t	Punct început	X / Y	Punct sfârșit	X / Y	Lungime segmen t	Punct început	X / Y	Punct sfârșit	X / Y	Lungime segmen t
313	396.771,647 324.877,171	314	396.769,062 324.880,606	4.299	314	396.769,062 324.880,606	315	396.768,335 324.881,571	1.208	315	396.768,335 324.881,571	316	396.767,078 324.883,242	2.091
316	396.767,078 324.883,242	317	396.764,471 324.886,706	4.336	317	396.764,471 324.886,706	318	396.762,795 324.888,933	2.787	318	396.762,795 324.888,933	319	396.761,498 324.890,656	2.157
319	396.761,498 324.890,656	320	396.759,851 324.892,845	2.739	320	396.759,851 324.892,845	321	396.758,241 324.894,984	2.677	321	396.758,241 324.894,984	322	396.756,028 324.897,923	3.679
322	396.756,028 324.897,923	323	396.754,466 324.899,999	2.598	323	396.754,466 324.899,999	324	396.753,114 324.901,796	2.249	324	396.753,114 324.901,796	325	396.752,196 324.903,015	1.526
325	396.752,196 324.903,015	326	396.751,521 324.903,911	1.122	326	396.751,521 324.903,911	327	396.744,221 324.913,611	12.14	327	396.744,221 324.913,611	328	396.742,73 324.915,593	2.48
328	396.742,73 324.915,593	329	396.740,051 324.919,152	4.455	329	396.740,051 324.919,152	330	396.739,94 324.919,299	0.184	330	396.739,94 324.919,299	331	396.730,047 324.932,444	16.45 2
331	396.730,047 324.932,444	332	396.728,259 324.934,82	2.974	332	396.728,259 324.934,82	333	396.728,116 324.935,01	0.238	333	396.728,116 324.935,01	334	396.723,364 324.941,324	7.902
334	396.723,364 324.941,324	335	396.722,11 324.943,217	2.271	335	396.722,11 324.943,217	336	396.720,022 324.946,368	3.78	336	396.720,022 324.946,368	337	396.715,299 324.953,499	8.553
337	396.715,299 324.953,499	338	396.711,341 324.959,473	7.167	338	396.711,341 324.959,473	339	396.711,119 324.959,808	0.401	339	396.711,119 324.959,808	340	396.708,693 324.963,47	4.393
340	396.708,693 324.963,47	341	396.700,725 324.975,497	14.42 8	341	396.700,725 324.975,497	342	396.697,022 324.981,087	6.705	342	396.697,022 324.981,087	343	396.697,006 324.981,112	0.03
343	396.697,006 324.981,112	344	396.694,486 324.984,916	4.564	344	396.694,486 324.984,916	345	396.694,112 324.985,481	0.677	345	396.694,112 324.985,481	346	396.693,501 324.986,403	1.105
346	396.693,501 324.986,403	347	396.686,347 324.997,203	12.95 5	347	396.686,347 324.997,203	348	396.682,921 325.002,373	6.202	348	396.682,921 325.002,373	349	396.678,181 325.009,528	8.583
349	396.678,181 325.009,528	350	396.675,409 325.013,713	5.019	350	396.675,409 325.013,713	351	396.672,148 325.018,635	5.904	351	396.672,148 325.018,635	352	396.671,91 325.018,995	0.432
352	396.671,91 325.018,995	353	396.671,271 325.019,96	1.157	353	396.671,271 325.019,96	354	396.668,776 325.023,763	4.548	354	396.668,776 325.023,763	355	396.663,449 325.031,886	9.714
355	396.663,449 325.031,886	356	396.663,286 325.032,134	0.297	356	396.663,286 325.032,134	357	396.658,44 325.039,522	8.835	357	396.658,44 325.039,522	358	396.656,524 325.042,444	3.494
358	396.656,524 325.042,444	359	396.654,612 325.045,359	3.486	359	396.654,612 325.045,359	360	396.650,22 325.052,055	8.008	360	396.650,22 325.052,055	361	396.647,918 325.055,566	4.198
361	396.647,918 325.055,566	362	396.645,129 325.059,818	5.086	362	396.645,129 325.059,818	363	396.643,867 325.061,743	2.301	363	396.643,867 325.061,743	364	396.643,083 325.062,937	1.428
364	396.643,083 325.062,937	365	396.635,236 325.074,902	14.30 8	365	396.635,236 325.074,902	366	396.632,342 325.079,315	5.278	366	396.632,342 325.079,315	367	396.631,55 325.080,522	1.443
367	396.631,55 325.080,522	368	396.631,247 325.080,984	0.552	368	396.631,247 325.080,984	369	396.629,522 325.083,615	3.147	369	396.629,522 325.083,615	370	396.629,099 325.084,24	0.755
370	396.629,099 325.084,24	371	396.627,531 325.086,559	2.8	371	396.627,531 325.086,559	372	396.627,339 325.086,842	0.342	372	396.627,339 325.086,842	373	396.626,505 325.088,077	1.49
373	396.626,505 325.088,077	374	396.622,033 325.094,691	7.984	374	396.622,033 325.094,691	375	396.620,604 325.096,803	2.55	375	396.620,604 325.096,803	376	396.613,865 325.106,77	12.03 1
376	396.613,865 325.106,77	377	396.611,029 325.110,964	5.063	377	396.611,029 325.110,964	378	396.608,818 325.114,234	3.947	378	396.608,818 325.114,234	379	396.606,77 325.117,264	3.657
379	396.606,77 325.117,264	380	396.602,232 325.123,975	8.101	380	396.602,232 325.123,975	381	396.599,282 325.128,338	5.267	381	396.599,282 325.128,338	382	396.595,504 325.133,926	6.745
382	396.595,504 325.133,926	383	396.593,007 325.137,618	4.457	383	396.593,007 325.137,618	384	396.582,52 325.153,129	18.72 3	384	396.582,52 325.153,129	385	396.580,988 325.155,394	2.735
385	396.580,988 325.155,394	386	396.580,133 325.156,659	1.526	386	396.580,133 325.156,659	387	396.578,886 325.158,502	2.225	387	396.578,886 325.158,502	388	396.575,214 325.163,934	6.557
388	396.575,214 325.163,934	389	396.566,036 325.177,508	16.38 5	389	396.566,036 325.177,508	390	396.564,483 325.179,805	2.773	390	396.564,483 325.179,805	391	396.564,284 325.180,098	0.354
391	396.564,284 325.180,098	392	396.559,746 325.186,81	8.102	392	396.559,746 325.186,81	393	396.558,956 325.187,979	1.411	393	396.558,956 325.187,979	394	396.553,536 325.195,995	9.677
394	396.553,536 325.195,995	395	396.552,681 325.197,259	1.526	395	396.552,681 325.197,259	396	396.550,758 325.200,102	3.432	396	396.550,758 325.200,102	397	396.547,182 325.205,392	6.385
397	396.547,182 325.205,392	398	396.543,931 325.210,2	5.804	398	396.543,931 325.210,2	399	396.542,713 325.212,001	2.175	399	396.542,713 325.212,001	400	396.542,047 325.212,987	1.19
400	396.542,047 325.212,987	401	396.541,34 325.214,032	1.262	401	396.541,34 325.214,032	402	396.541,178 325.214,271	0.288	402	396.541,178 325.214,271	403	396.541,16 325.214,298	0.033
403	396.541,16 325.214,298	404	396.537,92 325.219,089	5.784	404	396.537,92 325.219,089	405	396.536,124 325.221,746	3.207	405	396.536,124 325.221,746	406	396.535,354 325.222,885	1.374
406	396.535,354 325.222,885	407	396.531,956 325.227,911	6.067	407	396.531,956 325.227,911	408	396.530,155 325.230,574	3.215	408	396.530,155 325.230,574	409	396.529,646 325.231,327	0.909
409	396.529,646 325.231,327	410	396.526,828 325.235,494	5.031	410	396.526,828 325.235,494	411	396.525,396 325.237,612	2.556	411	396.525,396 325.237,612	412	396.523,835 325.239,921	2.787

Punct început	X / Y	Punct sfârșit	X / Y	Lungime segment	Punct început	X / Y	Punct sfârșit	X / Y	Lungime segment	Punct început	X / Y	Punct sfârșit	X / Y	Lungime segment
412	396.523,835 325.239,921	413	396.523,734 325.240,07	0.179	413	396.523,734 325.240,07	414	396.521,869 325.242,828	3.33	414	396.521,869 325.242,828	415	396.518,179 325.248,285	6.587
415	396.518,179 325.248,285	416	396.517,387 325.249,458	1.415	416	396.517,387 325.249,458	417	396.513,319 325.254,829	6.738	417	396.513,319 325.254,829	418	396.511,795 325.256,842	2.525
418	396.511,795 325.256,842	419	396.511,673 325.257,003	0.202	419	396.511,673 325.257,003	420	396.508,677 325.260,958	4.962	420	396.508,677 325.260,958	421	396.506,344 325.264,039	3.865
421	396.506,344 325.264,039	422	396.502,837 325.268,669	5.808	422	396.502,837 325.268,669	423	396.500,445 325.271,828	3.963	423	396.500,445 325.271,828	424	396.499,258 325.273,395	1.965
424	396.499,258 325.273,395	425	396.499,181 325.273,496	0.128	425	396.499,181 325.273,496	426	396.498,051 325.274,989	1.872	426	396.498,051 325.274,989	427	396.497,977 325.275,087	0.123
427	396.497,977 325.275,087	428	396.495,505 325.278,351	4.095	428	396.495,505 325.278,351	429	396.491,326 325.283,869	6.921	429	396.491,326 325.283,869	430	396.490,149 325.285,422	1.949
430	396.490,149 325.285,422	431	396.488,172 325.288,034	3.276	431	396.488,172 325.288,034	432	396.486,892 325.289,723	2.119	432	396.486,892 325.289,723	433	396.486,809 325.289,833	0.138
433	396.486,809 325.289,833	434	396.485,679 325.291,325	1.872	434	396.485,679 325.291,325	435	396.483,562 325.293,517	3.048	435	396.483,562 325.293,517	436	396.478,818 325.298,429	6.828
436	396.478,818 325.298,429	437	396.477,973 325.299,303	1.216	437	396.477,973 325.299,303	438	396.475,804 325.301,549	3.122	438	396.475,804 325.301,549	439	396.474,226 325.303,183	2.272
439	396.474,226 325.303,183	440	396.470,972 325.306,551	4.683	440	396.470,972 325.306,551	441	396.470,91 325.306,616	0.09	441	396.470,91 325.306,616	442	396.466,778 325.310,893	5.948
442	396.466,778 325.310,893	443	396.466,348 325.311,339	0.619	443	396.466,348 325.311,339	444	396.465,688 325.312,022	0.95	444	396.465,688 325.312,022	445	396.461,59 325.316,264	5.898
445	396.461,59 325.316,264	446	396.460,291 325.317,609	1.87	446	396.460,291 325.317,609	447	396.457,708 325.320,284	3.718	447	396.457,708 325.320,284	448	396.456,318 325.321,723	2.0
448	396.456,318 325.321,723	449	396.455,078 325.323,006	1.784	449	396.455,078 325.323,006	450	396.453,598 325.324,538	2.131	450	396.453,598 325.324,538	451	396.452,498 325.325,394	1.393
451	396.452,498 325.325,394	452	396.451,416 325.326,236	1.371	452	396.451,416 325.326,236	453	396.448,813 325.328,261	3.299	453	396.448,813 325.328,261	454	396.443,815 325.332,149	6.332
454	396.443,815 325.332,149	455	396.440,363 325.334,835	4.374	455	396.440,363 325.334,835	456	396.440,224 325.334,944	0.176	456	396.440,224 325.334,944	457	396.436,285 325.338,008	4.99
457	396.436,285 325.338,008	458	396.431,724 325.341,557	5.78	458	396.431,724 325.341,557	459	396.427,078 325.345,171	5.885	459	396.427,078 325.345,171	460	396.426,939 325.345,279	0.176
460	396.426,939 325.345,279	461	396.421,874 325.349,22	6.418	461	396.421,874 325.349,22	462	396.418,646 325.351,731	4.09	462	396.418,646 325.351,731	463	396.416,901 325.353,089	2.211
463	396.416,901 325.353,089	464	396.413,746 325.355,543	3.996	464	396.413,746 325.355,543	465	396.412,408 325.356,584	1.696	465	396.412,408 325.356,584	466	396.406,612 325.361,093	7.343
466	396.406,612 325.361,093	467	396.399,558 325.366,581	8.937	467	396.399,558 325.366,581	468	396.399,22 325.366,844	0.428	468	396.399,22 325.366,844	469	396.397,179 325.368,433	2.587
469	396.397,179 325.368,433	470	396.394,364 325.370,622	3.566	470	396.394,364 325.370,622	471	396.393,587 325.371,227	0.984	471	396.393,587 325.371,227	472	396.390,847 325.373,358	3.472
472	396.390,847 325.373,358	473	396.387,141 325.376,242	4.696	473	396.387,141 325.376,242	474	396.383,923 325.378,745	4.077	474	396.383,923 325.378,745	475	396.381,364 325.380,736	3.242
475	396.381,364 325.380,736	476	396.380,522 325.381,392	1.067	476	396.380,522 325.381,392	477	396.380,122 325.381,703	0.507	477	396.380,122 325.381,703	478	396.377,744 325.383,552	3.012
478	396.377,744 325.383,552	479	396.376,972 325.383,835	0.822	479	396.376,972 325.383,835	480	396.375,011 325.384,554	2.089	480	396.375,011 325.384,554	481	396.373,507 325.385,104	1.601
481	396.373,507 325.385,104	482	396.372,994 325.385,292	0.546	482	396.372,994 325.385,292	483	396.369,663 325.386,512	3.547	483	396.369,663 325.386,512	1	396.368,049 325.387,103	1.719

** Lungimile segmentelor sunt determinate în planul de proiecție Stereo 70 și sunt rotunjite la 1 milimetru.

*** Distanța dintre puncte este formată din segmente cumulate ce sunt mai mici decât valoarea 1 milimetru.

**DATE DESPRE IMOBILUL NR. 5104**

Oficiul de Cadastru și Publicitate Imobiliară DOLJ
Biroul de Cadastru și Publicitate Imobiliară Craiova

A. Partea I. Descrierea imobilului

TEREN Intravilan

Nr. CF vechi:349
Nr. cadastral vechi:658

Adresa: Loc. Sitoaia, Jud. Dolj, sat Almaj , T. 51, P. 29

Nr. Crt	Nr cadastral Nr. topografic	Suprafața* (mp)	Observații / Referințe
A1	30753	3.833	Sector cadastral:21 Teren neimprejmuit; Diferenta de suprafata se regaseste la ID 4973, restul de de suprafata pana la suprafata din acte se afla in coridorul de expropriere ID 5302

B. Partea II. Proprietari și acte

Inscrieri privitoare la dreptul de proprietate și alte drepturi reale		Referințe
41820 / 24/03/2016		
Act Notarial nr. Contract de intretinere aut nr 175, din 22/03/2016 emis de NP Carstea Caba Terezia Emanoila Margareta;		
B1	Intabulare, drept de PROPRIETATE, dobandit prin Conventie, cota actuala 1/1, cota initiala 1/1 1) STUPARU IONEL-DANIEL 2) STUPARU ILEANA-LEONTINA	A1
42332 / 24/03/2016		
Act Administrativ nr. referat nr 2349, din 18/03/2016 emis de OCPI DOLJ SERVICIUL CADASTRU;		
B2	se noteaza din oficiu la rubrica observatii din foaia A - partea I mentiunea " Imobil aflat sub incidenta art. 3 alin. (1) din Legea nr. 17/2014 "	A1

C. Partea III. SARCINI

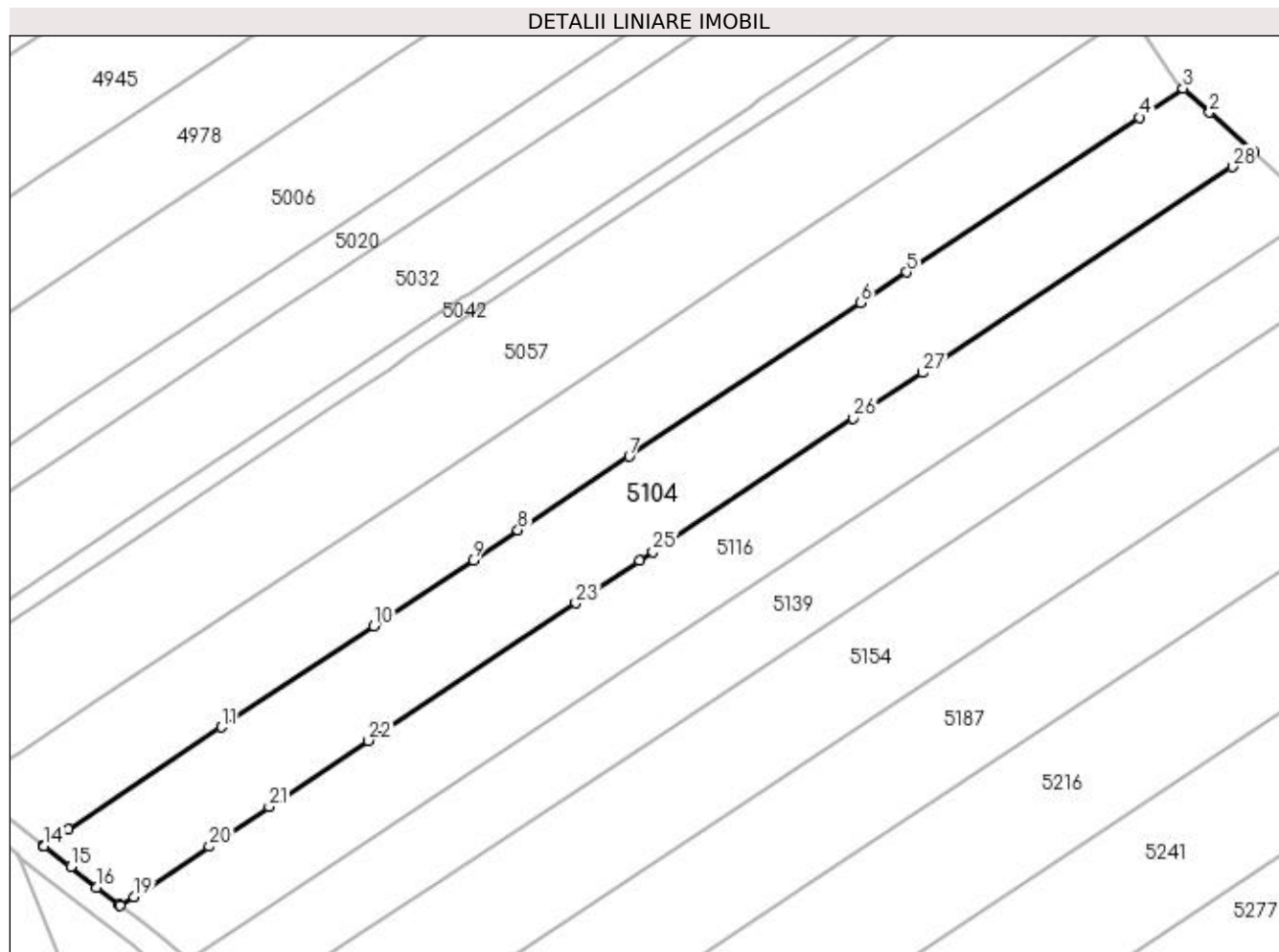
Inscrieri privind dezmembramintele dreptului de proprietate, drepturi reale de garanție și sarcini		Referințe
41820 / 24/03/2016		
Act Notarial nr. Contract de intretinere aut nr 175, din 22/03/2016 emis de NP Carstea Caba Terezia Emanoila Margareta;		
C1	Intabulare, drept de IPOTECA LEGALA, Valoare:0 ce are ca obiect plata rentei în bani corespunzătoare întreținerii neexecutate, dobandit prin Conventie, cota actuala 1/1, cota initiala 1/1 1) STUPARU ION 2) STUPARU VICTORIA	A1

Anexa Nr. 1 La Partea I

Teren

Nr cadastral	Suprafața (mp)*	Observații / Referințe
30753	3.833	Diferența de suprafață se regăsește la ID 4973, restul de suprafață până la suprafața din acte se află în coridorul de expropriere ID 5302

* Suprafața este determinată în planul de proiecție Stereo 70.



Date referitoare la teren

Crt	Categorie folosință	Intra vilan	Suprafața (mp)	Tarla	Parcelă	Nr. topo	Observații / Referințe
1	arabil	DA	3.833	51	29	-	Parcela despartită de coridor de expropriere

Lungime Segmente

1) Valorile lungimilor segmentelor sunt obținute din proiecție în plan.

Punct început	X / Y	Punct sfârșit	X / Y	Lungime segment (** (m)
1	396.637,813 325.465,968	2	396.630,072 325.472,948	10.423
3	396.625,449 325.477,115	4	396.617,816 325.472,046	9.163
5	396.577,283 325.445,127	6	396.569,292 325.439,82	9.593
7	396.528,998 325.413,059	8	396.509,624 325.400,192	23.258
9	396.501,804 325.394,999	10	396.484,538 325.383,532	20.728

Punct început	X / Y	Punct sfârșit	X / Y	Lungime segment (** (m)
2	396.630,072 325.472,948	3	396.625,449 325.477,115	6.225
4	396.617,816 325.472,046	5	396.577,283 325.445,127	48.658
6	396.569,292 325.439,82	7	396.528,998 325.413,059	48.371
8	396.509,624 325.400,192	9	396.501,804 325.394,999	9.387
10	396.484,538 325.383,532	11	396.458,0 325.365,907	31.856

Punct început	X / Y	Punct sfârșit	X / Y	Lungime segment (** (m)	Punct început	X / Y	Punct sfârșit	X / Y	Lungime segment (** (m)
11	396.458,0 325.365,907	12	396.431,233 325.348,131	32.132	12	396.431,233 325.348,131	13	396.426,939 325.345,279	5.155
13	396.426,939 325.345,279	14	396.427,078 325.345,171	0.176	14	396.427,078 325.345,171	15	396.431,724 325.341,557	5.885
15	396.431,724 325.341,557	16	396.436,285 325.338,008	5.78	16	396.436,285 325.338,008	17	396.440,224 325.334,944	4.99
17	396.440,224 325.334,944	18	396.440,363 325.334,835	0.176	18	396.440,363 325.334,835	19	396.442,704 325.336,39	2.81
19	396.442,704 325.336,39	20	396.455,86 325.345,127	15.793	20	396.455,86 325.345,127	21	396.466,278 325.352,046	12.506
21	396.466,278 325.352,046	22	396.483,584 325.363,54	20.776	22	396.483,584 325.363,54	23	396.519,674 325.387,508	43.323
23	396.519,674 325.387,508	24	396.530,789 325.394,891	13.344	24	396.530,789 325.394,891	25	396.533,111 325.396,432	2.787
25	396.533,111 325.396,432	26	396.568,046 325.419,634	41.938	26	396.568,046 325.419,634	27	396.580,095 325.427,636	14.463
27	396.580,095 325.427,636	28	396.634,034 325.463,458	64.751	28	396.634,034 325.463,458	1	396.637,813 325.465,968	4.537

** Lungimile segmentelor sunt determinate în planul de proiecție Stereo 70 și sunt rotunjite la 1 milimetru.

*** Distanța dintre puncte este formată din segmente cumulate ce sunt mai mici decât valoarea 1 milimetru.

**DATE DESPRE IMOBILUL NR. 5116**

Oficiul de Cadastru și Publicitate Imobiliară DOLJ
Biroul de Cadastru și Publicitate Imobiliară Craiova

A. Partea I. Descrierea imobilului

TEREN Intravilan

Nr. CF vechi:297

Nr. cadastral vechi:483

Adresa: Loc. Sitoaia, Jud. Dolj, T51, P30

Nr. Crt	Nr cadastral Nr. topografic	Suprafața* (mp)	Observații / Referințe
A1	30120	3.447	Sector cadastral:21 Teren neimprejmuit; Diferenta de suprafata se regaseste la ID 4990, restul de de suprafata pana la suprafata din acte se afla in coridorul de expropriere ID 5302

B. Partea II. Proprietari și acte

Inscrieri privitoare la dreptul de proprietate și alte drepturi reale		Referințe
90118 / 27/11/2008		
Contract De Vanzare-Cumparare nr. aut. nr. 2332 , din 01/01/2008 emis de NP. Amzulescu Marius;		
B1	Intabulare, drept de PROPRIETATEcumparare, dobandit prin Conventie, cota actuala 1/1, cota initiala 1/1 1) SC LORD HOUSE GROUP SRL , CIF:9999999999999 <i>OBSERVATII: (provenita din conversia CF 297)</i>	A1

C. Partea III. SARCINI .

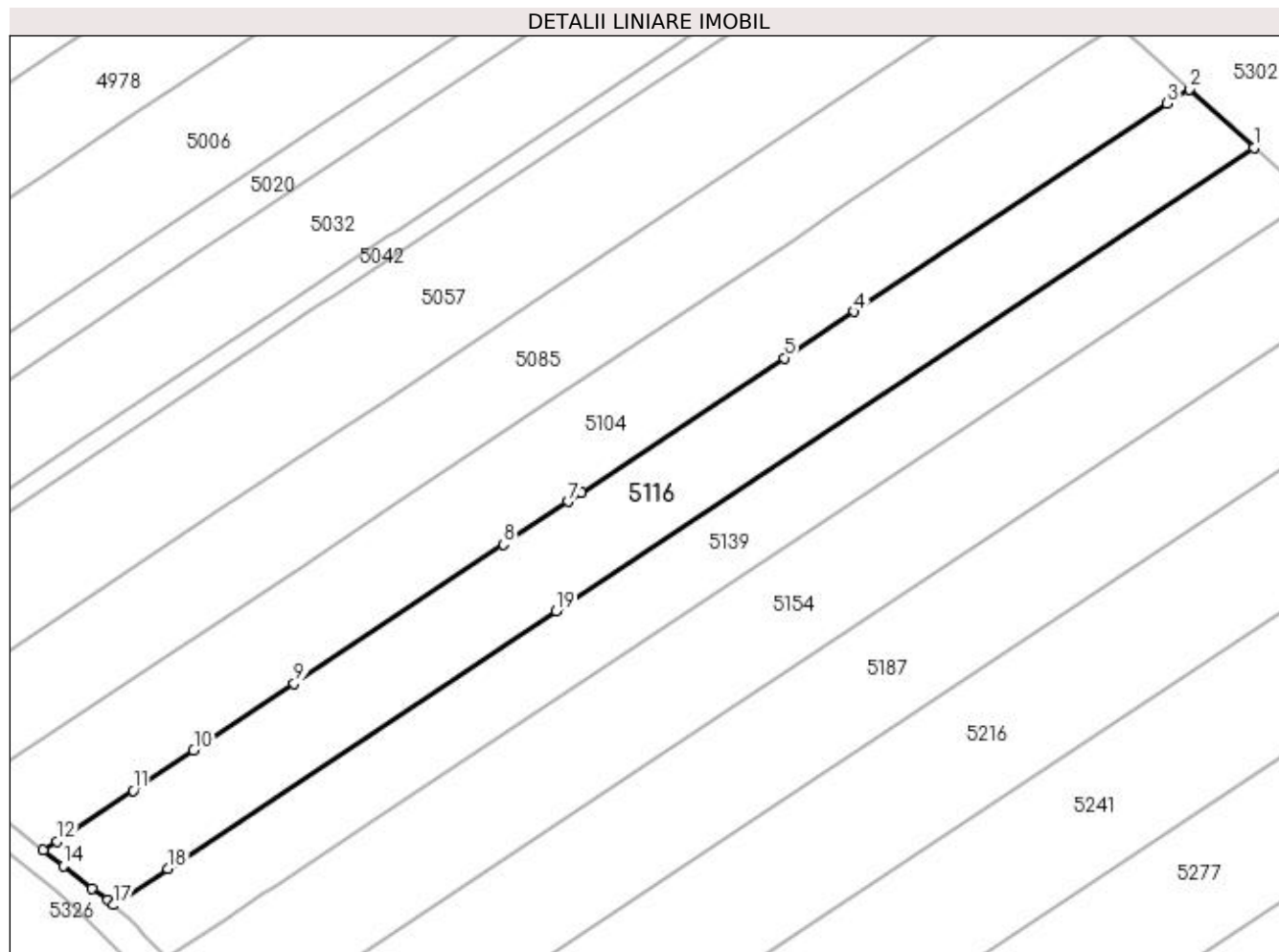
Inscrieri privind dezmembramintele dreptului de proprietate, drepturi reale de garanție și sarcini	Referințe
NU SUNT	

Anexa Nr. 1 La Partea I

Teren

Nr cadastral	Suprafața (mp)*	Observații / Referințe
30120	3.447	Diferența de suprafață se regăsește la ID 4990, restul de suprafață până la suprafața din acte se află în coridorul de expropriere ID 5302

* Suprafața este determinată în planul de proiecție Stereo 70.



Date referitoare la teren

Crt	Categorie folosință	Intra vilan	Suprafața (mp)	Tarla	Parcelă	Nr. topo	Observații / Referințe
1	arabil	DA	3.447	51	30	-	Parcela despartită de coridor de expropriere

Lungime Segmente

1) Valorile lungimilor segmentelor sunt obținute din proiecție în plan.

Punct început	X / Y	Punct sfârșit	X / Y	Lungime segment (** (m)
1	396.648,991 325.455,891	2	396.637,813 325.465,968	15.05
2	396.637,813 325.465,968	3	396.634,034 325.463,458	4.537
3	396.634,034 325.463,458	4	396.580,095 325.427,636	64.751
4	396.580,095 325.427,636	5	396.568,046 325.419,634	14.463
5	396.568,046 325.419,634	6	396.533,111 325.396,432	41.938

Punct început	X / Y	Punct sfârșit	X / Y	Lungime segment (** (m)
6	396.533,111 325.396,432	7	396.530,789 325.394,891	2.787
7	396.530,789 325.394,891	8	396.519,674 325.387,508	13.344
8	396.519,674 325.387,508	9	396.483,584 325.363,54	43.323
9	396.483,584 325.363,54	10	396.466,278 325.352,046	20.776
10	396.466,278 325.352,046	11	396.455,86 325.345,127	12.506
11	396.455,86 325.345,127	12	396.442,704 325.336,39	15.793
12	396.442,704 325.336,39	13	396.440,363 325.334,835	2.81
13	396.440,363 325.334,835	14	396.443,815 325.332,149	4.374
14	396.443,815 325.332,149	15	396.448,813 325.328,261	6.332
15	396.448,813 325.328,261	16	396.451,416 325.326,236	3.299
16	396.451,416 325.326,236	17	396.452,498 325.325,394	1.371
17	396.452,498 325.325,394	18	396.461,849 325.331,604	11.226
18	396.461,849 325.331,604	19	396.528,759 325.376,041	80.322
19	396.528,759 325.376,041	1	396.648,991 325.455,891	144.332

** Lungimile segmentelor sunt determinate în planul de proiecție Stereo 70 și sunt rotunjite la 1 milimetru.

*** Distanța dintre puncte este formată din segmente cumulate ce sunt mai mici decât valoarea 1 milimetru.

**DATE DESPRE IMOBILUL NR. 5121**

Oficiul de Cadastru și Publicitate Imobiliară DOLJ
Biroul de Cadastru și Publicitate Imobiliară Craiova

A. Partea I. Descrierea imobilului

TEREN Intravilan

Nr. CF vechi:185
Nr. cadastral vechi:524

Adresa: Loc. Sitoaia, Jud. Dolj, T51, P36

Nr. Crt	Nr cadastral Nr. topografic	Suprafața* (mp)	Observații / Referințe
A1	30163	346	Sector cadastral:21 Teren neimprejmuit; Diferenta de suprafata se regaseste la ID 5277, restul de de suprafata pana la suprafata din acte se afla in coridorul de expropriere ID 5302

B. Partea II. Proprietari și acte

Inscrieri privitoare la dreptul de proprietate și alte drepturi reale		Referințe
120770 / 11/06/2019		
Act Notarial nr. act de dare in plata aut 2839, din 07/06/2019 emis de Cioia Adrian;		
B1	Intabulare, drept de PROPRIETATE, dobandit prin Conventie, cota actuala 1/1, cota initiala 1/1 1) SOCIETATEA SOLARKER KFT , CIF:999999999999	A1
Act Normativ nr. Legea 17, din 07/03/2014 emis de Parlamentul Romaniei;		
B2	Se notează mențiunea «Imobil aflat sub incidenta art.3 alin.(1) din Legea 17/2014»	A1

C. Partea III. SARCINI .

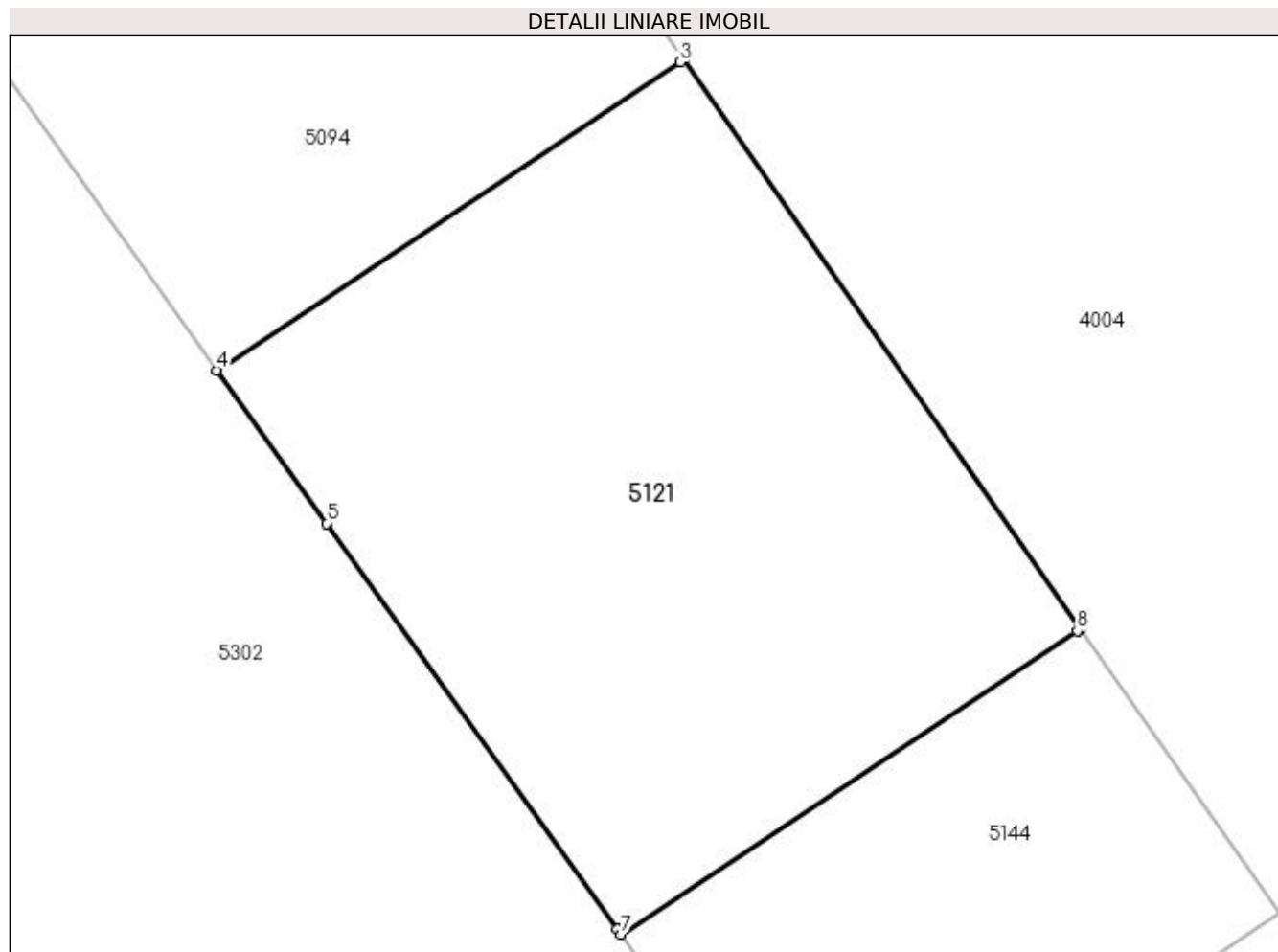
Inscrieri privind dezmembramintele dreptului de proprietate, drepturi reale de garanție și sarcini	Referințe
NU SUNT	

Anexa Nr. 1 La Partea I

Teren

Nr cadastral	Suprafața (mp)*	Observații / Referințe
30163	346	Diferența de suprafață se regăsește la ID 5277, restul de suprafață până la suprafața din acte se află în coridorul de expropriere ID 5302

* Suprafața este determinată în planul de proiecție Stereo 70.



Date referitoare la teren

Crt	Categorie folosință	Intra vilan	Suprafața (mp)	Tarla	Parcelă	Nr. topo	Observații / Referințe
1	arabil	DA	346	51	36	-	Parcela despartită de coridor de expropriere

Lungime Segmente

1) Valorile lungimilor segmentelor sunt obținute din proiecție în plan.

Punct început	X / Y	Punct sfârșit	X / Y	Lungime segment (** (m)
1	396.748,53 325.389,149	2	396.736,665 325.406,186	20.761
2	396.736,665 325.406,186	3	396.736,552 325.406,11	0.137
3	396.736,552 325.406,11	4	396.722,67 325.396,892	16.663
4	396.722,67 325.396,892	5	396.725,954 325.392,309	5.637
5	396.725,954 325.392,309	6	396.734,663 325.380,154	14.953

Punct început	X / Y	Punct sfârșit	X / Y	Lungime segment (** (m)
6	396.734,663 325.380,154	7	396.734,767 325.380,009	0.179
7	396.734,767 325.380,009	8	396.748,436 325.389,087	16.409
8	396.748,436 325.389,087	1	396.748,53 325.389,149	0.113

** Lungimile segmentelor sunt determinate în planul de proiecție Stereo 70 și sunt rotunjite la 1 milimetru.

*** Distanța dintre puncte este formată din segmente cumulate ce sunt mai mici decât valoarea 1 milimetru.

**DATE DESPRE IMOBILUL NR. 5139**

Oficiul de Cadastru și Publicitate Imobiliară DOLJ
Biroul de Cadastru și Publicitate Imobiliară Craiova

A. Partea I. Descrierea imobilului

TEREN Intravilan

Adresa: Loc. Sitoaia, Jud. Dolj, T51, P31

Nr. Crt	Nr cadastral Nr. topografic	Suprafața* (mp)	Observații / Referințe
A1		2.984	Sector cadastral:21 Teren neimprejmuat; Diferenta de suprafata se regaseste la ID 5002, restul de de suprafata pana la suprafata din acte se afla in coridorul de expropriere ID 5302

B. Partea II. Proprietari și acte

Inscrieri privitoare la dreptul de proprietate și alte drepturi reale	Referințe
/	
Act Administrativ nr. Titlu de proprietate 690-48128, din 18/02/1997 emis de CJSIPT Dolj;	
B1	A1
Intabulare, drept de PROPRIETATE, dobandit prin Reconstituire, cota actuala 1/1, cota initiala 1/1	
1) DINA GHEORGHE	
2) DIMIERU ION	

C. Partea III. SARCINI .

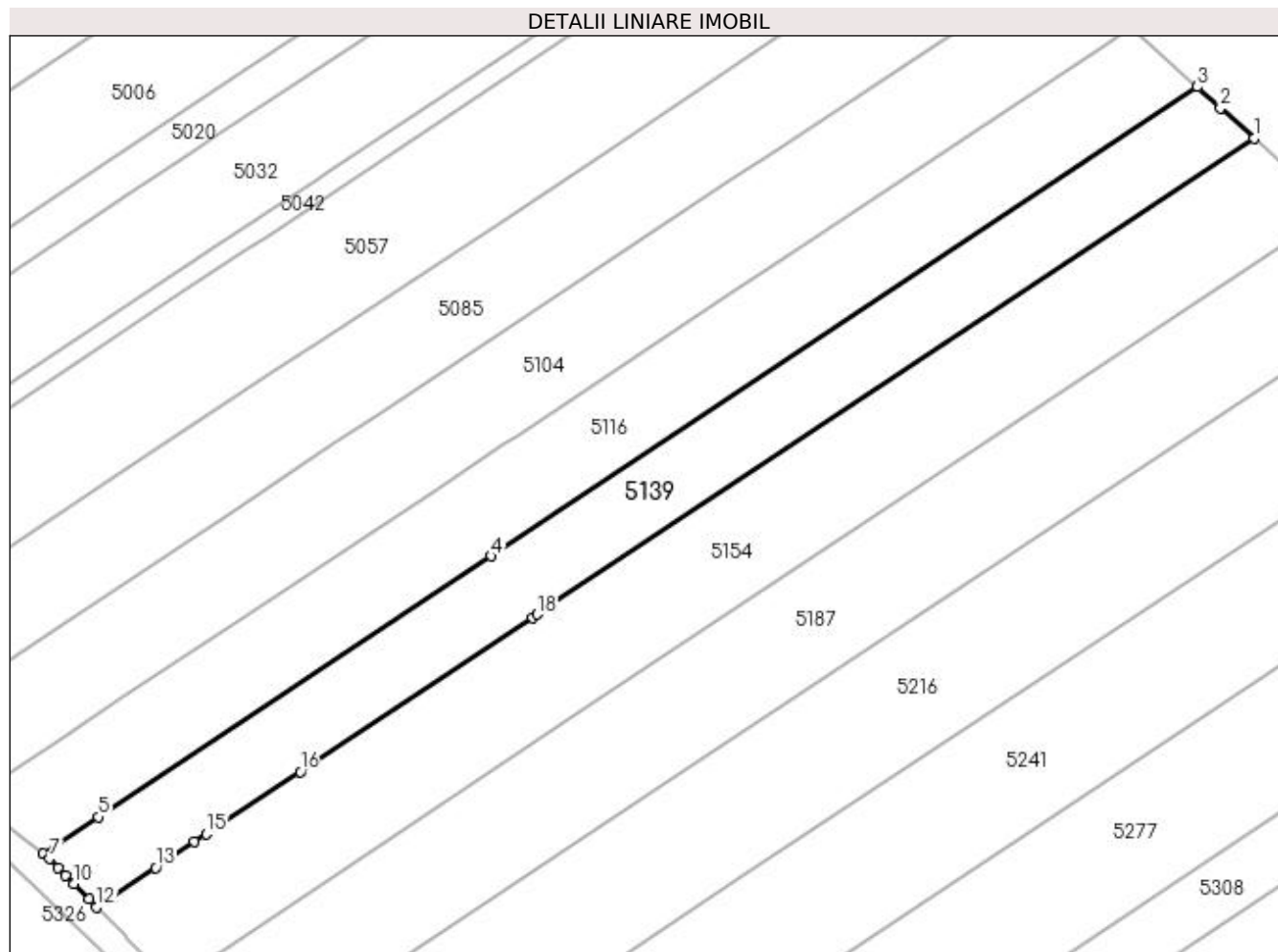
Inscrieri privind dezmembramintele dreptului de proprietate, drepturi reale de garanție și sarcini	Referințe
NU SUNT	

Anexa Nr. 1 La Partea I

Teren

Nr cadastral	Suprafața (mp)*	Observații / Referințe
	2.984	Diferența de suprafață se regăsește la ID 5002, restul de suprafață până la suprafața din acte se află în coridorul de expropriere ID 5302

* Suprafața este determinată în planul de proiecție Stereo 70.



Date referitoare la teren

Crt	Categorie folosință	Intra vilan	Suprafața (mp)	Tarla	Parcelă	Nr. topo	Observații / Referințe
1	arabil	DA	2.984	51	31	-	Parcela despartită de coridor de expropriere

Lungime Segmente

1) Valorile lungimilor segmentelor sunt obținute din proiecție în plan.

Punct început	X / Y	Punct sfârșit	X / Y	Lungime segment (** (m)
1	396.658,678 325.447,157	2	396.652,956 325.452,316	7.705
2	396.652,956 325.452,316	3	396.648,991 325.455,891	5.339
3	396.648,991 325.455,891	4	396.528,759 325.376,041	144.332
4	396.528,759 325.376,041	5	396.461,849 325.331,604	80.322
5	396.461,849 325.331,604	6	396.452,498 325.325,394	11.226

Punct început	X / Y	Punct sfârșit	X / Y	Lungime segment (** (m)
6	396.452,498 325.325,394	7	396.453,598 325.324,538	1.393
7	396.453,598 325.324,538	8	396.455,078 325.323,006	2.131
8	396.455,078 325.323,006	9	396.456,318 325.321,723	1.784
9	396.456,318 325.321,723	10	396.457,708 325.320,284	2.0
10	396.457,708 325.320,284	11	396.460,291 325.317,609	3.718
11	396.460,291 325.317,609	12	396.461,59 325.316,264	1.87
12	396.461,59 325.316,264	13	396.471,646 325.322,943	12.072
13	396.471,646 325.322,943	14	396.478,261 325.327,336	7.941
14	396.478,261 325.327,336	15	396.480,315 325.328,7	2.466
15	396.480,315 325.328,7	16	396.496,266 325.339,294	19.148
16	396.496,266 325.339,294	17	396.535,782 325.365,537	47.437
17	396.535,782 325.365,537	18	396.536,633 325.366,103	1.023
18	396.536,633 325.366,103	1	396.658,678 325.447,157	146.508

** Lungimile segmentelor sunt determinate în planul de proiecție Stereo 70 și sunt rotunjite la 1 milimetru.

*** Distanța dintre puncte este formată din segmente cumulate ce sunt mai mici decât valoarea 1 milimetru.

**DATE DESPRE IMOBILUL NR. 5144**

Oficiul de Cadastru și Publicitate Imobiliară DOLJ
Biroul de Cadastru și Publicitate Imobiliară Craiova

A. Partea I. Descrierea imobilului

TEREN Intravilan

Nr. CF vechi:309

Nr. cadastral vechi:478

Adresa: Loc. Sitoaia, Jud. Dolj, T51, P37

Nr. Crt	Nr cadastral Nr. topografic	Suprafața* (mp)	Observații / Referințe
A1	30181	171	Sector cadastral:21 Teren neimprejmuit; Diferenta de suprafata se regaseste la ID 5308, restul de de suprafata pana la suprafata din acte se afla in coridorul de expropriere ID 5302

B. Partea II. Proprietari și acte

Inscrieri privitoare la dreptul de proprietate și alte drepturi reale		Referințe
120764 / 11/06/2019		
Act Notarial nr. ACT DE DARE IN PLATA aut. nr. 2839, din 07/06/2019 emis de NP Cioia Adrian;		
B1	Intabulare, drept de PROPRIETATE, dobandit prin Conventie, cota actuala 1/1, cota initiala 1/1 1) SOCIETATEA SOLARKER KFT, CIF:999999999999	A1
B2	“ Imobil aflat sub incidenta art. 3 alin.(1) din Legea 17/2014 “	A1

C. Partea III. SARCINI .

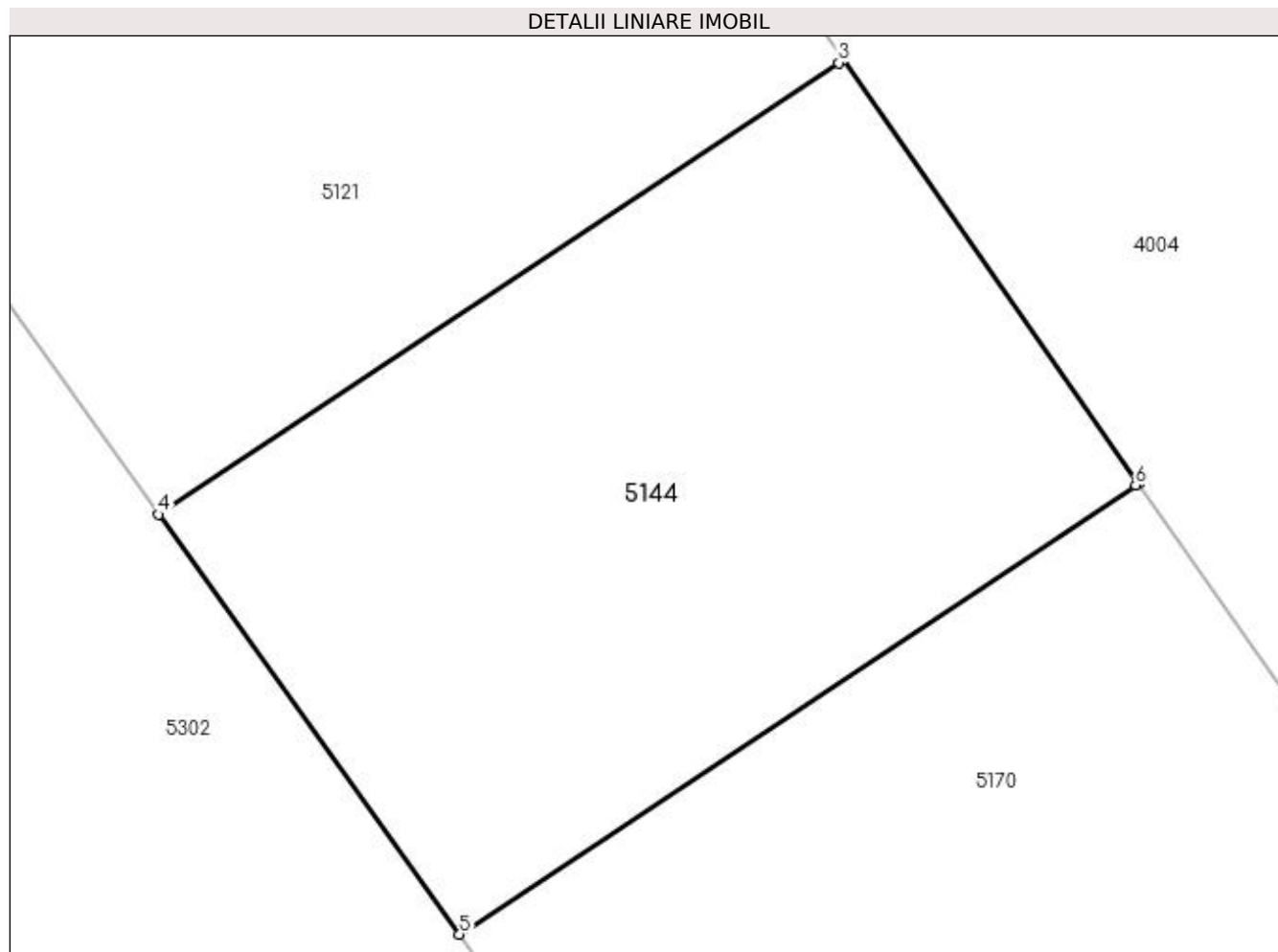
Inscrieri privind dezmembramintele dreptului de proprietate, drepturi reale de garanție și sarcini	Referințe
NU SUNT	

Anexa Nr. 1 La Partea I

Teren

Nr cadastral	Suprafața (mp)*	Observații / Referințe
30181	171	Diferența de suprafață se regăsește la ID 5308, restul de suprafață până la suprafața din acte se află în coridorul de expropriere ID 5302

* Suprafața este determinată în planul de proiecție Stereo 70.



Date referitoare la teren

Crt	Categorie folosință	Intra vilan	Suprafața (mp)	Tarla	Parcelă	Nr. topo	Observații / Referințe
1	arabil	DA	171	51	37	-	Parcela despartită de coridor de expropriere

Lungime Segmente

1) Valorile lungimilor segmentelor sunt obținute din proiecție în plan.

Punct început	X / Y	Punct sfârșit	X / Y	Lungime segment (** (m)
1	396.754,461 325.380,634	2	396.748,53 325.389,149	10.377
2	396.748,53 325.389,149	3	396.748,436 325.389,087	0.113
3	396.748,436 325.389,087	4	396.734,767 325.380,009	16.409
4	396.734,767 325.380,009	5	396.740,814 325.371,57	10.381
5	396.740,814 325.371,57	6	396.754,406 325.380,597	16.317

Punct început	X / Y	Punct sfârșit	X / Y	Lungime segment (** (m)
6	396.754,406 325.380,597	1	396.754,461 325.380,634	0.066

** Lungimile segmentelor sunt determinate în planul de proiecție Stereo 70 și sunt rotunjite la 1 milimetru.

*** Distanța dintre puncte este formată din segmente cumulate ce sunt mai mici decât valoarea 1 milimetru.



DATE DESPRE IMOBILUL NR. 5154

Oficiul de Cadastru și Publicitate Imobiliară DOLJ
Biroul de Cadastru și Publicitate Imobiliară Craiova

A. Partea I. Descrierea imobilului

TEREN Intravilan

Nr. CF vechi:326
Nr. cadastral vechi:87

Adresa: Loc. Sitoaia, Jud. Dolj, T51, P32

Nr. Crt	Nr cadastral Nr. topografic	Suprafața* (mp)	Observații / Referințe
A1	30033	4.231	Sector cadastral:21 Teren neimprejmuit; Diferenta de suprafata se regaseste la ID 5015, restul de de suprafata pana la suprafata din acte se afla in coridorul de expropriere ID 5302

B. Partea II. Proprietari și acte

Inscrieri privitoare la dreptul de proprietate și alte drepturi reale	Referințe
90118 / 27/11/2008	
Act De Vânzare Cumparare nr. 2323 , din 01/01/2008 emis de BNP AMZULESCU MARIUS;	
B1	A1
Intabulare, drept de PROPRIETATE cumparare, dobandit prin Conventie, cota actuala 1/1, cota initiala 1/1	
1) SC LORD HOUSE GROUP SRL , CIF:999999999999	
OBSERVATII: (provenita din conversia CF 326)	
88289 / 09/09/2013	
Act Notarial nr. Contract de ipoteca aut nr 669, din 06/09/2013 emis de BNP Florescu Maria Magdalena;	
B2	A1
Se noteaza interdictiile de instrainare, grevare, comasare, dezmembrare, inchiriere, construire si demolare	
1) GARANTI BANK SA , CIF:999999999999	
14605 / 11/02/2014	
Act Notarial nr. contract de ipoteca imobiliara aut nr 240, din 11/02/2014 emis de NP Faurar Virgil Claudiu;	
B3	A1
se noteaza interdictiile de instrainare, grevare, comasare, dezmembrare, inchiriere, construire si demolare in favoarea: Garanti Bank SA,	
5310 / 11/01/2021	
Act Administrativ nr. Referat nr. 382/SC, din 13/01/2021 emis de Serviciul Cadastru;	
B4	A1
Se notează mențiunea «Imobil aflat sub incidenta art.3 alin.(1) din Legea 17/2014»	

C. Partea III. SARCINI

Inscrieri privind dezmembramintele dreptului de proprietate, drepturi reale de garanție și sarcini	Referințe
29821 / 18/05/2010	
Act Notarial nr. contract de garantie imobiliara aut. nr.762, din 14/05/2010 emis de NP Diaconu Laura;	
C1	A1
Intabulare, drept de IPOTECA, Valoare:50000 EURsi celelalte obligatii aferente creditului	
1) GARANTIBANK INTERNATIONAL NV- SUC ROMANIA , CIF:999999999999	
C2	A1
se noteaza interdictia de instrainare, grevare, comasare, dezmembrare, inchiriere, construire, demolare	
41791 / 17/06/2011	
Act Notarial nr. CONTRACT CESIUNE, din 28/05/2010 emis de -;	
C3	A1
Se noteaza cesiunea de catre cedent GARANTI BANK INTERNATIONAL NV SUCURSALA ROMANIA si preluarea de catre GE GARANTI BANK SA a creantelor de sub C 1, C 2.	
88289 / 09/09/2013	
Act Notarial nr. Contract de ipoteca aut nr 669, din 06/09/2013 emis de BNP Florescu Maria Magdalena;	
C4	A1
Intabulare, drept de IPOTECA, Valoare:270000 RONsi celelalte obligatii de plata aferente creditului, dobandit prin Conventie, cota actuala 1/1, cota initiala 1/1	
1) GARANTI BANK SA , CIF:999999999999	
14605 / 11/02/2014	
Act Notarial nr. contract de ipoteca imobiliara aut nr 240, din 11/02/2014 emis de NP Faurar Virgil Claudiu;	
C5	A1
Intabulare, drept de IPOTECA, Valoare:220000 RON+ celelalte obligatii de plata aferente creditului, dobandit prin Conventie, cota actuala 1/1,	

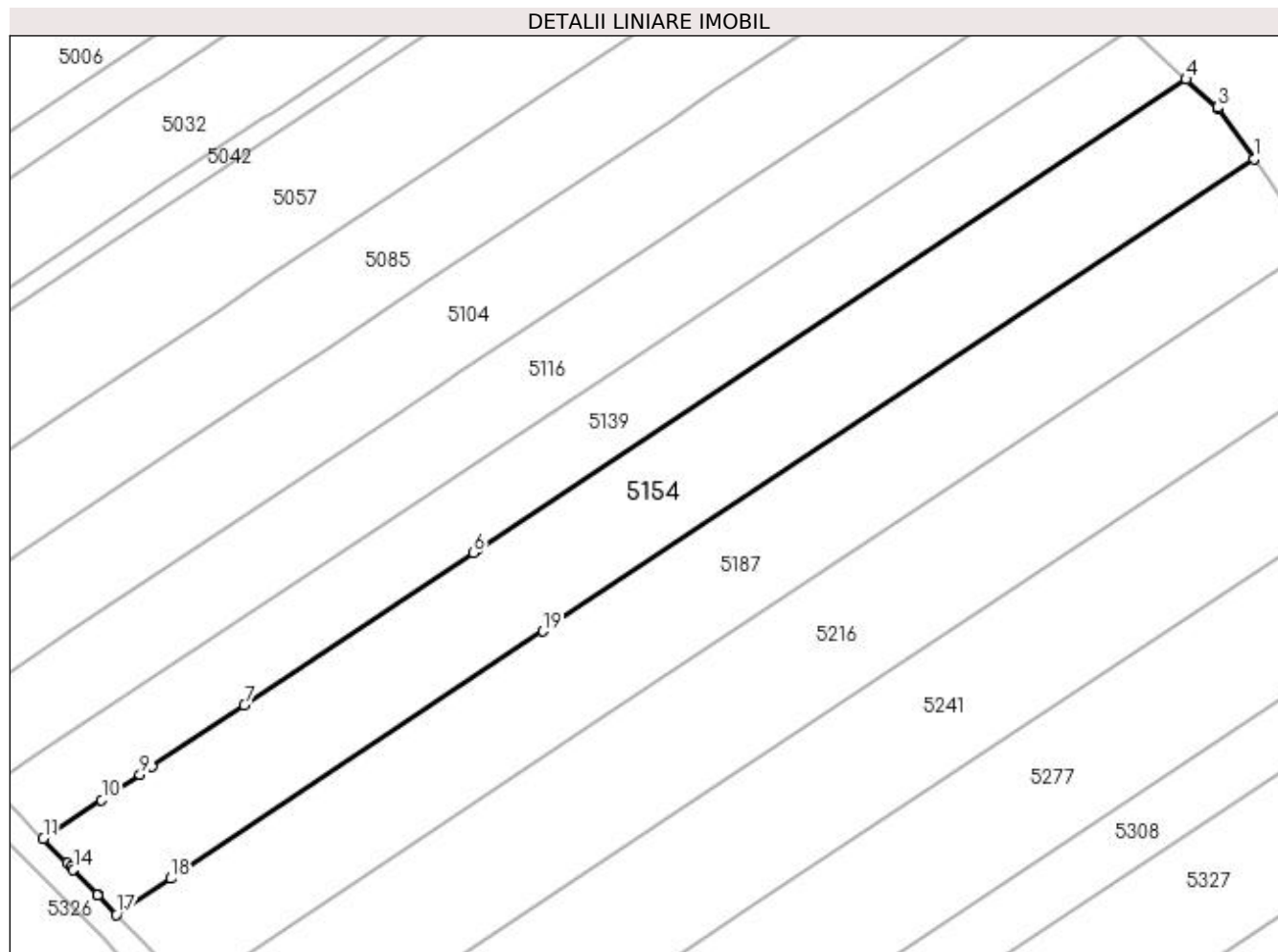
Inscrieri privind dezmembramintele dreptului de proprietate, drepturi reale de garanție și sarcini		Referințe
C5	cota initiala 1/1	A1
	1) GARANTI BANK SA , CIF:99999999999999	

Anexa Nr. 1 La Partea I

Teren

Nr cadastral	Suprafața (mp)*	Observații / Referințe
30033	4.231	Diferența de suprafață se regăsește la ID 5015, restul de suprafață până la suprafața din acte se află în coridorul de expropriere ID 5302

* Suprafața este determinată în planul de proiecție Stereo 70.



Date referitoare la teren

Crt	Categorie folosință	Intra vilan	Suprafața (mp)	Tarla	Parcelă	Nr. topo	Observații / Referințe
1	arabil	DA	4.231	51	32	-	Parcela despartită de coridor de expropriere

Lungime Segmente

1) Valorile lungimilor segmentelor sunt obținute din proiecție în plan.

Punct început	X / Y	Punct sfârșit	X / Y	Lungime segment (** (m)
1	396.670,389 325.433,461	2	396.664,244 325.442,037	10.55
2	396.664,244 325.442,037	3	396.664,036 325.442,327	0.357
3	396.664,036 325.442,327	4	396.658,678 325.447,157	7.214
4	396.658,678 325.447,157	5	396.536,633 325.366,103	146.508
5	396.536,633 325.366,103	6	396.535,782 325.365,537	1.023

Punct început	X / Y	Punct sfârșit	X / Y	Lungime segment (** (m)
6	396.535,782 325.365,537	7	396.496,266 325.339,294	47.437
7	396.496,266 325.339,294	8	396.480,315 325.328,7	19.148
8	396.480,315 325.328,7	9	396.478,261 325.327,336	2.466
9	396.478,261 325.327,336	10	396.471,646 325.322,943	7.941
10	396.471,646 325.322,943	11	396.461,59 325.316,264	12.072
11	396.461,59 325.316,264	12	396.465,688 325.312,022	5.898
12	396.465,688 325.312,022	13	396.466,348 325.311,339	0.95
13	396.466,348 325.311,339	14	396.466,778 325.310,893	0.619
14	396.466,778 325.310,893	15	396.470,91 325.306,616	5.948
15	396.470,91 325.306,616	16	396.470,972 325.306,551	0.09
16	396.470,972 325.306,551	17	396.474,226 325.303,183	4.683
17	396.474,226 325.303,183	18	396.483,597 325.309,406	11.25
18	396.483,597 325.309,406	19	396.547,781 325.352,034	77.05
19	396.547,781 325.352,034	1	396.670,389 325.433,461	147.183

** Lungimile segmentelor sunt determinate în planul de proiecție Stereo 70 și sunt rotunjite la 1 milimetru.

*** Distanța dintre puncte este formată din segmente cumulate ce sunt mai mici decât valoarea 1 milimetru.

**DATE DESPRE IMOBILUL NR. 5170**

Oficiul de Cadastru și Publicitate Imobiliară DOLJ
Biroul de Cadastru și Publicitate Imobiliară Craiova

A. Partea I. Descrierea imobilului

TEREN Intravilan

Nr. CF vechi:269
Nr. cadastral vechi:80

Adresa: Loc. Sitoaia, Jud. Dolj, SAT BOGEA T 51 P 38

Nr. Crt	Nr cadastral Nr. topografic	Suprafața* (mp)	Observații / Referințe
A1	31145	335	Sector cadastral:21 Teren neimprejmuit; Diferenta de suprafata se regaseste la ID 5327, restul de de suprafata pana la suprafata din acte se afla in coridorul de expropriere ID 5302

B. Partea II. Proprietari și acte

Inscrieri privitoare la dreptul de proprietate și alte drepturi reale		Referințe
51648 / 10/07/2008		
Act Notarial nr. AUT 1232, din 09/07/2008 emis de NP CHIRITA FLORINA - TELEORMAN;		
B1	Intabulare, drept de PROPRIETATE, dobandit prin Conventie, cota actuala 1/1, cota initiala 1/1 1) SC INTERAGRO SRL, CIF:99999999999999	A1

C. Partea III. SARCINI .

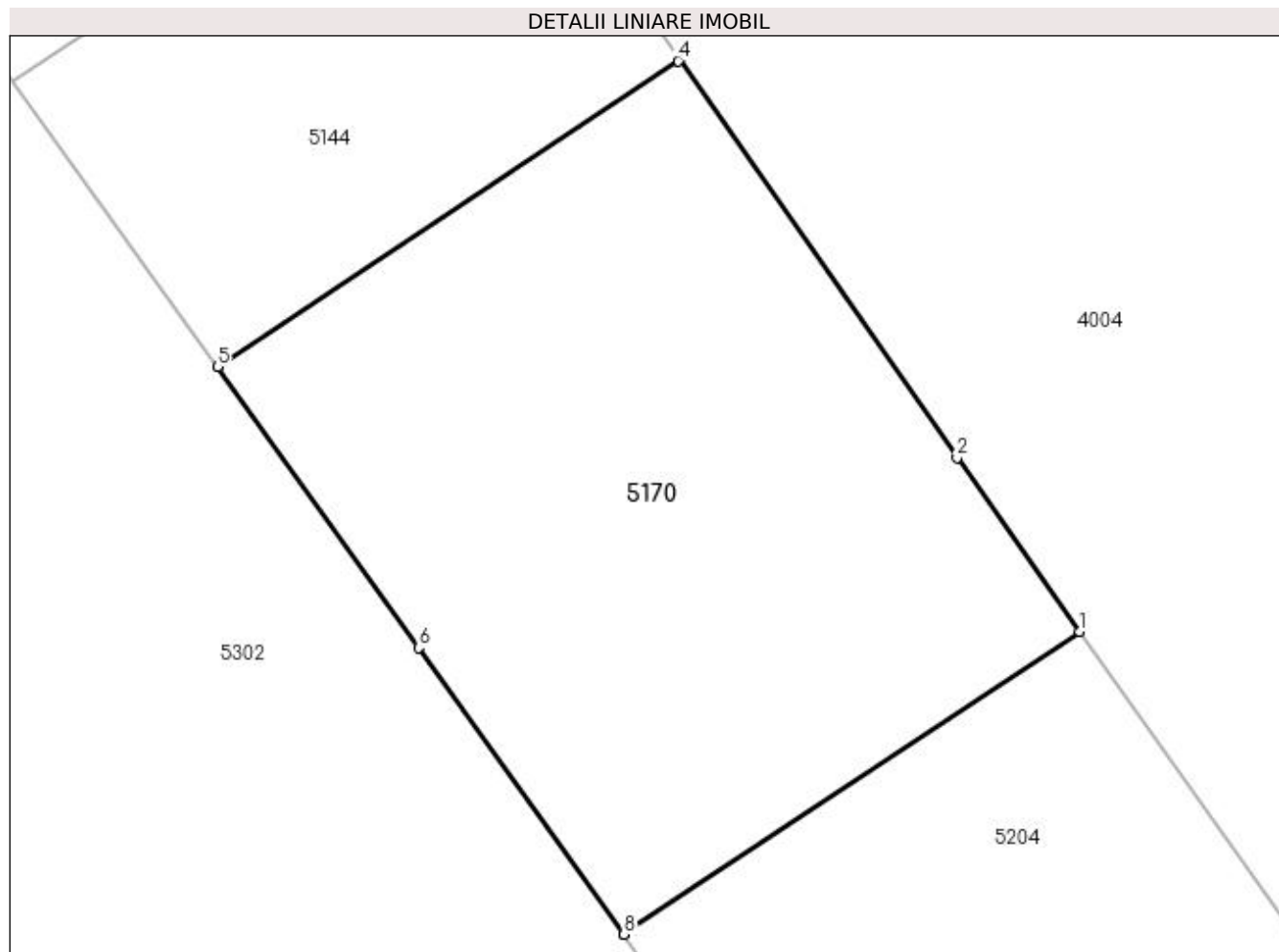
Inscrieri privind dezmembramintele dreptului de proprietate, drepturi reale de garanție și sarcini	Referințe
NU SUNT	

Anexa Nr. 1 La Partea I

Teren

Nr cadastral	Suprafața (mp)*	Observații / Referințe
31145	335	Diferența de suprafață se regăsește la ID 5327, restul de suprafață până la suprafața din acte se află în coridorul de expropriere ID 5302

* Suprafața este determinată în planul de proiecție Stereo 70.



Date referitoare la teren

Crt	Categorie folosință	Intra vilan	Suprafața (mp)	Tarla	Parcelă	Nr. topo	Observații / Referințe
1	arabil	DA	335	51	38	-	Parcela despartită de coridor de expropriere

Lungime Segmente

1) Valorile lungimilor segmentelor sunt obținute din proiecție în plan.

Punct început	X / Y	Punct sfârșit	X / Y	Lungime segment (** (m)
1	396.766,268 325.363,761	2	396.762,641 325.368,888	6.281
2	396.762,641 325.368,888	3	396.754,461 325.380,634	14.313
3	396.754,461 325.380,634	4	396.754,406 325.380,597	0.066
4	396.754,406 325.380,597	5	396.740,814 325.371,57	16.317
5	396.740,814 325.371,57	6	396.746,753 325.363,281	10.197

Punct început	X / Y	Punct sfârșit	X / Y	Lungime segment (** (m)
6	396.746,753 325.363,281	7	396.752,793 325.354,851	10.371
7	396.752,793 325.354,851	8	396.752,812 325.354,824	0.033
8	396.752,812 325.354,824	1	396.766,268 325.363,761	16.153

** Lungimile segmentelor sunt determinate în planul de proiecție Stereo 70 și sunt rotunjite la 1 milimetru.

*** Distanța dintre puncte este formată din segmente cumulate ce sunt mai mici decât valoarea 1 milimetru.

**DATE DESPRE IMOBILUL NR. 5187**

Oficiul de Cadastru și Publicitate Imobiliară DOLJ
Biroul de Cadastru și Publicitate Imobiliară Craiova

A. Partea I. Descrierea imobilului

TEREN Intravilan

Nr. CF vechi:325
Nr. cadastral vechi:88

Adresa: Loc. Sitoaia, Jud. Dolj, T51, P33

Nr. Crt	Nr cadastral Nr. topografic	Suprafața* (mp)	Observații / Referințe
A1	30034	4.234	Sector cadastral:21 Teren neimprejmuit; Diferenta de suprafata se regaseste la ID 5034, restul de de suprafata pana la suprafata din acte se afla in coridorul de expropriere ID 5302

B. Partea II. Proprietari și acte

Inscrieri privitoare la dreptul de proprietate și alte drepturi reale		Referințe
90118 / 27/11/2008		
Contract De Vanzare-Cumparare nr. 2332 , din 11/11/2008 emis de NP Amzulescu Marius;		
B1	Intabulare, drept de PROPRIETATE, dobandit prin Conventie, cota actuala 1/1, cota initiala 1/1 1) SC LORD HOUSE GROUP SRL , CIF:999999999999 <i>OBSERVATII: (provenita din conversia CF 325)</i>	A1
88285 / 09/09/2013		
Act Notarial nr. Contract de ipoteca imobiliara aut. nr. 669, din 06/09/2013 emis de NP Florescu Maria Magdalena;		
B2	Se noteaza asupra imobilului de sub A 1 , interdictiile de instrainare , grevare, comasare, dezmembrare , inchiriere , construire, demolare in favoarea GARANTI BANK SA .	A1
14612 / 11/02/2014		
Act Notarial nr. Contract de ipoteca aut nr 240, din 11/02/2014 emis de BNP Faurar Virgil Claudiu;		
B3	Se noteaza interdictiile de instrainare, grevare, comasare, dezmembrare, inchiriere, construire si demolare 1) GARANTI BANK SA , CIF:999999999999	A1
100556 / 24/08/2015		
Act Administrativ nr. 6023, din 19/08/2015 emis de serviciul cadastru;		
B4	" Imobil aflat sub incidenta art. 3 alin.(1) din Legea 17/2014 "	A1
26281 / 24/02/2016		
Act Normativ nr. 17, din 07/03/2014 emis de Parlamentul Romaniei;		
B5	Imobil aflat sub incidenta art.3 alin.(1) din Legea 17/2014, dobandit prin Lege	A1

C. Partea III. SARCINI

Inscrieri privind dezmembramintele dreptului de proprietate, drepturi reale de garanție și sarcini		Referințe
29770 / 18/05/2010		
Act Notarial nr. 762, din 14/05/2010 emis de BNP DL;		
C1	Intabulare, drept de IPOTECA, Valoare:50000 EUR 1) GARANTIBANK INTERNATIONAL NV-SUC ROMANIA , CIF:999999999999 <i>OBSERVATII: plus dobinzi</i>	A1
C2	se noteaza interdictiile de instrainare, grevare, comasare, dezmembrare, inchiriere, construire si demolare	A1
41783 / 17/06/2011		
Inscris Sub Semnatura Privata nr. contract de cesiune, din 28/05/2010 emis de -;		
C3	se noteaza cesiunea de catre cedentul GARANTI BANK INTERNATIONAL NV SUCURSALA ROMANIA si preluarea de catre GE GARANTI BANK SA a creantei de sub C - 1, C - 2.	A1
88285 / 09/09/2013		
Act Notarial nr. Contract de ipoteca imobiliara aut. nr. 669, din 06/09/2013 emis de NP Florescu Maria Magdalena;		
C4	Intabulare, drept de IPOTECA, Valoare:270000 RONsi celelalte obligatii	A1


Inscrieri privind dezmembramintele dreptului de proprietate, drepturi reale de garanție și sarcini		Referințe
C4	afereente creditului 1) GARANTI BANK SA , CIF:99999999999999	A1
14612 / 11/02/2014		
Act Notarial nr. Contract de ipoteca aut nr 240, din 11/02/2014 emis de BNP Faurar Virgil Claudiu;		
C5	Intabulare, drept de IPOTECA, Valoare:220000 RONsi celelalte obligatii de plata aferente creditului, cota actuala 1/1, cota initiala 1/1 1) GARANTI BANK SA , CIF:99999999999999	A1

Anexa Nr. 1 La Partea I

Teren

Nr cadastral	Suprafața (mp)*	Observații / Referințe
30034	4.234	Diferența de suprafață se regăsește la ID 5034, restul de suprafață până la suprafața din acte se află în coridorul de expropriere ID 5302

* Suprafața este determinată în planul de proiecție Stereo 70.



Date referitoare la teren

Crt	Categorie folosință	Intra vilan	Suprafața (mp)	Tarla	Parcelă	Nr. topo	Observații / Referințe
1	arabil	DA	4.234	51	33	-	Parcela despartită de coridor de expropriere

Lungime Segmente

1) Valorile lungimilor segmentelor sunt obținute din proiecție în plan.

Punct început	X / Y	Punct sfârșit	X / Y	Lungime segment (** (m)
1	396.680,927 325.418,753	2	396.675,208 325.426,735	9.819
2	396.675,208 325.426,735	3	396.671,691 325.431,643	6.038
3	396.671,691 325.431,643	4	396.670,389 325.433,461	2.236
4	396.670,389 325.433,461	5	396.547,781 325.352,034	147.183
5	396.547,781 325.352,034	6	396.483,597 325.309,406	77.05

Punct început	X / Y	Punct sfârşit	X / Y	Lungime segment (** (m)
6	396.483,597 325.309,406	7	396.474,226 325.303,183	11.25
7	396.474,226 325.303,183	8	396.475,804 325.301,549	2.272
8	396.475,804 325.301,549	9	396.477,973 325.299,303	3.122
9	396.477,973 325.299,303	10	396.478,818 325.298,429	1.216
10	396.478,818 325.298,429	11	396.483,562 325.293,517	6.828
11	396.483,562 325.293,517	12	396.485,679 325.291,325	3.048
12	396.485,679 325.291,325	13	396.486,809 325.289,833	1.872
13	396.486,809 325.289,833	14	396.495,397 325.295,537	10.31
14	396.495,397 325.295,537	15	396.559,05 325.337,811	76.412
15	396.559,05 325.337,811	1	396.680,927 325.418,753	146.306

** Lungimile segmentelor sunt determinate în planul de proiecţie Stereo 70 şi sunt rotunjite la 1 milimetru.

*** Distanţa dintre puncte este formată din segmente cumulate ce sunt mai mici decât valoarea 1 milimetru.

**DATE DESPRE IMOBILUL NR. 5204**

Oficiul de Cadastru și Publicitate Imobiliară DOLJ
Biroul de Cadastru și Publicitate Imobiliară Craiova

A. Partea I. Descrierea imobilului

TEREN Intravilan

Nr. CF vechi:40
Nr. cadastral vechi:60

Adresa: Loc. Sitoaia, Jud. Dolj, T51, P39

Nr. Crt	Nr cadastral Nr. topografic	Suprafața* (mp)	Observații / Referințe
A1	30035	330	Sector cadastral:21 Teren neimprejmuit; Diferenta de suprafata se regaseste la ID 5358, restul de de suprafata pana la suprafata din acte se afla in coridorul de expropriere ID 5302

B. Partea II. Proprietari și acte

Inscrieri privitoare la dreptul de proprietate și alte drepturi reale		Referințe
90118 / 27/11/2008		
Act Notarial nr. 2332, din 11/11/2008 emis de BNP Amzulescu Marius;		
B1	Intabulare, drept de PROPRIETATE, dobandit prin Conventie, cota actuala 1/1, cota initiala 1/1 1) SC LORD HOUSE GROUP SRL, CIF:99999999999999 OBSERVATII: (provenita din conversia CF 40)	A1

C. Partea III. SARCINI .

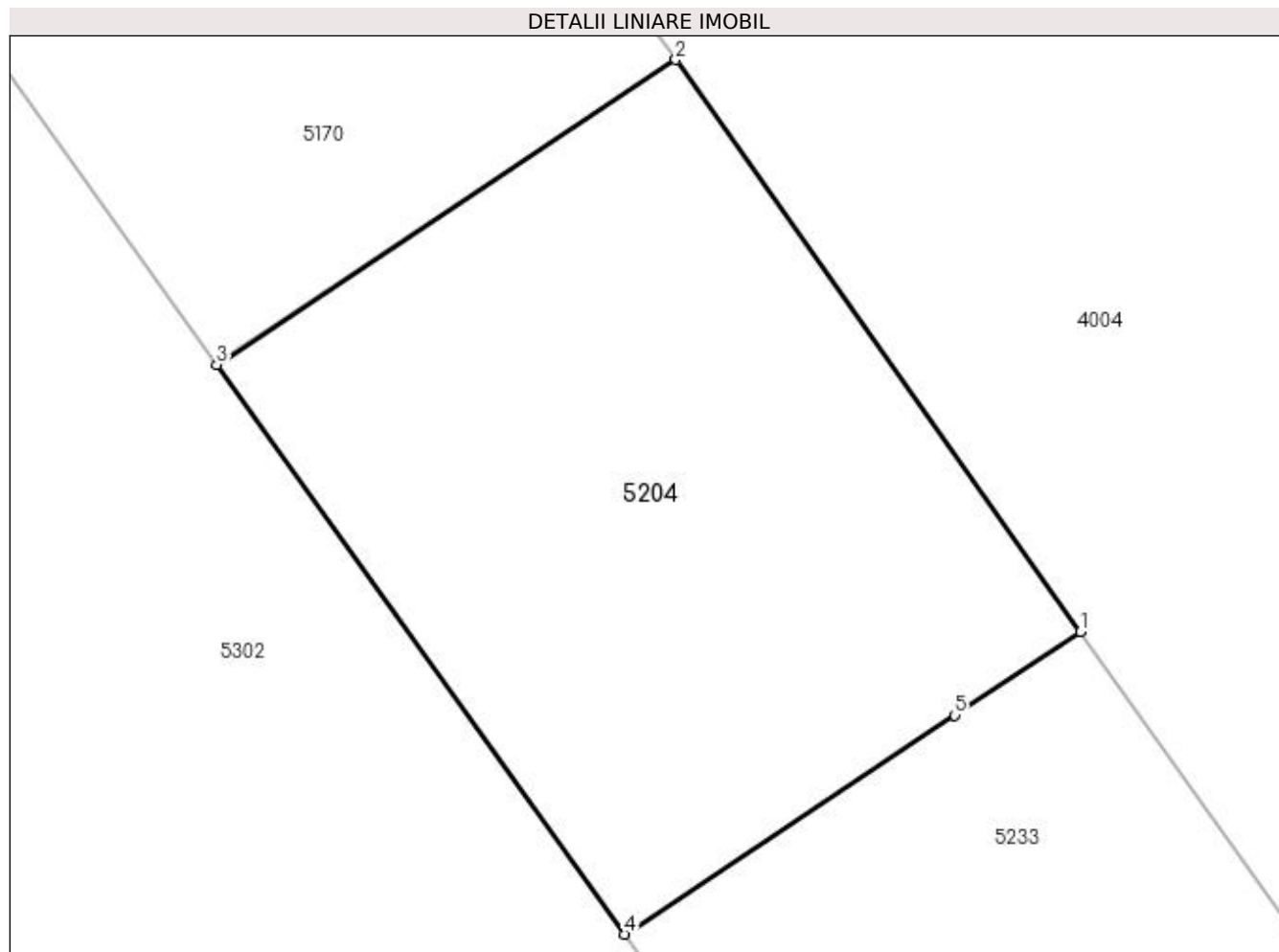
Inscrieri privind dezmembramintele dreptului de proprietate, drepturi reale de garanție și sarcini	Referințe
NU SUNT	

Anexa Nr. 1 La Partea I

Teren

Nr cadastral	Suprafața (mp)*	Observații / Referințe
30035	330	Diferența de suprafață se regăsește la ID 5358, restul de suprafață până la suprafața din acte se află în coridorul de expropriere ID 5302

* Suprafața este determinată în planul de proiecție Stereo 70.



Date referitoare la teren

Crt	Categorie folosință	Intra vilan	Suprafața (mp)	Tarla	Parcelă	Nr. topo	Observații / Referințe
1	arabil	DA	330	51	39	-	Parcela despartită de coridor de expropriere

Lungime Segmente

1) Valorile lungimilor segmentelor sunt obținute din proiecție în plan.

Punct început	X / Y	Punct sfârșit	X / Y	Lungime segment (** (m)
1	396.778,132 325.346,989	2	396.766,268 325.363,761	20.544
2	396.766,268 325.363,761	3	396.752,812 325.354,824	16.153
3	396.752,812 325.354,824	4	396.764,78 325.338,121	20.548
4	396.764,78 325.338,121	5	396.774,446 325.344,541	11.604
5	396.774,446 325.344,541	1	396.778,132 325.346,989	4.425

**** Lungimile segmentelor sunt determinate în planul de proiecție Stereo 70 și sunt rotunjite la 1 milimetru.**

***** Distanța dintre puncte este formată din segmente cumulate ce sunt mai mici decât valoarea 1 milimetru.**

**DATE DESPRE IMOBILUL NR. 5216**

Oficiul de Cadastru și Publicitate Imobiliară DOLJ
Biroul de Cadastru și Publicitate Imobiliară Craiova

A. Partea I. Descrierea imobilului

TEREN Intravilan

Nr. CF vechi:288 BIS
Nr. cadastral vechi:590

Adresa: Loc. Sitoaia, Jud. Dolj, T51, P34

Nr. Crt	Nr cadastral Nr. topografic	Suprafața* (mp)	Observații / Referințe
A1	30030	4.790	Sector cadastral:21 Teren neimprejmuit; Diferenta de suprafata se regaseste la ID 5065, restul de de suprafata pana la suprafata din acte se afla in coridorul de expropriere ID 5302

B. Partea II. Proprietari și acte

Inscrieri privitoare la dreptul de proprietate și alte drepturi reale		Referințe
90118 / 27/11/2008		
Contract De Vanzare-Cumparare nr. aut nr.2332, din 01/01/2008 emis de BNP Amzulescu M;		
B1	Intabulare, drept de PROPRIETATEcumparare, dobandit prin Conventie, cota actuala 1/1, cota initiala 1/1 1) SC LORD HOUSE GROUP SRL, CIF:999999999999 OBSERVATII: (provenita din conversia CF 288 BIS)	A1
88279 / 09/09/2013		
Act Notarial nr. contract de ipoteca imobiliara aut nr 669, din 06/09/2013 emis de NP Florescu Maria Magdalena;		
B2	se noteaza interdictiile de instrainare, grevare, comasare, dezmembrare, inchiriere, construire, demolare 1) GARANTI BANK SA, CIF:999999999999	A1
14633 / 11/02/2014		
Act Notarial nr. contract de ipoteca imobiliara aut. nr. 240, din 11/02/2014 emis de NP. Faurar Virgil Claudiu;		
B3	se noteaza interdictia de instrainare, grevare, comasare, dezmembrare, inchiriere, construire, demolare 1) GARANTI BANK SA, CIF:999999999999	A1
82348 / 06/05/2019		
Act Administrativ nr. Referat nr. 4243/sc, din 08/05/2019 emis de SERVICIUL CADASTRU;		
B4	Se notează mențiunea «Imobil aflat sub incidenta art.3 alin.(1) din Legea 17/2014»	A1

C. Partea III. SARCINI

Inscrieri privind dezmembramintele dreptului de proprietate, drepturi reale de garanție și sarcini		Referințe
29825 / 18/05/2010		
Act Notarial nr. Contract de ipoteca aut nr 762, din 14/05/2010 emis de BNP Diaconu Laura;		
C1	Intabulare, drept de IPOTECA, Valoare:50000 EURsi celelalte obligatii de plata aferente creditului 1) GARANTIBANK INTERNATIONAL NV - SUC. ROMANIA, CIF:999999999999	A1
C2	Se noteaza interdictiile de instrainare, grevare, comasare, dezmembrare, inchiriere, construire si demolare in favoarea lui GarantiBank International NV - Suc. Romania	A1
41785 / 17/06/2011		
Act Notarial nr. CONTRACT CESIUNE, din 28/05/2010 emis de BNP DIACONU L;		
C3	Dispune notarea cesiunii de catre cedent GARANTI BANK INTERNATIONAL NV SUCURSALA ROMANIA si preluarea de catre GE GARANTI BANK SA a creantelor de sub C1, C 2.	A1
88279 / 09/09/2013		
Act Notarial nr. contract de ipoteca imobiliara aut nr 669, din 06/09/2013 emis de NP Florescu Maria Magdalena;		
C4	Intabulare, drept de IPOTECA, Valoare:270000 RON+ celelalte obligatii de plata aferente creditului, dobandit prin Conventie, cota actuala 1/1, cota initiala 1/1 1) GARANTI BANK SA, CIF:999999999999	A1
14633 / 11/02/2014		

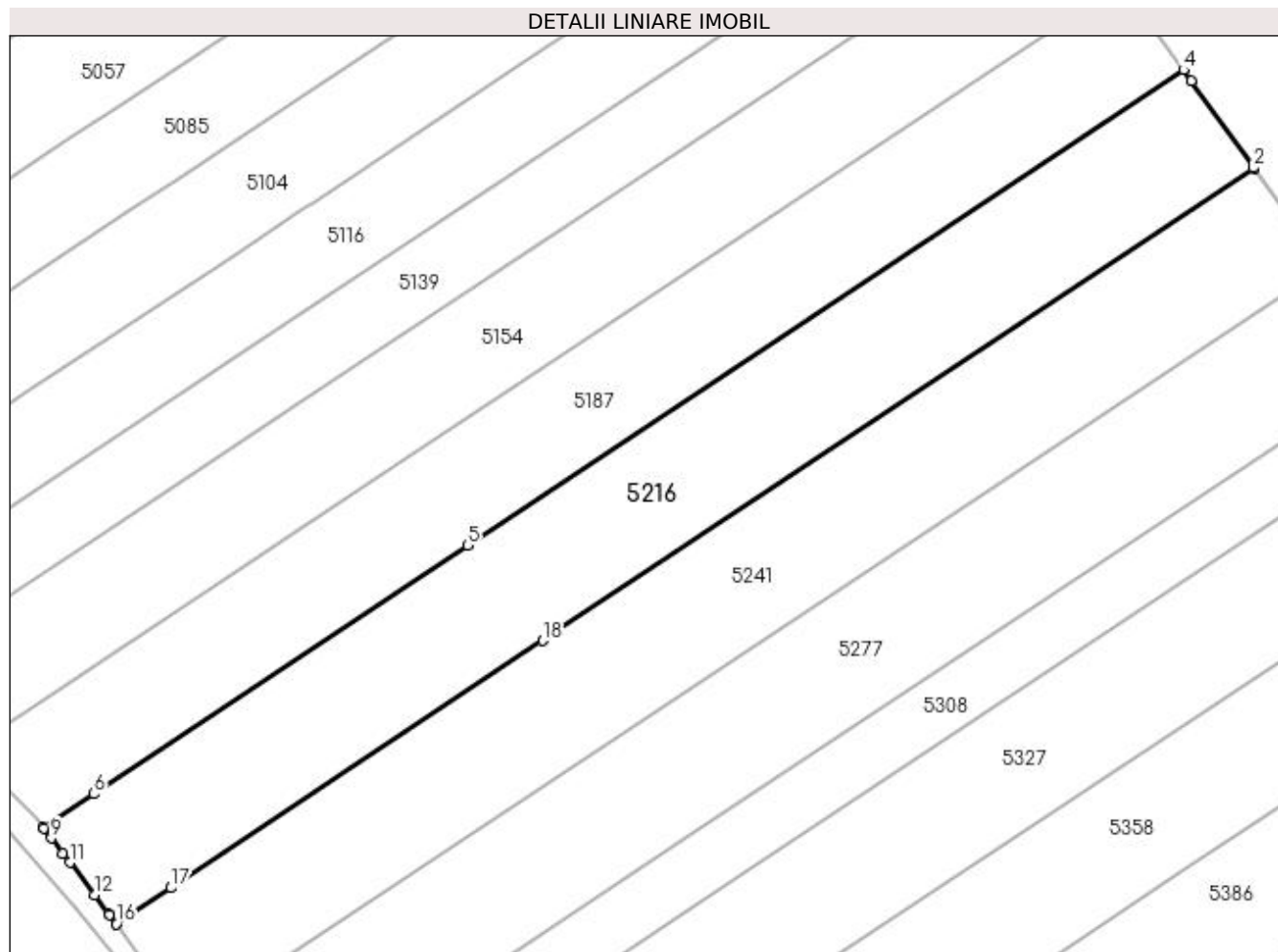
Inscrieri privind dezmembramintele dreptului de proprietate, drepturi reale de garanție și sarcini	Referințe
Act Notarial nr. contract de ipoteca imobiliara aut. nr. 240, din 11/02/2014 emis de NP. Faurar Virgil Claudiu;	
C5 Intabulare, drept de IPOTECA, Valoare:220000 RON	A1
1) GARANTI BANK SA , CIF:99999999999999	

Anexa Nr. 1 La Partea I

Teren

Nr cadastral	Suprafața (mp)*	Observații / Referințe
30030	4.790	Diferența de suprafață se regăsește la ID 5065, restul de suprafață până la suprafața din acte se află în coridorul de expropriere ID 5302

* Suprafața este determinată în planul de proiecție Stereo 70.



Date referitoare la teren

Crt	Categorie folosință	Intra vilan	Suprafața (mp)	Tarla	Parcelă	Nr. topo	Observații / Referințe
1	altele	DA	4.790	51	34	-	Parcela despartita de coridor de expropriere

Lungime Segmente

1) Valorile lungimilor segmentelor sunt obținute din proiecție în plan.

Punct început	X / Y	Punct sfârșit	X / Y	Lungime segment (** (m)
1	396.692,922 325.402,013	2	396.692,847 325.402,116	0.128
2	396.692,847 325.402,116	3	396.682,24 325.416,921	18.212
3	396.682,24 325.416,921	4	396.680,927 325.418,753	2.254
4	396.680,927 325.418,753	5	396.559,05 325.337,811	146.306
5	396.559,05 325.337,811	6	396.495,397 325.295,537	76.412

Punct început	X / Y	Punct sfârșit	X / Y	Lungime segment (** (m)
6	396.495,397 325.295,537	7	396.486,809 325.289,833	10.31
7	396.486,809 325.289,833	8	396.486,892 325.289,723	0.138
8	396.486,892 325.289,723	9	396.488,172 325.288,034	2.119
9	396.488,172 325.288,034	10	396.490,149 325.285,422	3.276
10	396.490,149 325.285,422	11	396.491,326 325.283,869	1.949
11	396.491,326 325.283,869	12	396.495,505 325.278,351	6.921
12	396.495,505 325.278,351	13	396.497,977 325.275,087	4.095
13	396.497,977 325.275,087	14	396.498,051 325.274,989	0.123
14	396.498,051 325.274,989	15	396.499,181 325.273,496	1.872
15	396.499,181 325.273,496	16	396.499,258 325.273,395	0.128
16	396.499,258 325.273,395	17	396.508,53 325.279,552	11.13
17	396.508,53 325.279,552	18	396.571,877 325.321,623	76.044
18	396.571,877 325.321,623	1	396.692,922 325.402,013	145.308

** Lungimile segmentelor sunt determinate în planul de proiecție Stereo 70 și sunt rotunjite la 1 milimetru.

*** Distanța dintre puncte este formată din segmente cumulate ce sunt mai mici decât valoarea 1 milimetru.

**DATE DESPRE IMOBILUL NR. 5220**

Oficiul de Cadastru și Publicitate Imobiliară DOLJ
Biroul de Cadastru și Publicitate Imobiliară Craiova

A. Partea I. Descrierea imobilului

TEREN Extravilan

Adresa: Jud. Dolj, T53, P 104

Nr. Crt	Nr cadastral Nr. topografic	Suprafața* (mp)	Observații / Referințe
A1	30693	2.500	Sector cadastral:21 Teren neimprejmuit;

B. Partea II. Proprietari și acte

Inscrieri privitoare la dreptul de proprietate și alte drepturi reale		Referințe
146607 / 25/11/2015		
Act Administrativ nr. TDP NR. 1273-44903, din 10/07/1998 emis de COMISIA JUDETEANA DOLJ (CM nr. 81 BNP Defta FL, Adeverinta nr 5626/2015 Comuna Almaj, Adeverinta nr 3361/2015 Comuna Almaj,);		
B1	Intabulare, drept de PROPRIETATE, dobandit prin Succesiune, cota actuala 1/1, cota initiala 1/1 1) MICIURU STEFANA <i>OBSERVATII: def Miciuru Petru</i>	A1
Act Normativ nr. Legea nr 17, din 07/03/2014 emis de PARLAMENTUL ROMANIEI;		
B2	Se noteaza mentiunea "imobil aflat sub incidenta art. 3 alin 1 din Legea nr 17/2014" -	A1

C. Partea III. SARCINI .

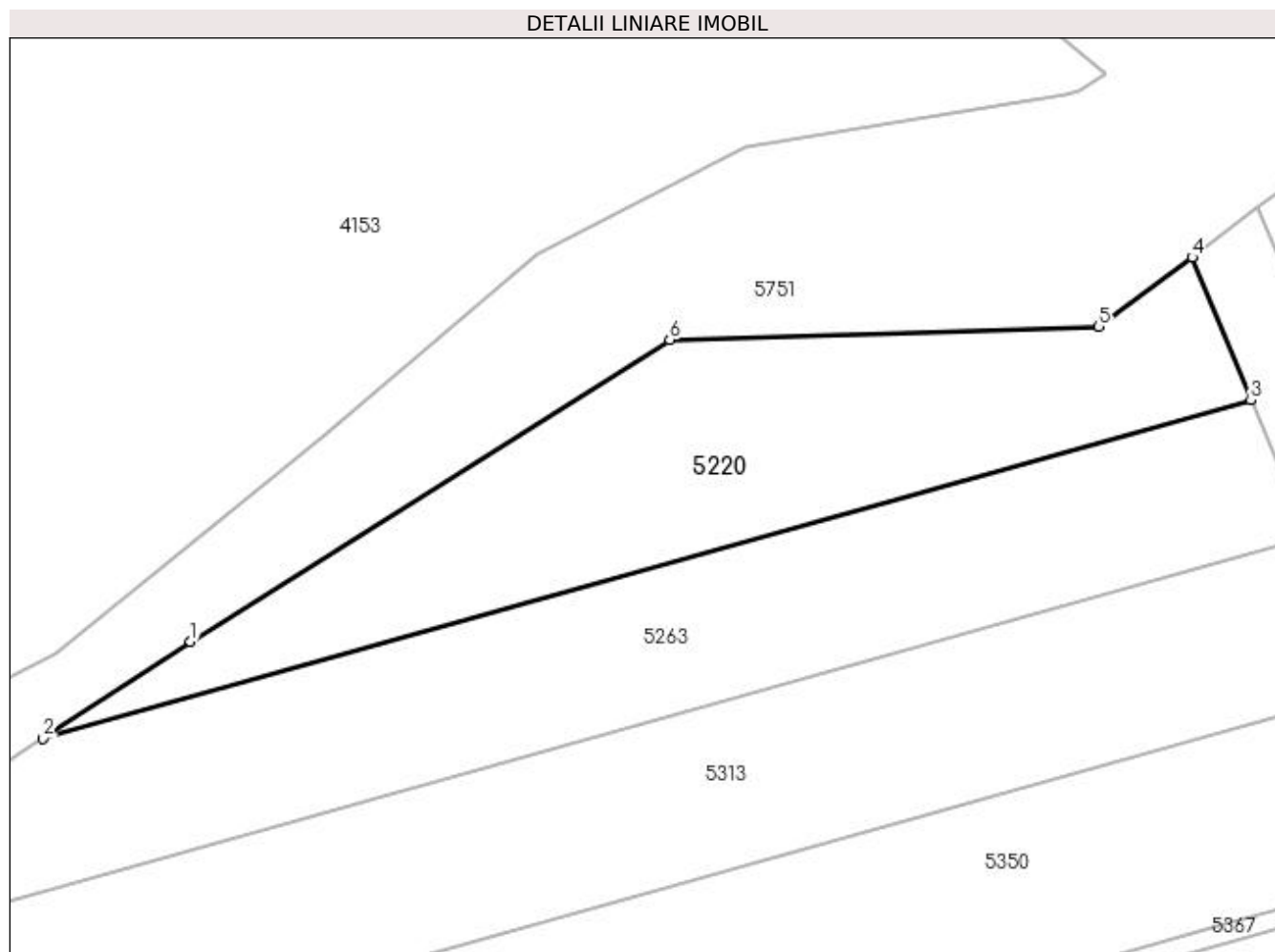
Inscrieri privind dezmembramintele dreptului de proprietate, drepturi reale de garanție și sarcini		Referințe
NU SUNT		

Anexa Nr. 1 La Partea I

Teren

Nr cadastral	Suprafața (mp)*	Observații / Referințe
30693	2.500	

* Suprafața este determinată în planul de proiecție Stereo 70.



Date referitoare la teren

Crt	Categorie folosință	Intravilan	Suprafața (mp)	Tarla	Parcelă	Nr. topo	Observații / Referințe
1	arabil	NU	2.500	53	104	-	

Lungime Segmente

1) Valorile lungimilor segmentelor sunt obținute din proiecție în plan.

Punct început	X / Y	Punct sfârșit	X / Y	Lungime segment (** (m)
1	395.674,995 325.322,992	2	395.656,658 325.310,926	21.951
2	395.656,658 325.310,926	3	395.807,025 325.353,015	156.146
3	395.807,025 325.353,015	4	395.799,653 325.370,797	19.25
4	395.799,653 325.370,797	5	395.788,08 325.362,183	14.427
5	395.788,08 325.362,183	6	395.734,649 325.360,545	53.456

Punct început	X / Y	Punct sfârșit	X / Y	Lungime segment (** (m)
6	395.734,649 325.360,545	1	395.674,995 325.322,992	70.49

** Lungimile segmentelor sunt determinate în planul de proiecție Stereo 70 și sunt rotunjite la 1 milimetru.

*** Distanța dintre puncte este formată din segmente cumulate ce sunt mai mici decât valoarea 1 milimetru.

**DATE DESPRE IMOBILUL NR. 5233**

Oficiul de Cadastru și Publicitate Imobiliară DOLJ
Biroul de Cadastru și Publicitate Imobiliară Craiova

A. Partea I. Descrierea imobilului

TEREN Intravilan

Nr. CF vechi:158

Nr. cadastral vechi:479

Adresa: Loc. Sitoaia, Jud. Dolj, T51, P40

Nr. Crt	Nr cadastral Nr. topografic	Suprafața* (mp)	Observații / Referințe
A1	30202	331	Sector cadastral:21 Teren neimprejmuit; Diferenta de suprafata se regaseste la ID 5386, restul de de suprafata pana la suprafata din acte se afla in coridorul de expropriere ID 5302

B. Partea II. Proprietari și acte

Inscrieri privitoare la dreptul de proprietate și alte drepturi reale		Referințe
75302 / 07/09/2012		
Act Notarial nr. CONTRACT DE SCHIMB AUT NR.1940, din 06/09/2012 emis de NP Tomita Dana Eugenia;		
B1	Intabulare, drept de PROPRIETATE, dobandit prin Conventie, cota actuala 1/1, cota initiala 1/1 1) IANCU CONSTANTIN 2) IANCU AMALIA FLORINA	A1
8738 / 14/01/2021		
Act Administrativ nr. REFERAT NR.305/SPI, din 13/01/2021 emis de SERVICIUL DE PUBLICITATE IMOBILIARA;		
B2	se noteaza mentiunea "Imobil aflat sub incidenta art. 3 alin. (1) din Legea nr. 17/2014";	A1

C. Partea III. SARCINI .

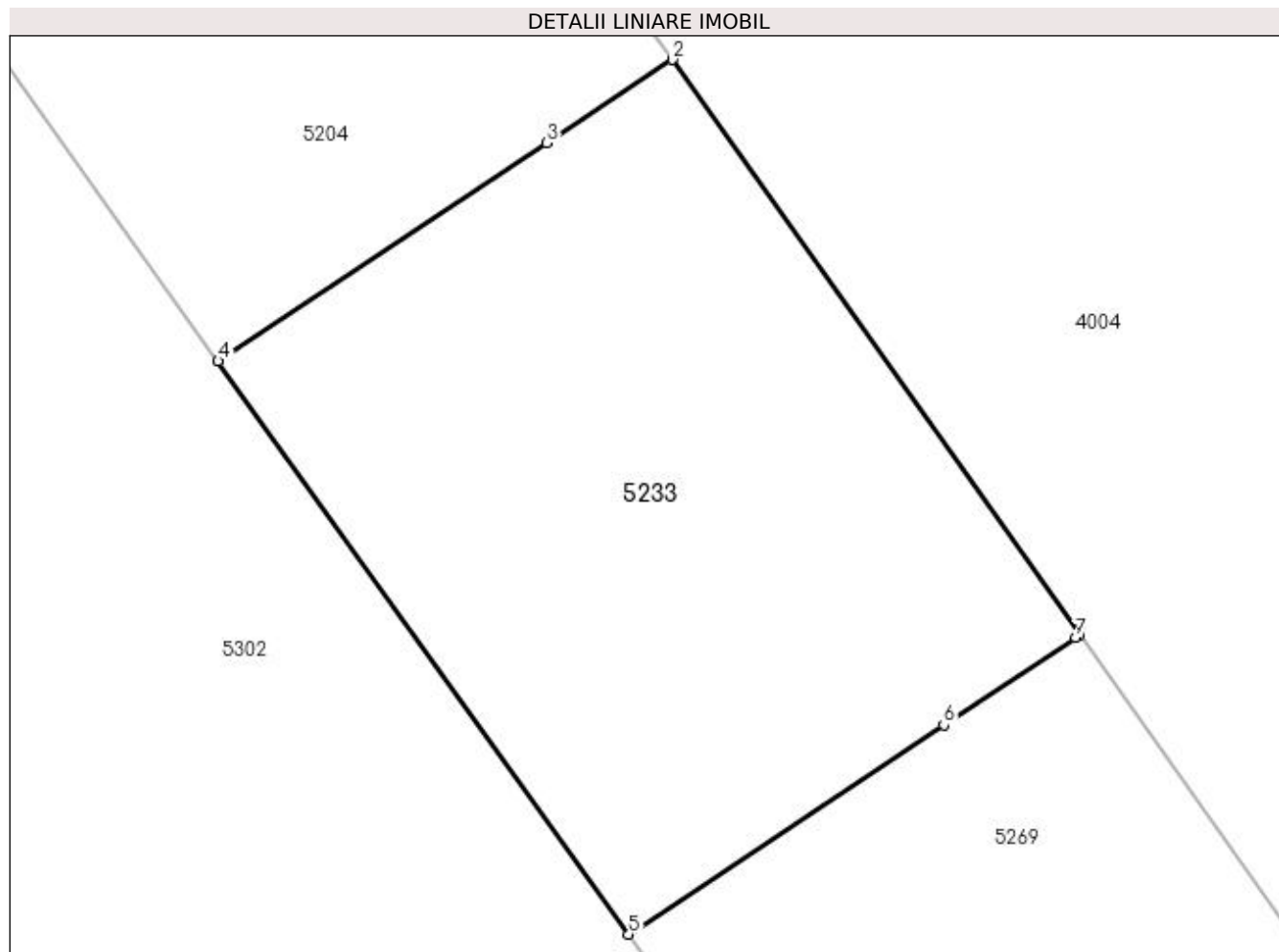
Inscrieri privind dezmembramintele dreptului de proprietate, drepturi reale de garanție și sarcini	Referințe
NU SUNT	

Anexa Nr. 1 La Partea I

Teren

Nr cadastral	Suprafața (mp)*	Observații / Referințe
30202	331	Diferența de suprafață se regăsește la ID 5386, restul de suprafață până la suprafața din acte se află în coridorul de expropriere ID 5302

* Suprafața este determinată în planul de proiecție Stereo 70.



Date referitoare la teren

Crt	Categorie folosință	Intra vilan	Suprafața (mp)	Tarla	Parcelă	Nr. topo	Observații / Referințe
1	altele	DA	331	51	40	-	Parcela despartită de coridor de expropriere

Lungime Segmente

1) Valorile lungimilor segmentelor sunt obținute din proiecție în plan.

Punct început	X / Y	Punct sfârșit	X / Y	Lungime segment (** (m)
1	396.790,1 325.330,07	2	396.778,132 325.346,989	20.724
2	396.778,132 325.346,989	3	396.774,446 325.344,541	4.425
3	396.774,446 325.344,541	4	396.764,78 325.338,121	11.604
4	396.764,78 325.338,121	5	396.776,853 325.321,272	20.728
5	396.776,853 325.321,272	6	396.786,12 325.327,426	11.125

Punct început	X / Y	Punct sfârșit	X / Y	Lungime segment (** (m)
6	396.786,12 325.327,426	7	396.789,99 325.329,997	4.646
7	396.789,99 325.329,997	1	396.790,1 325.330,07	0.132

** Lungimile segmentelor sunt determinate în planul de proiecție Stereo 70 și sunt rotunjite la 1 milimetru.

*** Distanța dintre puncte este formată din segmente cumulate ce sunt mai mici decât valoarea 1 milimetru.

**DATE DESPRE IMOBILUL NR. 5241**

Oficiul de Cadastru și Publicitate Imobiliară DOLJ
Biroul de Cadastru și Publicitate Imobiliară Craiova

A. Partea I. Descrierea imobilului

TEREN Intravilan

Nr. CF vechi:302

Nr. cadastral vechi:596

Adresa: Loc. Sitoaia, Jud. Dolj, T51, P35

Nr. Crt	Nr cadastral Nr. topografic	Suprafața* (mp)	Observații / Referințe
A1	30031	4.812	Sector cadastral:21 Teren neimprejmuit; Diferenta de suprafata se regaseste la ID 5094, restul de de suprafata pana la suprafata din acte se afla in coridorul de expropriere ID 5302

B. Partea II. Proprietari și acte

Inscrieri privitoare la dreptul de proprietate și alte drepturi reale		Referințe
90118 / 27/11/2008		
Contract De Vanzare-Cumparare nr. 2332 , din 01/01/2008 emis de BNP AMZULESCU MARIUS;		
B1	Intabulare, drept de PROPRIETATEcumparare, dobandit prin Conventie, cota actuala 1/1, cota initiala 1/1 1) S.C. LORD HOUSE GROUP S.R.L., CIF:999999999999 OBSERVATII: (provenita din conversia CF 302)	A1
88273 / 09/09/2013		
Act Notarial nr. contract de ipoteca imobiliara aut nr 669, din 06/09/2013 emis de NP Florescu Maria Magdalena;		
B2	se noteaza interdictia de instrainare, grevare, comasare, dezmembrare, inchiriere, construire si demolare in favoarea GARANTI BANK SA	A1
14636 / 11/02/2014		
Act Notarial nr. contract de ipoteca imobiliara aut nr 240, din 11/02/2014 emis de NP Faurar Virgil Claudiu;		
B3	se noteaza interdictiile de instrainare, grevare, comasare, dezmembrare, inchiriere, construire si demolare in favoarea: Garanti Bank SA,	A1
210087 / 08/11/2018		
Act Administrativ nr. Referat nr. 7445/SC, din 28/11/2018 emis de Serviciul Cadastru;		
B4	Se notează mențiunea «Imobil aflat sub incidenta art.3 alin.(1) din Legea 17/2014»	A1

C. Partea III. SARCINI

Inscrieri privind dezmembramintele dreptului de proprietate, drepturi reale de garanție și sarcini		Referințe
29797 / 18/05/2010		
Act Notarial nr. Contract de ipoteca aut. nr. 762, din 14/05/2010 emis de BNP Diaconu Laura;		
C1	Intabulare, drept de IPOTECA, Valoare:50000 EUR+ celelalte obligatii aferente creditului 1) GARANTIBANK INTERNATIONAL NV-SUC.ROMANIA, CIF:999999999999	A1
C2	se noteaza interdictiile de instrainare, grevare, comasare, dezmembrare, inchiriere, construire si demolare	A1
41789 / 17/06/2011		
Act Notarial nr. CONTRACT DE CESIUNE, din 28/05/2010 emis de BNP DIACONU L;		
C3	Se noteaza cesiunea de catre cedent GARANTI BANK INTERNATIONAL NV SUCURSALA ROMANIA si preluarea de catre GE GARANTI BANK SA , a creantei garantate cu ipoteca inscrisa sub C 1.	A1
88273 / 09/09/2013		
Act Notarial nr. contract de ipoteca imobiliara aut nr 669, din 06/09/2013 emis de NP Florescu Maria Magdalena;		
C4	Intabulare, drept de IPOTECA, Valoare:270000 RONsi celelalte obligatii aferente creditului 1) GARANTI BANK SA, CIF:999999999999	A1
14636 / 11/02/2014		
Act Notarial nr. contract de ipoteca imobiliara aut nr 240, din 11/02/2014 emis de NP Faurar Virgil Claudiu;		
C5	Intabulare, drept de IPOTECA, Valoare:220000 RON+ celelalte obligatii	A1

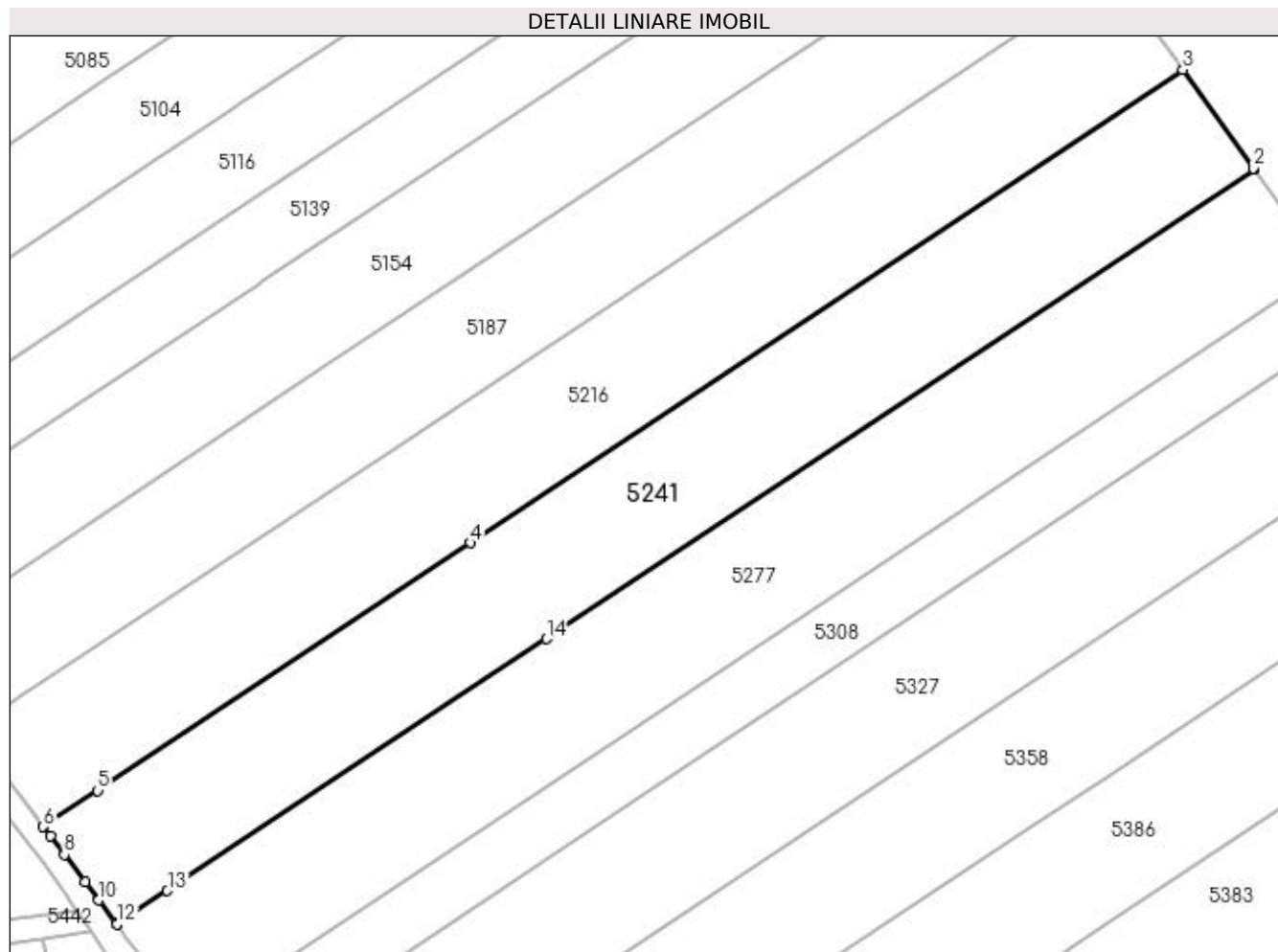
Inscrieri privind dezmembramintele dreptului de proprietate, drepturi reale de garanție și sarcini	Referințe
C5 de plata aferente creditului, dobandit prin Conventie, cota actuala 1/1, cota initiala 1/1 1) GARANTI BANK SA , CIF:99999999999999	

Anexa Nr. 1 La Partea I

Teren

Nr cadastral	Suprafața (mp)*	Observații / Referințe
30031	4.812	Diferența de suprafață se regăsește la ID 5094, restul de suprafață până la suprafața din acte se află în coridorul de expropriere ID 5302

* Suprafața este determinată în planul de proiecție Stereo 70.



Date referitoare la teren

Crt	Categorie folosință	Intra vilan	Suprafața (mp)	Tarla	Parcelă	Nr. topo	Observații / Referințe
1	altele	DA	4.812	51	35	-	Parcela despartită de coridor de expropriere

Lungime Segmente

1) Valorile lungimilor segmentelor sunt obținute din proiecție în plan.

Punct început	X / Y	Punct sfârșit	X / Y	Lungime segment (** (m)
1	396.705,0 325.385,156	2	396.704,882 325.385,319	0.201
2	396.704,882 325.385,319	3	396.692,922 325.402,013	20.536
3	396.692,922 325.402,013	4	396.571,877 325.321,623	145.308
4	396.571,877 325.321,623	5	396.508,53 325.279,552	76.044
5	396.508,53 325.279,552	6	396.499,258 325.273,395	11.13

Punct început	X / Y	Punct sfârşit	X / Y	Lungime segment (** (m)
6	396.499,258 325.273,395	7	396.500,445 325.271,828	1.965
7	396.500,445 325.271,828	8	396.502,837 325.268,669	3.963
8	396.502,837 325.268,669	9	396.506,344 325.264,039	5.808
9	396.506,344 325.264,039	10	396.508,677 325.260,958	3.865
10	396.508,677 325.260,958	11	396.511,673 325.257,003	4.962
11	396.511,673 325.257,003	12	396.511,795 325.256,842	0.202
12	396.511,795 325.256,842	13	396.520,362 325.262,532	10.284
13	396.520,362 325.262,532	14	396.584,792 325.305,322	77.345
14	396.584,792 325.305,322	1	396.705,0 325.385,156	144.303

** Lungimile segmentelor sunt determinate în planul de proiecție Stereo 70 și sunt rotunjite la 1 milimetru.

*** Distanța dintre puncte este formată din segmente cumulate ce sunt mai mici decât valoarea 1 milimetru.

**DATE DESPRE IMOBILUL NR. 5257**

Oficiul de Cadastru și Publicitate Imobiliară DOLJ
Biroul de Cadastru și Publicitate Imobiliară Craiova

A. Partea I. Descrierea imobilului

TEREN Extravilan

Adresa: Jud. Dolj, T53, P100

Nr. Crt	Nr cadastral Nr. topografic	Suprafața* (mp)	Observații / Referințe
A1		2.720	Sector cadastral:21 Teren neimprejmuit;

B. Partea II. Proprietari și acte

Inscrieri privitoare la dreptul de proprietate și alte drepturi reale		Referințe
/		
Act Notarial nr. Certificat de mostenitor 190, din 15/11/2004 emis de NP DEFTA EMIL;		
B1	Intabulare, drept de PROPRIETATE, dobandit prin Succesiune, cota actuala 1/1, cota initiala 1/1 1) MARICA-VIOREL ION	A1

C. Partea III. SARCINI .

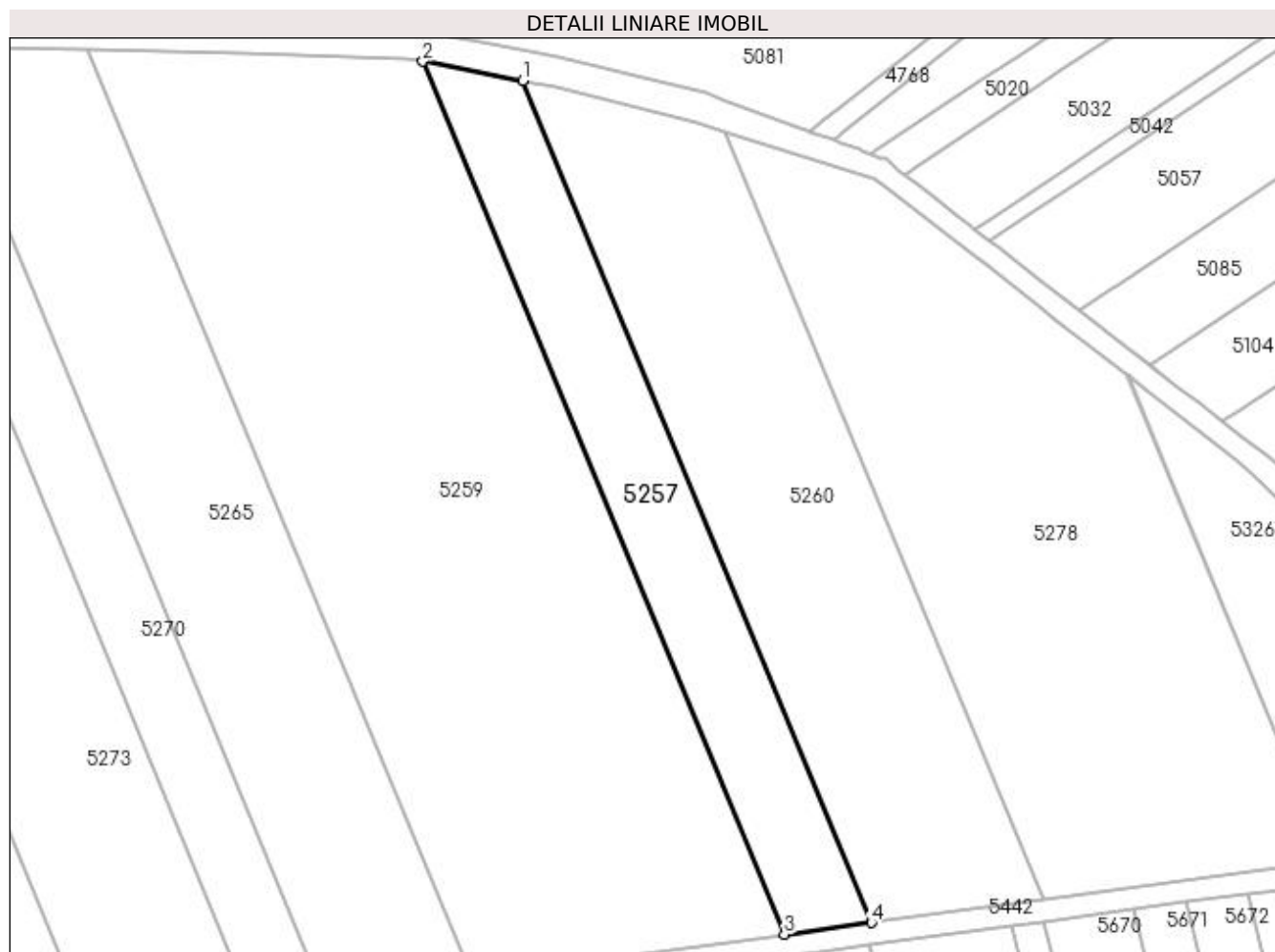
Inscrieri privind dezmembramintele dreptului de proprietate, drepturi reale de garanție și sarcini	Referințe
NU SUNT	

Anexa Nr. 1 La Partea I

Teren

Nr cadastral	Suprafața (mp)*	Observații / Referințe
	2.720	

* Suprafața este determinată în planul de proiecție Stereo 70.



Date referitoare la teren

Crt	Categorie folosință	Intra vilan	Suprafața (mp)	Tarla	Parcelă	Nr. topo	Observații / Referințe
1	arabil	NU	2.720	53	100	-	

Lungime Segmente

1) Valorile lungimilor segmentelor sunt obținute din proiecție în plan.

Punct început	X / Y	Punct sfârșit	X / Y	Lungime segment (** (m)
1	396.310,414 325.398,082	2	396.291,827 325.401,69	18.933
2	396.291,827 325.401,69	3	396.359,004 325.239,647	175.416
3	396.359,004 325.239,647	4	396.375,193 325.241,82	16.335
4	396.375,193 325.241,82	1	396.310,414 325.398,082	169.158

**** Lungimile segmentelor sunt determinate în planul de proiecție Stereo 70 și sunt rotunjite la 1 milimetru.**

***** Distanța dintre puncte este formată din segmente cumulate ce sunt mai mici decât valoarea 1 milimetru.**

**DATE DESPRE IMOBILUL NR. 5259**

Oficiul de Cadastru și Publicitate Imobiliară DOLJ
Biroul de Cadastru și Publicitate Imobiliară Craiova

A. Partea I. Descrierea imobilului

TEREN Extravilan

Adresa: Jud. Dolj, T53, P96

Nr. Crt	Nr cadastral Nr. topografic	Suprafața* (mp)	Observații / Referințe
A1		10.282	Sector cadastral:21 Teren neimpregmuit;

B. Partea II. Proprietari și acte

Inscrieri privitoare la dreptul de proprietate și alte drepturi reale	Referințe
/	
Act Notarial nr. Certificat de mostenitor 121, din 31/05/2019 emis de NP Diaconu Cristian;	
B1	A1
Intabulare, drept de PROPRIETATE, dobandit prin Succesiune, cota actuala 1/1, cota initiala 1/1 1) OPREA IULIANA-SILVIA	

C. Partea III. SARCINI .

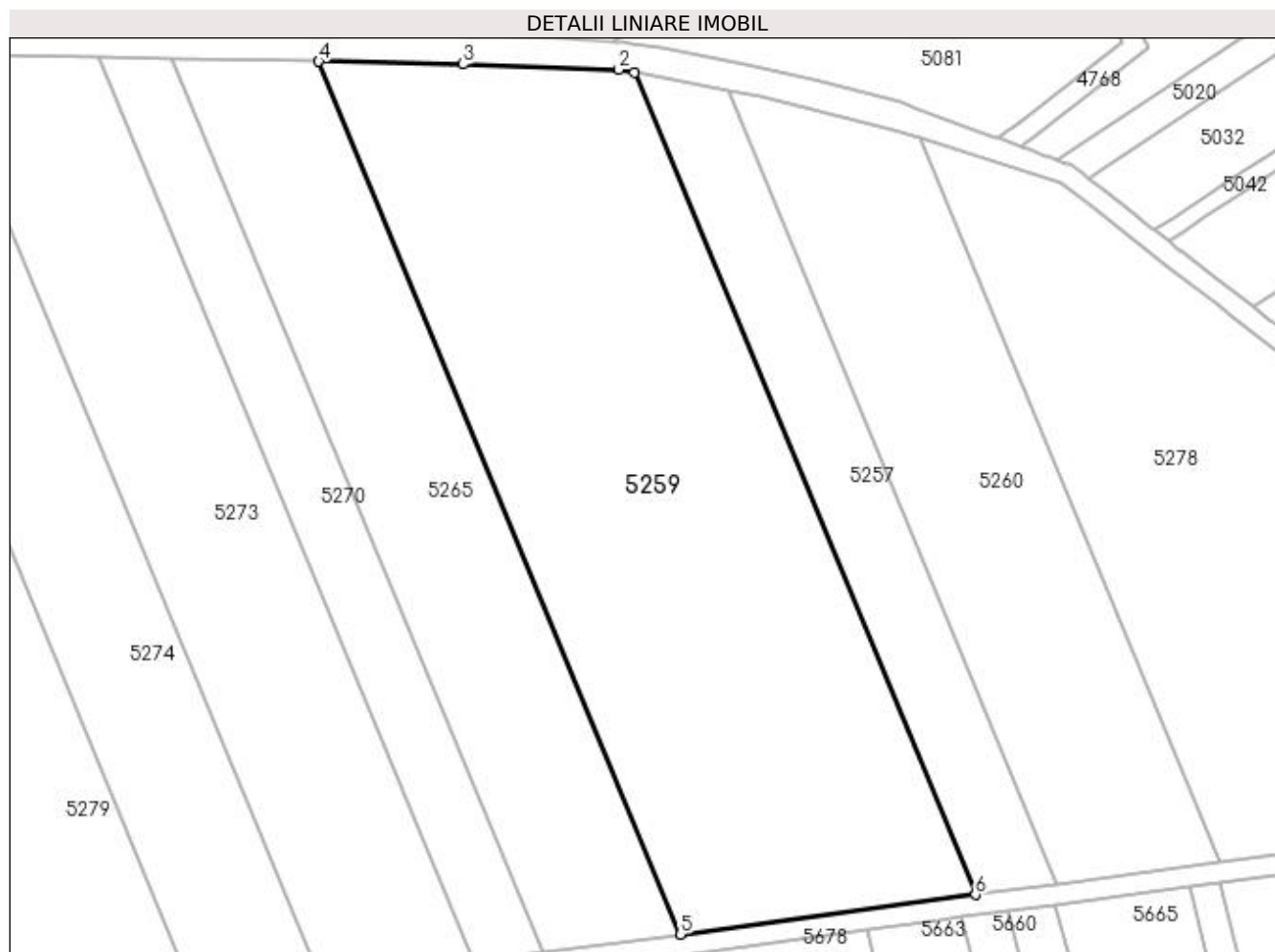
Inscrieri privind dezmembramintele dreptului de proprietate, drepturi reale de garanție și sarcini	Referințe
NU SUNT	

Anexa Nr. 1 La Partea I

Teren

Nr cadastral	Suprafața (mp)*	Observații / Referințe
	10.282	

* Suprafața este determinată în planul de proiecție Stereo 70.



Date referitoare la teren

Crt	Categorie folosință	Intra vilan	Suprafața (mp)	Tarla	Parcelă	Nr. topo	Observații / Referințe
1	arabil	NU	10.282	53	96	-	

Lungime Segmente

1) Valorile lungimilor segmentelor sunt obținute din proiecție în plan.

Punct început	X / Y	Punct sfârșit	X / Y	Lungime segment (** (m)
1	396.291,827 325.401,69	2	396.288,678 325.402,302	3.208
2	396.288,678 325.402,302	3	396.257,987 325.403,36	30.71
3	396.257,987 325.403,36	4	396.229,506 325.403,867	28.485
4	396.229,506 325.403,867	5	396.300,822 325.231,839	186.225
5	396.300,822 325.231,839	6	396.359,004 325.239,647	58.703

Punct început	X / Y	Punct sfârșit	X / Y	Lungime segment (** (m)
6	396.359,004 325.239,647	1	396.291,827 325.401,69	175.416

** Lungimile segmentelor sunt determinate în planul de proiecție Stereo 70 și sunt rotunjite la 1 milimetru.

*** Distanța dintre puncte este formată din segmente cumulate ce sunt mai mici decât valoarea 1 milimetru.

**DATE DESPRE IMOBILUL NR. 5260**

Oficiul de Cadastru și Publicitate Imobiliară DOLJ
Biroul de Cadastru și Publicitate Imobiliară Craiova

A. Partea I. Descrierea imobilului

TEREN Extravilan

Adresa: Jud. Dolj, T53, P101

Nr. Crt	Nr cadastral Nr. topografic	Suprafața* (mp)	Observații / Referințe
A1		5.050	Sector cadastral:21 Teren neimprejmuit;

B. Partea II. Proprietari și acte

Inscrieri privitoare la dreptul de proprietate și alte drepturi reale	Referințe
/	
Act Administrativ nr. Titlu de proprietate 939-45931, din 20/05/1997 emis de CJSIPT Dolj;	
B1	A1
Intabulare, drept de PROPRIETATE, dobândit prin Reconstituire, cota actuala 1/1, cota initiala 1/1	
1) BÎZDOACĂ CONSTANTIN	

C. Partea III. SARCINI .

Inscrieri privind dezmembramintele dreptului de proprietate, drepturi reale de garanție și sarcini	Referințe
NU SUNT	

Anexa Nr. 1 La Partea I

Teren

Nr cadastral	Suprafața (mp)*	Observații / Referințe
	5.050	

* Suprafața este determinată în planul de proiecție Stereo 70.



Date referitoare la teren

Crt	Categorie folosință	Intra vilan	Suprafața (mp)	Tarla	Parcelă	Nr. topo	Observații / Referințe
1	arabil	NU	5.050	53	101	-	Tarla gresita in TDP - T55

Lungime Segmente

1) Valorile lungimilor segmentelor sunt obținute din proiecție în plan.

Punct început	X / Y	Punct sfârșit	X / Y	Lungime segment (** (m)
1	396.348,036 325.388,682	2	396.342,912 325.390,283	5.368
2	396.342,912 325.390,283	3	396.316,751 325.396,851	26.974
3	396.316,751 325.396,851	4	396.310,414 325.398,082	6.455
4	396.310,414 325.398,082	5	396.375,193 325.241,82	169.158
5	396.375,193 325.241,82	6	396.407,142 325.246,107	32.235

Punct început	X / Y	Punct sfârșit	X / Y	Lungime segment (** (m)
6	396.407,142 325.246,107	1	396.348,036 325.388,682	154.341

** Lungimile segmentelor sunt determinate în planul de proiecție Stereo 70 și sunt rotunjite la 1 milimetru.

*** Distanța dintre puncte este formată din segmente cumulate ce sunt mai mici decât valoarea 1 milimetru.

**DATE DESPRE IMOBILUL NR. 5263**

Oficiul de Cadastru și Publicitate Imobiliară DOLJ
Biroul de Cadastru și Publicitate Imobiliară Craiova

A. Partea I. Descrierea imobilului

TEREN Extravilan

Adresa: Jud. Dolj, T53, P106

Nr. Crt	Nr cadastral Nr. topografic	Suprafața* (mp)	Observații / Referințe
A1	30720	3.500	Sector cadastral:21 Teren neimprejmuit;

B. Partea II. Proprietari și acte

Inscrieri privitoare la dreptul de proprietate și alte drepturi reale		Referințe
146600 / 25/11/2015		
Act Administrativ nr. TDP NR. 1269-44903, din 10/07/1998 emis de COMISIA JUDETEANA DOLJ (adeverinta nr 1536/2012 Cons Local Almaj);		
B1	Intabulare, drept de PROPRIETATE, dobandit prin Reconstituire, cota actuala 1/1, cota initiala 1/1 1) BUCIUMAC MARIA	A1
Act Normativ nr. Lg 17, din 07/03/2014 emis de PARLAMENTUL ROMANIEI;		
B2	Imobil aflat sub incidenta art.3 alin.(1) din Legea nr. 17/2014	A1

C. Partea III. SARCINI .

Inscrieri privind dezmembramintele dreptului de proprietate, drepturi reale de garanție și sarcini	Referințe
NU SUNT	

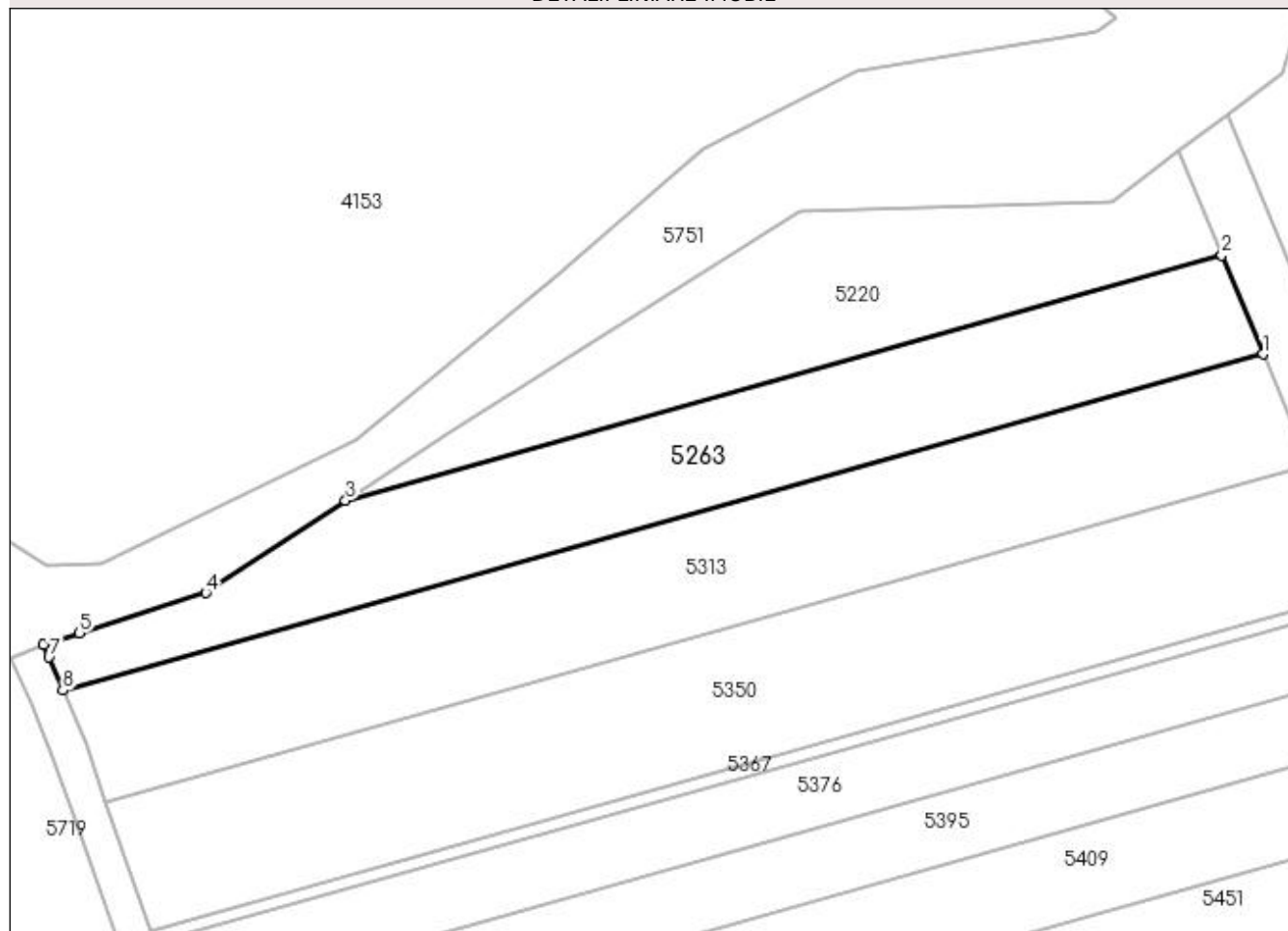
Anexa Nr. 1 La Partea I

Teren

Nr cadastral	Suprafața (mp)*	Observații / Referințe
30720	3.500	

* Suprafața este determinată în planul de proiecție Stereo 70.

DETALII LINIARE IMOBIL



Date referitoare la teren

Crt	Categorie folosință	Intra vilan	Suprafața (mp)	Tarla	Parcelă	Nr. topo	Observații / Referințe
1	arabil	NU	3.500	53	106	-	

Lungime Segmente

1) Valorile lungimilor segmentelor sunt obținute din proiecție în plan.

Punct început	X / Y	Punct sfârșit	X / Y	Lungime segment (** (m)
1	395.814,052 325.336,063	2	395.807,025 325.353,015	18.351
2	395.807,025 325.353,015	3	395.656,658 325.310,926	156.146
3	395.656,658 325.310,926	4	395.632,645 325.295,125	28.745
4	395.632,645 325.295,125	5	395.610,989 325.288,178	22.743
5	395.610,989 325.288,178	6	395.604,828 325.286,202	6.47

Punct început	X / Y	Punct sfârșit	X / Y	Lungime segment (** (m)
6	395.604,828 325.286,202	7	395.605,738 325.284,06	2.327
7	395.605,738 325.284,06	8	395.608,132 325.278,425	6.123
8	395.608,132 325.278,425	1	395.814,052 325.336,063	213.834

** Lungimile segmentelor sunt determinate în planul de proiecție Stereo 70 și sunt rotunjite la 1 milimetru.

*** Distanța dintre puncte este formată din segmente cumulate ce sunt mai mici decât valoarea 1 milimetru.

**DATE DESPRE IMOBILUL NR. 5265**

Oficiul de Cadastru și Publicitate Imobiliară DOLJ
Biroul de Cadastru și Publicitate Imobiliară Craiova

A. Partea I. Descrierea imobilului

TEREN Extravilan

Adresa: Jud. Dolj, T53, P95

Nr. Crt	Nr cadastral Nr. topografic	Suprafața* (mp)	Observații / Referințe
A1		5.000	Sector cadastral:21 Teren neimprejmuit;

B. Partea II. Proprietari și acte

Inscrieri privitoare la dreptul de proprietate și alte drepturi reale	Referințe
/	
Act Administrativ nr. Titlu de proprietate 1179-48419, din 17/09/1997 emis de CJSIPT Dolj (Adeverinta nr 1470/20.04.2023 eliberata de Primaria Comunei Almaj);	
B1	A1
Intabulare, drept de PROPRIETATE, dobandit prin Reconstituire, cota actuala 1/1, cota initiala 1/1 1) ENACHE MARIA DEFUNCT:Da	

C. Partea III. SARCINI .

Inscrieri privind dezmembramintele dreptului de proprietate, drepturi reale de garanție și sarcini	Referințe
NU SUNT	

Anexa Nr. 1 La Partea I

Teren

Nr cadastral	Suprafața (mp)*	Observații / Referințe
	5.000	

* Suprafața este determinată în planul de proiecție Stereo 70.



Date referitoare la teren

Crt	Categorie folosință	Intra vilan	Suprafața (mp)	Tarla	Parcelă	Nr. topo	Observații / Referințe
1	arabil	NU	5.000	53	95	-	

Lungime Segmente

1) Valorile lungimilor segmentelor sunt obținute din proiecție în plan.

Punct început	X / Y	Punct sfârșit	X / Y	Lungime segment (** (m)
1	396.229,506 325.403,867	2	396.200,575 325.404,382	28.935
2	396.200,575 325.404,382	3	396.273,618 325.228,188	190.735
3	396.273,618 325.228,188	4	396.300,822 325.231,839	27.448
4	396.300,822 325.231,839	1	396.229,506 325.403,867	186.225

**** Lungimile segmentelor sunt determinate în planul de proiecție Stereo 70 și sunt rotunjite la 1 milimetru.**

***** Distanța dintre puncte este formată din segmente cumulate ce sunt mai mici decât valoarea 1 milimetru.**

**DATE DESPRE IMOBILUL NR. 5269**

Oficiul de Cadastru și Publicitate Imobiliară DOLJ
Biroul de Cadastru și Publicitate Imobiliară Craiova

A. Partea I. Descrierea imobilului

TEREN Intravilan

Adresa: Loc. Sitoaia, Jud. Dolj, T51,P40/1SAT ALMAJ

Nr. Crt	Nr cadastral Nr. topografic	Suprafața* (mp)	Observații / Referințe
A1	30809	413	Sector cadastral:21 Teren neimprejmuit; Diferenta de suprafata se regaseste la ID 5383, restul de de suprafata pana la suprafata din acte se afla in coridorul de expropriere ID 5302

B. Partea II. Proprietari și acte

Inscrieri privitoare la dreptul de proprietate și alte drepturi reale		Referințe
122473 / 21/09/2016		
Act Notarial nr. CONTRACT DE VANZARE AUT.NR.1617, din 20/09/2016 emis de Gageatu Ileana Madalina (CONTRACT DE VANZARE);		
B1	Intabulare, drept de PROPRIETATE, dobandit prin Conventie, cota actuala 1/1, cota initiala 1/1 1) CARAGICA GIGI DUMITRU	A1
4979 / 11/01/2021		
Act Normativ nr. Legea nr.17, din 04/09/2014 emis de Parlamentul Romaniei;		
B2	Se notează mențiunea «Imobil aflat sub incidenta art.3 alin.(1) din Legea 17/2014»	A1

C. Partea III. SARCINI .

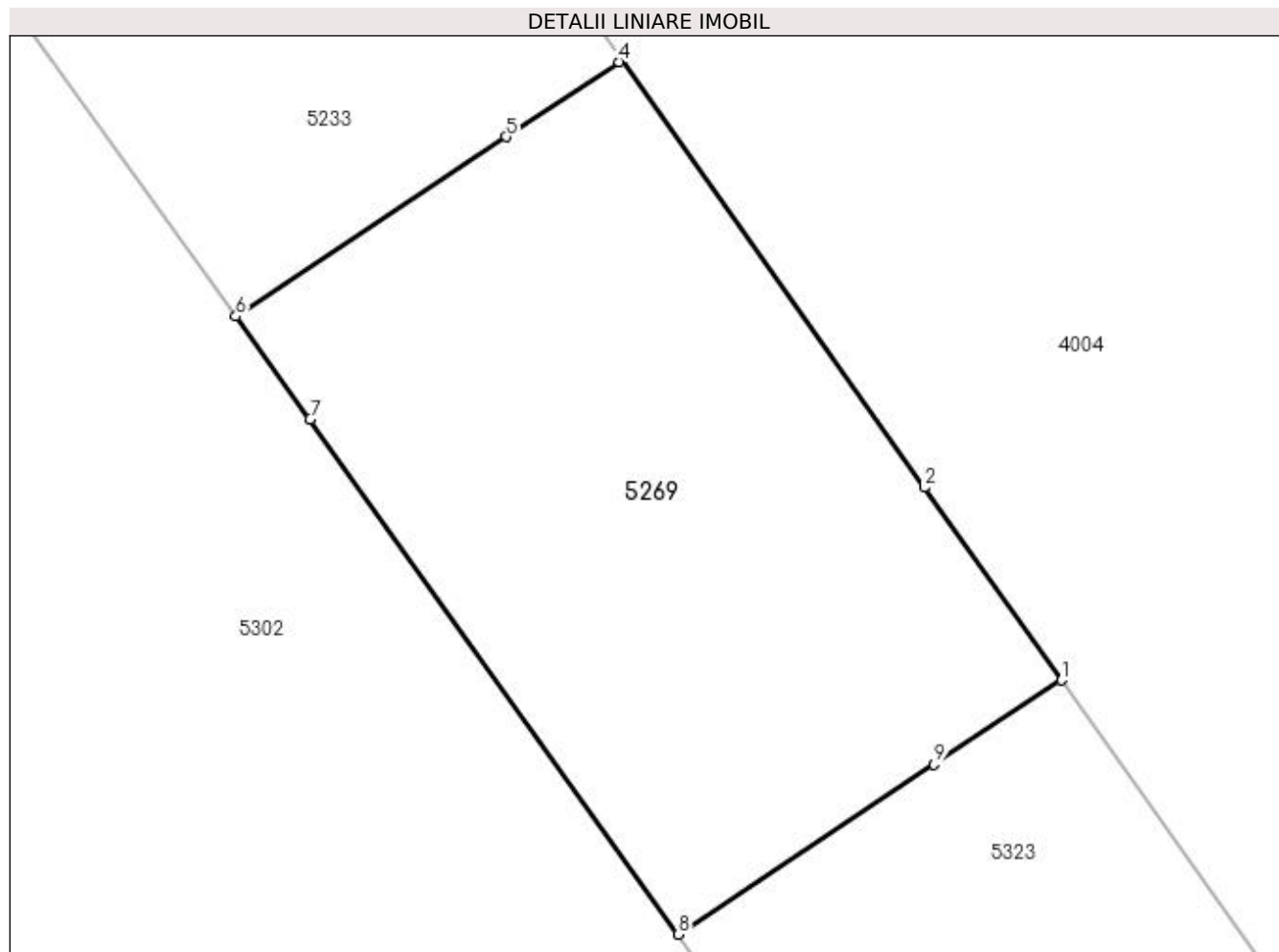
Inscrieri privind dezmembramintele dreptului de proprietate, drepturi reale de garanție și sarcini	Referințe
NU SUNT	

Anexa Nr. 1 La Partea I

Teren

Nr cadastral	Suprafața (mp)*	Observații / Referințe
30809	413	Diferența de suprafață se regăsește la ID 5383, restul de suprafață până la suprafața din acte se află în coridorul de expropriere ID 5302

* Suprafața este determinată în planul de proiecție Stereo 70.



Date referitoare la teren

Crt	Categorie folosință	Intra vilan	Suprafața (mp)	Tarla	Parcelă	Nr. topo	Observații / Referințe
1	arabil	DA	413	51	40/1	-	Parcela despartită de coridor de expropriere

Lungime Segmente

1) Valorile lungimilor segmentelor sunt obținute din proiecție în plan.

Punct început	X / Y	Punct sfârșit	X / Y	Lungime segment (** (m)
1	396.805,172 325.308,79	2	396.800,477 325.315,401	8.109
2	396.800,477 325.315,401	3	396.790,1 325.330,07	17.968
3	396.790,1 325.330,07	4	396.789,99 325.329,997	0.132
4	396.789,99 325.329,997	5	396.786,12 325.327,426	4.646
5	396.786,12 325.327,426	6	396.776,853 325.321,272	11.125

Punct început	X / Y	Punct sfârșit	X / Y	Lungime segment (** (m)
6	396.776,853 325.321,272	7	396.779,393 325.317,726	4.362
7	396.779,393 325.317,726	8	396.792,044 325.300,07	21.721
8	396.792,044 325.300,07	9	396.800,809 325.305,891	10.522
9	396.800,809 325.305,891	1	396.805,172 325.308,79	5.239

** Lungimile segmentelor sunt determinate în planul de proiecție Stereo 70 și sunt rotunjite la 1 milimetru.

*** Distanța dintre puncte este formată din segmente cumulate ce sunt mai mici decât valoarea 1 milimetru.

**DATE DESPRE IMOBILUL NR. 5270**

Oficiul de Cadastru și Publicitate Imobiliară DOLJ
Biroul de Cadastru și Publicitate Imobiliară Craiova

A. Partea I. Descrierea imobilului

TEREN Extravilan

Adresa: Jud. Dolj, T53, P94

Nr. Crt	Nr cadastral Nr. topografic	Suprafața* (mp)	Observații / Referințe
A1		2.525	Sector cadastral:21 Teren neimprejmuit;

B. Partea II. Proprietari și acte

Inscrieri privitoare la dreptul de proprietate și alte drepturi reale	Referințe
/	
Act Administrativ nr. Titlu de proprietate 599-60677, din 03/01/1997 emis de CJSIPT Dolj;	
B1	A1
Intabulare, drept de PROPRIETATE, dobandit prin Reconstituire, cota actuala 1/1, cota initiala 1/1 1) USURELU MARIA	

C. Partea III. SARCINI .

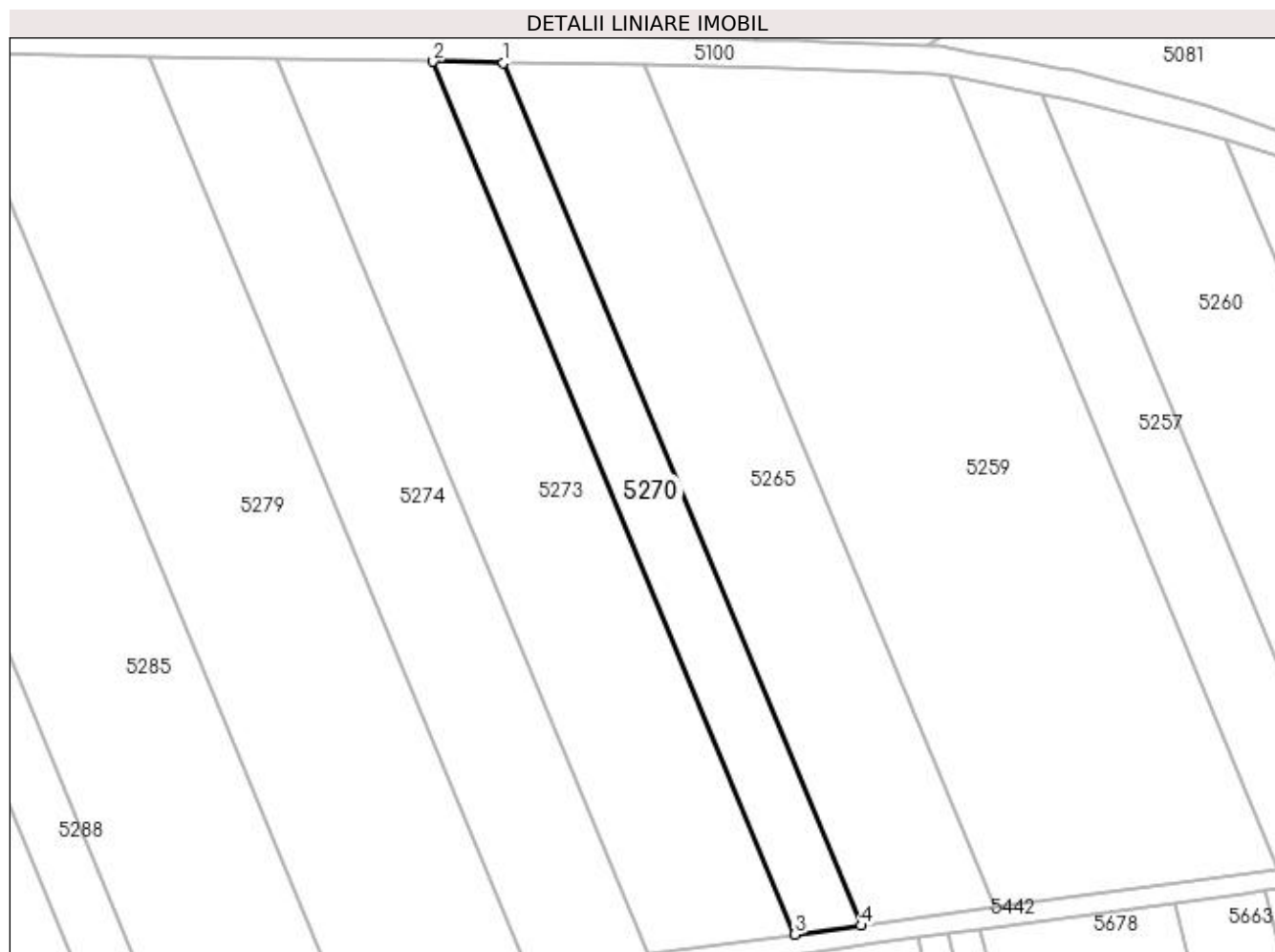
Inscrieri privind dezmembramintele dreptului de proprietate, drepturi reale de garanție și sarcini	Referințe
NU SUNT	

Anexa Nr. 1 La Partea I

Teren

Nr cadastral	Suprafața (mp)*	Observații / Referințe
	2.525	

* Suprafața este determinată în planul de proiecție Stereo 70.



Date referitoare la teren

Crt	Categorie folosință	Intra vilan	Suprafața (mp)	Tarla	Parcelă	Nr. topo	Observații / Referințe
1	arabil	NU	2.525	53	94	-	

Lungime Segmente

1) Valorile lungimilor segmentelor sunt obținute din proiecție în plan.

Punct început	X / Y	Punct sfârșit	X / Y	Lungime segment (** (m)
1	396.200,575 325.404,382	2	396.186,222 325.404,638	14.355
2	396.186,222 325.404,638	3	396.260,122 325.226,377	192.972
3	396.260,122 325.226,377	4	396.273,618 325.228,188	13.617
4	396.273,618 325.228,188	1	396.200,575 325.404,382	190.735

**** Lungimile segmentelor sunt determinate în planul de proiecție Stereo 70 și sunt rotunjite la 1 milimetru.**

***** Distanța dintre puncte este formată din segmente cumulate ce sunt mai mici decât valoarea 1 milimetru.**

**DATE DESPRE IMOBILUL NR. 5273**

Oficiul de Cadastru și Publicitate Imobiliară DOLJ
Biroul de Cadastru și Publicitate Imobiliară Craiova

A. Partea I. Descrierea imobilului

TEREN Extravilan

Adresa: Jud. Dolj, T53, P92

Nr. Crt	Nr cadastral Nr. topografic	Suprafața* (mp)	Observații / Referințe
A1		5.737	Sector cadastral:21 Teren neimprejmuit;

B. Partea II. Proprietari și acte

Inscrieri privitoare la dreptul de proprietate și alte drepturi reale		Referințe
/		
Act Notarial nr. Act de partaj voluntar 210, din 11/03/2014 emis de NP Cernobai Emil;		
B1	Intabulare, drept de PROPRIETATE, dobandit prin lesire Din Indiviziune, cota actuala 1/1, cota initiala 1/1 1) PIRVU GHEORGHE	A1

C. Partea III. SARCINI .

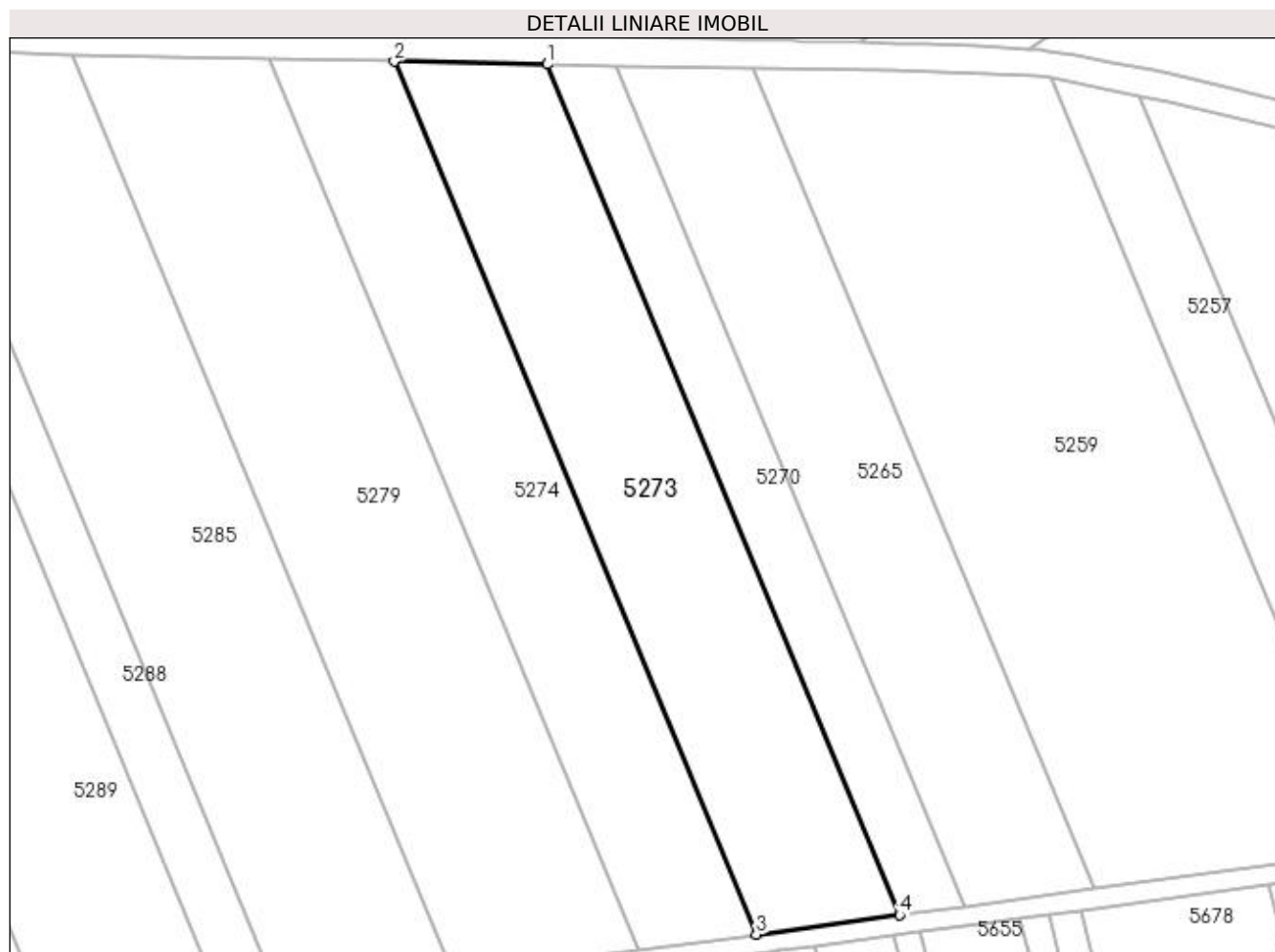
Inscrieri privind dezmembramintele dreptului de proprietate, drepturi reale de garanție și sarcini	Referințe
NU SUNT	

Anexa Nr. 1 La Partea I

Teren

Nr cadastral	Suprafața (mp)*	Observații / Referințe
	5.737	

* Suprafața este determinată în planul de proiecție Stereo 70.



Date referitoare la teren

Crt	Categorie folosință	Intra vilan	Suprafața (mp)	Tarla	Parcelă	Nr. topo	Observații / Referințe
1	arabil	NU	5.737	53	92	-	

Lungime Segmente

1) Valorile lungimilor segmentelor sunt obținute din proiecție în plan.

Punct început	X / Y	Punct sfârșit	X / Y	Lungime segment (** (m)
1	396.186,222 325.404,638	2	396.154,214 325.405,208	32.014
2	396.154,214 325.405,208	3	396.230,024 325.222,337	197.962
3	396.230,024 325.222,337	4	396.260,122 325.226,377	30.368
4	396.260,122 325.226,377	1	396.186,222 325.404,638	192.972

**** Lungimile segmentelor sunt determinate în planul de proiecție Stereo 70 și sunt rotunjite la 1 milimetru.**

***** Distanța dintre puncte este formată din segmente cumulate ce sunt mai mici decât valoarea 1 milimetru.**

**DATE DESPRE IMOBILUL NR. 5274**

Oficiul de Cadastru și Publicitate Imobiliară DOLJ
Biroul de Cadastru și Publicitate Imobiliară Craiova

A. Partea I. Descrierea imobilului

TEREN Extravilan

Adresa: Jud. Dolj, T53, P90

Nr. Crt	Nr cadastral Nr. topografic	Suprafața* (mp)	Observații / Referințe
A1		4.800	Sector cadastral:21 Teren neimprejmuit;

B. Partea II. Proprietari și acte

Inscrieri privitoare la dreptul de proprietate și alte drepturi reale	Referințe
/	
Act Administrativ nr. Titlu de proprietate 563-60677, din 30/01/1997 emis de CJSIPT Dolj;	
B1	A1
Intabulare, drept de PROPRIETATE, dobandit prin Reconstituire, cota actuala 1/1, cota initiala 1/1 1) OPROIU CONSTANTIN DEFUNCT:Da	

C. Partea III. SARCINI .

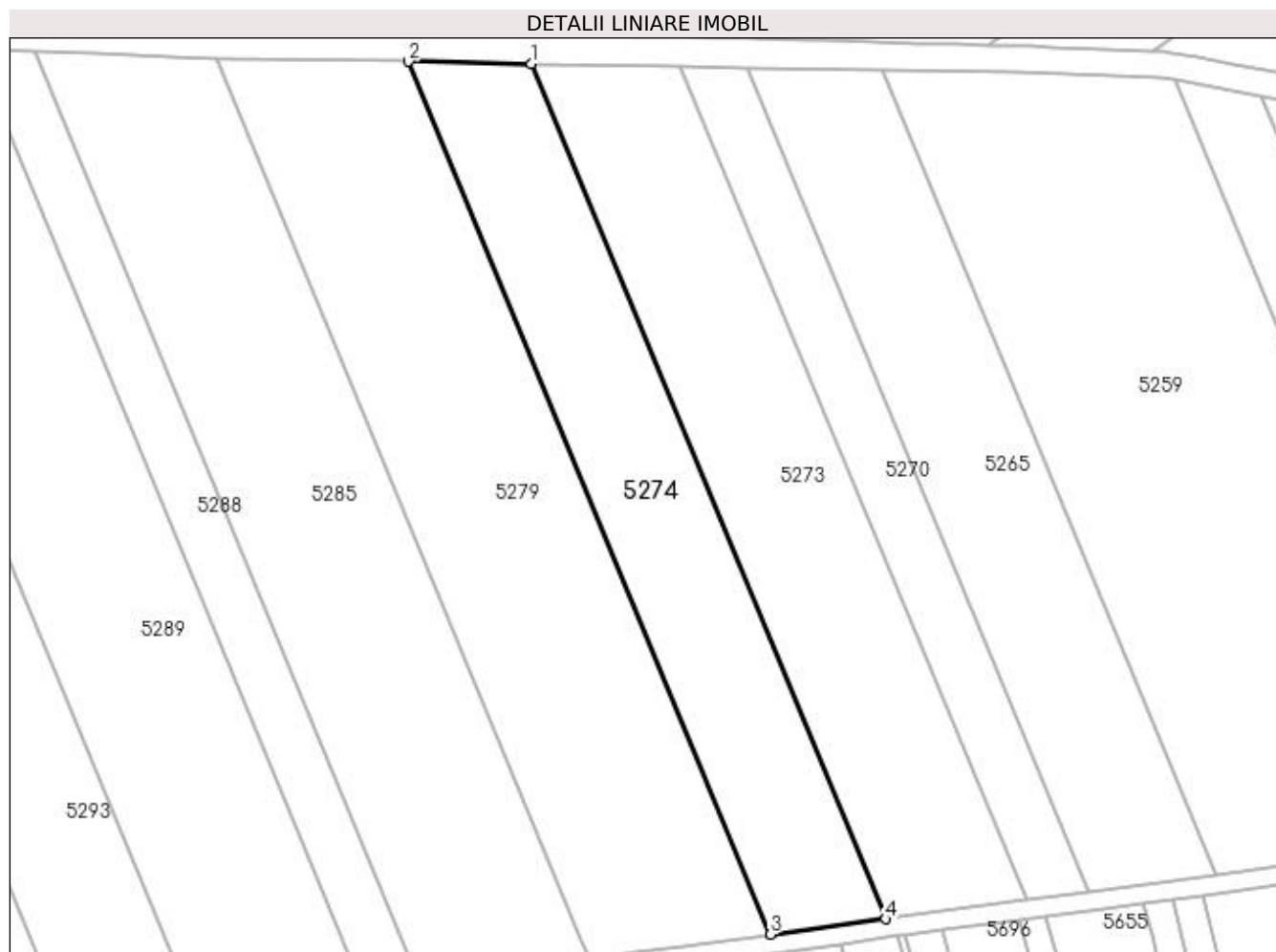
Inscrieri privind dezmembramintele dreptului de proprietate, drepturi reale de garanție și sarcini	Referințe
NU SUNT	

Anexa Nr. 1 La Partea I

Teren

Nr cadastral	Suprafața (mp)*	Observații / Referințe
	4.800	

* Suprafața este determinată în planul de proiecție Stereo 70.



Date referitoare la teren

Crt	Categorie folosință	Intra vilan	Suprafața (mp)	Tarla	Parcelă	Nr. topo	Observații / Referințe
1	arabil	NU	4.800	53	90	-	

Lungime Segmente

1) Valorile lungimilor segmentelor sunt obținute din proiecție în plan.

Punct început	X / Y	Punct sfârșit	X / Y	Lungime segment (** (m)
1	396.154,214 325.405,208	2	396.128,04 325.405,674	26.178
2	396.128,04 325.405,674	3	396.205,413 325.219,034	202.042
3	396.205,413 325.219,034	4	396.230,024 325.222,337	24.832
4	396.230,024 325.222,337	1	396.154,214 325.405,208	197.962

**** Lungimile segmentelor sunt determinate în planul de proiecție Stereo 70 și sunt rotunjite la 1 milimetru.**

***** Distanța dintre puncte este formată din segmente cumulate ce sunt mai mici decât valoarea 1 milimetru.**

**DATE DESPRE IMOBILUL NR. 5277**

Oficiul de Cadastru și Publicitate Imobiliară DOLJ
Biroul de Cadastru și Publicitate Imobiliară Craiova

A. Partea I. Descrierea imobilului

TEREN Intravilan

Nr. CF vechi:185
Nr. cadastral vechi:524

Adresa: Loc. Sitoaia, Jud. Dolj, T51, P36

Nr. Crt	Nr cadastral Nr. topografic	Suprafața* (mp)	Observații / Referințe
A1	30163	4.812	Sector cadastral:21 Teren neimprejmuit; Diferenta de suprafata se regaseste la ID 5121, restul de de suprafata pana la suprafata din acte se afla in coridorul de expropriere ID 5302

B. Partea II. Proprietari și acte

Inscrieri privitoare la dreptul de proprietate și alte drepturi reale		Referințe
120770 / 11/06/2019		
Act Notarial nr. act de dare in plata aut 2839, din 07/06/2019 emis de Cioia Adrian;		
B1	Intabulare, drept de PROPRIETATE, dobandit prin Conventie, cota actuala 1/1, cota initiala 1/1 1) SOCIETATEA SOLARKER KFT , CIF:999999999999	A1
Act Normativ nr. Legea 17, din 07/03/2014 emis de Parlamentul Romaniei;		
B2	Se notează mențiunea «Imobil aflat sub incidenta art.3 alin.(1) din Legea 17/2014»	A1

C. Partea III. SARCINI .

Inscrieri privind dezmembramintele dreptului de proprietate, drepturi reale de garanție și sarcini	Referințe
NU SUNT	

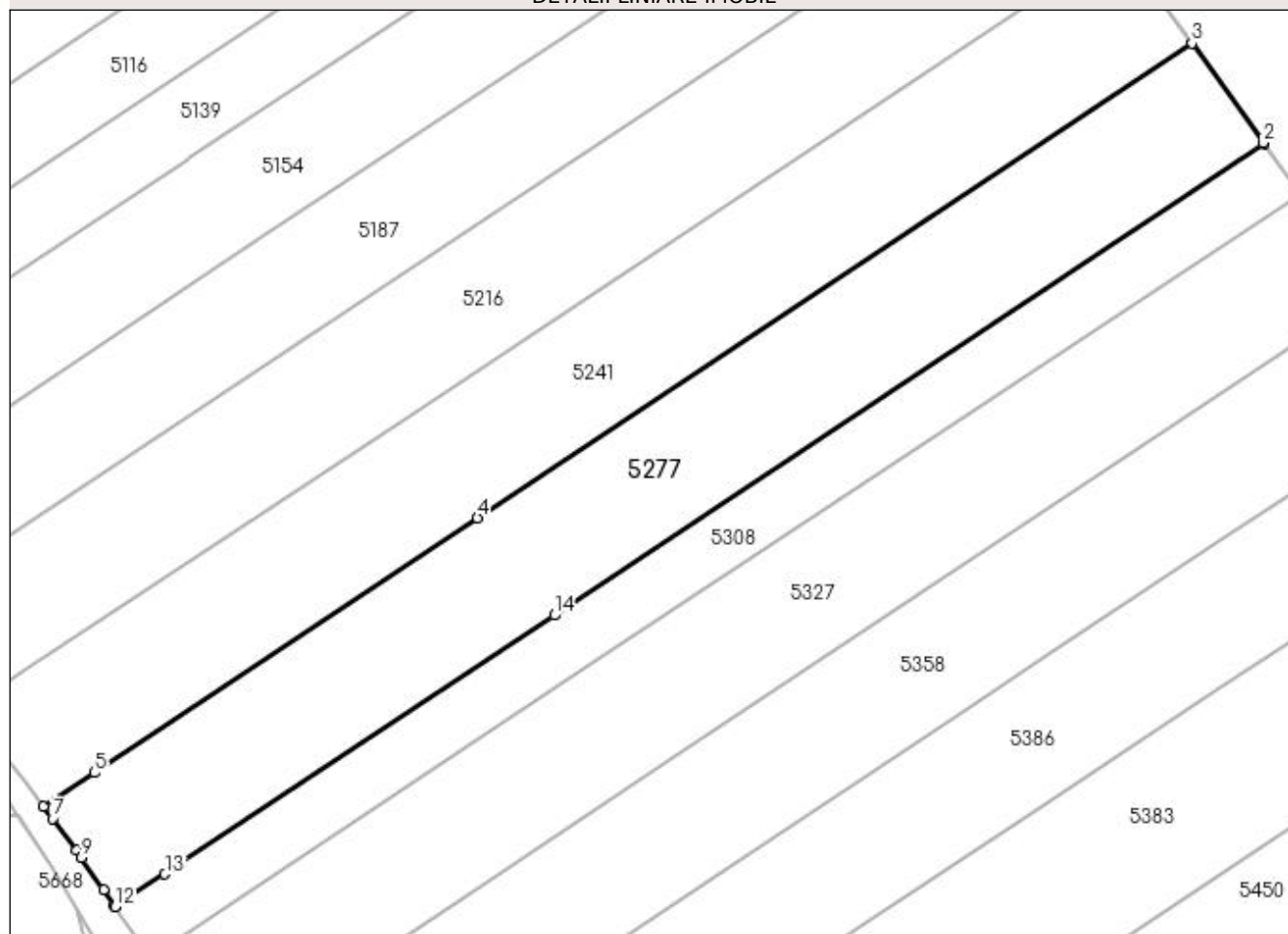
Anexa Nr. 1 La Partea I

Teren

Nr cadastral	Suprafața (mp)*	Observații / Referințe
30163	4.812	Diferența de suprafață se regăsește la ID 5121, restul de suprafață până la suprafața din acte se află în coridorul de expropriere ID 5302

* Suprafața este determinată în planul de proiecție Stereo 70.

DETALII LINIARE IMOBIL



Date referitoare la teren

Crt	Categorie folosință	Intra vilan	Suprafața (mp)	Tarla	Parcelă	Nr. topo	Observații / Referințe
1	arabil	DA	4.812	51	36	-	Parcela despartită de coridor de expropriere

Lungime Segmente

1) Valorile lungimilor segmentelor sunt obținute din proiecție în plan.

Punct început	X / Y	Punct sfârșit	X / Y	Lungime segment (** (m)
1	396.717,097 325.368,273	2	396.716,992 325.368,419	0.179
2	396.716,992 325.368,419	3	396.705,0 325.385,156	20.59
3	396.705,0 325.385,156	4	396.584,792 325.305,322	144.303
4	396.584,792 325.305,322	5	396.520,362 325.262,532	77.345
5	396.520,362 325.262,532	6	396.511,795 325.256,842	10.284

Punct început	X / Y	Punct sfârșit	X / Y	Lungime segment (** (m)
6	396.511,795 325.256,842	7	396.513,319 325.254,829	2.525
7	396.513,319 325.254,829	8	396.517,387 325.249,458	6.738
8	396.517,387 325.249,458	9	396.518,179 325.248,285	1.415
9	396.518,179 325.248,285	10	396.521,869 325.242,828	6.587
10	396.521,869 325.242,828	11	396.523,734 325.240,07	3.33
11	396.523,734 325.240,07	12	396.523,835 325.239,921	0.179
12	396.523,835 325.239,921	13	396.532,212 325.245,485	10.056
13	396.532,212 325.245,485	14	396.597,728 325.288,996	78.648
14	396.597,728 325.288,996	1	396.717,097 325.368,273	143.296

** Lungimile segmentelor sunt determinate în planul de proiecție Stereo 70 și sunt rotunjite la 1 milimetru.

*** Distanța dintre puncte este formată din segmente cumulate ce sunt mai mici decât valoarea 1 milimetru.

**DATE DESPRE IMOBILUL NR. 5278**

Oficiul de Cadastru și Publicitate Imobiliară DOLJ
Biroul de Cadastru și Publicitate Imobiliară Craiova

A. Partea I. Descrierea imobilului

TEREN Extravilan

Adresa: Jud. Dolj, T53, P102

Nr. Crt	Nr cadastral Nr. topografic	Suprafața* (mp)	Observații / Referințe
A1		6.800	Sector cadastral:21 Teren neimprejmuit;

B. Partea II. Proprietari și acte

Inscrieri privitoare la dreptul de proprietate și alte drepturi reale	Referințe
/	
Act Administrativ nr. Titlu de proprietate 547-60677, din 28/01/1997 emis de CJSIPT Dolj;	
B1	A1
Intabulare, drept de PROPRIETATE, dobandit prin Reconstituire, cota actuala 1/1, cota initiala 1/1	
1) VASILE ION	

C. Partea III. SARCINI .

Inscrieri privind dezmembramintele dreptului de proprietate, drepturi reale de garanție și sarcini	Referințe
NU SUNT	

Anexa Nr. 1 La Partea I

Teren

Nr cadastral	Suprafața (mp)*	Observații / Referințe
	6.800	

* Suprafața este determinată în planul de proiecție Stereo 70.



Date referitoare la teren

Crt	Categorie folosință	Intravilan	Suprafața (mp)	Tarla	Parcelă	Nr. topo	Observații / Referințe
1	arabil	NU	6.800	53	102	-	

Lungime Segmente

1) Valorile lungimilor segmentelor sunt obținute din proiecție în plan.

Punct început	X / Y	Punct sfârșit	X / Y	Lungime segment (** (m)
1	396.375,782 325.380,012	2	396.348,036 325.388,682	29.069
2	396.348,036 325.388,682	3	396.407,142 325.246,107	154.341
3	396.407,142 325.246,107	4	396.459,964 325.253,196	53.296
4	396.459,964 325.253,196	5	396.422,441 325.343,711	97.984
5	396.422,441 325.343,711	6	396.409,357 325.353,89	16.577

Punct început	X / Y	Punct sfârşit	X / Y	Lungime segment (** (m)
6	396.409,357 325.353,89	7	396.406,786 325.355,891	3.257
7	396.406,786 325.355,891	8	396.396,668 325.363,762	12.818
8	396.396,668 325.363,762	9	396.392,708 325.366,843	5.018
9	396.392,708 325.366,843	10	396.381,688 325.375,417	13.963
10	396.381,688 325.375,417	11	396.377,244 325.378,874	5.63
11	396.377,244 325.378,874	1	396.375,782 325.380,012	1.853

** Lungimile segmentelor sunt determinate în planul de proiecție Stereo 70 și sunt rotunjite la 1 milimetru.

*** Distanța dintre puncte este formată din segmente cumulate ce sunt mai mici decât valoarea 1 milimetru.

**DATE DESPRE IMOBILUL NR. 5279**

Oficiul de Cadastru și Publicitate Imobiliară DOLJ
Biroul de Cadastru și Publicitate Imobiliară Craiova

A. Partea I. Descrierea imobilului

TEREN Extravilan

Adresa: Jud. Dolj, T53, P88

Nr. Crt	Nr cadastral Nr. topografic	Suprafața* (mp)	Observații / Referințe
A1		7.750	Sector cadastral:21 Teren neimprejmuit;

B. Partea II. Proprietari și acte

Inscrieri privitoare la dreptul de proprietate și alte drepturi reale	Referințe
/	
Act Administrativ nr. Titlu de proprietate 807-2195, din 06/03/1997 emis de CJSIPT Dolj;	
B1	A1
Intabulare, drept de PROPRIETATE, dobândit prin Reconstituire, cota actuala 1/1, cota initiala 1/1 1) BARBUT VASILE DEFUNCT:Da	

C. Partea III. SARCINI .

Inscrieri privind dezmembramintele dreptului de proprietate, drepturi reale de garanție și sarcini	Referințe
NU SUNT	

Anexa Nr. 1 La Partea I

Teren

Nr cadastral	Suprafața (mp)*	Observații / Referințe
	7.750	

* Suprafața este determinată în planul de proiecție Stereo 70.



Date referitoare la teren

Crt	Categorie folosință	Intra vilan	Suprafața (mp)	Tarla	Parcelă	Nr. topo	Observații / Referințe
1	arabil	NU	7.750	53	88	-	

Lungime Segmente

1) Valorile lungimilor segmentelor sunt obținute din proiecție în plan.

Punct început	X / Y	Punct sfârșit	X / Y	Lungime segment (** (m)
1	396.128,04 325.405,674	2	396.086,862 325.406,407	41.185
2	396.086,862 325.406,407	3	396.164,968 325.218,0	203.956
3	396.164,968 325.218,0	4	396.166,693 325.213,838	4.505
4	396.166,693 325.213,838	5	396.166,695 325.213,833	0.005
5	396.166,695 325.213,833	6	396.176,586 325.215,166	9.98

Punct început	X / Y	Punct sfârșit	X / Y	Lungime segment (** (m)
6	396.176,586 325.215,166	7	396.186,655 325.216,517	10.16
7	396.186,655 325.216,517	8	396.205,413 325.219,034	18.926
8	396.205,413 325.219,034	1	396.128,04 325.405,674	202.042

** Lungimile segmentelor sunt determinate în planul de proiecție Stereo 70 și sunt rotunjite la 1 milimetru.

*** Distanța dintre puncte este formată din segmente cumulate ce sunt mai mici decât valoarea 1 milimetru.

**DATE DESPRE IMOBILUL NR. 5285**

Oficiul de Cadastru și Publicitate Imobiliară DOLJ
Biroul de Cadastru și Publicitate Imobiliară Craiova

A. Partea I. Descrierea imobilului

TEREN Extravilan

Adresa: Jud. Dolj, T53, P102

Nr. Crt	Nr cadastral Nr. topografic	Suprafața* (mp)	Observații / Referințe
A1	30699	7.500	Sector cadastral:21 Teren neimprejmit;

B. Partea II. Proprietari și acte

Inscrieri privitoare la dreptul de proprietate și alte drepturi reale		Referințe
146591 / 25/11/2015		
Act Administrativ nr. TDP NR. 922-45931, din 20/05/1997 emis de CJSIPT Dolj;		
B1	Intabulare, drept de PROPRIETATE, dobândit prin Reconstituire, cota actuala 1/1, cota initiala 1/1 1) SANDU MARIA 2) SANDU DUMITRU	A1
B2	Se noteaza mentiunea " imobil aflat sub incidenta art. 3 alin (2) din legea 17/2014"	A1

C. Partea III. SARCINI .

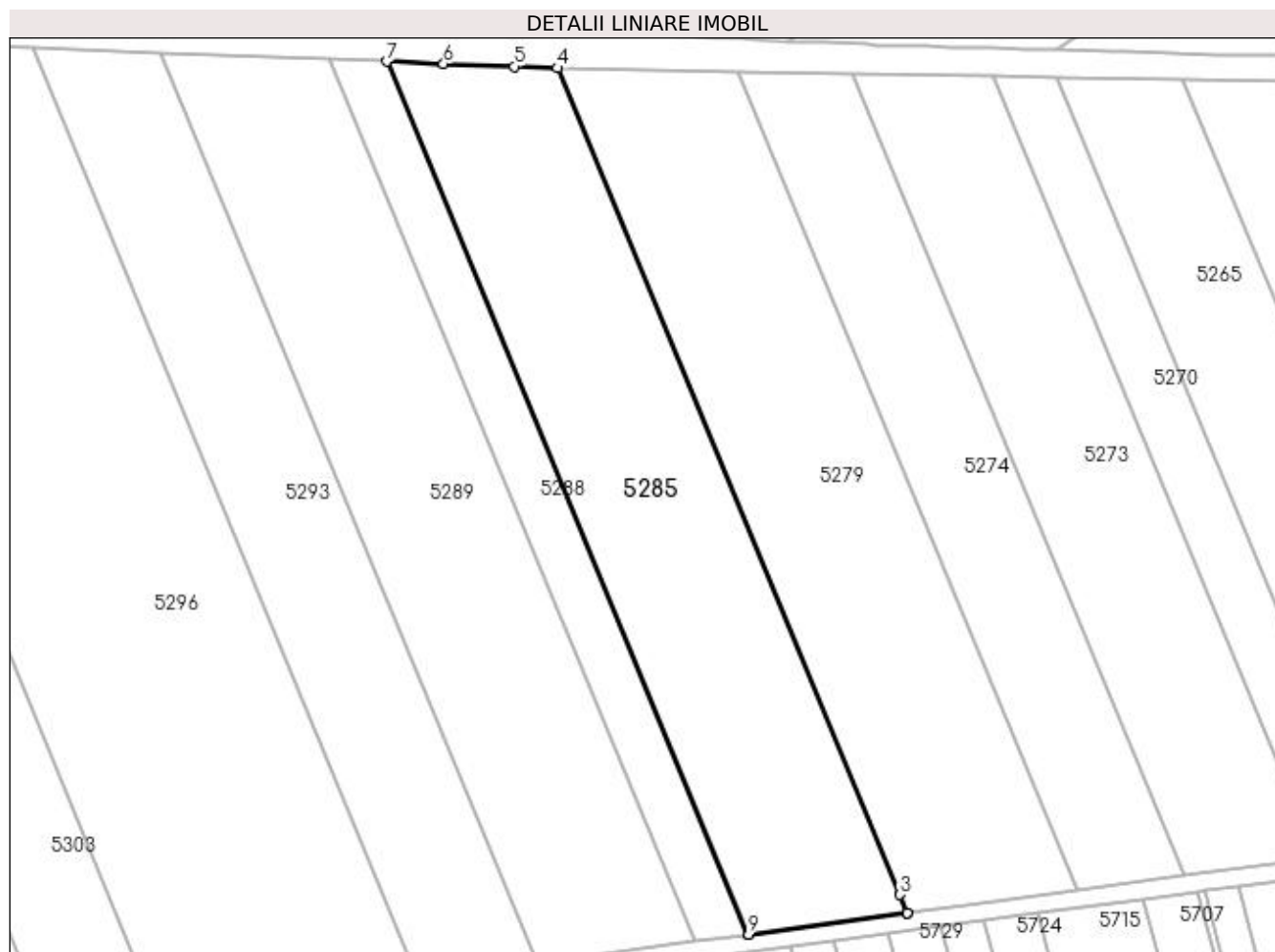
Inscrieri privind dezmembramintele dreptului de proprietate, drepturi reale de garanție și sarcini	Referințe
NU SUNT	

Anexa Nr. 1 La Partea I

Teren

Nr cadastral	Suprafața (mp)*	Observații / Referințe
30699	7.500	

* Suprafața este determinată în planul de proiecție Stereo 70.



Date referitoare la teren

Crt	Categorie folosință	Intra vilan	Suprafața (mp)	Tarla	Parcelă	Nr. topo	Observații / Referințe
1	arabil	NU	7.500	53	102	-	

Lungime Segmente

1) Valorile lungimilor segmentelor sunt obținute din proiecție în plan.

Punct început	X / Y	Punct sfârșit	X / Y	Lungime segment (** (m)
1	396.166,695 325.213,833	2	396.166,693 325.213,838	0.005
2	396.166,693 325.213,838	3	396.164,968 325.218,0	4.505
3	396.164,968 325.218,0	4	396.086,862 325.406,407	203.956
4	396.086,862 325.406,407	5	396.076,973 325.406,789	9.896
5	396.076,973 325.406,789	6	396.060,906 325.407,409	16.079

Punct început	X / Y	Punct sfârșit	X / Y	Lungime segment (** (m)
6	396.060,906 325.407,409	7	396.047,927 325.407,91	12.989
7	396.047,927 325.407,91	8	396.130,4 325.208,968	215.36
8	396.130,4 325.208,968	9	396.130,402 325.208,964	0.004
9	396.130,402 325.208,964	1	396.166,695 325.213,833	36.618

** Lungimile segmentelor sunt determinate în planul de proiecție Stereo 70 și sunt rotunjite la 1 milimetru.

*** Distanța dintre puncte este formată din segmente cumulate ce sunt mai mici decât valoarea 1 milimetru.

**DATE DESPRE IMOBILUL NR. 5288**

Oficiul de Cadastru și Publicitate Imobiliară DOLJ
Biroul de Cadastru și Publicitate Imobiliară Craiova

A. Partea I. Descrierea imobilului

TEREN Extravilan

Adresa: Jud. Dolj, T. 53, P. 99

Nr. Crt	Nr cadastral Nr. topografic	Suprafața* (mp)	Observații / Referințe
A1	30690	2.560	Sector cadastral:21 Teren neimprejmuit;

B. Partea II. Proprietari și acte

Inscrieri privitoare la dreptul de proprietate și alte drepturi reale		Referințe
146595 / 25/11/2015		
Act Administrativ nr. TDP nr. 555-60677, din 30/01/1997 emis de COMISIA JUDETEANA DOLJ;		
B1	Intabulare, drept de PROPRIETATE18/1991, dobandit prin Lege, cota actuala 1/1, cota initiala 1/1 1) DRAGU AURICA	A1
B2	“ Imobil aflat sub incidenta art. 3 alin.(1) din Legea 17/2014 “	A1

C. Partea III. SARCINI .

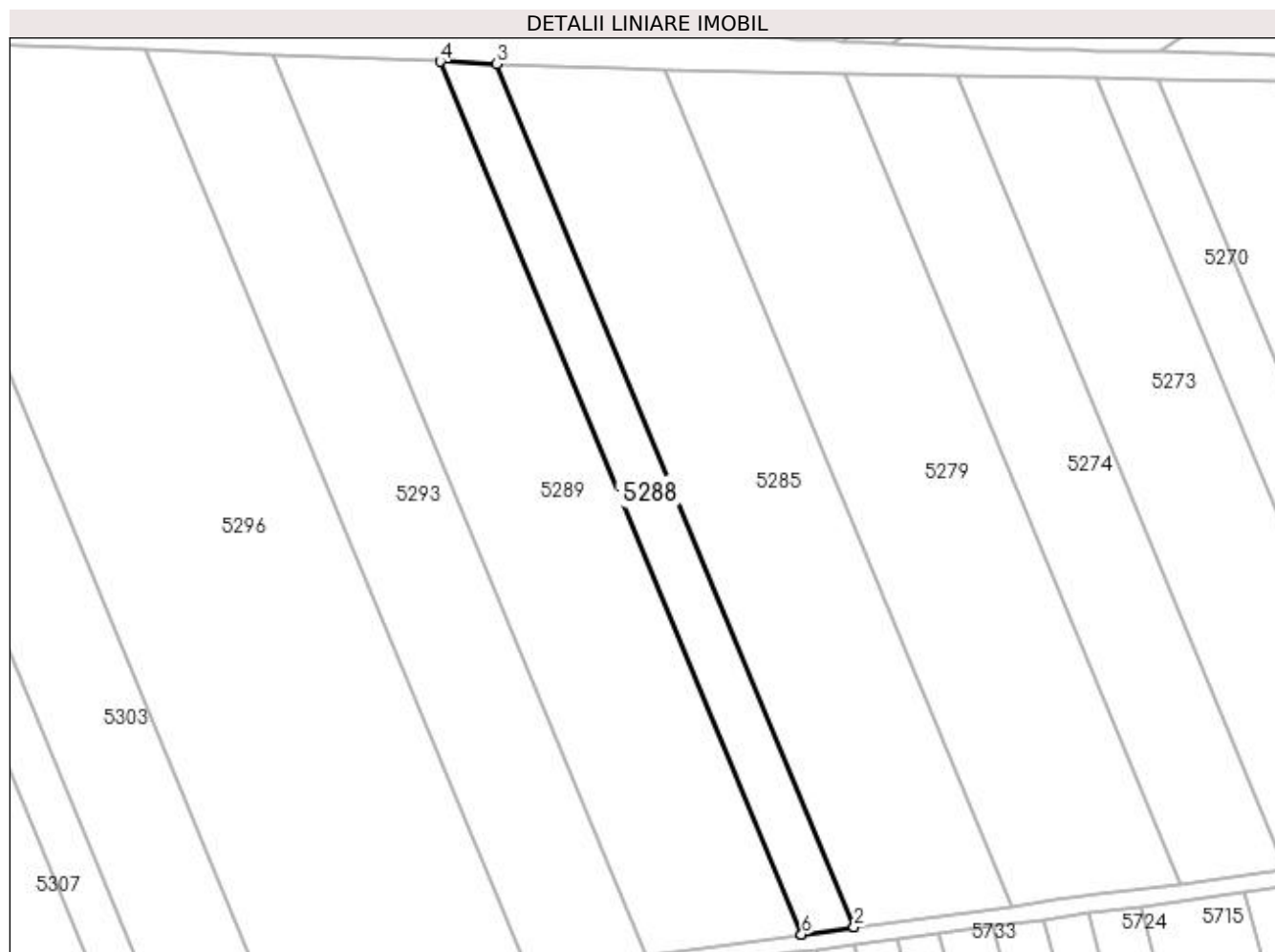
Inscrieri privind dezmembramintele dreptului de proprietate, drepturi reale de garanție și sarcini	Referințe
NU SUNT	

Anexa Nr. 1 La Partea I

Teren

Nr cadastral	Suprafața (mp)*	Observații / Referințe
30690	2.560	

* Suprafața este determinată în planul de proiecție Stereo 70.



Date referitoare la teren

Crt	Categorie folosință	Intra vilan	Suprafața (mp)	Tarla	Parcelă	Nr. topo	Observații / Referințe
1	arabil	NU	2.560	53	99	-	

Lungime Segmente

1) Valorile lungimilor segmentelor sunt obținute din proiecție în plan.

Punct început	X / Y	Punct sfârșit	X / Y	Lungime segment (** (m)
1	396.130,402 325.208,964	2	396.130,4 325.208,968	0.004
2	396.130,4 325.208,968	3	396.047,927 325.407,91	215.36
3	396.047,927 325.407,91	4	396.034,92 325.408,412	13.017
4	396.034,92 325.408,412	5	396.118,276 325.207,34	217.665
5	396.118,276 325.207,34	6	396.118,277 325.207,337	0.004

Punct început	X / Y	Punct sfârșit	X / Y	Lungime segment (** (m)
6	396.118,277 325.207,337	1	396.130,402 325.208,964	12.234

** Lungimile segmentelor sunt determinate în planul de proiecție Stereo 70 și sunt rotunjite la 1 milimetru.

*** Distanța dintre puncte este formată din segmente cumulate ce sunt mai mici decât valoarea 1 milimetru.

**DATE DESPRE IMOBILUL NR. 5289**

Oficiul de Cadastru și Publicitate Imobiliară DOLJ
Biroul de Cadastru și Publicitate Imobiliară Craiova

A. Partea I. Descrierea imobilului

TEREN Extravilan

Adresa: Jud. Dolj, T53, P98

Nr. Crt	Nr cadastral Nr. topografic	Suprafața* (mp)	Observații / Referințe
A1	30696	7.740	Sector cadastral:21 Teren neimprejmuit;

B. Partea II. Proprietari și acte

Inscrieri privitoare la dreptul de proprietate și alte drepturi reale		Referințe
146540 / 25/11/2015		
Act Administrativ nr. TDP NR. 1077-1367, din 04/08/1997 emis de COMISIA JUDETEANA DOLJ (act notarial nr. ACT DE PARTAJ VOLUNTAR NR. 4507/29-09-2008 emis de BNP CERNOBAI CLAUDIU-EMIL);		
B1	Intabulare, drept de PROPRIETATE, dobândit prin Reconstituire, cota actuala 1/1, cota initiala 1/1 1) OPRIDESCU MARIA	A1
Act Administrativ nr. documentatie cadastrala nr 146540, din 25/11/2015 emis de CJSIPT Dolj;		
B2	Se noteaza faptul ca imobilul de sub A1 se afla sub incidenta art. 3 alin. (1) din Legea nr. 17/2014	A1

C. Partea III. SARCINI .

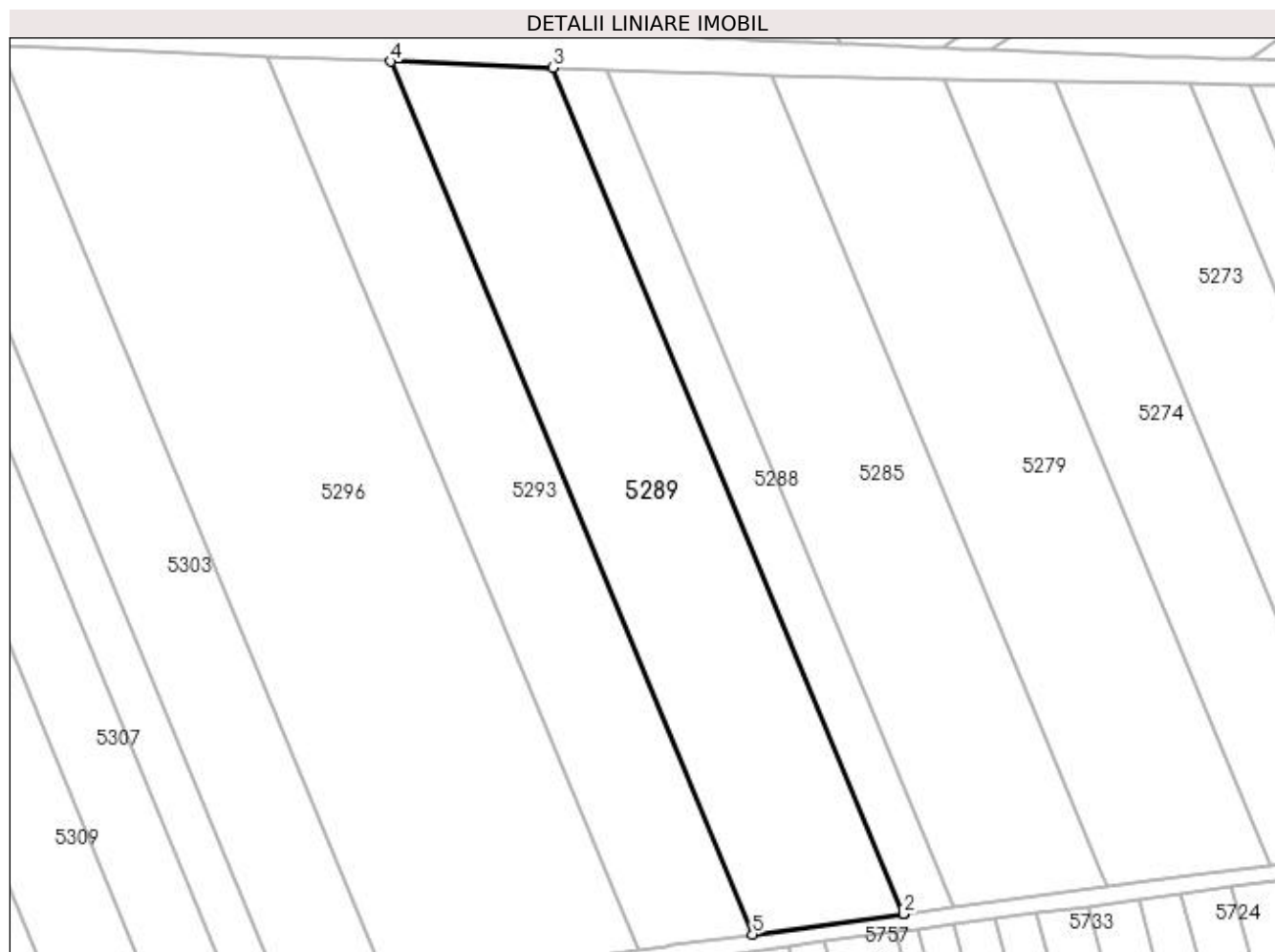
Inscrieri privind dezmembramintele dreptului de proprietate, drepturi reale de garanție și sarcini		Referințe
NU SUNT		

Anexa Nr. 1 La Partea I

Teren

Nr cadastral	Suprafața (mp)*	Observații / Referințe
30696	7.740	

* Suprafața este determinată în planul de proiecție Stereo 70.



Date referitoare la teren

Crt	Categorie folosință	Intra vilan	Suprafața (mp)	Tarla	Parcelă	Nr. topo	Observații / Referințe
1	arabil	NU	7.740	53	98	-	

Lungime Segmente

1) Valorile lungimilor segmentelor sunt obținute din proiecție în plan.

Punct început	X / Y	Punct sfârșit	X / Y	Lungime segment (** (m)
1	396.118,277 325.207,337	2	396.118,276 325.207,34	0.004
2	396.118,276 325.207,34	3	396.034,92 325.408,412	217.665
3	396.034,92 325.408,412	4	395.996,405 325.409,898	38.544
4	395.996,405 325.409,898	5	396.082,375 325.202,521	224.49
5	396.082,375 325.202,521	1	396.118,277 325.207,337	36.224

**** Lungimile segmentelor sunt determinate în planul de proiecție Stereo 70 și sunt rotunjite la 1 milimetru.**

***** Distanța dintre puncte este formată din segmente cumulate ce sunt mai mici decât valoarea 1 milimetru.**

**DATE DESPRE IMOBILUL NR. 5293**

Oficiul de Cadastru și Publicitate Imobiliară DOLJ
 Biroul de Cadastru și Publicitate Imobiliară Craiova

A. Partea I. Descrierea imobilului

TEREN Extravilan

Adresa: Jud. Dolj, T53, P 91

Nr. Crt	Nr cadastral Nr. topografic	Suprafața* (mp)	Observații / Referințe
A1	30692	6.032	Sector cadastral:21 Teren neimprejmit;

B. Partea II. Proprietari și acte

Inscrieri privitoare la dreptul de proprietate și alte drepturi reale		Referințe
146563 / 25/11/2015		
Act Administrativ nr. TDP nr. 1547 -44687, din 02/08/1999 emis de COMISIA JUDETEANA DOLJ (CM S nr. 111/16.07.2012 , CM nr. 112/16.07.2012 , Act de partaj voluntar aut. nr. 2074/16.07.2012 NP Defta E);		
B1	Intabulare, drept de PROPRIETATE, dobandit prin Succesiune, cota actuala 1/1, cota initiala 1/1 1) NICA ION <i>OBSERVATII: Nica D-tru</i>	A1
B2	“ Imobil aflat sub incidenta art. 3 alin.(1) din Legea 17/2014 “	A1

C. Partea III. SARCINI .

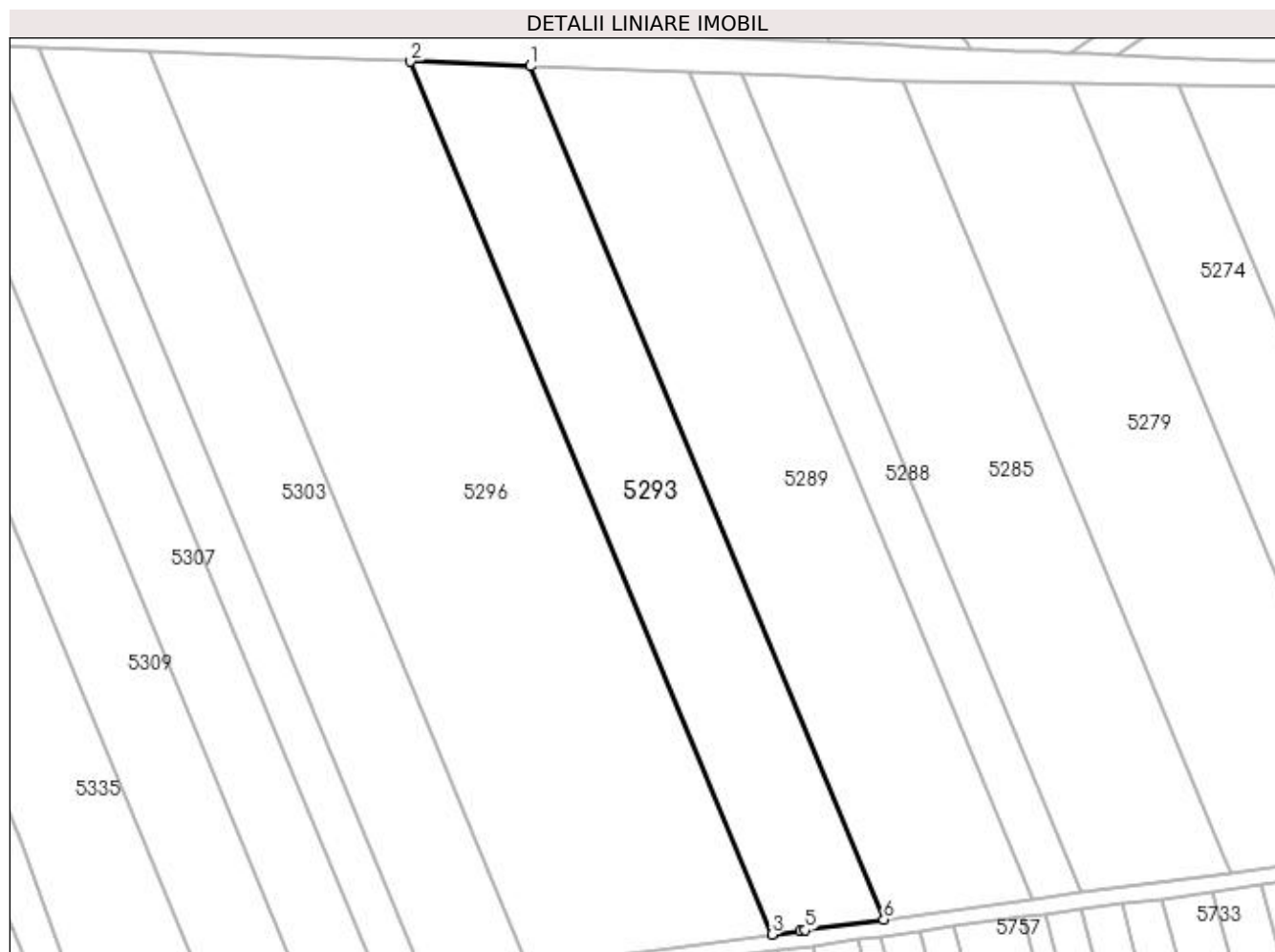
Inscrieri privind dezmembramintele dreptului de proprietate, drepturi reale de garanție și sarcini	Referințe
NU SUNT	

Anexa Nr. 1 La Partea I

Teren

Nr cadastral	Suprafața (mp)*	Observații / Referințe
30692	6.032	

* Suprafața este determinată în planul de proiecție Stereo 70.



Date referitoare la teren

Crt	Categorie folosință	Intra vilan	Suprafața (mp)	Tarla	Parcelă	Nr. topo	Observații / Referințe
1	arabil	NU	6.032	53	91	-	

Lungime Segmente

1) Valorile lungimilor segmentelor sunt obținute din proiecție în plan.

Punct început	X / Y	Punct sfârșit	X / Y	Lungime segment (** (m)
1	395.996,405 325.409,898	2	395.967,182 325.411,025	29.245
2	395.967,182 325.411,025	3	396.055,135 325.198,866	229.667
3	396.055,135 325.198,866	4	396.061,994 325.199,787	6.921
4	396.061,994 325.199,787	5	396.063,192 325.199,947	1.209
5	396.063,192 325.199,947	6	396.082,375 325.202,521	19.354

Punct început	X / Y	Punct sfârșit	X / Y	Lungime segment (** (m)
6	396.082,375 325.202,521	1	395.996,405 325.409,898	224.49

** Lungimile segmentelor sunt determinate în planul de proiecție Stereo 70 și sunt rotunjite la 1 milimetru.

*** Distanța dintre puncte este formată din segmente cumulate ce sunt mai mici decât valoarea 1 milimetru.

**DATE DESPRE IMOBILUL NR. 5296**

Oficiul de Cadastru și Publicitate Imobiliară DOLJ
Biroul de Cadastru și Publicitate Imobiliară Craiova

A. Partea I. Descrierea imobilului

TEREN Extravilan

Adresa: Jud. Dolj, T 53, P 89

Nr. Crt	Nr cadastral Nr. topografic	Suprafața* (mp)	Observații / Referințe
A1	30691	13.612	Sector cadastral:21 Teren neimprijmit;

B. Partea II. Proprietari și acte

Inscrieri privitoare la dreptul de proprietate și alte drepturi reale		Referințe
146508 / 25/11/2015		
Act Normativ nr. TDP nr. 688-48128, din 18/02/1997 emis de COMISIA JUDETEANA DOLJ;		
B1	Intabulare, drept de PROPRIETATE, dobandit prin Lege, cota actuala 1/1, cota initiala 1/1 1) TRUSCA ION	A1
Act Normativ nr. legea 17, din 07/03/2014 emis de PARLAMENTUL ROMANIEI;		
B2	se noteaza faptul ca imobilul de sub A 1 se afla sub incidenta art. 3 alin. (1) din Legea nr. 17/2014	A1

C. Partea III. SARCINI .

Inscrieri privind dezmembramintele dreptului de proprietate, drepturi reale de garanție și sarcini	Referințe
NU SUNT	

Anexa Nr. 1 La Partea I

Teren

Nr cadastral	Suprafața (mp)*	Observații / Referințe
30691	13.612	

* Suprafața este determinată în planul de proiecție Stereo 70.



Date referitoare la teren

Crt	Categorie folosință	Intra vilan	Suprafața (mp)	Tarla	Parcelă	Nr. topo	Observații / Referințe
1	arabil	NU	13.612	53	89	-	

Lungime Segmente

1) Valorile lungimilor segmentelor sunt obținute din proiecție în plan.

Punct început	X / Y	Punct sfârșit	X / Y	Lungime segment (** (m)
1	395.938,367 325.412,137	2	395.903,531 325.413,515	34.863
2	395.903,531 325.413,515	3	395.995,815 325.190,906	240.98
3	395.995,815 325.190,906	4	396.055,135 325.198,866	59.851
4	396.055,135 325.198,866	5	395.967,182 325.411,025	229.667
5	395.967,182 325.411,025	1	395.938,367 325.412,137	28.836

**** Lungimile segmentelor sunt determinate în planul de proiecție Stereo 70 și sunt rotunjite la 1 milimetru.**

***** Distanța dintre puncte este formată din segmente cumulate ce sunt mai mici decât valoarea 1 milimetru.**

**DATE DESPRE IMOBILUL NR. 5303**

Oficiul de Cadastru și Publicitate Imobiliară DOLJ
Biroul de Cadastru și Publicitate Imobiliară Craiova

A. Partea I. Descrierea imobilului

TEREN Extravilan

Adresa: Jud. Dolj, T 53, P 86

Nr. Crt	Nr cadastral Nr. topografic	Suprafața* (mp)	Observații / Referințe
A1	30695	5.930	Sector cadastral:21 Teren neimprejmuit;

B. Partea II. Proprietari și acte

Inscrieri privitoare la dreptul de proprietate și alte drepturi reale		Referințe
146564 / 25/11/2015		
Act Notarial nr. CM NR. 70, din 29/11/2011 emis de NP OFELIA DRAGANCEA (TDP nr 575-60677/31.01.1997);		
B1	Intabulare, drept de PROPRIETATE, dobandit prin Succesiune, cota actuala 1/1, cota initiala 1/1 1) MITRACHE DORA <i>OBSERVATII: defunct Bitoleanu Tina</i>	A1
Act Normativ nr. legea 17, din 07/03/2014 emis de PARLAMENTUL ROMANIEI;		
B2	se noteaza mentiunea " Imobil aflat sub incidenta art. 3 alin. (1) din Legea nr. 17/2014 "	A1

C. Partea III. SARCINI .

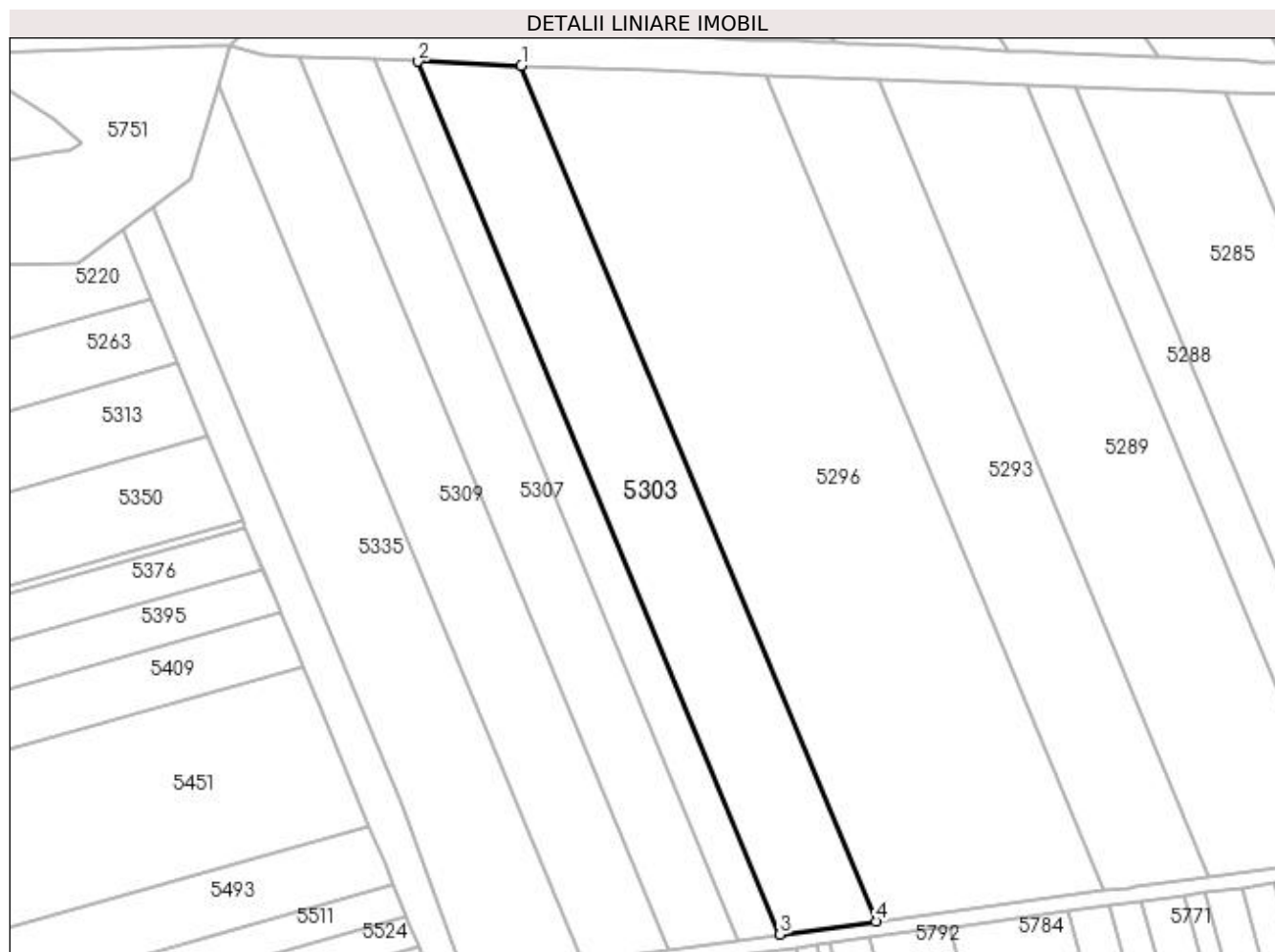
Inscrieri privind dezmembramintele dreptului de proprietate, drepturi reale de garanție și sarcini	Referințe
NU SUNT	

Anexa Nr. 1 La Partea I

Teren

Nr cadastral	Suprafața (mp)*	Observații / Referințe
30695	5.930	

* Suprafața este determinată în planul de proiecție Stereo 70.



Date referitoare la teren

Crt	Categorie folosință	Intra vilan	Suprafața (mp)	Tarla	Parcelă	Nr. topo	Observații / Referințe
1	arabil	NU	5.930	53	86	-	

Lungime Segmente

1) Valorile lungimilor segmentelor sunt obținute din proiecție în plan.

Punct început	X / Y	Punct sfârșit	X / Y	Lungime segment (** (m)
1	395.903,531 325.413,515	2	395.876,714 325.414,576	26.838
2	395.876,714 325.414,576	3	395.970,828 325.187,553	245.758
3	395.970,828 325.187,553	4	395.995,815 325.190,906	25.211
4	395.995,815 325.190,906	1	395.903,531 325.413,515	240.98

**** Lungimile segmentelor sunt determinate în planul de proiecție Stereo 70 și sunt rotunjite la 1 milimetru.**

***** Distanța dintre puncte este formată din segmente cumulate ce sunt mai mici decât valoarea 1 milimetru.**

**DATE DESPRE IMOBILUL NR. 5304**

Oficiul de Cadastru și Publicitate Imobiliară DOLJ
Biroul de Cadastru și Publicitate Imobiliară Craiova

A. Partea I. Descrierea imobilului

TEREN Extravilan

Adresa: Jud. Dolj, T 53, P 85/2

Nr. Crt	Nr cadastral Nr. topografic	Suprafața* (mp)	Observații / Referințe
A1	30724	2.596	Sector cadastral:21 Teren neimprejmuit;

B. Partea II. Proprietari și acte

Inscrieri privitoare la dreptul de proprietate și alte drepturi reale		Referințe
146513 / 25/11/2015		
Act Administrativ nr. TDP NR. 1324-59364, din 16/10/1998 emis de CJSIPT Dolj (adeverinta nr 3423/06.11.2015 Primaria Almaj);		
B1	Intabulare, drept de PROPRIETATE, dobandit prin Reconstituire, cota actuala 1/1, cota initiala 1/1 1) NEAMTU CONSTANTINA 2) MALAESCU ILEANA	A1
Act Normativ nr. legea 17, din 07/03/2014 emis de PARLAMENTUL ROMANIEI;		
B2	se noteaza mentiunea " Imobil aflat sub incidenta art. 3 alin. (1) din Legea nr. 17/2014 "	A1

C. Partea III. SARCINI .

Inscrieri privind dezmembramintele dreptului de proprietate, drepturi reale de garanție și sarcini		Referințe
NU SUNT		

Anexa Nr. 1 La Partea I

Teren

Nr cadastral	Suprafața (mp)*	Observații / Referințe
30724	2.596	

* Suprafața este determinată în planul de proiecție Stereo 70.



Date referitoare la teren

Crt	Categorie folosință	Intravilan	Suprafața (mp)	Tarla	Parcelă	Nr. topo	Observații / Referințe
1	arabil	NU	2.596	53	85/2	-	

Lungime Segmente

1) Valorile lungimilor segmentelor sunt obținute din proiecție în plan.

Punct început	X / Y	Punct sfârșit	X / Y	Lungime segment (** (m)
1	395.876,714 325.414,576	2	395.865,137 325.415,034	11.586
2	395.865,137 325.415,034	3	395.960,041 325.186,105	247.821
3	395.960,041 325.186,105	4	395.970,828 325.187,553	10.884
4	395.970,828 325.187,553	1	395.876,714 325.414,576	245.758

**** Lungimile segmentelor sunt determinate în planul de proiecție Stereo 70 și sunt rotunjite la 1 milimetru.**

***** Distanța dintre puncte este formată din segmente cumulate ce sunt mai mici decât valoarea 1 milimetru.**

**DATE DESPRE IMOBILUL NR. 5307**

Oficiul de Cadastru și Publicitate Imobiliară DOLJ
Biroul de Cadastru și Publicitate Imobiliară Craiova

A. Partea I. Descrierea imobilului

TEREN Extravilan

Adresa: Jud. Dolj, T53, P85/1

Nr. Crt	Nr cadastral Nr. topografic	Suprafața* (mp)	Observații / Referințe
A1	30726	4.400	Sector cadastral:21 Teren neimprejmuit;

B. Partea II. Proprietari și acte

Inscrieri privitoare la dreptul de proprietate și alte drepturi reale		Referințe
146561 / 25/11/2015		
Act Administrativ nr. TDP NR. 732-44776, din 27/03/1997 emis de COMISIA JUDETEANA DOLJ (CM NR. 25/28-02-2007 emis de BNP MIRCEA DRAGUSIN si Incheiere de rectificare nr. 02/2016 BNP Dragusin Mircea);		
B1	Intabulare, drept de PROPRIETATE, dobandit prin Succesiune, cota actuala 1/1, cota initiala 1/1 1) PARCALABU ION <i>OBSERVATII: def Pircalabu Nicolae si Pircalabu Constantina</i>	A1
Act Normativ nr. Legea nr 17, din 07/03/2014 emis de PARLAMENTUL ROMANIEI;		
B2	Se noteaza mentiunea "imobil aflat sub incidenta art. 3 alin 1 din Legea nr 17/2014" -	A1

C. Partea III. SARCINI .

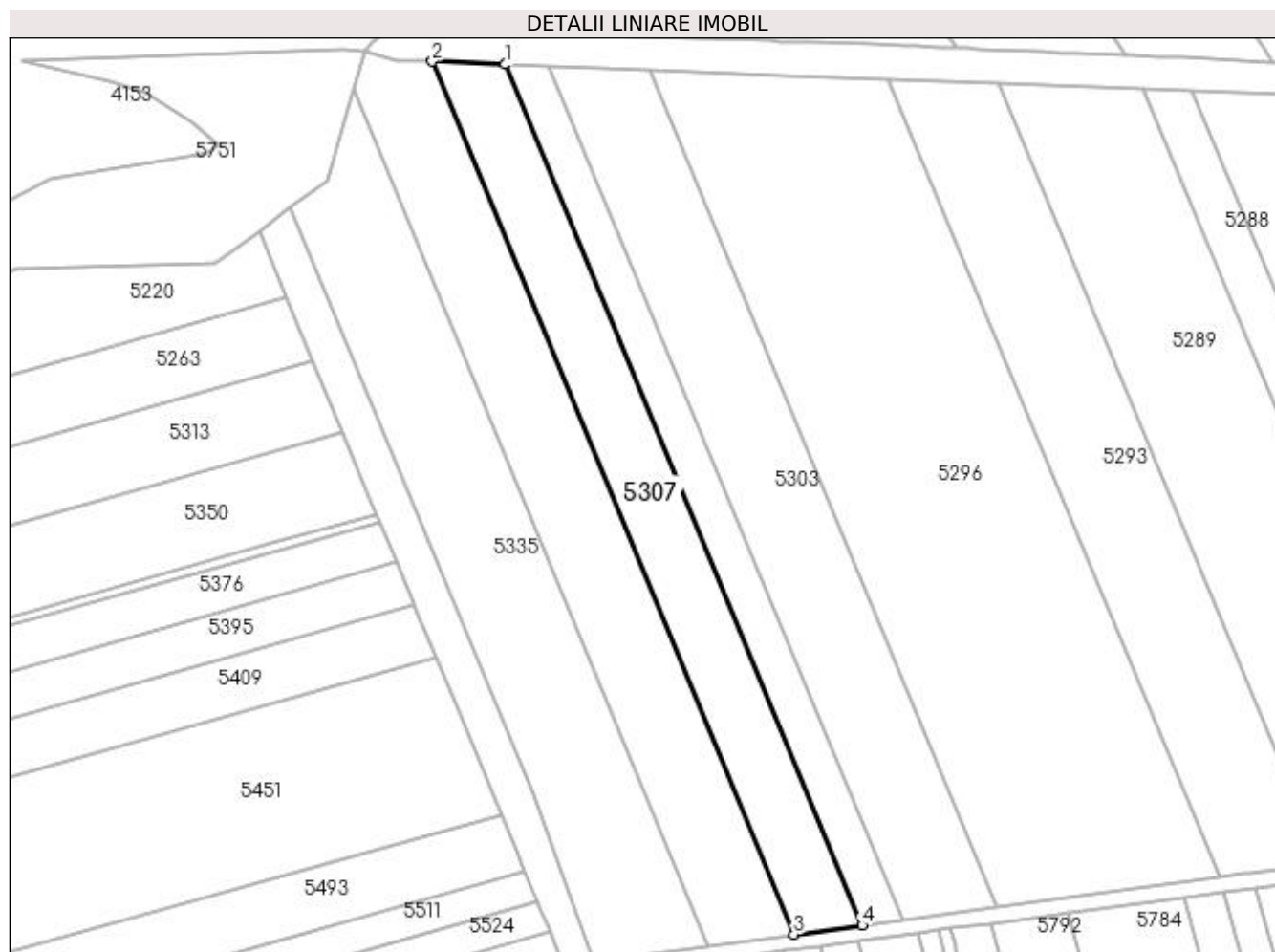
Inscrieri privind dezmembramintele dreptului de proprietate, drepturi reale de garanție și sarcini		Referințe
NU SUNT		

Anexa Nr. 1 La Partea I

Teren

Nr cadastral	Suprafața (mp)*	Observații / Referințe
30726	4.400	

* Suprafața este determinată în planul de proiecție Stereo 70.



Date referitoare la teren

Crt	Categorie folosință	Intravilan	Suprafața (mp)	Tarla	Parcelă	Nr. topo	Observații / Referințe
1	arabil	NU	4.400	53	85/1	-	

Lungime Segmente

1) Valorile lungimilor segmentelor sunt obținute din proiecție în plan.

Punct început	X / Y	Punct sfârșit	X / Y	Lungime segment (** (m)
1	395.865,137 325.415,034	2	395.845,732 325.415,802	19.42
2	395.845,732 325.415,802	3	395.941,96 325.183,678	251.279
3	395.941,96 325.183,678	4	395.960,041 325.186,105	18.243
4	395.960,041 325.186,105	1	395.865,137 325.415,034	247.821

**** Lungimile segmentelor sunt determinate în planul de proiecție Stereo 70 și sunt rotunjite la 1 milimetru.**

***** Distanța dintre puncte este formată din segmente cumulate ce sunt mai mici decât valoarea 1 milimetru.**

**DATE DESPRE IMOBILUL NR. 5308**

Oficiul de Cadastru și Publicitate Imobiliară DOLJ
Biroul de Cadastru și Publicitate Imobiliară Craiova

A. Partea I. Descrierea imobilului

TEREN Intravilan

Nr. CF vechi:309

Nr. cadastral vechi:478

Adresa: Loc. Sitoaia, Jud. Dolj, T51, P37

Nr. Crt	Nr cadastral Nr. topografic	Suprafața* (mp)	Observații / Referințe
A1	30181	2.408	Sector cadastral:21 Teren neimprejmuit; Diferenta de suprafata se regaseste la ID 5144, restul de de suprafata pana la suprafata din acte se afla in coridorul de expropriere ID 5302

B. Partea II. Proprietari și acte

Inscrieri privitoare la dreptul de proprietate și alte drepturi reale		Referințe
120764 / 11/06/2019		
Act Notarial nr. ACT DE DARE IN PLATA aut. nr. 2839, din 07/06/2019 emis de NP Cioia Adrian;		
B1	Intabulare, drept de PROPRIETATE, dobandit prin Conventie, cota actuala 1/1, cota initiala 1/1 1) SOCIETATEA SOLARKER KFT, CIF:999999999999	A1
B2	“ Imobil aflat sub incidenta art. 3 alin.(1) din Legea 17/2014 “	A1

C. Partea III. SARCINI .

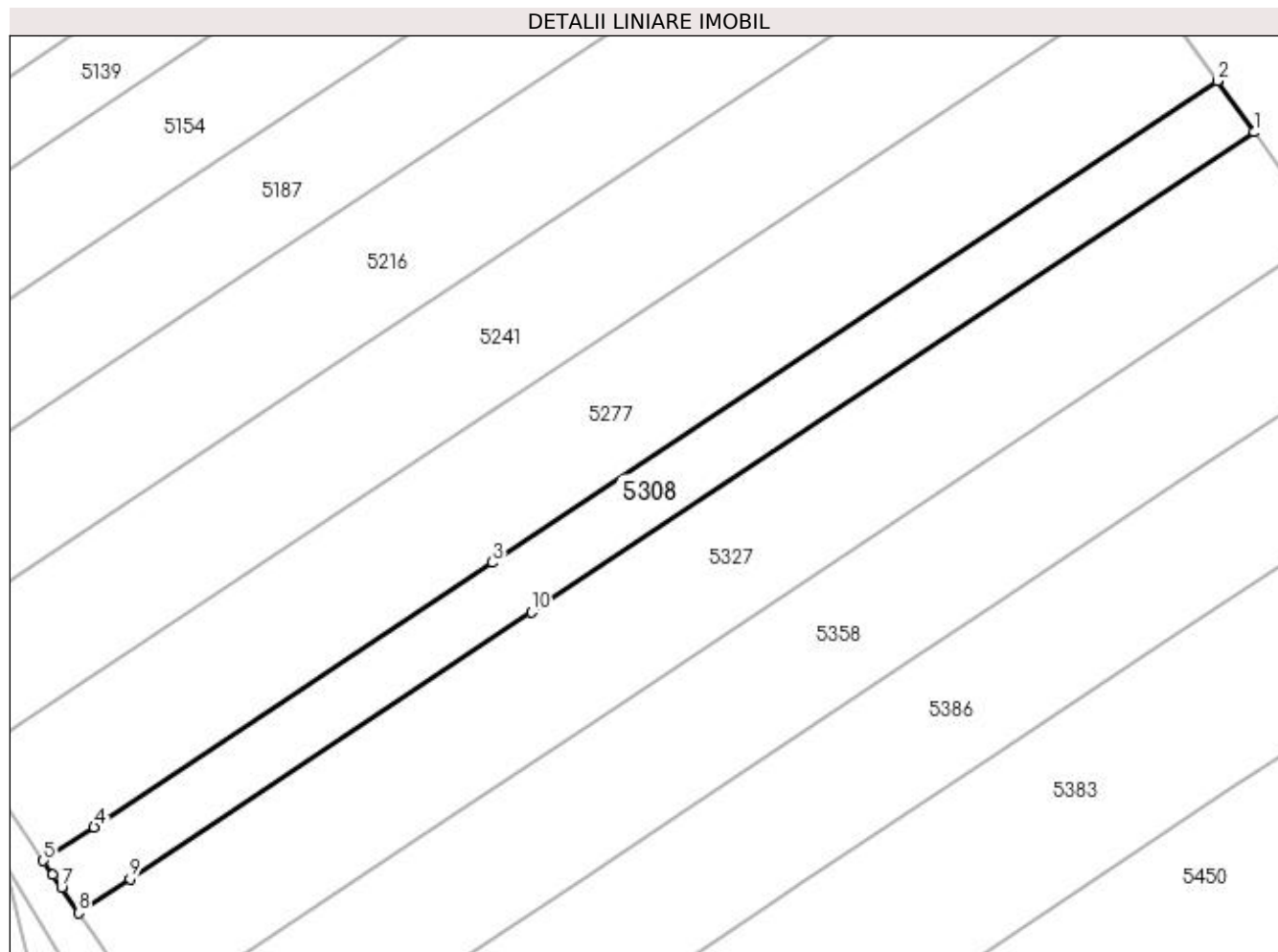
Inscrieri privind dezmembramintele dreptului de proprietate, drepturi reale de garanție și sarcini	Referințe
NU SUNT	

Anexa Nr. 1 La Partea I

Teren

Nr cadastral	Suprafața (mp)*	Observații / Referințe
30181	2.408	Diferența de suprafață se regăsește la ID 5144, restul de suprafață până la suprafața din acte se află în coridorul de expropriere ID 5302

* Suprafața este determinată în planul de proiecție Stereo 70.



Date referitoare la teren

Crt	Categorie folosință	Intra vilan	Suprafața (mp)	Tarla	Parcelă	Nr. topo	Observații / Referințe
1	arabil	DA	2.408	51	37	-	Parcela despartită de coridor de expropriere

Lungime Segmente

1) Valorile lungimilor segmentelor sunt obținute din proiecție în plan.

Punct început	X / Y	Punct sfârșit	X / Y	Lungime segment (** (m)
1	396.723,143 325.359,834	2	396.717,097 325.368,273	10.381
2	396.717,097 325.368,273	3	396.597,728 325.288,996	143.296
3	396.597,728 325.288,996	4	396.532,212 325.245,485	78.648
4	396.532,212 325.245,485	5	396.523,835 325.239,921	10.056
5	396.523,835 325.239,921	6	396.525,396 325.237,612	2.787

Punct început	X / Y	Punct sfârșit	X / Y	Lungime segment (** (m)
6	396.525,396 325.237,612	7	396.526,828 325.235,494	2.556
7	396.526,828 325.235,494	8	396.529,646 325.231,327	5.031
8	396.529,646 325.231,327	9	396.538,135 325.236,964	10.191
9	396.538,135 325.236,964	10	396.604,193 325.280,836	79.299
10	396.604,193 325.280,836	1	396.723,143 325.359,834	142.793

** Lungimile segmentelor sunt determinate în planul de proiecție Stereo 70 și sunt rotunjite la 1 milimetru.

*** Distanța dintre puncte este formată din segmente cumulate ce sunt mai mici decât valoarea 1 milimetru.

**DATE DESPRE IMOBILUL NR. 5309**

Oficiul de Cadastru și Publicitate Imobiliară DOLJ
Biroul de Cadastru și Publicitate Imobiliară Craiova

A. Partea I. Descrierea imobilului

TEREN Extravilan

Adresa: Jud. Dolj, T53, P 85

Nr. Crt	Nr cadastral Nr. topografic	Suprafața* (mp)	Observații / Referințe
A1	30694	5.600	Sector cadastral:21 Teren neimprejmuit;

B. Partea II. Proprietari și acte

Inscrieri privitoare la dreptul de proprietate și alte drepturi reale		Referințe
146518 / 25/11/2015		
Act Administrativ nr. TDP nr. 832 - 2195, din 25/03/1997 emis de COMISIA JUDETEANA DOLJ;		
B1	Intabulare, drept de PROPRIETATE18/1991, dobandit prin Lege, cota actuala 1/1, cota initiala 1/1 1) RADU DUMITRU	A1
B2	“ Imobil aflat sub incidenta art. 3 alin.(1) din Legea 17/2014 “	A1

C. Partea III. SARCINI .

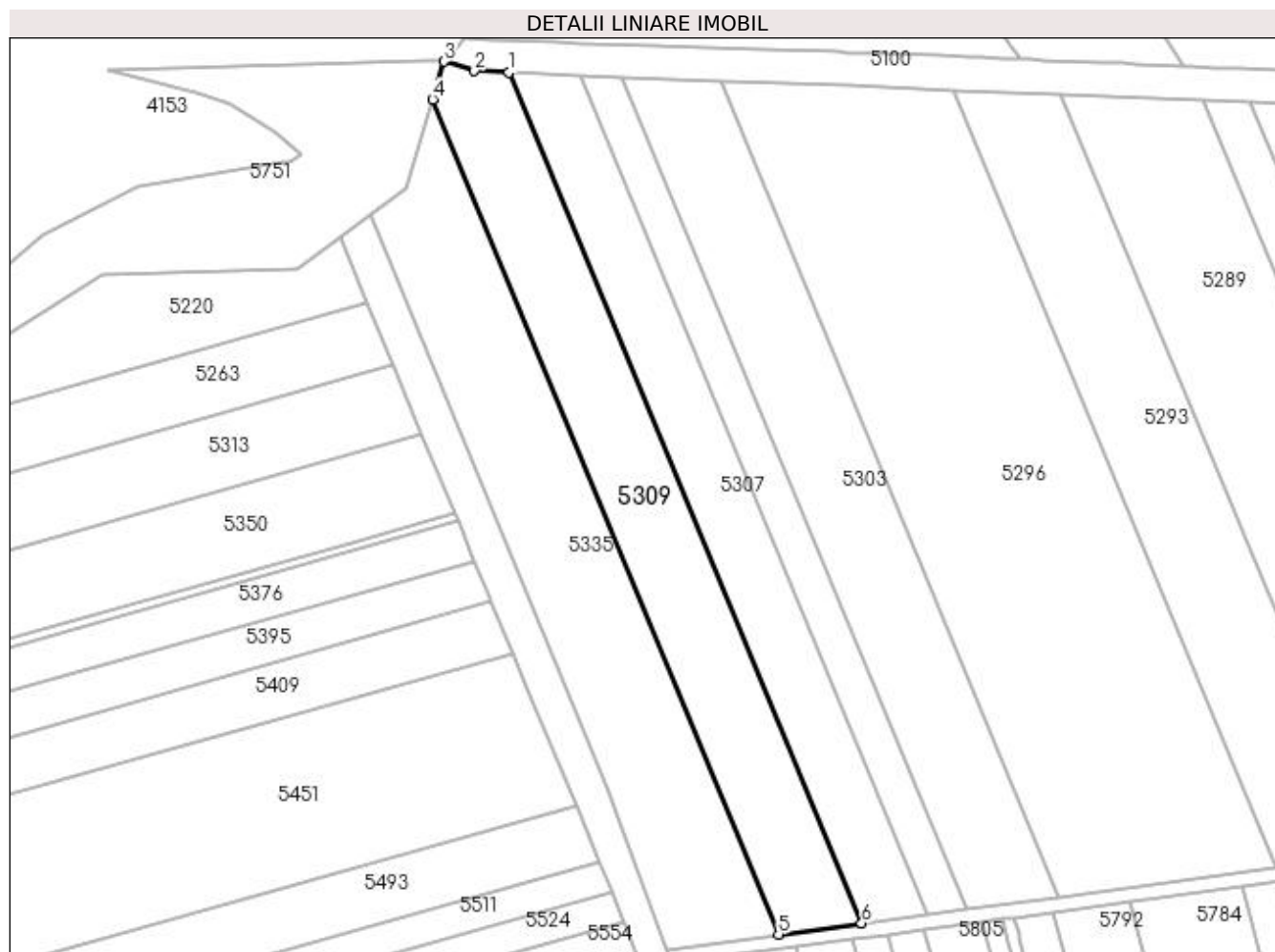
Inscrieri privind dezmembramintele dreptului de proprietate, drepturi reale de garanție și sarcini	Referințe
NU SUNT	

Anexa Nr. 1 La Partea I

Teren

Nr cadastral	Suprafața (mp)*	Observații / Referințe
30694	5.600	

* Suprafața este determinată în planul de proiecție Stereo 70.



Date referitoare la teren

Crt	Categorie folosință	Intravilan	Suprafața (mp)	Tarla	Parcelă	Nr. topo	Observații / Referințe
1	arabil	NU	5.600	53	85	-	

Lungime Segmente

1) Valorile lungimilor segmentelor sunt obținute din proiecție în plan.

Punct început	X / Y	Punct sfârșit	X / Y	Lungime segment (** (m)
1	395.845,732 325.415,802	2	395.836,281 325.416,176	9.458
2	395.836,281 325.416,176	3	395.827,854 325.418,748	8.811
3	395.827,854 325.418,748	4	395.824,798 325.408,46	10.732
4	395.824,798 325.408,46	5	395.919,247 325.180,63	246.632
5	395.919,247 325.180,63	6	395.941,96 325.183,678	22.917

Punct început	X / Y	Punct sfârșit	X / Y	Lungime segment (** (m)
6	395.941,96 325.183,678	1	395.845,732 325.415,802	251.279

** Lungimile segmentelor sunt determinate în planul de proiecție Stereo 70 și sunt rotunjite la 1 milimetru.

*** Distanța dintre puncte este formată din segmente cumulate ce sunt mai mici decât valoarea 1 milimetru.

**DATE DESPRE IMOBILUL NR. 5313**

Oficiul de Cadastru și Publicitate Imobiliară DOLJ
Biroul de Cadastru și Publicitate Imobiliară Craiova

A. Partea I. Descrierea imobilului

TEREN Extravilan

Adresa: Jud. Dolj, T53, P109

Nr. Crt	Nr cadastral Nr. topografic	Suprafața* (mp)	Observații / Referințe
A1	30725	4.375	Sector cadastral:21 Teren neimprejmuit;

B. Partea II. Proprietari și acte

Inscrieri privitoare la dreptul de proprietate și alte drepturi reale		Referințe
146604 / 25/11/2015		
Act Administrativ nr. TDP NR. 1417-59556, din 18/11/1998 emis de COMISI JUDETEANA DOLJ (act notarial nr. CM NR. 47/20-06-2014 emis de BNP DRAGHICI FLOREA);		
B1	Intabulare, drept de PROPRIETATE, dobandit prin Succesiune, cota actuala 1/1, cota initiala 1/1 1) PERCIU-ALDEA STATIE <i>OBSERVATII: PERCIU ARISTICA</i>	A1
Act Administrativ nr. DOCUMENTATIE CADASTRALA NR 146604, din 25/11/2015 emis de -;		
B2	Se noteaza faptul ca imobilul de sub A1 se afla sub incidenta art. 3 alin. (1) din Legea nr. 17/2014	A1

C. Partea III. SARCINI .

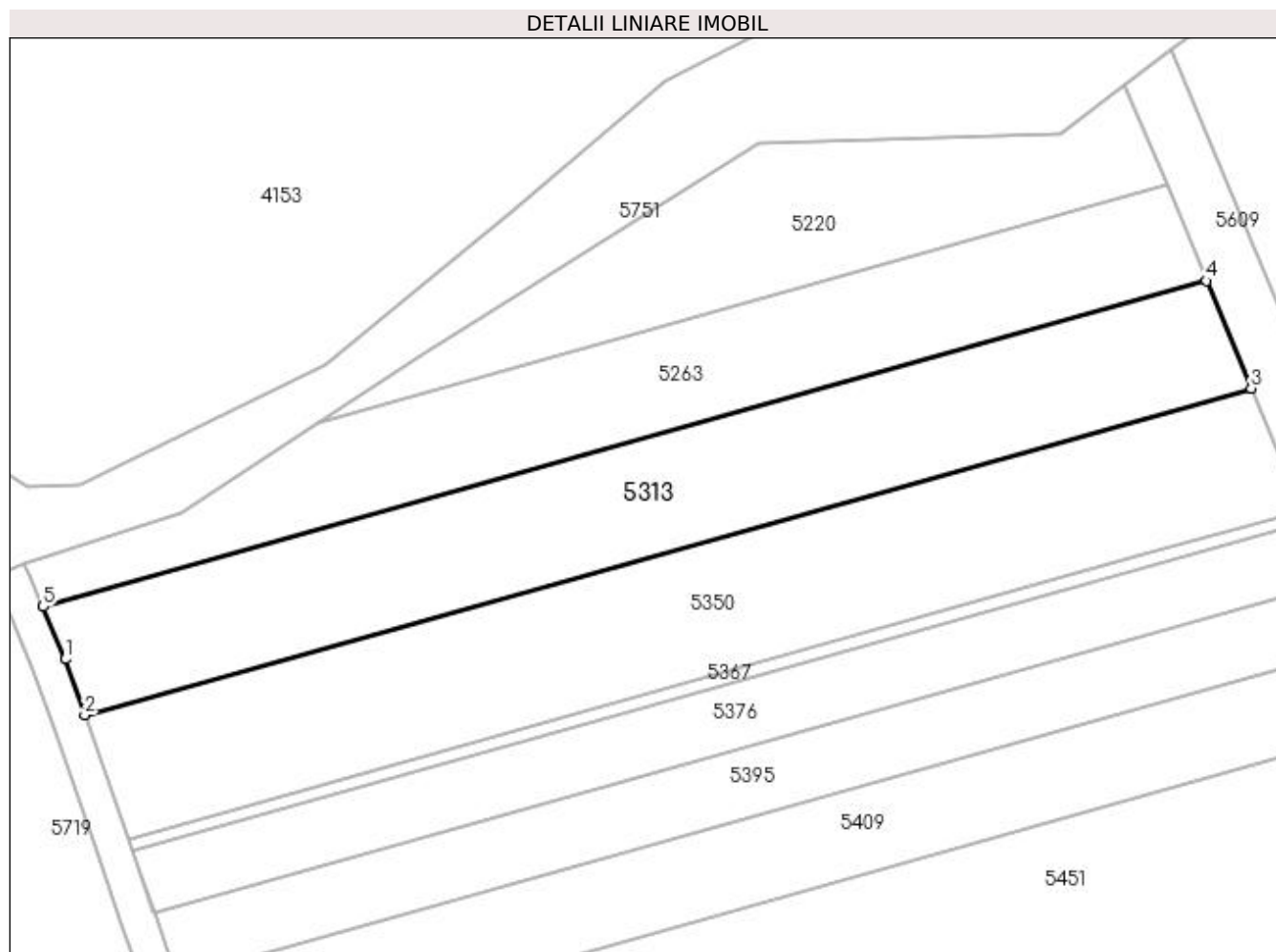
Inscrieri privind dezmembramintele dreptului de proprietate, drepturi reale de garanție și sarcini	Referințe
NU SUNT	

Anexa Nr. 1 La Partea I

Teren

Nr cadastral	Suprafața (mp)*	Observații / Referințe
30725	4.375	

* Suprafața este determinată în planul de proiecție Stereo 70.



Date referitoare la teren

Crt	Categorie folosință	Intra vilan	Suprafața (mp)	Tarla	Parcelă	Nr. topo	Observații / Referințe
1	arabil	NU	4.375	53	109	-	

Lungime Segmente

1) Valorile lungimilor segmentelor sunt obținute din proiecție în plan.

Punct început	X / Y	Punct sfârșit	X / Y	Lungime segment (** (m)
1	395.612,066 325.269,163	2	395.615,522 325.259,256	10.493
2	395.615,522 325.259,256	3	395.821,941 325.317,034	214.353
3	395.821,941 325.317,034	4	395.814,052 325.336,063	20.599
4	395.814,052 325.336,063	5	395.608,132 325.278,425	213.834
5	395.608,132 325.278,425	1	395.612,066 325.269,163	10.063

**** Lungimile segmentelor sunt determinate în planul de proiecție Stereo 70 și sunt rotunjite la 1 milimetru.**

***** Distanța dintre puncte este formată din segmente cumulate ce sunt mai mici decât valoarea 1 milimetru.**

**DATE DESPRE IMOBILUL NR. 5323**

Oficiul de Cadastru și Publicitate Imobiliară DOLJ
Biroul de Cadastru și Publicitate Imobiliară Craiova

A. Partea I. Descrierea imobilului

TEREN Intravilan

Nr. CF vechi:312

Nr. cadastral vechi:599

Adresa: Loc. Sitoaia, Jud. Dolj, SAT SITOAI A T 51 P 41

Nr. Crt	Nr cadastral Nr. topografic	Suprafața* (mp)	Observații / Referințe
A1	31160	571	Sector cadastral:21 Teren neimprejmuit; Diferenta de suprafata se regaseste la ID 5450, restul de de suprafata pana la suprafata din acte se afla in coridorul de expropriere ID 5302

B. Partea II. Proprietari și acte

Inscrieri privitoare la dreptul de proprietate și alte drepturi reale		Referințe
16773 / 27/03/2007		
Act Administrativ nr. 1527-44687, din 01/01/1999 emis de CJSIPT Dolj;		
B1	Intabulare, drept de PROPRIETATE, dobandit prin Reconstituire, cota actuala 1/1, cota initiala 1/1 1) FECIORU MARIA	A1

C. Partea III. SARCINI .

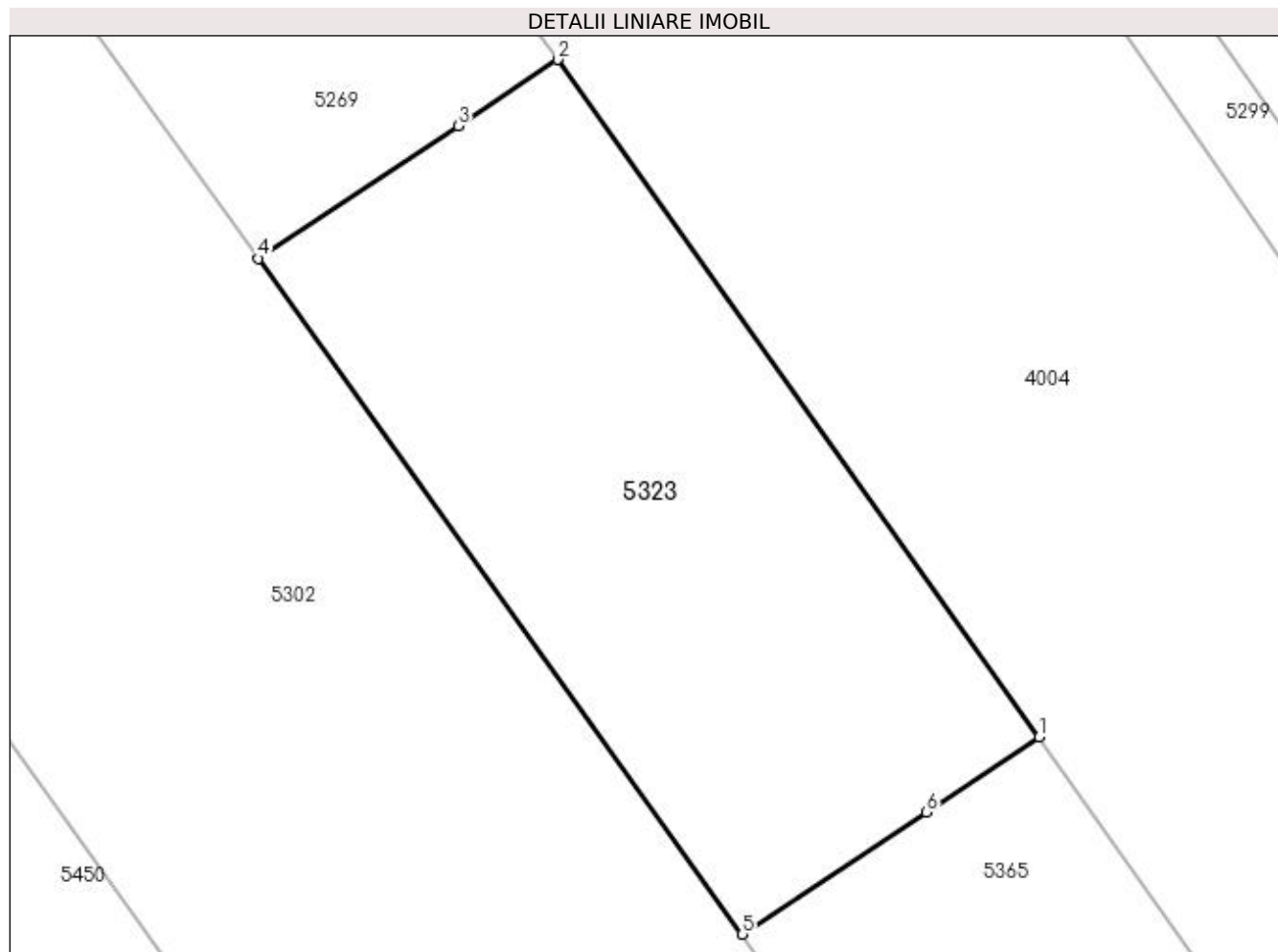
Inscrieri privind dezmembramintele dreptului de proprietate, drepturi reale de garanție și sarcini	Referințe
NU SUNT	

Anexa Nr. 1 La Partea I

Teren

Nr cadastral	Suprafața (mp)*	Observații / Referințe
31160	571	Diferența de suprafață se regăsește la ID 5450, restul de suprafață până la suprafața din acte se află în coridorul de expropriere ID 5302

* Suprafața este determinată în planul de proiecție Stereo 70.



Date referitoare la teren

Crt	Categorie folosință	Intra vilan	Suprafața (mp)	Tarla	Parcelă	Nr. topo	Observații / Referințe
1	arabil	DA	571	51	41	-	Parcela despartită de coridor de expropriere

Lungime Segmente

1) Valorile lungimilor segmentelor sunt obținute din proiecție în plan.

Punct început	X / Y	Punct sfârșit	X / Y	Lungime segment (** (m)
1	396.826,266 325.279,089	2	396.805,172 325.308,79	36.429
2	396.805,172 325.308,79	3	396.800,809 325.305,891	5.239
3	396.800,809 325.305,891	4	396.792,044 325.300,07	10.522
4	396.792,044 325.300,07	5	396.813,264 325.270,454	36.434
5	396.813,264 325.270,454	6	396.821,328 325.275,809	9.68

Punct început	X / Y	Punct sfârșit	X / Y	Lungime segment (** (m)
6	396.821,328 325.275,809	1	396.826,266 325.279,089	5.928

** Lungimile segmentelor sunt determinate în planul de proiecție Stereo 70 și sunt rotunjite la 1 milimetru.

*** Distanța dintre puncte este formată din segmente cumulate ce sunt mai mici decât valoarea 1 milimetru.

**DATE DESPRE IMOBILUL NR. 5326**

Oficiul de Cadastru și Publicitate Imobiliară DOLJ
Biroul de Cadastru și Publicitate Imobiliară Craiova

A. Partea I. Descrierea imobilului

TEREN Extravilan

Adresa: Jud. Dolj, T53, P103

Nr. Crt	Nr cadastral Nr. topografic	Suprafața* (mp)	Observații / Referințe
A1		2.500	Sector cadastral:21 Teren neimprejmuit;

B. Partea II. Proprietari și acte

Inscrieri privitoare la dreptul de proprietate și alte drepturi reale	Referințe
/	
Act Administrativ nr. Titlu de proprietate 1272-44903, din 10/07/1998 emis de CJSIPT Dolj;	
B1	A1
Intabulare, drept de PROPRIETATE, dobandit prin Constituire, cota actuala 1/1, cota initiala 1/1 1) PÎLSU MIRCEA	

C. Partea III. SARCINI .

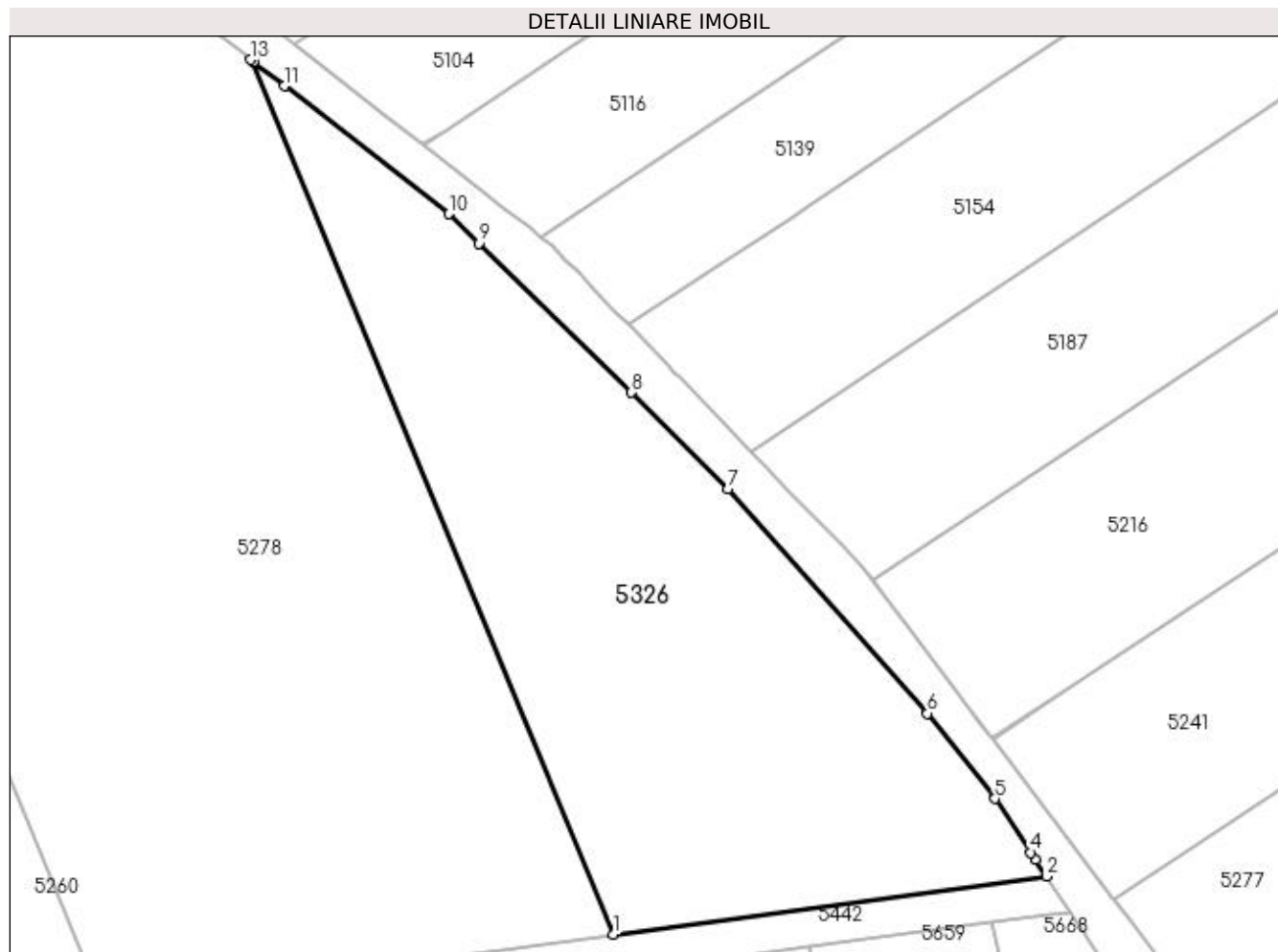
Inscrieri privind dezmembramintele dreptului de proprietate, drepturi reale de garanție și sarcini	Referințe
NU SUNT	

Anexa Nr. 1 La Partea I

Teren

Nr cadastral	Suprafața (mp)*	Observații / Referințe
	2.500	

* Suprafața este determinată în planul de proiecție Stereo 70.



Date referitoare la teren

Crt	Categorie folosință	Intravilan	Suprafața (mp)	Tarla	Parcelă	Nr. topo	Observații / Referințe
1	arabil	NU	2.500	53	103	-	

Lungime Segmente

1) Valorile lungimilor segmentelor sunt obținute din proiecție în plan.

Punct început	X / Y	Punct sfârșit	X / Y	Lungime segment (** (m)
1	396.459,964 325.253,196	2	396.504,847 325.259,22	45.285
2	396.504,847 325.259,22	3	396.503,708 325.260,922	2.048
3	396.503,708 325.260,922	4	396.503,211 325.261,666	0.895
4	396.503,211 325.261,666	5	396.499,492 325.267,228	6.69
5	396.499,492 325.267,228	6	396.492,498 325.276,074	11.277

Punct început	X / Y	Punct sfârşit	X / Y	Lungime segment (** (m)
6	396.492,498 325.276,074	7	396.471,84 325.299,311	31.092
7	396.471,84 325.299,311	8	396.461,872 325.309,255	14.08
8	396.461,872 325.309,255	9	396.446,057 325.324,719	22.119
9	396.446,057 325.324,719	10	396.442,963 325.327,744	4.327
10	396.442,963 325.327,744	11	396.425,949 325.340,982	21.557
11	396.425,949 325.340,982	12	396.422,711 325.343,501	4.102
12	396.422,711 325.343,501	13	396.422,441 325.343,711	0.342
13	396.422,441 325.343,711	1	396.459,964 325.253,196	97.984

** Lungimile segmentelor sunt determinate în planul de proiecție Stereo 70 și sunt rotunjite la 1 milimetru.

*** Distanța dintre puncte este formată din segmente cumulate ce sunt mai mici decât valoarea 1 milimetru.

**DATE DESPRE IMOBILUL NR. 5327**

Oficiul de Cadastru și Publicitate Imobiliară DOLJ
Biroul de Cadastru și Publicitate Imobiliară Craiova

A. Partea I. Descrierea imobilului

TEREN Intravilan

Nr. CF vechi:269
Nr. cadastral vechi:80

Adresa: Loc. Sitoaia, Jud. Dolj, SAT SITOAI A T 51 P 38

Nr. Crt	Nr cadastral Nr. topografic	Suprafața* (mp)	Observații / Referințe
A1	31145	4.788	Sector cadastral:21 Teren neimprejmuit; Diferenta de suprafata se regaseste la ID 5170, restul de de suprafata pana la suprafata din acte se afla in coridorul de expropriere ID 5302

B. Partea II. Proprietari și acte

Inscrieri privitoare la dreptul de proprietate și alte drepturi reale		Referințe
51648 / 10/07/2008		
Contract De Vanzare Cumparare nr. AUT 1232, din 09/07/2008 emis de NP CHIRITA FLORINA - TELEORMAN;		
B1	Intabulare, drept de PROPRIETATE, dobandit prin Conventie, cota actuala 1/1, cota initiala 1/1 1) SC INTERAGRO SRL, CIF:99999999999999	A1

C. Partea III. SARCINI .

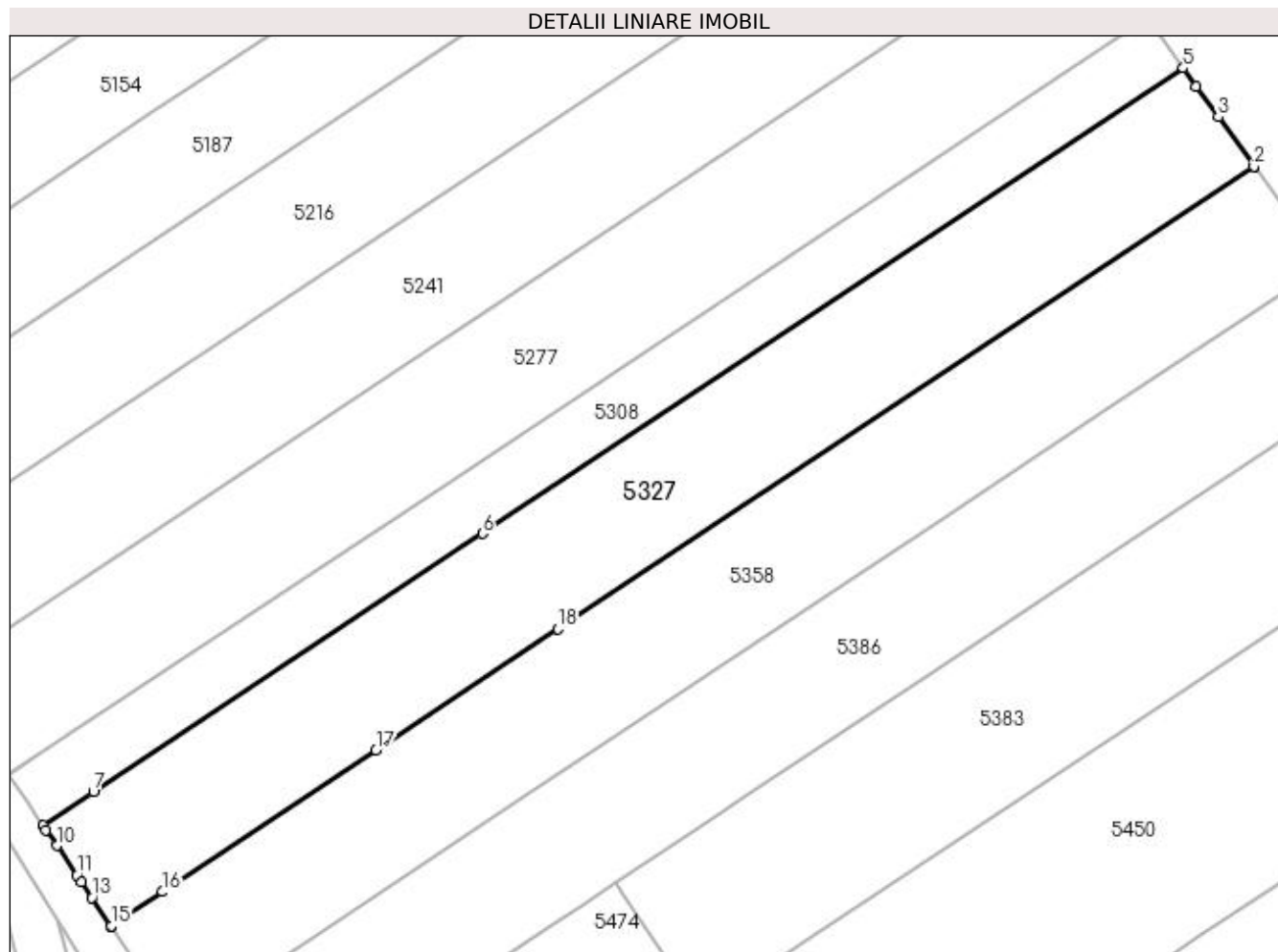
Inscrieri privind dezmembramintele dreptului de proprietate, drepturi reale de garanție și sarcini	Referințe
NU SUNT	

Anexa Nr. 1 La Partea I

Teren

Nr cadastral	Suprafața (mp)*	Observații / Referințe
31145	4.788	Diferența de suprafață se regăsește la ID 5170, restul de suprafață până la suprafața din acte se află în coridorul de expropriere ID 5302

* Suprafața este determinată în planul de proiecție Stereo 70.



Date referitoare la teren

Crt	Categorie folosință	Intra vilan	Suprafața (mp)	Tarla	Parcelă	Nr. topo	Observații / Referințe
1	arabil	DA	4.788	51	38	-	Parcela despartită de coridor de expropriere

Lungime Segmente

1) Valorile lungimilor segmentelor sunt obținute din proiecție în plan.

Punct început	X / Y	Punct sfârșit	X / Y	Lungime segment (** (m)
1	396.735,141 325.343,088	2	396.735,122 325.343,115	0.033
2	396.735,122 325.343,115	3	396.729,082 325.351,545	10.371
3	396.729,082 325.351,545	4	396.725,35 325.356,754	6.407
4	396.725,35 325.356,754	5	396.723,143 325.359,834	3.79
5	396.723,143 325.359,834	6	396.604,193 325.280,836	142.793

Punct început	X / Y	Punct sfârșit	X / Y	Lungime segment (** (m)
6	396.604,193 325.280,836	7	396.538,135 325.236,964	79.299
7	396.538,135 325.236,964	8	396.529,646 325.231,327	10.191
8	396.529,646 325.231,327	9	396.530,155 325.230,574	0.909
9	396.530,155 325.230,574	10	396.531,956 325.227,911	3.215
10	396.531,956 325.227,911	11	396.535,354 325.222,885	6.067
11	396.535,354 325.222,885	12	396.536,124 325.221,746	1.374
12	396.536,124 325.221,746	13	396.537,92 325.219,089	3.207
13	396.537,92 325.219,089	14	396.541,16 325.214,298	5.784
14	396.541,16 325.214,298	15	396.541,178 325.214,271	0.033
15	396.541,178 325.214,271	16	396.549,889 325.220,056	10.456
16	396.549,889 325.220,056	17	396.586,138 325.244,13	43.516
17	396.586,138 325.244,13	18	396.617,024 325.264,642	37.076
18	396.617,024 325.264,642	1	396.735,141 325.343,088	141.794

** Lungimile segmentelor sunt determinate în planul de proiecție Stereo 70 și sunt rotunjite la 1 milimetru.

*** Distanța dintre puncte este formată din segmente cumulate ce sunt mai mici decât valoarea 1 milimetru.

**DATE DESPRE IMOBILUL NR. 5335**

Oficiul de Cadastru și Publicitate Imobiliară DOLJ
Biroul de Cadastru și Publicitate Imobiliară Craiova

A. Partea I. Descrierea imobilului

TEREN Extravilan

Adresa: Jud. Dolj, T53, P84

Nr. Crt	Nr cadastral Nr. topografic	Suprafața* (mp)	Observații / Referințe
A1	30718	6.360	Sector cadastral:21 Teren neimprijmit;

B. Partea II. Proprietari și acte

Inscrieri privitoare la dreptul de proprietate și alte drepturi reale		Referințe
146559 / 25/11/2015		
Act Notarial nr. ACT DE PARTAJ VOLUNTAR NR. 2641, din 21/08/2012 emis de BNP Defta Emil (TDP NR. 2501/22-11-2002 emis de COMISIA JUDETEANA DOLJ; CM NR. 151/21-08-2001 emis de BNP DEFTA EMIL;);		
B1	Intabulare, drept de PROPRIETATE, dobândit prin Conventie, cota actuala 1/1, cota initiala 1/1 1) CALIN GEORGEL-IONUT	A1
Act Administrativ nr. Documentatia cadastrala avizata sub nr 146559, din 25/11/2015 emis de - (și planul de încadrare în tarla);		
B2	se noteaza mentiunea "Imobil aflat sub incidenta art. 3 alin. (1) din Legea nr. 17/2014"	A1

C. Partea III. SARCINI .

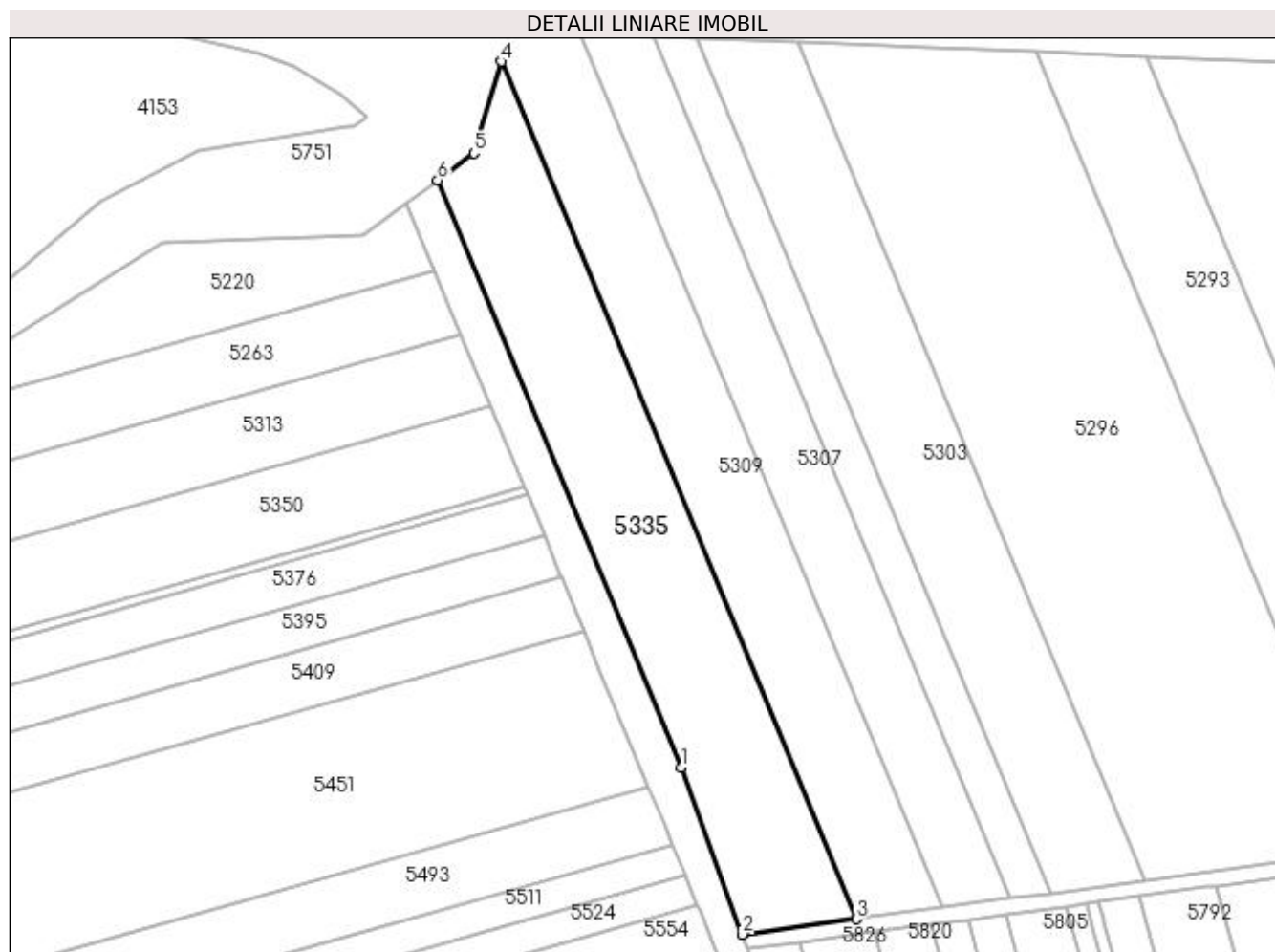
Inscrieri privind dezmembramintele dreptului de proprietate, drepturi reale de garanție și sarcini	Referințe
NU SUNT	

Anexa Nr. 1 La Partea I

Teren

Nr cadastral	Suprafața (mp)*	Observații / Referințe
30718	6.360	

* Suprafața este determinată în planul de proiecție Stereo 70.



Date referitoare la teren

Crt	Categorie folosință	Intra vilan	Suprafața (mp)	Tarla	Parcelă	Nr. topo	Observații / Referințe
1	arabil	NU	6.360	53	84	-	

Lungime Segmente

1) Valorile lungimilor segmentelor sunt obținute din proiecție în plan.

Punct început	X / Y	Punct sfârșit	X / Y	Lungime segment (** (m)
1	395.872,597 325.220,953	2	395.888,905 325.176,558	47.296
2	395.888,905 325.176,558	3	395.919,247 325.180,63	30.614
3	395.919,247 325.180,63	4	395.824,798 325.408,46	246.632
4	395.824,798 325.408,46	5	395.817,574 325.384,136	25.374
5	395.817,574 325.384,136	6	395.807,926 325.376,955	12.027

Punct început	X / Y	Punct sfârșit	X / Y	Lungime segment (** (m)
6	395.807,926 325.376,955	1	395.872,597 325.220,953	168.876

** Lungimile segmentelor sunt determinate în planul de proiecție Stereo 70 și sunt rotunjite la 1 milimetru.

*** Distanța dintre puncte este formată din segmente cumulate ce sunt mai mici decât valoarea 1 milimetru.

**DATE DESPRE IMOBILUL NR. 5350**

Oficiul de Cadastru și Publicitate Imobiliară DOLJ
 Biroul de Cadastru și Publicitate Imobiliară Craiova

A. Partea I. Descrierea imobilului

TEREN Extravilan

Adresa: Jud. Dolj, T53, P110

Nr. Crt	Nr cadastral Nr. topografic	Suprafața* (mp)	Observații / Referințe
A1	30709	5.000	Sector cadastral:21 Teren neimpregmuit;

B. Partea II. Proprietari și acte

Inscrieri privitoare la dreptul de proprietate și alte drepturi reale		Referințe
147515 / 27/11/2015		
Act Administrativ nr. TDP NR. 1448-59556, din 17/11/1998 emis de COMISIA JUDETEANA DOLJ (ADEVERINTA NR.3421/2015 PRIM.COM.ALMAJ, CM NR.137/2012 BNP DEFTA FL.L.);		
B1	Intabulare, drept de PROPRIETATE, dobandit prin Succesiune, cota actuala 1/2, cota initiala 1/2 1) STANGA ION <i>OBSERVATII: defunct STANGA CONSTANTIN</i>	A1
B2	Intabulare, drept de PROPRIETATE, dobandit prin Reconstituire, cota actuala 1/2, cota initiala 1/2 1) STANGA MARIA	A1
B3	Se noteaza mentiunea " imobil aflat sub incidenta art. 3 alin (2) din legea 17/2014"	A1

C. Partea III. SARCINI .

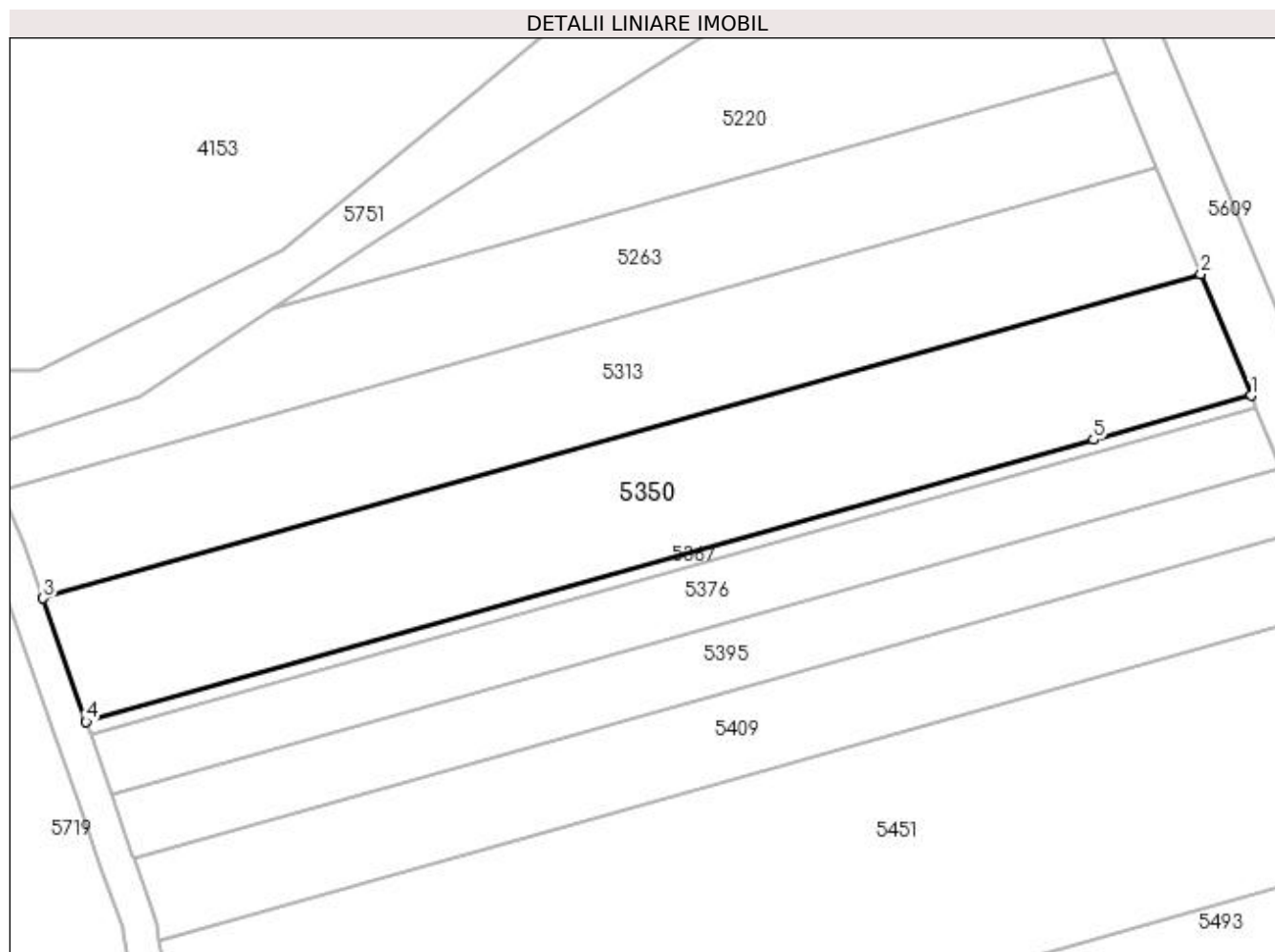
Inscrieri privind dezmembramintele dreptului de proprietate, drepturi reale de garanție și sarcini	Referințe
NU SUNT	

Anexa Nr. 1 La Partea I

Teren

Nr cadastral	Suprafața (mp)*	Observații / Referințe
30709	5.000	

* Suprafața este determinată în planul de proiecție Stereo 70.



Date referitoare la teren

Crt	Categorie folosință	Intra vilan	Suprafața (mp)	Tarla	Parcelă	Nr. topo	Observații / Referințe
1	arabil	NU	5.000	53	110	-	

Lungime Segmente

1) Valorile lungimilor segmentelor sunt obținute din proiecție în plan.

Punct început	X / Y	Punct sfârșit	X / Y	Lungime segment (** (m)
1	395.830,91 325.295,398	2	395.821,941 325.317,034	23.422
2	395.821,941 325.317,034	3	395.615,522 325.259,256	214.353
3	395.615,522 325.259,256	4	395.623,197 325.237,257	23.299
4	395.623,197 325.237,257	5	395.802,818 325.287,535	186.525
5	395.802,818 325.287,535	1	395.830,91 325.295,398	29.172

**** Lungimile segmentelor sunt determinate în planul de proiecție Stereo 70 și sunt rotunjite la 1 milimetru.**

***** Distanța dintre puncte este formată din segmente cumulate ce sunt mai mici decât valoarea 1 milimetru.**

**DATE DESPRE IMOBILUL NR. 5358**

Oficiul de Cadastru și Publicitate Imobiliară DOLJ
Biroul de Cadastru și Publicitate Imobiliară Craiova

A. Partea I. Descrierea imobilului

TEREN Intravilan

Nr. CF vechi:40
Nr. cadastral vechi:60

Adresa: Loc. Sitoaia, Jud. Dolj, T51, P39

Nr. Crt	Nr cadastral Nr. topografic	Suprafața* (mp)	Observații / Referințe
A1	30035	4.787	Sector cadastral:21 Teren neimprejmuit; Diferenta de suprafata se regaseste la ID 5204, restul de de suprafata pana la suprafata din acte se afla in coridorul de expropriere ID 5302

B. Partea II. Proprietari și acte

Inscrieri privitoare la dreptul de proprietate și alte drepturi reale		Referințe
90118 / 27/11/2008		
Contract De Vanzare-Cumparare nr. 2332, din 11/11/2008 emis de BNP Amzulescu Marius;		
B1	Intabulare, drept de PROPRIETATE, dobandit prin Conventie, cota actuala 1/1, cota initiala 1/1 1) SC LORD HOUSE GROUP SRL, CIF:99999999999999 OBSERVATII: (provenita din conversia CF 40)	A1

C. Partea III. SARCINI .

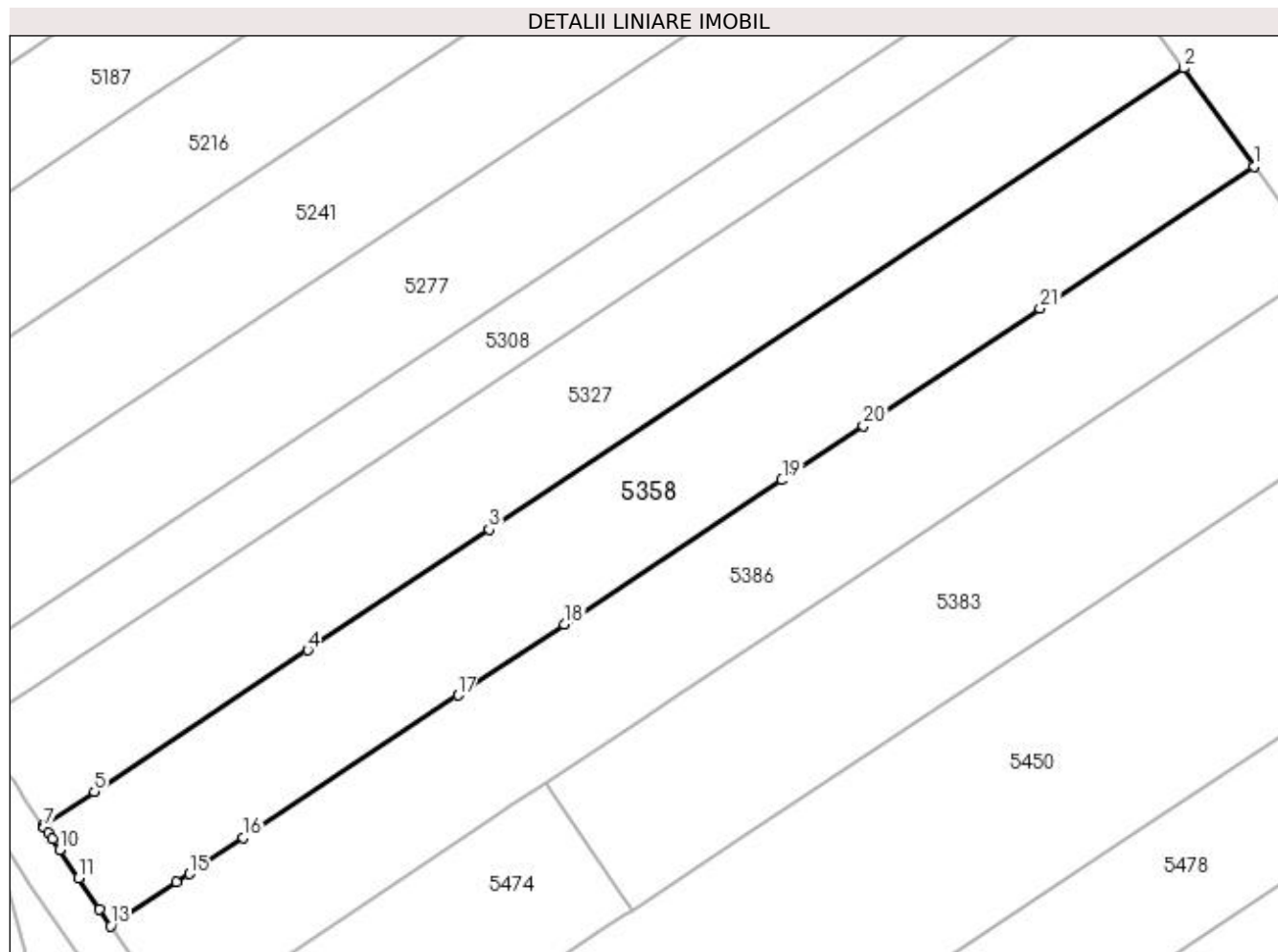
Inscrieri privind dezmembramintele dreptului de proprietate, drepturi reale de garanție și sarcini	Referințe
NU SUNT	

Anexa Nr. 1 La Partea I

Teren

Nr cadastral	Suprafața (mp)*	Observații / Referințe
30035	4.787	Diferenta de suprafata se regasese la ID 5204, restul de de suprafata pana la suprafata din acte se afla in coridorul de expropriere ID 5302

* Suprafata este determinată in planul de proiectie Stereo 70.



Date referitoare la teren

Crt	Categorie folosință	Intra vilan	Suprafața (mp)	Tarla	Parcelă	Nr. topo	Observații / Referințe
1	arabil	DA	4.787	51	39	-	Parcela despartita de coridor de expropriere

Lungime Segmente

1) Valorile lungimilor segmentelor sunt obținute din proiectie în plan.

Punct început	X / Y	Punct sfârșit	X / Y	Lungime segment (** (m)
1	396.747,109 325.326,386	2	396.735,141 325.343,088	20.548
3	396.617,024 325.264,642	4	396.586,138 325.244,13	37.076
5	396.549,889 325.220,056	6	396.541,178 325.214,271	10.456
7	396.541,34 325.214,032	8	396.542,047 325.212,987	1.262
9	396.542,713 325.212,001	10	396.543,931 325.210,2	2.175

Punct început	X / Y	Punct sfârșit	X / Y	Lungime segment (** (m)
2	396.735,141 325.343,088	3	396.617,024 325.264,642	141.794
4	396.586,138 325.244,13	5	396.549,889 325.220,056	43.516
6	396.541,178 325.214,271	7	396.541,34 325.214,032	0.288
8	396.542,047 325.212,987	9	396.542,713 325.212,001	1.19
10	396.543,931 325.210,2	11	396.547,182 325.205,392	5.804

Punct început	X / Y	Punct sfârșit	X / Y	Lungime segment (** (m)
11	396.547,182 325.205,392	12	396.550,758 325.200,102	6.385
13	396.552,681 325.197,259	14	396.563,814 325.204,653	13.365
15	396.566,012 325.206,113	16	396.575,201 325.212,216	11.03
17	396.611,749 325.236,489	18	396.629,821 325.248,491	21.694
19	396.666,81 325.273,057	20	396.680,669 325.282,261	16.637
21	396.710,712 325.302,213	1	396.747,109 325.326,386	43.693

Punct început	X / Y	Punct sfârșit	X / Y	Lungime segment (** (m)
12	396.550,758 325.200,102	13	396.552,681 325.197,259	3.432
14	396.563,814 325.204,653	15	396.566,012 325.206,113	2.639
16	396.575,201 325.212,216	17	396.611,749 325.236,489	43.874
18	396.629,821 325.248,491	19	396.666,81 325.273,057	44.404
20	396.680,669 325.282,261	21	396.710,712 325.302,213	36.064

** Lungimile segmentelor sunt determinate în planul de proiecție Stereo 70 și sunt rotunjite la 1 milimetru.

*** Distanța dintre puncte este formată din segmente cumulate ce sunt mai mici decât valoarea 1 milimetru.

**DATE DESPRE IMOBILUL NR. 5365**

Oficiul de Cadastru și Publicitate Imobiliară DOLJ
Biroul de Cadastru și Publicitate Imobiliară Craiova

A. Partea I. Descrierea imobilului

TEREN Intravilan

Nr. CF vechi:358

Nr. cadastral vechi:666

Adresa: Loc. Sitoaia, Jud. Dolj, T51, P42

Nr. Crt	Nr cadastral Nr. topografic	Suprafața* (mp)	Observații / Referințe
A1	30362	326	Sector cadastral:21 Teren neimprejmuit; Diferenta de suprafata se regaseste la ID 5478, restul de de suprafata pana la suprafata din acte se afla in coridorul de expropriere ID 5302

B. Partea II. Proprietari și acte

Inscrieri privitoare la dreptul de proprietate și alte drepturi reale		Referințe
80279 / 06/12/2007		
Act Notarial nr. 4999, din 01/01/2007 emis de BNP RODICA BUICESCU;		
B1	Intabulare, drept de PROPRIETATE, dobandit prin Conventie, cota actuala 1/1, cota initiala 1/1 1) BALTOI OCTAVIAN 2) BALTOI MARIA <i>OBSERVATII: (provenita din conversia CF 358)</i>	A1

C. Partea III. SARCINI .

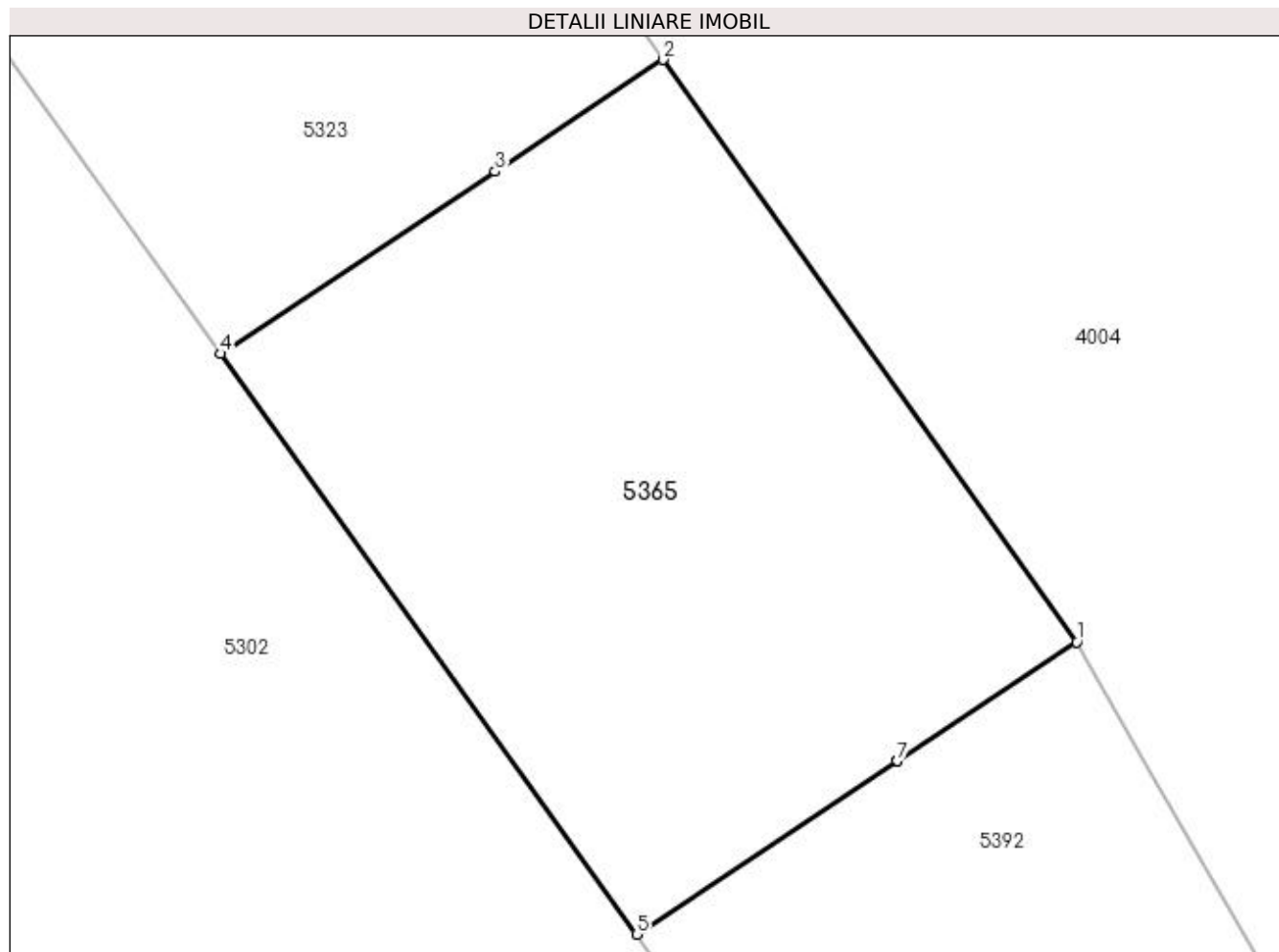
Inscrieri privind dezmembramintele dreptului de proprietate, drepturi reale de garanție și sarcini	Referințe
NU SUNT	

Anexa Nr. 1 La Partea I

Teren

Nr cadastral	Suprafața (mp)*	Observații / Referințe
30362	326	Diferența de suprafață se regăsește la ID 5478, restul de suprafață până la suprafața din acte se află în coridorul de expropriere ID 5302

* Suprafața este determinată în planul de proiecție Stereo 70.



Date referitoare la teren

Crt	Categorie folosință	Intra vilan	Suprafața (mp)	Tarla	Parcelă	Nr. topo	Observații / Referințe
1	arabil	DA	326	51	42	-	Parcela despartită de coridor de expropriere

Lungime Segmente

1) Valorile lungimilor segmentelor sunt obținute din proiecție în plan.

Punct început	X / Y	Punct sfârșit	X / Y	Lungime segment (** (m)
1	396.838,415 325.261,982	2	396.826,266 325.279,089	20.982
2	396.826,266 325.279,089	3	396.821,328 325.275,809	5.928
3	396.821,328 325.275,809	4	396.813,264 325.270,454	9.68
4	396.813,264 325.270,454	5	396.825,487 325.253,396	20.985
5	396.825,487 325.253,396	6	396.833,118 325.258,464	9.161

Punct început	X / Y	Punct sfârșit	X / Y	Lungime segment (** (m)
6	396.833,118 325.258,464	7	396.833,146 325.258,483	0.034
7	396.833,146 325.258,483	1	396.838,415 325.261,982	6.325

** Lungimile segmentelor sunt determinate în planul de proiecție Stereo 70 și sunt rotunjite la 1 milimetru.

*** Distanța dintre puncte este formată din segmente cumulate ce sunt mai mici decât valoarea 1 milimetru.

**DATE DESPRE IMOBILUL NR. 5367**

Oficiul de Cadastru și Publicitate Imobiliară DOLJ
Biroul de Cadastru și Publicitate Imobiliară Craiova

A. Partea I. Descrierea imobilului

TEREN Extravilan

Adresa: Jud. Dolj, T53, P107/1

Nr. Crt	Nr cadastral Nr. topografic	Suprafața* (mp)	Observații / Referințe
A1		487	Sector cadastral:21 Teren neimprejmuit;

B. Partea II. Proprietari și acte

Inscrieri privitoare la dreptul de proprietate și alte drepturi reale		Referințe
/		
Act Normativ nr. 7, din 13/03/1996 emis de Parlamentul Romaniei;		
B1	Intabulare, drept de PROPRIETATE, dobandit prin Lege, cota actuala 1/1, cota initiala 1/1 1) UAT ALMAJ, CIF:4553674, Rezerva comisiei locale de fond funciar	A1

C. Partea III. SARCINI .

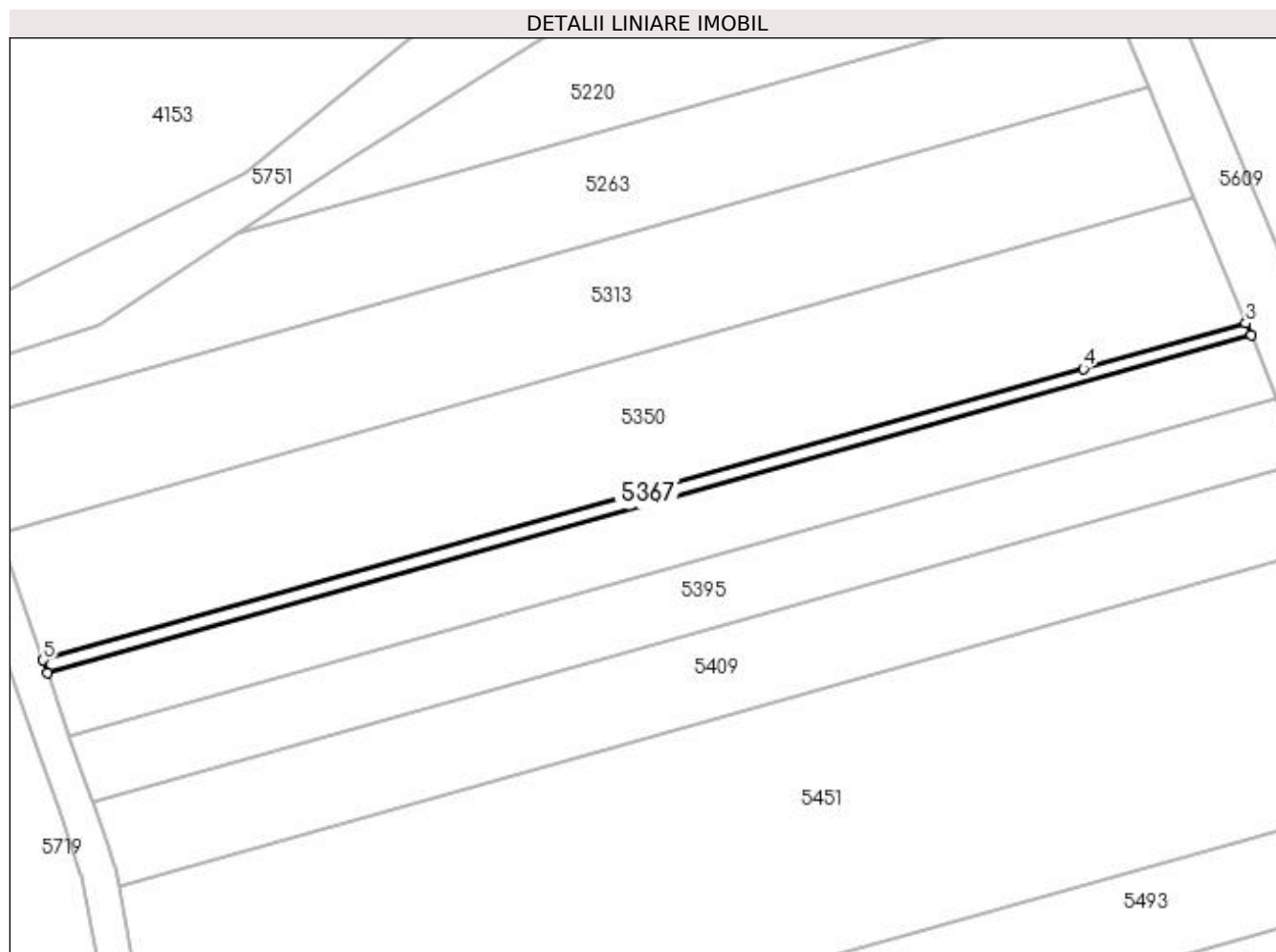
Inscrieri privind dezmembramintele dreptului de proprietate, drepturi reale de garanție și sarcini	Referințe
NU SUNT	

Anexa Nr. 1 La Partea I

Teren

Nr cadastral	Suprafața (mp)*	Observații / Referințe
	487	

* Suprafața este determinată în planul de proiecție Stereo 70.



Date referitoare la teren

Crt	Categorie folosință	Intra vilan	Suprafața (mp)	Tarla	Parcelă	Nr. topo	Observații / Referințe
1	arabil	NU	487	53	107/1	-	

Lungime Segmente

1) Valorile lungimilor segmentelor sunt obținute din proiecție în plan.

Punct început	X / Y	Punct sfârșit	X / Y	Lungime segment (** (m)
1	395.623,942 325.235,123	2	395.831,78 325.293,299	215.827
2	395.831,78 325.293,299	3	395.830,91 325.295,398	2.272
3	395.830,91 325.295,398	4	395.802,818 325.287,535	29.172
4	395.802,818 325.287,535	5	395.623,197 325.237,257	186.525
5	395.623,197 325.237,257	1	395.623,942 325.235,123	2.26

**** Lungimile segmentelor sunt determinate în planul de proiecție Stereo 70 și sunt rotunjite la 1 milimetru.**

***** Distanța dintre puncte este formată din segmente cumulate ce sunt mai mici decât valoarea 1 milimetru.**

**DATE DESPRE IMOBILUL NR. 5376**

Oficiul de Cadastru și Publicitate Imobiliară DOLJ
Biroul de Cadastru și Publicitate Imobiliară Craiova

A. Partea I. Descrierea imobilului

TEREN Extravilan

Adresa: Jud. Dolj, T53, P107

Nr. Crt	Nr cadastral Nr. topografic	Suprafața* (mp)	Observații / Referințe
A1		2.500	Sector cadastral:21 Teren neimprejmuit;

B. Partea II. Proprietari și acte

Inscrieri privitoare la dreptul de proprietate și alte drepturi reale	Referințe
/	
Act Administrativ nr. Titlu de proprietate 1271-44903, din 10/07/1998 emis de CJSIPT Dolj;	
B1	A1
Intabulare, drept de PROPRIETATE, dobandit prin Constituire, cota actuala 1/1, cota initiala 1/1 1) BUCEA ALEXANDRU	

C. Partea III. SARCINI .

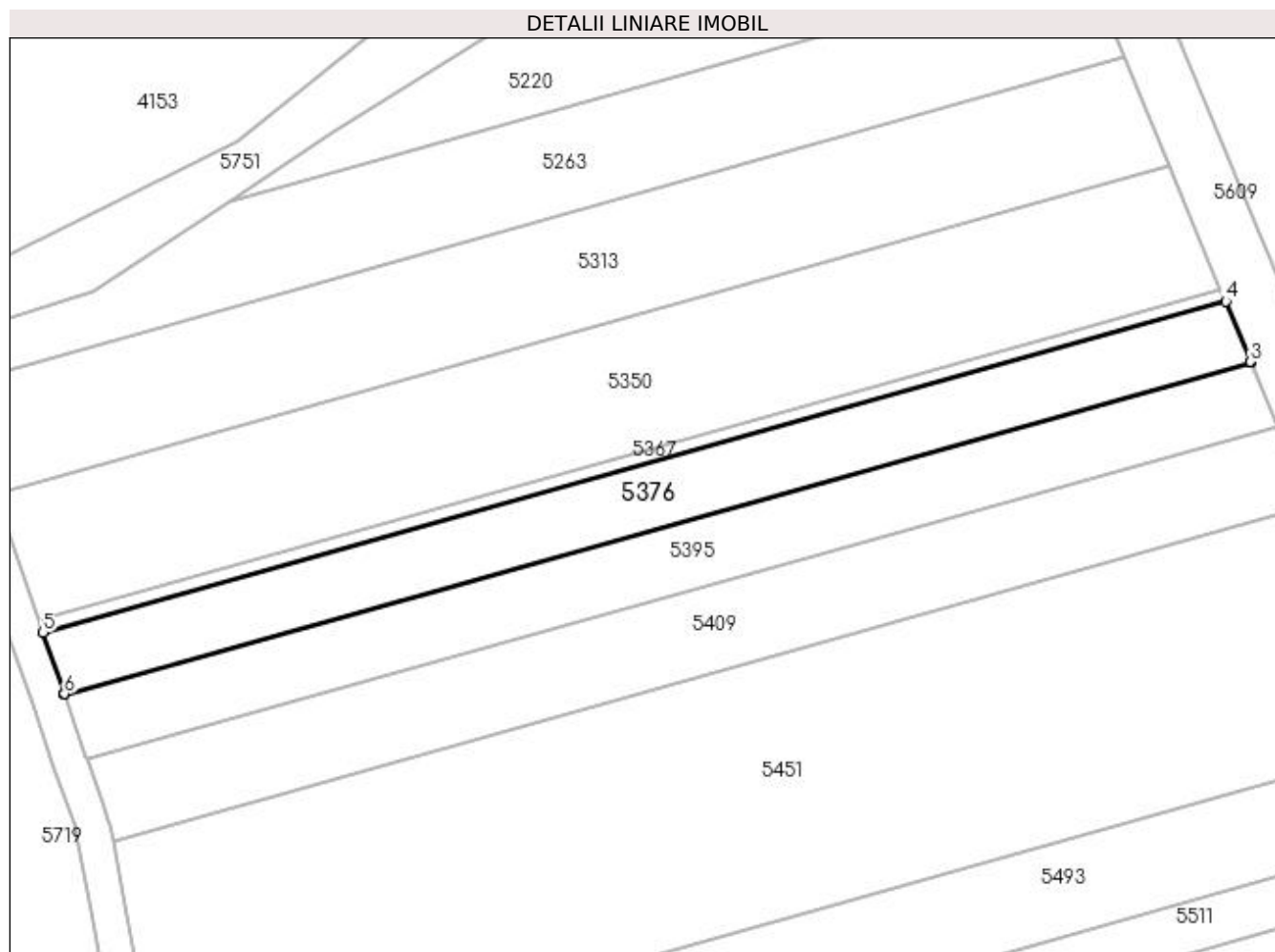
Inscrieri privind dezmembramintele dreptului de proprietate, drepturi reale de garanție și sarcini	Referințe
NU SUNT	

Anexa Nr. 1 La Partea I

Teren

Nr cadastral	Suprafața (mp)*	Observații / Referințe
	2.500	

* Suprafața este determinată în planul de proiecție Stereo 70.



Date referitoare la teren

Crt	Categorie folosință	Intra vilan	Suprafața (mp)	Tarla	Parcelă	Nr. topo	Observații / Referințe
1	arabil	NU	2.500	53	107	-	

Lungime Segmente

1) Valorile lungimilor segmentelor sunt obținute din proiecție în plan.

Punct început	X / Y	Punct sfârșit	X / Y	Lungime segment (** (m)
1	395.627,759 325.224,182	2	395.836,242 325.282,538	216.496
2	395.836,242 325.282,538	3	395.836,19 325.282,662	0.135
3	395.836,19 325.282,662	4	395.831,78 325.293,299	11.514
4	395.831,78 325.293,299	5	395.623,942 325.235,123	215.827
5	395.623,942 325.235,123	6	395.627,714 325.224,309	11.454

Punct început	X / Y	Punct sfârșit	X / Y	Lungime segment (** (m)
6	395.627,714 325.224,309	1	395.627,759 325.224,182	0.134

** Lungimile segmentelor sunt determinate în planul de proiecție Stereo 70 și sunt rotunjite la 1 milimetru.

*** Distanța dintre puncte este formată din segmente cumulate ce sunt mai mici decât valoarea 1 milimetru.

**DATE DESPRE IMOBILUL NR. 5383**

Oficiul de Cadastru și Publicitate Imobiliară DOLJ
Biroul de Cadastru și Publicitate Imobiliară Craiova

A. Partea I. Descrierea imobilului

TEREN Intravilan

Adresa: Loc. Sitoaia, Jud. Dolj, T51,P40/1SAT ALMAJ

Nr. Crt	Nr cadastral Nr. topografic	Suprafața* (mp)	Observații / Referințe
A1	30809	4.154	Sector cadastral:21 Teren neimprejmuat; Diferenta de suprafata se regaseste la ID 5269, restul de de suprafata pana la suprafata din acte se afla in coridorul de expropriere ID 5302

B. Partea II. Proprietari și acte

Inscrieri privitoare la dreptul de proprietate și alte drepturi reale		Referințe
122473 / 21/09/2016		
Act Notarial nr. CONTRACT DE VANZARE AUT.NR.1617, din 20/09/2016 emis de Gageatu Ileana Madalina (CONTRACT DE VANZARE);		
B1	Intabulare, drept de PROPRIETATE, dobandit prin Conventie, cota actuala 1/1, cota initiala 1/1 1) CARAGICA GIGI DUMITRU	A1
4979 / 11/01/2021		
Act Normativ nr. Legea nr.17, din 04/09/2014 emis de Parlamentul Romaniei;		
B2	Se notează mențiunea «Imobil aflat sub incidenta art.3 alin.(1) din Legea 17/2014»	A1

C. Partea III. SARCINI .

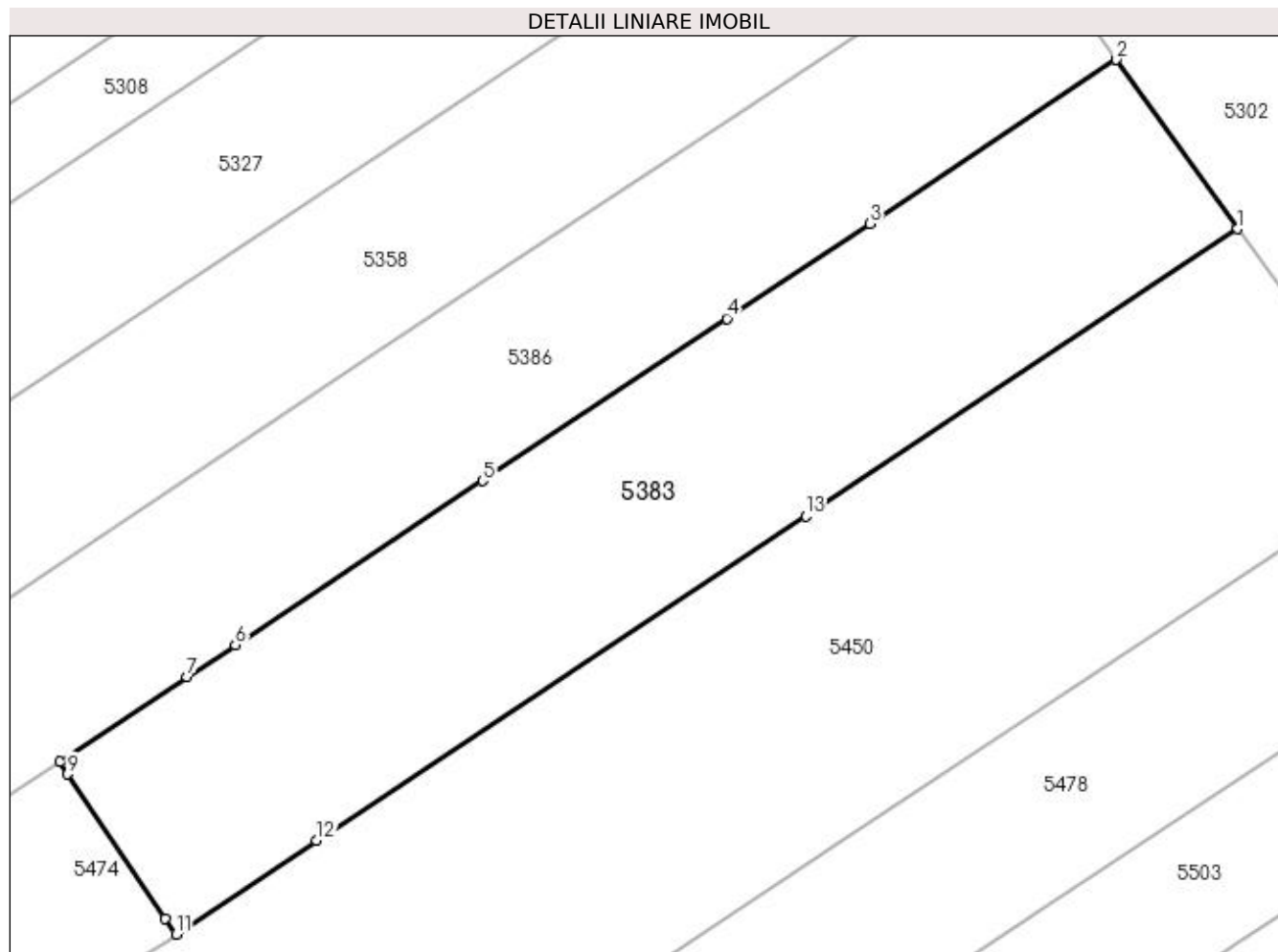
Inscrieri privind dezmembramintele dreptului de proprietate, drepturi reale de garanție și sarcini	Referințe
NU SUNT	

Anexa Nr. 1 La Partea I

Teren

Nr cadastral	Suprafața (mp)*	Observații / Referințe
30809	4.154	Diferența de suprafață se regăsește la ID 5269, restul de suprafață până la suprafața din acte se află în coridorul de expropriere ID 5302

* Suprafața este determinată în planul de proiecție Stereo 70.



Date referitoare la teren

Crt	Categorie folosință	Intra vilan	Suprafața (mp)	Tarla	Parcelă	Nr. topo	Observații / Referințe
1	arabil	DA	4.154	51	40/1	-	Parcela despartită de coridor de expropriere

Lungime Segmente

1) Valorile lungimilor segmentelor sunt obținute din proiecție în plan.

Punct început	X / Y	Punct sfârșit	X / Y	Lungime segment (** (m)
1	396.774,373 325.288,334	2	396.759,182 325.309,536	26.082
2	396.759,182 325.309,536	3	396.728,278 325.289,012	37.098
3	396.728,278 325.289,012	4	396.710,36 325.277,112	21.51
4	396.710,36 325.277,112	5	396.679,742 325.256,777	36.755
5	396.679,742 325.256,777	6	396.648,776 325.236,212	37.173

Punct început	X / Y	Punct sfârșit	X / Y	Lungime segment (** (m)
6	396.648,776 325.236,212	7	396.642,731 325.232,197	7.257
7	396.642,731 325.232,197	8	396.626,726 325.221,568	19.213
8	396.626,726 325.221,568	9	396.627,762 325.220,036	1.849
9	396.627,762 325.220,036	10	396.639,984 325.201,96	21.82
10	396.639,984 325.201,96	11	396.641,328 325.199,972	2.399
11	396.641,328 325.199,972	12	396.658,976 325.211,694	21.186
12	396.658,976 325.211,694	13	396.720,228 325.252,374	73.53
13	396.720,228 325.252,374	1	396.774,373 325.288,334	64.999

** Lungimile segmentelor sunt determinate în planul de proiecție Stereo 70 și sunt rotunjite la 1 milimetru.

*** Distanța dintre puncte este formată din segmente cumulate ce sunt mai mici decât valoarea 1 milimetru.

**DATE DESPRE IMOBILUL NR. 5386**

Oficiul de Cadastru și Publicitate Imobiliară DOLJ
Biroul de Cadastru și Publicitate Imobiliară Craiova

A. Partea I. Descrierea imobilului

TEREN Intravilan

Nr. CF vechi:158

Nr. cadastral vechi:479

Adresa: Loc. Sitoaia, Jud. Dolj, T51, P40

Nr. Crt	Nr cadastral Nr. topografic	Suprafața* (mp)	Observații / Referințe
A1	30202	4.841	Sector cadastral:21 Teren neimprejmuit; Diferenta de suprafata se regaseste la ID 5233, restul de de suprafata pana la suprafata din acte se afla in coridorul de expropriere ID 5302

B. Partea II. Proprietari și acte

Inscrieri privitoare la dreptul de proprietate și alte drepturi reale		Referințe
75302 / 07/09/2012		
Act Notarial nr. CONTRACT DE SCHIMB AUT NR.1940, din 06/09/2012 emis de NP Tomita Dana Eugenia;		
B1	Intabulare, drept de PROPRIETATE, dobandit prin Conventie, cota actuala 1/1, cota initiala 1/1 1) IANCU CONSTANTIN 2) IANCU AMALIA FLORINA	A1
8738 / 14/01/2021		
Act Administrativ nr. REFERAT NR.305/SPI, din 13/01/2021 emis de SERVICIUL DE PUBLICITATE IMOBILIARA;		
B2	se noteaza mentiunea "Imobil aflat sub incidenta art. 3 alin. (1) din Legea nr. 17/2014";	A1

C. Partea III. SARCINI .

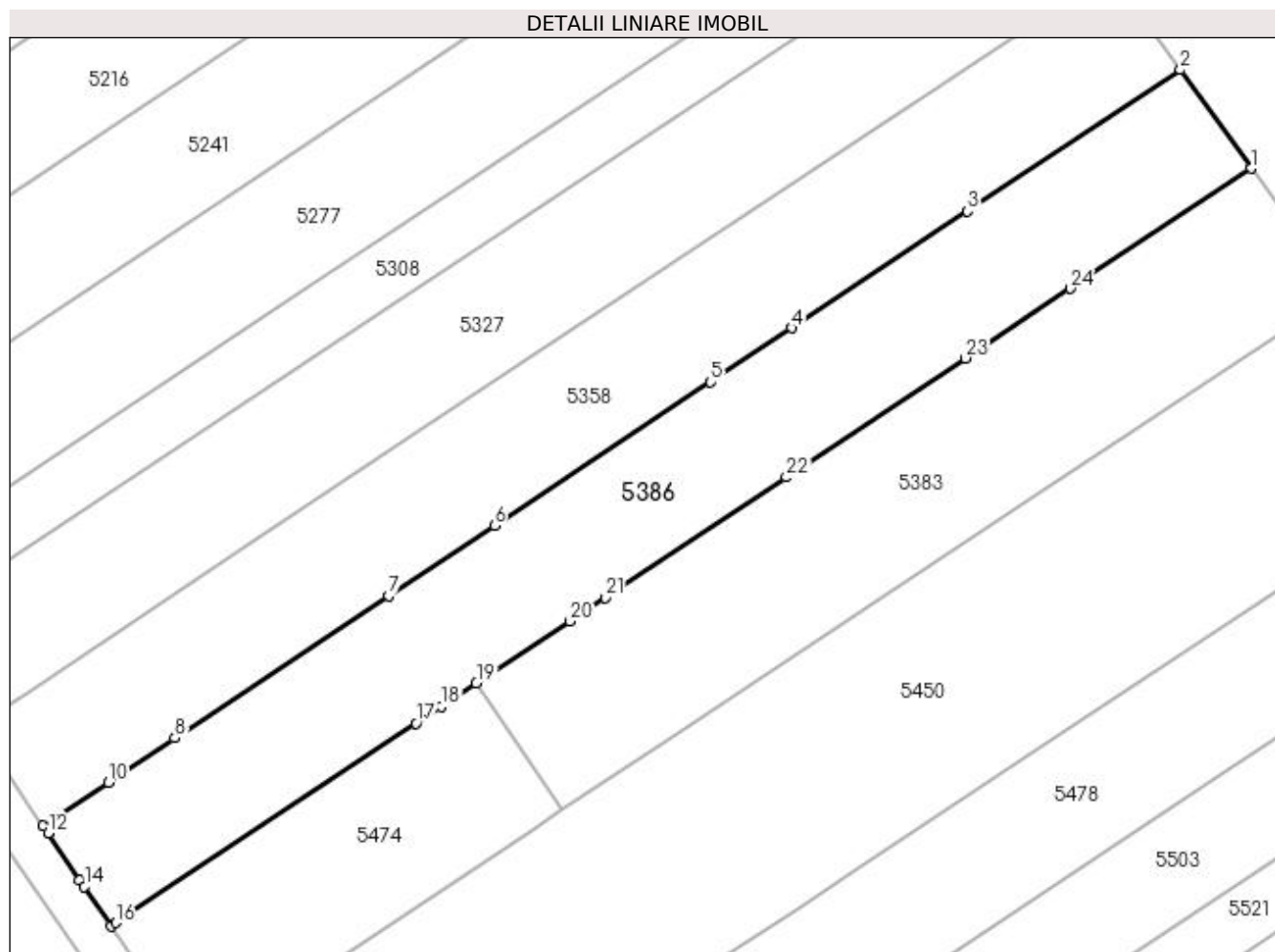
Inscrieri privind dezmembramintele dreptului de proprietate, drepturi reale de garanție și sarcini	Referințe
NU SUNT	

Anexa Nr. 1 La Partea I

Teren

Nr cadastral	Suprafața (mp)*	Observații / Referințe
30202	4.841	Diferența de suprafață se regăsește la ID 5233, restul de suprafață până la suprafața din acte se află în coridorul de expropriere ID 5302

* Suprafața este determinată în planul de proiecție Stereo 70.



Date referitoare la teren

Crt	Categorie folosință	Intra vilan	Suprafața (mp)	Tarla	Parcelă	Nr. topo	Observații / Referințe
1	altele	DA	4.841	51	40	-	Parcela despartită de coridor de expropriere

Lungime Segmente

1) Valorile lungimilor segmentelor sunt obținute din proiecție în plan.

Punct început	X / Y	Punct sfârșit	X / Y	Lungime segment (** (m))
1	396.759,182 325.309,536	2	396.747,109 325.326,386	20.728
3	396.710,712 325.302,213	4	396.680,669 325.282,261	36.064
5	396.666,81 325.273,057	6	396.629,821 325.248,491	44.404
7	396.611,749 325.236,489	8	396.575,201 325.212,216	43.874
9	396.566,012 325.206,113	10	396.563,814 325.204,653	2.639

Punct început	X / Y	Punct sfârșit	X / Y	Lungime segment (** (m))
2	396.747,109 325.326,386	3	396.710,712 325.302,213	43.693
4	396.680,669 325.282,261	5	396.666,81 325.273,057	16.637
6	396.629,821 325.248,491	7	396.611,749 325.236,489	21.694
8	396.575,201 325.212,216	9	396.566,012 325.206,113	11.03
10	396.563,814 325.204,653	11	396.552,681 325.197,259	13.365

Punct început	X / Y	Punct sfârșit	X / Y	Lungime segment (** (m)
11	396.552,681 325.197,259	12	396.553,536 325.195,995	1.526
13	396.558,956 325.187,979	14	396.559,746 325.186,81	1.411
15	396.564,284 325.180,098	16	396.565,1 325.180,64	0.98
17	396.616,434 325.214,732	18	396.620,718 325.217,578	5.144
19	396.626,726 325.221,568	20	396.642,731 325.232,197	19.213
21	396.648,776 325.236,212	22	396.679,742 325.256,777	37.173
23	396.710,36 325.277,112	24	396.728,278 325.289,012	21.51

Punct început	X / Y	Punct sfârșit	X / Y	Lungime segment (** (m)
12	396.553,536 325.195,995	13	396.558,956 325.187,979	9.677
14	396.559,746 325.186,81	15	396.564,284 325.180,098	8.102
16	396.565,1 325.180,64	17	396.616,434 325.214,732	61.623
18	396.620,718 325.217,578	19	396.626,726 325.221,568	7.212
20	396.642,731 325.232,197	21	396.648,776 325.236,212	7.257
22	396.679,742 325.256,777	23	396.710,36 325.277,112	36.755
24	396.728,278 325.289,012	1	396.759,182 325.309,536	37.098

** Lungimile segmentelor sunt determinate în planul de proiecție Stereo 70 și sunt rotunjite la 1 milimetru.

*** Distanța dintre puncte este formată din segmente cumulate ce sunt mai mici decât valoarea 1 milimetru.

**DATE DESPRE IMOBILUL NR. 5392**

Oficiul de Cadastru și Publicitate Imobiliară DOLJ
Biroul de Cadastru și Publicitate Imobiliară Craiova

A. Partea I. Descrierea imobilului

TEREN Intravilan

Nr. CF vechi:319

Nr. cadastral vechi:504/2

Adresa: Loc. Sitoaia, Jud. Dolj, t 51 p 42

Nr. Crt	Nr cadastral Nr. topografic	Suprafața* (mp)	Observații / Referințe
A1	31164	250	Sector cadastral:21 Teren neimprejmuit; Diferenta de suprafata se regaseste la ID 5503, restul de de suprafata pana la suprafata din acte se afla in coridorul de expropriere ID 5302

B. Partea II. Proprietari și acte

Inscrieri privitoare la dreptul de proprietate și alte drepturi reale		Referințe
51652 / 10/07/2008		
Act Notarial nr. aut 1232, din 09/07/2008 emis de NP FLORIAN CHIRITA;		
B1	Intabulare, drept de PROPRIETATE, dobandit prin Conventie, cota actuala 1/1, cota initiala 1/1 1) SC INTERAGRO SRL, CIF:999999999999	A1
8729 / 14/01/2021		
Act Administrativ nr. REFERAT NR.303/SPI, din 13/01/2021 emis de SERVICIUL DE PUBLICITATE IMOBILIARA;		
B2	Se noteaza mentiunea „imobil aflat sub incidenta art. 3 alin 1 din Legea nr 17/07.03.2014"	A1

C. Partea III. SARCINI .

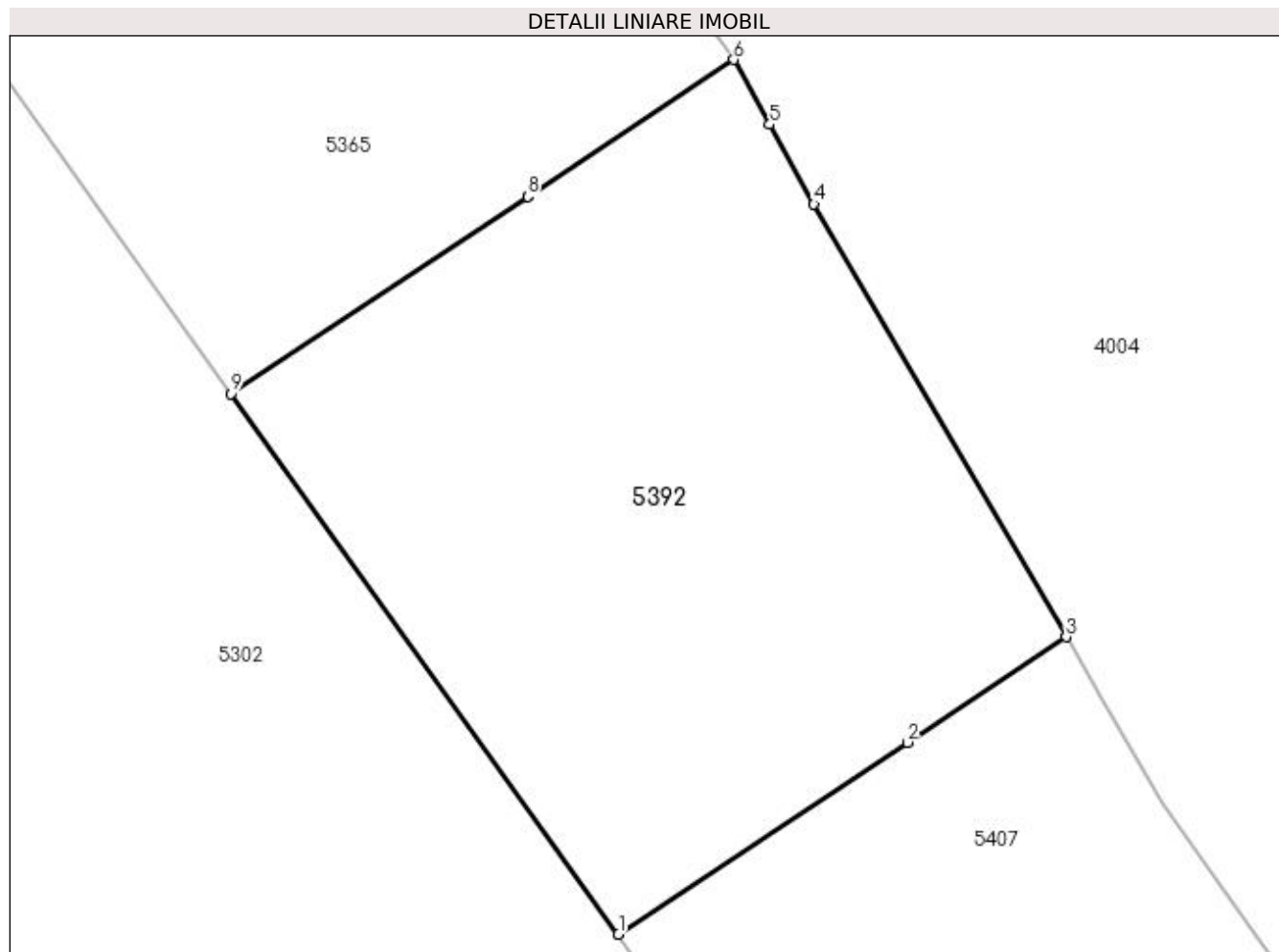
Inscrieri privind dezmembramintele dreptului de proprietate, drepturi reale de garanție și sarcini	Referințe
NU SUNT	

Anexa Nr. 1 La Partea I

Teren

Nr cadastral	Suprafața (mp)*	Observații / Referințe
31164	250	Diferența de suprafață se regăsește la ID 5503, restul de suprafață până la suprafața din acte se află în coridorul de expropriere ID 5302

* Suprafața este determinată în planul de proiecție Stereo 70.



Date referitoare la teren

Crt	Categorie folosință	Intra vilan	Suprafața (mp)	Tarla	Parcelă	Nr. topo	Observații / Referințe
1	arabil	DA	250	51	42	-	Parcela despartită de coridor de expropriere

Lungime Segmente

1) Valorile lungimilor segmentelor sunt obținute din proiecție în plan.

Punct început	X / Y	Punct sfârșit	X / Y	Lungime segment (** (m)
1	396.835,449 325.239,492	2	396.842,876 325.244,424	8.916
2	396.842,876 325.244,424	3	396.846,969 325.247,142	4.912
3	396.846,969 325.247,142	4	396.840,478 325.258,266	12.878
4	396.840,478 325.258,266	5	396.839,339 325.260,317	2.346
5	396.839,339 325.260,317	6	396.838,415 325.261,982	1.904

Punct început	X / Y	Punct sfârșit	X / Y	Lungime segment (** (m)
6	396.838,415 325.261,982	7	396.833,146 325.258,483	6.325
7	396.833,146 325.258,483	8	396.833,118 325.258,464	0.034
8	396.833,118 325.258,464	9	396.825,487 325.253,396	9.161
9	396.825,487 325.253,396	1	396.835,449 325.239,492	17.105

** Lungimile segmentelor sunt determinate în planul de proiecție Stereo 70 și sunt rotunjite la 1 milimetru.

*** Distanța dintre puncte este formată din segmente cumulate ce sunt mai mici decât valoarea 1 milimetru.

**DATE DESPRE IMOBILUL NR. 5395**

Oficiul de Cadastru și Publicitate Imobiliară DOLJ
Biroul de Cadastru și Publicitate Imobiliară Craiova

A. Partea I. Descrierea imobilului

TEREN Extravilan

Adresa: Jud. Dolj, T53, P80

Nr. Crt	Nr cadastral Nr. topografic	Suprafața* (mp)	Observații / Referințe
A1		2.600	Sector cadastral:21 Teren neimprejmuit;

B. Partea II. Proprietari și acte

Inscrieri privitoare la dreptul de proprietate și alte drepturi reale		Referințe
/		
Act Administrativ nr. Titlu de proprietate 343-44708, din 29/04/1996 emis de CJSIPT Dolj;		
B1	Inscrierea provizorie, drept de PROPRIETATE, dobandit prin Reconstituire, cota actuala 1/1, cota initiala 1/1 1) VIZIRU ELENA	A1
Act Administrativ nr. Titlu de proprietate 1429-59556, din 18/11/1998 emis de CJSIPT Dolj;		
B2	Inscrierea provizorie, drept de PROPRIETATE, dobandit prin Reconstituire, cota actuala 1/1, cota initiala 1/1 1) VIZURU ELENA, Lipsa CNP	A1
Act Normativ nr. Legea 7, din 13/03/1996 emis de Parlamentul Romaniei;		
B3	Se noteaza suprapunerea reala a doua acte de proprietate asupra imobilului A1: Titlul de proprietate 343-44708/29.04.1996 prin care s-a intabulat dreptul de proprietate in favoarea numitei VIZIRU M.ELENA si Titlul de proprietate 1429-59556/18.11.1998 prin care s-a intabulat dreptul de proprietate in favoarea numitei VIZURU M.ELENA.	A1

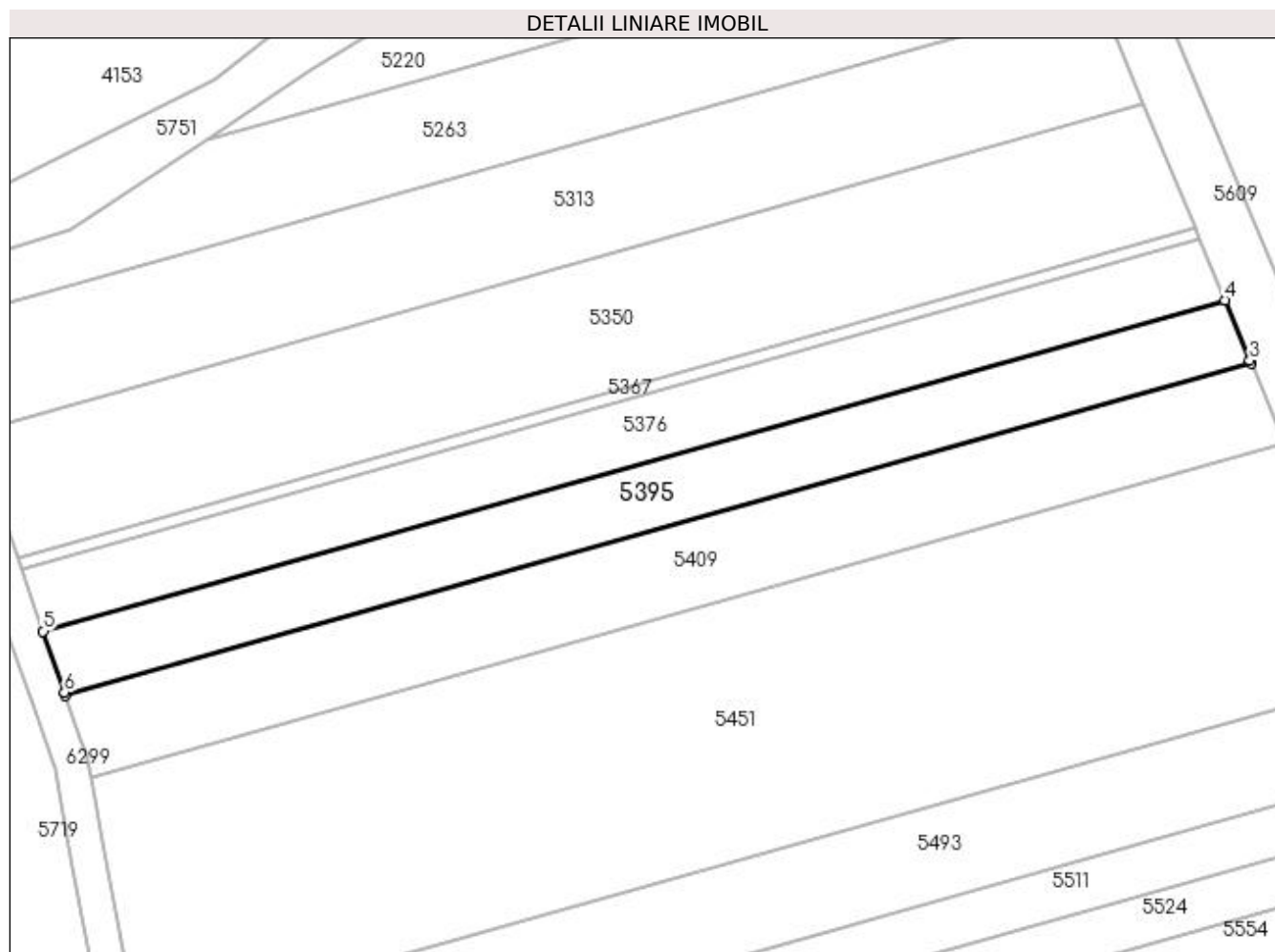
C. Partea III. SARCINI .

Inscrieri privind dezmembramintele dreptului de proprietate, drepturi reale de garanție și sarcini	Referințe
NU SUNT	

Anexa Nr. 1 La Partea I**Teren**

Nr cadastral	Suprafața (mp)*	Observații / Referințe
	2.600	

* Suprafața este determinată în planul de proiecție Stereo 70.

**Date referitoare la teren**

Crt	Categorie folosință	Intravilan	Suprafața (mp)	Tarla	Parcelă	Nr. topo	Observații / Referințe
1	pasune	NU	2.600	53	80	-	

Lungime Segmente

1) Valorile lungimilor segmentelor sunt obținute din proiecție în plan.

Punct început	X / Y	Punct sfârșit	X / Y	Lungime segment (** (m)
1	395.631,716 325.212,838	2	395.840,867 325.271,381	217.189
2	395.840,867 325.271,381	3	395.840,638 325.271,934	0.598
3	395.840,638 325.271,934	4	395.836,242 325.282,538	11.479
4	395.836,242 325.282,538	5	395.627,759 325.224,182	216.496
5	395.627,759 325.224,182	6	395.631,52 325.213,4	11.419

Punct început	X / Y	Punct sfârșit	X / Y	Lungime segment (** (m)
6	395.631,52 325.213,4	1	395.631,716 325.212,838	0.595

** Lungimile segmentelor sunt determinate în planul de proiecție Stereo 70 și sunt rotunjite la 1 milimetru.

*** Distanța dintre puncte este formată din segmente cumulate ce sunt mai mici decât valoarea 1 milimetru.

**DATE DESPRE IMOBILUL NR. 5407**

Oficiul de Cadastru și Publicitate Imobiliară DOLJ
Biroul de Cadastru și Publicitate Imobiliară Craiova

A. Partea I. Descrierea imobilului

TEREN Intravilan

Nr. CF vechi:293

Nr. cadastral vechi:480

Adresa: Loc. Sitoaia, Jud. Dolj, Sitoaia, T 51, P 43

Nr. Crt	Nr cadastral Nr. topografic	Suprafața* (mp)	Observații / Referințe
A1	30741	142	Sector cadastral:21 Teren neimprejmuit; Diferenta de suprafata se regaseste la ID 5521, restul de de suprafata pana la suprafata din acte se afla in coridorul de expropriere ID 5302

B. Partea II. Proprietari și acte

Inscrieri privitoare la dreptul de proprietate și alte drepturi reale		Referințe
53063 / 04/12/2006		
Act Notarial nr. 2757, din 01/01/2006 emis de BNP Doina Faurar;		
B1	Intabulare, drept de PROPRIETATE, dobandit prin Conventie, cota actuala 1/1, cota initiala 1/1 1) VELCU MADALIN <i>OBSERVATII: (provenita din conversia CF 293)</i>	A1
28562 / 29/02/2016		
Act Administrativ nr. REFERAT NR 1586/SC, din 25/02/2016 emis de SERVICIUL CADASTRU;		
B2	se notează mențiunea „, imobil aflat sub incidenta art.3 alin. (1) din Legea 17/2014"	A1
95800 / 18/07/2016		
Act Normativ nr. 17, din 07/03/2014 emis de Parlamentul Romaniei;		
B3	Imobil aflat sub incidenta art.3 alin.(1) din Legea 17/2014, dobandit prin Lege	A1

C. Partea III. SARCINI .

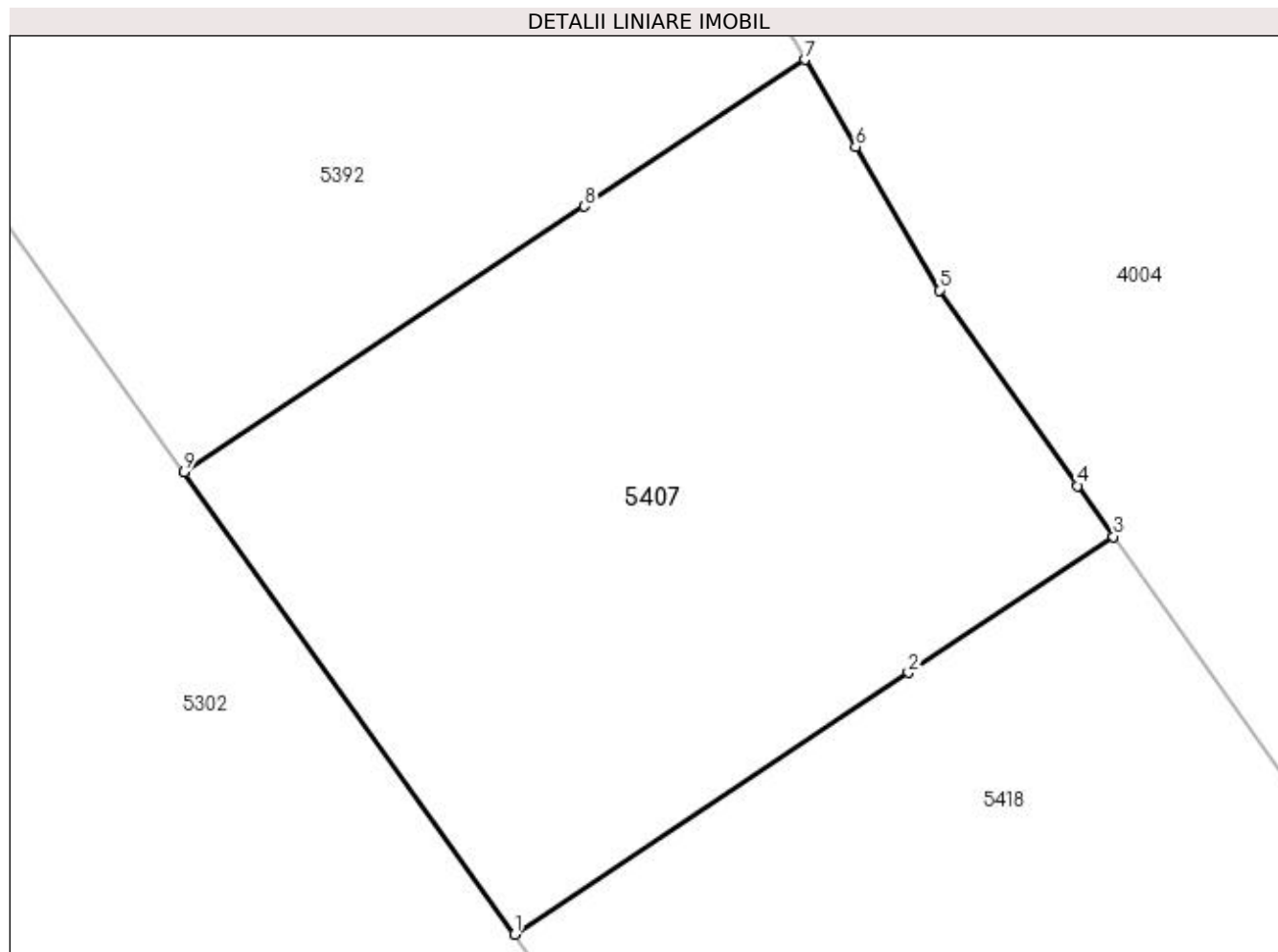
Inscrieri privind dezmembramintele dreptului de proprietate, drepturi reale de garanție și sarcini	Referințe
NU SUNT	

Anexa Nr. 1 La Partea I

Teren

Nr cadastral	Suprafața (mp)*	Observații / Referințe
30741	142	Diferența de suprafață se regăsește la ID 5521, restul de suprafață până la suprafața din acte se află în coridorul de expropriere ID 5302

* Suprafața este determinată în planul de proiecție Stereo 70.



Date referitoare la teren

Crt	Categorie folosință	Intra vilan	Suprafața (mp)	Tarla	Parcelă	Nr. topo	Observații / Referințe
1	arabil	DA	142	51	43	-	Parcela despartită de coridor de expropriere

Lungime Segmente

1) Valorile lungimilor segmentelor sunt obținute din proiecție în plan.

Punct început	X / Y	Punct sfârșit	X / Y	Lungime segment (** (m)
1	396.841,588 325.230,924	2	396.848,891 325.235,774	8.767
2	396.848,891 325.235,774	3	396.852,694 325.238,3	4.566
3	396.852,694 325.238,3	4	396.852,029 325.239,24	1.152
4	396.852,029 325.239,24	5	396.849,464 325.242,867	4.442
5	396.849,464 325.242,867	6	396.847,911 325.245,527	3.08

Punct început	X / Y	Punct sfârșit	X / Y	Lungime segment (** (m)
6	396.847,911 325.245,527	7	396.846,969 325.247,142	1.871
7	396.846,969 325.247,142	8	396.842,876 325.244,424	4.912
8	396.842,876 325.244,424	9	396.835,449 325.239,492	8.916
9	396.835,449 325.239,492	1	396.841,588 325.230,924	10.54

** Lungimile segmentelor sunt determinate în planul de proiecție Stereo 70 și sunt rotunjite la 1 milimetru.

*** Distanța dintre puncte este formată din segmente cumulate ce sunt mai mici decât valoarea 1 milimetru.

**DATE DESPRE IMOBILUL NR. 5409**

Oficiul de Cadastru și Publicitate Imobiliară DOLJ
Biroul de Cadastru și Publicitate Imobiliară Craiova

A. Partea I. Descrierea imobilului

TEREN Extravilan

Adresa: Jud. Dolj, T53, P79

Nr. Crt	Nr cadastral Nr. topografic	Suprafața* (mp)	Observații / Referințe
A1		3.300	Sector cadastral:21 Teren neimprejmuit;

B. Partea II. Proprietari și acte

Inscrieri privitoare la dreptul de proprietate și alte drepturi reale	Referințe
/	
Act Administrativ nr. Titlu de proprietate 277-58989, din 17/04/1996 emis de CJSIPT Dolj;	
B1	A1
Intabulare, drept de PROPRIETATE, dobandit prin Reconstituire, cota actuala 1/1, cota initiala 1/1 1) CIUCA ALEXANDRU	

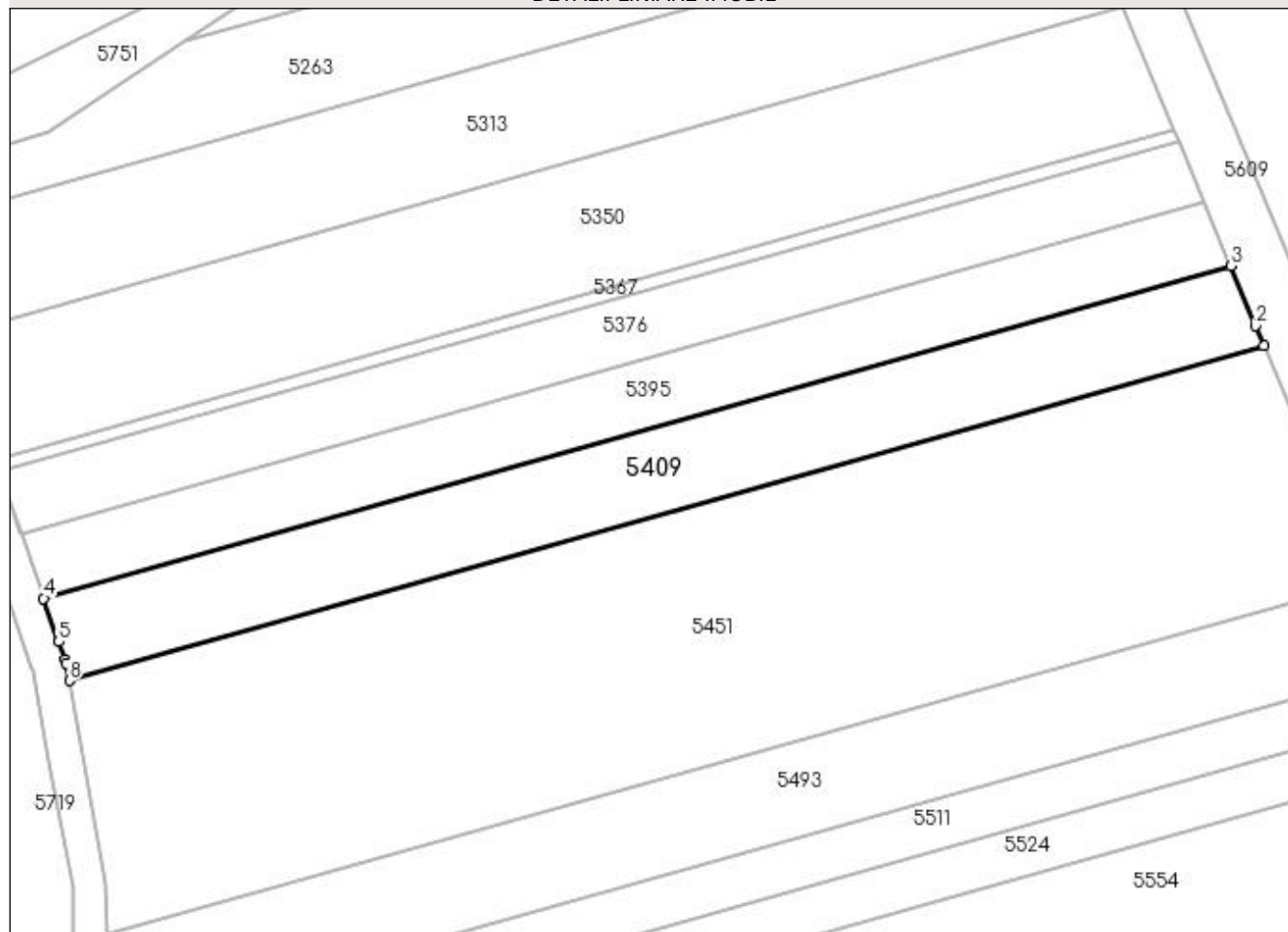
C. Partea III. SARCINI .

Inscrieri privind dezmembramintele dreptului de proprietate, drepturi reale de garanție și sarcini	Referințe
NU SUNT	

Anexa Nr. 1 La Partea I**Teren**

Nr cadastral	Suprafața (mp)*	Observații / Referințe
	3.300	

* Suprafața este determinată în planul de proiecție Stereo 70.

DETALII LINIARE IMOBIL**Date referitoare la teren**

Crt	Categorie folosință	Intra vilan	Suprafața (mp)	Tarla	Parcelă	Nr. topo	Observații / Referințe
1	pasune	NU	3.300	53	79	-	

Lungime Segmente

1) Valorile lungimilor segmentelor sunt obținute din proiecție în plan.

Punct început	X / Y	Punct sfârșit	X / Y	Lungime segment (** (m)
1	395.846,714 325.257,275	2	395.845,249 325.260,811	3.828
2	395.845,249 325.260,811	3	395.840,867 325.271,381	11.442
3	395.840,867 325.271,381	4	395.631,716 325.212,838	217.189
4	395.631,716 325.212,838	5	395.634,382 325.205,198	8.092
5	395.634,382 325.205,198	6	395.635,466 325.202,091	3.291

Punct început	X / Y	Punct sfârșit	X / Y	Lungime segment (** (m)
6	395.635,466 325.202,091	7	395.635,719 325.201,365	0.769
7	395.635,719 325.201,365	8	395.636,264 325.198,369	3.046
8	395.636,264 325.198,369	1	395.846,714 325.257,275	218.539

** Lungimile segmentelor sunt determinate în planul de proiecție Stereo 70 și sunt rotunjite la 1 milimetru.

*** Distanța dintre puncte este formată din segmente cumulate ce sunt mai mici decât valoarea 1 milimetru.

**DATE DESPRE IMOBILUL NR. 5418**

Oficiul de Cadastru și Publicitate Imobiliară DOLJ
Biroul de Cadastru și Publicitate Imobiliară Craiova

A. Partea I. Descrierea imobilului

TEREN Intravilan

Nr. CF vechi:202

Nr. cadastral vechi:523

Adresa: Loc. Sitoaia, Jud. Dolj, T 51, P 44

Nr. Crt	Nr cadastral Nr. topografic	Suprafața* (mp)	Observații / Referințe
A1	30744	140	Sector cadastral:21 Teren neimprejmuit; Diferenta de suprafata se regaseste la ID 5531, restul de de suprafata pana la suprafata din acte se afla in coridorul de expropriere ID 5302

B. Partea II. Proprietari și acte

Inscrieri privitoare la dreptul de proprietate și alte drepturi reale		Referințe
53063 / 04/12/2006		
Act Notarial nr. 2757, din 01/01/2006 emis de BNP Doina Faurar;		
B1	Intabulare, drept de PROPRIETATE, dobandit prin Conventie, cota actuala 1/1, cota initiala 1/1 1) VELCU MADALIN <i>OBSERVATII: (provenita din conversia CF 202)</i>	A1
31078 / 03/03/2016		
Act Administrativ nr. REFERAT NR 1613/SC, din 26/02/2016 emis de SERVICIUL CADASTRU;		
B2	se noteaza mentiunea "Imobil aflat sub incidenta art. 3 alin. (1) din Legea nr. 17/2014'	A1
95802 / 18/07/2016		
Act Normativ nr. 17, din 07/03/2014 emis de Parlamentul Romaniei;		
B3	Imobil aflat sub incidenta art.3 alin.(1) din Legea 17/2014, dobandit prin Lege	A1

C. Partea III. SARCINI .

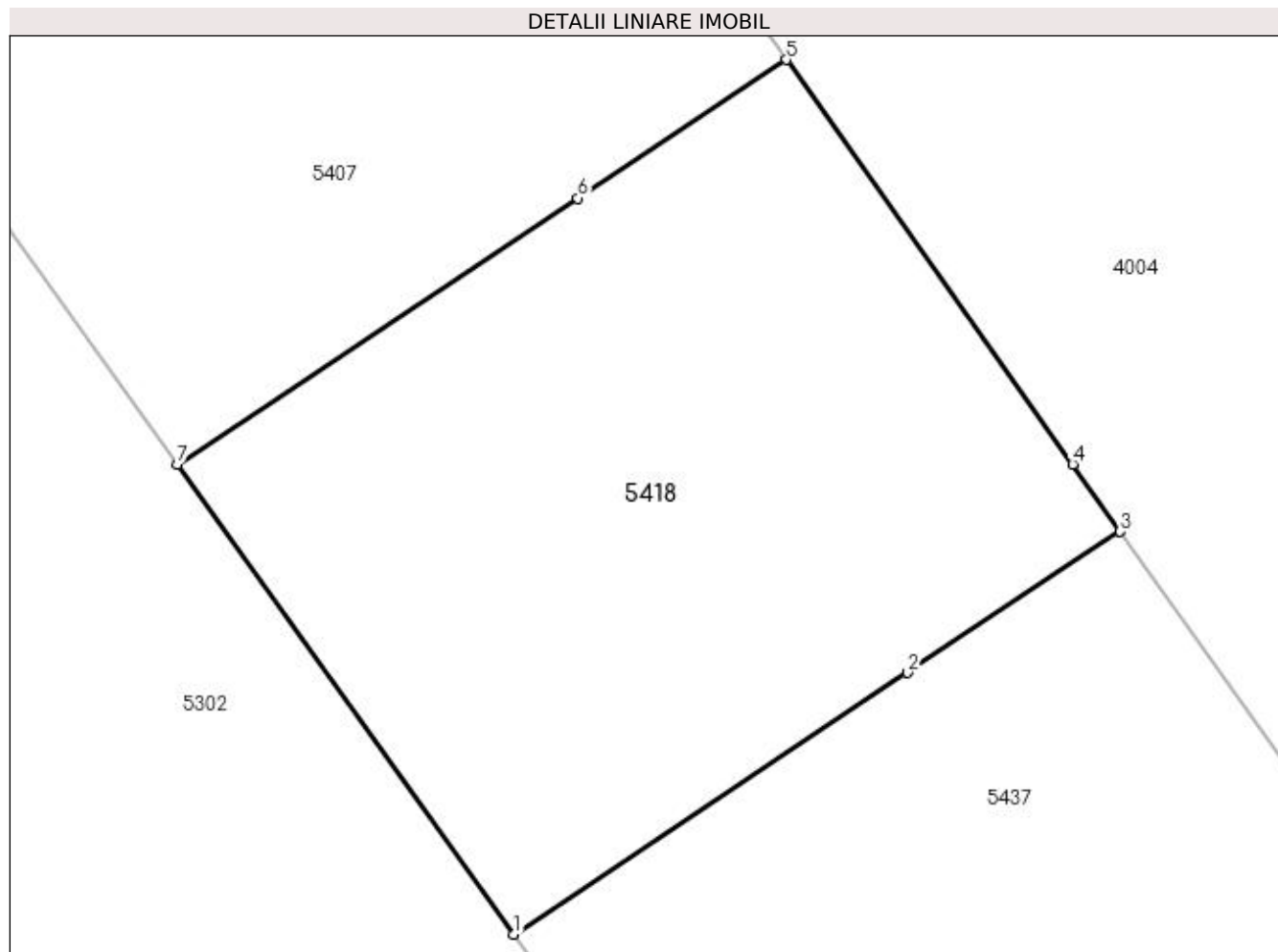
Inscrieri privind dezmembramintele dreptului de proprietate, drepturi reale de garanție și sarcini	Referințe
NU SUNT	

Anexa Nr. 1 La Partea I

Teren

Nr cadastral	Suprafața (mp)*	Observații / Referințe
30744	140	Diferența de suprafață se regăsește la ID 5531, restul de suprafață până la suprafața din acte se află în coridorul de expropriere ID 5302

* Suprafața este determinată în planul de proiecție Stereo 70.



Date referitoare la teren

Crt	Categorie folosință	Intra vilan	Suprafața (mp)	Tarla	Parcelă	Nr. topo	Observații / Referințe
1	arabil	DA	140	51	44	-	Parcela despartită de coridor de expropriere

Lungime Segmente

1) Valorile lungimilor segmentelor sunt obținute din proiecție în plan.

Punct început	X / Y	Punct sfârșit	X / Y	Lungime segment (** (m)
1	396.847,724 325.222,361	2	396.854,902 325.227,128	8.617
2	396.854,902 325.227,128	3	396.858,776 325.229,701	4.651
3	396.858,776 325.229,701	4	396.857,912 325.230,923	1.497
4	396.857,912 325.230,923	5	396.852,694 325.238,3	9.036
5	396.852,694 325.238,3	6	396.848,891 325.235,774	4.566

Punct început	X / Y	Punct sfârșit	X / Y	Lungime segment (** (m)
6	396.848,891 325.235,774	7	396.841,588 325.230,924	8.767
7	396.841,588 325.230,924	1	396.847,724 325.222,361	10.535

** Lungimile segmentelor sunt determinate în planul de proiecție Stereo 70 și sunt rotunjite la 1 milimetru.

*** Distanța dintre puncte este formată din segmente cumulate ce sunt mai mici decât valoarea 1 milimetru.

**DATE DESPRE IMOBILUL NR. 5437**

Oficiul de Cadastru și Publicitate Imobiliară DOLJ
Biroul de Cadastru și Publicitate Imobiliară Craiova

A. Partea I. Descrierea imobilului

TEREN Intravilan

Nr. CF vechi:295
Nr. cadastral vechi:481

Adresa: Loc. Sitoaia, Jud. Dolj, sat Sitoaia, T 51, P 45

Nr. Crt	Nr cadastral Nr. topografic	Suprafața* (mp)	Observații / Referințe
A1	30743	277	Sector cadastral:21 Teren neimprejmuit; Diferenta de suprafata se regaseste la ID 5553, restul de de suprafata pana la suprafata din acte se afla in coridorul de expropriere ID 5302

B. Partea II. Proprietari și acte

Inscrieri privitoare la dreptul de proprietate și alte drepturi reale		Referințe
53063 / 04/12/2006		
Act Notarial nr. CVC aut nr 2757, din 01/01/2006 emis de BNP Faurar Doina;		
B1	Intabulare, drept de PROPRIETATE, dobandit prin Conventie, cota actuala 1/1, cota initiala 1/1 1) VELCU MADALIN <i>OBSERVATII: (provenita din conversia CF 295)</i>	A1
31115 / 03/03/2016		
Act Administrativ nr. REFERAT NR 1614/SC, din 26/02/2016 emis de SERVICIUL CADASTRU;		
B2	Se noteaza faptul ca imobilul de sub A1 se afla sub incidenta art. 3 alin. (1) din Legea nr. 17/2014	A1

C. Partea III. SARCINI .

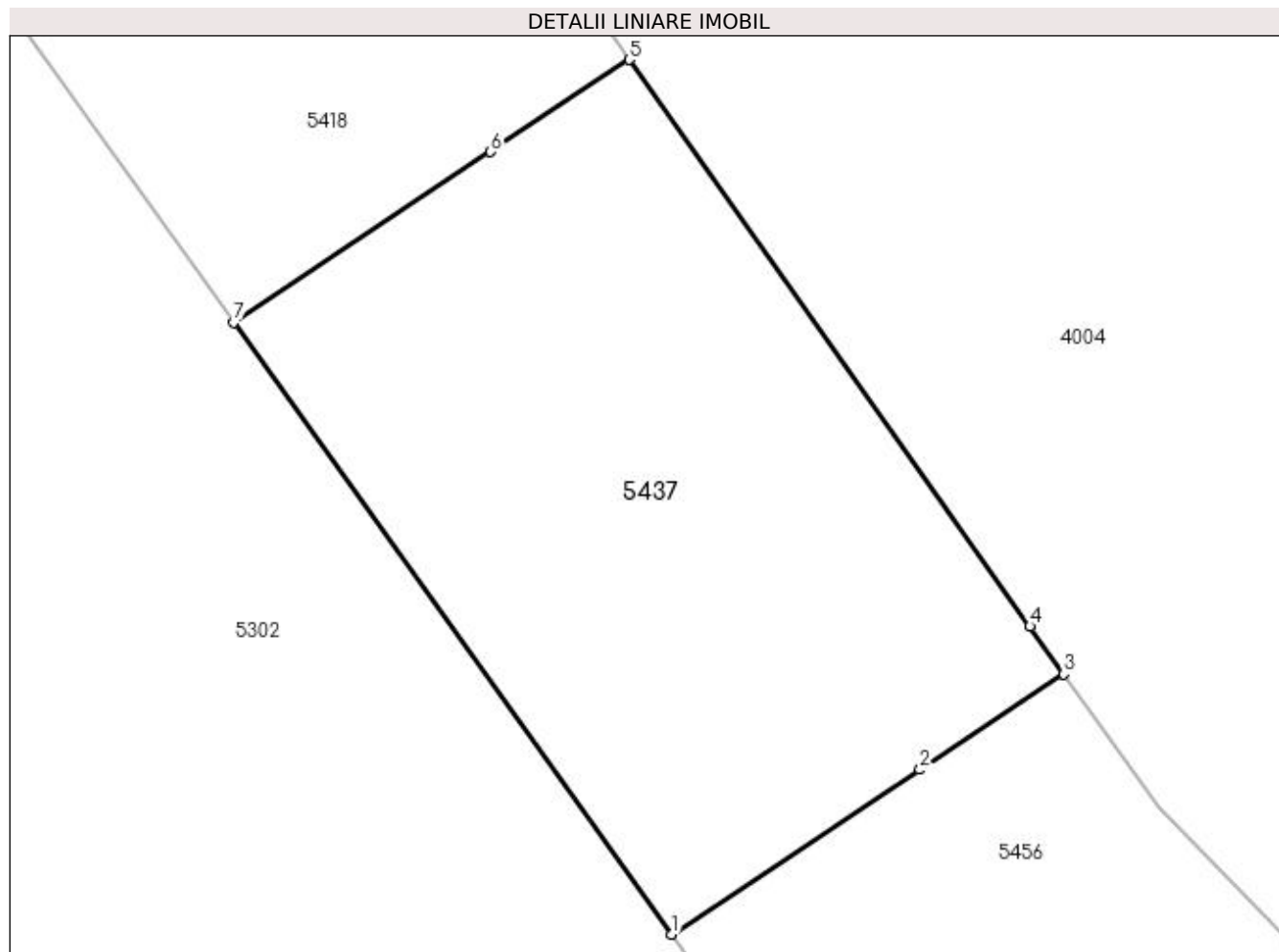
Inscrieri privind dezmembramintele dreptului de proprietate, drepturi reale de garanție și sarcini	Referințe
NU SUNT	

Anexa Nr. 1 La Partea I

Teren

Nr cadastral	Suprafața (mp)*	Observații / Referințe
30743	277	Diferența de suprafață se regăsește la ID 5553, restul de suprafață până la suprafața din acte se află în coridorul de expropriere ID 5302

* Suprafața este determinată în planul de proiecție Stereo 70.



Date referitoare la teren

Crt	Categorie folosință	Intra vilan	Suprafața (mp)	Tarla	Parcelă	Nr. topo	Observații / Referințe
1	arabil	DA	277	51	45	-	Parcela despartită de coridor de expropriere

Lungime Segmente

1) Valorile lungimilor segmentelor sunt obținute din proiecție în plan.

Punct început	X / Y	Punct sfârșit	X / Y	Lungime segment (** (m)
1	396.859,971 325.205,268	2	396.866,9 325.209,87	8.318
2	396.866,9 325.209,87	3	396.870,917 325.212,538	4.822
3	396.870,917 325.212,538	4	396.869,972 325.213,873	1.636
4	396.869,972 325.213,873	5	396.858,776 325.229,701	19.388
5	396.858,776 325.229,701	6	396.854,902 325.227,128	4.651

Punct început	X / Y	Punct sfârșit	X / Y	Lungime segment (** (m)
6	396.854,902 325.227,128	7	396.847,724 325.222,361	8.617
7	396.847,724 325.222,361	1	396.859,971 325.205,268	21.028

** Lungimile segmentelor sunt determinate în planul de proiecție Stereo 70 și sunt rotunjite la 1 milimetru.

*** Distanța dintre puncte este formată din segmente cumulate ce sunt mai mici decât valoarea 1 milimetru.

**DATE DESPRE IMOBILUL NR. 5442**

Oficiul de Cadastru și Publicitate Imobiliară DOLJ
Biroul de Cadastru și Publicitate Imobiliară Craiova

A. Partea I. Descrierea imobilului

TEREN Extravilan

Adresa: Jud. Dolj, T53, PDE 42

Nr. Crt	Nr cadastral Nr. topografic	Suprafața* (mp)	Observații / Referințe
A1		2.489	Sector cadastral:21 Teren neimprejmuit;

B. Partea II. Proprietari și acte

Inscrieri privitoare la dreptul de proprietate și alte drepturi reale		Referințe
/		
Act Normativ nr. Legea 7, din 13/03/1996 emis de Parlamentul Romaniei (art.13 alin 15);		
B1	Inscrierea provizorie, drept de PROPRIETATE, dobandit prin Lege, cota actuala 1/1, cota initiala 1/1 1) NEIDENTIFICAT NEIDENTIFICAT	A1

C. Partea III. SARCINI .

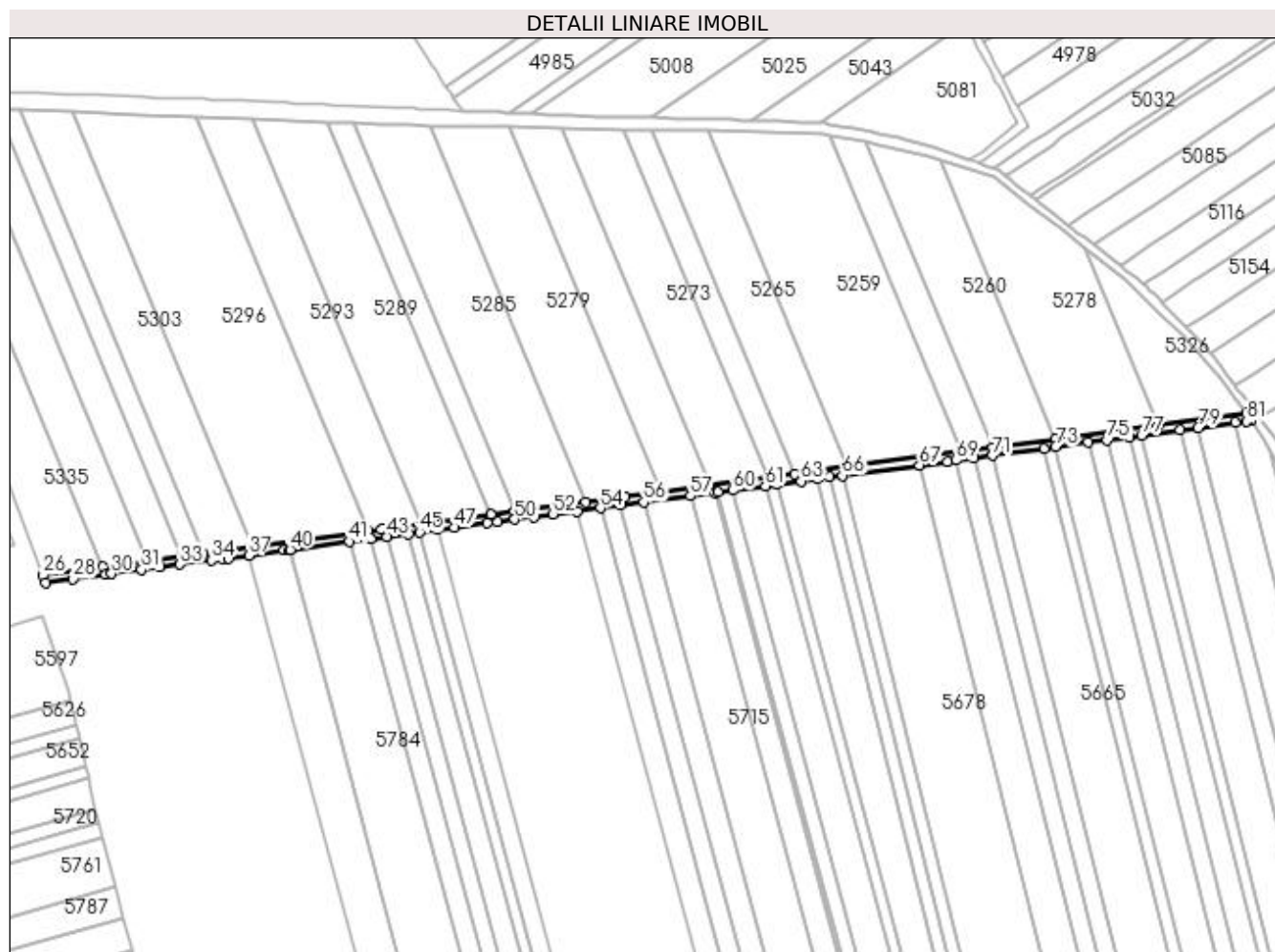
Inscrieri privind dezmembramintele dreptului de proprietate, drepturi reale de garanție și sarcini	Referințe
NU SUNT	

Anexa Nr. 1 La Partea I

Teren

Nr cadastral	Suprafața (mp)*	Observații / Referințe
	2.489	

* Suprafața este determinată în planul de proiecție Stereo 70.



Date referitoare la teren

Crt	Categorie folosință	Intra vilan	Suprafața (mp)	Tarla	Parcelă	Nr. topo	Observații / Referințe
1	drum	NU	2.489	53	DE 42	-	

Lungime Segmente

1) Valorile lungimilor segmentelor sunt obținute din proiecție în plan.

Punct început	X / Y	Punct sfârșit	X / Y	Lungime segment	Punct început	X / Y	Punct sfârșit	X / Y	Lungime segment	Punct început	X / Y	Punct sfârșit	X / Y	Lungime segment
1	396.507,333 325.255,5	2	396.504,847 325.259,22	4.474	2	396.504,847 325.259,22	3	396.459,964 325.253,196	45.285	3	396.459,964 325.253,196	4	396.407,142 325.246,107	53.296
4	396.407,142 325.246,107	5	396.375,193 325.241,82	32.235	5	396.375,193 325.241,82	6	396.359,004 325.239,647	16.335	6	396.359,004 325.239,647	7	396.300,822 325.231,839	58.703
7	396.300,822 325.231,839	8	396.273,618 325.228,188	27.448	8	396.273,618 325.228,188	9	396.260,122 325.226,377	13.617	9	396.260,122 325.226,377	10	396.230,024 325.222,337	30.368
10	396.230,024 325.222,337	11	396.205,413 325.219,034	24.832	11	396.205,413 325.219,034	12	396.186,655 325.216,517	18.926	12	396.186,655 325.216,517	13	396.176,586 325.215,166	10.16
13	396.176,586 325.215,166	14	396.166,695 325.213,833	9.98	14	396.166,695 325.213,833	15	396.130,402 325.208,964	36.618	15	396.130,402 325.208,964	16	396.118,277 325.207,337	12.234
16	396.118,277 325.207,337	17	396.082,375 325.202,521	36.224	17	396.082,375 325.202,521	18	396.063,192 325.199,947	19.354	18	396.063,192 325.199,947	19	396.061,994 325.199,787	1.209

Punct început	X / Y	Punct sfârșit	X / Y	Lungime segment	Punct început	X / Y	Punct sfârșit	X / Y	Lungime segment	Punct început	X / Y	Punct sfârșit	X / Y	Lungime segment
19	396.061,994 325.199,787	20	396.055,135 325.198,866	6.921	20	396.055,135 325.198,866	21	395.995,815 325.190,906	59.851	21	395.995,815 325.190,906	22	395.970,828 325.187,553	25.211
22	395.970,828 325.187,553	23	395.960,041 325.186,105	10.884	23	395.960,041 325.186,105	24	395.941,96 325.183,678	18.243	24	395.941,96 325.183,678	25	395.919,247 325.180,63	22.917
25	395.919,247 325.180,63	26	395.888,905 325.176,558	30.614	26	395.888,905 325.176,558	27	395.890,317 325.172,712	4.097	27	395.890,317 325.172,712	28	395.904,157 325.174,569	13.964
28	395.904,157 325.174,569	29	395.920,695 325.176,789	16.686	29	395.920,695 325.176,789	30	395.923,915 325.177,221	3.249	30	395.923,915 325.177,221	31	395.939,304 325.179,286	15.527
31	395.939,304 325.179,286	32	395.948,922 325.180,577	9.704	32	395.948,922 325.180,577	33	395.959,035 325.181,934	10.204	33	395.959,035 325.181,934	34	395.974,989 325.184,075	16.097
34	395.974,989 325.184,075	35	395.980,341 325.184,793	5.4	35	395.980,341 325.184,793	36	395.983,662 325.185,239	3.351	36	395.983,662 325.185,239	37	395.994,191 325.186,652	10.623
37	395.994,191 325.186,652	38	396.012,309 325.189,082	18.28	38	396.012,309 325.189,082	39	396.014,981 325.189,441	2.696	39	396.014,981 325.189,441	40	396.015,425 325.189,521	0.451
40	396.015,425 325.189,521	41	396.045,865 325.193,603	30.713	41	396.045,865 325.193,603	42	396.056,541 325.195,034	10.771	42	396.056,541 325.195,034	43	396.064,946 325.196,161	8.48
43	396.064,946 325.196,161	44	396.075,869 325.197,626	11.021	44	396.075,869 325.197,626	45	396.081,534 325.198,386	5.716	45	396.081,534 325.198,386	46	396.091,021 325.199,658	9.572
46	396.091,021 325.199,658	47	396.099,413 325.200,783	8.466	47	396.099,413 325.200,783	48	396.116,333 325.203,052	17.071	48	396.116,333 325.203,052	49	396.121,603 325.203,759	5.318
49	396.121,603 325.203,759	50	396.130,359 325.204,933	8.834	50	396.130,359 325.204,933	51	396.140,147 325.206,246	9.875	51	396.140,147 325.206,246	52	396.149,996 325.207,567	9.938
52	396.149,996 325.207,567	53	396.162,219 325.209,206	12.332	53	396.162,219 325.209,206	54	396.174,201 325.210,812	12.089	54	396.174,201 325.210,812	55	396.184,25 325.212,16	10.139
55	396.184,25 325.212,16	56	396.196,383 325.213,787	12.242	56	396.196,383 325.213,787	57	396.220,378 325.217,005	24.21	57	396.220,378 325.217,005	58	396.232,762 325.218,666	12.494
58	396.232,762 325.218,666	59	396.234,316 325.218,874	1.568	59	396.234,316 325.218,874	60	396.242,196 325.219,931	7.951	60	396.242,196 325.219,931	61	396.258,741 325.222,149	16.692
61	396.258,741 325.222,149	62	396.264,422 325.222,911	5.732	62	396.264,422 325.222,911	63	396.276,875 325.224,581	12.565	63	396.276,875 325.224,581	64	396.285,248 325.225,704	8.448
64	396.285,248 325.225,704	65	396.291,415 325.226,531	6.222	65	396.291,415 325.226,531	66	396.298,1 325.227,428	6.745	66	396.298,1 325.227,428	67	396.337,638 325.232,733	39.892
67	396.337,638 325.232,733	68	396.351,989 325.234,658	14.479	68	396.351,989 325.234,658	69	396.356,327 325.235,24	4.377	69	396.356,327 325.235,24	70	396.365,596 325.236,484	9.352
70	396.365,596 325.236,484	71	396.374,799 325.237,719	9.285	71	396.374,799 325.237,719	72	396.401,264 325.241,269	26.702	72	396.401,264 325.241,269	73	396.407,208 325.242,067	5.997
73	396.407,208 325.242,067	74	396.423,976 325.244,317	16.918	74	396.423,976 325.244,317	75	396.433,673 325.245,618	9.784	75	396.433,673 325.245,618	76	396.445,163 325.247,159	11.593
76	396.445,163 325.247,159	77	396.451,27 325.247,978	6.162	77	396.451,27 325.247,978	78	396.471,028 325.250,629	19.934	78	396.471,028 325.250,629	79	396.480,265 325.251,869	9.32
79	396.480,265 325.251,869	80	396.499,133 325.254,4	19.037	80	396.499,133 325.254,4	81	396.505,118 325.255,203	6.039	81	396.505,118 325.255,203	1	396.507,333 325.255,5	2.235

** Lungimile segmentelor sunt determinate în planul de proiecție Stereo 70 și sunt rotunjite la 1 milimetru.

*** Distanța dintre puncte este formată din segmente cumulate ce sunt mai mici decât valoarea 1 milimetru.

**DATE DESPRE IMOBILUL NR. 5450**

Oficiul de Cadastru și Publicitate Imobiliară DOLJ
Biroul de Cadastru și Publicitate Imobiliară Craiova

A. Partea I. Descrierea imobilului

TEREN Intravilan

Nr. CF vechi:312
Nr. cadastral vechi:599

Adresa: Loc. Sitoaia, Jud. Dolj, SAT SITOAI A T 51 P 41

Nr. Crt	Nr cadastral Nr. topografic	Suprafața* (mp)	Observații / Referințe
A1	31160	8.563	Sector cadastral:21 Teren neimprejmuit; Diferenta de suprafata se regaseste la ID 5323, restul de de suprafata pana la suprafata din acte se afla in coridorul de expropriere ID 5302

B. Partea II. Proprietari și acte

Inscrieri privitoare la dreptul de proprietate și alte drepturi reale		Referințe
16773 / 27/03/2007		
Titlu De Reconstituire nr. 1527-44687, din 01/01/1999 emis de CJSIPT Dolj;		
B1	Intabulare, drept de PROPRIETATE, dobandit prin Reconstituire, cota actuala 1/1, cota initiala 1/1 1) FECIORU MARIA	A1

C. Partea III. SARCINI .

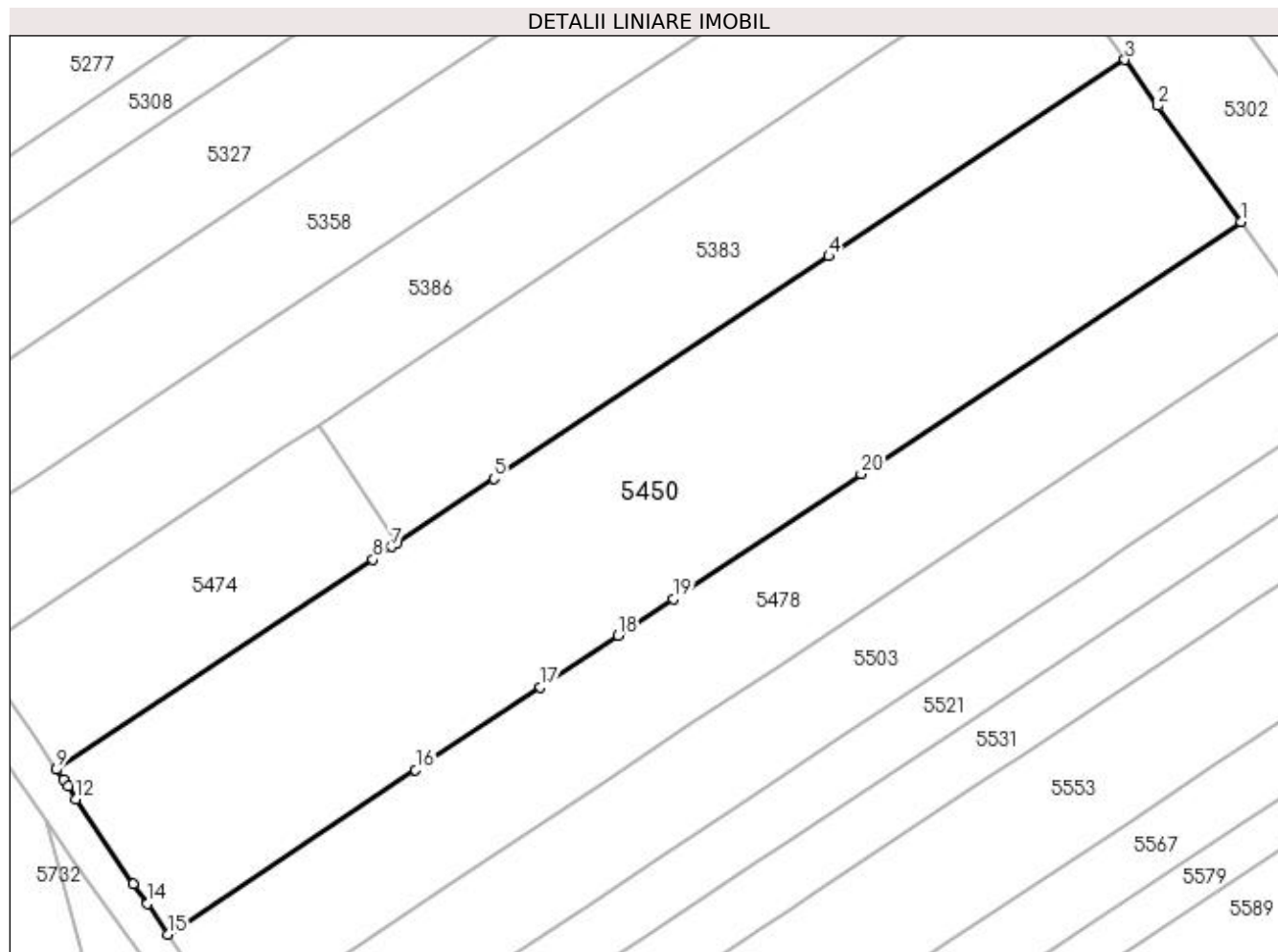
Inscrieri privind dezmembramintele dreptului de proprietate, drepturi reale de garanție și sarcini	Referințe
NU SUNT	

Anexa Nr. 1 La Partea I

Teren

Nr cadastral	Suprafața (mp)*	Observații / Referințe
31160	8.563	Diferența de suprafață se regăsește la ID 5323, restul de suprafață până la suprafața din acte se află în coridorul de expropriere ID 5302

* Suprafața este determinată în planul de proiecție Stereo 70.



Date referitoare la teren

Crt	Categorie folosință	Intra vilan	Suprafața (mp)	Tarla	Parcelă	Nr. topo	Observații / Referințe
1	arabil	DA	8.563	51	41	-	Parcela despartită de coridor de expropriere

Lungime Segmente

1) Valorile lungimilor segmentelor sunt obținute din proiecție în plan.

Punct început	X / Y	Punct sfârșit	X / Y	Lungime segment (** (m)
1	396.795,594 325.258,718	2	396.780,423 325.279,891	26.047
2	396.780,423 325.279,891	3	396.774,373 325.288,334	10.387
3	396.774,373 325.288,334	4	396.720,228 325.252,374	64.999
4	396.720,228 325.252,374	5	396.658,976 325.211,694	73.53
5	396.658,976 325.211,694	6	396.641,328 325.199,972	21.186

Punct început	X / Y	Punct sfârșit	X / Y	Lungime segment (** (m)
6	396.641,328 325.199,972	7	396.640,267 325.199,268	1.273
7	396.640,267 325.199,268	8	396.636,767 325.196,944	4.202
8	396.636,767 325.196,944	9	396.578,886 325.158,502	69.483
9	396.578,886 325.158,502	10	396.580,133 325.156,659	2.225
10	396.580,133 325.156,659	11	396.580,988 325.155,394	1.526
11	396.580,988 325.155,394	12	396.582,52 325.153,129	2.735
12	396.582,52 325.153,129	13	396.593,007 325.137,618	18.723
13	396.593,007 325.137,618	14	396.595,504 325.133,926	4.457
14	396.595,504 325.133,926	15	396.599,282 325.128,338	6.745
15	396.599,282 325.128,338	16	396.644,594 325.158,432	54.395
16	396.644,594 325.158,432	17	396.667,425 325.173,595	27.408
17	396.667,425 325.173,595	18	396.681,668 325.183,055	17.098
18	396.681,668 325.183,055	19	396.691,72 325.189,731	12.068
19	396.691,72 325.189,731	20	396.726,116 325.212,575	41.291
20	396.726,116 325.212,575	1	396.795,594 325.258,718	83.404

** Lungimile segmentelor sunt determinate în planul de proiecție Stereo 70 și sunt rotunjite la 1 milimetru.

*** Distanța dintre puncte este formată din segmente cumulate ce sunt mai mici decât valoarea 1 milimetru.

**DATE DESPRE IMOBILUL NR. 5451**

Oficiul de Cadastru și Publicitate Imobiliară DOLJ
Biroul de Cadastru și Publicitate Imobiliară Craiova

A. Partea I. Descrierea imobilului

TEREN Extravilan

Adresa: Jud. Dolj, T53, P77

Nr. Crt	Nr cadastral Nr. topografic	Suprafața* (mp)	Observații / Referințe
A1		10.000	Sector cadastral:21 Teren neimprejmuit;

B. Partea II. Proprietari și acte

Inscrieri privitoare la dreptul de proprietate și alte drepturi reale	Referințe
/	
Act Administrativ nr. Titlu de proprietate 476-59566, din 12/02/1997 emis de CJSIPT Dolj;	
B1	A1
Intabulare, drept de PROPRIETATE, dobandit prin Reconstituire, cota actuala 1/1, cota initiala 1/1 1) FOTA MARIA	

C. Partea III. SARCINI .

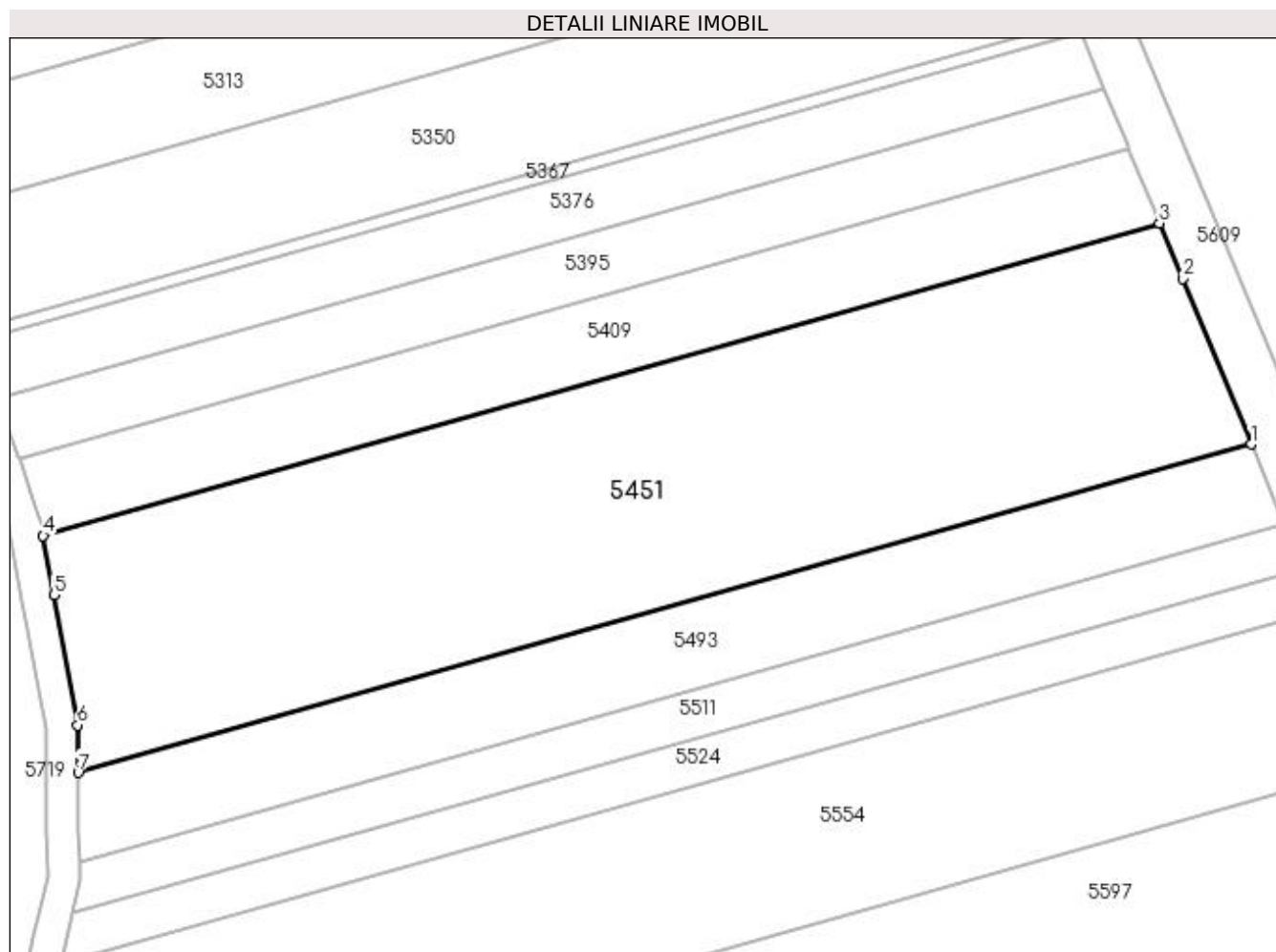
Inscrieri privind dezmembramintele dreptului de proprietate, drepturi reale de garanție și sarcini	Referințe
NU SUNT	

Anexa Nr. 1 La Partea I

Teren

Nr cadastral	Suprafața (mp)*	Observații / Referințe
	10.000	

* Suprafața este determinată în planul de proiecție Stereo 70.



Date referitoare la teren

Crt	Categorie folosință	Intra vilan	Suprafața (mp)	Tarla	Parcelă	Nr. topo	Observații / Referințe
1	pașune	NU	10.000	53	77	-	

Lungime Segmente

1) Valorile lungimilor segmentelor sunt obținute din proiecție în plan.

Punct început	X / Y	Punct sfârșit	X / Y	Lungime segment (** (m)
1	395.863,976 325.215,638	2	395.851,052 325.246,812	33.747
2	395.851,052 325.246,812	3	395.846,714 325.257,275	11.327
3	395.846,714 325.257,275	4	395.636,264 325.198,369	218.539
4	395.636,264 325.198,369	5	395.638,286 325.187,257	11.294
5	395.638,286 325.187,257	6	395.642,757 325.162,681	24.98

Punct început	X / Y	Punct sfârșit	X / Y	Lungime segment (** (m)
6	395.642,757 325.162,681	7	395.642,865 325.153,747	8.934
7	395.642,865 325.153,747	1	395.863,976 325.215,638	229.609

** Lungimile segmentelor sunt determinate în planul de proiecție Stereo 70 și sunt rotunjite la 1 milimetru.

*** Distanța dintre puncte este formată din segmente cumulate ce sunt mai mici decât valoarea 1 milimetru.

**DATE DESPRE IMOBILUL NR. 5456**

Oficiul de Cadastru și Publicitate Imobiliară DOLJ
Biroul de Cadastru și Publicitate Imobiliară Craiova

A. Partea I. Descrierea imobilului

TEREN Intravilan

Nr. CF vechi:292

Nr. cadastral vechi:482

Adresa: Loc. Sitoaia, Jud. Dolj, sat Sitoaia, T 51, P 46

Nr. Crt	Nr cadastral Nr. topografic	Suprafața* (mp)	Observații / Referințe
A1	30742	156	Sector cadastral:21 Teren neimprejmuit; Diferenta de suprafata se regaseste la ID 5567, restul de de suprafata pana la suprafata din acte se afla in coridorul de expropriere ID 5302

B. Partea II. Proprietari și acte

Inscrieri privitoare la dreptul de proprietate și alte drepturi reale		Referințe
53063 / 04/12/2006		
Act Notarial nr. CVC aut nr 2757, din 01/01/2006 emis de BNP Doina Faurar;		
B1	Intabulare, drept de PROPRIETATE, dobandit prin Conventie, cota actuala 1/1, cota initiala 1/1 1) VELU MADALIN <i>OBSERVATII: (provenita din conversia CF 292)</i>	A1
31125 / 03/03/2016		
Act Administrativ nr. REFERAT NR 1615/SC, din 26/02/2016 emis de SERVICIUL CADASTRU;		
B2	“ Imobil aflat sub incidenta art. 3 alin.(1) din Legea 17/2014 “	A1
95801 / 18/07/2016		
Act Normativ nr. 17, din 07/03/2014 emis de Parlamentul Romaniei;		
B3	Imobil aflat sub incidenta art.3 alin.(1) din Legea 17/2014, dobandit prin Lege	A1

C. Partea III. SARCINI .

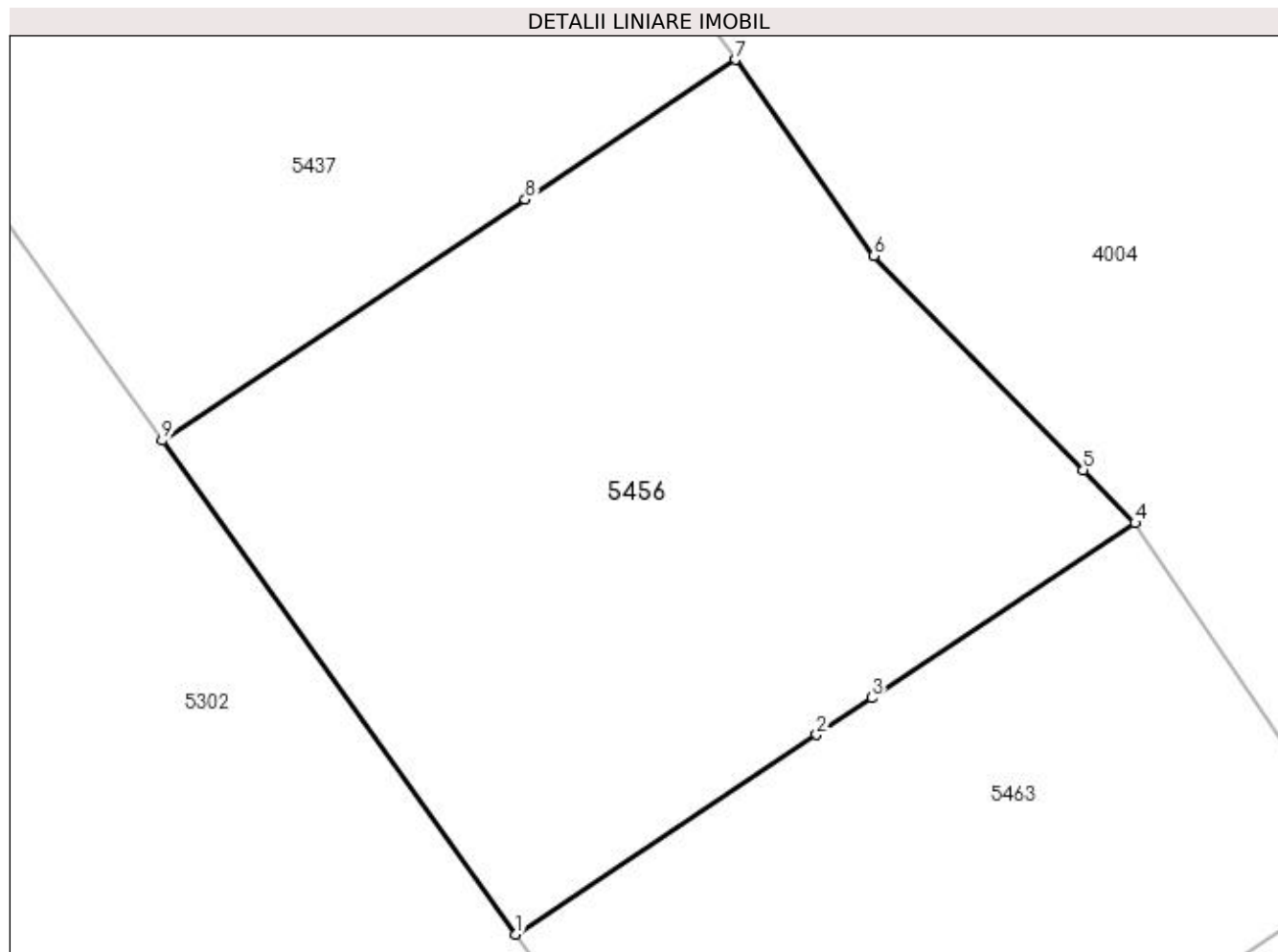
Inscrieri privind dezmembramintele dreptului de proprietate, drepturi reale de garanție și sarcini	Referințe
NU SUNT	

Anexa Nr. 1 La Partea I

Teren

Nr cadastral	Suprafața (mp)*	Observații / Referințe
30742	156	Diferența de suprafață se regăsește la ID 5567, restul de suprafață până la suprafața din acte se află în coridorul de expropriere ID 5302

* Suprafața este determinată în planul de proiecție Stereo 70.



Date referitoare la teren

Crt	Categorie folosință	Intra vilan	Suprafața (mp)	Tarla	Parcelă	Nr. topo	Observații / Referințe
1	arabil	DA	156	51	46	-	Parcela despartită de coridor de expropriere

Lungime Segmente

1) Valorile lungimilor segmentelor sunt obținute din proiecție în plan.

Punct început	X / Y	Punct sfârșit	X / Y	Lungime segment (** (m)
1	396.866,723 325.195,845	2	396.872,463 325.199,657	6.891
2	396.872,463 325.199,657	3	396.873,515 325.200,356	1.263
3	396.873,515 325.200,356	4	396.878,543 325.203,695	6.036
4	396.878,543 325.203,695	5	396.877,552 325.204,71	1.418
5	396.877,552 325.204,71	6	396.873,562 325.208,799	5.714

Punct început	X / Y	Punct sfârșit	X / Y	Lungime segment (** (m)
6	396.873,562 325.208,799	7	396.870,917 325.212,538	4.58
7	396.870,917 325.212,538	8	396.866,9 325.209,87	4.822
8	396.866,9 325.209,87	9	396.859,971 325.205,268	8.318
9	396.859,971 325.205,268	1	396.866,723 325.195,845	11.593

** Lungimile segmentelor sunt determinate în planul de proiecție Stereo 70 și sunt rotunjite la 1 milimetru.

*** Distanța dintre puncte este formată din segmente cumulate ce sunt mai mici decât valoarea 1 milimetru.

**DATE DESPRE IMOBILUL NR. 5463**

Oficiul de Cadastru și Publicitate Imobiliară DOLJ
Biroul de Cadastru și Publicitate Imobiliară Craiova

A. Partea I. Descrierea imobilului

TEREN Intravilan

Adresa: Loc. Sitoaia, Jud. Dolj, T51, P46/1

Nr. Crt	Nr cadastral Nr. topografic	Suprafața* (mp)	Observații / Referințe
A1		113	Sector cadastral:21 Teren neimprejmuit; Diferenta de suprafata se regasese la ID 5579, restul de de suprafata pana la suprafata din acte se afla in coridorul de expropriere ID 5302

B. Partea II. Proprietari și acte

Inscrieri privitoare la dreptul de proprietate și alte drepturi reale	Referințe
/	
Act Administrativ nr. Titlu de proprietate 1615-60687, din 22/08/2001 emis de CJSIPT Dolj;	
B1 Intabulare, drept de PROPRIETATE, dobandit prin Reconstituire, cota actuala 1/1, cota initiala 1/1 1) ALEXANDRU ALEXANDRA	A1

C. Partea III. SARCINI .

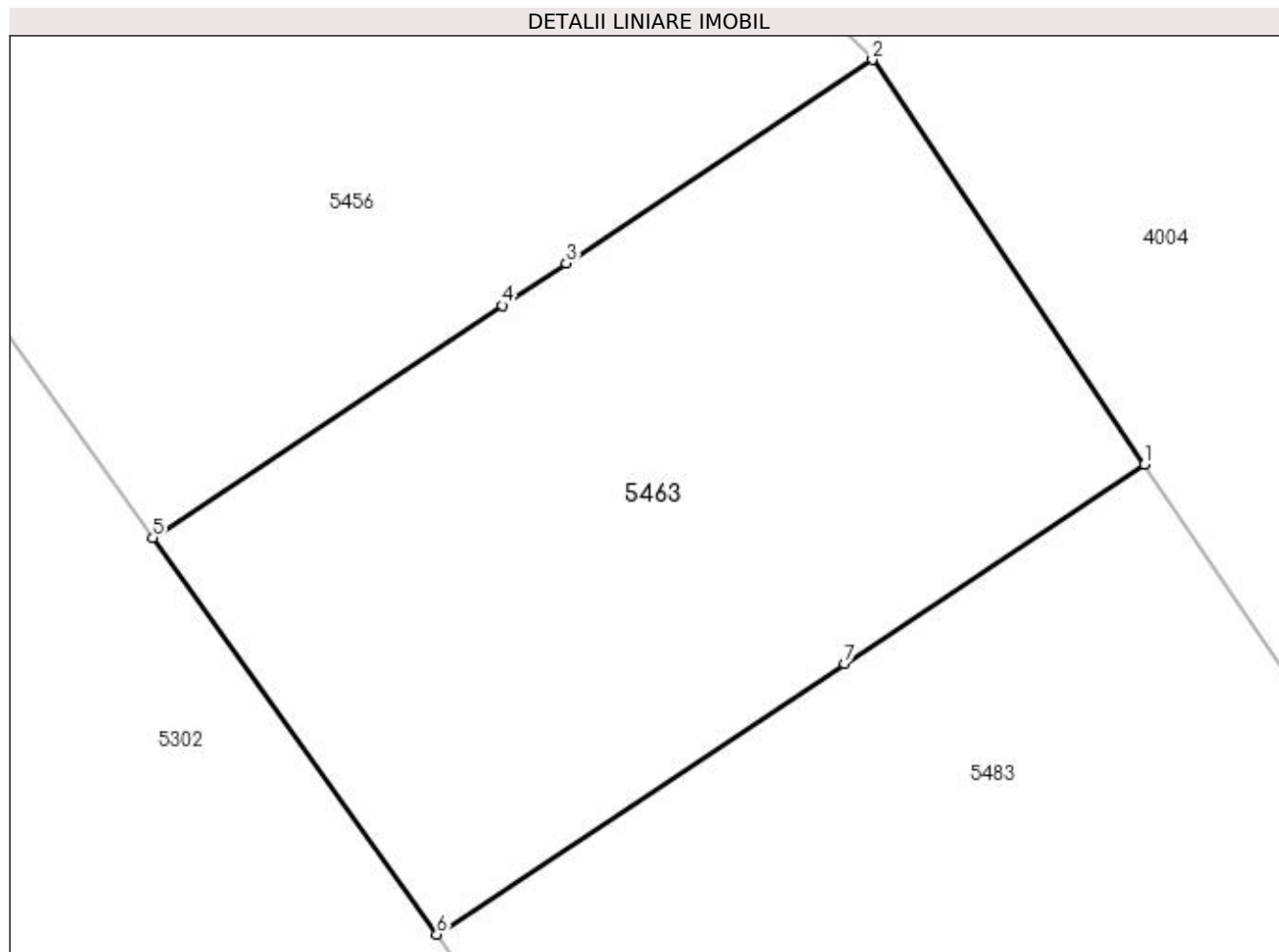
Inscrieri privind dezmembramintele dreptului de proprietate, drepturi reale de garanție și sarcini	Referințe
NU SUNT	

Anexa Nr. 1 La Partea I

Teren

Nr cadastral	Suprafața (mp)*	Observații / Referințe
	113	Diferența de suprafață se regăsește la ID 5579, restul de suprafață până la suprafața din acte se află în coridorul de expropriere ID 5302

* Suprafața este determinată în planul de proiecție Stereo 70.



Date referitoare la teren

Crt	Categorie folosință	Intra vilan	Suprafața (mp)	Tarla	Parcelă	Nr. topo	Observații / Referințe
1	arabil	DA	113	51	46/1	-	Parcela despartită de coridor de expropriere

Lungime Segmente

1) Valorile lungimilor segmentelor sunt obținute din proiecție în plan.

Punct început	X / Y	Punct sfârșit	X / Y	Lungime segment (** (m)
1	396.883,013 325.197,051	2	396.878,543 325.203,695	8.008
2	396.878,543 325.203,695	3	396.873,515 325.200,356	6.036
3	396.873,515 325.200,356	4	396.872,463 325.199,657	1.263
4	396.872,463 325.199,657	5	396.866,723 325.195,845	6.891
5	396.866,723 325.195,845	6	396.871,39 325.189,331	8.013

Punct început	X / Y	Punct sfârșit	X / Y	Lungime segment (** (m)
6	396.871,39 325.189,331	7	396.878,087 325.193,779	8.04
7	396.878,087 325.193,779	1	396.883,013 325.197,051	5.914

** Lungimile segmentelor sunt determinate în planul de proiecție Stereo 70 și sunt rotunjite la 1 milimetru.

*** Distanța dintre puncte este formată din segmente cumulate ce sunt mai mici decât valoarea 1 milimetru.

**DATE DESPRE IMOBILUL NR. 5474**

Oficiul de Cadastru și Publicitate Imobiliară DOLJ
Biroul de Cadastru și Publicitate Imobiliară Craiova

A. Partea I. Descrierea imobilului

TEREN Intravilan

Adresa: Loc. Sitoaia, Jud. Dolj, T51,P40/1SAT ALMAJ

Nr. Crt	Nr cadastral Nr. topografic	Suprafața* (mp)	Observații / Referințe
A1	30810	1.954	Sector cadastral:21 Teren neimprejmuit;

B. Partea II. Proprietari și acte

Inscrieri privitoare la dreptul de proprietate și alte drepturi reale	Referințe
173293 / 14/12/2016	
Act Notarial nr. CONTRACT DE VANZARE AUT.NR.2126, din 13/12/2016 emis de NP Gageatu Ilie;	
B1	A1
Intabulare, drept de PROPRIETATE, dobandit prin Conventie, cota actuala 1/1, cota initiala 1/1 1) CARAGICA GIGI DUMITRU, necasatorit	

C. Partea III. SARCINI .

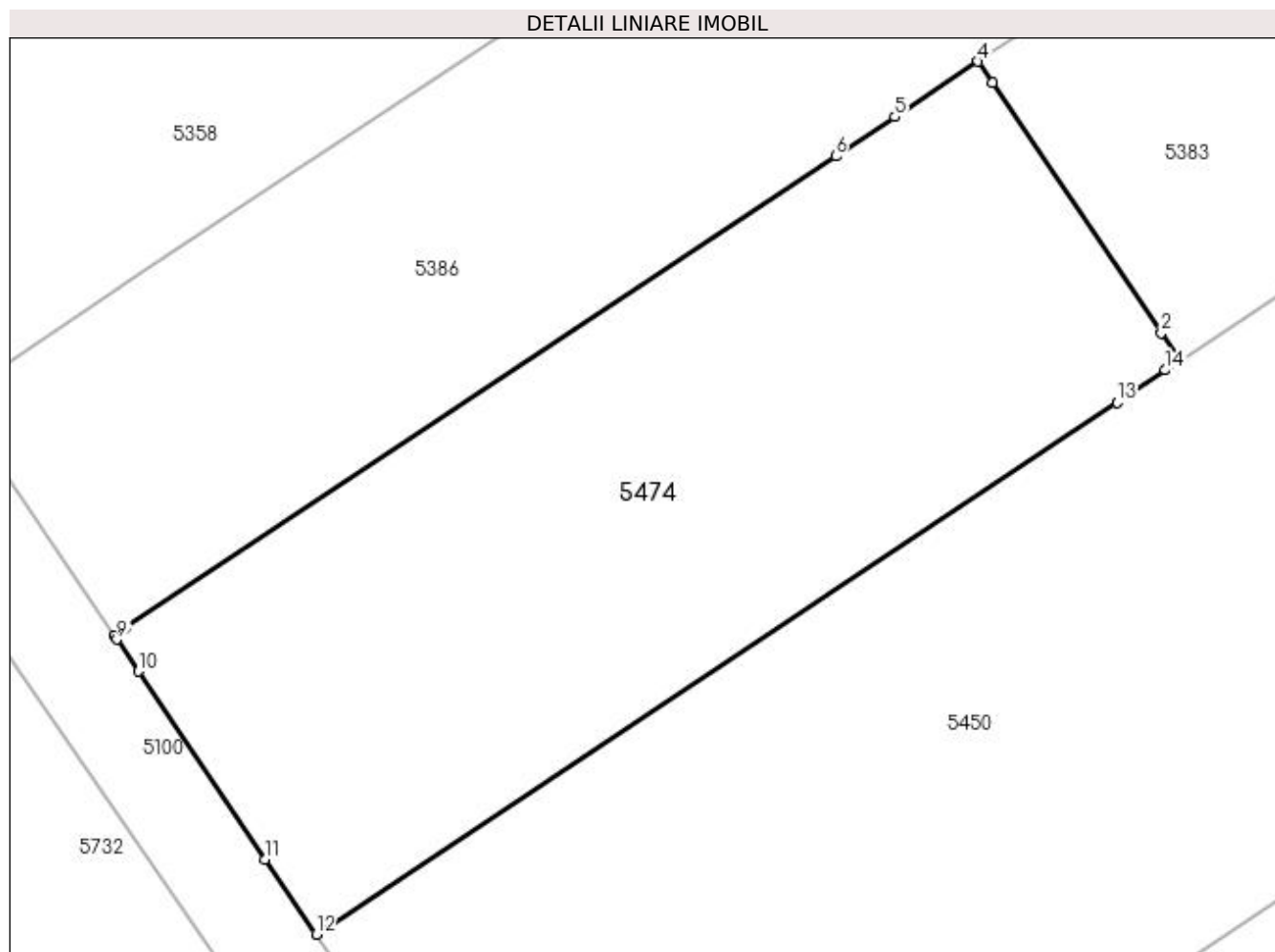
Inscrieri privind dezmembramintele dreptului de proprietate, drepturi reale de garanție și sarcini	Referințe
NU SUNT	

Anexa Nr. 1 La Partea I

Teren

Nr cadastral	Suprafața (mp)*	Observații / Referințe
30810	1.954	

* Suprafața este determinată în planul de proiecție Stereo 70.



Date referitoare la teren

Crt	Categorie folosință	Intravilan	Suprafața (mp)	Tarla	Parcelă	Nr. topo	Observații / Referințe
1	arabil	DA	1.954	51	40/1	-	

Lungime Segmente

1) Valorile lungimilor segmentelor sunt obținute din proiecție în plan.

Punct început	X / Y	Punct sfârșit	X / Y	Lungime segment (** (m)
1	396.641,328 325.199,972	2	396.639,984 325.201,96	2.399
2	396.639,984 325.201,96	3	396.627,762 325.220,036	21.82
3	396.627,762 325.220,036	4	396.626,726 325.221,568	1.849
4	396.626,726 325.221,568	5	396.620,718 325.217,578	7.212
5	396.620,718 325.217,578	6	396.616,434 325.214,732	5.144

Punct început	X / Y	Punct sfârșit	X / Y	Lungime segment (** (m)
6	396.616,434 325.214,732	7	396.565,1 325.180,64	61.623
7	396.565,1 325.180,64	8	396.564,284 325.180,098	0.98
8	396.564,284 325.180,098	9	396.564,483 325.179,805	0.354
9	396.564,483 325.179,805	10	396.566,036 325.177,508	2.773
10	396.566,036 325.177,508	11	396.575,214 325.163,934	16.385
11	396.575,214 325.163,934	12	396.578,886 325.158,502	6.557
12	396.578,886 325.158,502	13	396.636,767 325.196,944	69.483
13	396.636,767 325.196,944	14	396.640,267 325.199,268	4.202
14	396.640,267 325.199,268	1	396.641,328 325.199,972	1.273

** Lungimile segmentelor sunt determinate în planul de proiecție Stereo 70 și sunt rotunjite la 1 milimetru.

*** Distanța dintre puncte este formată din segmente cumulate ce sunt mai mici decât valoarea 1 milimetru.

**DATE DESPRE IMOBILUL NR. 5478**

Oficiul de Cadastru și Publicitate Imobiliară DOLJ
Biroul de Cadastru și Publicitate Imobiliară Craiova

A. Partea I. Descrierea imobilului

TEREN Intravilan

Nr. CF vechi:358

Nr. cadastral vechi:666

Adresa: Loc. Sitoaia, Jud. Dolj, T51, P42

Nr. Crt	Nr cadastral Nr. topografic	Suprafața* (mp)	Observații / Referințe
A1	30362	4.948	Sector cadastral:21 Teren neimprejmuit; Diferenta de suprafata se regaseste la ID 5365, restul de de suprafata pana la suprafata din acte se afla in coridorul de expropriere ID 5302

B. Partea II. Proprietari și acte

Inscrieri privitoare la dreptul de proprietate și alte drepturi reale		Referințe
80279 / 06/12/2007		
Contract De Vanzare-Cumparare nr. 4999, din 01/01/2007 emis de BNP RODICA BUICESCU;		
B1	Intabulare, drept de PROPRIETATE, dobandit prin Conventie, cota actuala 1/1, cota initiala 1/1 1) BALTOI OCTAVIAN 2) BALTOI MARIA <i>OBSERVATII: (provenita din conversia CF 358)</i>	A1

C. Partea III. SARCINI .

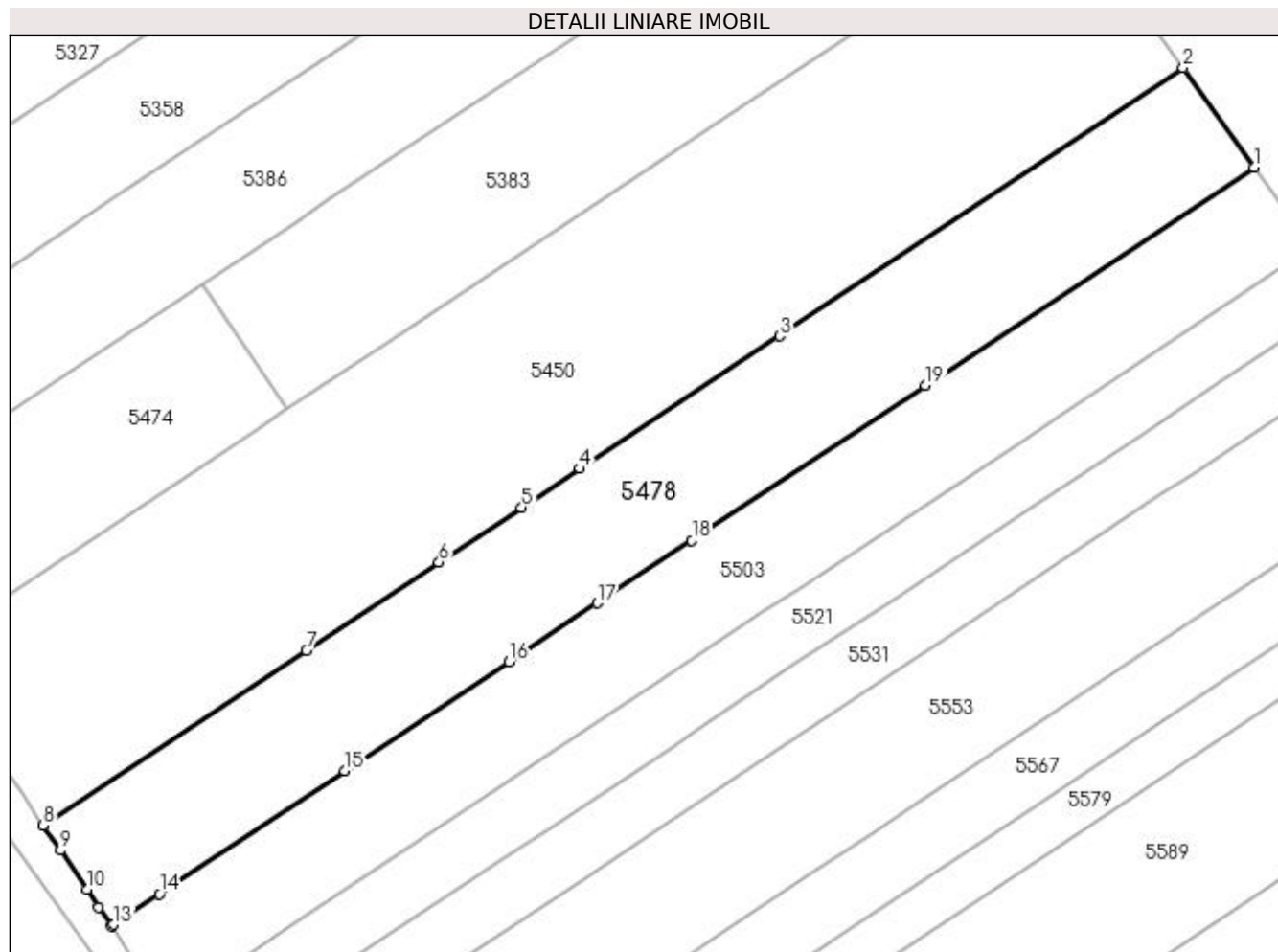
Inscrieri privind dezmembramintele dreptului de proprietate, drepturi reale de garanție și sarcini	Referințe
NU SUNT	

Anexa Nr. 1 La Partea I

Teren

Nr cadastral	Suprafața (mp)*	Observații / Referințe
30362	4.948	Diferența de suprafață se regăsește la ID 5365, restul de suprafață până la suprafața din acte se află în coridorul de expropriere ID 5302

* Suprafața este determinată în planul de proiecție Stereo 70.



Date referitoare la teren

Crt	Categorie folosință	Intra vilan	Suprafața (mp)	Tarla	Parcelă	Nr. topo	Observații / Referințe
1	arabil	DA	4.948	51	42	-	Parcela despartită de coridor de expropriere

Lungime Segmente

1) Valorile lungimilor segmentelor sunt obținute din proiecție în plan.

Punct început	X / Y	Punct sfârșit	X / Y	Lungime segment (** (m)
1	396.807,816 325.241,66	2	396.795,594 325.258,718	20.985
2	396.795,594 325.258,718	3	396.726,116 325.212,575	83.404
3	396.726,116 325.212,575	4	396.691,72 325.189,731	41.291
4	396.691,72 325.189,731	5	396.681,668 325.183,055	12.068
5	396.681,668 325.183,055	6	396.667,425 325.173,595	17.098

Punct început	X / Y	Punct sfârșit	X / Y	Lungime segment (** (m)
6	396.667,425 325.173,595	7	396.644,594 325.158,432	27.408
7	396.644,594 325.158,432	8	396.599,282 325.128,338	54.395
8	396.599,282 325.128,338	9	396.602,232 325.123,975	5.267
9	396.602,232 325.123,975	10	396.606,77 325.117,264	8.101
10	396.606,77 325.117,264	11	396.608,818 325.114,234	3.657
11	396.608,818 325.114,234	12	396.611,029 325.110,964	3.947
12	396.611,029 325.110,964	13	396.611,395 325.111,207	0.439
13	396.611,395 325.111,207	14	396.619,31 325.116,464	9.502
14	396.619,31 325.116,464	15	396.651,232 325.137,665	38.32
15	396.651,232 325.137,665	16	396.679,499 325.156,438	33.934
16	396.679,499 325.156,438	17	396.694,738 325.166,559	18.293
17	396.694,738 325.166,559	18	396.710,982 325.177,348	19.501
18	396.710,982 325.177,348	19	396.751,214 325.204,068	48.297
19	396.751,214 325.204,068	1	396.807,816 325.241,66	67.948

** Lungimile segmentelor sunt determinate în planul de proiecție Stereo 70 și sunt rotunjite la 1 milimetru.

*** Distanța dintre puncte este formată din segmente cumulate ce sunt mai mici decât valoarea 1 milimetru.

**DATE DESPRE IMOBILUL NR. 5483**

Oficiul de Cadastru și Publicitate Imobiliară DOLJ
Biroul de Cadastru și Publicitate Imobiliară Craiova

A. Partea I. Descrierea imobilului

TEREN Intravilan

Adresa: Loc. Sitoaia, Jud. Dolj, T51, P46/1

Nr. Crt	Nr cadastral Nr. topografic	Suprafața* (mp)	Observații / Referințe
A1		351	Sector cadastral:21 Teren neimprejmuit; Diferenta de suprafata se regaseste la ID 5589, restul de de suprafata pana la suprafata din acte se afla in coridorul de expropriere ID 5302

B. Partea II. Proprietari și acte

Inscrieri privitoare la dreptul de proprietate și alte drepturi reale	Referințe
/	
Act Administrativ nr. Titlu de proprietate 1492-59556, din 28/04/1999 emis de CJSIPT DOLJ;	
B1 Intabulare, drept de PROPRIETATE, dobandit prin Reconstituire, cota actuala 1/1, cota initiala 1/1 1) ȘTEFANESCU ANA	A1

C. Partea III. SARCINI .

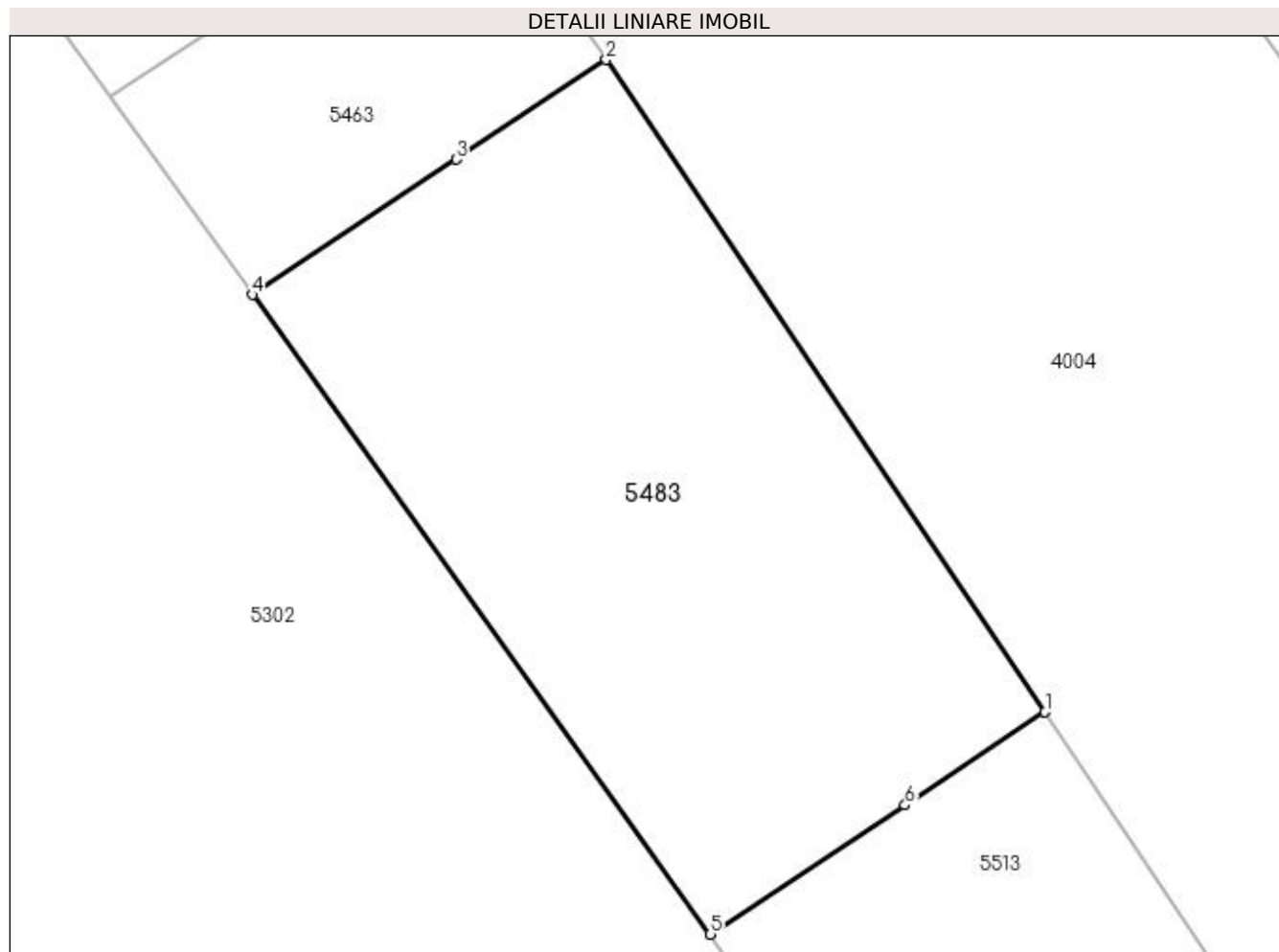
Inscrieri privind dezmembramintele dreptului de proprietate, drepturi reale de garanție și sarcini	Referințe
NU SUNT	

Anexa Nr. 1 La Partea I

Teren

Nr cadastral	Suprafața (mp)*	Observații / Referințe
	351	Diferența de suprafață se regăsește la ID 5589, restul de suprafață până la suprafața din acte se află în coridorul de expropriere ID 5302

* Suprafața este determinată în planul de proiecție Stereo 70.



Date referitoare la teren

Crt	Categorie folosință	Intra vilan	Suprafața (mp)	Tarla	Parcelă	Nr. topo	Observații / Referințe
1	arabil	DA	351	51	46/1	-	Parcela despartită de coridor de expropriere

Lungime Segmente

1) Valorile lungimilor segmentelor sunt obținute din proiecție în plan.

Punct început	X / Y	Punct sfârșit	X / Y	Lungime segment (** (m)
1	396.897,433 325.175,625	2	396.883,013 325.197,051	25.826
2	396.883,013 325.197,051	3	396.878,087 325.193,779	5.914
3	396.878,087 325.193,779	4	396.871,39 325.189,331	8.04
4	396.871,39 325.189,331	5	396.886,441 325.168,325	25.842
5	396.886,441 325.168,325	6	396.892,833 325.172,57	7.673

Punct început	X / Y	Punct sfârșit	X / Y	Lungime segment (** (m)
6	396.892,833 325.172,57	1	396.897,433 325.175,625	5.522

** Lungimile segmentelor sunt determinate în planul de proiecție Stereo 70 și sunt rotunjite la 1 milimetru.

*** Distanța dintre puncte este formată din segmente cumulate ce sunt mai mici decât valoarea 1 milimetru.

**DATE DESPRE IMOBILUL NR. 5493**

Oficiul de Cadastru și Publicitate Imobiliară DOLJ
Biroul de Cadastru și Publicitate Imobiliară Craiova

A. Partea I. Descrierea imobilului

TEREN Extravilan

Adresa: Jud. Dolj, T53, P75

Nr. Crt	Nr cadastral Nr. topografic	Suprafața* (mp)	Observații / Referințe
A1		3.800	Sector cadastral:21 Teren neimprejmuit;

B. Partea II. Proprietari și acte

Inscrieri privitoare la dreptul de proprietate și alte drepturi reale	Referințe
/	
Act Administrativ nr. Titlu de proprietate 276-58989, din 17/04/1996 emis de CJSIPT Dolj;	
B1	A1
Intabulare, drept de PROPRIETATE, dobandit prin Reconstituire, cota actuala 1/1, cota initiala 1/1	
1) PRIOTEASA DUMITRU	

C. Partea III. SARCINI .

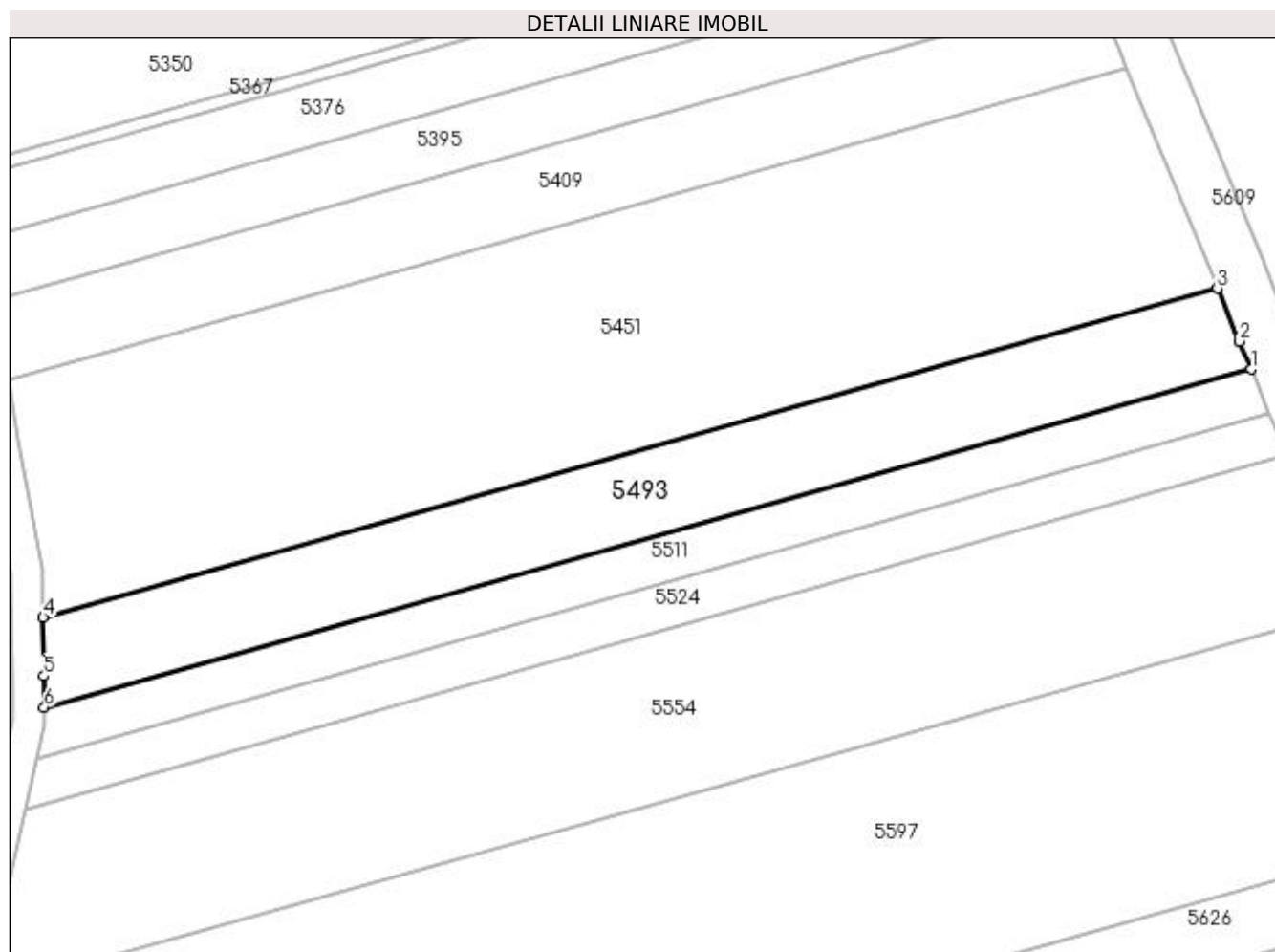
Inscrieri privind dezmembramintele dreptului de proprietate, drepturi reale de garanție și sarcini	Referințe
NU SUNT	

Anexa Nr. 1 La Partea I

Teren

Nr cadastral	Suprafața (mp)*	Observații / Referințe
	3.800	

* Suprafața este determinată în planul de proiecție Stereo 70.



Date referitoare la teren

Crt	Categorie folosință	Intra vilan	Suprafața (mp)	Tarla	Parcelă	Nr. topo	Observații / Referințe
1	arabil	NU	3.800	53	75	-	

Lungime Segmente

1) Valorile lungimilor segmentelor sunt obținute din proiecție în plan.

Punct început	X / Y	Punct sfârșit	X / Y	Lungime segment (** (m)
1	395.870,273 325.200,448	2	395.868,09 325.205,714	5.7
2	395.868,09 325.205,714	3	395.863,976 325.215,638	10.743
3	395.863,976 325.215,638	4	395.642,865 325.153,747	229.609
4	395.642,865 325.153,747	5	395.642,999 325.142,709	11.039
5	395.642,999 325.142,709	6	395.643,07 325.136,852	5.857

Punct început	X / Y	Punct sfârșit	X / Y	Lungime segment (** (m)
6	395.643,07 325.136,852	1	395.870,273 325.200,448	235.936

** Lungimile segmentelor sunt determinate în planul de proiecție Stereo 70 și sunt rotunjite la 1 milimetru.

*** Distanța dintre puncte este formată din segmente cumulate ce sunt mai mici decât valoarea 1 milimetru.

**DATE DESPRE IMOBILUL NR. 5503**

Oficiul de Cadastru și Publicitate Imobiliară DOLJ
Biroul de Cadastru și Publicitate Imobiliară Craiova

A. Partea I. Descrierea imobilului

TEREN Intravilan

Nr. CF vechi:319

Nr. cadastral vechi:504/2

Adresa: Loc. Sitoaia, Jud. Dolj, t 51 p 42

Nr. Crt	Nr cadastral Nr. topografic	Suprafața* (mp)	Observații / Referințe
A1	31164	4.042	Sector cadastral:21 Teren neimprejmuit; Diferenta de suprafata se regaseste la ID 5392, restul de de suprafata pana la suprafata din acte se afla in coridorul de expropriere ID 5302

B. Partea II. Proprietari și acte

Inscrieri privitoare la dreptul de proprietate și alte drepturi reale		Referințe
51652 / 10/07/2008		
Contract De Vanzare Cumparare nr. aut 1232, din 09/07/2008 emis de NP FLORIAN CHIRITA;		
B1	Intabulare, drept de PROPRIETATE, dobandit prin Conventie, cota actuala 1/1, cota initiala 1/1 1) SC INTERAGRO SRL, CIF:999999999999	A1
8729 / 14/01/2021		
Act Administrativ nr. REFERAT NR.303/SPI, din 13/01/2021 emis de SERVICIUL DE PUBLICITATE IMOBILIARA;		
B2	Se noteaza mentiunea „imobil aflat sub incidenta art. 3 alin 1 din Legea nr 17/07.03.2014"	A1

C. Partea III. SARCINI .

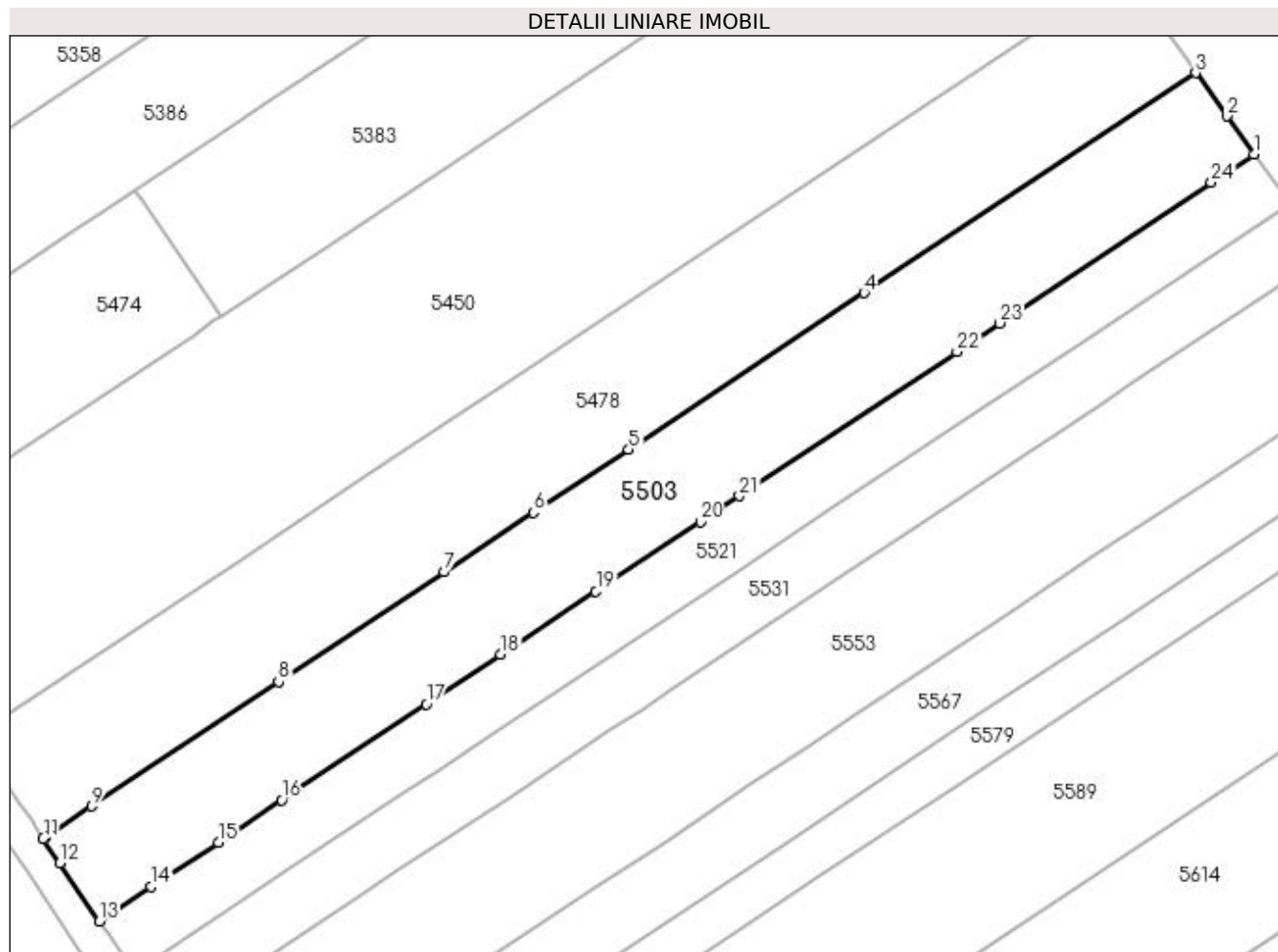
Inscrieri privind dezmembramintele dreptului de proprietate, drepturi reale de garanție și sarcini	Referințe
NU SUNT	

Anexa Nr. 1 La Partea I

Teren

Nr cadastral	Suprafața (mp)*	Observații / Referințe
31164	4.042	Diferența de suprafață se regăsește la ID 5392, restul de suprafață până la suprafața din acte se află în coridorul de expropriere ID 5302

* Suprafața este determinată în planul de proiecție Stereo 70.



Date referitoare la teren

Crt	Categorie folosință	Intra vilan	Suprafața (mp)	Tarla	Parcelă	Nr. topo	Observații / Referințe
1	arabil	DA	4.042	51	42	-	Parcela despartită de coridor de expropriere

Lungime Segmente

1) Valorile lungimilor segmentelor sunt obținute din proiecție în plan.

Punct început	X / Y	Punct sfârșit	X / Y	Lungime segment (** (m)
1	396.817,778 325.227,756	2	396.813,108 325.234,274	8.019
3	396.807,816 325.241,66	4	396.751,214 325.204,068	67.948
5	396.710,982 325.177,348	6	396.694,738 325.166,559	19.501
7	396.679,499 325.156,438	8	396.651,232 325.137,665	33.934
9	396.619,31 325.116,464	10	396.611,395 325.111,207	9.502

Punct început	X / Y	Punct sfârșit	X / Y	Lungime segment (** (m)
2	396.813,108 325.234,274	3	396.807,816 325.241,66	9.086
4	396.751,214 325.204,068	5	396.710,982 325.177,348	48.297
6	396.694,738 325.166,559	7	396.679,499 325.156,438	18.293
8	396.651,232 325.137,665	9	396.619,31 325.116,464	38.32
10	396.611,395 325.111,207	11	396.611,029 325.110,964	0.439

Punct început	X / Y	Punct sfârșit	X / Y	Lungime segment (** (m)
11	396.611,029 325.110,964	12	396.613,865 325.106,77	5.063
13	396.620,604 325.096,803	14	396.629,498 325.102,71	10.676
15	396.640,93 325.110,302	16	396.651,755 325.117,492	12.995
17	396.676,412 325.133,867	18	396.689,171 325.142,341	15.317
19	396.705,391 325.153,114	20	396.723,242 325.164,969	21.429
21	396.729,902 325.169,392	22	396.767,039 325.194,057	44.581
23	396.774,329 325.198,899	24	396.810,483 325.222,91	43.401

Punct început	X / Y	Punct sfârșit	X / Y	Lungime segment (** (m)
12	396.613,865 325.106,77	13	396.620,604 325.096,803	12.031
14	396.629,498 325.102,71	15	396.640,93 325.110,302	13.724
16	396.651,755 325.117,492	17	396.676,412 325.133,867	29.599
18	396.689,171 325.142,341	19	396.705,391 325.153,114	19.471
20	396.723,242 325.164,969	21	396.729,902 325.169,392	7.995
22	396.767,039 325.194,057	23	396.774,329 325.198,899	8.752
24	396.810,483 325.222,91	1	396.817,778 325.227,756	8.758

** Lungimile segmentelor sunt determinate în planul de proiecție Stereo 70 și sunt rotunjite la 1 milimetru.

*** Distanța dintre puncte este formată din segmente cumulate ce sunt mai mici decât valoarea 1 milimetru.

**DATE DESPRE IMOBILUL NR. 5511**

Oficiul de Cadastru și Publicitate Imobiliară DOLJ
Biroul de Cadastru și Publicitate Imobiliară Craiova

A. Partea I. Descrierea imobilului

TEREN Extravilan

Adresa: Jud. Dolj, T53, P73

Nr. Crt	Nr cadastral Nr. topografic	Suprafața* (mp)	Observații / Referințe
A1		2.100	Sector cadastral:21 Teren neimprejmuit;

B. Partea II. Proprietari și acte

Inscrieri privitoare la dreptul de proprietate și alte drepturi reale	Referințe
/	
Act Administrativ nr. Titlu de proprietate 243-58989, din 21/03/1996 emis de CJSIPT Dolj (Adeverinta nr. 1535/24.04.2023, eliberata de Primaria Comunei Almaj);	
B1	A1
Intabulare, drept de PROPRIETATE, dobandit prin Reconstituire, cota actuala 1/1, cota initiala 1/1 1) PURCAREA STANCA DEFUNCT:Da	

C. Partea III. SARCINI .

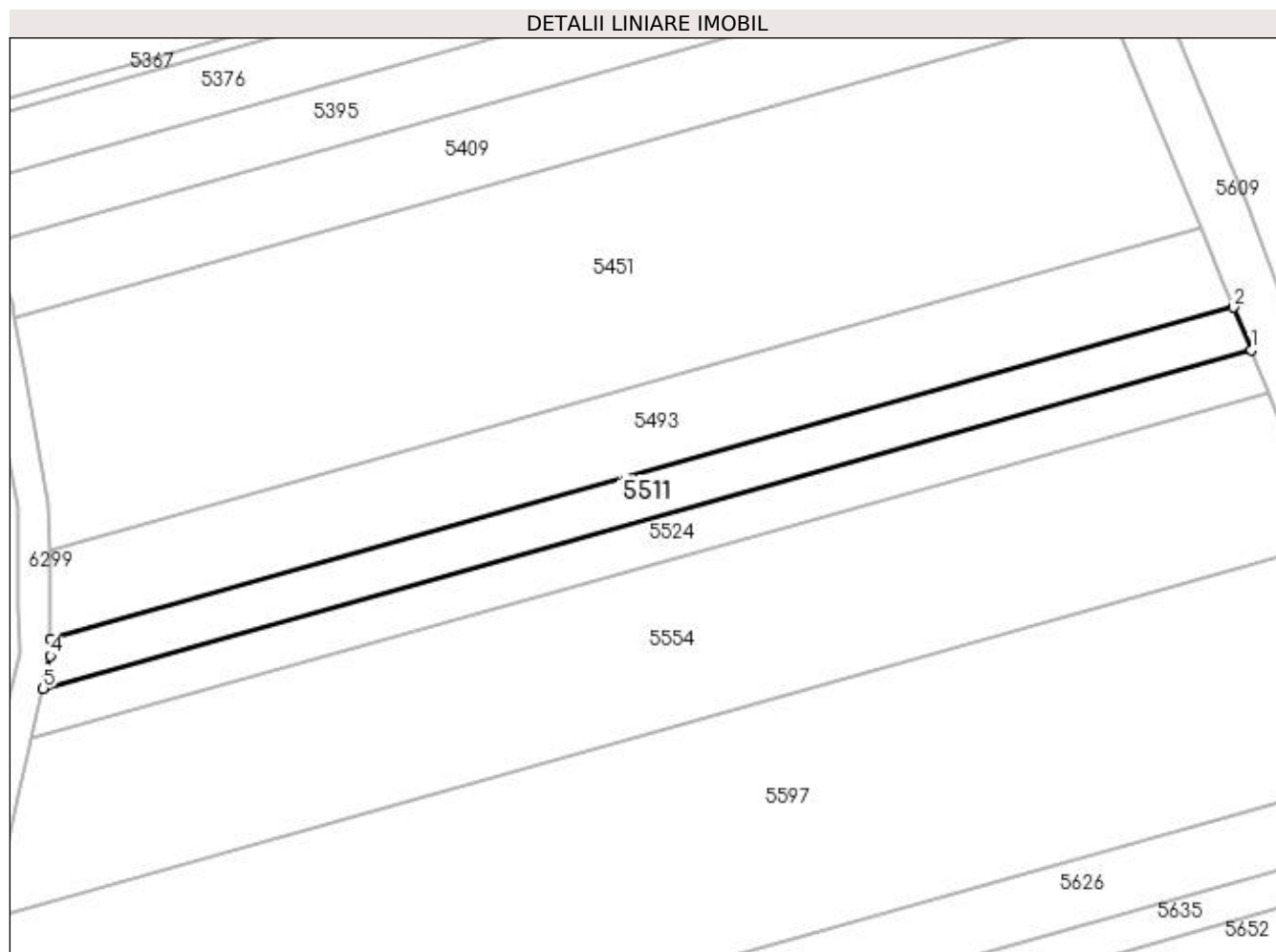
Inscrieri privind dezmembramintele dreptului de proprietate, drepturi reale de garanție și sarcini	Referințe
NU SUNT	

Anexa Nr. 1 La Partea I

Teren

Nr cadastral	Suprafața (mp)*	Observații / Referințe
	2.100	

* Suprafața este determinată în planul de proiecție Stereo 70.



Date referitoare la teren

Crt	Categorie folosință	Intra vilan	Suprafața (mp)	Tarla	Parcelă	Nr. topo	Observații / Referințe
1	arabil	NU	2.100	53	73	-	

Lungime Segmente

1) Valorile lungimilor segmentelor sunt obținute din proiecție în plan.

Punct început	X / Y	Punct sfârșit	X / Y	Lungime segment (** (m)
1	395.873,674 325.192,242	2	395.870,273 325.200,448	8.882
2	395.870,273 325.200,448	3	395.643,07 325.136,852	235.936
3	395.643,07 325.136,852	4	395.643,11 325.133,517	3.335
4	395.643,11 325.133,517	5	395.641,7 325.127,311	6.364
5	395.641,7 325.127,311	1	395.873,674 325.192,242	240.89

**** Lungimile segmentelor sunt determinate în planul de proiecție Stereo 70 și sunt rotunjite la 1 milimetru.**

***** Distanța dintre puncte este formată din segmente cumulate ce sunt mai mici decât valoarea 1 milimetru.**

**DATE DESPRE IMOBILUL NR. 5513**

Oficiul de Cadastru și Publicitate Imobiliară DOLJ
Biroul de Cadastru și Publicitate Imobiliară Craiova

A. Partea I. Descrierea imobilului

TEREN Intravilan

Nr. CF vechi:492

Nr. cadastral vechi:734

Adresa: Loc. Sitoaia, Jud. Dolj, T 51 P 47

Nr. Crt	Nr cadastral Nr. topografic	Suprafața* (mp)	Observații / Referințe
A1	31206	329	Sector cadastral:21 Teren neimprejmuit; Diferenta de suprafata se regaseste la ID 5614, restul de de suprafata pana la suprafata din acte se afla in coridorul de expropriere ID 5302

B. Partea II. Proprietari și acte

Inscrieri privitoare la dreptul de proprietate și alte drepturi reale		Referințe
18235 / 14/03/2008		
Act Notarial nr. AUT 2335, din 30/06/1999 emis de NP Gageatu Ilie;		
B1	Intabulare, drept de PROPRIETATE, dobandit prin Conventie, cota actuala 1/1, cota initiala 1/1 1) VLADUTOIU GHEORGHE 2) VLADUTOIU CONSTANTA	A1

C. Partea III. SARCINI .

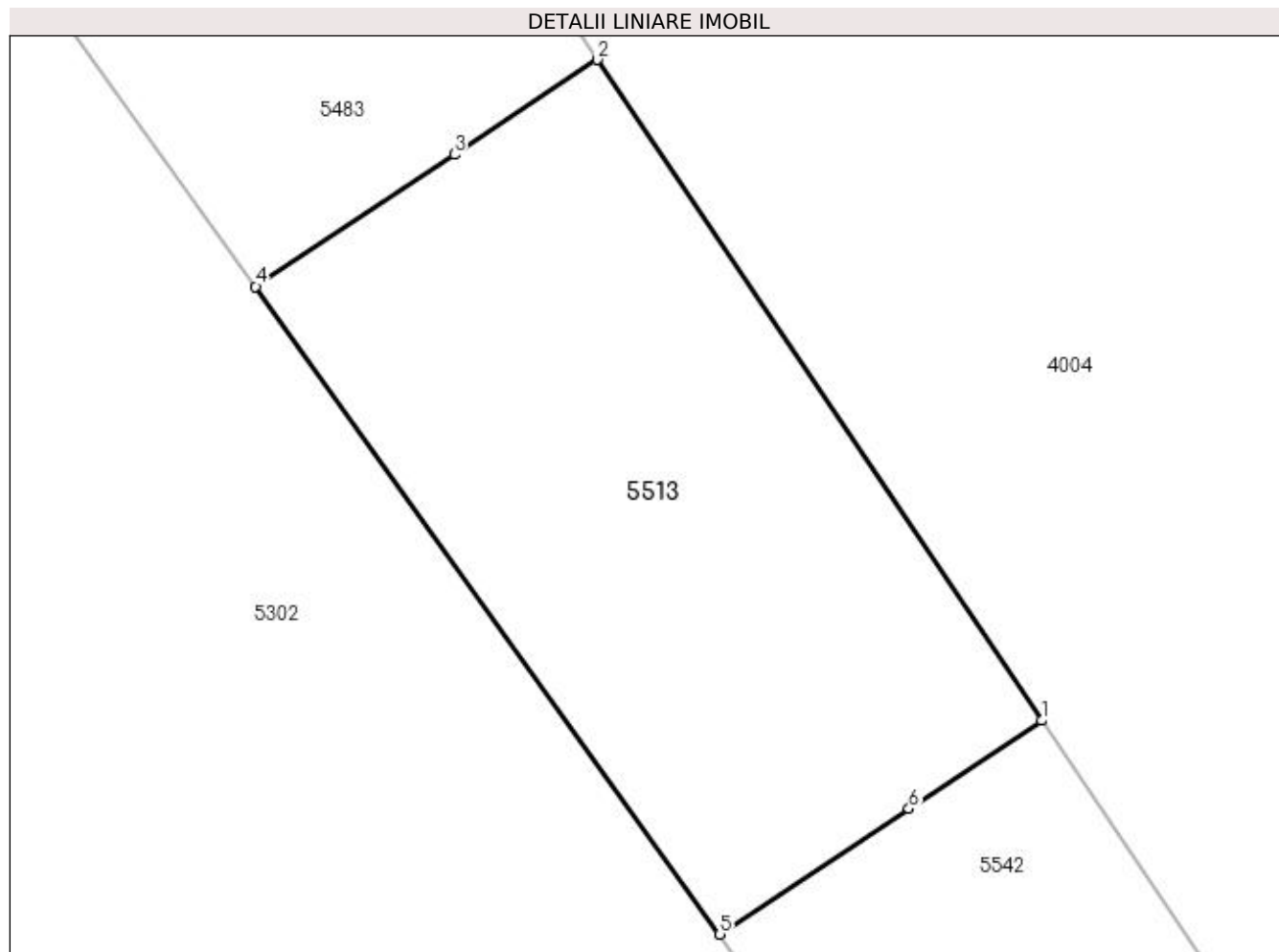
Inscrieri privind dezmembramintele dreptului de proprietate, drepturi reale de garanție și sarcini	Referințe
NU SUNT	

Anexa Nr. 1 La Partea I

Teren

Nr cadastral	Suprafața (mp)*	Observații / Referințe
31206	329	Diferența de suprafață se regăsește la ID 5614, restul de suprafață până la suprafața din acte se află în coridorul de expropriere ID 5302

* Suprafața este determinată în planul de proiecție Stereo 70.



Date referitoare la teren

Crt	Categorie folosință	Intra vilan	Suprafața (mp)	Tarla	Parcelă	Nr. topo	Observații / Referințe
1	arabil	DA	329	51	47	-	Parcela despartită de coridor de expropriere

Lungime Segmente

1) Valorile lungimilor segmentelor sunt obținute din proiecție în plan.

Punct început	X / Y	Punct sfârșit	X / Y	Lungime segment (** (m)
1	396.911,75 325.154,349	2	396.897,433 325.175,625	25.644
2	396.897,433 325.175,625	3	396.892,833 325.172,57	5.522
3	396.892,833 325.172,57	4	396.886,441 325.168,325	7.673
4	396.886,441 325.168,325	5	396.901,386 325.147,466	25.66
5	396.901,386 325.147,466	6	396.907,474 325.151,51	7.309

Punct început	X / Y	Punct sfârșit	X / Y	Lungime segment (** (m)
6	396.907,474 325.151,51	1	396.911,75 325.154,349	5.133

** Lungimile segmentelor sunt determinate în planul de proiecție Stereo 70 și sunt rotunjite la 1 milimetru.

*** Distanța dintre puncte este formată din segmente cumulate ce sunt mai mici decât valoarea 1 milimetru.

**DATE DESPRE IMOBILUL NR. 5521**

Oficiul de Cadastru și Publicitate Imobiliară DOLJ
Biroul de Cadastru și Publicitate Imobiliară Craiova

A. Partea I. Descrierea imobilului

TEREN Intravilan

Nr. CF vechi:293
Nr. cadastral vechi:480

Adresa: Loc. Sitoaia, Jud. Dolj, Sitoaia, T 51, P 43

Nr. Crt	Nr cadastral Nr. topografic	Suprafața* (mp)	Observații / Referințe
A1	30741	2.495	Sector cadastral:21 Teren neimprejmuit; Diferenta de suprafata se regaseste la ID 5407, restul de de suprafata pana la suprafata din acte se afla in coridorul de expropriere ID 5302

B. Partea II. Proprietari și acte

Inscrieri privitoare la dreptul de proprietate și alte drepturi reale		Referințe
53063 / 04/12/2006		
Contract De Vanzare-Cumparare nr. 2757, din 01/01/2006 emis de BNP Doina Faurar;		
B1	Intabulare, drept de PROPRIETATE, dobandit prin Conventie, cota actuala 1/1, cota initiala 1/1 1) VELCU MADALIN <i>OBSERVATIIL: (provenita din conversia CF 293)</i>	A1
28562 / 29/02/2016		
Act Administrativ nr. REFERAT NR 1586/SC, din 25/02/2016 emis de SERVICIUL CADASTRU;		
B2	se notează mențiunea „, imobil aflat sub incidenta art.3 alin. (1) din Legea 17/2014"	A1
95800 / 18/07/2016		
Act Normativ nr. 17, din 07/03/2014 emis de Parlamentul Romaniei;		
B3	Imobil aflat sub incidenta art.3 alin.(1) din Legea 17/2014, dobandit prin Lege	A1

C. Partea III. SARCINI .

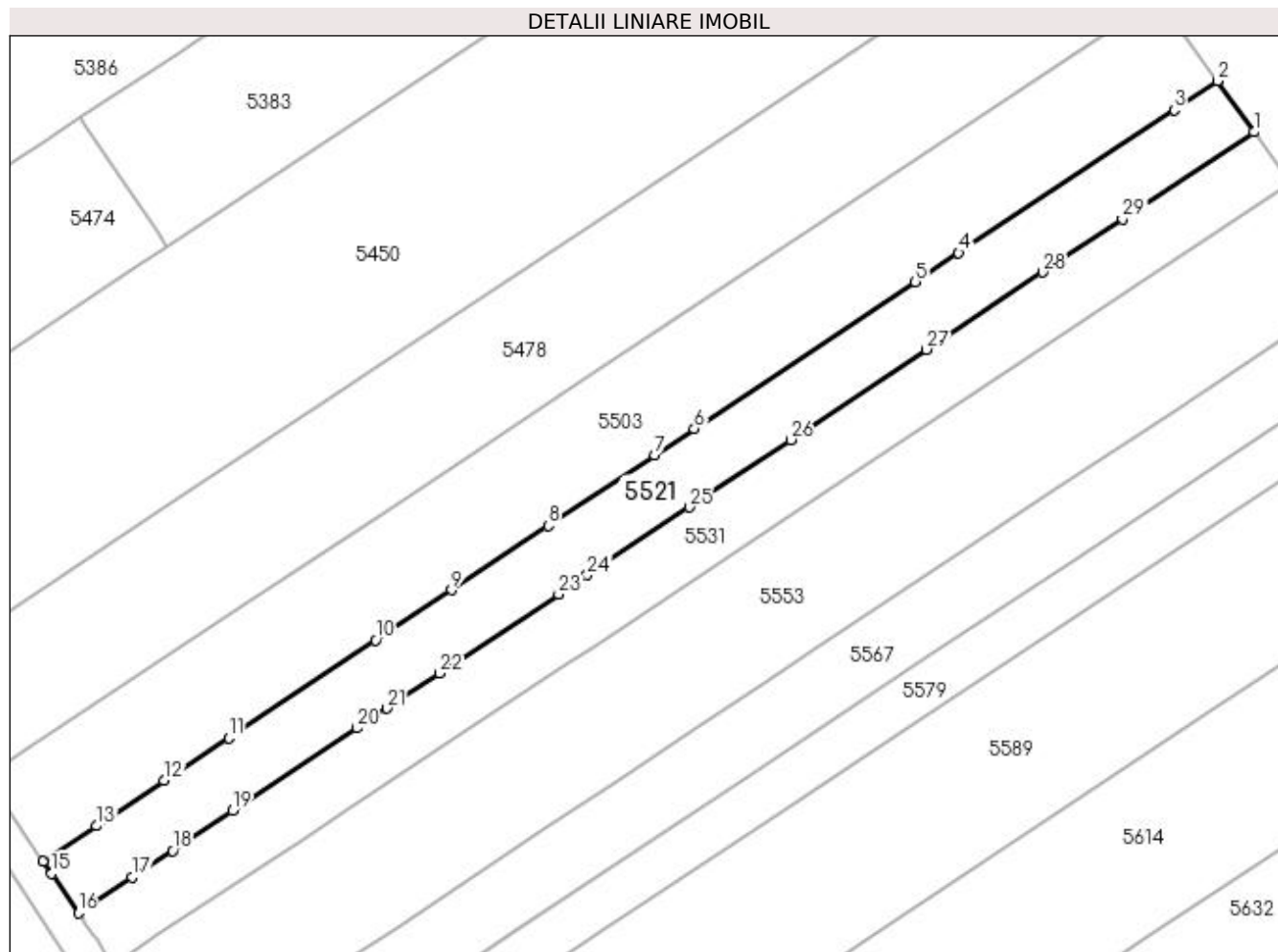
Inscrieri privind dezmembramintele dreptului de proprietate, drepturi reale de garanție și sarcini	Referințe
NU SUNT	

Anexa Nr. 1 La Partea I

Teren

Nr cadastral	Suprafața (mp)*	Observații / Referințe
30741	2.495	Diferenta de suprafata se regasese la ID 5407, restul de de suprafata pana la suprafata din acte se afla in coridorul de expropriere ID 5302

* Suprafata este determinată in planul de proiectie Stereo 70.



Date referitoare la teren

Crt	Categorie folosință	Intra vilan	Suprafața (mp)	Tarla	Parcelă	Nr. topo	Observații / Referințe
1	arabil	DA	2.495	51	43	-	Parcela despartita de coridor de expropriere

Lungime Segmente

1) Valorile lungimilor segmentelor sunt obținute din proiectie în plan.

Punct început	X / Y	Punct sfârșit	X / Y	Lungime segment (** (m)
1	396.823,917 325.219,188	2	396.817,778 325.227,756	10.54
3	396.810,483 325.222,91	4	396.774,329 325.198,899	43.401
5	396.767,039 325.194,057	6	396.729,902 325.169,392	44.581
7	396.723,242 325.164,969	8	396.705,391 325.153,114	21.429
9	396.689,171 325.142,341	10	396.676,412 325.133,867	15.317

Punct început	X / Y	Punct sfârșit	X / Y	Lungime segment (** (m)
2	396.817,778 325.227,756	3	396.810,483 325.222,91	8.758
4	396.774,329 325.198,899	5	396.767,039 325.194,057	8.752
6	396.729,902 325.169,392	7	396.723,242 325.164,969	7.995
8	396.705,391 325.153,114	9	396.689,171 325.142,341	19.471
10	396.676,412 325.133,867	11	396.651,755 325.117,492	29.599

Punct început	X / Y	Punct sfârșit	X / Y	Lungime segment (** (m)
11	396.651,755 325.117,492	12	396.640,93 325.110,302	12.995
13	396.629,498 325.102,71	14	396.620,604 325.096,803	10.676
15	396.622,033 325.094,691	16	396.626,505 325.088,077	7.984
17	396.635,562 325.094,093	18	396.642,303 325.098,57	8.093
19	396.652,372 325.105,256	20	396.673,251 325.119,124	25.065
21	396.678,256 325.122,447	22	396.687,127 325.128,339	10.65
23	396.707,118 325.141,616	24	396.711,955 325.144,829	5.807
25	396.729,08 325.156,202	26	396.746,105 325.167,509	20.438
27	396.768,916 325.182,659	28	396.788,46 325.195,639	23.462
29	396.801,846 325.204,529	1	396.823,917 325.219,188	26.496

Punct început	X / Y	Punct sfârșit	X / Y	Lungime segment (** (m)
12	396.640,93 325.110,302	13	396.629,498 325.102,71	13.724
14	396.620,604 325.096,803	15	396.622,033 325.094,691	2.55
16	396.626,505 325.088,077	17	396.635,562 325.094,093	10.873
18	396.642,303 325.098,57	19	396.652,372 325.105,256	12.086
20	396.673,251 325.119,124	21	396.678,256 325.122,447	6.007
22	396.687,127 325.128,339	23	396.707,118 325.141,616	23.998
24	396.711,955 325.144,829	25	396.729,08 325.156,202	20.557
26	396.746,105 325.167,509	27	396.768,916 325.182,659	27.383
28	396.788,46 325.195,639	29	396.801,846 325.204,529	16.069

** Lungimile segmentelor sunt determinate în planul de proiecție Stereo 70 și sunt rotunjite la 1 milimetru.

*** Distanța dintre puncte este formată din segmente cumulate ce sunt mai mici decât valoarea 1 milimetru.

**DATE DESPRE IMOBILUL NR. 5524**

Oficiul de Cadastru și Publicitate Imobiliară DOLJ
Biroul de Cadastru și Publicitate Imobiliară Craiova

A. Partea I. Descrierea imobilului

TEREN Extravilan

Adresa: Jud. Dolj, T53, P71

Nr. Crt	Nr cadastral Nr. topografic	Suprafața* (mp)	Observații / Referințe
A1		2.100	Sector cadastral:21 Teren neimprejmuit;

B. Partea II. Proprietari și acte

Inscrieri privitoare la dreptul de proprietate și alte drepturi reale	Referințe
/	
Act Administrativ nr. Titlu de proprietate 519-60677, din 28/01/1997 emis de CJSIPT Dolj;	
B1	A1
Intabulare, drept de PROPRIETATE, dobandit prin Reconstituire, cota actuala 1/1, cota initiala 1/1 1) ANCUȚA ION DEFUNCT:Da	

C. Partea III. SARCINI .

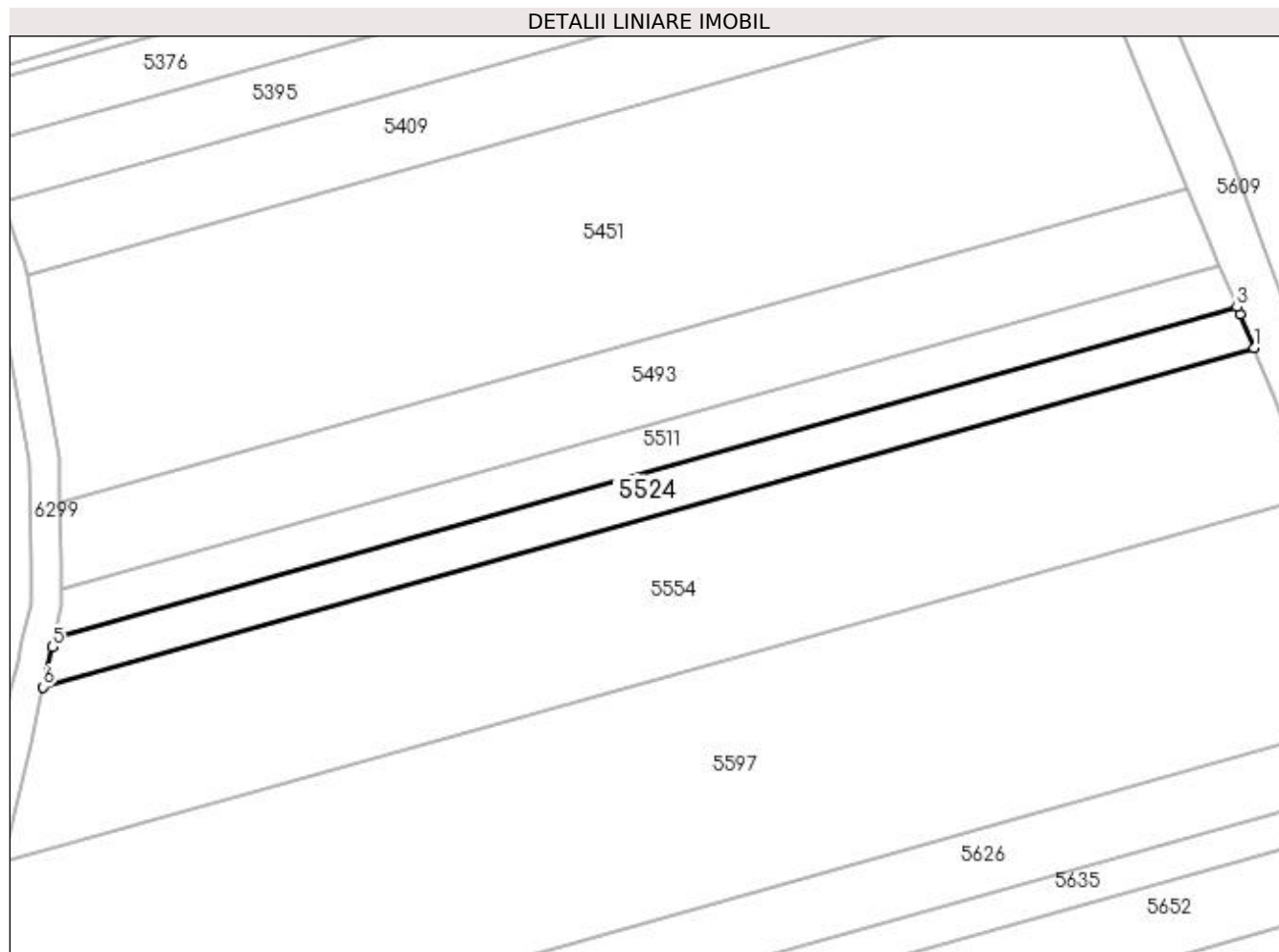
Inscrieri privind dezmembramintele dreptului de proprietate, drepturi reale de garanție și sarcini	Referințe
NU SUNT	

Anexa Nr. 1 La Partea I

Teren

Nr cadastral	Suprafața (mp)*	Observații / Referințe
	2.100	

* Suprafața este determinată în planul de proiecție Stereo 70.



Date referitoare la teren

Crt	Categorie folosință	Intra vilan	Suprafața (mp)	Tarla	Parcelă	Nr. topo	Observații / Referințe
1	arabil	NU	2.100	53	71	-	

Lungime Segmente

1) Valorile lungimilor segmentelor sunt obținute din proiecție în plan.

Punct început	X / Y	Punct sfârșit	X / Y	Lungime segment (** (m)
1	395.876,997 325.184,226	2	395.874,267 325.190,812	7.13
2	395.874,267 325.190,812	3	395.873,674 325.192,242	1.548
3	395.873,674 325.192,242	4	395.641,7 325.127,311	240.89
4	395.641,7 325.127,311	5	395.641,312 325.125,607	1.748
5	395.641,312 325.125,607	6	395.639,528 325.117,757	8.05

Punct început	X / Y	Punct sfârșit	X / Y	Lungime segment (** (m)
6	395.639,528 325.117,757	1	395.876,997 325.184,226	246.596

** Lungimile segmentelor sunt determinate în planul de proiecție Stereo 70 și sunt rotunjite la 1 milimetru.

*** Distanța dintre puncte este formată din segmente cumulate ce sunt mai mici decât valoarea 1 milimetru.

**DATE DESPRE IMOBILUL NR. 5531**

Oficiul de Cadastru și Publicitate Imobiliară DOLJ
Biroul de Cadastru și Publicitate Imobiliară Craiova

A. Partea I. Descrierea imobilului

TEREN Intravilan

Nr. CF vechi:202

Nr. cadastral vechi:523

Adresa: Loc. Sitoaia, Jud. Dolj, T 51, P 44

Nr. Crt	Nr cadastral Nr. topografic	Suprafața* (mp)	Observații / Referințe
A1	30744	2.497	Sector cadastral:21 Teren neimprejmuit; Diferenta de suprafata se regaseste la ID 5418, restul de de suprafata pana la suprafata din acte se afla in coridorul de expropriere ID 5302

B. Partea II. Proprietari și acte

Inscrieri privitoare la dreptul de proprietate și alte drepturi reale		Referințe
53063 / 04/12/2006		
Contract De Vanzare-Cumparare nr. 2757, din 01/01/2006 emis de BNP Doina Faurar;		
B1	Intabulare, drept de PROPRIETATE, dobandit prin Conventie, cota actuala 1/1, cota initiala 1/1 1) VELCU MADALIN <i>OBSERVATII: (provenita din conversia CF 202)</i>	A1
31078 / 03/03/2016		
Act Administrativ nr. REFERAT NR 1613/SC, din 26/02/2016 emis de SERVICIUL CADASTRU;		
B2	se noteaza mentiunea "Imobil aflat sub incidenta art. 3 alin. (1) din Legea nr. 17/2014"	A1
95802 / 18/07/2016		
Act Normativ nr. 17, din 07/03/2014 emis de Parlamentul Romaniei;		
B3	Imobil aflat sub incidenta art.3 alin.(1) din Legea 17/2014, dobandit prin Lege	A1

C. Partea III. SARCINI .

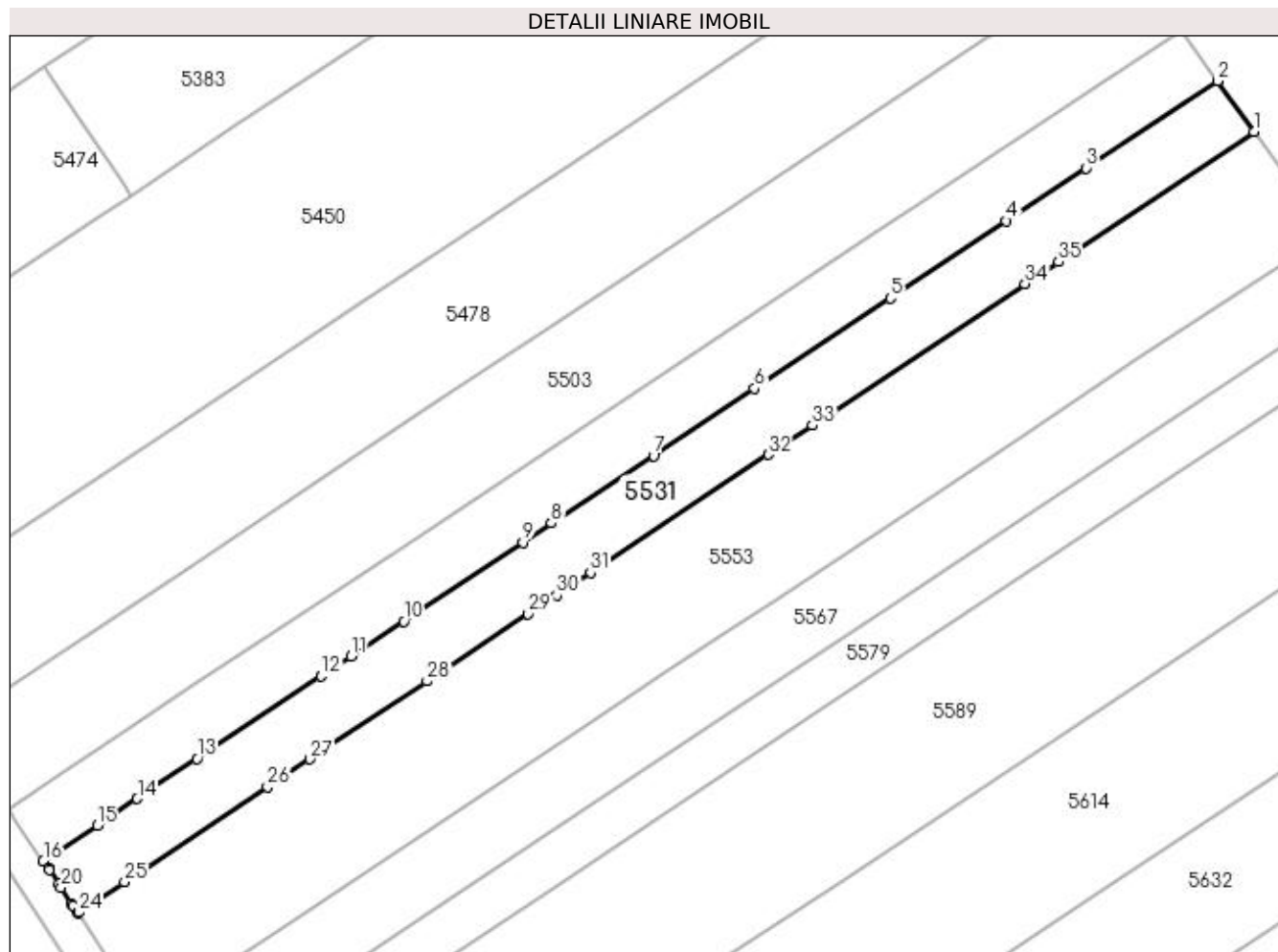
Inscrieri privind dezmembramintele dreptului de proprietate, drepturi reale de garanție și sarcini	Referințe
NU SUNT	

Anexa Nr. 1 La Partea I

Teren

Nr cadastral	Suprafața (mp)*	Observații / Referințe
30744	2.497	Diferenta de suprafata se regasese la ID 5418, restul de de suprafata pana la suprafata din acte se afla in coridorul de expropriere ID 5302

* Suprafata este determinată in planul de proiectie Stereo 70.



Date referitoare la teren

Crt	Categorie folosință	Intra vilan	Suprafața (mp)	Tarla	Parcelă	Nr. topo	Observații / Referințe
1	arabil	DA	2.497	51	44	-	Parcela despartita de coridor de expropriere

Lungime Segmente

1) Valorile lungimilor segmentelor sunt obținute din proiectie în plan.

Punct început	X / Y	Punct sfârșit	X / Y	Lungime segment (** (m)
1	396.830,053 325.210,625	2	396.823,917 325.219,188	10.535
3	396.801,846 325.204,529	4	396.788,46 325.195,639	16.069
5	396.768,916 325.182,659	6	396.746,105 325.167,509	27.383
7	396.729,08 325.156,202	8	396.711,955 325.144,829	20.557
9	396.707,118 325.141,616	10	396.687,127 325.128,339	23.998

Punct început	X / Y	Punct sfârșit	X / Y	Lungime segment (** (m)
2	396.823,917 325.219,188	3	396.801,846 325.204,529	26.496
4	396.788,46 325.195,639	5	396.768,916 325.182,659	23.462
6	396.746,105 325.167,509	7	396.729,08 325.156,202	20.438
8	396.711,955 325.144,829	9	396.707,118 325.141,616	5.807
10	396.687,127 325.128,339	11	396.678,256 325.122,447	10.65

Punct început	X / Y	Punct sfârșit	X / Y	Lungime segment (** (m)
11	396.678,256 325.122,447	12	396.673,251 325.119,124	6.007
13	396.652,372 325.105,256	14	396.642,303 325.098,57	12.086
15	396.635,562 325.094,093	16	396.626,505 325.088,077	10.873
17	396.627,339 325.086,842	18	396.627,531 325.086,559	0.342
19	396.629,099 325.084,24	20	396.629,522 325.083,615	0.755
21	396.631,247 325.080,984	22	396.631,55 325.080,522	0.552
23	396.632,342 325.079,315	24	396.632,512 325.079,428	0.205
25	396.640,198 325.084,533	26	396.664,223 325.100,49	28.841
27	396.671,339 325.105,215	28	396.691,047 325.118,304	23.659
29	396.708,045 325.129,594	30	396.712,834 325.132,774	5.749
31	396.718,516 325.136,548	32	396.748,363 325.156,371	35.83
33	396.755,795 325.161,307	34	396.791,58 325.185,073	42.957
35	396.797,163 325.188,781	1	396.830,053 325.210,625	39.482

Punct început	X / Y	Punct sfârșit	X / Y	Lungime segment (** (m)
12	396.673,251 325.119,124	13	396.652,372 325.105,256	25.065
14	396.642,303 325.098,57	15	396.635,562 325.094,093	8.093
16	396.626,505 325.088,077	17	396.627,339 325.086,842	1.49
18	396.627,531 325.086,559	19	396.629,099 325.084,24	2.8
20	396.629,522 325.083,615	21	396.631,247 325.080,984	3.147
22	396.631,55 325.080,522	23	396.632,342 325.079,315	1.443
24	396.632,512 325.079,428	25	396.640,198 325.084,533	9.227
26	396.664,223 325.100,49	27	396.671,339 325.105,215	8.541
28	396.691,047 325.118,304	29	396.708,045 325.129,594	20.405
30	396.712,834 325.132,774	31	396.718,516 325.136,548	6.822
32	396.748,363 325.156,371	33	396.755,795 325.161,307	8.922
34	396.791,58 325.185,073	35	396.797,163 325.188,781	6.703

** Lungimile segmentelor sunt determinate în planul de proiecție Stereo 70 și sunt rotunjite la 1 milimetru.

*** Distanța dintre puncte este formată din segmente cumulate ce sunt mai mici decât valoarea 1 milimetru.

**DATE DESPRE IMOBILUL NR. 5542**

Oficiul de Cadastru și Publicitate Imobiliară DOLJ
Biroul de Cadastru și Publicitate Imobiliară Craiova

A. Partea I. Descrierea imobilului

TEREN Intravilan

Nr. CF vechi:315
Nr. cadastral vechi:603

Adresa: Loc. Sitoaia, Jud. Dolj, T 51 P 48

Nr. Crt	Nr cadastral Nr. topografic	Suprafața* (mp)	Observații / Referințe
A1	31161	254	Sector cadastral:21 Teren neimprejmuit; Diferenta de suprafata se regaseste la ID 5632, restul de de suprafata pana la suprafata din acte se afla in coridorul de expropriere ID 5302

B. Partea II. Proprietari și acte

Inscrieri privitoare la dreptul de proprietate și alte drepturi reale		Referințe
42126 / 13/07/2007		
Act Notarial nr. AUT 3367, din 12/07/2007 emis de NP CERNOBAI CE;		
B1	Intabulare, drept de PROPRIETATE, dobandit prin Conventie, cota actuala 1/1, cota initiala 1/1 1) CROITORU ION 2) CROITORU LENUTA	A1

C. Partea III. SARCINI .

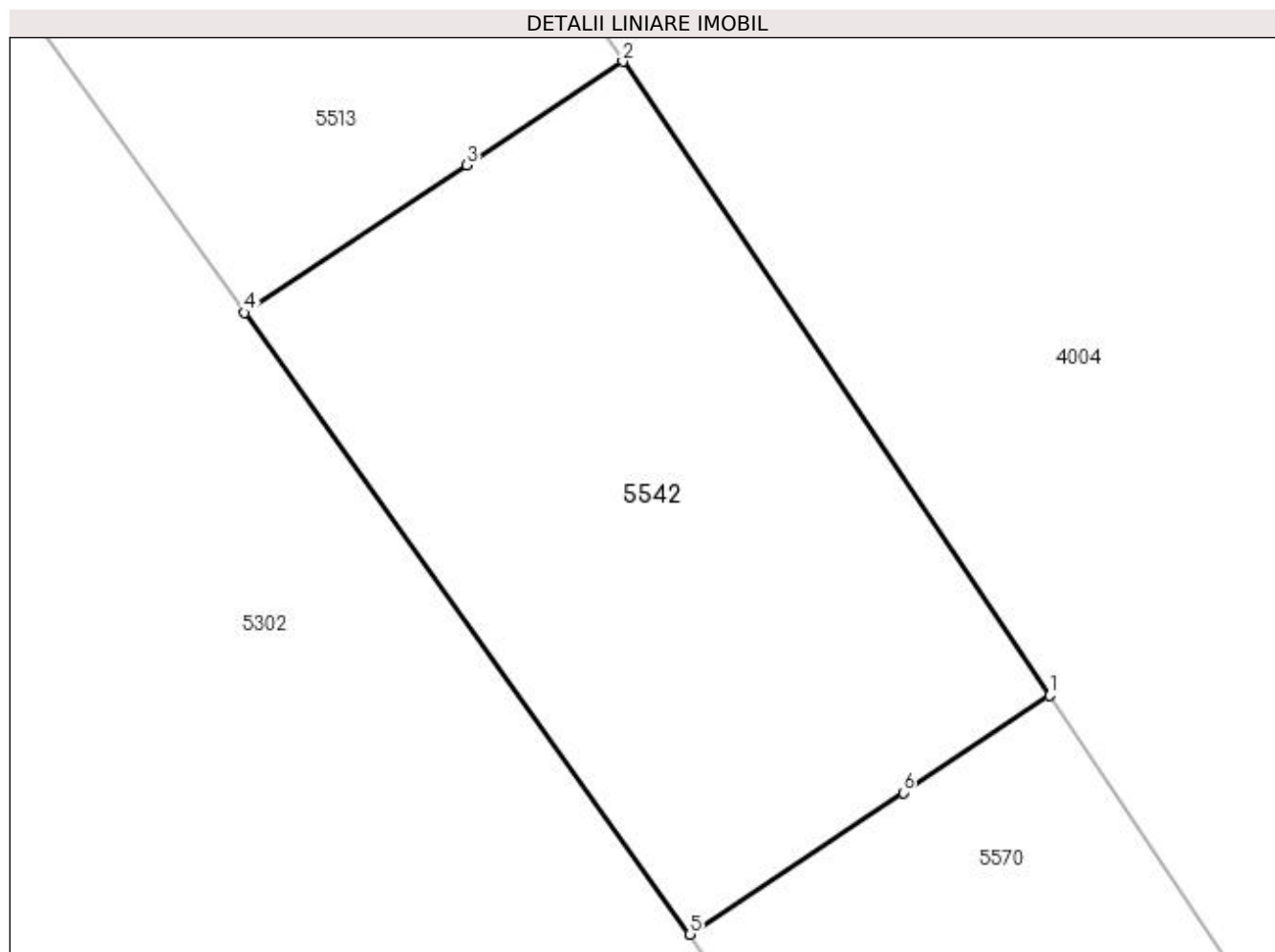
Inscrieri privind dezmembramintele dreptului de proprietate, drepturi reale de garanție și sarcini	Referințe
NU SUNT	

Anexa Nr. 1 La Partea I

Teren

Nr cadastral	Suprafața (mp)*	Observații / Referințe
31161	254	Diferența de suprafață se regăsește la ID 5632, restul de suprafață până la suprafața din acte se află în coridorul de expropriere ID 5302

* Suprafața este determinată în planul de proiecție Stereo 70.



Date referitoare la teren

Crt	Categorie folosință	Intra vilan	Suprafața (mp)	Tarla	Parcelă	Nr. topo	Observații / Referințe
1	arabil	DA	254	51	48	-	Parcela despartită de coridor de expropriere

Lungime Segmente

1) Valorile lungimilor segmentelor sunt obținute din proiecție în plan.

Punct început	X / Y	Punct sfârșit	X / Y	Lungime segment (** (m)
1	396.923,441 325.136,977	2	396.911,75 325.154,349	20.94
2	396.911,75 325.154,349	3	396.907,474 325.151,51	5.133
3	396.907,474 325.151,51	4	396.901,386 325.147,466	7.309
4	396.901,386 325.147,466	5	396.913,59 325.130,434	20.953
5	396.913,59 325.130,434	6	396.919,43 325.134,313	7.011

Punct început	X / Y	Punct sfârșit	X / Y	Lungime segment (** (m)
6	396.919,43 325.134,313	1	396.923,441 325.136,977	4.815

** Lungimile segmentelor sunt determinate în planul de proiecție Stereo 70 și sunt rotunjite la 1 milimetru.

*** Distanța dintre puncte este formată din segmente cumulate ce sunt mai mici decât valoarea 1 milimetru.

**DATE DESPRE IMOBILUL NR. 5553**

Oficiul de Cadastru și Publicitate Imobiliară DOLJ
Biroul de Cadastru și Publicitate Imobiliară Craiova

A. Partea I. Descrierea imobilului

TEREN Intravilan

Nr. CF vechi:295
Nr. cadastral vechi:481

Adresa: Loc. Sitoaia, Jud. Dolj, sat Sitoaia, T 51, P 45

Nr. Crt	Nr cadastral Nr. topografic	Suprafața* (mp)	Observații / Referințe
A1	30743	4.997	Sector cadastral:21 Teren neimprejmuit; Diferenta de suprafata se regaseste la ID 5437, restul de de suprafata pana la suprafata din acte se afla in coridorul de expropriere ID 5302

B. Partea II. Proprietari și acte

Inscrieri privitoare la dreptul de proprietate și alte drepturi reale		Referințe
53063 / 04/12/2006		
Act nr. CVC aut nr 2757, din 01/01/2006 emis de BNP Faurar Doina;		
B1	Intabulare, drept de PROPRIETATE, dobandit prin Conventie, cota actuala 1/1, cota initiala 1/1 1) VELCU MADALIN <i>OBSERVATII: (provenita din conversia CF 295)</i>	A1
31115 / 03/03/2016		
Act Administrativ nr. REFERAT NR 1614/SC, din 26/02/2016 emis de SERVICIUL CADASTRU;		
B2	Se noteaza faptul ca imobilul de sub A1 se afla sub incidenta art. 3 alin. (1) din Legea nr. 17/2014	A1

C. Partea III. SARCINI .

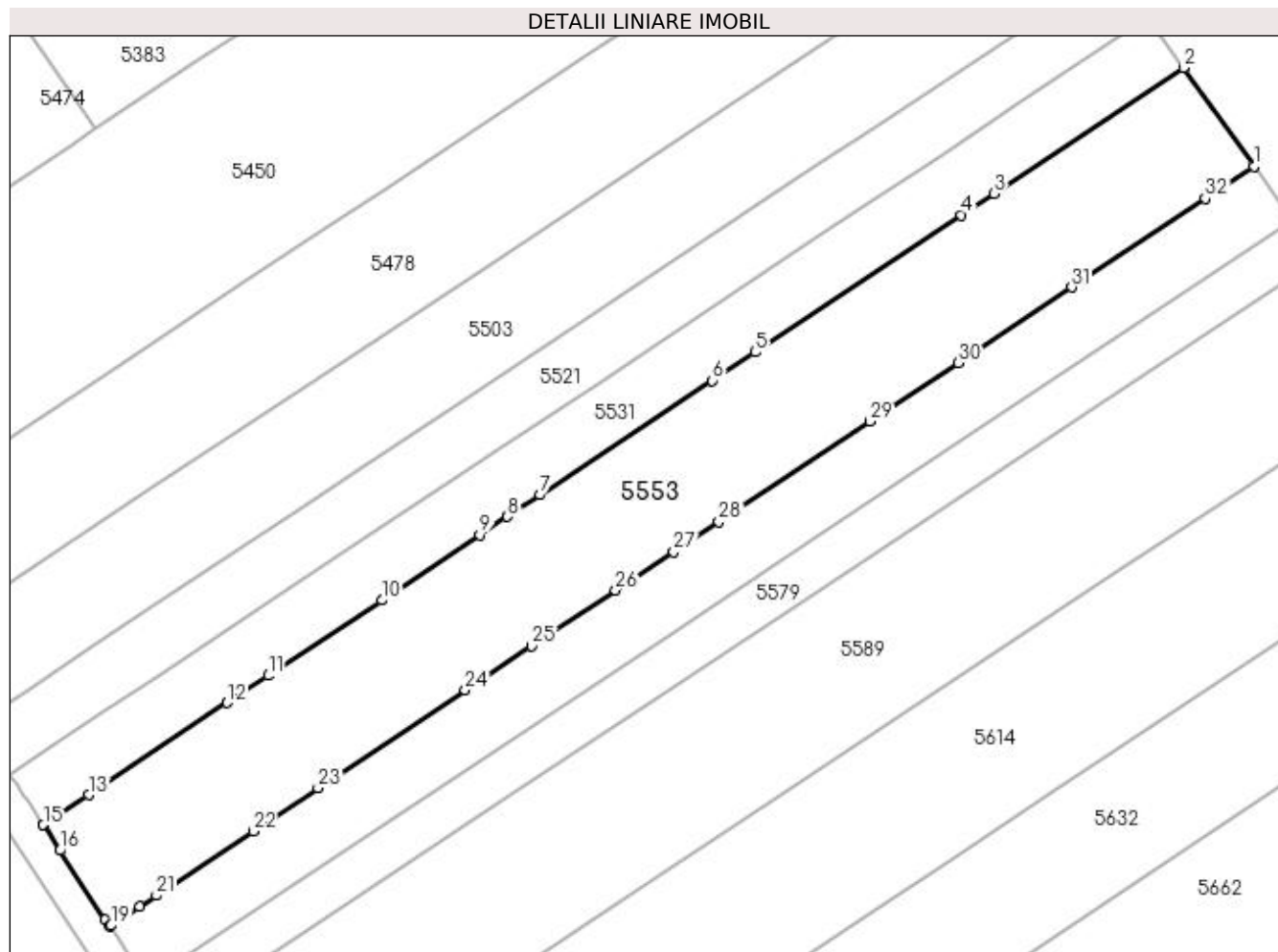
Inscrieri privind dezmembramintele dreptului de proprietate, drepturi reale de garanție și sarcini	Referințe
NU SUNT	

Anexa Nr. 1 La Partea I

Teren

Nr cadastral	Suprafața (mp)*	Observații / Referințe
30743	4.997	Diferența de suprafața se regăsește la ID 5437, restul de suprafața până la suprafața din acte se află în coridorul de expropriere ID 5302

* Suprafața este determinată în planul de proiecție Stereo 70.



Date referitoare la teren

Crt	Categorie folosință	Intra vilan	Suprafața (mp)	Tarla	Parcelă	Nr. topo	Observații / Referințe
1	arabil	DA	4.997	51	45	-	Parcela despartita de coridor de expropriere

Lungime Segmente

1) Valorile lungimilor segmentelor sunt obținute din proiecție în plan.

Punct început	X / Y	Punct sfârșit	X / Y	Lungime segment (** (m)
1	396.842,3 325.193,532	2	396.830,053 325.210,625	21.028
3	396.797,163 325.188,781	4	396.791,58 325.185,073	6.703
5	396.755,795 325.161,307	6	396.748,363 325.156,371	8.922
7	396.718,516 325.136,548	8	396.712,834 325.132,774	6.822
9	396.708,045 325.129,594	10	396.691,047 325.118,304	20.405

Punct început	X / Y	Punct sfârșit	X / Y	Lungime segment (** (m)
2	396.830,053 325.210,625	3	396.797,163 325.188,781	39.482
4	396.791,58 325.185,073	5	396.755,795 325.161,307	42.957
6	396.748,363 325.156,371	7	396.718,516 325.136,548	35.83
8	396.712,834 325.132,774	9	396.708,045 325.129,594	5.749
10	396.691,047 325.118,304	11	396.671,339 325.105,215	23.659

Punct început	X / Y	Punct sfârșit	X / Y	Lungime segment (** (m)
11	396.671,339 325.105,215	12	396.664,223 325.100,49	8.541
13	396.640,198 325.084,533	14	396.632,512 325.079,428	9.227
15	396.632,342 325.079,315	16	396.635,236 325.074,902	5.278
17	396.643,083 325.062,937	18	396.643,867 325.061,743	1.428
19	396.644,09 325.061,891	20	396.649,023 325.065,168	5.923
21	396.651,936 325.067,102	22	396.668,735 325.078,259	20.166
23	396.679,973 325.085,723	24	396.705,533 325.102,698	30.684
25	396.717,015 325.110,324	26	396.731,613 325.120,019	17.524
27	396.741,658 325.126,691	28	396.749,527 325.131,917	9.446
29	396.775,711 325.149,307	30	396.791,014 325.159,47	18.37
31	396.810,712 325.172,552	32	396.833,855 325.187,923	27.782

Punct început	X / Y	Punct sfârșit	X / Y	Lungime segment (** (m)
12	396.664,223 325.100,49	13	396.640,198 325.084,533	28.841
14	396.632,512 325.079,428	15	396.632,342 325.079,315	0.205
16	396.635,236 325.074,902	17	396.643,083 325.062,937	14.308
18	396.643,867 325.061,743	19	396.644,09 325.061,891	0.268
20	396.649,023 325.065,168	21	396.651,936 325.067,102	3.497
22	396.668,735 325.078,259	23	396.679,973 325.085,723	13.491
24	396.705,533 325.102,698	25	396.717,015 325.110,324	13.783
26	396.731,613 325.120,019	27	396.741,658 325.126,691	12.059
28	396.749,527 325.131,917	29	396.775,711 325.149,307	31.432
30	396.791,014 325.159,47	31	396.810,712 325.172,552	23.647
32	396.833,855 325.187,923	1	396.842,3 325.193,532	10.138

** Lungimile segmentelor sunt determinate în planul de proiecție Stereo 70 și sunt rotunjite la 1 milimetru.

*** Distanța dintre puncte este formată din segmente cumulate ce sunt mai mici decât valoarea 1 milimetru.

**DATE DESPRE IMOBILUL NR. 5554**

Oficiul de Cadastru și Publicitate Imobiliară DOLJ
Biroul de Cadastru și Publicitate Imobiliară Craiova

A. Partea I. Descrierea imobilului

TEREN Extravilan

Adresa: Jud. Dolj, T53, P68

Nr. Crt	Nr cadastral Nr. topografic	Suprafața* (mp)	Observații / Referințe
A1		7.975	Sector cadastral:21 Teren neimprejmuit;

B. Partea II. Proprietari și acte

Inscrieri privitoare la dreptul de proprietate și alte drepturi reale	Referințe
/	
Act Administrativ nr. Titlu de proprietate 2696, din 30/11/2003 emis de CJSIPT Dolj;	
B1	A1
Intabulare, drept de PROPRIETATE, dobandit prin Reconstituire, cota actuala 1/1, cota initiala 1/1	
1) BĂLU ELENA	
2) HOANCĂ NICOLAE	

C. Partea III. SARCINI .

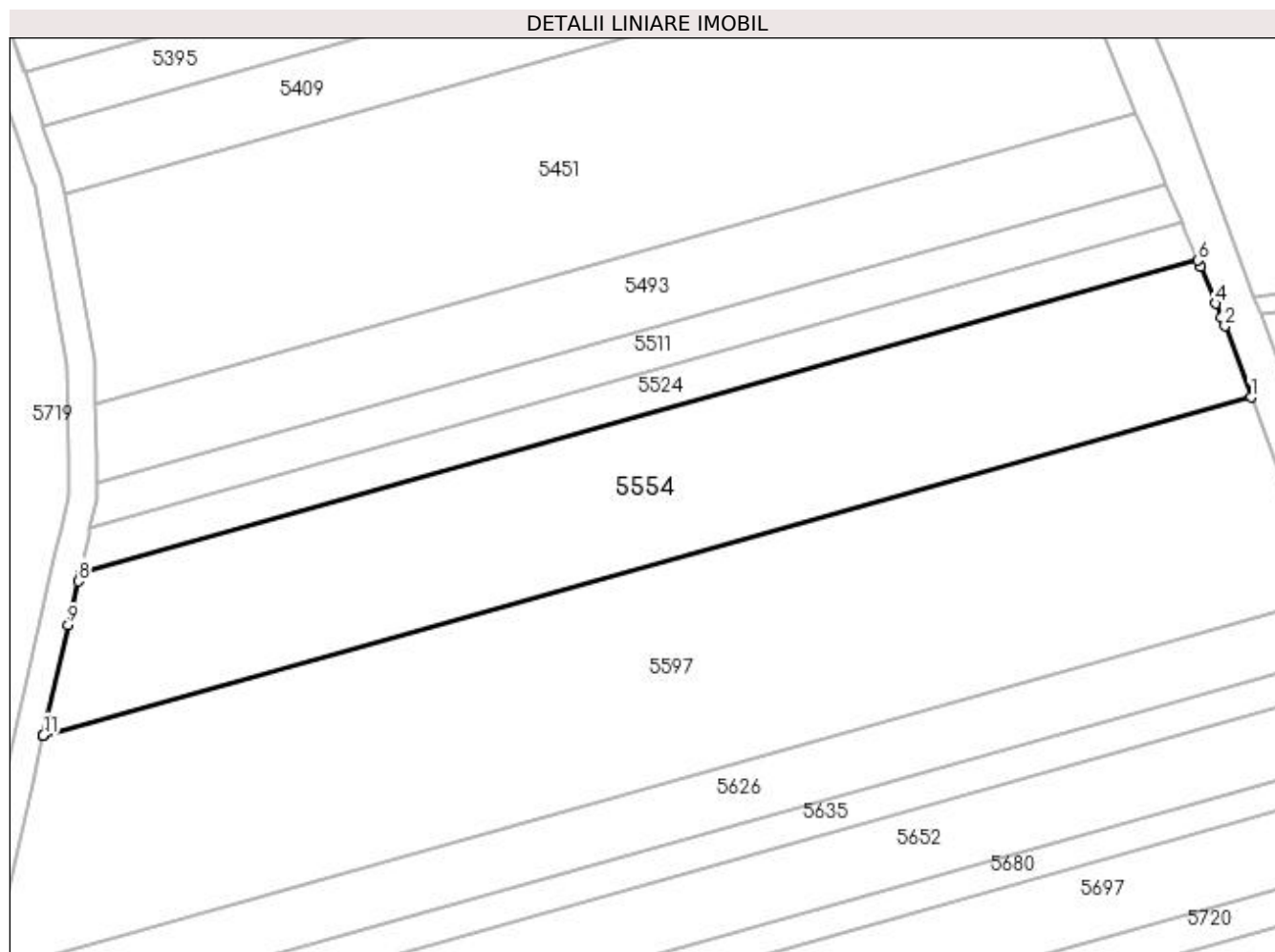
Inscrieri privind dezmembramintele dreptului de proprietate, drepturi reale de garanție și sarcini	Referințe
NU SUNT	

Anexa Nr. 1 La Partea I

Teren

Nr cadastral	Suprafața (mp)*	Observații / Referințe
	7.975	

* Suprafața este determinată în planul de proiecție Stereo 70.



Date referitoare la teren

Crt	Categorie folosință	Intra vilan	Suprafața (mp)	Tarla	Parcelă	Nr. topo	Observații / Referințe
1	arabil	NU	7.975	53	68	-	

Lungime Segmente

1) Valorile lungimilor segmentelor sunt obținute din proiecție în plan.

Punct început	X / Y	Punct sfârșit	X / Y	Lungime segment (** (m)
1	395.888,342 325.155,141	2	395.882,797 325.170,235	16.08
2	395.882,797 325.170,235	3	395.882,014 325.172,126	2.047
3	395.882,014 325.172,126	4	395.880,812 325.175,024	3.137
4	395.880,812 325.175,024	5	395.877,577 325.182,828	8.448
5	395.877,577 325.182,828	6	395.876,997 325.184,226	1.513

Punct început	X / Y	Punct sfârșit	X / Y	Lungime segment (** (m)
6	395.876,997 325.184,226	7	395.639,528 325.117,757	246.596
7	395.639,528 325.117,757	8	395.639,15 325.116,091	1.708
8	395.639,15 325.116,091	9	395.637,036 325.106,79	9.539
9	395.637,036 325.106,79	10	395.631,711 325.083,357	24.03
10	395.631,711 325.083,357	11	395.631,699 325.083,305	0.053
11	395.631,699 325.083,305	1	395.888,342 325.155,141	266.507

** Lungimile segmentelor sunt determinate în planul de proiecție Stereo 70 și sunt rotunjite la 1 milimetru.

*** Distanța dintre puncte este formată din segmente cumulate ce sunt mai mici decât valoarea 1 milimetru.

**DATE DESPRE IMOBILUL NR. 5567**

Oficiul de Cadastru și Publicitate Imobiliară DOLJ
Biroul de Cadastru și Publicitate Imobiliară Craiova

A. Partea I. Descrierea imobilului

TEREN Intravilan

Nr. CF vechi:292

Nr. cadastral vechi:482

Adresa: Loc. Sitoaia, Jud. Dolj, sat Sitoaia, T 51, P 46

Nr. Crt	Nr cadastral Nr. topografic	Suprafața* (mp)	Observații / Referințe
A1	30742	2.762	Sector cadastral:21 Teren neimprejmuit; Diferenta de suprafata se regaseste la ID 5456, restul de de suprafata pana la suprafata din acte se afla in coridorul de expropriere ID 5302

B. Partea II. Proprietari și acte

Inscrieri privitoare la dreptul de proprietate și alte drepturi reale		Referințe
53063 / 04/12/2006		
Act nr. CVC aut nr 2757, din 01/01/2006 emis de BNP Doina Faurar;		
B1	Intabulare, drept de PROPRIETATE, dobandit prin Conventie, cota actuala 1/1, cota initiala 1/1 1) VELU MADALIN <i>OBSERVATIIL: (provenita din conversia CF 292)</i>	A1
31125 / 03/03/2016		
Act Administrativ nr. REFERAT NR 1615/SC, din 26/02/2016 emis de SERVICIUL CADASTRU;		
B2	“ Imobil aflat sub incidenta art. 3 alin.(1) din Legea 17/2014 “	A1
95801 / 18/07/2016		
Act Normativ nr. 17, din 07/03/2014 emis de Parlamentul Romaniei;		
B3	Imobil aflat sub incidenta art.3 alin.(1) din Legea 17/2014, dobandit prin Lege	A1

C. Partea III. SARCINI .

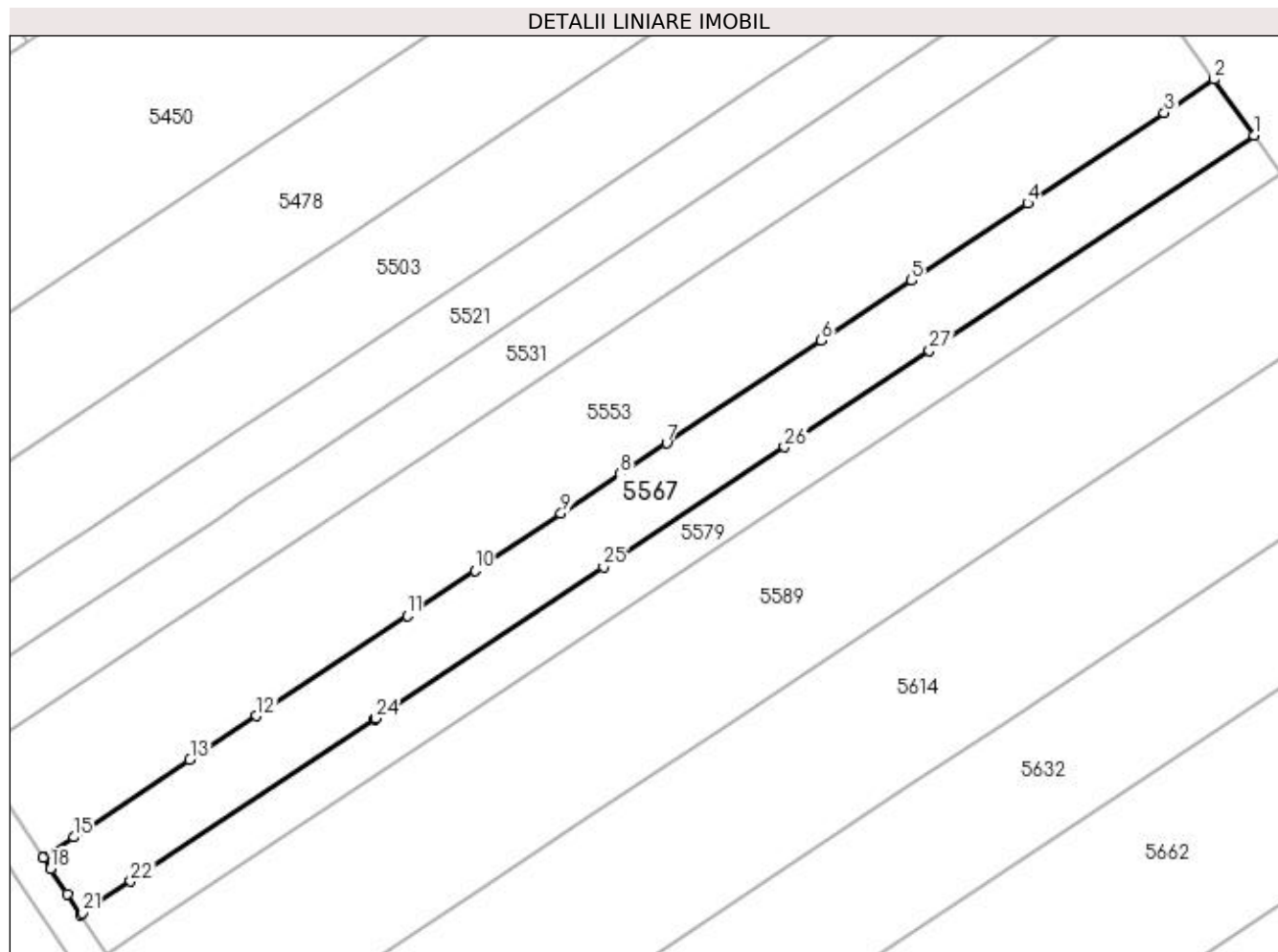
Inscrieri privind dezmembramintele dreptului de proprietate, drepturi reale de garanție și sarcini	Referințe
NU SUNT	

Anexa Nr. 1 La Partea I

Teren

Nr cadastral	Suprafața (mp)*	Observații / Referințe
30742	2.762	Diferenta de suprafata se regasese la ID 5456, restul de de suprafata pana la suprafata din acte se afla in coridorul de expropriere ID 5302

* Suprafata este determinată in planul de proiectie Stereo 70.



Date referitoare la teren

Crt	Categorie folosință	Intra vilan	Suprafața (mp)	Tarla	Parcelă	Nr. topo	Observații / Referințe
1	arabil	DA	2.762	51	46	-	Parcela despartita de coridor de expropriere

Lungime Segmente

1) Valorile lungimilor segmentelor sunt obținute din proiectie în plan.

Punct început	X / Y	Punct sfârșit	X / Y	Lungime segment (** (m)
1	396.849,052 325.184,108	2	396.842,3 325.193,532	11.593
3	396.833,855 325.187,923	4	396.810,712 325.172,552	27.782
5	396.791,014 325.159,47	6	396.775,711 325.149,307	18.37
7	396.749,527 325.131,917	8	396.741,658 325.126,691	9.446
9	396.731,613 325.120,019	10	396.717,015 325.110,324	17.524

Punct început	X / Y	Punct sfârșit	X / Y	Lungime segment (** (m)
2	396.842,3 325.193,532	3	396.833,855 325.187,923	10.138
4	396.810,712 325.172,552	5	396.791,014 325.159,47	23.647
6	396.775,711 325.149,307	7	396.749,527 325.131,917	31.432
8	396.741,658 325.126,691	9	396.731,613 325.120,019	12.059
10	396.717,015 325.110,324	11	396.705,533 325.102,698	13.783

Punct început	X / Y	Punct sfârșit	X / Y	Lungime segment (** (m)
11	396.705,533 325.102,698	12	396.679,973 325.085,723	30.684
13	396.668,735 325.078,259	14	396.651,936 325.067,102	20.166
15	396.649,023 325.065,168	16	396.644,09 325.061,891	5.923
17	396.643,867 325.061,743	18	396.645,129 325.059,818	2.301
19	396.647,918 325.055,566	20	396.650,22 325.052,055	4.198
21	396.650,567 325.052,286	22	396.658,67 325.057,666	9.726
23	396.700,069 325.085,162	24	396.700,24 325.085,276	0.206
25	396.738,833 325.110,907	26	396.769,47 325.131,254	36.778
27	396.794,019 325.147,559	1	396.849,052 325.184,108	66.064

Punct început	X / Y	Punct sfârșit	X / Y	Lungime segment (** (m)
12	396.679,973 325.085,723	13	396.668,735 325.078,259	13.491
14	396.651,936 325.067,102	15	396.649,023 325.065,168	3.497
16	396.644,09 325.061,891	17	396.643,867 325.061,743	0.268
18	396.645,129 325.059,818	19	396.647,918 325.055,566	5.086
20	396.650,22 325.052,055	21	396.650,567 325.052,286	0.417
22	396.658,67 325.057,666	23	396.700,069 325.085,162	49.698
24	396.700,24 325.085,276	25	396.738,833 325.110,907	46.328
26	396.769,47 325.131,254	27	396.794,019 325.147,559	29.471

** Lungimile segmentelor sunt determinate în planul de proiecție Stereo 70 și sunt rotunjite la 1 milimetru.

*** Distanța dintre puncte este formată din segmente cumulate ce sunt mai mici decât valoarea 1 milimetru.

**DATE DESPRE IMOBILUL NR. 5570**

Oficiul de Cadastru și Publicitate Imobiliară DOLJ
Biroul de Cadastru și Publicitate Imobiliară Craiova

A. Partea I. Descrierea imobilului

TEREN Intravilan

Nr. CF vechi:317

Nr. cadastral vechi:601

Adresa: Loc. Sitoaia, Jud. Dolj, T 51 P 49

Nr. Crt	Nr cadastral Nr. topografic	Suprafața* (mp)	Observații / Referințe
A1	31163	349	Sector cadastral:21 Teren neimprejmuit; Diferenta de suprafata se regaseste la ID 5662, restul de de suprafata pana la suprafata din acte se afla in coridorul de expropriere ID 5302

B. Partea II. Proprietari și acte

Inscrieri privitoare la dreptul de proprietate și alte drepturi reale		Referințe
18786 / 05/04/2007		
Act Notarial nr. 42, din 01/01/2007 emis de NP DANA TOMITA;		
B1	Intabulare, drept de PROPRIETATE, dobandit prin Succesiune, cota actuala 1/1, cota initiala 1/1 1) ROSU MARIA	A1

C. Partea III. SARCINI .

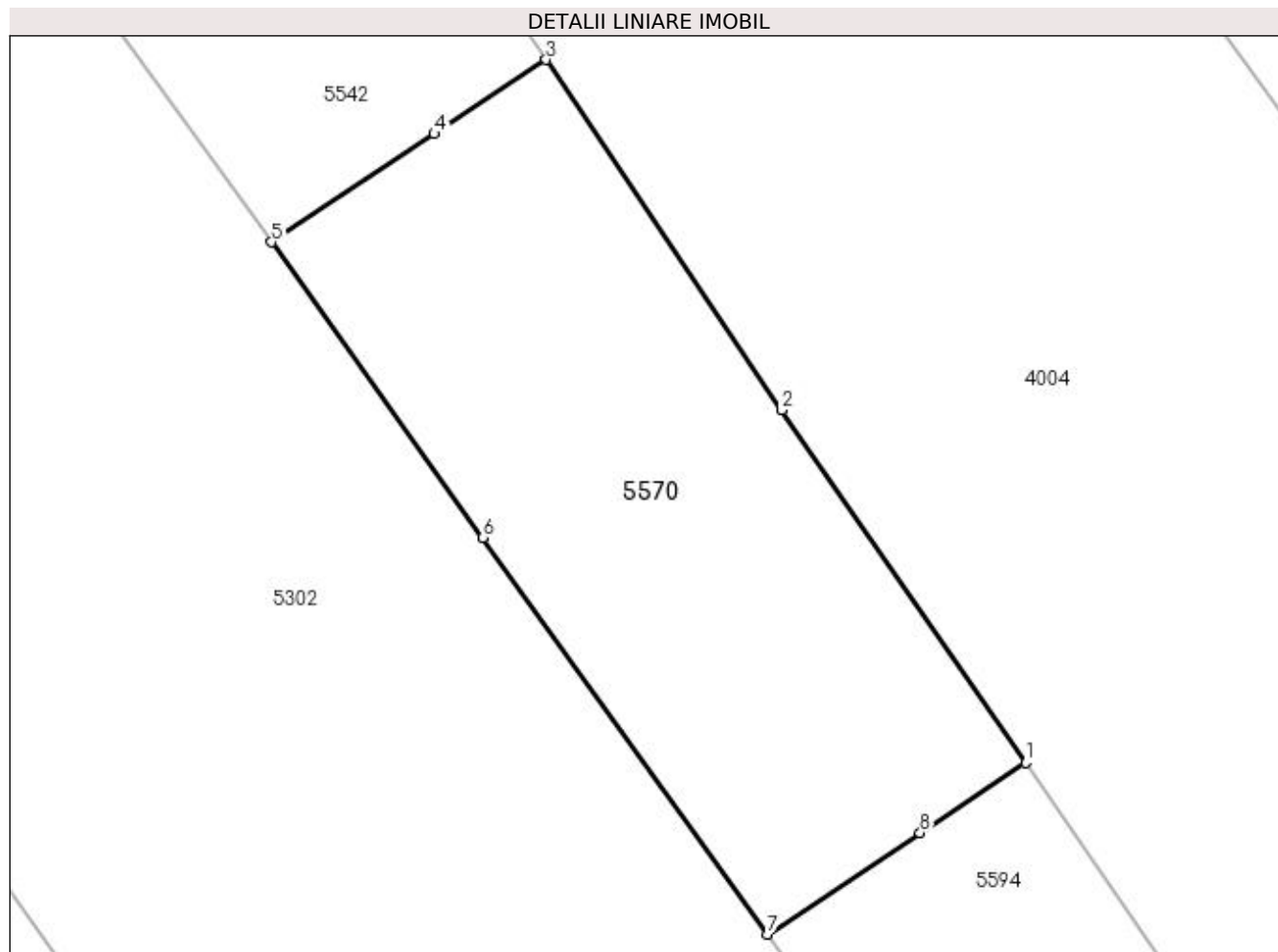
Inscrieri privind dezmembramintele dreptului de proprietate, drepturi reale de garanție și sarcini	Referințe
NU SUNT	

Anexa Nr. 1 La Partea I

Teren

Nr cadastral	Suprafața (mp)*	Observații / Referințe
31163	349	Diferența de suprafață se regăsește la ID 5662, restul de suprafață până la suprafața din acte se află în coridorul de expropriere ID 5302

* Suprafața este determinată în planul de proiecție Stereo 70.



Date referitoare la teren

Crt	Categorie folosință	Intra vilan	Suprafața (mp)	Tarla	Parcelă	Nr. topo	Observații / Referințe
1	arabil	DA	349	51	49	-	Parcela despartită de coridor de expropriere

Lungime Segmente

1) Valorile lungimilor segmentelor sunt obținute din proiecție în plan.

Punct început	X / Y	Punct sfârșit	X / Y	Lungime segment (** (m)
1	396.940,643 325.111,764	2	396.931,891 325.124,42	15.388
2	396.931,891 325.124,42	3	396.923,441 325.136,977	15.135
3	396.923,441 325.136,977	4	396.919,43 325.134,313	4.815
4	396.919,43 325.134,313	5	396.913,59 325.130,434	7.011
5	396.913,59 325.130,434	6	396.921,18 325.119,841	13.032

Punct început	X / Y	Punct sfârșit	X / Y	Lungime segment (** (m)
6	396.921,18 325.119,841	7	396.931,377 325.105,61	17.507
7	396.931,377 325.105,61	8	396.936,856 325.109,249	6.577
8	396.936,856 325.109,249	1	396.940,643 325.111,764	4.547

** Lungimile segmentelor sunt determinate în planul de proiecție Stereo 70 și sunt rotunjite la 1 milimetru.

*** Distanța dintre puncte este formată din segmente cumulate ce sunt mai mici decât valoarea 1 milimetru.

**DATE DESPRE IMOBILUL NR. 5579**

Oficiul de Cadastru și Publicitate Imobiliară DOLJ
Biroul de Cadastru și Publicitate Imobiliară Craiova

A. Partea I. Descrierea imobilului

TEREN Intravilan

Adresa: Loc. Sitoaia, Jud. Dolj, T51, P46/1

Nr. Crt	Nr cadastral Nr. topografic	Suprafața* (mp)	Observații / Referințe
A1		1.913	Sector cadastral:21 Teren neimprejmuit; Diferenta de suprafata se regaseste la ID 5463, restul de suprafata pana la suprafata din acte se afla in coridorul de expropriere ID 5302

B. Partea II. Proprietari și acte

Inscrieri privitoare la dreptul de proprietate și alte drepturi reale	Referințe
/	
Act Administrativ nr. Titlu de proprietate 1615-60687, din 22/08/2001 emis de CJSIPT Dolj;	
B1 Intabulare, drept de PROPRIETATE, dobandit prin Reconstituire, cota actuala 1/1, cota initiala 1/1 1) ALEXANDRU ALEXANDRA	A1

C. Partea III. SARCINI .

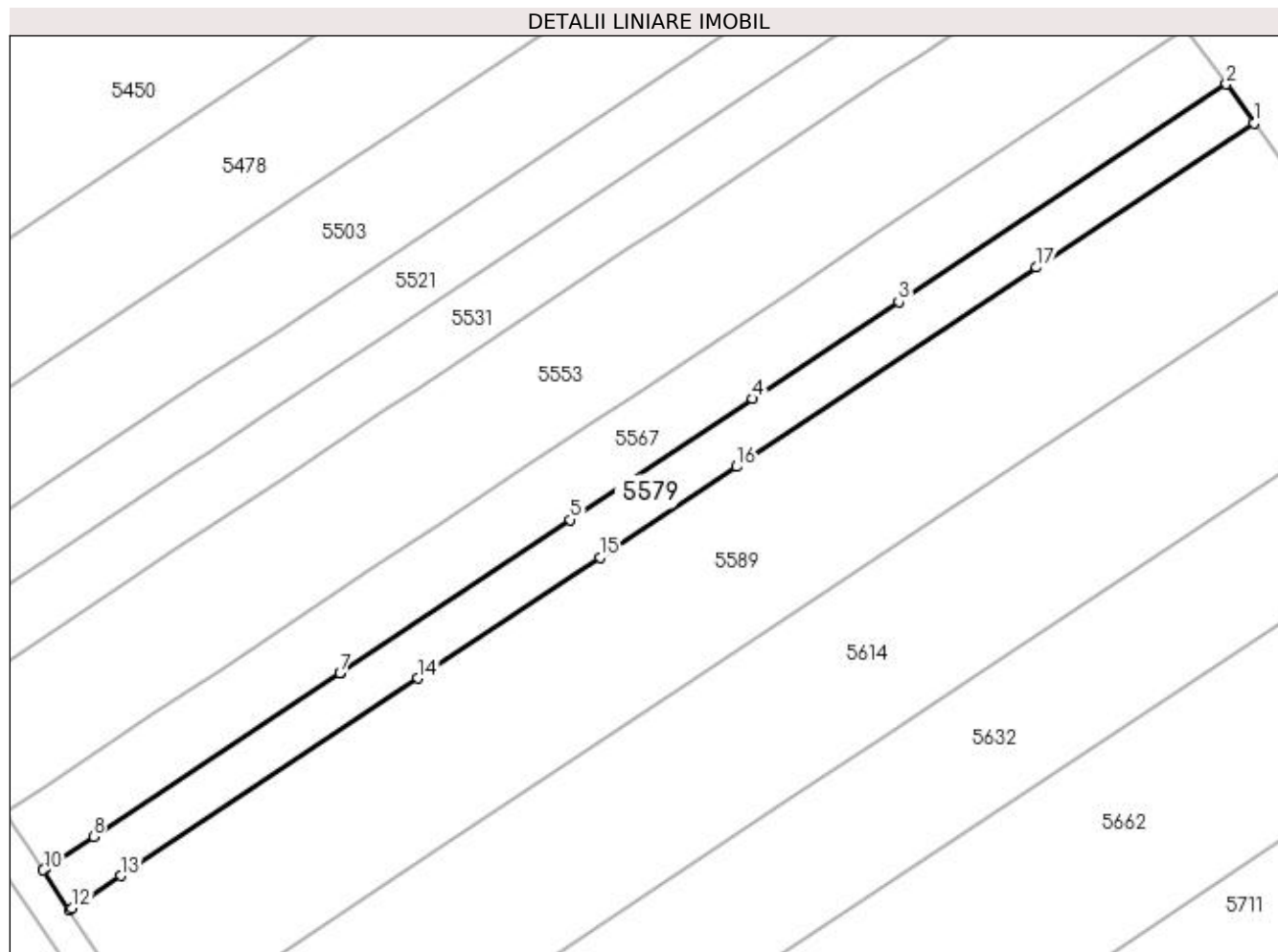
Inscrieri privind dezmembramintele dreptului de proprietate, drepturi reale de garanție și sarcini	Referințe
NU SUNT	

Anexa Nr. 1 La Partea I

Teren

Nr cadastral	Suprafața (mp)*	Observații / Referințe
	1.913	Diferența de suprafață se regăsește la ID 5463, restul de suprafață până la suprafața din acte se află în coridorul de expropriere ID 5302

* Suprafața este determinată în planul de proiecție Stereo 70.



Date referitoare la teren

Crt	Categorie folosință	Intravilan	Suprafața (mp)	Tarla	Parcelă	Nr. topo	Observații / Referințe
1	arabil	DA	1.913	51	46/1	-	parcela despartita de coridor de expropriere

Lungime Segmente

1) Valorile lungimilor segmentelor sunt obținute din proiecție în plan.

Punct început	X / Y	Punct sfârșit	X / Y	Lungime segment (** (m)
1	396.853,719 325.177,595	2	396.849,052 325.184,108	8.013
2	396.849,052 325.184,108	3	396.794,019 325.147,559	66.064
3	396.794,019 325.147,559	4	396.769,47 325.131,254	29.471
4	396.769,47 325.131,254	5	396.738,833 325.110,907	36.778
5	396.738,833 325.110,907	6	396.700,24 325.085,276	46.328

Punct început	X / Y	Punct sfârșit	X / Y	Lungime segment (** (m)
6	396.700,24 325.085,276	7	396.700,069 325.085,162	0.206
7	396.700,069 325.085,162	8	396.658,67 325.057,666	49.698
8	396.658,67 325.057,666	9	396.650,567 325.052,286	9.726
9	396.650,567 325.052,286	10	396.650,22 325.052,055	0.417
10	396.650,22 325.052,055	11	396.654,612 325.045,359	8.008
11	396.654,612 325.045,359	12	396.655,061 325.045,657	0.538
12	396.655,061 325.045,657	13	396.663,233 325.051,084	9.81
13	396.663,233 325.051,084	14	396.713,185 325.084,26	59.966
14	396.713,185 325.084,26	15	396.743,823 325.104,608	36.78
15	396.743,823 325.104,608	16	396.766,74 325.119,828	27.51
16	396.766,74 325.119,828	17	396.817,18 325.153,328	60.552
17	396.817,18 325.153,328	1	396.853,719 325.177,595	43.863

** Lungimile segmentelor sunt determinate în planul de proiecție Stereo 70 și sunt rotunjite la 1 milimetru.

*** Distanța dintre puncte este formată din segmente cumulate ce sunt mai mici decât valoarea 1 milimetru.

**DATE DESPRE IMOBILUL NR. 5589**

Oficiul de Cadastru și Publicitate Imobiliară DOLJ
Biroul de Cadastru și Publicitate Imobiliară Craiova

A. Partea I. Descrierea imobilului

TEREN Intravilan

Adresa: Loc. Sitoaia, Jud. Dolj, T51, P46/1

Nr. Crt	Nr cadastral Nr. topografic	Suprafața* (mp)	Observații / Referințe
A1		6.187	Sector cadastral:21 Teren neimprejmuit; Diferenta de suprafata se regaseste la ID 5483, restul de de suprafata pana la suprafata din acte se afla in coridorul de expropriere ID 5302

B. Partea II. Proprietari și acte

Inscrieri privitoare la dreptul de proprietate și alte drepturi reale	Referințe
/	
Act Administrativ nr. Titlu de proprietate 1492-59556, din 28/04/1999 emis de CJSIPT Dolj;	
B1	A1
Intabulare, drept de PROPRIETATE, dobandit prin Reconstituire, cota actuala 1/1, cota initiala 1/1 1) ȘTEFANESCU ANA	

C. Partea III. SARCINI .

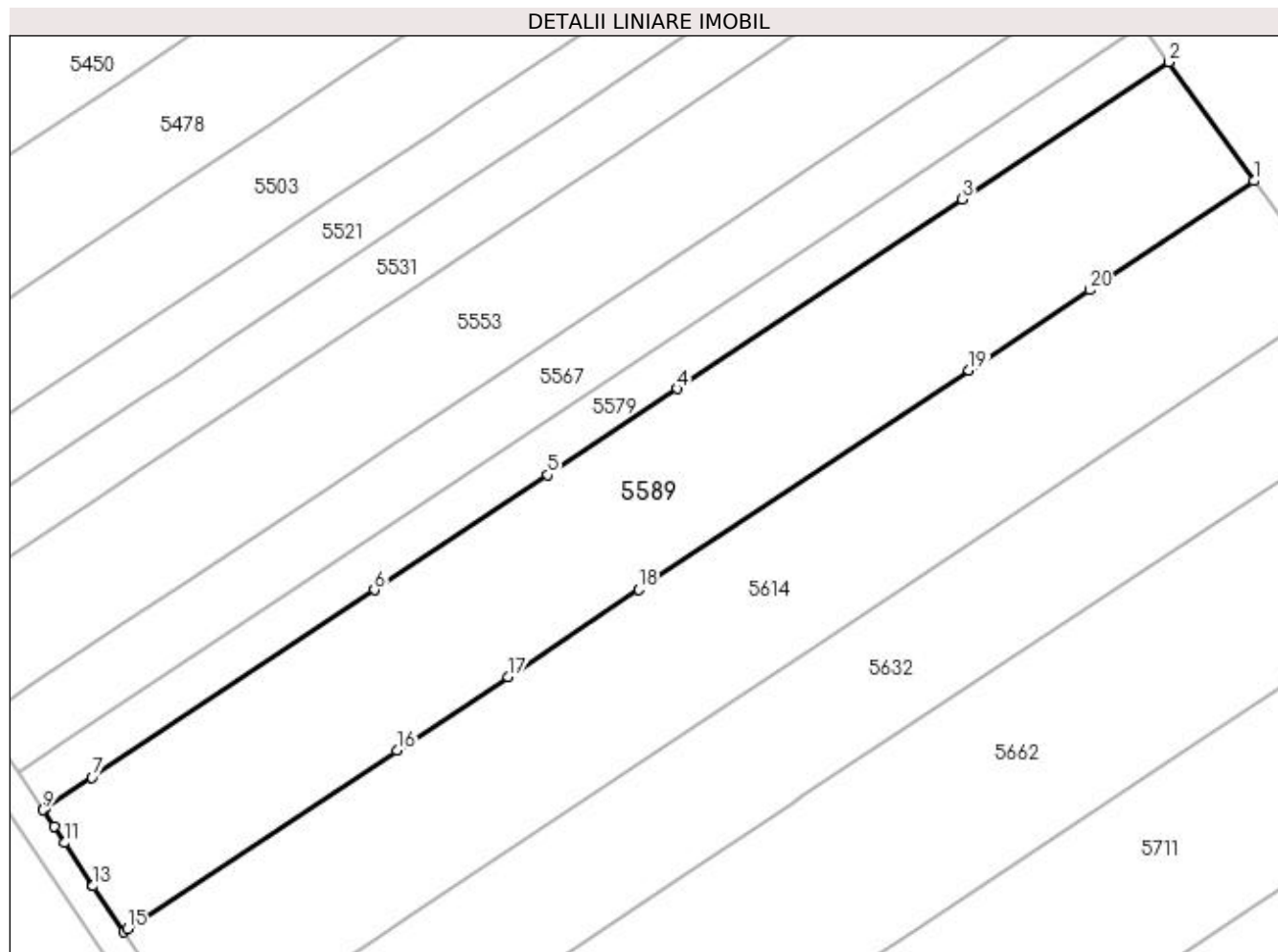
Inscrieri privind dezmembramintele dreptului de proprietate, drepturi reale de garanție și sarcini	Referințe
NU SUNT	

Anexa Nr. 1 La Partea I

Teren

Nr cadastral	Suprafața (mp)*	Observații / Referințe
	6.187	Diferența de suprafață se regăsește la ID 5483, restul de suprafață până la suprafața din acte se află în coridorul de expropriere ID 5302

* Suprafața este determinată în planul de proiecție Stereo 70.



Date referitoare la teren

Crt	Categorie folosință	Intra vilan	Suprafața (mp)	Tarla	Parcelă	Nr. topo	Observații / Referințe
1	arabil	DA	6.187	51	46/1	-	Parcela despartită de coridor de expropriere

Lungime Segmente

1) Valorile lungimilor segmentelor sunt obținute din proiecție în plan.

Punct început	X / Y	Punct sfârșit	X / Y	Lungime segment (** (m)
1	396.868,77 325.156,589	2	396.853,719 325.177,595	25.842
2	396.853,719 325.177,595	3	396.817,18 325.153,328	43.863
3	396.817,18 325.153,328	4	396.766,74 325.119,828	60.552
4	396.766,74 325.119,828	5	396.743,823 325.104,608	27.51
5	396.743,823 325.104,608	6	396.713,185 325.084,26	36.78

Punct început	X / Y	Punct sfârșit	X / Y	Lungime segment (** (m)
6	396.713,185 325.084,26	7	396.663,233 325.051,084	59.966
7	396.663,233 325.051,084	8	396.655,061 325.045,657	9.81
8	396.655,061 325.045,657	9	396.654,612 325.045,359	0.538
9	396.654,612 325.045,359	10	396.656,524 325.042,444	3.486
10	396.656,524 325.042,444	11	396.658,44 325.039,522	3.494
11	396.658,44 325.039,522	12	396.663,286 325.032,134	8.835
12	396.663,286 325.032,134	13	396.663,449 325.031,886	0.297
13	396.663,449 325.031,886	14	396.668,776 325.023,763	9.714
14	396.668,776 325.023,763	15	396.669,552 325.024,278	0.931
15	396.669,552 325.024,278	16	396.717,157 325.055,895	57.148
16	396.717,157 325.055,895	17	396.736,76 325.068,914	23.532
17	396.736,76 325.068,914	18	396.759,918 325.084,295	27.801
18	396.759,918 325.084,295	19	396.818,366 325.123,113	70.164
19	396.818,366 325.123,113	20	396.839,701 325.137,283	25.612
20	396.839,701 325.137,283	1	396.868,77 325.156,589	34.896

** Lungimile segmentelor sunt determinate în planul de proiecție Stereo 70 și sunt rotunjite la 1 milimetru.

*** Distanța dintre puncte este formată din segmente cumulate ce sunt mai mici decât valoarea 1 milimetru.

**DATE DESPRE IMOBILUL NR. 5594**

Oficiul de Cadastru și Publicitate Imobiliară DOLJ
Biroul de Cadastru și Publicitate Imobiliară Craiova

A. Partea I. Descrierea imobilului

TEREN Intravilan

Nr. CF vechi:214

Nr. cadastral vechi:513

Adresa: Loc. Sitoaia, Jud. Dolj, T51, P50

Nr. Crt	Nr cadastral Nr. topografic	Suprafața* (mp)	Observații / Referințe
A1	30503	323	Sector cadastral:21 Teren neimprejmuit; Diferenta de suprafata se regaseste la ID 5711, restul de de suprafata pana la suprafata din acte se afla in coridorul de expropriere ID 5302

B. Partea II. Proprietari și acte

Inscrieri privitoare la dreptul de proprietate și alte drepturi reale		Referințe
88608 / 23/07/2014		
Act Notarial nr. contract de vanzare -cumparare nr 2873, din 16/07/2014 emis de NP JIANU GEORGETA CRISTINA;		
B1	Intabulare, drept de PROPRIETATE, dobandit prin Conventie, cota actuala 1/1, cota initiala 1/1 1) SC FILPIT EXIM SRL, CIF:7265099	A1

C. Partea III. SARCINI .

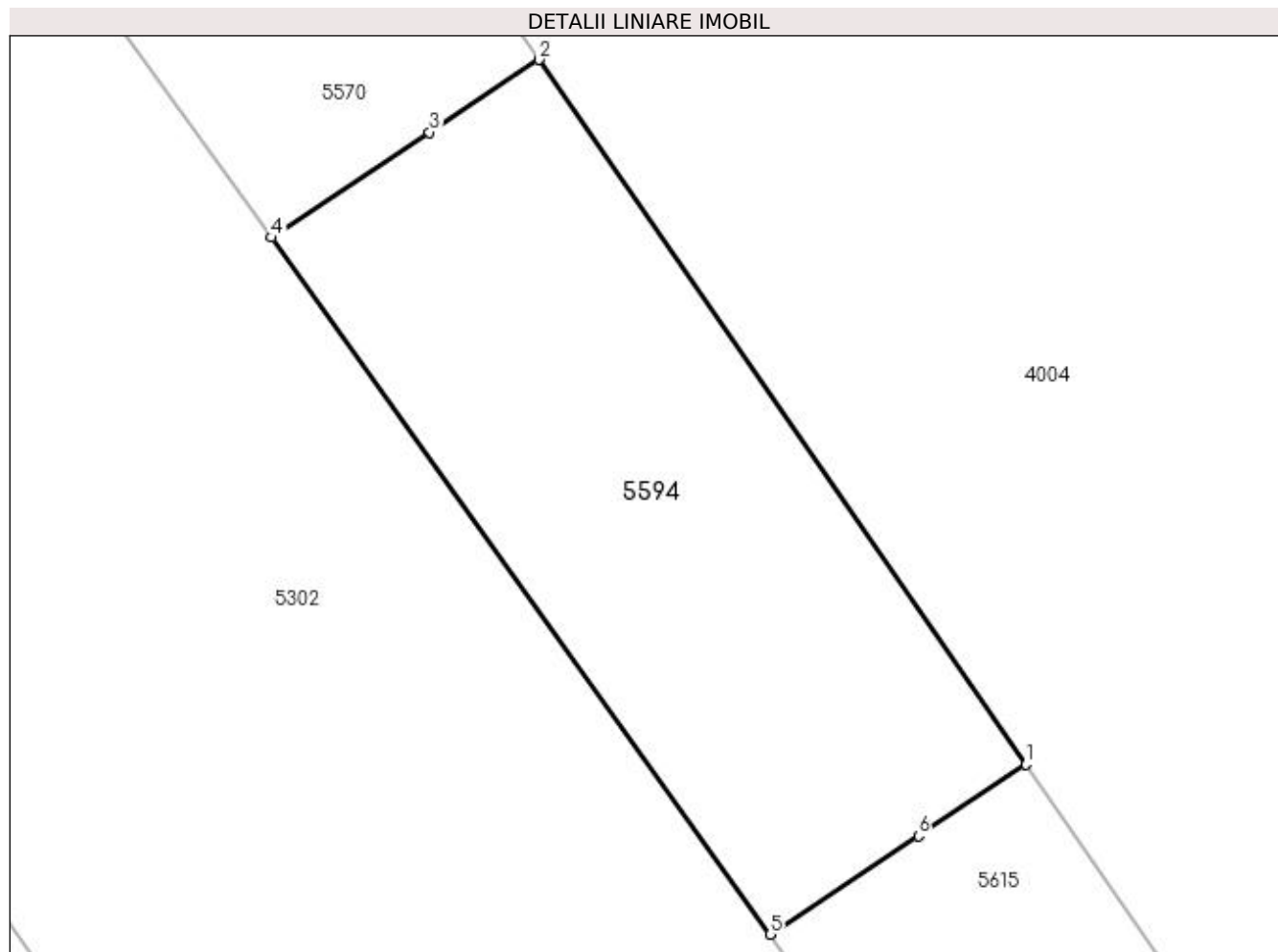
Inscrieri privind dezmembramintele dreptului de proprietate, drepturi reale de garanție și sarcini	Referințe
NU SUNT	

Anexa Nr. 1 La Partea I

Teren

Nr cadastral	Suprafața (mp)*	Observații / Referințe
30503	323	Diferența de suprafață se regăsește la ID 5711, restul de suprafață până la suprafața din acte se află în coridorul de expropriere ID 5302

* Suprafața este determinată în planul de proiecție Stereo 70.



Date referitoare la teren

Crt	Categorie folosință	Intra vilan	Suprafața (mp)	Tarla	Parcelă	Nr. topo	Observații / Referințe
1	arabil	DA	323	51	50	-	Parcela despartită de coridor de expropriere

Lungime Segmente

1) Valorile lungimilor segmentelor sunt obținute din proiecție în plan.

Punct început	X / Y	Punct sfârșit	X / Y	Lungime segment (** (m)
1	396.957,516 325.087,366	2	396.940,643 325.111,764	29.664
2	396.940,643 325.111,764	3	396.936,856 325.109,249	4.547
3	396.936,856 325.109,249	4	396.931,377 325.105,61	6.577
4	396.931,377 325.105,61	5	396.948,662 325.081,485	29.678
5	396.948,662 325.081,485	6	396.953,79 325.084,891	6.156

Punct început	X / Y	Punct sfârșit	X / Y	Lungime segment (** (m)
6	396.953,79 325.084,891	1	396.957,516 325.087,366	4.473

** Lungimile segmentelor sunt determinate în planul de proiecție Stereo 70 și sunt rotunjite la 1 milimetru.

*** Distanța dintre puncte este formată din segmente cumulate ce sunt mai mici decât valoarea 1 milimetru.

**DATE DESPRE IMOBILUL NR. 5597**

Oficiul de Cadastru și Publicitate Imobiliară DOLJ
Biroul de Cadastru și Publicitate Imobiliară Craiova

A. Partea I. Descrierea imobilului

TEREN Extravilan

Adresa: Jud. Dolj, T53, P64

Nr. Crt	Nr cadastral Nr. topografic	Suprafața* (mp)	Observații / Referințe
A1		12.694	Sector cadastral:21 Teren neimprejmuit;

B. Partea II. Proprietari și acte

Inscrieri privitoare la dreptul de proprietate și alte drepturi reale	Referințe
/	
Act Administrativ nr. Titlu de proprietate 18869, din 23/02/2015 emis de CJSIPT Dolj;	
B1	A1
Intabulare, drept de PROPRIETATE, dobandit prin Reconstituire, cota actuala 1/1, cota initiala 1/1	
1) HOANCĂ ION	
2) NAIDIN CONSTANTINA	

C. Partea III. SARCINI .

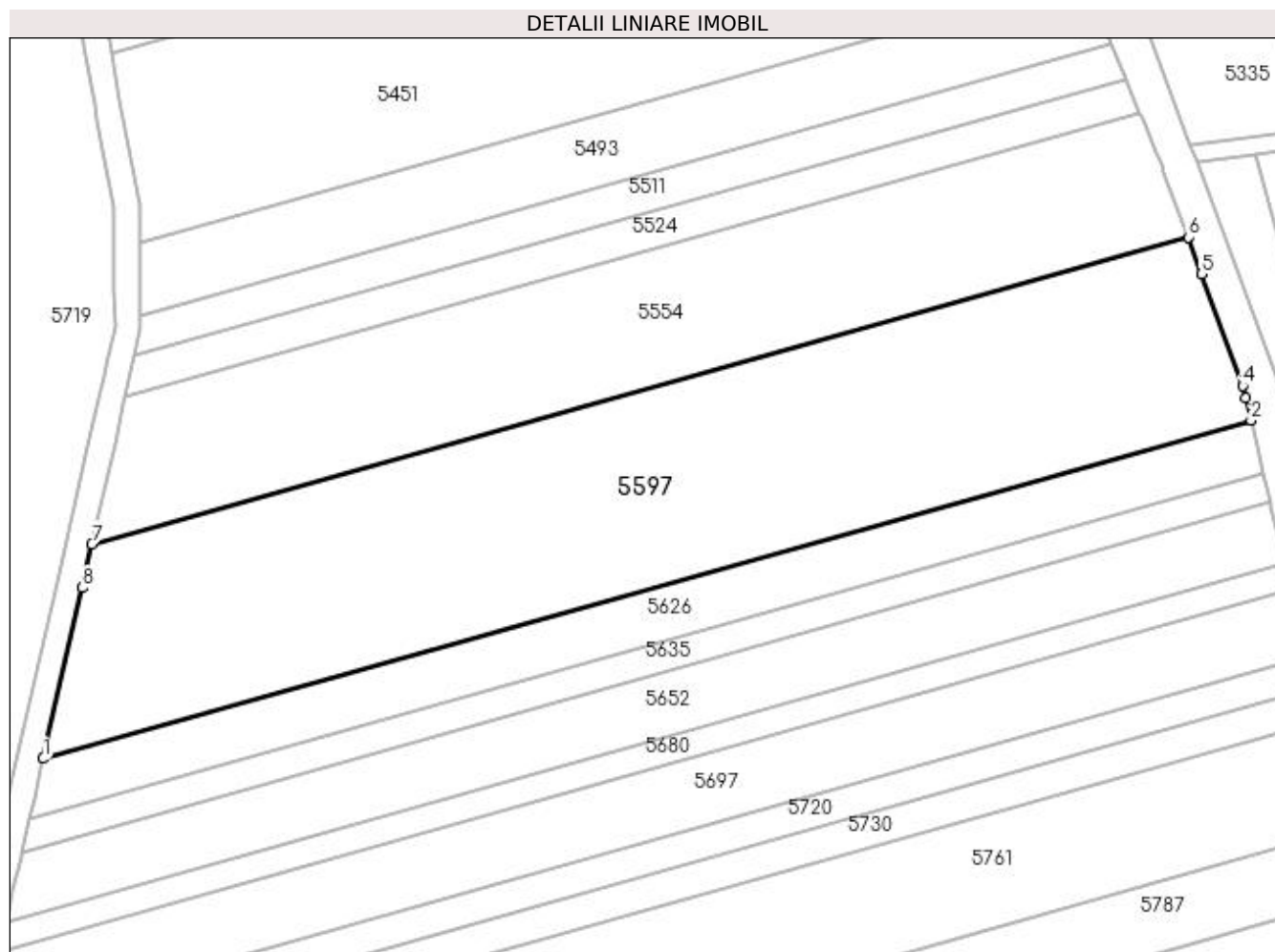
Inscrieri privind dezmembramintele dreptului de proprietate, drepturi reale de garanție și sarcini	Referințe
NU SUNT	

Anexa Nr. 1 La Partea I

Teren

Nr cadastral	Suprafața (mp)*	Observații / Referințe
	12.694	

* Suprafața este determinată în planul de proiecție Stereo 70.



Date referitoare la teren

Crt	Categorie folosință	Intra vilan	Suprafața (mp)	Tarla	Parcelă	Nr. topo	Observații / Referințe
1	arabil	NU	12.694	53	64	-	

Lungime Segmente

1) Valorile lungimilor segmentelor sunt obținute din proiecție în plan.

Punct început	X / Y	Punct sfârșit	X / Y	Lungime segment (** (m)
1	395.620,293 325.033,114	2	395.903,059 325.112,262	293.634
2	395.903,059 325.112,262	3	395.901,86 325.117,504	5.378
3	395.901,86 325.117,504	4	395.901,117 325.120,364	2.955
4	395.901,117 325.120,364	5	395.891,515 325.146,503	27.847
5	395.891,515 325.146,503	6	395.888,342 325.155,141	9.203

Punct început	X / Y	Punct sfârșit	X / Y	Lungime segment (** (m)
6	395.888,342 325.155,141	7	395.631,699 325.083,305	266.507
7	395.631,699 325.083,305	8	395.629,387 325.073,131	10.433
8	395.629,387 325.073,131	1	395.620,293 325.033,114	41.038

** Lungimile segmentelor sunt determinate în planul de proiecție Stereo 70 și sunt rotunjite la 1 milimetru.

*** Distanța dintre puncte este formată din segmente cumulate ce sunt mai mici decât valoarea 1 milimetru.

**DATE DESPRE IMOBILUL NR. 5609**

Oficiul de Cadastru și Publicitate Imobiliară DOLJ
Biroul de Cadastru și Publicitate Imobiliară Craiova

A. Partea I. Descrierea imobilului

TEREN Extravilan

Adresa: Jud. Dolj, T53, PCN 11

Nr. Crt	Nr cadastral Nr. topografic	Suprafața* (mp)	Observații / Referințe
A1		7.011	Sector cadastral:21 Teren neimprejmuit;

B. Partea II. Proprietari și acte

Inscrieri privitoare la dreptul de proprietate și alte drepturi reale		Referințe
/		
Act Normativ nr. Legea 7, din 13/03/1996 emis de Parlamentul Romaniei (art.13 alin 15);		
B1	Inscrierea provizorie, drept de PROPRIETATE, dobandit prin Lege, cota actuala 1/1, cota initiala 1/1 1) NEIDENTIFICAT NEIDENTIFICAT	A1

C. Partea III. SARCINI .

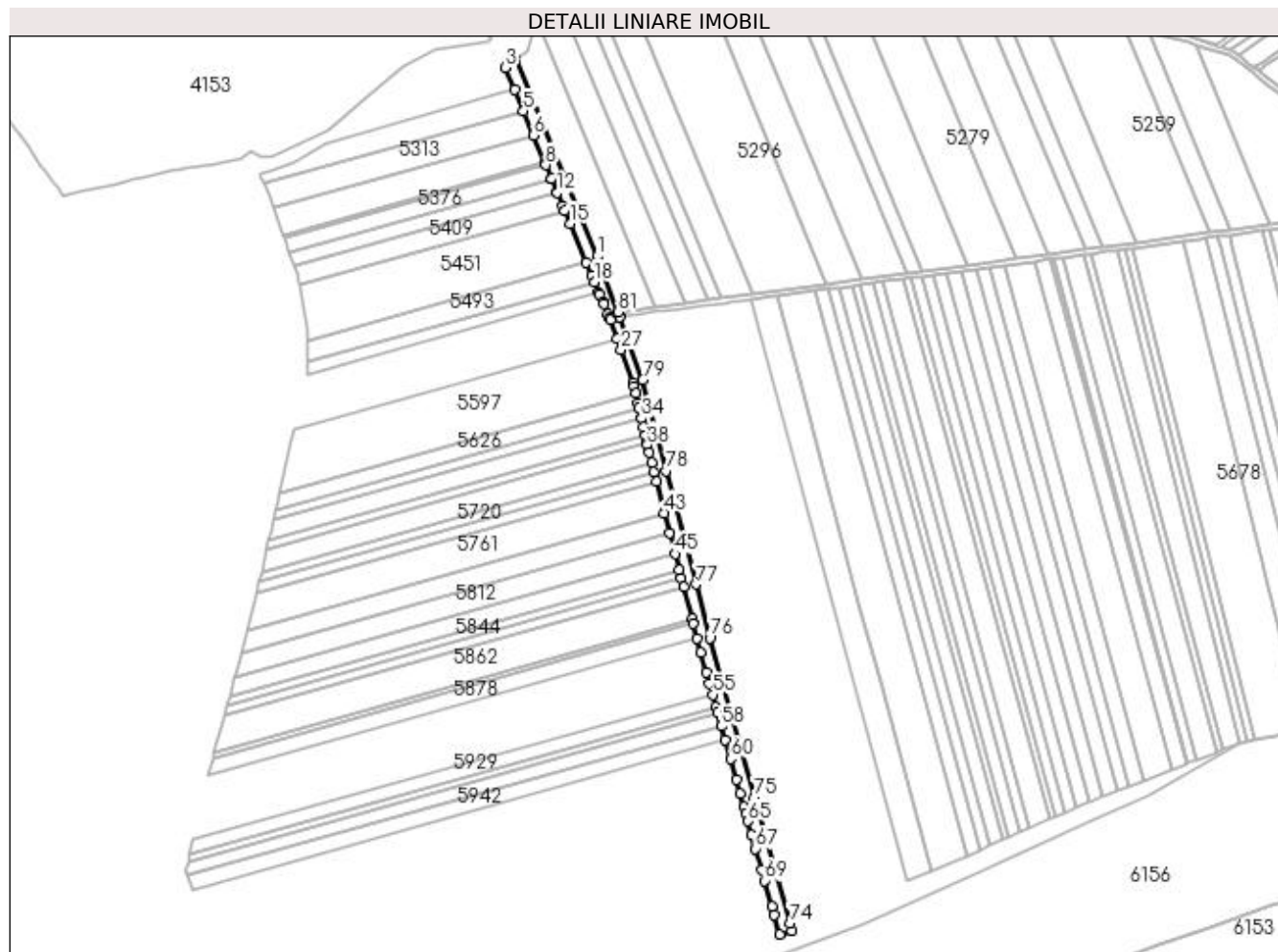
Inscrieri privind dezmembramintele dreptului de proprietate, drepturi reale de garanție și sarcini	Referințe
NU SUNT	

Anexa Nr. 1 La Partea I

Teren

Nr cadastral	Suprafața (mp)*	Observații / Referințe
	7.011	

* Suprafața este determinată în planul de proiecție Stereo 70.



Date referitoare la teren

Crt	Categorie folosință	Intra vilan	Suprafața (mp)	Tarla	Parcelă	Nr. topo	Observații / Referințe
1	curți constructii	NU	7.011	53	CN 11	-	

Lungime Segmente

1) Valorile lungimilor segmentelor sunt obținute din proiecție în plan.

Punct început	X / Y	Punct sfârșit	X / Y	Lungime segment	Punct început	X / Y	Punct sfârșit	X / Y	Lungime segment	Punct început	X / Y	Punct sfârșit	X / Y	Lungime segment
1	395.872,597 325.220,953	2	395.807,926 325.376,955	168.876	2	395.807,926 325.376,955	3	395.799,653 325.370,797	10.313	3	395.799,653 325.370,797	4	395.807,025 325.353,015	19.25
4	395.807,025 325.353,015	5	395.814,052 325.336,063	18.351	5	395.814,052 325.336,063	6	395.821,941 325.317,034	20.599	6	395.821,941 325.317,034	7	395.830,91 325.295,398	23.422
7	395.830,91 325.295,398	8	395.831,78 325.293,299	2.272	8	395.831,78 325.293,299	9	395.836,19 325.282,662	11.514	9	395.836,19 325.282,662	10	395.836,242 325.282,538	0.135
10	395.836,242 325.282,538	11	395.840,638 325.271,934	11.479	11	395.840,638 325.271,934	12	395.840,867 325.271,381	0.598	12	395.840,867 325.271,381	13	395.845,249 325.260,811	11.442
13	395.845,249 325.260,811	14	395.846,714 325.257,275	3.828	14	395.846,714 325.257,275	15	395.851,052 325.246,812	11.327	15	395.851,052 325.246,812	16	395.863,976 325.215,638	33.747

Punct început	X / Y	Punct sfârșit	X / Y	Lungime segment	Punct început	X / Y	Punct sfârșit	X / Y	Lungime segment	Punct început	X / Y	Punct sfârșit	X / Y	Lungime segment
16	395.863,976 325.215,638	17	395.868,09 325.205,714	10.74 3	17	395.868,09 325.205,714	18	395.870,273 325.200,448	5.7	18	395.870,273 325.200,448	19	395.873,674 325.192,242	8.882
19	395.873,674 325.192,242	20	395.874,267 325.190,812	1.548	20	395.874,267 325.190,812	21	395.876,997 325.184,226	7.13	21	395.876,997 325.184,226	22	395.877,577 325.182,828	1.513
22	395.877,577 325.182,828	23	395.880,812 325.175,024	8.448	23	395.880,812 325.175,024	24	395.882,014 325.172,126	3.137	24	395.882,014 325.172,126	25	395.882,797 325.170,235	2.047
25	395.882,797 325.170,235	26	395.888,342 325.155,141	16.08	26	395.888,342 325.155,141	27	395.891,515 325.146,503	9.203	27	395.891,515 325.146,503	28	395.901,117 325.120,364	27.84 7
28	395.901,117 325.120,364	29	395.901,86 325.117,504	2.955	29	395.901,86 325.117,504	30	395.903,059 325.112,262	5.378	30	395.903,059 325.112,262	31	395.904,924 325.104,106	8.366
31	395.904,924 325.104,106	32	395.905,854 325.100,039	4.171	32	395.905,854 325.100,039	33	395.907,446 325.093,082	7.138	33	395.907,446 325.093,082	34	395.907,682 325.092,049	1.059
34	395.907,682 325.092,049	35	395.909,252 325.085,183	7.044	35	395.909,252 325.085,183	36	395.910,74 325.078,676	6.675	36	395.910,74 325.078,676	37	395.912,166 325.072,44	6.398
37	395.912,166 325.072,44	38	395.912,505 325.070,961	1.517	38	395.912,505 325.070,961	39	395.913,914 325.064,801	6.319	39	395.913,914 325.064,801	40	395.915,711 325.056,941	8.063
40	395.915,711 325.056,941	41	395.917,416 325.049,486	7.647	41	395.917,416 325.049,486	42	395.919,338 325.042,094	7.638	42	395.919,338 325.042,094	43	395.925,918 325.016,792	26.14 4
43	395.925,918 325.016,792	44	395.929,959 325.001,249	16.06	44	395.929,959 325.001,249	45	395.934,315 324.984,501	17.30 5	45	395.934,315 324.984,501	46	395.937,582 324.971,935	12.98 4
46	395.937,582 324.971,935	47	395.939,38 324.965,024	7.141	47	395.939,38 324.965,024	48	395.941,157 324.958,187	7.064	48	395.941,157 324.958,187	49	395.947,672 324.933,135	25.88 5
49	395.947,672 324.933,135	50	395.948,755 324.928,969	4.304	50	395.948,755 324.928,969	51	395.951,715 324.917,586	11.76 2	51	395.951,715 324.917,586	52	395.954,803 324.906,366	11.63 7
52	395.954,803 324.906,366	53	395.959,246 324.890,478	16.49 8	53	395.959,246 324.890,478	54	395.961,686 324.881,753	9.06	54	395.961,686 324.881,753	55	395.964,186 324.872,816	9.28
55	395.964,186 324.872,816	56	395.966,929 324.863,009	10.18 3	56	395.966,929 324.863,009	57	395.968,309 324.858,075	5.123	57	395.968,309 324.858,075	58	395.971,226 324.847,643	10.83 2
58	395.971,226 324.847,643	59	395.974,253 324.836,822	11.23 6	59	395.974,253 324.836,822	60	395.978,467 324.821,754	15.64 6	60	395.978,467 324.821,754	61	395.983,082 324.805,254	17.13 3
61	395.983,082 324.805,254	62	395.986,117 324.794,402	11.26 8	62	395.986,117 324.794,402	63	395.989,155 324.783,541	11.27 8	63	395.989,155 324.783,541	64	395.990,673 324.778,108	5.641
64	395.990,673 324.778,108	65	395.992,315 324.772,233	6.1	65	395.992,315 324.772,233	66	395.995,355 324.761,355	11.29 5	66	395.995,355 324.761,355	67	395.998,398 324.750,468	11.30 4
67	395.998,398 324.750,468	68	396.003,092 324.733,674	17.43 8	68	396.003,092 324.733,674	69	396.005,496 324.725,072	8.932	69	396.005,496 324.725,072	70	396.011,322 324.704,226	21.64 5
70	396.011,322 324.704,226	71	396.013,201 324.697,502	6.982	71	396.013,201 324.697,502	72	396.017,417 324.682,418	15.66 2	72	396.017,417 324.682,418	73	396.027,013 324.685,235	10.00 1
73	396.027,013 324.685,235	74	396.025,449 324.690,838	5.817	74	396.025,449 324.690,838	75	395.997,351 324.791,463	104.4 75	75	395.997,351 324.791,463	76	395.962,03 324.917,65	131.0 37
76	395.962,03 324.917,65	77	395.950,898 324.960,459	44.23 3	77	395.950,898 324.960,459	78	395.927,466 325.050,571	93.10 9	78	395.927,466 325.050,571	79	395.908,761 325.122,502	74.32 3
79	395.908,761 325.122,502	80	395.890,317 325.172,712	53.49	80	395.890,317 325.172,712	81	395.888,905 325.176,558	4.097	81	395.888,905 325.176,558	1	395.872,597 325.220,953	47.29 6

** Lungimile segmentelor sunt determinate în planul de proiecție Stereo 70 și sunt rotunjite la 1 milimetru.

*** Distanța dintre puncte este formată din segmente cumulate ce sunt mai mici decât valoarea 1 milimetru.

**DATE DESPRE IMOBILUL NR. 5614**

Oficiul de Cadastru și Publicitate Imobiliară DOLJ
Biroul de Cadastru și Publicitate Imobiliară Craiova

A. Partea I. Descrierea imobilului

TEREN Intravilan

Nr. CF vechi:492
Nr. cadastral vechi:734

Adresa: Loc. Almaj, Jud. Dolj, T 51 P 47

Nr. Crt	Nr cadastral Nr. topografic	Suprafața* (mp)	Observații / Referințe
A1	31206	6.169	Sector cadastral:21 Teren neimprejmuit; Diferenta de suprafata se regaseste la ID 5513, restul de de suprafata pana la suprafata din acte se afla in coridorul de expropriere ID 5302

B. Partea II. Proprietari și acte

Inscrieri privitoare la dreptul de proprietate și alte drepturi reale		Referințe
18235 / 14/03/2008		
Contract De Intretinere nr. AUT 2335, din 30/06/1999 emis de NP Gageatu Ilie;		
B1	Intabulare, drept de PROPRIETATE, dobandit prin Conventie, cota actuala 1/1, cota initiala 1/1 1) VLADUTOIU GHEORGHE 2) VLADUTOIU CONSTANTA	A1

C. Partea III. SARCINI .

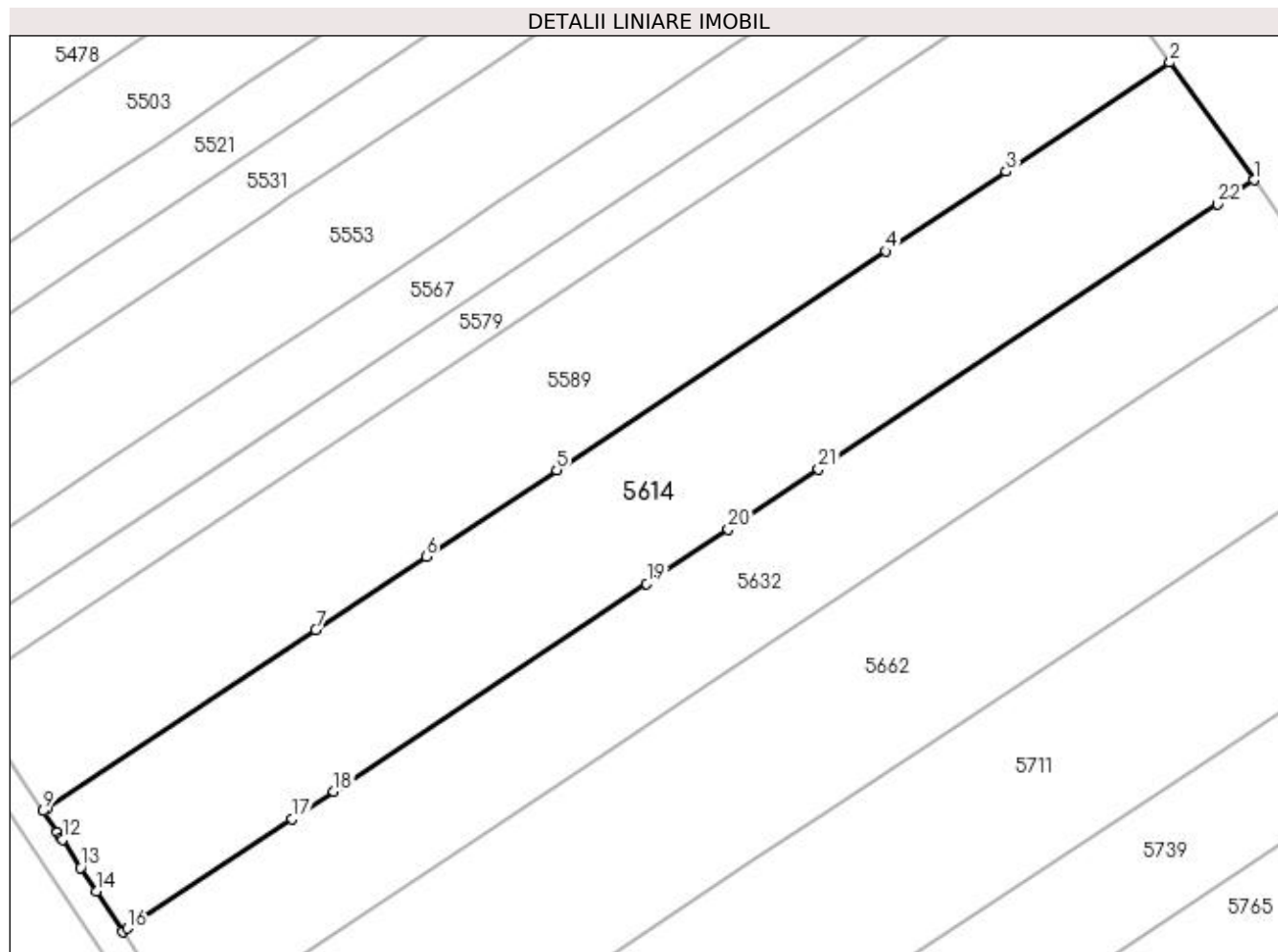
Inscrieri privind dezmembramintele dreptului de proprietate, drepturi reale de garanție și sarcini	Referințe
NU SUNT	

Anexa Nr. 1 La Partea I

Teren

Nr cadastral	Suprafața (mp)*	Observații / Referințe
31206	6.169	Diferența de suprafața se regăsește la ID 5513, restul de suprafața până la suprafața din acte se află în coridorul de expropriere ID 5302

* Suprafața este determinată în planul de proiecție Stereo 70.



Date referitoare la teren

Crt	Categorie folosință	Intra vilan	Suprafața (mp)	Tarla	Parcelă	Nr. topo	Observații / Referințe
1	arabil	DA	6.169	51	47	-	Parcela despartită de coridor de expropriere

Lungime Segmente

1) Valorile lungimilor segmentelor sunt obținute din proiecție în plan.

Punct început	X / Y	Punct sfârșit	X / Y	Lungime segment (** (m)
1	396.883,715 325.135,73	2	396.868,77 325.156,589	25.66
3	396.839,701 325.137,283	4	396.818,366 325.123,113	25.612
5	396.759,918 325.084,295	6	396.736,76 325.068,914	27.801
7	396.717,157 325.055,895	8	396.669,552 325.024,278	57.148
9	396.668,776 325.023,763	10	396.671,271 325.019,96	4.548

Punct început	X / Y	Punct sfârșit	X / Y	Lungime segment (** (m)
2	396.868,77 325.156,589	3	396.839,701 325.137,283	34.896
4	396.818,366 325.123,113	5	396.759,918 325.084,295	70.164
6	396.736,76 325.068,914	7	396.717,157 325.055,895	23.532
8	396.669,552 325.024,278	9	396.668,776 325.023,763	0.931
10	396.671,271 325.019,96	11	396.671,91 325.018,995	1.157

Punct început	X / Y	Punct sfârșit	X / Y	Lungime segment (** (m)
11	396.671,91 325.018,995	12	396.672,148 325.018,635	0.432
13	396.675,409 325.013,713	14	396.678,181 325.009,528	5.019
15	396.682,921 325.002,373	16	396.683,754 325.002,926	1.0
17	396.712,971 325.022,33	18	396.720,359 325.027,238	8.869
19	396.775,9 325.064,125	20	396.790,383 325.073,744	17.387
21	396.806,402 325.084,382	22	396.877,26 325.131,443	85.063

Punct început	X / Y	Punct sfârșit	X / Y	Lungime segment (** (m)
12	396.672,148 325.018,635	13	396.675,409 325.013,713	5.904
14	396.678,181 325.009,528	15	396.682,921 325.002,373	8.583
16	396.683,754 325.002,926	17	396.712,971 325.022,33	35.073
18	396.720,359 325.027,238	19	396.775,9 325.064,125	66.674
20	396.790,383 325.073,744	21	396.806,402 325.084,382	19.229
22	396.877,26 325.131,443	1	396.883,715 325.135,73	7.749

** Lungimile segmentelor sunt determinate în planul de proiecție Stereo 70 și sunt rotunjite la 1 milimetru.

*** Distanța dintre puncte este formată din segmente cumulate ce sunt mai mici decât valoarea 1 milimetru.

**DATE DESPRE IMOBILUL NR. 5615**

Oficiul de Cadastru și Publicitate Imobiliară DOLJ
Biroul de Cadastru și Publicitate Imobiliară Craiova

A. Partea I. Descrierea imobilului

TEREN Intravilan

Nr. CF vechi:175
Nr. cadastral vechi:485

Adresa: Loc. Sitoaia, Jud. Dolj, SAT SITOAI A T 51 P 51

Nr. Crt	Nr cadastral Nr. topografic	Suprafața* (mp)	Observații / Referințe
A1	31075	205	Sector cadastral:21 Teren neimprejmuit; Diferenta de suprafata se regaseste la ID 5739, restul de de suprafata pana la suprafata din acte se afla in coridorul de expropriere ID 5302

B. Partea II. Proprietari și acte

Inscrieri privitoare la dreptul de proprietate și alte drepturi reale		Referințe
5261 / 25/03/2005		
Act Notarial nr. AUT 144, din 11/01/2005 emis de NP TOMITA D;		
B1	Intabulare, drept de PROPRIETATE, dobandit prin Conventie, cota actuala 1/1, cota initiala 1/1 1) VILCEANU GEORGE 2) VILCEANU MARIANA ARINA	A1

C. Partea III. SARCINI .

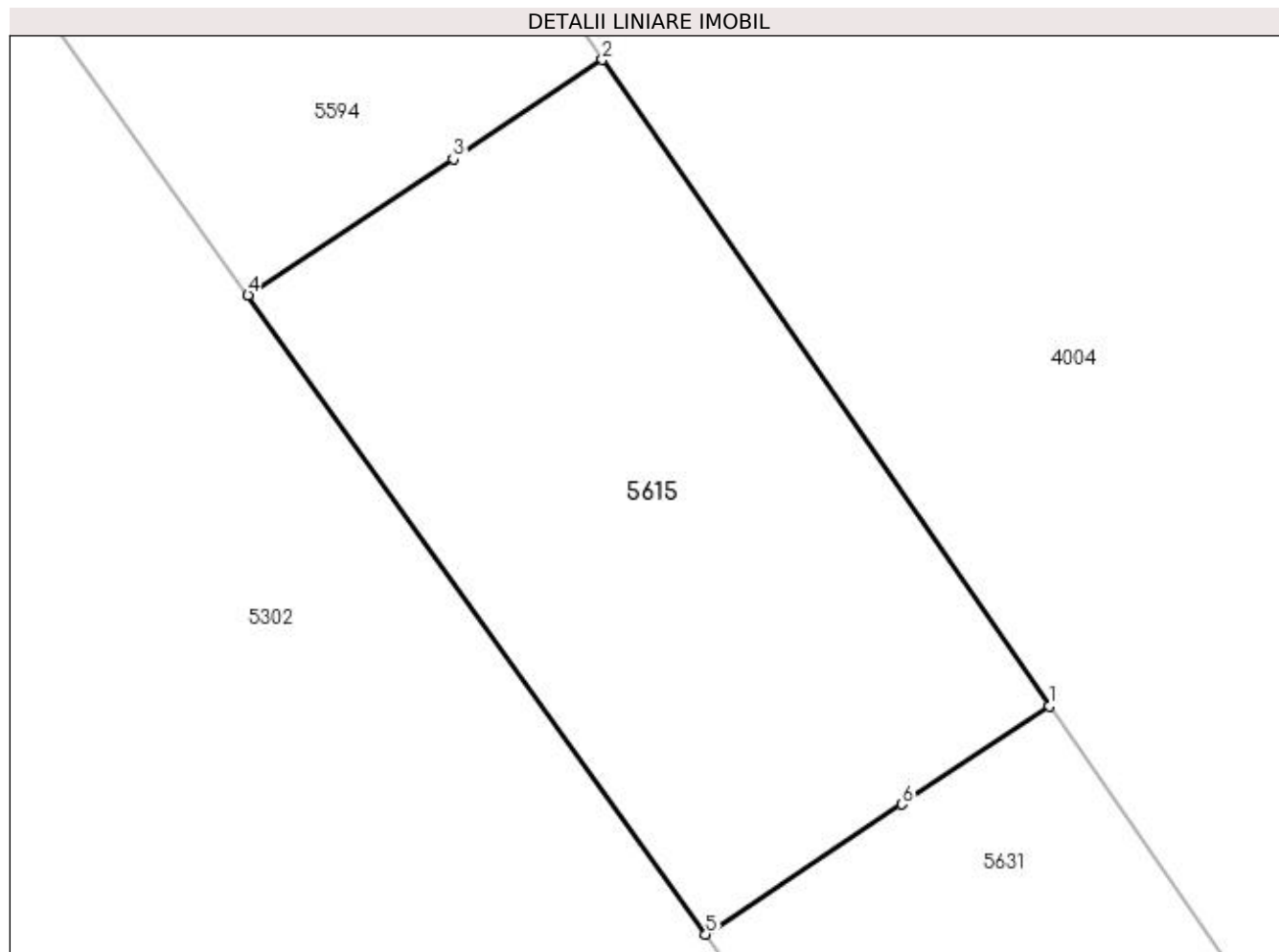
Inscrieri privind dezmembramintele dreptului de proprietate, drepturi reale de garanție și sarcini	Referințe
NU SUNT	

Anexa Nr. 1 La Partea I

Teren

Nr cadastral	Suprafața (mp)*	Observații / Referințe
31075	205	Diferența de suprafață se regăsește la ID 5739, restul de suprafață până la suprafața din acte se află în coridorul de expropriere ID 5302

* Suprafața este determinată în planul de proiecție Stereo 70.



Date referitoare la teren

Crt	Categorie folosință	Intra vilan	Suprafața (mp)	Tarla	Parcelă	Nr. topo	Observații / Referințe
1	arabil	DA	205	51	51	-	Parcela despartită de coridor de expropriere

Lungime Segmente

1) Valorile lungimilor segmentelor sunt obținute din proiecție în plan.

Punct început	X / Y	Punct sfârșit	X / Y	Lungime segment (** (m)
1	396.968,683 325.071,218	2	396.957,516 325.087,366	19.633
2	396.957,516 325.087,366	3	396.953,79 325.084,891	4.473
3	396.953,79 325.084,891	4	396.948,662 325.081,485	6.156
4	396.948,662 325.081,485	5	396.960,102 325.065,519	19.642
5	396.960,102 325.065,519	6	396.964,998 325.068,771	5.877

Punct început	X / Y	Punct sfârșit	X / Y	Lungime segment (** (m)
6	396.964,998 325.068,771	1	396.968,683 325.071,218	4.424

** Lungimile segmentelor sunt determinate în planul de proiecție Stereo 70 și sunt rotunjite la 1 milimetru.

*** Distanța dintre puncte este formată din segmente cumulate ce sunt mai mici decât valoarea 1 milimetru.

**DATE DESPRE IMOBILUL NR. 5626**

Oficiul de Cadastru și Publicitate Imobiliară DOLJ
Biroul de Cadastru și Publicitate Imobiliară Craiova

A. Partea I. Descrierea imobilului

TEREN Extravilan

Adresa: Jud. Dolj, T53, P63

Nr. Crt	Nr cadastral Nr. topografic	Suprafața* (mp)	Observații / Referințe
A1		3.716	Sector cadastral:21 Teren neimprejmuit;

B. Partea II. Proprietari și acte

Inscrieri privitoare la dreptul de proprietate și alte drepturi reale	Referințe
/	
Act Administrativ nr. Titlu de proprietate 18868, din 23/02/2015 emis de CJSIPT Dolj;	
B1	A1
Intabulare, drept de PROPRIETATE, dobandit prin Reconstituire, cota actuala 1/1, cota initiala 1/1 1) NAIDIN CONSTANTINA	

C. Partea III. SARCINI .

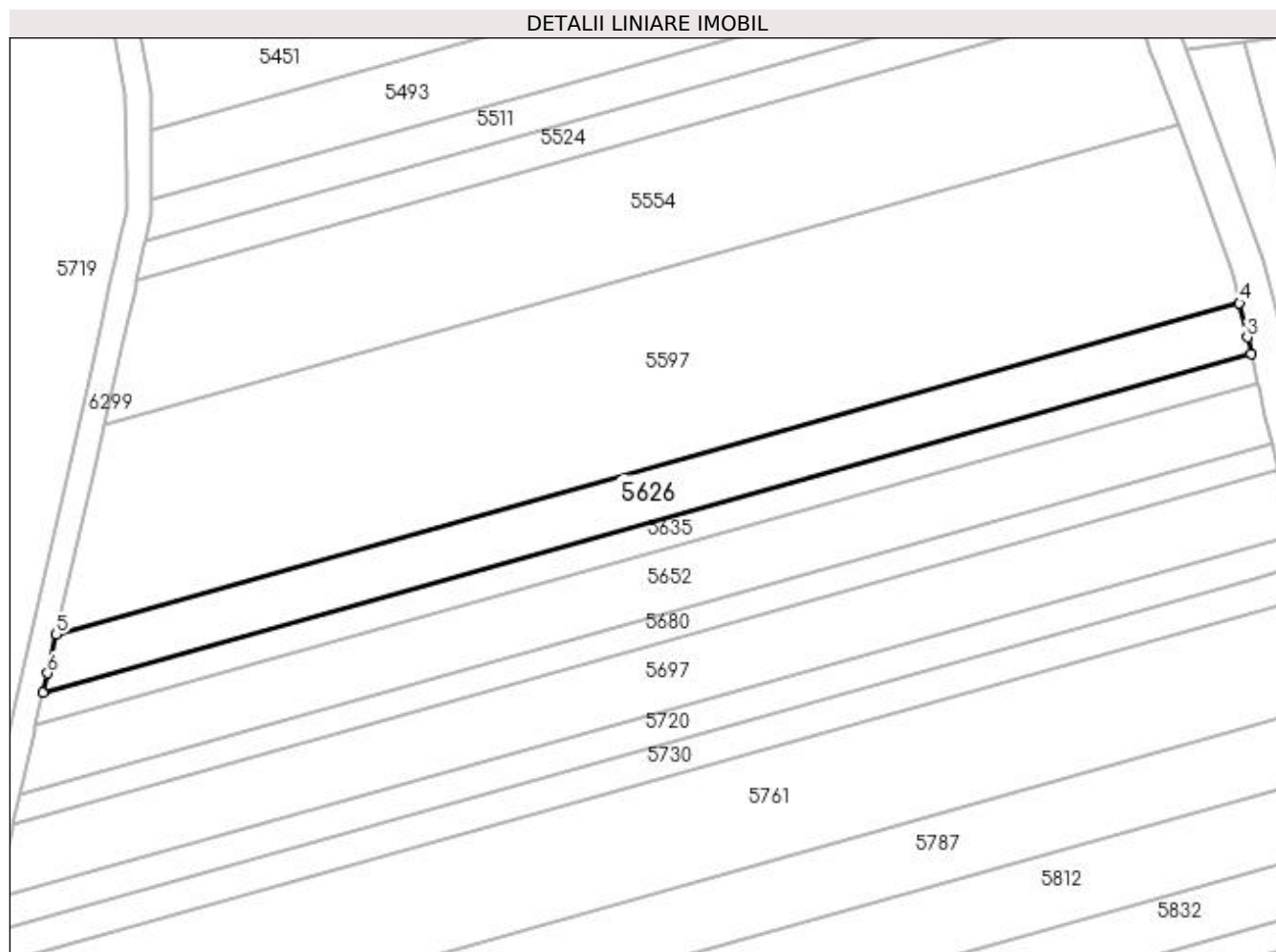
Inscrieri privind dezmembramintele dreptului de proprietate, drepturi reale de garanție și sarcini	Referințe
NU SUNT	

Anexa Nr. 1 La Partea I

Teren

Nr cadastral	Suprafața (mp)*	Observații / Referințe
	3.716	

* Suprafața este determinată în planul de proiecție Stereo 70.



Date referitoare la teren

Crt	Categorie folosință	Intra vilan	Suprafața (mp)	Tarla	Parcelă	Nr. topo	Observații / Referințe
1	arabil	NU	3.716	53	63	-	

Lungime Segmente

1) Valorile lungimilor segmentelor sunt obținute din proiecție în plan.

Punct început	X / Y	Punct sfârșit	X / Y	Lungime segment (** (m)
1	395.617,137 325.019,225	2	395.905,854 325.100,039	299.814
2	395.905,854 325.100,039	3	395.904,924 325.104,106	4.171
3	395.904,924 325.104,106	4	395.903,059 325.112,262	8.366
4	395.903,059 325.112,262	5	395.620,293 325.033,114	293.634
5	395.620,293 325.033,114	6	395.618,187 325.023,846	9.504

Punct început	X / Y	Punct sfârșit	X / Y	Lungime segment (** (m)
6	395.618,187 325.023,846	1	395.617,137 325.019,225	4.739

** Lungimile segmentelor sunt determinate în planul de proiecție Stereo 70 și sunt rotunjite la 1 milimetru.

*** Distanța dintre puncte este formată din segmente cumulate ce sunt mai mici decât valoarea 1 milimetru.

**DATE DESPRE IMOBILUL NR. 5631**

Oficiul de Cadastru și Publicitate Imobiliară DOLJ
Biroul de Cadastru și Publicitate Imobiliară Craiova

A. Partea I. Descrierea imobilului

TEREN Intravilan

Adresa: Loc. Sitoaia, Jud. Dolj, tarla 51, parcela 52

Nr. Crt	Nr cadastral Nr. topografic	Suprafața* (mp)	Observații / Referințe
A1	31847	195	Sector cadastral:21 Teren neimprejmuit; Restul de suprafata se afla la ID 5302 si ID 5765, Lot 3

B. Partea II. Proprietari și acte

Inscrieri privitoare la dreptul de proprietate și alte drepturi reale		Referințe
75449 / 21/03/2023		
Act Administrativ nr. TDP nr. 629-48128, din 24/03/1997 emis de CJSIPT DOLJ (CM NR. 17/06.03.2014 NP Floricel Mihai PT DOLJ ai Marian , CM nr. 58/18.12.2008 NP Tamara Elena Lazar);		
B1	Intabulare, drept de PROPRIETATE in seria rangului Încheierii nr. 115864/14.06.2018, dobandit prin Succesiune, cota actuala 1/4, cota initiala 1/4 1) TALABAN AURICA, Lipsa CNP	A1
B2	Intabulare, drept de PROPRIETATE in seria rangului Încheierii nr. 115864/14.06.2018, dobandit prin Succesiune, cota actuala 1/4, cota initiala 1/4 1) TALABAN DOINA VIOLETA, Lipsa CNP	A1
B3	Intabulare, drept de PROPRIETATE in seria rangului Încheierii nr. 115864/14.06.2018, dobandit prin Succesiune, cota actuala 1/6, cota initiala 1/6 1) PALSOIU GHEORGHITA, Lipsa CNP	A1
Act Notarial nr. Contract de donatie aut. nr. 2115, din 18/06/2019 emis de NP DEFTA F L;		
B4	Intabulare, drept de PROPRIETATE in seria rangului Încheierii nr. 127070/19.06.2019, dobandit prin Conventie, cota actuala 1/6, cota initiala 1/6 1) TALABAN GHEORGHE, Lipsa CNP	A1
Act Normativ nr. Lg. nr. 17, din 04/03/2014 emis de Parlamentul României;		
B5	Se notează mențiunea «Imobil aflat sub incidenta art.3 alin.(1) din Legea 17/2014»	A1
119967 / 16/05/2023		
Act Notarial nr. contract de donatie aut.1130, din 12/05/2023 emis de Defta Florentin Leonard;		
B6	Intabulare, drept de PROPRIETATE, dobandit prin Conventie, cota actuala 1/6, cota initiala 1/6 1) TALABAN AURICA	A1

C. Partea III. SARCINI .

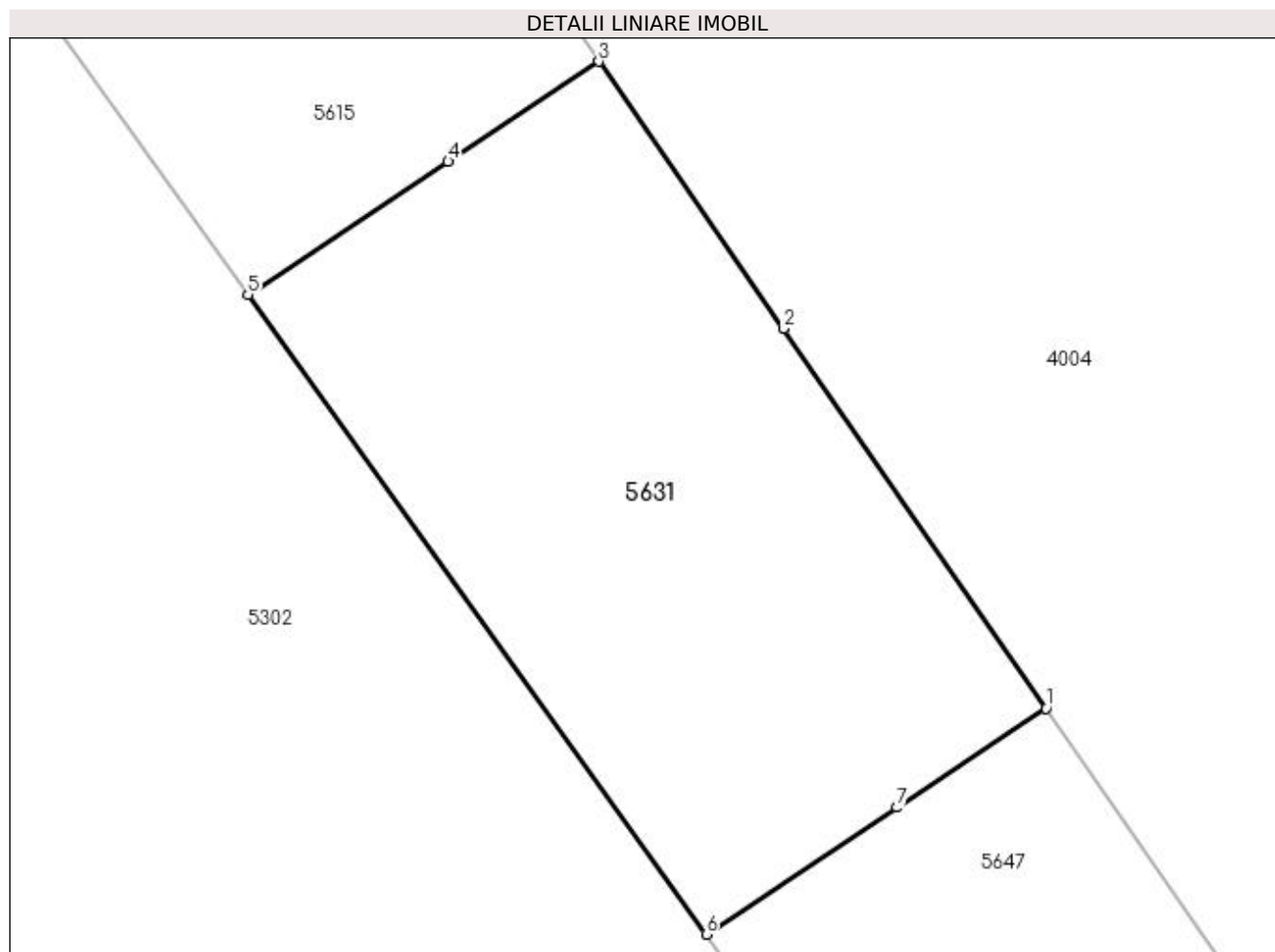
Inscrieri privind dezmembramintele dreptului de proprietate, drepturi reale de garanție și sarcini	Referințe
NU SUNT	

Anexa Nr. 1 La Partea I

Teren

Nr cadastral	Suprafața (mp)*	Observații / Referințe
31847	195	Restul de suprafața se afla la ID 5302 si ID 5765, Lot 3

* Suprafața este determinată în planul de proiecție Stereo 70.



Date referitoare la teren

Crt	Categorie folosință	Intravilan	Suprafața (mp)	Tarla	Parcelă	Nr. topo	Observații / Referințe
1	arabil	DA	195	51	52	-	Parcela despartita de coridor de expropriere

Lungime Segmente

1) Valorile lungimilor segmentelor sunt obținute din proiecție în plan.

Punct început	X / Y	Punct sfârșit	X / Y	Lungime segment (** (m)
1	396.979,62 325.055,403	2	396.973,199 325.064,688	11.289
2	396.973,199 325.064,688	3	396.968,683 325.071,218	7.939
3	396.968,683 325.071,218	4	396.964,998 325.068,771	4.424
4	396.964,998 325.068,771	5	396.960,102 325.065,519	5.877
5	396.960,102 325.065,519	6	396.971,307 325.049,881	19.237

Punct început	X / Y	Punct sfârșit	X / Y	Lungime segment (** (m)
6	396.971,307 325.049,881	7	396.975,975 325.052,982	5.604
7	396.975,975 325.052,982	1	396.979,62 325.055,403	4.376

** Lungimile segmentelor sunt determinate în planul de proiecție Stereo 70 și sunt rotunjite la 1 milimetru.

*** Distanța dintre puncte este formată din segmente cumulate ce sunt mai mici decât valoarea 1 milimetru.

**DATE DESPRE IMOBILUL NR. 5632**

Oficiul de Cadastru și Publicitate Imobiliară DOLJ
Biroul de Cadastru și Publicitate Imobiliară Craiova

A. Partea I. Descrierea imobilului

TEREN Intravilan

Nr. CF vechi:315
Nr. cadastral vechi:603

Adresa: Loc. Sitoaia, Jud. Dolj, T 51 P 48

Nr. Crt	Nr cadastral Nr. topografic	Suprafața* (mp)	Observații / Referințe
A1	31161	5.055	Sector cadastral:21 Teren neimprejmuit; Diferenta de suprafata se regaseste la ID 5542, restul de de suprafata pana la suprafata din acte se afla in coridorul de expropriere ID 5302

B. Partea II. Proprietari și acte

Inscrieri privitoare la dreptul de proprietate și alte drepturi reale		Referințe
42126 / 13/07/2007		
Contract De Vanzare Cumparare nr. AUT 3367, din 12/07/2007 emis de NP CERNOBAI CE;		
B1	Intabulare, drept de PROPRIETATE, dobandit prin Conventie, cota actuala 1/1, cota initiala 1/1 1) CROITORU ION 2) CROITORU LENUTA	A1

C. Partea III. SARCINI .

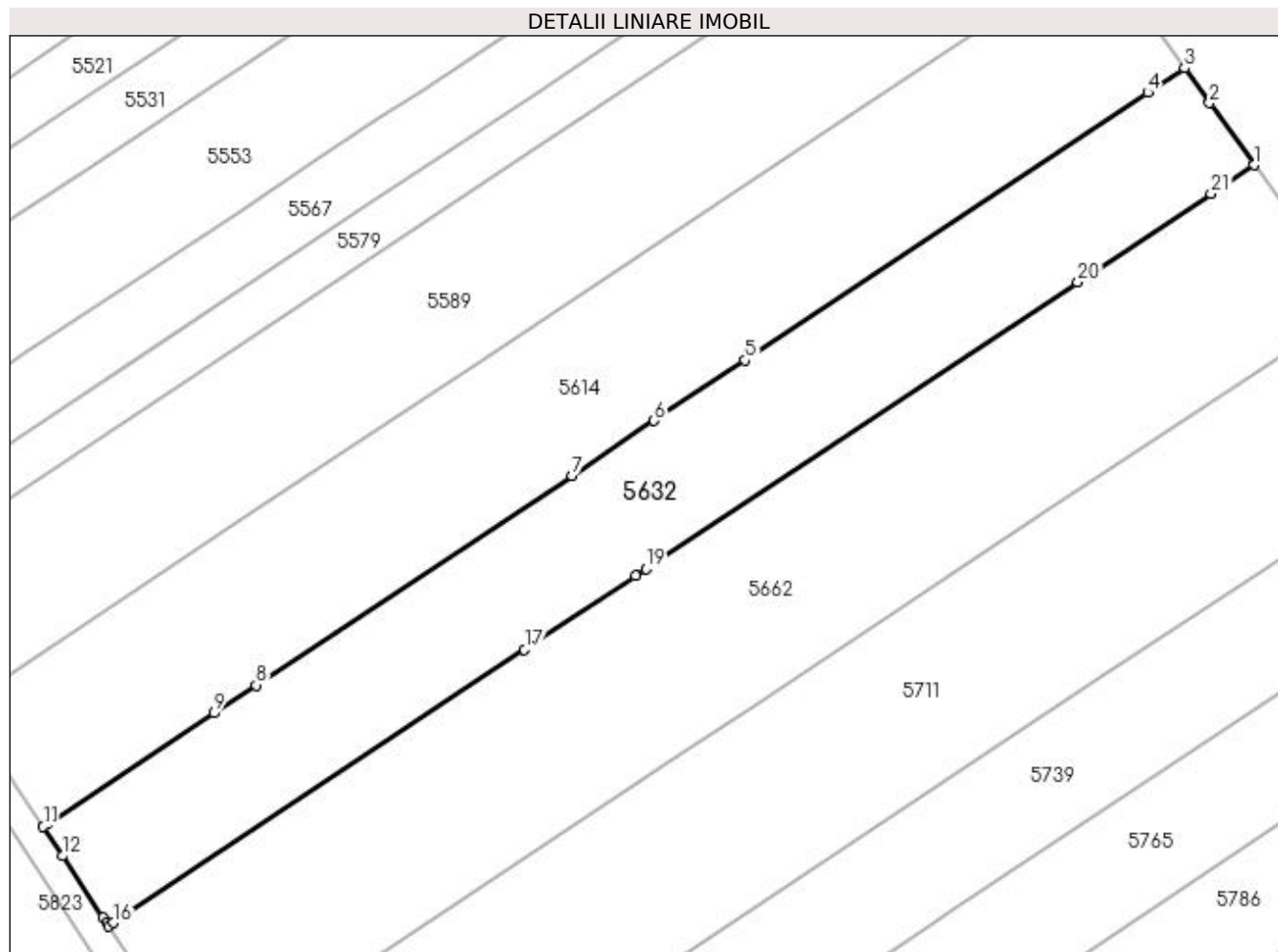
Inscrieri privind dezmembramintele dreptului de proprietate, drepturi reale de garanție și sarcini	Referințe
NU SUNT	

Anexa Nr. 1 La Partea I

Teren

Nr cadastral	Suprafața (mp)*	Observații / Referințe
31161	5.055	Diferenta de suprafata se regasese la ID 5542, restul de de suprafata pana la suprafata din acte se afla in coridorul de expropriere ID 5302

* Suprafata este determinată in planul de proiectie Stereo 70.



Date referitoare la teren

Crt	Categorie folosință	Intra vilan	Suprafața (mp)	Tarla	Parcelă	Nr. topo	Observații / Referințe
1	arabil	DA	5.055	51	48	-	Parcela despartita de coridor de expropriere

Lungime Segmente

1) Valorile lungimilor segmentelor sunt obținute din proiectie în plan.

Punct început	X / Y	Punct sfârșit	X / Y	Lungime segment (** (m)
1	396.895,919 325.118,698	2	396.888,103 325.129,607	13.42
3	396.883,715 325.135,73	4	396.877,26 325.131,443	7.749
5	396.806,402 325.084,382	6	396.790,383 325.073,744	19.229
7	396.775,9 325.064,125	8	396.720,359 325.027,238	66.674
9	396.712,971 325.022,33	10	396.683,754 325.002,926	35.073

Punct început	X / Y	Punct sfârșit	X / Y	Lungime segment (** (m)
2	396.888,103 325.129,607	3	396.883,715 325.135,73	7.532
4	396.877,26 325.131,443	5	396.806,402 325.084,382	85.063
6	396.790,383 325.073,744	7	396.775,9 325.064,125	17.387
8	396.720,359 325.027,238	9	396.712,971 325.022,33	8.869
10	396.683,754 325.002,926	11	396.682,921 325.002,373	1.0

Punct început	X / Y	Punct sfârșit	X / Y	Lungime segment (** (m)
11	396.682,921 325.002,373	12	396.686,347 324.997,203	6.202
13	396.693,501 324.986,403	14	396.694,112 324.985,481	1.105
15	396.694,486 324.984,916	16	396.695,319 324.985,47	1.0
17	396.767,59 325.033,469	18	396.787,14 325.046,453	23.469
19	396.788,949 325.047,654	20	396.864,926 325.098,114	91.207
21	396.888,366 325.113,682	1	396.895,919 325.118,698	9.067

Punct început	X / Y	Punct sfârșit	X / Y	Lungime segment (** (m)
12	396.686,347 324.997,203	13	396.693,501 324.986,403	12.955
14	396.694,112 324.985,481	15	396.694,486 324.984,916	0.677
16	396.695,319 324.985,47	17	396.767,59 325.033,469	86.759
18	396.787,14 325.046,453	19	396.788,949 325.047,654	2.172
20	396.864,926 325.098,114	21	396.888,366 325.113,682	28.138

** Lungimile segmentelor sunt determinate în planul de proiecție Stereo 70 și sunt rotunjite la 1 milimetru.

*** Distanța dintre puncte este formată din segmente cumulate ce sunt mai mici decât valoarea 1 milimetru.

**DATE DESPRE IMOBILUL NR. 5635**

Oficiul de Cadastru și Publicitate Imobiliară DOLJ
Biroul de Cadastru și Publicitate Imobiliară Craiova

A. Partea I. Descrierea imobilului

TEREN Extravilan

Adresa: Jud. Dolj, T53, P62

Nr. Crt	Nr cadastral Nr. topografic	Suprafața* (mp)	Observații / Referințe
A1		2.150	Sector cadastral:21 Teren neimprejmuit;

B. Partea II. Proprietari și acte

Inscrieri privitoare la dreptul de proprietate și alte drepturi reale	Referințe
/	
Act Administrativ nr. Titlu de proprietate 329-44708, din 24/04/1996 emis de CJSIPT Dolj;	
B1	A1
Intabulare, drept de PROPRIETATE, dobandit prin Reconstituire, cota actuala 1/1, cota initiala 1/1 1) BELU CONSTANTINA	

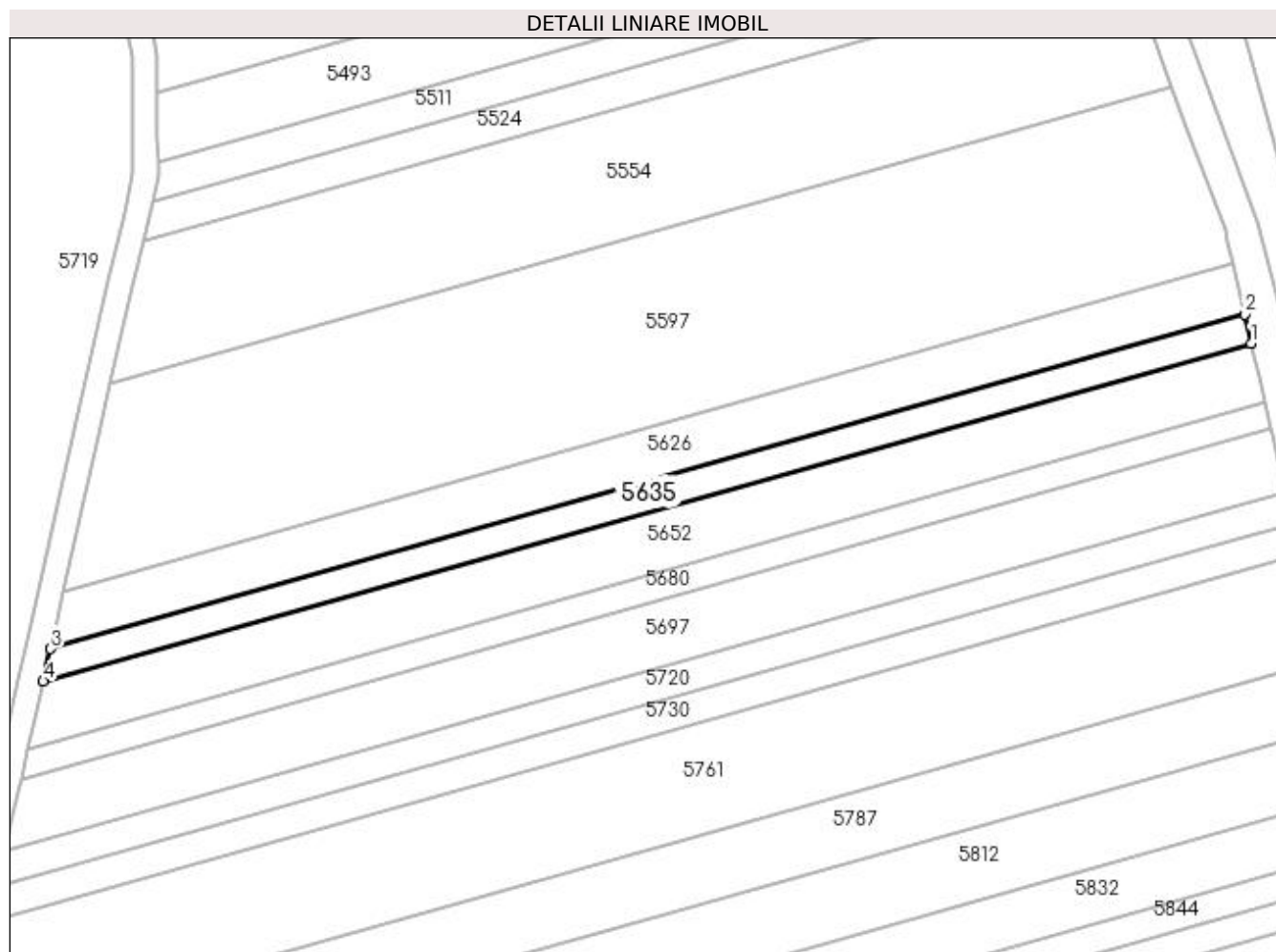
C. Partea III. SARCINI .

Inscrieri privind dezmembramintele dreptului de proprietate, drepturi reale de garanție și sarcini	Referințe
NU SUNT	

Anexa Nr. 1 La Partea I**Teren**

Nr cadastral	Suprafața (mp)*	Observații / Referințe
	2.150	

* Suprafața este determinată în planul de proiecție Stereo 70.

**Date referitoare la teren**

Crt	Categorie folosință	Intra vilan	Suprafața (mp)	Tarla	Parcelă	Nr. topo	Observații / Referințe
1	arabil	NU	2.150	53	62	-	

Lungime Segmente

1) Valorile lungimilor segmentelor sunt obținute din proiecție în plan.

Punct început	X / Y	Punct sfârșit	X / Y	Lungime segment (** (m)
1	395.907,446 325.093,082	2	395.905,854 325.100,039	7.138
2	395.905,854 325.100,039	3	395.617,137 325.019,225	299.814
3	395.617,137 325.019,225	4	395.615,341 325.011,319	8.108
4	395.615,341 325.011,319	1	395.907,446 325.093,082	303.332

**** Lungimile segmentelor sunt determinate în planul de proiecție Stereo 70 și sunt rotunjite la 1 milimetru.**

***** Distanța dintre puncte este formată din segmente cumulate ce sunt mai mici decât valoarea 1 milimetru.**

**DATE DESPRE IMOBILUL NR. 5647**

Oficiul de Cadastru și Publicitate Imobiliară DOLJ
Biroul de Cadastru și Publicitate Imobiliară Craiova

A. Partea I. Descrierea imobilului

TEREN Intravilan

Adresa: Loc. Sitoaia, Jud. Dolj, T51, P53

Nr. Crt	Nr cadastral Nr. topografic	Suprafața* (mp)	Observații / Referințe
A1		184	Sector cadastral:21 Teren neimprejmuit; Diferenta de suprafata se regaseste la ID 5786, restul de de suprafata pana la suprafata din acte se afla in coridorul de expropriere ID 5302

B. Partea II. Proprietari și acte

Inscrieri privitoare la dreptul de proprietate și alte drepturi reale	Referințe
/	
Act Notarial nr. 21, din 29/03/2007 emis de NP Vladoianu Teodora;	
B1	A1
Intabulare, drept de PROPRIETATE, dobandit prin Succesiune, cota actuala 1/1, cota initiala 1/1 1) FIERUT SOFIA	

C. Partea III. SARCINI .

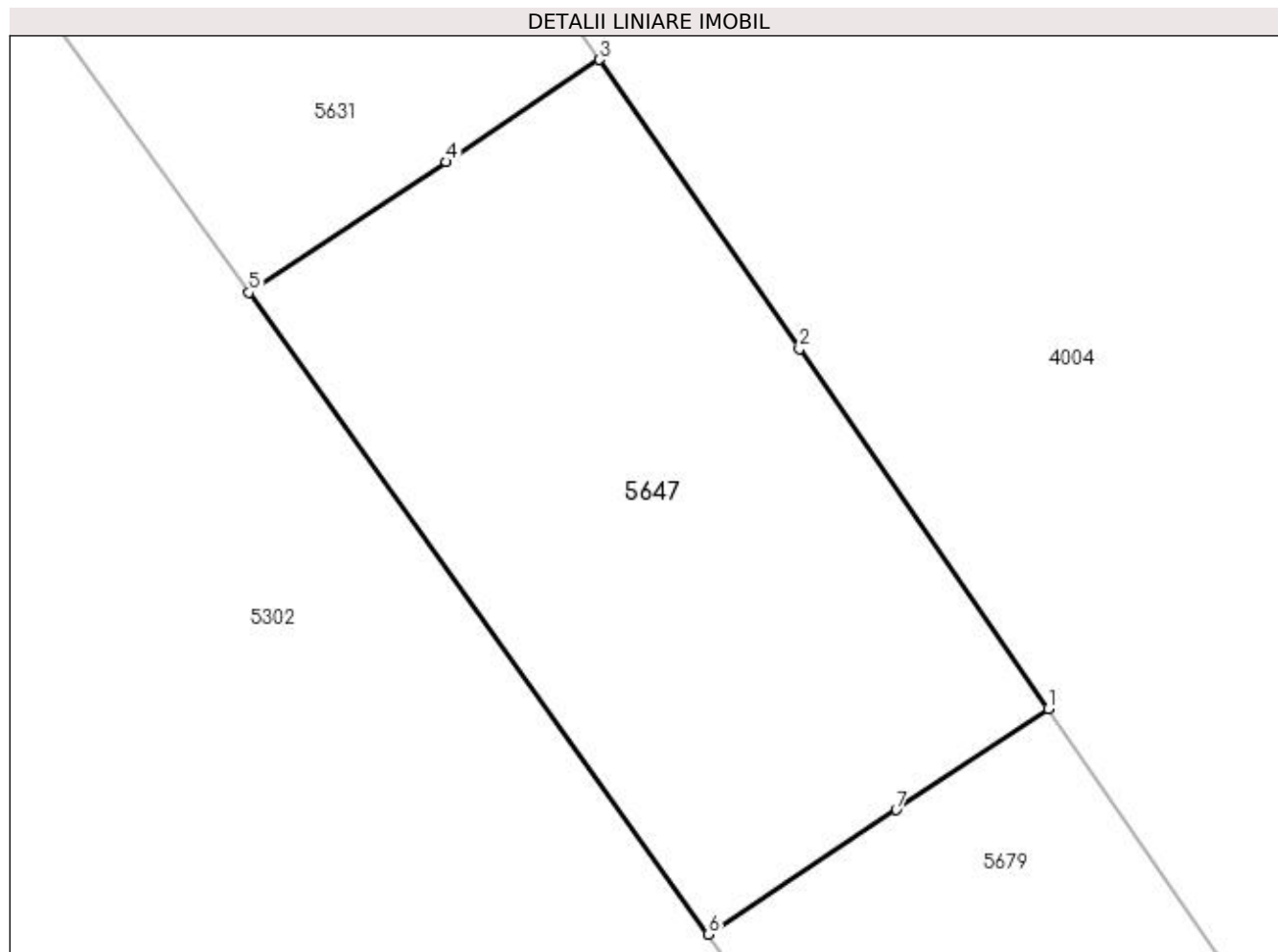
Inscrieri privind dezmembramintele dreptului de proprietate, drepturi reale de garanție și sarcini	Referințe
NU SUNT	

Anexa Nr. 1 La Partea I

Teren

Nr cadastral	Suprafața (mp)*	Observații / Referințe
	184	Diferența de suprafață se regăsește la ID 5786, restul de suprafață până la suprafața din acte se află în coridorul de expropriere ID 5302

* Suprafața este determinată în planul de proiecție Stereo 70.



Date referitoare la teren

Crt	Categorie folosință	Intra vilan	Suprafața (mp)	Tarla	Parcelă	Nr. topo	Observații / Referințe
1	arabil	DA	184	51	53	-	Parcela despartită de coridor de expropriere

Lungime Segmente

1) Valorile lungimilor segmentelor sunt obținute din proiecție în plan.

Punct început	X / Y	Punct sfârșit	X / Y	Lungime segment (** (m)
1	396.990,267 325.040,008	2	396.984,367 325.048,54	10.373
2	396.984,367 325.048,54	3	396.979,62 325.055,403	8.344
3	396.979,62 325.055,403	4	396.975,975 325.052,982	4.376
4	396.975,975 325.052,982	5	396.971,307 325.049,881	5.604
5	396.971,307 325.049,881	6	396.982,214 325.034,659	18.726

Punct început	X / Y	Punct sfârșit	X / Y	Lungime segment (** (m)
6	396.982,214 325.034,659	7	396.986,66 325.037,613	5.338
7	396.986,66 325.037,613	1	396.990,267 325.040,008	4.33

** Lungimile segmentelor sunt determinate în planul de proiecție Stereo 70 și sunt rotunjite la 1 milimetru.

*** Distanța dintre puncte este formată din segmente cumulate ce sunt mai mici decât valoarea 1 milimetru.

**DATE DESPRE IMOBILUL NR. 5652**

Oficiul de Cadastru și Publicitate Imobiliară DOLJ
Biroul de Cadastru și Publicitate Imobiliară Craiova

A. Partea I. Descrierea imobilului

TEREN Extravilan

Adresa: Jud. Dolj, T53, P59

Nr. Crt	Nr cadastral Nr. topografic	Suprafața* (mp)	Observații / Referințe
A1		4.531	Sector cadastral:21 Teren neimprejmuit;

B. Partea II. Proprietari și acte

Inscrieri privitoare la dreptul de proprietate și alte drepturi reale	Referințe
/	
Act Administrativ nr. Titlu de proprietate 263-58989, din 22/03/1996 emis de CJSIPT Dolj;	
B1	A1
Intabulare, drept de PROPRIETATE, dobândit prin Reconstituire, cota actuala 1/1, cota initiala 1/1	
1) FLORICA ION	
2) FURTUNA DUMITRU	

C. Partea III. SARCINI .

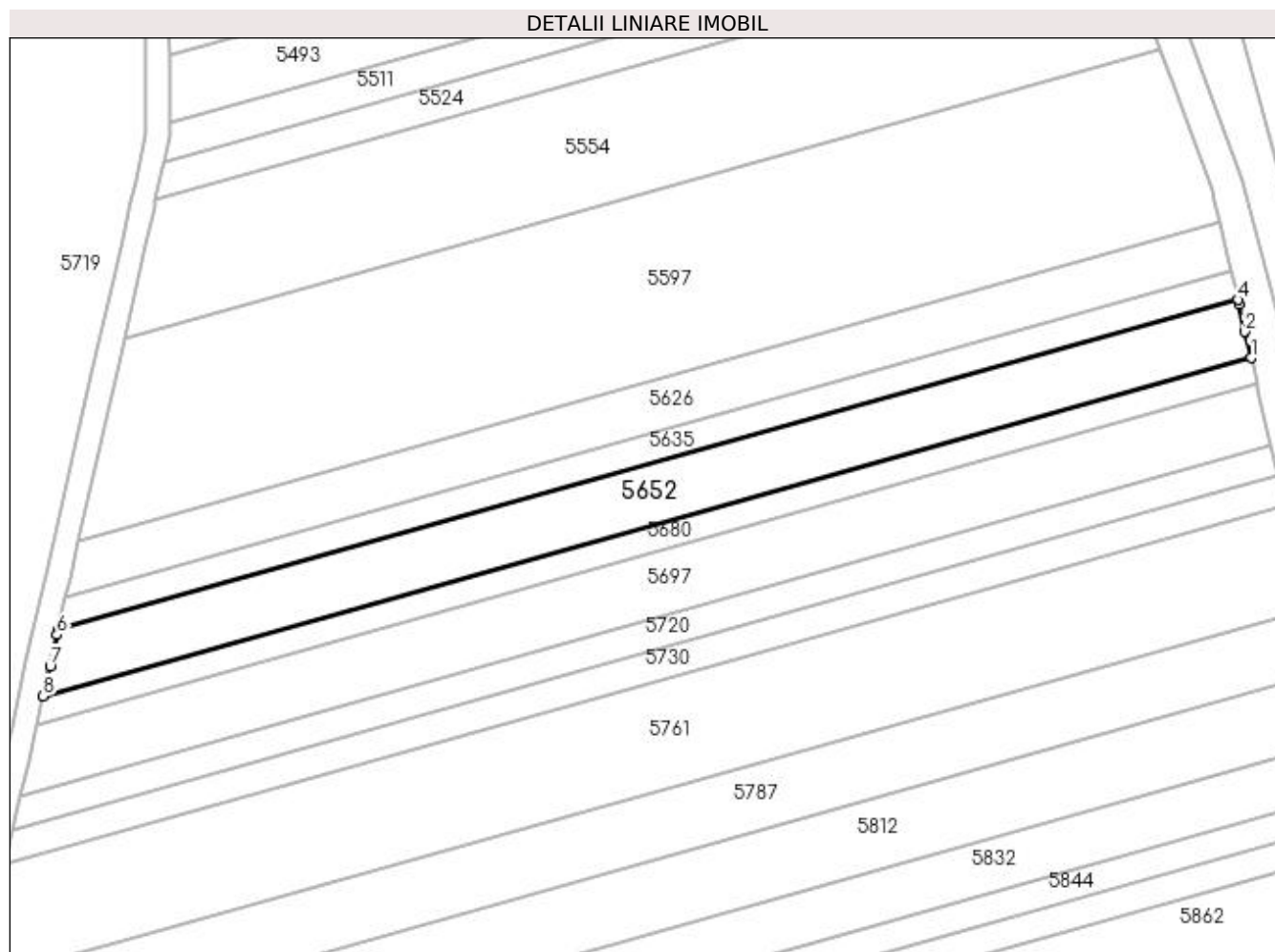
Inscrieri privind dezmembramintele dreptului de proprietate, drepturi reale de garanție și sarcini	Referințe
NU SUNT	

Anexa Nr. 1 La Partea I

Teren

Nr cadastral	Suprafața (mp)*	Observații / Referințe
	4.531	

* Suprafața este determinată în planul de proiecție Stereo 70.



Date referitoare la teren

Crt	Categorie folosință	Intra vilan	Suprafața (mp)	Tarla	Parcelă	Nr. topo	Observații / Referințe
1	arabil	NU	4.531	53	59	-	

Lungime Segmente

1) Valorile lungimilor segmentelor sunt obținute din proiecție în plan.

Punct început	X / Y	Punct sfârșit	X / Y	Lungime segment (** (m)
1	395.910,74 325.078,676	2	395.909,252 325.085,183	6.675
2	395.909,252 325.085,183	3	395.907,682 325.092,049	7.044
3	395.907,682 325.092,049	4	395.907,446 325.093,082	1.059
4	395.907,446 325.093,082	5	395.615,341 325.011,319	303.332
5	395.615,341 325.011,319	6	395.615,074 325.010,146	1.203

Punct început	X / Y	Punct sfârșit	X / Y	Lungime segment (** (m)
6	395.615,074 325.010,146	7	395.613,301 325.002,344	8.001
7	395.613,301 325.002,344	8	395.611,621 324.994,951	7.582
8	395.611,621 324.994,951	1	395.910,74 325.078,676	310.616

** Lungimile segmentelor sunt determinate în planul de proiecție Stereo 70 și sunt rotunjite la 1 milimetru.

*** Distanța dintre puncte este formată din segmente cumulate ce sunt mai mici decât valoarea 1 milimetru.

**DATE DESPRE IMOBILUL NR. 5655**

Oficiul de Cadastru și Publicitate Imobiliară DOLJ
Biroul de Cadastru și Publicitate Imobiliară Craiova

A. Partea I. Descrierea imobilului

TEREN Extravilan

Adresa: Jud. Dolj, T53, P10/1

Nr. Crt	Nr cadastral Nr. topografic	Suprafața* (mp)	Observații / Referințe
A1		6.900	Sector cadastral:21 Teren neimprejmuit;

B. Partea II. Proprietari și acte

Inscrieri privitoare la dreptul de proprietate și alte drepturi reale		Referințe
/		
Act Normativ nr. 7, din 13/03/1996 emis de Parlamentul Romaniei;		
B1	Intabulare, drept de PROPRIETATE, dobandit prin Lege, cota actuala 1/1, cota initiala 1/1 1) UAT ALMAJ, CIF:4553674, Rezerva comisiei locale de fond funciar	A1

C. Partea III. SARCINI .

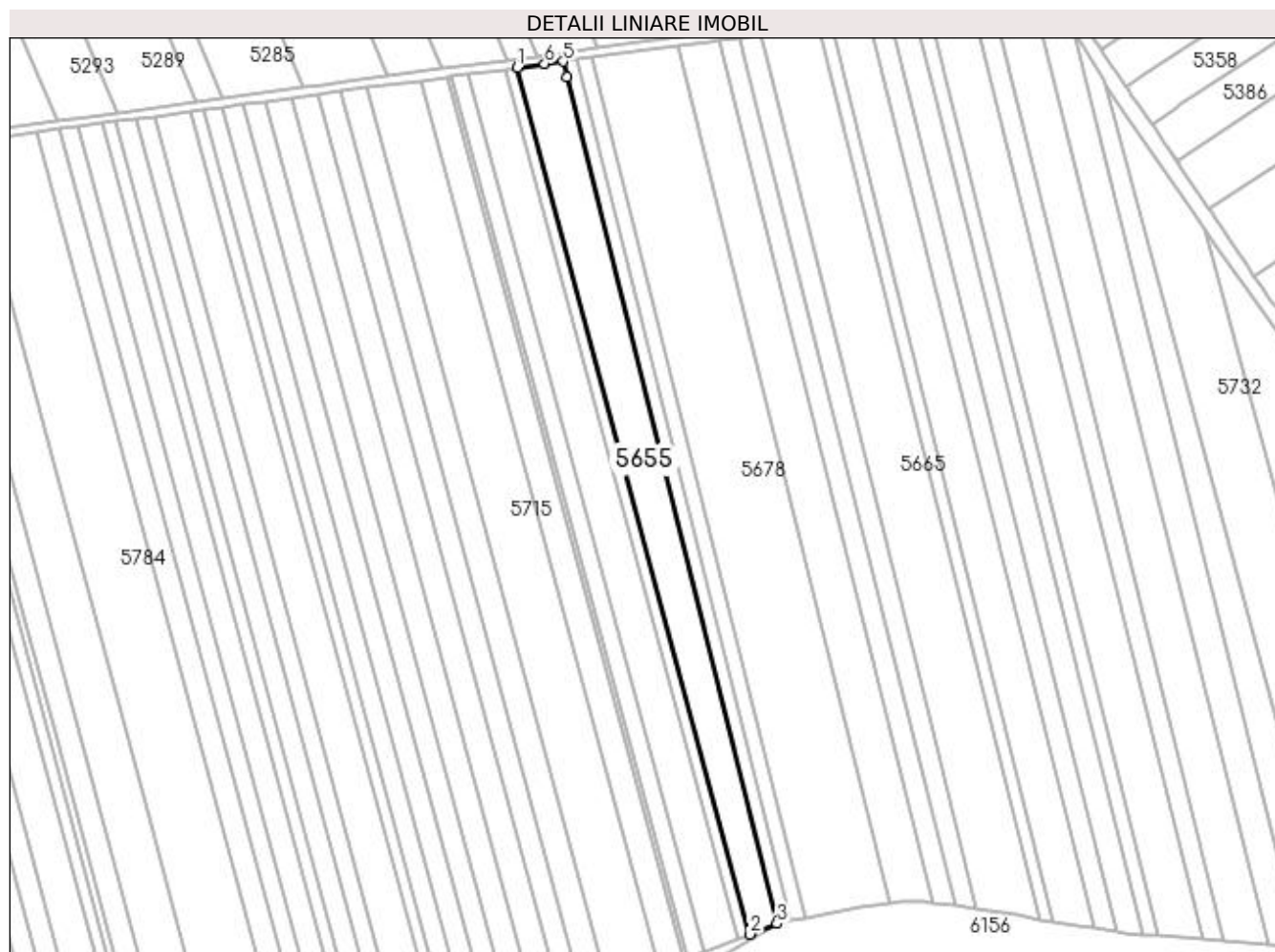
Inscrieri privind dezmembramintele dreptului de proprietate, drepturi reale de garanție și sarcini	Referințe
NU SUNT	

Anexa Nr. 1 La Partea I

Teren

Nr cadastral	Suprafața (mp)*	Observații / Referințe
	6.900	

* Suprafața este determinată în planul de proiecție Stereo 70.



Date referitoare la teren

Crt	Categorie folosință	Intra vilan	Suprafața (mp)	Tarla	Parcelă	Nr. topo	Observații / Referințe
1	arabil	NU	6.900	53	10/1	-	

Lungime Segmente

1) Valorile lungimilor segmentelor sunt obținute din proiecție în plan.

Punct început	X / Y	Punct sfârșit	X / Y	Lungime segment (** (m)
1	396.264,422 325.222,911	2	396.370,005 324.829,357	407.471
2	396.370,005 324.829,357	3	396.382,377 324.834,141	13.265
3	396.382,377 324.834,141	4	396.286,957 325.218,814	396.331
4	396.286,957 325.218,814	5	396.285,248 325.225,704	7.099
5	396.285,248 325.225,704	6	396.276,875 325.224,581	8.448

Punct început	X / Y	Punct sfârșit	X / Y	Lungime segment (** (m)
6	396.276,875 325.224,581	1	396.264,422 325.222,911	12.565

** Lungimile segmentelor sunt determinate în planul de proiecție Stereo 70 și sunt rotunjite la 1 milimetru.

*** Distanța dintre puncte este formată din segmente cumulate ce sunt mai mici decât valoarea 1 milimetru.

**DATE DESPRE IMOBILUL NR. 5659**

Oficiul de Cadastru și Publicitate Imobiliară DOLJ
Biroul de Cadastru și Publicitate Imobiliară Craiova

A. Partea I. Descrierea imobilului

TEREN Extravilan

Adresa: Jud. Dolj, T53, P5

Nr. Crt	Nr cadastral Nr. topografic	Suprafața* (mp)	Observații / Referințe
A1		8.330	Sector cadastral:21 Teren neimprejmuit;

B. Partea II. Proprietari și acte

Inscrieri privitoare la dreptul de proprietate și alte drepturi reale	Referințe
/	
Act Administrativ nr. Titlu de proprietate 725-44776, din 27/03/1997 emis de CJSIPT Dolj;	
B1	A1
Intabulare, drept de PROPRIETATE, dobandit prin Reconstituire, cota actuala 1/1, cota initiala 1/1 1) DRAGOTESCU ION	

C. Partea III. SARCINI .

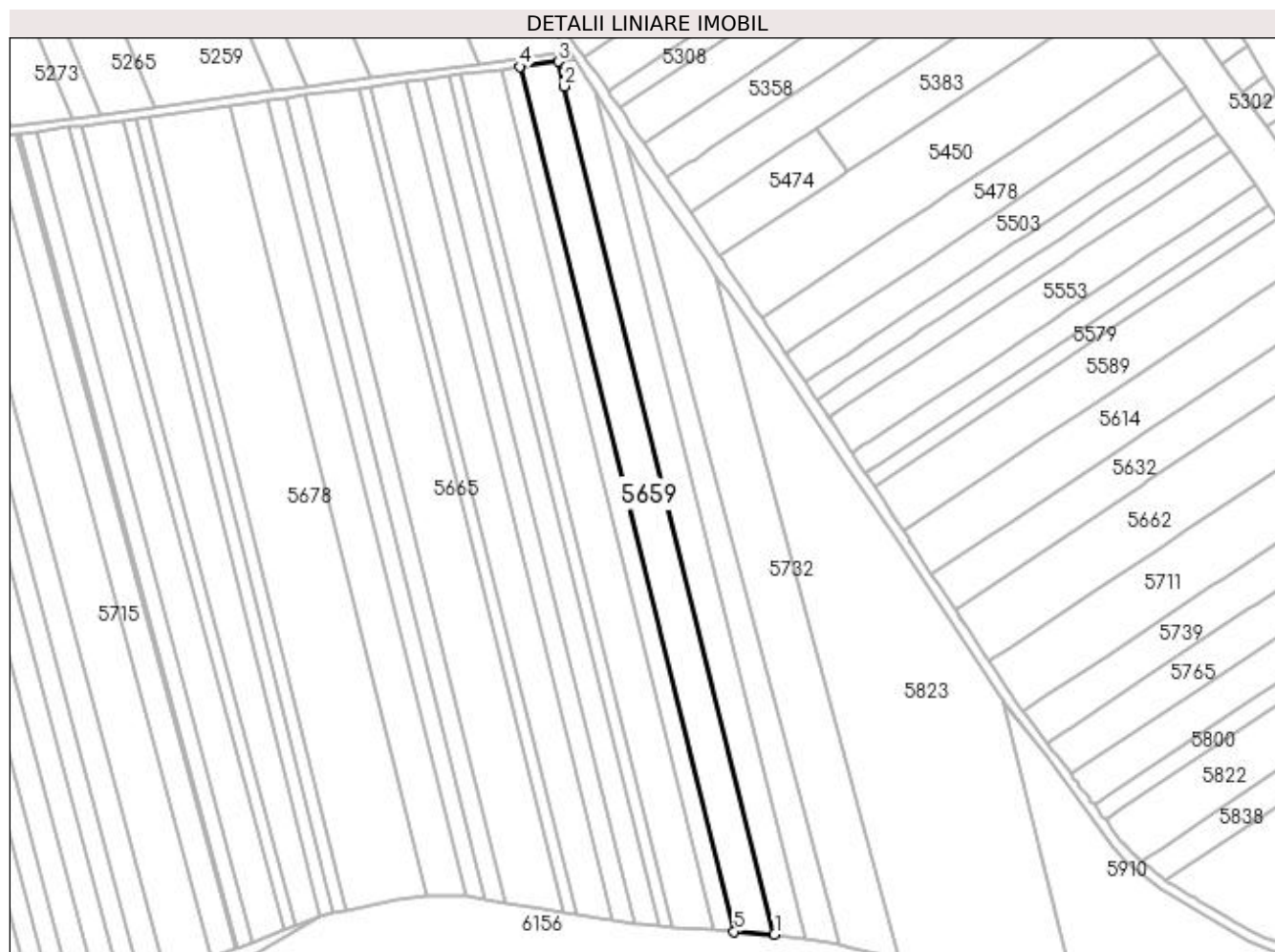
Inscrieri privind dezmembramintele dreptului de proprietate, drepturi reale de garanție și sarcini	Referințe
NU SUNT	

Anexa Nr. 1 La Partea I

Teren

Nr cadastral	Suprafața (mp)*	Observații / Referințe
	8.330	

* Suprafața este determinată în planul de proiecție Stereo 70.



Date referitoare la teren

Crt	Categorie folosință	Intra vilan	Suprafața (mp)	Tarla	Parcelă	Nr. topo	Observații / Referințe
1	arabil	NU	8.330	53	5	-	

Lungime Segmente

1) Valorile lungimilor segmentelor sunt obținute din proiecție în plan.

Punct început	X / Y	Punct sfârșit	X / Y	Lungime segment (** (m)
1	396.605,612 324.825,144	2	396.502,152 325.242,228	429.724
2	396.502,152 325.242,228	3	396.499,133 325.254,4	12.541
3	396.499,133 325.254,4	4	396.480,265 325.251,869	19.037
4	396.480,265 325.251,869	5	396.585,759 324.826,583	438.174
5	396.585,759 324.826,583	1	396.605,612 324.825,144	19.905

**** Lungimile segmentelor sunt determinate în planul de proiecție Stereo 70 și sunt rotunjite la 1 milimetru.**

***** Distanța dintre puncte este formată din segmente cumulate ce sunt mai mici decât valoarea 1 milimetru.**

**DATE DESPRE IMOBILUL NR. 5660**

Oficiul de Cadastru și Publicitate Imobiliară DOLJ
Biroul de Cadastru și Publicitate Imobiliară Craiova

A. Partea I. Descrierea imobilului

TEREN Extravilan

Adresa: Jud. Dolj, T 53, P 14

Nr. Crt	Nr cadastral Nr. topografic	Suprafața* (mp)	Observații / Referințe
A1	30665	3.763	Sector cadastral:21 Teren neimprejmuit;

B. Partea II. Proprietari și acte

Inscrieri privitoare la dreptul de proprietate și alte drepturi reale		Referințe
142040 / 16/11/2015		
Act Administrativ nr. TDP NR. 323-44708, din 23/04/1996 emis de COMISIA JUDETEANA DOLJ (SENTINTA CIVILA NR. 499/20-01-1999 emis de JUDECATORIA CRAIOVA;);		
B1	Intabulare, drept de PROPRIETATE, dobandit prin Reconstituire, cota actuala 1/1, cota initiala 1/1 1) CROITORU ILIE	A1
Act Administrativ nr. Lg nr 17, din 07/03/2014 emis de -;		
B2	se notează mențiunea „ imobil aflat sub incidenta art.3 alin. (1) din Legea 17/2014"	A1

C. Partea III. SARCINI .

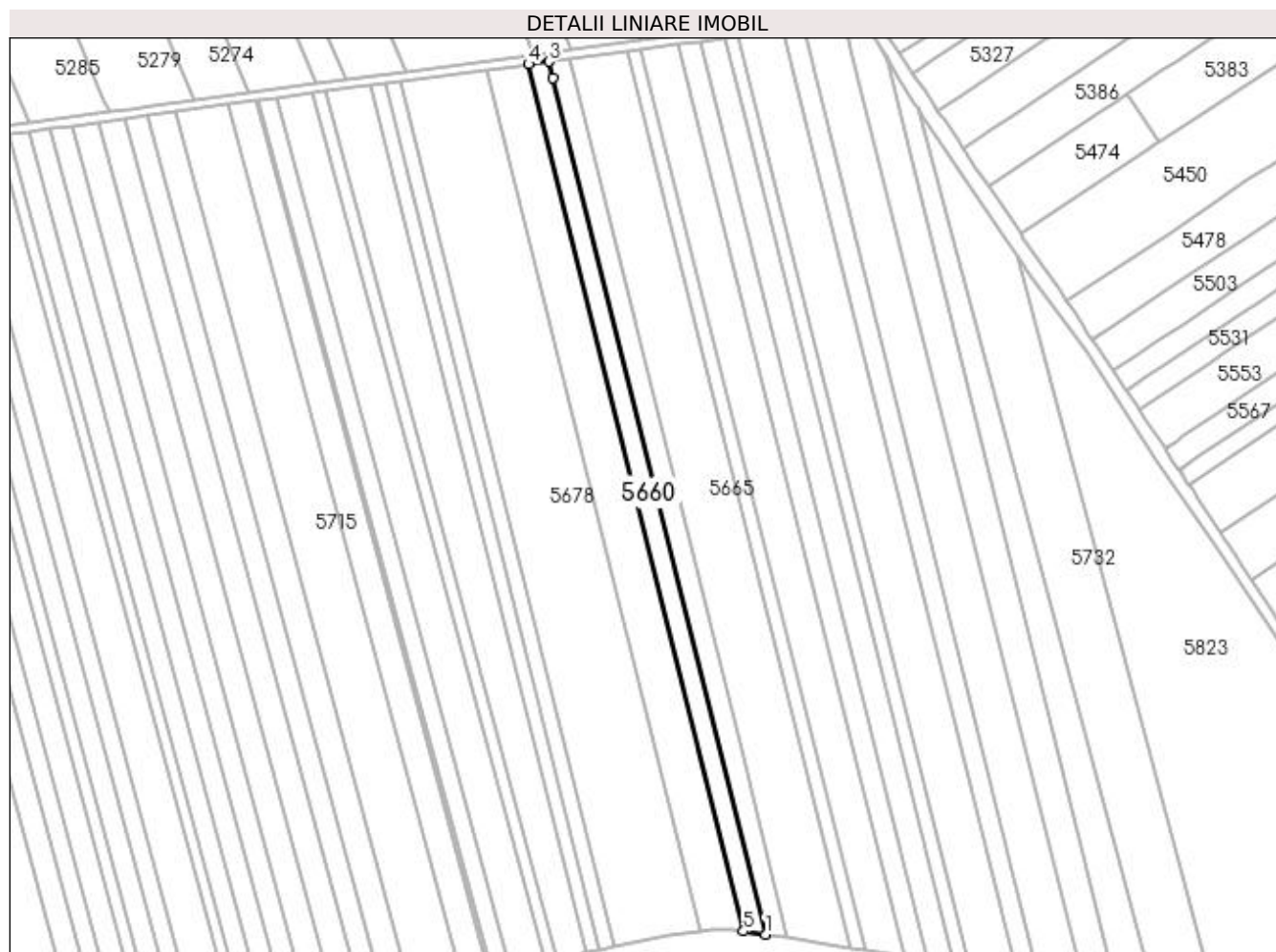
Inscrieri privind dezmembramintele dreptului de proprietate, drepturi reale de garanție și sarcini	Referințe
NU SUNT	

Anexa Nr. 1 La Partea I

Teren

Nr cadastral	Suprafața (mp)*	Observații / Referințe
30665	3.763	

* Suprafața este determinată în planul de proiecție Stereo 70.



Date referitoare la teren

Crt	Categorie folosință	Intra vilan	Suprafața (mp)	Tarla	Parcelă	Nr. topo	Observații / Referințe
1	arabil	NU	3.763	53	14- LOT 1	-	

Lungime Segmente

1) Valorile lungimilor segmentelor sunt obținute din proiecție în plan.

Punct început	X / Y	Punct sfârșit	X / Y	Lungime segment (** (m)
1	396.463,392 324.842,235	2	396.367,458 325.228,978	398.464
2	396.367,458 325.228,978	3	396.365,596 325.236,484	7.733
3	396.365,596 325.236,484	4	396.356,327 325.235,24	9.352
4	396.356,327 325.235,24	5	396.453,455 324.843,684	403.423
5	396.453,455 324.843,684	1	396.463,392 324.842,235	10.042

**** Lungimile segmentelor sunt determinate în planul de proiecție Stereo 70 și sunt rotunjite la 1 milimetru.**

***** Distanța dintre puncte este formată din segmente cumulate ce sunt mai mici decât valoarea 1 milimetru.**

**DATE DESPRE IMOBILUL NR. 5661**

Oficiul de Cadastru și Publicitate Imobiliară DOLJ
Biroul de Cadastru și Publicitate Imobiliară Craiova

A. Partea I. Descrierea imobilului

TEREN Extravilan

Adresa: Jud. Dolj, T53, P14

Nr. Crt	Nr cadastral Nr. topografic	Suprafața* (mp)	Observații / Referințe
A1		3.762	Sector cadastral:21 Teren neimprejmuit;

B. Partea II. Proprietari și acte

Inscrieri privitoare la dreptul de proprietate și alte drepturi reale	Referințe
/	
Act Notarial nr. Act de partaj voluntar 231, din 26/02/2015 emis de NP Diaconescu Gelu Emilian;	
B1	A1
Intabulare, drept de PROPRIETATE, dobandit prin lesire Din Indiviziune, cota actuala 1/1, cota initiala 1/1 1) CROITORU DORIN	

C. Partea III. SARCINI .

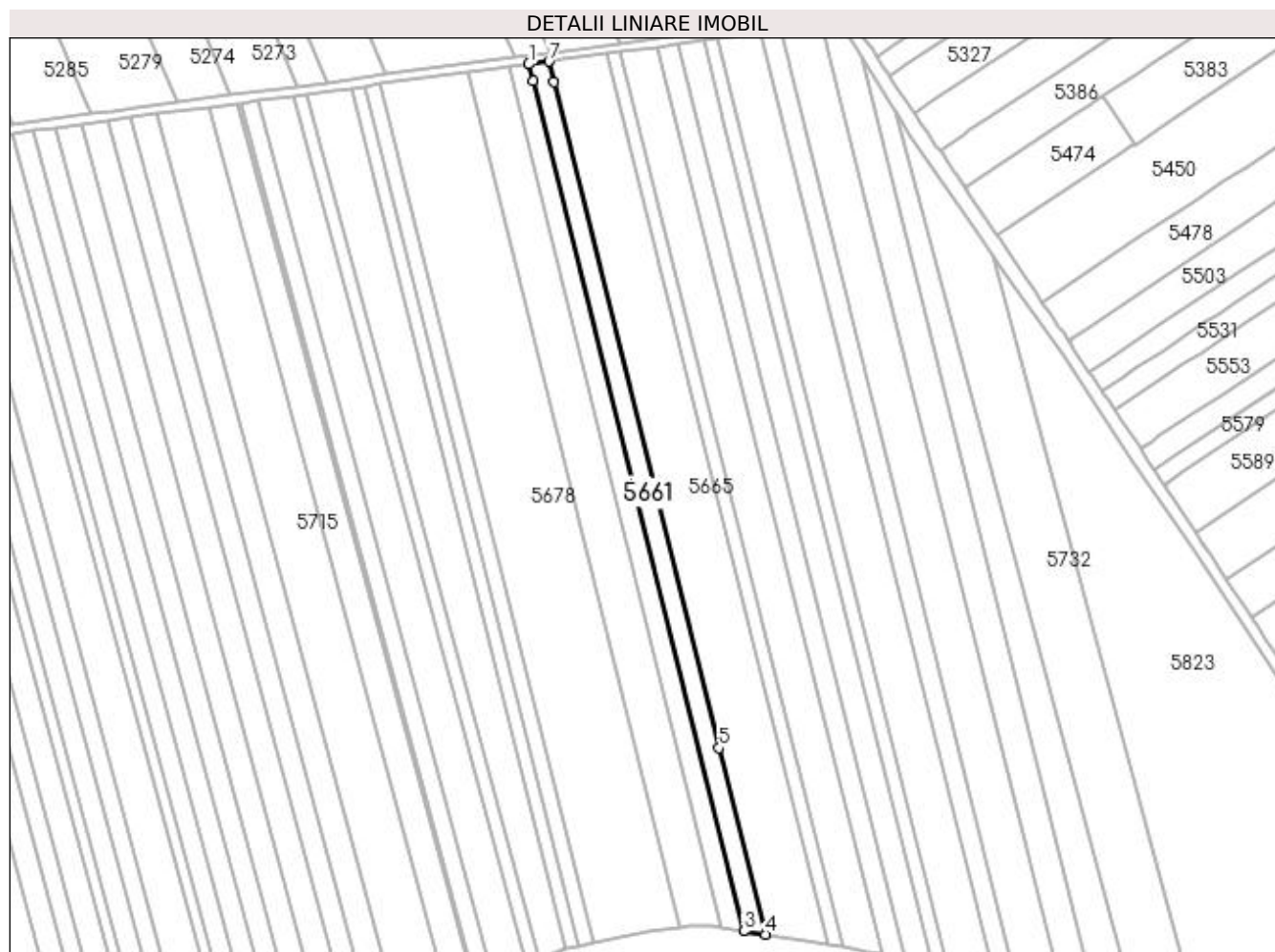
Inscrieri privind dezmembramintele dreptului de proprietate, drepturi reale de garanție și sarcini	Referințe
NU SUNT	

Anexa Nr. 1 La Partea I

Teren

Nr cadastral	Suprafața (mp)*	Observații / Referințe
	3.762	

* Suprafața este determinată în planul de proiecție Stereo 70.



Date referitoare la teren

Crt	Categorie folosință	Intra vilan	Suprafața (mp)	Tarla	Parcelă	Nr. topo	Observații / Referințe
1	arabil	NU	3.762	53	14	-	

Lungime Segmente

1) Valorile lungimilor segmentelor sunt obținute din proiecție în plan.

Punct început	X / Y	Punct sfârșit	X / Y	Lungime segment (** (m)
1	396.365,596 325.236,484	2	396.367,458 325.228,978	7.733
2	396.367,458 325.228,978	3	396.463,392 324.842,235	398.464
3	396.463,392 324.842,235	4	396.473,258 324.840,797	9.97
4	396.473,258 324.840,797	5	396.452,23 324.925,569	87.341
5	396.452,23 324.925,569	6	396.377,129 325.228,325	311.932

Punct început	X / Y	Punct sfârșit	X / Y	Lungime segment (** (m)
6	396.377,129 325.228,325	7	396.374,799 325.237,719	9.678
7	396.374,799 325.237,719	1	396.365,596 325.236,484	9.285

** Lungimile segmentelor sunt determinate în planul de proiecție Stereo 70 și sunt rotunjite la 1 milimetru.

*** Distanța dintre puncte este formată din segmente cumulate ce sunt mai mici decât valoarea 1 milimetru.

**DATE DESPRE IMOBILUL NR. 5662**

Oficiul de Cadastru și Publicitate Imobiliară DOLJ
Biroul de Cadastru și Publicitate Imobiliară Craiova

A. Partea I. Descrierea imobilului

TEREN Intravilan

Nr. CF vechi:317

Nr. cadastral vechi:601

Adresa: Loc. Sitoaia, Jud. Dolj, T 51 P 49

Nr. Crt	Nr cadastral Nr. topografic	Suprafața* (mp)	Observații / Referințe
A1	31163	7.397	Sector cadastral:21 Teren neimprejmuit; Diferenta de suprafata se regaseste la ID 5570, restul de de suprafata pana la suprafata din acte se afla in coridorul de expropriere ID 5302

B. Partea II. Proprietari și acte

Inscrieri privitoare la dreptul de proprietate și alte drepturi reale		Referințe
18786 / 05/04/2007		
Certificat De Mostenitor nr. 42, din 01/01/2007 emis de NP DANA TOMITA;		
B1	Intabulare, drept de PROPRIETATE, dobandit prin Succesiune, cota actuala 1/1, cota initiala 1/1 1) ROSU MARIA	A1

C. Partea III. SARCINI .

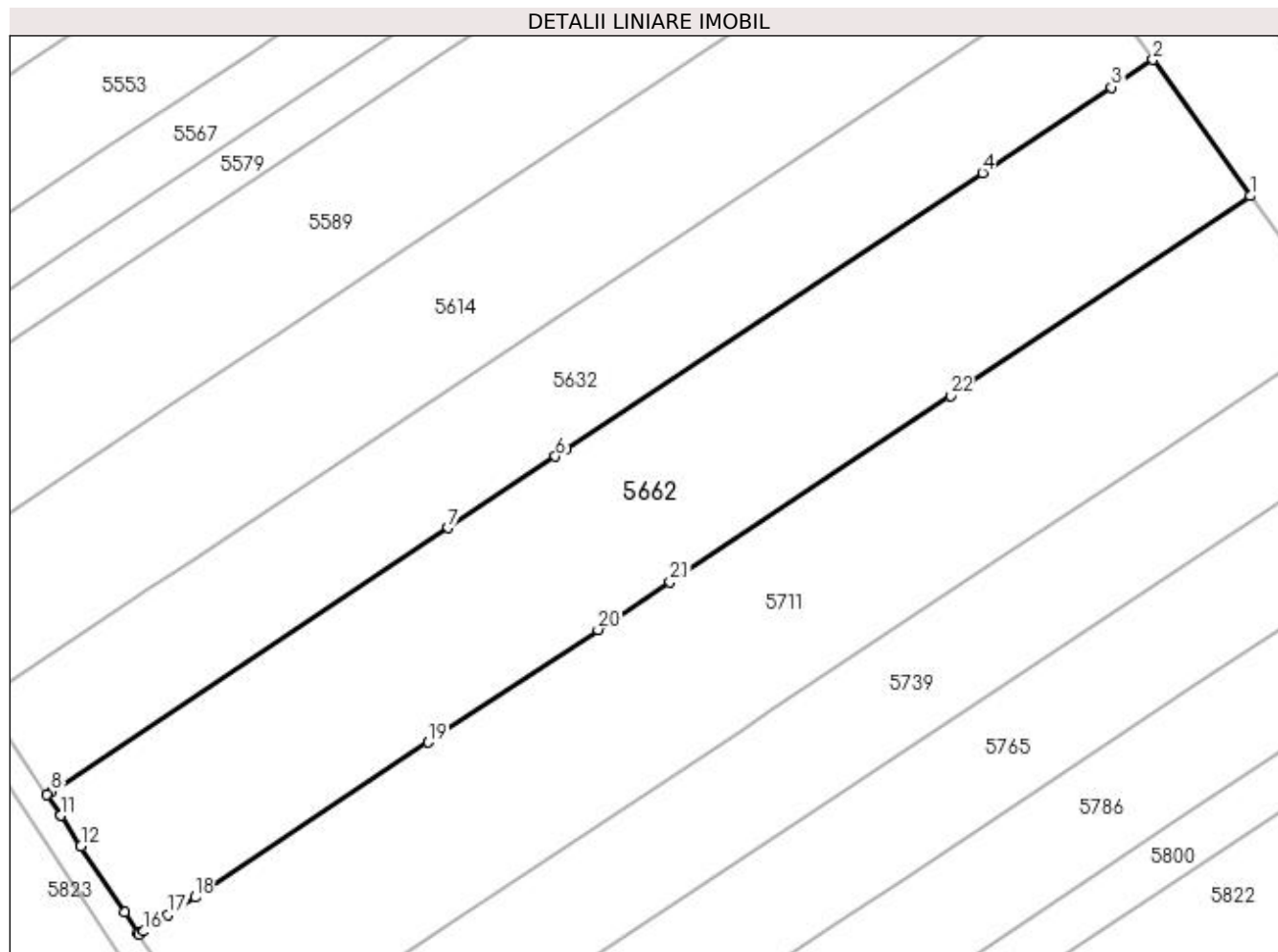
Inscrieri privind dezmembramintele dreptului de proprietate, drepturi reale de garanție și sarcini	Referințe
NU SUNT	

Anexa Nr. 1 La Partea I

Teren

Nr cadastral	Suprafața (mp)*	Observații / Referințe
31163	7.397	Diferența de suprafață se regăsește la ID 5570, restul de suprafață până la suprafața din acte se află în coridorul de expropriere ID 5302

* Suprafața este determinată în planul de proiecție Stereo 70.



Date referitoare la teren

Crt	Categorie folosință	Intra vilan	Suprafața (mp)	Tarla	Parcelă	Nr. topo	Observații / Referințe
1	arabil	DA	7.397	51	49	-	Parcela despartită de coridor de expropriere

Lungime Segmente

1) Valorile lungimilor segmentelor sunt obținute din proiecție în plan.

Punct început	X / Y	Punct sfârșit	X / Y	Lungime segment (** (m))
1	396.913,706 325.093,874	2	396.895,919 325.118,698	30.539
3	396.888,366 325.113,682	4	396.864,926 325.098,114	28.138
5	396.788,949 325.047,654	6	396.787,14 325.046,453	2.172
7	396.767,59 325.033,469	8	396.695,319 324.985,47	86.759
9	396.694,486 324.984,916	10	396.697,006 324.981,112	4.564

Punct început	X / Y	Punct sfârșit	X / Y	Lungime segment (** (m))
2	396.895,919 325.118,698	3	396.888,366 325.113,682	9.067
4	396.864,926 325.098,114	5	396.788,949 325.047,654	91.207
6	396.787,14 325.046,453	7	396.767,59 325.033,469	23.469
8	396.695,319 324.985,47	9	396.694,486 324.984,916	1.0
10	396.697,006 324.981,112	11	396.697,022 324.981,087	0.03

Punct început	X / Y	Punct sfârșit	X / Y	Lungime segment (** (m)
11	396.697,022 324.981,087	12	396.700,725 324.975,497	6.705
13	396.708,693 324.963,47	14	396.711,119 324.959,808	4.393
15	396.711,341 324.959,473	16	396.712,174 324.960,027	1.0
17	396.716,655 324.963,003	18	396.721,512 324.966,228	5.83
19	396.763,968 324.994,426	20	396.794,866 325.014,946	37.091
21	396.807,97 325.023,649	22	396.859,029 325.057,56	61.295

Punct început	X / Y	Punct sfârșit	X / Y	Lungime segment (** (m)
12	396.700,725 324.975,497	13	396.708,693 324.963,47	14.428
14	396.711,119 324.959,808	15	396.711,341 324.959,473	0.401
16	396.712,174 324.960,027	17	396.716,655 324.963,003	5.379
18	396.721,512 324.966,228	19	396.763,968 324.994,426	50.967
20	396.794,866 325.014,946	21	396.807,97 325.023,649	15.73
22	396.859,029 325.057,56	1	396.913,706 325.093,874	65.637

** Lungimile segmentelor sunt determinate în planul de proiecție Stereo 70 și sunt rotunjite la 1 milimetru.

*** Distanța dintre puncte este formată din segmente cumulate ce sunt mai mici decât valoarea 1 milimetru.

**DATE DESPRE IMOBILUL NR. 5663**

Oficiul de Cadastru și Publicitate Imobiliară DOLJ
Biroul de Cadastru și Publicitate Imobiliară Craiova

A. Partea I. Descrierea imobilului

TEREN Extravilan

Adresa: Jud. Dolj, T53, P15

Nr. Crt	Nr cadastral Nr. topografic	Suprafața* (mp)	Observații / Referințe
A1	30671	7.525	Sector cadastral:21 Teren neimprejmit;

B. Partea II. Proprietari și acte

Inscrieri privitoare la dreptul de proprietate și alte drepturi reale		Referințe
142039 / 16/11/2015		
Act Administrativ nr. TDP NR. 1468-59556, din 01/02/1999 emis de COMISIA JUDETEANA DOLJ (act notarial nr. CM NR. 44/05-10-2005 emis de BNP FURTUNA SIMONA;);		
B1	Intabulare, drept de PROPRIETATE, dobandit prin Succesiune, cota actuala 1/1, cota initiala 1/1 1) TRITA ION <i>OBSERVATII: def: Trita Dumitru</i>	A1
B2	Imobil aflat sub incidenta art.3 alin.(1) din Legea nr. 17/2014	A1

C. Partea III. SARCINI .

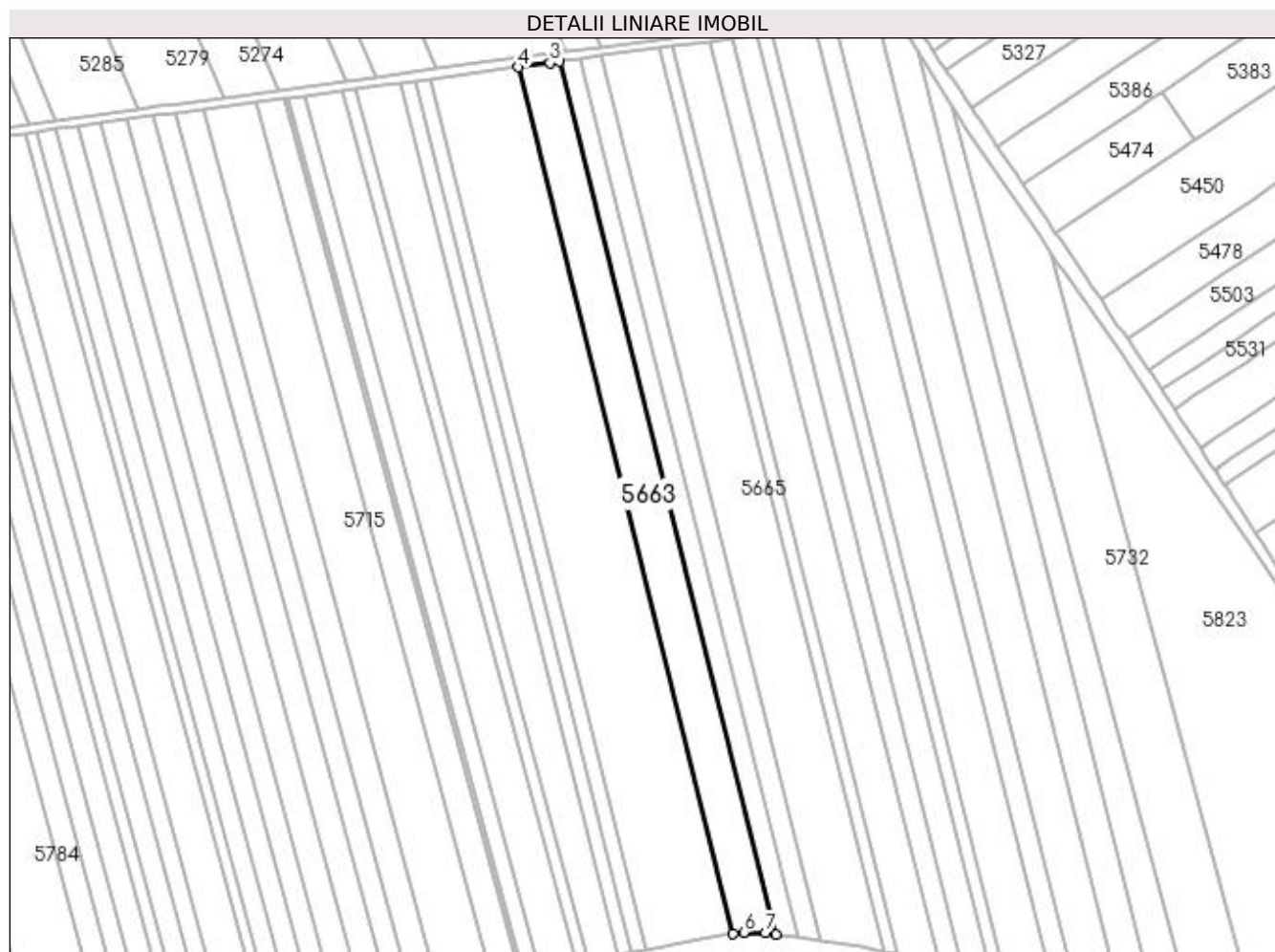
Inscrieri privind dezmembramintele dreptului de proprietate, drepturi reale de garanție și sarcini	Referințe
NU SUNT	

Anexa Nr. 1 La Partea I

Teren

Nr cadastral	Suprafața (mp)*	Observații / Referințe
30671	7.525	

* Suprafața este determinată în planul de proiecție Stereo 70.



Date referitoare la teren

Crt	Categorie folosință	Intravilan	Suprafața (mp)	Tarla	Parcelă	Nr. topo	Observații / Referințe
1	arabil	NU	7.525	53	15	-	

Lungime Segmente

1) Valorile lungimilor segmentelor sunt obținute din proiecție în plan.

Punct început	X / Y	Punct sfârșit	X / Y	Lungime segment (** (m)
1	396.453,455 324.843,684	2	396.356,327 325.235,24	403.423
2	396.356,327 325.235,24	3	396.351,989 325.234,658	4.377
3	396.351,989 325.234,658	4	396.337,638 325.232,733	14.479
4	396.337,638 325.232,733	5	396.434,09 324.843,903	400.614
5	396.434,09 324.843,903	6	396.438,915 324.844,567	4.87

Punct început	X / Y	Punct sfârșit	X / Y	Lungime segment (** (m)
6	396.438,915 324.844,567	7	396.448,725 324.844,373	9.812
7	396.448,725 324.844,373	1	396.453,455 324.843,684	4.78

** Lungimile segmentelor sunt determinate în planul de proiecție Stereo 70 și sunt rotunjite la 1 milimetru.

*** Distanța dintre puncte este formată din segmente cumulate ce sunt mai mici decât valoarea 1 milimetru.

**DATE DESPRE IMOBILUL NR. 5664**

Oficiul de Cadastru și Publicitate Imobiliară DOLJ
Biroul de Cadastru și Publicitate Imobiliară Craiova

A. Partea I. Descrierea imobilului

TEREN Extravilan

Adresa: Jud. Dolj, T53, P6

Nr. Crt	Nr cadastral Nr. topografic	Suprafața* (mp)	Observații / Referințe
A1		4.050	Sector cadastral:21 Teren neimprejmuit;

B. Partea II. Proprietari și acte

Inscrieri privitoare la dreptul de proprietate și alte drepturi reale	Referințe
/	
Act Administrativ nr. Titlu de proprietate 503-60677, din 29/01/1997 emis de CJSIPT Dolj;	
B1	A1
Intabulare, drept de PROPRIETATE, dobandit prin Reconstituire, cota actuala 1/1, cota initiala 1/1	
1) POPA ILIE	
2) POPA MARIN	

C. Partea III. SARCINI .

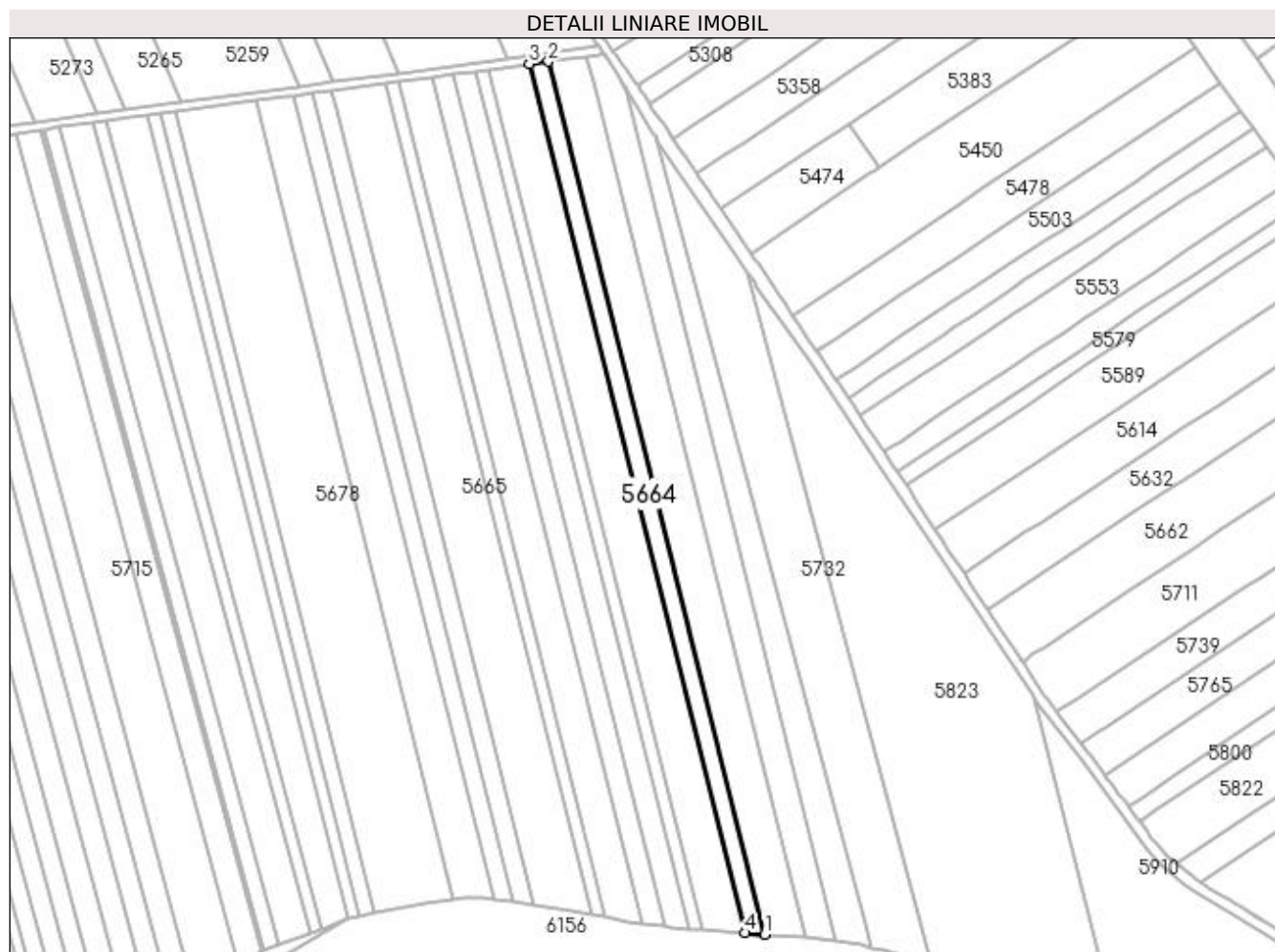
Inscrieri privind dezmembramintele dreptului de proprietate, drepturi reale de garanție și sarcini	Referințe
NU SUNT	

Anexa Nr. 1 La Partea I

Teren

Nr cadastral	Suprafața (mp)*	Observații / Referințe
	4.050	

* Suprafața este determinată în planul de proiecție Stereo 70.



Date referitoare la teren

Crt	Categorie folosință	Intra vilan	Suprafața (mp)	Tarla	Parcelă	Nr. topo	Observații / Referințe
1	arabil	NU	4.050	53	6	-	

Lungime Segmente

1) Valorile lungimilor segmentelor sunt obținute din proiecție în plan.

Punct început	X / Y	Punct sfârșit	X / Y	Lungime segment (** (m)
1	396.585,759 324.826,583	2	396.480,265 325.251,869	438.174
2	396.480,265 325.251,869	3	396.471,028 325.250,629	9.32
3	396.471,028 325.250,629	4	396.576,039 324.827,288	436.171
4	396.576,039 324.827,288	1	396.585,759 324.826,583	9.745

**** Lungimile segmentelor sunt determinate în planul de proiecție Stereo 70 și sunt rotunjite la 1 milimetru.**

***** Distanța dintre puncte este formată din segmente cumulate ce sunt mai mici decât valoarea 1 milimetru.**

**DATE DESPRE IMOBILUL NR. 5665**

Oficiul de Cadastru și Publicitate Imobiliară DOLJ
Biroul de Cadastru și Publicitate Imobiliară Craiova

A. Partea I. Descrierea imobilului

TEREN Extravilan

Adresa: Jud. Dolj, T 53, P 13

Nr. Crt	Nr cadastral Nr. topografic	Suprafața* (mp)	Observații / Referințe
A1	30672	10.963	Sector cadastral:21 Teren neimprejmit;

B. Partea II. Proprietari și acte

Inscrieri privitoare la dreptul de proprietate și alte drepturi reale		Referințe
142042 / 16/11/2015		
Act Normativ nr. TDP NR. 467-59566, din 12/02/1997 emis de COMISIA JUDETEANA DOLJ (CM NR. 13/15-01-1998 emis de NP CERNOBAI EMIL; CM NR. 56/11-05-2012 emis de BNP DEFTA FL;);		
B1	Intabulare, drept de PROPRIETATE, dobandit prin Succesiune, cota actuala 5/8, cota initiala 5/8 1) GHEORGHE ILIE <i>OBSERVATII: Sirbu Dumitru</i>	A1
B2	Intabulare, drept de PROPRIETATE, dobandit prin Succesiune, cota actuala 1/8, cota initiala 1/8 1) GHEORGHE ION <i>OBSERVATII: Gheorghe Elena</i>	A1
B3	Intabulare, drept de PROPRIETATE, dobandit prin Succesiune, cota actuala 1/8, cota initiala 1/8 1) CRUCERU CRISTINA	A1
B4	Intabulare, drept de PROPRIETATE, dobandit prin Succesiune, cota actuala 1/8, cota initiala 1/8 1) BADEA LIDIA	A1
Act Normativ nr. legea 17, din 07/03/2014 emis de -;		
B5	se noteaza faptul ca imobilul de sub A 1 se afla sub incidenta art. 3 alin. (1) din Legea nr. 17/2014	A1

C. Partea III. SARCINI .

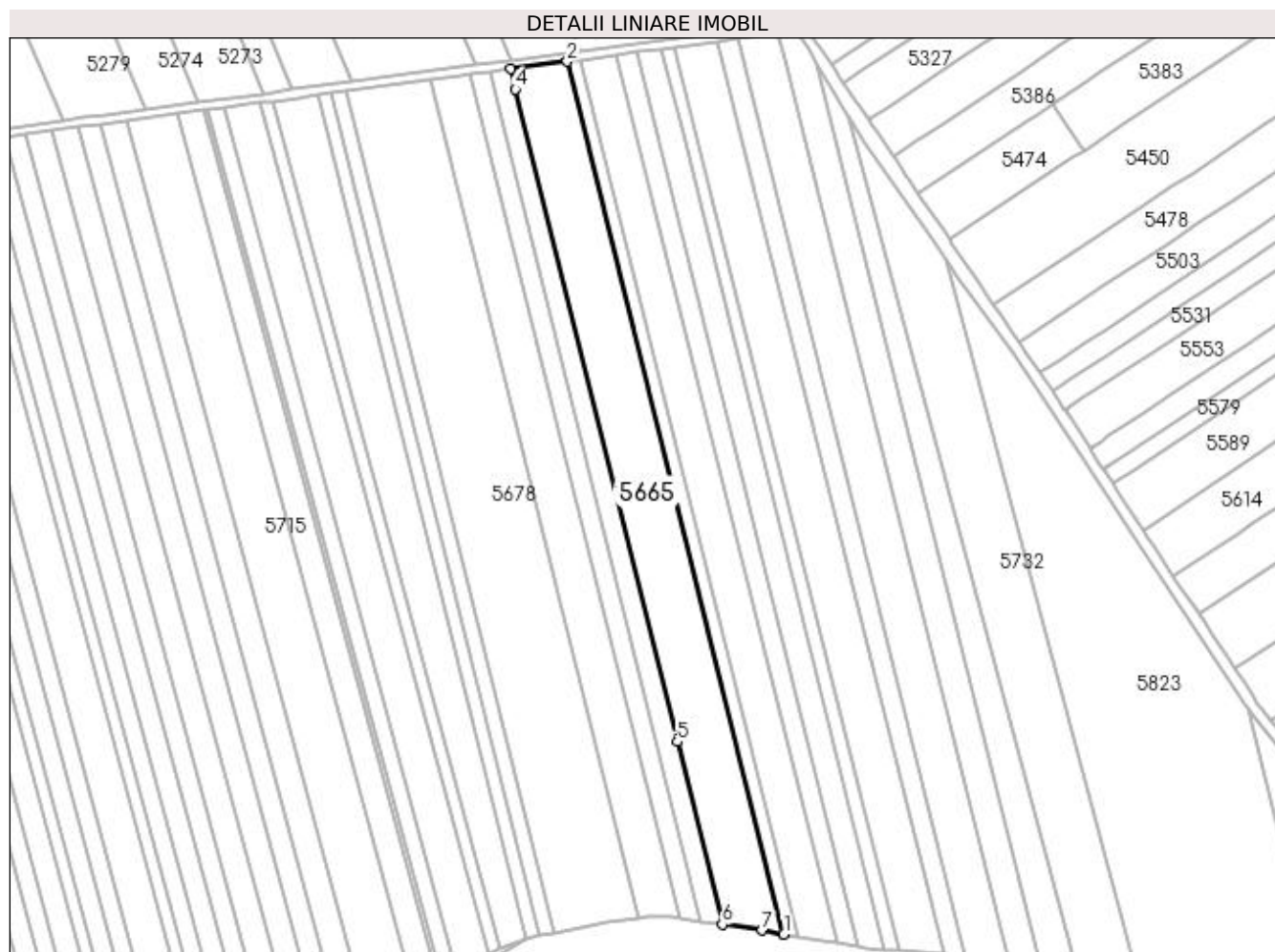
Inscrieri privind dezmembramintele dreptului de proprietate, drepturi reale de garanție și sarcini	Referințe
NU SUNT	

Anexa Nr. 1 La Partea I

Teren

Nr cadastral	Suprafața (mp)*	Observații / Referințe
30672	10.963	

* Suprafața este determinată în planul de proiecție Stereo 70.



Date referitoare la teren

Crt	Categorie folosință	Intra vilan	Suprafața (mp)	Tarla	Parcelă	Nr. topo	Observații / Referințe
1	arabil	NU	10.963	53	13	-	

Lungime Segmente

1) Valorile lungimilor segmentelor sunt obținute din proiecție în plan.

Punct început	X / Y	Punct sfârșit	X / Y	Lungime segment (** (m)
1	396.501,751 324.836,171	2	396.401,264 325.241,269	417.375
2	396.401,264 325.241,269	3	396.374,799 325.237,719	26.702
3	396.374,799 325.237,719	4	396.377,129 325.228,325	9.678
4	396.377,129 325.228,325	5	396.452,23 324.925,569	311.932
5	396.452,23 324.925,569	6	396.473,258 324.840,797	87.341

Punct început	X / Y	Punct sfârșit	X / Y	Lungime segment (** (m)
6	396.473,258 324.840,797	7	396.491,726 324.837,997	18.679
7	396.491,726 324.837,997	1	396.501,751 324.836,171	10.19

** Lungimile segmentelor sunt determinate în planul de proiecție Stereo 70 și sunt rotunjite la 1 milimetru.

*** Distanța dintre puncte este formată din segmente cumulate ce sunt mai mici decât valoarea 1 milimetru.

**DATE DESPRE IMOBILUL NR. 5666**

Oficiul de Cadastru și Publicitate Imobiliară DOLJ
Biroul de Cadastru și Publicitate Imobiliară Craiova

A. Partea I. Descrierea imobilului

TEREN Extravilan

Adresa: Jud. Dolj, T53, P7

Nr. Crt	Nr cadastral Nr. topografic	Suprafața* (mp)	Observații / Referințe
A1		8.600	Sector cadastral:21 Teren neimprejmuit;

B. Partea II. Proprietari și acte

Inscrieri privitoare la dreptul de proprietate și alte drepturi reale	Referințe
/	
Act Administrativ nr. Titlu de proprietate 846-2195, din 27/03/1997 emis de CJSIPT Dolj;	
B1	A1
Intabulare, drept de PROPRIETATE, dobândit prin Reconstituire, cota actuala 1/1, cota initiala 1/1 1) ZISU ION	

C. Partea III. SARCINI .

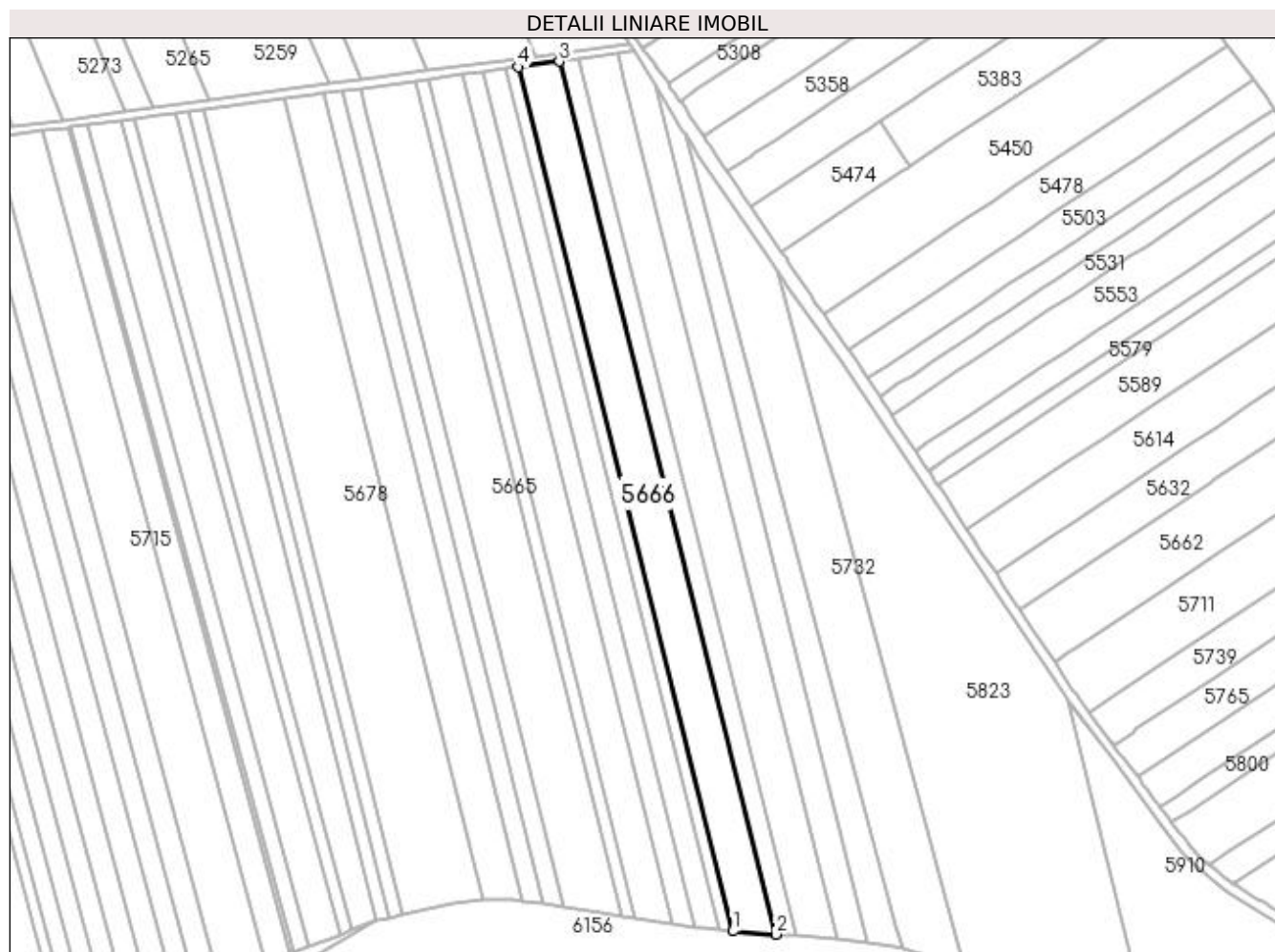
Inscrieri privind dezmembramintele dreptului de proprietate, drepturi reale de garanție și sarcini	Referințe
NU SUNT	

Anexa Nr. 1 La Partea I

Teren

Nr cadastral	Suprafața (mp)*	Observații / Referințe
	8.600	

* Suprafața este determinată în planul de proiecție Stereo 70.



Date referitoare la teren

Crt	Categorie folosință	Intra vilan	Suprafața (mp)	Tarla	Parcelă	Nr. topo	Observații / Referințe
1	arabil	NU	8.600	53	7	-	

Lungime Segmente

1) Valorile lungimilor segmentelor sunt obținute din proiecție în plan.

Punct început	X / Y	Punct sfârșit	X / Y	Lungime segment (** (m)
1	396.555,251 324.828,795	2	396.576,039 324.827,288	20.843
2	396.576,039 324.827,288	3	396.471,028 325.250,629	436.171
3	396.471,028 325.250,629	4	396.451,27 325.247,978	19.934
4	396.451,27 325.247,978	1	396.555,251 324.828,795	431.887

**** Lungimile segmentelor sunt determinate în planul de proiecție Stereo 70 și sunt rotunjite la 1 milimetru.**

***** Distanța dintre puncte este formată din segmente cumulate ce sunt mai mici decât valoarea 1 milimetru.**

**DATE DESPRE IMOBILUL NR. 5667**

Oficiul de Cadastru și Publicitate Imobiliară DOLJ
Biroul de Cadastru și Publicitate Imobiliară Craiova

A. Partea I. Descrierea imobilului

TEREN Extravilan

Adresa: Jud. Dolj, T 53, P 11/2

Nr. Crt	Nr cadastral Nr. topografic	Suprafața* (mp)	Observații / Referințe
A1	30702	2.494	Sector cadastral:21 Teren neimprejmuit;

B. Partea II. Proprietari și acte

Inscrieri privitoare la dreptul de proprietate și alte drepturi reale		Referințe
142043 / 16/11/2015		
Act Administrativ nr. TDP NR. 425-59566, din 12/02/1997 emis de COMISIA JUDETEANA DOLJ (CM NR. 100/29-06-2012 emis de BNP CERNOBAI CLAUDIU-EMIL);		
B1	Intabulare, drept de PROPRIETATE, dobandit prin Succesiune, cota actuala 1/1, cota initiala 1/1 1) TAMBOI MARIANA <i>OBSERVATII: def Buciu Ion si Ioana</i>	A1
Act Normativ nr. Lg nr 17, din 07/03/2014 emis de Parlamentul României;		
B2	se notează mențiunea „ imobil aflat sub incidenta art.3 alin. (1) din Legea 17/2014"	A1

C. Partea III. SARCINI .

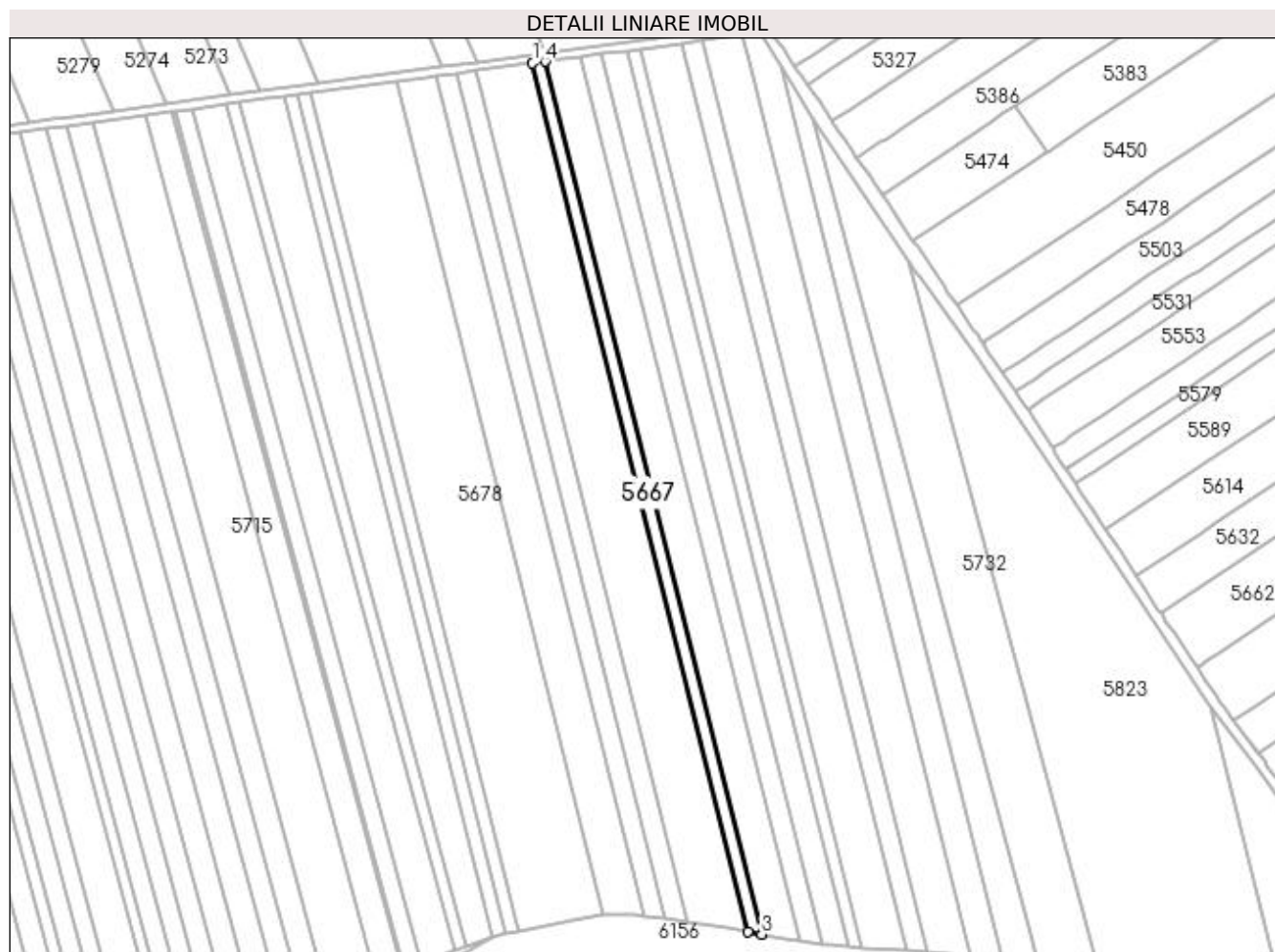
Inscrieri privind dezmembramintele dreptului de proprietate, drepturi reale de garanție și sarcini		Referințe
NU SUNT		

Anexa Nr. 1 La Partea I

Teren

Nr cadastral	Suprafața (mp)*	Observații / Referințe
30702	2.494	

* Suprafața este determinată în planul de proiecție Stereo 70.



Date referitoare la teren

Crt	Categorie folosință	Intra vilan	Suprafața (mp)	Tarla	Parcelă	Nr. topo	Observații / Referințe
1	arabil	NU	2.494	53	11/2	-	

Lungime Segmente

1) Valorile lungimilor segmentelor sunt obținute din proiecție în plan.

Punct început	X / Y	Punct sfârșit	X / Y	Lungime segment (** (m)
1	396.401,264 325.241,269	2	396.501,751 324.836,171	417.375
2	396.501,751 324.836,171	3	396.508,183 324.834,999	6.538
3	396.508,183 324.834,999	4	396.407,208 325.242,067	419.405
4	396.407,208 325.242,067	1	396.401,264 325.241,269	5.997

**** Lungimile segmentelor sunt determinate în planul de proiecție Stereo 70 și sunt rotunjite la 1 milimetru.**

***** Distanța dintre puncte este formată din segmente cumulate ce sunt mai mici decât valoarea 1 milimetru.**

**DATE DESPRE IMOBILUL NR. 5668**

Oficiul de Cadastru și Publicitate Imobiliară DOLJ
Biroul de Cadastru și Publicitate Imobiliară Craiova

A. Partea I. Descrierea imobilului

TEREN Extravilan

Adresa: Jud. Dolj, T 53, P 4

Nr. Crt	Nr cadastral Nr. topografic	Suprafața* (mp)	Observații / Referințe
A1	30652	6.240	Sector cadastral:21 Teren neimprejmuit;

B. Partea II. Proprietari și acte

Inscrieri privitoare la dreptul de proprietate și alte drepturi reale		Referințe
140094 / 11/11/2015		
Act Notarial nr. CM NR. 57, din 11/05/2012 emis de NP DEFTA EMIL (TDP nr 567-60677/30.01.1997);		
B1	Intabulare, drept de PROPRIETATE, dobandit prin Succesiune, cota actuala 1/2, cota initiala 1/2 1) BADOI LINUTA <i>OBSERVATII: defunct Badoi Ioana</i>	A1
B2	Intabulare, drept de PROPRIETATE, dobandit prin Succesiune, cota actuala 1/2, cota initiala 1/2 1) SANDULESCU AURELIA <i>OBSERVATII: defunct Badoi Ioana</i>	A1
Act Normativ nr. legea 17, din 07/03/2014 emis de Parlamentul Romaniei;		
B3	se noteaza mentiunea " Imobil aflat sub incidenta art. 3 alin. (1) din Legea nr. 17/2014 "	A1

C. Partea III. SARCINI

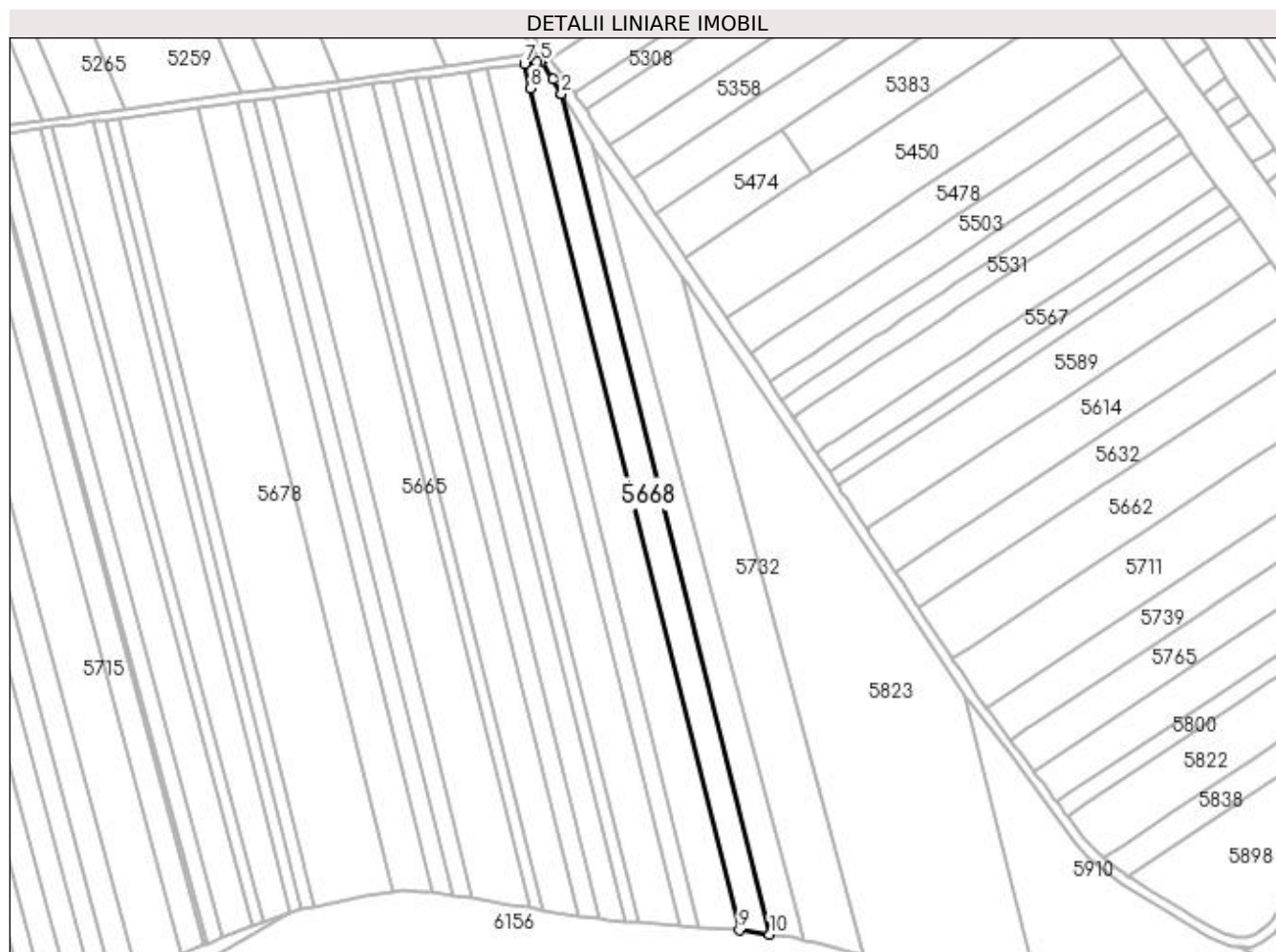
Inscrieri privind dezmembramintele dreptului de proprietate, drepturi reale de garanție și sarcini		Referințe
176593 / 16/11/2017		
Somatie nr. 919/E/2015, din 07/11/2017 emis de BEJ SIMA ANTONEL;		
C1	Se notează începerea urmării silite asupra cotei-părți de 1/2 a lui Sandulescu Aurelia din imobilului de sub A1 pentru creanța de 79840,34 lei în favoarea lui 1) SECAPITAL SARL , CIF:999999999999	A1

Anexa Nr. 1 La Partea I

Teren

Nr cadastral	Suprafața (mp)*	Observații / Referințe
30652	6.240	

* Suprafața este determinată în planul de proiecție Stereo 70.



Date referitoare la teren

Crt	Categorie folosință	Intravilan	Suprafața (mp)	Tarla	Parcelă	Nr. topo	Observații / Referințe
1	arabil	NU	6.240	53	4	-	

Lungime Segmente

1) Valorile lungimilor segmentelor sunt obținute din proiecție în plan.

Punct început	X / Y	Punct sfârșit	X / Y	Lungime segment (** (m)
1	396.517,504 325.239,462	2	396.517,421 325.239,603	0.164
2	396.517,421 325.239,603	3	396.513,22 325.246,694	8.241
3	396.513,22 325.246,694	4	396.507,415 325.255,511	10.557
4	396.507,415 325.255,511	5	396.507,333 325.255,5	0.083
5	396.507,333 325.255,5	6	396.505,118 325.255,203	2.235

Punct început	X / Y	Punct sfârșit	X / Y	Lungime segment (** (m)
6	396.505,118 325.255,203	7	396.499,133 325.254,4	6.039
7	396.499,133 325.254,4	8	396.502,152 325.242,228	12.541
8	396.502,152 325.242,228	9	396.605,612 324.825,144	429.724
9	396.605,612 324.825,144	10	396.620,627 324.823,053	15.16
10	396.620,627 324.823,053	1	396.517,504 325.239,462	428.988

** Lungimile segmentelor sunt determinate în planul de proiecție Stereo 70 și sunt rotunjite la 1 milimetru.

*** Distanța dintre puncte este formată din segmente cumulate ce sunt mai mici decât valoarea 1 milimetru.

**DATE DESPRE IMOBILUL NR. 5669**

Oficiul de Cadastru și Publicitate Imobiliară DOLJ
Biroul de Cadastru și Publicitate Imobiliară Craiova

A. Partea I. Descrierea imobilului

TEREN Extravilan

Adresa: Jud. Dolj, T53, P7/1

Nr. Crt	Nr cadastral Nr. topografic	Suprafața* (mp)	Observații / Referințe
A1		2.641	Sector cadastral:21 Teren neimprejmuit;

B. Partea II. Proprietari și acte

Inscrieri privitoare la dreptul de proprietate și alte drepturi reale		Referințe
/		
Act Normativ nr. 7, din 13/03/1996 emis de Parlamentul Romaniei;		
B1	Intabulare, drept de PROPRIETATE, dobandit prin Lege, cota actuala 1/1, cota initiala 1/1 1) UAT ALMAJ, CIF:4553674, Rezerva comisiei locale de fond funciar	A1

C. Partea III. SARCINI .

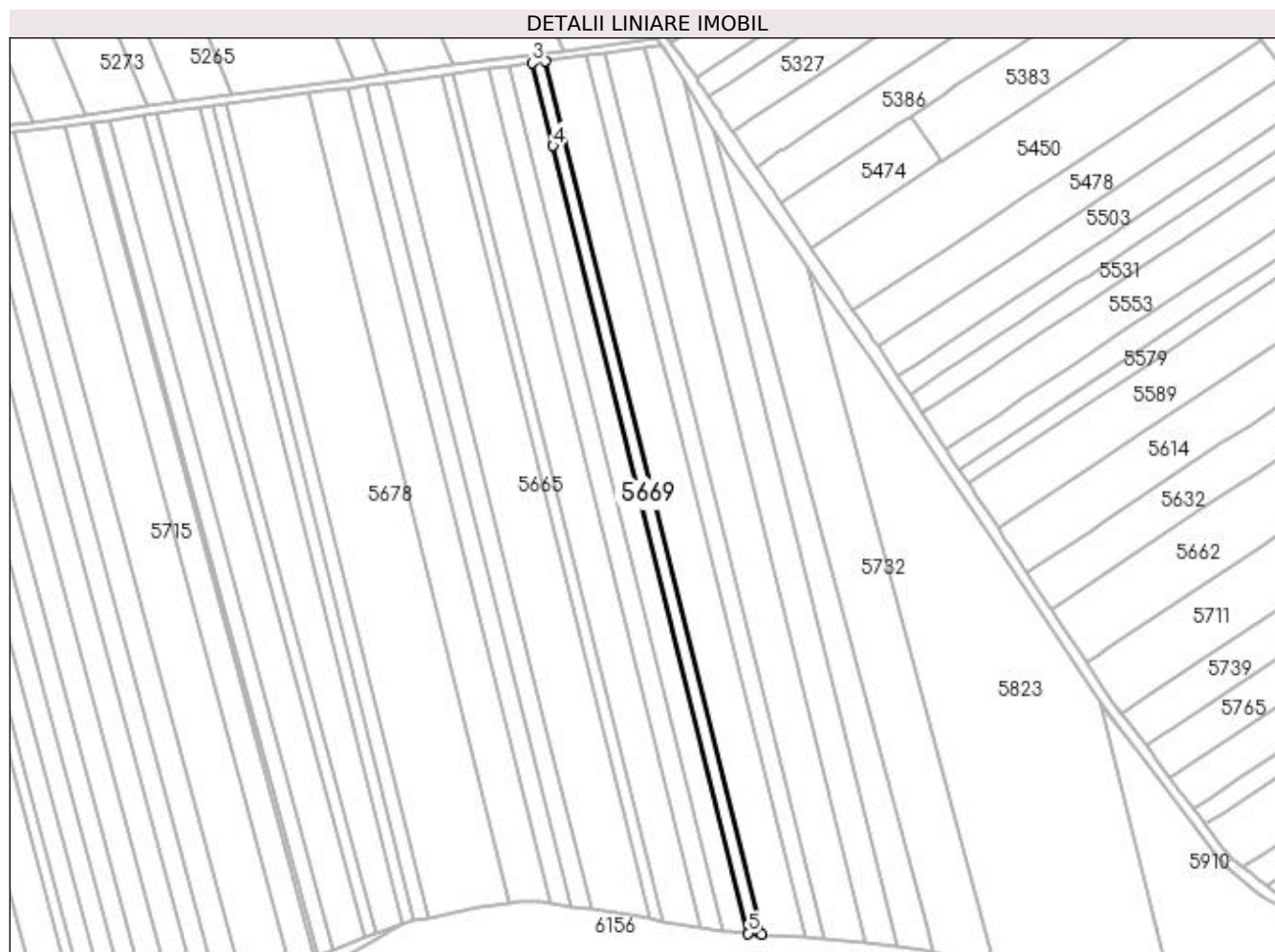
Inscrieri privind dezmembramintele dreptului de proprietate, drepturi reale de garanție și sarcini	Referințe
NU SUNT	

Anexa Nr. 1 La Partea I

Teren

Nr cadastral	Suprafața (mp)*	Observații / Referințe
	2.641	

* Suprafața este determinată în planul de proiecție Stereo 70.



Date referitoare la teren

Crt	Categorie folosință	Intra vilan	Suprafața (mp)	Tarla	Parcelă	Nr. topo	Observații / Referințe
1	arabil	NU	2.641	53	7/1	-	

Lungime Segmente

1) Valorile lungimilor segmentelor sunt obținute din proiecție în plan.

Punct început	X / Y	Punct sfârșit	X / Y	Lungime segment (** (m)
1	396.555,251 324.828,795	2	396.451,27 325.247,978	431.887
2	396.451,27 325.247,978	3	396.445,163 325.247,159	6.162
3	396.445,163 325.247,159	4	396.455,027 325.207,393	40.971
4	396.455,027 325.207,393	5	396.548,825 324.829,261	389.592
5	396.548,825 324.829,261	1	396.555,251 324.828,795	6.442

**** Lungimile segmentelor sunt determinate în planul de proiecție Stereo 70 și sunt rotunjite la 1 milimetru.**

***** Distanța dintre puncte este formată din segmente cumulate ce sunt mai mici decât valoarea 1 milimetru.**

**DATE DESPRE IMOBILUL NR. 5670**

Oficiul de Cadastru și Publicitate Imobiliară DOLJ
Biroul de Cadastru și Publicitate Imobiliară Craiova

A. Partea I. Descrierea imobilului

TEREN Extravilan

Adresa: Jud. Dolj, T53, P 9/1

Nr. Crt	Nr cadastral Nr. topografic	Suprafața* (mp)	Observații / Referințe
A1	30655	7.100	Sector cadastral:21 Teren neimprejmuit;

B. Partea II. Proprietari și acte

Inscrieri privitoare la dreptul de proprietate și alte drepturi reale		Referințe
141630 / 13/11/2015		
Act Normativ nr. TDP nr. 1324-59364, din 16/10/1998 emis de CJ Dolj (Adeverinta nr. 5623/2015- Primaria Almaj);		
B1	Intabulare, drept de PROPRIETATE, dobandit prin Lege, cota actuala 1/1, cota initiala 1/1 1) NEAMTU CONSTANTINA 2) MALAESCU ILEANA	A1
Act Normativ nr. legea 17, din 07/03/2014 emis de Parlamentul României;		
B2	Se notează mențiunea «Imobil aflat sub incidenta art.3 alin.(1) din Legea 17/2014»	A1

C. Partea III. SARCINI .

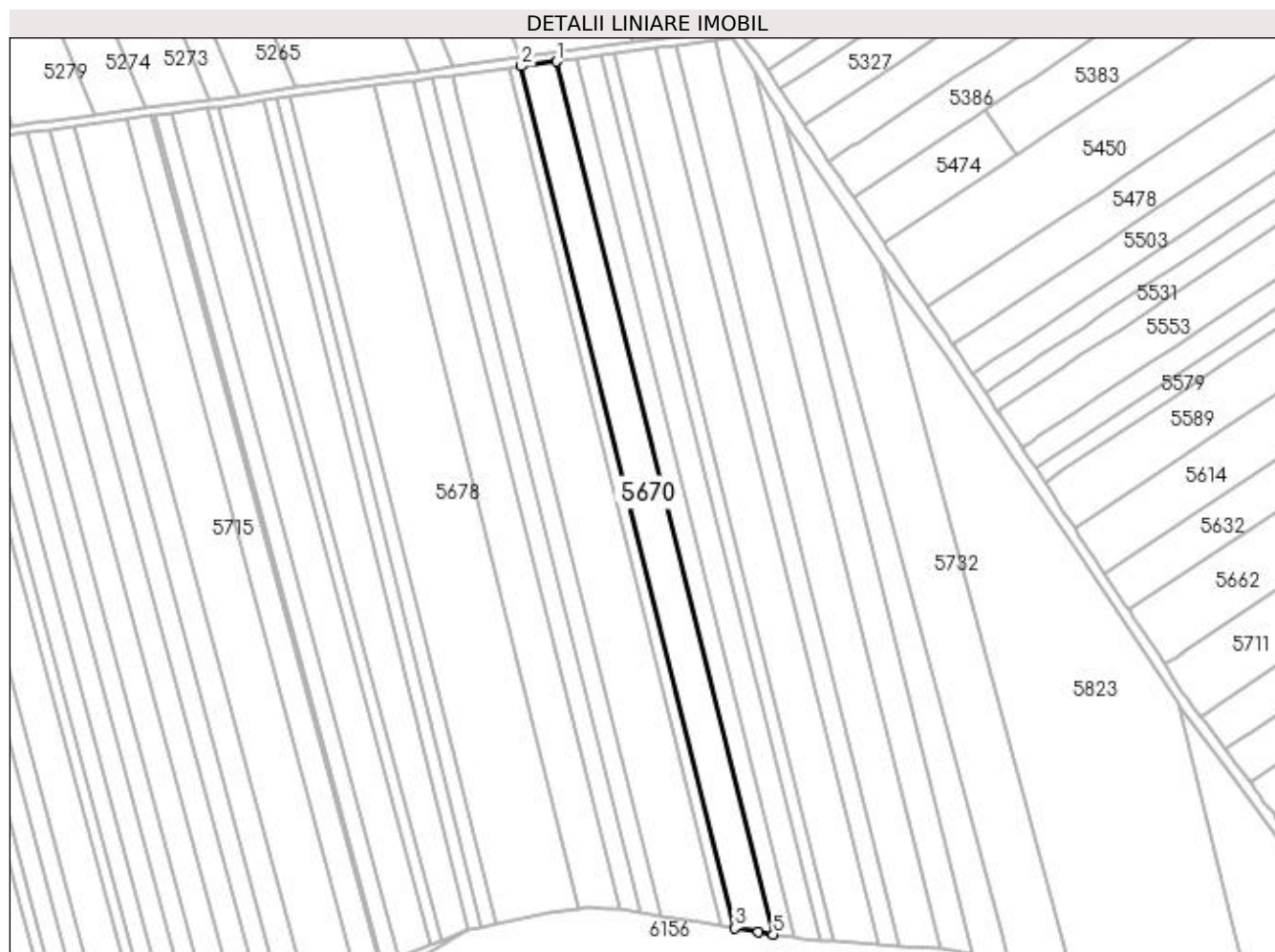
Inscrieri privind dezmembramintele dreptului de proprietate, drepturi reale de garanție și sarcini	Referințe
NU SUNT	

Anexa Nr. 1 La Partea I

Teren

Nr cadastral	Suprafața (mp)*	Observații / Referințe
30655	7.100	

* Suprafața este determinată în planul de proiecție Stereo 70.



Date referitoare la teren

Crt	Categorie folosință	Intravilan	Suprafața (mp)	Tarla	Parcelă	Nr. topo	Observații / Referințe
1	arabil	NU	7.100	53	9/1	-	

Lungime Segmente

1) Valorile lungimilor segmentelor sunt obținute din proiecție în plan.

Punct început	X / Y	Punct sfârșit	X / Y	Lungime segment (** (m)
1	396.423,976 325.244,317	2	396.407,208 325.242,067	16.918
2	396.407,208 325.242,067	3	396.508,183 324.834,999	419.405
3	396.508,183 324.834,999	4	396.519,252 324.832,983	11.251
4	396.519,252 324.832,983	5	396.526,25 324.832,017	7.064
5	396.526,25 324.832,017	1	396.423,976 325.244,317	424.796

**** Lungimile segmentelor sunt determinate în planul de proiecție Stereo 70 și sunt rotunjite la 1 milimetru.**

***** Distanța dintre puncte este formată din segmente cumulate ce sunt mai mici decât valoarea 1 milimetru.**

**DATE DESPRE IMOBILUL NR. 5671**

Oficiul de Cadastru și Publicitate Imobiliară DOLJ
 Biroul de Cadastru și Publicitate Imobiliară Craiova

A. Partea I. Descrierea imobilului

TEREN Extravilan

Adresa: Jud. Dolj, T53, P9

Nr. Crt	Nr cadastral Nr. topografic	Suprafața* (mp)	Observații / Referințe
A1	30660	4.145	Sector cadastral:21 Teren neimprejmit;

B. Partea II. Proprietari și acte

Inscrieri privitoare la dreptul de proprietate și alte drepturi reale		Referințe
140086 / 11/11/2015		
Act Administrativ nr. TDP NR. 528-60677, din 28/01/1997 emis de Comisia Judeteana Dolj (act notarial nr. CM NR. 33/08-03-2007 emis de BNP DEFTA EMIL;);		
B1	Intabulare, drept de PROPRIETATE, dobandit prin Succesiune, cota actuala 1/4, cota initiala 1/4 1) LICA IRINA <i>OBSERVATII: def: Lica Dumitru</i>	A1
B2	Intabulare, drept de PROPRIETATE, dobandit prin Succesiune, cota actuala 3/4, cota initiala 3/4 1) LICA MARIAN	A1
B3	Imobil aflat sub incidenta art.3 alin.(1) din Legea nr. 17/2014	A1

C. Partea III. SARCINI .

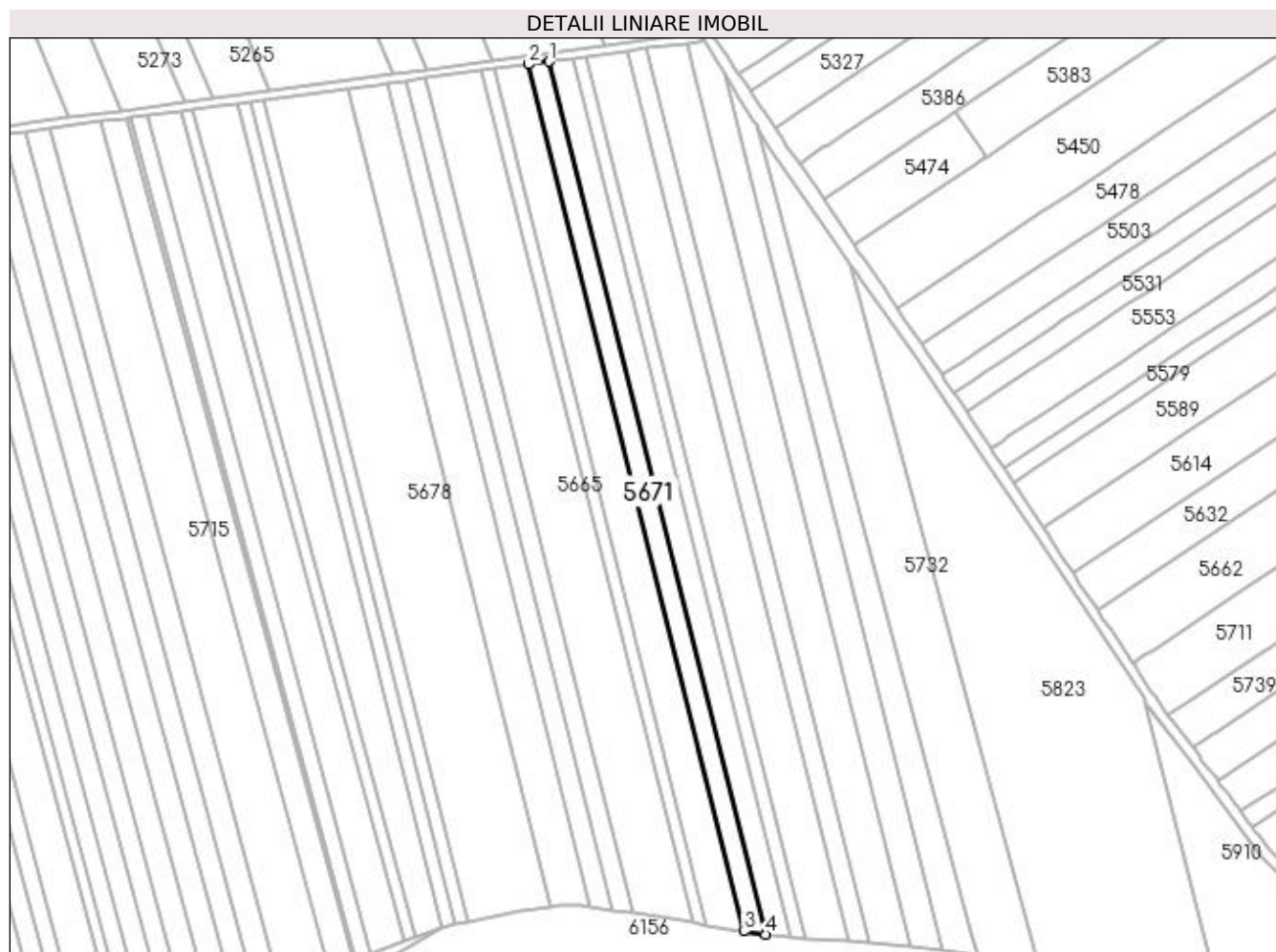
Inscrieri privind dezmembramintele dreptului de proprietate, drepturi reale de garanție și sarcini	Referințe
NU SUNT	

Anexa Nr. 1 La Partea I

Teren

Nr cadastral	Suprafața (mp)*	Observații / Referințe
30660	4.145	

* Suprafața este determinată în planul de proiecție Stereo 70.



Date referitoare la teren

Crt	Categorie folosință	Intra vilan	Suprafața (mp)	Tarla	Parcelă	Nr. topo	Observații / Referințe
1	arabil	NU	4.145	53	9	-	

Lungime Segmente

1) Valorile lungimilor segmentelor sunt obținute din proiecție în plan.

Punct început	X / Y	Punct sfârșit	X / Y	Lungime segment (** (m)
1	396.433,673 325.245,618	2	396.423,976 325.244,317	9.784
2	396.423,976 325.244,317	3	396.526,25 324.832,017	424.796
3	396.526,25 324.832,017	4	396.536,625 324.830,584	10.473
4	396.536,625 324.830,584	1	396.433,673 325.245,618	427.612

**** Lungimile segmentelor sunt determinate în planul de proiecție Stereo 70 și sunt rotunjite la 1 milimetru.**

***** Distanța dintre puncte este formată din segmente cumulate ce sunt mai mici decât valoarea 1 milimetru.**

**DATE DESPRE IMOBILUL NR. 5672**

Oficiul de Cadastru și Publicitate Imobiliară DOLJ
Biroul de Cadastru și Publicitate Imobiliară Craiova

A. Partea I. Descrierea imobilului

TEREN Extravilan

Adresa: Jud. Dolj, T53, P8

Nr. Crt	Nr cadastral Nr. topografic	Suprafața* (mp)	Observații / Referințe
A1	30684	4.945	Sector cadastral:21 Teren neimprejmuit;

B. Partea II. Proprietari și acte

Inscrieri privitoare la dreptul de proprietate și alte drepturi reale		Referințe
140093 / 11/11/2015		
Act Administrativ nr. TDP NR. 750-44776, din 28/03/1997 emis de COMISIA JUDETEANA DOLJ (act notarial nr. CM NR. 50/25-10-2005 emis de BNP FURTUNA SIMONA; act notarial nr. CM NR. 13/29-06-2009 emis de BNP FURTUNA SIMONA);		
B1	Intabulare, drept de PROPRIETATE, dobandit prin Succesiune, cota actuala 2/8, cota initiala 2/8 1) PETRICĂ MARIA <i>OBSERVAȚII: PETRICA ȘTEFAN</i>	A1
B2	Intabulare, drept de PROPRIETATE, dobandit prin Succesiune, cota actuala 3/8, cota initiala 3/8 1) PETRICĂ CORNEL	A1
B3	Intabulare, drept de PROPRIETATE, dobandit prin Succesiune, cota actuala 3/8, cota initiala 3/8 1) PETRICĂ DUMITRU	A1
Act Administrativ nr. documentatie cadastrala nr 140093, din 11/11/2015 emis de OCPI -DOLJ;		
B4	Se noteaza faptul ca imobilul de sub A1 se afla sub incidenta art. 3 alin. (1) din Legea nr. 17/2014	A1

C. Partea III. SARCINI .

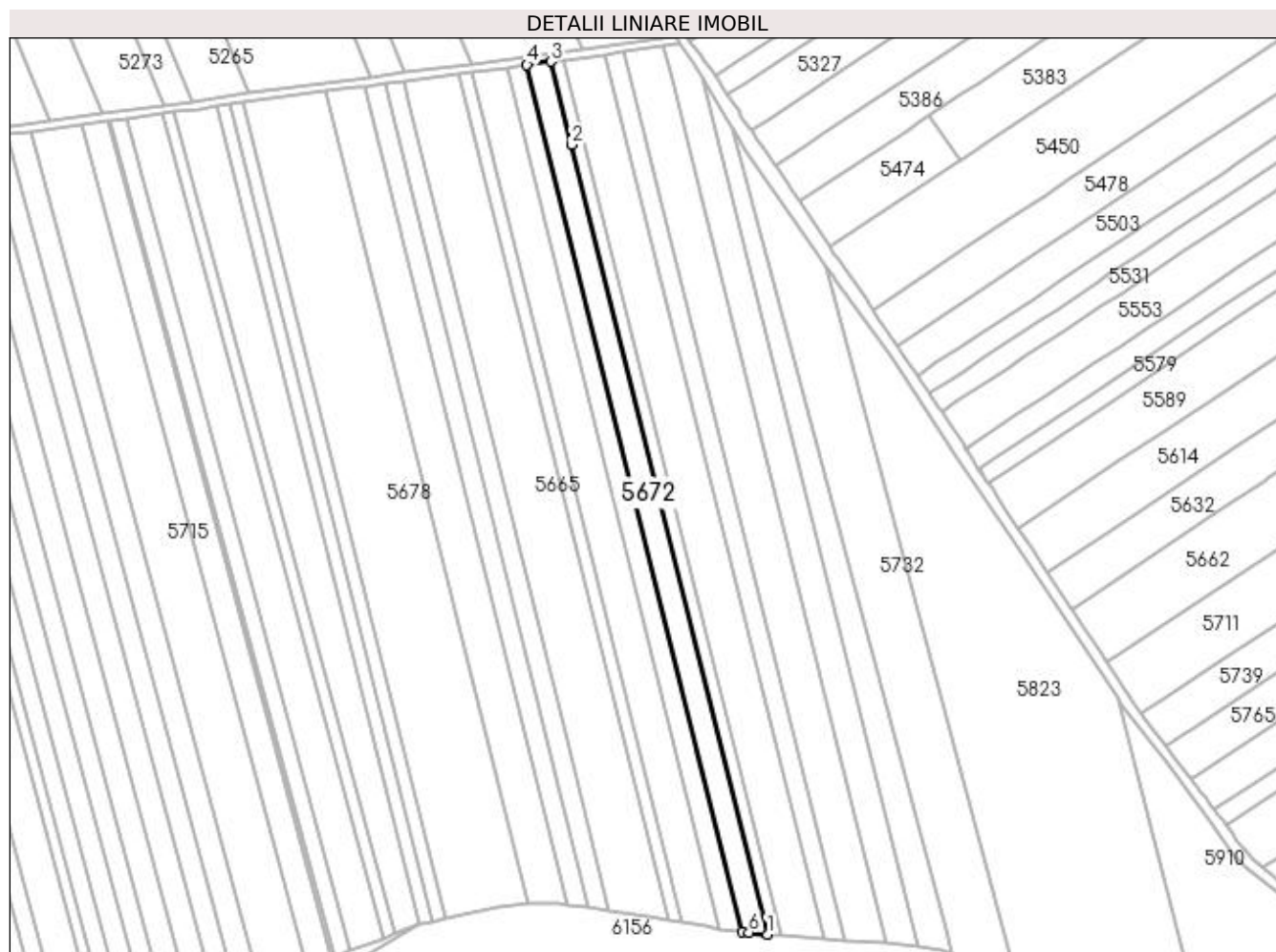
Inscrieri privind dezmembramintele dreptului de proprietate, drepturi reale de garanție și sarcini	Referințe
NU SUNT	

Anexa Nr. 1 La Partea I

Teren

Nr cadastral	Suprafața (mp)*	Observații / Referințe
30684	4.945	

* Suprafața este determinată în planul de proiecție Stereo 70.



Date referitoare la teren

Crt	Categorie folosință	Intravilan	Suprafața (mp)	Tarla	Parcelă	Nr. topo	Observații / Referințe
1	arabil	NU	4.945	53	8	-	

Lungime Segmente

1) Valorile lungimilor segmentelor sunt obținute din proiecție în plan.

Punct început	X / Y	Punct sfârșit	X / Y	Lungime segment (** (m)
1	396.548,825 324.829,261	2	396.455,027 325.207,393	389.592
2	396.455,027 325.207,393	3	396.445,163 325.247,159	40.971
3	396.445,163 325.247,159	4	396.433,673 325.245,618	11.593
4	396.433,673 325.245,618	5	396.536,625 324.830,584	427.612
5	396.536,625 324.830,584	6	396.540,047 324.830,111	3.455

Punct început	X / Y	Punct sfârșit	X / Y	Lungime segment (** (m)
6	396.540,047 324.830,111	1	396.548,825 324.829,261	8.819

** Lungimile segmentelor sunt determinate în planul de proiecție Stereo 70 și sunt rotunjite la 1 milimetru.

*** Distanța dintre puncte este formată din segmente cumulate ce sunt mai mici decât valoarea 1 milimetru.

**DATE DESPRE IMOBILUL NR. 5678**

Oficiul de Cadastru și Publicitate Imobiliară DOLJ
Biroul de Cadastru și Publicitate Imobiliară Craiova

A. Partea I. Descrierea imobilului

TEREN Extravilan

Adresa: Jud. Dolj, T53, P19

Nr. Crt	Nr cadastral Nr. topografic	Suprafața* (mp)	Observații / Referințe
A1	30663	15.910	Sector cadastral:21 Teren neimprejmit;

B. Partea II. Proprietari și acte

Inscrieri privitoare la dreptul de proprietate și alte drepturi reale		Referințe
142061 / 16/11/2015		
Act Administrativ nr. TDP NR. 333-44708, din 24/04/1996 emis de COMISIA JUDETEANA DOLJ (CM NR. 42/17-04-2012 emis de BNP DEFTA EMIL;);		
B1	Intabulare, drept de PROPRIETATE, dobandit prin Succesiune, cota actuala 1/2, cota initiala 1/2 1) GHEORGHISOR MIRCEA <i>OBSERVATII: GHEORGHISOR Constantin</i>	A1
B2	Intabulare, drept de PROPRIETATE, dobandit prin Succesiune, cota actuala 1/2, cota initiala 1/2 1) TRANDAFIR MARIOARA	A1
Act Normativ nr. Lg 17, din 07/03/2014 emis de PARLAMENTUL ROMANIEI;		
B3	Imobil aflat sub incidenta art.3 alin.(1) din Legea nr. 17/2014	A1

C. Partea III. SARCINI .

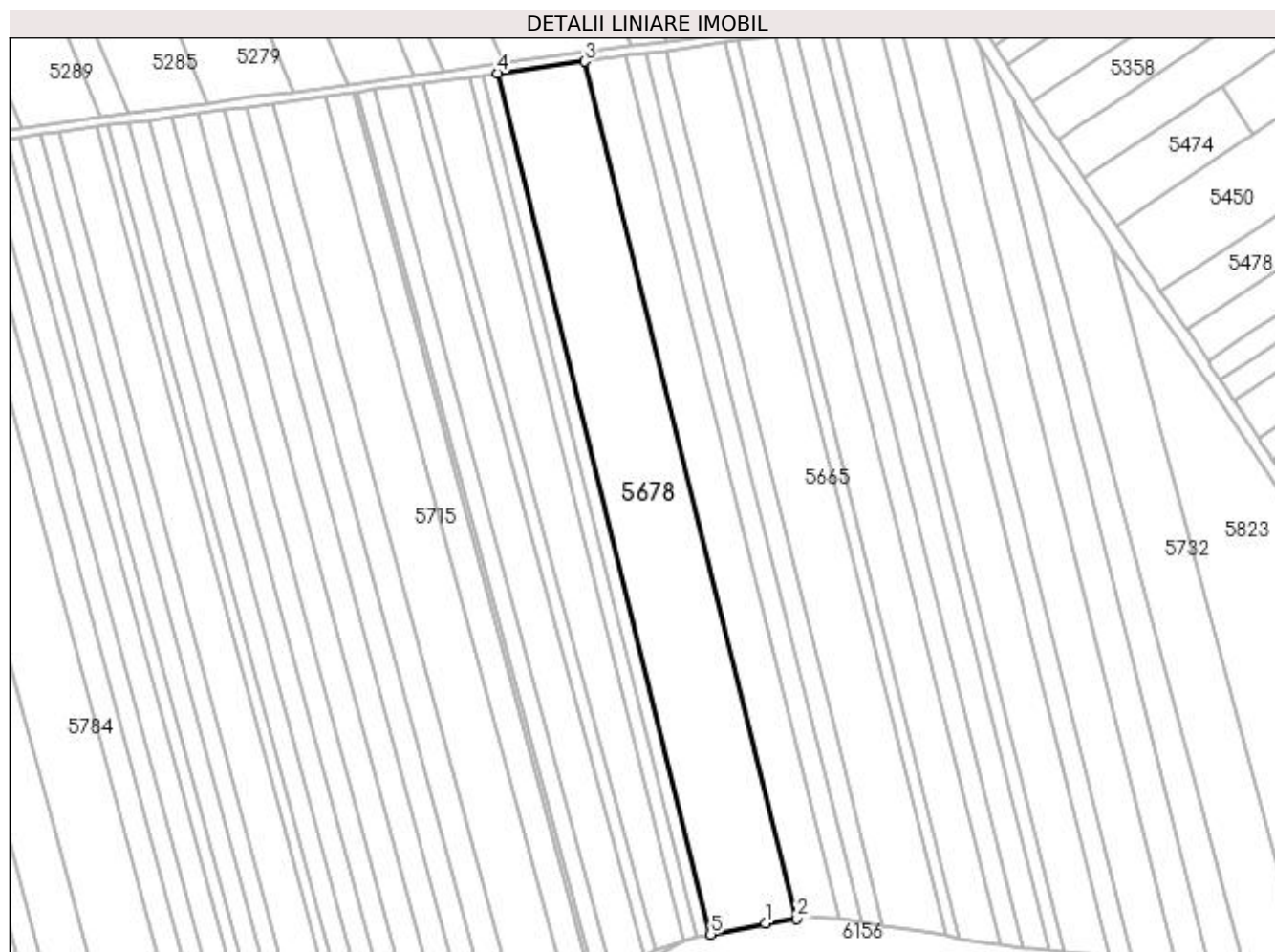
Inscrieri privind dezmembramintele dreptului de proprietate, drepturi reale de garanție și sarcini	Referințe
NU SUNT	

Anexa Nr. 1 La Partea I

Teren

Nr cadastral	Suprafața (mp)*	Observații / Referințe
30663	15.910	

* Suprafața este determinată în planul de proiecție Stereo 70.



Date referitoare la teren

Crt	Categorie folosință	Intra vilan	Suprafața (mp)	Tarla	Parcelă	Nr. topo	Observații / Referințe
1	arabil	NU	15.910	53	19	-	

Lungime Segmente

1) Valorile lungimilor segmentelor sunt obținute din proiecție în plan.

Punct început	X / Y	Punct sfârșit	X / Y	Lungime segment (** (m)
1	396.419,851 324.841,943	2	396.434,09 324.843,903	14.373
2	396.434,09 324.843,903	3	396.337,638 325.232,733	400.614
3	396.337,638 325.232,733	4	396.298,1 325.227,428	39.892
4	396.298,1 325.227,428	5	396.395,005 324.836,77	402.498
5	396.395,005 324.836,77	1	396.419,851 324.841,943	25.379

**** Lungimile segmentelor sunt determinate în planul de proiecție Stereo 70 și sunt rotunjite la 1 milimetru.**

***** Distanța dintre puncte este formată din segmente cumulate ce sunt mai mici decât valoarea 1 milimetru.**

**DATE DESPRE IMOBILUL NR. 5679**

Oficiul de Cadastru și Publicitate Imobiliară DOLJ
Biroul de Cadastru și Publicitate Imobiliară Craiova

A. Partea I. Descrierea imobilului

TEREN Intravilan

Nr. CF vechi:173

Nr. cadastral vechi:488

Adresa: Loc. Sitoaia, Jud. Dolj, T51, P54

Nr. Crt	Nr cadastral Nr. topografic	Suprafața* (mp)	Observații / Referințe
A1	30549	88	Sector cadastral:21 Teren neimprejmuit; Diferenta de suprafata se regaseste la ID 5800, restul de de suprafata pana la suprafata din acte se afla in coridorul de expropriere ID 5302

B. Partea II. Proprietari și acte

Inscrieri privitoare la dreptul de proprietate și alte drepturi reale		Referințe
7840 / 04/05/2005		
Act Notarial nr. AUT 481, din 23/12/2004 emis de NP SANDU C;		
B1	Intabulare, drept de PROPRIETATE, dobandit prin Conventie, cota actuala 1/2, cota initiala 1/1 1) GEANTA ALINA MARINELA <i>OBSERVATII: (provenita din conversia CF 173)</i>	A1
7254 / 26/01/2015		
Act Notarial nr. ACT DE LICHIDARE A REGIMULUI COMUNITATII LEGALE -SUPLIMENT 288, din 22/01/2015 emis de NP Floricel MIHAI-MARIAN;		
B2	Se notează lichidarea comunității legale și menționarea cotelor-părți asupra imobilului înscris în cartea funciară, astfel: - GEANTA MIHNEA-ION- cota de 1/2 - GEANTA ALINA-MARINELA -cota de 1/2	A1
Act Notarial nr. ACT DE PARTAJ VOLUNTAR 289, din 22/01/2015 emis de Floricel MIHAI-MARIAN;		
B3	Intabulare, drept de PROPRIETATEproprietatea lui Geanta Mihnea -Ion, dobandit prin Conventie, cota actuala 1/2, cota initiala 1/2 1) GEANTA ALINA-MARINELA	A1

C. Partea III. SARCINI .

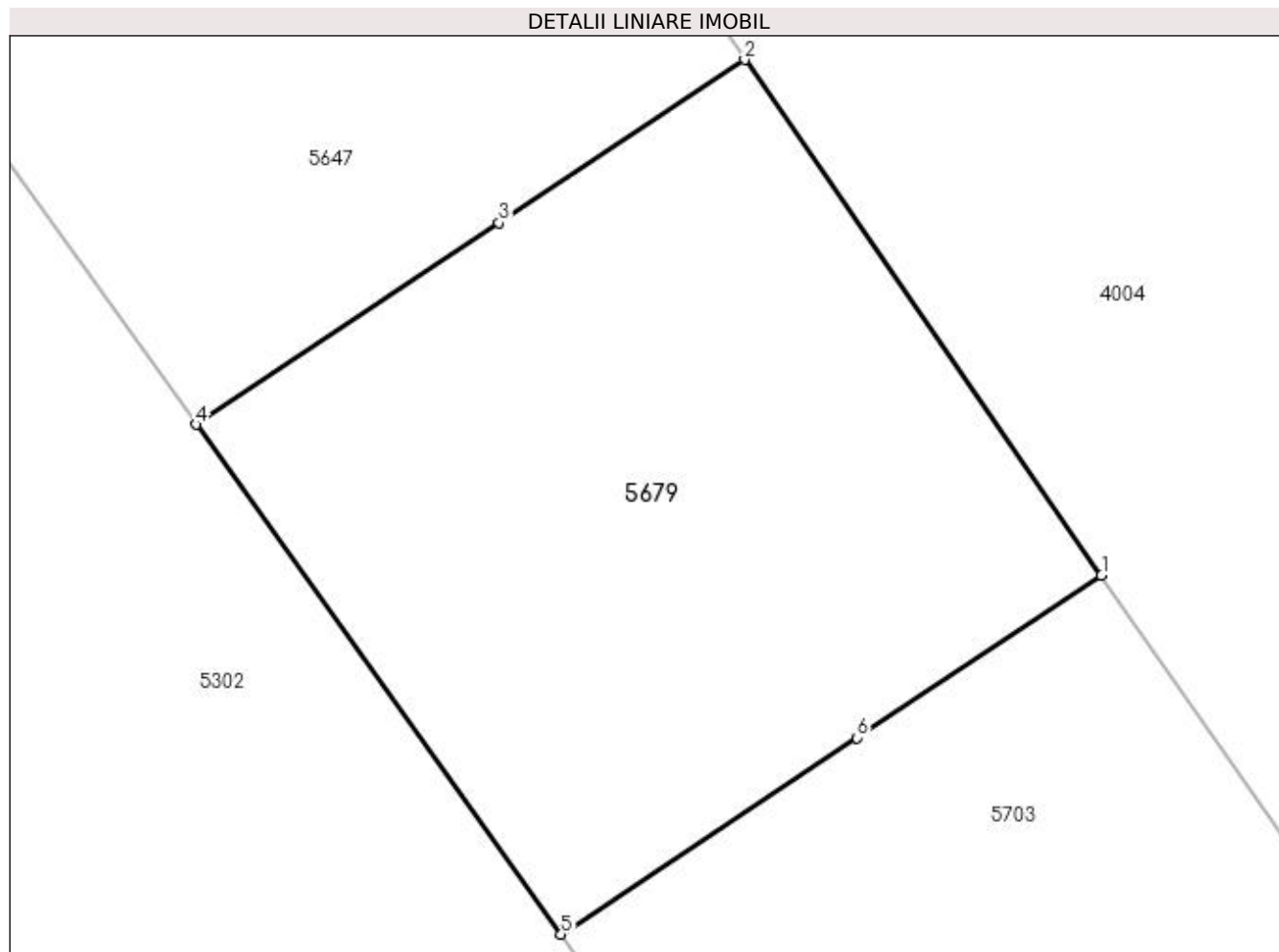
Inscrieri privind dezmembramintele dreptului de proprietate, drepturi reale de garanție și sarcini	Referințe
NU SUNT	

Anexa Nr. 1 La Partea I

Teren

Nr cadastral	Suprafața (mp)*	Observații / Referințe
30549	88	Diferența de suprafață se regăsește la ID 5800, restul de suprafață până la suprafața din acte se află în coridorul de expropriere ID 5302

* Suprafața este determinată în planul de proiecție Stereo 70.



Date referitoare la teren

Crt	Categorie folosință	Intra vilan	Suprafața (mp)	Tarla	Parcelă	Nr. topo	Observații / Referințe
1	arabil	DA	88	51	54	-	Parcela despartită de coridor de expropriere

Lungime Segmente

1) Valorile lungimilor segmentelor sunt obținute din proiecție în plan.

Punct început	X / Y	Punct sfârșit	X / Y	Lungime segment (** (m)
1	396.995,5 325.032,442	2	396.990,267 325.040,008	9.199
2	396.990,267 325.040,008	3	396.986,66 325.037,613	4.33
3	396.986,66 325.037,613	4	396.982,214 325.034,659	5.338
4	396.982,214 325.034,659	5	396.987,574 325.027,178	9.203
5	396.987,574 325.027,178	6	396.991,912 325.030,059	5.207

Punct început	X / Y	Punct sfârșit	X / Y	Lungime segment (** (m)
6	396.991,912 325.030,059	1	396.995,5 325.032,442	4.307

** Lungimile segmentelor sunt determinate în planul de proiecție Stereo 70 și sunt rotunjite la 1 milimetru.

*** Distanța dintre puncte este formată din segmente cumulate ce sunt mai mici decât valoarea 1 milimetru.

**DATE DESPRE IMOBILUL NR. 5680**

Oficiul de Cadastru și Publicitate Imobiliară DOLJ
Biroul de Cadastru și Publicitate Imobiliară Craiova

A. Partea I. Descrierea imobilului

TEREN Extravilan

Adresa: Jud. Dolj, T53, P58

Nr. Crt	Nr cadastral Nr. topografic	Suprafața* (mp)	Observații / Referințe
A1		1.995	Sector cadastral:21 Teren neimprejmuit;

B. Partea II. Proprietari și acte

Inscrieri privitoare la dreptul de proprietate și alte drepturi reale	Referințe
/	
Act Administrativ nr. Titlu de proprietate 583-60677, din 03/01/1997 emis de CJSIPT Dolj;	
B1	A1
Intabulare, drept de PROPRIETATE, dobandit prin Reconstituire, cota actuala 1/1, cota initiala 1/1	
1) SANDU CONSTANTIN	
2) BUȚĂ PETRE	

C. Partea III. SARCINI .

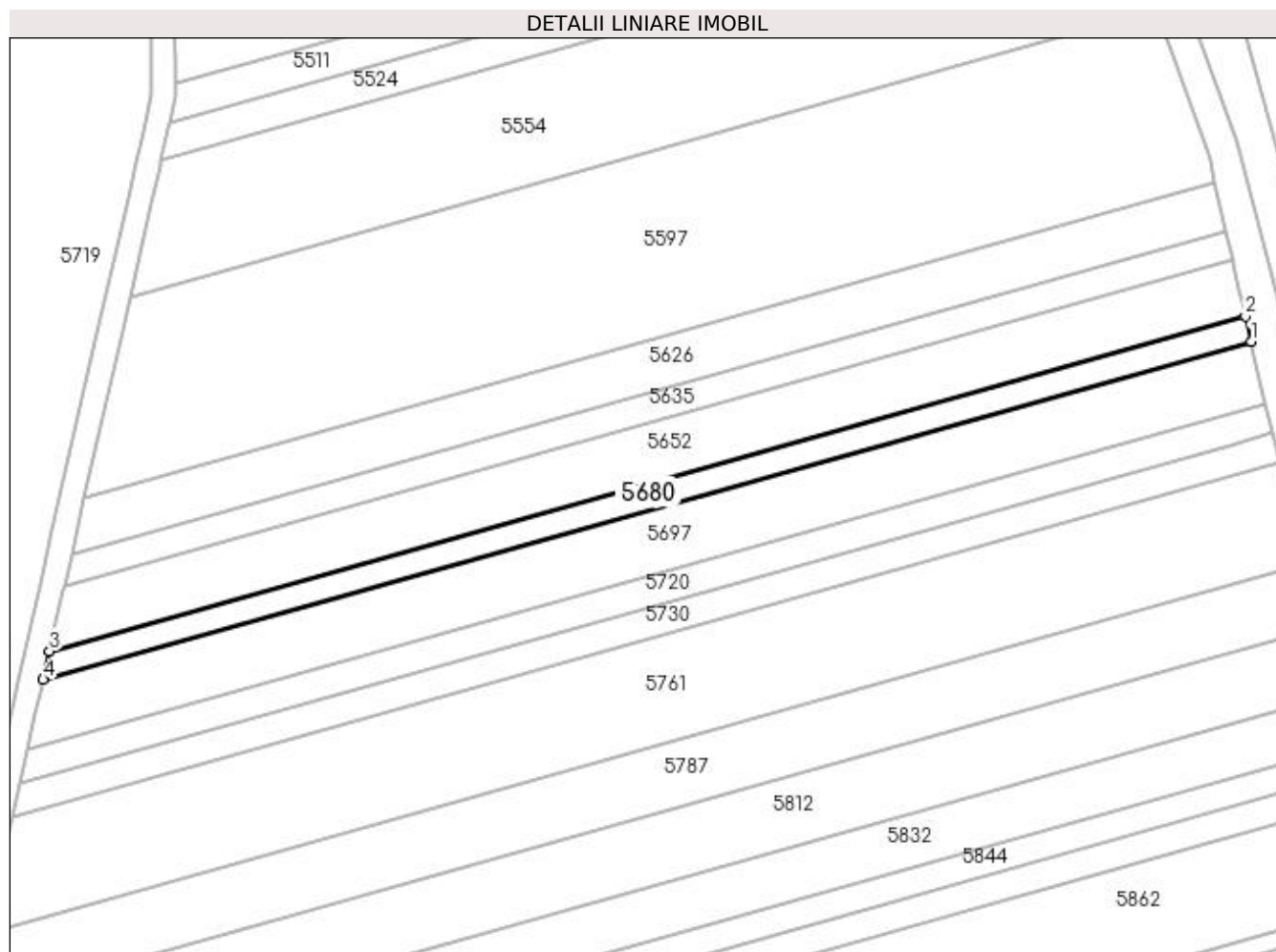
Inscrieri privind dezmembramentele dreptului de proprietate, drepturi reale de garanție și sarcini	Referințe
NU SUNT	

Anexa Nr. 1 La Partea I

Teren

Nr cadastral	Suprafața (mp)*	Observații / Referințe
	1.995	

* Suprafața este determinată în planul de proiecție Stereo 70.



Date referitoare la teren

Crt	Categorie folosință	Intra vilan	Suprafața (mp)	Tarla	Parcelă	Nr. topo	Observații / Referințe
1	arabil	NU	1.995	53	58	-	

Lungime Segmente

1) Valorile lungimilor segmentelor sunt obținute din proiecție în plan.

Punct început	X / Y	Punct sfârșit	X / Y	Lungime segment (** (m)
1	395.912,166 325.072,44	2	395.910,74 325.078,676	6.398
2	395.910,74 325.078,676	3	395.611,621 324.994,951	310.616
3	395.611,621 324.994,951	4	395.610,01 324.987,864	7.267
4	395.610,01 324.987,864	1	395.912,166 325.072,44	313.77

**** Lungimile segmentelor sunt determinate în planul de proiecție Stereo 70 și sunt rotunjite la 1 milimetru.**

***** Distanța dintre puncte este formată din segmente cumulate ce sunt mai mici decât valoarea 1 milimetru.**

**DATE DESPRE IMOBILUL NR. 5682**

Oficiul de Cadastru și Publicitate Imobiliară DOLJ
Biroul de Cadastru și Publicitate Imobiliară Craiova

A. Partea I. Descrierea imobilului

TEREN Extravilan

Adresa: Jud. Dolj, T53, P1

Nr. Crt	Nr cadastral Nr. topografic	Suprafața* (mp)	Observații / Referințe
A1	30658	2.700	Sector cadastral:21 Teren neimprejmuit;

B. Partea II. Proprietari și acte

Inscrieri privitoare la dreptul de proprietate și alte drepturi reale		Referințe
140097 / 11/11/2015		
Act Notarial nr. CVC aut nr. 172, din 12/02/2003 emis de BNP FURTUNA SIMONA;		
B1	Intabulare, drept de PROPRIETATE, dobandit prin Conventie, cota actuala 1/1, cota initiala 1/1 1) UTOIU CORNEL 2) UTOIU NICULINA	A1
Act Administrativ nr. Lg 17, din 07/03/2014 emis de PARLAMENTUL ROMANIEI;		
B2	Imobil aflat sub incidenta art.3 alin.(1) din Legea nr. 17/2014	A1
/		
Act Normativ nr. Legea 7, din 13/03/1996 emis de Parlamentul României;		
B3	Se noteaza suprapunerea reala a doua acte de proprietate asupra imobilului A1: si Contractul de vanzare-cumparare nr.172/12.02.2003, prin care s-a intabulat dreptul de proprietate in favoarea numitilor UTOIU CORNEL si UTOIU NICULINA, in CF30658, prin incheierea nr. 140097/11.11.2015 si Titlul de proprietate 415-59566/12.02.1997, prin care s-a intabulat dreptul de proprietate in favoarea numitilor BURGHIU I.MARIAN, LEONTE I.NINETA, PARPANETE I.MARIOARA.	A1

C. Partea III. SARCINI .

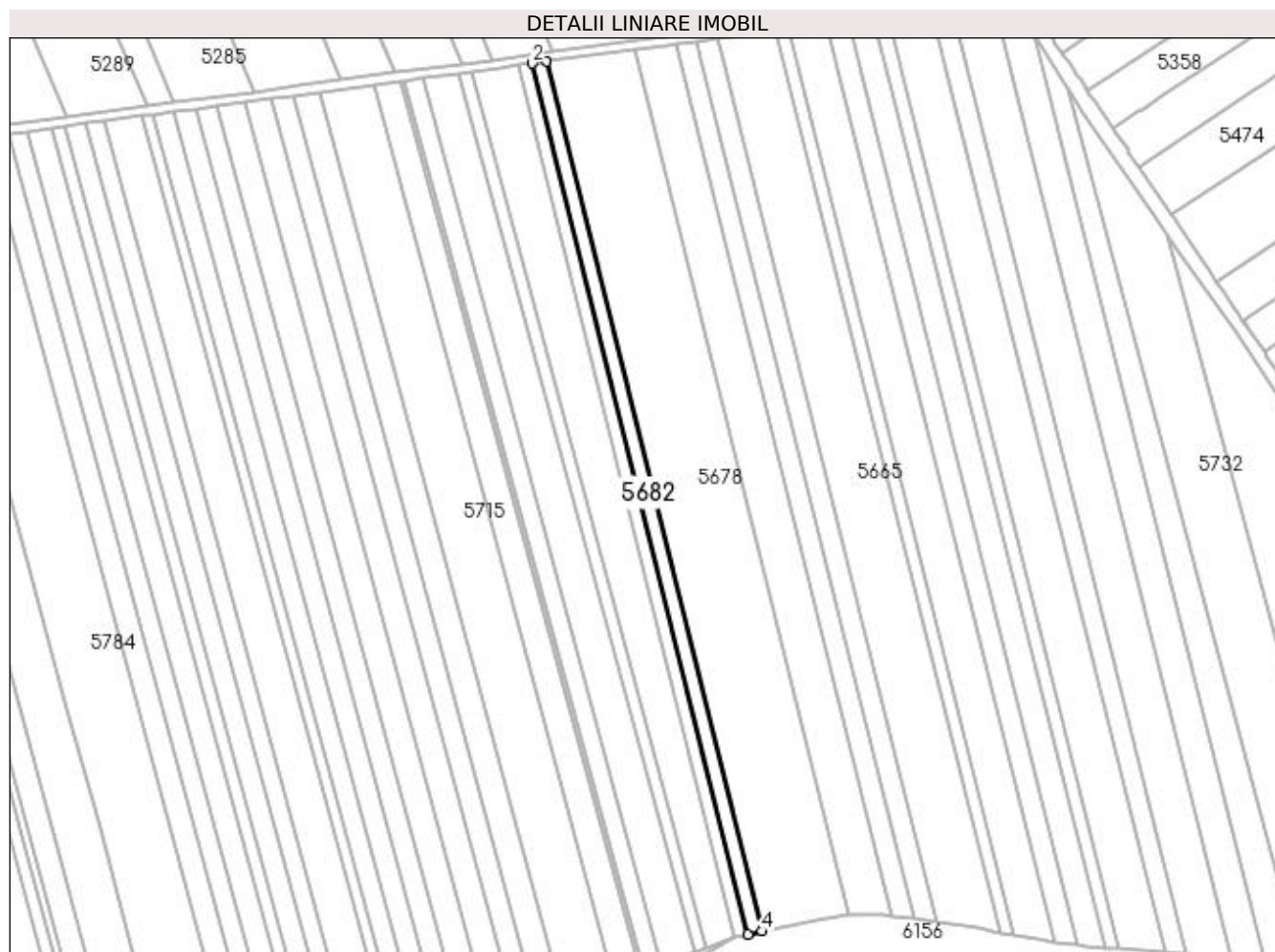
Inscrieri privind dezmembramintele dreptului de proprietate, drepturi reale de garanție și sarcini	Referințe
NU SUNT	

Anexa Nr. 1 La Partea I

Teren

Nr cadastral	Suprafața (mp)*	Observații / Referințe
30658	2.700	

* Suprafața este determinată în planul de proiecție Stereo 70.



Date referitoare la teren

Crt	Categorie folosință	Intra vilan	Suprafața (mp)	Tarla	Parcelă	Nr. topo	Observații / Referințe
1	arabil	NU	2.700	53	1	-	

Lungime Segmente

1) Valorile lungimilor segmentelor sunt obținute din proiecție în plan.

Punct început	X / Y	Punct sfârșit	X / Y	Lungime segment (** (m)
1	396.298,1 325.227,428	2	396.291,415 325.226,531	6.745
2	396.291,415 325.226,531	3	396.388,437 324.835,402	402.983
3	396.388,437 324.835,402	4	396.395,005 324.836,77	6.709
4	396.395,005 324.836,77	1	396.298,1 325.227,428	402.498

**** Lungimile segmentelor sunt determinate în planul de proiecție Stereo 70 și sunt rotunjite la 1 milimetru.**

***** Distanța dintre puncte este formată din segmente cumulate ce sunt mai mici decât valoarea 1 milimetru.**

**DATE DESPRE IMOBILUL NR. 5685**

Oficiul de Cadastru și Publicitate Imobiliară DOLJ
Biroul de Cadastru și Publicitate Imobiliară Craiova

A. Partea I. Descrierea imobilului

TEREN Extravilan

Adresa: Jud. Dolj, T53, P11/3

Nr. Crt	Nr cadastral Nr. topografic	Suprafața* (mp)	Observații / Referințe
A1	30739	2.494	Sector cadastral:21 Teren neimpregmuit;

B. Partea II. Proprietari și acte

Inscrieri privitoare la dreptul de proprietate și alte drepturi reale		Referințe
19682 / 12/02/2016		
Act Administrativ nr. TDP NR. 500-59566, din 02/04/1997 emis de CJSIPT Dolj (CM NR. 242/04-12-2014 emis de BNP DEFTA EMIL);		
B1	Se noteaza mentiunea " imobil aflat sub incidenta art. 3 alin (2) din legea 17/2014"	A1
67302 / 17/05/2016		
Act Notarial nr. CVC NR. 1632, din 13/05/2016 emis de NP Defta Florentin Leonard;		
B2	Intabulare, drept de PROPRIETATE, dobandit prin Conventie, cota actuala 1/1, cota initiala 1/1 1) SC OLTENIA SOLAR SRL, CIF:27138138	A1

C. Partea III. SARCINI .

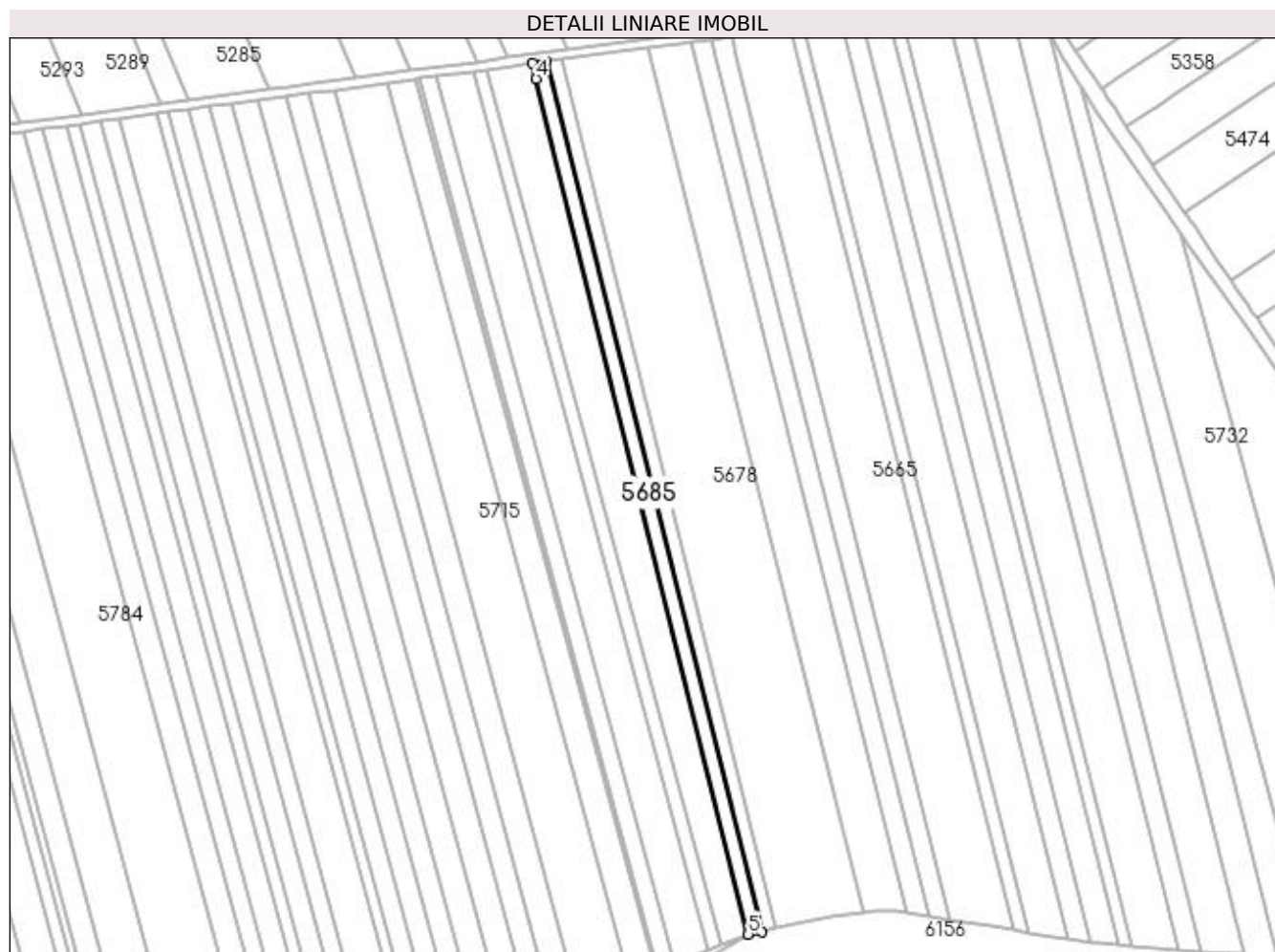
Inscrieri privind dezmembramintele dreptului de proprietate, drepturi reale de garanție și sarcini	Referințe
NU SUNT	

Anexa Nr. 1 La Partea I

Teren

Nr cadastral	Suprafața (mp)*	Observații / Referințe
30739	2.494	

* Suprafața este determinată în planul de proiecție Stereo 70.



Date referitoare la teren

Crt	Categorie folosință	Intravilan	Suprafața (mp)	Tarla	Parcelă	Nr. topo	Observații / Referințe
1	arabil	NU	2.494	53	11/3	-	

Lungime Segmente

1) Valorile lungimilor segmentelor sunt obținute din proiecție în plan.

Punct început	X / Y	Punct sfârșit	X / Y	Lungime segment (** (m)
1	396.388,437 324.835,402	2	396.291,415 325.226,531	402.983
2	396.291,415 325.226,531	3	396.285,248 325.225,704	6.222
3	396.285,248 325.225,704	4	396.286,957 325.218,814	7.099
4	396.286,957 325.218,814	5	396.382,377 324.834,141	396.331
5	396.382,377 324.834,141	1	396.388,437 324.835,402	6.19

**** Lungimile segmentelor sunt determinate în planul de proiecție Stereo 70 și sunt rotunjite la 1 milimetru.**

***** Distanța dintre puncte este formată din segmente cumulate ce sunt mai mici decât valoarea 1 milimetru.**

**DATE DESPRE IMOBILUL NR. 5691**

Oficiul de Cadastru și Publicitate Imobiliară DOLJ
 Biroul de Cadastru și Publicitate Imobiliară Craiova

A. Partea I. Descrierea imobilului

TEREN Extravilan

Adresa: Jud. Dolj, T53, P10

Nr. Crt	Nr cadastral Nr. topografic	Suprafața* (mp)	Observații / Referințe
A1		2.320	Sector cadastral:21 Teren neimprejmuit;

B. Partea II. Proprietari și acte

Inscrieri privitoare la dreptul de proprietate și alte drepturi reale	Referințe
/	
Act Administrativ nr. Titlu de proprietate 745-44776, din 28/03/1997 emis de CJSIPT Dolj;	
B1	A1
Intabulare, drept de PROPRIETATE, dobandit prin Reconstituire, cota actuala 1/1, cota initiala 1/1 1) VLADUTOIU ALEXANDRU	

C. Partea III. SARCINI .

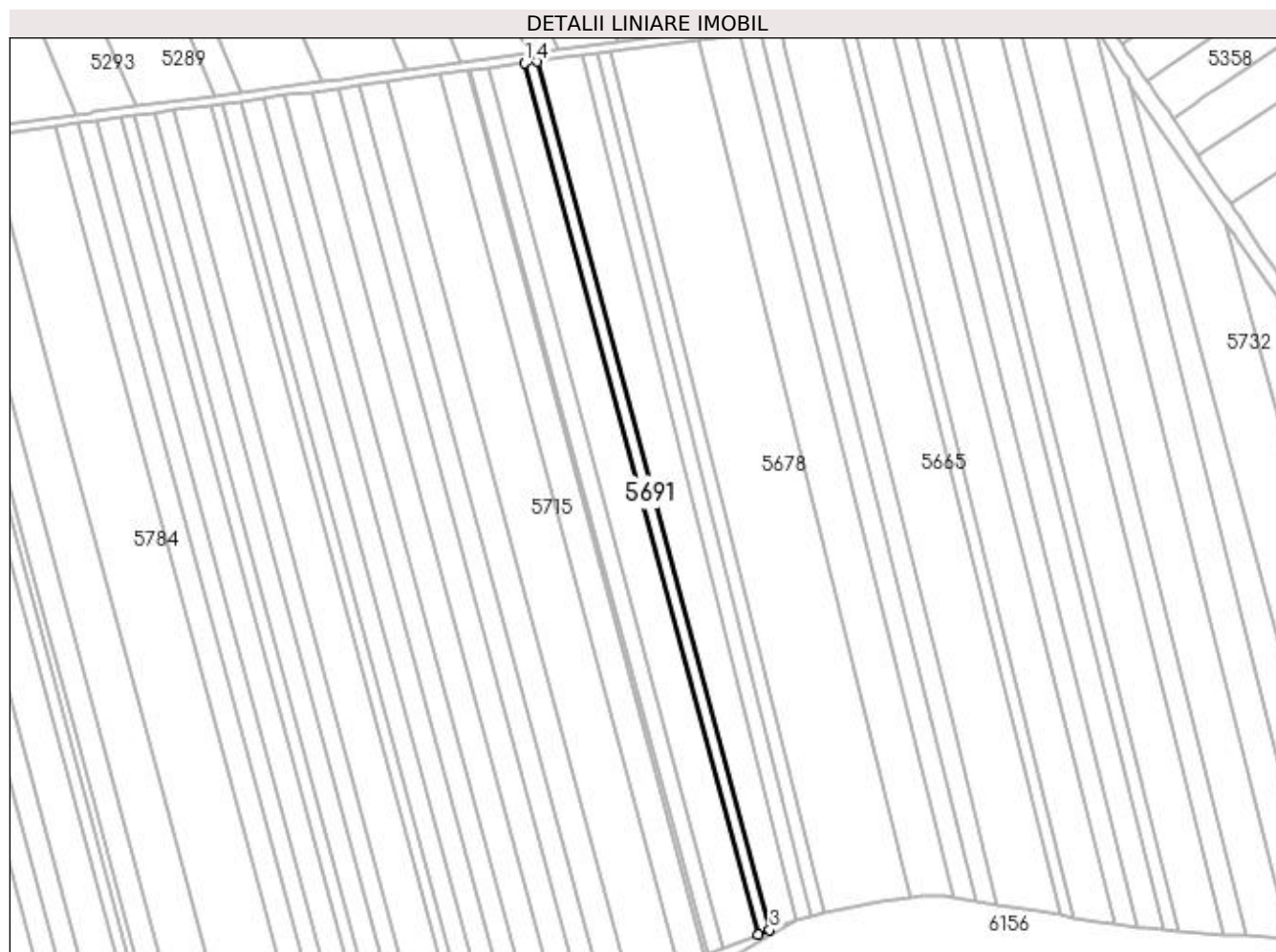
Inscrieri privind dezmembramintele dreptului de proprietate, drepturi reale de garanție și sarcini	Referințe
NU SUNT	

Anexa Nr. 1 La Partea I

Teren

Nr cadastral	Suprafața (mp)*	Observații / Referințe
	2.320	

* Suprafața este determinată în planul de proiecție Stereo 70.



Date referitoare la teren

Crt	Categorie folosință	Intra vilan	Suprafața (mp)	Tarla	Parcelă	Nr. topo	Observații / Referințe
1	arabil	NU	2.320	53	10	-	

Lungime Segmente

1) Valorile lungimilor segmentelor sunt obținute din proiecție în plan.

Punct început	X / Y	Punct sfârșit	X / Y	Lungime segment (** (m)
1	396.258,741 325.222,149	2	396.364,673 324.827,295	408.817
2	396.364,673 324.827,295	3	396.370,005 324.829,357	5.717
3	396.370,005 324.829,357	4	396.264,422 325.222,911	407.471
4	396.264,422 325.222,911	1	396.258,741 325.222,149	5.732

**** Lungimile segmentelor sunt determinate în planul de proiecție Stereo 70 și sunt rotunjite la 1 milimetru.**

***** Distanța dintre puncte este formată din segmente cumulate ce sunt mai mici decât valoarea 1 milimetru.**

**DATE DESPRE IMOBILUL NR. 5696**

Oficiul de Cadastru și Publicitate Imobiliară DOLJ
Biroul de Cadastru și Publicitate Imobiliară Craiova

A. Partea I. Descrierea imobilului

TEREN Extravilan

Adresa: Jud. Dolj, T53, P11

Nr. Crt	Nr cadastral Nr. topografic	Suprafața* (mp)	Observații / Referințe
A1		6.800	Sector cadastral:21 Teren neimprejmuit;

B. Partea II. Proprietari și acte

Inscrieri privitoare la dreptul de proprietate și alte drepturi reale	Referințe
/	
Act Administrativ nr. Titlu de proprietate 268-58989, din 22/03/1996 emis de CJSIPT Dolj;	
B1	A1
Intabulare, drept de PROPRIETATE, dobandit prin Reconstituire, cota actuala 1/1, cota initiala 1/1 1) SÎRBU IOANA	

C. Partea III. SARCINI .

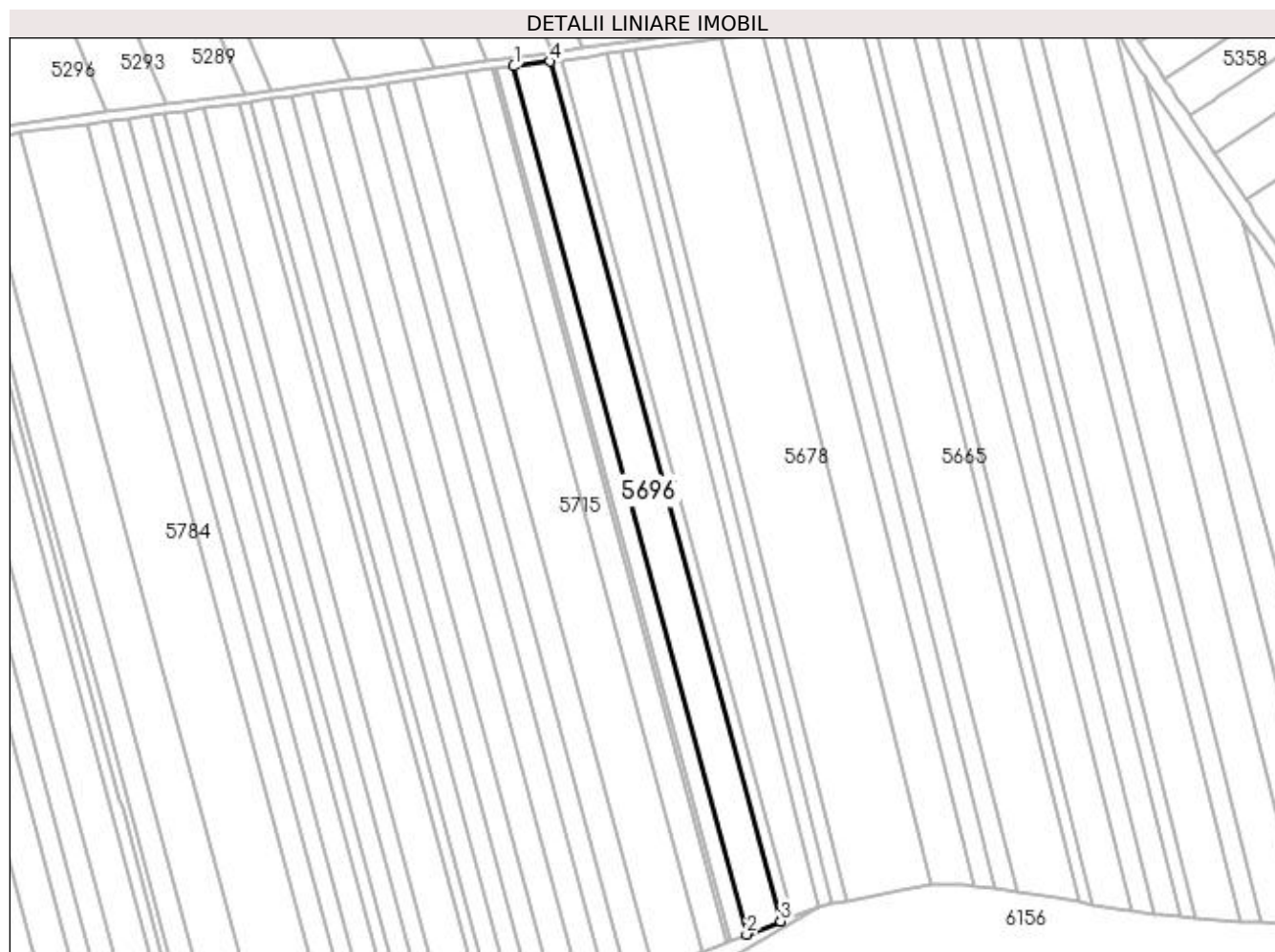
Inscrieri privind dezmembramintele dreptului de proprietate, drepturi reale de garanție și sarcini	Referințe
NU SUNT	

Anexa Nr. 1 La Partea I

Teren

Nr cadastral	Suprafața (mp)*	Observații / Referințe
	6.800	

* Suprafața este determinată în planul de proiecție Stereo 70.



Date referitoare la teren

Crt	Categorie folosință	Intra vilan	Suprafața (mp)	Tarla	Parcelă	Nr. topo	Observații / Referințe
1	arabil	NU	6.800	53	11	-	

Lungime Segmente

1) Valorile lungimilor segmentelor sunt obținute din proiecție în plan.

Punct început	X / Y	Punct sfârșit	X / Y	Lungime segment (** (m)
1	396.242,196 325.219,931	2	396.349,144 324.821,291	412.737
2	396.349,144 324.821,291	3	396.364,673 324.827,295	16.649
3	396.364,673 324.827,295	4	396.258,741 325.222,149	408.817
4	396.258,741 325.222,149	1	396.242,196 325.219,931	16.692

**** Lungimile segmentelor sunt determinate în planul de proiecție Stereo 70 și sunt rotunjite la 1 milimetru.**

***** Distanța dintre puncte este formată din segmente cumulate ce sunt mai mici decât valoarea 1 milimetru.**

**DATE DESPRE IMOBILUL NR. 5697**

Oficiul de Cadastru și Publicitate Imobiliară DOLJ
Biroul de Cadastru și Publicitate Imobiliară Craiova

A. Partea I. Descrierea imobilului

TEREN Extravilan

Adresa: Jud. Dolj, T53, P56

Nr. Crt	Nr cadastral Nr. topografic	Suprafața* (mp)	Observații / Referințe
A1		5.045	Sector cadastral:21 Teren neimprejmuit;

B. Partea II. Proprietari și acte

Inscrieri privitoare la dreptul de proprietate și alte drepturi reale	Referințe
/	
Act Administrativ nr. Titlu de proprietate 602-48128, din 24/03/1997 emis de CJSIPT Dolj;	
B1	A1
Intabulare, drept de PROPRIETATE, dobandit prin Reconstituire, cota actuala 1/1, cota initiala 1/1 1) FURTUNA GHEORGHE	

C. Partea III. SARCINI .

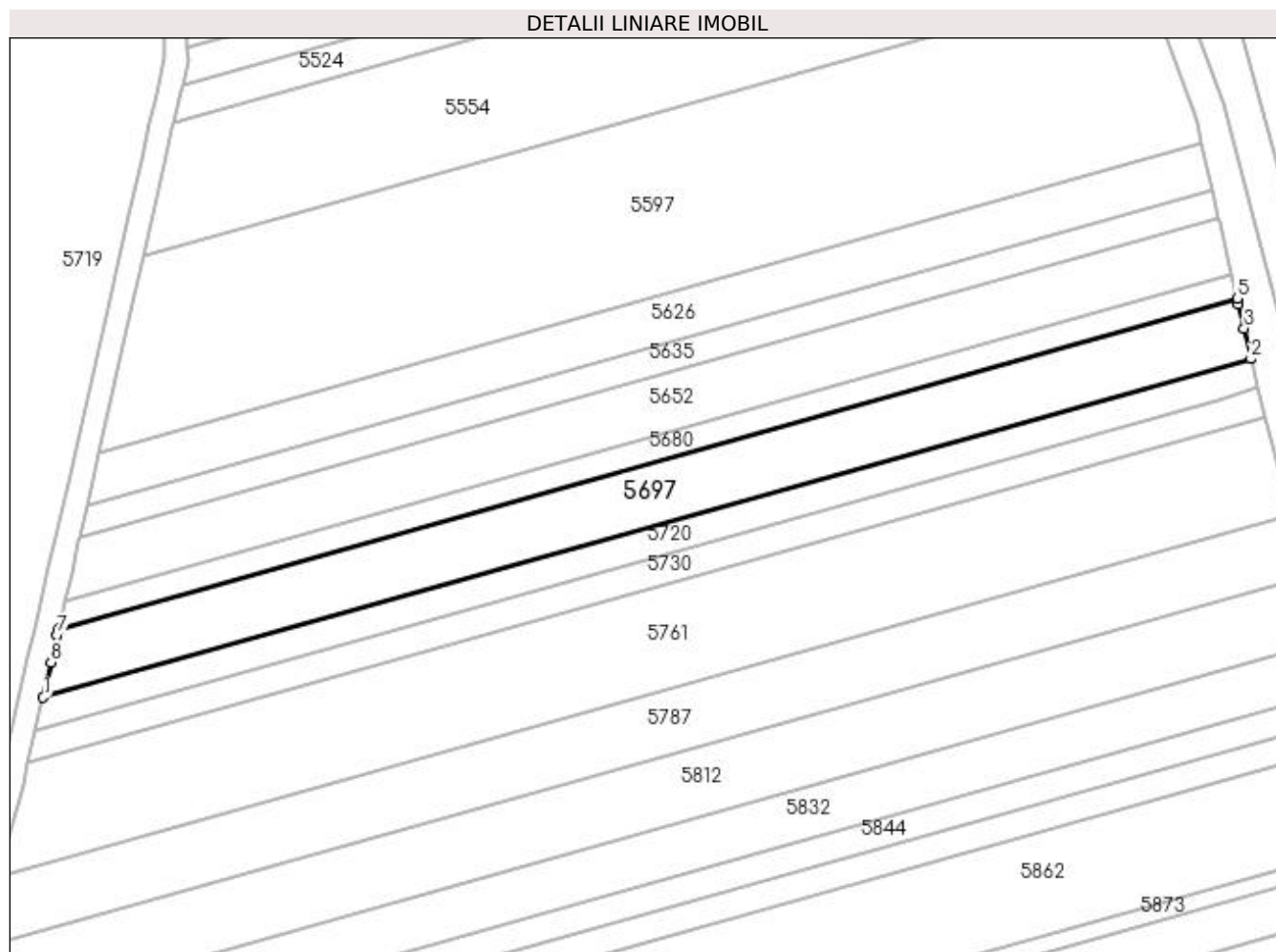
Inscrieri privind dezmembramintele dreptului de proprietate, drepturi reale de garanție și sarcini	Referințe
NU SUNT	

Anexa Nr. 1 La Partea I

Teren

Nr cadastral	Suprafața (mp)*	Observații / Referințe
	5.045	

* Suprafața este determinată în planul de proiecție Stereo 70.



Date referitoare la teren

Crt	Categorie folosință	Intra vilan	Suprafața (mp)	Tarla	Parcelă	Nr. topo	Observații / Referințe
1	arabil	NU	5.045	53	56	-	

Lungime Segmente

1) Valorile lungimilor segmentelor sunt obținute din proiecție în plan.

Punct început	X / Y	Punct sfârșit	X / Y	Lungime segment (** (m)
1	395.606,008 324.970,253	2	395.915,711 325.056,941	321.606
2	395.915,711 325.056,941	3	395.913,914 325.064,801	8.063
3	395.913,914 325.064,801	4	395.912,505 325.070,961	6.319
4	395.912,505 325.070,961	5	395.912,166 325.072,44	1.517
5	395.912,166 325.072,44	6	395.610,01 324.987,864	313.77

Punct început	X / Y	Punct sfârșit	X / Y	Lungime segment (** (m)
6	395.610,01 324.987,864	7	395.609,628 324.986,183	1.723
7	395.609,628 324.986,183	8	395.608,038 324.979,184	7.178
8	395.608,038 324.979,184	1	395.606,008 324.970,253	9.159

** Lungimile segmentelor sunt determinate în planul de proiecție Stereo 70 și sunt rotunjite la 1 milimetru.

*** Distanța dintre puncte este formată din segmente cumulate ce sunt mai mici decât valoarea 1 milimetru.

**DATE DESPRE IMOBILUL NR. 5701**

Oficiul de Cadastru și Publicitate Imobiliară DOLJ
Biroul de Cadastru și Publicitate Imobiliară Craiova

A. Partea I. Descrierea imobilului

TEREN Extravilan

Adresa: Jud. Dolj, T53, P11/1

Nr. Crt	Nr cadastral Nr. topografic	Suprafața* (mp)	Observații / Referințe
A1		3.262	Sector cadastral:21 Teren neimprejmuit;

B. Partea II. Proprietari și acte

Inscrieri privitoare la dreptul de proprietate și alte drepturi reale	Referințe
/	
Act Administrativ nr. Titlu de proprietate 606-48128, din 24/03/1997 emis de CJSIPT Dolj;	
B1	A1
Intabulare, drept de PROPRIETATE, dobandit prin Reconstituire, cota actuala 1/1, cota initiala 1/1 1) GHITURAN IOANA, Lipsa CNP	

C. Partea III. SARCINI .

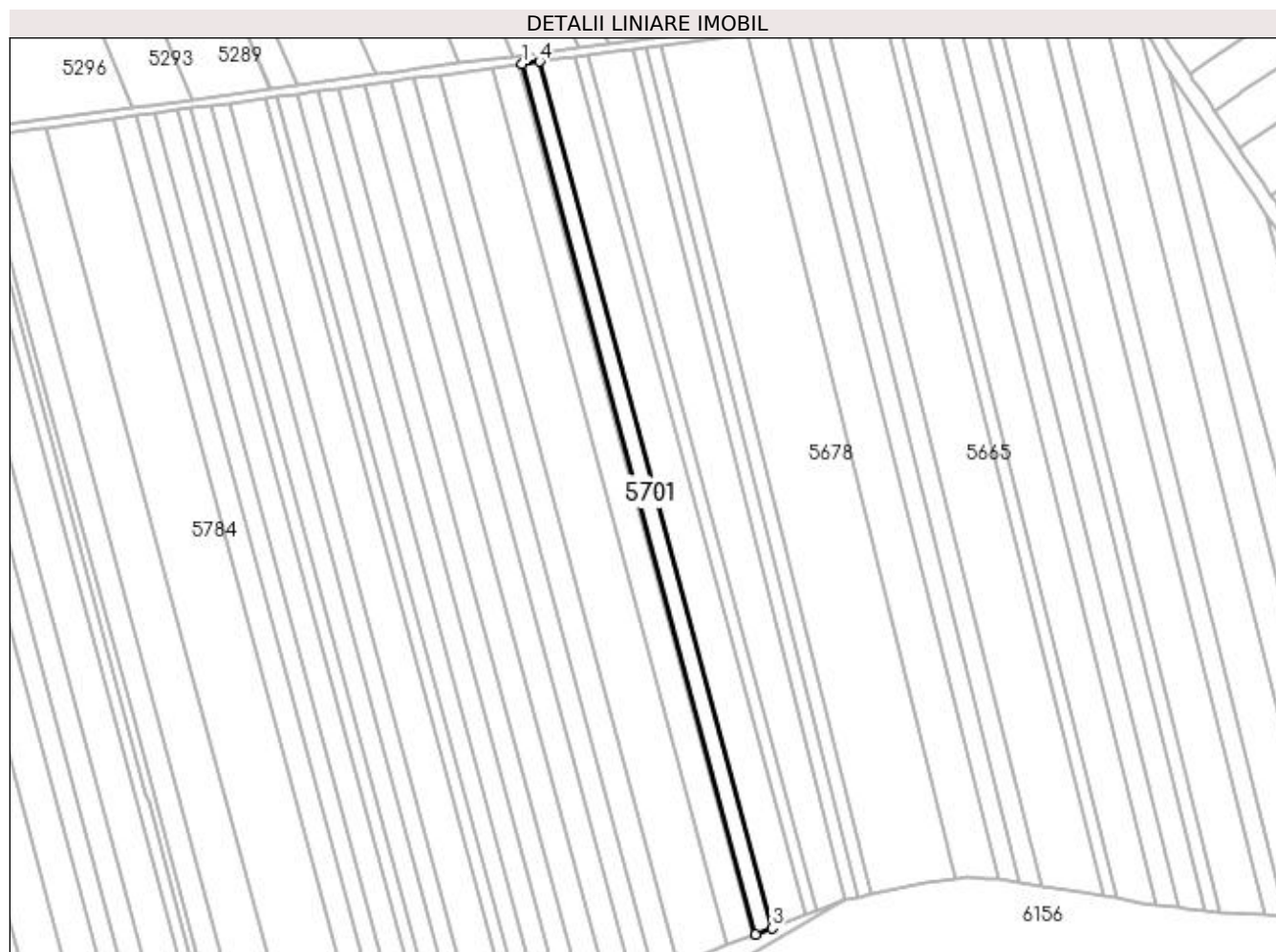
Inscrieri privind dezmembramintele dreptului de proprietate, drepturi reale de garanție și sarcini	Referințe
NU SUNT	

Anexa Nr. 1 La Partea I

Teren

Nr cadastral	Suprafața (mp)*	Observații / Referințe
	3.262	

* Suprafața este determinată în planul de proiecție Stereo 70.



Date referitoare la teren

Crt	Categorie folosință	Intra vilan	Suprafața (mp)	Tarla	Parcelă	Nr. topo	Observații / Referințe
1	arabil	NU	3.262	53	11/1	-	

Lungime Segmente

1) Valorile lungimilor segmentelor sunt obținute din proiecție în plan.

Punct început	X / Y	Punct sfârșit	X / Y	Lungime segment (** (m)
1	396.234,316 325.218,874	2	396.341,747 324.818,431	414.604
2	396.341,747 324.818,431	3	396.349,144 324.821,291	7.931
3	396.349,144 324.821,291	4	396.242,196 325.219,931	412.737
4	396.242,196 325.219,931	1	396.234,316 325.218,874	7.951

**** Lungimile segmentelor sunt determinate în planul de proiecție Stereo 70 și sunt rotunjite la 1 milimetru.**

***** Distanța dintre puncte este formată din segmente cumulate ce sunt mai mici decât valoarea 1 milimetru.**

**DATE DESPRE IMOBILUL NR. 5703**

Oficiul de Cadastru și Publicitate Imobiliară DOLJ
Biroul de Cadastru și Publicitate Imobiliară Craiova

A. Partea I. Descrierea imobilului

TEREN Intravilan

Nr. CF vechi:181

Nr. cadastral vechi:489

Adresa: Loc. Sitoaia, Jud. Dolj, T51, P55

Nr. Crt	Nr cadastral Nr. topografic	Suprafața* (mp)	Observații / Referințe
A1	30552	251	Sector cadastral:21 Teren neimprejmuit; Diferenta de suprafata se regaseste la ID 5822, restul de de suprafata pana la suprafata din acte se afla in coridorul de expropriere ID 5302

B. Partea II. Proprietari și acte

Inscrieri privitoare la dreptul de proprietate și alte drepturi reale		Referințe
7835 / 04/05/2005		
Act Notarial nr. aut. 4849, din 23/12/2004 emis de NP. Sandu Cosmin;		
B1	Intabulare, drept de PROPRIETATE, dobandit prin Conventie, cota actuala 1/2, cota initiala 1/1 1) GEANTA ALINA MARINELA <i>OBSERVATII: (provenita din conversia CF 181)</i>	A1
7240 / 26/01/2015		
Act Notarial nr. ACT DE LICHIDARE A REGIMULUI COMUNITATII LEGALE -SUPLIMENT 288, din 22/01/2015 emis de Floricel MIHAI-MARIAN;		
B2	Se notează lichidarea comunitatii de bunuri si mentionarea cotelor parti asupra imobilului de sub A 1, astfel: GEANTA MIHNEA ION, cota de 1/2 si GEANTA ALINA MARINELA, cota de 1/2	A1
Act Notarial nr. ACT DE PARTAJ VOLUNTAR 289, din 22/01/2015 emis de Floricel MIHAI-MARIAN;		
B3	Intabulare, drept de PROPRIETATE, dobandit prin Conventie, cota actuala 1/2, cota initiala 1/2 1) GEANTA ALINA MARINELA	A1

C. Partea III. SARCINI .

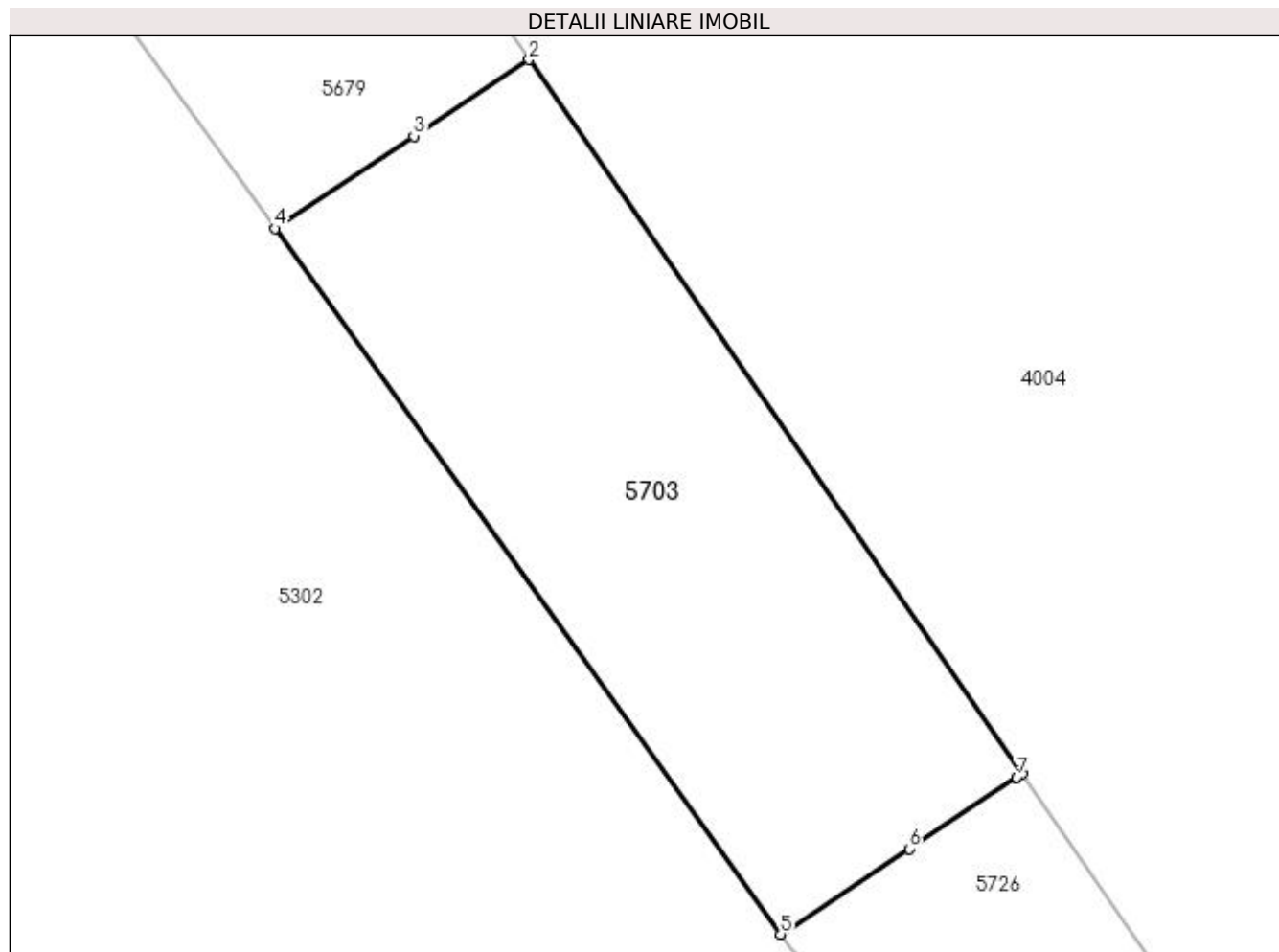
Inscrieri privind dezmembramintele dreptului de proprietate, drepturi reale de garanție și sarcini	Referințe
NU SUNT	

Anexa Nr. 1 La Partea I

Teren

Nr cadastral	Suprafața (mp)*	Observații / Referințe
30552	251	Diferența de suprafață se regăsește la ID 5822, restul de suprafață până la suprafața din acte se află în coridorul de expropriere ID 5302

* Suprafața este determinată în planul de proiecție Stereo 70.



Date referitoare la teren

Crt	Categorie folosință	Intra vilan	Suprafața (mp)	Tarla	Parcelă	Nr. topo	Observații / Referințe
1	arabil	DA	251	51	55	-	Parcela despartită de coridor de expropriere

Lungime Segmente

1) Valorile lungimilor segmentelor sunt obținute din proiecție în plan.

Punct început	X / Y	Punct sfârșit	X / Y	Lungime segment (** (m)
1	397.010,892 325.010,184	2	396.995,5 325.032,442	27.062
2	396.995,5 325.032,442	3	396.991,912 325.030,059	4.307
3	396.991,912 325.030,059	4	396.987,574 325.027,178	5.207
4	396.987,574 325.027,178	5	397.003,343 325.005,17	27.074
5	397.003,343 325.005,17	6	397.007,36 325.007,838	4.823

Punct început	X / Y	Punct sfârșit	X / Y	Lungime segment (** (m)
6	397.007,36 325.007,838	7	397.010,716 325.010,067	4.028
7	397.010,716 325.010,067	1	397.010,892 325.010,184	0.212

** Lungimile segmentelor sunt determinate în planul de proiecție Stereo 70 și sunt rotunjite la 1 milimetru.

*** Distanța dintre puncte este formată din segmente cumulate ce sunt mai mici decât valoarea 1 milimetru.

**DATE DESPRE IMOBILUL NR. 5704**

Oficiul de Cadastru și Publicitate Imobiliară DOLJ
Biroul de Cadastru și Publicitate Imobiliară Craiova

A. Partea I. Descrierea imobilului

TEREN Extravilan

Adresa: Jud. Dolj, T53, P12

Nr. Crt	Nr cadastral Nr. topografic	Suprafața* (mp)	Observații / Referințe
A1		645	Sector cadastral:21 Teren neimprejmuit;

B. Partea II. Proprietari și acte

Inscrieri privitoare la dreptul de proprietate și alte drepturi reale	Referințe
/	
Act Administrativ nr. Titlu de proprietate 478-59566, din 12/02/1997 emis de CJSIPT Dolj;	
B1	A1
Intabulare, drept de PROPRIETATE, dobândit prin Reconstituire, cota actuala 1/1, cota initiala 1/1	
1) ȘTEFAN CONSTANTINA DEFUNCT:Da	

C. Partea III. SARCINI .

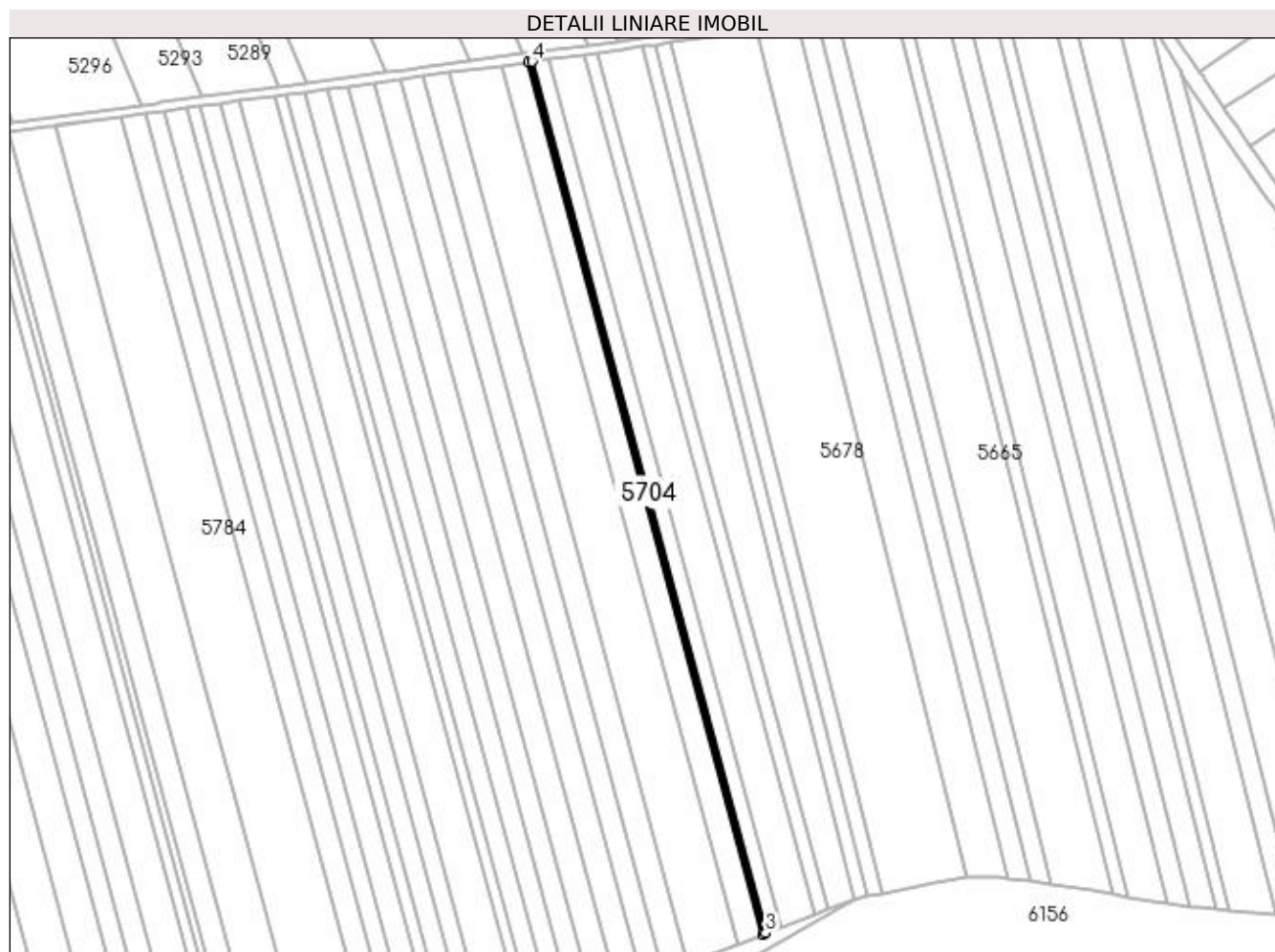
Inscrieri privind dezmembramintele dreptului de proprietate, drepturi reale de garanție și sarcini	Referințe
NU SUNT	

Anexa Nr. 1 La Partea I

Teren

Nr cadastral	Suprafața (mp)*	Observații / Referințe
	645	

* Suprafața este determinată în planul de proiecție Stereo 70.



Date referitoare la teren

Crt	Categorie folosință	Intra vilan	Suprafața (mp)	Tarla	Parcelă	Nr. topo	Observații / Referințe
1	arabil	NU	645	53	12	-	

Lungime Segmente

1) Valorile lungimilor segmentelor sunt obținute din proiecție în plan.

Punct început	X / Y	Punct sfârșit	X / Y	Lungime segment (** (m)
1	396.232,762 325.218,666	2	396.340,289 324.817,867	414.972
2	396.340,289 324.817,867	3	396.341,747 324.818,431	1.564
3	396.341,747 324.818,431	4	396.234,316 325.218,874	414.604
4	396.234,316 325.218,874	1	396.232,762 325.218,666	1.568

**** Lungimile segmentelor sunt determinate în planul de proiecție Stereo 70 și sunt rotunjite la 1 milimetru.**

***** Distanța dintre puncte este formată din segmente cumulate ce sunt mai mici decât valoarea 1 milimetru.**

**DATE DESPRE IMOBILUL NR. 5707**

Oficiul de Cadastru și Publicitate Imobiliară DOLJ
Biroul de Cadastru și Publicitate Imobiliară Craiova

A. Partea I. Descrierea imobilului

TEREN Extravilan

Adresa: Jud. Dolj, T53, P16

Nr. Crt	Nr cadastral Nr. topografic	Suprafața* (mp)	Observații / Referințe
A1		5.160	Sector cadastral:21 Teren neimprejmuit;

B. Partea II. Proprietari și acte

Inscrieri privitoare la dreptul de proprietate și alte drepturi reale		Referințe
/		
Act Notarial nr. Certificat de mostenitor conexat 231, din 31/08/2021 emis de NP JIANU GEORGETA CRISTINA;		
B1	Intabulare, drept de PROPRIETATE, dobandit prin Succesiune, cota actuala 1/1, cota initiala 1/1 1) GHEORGHISOR MARIAN	A1

C. Partea III. SARCINI .

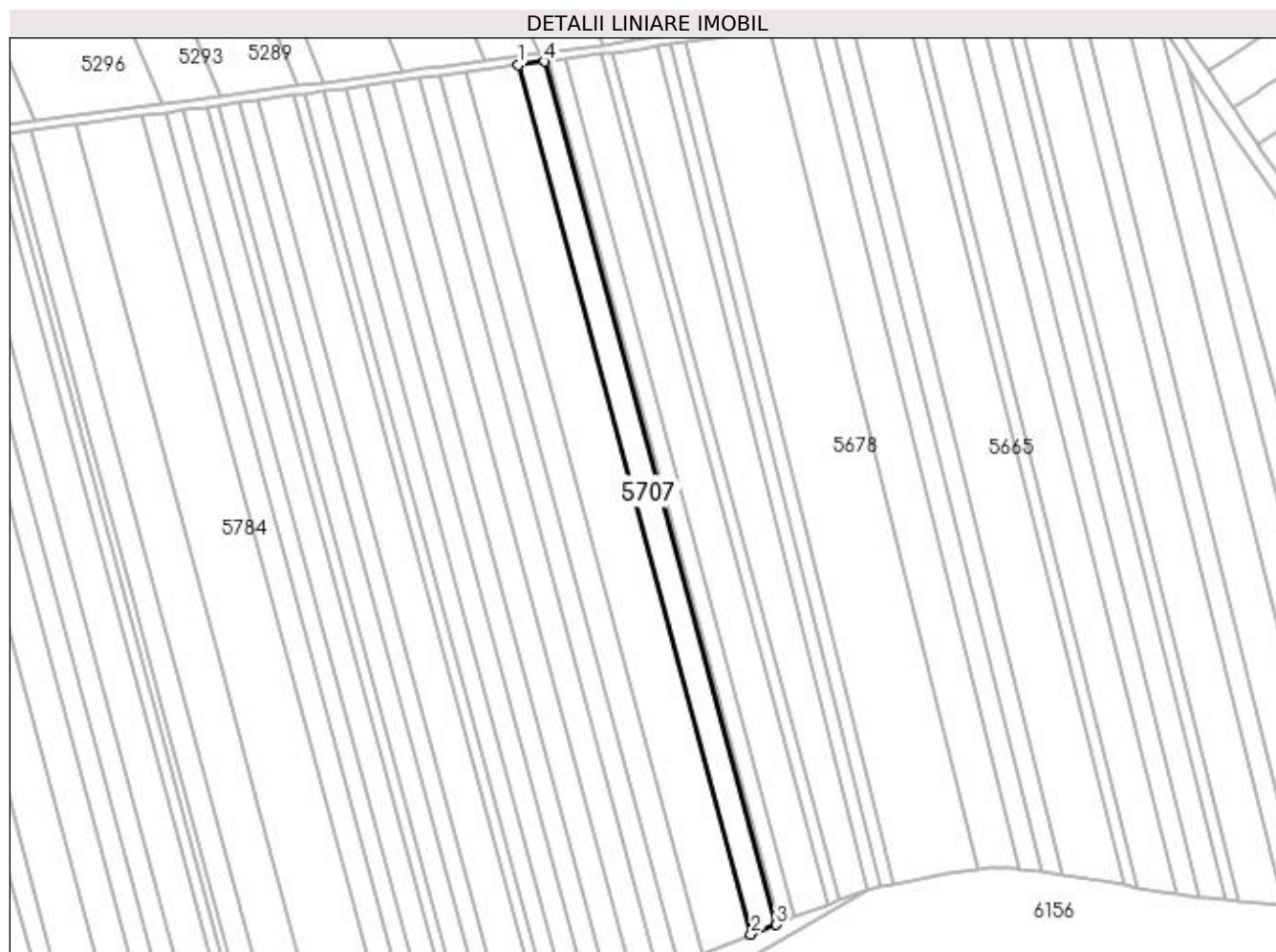
Inscrieri privind dezmembramintele dreptului de proprietate, drepturi reale de garanție și sarcini	Referințe
NU SUNT	

Anexa Nr. 1 La Partea I

Teren

Nr cadastral	Suprafața (mp)*	Observații / Referințe
	5.160	

* Suprafața este determinată în planul de proiecție Stereo 70.



Date referitoare la teren

Crt	Categorie folosință	Intra vilan	Suprafața (mp)	Tarla	Parcelă	Nr. topo	Observații / Referințe
1	arabil	NU	5.160	53	16	-	

Lungime Segmente

1) Valorile lungimilor segmentelor sunt obținute din proiecție în plan.

Punct început	X / Y	Punct sfârșit	X / Y	Lungime segment (** (m)
1	396.220,378 325.217,005	2	396.328,666 324.813,372	417.906
2	396.328,666 324.813,372	3	396.340,289 324.817,867	12.462
3	396.340,289 324.817,867	4	396.232,762 325.218,666	414.972
4	396.232,762 325.218,666	1	396.220,378 325.217,005	12.494

**** Lungimile segmentelor sunt determinate în planul de proiecție Stereo 70 și sunt rotunjite la 1 milimetru.**

***** Distanța dintre puncte este formată din segmente cumulate ce sunt mai mici decât valoarea 1 milimetru.**

**DATE DESPRE IMOBILUL NR. 5711**

Oficiul de Cadastru și Publicitate Imobiliară DOLJ
Biroul de Cadastru și Publicitate Imobiliară Craiova

A. Partea I. Descrierea imobilului

TEREN Intravilan

Nr. CF vechi:214

Nr. cadastral vechi:513

Adresa: Loc. Sitoaia, Jud. Dolj, T51, P50

Nr. Crt	Nr cadastral Nr. topografic	Suprafața* (mp)	Observații / Referințe
A1	30503	7.219	Sector cadastral:21 Teren neimprejmuit; Diferenta de suprafata se regaseste la ID 5594, restul de de suprafata pana la suprafata din acte se afla in coridorul de expropriere ID 5302

B. Partea II. Proprietari și acte

Inscrieri privitoare la dreptul de proprietate și alte drepturi reale		Referințe
88608 / 23/07/2014		
Act Notarial nr. contract de vanzare -cumparare nr 2873, din 16/07/2014 emis de NP JIANU GEORGETA CRISTINA;		
B1	Intabulare, drept de PROPRIETATE, dobandit prin Conventie, cota actuala 1/1, cota initiala 1/1 1) SC FILPIT EXIM SRL, CIF:7265099	A1

C. Partea III. SARCINI .

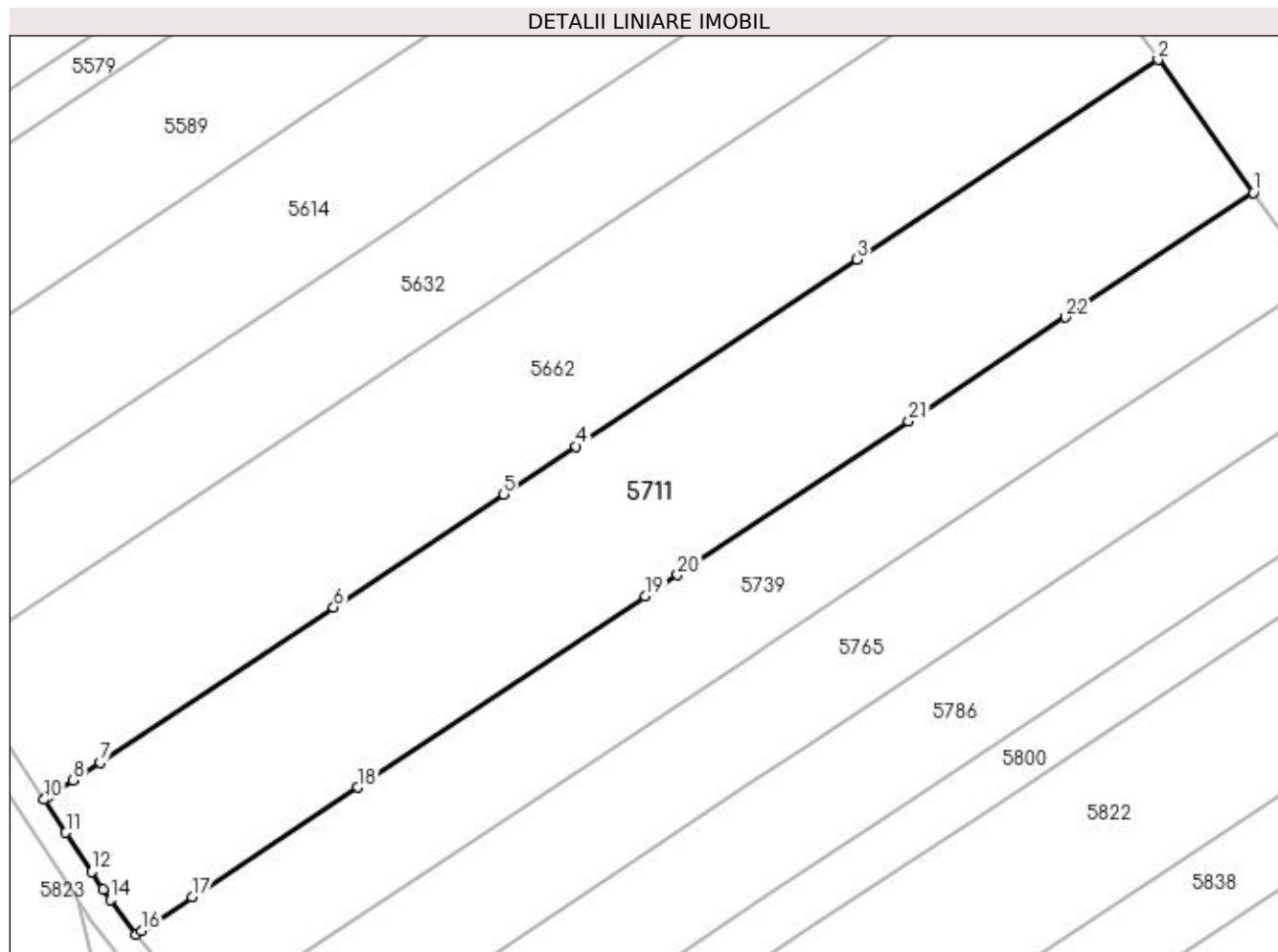
Inscrieri privind dezmembramintele dreptului de proprietate, drepturi reale de garanție și sarcini	Referințe
NU SUNT	

Anexa Nr. 1 La Partea I

Teren

Nr cadastral	Suprafața (mp)*	Observații / Referințe
30503	7.219	Diferența de suprafață se regăsește la ID 5594, restul de suprafață până la suprafața din acte se află în coridorul de expropriere ID 5302

* Suprafața este determinată în planul de proiecție Stereo 70.



Date referitoare la teren

Crt	Categorie folosință	Intra vilan	Suprafața (mp)	Tarla	Parcelă	Nr. topo	Observații / Referințe
1	arabil	DA	7.219	51	50	-	Parcela despartită de coridor de expropriere

Lungime Segmente

1) Valorile lungimilor segmentelor sunt obținute din proiecție în plan.

Punct început	X / Y	Punct sfârșit	X / Y	Lungime segment (** (m)
1	396.930,991 325.069,749	2	396.913,706 325.093,874	29.678
3	396.859,029 325.057,56	4	396.807,97 325.023,649	61.295
5	396.794,866 325.014,946	6	396.763,968 324.994,426	37.091
7	396.721,512 324.966,228	8	396.716,655 324.963,003	5.83
9	396.712,174 324.960,027	10	396.711,341 324.959,473	1.0

Punct început	X / Y	Punct sfârșit	X / Y	Lungime segment (** (m)
2	396.913,706 325.093,874	3	396.859,029 325.057,56	65.637
4	396.807,97 325.023,649	5	396.794,866 325.014,946	15.73
6	396.763,968 324.994,426	7	396.721,512 324.966,228	50.967
8	396.716,655 324.963,003	9	396.712,174 324.960,027	5.379
10	396.711,341 324.959,473	11	396.715,299 324.953,499	7.167

Punct început	X / Y	Punct sfârșit	X / Y	Lungime segment (** (m)
11	396.715,299 324.953,499	12	396.720,022 324.946,368	8.553
13	396.722,11 324.943,217	14	396.723,364 324.941,324	2.271
15	396.728,116 324.935,01	16	396.729,073 324.935,646	1.148
17	396.738,287 324.941,765	18	396.768,305 324.961,702	36.036
19	396.820,577 324.996,418	20	396.826,453 325.000,321	7.054
21	396.868,429 325.028,199	22	396.896,907 325.047,112	34.187

Punct început	X / Y	Punct sfârșit	X / Y	Lungime segment (** (m)
12	396.720,022 324.946,368	13	396.722,11 324.943,217	3.78
14	396.723,364 324.941,324	15	396.728,116 324.935,01	7.902
16	396.729,073 324.935,646	17	396.738,287 324.941,765	11.061
18	396.768,305 324.961,702	19	396.820,577 324.996,418	62.75
20	396.826,453 325.000,321	21	396.868,429 325.028,199	50.39
22	396.896,907 325.047,112	1	396.930,991 325.069,749	40.917

** Lungimile segmentelor sunt determinate în planul de proiecție Stereo 70 și sunt rotunjite la 1 milimetru.

*** Distanța dintre puncte este formată din segmente cumulate ce sunt mai mici decât valoarea 1 milimetru.

**DATE DESPRE IMOBILUL NR. 5715**

Oficiul de Cadastru și Publicitate Imobiliară DOLJ
Biroul de Cadastru și Publicitate Imobiliară Craiova

A. Partea I. Descrierea imobilului

TEREN Extravilan

Adresa: Jud. Dolj, T53, P17

Nr. Crt	Nr cadastral Nr. topografic	Suprafața* (mp)	Observații / Referințe
A1		10.102	Sector cadastral:21 Teren neimprejmuit;

B. Partea II. Proprietari și acte

Inscrieri privitoare la dreptul de proprietate și alte drepturi reale	Referințe
/	
Act Administrativ nr. Titlu de proprietate 288-58989, din 18/04/1996 emis de CJSIPT Dolj (Adeverinta nr 1501/21.04.2023, eliberata de Primaria Comunei Almaj);	
B1	A1
Intabulare, drept de PROPRIETATE, dobandit prin Reconstituire, cota actuala 1/1, cota initiala 1/1 1) BOCARNEA ECATERINA DEFUNCT:Da	

C. Partea III. SARCINI .

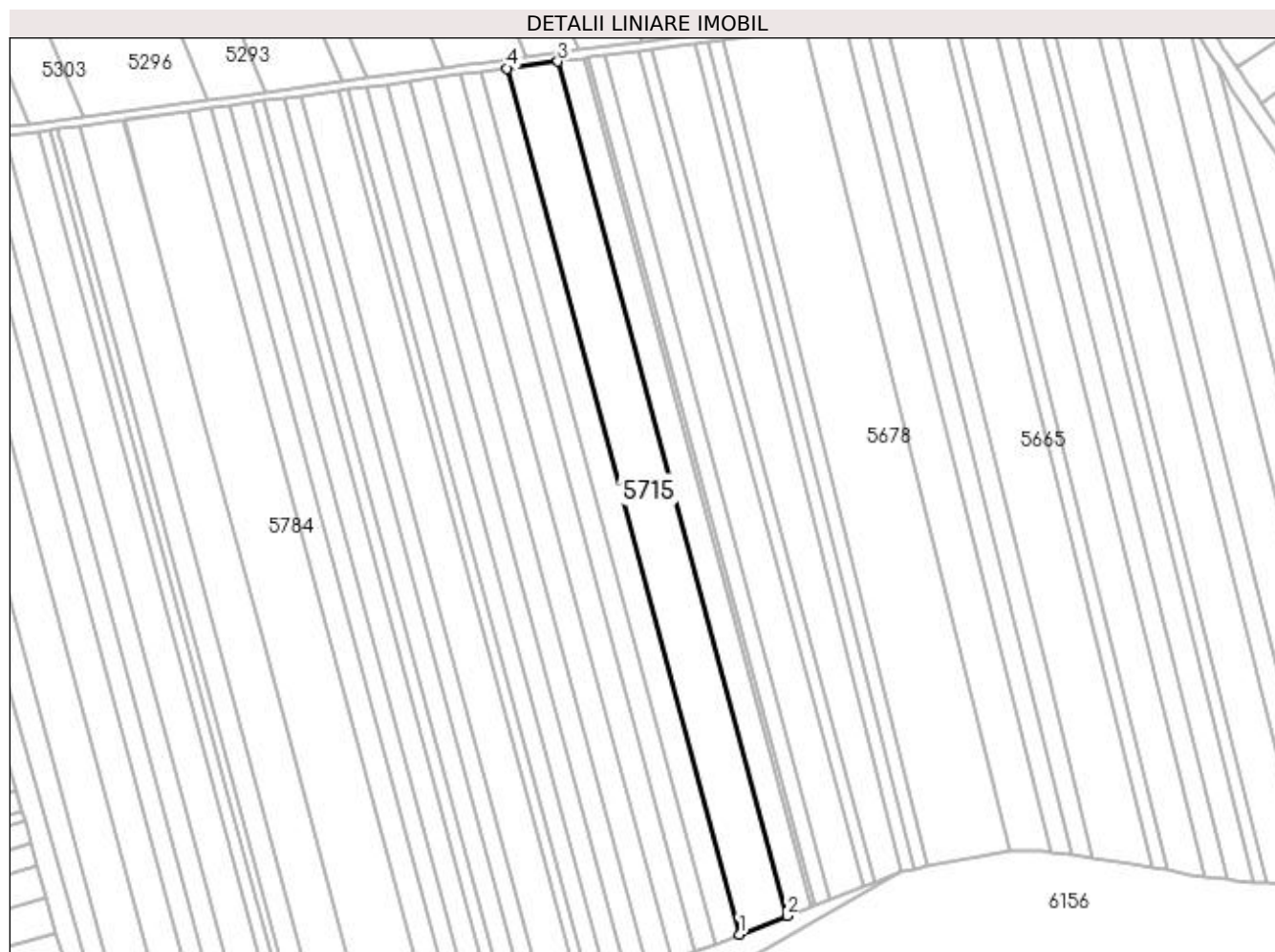
Inscrieri privind dezmembramintele dreptului de proprietate, drepturi reale de garanție și sarcini	Referințe
NU SUNT	

Anexa Nr. 1 La Partea I

Teren

Nr cadastral	Suprafața (mp)*	Observații / Referințe
	10.102	

* Suprafața este determinată în planul de proiecție Stereo 70.



Date referitoare la teren

Crt	Categorie folosință	Intra vilan	Suprafața (mp)	Tarla	Parcelă	Nr. topo	Observații / Referințe
1	arabil	NU	10.102	53	17	-	

Lungime Segmente

1) Valorile lungimilor segmentelor sunt obținute din proiecție în plan.

Punct început	X / Y	Punct sfârșit	X / Y	Lungime segment (** (m)
1	396.306,143 324.804,664	2	396.328,666 324.813,372	24.147
2	396.328,666 324.813,372	3	396.220,378 325.217,005	417.906
3	396.220,378 325.217,005	4	396.196,383 325.213,787	24.21
4	396.196,383 325.213,787	1	396.306,143 324.804,664	423.591

**** Lungimile segmentelor sunt determinate în planul de proiecție Stereo 70 și sunt rotunjite la 1 milimetru.**

***** Distanța dintre puncte este formată din segmente cumulate ce sunt mai mici decât valoarea 1 milimetru.**

**DATE DESPRE IMOBILUL NR. 5719**

Oficiul de Cadastru și Publicitate Imobiliară DOLJ
Biroul de Cadastru și Publicitate Imobiliară Craiova

A. Partea I. Descrierea imobilului

TEREN Extravilan

Adresa: Jud. Dolj, T54, P38

Nr. Crt	Nr cadastral Nr. topografic	Suprafața* (mp)	Observații / Referințe
A1		232.549	Sector cadastral:21 Teren neimprejmuit;

B. Partea II. Proprietari și acte

Inscrieri privitoare la dreptul de proprietate și alte drepturi reale		Referințe
/		
Act Normativ nr. 7, din 13/03/1996 emis de Parlamentul Romaniei;		
B1	Intabulare, drept de PROPRIETATE, dobandit prin Lege, cota actuala 1/1, cota initiala 1/1 1) UAT ALMAJ, CIF:4553674, Rezerva comisiei locale de fond funciar	A1

C. Partea III. SARCINI .

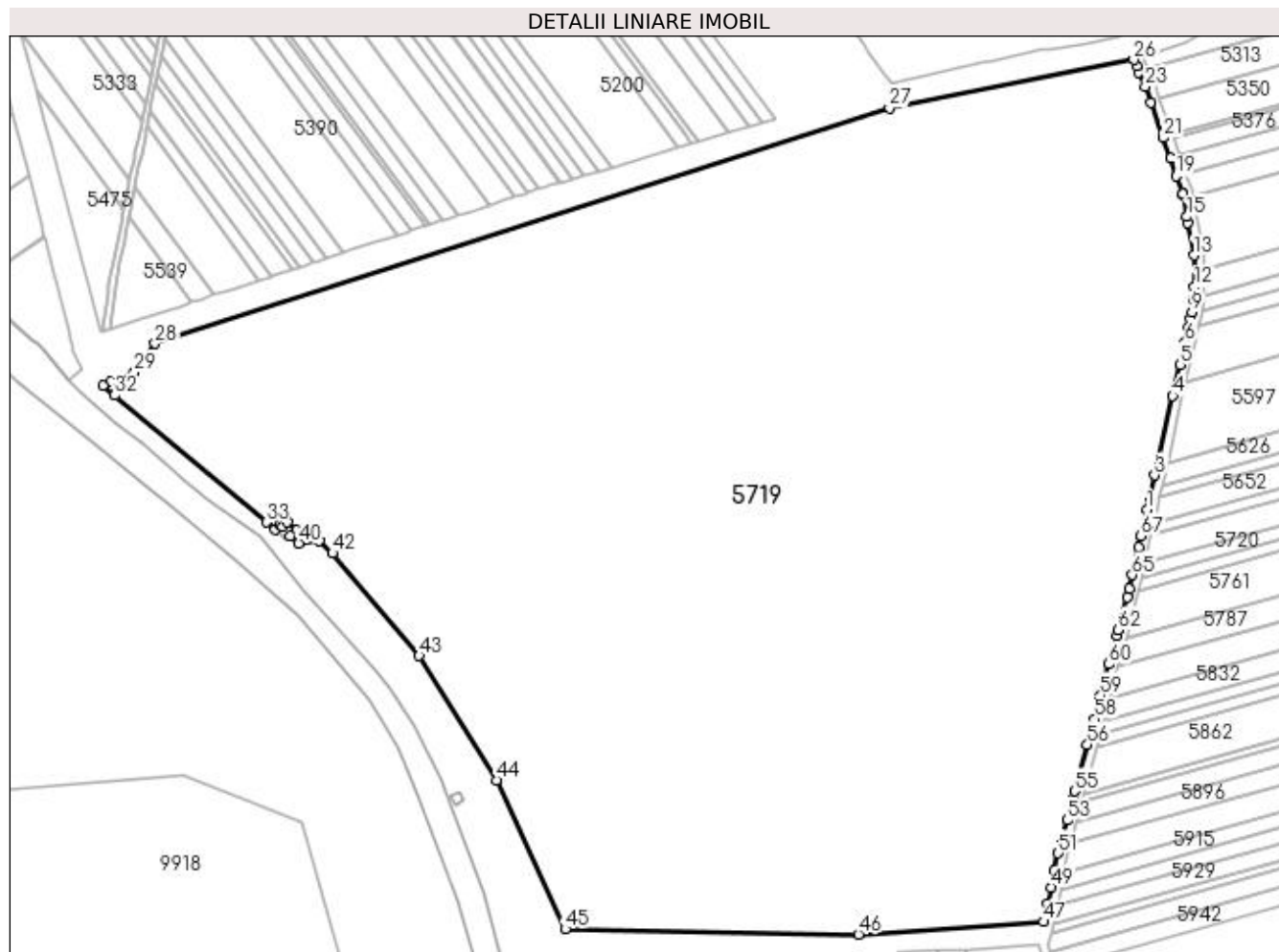
Inscrieri privind dezmembramintele dreptului de proprietate, drepturi reale de garanție și sarcini	Referințe
NU SUNT	

Anexa Nr. 1 La Partea I

Teren

Nr cadastral	Suprafața (mp)*	Observații / Referințe
	232.549	

* Suprafața este determinată în planul de proiecție Stereo 70.



Date referitoare la teren

Crt	Categorie folosință	Intravilan	Suprafața (mp)	Tarla	Parcelă	Nr. topo	Observații / Referințe
1	arabil	NU	232.549	54	38	-	

Lungime Segmente

1) Valorile lungimilor segmentelor sunt obținute din proiecție în plan.

Punct început	X / Y	Punct sfârșit	X / Y	Lungime segment	Punct început	X / Y	Punct sfârșit	X / Y	Lungime segment	Punct început	X / Y	Punct sfârșit	X / Y	Lungime segment
1	395.607,45 325.003,674	2	395.609,223 325.011,476	8.001	2	395.609,223 325.011,476	3	395.612,336 325.025,176	14.049	3	395.612,336 325.025,176	4	395.623,537 325.074,461	50.542
4	395.623,537 325.074,461	5	395.627,984 325.094,031	20.069	5	395.627,984 325.094,031	6	395.631,185 325.108,119	14.447	6	395.631,185 325.108,119	7	395.633,299 325.117,421	9.539
7	395.633,299 325.117,421	8	395.634,5 325.122,704	5.418	8	395.634,5 325.122,704	9	395.635,462 325.126,936	4.34	9	395.635,462 325.126,936	10	395.637,102 325.134,154	7.402
10	395.637,102 325.134,154	11	395.637,096 325.134,671	0.517	11	395.637,096 325.134,671	12	395.636,999 325.142,637	7.966	12	395.636,999 325.142,637	13	395.636,764 325.162,104	19.469
13	395.636,764 325.162,104	14	395.633,061 325.182,456	20.686	14	395.633,061 325.182,456	15	395.632,383 325.186,183	3.789	15	395.632,383 325.186,183	16	395.629,9 325.199,83	13.871
16	395.629,9 325.199,83	17	395.629,801 325.200,115	0.301	17	395.629,801 325.200,115	18	395.629,628 325.200,61	0.524	18	395.629,628 325.200,61	19	395.625,855 325.211,424	11.453

Punct început	X / Y	Punct sfârșit	X / Y	Lungime segment	Punct început	X / Y	Punct sfârșit	X / Y	Lungime segment	Punct început	X / Y	Punct sfârșit	X / Y	Lungime segment
19	395.625,855 325.211,424	20	395.622,049 325.222,332	11.553	20	395.622,049 325.222,332	21	395.617,532 325.235,281	13.714	21	395.617,532 325.235,281	22	395.609,857 325.257,28	23.3
22	395.609,857 325.257,28	23	395.606,466 325.267,0	10.294	23	395.606,466 325.267,0	24	395.602,61 325.276,079	9.864	24	395.602,61 325.276,079	25	395.601,068 325.279,707	3.942
25	395.601,068 325.279,707	26	395.599,306 325.283,856	4.507	26	395.599,306 325.283,856	27	395.447,216 325.253,876	155.016	27	395.447,216 325.253,876	28	394.990,083 325.107,172	480.096
28	394.990,083 325.107,172	29	394.977,133 325.089,306	22.066	29	394.977,133 325.089,306	30	394.962,591 325.083,249	15.753	30	394.962,591 325.083,249	31	394.957,429 325.081,098	5.592
31	394.957,429 325.081,098	32	394.964,792 325.075,003	9.558	32	394.964,792 325.075,003	33	395.059,158 324.995,934	123.114	33	395.059,158 324.995,934	34	395.064,804 324.991,729	7.04
34	395.064,804 324.991,729	35	395.067,556 324.994,646	4.01	35	395.067,556 324.994,646	36	395.069,212 324.993,102	2.265	36	395.069,212 324.993,102	37	395.072,342 324.996,349	4.51
37	395.072,342 324.996,349	38	395.078,008 324.991,068	7.744	38	395.078,008 324.991,068	39	395.074,209 324.987,128	5.473	39	395.074,209 324.987,128	40	395.079,409 324.982,735	6.808
40	395.079,409 324.982,735	41	395.092,427 324.984,64	13.156	41	395.092,427 324.984,64	42	395.100,47 324.976,702	11.3	42	395.100,47 324.976,702	43	395.154,375 324.912,768	83.626
43	395.154,375 324.912,768	44	395.202,529 324.835,51	91.037	44	395.202,529 324.835,51	45	395.245,411 324.742,678	102.257	45	395.245,411 324.742,678	46	395.427,9 324.739,458	182.517
46	395.427,9 324.739,458	47	395.543,03 324.747,267	115.394	47	395.543,03 324.747,267	48	395.545,465 324.758,523	11.516	48	395.545,465 324.758,523	49	395.547,684 324.768,781	10.496
49	395.547,684 324.768,781	50	395.549,851 324.778,794	10.245	50	395.549,851 324.778,794	51	395.552,256 324.789,916	11.378	51	395.552,256 324.789,916	52	395.554,277 324.797,434	7.785
52	395.554,277 324.797,434	53	395.557,789 324.810,502	13.532	53	395.557,789 324.810,502	54	395.561,337 324.823,707	13.673	54	395.561,337 324.823,707	55	395.562,636 324.828,539	5.004
55	395.562,636 324.828,539	56	395.570,446 324.857,601	30.093	56	395.570,446 324.857,601	57	395.572,578 324.865,532	8.213	57	395.572,578 324.865,532	58	395.574,733 324.873,549	8.301
58	395.574,733 324.873,549	59	395.578,651 324.888,127	15.095	59	395.578,651 324.888,127	60	395.583,872 324.907,555	20.117	60	395.583,872 324.907,555	61	395.588,718 324.925,585	18.67
61	395.588,718 324.925,585	62	395.589,646 324.929,04	3.577	62	395.589,646 324.929,04	63	395.595,11 324.949,373	21.054	63	395.595,11 324.949,373	64	395.596,308 324.954,642	5.404
64	395.596,308 324.954,642	65	395.598,232 324.963,112	8.685	65	395.598,232 324.963,112	66	395.602,187 324.980,514	17.846	66	395.602,187 324.980,514	67	395.603,778 324.987,513	7.178
67	395.603,778 324.987,513	1	395.607,45 325.003,674	16.573										

** Lungimile segmentelor sunt determinate în planul de proiecție Stereo 70 și sunt rotunjite la 1 milimetru.

*** Distanța dintre puncte este formată din segmente cumulate ce sunt mai mici decât valoarea 1 milimetru.

**DATE DESPRE IMOBILUL NR. 5720**

Oficiul de Cadastru și Publicitate Imobiliară DOLJ
Biroul de Cadastru și Publicitate Imobiliară Craiova

A. Partea I. Descrierea imobilului

TEREN Extravilan

Adresa: Jud. Dolj, T53, P49

Nr. Crt	Nr cadastral Nr. topografic	Suprafața* (mp)	Observații / Referințe
A1		2.471	Sector cadastral:21 Teren neimprejmuit;

B. Partea II. Proprietari și acte

Inscrieri privitoare la dreptul de proprietate și alte drepturi reale	Referințe
/	
Act Administrativ nr. Titlu de proprietate 327-44708, din 24/04/1996 emis de CJSIPT Dolj;	
B1	A1
Intabulare, drept de PROPRIETATE, dobândit prin Reconstituire, cota actuala 1/1, cota initiala 1/1	
1) BELU ANA	
2) MARIN ECATERINA	

C. Partea III. SARCINI .

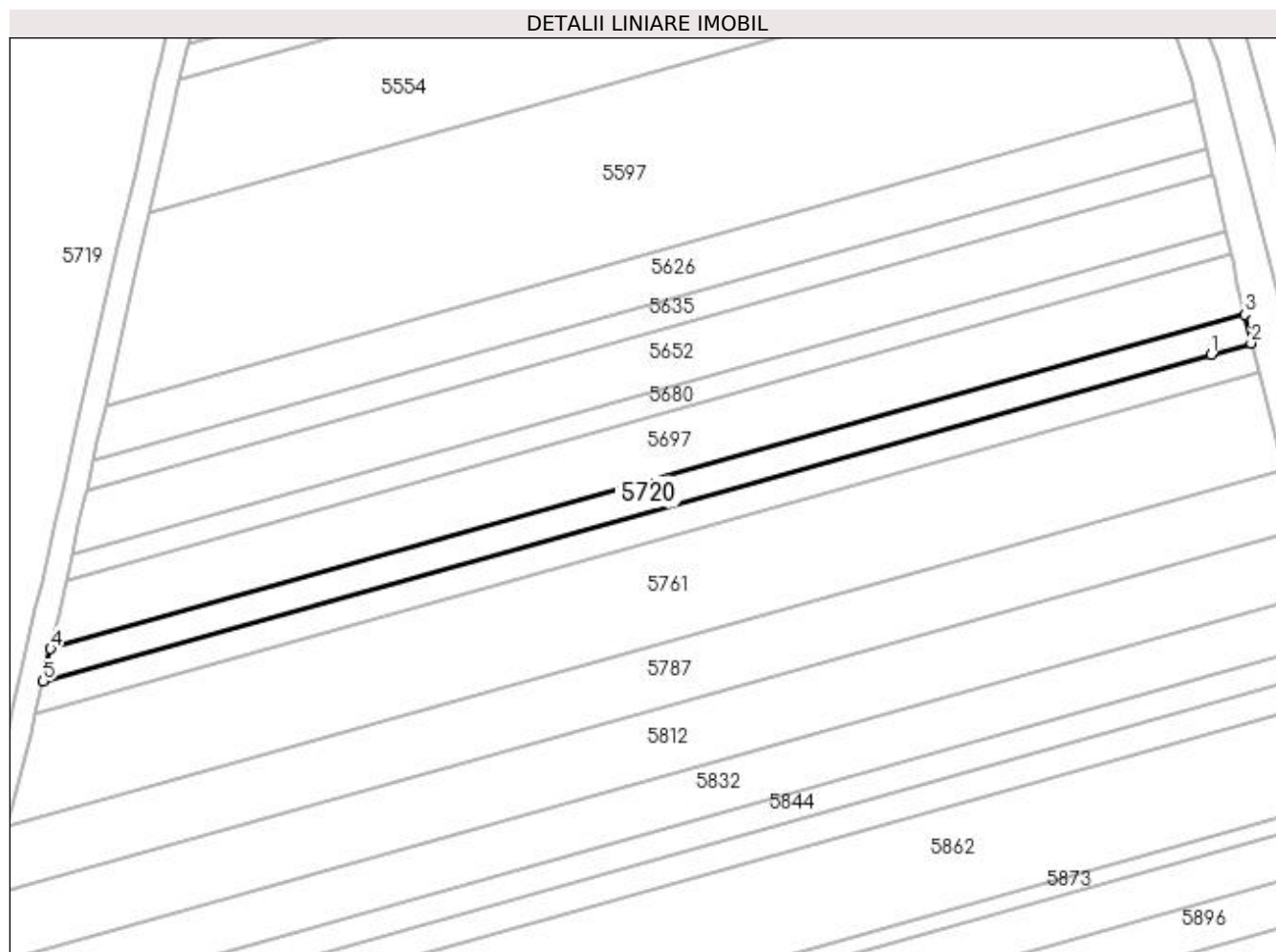
Inscrieri privind dezmembramentele dreptului de proprietate, drepturi reale de garanție și sarcini	Referințe
NU SUNT	

Anexa Nr. 1 La Partea I

Teren

Nr cadastral	Suprafața (mp)*	Observații / Referințe
	2.471	

* Suprafața este determinată în planul de proiecție Stereo 70.



Date referitoare la teren

Crt	Categorie folosință	Intra vilan	Suprafața (mp)	Tarla	Parcelă	Nr. topo	Observații / Referințe
1	arabil	NU	2.471	53	49	-	

Lungime Segmente

1) Valorile lungimilor segmentelor sunt obținute din proiecție în plan.

Punct început	X / Y	Punct sfârșit	X / Y	Lungime segment (** (m)
1	395.907,014 325.046,574	2	395.917,416 325.049,486	10.802
2	395.917,416 325.049,486	3	395.915,711 325.056,941	7.647
3	395.915,711 325.056,941	4	395.606,008 324.970,253	321.606
4	395.606,008 324.970,253	5	395.604,083 324.961,782	8.687
5	395.604,083 324.961,782	1	395.907,014 325.046,574	314.574

**** Lungimile segmentelor sunt determinate în planul de proiecție Stereo 70 și sunt rotunjite la 1 milimetru.**

***** Distanța dintre puncte este formată din segmente cumulate ce sunt mai mici decât valoarea 1 milimetru.**

**DATE DESPRE IMOBILUL NR. 5724**

Oficiul de Cadastru și Publicitate Imobiliară DOLJ
Biroul de Cadastru și Publicitate Imobiliară Craiova

A. Partea I. Descrierea imobilului

TEREN Extravilan

Adresa: Jud. Dolj, T53, P18

Nr. Crt	Nr cadastral Nr. topografic	Suprafața* (mp)	Observații / Referințe
A1		5.160	Sector cadastral:21 Teren neimprejmuit;

B. Partea II. Proprietari și acte

Inscrieri privitoare la dreptul de proprietate și alte drepturi reale	Referințe
/	
Act Administrativ nr. Titlu de proprietate 295-58989, din 18/04/1996 emis de CJSIPT Dolj;	
B1	A1
Intabulare, drept de PROPRIETATE, dobandit prin Reconstituire, cota actuala 1/1, cota initiala 1/1 1) UTOIU MARIN DEFUNCT:Da	

C. Partea III. SARCINI .

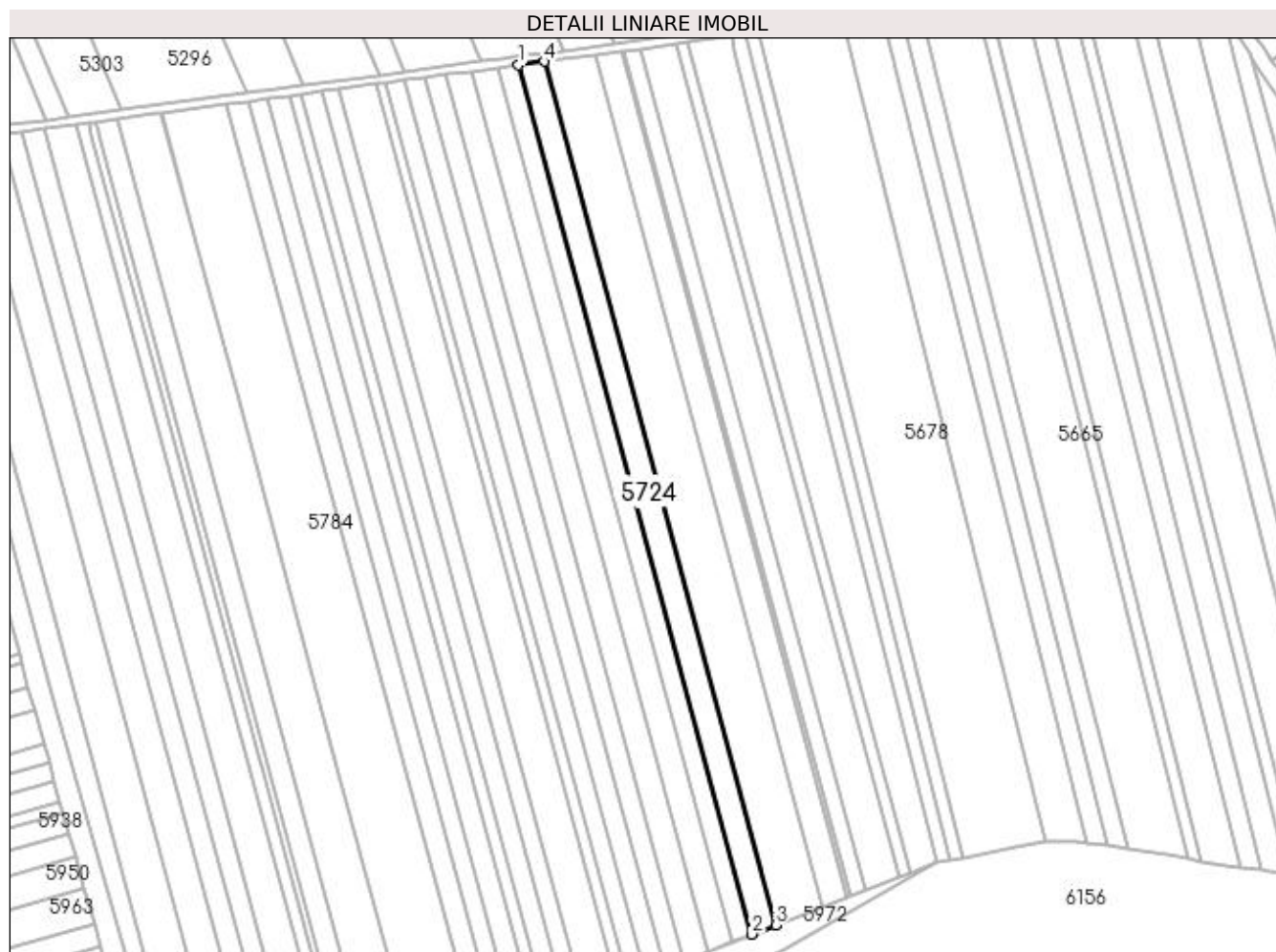
Inscrieri privind dezmembramintele dreptului de proprietate, drepturi reale de garanție și sarcini	Referințe
NU SUNT	

Anexa Nr. 1 La Partea I

Teren

Nr cadastral	Suprafața (mp)*	Observații / Referințe
	5.160	

* Suprafața este determinată în planul de proiecție Stereo 70.



Date referitoare la teren

Crt	Categorie folosință	Intra vilan	Suprafața (mp)	Tarla	Parcelă	Nr. topo	Observații / Referințe
1	arabil	NU	5.160	53	18	-	

Lungime Segmente

1) Valorile lungimilor segmentelor sunt obținute din proiecție în plan.

Punct început	X / Y	Punct sfârșit	X / Y	Lungime segment (** (m)
1	396.184,25 325.212,16	2	396.294,755 324.800,26	426.466
2	396.294,755 324.800,26	3	396.306,143 324.804,664	12.21
3	396.306,143 324.804,664	4	396.196,383 325.213,787	423.591
4	396.196,383 325.213,787	1	396.184,25 325.212,16	12.242

**** Lungimile segmentelor sunt determinate în planul de proiecție Stereo 70 și sunt rotunjite la 1 milimetru.**

***** Distanța dintre puncte este formată din segmente cumulate ce sunt mai mici decât valoarea 1 milimetru.**

**DATE DESPRE IMOBILUL NR. 5725**

Oficiul de Cadastru și Publicitate Imobiliară DOLJ
Biroul de Cadastru și Publicitate Imobiliară Craiova

A. Partea I. Descrierea imobilului

TEREN Extravilan

Adresa: Jud. Dolj, T53, P20

Nr. Crt	Nr cadastral Nr. topografic	Suprafața* (mp)	Observații / Referințe
A1		4.300	Sector cadastral:21 Teren neimprejmuit;

B. Partea II. Proprietari și acte

Inscrieri privitoare la dreptul de proprietate și alte drepturi reale	Referințe
/	
Act Notarial nr. Act de partaj voluntar 124, din 11/01/2005 emis de NP DANA TOMITA;	
B1	A1
Intabulare, drept de PROPRIETATE, dobandit prin lesire Din Indiviziune, cota actuala 1/1, cota initiala 1/1 1) DIMA MARIA	

C. Partea III. SARCINI .

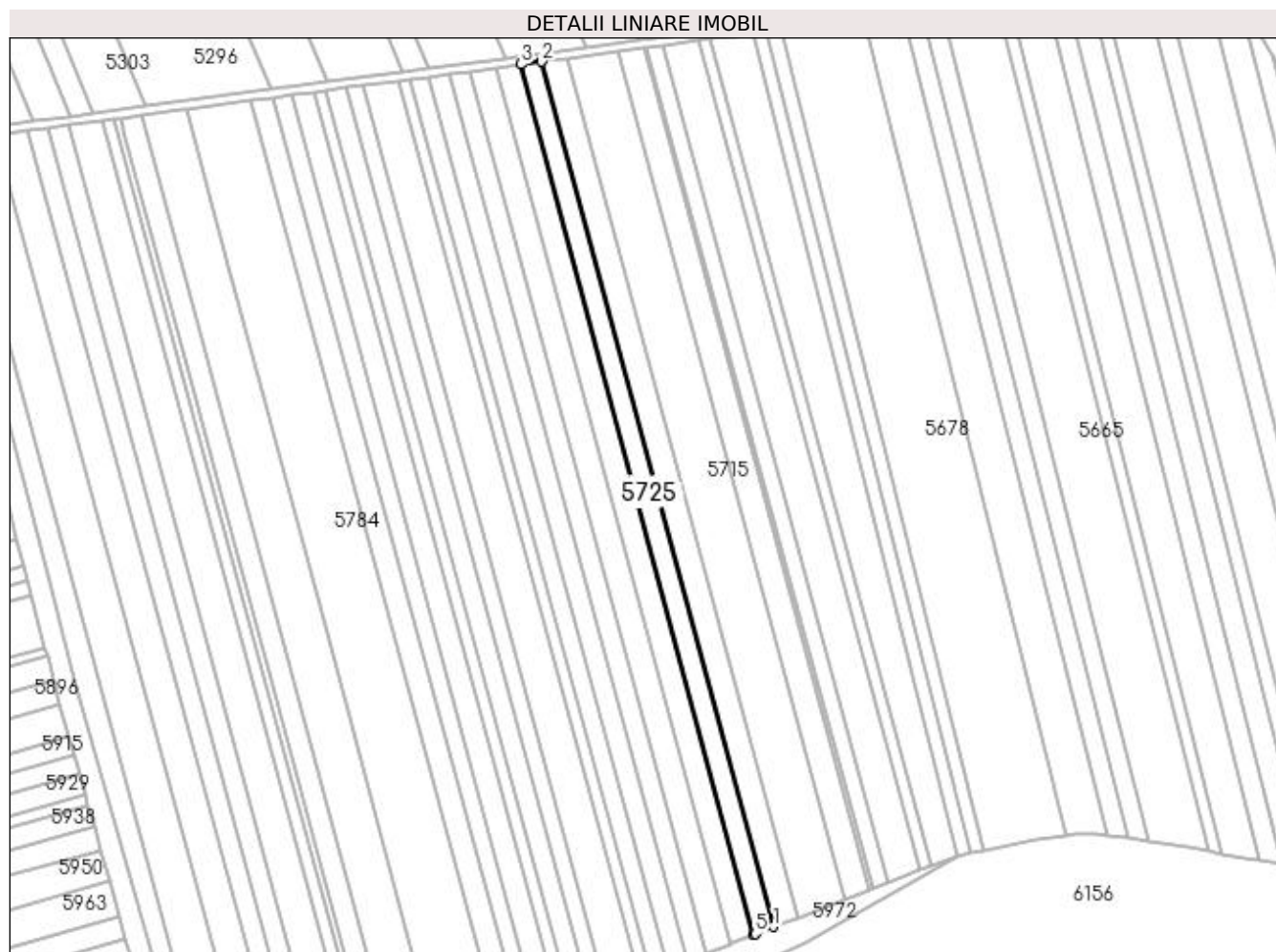
Inscrieri privind dezmembramintele dreptului de proprietate, drepturi reale de garanție și sarcini	Referințe
NU SUNT	

Anexa Nr. 1 La Partea I

Teren

Nr cadastral	Suprafața (mp)*	Observații / Referințe
	4.300	

* Suprafața este determinată în planul de proiecție Stereo 70.



Date referitoare la teren

Crt	Categorie folosință	Intra vilan	Suprafața (mp)	Tarla	Parcelă	Nr. topo	Observații / Referințe
1	arabil	NU	4.300	53	20	-	

Lungime Segmente

1) Valorile lungimilor segmentelor sunt obținute din proiecție în plan.

Punct început	X / Y	Punct sfârșit	X / Y	Lungime segment (** (m)
1	396.294,755 324.800,26	2	396.184,25 325.212,16	426.466
2	396.184,25 325.212,16	3	396.174,201 325.210,812	10.139
3	396.174,201 325.210,812	4	396.285,326 324.796,6	428.859
4	396.285,326 324.796,6	5	396.285,902 324.796,837	0.622
5	396.285,902 324.796,837	1	396.294,755 324.800,26	9.492

**** Lungimile segmentelor sunt determinate în planul de proiecție Stereo 70 și sunt rotunjite la 1 milimetru.**

***** Distanța dintre puncte este formată din segmente cumulate ce sunt mai mici decât valoarea 1 milimetru.**

**DATE DESPRE IMOBILUL NR. 5726**

Oficiul de Cadastru și Publicitate Imobiliară DOLJ
Biroul de Cadastru și Publicitate Imobiliară Craiova

A. Partea I. Descrierea imobilului

TEREN Intravilan

Nr. CF vechi:162
Nr. cadastral vechi:492

Adresa: Loc. Sitoaia, Jud. Dolj, T 51, P 51/1

Nr. Crt	Nr cadastral Nr. topografic	Suprafața* (mp)	Observații / Referințe
A1	30551	108	Sector cadastral:21 Teren neimprejmuit; Diferenta de suprafata se regaseste la ID 5838, restul de de suprafata pana la suprafata din acte se afla in coridorul de expropriere ID 5302

B. Partea II. Proprietari și acte

Inscrieri privitoare la dreptul de proprietate și alte drepturi reale		Referințe
6112 / 07/04/2005		
Act Notarial nr. 1339, din 01/01/2005 emis de NP Sandu Cosmin;		
B1	Intabulare, drept de PROPRIETATE, dobandit prin Conventie, cota actuala 1/2, cota initiala 1/1 1) GEANTA ALINA MARINELA <i>OBSERVATII: (provenita din conversia CF 162)</i>	A1
7242 / 26/01/2015		
Act Notarial nr. act de lichidare a regimului comunitatii legale - supliment aut nr 288, din 22/01/2015 emis de NP Floricel MIHAI-MARIAN;		
B2	se notează lichidarea comunității legale și menționarea cotelor-părți asupra imobilului înscris în cartea funciară, astfel: Geanta Mihnea-Ion - cota de 1/2, Geanta Alina-Marinela - cota de 1/2,	A1
Act Notarial nr. act de partaj voluntar aut nr 289, din 22/01/2015 emis de NP Floricel MIHAI-MARIAN;		
B3	Intabulare, drept de PROPRIETATE, dobandit prin Conventie, cota actuala 1/2, cota initiala 1/2 1) GEANTA ALINA MARINELA	A1

C. Partea III. SARCINI .

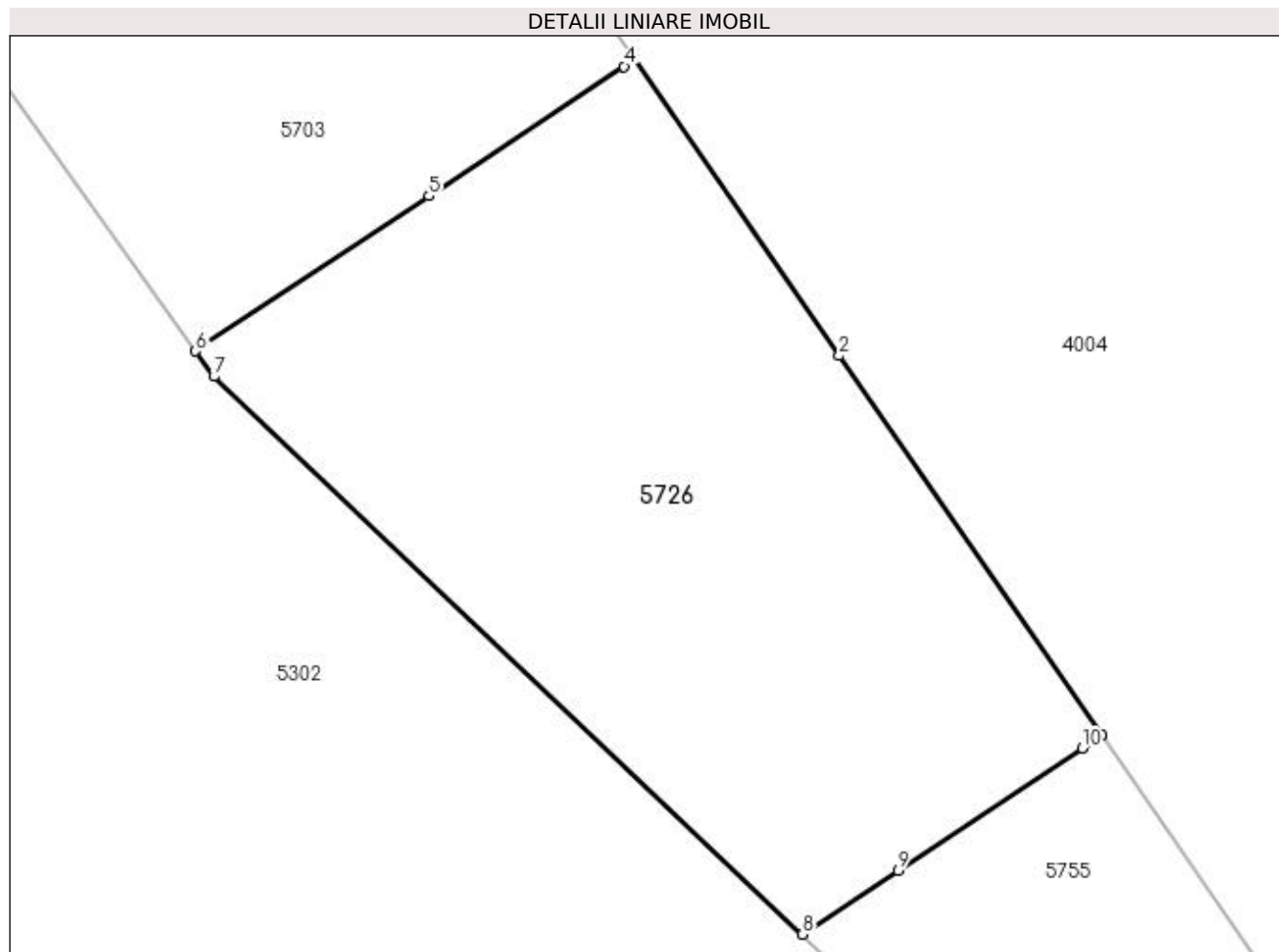
Inscrieri privind dezmembramintele dreptului de proprietate, drepturi reale de garanție și sarcini	Referințe
NU SUNT	

Anexa Nr. 1 La Partea I

Teren

Nr cadastral	Suprafața (mp)*	Observații / Referințe
30551	108	Diferența de suprafață se regăsește la ID 5838, restul de suprafață până la suprafața din acte se află în coridorul de expropriere ID 5302

* Suprafața este determinată în planul de proiecție Stereo 70.



Date referitoare la teren

Crt	Categorie folosință	Intra vilan	Suprafața (mp)	Tarla	Parcelă	Nr. topo	Observații / Referințe
1	arabil	DA	108	51	51/1	-	Parcela despartită de coridor de expropriere

Lungime Segmente

1) Valorile lungimilor segmentelor sunt obținute din proiecție în plan.

Punct început	X / Y	Punct sfârșit	X / Y	Lungime segment (** (m)
1	397.018,931 324.998,561	2	397.014,414 325.005,092	7.941
2	397.014,414 325.005,092	3	397.010,892 325.010,184	6.191
3	397.010,892 325.010,184	4	397.010,716 325.010,067	0.212
4	397.010,716 325.010,067	5	397.007,36 325.007,838	4.028
5	397.007,36 325.007,838	6	397.003,343 325.005,17	4.823

Punct început	X / Y	Punct sfârșit	X / Y	Lungime segment (** (m)
6	397.003,343 325.005,17	7	397.003,656 325.004,733	0.538
7	397.003,656 325.004,733	8	397.013,779 324.995,14	13.947
8	397.013,779 324.995,14	9	397.015,428 324.996,234	1.979
9	397.015,428 324.996,234	10	397.018,594 324.998,338	3.801
10	397.018,594 324.998,338	1	397.018,931 324.998,561	0.404

** Lungimile segmentelor sunt determinate în planul de proiecție Stereo 70 și sunt rotunjite la 1 milimetru.

*** Distanța dintre puncte este formată din segmente cumulate ce sunt mai mici decât valoarea 1 milimetru.

**DATE DESPRE IMOBILUL NR. 5727**

Oficiul de Cadastru și Publicitate Imobiliară DOLJ
Biroul de Cadastru și Publicitate Imobiliară Craiova

A. Partea I. Descrierea imobilului

TEREN Extravilan

Adresa: Jud. Dolj, T53, P3

Nr. Crt	Nr cadastral Nr. topografic	Suprafața* (mp)	Observații / Referințe
A1	30668	4.970	Sector cadastral:21 Teren neimprejmut;

B. Partea II. Proprietari și acte

Inscrieri privitoare la dreptul de proprietate și alte drepturi reale		Referințe
140096 / 11/11/2015		
Act Notarial nr. CM NR. 14, din 06/03/2002 emis de BNP PEIA OFELIA (TDP NR. 1314-59364/16-10-1998 emis de COMISIA JUDETEANA DOLJ;);		
B1	Intabulare, drept de PROPRIETATE, dobandit prin Succesiune, cota actuala 1/1, cota initiala 1/1 1) MATACHE MARIN	A1
Act Administrativ nr. Documentatia cadastrala avizata sub nr 140096, din 11/11/2015 emis de OCPI DOLJ (și planul de încadrare în tarla);		
B2	se noteaza mentiunea "Imobil aflat sub incidenta art. 3 alin. (1) din Legea nr. 17/2014".	A1

C. Partea III. SARCINI .

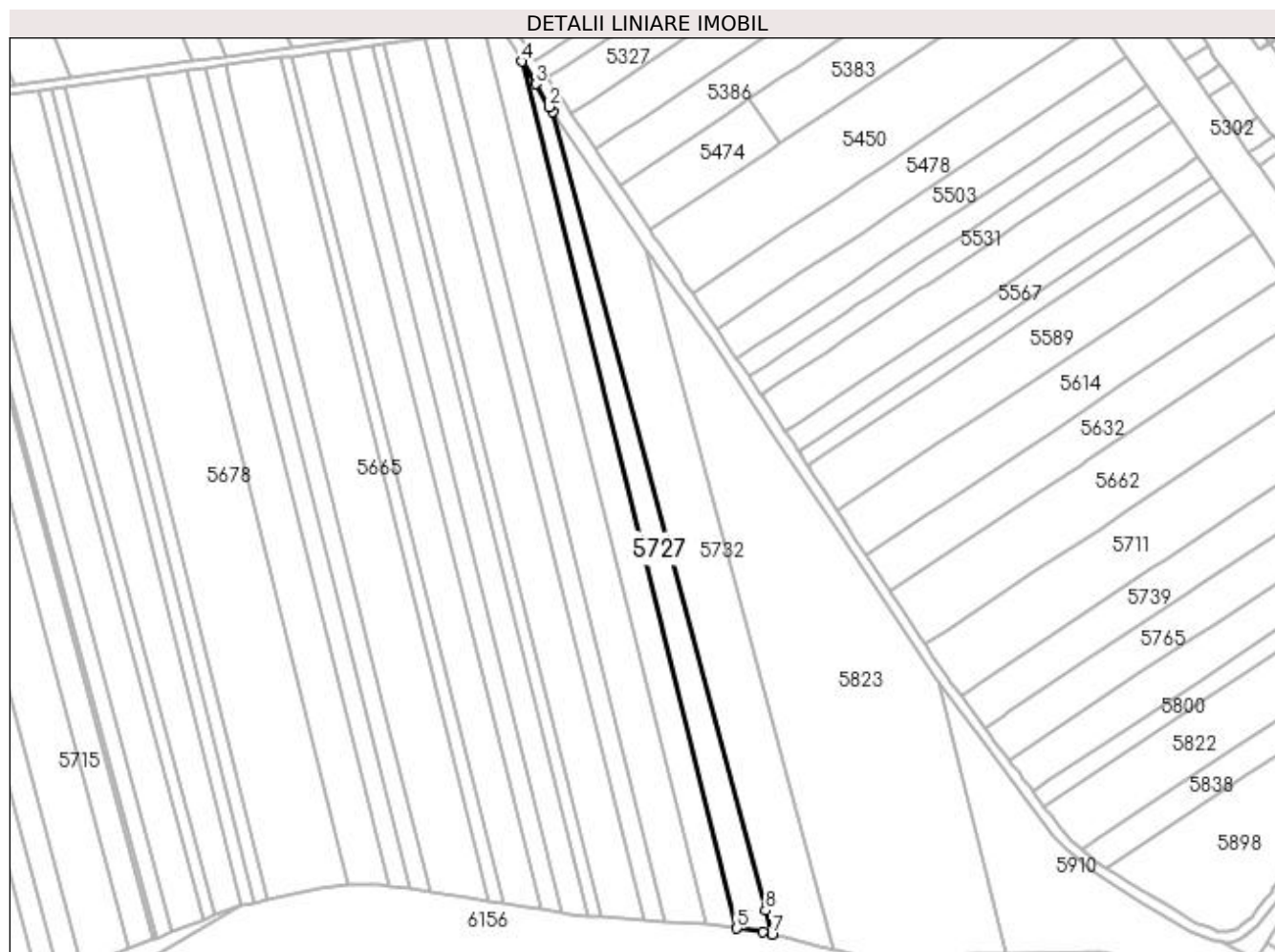
Inscrieri privind dezmembramintele dreptului de proprietate, drepturi reale de garanție și sarcini	Referințe
NU SUNT	

Anexa Nr. 1 La Partea I

Teren

Nr cadastral	Suprafața (mp)*	Observații / Referințe
30668	4.970	

* Suprafața este determinată în planul de proiecție Stereo 70.



Date referitoare la teren

Crt	Categorie folosință	Intra vilan	Suprafața (mp)	Tarla	Parcelă	Nr. topo	Observații / Referințe
1	arabil	NU	4.970	53	3	-	

Lungime Segmente

1) Valorile lungimilor segmentelor sunt obținute din proiecție în plan.

Punct început	X / Y	Punct sfârșit	X / Y	Lungime segment (** (m)
1	396.532,052 325.215,281	2	396.530,561 325.217,737	2.873
2	396.530,561 325.217,737	3	396.523,915 325.228,639	12.768
3	396.523,915 325.228,639	4	396.517,504 325.239,462	12.579
4	396.517,504 325.239,462	5	396.620,627 324.823,053	428.988
5	396.620,627 324.823,053	6	396.633,142 324.821,311	12.636

Punct început	X / Y	Punct sfârșit	X / Y	Lungime segment (** (m)
6	396.633,142 324.821,311	7	396.637,542 324.820,213	4.535
7	396.637,542 324.820,213	8	396.634,497 324.831,62	11.807
8	396.634,497 324.831,62	1	396.532,052 325.215,281	397.103

** Lungimile segmentelor sunt determinate în planul de proiecție Stereo 70 și sunt rotunjite la 1 milimetru.

*** Distanța dintre puncte este formată din segmente cumulate ce sunt mai mici decât valoarea 1 milimetru.

**DATE DESPRE IMOBILUL NR. 5729**

Oficiul de Cadastru și Publicitate Imobiliară DOLJ
Biroul de Cadastru și Publicitate Imobiliară Craiova

A. Partea I. Descrierea imobilului

TEREN Extravilan

Adresa: Jud. Dolj, T53, P21

Nr. Crt	Nr cadastral Nr. topografic	Suprafața* (mp)	Observații / Referințe
A1		5.160	Sector cadastral:21 Teren neimprejmuit;

B. Partea II. Proprietari și acte

Inscrieri privitoare la dreptul de proprietate și alte drepturi reale	Referințe
/	
Act Administrativ nr. Titlu de proprietate 693-48128, din 18/02/1997 emis de CJSIPT Dolj;	
B1	Intabulare, drept de PROPRIETATE, dobandit prin Reconstituire, cota actuala 1/1, cota initiala 1/1 1) MINEA ION
	A1

C. Partea III. SARCINI .

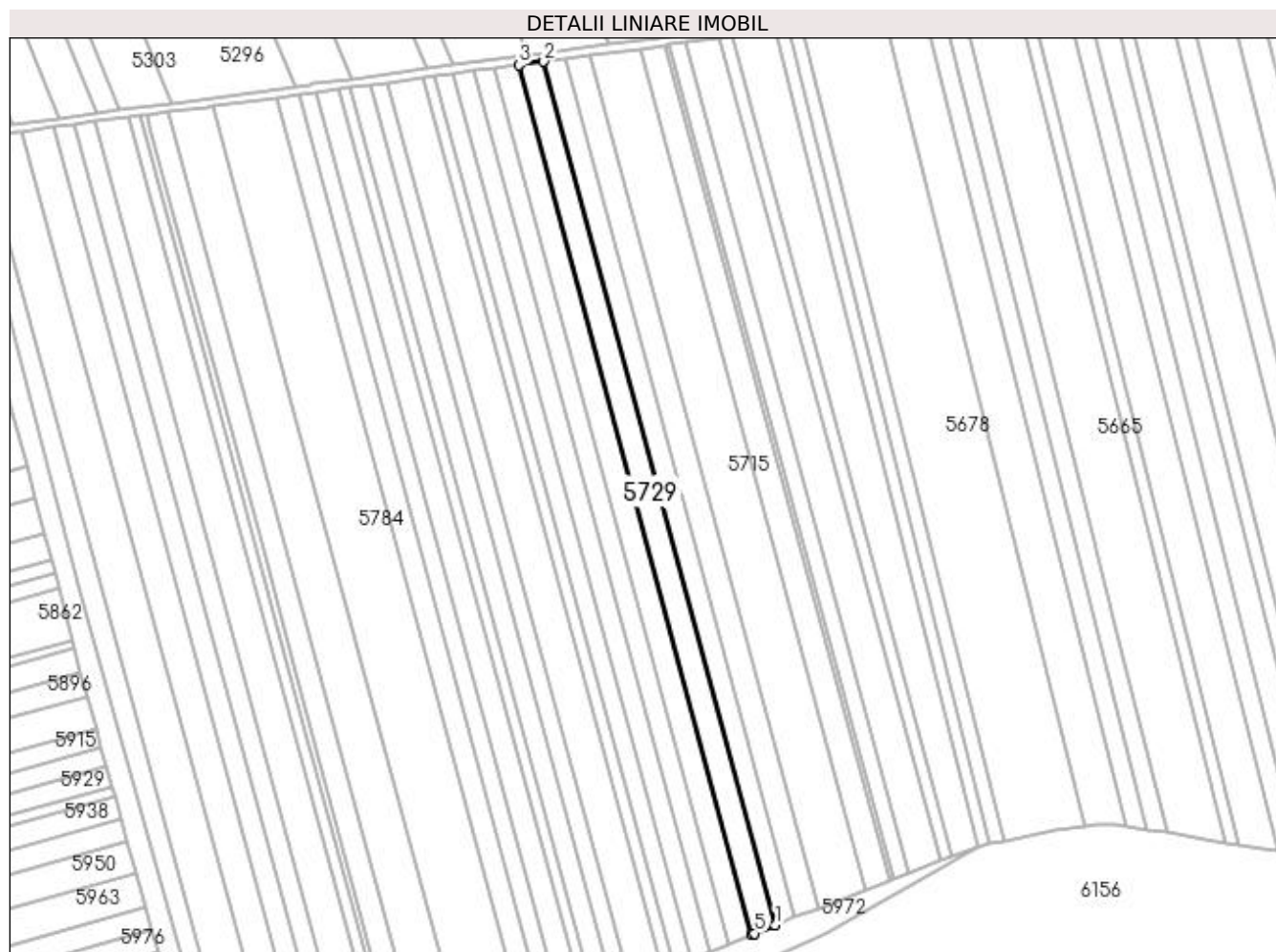
Inscrieri privind dezmembramintele dreptului de proprietate, drepturi reale de garanție și sarcini	Referințe
NU SUNT	

Anexa Nr. 1 La Partea I

Teren

Nr cadastral	Suprafața (mp)*	Observații / Referințe
	5.160	

* Suprafața este determinată în planul de proiecție Stereo 70.



Date referitoare la teren

Crt	Categorie folosință	Intra vilan	Suprafața (mp)	Tarla	Parcelă	Nr. topo	Observații / Referințe
1	arabil	NU	5.160	53	21	-	

Lungime Segmente

1) Valorile lungimilor segmentelor sunt obținute din proiecție în plan.

Punct început	X / Y	Punct sfârșit	X / Y	Lungime segment (** (m)
1	396.285,326 324.796,6	2	396.174,201 325.210,812	428.859
2	396.174,201 325.210,812	3	396.162,219 325.209,206	12.089
3	396.162,219 325.209,206	4	396.274,137 324.792,038	431.919
4	396.274,137 324.792,038	5	396.275,492 324.792,559	1.451
5	396.275,492 324.792,559	1	396.285,326 324.796,6	10.632

**** Lungimile segmentelor sunt determinate în planul de proiecție Stereo 70 și sunt rotunjite la 1 milimetru.**

***** Distanța dintre puncte este formată din segmente cumulate ce sunt mai mici decât valoarea 1 milimetru.**

**DATE DESPRE IMOBILUL NR. 5730**

Oficiul de Cadastru și Publicitate Imobiliară DOLJ
Biroul de Cadastru și Publicitate Imobiliară Craiova

A. Partea I. Descrierea imobilului

TEREN Extravilan

Adresa: Jud. Dolj, TARLA 53, PARCELA 108

Nr. Crt	Nr cadastral Nr. topografic	Suprafața* (mp)	Observații / Referințe
A1	30864	2.500	Sector cadastral:21 Teren neimprejmuit;

B. Partea II. Proprietari și acte

Inscrieri privitoare la dreptul de proprietate și alte drepturi reale		Referințe
46548 / 22/03/2017		
Act Normativ nr. LG 17, din 07/03/2014 emis de Parlamentul Romaniei;		
B1	Imobil aflat sub incidenta art.3 alin.(1) din Legea nr. 17/2014	A1
177326 / 17/11/2017		
Act Notarial nr. CVC aut. nr. 3775, din 03/11/2017 emis de Defta Florentin Leonard;		
B2	Intabulare, drept de PROPRIETATE, dobandit prin Conventie, cota actuala 1/1, cota initiala 1/1 1) SC OLTENIA SOLAR SRL, CIF:27138138	A1

C. Partea III. SARCINI .

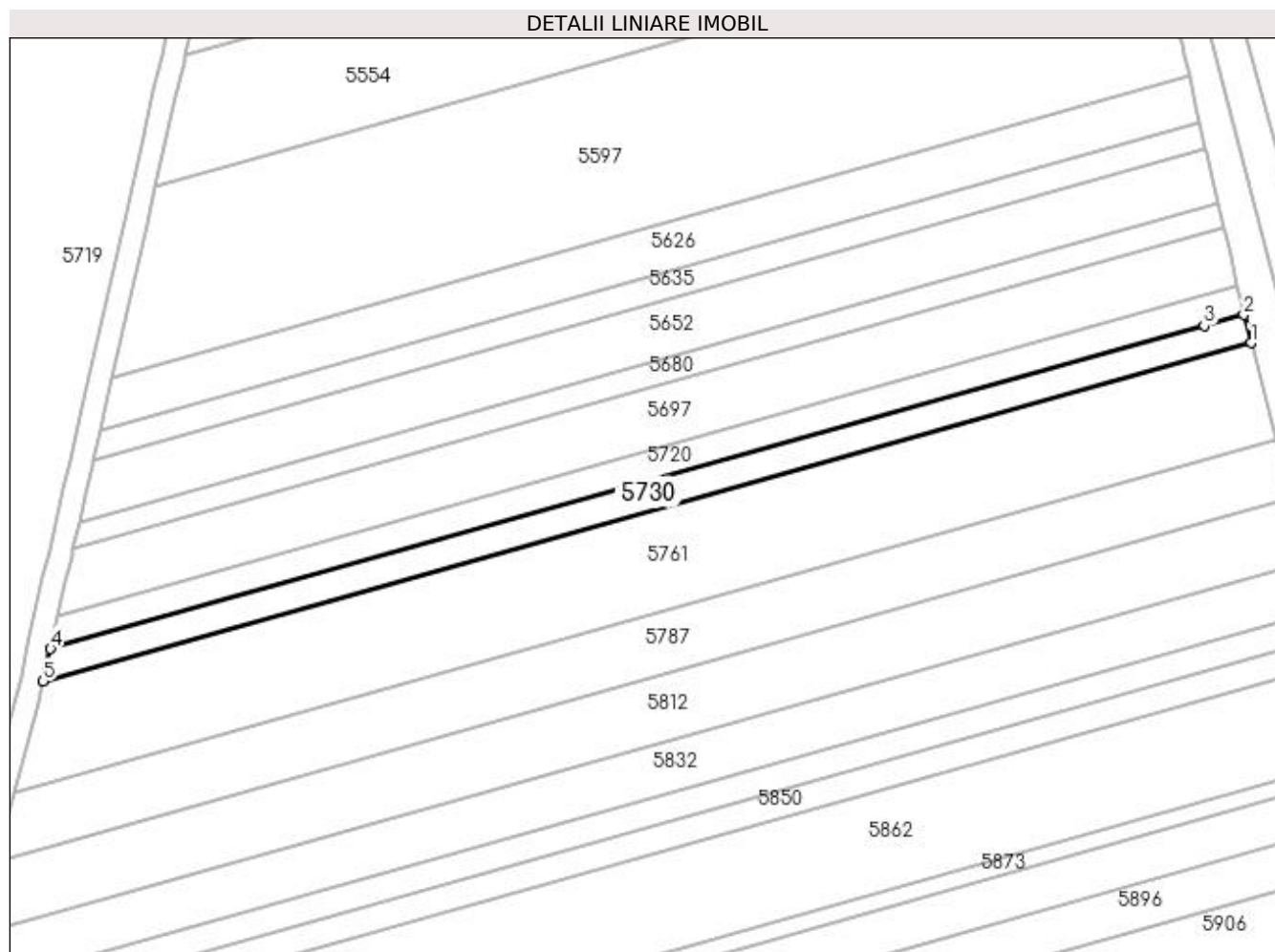
Inscrieri privind dezmembramintele dreptului de proprietate, drepturi reale de garanție și sarcini	Referințe
NU SUNT	

Anexa Nr. 1 La Partea I

Teren

Nr cadastral	Suprafața (mp)*	Observații / Referințe
30864	2.500	

* Suprafața este determinată în planul de proiecție Stereo 70.



Date referitoare la teren

Crt	Categorie folosință	Intra vilan	Suprafața (mp)	Tarla	Parcelă	Nr. topo	Observații / Referințe
1	arabil	NU	2.500	53	108	-	

Lungime Segmente

1) Valorile lungimilor segmentelor sunt obținute din proiecție în plan.

Punct început	X / Y	Punct sfârșit	X / Y	Lungime segment (** (m)
1	395.919,338 325.042,094	2	395.917,416 325.049,486	7.638
2	395.917,416 325.049,486	3	395.907,014 325.046,574	10.802
3	395.907,014 325.046,574	4	395.604,083 324.961,782	314.574
4	395.604,083 324.961,782	5	395.602,159 324.953,313	8.685
5	395.602,159 324.953,313	1	395.919,338 325.042,094	329.37

**** Lungimile segmentelor sunt determinate în planul de proiecție Stereo 70 și sunt rotunjite la 1 milimetru.**

***** Distanța dintre puncte este formată din segmente cumulate ce sunt mai mici decât valoarea 1 milimetru.**

**DATE DESPRE IMOBILUL NR. 5732**

Oficiul de Cadastru și Publicitate Imobiliară DOLJ
Biroul de Cadastru și Publicitate Imobiliară Craiova

A. Partea I. Descrierea imobilului

TEREN Extravilan

Adresa: Jud. Dolj, T53, P3/1

Nr. Crt	Nr cadastral Nr. topografic	Suprafața* (mp)	Observații / Referințe
A1		10.000	Sector cadastral:21 Teren neimprejmuit;

B. Partea II. Proprietari și acte

Inscrieri privitoare la dreptul de proprietate și alte drepturi reale	Referințe
/	
Act Administrativ nr. Titlu de proprietate 578-60677, din 03/01/1997 emis de CJSIPT Dolj;	
B1	A1
Intabulare, drept de PROPRIETATE, dobandit prin Reconstituire, cota actuala 1/1, cota initiala 1/1 1) POPESCU SOFICA	

C. Partea III. SARCINI .

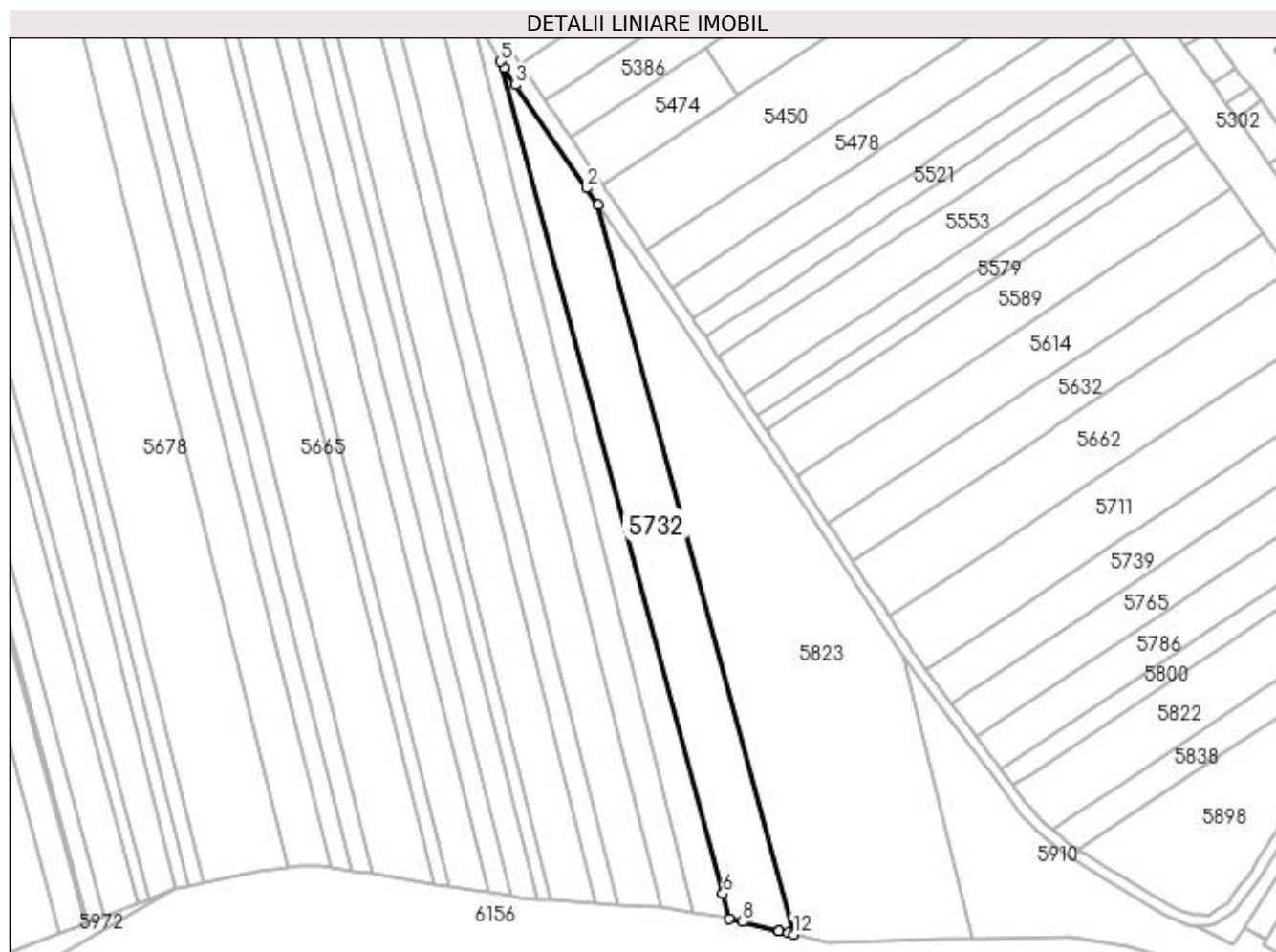
Inscrieri privind dezmembramintele dreptului de proprietate, drepturi reale de garanție și sarcini	Referințe
NU SUNT	

Anexa Nr. 1 La Partea I

Teren

Nr cadastral	Suprafața (mp)*	Observații / Referințe
	10.000	

* Suprafața este determinată în planul de proiecție Stereo 70.



Date referitoare la teren

Crt	Categorie folosință	Intra vilan	Suprafața (mp)	Tarla	Parcelă	Nr. topo	Observații / Referințe
1	arabil	NU	10.000	53	3/1	-	

Lungime Segmente

1) Valorile lungimilor segmentelor sunt obținute din proiecție în plan.

Punct început	X / Y	Punct sfârșit	X / Y	Lungime segment (** (m)
1	396.577,028 325.149,069	2	396.571,602 325.156,926	9.547
2	396.571,602 325.156,926	3	396.538,798 325.204,426	57.727
3	396.538,798 325.204,426	4	396.533,746 325.212,555	9.571
4	396.533,746 325.212,555	5	396.532,052 325.215,281	3.209
5	396.532,052 325.215,281	6	396.634,497 324.831,62	397.103

Punct început	X / Y	Punct sfârșit	X / Y	Lungime segment (** (m)
6	396.634,497 324.831,62	7	396.637,542 324.820,213	11.807
7	396.637,542 324.820,213	8	396.643,608 324.818,7	6.252
8	396.643,608 324.818,7	9	396.660,308 324.814,534	17.212
9	396.660,308 324.814,534	10	396.660,394 324.814,512	0.089
10	396.660,394 324.814,512	11	396.664,481 324.813,493	4.211
11	396.664,481 324.813,493	12	396.667,051 324.812,851	2.649
12	396.667,051 324.812,851	1	396.577,028 325.149,069	348.062

** Lungimile segmentelor sunt determinate în planul de proiecție Stereo 70 și sunt rotunjite la 1 milimetru.

*** Distanța dintre puncte este formată din segmente cumulate ce sunt mai mici decât valoarea 1 milimetru.

**DATE DESPRE IMOBILUL NR. 5733**

Oficiul de Cadastru și Publicitate Imobiliară DOLJ
Biroul de Cadastru și Publicitate Imobiliară Craiova

A. Partea I. Descrierea imobilului

TEREN Extravilan

Adresa: Jud. Dolj, T53, P22

Nr. Crt	Nr cadastral Nr. topografic	Suprafața* (mp)	Observații / Referințe
A1		5.300	Sector cadastral:21 Teren neimprejmuit;

B. Partea II. Proprietari și acte

Inscrieri privitoare la dreptul de proprietate și alte drepturi reale	Referințe
/	
Act Administrativ nr. Titlu de proprietate 1320-59364, din 16/10/1998 emis de CJSIPT Dolj;	
B1	A1
Intabulare, drept de PROPRIETATE, dobandit prin Reconstituire, cota actuala 1/1, cota initiala 1/1 1) PRIOTEASA ION	

C. Partea III. SARCINI .

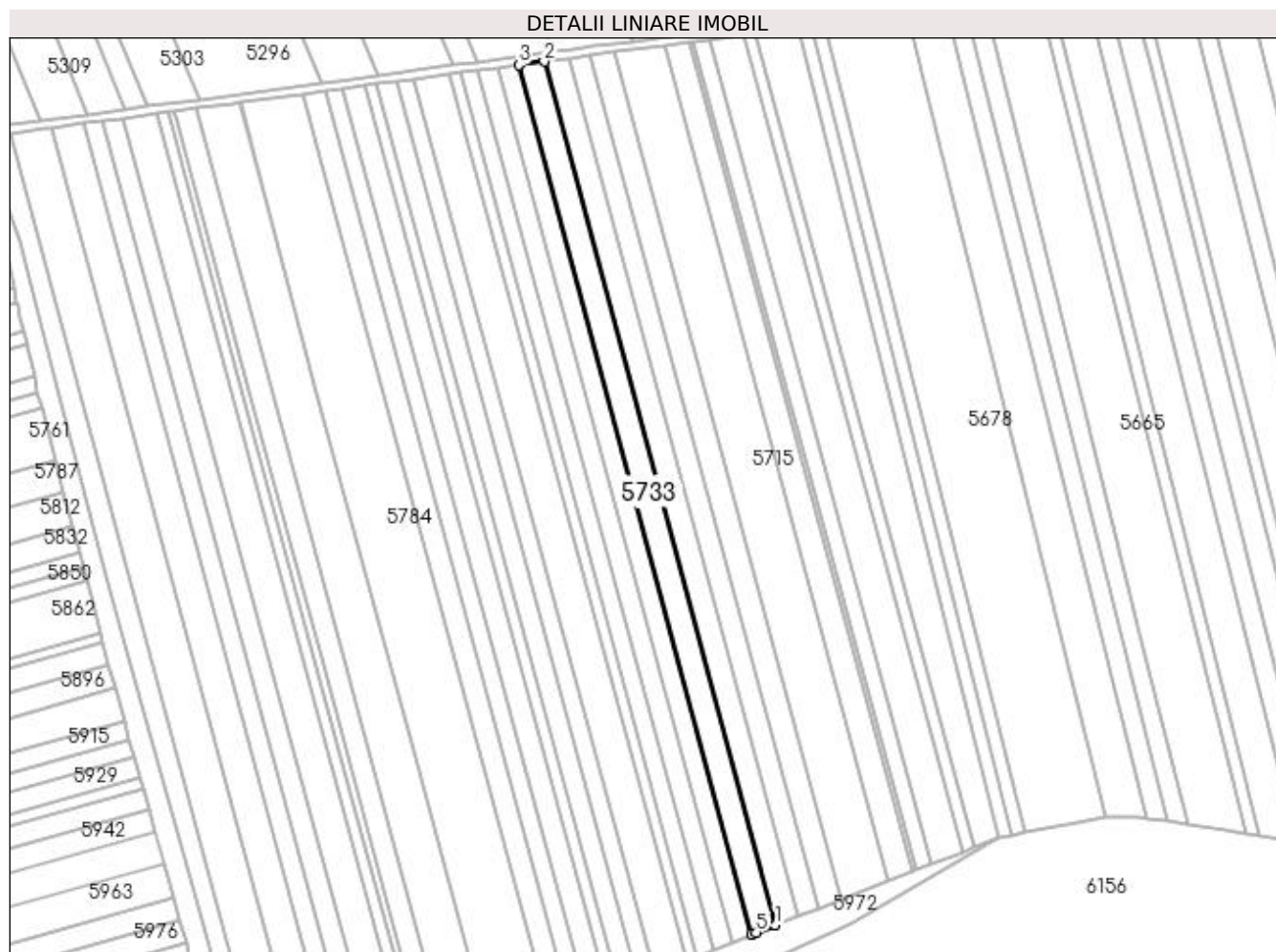
Inscrieri privind dezmembramintele dreptului de proprietate, drepturi reale de garanție și sarcini	Referințe
NU SUNT	

Anexa Nr. 1 La Partea I

Teren

Nr cadastral	Suprafața (mp)*	Observații / Referințe
	5.300	

* Suprafața este determinată în planul de proiecție Stereo 70.



Date referitoare la teren

Crt	Categorie folosință	Intra vilan	Suprafața (mp)	Tarla	Parcelă	Nr. topo	Observații / Referințe
1	arabil	NU	5.300	53	22	-	

Lungime Segmente

1) Valorile lungimilor segmentelor sunt obținute din proiecție în plan.

Punct început	X / Y	Punct sfârșit	X / Y	Lungime segment (** (m)
1	396.274,137 324.792,038	2	396.162,219 325.209,206	431.919
2	396.162,219 325.209,206	3	396.149,996 325.207,567	12.332
3	396.149,996 325.207,567	4	396.262,688 324.787,519	434.901
4	396.262,688 324.787,519	5	396.264,792 324.788,446	2.299
5	396.264,792 324.788,446	1	396.274,137 324.792,038	10.012

**** Lungimile segmentelor sunt determinate în planul de proiecție Stereo 70 și sunt rotunjite la 1 milimetru.**

***** Distanța dintre puncte este formată din segmente cumulate ce sunt mai mici decât valoarea 1 milimetru.**

**DATE DESPRE IMOBILUL NR. 5736**

Oficiul de Cadastru și Publicitate Imobiliară DOLJ
Biroul de Cadastru și Publicitate Imobiliară Craiova

A. Partea I. Descrierea imobilului

TEREN Extravilan

Adresa: Jud. Dolj, T53, P24/1

Nr. Crt	Nr cadastral Nr. topografic	Suprafața* (mp)	Observații / Referințe
A1		4.300	Sector cadastral:21 Teren neimprejmuit;

B. Partea II. Proprietari și acte

Inscrieri privitoare la dreptul de proprietate și alte drepturi reale	Referințe
/	
Act Administrativ nr. Titlu de proprietate 417-59566, din 12/02/1997 emis de CJSIPT Dolj (Adeverinta nr. 1584/26.04.2023, eliberata de Primaria Comunei Almaj);	
B1	A1
Intabulare, drept de PROPRIETATE, dobandit prin Reconstituire, cota actuala 1/1, cota initiala 1/1	
1) PURCAREA JAN DEFUNCT:Da	
2) PURCAREA ANA DEFUNCT:Da	

C. Partea III. SARCINI .

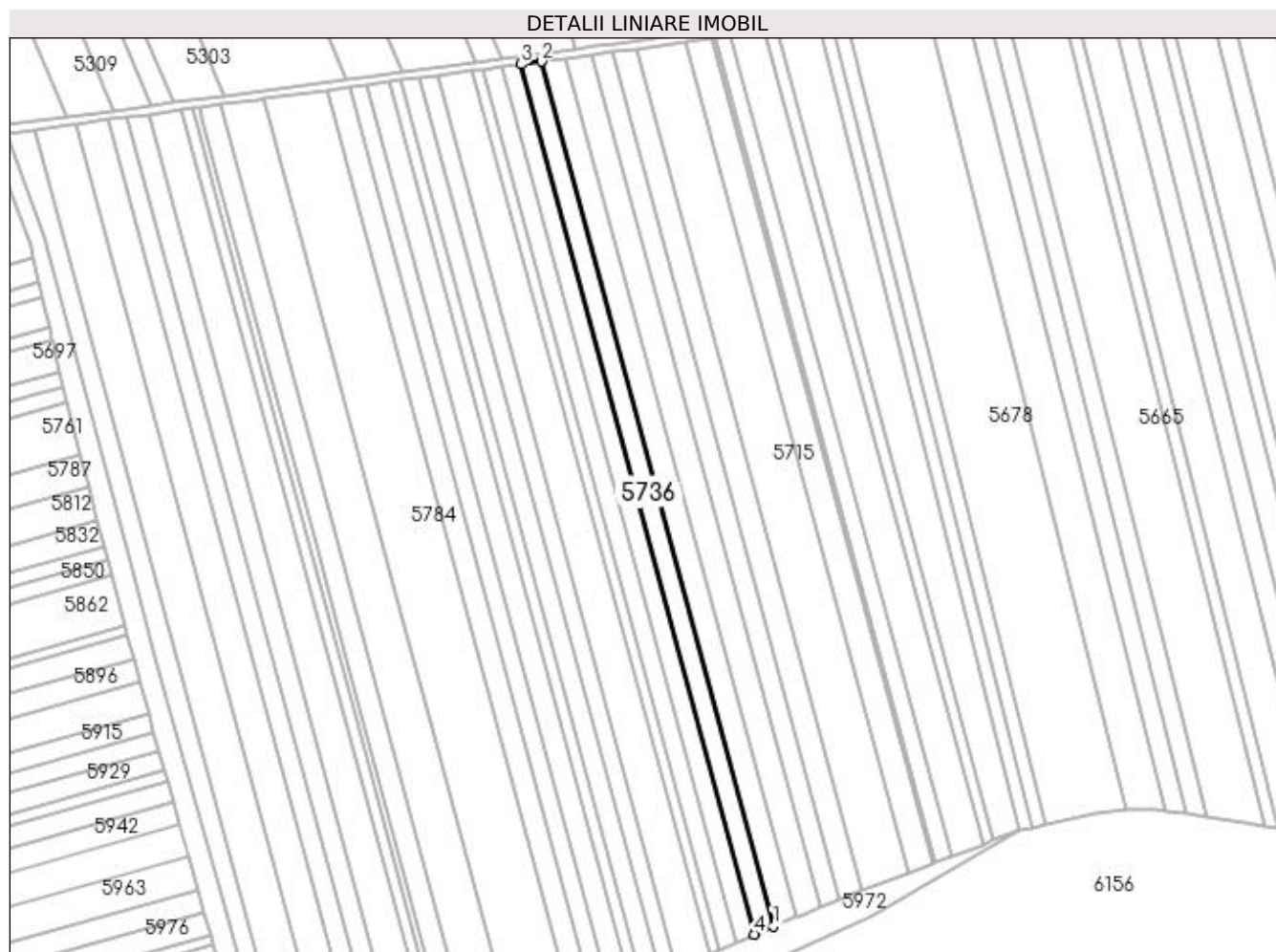
Inscrieri privind dezmembramintele dreptului de proprietate, drepturi reale de garanție și sarcini	Referințe
NU SUNT	

Anexa Nr. 1 La Partea I

Teren

Nr cadastral	Suprafața (mp)*	Observații / Referințe
	4.300	

* Suprafața este determinată în planul de proiecție Stereo 70.



Date referitoare la teren

Crt	Categorie folosință	Intra vilan	Suprafața (mp)	Tarla	Parcelă	Nr. topo	Observații / Referințe
1	arabil	NU	4.300	53	24/1	-	

Lungime Segmente

1) Valorile lungimilor segmentelor sunt obținute din proiecție în plan.

Punct început	X / Y	Punct sfârșit	X / Y	Lungime segment (** (m)
1	396.262,688 324.787,519	2	396.149,996 325.207,567	434.901
2	396.149,996 325.207,567	3	396.140,147 325.206,246	9.938
3	396.140,147 325.206,246	4	396.253,562 324.783,501	437.694
4	396.253,562 324.783,501	1	396.262,688 324.787,519	9.972

**** Lungimile segmentelor sunt determinate în planul de proiecție Stereo 70 și sunt rotunjite la 1 milimetru.**

***** Distanța dintre puncte este formată din segmente cumulate ce sunt mai mici decât valoarea 1 milimetru.**

**DATE DESPRE IMOBILUL NR. 5739**

Oficiul de Cadastru și Publicitate Imobiliară DOLJ
Biroul de Cadastru și Publicitate Imobiliară Craiova

A. Partea I. Descrierea imobilului

TEREN Intravilan

Nr. CF vechi:175
Nr. cadastral vechi:485

Adresa: Loc. Sitoaia, Jud. Dolj, SAT SITOAI A T 51 P 51

Nr. Crt	Nr cadastral Nr. topografic	Suprafața* (mp)	Observații / Referințe
A1	31075	4.776	Sector cadastral:21 Teren neimprejmuit; Diferenta de suprafata se regaseste la ID 5615, restul de de suprafata pana la suprafata din acte se afla in coridorul de expropriere ID 5302

B. Partea II. Proprietari și acte

Inscrieri privitoare la dreptul de proprietate și alte drepturi reale		Referințe
5261 / 25/03/2005		
Contract De Vanzare Cumparare nr. AUT 144, din 11/01/2005 emis de NP TOMITA D;		
B1	Intabulare, drept de PROPRIETATE, dobandit prin Conventie, cota actuala 1/1, cota initiala 1/1 1) VILCEANU GEORGE 2) VILCEANU MARIANA ARINA	A1

C. Partea III. SARCINI .

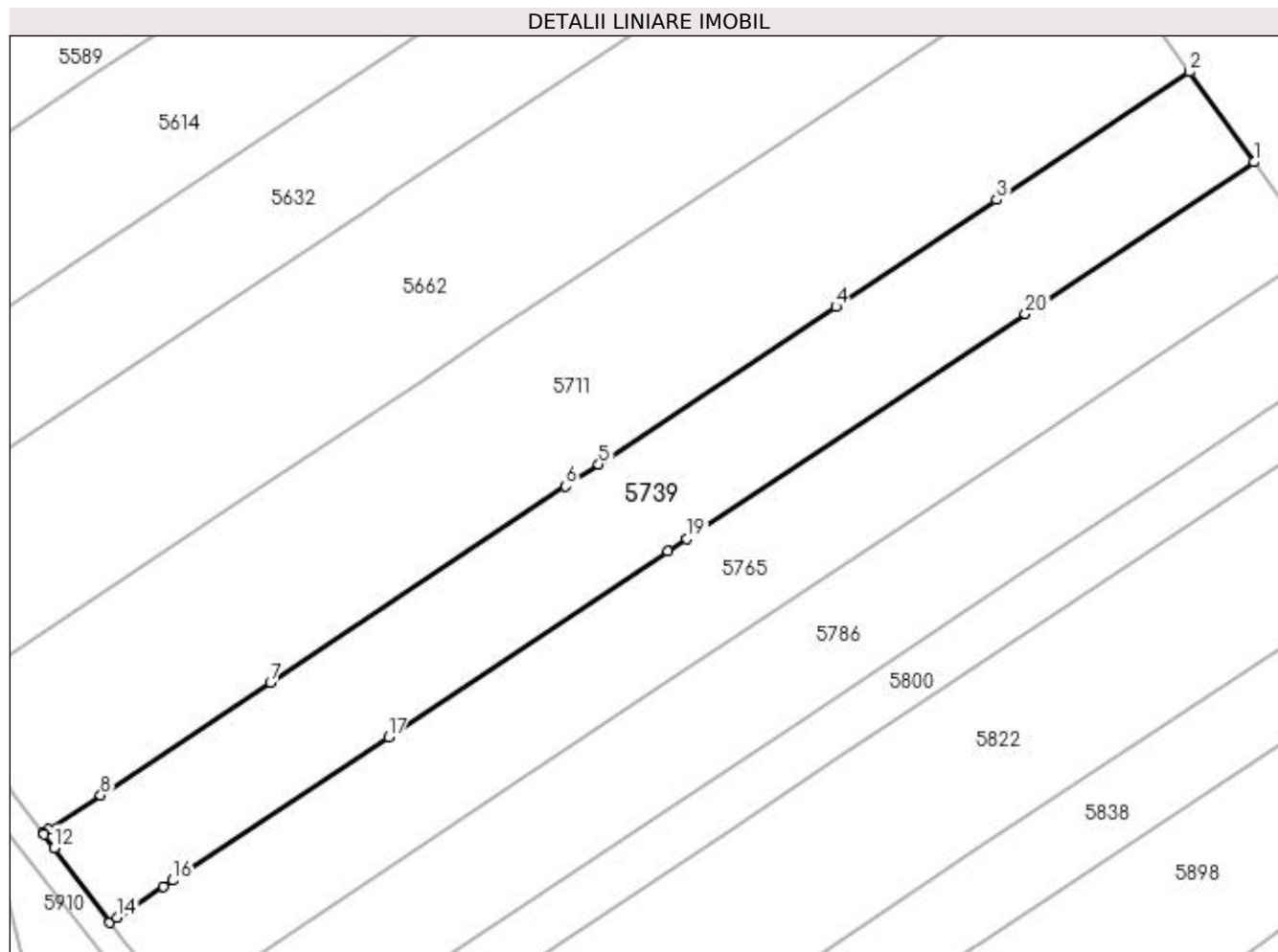
Inscrieri privind dezmembramintele dreptului de proprietate, drepturi reale de garanție și sarcini	Referințe
NU SUNT	

Anexa Nr. 1 La Partea I

Teren

Nr cadastral	Suprafața (mp)*	Observații / Referințe
31075	4.776	Diferența de suprafață se regăsește la ID 5615, restul de suprafață până la suprafața din acte se află în coridorul de expropriere ID 5302

* Suprafața este determinată în planul de proiecție Stereo 70.



Date referitoare la teren

Crt	Categorie folosință	Intra vilan	Suprafața (mp)	Tarla	Parcelă	Nr. topo	Observații / Referințe
1	arabil	DA	4.776	51	51	-	Parcela despartită de coridor de expropriere

Lungime Segmente

1) Valorile lungimilor segmentelor sunt obținute din proiecție în plan.

Punct început	X / Y	Punct sfârșit	X / Y	Lungime segment (** (m)
1	396.942,431 325.053,783	2	396.930,991 325.069,749	19.642
2	396.930,991 325.069,749	3	396.896,907 325.047,112	40.917
3	396.896,907 325.047,112	4	396.868,429 325.028,199	34.187
4	396.868,429 325.028,199	5	396.826,453 325.000,321	50.39
5	396.826,453 325.000,321	6	396.820,577 324.996,418	7.054

Punct început	X / Y	Punct sfârșit	X / Y	Lungime segment (** (m)
6	396.820,577 324.996,418	7	396.768,305 324.961,702	62.75
7	396.768,305 324.961,702	8	396.738,287 324.941,765	36.036
8	396.738,287 324.941,765	9	396.729,073 324.935,646	11.061
9	396.729,073 324.935,646	10	396.728,116 324.935,01	1.148
10	396.728,116 324.935,01	11	396.728,259 324.934,82	0.238
11	396.728,259 324.934,82	12	396.730,047 324.932,444	2.974
12	396.730,047 324.932,444	13	396.739,94 324.919,299	16.452
13	396.739,94 324.919,299	14	396.741,196 324.920,133	1.507
14	396.741,196 324.920,133	15	396.749,402 324.925,583	9.852
15	396.749,402 324.925,583	16	396.751,051 324.926,678	1.979
16	396.751,051 324.926,678	17	396.789,217 324.952,026	45.817
17	396.789,217 324.952,026	18	396.838,687 324.984,881	59.386
18	396.838,687 324.984,881	19	396.842,068 324.987,127	4.059
19	396.842,068 324.987,127	20	396.901,969 325.026,91	71.909
20	396.901,969 325.026,91	1	396.942,431 325.053,783	48.573

** Lungimile segmentelor sunt determinate în planul de proiecție Stereo 70 și sunt rotunjite la 1 milimetru.

*** Distanța dintre puncte este formată din segmente cumulate ce sunt mai mici decât valoarea 1 milimetru.

**DATE DESPRE IMOBILUL NR. 5742**

Oficiul de Cadastru și Publicitate Imobiliară DOLJ
Biroul de Cadastru și Publicitate Imobiliară Craiova

A. Partea I. Descrierea imobilului

TEREN Extravilan

Adresa: Jud. Dolj, T53, P24

Nr. Crt	Nr cadastral Nr. topografic	Suprafața* (mp)	Observații / Referințe
A1		4.300	Sector cadastral:21 Teren neimprejmuit;

B. Partea II. Proprietari și acte

Inscrieri privitoare la dreptul de proprietate și alte drepturi reale	Referințe
/	
Act Administrativ nr. Titlu de proprietate 684-48128, din 18/02/1997 emis de CJSIPT Dolj;	
B1	A1
Intabulare, drept de PROPRIETATE, dobandit prin Reconstituire, cota actuala 1/1, cota initiala 1/1 1) BUCIU CONSTANTIN	

C. Partea III. SARCINI .

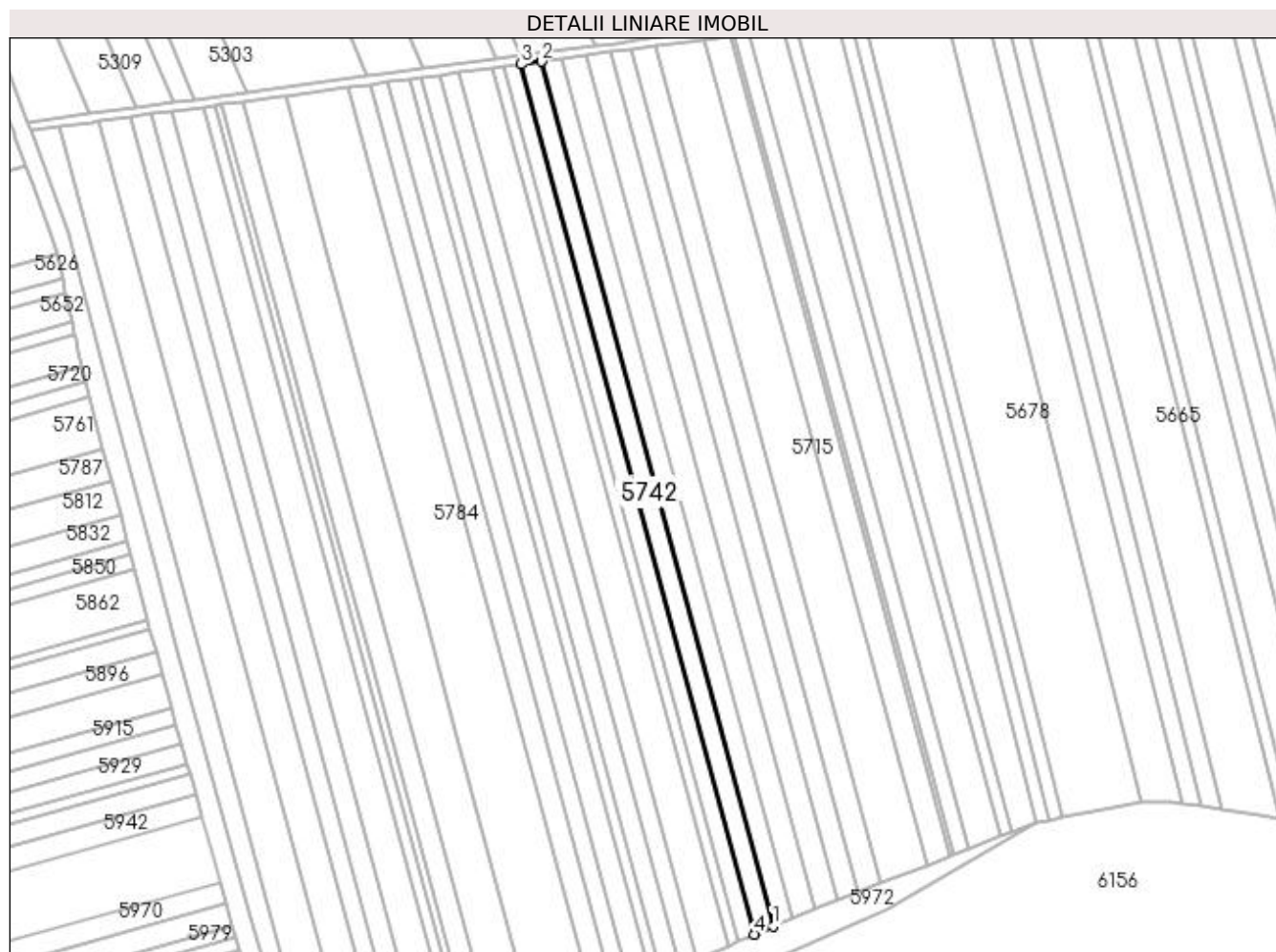
Inscrieri privind dezmembramintele dreptului de proprietate, drepturi reale de garanție și sarcini	Referințe
NU SUNT	

Anexa Nr. 1 La Partea I

Teren

Nr cadastral	Suprafața (mp)*	Observații / Referințe
	4.300	

* Suprafața este determinată în planul de proiecție Stereo 70.



Date referitoare la teren

Crt	Categorie folosință	Intra vilan	Suprafața (mp)	Tarla	Parcelă	Nr. topo	Observații / Referințe
1	arabil	NU	4.300	53	24	-	

Lungime Segmente

1) Valorile lungimilor segmentelor sunt obținute din proiecție în plan.

Punct început	X / Y	Punct sfârșit	X / Y	Lungime segment (** (m)
1	396.253,562 324.783,501	2	396.140,147 325.206,246	437.694
2	396.140,147 325.206,246	3	396.130,359 325.204,933	9.875
3	396.130,359 325.204,933	4	396.244,493 324.779,507	440.47
4	396.244,493 324.779,507	1	396.253,562 324.783,501	9.909

**** Lungimile segmentelor sunt determinate în planul de proiecție Stereo 70 și sunt rotunjite la 1 milimetru.**

***** Distanța dintre puncte este formată din segmente cumulate ce sunt mai mici decât valoarea 1 milimetru.**

**DATE DESPRE IMOBILUL NR. 5747**

Oficiul de Cadastru și Publicitate Imobiliară DOLJ
Biroul de Cadastru și Publicitate Imobiliară Craiova

A. Partea I. Descrierea imobilului

TEREN Extravilan

Adresa: Jud. Dolj, T53, P25

Nr. Crt	Nr cadastral Nr. topografic	Suprafața* (mp)	Observații / Referințe
A1		3.870	Sector cadastral:21 Teren neimprejmuit;

B. Partea II. Proprietari și acte

Inscrieri privitoare la dreptul de proprietate și alte drepturi reale	Referințe
/	
Act Administrativ nr. Titlu de proprietate 469-59566, din 12/02/1997 emis de CJSIPT Dolj;	
B1	A1
Intabulare, drept de PROPRIETATE, dobândit prin Reconstituire, cota actuala 1/1, cota initiala 1/1 1) VLĂDUȚ AURICA	

C. Partea III. SARCINI .

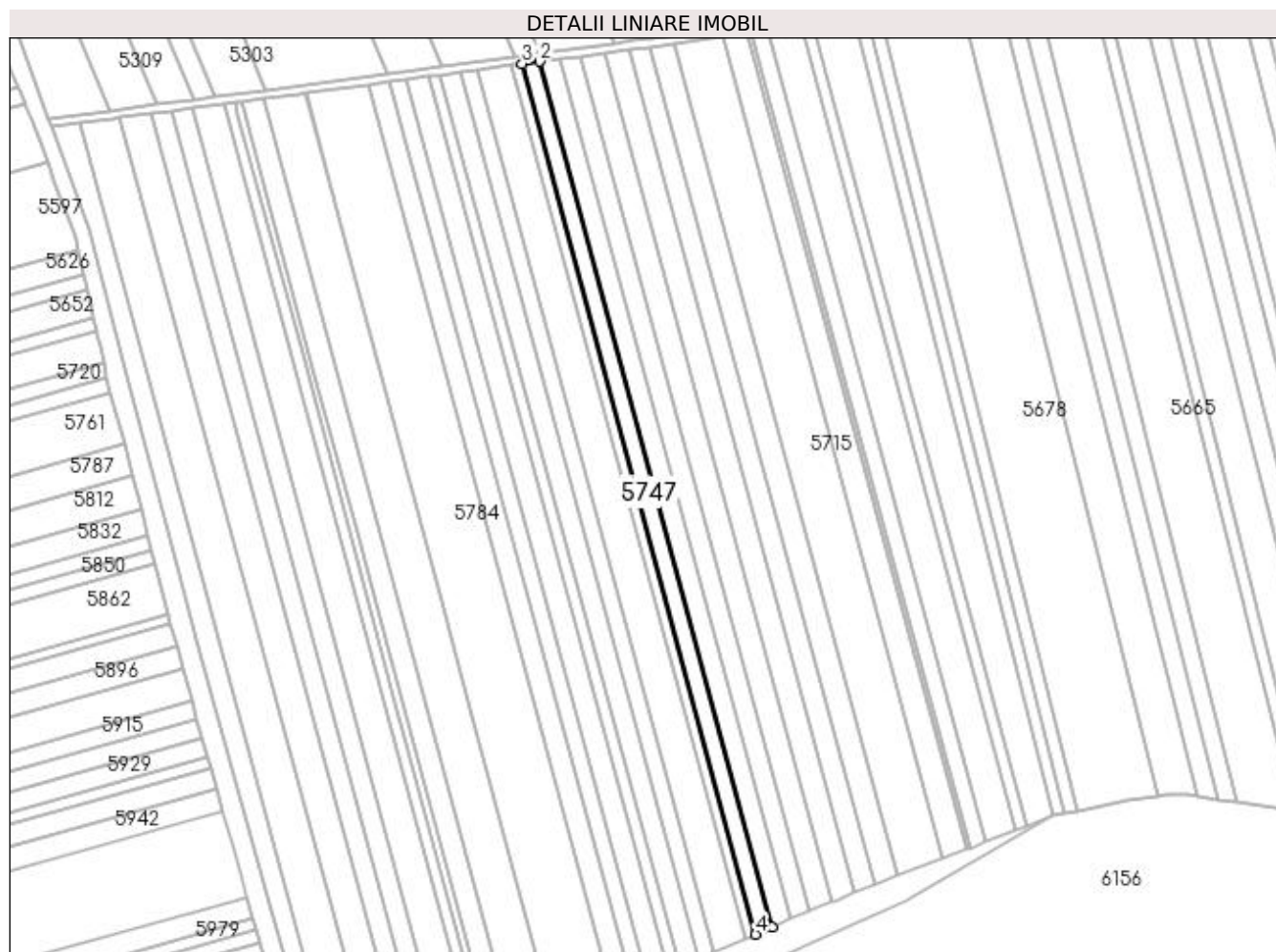
Inscrieri privind dezmembramintele dreptului de proprietate, drepturi reale de garanție și sarcini	Referințe
NU SUNT	

Anexa Nr. 1 La Partea I

Teren

Nr cadastral	Suprafața (mp)*	Observații / Referințe
	3.870	

* Suprafața este determinată în planul de proiecție Stereo 70.



Date referitoare la teren

Crt	Categorie folosință	Intra vilan	Suprafața (mp)	Tarla	Parcelă	Nr. topo	Observații / Referințe
1	arabil	NU	3.870	53	25	-	

Lungime Segmente

1) Valorile lungimilor segmentelor sunt obținute din proiecție în plan.

Punct început	X / Y	Punct sfârșit	X / Y	Lungime segment (** (m)
1	396.244,493 324.779,507	2	396.130,359 325.204,933	440.47
2	396.130,359 325.204,933	3	396.121,603 325.203,759	8.834
3	396.121,603 325.203,759	4	396.236,381 324.775,935	442.953
4	396.236,381 324.775,935	1	396.244,493 324.779,507	8.864

**** Lungimile segmentelor sunt determinate în planul de proiecție Stereo 70 și sunt rotunjite la 1 milimetru.**

***** Distanța dintre puncte este formată din segmente cumulate ce sunt mai mici decât valoarea 1 milimetru.**

**DATE DESPRE IMOBILUL NR. 5749**

Oficiul de Cadastru și Publicitate Imobiliară DOLJ
 Biroul de Cadastru și Publicitate Imobiliară Craiova

A. Partea I. Descrierea imobilului

TEREN Extravilan

Adresa: Jud. Dolj, T54, P38/1

Nr. Crt	Nr cadastral Nr. topografic	Suprafața* (mp)	Observații / Referințe
A1		75	Sector cadastral:21 Teren neimprejmuit;

B. Partea II. Proprietari și acte

Inscrieri privitoare la dreptul de proprietate și alte drepturi reale		Referințe
/		
Act Normativ nr. Legea 7, din 13/03/1996 emis de Parlamentul Romaniei;		
B1	Intabulare, drept de PROPRIETATE, dobandit prin Lege, cota actuala 1/1, cota initiala 1/1 1) UAT ALMAJ, CIF:4553674, Rezerva comisiei locale de fond funciar	A1

C. Partea III. SARCINI .

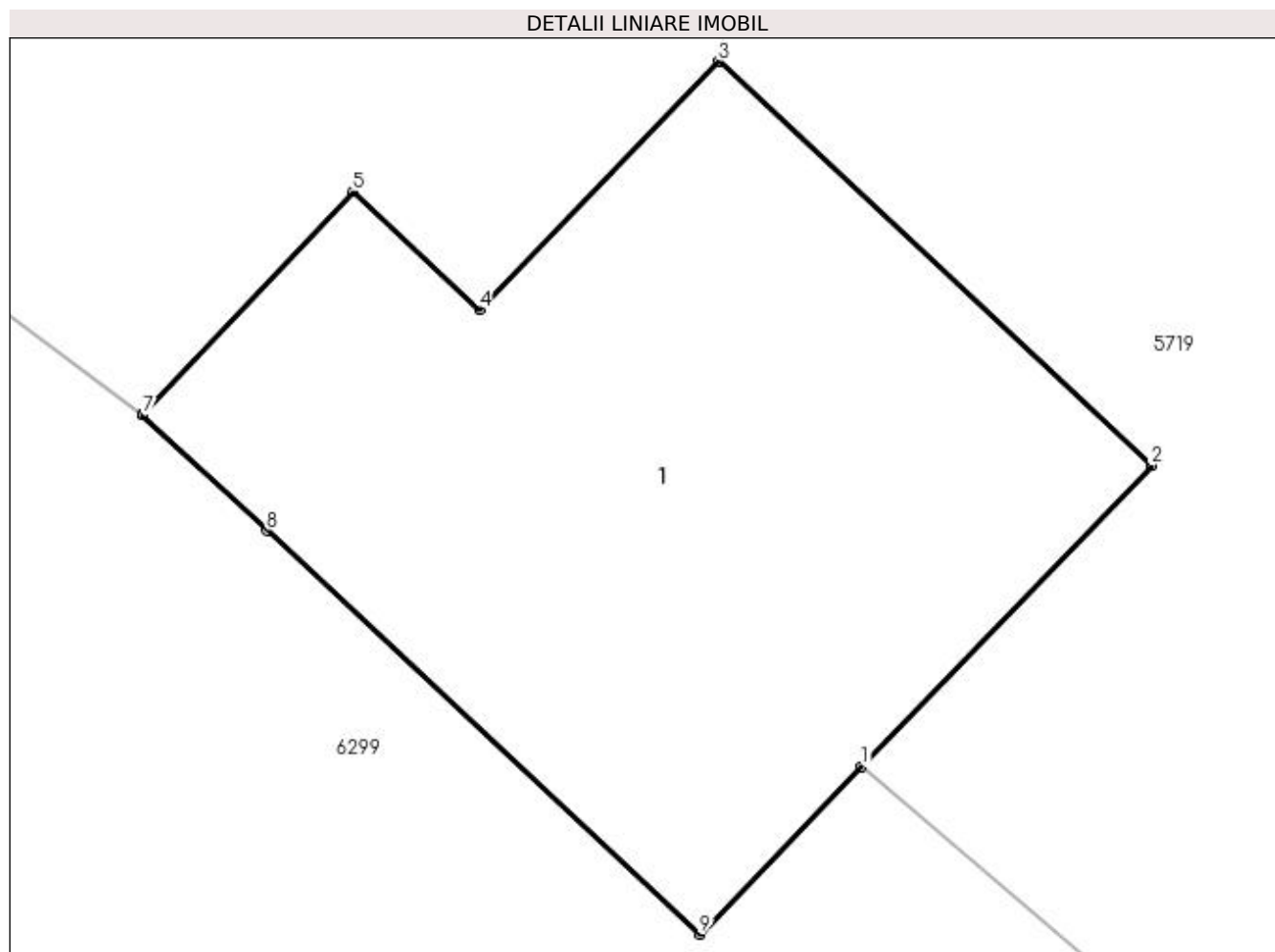
Inscrieri privind dezmembramintele dreptului de proprietate, drepturi reale de garanție și sarcini	Referințe
NU SUNT	

Anexa Nr. 1 La Partea I

Teren

Nr cadastral	Suprafața (mp)*	Observații / Referințe
	75	

* Suprafața este determinată în planul de proiecție Stereo 70.



Date referitoare la teren

Crt	Categorie folosință	Intra vilan	Suprafața (mp)	Tarla	Parcelă	Nr. topo	Observații / Referințe
1	curți constructii	NU	75	54	38/1	-	

Date referitoare la construcții

Crt	Număr	Destinație construcție	Supraf. (mp)	Situație juridică	Observații / Referințe
A1.1		constructii anexa	75	Fara acte	Nr. niveluri:1; S. construita la sol:75 mp; S. construita desfasurata:75 mp;

Lungime Segmente

1) Valorile lungimilor segmentelor sunt obținute din proiecție în plan.

Punct început	X / Y	Punct sfârșit	X / Y	Lungime segment (** (m)
1	395.074,209 324.987,128	2	395.078,008 324.991,068	5.473
2	395.078,008 324.991,068	3	395.072,342 324.996,349	7.744
3	395.072,342 324.996,349	4	395.069,212 324.993,102	4.51
4	395.069,212 324.993,102	5	395.067,556 324.994,646	2.265

Punct început	X / Y	Punct sfârșit	X / Y	Lungime segment (** (m)
5	395.067,556 324.994,646	6	395.064,804 324.991,729	4.01
6	395.064,804 324.991,729	7	395.064,809 324.991,725	0.006
7	395.064,809 324.991,725	8	395.066,429 324.990,215	2.215
8	395.066,429 324.990,215	9	395.072,094 324.984,934	7.744
9	395.072,094 324.984,934	1	395.074,209 324.987,128	3.047

** Lungimile segmentelor sunt determinate în planul de proiecție Stereo 70 și sunt rotunjite la 1 milimetru.

*** Distanța dintre puncte este formată din segmente cumulate ce sunt mai mici decât valoarea 1 milimetru.

**DATE DESPRE IMOBILUL NR. 5752**

Oficiul de Cadastru și Publicitate Imobiliară DOLJ
 Biroul de Cadastru și Publicitate Imobiliară Craiova

A. Partea I. Descrierea imobilului

TEREN Extravilan

Adresa: Jud. Dolj, T53, P26/1

Nr. Crt	Nr cadastral Nr. topografic	Suprafața* (mp)	Observații / Referințe
A1		2.340	Sector cadastral:21 Teren neimprejmuit;

B. Partea II. Proprietari și acte

Inscrieri privitoare la dreptul de proprietate și alte drepturi reale	Referințe
/	
Act Administrativ nr. Titlu de proprietate 1341-59364, din 12/11/1998 emis de CJSIPT Dolj;	
B1	A1
Intabulare, drept de PROPRIETATE, dobandit prin Reconstituire, cota actuala 1/1, cota initiala 1/1 1) SÎRBU CONSTANTIN	

C. Partea III. SARCINI .

Inscrieri privind dezmembramintele dreptului de proprietate, drepturi reale de garanție și sarcini	Referințe
NU SUNT	

Anexa Nr. 1 La Partea I

Teren

Nr cadastral	Suprafața (mp)*	Observații / Referințe
	2.340	

* Suprafața este determinată în planul de proiecție Stereo 70.



Date referitoare la teren

Crt	Categorie folosință	Intra vilan	Suprafața (mp)	Tarla	Parcelă	Nr. topo	Observații / Referințe
1	arabil	NU	2.340	53	26/1	-	

Lungime Segmente

1) Valorile lungimilor segmentelor sunt obținute din proiecție în plan.

Punct început	X / Y	Punct sfârșit	X / Y	Lungime segment (** (m)
1	396.236,381 324.775,935	2	396.121,603 325.203,759	442.953
2	396.121,603 325.203,759	3	396.116,333 325.203,052	5.318
3	396.116,333 325.203,052	4	396.231,497 324.773,784	444.448
4	396.231,497 324.773,784	1	396.236,381 324.775,935	5.336

**** Lungimile segmentelor sunt determinate în planul de proiecție Stereo 70 și sunt rotunjite la 1 milimetru.**

***** Distanța dintre puncte este formată din segmente cumulate ce sunt mai mici decât valoarea 1 milimetru.**

**DATE DESPRE IMOBILUL NR. 5755**

Oficiul de Cadastru și Publicitate Imobiliară DOLJ
Biroul de Cadastru și Publicitate Imobiliară Craiova

A. Partea I. Descrierea imobilului

TEREN Intravilan

Nr. CF vechi:479

Nr. cadastral vechi:733

Adresa: Loc. Sitoaia, Jud. Dolj, T51, P56,57

Nr. Crt	Nr cadastral Nr. topografic	Suprafața* (mp)	Observații / Referințe
A1	30231	91	Sector cadastral:21 Teren neimprejmuit; Diferenta de suprafata se regaseste la ID 5898, restul de de suprafata pana la suprafata din acte se afla in coridorul de expropriere ID 5302

B. Partea II. Proprietari și acte

Inscrieri privitoare la dreptul de proprietate și alte drepturi reale	Referințe
38608 / 27/05/2008	
Act Notarial nr. pe actiuni nr 61, din 12/09/2007 emis de -;	
B1	Se noteaza interdictia de instrainare, construire, dezmembrare, grevare in favoarea 1) AUTORITATEA PENTRU VALORIFICAREA ACTIVELOR STATULUI , CIF:999999999999 <i>OBSERVATII: (provenita din conversia CF 479)</i>
109524 / 21/12/2012	
Act Administrativ nr. H.A.G.E.A. nr.5, din 08/06/2012 emis de SC Automobile Craiova SA (SC Ford Romania SA autentic nr. 2856/2012 BNP Tudor M, H.A.G.E.A. nr. 8/08.06.2012 a SC Automobile Craiova SA autentic nr. 2857/2012 BNP Tudor M, sentința civilă nr.278/2012 Tribunal Dolj dosar 10692/63/2012, Protocol predare primire din 29.06.2012 între SC Ford Romania SA și SC Automobile Craiova SA, Rezoluția Of. Reg. Comertului Dolj nr. 506051/2012, Certificat inregistrare mentiuni din 02.05.2012 emis de ORC Dolj, H.A.G.E.A. nr. 1/09.01.2013 a SC Ford Romania SA autentic nr. 18/2013 BNP Nedelcu C., Protocol predare primire din 14.01.2013 între SC Ford Romania SA și SC Active Conexe SA autentic nr. 100/2013 BNP Tudor Marinela Daniela, sentința civilă nr. 1141/2012 Tribunal Dolj dosar 21731/63/2012, Rezoluția Of. Reg. Comertului Dolj nr. 517551/2012, Certificat inregistrare mentiuni din 20.12.2012 emis de Of. Reg. Comertului Dolj, adresa AVAS nr. 26418/2012,);	
B2	Intabulare, drept de PROPRIETATEcu titlu de divizare, dobandit prin Conventie, cota actuala 1/1, cota initiala 1/1 1) SC ACTIVE CONEXE SA , CIF:999999999999
10272 / 27/01/2016	
Act Administrativ nr. REFERAT NR 425/SC, din 22/01/2016 emis de SERVICIUL CADASTRU;	
B3	se notează mențiunea „ imobil aflat sub incidenta art.3 alin. (1) din Legea 17/2014"

C. Partea III. SARCINI .

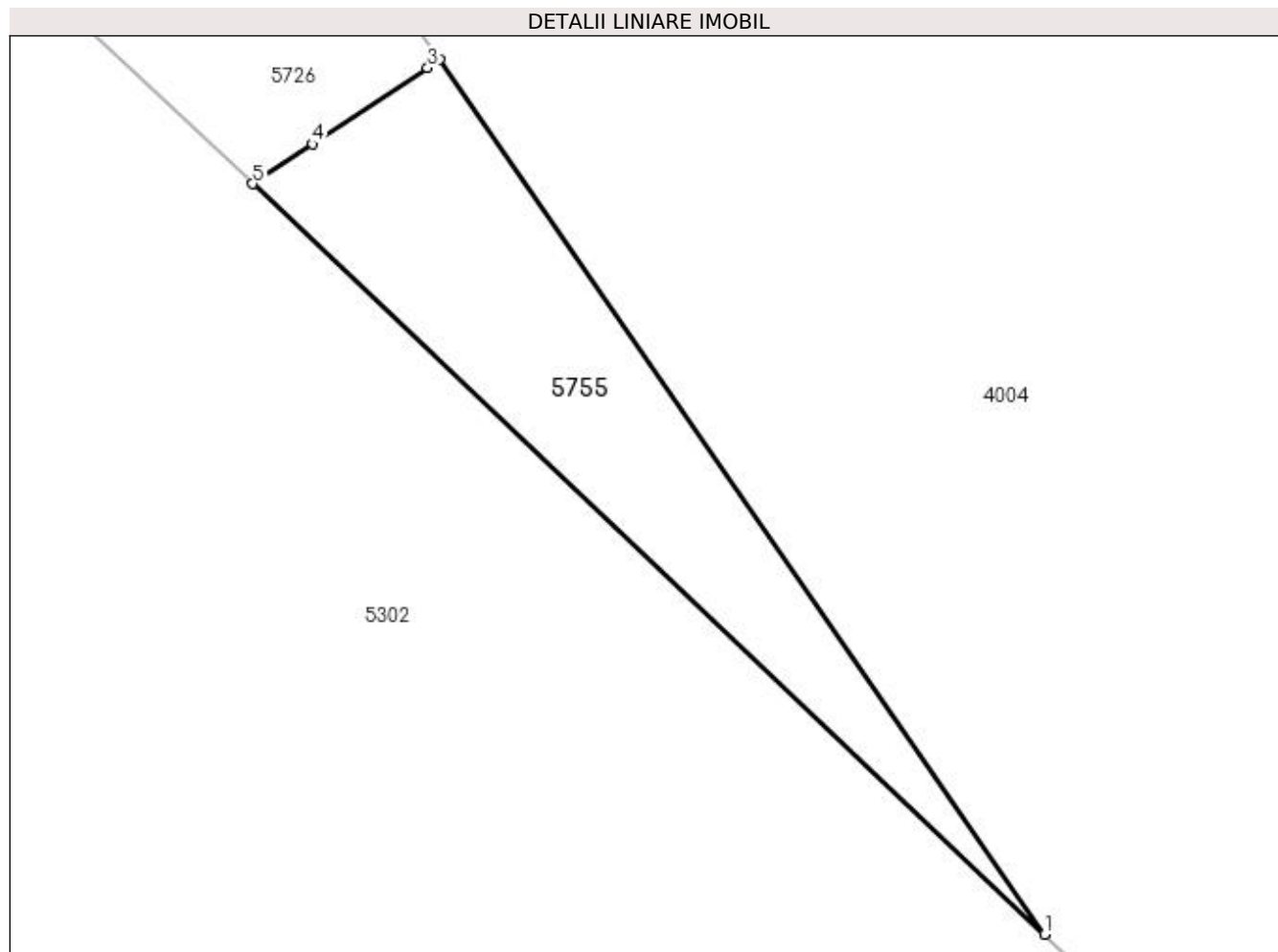
Inscrieri privind dezmembramintele dreptului de proprietate, drepturi reale de garanție și sarcini	Referințe
NU SUNT	

Anexa Nr. 1 La Partea I

Teren

Nr cadastral	Suprafața (mp)*	Observații / Referințe
30231	91	Diferenta de suprafata se regaseste la ID 5898, restul de de suprafata pana la suprafata din acte se afla in coridorul de expropriere ID 5302

* Suprafata este determinată în planul de proiecție Stereo 70.



Date referitoare la teren

Crt	Categorie folosință	Intra vilan	Suprafața (mp)	Tarla	Parcelă	Nr. topo	Observații / Referințe
1	arabil	DA	91	51	56,57	-	Parcela despartita de coridor de expropriere

Lungime Segmente

1) Valorile lungimilor segmentelor sunt obținute din proiecție în plan.

Punct început	X / Y	Punct sfârșit	X / Y	Lungime segment (** (m)
1	397.035,594 324.974,466	2	397.018,931 324.998,561	29.296
2	397.018,931 324.998,561	3	397.018,594 324.998,338	0.404
3	397.018,594 324.998,338	4	397.015,428 324.996,234	3.801
4	397.015,428 324.996,234	5	397.013,779 324.995,14	1.979
5	397.013,779 324.995,14	1	397.035,594 324.974,466	30.055

**** Lungimile segmentelor sunt determinate în planul de proiecție Stereo 70 și sunt rotunjite la 1 milimetru.**

***** Distanța dintre puncte este formată din segmente cumulate ce sunt mai mici decât valoarea 1 milimetru.**

**DATE DESPRE IMOBILUL NR. 5757**

Oficiul de Cadastru și Publicitate Imobiliară DOLJ
Biroul de Cadastru și Publicitate Imobiliară Craiova

A. Partea I. Descrierea imobilului

TEREN Extravilan

Adresa: Jud. Dolj, T53, P28

Nr. Crt	Nr cadastral Nr. topografic	Suprafața* (mp)	Observații / Referințe
A1		7.565	Sector cadastral:21 Teren neimprejmuit;

B. Partea II. Proprietari și acte

Inscrieri privitoare la dreptul de proprietate și alte drepturi reale	Referințe
/	
Act Administrativ nr. Titlu de proprietate 1285-44903, din 10/07/1998 emis de CJSIPT Dolj;	
B1	A1
Intabulare, drept de PROPRIETATE, dobândit prin Reconstituire, cota actuala 1/1, cota initiala 1/1 1) FĂLCOI ILIE	

C. Partea III. SARCINI .

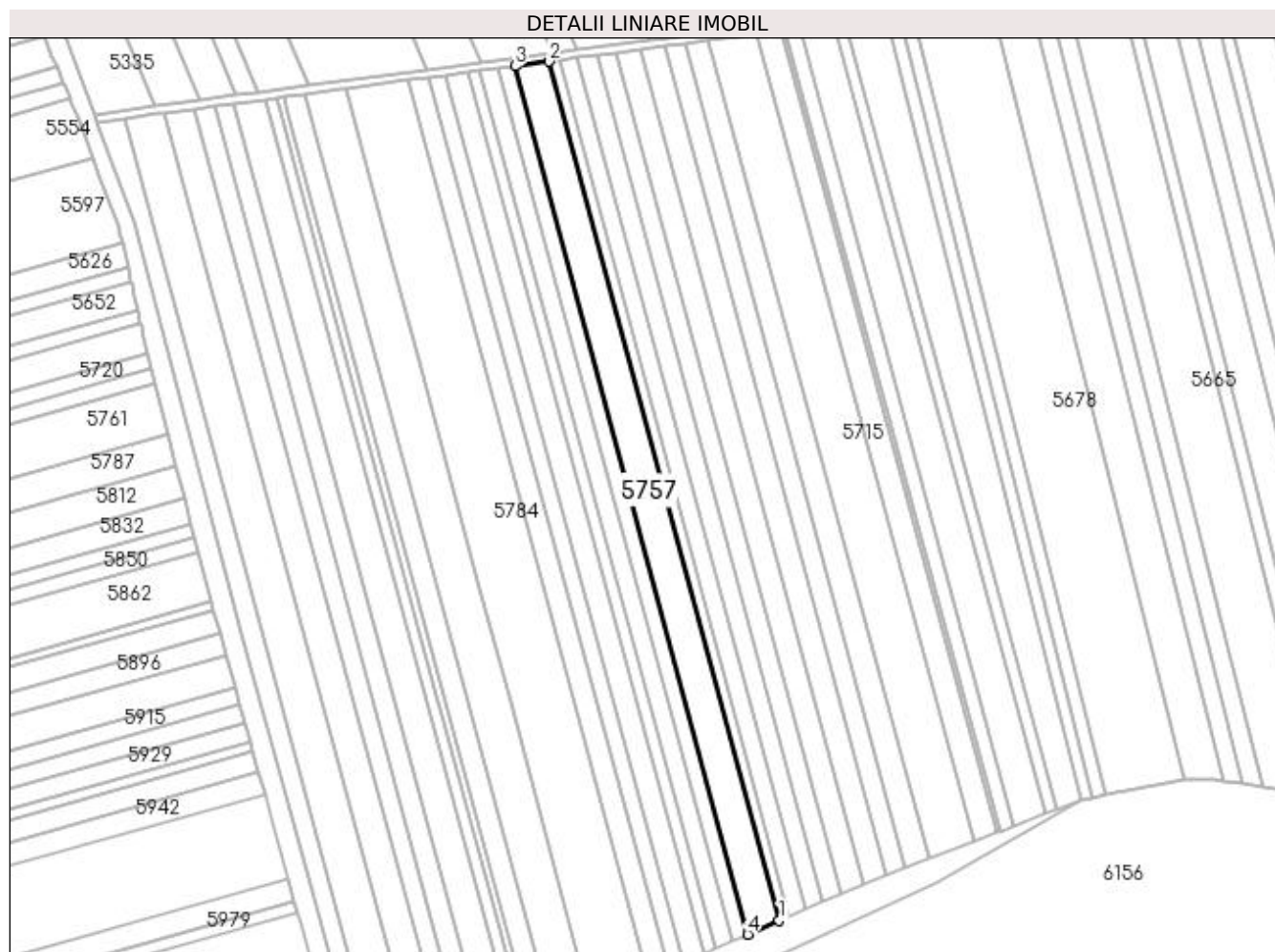
Inscrieri privind dezmembramintele dreptului de proprietate, drepturi reale de garanție și sarcini	Referințe
NU SUNT	

Anexa Nr. 1 La Partea I

Teren

Nr cadastral	Suprafața (mp)*	Observații / Referințe
	7.565	

* Suprafața este determinată în planul de proiecție Stereo 70.



Date referitoare la teren

Crt	Categorie folosință	Intra vilan	Suprafața (mp)	Tarla	Parcelă	Nr. topo	Observații / Referințe
1	arabil	NU	7.565	53	28	-	

Lungime Segmente

1) Valorile lungimilor segmentelor sunt obținute din proiecție în plan.

Punct început	X / Y	Punct sfârșit	X / Y	Lungime segment (** (m)
1	396.231,497 324.773,784	2	396.116,333 325.203,052	444.448
2	396.116,333 325.203,052	3	396.099,413 325.200,783	17.071
3	396.099,413 325.200,783	4	396.215,821 324.766,881	449.246
4	396.215,821 324.766,881	1	396.231,497 324.773,784	17.129

**** Lungimile segmentelor sunt determinate în planul de proiecție Stereo 70 și sunt rotunjite la 1 milimetru.**

***** Distanța dintre puncte este formată din segmente cumulate ce sunt mai mici decât valoarea 1 milimetru.**



DATE DESPRE IMOBILUL NR. 5761

Oficiul de Cadastru și Publicitate Imobiliară DOLJ
Biroul de Cadastru și Publicitate Imobiliară Craiova

A. Partea I. Descrierea imobilului

TEREN Extravilan

Adresa: Jud. Dolj, T 53, P 83

Nr. Crt	Nr cadastral Nr. topografic	Suprafața* (mp)	Observații / Referințe
A1	30689	8.800	Sector cadastral:21 Teren neimprijmit;

B. Partea II. Proprietari și acte

Inscrieri privitoare la dreptul de proprietate și alte drepturi reale		Referințe
146557 / 25/11/2015		
Act Normativ nr. TDP NR. 325-44708, din 23/04/1996 emis de COMISIA JUDETEANA DOLJ (CM NR. 136/09-08-2012 emis de BNP DEFTA EMIL;);		
B1	Intabulare, drept de PROPRIETATE, dobandit prin Succesiune, cota actuala 8/16, cota initiala 1/2 1) VADUVESCU IONEL <i>OBSERVATII: Vaduvescu Maria</i>	A1
B2	Intabulare, drept de PROPRIETATE, dobandit prin Succesiune, cota actuala 2/16, cota initiala 2/16 1) VADUVESCU FLOAREA <i>OBSERVATII: Vaduvescu Maria</i>	A1
B3	Intabulare, drept de PROPRIETATE, dobandit prin Succesiune, cota actuala 3/16, cota initiala 3/16 1) PLESEA ELENA <i>OBSERVATII: Vaduvescu Maria</i>	A1
B4	Intabulare, drept de PROPRIETATE, dobandit prin Succesiune, cota actuala 3/16, cota initiala 3/16 1) VADUVESCU ION <i>OBSERVATII: Vaduvescu Maria</i>	A1
Act Normativ nr. legea 17, din 07/03/2014 emis de Parlamentul României;		
B5	se noteaza faptul ca imobilul de sub A 1 se afla sub incidenta art. 3 alin. (1) din Legea nr. 17/2014	A1

C. Partea III. SARCINI .

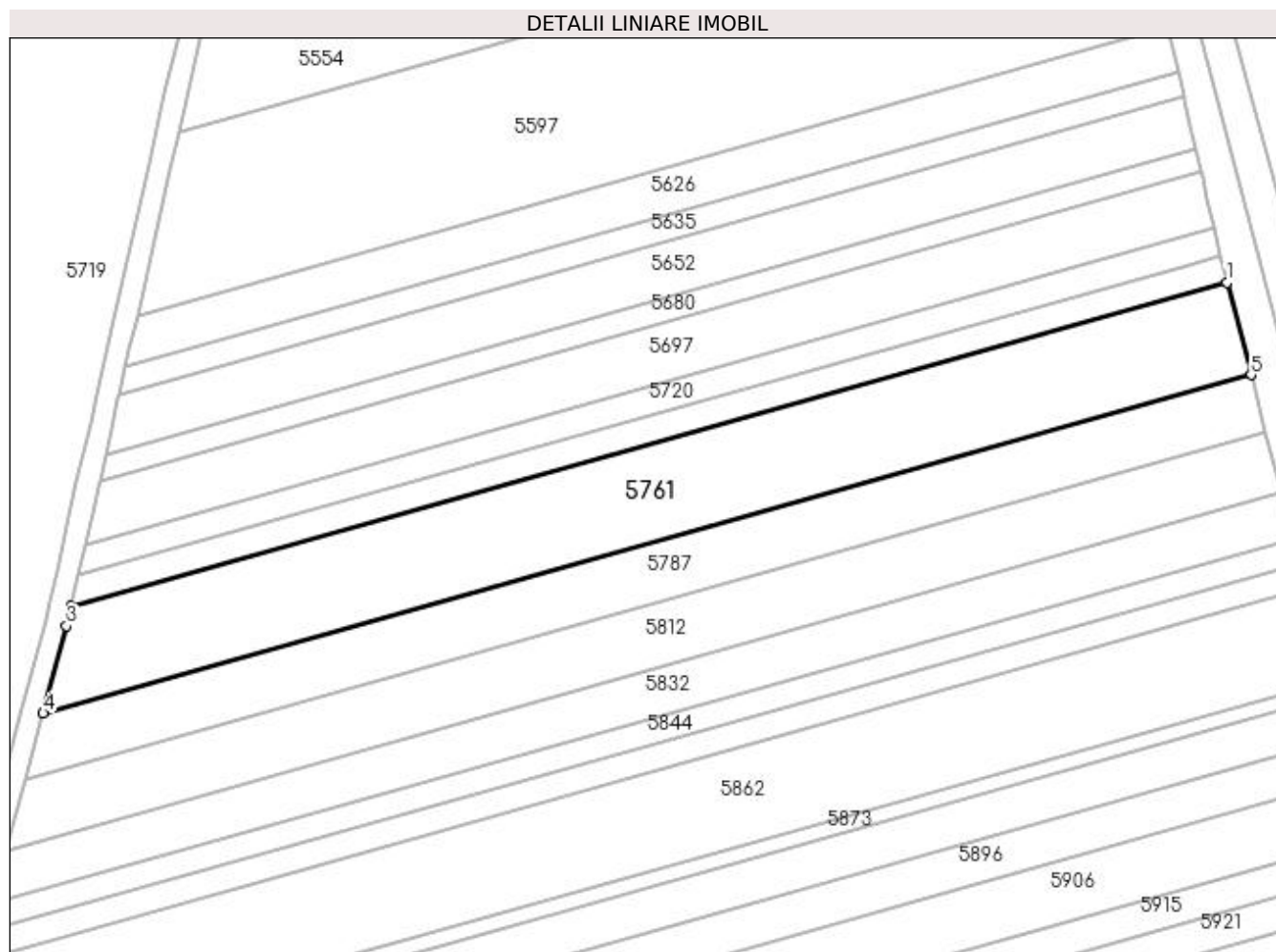
Inscrieri privind dezmembramintele dreptului de proprietate, drepturi reale de garanție și sarcini	Referințe
NU SUNT	

Anexa Nr. 1 La Partea I

Teren

Nr cadastral	Suprafața (mp)*	Observații / Referințe
30689	8.800	

* Suprafața este determinată în planul de proiecție Stereo 70.



Date referitoare la teren

Crt	Categorie folosință	Intra vilan	Suprafața (mp)	Tarla	Parcelă	Nr. topo	Observații / Referințe
1	pasune	NU	8.800	53	83	-	

Lungime Segmente

1) Valorile lungimilor segmentelor sunt obținute din proiecție în plan.

Punct început	X / Y	Punct sfârșit	X / Y	Lungime segment (** (m)
1	395.919,338 325.042,094	2	395.602,159 324.953,313	329.37
2	395.602,159 324.953,313	3	395.600,935 324.947,929	5.521
3	395.600,935 324.947,929	4	395.594,512 324.924,028	24.749
4	395.594,512 324.924,028	5	395.925,918 325.016,792	344.144
5	395.925,918 325.016,792	1	395.919,338 325.042,094	26.144

**** Lungimile segmentelor sunt determinate în planul de proiecție Stereo 70 și sunt rotunjite la 1 milimetru.**

***** Distanța dintre puncte este formată din segmente cumulate ce sunt mai mici decât valoarea 1 milimetru.**

**DATE DESPRE IMOBILUL NR. 5762**

Oficiul de Cadastru și Publicitate Imobiliară DOLJ
Biroul de Cadastru și Publicitate Imobiliară Craiova

A. Partea I. Descrierea imobilului

TEREN Extravilan

Adresa: Jud. Dolj, T53, P29

Nr. Crt	Nr cadastral Nr. topografic	Suprafața* (mp)	Observații / Referințe
A1		3.782	Sector cadastral:21 Teren neimprejmuit;

B. Partea II. Proprietari și acte

Inscrieri privitoare la dreptul de proprietate și alte drepturi reale	Referințe
/	
Act Administrativ nr. Titlu de proprietate 563-60677, din 30/01/1997 emis de CJSIPT Dolj;	
B1	A1
Intabulare, drept de PROPRIETATE, dobandit prin Reconstituire, cota actuala 1/1, cota initiala 1/1	
1) OPROIU CONSTANTIN DEFUNCT:Da	

C. Partea III. SARCINI .

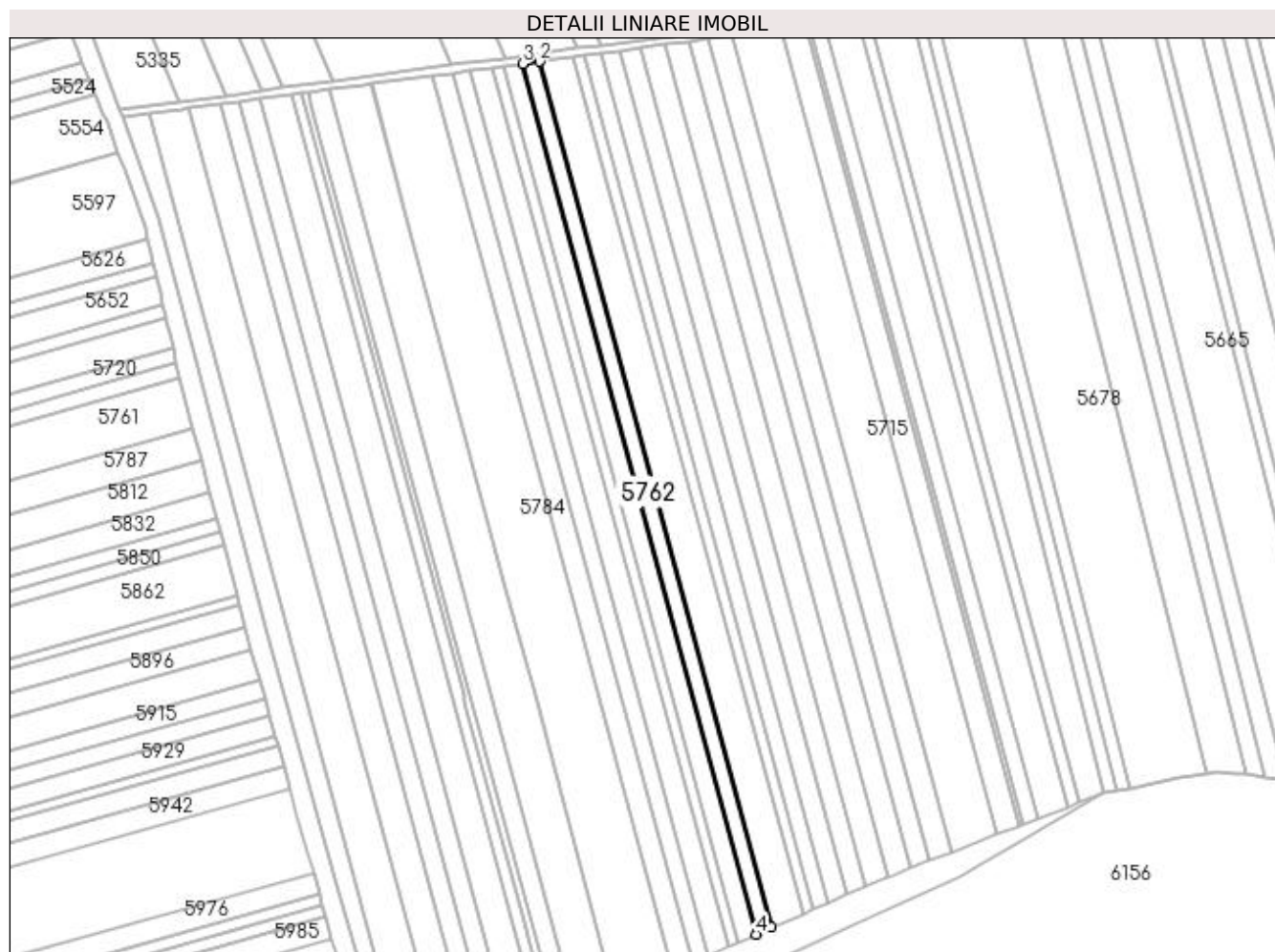
Inscrieri privind dezmembramintele dreptului de proprietate, drepturi reale de garanție și sarcini	Referințe
NU SUNT	

Anexa Nr. 1 La Partea I

Teren

Nr cadastral	Suprafața (mp)*	Observații / Referințe
	3.782	

* Suprafața este determinată în planul de proiecție Stereo 70.



Date referitoare la teren

Crt	Categorie folosință	Intra vilan	Suprafața (mp)	Tarla	Parcelă	Nr. topo	Observații / Referințe
1	arabil	NU	3.782	53	29	-	

Lungime Segmente

1) Valorile lungimilor segmentelor sunt obținute din proiecție în plan.

Punct început	X / Y	Punct sfârșit	X / Y	Lungime segment (** (m)
1	396.215,821 324.766,881	2	396.099,413 325.200,783	449.246
2	396.099,413 325.200,783	3	396.091,021 325.199,658	8.466
3	396.091,021 325.199,658	4	396.208,046 324.763,458	451.625
4	396.208,046 324.763,458	1	396.215,821 324.766,881	8.495

**** Lungimile segmentelor sunt determinate în planul de proiecție Stereo 70 și sunt rotunjite la 1 milimetru.**

***** Distanța dintre puncte este formată din segmente cumulate ce sunt mai mici decât valoarea 1 milimetru.**

**DATE DESPRE IMOBILUL NR. 5764**

Oficiul de Cadastru și Publicitate Imobiliară DOLJ
Biroul de Cadastru și Publicitate Imobiliară Craiova

A. Partea I. Descrierea imobilului

TEREN Extravilan

Adresa: Jud. Dolj, T53, P29/1

Nr. Crt	Nr cadastral Nr. topografic	Suprafața* (mp)	Observații / Referințe
A1		4.300	Sector cadastral:21 Teren neimprejmuit;

B. Partea II. Proprietari și acte

Inscrieri privitoare la dreptul de proprietate și alte drepturi reale	Referințe
/	
Act Administrativ nr. Titlu de proprietate 2025-1386, din 04/09/2002 emis de CJSIPT Dolj;	
B1	A1
Intabulare, drept de PROPRIETATE, dobandit prin Reconstituire, cota actuala 1/1, cota initiala 1/1 1) CROITORU NICOLAE	

C. Partea III. SARCINI .

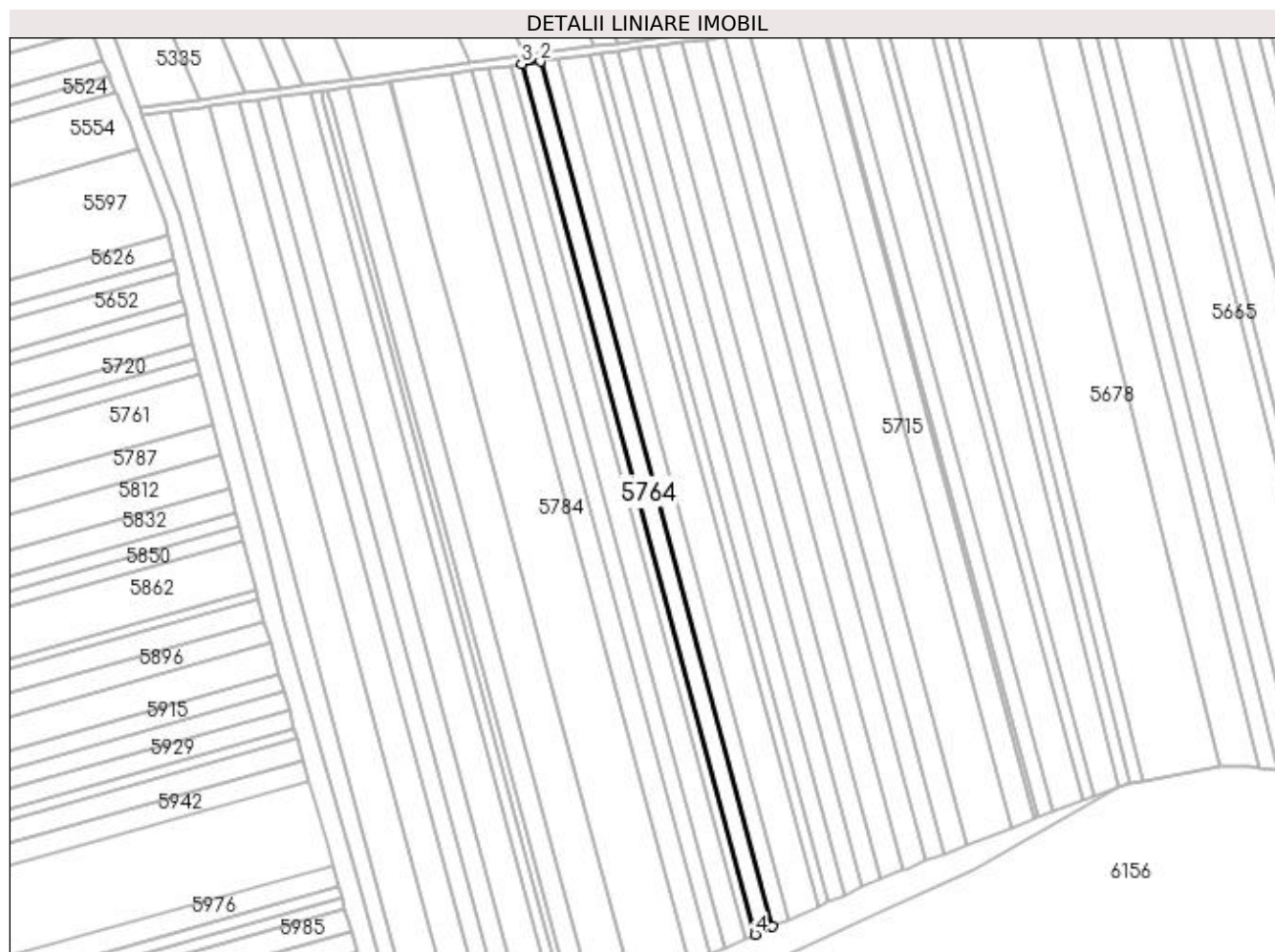
Inscrieri privind dezmembramintele dreptului de proprietate, drepturi reale de garanție și sarcini	Referințe
NU SUNT	

Anexa Nr. 1 La Partea I

Teren

Nr cadastral	Suprafața (mp)*	Observații / Referințe
	4.300	

* Suprafața este determinată în planul de proiecție Stereo 70.



Date referitoare la teren

Crt	Categorie folosință	Intravilan	Suprafața (mp)	Tarla	Parcelă	Nr. topo	Observații / Referințe
1	arabil	NU	4.300	53	29/1	-	

Lungime Segmente

1) Valorile lungimilor segmentelor sunt obținute din proiecție în plan.

Punct început	X / Y	Punct sfârșit	X / Y	Lungime segment (** (m)
1	396.208,046 324.763,458	2	396.091,021 325.199,658	451.625
2	396.091,021 325.199,658	3	396.081,534 325.198,386	9.572
3	396.081,534 325.198,386	4	396.199,256 324.759,587	454.316
4	396.199,256 324.759,587	1	396.208,046 324.763,458	9.605

**** Lungimile segmentelor sunt determinate în planul de proiecție Stereo 70 și sunt rotunjite la 1 milimetru.**

***** Distanța dintre puncte este formată din segmente cumulate ce sunt mai mici decât valoarea 1 milimetru.**

**DATE DESPRE IMOBILUL NR. 5765**

Oficiul de Cadastru și Publicitate Imobiliară DOLJ
Biroul de Cadastru și Publicitate Imobiliară Craiova

A. Partea I. Descrierea imobilului

TEREN Intravilan

Adresa: Loc. Sitoaia, Jud. Dolj, tarla 51, parcela 52

Nr. Crt	Nr cadastral Nr. topografic	Suprafața* (mp)	Observații / Referințe
A1	31338	4.669	Sector cadastral:21 Teren neimprejmuit; Restul de suprafata se afla la ID 5302 si ID 5631, Lot 2

B. Partea II. Proprietari și acte

Inscrieri privitoare la dreptul de proprietate și alte drepturi reale		Referințe
115864 / 14/06/2018		
Act Administrativ nr. TDP NR. 629-48128, din 24/03/1997 emis de CJSIPT DOLJ (act notarial nr CERTIFICAT DE MOSTENITOR NR. 17 din 06.03.2014, emis de BNP FLORICEL MIHAI MARIAN;act notarial nr CERTIFICAT DE MOSTENITOR NR. 58 din 18.12.2008, emis de BNP TAMARA ELENA LAZAR);		
B1	Intabulare, drept de PROPRIETATE, dobandit prin Succesiune, cota actuala 1/4, cota initiala 1/4 1) TALABAN AURICA <i>OBSERVATII: Vladut Traian</i>	A1
B2	Intabulare, drept de PROPRIETATE, dobandit prin Succesiune, cota actuala 1/4, cota initiala 1/4 1) TALABAN DOINA VIOLETA	A1
B3	Intabulare, drept de PROPRIETATE, dobandit prin Succesiune, cota actuala 1/6, cota initiala 1/6 1) PALSOIU GHEORGHITA	A1
Act Normativ nr. Legea 17, din 07/03/2014 emis de Guvernul Romaniei;		
B4	Se notează mențiunea «Imobil aflat sub incidenta art.3 alin.(1) din Legea 17/2014»	A1
127070 / 19/06/2019		
Act Notarial nr. contract de donatie aut.2115, din 18/06/2019 emis de Defta Florentin Leonard;		
B5	Intabulare, drept de PROPRIETATE, dobandit prin Conventie, cota actuala 1/6, cota initiala 1/6 1) TALABAN GHEORGHE	A1
117627 / 12/05/2023		
Act Notarial nr. contract de donatie nr.3373, din 20/12/2022 emis de Defta Florentin Leonard (act notarial nr incheiere de indreptare nr.55 din 11.05.2023, emis de Defta Florentin Leonard);		
B6	Intabulare, drept de PROPRIETATE, dobandit prin Conventie, cota actuala 1/6, cota initiala 1/6 1) TALABAN AURICA	A1

C. Partea III. SARCINI .

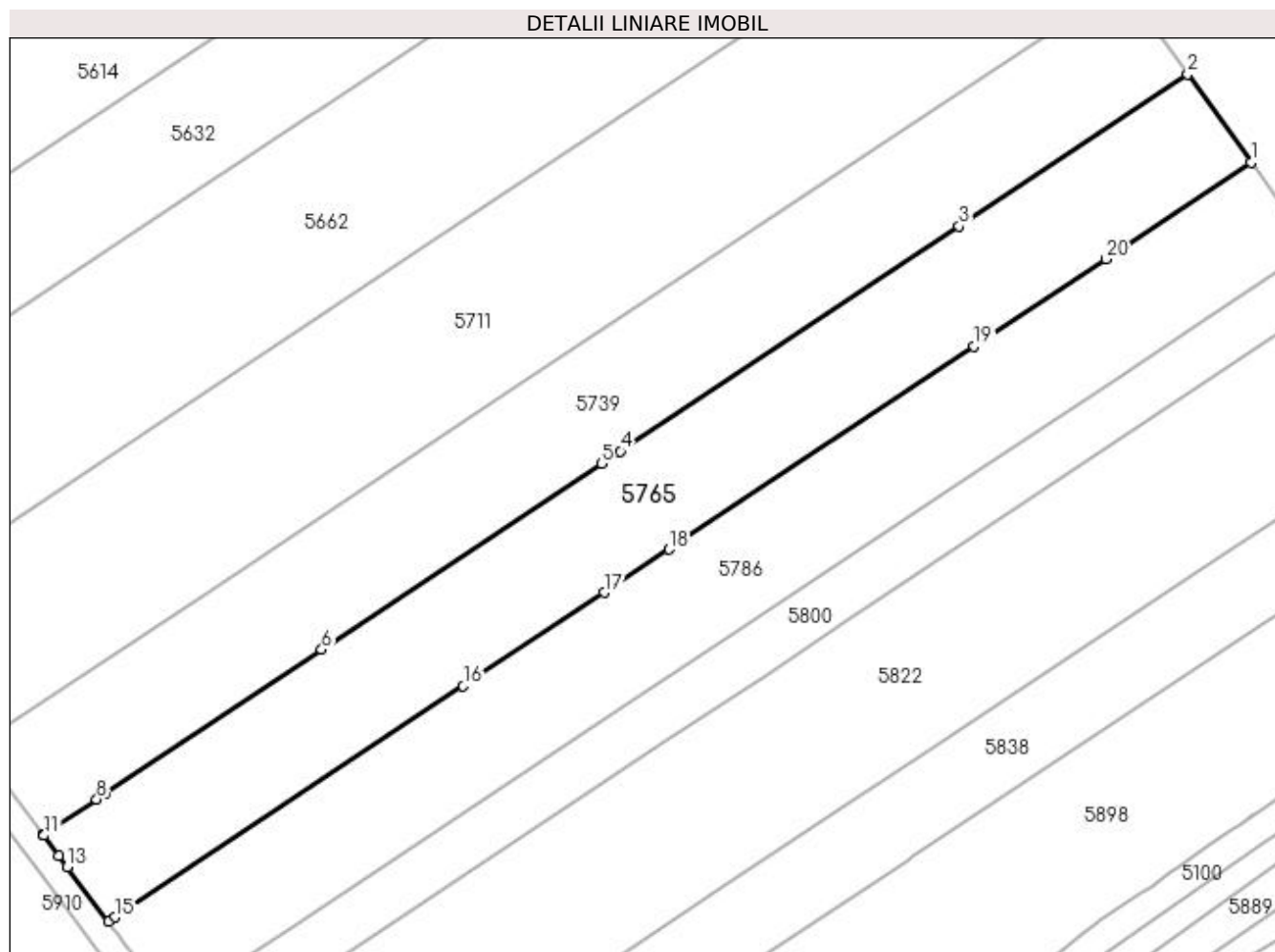
Inscrieri privind dezmembramintele dreptului de proprietate, drepturi reale de garanție și sarcini	Referințe
NU SUNT	

Anexa Nr. 1 La Partea I

Teren

Nr cadastral	Suprafața (mp)*	Observații / Referințe
31338	4.669	Restul de suprafata se afla la ID 5302 si ID 5631, Lot 2

* Suprafața este determinată în planul de proiecție Stereo 70.



Date referitoare la teren

Crt	Categorie folosință	Intravilan	Suprafața (mp)	Tarla	Parcelă	Nr. topo	Observații / Referințe
1	arabil	DA	4.669	51	52	-	Parcela despartita de coridor de expropriere

Lungime Segmente

1) Valorile lungimilor segmentelor sunt obținute din proiecție în plan.

Punct început	X / Y	Punct sfârșit	X / Y	Lungime segment (** (m)
1	396.953,636 325.038,145	2	396.942,431 325.053,783	19.237
2	396.942,431 325.053,783	3	396.901,969 325.026,91	48.573
3	396.901,969 325.026,91	4	396.842,068 324.987,127	71.909
4	396.842,068 324.987,127	5	396.838,687 324.984,881	4.059
5	396.838,687 324.984,881	6	396.789,217 324.952,026	59.386

Punct început	X / Y	Punct sfârşit	X / Y	Lungime segment (** (m)
6	396.789,217 324.952,026	7	396.751,051 324.926,678	45.817
7	396.751,051 324.926,678	8	396.749,402 324.925,583	1.979
8	396.749,402 324.925,583	9	396.741,196 324.920,133	9.852
9	396.741,196 324.920,133	10	396.739,94 324.919,299	1.507
10	396.739,94 324.919,299	11	396.740,051 324.919,152	0.184
11	396.740,051 324.919,152	12	396.742,73 324.915,593	4.455
12	396.742,73 324.915,593	13	396.744,221 324.913,611	2.48
13	396.744,221 324.913,611	14	396.751,521 324.903,911	12.14
14	396.751,521 324.903,911	15	396.752,713 324.904,703	1.431
15	396.752,713 324.904,703	16	396.814,269 324.945,585	73.895
16	396.814,269 324.945,585	17	396.839,177 324.962,128	29.902
17	396.839,177 324.962,128	18	396.850,668 324.969,759	13.794
18	396.850,668 324.969,759	19	396.904,656 325.005,615	64.81
19	396.904,656 325.005,615	20	396.927,937 325.021,077	27.948
20	396.927,937 325.021,077	1	396.953,636 325.038,145	30.851

** Lungimile segmentelor sunt determinate în planul de proiecție Stereo 70 și sunt rotunjite la 1 milimetru.

*** Distanța dintre puncte este formată din segmente cumulate ce sunt mai mici decât valoarea 1 milimetru.

**DATE DESPRE IMOBILUL NR. 5766**

Oficiul de Cadastru și Publicitate Imobiliară DOLJ
Biroul de Cadastru și Publicitate Imobiliară Craiova

A. Partea I. Descrierea imobilului

TEREN Extravilan

Adresa: Jud. Dolj, T53, P30

Nr. Crt	Nr cadastral Nr. topografic	Suprafața* (mp)	Observații / Referințe
A1		2.580	Sector cadastral:21 Teren neimprejmuit;

B. Partea II. Proprietari și acte

Inscrieri privitoare la dreptul de proprietate și alte drepturi reale	Referințe
/	
Act Administrativ nr. Titlu de proprietate 477-59566, din 12/02/1997 emis de CJSIPT Dolj;	
B1	A1
Intabulare, drept de PROPRIETATE, dobandit prin Reconstituire, cota actuala 1/1, cota initiala 1/1 1) STOICA NICOLAE	

C. Partea III. SARCINI .

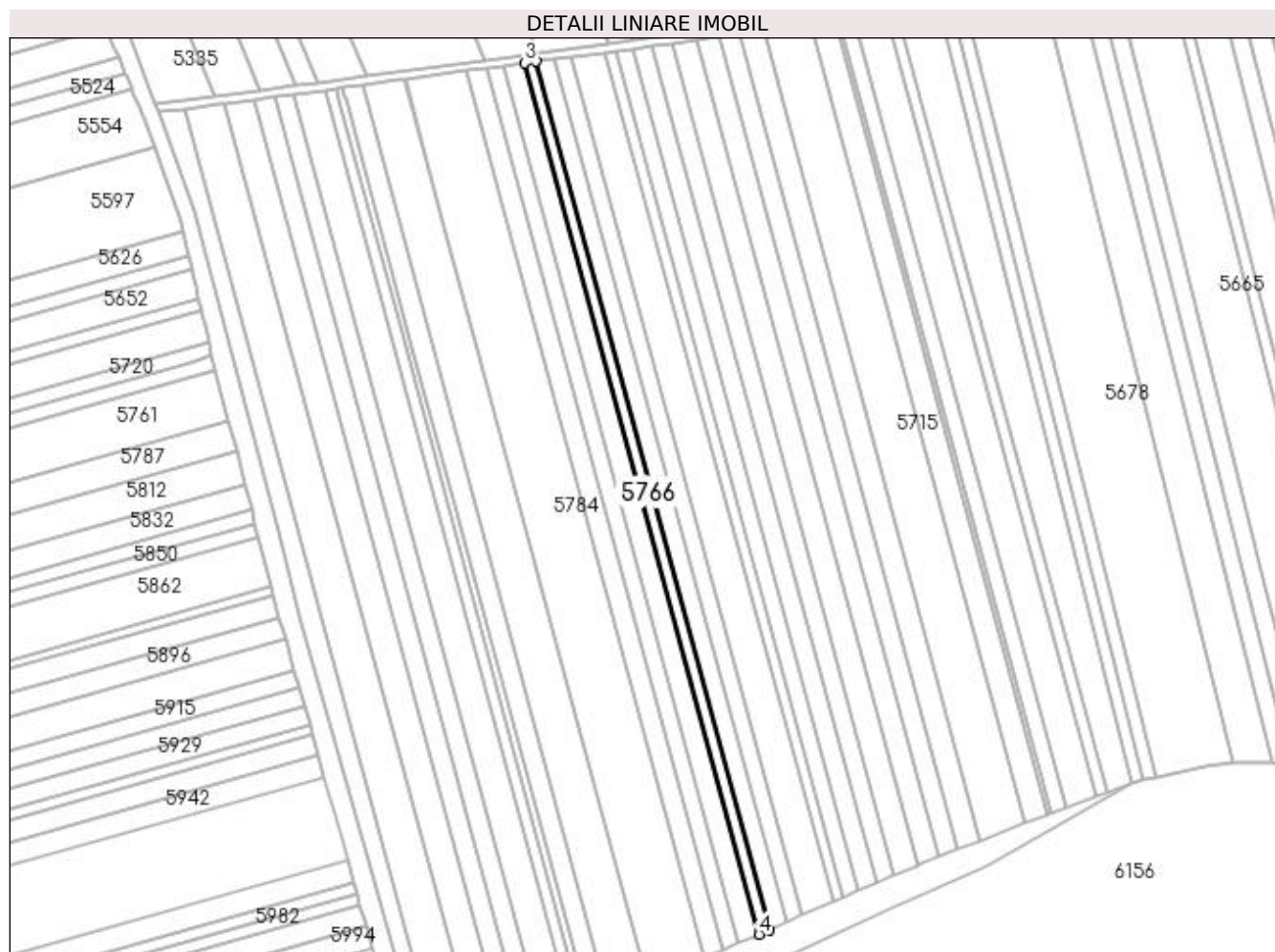
Inscrieri privind dezmembramintele dreptului de proprietate, drepturi reale de garanție și sarcini	Referințe
NU SUNT	

Anexa Nr. 1 La Partea I

Teren

Nr cadastral	Suprafața (mp)*	Observații / Referințe
	2.580	

* Suprafața este determinată în planul de proiecție Stereo 70.



Date referitoare la teren

Crt	Categorie folosință	Intra vilan	Suprafața (mp)	Tarla	Parcelă	Nr. topo	Observații / Referințe
1	arabil	NU	2.580	53	30	-	

Lungime Segmente

1) Valorile lungimilor segmentelor sunt obținute din proiecție în plan.

Punct început	X / Y	Punct sfârșit	X / Y	Lungime segment (** (m)
1	396.199,256 324.759,587	2	396.081,534 325.198,386	454.316
2	396.081,534 325.198,386	3	396.075,869 325.197,626	5.716
3	396.075,869 325.197,626	4	396.194,007 324.757,275	455.923
4	396.194,007 324.757,275	1	396.199,256 324.759,587	5.736

**** Lungimile segmentelor sunt determinate în planul de proiecție Stereo 70 și sunt rotunjite la 1 milimetru.**

***** Distanța dintre puncte este formată din segmente cumulate ce sunt mai mici decât valoarea 1 milimetru.**

**DATE DESPRE IMOBILUL NR. 5771**

Oficiul de Cadastru și Publicitate Imobiliară DOLJ
Biroul de Cadastru și Publicitate Imobiliară Craiova

A. Partea I. Descrierea imobilului

TEREN Extravilan

Adresa: Jud. Dolj, T53, P33

Nr. Crt	Nr cadastral Nr. topografic	Suprafața* (mp)	Observații / Referințe
A1		5.000	Sector cadastral:21 Teren neimprejmuit;

B. Partea II. Proprietari și acte

Inscrieri privitoare la dreptul de proprietate și alte drepturi reale		Referințe
/		
Act Administrativ nr. Titlu de proprietate 340-44708, din 26/04/1996 emis de CJSIPT Dolj;		
B1	Inscrierea provizorie, drept de PROPRIETATE, dobandit prin Reconstituire, cota actuala 1/1, cota initiala 1/1 1) PRIOTEASA CONSTANTIN	A1
Act Administrativ nr. Titlu de proprietate 1376-59364, din 16/11/1998 emis de CJSIPT Dolj;		
B2	Inscrierea provizorie, drept de PROPRIETATE, dobandit prin Reconstituire, cota actuala 1/1, cota initiala 1/1 1) PREOTEASA CONSTANTIN	A1
Act Normativ nr. Legea 7, din 13/03/1996 emis de Parlamentul Romaniei;		
B3	Se noteaza suprapunerea reala a doua acte de proprietate asupra imobilului A1: Titlul de proprietate 340-44708/26.04.1996 prin care s-a intabulat dreptul de proprietate in favoarea numelui PRIOTEASA D. CONSTANTIN si Titlul de proprietate 1376-59364/16.11.1998 prin care s-a intabulat dreptul de proprietate in favoarea numelui PREOTEASA C.CONSTANTIN.	A1

C. Partea III. SARCINI .

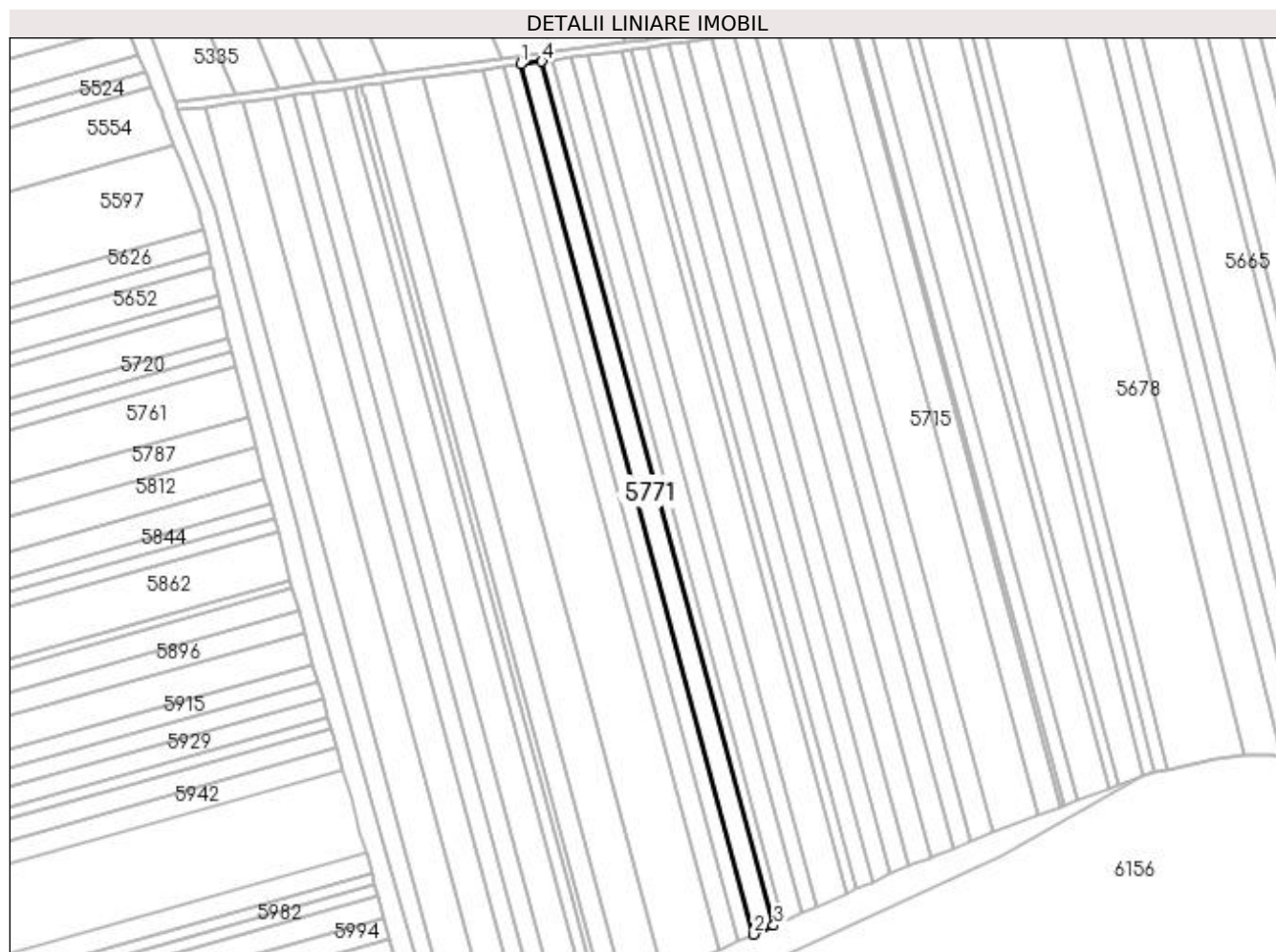
Inscrieri privind dezmembramintele dreptului de proprietate, drepturi reale de garanție și sarcini	Referințe
NU SUNT	

Anexa Nr. 1 La Partea I

Teren

Nr cadastral	Suprafața (mp)*	Observații / Referințe
	5.000	

* Suprafața este determinată în planul de proiecție Stereo 70.



Date referitoare la teren

Crt	Categorie folosință	Intravilan	Suprafața (mp)	Tarla	Parcelă	Nr. topo	Observații / Referințe
1	arabil	NU	5.000	53	33	-	

Lungime Segmente

1) Valorile lungimilor segmentelor sunt obținute din proiecție în plan.

Punct început	X / Y	Punct sfârșit	X / Y	Lungime segment (** (m)
1	396.064,946 325.196,161	2	396.183,886 324.752,819	459.02
2	396.183,886 324.752,819	3	396.194,007 324.757,275	11.058
3	396.194,007 324.757,275	4	396.075,869 325.197,626	455.923
4	396.075,869 325.197,626	1	396.064,946 325.196,161	11.021

**** Lungimile segmentelor sunt determinate în planul de proiecție Stereo 70 și sunt rotunjite la 1 milimetru.**

***** Distanța dintre puncte este formată din segmente cumulate ce sunt mai mici decât valoarea 1 milimetru.**

**DATE DESPRE IMOBILUL NR. 5775**

Oficiul de Cadastru și Publicitate Imobiliară DOLJ
Biroul de Cadastru și Publicitate Imobiliară Craiova

A. Partea I. Descrierea imobilului

TEREN Extravilan

Adresa: Jud. Dolj, T53, P34

Nr. Crt	Nr cadastral Nr. topografic	Suprafața* (mp)	Observații / Referințe
A1		3.870	Sector cadastral:21 Teren neimprejmuit;

B. Partea II. Proprietari și acte

Inscrieri privitoare la dreptul de proprietate și alte drepturi reale	Referințe
/	
Act Administrativ nr. Titlu de proprietate 276-58989, din 17/04/1996 emis de CJSIPT Dolj;	
B1	A1
Intabulare, drept de PROPRIETATE, dobandit prin Reconstituire, cota actuala 1/1, cota initiala 1/1	
1) PRIOTEASA DUMITRU	

C. Partea III. SARCINI .

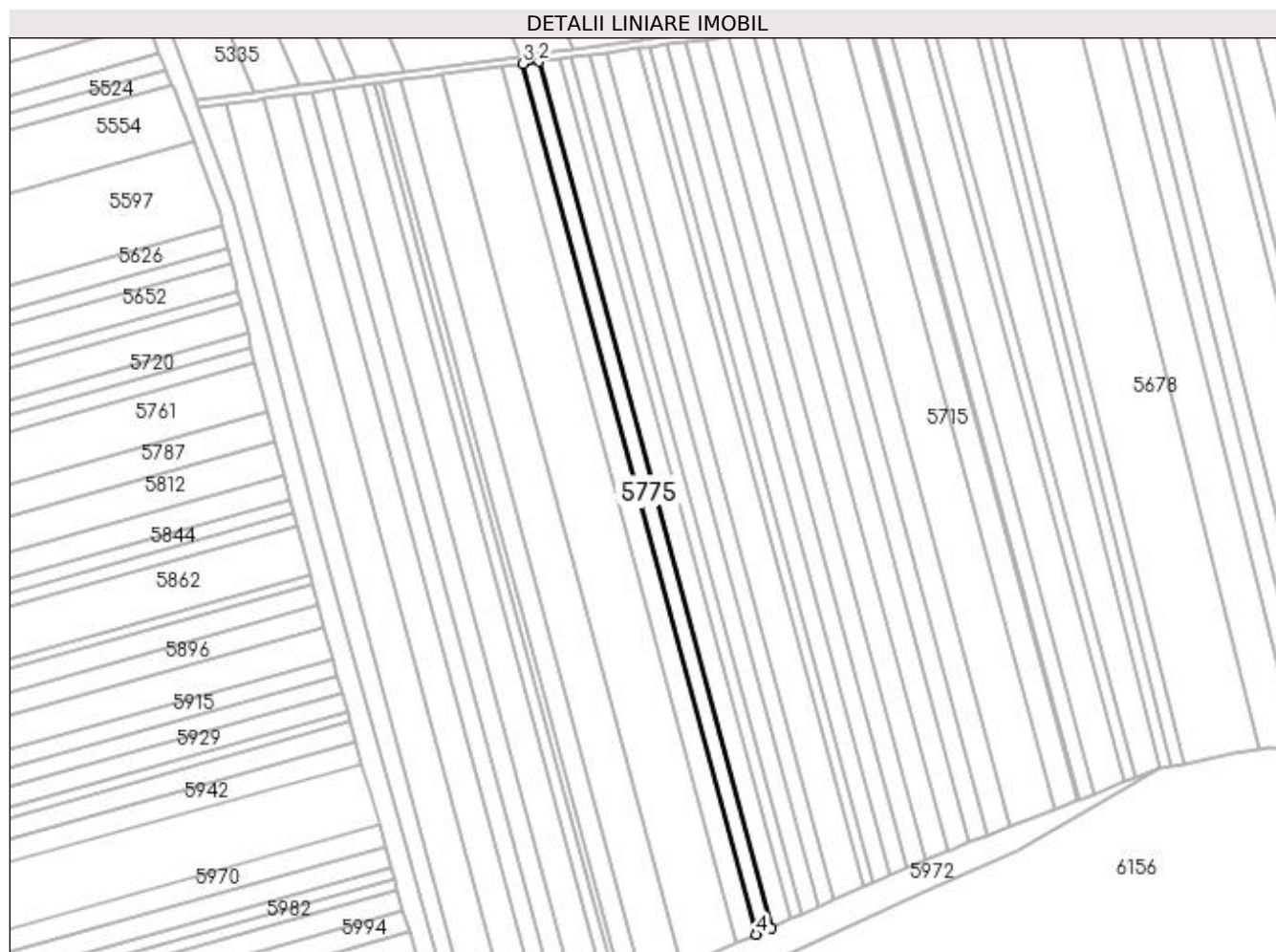
Inscrieri privind dezmembramintele dreptului de proprietate, drepturi reale de garanție și sarcini	Referințe
NU SUNT	

Anexa Nr. 1 La Partea I

Teren

Nr cadastral	Suprafața (mp)*	Observații / Referințe
	3.870	

* Suprafața este determinată în planul de proiecție Stereo 70.



Date referitoare la teren

Crt	Categorie folosință	Intravilan	Suprafața (mp)	Tarla	Parcelă	Nr. topo	Observații / Referințe
1	arabil	NU	3.870	53	34	-	

Lungime Segmente

1) Valorile lungimilor segmentelor sunt obținute din proiecție în plan.

Punct început	X / Y	Punct sfârșit	X / Y	Lungime segment (** (m)
1	396.183,886 324.752,819	2	396.064,946 325.196,161	459.02
2	396.064,946 325.196,161	3	396.056,541 325.195,034	8.48
3	396.056,541 325.195,034	4	396.176,1 324.749,39	461.403
4	396.176,1 324.749,39	1	396.183,886 324.752,819	8.508

**** Lungimile segmentelor sunt determinate în planul de proiecție Stereo 70 și sunt rotunjite la 1 milimetru.**

***** Distanța dintre puncte este formată din segmente cumulate ce sunt mai mici decât valoarea 1 milimetru.**

**DATE DESPRE IMOBILUL NR. 5780**

Oficiul de Cadastru și Publicitate Imobiliară DOLJ
Biroul de Cadastru și Publicitate Imobiliară Craiova

A. Partea I. Descrierea imobilului

TEREN Extravilan

Adresa: Jud. Dolj, T53, P38

Nr. Crt	Nr cadastral Nr. topografic	Suprafața* (mp)	Observații / Referințe
A1		4.945	Sector cadastral:21 Teren neimprejmuit;

B. Partea II. Proprietari și acte

Inscrieri privitoare la dreptul de proprietate și alte drepturi reale	Referințe
/	
Act Administrativ nr. Titlu de proprietate 462-59566, din 12/02/1997 emis de CJSIPT Dolj;	
B1	A1
Intabulare, drept de PROPRIETATE, dobandit prin Reconstituire, cota actuala 1/1, cota initiala 1/1 1) UȚOIU ION DEFUNCT:Da	

C. Partea III. SARCINI .

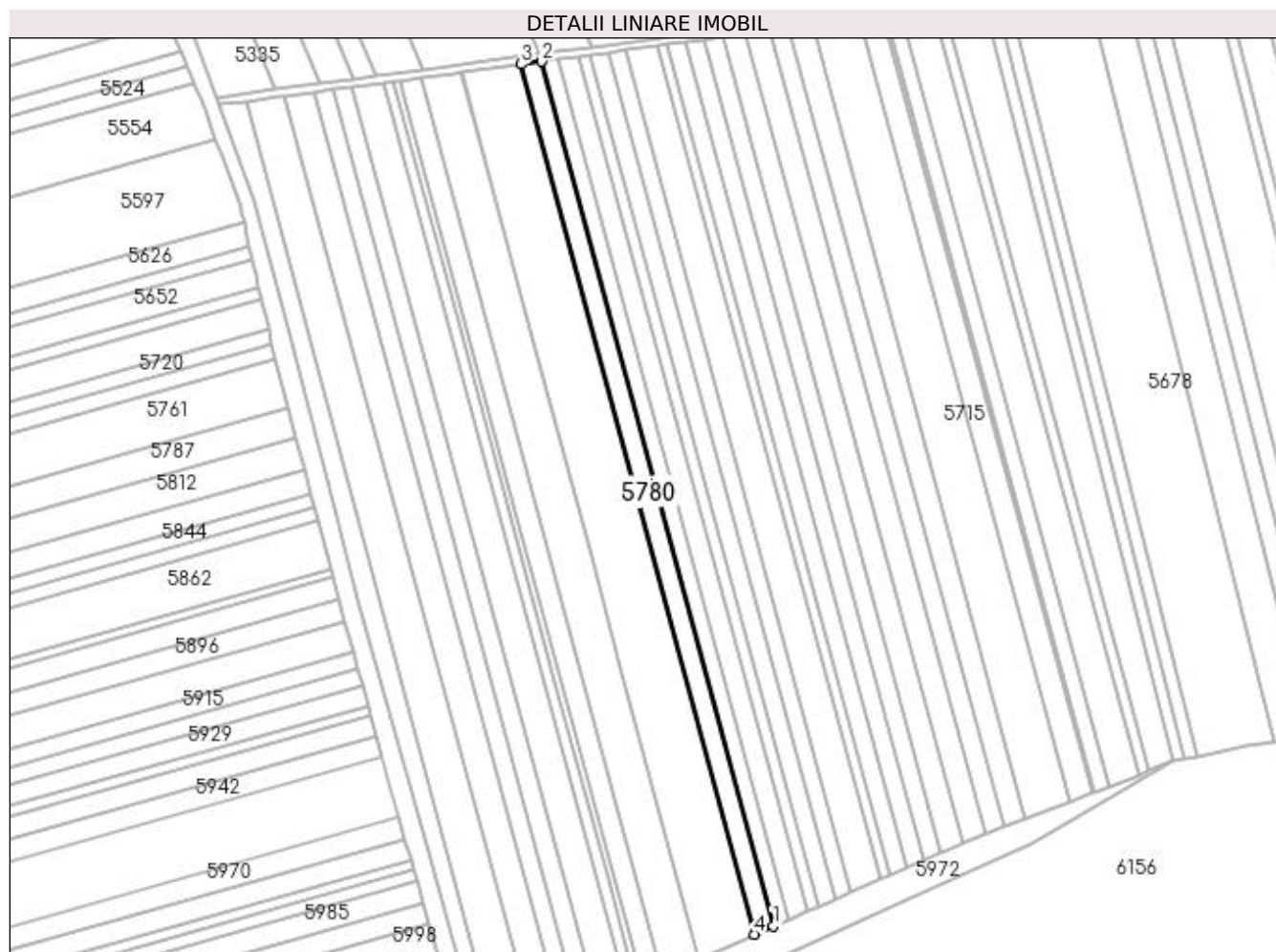
Inscrieri privind dezmembramintele dreptului de proprietate, drepturi reale de garanție și sarcini	Referințe
NU SUNT	

Anexa Nr. 1 La Partea I

Teren

Nr cadastral	Suprafața (mp)*	Observații / Referințe
	4.945	

* Suprafața este determinată în planul de proiecție Stereo 70.



Date referitoare la teren

Crt	Categorie folosință	Intravilan	Suprafața (mp)	Tarla	Parcelă	Nr. topo	Observații / Referințe
1	arabil	NU	4.945	53	38	-	

Lungime Segmente

1) Valorile lungimilor segmentelor sunt obținute din proiecție în plan.

Punct început	X / Y	Punct sfârșit	X / Y	Lungime segment (** (m)
1	396.176,1 324.749,39	2	396.056,541 325.195,034	461.403
2	396.056,541 325.195,034	3	396.045,865 325.193,603	10.771
3	396.045,865 325.193,603	4	396.166,208 324.745,034	464.431
4	396.166,208 324.745,034	1	396.176,1 324.749,39	10.808

**** Lungimile segmentelor sunt determinate în planul de proiecție Stereo 70 și sunt rotunjite la 1 milimetru.**

***** Distanța dintre puncte este formată din segmente cumulate ce sunt mai mici decât valoarea 1 milimetru.**

**DATE DESPRE IMOBILUL NR. 5784**

Oficiul de Cadastru și Publicitate Imobiliară DOLJ
Biroul de Cadastru și Publicitate Imobiliară Craiova

A. Partea I. Descrierea imobilului

TEREN Extravilan

Adresa: Jud. Dolj, T53, P56

Nr. Crt	Nr cadastral Nr. topografic	Suprafața* (mp)	Observații / Referințe
A1		14.490	Sector cadastral:21 Teren neimprejmuit;

B. Partea II. Proprietari și acte

Inscrieri privitoare la dreptul de proprietate și alte drepturi reale	Referințe
/	
Act Administrativ nr. Titlu de proprietate 2694, din 30/11/2003 emis de CJSIPT Dolj;	
B1	A1
Intabulare, drept de PROPRIETATE, dobandit prin Reconstituire, cota actuala 1/1, cota initiala 1/1	
1) HOANCĂ VASILE	
2) DINU CONSTANTINA	

C. Partea III. SARCINI .

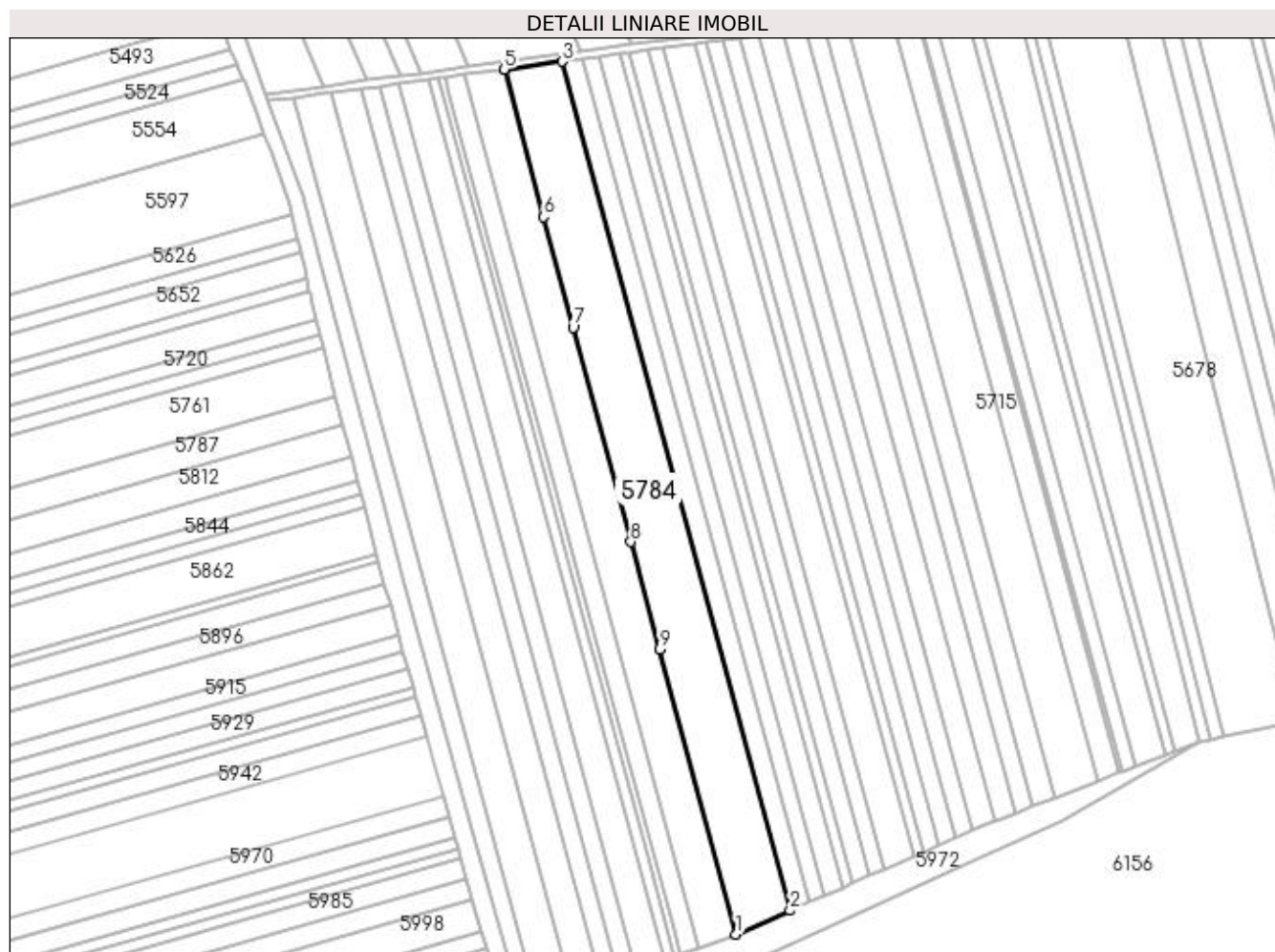
Inscrieri privind dezmembramintele dreptului de proprietate, drepturi reale de garanție și sarcini	Referințe
NU SUNT	

Anexa Nr. 1 La Partea I

Teren

Nr cadastral	Suprafața (mp)*	Observații / Referințe
	14.490	

* Suprafața este determinată în planul de proiecție Stereo 70.



Date referitoare la teren

Crt	Categorie folosință	Intra vilan	Suprafața (mp)	Tarla	Parcelă	Nr. topo	Observații / Referințe
1	arabil	NU	14.490	53	56	-	

Lungime Segmente

1) Valorile lungimilor segmentelor sunt obținute din proiecție în plan.

Punct început	X / Y	Punct sfârșit	X / Y	Lungime segment (** (m)
1	396.137,588 324.732,431	2	396.166,208 324.745,034	31.272
2	396.166,208 324.745,034	3	396.045,865 325.193,603	464.431
3	396.045,865 325.193,603	4	396.015,425 325.189,521	30.713
4	396.015,425 325.189,521	5	396.014,981 325.189,441	0.451
5	396.014,981 325.189,441	6	396.035,914 325.111,416	80.784

Punct început	X / Y	Punct sfârșit	X / Y	Lungime segment (** (m)
6	396.035,914 325.111,416	7	396.051,579 325.053,025	60.457
7	396.051,579 325.053,025	8	396.081,967 324.939,754	117.276
8	396.081,967 324.939,754	9	396.097,194 324.882,997	58.765
9	396.097,194 324.882,997	1	396.137,588 324.732,431	155.89

** Lungimile segmentelor sunt determinate în planul de proiecție Stereo 70 și sunt rotunjite la 1 milimetru.

*** Distanța dintre puncte este formată din segmente cumulate ce sunt mai mici decât valoarea 1 milimetru.

**DATE DESPRE IMOBILUL NR. 5786**

Oficiul de Cadastru și Publicitate Imobiliară DOLJ
Biroul de Cadastru și Publicitate Imobiliară Craiova

A. Partea I. Descrierea imobilului

TEREN Intravilan

Adresa: Loc. Sitoaia, Jud. Dolj, T51, P53

Nr. Crt	Nr cadastral Nr. topografic	Suprafața* (mp)	Observații / Referințe
A1		4.537	Sector cadastral:21 Teren neimprejmuit; Diferenta de suprafata se regaseste la ID 5647, restul de de suprafata pana la suprafata din acte se afla in coridorul de expropriere ID 5302

B. Partea II. Proprietari și acte

Inscrieri privitoare la dreptul de proprietate și alte drepturi reale	Referințe
/	
Act Notarial nr. Certificat de mostenitor 21, din 29/03/2007 emis de NP Vladoianu Teodora;	
B1	A1
Intabulare, drept de PROPRIETATE, dobandit prin Succesiune, cota actuala 1/1, cota initiala 1/1 1) FIERUT SOFIA	

C. Partea III. SARCINI .


Inscrieri privind dezmembramintele dreptului de proprietate, drepturi reale de garanție și sarcini	Referințe
NU SUNT	

Anexa Nr. 1 La Partea I

Teren

Nr cadastral	Suprafața (mp)*	Observații / Referințe
	4.537	Diferenta de suprafata se regasese la ID 5647, restul de de suprafata pana la suprafata din acte se afla in coridorul de expropriere ID 5302

* Suprafata este determinată in planul de proiectie Stereo 70.



Date referitoare la teren

Crt	Categorie folosință	Intra vilan	Suprafața (mp)	Tarla	Parcelă	Nr. topo	Observații / Referințe
1	arabil	DA	4.537	51	53	-	Parcela despartita de coridor de expropriere

Lungime Segmente

1) Valorile lungimilor segmentelor sunt obținute din proiectie în plan.

Punct început	X / Y	Punct sfârșit	X / Y	Lungime segment (** (m)
1	396.964,543 325.022,923	2	396.953,636 325.038,145	18.726
3	396.927,937 325.021,077	4	396.904,656 325.005,615	27.948
5	396.850,668 324.969,759	6	396.839,177 324.962,128	13.794
7	396.814,269 324.945,585	8	396.752,713 324.904,703	73.895
9	396.751,521 324.903,911	10	396.752,196 324.903,015	1.122

Punct început	X / Y	Punct sfârșit	X / Y	Lungime segment (** (m)
2	396.953,636 325.038,145	3	396.927,937 325.021,077	30.851
4	396.904,656 325.005,615	5	396.850,668 324.969,759	64.81
6	396.839,177 324.962,128	7	396.814,269 324.945,585	29.902
8	396.752,713 324.904,703	9	396.751,521 324.903,911	1.431
10	396.752,196 324.903,015	11	396.753,114 324.901,796	1.526

Punct început	X / Y	Punct sfârșit	X / Y	Lungime segment (** (m)	Punct început	X / Y	Punct sfârșit	X / Y	Lungime segment (** (m)
11	396.753,114 324.901,796	12	396.754,466 324.899,999	2.249	12	396.754,466 324.899,999	13	396.756,028 324.897,923	2.598
13	396.756,028 324.897,923	14	396.758,241 324.894,984	3.679	14	396.758,241 324.894,984	15	396.759,851 324.892,845	2.677
15	396.759,851 324.892,845	16	396.761,498 324.890,656	2.739	16	396.761,498 324.890,656	17	396.762,795 324.888,933	2.157
17	396.762,795 324.888,933	18	396.763,796 324.889,598	1.202	18	396.763,796 324.889,598	19	396.770,819 324.894,262	8.431
19	396.770,819 324.894,262	20	396.783,859 324.902,923	15.655	20	396.783,859 324.902,923	21	396.842,614 324.941,944	70.532
21	396.842,614 324.941,944	22	396.862,331 324.955,039	23.67	22	396.862,331 324.955,039	23	396.902,075 324.981,436	47.711
23	396.902,075 324.981,436	24	396.930,227 325.000,132	33.795	24	396.930,227 325.000,132	25	396.944,622 325.009,693	17.28
25	396.944,622 325.009,693	26	396.959,488 325.019,566	17.846	26	396.959,488 325.019,566	1	396.964,543 325.022,923	6.068

** Lungimile segmentelor sunt determinate în planul de proiecție Stereo 70 și sunt rotunjite la 1 milimetru.

*** Distanța dintre puncte este formată din segmente cumulate ce sunt mai mici decât valoarea 1 milimetru.

**DATE DESPRE IMOBILUL NR. 5787**

Oficiul de Cadastru și Publicitate Imobiliară DOLJ
Biroul de Cadastru și Publicitate Imobiliară Craiova

A. Partea I. Descrierea imobilului

TEREN Extravilan

Adresa: Jud. Dolj, T53, P 82

Nr. Crt	Nr cadastral Nr. topografic	Suprafața* (mp)	Observații / Referințe
A1	30711	5.600	Sector cadastral:21 Teren neimprejmit;

B. Partea II. Proprietari și acte

Inscrieri privitoare la dreptul de proprietate și alte drepturi reale		Referințe
147498 / 27/11/2015		
Act Administrativ nr. TDP NR. 479-59566, din 12/02/1997 emis de COMISIA JUDETEANA DOLJ (ADEV.NR. 3841/2015 PRIM.COM.ALMAJ);		
B1	Intabulare, drept de PROPRIETATE, dobandit prin Reconstituire, cota actuala 1/1, cota initiala 1/1 1) TUDOR PATRU	A1
B2	Se noteaza mentiunea " imobil aflat sub incidenta art. 3 alin (2) din legea 17/2014"	A1

C. Partea III. SARCINI .

Inscrieri privind dezmembramintele dreptului de proprietate, drepturi reale de garanție și sarcini	Referințe
NU SUNT	

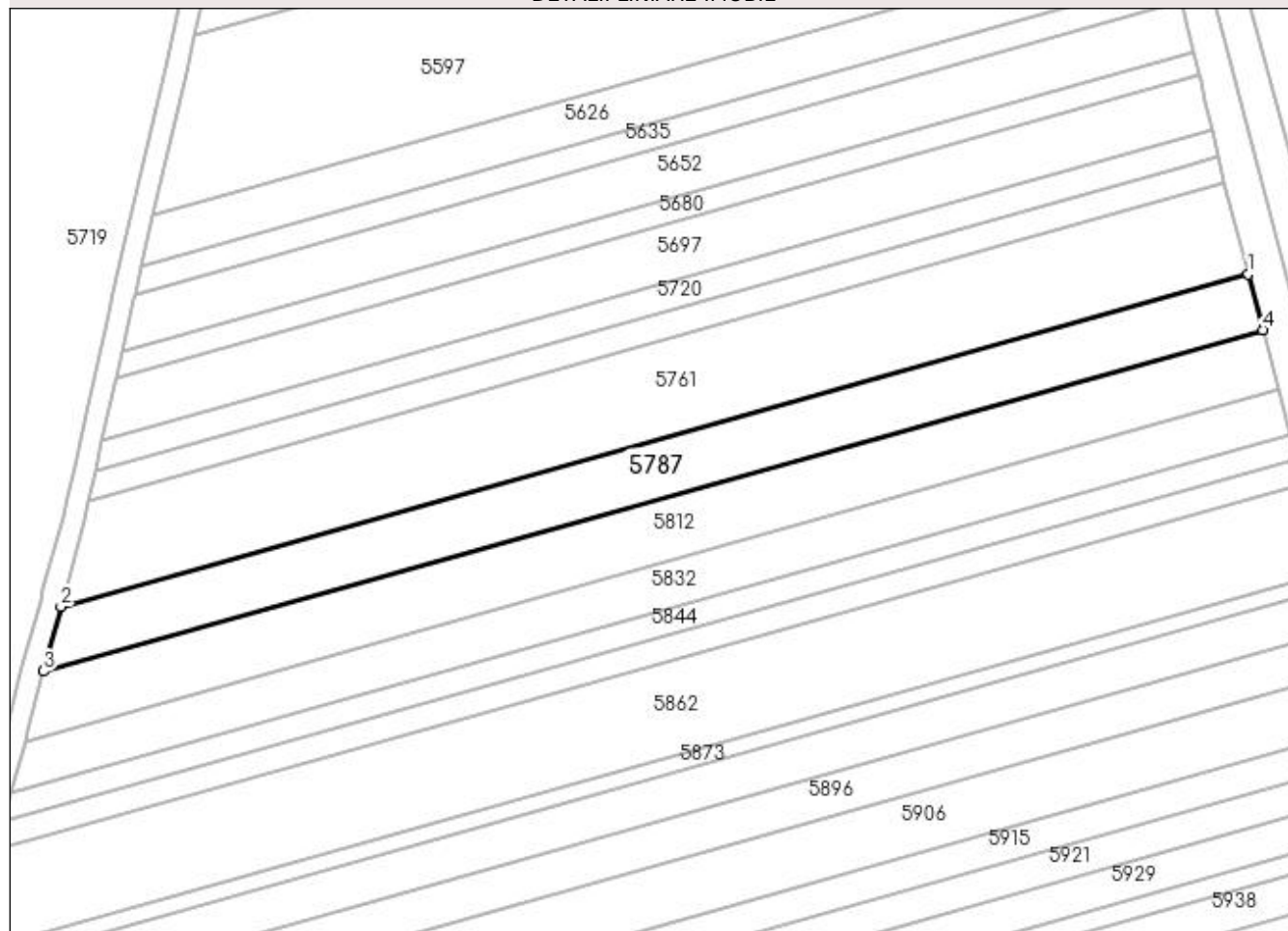
Anexa Nr. 1 La Partea I

Teren

Nr cadastral	Suprafața (mp)*	Observații / Referințe
30711	5.600	

* Suprafața este determinată în planul de proiecție Stereo 70.

DETALII LINIARE IMOBIL



Date referitoare la teren

Crt	Categorie folosință	Intra vilan	Suprafața (mp)	Tarla	Parcelă	Nr. topo	Observații / Referințe
1	pasune	NU	5.600	53	82	-	

Lungime Segmente

1) Valorile lungimilor segmentelor sunt obținute din proiecție în plan.

Punct început	X / Y	Punct sfârșit	X / Y	Lungime segment (** (m)
1	395.925,918 325.016,792	2	395.594,512 324.924,028	344.144
2	395.594,512 324.924,028	3	395.589,666 324.905,998	18.67
3	395.589,666 324.905,998	4	395.929,959 325.001,249	353.372
4	395.929,959 325.001,249	1	395.925,918 325.016,792	16.06

**** Lungimile segmentelor sunt determinate în planul de proiecție Stereo 70 și sunt rotunjite la 1 milimetru.**

***** Distanța dintre puncte este formată din segmente cumulate ce sunt mai mici decât valoarea 1 milimetru.**

**DATE DESPRE IMOBILUL NR. 5792**

Oficiul de Cadastru și Publicitate Imobiliară DOLJ
 Biroul de Cadastru și Publicitate Imobiliară Craiova

A. Partea I. Descrierea imobilului

TEREN Extravilan

Adresa: Jud. Dolj, T53,P35

Nr. Crt	Nr cadastral Nr. topografic	Suprafața* (mp)	Observații / Referințe
A1	30619	9.890	Sector cadastral:21 Teren neimprejmuit;

B. Partea II. Proprietari și acte

Inscrieri privitoare la dreptul de proprietate și alte drepturi reale		Referințe
45384 / 27/04/2015		
Act Administrativ nr. TDP. nr. 1618-60687, din 31/10/2001 emis de CJSIPT Dolj (act notarial C.M. nr. 196/23-11-2001 emis de NP DANA TOMITA; act notarial C.M. nr. 89/19-08-2014 emis de NP PAPA EUGENIA;);		
B1	" Imobil aflat sub incidenta art. 3 alin.(1) din Legea 17/2014 "	A1
101847 / 26/08/2015		
Act Notarial nr. contract de vanzare aut. 2503, din 20/08/2015 emis de Stefanescu Floriana (declaratie aut. 2572/25-08-2015 emis de NP Stefanescu Floriana;);		
B2	Intabulare, drept de PROPRIETATE, dobandit prin Conventie, cota actuala 1/1, cota initiala 1/1 1) GEORGIEV VENELIN STOYANOV 2) GEORGIEV AIDA	A1

C. Partea III. SARCINI .

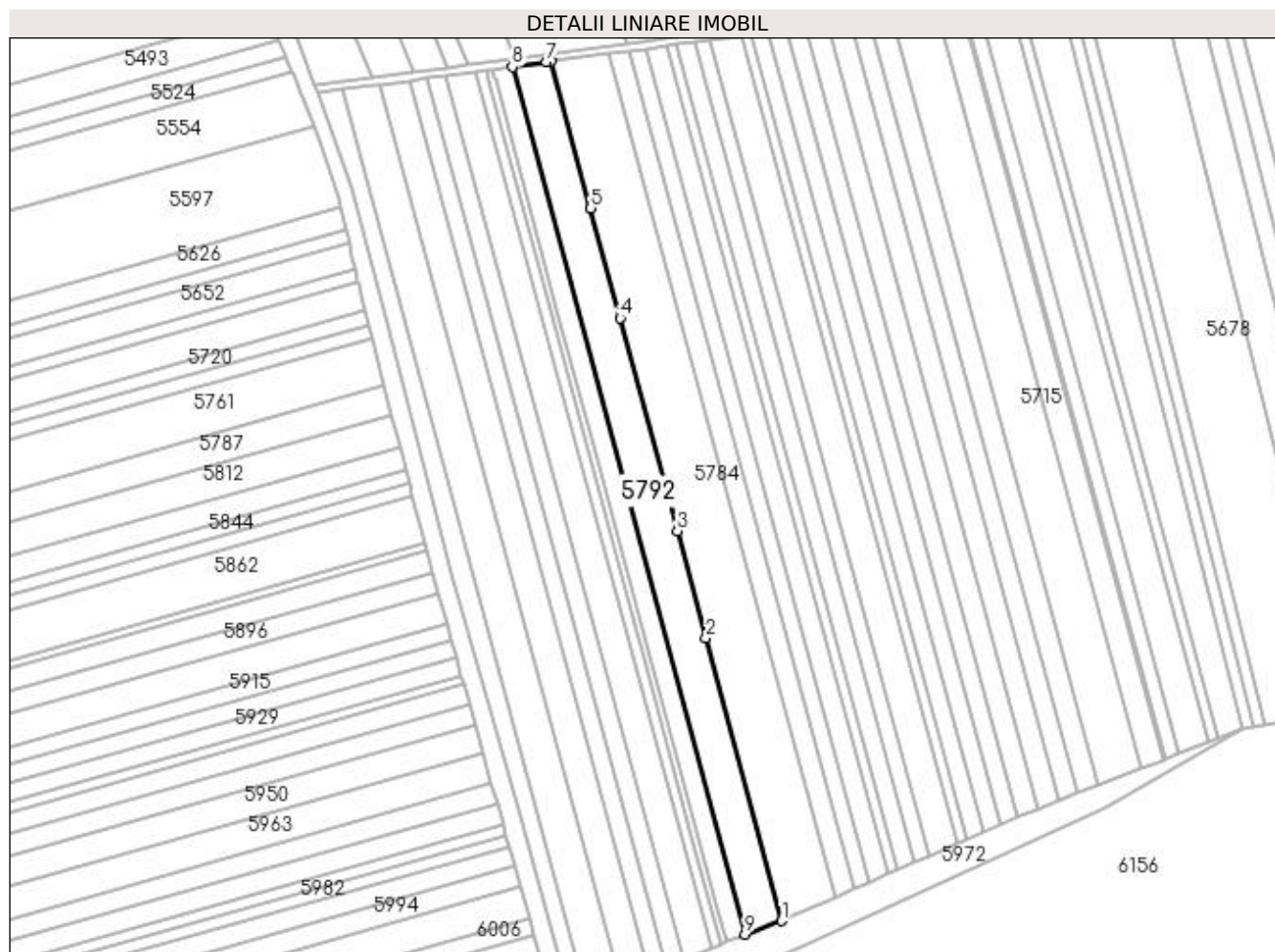
Inscrieri privind dezmembramintele dreptului de proprietate, drepturi reale de garanție și sarcini	Referințe
NU SUNT	

Anexa Nr. 1 La Partea I

Teren

Nr cadastral	Suprafața (mp)*	Observații / Referințe
30619	9.890	

* Suprafața este determinată în planul de proiecție Stereo 70.



Date referitoare la teren

Crt	Categorie folosință	Intravilan	Suprafața (mp)	Tarla	Parcelă	Nr. topo	Observații / Referințe
1	arabil	NU	9.890	53	35	-	

Lungime Segmente

1) Valorile lungimilor segmentelor sunt obținute din proiecție în plan.

Punct început	X / Y	Punct sfârșit	X / Y	Lungime segment (** (m)
1	396.137,588 324.732,431	2	396.097,194 324.882,997	155.89
2	396.097,194 324.882,997	3	396.081,967 324.939,754	58.765
3	396.081,967 324.939,754	4	396.051,579 325.053,025	117.276
4	396.051,579 325.053,025	5	396.035,914 325.111,416	60.457
5	396.035,914 325.111,416	6	396.014,981 325.189,441	80.784

Punct început	X / Y	Punct sfârșit	X / Y	Lungime segment (** (m)
6	396.014,981 325.189,441	7	396.012,309 325.189,082	2.696
7	396.012,309 325.189,082	8	395.994,191 325.186,652	18.28
8	395.994,191 325.186,652	9	396.117,974 324.725,262	477.706
9	396.117,974 324.725,262	1	396.137,588 324.732,431	20.883

** Lungimile segmentelor sunt determinate în planul de proiecție Stereo 70 și sunt rotunjite la 1 milimetru.

*** Distanța dintre puncte este formată din segmente cumulate ce sunt mai mici decât valoarea 1 milimetru.

**DATE DESPRE IMOBILUL NR. 5797**

Oficiul de Cadastru și Publicitate Imobiliară DOLJ
Biroul de Cadastru și Publicitate Imobiliară Craiova

A. Partea I. Descrierea imobilului

TEREN Extravilan

Adresa: Jud. Dolj, T53,P36

Nr. Crt	Nr cadastral Nr. topografic	Suprafața* (mp)	Observații / Referințe
A1	30626	5.045	Sector cadastral:21 Teren neimpregmuit;

B. Partea II. Proprietari și acte

Inscrieri privitoare la dreptul de proprietate și alte drepturi reale		Referințe
70359 / 19/06/2015		
Act Administrativ nr. documentația cadastrală avizată sub nr 70359, din 19/06/2015 emis de - (și planul de încadrare în tarla);		
B1	Se noteaza faptul ca imobilul de sub A 1 se afla sub incidenta art. 3 alin. (1) din Legea nr. 17/2014	A1
101835 / 26/08/2015		
Act Notarial nr. contract de vanzare aut. 2503, din 20/08/2015 emis de NP. Stefanescu Floriana (act notarial nr. declaratie aut. 2572/25-08-2015 emis de Stefanescu Floriana);		
B2	Intabulare, drept de PROPRIETATE, dobandit prin Conventie, cota actuala 1/1, cota initiala 1/1	A1
	1) GEORGIEV VENELIN STOYANOV	
	2) GEORGIEV AIDA	

C. Partea III. SARCINI .

Inscrieri privind dezmembramintele dreptului de proprietate, drepturi reale de garanție și sarcini	Referințe
NU SUNT	

Anexa Nr. 1 La Partea I

Teren

Nr cadastral	Suprafața (mp)*	Observații / Referințe
30626	5.045	

* Suprafața este determinată în planul de proiecție Stereo 70.



Date referitoare la teren

Crt	Categorie folosință	Intravilan	Suprafața (mp)	Tarla	Parcelă	Nr. topo	Observații / Referințe
1	arabil	NU	5.045	53	36	-	

Lungime Segmente

1) Valorile lungimilor segmentelor sunt obținute din proiecție în plan.

Punct început	X / Y	Punct sfârșit	X / Y	Lungime segment (** (m)
1	396.117,974 324.725,262	2	395.994,191 325.186,652	477.706
2	395.994,191 325.186,652	3	395.983,662 325.185,239	10.623
3	395.983,662 325.185,239	4	395.984,839 325.180,853	4.541
4	395.984,839 325.180,853	5	395.985,165 325.179,637	1.259
5	395.985,165 325.179,637	6	396.018,87 325.054,006	130.075

Punct început	X / Y	Punct sfârșit	X / Y	Lungime segment (** (m)
6	396.018,87 325.054,006	7	396.040,352 324.973,933	82.904
7	396.040,352 324.973,933	8	396.054,53 324.921,086	54.715
8	396.054,53 324.921,086	9	396.104,575 324.734,546	193.137
9	396.104,575 324.734,546	10	396.108,04 324.721,631	13.371
10	396.108,04 324.721,631	1	396.117,974 324.725,262	10.577

** Lungimile segmentelor sunt determinate în planul de proiecție Stereo 70 și sunt rotunjite la 1 milimetru.

*** Distanța dintre puncte este formată din segmente cumulate ce sunt mai mici decât valoarea 1 milimetru.

**DATE DESPRE IMOBILUL NR. 5799**

Oficiul de Cadastru și Publicitate Imobiliară DOLJ
Biroul de Cadastru și Publicitate Imobiliară Craiova

A. Partea I. Descrierea imobilului

TEREN Extravilan

Adresa: Jud. Dolj, T53, P23/1

Nr. Crt	Nr cadastral Nr. topografic	Suprafața* (mp)	Observații / Referințe
A1		1.597	Sector cadastral:21 Teren neimprejmuit;

B. Partea II. Proprietari și acte

Inscrieri privitoare la dreptul de proprietate și alte drepturi reale		Referințe
/		
Act Normativ nr. 7, din 13/03/1996 emis de Parlamentul Romaniei;		
B1	Intabulare, drept de PROPRIETATE, dobandit prin Lege, cota actuala 1/1, cota initiala 1/1 1) UAT ALMAJ, CIF:4553674, Rezerva comisiei locale de fond funciar	A1

C. Partea III. SARCINI .

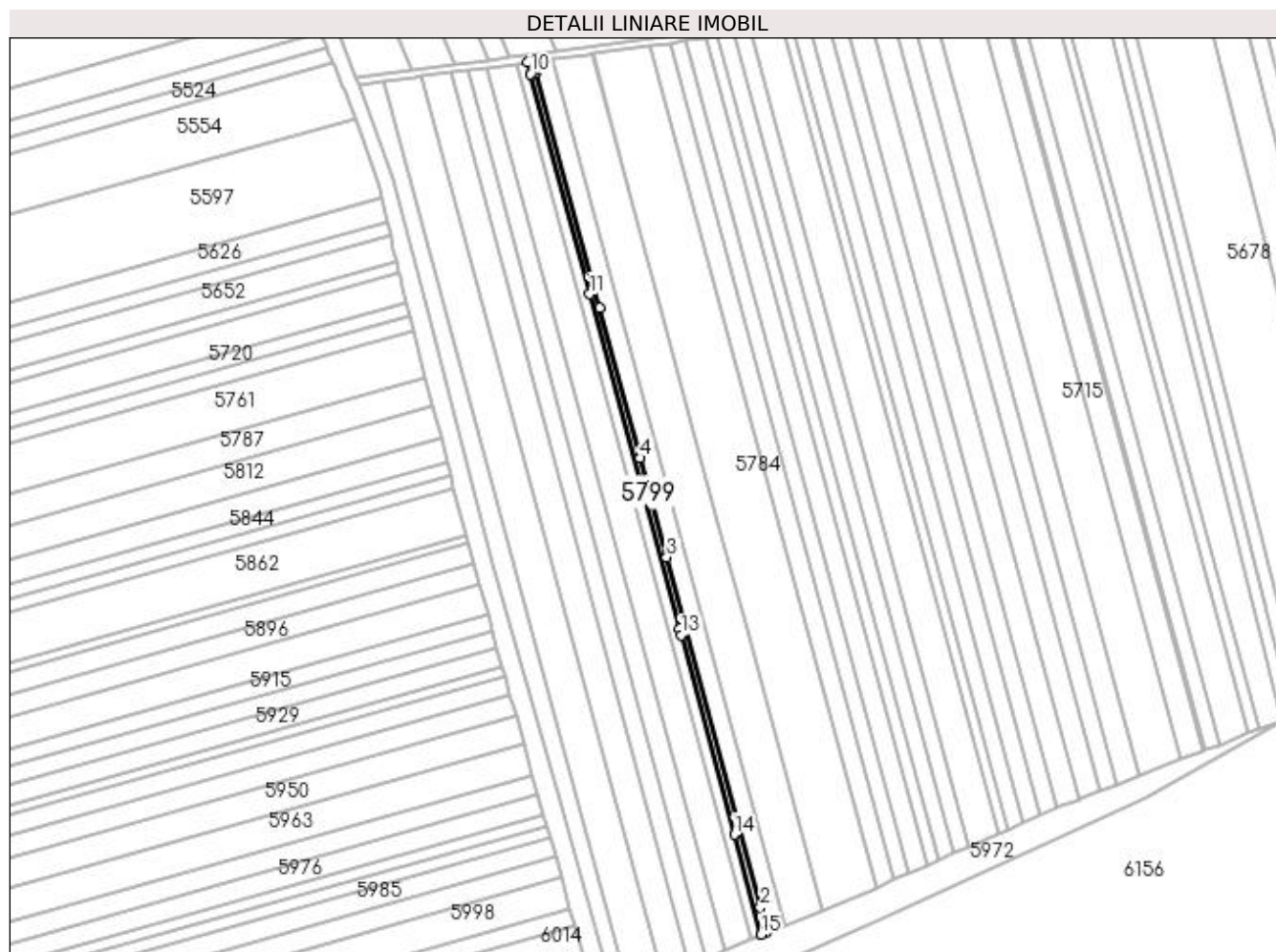
Inscrieri privind dezmembramintele dreptului de proprietate, drepturi reale de garanție și sarcini	Referințe
NU SUNT	

Anexa Nr. 1 La Partea I

Teren

Nr cadastral	Suprafața (mp)*	Observații / Referințe
	1.597	

* Suprafața este determinată în planul de proiecție Stereo 70.



Date referitoare la teren

Crt	Categorie folosință	Intra vilan	Suprafața (mp)	Tarla	Parcelă	Nr. topo	Observații / Referințe
1	arabil	NU	1.597	53	23/1	-	

Lungime Segmente

1) Valorile lungimilor segmentelor sunt obținute din proiecție în plan.

Punct început	X / Y	Punct sfârșit	X / Y	Lungime segment (** (m)
1	396.108,04 324.721,631	2	396.104,575 324.734,546	13.371
2	396.104,575 324.734,546	3	396.054,53 324.921,086	193.137
3	396.054,53 324.921,086	4	396.040,352 324.973,933	54.715
4	396.040,352 324.973,933	5	396.018,87 325.054,006	82.904
5	396.018,87 325.054,006	6	395.985,165 325.179,637	130.075

Punct început	X / Y	Punct sfârșit	X / Y	Lungime segment (** (m)
6	395.985,165 325.179,637	7	395.984,839 325.180,853	1.259
7	395.984,839 325.180,853	8	395.983,662 325.185,239	4.541
8	395.983,662 325.185,239	9	395.980,341 325.184,793	3.351
9	395.980,341 325.184,793	10	395.982,033 325.178,487	6.529
10	395.982,033 325.178,487	11	396.013,465 325.061,327	121.303
11	396.013,465 325.061,327	12	396.061,311 324.882,986	184.647
12	396.061,311 324.882,986	13	396.062,229 324.879,566	3.541
13	396.062,229 324.879,566	14	396.090,698 324.773,448	109.871
14	396.090,698 324.773,448	15	396.104,97 324.720,252	55.077
15	396.104,97 324.720,252	1	396.108,04 324.721,631	3.365

** Lungimile segmentelor sunt determinate în planul de proiecție Stereo 70 și sunt rotunjite la 1 milimetru.

*** Distanța dintre puncte este formată din segmente cumulate ce sunt mai mici decât valoarea 1 milimetru.

**DATE DESPRE IMOBILUL NR. 5800**

Oficiul de Cadastru și Publicitate Imobiliară DOLJ
Biroul de Cadastru și Publicitate Imobiliară Craiova

A. Partea I. Descrierea imobilului

TEREN Intravilan

Nr. CF vechi:173

Nr. cadastral vechi:488

Adresa: Loc. Sitoaia, Jud. Dolj, T51, P54

Nr. Crt	Nr cadastral Nr. topografic	Suprafața* (mp)	Observații / Referințe
A1	30549	2.227	Sector cadastral:21 Teren neimprejmuit; Diferenta de suprafata se regaseste la ID 5679, restul de de suprafata pana la suprafata din acte se afla in coridorul de expropriere ID 5302

B. Partea II. Proprietari și acte

Inscrieri privitoare la dreptul de proprietate și alte drepturi reale		Referințe
7840 / 04/05/2005		
Contract De Vanzare-Cumparare nr. AUT 481 , din 23/12/2004 emis de NP SANDU C;		
B1	Intabulare, drept de PROPRIETATE, dobandit prin Conventie, cota actuala 1/2, cota initiala 1/1 1) GEANTA ALINA MARINELA <i>OBSERVATII: (provenita din conversia CF 173)</i>	A1
7254 / 26/01/2015		
Act Notarial nr. ACT DE LICHIDARE A REGIMULUI COMUNITATII LEGALE -SUPLIMENT 288, din 22/01/2015 emis de NP Floricel MIHAI-MARIAN;		
B2	Se notează lichidarea comunității legale și menționarea cotelor-părți asupra imobilului înscris în cartea funciară, astfel: - GEANTA MIHNEA-ION- cota de 1/2 - GEANTA ALINA-MARINELA -cota de 1/2	A1
Act Notarial nr. ACT DE PARTAJ VOLUNTAR 289, din 22/01/2015 emis de Floricel MIHAI-MARIAN;		
B3	Intabulare, drept de PROPRIETATEproprietatea lui Geanta Mihnea -Ion, dobandit prin Conventie, cota actuala 1/2, cota initiala 1/2 1) GEANTA ALINA-MARINELA	A1

C. Partea III. SARCINI .

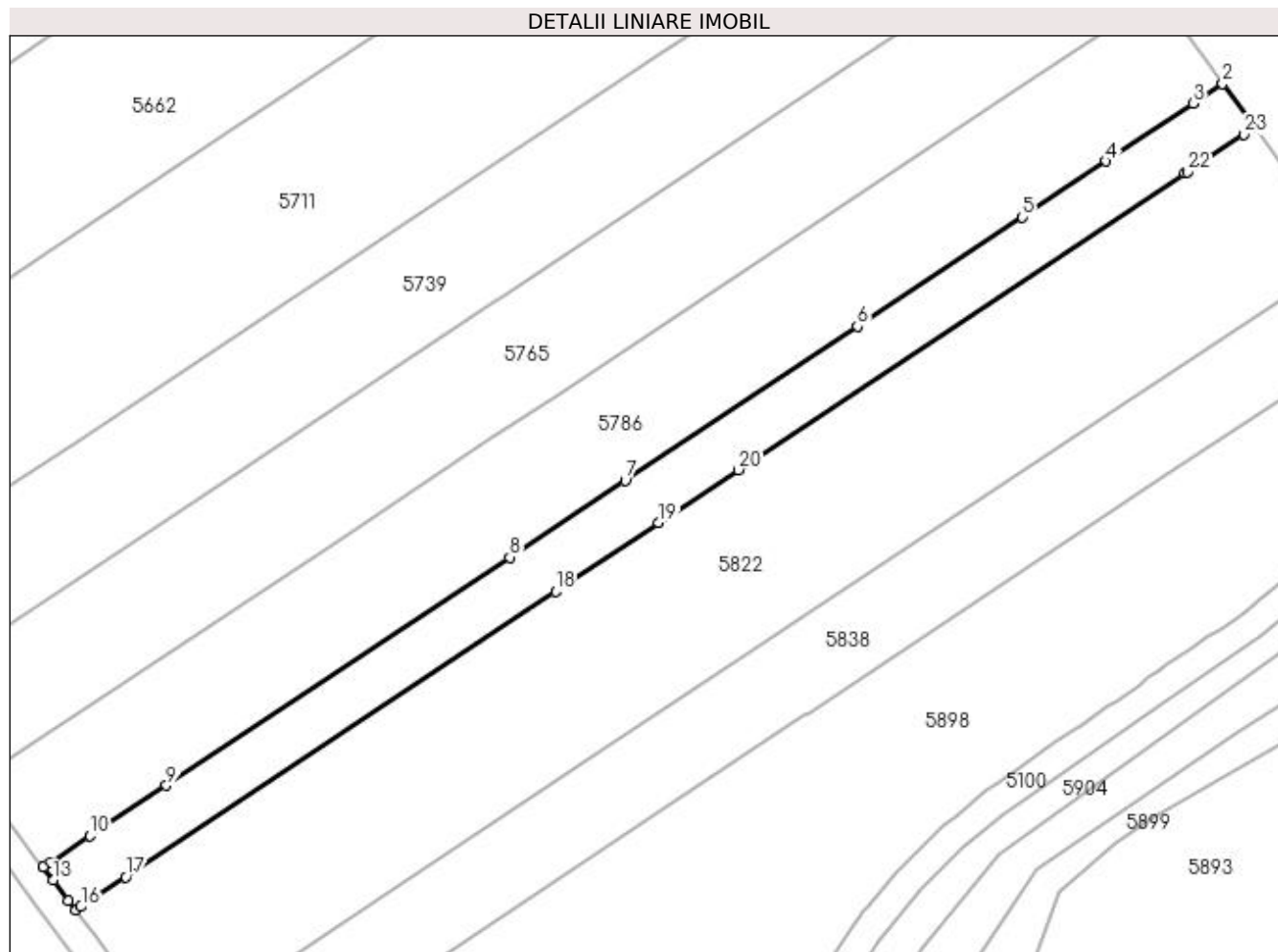
Inscrieri privind dezmembramintele dreptului de proprietate, drepturi reale de garanție și sarcini	Referințe
NU SUNT	

Anexa Nr. 1 La Partea I

Teren

Nr cadastral	Suprafața (mp)*	Observații / Referințe
30549	2.227	Diferența de suprafață se regăsește la ID 5679, restul de suprafață până la suprafața din acte se află în coridorul de expropriere ID 5302

* Suprafața este determinată în planul de proiecție Stereo 70.



Date referitoare la teren

Crt	Categorie folosință	Intra vilan	Suprafața (mp)	Tarla	Parcelă	Nr. topo	Observații / Referințe
1	arabil	DA	2.227	51	54	-	Parcela despartită de coridor de expropriere

Lungime Segmente

1) Valorile lungimilor segmentelor sunt obținute din proiecție în plan.

Punct început	X / Y	Punct sfârșit	X / Y	Lungime segment (** (m))
1	396.969,903 325.015,442	2	396.964,543 325.022,923	9.203
3	396.959,488 325.019,566	4	396.944,622 325.009,693	17.846
5	396.930,227 325.000,132	6	396.902,075 324.981,436	33.795
7	396.862,331 324.955,039	8	396.842,614 324.941,944	23.67
9	396.783,859 324.902,923	10	396.770,819 324.894,262	15.655

Punct început	X / Y	Punct sfârșit	X / Y	Lungime segment (** (m))
2	396.964,543 325.022,923	3	396.959,488 325.019,566	6.068
4	396.944,622 325.009,693	5	396.930,227 325.000,132	17.28
6	396.902,075 324.981,436	7	396.862,331 324.955,039	47.711
8	396.842,614 324.941,944	9	396.783,859 324.902,923	70.532
10	396.770,819 324.894,262	11	396.763,796 324.889,598	8.431

Punct început	X / Y	Punct sfârșit	X / Y	Lungime segment (** (m)
11	396.763,796 324.889,598	12	396.762,795 324.888,933	1.202
13	396.764,471 324.886,706	14	396.767,078 324.883,242	4.336
15	396.768,335 324.881,571	16	396.769,258 324.882,184	1.108
17	396.776,928 324.887,278	18	396.850,435 324.936,098	88.242
19	396.868,063 324.947,805	20	396.881,741 324.956,889	16.42
21	396.958,089 325.007,596	22	396.958,506 325.007,872	0.5
23	396.968,11 325.014,251	1	396.969,903 325.015,442	2.153

Punct început	X / Y	Punct sfârșit	X / Y	Lungime segment (** (m)
12	396.762,795 324.888,933	13	396.764,471 324.886,706	2.787
14	396.767,078 324.883,242	15	396.768,335 324.881,571	2.091
16	396.769,258 324.882,184	17	396.776,928 324.887,278	9.207
18	396.850,435 324.936,098	19	396.868,063 324.947,805	21.161
20	396.881,741 324.956,889	21	396.958,089 325.007,596	91.653
22	396.958,506 325.007,872	23	396.968,11 325.014,251	11.529

** Lungimile segmentelor sunt determinate în planul de proiecție Stereo 70 și sunt rotunjite la 1 milimetru.

*** Distanța dintre puncte este formată din segmente cumulate ce sunt mai mici decât valoarea 1 milimetru.

**DATE DESPRE IMOBILUL NR. 5802**

Oficiul de Cadastru și Publicitate Imobiliară DOLJ
Biroul de Cadastru și Publicitate Imobiliară Craiova

A. Partea I. Descrierea imobilului

TEREN Extravilan

Adresa: Jud. Dolj, T53, P 23

Nr. Crt	Nr cadastral Nr. topografic	Suprafața* (mp)	Observații / Referințe
A1	30657	2.580	Sector cadastral:21 Teren neimprejmuit;

B. Partea II. Proprietari și acte

Inscrieri privitoare la dreptul de proprietate și alte drepturi reale		Referințe
141913 / 16/11/2015		
Act Administrativ nr. TDP NR. 1342-59364, din 12/11/1998 emis de COMISIA JUDETEANA DOLJ;		
B1	Intabulare, drept de PROPRIETATE, dobandit prin Lege, cota actuala 1/1, cota initiala 1/1 1) TALABAN CONSTANTINA	A1
Act Normativ nr. LEGEA 17, din 07/03/2014 emis de PARLAMENTUL ROMANIEI;		
B2	Se noteaza faptul ca imobilul de sub A 1 se afla sub incidenta art. 3 alin. (1) din Legea nr. 17/2014	A1

C. Partea III. SARCINI .

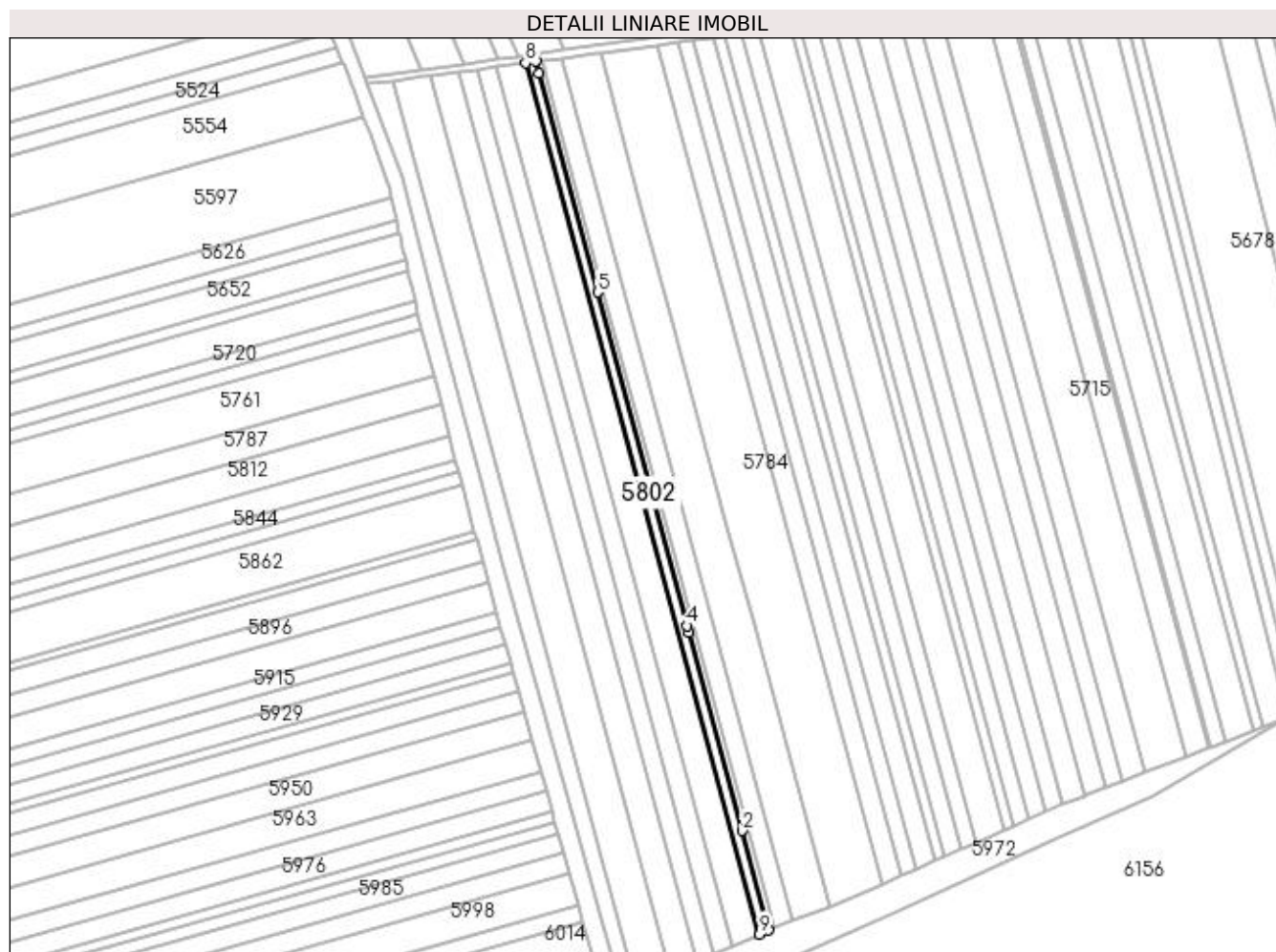
Inscrieri privind dezmembramintele dreptului de proprietate, drepturi reale de garanție și sarcini	Referințe
NU SUNT	

Anexa Nr. 1 La Partea I

Teren

Nr cadastral	Suprafața (mp)*	Observații / Referințe
30657	2.580	

* Suprafața este determinată în planul de proiecție Stereo 70.



Date referitoare la teren

Crt	Categorie folosință	Intravilan	Suprafața (mp)	Tarla	Parcelă	Nr. topo	Observații / Referințe
1	arabil	NU	2.580	53	23	-	

Lungime Segmente

1) Valorile lungimilor segmentelor sunt obținute din proiecție în plan.

Punct început	X / Y	Punct sfârșit	X / Y	Lungime segment (** (m)
1	396.104,97 324.720,252	2	396.090,698 324.773,448	55.077
2	396.090,698 324.773,448	3	396.062,229 324.879,566	109.871
3	396.062,229 324.879,566	4	396.061,311 324.882,986	3.541
4	396.061,311 324.882,986	5	396.013,465 325.061,327	184.647
5	396.013,465 325.061,327	6	395.982,033 325.178,487	121.303

Punct început	X / Y	Punct sfârșit	X / Y	Lungime segment (** (m)
6	395.982,033 325.178,487	7	395.980,341 325.184,793	6.529
7	395.980,341 325.184,793	8	395.974,989 325.184,075	5.4
8	395.974,989 325.184,075	9	396.100,021 324.718,029	482.527
9	396.100,021 324.718,029	1	396.104,97 324.720,252	5.425

** Lungimile segmentelor sunt determinate în planul de proiecție Stereo 70 și sunt rotunjite la 1 milimetru.

*** Distanța dintre puncte este formată din segmente cumulate ce sunt mai mici decât valoarea 1 milimetru.

**DATE DESPRE IMOBILUL NR. 5805**

Oficiul de Cadastru și Publicitate Imobiliară DOLJ
Biroul de Cadastru și Publicitate Imobiliară Craiova

A. Partea I. Descrierea imobilului

TEREN Extravilan

Adresa: Jud. Dolj, T53, P27

Nr. Crt	Nr cadastral Nr. topografic	Suprafața* (mp)	Observații / Referințe
A1	30669	7.740	Sector cadastral:21 Teren neimprejmuit;

B. Partea II. Proprietari și acte

Inscrieri privitoare la dreptul de proprietate și alte drepturi reale		Referințe
142059 / 16/11/2015		
Act Administrativ nr. TDP NR. 870-2195, din 28/03/1997 emis de COMISIA JUDETEANA DOLJ (act notarial nr. CM NR. 258/23-09-2004 emis de BNP CERNOBAI CLAUDIU-EMIL; act notarial nr. CM NR. 63/11-05-2012 emis de BNP DEFTA EMIL;);		
B1	Intabulare, drept de PROPRIETATE, dobandit prin Succesiune, cota actuala 2/4, cota initiala 1/2 1) GHITA ELENA <i>OBSERVATII: CALIN MARIA</i>	A1
B2	Intabulare, drept de PROPRIETATE, dobandit prin Succesiune, cota actuala 1/4, cota initiala 1/4 1) CALIN IULIAN	A1
B3	Intabulare, drept de PROPRIETATE, dobandit prin Succesiune, cota actuala 1/4, cota initiala 1/4 1) CALIN CRISTIAN	A1
Act Administrativ nr. documentatie cadastrala nr 142059, din 16/11/2015 emis de CJSIPT Dolj;		
B4	Se noteaza faptul ca imobilul de sub A1 se afla sub incidenta art. 3 alin. (1) din Legea nr. 17/2014	A1

C. Partea III. SARCINI .

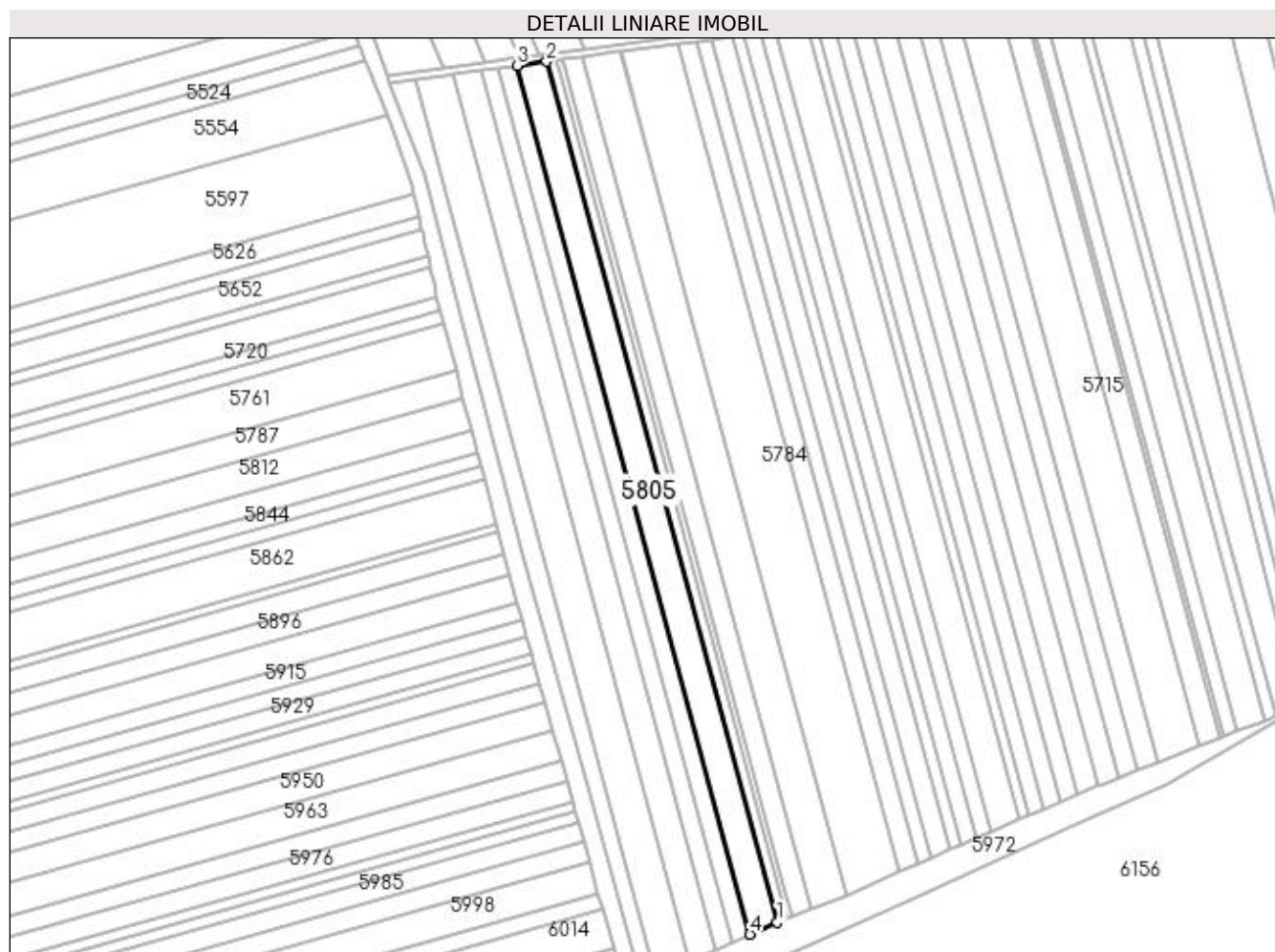
Inscrieri privind dezmembramintele dreptului de proprietate, drepturi reale de garanție și sarcini	Referințe
NU SUNT	

Anexa Nr. 1 La Partea I

Teren

Nr cadastral	Suprafața (mp)*	Observații / Referințe
30669	7.740	

* Suprafața este determinată în planul de proiecție Stereo 70.



Date referitoare la teren

Crt	Categorie folosință	Intravilan	Suprafața (mp)	Tarla	Parcelă	Nr. topo	Observații / Referințe
1	arabil	NU	7.740	53	27	-	

Lungime Segmente

1) Valorile lungimilor segmentelor sunt obținute din proiecție în plan.

Punct început	X / Y	Punct sfârșit	X / Y	Lungime segment (** (m)
1	396.100,021 324.718,029	2	395.974,989 325.184,075	482.527
2	395.974,989 325.184,075	3	395.959,035 325.181,934	16.097
3	395.959,035 325.181,934	4	396.085,271 324.711,403	487.17
4	396.085,271 324.711,403	1	396.100,021 324.718,029	16.17

**** Lungimile segmentelor sunt determinate în planul de proiecție Stereo 70 și sunt rotunjite la 1 milimetru.**

***** Distanța dintre puncte este formată din segmente cumulate ce sunt mai mici decât valoarea 1 milimetru.**

**DATE DESPRE IMOBILUL NR. 5810**

Oficiul de Cadastru și Publicitate Imobiliară DOLJ
Biroul de Cadastru și Publicitate Imobiliară Craiova

A. Partea I. Descrierea imobilului

TEREN Extravilan

Adresa: Jud. Dolj, T53, P 31

Nr. Crt	Nr cadastral Nr. topografic	Suprafața* (mp)	Observații / Referințe
A1	30656	4.945	Sector cadastral:21 Teren neimprejmuit;

B. Partea II. Proprietari și acte

Inscrieri privitoare la dreptul de proprietate și alte drepturi reale		Referințe
141924 / 16/11/2015		
Act Administrativ nr. TDP nr. 474-59566, din 12/02/1997 emis de COMISIA JUDETEANA DOLJ;		
B1	Intabulare, drept de PROPRIETATE18/1991, dobandit prin Lege, cota actuala 1/1, cota initiala 1/1 1) TALABAN AURICA	A1
B2	“ Imobil aflat sub incidenta art. 3 alin.(1) din Legea 17/2014 “	A1

C. Partea III. SARCINI .

Inscrieri privind dezmembramintele dreptului de proprietate, drepturi reale de garanție și sarcini	Referințe
NU SUNT	

Anexa Nr. 1 La Partea I

Teren

Nr cadastral	Suprafața (mp)*	Observații / Referințe
30656	4.945	

* Suprafața este determinată în planul de proiecție Stereo 70.



Date referitoare la teren

Crt	Categorie folosință	Intravilan	Suprafața (mp)	Tarla	Parcelă	Nr. topo	Observații / Referințe
1	arabil	NU	4.945	53	31	-	

Lungime Segmente

1) Valorile lungimilor segmentelor sunt obținute din proiecție în plan.

Punct început	X / Y	Punct sfârșit	X / Y	Lungime segment (** (m)
1	396.085,271 324.711,403	2	395.959,035 325.181,934	487.17
2	395.959,035 325.181,934	3	395.948,922 325.180,577	10.204
3	395.948,922 325.180,577	4	396.075,92 324.707,203	490.114
4	396.075,92 324.707,203	1	396.085,271 324.711,403	10.251

**** Lungimile segmentelor sunt determinate în planul de proiecție Stereo 70 și sunt rotunjite la 1 milimetru.**

***** Distanța dintre puncte este formată din segmente cumulate ce sunt mai mici decât valoarea 1 milimetru.**

**DATE DESPRE IMOBILUL NR. 5812**

Oficiul de Cadastru și Publicitate Imobiliară DOLJ
Biroul de Cadastru și Publicitate Imobiliară Craiova

A. Partea I. Descrierea imobilului

TEREN Extravilan

Adresa: Jud. Dolj, T53, P81

Nr. Crt	Nr cadastral Nr. topografic	Suprafața* (mp)	Observații / Referințe
A1	30719	6.200	Sector cadastral:21 Teren neimprejmut;

B. Partea II. Proprietari și acte

Inscrieri privitoare la dreptul de proprietate și alte drepturi reale		Referințe
146522 / 25/11/2015		
Act Administrativ nr. TDP NR. 324-44708, din 23/04/1996 emis de COMISIA JUDETEANA DOLJ (Adeverinta nr 3374/06.11.2015 Primaria Almaj);		
B1	Intabulare, drept de PROPRIETATE, dobandit prin Reconstituire, cota actuala 1/1, cota initiala 1/1 1) HANTAU ION DEFUNCT:Da	A1
Act Administrativ nr. Documentatia cadastrala avizata sub nr 146522, din 25/11/2015 emis de - (și planul de încadrare în tarla);		
B2	se noteaza mentiunea "Imobil aflat sub incidenta art. 3 alin. (1) din Legea nr. 17/2014"	A1

C. Partea III. SARCINI .

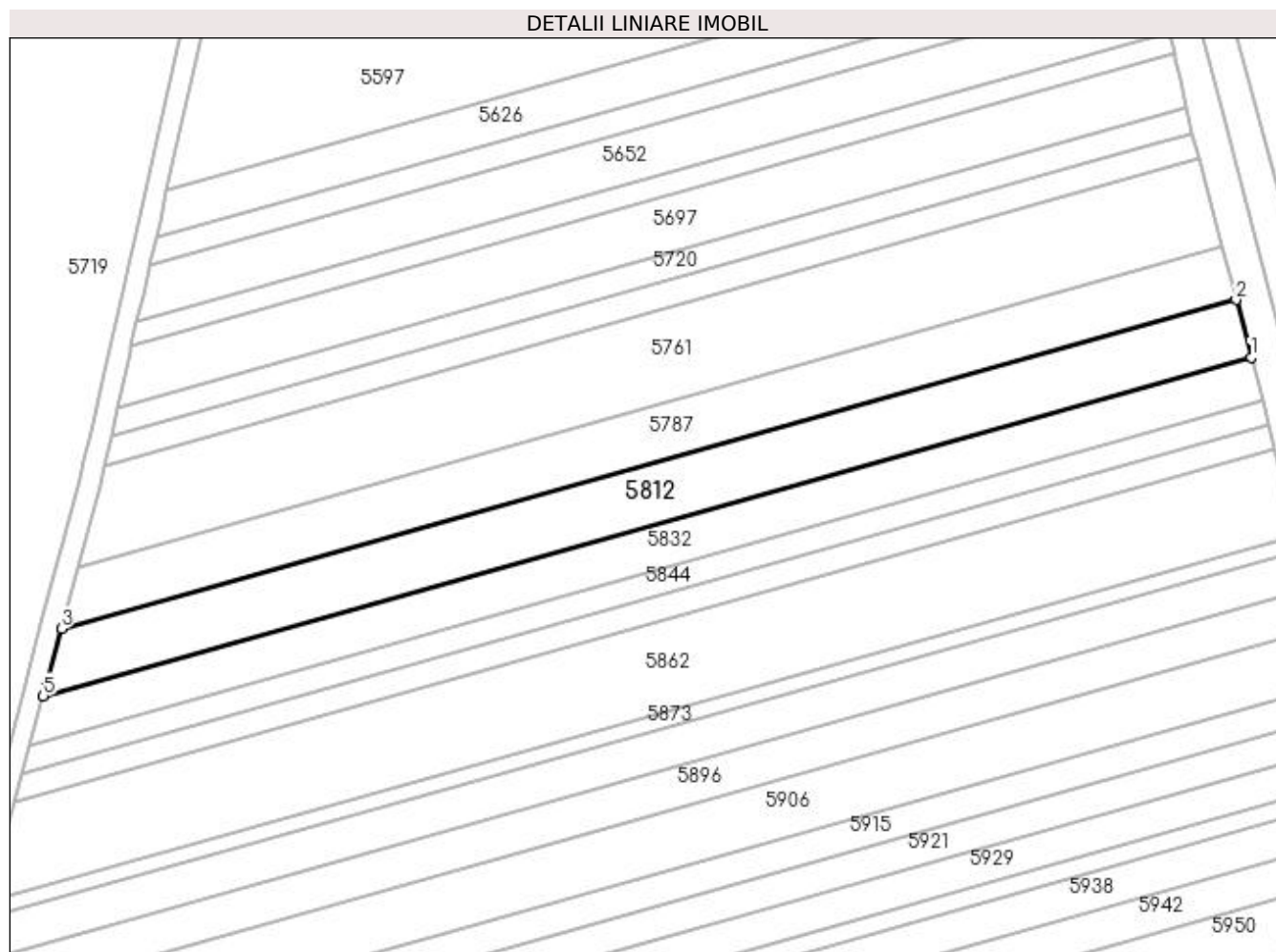
Inscrieri privind dezmembramintele dreptului de proprietate, drepturi reale de garanție și sarcini	Referințe
NU SUNT	

Anexa Nr. 1 La Partea I

Teren

Nr cadastral	Suprafața (mp)*	Observații / Referințe
30719	6.200	

* Suprafața este determinată în planul de proiecție Stereo 70.



Date referitoare la teren

Crt	Categorie folosință	Intravilan	Suprafața (mp)	Tarla	Parcelă	Nr. topo	Observații / Referințe
1	pasune	NU	6.200	53	81	-	

Lungime Segmente

1) Valorile lungimilor segmentelor sunt obținute din proiecție în plan.

Punct început	X / Y	Punct sfârșit	X / Y	Lungime segment (** (m)
1	395.934,315 324.984,501	2	395.929,959 325.001,249	17.305
2	395.929,959 325.001,249	3	395.589,666 324.905,998	353.372
3	395.589,666 324.905,998	4	395.585,249 324.889,561	17.021
4	395.585,249 324.889,561	5	395.584,445 324.886,57	3.097
5	395.584,445 324.886,57	1	395.934,315 324.984,501	363.317

**** Lungimile segmentelor sunt determinate în planul de proiecție Stereo 70 și sunt rotunjite la 1 milimetru.**

***** Distanța dintre puncte este formată din segmente cumulate ce sunt mai mici decât valoarea 1 milimetru.**

**DATE DESPRE IMOBILUL NR. 5814**

Oficiul de Cadastru și Publicitate Imobiliară DOLJ
 Biroul de Cadastru și Publicitate Imobiliară Craiova

A. Partea I. Descrierea imobilului

TEREN Extravilan

Adresa: Jud. Dolj, T53, P 32

Nr. Crt	Nr cadastral Nr. topografic	Suprafața* (mp)	Observații / Referințe
A1	30659	4.730	Sector cadastral:21 Teren neimpregmuit;

B. Partea II. Proprietari și acte

Inscrieri privitoare la dreptul de proprietate și alte drepturi reale		Referințe
142058 / 16/11/2015		
Act Administrativ nr. TDP NR. 296-58989, din 18/04/1996 emis de COMISIA JUDETEDEANA DOLJ (act notarial nr. CM NR. 138/09-08-2012 emis de BNP DEFTA EMIL;);		
B1	Intabulare, drept de PROPRIETATE, dobandit prin Succesiune, cota actuala 1/1, cota initiala 1/1 1) PETRICĂ MARIA <i>OBSERVATII: def Miroiu Ion</i>	A1
B2	Imobil aflat sub incidenta art.3 alin.(1) din Legea nr. 17/2014	A1

C. Partea III. SARCINI .

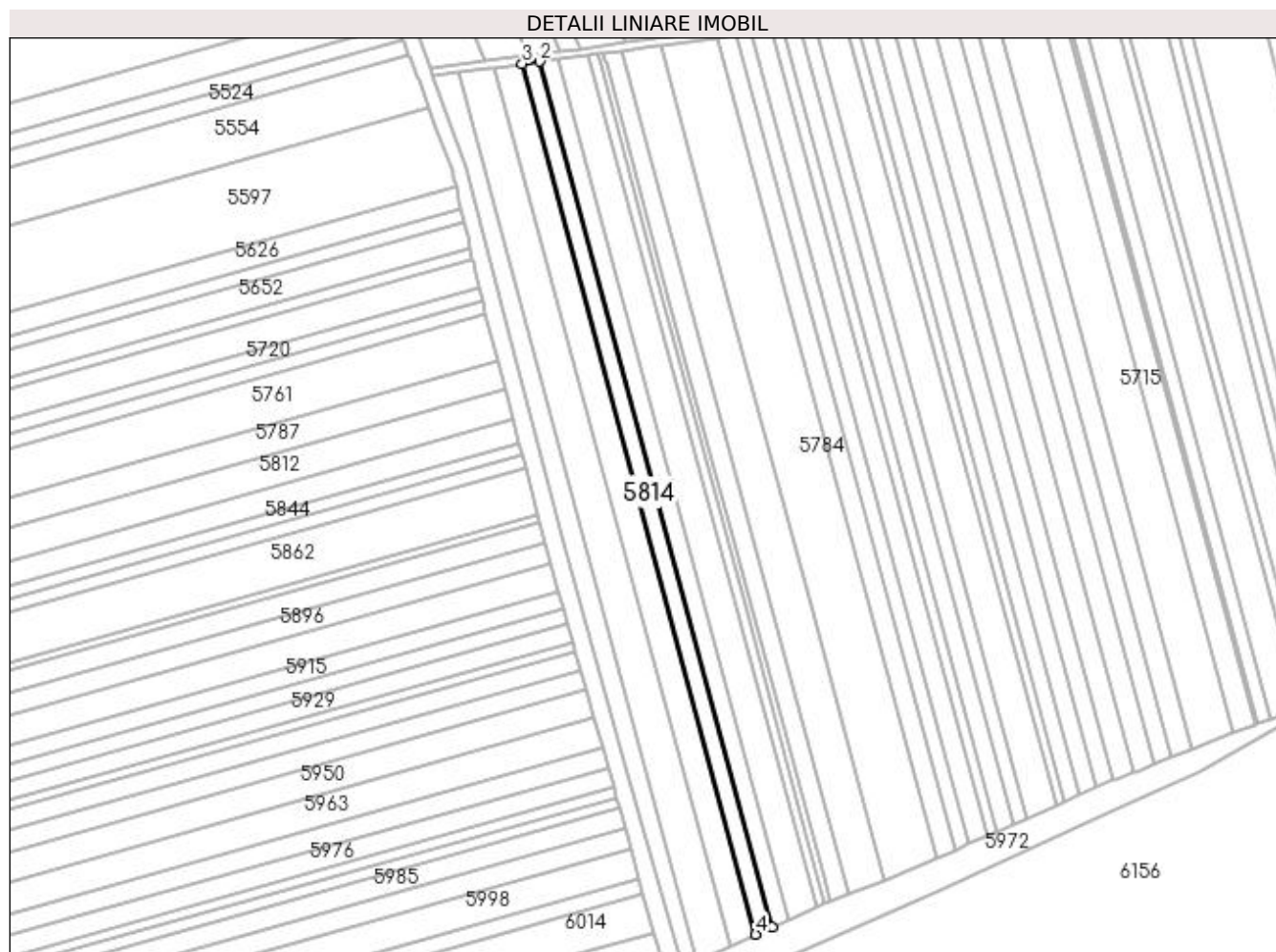
Inscrieri privind dezmembramintele dreptului de proprietate, drepturi reale de garanție și sarcini	Referințe
NU SUNT	

Anexa Nr. 1 La Partea I

Teren

Nr cadastral	Suprafața (mp)*	Observații / Referințe
30659	4.730	

* Suprafața este determinată în planul de proiecție Stereo 70.



Date referitoare la teren

Crt	Categorie folosință	Intravilan	Suprafața (mp)	Tarla	Parcelă	Nr. topo	Observații / Referințe
1	arabil	NU	4.730	53	32	-	

Lungime Segmente

1) Valorile lungimilor segmentelor sunt obținute din proiecție în plan.

Punct început	X / Y	Punct sfârșit	X / Y	Lungime segment (** (m)
1	396.075,92 324.707,203	2	395.948,922 325.180,577	490.114
2	395.948,922 325.180,577	3	395.939,304 325.179,286	9.704
3	395.939,304 325.179,286	4	396.067,028 324.703,209	492.912
4	396.067,028 324.703,209	1	396.075,92 324.707,203	9.748

**** Lungimile segmentelor sunt determinate în planul de proiecție Stereo 70 și sunt rotunjite la 1 milimetru.**

***** Distanța dintre puncte este formată din segmente cumulate ce sunt mai mici decât valoarea 1 milimetru.**

**DATE DESPRE IMOBILUL NR. 5820**

Oficiul de Cadastru și Publicitate Imobiliară DOLJ
Biroul de Cadastru și Publicitate Imobiliară Craiova

A. Partea I. Descrierea imobilului

TEREN Extravilan

Adresa: Jud. Dolj, T 53, P 37

Nr. Crt	Nr cadastral Nr. topografic	Suprafața* (mp)	Observații / Referințe
A1	30701	7.625	Sector cadastral:21 Teren neimprejmuit;

B. Partea II. Proprietari și acte

Inscrieri privitoare la dreptul de proprietate și alte drepturi reale		Referințe
142056 / 16/11/2015		
Act Notarial nr. CM NR. 71, din 11/05/2012 emis de NP CERNOBAI CLAUDIU-EMIL (TDP NR. 255-58989/22-03-1996);		
B1	Intabulare, drept de PROPRIETATE, dobandit prin Succesiune, cota actuala 1/2, cota initiala 1/2 1) ANDREI VASILE <i>OBSERVATII: defunct Andrei Elena</i>	A1
B2	Intabulare, drept de PROPRIETATE, dobandit prin Succesiune, cota actuala 1/2, cota initiala 1/2 1) ANDREI GRIGORE <i>OBSERVATII: defunct Andrei Elena</i>	A1
Act Normativ nr. legea 17, din 07/03/2014 emis de PARLAMENTUL ROMANIEI;		
B3	se noteaza mentiunea " Imobil aflat sub incidenta art. 3 alin. (1) din Legea nr. 17/2014 "	A1

C. Partea III. SARCINI .

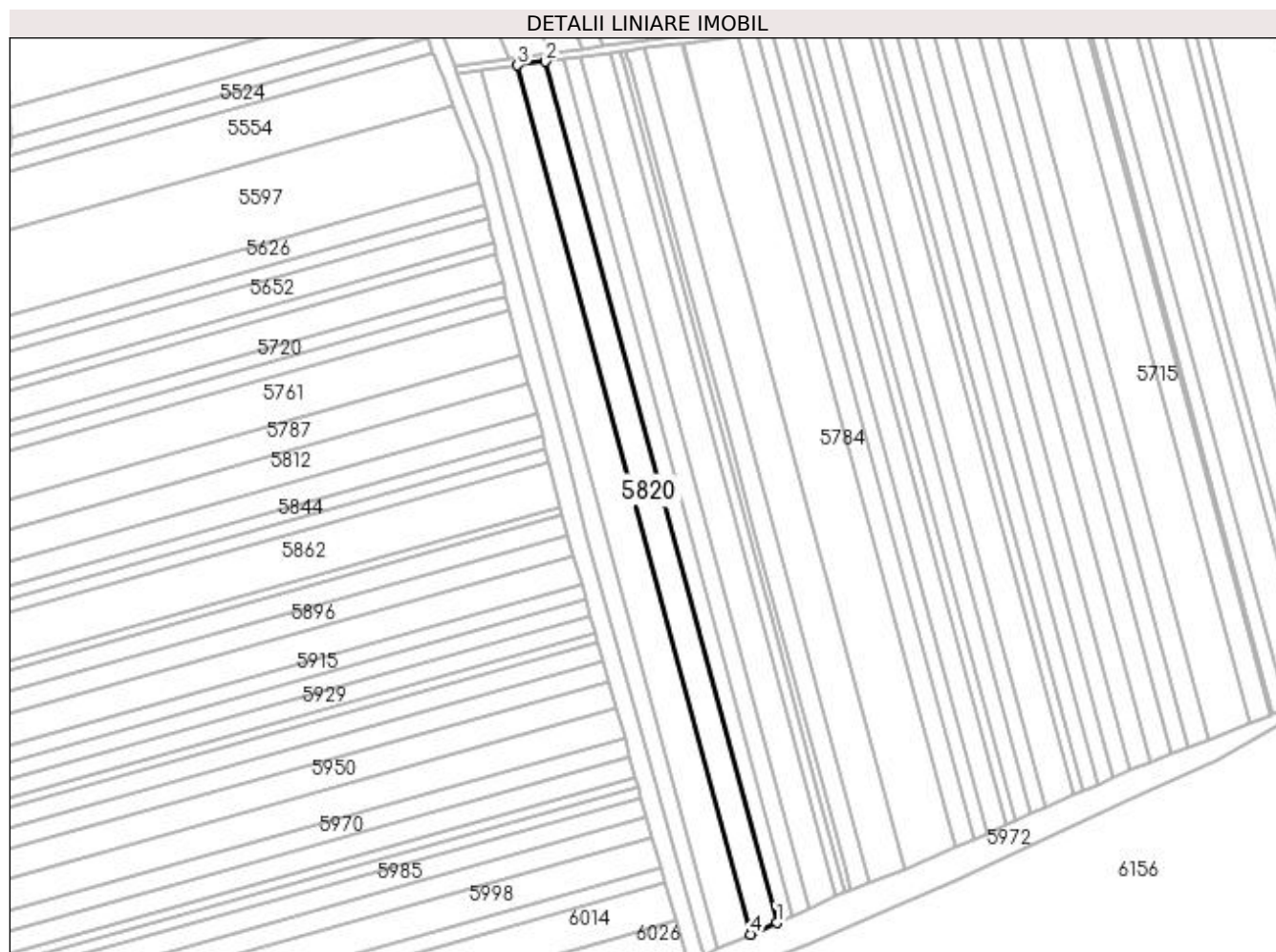
Inscrieri privind dezmembramintele dreptului de proprietate, drepturi reale de garanție și sarcini	Referințe
NU SUNT	

Anexa Nr. 1 La Partea I

Teren

Nr cadastral	Suprafața (mp)*	Observații / Referințe
30701	7.625	

* Suprafața este determinată în planul de proiecție Stereo 70.



Date referitoare la teren

Crt	Categorie folosință	Intravilan	Suprafața (mp)	Tarla	Parcelă	Nr. topo	Observații / Referințe
1	arabil	NU	7.625	53	37	-	

Lungime Segmente

1) Valorile lungimilor segmentelor sunt obținute din proiecție în plan.

Punct început	X / Y	Punct sfârșit	X / Y	Lungime segment (** (m)
1	396.067,028 324.703,209	2	395.939,304 325.179,286	492.912
2	395.939,304 325.179,286	3	395.923,915 325.177,221	15.527
3	395.923,915 325.177,221	4	396.052,799 324.696,817	497.392
4	396.052,799 324.696,817	1	396.067,028 324.703,209	15.599

**** Lungimile segmentelor sunt determinate în planul de proiecție Stereo 70 și sunt rotunjite la 1 milimetru.**

***** Distanța dintre puncte este formată din segmente cumulate ce sunt mai mici decât valoarea 1 milimetru.**

**DATE DESPRE IMOBILUL NR. 5821**

Oficiul de Cadastru și Publicitate Imobiliară DOLJ
Biroul de Cadastru și Publicitate Imobiliară Craiova

A. Partea I. Descrierea imobilului

TEREN Extravilan

Adresa: Jud. Dolj, T53, P40

Nr. Crt	Nr cadastral Nr. topografic	Suprafața* (mp)	Observații / Referințe
A1	30664	4.944	Sector cadastral:21 Teren neimprejmuit;

B. Partea II. Proprietari și acte

Inscrieri privitoare la dreptul de proprietate și alte drepturi reale		Referințe
142049 / 16/11/2015		
Act Notarial nr. ACT DE PARTAJ VOLUNTAR NR. 164, din 12/02/2003 emis de BNP FURTUNA SIMONA (TDP NR. 415-59566/12-02-1997 emis de COMISIA JUDETEANA DOLJ);		
B1	Intabulare, drept de PROPRIETATE, dobândit prin Conventie, cota actuala 1/1, cota initiala 1/1 1) BURGHIU MARIAN	A1
Act Administrativ nr. Documentatia cadastrala avizata sub nr 142049, din 16/11/2015 emis de CJSIPT Dolj (și planul de încadrare în tarla);		
B2	se noteaza mentiunea "Imobil aflat sub incidenta art. 3 alin. (1) din Legea nr. 17/2014"	A1

C. Partea III. SARCINI .

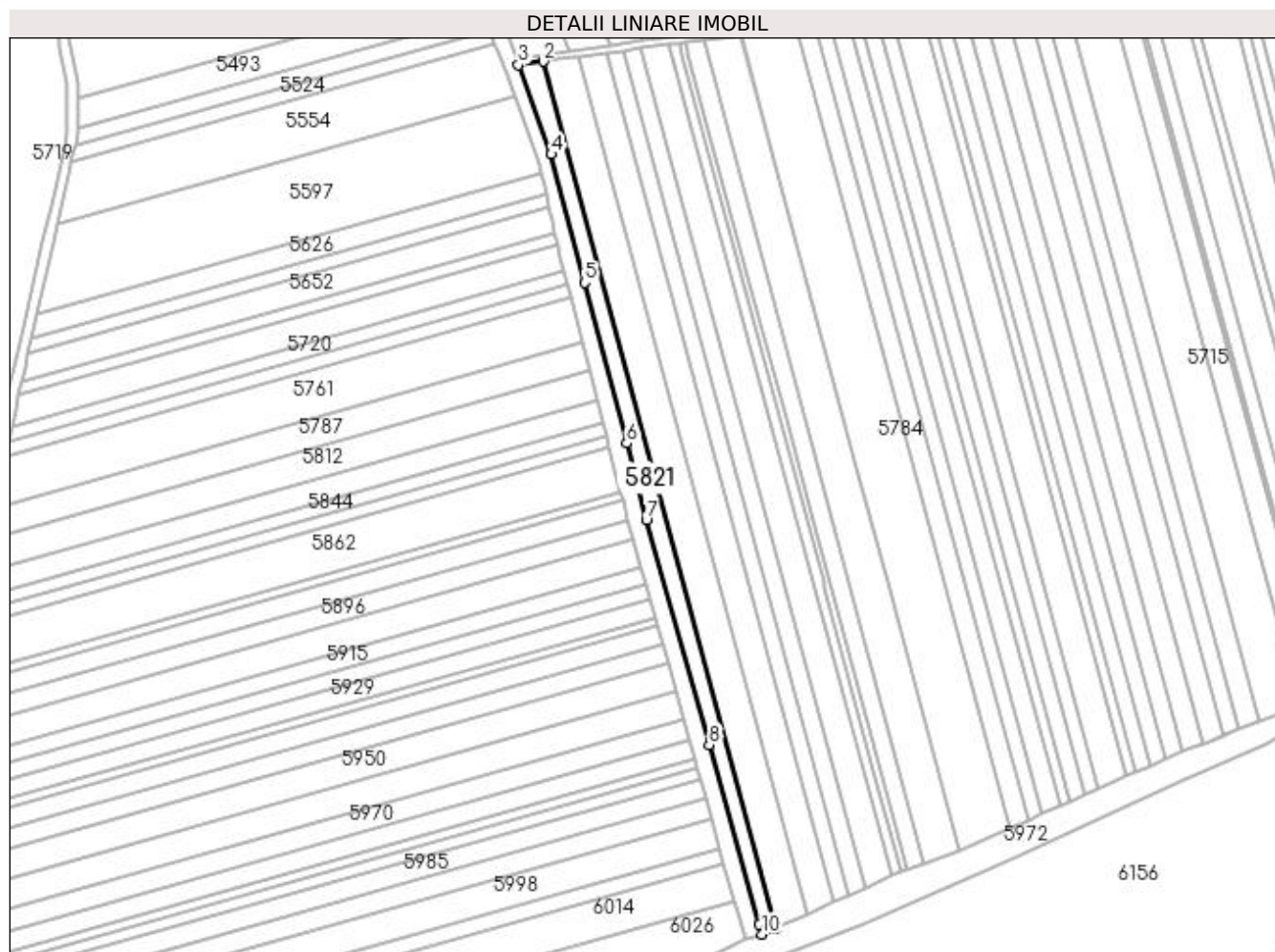
Inscrieri privind dezmembramintele dreptului de proprietate, drepturi reale de garanție și sarcini	Referințe
NU SUNT	

Anexa Nr. 1 La Partea I

Teren

Nr cadastral	Suprafața (mp)*	Observații / Referințe
30664	4.944	

* Suprafața este determinată în planul de proiecție Stereo 70.



Date referitoare la teren

Crt	Categorie folosință	Intra vilan	Suprafața (mp)	Tarla	Parcelă	Nr. topo	Observații / Referințe
1	arabil	NU	4.944	53	40	-	

Lungime Segmente

1) Valorile lungimilor segmentelor sunt obținute din proiecție în plan.

Punct început	X / Y	Punct sfârșit	X / Y	Lungime segment (** (m)
1	396.034,531 324.688,612	2	395.904,157 325.174,569	503.142
2	395.904,157 325.174,569	3	395.890,317 325.172,712	13.964
3	395.890,317 325.172,712	4	395.908,761 325.122,502	53.49
4	395.908,761 325.122,502	5	395.927,466 325.050,571	74.323
5	395.927,466 325.050,571	6	395.950,898 324.960,459	93.109

Punct început	X / Y	Punct sfârșit	X / Y	Lungime segment (** (m)
6	395.950,898 324.960,459	7	395.962,03 324.917,65	44.233
7	395.962,03 324.917,65	8	395.997,351 324.791,463	131.037
8	395.997,351 324.791,463	9	396.025,449 324.690,838	104.475
9	396.025,449 324.690,838	10	396.027,013 324.685,235	5.817
10	396.027,013 324.685,235	1	396.034,531 324.688,612	8.242

** Lungimile segmentelor sunt determinate în planul de proiecție Stereo 70 și sunt rotunjite la 1 milimetru.

*** Distanța dintre puncte este formată din segmente cumulate ce sunt mai mici decât valoarea 1 milimetru.

**DATE DESPRE IMOBILUL NR. 5822**

Oficiul de Cadastru și Publicitate Imobiliară DOLJ
Biroul de Cadastru și Publicitate Imobiliară Craiova

A. Partea I. Descrierea imobilului

TEREN Intravilan

Nr. CF vechi:181

Nr. cadastral vechi:489

Adresa: Loc. Sitoaia, Jud. Dolj, T51, P55

Nr. Crt	Nr cadastral Nr. topografic	Suprafața* (mp)	Observații / Referințe
A1	30552	6.526	Sector cadastral:21 Teren neimprejmuit; Diferenta de suprafata se regasese la ID 5703, restul de de suprafata pana la suprafata din acte se afla in coridorul de expropriere ID 5302

B. Partea II. Proprietari și acte

Inscrieri privitoare la dreptul de proprietate și alte drepturi reale		Referințe
7835 / 04/05/2005		
Contract De Vanzare-Cumparare nr. aut. 4849, din 23/12/2004 emis de NP. Sandu Cosmin;		
B1	Intabulare, drept de PROPRIETATE, dobandit prin Conventie, cota actuala 1/2, cota initiala 1/1 1) GEANTA ALINA MARINELA <i>OBSERVATII: (provenita din conversia CF 181)</i>	A1
7240 / 26/01/2015		
Act Notarial nr. ACT DE LICHIDARE A REGIMULUI COMUNITATII LEGALE -SUPLIMENT 288, din 22/01/2015 emis de Floricel MIHAI-MARIAN;		
B2	Se notează lichidarea comunitatii de bunuri si mentionarea cotelor parti asupra imobilului de sub A 1, astfel: GEANTA MIHNEA ION, cota de 1/2 si GEANTA ALINA MARINELA, cota de 1/2	A1
Act Notarial nr. ACT DE PARTAJ VOLUNTAR 289, din 22/01/2015 emis de Floricel MIHAI-MARIAN;		
B3	Intabulare, drept de PROPRIETATE, dobandit prin Conventie, cota actuala 1/2, cota initiala 1/2 1) GEANTA ALINA MARINELA	A1

C. Partea III. SARCINI .


Inscrieri privind dezmembramintele dreptului de proprietate, drepturi reale de garanție și sarcini	Referințe
NU SUNT	

Anexa Nr. 1 La Partea I

Teren

Nr cadastral	Suprafața (mp)*	Observații / Referințe
30552	6.526	Diferența de suprafață se regăsește la ID 5703, restul de suprafață până la suprafața din acte se află în coridorul de expropriere ID 5302

* Suprafața este determinată în planul de proiecție Stereo 70.



Date referitoare la teren

Crt	Categorie folosință	Intra vilan	Suprafața (mp)	Tarla	Parcelă	Nr. topo	Observații / Referințe
1	arabil	DA	6.526	51	55	-	Parcela despartită de coridor de expropriere

Lungime Segmente

1) Valorile lungimilor segmentelor sunt obținute din proiecție în plan.

Punct început	X / Y	Punct sfârșit	X / Y	Lungime segment (** (m)
1	396.985,672 324.993,434	2	396.969,903 325.015,442	27.074
3	396.968,11 325.014,251	4	396.958,506 325.007,872	11.529
5	396.958,089 325.007,596	6	396.881,741 324.956,889	91.653
7	396.868,063 324.947,805	8	396.850,435 324.936,098	21.161
9	396.776,928 324.887,278	10	396.769,258 324.882,184	9.207

Punct început	X / Y	Punct sfârșit	X / Y	Lungime segment (** (m)
2	396.969,903 325.015,442	3	396.968,11 325.014,251	2.153
4	396.958,506 325.007,872	5	396.958,089 325.007,596	0.5
6	396.881,741 324.956,889	7	396.868,063 324.947,805	16.42
8	396.850,435 324.936,098	9	396.776,928 324.887,278	88.242
10	396.769,258 324.882,184	11	396.768,335 324.881,571	1.108

Punct început	X / Y	Punct sfârșit	X / Y	Lungime segment (** (m)	Punct început	X / Y	Punct sfârșit	X / Y	Lungime segment (** (m)
11	396.768,335 324.881,571	12	396.769,062 324.880,606	1.208	12	396.769,062 324.880,606	13	396.771,647 324.877,171	4.299
13	396.771,647 324.877,171	14	396.774,07 324.873,952	4.03	14	396.774,07 324.873,952	15	396.776,2 324.871,122	3.542
15	396.776,2 324.871,122	16	396.777,024 324.870,23	1.214	16	396.777,024 324.870,23	17	396.777,301 324.869,931	0.408
17	396.777,301 324.869,931	18	396.782,064 324.864,779	7.016	18	396.782,064 324.864,779	19	396.782,909 324.864,081	1.096
19	396.782,909 324.864,081	20	396.783,469 324.863,62	0.725	20	396.783,469 324.863,62	21	396.786,476 324.861,138	3.899
21	396.786,476 324.861,138	22	396.787,346 324.861,716	1.045	22	396.787,346 324.861,716	23	396.795,979 324.867,45	10.364
23	396.795,979 324.867,45	24	396.820,534 324.883,758	29.477	24	396.820,534 324.883,758	25	396.860,231 324.910,123	47.654
25	396.860,231 324.910,123	26	396.884,925 324.926,523	29.644	26	396.884,925 324.926,523	27	396.893,397 324.932,15	10.17
27	396.893,397 324.932,15	28	396.948,796 324.968,943	66.504	28	396.948,796 324.968,943	1	396.985,672 324.993,434	44.268

** Lungimile segmentelor sunt determinate în planul de proiecție Stereo 70 și sunt rotunjite la 1 milimetru.

*** Distanța dintre puncte este formată din segmente cumulate ce sunt mai mici decât valoarea 1 milimetru.

**DATE DESPRE IMOBILUL NR. 5823**

Oficiul de Cadastru și Publicitate Imobiliară DOLJ
Biroul de Cadastru și Publicitate Imobiliară Craiova

A. Partea I. Descrierea imobilului

TEREN Extravilan

Nr. CF vechi:473

Nr. cadastral vechi:727

Adresa: Jud. Dolj, T53, P2

Nr. Crt	Nr cadastral Nr. topografic	Suprafața* (mp)	Observații / Referințe
A1	30409	19.940	Sector cadastral:21 Teren neimprejmuit;

B. Partea II. Proprietari și acte

Inscrieri privitoare la dreptul de proprietate și alte drepturi reale		Referințe
81908 / 24/10/2008		
Contract De Vanzare-Cumparare nr. 3110, din 23/10/2008 emis de BNP Zavoi A.P;		
B1	Intabulare, drept de PROPRIETATE, dobandit prin Construire, cota actuala 1/2, cota initiala 1/1 1) HOANCA IONUT ALEXANDRU <i>OBSERVATII: (provenita din conversia CF 473)</i>	A1
85142 / 29/08/2013		
Act Notarial nr. Act de lichidare a regimului comunitatii legale aut. nr. 2041, din 23/08/2013 emis de NP Gaspar M O (Act de partaj voluntar aut. nr. 2078/27.08.2013 NP Ilie V F.);		
B2	Se notează faptul că proprietarii tabulari de sub B 1, dețin imobilul înscris în cartea funciară în cotele-părți menționate în dreptul fiecăruia, astfel: HOANCA IONUT ALEXANDRU cota de 1/2 . HOANCA CRISTINA cota de 1/2.	A1
B3	Intabulare, drept de PROPRIETATE, dobandit prin Conventie, cota actuala 1/2, cota initiala 1/2 1) HOANCA IONUT ALEXANDRU	A1

C. Partea III. SARCINI .

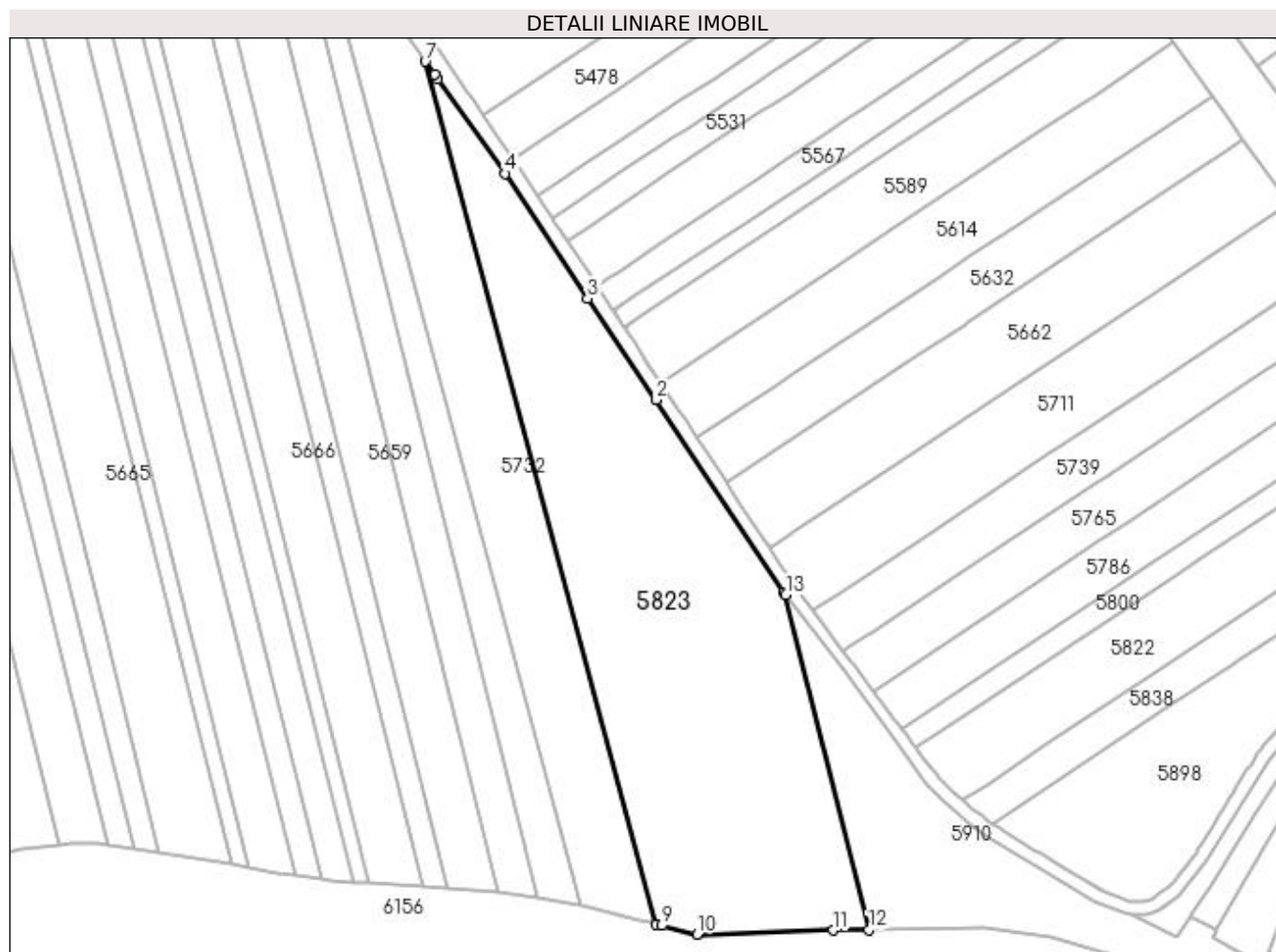
Inscrieri privind dezmembramintele dreptului de proprietate, drepturi reale de garanție și sarcini	Referințe
NU SUNT	

Anexa Nr. 1 La Partea I

Teren

Nr cadastral	Suprafața (mp)*	Observații / Referințe
30409	19.940	

* Suprafața este determinată în planul de proiecție Stereo 70.



Date referitoare la teren

Crt	Categorie folosință	Intra vilan	Suprafața (mp)	Tarla	Parcelă	Nr. topo	Observații / Referințe
1	arabil	NU	19.940	53	2	-	

Lungime Segmente

1) Valorile lungimilor segmentelor sunt obținute din proiecție în plan.

Punct început	X / Y	Punct sfârșit	X / Y	Lungime segment (** (m)
1	396.716,719 324.942,301	2	396.667,109 325.017,189	89.83
2	396.667,109 325.017,189	3	396.640,327 325.056,699	47.731
3	396.640,327 325.056,699	4	396.608,187 325.105,386	58.34
4	396.608,187 325.105,386	5	396.581,856 325.142,078	45.162
5	396.581,856 325.142,078	6	396.580,541 325.143,981	2.313

Punct început	X / Y	Punct sfârşit	X / Y	Lungime segment (** (m)
6	396.580,541 325.143,981	7	396.577,028 325.149,069	6.184
7	396.577,028 325.149,069	8	396.667,051 324.812,851	348.062
8	396.667,051 324.812,851	9	396.669,096 324.812,341	2.107
9	396.669,096 324.812,341	10	396.682,89 324.808,9	14.217
10	396.682,89 324.808,9	11	396.735,94 324.810,46	53.073
11	396.735,94 324.810,46	12	396.749,967 324.810,688	14.029
12	396.749,967 324.810,688	13	396.717,524 324.941,086	134.373
13	396.717,524 324.941,086	1	396.716,719 324.942,301	1.458

** Lungimile segmentelor sunt determinate în planul de proiecție Stereo 70 și sunt rotunjite la 1 milimetru.

*** Distanța dintre puncte este formată din segmente cumulate ce sunt mai mici decât valoarea 1 milimetru.

**DATE DESPRE IMOBILUL NR. 5826**

Oficiul de Cadastru și Publicitate Imobiliară DOLJ
Biroul de Cadastru și Publicitate Imobiliară Craiova

A. Partea I. Descrierea imobilului

TEREN Extravilan

Adresa: Jud. Dolj, T53, P39

Nr. Crt	Nr cadastral Nr. topografic	Suprafața* (mp)	Observații / Referințe
A1	30673	9.890	Sector cadastral:21 Teren neimprejmit;

B. Partea II. Proprietari și acte

Inscrieri privitoare la dreptul de proprietate și alte drepturi reale		Referințe
142054 / 16/11/2015		
Act Administrativ nr. TDP NR. 411-59566, din 12/02/1997 emis de CJSIPT DOLJ (CM NR. 31/28-05-2002 emis de BNP FLORIAN TONE; Adeverinta nr.5481/2015 Prim.com.Almaj);		
B1	Intabulare, drept de PROPRIETATE, dobandit prin Succesiune, cota actuala 1/1, cota initiala 1/1 1) PREDUT VICTOR <i>OBSERVATII: defunct PREDUT SOFICA</i>	A1
B2	Se noteaza mentiunea " imobil aflat sub incidenta art. 3 alin (2) din legea 17/2014"	A1

C. Partea III. SARCINI

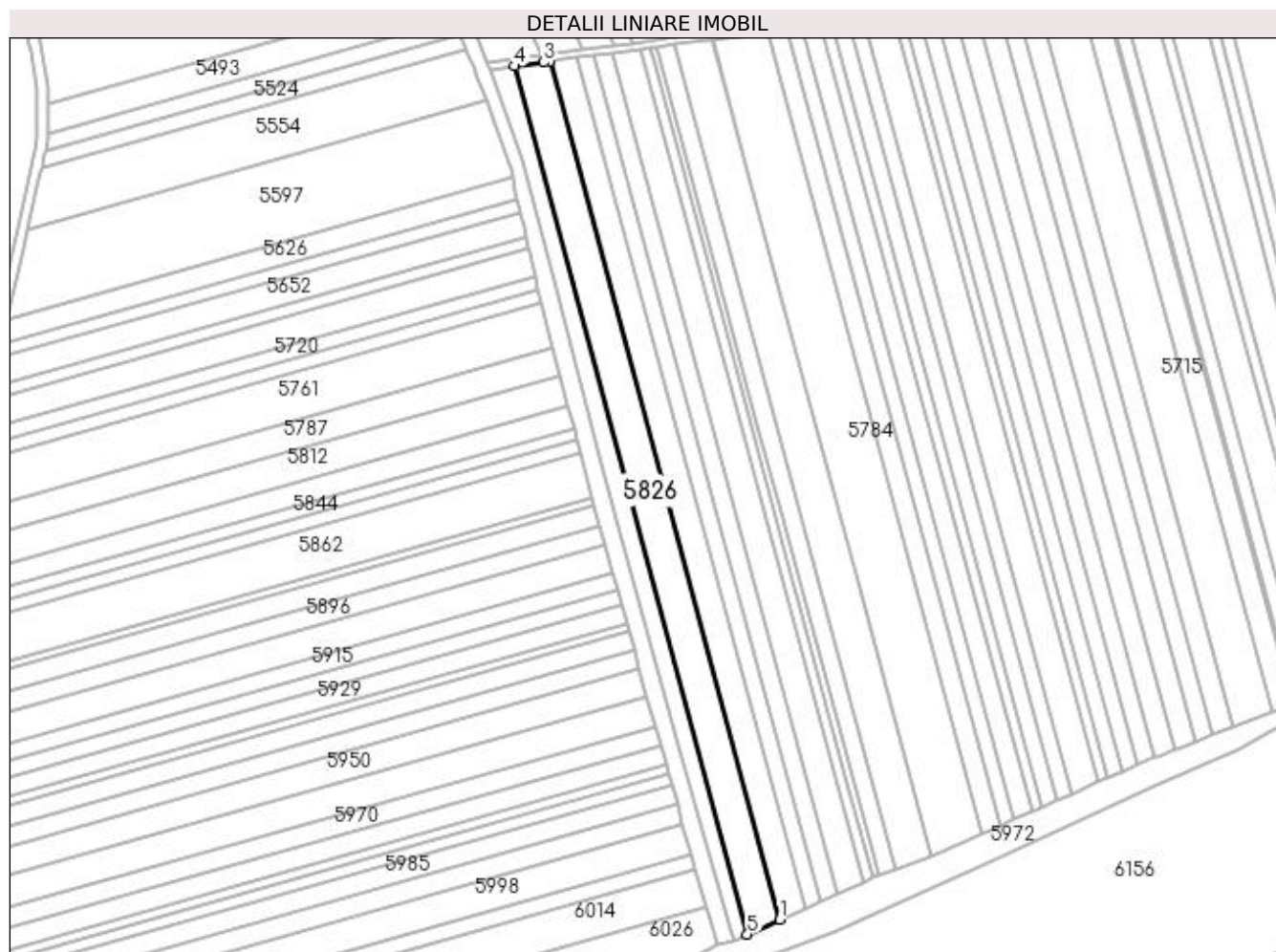
Inscrieri privind dezmembramintele dreptului de proprietate, drepturi reale de garanție și sarcini		Referințe
231211 / 06/12/2018		
Somatie nr. DOSAR NR 528/E/2015, din 23/11/2018 emis de SCPEJ ALBU IONUT SI MUSAT MARIAN;		
C1	Se notează începerea urmăririi silite asupra imobilului de sub A 1 pentru creanța de 38.345,08 lei în favoarea 1) ING BANK NV AMSTERDAM - SUCURSALA BUCURESTI, CIF:9999999999999	A1

Anexa Nr. 1 La Partea I

Teren

Nr cadastral	Suprafața (mp)*	Observații / Referințe
30673	9.890	

* Suprafața este determinată în planul de proiecție Stereo 70.



Date referitoare la teren

Crt	Categorie folosință	Intra vilan	Suprafața (mp)	Tarla	Parcelă	Nr. topo	Observații / Referințe
1	arabil	NU	9.890	53	39	-	

Lungime Segmente

1) Valorile lungimilor segmentelor sunt obținute din proiecție în plan.

Punct început	X / Y	Punct sfârșit	X / Y	Lungime segment (** (m)
1	396.052,799 324.696,817	2	395.923,915 325.177,221	497.392
2	395.923,915 325.177,221	3	395.920,695 325.176,789	3.249
3	395.920,695 325.176,789	4	395.904,157 325.174,569	16.686
4	395.904,157 325.174,569	5	396.034,531 324.688,612	503.142
5	396.034,531 324.688,612	1	396.052,799 324.696,817	20.026

**** Lungimile segmentelor sunt determinate în planul de proiecție Stereo 70 și sunt rotunjite la 1 milimetru.**

***** Distanța dintre puncte este formată din segmente cumulate ce sunt mai mici decât valoarea 1 milimetru.**

**DATE DESPRE IMOBILUL NR. 5832**

Oficiul de Cadastru și Publicitate Imobiliară DOLJ
Biroul de Cadastru și Publicitate Imobiliară Craiova

A. Partea I. Descrierea imobilului

TEREN Extravilan

Adresa: Jud. Dolj, T53, P78/1

Nr. Crt	Nr cadastral Nr. topografic	Suprafața* (mp)	Observații / Referințe
A1	30700	4.765	Sector cadastral:21 Teren neimprejmuit;

B. Partea II. Proprietari și acte

Inscrieri privitoare la dreptul de proprietate și alte drepturi reale		Referințe
146555 / 25/11/2015		
Act Administrativ nr. TDP NR. 1624-60687, din 03/04/2002 emis de Comisia Judeteana Dolj (SENTINTA CIVILA NR. 16938/19-11-2012 emis de JUDECATORIA CRAIOVA; Adeverinta nr 3375/2015 Comuna Almaj);		
B1	Intabulare, drept de PROPRIETATE, dobandit prin Reconstituire, cota actuala 1/1, cota initiala 1/1 1) TROCAN MARIA	A1
Act Normativ nr. Legea nr 17, din 07/03/2014 emis de Parlamentul Romaniei;		
B2	Se noteaza mentiunea "imobil aflat sub incidenta art. 3 alin 1 din Legea nr 17/2014" -	A1

C. Partea III. SARCINI .

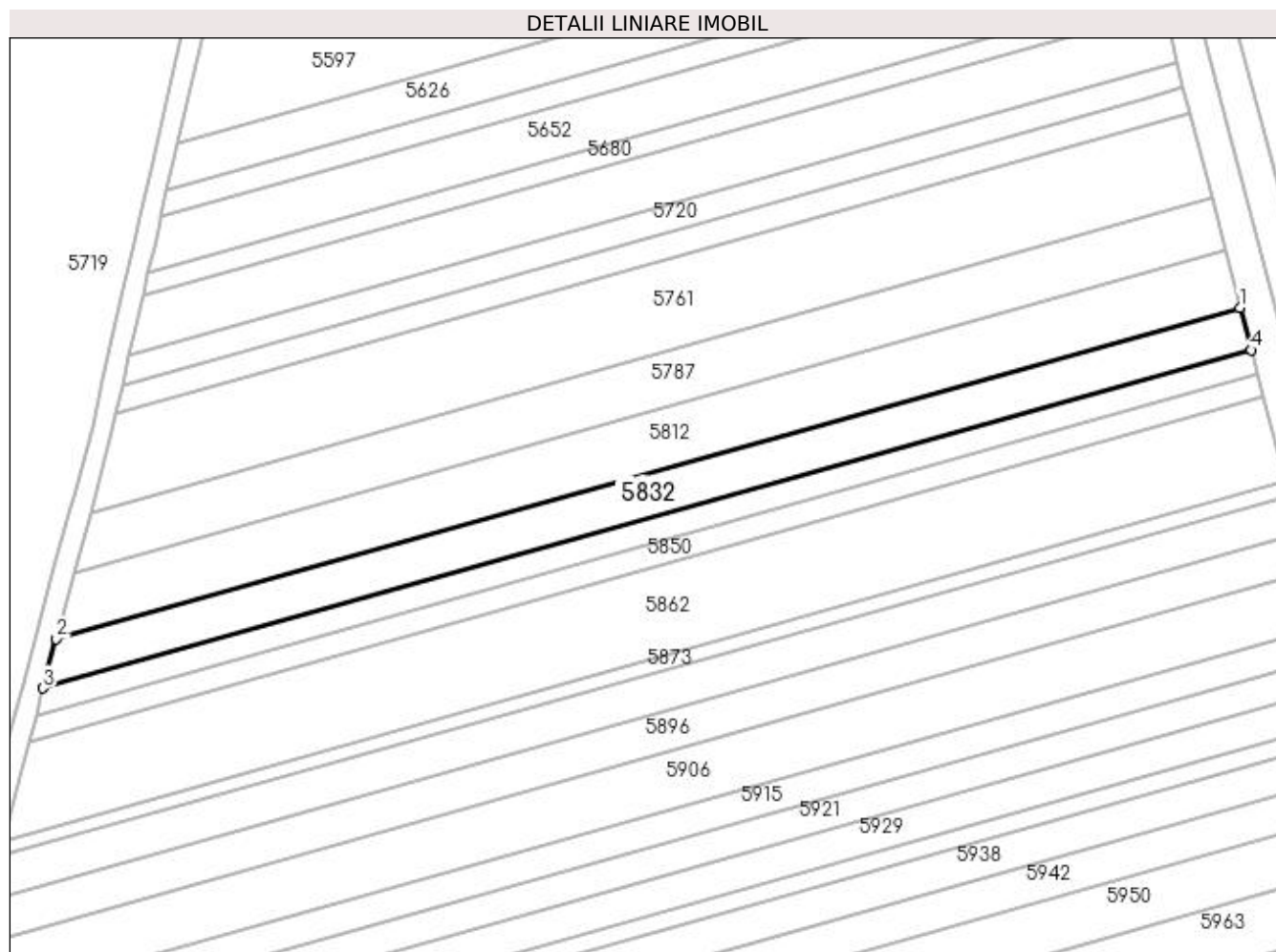
Inscrieri privind dezmembramintele dreptului de proprietate, drepturi reale de garanție și sarcini	Referințe
NU SUNT	

Anexa Nr. 1 La Partea I

Teren

Nr cadastral	Suprafața (mp)*	Observații / Referințe
30700	4.765	

* Suprafața este determinată în planul de proiecție Stereo 70.



Date referitoare la teren

Crt	Categorie folosință	Intravilan	Suprafața (mp)	Tarla	Parcelă	Nr. topo	Observații / Referințe
1	pasune	NU	4.765	53	78/1	-	

Lungime Segmente

1) Valorile lungimilor segmentelor sunt obținute din proiecție în plan.

Punct început	X / Y	Punct sfârșit	X / Y	Lungime segment (** (m)
1	395.934,315 324.984,501	2	395.584,445 324.886,57	363.317
2	395.584,445 324.886,57	3	395.580,527 324.871,992	15.095
3	395.580,527 324.871,992	4	395.937,582 324.971,935	370.779
4	395.937,582 324.971,935	1	395.934,315 324.984,501	12.984

**** Lungimile segmentelor sunt determinate în planul de proiecție Stereo 70 și sunt rotunjite la 1 milimetru.**

***** Distanța dintre puncte este formată din segmente cumulate ce sunt mai mici decât valoarea 1 milimetru.**

**DATE DESPRE IMOBILUL NR. 5836**

Oficiul de Cadastru și Publicitate Imobiliară DOLJ
Biroul de Cadastru și Publicitate Imobiliară Craiova

A. Partea I. Descrierea imobilului

TEREN Intravilan

Adresa: Loc. Sitoaia, Jud. Dolj, T52, P1

Nr. Crt	Nr cadastral Nr. topografic	Suprafața* (mp)	Observații / Referințe
A1		1.430	Sector cadastral:21 Teren neimprejmuit;

B. Partea II. Proprietari și acte

Inscrieri privitoare la dreptul de proprietate și alte drepturi reale		Referințe
/		
Act Normativ nr. Legea 7, din 13/03/1996 emis de Parlamentul Romaniei (art.13 alin 15);		
B1	Inscrierea provizorie, drept de PROPRIETATE, dobandit prin Lege, cota actuala 1/1, cota initiala 1/1 1) NEIDENTIFICAT NEIDENTIFICAT	A1

C. Partea III. SARCINI .

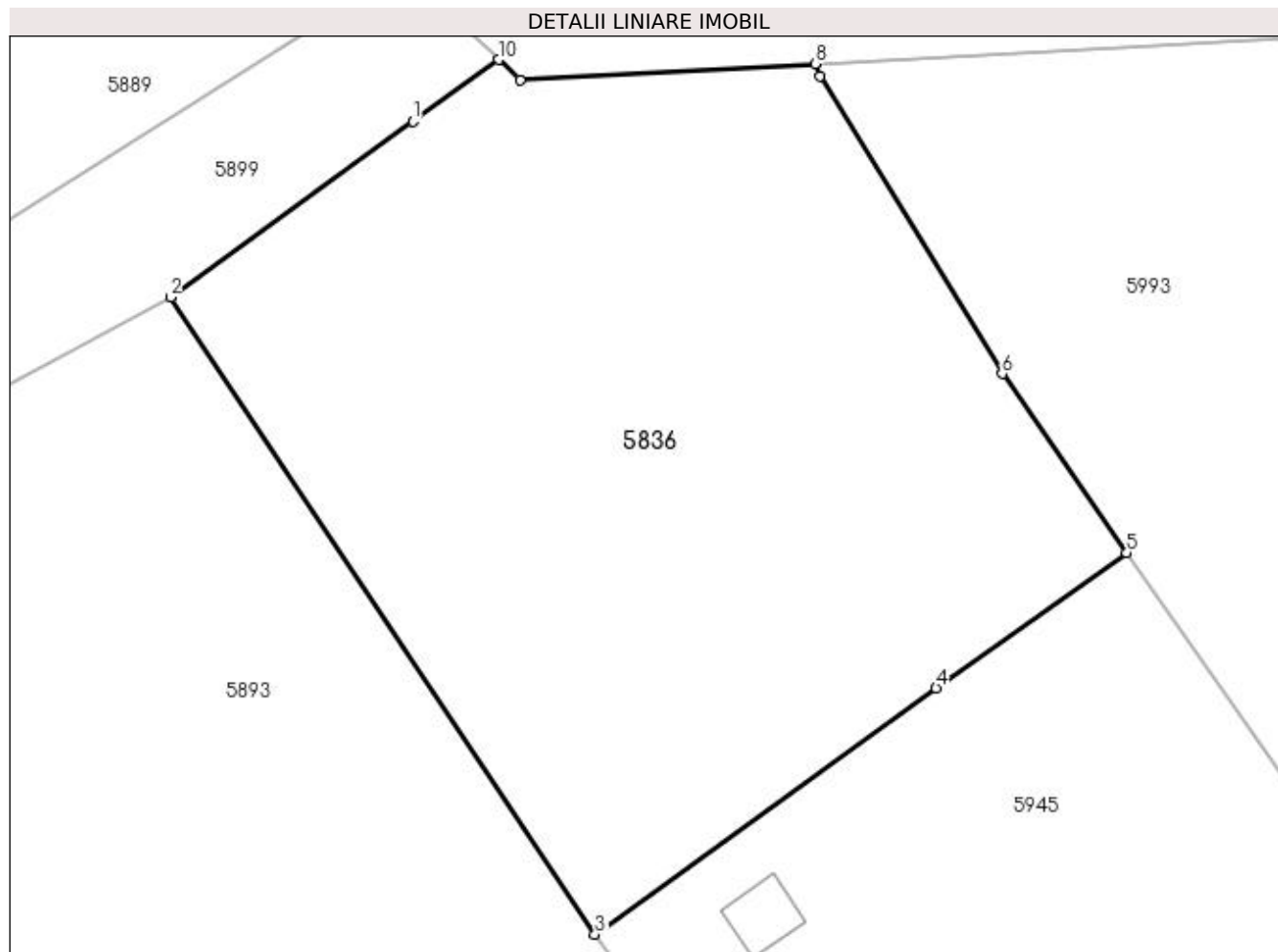
Inscrieri privind dezmembramintele dreptului de proprietate, drepturi reale de garanție și sarcini	Referințe
NU SUNT	

Anexa Nr. 1 La Partea I

Teren

Nr cadastral	Suprafața (mp)*	Observații / Referințe
	1.430	

* Suprafața este determinată în planul de proiecție Stereo 70.



Date referitoare la teren

Crt	Categorie folosință	Intravilan	Suprafața (mp)	Tarla	Parcelă	Nr. topo	Observații / Referințe
1	arabil	DA	1.430	52	1	-	

Lungime Segmente

1) Valorile lungimilor segmentelor sunt obținute din proiecție în plan.

Punct început	X / Y	Punct sfârșit	X / Y	Lungime segment (** (m)
1	397.029,807 324.942,909	2	397.016,511 324.933,286	16.413
2	397.016,511 324.933,286	3	397.039,784 324.898,366	41.965
3	397.039,784 324.898,366	4	397.058,473 324.911,872	23.058
4	397.058,473 324.911,872	5	397.068,933 324.919,275	12.815
5	397.068,933 324.919,275	6	397.062,108 324.929,091	11.956

Punct început	X / Y	Punct sfârșit	X / Y	Lungime segment (** (m)
6	397.062,108 324.929,091	7	397.052,102 324.945,387	19.122
7	397.052,102 324.945,387	8	397.051,85 324.946,077	0.735
8	397.051,85 324.946,077	9	397.035,68 324.945,176	16.195
9	397.035,68 324.945,176	10	397.034,493 324.946,301	1.635
10	397.034,493 324.946,301	1	397.029,807 324.942,909	5.785

** Lungimile segmentelor sunt determinate în planul de proiecție Stereo 70 și sunt rotunjite la 1 milimetru.

*** Distanța dintre puncte este formată din segmente cumulate ce sunt mai mici decât valoarea 1 milimetru.

**DATE DESPRE IMOBILUL NR. 5838**

Oficiul de Cadastru și Publicitate Imobiliară DOLJ
Biroul de Cadastru și Publicitate Imobiliară Craiova

A. Partea I. Descrierea imobilului

TEREN Intravilan

Nr. CF vechi:162
Nr. cadastral vechi:492

Adresa: Loc. Sitoaia, Jud. Dolj, T 51, P 51/1

Nr. Crt	Nr cadastral Nr. topografic	Suprafața* (mp)	Observații / Referințe
A1	30551	3.362	Sector cadastral:21 Teren neimprejmuit; Diferenta de suprafata se regasese la ID 5726, restul de de suprafata pana la suprafata din acte se afla in coridorul de expropriere ID 5302

B. Partea II. Proprietari și acte

Inscrieri privitoare la dreptul de proprietate și alte drepturi reale		Referințe
6112 / 07/04/2005		
Contract De Vanzare-Cumparare nr. 1339, din 01/01/2005 emis de NP SANDU COSMIN;		
B1	Intabulare, drept de PROPRIETATE, dobandit prin Conventie, cota actuala 1/2, cota initiala 1/1 1) GEANTA ALINA MARINELA <i>OBSERVATII: (provenita din conversia CF 162)</i>	A1
7242 / 26/01/2015		
Act Notarial nr. act de lichidare a regimului comunitatii legale - supliment aut nr 288, din 22/01/2015 emis de NP Floricel MIHAI-MARIAN;		
B2	se notează lichidarea comunității legale și menționarea cotelor-părți asupra imobilului înscris în cartea funciară, astfel: Geanta Mihnea-Ion - cota de 1/2, Geanta Alina-Marinela - cota de 1/2,	A1
Act Notarial nr. act de partaj voluntar aut nr 289, din 22/01/2015 emis de NP Floricel MIHAI-MARIAN;		
B3	Intabulare, drept de PROPRIETATE, dobandit prin Conventie, cota actuala 1/2, cota initiala 1/2 1) GEANTA ALINA MARINELA	A1

C. Partea III. SARCINI .

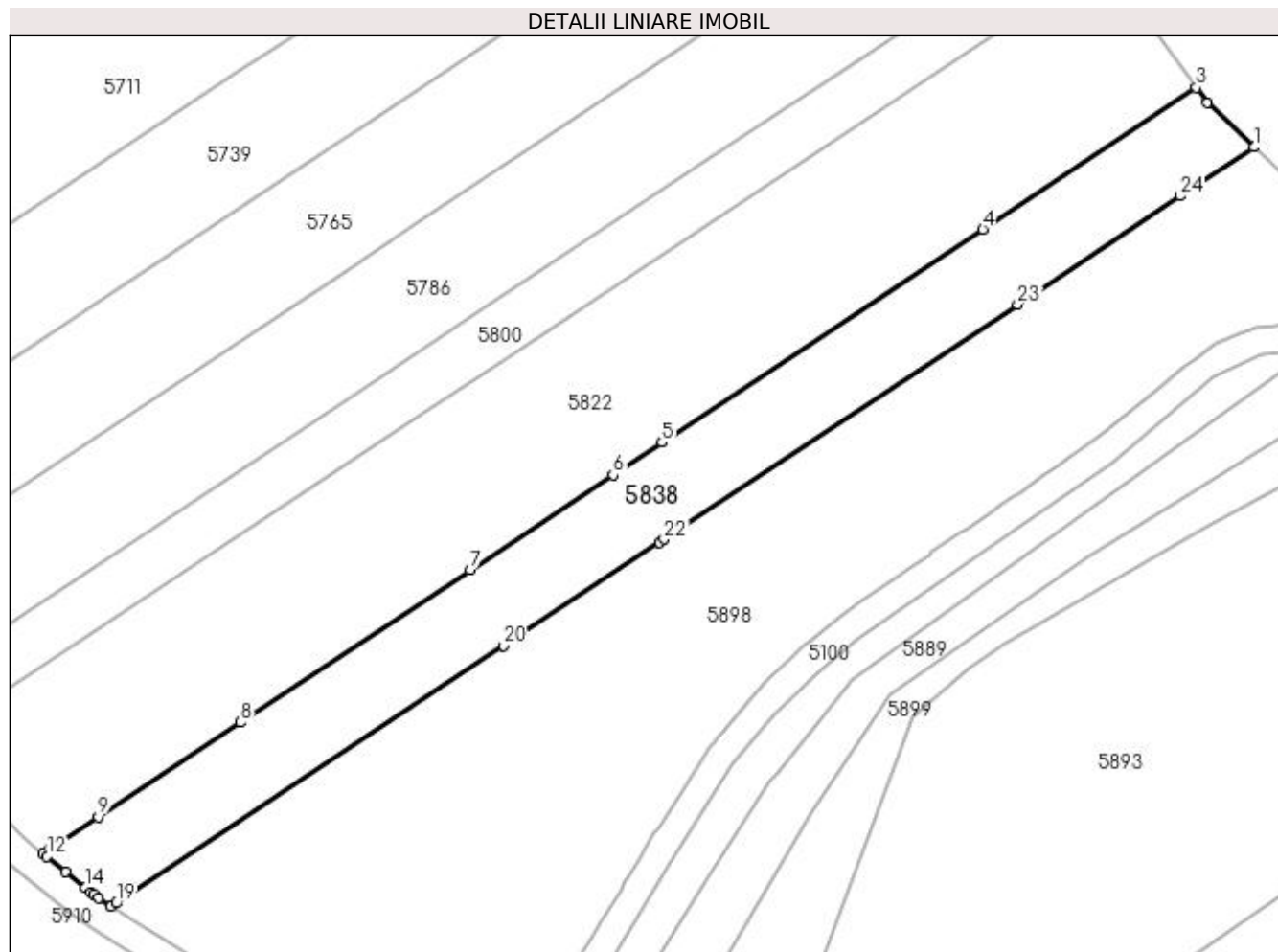
Inscrieri privind dezmembramintele dreptului de proprietate, drepturi reale de garanție și sarcini	Referințe
NU SUNT	

Anexa Nr. 1 La Partea I

Teren

Nr cadastral	Suprafața (mp)*	Observații / Referințe
30551	3.362	Diferența de suprafață se regăsește la ID 5726, restul de suprafață până la suprafața din acte se află în coridorul de expropriere ID 5302

* Suprafața este determinată în planul de proiecție Stereo 70.



Date referitoare la teren

Crt	Categorie folosință	Intra vilan	Suprafața (mp)	Tarla	Parcelă	Nr. topo	Observații / Referințe
1	arabil	DA	3.362	51	51/1	-	Parcela despartită de coridor de expropriere

Lungime Segmente

1) Valorile lungimilor segmentelor sunt obținute din proiecție în plan.

Punct început	X / Y	Punct sfârșit	X / Y	Lungime segment (** (m)
1	396.995,658 324.983,105	2	396.987,603 324.990,739	11.098
3	396.985,672 324.993,434	4	396.948,796 324.968,943	44.268
5	396.893,397 324.932,15	6	396.884,925 324.926,523	10.17
7	396.860,231 324.910,123	8	396.820,534 324.883,758	47.654
9	396.795,979 324.867,45	10	396.787,346 324.861,716	10.364

Punct început	X / Y	Punct sfârșit	X / Y	Lungime segment (** (m)
2	396.987,603 324.990,739	3	396.985,672 324.993,434	3.315
4	396.948,796 324.968,943	5	396.893,397 324.932,15	66.504
6	396.884,925 324.926,523	7	396.860,231 324.910,123	29.644
8	396.820,534 324.883,758	9	396.795,979 324.867,45	29.477
10	396.787,346 324.861,716	11	396.786,476 324.861,138	1.045

Punct început	X / Y	Punct sfârșit	X / Y	Lungime segment (** (m)
11	396.786,476 324.861,138	12	396.787,124 324.860,604	0.84
13	396.790,373 324.857,922	14	396.793,679 324.855,194	4.286
15	396.794,782 324.854,397	16	396.795,18 324.854,11	0.491
17	396.796,086 324.853,455	18	396.798,175 324.851,947	2.577
19	396.799,071 324.852,542	20	396.865,975 324.896,976	80.315
21	396.892,923 324.914,873	22	396.893,731 324.915,41	0.969
23	396.954,806 324.955,973	24	396.982,957 324.974,669	33.795

Punct început	X / Y	Punct sfârșit	X / Y	Lungime segment (** (m)
12	396.787,124 324.860,604	13	396.790,373 324.857,922	4.213
14	396.793,679 324.855,194	15	396.794,782 324.854,397	1.361
16	396.795,18 324.854,11	17	396.796,086 324.853,455	1.118
18	396.798,175 324.851,947	19	396.799,071 324.852,542	1.076
20	396.865,975 324.896,976	21	396.892,923 324.914,873	32.35
22	396.893,731 324.915,41	23	396.954,806 324.955,973	73.318
24	396.982,957 324.974,669	1	396.995,658 324.983,105	15.247

** Lungimile segmentelor sunt determinate în planul de proiecție Stereo 70 și sunt rotunjite la 1 milimetru.

*** Distanța dintre puncte este formată din segmente cumulate ce sunt mai mici decât valoarea 1 milimetru.

**DATE DESPRE IMOBILUL NR. 5844**

Oficiul de Cadastru și Publicitate Imobiliară DOLJ
Biroul de Cadastru și Publicitate Imobiliară Craiova

A. Partea I. Descrierea imobilului

TEREN Extravilan

Adresa: Jud. Dolj, T 53, P 78

Nr. Crt	Nr cadastral Nr. topografic	Suprafața* (mp)	Observații / Referințe
A1	30735	2.662	Sector cadastral:21 Teren neimprejmut;

B. Partea II. Proprietari și acte

Inscrieri privitoare la dreptul de proprietate și alte drepturi reale		Referințe
12847 / 02/02/2016		
Act Normativ nr. TDP nr. 1090-1367, din 18/08/1997 emis de CJ Dolj (Sentinta Civila nr. 1605/13.02.2007-Dosar nr. 950/215/2006-Judecatoria Craiova, Conventia aut. nr. 168/13.01.2016-NP Defta FL);		
B1	Intabulare, drept de PROPRIETATE, dobandit prin Reconstituire, cota actuala 1/1, cota initiala 1/1 1) DUMITRU EUGEN	A1
Act Normativ nr. legea 17, din 07/03/2014 emis de Parlamentul României;		
B2	se noteaza faptul ca imobilul de sub A 1 se afla sub incidenta art. 3 alin. (1) din Legea nr. 17/2014	A1

C. Partea III. SARCINI .

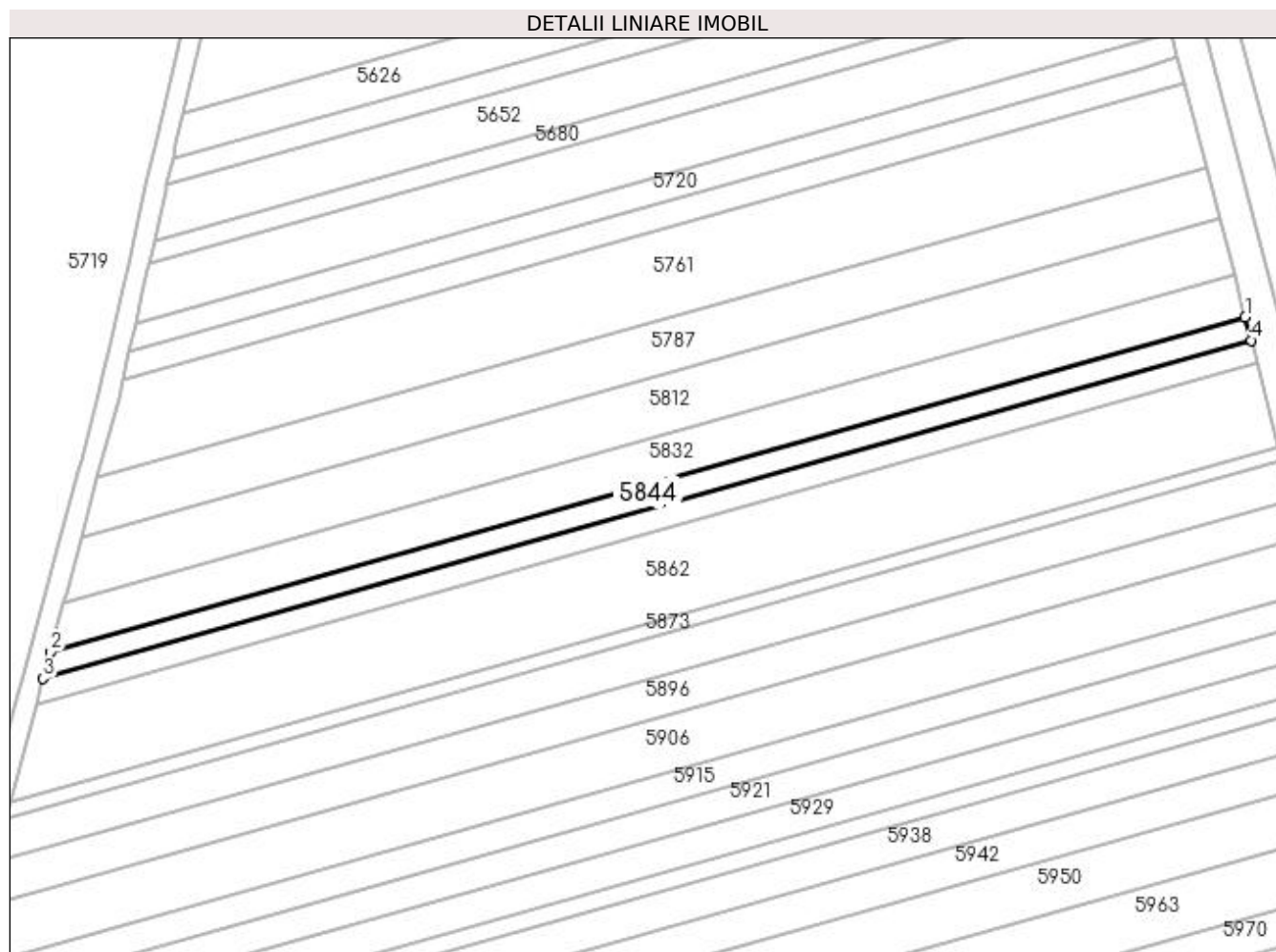
Inscrieri privind dezmembramintele dreptului de proprietate, drepturi reale de garanție și sarcini	Referințe
NU SUNT	

Anexa Nr. 1 La Partea I

Teren

Nr cadastral	Suprafața (mp)*	Observații / Referințe
30735	2.662	

* Suprafața este determinată în planul de proiecție Stereo 70.



Date referitoare la teren

Crt	Categorie folosință	Intra vilan	Suprafața (mp)	Tarla	Parcelă	Nr. topo	Observații / Referințe
1	pasune	NU	2.662	53	78- LOT 1	-	

Lungime Segmente

1) Valorile lungimilor segmentelor sunt obținute din proiecție în plan.

Punct început	X / Y	Punct sfârșit	X / Y	Lungime segment (** (m)
1	395.937,582 324.971,935	2	395.580,527 324.871,992	370.779
2	395.580,527 324.871,992	3	395.578,372 324.863,975	8.302
3	395.578,372 324.863,975	4	395.939,38 324.965,024	374.884
4	395.939,38 324.965,024	1	395.937,582 324.971,935	7.141

**** Lungimile segmentelor sunt determinate în planul de proiecție Stereo 70 și sunt rotunjite la 1 milimetru.**

***** Distanța dintre puncte este formată din segmente cumulate ce sunt mai mici decât valoarea 1 milimetru.**

**DATE DESPRE IMOBILUL NR. 5850**

Oficiul de Cadastru și Publicitate Imobiliară DOLJ
Biroul de Cadastru și Publicitate Imobiliară Craiova

A. Partea I. Descrierea imobilului

TEREN Extravilan

Adresa: Jud. Dolj, T53, P78

Nr. Crt	Nr cadastral Nr. topografic	Suprafața* (mp)	Observații / Referințe
A1	30740	2.662	Sector cadastral:21 Teren neimprejmuit;

B. Partea II. Proprietari și acte

Inscrieri privitoare la dreptul de proprietate și alte drepturi reale		Referințe
12851 / 02/02/2016		
Hotarare Judecatoreasca nr. SENTINTA CIVILA NR. 1605, din 13/02/2007 emis de Judecatoria Craiova (TDP NR. 1090-1367/18-08-1997 emis de COMISIA JUDETEANA DOLJ);		
B1	Intabulare, drept de PROPRIETATE, dobandit prin Hotarare Judecatoreasca, cota actuala 1/1, cota initiala 1/1 1) DUMITRU ION	A1
Act Administrativ nr. Documentatia cadastrala avizata sub nr 12851, din 02/02/2016 emis de OCPI DOLJ (și planul de încadrare în tarla);		
B2	se noteaza mentiunea "Imobil aflat sub incidenta art. 3 alin. (1) din Legea nr. 17/2014"	A1

C. Partea III. SARCINI .

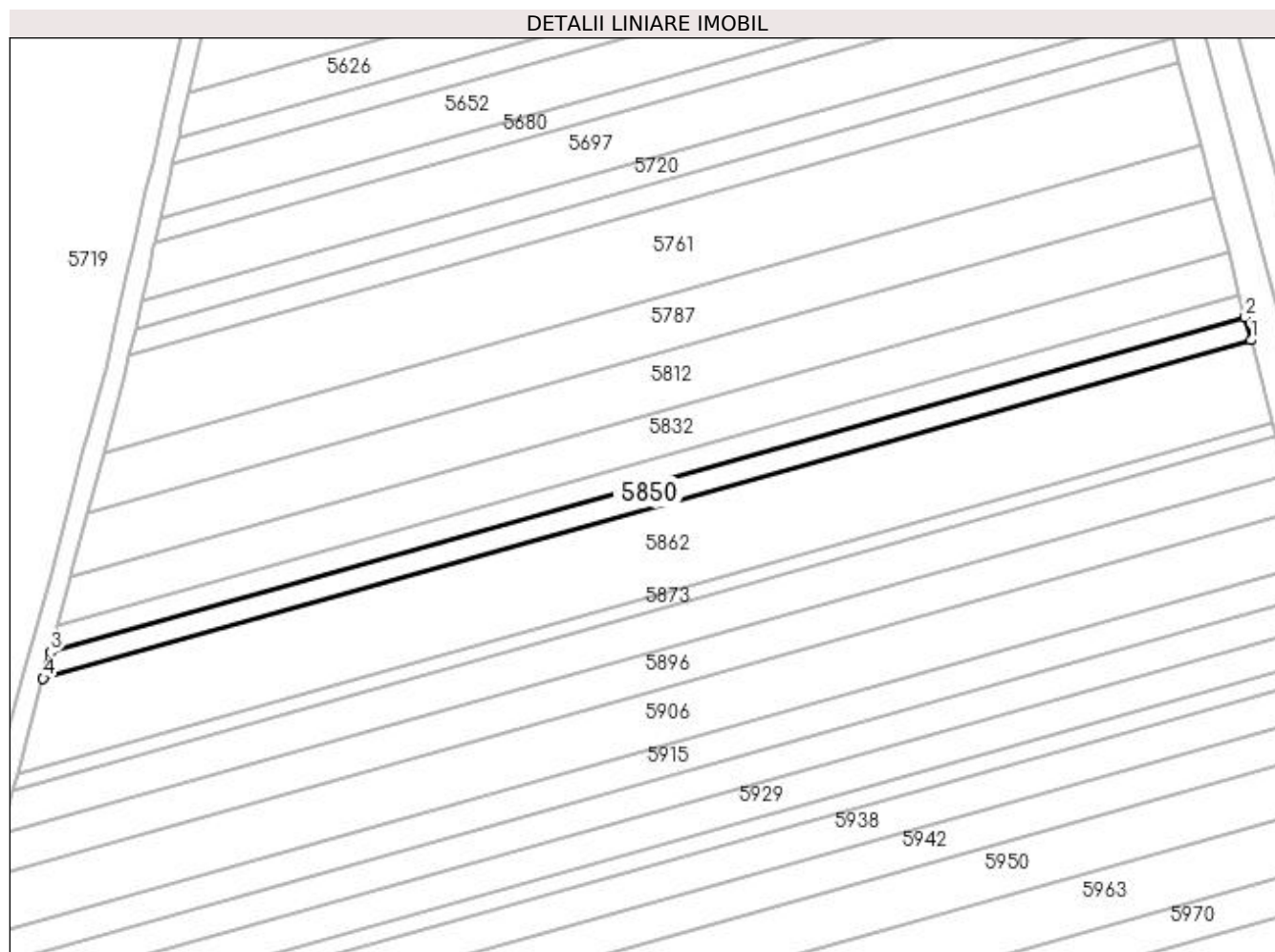
Inscrieri privind dezmembramintele dreptului de proprietate, drepturi reale de garanție și sarcini	Referințe
NU SUNT	

Anexa Nr. 1 La Partea I

Teren

Nr cadastral	Suprafața (mp)*	Observații / Referințe
30740	2.662	

* Suprafața este determinată în planul de proiecție Stereo 70.



Date referitoare la teren

Crt	Categorie folosință	Intra vilan	Suprafața (mp)	Tarla	Parcelă	Nr. topo	Observații / Referințe
1	pasune	NU	2.662	53	78	-	LOT 2

Lungime Segmente

1) Valorile lungimilor segmentelor sunt obținute din proiecție în plan.

Punct început	X / Y	Punct sfârșit	X / Y	Lungime segment (** (m)
1	395.941,157 324.958,187	2	395.939,38 324.965,024	7.064
2	395.939,38 324.965,024	3	395.578,372 324.863,975	374.884
3	395.578,372 324.863,975	4	395.576,241 324.856,044	8.212
4	395.576,241 324.856,044	1	395.941,157 324.958,187	378.942

**** Lungimile segmentelor sunt determinate în planul de proiecție Stereo 70 și sunt rotunjite la 1 milimetru.**

***** Distanța dintre puncte este formată din segmente cumulate ce sunt mai mici decât valoarea 1 milimetru.**

**DATE DESPRE IMOBILUL NR. 5862**

Oficiul de Cadastru și Publicitate Imobiliară DOLJ
Biroul de Cadastru și Publicitate Imobiliară Craiova

A. Partea I. Descrierea imobilului

TEREN Extravilan

Adresa: Jud. Dolj, t53, p 76

Nr. Crt	Nr cadastral Nr. topografic	Suprafața* (mp)	Observații / Referințe
A1	30681	10.000	Sector cadastral:21 Teren neimprejmit;

B. Partea II. Proprietari și acte

Inscrieri privitoare la dreptul de proprietate și alte drepturi reale		Referințe
145083 / 23/11/2015		
Act Normativ nr. TDP NR. 1353-59364, din 12/11/1998 emis de COMISIA JUDETEANA DOLJ (CM NR. 88/27-05-2013 emis de BNP DEFTA EMIL; CM NR. 89/27-05-2013 emis de BNP DEFTA EMIL;);		
B1	Intabulare, drept de PROPRIETATE, dobandit prin Succesiune, cota actuala 1/1, cota initiala 1/1 1) BUCIU IOANA <i>OBSERVATII: Furtuna Ion</i>	A1
Act Normativ nr. legea 17, din 07/03/2014 emis de Parlamentul României;		
B2	se noteaza faptul ca imobilul de sub A 1 se afla sub incidenta art. 3 alin. (1) din Legea nr. 17/2014	A1

C. Partea III. SARCINI .

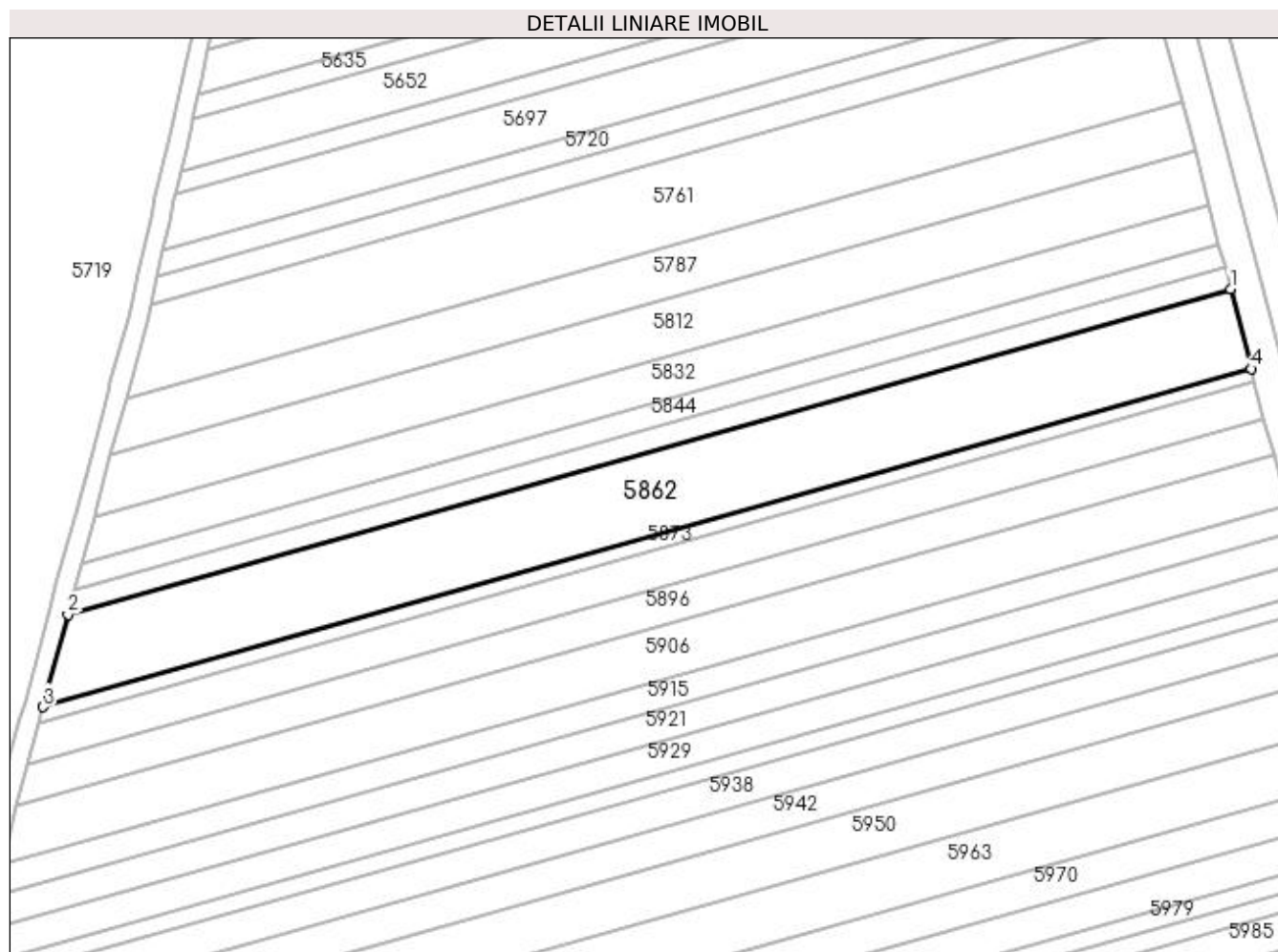
Inscrieri privind dezmembramintele dreptului de proprietate, drepturi reale de garanție și sarcini	Referințe
NU SUNT	

Anexa Nr. 1 La Partea I

Teren

Nr cadastral	Suprafața (mp)*	Observații / Referințe
30681	10.000	

* Suprafața este determinată în planul de proiecție Stereo 70.



Date referitoare la teren

Crt	Categorie folosință	Intra vilan	Suprafața (mp)	Tarla	Parcelă	Nr. topo	Observații / Referințe
1	pasune	NU	10.000	53	76	-	

Lungime Segmente

1) Valorile lungimilor segmentelor sunt obținute din proiecție în plan.

Punct început	X / Y	Punct sfârșit	X / Y	Lungime segment (** (m)
1	395.941,157 324.958,187	2	395.576,241 324.856,044	378.942
2	395.576,241 324.856,044	3	395.568,43 324.826,982	30.093
3	395.568,43 324.826,982	4	395.947,672 324.933,135	393.818
4	395.947,672 324.933,135	1	395.941,157 324.958,187	25.885

**** Lungimile segmentelor sunt determinate în planul de proiecție Stereo 70 și sunt rotunjite la 1 milimetru.**

***** Distanța dintre puncte este formată din segmente cumulate ce sunt mai mici decât valoarea 1 milimetru.**

**DATE DESPRE IMOBILUL NR. 5873**

Oficiul de Cadastru și Publicitate Imobiliară DOLJ
Biroul de Cadastru și Publicitate Imobiliară Craiova

A. Partea I. Descrierea imobilului

TEREN Extravilan

Adresa: Jud. Dolj, T53, P 74

Nr. Crt	Nr cadastral Nr. topografic	Suprafața* (mp)	Observații / Referințe
A1	30683	1.700	Sector cadastral:21 Teren neimpregmuit;

B. Partea II. Proprietari și acte

Inscrieri privitoare la dreptul de proprietate și alte drepturi reale		Referințe
145077 / 23/11/2015		
Act Administrativ nr. TDP NR. 696-48128, din 18/02/1997 emis de CJSIPT Dolj (act notarial nr. CM NR. 89/25-05-2006 emis de BNP GAGEATU ILIE; hotarare judecatoreasca nr. SENTINTA CIVILA NR. 1684/06-02-2008 emis de JUDECATORIA CRAIOVA;);		
B1	Intabulare, drept de PROPRIETATE, dobandit prin Lege, cota actuala 1/1, cota initiala 1/1 1) GRINDEANU ELENA <i>OBSERVATII: def Furtuna Ion si Furtuna Maria</i>	A1
Act Administrativ nr. LG NR 17, din 07/03/2014 emis de Parlamentul României;		
B2	se notează mențiunea „ imobil aflat sub incidenta art.3 alin. (1) din Legea 17/2014"	A1

C. Partea III. SARCINI .

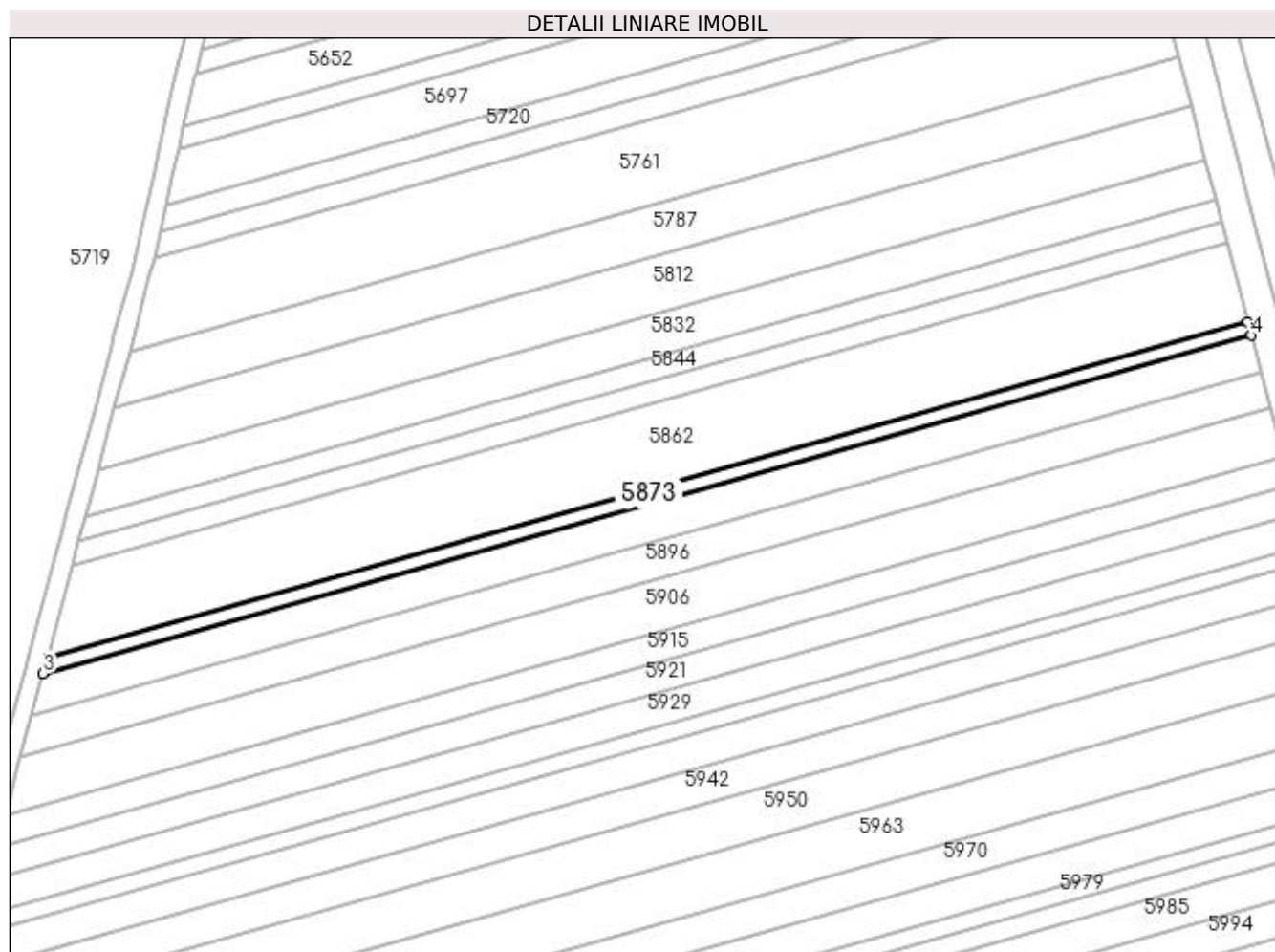
Inscrieri privind dezmembramintele dreptului de proprietate, drepturi reale de garanție și sarcini	Referințe
NU SUNT	

Anexa Nr. 1 La Partea I

Teren

Nr cadastral	Suprafața (mp)*	Observații / Referințe
30683	1.700	

* Suprafața este determinată în planul de proiecție Stereo 70.



Date referitoare la teren

Crt	Categorie folosință	Intra vilan	Suprafața (mp)	Tarla	Parcelă	Nr. topo	Observații / Referințe
1	arabil	NU	1.700	53	74	-	

Lungime Segmente

1) Valorile lungimilor segmentelor sunt obținute din proiecție în plan.

Punct început	X / Y	Punct sfârșit	X / Y	Lungime segment (** (m)
1	395.947,672 324.933,135	2	395.568,43 324.826,982	393.818
2	395.568,43 324.826,982	3	395.567,132 324.822,15	5.003
3	395.567,132 324.822,15	4	395.948,755 324.928,969	396.291
4	395.948,755 324.928,969	1	395.947,672 324.933,135	4.304

**** Lungimile segmentelor sunt determinate în planul de proiecție Stereo 70 și sunt rotunjite la 1 milimetru.**

***** Distanța dintre puncte este formată din segmente cumulate ce sunt mai mici decât valoarea 1 milimetru.**

**DATE DESPRE IMOBILUL NR. 5878**

Oficiul de Cadastru și Publicitate Imobiliară DOLJ
Biroul de Cadastru și Publicitate Imobiliară Craiova

A. Partea I. Descrierea imobilului

TEREN Extravilan

Adresa: Jud. Dolj, T53, P72

Nr. Crt	Nr cadastral Nr. topografic	Suprafața* (mp)	Observații / Referințe
A1	30703	4.700	Sector cadastral:21 Teren neimprejmuț;

B. Partea II. Proprietari și acte

Inscrieri privitoare la dreptul de proprietate și alte drepturi reale		Referințe
145075 / 23/11/2015		
Act Administrativ nr. TDP NR. 336-44708, din 26/04/1996 emis de COMISIA JUDETEANA DOLJ (act notarial nr. CM NR. 339/26-10-2015 emis de BNP DIACONU CRISTIAN);		
B1	Intabulare, drept de PROPRIETATE, dobândit prin Succesiune, cota actuala 1/1, cota initiala 1/1 1) TANASOIU AURICA	A1
Act Administrativ nr. documentatie cadastrala nr 145075, din 23/11/2015 emis de OCPI DOLJ;		
B2	Se noteaza faptul ca imobilul de sub A1 se afla sub incidenta art. 3 alin. (1) din Legea nr. 17/2014	A1

C. Partea III. SARCINI .

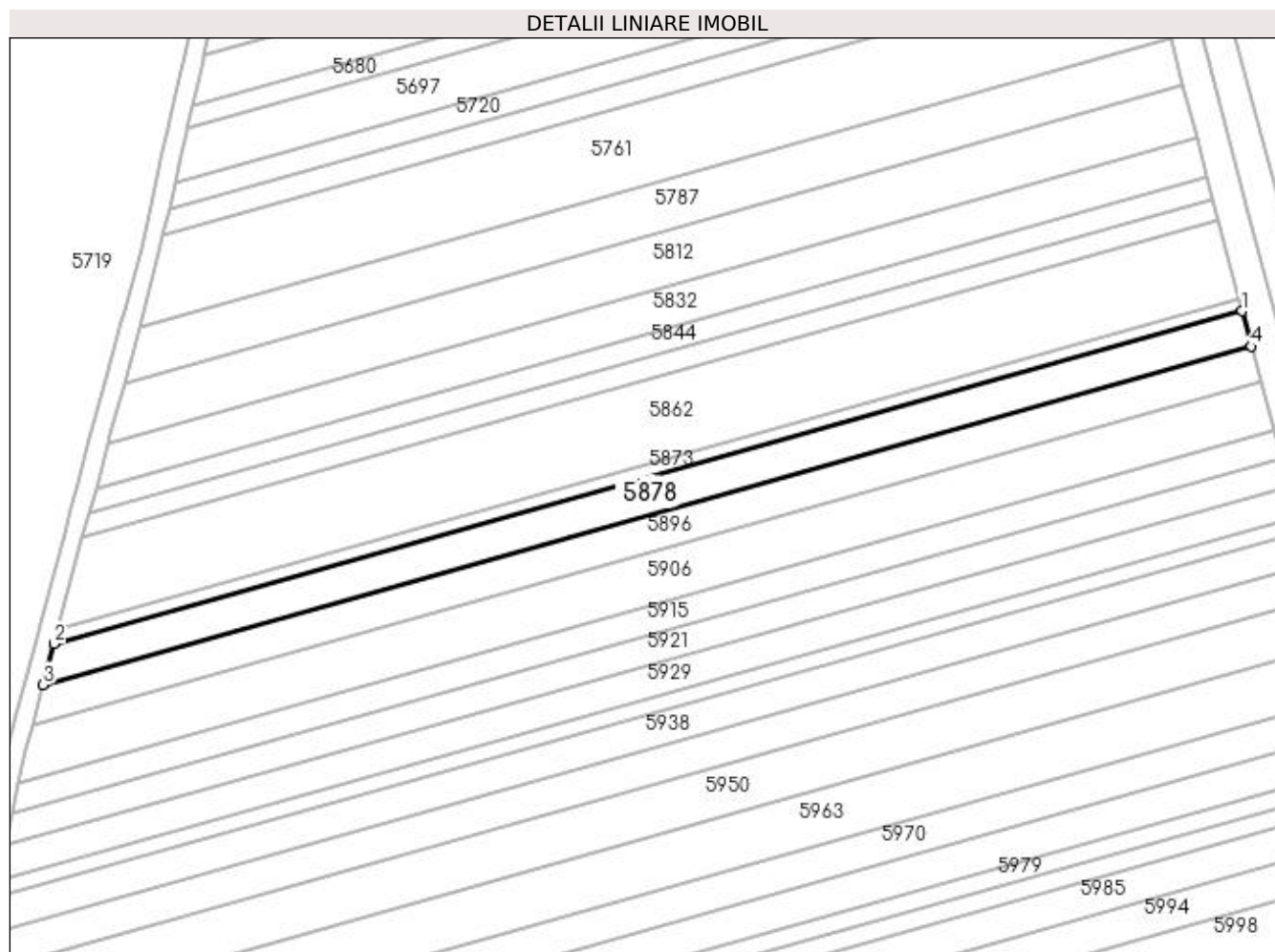
Inscrieri privind dezmembramintele dreptului de proprietate, drepturi reale de garanție și sarcini		Referințe
NU SUNT		

Anexa Nr. 1 La Partea I

Teren

Nr cadastral	Suprafața (mp)*	Observații / Referințe
30703	4.700	

* Suprafața este determinată în planul de proiecție Stereo 70.



Date referitoare la teren

Crt	Categorie folosință	Intra vilan	Suprafața (mp)	Tarla	Parcelă	Nr. topo	Observații / Referințe
1	curți constructii	NU	4.700	53	72	-	

Lungime Segmente

1) Valorile lungimilor segmentelor sunt obținute din proiecție în plan.

Punct început	X / Y	Punct sfârșit	X / Y	Lungime segment (** (m)
1	395.948,755 324.928,969	2	395.567,132 324.822,15	396.291
2	395.567,132 324.822,15	3	395.563,583 324.808,945	13.674
3	395.563,583 324.808,945	4	395.951,715 324.917,586	403.05
4	395.951,715 324.917,586	1	395.948,755 324.928,969	11.762

**** Lungimile segmentelor sunt determinate în planul de proiecție Stereo 70 și sunt rotunjite la 1 milimetru.**

***** Distanța dintre puncte este formată din segmente cumulate ce sunt mai mici decât valoarea 1 milimetru.**

**DATE DESPRE IMOBILUL NR. 5889**

Oficiul de Cadastru și Publicitate Imobiliară DOLJ
Biroul de Cadastru și Publicitate Imobiliară Craiova

A. Partea I. Descrierea imobilului

TEREN Intravilan

Adresa: Loc. Sitoaia, Jud. Dolj, T 51, P 58/2

Nr. Crt	Nr cadastral Nr. topografic	Suprafața* (mp)	Observații / Referințe
A1	31477	1.691	Sector cadastral:21 Teren neimprejmuit; Restul de suprafata se afla ID 5302

B. Partea II. Proprietari și acte

Inscrieri privitoare la dreptul de proprietate și alte drepturi reale		Referințe
59108 / 27/03/2019		
Act Administrativ nr. TDP nr 12244, din 08/12/2008 emis de CJSIPT Dolj;		
B1	Intabulare, drept de PROPRIETATE, dobandit prin Reconstituire, cota actuala 1/1, cota initiala 1/1 1) RĂCĂREANU ELENA	A1
Act Administrativ nr. LG nr 17, din 07/03/2014 emis de Parlamentul Romaniei;		
B2	Se noteaza mentiunea "imobil aflat sub incidenta art. 3 alin 1 din Legea nr 17/2014"	A1

C. Partea III. SARCINI .

Inscrieri privind dezmembramintele dreptului de proprietate, drepturi reale de garanție și sarcini	Referințe
NU SUNT	

Anexa Nr. 1 La Partea I

Teren

Nr cadastral	Suprafața (mp)*	Observații / Referințe
31477	1.691	Restul de suprafata se afla ID 5302

* Suprafața este determinată în planul de proiecție Stereo 70.



Date referitoare la teren

Crt	Categorie folosință	Intra vilan	Suprafața (mp)	Tarla	Parcelă	Nr. topo	Observații / Referințe
1	arabil	DA	1.691	51	58/2	-	Terenul nu este împrejmuit.

Lungime Segmente

1) Valorile lungimilor segmentelor sunt obținute din proiecție în plan.

Punct început	X / Y	Punct sfârșit	X / Y	Lungime segment (** (m)
1	396.885,626 324.810,802	2	396.919,11 324.868,283	66.522
3	396.932,801 324.888,662	4	396.967,004 324.912,179	41.508
5	397.026,229 324.949,198	6	397.029,367 324.951,159	3.7
7	397.028,786 324.951,71	8	397.028,251 324.951,587	0.549
9	397.026,168 324.951,108	10	397.024,696 324.950,769	1.51

Punct început	X / Y	Punct sfârșit	X / Y	Lungime segment (** (m)
2	396.919,11 324.868,283	3	396.932,801 324.888,662	24.551
4	396.967,004 324.912,179	5	397.026,229 324.949,198	69.843
6	397.029,367 324.951,159	7	397.028,786 324.951,71	0.8
8	397.028,251 324.951,587	9	397.026,168 324.951,108	2.137
10	397.024,696 324.950,769	11	397.018,343 324.949,451	6.488

Punct început	X / Y	Punct sfârșit	X / Y	Lungime segment (** (m)
11	397.018,343 324.949,451	12	397.017,145 324.949,313	1.205
13	397.013,222 324.948,862	14	397.012,128 324.948,766	1.099
15	397.005,403 324.948,172	16	396.926,274 324.891,23	97.488
17	396.913,24 324.875,043	18	396.912,092 324.873,617	1.831
19	396.911,492 324.872,677	20	396.901,098 324.856,39	19.322
21	396.882,891 324.827,862	22	396.875,365 324.816,068	13.991

Punct început	X / Y	Punct sfârșit	X / Y	Lungime segment (** (m)
12	397.017,145 324.949,313	13	397.013,222 324.948,862	3.948
14	397.012,128 324.948,766	15	397.005,403 324.948,172	6.751
16	396.926,274 324.891,23	17	396.913,24 324.875,043	20.782
18	396.912,092 324.873,617	19	396.911,492 324.872,677	1.115
20	396.901,098 324.856,39	21	396.882,891 324.827,862	33.842
22	396.875,365 324.816,068	1	396.885,626 324.810,802	11.534

** Lungimile segmentelor sunt determinate în planul de proiecție Stereo 70 și sunt rotunjite la 1 milimetru.

*** Distanța dintre puncte este formată din segmente cumulate ce sunt mai mici decât valoarea 1 milimetru.

**DATE DESPRE IMOBILUL NR. 5893**

Oficiul de Cadastru și Publicitate Imobiliară DOLJ
Biroul de Cadastru și Publicitate Imobiliară Craiova

A. Partea I. Descrierea imobilului

TEREN Intravilan

Nr. CF vechi:27
Nr. cadastral vechi:2

Adresa: Loc. Sitoaia, Jud. Dolj, Str. Serelor, nr. 19 (fost Sat Almaj, Str. Serelor, nr. 118)

Nr. Crt	Nr cadastral Nr. topografic	Suprafața* (mp)	Observații / Referințe
A1	30484	10.149	Sector cadastral:21 Teren imprejmuit;

B. Partea II. Proprietari și acte

Inscrieri privitoare la dreptul de proprietate și alte drepturi reale		Referințe
273914 / 15/11/2021		
Act Notarial nr. CONTRACT DE VANZARE CUMPARARE NR 2121, din 10/11/2021 emis de Ivanescu Adina;		
B1	Intabulare, drept de PROPRIETATE, dobandit prin Conventie, cota actuala 1/1, cota initiala 1/1 1) TLI ROUTIER SRL, CIF:26254460	A1
234339 / 22/11/2022		
Act Notarial nr. Contract de ipotecă aut. 2862, din 21/11/2022 emis de Balaci Eugen (act notarial nr Act aditional aut 2861 din 21.11.2022, emis de Balaci Eugen);		
B2	Se noteaza provizoriu interdictiile de instrainare, grevare 1) FERMA PORCUL DE BĂILEȘTI S.R.L., CIF:15110320	A1

C. Partea III. SARCINI

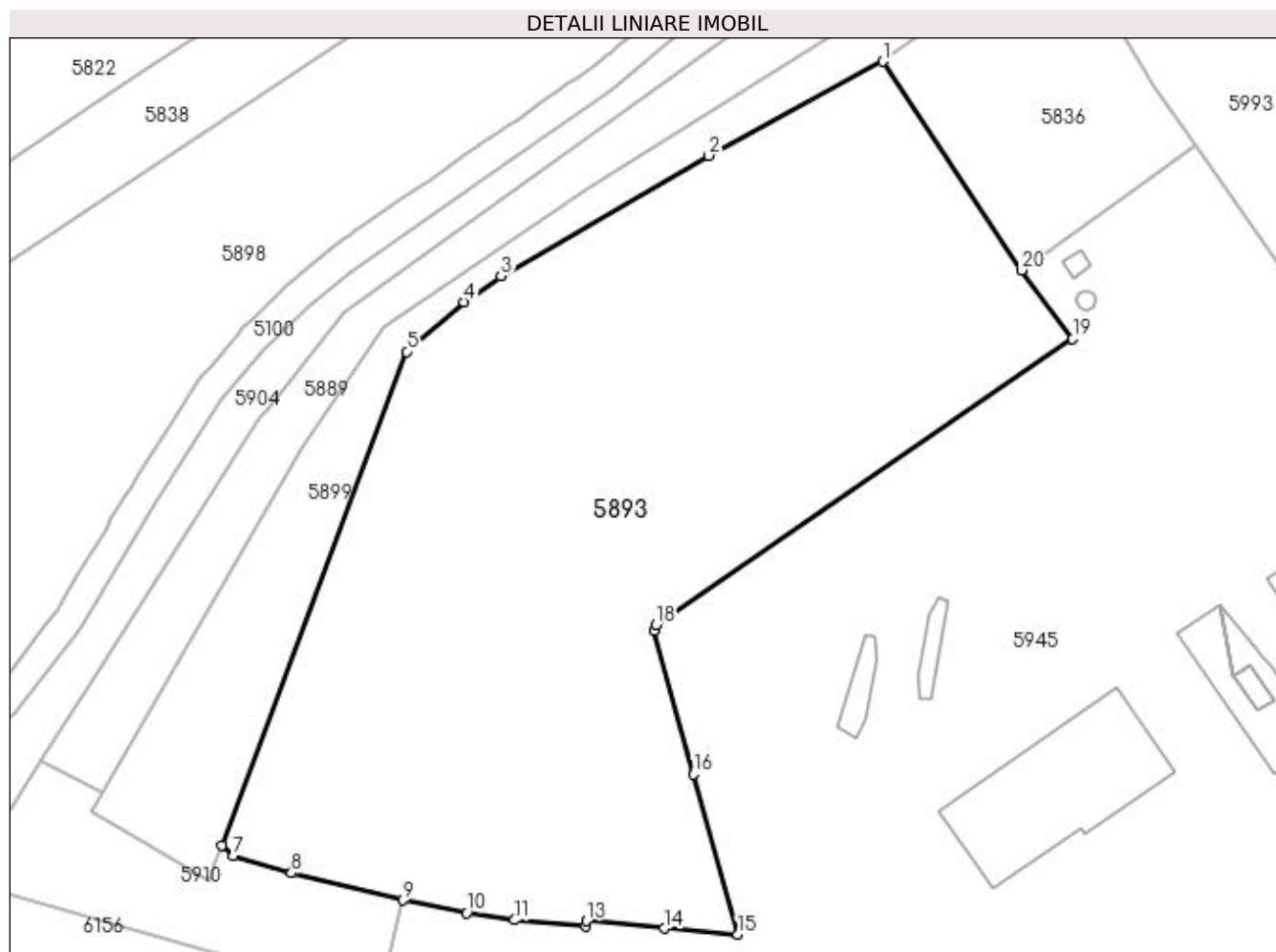
Inscrieri privind dezmembramintele dreptului de proprietate, drepturi reale de garanție și sarcini		Referințe
234339 / 22/11/2022		
Act Notarial nr. Contract de ipotecă aut. 2862, din 21/11/2022 emis de Balaci Eugen (act notarial nr Act aditional aut 2861 din 21.11.2022, emis de Balaci Eugen);		
C1	Inscrierea provizorie, drept de IPOTECA, Valoare:100000 EURsi celelalte obligatii aferente creditului, dobandit prin Conventie, cota actuala 1/1, cota initiala 1/1 1) FERMA PORCUL DE BĂILEȘTI S.R.L., CIF:15110320	A1

Anexa Nr. 1 La Partea I

Teren

Nr cadastral	Suprafața (mp)*	Observații / Referințe
30484	10.149	

* Suprafața este determinată în planul de proiecție Stereo 70.



Date referitoare la teren

Crt	Categorie folosință	Intra vilan	Suprafața (mp)	Tarla	Parcelă	Nr. topo	Observații / Referințe
1	curți constructii	DA	10.149	52	2	-	

Lungime Segmente

1) Valorile lungimilor segmentelor sunt obținute din proiecție în plan.

Punct început	X / Y	Punct sfârșit	X / Y	Lungime segment (** (m)
1	397.016,511 324.933,286	2	396.987,289 324.917,509	33.209
2	396.987,289 324.917,509	3	396.952,494 324.897,389	40.193
3	396.952,494 324.897,389	4	396.946,352 324.892,983	7.559
4	396.946,352 324.892,983	5	396.936,695 324.884,683	12.734
5	396.936,695 324.884,683	6	396.905,689 324.801,994	88.311

Punct început	X / Y	Punct sfârșit	X / Y	Lungime segment (** (m)
6	396.905,689 324.801,994	7	396.907,682 324.800,162	2.707
7	396.907,682 324.800,162	8	396.917,45 324.797,324	10.172
8	396.917,45 324.797,324	9	396.936,061 324.792,809	19.151
9	396.936,061 324.792,809	10	396.946,768 324.790,651	10.922
10	396.946,768 324.790,651	11	396.954,767 324.789,475	8.085
11	396.954,767 324.789,475	12	396.966,79 324.788,409	12.07
12	396.966,79 324.788,409	13	396.966,869 324.789,351	0.945
13	396.966,869 324.789,351	14	396.979,92 324.788,065	13.114
14	396.979,92 324.788,065	15	396.992,201 324.787,079	12.321
15	396.992,201 324.787,079	16	396.984,749 324.813,903	27.84
16	396.984,749 324.813,903	17	396.978,145 324.837,99	24.976
17	396.978,145 324.837,99	18	396.978,483 324.838,964	1.031
18	396.978,483 324.838,964	19	397.048,321 324.886,806	84.653
19	397.048,321 324.886,806	20	397.039,784 324.898,366	14.371
20	397.039,784 324.898,366	1	397.016,511 324.933,286	41.965

** Lungimile segmentelor sunt determinate în planul de proiecție Stereo 70 și sunt rotunjite la 1 milimetru.

*** Distanța dintre puncte este formată din segmente cumulate ce sunt mai mici decât valoarea 1 milimetru.

**DATE DESPRE IMOBILUL NR. 5896**

Oficiul de Cadastru și Publicitate Imobiliară DOLJ
Biroul de Cadastru și Publicitate Imobiliară Craiova

A. Partea I. Descrierea imobilului

TEREN Extravilan

Adresa: Jud. Dolj, T53, P70

Nr. Crt	Nr cadastral Nr. topografic	Suprafața* (mp)	Observații / Referințe
A1	30687	4.730	Sector cadastral:21 Teren neimprejmut;

B. Partea II. Proprietari și acte

Inscrieri privitoare la dreptul de proprietate și alte drepturi reale		Referințe
145081 / 23/11/2015		
Act Notarial nr. CM NR. 30, din 18/04/2012 emis de BNP PAPA EUGENIA (TDP NR. 275-58989/17-04-1996 emis de COMISIA JUDETEANA DOLJ; CM NR. 29/18-04-2012 emis de BNP PAPA EUGENIA);		
B1	Intabulare, drept de PROPRIETATE, dobandit prin Succesiune, cota actuala 1/2, cota initiala 1/2 1) POPA GEORGETA	A1
B2	Intabulare, drept de PROPRIETATE, dobandit prin Succesiune, cota actuala 1/2, cota initiala 1/2 1) FLORESCU ELENA	A1
Act Administrativ nr. Documentatia cadastrala avizata sub nr 145081, din 23/11/2015 emis de - (și planul de încadrare în tarla);		
B3	se noteaza mentiunea "Imobil aflat sub incidenta art. 3 alin. (1) din Legea nr. 17/2014"	A1

C. Partea III. SARCINI .

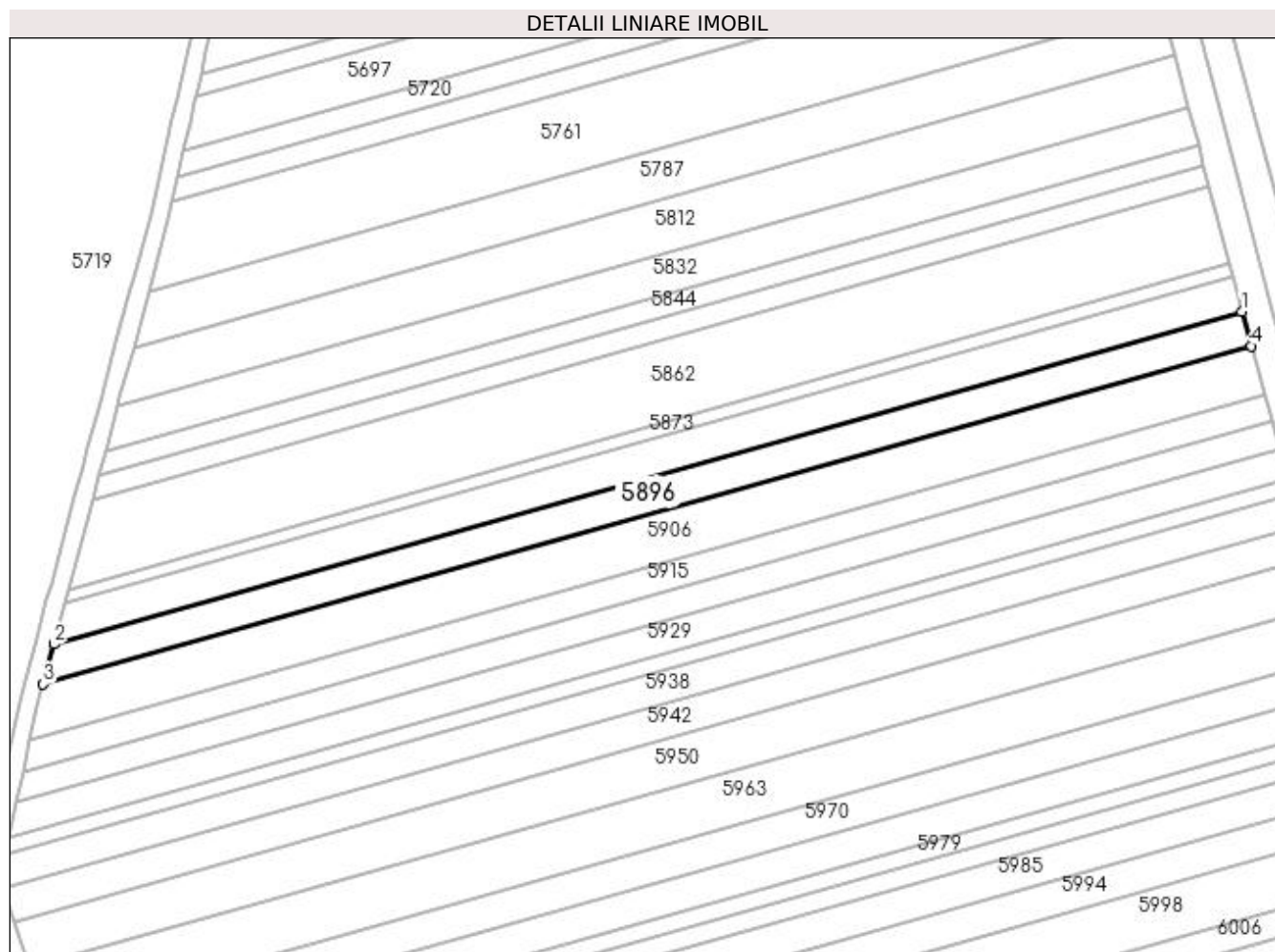
Inscrieri privind dezmembramintele dreptului de proprietate, drepturi reale de garanție și sarcini	Referințe
NU SUNT	

Anexa Nr. 1 La Partea I

Teren

Nr cadastral	Suprafața (mp)*	Observații / Referințe
30687	4.730	

* Suprafața este determinată în planul de proiecție Stereo 70.



Date referitoare la teren

Crt	Categorie folosință	Intra vilan	Suprafața (mp)	Tarla	Parcelă	Nr. topo	Observații / Referințe
1	arabil	NU	4.730	53	70	-	

Lungime Segmente

1) Valorile lungimilor segmentelor sunt obținute din proiecție în plan.

Punct început	X / Y	Punct sfârșit	X / Y	Lungime segment (** (m)
1	395.951,715 324.917,586	2	395.563,583 324.808,945	403.05
2	395.563,583 324.808,945	3	395.560,071 324.795,877	13.532
3	395.560,071 324.795,877	4	395.954,803 324.906,366	409.904
4	395.954,803 324.906,366	1	395.951,715 324.917,586	11.637

**** Lungimile segmentelor sunt determinate în planul de proiecție Stereo 70 și sunt rotunjite la 1 milimetru.**

***** Distanța dintre puncte este formată din segmente cumulate ce sunt mai mici decât valoarea 1 milimetru.**

**DATE DESPRE IMOBILUL NR. 5898**

Oficiul de Cadastru și Publicitate Imobiliară DOLJ
Biroul de Cadastru și Publicitate Imobiliară Craiova

A. Partea I. Descrierea imobilului

TEREN Intravilan

Nr. CF vechi:479

Nr. cadastral vechi:733

Adresa: Loc. Sitoaia, Jud. Dolj, T51, P56,57

Nr. Crt	Nr cadastral Nr. topografic	Suprafața* (mp)	Observații / Referințe
A1	30231	8.407	Sector cadastral:21 Teren neimprejmuit; Diferenta de suprafata se regaseste la ID 5755, restul de de suprafata pana la suprafata din acte se afla in coridorul de expropriere ID 5302

B. Partea II. Proprietari și acte

Inscrieri privitoare la dreptul de proprietate și alte drepturi reale	Referințe
38608 / 27/05/2008	
Contract De Vanzare-Cumparare nr. pe actiuni nr 61, din 12/09/2007 emis de -;	
B1	Se noteaza interdictia de instrainare, construire, dezmembrare, grevare in favoarea A1
1) AUTORITATEA PENTRU VALORIFICAREA ACTIVELOR STATULUI , CIF:999999999999 <i>OBSERVATII: (provenita din conversia CF 479)</i>	
109524 / 21/12/2012	
Act Administrativ nr. H.A.G.E.A. nr.5, din 08/06/2012 emis de SC Automobile Craiova SA (SC Ford Romania SA autentic nr. 2856/2012 BNP Tudor M, H.A.G.E.A. nr. 8/08.06.2012 a SC Automobile Craiova SA autentic nr. 2857/2012 BNP Tudor M, sentința civilă nr.278/2012 Tribunal Dolj dosar 10692/63/2012, Protocol predare primire din 29.06.2012 între SC Ford Romania SA și SC Automobile Craiova SA, Rezoluția Of. Reg. Comertului Dolj nr. 506051/2012, Certificat inregistrare mentiuni din 02.05.2012 emis de ORC Dolj, H.A.G.E.A. nr. 1/09.01.2013 a SC Ford Romania SA autentic nr. 18/2013 BNP Nedelcu C., Protocol predare primire din 14.01.2013 între SC Ford Romania SA și SC Active Conexe SA autentic nr. 100/2013 BNP Tudor Marinela Daniela, sentința civilă nr. 1141/2012 Tribunal Dolj dosar 21731/63/2012, Rezoluția Of. Reg. Comertului Dolj nr. 517551/2012, Certificat inregistrare mentiuni din 20.12.2012 emis de Of. Reg. Comertului Dolj, adresa AVAS nr. 26418/2012,);	
B2	Intabulare, drept de PROPRIETATEcu titlu de divizare, dobandit prin Conventie, cota actuala 1/1, cota initiala 1/1 A1
1) SC ACTIVE CONEXE SA , CIF:999999999999	
10272 / 27/01/2016	
Act Administrativ nr. REFERAT NR 425/SC, din 22/01/2016 emis de SERVICIUL CADASTRU;	
B3	se notează mențiunea „ imobil aflat sub incidenta art.3 alin. (1) din Legea 17/2014" A1

C. Partea III. SARCINI .

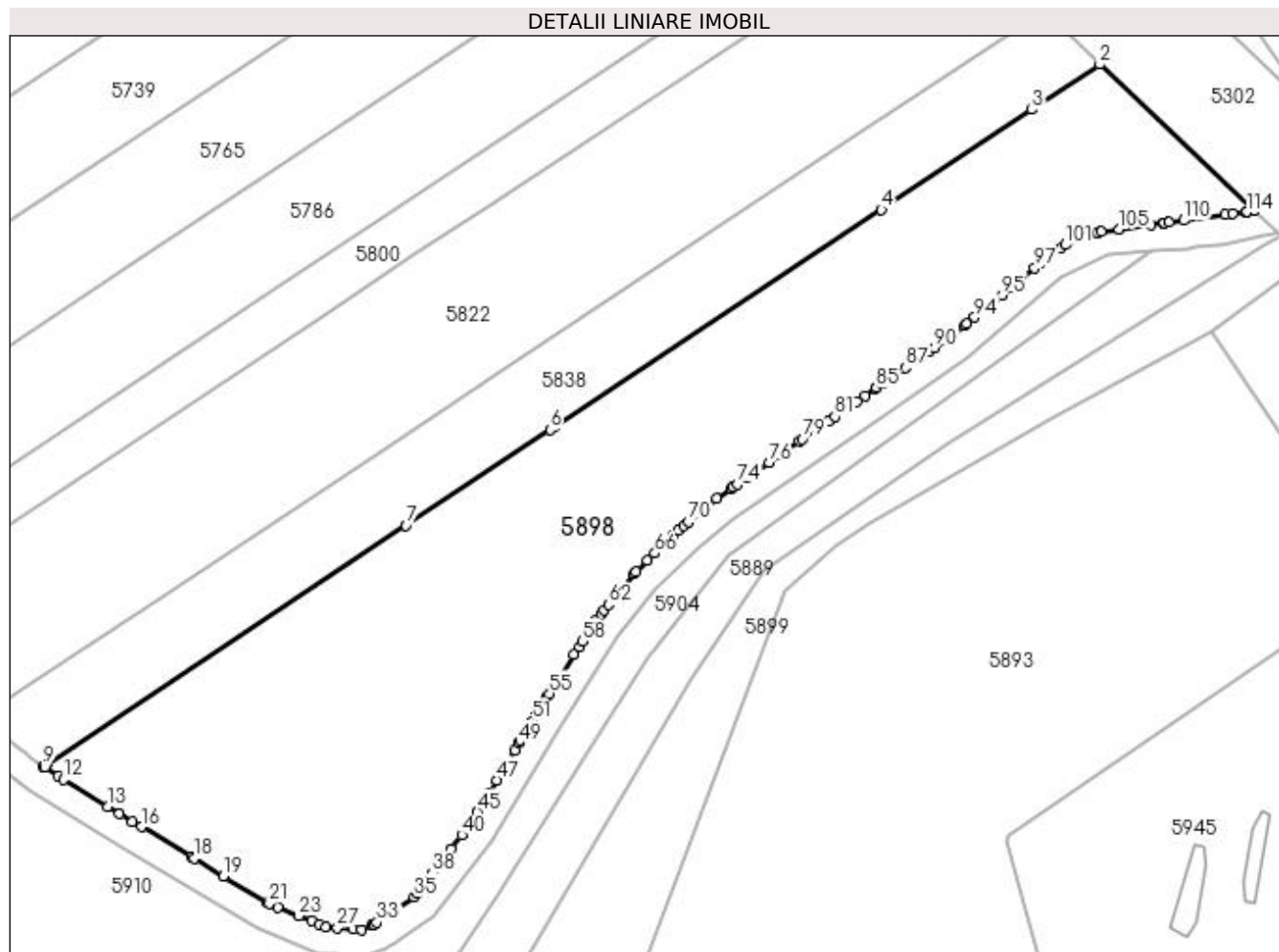
Inscrieri privind dezmembramintele dreptului de proprietate, drepturi reale de garanție și sarcini	Referințe
NU SUNT	

Anexa Nr. 1 La Partea I

Teren

Nr cadastral	Suprafața (mp)*	Observații / Referințe
30231	8.407	Diferența de suprafață se regăsește la ID 5755, restul de suprafață până la suprafața din acte se află în coridorul de expropriere ID 5302

* Suprafața este determinată în planul de proiecție Stereo 70.



Date referitoare la teren

Crt	Categorie folosință	Intra vilan	Suprafața (mp)	Tarla	Parcelă	Nr. topo	Observații / Referințe
1	arabil	DA	8.407	51	56,57	-	Parcela despartită de coridor de expropriere

Lungime Segmente

1) Valorile lungimilor segmentelor sunt obținute din proiecție în plan.

Punct început	X / Y	Punct sfârșit	X / Y	Lungime segment	Punct început	X / Y	Punct sfârșit	X / Y	Lungime segment	Punct început	X / Y	Punct sfârșit	X / Y	Lungime segment
1	397.024,457 324.955,812	2	396.995,658 324.983,105	39.677	2	396.995,658 324.983,105	3	396.982,957 324.974,669	15.247	3	396.982,957 324.974,669	4	396.954,806 324.955,973	33.795
4	396.954,806 324.955,973	5	396.893,731 324.915,41	73.318	5	396.893,731 324.915,41	6	396.892,923 324.914,873	0.969	6	396.892,923 324.914,873	7	396.865,975 324.896,976	32.35
7	396.865,975 324.896,976	8	396.799,071 324.852,542	80.315	8	396.799,071 324.852,542	9	396.798,175 324.851,947	1.076	9	396.798,175 324.851,947	10	396.798,449 324.851,749	0.337
10	396.798,449 324.851,749	11	396.800,995 324.850,126	3.019	11	396.800,995 324.850,126	12	396.802,012 324.849,478	1.206	12	396.802,012 324.849,478	13	396.810,27 324.844,452	9.667
13	396.810,27 324.844,452	14	396.812,432 324.843,135	2.532	14	396.812,432 324.843,135	15	396.814,839 324.841,671	2.817	15	396.814,839 324.841,671	16	396.816,519 324.840,648	1.968

Punct început	X / Y	Punct sfârșit	X / Y	Lungime segment	Punct început	X / Y	Punct sfârșit	X / Y	Lungime segment	Punct început	X / Y	Punct sfârșit	X / Y	Lungime segment
16	396.816,519 324.840,648	17	396.825,793 324.835,084	10.815	17	396.825,793 324.835,084	18	396.826,352 324.834,749	0.651	18	396.826,352 324.834,749	19	396.831,855 324.831,447	6.418
19	396.831,855 324.831,447	20	396.840,066 324.826,521	9.575	20	396.840,066 324.826,521	21	396.840,429 324.826,304	0.423	21	396.840,429 324.826,304	22	396.842,035 324.825,643	1.737
22	396.842,035 324.825,643	23	396.845,941 324.824,038	4.223	23	396.845,941 324.824,038	24	396.848,297 324.823,069	2.547	24	396.848,297 324.823,069	25	396.849,773 324.822,462	1.596
25	396.849,773 324.822,462	26	396.850,938 324.821,984	1.259	26	396.850,938 324.821,984	27	396.853,164 324.821,816	2.232	27	396.853,164 324.821,816	28	396.856,053 324.821,599	2.897
28	396.856,053 324.821,599	29	396.857,683 324.821,477	1.634	29	396.857,683 324.821,477	30	396.859,552 324.822,249	2.023	30	396.859,552 324.822,249	31	396.859,873 324.822,382	0.347
31	396.859,873 324.822,382	32	396.859,905 324.822,395	0.034	32	396.859,905 324.822,395	33	396.860,516 324.822,817	0.743	33	396.860,516 324.822,817	34	396.862,918 324.824,474	2.918
34	396.862,918 324.824,474	35	396.867,458 324.827,605	5.515	35	396.867,458 324.827,605	36	396.868,022 324.828,333	0.92	36	396.868,022 324.828,333	37	396.869,406 324.830,12	2.261
37	396.869,406 324.830,12	38	396.870,865 324.832,003	2.382	38	396.870,865 324.832,003	39	396.874,405 324.836,573	5.781	39	396.874,405 324.836,573	40	396.876,374 324.839,115	3.216
40	396.876,374 324.839,115	41	396.877,761 324.840,905	2.264	41	396.877,761 324.840,905	42	396.878,103 324.841,472	0.662	42	396.878,103 324.841,472	43	396.878,435 324.842,022	0.643
43	396.878,435 324.842,022	44	396.879,235 324.843,348	1.549	44	396.879,235 324.843,348	45	396.879,276 324.843,418	0.081	45	396.879,276 324.843,418	46	396.881,46 324.847,038	4.228
46	396.881,46 324.847,038	47	396.882,886 324.849,402	2.761	47	396.882,886 324.849,402	48	396.886,204 324.854,903	6.425	48	396.886,204 324.854,903	49	396.887,044 324.856,295	1.626
49	396.887,044 324.856,295	50	396.887,413 324.856,908	0.715	50	396.887,413 324.856,908	51	396.889,557 324.860,462	4.15	51	396.889,557 324.860,462	52	396.890,334 324.861,75	1.505
52	396.890,334 324.861,75	53	396.892,038 324.864,438	3.182	53	396.892,038 324.864,438	54	396.892,348 324.864,927	0.58	54	396.892,348 324.864,927	55	396.892,747 324.865,556	0.745
55	396.892,747 324.865,556	56	396.897,354 324.872,825	8.606	56	396.897,354 324.872,825	57	396.898,326 324.874,358	1.814	57	396.898,326 324.874,358	58	396.898,928 324.875,308	1.125
58	396.898,928 324.875,308	59	396.901,527 324.879,408	4.855	59	396.901,527 324.879,408	60	396.902,432 324.880,496	1.415	60	396.902,432 324.880,496	61	396.902,993 324.881,17	0.876
61	396.902,993 324.881,17	62	396.903,834 324.882,181	1.315	62	396.903,834 324.882,181	63	396.908,61 324.887,92	7.466	63	396.908,61 324.887,92	64	396.908,99 324.888,376	0.594
64	396.908,99 324.888,376	65	396.911,097 324.890,436	2.947	65	396.911,097 324.890,436	66	396.912,462 324.891,769	1.908	66	396.912,462 324.891,769	67	396.915,783 324.895,014	4.644
67	396.915,783 324.895,014	68	396.916,798 324.896,006	1.419	68	396.916,798 324.896,006	69	396.917,928 324.896,938	1.464	69	396.917,928 324.896,938	70	396.918,771 324.897,634	1.093
70	396.918,771 324.897,634	71	396.924,062 324.902,002	6.861	71	396.924,062 324.902,002	72	396.926,707 324.903,836	3.218	72	396.926,707 324.903,836	73	396.927,058 324.904,08	0.428
73	396.927,058 324.904,08	74	396.927,949 324.904,698	1.084	74	396.927,949 324.904,698	75	396.929,858 324.906,023	2.324	75	396.929,858 324.906,023	76	396.933,808 324.908,763	4.807
76	396.933,808 324.908,763	77	396.936,064 324.910,328	2.746	77	396.936,064 324.910,328	78	396.939,48 324.912,698	4.158	78	396.939,48 324.912,698	79	396.940,084 324.913,118	0.736
79	396.940,084 324.913,118	80	396.944,862 324.916,433	5.815	80	396.944,862 324.916,433	81	396.946,131 324.917,313	1.544	81	396.946,131 324.917,313	82	396.950,28 324.920,192	5.049
82	396.950,28 324.920,192	83	396.951,806 324.921,251	1.858	83	396.951,806 324.921,251	84	396.953,77 324.922,605	2.385	84	396.953,77 324.922,605	85	396.953,868 324.922,672	0.119
85	396.953,868 324.922,672	86	396.955,047 324.923,485	1.432	86	396.955,047 324.923,485	87	396.959,339 324.926,445	5.213	87	396.959,339 324.926,445	88	396.962,02 324.928,293	3.257
88	396.962,02 324.928,293	89	396.963,771 324.929,501	2.127	89	396.963,771 324.929,501	90	396.964,767 324.930,188	1.21	90	396.964,767 324.930,188	91	396.967,949 324.932,382	3.865
91	396.967,949 324.932,382	92	396.970,34 324.934,332	3.086	92	396.970,34 324.934,332	93	396.970,782 324.934,694	0.571	93	396.970,782 324.934,694	94	396.972,248 324.935,889	1.891
94	396.972,248 324.935,889	95	396.977,357 324.940,058	6.594	95	396.977,357 324.940,058	96	396.978,883 324.941,304	1.97	96	396.978,883 324.941,304	97	396.983,461 324.945,04	5.909
97	396.983,461 324.945,04	98	396.984,48 324.945,872	1.315	98	396.984,48 324.945,872	99	396.985,278 324.946,522	1.029	99	396.985,278 324.946,522	100	396.988,377 324.948,806	3.85
100	396.988,377 324.948,806	101	396.989,166 324.949,387	0.98	101	396.989,166 324.949,387	102	396.993,035 324.950,808	4.121	102	396.993,035 324.950,808	103	396.995,259 324.951,626	2.37
103	396.995,259 324.951,626	104	396.995,86 324.951,846	0.64	104	396.995,86 324.951,846	105	396.999,243 324.952,31	3.415	105	396.999,243 324.952,31	106	397.005,187 324.953,124	5.999
106	397.005,187 324.953,124	107	397.007,449 324.953,435	2.284	107	397.007,449 324.953,435	108	397.007,679 324.953,466	0.232	108	397.007,679 324.953,466	109	397.008,586 324.953,591	0.916
109	397.008,586 324.953,591	110	397.011,321 324.953,959	2.759	110	397.011,321 324.953,959	111	397.019,089 324.955,006	7.838	111	397.019,089 324.955,006	112	397.020,475 324.955,193	1.399
112	397.020,475 324.955,193	113	397.022,877 324.955,517	2.423	113	397.022,877 324.955,517	114	397.023,058 324.955,551	0.184	114	397.023,058 324.955,551	1	397.024,457 324.955,812	1.424

**** Lungimile segmentelor sunt determinate în planul de proiecție Stereo 70 și sunt rotunjite la 1 milimetru.**

***** Distanța dintre puncte este formată din segmente cumulate ce sunt mai mici decât valoarea 1 milimetru.**

**DATE DESPRE IMOBILUL NR. 5899**

Oficiul de Cadastru și Publicitate Imobiliară DOLJ
Biroul de Cadastru și Publicitate Imobiliară Craiova

A. Partea I. Descrierea imobilului

TEREN Intravilan

Adresa: Loc. Sitoaia, Jud. Dolj, T 51, P 58/3

Nr. Crt	Nr cadastral Nr. topografic	Suprafața* (mp)	Observații / Referințe
A1	31476	2.082	Sector cadastral:21 Teren neimprejmuit; Restul de suprafata se afla ID 5302

B. Partea II. Proprietari și acte

Inscrieri privitoare la dreptul de proprietate și alte drepturi reale		Referințe
60483 / 29/03/2019		
Act Administrativ nr. LG nr 17, din 07/03/2014 emis de Parlamentul Romaniei;		
B1	Se noteaza mentiunea "imobil aflat sub incidenta art. 3 alin 1 din Legea nr 17/2014"	A1
/		
Act Notarial nr. Act de partaj succesoral 1330, din 11/07/2022 emis de NP GUNESCU-TUDOR MARINELA DANIELA;		
B2	Intabulare, drept de PROPRIETATE, dobandit prin lesire Din Indiviziune, cota actuala 1/1, cota initiala 1/1 1) DUMITRASCU TITA	A1

C. Partea III. SARCINI .

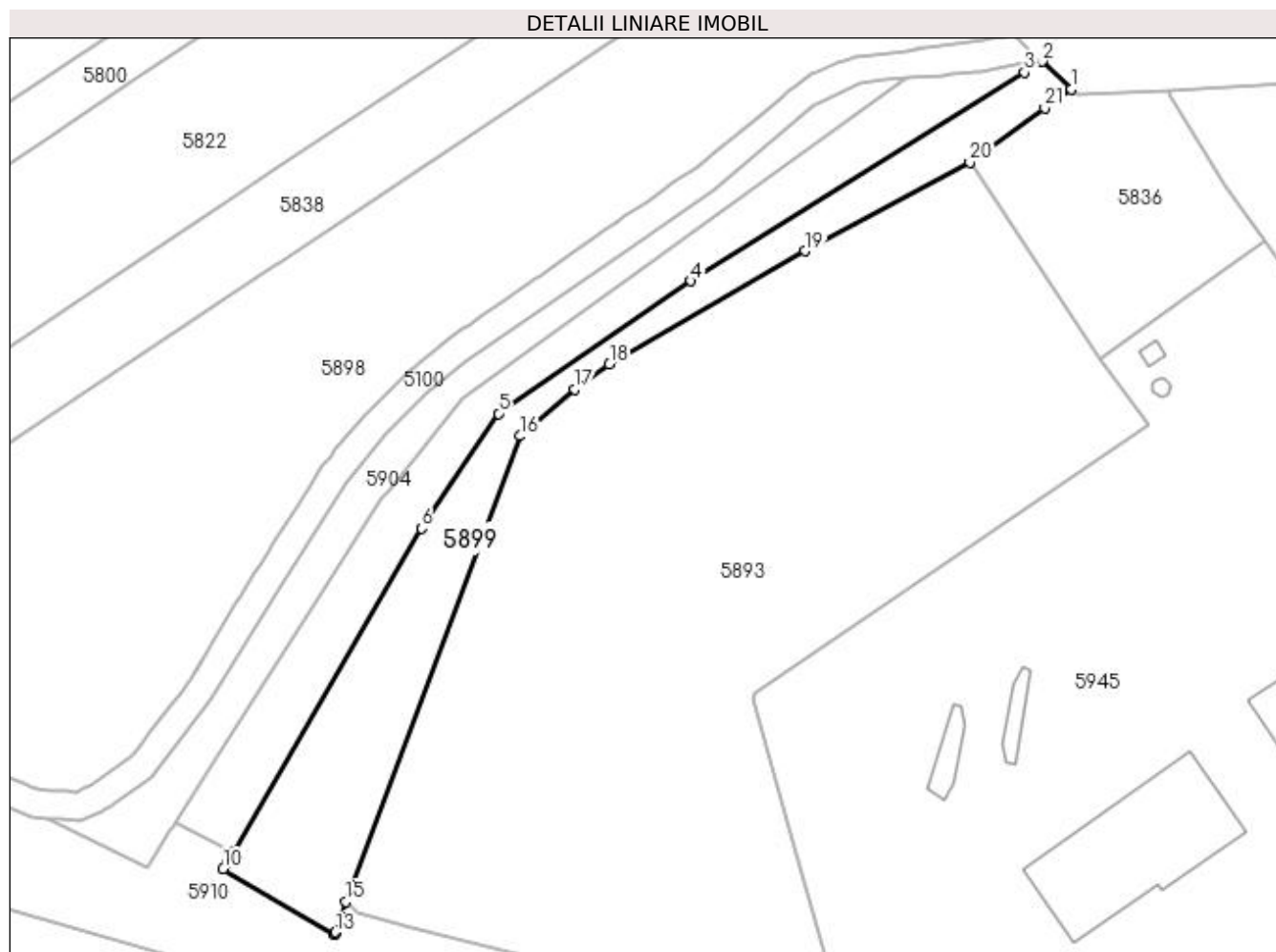
Inscrieri privind dezmembramintele dreptului de proprietate, drepturi reale de garanție și sarcini	Referințe
NU SUNT	

Anexa Nr. 1 La Partea I

Teren

Nr cadastral	Suprafața (mp)*	Observații / Referințe
31476	2.082	Restul de suprafata se afla ID 5302

* Suprafața este determinată în planul de proiecție Stereo 70.



Date referitoare la teren

Crt	Categorie folosință	Intra vilan	Suprafața (mp)	Tarla	Parcelă	Nr. topo	Observații / Referințe
1	arabil	DA	2.082	51	58/3	-	Terenul este împrejmuit cu gard beton și limita convențională.

Lungime Segmente

1) Valorile lungimilor segmentelor sunt obținute din proiecție în plan.

Punct început	X / Y	Punct sfârșit	X / Y	Lungime segment (** (m)
1	397.034,493 324.946,301	2	397.029,367 324.951,159	7.063
3	397.026,229 324.949,198	4	396.967,004 324.912,179	69.843
5	396.932,801 324.888,662	6	396.919,11 324.868,283	24.551
7	396.885,626 324.810,802	8	396.885,277 324.810,203	0.693
9	396.884,415 324.808,722	10	396.883,885 324.807,812	1.054

Punct început	X / Y	Punct sfârșit	X / Y	Lungime segment (** (m)
2	397.029,367 324.951,159	3	397.026,229 324.949,198	3.7
4	396.967,004 324.912,179	5	396.932,801 324.888,662	41.508
6	396.919,11 324.868,283	7	396.885,626 324.810,802	66.522
8	396.885,277 324.810,203	9	396.884,415 324.808,722	1.713
10	396.883,885 324.807,812	11	396.903,708 324.796,19	22.979

Punct început	X / Y	Punct sfârșit	X / Y	Lungime segment (** (m)
11	396.903,708 324.796,19	12	396.903,758 324.796,336	0.154
13	396.903,834 324.796,56	14	396.904,706 324.799,114	2.699
15	396.905,689 324.801,994	16	396.936,695 324.884,683	88.311
17	396.946,352 324.892,983	18	396.952,494 324.897,389	7.559
19	396.987,289 324.917,509	20	397.016,511 324.933,286	33.209
21	397.029,807 324.942,909	1	397.034,493 324.946,301	5.785

Punct început	X / Y	Punct sfârșit	X / Y	Lungime segment (** (m)
12	396.903,758 324.796,336	13	396.903,834 324.796,56	0.237
14	396.904,706 324.799,114	15	396.905,689 324.801,994	3.043
16	396.936,695 324.884,683	17	396.946,352 324.892,983	12.734
18	396.952,494 324.897,389	19	396.987,289 324.917,509	40.193
20	397.016,511 324.933,286	21	397.029,807 324.942,909	16.413

** Lungimile segmentelor sunt determinate în planul de proiecție Stereo 70 și sunt rotunjite la 1 milimetru.

*** Distanța dintre puncte este formată din segmente cumulate ce sunt mai mici decât valoarea 1 milimetru.

**DATE DESPRE IMOBILUL NR. 5904**

Oficiul de Cadastru și Publicitate Imobiliară DOLJ
Biroul de Cadastru și Publicitate Imobiliară Craiova

A. Partea I. Descrierea imobilului

TEREN Intravilan

Adresa: Loc. Sitoaia, Jud. Dolj, T 51, P 58/1

Nr. Crt	Nr cadastral Nr. topografic	Suprafața* (mp)	Observații / Referințe
A1	31475	1.200	Sector cadastral:21 Teren neimprejmuit;

B. Partea II. Proprietari și acte

Inscrieri privitoare la dreptul de proprietate și alte drepturi reale		Referințe
60474 / 29/03/2019		
Act Administrativ nr. Titlu de Proprietate Nr. 12242, din 04/12/2008 emis de Comisia Judeteana Dolj (act notarial nr Certificat de Mostenitor Nr. 75 din 18.08.2016, emis de NP Gageatu Ileana-Madalina);		
B1	Intabulare, drept de PROPRIETATE, dobandit prin Succesiune, cota actuala 1/1, cota initiala 1/1 1) RACAREANU CONSTANTIN <i>OBSERVATII: Def. Racareanu Dumitra</i>	A1
Act Normativ nr. Lege 17, din 07/03/2014 emis de Parlamentul Romaniei;		
B2	Se noteaza mentiunea "imobil aflat sub incidenta art. 3 alin 1 din Legea nr 17/2014 "	A1

C. Partea III. SARCINI .

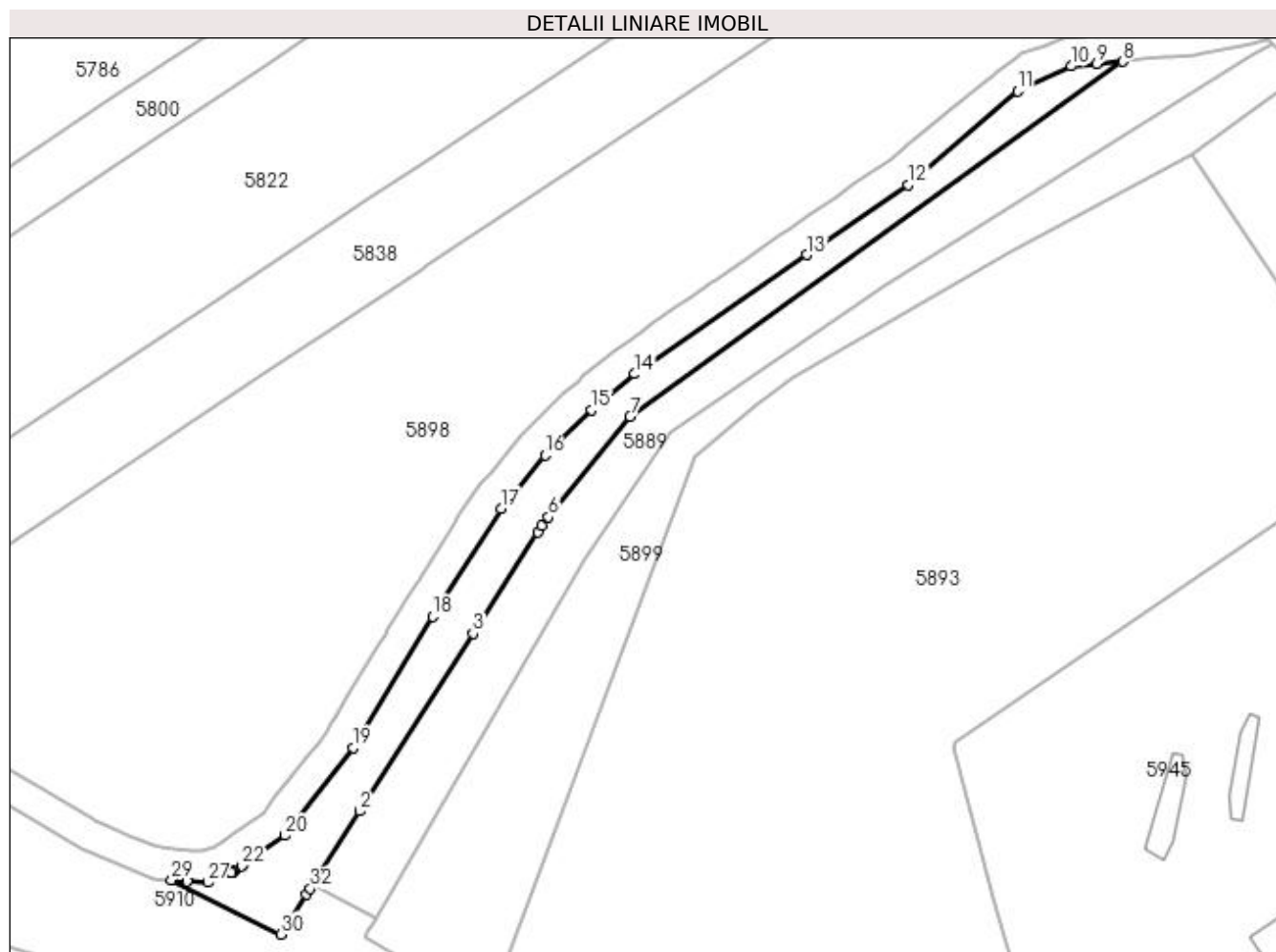
Inscrieri privind dezmembramintele dreptului de proprietate, drepturi reale de garanție și sarcini	Referințe
NU SUNT	

Anexa Nr. 1 La Partea I

Teren

Nr cadastral	Suprafața (mp)*	Observații / Referințe
31475	1.200	

* Suprafața este determinată în planul de proiecție Stereo 70.



Date referitoare la teren

Crt	Categorie folosință	Intravilan	Suprafața (mp)	Tarla	Parcelă	Nr. topo	Observații / Referințe
1	arabil	DA	1.200	51	58/1	-	Terenul nu este împrejmuit.

Lungime Segmente

1) Valorile lungimilor segmentelor sunt obținute din proiecție în plan.

Punct început	X / Y	Punct sfârșit	X / Y	Lungime segment (** (m)
1	396.875,365 324.816,068	2	396.882,891 324.827,862	13.991
3	396.901,098 324.856,39	4	396.911,492 324.872,677	19.322
5	396.912,092 324.873,617	6	396.913,24 324.875,043	1.831
7	396.926,274 324.891,23	8	397.005,403 324.948,172	97.488
9	397.001,277 324.947,808	10	396.997,12 324.947,441	4.173

Punct început	X / Y	Punct sfârșit	X / Y	Lungime segment (** (m)
2	396.882,891 324.827,862	3	396.901,098 324.856,39	33.842
4	396.911,492 324.872,677	5	396.912,092 324.873,617	1.115
6	396.913,24 324.875,043	7	396.926,274 324.891,23	20.782
8	397.005,403 324.948,172	9	397.001,277 324.947,808	4.142
10	396.997,12 324.947,441	11	396.988,547 324.943,396	9.48

Punct început	X / Y	Punct sfârșit	X / Y	Lungime segment (** (m)
11	396.988,547 324.943,396	12	396.970,981 324.928,399	23.097
13	396.954,651 324.917,139	14	396.927,084 324.898,013	33.552
15	396.920,143 324.892,283	16	396.912,668 324.884,98	10.45
17	396.905,577 324.876,458	18	396.894,587 324.859,12	20.528
19	396.881,892 324.838,073	20	396.870,936 324.823,93	17.89
21	396.864,277 324.819,337	22	396.863,934 324.819,1	0.417
23	396.862,727 324.818,268	24	396.862,544 324.818,142	0.222
25	396.862,339 324.818,001	26	396.862,306 324.817,977	0.041
27	396.858,494 324.816,402	28	396.855,186 324.816,65	3.317
29	396.852,701 324.816,837	30	396.870,274 324.808,091	19.629
31	396.874,395 324.814,548	32	396.874,954 324.815,424	1.039

Punct început	X / Y	Punct sfârșit	X / Y	Lungime segment (** (m)
12	396.970,981 324.928,399	13	396.954,651 324.917,139	19.836
14	396.927,084 324.898,013	15	396.920,143 324.892,283	9.001
16	396.912,668 324.884,98	17	396.905,577 324.876,458	11.087
18	396.894,587 324.859,12	19	396.881,892 324.838,073	24.579
20	396.870,936 324.823,93	21	396.864,277 324.819,337	8.088
22	396.863,934 324.819,1	23	396.862,727 324.818,268	1.466
24	396.862,544 324.818,142	25	396.862,339 324.818,001	0.249
26	396.862,306 324.817,977	27	396.858,494 324.816,402	4.125
28	396.855,186 324.816,65	29	396.852,701 324.816,837	2.492
30	396.870,274 324.808,091	31	396.874,395 324.814,548	7.66
32	396.874,954 324.815,424	1	396.875,365 324.816,068	0.764

** Lungimile segmentelor sunt determinate în planul de proiecție Stereo 70 și sunt rotunjite la 1 milimetru.

*** Distanța dintre puncte este formată din segmente cumulate ce sunt mai mici decât valoarea 1 milimetru.

**DATE DESPRE IMOBILUL NR. 5906**

Oficiul de Cadastru și Publicitate Imobiliară DOLJ
Biroul de Cadastru și Publicitate Imobiliară Craiova

A. Partea I. Descrierea imobilului

TEREN Extravilan

Adresa: Jud. Dolj, T53, P 69

Nr. Crt	Nr cadastral Nr. topografic	Suprafața* (mp)	Observații / Referințe
A1	30685	6.840	Sector cadastral:21 Teren neimpregmuit;

B. Partea II. Proprietari și acte

Inscrieri privitoare la dreptul de proprietate și alte drepturi reale		Referințe
145067 / 23/11/2015		
Act Normativ nr. Lg nr 17, din 07/03/2014 emis de Parlamentul României;		
B1	se notează mențiunea „, imobil aflat sub incidența art.3 alin. (1) din Legea 17/2014"	A1
/		
Act Notarial nr. Certificat de mostenitor 75, din 18/08/2016 emis de NP Gageatu Ileana Madalina (Certificat de mostenitor nr 131/14.05.1998 eliberat de NP Gageatu Ilie);		
B2	Intabulare, drept de PROPRIETATE, dobândit prin Succesiune, cota actuala 1/1, cota initiala 1/1 1) RACAREANU CONSTANTIN	A1

C. Partea III. SARCINI .

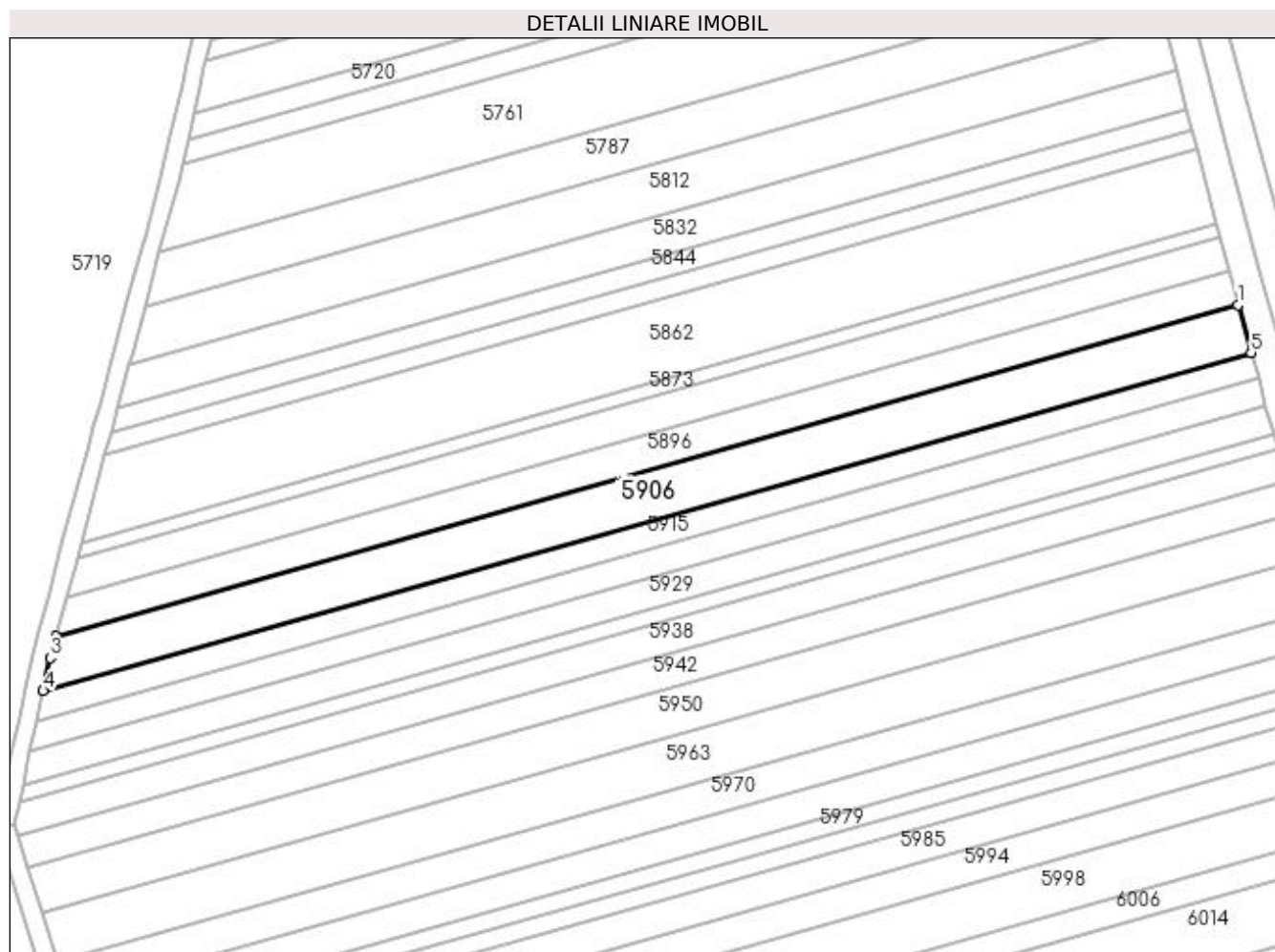
Inscrieri privind dezmembramintele dreptului de proprietate, drepturi reale de garanție și sarcini	Referințe
NU SUNT	

Anexa Nr. 1 La Partea I

Teren

Nr cadastral	Suprafața (mp)*	Observații / Referințe
30685	6.840	

* Suprafața este determinată în planul de proiecție Stereo 70.



Date referitoare la teren

Crt	Categorie folosință	Intra vilan	Suprafața (mp)	Tarla	Parcelă	Nr. topo	Observații / Referințe
1	arabil	NU	6.840	53	69	-	

Lungime Segmente

1) Valorile lungimilor segmentelor sunt obținute din proiecție în plan.

Punct început	X / Y	Punct sfârșit	X / Y	Lungime segment (** (m)
1	395.954,803 324.906,366	2	395.560,071 324.795,877	409.904
2	395.560,071 324.795,877	3	395.558,089 324.788,502	7.637
3	395.558,089 324.788,502	4	395.555,715 324.777,526	11.23
4	395.555,715 324.777,526	5	395.959,246 324.890,478	419.041
5	395.959,246 324.890,478	1	395.954,803 324.906,366	16.498

**** Lungimile segmentelor sunt determinate în planul de proiecție Stereo 70 și sunt rotunjite la 1 milimetru.**

***** Distanța dintre puncte este formată din segmente cumulate ce sunt mai mici decât valoarea 1 milimetru.**

**DATE DESPRE IMOBILUL NR. 5910**

Oficiul de Cadastru și Publicitate Imobiliară DOLJ
Biroul de Cadastru și Publicitate Imobiliară Craiova

A. Partea I. Descrierea imobilului

TEREN Necunoscut

Adresa: Loc. Sitoaia, Jud. Dolj, T53, P113

Nr. Crt	Nr cadastral Nr. topografic	Suprafața* (mp)	Observații / Referințe
A1		6.922	Sector cadastral:21 Teren neimprejmuit;

B. Partea II. Proprietari și acte

Inscrieri privitoare la dreptul de proprietate și alte drepturi reale	Referințe
/	
Act Normativ nr. Legea 7, din 13/03/1996 emis de Parlamentul Romaniei (art.13 alin 15);	
B1	Inscrierea provizorie, drept de PROPRIETATE, dobandit prin Lege, cota actuala 1/1, cota initiala 1/1
	1) NEIDENTIFICAT NEIDENTIFICAT

C. Partea III. SARCINI .

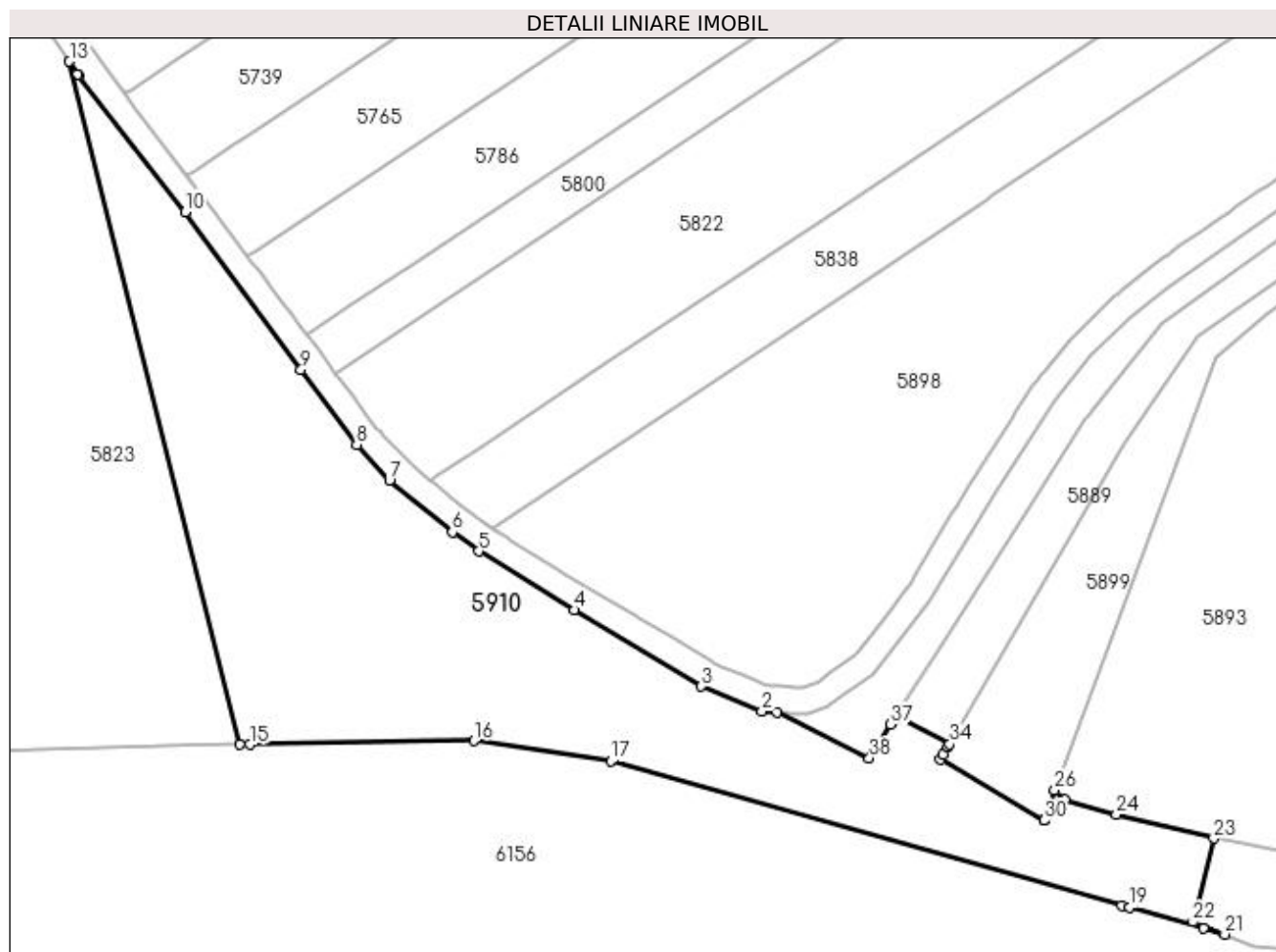
Inscrieri privind dezmembramintele dreptului de proprietate, drepturi reale de garanție și sarcini	Referințe
NU SUNT	

Anexa Nr. 1 La Partea I

Teren

Nr cadastral	Suprafața (mp)*	Observații / Referințe
	6.922	

* Suprafața este determinată în planul de proiecție Stereo 70.



Date referitoare la teren

Crt	Categorie folosință	Intra vilan	Suprafața (mp)	Tarla	Parcelă	Nr. topo	Observații / Referințe
1	arabil	DA	469	53	113	-	
2	arabil	NU	6.453	53	113	-	

Lungime Segmente

1) Valorile lungimilor segmentelor sunt obținute din proiecție în plan.

Punct început	X / Y	Punct sfârșit	X / Y	Lungime segment (** (m)
1	396.852,701 324.816,837	2	396.849,771 324.817,057	2.938
3	396.838,179 324.821,822	4	396.813,928 324.836,372	28.281
5	396.795,659 324.847,596	6	396.790,621 324.851,234	6.214
7	396.778,622 324.861,137	8	396.772,349 324.867,922	9.24

Punct început	X / Y	Punct sfârșit	X / Y	Lungime segment (** (m)
2	396.849,771 324.817,057	3	396.838,179 324.821,822	12.533
4	396.813,928 324.836,372	5	396.795,659 324.847,596	21.442
6	396.790,621 324.851,234	7	396.778,622 324.861,137	15.558
8	396.772,349 324.867,922	9	396.761,725 324.882,277	17.859

Punct început	X / Y	Punct sfârșit	X / Y	Lungime segment (** (m)
9	396.761,725 324.882,277	10	396.739,637 324.912,383	37.339
11	396.719,294 324.938,414	12	396.719,099 324.938,709	0.353
13	396.717,524 324.941,086	14	396.749,967 324.810,688	134.373
15	396.751,983 324.810,721	16	396.794,76 324.811,417	42.783
17	396.820,98 324.807,53	18	396.918,536 324.780,0	101.366
19	396.919,989 324.779,59	20	396.934,078 324.775,615	14.639
21	396.938,156 324.774,464	22	396.932,118 324.776,824	6.483
23	396.936,061 324.792,809	24	396.917,45 324.797,324	19.151
25	396.907,682 324.800,162	26	396.905,689 324.801,994	2.707
27	396.904,706 324.799,114	28	396.903,834 324.796,56	2.699
29	396.903,758 324.796,336	30	396.903,708 324.796,19	0.154
31	396.883,885 324.807,812	32	396.884,415 324.808,722	1.054
33	396.885,277 324.810,203	34	396.885,626 324.810,802	0.693
35	396.875,365 324.816,068	36	396.874,954 324.815,424	0.764
37	396.874,395 324.814,548	38	396.870,274 324.808,091	7.66

Punct început	X / Y	Punct sfârșit	X / Y	Lungime segment (** (m)
10	396.739,637 324.912,383	11	396.719,294 324.938,414	33.038
12	396.719,099 324.938,709	13	396.717,524 324.941,086	2.851
14	396.749,967 324.810,688	15	396.751,983 324.810,721	2.016
16	396.794,76 324.811,417	17	396.820,98 324.807,53	26.507
18	396.918,536 324.780,0	19	396.919,989 324.779,59	1.509
20	396.934,078 324.775,615	21	396.938,156 324.774,464	4.237
22	396.932,118 324.776,824	23	396.936,061 324.792,809	16.464
24	396.917,45 324.797,324	25	396.907,682 324.800,162	10.172
26	396.905,689 324.801,994	27	396.904,706 324.799,114	3.043
28	396.903,834 324.796,56	29	396.903,758 324.796,336	0.237
30	396.903,708 324.796,19	31	396.883,885 324.807,812	22.979
32	396.884,415 324.808,722	33	396.885,277 324.810,203	1.713
34	396.885,626 324.810,802	35	396.875,365 324.816,068	11.534
36	396.874,954 324.815,424	37	396.874,395 324.814,548	1.039
38	396.870,274 324.808,091	1	396.852,701 324.816,837	19.629

** Lungimile segmentelor sunt determinate în planul de proiecție Stereo 70 și sunt rotunjite la 1 milimetru.

*** Distanța dintre puncte este formată din segmente cumulate ce sunt mai mici decât valoarea 1 milimetru.

**DATE DESPRE IMOBILUL NR. 5915**

Oficiul de Cadastru și Publicitate Imobiliară DOLJ
Biroul de Cadastru și Publicitate Imobiliară Craiova

A. Partea I. Descrierea imobilului

TEREN Extravilan

Adresa: Jud. Dolj, T53, P 67

Nr. Crt	Nr cadastral Nr. topografic	Suprafața* (mp)	Observații / Referințe
A1	30682	3.818	Sector cadastral:21 Teren neimprejmit;

B. Partea II. Proprietari și acte

Inscrieri privitoare la dreptul de proprietate și alte drepturi reale		Referințe
145063 / 23/11/2015		
Act Administrativ nr. TDP NR. 529-60677, din 28/01/1997 emis de CJSIPT Dolj (CM NR. 21/29-03-2007 emis de BIROUL NOTARULUI PUBLIC;);		
B1	Intabulare, drept de PROPRIETATE, dobandit prin Succesiune, cota actuala 1/1, cota initiala 1/1 1) FIERUT SOFIA <i>OBSERVATII: Hoanca Constantin</i>	A1
Act Normativ nr. Lg 17, din 07/03/2015 emis de Parlamentul Romaniei;		
B2	Imobil aflat sub incidenta art.3 alin.(1) din Legea nr. 17/2014	A1

C. Partea III. SARCINI .

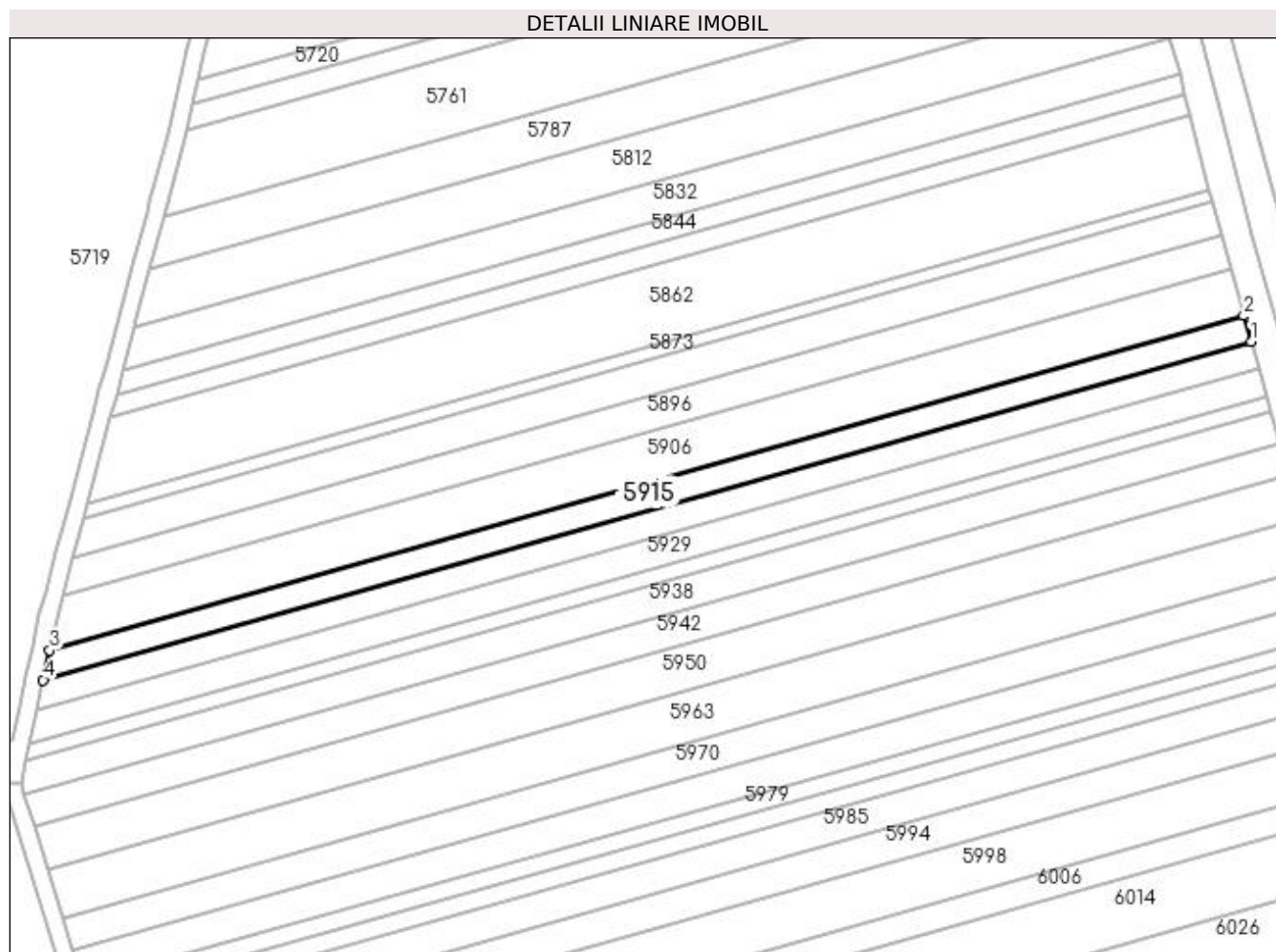
Inscrieri privind dezmembramintele dreptului de proprietate, drepturi reale de garanție și sarcini	Referințe
NU SUNT	

Anexa Nr. 1 La Partea I

Teren

Nr cadastral	Suprafața (mp)*	Observații / Referințe
30682	3.818	

* Suprafața este determinată în planul de proiecție Stereo 70.



Date referitoare la teren

Crt	Categorie folosință	Intra vilan	Suprafața (mp)	Tarla	Parcelă	Nr. topo	Observații / Referințe
1	arabil	NU	3.818	53	67	-	

Lungime Segmente

1) Valorile lungimilor segmentelor sunt obținute din proiecție în plan.

Punct început	X / Y	Punct sfârșit	X / Y	Lungime segment (** (m)
1	395.961,686 324.881,753	2	395.959,246 324.890,478	9.06
2	395.959,246 324.890,478	3	395.555,715 324.777,526	419.041
3	395.555,715 324.777,526	4	395.553,548 324.767,512	10.246
4	395.553,548 324.767,512	1	395.961,686 324.881,753	423.825

**** Lungimile segmentelor sunt determinate în planul de proiecție Stereo 70 și sunt rotunjite la 1 milimetru.**

***** Distanța dintre puncte este formată din segmente cumulate ce sunt mai mici decât valoarea 1 milimetru.**

**DATE DESPRE IMOBILUL NR. 5921**

Oficiul de Cadastru și Publicitate Imobiliară DOLJ
Biroul de Cadastru și Publicitate Imobiliară Craiova

A. Partea I. Descrierea imobilului

TEREN Extravilan

Adresa: Jud. Dolj, T53, P65

Nr. Crt	Nr cadastral Nr. topografic	Suprafața* (mp)	Observații / Referințe
A1	30721	3.956	Sector cadastral:21 Teren neimprejmuit;

B. Partea II. Proprietari și acte

Inscrieri privitoare la dreptul de proprietate și alte drepturi reale		Referințe
145062 / 23/11/2015		
Act Administrativ nr. TDP NR. 1416-59556, din 18/11/1998 emis de CJSIPT Dolj (CM NR. 30/24-11-2004 emis de BNP STEFANESCU FLORIANA; ADEVERINTA nr. 3383/06.11.2015 COMUNA ALMAJ);		
B1	Intabulare, drept de PROPRIETATE, dobandit prin Succesiune, cota actuala 1/1, cota initiala 1/1 1) PIRLEA CONSTANTINA DEFUNCT:Da	A1
Act Normativ nr. LEGEA 17, din 07/03/2014 emis de Parlamentul României;		
B2	Se noteaza faptul ca imobilul de sub A 1 se afla sub incidenta art. 3 alin. (1) din Legea nr. 17/2014	A1

C. Partea III. SARCINI .

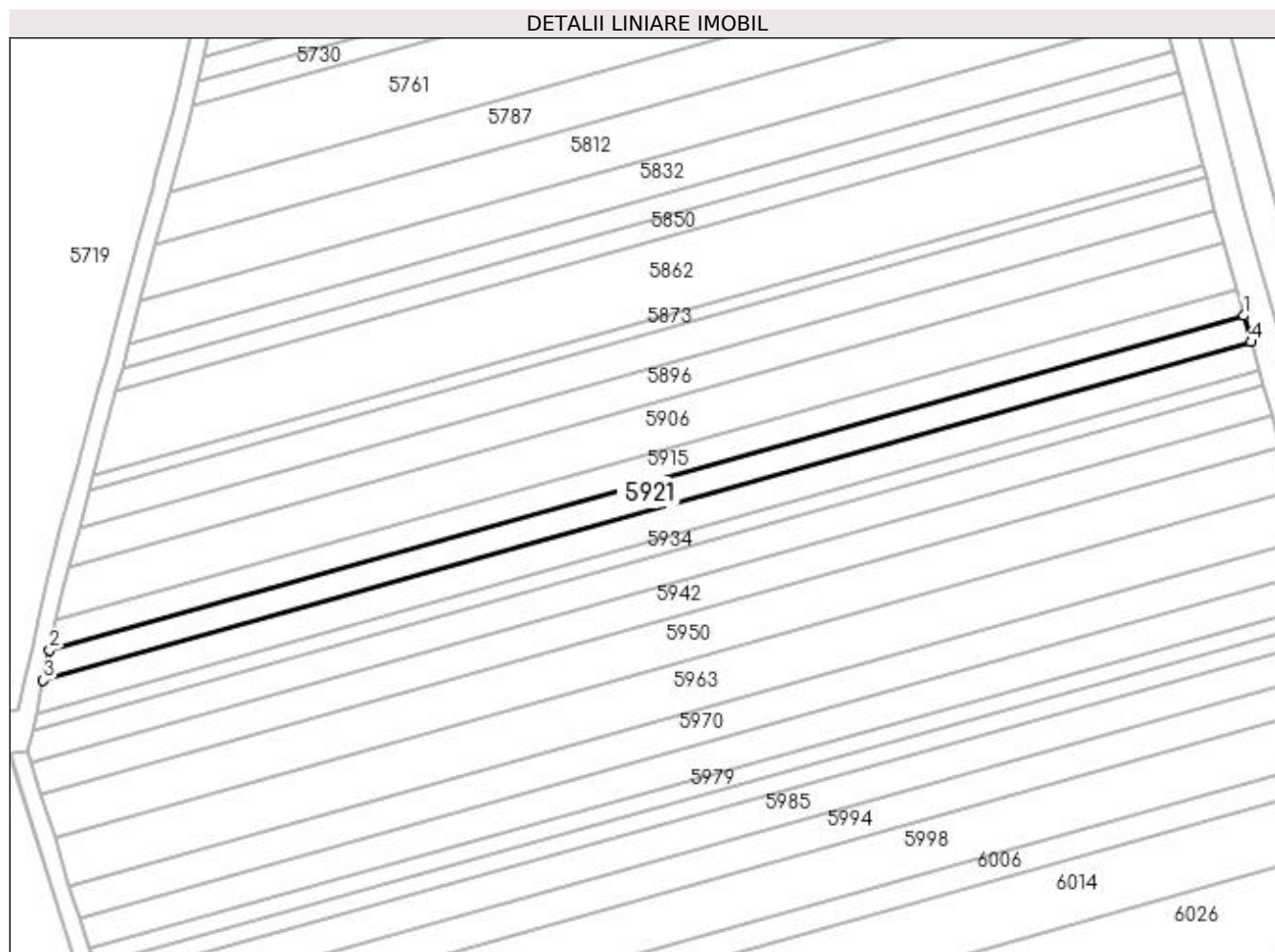
Inscrieri privind dezmembramintele dreptului de proprietate, drepturi reale de garanție și sarcini	Referințe
NU SUNT	

Anexa Nr. 1 La Partea I

Teren

Nr cadastral	Suprafața (mp)*	Observații / Referințe
30721	3.956	

* Suprafața este determinată în planul de proiecție Stereo 70.



Date referitoare la teren

Crt	Categorie folosință	Intravilan	Suprafața (mp)	Tarla	Parcelă	Nr. topo	Observații / Referințe
1	arabil	NU	3.956	53	65	-	

Lungime Segmente

1) Valorile lungimilor segmentelor sunt obținute din proiecție în plan.

Punct început	X / Y	Punct sfârșit	X / Y	Lungime segment (** (m)
1	395.961,686 324.881,753	2	395.553,548 324.767,512	423.825
2	395.553,548 324.767,512	3	395.551,329 324.757,254	10.495
3	395.551,329 324.757,254	4	395.964,186 324.872,816	428.725
4	395.964,186 324.872,816	1	395.961,686 324.881,753	9.28

**** Lungimile segmentelor sunt determinate în planul de proiecție Stereo 70 și sunt rotunjite la 1 milimetru.**

***** Distanța dintre puncte este formată din segmente cumulate ce sunt mai mici decât valoarea 1 milimetru.**

**DATE DESPRE IMOBILUL NR. 5929**

Oficiul de Cadastru și Publicitate Imobiliară DOLJ
Biroul de Cadastru și Publicitate Imobiliară Craiova

A. Partea I. Descrierea imobilului

TEREN Extravilan

Adresa: Jud. Dolj, T. 53, P. 61

Nr. Crt	Nr cadastral Nr. topografic	Suprafața* (mp)	Observații / Referințe
A1	30704	4.393	Sector cadastral:21 Teren neimpregmuit;

B. Partea II. Proprietari și acte

Inscrieri privitoare la dreptul de proprietate și alte drepturi reale		Referințe
145060 / 23/11/2015		
Act Administrativ nr. TDP nr. 511-60677, din 28/01/1997 emis de COMISIA JUDETEANA DOLJ (CM nr. 61/11.05.2012 NP Defta F L);		
B1	Intabulare, drept de PROPRIETATE, dobandit prin Succesiune, cota actuala 1/1, cota initiala 1/1 1) DINA ELISABETA <i>OBSERVATII: def. Dina Matei</i>	A1
B2	“ Imobil aflat sub incidenta art. 3 alin.(1) din Legea 17/2014 “	A1

C. Partea III. SARCINI .

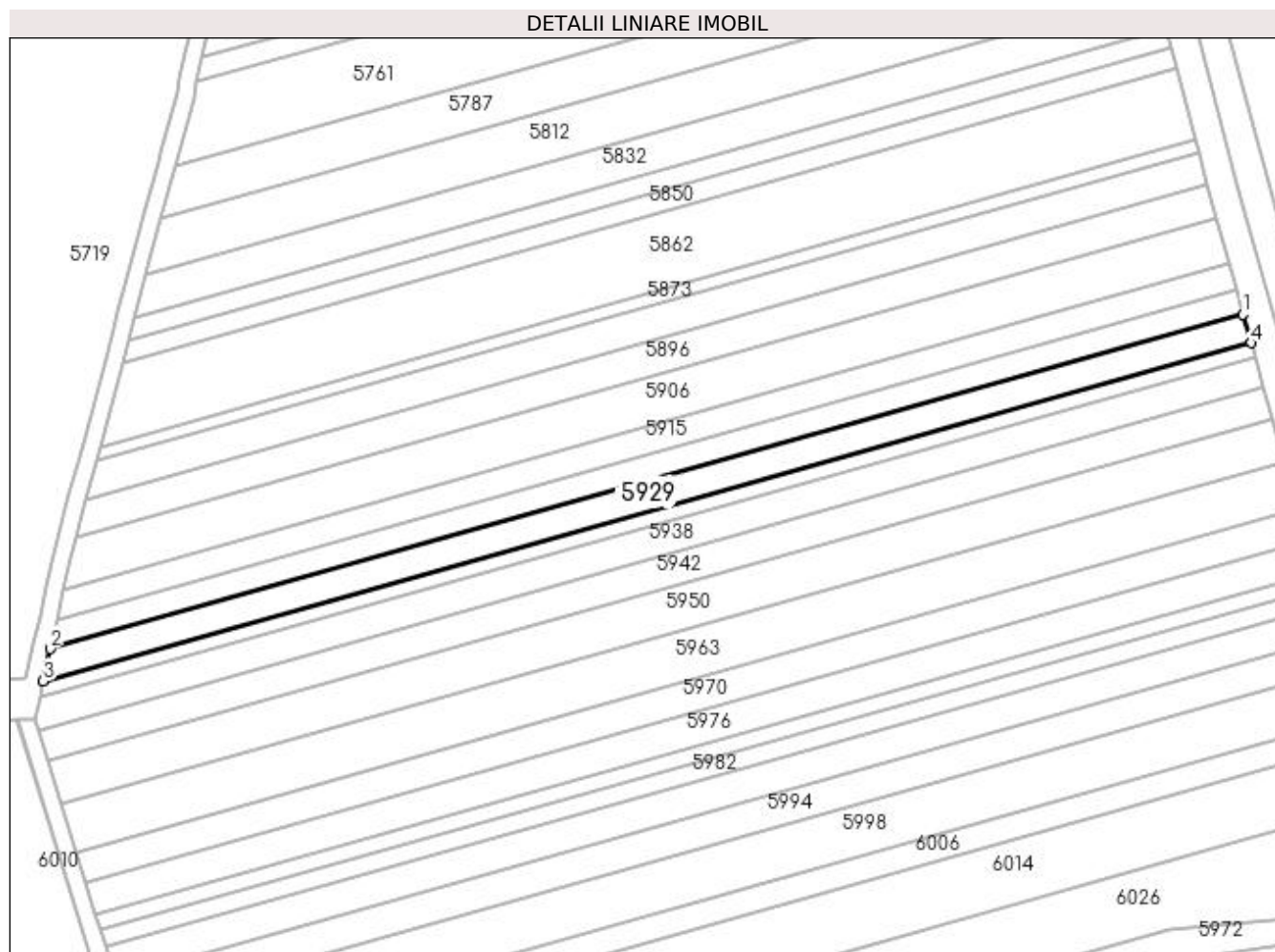
Inscrieri privind dezmembramintele dreptului de proprietate, drepturi reale de garanție și sarcini	Referințe
NU SUNT	

Anexa Nr. 1 La Partea I

Teren

Nr cadastral	Suprafața (mp)*	Observații / Referințe
30704	4.393	

* Suprafața este determinată în planul de proiecție Stereo 70.



Date referitoare la teren

Crt	Categorie folosință	Intravilan	Suprafața (mp)	Tarla	Parcelă	Nr. topo	Observații / Referințe
1	arabil	NU	4.393	53	61	-	

Lungime Segmente

1) Valorile lungimilor segmentelor sunt obținute din proiecție în plan.

Punct început	X / Y	Punct sfârșit	X / Y	Lungime segment (** (m)
1	395.964,186 324.872,816	2	395.551,329 324.757,254	428.725
2	395.551,329 324.757,254	3	395.548,894 324.745,998	11.516
3	395.548,894 324.745,998	4	395.966,929 324.863,009	434.102
4	395.966,929 324.863,009	1	395.964,186 324.872,816	10.183

**** Lungimile segmentelor sunt determinate în planul de proiecție Stereo 70 și sunt rotunjite la 1 milimetru.**

***** Distanța dintre puncte este formată din segmente cumulate ce sunt mai mici decât valoarea 1 milimetru.**

**DATE DESPRE IMOBILUL NR. 5934**

Oficiul de Cadastru și Publicitate Imobiliară DOLJ
Biroul de Cadastru și Publicitate Imobiliară Craiova

A. Partea I. Descrierea imobilului

TEREN Extravilan

Adresa: Jud. Dolj, T53, P60

Nr. Crt	Nr cadastral Nr. topografic	Suprafața* (mp)	Observații / Referințe
A1	30722	2.231	Sector cadastral:21 Teren neimprejmuit;

B. Partea II. Proprietari și acte

Inscrieri privitoare la dreptul de proprietate și alte drepturi reale		Referințe
145076 / 23/11/2015		
Act Administrativ nr. TDP NR. 273-58989, din 17/04/1996 emis de COMISIA JUDETEANA DOLJ (CERTIFICAT DE MOSTENITOR NR. 40/11-04-2012 emis de BNP DEFTA EMIL;);		
B1	Intabulare, drept de PROPRIETATE, dobandit prin Succesiune, cota actuala 1/1, cota initiala 1/1 1) UTOIU ECATERINA <i>OBSERVATII: def Mavrodin Stefan si Mavrodin Maria</i>	A1
Act Normativ nr. Legea nr 17, din 07/03/2014 emis de Parlamentul Romaniei;		
B2	Se noteaza mentiunea "imobil aflat sub incidenta art. 3 alin 1 din Legea nr 17/2014" -	A1

C. Partea III. SARCINI .

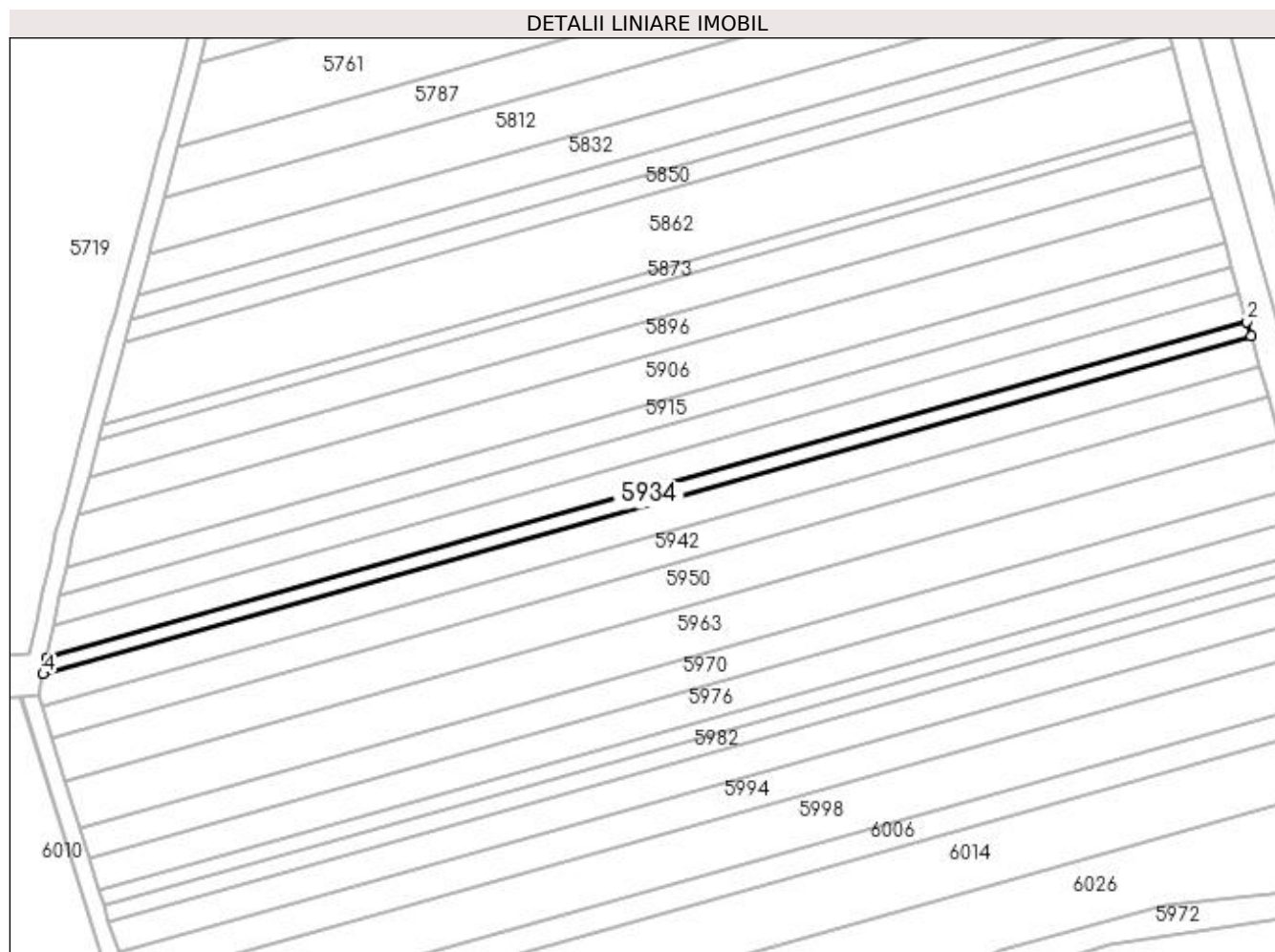
Inscrieri privind dezmembramintele dreptului de proprietate, drepturi reale de garanție și sarcini		Referințe
NU SUNT		

Anexa Nr. 1 La Partea I

Teren

Nr cadastral	Suprafața (mp)*	Observații / Referințe
30722	2.231	

* Suprafața este determinată în planul de proiecție Stereo 70.



Date referitoare la teren

Crt	Categorie folosință	Intra vilan	Suprafața (mp)	Tarla	Parcelă	Nr. topo	Observații / Referințe
1	arabil	NU	2.231	53	60	-	

Lungime Segmente

1) Valorile lungimilor segmentelor sunt obținute din proiecție în plan.

Punct început	X / Y	Punct sfârșit	X / Y	Lungime segment (** (m)
1	395.968,309 324.858,075	2	395.966,929 324.863,009	5.123
2	395.966,929 324.863,009	3	395.548,894 324.745,998	434.102
3	395.548,894 324.745,998	4	395.547,669 324.740,335	5.794
4	395.547,669 324.740,335	1	395.968,309 324.858,075	436.807

**** Lungimile segmentelor sunt determinate în planul de proiecție Stereo 70 și sunt rotunjite la 1 milimetru.**

***** Distanța dintre puncte este formată din segmente cumulate ce sunt mai mici decât valoarea 1 milimetru.**

**DATE DESPRE IMOBILUL NR. 5938**

Oficiul de Cadastru și Publicitate Imobiliară DOLJ
 Biroul de Cadastru și Publicitate Imobiliară Craiova

A. Partea I. Descrierea imobilului

TEREN Extravilan

Adresa: Jud. Dolj, T53, P57

Nr. Crt	Nr cadastral Nr. topografic	Suprafața* (mp)	Observații / Referințe
A1	30705	4.758	Sector cadastral:21 Teren neimprejmuit;

B. Partea II. Proprietari și acte

Inscrieri privitoare la dreptul de proprietate și alte drepturi reale		Referințe
143989 / 19/11/2015		
Act Administrativ nr. TDP NR. 2795, din 22/04/2005 emis de COMISIA JUDETEANA DOLJ (CM NR. 71/17-05-2012 emis de BNP DEFTA EMIL;);		
B1	Intabulare, drept de PROPRIETATE, dobandit prin Succesiune, cota actuala 1/1, cota initiala 1/1 1) BURTEA LIOARA <i>OBSERVATII: Dolea Maria</i>	A1
Act Normativ nr. Lg 17, din 07/03/2015 emis de Parlamentul Romaniei;		
B2	Imobil aflat sub incidenta art.3 alin.(1) din Legea nr. 17/2014	A1

C. Partea III. SARCINI .

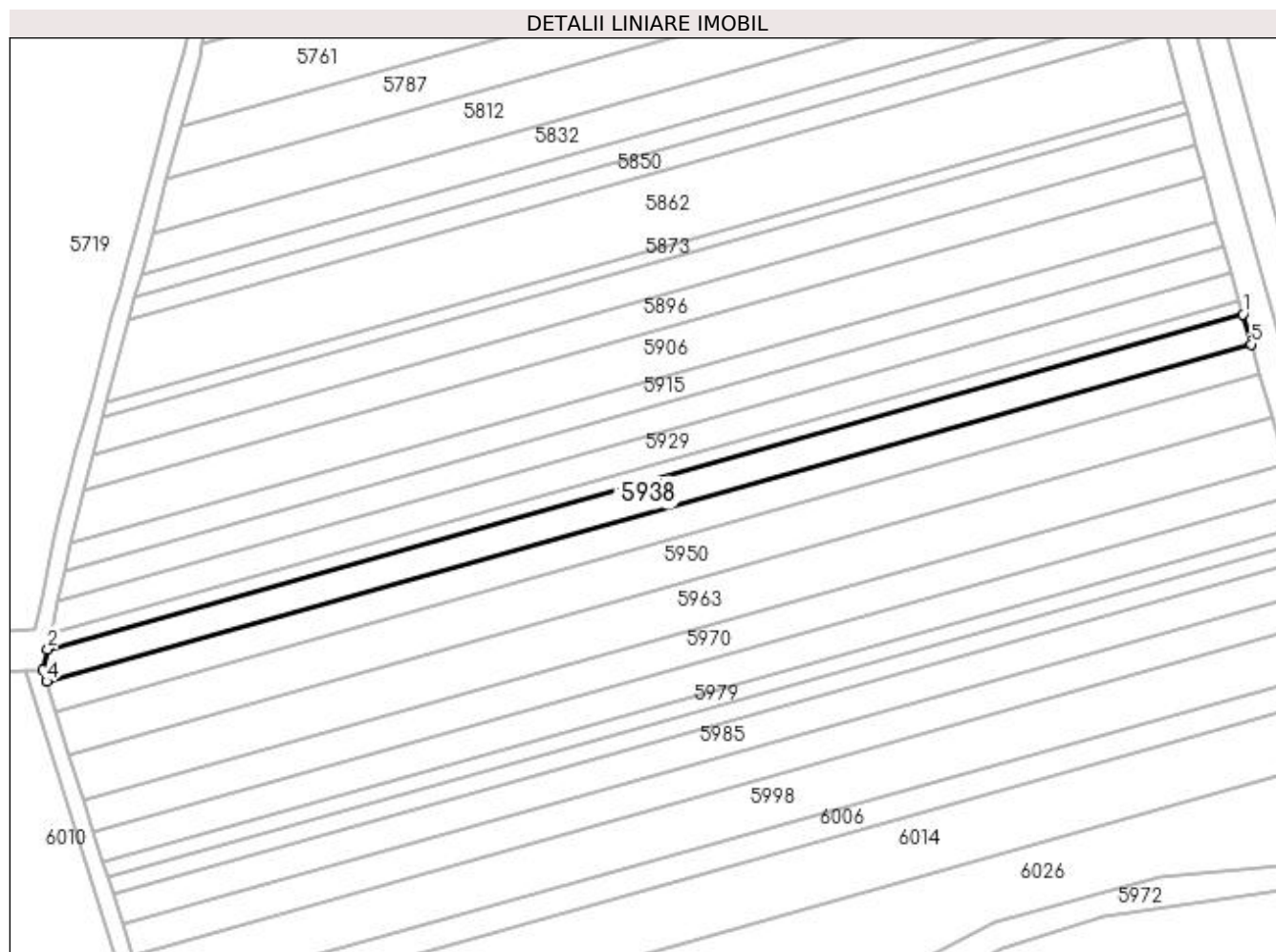
Inscrieri privind dezmembramintele dreptului de proprietate, drepturi reale de garanție și sarcini	Referințe
NU SUNT	

Anexa Nr. 1 La Partea I

Teren

Nr cadastral	Suprafața (mp)*	Observații / Referințe
30705	4.758	

* Suprafața este determinată în planul de proiecție Stereo 70.



Date referitoare la teren

Crt	Categorie folosință	Intra vilan	Suprafața (mp)	Tarla	Parcelă	Nr. topo	Observații / Referințe
1	arabil	NU	4.758	53	57	-	

Lungime Segmente

1) Valorile lungimilor segmentelor sunt obținute din proiecție în plan.

Punct început	X / Y	Punct sfârșit	X / Y	Lungime segment (** (m)
1	395.968,309 324.858,075	2	395.547,669 324.740,335	436.807
2	395.547,669 324.740,335	3	395.546,05 324.732,851	7.657
3	395.546,05 324.732,851	4	395.547,259 324.728,971	4.064
4	395.547,259 324.728,971	5	395.971,226 324.847,643	440.262
5	395.971,226 324.847,643	1	395.968,309 324.858,075	10.832

**** Lungimile segmentelor sunt determinate în planul de proiecție Stereo 70 și sunt rotunjite la 1 milimetru.**

***** Distanța dintre puncte este formată din segmente cumulate ce sunt mai mici decât valoarea 1 milimetru.**

**DATE DESPRE IMOBILUL NR. 5942**

Oficiul de Cadastru și Publicitate Imobiliară DOLJ
Biroul de Cadastru și Publicitate Imobiliară Craiova

A. Partea I. Descrierea imobilului

TEREN Extravilan

Adresa: Jud. Dolj, T53, P 55

Nr. Crt	Nr cadastral Nr. topografic	Suprafața* (mp)	Observații / Referințe
A1	30674	4.945	Sector cadastral:21 Teren neimprejmuit;

B. Partea II. Proprietari și acte

Inscrieri privitoare la dreptul de proprietate și alte drepturi reale		Referințe
143990 / 19/11/2015		
Hotarare Judecatoreasca nr. SENTINTA CIVILA NR. 1605, din 13/02/2007 emis de Judecatoria Craiova (TDP NR. 1090-1367/18-08-1997 emis de COMISIA JUDETEANA DOLJ);		
B1	Intabulare, drept de PROPRIETATE, dobandit prin Hotarare Judecatoreasca, cota actuala 1/1, cota initiala 1/1 1) DUMITRU EUGEN 2) DUMITRU ION	A1
Act Administrativ nr. Documentatia cadastrala avizata sub nr 143990, din 19/11/2015 emis de OCPI DOLJ (și planul de încadrare în tarla);		
B2	se noteaza mentiunea "Imobil aflat sub incidenta art. 3 alin. (1) din Legea nr. 17/2014"	A1

C. Partea III. SARCINI .

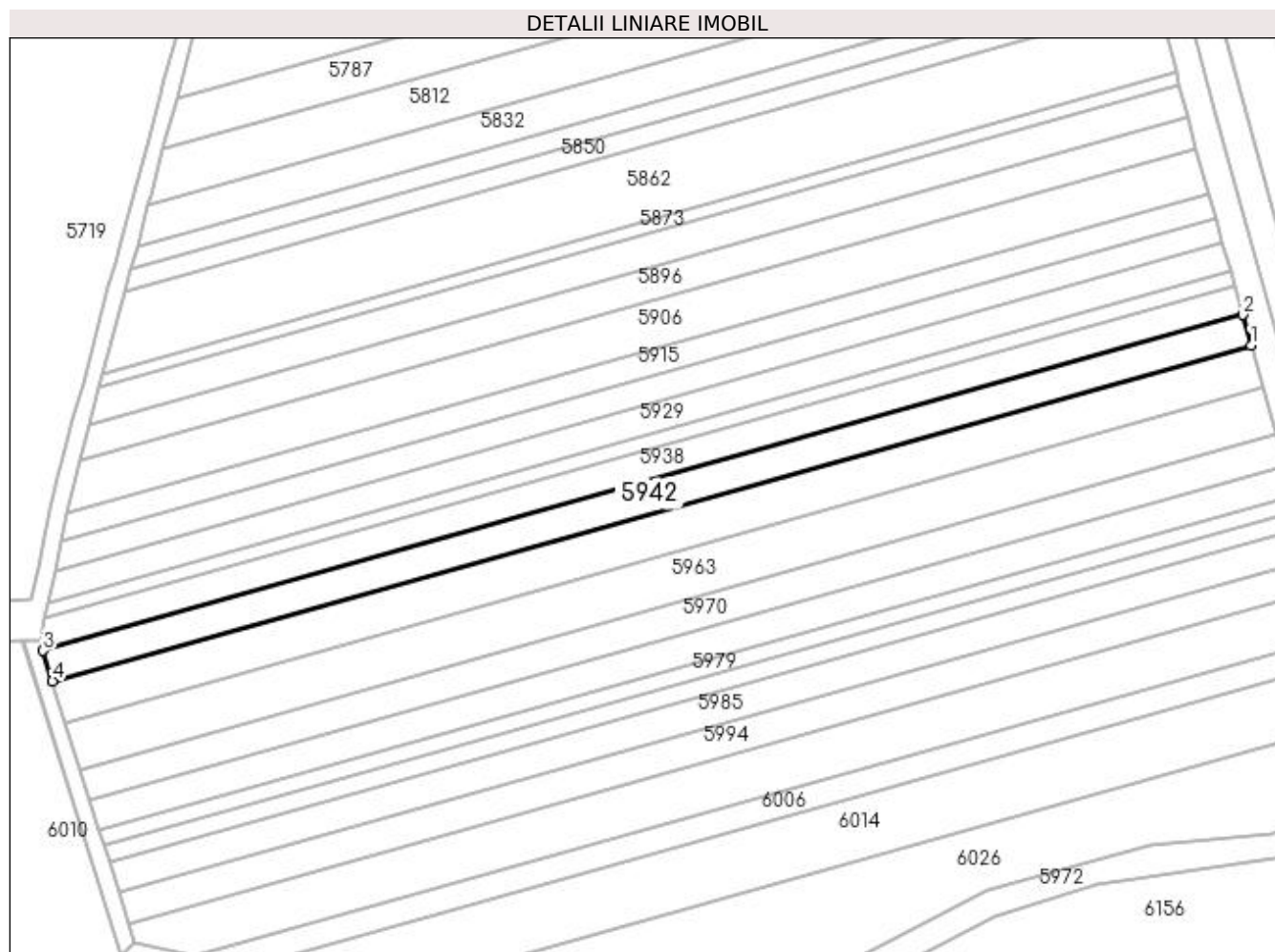
Inscrieri privind dezmembramintele dreptului de proprietate, drepturi reale de garanție și sarcini	Referințe
NU SUNT	

Anexa Nr. 1 La Partea I

Teren

Nr cadastral	Suprafața (mp)*	Observații / Referințe
30674	4.945	

* Suprafața este determinată în planul de proiecție Stereo 70.



Date referitoare la teren

Crt	Categorie folosință	Intra vilan	Suprafața (mp)	Tarla	Parcelă	Nr. topo	Observații / Referințe
1	arabil	NU	4.945	53	55	-	

Lungime Segmente

1) Valorile lungimilor segmentelor sunt obținute din proiecție în plan.

Punct început	X / Y	Punct sfârșit	X / Y	Lungime segment (** (m)
1	395.974,253 324.836,822	2	395.971,226 324.847,643	11.236
2	395.971,226 324.847,643	3	395.547,259 324.728,971	440.262
3	395.547,259 324.728,971	4	395.550,603 324.718,239	11.241
4	395.550,603 324.718,239	1	395.974,253 324.836,822	439.933

**** Lungimile segmentelor sunt determinate în planul de proiecție Stereo 70 și sunt rotunjite la 1 milimetru.**

***** Distanța dintre puncte este formată din segmente cumulate ce sunt mai mici decât valoarea 1 milimetru.**



DATE DESPRE IMOBILUL NR. 5945

Oficiul de Cadastru și Publicitate Imobiliară DOLJ
Biroul de Cadastru și Publicitate Imobiliară Craiova

A. Partea I. Descrierea imobilului

Nr. CF vechi:131

Nr. cadastral vechi:219

TEREN Intravilan

Adresa: Loc. Sitoaia, Jud. Dolj, Incinta CAF - CET Isalnita

Nr. Crt	Nr cadastral Nr. topografic	Suprafața* (mp)	Observații / Referințe
A1	30554	30.167	Sector cadastral:21 Teren neimprejmuț; suprafata din mas se va citi 27977,08 mp iar cea din act 27976,95 mp

Construcții

Crt	Nr cadastral Nr. topografic	Adresa	Observații / Referințe
A1.1	30554-C1	Loc. Sitoaia, Jud. Dolj, Incinta CAF - CET Isalnita	Nr. niveluri:1; S. construita la sol:8 mp; S. construita defasurata:8 mp; Put Apa 1
A1.2	30554-C2	Loc. Sitoaia, Jud. Dolj, Incinta CAF - CET Isalnita	Nr. niveluri:1; S. construita la sol:38 mp; S. construita defasurata:38 mp; Statie PSI (fost C14)
A1.3	30554-C3	Loc. Sitoaia, Jud. Dolj, Incinta CAF - CET Isalnita	Nr. niveluri:1; S. construita la sol:23 mp; S. construita defasurata:23 mp; Camin Vane (fost C13)
A1.4	30554-C4	Loc. Sitoaia, Jud. Dolj, Incinta CAF - CET Isalnita	Nr. niveluri:1; S. construita la sol:249 mp; S. construita defasurata:249 mp; Rezervor Subteran (fost C12)
A1.5	30554-C5	Loc. Sitoaia, Jud. Dolj, Incinta CAF - CET Isalnita	Nr. niveluri:1; S. construita la sol:140 mp; S. construita defasurata:140 mp; Cladire Ateliere (fost C17)
A1.6	30554-C6	Loc. Sitoaia, Jud. Dolj, Incinta CAF - CET Isalnita	Nr. niveluri:1; S. construita la sol:86 mp; S. construita defasurata:86 mp; Magazie (fost C18)
A1.7	30554-C7	Loc. Sitoaia, Jud. Dolj, Incinta CAF - CET Isalnita	Nr. niveluri:1; S. construita la sol:10 mp; S. construita defasurata:10 mp; Camin Vane (fost C16)
A1.8	30554-C8	Loc. Sitoaia, Jud. Dolj, Incinta CAF - CET Isalnita	Nr. niveluri:1; S. construita la sol:10 mp; S. construita defasurata:10 mp; Put Apa 2 (fost C20)
A1.9	30554-C9	Loc. Sitoaia, Jud. Dolj, Incinta CAF - CET Isalnita	Nr. niveluri:1; S. construita la sol:4 mp; S. construita defasurata:4 mp; Camin Vane (fost C19)
A1.10	30554-C10	Loc. Sitoaia, Jud. Dolj, Incinta CAF - CET Isalnita	Nr. niveluri:1; S. construita la sol:227 mp; S. construita defasurata:227 mp; Rampa CF (fost C21)
A1.11	30554-C11	Loc. Sitoaia, Jud. Dolj, Incinta CAF - CET Isalnita	Nr. niveluri:1; S. construita la sol:5 mp; S. construita defasurata:5 mp; Statie Epurare (fost C28)
A1.12	30554-C12	Loc. Sitoaia, Jud. Dolj, Incinta CAF - CET Isalnita	Nr. niveluri:1; S. construita la sol:19 mp; S. construita defasurata:19 mp; CP evacuare ape uzate (fost C29)
A1.13	30554-C13	Loc. Sitoaia, Jud. Dolj, Incinta CAF - CET Isalnita	Nr. niveluri:1; S. construita la sol:5 mp; S. construita defasurata:5 mp; Separator Grasimi (fost C27)
A1.14	30554-C14	Loc. Sitoaia, Jud. Dolj, Incinta CAF - CET Isalnita	Nr. niveluri:1; S. construita la sol:172 mp; S. construita defasurata:172 mp; Statie Pompe (fost C26)
A1.15	30554-C15	Loc. Sitoaia, Jud. Dolj, Incinta CAF - CET Isalnita	Nr. niveluri:1; S. construita la sol:425 mp; S. construita defasurata:425 mp; Rezervor Carburanti (fost C30)
A1.16	30554-C16	Loc. Sitoaia, Jud. Dolj, Incinta CAF - CET Isalnita	Nr. niveluri:1; S. construita la sol:176 mp; S. construita defasurata:176 mp; Rezervor Carburanti (fost C32)
A1.17	30554-C17	Loc. Sitoaia, Jud. Dolj, Incinta CAF - CET Isalnita	Nr. niveluri:1; S. construita la sol:161 mp; S. construita defasurata:161 mp; Rezervor Carburanti (fost C31)
A1.18	30554-C18	Loc. Sitoaia, Jud. Dolj, Incinta CAF - CET Isalnita	Nr. niveluri:1; S. construita la sol:289 mp; S. construita defasurata:289 mp; Rezervor Carburanti (fost C22)
A1.19	30554-C19	Loc. Sitoaia, Jud. Dolj, Incinta CAF - CET Isalnita	Nr. niveluri:2; S. construita la sol:602 mp; Cladire Administrativa P+1E (fost C10)
A1.20	30554-C20	Loc. Sitoaia, Jud. Dolj, Incinta CAF - CET Isalnita	Nr. niveluri:1; S. construita la sol:56 mp; S. construita defasurata:56 mp; Rampa Auto (fost C34)
A1.21	30554-C21	Loc. Sitoaia, Jud. Dolj, Incinta CAF - CET Isalnita	Nr. niveluri:1; S. construita la sol:43 mp; S. construita defasurata:43 mp; Rampa Auto (fost C35)

B. Partea II. Proprietari și acte

Inscrieri privitoare la dreptul de proprietate și alte drepturi reale	Referințe
10841 / 27/07/2004	
Contract De Vanzare-Cumparare nr. 1414, din 01/01/2004 emis de NP Spirea Mirela (declaratia aut nr. 1124/18-03-2015 emis de NP IANACHIEVICI ANDRA MIHAELA; acord aut nr 1140/2015 NP IANACHIEVICI ANDRA MIHAELA, autorizatia de desfiintare nr 7/2003 Primaria Almaj, autorizatia de desfiintare nr 7/2003 Primaria Almaj, proces verbal de receptie la terminarea lucrarilor nr 141/2004 si proces verbal de receptie la terminarea lucrarilor nr 140/2004);	
B1	A1
Intabulare, drept de PROPRIETATE, dobandit prin Conventie, cota actuala 1/1, cota initiala 1/1	
1) SC ROM OIL SA , CIF:999999999999	
OBSERVATII: (provenita din conversia CF 131)	
81053 / 17/10/2007	

Inscrieri privitoare la dreptul de proprietate și alte drepturi reale		Referințe
Act nr. -, din 01/01/2001 emis de - (declaratia aut nr. 1124/18-03-2015 emis de NP IANACHIEVICI ANDRA MIHAELA; acord aut nr 1140/2015 NP IANACHIEVICI ANDRA MIHAELA, autorizatia de desfiintare nr 7/2003 Primaria Almaj, autorizatia de desfiintare nr 7/2003 Primaria Almaj, proces verbal de receptie la terminarea lucrarilor nr 141/2004 si proces verbal de receptie la terminarea lucrarilor nr 140/2004);		
B2	se noteaza respingerea cererii de inscriere a dreptului de servitute de trecere <i>OBSERVATII: (provenita din conversia CF 131)</i>	A1
B3	se noteaza plangere la incheierea nr 81053/2007 <i>OBSERVATII: (provenita din conversia CF 131) prez la 05.11.2008</i>	A1
44864 / 24/04/2015		
Act Notarial nr. contract de ipoteca imobiliara nr. 1738, din 23/04/2015 emis de NP Durnescu Mihaela-Gabriela (declaratia aut nr. 1124/18-03-2015 emis de NP IANACHIEVICI ANDRA MIHAELA; acord aut nr 1140/2015 NP IANACHIEVICI ANDRA MIHAELA, autorizatia de desfiintare nr 7/2003 Primaria Almaj, autorizatia de desfiintare nr 7/2003 Primaria Almaj, proces verbal de receptie la terminarea lucrarilor nr 141/2004 si proces verbal de receptie la terminarea lucrarilor nr 140/2004);		
B4	se noteaza interdictiile de instrainare, grevare, inchiriere, dezmembrare, comasare, construire, demolare, restructurare, amenajare 1) UNICREDIT TIRIAC BANK SA, CIF:999999999999 2) BANCA COMERCIALA ROMANA SA, CIF:999999999999 3) ING BANK N.V. PRIN ING BANK N.V. AMSTERDAM - SUCURSALA BUCURESTI, CIF:999999999999 4) RAIFFEISEN BANK SA, CIF:999999999999 5) UNICREDIT BANK AG SUCURSALA LONDRA, CIF:999999999999	A1, A1.1, A1.2, A1.3, A1.4, A1.5, A1.6, A1.7, A1.8, A1.9, A1.10, A1.11, A1.12, A1.13, A1.14, A1.15, A1.16, A1.17, A1.18, A1.19, A1.20, A1.21
84272 / 23/04/2018		
Act Notarial nr. Contract de ipoteca imobiliara aut sub nr .2017, din 20/04/2018 emis de Durnescu Mihaela-Gabriela (declaratia aut nr. 1124/18-03-2015 emis de NP IANACHIEVICI ANDRA MIHAELA; acord aut nr 1140/2015 NP IANACHIEVICI ANDRA MIHAELA, autorizatia de desfiintare nr 7/2003 Primaria Almaj, autorizatia de desfiintare nr 7/2003 Primaria Almaj, proces verbal de receptie la terminarea lucrarilor nr 141/2004 si proces verbal de receptie la terminarea lucrarilor nr 140/2004);		
B5	se noteaza interdictiile de instrainare, grevare, inchiriere, dezmembrare, comasare, construire, demolare, restructurare, amenajare in favoarea 1. BANCA COMERCIALA ROMANA SA 2. UNICREDIT BANK SA 3. RAIFFEISEN BANK SA 4. ING BANK N.V. prin ING BANK N.V.AMSTERDAM - SUCURSALA BUCURESTI 5. UNICREDIT BANK AG - SUCURSALA LONDRA	A1, A1.1, A1.2, A1.3, A1.4, A1.5, A1.6, A1.7, A1.8, A1.9, A1.10, A1.11, A1.12, A1.13, A1.14, A1.15, A1.16, A1.17, A1.18, A1.19, A1.20, A1.21
30397 / 20/03/2015		
Act Notarial nr. autorizatie de construire/desfiintare nr 7, din 03/12/2003 emis de Primaria Almaj (CVC nr 430/2003 SC ROMPETROM DOWNSTREAM SA BUCURESTI, procesele verbale nr 142/2004,147/2004, 149/2004,150/2004,151/2004, 154/2004);		
B6	Intabulare, drept de PROPRIETATE în seria rangului încheierea cf nr 5167/15.01.2004, dobandit prin Conventie, cota actuala 1/1, cota initiala 1/1 1) SC ROM OIL SA, CIF:999999999999	A1.1, A1.2, A1.3, A1.4, A1.5, A1.6, A1.7, A1.8, A1.9, A1.10, A1.11, A1.12, A1.13, A1.14, A1.15, A1.16, A1.17, A1.18, A1.19, A1.20, A1.21
236663 / 18/11/2020		
Act Notarial nr. Contract de ipotecă autentificat sub nr. 5934, din 17/11/2020 emis de Durnescu Mihaela-Gabriela;		
B7	Se noteaza interdictiile de instrainare , grevare , inchiriere , dezmembrare , comasare , construire , demolare , restructurare , amenajare 1) ING BANK N.V. PRIN ING BANK N.V. AMSTERDAM - SUCURSALA BUCURESTI, CIF:999999999999 2) UNICREDIT TIRIAC BANK SA, CIF:999999999999 3) UNICREDIT BANK AG SUCURSALA LONDRA, CIF:999999999999 4) RAIFFEISEN BANK SA, CIF:999999999999 5) BANCA COMERCIALA ROMANA SA, CIF:999999999999	A1, A1.1, A1.2, A1.3, A1.4, A1.5, A1.6, A1.7, A1.8, A1.9, A1.10, A1.11, A1.12, A1.13, A1.14, A1.15, A1.16, A1.17, A1.18, A1.19, A1.20, A1.21
98043 / 18/04/2023		
Act Notarial nr. contract de ipoteca aut nr 4173, din 13/04/2023 emis de Durnescu Mihaela- Gabriela (Contract de ipoteca);		
B8	se noteaza interdictiile de instrainare, grevare, inchiriere, dezmembrare, comasare, construire, demolare, restructurare si	A1, A1.1, A1.2, A1.3, A1.4, A1.5, A1.6, A1.7, A1.8, A1.9, A1.10, A1.11, A1.12, A1.13, A1.14, A1.15, A1.16, A1.

Inscrieri privitoare la dreptul de proprietate și alte drepturi reale	Referințe
B8 amenajare,	17, A1.18, A1.19, A1.20, A1.21
1) BANCA COMERCIALA ROMANA S.A. , CIF:361757 2) ING BANK N.V. PRIN ING BANK N.V. AMSTERDAM - SUCURSALA BUCURESTI , CIF:6151100 3) RAIFFEISEN BANK SA , CIF:361820 4) UNICREDIT BANK SA , CIF:361536 5) ALPHA BANK ROMANIA SA , CIF:5062063 6) GARANTI BANK S.A. , CIF:25394008 7) OTP BANK ROMANIA SA , CIF:7926069	

C. Partea III. SARCINI

Inscrieri privind dezmembramintele dreptului de proprietate, drepturi reale de garanție și sarcini	Referințe
44864 / 24/04/2015	
Act Notarial nr. contract de ipoteca imobiliara nr. 1738, din 23/04/2015 emis de NP Durnescu Mihaela-Gabriela (declaratia aut nr. 1124/18-03-2015 emis de NP IANACHIEVICI ANDRA MIHAELA; acord aut nr 1140/2015 NP IANACHIEVICI ANDRA MIHAELA, autorizatia de desfiintare nr 7/2003 Primaria Almaj, autorizatia de desfiintare nr 7/2003 Primaria Almaj, proces verbal de receptie la terminarea lucrarilor nr 141/2004 si proces verbal de receptie la terminarea lucrarilor nr 140/2004);	
C1 Intabulare, drept de IPOTECA, Valoare:82498917 USD+ celelalte obligatii de plata aferente creditului, dobandit prin Conventie, cota actuala 1/1, cota initiala 1/1	A1, A1.1, A1.2, A1.3, A1.4, A1.5, A1.6, A1.7, A1.8, A1.9, A1.10, A1.11, A1.12, A1.13, A1.14, A1.15, A1.16, A1.17, A1.18, A1.19, A1.20, A1.21
1) BANCA COMERCIALA ROMANA SA , CIF:9999999999999 2) RAIFFEISEN BANK SA , CIF:9999999999999 3) UNICREDIT TIRIAC BANK SA , CIF:9999999999999 4) UNICREDIT BANK AG SUCURSALA LONDRA , CIF:9999999999999 5) ING BANK N.V. PRIN ING BANK N.V. AMSTERDAM - SUCURSALA BUCURESTI , CIF:9999999999999	
84272 / 23/04/2018	
Act Notarial nr. Act aditional nr. 1 autentificat sub nr.2014 , din 20/04/2018 emis de Durnescu Mihaela-Gabriela (la Contractul de ipoteca imobiliara autentificat sub nr. 1738/23.04.2015 de notar Durnescu Mihaela Gabriela; declaratia aut nr. 1124/18-03-2015 emis de NP IANACHIEVICI ANDRA MIHAELA; acord aut nr 1140/2015 NP IANACHIEVICI ANDRA MIHAELA, autorizatia de desfiintare nr 7/2003 Primaria Almaj, autorizatia de desfiintare nr 7/2003 Primaria Almaj, proces verbal de receptie la terminarea lucrarilor nr 141/2004 si proces verbal de receptie la terminarea lucrarilor nr 140/2004);	
C2 Se notează modificarea/completarea contractului de ipoteca de sub C16 , conform actului adițional autentic nr. 2014/20.04.2018	A1, A1.1, A1.2, A1.3, A1.4, A1.5, A1.6, A1.7, A1.8, A1.9, A1.10, A1.11, A1.12, A1.13, A1.14, A1.15, A1.16, A1.17, A1.18, A1.19, A1.20, A1.21
Act Notarial nr. Contract de ipoteca imobiliara aut sub nr .2017, din 20/04/2018 emis de Durnescu Mihaela-Gabriela (declaratia aut nr. 1124/18-03-2015 emis de NP IANACHIEVICI ANDRA MIHAELA; acord aut nr 1140/2015 NP IANACHIEVICI ANDRA MIHAELA, autorizatia de desfiintare nr 7/2003 Primaria Almaj, autorizatia de desfiintare nr 7/2003 Primaria Almaj, proces verbal de receptie la terminarea lucrarilor nr 141/2004 si proces verbal de receptie la terminarea lucrarilor nr 140/2004);	
C3 Intabulare, drept de IPOTECA, Valoare:132600000 USD., dobandit prin Conventie, cota actuala 1/1, cota initiala 1/1	A1, A1.1, A1.2, A1.3, A1.4, A1.5, A1.6, A1.7, A1.8, A1.9, A1.10, A1.11, A1.12, A1.13, A1.14, A1.15, A1.16, A1.17, A1.18, A1.19, A1.20, A1.21
1) BANCA COMERCIALA ROMANA SA , CIF:9999999999999 2) RAIFFEISEN BANK SA , CIF:361820 3) UNICREDIT BANK SA , CIF:361536 4) ING BANK N.V. PRIN ING BANK N.V. AMSTERDAM - SUCURSALA BUCURESTI , CIF:6151100 5) UNICREDIT BANK AG, SUCURSALA LONDRA , CIF:9999999999999	
236663 / 18/11/2020	
Act Notarial nr. Contract de ipotecă autentificat sub nr. 5934, din 17/11/2020 emis de Durnescu Mihaela-Gabriela;	
C4 Intabulare, drept de IPOTECA, Valoare:90000000 USD,plus celelalte obligatii de plata aferente creditului	A1, A1.1, A1.2, A1.3, A1.4, A1.5, A1.6, A1.7, A1.8, A1.9, A1.10, A1.11, A1.12, A1.13, A1.14, A1.15, A1.16, A1.17, A1.18, A1.19, A1.20, A1.21
1) UNICREDIT BANK AG SUCURSALA LONDRA , CIF:9999999999999 2) RAIFFEISEN BANK SA , CIF:9999999999999 3) UNICREDIT TIRIAC BANK SA , CIF:9999999999999 4) BANCA COMERCIALA ROMANA SA , CIF:9999999999999	

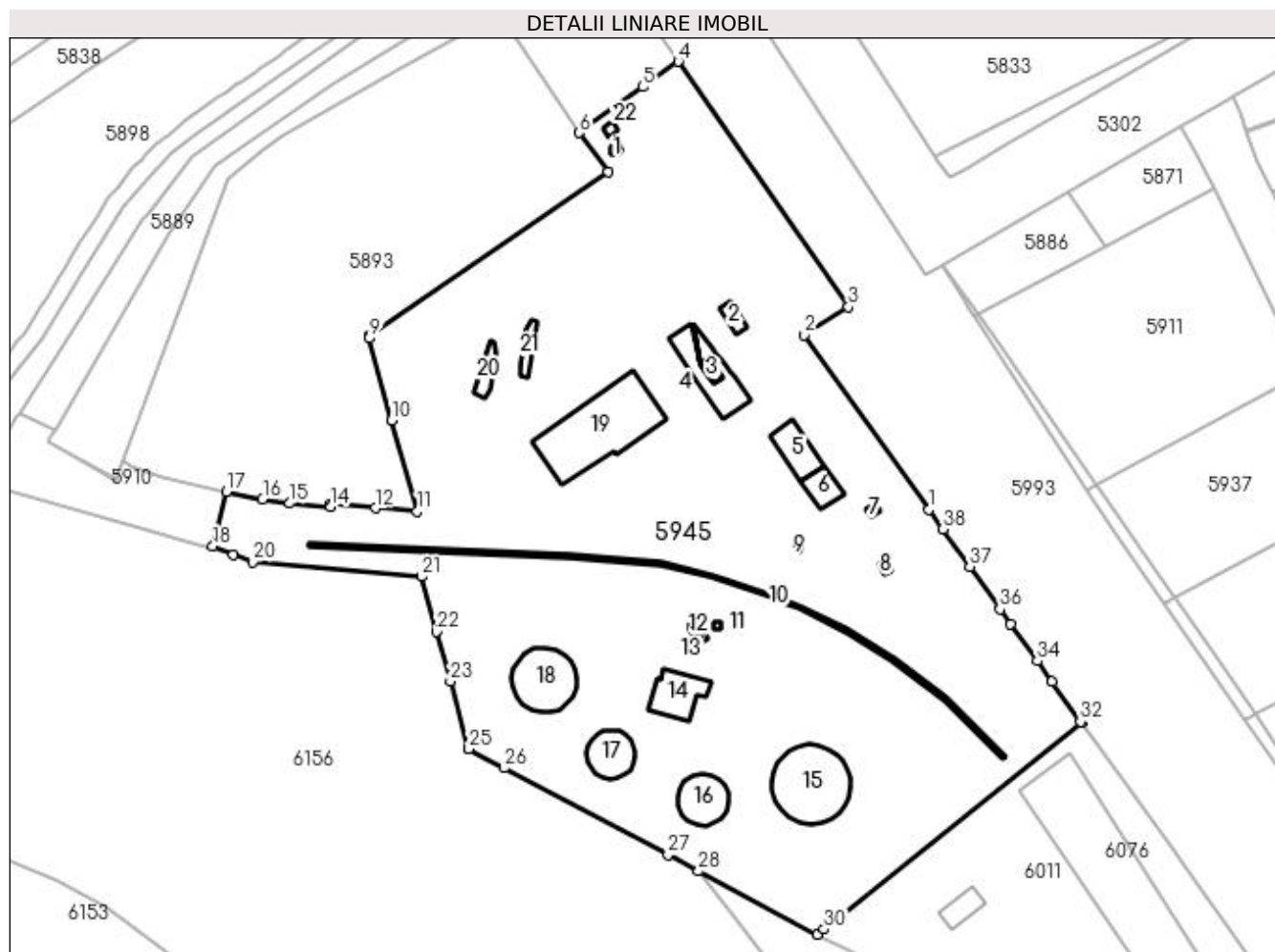
Inscrieri privind dezmembramintele dreptului de proprietate, drepturi reale de garanție și sarcini	Referințe
5) ING BANK N.V. PRIN ING BANK N.V. AMSTERDAM - SUCURSALA BUCURESTI , CIF:999999999999	
98043 / 18/04/2023	
Act Notarial nr. contract de ipoteca aut nr 4173, din 13/04/2023 emis de Durnescu Mihaela- Gabriela (Contract de ipoteca);	
C5 Intabulare, drept de IPOTECA, Valoare:81332603.3 USD+ celelalte obligatii de plata afrente creditului,, dobandit prin Conventie, cota actuala 1/1, cota initiala 1/1	A1, A1.1, A1.2, A1.3, A1.4, A1.5, A1.6, A1.7, A1.8, A1.9, A1.10, A1.11, A1.12, A1.13, A1.14, A1.15, A1.16, A1.17, A1.18, A1.19, A1.20, A1.21
1) BANCA COMERCIALA ROMANA S.A. , CIF:361757 2) ING BANK N.V. PRIN ING BANK N.V. AMSTERDAM - SUCURSALA BUCURESTI , CIF:6151100 3) RAIFFEISEN BANK SA , CIF:361820 4) UNICREDIT BANK SA , CIF:361536 5) ALPHA BANK ROMANIA SA , CIF:5062063 6) GARANTI BANK S.A. , CIF:25394008 7) OTP BANK ROMANIA SA , CIF:7926069	

Anexa Nr. 1 La Partea I

Teren

Nr cadastral	Suprafața (mp)*	Observații / Referințe
30554	30.167	suprafata din mas se va citi 27977,08 mp iar cea din act 27976,95 mp

* Suprafața este determinată în planul de proiecție Stereo 70.



Date referitoare la teren

Crt	Categorie folosință	Intravilan	Suprafața (mp)	Tarla	Parcelă	Nr. topo	Observații / Referințe
1	curți constructii	DA	30.167	52	3	-	

Date referitoare la construcții

Crt	Număr	Destinație construcție	Supraf. (mp)	Situație juridică	Observații / Referințe
A1.1	30554-C1	construcții industriale și edilitare	8	Cu acte	Nr. niveluri:1; S. construita la sol:8 mp; S. construita desfasurata:8 mp; Put Apa 1
A1.2	30554-C2	construcții industriale și edilitare	38	Cu acte	Nr. niveluri:1; S. construita la sol:38 mp; S. construita desfasurata:38 mp; Statie PSI (fost C14)
A1.3	30554-C3	construcții industriale și edilitare	23	Cu acte	Nr. niveluri:1; S. construita la sol:23 mp; S. construita desfasurata:23 mp; Camin Vane (fost C13)
A1.4	30554-C4	construcții industriale și edilitare	249	Cu acte	Nr. niveluri:1; S. construita la sol:249 mp; S. construita desfasurata:249 mp; Rezervor Subteran (fost C12)
A1.5	30554-C5	construcții industriale și edilitare	140	Cu acte	Nr. niveluri:1; S. construita la sol:140 mp; S. construita desfasurata:140 mp; Cladire Ateliere (fost C17)
A1.6	30554-C6	construcții industriale și edilitare	86	Cu acte	Nr. niveluri:1; S. construita la sol:86 mp; S. construita desfasurata:86 mp; Magazie (fost C18)

Crt	Număr	Destinație construcție	Supraf. (mp)	Situație juridică	Observații / Referințe
A1.7	30554-C7	construcții industriale și edilitare	10	Cu acte	Nr. niveluri:1; S. construită la sol:10 mp; S. construită desfasurată:10 mp; Camin Vane (fost C16)
A1.8	30554-C8	construcții industriale și edilitare	10	Cu acte	Nr. niveluri:1; S. construită la sol:10 mp; S. construită desfasurată:10 mp; Put Apa 2 (fost C20)
A1.9	30554-C9	construcții industriale și edilitare	4	Cu acte	Nr. niveluri:1; S. construită la sol:4 mp; S. construită desfasurată:4 mp; Camin Vane (fost C19)
A1.10	30554-C10	construcții industriale și edilitare	227	Cu acte	Nr. niveluri:1; S. construită la sol:227 mp; S. construită desfasurată:227 mp; Rampa CF (fost C21)
A1.11	30554-C11	construcții industriale și edilitare	5	Cu acte	Nr. niveluri:1; S. construită la sol:5 mp; S. construită desfasurată:5 mp; Stație Epurare (fost C28)
A1.12	30554-C12	construcții industriale și edilitare	19	Cu acte	Nr. niveluri:1; S. construită la sol:19 mp; S. construită desfasurată:19 mp; CP evacuare ape uzate (fost C29)
A1.13	30554-C13	construcții industriale și edilitare	5	Cu acte	Nr. niveluri:1; S. construită la sol:5 mp; S. construită desfasurată:5 mp; Separator Grasimi (fost C27)
A1.14	30554-C14	construcții industriale și edilitare	172	Cu acte	Nr. niveluri:1; S. construită la sol:172 mp; S. construită desfasurată:172 mp; Stație Pompe (fost C26)
A1.15	30554-C15	construcții industriale și edilitare	425	Cu acte	Nr. niveluri:1; S. construită la sol:425 mp; S. construită desfasurată:425 mp; Rezervor Carburanti (fost C30)
A1.16	30554-C16	construcții industriale și edilitare	176	Cu acte	Nr. niveluri:1; S. construită la sol:176 mp; S. construită desfasurată:176 mp; Rezervor Carburanti (fost C32)
A1.17	30554-C17	construcții industriale și edilitare	161	Cu acte	Nr. niveluri:1; S. construită la sol:161 mp; S. construită desfasurată:161 mp; Rezervor Carburanti (fost C31)
A1.18	30554-C18	construcții industriale și edilitare	289	Cu acte	Nr. niveluri:1; S. construită la sol:289 mp; S. construită desfasurată:289 mp; Rezervor Carburanti (fost C22)
A1.19	30554-C19	construcții industriale și edilitare	602	Cu acte	Nr. niveluri:2; S. construită la sol:602 mp; Clădire Administrativă P+1E (fost C10)
A1.20	30554-C20	construcții industriale și edilitare	56	Cu acte	Nr. niveluri:1; S. construită la sol:56 mp; S. construită desfasurată:56 mp; Rampa Auto (fost C34)
A1.21	30554-C21	construcții industriale și edilitare	43	Cu acte	Nr. niveluri:1; S. construită la sol:43 mp; S. construită desfasurată:43 mp; Rampa Auto (fost C35)
A1.22		construcții anexa	11	Fara acte	Nr. niveluri:1; S. construită la sol:11 mp; S. construită desfasurată:11 mp;

Lungime Segmente

1) Valorile lungimilor segmentelor sunt obținute din proiecție în plan.

Punct început	X / Y	Punct sfârșit	X / Y	Lungime segment (** (m))
1	397.142,655 324.787,669	2	397.106,06 324.838,919	62.974
3	397.118,993 324.847,188	4	397.068,933 324.919,275	87.764
5	397.058,473 324.911,872	6	397.039,784 324.898,366	23.058
7	397.048,321 324.886,806	8	396.978,483 324.838,964	84.653
9	396.978,145 324.837,99	10	396.984,749 324.813,903	24.976
11	396.992,201 324.787,079	12	396.979,92 324.788,065	12.321
13	396.966,869 324.789,351	14	396.966,79 324.788,409	0.945

Punct început	X / Y	Punct sfârșit	X / Y	Lungime segment (** (m))
2	397.106,06 324.838,919	3	397.118,993 324.847,188	15.351
4	397.068,933 324.919,275	5	397.058,473 324.911,872	12.815
6	397.039,784 324.898,366	7	397.048,321 324.886,806	14.371
8	396.978,483 324.838,964	9	396.978,145 324.837,99	1.031
10	396.984,749 324.813,903	11	396.992,201 324.787,079	27.84
12	396.979,92 324.788,065	13	396.966,869 324.789,351	13.114
14	396.966,79 324.788,409	15	396.954,767 324.789,475	12.07

Punct început	X / Y	Punct sfârșit	X / Y	Lungime segment (** (m)
15	396.954,767 324.789,475	16	396.946,768 324.790,651	8.085
17	396.936,061 324.792,809	18	396.932,118 324.776,824	16.464
19	396.938,156 324.774,464	20	396.943,788 324.772,262	6.047
21	396.993,497 324.767,947	22	396.997,939 324.751,78	16.767
23	397.001,935 324.737,236	24	397.007,373 324.717,447	20.523
25	397.007,416 324.717,289	26	397.017,834 324.711,752	11.799
27	397.065,963 324.686,172	28	397.074,918 324.681,412	10.141
29	397.109,855 324.662,843	30	397.111,75 324.664,36	2.427
31	397.187,449 324.724,934	32	397.187,15 324.725,353	0.514
33	397.178,808 324.737,037	34	397.174,448 324.743,143	7.503
35	397.166,616 324.754,112	36	397.163,536 324.758,426	5.301
37	397.154,635 324.770,892	38	397.146,774 324.781,901	13.527

Punct început	X / Y	Punct sfârșit	X / Y	Lungime segment (** (m)
16	396.946,768 324.790,651	17	396.936,061 324.792,809	10.922
18	396.932,118 324.776,824	19	396.938,156 324.774,464	6.483
20	396.943,788 324.772,262	21	396.993,497 324.767,947	49.896
22	396.997,939 324.751,78	23	397.001,935 324.737,236	15.082
24	397.007,373 324.717,447	25	397.007,416 324.717,289	0.164
26	397.017,834 324.711,752	27	397.065,963 324.686,172	54.504
28	397.074,918 324.681,412	29	397.109,855 324.662,843	39.565
30	397.111,75 324.664,36	31	397.187,449 324.724,934	96.952
32	397.187,15 324.725,353	33	397.178,808 324.737,037	14.357
34	397.174,448 324.743,143	35	397.166,616 324.754,112	13.478
36	397.163,536 324.758,426	37	397.154,635 324.770,892	15.318
38	397.146,774 324.781,901	1	397.142,655 324.787,669	7.088

** Lungimile segmentelor sunt determinate în planul de proiecție Stereo 70 și sunt rotunjite la 1 milimetru.

*** Distanța dintre puncte este formată din segmente cumulate ce sunt mai mici decât valoarea 1 milimetru.

**DATE DESPRE IMOBILUL NR. 5950**

Oficiul de Cadastru și Publicitate Imobiliară DOLJ
 Biroul de Cadastru și Publicitate Imobiliară Craiova

A. Partea I. Descrierea imobilului

TEREN Extravilan

Adresa: Jud. Dolj, T53, P54

Nr. Crt	Nr cadastral Nr. topografic	Suprafața* (mp)	Observații / Referințe
A1	30679	6.880	Sector cadastral:21 Teren neimpregmuit;

B. Partea II. Proprietari și acte

Inscrieri privitoare la dreptul de proprietate și alte drepturi reale		Referințe
143995 / 19/11/2015		
Act Administrativ nr. TDP NR. 601-48128, din 24/03/1997 emis de COMISIA JUDETEANA DOLJ (act notarial nr. CM NR. 83/08-06-2012 emis de BNP DEFTA EMIL.);		
B1	Intabulare, drept de PROPRIETATE, dobandit prin Succesiune, cota actuala 1/1, cota initiala 1/1 1) BURTANESCU MARCEL <i>OBSERVATII: Burtanescu Petre</i>	A1
Act Normativ nr. LG 17, din 07/03/2014 emis de Parlamentul Romaniei;		
B2	Imobil aflat sub incidenta art.3 alin.(1) din Legea nr. 17/2014	A1

C. Partea III. SARCINI .

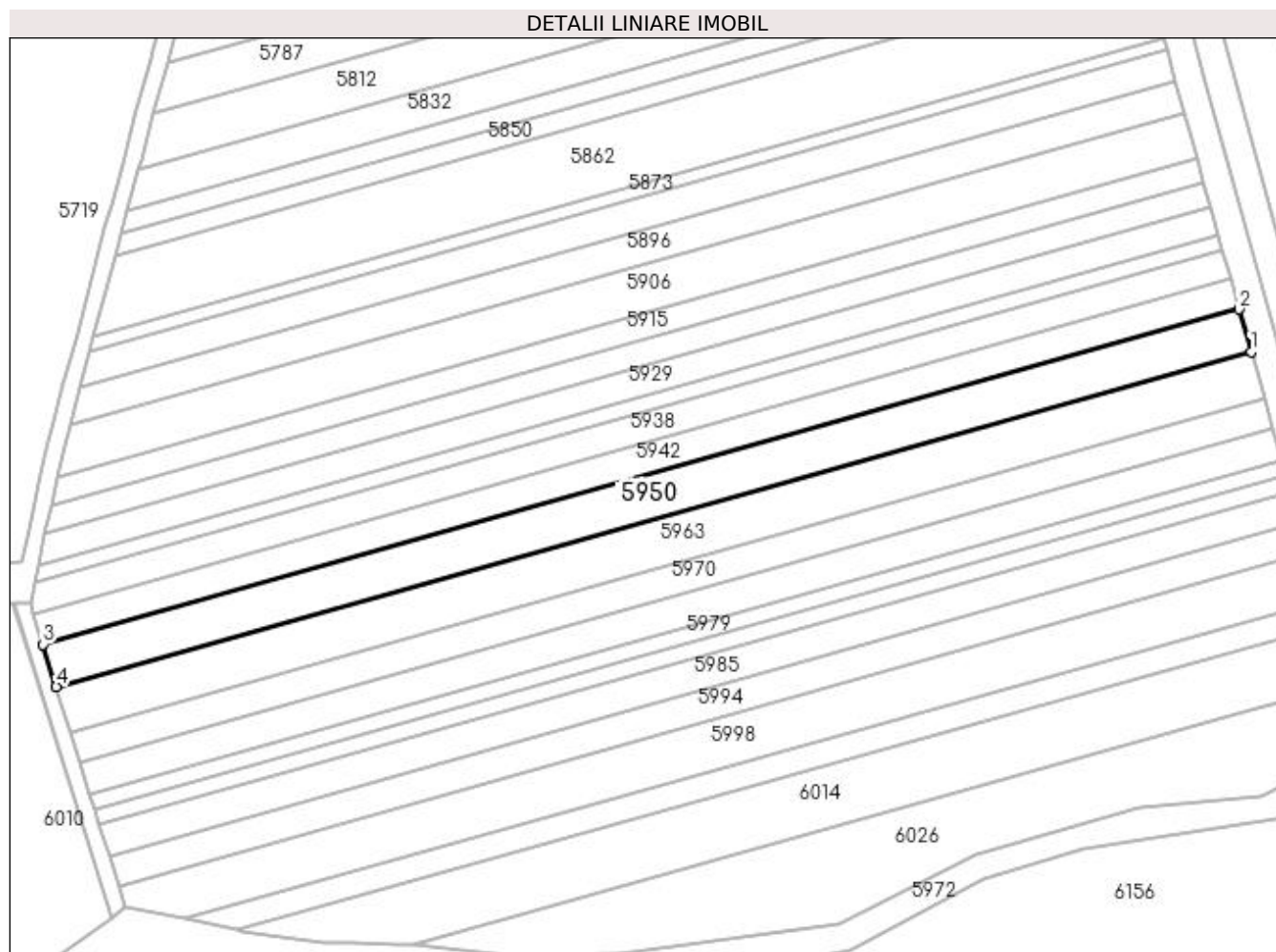
Inscrieri privind dezmembramintele dreptului de proprietate, drepturi reale de garanție și sarcini	Referințe
NU SUNT	

Anexa Nr. 1 La Partea I

Teren

Nr cadastral	Suprafața (mp)*	Observații / Referințe
30679	6.880	

* Suprafața este determinată în planul de proiecție Stereo 70.



Date referitoare la teren

Crt	Categorie folosință	Intra vilan	Suprafața (mp)	Tarla	Parcelă	Nr. topo	Observații / Referințe
1	arabil	NU	6.880	53	54	-	

Lungime Segmente

1) Valorile lungimilor segmentelor sunt obținute din proiecție în plan.

Punct început	X / Y	Punct sfârșit	X / Y	Lungime segment (** (m)
1	395.978,467 324.821,754	2	395.974,253 324.836,822	15.646
2	395.974,253 324.836,822	3	395.550,603 324.718,239	439.933
3	395.550,603 324.718,239	4	395.555,26 324.703,294	15.654
4	395.555,26 324.703,294	1	395.978,467 324.821,754	439.473

**** Lungimile segmentelor sunt determinate în planul de proiecție Stereo 70 și sunt rotunjite la 1 milimetru.**

***** Distanța dintre puncte este formată din segmente cumulate ce sunt mai mici decât valoarea 1 milimetru.**

**DATE DESPRE IMOBILUL NR. 5963**

Oficiul de Cadastru și Publicitate Imobiliară DOLJ
Biroul de Cadastru și Publicitate Imobiliară Craiova

A. Partea I. Descrierea imobilului

TEREN Extravilan

Adresa: Jud. Dolj, T53, P53

Nr. Crt	Nr cadastral Nr. topografic	Suprafața* (mp)	Observații / Referințe
A1	30677	7.525	Sector cadastral:21 Teren neimprejmit;

B. Partea II. Proprietari și acte

Inscrieri privitoare la dreptul de proprietate și alte drepturi reale		Referințe
143996 / 19/11/2015		
Act Normativ nr. TDP NR. 337-44708, din 26/04/1996 emis de COMISIA JUDETEANA DOLJ (CM NR. 37/11-04-2012 emis de BNP DEFTA FL);		
B1	Intabulare, drept de PROPRIETATE, dobandit prin Succesiune, cota actuala 2/8, cota initiala 2/8 1) BURTANESCU GEORGETA <i>OBSERVATII: Burtanescu Marin</i>	A1
B2	Intabulare, drept de PROPRIETATE, dobandit prin Succesiune, cota actuala 3/8, cota initiala 3/8 1) BURTANESCU IONEL	A1
B3	Intabulare, drept de PROPRIETATE, dobandit prin Succesiune, cota actuala 3/8, cota initiala 3/8 1) FURTUNA BUCURICA	A1
Act Normativ nr. legea 17, din 07/03/2014 emis de Parlamentul României;		
B4	se noteaza faptul ca imobilul de sub A 1 se afla sub incidenta art. 3 alin. (1) din Legea nr. 17/2014	A1

C. Partea III. SARCINI .

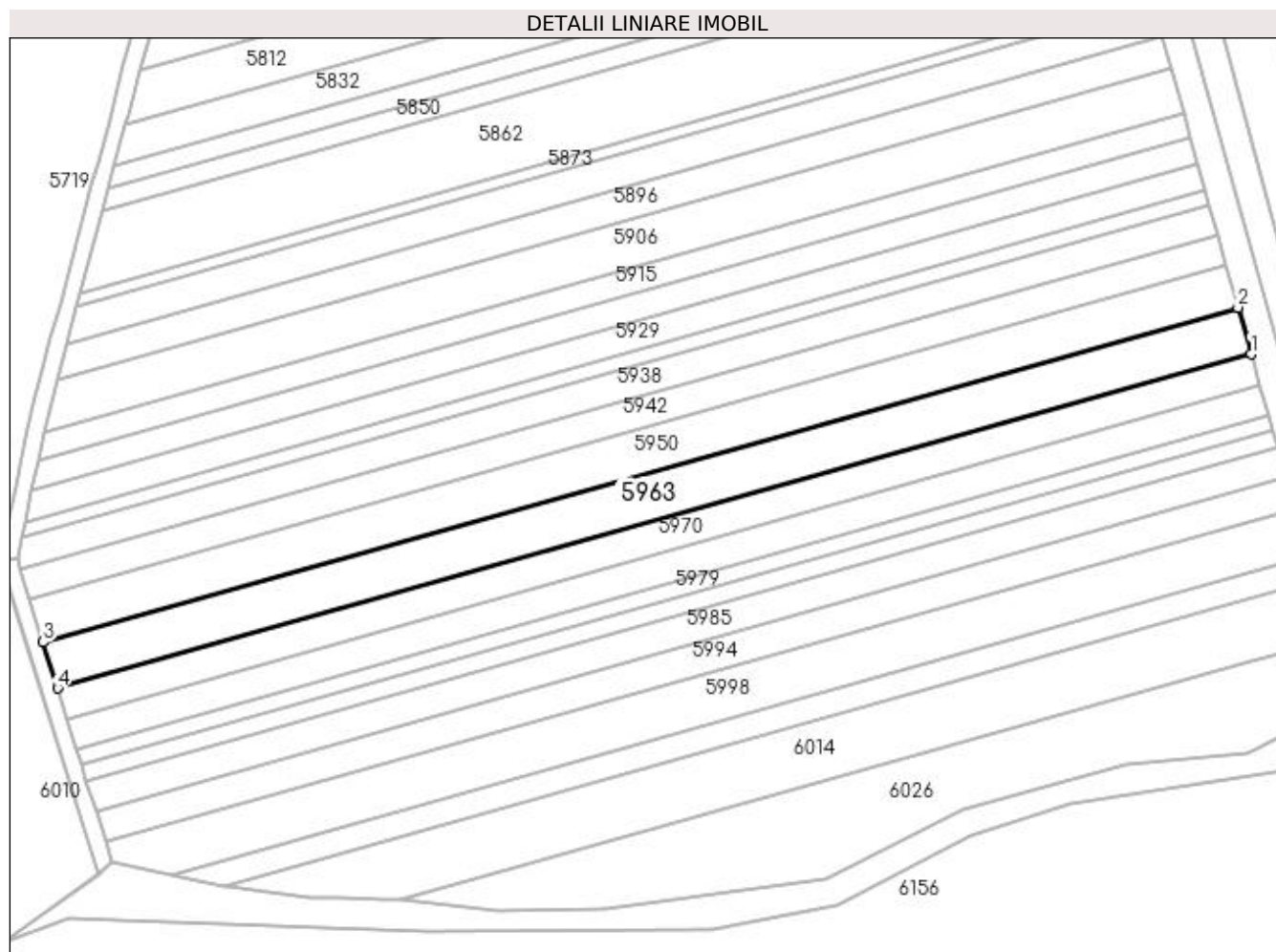
Inscrieri privind dezmembramintele dreptului de proprietate, drepturi reale de garanție și sarcini	Referințe
NU SUNT	

Anexa Nr. 1 La Partea I

Teren

Nr cadastral	Suprafața (mp)*	Observații / Referințe
30677	7.525	

* Suprafața este determinată în planul de proiecție Stereo 70.



Date referitoare la teren

Crt	Categorie folosință	Intravilan	Suprafața (mp)	Tarla	Parcelă	Nr. topo	Observații / Referințe
1	arabil	NU	7.525	53	53	-	

Lungime Segmente

1) Valorile lungimilor segmentelor sunt obținute din proiecție în plan.

Punct început	X / Y	Punct sfârșit	X / Y	Lungime segment (** (m)
1	395.983,082 324.805,254	2	395.978,467 324.821,754	17.133
2	395.978,467 324.821,754	3	395.555,26 324.703,294	439.473
3	395.555,26 324.703,294	4	395.560,359 324.686,931	17.139
4	395.560,359 324.686,931	1	395.983,082 324.805,254	438.971

**** Lungimile segmentelor sunt determinate în planul de proiecție Stereo 70 și sunt rotunjite la 1 milimetru.**

***** Distanța dintre puncte este formată din segmente cumulate ce sunt mai mici decât valoarea 1 milimetru.**

**DATE DESPRE IMOBILUL NR. 5970**

Oficiul de Cadastru și Publicitate Imobiliară DOLJ
Biroul de Cadastru și Publicitate Imobiliară Craiova

A. Partea I. Descrierea imobilului

TEREN Extravilan

Adresa: Jud. Dolj, T 53, P 52

Nr. Crt	Nr cadastral Nr. topografic	Suprafața* (mp)	Observații / Referințe
A1	30697	4.945	Sector cadastral:21 Teren neimprejmuit;

B. Partea II. Proprietari și acte

Inscrieri privitoare la dreptul de proprietate și alte drepturi reale		Referințe
144002 / 19/11/2015		
Act Notarial nr. CM NR. 39, din 11/04/2012 emis de NP DEFTA Florentin Leonard (TDP NR. 604-48128/24-03-1997);		
B1	Intabulare, drept de PROPRIETATE, dobandit prin Succesiune, cota actuala 1/1, cota initiala 1/1 1) GRINDEANU ION <i>OBSERVATII: defunct Grindeanu Constantin si MAria</i>	A1
Act Normativ nr. legea 17, din 07/03/2014 emis de Parlamentul Romaniei;		
B2	se noteaza mentiunea " Imobil aflat sub incidenta art. 3 alin. (1) din Legea nr. 17/2014 "	A1

C. Partea III. SARCINI .

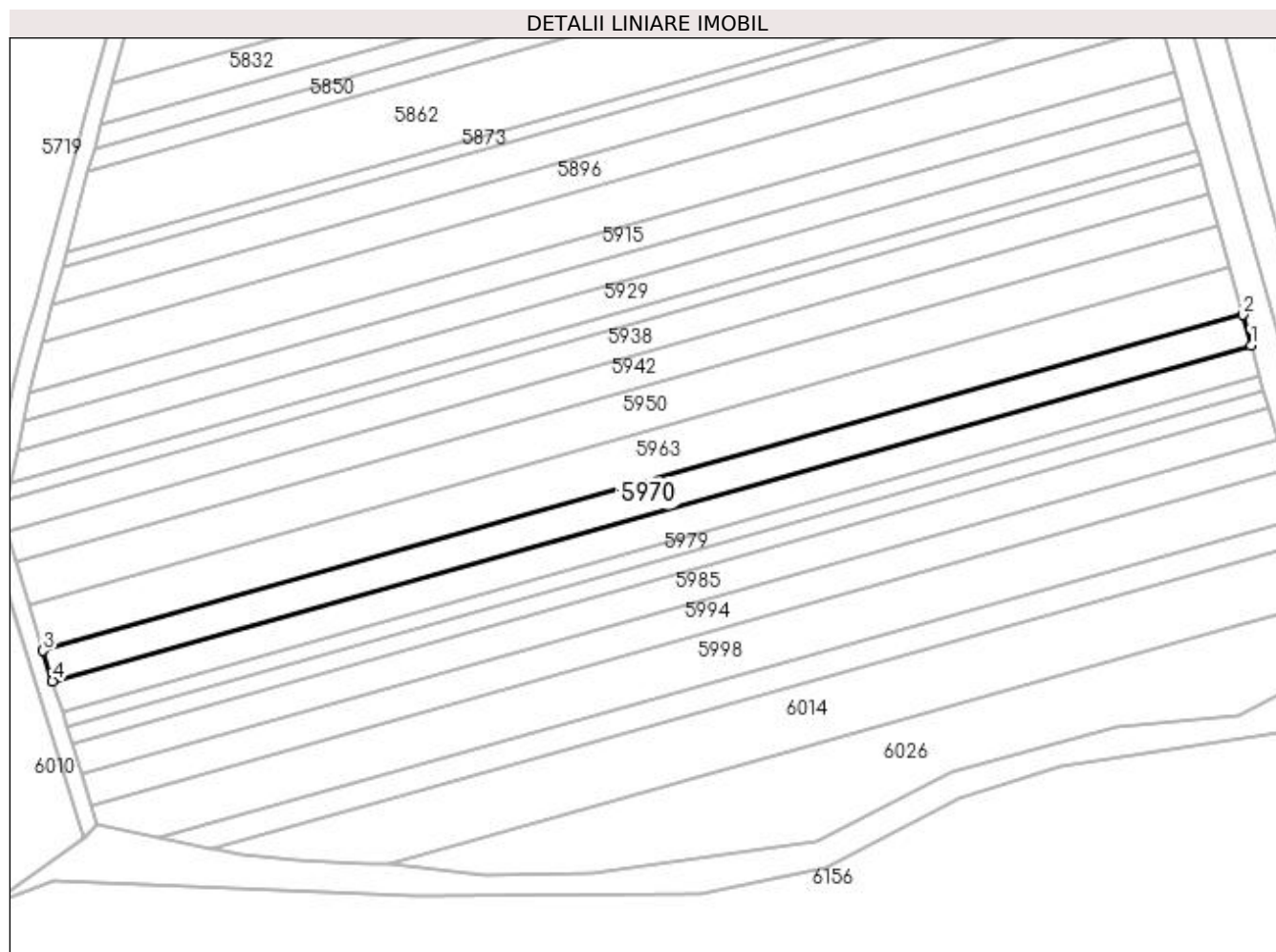
Inscrieri privind dezmembramintele dreptului de proprietate, drepturi reale de garanție și sarcini	Referințe
NU SUNT	

Anexa Nr. 1 La Partea I

Teren

Nr cadastral	Suprafața (mp)*	Observații / Referințe
30697	4.945	

* Suprafața este determinată în planul de proiecție Stereo 70.



Date referitoare la teren

Crt	Categorie folosință	Intra vilan	Suprafața (mp)	Tarla	Parcelă	Nr. topo	Observații / Referințe
1	arabil	NU	4.945	53	52	-	

Lungime Segmente

1) Valorile lungimilor segmentelor sunt obținute din proiecție în plan.

Punct început	X / Y	Punct sfârșit	X / Y	Lungime segment (** (m)
1	395.986,117 324.794,402	2	395.983,082 324.805,254	11.268
2	395.983,082 324.805,254	3	395.560,359 324.686,931	438.971
3	395.560,359 324.686,931	4	395.563,713 324.676,167	11.274
4	395.563,713 324.676,167	1	395.986,117 324.794,402	438.64

**** Lungimile segmentelor sunt determinate în planul de proiecție Stereo 70 și sunt rotunjite la 1 milimetru.**

***** Distanța dintre puncte este formată din segmente cumulate ce sunt mai mici decât valoarea 1 milimetru.**

**DATE DESPRE IMOBILUL NR. 5972**

Oficiul de Cadastru și Publicitate Imobiliară DOLJ
Biroul de Cadastru și Publicitate Imobiliară Craiova

A. Partea I. Descrierea imobilului

TEREN Extravilan

Adresa: Jud. Dolj, T53, P41

Nr. Crt	Nr cadastral Nr. topografic	Suprafața* (mp)	Observații / Referințe
A1		10.715	Sector cadastral:21 Teren neimprejmuit;

B. Partea II. Proprietari și acte

Inscrieri privitoare la dreptul de proprietate și alte drepturi reale		Referințe
/		
Act Normativ nr. 7, din 13/03/1996 emis de Parlamentul Romaniei;		
B1	Intabulare, drept de PROPRIETATE, dobandit prin Lege, cota actuala 1/1, cota initiala 1/1 1) UAT ALMAJ, CIF:4553674, Rezerva comisiei locale de fond funciar	A1

C. Partea III. SARCINI .


Inscrieri privind dezmembramintele dreptului de proprietate, drepturi reale de garanție și sarcini	Referințe
NU SUNT	

Anexa Nr. 1 La Partea I

Teren

Nr cadastral	Suprafața (mp)*	Observații / Referințe
	10.715	

* Suprafața este determinată în planul de proiecție Stereo 70.



Date referitoare la teren

Crt	Categorie folosință	Intra vilan	Suprafața (mp)	Tarla	Parcelă	Nr. topo	Observații / Referințe
1	arabil	NU	10.715	53	41	-	

Lungime Segmente

1) Valorile lungimilor segmentelor sunt obținute din proiecție în plan.

Punct început	X / Y	Punct sfârșit	X / Y	Lungime segment
1	395.836,43 324.610,24	2	395.883,535 324.635,085	53.256
4	395.996,19 324.657,9	5	396.083,903 324.690,777	93.672
7	396.261,92 324.770,66	8	396.309,994 324.792,339	52.736
10	396.370,005 324.829,357	11	396.364,673 324.827,295	5.717
13	396.341,747 324.818,431	14	396.340,289 324.817,867	1.564
16	396.306,143 324.804,664	17	396.294,755 324.800,26	12.21
2	395.883,535 324.635,085	3	395.919,251 324.646,135	37.386
5	396.083,903 324.690,777	6	396.168,051 324.727,835	91.947
8	396.309,994 324.792,339	9	396.382,377 324.834,141	83.587
11	396.364,673 324.827,295	12	396.349,144 324.821,291	16.649
14	396.340,289 324.817,867	15	396.328,666 324.813,372	12.462
17	396.294,755 324.800,26	18	396.285,902 324.796,837	9.492
3	395.919,251 324.646,135	4	395.996,19 324.657,9	77.833
6	396.168,051 324.727,835	7	396.261,92 324.770,66	103.176
9	396.382,377 324.834,141	10	396.370,005 324.829,357	13.265
12	396.349,144 324.821,291	13	396.341,747 324.818,431	7.931
15	396.328,666 324.813,372	16	396.306,143 324.804,664	24.147
18	396.285,902 324.796,837	19	396.285,326 324.796,6	0.622

Punct început	X / Y	Punct sfârșit	X / Y	Lungime segment	Punct început	X / Y	Punct sfârșit	X / Y	Lungime segment	Punct început	X / Y	Punct sfârșit	X / Y	Lungime segment
19	396.285,326 324.796,6	20	396.275,492 324.792,559	10.632	20	396.275,492 324.792,559	21	396.274,137 324.792,038	1.451	21	396.274,137 324.792,038	22	396.264,792 324.788,446	10.012
22	396.264,792 324.788,446	23	396.262,688 324.787,519	2.299	23	396.262,688 324.787,519	24	396.253,562 324.783,501	9.972	24	396.253,562 324.783,501	25	396.244,493 324.779,507	9.909
25	396.244,493 324.779,507	26	396.236,381 324.775,935	8.864	26	396.236,381 324.775,935	27	396.231,497 324.773,784	5.336	27	396.231,497 324.773,784	28	396.215,821 324.766,881	17.129
28	396.215,821 324.766,881	29	396.208,046 324.763,458	8.495	29	396.208,046 324.763,458	30	396.199,256 324.759,587	9.605	30	396.199,256 324.759,587	31	396.194,007 324.757,275	5.736
31	396.194,007 324.757,275	32	396.183,886 324.752,819	11.058	32	396.183,886 324.752,819	33	396.176,1 324.749,39	8.508	33	396.176,1 324.749,39	34	396.166,208 324.745,034	10.808
34	396.166,208 324.745,034	35	396.137,588 324.732,431	31.272	35	396.137,588 324.732,431	36	396.117,974 324.725,262	20.883	36	396.117,974 324.725,262	37	396.108,04 324.721,631	10.577
37	396.108,04 324.721,631	38	396.104,97 324.720,252	3.365	38	396.104,97 324.720,252	39	396.100,021 324.718,029	5.425	39	396.100,021 324.718,029	40	396.085,271 324.711,403	16.17
40	396.085,271 324.711,403	41	396.075,92 324.707,203	10.251	41	396.075,92 324.707,203	42	396.067,028 324.703,209	9.748	42	396.067,028 324.703,209	43	396.052,799 324.696,817	15.599
43	396.052,799 324.696,817	44	396.034,531 324.688,612	20.026	44	396.034,531 324.688,612	45	396.027,013 324.685,235	8.242	45	396.027,013 324.685,235	46	396.017,417 324.682,418	10.001
46	396.017,417 324.682,418	47	395.981,754 324.664,331	39.987	47	395.981,754 324.664,331	48	395.938,822 324.660,216	43.129	48	395.938,822 324.660,216	49	395.880,77 324.644,17	60.229
49	395.880,77 324.644,17	50	395.832,741 324.619,458	54.014	50	395.832,741 324.619,458	51	395.753,987 324.608,682	79.488	51	395.753,987 324.608,682	52	395.716,259 324.607,978	37.734
52	395.716,259 324.607,978	53	395.682,04 324.612,057	34.462	53	395.682,04 324.612,057	54	395.675,541 324.611,916	6.501	54	395.675,541 324.611,916	55	395.660,912 324.612,658	14.648
55	395.660,912 324.612,658	56	395.650,102 324.612,847	10.812	56	395.650,102 324.612,847	57	395.630,102 324.615,265	20.146	57	395.630,102 324.615,265	58	395.620,643 324.616,884	9.597
58	395.620,643 324.616,884	59	395.619,696 324.617,083	0.968	59	395.619,696 324.617,083	60	395.600,799 324.621,069	19.313	60	395.600,799 324.621,069	61	395.579,48 324.625,567	21.788
61	395.579,48 324.625,567	62	395.574,974 324.621,279	6.22	62	395.574,974 324.621,279	63	395.574,615 324.620,938	0.495	63	395.574,615 324.620,938	64	395.541,281 324.597,135	40.96
64	395.541,281 324.597,135	65	395.564,362 324.605,725	24.628	65	395.564,362 324.605,725	66	395.691,21 324.600,77	126.945	66	395.691,21 324.600,77	67	395.791,93 324.601,332	100.722
67	395.791,93 324.601,332	1	395.836,43 324.610,24	45.383										

** Lungimile segmentelor sunt determinate în planul de proiecție Stereo 70 și sunt rotunjite la 1 milimetru.

*** Distanța dintre puncte este formată din segmente cumulate ce sunt mai mici decât valoarea 1 milimetru.

**DATE DESPRE IMOBILUL NR. 5976**

Oficiul de Cadastru și Publicitate Imobiliară DOLJ
 Biroul de Cadastru și Publicitate Imobiliară Craiova

A. Partea I. Descrierea imobilului

TEREN Extravilan

Adresa: Jud. Dolj, T53, P51

Nr. Crt	Nr cadastral Nr. topografic	Suprafața* (mp)	Observații / Referințe
A1	30678	4.945	Sector cadastral:21 Teren neimpregmuit;

B. Partea II. Proprietari și acte

Inscrieri privitoare la dreptul de proprietate și alte drepturi reale		Referințe
143934 / 19/11/2015		
Act Administrativ nr. TDP NR. 412-59566, din 12/02/1997 emis de CJSIPT Dolj;		
B1	Intabulare, drept de PROPRIETATE, dobandit prin Reconstituire, cota actuala 1/1, cota initiala 1/1 1) BARBU CONSTANTIN DEFUNCT:Da	A1
Act Administrativ nr. documentatie cadastrala nr 143934, din 19/11/2015 emis de -;		
B2	Se noteaza faptul ca imobilul de sub A1 se afla sub incidenta art. 3 alin. (1) din Legea nr. 17/2014	A1

C. Partea III. SARCINI .

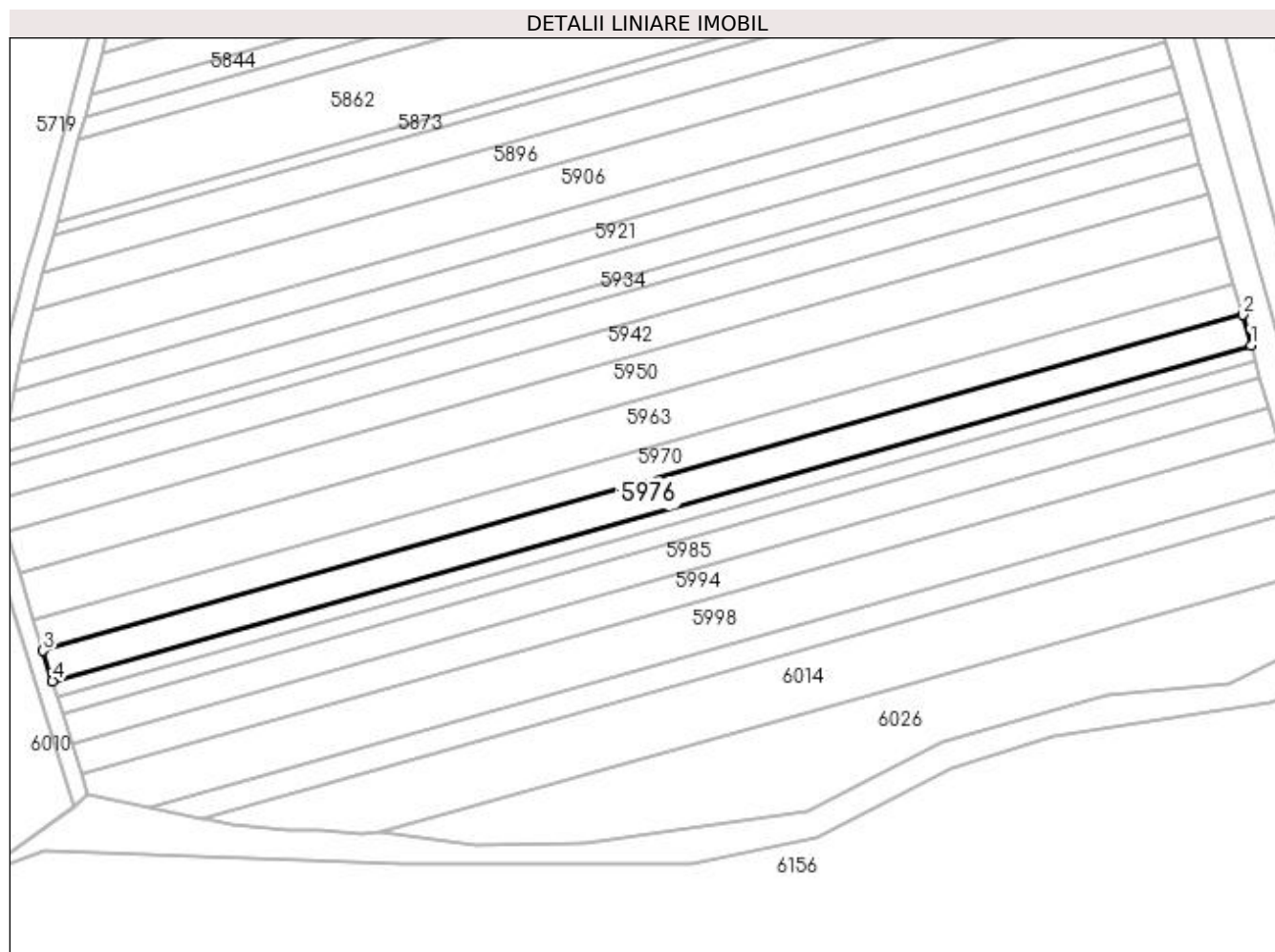
Inscrieri privind dezmembramintele dreptului de proprietate, drepturi reale de garanție și sarcini	Referințe
NU SUNT	

Anexa Nr. 1 La Partea I

Teren

Nr cadastral	Suprafața (mp)*	Observații / Referințe
30678	4.945	

* Suprafața este determinată în planul de proiecție Stereo 70.



Date referitoare la teren

Crt	Categorie folosință	Intra vilan	Suprafața (mp)	Tarla	Parcelă	Nr. topo	Observații / Referințe
1	arabil	NU	4.945	53	51	-	

Lungime Segmente

1) Valorile lungimilor segmentelor sunt obținute din proiecție în plan.

Punct început	X / Y	Punct sfârșit	X / Y	Lungime segment (** (m)
1	395.989,155 324.783,541	2	395.986,117 324.794,402	11.278
2	395.986,117 324.794,402	3	395.563,713 324.676,167	438.64
3	395.563,713 324.676,167	4	395.567,069 324.665,396	11.282
4	395.567,069 324.665,396	1	395.989,155 324.783,541	438.309

**** Lungimile segmentelor sunt determinate în planul de proiecție Stereo 70 și sunt rotunjite la 1 milimetru.**

***** Distanța dintre puncte este formată din segmente cumulate ce sunt mai mici decât valoarea 1 milimetru.**

**DATE DESPRE IMOBILUL NR. 5979**

Oficiul de Cadastru și Publicitate Imobiliară DOLJ
Biroul de Cadastru și Publicitate Imobiliară Craiova

A. Partea I. Descrierea imobilului

TEREN Extravilan

Adresa: Jud. Dolj, T53, P50

Nr. Crt	Nr cadastral Nr. topografic	Suprafața* (mp)	Observații / Referințe
A1	30698	2.472	Sector cadastral:21 Teren neimprejmuit;

B. Partea II. Proprietari și acte

Inscrieri privitoare la dreptul de proprietate și alte drepturi reale		Referințe
143927 / 19/11/2015		
Act Administrativ nr. TDP NR. 429-59566, din 12/02/1997 emis de COMISIA JUDETEANA DOLJ;		
B1	Intabulare, drept de PROPRIETATE, dobandit prin Reconstituire, cota actuala 1/1, cota initiala 1/1 1) GHEORGHE NICOLAE	A1
Act Administrativ nr. Legea nr 17, din 07/03/2014 emis de Parlamentul Romaniei;		
B2	Se noteaza mentiunea "imobil aflat sub incidenta art. 3 alin 1 din Legea nr 17/2014" -	A1

C. Partea III. SARCINI .

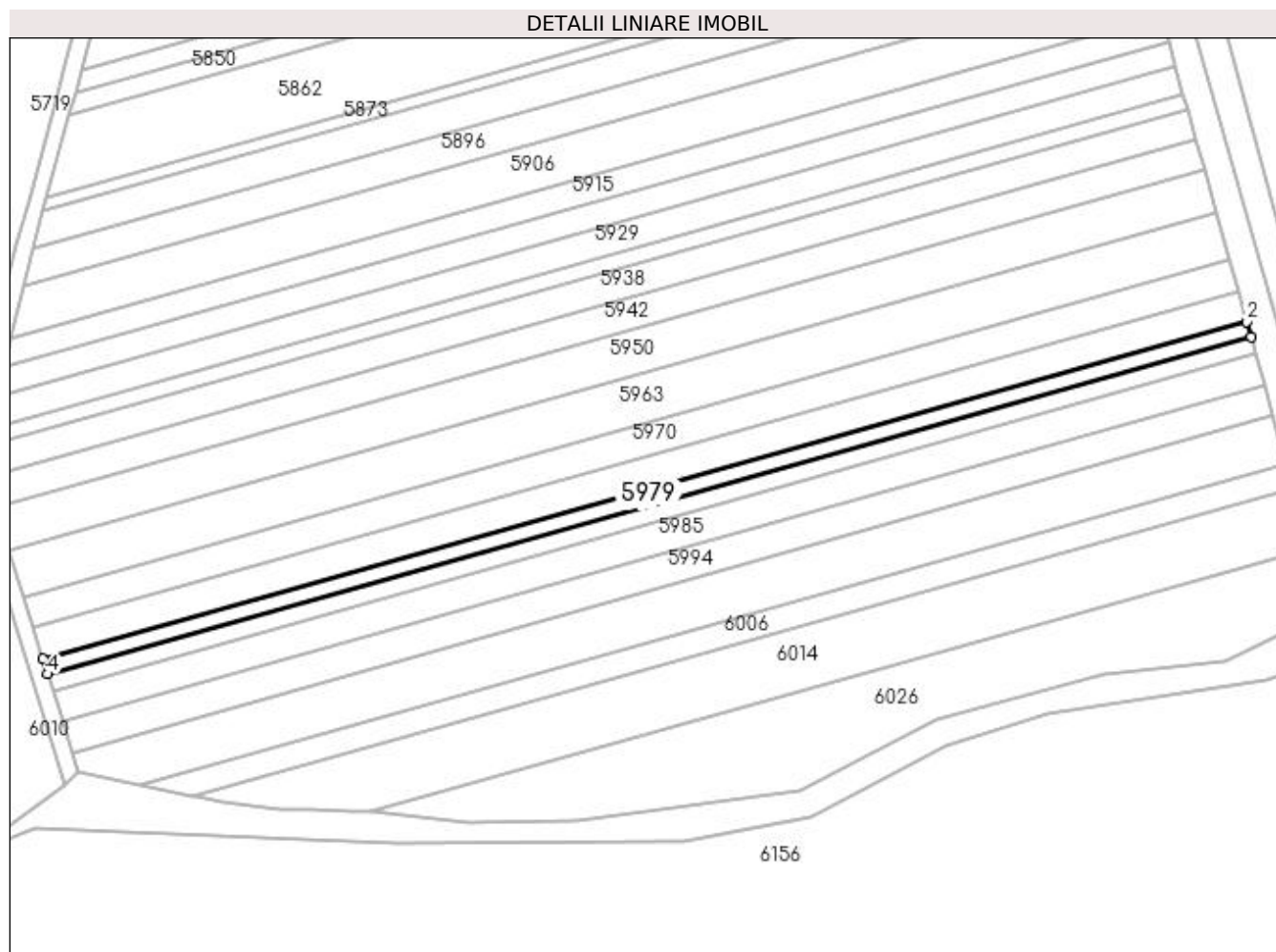
Inscrieri privind dezmembramintele dreptului de proprietate, drepturi reale de garanție și sarcini	Referințe
NU SUNT	

Anexa Nr. 1 La Partea I

Teren

Nr cadastral	Suprafața (mp)*	Observații / Referințe
30698	2.472	

* Suprafața este determinată în planul de proiecție Stereo 70.



Date referitoare la teren

Crt	Categorie folosință	Intra vilan	Suprafața (mp)	Tarla	Parcelă	Nr. topo	Observații / Referințe
1	arabil	NU	2.472	53	50	-	

Lungime Segmente

1) Valorile lungimilor segmentelor sunt obținute din proiecție în plan.

Punct început	X / Y	Punct sfârșit	X / Y	Lungime segment (** (m)
1	395.990,673 324.778,108	2	395.989,155 324.783,541	5.641
2	395.989,155 324.783,541	3	395.567,069 324.665,396	438.309
3	395.567,069 324.665,396	4	395.568,748 324.660,008	5.644
4	395.568,748 324.660,008	1	395.990,673 324.778,108	438.142

**** Lungimile segmentelor sunt determinate în planul de proiecție Stereo 70 și sunt rotunjite la 1 milimetru.**

***** Distanța dintre puncte este formată din segmente cumulate ce sunt mai mici decât valoarea 1 milimetru.**

**DATE DESPRE IMOBILUL NR. 5982**

Oficiul de Cadastru și Publicitate Imobiliară DOLJ
Biroul de Cadastru și Publicitate Imobiliară Craiova

A. Partea I. Descrierea imobilului

TEREN Extravilan

Adresa: Jud. Dolj, T 53, P 48

Nr. Crt	Nr cadastral Nr. topografic	Suprafața* (mp)	Observații / Referințe
A1	30676	2.672	Sector cadastral:21 Teren neimprejmuit;

B. Partea II. Proprietari și acte

Inscrieri privitoare la dreptul de proprietate și alte drepturi reale		Referințe
144006 / 19/11/2015		
Act Administrativ nr. TDP NR. 437-59566, din 12/02/1997 emis de COMISIA JUDETEANA DOLJ (CM NR. 25/28-02-2007 emis de BNP MIRCEA DRAGUSIN;);		
B1	Intabulare, drept de PROPRIETATE, dobandit prin Succesiune, cota actuala 1/1, cota initiala 1/1 1) PARCALABU ION <i>OBSERVATII: def Pircalabu Constantina</i>	A1
Act Normativ nr. Lg nr 17, din 07/03/2014 emis de Parlamentul României;		
B2	se notează mențiunea „ imobil aflat sub incidenta art.3 alin. (1) din Legea 17/2014"	A1

C. Partea III. SARCINI .

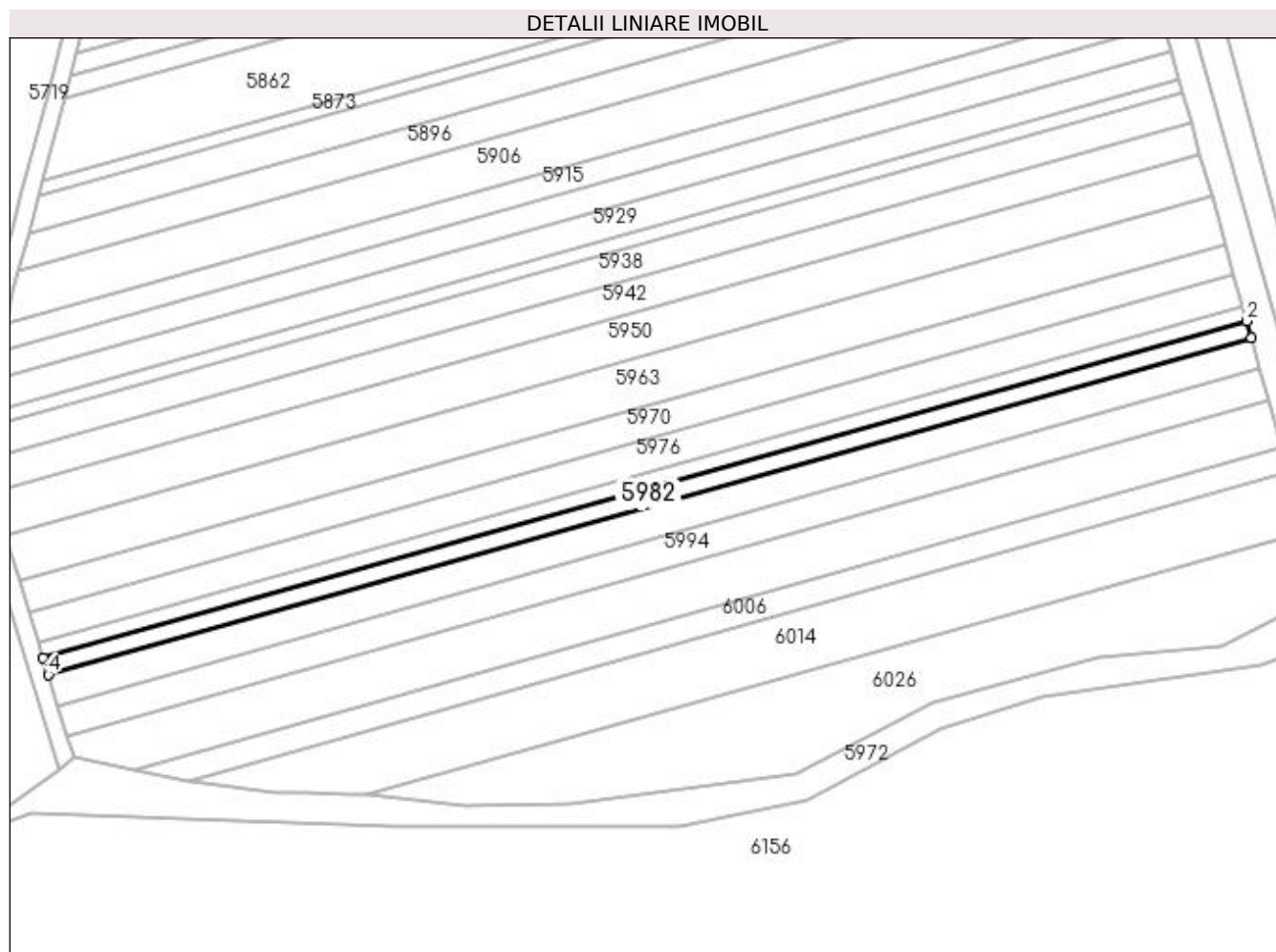
Inscrieri privind dezmembramintele dreptului de proprietate, drepturi reale de garanție și sarcini		Referințe
NU SUNT		

Anexa Nr. 1 La Partea I

Teren

Nr cadastral	Suprafața (mp)*	Observații / Referințe
30676	2.672	

* Suprafața este determinată în planul de proiecție Stereo 70.



Date referitoare la teren

Crt	Categorie folosință	Intra vilan	Suprafața (mp)	Tarla	Parcelă	Nr. topo	Observații / Referințe
1	arabil	NU	2.672	53	48	-	

Lungime Segmente

1) Valorile lungimilor segmentelor sunt obținute din proiecție în plan.

Punct început	X / Y	Punct sfârșit	X / Y	Lungime segment (** (m)
1	395.992,315 324.772,233	2	395.990,673 324.778,108	6.1
2	395.990,673 324.778,108	3	395.568,748 324.660,008	438.142
3	395.568,748 324.660,008	4	395.570,563 324.654,182	6.102
4	395.570,563 324.654,182	1	395.992,315 324.772,233	437.962

**** Lungimile segmentelor sunt determinate în planul de proiecție Stereo 70 și sunt rotunjite la 1 milimetru.**

***** Distanța dintre puncte este formată din segmente cumulate ce sunt mai mici decât valoarea 1 milimetru.**

**DATE DESPRE IMOBILUL NR. 5985**

Oficiul de Cadastru și Publicitate Imobiliară DOLJ
Biroul de Cadastru și Publicitate Imobiliară Craiova

A. Partea I. Descrierea imobilului

TEREN Extravilan

Adresa: Jud. Dolj, T 53, P 47

Nr. Crt	Nr cadastral Nr. topografic	Suprafața* (mp)	Observații / Referințe
A1	30706	4.945	Sector cadastral:21 Teren neimpregmuit;

B. Partea II. Proprietari și acte

Inscrieri privitoare la dreptul de proprietate și alte drepturi reale		Referințe
144009 / 19/11/2015		
Act Administrativ nr. TDP NR. 517-60677, din 28/01/1997 emis de COMISIA JUDETEANA DOLJ (act notarial nr. CM NR. 79/19-06-2007 emis de BNP MIRCEA DRAGUSIN; act notarial nr. CM NR. 83/21-06-2007 emis de BNP MIRCEA DRAGUSIN;;)		
B1	Intabulare, drept de PROPRIETATE, dobandit prin Succesiune, cota actuala 1/1, cota initiala 1/1 1) GRINDEANU ION <i>OBSERVATII: def Grindeanu Constantin si Ioana</i>	A1
Act Normativ nr. Lg nr 17, din 07/03/2014 emis de Parlamentul României;		
B2	se notează mențiunea „ imobil aflat sub incidenta art.3 alin. (1) din Legea 17/2014"	A1

C. Partea III. SARCINI .

Inscrieri privind dezmembramintele dreptului de proprietate, drepturi reale de garanție și sarcini	Referințe
NU SUNT	

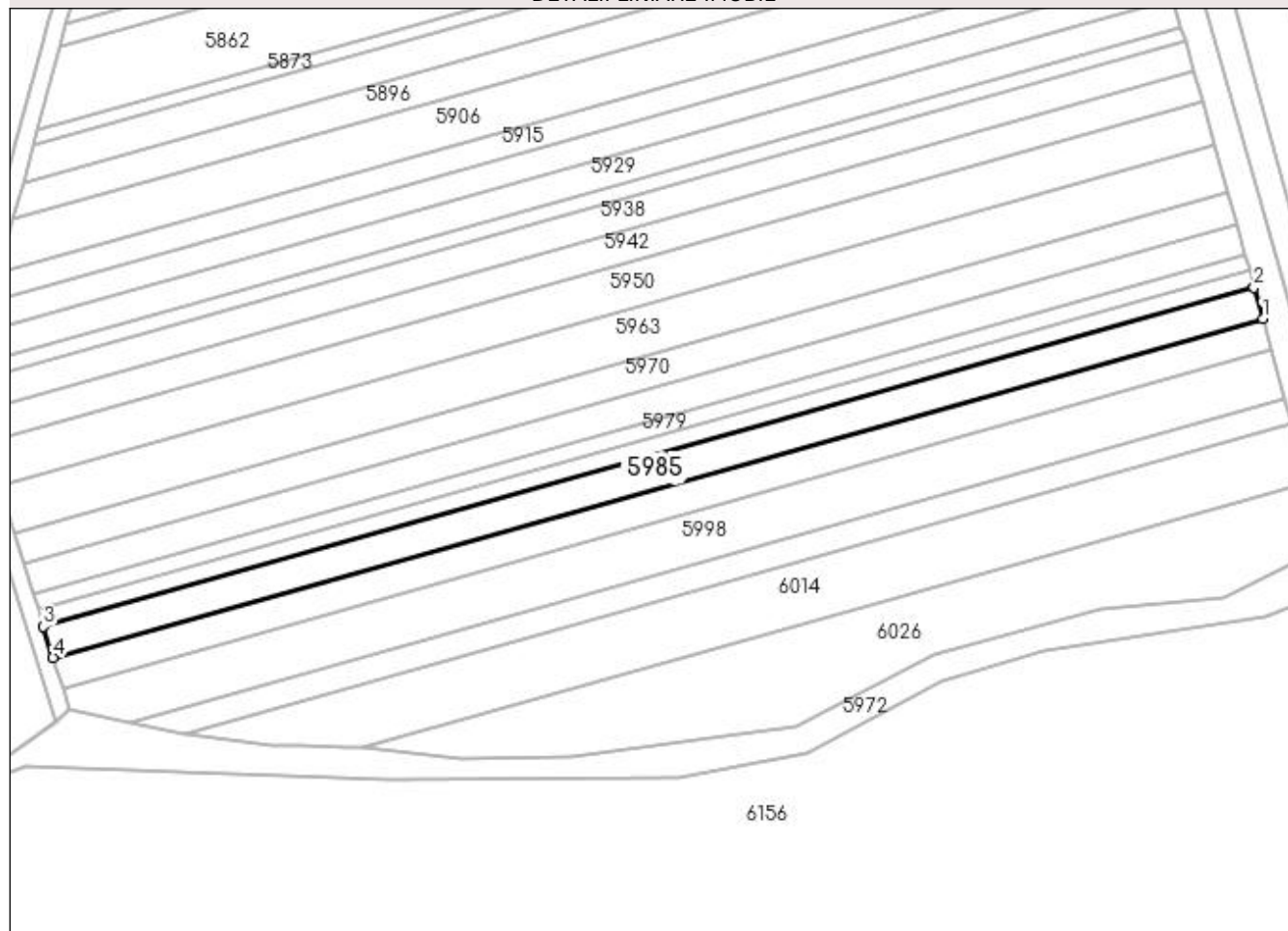
Anexa Nr. 1 La Partea I

Teren

Nr cadastral	Suprafața (mp)*	Observații / Referințe
30706	4.945	

* Suprafața este determinată în planul de proiecție Stereo 70.

DETALII LINIARE IMOBIL



Date referitoare la teren

Crt	Categorie folosință	Intra vilan	Suprafața (mp)	Tarla	Parcelă	Nr. topo	Observații / Referințe
1	arabil	NU	4.945	53	47	-	

Lungime Segmente

1) Valorile lungimilor segmentelor sunt obținute din proiecție în plan.

Punct început	X / Y	Punct sfârșit	X / Y	Lungime segment (** (m)
1	395.995,355 324.761,355	2	395.992,315 324.772,233	11.295
2	395.992,315 324.772,233	3	395.570,563 324.654,182	437.962
3	395.570,563 324.654,182	4	395.573,925 324.643,393	11.301
4	395.573,925 324.643,393	1	395.995,355 324.761,355	437.628

**** Lungimile segmentelor sunt determinate în planul de proiecție Stereo 70 și sunt rotunjite la 1 milimetru.**

***** Distanța dintre puncte este formată din segmente cumulate ce sunt mai mici decât valoarea 1 milimetru.**

**DATE DESPRE IMOBILUL NR. 5994**

Oficiul de Cadastru și Publicitate Imobiliară DOLJ
Biroul de Cadastru și Publicitate Imobiliară Craiova

A. Partea I. Descrierea imobilului

TEREN Extravilan

Adresa: Jud. Dolj, T 53, P 46

Nr. Crt	Nr cadastral Nr. topografic	Suprafața* (mp)	Observații / Referințe
A1	30736	4.945	Sector cadastral:21 Teren neimprejmuit;

B. Partea II. Proprietari și acte

Inscrieri privitoare la dreptul de proprietate și alte drepturi reale		Referințe
12834 / 02/02/2016		
Act Notarial nr. CM nr 41, din 17/04/2012 emis de NP Defta Florentin Leonard (incheiere de i.e.m nr 2/13.01.2016 NP Defta Florentin Leonard, CM nr 86/28.04.1999 NP Gageatu Ilie, TDP nr 456-59566/12.02.1997);		
B1	Intabulare, drept de PROPRIETATE, dobandit prin Succesiune, cota actuala 1/1, cota initiala 1/1 1) JIANU DAN <i>OBSERVATII: defunct Jianu Elena, Jianu Ion</i>	A1
Act Normativ nr. legea 17, din 07/03/2014 emis de Parlamentul Romaniei;		
B2	se noteaza mentiunea " Imobil aflat sub incidenta art. 3 alin. (1) din Legea nr. 17/2014 "	A1
/		
Act Normativ nr. Legea 7, din 13/03/1996 emis de Parlamentul României;		
B3	Se noteaza suprapunerea reala a doua acte de proprietate asupra imobilului A1: Certificatul de mostenitor nr.41/17.04.2012, prin care s-a intabulat dreptul de proprietate in favoarea numitului JIANU DAN, in CF30736, prin incheirea nr.12834/02.02.2016 si Titlul de proprietate 456-59566/12.02.1997, prin care s-a intabulat dreptul de proprietate in favoarea numitei JIANU M.ELENA.	A1

C. Partea III. SARCINI .

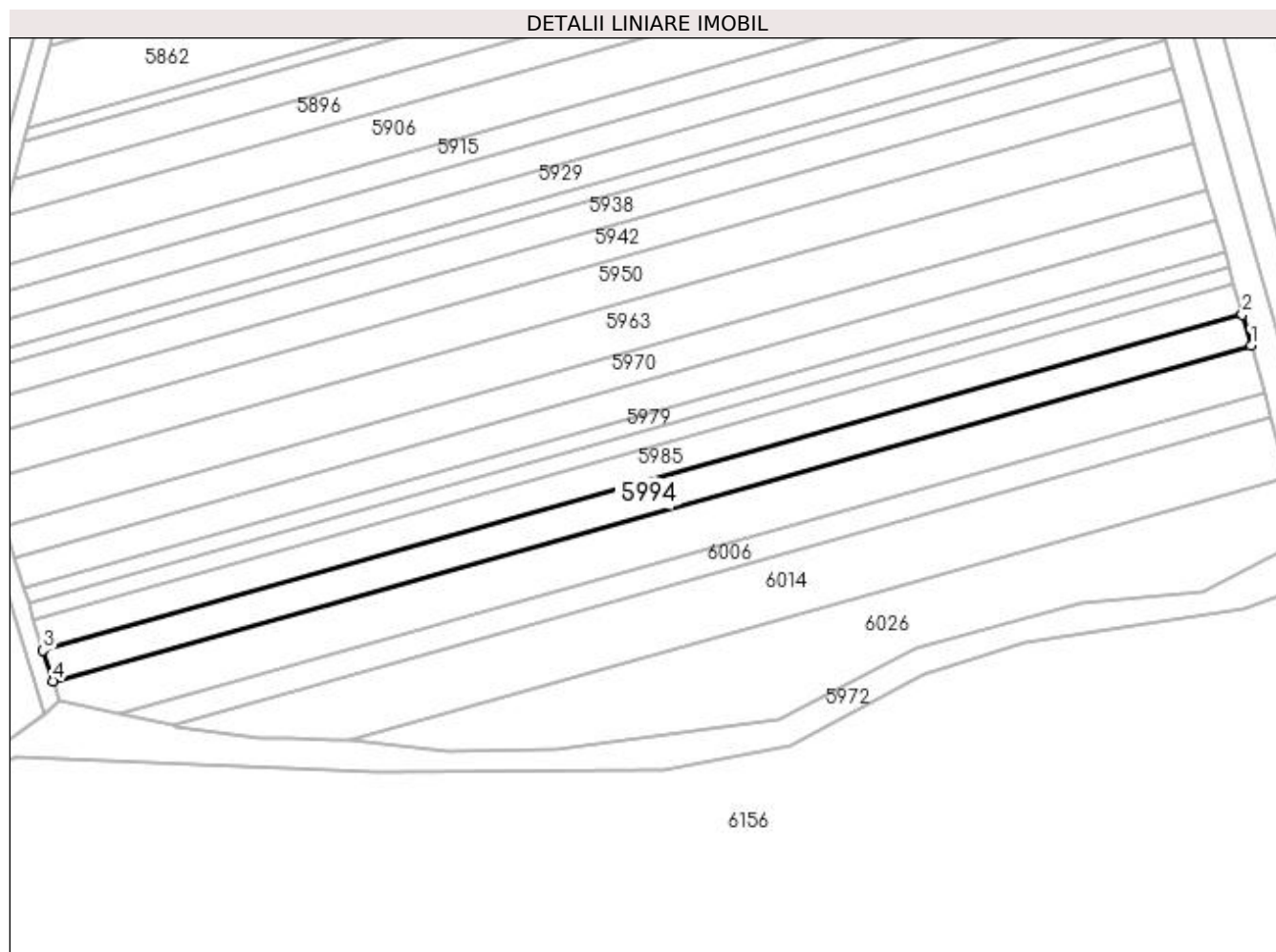
Inscrieri privind dezmembramintele dreptului de proprietate, drepturi reale de garanție și sarcini	Referințe
NU SUNT	

Anexa Nr. 1 La Partea I

Teren

Nr cadastral	Suprafața (mp)*	Observații / Referințe
30736	4.945	

* Suprafața este determinată în planul de proiecție Stereo 70.



Date referitoare la teren

Crt	Categorie folosință	Intra vilan	Suprafața (mp)	Tarla	Parcelă	Nr. topo	Observații / Referințe
1	arabil	NU	4.945	53	46	-	

Lungime Segmente

1) Valorile lungimilor segmentelor sunt obținute din proiecție în plan.

Punct început	X / Y	Punct sfârșit	X / Y	Lungime segment (** (m)
1	395.998,398 324.750,468	2	395.995,355 324.761,355	11.304
2	395.995,355 324.761,355	3	395.573,925 324.643,393	437.628
3	395.573,925 324.643,393	4	395.577,289 324.632,597	11.308
4	395.577,289 324.632,597	1	395.998,398 324.750,468	437.294

**** Lungimile segmentelor sunt determinate în planul de proiecție Stereo 70 și sunt rotunjite la 1 milimetru.**

***** Distanța dintre puncte este formată din segmente cumulate ce sunt mai mici decât valoarea 1 milimetru.**

**DATE DESPRE IMOBILUL NR. 5998**

Oficiul de Cadastru și Publicitate Imobiliară DOLJ
Biroul de Cadastru și Publicitate Imobiliară Craiova

A. Partea I. Descrierea imobilului

TEREN Extravilan

Adresa: Jud. Dolj, T53, P 45

Nr. Crt	Nr cadastral Nr. topografic	Suprafața* (mp)	Observații / Referințe
A1	30675	7.525	Sector cadastral:21 Teren neimprejmuit;

B. Partea II. Proprietari și acte

Inscrieri privitoare la dreptul de proprietate și alte drepturi reale		Referințe
144010 / 19/11/2015		
Act Administrativ nr. TDP NR. 387-44708, din 09/01/1997 emis de COMISIA JUDETEANA DOLJ (act notarial nr. CM NR. 219/03-09-2004 emis de BNP CERNOBAI CLAUDIU-EMIL);		
B1	Intabulare, drept de PROPRIETATE, dobandit prin Succesiune, cota actuala 1/2, cota initiala 1/2 1) STEFAN MARIN <i>OBSERVATII: STEFAN STEFAN</i>	A1
B2	Intabulare, drept de PROPRIETATE, dobandit prin Succesiune, cota actuala 1/2, cota initiala 1/2 1) IANCU ANA	A1
Act Administrativ nr. documentatie cadastrala nr 144010, din 19/11/2015 emis de Parlamentul României;		
B3	Se noteaza faptul ca imobilul de sub A1 se afla sub incidenta art. 3 alin. (1) din Legea nr. 17/2014	A1

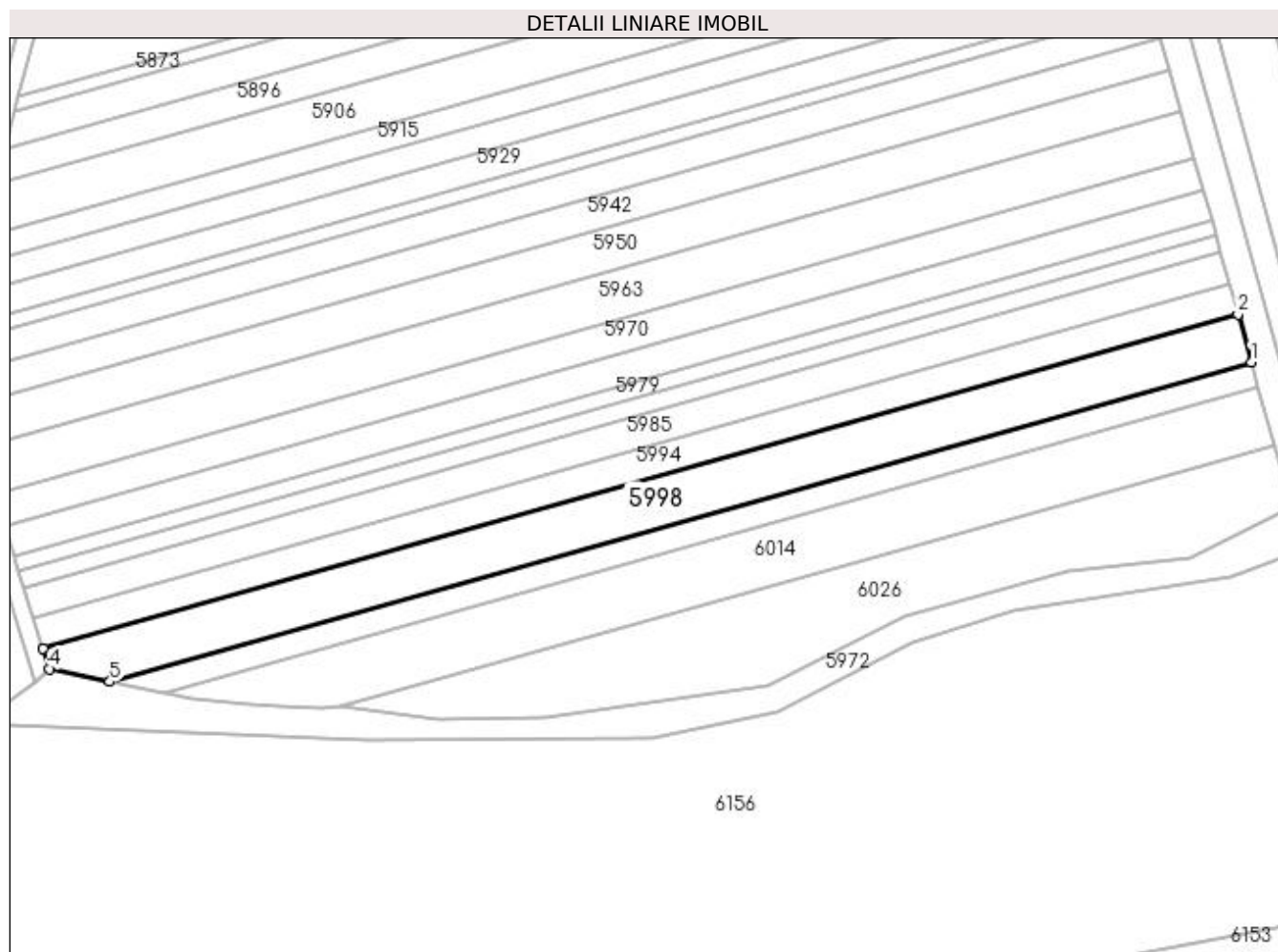
C. Partea III. SARCINI .

Inscrieri privind dezmembramintele dreptului de proprietate, drepturi reale de garanție și sarcini	Referințe
NU SUNT	

Anexa Nr. 1 La Partea I**Teren**

Nr cadastral	Suprafața (mp)*	Observații / Referințe
30675	7.525	

* Suprafața este determinată în planul de proiecție Stereo 70.

**Date referitoare la teren**

Crt	Categorie folosință	Intravilan	Suprafața (mp)	Tarla	Parcelă	Nr. topo	Observații / Referințe
1	arabil	NU	7.525	53	45	-	

Lungime Segmente

1) Valorile lungimilor segmentelor sunt obținute din proiecție în plan.

Punct început	X / Y	Punct sfârșit	X / Y	Lungime segment (** (m)
1	396.003,092 324.733,674	2	395.998,398 324.750,468	17.438
2	395.998,398 324.750,468	3	395.577,289 324.632,597	437.294
3	395.577,289 324.632,597	4	395.579,48 324.625,567	7.364
4	395.579,48 324.625,567	5	395.600,799 324.621,069	21.788
5	395.600,799 324.621,069	1	396.003,092 324.733,674	417.755

**** Lungimile segmentelor sunt determinate în planul de proiecție Stereo 70 și sunt rotunjite la 1 milimetru.**

***** Distanța dintre puncte este formată din segmente cumulate ce sunt mai mici decât valoarea 1 milimetru.**

**DATE DESPRE IMOBILUL NR. 6001**

Oficiul de Cadastru și Publicitate Imobiliară DOLJ
Biroul de Cadastru și Publicitate Imobiliară Craiova

A. Partea I. Descrierea imobilului

TEREN Extravilan

Adresa: Jud. Dolj, T53, PCN 867/1

Nr. Crt	Nr cadastral Nr. topografic	Suprafața* (mp)	Observații / Referințe
A1		690	Sector cadastral:21 Teren neimprejmuit;

B. Partea II. Proprietari și acte

Inscrieri privitoare la dreptul de proprietate și alte drepturi reale		Referințe
/		
Act Normativ nr. Legea 7, din 13/03/1996 emis de Parlamentul Romaniei (art.13 alin 15);		
B1	Inscrierea provizorie, drept de PROPRIETATE, dobandit prin Lege, cota actuala 1/1, cota initiala 1/1 1) NEIDENTIFICAT NEIDENTIFICAT	A1

C. Partea III. SARCINI .

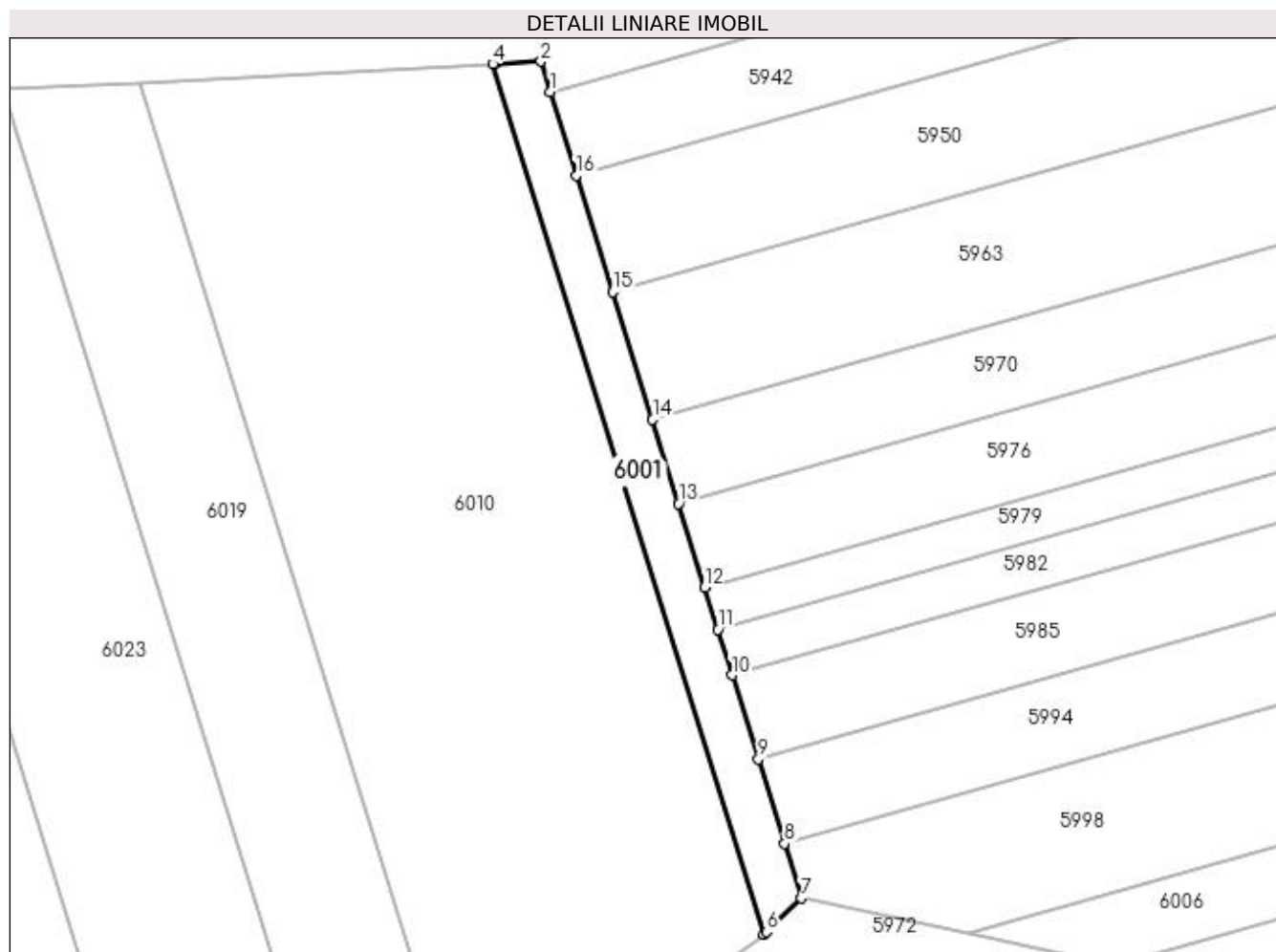
Inscrieri privind dezmembramintele dreptului de proprietate, drepturi reale de garanție și sarcini	Referințe
NU SUNT	

Anexa Nr. 1 La Partea I

Teren

Nr cadastral	Suprafața (mp)*	Observații / Referințe
	690	

* Suprafața este determinată în planul de proiecție Stereo 70.



Date referitoare la teren

Crt	Categorie folosință	Intravilan	Suprafața (mp)	Tarla	Parcelă	Nr. topo	Observații / Referințe
1	curți constructii	NU	690	53	CN 867/1	-	

Lungime Segmente

1) Valorile lungimilor segmentelor sunt obținute din proiecție în plan.

Punct început	X / Y	Punct sfârșit	X / Y	Lungime segment (** (m)
1	395.547,259 324.728,971	2	395.546,05 324.732,851	4.064
2	395.546,05 324.732,851	3	395.540,112 324.732,543	5.946
3	395.540,112 324.732,543	4	395.539,843 324.732,529	0.269
4	395.539,843 324.732,529	5	395.574,615 324.620,938	116.884
5	395.574,615 324.620,938	6	395.574,974 324.621,279	0.495

Punct început	X / Y	Punct sfârşit	X / Y	Lungime segment (** (m)
6	395.574,974 324.621,279	7	395.579,48 324.625,567	6.22
7	395.579,48 324.625,567	8	395.577,289 324.632,597	7.364
8	395.577,289 324.632,597	9	395.573,925 324.643,393	11.308
9	395.573,925 324.643,393	10	395.570,563 324.654,182	11.301
10	395.570,563 324.654,182	11	395.568,748 324.660,008	6.102
11	395.568,748 324.660,008	12	395.567,069 324.665,396	5.644
12	395.567,069 324.665,396	13	395.563,713 324.676,167	11.282
13	395.563,713 324.676,167	14	395.560,359 324.686,931	11.274
14	395.560,359 324.686,931	15	395.555,26 324.703,294	17.139
15	395.555,26 324.703,294	16	395.550,603 324.718,239	15.654
16	395.550,603 324.718,239	1	395.547,259 324.728,971	11.241

** Lungimile segmentelor sunt determinate în planul de proiecție Stereo 70 și sunt rotunjite la 1 milimetru.

*** Distanța dintre puncte este formată din segmente cumulate ce sunt mai mici decât valoarea 1 milimetru.

**DATE DESPRE IMOBILUL NR. 6006**

Oficiul de Cadastru și Publicitate Imobiliară DOLJ
Biroul de Cadastru și Publicitate Imobiliară Craiova

A. Partea I. Descrierea imobilului

TEREN Extravilan

Adresa: Jud. Dolj, T53, P 44

Nr. Crt	Nr cadastral Nr. topografic	Suprafața* (mp)	Observații / Referințe
A1	30661	3.655	Sector cadastral:21 Teren neimpregmuit;

B. Partea II. Proprietari și acte

Inscrieri privitoare la dreptul de proprietate și alte drepturi reale		Referințe
142045 / 16/11/2015		
Act Administrativ nr. TDP NR. 459-59566, din 12/02/1997 emis de CJSIPT Dolj (CM NR. 38/11-04-2012 emis de BNP DEFTA EMIL;);		
B1	Intabulare, drept de PROPRIETATE, dobandit prin Succesiune, cota actuala 1/1, cota initiala 1/1 1) TALABAN NICOLAE <i>OBSERVATII: Talaban lonel</i>	A1
Act Administrativ nr. Lg 17, din 07/03/2014 emis de Parlamentul Romaniei;		
B2	Imobil aflat sub incidenta art.3 alin.(1) din Legea nr. 17/2014	A1

C. Partea III. SARCINI .

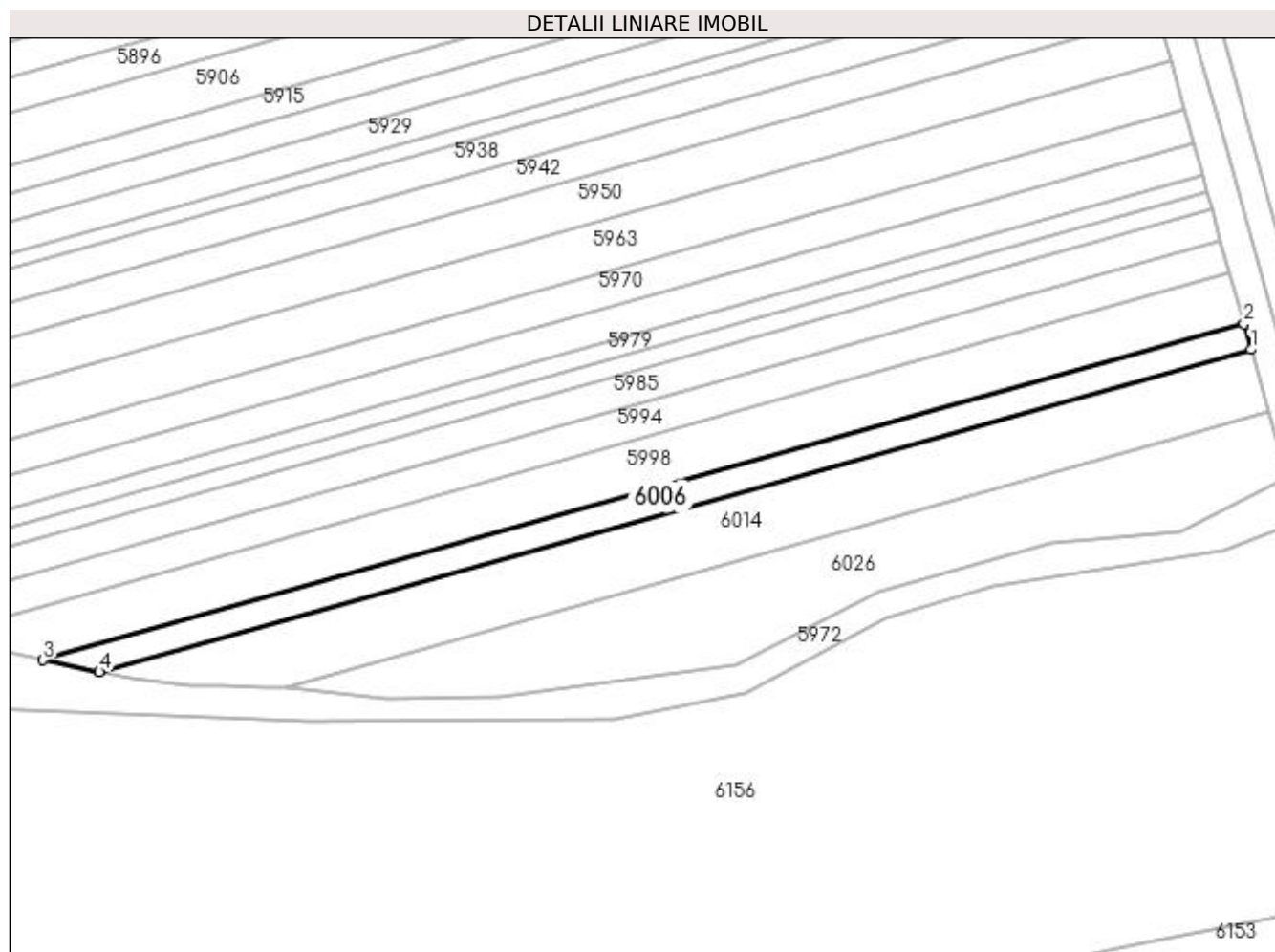
Inscrieri privind dezmembramintele dreptului de proprietate, drepturi reale de garanție și sarcini	Referințe
NU SUNT	

Anexa Nr. 1 La Partea I

Teren

Nr cadastral	Suprafața (mp)*	Observații / Referințe
30661	3.655	

* Suprafața este determinată în planul de proiecție Stereo 70.



Date referitoare la teren

Crt	Categorie folosință	Intra vilan	Suprafața (mp)	Tarla	Parcelă	Nr. topo	Observații / Referințe
1	arabil	NU	3.655	53	44	-	

Lungime Segmente

1) Valorile lungimilor segmentelor sunt obținute din proiecție în plan.

Punct început	X / Y	Punct sfârșit	X / Y	Lungime segment (** (m)
1	396.005,496 324.725,072	2	396.003,092 324.733,674	8.932
2	396.003,092 324.733,674	3	395.600,799 324.621,069	417.755
3	395.600,799 324.621,069	4	395.619,696 324.617,083	19.313
4	395.619,696 324.617,083	1	396.005,496 324.725,072	400.629

**** Lungimile segmentelor sunt determinate în planul de proiecție Stereo 70 și sunt rotunjite la 1 milimetru.**

***** Distanța dintre puncte este formată din segmente cumulate ce sunt mai mici decât valoarea 1 milimetru.**

**DATE DESPRE IMOBILUL NR. 6010**

Oficiul de Cadastru și Publicitate Imobiliară DOLJ
Biroul de Cadastru și Publicitate Imobiliară Craiova

A. Partea I. Descrierea imobilului

TEREN Extravilan

Adresa: Jud. Dolj, T53, P43/2

Nr. Crt	Nr cadastral Nr. topografic	Suprafața* (mp)	Observații / Referințe
A1		5.700	Sector cadastral:21 Teren neimprejmuit;

B. Partea II. Proprietari și acte

Inscrieri privitoare la dreptul de proprietate și alte drepturi reale	Referințe
/	
Act Administrativ nr. Titlu de proprietate 313-44708, din 23/04/1996 emis de CJSIPT Dolj;	
B1	A1
Intabulare, drept de PROPRIETATE, dobandit prin Reconstituire, cota actuala 1/1, cota initiala 1/1 1) IONESCU MARIN	

C. Partea III. SARCINI .

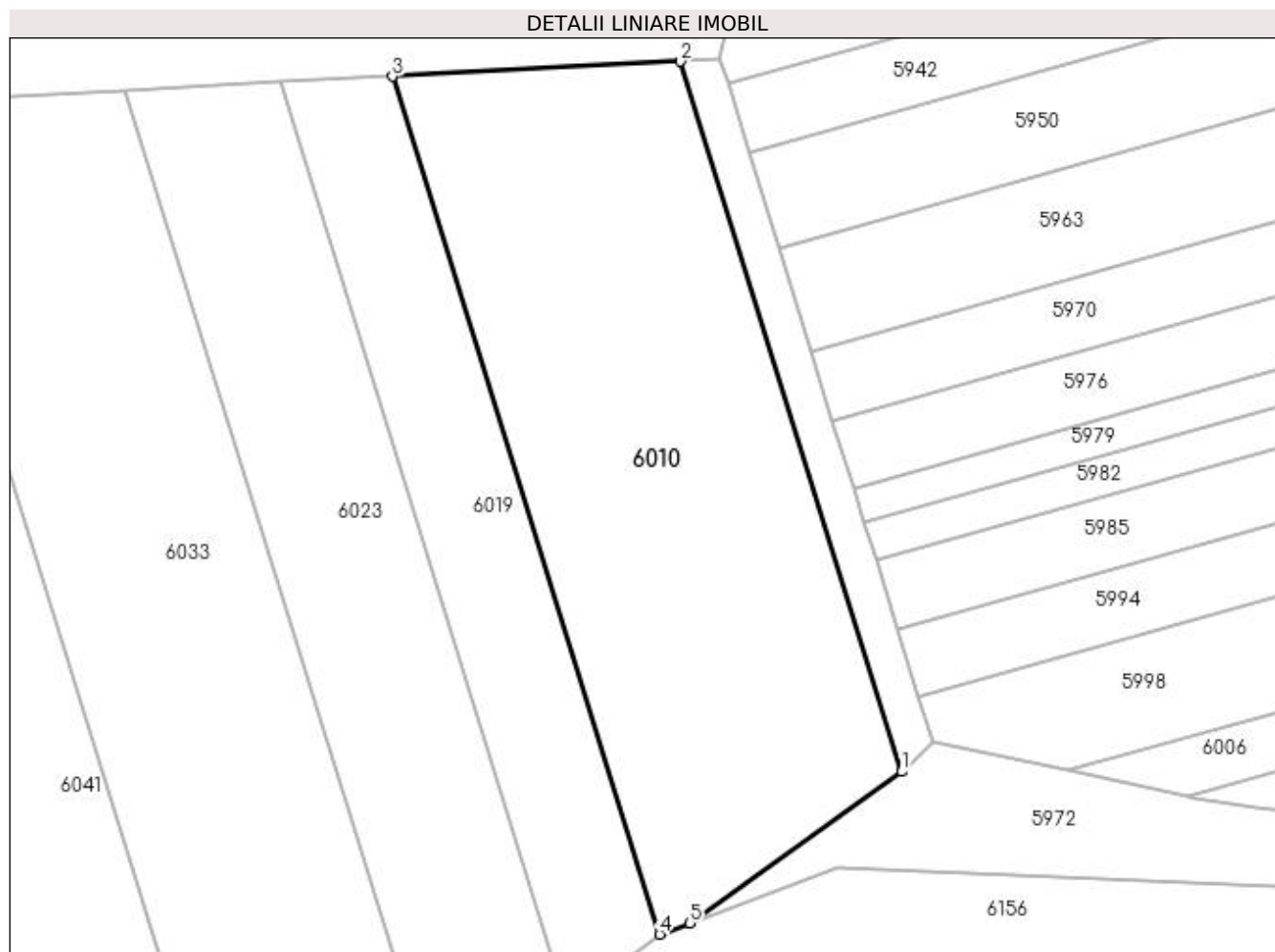
Inscrieri privind dezmembramintele dreptului de proprietate, drepturi reale de garanție și sarcini	Referințe
NU SUNT	

Anexa Nr. 1 La Partea I

Teren

Nr cadastral	Suprafața (mp)*	Observații / Referințe
	5.700	

* Suprafața este determinată în planul de proiecție Stereo 70.



Date referitoare la teren

Crt	Categorie folosință	Intravilan	Suprafața (mp)	Tarla	Parcelă	Nr. topo	Observații / Referințe
1	arabil	NU	5.700	53	43/2	-	

Lungime Segmente

1) Valorile lungimilor segmentelor sunt obținute din proiecție în plan.

Punct început	X / Y	Punct sfârșit	X / Y	Lungime segment (** (m)
1	395.574,615 324.620,938	2	395.539,843 324.732,529	116.884
2	395.539,843 324.732,529	3	395.494,529 324.730,181	45.375
3	395.494,529 324.730,181	4	395.536,533 324.595,368	141.205
4	395.536,533 324.595,368	5	395.541,281 324.597,135	5.066
5	395.541,281 324.597,135	1	395.574,615 324.620,938	40.96

**** Lungimile segmentelor sunt determinate în planul de proiecție Stereo 70 și sunt rotunjite la 1 milimetru.**

***** Distanța dintre puncte este formată din segmente cumulate ce sunt mai mici decât valoarea 1 milimetru.**



DATE DESPRE IMOBILUL NR. 6011

Oficiul de Cadastru și Publicitate Imobiliară DOLJ
Biroul de Cadastru și Publicitate Imobiliară Craiova

A. Partea I. Descrierea imobilului

TEREN Intravilan

Nr. CF vechi:97

Nr. cadastral vechi:348

Adresa: Loc. Sitoaia, Jud. Dolj, T52, P830/1

Nr. Crt	Nr cadastral Nr. topografic	Suprafața* (mp)	Observații / Referințe
A1	30555	7.450	Sector cadastral:21 Teren neimprejmuit;

Construcții

Crt	Nr cadastral Nr. topografic	Adresa	Observații / Referințe
A1.1		Loc. Sitoaia, Jud. Dolj, T52, P830/1	Nr. niveluri:1; S. construita la sol:79 mp; S. construita desfasurata:79 mp;

B. Partea II. Proprietari și acte

Inscrieri privitoare la dreptul de proprietate și alte drepturi reale		Referințe
19401 / 12/11/2003		
Contract De Vanzare-Cumparare nr. 8120, din 11/11/2003 emis de BNP Dana Tomita;		
B1	Intabulare, drept de PROPRIETATE, dobandit prin Conventie, cota actuala 1/1, cota initiala 1/1 1) SC ROM OIL SA, CIF:9999999999999 OBSERVATII: (provenita din conversia CF 97)	A1
44863 / 24/04/2015		
Act Notarial nr. contract de ipoteca imobiliara nr 1738, din 23/04/2015 emis de Durnescu Mihaela- Gabriela;		
B2	se noteaza interdictiile de instrainare, grevare, inchiriere, dezmembrare, comasare, construire, demolare, restructurare, amenajare in favoarea 1. BANCA COMERCIALA ROMANA SA 2. UNICREDIT TIRIAC BANK SA 3. RAIFFEISEN BANK SA 4. ING BANK N.V. prin ING BANK N.V.AMSTERDAM SUCURSALA BUCURESTI 5. UNICREDIT BANK AG SUCURSALA LONDRA	A1
84273 / 23/04/2018		
Act Notarial nr. Contract de ipoteca imobiliara aut sub nr .2017, din 20/04/2018 emis de Durnescu Mihaela- Gabriela;		
B3	se noteaza interdictiile de instrainare, grevare, inchiriere, dezmembrare, comasare, construire, demolare, restructurare, amenajare in favoarea 1. BANCA COMERCIALA ROMANA SA 2. UNICREDIT BANK SA 3. RAIFFEISEN BANK SA 4. ING BANK N.V. prin ING BANK N.V.AMSTERDAM - SUCURSALA BUCURESTI 5. UNICREDIT BANK AG - SUCURSALA LONDRA	A1
236664 / 18/11/2020		
Act Notarial nr. Contract de ipotecă autentificat sub nr. 5934, din 17/11/2020 emis de Durnescu Mihaela- Gabriela (act notarial nr Contract de ipotecă autentificat sub nr. 5934 din 17.11.2020, emis de Durnescu Mihaela- Gabriela);		
B4	se noteaza interdictiile de instrainare, grevare, inchiriere, dezmembrare, comasare, demolare, construire, amenajare restructurare 1) UNICREDIT BANK AG, SUCURSALA LONDRA, CIF:9999999999999 2) ING BANK N.V. PRIN ING BANK N.V. AMSTERDAM - SUCURSALA BUCUREȘTI, CIF:9999999999999 3) RAIFFEISEN BANK S.A., CIF:361820 4) UNICREDIT BANK S.A., CIF:361536 5) BANCA COMERCIALA ROMANA S.A., CIF:9999999999999	A1
98044 / 18/04/2023		
Act Notarial nr. contract de ipoteca aut nr 4173, din 13/04/2023 emis de NP Durnescu Mihaela- Gabriela (Contract de ipoteca);		

Inscrieri privitoare la dreptul de proprietate și alte drepturi reale		Referințe
B5	se noteaza interdictiile de instrainare, grevare, inchiriere, dezmembrare, comasare, construire, demolare, restructurare si amenajare, 1) BANCA COMERCIALA ROMANA S.A. , CIF:361757 2) ING BANK N.V. PRIN ING BANK N.V. AMSTERDAM - SUCURSALA BUCUREȘTI , CIF:6151100 3) RAIFFEISEN BANK S.A. , CIF:361820 4) UNICREDIT BANK S.A. , CIF:361536 5) ALPHA BANK ROMANIA SA , CIF:5062063 6) GARANTI BANK S.A. , CIF:25394008 7) OTP BANK ROMANIA SA , CIF:7926069	A1
/		
Act Normativ nr. Legea 7, din 13/03/1996 emis de Parlamentul României;		
B6	Intabulare, drept de PROPRIETATE, dobandit prin Lege, cota actuala 1/1, cota initiala 1/1 1) SC ROM OIL SA , CIF:9999999999999	A1.1

C. Partea III. SARCINI

Inscrieri privind dezmembramintele dreptului de proprietate, drepturi reale de garanție și sarcini		Referințe
44863 / 24/04/2015		
Act Notarial nr. contract de ipoteca imobiliara nr 1738, din 23/04/2015 emis de Durnescu Mihaela- Gabriela;		
C1	Intabulare, drept de IPOTECA, Valoare:82498917 USDplus celelalte obligatii de plata aferente creditului 1) UNICREDIT TIRIAC BANK SA , CIF:9999999999999 2) BANCA COMERCIALA ROMANA S.A. , CIF:9999999999999 3) ING BANK N.V. PRIN ING BANK N.V.AMSTERDAM - SUCURSALA BUCURESTI , CIF:9999999999999 4) RAIFFEISEN BANK SA , CIF:9999999999999 5) UNICREDIT BANK AG SUCURSALA LONDRA , CIF:9999999999999	A1, A1.1
84273 / 23/04/2018		
Act Notarial nr. Act aditional nr. 1 autentificat sub nr.2014 la Contractul de ipoteca imobiliara autentificat sub nr. 1738/23.04.2015 de notar Durnescu Mihaela Gabriela;, din 20/04/2018 emis de Durnescu Mihaela-Gabriela;		
C2	Se notează modificarea/completarea contractului de ipoteca de sub C1 , conform actului adițional autentic nr. 2014/20.04.2018	A1, A1.1
Act Notarial nr. Contract de ipoteca imobiliara aut sub nr .2017, din 20/04/2018 emis de Durnescu Mihaela-Gabriela;		
C3	Intabulare, drept de IPOTECA, Valoare:132600000 USD. 1) BANCA COMERCIALA ROMANA S.A. , CIF:361757 2) RAIFFEISEN BANK S.A. , CIF:361820 3) UNICREDIT BANK S.A. , CIF:361536 4) UNICREDIT BANK AG, SUCURSALA LONDRA , CIF:9999999999999 5) ING BANK N.V. PRIN ING BANK N.V. AMSTERDAM - SUCURSALA BUCUREȘTI , CIF:6151100	A1, A1.1
236664 / 18/11/2020		
Act Notarial nr. Contract de ipotecă autentificat sub nr. 5934, din 17/11/2020 emis de Durnescu Mihaela-Gabriela (act notarial nr Contract de ipotecă autentificat sub nr. 5934 din 17.11.2020, emis de Durnescu Mihaela- Gabriela);		
C4	Intabulare, drept de IPOTECA, Valoare:90000000 USDsi celelalte obligatii de plata aferente creditului 1) ING BANK N.V. PRIN ING BANK N.V. AMSTERDAM - SUCURSALA BUCUREȘTI , CIF:9999999999999 2) BANCA COMERCIALA ROMANA S.A. , CIF:361757 3) UNICREDIT BANK AG, SUCURSALA LONDRA , CIF:9999999999999 4) RAIFFEISEN BANK S.A. , CIF:361820 5) UNICREDIT BANK S.A. , CIF:361536	A1, A1.1
98044 / 18/04/2023		
Act Notarial nr. contract de ipoteca aut nr 4173, din 13/04/2023 emis de NP Durnescu Mihaela- Gabriela (Contract de ipoteca);		
C5	Intabulare, drept de IPOTECA, Valoare:81332603.3 USD+ celelalte obligatii de plata afrente creditului, 1) BANCA COMERCIALA ROMANA S.A. , CIF:361757 2) ING BANK N.V. PRIN ING BANK N.V. AMSTERDAM - SUCURSALA BUCUREȘTI , CIF:6151100 3) RAIFFEISEN BANK S.A. , CIF:361820 4) UNICREDIT BANK S.A. , CIF:361536 5) ALPHA BANK ROMANIA SA , CIF:5062063 6) GARANTI BANK S.A. , CIF:25394008	A1, A1.1

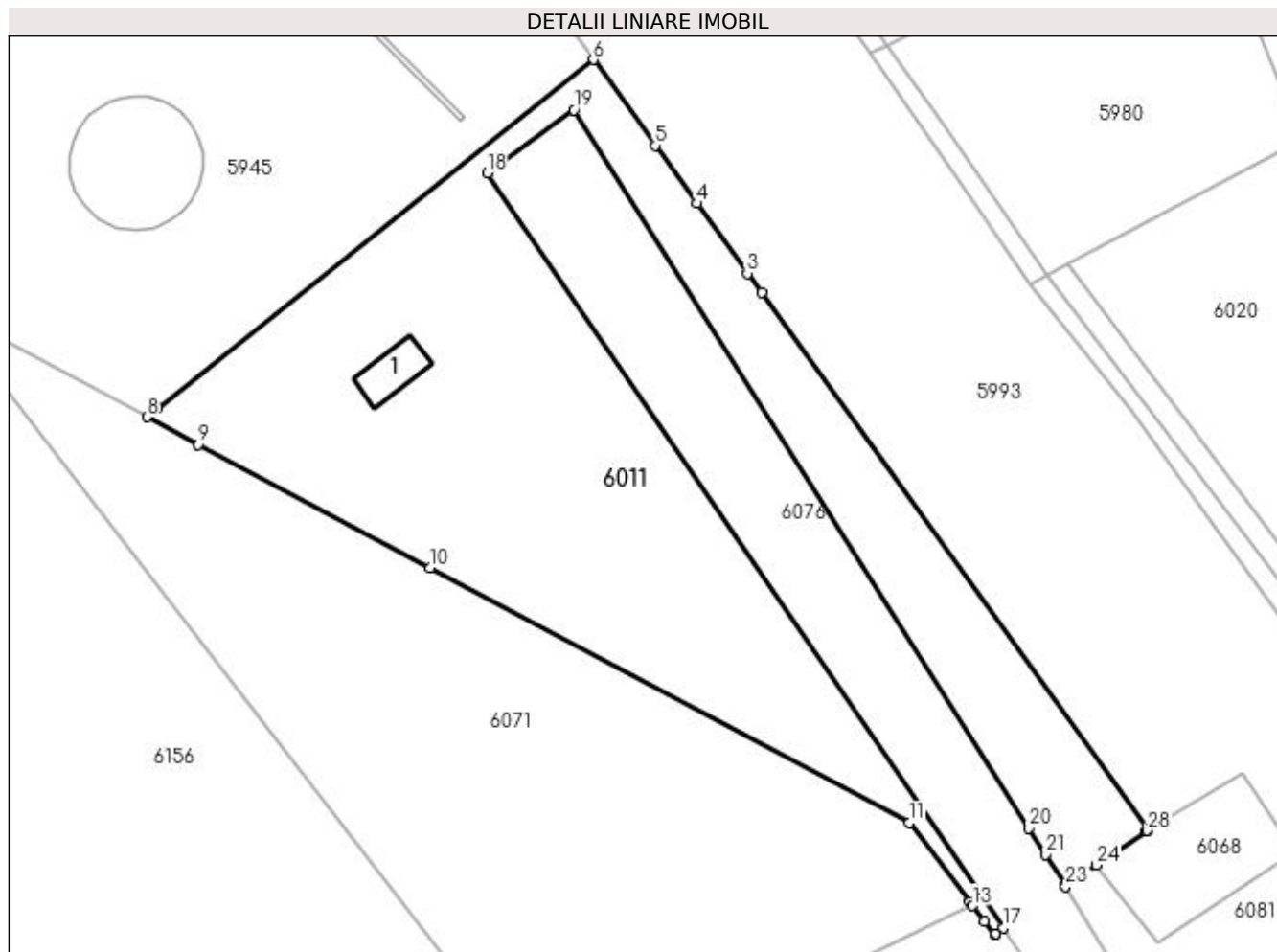
Inscrieri privind dezmembramintele dreptului de proprietate, drepturi reale de garanție și sarcini	Referințe
	7) OTP BANK ROMANIA SA, CIF:7926069

Anexa Nr. 1 La Partea I

Teren

Nr cadastral	Suprafața (mp)*	Observații / Referințe
30555	7.450	

* Suprafața este determinată în planul de proiecție Stereo 70.



Date referitoare la teren

Crt	Categorie folosință	Intravilan	Suprafața (mp)	Tarla	Parcelă	Nr. topo	Observații / Referințe
1	curți construcții	DA	2.072	52	830/1	-	
2	neproductiv	DA	5.378	52	830/1	-	

Date referitoare la construcții

Crt	Număr	Destinație construcție	Supraf. (mp)	Situație juridică	Observații / Referințe
A1.1		construcții anexa	79	Cu acte	Nr. niveluri:1; S. construita la sol:79 mp; S. construita desfasurata:79 mp;

Lungime Segmente

1) Valorile lungimilor segmentelor sunt obținute din proiecție în plan.

Punct început	X / Y	Punct sfârșit	X / Y	Lungime segment (** (m)
1	397.283,91 324.591,152	2	397.216,653 324.684,43	114.997
3	397.214,217 324.687,81	4	397.205,467 324.699,946	14.962
5	397.198,194 324.710,032	6	397.187,449 324.724,934	18.372

Punct început	X / Y	Punct sfârșit	X / Y	Lungime segment (** (m)
2	397.216,653 324.684,43	3	397.214,217 324.687,81	4.166
4	397.205,467 324.699,946	5	397.198,194 324.710,032	12.435
6	397.187,449 324.724,934	7	397.111,75 324.664,36	96.952

Punct început	X / Y	Punct sfârșit	X / Y	Lungime segment (** (m)	Punct început	X / Y	Punct sfârșit	X / Y	Lungime segment (** (m)
7	397.111,75 324.664,36	8	397.109,855 324.662,843	2.427	8	397.109,855 324.662,843	9	397.118,804 324.658,087	10.135
9	397.118,804 324.658,087	10	397.159,115 324.636,602	45.679	10	397.159,115 324.636,602	11	397.242,297 324.592,327	94.231
11	397.242,297 324.592,327	12	397.252,861 324.578,568	17.347	12	397.252,861 324.578,568	13	397.253,35 324.577,932	0.802
13	397.253,35 324.577,932	14	397.255,392 324.575,273	3.353	14	397.255,392 324.575,273	15	397.257,16 324.572,97	2.903
15	397.257,16 324.572,97	16	397.257,327 324.573,098	0.21	16	397.257,327 324.573,098	17	397.258,678 324.574,13	1.7
17	397.258,678 324.574,13	18	397.169,009 324.705,224	158.827	18	397.169,009 324.705,224	19	397.184,084 324.716,18	18.636
19	397.184,084 324.716,18	20	397.263,157 324.591,388	147.734	20	397.263,157 324.591,388	21	397.266,06 324.586,806	5.424
21	397.266,06 324.586,806	22	397.269,402 324.581,532	6.245	22	397.269,402 324.581,532	23	397.269,542 324.581,297	0.272
23	397.269,542 324.581,297	24	397.274,91 324.584,98	6.51	24	397.274,91 324.584,98	25	397.283,57 324.590,95	10.518
25	397.283,57 324.590,95	26	397.283,578 324.590,955	0.009	26	397.283,578 324.590,955	27	397.283,61 324.590,974	0.038
27	397.283,61 324.590,974	28	397.283,659 324.591,003	0.056	28	397.283,659 324.591,003	1	397.283,91 324.591,152	0.291

** Lungimile segmentelor sunt determinate în planul de proiecție Stereo 70 și sunt rotunjite la 1 milimetru.

*** Distanța dintre puncte este formată din segmente cumulate ce sunt mai mici decât valoarea 1 milimetru.

**DATE DESPRE IMOBILUL NR. 6014**

Oficiul de Cadastru și Publicitate Imobiliară DOLJ
Biroul de Cadastru și Publicitate Imobiliară Craiova

A. Partea I. Descrierea imobilului

TEREN Extravilan

Adresa: Jud. Dolj, T. 53, P. 43

Nr. Crt	Nr cadastral Nr. topografic	Suprafața* (mp)	Observații / Referințe
A1	30670	8.100	Sector cadastral:21 Teren neimprejmuit;

B. Partea II. Proprietari și acte

Inscrieri privitoare la dreptul de proprietate și alte drepturi reale		Referințe
142047 / 16/11/2015		
Act Administrativ nr. TDP nr. 611-48128, din 24/03/1997 emis de COMISIA JUDETEANA DOLJ (Act de partaj voluntar aut. nr. 2747/15.08.1998 NP Peia Ofelia);		
B1	Intabulare, drept de PROPRIETATE18/1991, dobandit prin Lege, cota actuala 1/1, cota initiala 1/1 1) FIR ILIE	A1
B2	" Imobil aflat sub incidenta art. 3 alin.(1) din Legea 17/2014 "	A1


C. Partea III. SARCINI .

Inscrieri privind dezmembramintele dreptului de proprietate, drepturi reale de garanție și sarcini	Referințe
NU SUNT	

Anexa Nr. 1 La Partea I**Teren**

Nr cadastral	Suprafața (mp)*	Observații / Referințe
30670	8.100	

* Suprafața este determinată în planul de proiecție Stereo 70.

**Date referitoare la teren**

Crt	Categorie folosință	Intravilan	Suprafața (mp)	Tarla	Parcelă	Nr. topo	Observații / Referințe
1	arabil	NU	8.100	53	43- Lot 1	-	

Lungime Segmente

1) Valorile lungimilor segmentelor sunt obținute din proiecție în plan.

Punct început	X / Y	Punct sfârșit	X / Y	Lungime segment (** (m)
1	396.011,322 324.704,226	2	396.005,496 324.725,072	21.645
2	396.005,496 324.725,072	3	395.619,696 324.617,083	400.629
3	395.619,696 324.617,083	4	395.620,643 324.616,884	0.968
4	395.620,643 324.616,884	5	395.630,102 324.615,265	9.597
5	395.630,102 324.615,265	6	395.650,102 324.612,847	20.146

Punct început	X / Y	Punct sfârşit	X / Y	Lungime segment (** (m)
6	395.650,102 324.612,847	7	395.660,912 324.612,658	10.812
7	395.660,912 324.612,658	8	395.675,541 324.611,916	14.648
8	395.675,541 324.611,916	9	395.682,04 324.612,057	6.501
9	395.682,04 324.612,057	10	395.980,788 324.695,679	310.231
10	395.980,788 324.695,679	1	396.011,322 324.704,226	31.707

** Lungimile segmentelor sunt determinate în planul de proiecţie Stereo 70 şi sunt rotunjite la 1 milimetru.

*** Distanţa dintre puncte este formată din segmente cumulate ce sunt mai mici decât valoarea 1 milimetru.

**DATE DESPRE IMOBILUL NR. 6019**

Oficiul de Cadastru și Publicitate Imobiliară DOLJ
Biroul de Cadastru și Publicitate Imobiliară Craiova

A. Partea I. Descrierea imobilului

TEREN Extravilan

Adresa: Jud. Dolj, T53, P 43/1

Nr. Crt	Nr cadastral Nr. topografic	Suprafața* (mp)	Observații / Referințe
A1	30714	2.500	Sector cadastral:21 Teren neimprejmuit;

B. Partea II. Proprietari și acte

Inscrieri privitoare la dreptul de proprietate și alte drepturi reale		Referințe
147518 / 27/11/2015		
Act Administrativ nr. TDP NR. 732-44776, din 27/03/1997 emis de COMISIA JUDETEANA DOLJ (CM NR. 25/28-02-2007 emis de BNP MIRCEA DRAGUSIN;);		
B1	Intabulare, drept de PROPRIETATE, dobandit prin Succesiune, cota actuala 1/1, cota initiala 1/1 1) PARCALABU ION <i>OBSERVATII: def Pircalabu Nicolae</i>	A1
Act Normativ nr. Lg nr 17, din 07/03/2015 emis de PARLAMENTUL ROMANIEI;		
B2	se notează mențiunea „ imobil aflat sub incidenta art.3 alin. (1) din Legea 17/2014"	A1

C. Partea III. SARCINI .

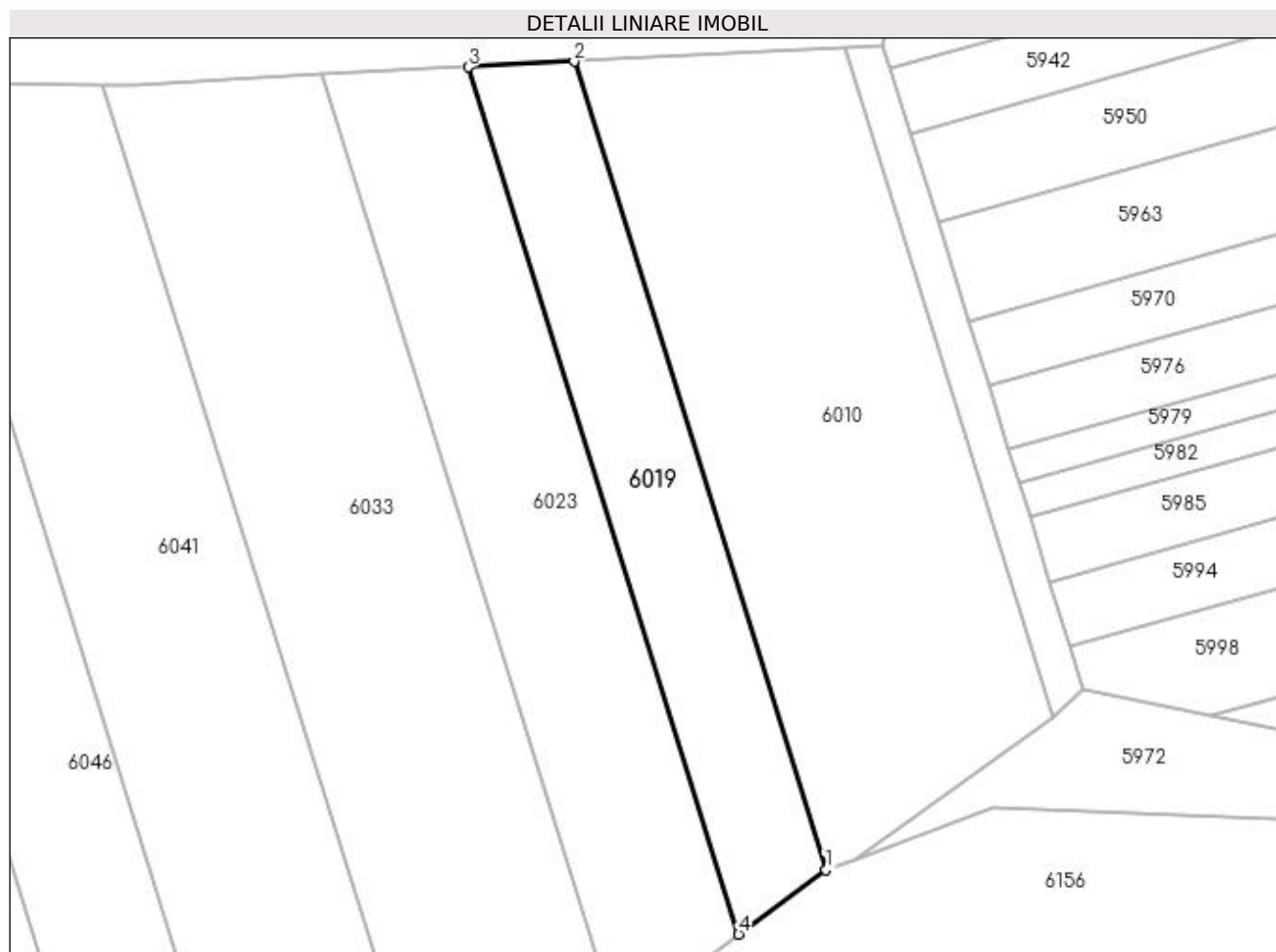
Inscrieri privind dezmembramintele dreptului de proprietate, drepturi reale de garanție și sarcini	Referințe
NU SUNT	

Anexa Nr. 1 La Partea I

Teren

Nr cadastral	Suprafața (mp)*	Observații / Referințe
30714	2.500	

* Suprafața este determinată în planul de proiecție Stereo 70.



Date referitoare la teren

Crt	Categorie folosință	Intra vilan	Suprafața (mp)	Tarla	Parcelă	Nr. topo	Observații / Referințe
1	arabil	NU	2.500	53	43/1	-	

Lungime Segmente

1) Valorile lungimilor segmentelor sunt obținute din proiecție în plan.

Punct început	X / Y	Punct sfârșit	X / Y	Lungime segment (** (m)
1	395.536,533 324.595,368	2	395.494,529 324.730,181	141.205
2	395.494,529 324.730,181	3	395.476,922 324.729,268	17.631
3	395.476,922 324.729,268	4	395.521,989 324.584,624	151.502
4	395.521,989 324.584,624	1	395.536,533 324.595,368	18.082

**** Lungimile segmentelor sunt determinate în planul de proiecție Stereo 70 și sunt rotunjite la 1 milimetru.**

***** Distanța dintre puncte este formată din segmente cumulate ce sunt mai mici decât valoarea 1 milimetru.**

**DATE DESPRE IMOBILUL NR. 6023**

Oficiul de Cadastru și Publicitate Imobiliară DOLJ
Biroul de Cadastru și Publicitate Imobiliară Craiova

A. Partea I. Descrierea imobilului

TEREN Extravilan

Adresa: Jud. Dolj, T53, P43/3- LOT 2

Nr. Crt	Nr cadastral Nr. topografic	Suprafața* (mp)	Observații / Referințe
A1	30712	3.750	Sector cadastral:21 Teren neimprejmuit;

B. Partea II. Proprietari și acte

Inscrieri privitoare la dreptul de proprietate și alte drepturi reale		Referințe
147519 / 27/11/2015		
Act Administrativ nr. TDP NR. 421-59566, din 12/02/1997 emis de COMISIA JUDETEANA DOLJ (CM NR. 205/02-10-1997 emis de BIROUL NOTARULUI PUBLIC; ACT DE PARTAJ VOLUNTAR NR. 1465/20-03-1998 emis de BNP GAGEATU ILIE;);		
B1	Intabulare, drept de PROPRIETATE, dobandit prin Conventie, cota actuala 1/1, cota initiala 1/1 1) UTOIU ADRIANA <i>OBSERVATII: def Marinoiu Ion</i>	A1
Act Normativ nr. Legea nr 17, din 07/03/2014 emis de PARLAMENTUL ROMANIEI;		
B2	Se noteaza mentiunea "imobil aflat sub incidenta art. 3 alin 1 din Legea nr 17/2014" -	A1

C. Partea III. SARCINI .

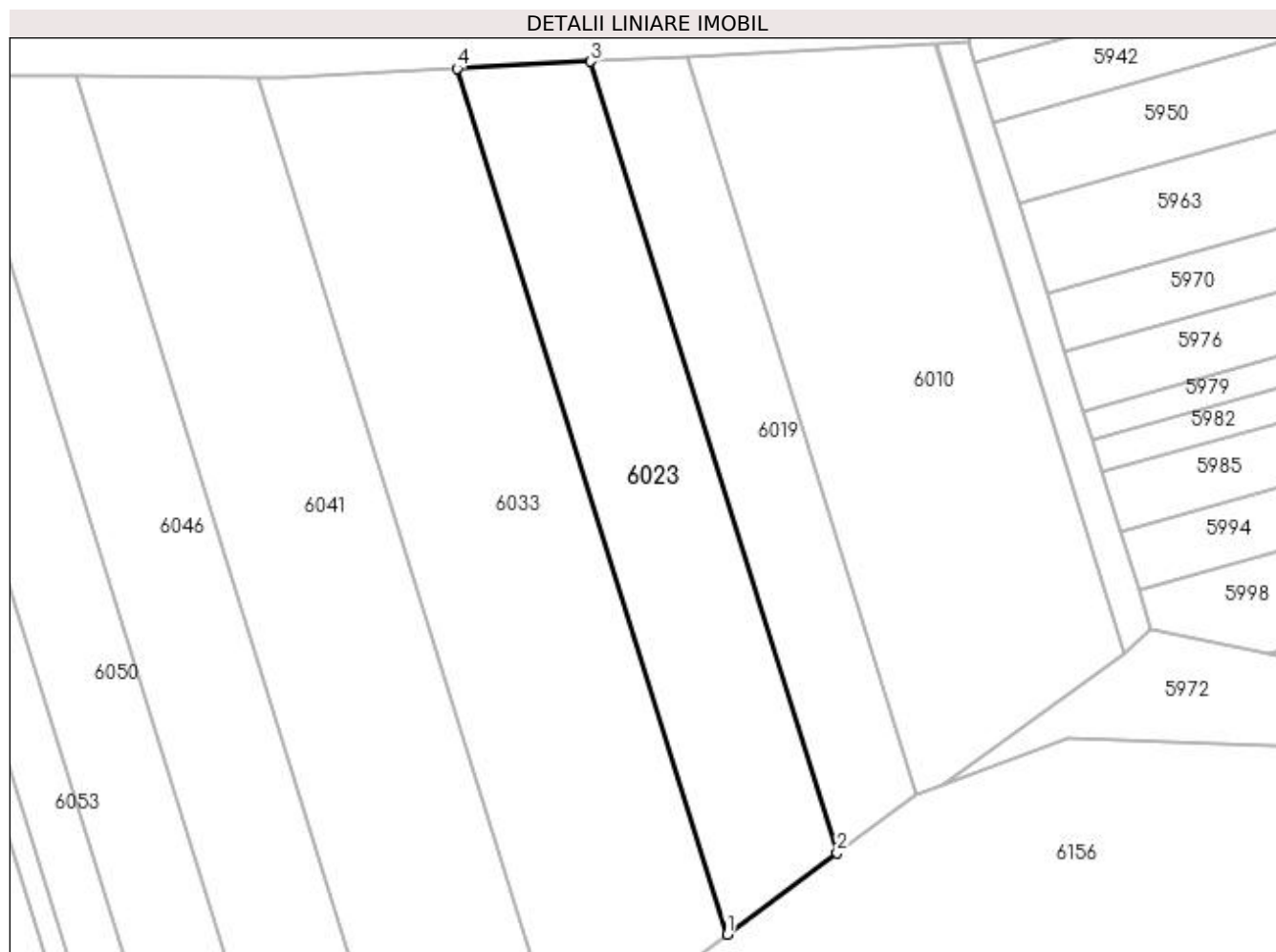
Inscrieri privind dezmembramintele dreptului de proprietate, drepturi reale de garanție și sarcini	Referințe
NU SUNT	

Anexa Nr. 1 La Partea I

Teren

Nr cadastral	Suprafața (mp)*	Observații / Referințe
30712	3.750	

* Suprafața este determinată în planul de proiecție Stereo 70.



Date referitoare la teren

Crt	Categorie folosință	Intra vilan	Suprafața (mp)	Tarla	Parcelă	Nr. topo	Observații / Referințe
1	vie	NU	3.750	53	43/3- LOT 2	-	

Lungime Segmente

1) Valorile lungimilor segmentelor sunt obținute din proiecție în plan.

Punct început	X / Y	Punct sfârșit	X / Y	Lungime segment (** (m)
1	395.501,861 324.569,755	2	395.521,989 324.584,624	25.024
2	395.521,989 324.584,624	3	395.476,922 324.729,268	151.502
3	395.476,922 324.729,268	4	395.452,554 324.728,005	24.401
4	395.452,554 324.728,005	1	395.501,861 324.569,755	165.754

**** Lungimile segmentelor sunt determinate în planul de proiecție Stereo 70 și sunt rotunjite la 1 milimetru.**

***** Distanța dintre puncte este formată din segmente cumulate ce sunt mai mici decât valoarea 1 milimetru.**

**DATE DESPRE IMOBILUL NR. 6026**

Oficiul de Cadastru și Publicitate Imobiliară DOLJ
Biroul de Cadastru și Publicitate Imobiliară Craiova

A. Partea I. Descrierea imobilului

TEREN Extravilan

Adresa: Jud. Dolj, T53, P42

Nr. Crt	Nr cadastral Nr. topografic	Suprafața* (mp)	Observații / Referințe
A1		8.100	Sector cadastral:21 Teren neimprejmuit;

B. Partea II. Proprietari și acte

Inscrieri privitoare la dreptul de proprietate și alte drepturi reale		Referințe
/		
Act Normativ nr. 7, din 13/03/1996 emis de Parlamentul Romaniei;		
B1	Intabulare, drept de PROPRIETATE, dobandit prin Lege, cota actuala 1/1, cota initiala 1/1 1) UAT ALMAJ, CIF:4553674, Rezerva comisiei locale de fond funciar	A1

C. Partea III. SARCINI .

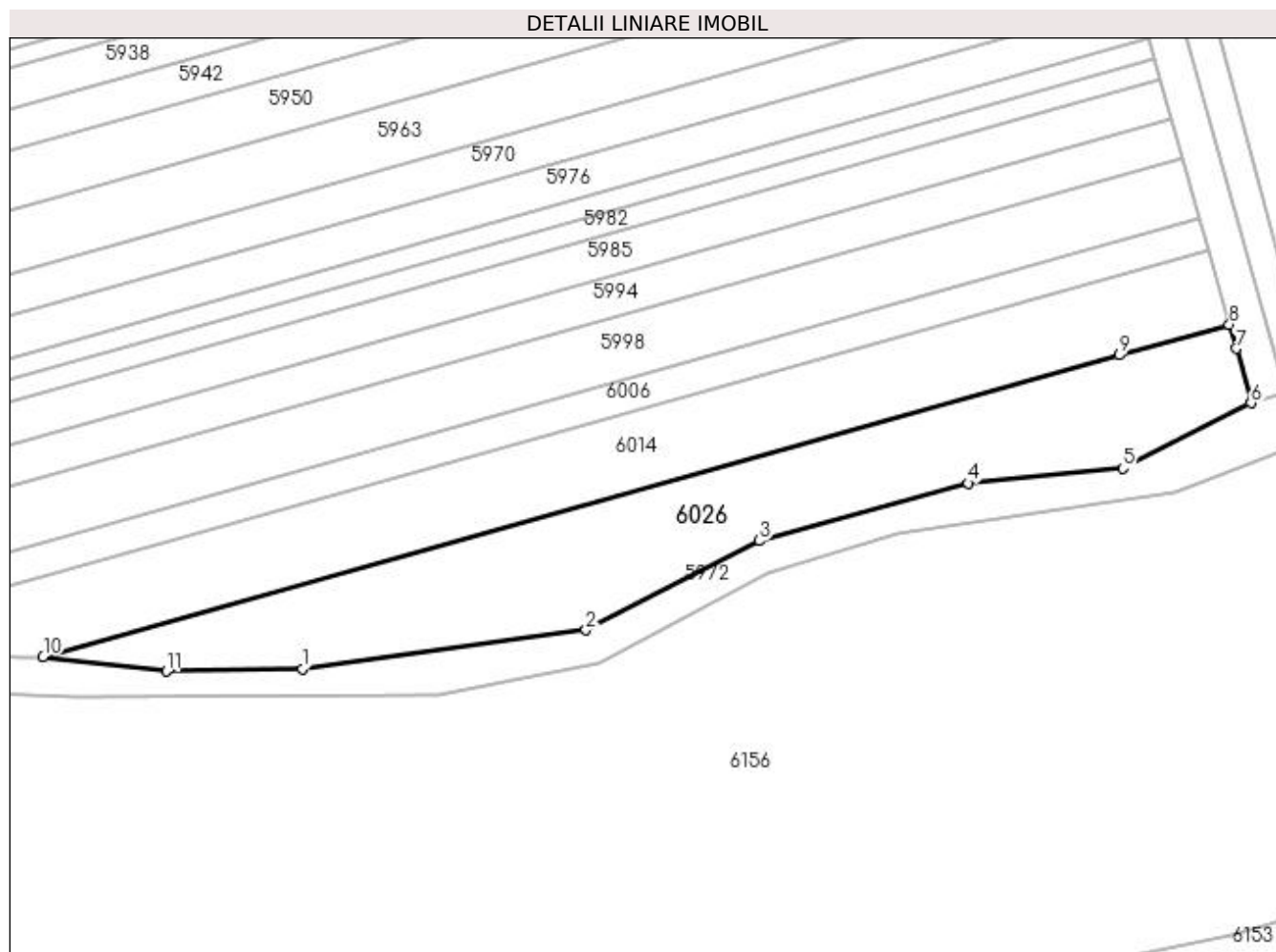
Inscrieri privind dezmembramintele dreptului de proprietate, drepturi reale de garanție și sarcini	Referințe
NU SUNT	

Anexa Nr. 1 La Partea I

Teren

Nr cadastral	Suprafața (mp)*	Observații / Referințe
	8.100	

* Suprafața este determinată în planul de proiecție Stereo 70.



Date referitoare la teren

Crt	Categorie folosință	Intra vilan	Suprafața (mp)	Tarla	Parcelă	Nr. topo	Observații / Referințe
1	arabil	NU	8.100	53	42	-	

Lungime Segmente

1) Valorile lungimilor segmentelor sunt obținute din proiecție în plan.

Punct început	X / Y	Punct sfârșit	X / Y	Lungime segment (** (m)
1	395.753,987 324.608,682	2	395.832,741 324.619,458	79.488
2	395.832,741 324.619,458	3	395.880,77 324.644,17	54.014
3	395.880,77 324.644,17	4	395.938,822 324.660,216	60.229
4	395.938,822 324.660,216	5	395.981,754 324.664,331	43.129
5	395.981,754 324.664,331	6	396.017,417 324.682,418	39.987

Punct început	X / Y	Punct sfârșit	X / Y	Lungime segment (** (m)
6	396.017,417 324.682,418	7	396.013,201 324.697,502	15.662
7	396.013,201 324.697,502	8	396.011,322 324.704,226	6.982
8	396.011,322 324.704,226	9	395.980,788 324.695,679	31.707
9	395.980,788 324.695,679	10	395.682,04 324.612,057	310.231
10	395.682,04 324.612,057	11	395.716,259 324.607,978	34.462
11	395.716,259 324.607,978	1	395.753,987 324.608,682	37.734

** Lungimile segmentelor sunt determinate în planul de proiecție Stereo 70 și sunt rotunjite la 1 milimetru.

*** Distanța dintre puncte este formată din segmente cumulate ce sunt mai mici decât valoarea 1 milimetru.

**DATE DESPRE IMOBILUL NR. 6033**

Oficiul de Cadastru și Publicitate Imobiliară DOLJ
Biroul de Cadastru și Publicitate Imobiliară Craiova

A. Partea I. Descrierea imobilului

TEREN Extravilan

Adresa: Jud. Dolj, T 53 P 43/3

Nr. Crt	Nr cadastral Nr. topografic	Suprafața* (mp)	Observații / Referințe
A1	30716	6.250	Sector cadastral:21 Teren neimprijmit;

B. Partea II. Proprietari și acte

Inscrieri privitoare la dreptul de proprietate și alte drepturi reale		Referințe
147521 / 27/11/2015		
Act Administrativ nr. TDP NR. 421-59566, din 12/02/1997 emis de COMISIA JUDETEANA DOLJ (CM NR. 205/02-10-1997 -NP GAGEATU ILIE ; ACT DE PARTAJ VOLUNTAR NR. 1465/20-03-1998 -NP GAGEATU ILIE;);		
B1	Intabulare, drept de PROPRIETATE, dobandit prin Conventie, cota actuala 1/1, cota initiala 1/1 1) MARINOIU CONSTANTIN <i>OBSERVATII: MARINOIU ION</i>	A1
Act Normativ nr. legea 17, din 07/03/2014 emis de PARLAMENTUL ROMANIEI;		
B2	se noteaza faptul ca imobilul de sub A 1 se afla sub incidenta art. 3 alin. (1) din Legea nr. 17/2014	A1

C. Partea III. SARCINI .

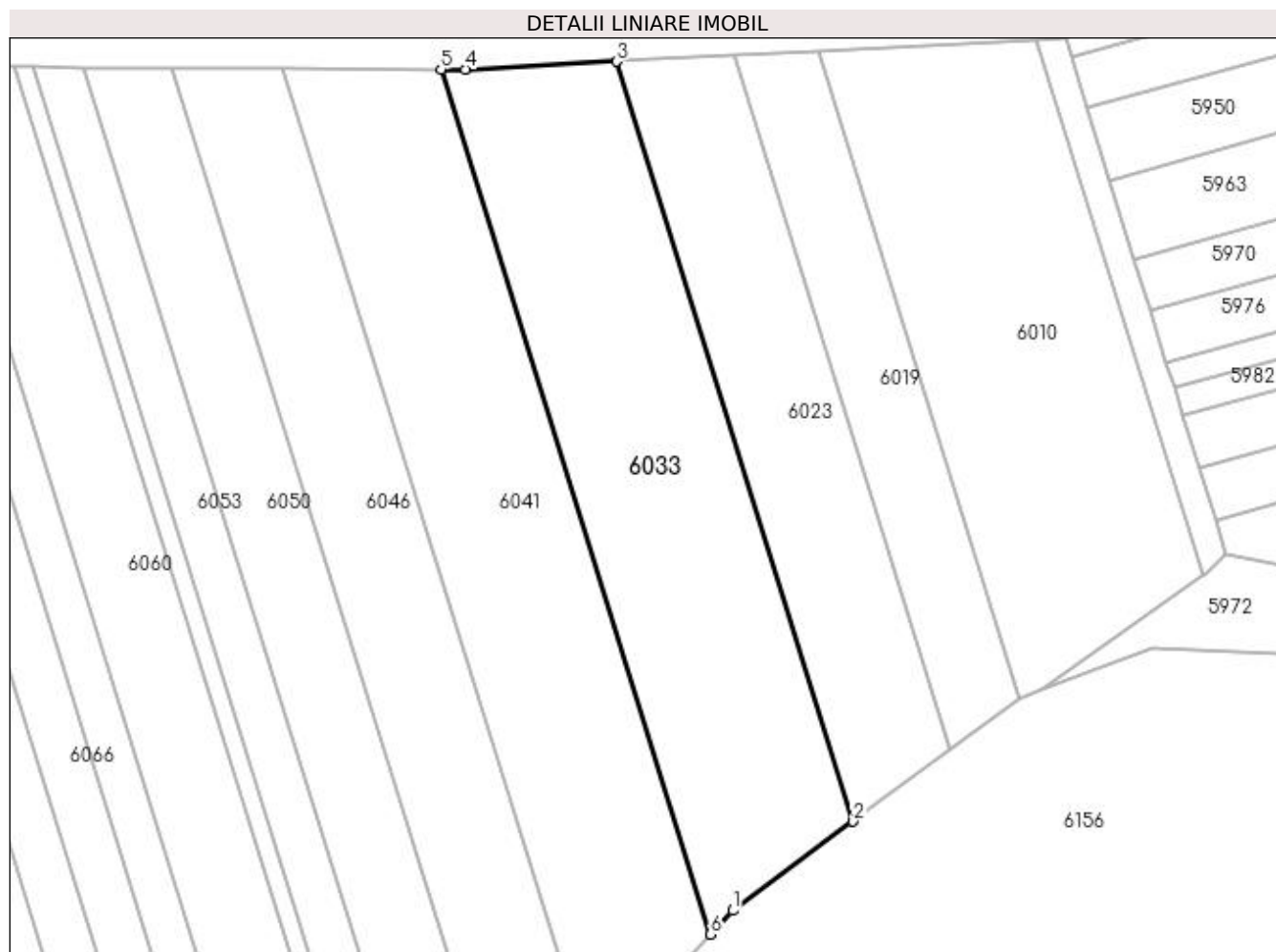
Inscrieri privind dezmembramintele dreptului de proprietate, drepturi reale de garanție și sarcini	Referințe
NU SUNT	

Anexa Nr. 1 La Partea I

Teren

Nr cadastral	Suprafața (mp)*	Observații / Referințe
30716	6.250	

* Suprafața este determinată în planul de proiecție Stereo 70.



Date referitoare la teren

Crt	Categorie folosință	Intra vilan	Suprafața (mp)	Tarla	Parcelă	Nr. topo	Observații / Referințe
1	vie	NU	6.250	53	43/3- LOT 1	-	

Lungime Segmente

1) Valorile lungimilor segmentelor sunt obținute din proiecție în plan.

Punct început	X / Y	Punct sfârșit	X / Y	Lungime segment (** (m)
1	395.476,773 324.551,223	2	395.501,861 324.569,755	31.19
2	395.501,861 324.569,755	3	395.452,554 324.728,005	165.754
3	395.452,554 324.728,005	4	395.421,04 324.726,372	31.556
4	395.421,04 324.726,372	5	395.415,976 324.726,397	5.064
5	395.415,976 324.726,397	6	395.472,104 324.546,254	188.685

Punct început	X / Y	Punct sfârșit	X / Y	Lungime segment (** (m)
6	395.472,104 324.546,254	1	395.476,773 324.551,223	6.818

** Lungimile segmentelor sunt determinate în planul de proiecție Stereo 70 și sunt rotunjite la 1 milimetru.

*** Distanța dintre puncte este formată din segmente cumulate ce sunt mai mici decât valoarea 1 milimetru.

**DATE DESPRE IMOBILUL NR. 6041**

Oficiul de Cadastru și Publicitate Imobiliară DOLJ
Biroul de Cadastru și Publicitate Imobiliară Craiova

A. Partea I. Descrierea imobilului

TEREN Extravilan

Adresa: Jud. Dolj, T53, P43/4

Nr. Crt	Nr cadastral Nr. topografic	Suprafața* (mp)	Observații / Referințe
A1	30729	6.400	Sector cadastral:21 Teren neimprejmut;

B. Partea II. Proprietari și acte

Inscrieri privitoare la dreptul de proprietate și alte drepturi reale		Referințe
147522 / 27/11/2015		
Act Administrativ nr. TDP NR. 2795, din 22/04/2005 emis de COMISIA JUDETEANA DOLJ (CM NR. 71/17-05-2012 emis de BNP DEFTA FL.);		
B1	Intabulare, drept de PROPRIETATE, dobandit prin Succesiune, cota actuala 1/1, cota initiala 1/1 1) BURTEA LIOARA <i>OBSERVATII: defunct DOLEA MARIA</i>	A1
B2	Se noteaza mentiunea " imobil aflat sub incidenta art. 3 alin (2) din legea 17/2014"	A1

C. Partea III. SARCINI .

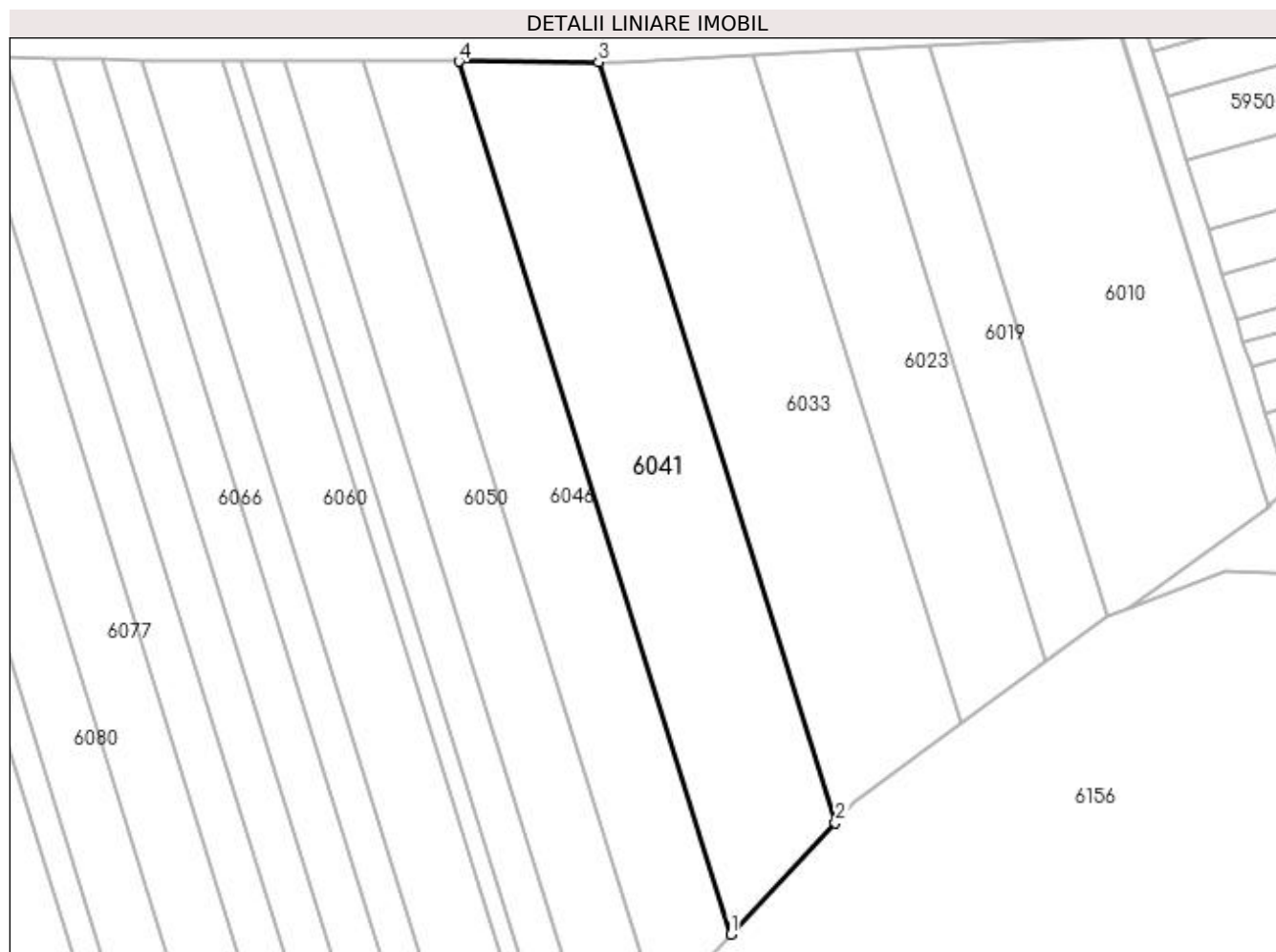
Inscrieri privind dezmembramintele dreptului de proprietate, drepturi reale de garanție și sarcini	Referințe
NU SUNT	

Anexa Nr. 1 La Partea I

Teren

Nr cadastral	Suprafața (mp)*	Observații / Referințe
30729	6.400	

* Suprafața este determinată în planul de proiecție Stereo 70.



Date referitoare la teren

Crt	Categorie folosință	Intra vilan	Suprafața (mp)	Tarla	Parcelă	Nr. topo	Observații / Referințe
1	arabil	NU	6.400	53	43/4	-	

Lungime Segmente

1) Valorile lungimilor segmentelor sunt obținute din proiecție în plan.

Punct început	X / Y	Punct sfârșit	X / Y	Lungime segment (** (m)
1	395.447,258 324.519,813	2	395.472,104 324.546,254	36.283
2	395.472,104 324.546,254	3	395.415,976 324.726,397	188.685
3	395.415,976 324.726,397	4	395.382,842 324.726,558	33.134
4	395.382,842 324.726,558	1	395.447,258 324.519,813	216.548

**** Lungimile segmentelor sunt determinate în planul de proiecție Stereo 70 și sunt rotunjite la 1 milimetru.**

***** Distanța dintre puncte este formată din segmente cumulate ce sunt mai mici decât valoarea 1 milimetru.**

**DATE DESPRE IMOBILUL NR. 6046**

Oficiul de Cadastru și Publicitate Imobiliară DOLJ
Biroul de Cadastru și Publicitate Imobiliară Craiova

A. Partea I. Descrierea imobilului

TEREN Extravilan

Adresa: Jud. Dolj, T53, P43/5

Nr. Crt	Nr cadastral Nr. topografic	Suprafața* (mp)	Observații / Referințe
A1	30708	4.930	Sector cadastral:21 Teren neimprejmuit;

B. Partea II. Proprietari și acte

Inscrieri privitoare la dreptul de proprietate și alte drepturi reale		Referințe
147505 / 27/11/2015		
Act Administrativ nr. TDP NR. 238-58989, din 21/11/1995 emis de COMISIA JUDETEANA DOLJ (CM nr . 15/14-03-2007 emis de BNP FURTUNA SIMONA);		
B1	Intabulare, drept de PROPRIETATE, dobandit prin Succesiune, cota actuala 1/1, cota initiala 1/1 1) STAN MARIA <i>OBSERVATII: Amza Aurel</i>	A1
Act Normativ nr. LG 17, din 07/03/2014 emis de PARLAMENTUL ROMANIEI;		
B2	Imobil aflat sub incidenta art.3 alin.(1) din Legea nr. 17/2014	A1

C. Partea III. SARCINI .

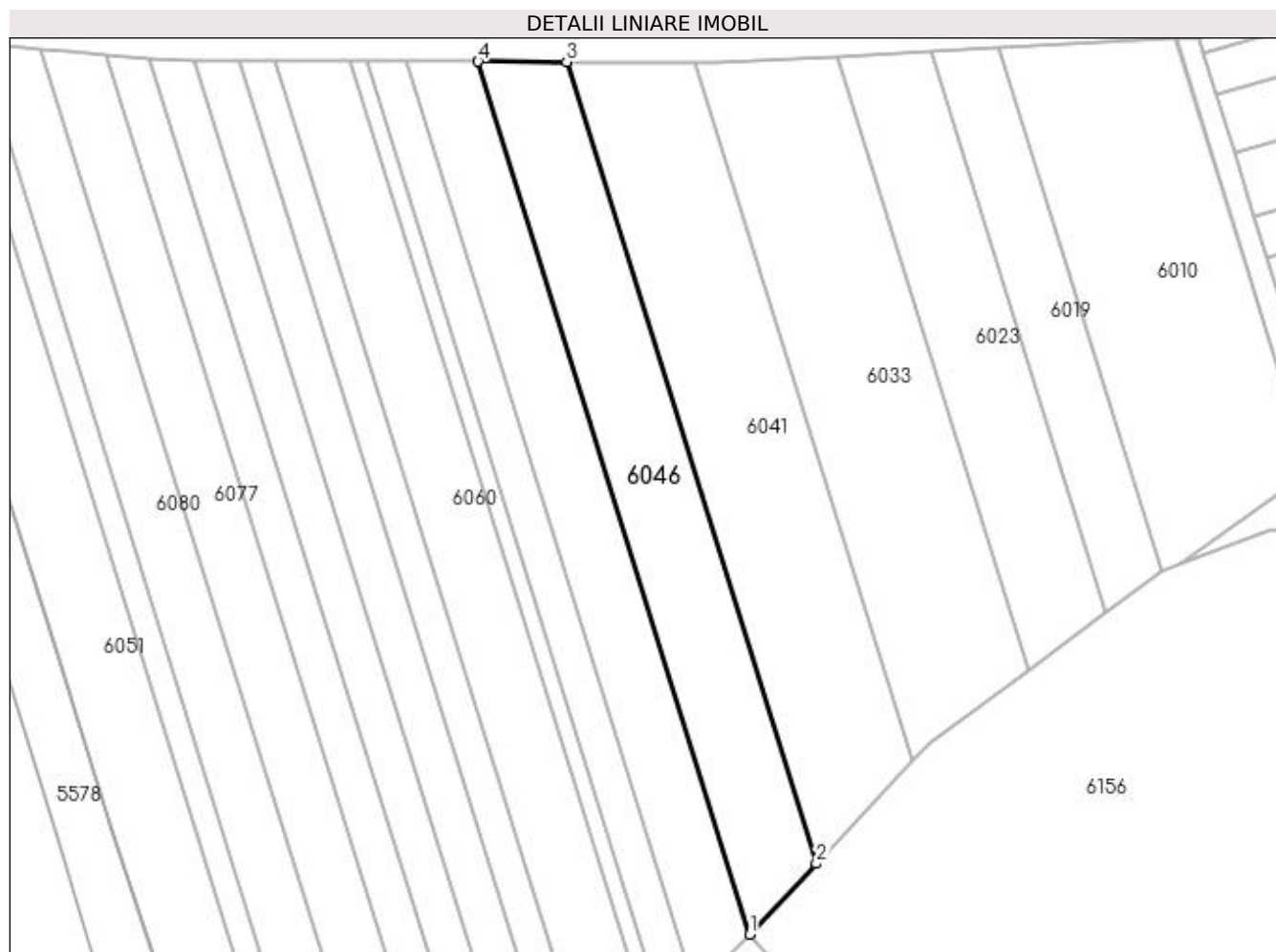
Inscrieri privind dezmembramintele dreptului de proprietate, drepturi reale de garanție și sarcini	Referințe
NU SUNT	

Anexa Nr. 1 La Partea I

Teren

Nr cadastral	Suprafața (mp)*	Observații / Referințe
30708	4.930	

* Suprafața este determinată în planul de proiecție Stereo 70.



Date referitoare la teren

Crt	Categorie folosință	Intra vilan	Suprafața (mp)	Tarla	Parcelă	Nr. topo	Observații / Referințe
1	arabil	NU	4.930	53	43/5	-	

Lungime Segmente

1) Valorile lungimilor segmentelor sunt obținute din proiecție în plan.

Punct început	X / Y	Punct sfârșit	X / Y	Lungime segment (** (m)
1	395.430,111 324.501,565	2	395.447,258 324.519,813	25.04
2	395.447,258 324.519,813	3	395.382,842 324.726,558	216.548
3	395.382,842 324.726,558	4	395.359,975 324.726,669	22.867
4	395.359,975 324.726,669	1	395.430,111 324.501,565	235.777

**** Lungimile segmentelor sunt determinate în planul de proiecție Stereo 70 și sunt rotunjite la 1 milimetru.**

***** Distanța dintre puncte este formată din segmente cumulate ce sunt mai mici decât valoarea 1 milimetru.**

**DATE DESPRE IMOBILUL NR. 6050**

Oficiul de Cadastru și Publicitate Imobiliară DOLJ
Biroul de Cadastru și Publicitate Imobiliară Craiova

A. Partea I. Descrierea imobilului

TEREN Extravilan

Adresa: Jud. Dolj, T 53, P 43/7

Nr. Crt	Nr cadastral Nr. topografic	Suprafața* (mp)	Observații / Referințe
A1	30710	4.300	Sector cadastral:21 Teren neimprejmuit;

B. Partea II. Proprietari și acte

Inscrieri privitoare la dreptul de proprietate și alte drepturi reale		Referințe
147520 / 27/11/2015		
Act Normativ nr. TDP NR. 466-59566, din 12/02/1997 emis de COMISIA JUDETEANA DOLJ (CM NR. 99/09-06-2005 emis de NP DEFTA EMIL;);		
B1	Intabulare, drept de PROPRIETATE, dobandit prin Succesiune, cota actuala 1/1, cota initiala 1/1 1) BELU CORNEL <i>OBSERVATII: Belu Constantin</i>	A1
Act Normativ nr. legea 17, din 07/03/2014 emis de PARLAMENTUL ROMANIEI;		
B2	se noteaza faptul ca imobilul de sub A 1 se afla sub incidenta art. 3 alin. (1) din Legea nr. 17/2014	A1

C. Partea III. SARCINI .

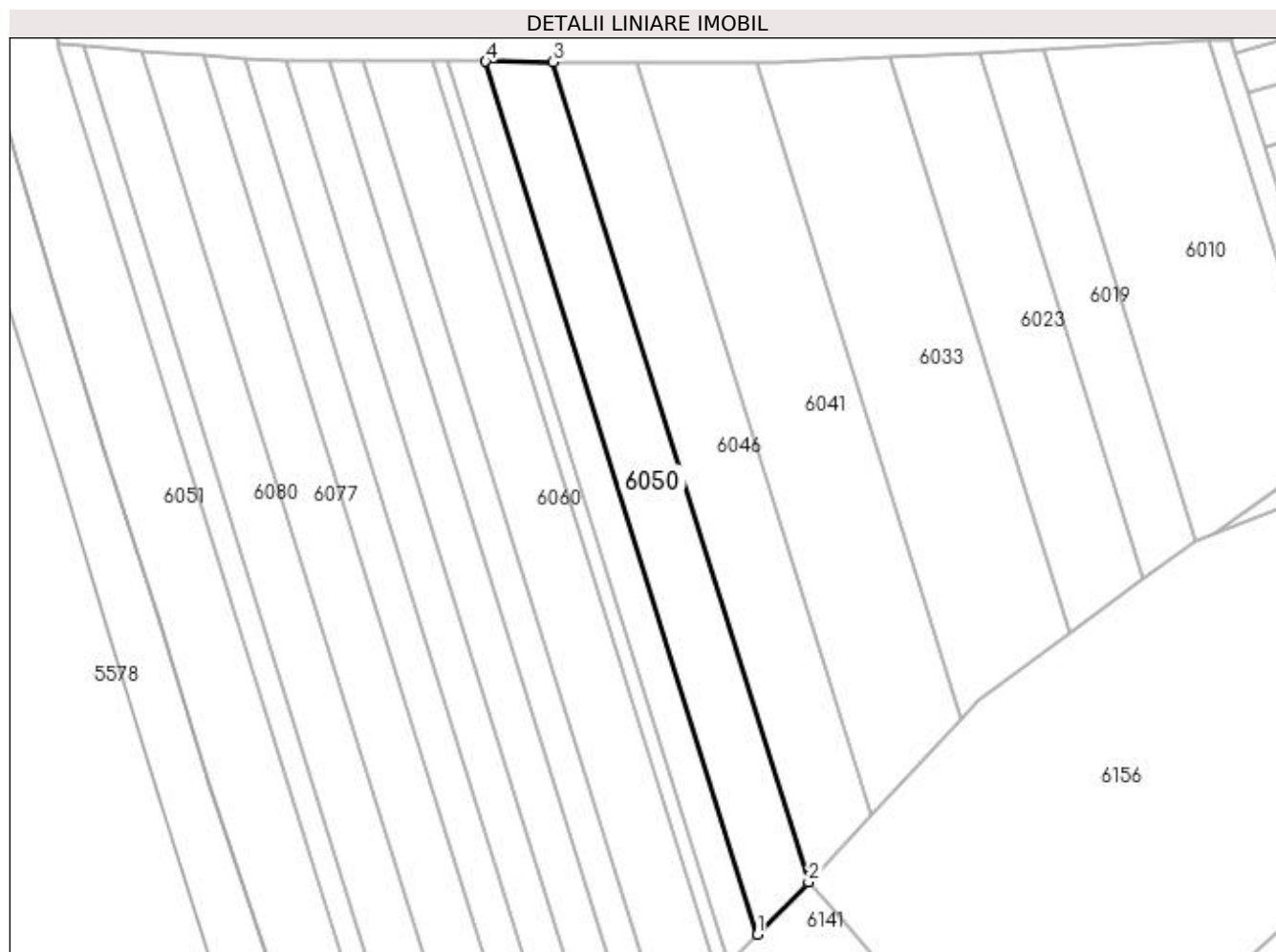
Inscrieri privind dezmembramintele dreptului de proprietate, drepturi reale de garanție și sarcini	Referințe
NU SUNT	

Anexa Nr. 1 La Partea I

Teren

Nr cadastral	Suprafața (mp)*	Observații / Referințe
30710	4.300	

* Suprafața este determinată în planul de proiecție Stereo 70.



Date referitoare la teren

Crt	Categorie folosință	Intra vilan	Suprafața (mp)	Tarla	Parcelă	Nr. topo	Observații / Referințe
1	arabil	NU	4.300	53	43/7	-	

Lungime Segmente

1) Valorile lungimilor segmentelor sunt obținute din proiecție în plan.

Punct început	X / Y	Punct sfârșit	X / Y	Lungime segment (** (m)
1	395.416,063 324.487,25	2	395.430,111 324.501,565	20.057
2	395.430,111 324.501,565	3	395.359,975 324.726,669	235.777
3	395.359,975 324.726,669	4	395.341,438 324.726,759	18.537
4	395.341,438 324.726,759	1	395.416,063 324.487,25	250.865

**** Lungimile segmentelor sunt determinate în planul de proiecție Stereo 70 și sunt rotunjite la 1 milimetru.**

***** Distanța dintre puncte este formată din segmente cumulate ce sunt mai mici decât valoarea 1 milimetru.**

**DATE DESPRE IMOBILUL NR. 6051**

Oficiul de Cadastru și Publicitate Imobiliară DOLJ
Biroul de Cadastru și Publicitate Imobiliară Craiova

A. Partea I. Descrierea imobilului

TEREN Extravilan

Adresa: Jud. Dolj, T53, P112

Nr. Crt	Nr cadastral Nr. topografic	Suprafața* (mp)	Observații / Referințe
A1		8.468	Sector cadastral:21 Teren neimprejmuit;

B. Partea II. Proprietari și acte

Inscrieri privitoare la dreptul de proprietate și alte drepturi reale		Referințe
/		
Act Normativ nr. 7, din 13/03/1996 emis de Parlamentul Romaniei;		
B1	Intabulare, drept de PROPRIETATE, dobandit prin Lege, cota actuala 1/1, cota initiala 1/1 1) UAT ALMAJ, CIF:4553674, Rezerva comisiei locale de fond funciar	A1

C. Partea III. SARCINI .

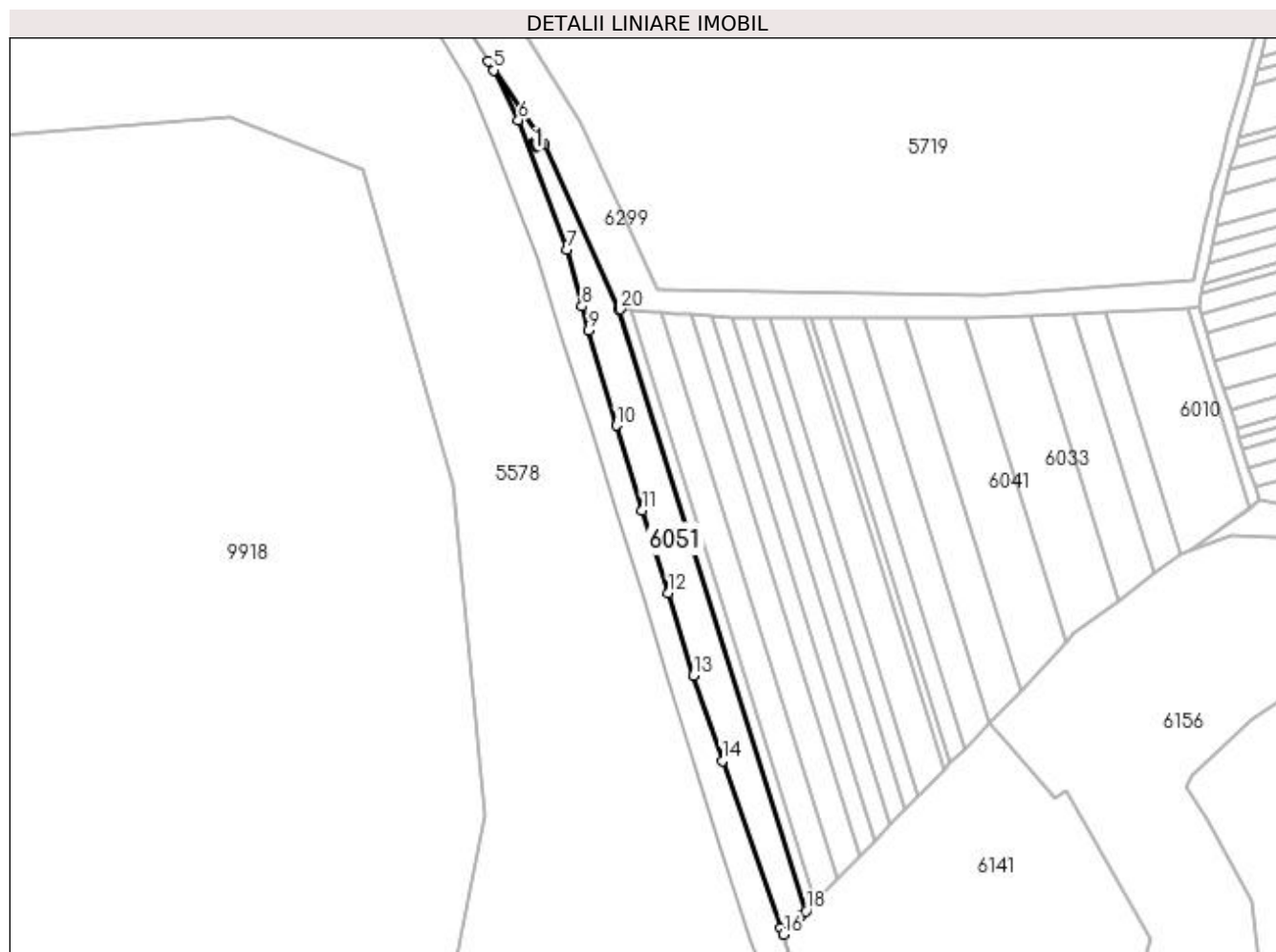
Inscrieri privind dezmembramintele dreptului de proprietate, drepturi reale de garanție și sarcini	Referințe
NU SUNT	

Anexa Nr. 1 La Partea I

Teren

Nr cadastral	Suprafața (mp)*	Observații / Referințe
	8.468	

* Suprafața este determinată în planul de proiecție Stereo 70.



Date referitoare la teren

Crt	Categorie folosință	Intravilan	Suprafața (mp)	Tarla	Parcelă	Nr. topo	Observații / Referințe
1	arabil	NU	8.468	53	112	-	

Date referitoare la construcții

Crt	Număr	Destinație construcție	Supraf. (mp)	Situație juridică	Observații / Referințe
A1.1		construcții anexa	37	Fara acte	Nr. niveluri:1; S. construita la sol:37 mp; S. construita desfasurata:37 mp;

Lungime Segmente

1) Valorile lungimilor segmentelor sunt obținute din proiecție în plan.

Punct început	X / Y	Punct sfârșit	X / Y	Lungime segment (** (m)
1	395.182,55 324.822,784	2	395.179,416 324.828,101	6.172
2	395.179,416 324.828,101	3	395.178,738 324.829,09	1.199
3	395.178,738 324.829,09	4	395.151,189 324.869,219	48.675
4	395.151,189 324.869,219	5	395.154,214 324.864,337	5.743

Punct început	X / Y	Punct sfârșit	X / Y	Lungime segment (** (m)
5	395.154,214 324.864,337	6	395.168,045 324.836,549	31.04
6	395.168,045 324.836,549	7	395.195,219 324.764,62	76.891
7	395.195,219 324.764,62	8	395.203,398 324.733,228	32.44
8	395.203,398 324.733,228	9	395.206,91 324.719,746	13.932
9	395.206,91 324.719,746	10	395.222,383 324.667,015	54.954
10	395.222,383 324.667,015	11	395.236,881 324.619,85	49.343
11	395.236,881 324.619,85	12	395.251,489 324.574,092	48.033
12	395.251,489 324.574,092	13	395.265,386 324.528,23	47.921
13	395.265,386 324.528,23	14	395.281,373 324.480,783	50.068
14	395.281,373 324.480,783	15	395.314,053 324.388,028	98.344
15	395.314,053 324.388,028	16	395.315,17 324.384,325	3.868
16	395.315,17 324.384,325	17	395.325,489 324.394,84	14.732
17	395.325,489 324.394,84	18	395.327,926 324.397,323	3.478
18	395.327,926 324.397,323	19	395.223,768 324.731,62	350.148
19	395.223,768 324.731,62	20	395.224,446 324.731,567	0.68
20	395.224,446 324.731,567	1	395.182,55 324.822,784	100.378

** Lungimile segmentelor sunt determinate în planul de proiecție Stereo 70 și sunt rotunjite la 1 milimetru.

*** Distanța dintre puncte este formată din segmente cumulate ce sunt mai mici decât valoarea 1 milimetru.

**DATE DESPRE IMOBILUL NR. 6053**

Oficiul de Cadastru și Publicitate Imobiliară DOLJ
Biroul de Cadastru și Publicitate Imobiliară Craiova

A. Partea I. Descrierea imobilului

TEREN Extravilan

Adresa: Jud. Dolj, T 53, P 43/8

Nr. Crt	Nr cadastral Nr. topografic	Suprafața* (mp)	Observații / Referințe
A1	30728	2.500	Sector cadastral:21 Teren neimprejmuit;

B. Partea II. Proprietari și acte

Inscrieri privitoare la dreptul de proprietate și alte drepturi reale		Referințe
147517 / 27/11/2015		
Act Notarial nr. CM NR. 58, din 01/06/2004 emis de NP CARSTEA TEREZIA (TDP nr 470-59566/12.02.1997);		
B1	Intabulare, drept de PROPRIETATE, dobandit prin Succesiune, cota actuala 1/1, cota initiala 1/1 1) BELU NICOLAE <i>OBSERVATII: defunct Belu Anica</i>	A1
Act Normativ nr. legea 17, din 07/03/2014 emis de PARLAMENTUL ROMANIEI;		
B2	se noteaza mentiunea " Imobil aflat sub incidenta art. 3 alin. (1) din Legea nr. 17/2014 "	A1

C. Partea III. SARCINI .

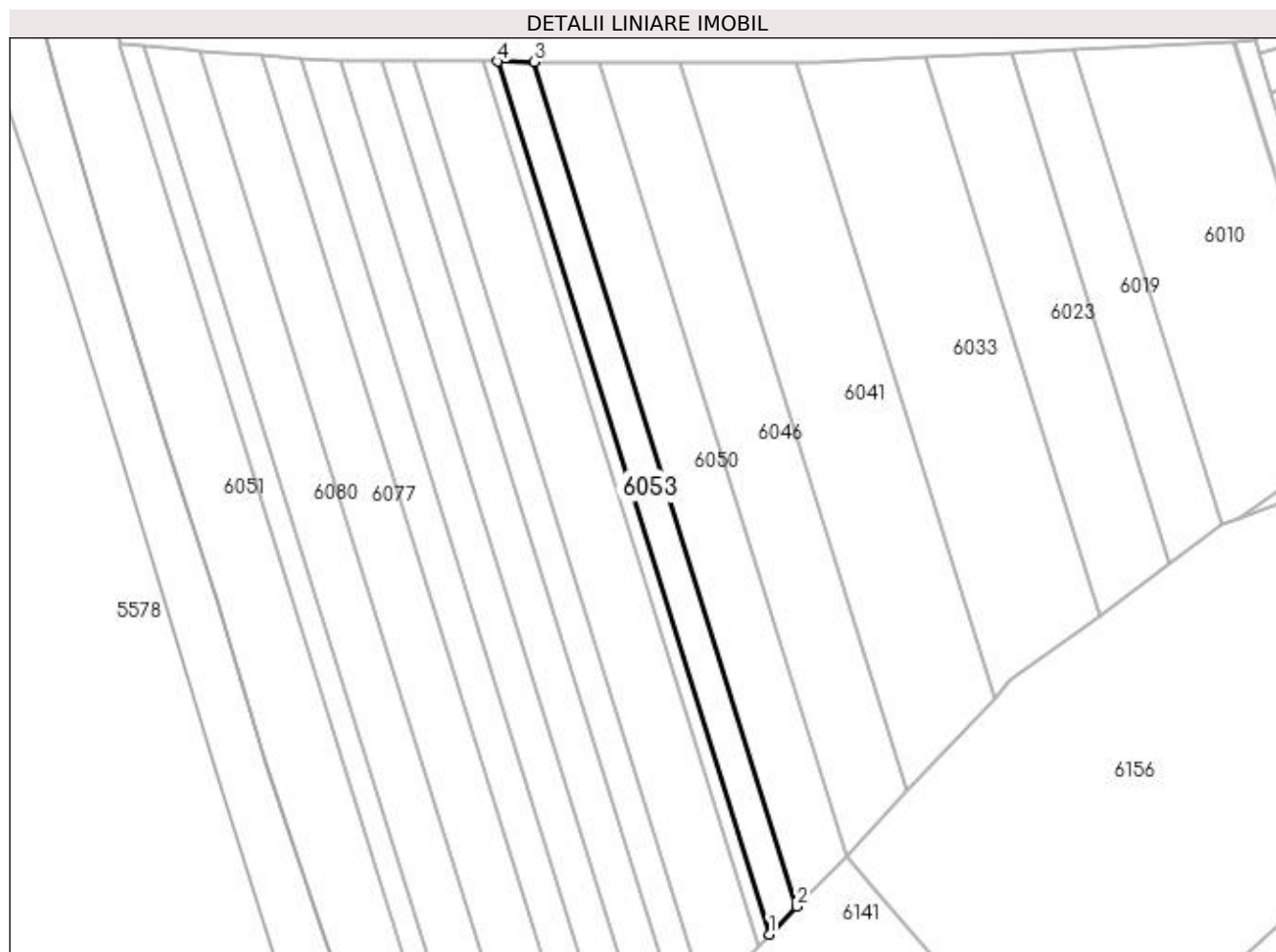
Inscrieri privind dezmembramintele dreptului de proprietate, drepturi reale de garanție și sarcini	Referințe
NU SUNT	

Anexa Nr. 1 La Partea I

Teren

Nr cadastral	Suprafața (mp)*	Observații / Referințe
30728	2.500	

* Suprafața este determinată în planul de proiecție Stereo 70.



Date referitoare la teren

Crt	Categorie folosință	Intra vilan	Suprafața (mp)	Tarla	Parcelă	Nr. topo	Observații / Referințe
1	arabil	NU	2.500	53	43/8	-	

Lungime Segmente

1) Valorile lungimilor segmentelor sunt obținute din proiecție în plan.

Punct început	X / Y	Punct sfârșit	X / Y	Lungime segment (** (m)
1	395.408,263 324.479,331	2	395.416,063 324.487,25	11.115
2	395.416,063 324.487,25	3	395.341,438 324.726,759	250.865
3	395.341,438 324.726,759	4	395.331,155 324.726,809	10.283
4	395.331,155 324.726,809	1	395.408,263 324.479,331	259.212

**** Lungimile segmentelor sunt determinate în planul de proiecție Stereo 70 și sunt rotunjite la 1 milimetru.**

***** Distanța dintre puncte este formată din segmente cumulate ce sunt mai mici decât valoarea 1 milimetru.**

**DATE DESPRE IMOBILUL NR. 6056**

Oficiul de Cadastru și Publicitate Imobiliară DOLJ
Biroul de Cadastru și Publicitate Imobiliară Craiova

A. Partea I. Descrierea imobilului

TEREN Extravilan

Adresa: Jud. Dolj, T53, P43/9

Nr. Crt	Nr cadastral Nr. topografic	Suprafața* (mp)	Observații / Referințe
A1	30717	1.034	Sector cadastral:21 Teren neimprejmuț;

B. Partea II. Proprietari și acte

Inscrieri privitoare la dreptul de proprietate și alte drepturi reale		Referințe
147516 / 27/11/2015		
Act Administrativ nr. TDP NR. 403-59566, din 12/02/1997 emis de COMISI AJUDETEANA DOLJ (CM NR. 42/23-08-2004 emis de BNP FURTUA SIMONA;);		
B1	Intabulare, drept de PROPRIETATE, dobandit prin Succesiune, cota actuala 1/1, cota initiala 1/1 1) JIANU ION	A1
Act Normativ nr. LEGEA 17, din 07/03/2014 emis de PARLAMENTUL ROMANIEI;		
B2	Se noteaza faptul ca imobilul de sub A 1 se afla sub incidenta art. 3 alin. (1) din Legea nr. 17/2014	A1

C. Partea III. SARCINI .

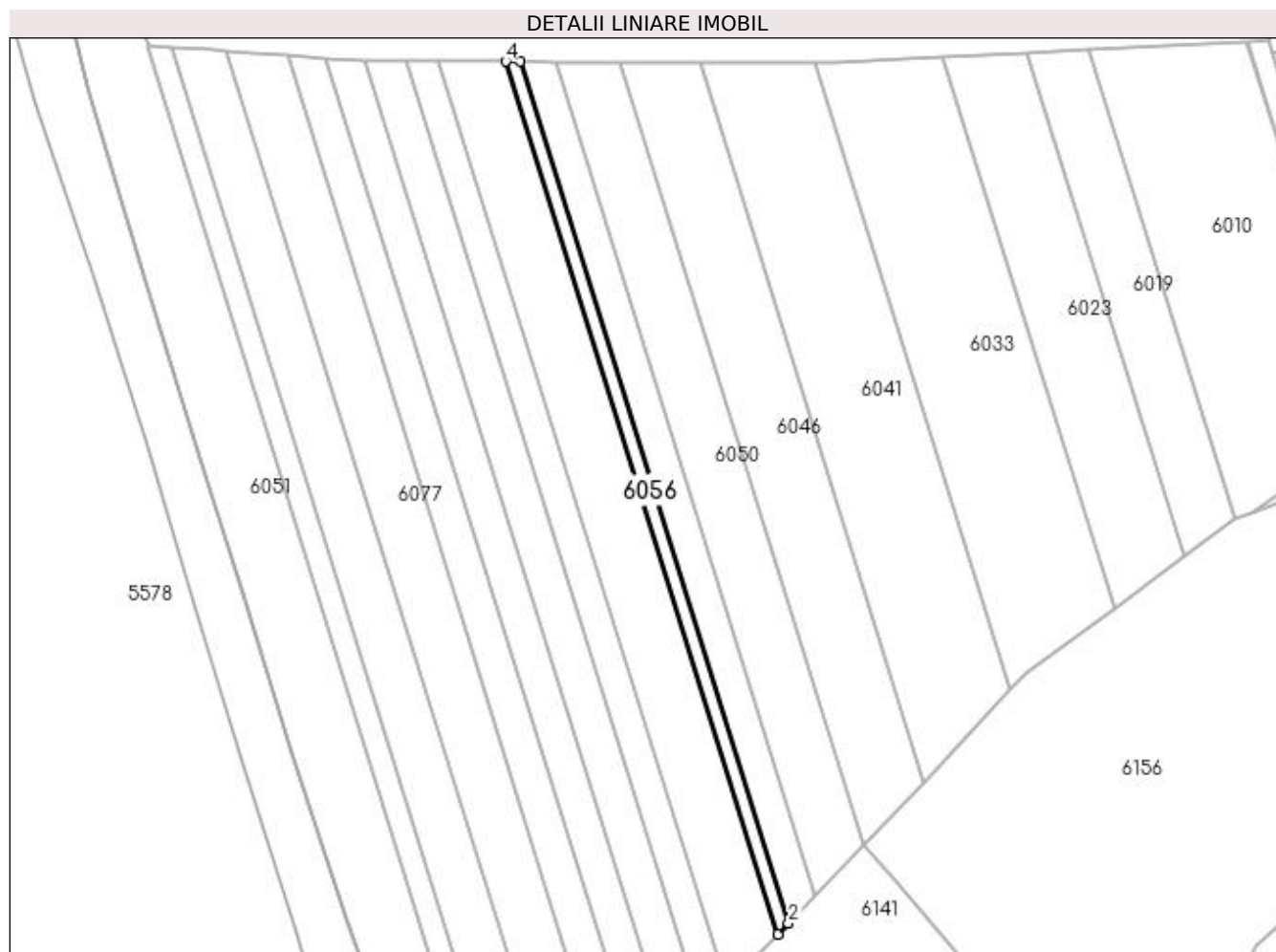
Inscrieri privind dezmembramintele dreptului de proprietate, drepturi reale de garanție și sarcini		Referințe
NU SUNT		

Anexa Nr. 1 La Partea I

Teren

Nr cadastral	Suprafața (mp)*	Observații / Referințe
30717	1.034	

* Suprafața este determinată în planul de proiecție Stereo 70.



Date referitoare la teren

Crt	Categorie folosință	Intra vilan	Suprafața (mp)	Tarla	Parcelă	Nr. topo	Observații / Referințe
1	arabil	NU	1.034	53	43/9	-	

Lungime Segmente

1) Valorile lungimilor segmentelor sunt obținute din proiecție în plan.

Punct început	X / Y	Punct sfârșit	X / Y	Lungime segment (** (m)
1	395.405,109 324.476,129	2	395.408,263 324.479,331	4.494
2	395.408,263 324.479,331	3	395.331,155 324.726,809	259.212
3	395.331,155 324.726,809	4	395.326,998 324.726,829	4.157
4	395.326,998 324.726,829	1	395.405,109 324.476,129	262.587

**** Lungimile segmentelor sunt determinate în planul de proiecție Stereo 70 și sunt rotunjite la 1 milimetru.**

***** Distanța dintre puncte este formată din segmente cumulate ce sunt mai mici decât valoarea 1 milimetru.**

**DATE DESPRE IMOBILUL NR. 6060**

Oficiul de Cadastru și Publicitate Imobiliară DOLJ
Biroul de Cadastru și Publicitate Imobiliară Craiova

A. Partea I. Descrierea imobilului

TEREN Extravilan

Adresa: Jud. Dolj, T53, P43/10

Nr. Crt	Nr cadastral Nr. topografic	Suprafața* (mp)	Observații / Referințe
A1	30713	5.000	Sector cadastral:21 Teren neimprejmit;

B. Partea II. Proprietari și acte

Inscrieri privitoare la dreptul de proprietate și alte drepturi reale		Referințe
147502 / 27/11/2015		
Act Normativ nr. TDP nr. 429-59566, din 12/02/1997 emis de CJ Dolj;		
B1	Intabulare, drept de PROPRIETATE, dobândit prin Lege, cota actuala 1/1, cota initiala 1/1 1) GHEORGHE NICOLAE	A1
Act Normativ nr. legea 17, din 07/03/2014 emis de Parlamentul României;		
B2	se noteaza faptul ca imobilul de sub A 1 se afla sub incidenta art. 3 alin. (1) din Legea nr. 17/2014	A1

C. Partea III. SARCINI .

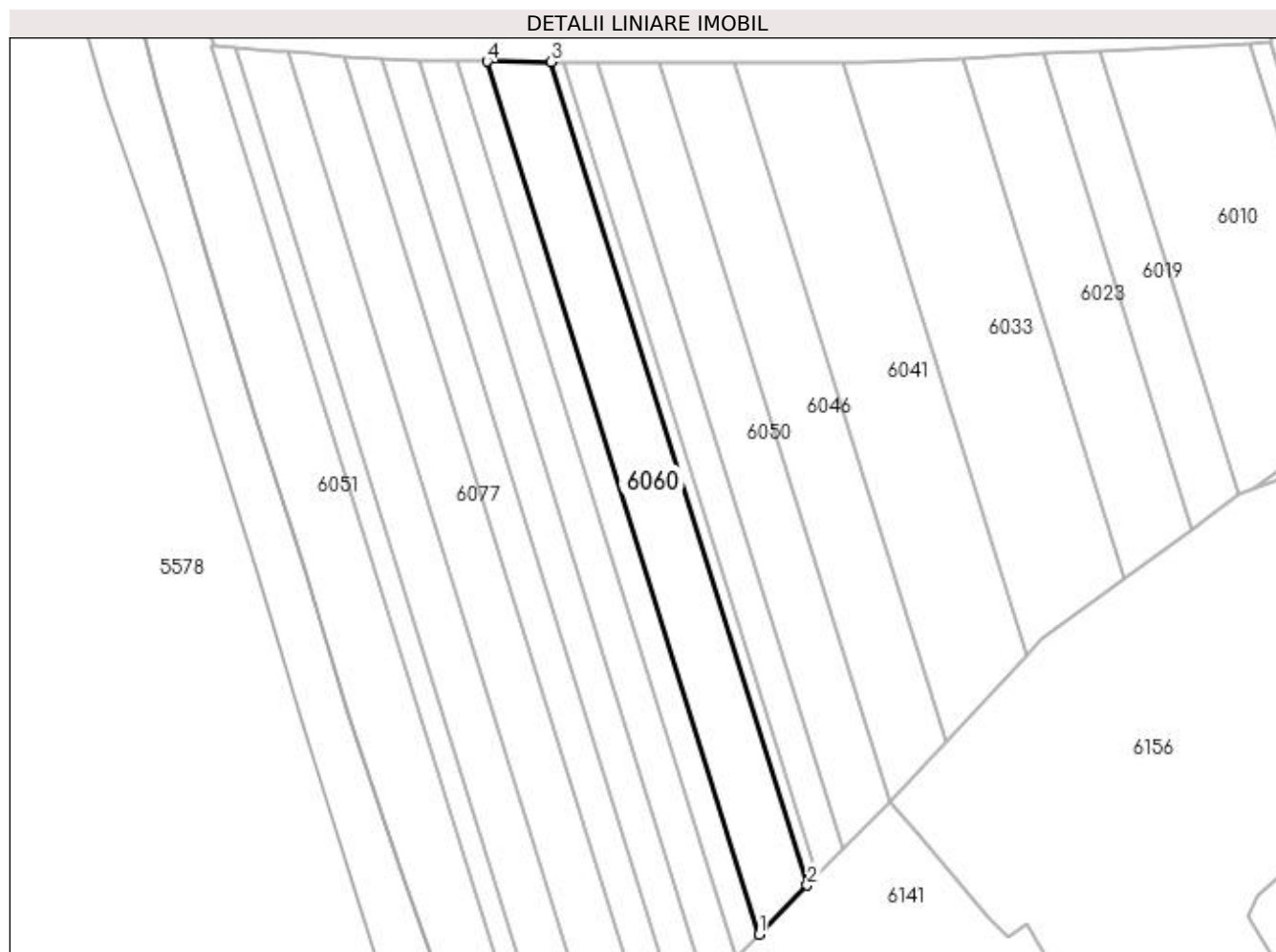
Inscrieri privind dezmembramintele dreptului de proprietate, drepturi reale de garanție și sarcini	Referințe
NU SUNT	

Anexa Nr. 1 La Partea I

Teren

Nr cadastral	Suprafața (mp)*	Observații / Referințe
30713	5.000	

* Suprafața este determinată în planul de proiecție Stereo 70.



Date referitoare la teren

Crt	Categorie folosință	Intra vilan	Suprafața (mp)	Tarla	Parcelă	Nr. topo	Observații / Referințe
1	arabil	NU	5.000	53	43/10	-	

Lungime Segmente

1) Valorile lungimilor segmentelor sunt obținute din proiecție în plan.

Punct început	X / Y	Punct sfârșit	X / Y	Lungime segment (** (m)
1	395.390,399 324.461,193	2	395.405,109 324.476,129	20.963
2	395.405,109 324.476,129	3	395.326,998 324.726,829	262.587
3	395.326,998 324.726,829	4	395.307,605 324.726,923	19.393
4	395.307,605 324.726,923	1	395.390,399 324.461,193	278.329

**** Lungimile segmentelor sunt determinate în planul de proiecție Stereo 70 și sunt rotunjite la 1 milimetru.**

***** Distanța dintre puncte este formată din segmente cumulate ce sunt mai mici decât valoarea 1 milimetru.**

**DATE DESPRE IMOBILUL NR. 6063**

Oficiul de Cadastru și Publicitate Imobiliară DOLJ
Biroul de Cadastru și Publicitate Imobiliară Craiova

A. Partea I. Descrierea imobilului

TEREN Extravilan

Adresa: Jud. Dolj, T53, P43/13

Nr. Crt	Nr cadastral Nr. topografic	Suprafața* (mp)	Observații / Referințe
A1	30715	2.500	Sector cadastral:21 Teren neimprejmit;

B. Partea II. Proprietari și acte

Inscrieri privitoare la dreptul de proprietate și alte drepturi reale		Referințe
149892 / 04/12/2015		
Act Administrativ nr. TDP NR. 437-59566, din 12/02/1997 emis de COMISIA JUDETEANA DOLJ (CM NR. 25/28-02-2007 emis de BNP MIRCEA DRAGUSIN);		
B1	Intabulare, drept de PROPRIETATE, dobandit prin Succesiune, cota actuala 1/1, cota initiala 1/1 1) PARCALABU ION <i>OBSERVATII: defuncti PIRCALABU NICOLAE si CONSTANTINA</i>	A1
B2	Se noteaza mentiunea " imobil aflat sub incidenta art. 3 alin (2) din legea 17/2014"	A1

C. Partea III. SARCINI .

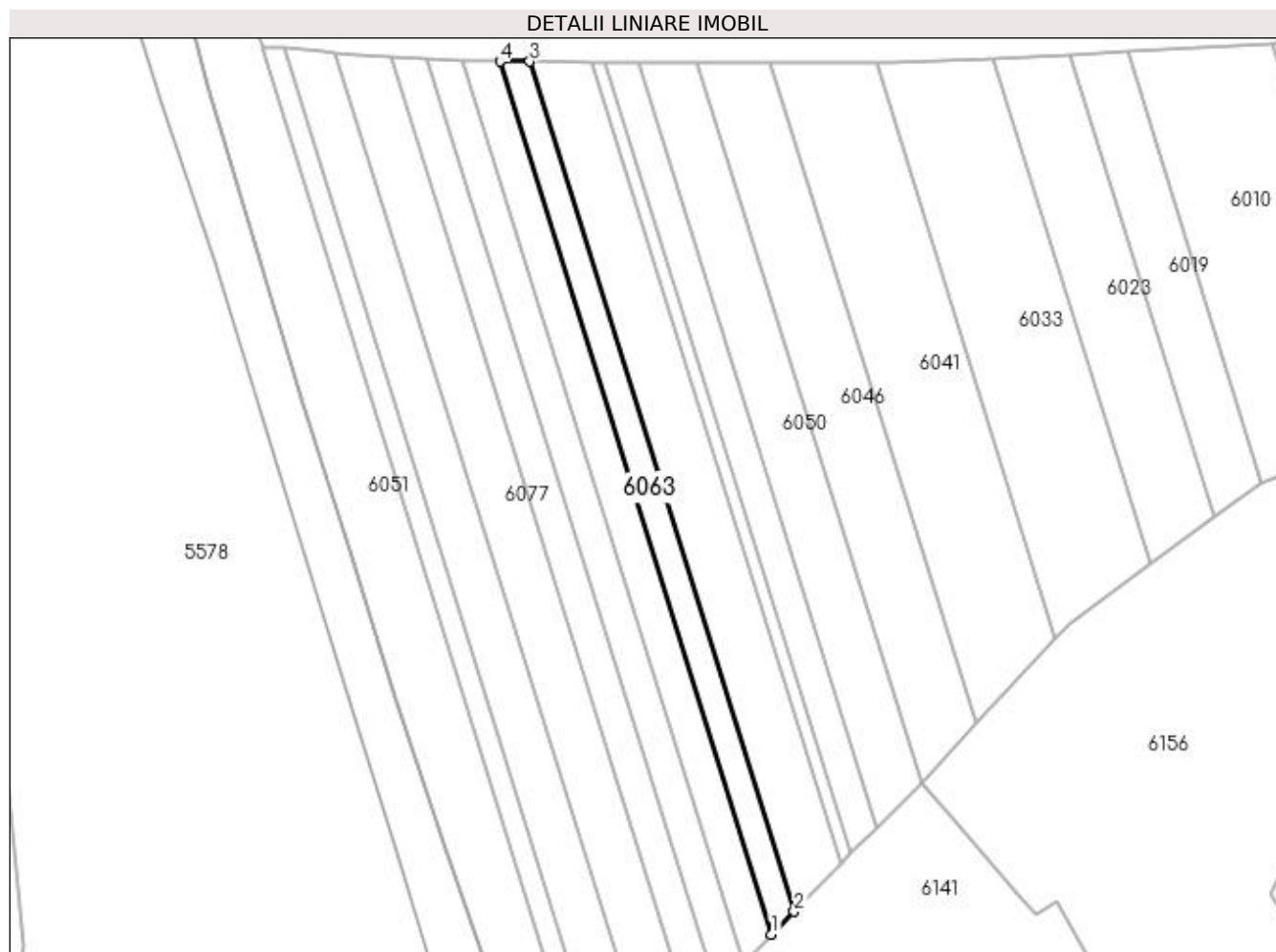
Inscrieri privind dezmembramintele dreptului de proprietate, drepturi reale de garanție și sarcini	Referințe
NU SUNT	

Anexa Nr. 1 La Partea I

Teren

Nr cadastral	Suprafața (mp)*	Observații / Referințe
30715	2.500	

* Suprafața este determinată în planul de proiecție Stereo 70.



Date referitoare la teren

Crt	Categorie folosință	Intra vilan	Suprafața (mp)	Tarla	Parcelă	Nr. topo	Observații / Referințe
1	arabil	NU	2.500	53	43/13	-	

Lungime Segmente

1) Valorile lungimilor segmentelor sunt obținute din proiecție în plan.

Punct început	X / Y	Punct sfârșit	X / Y	Lungime segment (** (m)
1	395.383,347 324.454,034	2	395.390,399 324.461,193	10.049
2	395.390,399 324.461,193	3	395.307,605 324.726,923	278.329
3	395.307,605 324.726,923	4	395.298,308 324.726,968	9.297
4	395.298,308 324.726,968	1	395.383,347 324.454,034	285.875

**** Lungimile segmentelor sunt determinate în planul de proiecție Stereo 70 și sunt rotunjite la 1 milimetru.**

***** Distanța dintre puncte este formată din segmente cumulate ce sunt mai mici decât valoarea 1 milimetru.**

**DATE DESPRE IMOBILUL NR. 6066**

Oficiul de Cadastru și Publicitate Imobiliară DOLJ
Biroul de Cadastru și Publicitate Imobiliară Craiova

A. Partea I. Descrierea imobilului

TEREN Extravilan

Adresa: Jud. Dolj, T53, P43/1

Nr. Crt	Nr cadastral Nr. topografic	Suprafața* (mp)	Observații / Referințe
A1	30732	3.216	Sector cadastral:21 Teren neimprejmuit;

B. Partea II. Proprietari și acte

Inscrieri privitoare la dreptul de proprietate și alte drepturi reale		Referințe
158188 / 18/12/2015		
Act Notarial nr. CONTRACT DE DONATIE NR. 3187, din 13/12/2004 emis de BNP IONICA VERGICA;		
B1	Intabulare, drept de PROPRIETATE, dobandit prin Conventie, cota actuala 1/1, cota initiala 1/1 1) PRIOTEASA MARIA 2) PRIOTEASA ION	A1
Act Normativ nr. Legea nr 17, din 07/03/2014 emis de PARLAMENTUL ROMANIEI;		
B2	Se noteaza mentiunea "imobil aflat sub incidenta art. 3 alin 1 din Legea nr 17/2014" -	A1

C. Partea III. SARCINI .

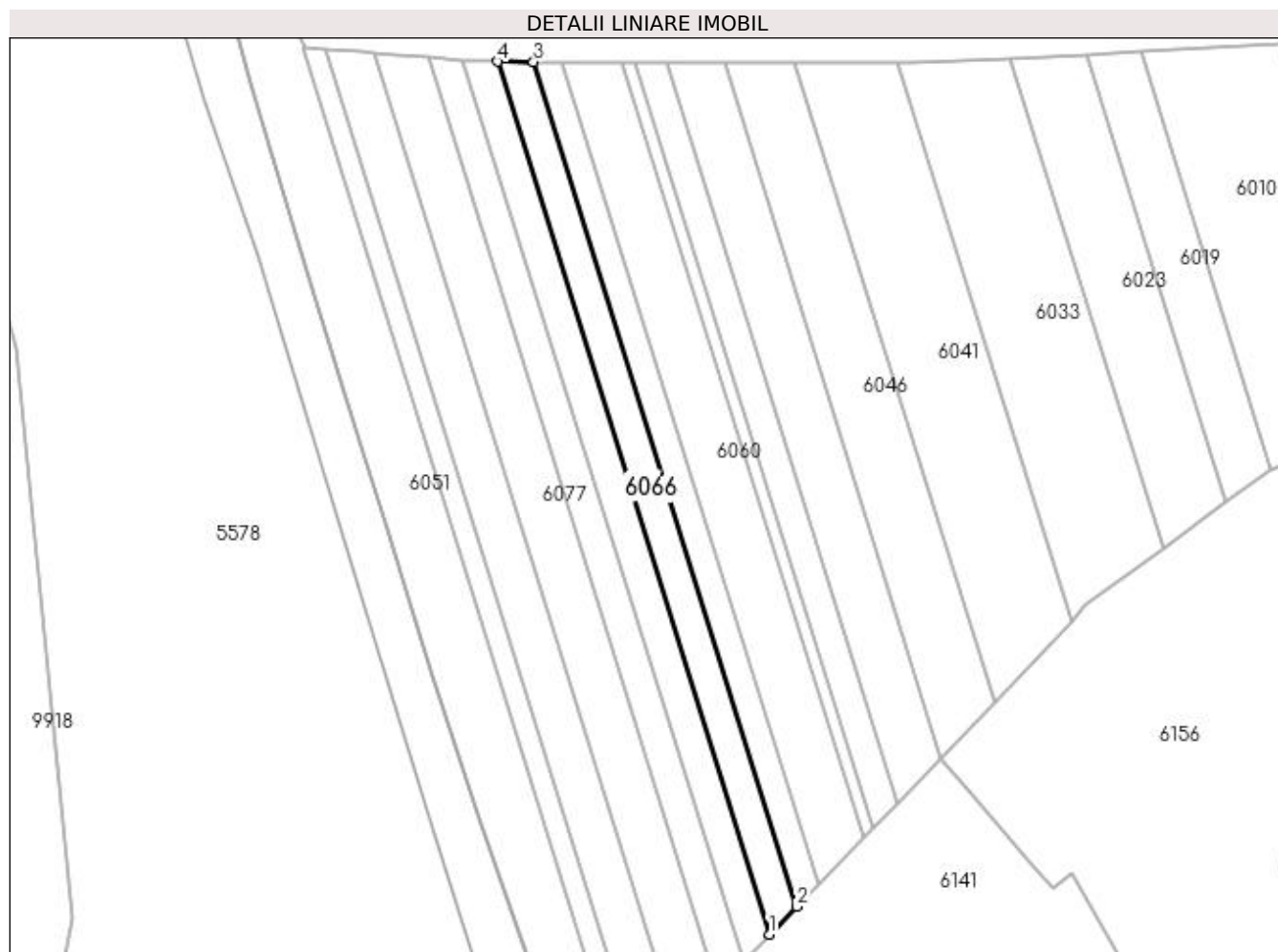
Inscrieri privind dezmembramintele dreptului de proprietate, drepturi reale de garanție și sarcini	Referințe
NU SUNT	

Anexa Nr. 1 La Partea I

Teren

Nr cadastral	Suprafața (mp)*	Observații / Referințe
30732	3.216	

* Suprafața este determinată în planul de proiecție Stereo 70.



Date referitoare la teren

Crt	Categorie folosință	Intra vilan	Suprafața (mp)	Tarla	Parcelă	Nr. topo	Observații / Referințe
1	arabil	NU	3.216	53	43/1	-	

Lungime Segmente

1) Valorile lungimilor segmentelor sunt obținute din proiecție în plan.

Punct început	X / Y	Punct sfârșit	X / Y	Lungime segment (** (m)
1	395.374,541 324.445,093	2	395.383,347 324.454,034	12.549
2	395.383,347 324.454,034	3	395.298,308 324.726,968	285.875
3	395.298,308 324.726,968	4	395.286,699 324.727,025	11.609
4	395.286,699 324.727,025	1	395.374,541 324.445,093	295.3

**** Lungimile segmentelor sunt determinate în planul de proiecție Stereo 70 și sunt rotunjite la 1 milimetru.**

***** Distanța dintre puncte este formată din segmente cumulate ce sunt mai mici decât valoarea 1 milimetru.**

**DATE DESPRE IMOBILUL NR. 6068**

Oficiul de Cadastru și Publicitate Imobiliară DOLJ
Biroul de Cadastru și Publicitate Imobiliară Craiova

A. Partea I. Descrierea imobilului

TEREN Intravilan

Nr. CF vechi:254

Nr. cadastral vechi:568

Adresa: Loc. Sitoaia, Jud. Dolj, T 52, P 830/2

Nr. Crt	Nr cadastral Nr. topografic	Suprafața* (mp)	Observații / Referințe
A1	30585	499	Sector cadastral:21 Teren neimprejmuit;

B. Partea II. Proprietari și acte

Inscrieri privitoare la dreptul de proprietate și alte drepturi reale		Referințe
45410 / 23/10/2006		
Act Notarial nr. CONTRACT DE VANZARE CUMPARARE 1811, din 20/10/2006 emis de IONICA VERGICA;		
B1	Intabulare, drept de PROPRIETATE, dobandit prin Conventie, cota actuala 1/1, cota initiala 1/1	A1
	1) BANICA ANCA	
	2) BANICA STEFAN CATALIN	
	<i>OBSERVATII: (provenita din conversia CF 254)</i>	

C. Partea III. SARCINI

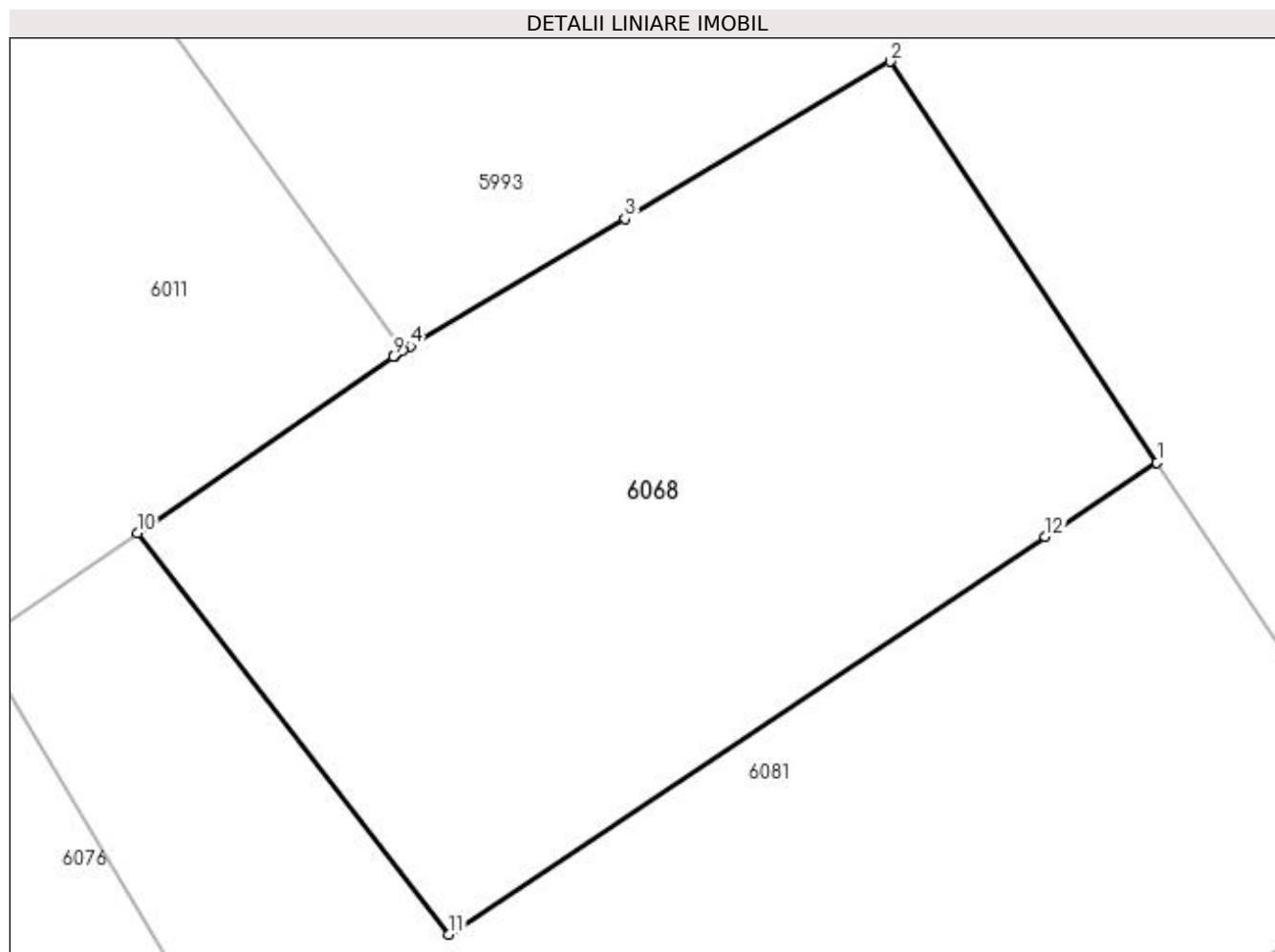
Inscrieri privind dezmembramintele dreptului de proprietate, drepturi reale de garanție și sarcini		Referințe
32977 / 26/03/2015		
Act Notarial nr. CONTRACT DE VANZARE CUMPARARE 1811, din 20/10/2006 emis de IONICA VERGICA;		
C1	Intabulare, drept de IPOTECA, Valoare:18000 LEIsi celelalte obligatii de plata aferente creditului	A1
	1) CERNEA NICOLAE-LAURENTIU	

Anexa Nr. 1 La Partea I

Teren

Nr cadastral	Suprafața (mp)*	Observații / Referințe
30585	499	

* Suprafața este determinată în planul de proiecție Stereo 70.



Date referitoare la teren

Crt	Categorie folosință	Intravilan	Suprafața (mp)	Tarla	Parcelă	Nr. topo	Observații / Referințe
1	pasune	DA	499	52	830/2	-	

Lungime Segmente

1) Valorile lungimilor segmentelor sunt obținute din proiecție în plan.

Punct început	X / Y	Punct sfârșit	X / Y	Lungime segment (** (m)
1	397.309,43 324.587,37	2	397.300,4 324.600,93	16.292
2	397.300,4 324.600,93	3	397.291,422 324.595,606	10.438
3	397.291,422 324.595,606	4	397.284,162 324.591,301	8.44
4	397.284,162 324.591,301	5	397.283,91 324.591,152	0.294
5	397.283,91 324.591,152	6	397.283,659 324.591,003	0.291

Punct început	X / Y	Punct sfârșit	X / Y	Lungime segment (** (m)
6	397.283,659 324.591,003	7	397.283,61 324.590,974	0.056
7	397.283,61 324.590,974	8	397.283,578 324.590,955	0.038
8	397.283,578 324.590,955	9	397.283,57 324.590,95	0.009
9	397.283,57 324.590,95	10	397.274,91 324.584,98	10.518
10	397.274,91 324.584,98	11	397.285,47 324.571,4	17.203
11	397.285,47 324.571,4	12	397.305,649 324.584,85	24.251
12	397.305,649 324.584,85	1	397.309,43 324.587,37	4.543

** Lungimile segmentelor sunt determinate în planul de proiecție Stereo 70 și sunt rotunjite la 1 milimetru.

*** Distanța dintre puncte este formată din segmente cumulate ce sunt mai mici decât valoarea 1 milimetru.

**DATE DESPRE IMOBILUL NR. 6070**

Oficiul de Cadastru și Publicitate Imobiliară DOLJ
Biroul de Cadastru și Publicitate Imobiliară Craiova

A. Partea I. Descrierea imobilului

TEREN Extravilan

Adresa: Jud. Dolj, T53, P43/6

Nr. Crt	Nr cadastral Nr. topografic	Suprafața* (mp)	Observații / Referințe
A1		3.200	Sector cadastral:21 Teren neimprejmuit;

B. Partea II. Proprietari și acte

Inscrieri privitoare la dreptul de proprietate și alte drepturi reale	Referințe
/	
Act Administrativ nr. Titlu de proprietate 430-59566, din 12/02/1997 emis de CJSIPT Dolj;	
B1	A1
Intabulare, drept de PROPRIETATE, dobandit prin Reconstituire, cota actuala 1/1, cota initiala 1/1 1) VIZIRU ELENA	

C. Partea III. SARCINI .

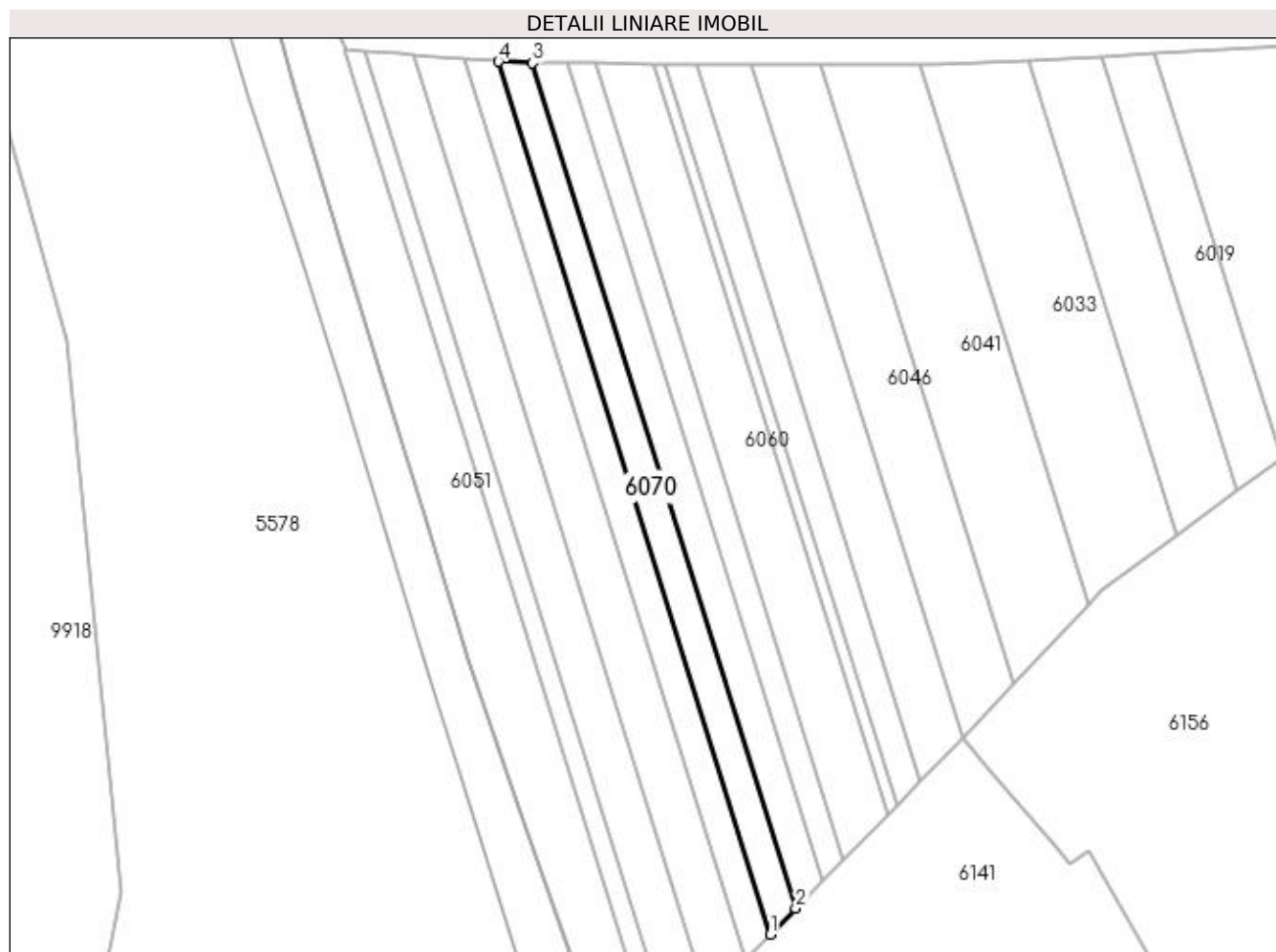
Inscrieri privind dezmembramintele dreptului de proprietate, drepturi reale de garanție și sarcini	Referințe
NU SUNT	

Anexa Nr. 1 La Partea I

Teren

Nr cadastral	Suprafața (mp)*	Observații / Referințe
	3.200	

* Suprafața este determinată în planul de proiecție Stereo 70.



Date referitoare la teren

Crt	Categorie folosință	Intra vilan	Suprafața (mp)	Tarla	Parcelă	Nr. topo	Observații / Referințe
1	arabil	NU	3.200	53	43/6	-	

Lungime Segmente

1) Valorile lungimilor segmentelor sunt obținute din proiecție în plan.

Punct început	X / Y	Punct sfârșit	X / Y	Lungime segment (** (m)
1	395.366,078 324.436,412	2	395.374,541 324.445,093	12.124
2	395.374,541 324.445,093	3	395.286,699 324.727,025	295.3
3	395.286,699 324.727,025	4	395.275,367 324.727,55	11.344
4	395.275,367 324.727,55	1	395.366,078 324.436,412	304.942

**** Lungimile segmentelor sunt determinate în planul de proiecție Stereo 70 și sunt rotunjite la 1 milimetru.**

***** Distanța dintre puncte este formată din segmente cumulate ce sunt mai mici decât valoarea 1 milimetru.**

**DATE DESPRE IMOBILUL NR. 6071**

Oficiul de Cadastru și Publicitate Imobiliară DOLJ
Biroul de Cadastru și Publicitate Imobiliară Craiova

A. Partea I. Descrierea imobilului

TEREN Necunoscut

Adresa: Loc. Sitoaia, Jud. Dolj, T53, P859

Nr. Crt	Nr cadastral Nr. topografic	Suprafața* (mp)	Observații / Referințe
A1		9.838	Sector cadastral:21 Teren neimprejmuit;

B. Partea II. Proprietari și acte

Inscrieri privitoare la dreptul de proprietate și alte drepturi reale		Referințe
/		
Act Normativ nr. Legea 7, din 13/03/1996 emis de Parlamentul Romaniei (art.13 alin 15);		
B1	Inscrierea provizorie, drept de PROPRIETATE, dobandit prin Lege, cota actuala 1/1, cota initiala 1/1 1) NEIDENTIFICAT NEIDENTIFICAT	A1

C. Partea III. SARCINI .

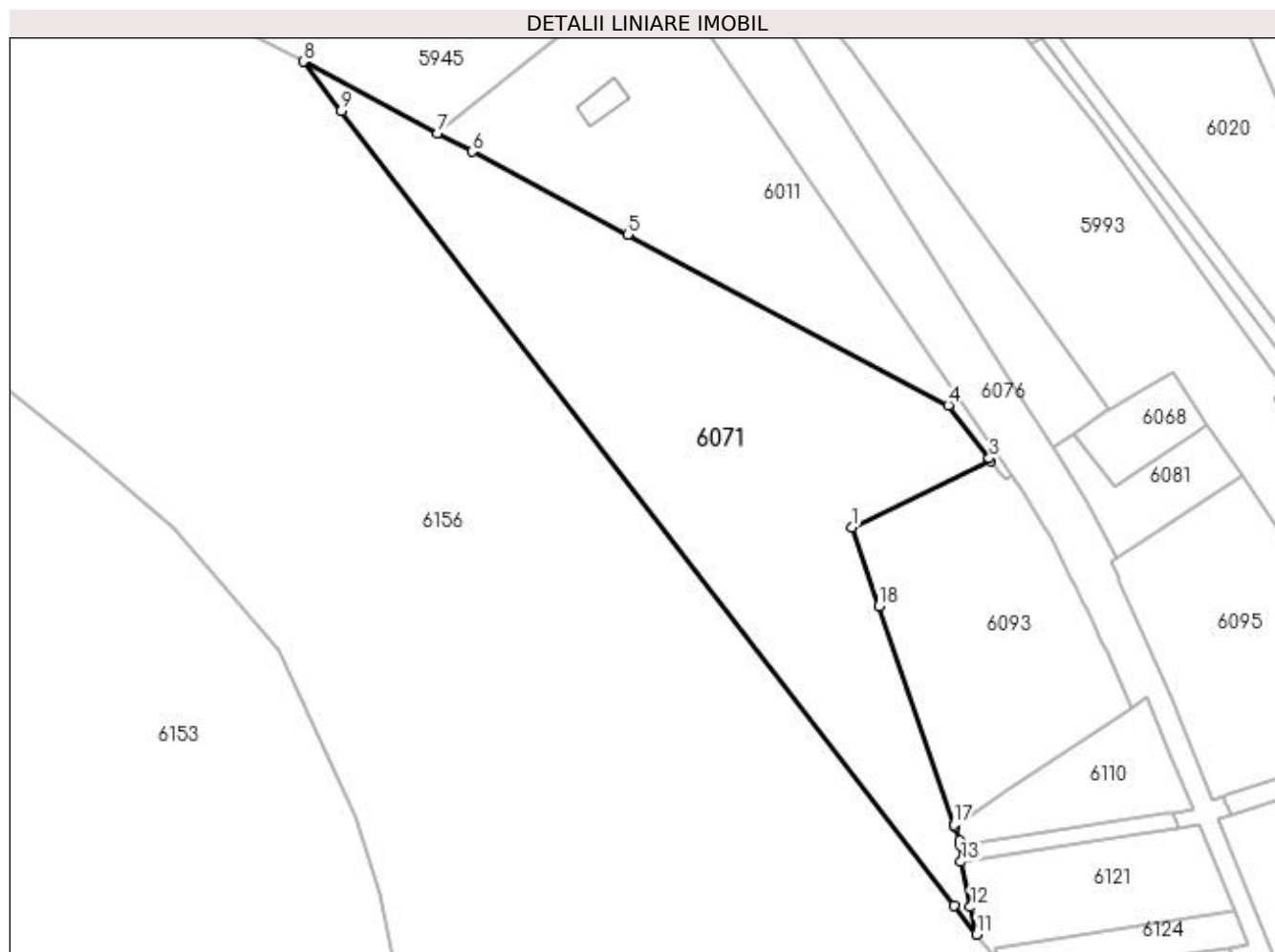
Inscrieri privind dezmembramintele dreptului de proprietate, drepturi reale de garanție și sarcini	Referințe
NU SUNT	

Anexa Nr. 1 La Partea I

Teren

Nr cadastral	Suprafața (mp)*	Observații / Referințe
	9.838	

* Suprafața este determinată în planul de proiecție Stereo 70.



Date referitoare la teren

Crt	Categorie folosință	Intravilan	Suprafața (mp)	Tarla	Parcelă	Nr. topo	Observații / Referințe
1	neproductiv	DA	4.905	53	859	-	
2	neproductiv	NU	4.933	53	859	-	

Lungime Segmente

1) Valorile lungimilor segmentelor sunt obținute din proiecție în plan.

Punct început	X / Y	Punct sfârșit	X / Y	Lungime segment (** (m)
1	397.217,178 324.560,703	2	397.253,35 324.577,932	40.065
2	397.253,35 324.577,932	3	397.252,861 324.578,568	0.802
3	397.252,861 324.578,568	4	397.242,297 324.592,327	17.347
4	397.242,297 324.592,327	5	397.159,115 324.636,602	94.231

Punct început	X / Y	Punct sfârșit	X / Y	Lungime segment (** (m)
5	397.159,115 324.636,602	6	397.118,804 324.658,087	45.679
6	397.118,804 324.658,087	7	397.109,855 324.662,843	10.135
7	397.109,855 324.662,843	8	397.074,918 324.681,412	39.565
8	397.074,918 324.681,412	9	397.084,835 324.668,558	16.236
9	397.084,835 324.668,558	10	397.243,704 324.462,639	260.08
10	397.243,704 324.462,639	11	397.249,544 324.455,177	9.476
11	397.249,544 324.455,177	12	397.248,004 324.462,275	7.263
12	397.248,004 324.462,275	13	397.245,465 324.473,976	11.974
13	397.245,465 324.473,976	14	397.245,567 324.478,16	4.185
14	397.245,567 324.478,16	15	397.245,11 324.479,51	1.425
15	397.245,11 324.479,51	16	397.243,918 324.483,031	3.718
16	397.243,918 324.483,031	17	397.243,745 324.483,547	0.544
17	397.243,745 324.483,547	18	397.224,197 324.540,319	60.043
18	397.224,197 324.540,319	1	397.217,178 324.560,703	21.559

** Lungimile segmentelor sunt determinate în planul de proiecție Stereo 70 și sunt rotunjite la 1 milimetru.

*** Distanța dintre puncte este formată din segmente cumulate ce sunt mai mici decât valoarea 1 milimetru.

**DATE DESPRE IMOBILUL NR. 6073**

Oficiul de Cadastru și Publicitate Imobiliară DOLJ
Biroul de Cadastru și Publicitate Imobiliară Craiova

A. Partea I. Descrierea imobilului

TEREN Extravilan

Adresa: Jud. Dolj, T53, P43/15

Nr. Crt	Nr cadastral Nr. topografic	Suprafața* (mp)	Observații / Referințe
A1		3.216	Sector cadastral:21 Teren neimprejmuit;

B. Partea II. Proprietari și acte

Inscrieri privitoare la dreptul de proprietate și alte drepturi reale		Referințe
/		
Act Normativ nr. 7, din 13/03/1996 emis de Parlamentul Romaniei;		
B1	Intabulare, drept de PROPRIETATE, dobandit prin Lege, cota actuala 1/1, cota initiala 1/1 1) UAT ALMAJ, CIF:4553674, Rezerva comisiei locale de fond funciar	A1

C. Partea III. SARCINI .

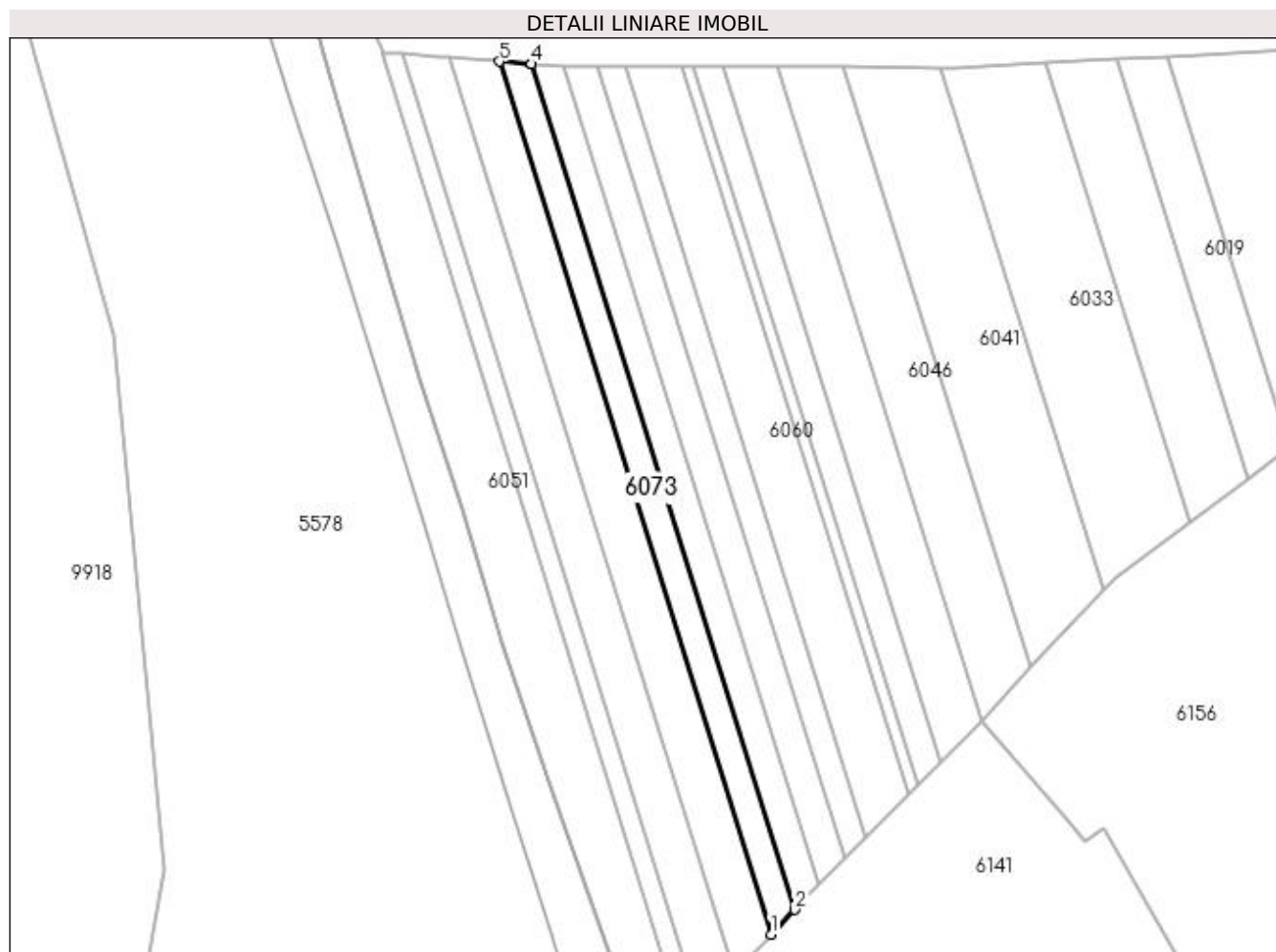
Inscrieri privind dezmembramintele dreptului de proprietate, drepturi reale de garanție și sarcini	Referințe
NU SUNT	

Anexa Nr. 1 La Partea I

Teren

Nr cadastral	Suprafața (mp)*	Observații / Referințe
	3.216	

* Suprafața este determinată în planul de proiecție Stereo 70.



Date referitoare la teren

Crt	Categorie folosință	Intra vilan	Suprafața (mp)	Tarla	Parcelă	Nr. topo	Observații / Referințe
1	arabil	NU	3.216	53	43/15	-	

Lungime Segmente

1) Valorile lungimilor segmentelor sunt obținute din proiecție în plan.

Punct început	X / Y	Punct sfârșit	X / Y	Lungime segment (** (m)
1	395.357,839 324.427,962	2	395.366,078 324.436,412	11.802
2	395.366,078 324.436,412	3	395.275,367 324.727,55	304.942
3	395.275,367 324.727,55	4	395.275,329 324.727,552	0.039
4	395.275,329 324.727,552	5	395.264,222 324.728,428	11.142
5	395.264,222 324.728,428	1	395.357,839 324.427,962	314.713

**** Lungimile segmentelor sunt determinate în planul de proiecție Stereo 70 și sunt rotunjite la 1 milimetru.**

***** Distanța dintre puncte este formată din segmente cumulate ce sunt mai mici decât valoarea 1 milimetru.**

**DATE DESPRE IMOBILUL NR. 6074**

Oficiul de Cadastru și Publicitate Imobiliară DOLJ
Biroul de Cadastru și Publicitate Imobiliară Craiova

A. Partea I. Descrierea imobilului

TEREN Extravilan

Adresa: Jud. Dolj, T53, P43/16

Nr. Crt	Nr cadastral Nr. topografic	Suprafața* (mp)	Observații / Referințe
A1		2.334	Sector cadastral:21 Teren neimprejmuit;

B. Partea II. Proprietari și acte

Inscrieri privitoare la dreptul de proprietate și alte drepturi reale	Referințe
/	
Act Normativ nr. Hotarare de Guvern 189, din 25/11/2008 emis de GUVERNUL ROMANIEI (Anexa nr.2- Inv. bunurilor care apartin dom. public al com. Almaj, pozitia 65);	
B1	A1
Intabulare, drept de PROPRIETATE, dobandit prin Lege, cota actuala 1/1, cota initiala 1/1 1) COMUNA ALMAJ , CIF:4553674, DOMENIUL PUBLIC	

C. Partea III. SARCINI .

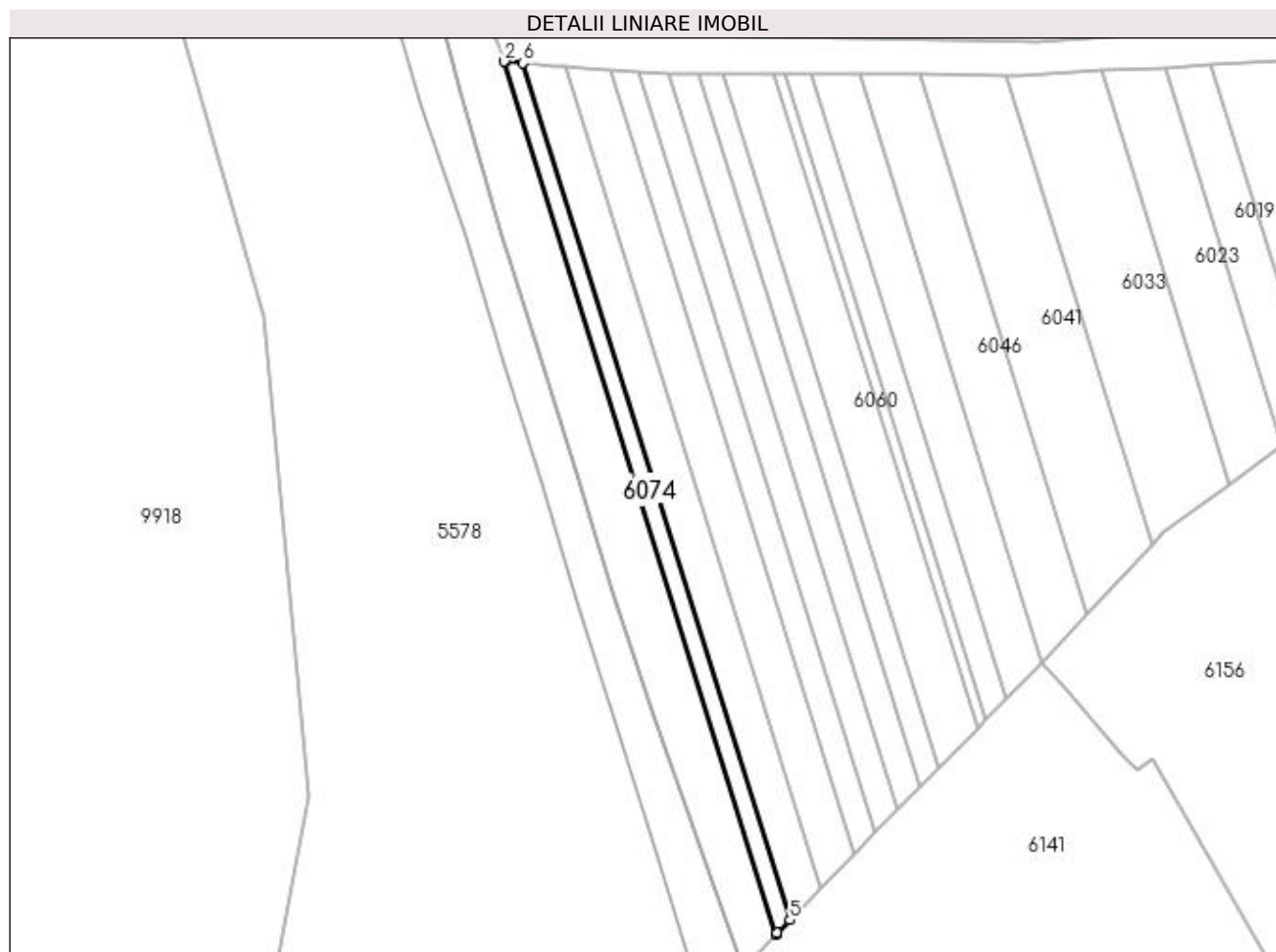
Inscrieri privind dezmembramentele dreptului de proprietate, drepturi reale de garanție și sarcini	Referințe
NU SUNT	

Anexa Nr. 1 La Partea I

Teren

Nr cadastral	Suprafața (mp)*	Observații / Referințe
	2.334	

* Suprafața este determinată în planul de proiecție Stereo 70.



Date referitoare la teren

Crt	Categorie folosință	Intra vilan	Suprafața (mp)	Tarla	Parcelă	Nr. topo	Observații / Referințe
1	arabil	NU	2.334	53	43/16	-	

Lungime Segmente

1) Valorile lungimilor segmentelor sunt obținute din proiecție în plan.

Punct început	X / Y	Punct sfârșit	X / Y	Lungime segment (** (m)
1	395.224,446 324.731,567	2	395.223,768 324.731,62	0.68
2	395.223,768 324.731,62	3	395.327,926 324.397,323	350.148
3	395.327,926 324.397,323	4	395.328,428 324.397,834	0.717
4	395.328,428 324.397,834	5	395.333,273 324.402,772	6.918
5	395.333,273 324.402,772	6	395.230,991 324.731,05	343.844

Punct început	X / Y	Punct sfârșit	X / Y	Lungime segment (** (m)
6	395.230,991 324.731,05	1	395.224,446 324.731,567	6.565

** Lungimile segmentelor sunt determinate în planul de proiecție Stereo 70 și sunt rotunjite la 1 milimetru.

*** Distanța dintre puncte este formată din segmente cumulate ce sunt mai mici decât valoarea 1 milimetru.

**DATE DESPRE IMOBILUL NR. 6076**

Oficiul de Cadastru și Publicitate Imobiliară DOLJ
Biroul de Cadastru și Publicitate Imobiliară Craiova

A. Partea I. Descrierea imobilului

TEREN Intravilan

Adresa: Loc. Sitoaia, Jud. Dolj, Tarla 52

Nr. Crt	Nr cadastral Nr. topografic	Suprafața* (mp)	Observații / Referințe
A1	31621	4.586	Sector cadastral:21 Teren neimprejmut;

B. Partea II. Proprietari și acte

Inscrieri privitoare la dreptul de proprietate și alte drepturi reale	Referințe
7478 / 13/01/2021	
Act Normativ nr. Certificat de atestare a dreptului de proprietate asupra terenurilor Seria M03 nr. 7895, din 18/10/2002 emis de Ministerul Instructiei si Resurselor (act normativ nr HG nr.1524 din 18.12.2002, emis de Guvernul Romaniei;act normativ nr HG NR.1024 din 12.10.2011, emis de Guvernul Romaniei;act administrativ nr Rezolutia nr. 2492 din 27.03.2013, emis de MINISTERUL JUSTITIEI;act administrativ nr CERIFICAT CONSTATATOR din 27.11.2015, emis de MINISTERUL JUSTITIEI;act administrativ nr Hotararea AGA nr. 12 din 11.03.2013, emis de Societatea Comerciala Complexul Energetic Oltenia S.A.;act normativ nr HG NR.103 din 18.02.2004, emis de Guvernul Romaniei;act administrativ nr CERIFICAT DE INREGISTRARE din 29.03.2013, emis de MINISTERUL JUSTITIEI;act administrativ nr CERIFICAT CONSTATATOR din 27.03.2013, emis de MINISTERUL JUSTITIEI;act administrativ nr Certificat de atestare fiscala nr. 3622 din 16.10.2020, emis de Primaria Almaj);	
B1	A1
Intabulare, drept de PROPRIETATE urmare a admerii cererii de reexaminare la Incheierea nr. 223850/29.10.2020, dobandit prin Lege, cota actuala 1/1, cota initiala 1/1 1) SOCIETATEA COMPLEXUL ENERGETIC OLTENIA S.A., CIF:30267310	

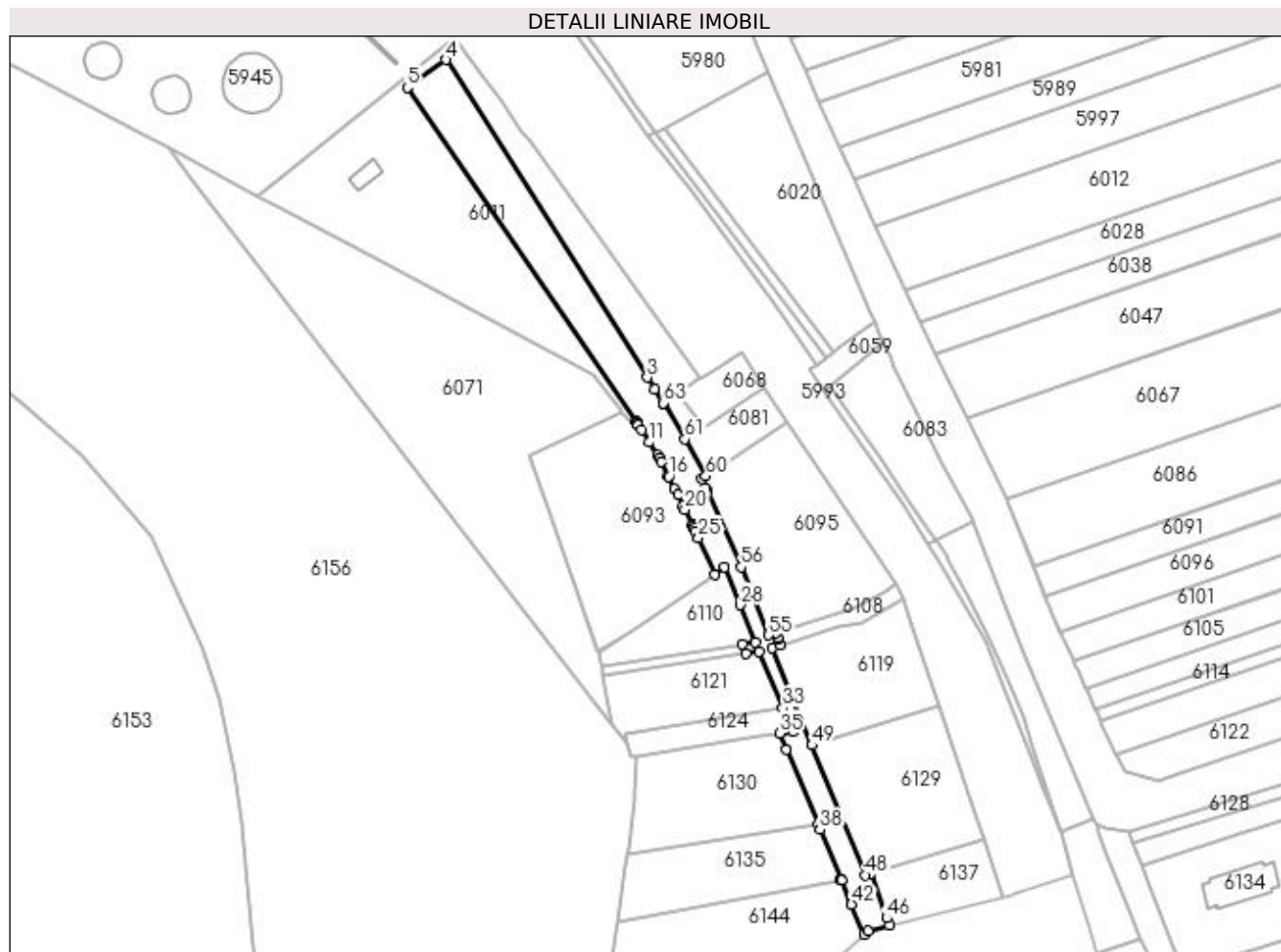
C. Partea III. SARCINI .

Inscrieri privind dezmembramintele dreptului de proprietate, drepturi reale de garanție și sarcini	Referințe
NU SUNT	

Anexa Nr. 1 La Partea I**Teren**

Nr cadastral	Suprafața (mp)*	Observații / Referințe
31621	4.586	

* Suprafața este determinată în planul de proiecție Stereo 70.

**Date referitoare la teren**

Crt	Categorie folosință	Intra vilan	Suprafața (mp)	Tarla	Parcelă	Nr. topo	Observații / Referințe
1	cai ferate	DA	4.586	52	-	-	

Lungime Segmente

1) Valorile lungimilor segmentelor sunt obținute din proiecție în plan.

Punct început	X / Y	Punct sfârșit	X / Y	Lungime segment	Punct început	X / Y	Punct sfârșit	X / Y	Lungime segment	Punct început	X / Y	Punct sfârșit	X / Y	Lungime segment
1	397.269,402 324.581,532	2	397.266,06 324.586,806	6.245	2	397.266,06 324.586,806	3	397.263,157 324.591,388	5.424	3	397.263,157 324.591,388	4	397.184,084 324.716,18	147.734
4	397.184,084 324.716,18	5	397.169,009 324.705,224	18.636	5	397.169,009 324.705,224	6	397.258,678 324.574,13	158.827	6	397.258,678 324.574,13	7	397.259,034 324.573,577	0.658
7	397.259,034 324.573,577	8	397.259,328 324.573,122	0.542	8	397.259,328 324.573,122	9	397.259,564 324.572,756	0.435	9	397.259,564 324.572,756	10	397.260,934 324.570,63	2.529
10	397.260,934 324.570,63	11	397.263,98 324.565,905	5.622	11	397.263,98 324.565,905	12	397.267,156 324.560,978	5.861	12	397.267,156 324.560,978	13	397.268,072 324.559,557	1.691
13	397.268,072 324.559,557	14	397.268,703 324.558,281	1.423	14	397.268,703 324.558,281	15	397.271,472 324.552,681	6.247	15	397.271,472 324.552,681	16	397.271,596 324.552,432	0.278
16	397.271,596 324.552,432	17	397.273,93 324.547,712	5.265	17	397.273,93 324.547,712	18	397.275,176 324.545,192	2.811	18	397.275,176 324.545,192	19	397.277,28 324.540,937	4.747

Punct început	X / Y	Punct sfârșit	X / Y	Lungime segment	Punct început	X / Y	Punct sfârșit	X / Y	Lungime segment	Punct început	X / Y	Punct sfârșit	X / Y	Lungime segment
19	397.277,28 324.540,937	20	397.277,968 324.539,547	1.551	20	397.277,968 324.539,547	21	397.280,975 324.533,466	6.784	21	397.280,975 324.533,466	22	397.281,293 324.532,749	0.785
22	397.281,293 324.532,749	23	397.281,642 324.531,964	0.858	23	397.281,642 324.531,964	24	397.282,069 324.531,002	1.052	24	397.282,069 324.531,002	25	397.283,279 324.528,276	2.983
25	397.283,279 324.528,276	26	397.289,594 324.514,051	15.56 3	26	397.289,594 324.514,051	27	397.293,606 324.516,776	4.85	27	397.293,606 324.516,776	28	397.299,699 324.502,041	15.94 5
28	397.299,699 324.502,041	29	397.305,719 324.487,483	15.75 3	29	397.305,719 324.487,483	30	397.300,443 324.486,665	5.339	30	397.300,443 324.486,665	31	397.301,958 324.482,842	4.113
31	397.301,958 324.482,842	32	397.307,292 324.483,679	5.399	32	397.307,292 324.483,679	33	397.316,49 324.461,45	24.05 7	33	397.316,49 324.461,45	34	397.320,22 324.452,42	9.77
34	397.320,22 324.452,42	35	397.315,106 324.451,617	5.177	35	397.315,106 324.451,617	36	397.317,811 324.445,193	6.97	36	397.317,811 324.445,193	37	397.330,284 324.415,573	32.14
37	397.330,284 324.415,573	38	397.331,075 324.413,694	2.038	38	397.331,075 324.413,694	39	397.339,228 324.394,331	21.00 9	39	397.339,228 324.394,331	40	397.339,389 324.393,951	0.413
40	397.339,389 324.393,951	41	397.339,464 324.393,773	0.193	41	397.339,464 324.393,773	42	397.343,403 324.384,418	10.15 1	42	397.343,403 324.384,418	43	397.348,369 324.372,624	12.79 7
43	397.348,369 324.372,624	44	397.349,91 324.373,979	2.052	44	397.349,91 324.373,979	45	397.358,446 324.376,127	8.802	45	397.358,446 324.376,127	46	397.357,279 324.378,966	3.07
46	397.357,279 324.378,966	47	397.351,075 324.396,627	18.71 9	47	397.351,075 324.396,627	48	397.348,66 324.395,89	2.525	48	397.348,66 324.395,89	49	397.327,87 324.446,92	55.10 2
49	397.327,87 324.446,92	50	397.312,33 324.485,07	41.19 4	50	397.312,33 324.485,07	51	397.315,577 324.486,112	3.41	51	397.315,577 324.486,112	52	397.314,67 324.488,39	2.452
52	397.314,67 324.488,39	53	397.314,328 324.489,214	0.892	53	397.314,328 324.489,214	54	397.313,576 324.491,025	1.961	54	397.313,576 324.491,025	55	397.310,82 324.490,14	2.895
55	397.310,82 324.490,14	56	397.300,05 324.516,94	28.88 3	56	397.300,05 324.516,94	57	397.286,658 324.546,717	32.65	57	397.286,658 324.546,717	58	397.286,195 324.547,746	1.128
58	397.286,195 324.547,746	59	397.284,48 324.551,56	4.182	59	397.284,48 324.551,56	60	397.286,181 324.552,693	2.044	60	397.286,181 324.552,693	61	397.277,95 324.567,18	16.66 2
61	397.277,95 324.567,18	62	397.269,686 324.581,056	16.15	62	397.269,686 324.581,056	63	397.269,542 324.581,297	0.282	63	397.269,542 324.581,297	1	397.269,402 324.581,532	0.272

** Lungimile segmentelor sunt determinate în planul de proiecție Stereo 70 și sunt rotunjite la 1 milimetru.

*** Distanța dintre puncte este formată din segmente cumulate ce sunt mai mici decât valoarea 1 milimetru.

**DATE DESPRE IMOBILUL NR. 6077**

Oficiul de Cadastru și Publicitate Imobiliară DOLJ
Biroul de Cadastru și Publicitate Imobiliară Craiova

A. Partea I. Descrierea imobilului

TEREN Extravilan

Adresa: Jud. Dolj, T53, P43/12

Nr. Crt	Nr cadastral Nr. topografic	Suprafața* (mp)	Observații / Referințe
A1		5.190	Sector cadastral:21 Teren neimpregmuit;

B. Partea II. Proprietari și acte

Inscrieri privitoare la dreptul de proprietate și alte drepturi reale	Referințe
/	
Act Administrativ nr. Titlu de proprietate 14542, din 12/02/2010 emis de CJSIPT Dolj;	
B1	A1
Intabulare, drept de PROPRIETATE, dobandit prin Reconstituire, cota actuala 1/1, cota initiala 1/1 1) TALABAN GHEORGHE	

C. Partea III. SARCINI .

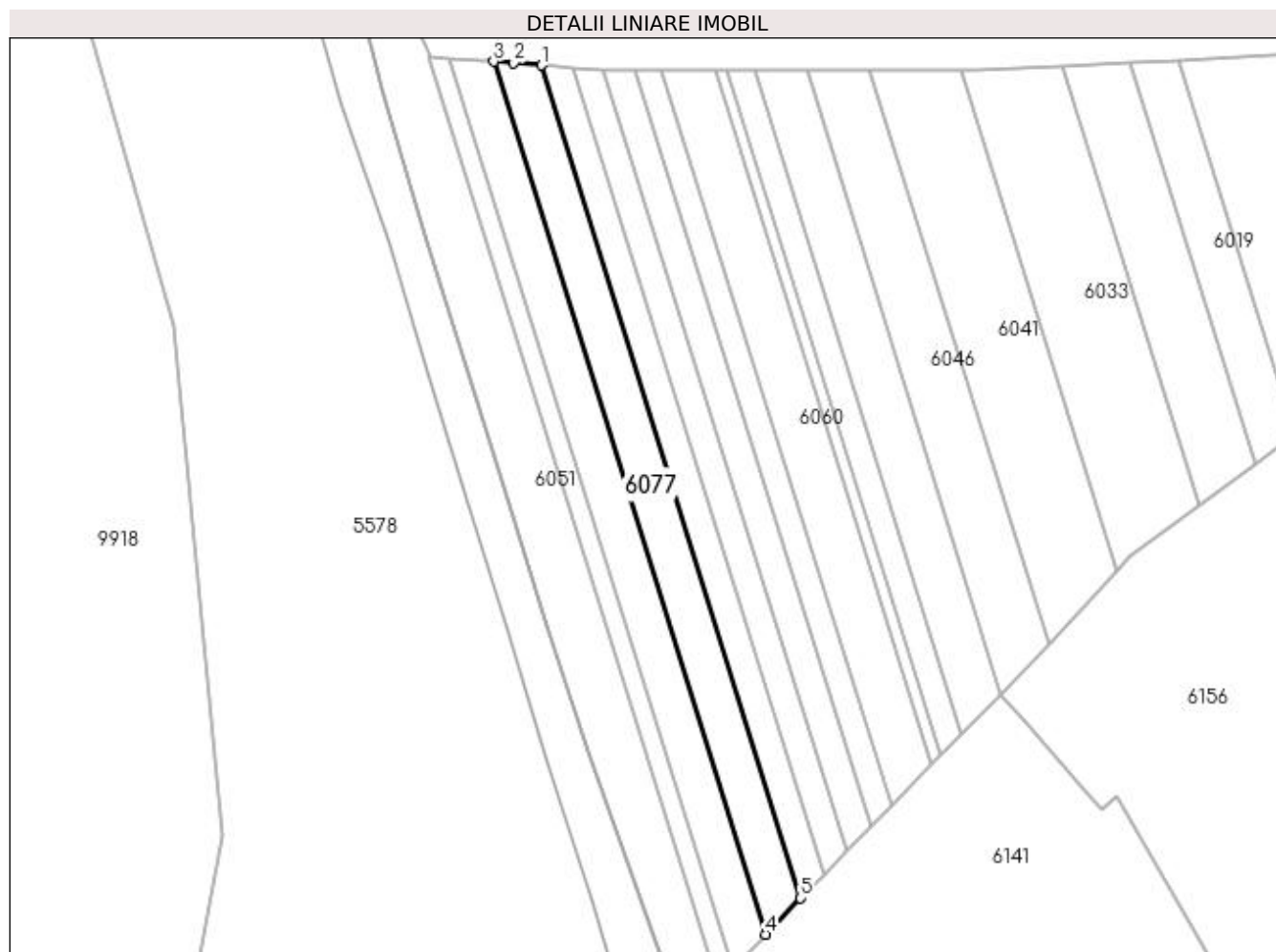
Inscrieri privind dezmembramintele dreptului de proprietate, drepturi reale de garanție și sarcini	Referințe
NU SUNT	

Anexa Nr. 1 La Partea I

Teren

Nr cadastral	Suprafața (mp)*	Observații / Referințe
	5.190	

* Suprafața este determinată în planul de proiecție Stereo 70.



Date referitoare la teren

Crt	Categorie folosință	Intra vilan	Suprafața (mp)	Tarla	Parcelă	Nr. topo	Observații / Referințe
1	arabil	NU	5.190	53	43/12	-	

Lungime Segmente

1) Valorile lungimilor segmentelor sunt obținute din proiecție în plan.

Punct început	X / Y	Punct sfârșit	X / Y	Lungime segment (** (m)
1	395.264,222 324.728,428	2	395.254,262 324.729,214	9.99
2	395.254,262 324.729,214	3	395.246,93 324.729,793	7.355
3	395.246,93 324.729,793	4	395.345,057 324.414,851	329.874
4	395.345,057 324.414,851	5	395.357,839 324.427,962	18.31
5	395.357,839 324.427,962	1	395.264,222 324.728,428	314.713

**** Lungimile segmentelor sunt determinate în planul de proiecție Stereo 70 și sunt rotunjite la 1 milimetru.**

***** Distanța dintre puncte este formată din segmente cumulate ce sunt mai mici decât valoarea 1 milimetru.**

**DATE DESPRE IMOBILUL NR. 6080**

Oficiul de Cadastru și Publicitate Imobiliară DOLJ
Biroul de Cadastru și Publicitate Imobiliară Craiova

A. Partea I. Descrierea imobilului

TEREN Extravilan

Adresa: Jud. Dolj, T53, P43/14

Nr. Crt	Nr cadastral Nr. topografic	Suprafața* (mp)	Observații / Referințe
A1		5.000	Sector cadastral:21 Teren neimprejmuit;

B. Partea II. Proprietari și acte

Inscrieri privitoare la dreptul de proprietate și alte drepturi reale	Referințe
/	
Act Administrativ nr. Titlu de proprietate 423-59566, din 12/02/1997 emis de CJSIPT Dolj;	
B1	A1
Intabulare, drept de PROPRIETATE, dobandit prin Reconstituire, cota actuala 1/1, cota initiala 1/1	
1) UNGUREANU FLOREA	

C. Partea III. SARCINI .

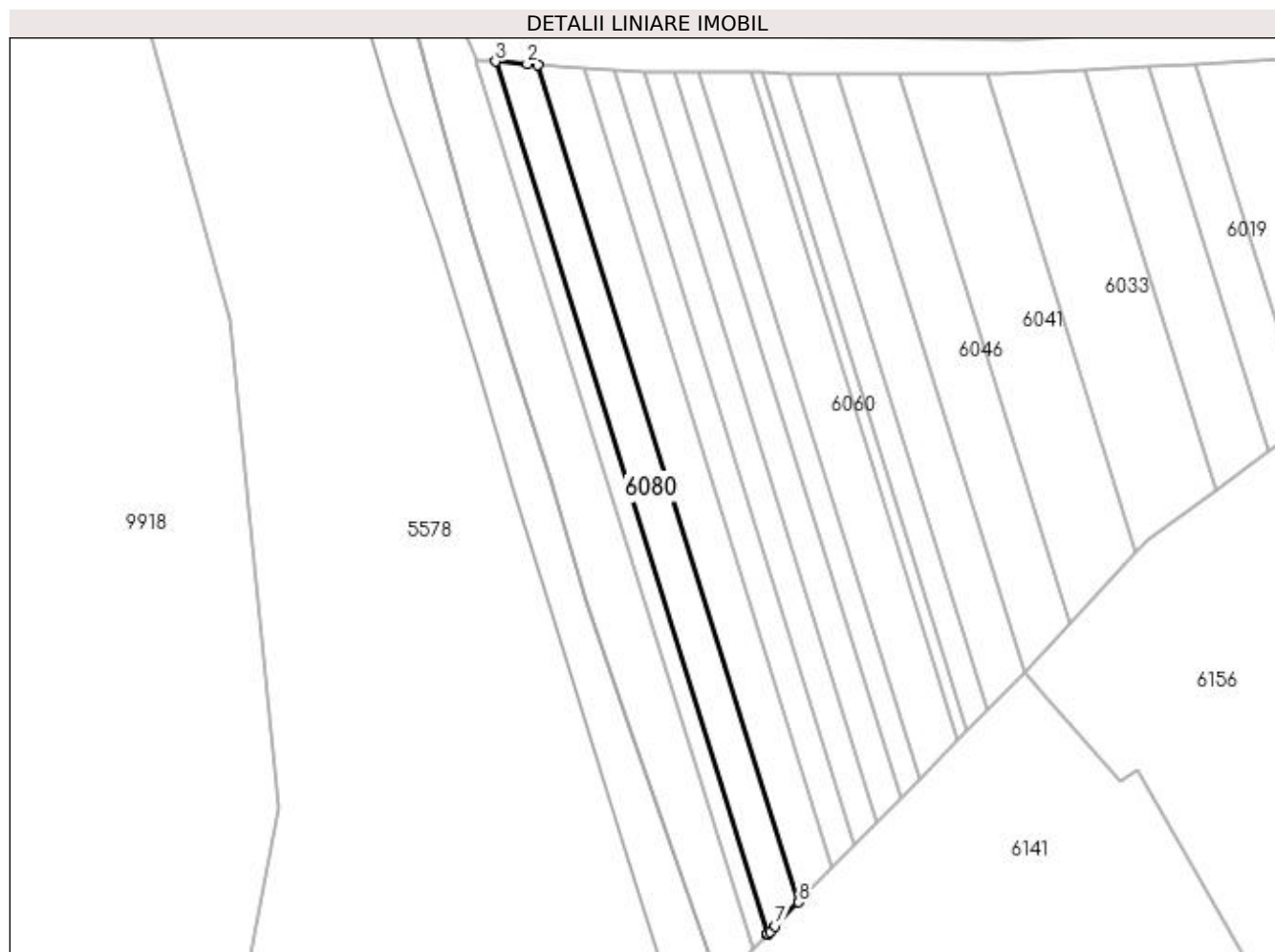
Inscrieri privind dezmembramintele dreptului de proprietate, drepturi reale de garanție și sarcini	Referințe
NU SUNT	

Anexa Nr. 1 La Partea I

Teren

Nr cadastral	Suprafața (mp)*	Observații / Referințe
	5.000	

* Suprafața este determinată în planul de proiecție Stereo 70.



Date referitoare la teren

Crt	Categorie folosință	Intravilan	Suprafața (mp)	Tarla	Parcelă	Nr. topo	Observații / Referințe
1	arabil	NU	5.000	53	43/14	-	

Lungime Segmente

1) Valorile lungimilor segmentelor sunt obținute din proiecție în plan.

Punct început	X / Y	Punct sfârșit	X / Y	Lungime segment (** (m)
1	395.246,93 324.729,793	2	395.242,869 324.730,113	4.073
2	395.242,869 324.730,113	3	395.230,991 324.731,05	11.915
3	395.230,991 324.731,05	4	395.333,273 324.402,772	343.844
4	395.333,273 324.402,772	5	395.333,364 324.402,864	0.13
5	395.333,364 324.402,864	6	395.334,353 324.403,873	1.413

Punct început	X / Y	Punct sfârșit	X / Y	Lungime segment (** (m)
6	395.334,353 324.403,873	7	395.336,293 324.405,863	2.779
7	395.336,293 324.405,863	8	395.345,057 324.414,851	12.553
8	395.345,057 324.414,851	1	395.246,93 324.729,793	329.874

** Lungimile segmentelor sunt determinate în planul de proiecție Stereo 70 și sunt rotunjite la 1 milimetru.

*** Distanța dintre puncte este formată din segmente cumulate ce sunt mai mici decât valoarea 1 milimetru.

**DATE DESPRE IMOBILUL NR. 6081**

Oficiul de Cadastru și Publicitate Imobiliară DOLJ
Biroul de Cadastru și Publicitate Imobiliară Craiova

A. Partea I. Descrierea imobilului

TEREN Intravilan

Adresa: Loc. Sitoaia, Jud. Dolj, T52, PHC

Nr. Crt	Nr cadastral Nr. topografic	Suprafața* (mp)	Observații / Referințe
A1		736	Sector cadastral:21 Teren neimprejmuit;

B. Partea II. Proprietari și acte

Inscrieri privitoare la dreptul de proprietate și alte drepturi reale		Referințe
/		
Act Normativ nr. Legea 7, din 13/03/1996 emis de Parlamentul Romaniei (art.13 alin 15);		
B1	Inscrierea provizorie, drept de PROPRIETATE, dobandit prin Lege, cota actuala 1/1, cota initiala 1/1 1) NEIDENTIFICAT NEIDENTIFICAT	A1

C. Partea III. SARCINI .

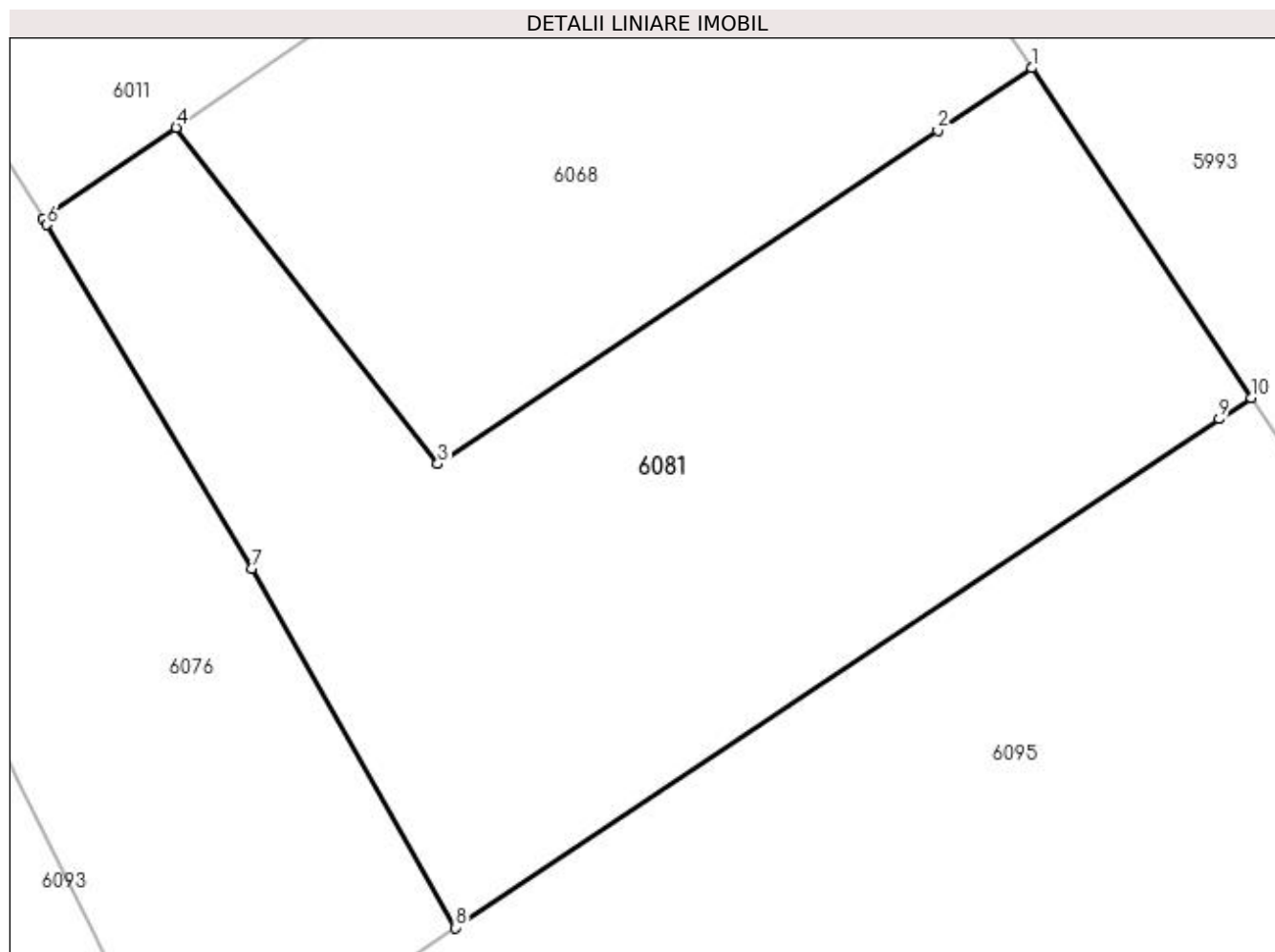
Inscrieri privind dezmembramintele dreptului de proprietate, drepturi reale de garanție și sarcini	Referințe
NU SUNT	

Anexa Nr. 1 La Partea I

Teren

Nr cadastral	Suprafața (mp)*	Observații / Referințe
	736	

* Suprafața este determinată în planul de proiecție Stereo 70.



Date referitoare la teren

Crt	Categorie folosință	Intravilan	Suprafața (mp)	Tarla	Parcelă	Nr. topo	Observații / Referințe
1	curți constructii	DA	736	52	HC	-	

Lungime Segmente

1) Valorile lungimilor segmentelor sunt obținute din proiecție în plan.

Punct început	X / Y	Punct sfârșit	X / Y	Lungime segment (** (m)
1	397.309,43 324.587,37	2	397.305,649 324.584,85	4.543
2	397.305,649 324.584,85	3	397.285,47 324.571,4	24.251
3	397.285,47 324.571,4	4	397.274,91 324.584,98	17.203
4	397.274,91 324.584,98	5	397.269,542 324.581,297	6.51
5	397.269,542 324.581,297	6	397.269,686 324.581,056	0.282

Punct început	X / Y	Punct sfârșit	X / Y	Lungime segment (** (m)
6	397.269,686 324.581,056	7	397.277,95 324.567,18	16.15
7	397.277,95 324.567,18	8	397.286,181 324.552,693	16.662
8	397.286,181 324.552,693	9	397.317,0 324.573,221	37.03
9	397.317,0 324.573,221	10	397.318,29 324.574,08	1.55
10	397.318,29 324.574,08	1	397.309,43 324.587,37	15.973

** Lungimile segmentelor sunt determinate în planul de proiecție Stereo 70 și sunt rotunjite la 1 milimetru.

*** Distanța dintre puncte este formată din segmente cumulate ce sunt mai mici decât valoarea 1 milimetru.

**DATE DESPRE IMOBILUL NR. 6093**

Oficiul de Cadastru și Publicitate Imobiliară DOLJ
Biroul de Cadastru și Publicitate Imobiliară Craiova

A. Partea I. Descrierea imobilului

TEREN Intravilan

Nr. CF vechi:262
Nr. cadastral vechi:569

Adresa: Loc. Sitoaia, Jud. Dolj, T 53, P 858/1

Nr. Crt	Nr cadastral Nr. topografic	Suprafața* (mp)	Observații / Referințe
A1	30750	3.821	Sector cadastral:21 Teren neimprejmuit;

B. Partea II. Proprietari și acte

Inscrieri privitoare la dreptul de proprietate și alte drepturi reale		Referințe
54810 / 13/12/2006		
Contract De Vanzare-Cumparare nr. 4195, din 01/01/2006 emis de BNP DT (Adev.nr.2951/2008 CONS.LOC. ALMAJ);		
B1	Intabulare, drept de PROPRIETATE, dobandit prin Conventie, cota actuala 1/1, cota initiala 1/1	A1
	1) DUNA PAUL CLAUDIU	
	2) DUNA CRISTINA AUGUSTINA	
	<i>OBSERVATII: (provenita din conversia CF 262)</i>	

C. Partea III. SARCINI .

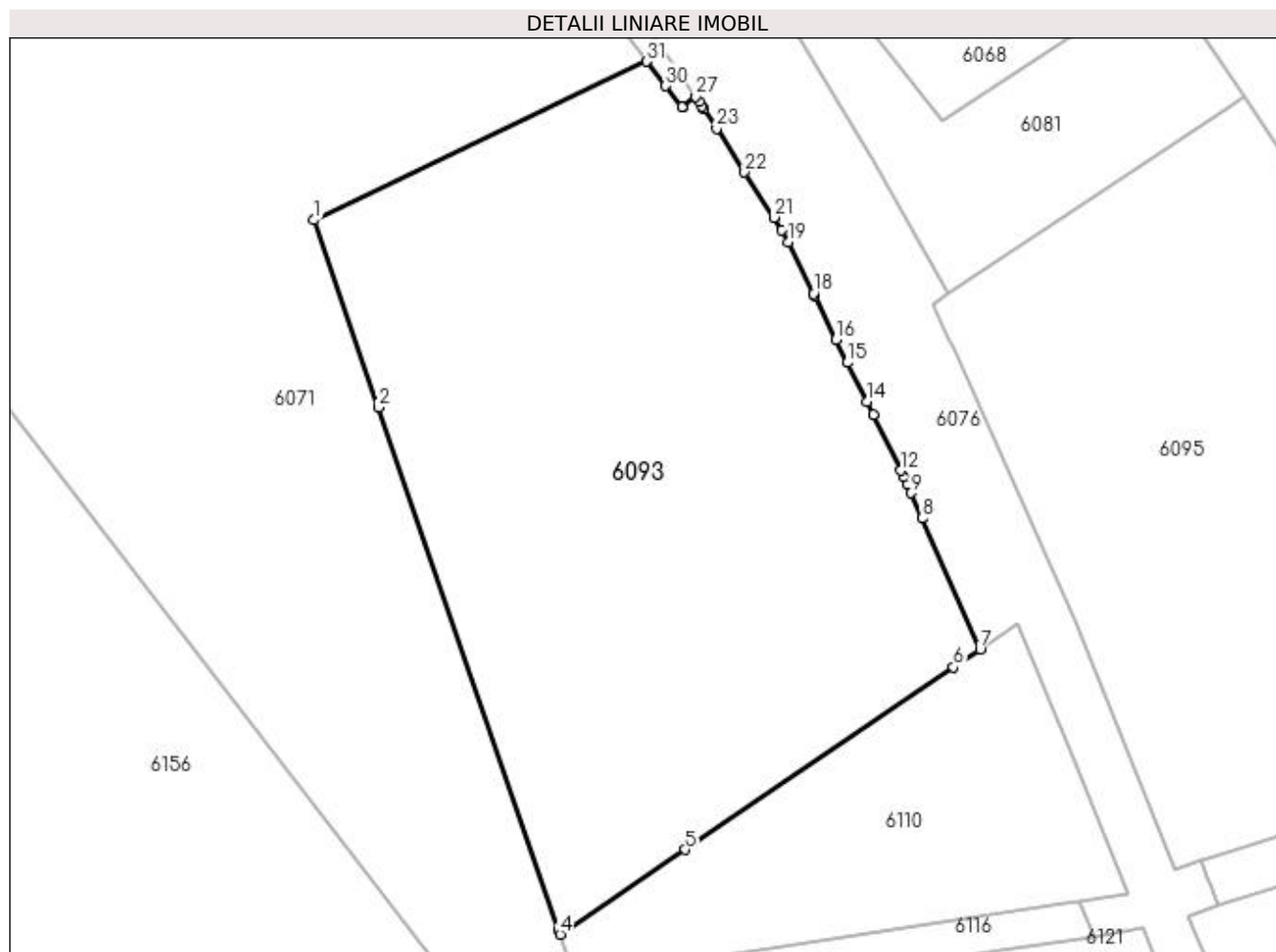
Inscrieri privind dezmembramintele dreptului de proprietate, drepturi reale de garanție și sarcini	Referințe
NU SUNT	

Anexa Nr. 1 La Partea I

Teren

Nr cadastral	Suprafața (mp)*	Observații / Referințe
30750	3.821	

* Suprafața este determinată în planul de proiecție Stereo 70.



Date referitoare la teren

Crt	Categorie folosință	Intravilan	Suprafața (mp)	Tarla	Parcelă	Nr. topo	Observații / Referințe
1	neproductiv	DA	3.821	53	858/1	-	

Lungime Segmente

1) Valorile lungimilor segmentelor sunt obținute din proiecție în plan.

Punct început	X / Y	Punct sfârșit	X / Y	Lungime segment (** (m)
1	397.217,178 324.560,703	2	397.224,197 324.540,319	21.559
3	397.243,745 324.483,547	4	397.243,918 324.483,031	0.544
5	397.257,49 324.492,248	6	397.286,701 324.512,086	35.311
7	397.289,594 324.514,051	8	397.283,279 324.528,276	15.563
9	397.282,069 324.531,002	10	397.281,642 324.531,964	1.052

Punct început	X / Y	Punct sfârșit	X / Y	Lungime segment (** (m)
2	397.224,197 324.540,319	3	397.243,745 324.483,547	60.043
4	397.243,918 324.483,031	5	397.257,49 324.492,248	16.405
6	397.286,701 324.512,086	7	397.289,594 324.514,051	3.497
8	397.283,279 324.528,276	9	397.282,069 324.531,002	2.983
10	397.281,642 324.531,964	11	397.281,293 324.532,749	0.858

Punct început	X / Y	Punct sfârșit	X / Y	Lungime segment (** (m)
11	397.281,293 324.532,749	12	397.280,975 324.533,466	0.785
13	397.277,968 324.539,547	14	397.277,28 324.540,937	1.551
15	397.275,176 324.545,192	16	397.273,93 324.547,712	2.811
17	397.271,596 324.552,432	18	397.271,472 324.552,681	0.278
19	397.268,703 324.558,281	20	397.268,072 324.559,557	1.423
21	397.267,156 324.560,978	22	397.263,98 324.565,905	5.861
23	397.260,934 324.570,63	24	397.259,564 324.572,756	2.529
25	397.259,328 324.573,122	26	397.259,034 324.573,577	0.542
27	397.258,678 324.574,13	28	397.257,327 324.573,098	1.7
29	397.257,16 324.572,97	30	397.255,392 324.575,273	2.903
31	397.253,35 324.577,932	1	397.217,178 324.560,703	40.065

Punct început	X / Y	Punct sfârșit	X / Y	Lungime segment (** (m)
12	397.280,975 324.533,466	13	397.277,968 324.539,547	6.784
14	397.277,28 324.540,937	15	397.275,176 324.545,192	4.747
16	397.273,93 324.547,712	17	397.271,596 324.552,432	5.265
18	397.271,472 324.552,681	19	397.268,703 324.558,281	6.247
20	397.268,072 324.559,557	21	397.267,156 324.560,978	1.691
22	397.263,98 324.565,905	23	397.260,934 324.570,63	5.622
24	397.259,564 324.572,756	25	397.259,328 324.573,122	0.435
26	397.259,034 324.573,577	27	397.258,678 324.574,13	0.658
28	397.257,327 324.573,098	29	397.257,16 324.572,97	0.21
30	397.255,392 324.575,273	31	397.253,35 324.577,932	3.353

** Lungimile segmentelor sunt determinate în planul de proiecție Stereo 70 și sunt rotunjite la 1 milimetru.

*** Distanța dintre puncte este formată din segmente cumulate ce sunt mai mici decât valoarea 1 milimetru.

**DATE DESPRE IMOBILUL NR. 6095**

Oficiul de Cadastru și Publicitate Imobiliară DOLJ
Biroul de Cadastru și Publicitate Imobiliară Craiova

A. Partea I. Descrierea imobilului

TEREN Intravilan

Nr. CF vechi:253
Nr. cadastral vechi:567

Adresa: Loc. Sitoaia, Jud. Dolj, T 52, P 830/2

Nr. Crt	Nr cadastral Nr. topografic	Suprafața* (mp)	Observații / Referințe
A1	30601	3.406	Sector cadastral:21 Teren neimprejmuit;

B. Partea II. Proprietari și acte

Inscrieri privitoare la dreptul de proprietate și alte drepturi reale		Referințe
167096 / 01/11/2017		
Act Notarial nr. CONTRACT DE DARE IN PLATA AUT 4909, din 31/10/2017 emis de NP Floricel MIHAI-MARIAN;		
B1	Intabulare, drept de PROPRIETATE, dobândit prin Conventie, cota actuala 1/1, cota initiala 1/1 1) CERNEA NICOLAE LAURENTIU	A1

C. Partea III. SARCINI .

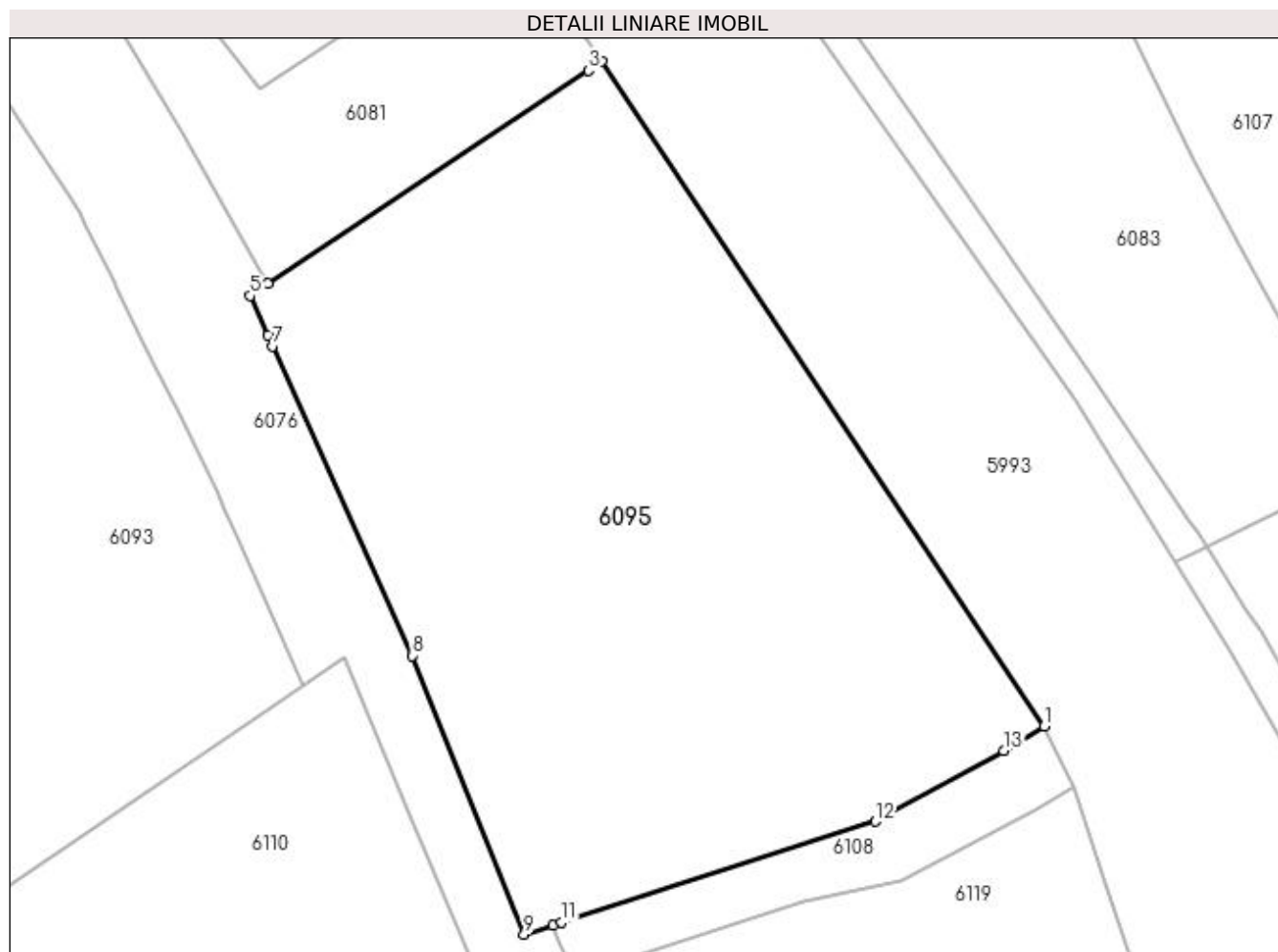
Inscrieri privind dezmembramintele dreptului de proprietate, drepturi reale de garanție și sarcini	Referințe
NU SUNT	

Anexa Nr. 1 La Partea I

Teren

Nr cadastral	Suprafața (mp)*	Observații / Referințe
30601	3.406	

* Suprafața este determinată în planul de proiecție Stereo 70.



Date referitoare la teren

Crt	Categorie folosință	Intra vilan	Suprafața (mp)	Tarla	Parcelă	Nr. topo	Observații / Referințe
1	arabil	DA	3.406	52	830/2	-	

Lungime Segmente

1) Valorile lungimilor segmentelor sunt obținute din proiecție în plan.

Punct început	X / Y	Punct sfârșit	X / Y	Lungime segment (** (m)
1	397.360,86 324.510,15	2	397.318,29 324.574,08	76.807
2	397.318,29 324.574,08	3	397.317,0 324.573,221	1.55
3	397.317,0 324.573,221	4	397.286,181 324.552,693	37.03
4	397.286,181 324.552,693	5	397.284,48 324.551,56	2.044
5	397.284,48 324.551,56	6	397.286,195 324.547,746	4.182

Punct început	X / Y	Punct sfârșit	X / Y	Lungime segment (** (m)
6	397.286,195 324.547,746	7	397.286,658 324.546,717	1.128
7	397.286,658 324.546,717	8	397.300,05 324.516,94	32.65
8	397.300,05 324.516,94	9	397.310,82 324.490,14	28.883
9	397.310,82 324.490,14	10	397.313,576 324.491,025	2.895
10	397.313,576 324.491,025	11	397.314,435 324.491,3	0.902
11	397.314,435 324.491,3	12	397.344,62 324.500,99	31.702
12	397.344,62 324.500,99	13	397.356,98 324.507,78	14.102
13	397.356,98 324.507,78	1	397.360,86 324.510,15	4.547

** Lungimile segmentelor sunt determinate în planul de proiecție Stereo 70 și sunt rotunjite la 1 milimetru.

*** Distanța dintre puncte este formată din segmente cumulate ce sunt mai mici decât valoarea 1 milimetru.

**DATE DESPRE IMOBILUL NR. 6108**

Oficiul de Cadastru și Publicitate Imobiliară DOLJ
Biroul de Cadastru și Publicitate Imobiliară Craiova

A. Partea I. Descrierea imobilului

TEREN Intravilan

Adresa: Loc. Sitoaia, Jud. Dolj, T52, PDE

Nr. Crt	Nr cadastral Nr. topografic	Suprafața* (mp)	Observații / Referințe
A1		296	Sector cadastral:21 Teren neimprejmuit;

B. Partea II. Proprietari și acte

Inscrieri privitoare la dreptul de proprietate și alte drepturi reale		Referințe
/		
Act Normativ nr. Legea 7, din 13/03/1996 emis de Parlamentul Romaniei (art.13 alin 15);		
B1	Inscrierea provizorie, drept de PROPRIETATE, dobandit prin Lege, cota actuala 1/1, cota initiala 1/1 1) NEIDENTIFICAT NEIDENTIFICAT	A1

C. Partea III. SARCINI .

Inscrieri privind dezmembramintele dreptului de proprietate, drepturi reale de garanție și sarcini	Referințe
NU SUNT	

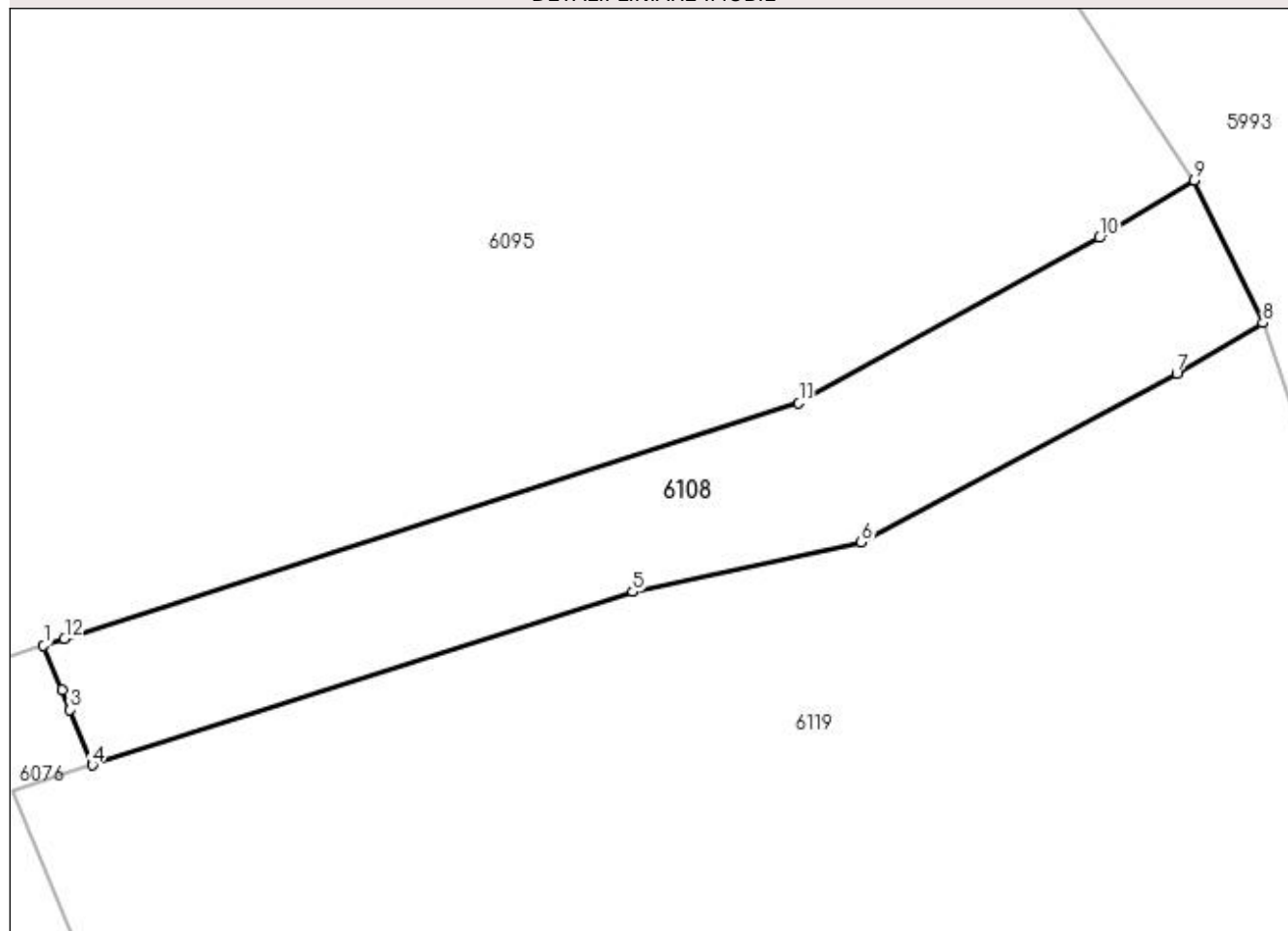
Anexa Nr. 1 La Partea I

Teren

Nr cadastral	Suprafața (mp)*	Observații / Referințe
	296	

* Suprafața este determinată în planul de proiecție Stereo 70.

DETALII LINIARE IMOBIL



Date referitoare la teren

Crt	Categorie folosință	Intravilan	Suprafața (mp)	Tarla	Parcelă	Nr. topo	Observații / Referințe
1	drum	DA	296	52	DE	-	

Lungime Segmente

1) Valorile lungimilor segmentelor sunt obținute din proiecție în plan.

Punct început	X / Y	Punct sfârșit	X / Y	Lungime segment (** (m)
1	397.313,576 324.491,025	2	397.314,328 324.489,214	1.961
2	397.314,328 324.489,214	3	397.314,67 324.488,39	0.892
3	397.314,67 324.488,39	4	397.315,577 324.486,112	2.452
4	397.315,577 324.486,112	5	397.337,79 324.493,24	23.329
5	397.337,79 324.493,24	6	397.347,18 324.495,28	9.609

Punct început	X / Y	Punct sfârșit	X / Y	Lungime segment (** (m)
6	397.347,18 324.495,28	7	397.360,15 324.502,2	14.701
7	397.360,15 324.502,2	8	397.363,69 324.504,28	4.106
8	397.363,69 324.504,28	9	397.360,86 324.510,15	6.517
9	397.360,86 324.510,15	10	397.356,98 324.507,78	4.547
10	397.356,98 324.507,78	11	397.344,62 324.500,99	14.102
11	397.344,62 324.500,99	12	397.314,435 324.491,3	31.702
12	397.314,435 324.491,3	1	397.313,576 324.491,025	0.902

** Lungimile segmentelor sunt determinate în planul de proiecție Stereo 70 și sunt rotunjite la 1 milimetru.

*** Distanța dintre puncte este formată din segmente cumulate ce sunt mai mici decât valoarea 1 milimetru.

**DATE DESPRE IMOBILUL NR. 6110**

Oficiul de Cadastru și Publicitate Imobiliară DOLJ
Biroul de Cadastru și Publicitate Imobiliară Craiova

A. Partea I. Descrierea imobilului

TEREN Intravilan

Nr. CF vechi:322
Nr. cadastral vechi:605

Adresa: Loc. Almaj, Jud. Dolj, T 53, P 858/2

Nr. Crt	Nr cadastral Nr. topografic	Suprafața* (mp)	Observații / Referințe
A1	30749	1.086	Sector cadastral:21 Teren neimprejmuit;

B. Partea II. Proprietari și acte

Inscrieri privitoare la dreptul de proprietate și alte drepturi reale		Referințe
26993 / 15/05/2007		
Titlu Proprietate nr. 2785, din 14/09/2004 emis de CJSIPT Dolj;		
B1	Intabulare, drept de PROPRIETATE, dobândit prin Reconstituire, cota actuala 1/1, cota initiala 1/1 1) ANGELESCU MARIN <i>OBSERVATII: (provenita din conversia CF 322)</i>	A1
32730 / 07/03/2016		
Act Administrativ nr. REFERAT NR 1784, din 04/03/2016 emis de SC;		
B2	Se noteaza faptul ca imobilul de sub A 1 se afla sub incidenta art. 3 alin. (1) din Legea nr. 17/2014	A1

C. Partea III. SARCINI .

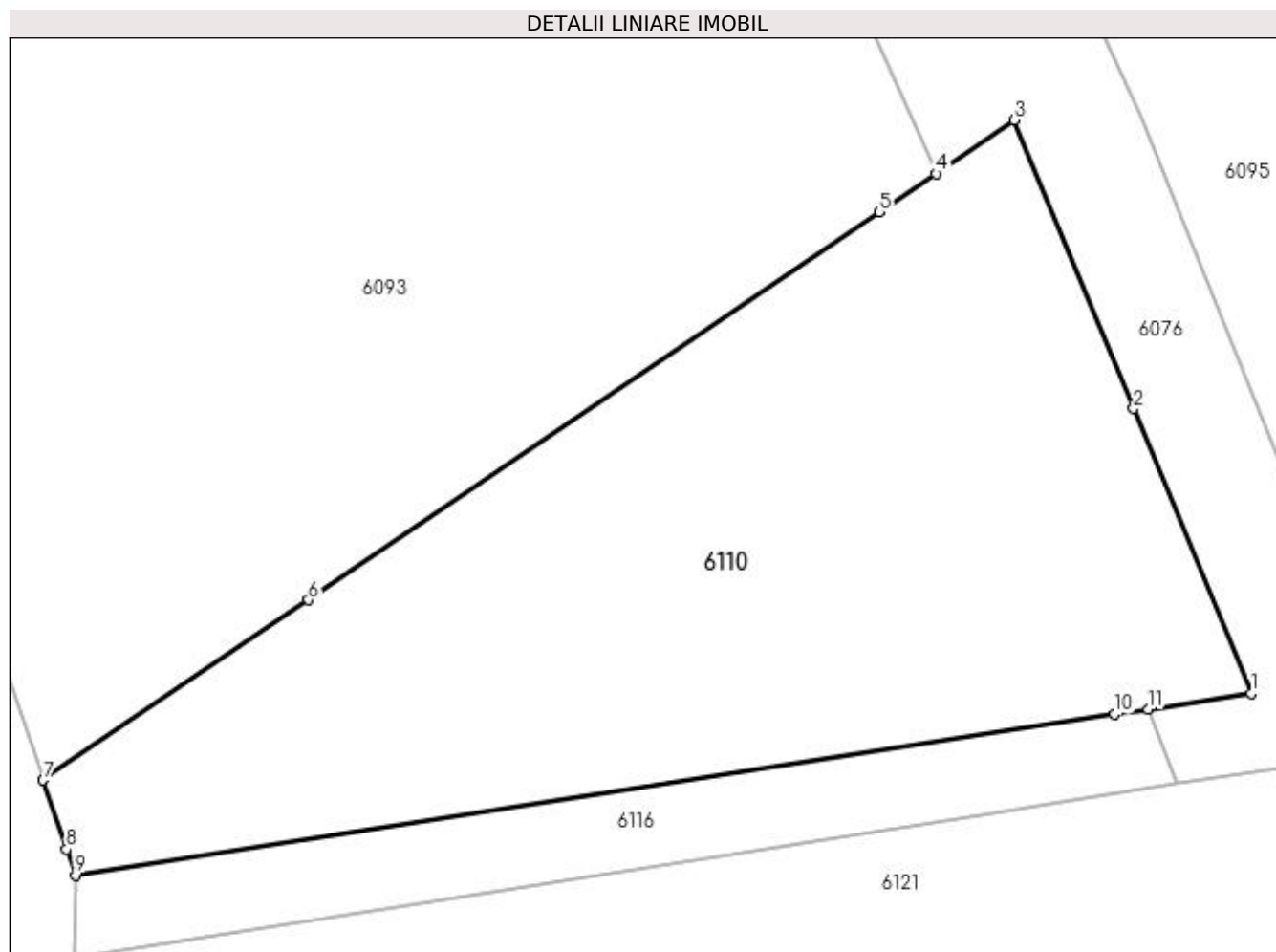
Inscrieri privind dezmembramintele dreptului de proprietate, drepturi reale de garanție și sarcini	Referințe
NU SUNT	

Anexa Nr. 1 La Partea I

Teren

Nr cadastral	Suprafața (mp)*	Observații / Referințe
30749	1.086	

* Suprafața este determinată în planul de proiecție Stereo 70.



Date referitoare la teren

Crt	Categorie folosință	Intra vilan	Suprafața (mp)	Tarla	Parcelă	Nr. topo	Observații / Referințe
1	altele	DA	1.086	53	858/2	-	

Lungime Segmente

1) Valorile lungimilor segmentelor sunt obținute din proiecție în plan.

Punct început	X / Y	Punct sfârșit	X / Y	Lungime segment (** (m)
1	397.305,719 324.487,483	2	397.299,699 324.502,041	15.753
2	397.299,699 324.502,041	3	397.293,606 324.516,776	15.945
3	397.293,606 324.516,776	4	397.289,594 324.514,051	4.85
4	397.289,594 324.514,051	5	397.286,701 324.512,086	3.497
5	397.286,701 324.512,086	6	397.257,49 324.492,248	35.311

Punct început	X / Y	Punct sfârșit	X / Y	Lungime segment (** (m)
6	397.257,49 324.492,248	7	397.243,918 324.483,031	16.405
7	397.243,918 324.483,031	8	397.245,11 324.479,51	3.718
8	397.245,11 324.479,51	9	397.245,567 324.478,16	1.425
9	397.245,567 324.478,16	10	397.298,75 324.486,403	53.818
10	397.298,75 324.486,403	11	397.300,443 324.486,665	1.713
11	397.300,443 324.486,665	1	397.305,719 324.487,483	5.339

** Lungimile segmentelor sunt determinate în planul de proiecție Stereo 70 și sunt rotunjite la 1 milimetru.

*** Distanța dintre puncte este formată din segmente cumulate ce sunt mai mici decât valoarea 1 milimetru.

**DATE DESPRE IMOBILUL NR. 6116**

Oficiul de Cadastru și Publicitate Imobiliară DOLJ
Biroul de Cadastru și Publicitate Imobiliară Craiova

A. Partea I. Descrierea imobilului

TEREN Intravilan

Adresa: Loc. Sitoaia, Jud. Dolj, T53, PDE

Nr. Crt	Nr cadastral Nr. topografic	Suprafața* (mp)	Observații / Referințe
A1		229	Sector cadastral:21 Teren neimprejmuit;

B. Partea II. Proprietari și acte

Inscrieri privitoare la dreptul de proprietate și alte drepturi reale		Referințe
/		
Act Normativ nr. Legea 7, din 13/03/1996 emis de Parlamentul Romaniei (art.13 alin 15);		
B1	Inscrierea provizorie, drept de PROPRIETATE, dobandit prin Lege, cota actuala 1/1, cota initiala 1/1 1) NEIDENTIFICAT NEIDENTIFICAT	A1

C. Partea III. SARCINI .

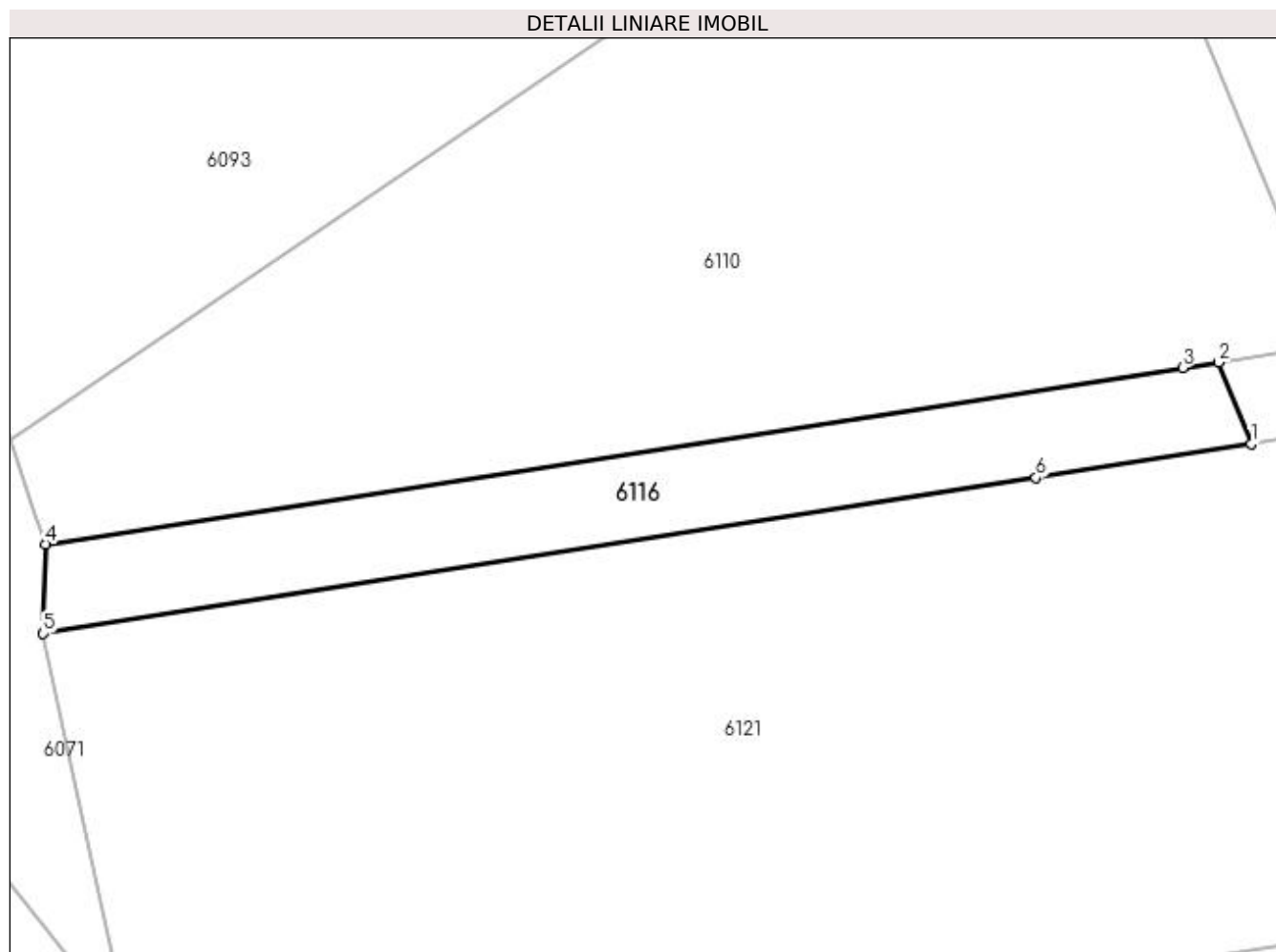
Inscrieri privind dezmembramintele dreptului de proprietate, drepturi reale de garanție și sarcini	Referințe
NU SUNT	

Anexa Nr. 1 La Partea I

Teren

Nr cadastral	Suprafața (mp)*	Observații / Referințe
	229	

* Suprafața este determinată în planul de proiecție Stereo 70.



Date referitoare la teren

Crt	Categorie folosință	Intravilan	Suprafața (mp)	Tarla	Parcelă	Nr. topo	Observații / Referințe
1	drum	DA	229	53	DE	-	

Lungime Segmente

1) Valorile lungimilor segmentelor sunt obținute din proiecție în plan.

Punct început	X / Y	Punct sfârșit	X / Y	Lungime segment (** (m)
1	397.301,958 324.482,842	2	397.300,443 324.486,665	4.113
2	397.300,443 324.486,665	3	397.298,75 324.486,403	1.713
3	397.298,75 324.486,403	4	397.245,567 324.478,16	53.818
4	397.245,567 324.478,16	5	397.245,465 324.473,976	4.185
5	397.245,465 324.473,976	6	397.291,896 324.481,263	46.999

Punct început	X / Y	Punct sfârșit	X / Y	Lungime segment (** (m)
6	397.291,896 324.481,263	1	397.301,958 324.482,842	10.185

** Lungimile segmentelor sunt determinate în planul de proiecție Stereo 70 și sunt rotunjite la 1 milimetru.

*** Distanța dintre puncte este formată din segmente cumulate ce sunt mai mici decât valoarea 1 milimetru.

**DATE DESPRE IMOBILUL NR. 6119**

Oficiul de Cadastru și Publicitate Imobiliară DOLJ
Biroul de Cadastru și Publicitate Imobiliară Craiova

A. Partea I. Descrierea imobilului

TEREN Intravilan

Nr. CF vechi:245

Nr. cadastral vechi:558

Adresa: Loc. Sitoaia, Jud. Dolj, Tarlăua 52, Parcela 830/3 (fost extravilan Sat Bogeia, Com. Almaj)

Nr. Crt	Nr cadastral Nr. topografic	Suprafața* (mp)	Observații / Referințe
A1	30748	2.228	Sector cadastral:21 Teren neimprejmuit;

B. Partea II. Proprietari și acte

Inscrieri privitoare la dreptul de proprietate și alte drepturi reale		Referințe
29407 / 17/07/2006		
Contract De Vanzare-Cumparare nr. aut.nr. 1038, din 01/01/2006 emis de NP. Tone Florian;		
B1	Intabulare, drept de PROPRIETATE, dobandit prin Conventie, cota actuala 1/1, cota initiala 1/1	A1
	1) BOJIN MARIAN	
	2) BOJIN MARIANA	
	<i>OBSERVATII: (provenita din conversia CF 245)</i>	

C. Partea III. SARCINI .

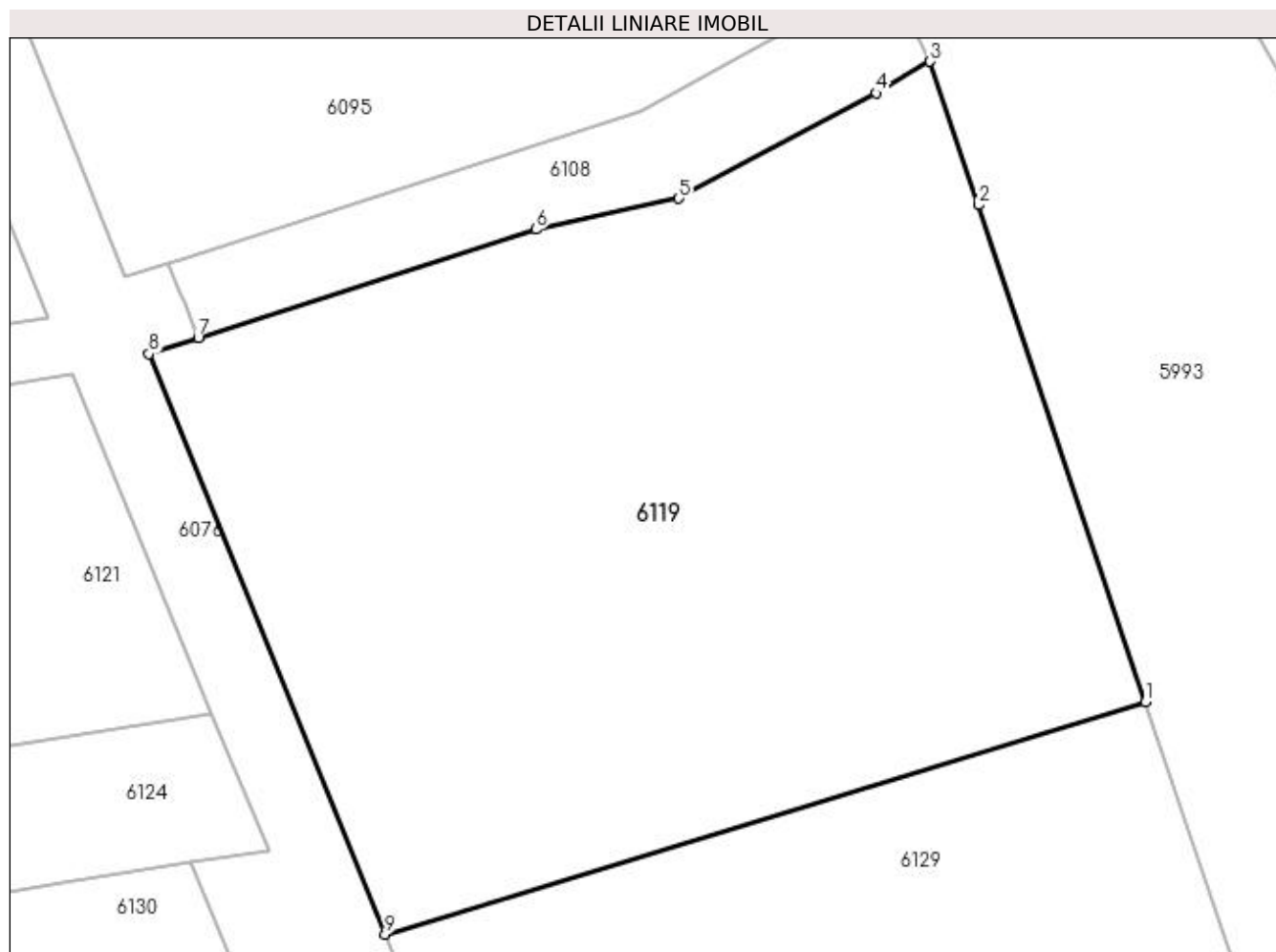
Inscrieri privind dezmembramintele dreptului de proprietate, drepturi reale de garanție și sarcini	Referințe
NU SUNT	

Anexa Nr. 1 La Partea I

Teren

Nr cadastral	Suprafața (mp)*	Observații / Referințe
30748	2.228	

* Suprafața este determinată în planul de proiecție Stereo 70.



Date referitoare la teren

Crt	Categorie folosință	Intra vilan	Suprafața (mp)	Tarla	Parcelă	Nr. topo	Observații / Referințe
1	arabil	DA	2.228	52	830/3	-	

Lungime Segmente

1) Valorile lungimilor segmentelor sunt obținute din proiecție în plan.

Punct început	X / Y	Punct sfârșit	X / Y	Lungime segment (** (m)
1	397.377,86 324.462,18	2	397.366,863 324.494,851	34.472
2	397.366,863 324.494,851	3	397.363,69 324.504,28	9.948
3	397.363,69 324.504,28	4	397.360,15 324.502,2	4.106
4	397.360,15 324.502,2	5	397.347,18 324.495,28	14.701
5	397.347,18 324.495,28	6	397.337,79 324.493,24	9.609

Punct început	X / Y	Punct sfârșit	X / Y	Lungime segment (** (m)
6	397.337,79 324.493,24	7	397.315,577 324.486,112	23.329
7	397.315,577 324.486,112	8	397.312,33 324.485,07	3.41
8	397.312,33 324.485,07	9	397.327,87 324.446,92	41.194
9	397.327,87 324.446,92	1	397.377,86 324.462,18	52.267

** Lungimile segmentelor sunt determinate în planul de proiecție Stereo 70 și sunt rotunjite la 1 milimetru.

*** Distanța dintre puncte este formată din segmente cumulate ce sunt mai mici decât valoarea 1 milimetru.

**DATE DESPRE IMOBILUL NR. 6121**

Oficiul de Cadastru și Publicitate Imobiliară DOLJ
Biroul de Cadastru și Publicitate Imobiliară Craiova

A. Partea I. Descrierea imobilului

TEREN Intravilan

Nr. CF vechi:323
Nr. cadastral vechi:606

Adresa: Loc. Almaj, Jud. Dolj, T 53, P 858/2

Nr. Crt	Nr cadastral Nr. topografic	Suprafața* (mp)	Observații / Referințe
A1	30746	1.514	Sector cadastral:21 Teren neimprejmuit;

B. Partea II. Proprietari și acte

Inscrieri privitoare la dreptul de proprietate și alte drepturi reale		Referințe
26993 / 15/05/2007		
Titlu Proprietate nr. 2785, din 14/09/2004 emis de CJSIPT Dolj;		
B1	Intabulare, drept de PROPRIETATE, dobândit prin Reconstituire, cota actuala 1/1, cota initiala 1/1 1) ANGELESCU MARIN <i>OBSERVATII: (provenita din conversia CF 323)</i>	A1
32724 / 07/03/2016		
Act Administrativ nr. 1749, din 03/03/2016 emis de SC;		
B2	Se notează mențiunea «Imobil aflat sub incidenta art.3 alin.(1) din Legea 17/2014»	A1

C. Partea III. SARCINI .

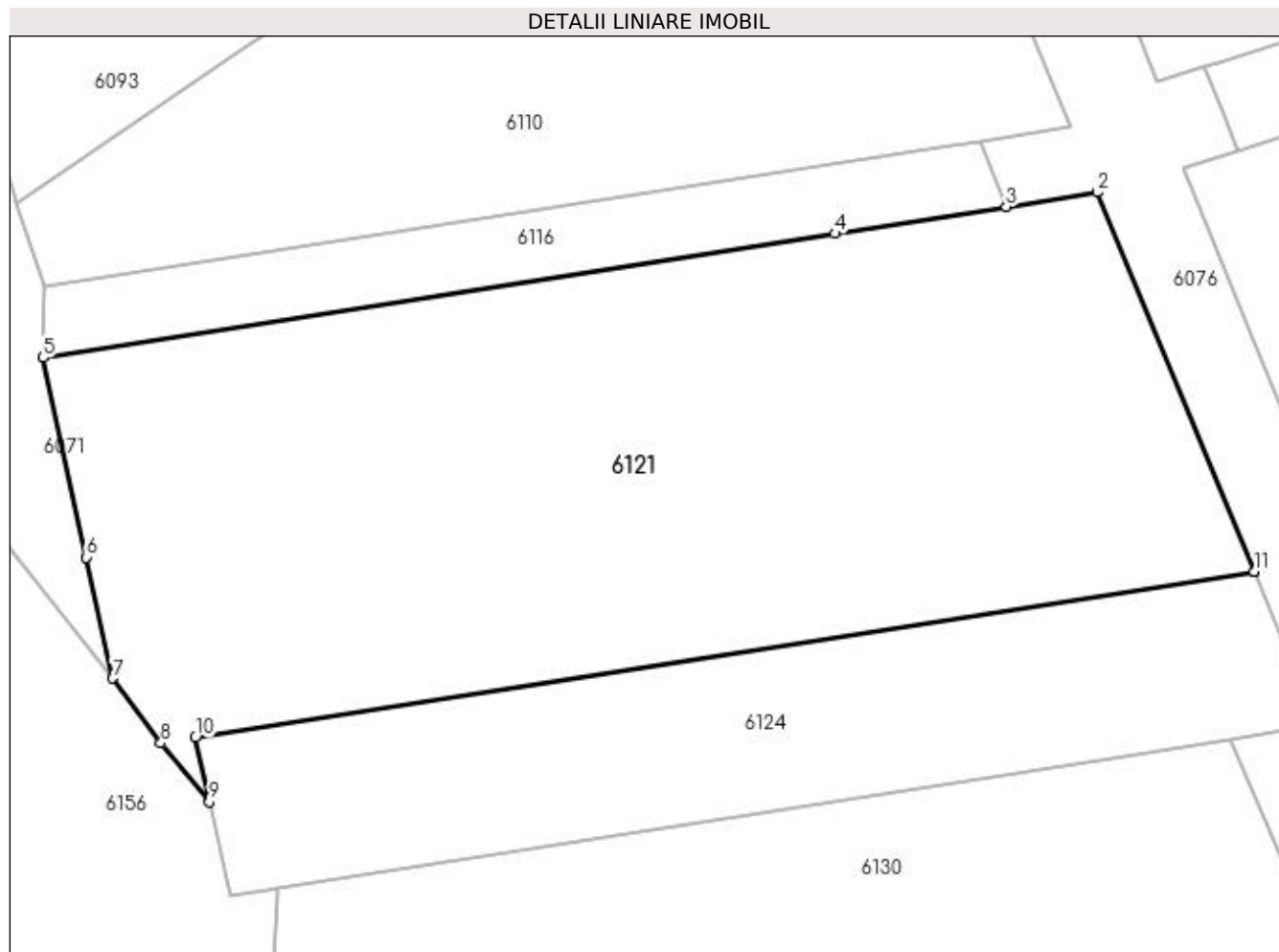
Inscrieri privind dezmembramentele dreptului de proprietate, drepturi reale de garanție și sarcini	Referințe
NU SUNT	

Anexa Nr. 1 La Partea I

Teren

Nr cadastral	Suprafața (mp)*	Observații / Referințe
30746	1.514	

* Suprafața este determinată în planul de proiecție Stereo 70.



Date referitoare la teren

Crt	Categorie folosință	Intravilan	Suprafața (mp)	Tarla	Parcelă	Nr. topo	Observații / Referințe
1	altele	DA	1.514	53	858/2	-	

Lungime Segmente

1) Valorile lungimilor segmentelor sunt obținute din proiecție în plan.

Punct început	X / Y	Punct sfârșit	X / Y	Lungime segment (** (m)
1	397.316,49 324.461,45	2	397.307,292 324.483,679	24.057
2	397.307,292 324.483,679	3	397.301,958 324.482,842	5.399
3	397.301,958 324.482,842	4	397.291,896 324.481,263	10.185
4	397.291,896 324.481,263	5	397.245,465 324.473,976	46.999
5	397.245,465 324.473,976	6	397.248,004 324.462,275	11.974

Punct început	X / Y	Punct sfârșit	X / Y	Lungime segment (** (m)
6	397.248,004 324.462,275	7	397.249,544 324.455,177	7.263
7	397.249,544 324.455,177	8	397.252,365 324.451,382	4.729
8	397.252,365 324.451,382	9	397.255,206 324.447,942	4.461
9	397.255,206 324.447,942	10	397.254,391 324.451,7	3.845
10	397.254,391 324.451,7	11	397.316,484 324.461,449	62.854
11	397.316,484 324.461,449	1	397.316,49 324.461,45	0.006

** Lungimile segmentelor sunt determinate în planul de proiecție Stereo 70 și sunt rotunjite la 1 milimetru.

*** Distanța dintre puncte este formată din segmente cumulate ce sunt mai mici decât valoarea 1 milimetru.

**DATE DESPRE IMOBILUL NR. 6124**

Oficiul de Cadastru și Publicitate Imobiliară DOLJ
Biroul de Cadastru și Publicitate Imobiliară Craiova

A. Partea I. Descrierea imobilului

TEREN Intravilan

Nr. CF vechi:246
Nr. cadastral vechi:557

Adresa: Loc. Sitoaia, Jud. Dolj, T 52, P 830/3

Nr. Crt	Nr cadastral Nr. topografic	Suprafața* (mp)	Observații / Referințe
A1	30745	605	Sector cadastral:21 Teren neimprejmuit;

B. Partea II. Proprietari și acte

Inscrieri privitoare la dreptul de proprietate și alte drepturi reale		Referințe
26535 / 28/06/2006		
Titlu Proprietate nr. 2677, din 28/02/2003 emis de Comisia Judeteana Dolj;		
B1	Intabulare, drept de PROPRIETATE, dobandit prin Conventie, cota actuala 1/1, cota initiala 1/1 1) ENACHE CONSTANTIN <i>OBSERVATII: (provenita din conversia CF 246)</i>	A1
32725 / 07/03/2016		
Act Administrativ nr. Referat nr. 17485SC, din 03/03/2016 emis de Serviciul Cadastru;		
B2	Se notează mențiunea «Imobil aflat sub incidenta art.3 alin.(1) din Legea 17/2014»	A1
95803 / 18/07/2016		
Act Normativ nr. 17, din 07/03/2014 emis de Parlamentul Romaniei;		
B3	Imobil aflat sub incidenta art.3 alin.(1) din Legea 17/2014, dobandit prin Lege	A1

C. Partea III. SARCINI .

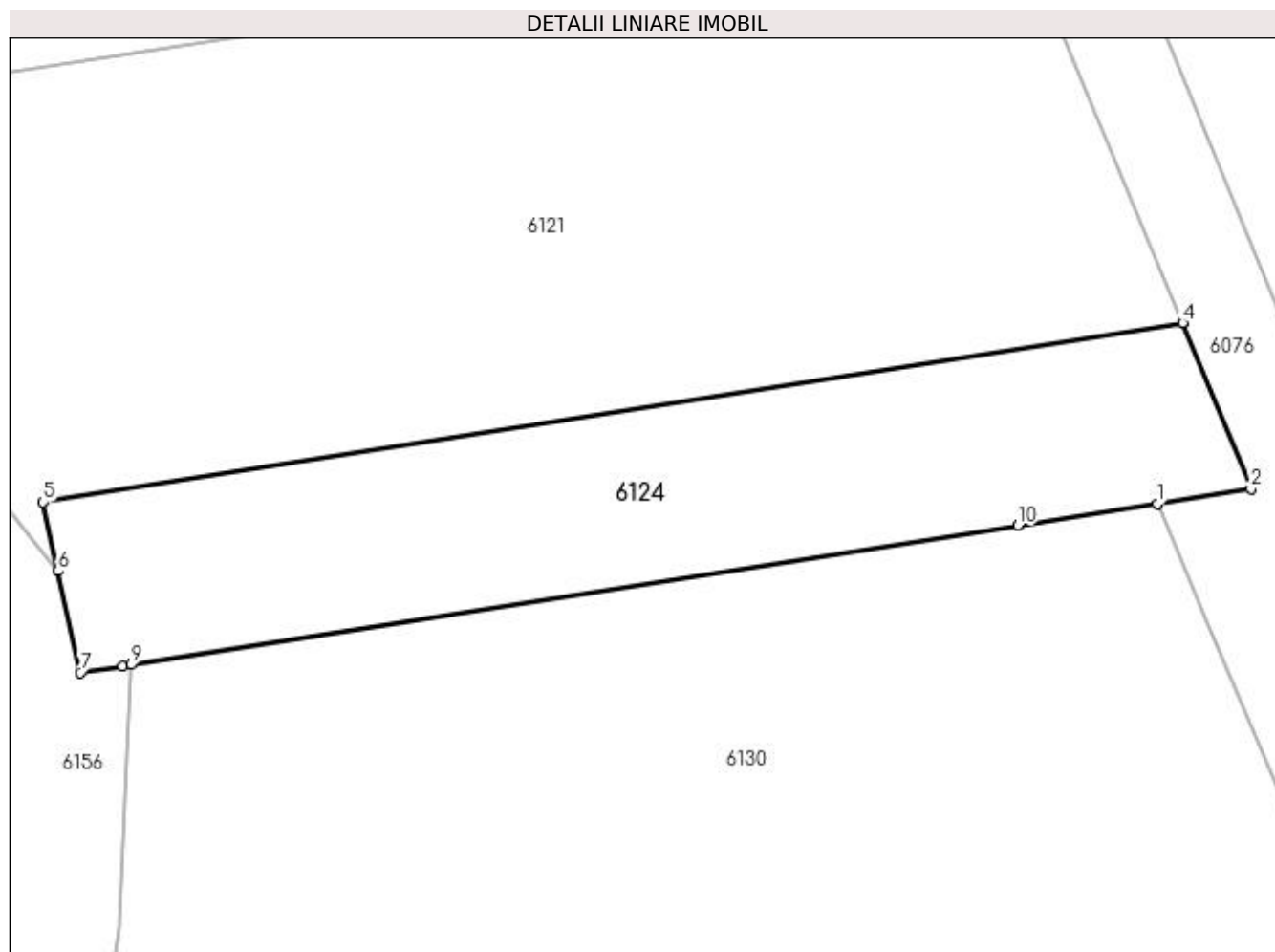
Inscrieri privind dezmembramintele dreptului de proprietate, drepturi reale de garanție și sarcini	Referințe
NU SUNT	

Anexa Nr. 1 La Partea I

Teren

Nr cadastral	Suprafața (mp)*	Observații / Referințe
30745	605	

* Suprafața este determinată în planul de proiecție Stereo 70.



Date referitoare la teren

Crt	Categorie folosință	Intra vilan	Suprafața (mp)	Tarla	Parcelă	Nr. topo	Observații / Referințe
1	arabil	DA	605	53	830/3	-	Conform CF T52

Lungime Segmente

1) Valorile lungimilor segmentelor sunt obținute din proiecție în plan.

Punct început	X / Y	Punct sfârșit	X / Y	Lungime segment (** (m)
1	397.315,106 324.451,617	2	397.320,22 324.452,42	5.177
2	397.320,22 324.452,42	3	397.316,49 324.461,45	9.77
3	397.316,49 324.461,45	4	397.316,484 324.461,449	0.006
4	397.316,484 324.461,449	5	397.254,391 324.451,7	62.854
5	397.254,391 324.451,7	6	397.255,206 324.447,942	3.845

Punct început	X / Y	Punct sfârșit	X / Y	Lungime segment (** (m)
6	397.255,206 324.447,942	7	397.256,41 324.442,4	5.671
7	397.256,41 324.442,4	8	397.258,705 324.442,76	2.323
8	397.258,705 324.442,76	9	397.259,2 324.442,838	0.501
9	397.259,2 324.442,838	10	397.307,489 324.450,421	48.881
10	397.307,489 324.450,421	1	397.315,106 324.451,617	7.711

** Lungimile segmentelor sunt determinate în planul de proiecție Stereo 70 și sunt rotunjite la 1 milimetru.

*** Distanța dintre puncte este formată din segmente cumulate ce sunt mai mici decât valoarea 1 milimetru.

**DATE DESPRE IMOBILUL NR. 6129**

Oficiul de Cadastru și Publicitate Imobiliară DOLJ
Biroul de Cadastru și Publicitate Imobiliară Craiova

A. Partea I. Descrierea imobilului

TEREN Intravilan

Nr. CF vechi:242

Nr. cadastral vechi:554

Adresa: Loc. Sitaia, Jud. Dolj, Tarlaua 52, Parcela 830/4 (fost extravilan Sat Bogeia, Com. Almaj, Tarlaua 52, Parcela 830/4)

Nr. Crt	Nr cadastral Nr. topografic	Suprafața* (mp)	Observații / Referințe
A1	30747	2.774	Sector cadastral:21 Teren neimprejmuit;

B. Partea II. Proprietari și acte

Inscrieri privitoare la dreptul de proprietate și alte drepturi reale		Referințe
25986 / 26/06/2006		
Act nr. CVC aut nr 950, din 23/06/2006 emis de BNP Bazgu Mariana;		
B1	Intabulare, drept de PROPRIETATE, dobandit prin Conventie, cota actuala 1/1, cota initiala 1/1 1) BOJIN MARIAN 2) BOJIN MARIANA <i>OBSERVATII: (provenita din conversia CF 242)</i>	A1

C. Partea III. SARCINI .

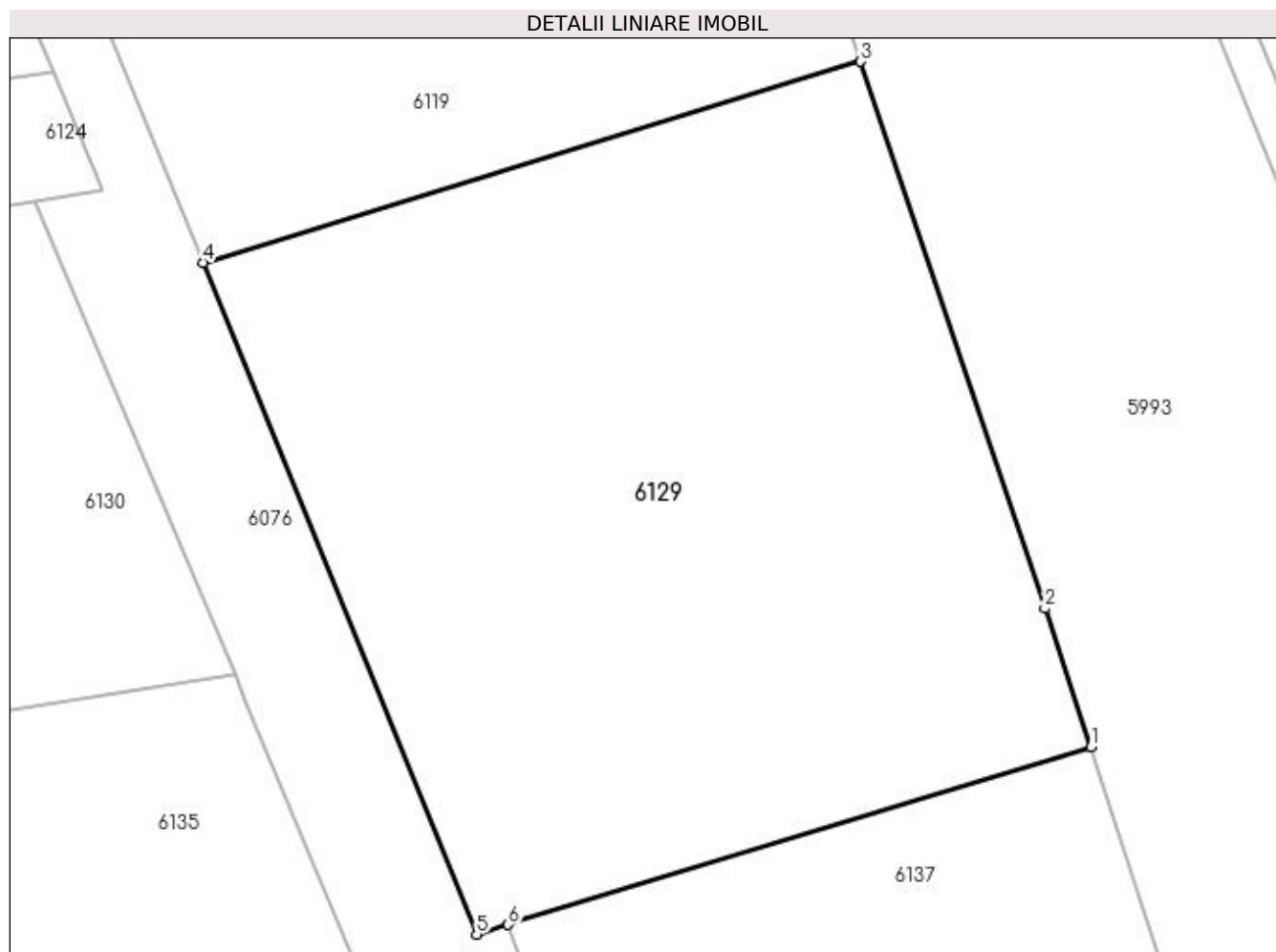
Inscrieri privind dezmembramintele dreptului de proprietate, drepturi reale de garanție și sarcini	Referințe
NU SUNT	

Anexa Nr. 1 La Partea I

Teren

Nr cadastral	Suprafața (mp)*	Observații / Referințe
30747	2.774	

* Suprafața este determinată în planul de proiecție Stereo 70.



Date referitoare la teren

Crt	Categorie folosință	Intra vilan	Suprafața (mp)	Tarla	Parcelă	Nr. topo	Observații / Referințe
1	neproductiv	DA	2.774	52	830/4	-	

Lungime Segmente

1) Valorile lungimilor segmentelor sunt obținute din proiecție în plan.

Punct început	X / Y	Punct sfârșit	X / Y	Lungime segment (** (m)
1	397.395,37 324.410,14	2	397.391,839 324.420,635	11.073
2	397.391,839 324.420,635	3	397.377,86 324.462,18	43.834
3	397.377,86 324.462,18	4	397.327,87 324.446,92	52.267
4	397.327,87 324.446,92	5	397.348,66 324.395,89	55.102
5	397.348,66 324.395,89	6	397.351,075 324.396,627	2.525

Punct început	X / Y	Punct sfârșit	X / Y	Lungime segment (** (m)
6	397.351,075 324.396,627	1	397.395,37 324.410,14	46.31

** Lungimile segmentelor sunt determinate în planul de proiecție Stereo 70 și sunt rotunjite la 1 milimetru.

*** Distanța dintre puncte este formată din segmente cumulate ce sunt mai mici decât valoarea 1 milimetru.

**DATE DESPRE IMOBILUL NR. 6130**

Oficiul de Cadastru și Publicitate Imobiliară DOLJ
Biroul de Cadastru și Publicitate Imobiliară Craiova

A. Partea I. Descrierea imobilului

TEREN Necunoscut

Adresa: Loc. Sitoaia, Jud. Dolj, T53, P858/3

Nr. Crt	Nr cadastral Nr. topografic	Suprafața* (mp)	Observații / Referințe
A1		2.500	Sector cadastral:21 Teren neimprejmuit;

B. Partea II. Proprietari și acte

Inscrieri privitoare la dreptul de proprietate și alte drepturi reale	Referințe
/	
Act Administrativ nr. Titlu de proprietate 12245, din 04/12/2008 emis de CJSIPT Dolj;	
B1	A1
Intabulare, drept de PROPRIETATE, dobandit prin Reconstituire, cota actuala 1/1, cota initiala 1/1 1) ANGELESCU MARIN	

C. Partea III. SARCINI .

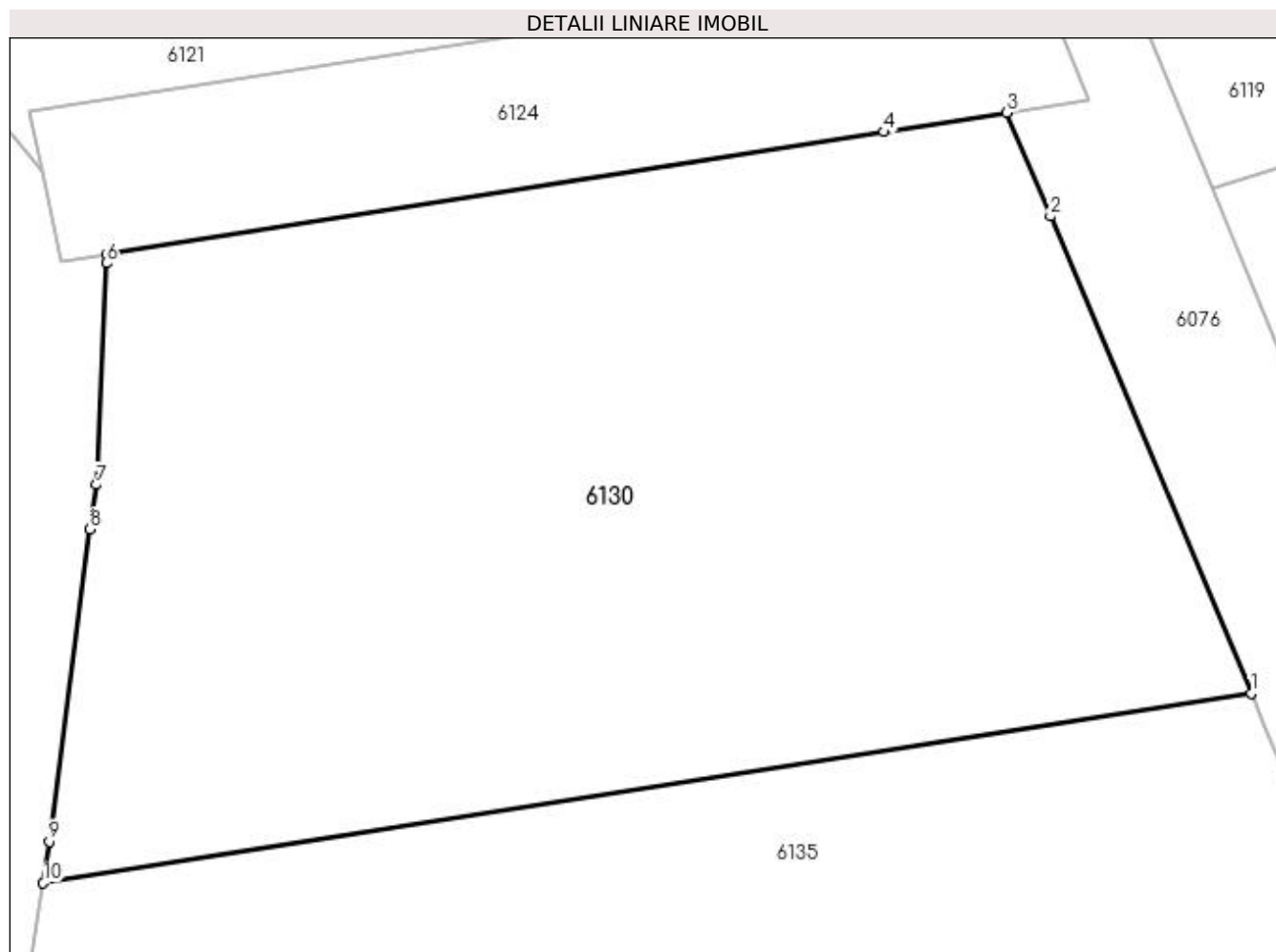
Inscrieri privind dezmembramintele dreptului de proprietate, drepturi reale de garanție și sarcini	Referințe
NU SUNT	

Anexa Nr. 1 La Partea I

Teren

Nr cadastral	Suprafața (mp)*	Observații / Referințe
	2.500	

* Suprafața este determinată în planul de proiecție Stereo 70.



Date referitoare la teren

Crt	Categorie folosință	Intravilan	Suprafața (mp)	Tarla	Parcelă	Nr. topo	Observații / Referințe
1	altele	DA	1.138	53	858/3	-	
2	altele	NU	1.362	53	858/3	-	

Lungime Segmente

1) Valorile lungimilor segmentelor sunt obținute din proiecție în plan.

Punct început	X / Y	Punct sfârșit	X / Y	Lungime segment (** (m)
1	397.330,284 324.415,573	2	397.317,811 324.445,193	32.14
2	397.317,811 324.445,193	3	397.315,106 324.451,617	6.97
3	397.315,106 324.451,617	4	397.307,489 324.450,421	7.711
4	397.307,489 324.450,421	5	397.259,2 324.442,838	48.881

Punct început	X / Y	Punct sfârșit	X / Y	Lungime segment (** (m)
5	397.259,2 324.442,838	6	397.259,174 324.442,284	0.554
6	397.259,174 324.442,284	7	397.258,535 324.428,524	13.775
7	397.258,535 324.428,524	8	397.258,173 324.425,756	2.792
8	397.258,173 324.425,756	9	397.255,639 324.406,367	19.554
9	397.255,639 324.406,367	10	397.255,253 324.403,79	2.605
10	397.255,253 324.403,79	1	397.330,284 324.415,573	75.951

** Lungimile segmentelor sunt determinate în planul de proiecție Stereo 70 și sunt rotunjite la 1 milimetru.

*** Distanța dintre puncte este formată din segmente cumulate ce sunt mai mici decât valoarea 1 milimetru.

**DATE DESPRE IMOBILUL NR. 6135**

Oficiul de Cadastru și Publicitate Imobiliară DOLJ
Biroul de Cadastru și Publicitate Imobiliară Craiova

A. Partea I. Descrierea imobilului

TEREN Extravilan

Adresa: Jud. Dolj, T53, P858/4

Nr. Crt	Nr cadastral Nr. topografic	Suprafața* (mp)	Observații / Referințe
A1		1.975	Sector cadastral:21 Teren neimprejmuit;

B. Partea II. Proprietari și acte

Inscrieri privitoare la dreptul de proprietate și alte drepturi reale	Referințe
/	
Act Notarial nr. Certificat de mostenitor 75, din 18/08/2016 emis de NP Gageatu Ileana Madalina;	
B1	A1
Intabulare, drept de PROPRIETATE, dobandit prin Succesiune, cota actuala 1/1, cota initiala 1/1 1) RACAREANU CONSTANTIN	

C. Partea III. SARCINI .

Inscrieri privind dezmembramintele dreptului de proprietate, drepturi reale de garanție și sarcini	Referințe
NU SUNT	

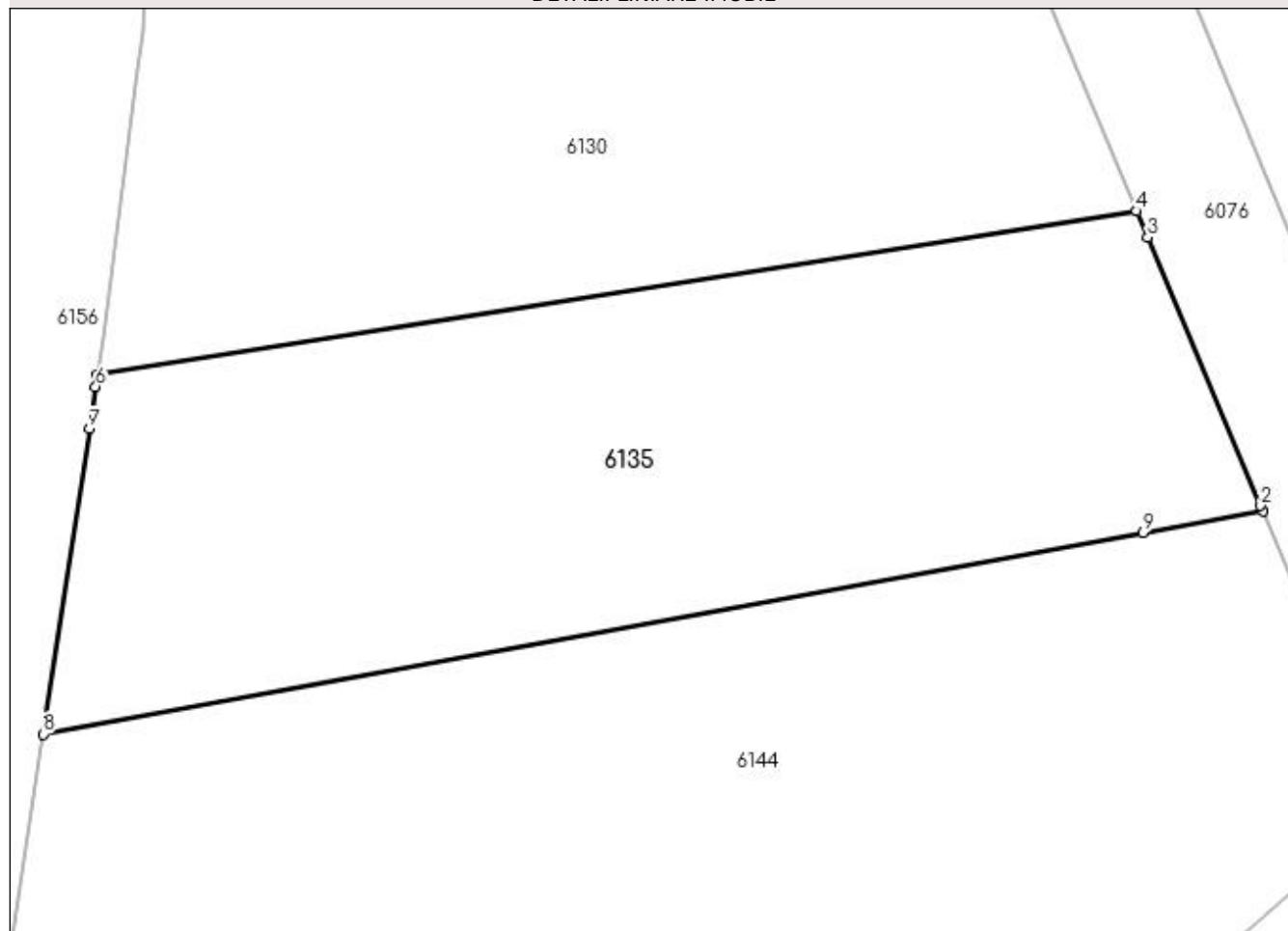
Anexa Nr. 1 La Partea I

Teren

Nr cadastral	Suprafața (mp)*	Observații / Referințe
	1.975	

* Suprafața este determinată în planul de proiecție Stereo 70.

DETALII LINIARE IMOBIL



Date referitoare la teren

Crt	Categorie folosință	Intravilan	Suprafața (mp)	Tarla	Parcelă	Nr. topo	Observații / Referințe
1	altele	NU	1.975	53	858/4	-	

Lungime Segmente

1) Valorile lungimilor segmentelor sunt obținute din proiecție în plan.

Punct început	X / Y	Punct sfârșit	X / Y	Lungime segment (** (m)
1	397.339,389 324.393,951	2	397.339,228 324.394,331	0.413
2	397.339,228 324.394,331	3	397.331,075 324.413,694	21.009
3	397.331,075 324.413,694	4	397.330,284 324.415,573	2.038
4	397.330,284 324.415,573	5	397.255,253 324.403,79	75.951
5	397.255,253 324.403,79	6	397.255,123 324.402,927	0.873

Punct început	X / Y	Punct sfârșit	X / Y	Lungime segment (** (m)
6	397.255,123 324.402,927	7	397.254,666 324.399,879	3.081
7	397.254,666 324.399,879	8	397.251,361 324.377,847	22.279
8	397.251,361 324.377,847	9	397.330,734 324.392,367	80.69
9	397.330,734 324.392,367	1	397.339,389 324.393,951	8.798

** Lungimile segmentelor sunt determinate în planul de proiecție Stereo 70 și sunt rotunjite la 1 milimetru.

*** Distanța dintre puncte este formată din segmente cumulate ce sunt mai mici decât valoarea 1 milimetru.

**DATE DESPRE IMOBILUL NR. 6137**

Oficiul de Cadastru și Publicitate Imobiliară DOLJ
Biroul de Cadastru și Publicitate Imobiliară Craiova

A. Partea I. Descrierea imobilului

TEREN Intravilan

Adresa: Loc. Sitoaia, Jud. Dolj, T52, P830/5

Nr. Crt	Nr cadastral Nr. topografic	Suprafața* (mp)	Observații / Referințe
A1		1.053	Sector cadastral:21 Teren neimprejmuit;

B. Partea II. Proprietari și acte

Inscrieri privitoare la dreptul de proprietate și alte drepturi reale		Referințe
/		
Act Normativ nr. Legea 7, din 13/03/1996 emis de Parlamentul Romaniei (art.13 alin 15);		
B1	Inscrierea provizorie, drept de PROPRIETATE, dobandit prin Lege, cota actuala 1/1, cota initiala 1/1 1) NEIDENTIFICAT NEIDENTIFICAT	A1

C. Partea III. SARCINI .

Inscrieri privind dezmembramintele dreptului de proprietate, drepturi reale de garanție și sarcini	Referințe
NU SUNT	

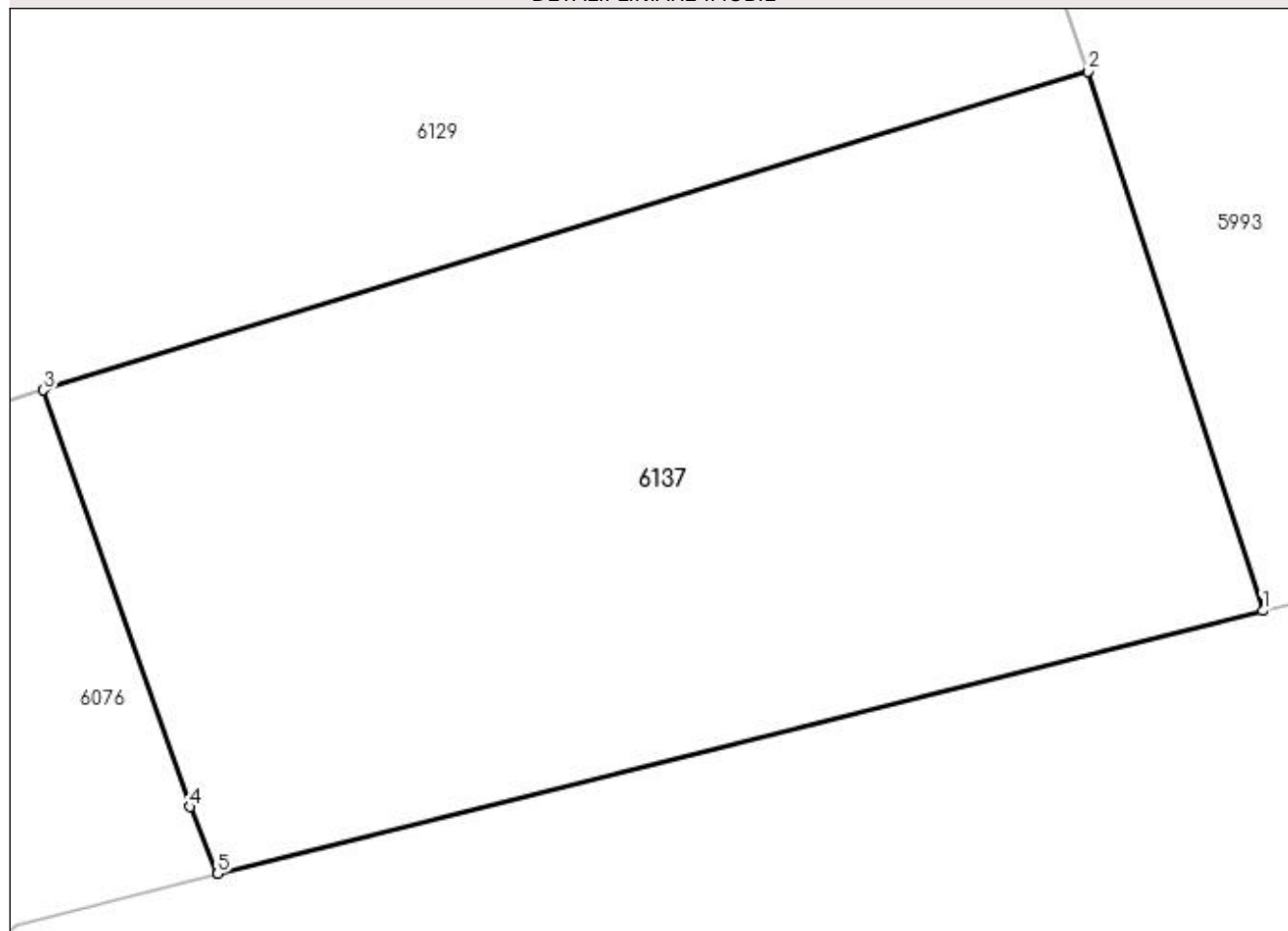
Anexa Nr. 1 La Partea I

Teren

Nr cadastral	Suprafața (mp)*	Observații / Referințe
	1.053	

* Suprafața este determinată în planul de proiecție Stereo 70.

DETALII LINIARE IMOBIL



Date referitoare la teren

Crt	Categorie folosință	Intra vilan	Suprafața (mp)	Tarla	Parcelă	Nr. topo	Observații / Referințe
1	arabil	DA	1.053	52	830/5	-	

Lungime Segmente

1) Valorile lungimilor segmentelor sunt obținute din proiecție în plan.

Punct început	X / Y	Punct sfârșit	X / Y	Lungime segment (** (m)
1	397.402,786 324.387,283	2	397.395,37 324.410,14	24.03
2	397.395,37 324.410,14	3	397.351,075 324.396,627	46.31
3	397.351,075 324.396,627	4	397.357,279 324.378,966	18.719
4	397.357,279 324.378,966	5	397.358,446 324.376,127	3.07
5	397.358,446 324.376,127	1	397.402,786 324.387,283	45.722

**** Lungimile segmentelor sunt determinate în planul de proiecție Stereo 70 și sunt rotunjite la 1 milimetru.**

***** Distanța dintre puncte este formată din segmente cumulate ce sunt mai mici decât valoarea 1 milimetru.**

**DATE DESPRE IMOBILUL NR. 6141**

Oficiul de Cadastru și Publicitate Imobiliară DOLJ
Biroul de Cadastru și Publicitate Imobiliară Craiova

A. Partea I. Descrierea imobilului

TEREN Extravilan

Adresa: Jud. Dolj, T53, P111

Nr. Crt	Nr cadastral Nr. topografic	Suprafața* (mp)	Observații / Referințe
A1		29.922	Sector cadastral:21 Teren neimprejmuit;

B. Partea II. Proprietari și acte

Inscrieri privitoare la dreptul de proprietate și alte drepturi reale		Referințe
/		
Act Normativ nr. 7, din 13/03/1996 emis de Parlamentul Romaniei;		
B1	Intabulare, drept de PROPRIETATE, dobandit prin Lege, cota actuala 1/1, cota initiala 1/1 1) UAT ALMAJ, CIF:4553674, Rezerva comisiei locale de fond funciar	A1

C. Partea III. SARCINI .

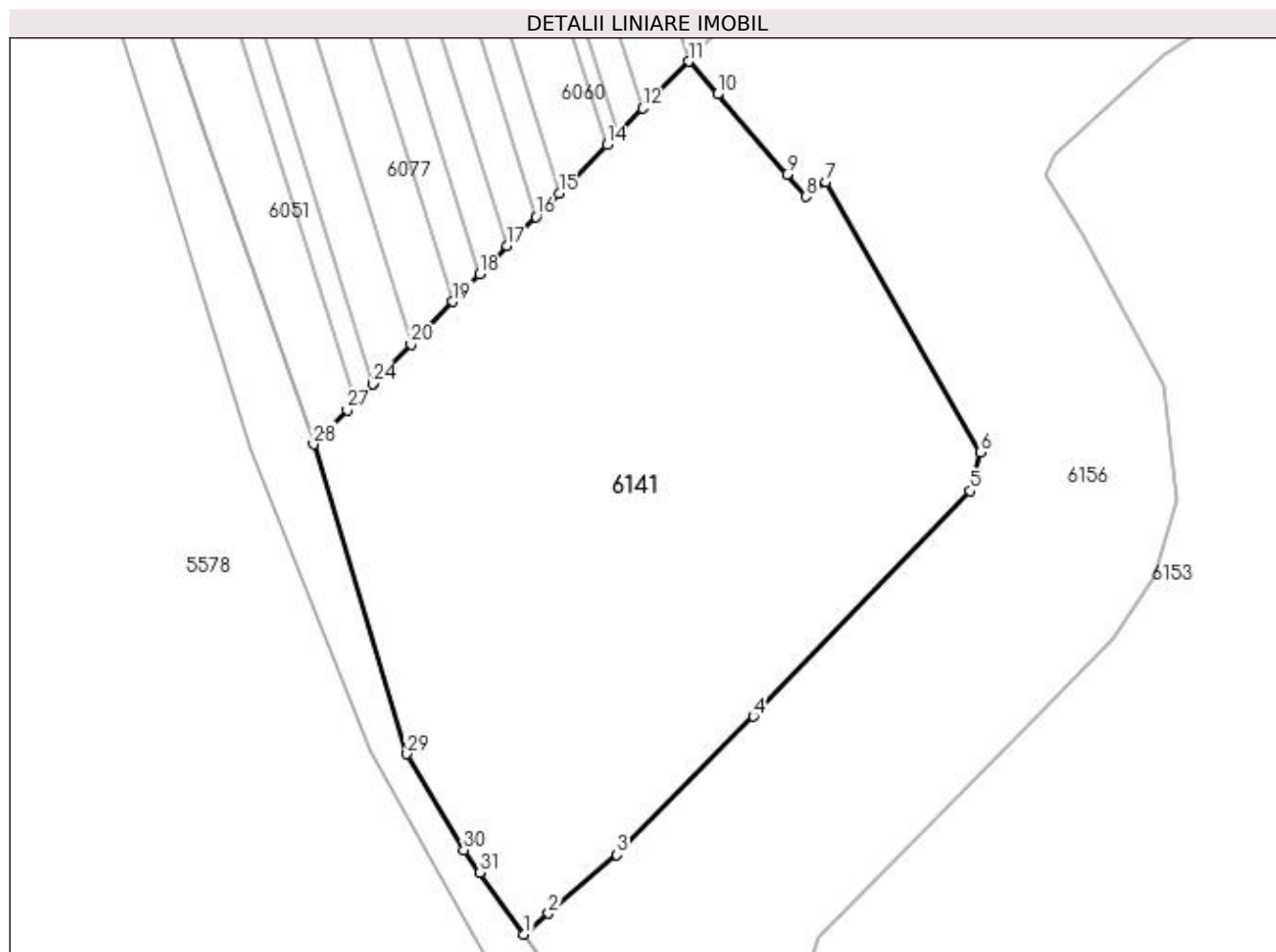
Inscrieri privind dezmembramintele dreptului de proprietate, drepturi reale de garanție și sarcini	Referințe
NU SUNT	

Anexa Nr. 1 La Partea I

Teren

Nr cadastral	Suprafața (mp)*	Observații / Referințe
	29.922	

* Suprafața este determinată în planul de proiecție Stereo 70.



Date referitoare la teren

Crt	Categorie folosință	Intravilan	Suprafața (mp)	Tarla	Parcelă	Nr. topo	Observații / Referințe
1	arabil	NU	29.922	53	111	-	

Lungime Segmente

1) Valorile lungimilor segmentelor sunt obținute din proiecție în plan.

Punct început	X / Y	Punct sfârșit	X / Y	Lungime segment (** (m)	Punct început	X / Y	Punct sfârșit	X / Y	Lungime segment (** (m)
1	395.379,699 324.234,168	2	395.387,213 324.240,602	9.892	2	395.387,213 324.240,602	3	395.408,136 324.258,516	27.545
3	395.408,136 324.258,516	4	395.449,98 324.300,95	59.595	4	395.449,98 324.300,95	5	395.516,46 324.370,01	95.859
5	395.516,46 324.370,01	6	395.519,65 324.381,86	12.272	6	395.519,65 324.381,86	7	395.472,24 324.464,599	95.359
7	395.472,24 324.464,599	8	395.466,2 324.460,14	7.508	8	395.466,2 324.460,14	9	395.460,25 324.466,88	8.991
9	395.460,25 324.466,88	10	395.438,98 324.491,52	32.551	10	395.438,98 324.491,52	11	395.430,111 324.501,565	13.4

Punct început	X / Y	Punct sfârșit	X / Y	Lungime segment (** (m)
11	395.430,111 324.501,565	12	395.416,063 324.487,25	20.057
13	395.408,263 324.479,331	14	395.405,109 324.476,129	4.494
15	395.390,399 324.461,193	16	395.383,347 324.454,034	10.049
17	395.374,541 324.445,093	18	395.366,078 324.436,412	12.124
19	395.357,839 324.427,962	20	395.345,057 324.414,851	18.31
21	395.336,293 324.405,863	22	395.334,353 324.403,873	2.779
23	395.333,364 324.402,864	24	395.333,273 324.402,772	0.13
25	395.328,428 324.397,834	26	395.327,926 324.397,323	0.717
27	395.325,489 324.394,84	28	395.315,17 324.384,325	14.732
29	395.343,8 324.289,471	30	395.361,269 324.260,041	34.224
31	395.366,226 324.253,082	1	395.379,699 324.234,168	23.222

Punct început	X / Y	Punct sfârșit	X / Y	Lungime segment (** (m)
12	395.416,063 324.487,25	13	395.408,263 324.479,331	11.115
14	395.405,109 324.476,129	15	395.390,399 324.461,193	20.963
16	395.383,347 324.454,034	17	395.374,541 324.445,093	12.549
18	395.366,078 324.436,412	19	395.357,839 324.427,962	11.802
20	395.345,057 324.414,851	21	395.336,293 324.405,863	12.553
22	395.334,353 324.403,873	23	395.333,364 324.402,864	1.413
24	395.333,273 324.402,772	25	395.328,428 324.397,834	6.918
26	395.327,926 324.397,323	27	395.325,489 324.394,84	3.478
28	395.315,17 324.384,325	29	395.343,8 324.289,471	99.081
30	395.361,269 324.260,041	31	395.366,226 324.253,082	8.544

** Lungimile segmentelor sunt determinate în planul de proiecție Stereo 70 și sunt rotunjite la 1 milimetru.

*** Distanța dintre puncte este formată din segmente cumulate ce sunt mai mici decât valoarea 1 milimetru.

**DATE DESPRE IMOBILUL NR. 6144**

Oficiul de Cadastru și Publicitate Imobiliară DOLJ
Biroul de Cadastru și Publicitate Imobiliară Craiova

A. Partea I. Descrierea imobilului

TEREN Extravilan

Adresa: Jud. Dolj, T53, P858/5

Nr. Crt	Nr cadastral Nr. topografic	Suprafața* (mp)	Observații / Referințe
A1		6.514	Sector cadastral:21 Teren neimprejmuit;

B. Partea II. Proprietari și acte

Inscrieri privitoare la dreptul de proprietate și alte drepturi reale		Referințe
/		
Act Normativ nr. 7, din 13/03/1996 emis de Parlamentul Romaniei;		
B1	Intabulare, drept de PROPRIETATE, dobandit prin Lege, cota actuala 1/1, cota initiala 1/1 1) UAT ALMAJ, CIF:4553674, Rezerva comisiei locale de fond funciar	A1

C. Partea III. SARCINI .

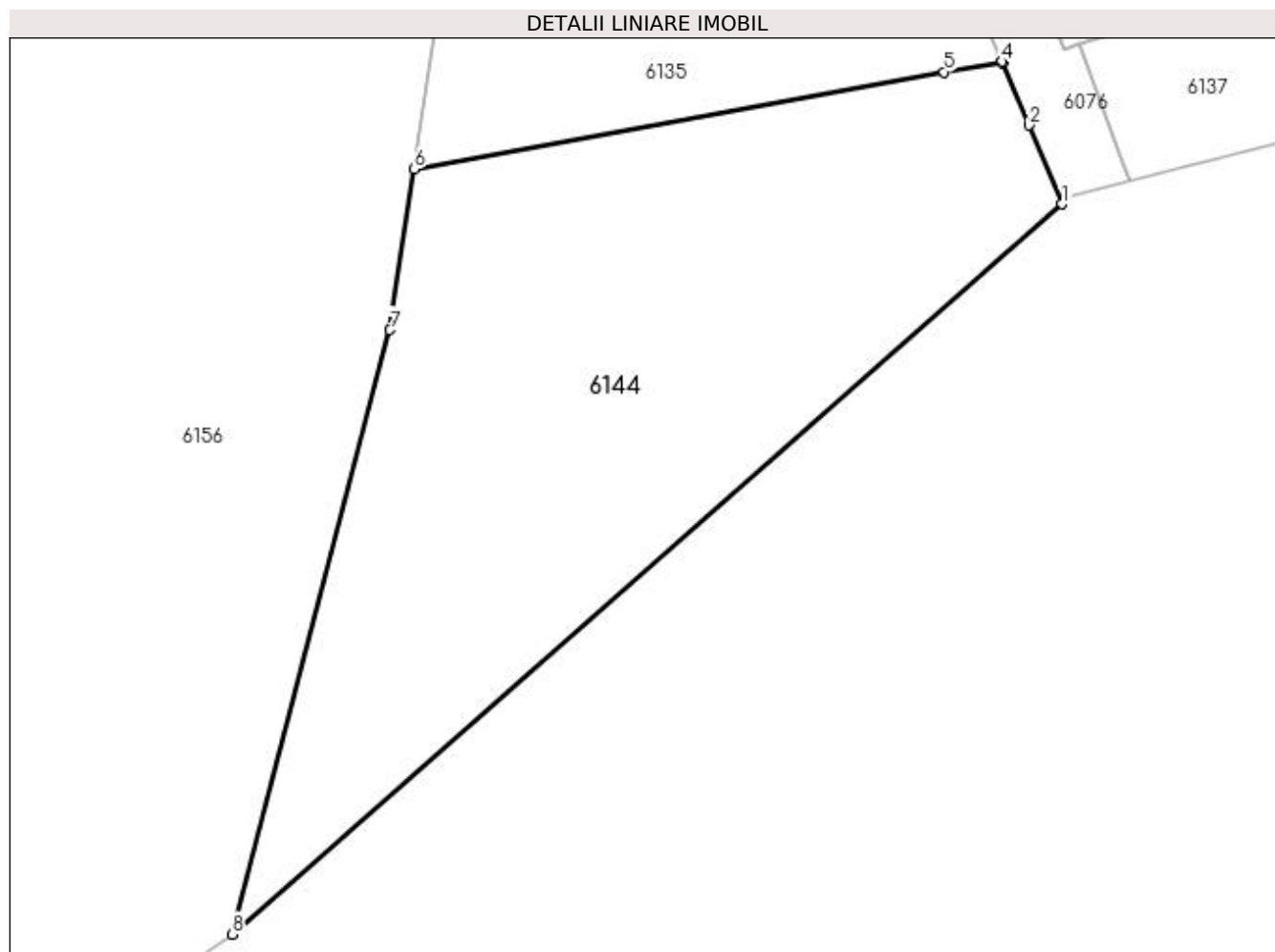
Inscrieri privind dezmembramintele dreptului de proprietate, drepturi reale de garanție și sarcini	Referințe
NU SUNT	

Anexa Nr. 1 La Partea I

Teren

Nr cadastral	Suprafața (mp)*	Observații / Referințe
	6.514	

* Suprafața este determinată în planul de proiecție Stereo 70.



Date referitoare la teren

Crt	Categorie folosință	Intra vilan	Suprafața (mp)	Tarla	Parcelă	Nr. topo	Observații / Referințe
1	arabil	NU	6.514	53	858/5	-	

Lungime Segmente

1) Valorile lungimilor segmentelor sunt obținute din proiecție în plan.

Punct început	X / Y	Punct sfârșit	X / Y	Lungime segment (** (m)
1	397.348,369 324.372,624	2	397.343,403 324.384,418	12.797
2	397.343,403 324.384,418	3	397.339,464 324.393,773	10.151
3	397.339,464 324.393,773	4	397.339,389 324.393,951	0.193
4	397.339,389 324.393,951	5	397.330,734 324.392,367	8.798
5	397.330,734 324.392,367	6	397.251,361 324.377,847	80.69

Punct început	X / Y	Punct sfârșit	X / Y	Lungime segment (** (m)
6	397.251,361 324.377,847	7	397.247,752 324.353,787	24.329
7	397.247,752 324.353,787	8	397.224,126 324.263,364	93.458
8	397.224,126 324.263,364	1	397.348,369 324.372,624	165.451

** Lungimile segmentelor sunt determinate în planul de proiecție Stereo 70 și sunt rotunjite la 1 milimetru.

*** Distanța dintre puncte este formată din segmente cumulate ce sunt mai mici decât valoarea 1 milimetru.

**DATE DESPRE IMOBILUL NR. 6153**

Oficiul de Cadastru și Publicitate Imobiliară DOLJ
Biroul de Cadastru și Publicitate Imobiliară Craiova

A. Partea I. Descrierea imobilului

TEREN Extravilan

Adresa: Jud. Dolj

Nr. Crt	Nr cadastral Nr. topografic	Suprafața* (mp)	Observații / Referințe
A1	31726	986.519	Sector cadastral:21 Teren neimprejmut;

B. Partea II. Proprietari și acte

Inscrieri privitoare la dreptul de proprietate și alte drepturi reale		Referințe
61516 / 05/04/2022		
Hotarare Judecatoreasca nr. Decizia nr 992, din 26/09/2012 emis de Curtea de Apel Craiova (din dosar nr 5280/95/2012, Sentinta nr. 6/16.05.2012 Tribunalul Gorj din Dosar nr. 5280/95/2012, protocol din 31.05.2012);		
B1	Intabulare, drept de PROPRIETATEcu drept de fuziune prin contopire, dobandit prin Hotarare Judecatoreasca, cota actuala 1/1, cota initiala 1/1 1) SOCIETATEA COMPLEXUL ENERGETIC OLTENIA SA , CIF:999999999999999 <i>OBSERVATII: pozitie transcrisa din CF 30194/Almaj, inscrisa prin incheierea nr. 87109 din 12/10/2012;</i>	A1
Act Administrativ nr. referat nr 9228/SC/, din 01/11/2017 emis de OCPI DOLJ SERVICIUL CADASTRU;		
B2	se noteaza din oficiu la rubrica observatii din foaia A - partea I mentiunea " Imobil aflat sub incidenta art. 3 alin. (1) din Legea nr. 17/2014 " <i>OBSERVATII: pozitie transcrisa din CF 30194/Almaj, inscrisa prin incheierea nr. 167822 din 02/11/2017;</i>	A1

C. Partea III. SARCINI .

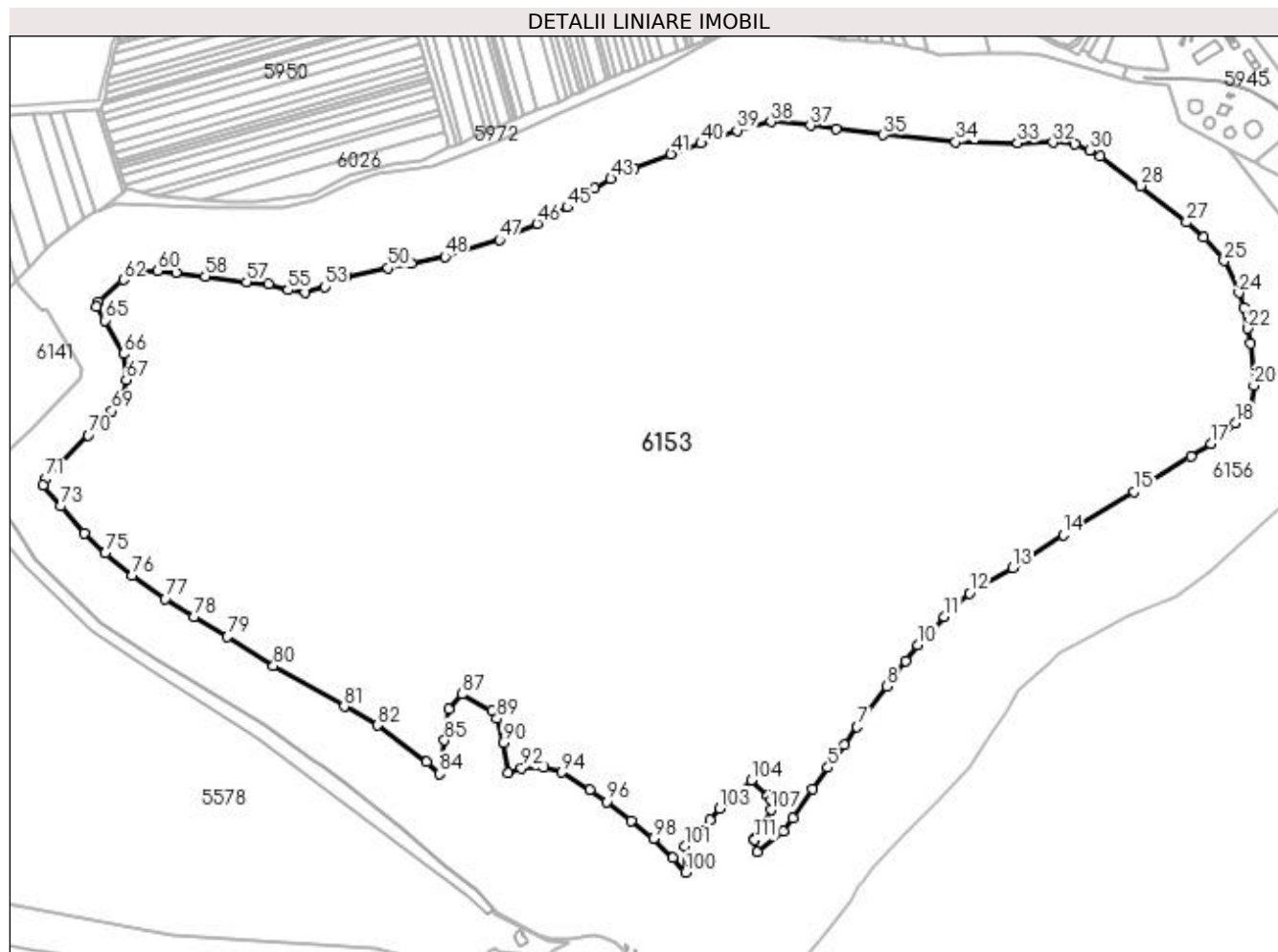
Inscrieri privind dezmembramintele dreptului de proprietate, drepturi reale de garanție și sarcini	Referințe
NU SUNT	

Anexa Nr. 1 La Partea I

Teren

Nr cadastral	Suprafața (mp)*	Observații / Referințe
31726	986.519	

* Suprafața este determinată în planul de proiecție Stereo 70.



Date referitoare la teren

Crt	Categorie folosință	Intravilan	Suprafața (mp)	Tarla	Parcelă	Nr. topo	Observații / Referințe
1	curți constructii	NU	986.519	-	-	-	teren cu destinație speciala

Lungime Segmente

1) Valorile lungimilor segmentelor sunt obținute din proiecție în plan.

Punct început	X / Y	Punct sfârșit	X / Y	Lungime segment	Punct început	X / Y	Punct sfârșit	X / Y	Lungime segment	Punct început	X / Y	Punct sfârșit	X / Y	Lungime segment
1	396.435,334 323.726,577	2	396.471,387 323.755,566	46.26 2	2	396.471,387 323.755,566	3	396.483,371 323.773,067	21.21 1	3	396.483,371 323.773,067	4	396.510,371 323.812,142	47.49 6
4	396.510,371 323.812,142	5	396.531,243 323.841,54	36.05 4	5	396.531,243 323.841,54	6	396.553,559 323.872,384	38.07	6	396.553,559 323.872,384	7	396.570,746 323.896,71	29.78 5
7	396.570,746 323.896,71	8	396.610,53 323.951,537	67.74	8	396.610,53 323.951,537	9	396.636,371 323.986,36	43.36 4	9	396.636,371 323.986,36	10	396.653,039 324.007,845	27.19 2
10	396.653,039 324.007,845	11	396.689,015 324.046,32	52.67 4	11	396.689,015 324.046,32	12	396.723,137 324.077,927	46.51 1	12	396.723,137 324.077,927	13	396.782,093 324.112,17	68.17 9
13	396.782,093 324.112,17	14	396.850,326 324.157,339	81.82 9	14	396.850,326 324.157,339	15	396.946,492 324.215,612	112.4 44	15	396.946,492 324.215,612	16	397.023,775 324.263,285	90.80 4

Punct început	X / Y	Punct sfârșit	X / Y	Lungime segment	Punct început	X / Y	Punct sfârșit	X / Y	Lungime segment	Punct început	X / Y	Punct sfârșit	X / Y	Lungime segment
16	397.023,775 324.263,285	17	397.051,216 324.280,282	32.279	17	397.051,216 324.280,282	18	397.084,539 324.308,432	43.622	18	397.084,539 324.308,432	19	397.104,493 324.331,942	30.836
19	397.104,493 324.331,942	20	397.109,148 324.359,419	27.869	20	397.109,148 324.359,419	21	397.103,952 324.416,378	57.196	21	397.103,952 324.416,378	22	397.101,036 324.436,722	20.552
22	397.101,036 324.436,722	23	397.095,01 324.465,514	29.416	23	397.095,01 324.465,514	24	397.088,491 324.485,398	20.925	24	397.088,491 324.485,398	25	397.068,7 324.528,773	47.677
25	397.068,7 324.528,773	26	397.041,256 324.560,355	41.84	26	397.041,256 324.560,355	27	397.017,689 324.581,02	31.344	27	397.017,689 324.581,02	28	396.955,702 324.630,201	79.127
28	396.955,702 324.630,201	29	396.900,938 324.670,702	68.113	29	396.900,938 324.670,702	30	396.886,364 324.678,463	16.512	30	396.886,364 324.678,463	31	396.866,689 324.686,825	21.378
31	396.866,689 324.686,825	32	396.836,116 324.689,09	30.657	32	396.836,116 324.689,09	33	396.788,498 324.688,361	47.624	33	396.788,498 324.688,361	34	396.704,53 324.689,685	83.978
34	396.704,53 324.689,685	35	396.606,264 324.699,268	98.732	35	396.606,264 324.699,268	36	396.542,468 324.707,442	64.318	36	396.542,468 324.707,442	37	396.507,504 324.712,415	35.316
37	396.507,504 324.712,415	38	396.454,001 324.717,401	53.735	38	396.454,001 324.717,401	39	396.408,024 324.705,592	47.469	39	396.408,024 324.705,592	40	396.359,258 324.687,997	51.843
40	396.359,258 324.687,997	41	396.318,241 324.673,748	43.422	41	396.318,241 324.673,748	42	396.268,308 324.654,314	53.582	42	396.268,308 324.654,314	43	396.236,77 324.639,987	34.64
43	396.236,77 324.639,987	44	396.214,988 324.627,347	25.184	44	396.214,988 324.627,347	45	396.177,996 324.601,207	45.296	45	396.177,996 324.601,207	46	396.136,925 324.579,397	46.503
46	396.136,925 324.579,397	47	396.085,783 324.557,119	55.784	47	396.085,783 324.557,119	48	396.011,756 324.534,569	77.385	48	396.011,756 324.534,569	49	395.966,639 324.525,657	45.989
49	395.966,639 324.525,657	50	395.934,51 324.519,032	32.805	50	395.934,51 324.519,032	51	395.878,688 324.507,824	56.936	51	395.878,688 324.507,824	52	395.867,744 324.504,997	11.303
52	395.867,744 324.504,997	53	395.848,408 324.493,599	22.445	53	395.848,408 324.493,599	54	395.822,325 324.485,956	27.18	54	395.822,325 324.485,956	55	395.798,836 324.488,957	23.68
55	395.798,836 324.488,957	56	395.772,137 324.496,836	27.837	56	395.772,137 324.496,836	57	395.742,553 324.500,105	29.764	57	395.742,553 324.500,105	58	395.686,575 324.507,749	56.497
58	395.686,575 324.507,749	59	395.646,954 324.513,093	39.98	59	395.646,954 324.513,093	60	395.622,169 324.515,053	24.862	60	395.622,169 324.515,053	61	395.591,746 324.514,073	30.439
61	395.591,746 324.514,073	62	395.575,645 324.503,292	19.377	62	395.575,645 324.503,292	63	395.542,235 324.472,825	45.216	63	395.542,235 324.472,825	64	395.539,565 324.466,552	6.818
64	395.539,565 324.466,552	65	395.551,018 324.448,075	21.739	65	395.551,018 324.448,075	66	395.576,029 324.402,594	51.904	66	395.576,029 324.402,594	67	395.579,499 324.367,541	35.224
67	395.579,499 324.367,541	68	395.572,855 324.343,606	24.84	68	395.572,855 324.343,606	69	395.560,181 324.324,999	22.513	69	395.560,181 324.324,999	70	395.527,949 324.292,098	46.058
70	395.527,949 324.292,098	71	395.469,946 324.233,401	82.521	71	395.469,946 324.233,401	72	395.466,891 324.224,909	9.025	72	395.466,891 324.224,909	73	395.491,022 324.196,009	37.65
73	395.491,022 324.196,009	74	395.523,207 324.159,636	48.568	74	395.523,207 324.159,636	75	395.550,818 324.132,092	39.001	75	395.550,818 324.132,092	76	395.587,481 324.101,877	47.509
76	395.587,481 324.101,877	77	395.632,655 324.070,348	55.089	77	395.632,655 324.070,348	78	395.671,177 324.045,98	45.582	78	395.671,177 324.045,98	79	395.716,889 324.019,027	53.066
79	395.716,889 324.019,027	80	395.779,135 323.979,359	73.811	80	395.779,135 323.979,359	81	395.875,147 323.924,153	110.752	81	395.875,147 323.924,153	82	395.919,878 323.898,84	51.397
82	395.919,878 323.898,84	83	395.986,788 323.849,191	83.318	83	395.986,788 323.849,191	84	396.004,856 323.833,055	24.224	84	396.004,856 323.833,055	85	396.011,185 323.878,418	45.802
85	396.011,185 323.878,418	86	396.016,849 323.920,675	42.635	86	396.016,849 323.920,675	87	396.034,931 323.941,175	27.335	87	396.034,931 323.941,175	88	396.075,647 323.918,707	46.504
88	396.075,647 323.918,707	89	396.082,399 323.907,975	12.679	89	396.082,399 323.907,975	90	396.090,595 323.874,938	34.038	90	396.090,595 323.874,938	91	396.097,29 323.834,291	41.195
91	396.097,29 323.834,291	92	396.115,375 323.840,731	19.197	92	396.115,375 323.840,731	93	396.145,666 323.841,525	30.301	93	396.145,666 323.841,525	94	396.170,652 323.835,128	25.792
94	396.170,652 323.835,128	95	396.208,281 323.811,268	44.556	95	396.208,281 323.811,268	96	396.230,952 323.795,311	27.724	96	396.230,952 323.795,311	97	396.264,895 323.769,191	42.83
97	396.264,895 323.769,191	98	396.294,762 323.745,334	38.226	98	396.294,762 323.745,334	99	396.320,989 323.719,137	37.069	99	396.320,989 323.719,137	100	396.338,479 323.699,445	26.338
100	396.338,479 323.699,445	101	396.336,667 323.735,097	35.698	101	396.336,667 323.735,097	102	396.371,745 323.770,551	49.874	102	396.371,745 323.770,551	103	396.384,45 323.786,348	20.272
103	396.384,45 323.786,348	104	396.427,407 323.824,658	57.558	104	396.427,407 323.824,658	105	396.449,43 323.803,148	30.785	105	396.449,43 323.803,148	106	396.454,077 323.796,741	7.915
106	396.454,077 323.796,741	107	396.453,856 323.784,2	12.543	107	396.453,856 323.784,2	108	396.442,323 323.762,745	24.358	108	396.442,323 323.762,745	109	396.432,787 323.745,942	19.32
109	396.432,787 323.745,942	110	396.431,963 323.744,054	2.06	110	396.431,963 323.744,054	111	396.431,846 323.743,588	0.48	111	396.431,846 323.743,588	1	396.435,334 323.726,577	17.365

**** Lungimile segmentelor sunt determinate în planul de proiecție Stereo 70 și sunt rotunjite la 1 milimetru.**

***** Distanța dintre puncte este formată din segmente cumulate ce sunt mai mici decât valoarea 1 milimetru.**

**DATE DESPRE IMOBILUL NR. 6156**

Oficiul de Cadastru și Publicitate Imobiliară DOLJ
Biroul de Cadastru și Publicitate Imobiliară Craiova

A. Partea I. Descrierea imobilului

TEREN Extravilan

Adresa: Jud. Dolj

Nr. Crt	Nr cadastral Nr. topografic	Suprafața* (mp)	Observații / Referințe
A1	31725	558.011	Sector cadastral:21 Teren neimprejmut;

B. Partea II. Proprietari și acte

Inscrieri privitoare la dreptul de proprietate și alte drepturi reale		Referințe
61516 / 05/04/2022		
Hotarare Judecatoreasca nr. Decizia nr 992, din 26/09/2012 emis de Curtea de Apel Craiova (din dosar nr 5280/95/2012, Sentinta nr. 6/16.05.2012 Tribunalul Gorj din Dosar nr. 5280/95/2012, protocol din 31.05.2012);		
B1	Intabulare, drept de PROPRIETATEcu drept de fuziune prin contopire, dobandit prin Hotarare Judecatoreasca, cota actuala 1/1, cota initiala 1/1 1) SOCIETATEA COMPLEXUL ENERGETIC OLTENIA SA , CIF:999999999999999 <i>OBSERVATII: pozitie transcrisa din CF 30194/Almaj, inscrisa prin incheierea nr. 87109 din 12/10/2012;</i>	A1
Act Administrativ nr. referat nr 9228/SC/, din 01/11/2017 emis de OCPI DOLJ SERVICIUL CADASTRU;		
B2	se noteaza din oficiu la rubrica observatii din foaia A - partea I mentiunea " Imobil aflat sub incidenta art. 3 alin. (1) din Legea nr. 17/2014 " <i>OBSERVATII: pozitie transcrisa din CF 30194/Almaj, inscrisa prin incheierea nr. 167822 din 02/11/2017;</i>	A1

C. Partea III. SARCINI .

Inscrieri privind dezmembramintele dreptului de proprietate, drepturi reale de garanție și sarcini	Referințe
NU SUNT	

Punct început	X / Y	Punct sfârșit	X / Y	Lungime segment	Punct început	X / Y	Punct sfârșit	X / Y	Lungime segment	Punct început	X / Y	Punct sfârșit	X / Y	Lungime segment
1	396.669,096 324.812,341	2	396.667,051 324.812,851	2.107	2	396.667,051 324.812,851	3	396.664,481 324.813,493	2.649	3	396.664,481 324.813,493	4	396.660,394 324.814,512	4.211
4	396.660,394 324.814,512	5	396.660,308 324.814,534	0.089	5	396.660,308 324.814,534	6	396.643,608 324.818,7	17.21 2	6	396.643,608 324.818,7	7	396.637,542 324.820,213	6.252
7	396.637,542 324.820,213	8	396.633,142 324.821,311	4.535	8	396.633,142 324.821,311	9	396.620,627 324.823,053	12.63 6	9	396.620,627 324.823,053	10	396.605,612 324.825,144	15.16
10	396.605,612 324.825,144	11	396.585,759 324.826,583	19.90 5	11	396.585,759 324.826,583	12	396.576,039 324.827,288	9.745	12	396.576,039 324.827,288	13	396.555,251 324.828,795	20.84 3
13	396.555,251 324.828,795	14	396.548,825 324.829,261	6.442	14	396.548,825 324.829,261	15	396.540,047 324.830,111	8.819	15	396.540,047 324.830,111	16	396.536,625 324.830,584	3.455
16	396.536,625 324.830,584	17	396.526,25 324.832,017	10.47 3	17	396.526,25 324.832,017	18	396.519,252 324.832,983	7.064	18	396.519,252 324.832,983	19	396.508,183 324.834,999	11.25 1
19	396.508,183 324.834,999	20	396.501,751 324.836,171	6.538	20	396.501,751 324.836,171	21	396.491,726 324.837,997	10.19	21	396.491,726 324.837,997	22	396.473,258 324.840,797	18.67 9
22	396.473,258 324.840,797	23	396.463,392 324.842,235	9.97	23	396.463,392 324.842,235	24	396.453,455 324.843,684	10.04 2	24	396.453,455 324.843,684	25	396.448,725 324.844,373	4.78
25	396.448,725 324.844,373	26	396.438,915 324.844,567	9.812	26	396.438,915 324.844,567	27	396.434,09 324.843,903	4.87	27	396.434,09 324.843,903	28	396.419,851 324.841,943	14.37 3
28	396.419,851 324.841,943	29	396.395,005 324.836,77	25.37 9	29	396.395,005 324.836,77	30	396.388,437 324.835,402	6.709	30	396.388,437 324.835,402	31	396.382,377 324.834,141	6.19
31	396.382,377 324.834,141	32	396.309,994 324.792,339	83.58 7	32	396.309,994 324.792,339	33	396.261,92 324.770,66	52.73 6	33	396.261,92 324.770,66	34	396.168,051 324.727,835	103.1 76
34	396.168,051 324.727,835	35	396.083,903 324.690,777	91.94 7	35	396.083,903 324.690,777	36	395.996,19 324.657,9	93.67 2	36	395.996,19 324.657,9	37	395.919,251 324.646,135	77.83 3
37	395.919,251 324.646,135	38	395.883,535 324.635,085	37.38 6	38	395.883,535 324.635,085	39	395.836,43 324.610,24	53.25 6	39	395.836,43 324.610,24	40	395.791,93 324.601,332	45.38 3
40	395.791,93 324.601,332	41	395.691,21 324.600,77	100.7 22	41	395.691,21 324.600,77	42	395.564,362 324.605,725	126.9 45	42	395.564,362 324.605,725	43	395.541,281 324.597,135	24.62 8
43	395.541,281 324.597,135	44	395.536,533 324.595,368	5.066	44	395.536,533 324.595,368	45	395.521,989 324.584,624	18.08 2	45	395.521,989 324.584,624	46	395.501,861 324.569,755	25.02 4
46	395.501,861 324.569,755	47	395.476,773 324.551,223	31.19	47	395.476,773 324.551,223	48	395.472,104 324.546,254	6.818	48	395.472,104 324.546,254	49	395.447,258 324.519,813	36.28 3
49	395.447,258 324.519,813	50	395.430,111 324.501,565	25.04	50	395.430,111 324.501,565	51	395.438,98 324.491,52	13.4	51	395.438,98 324.491,52	52	395.460,25 324.466,88	32.55 1
52	395.460,25 324.466,88	53	395.466,2 324.460,14	8.991	53	395.466,2 324.460,14	54	395.472,24 324.464,599	7.508	54	395.472,24 324.464,599	55	395.519,65 324.381,86	95.35 9
55	395.519,65 324.381,86	56	395.516,46 324.370,01	12.27 2	56	395.516,46 324.370,01	57	395.449,98 324.300,95	95.85 9	57	395.449,98 324.300,95	58	395.408,136 324.258,516	59.59 5
58	395.408,136 324.258,516	59	395.387,213 324.240,602	27.54 5	59	395.387,213 324.240,602	60	395.379,699 324.234,168	9.892	60	395.379,699 324.234,168	61	395.429,735 324.163,927	86.24
61	395.429,735 324.163,927	62	395.454,698 324.123,89	47.18 2	62	395.454,698 324.123,89	63	395.544,473 324.038,456	123.9 29	63	395.544,473 324.038,456	64	395.619,442 323.988,535	90.06 9
64	395.619,442 323.988,535	65	395.766,548 323.900,351	171.5 13	65	395.766,548 323.900,351	66	395.833,718 323.852,583	82.42 3	66	395.833,718 323.852,583	67	395.846,521 323.843,478	15.71
67	395.846,521 323.843,478	68	395.877,083 323.821,743	37.50 3	68	395.877,083 323.821,743	69	395.952,122 323.759,143	97.72 2	69	395.952,122 323.759,143	70	396.012,211 323.709,683	77.82 7
70	396.012,211 323.709,683	71	396.034,471 323.691,997	28.43 1	71	396.034,471 323.691,997	72	396.054,444 323.676,129	25.50 9	72	396.054,444 323.676,129	73	396.078,591 323.651,255	34.66 7
73	396.078,591 323.651,255	74	396.077,069 323.649,913	2.029	74	396.077,069 323.649,913	75	396.082,72 323.645,01	7.481	75	396.082,72 323.645,01	76	396.138,268 323.615,521	62.89
76	396.138,268 323.615,521	77	396.152,984 323.610,341	15.60 1	77	396.152,984 323.610,341	78	396.183,175 323.610,322	30.19 1	78	396.183,175 323.610,322	79	396.212,526 323.613,598	29.53 3
79	396.212,526 323.613,598	80	396.226,246 323.611,892	13.82 6	80	396.226,246 323.611,892	81	396.244,13 323.603,769	19.64 2	81	396.244,13 323.603,769	82	396.261,194 323.586,636	24.18 1
82	396.261,194 323.586,636	83	396.283,307 323.558,777	35.56 8	83	396.283,307 323.558,777	84	396.297,873 323.538,489	24.97 5	84	396.297,873 323.538,489	85	396.313,102 323.520,44	23.61 5
85	396.313,102 323.520,44	86	396.315,449 323.518,139	3.287	86	396.315,449 323.518,139	87	396.318,594 323.515,055	4.404	87	396.318,594 323.515,055	88	396.333,337 323.500,6	20.64 7
88	396.333,337 323.500,6	89	396.346,617 323.485,502	20.10 7	89	396.346,617 323.485,502	90	396.361,793 323.468,35	22.90 2	90	396.361,793 323.468,35	91	396.374,361 323.456,177	17.49 7
91	396.374,361 323.456,177	92	396.397,291 323.439,31	28.46 5	92	396.397,291 323.439,31	93	396.437,619 323.519,85	90.07 2	93	396.437,619 323.519,85	94	396.457,333 323.538,536	27.16 3
94	396.457,333 323.538,536	95	396.483,099 323.561,039	34.20 9	95	396.483,099 323.561,039	96	396.507,818 323.594,818	41.85 7	96	396.507,818 323.594,818	97	396.523,765 323.611,232	22.88 5
97	396.523,765 323.611,232	98	396.562,943 323.661,381	63.63 8	98	396.562,943 323.661,381	99	396.572,419 323.680,547	21.38 1	99	396.572,419 323.680,547	100	396.579,743 323.688,731	10.98 3

Punct început	X / Y	Punct sfârșit	X / Y	Lungime segment	Punct început	X / Y	Punct sfârșit	X / Y	Lungime segment	Punct început	X / Y	Punct sfârșit	X / Y	Lungime segment
100	396.579,743 323.688,731	101	396.590,944 323.703,159	18.266	101	396.590,944 323.703,159	102	396.631,372 323.747,703	60.155	102	396.631,372 323.747,703	103	396.678,774 323.794,671	66.73
103	396.678,774 323.794,671	104	396.721,582 323.842,11	63.898	104	396.721,582 323.842,11	105	396.756,465 323.893,054	61.742	105	396.756,465 323.893,054	106	396.773,182 323.918,765	30.668
106	396.773,182 323.918,765	107	396.789,415 323.944,755	30.643	107	396.789,415 323.944,755	108	396.811,134 323.966,977	31.073	108	396.811,134 323.966,977	109	396.829,066 323.982,632	23.804
109	396.829,066 323.982,632	110	396.846,24 323.997,277	22.57	110	396.846,24 323.997,277	111	396.882,009 324.017,622	41.15	111	396.882,009 324.017,622	112	396.938,112 324.048,594	64.084
112	396.938,112 324.048,594	113	397.003,276 324.074,325	70.06	113	397.003,276 324.074,325	114	397.050,557 324.110,086	59.282	114	397.050,557 324.110,086	115	397.142,647 324.193,319	124.13
115	397.142,647 324.193,319	116	397.197,865 324.245,415	75.915	116	397.197,865 324.245,415	117	397.224,126 324.263,364	31.809	117	397.224,126 324.263,364	118	397.247,752 324.353,787	93.458
118	397.247,752 324.353,787	119	397.251,361 324.377,847	24.329	119	397.251,361 324.377,847	120	397.254,666 324.399,879	22.279	120	397.254,666 324.399,879	121	397.255,123 324.402,927	3.081
121	397.255,123 324.402,927	122	397.255,253 324.403,79	0.873	122	397.255,253 324.403,79	123	397.255,639 324.406,367	2.605	123	397.255,639 324.406,367	124	397.258,173 324.425,756	19.554
124	397.258,173 324.425,756	125	397.258,535 324.428,524	2.792	125	397.258,535 324.428,524	126	397.259,174 324.442,284	13.775	126	397.259,174 324.442,284	127	397.259,2 324.442,838	0.554
127	397.259,2 324.442,838	128	397.258,705 324.442,76	0.501	128	397.258,705 324.442,76	129	397.256,41 324.442,4	2.323	129	397.256,41 324.442,4	130	397.255,206 324.447,942	5.671
130	397.255,206 324.447,942	131	397.252,365 324.451,382	4.461	131	397.252,365 324.451,382	132	397.249,544 324.455,177	4.729	132	397.249,544 324.455,177	133	397.243,704 324.462,639	9.476
133	397.243,704 324.462,639	134	397.084,835 324.668,558	260.08	134	397.084,835 324.668,558	135	397.074,918 324.681,412	16.236	135	397.074,918 324.681,412	136	397.065,963 324.686,172	10.141
136	397.065,963 324.686,172	137	397.017,834 324.711,752	54.504	137	397.017,834 324.711,752	138	397.007,416 324.717,289	11.799	138	397.007,416 324.717,289	139	397.007,373 324.717,447	0.164
139	397.007,373 324.717,447	140	397.001,935 324.737,236	20.523	140	397.001,935 324.737,236	141	396.997,939 324.751,78	15.082	141	396.997,939 324.751,78	142	396.993,497 324.767,947	16.767
142	396.993,497 324.767,947	143	396.943,788 324.772,262	49.896	143	396.943,788 324.772,262	144	396.938,156 324.774,464	6.047	144	396.938,156 324.774,464	145	396.934,078 324.775,615	4.237
145	396.934,078 324.775,615	146	396.919,989 324.779,59	14.639	146	396.919,989 324.779,59	147	396.918,536 324.780,0	1.509	147	396.918,536 324.780,0	148	396.820,98 324.807,53	101.366
148	396.820,98 324.807,53	149	396.794,76 324.811,417	26.507	149	396.794,76 324.811,417	150	396.751,983 324.810,721	42.783	150	396.751,983 324.810,721	151	396.749,967 324.810,688	2.016
151	396.749,967 324.810,688	152	396.735,94 324.810,46	14.029	152	396.735,94 324.810,46	153	396.682,89 324.808,9	53.073	153	396.682,89 324.808,9	154	396.669,096 324.812,341	14.217
154	396.669,096 324.812,341	155	396.177,996 324.601,207	534.562	155	396.177,996 324.601,207	156	396.214,988 324.627,347	45.296	156	396.214,988 324.627,347	157	396.236,77 324.639,987	25.184
157	396.236,77 324.639,987	158	396.268,308 324.654,314	34.64	158	396.268,308 324.654,314	159	396.318,241 324.673,748	53.582	159	396.318,241 324.673,748	160	396.359,258 324.687,997	43.422
160	396.359,258 324.687,997	161	396.408,024 324.705,592	51.843	161	396.408,024 324.705,592	162	396.454,001 324.717,401	47.469	162	396.454,001 324.717,401	163	396.507,504 324.712,415	53.735
163	396.507,504 324.712,415	164	396.542,468 324.707,442	35.316	164	396.542,468 324.707,442	165	396.606,264 324.699,268	64.318	165	396.606,264 324.699,268	166	396.704,53 324.689,685	98.732
166	396.704,53 324.689,685	167	396.788,498 324.688,361	83.978	167	396.788,498 324.688,361	168	396.836,116 324.689,09	47.624	168	396.836,116 324.689,09	169	396.866,689 324.686,825	30.657
169	396.866,689 324.686,825	170	396.886,364 324.678,463	21.378	170	396.886,364 324.678,463	171	396.900,938 324.670,702	16.512	171	396.900,938 324.670,702	172	396.955,702 324.630,201	68.113
172	396.955,702 324.630,201	173	397.017,689 324.581,02	79.127	173	397.017,689 324.581,02	174	397.041,256 324.560,355	31.344	174	397.041,256 324.560,355	175	397.068,7 324.528,773	41.84
175	397.068,7 324.528,773	176	397.088,491 324.485,398	47.677	176	397.088,491 324.485,398	177	397.095,01 324.465,514	20.925	177	397.095,01 324.465,514	178	397.101,036 324.436,722	29.416
178	397.101,036 324.436,722	179	397.103,952 324.416,378	20.552	179	397.103,952 324.416,378	180	397.109,148 324.359,419	57.196	180	397.109,148 324.359,419	181	397.104,493 324.331,942	27.869
181	397.104,493 324.331,942	182	397.084,539 324.308,432	30.836	182	397.084,539 324.308,432	183	397.051,216 324.280,282	43.622	183	397.051,216 324.280,282	184	397.023,775 324.263,285	32.279
184	397.023,775 324.263,285	185	396.946,492 324.215,612	90.804	185	396.946,492 324.215,612	186	396.850,326 324.157,339	112.444	186	396.850,326 324.157,339	187	396.782,093 324.112,17	81.829
187	396.782,093 324.112,17	188	396.723,137 324.077,927	68.179	188	396.723,137 324.077,927	189	396.689,015 324.046,32	46.511	189	396.689,015 324.046,32	190	396.653,039 324.007,845	52.674
190	396.653,039 324.007,845	191	396.636,371 323.986,36	27.192	191	396.636,371 323.986,36	192	396.610,53 323.951,537	43.364	192	396.610,53 323.951,537	193	396.570,746 323.896,71	67.74
193	396.570,746 323.896,71	194	396.553,559 323.872,384	29.785	194	396.553,559 323.872,384	195	396.531,243 323.841,54	38.07	195	396.531,243 323.841,54	196	396.510,371 323.812,142	36.054
196	396.510,371 323.812,142	197	396.483,371 323.773,067	47.496	197	396.483,371 323.773,067	198	396.471,387 323.755,566	21.211	198	396.471,387 323.755,566	199	396.435,334 323.726,577	46.262

Punct început	X / Y	Punct sfârșit	X / Y	Lungime segment	Punct început	X / Y	Punct sfârșit	X / Y	Lungime segment	Punct început	X / Y	Punct sfârșit	X / Y	Lungime segment
199	396.435,334 323.726,577	200	396.431,846 323.743,588	17.365	200	396.431,846 323.743,588	201	396.431,963 323.744,054	0.48	201	396.431,963 323.744,054	202	396.432,787 323.745,942	2.06
202	396.432,787 323.745,942	203	396.442,323 323.762,745	19.32	203	396.442,323 323.762,745	204	396.453,856 323.784,2	24.358	204	396.453,856 323.784,2	205	396.454,077 323.796,741	12.543
205	396.454,077 323.796,741	206	396.449,43 323.803,148	7.915	206	396.449,43 323.803,148	207	396.427,407 323.824,658	30.785	207	396.427,407 323.824,658	208	396.384,45 323.786,348	57.558
208	396.384,45 323.786,348	209	396.371,745 323.770,551	20.272	209	396.371,745 323.770,551	210	396.336,667 323.735,097	49.874	210	396.336,667 323.735,097	211	396.338,479 323.699,445	35.698
211	396.338,479 323.699,445	212	396.320,989 323.719,137	26.338	212	396.320,989 323.719,137	213	396.294,762 323.745,334	37.069	213	396.294,762 323.745,334	214	396.264,895 323.769,191	38.226
214	396.264,895 323.769,191	215	396.230,952 323.795,311	42.83	215	396.230,952 323.795,311	216	396.208,281 323.811,268	27.724	216	396.208,281 323.811,268	217	396.170,652 323.835,128	44.556
217	396.170,652 323.835,128	218	396.145,666 323.841,525	25.792	218	396.145,666 323.841,525	219	396.115,375 323.840,731	30.301	219	396.115,375 323.840,731	220	396.097,29 323.834,291	19.197
220	396.097,29 323.834,291	221	396.090,595 323.874,938	41.195	221	396.090,595 323.874,938	222	396.082,399 323.907,975	34.038	222	396.082,399 323.907,975	223	396.075,647 323.918,707	12.679
223	396.075,647 323.918,707	224	396.034,931 323.941,175	46.504	224	396.034,931 323.941,175	225	396.016,849 323.920,675	27.335	225	396.016,849 323.920,675	226	396.011,185 323.878,418	42.635
226	396.011,185 323.878,418	227	396.004,856 323.833,055	45.802	227	396.004,856 323.833,055	228	395.986,788 323.849,191	24.224	228	395.986,788 323.849,191	229	395.919,878 323.898,84	83.318
229	395.919,878 323.898,84	230	395.875,147 323.924,153	51.397	230	395.875,147 323.924,153	231	395.779,135 323.979,359	110.752	231	395.779,135 323.979,359	232	395.716,889 324.019,027	73.811
232	395.716,889 324.019,027	233	395.671,177 324.045,98	53.066	233	395.671,177 324.045,98	234	395.632,655 324.070,348	45.582	234	395.632,655 324.070,348	235	395.587,481 324.101,877	55.089
235	395.587,481 324.101,877	236	395.550,818 324.132,092	47.509	236	395.550,818 324.132,092	237	395.523,207 324.159,636	39.001	237	395.523,207 324.159,636	238	395.491,022 324.196,009	48.568
238	395.491,022 324.196,009	239	395.466,891 324.224,909	37.65	239	395.466,891 324.224,909	240	395.469,946 324.233,401	9.025	240	395.469,946 324.233,401	241	395.527,949 324.292,098	82.521
241	395.527,949 324.292,098	242	395.560,181 324.324,999	46.058	242	395.560,181 324.324,999	243	395.572,855 324.343,606	22.513	243	395.572,855 324.343,606	244	395.579,499 324.367,541	24.84
244	395.579,499 324.367,541	245	395.576,029 324.402,594	35.224	245	395.576,029 324.402,594	246	395.551,018 324.448,075	51.904	246	395.551,018 324.448,075	247	395.539,565 324.466,552	21.739
247	395.539,565 324.466,552	248	395.542,235 324.472,825	6.818	248	395.542,235 324.472,825	249	395.575,645 324.503,292	45.216	249	395.575,645 324.503,292	250	395.591,746 324.514,073	19.377
250	395.591,746 324.514,073	251	395.622,169 324.515,053	30.439	251	395.622,169 324.515,053	252	395.646,954 324.513,093	24.862	252	395.646,954 324.513,093	253	395.686,575 324.507,749	39.98
253	395.686,575 324.507,749	254	395.742,553 324.500,105	56.497	254	395.742,553 324.500,105	255	395.772,137 324.496,836	29.764	255	395.772,137 324.496,836	256	395.798,836 324.488,957	27.837
256	395.798,836 324.488,957	257	395.822,325 324.485,956	23.68	257	395.822,325 324.485,956	258	395.848,408 324.493,599	27.18	258	395.848,408 324.493,599	259	395.867,744 324.504,997	22.445
259	395.867,744 324.504,997	260	395.878,688 324.507,824	11.303	260	395.878,688 324.507,824	261	395.934,51 324.519,032	56.936	261	395.934,51 324.519,032	262	395.966,639 324.525,657	32.805
262	395.966,639 324.525,657	263	396.011,756 324.534,569	45.989	263	396.011,756 324.534,569	264	396.085,783 324.557,119	77.385	264	396.085,783 324.557,119	265	396.136,925 324.579,397	55.784
265	396.136,925 324.579,397	1	396.177,996 324.601,207	46.503										

** Lungimile segmentelor sunt determinate în planul de proiecție Stereo 70 și sunt rotunjite la 1 milimetru.

*** Distanța dintre puncte este formată din segmente cumulate ce sunt mai mici decât valoarea 1 milimetru.

**DATE DESPRE IMOBILUL NR. 6157**

Oficiul de Cadastru și Publicitate Imobiliară DOLJ
Biroul de Cadastru și Publicitate Imobiliară Craiova

A. Partea I. Descrierea imobilului

TEREN Extravilan

Adresa: Jud. Dolj, T53, PDE

Nr. Crt	Nr cadastral Nr. topografic	Suprafața* (mp)	Observații / Referințe
A1		4.563	Sector cadastral:21 Teren neimprejmuit;

B. Partea II. Proprietari și acte

Inscrieri privitoare la dreptul de proprietate și alte drepturi reale		Referințe
/		
Act Normativ nr. Legea 7, din 13/03/1996 emis de Parlamentul Romaniei (art.13 alin 15);		
B1	Inscrierea provizorie, drept de PROPRIETATE, dobandit prin Lege, cota actuala 1/1, cota initiala 1/1 1) NEIDENTIFICAT NEIDENTIFICAT	A1

C. Partea III. SARCINI .

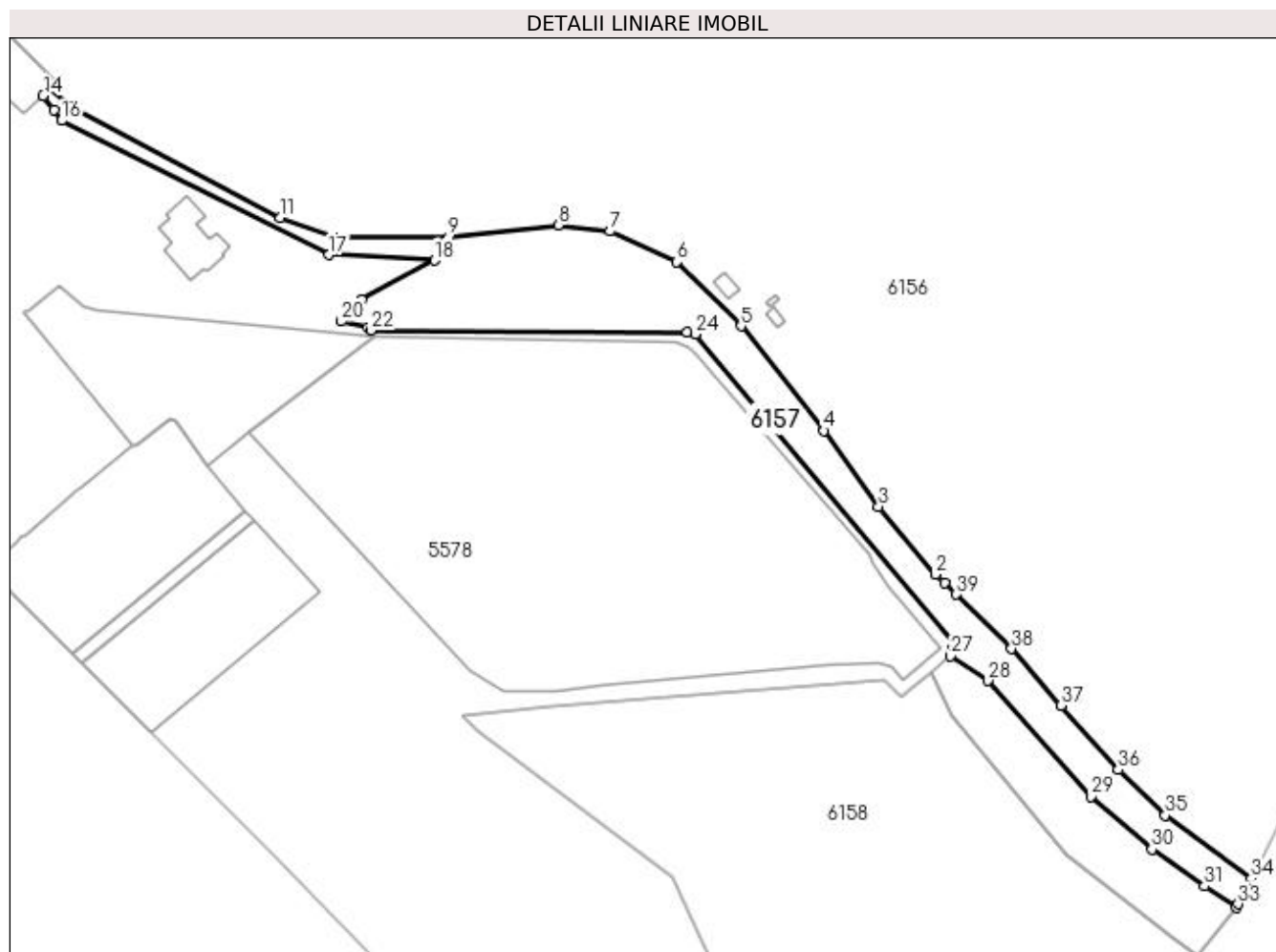
Inscrieri privind dezmembramintele dreptului de proprietate, drepturi reale de garanție și sarcini	Referințe
NU SUNT	

Anexa Nr. 1 La Partea I

Teren

Nr cadastral	Suprafața (mp)*	Observații / Referințe
	4.563	

* Suprafața este determinată în planul de proiecție Stereo 70.



Date referitoare la teren

Crt	Categorie folosință	Intra vilan	Suprafața (mp)	Tarla	Parcelă	Nr. topo	Observații / Referințe
1	drum	NU	4.563	53	DE	-	

Lungime Segmente

1) Valorile lungimilor segmentelor sunt obținute din proiecție în plan.

Punct început	X / Y	Punct sfârșit	X / Y	Lungime segment (** (m)
1	396.315,449 323.518,139	2	396.313,102 323.520,44	3.287
3	396.297,873 323.538,489	4	396.283,307 323.558,777	24.975
5	396.261,194 323.586,636	6	396.244,13 323.603,769	24.181
7	396.226,246 323.611,892	8	396.212,526 323.613,598	13.826
9	396.183,175 323.610,322	10	396.152,984 323.610,341	30.191

Punct început	X / Y	Punct sfârșit	X / Y	Lungime segment (** (m)
2	396.313,102 323.520,44	3	396.297,873 323.538,489	23.615
4	396.283,307 323.558,777	5	396.261,194 323.586,636	35.568
6	396.244,13 323.603,769	7	396.226,246 323.611,892	19.642
8	396.212,526 323.613,598	9	396.183,175 323.610,322	29.533
10	396.152,984 323.610,341	11	396.138,268 323.615,521	15.601

Punct început	X / Y	Punct sfârșit	X / Y	Lungime segment (** (m)
11	396.138,268 323.615,521	12	396.082,72 323.645,01	62.89
13	396.077,069 323.649,913	14	396.075,025 323.648,109	2.726
15	396.077,864 323.644,244	16	396.079,932 323.641,428	3.494
17	396.151,343 323.605,64	18	396.179,465 323.604,132	28.162
19	396.159,948 323.593,665	20	396.154,587 323.587,923	7.856
21	396.161,643 323.586,223	22	396.162,494 323.585,449	1.15
23	396.246,857 323.585,0	24	396.248,943 323.584,439	2.16
25	396.317,47 323.502,744	26	396.317,71 323.500,61	2.147
27	396.317,029 323.498,653	28	396.327,097 323.492,097	12.014
29	396.354,566 323.461,249	30	396.370,831 323.447,149	21.526
31	396.384,806 323.437,277	32	396.393,257 323.431,709	10.12
33	396.393,888 323.432,514	34	396.397,291 323.439,31	7.601
35	396.374,361 323.456,177	36	396.361,793 323.468,35	17.497
37	396.346,617 323.485,502	38	396.333,337 323.500,6	20.107
39	396.318,594 323.515,055	1	396.315,449 323.518,139	4.404

Punct început	X / Y	Punct sfârșit	X / Y	Lungime segment (** (m)
12	396.082,72 323.645,01	13	396.077,069 323.649,913	7.481
14	396.075,025 323.648,109	15	396.077,864 323.644,244	4.796
16	396.079,932 323.641,428	17	396.151,343 323.605,64	79.877
18	396.179,465 323.604,132	19	396.159,948 323.593,665	22.147
20	396.154,587 323.587,923	21	396.161,643 323.586,223	7.258
22	396.162,494 323.585,449	23	396.246,857 323.585,0	84.364
24	396.248,943 323.584,439	25	396.317,47 323.502,744	106.63
26	396.317,71 323.500,61	27	396.317,029 323.498,653	2.072
28	396.327,097 323.492,097	29	396.354,566 323.461,249	41.306
30	396.370,831 323.447,149	31	396.384,806 323.437,277	17.11
32	396.393,257 323.431,709	33	396.393,888 323.432,514	1.022
34	396.397,291 323.439,31	35	396.374,361 323.456,177	28.465
36	396.361,793 323.468,35	37	396.346,617 323.485,502	22.902
38	396.333,337 323.500,6	39	396.318,594 323.515,055	20.647

** Lungimile segmentelor sunt determinate în planul de proiecție Stereo 70 și sunt rotunjite la 1 milimetru.

*** Distanța dintre puncte este formată din segmente cumulate ce sunt mai mici decât valoarea 1 milimetru.

**DATE DESPRE IMOBILUL NR. 6257**

Oficiul de Cadastru și Publicitate Imobiliară DOLJ
Biroul de Cadastru și Publicitate Imobiliară Craiova

A. Partea I. Descrierea imobilului

TEREN Intravilan

Adresa: Loc. Almaj, Jud. Dolj, T51, P4, P5, P6

Nr. Crt	Nr cadastral Nr. topografic	Suprafața* (mp)	Observații / Referințe
A1	31474	1.138	Sector cadastral:21 Teren neimprijmuit; Restul de suprafata se afla ID 5302, 4500

Construcții

Crt	Nr cadastral Nr. topografic	Adresa	Observații / Referințe
A1.3		Loc. Almaj, Jud. Dolj	Nr. niveluri:1; S. construita la sol:266 mp; Loc de joaca cu foisor, construit in anul 2014 din stalpi de lemn, acoperit cu tabla metalica, nu necesita certificat de performanta energetica - Sup. constr desfas=266mp

B. Partea II. Proprietari și acte

Inscrieri privitoare la dreptul de proprietate și alte drepturi reale		Referințe
31361 / 22/02/2022		
Act Notarial nr. contract de vanzare cumparare nr 1604, din 17/06/2010 emis de BNP TOMITA DANA EUGENIA (act notarial nr Contract de Vanzare aut. nr. 933 din 11.09.2014, emis de NP Tomita Sebastian Dan);		
B1	Intabulare, drept de PROPRIETATE, dobandit prin Conventie, cota actuala 1/1, cota initiala 1/1 1) SC AMBIENT & AGRO IMPEX SRL , CIF:9999999999999 <i>OBSERVATII: pozitie transcrisa din CF 30187/Almaj, inscrisa prin incheierea nr. 52919 din 26/06/2012; pozitie transcrisa din CF 30081/Almaj, inscrisa prin incheierea nr. 23148 din 04/04/2011;</i>	A1
Act Administrativ nr. autorizatie de construire nr 8, din 01/08/2014 emis de PRIMARIA COMUNEI ALMAJ (proces verbal de receptie la terminarea lucrarilor nr 2/09.09.2014);		
B2	Intabulare, drept de PROPRIETATE, dobandit prin Construire, cota actuala 1/1, cota initiala 1/1 1) SC AMBIENT & AGRO IMPEX SRL , CIF:27072823 <i>OBSERVATII: pozitie transcrisa din CF 30187/Almaj, inscrisa prin incheierea nr. 126140 din 10/10/2014;</i>	A1.3

C. Partea III. SARCINI .

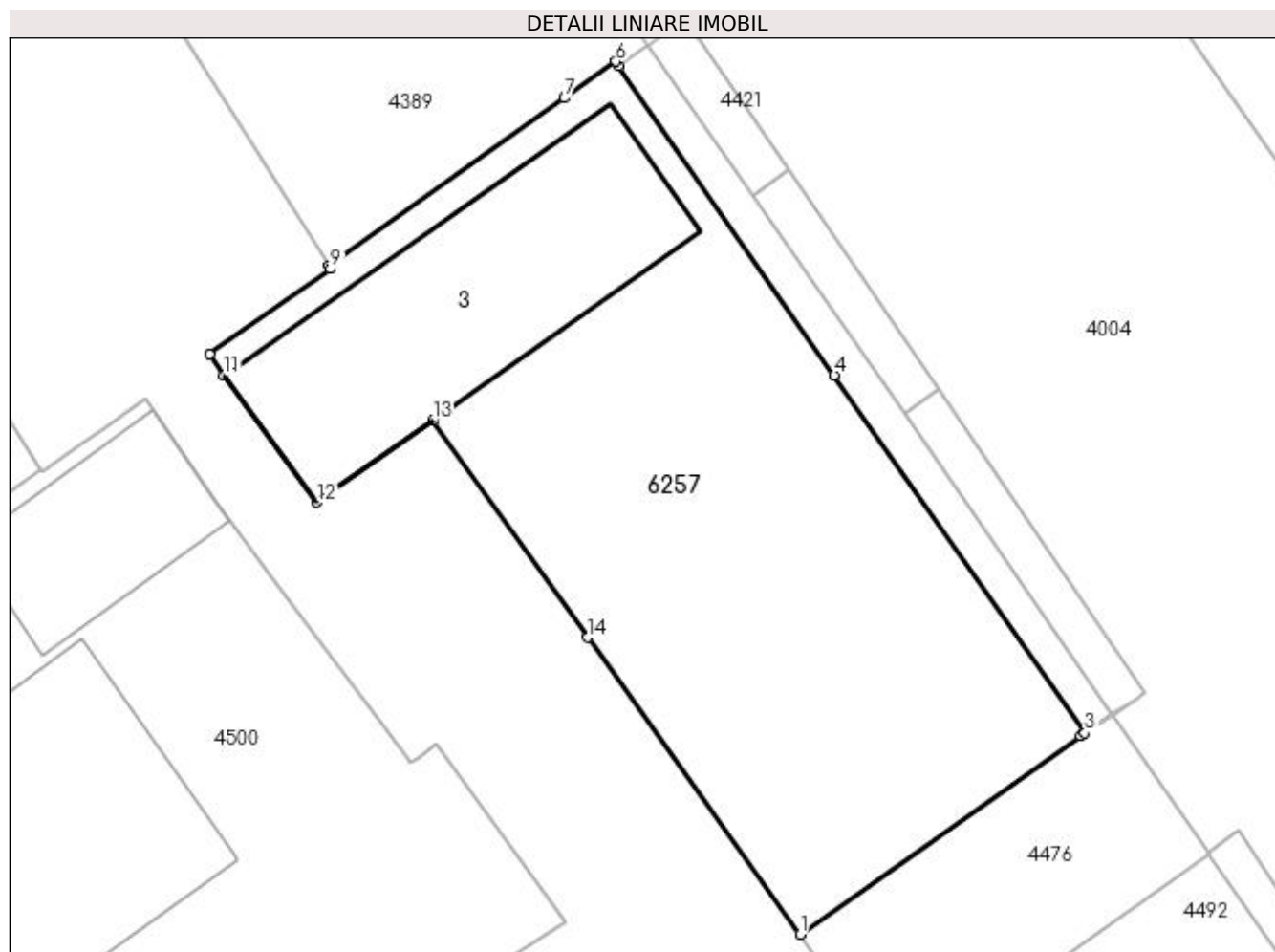
Inscrieri privind dezmembramintele dreptului de proprietate, drepturi reale de garanție și sarcini	Referințe
NU SUNT	

Anexa Nr. 1 La Partea I

Teren

Nr cadastral	Suprafața (mp)*	Observații / Referințe
31474	1.138	Restul de suprafata se afla ID 5302, 4500

* Suprafața este determinată în planul de proiecție Stereo 70.



Date referitoare la teren

Crt	Categorie folosință	Intra vilan	Suprafața (mp)	Tarla	Parcelă	Nr. topo	Observații / Referințe
1	curți constructii	DA	1.138	51	4,5,6	-	

Date referitoare la construcții

Crt	Număr	Destinație construcție	Supraf. (mp)	Situație juridică	Observații / Referințe
A1.3		construcții administrative și social culturale	266	Cu acte	Nr. niveluri:1; S. construita la sol:266 mp; Loc de joaca cu foisor, construit in anul 2014 din stalpi de lemn, acoperit cu tabla metalica, nu necesita certificat de performanta energetica - Sup. constr desfas=266mp

Lungime Segmente

1) Valorile lungimilor segmentelor sunt obținute din proiecție în plan.

Punct început	X / Y	Punct sfârșit	X / Y	Lungime segment (** (m)
1	396.402,486 325.845,327	2	396.419,343 325.857,236	20.639
2	396.419,343 325.857,236	3	396.419,6 325.857,418	0.315

Punct început	X / Y	Punct sfârșit	X / Y	Lungime segment (** (m)
3	396.419,6 325.857,418	4	396.404,557 325.878,914	26.237
4	396.404,557 325.878,914	5	396.391,603 325.897,487	22.645
5	396.391,603 325.897,487	6	396.391,424 325.897,744	0.313
6	396.391,424 325.897,744	7	396.388,322 325.895,542	3.804
7	396.388,322 325.895,542	8	396.374,156 325.885,486	17.372
8	396.374,156 325.885,486	9	396.374,279 325.885,291	0.231
9	396.374,279 325.885,291	10	396.366,996 325.880,162	8.908
10	396.366,996 325.880,162	11	396.367,88 325.878,874	1.562
11	396.367,88 325.878,874	12	396.373,457 325.871,259	9.439
12	396.373,457 325.871,259	13	396.380,417 325.876,159	8.512
13	396.380,417 325.876,159	14	396.389,73 325.863,148	16.001
14	396.389,73 325.863,148	1	396.402,486 325.845,327	21.916

** Lungimile segmentelor sunt determinate în planul de proiecție Stereo 70 și sunt rotunjite la 1 milimetru.

*** Distanța dintre puncte este formată din segmente cumulate ce sunt mai mici decât valoarea 1 milimetru.

**DATE DESPRE IMOBILUL NR. 6299**

Oficiul de Cadastru și Publicitate Imobiliară DOLJ
Biroul de Cadastru și Publicitate Imobiliară Craiova

A. Partea I. Descrierea imobilului

TEREN Extravilan

Adresa: Jud. Dolj

Nr. Crt	Nr cadastral Nr. topografic	Suprafața* (mp)	Observații / Referințe
A1		17.107	Sector cadastral:21 Teren neimprejmuit;

B. Partea II. Proprietari și acte

Inscrieri privitoare la dreptul de proprietate și alte drepturi reale		Referințe
/		
Act Normativ nr. Legea 7, din 13/03/1996 emis de Parlamentul Romaniei (art.13 alin 15);		
B1	Inscrierea provizorie, drept de PROPRIETATE, dobandit prin Lege, cota actuala 1/1, cota initiala 1/1 1) NEIDENTIFICAT NEIDENTIFICAT	A1

C. Partea III. SARCINI .

Inscrieri privind dezmembramintele dreptului de proprietate, drepturi reale de garanție și sarcini	Referințe
NU SUNT	

Anexa Nr. 1 La Partea I

Teren

Nr cadastral	Suprafața (mp)*	Observații / Referințe
	17.107	

* Suprafața este determinată în planul de proiecție Stereo 70.



Date referitoare la teren

Crt	Categorie folosință	Intravilan	Suprafața (mp)	Tarla	Parcelă	Nr. topo	Observații / Referințe
1	curți constructii	NU	17.107	-	CN 867	-	

Lungime Segmente

1) Valorile lungimilor segmentelor sunt obținute din proiecție în plan.

Punct început	X / Y	Punct sfârșit	X / Y	Lungime segment	Punct început	X / Y	Punct sfârșit	X / Y	Lungime segment	Punct început	X / Y	Punct sfârșit	X / Y	Lungime segment
1	395.608,132 325.278,425	2	395.605,738 325.284,06	6.123	2	395.605,738 325.284,06	3	395.604,828 325.286,202	2.327	3	395.604,828 325.286,202	4	395.599,306 325.283,856	6.0
4	395.599,306 325.283,856	5	395.601,068 325.279,707	4.507	5	395.601,068 325.279,707	6	395.602,61 325.276,079	3.942	6	395.602,61 325.276,079	7	395.606,466 325.267,0	9.864
7	395.606,466 325.267,0	8	395.609,857 325.257,28	10.294	8	395.609,857 325.257,28	9	395.617,532 325.235,281	23.3	9	395.617,532 325.235,281	10	395.622,049 325.222,332	13.714
10	395.622,049 325.222,332	11	395.625,855 325.211,424	11.553	11	395.625,855 325.211,424	12	395.629,628 325.200,61	11.453	12	395.629,628 325.200,61	13	395.629,801 325.200,115	0.524
13	395.629,801 325.200,115	14	395.629,9 325.199,83	0.301	14	395.629,9 325.199,83	15	395.632,383 325.186,183	13.871	15	395.632,383 325.186,183	16	395.633,061 325.182,456	3.789

Punct început	X / Y	Punct sfârșit	X / Y	Lungime segment	Punct început	X / Y	Punct sfârșit	X / Y	Lungime segment	Punct început	X / Y	Punct sfârșit	X / Y	Lungime segment
16	395.633,061 325.182,456	17	395.636,764 325.162,104	20.686	17	395.636,764 325.162,104	18	395.636,999 325.142,637	19.469	18	395.636,999 325.142,637	19	395.637,096 325.134,671	7.966
19	395.637,096 325.134,671	20	395.637,102 325.134,154	0.517	20	395.637,102 325.134,154	21	395.635,462 325.126,936	7.402	21	395.635,462 325.126,936	22	395.634,5 325.122,704	4.34
22	395.634,5 325.122,704	23	395.633,299 325.117,421	5.418	23	395.633,299 325.117,421	24	395.631,185 325.108,119	9.539	24	395.631,185 325.108,119	25	395.627,984 325.094,031	14.447
25	395.627,984 325.094,031	26	395.623,537 325.074,461	20.069	26	395.623,537 325.074,461	27	395.612,336 325.025,176	50.542	27	395.612,336 325.025,176	28	395.609,223 325.011,476	14.049
28	395.609,223 325.011,476	29	395.607,45 325.003,674	8.001	29	395.607,45 325.003,674	30	395.603,778 324.987,513	16.573	30	395.603,778 324.987,513	31	395.602,187 324.980,514	7.178
31	395.602,187 324.980,514	32	395.598,232 324.963,112	17.846	32	395.598,232 324.963,112	33	395.596,308 324.954,642	8.685	33	395.596,308 324.954,642	34	395.595,11 324.949,373	5.404
34	395.595,11 324.949,373	35	395.589,646 324.929,04	21.054	35	395.589,646 324.929,04	36	395.588,718 324.925,585	3.577	36	395.588,718 324.925,585	37	395.583,872 324.907,555	18.67
37	395.583,872 324.907,555	38	395.578,651 324.888,127	20.117	38	395.578,651 324.888,127	39	395.574,733 324.873,549	15.095	39	395.574,733 324.873,549	40	395.572,578 324.865,532	8.301
40	395.572,578 324.865,532	41	395.570,446 324.857,601	8.213	41	395.570,446 324.857,601	42	395.562,636 324.828,539	30.093	42	395.562,636 324.828,539	43	395.561,337 324.823,707	5.004
43	395.561,337 324.823,707	44	395.557,789 324.810,502	13.673	44	395.557,789 324.810,502	45	395.554,277 324.797,434	13.532	45	395.554,277 324.797,434	46	395.552,256 324.789,916	7.785
46	395.552,256 324.789,916	47	395.549,851 324.778,794	11.378	47	395.549,851 324.778,794	48	395.547,684 324.768,781	10.245	48	395.547,684 324.768,781	49	395.545,465 324.758,523	10.496
49	395.545,465 324.758,523	50	395.543,03 324.747,267	11.516	50	395.543,03 324.747,267	51	395.427,9 324.739,458	115.394	51	395.427,9 324.739,458	52	395.245,411 324.742,678	182.517
52	395.245,411 324.742,678	53	395.202,529 324.835,51	102.257	53	395.202,529 324.835,51	54	395.154,375 324.912,768	91.037	54	395.154,375 324.912,768	55	395.100,47 324.976,702	83.626
55	395.100,47 324.976,702	56	395.092,427 324.984,64	11.3	56	395.092,427 324.984,64	57	395.079,409 324.982,735	13.156	57	395.079,409 324.982,735	58	395.074,209 324.987,128	6.808
58	395.074,209 324.987,128	59	395.072,094 324.984,934	3.047	59	395.072,094 324.984,934	60	395.066,429 324.990,215	7.744	60	395.066,429 324.990,215	61	395.064,809 324.991,725	2.215
61	395.064,809 324.991,725	62	395.064,804 324.991,729	0.006	62	395.064,804 324.991,729	63	395.059,158 324.995,934	7.04	63	395.059,158 324.995,934	64	394.964,792 325.075,003	123.114
64	394.964,792 325.075,003	65	394.957,429 325.081,098	9.558	65	394.957,429 325.081,098	66	394.944,492 325.091,807	16.794	66	394.944,492 325.091,807	67	394.936,665 325.084,547	10.675
67	394.936,665 325.084,547	68	394.943,379 325.076,855	10.21	68	394.943,379 325.076,855	69	394.954,93 325.066,843	15.286	69	394.954,93 325.066,843	70	394.962,866 325.059,964	10.502
70	394.962,866 325.059,964	71	394.963,987 325.058,993	1.483	71	394.963,987 325.058,993	72	394.964,608 325.058,493	0.797	72	394.964,608 325.058,493	73	394.982,598 325.043,998	23.103
73	394.982,598 325.043,998	74	395.002,875 325.026,274	26.931	74	395.002,875 325.026,274	75	395.003,64 325.025,605	1.016	75	395.003,64 325.025,605	76	395.006,006 325.023,664	3.06
76	395.006,006 325.023,664	77	395.019,187 325.012,849	17.05	77	395.019,187 325.012,849	78	395.020,882 325.011,646	2.078	78	395.020,882 325.011,646	79	395.028,686 325.006,104	9.572
79	395.028,686 325.006,104	80	395.055,497 324.987,068	32.882	80	395.055,497 324.987,068	81	395.084,223 324.952,368	45.047	81	395.084,223 324.952,368	82	395.127,06 324.903,629	64.889
82	395.127,06 324.903,629	83	395.136,583 324.892,794	14.425	83	395.136,583 324.892,794	84	395.151,189 324.869,219	27.733	84	395.151,189 324.869,219	85	395.178,738 324.829,09	48.675
85	395.178,738 324.829,09	86	395.179,416 324.828,101	1.199	86	395.179,416 324.828,101	87	395.182,55 324.822,784	6.172	87	395.182,55 324.822,784	88	395.224,446 324.731,567	100.378
88	395.224,446 324.731,567	89	395.230,991 324.731,05	6.565	89	395.230,991 324.731,05	90	395.242,869 324.730,113	11.915	90	395.242,869 324.730,113	91	395.246,93 324.729,793	4.073
91	395.246,93 324.729,793	92	395.254,262 324.729,214	7.355	92	395.254,262 324.729,214	93	395.264,222 324.728,428	9.99	93	395.264,222 324.728,428	94	395.275,329 324.727,552	11.142
94	395.275,329 324.727,552	95	395.275,367 324.727,55	0.039	95	395.275,367 324.727,55	96	395.286,699 324.727,025	11.344	96	395.286,699 324.727,025	97	395.298,308 324.726,968	11.609
97	395.298,308 324.726,968	98	395.307,605 324.726,923	9.297	98	395.307,605 324.726,923	99	395.326,998 324.726,829	19.393	99	395.326,998 324.726,829	100	395.331,155 324.726,809	4.157
100	395.331,155 324.726,809	101	395.341,438 324.726,759	10.283	101	395.341,438 324.726,759	102	395.359,975 324.726,669	18.537	102	395.359,975 324.726,669	103	395.382,842 324.726,558	22.867
103	395.382,842 324.726,558	104	395.415,976 324.726,397	33.134	104	395.415,976 324.726,397	105	395.421,04 324.726,372	5.064	105	395.421,04 324.726,372	106	395.452,554 324.728,005	31.556
106	395.452,554 324.728,005	107	395.476,922 324.729,268	24.401	107	395.476,922 324.729,268	108	395.494,529 324.730,181	17.631	108	395.494,529 324.730,181	109	395.539,843 324.732,529	45.375
109	395.539,843 324.732,529	110	395.540,112 324.732,543	0.269	110	395.540,112 324.732,543	111	395.546,05 324.732,851	5.946	111	395.546,05 324.732,851	112	395.547,669 324.740,335	7.657
112	395.547,669 324.740,335	113	395.548,894 324.745,998	5.794	113	395.548,894 324.745,998	114	395.551,329 324.757,254	11.516	114	395.551,329 324.757,254	115	395.553,548 324.767,512	10.495

Punct început	X / Y	Punct sfârșit	X / Y	Lungime segment	Punct început	X / Y	Punct sfârșit	X / Y	Lungime segment	Punct început	X / Y	Punct sfârșit	X / Y	Lungime segment
115	395.553,548 324.767,512	116	395.555,715 324.777,526	10.246	116	395.555,715 324.777,526	117	395.558,089 324.788,502	11.23	117	395.558,089 324.788,502	118	395.560,071 324.795,877	7.637
118	395.560,071 324.795,877	119	395.563,583 324.808,945	13.532	119	395.563,583 324.808,945	120	395.567,132 324.822,15	13.674	120	395.567,132 324.822,15	121	395.568,43 324.826,982	5.003
121	395.568,43 324.826,982	122	395.576,241 324.856,044	30.093	122	395.576,241 324.856,044	123	395.578,372 324.863,975	8.212	123	395.578,372 324.863,975	124	395.580,527 324.871,992	8.302
124	395.580,527 324.871,992	125	395.584,445 324.886,57	15.095	125	395.584,445 324.886,57	126	395.585,249 324.889,561	3.097	126	395.585,249 324.889,561	127	395.589,666 324.905,998	17.021
127	395.589,666 324.905,998	128	395.594,512 324.924,028	18.67	128	395.594,512 324.924,028	129	395.600,935 324.947,929	24.749	129	395.600,935 324.947,929	130	395.602,159 324.953,313	5.521
130	395.602,159 324.953,313	131	395.604,083 324.961,782	8.685	131	395.604,083 324.961,782	132	395.606,008 324.970,253	8.687	132	395.606,008 324.970,253	133	395.608,038 324.979,184	9.159
133	395.608,038 324.979,184	134	395.609,628 324.986,183	7.178	134	395.609,628 324.986,183	135	395.610,01 324.987,864	1.723	135	395.610,01 324.987,864	136	395.611,621 324.994,951	7.267
136	395.611,621 324.994,951	137	395.613,301 325.002,344	7.582	137	395.613,301 325.002,344	138	395.615,074 325.010,146	8.001	138	395.615,074 325.010,146	139	395.615,341 325.011,319	1.203
139	395.615,341 325.011,319	140	395.617,137 325.019,225	8.108	140	395.617,137 325.019,225	141	395.618,187 325.023,846	4.739	141	395.618,187 325.023,846	142	395.620,293 325.033,114	9.504
142	395.620,293 325.033,114	143	395.629,387 325.073,131	41.038	143	395.629,387 325.073,131	144	395.631,699 325.083,305	10.433	144	395.631,699 325.083,305	145	395.631,711 325.083,357	0.053
145	395.631,711 325.083,357	146	395.637,036 325.106,79	24.03	146	395.637,036 325.106,79	147	395.639,15 325.116,091	9.539	147	395.639,15 325.116,091	148	395.639,528 325.117,757	1.708
148	395.639,528 325.117,757	149	395.641,312 325.125,607	8.05	149	395.641,312 325.125,607	150	395.641,7 325.127,311	1.748	150	395.641,7 325.127,311	151	395.643,11 325.133,517	6.364
151	395.643,11 325.133,517	152	395.643,07 325.136,852	3.335	152	395.643,07 325.136,852	153	395.642,999 325.142,709	5.857	153	395.642,999 325.142,709	154	395.642,865 325.153,747	11.039
154	395.642,865 325.153,747	155	395.642,757 325.162,681	8.934	155	395.642,757 325.162,681	156	395.638,286 325.187,257	24.98	156	395.638,286 325.187,257	157	395.636,264 325.198,369	11.294
157	395.636,264 325.198,369	158	395.635,719 325.201,365	3.046	158	395.635,719 325.201,365	159	395.635,466 325.202,091	0.769	159	395.635,466 325.202,091	160	395.634,382 325.205,198	3.291
160	395.634,382 325.205,198	161	395.631,716 325.212,838	8.092	161	395.631,716 325.212,838	162	395.631,52 325.213,4	0.595	162	395.631,52 325.213,4	163	395.627,759 325.224,182	11.419
163	395.627,759 325.224,182	164	395.627,714 325.224,309	0.134	164	395.627,714 325.224,309	165	395.623,942 325.235,123	11.454	165	395.623,942 325.235,123	166	395.623,197 325.237,257	2.26
166	395.623,197 325.237,257	167	395.615,522 325.259,256	23.299	167	395.615,522 325.259,256	168	395.612,066 325.269,163	10.493	168	395.612,066 325.269,163	1	395.608,132 325.278,425	10.063

** Lungimile segmentelor sunt determinate în planul de proiecție Stereo 70 și sunt rotunjite la 1 milimetru.

*** Distanța dintre puncte este formată din segmente cumulate ce sunt mai mici decât valoarea 1 milimetru.



DATE DESPRE IMOBILUL NR. 6327

Oficiul de Cadastru și Publicitate Imobiliară DOLJ
Biroul de Cadastru și Publicitate Imobiliară Craiova

A. Partea I. Descrierea imobilului

TEREN Intravilan

Adresa: Loc. Almaj, Jud. Dolj, T51, P4,5,6.

Nr. Crt	Nr cadastral Nr. topografic	Suprafața* (mp)	Observații / Referințe
A1	31826	3.421	Sector cadastral:21 Teren neimprejmuit; Pe terenul 6327 se afla constructiile care sunt amplasate si pe terenul 4500

B. Partea II. Proprietari și acte

Inscrieri privitoare la dreptul de proprietate și alte drepturi reale		Referințe
128934 / 26/05/2023		
Act Notarial nr. contract de vanzare cumparare nr 1604, din 17/06/2010 emis de BNP TOMITA DANA EUGENIA (act normativ nr contract de vanzare cumparare nr 1604 din 17.06.2010, emis de BNP TOMITA DANA);		
B1	Intabulare, drept de PROPRIETATEcumparare, dobandit prin Conventie, cota actuala 1/1, cota initiala 1/1	A1
1) SC AMBIENT&AGRO IMPEX SRL , CIF:99999999999999, Lipsa CUI <i>OBSERVATII: pozitie transcrisa din CF 30186/Almaj, inscrisa prin incheierea nr. 52922 din 26/06/2012;</i>		

C. Partea III. SARCINI .

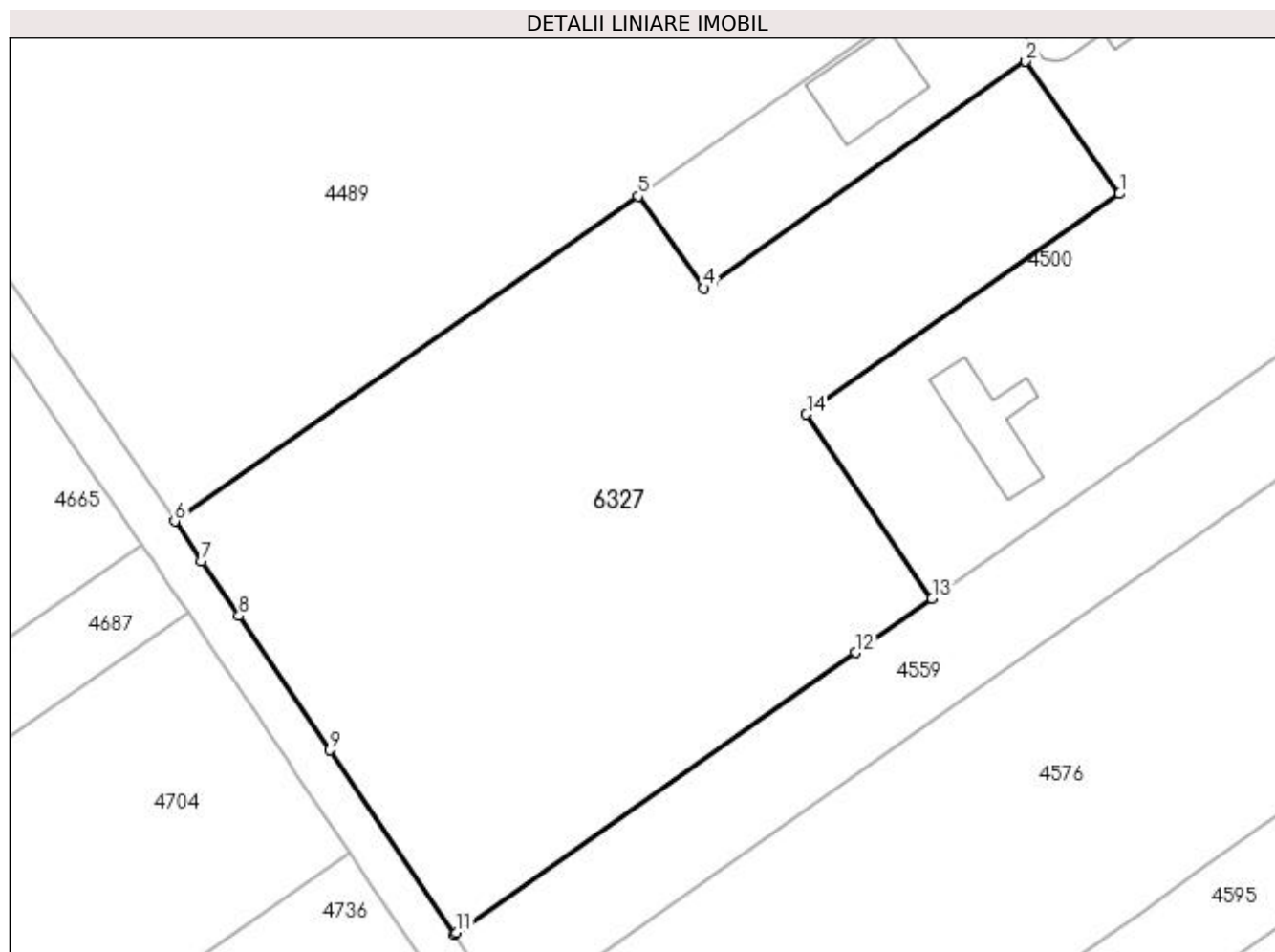
Inscrieri privind dezmembramintele dreptului de proprietate, drepturi reale de garanție și sarcini	Referințe
NU SUNT	

Anexa Nr. 1 La Partea I

Teren

Nr cadastral	Suprafața (mp)*	Observații / Referințe
31826	3.421	Pe terenul 6327 se afla constructiile care sunt amplasate si pe terenul 4500

* Suprafața este determinată în planul de proiecție Stereo 70.



Date referitoare la teren

Crt	Categorie folosință	Intravilan	Suprafața (mp)	Tarla	Parcelă	Nr. topo	Observații / Referințe
1	arabil	DA	3.421	51	4,5,6	-	TEREN PARTIAL IMPREJMUIT, GARD DIN PLASA DE SARMA SI LIMITA CONVENTIONALA.

Lungime Segmente

1) Valorile lungimilor segmentelor sunt obținute din proiecție în plan.

Punct început	X / Y	Punct sfârșit	X / Y	Lungime segment (** (m)
1	396.276,067 325.783,114	2	396.266,813 325.796,167	16.0
2	396.266,813 325.796,167	3	396.235,938 325.774,426	37.762
3	396.235,938 325.774,426	4	396.235,046 325.773,798	1.091
4	396.235,046 325.773,798	5	396.228,517 325.782,875	11.181
5	396.228,517 325.782,875	6	396.182,741 325.750,789	55.901

Punct început	X / Y	Punct sfârșit	X / Y	Lungime segment (** (m)
6	396.182,741 325.750,789	7	396.185,399 325.746,863	4.741
7	396.185,399 325.746,863	8	396.189,075 325.741,433	6.557
8	396.189,075 325.741,433	9	396.198,051 325.728,176	16.01
9	396.198,051 325.728,176	10	396.210,356 325.710,002	21.948
10	396.210,356 325.710,002	11	396.210,579 325.710,159	0.273
11	396.210,579 325.710,159	12	396.249,97 325.737,832	48.14
12	396.249,97 325.737,832	13	396.257,545 325.743,154	9.258
13	396.257,545 325.743,154	14	396.245,143 325.761,339	22.012
14	396.245,143 325.761,339	1	396.276,067 325.783,114	37.821

** Lungimile segmentelor sunt determinate în planul de proiecție Stereo 70 și sunt rotunjite la 1 milimetru.

*** Distanța dintre puncte este formată din segmente cumulate ce sunt mai mici decât valoarea 1 milimetru.

