

**DATE DESPRE IMOBILUL NR. 3303**

Oficiul de Cadastru și Publicitate Imobiliară DOLJ
Biroul de Cadastru și Publicitate Imobiliară Craiova

A. Partea I. Descrierea imobilului

TEREN Intravilan

Nr. CF vechi:140

Nr. cadastral vechi:401

Adresa: Loc. Almaj, Nr. 250 B1, Jud. Dolj

| Nr. Crt | Nr cadastral Nr. topografic | Suprafața* (mp) | Observații / Referințe |
|---------|-----------------------------|-----------------|---|
| A1 | 31554 | 172 | Sector cadastral:19 Teren neimprejmuit; |

Construcții

| Crt | Nr cadastral Nr. topografic | Adresa | Observații / Referințe |
|------|-----------------------------|-----------------------------------|--|
| A1.1 | 31554-C1 | Loc. Almaj, Nr. 250 B1, Jud. Dolj | Nr. niveluri:1; S. construita la sol:171 mp; S. construita desfasurata:171 mp; C1 - SEDIU FERMA 11-12- CLADIRE 226 CU SU - 154,69 MP |

B. Partea II. Proprietari și acte

| Inscrieri privitoare la dreptul de proprietate și alte drepturi reale | | Referințe |
|---|--|-----------|
| 15051 / 07/10/2004 | | |
| Act Adjudecare nr. PROCES VERBAL DE ADJUDECARE SERIA A/2003 NR 0032070, din 04/10/2004 emis de DGFP Dolj (ANEXA 1 LA PV; ADEVERINTA 1887/08.06.2017 PRIMARIA ALMAJ , DECLARATIE AUT 351/07.03.2017 NP NEAGOE M - INCHEIERE 98186/23.06.2017); | | |
| B1 | Intabulare, drept de PROPRIETATE, dobandit prin Adjudecare, cota actuala 1/1, cota initiala 1/1 1) SC SUD OIL SRL, CIF:99999999999999 | A1, A1.1 |

C. Partea III. SARCINI .

| Inscrieri privind dezmembramintele dreptului de proprietate, drepturi reale de garanție și sarcini | Referințe |
|--|-----------|
| NU SUNT | |

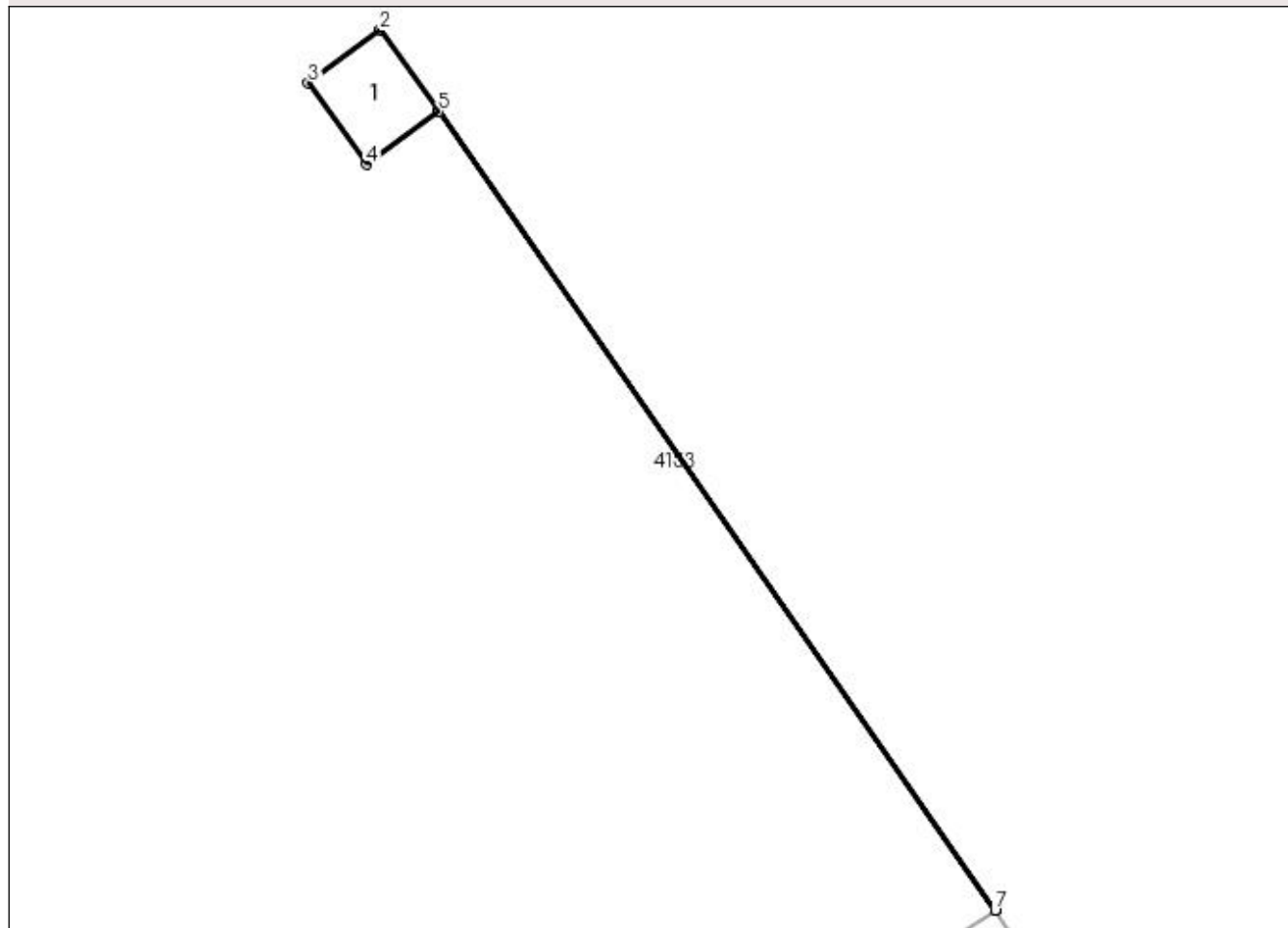
Anexa Nr. 1 La Partea I

Teren

| Nr cadastral | Suprafața (mp)* | Observații / Referințe |
|--------------|-----------------|------------------------|
| 31554 | 172 | |

* Suprafața este determinată în planul de proiecție Stereo 70.

DETALII LINIARE IMOBIL



Date referitoare la teren

| Crt | Categorie folosință | Intra vilan | Suprafața (mp) | Tarla | Parcelă | Nr. topo | Observații / Referințe |
|-----|---------------------|-------------|----------------|-------|---------|----------|------------------------|
| 1 | curți constructii | DA | 172 | - | - | - | |

Date referitoare la construcții

| Crt | Număr | Destinație construcție | Supraf. (mp) | Situație juridică | Observații / Referințe |
|------|----------|--------------------------------------|--------------|-------------------|--|
| A1.1 | 31554-C1 | construcții industriale și edilitare | 171 | Cu acte | Nr. niveluri:1; S. construita la sol:171 mp; S. construita desfasurata:171 mp; C1 - SEDIU FERMA 11-12- CLADIRE 226 CU SU - 154,69 MP |

Lungime Segmente

1) Valorile lungimilor segmentelor sunt obținute din proiecție în plan.

| Punct început | X / Y | Punct sfârșit | X / Y | Lungime segment (** (m) |
|---------------|----------------------------|---------------|----------------------------|-------------------------|
| 1 | 395.127,936 326.856,701 | 2 | 395.119,854 326.867,96 | 13.86 |
| 2 | 395.119,854 326.867,96 | 3 | 395.109,901 326.860,614 | 12.371 |
| 3 | 395.109,901 326.860,614 | 4 | 395.117,983 326.849,354 | 13.86 |

| Punct început | X / Y | Punct sfârșit | X / Y | Lungime segment (** (m) |
|---------------|----------------------------|---------------|----------------------------|-------------------------|
| 4 | 395.117,983 326.849,354 | 5 | 395.127,931 326.856,697 | 12.365 |
| 5 | 395.127,931 326.856,697 | 6 | 395.204,973 326.746,178 | 134.721 |
| 6 | 395.204,973 326.746,178 | 7 | 395.204,978 326.746,182 | 0.006 |
| 7 | 395.204,978 326.746,182 | 1 | 395.127,936 326.856,701 | 134.722 |

** Lungimile segmentelor sunt determinate în planul de proiecție Stereo 70 și sunt rotunjite la 1 milimetru.

*** Distanța dintre puncte este formată din segmente cumulate ce sunt mai mici decât valoarea 1 milimetru.

**DATE DESPRE IMOBILUL NR. 3386**

Oficiul de Cadastru și Publicitate Imobiliară DOLJ
Biroul de Cadastru și Publicitate Imobiliară Craiova

A. Partea I. Descrierea imobilului

TEREN Intravilan

Nr. CF vechi:439

Nr. cadastral vechi:715

Adresa: Loc. Almaj, Jud. Dolj, T62 P321

| Nr. Crt | Nr cadastral Nr. topografic | Suprafața* (mp) | Observații / Referințe |
|---------|-----------------------------|-----------------|---|
| A1 | 30134 | 60.676 | Sector cadastral:19 Teren neimprejmuit; |

B. Partea II. Proprietari și acte

| Inscrieri privitoare la dreptul de proprietate și alte drepturi reale | Referințe |
|---|-----------|
| 99463 / 21/05/2020 | |
| Act Notarial nr. Contract de vanzare Aut 826, din 20/05/2020 emis de NP Diaconescu Gelu Emilian (act administrativ nr Acord 58399 din 11.05.2020, emis de Banca Comerciala Intesa Sanpaolo Romania S.A.); | |
| B1 | A1 |
| Intabulare, drept de PROPRIETATE, dobandit prin Conventie, cota actuala 1/1, cota initiala 1/1 | |
| 1) TAMO-KO DEVELOPMENT SRL, CIF:21546502 | |
| 258138 / 25/10/2021 | |
| Act Notarial nr. CONVENTIE DE CONSTITUIRE A UNUI DREPT DE SERVITUTE DE TRECERE NR 1917, din 24/09/2021 emis de Ivan Gabriela; | |
| B2 | A1 |
| se noteaza servitutea de trecere in favoarea imobilului de sub A1, asupra imobilului identificat cu nr cadastral 31539, inscris in cartea funciara nr 31539 Almaj | |

C. Partea III. SARCINI

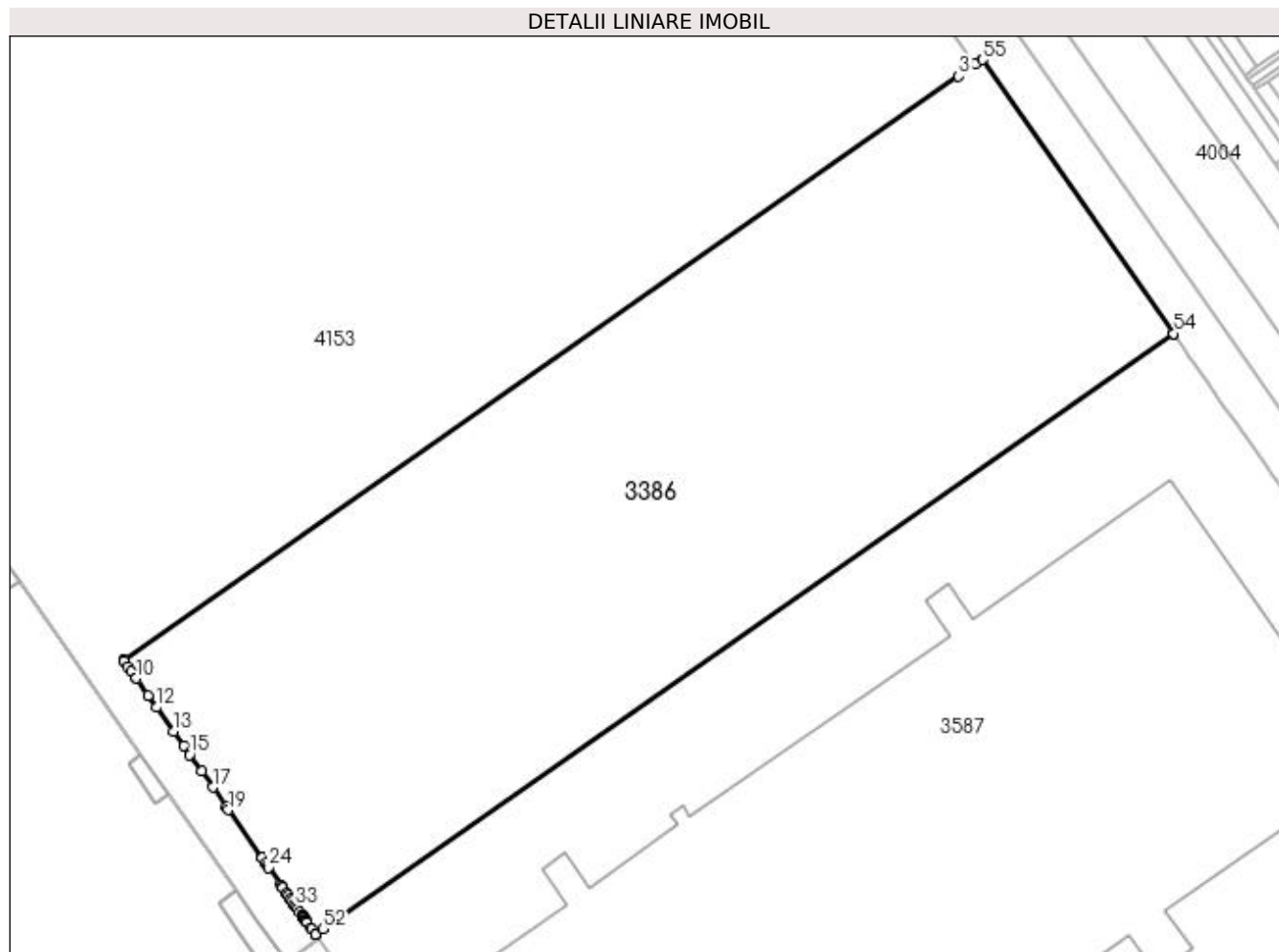
| Inscrieri privind dezmembramintele dreptului de proprietate, drepturi reale de garanție și sarcini | Referințe |
|---|-----------|
| 82895 / 30/03/2023 | |
| Act Notarial nr. Contract de ipoteca aut nr 509, din 28/03/2023 emis de Ivan Gabriela (act administrativ nr Acord 58399 din 11.05.2020, emis de Banca Comerciala Intesa Sanpaolo Romania S.A.); | |
| C1 | A1 |
| Intabulare, drept de IPOTECA, Valoare:1190000 EUR. | |
| 1) WAREHOUSES DE PAUW ROMANIA SRL, CIF:21664036 | |

Anexa Nr. 1 La Partea I

Teren

| Nr cadastral | Suprafața (mp)* | Observații / Referințe |
|--------------|-----------------|------------------------|
| 30134 | 60.676 | |

* Suprafața este determinată în planul de proiecție Stereo 70.



Date referitoare la teren

| Crt | Categorie folosință | Intra vilan | Suprafața (mp) | Tarla | Parcelă | Nr. topo | Observații / Referințe |
|-----|---------------------|-------------|----------------|-------|---------|----------|------------------------|
| 1 | arabil | DA | 60.676 | 62 | 321 | - | |

Lungime Segmente

1) Valorile lungimilor segmentelor sunt obținute din proiecție în plan.

| Punct început | X / Y | Punct sfârșit | X / Y | Lungime segment | Punct început | X / Y | Punct sfârșit | X / Y | Lungime segment | Punct început | X / Y | Punct sfârșit | X / Y | Lungime segment |
|---------------|----------------------------|---------------|----------------------------|-----------------|---------------|----------------------------|---------------|----------------------------|-----------------|---------------|----------------------------|---------------|----------------------------|-----------------|
| 1 | 395.613,579 326.951,602 | 2 | 395.610,997 326.949,797 | 3.15 | 2 | 395.610,997 326.949,797 | 3 | 395.603,952 326.944,872 | 8.596 | 3 | 395.603,952 326.944,872 | 4 | 395.256,367 326.701,906 | 424.085 |
| 4 | 395.256,367 326.701,906 | 5 | 395.256,407 326.701,85 | 0.069 | 5 | 395.256,407 326.701,85 | 6 | 395.256,646 326.701,509 | 0.416 | 6 | 395.256,646 326.701,509 | 7 | 395.258,216 326.699,272 | 2.733 |
| 7 | 395.258,216 326.699,272 | 8 | 395.259,587 326.697,319 | 2.386 | 8 | 395.259,587 326.697,319 | 9 | 395.261,454 326.694,66 | 3.249 | 9 | 395.261,454 326.694,66 | 10 | 395.261,672 326.694,35 | 0.38 |
| 10 | 395.261,672 326.694,35 | 11 | 395.266,68 326.687,216 | 8.716 | 11 | 395.266,68 326.687,216 | 12 | 395.270,175 326.682,236 | 6.084 | 12 | 395.270,175 326.682,236 | 13 | 395.277,197 326.672,232 | 12.222 |
| 13 | 395.277,197 326.672,232 | 14 | 395.281,333 326.666,313 | 7.221 | 14 | 395.281,333 326.666,313 | 15 | 395.283,958 326.662,556 | 4.583 | 15 | 395.283,958 326.662,556 | 16 | 395.288,803 326.655,624 | 8.458 |
| 16 | 395.288,803 326.655,624 | 17 | 395.293,476 326.648,936 | 8.158 | 17 | 395.293,476 326.648,936 | 18 | 395.299,231 326.640,702 | 10.046 | 18 | 395.299,231 326.640,702 | 19 | 395.300,007 326.639,59 | 1.356 |

| Punct început | X / Y | Punct sfârșit | X / Y | Lungime segment | Punct început | X / Y | Punct sfârșit | X / Y | Lungime segment | Punct început | X / Y | Punct sfârșit | X / Y | Lungime segment |
|---------------|----------------------------|---------------|----------------------------|-----------------|---------------|----------------------------|---------------|----------------------------|-----------------|---------------|----------------------------|---------------|----------------------------|-----------------|
| 19 | 395.300,007 326.639,59 | 20 | 395.313,597 326.620,143 | 23.725 | 20 | 395.313,597 326.620,143 | 21 | 395.313,898 326.619,713 | 0.525 | 21 | 395.313,898 326.619,713 | 22 | 395.315,391 326.617,576 | 2.607 |
| 22 | 395.315,391 326.617,576 | 23 | 395.316,435 326.616,075 | 1.828 | 23 | 395.316,435 326.616,075 | 24 | 395.316,764 326.615,602 | 0.577 | 24 | 395.316,764 326.615,602 | 25 | 395.321,714 326.608,528 | 8.634 |
| 25 | 395.321,714 326.608,528 | 26 | 395.322,446 326.607,481 | 1.278 | 26 | 395.322,446 326.607,481 | 27 | 395.322,503 326.607,399 | 0.1 | 27 | 395.322,503 326.607,399 | 28 | 395.324,312 326.604,815 | 3.154 |
| 28 | 395.324,312 326.604,815 | 29 | 395.324,902 326.603,972 | 1.029 | 29 | 395.324,902 326.603,972 | 30 | 395.325,761 326.602,744 | 1.498 | 30 | 395.325,761 326.602,744 | 31 | 395.326,494 326.601,696 | 1.28 |
| 31 | 395.326,494 326.601,696 | 32 | 395.327,413 326.600,383 | 1.602 | 32 | 395.327,413 326.600,383 | 33 | 395.327,961 326.599,6 | 0.956 | 33 | 395.327,961 326.599,6 | 34 | 395.328,698 326.598,547 | 1.286 |
| 34 | 395.328,698 326.598,547 | 35 | 395.329,707 326.597,104 | 1.76 | 35 | 395.329,707 326.597,104 | 36 | 395.330,654 326.595,751 | 1.652 | 36 | 395.330,654 326.595,751 | 37 | 395.330,687 326.595,703 | 0.058 |
| 37 | 395.330,687 326.595,703 | 38 | 395.330,876 326.595,433 | 0.33 | 38 | 395.330,876 326.595,433 | 39 | 395.331,129 326.595,073 | 0.44 | 39 | 395.331,129 326.595,073 | 40 | 395.331,376 326.594,719 | 0.432 |
| 40 | 395.331,376 326.594,719 | 41 | 395.331,408 326.594,673 | 0.056 | 41 | 395.331,408 326.594,673 | 42 | 395.331,462 326.594,596 | 0.093 | 42 | 395.331,462 326.594,596 | 43 | 395.331,839 326.594,058 | 0.657 |
| 43 | 395.331,839 326.594,058 | 44 | 395.332,111 326.593,668 | 0.476 | 44 | 395.332,111 326.593,668 | 45 | 395.332,444 326.593,193 | 0.579 | 45 | 395.332,444 326.593,193 | 46 | 395.332,593 326.592,979 | 0.261 |
| 46 | 395.332,593 326.592,979 | 47 | 395.332,867 326.592,589 | 0.477 | 47 | 395.332,867 326.592,589 | 48 | 395.334,355 326.590,462 | 2.595 | 48 | 395.334,355 326.590,462 | 49 | 395.334,566 326.590,16 | 0.368 |
| 49 | 395.334,566 326.590,16 | 50 | 395.336,194 326.587,833 | 2.84 | 50 | 395.336,194 326.587,833 | 51 | 395.336,2 326.587,825 | 0.01 | 51 | 395.336,2 326.587,825 | 52 | 395.339,332 326.590,016 | 3.822 |
| 52 | 395.339,332 326.590,016 | 53 | 395.693,486 326.837,811 | 432.236 | 53 | 395.693,486 326.837,811 | 54 | 395.693,476 326.837,826 | 0.018 | 54 | 395.693,476 326.837,826 | 55 | 395.613,826 326.951,775 | 139.026 |
| 55 | 395.613,826 326.951,775 | 1 | 395.613,579 326.951,602 | 0.302 | | | | | | | | | | |

** Lungimile segmentelor sunt determinate în planul de proiecție Stereo 70 și sunt rotunjite la 1 milimetru.

*** Distanța dintre puncte este formată din segmente cumulate ce sunt mai mici decât valoarea 1 milimetru.

**DATE DESPRE IMOBILUL NR. 3418**

Oficiul de Cadastru și Publicitate Imobiliară DOLJ
Biroul de Cadastru și Publicitate Imobiliară Craiova

A. Partea I. Descrierea imobilului

TEREN Intravilan

Nr. CF vechi:140
Nr. cadastral vechi:402

Adresa: Loc. Almaj, Nr. 250 B2, Jud. Dolj

| Nr. Crt | Nr cadastral Nr. topografic | Suprafața* (mp) | Observații / Referințe |
|---------|-----------------------------|-----------------|---|
| A1 | 31555 | 88 | Sector cadastral:19 Teren neimprejmuit; |

Construcții

| Crt | Nr cadastral Nr. topografic | Adresa | Observații / Referințe |
|------|-----------------------------|-----------------------------------|--|
| A1.1 | 31555-C1 | Loc. Almaj, Nr. 250 B2, Jud. Dolj | Nr. niveluri:1; S. construita la sol:88 mp; S. construita desfasurata:88 mp; C1 - SEDIU FERMA 1-2 - CLADIRE 232 CU SU - 70,86 MP |

B. Partea II. Proprietari și acte

| Inscrieri privitoare la dreptul de proprietate și alte drepturi reale | | Referințe |
|--|---|-----------|
| 15051 / 07/10/2004 | | |
| Act Adjudecare nr. PROCES VERBAL DE ADJUDECARE SERIA A/2003 NR 0032070, din 04/10/2004 emis de DGFP Dolj (ANEXA 1 LA PV; ADEVERINTA 1888/08.06.2017 PRIMARIA ALMAJ, DECLARATIE AUT 351/07.03.2017 NP NEAGOE M - INCHEIERE 98185/23.06.2017); | | |
| B1 | Intabulare, drept de PROPRIETATE, dobandit prin Adjudecare, cota actuala 1/1, cota initiala 1/1 1) SC SUD OIL SRL, CIF:9999999999999 | A1, A1.1 |

C. Partea III. SARCINI .

| Inscrieri privind dezmembramintele dreptului de proprietate, drepturi reale de garanție și sarcini | Referințe |
|--|-----------|
| NU SUNT | |

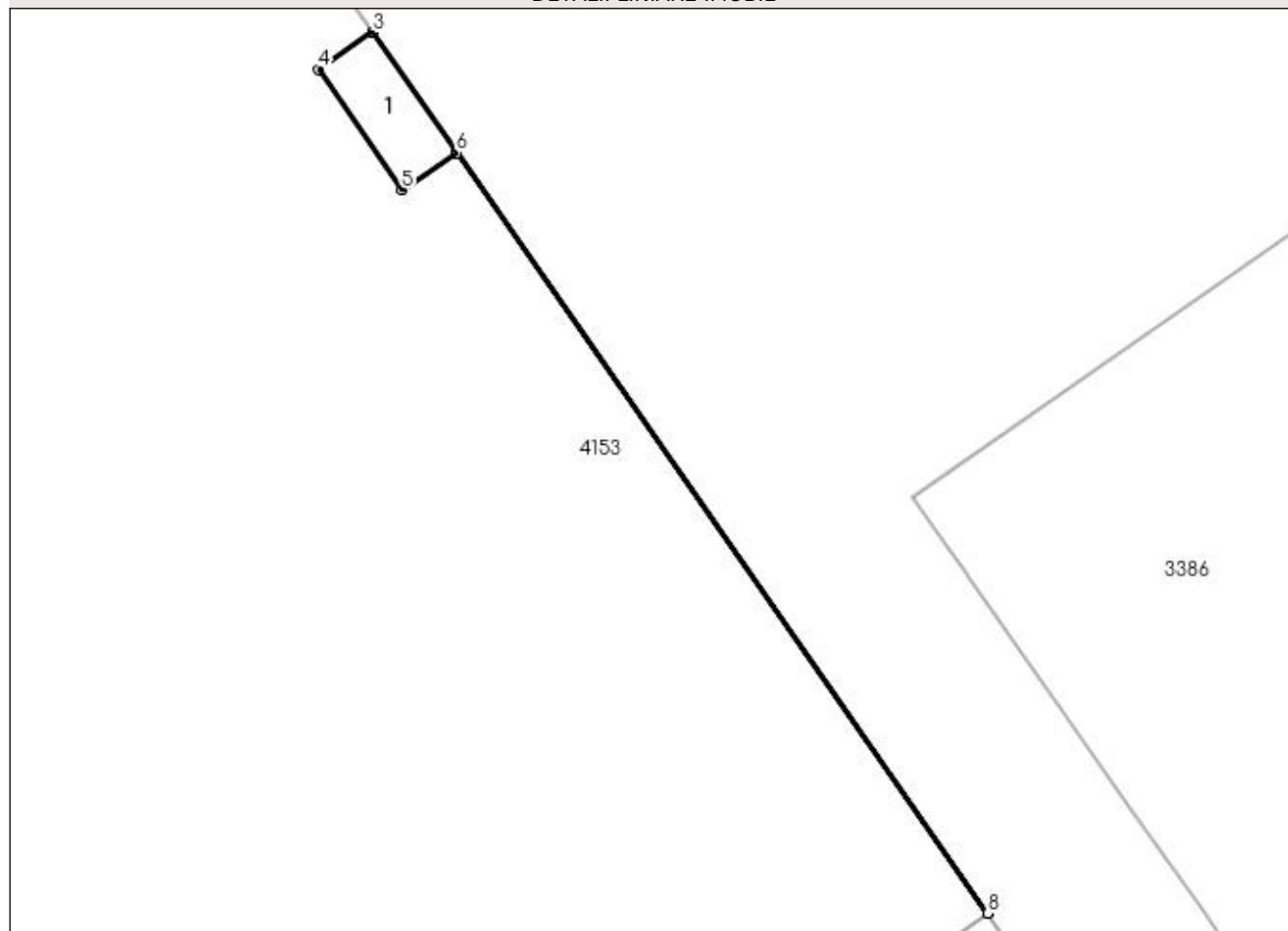
Anexa Nr. 1 La Partea I

Teren

| Nr cadastral | Suprafața (mp)* | Observații / Referințe |
|--------------|-----------------|------------------------|
| 31555 | 88 | |

* Suprafața este determinată în planul de proiecție Stereo 70.

DETALII LINIARE IMOBIL



Date referitoare la teren

| Crt | Categorie folosință | Intra vilan | Suprafața (mp) | Tarla | Parcelă | Nr. topo | Observații / Referințe |
|-----|---------------------|-------------|----------------|-------|---------|----------|------------------------|
| 1 | curți constructii | DA | 88 | - | - | - | |

Date referitoare la construcții

| Crt | Număr | Destinație construcție | Supraf. (mp) | Situație juridică | Observații / Referințe |
|------|----------|--------------------------------------|--------------|-------------------|--|
| A1.1 | 31555-C1 | construcții industriale și edilitare | 88 | Cu acte | Nr. niveluri:1; S. construita la sol:88 mp; S. construita desfasurata:88 mp; C1 - SEDIU FERMA 1-2 - CLADIRE 232 CU SU - 70,86 MP |

Lungime Segmente

1) Valorile lungimilor segmentelor sunt obținute din proiecție în plan.

| Punct început | X / Y | Punct sfârșit | X / Y | Lungime segment (** (m) |
|---------------|----------------------------|---------------|----------------------------|-------------------------|
| 1 | 395.212,969 326.734,711 | 2 | 395.204,978 326.746,182 | 13.98 |
| 2 | 395.204,978 326.746,182 | 3 | 395.204,973 326.746,178 | 0.006 |
| 3 | 395.204,973 326.746,178 | 4 | 395.199,803 326.742,641 | 6.264 |

| Punct început | X / Y | Punct sfârșit | X / Y | Lungime segment (** (m) |
|---------------|----------------------------|---------------|----------------------------|-------------------------|
| 4 | 395.199,803 326.742,641 | 5 | 395.207,752 326.731,198 | 13.933 |
| 5 | 395.207,752 326.731,198 | 6 | 395.212,964 326.734,708 | 6.284 |
| 6 | 395.212,964 326.734,708 | 7 | 395.263,572 326.662,327 | 88.318 |
| 7 | 395.263,572 326.662,327 | 8 | 395.263,577 326.662,33 | 0.006 |
| 8 | 395.263,577 326.662,33 | 1 | 395.212,969 326.734,711 | 88.318 |

** Lungimile segmentelor sunt determinate în planul de proiecție Stereo 70 și sunt rotunjite la 1 milimetru.

*** Distanța dintre puncte este formată din segmente cumulate ce sunt mai mici decât valoarea 1 milimetru.

**DATE DESPRE IMOBILUL NR. 3504**

Oficiul de Cadastru și Publicitate Imobiliară DOLJ
Biroul de Cadastru și Publicitate Imobiliară Craiova

A. Partea I. Descrierea imobilului

TEREN Intravilan

Adresa: Loc. Almaj, Jud. Dolj, T62,P248,,

250,251,267,268,277,278,280,281,294,300,301,315,316,317,318,319,320,322,323,324,325,326,327,328,329

,330,331,332,333,334,335,336,337,338,339,340,341,342,343,344,345,346,347,348,349,350,351,352,353,354

,355,356,357,358,359,360,361,362,363,364,365,366,367,368,369,370,371,372,373,374,375,376,377,378,379

,380,381,382,383,384,385,386,387,388,389,390,391,392,393,394,395,396,397,398,399,400,401,402,403,404

,405,406,407,408,409,410,411,412,413,414,415,416,417,418,419,420,421,422,423,424,425,426,427,428,429

| Nr. Crt | Nr cadastral Nr. topografic | Suprafața* (mp) | Observații / Referințe |
|---------|-----------------------------|-----------------|--|
| A1 | 31539 | 13.209 | Sector cadastral:19 Teren neimprejmuit; Diferenta de suprafata se regaseste la ID 6236, restul de de suprafata pana la suprafata din acte se afla in coridorul de expropriere ID 5302 |

B. Partea II. Proprietari și acte

| Inscrieri privitoare la dreptul de proprietate și alte drepturi reale | Referințe |
|---|--|
| 87441 / 08/05/2020 | |
| Act Notarial nr. Act additional aut. nr. 436, din 27/04/2020 emis de Motatu Simona (act administrativ nr 12 din 15.04.2020, emis de PRIMARIA COM ALMAJ);act notarial nr Contract de schimb aut. nr. 414 din 31.03.2020, emis de Motatu Simona;act notarial nr Incheiere de rectificare nr. 10 din 06.04.2020, emis de Motatu Simona); | |
| B1 | se noteaza SERVITUTE DE TRECERE, cu piciorul si auto, perpetua, gratuita in favoarea imobilului de sub A1, asupra imobilului cu nr. cadastral 31521, inscris in cartea funciara nr. 31521 Almaj OBSERVATII: pozitie transcrisa din CF 31519/Almaj, inscrisa prin incheierea nr. 82718 din 27/04/2020; |
| 116011 / 15/06/2020 | |
| Contract De Vânzare-Cumpărare nr. 850, din 25/05/2020 emis de Ivan Gabriela; | |
| B2 | Intabulare, drept de PROPRIETATE, dobandit prin Conventie, cota actuala 1/1, cota initiala 1/1 1) WAREHOUSES DE PAUW ROMANIA SRL, CIF:21664036 |
| 258069 / 25/10/2021 | |
| Act Notarial nr. CONTRACT DE CONSTITUIRE A UNUI DREPT DE SERVITUTE DE TRECERE NR 1918, din 24/09/2021 emis de Ivan Gabriela; | |
| B3 | se noteaza servitutea de trecere in favoarea imobilului de sub A1, asupra imobilului identificat cu nr cadastral 31659, inscris in cartea funciara nr 31659 UAT Almaj |
| 259592 / 27/10/2021 | |
| Act Notarial nr. CONTRACT DE CONSTITUIRE A UNUI DREPT DE SERVITUTE DE TRECERE NR 1918, din 24/09/2021 emis de Ivan Gabriela; | |
| B4 | se noteaza servitutea de trecere in favoarea imobilului de sub A1, asupra imobilului identificat cu nr cadastral 31661, inscris in cartea funciara nr 31661 UAT Almaj |
| 272446 / 11/11/2021 | |
| Act Notarial nr. Contract de constituire a unui drept de servitute de trecere aut nr 1918, din 24/09/2021 emis de Ivan Gabriela; | |
| B5 | se noteaza dreptul de servitute de trecere in favoarea imobilului de sub A1, asupra imobilului cu numar cadastral 31657, inscris in CF 31657 Almaj |

C. Partea III. SARCINI

| Inscrieri privind dezmembramintele dreptului de proprietate, drepturi reale de garanție și sarcini | Referințe |
|---|--|
| 258138 / 25/10/2021 | |
| Act Notarial nr. CONVENTIE DE CONSTITUIRE A UNUI DREPT DE SERVITUTE DE TRECERE NR 1917, din 24/09/2021 emis de Ivan Gabriela; | |
| C1 | Intabulare, drept de SERVITUTEde trecere in favoarea imobilului identificat cu nr cadastral 30134, inscris in cartea funciara nr 30134 |

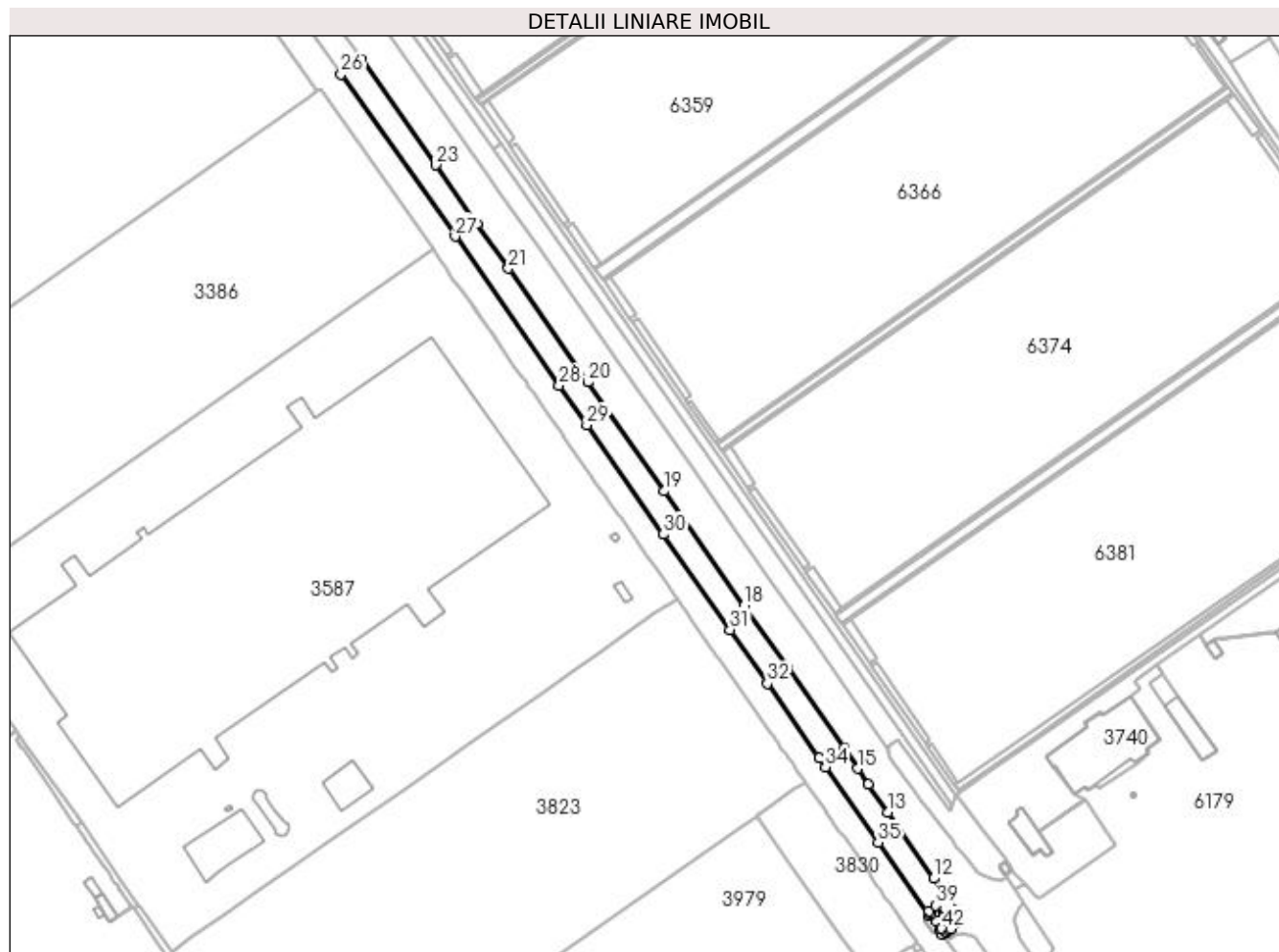
| Inscrieri privind dezmembramintele dreptului de proprietate, drepturi reale de garanție și sarcini | | Referințe |
|--|--|-----------|
| C1 | Almaj | A1 |
| C2 | Intabulare, drept de SERVITUTEde trecere in favoarea imobilului identificat cu nr cadastral 31660, inscris in cartea funciara nr 31660 Almaj | A1 |
| C3 | Intabulare, drept de SERVITUTEde trecere in favoarea imobilului identificat cu nr cadastral 31658, inscris in cartea funciara nr 31658 Almaj | A1 |
| C4 | Intabulare, drept de SERVITUTEde trecere in favoarea imobilului identificat cu nr cadastral 31656, inscris in cartea funciara nr 31656 Almaj | A1 |

Anexa Nr. 1 La Partea I

Teren

| Nr cadastral | Suprafața (mp)* | Observații / Referințe |
|--------------|-----------------|--|
| 31539 | 13.209 | Diferența de suprafață se regăsește la ID 6236, restul de suprafață până la suprafața din acte se află în coridorul de expropriere ID 5302 |

* Suprafața este determinată în planul de proiecție Stereo 70.



Date referitoare la teren

| Crt | Categorie folosință | Intra vilan | Suprafața (mp) | Tarla | Parcelă | Nr. topo | Observații / Referințe |
|-----|---------------------|-------------|----------------|-------|---|----------|--|
| 1 | curți constructii | DA | 573 | 62 | 248,250,251,267,268,277,278,280,281,294,300,301 | - | Parcela despartita de coridor de expropriere |
| 2 | curți constructii | DA | 573 | 62 | 315,316,317,318,319,320,322,323,324,325,326,327 | - | Parcela despartita de coridor de expropriere |
| 3 | curți constructii | DA | 573 | 62 | 328,329,330,331,332,333,334,335,336,337,338,339 | - | Parcela despartita de coridor de expropriere |
| 4 | curți constructii | DA | 573 | 62 | 340,341,342,343,344,345,346,347,348,349,350,351 | - | Parcela despartita de coridor de expropriere |
| 5 | curți constructii | DA | 573 | 62 | 352,353,354,355,356,357,358,359,360,361,362,363 | - | Parcela despartita de coridor de expropriere |
| 6 | curți constructii | DA | 573 | 62 | 364,365,366,367,368,369,370,371,372,373,374,375 | - | Parcela despartita de coridor de expropriere |

| Crt | Categorie folosință | Intravilan | Suprafața (mp) | Tarla | Parcelă | Nr. topo | Observații / Referințe |
|-----|---------------------|------------|----------------|-------|---|----------|--|
| 7 | curți constructii | DA | 573 | 62 | 376,377,378, 379,380,381, 382,383,384, 385,386,387 | - | Parcela despartita de coridor de expropriere |
| 8 | curți constructii | DA | 573 | 62 | 388,389,390, 391,392,393, 394,395,396, 397,398,399 | - | Parcela despartita de coridor de expropriere |
| 9 | curți constructii | DA | 573 | 62 | 400,401,402, 403,404,405, 406,407,408, 409,410,411 | - | Parcela despartita de coridor de expropriere |
| 10 | curți constructii | DA | 573 | 62 | 412,413,414, 415,416,417, 418,419,420, 421,422,423 | - | Parcela despartita de coridor de expropriere |
| 11 | curți constructii | DA | 573 | 62 | 424,425,426, 427,428,429, 430,431,432, 433,434,435 | - | Parcela despartita de coridor de expropriere |
| 12 | curți constructii | DA | 573 | 62 | 436,437,438, 439,440,441, 442,443,444, 445,446,447 | - | Parcela despartita de coridor de expropriere |
| 13 | curți constructii | DA | 573 | 62 | 448,449,450, 451,452,453, 454,455,456, 457,458,459 | - | Parcela despartita de coridor de expropriere |
| 14 | curți constructii | DA | 573 | 62 | 460,461,462, 463,464,465, 466,467,468, 469,470,471 | - | Parcela despartita de coridor de expropriere |
| 15 | curți constructii | DA | 573 | 62 | 472,473,474, 475,476,477, 478,479,480, 481,482,483 | - | Parcela despartita de coridor de expropriere |
| 16 | curți constructii | DA | 573 | 62 | 484,485,486, 487,488,489, 490,491,492, 493,494,495 | - | Parcela despartita de coridor de expropriere |
| 17 | curți constructii | DA | 573 | 62 | 496,49,498,4 99,500,501,5 02,503,504,5 05,506,507 | - | Parcela despartita de coridor de expropriere |
| 18 | curți constructii | DA | 573 | 62 | 508,509,510, 511,512,513, 514,515,516, 517,518,519 | - | Parcela despartita de coridor de expropriere |
| 19 | curți constructii | DA | 589 | 62 | 521,522,523 | - | Parcela despartita de coridor de expropriere |
| 20 | drum | DA | 1.903 | 62 | 521,522,523 | - | Parcela despartita de coridor de expropriere |
| 21 | arabil | DA | 403 | 62 | 521,522,523 | - | Parcela despartita de coridor de expropriere |

Lungime Segmente

1) Valorile lungimilor segmentelor sunt obținute din proiecție în plan.

| Punct început | X / Y | Punct sfârșit | X / Y | Lungime segment | Punct început | X / Y | Punct sfârșit | X / Y | Lungime segment | Punct început | X / Y | Punct sfârșit | X / Y | Lungime segment |
|---------------|----------------------------|---------------|----------------------------|-----------------|---------------|----------------------------|---------------|----------------------------|-----------------|---------------|----------------------------|---------------|----------------------------|-----------------|
| 1 | 396.051,119 326.357,201 | 2 | 396.053,341 326.354,031 | 3.871 | 2 | 396.053,341 326.354,031 | 3 | 396.055,62 326.355,629 | 2.784 | 3 | 396.055,62 326.355,629 | 4 | 396.055,931 326.355,847 | 0.379 |
| 4 | 396.055,931 326.355,847 | 5 | 396.056,037 326.355,921 | 0.13 | 5 | 396.056,037 326.355,921 | 6 | 396.057,653 326.357,054 | 1.973 | 6 | 396.057,653 326.357,054 | 7 | 396.059,031 326.358,02 | 1.683 |
| 7 | 396.059,031 326.358,02 | 8 | 396.062,007 326.361,999 | 4.969 | 8 | 396.062,007 326.361,999 | 9 | 396.062,95 326.366,48 | 4.579 | 9 | 396.062,95 326.366,48 | 10 | 396.061,62 326.369,72 | 3.502 |

| Punct început | X / Y | Punct sfârșit | X / Y | Lungime segment | Punct început | X / Y | Punct sfârșit | X / Y | Lungime segment | Punct început | X / Y | Punct sfârșit | X / Y | Lungime segment |
|---------------|----------------------------|---------------|----------------------------|-----------------|---------------|----------------------------|---------------|----------------------------|-----------------|---------------|----------------------------|---------------|----------------------------|-----------------|
| 10 | 396.061,62 326.369,72 | 11 | 396.062,766 326.370,933 | 1.669 | 11 | 396.062,766 326.370,933 | 12 | 396.047,016 326.393,492 | 27.513 | 12 | 396.047,016 326.393,492 | 13 | 396.014,765 326.440,283 | 56.829 |
| 13 | 396.014,765 326.440,283 | 14 | 396.001,07 326.460,152 | 24.132 | 14 | 396.001,07 326.460,152 | 15 | 395.993,426 326.471,24 | 13.468 | 15 | 395.993,426 326.471,24 | 16 | 395.983,88 326.485,161 | 16.88 |
| 16 | 395.983,88 326.485,161 | 17 | 395.944,414 326.541,67 | 68.926 | 17 | 395.944,414 326.541,67 | 18 | 395.913,259 326.586,219 | 54.362 | 18 | 395.913,259 326.586,219 | 19 | 395.856,882 326.667,231 | 98.698 |
| 19 | 395.856,882 326.667,231 | 20 | 395.802,725 326.744,169 | 94.087 | 20 | 395.802,725 326.744,169 | 21 | 395.746,584 326.824,553 | 98.048 | 21 | 395.746,584 326.824,553 | 22 | 395.724,463 326.856,155 | 38.575 |
| 22 | 395.724,463 326.856,155 | 23 | 395.695,409 326.897,662 | 50.665 | 23 | 395.695,409 326.897,662 | 24 | 395.643,044 326.972,046 | 90.967 | 24 | 395.643,044 326.972,046 | 25 | 395.638,652 326.968,999 | 5.346 |
| 25 | 395.638,652 326.968,999 | 26 | 395.628,408 326.961,892 | 12.467 | 26 | 395.628,408 326.961,892 | 27 | 395.708,995 326.847,159 | 140.207 | 27 | 395.708,995 326.847,159 | 28 | 395.782,376 326.741,802 | 128.393 |
| 28 | 395.782,376 326.741,802 | 29 | 395.801,921 326.713,923 | 34.048 | 29 | 395.801,921 326.713,923 | 30 | 395.856,081 326.636,671 | 94.346 | 30 | 395.856,081 326.636,671 | 31 | 395.903,138 326.569,205 | 82.256 |
| 31 | 395.903,138 326.569,205 | 32 | 395.929,547 326.531,306 | 46.193 | 32 | 395.929,547 326.531,306 | 33 | 395.966,083 326.478,873 | 63.907 | 33 | 395.966,083 326.478,873 | 34 | 395.970,657 326.472,31 | 8.0 |
| 34 | 395.970,657 326.472,31 | 35 | 396.007,899 326.418,87 | 65.137 | 35 | 396.007,899 326.418,87 | 36 | 396.044,155 326.367,139 | 63.171 | 36 | 396.044,155 326.367,139 | 37 | 396.045,453 326.368,097 | 1.613 |
| 37 | 396.045,453 326.368,097 | 38 | 396.043,755 326.370,68 | 3.091 | 38 | 396.043,755 326.370,68 | 39 | 396.048,871 326.374,303 | 6.269 | 39 | 396.048,871 326.374,303 | 40 | 396.054,188 326.366,655 | 9.315 |
| 40 | 396.054,188 326.366,655 | 41 | 396.049,328 326.363,303 | 5.904 | 41 | 396.049,328 326.363,303 | 42 | 396.052,712 326.358,33 | 6.015 | 42 | 396.052,712 326.358,33 | 1 | 396.051,119 326.357,201 | 1.952 |

** Lungimile segmentelor sunt determinate în planul de proiecție Stereo 70 și sunt rotunjite la 1 milimetru.

*** Distanța dintre puncte este formată din segmente cumulate ce sunt mai mici decât valoarea 1 milimetru.

**DATE DESPRE IMOBILUL NR. 3515**

Oficiul de Cadastru și Publicitate Imobiliară DOLJ
Biroul de Cadastru și Publicitate Imobiliară Craiova

A. Partea I. Descrierea imobilului

TEREN Intravilan

Nr. CF vechi:140
Nr. cadastral vechi:403

Adresa: Loc. Almaj, Nr. 250 B3, Jud. Dolj

| Nr. Crt | Nr cadastral Nr. topografic | Suprafața* (mp) | Observații / Referințe |
|---------|-----------------------------|-----------------|---|
| A1 | 31556 | 123 | Sector cadastral:19 Teren neimprejmuit; |

Construcții

| Crt | Nr cadastral Nr. topografic | Adresa | Observații / Referințe |
|------|-----------------------------|-----------------------------------|---|
| A1.1 | 31556-C1 | Loc. Almaj, Nr. 250 B3, Jud. Dolj | Nr. niveluri:1; S. construita la sol:122 mp; S. construita desfasurata:122 mp; C1- SEDIU FERMA 3-4 - CLADIREA 237 CU SU - 106,48 MP |

B. Partea II. Proprietari și acte

| Inscrieri privitoare la dreptul de proprietate și alte drepturi reale | Referințe |
|--|---|
| 15051 / 07/10/2004 | |
| Act Adjudecare nr. PROCES VERBAL DE ADJUDECARE SERIA A/2003 NR 0032070, din 04/10/2004 emis de DGFP Dolj (ANEXA 1 LA PV; ADEVERINTA 1889/08.06.2017 PRIMARIA ALMAJ- INCHEIERE 98162/23.06.2017); | |
| B1 | Intabulare, drept de PROPRIETATE, dobandit prin Adjudecare, cota actuala 1/1, cota initiala 1/1 1) SC SUD OIL SRL, CIF:9999999999999 |
| | A1, A1.1 |

C. Partea III. SARCINI .

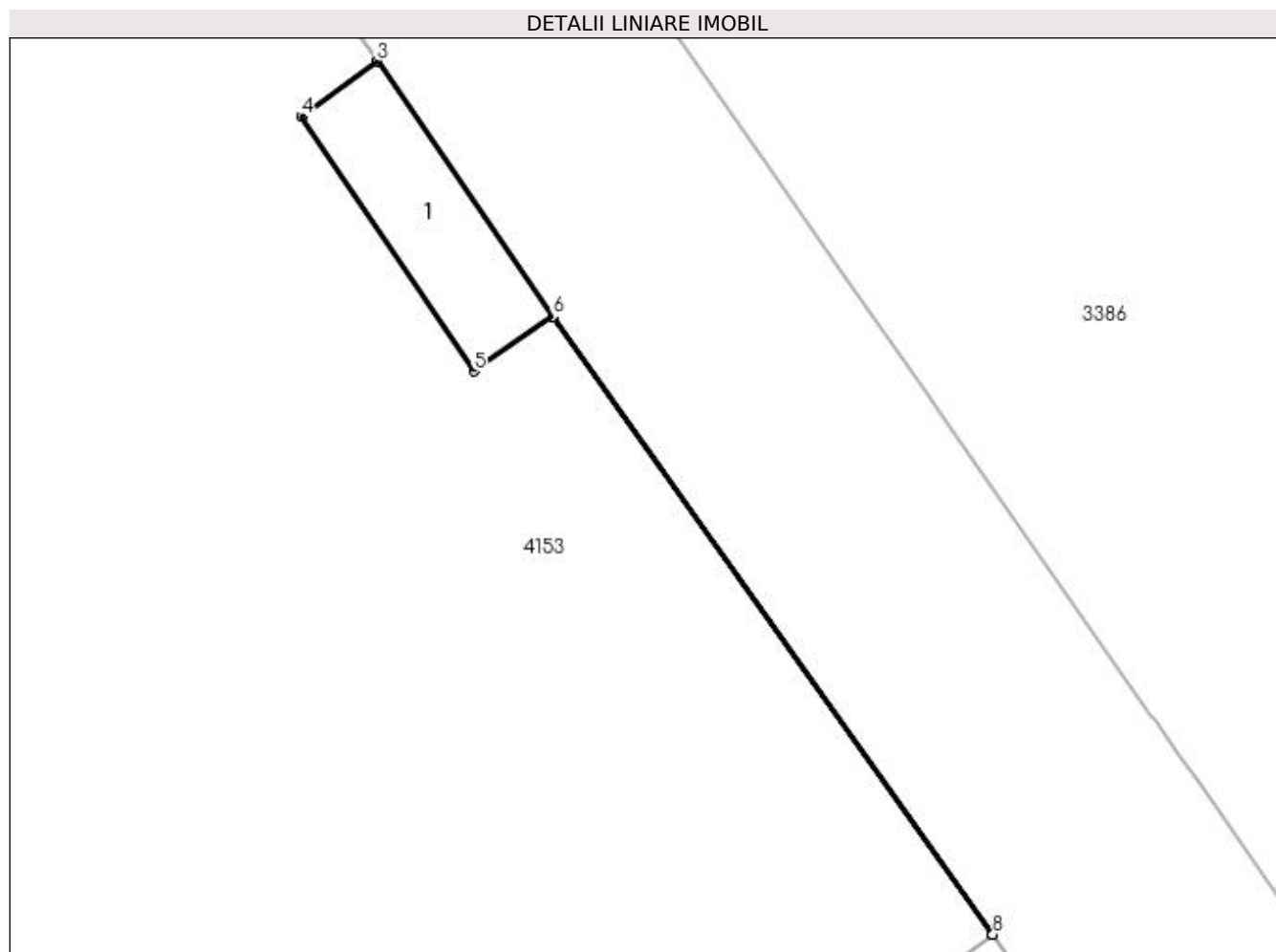
| Inscrieri privind dezmembramintele dreptului de proprietate, drepturi reale de garanție și sarcini | Referințe |
|--|-----------|
| NU SUNT | |

Anexa Nr. 1 La Partea I

Teren

| Nr cadastral | Suprafața (mp)* | Observații / Referințe |
|--------------|-----------------|------------------------|
| 31556 | 123 | |

* Suprafața este determinată în planul de proiecție Stereo 70.



Date referitoare la teren

| Crt | Categorie folosință | Intra vilan | Suprafața (mp) | Tarla | Parcelă | Nr. topo | Observații / Referințe |
|-----|---------------------|-------------|----------------|-------|---------|----------|------------------------|
| 1 | curți constructii | DA | 123 | - | - | - | |

Date referitoare la construcții

| Crt | Număr | Destinație construcție | Supraf. (mp) | Situație juridică | Observații / Referințe |
|------|----------|--------------------------------------|--------------|-------------------|---|
| A1.1 | 31556-C1 | construcții industriale și edilitare | 122 | Cu acte | Nr. niveluri:1; S. construita la sol:122 mp; S. construita desfasurata:122 mp; C1- SEDIU FERMA 3-4 - CLADIREA 237 CU SU - 106,48 MP |

Lungime Segmente

1) Valorile lungimilor segmentelor sunt obținute din proiecție în plan.

| Punct început | X / Y | Punct sfârșit | X / Y | Lungime segment (** (m) |
|---------------|----------------------------|---------------|----------------------------|-------------------------|
| 1 | 395.274,925 326.645,864 | 2 | 395.263,577 326.662,33 | 19.998 |
| 2 | 395.263,577 326.662,33 | 3 | 395.263,572 326.662,327 | 0.006 |
| 3 | 395.263,572 326.662,327 | 4 | 395.258,658 326.658,771 | 6.065 |

| Punct început | X / Y | Punct sfârşit | X / Y | Lungime segment (** (m) |
|---------------|----------------------------|---------------|----------------------------|-------------------------|
| 4 | 395.258,658 326.658,771 | 5 | 395.269,807 326.642,336 | 19.86 |
| 5 | 395.269,807 326.642,336 | 6 | 395.274,92 326.645,86 | 6.21 |
| 6 | 395.274,92 326.645,86 | 7 | 395.303,357 326.605,962 | 48.996 |
| 7 | 395.303,357 326.605,962 | 8 | 395.303,362 326.605,965 | 0.006 |
| 8 | 395.303,362 326.605,965 | 1 | 395.274,925 326.645,864 | 48.996 |

** Lungimile segmentelor sunt determinate în planul de proiecţie Stereo 70 şi sunt rotunjite la 1 milimetru.

*** Distanţa dintre puncte este formată din segmente cumulate ce sunt mai mici decât valoarea 1 milimetru.

**DATE DESPRE IMOBILUL NR. 3587**

Oficiul de Cadastru și Publicitate Imobiliară DOLJ
Biroul de Cadastru și Publicitate Imobiliară Craiova

A. Partea I. Descrierea imobilului

TEREN Intravilan

Adresa: Loc. Almaj, Jud. Dolj, T62,P248,

250,251,267,268,277,278,280,281,294,300,301,315,316,317,318,319,320,322,323,324,325,326,327,328,329

,330,331,332,333,334,335,336,337,338,339,340,341,342,343,344,345,346,347,348,349,350,351,352,353,354

,355,356,357,358,359,360,361,362,363,364,365,366,367,368,369,370,371,372,373,374,375,376,377,378,379

,380,381,382,383,384,385,386,387,388,389,390,391,392,393,394,395,396,397,398,399,400,401,402,403,404,

405,406,407,408,409,410,411,412,413,414,415,416,417,418,419,420,421,422,423,424,425,426,427,428,429

| Nr. Crt | Nr cadastral Nr. topografic | Suprafața* (mp) | Observații / Referințe |
|---------|-----------------------------|-----------------|---|
| A1 | 31536 | 131.065 | Sector cadastral:19 Teren neimprejmuit; |

Construcții

| Crt | Nr cadastral Nr. topografic | Adresa | Observații / Referințe |
|------|-----------------------------|-----------------------|--|
| A1.1 | | Loc. Almaj, Jud. Dolj | Nr. niveluri:1; S. construita la sol:54553 mp; S. construita desfasurata:54553 mp; |
| A1.2 | | Loc. Almaj, Jud. Dolj | Nr. niveluri:1; S. construita la sol:98 mp; S. construita desfasurata:98 mp; |
| A1.3 | | Loc. Almaj, Jud. Dolj | Nr. niveluri:1; S. construita la sol:24 mp; S. construita desfasurata:24 mp; |
| A1.4 | | Loc. Almaj, Jud. Dolj | Nr. niveluri:1; S. construita la sol:679 mp; S. construita desfasurata:679 mp; |
| A1.5 | | Loc. Almaj, Jud. Dolj | Nr. niveluri:1; S. construita la sol:306 mp; S. construita desfasurata:306 mp; |
| A1.6 | | Loc. Almaj, Jud. Dolj | Nr. niveluri:1; S. construita la sol:9 mp; S. construita desfasurata:9 mp; |
| A1.7 | | Loc. Almaj, Jud. Dolj | Nr. niveluri:1; S. construita la sol:1422 mp; S. construita desfasurata:1422 mp; |

B. Partea II. Proprietari și acte

| Inscrieri privitoare la dreptul de proprietate și alte drepturi reale | Referințe |
|--|-----------|
| 93885 / 14/05/2020 | |
| Act Notarial nr. Incheiere de rectificare 10, din 06/04/2020 emis de Motatu Simona (act notarial nr Contract de schimb aut. nr.414 din 31.03.2020, emis de Motatu Simona;act administrativ nr 12 din 15.04.2020, emis de PRIMARIA COM ALMAJ;act notarial nr Act aditional aut. nr436 din 22.04.2020, emis de Motatu Simona); | |
| B1 | A1 |
| se noteaza SERVITUTE DE TRECERE, cu piciorul si auto, perpetua, gratuita in favoarea imobilului de sub A1, asupra imobilului cu nr. cadastral 31521, inscris in cartea funciara nr. 31521 Almaj | |
| OBSERVATII: pozitie transcrisa din CF 31518/Almaj, inscrisa prin incheierea nr. 82698 din 27/04/2020; | |
| 115910 / 15/06/2020 | |
| Contract De Vânzare-Cumpărare nr. 850, din 25/05/2020 emis de Ivan Gabriela; | |
| B2 | A1 |
| Intabulare, drept de PROPRIETATE, dobandit prin Conventie, cota actuala 1/1, cota initiala 1/1 | |
| 1) WAREHOUSES DE PAUW ROMANIA SRL, CIF:21664036 | |
| 258069 / 25/10/2021 | |
| Act Notarial nr. CONTRACT DE CONSTITUIRE A UNUI DREPT DE SERVITUTE DE TRECERE NR 1918, din 24/09/2021 emis de Ivan Gabriela; | |
| B3 | A1 |
| se noteaza servitutea de trecere in favoarea imobilului de sub A1, asupra imobilului identificat cu nr cadastral 31659, inscris in cartea funciara nr 31659 UAT Almaj | |
| 259592 / 27/10/2021 | |
| Act Notarial nr. CONTRACT DE CONSTITUIRE A UNUI DREPT DE SERVITUTE DE TRECERE NR 1918, din 24/09/2021 emis de Ivan Gabriela; | |
| B4 | A1 |
| se noteaza servitutea de trecere in favoarea imobilului de sub A1, asupra imobilului identificat cu nr cadastral 31661, inscris in cartea funciara nr 31661 UAT Almaj | |
| 272446 / 11/11/2021 | |
| Act Notarial nr. Contract de constituire a unui drept de servitute de trecere aut nr 1918, din 24/09/2021 | |

| Inscrieri privitoare la dreptul de proprietate și alte drepturi reale | | Referințe |
|--|--|--|
| emis de Ivan Gabriela; | | |
| B5 | se noteaza dreptul de servitute de trecere in favoarea imobilului de sub A1, asupra imobilului cu numar cadastral 31657, inscris in CF 31657 Almaj | A1 |
| / | | |
| Act Normativ nr. Legea 7, din 13/03/1996 emis de Parlamentul Romaniei; | | |
| B6 | Intabulare, drept de PROPRIETATE, dobandit prin Lege, cota actuala 1/1, cota initiala 1/1 1) WAREHOUSES DE PAUW ROMANIA SRL, CIF:21664036 | A1.1, A1.2, A1.3, A1.4, A1.5, A1.6, A1.7 |

C. Partea III. SARCINI

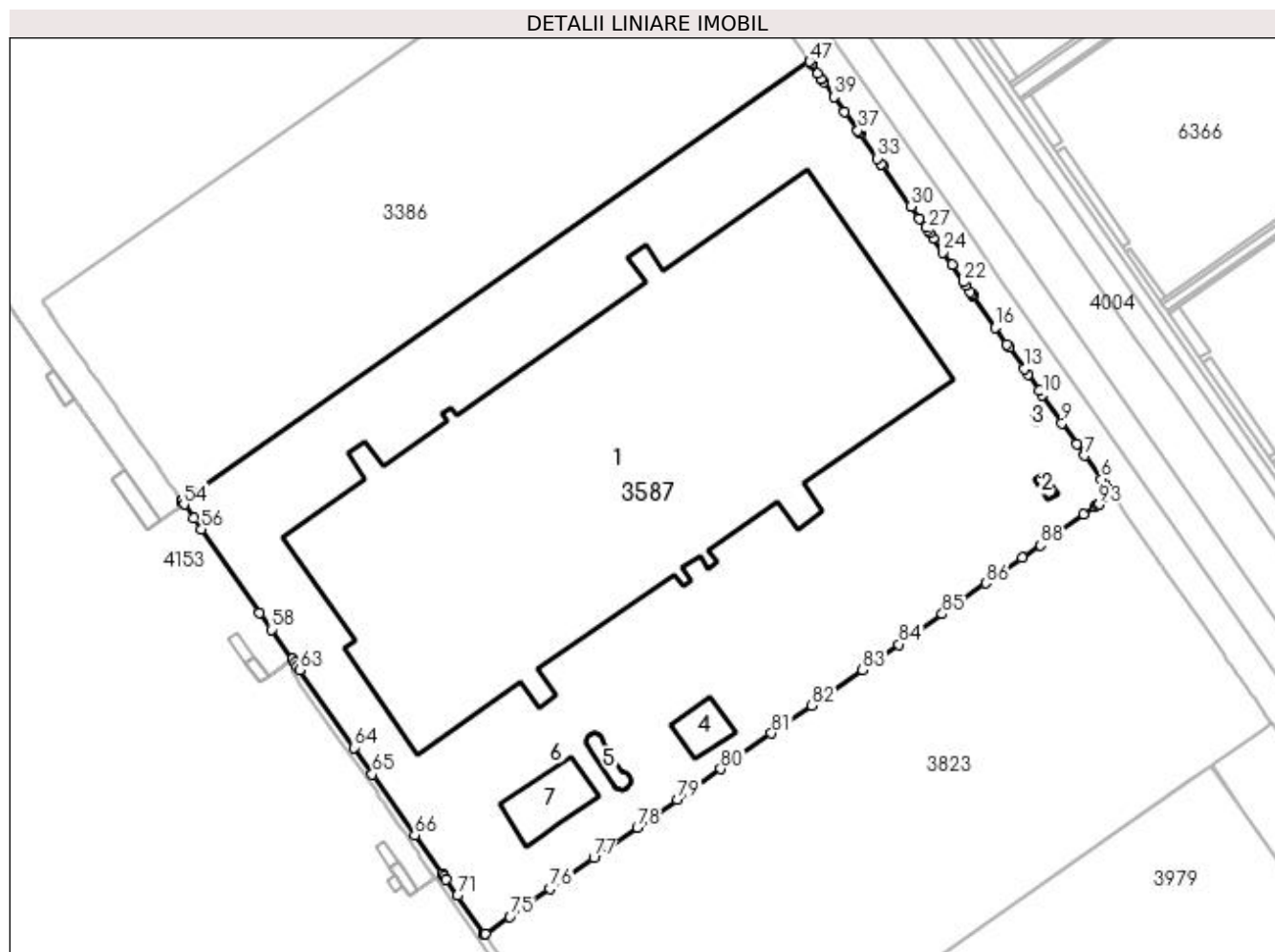
| Inscrieri privind dezmembramintele dreptului de proprietate, drepturi reale de garanție și sarcini | | Referințe |
|---|---|-----------|
| 234748 / 29/09/2021 | | |
| Act Notarial nr. Contract de constituire a unui drept de servitute de trecere aut. nr. 1917, din 24/09/2021 emis de NP Ivan Gabriela; | | |
| C1 | Intabulare, drept de SERVITUTE in favoarea imobilului cu numar cadastral 30134 inscris in IE NR . 30134 Almaj | A1 |
| C2 | Intabulare, drept de SERVITUTE in favoarea imobilului cu numar cadastral 31660 inscris in IE NR . 31660 Almaj | A1 |
| C3 | Intabulare, drept de SERVITUTE in favoarea imobilului cu numar cadastral 31658 inscris in IE NR . 31658 Almaj | A1 |
| C4 | Intabulare, drept de SERVITUTE in favoarea imobilului cu numar cadastral 31656 înscris in IE NR . 31656 Almaj | A1 |

Anexa Nr. 1 La Partea I

Teren

| Nr cadastral | Suprafața (mp)* | Observații / Referințe |
|--------------|-----------------|------------------------|
| 31536 | 131.065 | |

* Suprafața este determinată în planul de proiecție Stereo 70.



Date referitoare la teren

| Crt | Categorie folosință | Intra vilan | Suprafața (mp) | Tarla | Parcelă | Nr. topo | Observații / Referințe |
|-----|---------------------|-------------|----------------|-------|--|----------|------------------------|
| 1 | curți constructii | DA | 7.709 | 62 | 248,250,251, 267,268,277, 278,280,281, 294,300,301 | - | Teren neimprijmit. |
| 2 | curți constructii | DA | 7.709 | 62 | 315,316,317, 318,319,320, 322,323,324, 325,326,327 | - | |
| 3 | curți constructii | DA | 7.709 | 62 | 328,329,330, 331,332,333, 334,335,336, 337,338,339 | - | |
| 4 | curți constructii | DA | 7.709 | 62 | 340,341,342, 343,344,345, 346,347,348, 349,350,351 | - | |
| 5 | curți constructii | DA | 7.709 | 62 | 352,353,354, 355,356,357, 358,359,360, 361,362,363 | - | |
| 6 | curți constructii | DA | 7.709 | 62 | 364,365,366, 367,368,369, 370,371,372, 373,374,375 | - | |

| Crt | Categorie folosință | Intravilan | Suprafața (mp) | Tarla | Parcelă | Nr. topo | Observații / Referințe |
|-----|---------------------|------------|----------------|-------|---|----------|------------------------|
| 7 | curti constructii | DA | 7.709 | 62 | 376,377,378, 379,380,381, 382,383,384, 385,386,387 | - | |
| 8 | curti constructii | DA | 7.709 | 62 | 388,389,390, 391,392,393, 394,395,396, 397,398,399 | - | |
| 9 | curti constructii | DA | 7.709 | 62 | 400,401,402, 403,404,405, 406,407,408, 409,410,411 | - | |
| 10 | curti constructii | DA | 7.709 | 62 | 412,413,414, 415,416,417, 418,419,420, 421,422,423 | - | |
| 11 | curti constructii | DA | 7.709 | 62 | 424,425,426, 427,428,429, 430,431,432, 433,434,435 | - | |
| 12 | curti constructii | DA | 7.709 | 62 | 436,437,438, 439,440,441, 442,443,444, 445,446,447 | - | |
| 13 | curti constructii | DA | 7.709 | 62 | 448,449,450, 451,452,453, 454,455,456, 457,458,459 | - | |
| 14 | curti constructii | DA | 7.709 | 62 | 460,461,462, 463,464,465, 466,467,468, 469,470,471 | - | |
| 15 | curti constructii | DA | 7.709 | 62 | 472,473,474, 475,476,477, 478,479,480, 481,482,483 | - | |
| 16 | curti constructii | DA | 7.709 | 62 | 484,485,486, 487,488,489, 490,491,492, 493,494,495 | - | |
| 17 | curti constructii | DA | 7.721 | 62 | 496,497,498, 499,500,501, 502,503 | - | |

Date referitoare la construcții

| Crt | Număr | Destinație construcție | Supraf. (mp) | Situație juridică | Observații / Referințe |
|------|-------|--|--------------|-------------------|--|
| A1.1 | | construcții administrative și social culturale | 54.553 | Cu acte | Nr. niveluri:1; S. construita la sol:54553 mp; S. construita desfasurata:54553 mp; |
| A1.2 | | construcții administrative și social culturale | 98 | Cu acte | Nr. niveluri:1; S. construita la sol:98 mp; S. construita desfasurata:98 mp; |
| A1.3 | | construcții anexa | 24 | Cu acte | Nr. niveluri:1; S. construita la sol:24 mp; S. construita desfasurata:24 mp; |
| A1.4 | | construcții administrative și social culturale | 679 | Cu acte | Nr. niveluri:1; S. construita la sol:679 mp; S. construita desfasurata:679 mp; |
| A1.5 | | construcții industriale și edilitare | 306 | Cu acte | Nr. niveluri:1; S. construita la sol:306 mp; S. construita desfasurata:306 mp; |
| A1.6 | | construcții administrative și social culturale | 9 | Cu acte | Nr. niveluri:1; S. construita la sol:9 mp; S. construita desfasurata:9 mp; |
| A1.7 | | construcții industriale și edilitare | 1.422 | Cu acte | Nr. niveluri:1; S. construita la sol:1422 mp; S. construita desfasurata:1422 mp; |

Lungime Segmente

1) Valorile lungimilor segmentelor sunt obținute din proiecție în plan.

| Punct început | X / Y | Punct sfârșit | X / Y | Lungime segment | Punct început | X / Y | Punct sfârșit | X / Y | Lungime segment | Punct început | X / Y | Punct sfârșit | X / Y | Lungime segment |
|---------------|----------------------------|---------------|----------------------------|-----------------|---------------|----------------------------|---------------|----------------------------|-----------------|---------------|----------------------------|---------------|----------------------------|-----------------|
| 1 | 395.865,664 326.591,244 | 2 | 395.865,094 326.592,06 | 0.995 | 2 | 395.865,094 326.592,06 | 3 | 395.863,731 326.594,011 | 2.38 | 3 | 395.863,731 326.594,011 | 4 | 395.862,352 326.595,984 | 2.407 |
| 4 | 395.862,352 326.595,984 | 5 | 395.861,135 326.597,725 | 2.125 | 5 | 395.861,135 326.597,725 | 6 | 395.859,346 326.600,285 | 3.123 | 6 | 395.859,346 326.600,285 | 7 | 395.850,006 326.613,645 | 16.301 |
| 7 | 395.850,006 326.613,645 | 8 | 395.845,412 326.620,216 | 8.017 | 8 | 395.845,412 326.620,216 | 9 | 395.837,003 326.632,246 | 14.678 | 9 | 395.837,003 326.632,246 | 10 | 395.825,945 326.648,066 | 19.301 |
| 10 | 395.825,945 326.648,066 | 11 | 395.824,209 326.650,55 | 3.031 | 11 | 395.824,209 326.650,55 | 12 | 395.817,607 326.659,996 | 11.524 | 12 | 395.817,607 326.659,996 | 13 | 395.815,373 326.663,191 | 3.899 |
| 13 | 395.815,373 326.663,191 | 14 | 395.807,004 326.675,165 | 14.609 | 14 | 395.807,004 326.675,165 | 15 | 395.805,644 326.677,124 | 2.385 | 15 | 395.805,644 326.677,124 | 16 | 395.799,146 326.686,428 | 11.348 |
| 16 | 395.799,146 326.686,428 | 17 | 395.786,525 326.704,5 | 22.043 | 17 | 395.786,525 326.704,5 | 18 | 395.786,171 326.705,018 | 0.627 | 18 | 395.786,171 326.705,018 | 19 | 395.785,816 326.705,535 | 0.627 |
| 19 | 395.785,816 326.705,535 | 20 | 395.784,866 326.706,924 | 1.683 | 20 | 395.784,866 326.706,924 | 21 | 395.782,324 326.710,638 | 4.501 | 21 | 395.782,324 326.710,638 | 22 | 395.781,136 326.712,372 | 2.102 |
| 22 | 395.781,136 326.712,372 | 23 | 395.774,321 326.722,146 | 11.915 | 23 | 395.774,321 326.722,146 | 24 | 395.769,295 326.729,356 | 8.788 | 24 | 395.769,295 326.729,356 | 25 | 395.763,72 326.737,353 | 9.749 |
| 25 | 395.763,72 326.737,353 | 26 | 395.761,773 326.740,145 | 3.404 | 26 | 395.761,773 326.740,145 | 27 | 395.760,441 326.742,004 | 2.287 | 27 | 395.760,441 326.742,004 | 28 | 395.759,405 326.743,487 | 1.809 |
| 28 | 395.759,405 326.743,487 | 29 | 395.755,836 326.748,595 | 6.232 | 29 | 395.755,836 326.748,595 | 30 | 395.751,134 326.755,325 | 8.21 | 30 | 395.751,134 326.755,325 | 31 | 395.734,832 326.778,659 | 28.465 |
| 31 | 395.734,832 326.778,659 | 32 | 395.734,22 326.779,535 | 1.068 | 32 | 395.734,22 326.779,535 | 33 | 395.731,996 326.782,718 | 3.884 | 33 | 395.731,996 326.782,718 | 34 | 395.722,234 326.796,692 | 17.046 |
| 34 | 395.722,234 326.796,692 | 35 | 395.721,684 326.797,479 | 0.96 | 35 | 395.721,684 326.797,479 | 36 | 395.720,946 326.798,516 | 1.273 | 36 | 395.720,946 326.798,516 | 37 | 395.720,92 326.798,553 | 0.045 |
| 37 | 395.720,92 326.798,553 | 38 | 395.713,273 326.809,3 | 13.19 | 38 | 395.713,273 326.809,3 | 39 | 395.707,256 326.817,756 | 10.378 | 39 | 395.707,256 326.817,756 | 40 | 395.701,269 326.826,17 | 10.327 |
| 40 | 395.701,269 326.826,17 | 41 | 395.700,046 326.828,0 | 2.201 | 41 | 395.700,046 326.828,0 | 42 | 395.699,977 326.828,103 | 0.124 | 42 | 395.699,977 326.828,103 | 43 | 395.697,909 326.831,197 | 3.721 |
| 43 | 395.697,909 326.831,197 | 44 | 395.694,807 326.835,836 | 5.581 | 44 | 395.694,807 326.835,836 | 45 | 395.694,571 326.836,188 | 0.423 | 45 | 395.694,571 326.836,188 | 46 | 395.693,492 326.837,803 | 1.942 |
| 46 | 395.693,492 326.837,803 | 47 | 395.693,486 326.837,811 | 0.01 | 47 | 395.693,486 326.837,811 | 48 | 395.339,332 326.590,016 | 432.236 | 48 | 395.339,332 326.590,016 | 49 | 395.336,2 326.587,825 | 3.822 |
| 49 | 395.336,2 326.587,825 | 50 | 395.336,194 326.587,833 | 0.01 | 50 | 395.336,194 326.587,833 | 51 | 395.336,172 326.587,817 | 0.028 | 51 | 395.336,172 326.587,817 | 52 | 395.336,166 326.587,812 | 0.007 |
| 52 | 395.336,166 326.587,812 | 53 | 395.337,413 326.586,024 | 2.181 | 53 | 395.337,413 326.586,024 | 54 | 395.337,417 326.586,019 | 0.006 | 54 | 395.337,417 326.586,019 | 55 | 395.342,996 326.578,021 | 9.752 |
| 55 | 395.342,996 326.578,021 | 56 | 395.347,368 326.571,771 | 7.627 | 56 | 395.347,368 326.571,771 | 57 | 395.380,512 326.524,258 | 57.931 | 57 | 395.380,512 326.524,258 | 58 | 395.387,113 326.514,827 | 11.512 |
| 58 | 395.387,113 326.514,827 | 59 | 395.398,959 326.497,903 | 20.658 | 59 | 395.398,959 326.497,903 | 60 | 395.398,963 326.497,898 | 0.006 | 60 | 395.398,963 326.497,898 | 61 | 395.400,404 326.495,839 | 2.513 |
| 61 | 395.400,404 326.495,839 | 62 | 395.401,748 326.493,918 | 2.344 | 62 | 395.401,748 326.493,918 | 63 | 395.403,175 326.491,879 | 2.489 | 63 | 395.403,175 326.491,879 | 64 | 395.434,126 326.447,66 | 53.975 |
| 64 | 395.434,126 326.447,66 | 65 | 395.444,61 326.432,605 | 18.346 | 65 | 395.444,61 326.432,605 | 66 | 395.468,758 326.397,928 | 42.256 | 66 | 395.468,758 326.397,928 | 67 | 395.484,262 326.375,935 | 26.908 |
| 67 | 395.484,262 326.375,935 | 68 | 395.484,266 326.375,93 | 0.006 | 68 | 395.484,266 326.375,93 | 69 | 395.485,304 326.374,457 | 1.803 | 69 | 395.485,304 326.374,457 | 70 | 395.486,515 326.372,74 | 2.101 |
| 70 | 395.486,515 326.372,74 | 71 | 395.492,993 326.363,55 | 11.244 | 71 | 395.492,993 326.363,55 | 72 | 395.508,442 326.341,448 | 26.966 | 72 | 395.508,442 326.341,448 | 73 | 395.508,592 326.341,554 | 0.184 |
| 73 | 395.508,592 326.341,554 | 74 | 395.508,694 326.341,626 | 0.125 | 74 | 395.508,694 326.341,626 | 75 | 395.522,815 326.351,584 | 17.279 | 75 | 395.522,815 326.351,584 | 76 | 395.545,609 326.367,591 | 27.853 |
| 76 | 395.545,609 326.367,591 | 77 | 395.570,517 326.384,83 | 30.292 | 77 | 395.570,517 326.384,83 | 78 | 395.595,316 326.402,19 | 30.271 | 78 | 395.595,316 326.402,19 | 79 | 395.618,061 326.418,142 | 27.781 |
| 79 | 395.618,061 326.418,142 | 80 | 395.642,859 326.435,543 | 30.294 | 80 | 395.642,859 326.435,543 | 81 | 395.671,772 326.455,762 | 35.281 | 81 | 395.671,772 326.455,762 | 82 | 395.694,517 326.471,706 | 27.777 |
| 82 | 395.694,517 326.471,706 | 83 | 395.723,452 326.491,91 | 35.291 | 83 | 395.723,452 326.491,91 | 84 | 395.744,137 326.506,334 | 25.217 | 84 | 395.744,137 326.506,334 | 85 | 395.768,941 326.523,686 | 30.271 |
| 85 | 395.768,941 326.523,686 | 86 | 395.793,711 326.541,078 | 30.266 | 86 | 395.793,711 326.541,078 | 87 | 395.814,354 326.555,594 | 25.236 | 87 | 395.814,354 326.555,594 | 88 | 395.824,665 326.562,831 | 12.597 |
| 88 | 395.824,665 326.562,831 | 89 | 395.849,461 326.580,245 | 30.3 | 89 | 395.849,461 326.580,245 | 90 | 395.855,761 326.584,48 | 7.591 | 90 | 395.855,761 326.584,48 | 91 | 395.856,975 326.585,373 | 1.508 |
| 91 | 395.856,975 326.585,373 | 92 | 395.857,81 326.585,987 | 1.036 | 92 | 395.857,81 326.585,987 | 93 | 395.858,107 326.585,958 | 0.298 | 93 | 395.858,107 326.585,958 | 1 | 395.865,664 326.591,244 | 9.222 |

**** Lungimile segmentelor sunt determinate în planul de proiecție Stereo 70 și sunt rotunjite la 1 milimetru.**

***** Distanța dintre puncte este formată din segmente cumulate ce sunt mai mici decât valoarea 1 milimetru.**

**DATE DESPRE IMOBILUL NR. 3668**

Oficiul de Cadastru și Publicitate Imobiliară DOLJ
Biroul de Cadastru și Publicitate Imobiliară Craiova

A. Partea I. Descrierea imobilului

TEREN Intravilan

Nr. CF vechi:140

Nr. cadastral vechi:382

Adresa: Loc. Almaj, Nr. 250 C1, Jud. Dolj

| Nr. Crt | Nr cadastral Nr. topografic | Suprafața* (mp) | Observații / Referințe |
|---------|-----------------------------|-----------------|---|
| A1 | 31529 | 112 | Sector cadastral:19 Teren neimprejmuit; |

Construcții

| Crt | Nr cadastral Nr. topografic | Adresa | Observații / Referințe |
|------|-----------------------------|-----------------------------------|--|
| A1.1 | 31529-C1 | Loc. Almaj, Nr. 250 C1, Jud. Dolj | Nr. niveluri:1; S. construita la sol:110 mp; S. construita desfasurata:110 mp; C1- CLADIREA 49 - SEDIU FERMA 18-19 |

B. Partea II. Proprietari și acte

| Inscrieri privitoare la dreptul de proprietate și alte drepturi reale | Referințe |
|---|--|
| 15051 / 07/10/2004 | |
| Act nr. PROCES VERBAL DE ADJUDECARE SERIA A/2003 NR 0032070, din 04/10/2004 emis de DGFP Dolj (ANEXA 1 LA PROCESUL VERBAL DE ADJUDECARE; ADEVERINTA 1899/08.06.2017 PRIMARIA ALMAJ, DECLARATIE AUT 351/07.03.2017 NO NEAGOE M conform incheiere 104997/07.07.2017); | |
| B1 | Intabulare, drept de PROPRIETATE, dobandit prin Adjudecare, cota actuala 1/1, cota initiala 1/1 1) SC SUD OIL SRL, CIF:99999999999999 |

C. Partea III. SARCINI .

| Inscrieri privind dezmembramintele dreptului de proprietate, drepturi reale de garanție și sarcini | Referințe |
|--|-----------|
| NU SUNT | |

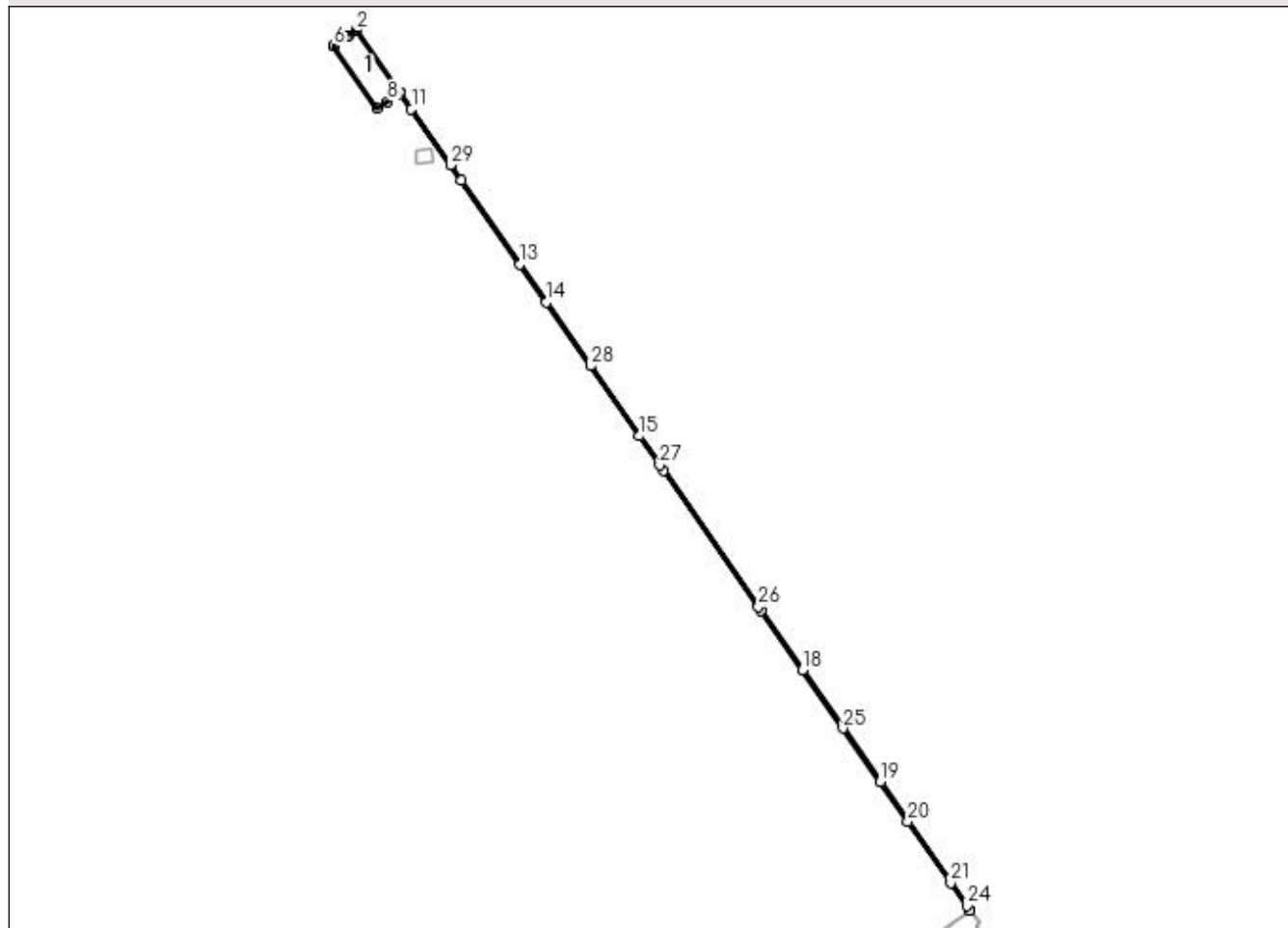
Anexa Nr. 1 La Partea I

Teren

| Nr cadastral | Suprafața (mp)* | Observații / Referințe |
|--------------|-----------------|------------------------|
| 31529 | 112 | |

* Suprafața este determinată în planul de proiecție Stereo 70.

DETALII LINIARE IMOBIL



Date referitoare la teren

| Crt | Categorie folosință | Intra vilan | Suprafața (mp) | Tarla | Parcelă | Nr. topo | Observații / Referințe |
|-----|---------------------|-------------|----------------|-------|---------|----------|------------------------|
| 1 | curți constructii | DA | 112 | - | - | - | |

Date referitoare la construcții

| Crt | Număr | Destinație construcție | Supraf. (mp) | Situație juridică | Observații / Referințe |
|------|----------|--------------------------------------|--------------|-------------------|--|
| A1.1 | 31529-C1 | construcții industriale și edilitare | 110 | Cu acte | Nr. niveluri:1; S. construita la sol:110 mp; S. construita desfasurata:110 mp; C1- CLADIREA 49 - SEDIU FERMA 18-19 |

Lungime Segmente

1) Valorile lungimilor segmentelor sunt obținute din proiecție în plan.

| Punct început | X / Y | Punct sfârșit | X / Y | Lungime segment (** (m) |
|---------------|---------------------------|---------------|----------------------------|-------------------------|
| 1 | 394.783,44 326.519,406 | 2 | 394.773,467 326.533,631 | 17.372 |
| 3 | 394.771,67 326.532,39 | 4 | 394.771,257 326.532,105 | 0.502 |
| 5 | 394.768,31 326.530,071 | 6 | 394.768,301 326.530,064 | 0.011 |

| Punct început | X / Y | Punct sfârșit | X / Y | Lungime segment (** (m) |
|---------------|----------------------------|---------------|----------------------------|-------------------------|
| 2 | 394.773,467 326.533,631 | 3 | 394.771,67 326.532,39 | 2.184 |
| 4 | 394.771,257 326.532,105 | 5 | 394.768,31 326.530,071 | 3.58 |
| 6 | 394.768,301 326.530,064 | 7 | 394.778,207 326.515,738 | 17.418 |

| Punct început | X / Y | Punct sfârșit | X / Y | Lungime segment (** (m) |
|---------------|----------------------------|---------------|----------------------------|-------------------------|
| 7 | 394.778,207 326.515,738 | 8 | 394.780,62 326.517,429 | 2.946 |
| 9 | 394.782,798 326.518,956 | 10 | 394.783,435 326.519,402 | 0.778 |
| 11 | 394.786,032 326.515,676 | 12 | 394.797,385 326.499,393 | 19.85 |
| 13 | 394.810,704 326.480,288 | 14 | 394.816,716 326.471,666 | 10.511 |
| 15 | 394.837,913 326.441,262 | 16 | 394.843,37 326.433,434 | 9.543 |
| 17 | 394.865,674 326.401,442 | 18 | 394.875,047 326.387,998 | 16.389 |
| 19 | 394.892,744 326.362,615 | 20 | 394.899,048 326.353,573 | 11.022 |
| 21 | 394.908,792 326.339,596 | 22 | 394.913,152 326.333,342 | 7.623 |
| 23 | 394.913,157 326.333,346 | 24 | 394.912,479 326.334,319 | 1.186 |
| 25 | 394.884,272 326.374,777 | 26 | 394.864,98 326.402,449 | 33.734 |
| 27 | 394.842,528 326.434,653 | 28 | 394.826,796 326.457,218 | 27.508 |
| 29 | 394.794,934 326.502,918 | 1 | 394.783,44 326.519,406 | 20.099 |

| Punct început | X / Y | Punct sfârșit | X / Y | Lungime segment (** (m) |
|---------------|----------------------------|---------------|----------------------------|-------------------------|
| 8 | 394.780,62 326.517,429 | 9 | 394.782,798 326.518,956 | 2.66 |
| 10 | 394.783,435 326.519,402 | 11 | 394.786,032 326.515,676 | 4.542 |
| 12 | 394.797,385 326.499,393 | 13 | 394.810,704 326.480,288 | 23.29 |
| 14 | 394.816,716 326.471,666 | 15 | 394.837,913 326.441,262 | 37.063 |
| 16 | 394.843,37 326.433,434 | 17 | 394.865,674 326.401,442 | 38.999 |
| 18 | 394.875,047 326.387,998 | 19 | 394.892,744 326.362,615 | 30.943 |
| 20 | 394.899,048 326.353,573 | 21 | 394.908,792 326.339,596 | 17.039 |
| 22 | 394.913,152 326.333,342 | 23 | 394.913,157 326.333,346 | 0.006 |
| 24 | 394.912,479 326.334,319 | 25 | 394.884,272 326.374,777 | 49.32 |
| 26 | 394.864,98 326.402,449 | 27 | 394.842,528 326.434,653 | 39.257 |
| 28 | 394.826,796 326.457,218 | 29 | 394.794,934 326.502,918 | 55.711 |

** Lungimile segmentelor sunt determinate în planul de proiecție Stereo 70 și sunt rotunjite la 1 milimetru.

*** Distanța dintre puncte este formată din segmente cumulate ce sunt mai mici decât valoarea 1 milimetru.

**DATE DESPRE IMOBILUL NR. 3731**

Oficiul de Cadastru și Publicitate Imobiliară DOLJ
Biroul de Cadastru și Publicitate Imobiliară Craiova

A. Partea I. Descrierea imobilului

TEREN Intravilan

Nr. CF vechi:140

Nr. cadastral vechi:406

Adresa: Loc. Almaj, Nr. 250 B5, Jud. Dolj

| Nr. Crt | Nr cadastral Nr. topografic | Suprafața* (mp) | Observații / Referințe |
|---------|-----------------------------|-----------------|---|
| A1 | 31559 | 86 | Sector cadastral:19 Teren neimprejmuit; |

Construcții

| Crt | Nr cadastral Nr. topografic | Adresa | Observații / Referințe |
|------|-----------------------------|-----------------------------------|---|
| A1.1 | 31559-C1 | Loc. Almaj, Nr. 250 B5, Jud. Dolj | Nr. niveluri:1; S. construita la sol:86 mp; S. construita desfasurata:86 mp; C1- SEDIU DERMA 13-14 CLADIRE 261 CU SU - 70,40 MP |

B. Partea II. Proprietari și acte

| Inscrieri privitoare la dreptul de proprietate și alte drepturi reale | | Referințe |
|--|--|-----------|
| 15051 / 07/10/2004 | | |
| Act Adjudecare nr. PROCES VERBAL DE ADJUDECARE SERIA A/2003 NR 0032070, din 04/10/2004 emis de DGFP Dolj (ANEXA 1 LA PV; ADEVERINTA NR 1861/08.06.2017 PRIMARIA ALMAJ - INCHEIERE 98164/23.06.2017); | | |
| B1 | Intabulare, drept de PROPRIETATE, dobandit prin Adjudecare, cota actuala 1/1, cota initiala 1/1 1) SC SUD OIL SRL, CIF:99999999999999 | A1, A1.1 |

C. Partea III. SARCINI .

| Inscrieri privind dezmembramintele dreptului de proprietate, drepturi reale de garanție și sarcini | Referințe |
|--|-----------|
| NU SUNT | |

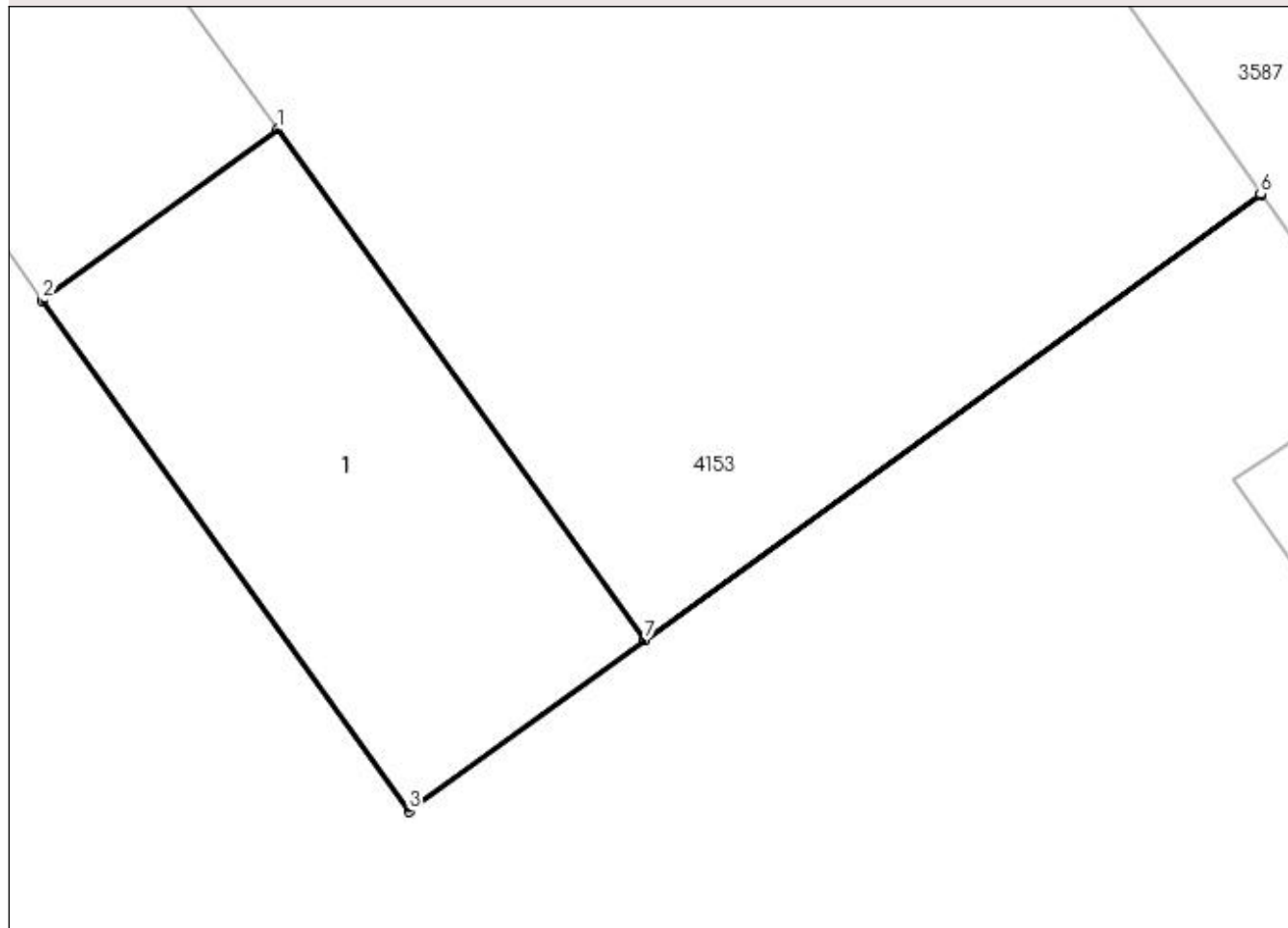
Anexa Nr. 1 La Partea I

Teren

| Nr cadastral | Suprafața (mp)* | Observații / Referințe |
|--------------|-----------------|------------------------|
| 31559 | 86 | |

* Suprafața este determinată în planul de proiecție Stereo 70.

DETALII LINIARE IMOBIL



Date referitoare la teren

| Crt | Categorie folosință | Intra vilan | Suprafața (mp) | Tarla | Parcelă | Nr. topo | Observații / Referințe |
|-----|---------------------|-------------|----------------|-------|---------|----------|------------------------|
| 1 | curți constructii | DA | 86 | - | - | - | |

Date referitoare la construcții

| Crt | Număr | Destinație construcție | Supraf. (mp) | Situație juridică | Observații / Referințe |
|------|----------|--------------------------------------|--------------|-------------------|---|
| A1.1 | 31559-C1 | construcții industriale și edilitare | 86 | Cu acte | Nr. niveluri:1; S. construita la sol:86 mp; S. construita desfasurata:86 mp; C1- SEDIU DERMA 13-14 CLADIRE 261 CU SU - 70,40 MP |

Lungime Segmente

1) Valorile lungimilor segmentelor sunt obținute din proiecție în plan.

| Punct început | X / Y | Punct sfârșit | X / Y | Lungime segment (** (m) |
|---------------|----------------------------|---------------|----------------------------|-------------------------|
| 1 | 395.377,65 326.499,3 | 2 | 395.372,542 326.495,603 | 6.306 |
| 2 | 395.372,542 326.495,603 | 3 | 395.380,491 326.484,526 | 13.634 |
| 3 | 395.380,491 326.484,526 | 4 | 395.385,599 326.488,223 | 6.306 |

| Punct început | X / Y | Punct sfârșit | X / Y | Lungime segment (** (m) |
|---------------|----------------------------|---------------|----------------------------|-------------------------|
| 4 | 395.385,599 326.488,223 | 5 | 395.398,963 326.497,898 | 16.498 |
| 5 | 395.398,963 326.497,898 | 6 | 395.398,959 326.497,903 | 0.006 |
| 6 | 395.398,959 326.497,903 | 7 | 395.385,595 326.488,228 | 16.498 |
| 7 | 395.385,595 326.488,228 | 1 | 395.377,65 326.499,3 | 13.628 |

** Lungimile segmentelor sunt determinate în planul de proiecție Stereo 70 și sunt rotunjite la 1 milimetru.

*** Distanța dintre puncte este formată din segmente cumulate ce sunt mai mici decât valoarea 1 milimetru.

**DATE DESPRE IMOBILUL NR. 3767**

Oficiul de Cadastru și Publicitate Imobiliară DOLJ
Biroul de Cadastru și Publicitate Imobiliară Craiova

A. Partea I. Descrierea imobilului

TEREN Intravilan

Nr. CF vechi:438

Nr. cadastral vechi:714

Adresa: Loc. Almaj, Jud. Dolj, T62 P309

| Nr. Crt | Nr cadastral Nr. topografic | Suprafața* (mp) | Observații / Referințe |
|---------|-----------------------------|-----------------|---|
| A1 | 30223 | 300 | Sector cadastral:19 Teren neimprejmuit; |

B. Partea II. Proprietari și acte

| Inscrieri privitoare la dreptul de proprietate și alte drepturi reale | | Referințe |
|---|--|-----------|
| 82339 / 12/12/2007 | | |
| Titlu Proprietate nr. 8831, din 18/09/2007 emis de CJSIPT DOLJ; | | |
| B1 | Intabulare, drept de PROPRIETATE, dobândit prin Reconstituire, cota actuala 1/1, cota initiala 1/1 | A1 |
| | 1) PURCEA FLORIN | |
| | <i>OBSERVATII: (provenita din conversia CF 438)</i> | |

C. Partea III. SARCINI .

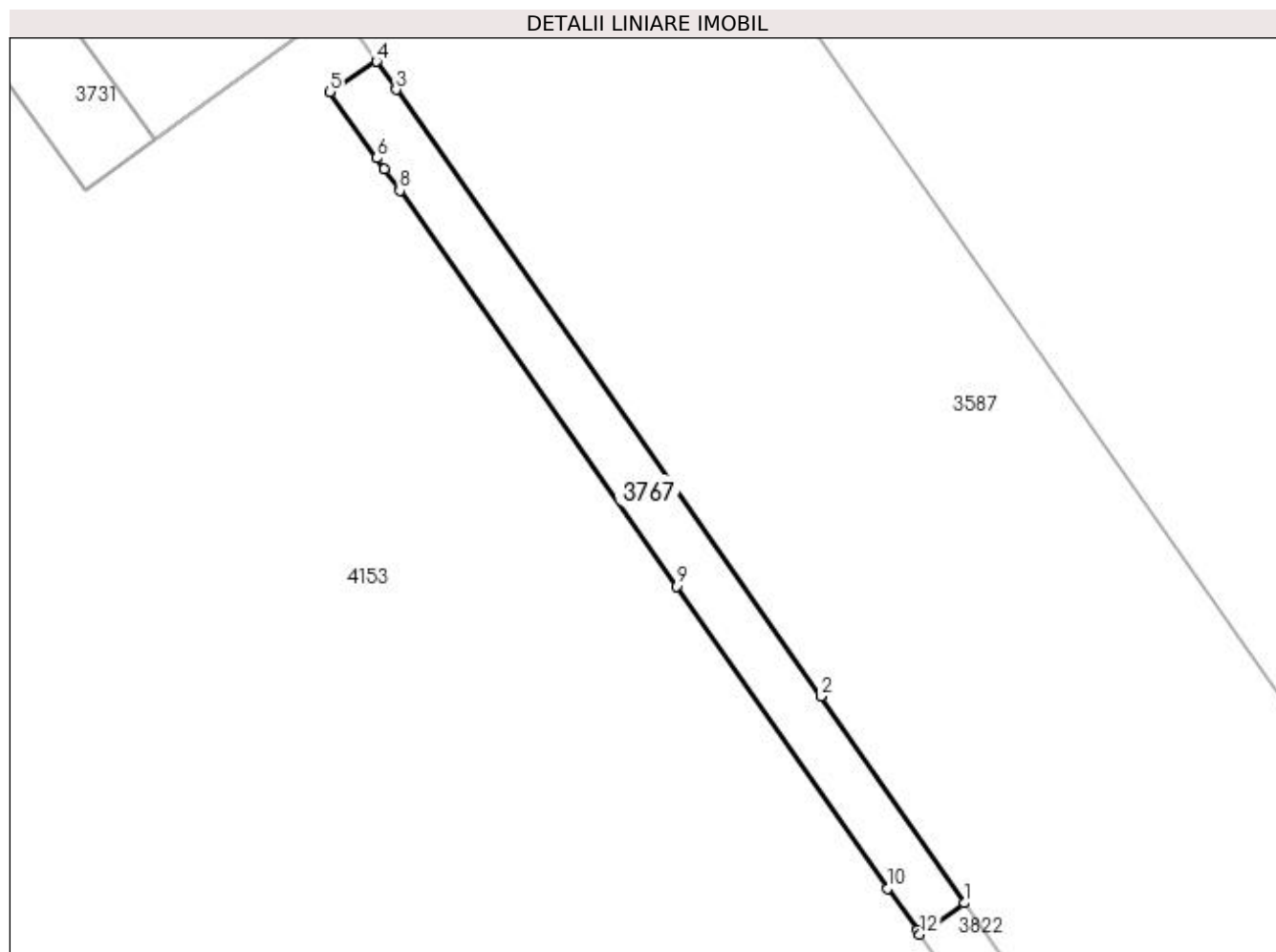
| Inscrieri privind dezmembramintele dreptului de proprietate, drepturi reale de garanție și sarcini | Referințe |
|--|-----------|
| NU SUNT | |

Anexa Nr. 1 La Partea I

Teren

| | | |
|--------------|-----------------|------------------------|
| Nr cadastral | Suprafața (mp)* | Observații / Referințe |
| 30223 | 300 | |

* Suprafața este determinată în planul de proiecție Stereo 70.



Date referitoare la teren

| Crt | Categorie folosință | Intra vilan | Suprafața (mp) | Tarla | Parcelă | Nr. topo | Observații / Referințe |
|-----|---------------------|-------------|----------------|-------|---------|----------|------------------------|
| 1 | arabil | DA | 300 | 62 | 309 | - | |

Lungime Segmente

1) Valorile lungimilor segmentelor sunt obținute din proiecție în plan.

| Punct început | X / Y | Punct sfârșit | X / Y | Lungime segment (** (m) |
|---------------|----------------------------|---------------|----------------------------|-------------------------|
| 1 | 395.444,61 326.432,605 | 2 | 395.434,126 326.447,66 | 18.346 |
| 2 | 395.434,126 326.447,66 | 3 | 395.403,175 326.491,879 | 53.975 |
| 3 | 395.403,175 326.491,879 | 4 | 395.401,748 326.493,918 | 2.489 |
| 4 | 395.401,748 326.493,918 | 5 | 395.398,345 326.491,72 | 4.051 |
| 5 | 395.398,345 326.491,72 | 6 | 395.401,791 326.486,88 | 5.941 |

| Punct început | X / Y | Punct sfârșit | X / Y | Lungime segment (** (m) |
|---------------|----------------------------|---------------|----------------------------|-------------------------|
| 6 | 395.401,791 326.486,88 | 7 | 395.402,334 326.486,104 | 0.947 |
| 7 | 395.402,334 326.486,104 | 8 | 395.403,445 326.484,516 | 1.938 |
| 8 | 395.403,445 326.484,516 | 9 | 395.423,613 326.455,693 | 35.178 |
| 9 | 395.423,613 326.455,693 | 10 | 395.439,01 326.433,69 | 26.855 |
| 10 | 395.439,01 326.433,69 | 11 | 395.441,161 326.430,617 | 3.751 |
| 11 | 395.441,161 326.430,617 | 12 | 395.441,36 326.430,332 | 0.348 |
| 12 | 395.441,36 326.430,332 | 1 | 395.444,61 326.432,605 | 3.966 |

** Lungimile segmentelor sunt determinate în planul de proiecție Stereo 70 și sunt rotunjite la 1 milimetru.

*** Distanța dintre puncte este formată din segmente cumulate ce sunt mai mici decât valoarea 1 milimetru.

**DATE DESPRE IMOBILUL NR. 3822**

Oficiul de Cadastru și Publicitate Imobiliară DOLJ
Biroul de Cadastru și Publicitate Imobiliară Craiova

A. Partea I. Descrierea imobilului

TEREN Intravilan

Nr. CF vechi:434

Nr. cadastral vechi:710

Adresa: Loc. Almaj, Jud. Dolj, T62 P308

| Nr. Crt | Nr cadastral Nr. topografic | Suprafața* (mp) | Observații / Referințe |
|---------|-----------------------------|-----------------|---|
| A1 | 30131 | 300 | Sector cadastral:19 Teren neimprejmuit; |

B. Partea II. Proprietari și acte

| Inscrieri privitoare la dreptul de proprietate și alte drepturi reale | | Referințe |
|---|---|-----------|
| 82261 / 12/12/2007 | | |
| Titlu Proprietate nr. 8831, din 18/09/2007 emis de CJSIPT DOLJ; | | |
| B1 | Intabulare, drept de PROPRIETATE, dobândit prin Lege, cota actuala 1/1, cota initiala 1/1 | A1 |
| | 1) PURCEA FLORIN | |
| | <i>OBSERVATII: (provenita din conversia CF 434)</i> | |

C. Partea III. SARCINI .

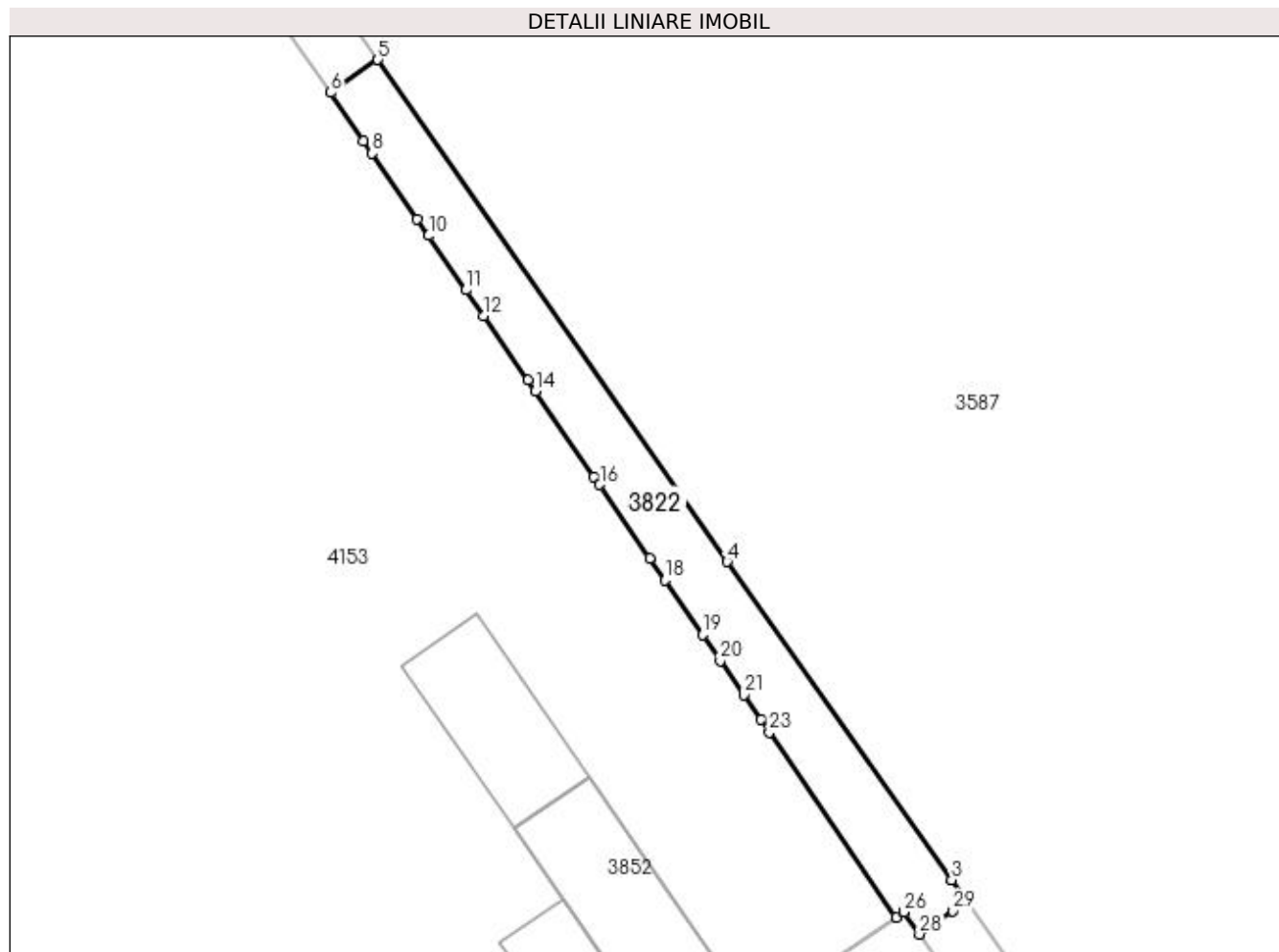
| Inscrieri privind dezmembramintele dreptului de proprietate, drepturi reale de garanție și sarcini | Referințe |
|--|-----------|
| NU SUNT | |

Anexa Nr. 1 La Partea I

Teren

| | | |
|--------------|-----------------|------------------------|
| Nr cadastral | Suprafața (mp)* | Observații / Referințe |
| 30131 | 300 | |

* Suprafața este determinată în planul de proiecție Stereo 70.



Date referitoare la teren

| Crt | Categorie folosință | Intravilan | Suprafața (mp) | Tarla | Parcelă | Nr. topo | Observații / Referințe |
|-----|---------------------|------------|----------------|-------|---------|----------|------------------------|
| 1 | arabil | DA | 300 | 62 | 308 | - | |

Lungime Segmente

1) Valorile lungimilor segmentelor sunt obținute din proiecție în plan.

| Punct început | X / Y | Punct sfârșit | X / Y | Lungime segment (** (m) |
|---------------|----------------------------|---------------|----------------------------|-------------------------|
| 1 | 395.485,304 326.374,457 | 2 | 395.484,266 326.375,93 | 1.803 |
| 3 | 395.484,262 326.375,935 | 4 | 395.468,758 326.397,928 | 26.908 |
| 5 | 395.444,61 326.432,605 | 6 | 395.441,36 326.430,332 | 3.966 |
| 7 | 395.443,646 326.426,999 | 8 | 395.444,236 326.426,138 | 1.044 |
| 9 | 395.447,348 326.421,602 | 10 | 395.448,136 326.420,453 | 1.393 |

| Punct început | X / Y | Punct sfârșit | X / Y | Lungime segment (** (m) |
|---------------|----------------------------|---------------|----------------------------|-------------------------|
| 2 | 395.484,266 326.375,93 | 3 | 395.484,262 326.375,935 | 0.006 |
| 4 | 395.468,758 326.397,928 | 5 | 395.444,61 326.432,605 | 42.256 |
| 6 | 395.441,36 326.430,332 | 7 | 395.443,646 326.426,999 | 4.041 |
| 8 | 395.444,236 326.426,138 | 9 | 395.447,348 326.421,602 | 5.501 |
| 10 | 395.448,136 326.420,453 | 11 | 395.450,716 326.416,691 | 4.562 |

| Punct început | X / Y | Punct sfârșit | X / Y | Lungime segment (** (m) |
|---------------|----------------------------|---------------|----------------------------|-------------------------|
| 11 | 395.450,716 326.416,691 | 12 | 395.451,943 326.414,903 | 2.168 |
| 13 | 395.454,984 326.410,468 | 14 | 395.455,51 326.409,701 | 0.93 |
| 15 | 395.459,565 326.403,79 | 16 | 395.459,944 326.403,238 | 0.67 |
| 17 | 395.463,419 326.398,17 | 18 | 395.464,465 326.396,645 | 1.85 |
| 19 | 395.467,049 326.392,878 | 20 | 395.468,282 326.391,08 | 2.181 |
| 21 | 395.469,901 326.388,719 | 22 | 395.471,077 326.387,005 | 2.079 |
| 23 | 395.471,668 326.386,143 | 24 | 395.480,436 326.373,36 | 15.501 |
| 25 | 395.480,965 326.373,716 | 26 | 395.480,973 326.373,722 | 0.01 |
| 27 | 395.480,976 326.373,717 | 28 | 395.482,051 326.372,181 | 1.874 |
| 29 | 395.484,349 326.373,789 | 1 | 395.485,304 326.374,457 | 1.165 |

| Punct început | X / Y | Punct sfârșit | X / Y | Lungime segment (** (m) |
|---------------|----------------------------|---------------|----------------------------|-------------------------|
| 12 | 395.451,943 326.414,903 | 13 | 395.454,984 326.410,468 | 5.378 |
| 14 | 395.455,51 326.409,701 | 15 | 395.459,565 326.403,79 | 7.168 |
| 16 | 395.459,944 326.403,238 | 17 | 395.463,419 326.398,17 | 6.145 |
| 18 | 395.464,465 326.396,645 | 19 | 395.467,049 326.392,878 | 4.567 |
| 20 | 395.468,282 326.391,08 | 21 | 395.469,901 326.388,719 | 2.863 |
| 22 | 395.471,077 326.387,005 | 23 | 395.471,668 326.386,143 | 1.045 |
| 24 | 395.480,436 326.373,36 | 25 | 395.480,965 326.373,716 | 0.638 |
| 26 | 395.480,973 326.373,722 | 27 | 395.480,976 326.373,717 | 0.006 |
| 28 | 395.482,051 326.372,181 | 29 | 395.484,349 326.373,789 | 2.805 |

** Lungimile segmentelor sunt determinate în planul de proiecție Stereo 70 și sunt rotunjite la 1 milimetru.

*** Distanța dintre puncte este formată din segmente cumulate ce sunt mai mici decât valoarea 1 milimetru.



DATE DESPRE IMOBILUL NR. 3823

Oficiul de Cadastru și Publicitate Imobiliară DOLJ
Biroul de Cadastru și Publicitate Imobiliară Craiova

A. Partea I. Descrierea imobilului

TEREN Intravilan

Adresa: Loc. Almaj, Jud. Dolj, Tarla 62, Parcelele 289, 290, 291, Tarla 62, Parcela 295 si Tarla 62, Parcelele 302, 303, 304

| Nr. Crt | Nr cadastral Nr. topografic | Suprafața* (mp) | Observații / Referințe |
|---------|-----------------------------|-----------------|---|
| A1 | 31787 | 68.963 | Sector cadastral:19 Teren neimprejmuit; |

B. Partea II. Proprietari și acte

| Inscrieri privitoare la dreptul de proprietate și alte drepturi reale | Referințe |
|---|---|
| 203551 / 20/10/2022 | |
| Act Notarial nr. CONVENTIE DE CONSTITUIRE A UNUI DREPT DE SERVITUTE DE TRECERE NR 1917, din 24/09/2021 emis de Ivan Gabriela; | |
| B1 | se noteaza servitutea de trecere in favoarea imobilului de sub A1, asupra imobilului identificat cu nr cadastral 31539, inscris in cartea funciara nr 31539 Almaj <i>OBSERVATII: pozitie transcrisa din CF 31658/Almaj, inscrisa prin incheierea nr. 258138 din 25/10/2021; pozitie transcrisa din CF 31660/Almaj, inscrisa prin incheierea nr. 258138 din 25/10/2021; pozitie transcrisa din CF 31656/Almaj, inscrisa prin incheierea nr. 258138 din 25/10/2021;</i> |
| Act Notarial nr. Contract de Vanzare 1315, din 25/07/2022 emis de Ivan Gabriela; | |
| B2 | Intabulare, drept de PROPRIETATE, dobandit prin Conventie, cota actuala 1/1, cota initiala 1/1 1) WAREHOUSES DE PAUW ROMANIA SRL, CIF:21664036 <i>OBSERVATII: pozitie transcrisa din CF 31658/Almaj, inscrisa prin incheierea nr. 142549 din 29/07/2022; ; pozitie transcrisa din CF 31659/Almaj, inscrisa prin incheierea nr. 142550 din 29/07/2022; pozitie transcrisa din CF 31660/Almaj, inscrisa prin incheierea nr. 142551 din 29/07/2022; pozitie transcrisa din CF 31661/Almaj, inscrisa prin incheierea nr. 142552 din 29/07/2022;pozitie transcrisa din CF 31656/Almaj, inscrisa prin incheierea nr. 211896 din 31/08/2021; pozitie transcrisa din CF 31339/Almaj, inscrisa prin incheierea nr. 116234 din 15/06/2020; pozitie transcrisa din CF 31656/Almaj, inscrisa prin incheierea nr. 142547 din 29/07/2022; pozitie transcrisa din CF 31657/Almaj, inscrisa prin incheierea nr. 142548 din 29/07/2022;</i> |

C. Partea III. SARCINI

| Inscrieri privind dezmembramintele dreptului de proprietate, drepturi reale de garanție și sarcini | Referințe |
|--|---|
| 203551 / 20/10/2022 | |
| Act Notarial nr. Contract de Vanzare 1315, din 25/07/2022 emis de Ivan Gabriela; | |
| C1 | se noteaza promisiunea de a constitui un drept de servitute trecere asupra imobilului de sub A1 in favoarea imobilului cu nr cad 30134 inscris in CFE 30134 ALMAJ, in termen de 1 an de la data semnarii promisiunii <i>OBSERVATII: pozitie transcrisa din CF 31658/Almaj, inscrisa prin incheierea nr. 142549 din 29/07/2022; pozitie transcrisa din CF 31659/Almaj, inscrisa prin incheierea nr. 142550 din 29/07/2022;pozitie transcrisa din CF 31660/Almaj, inscrisa prin incheierea nr. 142551 din 29/07/2022;pozitie transcrisa din CF 31661/Almaj, inscrisa prin incheierea nr. 142552 din 29/07/2022;pozitie transcrisa din CF 31656/Almaj, inscrisa prin incheierea nr. 142547 din 29/07/2022; pozitie transcrisa din CF 31657/Almaj, inscrisa prin incheierea nr. 142548 din 29/07/2022;</i> |
| Act Notarial nr. CONTRACT DE CONSTITUIRE A UNUI DREPT DE SERVITUTE DE TRECERE NR 1918, din 24/09/2021 emis de Ivan Gabriela; | |
| C2 | Intabulare, drept de SERVITUTEde trecere in favoarea imobilului identificat cu nr cadastral 31536, inscris in cartea funciara nr 31536 UAT Almaj <i>OBSERVATII: pozitie transcrisa din CF 31659/Almaj, inscrisa prin incheierea nr. 258069 din 25/10/2021; ; pozitie transcrisa din CF 31661/Almaj, inscrisa prin incheierea nr. 259592 din 27/10/2021;pozitie transcrisa din CF 31657/Almaj, inscrisa prin incheierea nr. 272446 din 11/11/2021;</i> |
| C3 | Intabulare, drept de SERVITUTEde trecere in favoarea imobilului identificat cu nr cadastral 31539, inscris in cartea funciara nr 31539 UAT Almaj <i>OBSERVATII: pozitie transcrisa din CF 31659/Almaj, inscrisa prin incheierea nr. 258069 din 25/10/2021; pozitie transcrisa din CF 31661/Almaj, inscrisa prin incheierea nr. 259592 din 27/10/2021;pozitie transcrisa din CF 31657/Almaj, inscrisa prin incheierea nr. 272446 din 11/11/2021;</i> |
| C4 | Intabulare, drept de SERVITUTEde trecere in favoarea imobilului identificat cu nr cadastral 31541, inscris in cartea funciara nr 31541 |

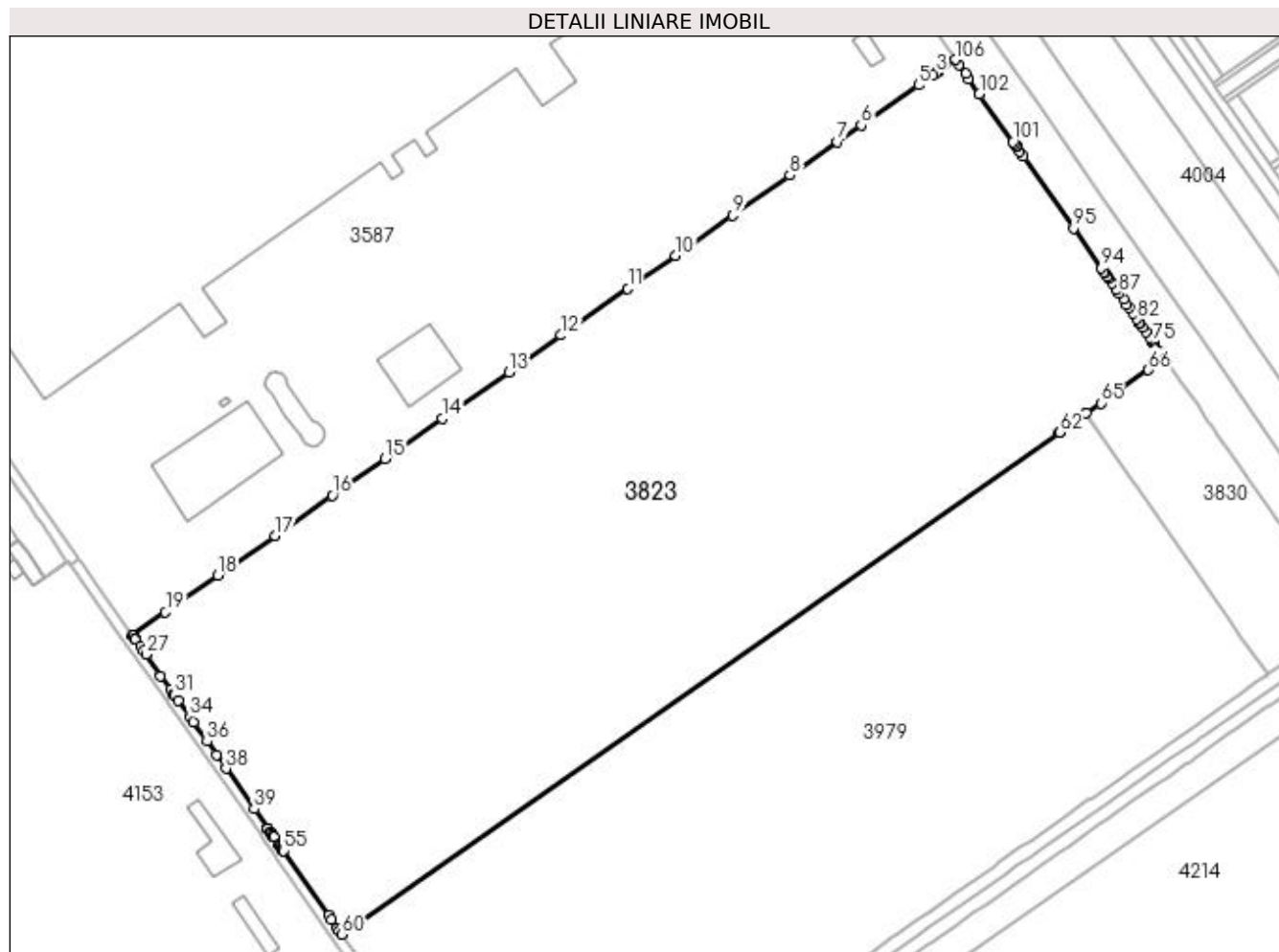
| Inscrieri privind dezmembramintele dreptului de proprietate, drepturi reale de garanție și sarcini | | Referințe |
|---|-----------|-----------|
| C4 | UAT Almaj | A1 |
| <i>OBSERVATII: pozitie transcrisa din CF 31659/Almaj, inscrisa prin incheierea nr. 258069 din 25/10/2021; pozitie transcrisa din CF 31661/Almaj, inscrisa prin incheierea nr. 259592 din 27/10/2021; pozitie transcrisa din CF 31657/Almaj, inscrisa prin incheierea nr. 272446 din 11/11/2021;</i> | | |

Anexa Nr. 1 La Partea I

Teren

| Nr cadastral | Suprafața (mp)* | Observații / Referințe |
|--------------|-----------------|------------------------|
| 31787 | 68.963 | |

* Suprafața este determinată în planul de proiecție Stereo 70.



Date referitoare la teren

| Crt | Categorie folosință | Intravilan | Suprafața (mp) | Tarla | Parcelă | Nr. topo | Observații / Referințe |
|-----|---------------------|------------|----------------|-------|-------------------------------------|----------|------------------------|
| 1 | arabil | DA | 68.963 | 62 | 289,290,291, 295,302,303, 304 | - | |

Lungime Segmente

1) Valorile lungimilor segmentelor sunt obținute din proiecție în plan.

| Punct început | X / Y | Punct sfârșit | X / Y | Lungime segment | Punct început | X / Y | Punct sfârșit | X / Y | Lungime segment | Punct început | X / Y | Punct sfârșit | X / Y | Lungime segment |
|---------------|----------------------------|---------------|----------------------------|-----------------|---------------|----------------------------|---------------|----------------------------|-----------------|---------------|----------------------------|---------------|----------------------------|-----------------|
| 1 | 395.858,107 326.585,958 | 2 | 395.857,81 326.585,987 | 0.298 | 2 | 395.857,81 326.585,987 | 3 | 395.856,975 326.585,373 | 1.036 | 3 | 395.856,975 326.585,373 | 4 | 395.855,761 326.584,48 | 1.508 |
| 4 | 395.855,761 326.584,48 | 5 | 395.849,461 326.580,245 | 7.591 | 5 | 395.849,461 326.580,245 | 6 | 395.824,665 326.562,831 | 30.3 | 6 | 395.824,665 326.562,831 | 7 | 395.814,354 326.555,594 | 12.597 |
| 7 | 395.814,354 326.555,594 | 8 | 395.793,711 326.541,078 | 25.236 | 8 | 395.793,711 326.541,078 | 9 | 395.768,941 326.523,686 | 30.266 | 9 | 395.768,941 326.523,686 | 10 | 395.744,137 326.506,334 | 30.271 |
| 10 | 395.744,137 326.506,334 | 11 | 395.723,452 326.491,91 | 25.217 | 11 | 395.723,452 326.491,91 | 12 | 395.694,517 326.471,706 | 35.291 | 12 | 395.694,517 326.471,706 | 13 | 395.671,772 326.455,762 | 27.777 |
| 13 | 395.671,772 326.455,762 | 14 | 395.642,859 326.435,543 | 35.281 | 14 | 395.642,859 326.435,543 | 15 | 395.618,061 326.418,142 | 30.294 | 15 | 395.618,061 326.418,142 | 16 | 395.595,316 326.402,19 | 27.781 |

| Punct început | X / Y | Punct sfârșit | X / Y | Lungime segment | Punct început | X / Y | Punct sfârșit | X / Y | Lungime segment | Punct început | X / Y | Punct sfârșit | X / Y | Lungime segment |
|---------------|----------------------------|---------------|----------------------------|-----------------|---------------|----------------------------|---------------|----------------------------|-----------------|---------------|----------------------------|---------------|----------------------------|-----------------|
| 16 | 395.595,316 326.402,19 | 17 | 395.570,517 326.384,83 | 30.271 | 17 | 395.570,517 326.384,83 | 18 | 395.545,609 326.367,591 | 30.292 | 18 | 395.545,609 326.367,591 | 19 | 395.522,815 326.351,584 | 27.853 |
| 19 | 395.522,815 326.351,584 | 20 | 395.508,694 326.341,626 | 17.279 | 20 | 395.508,694 326.341,626 | 21 | 395.508,592 326.341,554 | 0.125 | 21 | 395.508,592 326.341,554 | 22 | 395.508,624 326.341,508 | 0.056 |
| 22 | 395.508,624 326.341,508 | 23 | 395.509,647 326.340,041 | 1.788 | 23 | 395.509,647 326.340,041 | 24 | 395.509,704 326.339,959 | 0.1 | 24 | 395.509,704 326.339,959 | 25 | 395.511,951 326.336,735 | 3.93 |
| 25 | 395.511,951 326.336,735 | 26 | 395.513,218 326.334,918 | 2.215 | 26 | 395.513,218 326.334,918 | 27 | 395.514,334 326.333,316 | 1.952 | 27 | 395.514,334 326.333,316 | 28 | 395.520,833 326.324,073 | 11.299 |
| 28 | 395.520,833 326.324,073 | 29 | 395.524,942 326.318,23 | 7.143 | 29 | 395.524,942 326.318,23 | 30 | 395.526,456 326.316,077 | 2.632 | 30 | 395.526,456 326.316,077 | 31 | 395.526,681 326.315,757 | 0.392 |
| 31 | 395.526,681 326.315,757 | 32 | 395.526,774 326.315,624 | 0.162 | 32 | 395.526,774 326.315,624 | 33 | 395.528,332 326.313,409 | 2.708 | 33 | 395.528,332 326.313,409 | 34 | 395.533,525 326.306,024 | 9.028 |
| 34 | 395.533,525 326.306,024 | 35 | 395.534,902 326.304,038 | 2.417 | 35 | 395.534,902 326.304,038 | 36 | 395.540,826 326.295,552 | 10.35 | 36 | 395.540,826 326.295,552 | 37 | 395.544,933 326.289,668 | 7.176 |
| 37 | 395.544,933 326.289,668 | 38 | 395.549,071 326.283,74 | 7.228 | 38 | 395.549,071 326.283,74 | 39 | 395.561,293 326.266,231 | 21.354 | 39 | 395.561,293 326.266,231 | 40 | 395.567,244 326.257,705 | 10.397 |
| 40 | 395.567,244 326.257,705 | 41 | 395.567,285 326.257,647 | 0.071 | 41 | 395.567,285 326.257,647 | 42 | 395.567,267 326.257,635 | 0.022 | 42 | 395.567,267 326.257,635 | 43 | 395.568,203 326.256,302 | 1.629 |
| 43 | 395.568,203 326.256,302 | 44 | 395.568,234 326.256,257 | 0.054 | 44 | 395.568,234 326.256,257 | 45 | 395.568,816 326.255,429 | 1.012 | 45 | 395.568,816 326.255,429 | 46 | 395.569,369 326.254,64 | 0.963 |
| 46 | 395.569,369 326.254,64 | 47 | 395.569,581 326.254,338 | 0.369 | 47 | 395.569,581 326.254,338 | 48 | 395.569,864 326.253,935 | 0.493 | 48 | 395.569,864 326.253,935 | 49 | 395.572,009 326.250,879 | 3.733 |
| 49 | 395.572,009 326.250,879 | 50 | 395.572,241 326.250,548 | 0.404 | 50 | 395.572,241 326.250,548 | 51 | 395.572,993 326.249,477 | 1.309 | 51 | 395.572,993 326.249,477 | 52 | 395.573,35 326.248,969 | 0.62 |
| 52 | 395.573,35 326.248,969 | 53 | 395.573,417 326.248,873 | 0.118 | 53 | 395.573,417 326.248,873 | 54 | 395.573,599 326.248,614 | 0.316 | 54 | 395.573,599 326.248,614 | 55 | 395.573,956 326.248,105 | 0.623 |
| 55 | 395.573,956 326.248,105 | 56 | 395.593,593 326.220,126 | 34.182 | 56 | 395.593,593 326.220,126 | 57 | 395.594,802 326.218,359 | 2.141 | 57 | 395.594,802 326.218,359 | 58 | 395.597,406 326.214,557 | 4.608 |
| 58 | 395.597,406 326.214,557 | 59 | 395.598,115 326.213,521 | 1.255 | 59 | 395.598,115 326.213,521 | 60 | 395.599,248 326.211,865 | 2.006 | 60 | 395.599,248 326.211,865 | 61 | 395.910,257 326.429,398 | 379.536 |
| 61 | 395.910,257 326.429,398 | 62 | 395.910,674 326.429,69 | 0.509 | 62 | 395.910,674 326.429,69 | 63 | 395.921,816 326.437,483 | 13.597 | 63 | 395.921,816 326.437,483 | 64 | 395.922,406 326.437,896 | 0.72 |
| 64 | 395.922,406 326.437,896 | 65 | 395.928,624 326.442,245 | 7.588 | 65 | 395.928,624 326.442,245 | 66 | 395.949,24 326.456,665 | 25.159 | 66 | 395.949,24 326.456,665 | 67 | 395.953,576 326.459,697 | 5.291 |
| 67 | 395.953,576 326.459,697 | 68 | 395.956,067 326.461,44 | 3.04 | 68 | 395.956,067 326.461,44 | 69 | 395.956,198 326.461,531 | 0.159 | 69 | 395.956,198 326.461,531 | 70 | 395.956,275 326.461,585 | 0.094 |
| 70 | 395.956,275 326.461,585 | 71 | 395.954,948 326.463,494 | 2.325 | 71 | 395.954,948 326.463,494 | 72 | 395.954,917 326.463,538 | 0.054 | 72 | 395.954,917 326.463,538 | 73 | 395.953,791 326.465,156 | 1.972 |
| 73 | 395.953,791 326.465,156 | 74 | 395.951,806 326.468,01 | 3.476 | 74 | 395.951,806 326.468,01 | 75 | 395.951,295 326.468,745 | 0.896 | 75 | 395.951,295 326.468,745 | 76 | 395.950,574 326.469,781 | 1.262 |
| 76 | 395.950,574 326.469,781 | 77 | 395.950,022 326.470,571 | 0.964 | 77 | 395.950,022 326.470,571 | 78 | 395.948,175 326.473,216 | 3.226 | 78 | 395.948,175 326.473,216 | 79 | 395.946,812 326.475,167 | 2.38 |
| 79 | 395.946,812 326.475,167 | 80 | 395.945,641 326.476,844 | 2.046 | 80 | 395.945,641 326.476,844 | 81 | 395.945,332 326.477,286 | 0.539 | 81 | 395.945,332 326.477,286 | 82 | 395.944,378 326.478,652 | 1.666 |
| 82 | 395.944,378 326.478,652 | 83 | 395.942,662 326.481,109 | 2.997 | 83 | 395.942,662 326.481,109 | 84 | 395.940,969 326.483,532 | 2.956 | 84 | 395.940,969 326.483,532 | 85 | 395.939,855 326.485,128 | 1.947 |
| 85 | 395.939,855 326.485,128 | 86 | 395.938,407 326.487,201 | 2.529 | 86 | 395.938,407 326.487,201 | 87 | 395.936,595 326.489,795 | 3.164 | 87 | 395.936,595 326.489,795 | 88 | 395.935,358 326.491,565 | 2.159 |
| 88 | 395.935,358 326.491,565 | 89 | 395.933,49 326.494,24 | 3.263 | 89 | 395.933,49 326.494,24 | 90 | 395.932,119 326.496,204 | 2.395 | 90 | 395.932,119 326.496,204 | 91 | 395.931,462 326.497,144 | 1.147 |
| 91 | 395.931,462 326.497,144 | 92 | 395.930,211 326.498,94 | 2.188 | 92 | 395.930,211 326.498,94 | 93 | 395.930,003 326.499,238 | 0.364 | 93 | 395.930,003 326.499,238 | 94 | 395.928,895 326.500,823 | 1.934 |
| 94 | 395.928,895 326.500,823 | 95 | 395.916,751 326.518,179 | 21.183 | 95 | 395.916,751 326.518,179 | 96 | 395.895,037 326.549,216 | 37.879 | 96 | 395.895,037 326.549,216 | 97 | 395.893,43 326.551,511 | 2.802 |
| 97 | 395.893,43 326.551,511 | 98 | 395.892,04 326.553,497 | 2.424 | 98 | 395.892,04 326.553,497 | 99 | 395.891,911 326.553,682 | 0.225 | 99 | 395.891,911 326.553,682 | 100 | 395.891,32 326.554,496 | 1.006 |
| 100 | 395.891,32 326.554,496 | 101 | 395.890,449 326.555,696 | 1.482 | 101 | 395.890,449 326.555,696 | 102 | 395.875,943 326.576,468 | 25.336 | 102 | 395.875,943 326.576,468 | 103 | 395.871,445 326.582,91 | 7.857 |
| 103 | 395.871,445 326.582,91 | 104 | 395.869,908 326.585,125 | 2.696 | 104 | 395.869,908 326.585,125 | 105 | 395.867,127 326.589,134 | 4.879 | 105 | 395.867,127 326.589,134 | 106 | 395.865,664 326.591,244 | 2.568 |
| 106 | 395.865,664 326.591,244 | 1 | 395.858,107 326.585,958 | 9.222 | | | | | | | | | | |

** Lungimile segmentelor sunt determinate în planul de proiecție Stereo 70 și sunt rotunjite la 1 milimetru.

*** Distanța dintre puncte este formată din segmente cumulate ce sunt mai mici decât valoarea 1 milimetru.

**DATE DESPRE IMOBILUL NR. 3830**

Oficiul de Cadastru și Publicitate Imobiliară DOLJ
Biroul de Cadastru și Publicitate Imobiliară Craiova

A. Partea I. Descrierea imobilului

TEREN Intravilan

Adresa: Loc. Almaj, Jud. Dolj, T62 P282

| Nr. Crt. | Nr cadastral Nr. topografic | Suprafața* (mp) | Observații / Referințe |
|----------|-----------------------------|-----------------|--|
| A1 | 31541 | 5.800 | Sector cadastral:19 Teren neimprejmut; |

B. Partea II. Proprietari și acte

| Inscrieri privitoare la dreptul de proprietate și alte drepturi reale | | Referințe |
|--|---|-----------|
| 115971 / 15/06/2020 | | |
| Contract De Vânzare-Cumpărare nr. AUT NR 850, din 25/05/2020 emis de Ivan Gabriela; | | |
| B1 | Intabulare, drept de PROPRIETATE, dobandit prin Conventie, cota actuala 1/1, cota initiala 1/1 1) WAREHOUSES DE PAUW ROMANIA SRL, CIF:21664036 | A1 |
| 258069 / 25/10/2021 | | |
| Act Notarial nr. CONTRACT DE CONSTITUIRE A UNUI DREPT DE SERVITUTE DE TRECERE NR 1918, din 24/09/2021 emis de Ivan Gabriela; | | |
| B2 | se noteaza servitutea de trecere in favoarea imobilului de sub A1, asupra imobilului identificat cu nr cadastral 31659, inscris in cartea funciara nr 31659 UAT Almaj | A1 |
| 259592 / 27/10/2021 | | |
| Act Notarial nr. CONTRACT DE CONSTITUIRE A UNUI DREPT DE SERVITUTE DE TRECERE NR 1918, din 24/09/2021 emis de Ivan Gabriela; | | |
| B3 | se noteaza servitutea de trecere in favoarea imobilului de sub A1, asupra imobilului identificat cu nr cadastral 31661, inscris in cartea funciara nr 31661 UAT Almaj | A1 |
| 272446 / 11/11/2021 | | |
| Act Notarial nr. Contract de constituire a unui drept de servitute de trecere aut nr 1918, din 24/09/2021 emis de Ivan Gabriela; | | |
| B4 | se noteaza dreptul de servitute de trecere in favoarea imobilului de sub A1, asupra imobilului cu numar cadastral 31657, inscris in CF 31657 Almaj | A1 |

C. Partea III. SARCINI

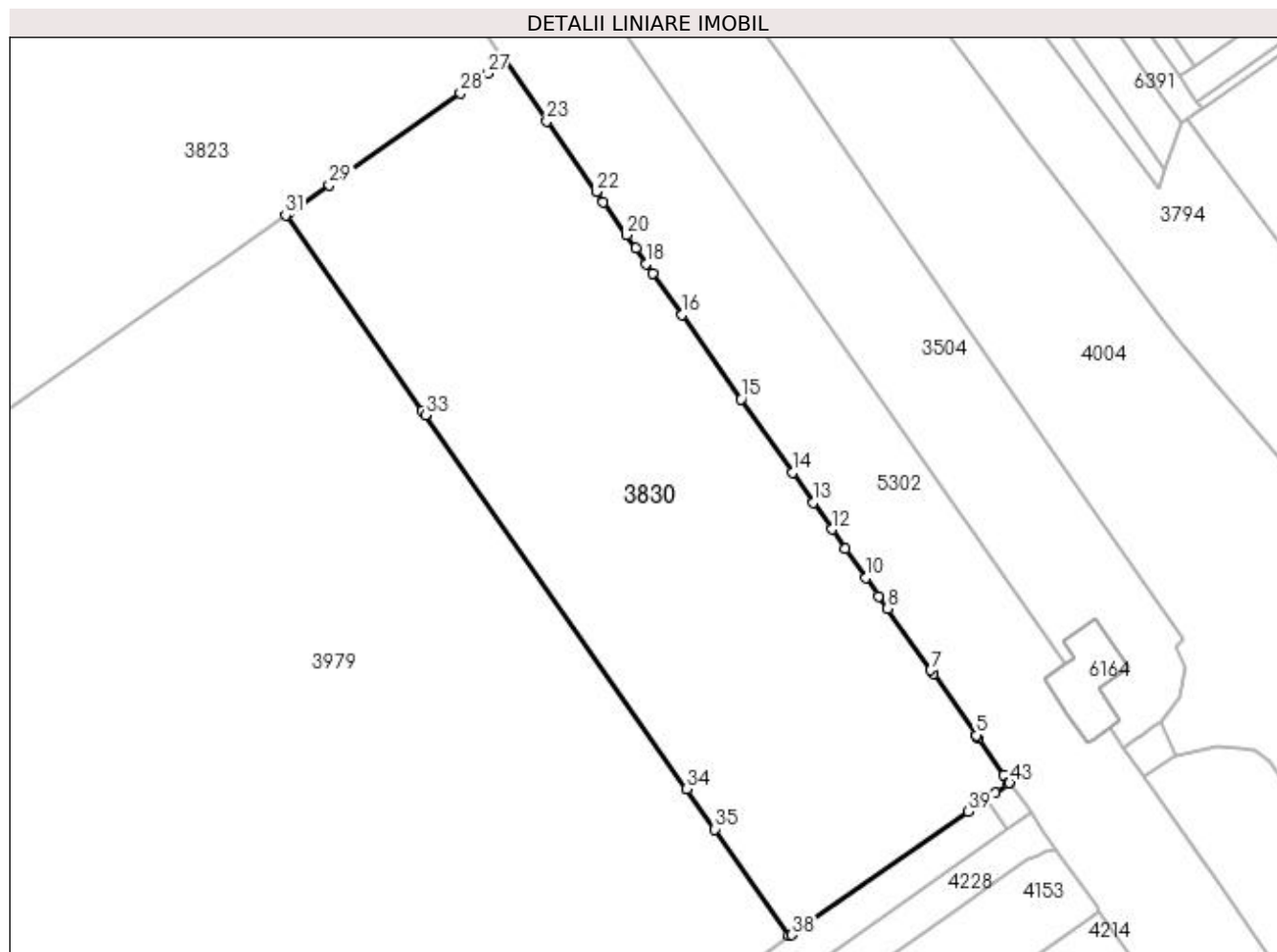
| Inscrieri privind dezmembramentele dreptului de proprietate, drepturi reale de garanție și sarcini | | Referințe |
|---|---|-----------|
| 115971 / 15/06/2020 | | |
| Contract De Vânzare-Cumpărare nr. AUT NR 850, din 25/05/2020 emis de Ivan Gabriela; | | |
| C1 | Se noteaza promisiunea de servitute de trecere asupra imobilului de sub A1 ca fond aservit in favoarea terenurilor identificate cu nr. cadastral 30134 inscris in CF 30134 Almaj , nr. cadastral 31090 inscris in CF 31090 Almaj , nr. cadastral 30216 inscris in CF 30216 Almaj , nr. cadastral 31339 inscris in CF 31339 Almaj , nr. cadastral 31540 inscris in CF 31540 Almaj ca fonduri dominante , promisiunea de servitute de trecere urmand a se perfecta pana la data de 20.09.2020 | A1 |
| 234747 / 29/09/2021 | | |
| Act Notarial nr. Contract de constituire a unui drept de servitute de trecere aut. nr. 1917, din 24/09/2021 emis de NP Ivan Gabriela; | | |
| C2 | Intabulare, drept de SERVITUTE in favoarea imobilului cu numar cadastral 30134 inscris in IE NR. 30134 a loc. Almaj | A1 |
| C3 | Intabulare, drept de SERVITUTE in favoarea imobilului cu numar cadastral 31660 inscris in IE NR. 31660 a loc. Almaj | A1 |
| C4 | Intabulare, drept de SERVITUTE in favoarea imobilului cu numar cadastral 31658 inscris in IE NR. 31658 a loc. Almaj | A1 |
| C5 | Intabulare, drept de SERVITUTE in favoarea imobilului cu numar cadastral 31656 inscris in IE NR. 31656 a loc. Almaj | A1 |

Anexa Nr. 1 La Partea I

Teren

| | | |
|--------------|-----------------|------------------------|
| Nr cadastral | Suprafața (mp)* | Observații / Referințe |
| 31541 | 5.800 | |

* Suprafața este determinată în planul de proiecție Stereo 70.



Date referitoare la teren

| Crt | Categorie folosință | Intravilan | Suprafața (mp) | Tarla | Parcelă | Nr. topo | Observații / Referințe |
|-----|---------------------|------------|----------------|-------|---------|----------|------------------------|
| 1 | arabil | DA | 5.800 | 62 | 282 | - | Teren neimpregmuit |

Lungime Segmente

1) Valorile lungimilor segmentelor sunt obținute din proiecție în plan.

| Punct început | X / Y | Punct sfârșit | X / Y | Lungime segment |
|---------------|----------------------------|---------------|----------------------------|-----------------|
| 1 | 396.035,405 326.348,531 | 2 | 396.034,527 326.349,783 | 1.529 |
| 4 | 396.030,227 326.355,911 | 5 | 396.030,185 326.355,972 | 0.074 |
| 7 | 396.023,018 326.366,187 | 8 | 396.016,246 326.375,84 | 11.792 |
| 2 | 396.034,527 326.349,783 | 3 | 396.030,546 326.355,456 | 6.931 |
| 5 | 396.030,185 326.355,972 | 6 | 396.023,438 326.365,589 | 11.748 |
| 8 | 396.016,246 326.375,84 | 9 | 396.014,876 326.377,791 | 2.384 |
| 3 | 396.030,546 326.355,456 | 4 | 396.030,227 326.355,911 | 0.556 |
| 6 | 396.023,438 326.365,589 | 7 | 396.023,018 326.366,187 | 0.73 |
| 9 | 396.014,876 326.377,791 | 10 | 396.012,869 326.380,661 | 3.503 |

| Punct început | X / Y | Punct sfârșit | X / Y | Lungime segment | Punct început | X / Y | Punct sfârșit | X / Y | Lungime segment | Punct început | X / Y | Punct sfârșit | X / Y | Lungime segment |
|---------------|----------------------------|---------------|----------------------------|-----------------|---------------|----------------------------|---------------|----------------------------|-----------------|---------------|----------------------------|---------------|----------------------------|-----------------|
| 10 | 396.012,869 326.380,661 | 11 | 396.009,663 326.385,245 | 5.593 | 11 | 396.009,663 326.385,245 | 12 | 396.007,542 326.388,278 | 3.701 | 12 | 396.007,542 326.388,278 | 13 | 396.004,625 326.392,449 | 5.09 |
| 13 | 396.004,625 326.392,449 | 14 | 396.001,342 326.397,143 | 5.728 | 14 | 396.001,342 326.397,143 | 15 | 395.993,282 326.408,669 | 14.065 | 15 | 395.993,282 326.408,669 | 16 | 395.984,01 326.421,927 | 16.178 |
| 16 | 395.984,01 326.421,927 | 17 | 395.979,461 326.428,433 | 7.939 | 17 | 395.979,461 326.428,433 | 18 | 395.978,435 326.429,899 | 1.789 | 18 | 395.978,435 326.429,899 | 19 | 395.976,735 326.432,33 | 2.967 |
| 19 | 395.976,735 326.432,33 | 20 | 395.975,305 326.434,376 | 2.496 | 20 | 395.975,305 326.434,376 | 21 | 395.971,652 326.439,599 | 6.374 | 21 | 395.971,652 326.439,599 | 22 | 395.970,551 326.441,173 | 1.921 |
| 22 | 395.970,551 326.441,173 | 23 | 395.962,798 326.452,259 | 13.528 | 23 | 395.962,798 326.452,259 | 24 | 395.956,275 326.461,585 | 11.381 | 24 | 395.956,275 326.461,585 | 25 | 395.956,198 326.461,531 | 0.094 |
| 25 | 395.956,198 326.461,531 | 26 | 395.956,067 326.461,44 | 0.159 | 26 | 395.956,067 326.461,44 | 27 | 395.953,576 326.459,697 | 3.04 | 27 | 395.953,576 326.459,697 | 28 | 395.949,24 326.456,665 | 5.291 |
| 28 | 395.949,24 326.456,665 | 29 | 395.928,624 326.442,245 | 25.159 | 29 | 395.928,624 326.442,245 | 30 | 395.922,406 326.437,896 | 7.588 | 30 | 395.922,406 326.437,896 | 31 | 395.921,816 326.437,483 | 0.72 |
| 31 | 395.921,816 326.437,483 | 32 | 395.943,233 326.406,885 | 37.349 | 32 | 395.943,233 326.406,885 | 33 | 395.943,74 326.406,159 | 0.886 | 33 | 395.943,74 326.406,159 | 34 | 395.984,745 326.347,576 | 71.508 |
| 34 | 395.984,745 326.347,576 | 35 | 395.989,166 326.341,259 | 7.71 | 35 | 395.989,166 326.341,259 | 36 | 396.000,81 326.324,624 | 20.305 | 36 | 396.000,81 326.324,624 | 37 | 396.001,14 326.324,855 | 0.403 |
| 37 | 396.001,14 326.324,855 | 38 | 396.001,268 326.324,652 | 0.24 | 38 | 396.001,268 326.324,652 | 39 | 396.028,929 326.343,997 | 33.754 | 39 | 396.028,929 326.343,997 | 40 | 396.031,649 326.345,9 | 3.319 |
| 40 | 396.031,649 326.345,9 | 41 | 396.033,19 326.346,978 | 1.881 | 41 | 396.033,19 326.346,978 | 42 | 396.035,173 326.348,365 | 2.419 | 42 | 396.035,173 326.348,365 | 43 | 396.035,407 326.348,528 | 0.285 |
| 43 | 396.035,407 326.348,528 | 1 | 396.035,405 326.348,531 | 0.004 | | | | | | | | | | |

** Lungimile segmentelor sunt determinate în planul de proiecție Stereo 70 și sunt rotunjite la 1 milimetru.

*** Distanța dintre puncte este formată din segmente cumulate ce sunt mai mici decât valoarea 1 milimetru.

**DATE DESPRE IMOBILUL NR. 3852**

Oficiul de Cadastru și Publicitate Imobiliară DOLJ
Biroul de Cadastru și Publicitate Imobiliară Craiova

A. Partea I. Descrierea imobilului

TEREN Intravilan

Nr. CF vechi:140
Nr. cadastral vechi:404

Adresa: Loc. Almaj, Nr. 250 B6, Jud. Dolj

| Nr. Crt | Nr cadastral Nr. topografic | Suprafața* (mp) | Observații / Referințe |
|---------|-----------------------------|-----------------|---|
| A1 | 31557 | 124 | Sector cadastral:19 Teren neimprejmuit; |

Construcții

| Crt | Nr cadastral Nr. topografic | Adresa | Observații / Referințe |
|------|-----------------------------|-----------------------------------|---|
| A1.1 | 31557-C1 | Loc. Almaj, Nr. 250 B6, Jud. Dolj | Nr. niveluri:1; S. construita la sol:124 mp; S. construita desfasurata:124 mp; C1 - SEDIU FERMA 5-6 - CLADIRE 253 CU SU - 105,36 MP |

B. Partea II. Proprietari și acte

| Inscrieri privitoare la dreptul de proprietate și alte drepturi reale | | Referințe |
|--|--|-----------|
| 15051 / 07/10/2004 | | |
| Act Adjudecare nr. PROCES VERBAL DE ADJUDECARE SERIA A/2003 NR 0032070, din 04/10/2004 emis de DGFP Dolj (ANEXA 1 LA PV; ADEVERINTA NR 1892/08.06.2017 PRIMAROIJA ALMAJ, DECLARATIE AUT 351/07.03.2017 NP NEAGOE M - INCHEIERE 98179); | | |
| B1 | Intabulare, drept de PROPRIETATE, dobandit prin Adjudecare, cota actuala 1/1, cota initiala 1/1 1) SC SUD OIL SRL, CIF:99999999999999 | A1, A1.1 |

C. Partea III. SARCINI .

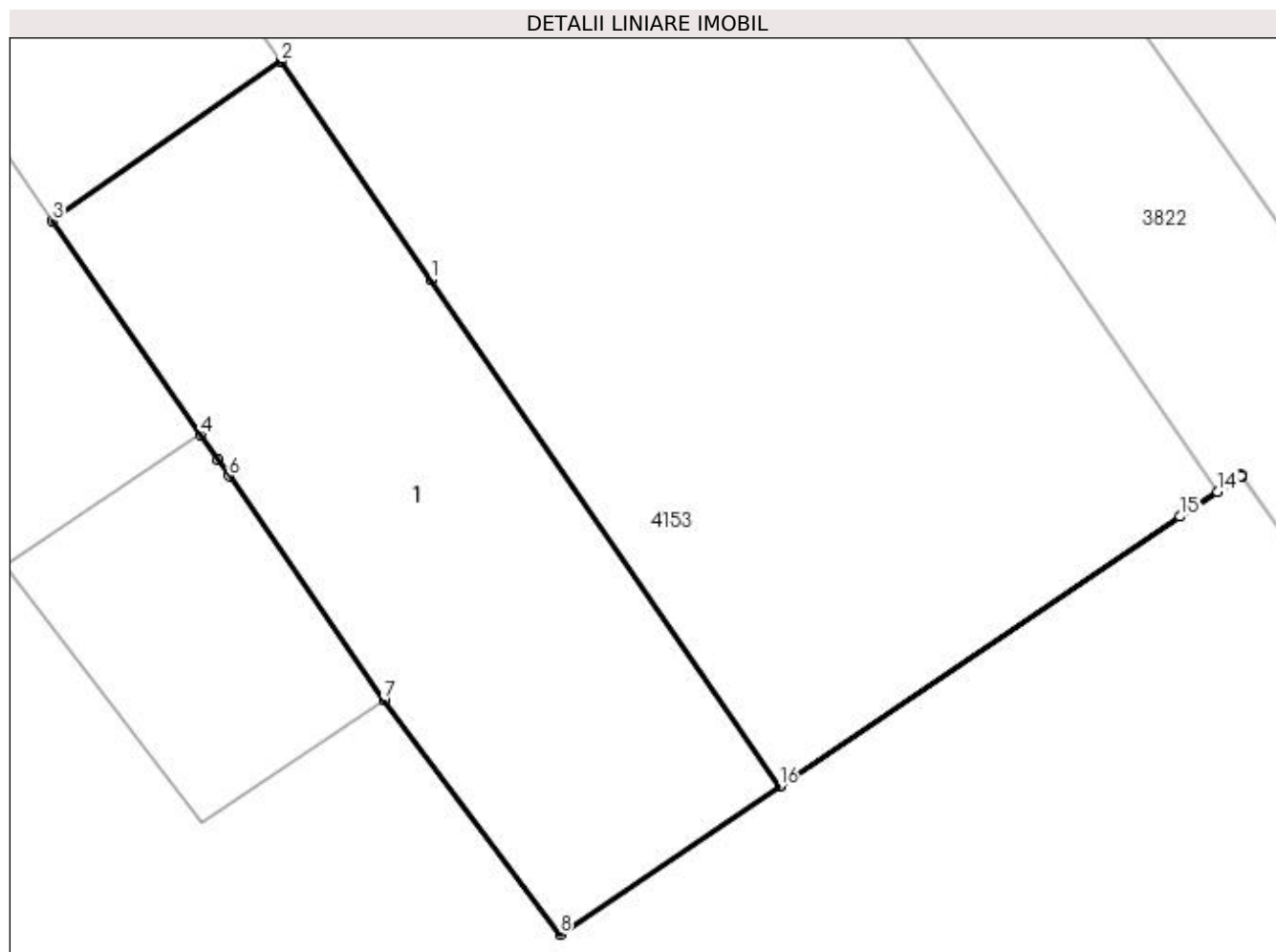
| Inscrieri privind dezmembramintele dreptului de proprietate, drepturi reale de garanție și sarcini | Referințe |
|--|-----------|
| NU SUNT | |

Anexa Nr. 1 La Partea I

Teren

| Nr cadastral | Suprafața (mp)* | Observații / Referințe |
|--------------|-----------------|------------------------|
| 31557 | 124 | |

* Suprafața este determinată în planul de proiecție Stereo 70.



Date referitoare la teren

| Crt | Categorie folosință | Intravilan | Suprafața (mp) | Tarla | Parcelă | Nr. topo | Observații / Referințe |
|-----|---------------------|------------|----------------|-------|---------|----------|------------------------|
| 1 | curți constructii | DA | 124 | - | - | - | |

Date referitoare la construcții

| Crt | Număr | Destinație construcție | Supraf. (mp) | Situație juridică | Observații / Referințe |
|------|----------|--------------------------------------|--------------|-------------------|---|
| A1.1 | 31557-C1 | construcții industriale și edilitare | 124 | Cu acte | Nr. niveluri:1; S. construita la sol:124 mp; S. construita desfasurata:124 mp; C1 - SEDIU FERMA 5-6 - CLADIRE 253 CU SU - 105,36 MP |

Lungime Segmente

1) Valorile lungimilor segmentelor sunt obținute din proiecție în plan.

| Punct început | X / Y | Punct sfârșit | X / Y | Lungime segment (** (m) |
|---------------|----------------------------|---------------|----------------------------|-------------------------|
| 1 | 395.462,615 326.378,148 | 2 | 395.459,21 326.383,094 | 6.005 |
| 2 | 395.459,21 326.383,094 | 3 | 395.454,043 326.379,484 | 6.303 |
| 3 | 395.454,043 326.379,484 | 4 | 395.457,396 326.374,636 | 5.895 |

| Punct început | X / Y | Punct sfârșit | X / Y | Lungime segment (** (m) |
|---------------|----------------------------|---------------|----------------------------|-------------------------|
| 4 | 395.457,396 326.374,636 | 5 | 395.457,786 326.374,073 | 0.685 |
| 5 | 395.457,786 326.374,073 | 6 | 395.458,042 326.373,702 | 0.451 |
| 6 | 395.458,042 326.373,702 | 7 | 395.461,545 326.368,637 | 6.158 |
| 7 | 395.461,545 326.368,637 | 8 | 395.465,541 326.363,33 | 6.643 |
| 8 | 395.465,541 326.363,33 | 9 | 395.470,512 326.366,675 | 5.992 |
| 9 | 395.470,512 326.366,675 | 10 | 395.480,97 326.373,712 | 12.605 |
| 10 | 395.480,97 326.373,712 | 11 | 395.480,976 326.373,717 | 0.008 |
| 11 | 395.480,976 326.373,717 | 12 | 395.480,973 326.373,722 | 0.006 |
| 12 | 395.480,973 326.373,722 | 13 | 395.480,965 326.373,716 | 0.01 |
| 13 | 395.480,965 326.373,716 | 14 | 395.480,436 326.373,36 | 0.638 |
| 14 | 395.480,436 326.373,36 | 15 | 395.479,591 326.372,792 | 1.018 |
| 15 | 395.479,591 326.372,792 | 16 | 395.470,509 326.366,68 | 10.947 |
| 16 | 395.470,509 326.366,68 | 1 | 395.462,615 326.378,148 | 13.922 |

** Lungimile segmentelor sunt determinate în planul de proiecție Stereo 70 și sunt rotunjite la 1 milimetru.

*** Distanța dintre puncte este formată din segmente cumulate ce sunt mai mici decât valoarea 1 milimetru.

**DATE DESPRE IMOBILUL NR. 3866**

Oficiul de Cadastru și Publicitate Imobiliară DOLJ
 Biroul de Cadastru și Publicitate Imobiliară Craiova

A. Partea I. Descrierea imobilului

TEREN Intravilan

Adresa: Loc. Almaj, Nr. 250 A1, Jud. Dolj, DRUM BETONAT

| Nr. Crt | Nr cadastral Nr. topografic | Suprafața* (mp) | Observații / Referințe |
|---------|-----------------------------|-----------------|---|
| A1 | 31797 | 36 | Sector cadastral:19 Teren neimprejmuit; |

B. Partea II. Proprietari și acte

| Inscrieri privitoare la dreptul de proprietate și alte drepturi reale | Referințe |
|--|-----------|
| 208007 / 25/10/2022 | |
| Act Administrativ nr. proces verbalde adjudecare seria A/2003 nr 0032070, din 04/10/2004 emis de DGFP Dolj; | |
| B1 | A1 |
| Intabulare, drept de PROPRIETATEin seria rangului incheierea CF 15051/07.10.2004, dobandit prin Adjudecare, cota actuala 1/1, cota initiala 1/1 1) SC SUD OIL SRL, CIF:16252403 | |

C. Partea III. SARCINI .

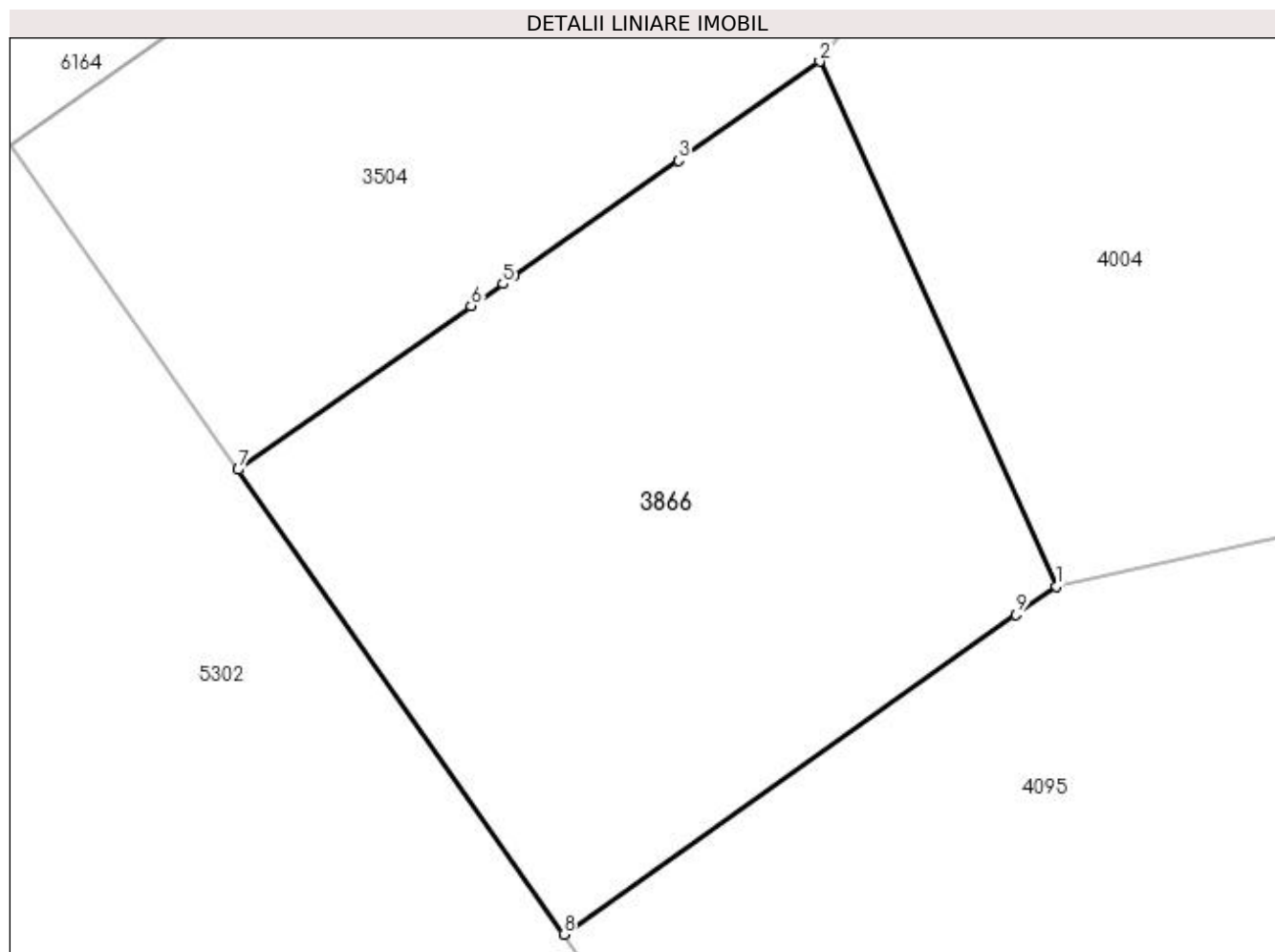
| Inscrieri privind dezmembramintele dreptului de proprietate, drepturi reale de garanție și sarcini | Referințe |
|--|-----------|
| NU SUNT | |

Anexa Nr. 1 La Partea I

Teren

| Nr cadastral | Suprafața (mp)* | Observații / Referințe |
|--------------|-----------------|------------------------|
| 31797 | 36 | |

* Suprafața este determinată în planul de proiecție Stereo 70.



Date referitoare la teren

| Crt | Categorie folosință | Intravilan | Suprafața (mp) | Tarla | Parcelă | Nr. topo | Observații / Referințe |
|-----|---------------------|------------|----------------|-------|---------|----------|------------------------|
| 1 | curți constructii | DA | 36 | - | - | - | Teren neimprejmuit |

Lungime Segmente

1) Valorile lungimilor segmentelor sunt obținute din proiecție în plan.

| Punct început | X / Y | Punct sfârșit | X / Y | Lungime segment (** (m) |
|---------------|----------------------------|---------------|----------------------------|-------------------------|
| 1 | 396.061,343 326.352,89 | 2 | 396.059,031 326.358,02 | 5.627 |
| 2 | 396.059,031 326.358,02 | 3 | 396.057,653 326.357,054 | 1.683 |
| 3 | 396.057,653 326.357,054 | 4 | 396.056,037 326.355,921 | 1.973 |
| 4 | 396.056,037 326.355,921 | 5 | 396.055,931 326.355,847 | 0.13 |
| 5 | 396.055,931 326.355,847 | 6 | 396.055,62 326.355,629 | 0.379 |

| Punct început | X / Y | Punct sfârșit | X / Y | Lungime segment (** (m) |
|---------------|----------------------------|---------------|----------------------------|-------------------------|
| 6 | 396.055,62 326.355,629 | 7 | 396.053,341 326.354,031 | 2.784 |
| 7 | 396.053,341 326.354,031 | 8 | 396.056,526 326.349,486 | 5.55 |
| 8 | 396.056,526 326.349,486 | 9 | 396.060,947 326.352,61 | 5.413 |
| 9 | 396.060,947 326.352,61 | 1 | 396.061,343 326.352,89 | 0.485 |

** Lungimile segmentelor sunt determinate în planul de proiecție Stereo 70 și sunt rotunjite la 1 milimetru.

*** Distanța dintre puncte este formată din segmente cumulate ce sunt mai mici decât valoarea 1 milimetru.

**DATE DESPRE IMOBILUL NR. 3880**

Oficiul de Cadastru și Publicitate Imobiliară DOLJ
Biroul de Cadastru și Publicitate Imobiliară Craiova

A. Partea I. Descrierea imobilului

TEREN Intravilan

Nr. CF vechi:430

Nr. cadastral vechi:713

Adresa: Loc. Almaj, Jud. Dolj, T62, P299

| Nr. Crt | Nr cadastral Nr. topografic | Suprafața* (mp) | Observații / Referințe |
|---------|-----------------------------|-----------------|---|
| A1 | 30130 | 300 | Sector cadastral:19 Teren neimprejmuit; |

B. Partea II. Proprietari și acte

| Inscrieri privitoare la dreptul de proprietate și alte drepturi reale | | Referințe |
|---|--|-----------|
| 35950 / 19/05/2008 | | |
| Contract De Vanzare-Cumparare nr. 9, din 01/01/2008 emis de BNP SAO; | | |
| B1 | Intabulare, drept de PROPRIETATE, dobandit prin Conventie, cota actuala 1/1, cota initiala 1/1 | A1 |
| | 1) SC SUD OIL SRL , CIF:999999999999999 | |
| | <i>OBSERVATII: (provenita din conversia CF 430)</i> | |

C. Partea III. SARCINI .

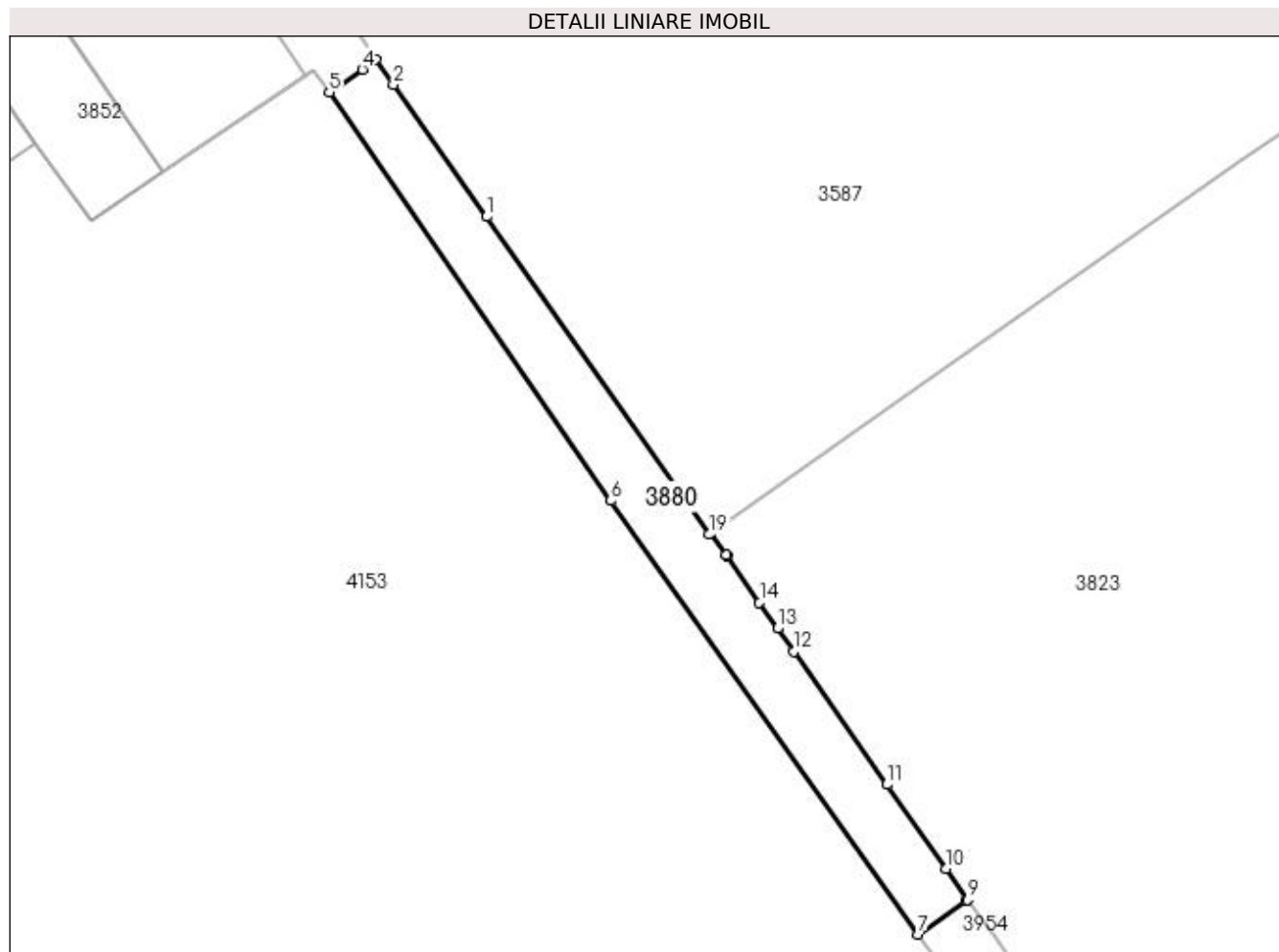
| Inscrieri privind dezmembramintele dreptului de proprietate, drepturi reale de garanție și sarcini | Referințe |
|--|-----------|
| NU SUNT | |

Anexa Nr. 1 La Partea I

Teren

| | | |
|--------------|-----------------|------------------------|
| Nr cadastral | Suprafața (mp)* | Observații / Referințe |
| 30130 | 300 | |

* Suprafața este determinată în planul de proiecție Stereo 70.



Date referitoare la teren

| Crt | Categorie folosință | Intravilan | Suprafața (mp) | Tarla | Parcelă | Nr. topo | Observații / Referințe |
|-----|---------------------|------------|----------------|-------|---------|----------|------------------------|
| 1 | arabil | DA | 300 | 62 | 299 | - | |

Lungime Segmente

1) Valorile lungimilor segmentelor sunt obținute din proiecție în plan.

| Punct început | X / Y | Punct sfârșit | X / Y | Lungime segment (** (m) |
|---------------|----------------------------|---------------|----------------------------|-------------------------|
| 1 | 395.492,993 326.363,55 | 2 | 395.486,515 326.372,74 | 11.244 |
| 2 | 395.486,515 326.372,74 | 3 | 395.485,304 326.374,457 | 2.101 |
| 3 | 395.485,304 326.374,457 | 4 | 395.484,349 326.373,789 | 1.165 |
| 4 | 395.484,349 326.373,789 | 5 | 395.482,051 326.372,181 | 2.805 |
| 5 | 395.482,051 326.372,181 | 6 | 395.501,61 326.343,813 | 34.458 |

| Punct început | X / Y | Punct sfârșit | X / Y | Lungime segment (** (m) |
|---------------|----------------------------|---------------|----------------------------|-------------------------|
| 6 | 395.501,61 326.343,813 | 7 | 395.523,001 326.313,66 | 36.97 |
| 7 | 395.523,001 326.313,66 | 8 | 395.526,317 326.315,98 | 4.047 |
| 8 | 395.526,317 326.315,98 | 9 | 395.526,456 326.316,077 | 0.17 |
| 9 | 395.526,456 326.316,077 | 10 | 395.524,942 326.318,23 | 2.632 |
| 10 | 395.524,942 326.318,23 | 11 | 395.520,833 326.324,073 | 7.143 |
| 11 | 395.520,833 326.324,073 | 12 | 395.514,334 326.333,316 | 11.299 |
| 12 | 395.514,334 326.333,316 | 13 | 395.513,218 326.334,918 | 1.952 |
| 13 | 395.513,218 326.334,918 | 14 | 395.511,951 326.336,735 | 2.215 |
| 14 | 395.511,951 326.336,735 | 15 | 395.509,704 326.339,959 | 3.93 |
| 15 | 395.509,704 326.339,959 | 16 | 395.509,647 326.340,041 | 0.1 |
| 16 | 395.509,647 326.340,041 | 17 | 395.508,624 326.341,508 | 1.788 |
| 17 | 395.508,624 326.341,508 | 18 | 395.508,592 326.341,554 | 0.056 |
| 18 | 395.508,592 326.341,554 | 19 | 395.508,442 326.341,448 | 0.184 |
| 19 | 395.508,442 326.341,448 | 1 | 395.492,993 326.363,55 | 26.966 |

** Lungimile segmentelor sunt determinate în planul de proiecție Stereo 70 și sunt rotunjite la 1 milimetru.

*** Distanța dintre puncte este formată din segmente cumulate ce sunt mai mici decât valoarea 1 milimetru.

**DATE DESPRE IMOBILUL NR. 3895**

Oficiul de Cadastru și Publicitate Imobiliară DOLJ
Biroul de Cadastru și Publicitate Imobiliară Craiova

A. Partea I. Descrierea imobilului

TEREN Extravilan

Adresa: Jud. Dolj, T74, P941/32

| Nr. Crt | Nr cadastral Nr. topografic | Suprafața* (mp) | Observații / Referințe |
|---------|-----------------------------|-----------------|---|
| A1 | | 10.014 | Sector cadastral:19 Teren neimprejmuit; |

B. Partea II. Proprietari și acte

| Inscrieri privitoare la dreptul de proprietate și alte drepturi reale | | Referințe |
|---|---|-----------|
| / | | |
| Act Normativ nr. 7, din 13/03/1996 emis de Parlamentul Romaniei; | | |
| B1 | Intabulare, drept de PROPRIETATE, dobandit prin Lege, cota actuala 1/1, cota initiala 1/1 1) UAT ALMAJ, CIF:4553674, Rezerva comisiei locale de fond funciar | A1 |

C. Partea III. SARCINI .

| Inscrieri privind dezmembramintele dreptului de proprietate, drepturi reale de garanție și sarcini | Referințe |
|--|-----------|
| NU SUNT | |


Anexa Nr. 1 La Partea I

Teren

| | | |
|--------------|-----------------|------------------------|
| Nr cadastral | Suprafața (mp)* | Observații / Referințe |
| | 10.014 | |

* Suprafața este determinată în planul de proiecție Stereo 70.

DETALII LINIARE IMOBIL



Date referitoare la teren

| Crt | Categorie folosință | Intra vilan | Suprafața (mp) | Tarla | Parcelă | Nr. topo | Observații / Referințe |
|-----|---------------------|-------------|----------------|-------|---------|----------|------------------------|
| 1 | arabil | NU | 10.014 | 74 | 941/32 | - | |

Lungime Segmente

1) Valorile lungimilor segmentelor sunt obținute din proiecție în plan.

| Punct început | X / Y | Punct sfârșit | X / Y | Lungime segment (** (m) |
|---------------|----------------------------|---------------|----------------------------|-------------------------|
| 1 | 394.246,354 326.410,96 | 2 | 394.246,128 326.411,283 | 0.395 |
| 2 | 394.246,128 326.411,283 | 3 | 394.244,488 326.413,631 | 2.864 |
| 3 | 394.244,488 326.413,631 | 4 | 394.226,152 326.439,802 | 31.955 |
| 4 | 394.226,152 326.439,802 | 5 | 394.225,995 326.440,026 | 0.274 |
| 5 | 394.225,995 326.440,026 | 6 | 394.225,761 326.440,36 | 0.408 |

| Punct început | X / Y | Punct sfârșit | X / Y | Lungime segment (** (m) |
|---------------|----------------------------|---------------|----------------------------|-------------------------|
| 6 | 394.225,761 326.440,36 | 7 | 394.225,669 326.440,492 | 0.161 |
| 7 | 394.225,669 326.440,492 | 8 | 394.224,966 326.439,882 | 0.931 |
| 8 | 394.224,966 326.439,882 | 9 | 394.217,462 326.433,361 | 9.942 |
| 9 | 394.217,462 326.433,361 | 10 | 394.188,837 326.411,005 | 36.32 |
| 10 | 394.188,837 326.411,005 | 11 | 394.165,776 326.392,994 | 29.261 |
| 11 | 394.165,776 326.392,994 | 12 | 394.156,267 326.385,56 | 12.07 |
| 12 | 394.156,267 326.385,56 | 13 | 394.129,116 326.364,333 | 34.464 |
| 13 | 394.129,116 326.364,333 | 14 | 394.086,798 326.331,247 | 53.717 |
| 14 | 394.086,798 326.331,247 | 15 | 394.048,031 326.300,938 | 49.209 |
| 15 | 394.048,031 326.300,938 | 16 | 394.022,559 326.281,024 | 32.333 |
| 16 | 394.022,559 326.281,024 | 17 | 393.998,604 326.255,529 | 34.983 |
| 17 | 393.998,604 326.255,529 | 18 | 393.987,274 326.243,471 | 16.546 |
| 18 | 393.987,274 326.243,471 | 19 | 393.966,653 326.221,525 | 30.113 |
| 19 | 393.966,653 326.221,525 | 20 | 393.960,154 326.199,915 | 22.566 |
| 20 | 393.960,154 326.199,915 | 1 | 394.246,354 326.410,96 | 355.598 |

** Lungimile segmentelor sunt determinate în planul de proiecție Stereo 70 și sunt rotunjite la 1 milimetru.

*** Distanța dintre puncte este formată din segmente cumulate ce sunt mai mici decât valoarea 1 milimetru.

**DATE DESPRE IMOBILUL NR. 3915**

Oficiul de Cadastru și Publicitate Imobiliară DOLJ
Biroul de Cadastru și Publicitate Imobiliară Craiova

A. Partea I. Descrierea imobilului

TEREN Intravilan

Nr. CF vechi:140
Nr. cadastral vechi:383

Adresa: Loc. Almaj, Nr. 250 C2, Jud. Dolj

| Nr. Crt | Nr cadastral Nr. topografic | Suprafața* (mp) | Observații / Referințe |
|---------|-----------------------------|-----------------|---|
| A1 | 31531 | 331 | Sector cadastral:19 Teren neimprejmuit; |

Construcții

| Crt | Nr cadastral Nr. topografic | Adresa | Observații / Referințe |
|------|-----------------------------|-----------------------------------|--|
| A1.1 | 31531-C1 | Loc. Almaj, Nr. 250 C2, Jud. Dolj | Nr. niveluri:1; S. construita la sol:331 mp; S. construita desfasurata:331 mp; C1 - CENTRU DISTRIBUTIE ENERGIE 36 SI POST TRANSFORMARE CLADIRE 51CU SU - 282,57 MP |

B. Partea II. Proprietari și acte

| Inscrieri privitoare la dreptul de proprietate și alte drepturi reale | | Referințe |
|--|--|-----------|
| 15051 / 07/10/2004 | | |
| Act Adjudecare nr. proces verbal de adjudecare seria A /2003 NR 0032070, din 04/10/2004 emis de DGFP CRAIOVA (ANEXA 1 LA PV; ADEVERINTA 1900/08.09.2017 PRIMARIA ALMAJ) conform incheiere 95478/19.06.2017); | | |
| B1 | Intabulare, drept de PROPRIETATE, dobandit prin Adjudecare, cota actuala 1/1, cota initiala 1/1 1) SC SUD OIL SRL, CIF:999999999999 | A1, A1.1 |

C. Partea III. SARCINI .

| Inscrieri privind dezmembramintele dreptului de proprietate, drepturi reale de garanție și sarcini | Referințe |
|--|-----------|
| NU SUNT | |

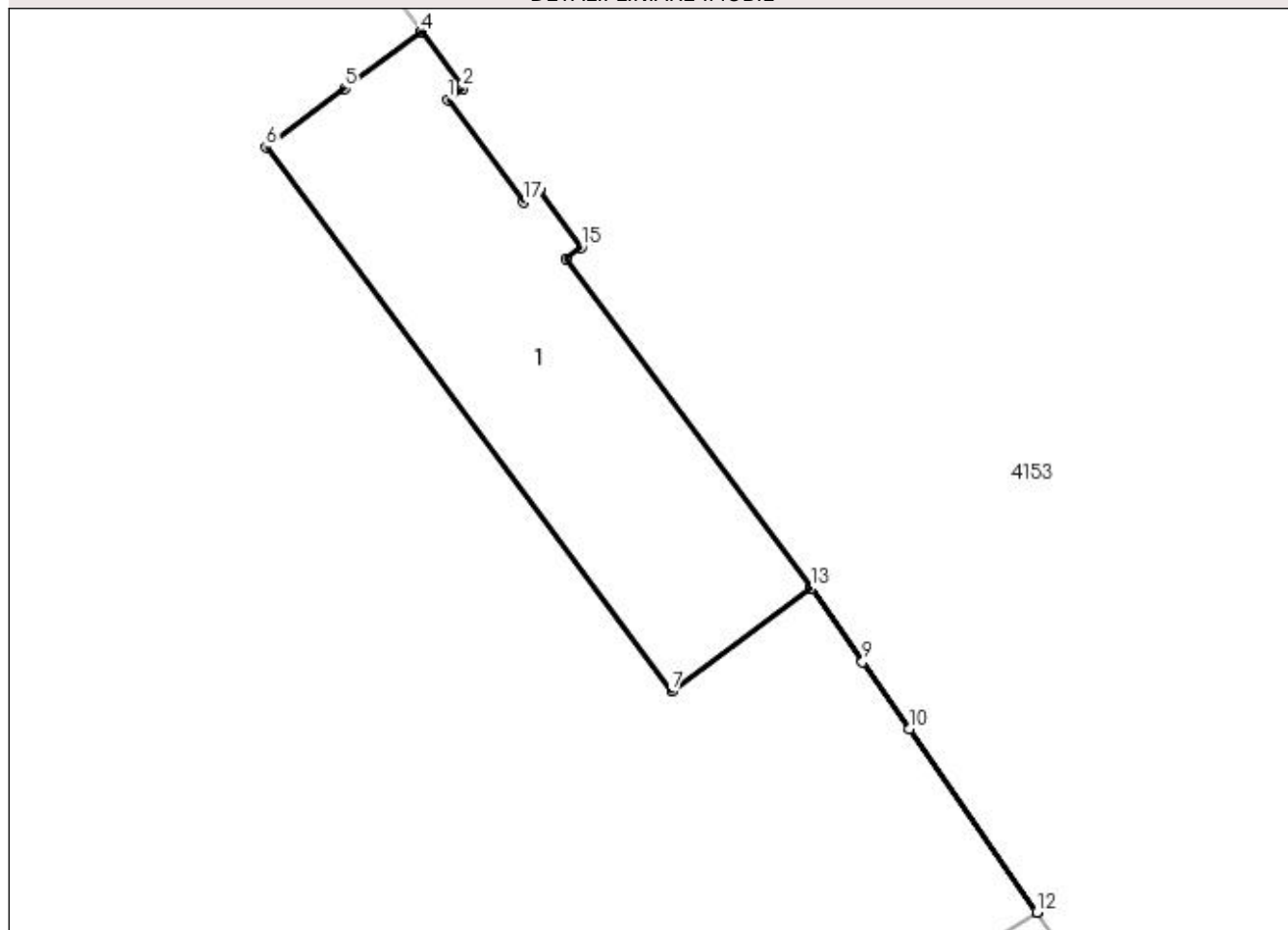
Anexa Nr. 1 La Partea I

Teren

| Nr cadastral | Suprafața (mp)* | Observații / Referințe |
|--------------|-----------------|------------------------|
| 31531 | 331 | |

* Suprafața este determinată în planul de proiecție Stereo 70.

DETALII LINIARE IMOBIL



Date referitoare la teren

| Crt | Categorie folosință | Intravilan | Suprafața (mp) | Tarla | Parcelă | Nr. topo | Observații / Referințe |
|-----|---------------------|------------|----------------|-------|---------|----------|------------------------|
| 1 | curți constructii | DA | 331 | - | - | - | |

Date referitoare la construcții

| Crt | Număr | Destinație construcție | Supraf. (mp) | Situație juridică | Observații / Referințe |
|------|----------|--------------------------------------|--------------|-------------------|--|
| A1.1 | 31531-C1 | construcții industriale și edilitare | 331 | Cu acte | Nr. niveluri:1; S. construita la sol:331 mp; S. construita desfasurata:331 mp; C1 - CENTRU DISTRIBUTIE ENERGIE 36 SI POST TRANSFORMARE CLADIRE 51CU SU - 282,57 MP |

Lungime Segmente

1) Valorile lungimilor segmentelor sunt obținute din proiecție în plan.

| Punct început | X / Y | Punct sfârșit | X / Y | Lungime segment (** (m) |
|---------------|----------------------------|---------------|----------------------------|-------------------------|
| 1 | 394.914,538 326.329,818 | 2 | 394.915,34 326.330,415 | 1.0 |
| 2 | 394.915,34 326.330,415 | 3 | 394.913,157 326.333,346 | 3.655 |
| 3 | 394.913,157 326.333,346 | 4 | 394.913,152 326.333,342 | 0.006 |

| Punct început | X / Y | Punct sfârșit | X / Y | Lungime segment (** (m) |
|---------------|----------------------------|---------------|----------------------------|-------------------------|
| 4 | 394.913,152 326.333,342 | 5 | 394.909,182 326.330,395 | 4.945 |
| 5 | 394.909,182 326.330,395 | 6 | 394.905,048 326.327,325 | 5.149 |
| 6 | 394.905,048 326.327,325 | 7 | 394.926,272 326.298,831 | 35.53 |
| 7 | 394.926,272 326.298,831 | 8 | 394.933,563 326.304,234 | 9.075 |
| 8 | 394.933,563 326.304,234 | 9 | 394.936,261 326.300,371 | 4.711 |
| 9 | 394.936,261 326.300,371 | 10 | 394.938,702 326.296,875 | 4.265 |
| 10 | 394.938,702 326.296,875 | 11 | 394.945,407 326.287,271 | 11.712 |
| 11 | 394.945,407 326.287,271 | 12 | 394.945,412 326.287,275 | 0.006 |
| 12 | 394.945,412 326.287,275 | 13 | 394.933,568 326.304,238 | 20.689 |
| 13 | 394.933,568 326.304,238 | 14 | 394.920,751 326.321,477 | 21.482 |
| 14 | 394.920,751 326.321,477 | 15 | 394.921,553 326.322,075 | 1.0 |
| 15 | 394.921,553 326.322,075 | 16 | 394.919,342 326.325,042 | 3.7 |
| 16 | 394.919,342 326.325,042 | 17 | 394.918,54 326.324,444 | 1.0 |
| 17 | 394.918,54 326.324,444 | 1 | 394.914,538 326.329,818 | 6.7 |

** Lungimile segmentelor sunt determinate în planul de proiecție Stereo 70 și sunt rotunjite la 1 milimetru.

*** Distanța dintre puncte este formată din segmente cumulate ce sunt mai mici decât valoarea 1 milimetru.

**DATE DESPRE IMOBILUL NR. 3954**

Oficiul de Cadastru și Publicitate Imobiliară DOLJ
Biroul de Cadastru și Publicitate Imobiliară Craiova

A. Partea I. Descrierea imobilului

TEREN Intravilan

Nr. CF vechi:405
Nr. cadastral vechi:692

Adresa: Loc. Almaj, Jud. Dolj, T 62 P 298

| Nr. Crt | Nr cadastral Nr. topografic | Suprafata* (mp) | Observatii / Referinte |
|---------|-----------------------------|-----------------|---|
| A1 | 30126 | 300 | Sector cadastral:19 Teren neimprejmuit; |

B. Partea II. Proprietari și acte

| Inscrieri privitoare la dreptul de proprietate și alte drepturi reale | | Referințe |
|---|--|-----------|
| 35987 / 19/05/2008 | | |
| Contract De Vanzare-Cumparare nr. 9, din 01/01/2008 emis de NP Sorop A; | | |
| B1 | Intabulare, drept de PROPRIETATE, dobandit prin Conventie, cota actuala 1/1, cota initiala 1/1 1) SC SUD OIL SRL , CIF:16252403 <i>OBSERVATII: (provenita din conversia CF 405)</i> | A1 |

C. Partea III. SARCINI .

| Inscrieri privind dezmembramintele dreptului de proprietate, drepturi reale de garanție și sarcini | Referințe |
|--|-----------|
| NU SUNT | |

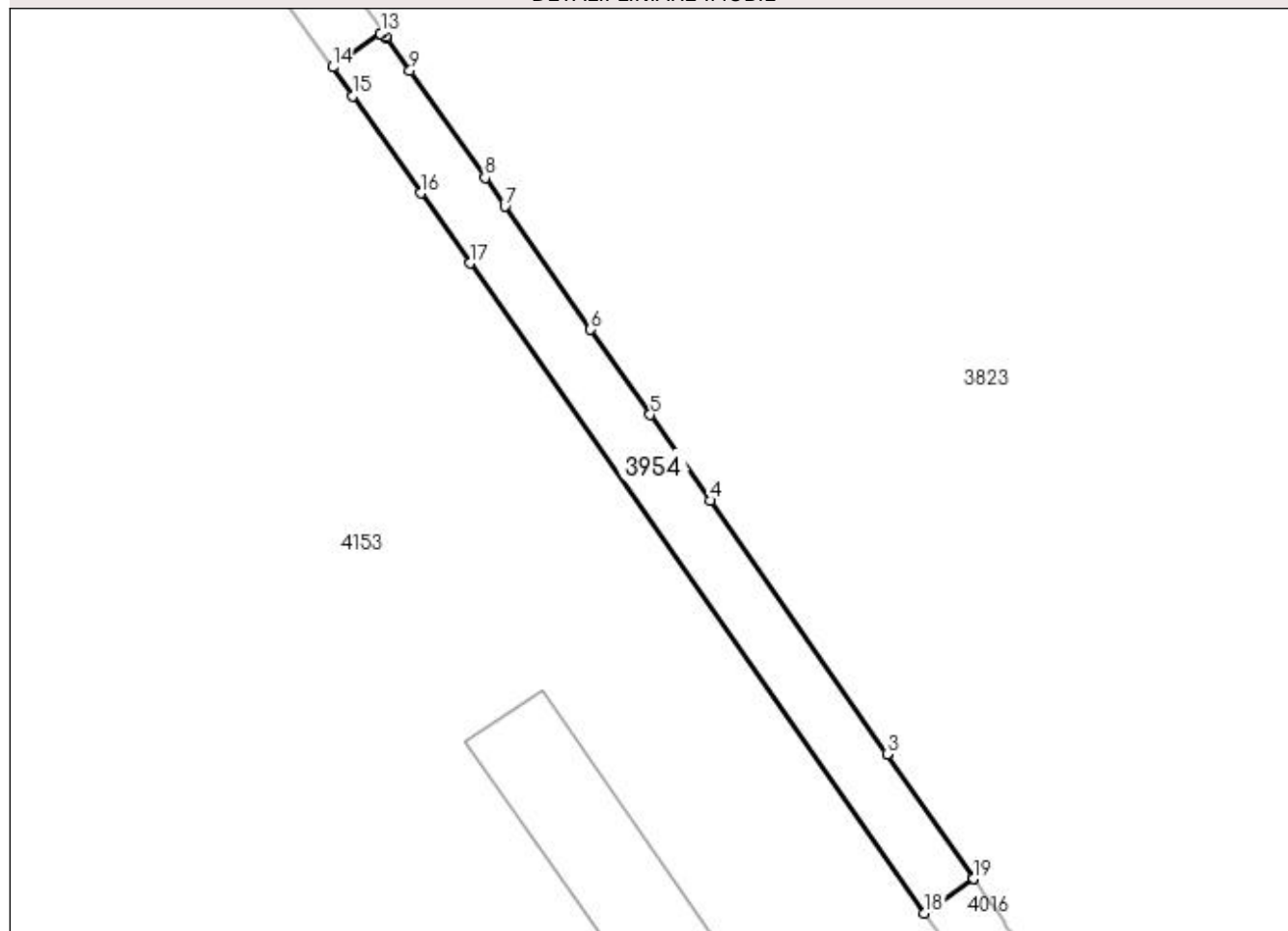
Anexa Nr. 1 La Partea I

Teren

| | | |
|--------------|-----------------|------------------------|
| Nr cadastral | Suprafața (mp)* | Observații / Referințe |
| 30126 | 300 | |

* Suprafața este determinată în planul de proiecție Stereo 70.

DETALII LINIARE IMOBIL



Date referitoare la teren

| Crt | Categorie folosință | Intravilan | Suprafața (mp) | Tarla | Parcelă | Nr. topo | Observații / Referințe |
|-----|---------------------|------------|----------------|-------|---------|----------|------------------------|
| 1 | arabil | DA | 300 | 62 | 298 | - | |

Lungime Segmente

1) Valorile lungimilor segmentelor sunt obținute din proiecție în plan.

| Punct început | X / Y | Punct sfârșit | X / Y | Lungime segment (** (m) |
|---------------|----------------------------|---------------|----------------------------|-------------------------|
| 1 | 395.567,285 326.257,647 | 2 | 395.567,244 326.257,705 | 0.071 |
| 2 | 395.567,244 326.257,705 | 3 | 395.561,293 326.266,231 | 10.397 |
| 3 | 395.561,293 326.266,231 | 4 | 395.549,071 326.283,74 | 21.354 |
| 4 | 395.549,071 326.283,74 | 5 | 395.544,933 326.289,668 | 7.228 |
| 5 | 395.544,933 326.289,668 | 6 | 395.540,826 326.295,552 | 7.176 |

| Punct început | X / Y | Punct sfârșit | X / Y | Lungime segment (** (m) |
|---------------|----------------------------|---------------|----------------------------|-------------------------|
| 6 | 395.540,826 326.295,552 | 7 | 395.534,902 326.304,038 | 10.35 |
| 7 | 395.534,902 326.304,038 | 8 | 395.533,525 326.306,024 | 2.417 |
| 8 | 395.533,525 326.306,024 | 9 | 395.528,332 326.313,409 | 9.028 |
| 9 | 395.528,332 326.313,409 | 10 | 395.526,774 326.315,624 | 2.708 |
| 10 | 395.526,774 326.315,624 | 11 | 395.526,681 326.315,757 | 0.162 |
| 11 | 395.526,681 326.315,757 | 12 | 395.526,456 326.316,077 | 0.392 |
| 12 | 395.526,456 326.316,077 | 13 | 395.526,317 326.315,98 | 0.17 |
| 13 | 395.526,317 326.315,98 | 14 | 395.523,001 326.313,66 | 4.047 |
| 14 | 395.523,001 326.313,66 | 15 | 395.524,395 326.311,668 | 2.431 |
| 15 | 395.524,395 326.311,668 | 16 | 395.529,084 326.304,967 | 8.179 |
| 16 | 395.529,084 326.304,967 | 17 | 395.532,476 326.300,119 | 5.917 |
| 17 | 395.532,476 326.300,119 | 18 | 395.563,868 326.255,257 | 54.755 |
| 18 | 395.563,868 326.255,257 | 19 | 395.567,267 326.257,635 | 4.148 |
| 19 | 395.567,267 326.257,635 | 1 | 395.567,285 326.257,647 | 0.022 |

** Lungimile segmentelor sunt determinate în planul de proiecție Stereo 70 și sunt rotunjite la 1 milimetru.

*** Distanța dintre puncte este formată din segmente cumulate ce sunt mai mici decât valoarea 1 milimetru.

**DATE DESPRE IMOBILUL NR. 3962**

Oficiul de Cadastru și Publicitate Imobiliară DOLJ
Biroul de Cadastru și Publicitate Imobiliară Craiova

A. Partea I. Descrierea imobilului

TEREN Extravilan

Adresa: Jud. Dolj, T74, P941/31

| Nr. Crt | Nr cadastral Nr. topografic | Suprafața* (mp) | Observații / Referințe |
|---------|-----------------------------|-----------------|---|
| A1 | | 15.125 | Sector cadastral:19 Teren neimprejmuit; |

B. Partea II. Proprietari și acte

| Inscrieri privitoare la dreptul de proprietate și alte drepturi reale | Referințe |
|--|-----------|
| / | |
| Act Administrativ nr. Titlu de proprietate 2745, din 09/12/2003 emis de CJSIPT DOLJ; | |
| B1 | A1 |
| Intabulare, drept de PROPRIETATE, dobandit prin Reconstituire, cota actuala 1/1, cota initiala 1/1 1) GHIȚĂ MARIN | |

C. Partea III. SARCINI .

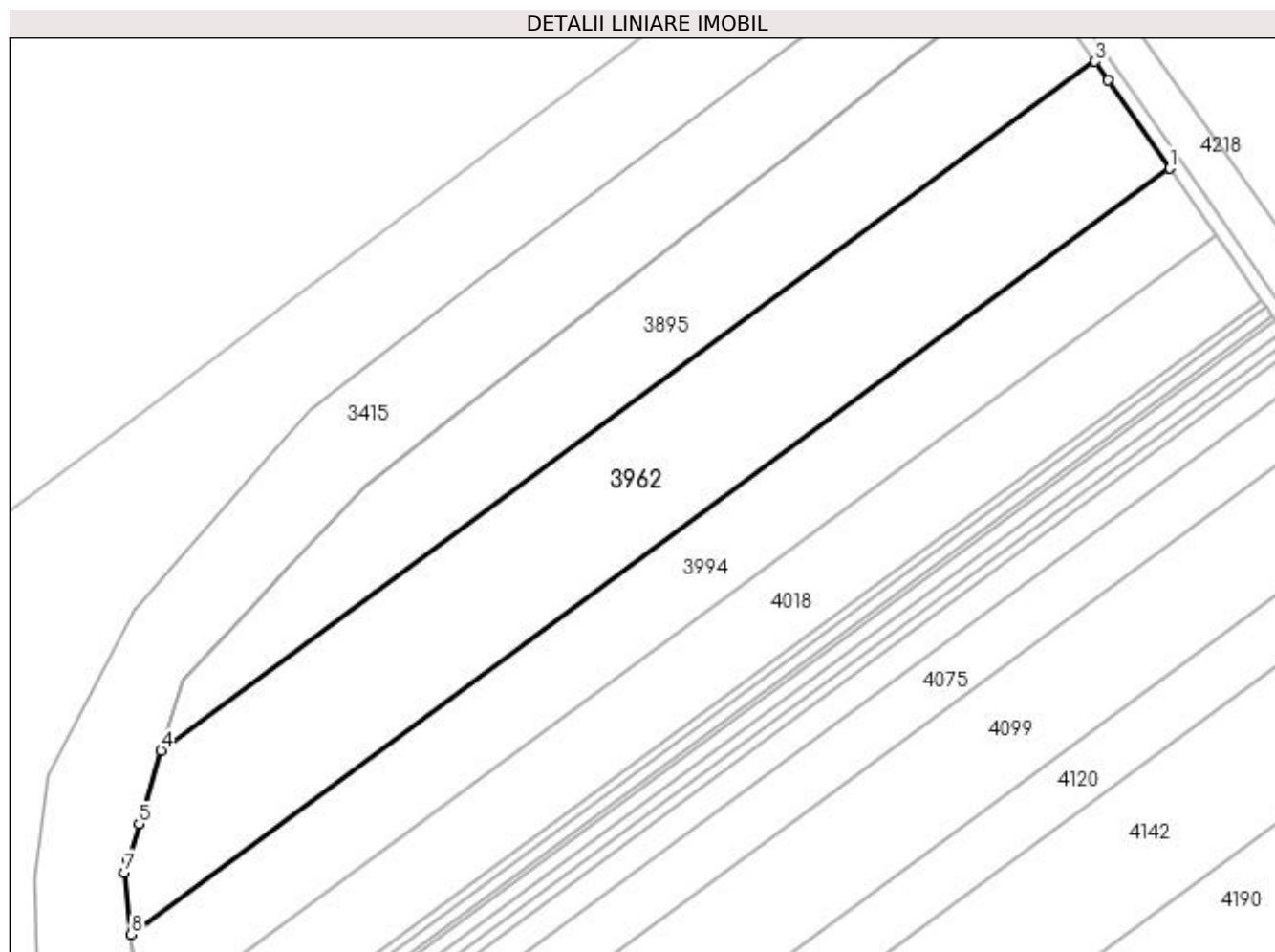
| Inscrieri privind dezmembramintele dreptului de proprietate, drepturi reale de garanție și sarcini | Referințe |
|--|-----------|
| NU SUNT | |

Anexa Nr. 1 La Partea I

Teren

| | | |
|--------------|-----------------|------------------------|
| Nr cadastral | Suprafața (mp)* | Observații / Referințe |
| | 15.125 | |

* Suprafața este determinată în planul de proiecție Stereo 70.



Date referitoare la teren

| Crt | Categorie folosință | Intra vilan | Suprafața (mp) | Tarla | Parcelă | Nr. topo | Observații / Referințe |
|-----|---------------------|-------------|----------------|-------|---------|----------|------------------------|
| 1 | arabil | NU | 15.125 | 74 | 941/31 | - | |

Lungime Segmente

1) Valorile lungimilor segmentelor sunt obținute din proiecție în plan.

| Punct început | X / Y | Punct sfârșit | X / Y | Lungime segment (** (m) |
|---------------|----------------------------|---------------|----------------------------|-------------------------|
| 1 | 394.269,203 326.378,237 | 2 | 394.250,384 326.405,188 | 32.87 |
| 2 | 394.250,384 326.405,188 | 3 | 394.246,354 326.410,96 | 7.04 |
| 3 | 394.246,354 326.410,96 | 4 | 393.960,154 326.199,915 | 355.598 |
| 4 | 393.960,154 326.199,915 | 5 | 393.953,4 326.177,463 | 23.446 |
| 5 | 393.953,4 326.177,463 | 6 | 393.950,016 326.166,212 | 11.749 |

| Punct început | X / Y | Punct sfârșit | X / Y | Lungime segment (** (m) |
|---------------|----------------------------|---------------|----------------------------|-------------------------|
| 6 | 393.950,016 326.166,212 | 7 | 393.948,941 326.162,637 | 3.734 |
| 7 | 393.948,941 326.162,637 | 8 | 393.951,067 326.143,643 | 19.112 |
| 8 | 393.951,067 326.143,643 | 1 | 394.269,203 326.378,237 | 395.278 |

** Lungimile segmentelor sunt determinate în planul de proiecție Stereo 70 și sunt rotunjite la 1 milimetru.

*** Distanța dintre puncte este formată din segmente cumulate ce sunt mai mici decât valoarea 1 milimetru.

**DATE DESPRE IMOBILUL NR. 3969**

Oficiul de Cadastru și Publicitate Imobiliară DOLJ
Biroul de Cadastru și Publicitate Imobiliară Craiova

A. Partea I. Descrierea imobilului

TEREN Intravilan

Nr. CF vechi:140
Nr. cadastral vechi:384

Adresa: Loc. Almaj, Nr. 250 C3, Jud. Dolj

| Nr. Crt | Nr cadastral Nr. topografic | Suprafața* (mp) | Observații / Referințe |
|---------|-----------------------------|-----------------|---|
| A1 | 31532 | 192 | Sector cadastral:19 Teren neimprejmuit; |

Construcții

| Crt | Nr cadastral Nr. topografic | Adresa | Observații / Referințe |
|------|-----------------------------|-----------------------------------|---|
| A1.1 | 31532-C1 | Loc. Almaj, Nr. 250 C3, Jud. Dolj | Nr. niveluri:1; S. construita la sol:190 mp; S. construita desfasurata:190 mp; C1- SEDIU FERMA 20-21, CLADIREA 53 CU SU - 164,82 MP |

B. Partea II. Proprietari și acte

| Inscrieri privitoare la dreptul de proprietate și alte drepturi reale | Referințe |
|---|-----------|
| 15051 / 07/10/2004 Act Adjudecare nr. proces verbal de adjudecare seria A /2003 NR 0032070,, din 04/10/2004 emis de DGFP CRAIOVA (ANEXA 1 LA PV; ADEVERINTA 1901/08.09.2017 PRIMARIA ALMAJ conform incheiere 94578/19.06.2017); | |
| B1 Intabulare, drept de PROPRIETATE, dobandit prin Adjudecare, cota actuala 1/1, cota initiala 1/1 1) SC SUD OIL SRL, CIF:99999999999999 | A1, A1.1 |

C. Partea III. SARCINI .

| Inscrieri privind dezmembramintele dreptului de proprietate, drepturi reale de garanție și sarcini | Referințe |
|--|-----------|
| NU SUNT | |

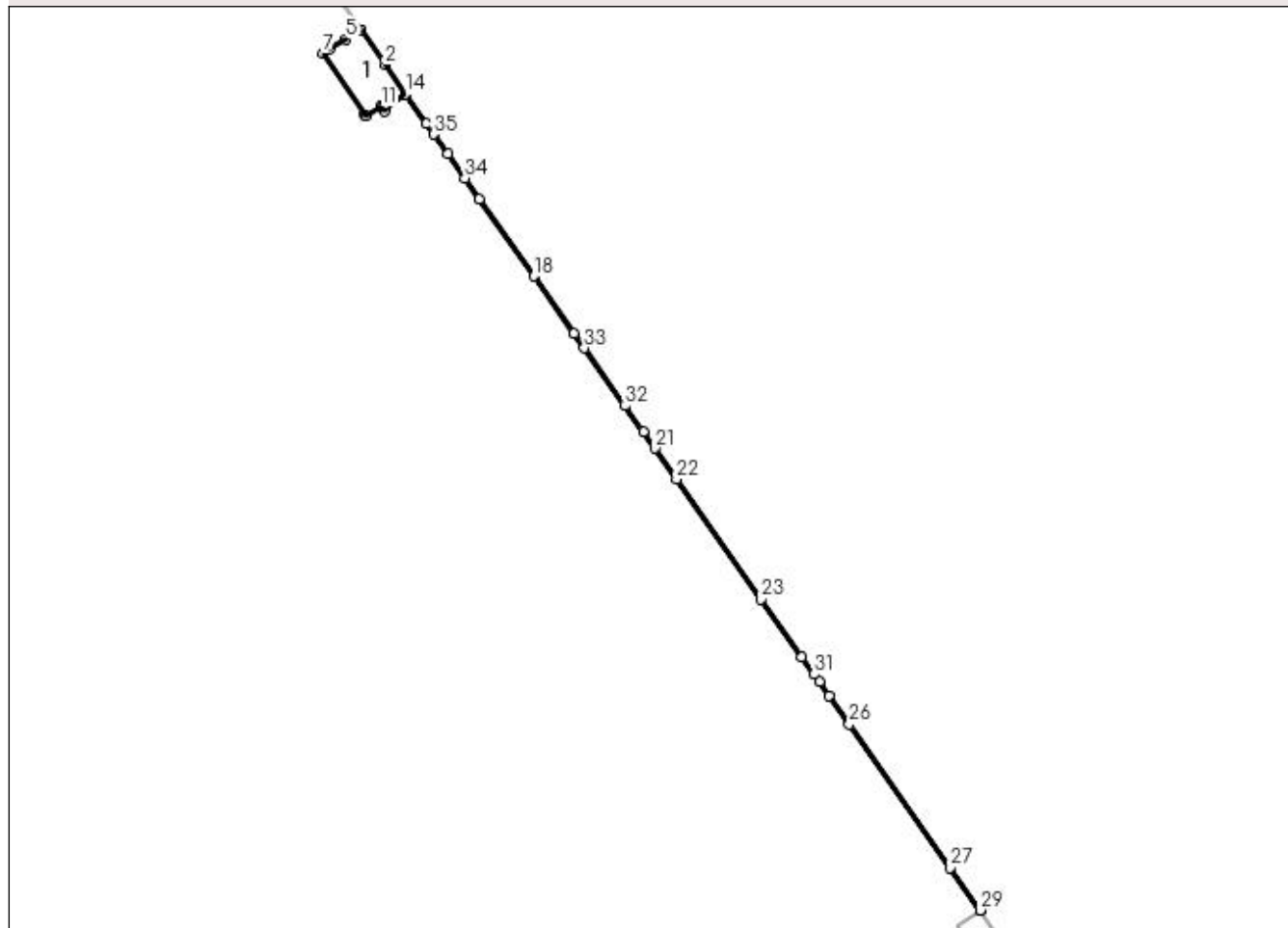
Anexa Nr. 1 La Partea I

Teren

| Nr cadastral | Suprafața (mp)* | Observații / Referințe |
|--------------|-----------------|------------------------|
| 31532 | 192 | |

* Suprafața este determinată în planul de proiecție Stereo 70.

DETALII LINIARE IMOBIL



Date referitoare la teren

| Crt | Categorie folosință | Intra vilan | Suprafața (mp) | Tarla | Parcelă | Nr. topo | Observații / Referințe |
|-----|---------------------|-------------|----------------|-------|---------|----------|------------------------|
| 1 | curți constructii | DA | 192 | - | - | - | |

Date referitoare la construcții

| Crt | Număr | Destinație construcție | Supraf. (mp) | Situație juridică | Observații / Referințe |
|------|----------|--------------------------------------|--------------|-------------------|---|
| A1.1 | 31532-C1 | construcții industriale și edilitare | 190 | Cu acte | Nr. niveluri:1; S. construita la sol:190 mp; S. construita desfasurata:190 mp; C1- SEDIU FERMA 20-21, CLADIREA 53 CU SU - 164,82 MP |

Lungime Segmente

1) Valorile lungimilor segmentelor sunt obținute din proiecție în plan.

| Punct început | X / Y | Punct sfârșit | X / Y | Lungime segment (** (m) |
|---------------|----------------------------|---------------|----------------------------|-------------------------|
| 1 | 394.955,861 326.272,294 | 2 | 394.951,077 326.279,153 | 8.363 |
| 3 | 394.945,412 326.287,275 | 4 | 394.945,407 326.287,271 | 0.006 |
| 5 | 394.941,971 326.285,17 | 6 | 394.938,184 326.282,854 | 4.439 |

| Punct început | X / Y | Punct sfârșit | X / Y | Lungime segment (** (m) |
|---------------|----------------------------|---------------|----------------------------|-------------------------|
| 2 | 394.951,077 326.279,153 | 3 | 394.945,412 326.287,275 | 9.902 |
| 4 | 394.945,407 326.287,271 | 5 | 394.941,971 326.285,17 | 4.027 |
| 6 | 394.938,184 326.282,854 | 7 | 394.936,635 326.281,906 | 1.816 |

| Punct început | X / Y | Punct sfârșit | X / Y | Lungime segment (** (m) |
|---------------|----------------------------|---------------|----------------------------|-------------------------|
| 7 | 394.936,635 326.281,906 | 8 | 394.946,315 326.267,548 | 17.316 |
| 9 | 394.946,568 326.267,173 | 10 | 394.949,976 326.269,559 | 4.16 |
| 11 | 394.950,206 326.269,27 | 12 | 394.950,44 326.268,977 | 0.374 |
| 13 | 394.950,962 326.268,322 | 14 | 394.955,856 326.272,29 | 6.301 |
| 15 | 394.960,721 326.265,38 | 16 | 394.965,648 326.258,382 | 8.559 |
| 17 | 394.973,079 326.247,826 | 18 | 394.985,774 326.229,794 | 22.052 |
| 19 | 394.995,18 326.216,432 | 20 | 395.011,385 326.193,413 | 28.151 |
| 21 | 395.014,091 326.189,57 | 22 | 395.019,139 326.182,399 | 8.77 |
| 23 | 395.038,906 326.154,321 | 24 | 395.048,364 326.140,886 | 16.43 |
| 25 | 395.052,511 326.134,995 | 26 | 395.059,465 326.125,118 | 12.079 |
| 27 | 395.083,046 326.091,621 | 28 | 395.090,031 326.081,699 | 12.135 |
| 29 | 395.090,036 326.081,702 | 30 | 395.054,782 326.131,78 | 61.243 |
| 31 | 395.051,254 326.136,791 | 32 | 395.007,098 326.199,513 | 76.706 |
| 33 | 394.997,584 326.213,027 | 34 | 394.969,659 326.252,695 | 48.511 |
| 35 | 394.962,414 326.262,987 | 1 | 394.955,861 326.272,294 | 11.382 |

| Punct început | X / Y | Punct sfârșit | X / Y | Lungime segment (** (m) |
|---------------|----------------------------|---------------|----------------------------|-------------------------|
| 8 | 394.946,315 326.267,548 | 9 | 394.946,568 326.267,173 | 0.453 |
| 10 | 394.949,976 326.269,559 | 11 | 394.950,206 326.269,27 | 0.369 |
| 12 | 394.950,44 326.268,977 | 13 | 394.950,962 326.268,322 | 0.838 |
| 14 | 394.955,856 326.272,29 | 15 | 394.960,721 326.265,38 | 8.451 |
| 16 | 394.965,648 326.258,382 | 17 | 394.973,079 326.247,826 | 12.91 |
| 18 | 394.985,774 326.229,794 | 19 | 394.995,18 326.216,432 | 16.34 |
| 20 | 395.011,385 326.193,413 | 21 | 395.014,091 326.189,57 | 4.7 |
| 22 | 395.019,139 326.182,399 | 23 | 395.038,906 326.154,321 | 34.338 |
| 24 | 395.048,364 326.140,886 | 25 | 395.052,511 326.134,995 | 7.205 |
| 26 | 395.059,465 326.125,118 | 27 | 395.083,046 326.091,621 | 40.964 |
| 28 | 395.090,031 326.081,699 | 29 | 395.090,036 326.081,702 | 0.006 |
| 30 | 395.054,782 326.131,78 | 31 | 395.051,254 326.136,791 | 6.128 |
| 32 | 395.007,098 326.199,513 | 33 | 394.997,584 326.213,027 | 16.527 |
| 34 | 394.969,659 326.252,695 | 35 | 394.962,414 326.262,987 | 12.586 |

** Lungimile segmentelor sunt determinate în planul de proiecție Stereo 70 și sunt rotunjite la 1 milimetru.

*** Distanța dintre puncte este formată din segmente cumulate ce sunt mai mici decât valoarea 1 milimetru.

**DATE DESPRE IMOBILUL NR. 3979**

Oficiul de Cadastru și Publicitate Imobiliară DOLJ
Biroul de Cadastru și Publicitate Imobiliară Craiova

A. Partea I. Descrierea imobilului

TEREN Intravilan

Adresa: Loc. Almaj, Jud. Dolj, T62, P282

| Nr. Crt | Nr cadastral Nr. topografic | Suprafața* (mp) | Observații / Referințe |
|---------|-----------------------------|-----------------|--|
| A1 | 31540 | 54.320 | Sector cadastral:19 Teren neimprejmit; |

B. Partea II. Proprietari și acte

| Inscrieri privitoare la dreptul de proprietate și alte drepturi reale | Referințe |
|--|-----------|
| 180682 / 23/09/2022 | |
| Act Notarial nr. Contract de vanzare Aut 2151, din 22/09/2022 emis de Diaconescu Gelu Emilian; | |
| B1 | A1 |
| Intabulare, drept de PROPRIETATE, dobandit prin Conventie, cota actuala 1/1, cota initiala 1/1 | |
| 1) SC NAROU REAL ESTATE DEVELOPMENT SRL, CIF:43100518 | |

C. Partea III. SARCINI

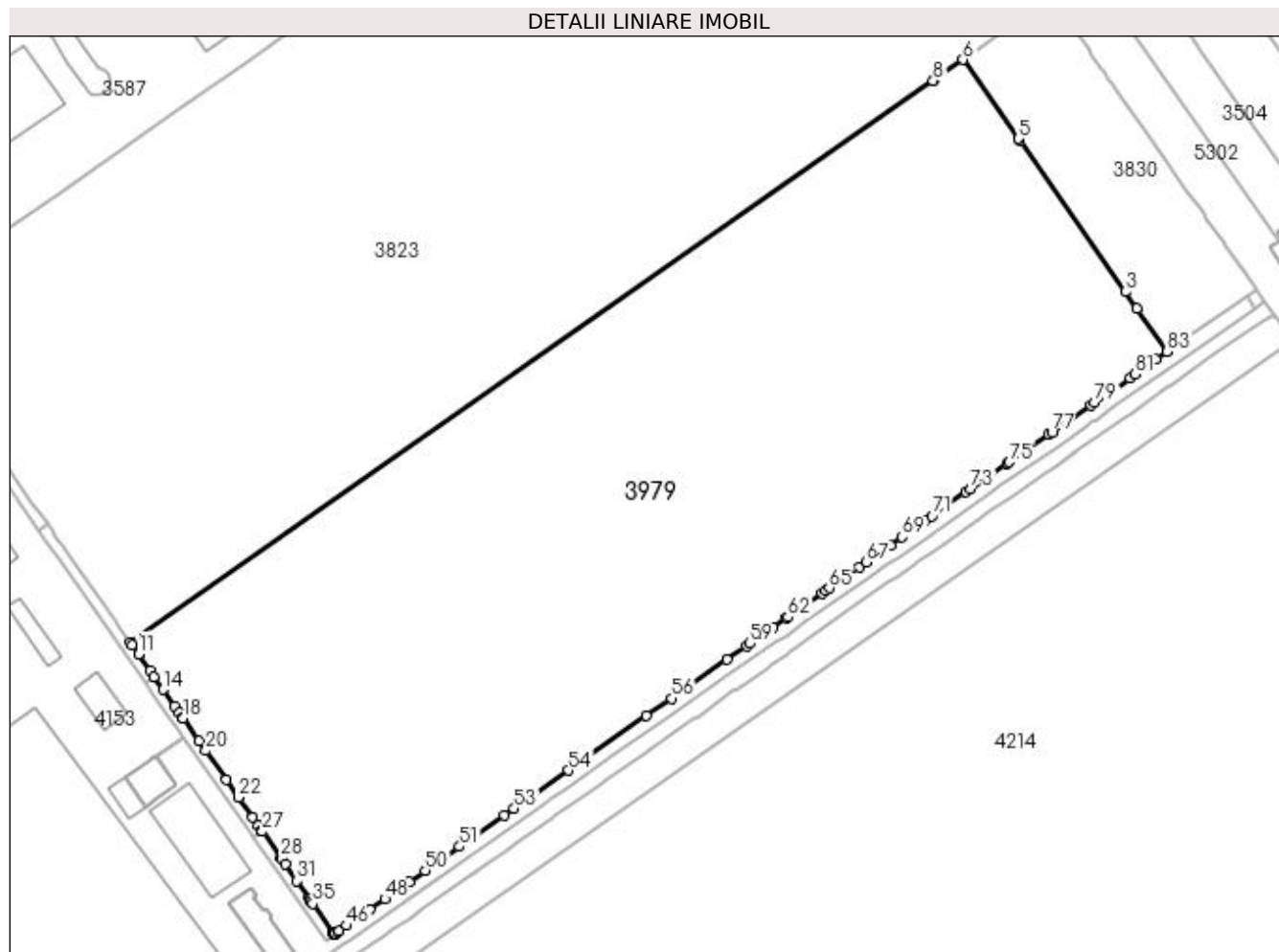
| Inscrieri privind dezmembramintele dreptului de proprietate, drepturi reale de garanție și sarcini | Referințe |
|---|-----------|
| 180682 / 23/09/2022 | |
| Act Notarial nr. Contract de vanzare Aut 2151, din 22/09/2022 emis de Diaconescu Gelu Emilian; | |
| C1 | A1 |
| Intabulare, drept de IPOTECA LEGALA, Valoare:564120 EUR, dobandit prin Conventie, cota actuala 1/1, cota initiala 1/1 | |
| 1) PURCEA FLORIN | |

Anexa Nr. 1 La Partea I

Teren

| Nr cadastral | Suprafața (mp)* | Observații / Referințe |
|--------------|-----------------|------------------------|
| 31540 | 54.320 | |

* Suprafața este determinată în planul de proiecție Stereo 70.



Date referitoare la teren

| Crt | Categorie folosință | Intra vilan | Suprafața (mp) | Tarla | Parcelă | Nr. topo | Observații / Referințe |
|-----|---------------------|-------------|----------------|-------|---------|----------|------------------------|
| 1 | arabil | DA | 54.320 | 62 | 282 | - | Teren neimprejmuit |

Lungime Segmente

1) Valorile lungimilor segmentelor sunt obținute din proiecție în plan.

| Punct început | X / Y | Punct sfârșit | X / Y | Lungime segment |
|---------------|----------------------------|---------------|----------------------------|-----------------|
| 1 | 396.000,81 326.324,624 | 2 | 395.989,166 326.341,259 | 20.305 |
| 4 | 395.943,74 326.406,159 | 5 | 395.943,233 326.406,885 | 0.886 |
| 7 | 395.910,674 326.429,69 | 8 | 395.910,257 326.429,398 | 0.509 |
| 10 | 395.599,958 326.210,847 | 11 | 395.602,468 326.207,251 | 4.385 |
| 13 | 395.608,519 326.198,581 | 14 | 395.612,019 326.193,566 | 6.116 |
| 16 | 395.618,283 326.184,591 | 17 | 395.619,702 326.182,625 | 2.425 |
| 2 | 395.989,166 326.341,259 | 3 | 395.984,745 326.347,576 | 7.715 |
| 5 | 395.943,233 326.406,885 | 6 | 395.921,816 326.437,483 | 37.349 |
| 8 | 395.910,257 326.429,398 | 9 | 395.599,248 326.211,865 | 379.536 |
| 11 | 395.602,468 326.207,251 | 12 | 395.606,933 326.200,853 | 7.803 |
| 14 | 395.612,019 326.193,566 | 15 | 395.616,486 326.187,166 | 7.804 |
| 17 | 395.619,702 326.182,625 | 18 | 395.619,735 326.182,579 | 0.057 |
| 3 | 395.984,745 326.347,576 | 4 | 395.943,74 326.406,159 | 71.508 |
| 6 | 395.921,816 326.437,483 | 7 | 395.910,674 326.429,69 | 13.597 |
| 9 | 395.599,248 326.211,865 | 10 | 395.599,958 326.210,847 | 1.241 |
| 12 | 395.606,933 326.200,853 | 13 | 395.608,519 326.198,581 | 2.771 |
| 15 | 395.616,486 326.187,166 | 16 | 395.618,283 326.184,591 | 3.14 |
| 18 | 395.619,735 326.182,579 | 19 | 395.625,904 326.173,763 | 10.76 |

| Punct început | X / Y | Punct sfârșit | X / Y | Lungime segment | Punct început | X / Y | Punct sfârșit | X / Y | Lungime segment | Punct început | X / Y | Punct sfârșit | X / Y | Lungime segment |
|---------------|----------------------------|---------------|----------------------------|-----------------|---------------|----------------------------|---------------|----------------------------|-----------------|---------------|----------------------------|---------------|----------------------------|-----------------|
| 19 | 395.625,904 326.173,763 | 20 | 395.628,576 326.169,945 | 4.66 | 20 | 395.628,576 326.169,945 | 21 | 395.636,5 326.158,622 | 13.82 | 21 | 395.636,5 326.158,622 | 22 | 395.641,267 326.151,809 | 8.316 |
| 22 | 395.641,267 326.151,809 | 23 | 395.646,735 326.143,995 | 9.537 | 23 | 395.646,735 326.143,995 | 24 | 395.648,817 326.141,019 | 3.631 | 24 | 395.648,817 326.141,019 | 25 | 395.650,269 326.138,945 | 2.532 |
| 25 | 395.650,269 326.138,945 | 26 | 395.650,343 326.138,839 | 0.129 | 26 | 395.650,343 326.138,839 | 27 | 395.650,492 326.138,626 | 0.26 | 27 | 395.650,492 326.138,626 | 28 | 395.657,641 326.128,407 | 12.47 1 |
| 28 | 395.657,641 326.128,407 | 29 | 395.657,865 326.128,088 | 0.39 | 29 | 395.657,865 326.128,088 | 30 | 395.659,302 326.126,143 | 2.418 | 30 | 395.659,302 326.126,143 | 31 | 395.663,94 326.119,473 | 8.124 |
| 31 | 395.663,94 326.119,473 | 32 | 395.668,604 326.112,765 | 8.17 | 32 | 395.668,604 326.112,765 | 33 | 395.669,063 326.112,106 | 0.803 | 33 | 395.669,063 326.112,106 | 34 | 395.669,425 326.111,585 | 0.634 |
| 34 | 395.669,425 326.111,585 | 35 | 395.670,045 326.110,693 | 1.087 | 35 | 395.670,045 326.110,693 | 36 | 395.677,61 326.099,814 | 13.25 | 36 | 395.677,61 326.099,814 | 37 | 395.677,854 326.099,464 | 0.427 |
| 37 | 395.677,854 326.099,464 | 38 | 395.678,176 326.099,0 | 0.566 | 38 | 395.678,176 326.099,0 | 39 | 395.678,262 326.098,877 | 0.15 | 39 | 395.678,262 326.098,877 | 40 | 395.678,321 326.098,792 | 0.103 |
| 40 | 395.678,321 326.098,792 | 41 | 395.678,448 326.098,881 | 0.155 | 41 | 395.678,448 326.098,881 | 42 | 395.678,525 326.098,935 | 0.094 | 42 | 395.678,525 326.098,935 | 43 | 395.678,7 326.099,057 | 0.214 |
| 43 | 395.678,7 326.099,057 | 44 | 395.679,626 326.099,705 | 1.129 | 44 | 395.679,626 326.099,705 | 45 | 395.680,038 326.099,993 | 0.503 | 45 | 395.680,038 326.099,993 | 46 | 395.683,115 326.102,144 | 3.754 |
| 46 | 395.683,115 326.102,144 | 47 | 395.692,119 326.108,442 | 10.98 8 | 47 | 395.692,119 326.108,442 | 48 | 395.697,886 326.112,475 | 7.037 | 48 | 395.697,886 326.112,475 | 49 | 395.707,341 326.119,088 | 11.53 8 |
| 49 | 395.707,341 326.119,088 | 50 | 395.713,583 326.123,453 | 7.617 | 50 | 395.713,583 326.123,453 | 51 | 395.726,869 326.132,745 | 16.21 2 | 51 | 395.726,869 326.132,745 | 52 | 395.744,201 326.144,867 | 21.15 1 |
| 52 | 395.744,201 326.144,867 | 53 | 395.747,95 326.147,489 | 4.575 | 53 | 395.747,95 326.147,489 | 54 | 395.769,133 326.162,303 | 25.84 9 | 54 | 395.769,133 326.162,303 | 55 | 395.799,271 326.183,381 | 36.77 7 |
| 55 | 395.799,271 326.183,381 | 56 | 395.808,965 326.190,161 | 11.83 | 56 | 395.808,965 326.190,161 | 57 | 395.830,455 326.205,19 | 26.22 4 | 57 | 395.830,455 326.205,19 | 58 | 395.838,034 326.210,491 | 9.249 |
| 58 | 395.838,034 326.210,491 | 59 | 395.839,315 326.211,387 | 1.563 | 59 | 395.839,315 326.211,387 | 60 | 395.848,392 326.217,735 | 11.07 6 | 60 | 395.848,392 326.217,735 | 61 | 395.853,349 326.221,202 | 6.05 |
| 61 | 395.853,349 326.221,202 | 62 | 395.853,988 326.221,649 | 0.779 | 62 | 395.853,988 326.221,649 | 63 | 395.867,347 326.230,992 | 16.30 2 | 63 | 395.867,347 326.230,992 | 64 | 395.868,829 326.232,028 | 1.809 |
| 64 | 395.868,829 326.232,028 | 65 | 395.869,992 326.232,841 | 1.419 | 65 | 395.869,992 326.232,841 | 66 | 395.881,726 326.241,048 | 14.31 9 | 66 | 395.881,726 326.241,048 | 67 | 395.884,422 326.242,934 | 3.291 |
| 67 | 395.884,422 326.242,934 | 68 | 395.893,843 326.249,522 | 11.49 6 | 68 | 395.893,843 326.249,522 | 69 | 395.898,272 326.252,62 | 5.404 | 69 | 395.898,272 326.252,62 | 70 | 395.907,471 326.259,053 | 11.22 6 |
| 70 | 395.907,471 326.259,053 | 71 | 395.909,87 326.260,731 | 2.927 | 71 | 395.909,87 326.260,731 | 72 | 395.923,079 326.269,969 | 16.12 | 72 | 395.923,079 326.269,969 | 73 | 395.924,929 326.271,263 | 2.258 |
| 73 | 395.924,929 326.271,263 | 74 | 395.939,047 326.281,137 | 17.22 8 | 74 | 395.939,047 326.281,137 | 75 | 395.939,747 326.281,626 | 0.855 | 75 | 395.939,747 326.281,626 | 76 | 395.955,097 326.292,362 | 18.73 2 |
| 76 | 395.955,097 326.292,362 | 77 | 395.956,309 326.293,209 | 1.478 | 77 | 395.956,309 326.293,209 | 78 | 395.971,458 326.303,804 | 18.48 7 | 78 | 395.971,458 326.303,804 | 79 | 395.972,749 326.304,707 | 1.575 |
| 79 | 395.972,749 326.304,707 | 80 | 395.986,492 326.314,319 | 16.77 1 | 80 | 395.986,492 326.314,319 | 81 | 395.988,559 326.315,764 | 2.522 | 81 | 395.988,559 326.315,764 | 82 | 395.996,549 326.321,352 | 9.749 |
| 82 | 395.996,549 326.321,352 | 83 | 396.000,947 326.324,428 | 5.367 | 83 | 396.000,947 326.324,428 | 1 | 396.000,81 326.324,624 | 0.239 | | | | | |

** Lungimile segmentelor sunt determinate în planul de proiecție Stereo 70 și sunt rotunjite la 1 milimetru.

*** Distanța dintre puncte este formată din segmente cumulate ce sunt mai mici decât valoarea 1 milimetru.

**DATE DESPRE IMOBILUL NR. 3994**

Oficiul de Cadastru și Publicitate Imobiliară DOLJ
Biroul de Cadastru și Publicitate Imobiliară Craiova

A. Partea I. Descrierea imobilului

TEREN Extravilan

Adresa: Jud. Dolj, T74, P941/30

| Nr. Crt | Nr cadastral Nr. topografic | Suprafața* (mp) | Observații / Referințe |
|---------|-----------------------------|-----------------|---|
| A1 | | 10.000 | Sector cadastral:19 Teren neimprejmuit; |

B. Partea II. Proprietari și acte

| Inscrieri privitoare la dreptul de proprietate și alte drepturi reale | Referințe |
|---|-----------|
| / | |
| Act Administrativ nr. Titlu de proprietate 2729, din 04/11/2003 emis de CJSIPT Dolj; | |
| B1 | A1 |
| Intabulare, drept de PROPRIETATE, dobândit prin Reconstituire, cota actuala 1/1, cota inițiala 1/1 1) ȘCOALA GENERALĂ ȘITOIAIA | |

C. Partea III. SARCINI .


| Inscrieri privind dezmembramintele dreptului de proprietate, drepturi reale de garanție și sarcini | Referințe |
|--|-----------|
| NU SUNT | |

Anexa Nr. 1 La Partea I

Teren

| Nr cadastral | Suprafața (mp)* | Observații / Referințe |
|--------------|-----------------|------------------------|
| | 10.000 | |

* Suprafața este determinată în planul de proiecție Stereo 70.



Date referitoare la teren

| Crt | Categorie folosință | Intra vilan | Suprafața (mp) | Tarla | Parcelă | Nr. topo | Observații / Referințe |
|-----|---------------------|-------------|----------------|-------|---------|----------|------------------------|
| 1 | arabil | NU | 10.000 | 74 | 941/30 | - | |

Lungime Segmente

1) Valorile lungimilor segmentelor sunt obținute din proiecție în plan.

| Punct început | X / Y | Punct sfârșit | X / Y | Lungime segment (** (m) |
|---------------|----------------------------|---------------|----------------------------|-------------------------|
| 1 | 393.954,261 326.115,102 | 2 | 394.283,444 326.357,842 | 409.004 |
| 2 | 394.283,444 326.357,842 | 3 | 394.269,203 326.378,237 | 24.875 |
| 3 | 394.269,203 326.378,237 | 4 | 393.951,067 326.143,643 | 395.278 |
| 4 | 393.951,067 326.143,643 | 1 | 393.954,261 326.115,102 | 28.719 |

**** Lungimile segmentelor sunt determinate în planul de proiecție Stereo 70 și sunt rotunjite la 1 milimetru.**

***** Distanța dintre puncte este formată din segmente cumulate ce sunt mai mici decât valoarea 1 milimetru.**

**DATE DESPRE IMOBILUL NR. 4016**

Oficiul de Cadastru și Publicitate Imobiliară DOLJ
Biroul de Cadastru și Publicitate Imobiliară Craiova

A. Partea I. Descrierea imobilului

TEREN Intravilan

Nr. CF vechi:424

Nr. cadastral vechi:700

Adresa: Loc. Almaj, Jud. Dolj, T62, P288

| Nr. Crt | Nr cadastral Nr. topografic | Suprafata* (mp) | Observatii / Referinte |
|---------|-----------------------------|-----------------|---|
| A1 | 30214 | 300 | Sector cadastral:19 Teren neimprejmuit; |

B. Partea II. Proprietari și acte

| Inscrieri privitoare la dreptul de proprietate și alte drepturi reale | | Referințe |
|--|--|-----------|
| 35990 / 19/05/2008 | | |
| Contract De Vanzare-Cumparare nr. 9, din 01/01/2008 emis de BNP Sorop A.O; | | |
| B1 | Intabulare, drept de PROPRIETATE, dobandit prin Conventie, cota actuala 1/1, cota initiala 1/1 | A1 |
| | 1) SC SUD OIL SRL , CIF:999999999999999999 | |
| | <i>OBSERVATII: (provenita din conversia CF 424)</i> | |

C. Partea III. SARCINI .

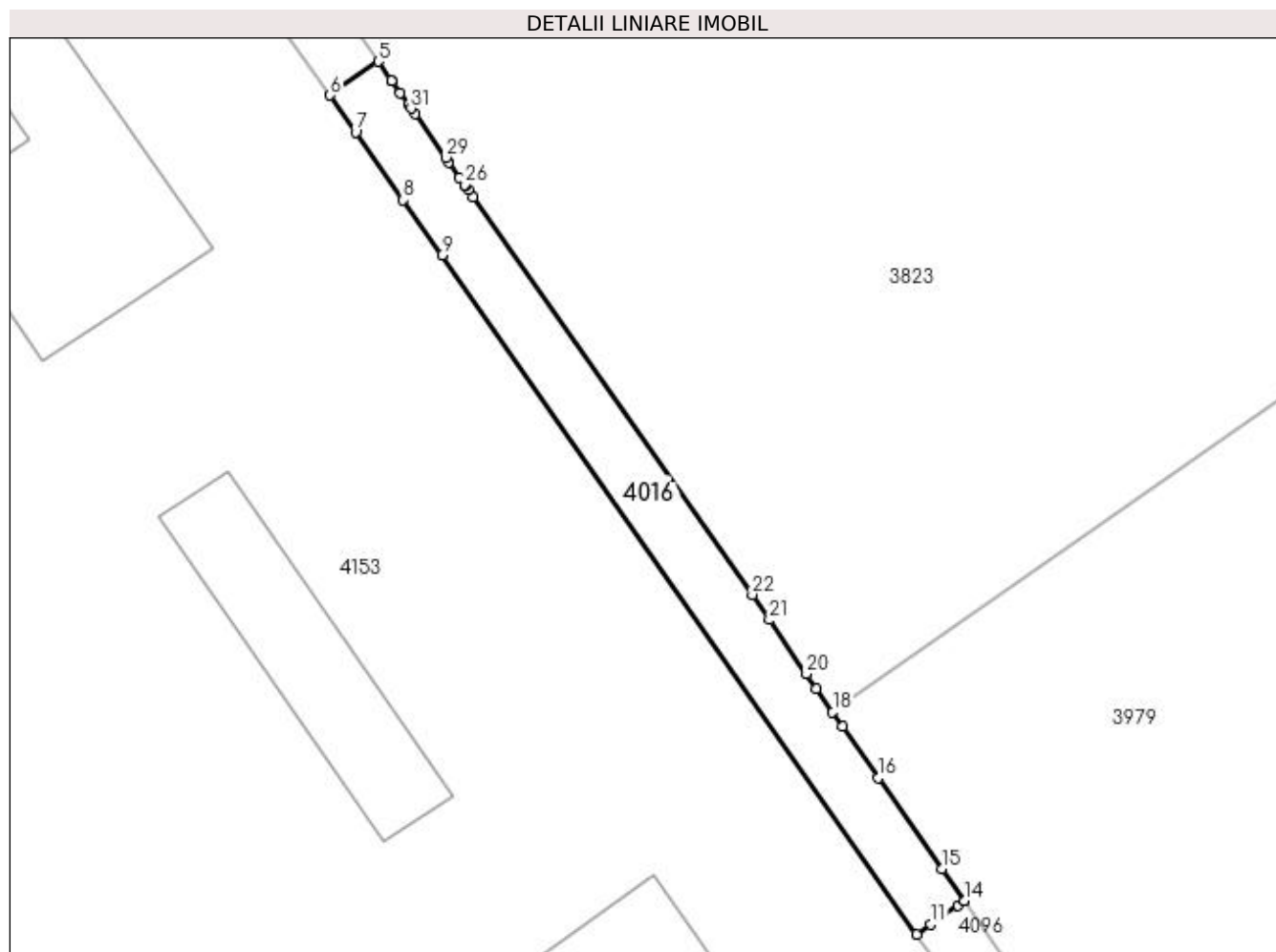
| Inscrieri privind dezmembramintele dreptului de proprietate, drepturi reale de garanție și sarcini | Referințe |
|--|-----------|
| NU SUNT | |

Anexa Nr. 1 La Partea I

Teren

| Nr cadastral | Suprafața (mp)* | Observații / Referințe |
|--------------|-----------------|------------------------|
| 30214 | 300 | |

* Suprafața este determinată în planul de proiecție Stereo 70.



Date referitoare la teren

| Crt | Categorie folosință | Intra vilan | Suprafața (mp) | Tarla | Parcelă | Nr. topo | Observații / Referințe |
|-----|---------------------|-------------|----------------|-------|---------|----------|------------------------|
| 1 | arabil | DA | 300 | 62 | 288 | - | |

Lungime Segmente

1) Valorile lungimilor segmentelor sunt obținute din proiecție în plan.

| Punct început | X / Y | Punct sfârșit | X / Y | Lungime segment (** (m) |
|---------------|----------------------------|---------------|----------------------------|-------------------------|
| 1 | 395.569,369 326.254,64 | 2 | 395.568,816 326.255,429 | 0.963 |
| 3 | 395.568,234 326.256,257 | 4 | 395.568,203 326.256,302 | 0.054 |
| 5 | 395.567,267 326.257,635 | 6 | 395.563,868 326.255,257 | 4.148 |
| 7 | 395.565,678 326.252,67 | 8 | 395.569,031 326.247,879 | 5.848 |
| 9 | 395.571,75 326.243,993 | 10 | 395.605,167 326.196,237 | 58.287 |

| Punct început | X / Y | Punct sfârșit | X / Y | Lungime segment (** (m) |
|---------------|----------------------------|---------------|----------------------------|-------------------------|
| 2 | 395.568,816 326.255,429 | 3 | 395.568,234 326.256,257 | 1.012 |
| 4 | 395.568,203 326.256,302 | 5 | 395.567,267 326.257,635 | 1.629 |
| 6 | 395.563,868 326.255,257 | 7 | 395.565,678 326.252,67 | 3.157 |
| 8 | 395.569,031 326.247,879 | 9 | 395.571,75 326.243,993 | 4.743 |
| 10 | 395.605,167 326.196,237 | 11 | 395.606,168 326.196,937 | 1.221 |

| Punct început | X / Y | Punct sfârșit | X / Y | Lungime segment (** (m)) |
|---------------|----------------------------|---------------|----------------------------|--------------------------|
| 11 | 395.606,168 326.196,937 | 12 | 395.608,074 326.198,27 | 2.326 |
| 13 | 395.608,514 326.198,578 | 14 | 395.608,519 326.198,581 | 0.006 |
| 15 | 395.606,933 326.200,853 | 16 | 395.602,468 326.207,251 | 7.803 |
| 17 | 395.599,958 326.210,847 | 18 | 395.599,248 326.211,865 | 1.241 |
| 19 | 395.598,115 326.213,521 | 20 | 395.597,406 326.214,557 | 1.255 |
| 21 | 395.594,802 326.218,359 | 22 | 395.593,593 326.220,126 | 2.141 |
| 23 | 395.573,956 326.248,105 | 24 | 395.573,599 326.248,614 | 0.623 |
| 25 | 395.573,417 326.248,873 | 26 | 395.573,35 326.248,969 | 0.118 |
| 27 | 395.572,993 326.249,477 | 28 | 395.572,241 326.250,548 | 1.309 |
| 29 | 395.572,009 326.250,879 | 30 | 395.569,864 326.253,935 | 3.733 |
| 31 | 395.569,581 326.254,338 | 1 | 395.569,369 326.254,64 | 0.369 |

| Punct început | X / Y | Punct sfârșit | X / Y | Lungime segment (** (m)) |
|---------------|----------------------------|---------------|----------------------------|--------------------------|
| 12 | 395.608,074 326.198,27 | 13 | 395.608,514 326.198,578 | 0.537 |
| 14 | 395.608,519 326.198,581 | 15 | 395.606,933 326.200,853 | 2.771 |
| 16 | 395.602,468 326.207,251 | 17 | 395.599,958 326.210,847 | 4.385 |
| 18 | 395.599,248 326.211,865 | 19 | 395.598,115 326.213,521 | 2.006 |
| 20 | 395.597,406 326.214,557 | 21 | 395.594,802 326.218,359 | 4.608 |
| 22 | 395.593,593 326.220,126 | 23 | 395.573,956 326.248,105 | 34.182 |
| 24 | 395.573,599 326.248,614 | 25 | 395.573,417 326.248,873 | 0.316 |
| 26 | 395.573,35 326.248,969 | 27 | 395.572,993 326.249,477 | 0.62 |
| 28 | 395.572,241 326.250,548 | 29 | 395.572,009 326.250,879 | 0.404 |
| 30 | 395.569,864 326.253,935 | 31 | 395.569,581 326.254,338 | 0.493 |

** Lungimile segmentelor sunt determinate în planul de proiecție Stereo 70 și sunt rotunjite la 1 milimetru.

*** Distanța dintre puncte este formată din segmente cumulate ce sunt mai mici decât valoarea 1 milimetru.

**DATE DESPRE IMOBILUL NR. 4018**

Oficiul de Cadastru și Publicitate Imobiliară DOLJ
Biroul de Cadastru și Publicitate Imobiliară Craiova

A. Partea I. Descrierea imobilului

TEREN Extravilan

Adresa: Jud. Dolj, T74, P941/29

| Nr. Crt | Nr cadastral Nr. topografic | Suprafața* (mp) | Observații / Referințe |
|---------|-----------------------------|-----------------|---|
| A1 | | 10.000 | Sector cadastral:19 Teren neimprejmuit; |

B. Partea II. Proprietari și acte

| Inscrieri privitoare la dreptul de proprietate și alte drepturi reale | Referințe |
|--|-----------|
| / | |
| Act Notarial nr. Certificat de mostenitor 163, din 13/12/2011 emis de NP DEFTA EMIL; | |
| B1 | A1 |
| Intabulare, drept de PROPRIETATE, dobandit prin Succesiune, cota actuala 1/1, cota initiala 1/1 1) FECIORU MARIAN | |

C. Partea III. SARCINI .


| Inscrieri privind dezmembramintele dreptului de proprietate, drepturi reale de garanție și sarcini | Referințe |
|--|-----------|
| NU SUNT | |

Anexa Nr. 1 La Partea I

Teren

| | | |
|--------------|-----------------|------------------------|
| Nr cadastral | Suprafața (mp)* | Observații / Referințe |
| | 10.000 | |

* Suprafața este determinată în planul de proiecție Stereo 70.



Date referitoare la teren

| Crt | Categorie folosință | Intra vilan | Suprafața (mp) | Tarla | Parcelă | Nr. topo | Observații / Referințe |
|-----|---------------------|-------------|----------------|-------|---------|----------|------------------------|
| 1 | arabil | NU | 10.000 | 74 | 941/29 | - | |

Lungime Segmente

1) Valorile lungimilor segmentelor sunt obținute din proiecție în plan.

| Punct început | X / Y | Punct sfârșit | X / Y | Lungime segment (** (m) |
|---------------|----------------------------|---------------|----------------------------|-------------------------|
| 1 | 394.297,378 326.337,886 | 2 | 394.287,991 326.351,33 | 16.397 |
| 2 | 394.287,991 326.351,33 | 3 | 394.283,444 326.357,842 | 7.942 |
| 3 | 394.283,444 326.357,842 | 4 | 393.954,261 326.115,102 | 409.004 |
| 4 | 393.954,261 326.115,102 | 5 | 393.954,411 326.113,764 | 1.346 |
| 5 | 393.954,411 326.113,764 | 6 | 393.958,162 326.106,675 | 8.02 |

| Punct început | X / Y | Punct sfârșit | X / Y | Lungime segment (** (m) |
|---------------|----------------------------|---------------|----------------------------|-------------------------|
| 6 | 393.958,162 326.106,675 | 7 | 393.964,514 326.094,669 | 13.583 |
| 7 | 393.964,514 326.094,669 | 8 | 393.965,366 326.093,06 | 1.82 |
| 8 | 393.965,366 326.093,06 | 1 | 394.297,378 326.337,886 | 412.52 |

** Lungimile segmentelor sunt determinate în planul de proiecție Stereo 70 și sunt rotunjite la 1 milimetru.

*** Distanța dintre puncte este formată din segmente cumulate ce sunt mai mici decât valoarea 1 milimetru.

**DATE DESPRE IMOBILUL NR. 4038**

Oficiul de Cadastru și Publicitate Imobiliară DOLJ
Biroul de Cadastru și Publicitate Imobiliară Craiova

A. Partea I. Descrierea imobilului

TEREN Extravilan

Adresa: Jud. Dolj, T74, P941/28

| Nr. Crt | Nr cadastral Nr. topografic | Suprafața* (mp) | Observații / Referințe |
|---------|-----------------------------|-----------------|---|
| A1 | | 1.000 | Sector cadastral:19 Teren neimprejmuit; |

B. Partea II. Proprietari și acte

| Inscrieri privitoare la dreptul de proprietate și alte drepturi reale | Referințe |
|---|-----------|
| / | |
| Act Administrativ nr. Titlu de proprietate 2713, din 13/10/2003 emis de CJSIPT Dolj; | |
| B1 | A1 |
| Intabulare, drept de PROPRIETATE, dobandit prin Reconstituire, cota actuala 1/1, cota initiala 1/1 1) PĂUN CONSTANȚA | |

C. Partea III. SARCINI .

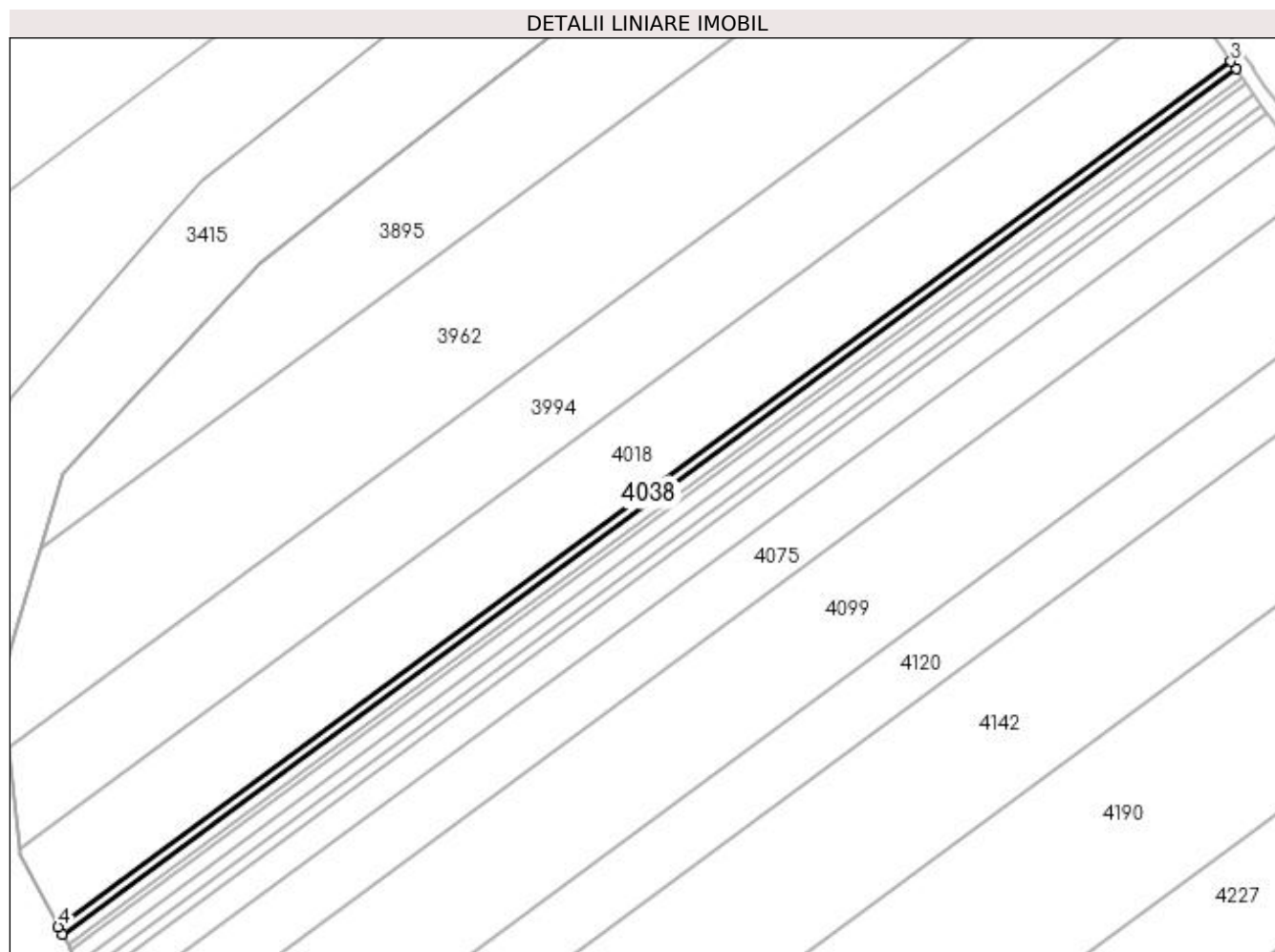
| Inscrieri privind dezmembramintele dreptului de proprietate, drepturi reale de garanție și sarcini | Referințe |
|--|-----------|
| NU SUNT | |

Anexa Nr. 1 La Partea I

Teren

| Nr cadastral | Suprafața (mp)* | Observații / Referințe |
|--------------|-----------------|------------------------|
| | 1.000 | |

* Suprafața este determinată în planul de proiecție Stereo 70.



Date referitoare la teren

| Crt | Categorie folosință | Intravilan | Suprafața (mp) | Tarla | Parcelă | Nr. topo | Observații / Referințe |
|-----|---------------------|------------|----------------|-------|---------|----------|------------------------|
| 1 | arabil | NU | 1.000 | 74 | 941/28 | - | |

Lungime Segmente

1) Valorile lungimilor segmentelor sunt obținute din proiecție în plan.

| Punct început | X / Y | Punct sfârșit | X / Y | Lungime segment (** (m) |
|---------------|----------------------------|---------------|----------------------------|-------------------------|
| 1 | 393.966,512 326.090,894 | 2 | 394.298,766 326.335,899 | 412.82 |
| 2 | 394.298,766 326.335,899 | 3 | 394.297,378 326.337,886 | 2.424 |
| 3 | 394.297,378 326.337,886 | 4 | 393.965,366 326.093,06 | 412.52 |
| 4 | 393.965,366 326.093,06 | 1 | 393.966,512 326.090,894 | 2.45 |

**** Lungimile segmentelor sunt determinate în planul de proiecție Stereo 70 și sunt rotunjite la 1 milimetru.**

***** Distanța dintre puncte este formată din segmente cumulate ce sunt mai mici decât valoarea 1 milimetru.**

**DATE DESPRE IMOBILUL NR. 4043**

Oficiul de Cadastru și Publicitate Imobiliară DOLJ
Biroul de Cadastru și Publicitate Imobiliară Craiova

A. Partea I. Descrierea imobilului

TEREN Extravilan

Adresa: Jud. Dolj, T74, P941/27

| Nr. Crt | Nr cadastral Nr. topografic | Suprafața* (mp) | Observații / Referințe |
|---------|-----------------------------|-----------------|---|
| A1 | | 1.400 | Sector cadastral:19 Teren neimpregmuit; |

B. Partea II. Proprietari și acte

| Inscrieri privitoare la dreptul de proprietate și alte drepturi reale | Referințe |
|--|-----------|
| / | |
| Act Administrativ nr. Titlu de proprietate 2714, din 13/10/2003 emis de CJSIPT Dolj; | |
| B1 | A1 |
| Intabulare, drept de PROPRIETATE, dobandit prin Reconstituire, cota actuala 1/1, cota initiala 1/1 1) ANTONIE MARIA | |

C. Partea III. SARCINI .

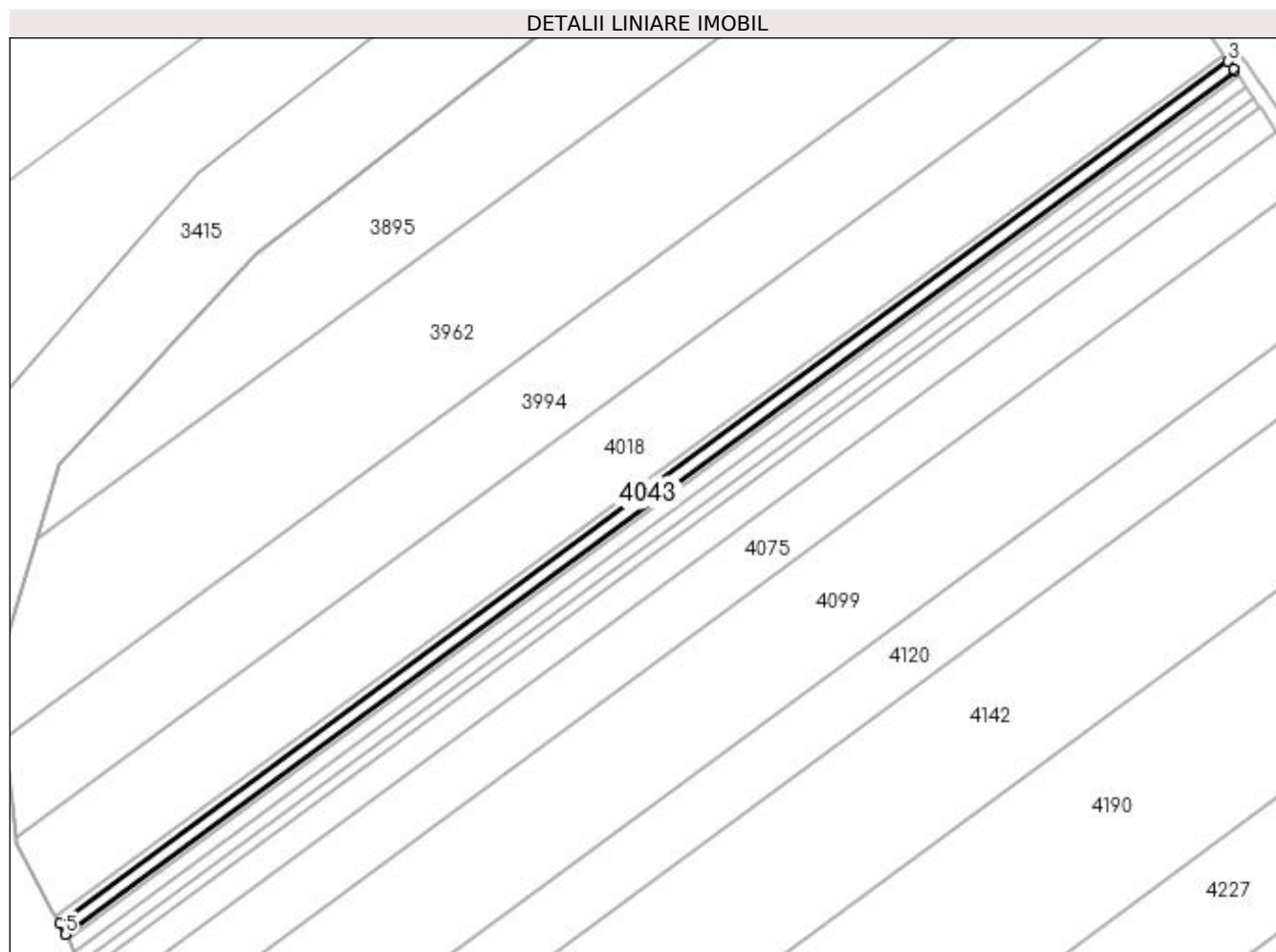
| Inscrieri privind dezmembramintele dreptului de proprietate, drepturi reale de garanție și sarcini | Referințe |
|--|-----------|
| NU SUNT | |

Anexa Nr. 1 La Partea I

Teren

| Nr cadastral | Suprafața (mp)* | Observații / Referințe |
|--------------|-----------------|------------------------|
| | 1.400 | |

* Suprafața este determinată în planul de proiecție Stereo 70.



Date referitoare la teren

| Crt | Categorie folosință | Intravilan | Suprafața (mp) | Tarla | Parcelă | Nr. topo | Observații / Referințe |
|-----|---------------------|------------|----------------|-------|---------|----------|------------------------|
| 1 | arabil | NU | 1.400 | 74 | 941/27 | - | |

Lungime Segmente

1) Valorile lungimilor segmentelor sunt obținute din proiecție în plan.

| Punct început | X / Y | Punct sfârșit | X / Y | Lungime segment (** (m) |
|---------------|----------------------------|---------------|----------------------------|-------------------------|
| 1 | 394.300,707 326.333,119 | 2 | 394.300,277 326.333,736 | 0.752 |
| 2 | 394.300,277 326.333,736 | 3 | 394.298,766 326.335,899 | 2.639 |
| 3 | 394.298,766 326.335,899 | 4 | 393.966,512 326.090,894 | 412.82 |
| 4 | 393.966,512 326.090,894 | 5 | 393.968,115 326.087,864 | 3.427 |
| 5 | 393.968,115 326.087,864 | 1 | 394.300,707 326.333,119 | 413.24 |

**** Lungimile segmentelor sunt determinate în planul de proiecție Stereo 70 și sunt rotunjite la 1 milimetru.**

***** Distanța dintre puncte este formată din segmente cumulate ce sunt mai mici decât valoarea 1 milimetru.**

**DATE DESPRE IMOBILUL NR. 4046**

Oficiul de Cadastru și Publicitate Imobiliară DOLJ
Biroul de Cadastru și Publicitate Imobiliară Craiova

A. Partea I. Descrierea imobilului

TEREN Extravilan

Adresa: Jud. Dolj, T74, P941/26

| Nr. Crt | Nr cadastral Nr. topografic | Suprafața* (mp) | Observații / Referințe |
|---------|-----------------------------|-----------------|---|
| A1 | | 700 | Sector cadastral:19 Teren neimprejmuit; |

B. Partea II. Proprietari și acte

| Inscrieri privitoare la dreptul de proprietate și alte drepturi reale | Referințe |
|--|-----------|
| / | |
| Act Administrativ nr. Titlu de proprietate 2715, din 13/10/2003 emis de CJSIPT Dolj; | |
| B1 | A1 |
| Intabulare, drept de PROPRIETATE, dobandit prin Reconstituire, cota actuala 1/1, cota initiala 1/1 1) STĂVĂRACHE GHOERGHE | |

C. Partea III. SARCINI .


| Inscrieri privind dezmembramintele dreptului de proprietate, drepturi reale de garanție și sarcini | Referințe |
|--|-----------|
| NU SUNT | |

Anexa Nr. 1 La Partea I

Teren

| Nr cadastral | Suprafața (mp)* | Observații / Referințe |
|--------------|-----------------|------------------------|
| | 700 | |

* Suprafața este determinată în planul de proiecție Stereo 70.



Date referitoare la teren

| Crt | Categorie folosință | Intravilan | Suprafața (mp) | Tarla | Parcelă | Nr. topo | Observații / Referințe |
|-----|---------------------|------------|----------------|-------|---------|----------|------------------------|
| 1 | arabil | NU | 700 | 74 | 941/26 | - | |

Lungime Segmente

1) Valorile lungimilor segmentelor sunt obținute din proiecție în plan.

| Punct început | X / Y | Punct sfârșit | X / Y | Lungime segment (** (m) |
|---------------|----------------------------|---------------|----------------------------|-------------------------|
| 1 | 393.968,915 326.086,351 | 2 | 394.301,677 326.331,73 | 413.45 |
| 2 | 394.301,677 326.331,73 | 3 | 394.300,707 326.333,119 | 1.694 |
| 3 | 394.300,707 326.333,119 | 4 | 393.968,115 326.087,864 | 413.24 |
| 4 | 393.968,115 326.087,864 | 1 | 393.968,915 326.086,351 | 1.712 |

**** Lungimile segmentelor sunt determinate în planul de proiecție Stereo 70 și sunt rotunjite la 1 milimetru.**

***** Distanța dintre puncte este formată din segmente cumulate ce sunt mai mici decât valoarea 1 milimetru.**

**DATE DESPRE IMOBILUL NR. 4049**

Oficiul de Cadastru și Publicitate Imobiliară DOLJ
Biroul de Cadastru și Publicitate Imobiliară Craiova

A. Partea I. Descrierea imobilului

TEREN Extravilan

Adresa: Jud. Dolj, T74, P941/25

| Nr. Crt | Nr cadastral Nr. topografic | Suprafața* (mp) | Observații / Referințe |
|---------|-----------------------------|-----------------|---|
| A1 | | 1.600 | Sector cadastral:19 Teren neimprejmuit; |

B. Partea II. Proprietari și acte

| Inscrieri privitoare la dreptul de proprietate și alte drepturi reale | Referințe |
|--|-----------|
| / | |
| Act Administrativ nr. Titlu de proprietate 2717, din 13/10/2003 emis de CJSIPT Dolj; | |
| B1 | A1 |
| Intabulare, drept de PROPRIETATE, dobandit prin Reconstituire, cota actuala 1/1, cota initiala 1/1 | |
| 1) ALBU ELENA | |
| 2) UNGUREANU TEODORA | |

C. Partea III. SARCINI .

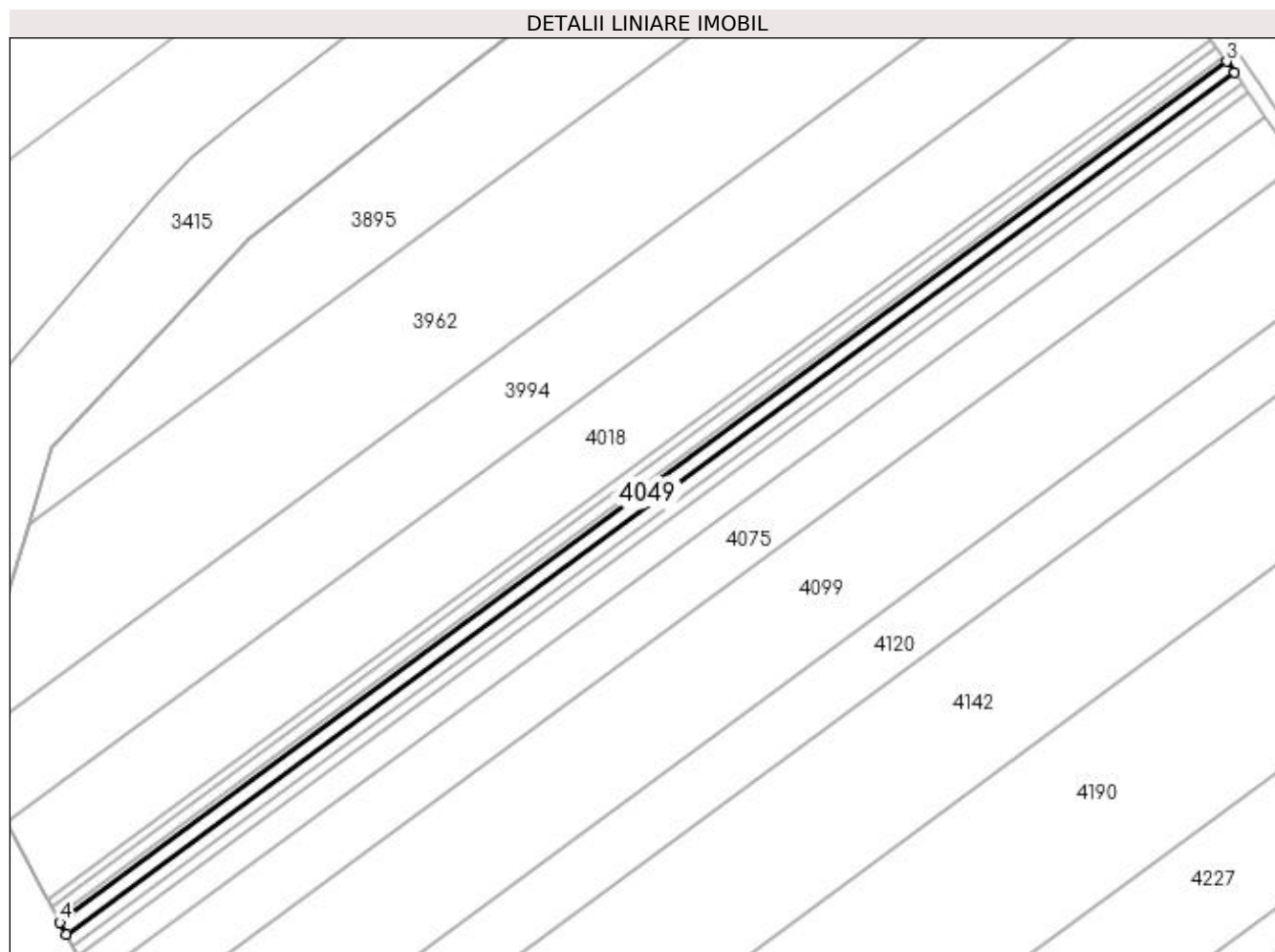
| Inscrieri privind dezmembramintele dreptului de proprietate, drepturi reale de garanție și sarcini | Referințe |
|--|-----------|
| NU SUNT | |

Anexa Nr. 1 La Partea I

Teren

| Nr cadastral | Suprafața (mp)* | Observații / Referințe |
|--------------|-----------------|------------------------|
| | 1.600 | |

* Suprafața este determinată în planul de proiecție Stereo 70.



Date referitoare la teren

| Crt | Categorie folosință | Intra vilan | Suprafața (mp) | Tarla | Parcelă | Nr. topo | Observații / Referințe |
|-----|---------------------|-------------|----------------|-------|---------|----------|------------------------|
| 1 | arabil | NU | 1.600 | 74 | 941/25 | - | |

Lungime Segmente

1) Valorile lungimilor segmentelor sunt obținute din proiecție în plan.

| Punct început | X / Y | Punct sfârșit | X / Y | Lungime segment (** (m) |
|---------------|----------------------------|---------------|----------------------------|-------------------------|
| 1 | 393.970,744 326.082,894 | 2 | 394.303,892 326.328,558 | 413.93 |
| 2 | 394.303,892 326.328,558 | 3 | 394.301,677 326.331,73 | 3.869 |
| 3 | 394.301,677 326.331,73 | 4 | 393.968,915 326.086,351 | 413.45 |
| 4 | 393.968,915 326.086,351 | 1 | 393.970,744 326.082,894 | 3.911 |

**** Lungimile segmentelor sunt determinate în planul de proiecție Stereo 70 și sunt rotunjite la 1 milimetru.**

***** Distanța dintre puncte este formată din segmente cumulate ce sunt mai mici decât valoarea 1 milimetru.**

**DATE DESPRE IMOBILUL NR. 4053**

Oficiul de Cadastru și Publicitate Imobiliară DOLJ
Biroul de Cadastru și Publicitate Imobiliară Craiova

A. Partea I. Descrierea imobilului

TEREN Extravilan

Adresa: Jud. Dolj, T74, P941/24

| Nr. Crt | Nr cadastral Nr. topografic | Suprafața* (mp) | Observații / Referințe |
|---------|-----------------------------|-----------------|---|
| A1 | | 1.500 | Sector cadastral:19 Teren neimprejmuit; |

B. Partea II. Proprietari și acte

| Inscrieri privitoare la dreptul de proprietate și alte drepturi reale | Referințe |
|--|-----------|
| / | |
| Act Administrativ nr. Titlu de proprietate 2709, din 31/07/2003 emis de CJSIPT Dolj; | |
| B1 | A1 |
| Intabulare, drept de PROPRIETATE, dobandit prin Reconstituire, cota actuala 1/1, cota initiala 1/1 1) POPESCU ION | |

C. Partea III. SARCINI .

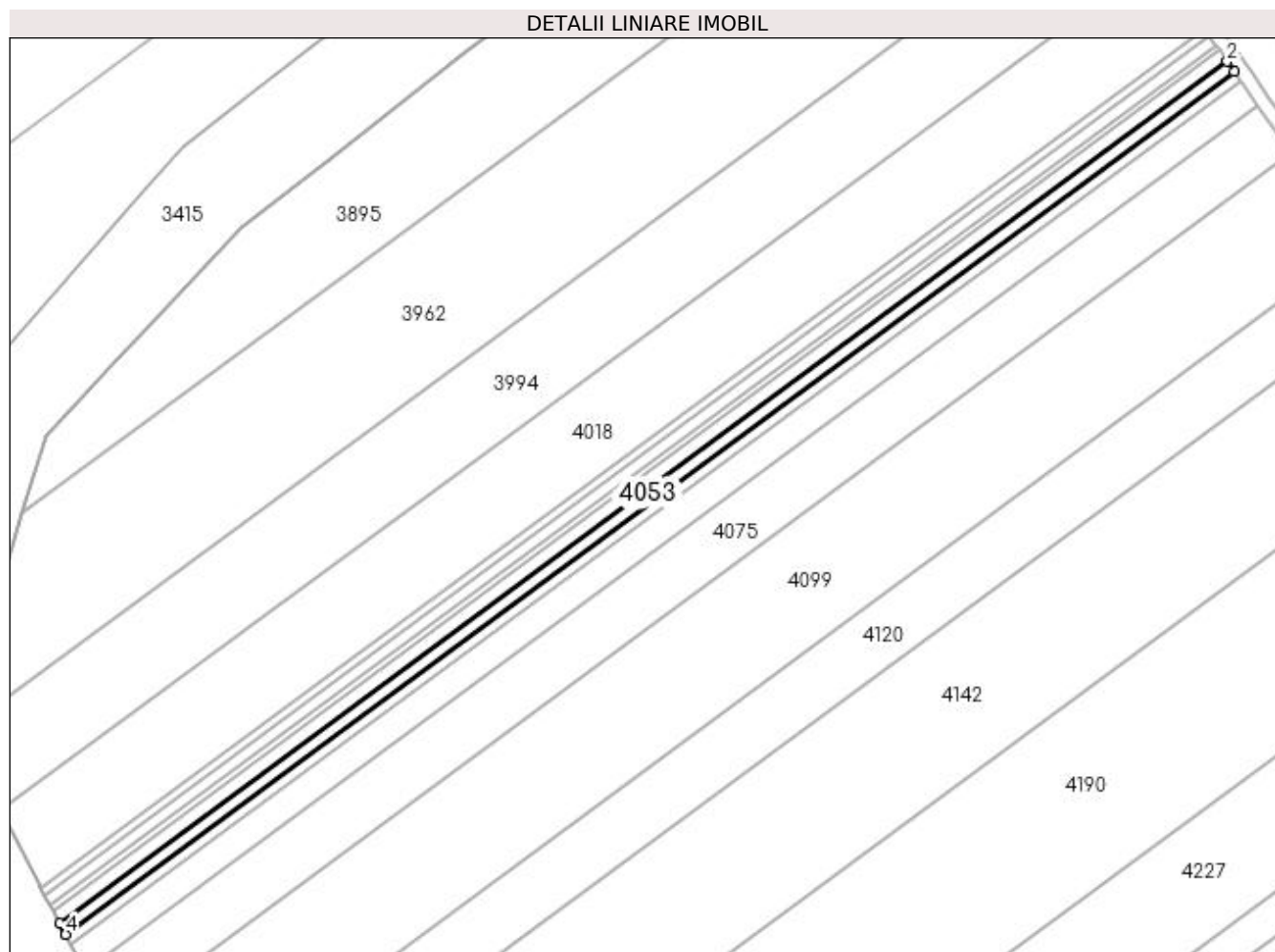
| Inscrieri privind dezmembramintele dreptului de proprietate, drepturi reale de garanție și sarcini | Referințe |
|--|-----------|
| NU SUNT | |

Anexa Nr. 1 La Partea I

Teren

| Nr cadastral | Suprafața (mp)* | Observații / Referințe |
|--------------|-----------------|------------------------|
| | 1.500 | |

* Suprafața este determinată în planul de proiecție Stereo 70.



Date referitoare la teren

| Crt | Categorie folosință | Intra vilan | Suprafața (mp) | Tarla | Parcelă | Nr. topo | Observații / Referințe |
|-----|---------------------|-------------|----------------|-------|---------|----------|------------------------|
| 1 | arabil | NU | 1.500 | 74 | 941/24 | - | |

Lungime Segmente

1) Valorile lungimilor segmentelor sunt obținute din proiecție în plan.

| Punct început | X / Y | Punct sfârșit | X / Y | Lungime segment (** (m) |
|---------------|----------------------------|---------------|----------------------------|-------------------------|
| 1 | 394.305,966 326.325,587 | 2 | 394.303,892 326.328,558 | 3.623 |
| 2 | 394.303,892 326.328,558 | 3 | 393.970,744 326.082,894 | 413.93 |
| 3 | 393.970,744 326.082,894 | 4 | 393.972,457 326.079,657 | 3.662 |
| 4 | 393.972,457 326.079,657 | 1 | 394.305,966 326.325,587 | 414.379 |

**** Lungimile segmentelor sunt determinate în planul de proiecție Stereo 70 și sunt rotunjite la 1 milimetru.**

***** Distanța dintre puncte este formată din segmente cumulate ce sunt mai mici decât valoarea 1 milimetru.**

**DATE DESPRE IMOBILUL NR. 4057**

Oficiul de Cadastru și Publicitate Imobiliară DOLJ
Biroul de Cadastru și Publicitate Imobiliară Craiova

A. Partea I. Descrierea imobilului

TEREN Extravilan

Adresa: Jud. Dolj, T74, P941/23

| Nr. Crt | Nr cadastral Nr. topografic | Suprafața* (mp) | Observații / Referințe |
|---------|-----------------------------|-----------------|---|
| A1 | | 1.300 | Sector cadastral:19 Teren neimprejmuit; |

B. Partea II. Proprietari și acte

| Inscrieri privitoare la dreptul de proprietate și alte drepturi reale | Referințe |
|--|-----------|
| / | |
| Act Administrativ nr. Titlu de proprietate 2710, din 31/07/2003 emis de CJSIPT Dolj; | |
| B1 | A1 |
| Intabulare, drept de PROPRIETATE, dobandit prin Reconstituire, cota actuala 1/1, cota initiala 1/1 1) COTOI MARIN | |

C. Partea III. SARCINI .

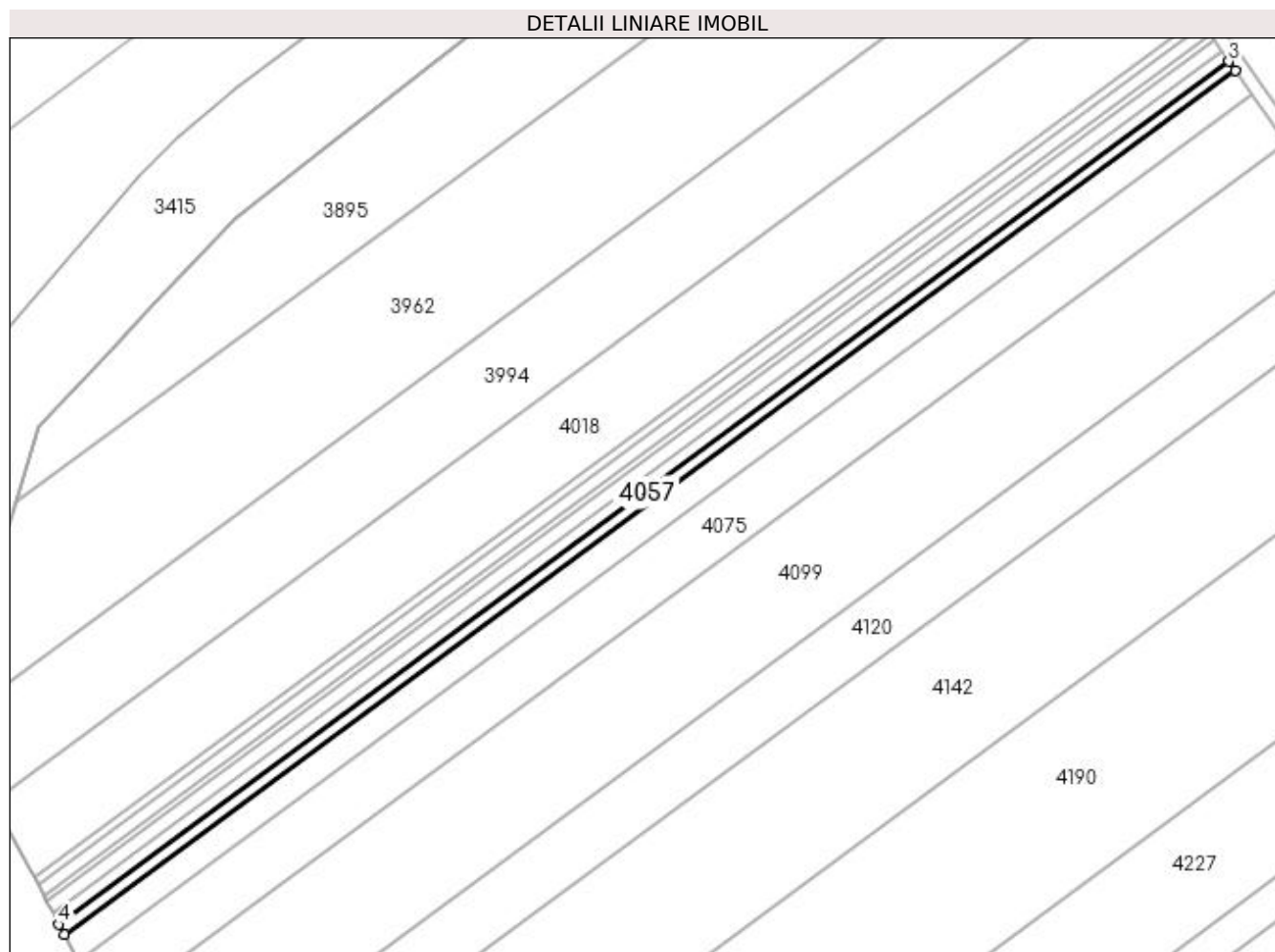
| Inscrieri privind dezmembramintele dreptului de proprietate, drepturi reale de garanție și sarcini | Referințe |
|--|-----------|
| NU SUNT | |

Anexa Nr. 1 La Partea I

Teren

| Nr cadastral | Suprafața (mp)* | Observații / Referințe |
|--------------|-----------------|------------------------|
| | 1.300 | |

* Suprafața este determinată în planul de proiecție Stereo 70.



Date referitoare la teren

| Crt | Categorie folosință | Intra vilan | Suprafața (mp) | Tarla | Parcelă | Nr. topo | Observații / Referințe |
|-----|---------------------|-------------|----------------|-------|---------|----------|------------------------|
| 1 | arabil | NU | 1.300 | 74 | 941/23 | - | |

Lungime Segmente

1) Valorile lungimilor segmentelor sunt obținute din proiecție în plan.

| Punct început | X / Y | Punct sfârșit | X / Y | Lungime segment (** (m) |
|---------------|----------------------------|---------------|----------------------------|-------------------------|
| 1 | 393.973,94 326.076,854 | 2 | 394.307,762 326.323,015 | 414.768 |
| 2 | 394.307,762 326.323,015 | 3 | 394.305,966 326.325,587 | 3.137 |
| 3 | 394.305,966 326.325,587 | 4 | 393.972,457 326.079,657 | 414.379 |
| 4 | 393.972,457 326.079,657 | 1 | 393.973,94 326.076,854 | 3.171 |

**** Lungimile segmentelor sunt determinate în planul de proiecție Stereo 70 și sunt rotunjite la 1 milimetru.**

***** Distanța dintre puncte este formată din segmente cumulate ce sunt mai mici decât valoarea 1 milimetru.**

**DATE DESPRE IMOBILUL NR. 4062**

Oficiul de Cadastru și Publicitate Imobiliară DOLJ
Biroul de Cadastru și Publicitate Imobiliară Craiova

A. Partea I. Descrierea imobilului

TEREN Extravilan

Adresa: Jud. Dolj, T74, P941/22

| Nr. Crt | Nr cadastral Nr. topografic | Suprafața* (mp) | Observații / Referințe |
|---------|-----------------------------|-----------------|---|
| A1 | | 3.544 | Sector cadastral:19 Teren neimprejmuit; |

B. Partea II. Proprietari și acte

| Inscrieri privitoare la dreptul de proprietate și alte drepturi reale | | Referințe |
|---|---|-----------|
| / | | |
| Act Notarial nr. Certificat de mostenitor suplimentar 149, din 12/04/2005 emis de NP CERNOBAI CLAUDIU-EMIL; | | |
| B1 | Intabulare, drept de PROPRIETATE, dobandit prin Succesiune, cota actuala 1/1, cota initiala 1/1 1) DUNA IONICA | A1 |

C. Partea III. SARCINI .

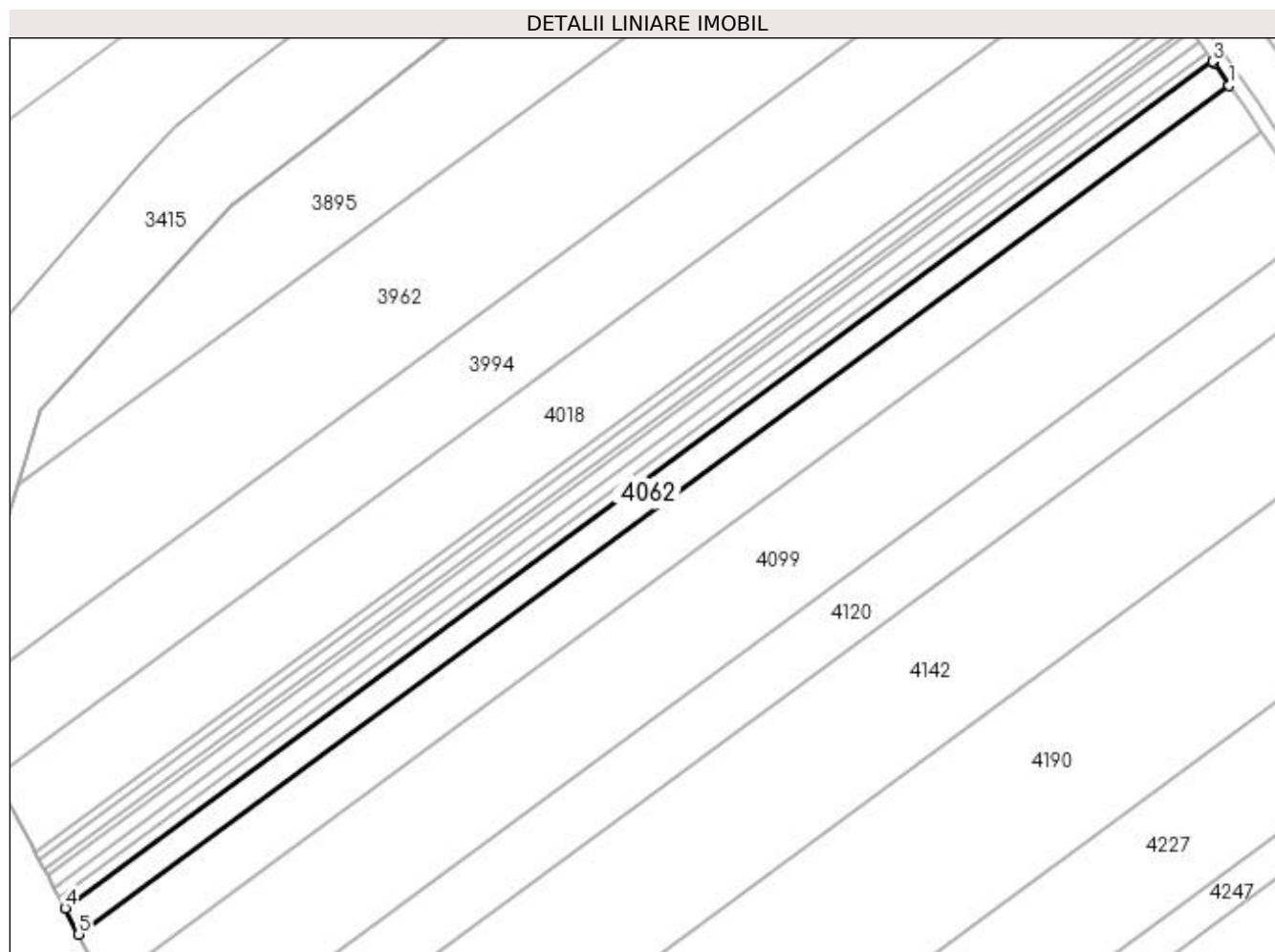
| Inscrieri privind dezmembramintele dreptului de proprietate, drepturi reale de garanție și sarcini | Referințe |
|--|-----------|
| NU SUNT | |

Anexa Nr. 1 La Partea I

Teren

| Nr cadastral | Suprafața (mp)* | Observații / Referințe |
|--------------|-----------------|------------------------|
| | 3.544 | |

* Suprafața este determinată în planul de proiecție Stereo 70.



Date referitoare la teren

| Crt | Categorie folosință | Intravilan | Suprafața (mp) | Tarla | Parcelă | Nr. topo | Observații / Referințe |
|-----|---------------------|------------|----------------|-------|---------|----------|------------------------|
| 1 | arabil | NU | 3.544 | 74 | 941/22 | - | |

Lungime Segmente

1) Valorile lungimilor segmentelor sunt obținute din proiecție în plan.

| Punct început | X / Y | Punct sfârșit | X / Y | Lungime segment (** (m) |
|---------------|----------------------------|---------------|----------------------------|-------------------------|
| 1 | 394.312,649 326.316,016 | 2 | 394.308,093 326.322,542 | 7.959 |
| 2 | 394.308,093 326.322,542 | 3 | 394.307,762 326.323,015 | 0.578 |
| 3 | 394.307,762 326.323,015 | 4 | 393.973,94 326.076,854 | 414.768 |
| 4 | 393.973,94 326.076,854 | 5 | 393.977,975 326.069,227 | 8.629 |
| 5 | 393.977,975 326.069,227 | 1 | 394.312,649 326.316,016 | 415.826 |

**** Lungimile segmentelor sunt determinate în planul de proiecție Stereo 70 și sunt rotunjite la 1 milimetru.**

***** Distanța dintre puncte este formată din segmente cumulate ce sunt mai mici decât valoarea 1 milimetru.**

**DATE DESPRE IMOBILUL NR. 4075**

Oficiul de Cadastru și Publicitate Imobiliară DOLJ
Biroul de Cadastru și Publicitate Imobiliară Craiova

A. Partea I. Descrierea imobilului

TEREN Extravilan

Adresa: Jud. Dolj, T74, P941/21

| Nr. Crt | Nr cadastral Nr. topografic | Suprafața* (mp) | Observații / Referințe |
|---------|-----------------------------|-----------------|--|
| A1 | | 6.861 | Sector cadastral:19 Teren neimprejmit; |

B. Partea II. Proprietari și acte

| Inscrieri privitoare la dreptul de proprietate și alte drepturi reale | | Referințe |
|---|--|-----------|
| / | | |
| Act Notarial nr. Certificat de mostenitor 19, din 28/02/2014 emis de NP Gageatu Ilie; | | |
| B1 | Intabulare, drept de PROPRIETATE, dobandit prin Succesiune, cota actuala 1/2, cota initiala 1/2 1) COJOCARU RODICA | A1 |
| Act Notarial nr. 19, din 28/02/2014 emis de NP Gageatu Ilie; | | |
| B2 | Intabulare, drept de PROPRIETATE, dobandit prin Succesiune, cota actuala 1/2, cota initiala 1/2 1) STANCU CONSTANTA | A1 |

C. Partea III. SARCINI .

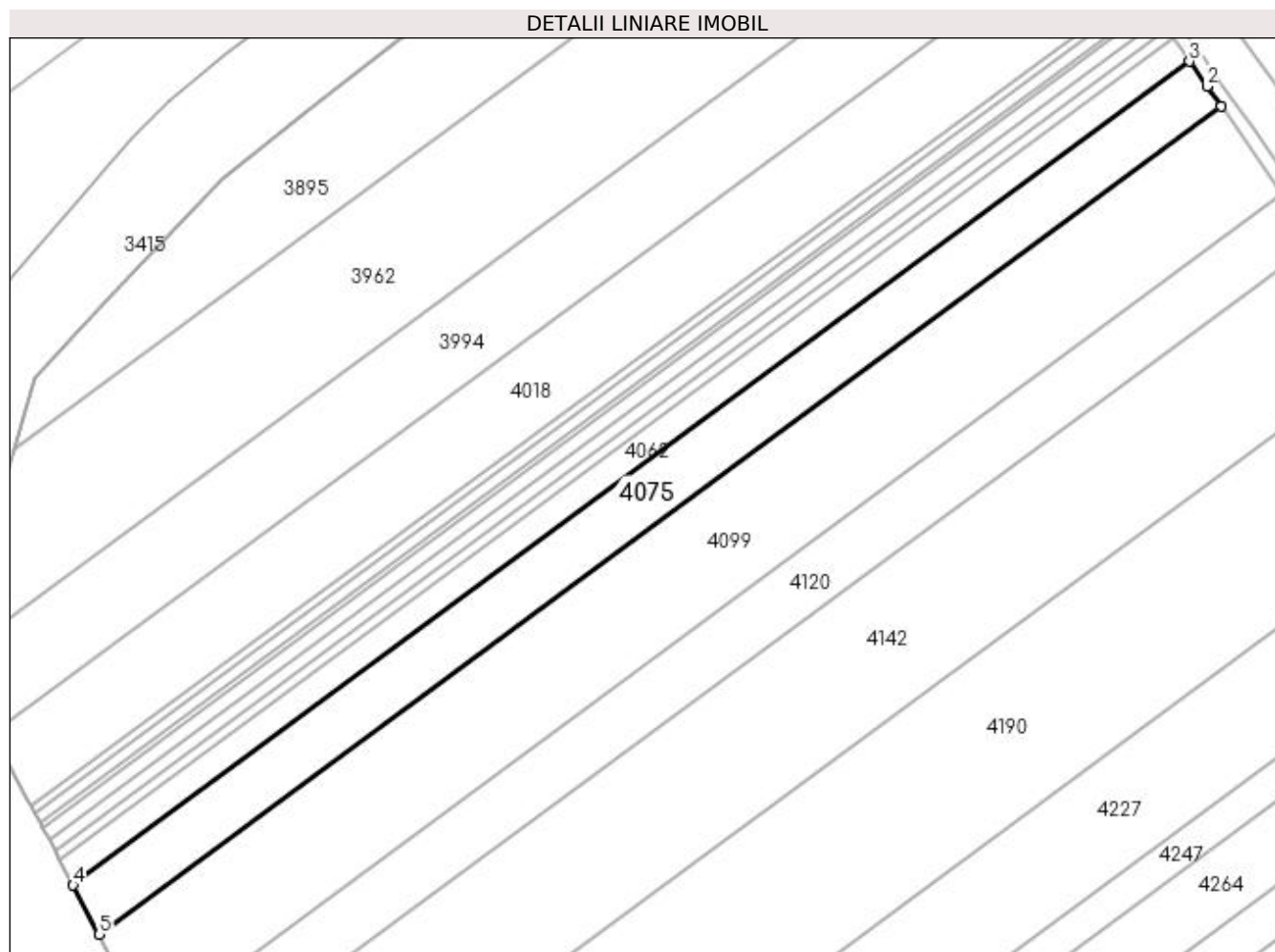
| Inscrieri privind dezmembramintele dreptului de proprietate, drepturi reale de garanție și sarcini | Referințe |
|--|-----------|
| NU SUNT | |

Anexa Nr. 1 La Partea I

Teren

| Nr cadastral | Suprafața (mp)* | Observații / Referințe |
|--------------|-----------------|------------------------|
| | 6.861 | |

* Suprafața este determinată în planul de proiecție Stereo 70.



Date referitoare la teren

| Crt | Categorie folosință | Intravilan | Suprafața (mp) | Tarla | Parcelă | Nr. topo | Observații / Referințe |
|-----|---------------------|------------|----------------|-------|---------|----------|------------------------|
| 1 | arabil | NU | 6.861 | 74 | 941/21 | - | |

Lungime Segmente

1) Valorile lungimilor segmentelor sunt obținute din proiecție în plan.

| Punct început | X / Y | Punct sfârșit | X / Y | Lungime segment (** (m) |
|---------------|----------------------------|---------------|----------------------------|-------------------------|
| 1 | 394.322,075 326.302,517 | 2 | 394.317,847 326.308,572 | 7.385 |
| 2 | 394.317,847 326.308,572 | 3 | 394.312,649 326.316,016 | 9.08 |
| 3 | 394.312,649 326.316,016 | 4 | 393.977,975 326.069,227 | 415.826 |
| 4 | 393.977,975 326.069,227 | 5 | 393.985,759 326.054,516 | 16.643 |
| 5 | 393.985,759 326.054,516 | 1 | 394.322,075 326.302,517 | 417.867 |

**** Lungimile segmentelor sunt determinate în planul de proiecție Stereo 70 și sunt rotunjite la 1 milimetru.**

***** Distanța dintre puncte este formată din segmente cumulate ce sunt mai mici decât valoarea 1 milimetru.**



DATE DESPRE IMOBILUL NR. 4095

Oficiul de Cadastru și Publicitate Imobiliară DOLJ
Biroul de Cadastru și Publicitate Imobiliară Craiova

A. Partea I. Descrierea imobilului

TEREN Intravilan

Adresa: Loc. Almaj, Jud. Dolj, T62

| Nr. Crt | Nr cadastral Nr. topografic | Suprafața* (mp) | Observații / Referințe |
|---------|-----------------------------|-----------------|---|
| A1 | 31833 | 8.048 | Sector cadastral:19 Teren neimprejmuit; Se noteaza dreptul de SERVITUTE DE TRECERE cu piciorul si auto, perpetua, gratuita in favoarea imobilului rezultat din alipire, asupra imobilului inscris in CF 31593 (fost 31521 Almaj) |

B. Partea II. Proprietari și acte

| Inscrieri privitoare la dreptul de proprietate și alte drepturi reale | | Referințe |
|---|--|-----------|
| 35285 / 03/02/2023 | | |
| Act Administrativ nr. Titlu Proprietate nr. 8831/2007, din 18/09/2007 emis de CJSIPT Dolj; | | |
| B1 | Intabulare, drept de PROPRIETATE, în seria rangului încheierii de carte funciară 80144 din 05.12.2007, dobandit prin Reconstituire, cota actuala 1/2, cota initiala 1/1 1) PURCEA FLORIN <i>OBSERVATII: pozitie transcrisa din CF 31753/Almaj, inscrisa prin incheierea nr. 108196 din 09/06/2022;</i> | A1 |
| Act Administrativ nr. 251, din 09/07/2020 emis de CJ Dolj (Dispozitia 251_09.07.2020_CJ Dolj ; act normativ nr 265 din 12.02.2019, emis de CJ DOLJ;act administrativ nr 269 din 21.10.2022, emis de CJ DOLJ;act normativ nr 1784 din 15.04.2019, emis de GUVERNUL ROMANIEI;act administrativ nr 17833 din 22.12.2020, emis de OCPI DOLJ;act administrativ nr 7285 din 22.03.2022, emis de CJ DOLJ;act normativ nr 265 din 12.12.2019, emis de CJ DOLJ;act normativ nr 26837 din 17.10.2022, emis de GUVERNUL ROMANIEI;act normativ nr 13559 din 15.04.2020, emis de GUVERNUL ROMANIEI); | | |
| B2 | se notează transcrierea suprafeței de 5310.mp si a dreptului de servitute de trecere din CFE 3152 Almaj, in prezenta carte funciara dupa cum urmeaza: <i>OBSERVATII: pozitie transcrisa din CF 31795/Almaj, inscrisa prin incheierea nr. 208851 din 26/10/2022;</i> | A1 |
| Act Notarial nr. contract de schimb aut nr 414, din 31/03/2020 emis de NP Motatu Simona (act aditional nr 436/22.04.2022 NP Motatu Simona, incheiere de rectificare nr 10/06.04.2020 NP Motatu Simona); | | |
| B3 | Intabulare, drept de PROPRIETATE in seria rangului incheierea CF 82081/22.04.2020, dobandit prin Conventie, cota actuala 1/2, cota initiala 1/1 1) PURCEA FLORIN 2) PURCEA STEFANIA LILIANA <i>OBSERVATII: pozitie transcrisa din CF 31795/Almaj, inscrisa prin incheierea nr. 208851 din 26/10/2022;</i> | A1 |
| B4 | Intabulare, drept de SERVITUTE de TRECERE cu piciorul si auto, perpetua, gratuita in favoarea imobilului de sub A 1, asupra imobilului inscris in CFE 31521 Almaj. <i>OBSERVATII: pozitie transcrisa din CF 31795/Almaj, inscrisa prin incheierea nr. 208851 din 26/10/2022;</i> | A1 |

C. Partea III. SARCINI .

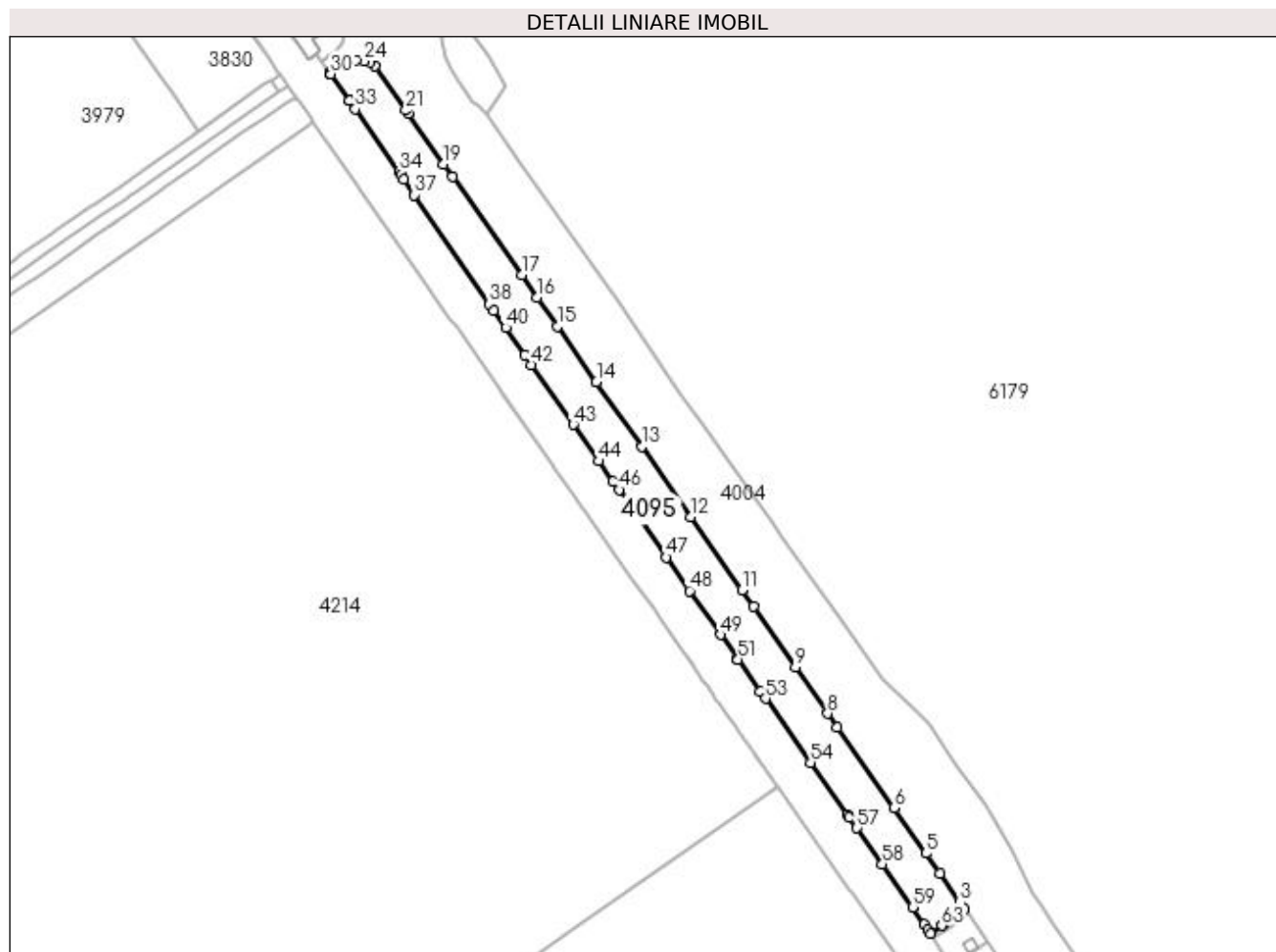
| Inscrieri privind dezmembramintele dreptului de proprietate, drepturi reale de garanție și sarcini | Referințe |
|--|-----------|
| NU SUNT | |

Anexa Nr. 1 La Partea I

Teren

| Nr cadastral | Suprafața (mp)* | Observații / Referințe |
|--------------|-----------------|--|
| 31833 | 8.048 | Se noteaza dreptul de SERVITUTE DE TRECERE cu piciorul si auto, perpetua, gratuita in favoarea imobilului rezultat din alipire, asupra imobilului inscris in CF 31593 (fost 31521 Almaj) |

* Suprafața este determinată în planul de proiecție Stereo 70.



Date referitoare la teren

| Crt | Categorie folosință | Intravilan | Suprafața (mp) | Tarla | Parcelă | Nr. topo | Observații / Referințe |
|-----|---------------------|------------|----------------|-------|---------|----------|------------------------|
| 1 | arabil | DA | 2.738 | 62 | - | - | Teren neimprejmit. |
| 2 | curți constructii | DA | 5.310 | 62 | - | - | Teren neimprejmit. |

Lungime Segmente

1) Valorile lungimilor segmentelor sunt obținute din proiecție în plan.

| Punct început | X / Y | Punct sfârșit | X / Y | Lungime segment | Punct început | X / Y | Punct sfârșit | X / Y | Lungime segment | Punct început | X / Y | Punct sfârșit | X / Y | Lungime segment |
|---------------|----------------------------|---------------|----------------------------|-----------------|---------------|----------------------------|---------------|----------------------------|-----------------|---------------|----------------------------|---------------|----------------------------|-----------------|
| 1 | 396.318,123 325.986,114 | 2 | 396.327,527 325.992,686 | 11.473 | 2 | 396.327,527 325.992,686 | 3 | 396.325,413 325.995,71 | 3.69 | 3 | 396.325,413 325.995,71 | 4 | 396.316,847 326.007,963 | 14.95 |
| 4 | 396.316,847 326.007,963 | 5 | 396.310,878 326.016,502 | 10.419 | 5 | 396.310,878 326.016,502 | 6 | 396.297,3 326.035,834 | 23.624 | 6 | 396.297,3 326.035,834 | 7 | 396.273,138 326.070,235 | 42.038 |
| 7 | 396.273,138 326.070,235 | 8 | 396.269,019 326.076,142 | 7.201 | 8 | 396.269,019 326.076,142 | 9 | 396.255,284 326.095,842 | 24.016 | 9 | 396.255,284 326.095,842 | 10 | 396.237,304 326.121,628 | 31.436 |
| 10 | 396.237,304 326.121,628 | 11 | 396.232,412 326.128,627 | 8.539 | 11 | 396.232,412 326.128,627 | 12 | 396.210,574 326.159,871 | 38.119 | 12 | 396.210,574 326.159,871 | 13 | 396.189,642 326.189,82 | 36.539 |

| Punct început | X / Y | Punct sfârșit | X / Y | Lungime segment | Punct început | X / Y | Punct sfârșit | X / Y | Lungime segment | Punct început | X / Y | Punct sfârșit | X / Y | Lungime segment |
|---------------|----------------------------|---------------|----------------------------|-----------------|---------------|----------------------------|---------------|----------------------------|-----------------|---------------|----------------------------|---------------|----------------------------|-----------------|
| 13 | 396.189,642 326.189,82 | 14 | 396.170,372 326.217,39 | 33.637 | 14 | 396.170,372 326.217,39 | 15 | 396.153,741 326.241,151 | 29.003 | 15 | 396.153,741 326.241,151 | 16 | 396.145,201 326.253,352 | 14.892 |
| 16 | 396.145,201 326.253,352 | 17 | 396.138,493 326.262,936 | 11.699 | 17 | 396.138,493 326.262,936 | 18 | 396.109,034 326.304,757 | 51.155 | 18 | 396.109,034 326.304,757 | 19 | 396.105,286 326.310,078 | 6.508 |
| 19 | 396.105,286 326.310,078 | 20 | 396.090,125 326.331,728 | 26.431 | 20 | 396.090,125 326.331,728 | 21 | 396.089,138 326.333,145 | 1.727 | 21 | 396.089,138 326.333,145 | 22 | 396.076,053 326.351,924 | 22.888 |
| 22 | 396.076,053 326.351,924 | 23 | 396.073,8 326.353,55 | 2.778 | 23 | 396.073,8 326.353,55 | 24 | 396.071,43 326.354,07 | 2.426 | 24 | 396.071,43 326.354,07 | 25 | 396.068,07 326.354,37 | 3.373 |
| 25 | 396.068,07 326.354,37 | 26 | 396.061,343 326.352,89 | 6.888 | 26 | 396.061,343 326.352,89 | 27 | 396.060,947 326.352,61 | 0.485 | 27 | 396.060,947 326.352,61 | 28 | 396.056,526 326.349,486 | 5.413 |
| 28 | 396.056,526 326.349,486 | 29 | 396.056,822 326.349,064 | 0.516 | 29 | 396.056,822 326.349,064 | 30 | 396.057,139 326.348,611 | 0.552 | 30 | 396.057,139 326.348,611 | 31 | 396.065,05 326.337,324 | 13.783 |
| 31 | 396.065,05 326.337,324 | 32 | 396.065,135 326.337,202 | 0.149 | 32 | 396.065,135 326.337,202 | 33 | 396.067,606 326.333,677 | 4.305 | 33 | 396.067,606 326.333,677 | 34 | 396.086,122 326.306,824 | 32.618 |
| 34 | 396.086,122 326.306,824 | 35 | 396.087,004 326.305,546 | 1.553 | 35 | 396.087,004 326.305,546 | 36 | 396.088,367 326.303,568 | 2.402 | 36 | 396.088,367 326.303,568 | 37 | 396.092,83 326.297,097 | 7.861 |
| 37 | 396.092,83 326.297,097 | 38 | 396.124,841 326.250,673 | 56.391 | 38 | 396.124,841 326.250,673 | 39 | 396.126,736 326.247,924 | 3.338 | 39 | 396.126,736 326.247,924 | 40 | 396.131,824 326.240,546 | 8.963 |
| 40 | 396.131,824 326.240,546 | 41 | 396.139,778 326.229,011 | 14.011 | 41 | 396.139,778 326.229,011 | 42 | 396.142,784 326.224,715 | 5.244 | 42 | 396.142,784 326.224,715 | 43 | 396.160,609 326.199,238 | 31.094 |
| 43 | 396.160,609 326.199,238 | 44 | 396.171,51 326.183,656 | 19.016 | 44 | 396.171,51 326.183,656 | 45 | 396.177,489 326.175,111 | 10.429 | 45 | 396.177,489 326.175,111 | 46 | 396.180,037 326.171,469 | 4.445 |
| 46 | 396.180,037 326.171,469 | 47 | 396.200,193 326.142,659 | 35.161 | 47 | 396.200,193 326.142,659 | 48 | 396.210,186 326.128,376 | 17.431 | 48 | 396.210,186 326.128,376 | 49 | 396.223,303 326.109,628 | 22.881 |
| 49 | 396.223,303 326.109,628 | 50 | 396.230,497 326.099,44 | 12.472 | 50 | 396.230,497 326.099,44 | 51 | 396.230,694 326.099,161 | 0.341 | 51 | 396.230,694 326.099,161 | 52 | 396.240,383 326.085,438 | 16.799 |
| 52 | 396.240,383 326.085,438 | 53 | 396.242,502 326.082,438 | 3.673 | 53 | 396.242,502 326.082,438 | 54 | 396.261,721 326.055,219 | 33.32 | 54 | 396.261,721 326.055,219 | 55 | 396.277,348 326.033,088 | 27.093 |
| 55 | 396.277,348 326.033,088 | 56 | 396.278,266 326.031,788 | 1.591 | 56 | 396.278,266 326.031,788 | 57 | 396.281,462 326.027,262 | 5.541 | 57 | 396.281,462 326.027,262 | 58 | 396.292,324 326.011,879 | 18.831 |
| 58 | 396.292,324 326.011,879 | 59 | 396.305,215 325.993,622 | 22.35 | 59 | 396.305,215 325.993,622 | 60 | 396.310,308 325.986,409 | 8.83 | 60 | 396.310,308 325.986,409 | 61 | 396.311,924 325.983,855 | 3.022 |
| 61 | 396.311,924 325.983,855 | 62 | 396.312,833 325.982,417 | 1.701 | 62 | 396.312,833 325.982,417 | 63 | 396.317,662 325.985,792 | 5.891 | 63 | 396.317,662 325.985,792 | 1 | 396.318,123 325.986,114 | 0.562 |

** Lungimile segmentelor sunt determinate în planul de proiecție Stereo 70 și sunt rotunjite la 1 milimetru.

*** Distanța dintre puncte este formată din segmente cumulate ce sunt mai mici decât valoarea 1 milimetru.

**DATE DESPRE IMOBILUL NR. 4096**

Oficiul de Cadastru și Publicitate Imobiliară DOLJ
Biroul de Cadastru și Publicitate Imobiliară Craiova

A. Partea I. Descrierea imobilului

TEREN Intravilan

Nr. CF vechi:431

Nr. cadastral vechi:699

Adresa: Loc. Almaj, Jud. Dolj, T62 P287

| Nr. Crt | Nr cadastral Nr. topografic | Suprafața* (mp) | Observații / Referințe |
|---------|-----------------------------|-----------------|---|
| A1 | 30290 | 300 | Sector cadastral:19 Teren neimprejmuit; |

B. Partea II. Proprietari și acte

| Inscrieri privitoare la dreptul de proprietate și alte drepturi reale | | Referințe |
|---|--|-----------|
| 81403 / 10/12/2007 | | |
| Titlu Proprietate nr. 8831, din 18/09/2007 emis de CJSIPT DOLJ; | | |
| B1 | Intabulare, drept de PROPRIETATE, dobândit prin Reconstituire, cota actuala 1/1, cota initiala 1/1 | A1 |
| | 1) PURCEA FLORIN | |
| | <i>OBSERVATII: (provenita din conversia CF 431)</i> | |

C. Partea III. SARCINI .

| Inscrieri privind dezmembramintele dreptului de proprietate, drepturi reale de garanție și sarcini | Referințe |
|--|-----------|
| NU SUNT | |

Anexa Nr. 1 La Partea I

Teren

| | | |
|--------------|-----------------|------------------------|
| Nr cadastral | Suprafața (mp)* | Observații / Referințe |
| 30290 | 300 | |

* Suprafața este determinată în planul de proiecție Stereo 70.

DETALII LINIARE IMOBIL



Date referitoare la teren

| Crt | Categorie folosință | Intra vilan | Suprafața (mp) | Tarla | Parcelă | Nr. topo | Observații / Referințe |
|-----|---------------------|-------------|----------------|-------|---------|----------|------------------------|
| 1 | arabil | DA | 300 | 62 | 287 | - | |

Lungime Segmente

1) Valorile lungimilor segmentelor sunt obținute din proiecție în plan.

| Punct început | X / Y | Punct sfârșit | X / Y | Lungime segment (** (m) |
|---------------|----------------------------|---------------|----------------------------|-------------------------|
| 1 | 395.650,492 326.138,626 | 2 | 395.650,343 326.138,839 | 0.26 |
| 3 | 395.650,269 326.138,945 | 4 | 395.648,817 326.141,019 | 2.532 |
| 5 | 395.646,735 326.143,995 | 6 | 395.641,267 326.151,809 | 9.537 |
| 7 | 395.636,5 326.158,622 | 8 | 395.628,576 326.169,945 | 13.82 |
| 9 | 395.625,904 326.173,763 | 10 | 395.619,735 326.182,579 | 10.76 |

| Punct început | X / Y | Punct sfârșit | X / Y | Lungime segment (** (m) |
|---------------|----------------------------|---------------|----------------------------|-------------------------|
| 2 | 395.650,343 326.138,839 | 3 | 395.650,269 326.138,945 | 0.129 |
| 4 | 395.648,817 326.141,019 | 5 | 395.646,735 326.143,995 | 3.631 |
| 6 | 395.641,267 326.151,809 | 7 | 395.636,5 326.158,622 | 8.316 |
| 8 | 395.628,576 326.169,945 | 9 | 395.625,904 326.173,763 | 4.66 |
| 10 | 395.619,735 326.182,579 | 11 | 395.619,702 326.182,625 | 0.057 |

| Punct început | X / Y | Punct sfârșit | X / Y | Lungime segment (** (m) | Punct început | X / Y | Punct sfârșit | X / Y | Lungime segment (** (m) |
|---------------|----------------------------|---------------|----------------------------|-------------------------|---------------|----------------------------|---------------|----------------------------|-------------------------|
| 11 | 395.619,702 326.182,625 | 12 | 395.618,283 326.184,591 | 2.425 | 12 | 395.618,283 326.184,591 | 13 | 395.616,486 326.187,166 | 3.14 |
| 13 | 395.616,486 326.187,166 | 14 | 395.612,019 326.193,566 | 7.804 | 14 | 395.612,019 326.193,566 | 15 | 395.608,519 326.198,581 | 6.116 |
| 15 | 395.608,519 326.198,581 | 16 | 395.608,514 326.198,578 | 0.006 | 16 | 395.608,514 326.198,578 | 17 | 395.608,074 326.198,27 | 0.537 |
| 17 | 395.608,074 326.198,27 | 18 | 395.606,168 326.196,937 | 2.326 | 18 | 395.606,168 326.196,937 | 19 | 395.605,167 326.196,237 | 1.221 |
| 19 | 395.605,167 326.196,237 | 20 | 395.607,729 326.192,576 | 4.468 | 20 | 395.607,729 326.192,576 | 21 | 395.614,214 326.183,309 | 11.311 |
| 21 | 395.614,214 326.183,309 | 22 | 395.617,207 326.179,031 | 5.221 | 22 | 395.617,207 326.179,031 | 23 | 395.619,817 326.175,301 | 4.553 |
| 23 | 395.619,817 326.175,301 | 24 | 395.619,821 326.175,296 | 0.006 | 24 | 395.619,821 326.175,296 | 25 | 395.619,829 326.175,284 | 0.015 |
| 25 | 395.619,829 326.175,284 | 26 | 395.646,287 326.137,473 | 46.149 | 26 | 395.646,287 326.137,473 | 27 | 395.647,127 326.136,273 | 1.465 |
| 27 | 395.647,127 326.136,273 | 28 | 395.649,424 326.137,879 | 2.803 | 28 | 395.649,424 326.137,879 | 29 | 395.650,328 326.138,511 | 1.102 |
| 29 | 395.650,328 326.138,511 | 30 | 395.650,38 326.138,547 | 0.063 | 30 | 395.650,38 326.138,547 | 1 | 395.650,492 326.138,626 | 0.137 |

** Lungimile segmentelor sunt determinate în planul de proiecție Stereo 70 și sunt rotunjite la 1 milimetru.

*** Distanța dintre puncte este formată din segmente cumulate ce sunt mai mici decât valoarea 1 milimetru.

**DATE DESPRE IMOBILUL NR. 4099**

Oficiul de Cadastru și Publicitate Imobiliară DOLJ
Biroul de Cadastru și Publicitate Imobiliară Craiova

A. Partea I. Descrierea imobilului

TEREN Extravilan

Adresa: Jud. Dolj, T74, P941/20

| Nr. Crt | Nr cadastral Nr. topografic | Suprafața* (mp) | Observații / Referințe |
|---------|-----------------------------|-----------------|---|
| A1 | | 13.476 | Sector cadastral:19 Teren neimprejmuit; |

B. Partea II. Proprietari și acte

| Inscrieri privitoare la dreptul de proprietate și alte drepturi reale | Referințe |
|---|-----------|
| / | |
| Act Administrativ nr. Titlu de proprietate 2701, din 30/11/2003 emis de CJSIPT Dolj; | |
| B1 | A1 |
| Intabulare, drept de PROPRIETATE, dobandit prin Reconstituire, cota actuala 1/1, cota initiala 1/1 1) FOTA RACHELA | |

C. Partea III. SARCINI .


| Inscrieri privind dezmembramintele dreptului de proprietate, drepturi reale de garanție și sarcini | Referințe |
|--|-----------|
| NU SUNT | |

Anexa Nr. 1 La Partea I

Teren

| Nr cadastral | Suprafața (mp)* | Observații / Referințe |
|--------------|-----------------|------------------------|
| | 13.476 | |

* Suprafața este determinată în planul de proiecție Stereo 70.



Date referitoare la teren

| Crt | Categorie folosință | Intravilan | Suprafața (mp) | Tarla | Parcelă | Nr. topo | Observații / Referințe |
|-----|---------------------|------------|----------------|-------|---------|----------|------------------------|
| 1 | arabil | NU | 13.476 | 74 | 941/20 | - | |

Lungime Segmente

1) Valorile lungimilor segmentelor sunt obținute din proiecție în plan.

| Punct început | X / Y | Punct sfârșit | X / Y | Lungime segment (** (m) |
|---------------|----------------------------|---------------|----------------------------|-------------------------|
| 1 | 394.340,494 326.276,14 | 2 | 394.322,075 326.302,517 | 32.171 |
| 2 | 394.322,075 326.302,517 | 3 | 393.985,759 326.054,516 | 417.867 |
| 3 | 393.985,759 326.054,516 | 4 | 393.990,233 326.046,06 | 9.567 |
| 4 | 393.990,233 326.046,06 | 5 | 393.990,347 326.045,891 | 0.204 |
| 5 | 393.990,347 326.045,891 | 6 | 394.002,868 326.027,174 | 22.519 |

| Punct început | X / Y | Punct sfârșit | X / Y | Lungime segment (** (m) |
|---------------|----------------------------|---------------|---------------------------|-------------------------|
| 6 | 394.002,868 326.027,174 | 1 | 394.340,494 326.276,14 | 419.494 |

** Lungimile segmentelor sunt determinate în planul de proiecție Stereo 70 și sunt rotunjite la 1 milimetru.

*** Distanța dintre puncte este formată din segmente cumulate ce sunt mai mici decât valoarea 1 milimetru.

**DATE DESPRE IMOBILUL NR. 4109**

Oficiul de Cadastru și Publicitate Imobiliară DOLJ
Biroul de Cadastru și Publicitate Imobiliară Craiova

A. Partea I. Descrierea imobilului

TEREN Intravilan

Nr. CF vechi:140

Nr. cadastral vechi:426

Adresa: Loc. Almaj, Nr. 250 B7, Jud. Dolj

| Nr. Crt | Nr cadastral Nr. topografic | Suprafața* (mp) | Observații / Referințe |
|---------|-----------------------------|-----------------|---|
| A1 | 31563 | 199 | Sector cadastral:19 Teren neimprejmuit; |

Construcții

| Crt | Nr cadastral Nr. topografic | Adresa | Observații / Referințe |
|------|-----------------------------|-----------------------------------|--|
| A1.1 | 31563-C1 | Loc. Almaj, Nr. 250 B7, Jud. Dolj | Nr. niveluri:1; S. construita la sol:199 mp; S. construita desfasurata:199 mp; C1 - SEDIU FERMA 7-17 - CLADIRE 257 CU SU - 175,02 MP |

B. Partea II. Proprietari și acte

| Inscrieri privitoare la dreptul de proprietate și alte drepturi reale | | Referințe |
|--|--|-----------|
| 15051 / 07/10/2004 | | |
| Act Adjudecare nr. PROCES VERBAL DE ADJUDECARE SERIA A/2003 NR 0032070, din 04/10/2004 emis de DGFP Dolj (ANEXA 1 LA PV; ADEVERINTA NR 1893/08.06.2017 PRIMARIA ALMAJ - INCHEIERE 98156/23.06.2017); | | |
| B1 | Intabulare, drept de PROPRIETATE, dobandit prin Adjudecare, cota actuala 1/1, cota initiala 1/1 1) SC SUD OIL SRL, CIF:99999999999999 | A1, A1.1 |

C. Partea III. SARCINI .

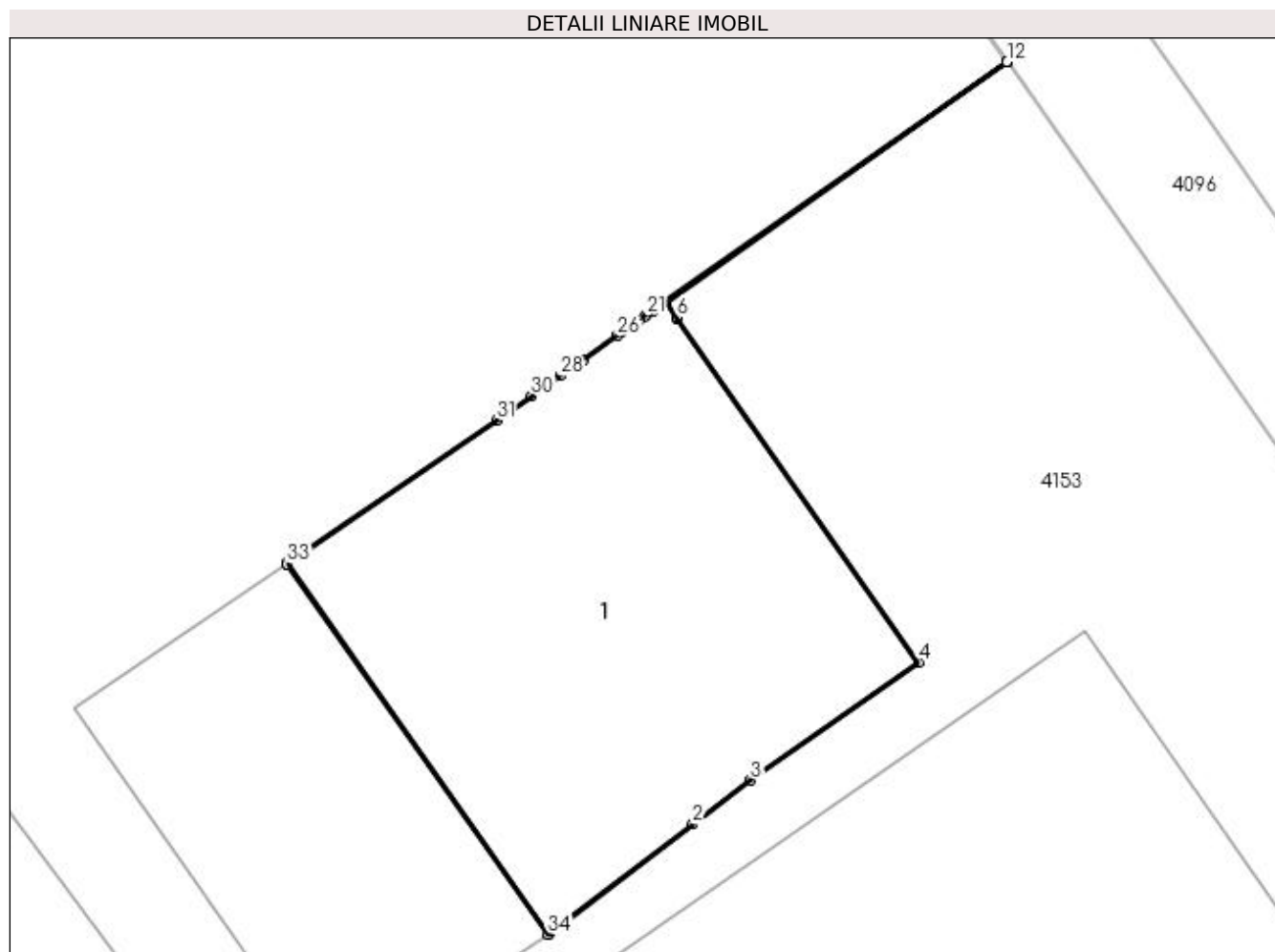
| Inscrieri privind dezmembramintele dreptului de proprietate, drepturi reale de garanție și sarcini | Referințe |
|--|-----------|
| NU SUNT | |

Anexa Nr. 1 La Partea I

Teren

| Nr cadastral | Suprafața (mp)* | Observații / Referințe |
|--------------|-----------------|------------------------|
| 31563 | 199 | |

* Suprafața este determinată în planul de proiecție Stereo 70.



Date referitoare la teren

| Crt | Categorie folosință | Intra vilan | Suprafața (mp) | Tarla | Parcelă | Nr. topo | Observații / Referințe |
|-----|---------------------|-------------|----------------|-------|---------|----------|------------------------|
| 1 | curți constructii | DA | 199 | - | - | - | |

Date referitoare la construcții

| Crt | Număr | Destinație construcție | Supraf. (mp) | Situație juridică | Observații / Referințe |
|------|----------|--------------------------------------|--------------|-------------------|--|
| A1.1 | 31563-C1 | construcții industriale și edilitare | 199 | Cu acte | Nr. niveluri:1; S. construita la sol:199 mp; S. construita desfasurata:199 mp; C1 - SEDIU FERMA 7-17 - CLADIRE 257 CU SU - 175,02 MP |

Lungime Segmente

1) Valorile lungimilor segmentelor sunt obținute din proiecție în plan.

| Punct început | X / Y | Punct sfârșit | X / Y | Lungime segment (** (m) |
|---------------|----------------------------|---------------|----------------------------|-------------------------|
| 1 | 395.605,512 326.148,078 | 2 | 395.609,997 326.151,487 | 5.634 |
| 3 | 395.611,806 326.152,862 | 4 | 395.617,049 326.156,546 | 6.408 |
| 5 | 395.609,497 326.167,296 | 6 | 395.609,481 326.167,319 | 0.029 |

| Punct început | X / Y | Punct sfârșit | X / Y | Lungime segment (** (m) |
|---------------|----------------------------|---------------|----------------------------|-------------------------|
| 2 | 395.609,997 326.151,487 | 3 | 395.611,806 326.152,862 | 2.272 |
| 4 | 395.617,049 326.156,546 | 5 | 395.609,497 326.167,296 | 13.138 |
| 6 | 395.609,481 326.167,319 | 7 | 395.609,158 326.167,778 | 0.561 |

| Punct început | X / Y | Punct sfârșit | X / Y | Lungime segment (** (m) |
|---------------|----------------------------|---------------|----------------------------|-------------------------|
| 7 | 395.609,158 326.167,778 | 8 | 395.609,145 326.167,796 | 0.022 |
| 9 | 395.619,809 326.175,288 | 10 | 395.619,821 326.175,296 | 0.014 |
| 11 | 395.619,817 326.175,301 | 12 | 395.619,809 326.175,296 | 0.009 |
| 13 | 395.609,142 326.167,801 | 14 | 395.609,137 326.167,798 | 0.006 |
| 15 | 395.609,07 326.167,751 | 16 | 395.609,031 326.167,723 | 0.048 |
| 17 | 395.609,002 326.167,703 | 18 | 395.608,754 326.167,528 | 0.304 |
| 19 | 395.608,737 326.167,516 | 20 | 395.608,727 326.167,51 | 0.012 |
| 21 | 395.608,56 326.167,392 | 22 | 395.608,503 326.167,352 | 0.069 |
| 23 | 395.608,306 326.167,214 | 24 | 395.607,929 326.166,949 | 0.461 |
| 25 | 395.607,775 326.166,841 | 26 | 395.607,646 326.166,75 | 0.158 |
| 27 | 395.606,584 326.166,004 | 28 | 395.605,851 326.165,489 | 0.896 |
| 29 | 395.605,361 326.165,145 | 30 | 395.604,954 326.164,858 | 0.498 |
| 31 | 395.603,87 326.164,097 | 32 | 395.597,312 326.159,635 | 7.932 |
| 33 | 395.597,32 326.159,624 | 34 | 395.605,476 326.148,051 | 14.158 |

| Punct început | X / Y | Punct sfârșit | X / Y | Lungime segment (** (m) |
|---------------|----------------------------|---------------|----------------------------|-------------------------|
| 8 | 395.609,145 326.167,796 | 9 | 395.619,809 326.175,288 | 13.032 |
| 10 | 395.619,821 326.175,296 | 11 | 395.619,817 326.175,301 | 0.006 |
| 12 | 395.619,809 326.175,296 | 13 | 395.609,142 326.167,801 | 13.037 |
| 14 | 395.609,137 326.167,798 | 15 | 395.609,07 326.167,751 | 0.082 |
| 16 | 395.609,031 326.167,723 | 17 | 395.609,002 326.167,703 | 0.035 |
| 18 | 395.608,754 326.167,528 | 19 | 395.608,737 326.167,516 | 0.021 |
| 20 | 395.608,727 326.167,51 | 21 | 395.608,56 326.167,392 | 0.205 |
| 22 | 395.608,503 326.167,352 | 23 | 395.608,306 326.167,214 | 0.241 |
| 24 | 395.607,929 326.166,949 | 25 | 395.607,775 326.166,841 | 0.188 |
| 26 | 395.607,646 326.166,75 | 27 | 395.606,584 326.166,004 | 1.297 |
| 28 | 395.605,851 326.165,489 | 29 | 395.605,361 326.165,145 | 0.599 |
| 30 | 395.604,954 326.164,858 | 31 | 395.603,87 326.164,097 | 1.325 |
| 32 | 395.597,312 326.159,635 | 33 | 395.597,32 326.159,624 | 0.014 |
| 34 | 395.605,476 326.148,051 | 1 | 395.605,512 326.148,078 | 0.045 |

** Lungimile segmentelor sunt determinate în planul de proiecție Stereo 70 și sunt rotunjite la 1 milimetru.

*** Distanța dintre puncte este formată din segmente cumulate ce sunt mai mici decât valoarea 1 milimetru.

**DATE DESPRE IMOBILUL NR. 4120**

Oficiul de Cadastru și Publicitate Imobiliară DOLJ
 Biroul de Cadastru și Publicitate Imobiliară Craiova

A. Partea I. Descrierea imobilului

TEREN Extravilan

Adresa: Jud. Dolj, T74, P941/19

| Nr. Crt | Nr cadastral Nr. topografic | Suprafața* (mp) | Observații / Referințe |
|---------|-----------------------------|-----------------|---|
| A1 | | 7.274 | Sector cadastral:19 Teren neimprejmuit; |

B. Partea II. Proprietari și acte

| Inscrieri privitoare la dreptul de proprietate și alte drepturi reale | Referințe |
|--|-----------|
| / | |
| Act Administrativ nr. Titlu de proprietate 2706, din 10/07/2003 emis de CJSIPT Dolj; | |
| B1 | A1 |
| Intabulare, drept de PROPRIETATE, dobandit prin Reconstituire, cota actuala 1/1, cota initiala 1/1 1) COTOI MARIN | |

C. Partea III. SARCINI .

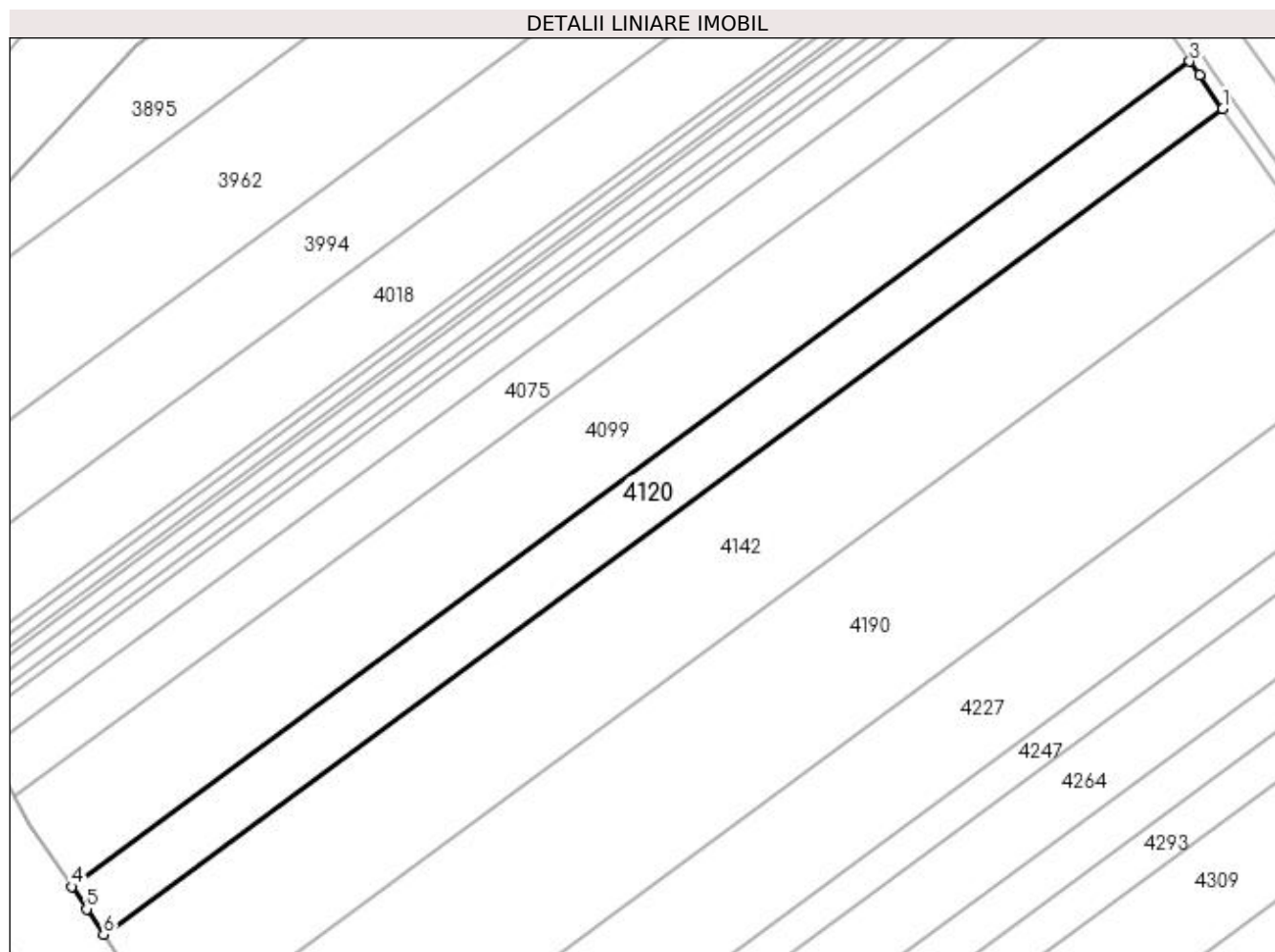
| Inscrieri privind dezmembramintele dreptului de proprietate, drepturi reale de garanție și sarcini | Referințe |
|--|-----------|
| NU SUNT | |

Anexa Nr. 1 La Partea I

Teren

| | | |
|--------------|-----------------|------------------------|
| Nr cadastral | Suprafața (mp)* | Observații / Referințe |
| | 7.274 | |

* Suprafața este determinată în planul de proiecție Stereo 70.



Date referitoare la teren

| Crt | Categorie folosință | Intra vilan | Suprafața (mp) | Tarla | Parcelă | Nr. topo | Observații / Referințe |
|-----|---------------------|-------------|----------------|-------|---------|----------|------------------------|
| 1 | arabil | NU | 7.274 | 74 | 941/19 | - | |

Lungime Segmente

1) Valorile lungimilor segmentelor sunt obținute din proiecție în plan.

| Punct început | X / Y | Punct sfârșit | X / Y | Lungime segment (** (m) |
|---------------|----------------------------|---------------|----------------------------|-------------------------|
| 1 | 394.350,42 326.261,924 | 2 | 394.343,39 326.271,992 | 12.28 |
| 2 | 394.343,39 326.271,992 | 3 | 394.340,494 326.276,14 | 5.059 |
| 3 | 394.340,494 326.276,14 | 4 | 394.002,868 326.027,174 | 419.494 |
| 4 | 394.002,868 326.027,174 | 5 | 394.007,416 326.020,374 | 8.181 |
| 5 | 394.007,416 326.020,374 | 6 | 394.012,515 326.012,752 | 9.169 |

| Punct început | X / Y | Punct sfârșit | X / Y | Lungime segment (** (m) |
|---------------|----------------------------|---------------|---------------------------|-------------------------|
| 6 | 394.012,515 326.012,752 | 1 | 394.350,42 326.261,924 | 419.841 |

** Lungimile segmentelor sunt determinate în planul de proiecție Stereo 70 și sunt rotunjite la 1 milimetru.

*** Distanța dintre puncte este formată din segmente cumulate ce sunt mai mici decât valoarea 1 milimetru.

**DATE DESPRE IMOBILUL NR. 4142**

Oficiul de Cadastru și Publicitate Imobiliară DOLJ
Biroul de Cadastru și Publicitate Imobiliară Craiova

A. Partea I. Descrierea imobilului

TEREN Extravilan

Adresa: Jud. Dolj, T74, P941/18

| Nr. Crt | Nr cadastral Nr. topografic | Suprafața* (mp) | Observații / Referințe |
|---------|-----------------------------|-----------------|---|
| A1 | | 16.320 | Sector cadastral:19 Teren neimprejmuit; |

B. Partea II. Proprietari și acte

| Inscrieri privitoare la dreptul de proprietate și alte drepturi reale | Referințe |
|--|-----------|
| / | |
| Act Administrativ nr. Titlu de proprietate 2694, din 30/11/2003 emis de CJSIPT Dolj; | |
| B1 | A1 |
| Intabulare, drept de PROPRIETATE, dobandit prin Reconstituire, cota actuala 1/1, cota initiala 1/1 | |
| 1) HOANCĂ VASILE | |
| 2) DINU CONSTANTINA | |

C. Partea III. SARCINI .

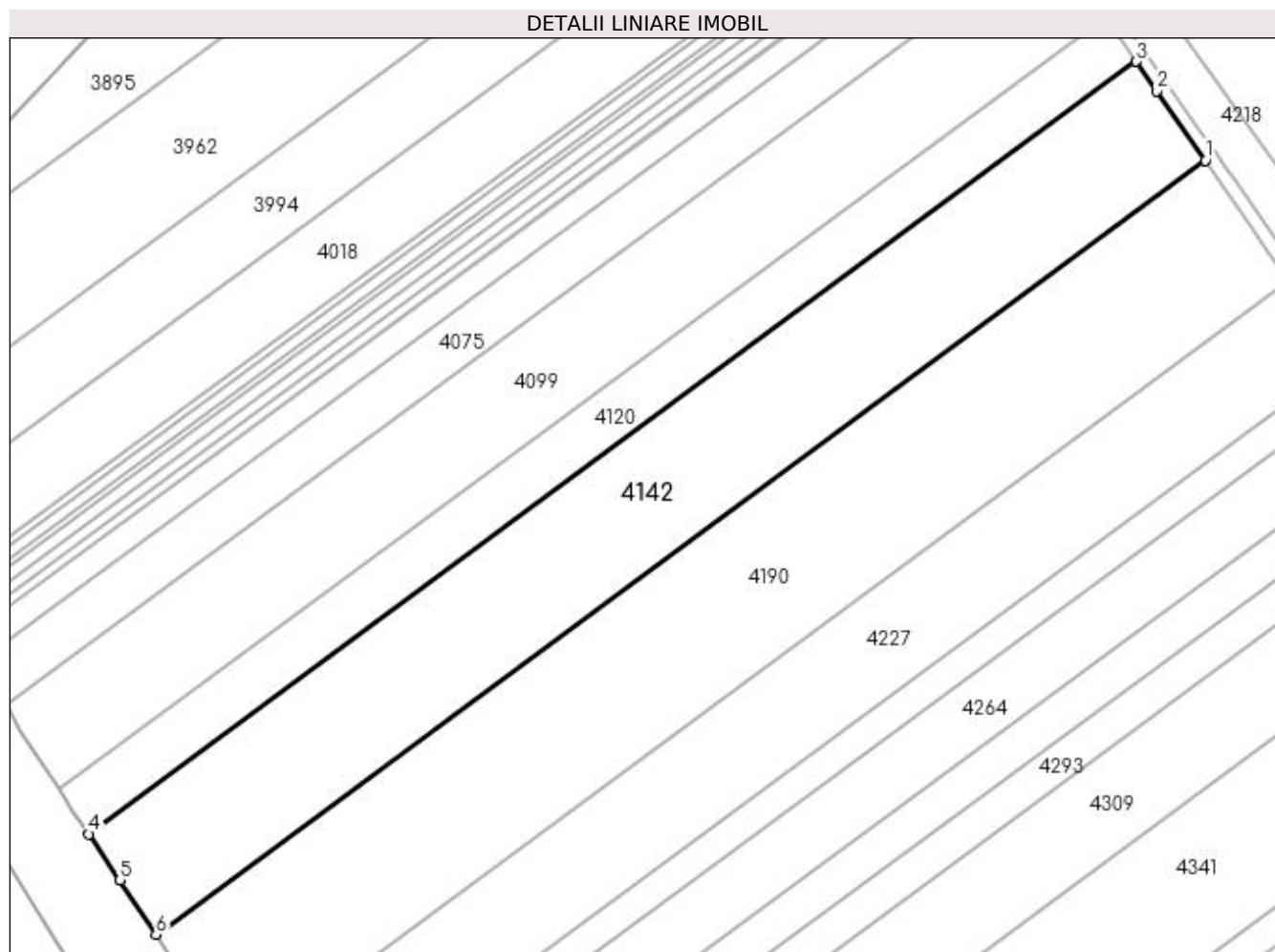
| Inscrieri privind dezmembramentele dreptului de proprietate, drepturi reale de garanție și sarcini | Referințe |
|--|-----------|
| NU SUNT | |

Anexa Nr. 1 La Partea I

Teren

| Nr cadastral | Suprafața (mp)* | Observații / Referințe |
|--------------|-----------------|------------------------|
| | 16.320 | |

* Suprafața este determinată în planul de proiecție Stereo 70.



Date referitoare la teren

| Crt | Categorie folosință | Intra vilan | Suprafața (mp) | Tarla | Parcelă | Nr. topo | Observații / Referințe |
|-----|---------------------|-------------|----------------|-------|---------|----------|------------------------|
| 1 | arabil | NU | 16.320 | 74 | 941/18 | - | |

Lungime Segmente

1) Valorile lungimilor segmentelor sunt obținute din proiecție în plan.

| Punct început | X / Y | Punct sfârșit | X / Y | Lungime segment (** (m) |
|---------------|----------------------------|---------------|----------------------------|-------------------------|
| 1 | 394.372,661 326.230,072 | 2 | 394.357,033 326.252,454 | 27.298 |
| 2 | 394.357,033 326.252,454 | 3 | 394.350,42 326.261,924 | 11.55 |
| 3 | 394.350,42 326.261,924 | 4 | 394.012,515 326.012,752 | 419.841 |
| 4 | 394.012,515 326.012,752 | 5 | 394.022,47 325.997,87 | 17.904 |
| 5 | 394.022,47 325.997,87 | 6 | 394.034,131 325.980,439 | 20.972 |

| Punct început | X / Y | Punct sfârșit | X / Y | Lungime segment (** (m) |
|---------------|----------------------------|---------------|----------------------------|-------------------------|
| 6 | 394.034,131 325.980,439 | 1 | 394.372,661 326.230,072 | 420.618 |

** Lungimile segmentelor sunt determinate în planul de proiecție Stereo 70 și sunt rotunjite la 1 milimetru.

*** Distanța dintre puncte este formată din segmente cumulate ce sunt mai mici decât valoarea 1 milimetru.

**DATE DESPRE IMOBILUL NR. 4147**

Oficiul de Cadastru și Publicitate Imobiliară DOLJ
Biroul de Cadastru și Publicitate Imobiliară Craiova

A. Partea I. Descrierea imobilului

TEREN Intravilan

Nr. CF vechi:433

Nr. cadastral vechi:693

Adresa: Loc. Almaj, Jud. Dolj, T62, P286

| Nr. Crt | Nr cadastral Nr. topografic | Suprafata* (mp) | Observatii / Referinte |
|---------|-----------------------------|-----------------|---|
| A1 | 30132 | 200 | Sector cadastral:19 Teren neimprejmuit; |

B. Partea II. Proprietari și acte

| Inscrieri privitoare la dreptul de proprietate și alte drepturi reale | | Referințe |
|---|--|-----------|
| 81397 / 10/12/2007 | | |
| Titlu Proprietate nr. 8831, din 18/09/2007 emis de CJSIPT DOLJ; | | |
| B1 | Intabulare, drept de PROPRIETATE, dobândit prin Reconstituire, cota actuala 1/1, cota initiala 1/1 | A1 |
| | 1) PURCEA FLORIN | |
| | <i>OBSERVATII: (provenita din conversia CF 433)</i> | |

C. Partea III. SARCINI .

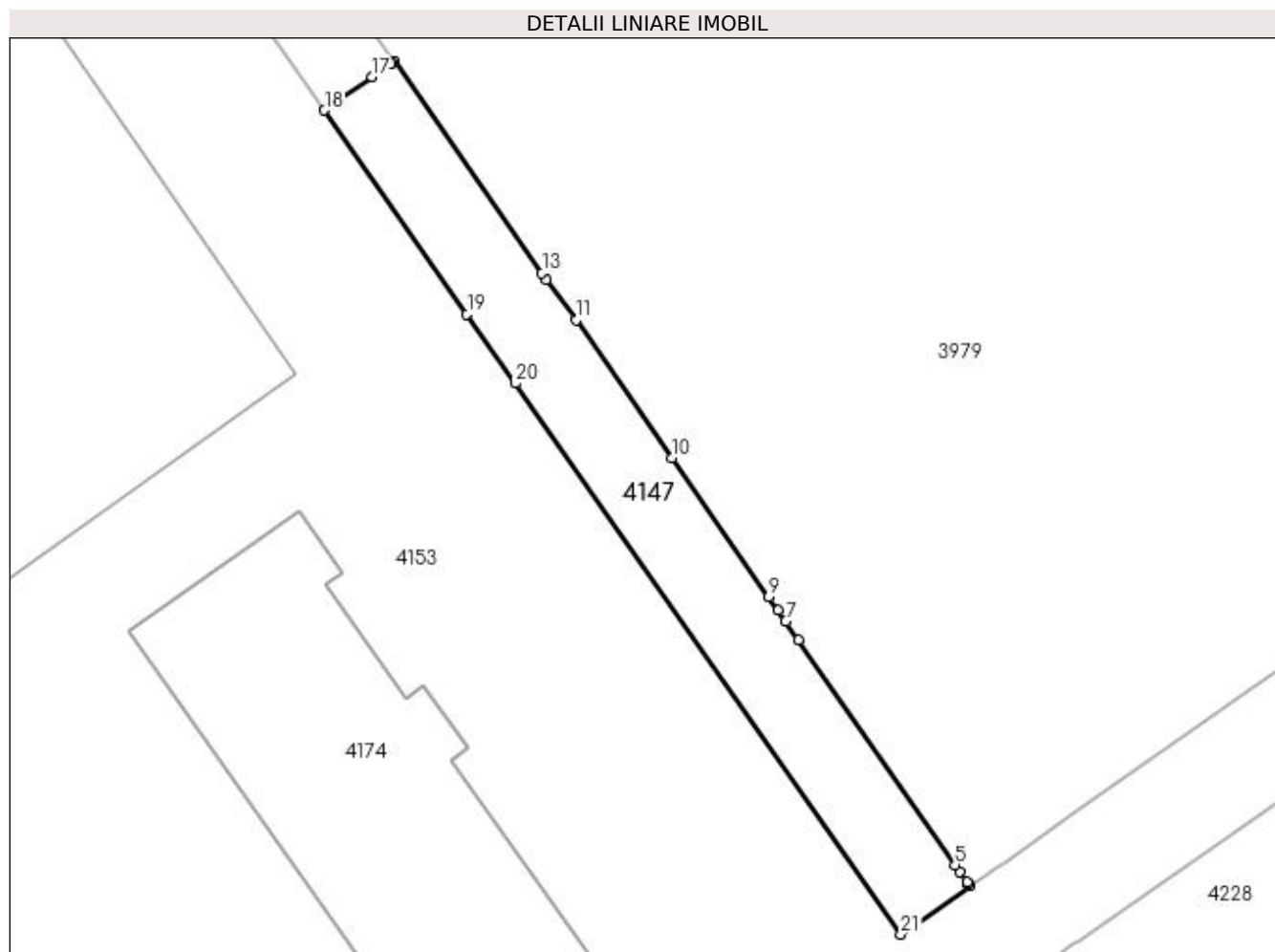
| Inscrieri privind dezmembramintele dreptului de proprietate, drepturi reale de garanție și sarcini | Referințe |
|--|-----------|
| NU SUNT | |

Anexa Nr. 1 La Partea I

Teren

| Nr cadastral | Suprafața (mp)* | Observații / Referințe |
|--------------|-----------------|------------------------|
| 30132 | 200 | |

* Suprafața este determinată în planul de proiecție Stereo 70.



Date referitoare la teren

| Crt | Categorie folosință | Intravilan | Suprafața (mp) | Tarla | Parcelă | Nr. topo | Observații / Referințe |
|-----|---------------------|------------|----------------|-------|---------|----------|------------------------|
| 1 | arabil | DA | 200 | 62 | 286 | - | |

Lungime Segmente

1) Valorile lungimilor segmentelor sunt obținute din proiecție în plan.

| Punct început | X / Y | Punct sfârșit | X / Y | Lungime segment (** (m) |
|---------------|----------------------------|---------------|----------------------------|-------------------------|
| 1 | 395.678,321 326.098,792 | 2 | 395.678,262 326.098,877 | 0.103 |
| 3 | 395.678,176 326.099,0 | 4 | 395.677,854 326.099,464 | 0.566 |
| 5 | 395.677,61 326.099,814 | 6 | 395.670,045 326.110,693 | 13.25 |
| 7 | 395.669,425 326.111,585 | 8 | 395.669,063 326.112,106 | 0.634 |
| 9 | 395.668,604 326.112,765 | 10 | 395.663,94 326.119,473 | 8.17 |

| Punct început | X / Y | Punct sfârșit | X / Y | Lungime segment (** (m) |
|---------------|----------------------------|---------------|----------------------------|-------------------------|
| 2 | 395.678,262 326.098,877 | 3 | 395.678,176 326.099,0 | 0.15 |
| 4 | 395.677,854 326.099,464 | 5 | 395.677,61 326.099,814 | 0.427 |
| 6 | 395.670,045 326.110,693 | 7 | 395.669,425 326.111,585 | 1.087 |
| 8 | 395.669,063 326.112,106 | 9 | 395.668,604 326.112,765 | 0.803 |
| 10 | 395.663,94 326.119,473 | 11 | 395.659,302 326.126,143 | 8.124 |

| Punct început | X / Y | Punct sfârșit | X / Y | Lungime segment (** (m) |
|---------------|----------------------------|---------------|----------------------------|-------------------------|
| 11 | 395.659,302 326.126,143 | 12 | 395.657,865 326.128,088 | 2.418 |
| 13 | 395.657,641 326.128,407 | 14 | 395.650,492 326.138,626 | 12.471 |
| 15 | 395.650,38 326.138,547 | 16 | 395.650,328 326.138,511 | 0.063 |
| 17 | 395.649,424 326.137,879 | 18 | 395.647,127 326.136,273 | 2.803 |
| 19 | 395.654,017 326.126,426 | 20 | 395.656,362 326.123,076 | 4.089 |
| 21 | 395.674,986 326.096,46 | 1 | 395.678,321 326.098,792 | 4.069 |

| Punct început | X / Y | Punct sfârșit | X / Y | Lungime segment (** (m) |
|---------------|----------------------------|---------------|----------------------------|-------------------------|
| 12 | 395.657,865 326.128,088 | 13 | 395.657,641 326.128,407 | 0.39 |
| 14 | 395.650,492 326.138,626 | 15 | 395.650,38 326.138,547 | 0.137 |
| 16 | 395.650,328 326.138,511 | 17 | 395.649,424 326.137,879 | 1.102 |
| 18 | 395.647,127 326.136,273 | 19 | 395.654,017 326.126,426 | 12.018 |
| 20 | 395.656,362 326.123,076 | 21 | 395.674,986 326.096,46 | 32.485 |

** Lungimile segmentelor sunt determinate în planul de proiecție Stereo 70 și sunt rotunjite la 1 milimetru.

*** Distanța dintre puncte este formată din segmente cumulate ce sunt mai mici decât valoarea 1 milimetru.



DATE DESPRE IMOBILUL NR. 4153

Oficiul de Cadastru și Publicitate Imobiliară DOLJ
Biroul de Cadastru și Publicitate Imobiliară Craiova

A. Partea I. Descrierea imobilului

TEREN Necunoscut

Adresa: Loc. Almaj, Jud. Dolj, T62, P251, 252, 256, 257, 267, 268, 277, 278, 280, 281, 300, 301, 316, 317, 323/2, 324, 325, 326, 327, 328, 329, 330, 331, 332, 333, 334, 335, 336, 337, 338, 339, 340, 341, 342, 342/2, 343, 344, 345, 346, 347, 347/1, 348, 349, 350, 351, 352, 353, 354, ...

| Nr. Crt | Nr cadastral Nr. topografic | Suprafața* (mp) | Observații / Referințe |
|---------|-----------------------------|-----------------|--|
| A1 | 31593 | 1.621.669 | Sector cadastral:19 Teren neimprejmuit; Restul de suprafata se afla ID 5302, 6233, 6232 |

B. Partea II. Proprietari și acte

| Inscrieri privitoare la dreptul de proprietate și alte drepturi reale | Referințe |
|---|--|
| 187076 / 22/09/2020 | |
| Act Administrativ nr. 499/sc, din 23/01/2018 emis de SERVICIUL CADASTRU 499/SC; | |
| B1 | Se noteaza faptul ca imobilul de sub A 1 se afla sub incidenta art. 3 alin. (1) din Legea nr. 17/2014 OBSERVATII: pozitie transcrisa din CF 30286/Almaj, inscrisa prin incheierea nr. 27315 din 30/01/2018; |
| Act Notarial nr. Contract de schimb aut nr 414, din 31/03/2020 emis de Motatu Simona (act notarial nr Act additional aut nr.436 din 22.04.2020, emis de NP Motatu Simona;act normativ nr DECIZIE NR. 198 din 14.02.2020, emis de MINISTERUL AGRICULTURII SI DEZVOLTARII RURALE , Anexa nr. 1 la DECIZIE NR. 198/14.04.2020;act notarial nr Act de dezmembrare Aut 619 din 12.03.2020, emis de Diaconescu Gelu Emilian); | |
| B2 | Intabulare, drept de PROPRIETATE, dobandit prin Conventie, cota actuala 1/1, cota initiala 1/1 1) STATUL ROMAN, CIF:999999999999, domeniul privat OBSERVATII: pozitie transcrisa din CF 30286/Almaj, inscrisa prin incheierea nr. 75900 din 01/04/2020; pozitie transcrisa din CF 30287/Almaj, inscrisa prin incheierea nr. 82132 din 22/04/2020; pozitie transcrisa din CF 30469/Almaj, inscrisa prin incheierea nr. 75905 din 01/04/2020;pozitie transcrisa din CF 30470/Almaj, inscrisa prin incheierea nr. 82119 din 22/04/2020;pozitie transcrisa din CF 31521/Almaj, inscrisa prin incheierea nr. 80447 din 14/04/2020;pozitie transcrisa din CF 31523/Almaj, inscrisa prin incheierea nr. 82136 din 22/04/2020; |
| Act Notarial nr. Contract de schimb aut nr 414, din 31/03/2020 emis de Motatu Simona; | |
| B3 | Intabulare, drept de ADMINISTRARE 1) AGENTIA DOMENIILOR STATULUI, CIF:12708834 OBSERVATII: pozitie transcrisa din CF 30286/Almaj, inscrisa prin incheierea nr. 75900 din 01/04/2020; pozitie transcrisa din CF 30287/Almaj, inscrisa prin incheierea nr. 82132 din 22/04/2020; pozitie transcrisa din CF 30469/Almaj, inscrisa prin incheierea nr. 75905 din 01/04/2020;pozitie transcrisa din CF 30470/Almaj, inscrisa prin incheierea nr. 82119 din 22/04/2020;pozitie transcrisa din CF 31521/Almaj, inscrisa prin incheierea nr. 80447 din 14/04/2020;pozitie transcrisa din CF 31523/Almaj, inscrisa prin incheierea nr. 82136 din 22/04/2020; |
| Act Administrativ nr. 516/SC/23.01.2018, din 23/01/2018 emis de SERVICIUL CADASTRU (516/SC/23.01.2018 SERVICIUL CADASTRU516/SC); | |
| B4 | Se noteaza faptul ca imobilul de sub A1 se afla sub incidenta art. 3 alin. (1) din Legea nr. 17/2014 OBSERVATII: pozitie transcrisa din CF 30287/Almaj, inscrisa prin incheierea nr. 26425 din 29/01/2018; |
| Act Normativ nr. Legea nr.17, din 04/09/2014 emis de Parlamentul Romaniei; | |
| B5 | Se notează mențiunea «Imobil aflat sub incidenta art.3 alin.(1) din Legea 17/2014» OBSERVATII: pozitie transcrisa din CF 31521/Almaj, inscrisa prin incheierea nr. 67227 din 12/03/2020; |

C. Partea III. SARCINI

| Inscrieri privind dezmembramintele dreptului de proprietate, drepturi reale de garanție și sarcini | Referințe |
|---|--|
| 187076 / 22/09/2020 | |
| Act Notarial nr. act additional aut nr 436, din 22/04/2020 emis de NP Motatu Simona (la contractul de schimb aut nr 414/31.03.2020 de BIN Simona Motatu, rectificat cu incheierea nr 10/06.04.2020 de BIN Simona Motatu); | |
| C1 | Intabulare, drept de SERVITUTE- de trecere cu piciorul si auto, perpetua, gratuita asupra imobilului de sub A1, in favoarea imobilului cu numarul cadastral 31518, inscris in CF 31518 Almaj; OBSERVATII: pozitie transcrisa din CF 31521/Almaj, inscrisa prin incheierea nr. 82642 din 27/04/2020; |
| C2 | Intabulare, drept de SERVITUTE- de trecere cu piciorul si auto, perpetua, gratuita asupra imobilului de sub A1, in favoarea imobilului |

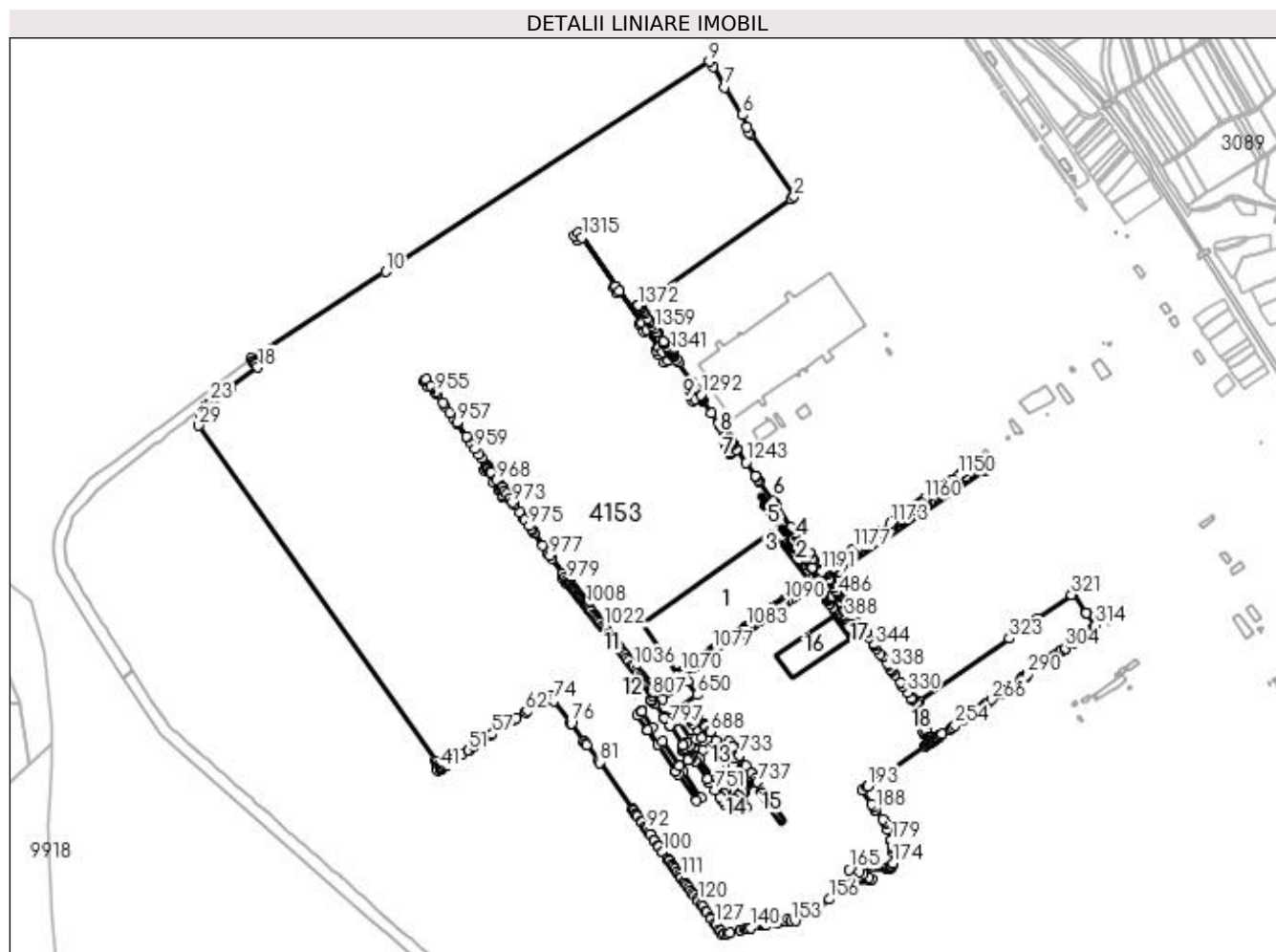
| Inscrieri privind dezmembramintele dreptului de proprietate, drepturi reale de garanție și sarcini | | Referințe |
|--|---|-----------|
| C2 | cu numarul cadastral 31519, inscris in CF 31519 Almaj; <i>OBSERVATII: pozitie transcrisa din CF 31521/Almaj, inscrisa prin incheierea nr. 82642 din 27/04/2020;</i> | A1 |
| C3 | Intabulare, drept de SERVITUTE- de trecere cu piciorul si auto, perpetua, gratuita asupra imobilului de sub A1, in favoarea imobilului cu numarul cadastral 31520, inscris in CF 31520 Almaj, <i>OBSERVATII: pozitie transcrisa din CF 31521/Almaj, inscrisa prin incheierea nr. 82642 din 27/04/2020;</i> | A1 |

Anexa Nr. 1 La Partea I

Teren

| Nr cadastral | Suprafața (mp)* | Observații / Referințe |
|--------------|-----------------|---|
| 31593 | 1.621.669 | Restul de suprafata se afla ID 5302, 6233, 6232 |

* Suprafața este determinată în planul de proiecție Stereo 70.



Date referitoare la teren

| Crt | Categorie folosință | Intravilan | Suprafața (mp) | Tarla | Parcelă | Nr. topo | Observații / Referințe |
|-----|---------------------|------------|----------------|-------|---------|----------|---|
| 1 | arabil | DA | 9.488 | 62 | 256 | - | Imprejmuit: limita conventionala |
| 2 | arabil | DA | 297 | 62 | 257 | - | |
| 3 | arabil | DA | 7.150 | 62 | 886/1 | - | Imprejmuit: limita conventionala |
| 4 | arabil | DA | 7.150 | 62 | 886/1 | - | Imprejmuit: limita conventionala |
| 5 | arabil | DA | 1.664 | 62 | 267 | - | Imprejmuit: Limita conventionala |
| 6 | drum | DA | 918 | 62 | 268 | - | Imprejmuit: Limita conventionala |
| 7 | altele | DA | 982 | 62 | 277 | - | Canal. Imprejmuit: Limita conventionala |
| 8 | arabil | DA | 4.832 | 62 | 278 | - | Imprejmuit: Limita conventionala |
| 9 | drum | DA | 1.543 | 62 | 280 | - | Imprejmuit: Limita conventionala |
| 10 | altele | DA | 845 | 62 | 281 | - | Canal. Imprejmuit: Limita conventionala |
| 11 | altele | DA | 1.382 | 62 | 251 | - | Canal. Imprejmuit: Limita conventionala |
| 12 | arabil | DA | 2.624 | 62 | 300 | - | Imprejmuit: Limita conventionala |
| 13 | drum | DA | 2.581 | 62 | 301 | - | Imprejmuit: Limita conventionala |
| 14 | arabil | DA | 277 | 62 | 316 | - | Imprejmuit: Limita conventionala |
| 15 | arabil | DA | 358 | 62 | 317 | - | Imprejmuit: Limita conventionala |
| 16 | arabil | DA | 243 | 62 | 323/2 | - | Imprejmuit: Limita conventionala |

| Crt | Categorie folosință | Intravilan | Suprafața (mp) | Tarla | Parcelă | Nr. topo | Observații / Referințe |
|-----|---------------------|------------|----------------|-------|---------|----------|---|
| 17 | arabil | DA | 296 | 62 | 324 | - | Imprejmuit: Limita conventionala |
| 18 | arabil | DA | 350 | 62 | 325 | - | Imprejmuit: Limita conventionala |
| 19 | altele | DA | 1.140 | 62 | 326 | - | Canal |
| 20 | drum | DA | 1.808 | 62 | 327 | - | Imprejmuit: Limita conventionala |
| 21 | altele | DA | 829 | 62 | 328 | - | Canal. Imprejmuit: Limita conventionala |
| 22 | arabil | DA | 60.375 | 62 | 329 | - | Imprejmuit: Limita conventionala |
| 23 | arabil | DA | 317 | 62 | 330 | - | Imprejmuit: Limita conventionala |
| 24 | arabil | DA | 447 | 62 | 331 | - | Imprejmuit: Limita conventionala |
| 25 | arabil | DA | 321 | 62 | 332 | - | Imprejmuit: Limita conventionala |
| 26 | arabil | DA | 388 | 62 | 333 | - | Imprejmuit: Limita conventionala |
| 27 | altele | DA | 1.472 | 62 | 334 | - | Canal. Imprejmuit: Limita conventionala |
| 28 | drum | DA | 2.198 | 62 | 335 | - | Imprejmuit: Limita conventionala |
| 29 | altele | DA | 531 | 62 | 336 | - | Canal. Imprejmuit: Limita conventionala |
| 30 | arabil | DA | 60.834 | 62 | 337 | - | Imprejmuit: Limita conventionala |
| 31 | arabil | DA | 390 | 62 | 338 | - | Imprejmuit: Limita conventionala |
| 32 | arabil | DA | 204 | 62 | 339 | - | Imprejmuit: Limita conventionala |
| 33 | arabil | DA | 362 | 62 | 340 | - | Imprejmuit: Limita conventionala |
| 34 | arabil | DA | 193 | 62 | 341 | - | Imprejmuit: Limita conventionala |
| 35 | arabil | DA | 10.178 | 62 | 342 | - | Lot 1. Imprejmuit: Limita conventionala |
| 36 | arabil | DA | 13.450 | 62 | 342/2 | - | Lot 2. Imprejmuit: Limita conventionala |
| 37 | arabil | DA | 55.853 | 62 | 342 | - | Lot 3. Imprejmuit: Limita conventionala |
| 38 | altele | DA | 1.032 | 62 | 343 | - | Canal. Imprejmuit: Limita conventionala |
| 39 | drum | DA | 5.616 | 62 | 344 | - | Imprejmuit: Limita conventionala |
| 40 | arabil | DA | 1.403 | 62 | 345 | - | Imprejmuit: Limita conventionala |
| 41 | arabil | DA | 4.864 | 62 | 346 | - | Imprejmuit: Limita conventionala |
| 42 | arabil | DA | 4.674 | 62 | 347 | - | Imprejmuit: Limita conventionala |
| 43 | altele | DA | 990 | 62 | 348 | - | Canal. Imprejmuit: Limita conventionala |
| 44 | arabil | DA | 2.633 | 62 | 349 | - | Imprejmuit: Limita conventionala |
| 45 | arabil | DA | 886 | 62 | 350 | - | Imprejmuit: Limita conventionala |
| 46 | arabil | DA | 60.356 | 62 | 351 | - | Imprejmuit: Limita conventionala |
| 47 | arabil | DA | 250 | 62 | 352 | - | Imprejmuit: Limita conventionala |
| 48 | arabil | DA | 505 | 62 | 353 | - | Imprejmuit: Limita conventionala |
| 49 | drum | DA | 86 | 62 | 354 | - | Imprejmuit: Limita conventionala |
| 50 | arabil | DA | 500 | 62 | 355 | - | Imprejmuit: Limita conventionala |
| 51 | arabil | DA | 1.028 | 62 | 356 | - | Imprejmuit: Limita conventionala |
| 52 | arabil | DA | 106 | 62 | 357 | - | Imprejmuit: Limita conventionala |
| 53 | drum | DA | 79 | 62 | 358 | - | Imprejmuit: Limita conventionala |
| 54 | arabil | DA | 910 | 62 | 359 | - | Imprejmuit: Limita conventionala |
| 55 | arabil | DA | 260 | 62 | 360 | - | Imprejmuit: Limita conventionala |
| 56 | altele | DA | 933 | 62 | 361 | - | Canal. Imprejmuit: Limita conventionala |
| 57 | drum | DA | 2.621 | 62 | 362 | - | Imprejmuit: Limita conventionala |
| 58 | altele | DA | 1.131 | 62 | 363 | - | Canal. Imprejmuit: Limita conventionala |
| 59 | arabil | DA | 262 | 62 | 364 | - | Imprejmuit: Limita conventionala |
| 60 | arabil | DA | 892 | 62 | 365 | - | Imprejmuit: Limita conventionala |
| 61 | drum | DA | 75 | 62 | 366 | - | Imprejmuit: Limita conventionala |

| Crt | Categorie folosință | Intravilan | Suprafața (mp) | Tarla | Parcelă | Nr. topo | Observații / Referințe |
|-----|---------------------|------------|----------------|-------|---------|----------|---|
| 62 | arabil | DA | 60.269 | 62 | 367 | - | Imprejmuit: Limita conventionala |
| 63 | arabil | DA | 524 | 62 | 368 | - | Imprejmuit: Limita conventionala |
| 64 | arabil | DA | 795 | 62 | 369 | - | Imprejmuit: Limita conventionala |
| 65 | arabil | DA | 912 | 62 | 370 | - | Imprejmuit: Limita conventionala |
| 66 | arabil | DA | 262 | 62 | 371 | - | Imprejmuit: Limita conventionala |
| 67 | arabil | DA | 914 | 62 | 372 | - | Imprejmuit: Limita conventionala |
| 68 | altele | DA | 1.386 | 62 | 373 | - | Canal. Imprejmuit: Limita conventionala |
| 69 | drum | DA | 1.969 | 62 | 374 | - | Imprejmuit: Limita conventionala |
| 70 | altele | DA | 1.294 | 62 | 375 | - | Canal. Imprejmuit: Limita conventionala |
| 71 | arabil | DA | 909 | 62 | 376 | - | Imprejmuit: Limita conventionala |
| 72 | arabil | DA | 255 | 62 | 377 | - | Imprejmuit: Limita conventionala |
| 73 | drum | DA | 95 | 62 | 378 | - | Imprejmuit: Limita conventionala |
| 74 | arabil | DA | 60.394 | 62 | 379 | - | Imprejmuit: Limita conventionala |
| 75 | arabil | DA | 1.294 | 62 | 380 | - | Imprejmuit: Limita conventionala |
| 76 | arabil | DA | 420 | 62 | 381 | - | Imprejmuit: Limita conventionala |
| 77 | arabil | DA | 490 | 62 | 382 | - | Imprejmuit: Limita conventionala |
| 78 | drum | DA | 101 | 62 | 383 | - | Imprejmuit: Limita conventionala |
| 79 | arabil | DA | 672 | 62 | 384 | - | Imprejmuit: Limita conventionala |
| 80 | arabil | DA | 223 | 62 | 385 | - | Imprejmuit: Limita conventionala |
| 81 | altele | DA | 1.261 | 62 | 386 | - | Canal. Imprejmuit: Limita conventionala |
| 82 | drum | DA | 4.208 | 62 | 387 | - | Imprejmuit: Limita conventionala |
| 83 | altele | DA | 1.269 | 62 | 388 | - | Canal. Imprejmuit: Limita conventionala |
| 84 | arabil | DA | 315 | 62 | 389 | - | Imprejmuit: Limita conventionala |
| 85 | arabil | DA | 617 | 62 | 390 | - | Imprejmuit: Limita conventionala |
| 86 | arabil | DA | 233 | 62 | 391 | - | Imprejmuit: Limita conventionala |
| 87 | drum | DA | 81 | 62 | 392 | - | Imprejmuit: Limita conventionala |
| 88 | arabil | DA | 1.047 | 62 | 393 | - | Imprejmuit: Limita conventionala |
| 89 | arabil | DA | 754 | 62 | 394 | - | Imprejmuit: Limita conventionala |
| 90 | arabil | DA | 60.080 | 62 | 395 | - | Imprejmuit: Limita conventionala |
| 91 | arabil | DA | 499 | 62 | 396 | - | Imprejmuit: Limita conventionala |
| 92 | arabil | DA | 250 | 62 | 397 | - | Imprejmuit: Limita conventionala |
| 93 | drum | DA | 67 | 62 | 398 | - | Imprejmuit: Limita conventionala |
| 94 | arabil | DA | 938 | 62 | 399 | - | Imprejmuit: Limita conventionala |
| 95 | altele | DA | 999 | 62 | 400 | - | Canal. Imprejmuit: Limita conventionala |
| 96 | drum | DA | 2.422 | 62 | 401 | - | Imprejmuit: Limita conventionala |
| 97 | altele | DA | 1.204 | 62 | 402 | - | Canal. Imprejmuit: Limita conventionala |
| 98 | arabil | DA | 936 | 62 | 403 | - | Imprejmuit: Limita conventionala |
| 99 | arabil | DA | 224 | 62 | 404 | - | Imprejmuit: Limita conventionala |
| 100 | drum | DA | 71 | 62 | 405 | - | Imprejmuit: Limita conventionala |
| 101 | arabil | DA | 995 | 62 | 406 | - | Imprejmuit: Limita conventionala |
| 102 | arabil | DA | 781 | 62 | 407 | - | Imprejmuit: Limita conventionala |
| 103 | arabil | DA | 60.257 | 62 | 408 | - | Imprejmuit: Limita conventionala |
| 104 | arabil | DA | 439 | 62 | 409 | - | Imprejmuit: Limita conventionala |
| 105 | drum | DA | 70 | 62 | 410 | - | Imprejmuit: Limita conventionala |

| Crt | Categorie folosință | Intravilan | Suprafața (mp) | Tarla | Parcelă | Nr. topo | Observații / Referințe |
|-----|---------------------|------------|----------------|-------|---------|----------|---|
| 106 | arabil | DA | 951 | 62 | 411 | - | Imprejmuit: Limita conventionala |
| 107 | arabil | DA | 207 | 62 | 412 | - | Imprejmuit: Limita conventionala |
| 108 | altele | DA | 977 | 62 | 413 | - | Canal. Imprejmuit: Limita conventionala |
| 109 | drum | DA | 2.583 | 62 | 414 | - | Imprejmuit: Limita conventionala |
| 110 | altele | DA | 923 | 62 | 415 | - | Canal. Imprejmuit: Limita conventionala |
| 111 | arabil | DA | 950 | 62 | 416 | - | Imprejmuit: Limita conventionala |
| 112 | arabil | DA | 222 | 62 | 417 | - | Imprejmuit: Limita conventionala |
| 113 | drum | DA | 87 | 62 | 418 | - | Imprejmuit: Limita conventionala |
| 114 | arabil | DA | 872 | 62 | 419 | - | Imprejmuit: Limita conventionala |
| 115 | curti constructii | DA | 796 | 62 | 420 | - | Imprejmuit: Limita conventionala |
| 116 | arabil | DA | 60.625 | 62 | 421 | - | Imprejmuit: Limita conventionala |
| 117 | arabil | DA | 405 | 62 | 422 | - | Imprejmuit: Limita conventionala |
| 118 | arabil | DA | 202 | 62 | 423 | - | Imprejmuit: Limita conventionala |
| 119 | drum | DA | 63 | 62 | 424 | - | Imprejmuit: Limita conventionala |
| 120 | arabil | DA | 941 | 62 | 425 | - | Imprejmuit: Limita conventionala |
| 121 | altele | DA | 1.172 | 62 | 426 | - | Canal. Imprejmuit: Limita conventionala |
| 122 | drum | DA | 2.078 | 62 | 427 | - | Imprejmuit: Limita conventionala |
| 123 | altele | DA | 1.328 | 62 | 428 | - | Canal. Imprejmuit: Limita conventionala |
| 124 | arabil | DA | 837 | 62 | 429 | - | Imprejmuit: Limita conventionala |
| 125 | arabil | DA | 193 | 62 | 430 | - | Imprejmuit: Limita conventionala |
| 126 | drum | DA | 114 | 62 | 431 | - | Imprejmuit: Limita conventionala |
| 127 | arabil | DA | 60.074 | 62 | 432 | - | Imprejmuit: Limita conventionala |
| 128 | arabil | DA | 399 | 62 | 433 | - | |
| 129 | curti constructii | DA | 1.014 | 62 | 434 | - | Imprejmuit: Limita conventionala |
| 130 | arabil | DA | 703 | 62 | 435 | - | Imprejmuit: Limita conventionala |
| 131 | drum | DA | 85 | 62 | 436 | - | Imprejmuit: Limita conventionala |
| 132 | arabil | DA | 616 | 62 | 437 | - | Imprejmuit: Limita conventionala |
| 133 | arabil | DA | 190 | 62 | 438 | - | Imprejmuit: Limita conventionala |
| 134 | drum | DA | 5.770 | 62 | 439 | - | Imprejmuit: Limita conventionala |
| 135 | altele | DA | 1.018 | 62 | 440 | - | Canal. Imprejmuit: Limita conventionala |
| 136 | drum | DA | 1.208 | 62 | 441 | - | Imprejmuit: Limita conventionala |
| 137 | arabil | DA | 3.537 | 62 | 442 | - | Imprejmuit: Limita conventionala |
| 138 | arabil | DA | 1.425 | 62 | 443 | - | Imprejmuit: Limita conventionala |
| 139 | arabil | DA | 610 | 62 | 444 | - | Imprejmuit: Limita conventionala |
| 140 | arabil | DA | 208 | 62 | 445 | - | Imprejmuit: Limita conventionala |
| 141 | arabil | DA | 10.308 | 62 | 446 | - | Imprejmuit: Limita conventionala |
| 142 | altele | DA | 454 | 62 | 447 | - | Canal. Imprejmuit: Limita conventionala |

| Crt | Categorie folosință | Intravilan | Suprafața (mp) | Tarla | Parcelă | Nr. topo | Observații / Referințe |
|---------|---------------------|------------|----------------|-------|---------|----------|---|
| 14 3 | drum | DA | 84 | 62 | 448 | - | Imprejmuit: Limita conventionala |
| 14 4 | arabil | DA | 447 | 62 | 449 | - | Imprejmuit: Limita conventionala |
| 14 5 | arabil | DA | 184 | 62 | 450 | - | Imprejmuit: Limita conventionala |
| 14 6 | altele | DA | 375 | 62 | 451 | - | Canal. Imprejmuit: Limita conventionala |
| 14 7 | drum | DA | 863 | 62 | 452 | - | Imprejmuit: Limita conventionala |
| 14 8 | altele | DA | 416 | 62 | 453 | - | Canal. Imprejmuit: Limita conventionala |
| 14 9 | drum | DA | 88 | 62 | 454 | - | Imprejmuit: Limita conventionala |
| 15 0 | arabil | DA | 10.299 | 62 | 455 | - | Imprejmuit: Limita conventionala |
| 15 1 | arabil | DA | 168 | 62 | 456 | - | Imprejmuit: Limita conventionala |
| 15 2 | arabil | DA | 189 | 62 | 457 | - | Imprejmuit: Limita conventionala |
| 15 3 | arabil | DA | 188 | 62 | 458 | - | Imprejmuit: Limita conventionala |
| 15 4 | arabil | DA | 181 | 62 | 459 | - | Imprejmuit: Limita conventionala |
| 15 5 | arabil | DA | 214 | 62 | 460 | - | Imprejmuit: Limita conventionala |
| 15 6 | drum | DA | 116 | 62 | 461 | - | Imprejmuit: Limita conventionala |
| 15 7 | altele | DA | 400 | 62 | 462 | - | Canal. Imprejmuit: Limita conventionala |
| 15 8 | drum | DA | 873 | 62 | 463 | - | Imprejmuit: Limita conventionala |
| 15 9 | altele | DA | 394 | 62 | 464 | - | Canal. Imprejmuit: Limita conventionala |
| 16 0 | arabil | DA | 183 | 62 | 465 | - | Imprejmuit: Limita conventionala |
| 16 1 | arabil | DA | 222 | 62 | 466 | - | Imprejmuit: Limita conventionala |
| 16 2 | arabil | DA | 843 | 62 | 467 | - | Imprejmuit: Limita conventionala |
| 16 3 | arabil | DA | 306 | 62 | 468 | - | Imprejmuit: Limita conventionala |
| 16 4 | arabil | DA | 10.291 | 62 | 469 | - | Imprejmuit: Limita conventionala |
| 16 5 | arabil | DA | 176 | 62 | 470 | - | Imprejmuit: Limita conventionala |
| 16 6 | altele | DA | 390 | 62 | 471 | - | Canal. Imprejmuit: Limita conventionala |
| 16 7 | drum | DA | 857 | 62 | 472 | - | Imprejmuit: Limita conventionala |
| 16 8 | altele | DA | 444 | 62 | 473 | - | Canal. Imprejmuit: Limita conventionala |
| 16 9 | arabil | DA | 184 | 62 | 474 | - | Imprejmuit: Limita conventionala |
| 17 0 | curti constructii | DA | 2.322 | 62 | 475 | - | Imprejmuit: Limita conventionala |
| 17 1 | arabil | DA | 10.311 | 62 | 476 | - | Imprejmuit: Limita conventionala |
| 17 2 | arabil | DA | 183 | 62 | 477 | - | Imprejmuit: Limita conventionala |
| 17 3 | arabil | DA | 444 | 62 | 478 | - | Imprejmuit: Limita conventionala |
| 17 4 | arabil | DA | 190 | 62 | 479 | - | Imprejmuit: Limita conventionala |
| 17 5 | altele | DA | 413 | 62 | 480 | - | Canal. Imprejmuit: Limita conventionala |
| 17 6 | drum | DA | 1.054 | 62 | 481 | - | Imprejmuit: Limita conventionala |
| 17 7 | altele | DA | 493 | 62 | 482 | - | Canal. Imprejmuit: Limita conventionala |
| 17 8 | arabil | DA | 846 | 62 | 483 | - | Imprejmuit: Limita conventionala |
| 17 9 | arabil | DA | 22.337 | 62 | 484 | - | Imprejmuit: Limita conventionala |

| Crt | Categorie folosință | Intra vilan | Suprafața (mp) | Tarla | Parcelă | Nr. topo | Observații / Referințe |
|-----|---------------------|-------------|----------------|-------|---------|----------|---|
| 180 | arabil | DA | 1.159 | 62 | 485 | - | Imprejmuit: Limita conventionala |
| 181 | arabil | DA | 255 | 62 | 486 | - | Imprejmuit: Limita conventionala |
| 182 | arabil | DA | 728 | 62 | 487 | - | Imprejmuit: Limita conventionala |
| 183 | arabil | DA | 762 | 62 | 488 | - | Imprejmuit: Limita conventionala |
| 184 | altele | DA | 471 | 62 | 489 | - | Canal. Imprejmuit: Limita conventionala |
| 185 | arabil | NU | 16.485 | 62 | 490 | - | Imprejmuit: Limita conventionala |
| 186 | arabil | DA | 21.800 | 62 | 491 | - | Imprejmuit: Limita conventionala |
| 187 | arabil | DA | 2.647 | 62 | 492 | - | Imprejmuit: Limita conventionala |
| 188 | drum | DA | 439 | 62 | 493 | - | Imprejmuit: Limita conventionala |
| 189 | altele | DA | 1.361 | 62 | 494 | - | Canal. Imprejmuit: Limita conventionala |
| 190 | arabil | DA | 10.296 | 62 | 495 | - | Imprejmuit: Limita conventionala |
| 191 | arabil | DA | 188 | 62 | 496 | - | Imprejmuit: Limita conventionala |
| 192 | drum | DA | 1.112 | 62 | 497 | - | Imprejmuit: Limita conventionala |
| 193 | arabil | DA | 191 | 62 | 498 | - | Imprejmuit: Limita conventionala |
| 194 | altele | DA | 401 | 62 | 499 | - | Canal. Imprejmuit: Limita conventionala |
| 195 | drum | DA | 880 | 62 | 500 | - | Imprejmuit: Limita conventionala |
| 196 | altele | DA | 353 | 62 | 501 | - | Canal. Imprejmuit: Limita conventionala |
| 197 | arabil | DA | 184 | 62 | 502 | - | Imprejmuit: Limita conventionala |
| 198 | arabil | DA | 10.304 | 62 | 503 | - | Imprejmuit: Limita conventionala |
| 199 | arabil | DA | 177 | 62 | 504 | - | Imprejmuit: Limita conventionala |
| 200 | altele | DA | 390 | 62 | 505 | - | Canal. Imprejmuit: Limita conventionala |
| 201 | drum | DA | 928 | 62 | 506 | - | Imprejmuit: Limita conventionala |
| 202 | altele | DA | 349 | 62 | 507 | - | Canal. Imprejmuit: Limita conventionala |
| 203 | arabil | DA | 202 | 62 | 508 | - | Imprejmuit: Limita conventionala |
| 204 | arabil | DA | 222 | 62 | 509 | - | Imprejmuit: Limita conventionala |
| 205 | arabil | DA | 10.250 | 62 | 510 | - | Imprejmuit: Limita conventionala |
| 206 | altele | DA | 406 | 62 | 511 | - | Canal. Imprejmuit: Limita conventionala |
| 207 | drum | DA | 858 | 62 | 512 | - | Imprejmuit: Limita conventionala |
| 208 | altele | DA | 359 | 62 | 513 | - | Canal. Imprejmuit: Limita conventionala |
| 209 | arabil | DA | 223 | 62 | 514 | - | Imprejmuit: Limita conventionala |
| 210 | arabil | DA | 215 | 62 | 515 | - | Imprejmuit: Limita conventionala |
| 211 | arabil | DA | 10.114 | 62 | 516 | - | Imprejmuit: Limita conventionala |
| 212 | altele | DA | 456 | 62 | 517 | - | Canal. Imprejmuit: Limita conventionala |
| 213 | altele | DA | 355 | 62 | 518 | - | Canal. Imprejmuit: Limita conventionala |
| 214 | drum | DA | 1.492 | 62 | 519 | - | Imprejmuit: Limita conventionala |
| 215 | drum | DA | 3.161 | 62 | 521 | - | Imprejmuit: Limita conventionala |
| 216 | arabil | DA | 6.926 | 62 | 522 | - | Imprejmuit: Limita conventionala |

| Crt | Categorie folosință | Intravilan | Suprafața (mp) | Tarla | Parcelă | Nr. topo | Observații / Referințe |
|-----|---------------------|------------|----------------|-------|---------|----------|---|
| 217 | arabil | DA | 2.900 | 62 | 523 | - | Imprejmuit: Limita conventionala |
| 218 | arabil | DA | 4.800 | 62 | 524 | - | Imprejmuit: Limita conventionala |
| 219 | drum | DA | 2.303 | 62 | 525 | - | Imprejmuit: Limita conventionala |
| 220 | altele | DA | 2.618 | 62 | 526 | - | Canal. Imprejmuit: Limita conventionala |
| 221 | arabil | DA | 915 | 62 | 527 | - | Imprejmuit: Limita conventionala |
| 222 | drum | DA | 67 | 62 | 528 | - | Imprejmuit: Limita conventionala |
| 223 | arabil | DA | 187 | 62 | 529 | - | Imprejmuit: Limita conventionala |
| 224 | arabil | DA | 60.100 | 62 | 530 | - | Imprejmuit: Limita conventionala |
| 225 | arabil | DA | 383 | 62 | 531 | - | Imprejmuit: Limita conventionala |
| 226 | arabil | DA | 1.845 | 62 | 532 | - | Imprejmuit: Limita conventionala |
| 227 | drum | DA | 62 | 62 | 533 | - | Imprejmuit: Limita conventionala |
| 228 | arabil | DA | 955 | 62 | 534 | - | Imprejmuit: Limita conventionala |
| 229 | arabil | DA | 187 | 62 | 535 | - | Imprejmuit: Limita conventionala |
| 230 | altele | DA | 1.050 | 62 | 536 | - | Canal. Imprejmuit: Limita conventionala |
| 231 | drum | DA | 3.077 | 62 | 537 | - | Imprejmuit: Limita conventionala |
| 232 | altele | DA | 807 | 62 | 538 | - | Canal. Imprejmuit: Limita conventionala |
| 233 | arabil | DA | 388 | 62 | 539 | - | Imprejmuit: Limita conventionala |
| 234 | arabil | DA | 386 | 62 | 540 | - | Imprejmuit: Limita conventionala |
| 235 | drum | DA | 68 | 62 | 541 | - | Imprejmuit: Limita conventionala |
| 236 | arabil | DA | 60.096 | 62 | 542 | - | Imprejmuit: Limita conventionala |
| 237 | arabil | DA | 190 | 62 | 543 | - | Imprejmuit: Limita conventionala |
| 238 | arabil | DA | 390 | 62 | 544 | - | Imprejmuit: Limita conventionala |
| 239 | arabil | DA | 229 | 62 | 545 | - | Imprejmuit: Limita conventionala |
| 240 | arabil | DA | 1.601 | 62 | 546 | - | Imprejmuit: Limita conventionala |
| 241 | drum | DA | 60 | 62 | 547 | - | Imprejmuit: Limita conventionala |
| 242 | arabil | DA | 944 | 62 | 548 | - | Imprejmuit: Limita conventionala |
| 243 | arabil | DA | 204 | 62 | 549 | - | Imprejmuit: Limita conventionala |
| 244 | altele | DA | 1.362 | 62 | 550 | - | Canal. Imprejmuit: Limita conventionala |
| 245 | drum | DA | 1.893 | 62 | 551 | - | Imprejmuit: Limita conventionala |
| 246 | altele | DA | 1.374 | 62 | 552 | - | Canal. Imprejmuit: Limita conventionala |
| 247 | arabil | DA | 896 | 62 | 553 | - | Imprejmuit: Limita conventionala |
| 248 | drum | DA | 72 | 62 | 554 | - | Imprejmuit: Limita conventionala |
| 249 | arabil | DA | 208 | 62 | 555 | - | Imprejmuit: Limita conventionala |
| 250 | arabil | DA | 60.399 | 62 | 556 | - | Imprejmuit: Limita conventionala |
| 251 | arabil | DA | 398 | 62 | 557 | - | Imprejmuit: Limita conventionala |
| 252 | arabil | DA | 202 | 62 | 558 | - | Imprejmuit: Limita conventionala |
| 253 | arabil | DA | 1.612 | 62 | 559 | - | Imprejmuit: Limita conventionala |

| Crt | Categorie folosință | Intra vilan | Suprafața (mp) | Tarla | Parcelă | Nr. topo | Observații / Referințe |
|---------|---------------------|-------------|----------------|-------|---------|----------|---|
| 25 4 | drum | DA | 73 | 62 | 560 | - | Imprejmuit: Limita conventionala |
| 25 5 | arabil | DA | 196 | 62 | 561 | - | Imprejmuit: Limita conventionala |
| 25 6 | arabil | DA | 280 | 62 | 562 | - | Imprejmuit: Limita conventionala |
| 25 7 | arabil | DA | 361 | 62 | 563 | - | Imprejmuit: Limita conventionala |
| 25 8 | altele | DA | 1.260 | 62 | 564 | - | Canal. Imprejmuit: Limita conventionala |
| 25 9 | arabil | DA | 4.334 | 62 | 565 | - | Imprejmuit: Limita conventionala |
| 26 0 | altele | DA | 1.269 | 62 | 566 | - | Canal. Imprejmuit: Limita conventionala |
| 26 1 | arabil | DA | 391 | 62 | 568 | - | Imprejmuit: Limita conventionala |
| 26 2 | arabil | DA | 349 | 62 | 569 | - | Imprejmuit: Limita conventionala |
| 26 3 | arabil | DA | 201 | 62 | 570 | - | Imprejmuit: Limita conventionala |
| 26 4 | arabil | DA | 60.165 | 62 | 571 | - | Imprejmuit: Limita conventionala |
| 26 5 | drum | DA | 57 | 62 | 572 | - | Imprejmuit: Limita conventionala |
| 26 6 | arabil | DA | 1.237 | 62 | 573 | - | Imprejmuit: Limita conventionala |
| 26 7 | arabil | DA | 619 | 62 | 574 | - | Imprejmuit: Limita conventionala |
| 26 8 | drum | DA | 71 | 62 | 575 | - | Imprejmuit: Limita conventionala |
| 26 9 | arabil | DA | 406 | 62 | 576 | - | Imprejmuit: Limita conventionala |
| 27 0 | arabil | DA | 204 | 62 | 577 | - | Imprejmuit: Limita conventionala |
| 27 1 | arabil | DA | 594 | 62 | 578 | - | Imprejmuit: Limita conventionala |
| 27 2 | arabil | DA | 357 | 62 | 579 | - | Imprejmuit: Limita conventionala |
| 27 3 | altele | DA | 996 | 62 | 580 | - | Canal. Imprejmuit: Limita conventionala |
| 27 4 | drum | DA | 2.441 | 62 | 581 | - | Imprejmuit: Limita conventionala |
| 27 5 | altele | DA | 1.202 | 62 | 582 | - | Canal. Imprejmuit: Limita conventionala |
| 27 6 | arabil | DA | 903 | 62 | 583 | - | Imprejmuit: Limita conventionala |
| 27 7 | drum | DA | 100 | 62 | 584 | - | Imprejmuit: Limita conventionala |
| 27 8 | arabil | DA | 201 | 62 | 585 | - | Imprejmuit: Limita conventionala |
| 27 9 | arabil | DA | 60.128 | 62 | 586 | - | Imprejmuit: Limita conventionala |
| 28 0 | arabil | DA | 407 | 62 | 587 | - | Imprejmuit: Limita conventionala |
| 28 1 | arabil | DA | 1.866 | 62 | 588 | - | Imprejmuit: Limita conventionala |
| 28 2 | drum | DA | 97 | 62 | 589 | - | Imprejmuit: Limita conventionala |
| 28 3 | arabil | DA | 515 | 62 | 590 | - | Imprejmuit: Limita conventionala |
| 28 4 | arabil | DA | 344 | 62 | 591 | - | Imprejmuit: Limita conventionala |
| 28 5 | arabil | DA | 196 | 62 | 592 | - | Imprejmuit: Limita conventionala |
| 28 6 | altele | DA | 976 | 62 | 593 | - | Canal. Imprejmuit: Limita conventionala |
| 28 7 | drum | DA | 2.725 | 62 | 594 | - | Imprejmuit: Limita conventionala |
| 28 8 | altele | DA | 959 | 62 | 595 | - | Canal. Imprejmuit: Limita conventionala |
| 28 9 | arabil | DA | 940 | 62 | 596 | - | Imprejmuit: Limita conventionala |
| 29 0 | drum | DA | 77 | 62 | 597 | - | Imprejmuit: Limita conventionala |

| Crt | Categorie folosință | Intravilan | Suprafața (mp) | Tarla | Parcelă | Nr. topo | Observații / Referințe |
|---------|---------------------|------------|----------------|-------|---------|----------|---|
| 29 1 | arabil | DA | 196 | 62 | 598 | - | Imprejmuit: Limita conventionala |
| 29 2 | arabil | DA | 60.052 | 62 | 599 | - | Imprejmuit: Limita conventionala |
| 29 3 | arabil | DA | 386 | 62 | 600 | - | Imprejmuit: Limita conventionala |
| 29 4 | arabil | DA | 1.920 | 62 | 601 | - | Imprejmuit: Limita conventionala |
| 29 5 | drum | DA | 87 | 62 | 602 | - | Imprejmuit: Limita conventionala |
| 29 6 | arabil | DA | 991 | 62 | 603 | - | Imprejmuit: Limita conventionala |
| 29 7 | arabil | DA | 196 | 62 | 604 | - | Imprejmuit: Limita conventionala |
| 29 8 | altele | DA | 1.282 | 62 | 605 | - | Canal. Imprejmuit: Limita conventionala |
| 29 9 | arabil | DA | 300 | 62 | 606 | - | Imprejmuit: Limita conventionala |
| 30 0 | arabil | DA | 7.073 | 62 | 607 | - | Imprejmuit: Limita conventionala |
| 30 1 | arabil | DA | 7.886 | 62 | 608 | - | Imprejmuit: Limita conventionala |
| 30 2 | drum | DA | 2.941 | 62 | 609 | - | Imprejmuit: Limita conventionala |
| 30 3 | arabil | DA | 11.643 | 62 | 610 | - | Imprejmuit: Limita conventionala |
| 30 4 | drum | DA | 619 | 62 | 611 | - | Imprejmuit: Limita conventionala |
| 30 5 | curti constructii | DA | 2.080 | 62 | 612 | - | Imprejmuit: Limita conventionala |
| 30 6 | drum | DA | 509 | 62 | 613 | - | Imprejmuit: Limita conventionala |
| 30 7 | curti constructii | DA | 2.902 | 62 | 614 | - | Imprejmuit: Limita conventionala |
| 30 8 | curti constructii | DA | 400 | 62 | 615 | - | Imprejmuit: Limita conventionala |
| 30 9 | arabil | DA | 1.602 | 62 | 616 | - | Imprejmuit: Limita conventionala |
| 31 0 | arabil | DA | 10.312 | 62 | 617 | - | Imprejmuit: Limita conventionala |
| 31 1 | arabil | DA | 4.505 | 62 | 618 | - | Imprejmuit: Limita conventionala |
| 31 2 | arabil | DA | 402 | 62 | 619 | - | Imprejmuit: Limita conventionala |
| 31 3 | drum | DA | 653 | 62 | 622 | - | Imprejmuit: Limita conventionala |
| 31 4 | curti constructii | DA | 3.702 | 62 | 623 | - | Imprejmuit: Limita conventionala |
| 31 5 | livada | DA | 1.365 | 62 | 624 | - | Imprejmuit: Limita conventionala |
| 31 6 | drum | DA | 100 | 62 | 625 | - | Imprejmuit: Limita conventionala |
| 31 7 | livada | DA | 300 | 62 | 626 | - | Imprejmuit: Limita conventionala |
| 31 8 | curti constructii | DA | 3.422 | 62 | 627 | - | Imprejmuit: Limita conventionala |
| 31 9 | arabil | DA | 876 | 62 | 628 | - | Imprejmuit: Limita conventionala |
| 32 0 | curti constructii | DA | 12.305 | 62 | 629 | - | Imprejmuit: Limita conventionala |
| 32 1 | drum | DA | 287 | 62 | 630 | - | Imprejmuit: Limita conventionala |
| 32 2 | arabil | DA | 12.742 | 62 | 631 | - | Imprejmuit: Limita conventionala |
| 32 3 | arabil | DA | 7.867 | 62 | 632 | - | Imprejmuit: Limita conventionala |
| 32 4 | arabil | DA | 11.738 | 62 | 633 | - | Imprejmuit: Limita conventionala |
| 32 5 | arabil | DA | 42.894 | 62 | 634 | - | Imprejmuit: Limita conventionala |
| 32 6 | pasune | DA | 2.459 | 62 | 635 | - | Imprejmuit: Limita conventionala |
| 32 7 | arabil | DA | 801 | 62 | 636 | - | Imprejmuit: Limita conventionala |

| Crt | Categorie folosință | Intravilan | Suprafața (mp) | Tarla | Parcelă | Nr. topo | Observații / Referințe |
|-----|---------------------|------------|----------------|-------|---------|----------|--|
| 328 | pasune | DA | 5.500 | 62 | 637 | - | Imprejmuit: Limita conventionala |
| 329 | arabil | NU | 26.500 | 62 | 638 | - | Imprejmuit: Limita conventionala |
| 330 | drum | DA | 561 | 62 | 639 | - | Imprejmuit: Limita conventionala |
| 331 | arabil | DA | 2.538 | 62 | 347/1 | - | Imprejmuit: Limita conventionala |
| 332 | curti constructii | DA | 200 | 62 | 420/1 | - | Imprejmuit: Limita conventionala |
| 333 | drum | DA | 692 | 62 | 443/1 | - | Imprejmuit: Limita conventionala |
| 334 | arabil | DA | 64 | 62 | 449/2 | - | Imprejmuit: Limita conventionala |
| 335 | arabil | NU | 24.911 | 62 | 490/1 | - | Imprejmuit: Limita conventionala |
| 336 | arabil | DA | 19.414 | 62 | 252 | - | Imprejmuit: limita conventionala - LOT 2 |

Date referitoare la construcții

| Crt | Număr | Destinație construcție | Supraf. (mp) | Situație juridică | Observații / Referințe |
|-------|-------|--------------------------------------|--------------|-------------------|--|
| A1.1 | | constructii anexa | 50.567 | Fara acte | Nr. niveluri:1; S. construita la sol:50567 mp; S. construita desfasurata:50567 mp; |
| A1.2 | | constructii industriale si edilitare | 775 | Fara acte | Nr. niveluri:1; S. construita la sol:775 mp; S. construita desfasurata:775 mp; |
| A1.3 | | constructii industriale si edilitare | 113 | Fara acte | Nr. niveluri:1; S. construita la sol:113 mp; S. construita desfasurata:113 mp; |
| A1.4 | | constructii anexa | 218 | Fara acte | Nr. niveluri:1; S. construita la sol:218 mp; S. construita desfasurata:218 mp; |
| A1.5 | | constructii de locuinte | 163 | Fara acte | Nr. niveluri:1; S. construita la sol:163 mp; S. construita desfasurata:163 mp; |
| A1.6 | | constructii industriale si edilitare | 309 | Fara acte | Nr. niveluri:1; S. construita la sol:309 mp; S. construita desfasurata:309 mp; |
| A1.7 | | constructii anexa | 38 | Fara acte | Nr. niveluri:1; S. construita la sol:38 mp; S. construita desfasurata:38 mp; |
| A1.8 | | constructii anexa | 86 | Fara acte | Nr. niveluri:1; S. construita la sol:86 mp; S. construita desfasurata:86 mp; |
| A1.9 | | constructii anexa | 106 | Fara acte | Nr. niveluri:1; S. construita la sol:106 mp; S. construita desfasurata:106 mp; |
| A1.10 | | constructii anexa | 11 | Fara acte | Nr. niveluri:1; S. construita la sol:11 mp; S. construita desfasurata:11 mp; |
| A1.11 | | constructii anexa | 57 | Fara acte | Nr. niveluri:1; S. construita la sol:57 mp; S. construita desfasurata:57 mp; |
| A1.12 | | constructii anexa | 199 | Fara acte | Nr. niveluri:1; S. construita la sol:199 mp; S. construita desfasurata:199 mp; |
| A1.13 | | constructii anexa | 18 | Fara acte | Nr. niveluri:1; S. construita la sol:18 mp; S. construita desfasurata:18 mp; |
| A1.14 | | constructii anexa | 38 | Fara acte | Nr. niveluri:1; S. construita la sol:38 mp; S. construita desfasurata:38 mp; |
| A1.15 | | constructii anexa | 1.151 | Fara acte | Nr. niveluri:1; S. construita la sol:1151 mp; S. construita desfasurata:1151 mp; |
| A1.16 | | constructii anexa | 10.292 | Fara acte | Nr. niveluri:1; S. construita la sol:10292 mp; S. construita desfasurata:10292 mp; |
| A1.17 | | constructii industriale si edilitare | 116 | Fara acte | Nr. niveluri:1; S. construita la sol:116 mp; |
| A1.18 | | constructii anexa | 75 | Fara acte | Nr. niveluri:1; S. construita la sol:75 mp; S. construita desfasurata:75 mp; |

Lungime Segmente

1) Valorile lungimilor segmentelor sunt obținute din proiecție în plan.

| Punct început | X / Y | Punct sfârșit | X / Y | Lungime segment | Punct început | X / Y | Punct sfârșit | X / Y | Lungime segment | Punct început | X / Y | Punct sfârșit | X / Y | Lungime segment |
|---------------|----------------------------|---------------|----------------------------|-----------------|---------------|----------------------------|---------------|----------------------------|-----------------|---------------|----------------------------|---------------|----------------------------|-----------------|
| 1 | 395.603,952 326.944,872 | 2 | 395.610,997 326.949,797 | 8.596 | 2 | 395.610,997 326.949,797 | 3 | 395.511,426 327.091,556 | 173.2 34 | 3 | 395.511,426 327.091,556 | 4 | 395.508,871 327.095,194 | 4.446 |

| Punct început | X / Y | Punct sfârșit | X / Y | Lungime segment | Punct început | X / Y | Punct sfârșit | X / Y | Lungime segment | Punct început | X / Y | Punct sfârșit | X / Y | Lungime segment |
|---------------|----------------------------|---------------|----------------------------|-----------------|---------------|----------------------------|---------------|----------------------------|-----------------|---------------|----------------------------|---------------|----------------------------|-----------------|
| 4 | 395.508,871 327.095,194 | 5 | 395.503,862 327.108,63 | 14.34 | 5 | 395.503,862 327.108,63 | 6 | 395.493,73 327.135,808 | 29.005 | 6 | 395.493,73 327.135,808 | 7 | 395.453,658 327.198,979 | 74.809 |
| 7 | 395.453,658 327.198,979 | 8 | 395.427,199 327.245,372 | 53.408 | 8 | 395.427,199 327.245,372 | 9 | 395.417,978 327.257,486 | 15.224 | 9 | 395.417,978 327.257,486 | 10 | 394.680,745 326.779,025 | 878.884 |
| 10 | 394.680,745 326.779,025 | 11 | 394.374,167 326.580,057 | 365.484 | 11 | 394.374,167 326.580,057 | 12 | 394.378,575 326.574,388 | 7.181 | 12 | 394.378,575 326.574,388 | 13 | 394.378,655 326.574,285 | 0.131 |
| 13 | 394.378,655 326.574,285 | 14 | 394.381,03 326.571,229 | 3.87 | 14 | 394.381,03 326.571,229 | 15 | 394.383,142 326.568,513 | 3.44 | 15 | 394.383,142 326.568,513 | 16 | 394.384,459 326.566,819 | 2.146 |
| 16 | 394.384,459 326.566,819 | 17 | 394.384,461 326.566,817 | 0.003 | 17 | 394.384,461 326.566,817 | 18 | 394.389,417 326.560,443 | 8.074 | 18 | 394.389,417 326.560,443 | 19 | 394.325,415 326.514,102 | 79.018 |
| 19 | 394.325,415 326.514,102 | 20 | 394.297,933 326.494,204 | 33.929 | 20 | 394.297,933 326.494,204 | 21 | 394.294,432 326.491,669 | 4.322 | 21 | 394.294,432 326.491,669 | 22 | 394.285,92 326.485,51 | 10.507 |
| 22 | 394.285,92 326.485,51 | 23 | 394.280,309 326.480,866 | 7.283 | 23 | 394.280,309 326.480,866 | 24 | 394.274,489 326.476,054 | 7.552 | 24 | 394.274,489 326.476,054 | 25 | 394.266,73 326.468,451 | 10.863 |
| 25 | 394.266,73 326.468,451 | 26 | 394.264,75 326.463,858 | 5.001 | 26 | 394.264,75 326.463,858 | 27 | 394.262,47 326.458,57 | 5.759 | 27 | 394.262,47 326.458,57 | 28 | 394.258,441 326.444,897 | 14.254 |
| 28 | 394.258,441 326.444,897 | 29 | 394.254,21 326.427,949 | 17.468 | 29 | 394.254,21 326.427,949 | 30 | 394.795,261 325.664,473 | 935.751 | 30 | 394.795,261 325.664,473 | 31 | 394.796,088 325.662,394 | 2.238 |
| 31 | 394.796,088 325.662,394 | 32 | 394.798,336 325.653,812 | 8.872 | 32 | 394.798,336 325.653,812 | 33 | 394.798,685 325.649,566 | 4.26 | 33 | 394.798,685 325.649,566 | 34 | 394.798,687 325.649,543 | 0.024 |
| 34 | 394.798,687 325.649,543 | 35 | 394.798,707 325.649,292 | 0.251 | 35 | 394.798,707 325.649,292 | 36 | 394.798,716 325.649,182 | 0.111 | 36 | 394.798,716 325.649,182 | 37 | 394.798,723 325.649,101 | 0.081 |
| 37 | 394.798,723 325.649,101 | 38 | 394.798,871 325.647,294 | 1.813 | 38 | 394.798,871 325.647,294 | 39 | 394.799,254 325.641,803 | 5.504 | 39 | 394.799,254 325.641,803 | 40 | 394.804,408 325.645,143 | 6.141 |
| 40 | 394.804,408 325.645,143 | 41 | 394.806,189 325.646,298 | 2.123 | 41 | 394.806,189 325.646,298 | 42 | 394.808,09 325.647,53 | 2.265 | 42 | 394.808,09 325.647,53 | 43 | 394.809,987 325.648,96 | 2.376 |
| 43 | 394.809,987 325.648,96 | 44 | 394.815,659 325.652,742 | 6.817 | 44 | 394.815,659 325.652,742 | 45 | 394.815,704 325.652,772 | 0.055 | 45 | 394.815,704 325.652,772 | 46 | 394.815,707 325.652,774 | 0.004 |
| 46 | 394.815,707 325.652,774 | 47 | 394.819,211 325.655,111 | 4.212 | 47 | 394.819,211 325.655,111 | 48 | 394.833,997 325.664,971 | 17.772 | 48 | 394.833,997 325.664,971 | 49 | 394.841,312 325.669,849 | 8.792 |
| 49 | 394.841,312 325.669,849 | 50 | 394.853,262 325.677,818 | 14.364 | 50 | 394.853,262 325.677,818 | 51 | 394.868,172 325.687,759 | 17.92 | 51 | 394.868,172 325.687,759 | 52 | 394.870,001 325.688,979 | 2.198 |
| 52 | 394.870,001 325.688,979 | 53 | 394.882,994 325.697,643 | 15.617 | 53 | 394.882,994 325.697,643 | 54 | 394.896,592 325.706,711 | 16.344 | 54 | 394.896,592 325.706,711 | 55 | 394.898,021 325.707,664 | 1.718 |
| 55 | 394.898,021 325.707,664 | 56 | 394.921,493 325.723,317 | 28.212 | 56 | 394.921,493 325.723,317 | 57 | 394.923,491 325.724,649 | 2.402 | 57 | 394.923,491 325.724,649 | 58 | 394.943,122 325.737,74 | 23.596 |
| 58 | 394.943,122 325.737,74 | 59 | 394.952,005 325.743,663 | 10.677 | 59 | 394.952,005 325.743,663 | 60 | 394.970,694 325.756,125 | 22.463 | 60 | 394.970,694 325.756,125 | 61 | 394.978,4 325.761,264 | 9.263 |
| 61 | 394.978,4 325.761,264 | 62 | 394.999,615 325.775,411 | 25.499 | 62 | 394.999,615 325.775,411 | 63 | 395.004,212 325.778,476 | 5.525 | 63 | 395.004,212 325.778,476 | 64 | 395.021,93 325.790,292 | 21.296 |
| 64 | 395.021,93 325.790,292 | 65 | 395.028,695 325.794,803 | 8.131 | 65 | 395.028,695 325.794,803 | 66 | 395.031,795 325.796,87 | 3.726 | 66 | 395.031,795 325.796,87 | 67 | 395.044,853 325.805,577 | 15.695 |
| 67 | 395.044,853 325.805,577 | 68 | 395.055,332 325.812,565 | 12.595 | 68 | 395.055,332 325.812,565 | 69 | 395.055,359 325.812,58 | 0.031 | 69 | 395.055,359 325.812,58 | 70 | 395.061,47 325.804,351 | 10.25 |
| 70 | 395.061,47 325.804,351 | 71 | 395.061,474 325.804,346 | 0.006 | 71 | 395.061,474 325.804,346 | 72 | 395.062,247 325.803,306 | 1.296 | 72 | 395.062,247 325.803,306 | 73 | 395.062,666 325.802,741 | 0.704 |
| 73 | 395.062,666 325.802,741 | 74 | 395.063,859 325.801,135 | 2.0 | 74 | 395.063,859 325.801,135 | 75 | 395.102,57 325.749,01 | 64.927 | 75 | 395.102,57 325.749,01 | 76 | 395.103,469 325.749,791 | 1.191 |
| 76 | 395.103,469 325.749,791 | 77 | 395.132,722 325.709,322 | 49.934 | 77 | 395.132,722 325.709,322 | 78 | 395.136,701 325.703,817 | 6.793 | 78 | 395.136,701 325.703,817 | 79 | 395.138,73 325.701,01 | 3.463 |
| 79 | 395.138,73 325.701,01 | 80 | 395.165,869 325.662,626 | 47.009 | 80 | 395.165,869 325.662,626 | 81 | 395.167,525 325.660,284 | 2.868 | 81 | 395.167,525 325.660,284 | 82 | 395.242,499 325.554,242 | 129.869 |
| 82 | 395.242,499 325.554,242 | 83 | 395.244,843 325.550,926 | 4.061 | 83 | 395.244,843 325.550,926 | 84 | 395.245,108 325.550,552 | 0.458 | 84 | 395.245,108 325.550,552 | 85 | 395.250,309 325.543,196 | 9.009 |
| 85 | 395.250,309 325.543,196 | 86 | 395.251,545 325.541,448 | 2.141 | 86 | 395.251,545 325.541,448 | 87 | 395.254,342 325.537,492 | 4.845 | 87 | 395.254,342 325.537,492 | 88 | 395.261,937 325.526,749 | 13.156 |
| 88 | 395.261,937 325.526,749 | 89 | 395.263,743 325.524,195 | 3.128 | 89 | 395.263,743 325.524,195 | 90 | 395.270,916 325.514,05 | 12.425 | 90 | 395.270,916 325.514,05 | 91 | 395.274,385 325.509,144 | 6.008 |
| 91 | 395.274,385 325.509,144 | 92 | 395.274,474 325.509,018 | 0.154 | 92 | 395.274,474 325.509,018 | 93 | 395.280,314 325.500,757 | 10.117 | 93 | 395.280,314 325.500,757 | 94 | 395.282,756 325.497,304 | 4.228 |
| 94 | 395.282,756 325.497,304 | 95 | 395.291,724 325.484,619 | 15.535 | 95 | 395.291,724 325.484,619 | 96 | 395.293,042 325.482,755 | 2.283 | 96 | 395.293,042 325.482,755 | 97 | 395.301,122 325.471,327 | 13.997 |
| 97 | 395.301,122 325.471,327 | 98 | 395.303,123 325.468,497 | 3.466 | 98 | 395.303,123 325.468,497 | 99 | 395.311,49 325.456,662 | 14.493 | 99 | 395.311,49 325.456,662 | 100 | 395.311,724 325.456,332 | 0.404 |
| 100 | 395.311,724 325.456,332 | 101 | 395.322,074 325.441,693 | 17.929 | 101 | 395.322,074 325.441,693 | 102 | 395.322,955 325.440,447 | 1.526 | 102 | 395.322,955 325.440,447 | 103 | 395.326,027 325.436,102 | 5.321 |

| Punct început | X / Y | Punct sfârșit | X / Y | Lungime segment | Punct început | X / Y | Punct sfârșit | X / Y | Lungime segment | Punct început | X / Y | Punct sfârșit | X / Y | Lungime segment |
|---------------|----------------------------|---------------|----------------------------|-----------------|---------------|----------------------------|---------------|----------------------------|-----------------|---------------|----------------------------|---------------|----------------------------|-----------------|
| 103 | 395.326,027 325.436,102 | 104 | 395.326,029 325.436,099 | 0.003 | 104 | 395.326,029 325.436,099 | 105 | 395.332,189 325.427,706 | 10.41 1 | 105 | 395.332,189 325.427,706 | 106 | 395.334,385 325.424,713 | 3.713 |
| 106 | 395.334,385 325.424,713 | 107 | 395.339,943 325.417,14 | 9.394 | 107 | 395.339,943 325.417,14 | 108 | 395.344,038 325.411,56 | 6.922 | 108 | 395.344,038 325.411,56 | 109 | 395.349,04 325.404,744 | 8.454 |
| 109 | 395.349,04 325.404,744 | 110 | 395.352,994 325.399,358 | 6.682 | 110 | 395.352,994 325.399,358 | 111 | 395.353,576 325.398,564 | 0.985 | 111 | 395.353,576 325.398,564 | 112 | 395.361,745 325.387,432 | 13.80 7 |
| 112 | 395.361,745 325.387,432 | 113 | 395.363,269 325.385,355 | 2.576 | 113 | 395.363,269 325.385,355 | 114 | 395.366,736 325.380,632 | 5.859 | 114 | 395.366,736 325.380,632 | 115 | 395.371,172 325.374,586 | 7.498 |
| 115 | 395.371,172 325.374,586 | 116 | 395.375,571 325.368,593 | 7.435 | 116 | 395.375,571 325.368,593 | 117 | 395.380,629 325.361,7 | 8.549 | 117 | 395.380,629 325.361,7 | 118 | 395.383,829 325.357,341 | 5.407 |
| 118 | 395.383,829 325.357,341 | 119 | 395.389,962 325.348,983 | 10.36 7 | 119 | 395.389,962 325.348,983 | 120 | 395.392,191 325.345,946 | 3.768 | 120 | 395.392,191 325.345,946 | 121 | 395.399,32 325.336,232 | 12.04 8 |
| 121 | 395.399,32 325.336,232 | 122 | 395.402,923 325.331,322 | 6.09 | 122 | 395.402,923 325.331,322 | 123 | 395.410,69 325.320,738 | 13.12 8 | 123 | 395.410,69 325.320,738 | 124 | 395.412,037 325.318,903 | 2.277 |
| 124 | 395.412,037 325.318,903 | 125 | 395.420,98 325.306,717 | 15.11 5 | 125 | 395.420,98 325.306,717 | 126 | 395.422,692 325.304,385 | 2.893 | 126 | 395.422,692 325.304,385 | 127 | 395.430,897 325.293,205 | 13.86 8 |
| 127 | 395.430,897 325.293,205 | 128 | 395.433,681 325.289,411 | 4.706 | 128 | 395.433,681 325.289,411 | 129 | 395.440,764 325.279,76 | 11.97 1 | 129 | 395.440,764 325.279,76 | 130 | 395.443,295 325.276,31 | 4.278 |
| 130 | 395.443,295 325.276,31 | 131 | 395.448,685 325.268,966 | 9.11 | 131 | 395.448,685 325.268,966 | 132 | 395.453,433 325.270,113 | 4.885 | 132 | 395.453,433 325.270,113 | 133 | 395.458,084 325.271,237 | 4.785 |
| 133 | 395.458,084 325.271,237 | 134 | 395.464,509 325.272,679 | 6.585 | 134 | 395.464,509 325.272,679 | 135 | 395.488,21 325.277,999 | 24.29 1 | 135 | 395.488,21 325.277,999 | 136 | 395.488,214 325.278,0 | 0.004 |
| 136 | 395.488,214 325.278,0 | 137 | 395.499,199 325.280,466 | 11.25 8 | 137 | 395.499,199 325.280,466 | 138 | 395.504,134 325.281,591 | 5.062 | 138 | 395.504,134 325.281,591 | 139 | 395.505,027 325.281,795 | 0.915 |
| 139 | 395.505,027 325.281,795 | 140 | 395.511,908 325.283,364 | 7.058 | 140 | 395.511,908 325.283,364 | 141 | 395.536,535 325.288,978 | 25.25 9 | 141 | 395.536,535 325.288,978 | 142 | 395.536,54 325.288,979 | 0.005 |
| 142 | 395.536,54 325.288,979 | 143 | 395.540,998 325.289,685 | 4.513 | 143 | 395.540,998 325.289,685 | 144 | 395.541,767 325.289,807 | 0.779 | 144 | 395.541,767 325.289,807 | 145 | 395.544,959 325.290,312 | 3.231 |
| 145 | 395.544,959 325.290,312 | 146 | 395.546,515 325.290,558 | 1.576 | 146 | 395.546,515 325.290,558 | 147 | 395.547,549 325.290,722 | 1.047 | 147 | 395.547,549 325.290,722 | 148 | 395.569,615 325.294,216 | 22.34 1 |
| 148 | 395.569,615 325.294,216 | 149 | 395.574,745 325.295,336 | 5.251 | 149 | 395.574,745 325.295,336 | 150 | 395.590,73 325.298,826 | 16.36 1 | 150 | 395.590,73 325.298,826 | 151 | 395.592,313 325.300,315 | 2.173 |
| 151 | 395.592,313 325.300,315 | 152 | 395.597,156 325.304,873 | 6.65 | 152 | 395.597,156 325.304,873 | 153 | 395.605,355 325.299,81 | 9.636 | 153 | 395.605,355 325.299,81 | 154 | 395.614,77 325.299,98 | 9.417 |
| 154 | 395.614,77 325.299,98 | 155 | 395.658,178 325.321,368 | 48.39 1 | 155 | 395.658,178 325.321,368 | 156 | 395.691,67 325.348,68 | 43.21 6 | 156 | 395.691,67 325.348,68 | 157 | 395.718,11 325.371,21 | 34.73 7 |
| 157 | 395.718,11 325.371,21 | 158 | 395.744,2 325.384,54 | 29.29 8 | 158 | 395.744,2 325.384,54 | 159 | 395.784,063 325.391,169 | 40.41 | 159 | 395.784,063 325.391,169 | 160 | 395.785,69 325.391,44 | 1.649 |
| 160 | 395.785,69 325.391,44 | 161 | 395.788,946 325.393,549 | 3.879 | 161 | 395.788,946 325.393,549 | 162 | 395.782,024 325.399,57 | 9.174 | 162 | 395.782,024 325.399,57 | 163 | 395.769,612 325.407,375 | 14.66 2 |
| 163 | 395.769,612 325.407,375 | 164 | 395.760,16 325.410,46 | 9.943 | 164 | 395.760,16 325.410,46 | 165 | 395.736,378 325.416,18 | 24.46 | 165 | 395.736,378 325.416,18 | 166 | 395.822,55 325.418,88 | 86.21 4 |
| 166 | 395.822,55 325.418,88 | 167 | 395.827,854 325.418,748 | 5.306 | 167 | 395.827,854 325.418,748 | 168 | 395.829,999 325.421,018 | 3.123 | 168 | 395.829,999 325.421,018 | 169 | 395.831,117 325.422,201 | 1.628 |
| 169 | 395.831,117 325.422,201 | 170 | 395.831,83 325.422,955 | 1.037 | 170 | 395.831,83 325.422,955 | 171 | 395.833,661 325.424,892 | 2.666 | 171 | 395.833,661 325.424,892 | 172 | 395.833,911 325.425,157 | 0.365 |
| 172 | 395.833,911 325.425,157 | 173 | 395.836,755 325.428,167 | 4.141 | 173 | 395.836,755 325.428,167 | 174 | 395.836,854 325.430,927 | 2.762 | 174 | 395.836,854 325.430,927 | 175 | 395.837,73 325.455,431 | 24.52 |
| 175 | 395.837,73 325.455,431 | 176 | 395.835,949 325.467,727 | 12.42 5 | 176 | 395.835,949 325.467,727 | 177 | 395.835,329 325.472,01 | 4.328 | 177 | 395.835,329 325.472,01 | 178 | 395.833,96 325.481,463 | 9.551 |
| 178 | 395.833,96 325.481,463 | 179 | 395.833,211 325.483,708 | 2.366 | 179 | 395.833,211 325.483,708 | 180 | 395.825,051 325.508,18 | 25.79 7 | 180 | 395.825,051 325.508,18 | 181 | 395.821,04 325.522,86 | 15.21 8 |
| 181 | 395.821,04 325.522,86 | 182 | 395.817,749 325.526,946 | 5.246 | 182 | 395.817,749 325.526,946 | 183 | 395.814,496 325.530,986 | 5.187 | 183 | 395.814,496 325.530,986 | 184 | 395.799,706 325.549,349 | 23.57 8 |
| 184 | 395.799,706 325.549,349 | 185 | 395.799,543 325.549,552 | 0.261 | 185 | 395.799,543 325.549,552 | 186 | 395.797,029 325.552,674 | 4.009 | 186 | 395.797,029 325.552,674 | 187 | 395.796,952 325.552,769 | 0.122 |
| 187 | 395.796,952 325.552,769 | 188 | 395.796,79 325.552,97 | 0.259 | 188 | 395.796,79 325.552,97 | 189 | 395.793,37 325.558,16 | 6.216 | 189 | 395.793,37 325.558,16 | 190 | 395.787,799 325.566,089 | 9.691 |
| 190 | 395.787,799 325.566,089 | 191 | 395.766,05 325.597,04 | 37.82 8 | 191 | 395.766,05 325.597,04 | 192 | 395.777,601 325.605,117 | 14.09 5 | 192 | 395.777,601 325.605,117 | 193 | 395.779,259 325.606,276 | 2.023 |
| 193 | 395.779,259 325.606,276 | 194 | 395.909,792 325.697,548 | 159.2 78 | 194 | 395.909,792 325.697,548 | 195 | 395.914,714 325.700,99 | 6.006 | 195 | 395.914,714 325.700,99 | 196 | 395.914,977 325.701,173 | 0.32 |
| 196 | 395.914,977 325.701,173 | 197 | 395.918,623 325.703,723 | 4.449 | 197 | 395.918,623 325.703,723 | 198 | 395.919,708 325.704,482 | 1.324 | 198 | 395.919,708 325.704,482 | 199 | 395.920,601 325.705,106 | 1.09 |
| 199 | 395.920,601 325.705,106 | 200 | 395.923,06 325.706,826 | 3.001 | 200 | 395.923,06 325.706,826 | 201 | 395.926,154 325.708,989 | 3.776 | 201 | 395.926,154 325.708,989 | 202 | 395.927,129 325.709,67 | 1.189 |

| Punct început | X / Y | Punct sfârșit | X / Y | Lungime segment | Punct început | X / Y | Punct sfârșit | X / Y | Lungime segment | Punct început | X / Y | Punct sfârșit | X / Y | Lungime segment |
|---------------|----------------------------|---------------|----------------------------|-----------------|---------------|----------------------------|---------------|----------------------------|-----------------|---------------|----------------------------|---------------|----------------------------|-----------------|
| 202 | 395.927,129 325.709,67 | 203 | 395.927,596 325.709,997 | 0.57 | 203 | 395.927,596 325.709,997 | 204 | 395.927,598 325.709,999 | 0.003 | 204 | 395.927,598 325.709,999 | 205 | 395.928,566 325.710,676 | 1.181 |
| 205 | 395.928,566 325.710,676 | 206 | 395.925,556 325.714,977 | 5.25 | 206 | 395.925,556 325.714,977 | 207 | 395.925,55 325.714,984 | 0.01 | 207 | 395.925,55 325.714,984 | 208 | 395.925,468 325.715,102 | 0.144 |
| 208 | 395.925,468 325.715,102 | 209 | 395.925,457 325.715,118 | 0.019 | 209 | 395.925,457 325.715,118 | 210 | 395.925,396 325.715,205 | 0.107 | 210 | 395.925,396 325.715,205 | 211 | 395.924,114 325.717,037 | 2.235 |
| 211 | 395.924,114 325.717,037 | 212 | 395.922,597 325.719,203 | 2.644 | 212 | 395.922,597 325.719,203 | 213 | 395.922,286 325.719,648 | 0.543 | 213 | 395.922,286 325.719,648 | 214 | 395.922,284 325.719,651 | 0.005 |
| 214 | 395.922,284 325.719,651 | 215 | 395.922,27 325.719,67 | 0.023 | 215 | 395.922,27 325.719,67 | 216 | 395.917,079 325.716,022 | 6.344 | 216 | 395.917,079 325.716,022 | 217 | 395.909,354 325.727,007 | 13.43 |
| 217 | 395.909,354 325.727,007 | 218 | 395.908,495 325.726,403 | 1.05 | 218 | 395.908,495 325.726,403 | 219 | 395.908,059 325.727,024 | 0.758 | 219 | 395.908,059 325.727,024 | 220 | 395.904,79 325.731,671 | 5.682 |
| 220 | 395.904,79 325.731,671 | 221 | 395.905,766 325.732,35 | 1.189 | 221 | 395.905,766 325.732,35 | 222 | 395.910,895 325.735,923 | 6.251 | 222 | 395.910,895 325.735,923 | 223 | 395.914,227 325.731,172 | 5.803 |
| 223 | 395.914,227 325.731,172 | 224 | 395.922,175 325.719,817 | 13.86 1 | 224 | 395.922,175 325.719,817 | 225 | 395.922,184 325.719,804 | 0.016 | 225 | 395.922,184 325.719,804 | 226 | 395.922,242 325.719,721 | 0.101 |
| 226 | 395.922,242 325.719,721 | 227 | 395.922,275 325.719,674 | 0.057 | 227 | 395.922,275 325.719,674 | 228 | 395.922,367 325.719,543 | 0.16 | 228 | 395.922,367 325.719,543 | 229 | 395.922,695 325.719,074 | 0.572 |
| 229 | 395.922,695 325.719,074 | 230 | 395.922,881 325.718,808 | 0.325 | 230 | 395.922,881 325.718,808 | 231 | 395.923,057 325.718,556 | 0.307 | 231 | 395.923,057 325.718,556 | 232 | 395.923,49 325.717,938 | 0.755 |
| 232 | 395.923,49 325.717,938 | 233 | 395.923,685 325.717,659 | 0.34 | 233 | 395.923,685 325.717,659 | 234 | 395.923,734 325.717,589 | 0.085 | 234 | 395.923,734 325.717,589 | 235 | 395.924,042 325.717,149 | 0.537 |
| 235 | 395.924,042 325.717,149 | 236 | 395.924,319 325.716,754 | 0.483 | 236 | 395.924,319 325.716,754 | 237 | 395.924,538 325.716,441 | 0.382 | 237 | 395.924,538 325.716,441 | 238 | 395.926,707 325.713,342 | 3.782 |
| 238 | 395.926,707 325.713,342 | 239 | 395.928,571 325.710,679 | 3.251 | 239 | 395.928,571 325.710,679 | 240 | 395.930,928 325.712,327 | 2.876 | 240 | 395.930,928 325.712,327 | 241 | 395.933,637 325.714,221 | 3.306 |
| 241 | 395.933,637 325.714,221 | 242 | 395.933,95 325.714,44 | 0.382 | 242 | 395.933,95 325.714,44 | 243 | 395.934,738 325.714,991 | 0.961 | 243 | 395.934,738 325.714,991 | 244 | 395.936,914 325.716,512 | 2.655 |
| 244 | 395.936,914 325.716,512 | 245 | 395.936,992 325.716,567 | 0.095 | 245 | 395.936,992 325.716,567 | 246 | 395.937,417 325.716,864 | 0.519 | 246 | 395.937,417 325.716,864 | 247 | 395.937,868 325.717,179 | 0.55 |
| 247 | 395.937,868 325.717,179 | 248 | 395.938,869 325.717,879 | 1.221 | 248 | 395.938,869 325.717,879 | 249 | 395.942,826 325.720,647 | 4.829 | 249 | 395.942,826 325.720,647 | 250 | 395.945,771 325.722,679 | 3.578 |
| 250 | 395.945,771 325.722,679 | 251 | 395.949,03 325.724,929 | 3.96 | 251 | 395.949,03 325.724,929 | 252 | 395.967,079 325.737,384 | 21.93 | 252 | 395.967,079 325.737,384 | 253 | 395.972,722 325.741,279 | 6.856 |
| 253 | 395.972,722 325.741,279 | 254 | 395.979,18 325.745,735 | 7.846 | 254 | 395.979,18 325.745,735 | 255 | 395.997,079 325.758,088 | 21.74 8 | 255 | 395.997,079 325.758,088 | 256 | 395.999,881 325.760,022 | 3.405 |
| 256 | 395.999,881 325.760,022 | 257 | 396.007,183 325.765,061 | 8.872 | 257 | 396.007,183 325.765,061 | 258 | 396.017,084 325.771,893 | 12.02 9 | 258 | 396.017,084 325.771,893 | 259 | 396.027,714 325.779,23 | 12.91 6 |
| 259 | 396.027,714 325.779,23 | 260 | 396.029,28 325.780,31 | 1.902 | 260 | 396.029,28 325.780,31 | 261 | 396.030,139 325.780,913 | 1.049 | 261 | 396.030,139 325.780,913 | 262 | 396.040,898 325.788,462 | 13.14 4 |
| 262 | 396.040,898 325.788,462 | 263 | 396.046,788 325.792,594 | 7.195 | 263 | 396.046,788 325.792,594 | 264 | 396.050,832 325.795,432 | 4.94 | 264 | 396.050,832 325.795,432 | 265 | 396.052,607 325.796,677 | 2.169 |
| 265 | 396.052,607 325.796,677 | 266 | 396.062,651 325.803,724 | 12.26 9 | 266 | 396.062,651 325.803,724 | 267 | 396.080,008 325.815,903 | 21.20 4 | 267 | 396.080,008 325.815,903 | 268 | 396.088,749 325.822,036 | 10.67 8 |
| 268 | 396.088,749 325.822,036 | 269 | 396.088,874 325.822,123 | 0.152 | 269 | 396.088,874 325.822,123 | 270 | 396.091,255 325.823,794 | 2.909 | 270 | 396.091,255 325.823,794 | 271 | 396.107,863 325.835,447 | 20.28 8 |
| 271 | 396.107,863 325.835,447 | 272 | 396.109,087 325.836,306 | 1.495 | 272 | 396.109,087 325.836,306 | 273 | 396.111,885 325.838,269 | 3.418 | 273 | 396.111,885 325.838,269 | 274 | 396.116,097 325.841,224 | 5.145 |
| 274 | 396.116,097 325.841,224 | 275 | 396.119,27 325.843,451 | 3.877 | 275 | 396.119,27 325.843,451 | 276 | 396.125,045 325.847,503 | 7.055 | 276 | 396.125,045 325.847,503 | 277 | 396.130,135 325.851,074 | 6.218 |
| 277 | 396.130,135 325.851,074 | 278 | 396.132,764 325.852,919 | 3.211 | 278 | 396.132,764 325.852,919 | 279 | 396.132,852 325.852,98 | 0.107 | 279 | 396.132,852 325.852,98 | 280 | 396.133,555 325.853,474 | 0.86 |
| 280 | 396.133,555 325.853,474 | 281 | 396.133,972 325.853,766 | 0.509 | 281 | 396.133,972 325.853,766 | 282 | 396.134,829 325.854,367 | 1.047 | 282 | 396.134,829 325.854,367 | 283 | 396.134,884 325.854,406 | 0.067 |
| 283 | 396.134,884 325.854,406 | 284 | 396.134,941 325.854,446 | 0.069 | 284 | 396.134,941 325.854,446 | 285 | 396.136,83 325.855,771 | 2.308 | 285 | 396.136,83 325.855,771 | 286 | 396.138,104 325.856,665 | 1.556 |
| 286 | 396.138,104 325.856,665 | 287 | 396.138,205 325.856,736 | 0.124 | 287 | 396.138,205 325.856,736 | 288 | 396.139,334 325.857,528 | 1.379 | 288 | 396.139,334 325.857,528 | 289 | 396.141,695 325.859,185 | 2.884 |
| 289 | 396.141,695 325.859,185 | 290 | 396.143,524 325.860,468 | 2.235 | 290 | 396.143,524 325.860,468 | 291 | 396.166,499 325.876,588 | 28.06 5 | 291 | 396.166,499 325.876,588 | 292 | 396.172,4 325.880,729 | 7.209 |
| 292 | 396.172,4 325.880,729 | 293 | 396.172,519 325.880,812 | 0.146 | 293 | 396.172,519 325.880,812 | 294 | 396.184,485 325.889,208 | 14.61 7 | 294 | 396.184,485 325.889,208 | 295 | 396.186,973 325.890,954 | 3.04 |
| 295 | 396.186,973 325.890,954 | 296 | 396.187,772 325.891,514 | 0.975 | 296 | 396.187,772 325.891,514 | 297 | 396.194,89 325.896,508 | 8.696 | 297 | 396.194,89 325.896,508 | 298 | 396.200,774 325.900,637 | 7.188 |
| 298 | 396.200,774 325.900,637 | 299 | 396.204,382 325.903,168 | 4.408 | 299 | 396.204,382 325.903,168 | 300 | 396.209,361 325.906,662 | 6.082 | 300 | 396.209,361 325.906,662 | 301 | 396.218,263 325.912,908 | 10.87 5 |

| Punct început | X / Y | Punct sfârșit | X / Y | Lungime segment | Punct început | X / Y | Punct sfârșit | X / Y | Lungime segment | Punct început | X / Y | Punct sfârșit | X / Y | Lungime segment |
|---------------|----------------------------|---------------|----------------------------|-----------------|---------------|----------------------------|---------------|----------------------------|-----------------|---------------|----------------------------|---------------|----------------------------|-----------------|
| 301 | 396.218,263 325.912,908 | 302 | 396.221,634 325.915,273 | 4.118 | 302 | 396.221,634 325.915,273 | 303 | 396.227,444 325.919,35 | 7.097 | 303 | 396.227,444 325.919,35 | 304 | 396.229,663 325.920,907 | 2.711 |
| 304 | 396.229,663 325.920,907 | 305 | 396.243,245 325.930,437 | 16.59 2 | 305 | 396.243,245 325.930,437 | 306 | 396.247,191 325.933,205 | 4.819 | 306 | 396.247,191 325.933,205 | 307 | 396.262,045 325.943,627 | 18.14 6 |
| 307 | 396.262,045 325.943,627 | 308 | 396.267,101 325.947,175 | 6.176 | 308 | 396.267,101 325.947,175 | 309 | 396.283,2 325.958,471 | 19.66 7 | 309 | 396.283,2 325.958,471 | 310 | 396.287,313 325.961,356 | 5.025 |
| 310 | 396.287,313 325.961,356 | 311 | 396.296,841 325.968,042 | 11.63 9 | 311 | 396.296,841 325.968,042 | 312 | 396.295,438 325.970,26 | 2.625 | 312 | 396.295,438 325.970,26 | 313 | 396.298,37 325.972,309 | 3.577 |
| 313 | 396.298,37 325.972,309 | 314 | 396.297,937 325.972,929 | 0.756 | 314 | 396.297,937 325.972,929 | 315 | 396.279,484 325.999,315 | 32.19 8 | 315 | 396.279,484 325.999,315 | 316 | 396.278,329 326.000,986 | 2.031 |
| 316 | 396.278,329 326.000,986 | 317 | 396.277,885 326.001,628 | 0.78 | 317 | 396.277,885 326.001,628 | 318 | 396.247,612 326.044,974 | 52.87 1 | 318 | 396.247,612 326.044,974 | 319 | 396.247,596 326.044,962 | 0.02 |
| 319 | 396.247,596 326.044,962 | 320 | 396.247,402 326.044,827 | 0.237 | 320 | 396.247,402 326.044,827 | 321 | 396.243,563 326.042,144 | 4.683 | 321 | 396.243,563 326.042,144 | 322 | 396.165,458 325.987,56 | 95.28 8 |
| 322 | 396.165,458 325.987,56 | 323 | 396.102,195 325.943,347 | 77.18 1 | 323 | 396.102,195 325.943,347 | 324 | 395.897,829 325.800,523 | 249.3 27 | 324 | 395.897,829 325.800,523 | 325 | 395.890,415 325.795,342 | 9.045 |
| 325 | 395.890,415 325.795,342 | 326 | 395.882,579 325.806,568 | 13.69 | 326 | 395.882,579 325.806,568 | 327 | 395.879,813 325.804,528 | 3.437 | 327 | 395.879,813 325.804,528 | 328 | 395.879,291 325.805,28 | 0.915 |
| 328 | 395.879,291 325.805,28 | 329 | 395.878,025 325.807,101 | 2.218 | 329 | 395.878,025 325.807,101 | 330 | 395.868,998 325.820,341 | 16.02 4 | 330 | 395.868,998 325.820,341 | 331 | 395.859,609 325.834,113 | 16.66 8 |
| 331 | 395.859,609 325.834,113 | 332 | 395.859,489 325.834,288 | 0.212 | 332 | 395.859,489 325.834,288 | 333 | 395.853,609 325.842,441 | 10.05 2 | 333 | 395.853,609 325.842,441 | 334 | 395.853,482 325.842,623 | 0.222 |
| 334 | 395.853,482 325.842,623 | 335 | 395.840,773 325.860,901 | 22.26 2 | 335 | 395.840,773 325.860,901 | 336 | 395.835,116 325.869,038 | 9.91 | 336 | 395.835,116 325.869,038 | 337 | 395.832,572 325.872,32 | 4.153 |
| 337 | 395.832,572 325.872,32 | 338 | 395.831,61 325.873,718 | 1.697 | 338 | 395.831,61 325.873,718 | 339 | 395.826,732 325.880,811 | 8.609 | 339 | 395.826,732 325.880,811 | 340 | 395.823,857 325.884,991 | 5.073 |
| 340 | 395.823,857 325.884,991 | 341 | 395.812,693 325.901,224 | 19.70 1 | 341 | 395.812,693 325.901,224 | 342 | 395.808,347 325.907,543 | 7.669 | 342 | 395.808,347 325.907,543 | 343 | 395.799,085 325.921,01 | 16.34 5 |
| 343 | 395.799,085 325.921,01 | 344 | 395.795,722 325.925,899 | 5.934 | 344 | 395.795,722 325.925,899 | 345 | 395.793,372 325.929,171 | 4.028 | 345 | 395.793,372 325.929,171 | 346 | 395.792,601 325.930,275 | 1.347 |
| 346 | 395.792,601 325.930,275 | 347 | 395.781,606 325.946,023 | 19.20 7 | 347 | 395.781,606 325.946,023 | 348 | 395.774,752 325.955,84 | 11.97 3 | 348 | 395.774,752 325.955,84 | 349 | 395.774,744 325.955,852 | 0.014 |
| 349 | 395.774,744 325.955,852 | 350 | 395.769,665 325.963,463 | 9.15 | 350 | 395.769,665 325.963,463 | 351 | 395.768,909 325.964,503 | 1.285 | 351 | 395.768,909 325.964,503 | 352 | 395.767,192 325.966,867 | 2.922 |
| 352 | 395.767,192 325.966,867 | 353 | 395.750,142 325.990,334 | 29.00 7 | 353 | 395.750,142 325.990,334 | 354 | 395.747,692 325.993,635 | 4.111 | 354 | 395.747,692 325.993,635 | 355 | 395.746,48 325.995,412 | 2.151 |
| 355 | 395.746,48 325.995,412 | 356 | 395.739,259 326.005,999 | 12.81 5 | 356 | 395.739,259 326.005,999 | 357 | 395.723,134 326.029,639 | 28.61 5 | 357 | 395.723,134 326.029,639 | 358 | 395.714,122 326.042,852 | 15.99 4 |
| 358 | 395.714,122 326.042,852 | 359 | 395.713,602 326.043,614 | 0.923 | 359 | 395.713,602 326.043,614 | 360 | 395.713,594 326.043,626 | 0.014 | 360 | 395.713,594 326.043,626 | 361 | 395.713,563 326.043,67 | 0.053 |
| 361 | 395.713,563 326.043,67 | 362 | 395.697,474 326.039,142 | 16.71 5 | 362 | 395.697,474 326.039,142 | 363 | 395.697,482 326.039,13 | 0.015 | 363 | 395.697,482 326.039,13 | 364 | 395.697,485 326.039,127 | 0.004 |
| 364 | 395.697,485 326.039,127 | 365 | 395.697,673 326.038,864 | 0.323 | 365 | 395.697,673 326.038,864 | 366 | 395.698,344 326.037,927 | 1.153 | 366 | 395.698,344 326.037,927 | 367 | 395.701,825 326.033,071 | 5.975 |
| 367 | 395.701,825 326.033,071 | 368 | 395.704,272 326.029,657 | 4.201 | 368 | 395.704,272 326.029,657 | 369 | 395.710,264 326.021,297 | 10.28 6 | 369 | 395.710,264 326.021,297 | 370 | 395.713,052 326.017,408 | 4.785 |
| 370 | 395.713,052 326.017,408 | 371 | 395.713,517 326.016,76 | 0.797 | 371 | 395.713,517 326.016,76 | 372 | 395.720,773 326.006,636 | 12.45 6 | 372 | 395.720,773 326.006,636 | 373 | 395.715,115 326.002,58 | 6.961 |
| 373 | 395.715,115 326.002,58 | 374 | 395.711,454 325.999,956 | 4.505 | 374 | 395.711,454 325.999,956 | 375 | 395.710,214 325.999,067 | 1.526 | 375 | 395.710,214 325.999,067 | 376 | 395.720,886 325.997,477 | 10.79 |
| 376 | 395.720,886 325.997,477 | 377 | 395.725,325 326.000,657 | 5.46 | 377 | 395.725,325 326.000,657 | 378 | 395.731,407 325.992,105 | 10.49 4 | 378 | 395.731,407 325.992,105 | 379 | 395.726,97 325.988,919 | 5.462 |
| 379 | 395.726,97 325.988,919 | 380 | 395.732,229 325.966,457 | 23.06 9 | 380 | 395.732,229 325.966,457 | 381 | 395.739,046 325.971,234 | 8.324 | 381 | 395.739,046 325.971,234 | 382 | 395.744,213 325.974,855 | 6.31 |
| 382 | 395.744,213 325.974,855 | 383 | 395.755,896 325.957,324 | 21.06 7 | 383 | 395.755,896 325.957,324 | 384 | 395.750,863 325.954,013 | 6.025 | 384 | 395.750,863 325.954,013 | 385 | 395.743,857 325.949,233 | 8.481 |
| 385 | 395.743,857 325.949,233 | 386 | 395.732,233 325.966,439 | 20.76 5 | 386 | 395.732,233 325.966,439 | 387 | 395.732,224 325.966,453 | 0.017 | 387 | 395.732,224 325.966,453 | 388 | 395.726,965 325.988,915 | 23.06 9 |
| 388 | 395.726,965 325.988,915 | 389 | 395.723,608 325.993,635 | 5.793 | 389 | 395.723,608 325.993,635 | 390 | 395.720,879 325.997,472 | 4.708 | 390 | 395.720,879 325.997,472 | 391 | 395.710,207 325.999,062 | 10.79 |
| 391 | 395.710,207 325.999,062 | 392 | 395.710,202 325.999,069 | 0.008 | 392 | 395.710,202 325.999,069 | 393 | 395.709,889 325.999,505 | 0.537 | 393 | 395.709,889 325.999,505 | 394 | 395.704,907 326.006,456 | 8.552 |
| 394 | 395.704,907 326.006,456 | 395 | 395.704,428 326.007,124 | 0.821 | 395 | 395.704,428 326.007,124 | 396 | 395.699,648 326.013,793 | 8.205 | 396 | 395.699,648 326.013,793 | 397 | 395.699,618 326.013,836 | 0.053 |
| 397 | 395.699,618 326.013,836 | 398 | 395.693,383 326.022,534 | 10.70 2 | 398 | 395.693,383 326.022,534 | 399 | 395.692,544 326.023,705 | 1.44 | 399 | 395.692,544 326.023,705 | 400 | 395.687,972 326.030,083 | 7.848 |

| Punct început | X / Y | Punct sfârșit | X / Y | Lungime segment | Punct început | X / Y | Punct sfârșit | X / Y | Lungime segment | Punct început | X / Y | Punct sfârșit | X / Y | Lungime segment |
|---------------|----------------------------|---------------|----------------------------|-----------------|---------------|----------------------------|---------------|----------------------------|-----------------|---------------|----------------------------|---------------|----------------------------|-----------------|
| 400 | 395.687,972 326.030,083 | 401 | 395.689,863 326.031,438 | 2.326 | 401 | 395.689,863 326.031,438 | 402 | 395.689,117 326.032,478 | 1.28 | 402 | 395.689,117 326.032,478 | 403 | 395.688,721 326.033,031 | 0.68 |
| 403 | 395.688,721 326.033,031 | 404 | 395.692,053 326.035,36 | 4.065 | 404 | 395.692,053 326.035,36 | 405 | 395.692,179 326.035,448 | 0.154 | 405 | 395.692,179 326.035,448 | 406 | 395.692,239 326.035,49 | 0.072 |
| 406 | 395.692,239 326.035,49 | 407 | 395.692,311 326.035,54 | 0.089 | 407 | 395.692,311 326.035,54 | 408 | 395.692,422 326.035,618 | 0.135 | 408 | 395.692,422 326.035,618 | 409 | 395.692,5 326.035,672 | 0.095 |
| 409 | 395.692,5 326.035,672 | 410 | 395.692,54 326.035,7 | 0.049 | 410 | 395.692,54 326.035,7 | 411 | 395.692,652 326.035,779 | 0.137 | 411 | 395.692,652 326.035,779 | 412 | 395.692,68 326.035,798 | 0.034 |
| 412 | 395.692,68 326.035,798 | 413 | 395.692,8 326.035,882 | 0.146 | 413 | 395.692,8 326.035,882 | 414 | 395.692,824 326.035,899 | 0.03 | 414 | 395.692,824 326.035,899 | 415 | 395.692,854 326.035,92 | 0.035 |
| 415 | 395.692,854 326.035,92 | 416 | 395.692,904 326.035,955 | 0.062 | 416 | 395.692,904 326.035,955 | 417 | 395.692,958 326.035,992 | 0.065 | 417 | 395.692,958 326.035,992 | 418 | 395.693,022 326.036,037 | 0.078 |
| 418 | 395.693,022 326.036,037 | 419 | 395.693,143 326.036,122 | 0.148 | 419 | 395.693,143 326.036,122 | 420 | 395.693,195 326.036,158 | 0.064 | 420 | 395.693,195 326.036,158 | 421 | 395.693,274 326.036,213 | 0.096 |
| 421 | 395.693,274 326.036,213 | 422 | 395.693,295 326.036,228 | 0.026 | 422 | 395.693,295 326.036,228 | 423 | 395.693,403 326.036,303 | 0.131 | 423 | 395.693,403 326.036,303 | 424 | 395.693,422 326.036,317 | 0.024 |
| 424 | 395.693,422 326.036,317 | 425 | 395.693,552 326.036,407 | 0.158 | 425 | 395.693,552 326.036,407 | 426 | 395.693,58 326.036,427 | 0.034 | 426 | 395.693,58 326.036,427 | 427 | 395.693,692 326.036,506 | 0.137 |
| 427 | 395.693,692 326.036,506 | 428 | 395.693,721 326.036,526 | 0.035 | 428 | 395.693,721 326.036,526 | 429 | 395.693,851 326.036,617 | 0.159 | 429 | 395.693,851 326.036,617 | 430 | 395.693,866 326.036,627 | 0.018 |
| 430 | 395.693,866 326.036,627 | 431 | 395.693,975 326.036,703 | 0.133 | 431 | 395.693,975 326.036,703 | 432 | 395.694,008 326.036,727 | 0.041 | 432 | 395.694,008 326.036,727 | 433 | 395.694,136 326.036,816 | 0.155 |
| 433 | 395.694,136 326.036,816 | 434 | 395.694,184 326.036,849 | 0.058 | 434 | 395.694,184 326.036,849 | 435 | 395.694,28 326.036,916 | 0.117 | 435 | 395.694,28 326.036,916 | 436 | 395.694,287 326.036,921 | 0.008 |
| 436 | 395.694,287 326.036,921 | 437 | 395.694,41 326.037,007 | 0.15 | 437 | 395.694,41 326.037,007 | 438 | 395.694,424 326.037,017 | 0.017 | 438 | 395.694,424 326.037,017 | 439 | 395.694,555 326.037,108 | 0.16 |
| 439 | 395.694,555 326.037,108 | 440 | 395.694,591 326.037,134 | 0.045 | 440 | 395.694,591 326.037,134 | 441 | 395.694,702 326.037,212 | 0.135 | 441 | 395.694,702 326.037,212 | 442 | 395.694,739 326.037,238 | 0.045 |
| 442 | 395.694,739 326.037,238 | 443 | 395.694,886 326.037,34 | 0.179 | 443 | 395.694,886 326.037,34 | 444 | 395.694,892 326.037,344 | 0.006 | 444 | 395.694,892 326.037,344 | 445 | 395.695,017 326.037,432 | 0.153 |
| 445 | 395.695,017 326.037,432 | 446 | 395.695,078 326.037,474 | 0.074 | 446 | 395.695,078 326.037,474 | 447 | 395.695,186 326.037,55 | 0.132 | 447 | 395.695,186 326.037,55 | 448 | 395.695,21 326.037,566 | 0.028 |
| 448 | 395.695,21 326.037,566 | 449 | 395.695,353 326.037,667 | 0.175 | 449 | 395.695,353 326.037,667 | 450 | 395.695,38 326.037,685 | 0.032 | 450 | 395.695,38 326.037,685 | 451 | 395.695,516 326.037,78 | 0.166 |
| 451 | 395.695,516 326.037,78 | 452 | 395.695,551 326.037,805 | 0.043 | 452 | 395.695,551 326.037,805 | 453 | 395.695,659 326.037,881 | 0.132 | 453 | 395.695,659 326.037,881 | 454 | 395.695,716 326.037,92 | 0.068 |
| 454 | 395.695,716 326.037,92 | 455 | 395.695,81 326.037,986 | 0.115 | 455 | 395.695,81 326.037,986 | 456 | 395.695,875 326.038,031 | 0.079 | 456 | 395.695,875 326.038,031 | 457 | 395.695,978 326.038,103 | 0.126 |
| 457 | 395.695,978 326.038,103 | 458 | 395.695,998 326.038,117 | 0.024 | 458 | 395.695,998 326.038,117 | 459 | 395.696,011 326.038,126 | 0.016 | 459 | 395.696,011 326.038,126 | 460 | 395.696,109 326.038,195 | 0.12 |
| 460 | 395.696,109 326.038,195 | 461 | 395.696,117 326.038,2 | 0.009 | 461 | 395.696,117 326.038,2 | 462 | 395.696,126 326.038,207 | 0.012 | 462 | 395.696,126 326.038,207 | 463 | 395.696,188 326.038,25 | 0.076 |
| 463 | 395.696,188 326.038,25 | 464 | 395.696,19 326.038,252 | 0.003 | 464 | 395.696,19 326.038,252 | 465 | 395.696,218 326.038,271 | 0.034 | 465 | 395.696,218 326.038,271 | 466 | 395.696,314 326.038,338 | 0.117 |
| 466 | 395.696,314 326.038,338 | 467 | 395.696,344 326.038,359 | 0.036 | 467 | 395.696,344 326.038,359 | 468 | 395.696,485 326.038,458 | 0.172 | 468 | 395.696,485 326.038,458 | 469 | 395.696,518 326.038,481 | 0.041 |
| 469 | 395.696,518 326.038,481 | 470 | 395.696,617 326.038,55 | 0.12 | 470 | 395.696,617 326.038,55 | 471 | 395.696,685 326.038,597 | 0.083 | 471 | 395.696,685 326.038,597 | 472 | 395.696,777 326.038,662 | 0.112 |
| 472 | 395.696,777 326.038,662 | 473 | 395.696,784 326.038,666 | 0.008 | 473 | 395.696,784 326.038,666 | 474 | 395.696,818 326.038,69 | 0.042 | 474 | 395.696,818 326.038,69 | 475 | 395.696,894 326.038,743 | 0.093 |
| 475 | 395.696,894 326.038,743 | 476 | 395.696,944 326.038,779 | 0.062 | 476 | 395.696,944 326.038,779 | 477 | 395.696,949 326.038,782 | 0.005 | 477 | 395.696,949 326.038,782 | 478 | 395.697,075 326.038,87 | 0.154 |
| 478 | 395.697,075 326.038,87 | 479 | 395.697,128 326.038,907 | 0.065 | 479 | 395.697,128 326.038,907 | 480 | 395.697,26 326.038,999 | 0.161 | 480 | 395.697,26 326.038,999 | 481 | 395.697,264 326.039,002 | 0.005 |
| 481 | 395.697,264 326.039,002 | 482 | 395.697,389 326.039,09 | 0.152 | 482 | 395.697,389 326.039,09 | 483 | 395.697,456 326.039,137 | 0.082 | 483 | 395.697,456 326.039,137 | 484 | 395.697,47 326.039,147 | 0.017 |
| 484 | 395.697,47 326.039,147 | 485 | 395.713,561 326.043,674 | 16.71 6 | 485 | 395.713,561 326.043,674 | 486 | 395.713,549 326.043,692 | 0.022 | 486 | 395.713,549 326.043,692 | 487 | 395.710,97 326.047,472 | 4.576 |
| 487 | 395.710,97 326.047,472 | 488 | 395.710,944 326.047,504 | 0.041 | 488 | 395.710,944 326.047,504 | 489 | 395.710,401 326.048,175 | 0.863 | 489 | 395.710,401 326.048,175 | 490 | 395.710,397 326.048,18 | 0.006 |
| 490 | 395.710,397 326.048,18 | 491 | 395.709,653 326.049,1 | 1.184 | 491 | 395.709,653 326.049,1 | 492 | 395.708,7 326.050,277 | 1.514 | 492 | 395.708,7 326.050,277 | 493 | 395.701,9 326.059,927 | 11.80 5 |
| 493 | 395.701,9 326.059,927 | 494 | 395.696,238 326.067,961 | 9.829 | 494 | 395.696,238 326.067,961 | 495 | 395.696,427 326.069,605 | 1.655 | 495 | 395.696,427 326.069,605 | 496 | 395.696,585 326.070,977 | 1.381 |
| 496 | 395.696,585 326.070,977 | 497 | 395.693,019 326.076,718 | 6.758 | 497 | 395.693,019 326.076,718 | 498 | 395.692,079 326.078,423 | 1.947 | 498 | 395.692,079 326.078,423 | 499 | 395.692,366 326.078,718 | 0.412 |

| Punct început | X / Y | Punct sfârșit | X / Y | Lungime segment | Punct început | X / Y | Punct sfârșit | X / Y | Lungime segment | Punct început | X / Y | Punct sfârșit | X / Y | Lungime segment |
|---------------|----------------------------|---------------|----------------------------|-----------------|---------------|----------------------------|---------------|----------------------------|-----------------|---------------|----------------------------|---------------|----------------------------|-----------------|
| 499 | 395.692,366 326.078,718 | 500 | 395.715,553 326.094,932 | 28.294 | 500 | 395.715,553 326.094,932 | 501 | 396.047,472 326.326,986 | 404.993 | 501 | 396.047,472 326.326,986 | 502 | 396.049,507 326.328,409 | 2.483 |
| 502 | 396.049,507 326.328,409 | 503 | 396.049,484 326.328,442 | 0.041 | 503 | 396.049,484 326.328,442 | 504 | 396.049,028 326.329,093 | 0.795 | 504 | 396.049,028 326.329,093 | 505 | 396.043,346 326.337,201 | 9.9 |
| 505 | 396.043,346 326.337,201 | 506 | 396.042,678 326.338,153 | 1.163 | 506 | 396.042,678 326.338,153 | 507 | 396.040,81 326.337,687 | 1.925 | 507 | 396.040,81 326.337,687 | 508 | 396.039,843 326.337,268 | 1.054 |
| 508 | 396.039,843 326.337,268 | 509 | 396.038,291 326.336,596 | 1.692 | 509 | 396.038,291 326.336,596 | 510 | 396.038,253 326.336,569 | 0.047 | 510 | 396.038,253 326.336,569 | 511 | 396.032,297 326.332,403 | 7.268 |
| 511 | 396.032,297 326.332,403 | 512 | 396.027,787 326.329,248 | 5.505 | 512 | 396.027,787 326.329,248 | 513 | 396.019,054 326.323,14 | 10.657 | 513 | 396.019,054 326.323,14 | 514 | 396.002,105 326.311,285 | 20.684 |
| 514 | 396.002,105 326.311,285 | 515 | 396.001,409 326.310,799 | 0.849 | 515 | 396.001,409 326.310,799 | 516 | 396.001,388 326.310,784 | 0.025 | 516 | 396.001,388 326.310,784 | 517 | 395.986,53 326.300,391 | 18.133 |
| 517 | 395.986,53 326.300,391 | 518 | 395.985,17 326.299,44 | 1.659 | 518 | 395.985,17 326.299,44 | 519 | 395.969,627 326.288,568 | 18.968 | 519 | 395.969,627 326.288,568 | 520 | 395.967,297 326.286,938 | 2.844 |
| 520 | 395.967,297 326.286,938 | 521 | 395.965,5 326.285,682 | 2.192 | 521 | 395.965,5 326.285,682 | 522 | 395.965,268 326.285,52 | 0.283 | 522 | 395.965,268 326.285,52 | 523 | 395.957,585 326.280,145 | 9.377 |
| 523 | 395.957,585 326.280,145 | 524 | 395.954,057 326.277,678 | 4.305 | 524 | 395.954,057 326.277,678 | 525 | 395.941,905 326.269,178 | 14.83 | 525 | 395.941,905 326.269,178 | 526 | 395.931,694 326.262,036 | 12.461 |
| 526 | 395.931,694 326.262,036 | 527 | 395.927,767 326.259,289 | 4.793 | 527 | 395.927,767 326.259,289 | 528 | 395.920,874 326.254,468 | 8.411 | 528 | 395.920,874 326.254,468 | 529 | 395.914,723 326.250,165 | 7.507 |
| 529 | 395.914,723 326.250,165 | 530 | 395.910,402 326.247,143 | 5.273 | 530 | 395.910,402 326.247,143 | 531 | 395.904,639 326.243,112 | 7.033 | 531 | 395.904,639 326.243,112 | 532 | 395.902,84 326.241,854 | 2.195 |
| 532 | 395.902,84 326.241,854 | 533 | 395.896,136 326.237,165 | 8.181 | 533 | 395.896,136 326.237,165 | 534 | 395.893,273 326.235,162 | 3.493 | 534 | 395.893,273 326.235,162 | 535 | 395.878,574 326.224,881 | 17.938 |
| 535 | 395.878,574 326.224,881 | 536 | 395.873,389 326.221,254 | 6.328 | 536 | 395.873,389 326.221,254 | 537 | 395.865,438 326.215,692 | 9.703 | 537 | 395.865,438 326.215,692 | 538 | 395.855,187 326.208,522 | 12.51 |
| 538 | 395.855,187 326.208,522 | 539 | 395.853,404 326.207,276 | 2.175 | 539 | 395.853,404 326.207,276 | 540 | 395.847,464 326.203,12 | 7.25 | 540 | 395.847,464 326.203,12 | 541 | 395.846,018 326.202,109 | 1.764 |
| 541 | 395.846,018 326.202,109 | 542 | 395.836,66 326.195,564 | 11.42 | 542 | 395.836,66 326.195,564 | 543 | 395.834,337 326.193,939 | 2.835 | 543 | 395.834,337 326.193,939 | 544 | 395.832,83 326.192,885 | 1.839 |
| 544 | 395.832,83 326.192,885 | 545 | 395.819,082 326.183,269 | 16.777 | 545 | 395.819,082 326.183,269 | 546 | 395.817,549 326.182,196 | 1.871 | 546 | 395.817,549 326.182,196 | 547 | 395.801,801 326.171,181 | 19.218 |
| 547 | 395.801,801 326.171,181 | 548 | 395.800,527 326.170,29 | 1.555 | 548 | 395.800,527 326.170,29 | 549 | 395.800,194 326.170,057 | 0.406 | 549 | 395.800,194 326.170,057 | 550 | 395.798,769 326.169,061 | 1.739 |
| 550 | 395.798,769 326.169,061 | 551 | 395.783,032 326.158,053 | 19.205 | 551 | 395.783,032 326.158,053 | 552 | 395.781,964 326.157,306 | 1.302 | 552 | 395.781,964 326.157,306 | 553 | 395.774,666 326.152,202 | 8.906 |
| 553 | 395.774,666 326.152,202 | 554 | 395.766,347 326.146,383 | 10.152 | 554 | 395.766,347 326.146,383 | 555 | 395.764,109 326.144,818 | 2.731 | 555 | 395.764,109 326.144,818 | 556 | 395.762,369 326.143,6 | 2.124 |
| 556 | 395.762,369 326.143,6 | 557 | 395.748,492 326.133,894 | 16.934 | 557 | 395.748,492 326.133,894 | 558 | 395.744,968 326.131,429 | 4.3 | 558 | 395.744,968 326.131,429 | 559 | 395.736,647 326.125,609 | 10.154 |
| 559 | 395.736,647 326.125,609 | 560 | 395.732,406 326.122,643 | 5.175 | 560 | 395.732,406 326.122,643 | 561 | 395.731,838 326.122,245 | 0.694 | 561 | 395.731,838 326.122,245 | 562 | 395.729,382 326.120,528 | 2.997 |
| 562 | 395.729,382 326.120,528 | 563 | 395.712,019 326.108,383 | 21.189 | 563 | 395.712,019 326.108,383 | 564 | 395.707,676 326.105,345 | 5.3 | 564 | 395.707,676 326.105,345 | 565 | 395.700,899 326.100,605 | 8.269 |
| 565 | 395.700,899 326.100,605 | 566 | 395.697,18 326.098,003 | 4.539 | 566 | 395.697,18 326.098,003 | 567 | 395.693,332 326.095,312 | 4.695 | 567 | 395.693,332 326.095,312 | 568 | 395.690,251 326.093,157 | 3.761 |
| 568 | 395.690,251 326.093,157 | 569 | 395.687,23 326.091,044 | 3.686 | 569 | 395.687,23 326.091,044 | 570 | 395.674,618 326.082,184 | 15.414 | 570 | 395.674,618 326.082,184 | 571 | 395.673,203 326.081,19 | 1.728 |
| 571 | 395.673,203 326.081,19 | 572 | 395.668,527 326.077,905 | 5.715 | 572 | 395.668,527 326.077,905 | 573 | 395.660,701 326.072,427 | 9.553 | 573 | 395.660,701 326.072,427 | 574 | 395.657,347 326.070,079 | 4.094 |
| 574 | 395.657,347 326.070,079 | 575 | 395.652,899 326.066,965 | 5.429 | 575 | 395.652,899 326.066,965 | 576 | 395.649,89 326.064,859 | 3.673 | 576 | 395.649,89 326.064,859 | 577 | 395.635,661 326.054,898 | 17.369 |
| 577 | 395.635,661 326.054,898 | 578 | 395.630,342 326.051,175 | 6.493 | 578 | 395.630,342 326.051,175 | 579 | 395.624,089 326.046,798 | 7.633 | 579 | 395.624,089 326.046,798 | 580 | 395.619,03 326.043,256 | 6.175 |
| 580 | 395.619,03 326.043,256 | 581 | 395.613,502 326.039,387 | 6.747 | 581 | 395.613,502 326.039,387 | 582 | 395.608,028 326.035,555 | 6.682 | 582 | 395.608,028 326.035,555 | 583 | 395.595,926 326.027,084 | 14.772 |
| 583 | 395.595,926 326.027,084 | 584 | 395.590,383 326.023,204 | 6.766 | 584 | 395.590,383 326.023,204 | 585 | 395.587,374 326.021,098 | 3.673 | 585 | 395.587,374 326.021,098 | 586 | 395.582,399 326.017,615 | 6.073 |
| 586 | 395.582,399 326.017,615 | 587 | 395.576,65 326.013,59 | 7.018 | 587 | 395.576,65 326.013,59 | 588 | 395.570,653 326.009,393 | 7.32 | 588 | 395.570,653 326.009,393 | 589 | 395.553,533 325.997,409 | 20.898 |
| 589 | 395.553,533 325.997,409 | 590 | 395.552,128 325.996,425 | 1.715 | 590 | 395.552,128 325.996,425 | 591 | 395.549,157 325.994,346 | 3.627 | 591 | 395.549,157 325.994,346 | 592 | 395.548,88 325.994,152 | 0.338 |
| 592 | 395.548,88 325.994,152 | 593 | 395.537,68 325.986,311 | 13.672 | 593 | 395.537,68 325.986,311 | 594 | 395.536,734 325.985,649 | 1.154 | 594 | 395.536,734 325.985,649 | 595 | 395.534,093 325.983,8 | 3.224 |
| 595 | 395.534,093 325.983,8 | 596 | 395.518,839 325.973,123 | 18.619 | 596 | 395.518,839 325.973,123 | 597 | 395.515,257 325.970,615 | 4.373 | 597 | 395.515,257 325.970,615 | 598 | 395.511,388 325.967,907 | 4.722 |

| Punct început | X / Y | Punct sfârșit | X / Y | Lungime segment | Punct început | X / Y | Punct sfârșit | X / Y | Lungime segment | Punct început | X / Y | Punct sfârșit | X / Y | Lungime segment |
|---------------|----------------------------|---------------|----------------------------|-----------------|---------------|----------------------------|---------------|----------------------------|-----------------|---------------|----------------------------|---------------|----------------------------|-----------------|
| 598 | 395.511,388 325.967,907 | 599 | 395.506,615 325.964,566 | 5.826 | 599 | 395.506,615 325.964,566 | 600 | 395.498,409 325.958,821 | 10.017 | 600 | 395.498,409 325.958,821 | 601 | 395.489,389 325.952,508 | 11.01 |
| 601 | 395.489,389 325.952,508 | 602 | 395.476,429 325.943,436 | 15.82 | 602 | 395.476,429 325.943,436 | 603 | 395.473,321 325.941,26 | 3.794 | 603 | 395.473,321 325.941,26 | 604 | 395.463,853 325.934,632 | 11.557 |
| 604 | 395.463,853 325.934,632 | 605 | 395.428,058 325.909,576 | 43.693 | 605 | 395.428,058 325.909,576 | 606 | 395.424,683 325.907,213 | 4.12 | 606 | 395.424,683 325.907,213 | 607 | 395.405,694 325.893,921 | 23.179 |
| 607 | 395.405,694 325.893,921 | 608 | 395.390,421 325.883,229 | 18.644 | 608 | 395.390,421 325.883,229 | 609 | 395.389,694 325.882,72 | 0.887 | 609 | 395.389,694 325.882,72 | 610 | 395.379,975 325.875,917 | 11.863 |
| 610 | 395.379,975 325.875,917 | 611 | 395.355,938 325.855,556 | 31.502 | 611 | 395.355,938 325.855,556 | 612 | 395.355,295 325.855,071 | 0.805 | 612 | 395.355,295 325.855,071 | 613 | 395.353,185 325.853,48 | 2.643 |
| 613 | 395.353,185 325.853,48 | 614 | 395.350,83 325.851,705 | 2.949 | 614 | 395.350,83 325.851,705 | 615 | 395.347,269 325.849,02 | 4.459 | 615 | 395.347,269 325.849,02 | 616 | 395.344,744 325.847,117 | 3.162 |
| 616 | 395.344,744 325.847,117 | 617 | 395.329,769 325.835,826 | 18.754 | 617 | 395.329,769 325.835,826 | 618 | 395.321,265 325.829,415 | 10.651 | 618 | 395.321,265 325.829,415 | 619 | 395.312,618 325.822,896 | 10.829 |
| 619 | 395.312,618 325.822,896 | 620 | 395.312,043 325.822,462 | 0.721 | 620 | 395.312,043 325.822,462 | 621 | 395.312,038 325.822,458 | 0.006 | 621 | 395.312,038 325.822,458 | 622 | 395.311,789 325.822,246 | 0.327 |
| 622 | 395.311,789 325.822,246 | 623 | 395.311,445 325.821,953 | 0.452 | 623 | 395.311,445 325.821,953 | 624 | 395.309,096 325.819,953 | 3.085 | 624 | 395.309,096 325.819,953 | 625 | 395.308,425 325.819,382 | 0.881 |
| 625 | 395.308,425 325.819,382 | 626 | 395.306,305 325.817,577 | 2.784 | 626 | 395.306,305 325.817,577 | 627 | 395.305,661 325.817,029 | 0.845 | 627 | 395.305,661 325.817,029 | 628 | 395.304,836 325.816,326 | 1.084 |
| 628 | 395.304,836 325.816,326 | 629 | 395.304,639 325.816,159 | 0.258 | 629 | 395.304,639 325.816,159 | 630 | 395.304,63 325.816,152 | 0.011 | 630 | 395.304,63 325.816,152 | 631 | 395.304,496 325.816,038 | 0.176 |
| 631 | 395.304,496 325.816,038 | 632 | 395.304,487 325.816,03 | 0.012 | 632 | 395.304,487 325.816,03 | 633 | 395.304,382 325.815,94 | 0.139 | 633 | 395.304,382 325.815,94 | 634 | 395.304,355 325.815,917 | 0.035 |
| 634 | 395.304,355 325.815,917 | 635 | 395.304,261 325.815,837 | 0.123 | 635 | 395.304,261 325.815,837 | 636 | 395.304,236 325.815,815 | 0.033 | 636 | 395.304,236 325.815,815 | 637 | 395.304,202 325.815,787 | 0.044 |
| 637 | 395.304,202 325.815,787 | 638 | 395.304,091 325.815,692 | 0.147 | 638 | 395.304,091 325.815,692 | 639 | 395.304,034 325.815,644 | 0.074 | 639 | 395.304,034 325.815,644 | 640 | 395.304,027 325.815,637 | 0.01 |
| 640 | 395.304,027 325.815,637 | 641 | 395.304,021 325.815,633 | 0.007 | 641 | 395.304,021 325.815,633 | 642 | 395.303,901 325.815,529 | 0.159 | 642 | 395.303,901 325.815,529 | 643 | 395.303,837 325.815,476 | 0.084 |
| 643 | 395.303,837 325.815,476 | 644 | 395.303,844 325.815,465 | 0.013 | 644 | 395.303,844 325.815,465 | 645 | 395.303,909 325.815,372 | 0.114 | 645 | 395.303,909 325.815,372 | 646 | 395.303,985 325.815,262 | 0.133 |
| 646 | 395.303,985 325.815,262 | 647 | 395.304,142 325.815,037 | 0.275 | 647 | 395.304,142 325.815,037 | 648 | 395.310,959 325.805,216 | 11.955 | 648 | 395.310,959 325.805,216 | 649 | 395.368,255 325.845,352 | 69.955 |
| 649 | 395.368,255 325.845,352 | 650 | 395.389,813 325.814,42 | 37.703 | 650 | 395.389,813 325.814,42 | 651 | 395.317,458 325.763,873 | 88.263 | 651 | 395.317,458 325.763,873 | 652 | 395.315,452 325.762,471 | 2.447 |
| 652 | 395.315,452 325.762,471 | 653 | 395.327,62 325.745,37 | 20.989 | 653 | 395.327,62 325.745,37 | 654 | 395.336,037 325.751,297 | 10.295 | 654 | 395.336,037 325.751,297 | 655 | 395.346,523 325.758,68 | 12.824 |
| 655 | 395.346,523 325.758,68 | 656 | 395.377,749 325.713,731 | 54.731 | 656 | 395.377,749 325.713,731 | 657 | 395.367,939 325.706,873 | 11.969 | 657 | 395.367,939 325.706,873 | 658 | 395.373,674 325.698,671 | 10.008 |
| 658 | 395.373,674 325.698,671 | 659 | 395.388,732 325.709,129 | 18.334 | 659 | 395.388,732 325.709,129 | 660 | 395.386,539 325.712,282 | 3.84 | 660 | 395.386,539 325.712,282 | 661 | 395.398,189 325.720,383 | 14.19 |
| 661 | 395.398,189 325.720,383 | 662 | 395.400,386 325.717,224 | 3.848 | 662 | 395.400,386 325.717,224 | 663 | 395.419,428 325.730,449 | 23.184 | 663 | 395.419,428 325.730,449 | 664 | 395.409,789 325.741,544 | 14.697 |
| 664 | 395.409,789 325.741,544 | 665 | 395.406,55 325.745,272 | 4.939 | 665 | 395.406,55 325.745,272 | 666 | 395.405,438 325.746,551 | 1.694 | 666 | 395.405,438 325.746,551 | 667 | 395.397,665 325.741,075 | 9.508 |
| 667 | 395.397,665 325.741,075 | 668 | 395.392,817 325.737,659 | 5.931 | 668 | 395.392,817 325.737,659 | 669 | 395.390,257 325.735,856 | 3.131 | 669 | 395.390,257 325.735,856 | 670 | 395.380,344 325.749,944 | 17.226 |
| 670 | 395.380,344 325.749,944 | 671 | 395.375,91 325.756,246 | 7.705 | 671 | 395.375,91 325.756,246 | 672 | 395.372,746 325.760,743 | 5.499 | 672 | 395.372,746 325.760,743 | 673 | 395.384,679 325.769,148 | 14.596 |
| 673 | 395.384,679 325.769,148 | 674 | 395.386,414 325.770,37 | 2.122 | 674 | 395.386,414 325.770,37 | 675 | 395.387,859 325.771,388 | 1.768 | 675 | 395.387,859 325.771,388 | 676 | 395.387,928 325.771,436 | 0.084 |
| 676 | 395.387,928 325.771,436 | 677 | 395.389,08 325.769,798 | 2.003 | 677 | 395.389,08 325.769,798 | 678 | 395.389,511 325.769,186 | 0.748 | 678 | 395.389,511 325.769,186 | 679 | 395.390,831 325.767,31 | 2.293 |
| 679 | 395.390,831 325.767,31 | 680 | 395.403,763 325.748,931 | 22.473 | 680 | 395.403,763 325.748,931 | 681 | 395.404,592 325.747,753 | 1.44 | 681 | 395.404,592 325.747,753 | 682 | 395.405,429 325.746,572 | 1.448 |
| 682 | 395.405,429 325.746,572 | 683 | 395.407,155 325.744,585 | 2.632 | 683 | 395.407,155 325.744,585 | 684 | 395.408,07 325.743,532 | 1.395 | 684 | 395.408,07 325.743,532 | 685 | 395.409,224 325.742,203 | 1.759 |
| 685 | 395.409,224 325.742,203 | 686 | 395.419,433 325.730,453 | 15.566 | 686 | 395.419,433 325.730,453 | 687 | 395.419,465 325.730,406 | 0.056 | 687 | 395.419,465 325.730,406 | 688 | 395.419,487 325.730,375 | 0.039 |
| 688 | 395.419,487 325.730,375 | 689 | 395.433,497 325.710,284 | 24.493 | 689 | 395.433,497 325.710,284 | 690 | 395.403,249 325.689,35 | 36.785 | 690 | 395.403,249 325.689,35 | 691 | 395.384,32 325.676,25 | 23.021 |
| 691 | 395.384,32 325.676,25 | 692 | 395.378,827 325.672,449 | 6.68 | 692 | 395.378,827 325.672,449 | 693 | 395.378,749 325.672,395 | 0.094 | 693 | 395.378,749 325.672,395 | 694 | 395.385,53 325.662,622 | 11.894 |
| 694 | 395.385,53 325.662,622 | 695 | 395.395,584 325.669,714 | 12.304 | 695 | 395.395,584 325.669,714 | 696 | 395.423,385 325.630,128 | 48.373 | 696 | 395.423,385 325.630,128 | 697 | 395.413,142 325.622,821 | 12.583 |

| Punct început | X / Y | Punct sfârșit | X / Y | Lungime segment | Punct început | X / Y | Punct sfârșit | X / Y | Lungime segment | Punct început | X / Y | Punct sfârșit | X / Y | Lungime segment |
|---------------|----------------------------|---------------|----------------------------|-----------------|---------------|----------------------------|---------------|----------------------------|-----------------|---------------|----------------------------|---------------|----------------------------|-----------------|
| 697 | 395.413,142 325.622,821 | 698 | 395.418,796 325.614,801 | 9.812 | 698 | 395.418,796 325.614,801 | 699 | 395.429,074 325.621,912 | 12.497 | 699 | 395.429,074 325.621,912 | 700 | 395.451,582 325.589,649 | 39.339 |
| 700 | 395.451,582 325.589,649 | 701 | 395.441,477 325.582,659 | 12.288 | 701 | 395.441,477 325.582,659 | 702 | 395.447,261 325.574,246 | 10.21 | 702 | 395.447,261 325.574,246 | 703 | 395.477,135 325.595,138 | 36.455 |
| 703 | 395.477,135 325.595,138 | 704 | 395.484,08 325.585,086 | 12.218 | 704 | 395.484,08 325.585,086 | 705 | 395.498,597 325.595,227 | 17.708 | 705 | 395.498,597 325.595,227 | 706 | 395.493,251 325.602,772 | 9.247 |
| 706 | 395.493,251 325.602,772 | 707 | 395.523,017 325.623,581 | 36.319 | 707 | 395.523,017 325.623,581 | 708 | 395.513,892 325.636,605 | 15.903 | 708 | 395.513,892 325.636,605 | 709 | 395.503,707 325.629,515 | 12.409 |
| 709 | 395.503,707 325.629,515 | 710 | 395.476,04 325.669,034 | 48.241 | 710 | 395.476,04 325.669,034 | 711 | 395.472,019 325.655,186 | 14.42 | 711 | 395.472,019 325.655,186 | 712 | 395.494,042 325.623,533 | 38.561 |
| 712 | 395.494,042 325.623,533 | 713 | 395.483,949 325.616,44 | 12.336 | 713 | 395.483,949 325.616,44 | 714 | 395.479,117 325.623,362 | 8.441 | 714 | 395.479,117 325.623,362 | 715 | 395.476,852 325.621,781 | 2.762 |
| 715 | 395.476,852 325.621,781 | 716 | 395.472,801 325.627,73 | 7.198 | 716 | 395.472,801 325.627,73 | 717 | 395.471,441 325.626,815 | 1.639 | 717 | 395.471,441 325.626,815 | 718 | 395.461,792 325.640,645 | 16.864 |
| 718 | 395.461,792 325.640,645 | 719 | 395.461,864 325.640,695 | 0.088 | 719 | 395.461,864 325.640,695 | 720 | 395.465,327 325.643,113 | 4.224 | 720 | 395.465,327 325.643,113 | 721 | 395.461,817 325.648,14 | 6.131 |
| 721 | 395.461,817 325.648,14 | 722 | 395.472,014 325.655,192 | 12.398 | 722 | 395.472,014 325.655,192 | 723 | 395.476,036 325.669,04 | 14.42 | 723 | 395.476,036 325.669,04 | 724 | 395.476,044 325.669,046 | 0.01 |
| 724 | 395.476,044 325.669,046 | 725 | 395.486,2 325.676,159 | 12.4 | 725 | 395.486,2 325.676,159 | 726 | 395.474,617 325.692,936 | 20.387 | 726 | 395.474,617 325.692,936 | 727 | 395.472,325 325.696,254 | 4.033 |
| 727 | 395.472,325 325.696,254 | 728 | 395.464,81 325.690,984 | 9.179 | 728 | 395.464,81 325.690,984 | 729 | 395.456,757 325.702,4 | 13.97 | 729 | 395.456,757 325.702,4 | 730 | 395.464,248 325.707,794 | 9.231 |
| 730 | 395.464,248 325.707,794 | 731 | 395.470,985 325.698,178 | 11.742 | 731 | 395.470,985 325.698,178 | 732 | 395.472,33 325.696,258 | 2.344 | 732 | 395.472,33 325.696,258 | 733 | 395.486,205 325.676,163 | 24.419 |
| 733 | 395.486,205 325.676,163 | 734 | 395.501,974 325.653,639 | 27.495 | 734 | 395.501,974 325.653,639 | 735 | 395.513,897 325.636,609 | 20.789 | 735 | 395.513,897 325.636,609 | 736 | 395.523,022 325.623,585 | 15.903 |
| 736 | 395.523,022 325.623,585 | 737 | 395.528,375 325.615,893 | 9.372 | 737 | 395.528,375 325.615,893 | 738 | 395.498,601 325.595,222 | 36.247 | 738 | 395.498,601 325.595,222 | 739 | 395.496,265 325.593,59 | 2.849 |
| 739 | 395.496,265 325.593,59 | 740 | 395.484,084 325.585,081 | 14.859 | 740 | 395.484,084 325.585,081 | 741 | 395.493,692 325.570,848 | 17.172 | 741 | 395.493,692 325.570,848 | 742 | 395.502,504 325.558,383 | 15.265 |
| 742 | 395.502,504 325.558,383 | 743 | 395.494,24 325.552,541 | 10.12 | 743 | 395.494,24 325.552,541 | 744 | 395.485,665 325.565,174 | 15.268 | 744 | 395.485,665 325.565,174 | 745 | 395.493,687 325.570,845 | 9.825 |
| 745 | 395.493,687 325.570,845 | 746 | 395.484,079 325.585,077 | 17.172 | 746 | 395.484,079 325.585,077 | 747 | 395.473,944 325.577,988 | 12.368 | 747 | 395.473,944 325.577,988 | 748 | 395.454,226 325.564,196 | 24.063 |
| 748 | 395.454,226 325.564,196 | 749 | 395.447,256 325.574,243 | 12.228 | 749 | 395.447,256 325.574,243 | 750 | 395.441,472 325.582,656 | 10.21 | 750 | 395.441,472 325.582,656 | 751 | 395.430,952 325.597,563 | 18.245 |
| 751 | 395.430,952 325.597,563 | 752 | 395.418,791 325.614,798 | 21.093 | 752 | 395.418,791 325.614,798 | 753 | 395.413,137 325.622,817 | 9.812 | 753 | 395.413,137 325.622,817 | 754 | 395.385,525 325.662,619 | 48.442 |
| 754 | 395.385,525 325.662,619 | 755 | 395.378,745 325.672,392 | 11.895 | 755 | 395.378,745 325.672,392 | 756 | 395.373,852 325.669,006 | 5.951 | 756 | 395.373,852 325.669,006 | 757 | 395.373,29 325.668,617 | 0.683 |
| 757 | 395.373,29 325.668,617 | 758 | 395.370,08 325.666,396 | 3.903 | 758 | 395.370,08 325.666,396 | 759 | 395.349,624 325.652,442 | 24.762 | 759 | 395.349,624 325.652,442 | 760 | 395.352,506 325.648,216 | 5.116 |
| 760 | 395.352,506 325.648,216 | 761 | 395.342,445 325.641,133 | 12.304 | 761 | 395.342,445 325.641,133 | 762 | 395.347,913 325.632,931 | 9.858 | 762 | 395.347,913 325.632,931 | 763 | 395.358,151 325.640,008 | 12.445 |
| 763 | 395.358,151 325.640,008 | 764 | 395.399,043 325.580,011 | 72.607 | 764 | 395.399,043 325.580,011 | 765 | 395.388,946 325.572,959 | 12.315 | 765 | 395.388,946 325.572,959 | 766 | 395.347,908 325.632,928 | 72.666 |
| 766 | 395.347,908 325.632,928 | 767 | 395.342,44 325.641,13 | 9.858 | 767 | 395.342,44 325.641,13 | 768 | 395.301,36 325.701,209 | 72.781 | 768 | 395.301,36 325.701,209 | 769 | 395.278,393 325.734,333 | 40.307 |
| 769 | 395.278,393 325.734,333 | 770 | 395.277,873 325.735,094 | 0.922 | 770 | 395.277,873 325.735,094 | 771 | 395.254,687 325.769,003 | 41.078 | 771 | 395.254,687 325.769,003 | 772 | 395.264,855 325.775,969 | 12.325 |
| 772 | 395.264,855 325.775,969 | 773 | 395.264,858 325.775,971 | 0.004 | 773 | 395.264,858 325.775,971 | 774 | 395.264,865 325.775,976 | 0.009 | 774 | 395.264,865 325.775,976 | 775 | 395.264,867 325.775,973 | 0.004 |
| 775 | 395.264,867 325.775,973 | 776 | 395.264,87 325.775,968 | 0.006 | 776 | 395.264,87 325.775,968 | 777 | 395.264,873 325.775,964 | 0.005 | 777 | 395.264,873 325.775,964 | 778 | 395.288,54 325.741,285 | 41.985 |
| 778 | 395.288,54 325.741,285 | 779 | 395.278,397 325.734,336 | 12.295 | 779 | 395.278,397 325.734,336 | 780 | 395.301,365 325.701,213 | 40.307 | 780 | 395.301,365 325.701,213 | 781 | 395.311,503 325.708,331 | 12.388 |
| 781 | 395.311,503 325.708,331 | 782 | 395.349,62 325.652,447 | 67.646 | 782 | 395.349,62 325.652,447 | 783 | 395.370,077 325.666,401 | 24.762 | 783 | 395.370,077 325.666,401 | 784 | 395.356,037 325.686,422 | 24.454 |
| 784 | 395.356,037 325.686,422 | 785 | 395.359,839 325.689,062 | 4.629 | 785 | 395.359,839 325.689,062 | 786 | 395.360,517 325.689,534 | 0.826 | 786 | 395.360,517 325.689,534 | 787 | 395.364,676 325.692,422 | 5.064 |
| 787 | 395.364,676 325.692,422 | 788 | 395.364,681 325.692,426 | 0.006 | 788 | 395.364,681 325.692,426 | 789 | 395.364,862 325.692,551 | 0.22 | 789 | 395.364,862 325.692,551 | 790 | 395.364,865 325.692,553 | 0.004 |
| 790 | 395.364,865 325.692,553 | 791 | 395.373,669 325.698,668 | 10.719 | 791 | 395.373,669 325.698,668 | 792 | 395.367,934 325.706,87 | 10.008 | 792 | 395.367,934 325.706,87 | 793 | 395.358,961 325.700,596 | 10.949 |
| 793 | 395.358,961 325.700,596 | 794 | 395.358,956 325.700,593 | 0.006 | 794 | 395.358,956 325.700,593 | 795 | 395.358,946 325.700,608 | 0.018 | 795 | 395.358,946 325.700,608 | 796 | 395.327,61 325.745,363 | 54.635 |

| Punct început | X / Y | Punct sfârșit | X / Y | Lungime segment | Punct început | X / Y | Punct sfârșit | X / Y | Lungime segment | Punct început | X / Y | Punct sfârșit | X / Y | Lungime segment |
|---------------|----------------------------|---------------|----------------------------|-----------------|---------------|----------------------------|---------------|----------------------------|-----------------|---------------|----------------------------|---------------|----------------------------|-----------------|
| 796 | 395.327,61 325.745,363 | 797 | 395.327,615 325.745,367 | 0.006 | 797 | 395.327,615 325.745,367 | 798 | 395.315,448 325.762,469 | 20.988 | 798 | 395.315,448 325.762,469 | 799 | 395.315,364 325.762,588 | 0.146 |
| 799 | 395.315,364 325.762,588 | 800 | 395.293,739 325.793,154 | 37.442 | 800 | 395.293,739 325.793,154 | 801 | 395.288,393 325.800,855 | 9.375 | 801 | 395.288,393 325.800,855 | 802 | 395.286,68 325.803,323 | 3.004 |
| 802 | 395.286,68 325.803,323 | 803 | 395.286,678 325.803,326 | 0.004 | 803 | 395.286,678 325.803,326 | 804 | 395.286,632 325.803,391 | 0.079 | 804 | 395.286,632 325.803,391 | 805 | 395.286,629 325.803,396 | 0.006 |
| 805 | 395.286,629 325.803,396 | 806 | 395.286,738 325.803,472 | 0.133 | 806 | 395.286,738 325.803,472 | 807 | 395.288,317 325.812,334 | 9.001 | 807 | 395.288,317 325.812,334 | 808 | 395.289,545 325.819,233 | 7.008 |
| 808 | 395.289,545 325.819,233 | 809 | 395.289,718 325.820,204 | 0.986 | 809 | 395.289,718 325.820,204 | 810 | 395.289,855 325.820,969 | 0.778 | 810 | 395.289,855 325.820,969 | 811 | 395.289,822 325.821,012 | 0.054 |
| 811 | 395.289,822 325.821,012 | 812 | 395.289,807 325.821,032 | 0.024 | 812 | 395.289,807 325.821,032 | 813 | 395.289,642 325.821,246 | 0.271 | 813 | 395.289,642 325.821,246 | 814 | 395.289,629 325.821,263 | 0.021 |
| 814 | 395.289,629 325.821,263 | 815 | 395.289,459 325.821,484 | 0.279 | 815 | 395.289,459 325.821,484 | 816 | 395.289,424 325.821,53 | 0.057 | 816 | 395.289,424 325.821,53 | 817 | 395.289,244 325.821,763 | 0.294 |
| 817 | 395.289,244 325.821,763 | 818 | 395.289,231 325.821,779 | 0.021 | 818 | 395.289,231 325.821,779 | 819 | 395.289,212 325.821,805 | 0.032 | 819 | 395.289,212 325.821,805 | 820 | 395.289,21 325.821,807 | 0.003 |
| 820 | 395.289,21 325.821,807 | 821 | 395.289,195 325.821,827 | 0.024 | 821 | 395.289,195 325.821,827 | 822 | 395.288,5 325.822,729 | 1.139 | 822 | 395.288,5 325.822,729 | 823 | 395.288,014 325.823,361 | 0.798 |
| 823 | 395.288,014 325.823,361 | 824 | 395.285,178 325.827,046 | 4.649 | 824 | 395.285,178 325.827,046 | 825 | 395.280,022 325.833,746 | 8.454 | 825 | 395.280,022 325.833,746 | 826 | 395.280,017 325.833,752 | 0.008 |
| 826 | 395.280,017 325.833,752 | 827 | 395.279,973 325.833,81 | 0.073 | 827 | 395.279,973 325.833,81 | 828 | 395.279,942 325.833,85 | 0.05 | 828 | 395.279,942 325.833,85 | 829 | 395.279,093 325.834,953 | 1.391 |
| 829 | 395.279,093 325.834,953 | 830 | 395.278,331 325.835,943 | 1.25 | 830 | 395.278,331 325.835,943 | 831 | 395.277,74 325.836,711 | 0.969 | 831 | 395.277,74 325.836,711 | 832 | 395.276,669 325.838,103 | 1.756 |
| 832 | 395.276,669 325.838,103 | 833 | 395.276,141 325.838,79 | 0.867 | 833 | 395.276,141 325.838,79 | 834 | 395.276,083 325.838,865 | 0.095 | 834 | 395.276,083 325.838,865 | 835 | 395.275,175 325.840,044 | 1.488 |
| 835 | 395.275,175 325.840,044 | 836 | 395.274,834 325.840,487 | 0.559 | 836 | 395.274,834 325.840,487 | 837 | 395.274,459 325.840,975 | 0.616 | 837 | 395.274,459 325.840,975 | 838 | 395.273,856 325.841,757 | 0.987 |
| 838 | 395.273,856 325.841,757 | 839 | 395.273,006 325.842,863 | 1.395 | 839 | 395.273,006 325.842,863 | 840 | 395.272,78 325.843,157 | 0.371 | 840 | 395.272,78 325.843,157 | 841 | 395.271,898 325.844,302 | 1.445 |
| 841 | 395.271,898 325.844,302 | 842 | 395.268,819 325.848,303 | 5.048 | 842 | 395.268,819 325.848,303 | 843 | 395.266,533 325.851,274 | 3.749 | 843 | 395.266,533 325.851,274 | 844 | 395.263,576 325.855,116 | 4.849 |
| 844 | 395.263,576 325.855,116 | 845 | 395.261,005 325.858,457 | 4.216 | 845 | 395.261,005 325.858,457 | 846 | 395.257,854 325.862,552 | 5.167 | 846 | 395.257,854 325.862,552 | 847 | 395.255,741 325.865,297 | 3.463 |
| 847 | 395.255,741 325.865,297 | 848 | 395.252,143 325.869,972 | 5.9 | 848 | 395.252,143 325.869,972 | 849 | 395.250,447 325.872,176 | 2.781 | 849 | 395.250,447 325.872,176 | 850 | 395.246,959 325.876,709 | 5.72 |
| 850 | 395.246,959 325.876,709 | 851 | 395.245,815 325.878,195 | 1.875 | 851 | 395.245,815 325.878,195 | 852 | 395.242,398 325.882,635 | 5.602 | 852 | 395.242,398 325.882,635 | 853 | 395.239,442 325.886,477 | 4.848 |
| 853 | 395.239,442 325.886,477 | 854 | 395.237,378 325.889,158 | 3.384 | 854 | 395.237,378 325.889,158 | 855 | 395.233,384 325.894,348 | 6.549 | 855 | 395.233,384 325.894,348 | 856 | 395.230,152 325.898,548 | 5.3 |
| 856 | 395.230,152 325.898,548 | 857 | 395.228,854 325.900,235 | 2.129 | 857 | 395.228,854 325.900,235 | 858 | 395.224,12 325.906,386 | 7.761 | 858 | 395.224,12 325.906,386 | 859 | 395.223,132 325.907,67 | 1.62 |
| 859 | 395.223,132 325.907,67 | 860 | 395.220,297 325.911,354 | 4.649 | 860 | 395.220,297 325.911,354 | 861 | 395.217,237 325.915,329 | 5.017 | 861 | 395.217,237 325.915,329 | 862 | 395.214,271 325.919,184 | 4.864 |
| 862 | 395.214,271 325.919,184 | 863 | 395.210,854 325.923,624 | 5.603 | 863 | 395.210,854 325.923,624 | 864 | 395.208,911 325.926,148 | 3.185 | 864 | 395.208,911 325.926,148 | 865 | 395.204,99 325.931,244 | 6.43 |
| 865 | 395.204,99 325.931,244 | 866 | 395.203,707 325.932,911 | 2.103 | 866 | 395.203,707 325.932,911 | 867 | 395.199,696 325.938,123 | 6.577 | 867 | 395.199,696 325.938,123 | 868 | 395.197,675 325.940,749 | 3.313 |
| 868 | 395.197,675 325.940,749 | 869 | 395.194,87 325.944,394 | 4.6 | 869 | 395.194,87 325.944,394 | 870 | 395.191,458 325.948,827 | 5.594 | 870 | 395.191,458 325.948,827 | 871 | 395.188,517 325.952,649 | 4.822 |
| 871 | 395.188,517 325.952,649 | 872 | 395.186,455 325.955,329 | 3.382 | 872 | 395.186,455 325.955,329 | 873 | 395.181,146 325.962,227 | 8.704 | 873 | 395.181,146 325.962,227 | 874 | 395.180,272 325.963,363 | 1.433 |
| 874 | 395.180,272 325.963,363 | 875 | 395.175,893 325.969,053 | 7.181 | 875 | 395.175,893 325.969,053 | 876 | 395.172,731 325.973,161 | 5.184 | 876 | 395.172,731 325.973,161 | 877 | 395.170,721 325.975,773 | 3.296 |
| 877 | 395.170,721 325.975,773 | 878 | 395.167,028 325.980,573 | 6.056 | 878 | 395.167,028 325.980,573 | 879 | 395.164,164 325.984,293 | 4.695 | 879 | 395.164,164 325.984,293 | 880 | 395.161,557 325.987,681 | 4.275 |
| 880 | 395.161,557 325.987,681 | 881 | 395.159,613 325.990,207 | 3.187 | 881 | 395.159,613 325.990,207 | 882 | 395.155,073 325.996,107 | 7.445 | 882 | 395.155,073 325.996,107 | 883 | 395.155,0 325.996,202 | 0.12 |
| 883 | 395.155,0 325.996,202 | 884 | 395.150,889 326.001,543 | 6.739 | 884 | 395.150,889 326.001,543 | 885 | 395.146,374 326.007,41 | 7.403 | 885 | 395.146,374 326.007,41 | 886 | 395.146,363 326.007,424 | 0.018 |
| 886 | 395.146,363 326.007,424 | 887 | 395.145,807 326.008,147 | 0.912 | 887 | 395.145,807 326.008,147 | 888 | 395.144,596 326.009,721 | 1.986 | 888 | 395.144,596 326.009,721 | 889 | 395.140,587 326.014,93 | 6.573 |
| 889 | 395.140,587 326.014,93 | 890 | 395.134,969 326.022,23 | 9.212 | 890 | 395.134,969 326.022,23 | 891 | 395.131,025 326.027,355 | 6.466 | 891 | 395.131,025 326.027,355 | 892 | 395.126,57 326.033,144 | 7.305 |
| 892 | 395.126,57 326.033,144 | 893 | 395.120,795 326.040,648 | 9.469 | 893 | 395.120,795 326.040,648 | 894 | 395.116,863 326.045,757 | 6.447 | 894 | 395.116,863 326.045,757 | 895 | 395.110,256 326.054,342 | 10.834 |

| Punct început | X / Y | Punct sfârșit | X / Y | Lungime segment | Punct început | X / Y | Punct sfârșit | X / Y | Lungime segment | Punct început | X / Y | Punct sfârșit | X / Y | Lungime segment |
|---------------|----------------------------|---------------|----------------------------|-----------------|---------------|----------------------------|---------------|----------------------------|-----------------|---------------|----------------------------|---------------|----------------------------|-----------------|
| 895 | 395.110,256 326.054,342 | 896 | 395.106,424 326.059,322 | 6.283 | 896 | 395.106,424 326.059,322 | 897 | 395.102,942 326.063,846 | 5.71 | 897 | 395.102,942 326.063,846 | 898 | 395.097,979 326.070,296 | 8.138 |
| 898 | 395.097,979 326.070,296 | 899 | 395.097,287 326.069,813 | 0.844 | 899 | 395.097,287 326.069,813 | 900 | 395.092,817 326.066,697 | 5.449 | 900 | 395.092,817 326.066,697 | 901 | 395.084,869 326.078,101 | 13.9 |
| 901 | 395.084,869 326.078,101 | 902 | 395.090,031 326.081,699 | 6.292 | 902 | 395.090,031 326.081,699 | 903 | 395.083,046 326.091,621 | 12.13 5 | 903 | 395.083,046 326.091,621 | 904 | 395.059,465 326.125,118 | 40.96 4 |
| 904 | 395.059,465 326.125,118 | 905 | 395.052,511 326.134,995 | 12.07 9 | 905 | 395.052,511 326.134,995 | 906 | 395.048,364 326.140,886 | 7.205 | 906 | 395.048,364 326.140,886 | 907 | 395.038,906 326.154,321 | 16.43 |
| 907 | 395.038,906 326.154,321 | 908 | 395.019,139 326.182,399 | 34.33 8 | 908 | 395.019,139 326.182,399 | 909 | 395.014,091 326.189,57 | 8.77 | 909 | 395.014,091 326.189,57 | 910 | 395.011,385 326.193,413 | 4.7 |
| 910 | 395.011,385 326.193,413 | 911 | 394.995,18 326.216,432 | 28.15 1 | 911 | 394.995,18 326.216,432 | 912 | 394.985,774 326.229,794 | 16.34 | 912 | 394.985,774 326.229,794 | 913 | 394.973,079 326.247,826 | 22.05 2 |
| 913 | 394.973,079 326.247,826 | 914 | 394.965,648 326.258,382 | 12.91 | 914 | 394.965,648 326.258,382 | 915 | 394.960,721 326.265,38 | 8.559 | 915 | 394.960,721 326.265,38 | 916 | 394.955,856 326.272,29 | 8.451 |
| 916 | 394.955,856 326.272,29 | 917 | 394.950,962 326.268,322 | 6.301 | 917 | 394.950,962 326.268,322 | 918 | 394.950,44 326.268,977 | 0.838 | 918 | 394.950,44 326.268,977 | 919 | 394.950,206 326.269,27 | 0.374 |
| 919 | 394.950,206 326.269,27 | 920 | 394.949,976 326.269,559 | 0.369 | 920 | 394.949,976 326.269,559 | 921 | 394.946,568 326.267,173 | 4.16 | 921 | 394.946,568 326.267,173 | 922 | 394.946,315 326.267,548 | 0.453 |
| 922 | 394.946,315 326.267,548 | 923 | 394.936,635 326.281,906 | 17.31 6 | 923 | 394.936,635 326.281,906 | 924 | 394.938,184 326.282,854 | 1.816 | 924 | 394.938,184 326.282,854 | 925 | 394.941,971 326.285,17 | 4.439 |
| 925 | 394.941,971 326.285,17 | 926 | 394.945,407 326.287,271 | 4.027 | 926 | 394.945,407 326.287,271 | 927 | 394.938,702 326.296,875 | 11.71 2 | 927 | 394.938,702 326.296,875 | 928 | 394.936,261 326.300,371 | 4.265 |
| 928 | 394.936,261 326.300,371 | 929 | 394.933,563 326.304,234 | 4.711 | 929 | 394.933,563 326.304,234 | 930 | 394.926,272 326.298,831 | 9.075 | 930 | 394.926,272 326.298,831 | 931 | 394.905,048 326.327,325 | 35.53 |
| 931 | 394.905,048 326.327,325 | 932 | 394.909,182 326.330,395 | 5.149 | 932 | 394.909,182 326.330,395 | 933 | 394.913,152 326.333,342 | 4.945 | 933 | 394.913,152 326.333,342 | 934 | 394.908,792 326.339,596 | 7.623 |
| 934 | 394.908,792 326.339,596 | 935 | 394.899,048 326.353,573 | 17.03 9 | 935 | 394.899,048 326.353,573 | 936 | 394.892,744 326.362,615 | 11.02 2 | 936 | 394.892,744 326.362,615 | 937 | 394.875,047 326.387,998 | 30.94 3 |
| 937 | 394.875,047 326.387,998 | 938 | 394.865,674 326.401,442 | 16.38 9 | 938 | 394.865,674 326.401,442 | 939 | 394.843,37 326.433,434 | 38.99 9 | 939 | 394.843,37 326.433,434 | 940 | 394.837,913 326.441,262 | 9.543 |
| 940 | 394.837,913 326.441,262 | 941 | 394.816,716 326.471,666 | 37.06 3 | 941 | 394.816,716 326.471,666 | 942 | 394.810,704 326.480,288 | 10.51 1 | 942 | 394.810,704 326.480,288 | 943 | 394.797,385 326.499,393 | 23.29 |
| 943 | 394.797,385 326.499,393 | 944 | 394.786,032 326.515,676 | 19.85 | 944 | 394.786,032 326.515,676 | 945 | 394.783,435 326.519,402 | 4.542 | 945 | 394.783,435 326.519,402 | 946 | 394.782,798 326.518,956 | 0.778 |
| 946 | 394.782,798 326.518,956 | 947 | 394.780,62 326.517,429 | 2.66 | 947 | 394.780,62 326.517,429 | 948 | 394.778,207 326.515,738 | 2.946 | 948 | 394.778,207 326.515,738 | 949 | 394.768,301 326.530,064 | 17.41 8 |
| 949 | 394.768,301 326.530,064 | 950 | 394.768,31 326.530,071 | 0.011 | 950 | 394.768,31 326.530,071 | 951 | 394.771,257 326.532,105 | 3.58 | 951 | 394.771,257 326.532,105 | 952 | 394.771,67 326.532,39 | 0.502 |
| 952 | 394.771,67 326.532,39 | 953 | 394.773,467 326.533,631 | 2.184 | 953 | 394.773,467 326.533,631 | 954 | 394.783,44 326.519,406 | 17.37 2 | 954 | 394.783,44 326.519,406 | 955 | 394.794,934 326.502,918 | 20.09 9 |
| 955 | 394.794,934 326.502,918 | 956 | 394.826,796 326.457,218 | 55.71 1 | 956 | 394.826,796 326.457,218 | 957 | 394.842,528 326.434,653 | 27.50 8 | 957 | 394.842,528 326.434,653 | 958 | 394.864,98 326.402,449 | 39.25 7 |
| 958 | 394.864,98 326.402,449 | 959 | 394.884,272 326.374,777 | 33.73 4 | 959 | 394.884,272 326.374,777 | 960 | 394.912,479 326.334,319 | 49.32 | 960 | 394.912,479 326.334,319 | 961 | 394.913,157 326.333,346 | 1.186 |
| 961 | 394.913,157 326.333,346 | 962 | 394.915,34 326.330,415 | 3.655 | 962 | 394.915,34 326.330,415 | 963 | 394.914,538 326.329,818 | 1.0 | 963 | 394.914,538 326.329,818 | 964 | 394.918,54 326.324,444 | 6.7 |
| 964 | 394.918,54 326.324,444 | 965 | 394.919,342 326.325,042 | 1.0 | 965 | 394.919,342 326.325,042 | 966 | 394.921,553 326.322,075 | 3.7 | 966 | 394.921,553 326.322,075 | 967 | 394.920,751 326.321,477 | 1.0 |
| 967 | 394.920,751 326.321,477 | 968 | 394.933,568 326.304,238 | 21.48 2 | 968 | 394.933,568 326.304,238 | 969 | 394.945,412 326.287,275 | 20.68 9 | 969 | 394.945,412 326.287,275 | 970 | 394.951,077 326.279,153 | 9.902 |
| 970 | 394.951,077 326.279,153 | 971 | 394.955,861 326.272,294 | 8.363 | 971 | 394.955,861 326.272,294 | 972 | 394.962,414 326.262,987 | 11.38 2 | 972 | 394.962,414 326.262,987 | 973 | 394.969,659 326.252,695 | 12.58 6 |
| 973 | 394.969,659 326.252,695 | 974 | 394.997,584 326.213,027 | 48.51 1 | 974 | 394.997,584 326.213,027 | 975 | 395.007,098 326.199,513 | 16.52 7 | 975 | 395.007,098 326.199,513 | 976 | 395.051,254 326.136,791 | 76.70 6 |
| 976 | 395.051,254 326.136,791 | 977 | 395.054,782 326.131,78 | 6.128 | 977 | 395.054,782 326.131,78 | 978 | 395.090,036 326.081,702 | 61.24 3 | 978 | 395.090,036 326.081,702 | 979 | 395.094,045 326.075,95 | 7.012 |
| 979 | 395.094,045 326.075,95 | 980 | 395.097,984 326.070,299 | 6.888 | 980 | 395.097,984 326.070,299 | 981 | 395.097,987 326.070,295 | 0.005 | 981 | 395.097,987 326.070,295 | 982 | 395.098,007 326.070,269 | 0.033 |
| 982 | 395.098,007 326.070,269 | 983 | 395.098,969 326.069,019 | 1.577 | 983 | 395.098,969 326.069,019 | 984 | 395.099,348 326.068,527 | 0.621 | 984 | 395.099,348 326.068,527 | 985 | 395.099,374 326.068,493 | 0.043 |
| 985 | 395.099,374 326.068,493 | 986 | 395.100,317 326.067,268 | 1.546 | 986 | 395.100,317 326.067,268 | 987 | 395.100,753 326.066,701 | 0.715 | 987 | 395.100,753 326.066,701 | 988 | 395.101,042 326.066,326 | 0.474 |
| 988 | 395.101,042 326.066,326 | 989 | 395.102,166 326.064,865 | 1.842 | 989 | 395.102,166 326.064,865 | 990 | 395.104,262 326.062,141 | 3.437 | 990 | 395.104,262 326.062,141 | 991 | 395.106,081 326.059,777 | 2.983 |
| 991 | 395.106,081 326.059,777 | 992 | 395.107,692 326.057,685 | 2.64 | 992 | 395.107,692 326.057,685 | 993 | 395.109,361 326.055,515 | 2.738 | 993 | 395.109,361 326.055,515 | 994 | 395.111,719 326.052,451 | 3.866 |

| Punct început | X / Y | Punct sfârșit | X / Y | Lungime segment | Punct început | X / Y | Punct sfârșit | X / Y | Lungime segment | Punct început | X / Y | Punct sfârșit | X / Y | Lungime segment |
|---------------|----------------------------|---------------|----------------------------|-----------------|---------------|----------------------------|---------------|----------------------------|-----------------|---------------|----------------------------|---------------|----------------------------|-----------------|
| 994 | 395.111,719 326.052,451 | 995 | 395.113,387 326.050,284 | 2.734 | 995 | 395.113,387 326.050,284 | 996 | 395.115,0 326.048,189 | 2.644 | 996 | 395.115,0 326.048,189 | 997 | 395.117,425 326.045,038 | 3.976 |
| 997 | 395.117,425 326.045,038 | 998 | 395.119,025 326.042,958 | 2.624 | 998 | 395.119,025 326.042,958 | 999 | 395.121,114 326.040,243 | 3.425 | 999 | 395.121,114 326.040,243 | 1000 | 395.122,864 326.037,97 | 2.869 |
| 1000 | 395.122,864 326.037,97 | 1001 | 395.124,48 326.035,87 | 2.65 | 1001 | 395.124,48 326.035,87 | 1002 | 395.126,686 326.033,003 | 3.617 | 1002 | 395.126,686 326.033,003 | 1003 | 395.127,852 326.031,488 | 1.912 |
| 1003 | 395.127,852 326.031,488 | 1004 | 395.129,623 326.029,187 | 2.904 | 1004 | 395.129,623 326.029,187 | 1005 | 395.131,248 326.027,075 | 2.665 | 1005 | 395.131,248 326.027,075 | 1006 | 395.133,215 326.024,52 | 3.224 |
| 1006 | 395.133,215 326.024,52 | 1007 | 395.134,773 326.022,495 | 2.555 | 1007 | 395.134,773 326.022,495 | 1008 | 395.136,887 326.019,749 | 3.466 | 1008 | 395.136,887 326.019,749 | 1009 | 395.138,517 326.017,629 | 2.674 |
| 1010 | 395.138,517 326.017,629 | 1011 | 395.139,936 326.015,786 | 2.326 | 1011 | 395.139,936 326.015,786 | 1012 | 395.139,94 326.015,781 | 0.007 | 1012 | 395.139,94 326.015,781 | 1013 | 395.142,054 326.013,034 | 3.467 |
| 1013 | 395.142,054 326.013,034 | 1014 | 395.143,331 326.011,374 | 2.094 | 1014 | 395.143,331 326.011,374 | 1015 | 395.144,181 326.010,27 | 1.393 | 1015 | 395.144,181 326.010,27 | 1016 | 395.148,068 326.005,219 | 6.374 |
| 1016 | 395.148,068 326.005,219 | 1017 | 395.153,499 325.998,162 | 8.905 | 1017 | 395.153,499 325.998,162 | 1018 | 395.156,979 325.993,641 | 5.705 | 1018 | 395.156,979 325.993,641 | 1019 | 395.161,3 325.988,026 | 7.085 |
| 1020 | 395.161,3 325.988,026 | 1021 | 395.164,113 325.984,37 | 4.614 | 1021 | 395.164,113 325.984,37 | 1022 | 395.168,928 325.978,114 | 7.894 | 1022 | 395.168,928 325.978,114 | 1023 | 395.174,131 325.971,352 | 8.532 |
| 1023 | 395.174,131 325.971,352 | 1024 | 395.177,252 325.967,297 | 5.117 | 1024 | 395.177,252 325.967,297 | 1025 | 395.181,168 325.962,208 | 6.422 | 1025 | 395.181,168 325.962,208 | 1026 | 395.187,242 325.954,316 | 9.958 |
| 1026 | 395.187,242 325.954,316 | 1027 | 395.191,284 325.949,063 | 6.628 | 1027 | 395.191,284 325.949,063 | 1028 | 395.195,373 325.943,75 | 6.705 | 1028 | 395.195,373 325.943,75 | 1029 | 395.199,885 325.937,887 | 7.398 |
| 1029 | 395.199,885 325.937,887 | 1030 | 395.206,319 325.929,527 | 10.55 | 1030 | 395.206,319 325.929,527 | 1031 | 395.210,098 325.924,616 | 6.197 | 1031 | 395.210,098 325.924,616 | 1032 | 395.214,92 325.918,351 | 7.906 |
| 1032 | 395.214,92 325.918,351 | 1033 | 395.220,915 325.910,561 | 9.829 | 1033 | 395.220,915 325.910,561 | 1034 | 395.225,134 325.905,079 | 6.918 | 1034 | 395.225,134 325.905,079 | 1035 | 395.230,77 325.897,755 | 9.241 |
| 1035 | 395.230,77 325.897,755 | 1036 | 395.235,516 325.891,587 | 7.783 | 1036 | 395.235,516 325.891,587 | 1037 | 395.243,687 325.880,97 | 13.39 7 | 1037 | 395.243,687 325.880,97 | 1038 | 395.245,223 325.878,975 | 2.518 |
| 1038 | 395.245,223 325.878,975 | 1039 | 395.250,855 325.871,657 | 9.234 | 1039 | 395.250,855 325.871,657 | 1040 | 395.256,45 325.864,385 | 9.175 | 1040 | 395.256,45 325.864,385 | 1041 | 395.261,394 325.857,962 | 8.105 |
| 1041 | 395.261,394 325.857,962 | 1042 | 395.264,915 325.853,387 | 5.773 | 1042 | 395.264,915 325.853,387 | 1043 | 395.266,697 325.851,071 | 2.922 | 1043 | 395.266,697 325.851,071 | 1044 | 395.271,314 325.845,071 | 7.571 |
| 1044 | 395.271,314 325.845,071 | 1045 | 395.274,635 325.840,756 | 5.446 | 1045 | 395.274,635 325.840,756 | 1046 | 395.275,788 325.839,257 | 1.891 | 1046 | 395.275,788 325.839,257 | 1047 | 395.280,03 325.833,746 | 6.955 |
| 1047 | 395.280,03 325.833,746 | 1048 | 395.284,572 325.827,844 | 7.447 | 1048 | 395.284,572 325.827,844 | 1049 | 395.286,743 325.825,023 | 3.56 | 1049 | 395.286,743 325.825,023 | 1050 | 395.287,565 325.823,955 | 1.348 |
| 1050 | 395.287,565 325.823,955 | 1051 | 395.287,787 325.823,666 | 0.364 | 1051 | 395.287,787 325.823,666 | 1052 | 395.288,427 325.822,834 | 1.05 | 1052 | 395.288,427 325.822,834 | 1053 | 395.289,203 325.821,826 | 1.272 |
| 1053 | 395.289,203 325.821,826 | 1054 | 395.289,211 325.821,815 | 0.013 | 1054 | 395.289,211 325.821,815 | 1055 | 395.289,213 325.821,813 | 0.003 | 1055 | 395.289,213 325.821,813 | 1056 | 395.289,24 325.821,778 | 0.044 |
| 1056 | 395.289,24 325.821,778 | 1057 | 395.289,247 325.821,769 | 0.012 | 1057 | 395.289,247 325.821,769 | 1058 | 395.289,454 325.821,5 | 0.339 | 1058 | 395.289,454 325.821,5 | 1059 | 395.289,462 325.821,49 | 0.013 |
| 1059 | 395.289,462 325.821,49 | 1060 | 395.289,641 325.821,257 | 0.294 | 1060 | 395.289,641 325.821,257 | 1061 | 395.289,654 325.821,24 | 0.021 | 1061 | 395.289,654 325.821,24 | 1062 | 395.289,817 325.821,028 | 0.268 |
| 1062 | 395.289,817 325.821,028 | 1063 | 395.289,826 325.821,016 | 0.015 | 1063 | 395.289,826 325.821,016 | 1064 | 395.289,856 325.820,977 | 0.049 | 1064 | 395.289,856 325.820,977 | 1065 | 395.289,981 325.821,679 | 0.713 |
| 1065 | 395.289,981 325.821,679 | 1066 | 395.290,248 325.821,865 | 0.325 | 1066 | 395.290,248 325.821,865 | 1067 | 395.290,922 325.822,336 | 0.823 | 1067 | 395.290,922 325.822,336 | 1068 | 395.304,81 325.832,02 | 16.93 1 |
| 1068 | 395.304,81 325.832,02 | 1069 | 395.310,79 325.836,189 | 7.29 | 1069 | 395.310,79 325.836,189 | 1070 | 395.332,652 325.851,433 | 26.65 2 | 1070 | 395.332,652 325.851,433 | 1071 | 395.347,879 325.862,051 | 18.56 3 |
| 1071 | 395.347,879 325.862,051 | 1072 | 395.353,573 325.866,021 | 6.941 | 1072 | 395.353,573 325.866,021 | 1073 | 395.375,704 325.881,453 | 26.98 | 1073 | 395.375,704 325.881,453 | 1074 | 395.375,958 325.881,63 | 0.309 |
| 1074 | 395.375,958 325.881,63 | 1075 | 395.382,961 325.886,513 | 8.538 | 1075 | 395.382,961 325.886,513 | 1076 | 395.389,431 325.891,024 | 7.887 | 1076 | 395.389,431 325.891,024 | 1077 | 395.421,891 325.913,659 | 39.57 3 |
| 1077 | 395.421,891 325.913,659 | 1078 | 395.426,198 325.916,662 | 5.251 | 1078 | 395.426,198 325.916,662 | 1079 | 395.426,806 325.917,086 | 0.741 | 1079 | 395.426,806 325.917,086 | 1080 | 395.454,804 325.936,608 | 34.13 2 |
| 1080 | 395.454,804 325.936,608 | 1081 | 395.457,305 325.938,352 | 3.049 | 1081 | 395.457,305 325.938,352 | 1082 | 395.461,81 325.941,494 | 5.493 | 1082 | 395.461,81 325.941,494 | 1083 | 395.496,513 325.965,691 | 42.30 6 |
| 1083 | 395.496,513 325.965,691 | 1084 | 395.502,996 325.970,212 | 7.903 | 1084 | 395.502,996 325.970,212 | 1085 | 395.503,455 325.970,532 | 0.56 | 1085 | 395.503,455 325.970,532 | 1086 | 395.522,325 325.983,69 | 23.00 5 |
| 1086 | 395.522,325 325.983,69 | 1087 | 395.529,335 325.988,578 | 8.546 | 1087 | 395.529,335 325.988,578 | 1088 | 395.544,941 325.999,459 | 19.02 5 | 1088 | 395.544,941 325.999,459 | 1089 | 395.562,015 326.011,365 | 20.81 5 |
| 1089 | 395.562,015 326.011,365 | 1088 | 395.571,748 326.018,152 | 11.86 6 | 1088 | 395.571,748 326.018,152 | 1089 | 395.576,495 326.021,462 | 5.787 | 1089 | 395.576,495 326.021,462 | 1090 | 395.588,167 326.029,6 | 14.22 9 |
| 1090 | 395.588,167 326.029,6 | 1091 | 395.616,038 326.049,034 | 33.97 7 | 1091 | 395.616,038 326.049,034 | 1092 | 395.629,623 326.058,507 | 16.56 2 | 1092 | 395.629,623 326.058,507 | 1093 | 395.664,566 326.082,873 | 42.6 |

| Punct început | X / Y | Punct sfârşit | X / Y | Lungime segment | Punct început | X / Y | Punct sfârşit | X / Y | Lungime segment | Punct început | X / Y | Punct sfârşit | X / Y | Lungime segment |
|---------------|----------------------------|---------------|----------------------------|-----------------|---------------|----------------------------|---------------|----------------------------|-----------------|---------------|----------------------------|---------------|----------------------------|-----------------|
| 109 3 | 395.664,566 326.082,873 | 109 4 | 395.665,125 326.083,262 | 0.681 | 109 4 | 395.665,125 326.083,262 | 109 5 | 395.667,44 326.084,876 | 2.822 | 109 5 | 395.667,44 326.084,876 | 109 6 | 395.665,731 326.087,319 | 2.981 |
| 109 6 | 395.665,731 326.087,319 | 109 7 | 395.658,254 326.082,1 | 9.118 | 109 7 | 395.658,254 326.082,1 | 109 8 | 395.637,678 326.111,066 | 35.53 | 109 8 | 395.637,678 326.111,066 | 109 9 | 395.645,919 326.116,9 | 10.09 7 |
| 109 9 | 395.645,919 326.116,9 | 110 0 | 395.648,038 326.113,923 | 3.654 | 110 0 | 395.648,038 326.113,923 | 110 1 | 395.647,222 326.113,344 | 1.001 | 110 1 | 395.647,222 326.113,344 | 110 2 | 395.651,102 326.107,881 | 6.701 |
| 110 2 | 395.651,102 326.107,881 | 110 3 | 395.651,918 326.108,46 | 1.001 | 110 3 | 395.651,918 326.108,46 | 110 4 | 395.654,06 326.105,444 | 3.699 | 110 4 | 395.654,06 326.105,444 | 110 5 | 395.653,245 326.104,865 | 1.0 |
| 110 5 | 395.653,245 326.104,865 | 110 6 | 395.665,632 326.087,471 | 21.35 4 | 110 6 | 395.665,632 326.087,471 | 110 7 | 395.665,736 326.087,323 | 0.181 | 110 7 | 395.665,736 326.087,323 | 110 8 | 395.667,445 326.084,88 | 2.981 |
| 110 8 | 395.667,445 326.084,88 | 110 9 | 395.670,071 326.086,711 | 3.202 | 110 9 | 395.670,071 326.086,711 | 111 0 | 395.671,095 326.087,425 | 1.247 | 111 0 | 395.671,095 326.087,425 | 111 1 | 395.671,75 326.087,882 | 0.799 |
| 111 1 | 395.671,75 326.087,882 | 111 2 | 395.674,615 326.089,879 | 3.492 | 111 2 | 395.674,615 326.089,879 | 111 3 | 395.682,46 326.095,349 | 9.564 | 111 3 | 395.682,46 326.095,349 | 111 4 | 395.683,291 326.095,929 | 1.013 |
| 111 4 | 395.683,291 326.095,929 | 111 5 | 395.683,628 326.096,164 | 0.411 | 111 5 | 395.683,628 326.096,164 | 111 6 | 395.713,855 326.117,241 | 36.85 | 111 6 | 395.713,855 326.117,241 | 111 7 | 395.714,345 326.117,583 | 0.597 |
| 111 7 | 395.714,345 326.117,583 | 111 8 | 395.730,08 326.128,554 | 19.18 3 | 111 8 | 395.730,08 326.128,554 | 111 9 | 395.758,99 326.148,713 | 35.24 4 | 111 9 | 395.758,99 326.148,713 | 112 0 | 395.762,743 326.151,33 | 4.575 |
| 112 0 | 395.762,743 326.151,33 | 112 1 | 395.768,405 326.155,278 | 6.902 | 112 1 | 395.768,405 326.155,278 | 112 2 | 395.789,897 326.170,264 | 26.20 1 | 112 2 | 395.789,897 326.170,264 | 112 3 | 395.808,023 326.182,902 | 22.09 7 |
| 112 3 | 395.808,023 326.182,902 | 112 4 | 395.812,895 326.186,3 | 5.94 | 112 4 | 395.812,895 326.186,3 | 112 5 | 395.830,656 326.198,684 | 21.65 2 | 112 5 | 395.830,656 326.198,684 | 112 6 | 395.849,41 326.211,761 | 22.86 3 |
| 112 6 | 395.849,41 326.211,761 | 112 7 | 395.853,341 326.214,502 | 4.792 | 112 7 | 395.853,341 326.214,502 | 112 8 | 395.860,986 326.219,833 | 9.32 | 112 8 | 395.860,986 326.219,833 | 112 9 | 395.886,564 326.237,668 | 31.18 2 |
| 112 9 | 395.886,564 326.237,668 | 113 0 | 395.892,207 326.241,603 | 6.879 | 113 0 | 395.892,207 326.241,603 | 113 1 | 395.897,341 326.245,182 | 6.258 | 113 1 | 395.897,341 326.245,182 | 113 2 | 395.904,339 326.250,062 | 8.532 |
| 113 2 | 395.904,339 326.250,062 | 113 3 | 395.932,394 326.269,624 | 34.20 2 | 113 3 | 395.932,394 326.269,624 | 113 4 | 395.936,122 326.272,223 | 4.545 | 113 4 | 395.936,122 326.272,223 | 113 5 | 395.958,973 326.288,157 | 27.85 8 |
| 113 5 | 395.958,973 326.288,157 | 113 6 | 395.969,935 326.295,801 | 13.36 4 | 113 6 | 395.969,935 326.295,801 | 113 7 | 395.971,729 326.297,052 | 2.188 | 113 7 | 395.971,729 326.297,052 | 113 8 | 395.973,403 326.298,219 | 2.04 |
| 113 8 | 395.973,403 326.298,219 | 113 9 | 395.981,263 326.303,699 | 9.582 | 113 9 | 395.981,263 326.303,699 | 114 0 | 396.010,733 326.324,249 | 35.92 7 | 114 0 | 396.010,733 326.324,249 | 114 1 | 396.034,943 326.341,143 | 29.52 2 |
| 114 1 | 396.034,943 326.341,143 | 114 2 | 396.031,649 326.345,9 | 5.786 | 114 2 | 396.031,649 326.345,9 | 114 3 | 396.028,929 326.343,997 | 3.319 | 114 3 | 396.028,929 326.343,997 | 114 4 | 396.001,268 326.324,652 | 33.75 4 |
| 114 4 | 396.001,268 326.324,652 | 114 5 | 396.001,14 326.324,855 | 0.24 | 114 5 | 396.001,14 326.324,855 | 114 6 | 396.000,81 326.324,624 | 0.403 | 114 6 | 396.000,81 326.324,624 | 114 7 | 396.000,947 326.324,428 | 0.239 |
| 114 7 | 396.000,947 326.324,428 | 114 8 | 395.996,549 326.321,352 | 5.367 | 114 8 | 395.996,549 326.321,352 | 114 9 | 395.988,559 326.315,764 | 9.749 | 114 9 | 395.988,559 326.315,764 | 115 0 | 395.986,492 326.314,319 | 2.522 |
| 115 0 | 395.986,492 326.314,319 | 115 1 | 395.972,749 326.304,707 | 16.77 1 | 115 1 | 395.972,749 326.304,707 | 115 2 | 395.971,458 326.303,804 | 1.575 | 115 2 | 395.971,458 326.303,804 | 115 3 | 395.956,309 326.293,209 | 18.48 7 |
| 115 3 | 395.956,309 326.293,209 | 115 4 | 395.955,097 326.292,362 | 1.478 | 115 4 | 395.955,097 326.292,362 | 115 5 | 395.939,747 326.281,626 | 18.73 2 | 115 5 | 395.939,747 326.281,626 | 115 6 | 395.939,047 326.281,137 | 0.855 |
| 115 6 | 395.939,047 326.281,137 | 115 7 | 395.924,929 326.271,263 | 17.22 8 | 115 7 | 395.924,929 326.271,263 | 115 8 | 395.923,079 326.269,969 | 2.258 | 115 8 | 395.923,079 326.269,969 | 115 9 | 395.909,87 326.260,731 | 16.12 |
| 115 9 | 395.909,87 326.260,731 | 116 0 | 395.907,471 326.259,053 | 2.927 | 116 0 | 395.907,471 326.259,053 | 116 1 | 395.898,272 326.252,62 | 11.22 6 | 116 1 | 395.898,272 326.252,62 | 116 2 | 395.893,843 326.249,522 | 5.404 |
| 116 2 | 395.893,843 326.249,522 | 116 3 | 395.884,422 326.242,934 | 11.49 6 | 116 3 | 395.884,422 326.242,934 | 116 4 | 395.881,726 326.241,048 | 3.291 | 116 4 | 395.881,726 326.241,048 | 116 5 | 395.869,992 326.232,841 | 14.31 9 |
| 116 5 | 395.869,992 326.232,841 | 116 6 | 395.868,829 326.232,028 | 1.419 | 116 6 | 395.868,829 326.232,028 | 116 7 | 395.867,347 326.230,992 | 1.809 | 116 7 | 395.867,347 326.230,992 | 116 8 | 395.853,988 326.221,649 | 16.30 2 |
| 116 8 | 395.853,988 326.221,649 | 116 9 | 395.853,349 326.221,202 | 0.779 | 116 9 | 395.853,349 326.221,202 | 117 0 | 395.848,392 326.217,735 | 6.05 | 117 0 | 395.848,392 326.217,735 | 117 1 | 395.839,315 326.211,387 | 11.07 6 |
| 117 1 | 395.839,315 326.211,387 | 117 2 | 395.838,034 326.210,491 | 1.563 | 117 2 | 395.838,034 326.210,491 | 117 3 | 395.830,455 326.205,19 | 9.249 | 117 3 | 395.830,455 326.205,19 | 117 4 | 395.808,965 326.190,161 | 26.22 4 |
| 117 4 | 395.808,965 326.190,161 | 117 5 | 395.799,271 326.183,381 | 11.83 | 117 5 | 395.799,271 326.183,381 | 117 6 | 395.769,133 326.162,303 | 36.77 7 | 117 6 | 395.769,133 326.162,303 | 117 7 | 395.747,95 326.147,489 | 25.84 9 |
| 117 7 | 395.747,95 326.147,489 | 117 8 | 395.744,201 326.144,867 | 4.575 | 117 8 | 395.744,201 326.144,867 | 117 9 | 395.726,869 326.132,745 | 21.15 1 | 117 9 | 395.726,869 326.132,745 | 118 0 | 395.713,583 326.123,453 | 16.21 2 |
| 118 0 | 395.713,583 326.123,453 | 118 1 | 395.707,341 326.119,088 | 7.617 | 118 1 | 395.707,341 326.119,088 | 118 2 | 395.697,886 326.112,475 | 11.53 8 | 118 2 | 395.697,886 326.112,475 | 118 3 | 395.692,119 326.108,442 | 7.037 |
| 118 3 | 395.692,119 326.108,442 | 118 4 | 395.683,115 326.102,144 | 10.98 8 | 118 4 | 395.683,115 326.102,144 | 118 5 | 395.680,038 326.099,993 | 3.754 | 118 5 | 395.680,038 326.099,993 | 118 6 | 395.679,626 326.099,705 | 0.503 |
| 118 6 | 395.679,626 326.099,705 | 118 7 | 395.678,7 326.099,057 | 1.129 | 118 7 | 395.678,7 326.099,057 | 118 8 | 395.678,525 326.098,935 | 0.214 | 118 8 | 395.678,525 326.098,935 | 118 9 | 395.678,448 326.098,881 | 0.094 |
| 118 9 | 395.678,448 326.098,881 | 119 0 | 395.678,321 326.098,792 | 0.155 | 119 0 | 395.678,321 326.098,792 | 119 1 | 395.674,986 326.096,46 | 4.069 | 119 1 | 395.674,986 326.096,46 | 119 2 | 395.656,362 326.123,076 | 32.48 5 |

| Punct început | X / Y | Punct sfârșit | X / Y | Lungime segment | Punct început | X / Y | Punct sfârșit | X / Y | Lungime segment | Punct început | X / Y | Punct sfârșit | X / Y | Lungime segment |
|---------------|----------------------------|---------------|----------------------------|-----------------|---------------|----------------------------|---------------|----------------------------|-----------------|---------------|----------------------------|---------------|----------------------------|-----------------|
| 119 2 | 395.656,362 326.123,076 | 119 3 | 395.654,017 326.126,426 | 4.089 | 119 3 | 395.654,017 326.126,426 | 119 4 | 395.647,127 326.136,273 | 12.018 | 119 4 | 395.647,127 326.136,273 | 119 5 | 395.646,287 326.137,473 | 1.465 |
| 119 5 | 395.646,287 326.137,473 | 119 6 | 395.619,829 326.175,284 | 46.149 | 119 6 | 395.619,829 326.175,284 | 119 7 | 395.619,821 326.175,296 | 0.015 | 119 7 | 395.619,821 326.175,296 | 119 8 | 395.619,809 326.175,288 | 0.014 |
| 119 8 | 395.619,809 326.175,288 | 119 9 | 395.609,145 326.167,796 | 13.032 | 119 9 | 395.609,145 326.167,796 | 120 0 | 395.609,158 326.167,778 | 0.022 | 120 0 | 395.609,158 326.167,778 | 120 1 | 395.609,481 326.167,319 | 0.561 |
| 120 1 | 395.609,481 326.167,319 | 120 2 | 395.609,497 326.167,296 | 0.029 | 120 2 | 395.609,497 326.167,296 | 120 3 | 395.617,049 326.156,546 | 13.138 | 120 3 | 395.617,049 326.156,546 | 120 4 | 395.611,806 326.152,862 | 6.408 |
| 120 4 | 395.611,806 326.152,862 | 120 5 | 395.609,997 326.151,487 | 2.272 | 120 5 | 395.609,997 326.151,487 | 120 6 | 395.605,512 326.148,078 | 5.634 | 120 6 | 395.605,512 326.148,078 | 120 7 | 395.605,476 326.148,051 | 0.045 |
| 120 7 | 395.605,476 326.148,051 | 120 8 | 395.597,32 326.159,624 | 14.158 | 120 8 | 395.597,32 326.159,624 | 120 9 | 395.597,312 326.159,635 | 0.014 | 120 9 | 395.597,312 326.159,635 | 121 0 | 395.603,87 326.164,097 | 7.932 |
| 121 0 | 395.603,87 326.164,097 | 121 1 | 395.604,954 326.164,858 | 1.325 | 121 1 | 395.604,954 326.164,858 | 121 2 | 395.605,361 326.165,145 | 0.498 | 121 2 | 395.605,361 326.165,145 | 121 3 | 395.605,851 326.165,489 | 0.599 |
| 121 3 | 395.605,851 326.165,489 | 121 4 | 395.606,584 326.166,004 | 0.896 | 121 4 | 395.606,584 326.166,004 | 121 5 | 395.607,646 326.166,75 | 1.297 | 121 5 | 395.607,646 326.166,75 | 121 6 | 395.607,775 326.166,841 | 0.158 |
| 121 6 | 395.607,775 326.166,841 | 121 7 | 395.607,929 326.166,949 | 0.188 | 121 7 | 395.607,929 326.166,949 | 121 8 | 395.608,306 326.167,214 | 0.461 | 121 8 | 395.608,306 326.167,214 | 121 9 | 395.608,503 326.167,352 | 0.241 |
| 121 9 | 395.608,503 326.167,352 | 122 0 | 395.608,56 326.167,392 | 0.069 | 122 0 | 395.608,56 326.167,392 | 122 1 | 395.608,727 326.167,51 | 0.205 | 122 1 | 395.608,727 326.167,51 | 122 2 | 395.608,737 326.167,516 | 0.012 |
| 122 2 | 395.608,737 326.167,516 | 122 3 | 395.608,754 326.167,528 | 0.021 | 122 3 | 395.608,754 326.167,528 | 122 4 | 395.609,002 326.167,703 | 0.304 | 122 4 | 395.609,002 326.167,703 | 122 5 | 395.609,031 326.167,723 | 0.035 |
| 122 5 | 395.609,031 326.167,723 | 122 6 | 395.609,07 326.167,751 | 0.048 | 122 6 | 395.609,07 326.167,751 | 122 7 | 395.609,137 326.167,798 | 0.082 | 122 7 | 395.609,137 326.167,798 | 122 8 | 395.609,142 326.167,801 | 0.006 |
| 122 8 | 395.609,142 326.167,801 | 122 9 | 395.619,809 326.175,296 | 13.037 | 122 9 | 395.619,809 326.175,296 | 123 0 | 395.619,817 326.175,301 | 0.009 | 123 0 | 395.619,817 326.175,301 | 123 1 | 395.617,207 326.179,031 | 4.553 |
| 123 1 | 395.617,207 326.179,031 | 123 2 | 395.614,214 326.183,309 | 5.221 | 123 2 | 395.614,214 326.183,309 | 123 3 | 395.607,729 326.192,576 | 11.311 | 123 3 | 395.607,729 326.192,576 | 123 4 | 395.605,167 326.196,237 | 4.468 |
| 123 4 | 395.605,167 326.196,237 | 123 5 | 395.571,75 326.243,993 | 58.287 | 123 5 | 395.571,75 326.243,993 | 123 6 | 395.569,031 326.247,879 | 4.743 | 123 6 | 395.569,031 326.247,879 | 123 7 | 395.565,678 326.252,67 | 5.848 |
| 123 7 | 395.565,678 326.252,67 | 123 8 | 395.563,868 326.255,257 | 3.157 | 123 8 | 395.563,868 326.255,257 | 123 9 | 395.532,476 326.300,119 | 54.755 | 123 9 | 395.532,476 326.300,119 | 124 0 | 395.529,084 326.304,967 | 5.917 |
| 124 0 | 395.529,084 326.304,967 | 124 1 | 395.524,395 326.311,668 | 8.179 | 124 1 | 395.524,395 326.311,668 | 124 2 | 395.523,001 326.313,66 | 2.431 | 124 2 | 395.523,001 326.313,66 | 124 3 | 395.501,61 326.343,813 | 36.97 |
| 124 3 | 395.501,61 326.343,813 | 124 4 | 395.482,051 326.372,181 | 34.458 | 124 4 | 395.482,051 326.372,181 | 124 5 | 395.480,976 326.373,717 | 1.874 | 124 5 | 395.480,976 326.373,717 | 124 6 | 395.480,97 326.373,712 | 0.008 |
| 124 6 | 395.480,97 326.373,712 | 124 7 | 395.470,512 326.366,675 | 12.605 | 124 7 | 395.470,512 326.366,675 | 124 8 | 395.465,541 326.363,33 | 5.992 | 124 8 | 395.465,541 326.363,33 | 124 9 | 395.461,545 326.368,637 | 6.643 |
| 124 9 | 395.461,545 326.368,637 | 125 0 | 395.458,042 326.373,702 | 6.158 | 125 0 | 395.458,042 326.373,702 | 125 1 | 395.457,786 326.374,073 | 0.451 | 125 1 | 395.457,786 326.374,073 | 125 2 | 395.457,396 326.374,636 | 0.685 |
| 125 2 | 395.457,396 326.374,636 | 125 3 | 395.454,043 326.379,484 | 5.895 | 125 3 | 395.454,043 326.379,484 | 125 4 | 395.459,21 326.383,094 | 6.303 | 125 4 | 395.459,21 326.383,094 | 125 5 | 395.462,615 326.378,148 | 6.005 |
| 125 5 | 395.462,615 326.378,148 | 125 6 | 395.470,509 326.366,68 | 13.922 | 125 6 | 395.470,509 326.366,68 | 125 7 | 395.479,591 326.372,792 | 10.947 | 125 7 | 395.479,591 326.372,792 | 125 8 | 395.480,436 326.373,36 | 1.018 |
| 125 8 | 395.480,436 326.373,36 | 125 9 | 395.471,668 326.386,143 | 15.501 | 125 9 | 395.471,668 326.386,143 | 126 0 | 395.471,077 326.387,005 | 1.045 | 126 0 | 395.471,077 326.387,005 | 126 1 | 395.469,901 326.388,719 | 2.079 |
| 126 1 | 395.469,901 326.388,719 | 126 2 | 395.468,282 326.391,08 | 2.863 | 126 2 | 395.468,282 326.391,08 | 126 3 | 395.467,049 326.392,878 | 2.181 | 126 3 | 395.467,049 326.392,878 | 126 4 | 395.464,465 326.396,645 | 4.567 |
| 126 4 | 395.464,465 326.396,645 | 126 5 | 395.463,419 326.398,17 | 1.85 | 126 5 | 395.463,419 326.398,17 | 126 6 | 395.459,944 326.403,238 | 6.145 | 126 6 | 395.459,944 326.403,238 | 126 7 | 395.459,565 326.403,79 | 0.67 |
| 126 7 | 395.459,565 326.403,79 | 126 8 | 395.455,51 326.409,701 | 7.168 | 126 8 | 395.455,51 326.409,701 | 126 9 | 395.454,984 326.410,468 | 0.93 | 126 9 | 395.454,984 326.410,468 | 127 0 | 395.451,943 326.414,903 | 5.378 |
| 127 0 | 395.451,943 326.414,903 | 127 1 | 395.450,716 326.416,691 | 2.168 | 127 1 | 395.450,716 326.416,691 | 127 2 | 395.448,136 326.420,453 | 4.562 | 127 2 | 395.448,136 326.420,453 | 127 3 | 395.447,348 326.421,602 | 1.393 |
| 127 3 | 395.447,348 326.421,602 | 127 4 | 395.444,236 326.426,138 | 5.501 | 127 4 | 395.444,236 326.426,138 | 127 5 | 395.443,646 326.426,999 | 1.044 | 127 5 | 395.443,646 326.426,999 | 127 6 | 395.441,36 326.430,332 | 4.041 |
| 127 6 | 395.441,36 326.430,332 | 127 7 | 395.441,161 326.430,617 | 0.348 | 127 7 | 395.441,161 326.430,617 | 127 8 | 395.439,01 326.433,69 | 3.751 | 127 8 | 395.439,01 326.433,69 | 127 9 | 395.423,613 326.455,693 | 26.855 |
| 127 9 | 395.423,613 326.455,693 | 128 0 | 395.403,445 326.484,516 | 35.178 | 128 0 | 395.403,445 326.484,516 | 128 1 | 395.402,334 326.486,104 | 1.938 | 128 1 | 395.402,334 326.486,104 | 128 2 | 395.401,791 326.486,88 | 0.947 |
| 128 2 | 395.401,791 326.486,88 | 128 3 | 395.398,345 326.491,72 | 5.941 | 128 3 | 395.398,345 326.491,72 | 128 4 | 395.401,748 326.493,918 | 4.051 | 128 4 | 395.401,748 326.493,918 | 128 5 | 395.400,404 326.495,839 | 2.344 |
| 128 5 | 395.400,404 326.495,839 | 128 6 | 395.398,963 326.497,898 | 2.513 | 128 6 | 395.398,963 326.497,898 | 128 7 | 395.385,599 326.488,223 | 16.498 | 128 7 | 395.385,599 326.488,223 | 128 8 | 395.380,491 326.484,526 | 6.306 |
| 128 8 | 395.380,491 326.484,526 | 128 9 | 395.372,542 326.495,603 | 13.634 | 128 9 | 395.372,542 326.495,603 | 129 0 | 395.377,65 326.499,3 | 6.306 | 129 0 | 395.377,65 326.499,3 | 129 1 | 395.385,595 326.488,228 | 13.628 |

| Punct început | X / Y | Punct sfârșit | X / Y | Lungime segment | Punct început | X / Y | Punct sfârșit | X / Y | Lungime segment | Punct început | X / Y | Punct sfârșit | X / Y | Lungime segment |
|---------------|----------------------------|---------------|----------------------------|-----------------|---------------|----------------------------|---------------|----------------------------|-----------------|---------------|----------------------------|---------------|----------------------------|-----------------|
| 129 1 | 395.385,595 326.488,228 | 129 2 | 395.398,959 326.497,903 | 16.49 8 | 129 2 | 395.398,959 326.497,903 | 129 3 | 395.387,113 326.514,827 | 20.65 8 | 129 3 | 395.387,113 326.514,827 | 129 4 | 395.380,512 326.524,258 | 11.51 2 |
| 129 4 | 395.380,512 326.524,258 | 129 5 | 395.347,368 326.571,771 | 57.93 1 | 129 5 | 395.347,368 326.571,771 | 129 6 | 395.342,996 326.578,021 | 7.627 | 129 6 | 395.342,996 326.578,021 | 129 7 | 395.337,417 326.586,019 | 9.752 |
| 129 7 | 395.337,417 326.586,019 | 129 8 | 395.323,999 326.576,659 | 16.36 | 129 8 | 395.323,999 326.576,659 | 129 9 | 395.316,527 326.571,398 | 9.138 | 129 9 | 395.316,527 326.571,398 | 130 0 | 395.303,769 326.589,161 | 21.87 |
| 130 0 | 395.303,769 326.589,161 | 130 1 | 395.295,883 326.600,698 | 13.97 5 | 130 1 | 395.295,883 326.600,698 | 130 2 | 395.303,357 326.605,962 | 9.141 | 130 2 | 395.303,357 326.605,962 | 130 3 | 395.274,92 326.645,86 | 48.99 6 |
| 130 3 | 395.274,92 326.645,86 | 130 4 | 395.269,807 326.642,336 | 6.21 | 130 4 | 395.269,807 326.642,336 | 130 5 | 395.258,658 326.658,771 | 19.86 | 130 5 | 395.258,658 326.658,771 | 130 6 | 395.263,572 326.662,327 | 6.065 |
| 130 6 | 395.263,572 326.662,327 | 130 7 | 395.212,964 326.734,708 | 88.31 8 | 130 7 | 395.212,964 326.734,708 | 130 8 | 395.207,752 326.731,198 | 6.284 | 130 8 | 395.207,752 326.731,198 | 130 9 | 395.199,803 326.742,641 | 13.93 3 |
| 130 9 | 395.199,803 326.742,641 | 131 0 | 395.204,973 326.746,178 | 6.264 | 131 0 | 395.204,973 326.746,178 | 131 1 | 395.127,931 326.856,697 | 134.7 21 | 131 1 | 395.127,931 326.856,697 | 131 2 | 395.117,983 326.849,354 | 12.36 5 |
| 131 2 | 395.117,983 326.849,354 | 131 3 | 395.109,901 326.860,614 | 13.86 | 131 3 | 395.109,901 326.860,614 | 131 4 | 395.119,854 326.867,96 | 12.37 1 | 131 4 | 395.119,854 326.867,96 | 131 5 | 395.127,936 326.856,701 | 13.86 |
| 131 5 | 395.127,936 326.856,701 | 131 6 | 395.204,978 326.746,182 | 134.7 22 | 131 6 | 395.204,978 326.746,182 | 131 7 | 395.212,969 326.734,711 | 13.98 | 131 7 | 395.212,969 326.734,711 | 131 8 | 395.263,577 326.662,33 | 88.31 8 |
| 131 8 | 395.263,577 326.662,33 | 131 9 | 395.274,925 326.645,864 | 19.99 8 | 131 9 | 395.274,925 326.645,864 | 132 0 | 395.303,362 326.605,965 | 48.99 6 | 132 0 | 395.303,362 326.605,965 | 132 1 | 395.311,407 326.594,54 | 13.97 3 |
| 132 1 | 395.311,407 326.594,54 | 132 2 | 395.323,995 326.576,664 | 21.86 4 | 132 2 | 395.323,995 326.576,664 | 132 3 | 395.337,413 326.586,024 | 16.36 | 132 3 | 395.337,413 326.586,024 | 132 4 | 395.336,166 326.587,812 | 2.181 |
| 132 4 | 395.336,166 326.587,812 | 132 5 | 395.336,172 326.587,817 | 0.007 | 132 5 | 395.336,172 326.587,817 | 132 6 | 395.336,194 326.587,833 | 0.028 | 132 6 | 395.336,194 326.587,833 | 132 7 | 395.334,566 326.590,16 | 2.84 |
| 132 7 | 395.334,566 326.590,16 | 132 8 | 395.334,355 326.590,462 | 0.368 | 132 8 | 395.334,355 326.590,462 | 132 9 | 395.332,867 326.592,589 | 2.595 | 132 9 | 395.332,867 326.592,589 | 133 0 | 395.332,593 326.592,979 | 0.477 |
| 133 0 | 395.332,593 326.592,979 | 133 1 | 395.332,444 326.593,193 | 0.261 | 133 1 | 395.332,444 326.593,193 | 133 2 | 395.332,111 326.593,668 | 0.579 | 133 2 | 395.332,111 326.593,668 | 133 3 | 395.331,839 326.594,058 | 0.476 |
| 133 3 | 395.331,839 326.594,058 | 133 4 | 395.331,462 326.594,596 | 0.657 | 133 4 | 395.331,462 326.594,596 | 133 5 | 395.331,408 326.594,673 | 0.093 | 133 5 | 395.331,408 326.594,673 | 133 6 | 395.331,376 326.594,719 | 0.056 |
| 133 6 | 395.331,376 326.594,719 | 133 7 | 395.331,129 326.595,073 | 0.432 | 133 7 | 395.331,129 326.595,073 | 133 8 | 395.330,876 326.595,433 | 0.44 | 133 8 | 395.330,876 326.595,433 | 133 9 | 395.330,687 326.595,703 | 0.33 |
| 133 9 | 395.330,687 326.595,703 | 134 0 | 395.330,654 326.595,751 | 0.058 | 134 0 | 395.330,654 326.595,751 | 134 1 | 395.329,707 326.597,104 | 1.652 | 134 1 | 395.329,707 326.597,104 | 134 2 | 395.328,698 326.598,547 | 1.76 |
| 134 2 | 395.328,698 326.598,547 | 134 3 | 395.327,961 326.599,6 | 1.286 | 134 3 | 395.327,961 326.599,6 | 134 4 | 395.327,413 326.600,383 | 0.956 | 134 4 | 395.327,413 326.600,383 | 134 5 | 395.326,494 326.601,696 | 1.602 |
| 134 5 | 395.326,494 326.601,696 | 134 6 | 395.325,761 326.602,744 | 1.28 | 134 6 | 395.325,761 326.602,744 | 134 7 | 395.324,902 326.603,972 | 1.498 | 134 7 | 395.324,902 326.603,972 | 134 8 | 395.324,312 326.604,815 | 1.029 |
| 134 8 | 395.324,312 326.604,815 | 134 9 | 395.322,503 326.607,399 | 3.154 | 134 9 | 395.322,503 326.607,399 | 135 0 | 395.322,446 326.607,481 | 0.1 | 135 0 | 395.322,446 326.607,481 | 135 1 | 395.321,714 326.608,528 | 1.278 |
| 135 1 | 395.321,714 326.608,528 | 135 2 | 395.316,764 326.615,602 | 8.634 | 135 2 | 395.316,764 326.615,602 | 135 3 | 395.316,435 326.616,075 | 0.577 | 135 3 | 395.316,435 326.616,075 | 135 4 | 395.315,391 326.617,576 | 1.828 |
| 135 4 | 395.315,391 326.617,576 | 135 5 | 395.313,898 326.619,713 | 2.607 | 135 5 | 395.313,898 326.619,713 | 135 6 | 395.313,597 326.620,143 | 0.525 | 135 6 | 395.313,597 326.620,143 | 135 7 | 395.300,007 326.639,59 | 23.72 5 |
| 135 7 | 395.300,007 326.639,59 | 135 8 | 395.299,231 326.640,702 | 1.356 | 135 8 | 395.299,231 326.640,702 | 135 9 | 395.293,476 326.648,936 | 10.04 6 | 135 9 | 395.293,476 326.648,936 | 136 0 | 395.288,803 326.655,624 | 8.158 |
| 136 0 | 395.288,803 326.655,624 | 136 1 | 395.283,958 326.662,556 | 8.458 | 136 1 | 395.283,958 326.662,556 | 136 2 | 395.281,333 326.666,313 | 4.583 | 136 2 | 395.281,333 326.666,313 | 136 3 | 395.277,197 326.672,232 | 7.221 |
| 136 3 | 395.277,197 326.672,232 | 136 4 | 395.270,175 326.682,236 | 12.22 2 | 136 4 | 395.270,175 326.682,236 | 136 5 | 395.266,68 326.687,216 | 6.084 | 136 5 | 395.266,68 326.687,216 | 136 6 | 395.261,672 326.694,35 | 8.716 |
| 136 6 | 395.261,672 326.694,35 | 136 7 | 395.261,454 326.694,66 | 0.38 | 136 7 | 395.261,454 326.694,66 | 136 8 | 395.259,587 326.697,319 | 3.249 | 136 8 | 395.259,587 326.697,319 | 136 9 | 395.258,216 326.699,272 | 2.386 |
| 136 9 | 395.258,216 326.699,272 | 137 0 | 395.256,646 326.701,509 | 2.733 | 137 0 | 395.256,646 326.701,509 | 137 1 | 395.256,407 326.701,85 | 0.416 | 137 1 | 395.256,407 326.701,85 | 137 2 | 395.256,367 326.701,906 | 0.069 |
| 137 2 | 395.256,367 326.701,906 | 1 | 395.603,952 326.944,872 | 424.0 85 | | | | | | | | | | |

** Lungimile segmentelor sunt determinate în planul de proiecție Stereo 70 și sunt rotunjite la 1 milimetru.

*** Distanța dintre puncte este formată din segmente cumulate ce sunt mai mici decât valoarea 1 milimetru.

**DATE DESPRE IMOBILUL NR. 4174**

Oficiul de Cadastru și Publicitate Imobiliară DOLJ
Biroul de Cadastru și Publicitate Imobiliară Craiova

A. Partea I. Descrierea imobilului

TEREN Intravilan

Nr. CF vechi:140
Nr. cadastral vechi:405

Adresa: Loc. Almaj, Nr. 250 B8, Jud. Dolj

| Nr. Crt | Nr cadastral Nr. topografic | Suprafața* (mp) | Observații / Referințe |
|---------|-----------------------------|-----------------|---|
| A1 | 31558 | 331 | Sector cadastral:19 Teren neimprejmuit; |

Construcții

| Crt | Nr cadastral Nr. topografic | Adresa | Observații / Referințe |
|------|-----------------------------|-----------------------------------|--|
| A1.1 | 31558-C1 | Loc. Almaj, Nr. 250 B8, Jud. Dolj | Nr. niveluri:1; S. construita la sol:331 mp; S. construita desfasurata:331 mp; C1- PUNCT TERMIC CDE 34-CLADIRE 259 CU SU - 283,36 MP |

B. Partea II. Proprietari și acte

| Inscrieri privitoare la dreptul de proprietate și alte drepturi reale | | Referințe |
|---|--|-----------|
| 15051 / 07/10/2004 | | |
| Act Adjudecare nr. PROCES VERBAL DE ADJUDECARE SERIA A/2003 NR 0032070, din 04/10/2004 emis de DGFP Dolj (ANEXA 1 LA PV; ADEVERINTA NR 1894/08.06.2017 PRIMARIA ALMAJ- INCHEIERE 98151/23.06.2017); | | |
| B1 | Intabulare, drept de PROPRIETATE, dobandit prin Adjudecare, cota actuala 1/1, cota initiala 1/1 1) SC SUD OIL SRL, CIF:99999999999999 | A1, A1.1 |

C. Partea III. SARCINI .

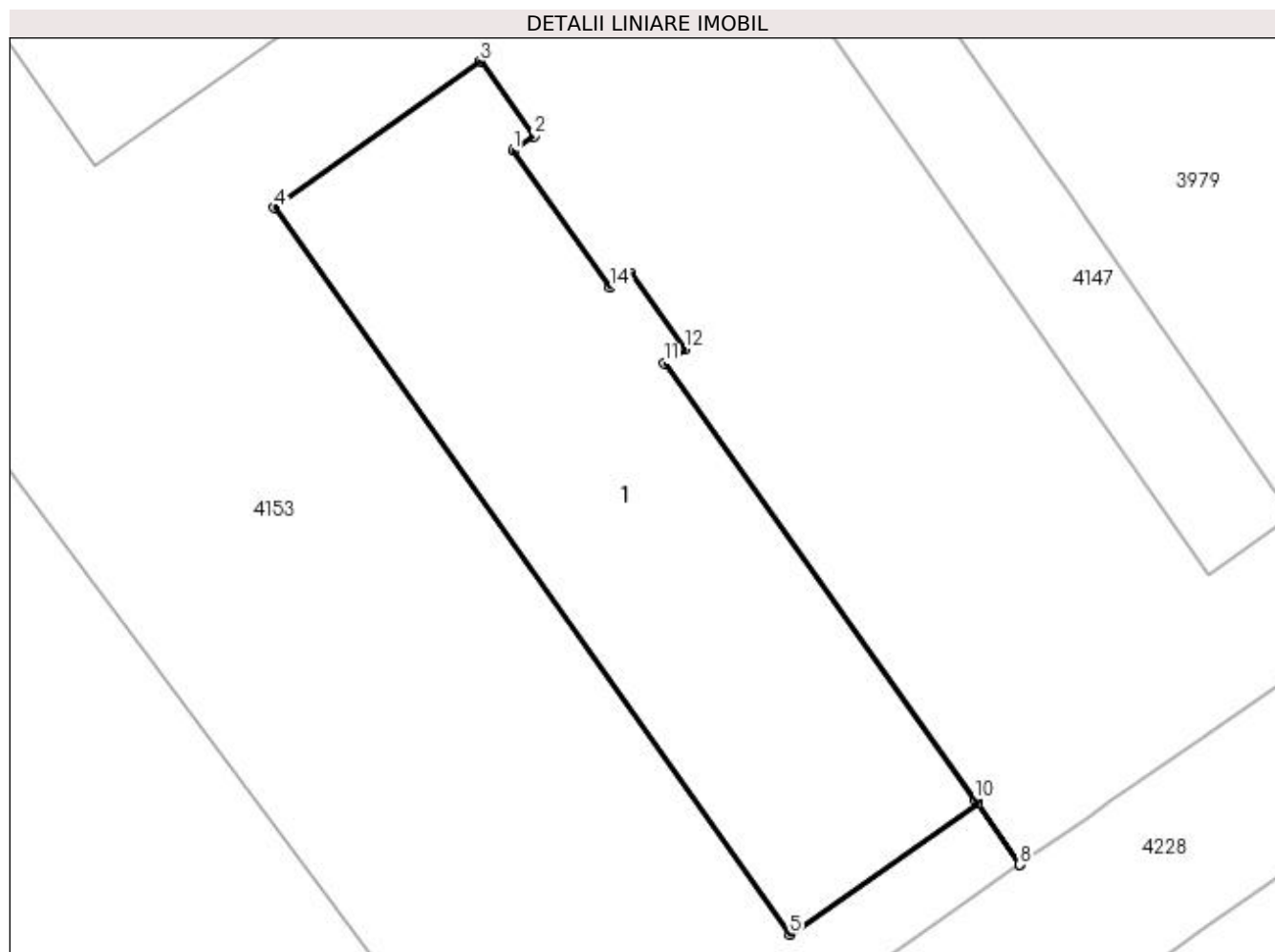
| Inscrieri privind dezmembramintele dreptului de proprietate, drepturi reale de garanție și sarcini | Referințe |
|--|-----------|
| NU SUNT | |

Anexa Nr. 1 La Partea I

Teren

| Nr cadastral | Suprafața (mp)* | Observații / Referințe |
|--------------|-----------------|------------------------|
| 31558 | 331 | |

* Suprafața este determinată în planul de proiecție Stereo 70.



Date referitoare la teren

| Crt | Categorie folosință | Intra vilan | Suprafața (mp) | Tarla | Parcelă | Nr. topo | Observații / Referințe |
|-----|---------------------|-------------|----------------|-------|---------|----------|------------------------|
| 1 | curți constructii | DA | 331 | - | - | - | |

Date referitoare la construcții

| Crt | Număr | Destinație construcție | Supraf. (mp) | Situație juridică | Observații / Referințe |
|------|----------|--------------------------------------|--------------|-------------------|---|
| A1.1 | 31558-C1 | construcții industriale și edilitare | 331 | Cu acte | Nr. niveluri:1; S. construita la sol:331 mp; S. construita desfasurata:331 mp; C1- PUNCT TERMIC CDE 34- CLADIRE 259 CU SU - 283,36 MP |

Lungime Segmente

1) Valorile lungimilor segmentelor sunt obținute din proiecție în plan.

| Punct început | X / Y | Punct sfârșit | X / Y | Lungime segment (** (m) |
|---------------|----------------------------|---------------|----------------------------|-------------------------|
| 1 | 395.647,222 326.113,344 | 2 | 395.648,038 326.113,923 | 1.001 |
| 2 | 395.648,038 326.113,923 | 3 | 395.645,919 326.116,9 | 3.654 |
| 3 | 395.645,919 326.116,9 | 4 | 395.637,678 326.111,066 | 10.097 |

| Punct început | X / Y | Punct sfârșit | X / Y | Lungime segment (** (m) |
|---------------|----------------------------|---------------|----------------------------|-------------------------|
| 4 | 395.637,678 326.111,066 | 5 | 395.658,254 326.082,1 | 35.53 |
| 5 | 395.658,254 326.082,1 | 6 | 395.665,731 326.087,319 | 9.118 |
| 6 | 395.665,731 326.087,319 | 7 | 395.667,44 326.084,876 | 2.981 |
| 7 | 395.667,44 326.084,876 | 8 | 395.667,445 326.084,88 | 0.006 |
| 8 | 395.667,445 326.084,88 | 9 | 395.665,736 326.087,323 | 2.981 |
| 9 | 395.665,736 326.087,323 | 10 | 395.665,632 326.087,471 | 0.181 |
| 10 | 395.665,632 326.087,471 | 11 | 395.653,245 326.104,865 | 21.354 |
| 11 | 395.653,245 326.104,865 | 12 | 395.654,06 326.105,444 | 1.0 |
| 12 | 395.654,06 326.105,444 | 13 | 395.651,918 326.108,46 | 3.699 |
| 13 | 395.651,918 326.108,46 | 14 | 395.651,102 326.107,881 | 1.001 |
| 14 | 395.651,102 326.107,881 | 1 | 395.647,222 326.113,344 | 6.701 |

** Lungimile segmentelor sunt determinate în planul de proiecție Stereo 70 și sunt rotunjite la 1 milimetru.

*** Distanța dintre puncte este formată din segmente cumulate ce sunt mai mici decât valoarea 1 milimetru.

**DATE DESPRE IMOBILUL NR. 4190**

Oficiul de Cadastru și Publicitate Imobiliară DOLJ
Biroul de Cadastru și Publicitate Imobiliară Craiova

A. Partea I. Descrierea imobilului

TEREN Extravilan

Adresa: Jud. Dolj, T74 P941/16

| Nr. Crt | Nr cadastral Nr. topografic | Suprafața* (mp) | Observații / Referințe |
|---------|-----------------------------|-----------------|---|
| A1 | 30905 | 20.000 | Sector cadastral:19 Teren neimprejmuit; |

B. Partea II. Proprietari și acte

| Inscrieri privitoare la dreptul de proprietate și alte drepturi reale | Referințe |
|--|-----------|
| 114679 / 28/07/2017 | |
| Act Administrativ nr. TDP nr 18449, din 12/06/2014 emis de CJSIPT Dolj; | |
| B1 | A1 |
| Intabulare, drept de PROPRIETATE, dobândit prin Reconstituire, cota actuala 1/1, cota initiala 1/1 | |
| 1) PIRVAN ELENA | |

C. Partea III. SARCINI .

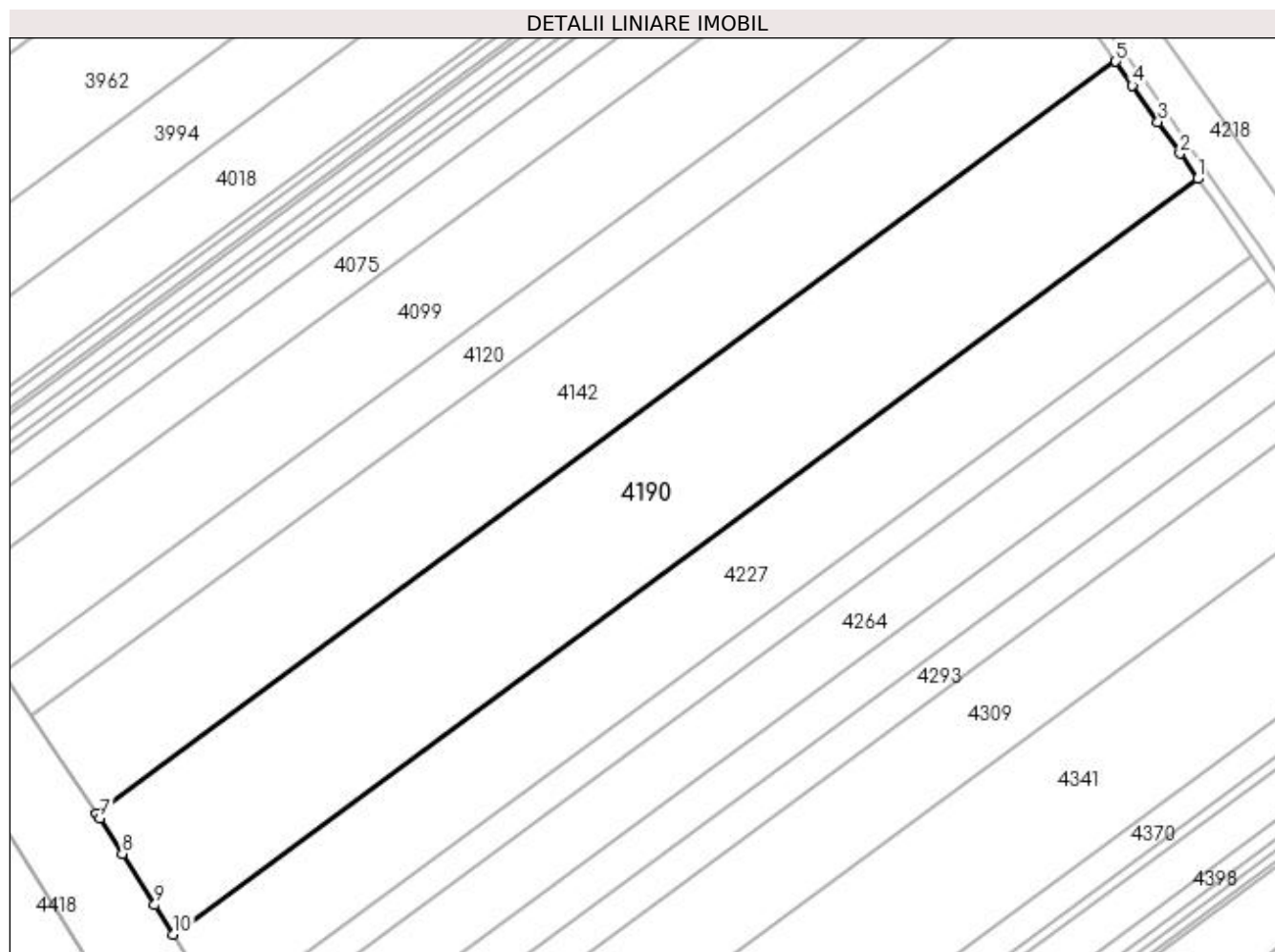
| Inscrieri privind dezmembramintele dreptului de proprietate, drepturi reale de garanție și sarcini | Referințe |
|--|-----------|
| NU SUNT | |

Anexa Nr. 1 La Partea I

Teren

| Nr cadastral | Suprafața (mp)* | Observații / Referințe |
|--------------|-----------------|------------------------|
| 30905 | 20.000 | |

* Suprafața este determinată în planul de proiecție Stereo 70.



Date referitoare la teren

| Crt | Categorie folosință | Intravilan | Suprafața (mp) | Tarla | Parcelă | Nr. topo | Observații / Referințe |
|-----|---------------------|------------|----------------|-------|---------|----------|------------------------|
| 1 | arabil | NU | 20.000 | 74 | 941/16 | - | |

Lungime Segmente

1) Valorile lungimilor segmentelor sunt obținute din proiecție în plan.

| Punct început | X / Y | Punct sfârșit | X / Y | Lungime segment (** (m) |
|---------------|----------------------------|---------------|----------------------------|-------------------------|
| 1 | 394.399,826 326.191,169 | 2 | 394.394,001 326.199,51 | 10.174 |
| 2 | 394.394,001 326.199,51 | 3 | 394.386,685 326.209,988 | 12.779 |
| 3 | 394.386,685 326.209,988 | 4 | 394.378,187 326.222,158 | 14.844 |
| 4 | 394.378,187 326.222,158 | 5 | 394.372,661 326.230,072 | 9.652 |
| 5 | 394.372,661 326.230,072 | 6 | 394.034,131 325.980,439 | 420.618 |

| Punct început | X / Y | Punct sfârşit | X / Y | Lungime segment (** (m) |
|---------------|----------------------------|---------------|----------------------------|-------------------------|
| 6 | 394.034,131 325.980,439 | 7 | 394.035,178 325.978,874 | 1.883 |
| 7 | 394.035,178 325.978,874 | 8 | 394.042,682 325.967,014 | 14.034 |
| 8 | 394.042,682 325.967,014 | 9 | 394.053,416 325.950,048 | 20.076 |
| 9 | 394.053,416 325.950,048 | 10 | 394.059,595 325.940,282 | 11.557 |
| 10 | 394.059,595 325.940,282 | 1 | 394.399,826 326.191,169 | 422.731 |

** Lungimile segmentelor sunt determinate în planul de proiecție Stereo 70 și sunt rotunjite la 1 milimetru.

*** Distanța dintre puncte este formată din segmente cumulate ce sunt mai mici decât valoarea 1 milimetru.

**DATE DESPRE IMOBILUL NR. 4203**

Oficiul de Cadastru și Publicitate Imobiliară DOLJ
Biroul de Cadastru și Publicitate Imobiliară Craiova

A. Partea I. Descrierea imobilului

TEREN Intravilan

Nr. CF vechi:140
Nr. cadastral vechi:385

Adresa: Loc. Almaj, Nr. 250 C4, Jud. Dolj

| Nr. Crt | Nr cadastral Nr. topografic | Suprafața* (mp) | Observații / Referințe |
|---------|-----------------------------|-----------------|---|
| A1 | 31533 | 90 | Sector cadastral:19 Teren neimprejmuit; |

Construcții

| Crt | Nr cadastral Nr. topografic | Adresa | Observații / Referințe |
|------|-----------------------------|-----------------------------------|--|
| A1.1 | 31533-C1 | Loc. Almaj, Nr. 250 C4, Jud. Dolj | Nr. niveluri:1; S. construita la sol:88 mp; S. construita desfasurata:88 mp; C1 - SEDIU FERMA 22-23, CLADIRE 56 CU SU - 68,89 MP |

B. Partea II. Proprietari și acte

| Inscrieri privitoare la dreptul de proprietate și alte drepturi reale | | Referințe |
|---|---|-----------|
| 15051 / 07/10/2004 | | |
| Act Adjudecare nr. proces verbal de adjudecare seria A /2003 NR 0032070,, din 04/10/2004 emis de DGFP CRAIOVA (ANEXA 1 LA PV ; ADEVERINTA 1902/2017 PRIMARIA ALMAJ CONFORM INCHEIERE 95490/2017); | | |
| B1 | Intabulare, drept de PROPRIETATE, dobandit prin Adjudecare, cota actuala 1/1, cota initiala 1/1 1) SC SUD OIL SRL, CIF:9999999999999 | A1, A1.1 |

C. Partea III. SARCINI .

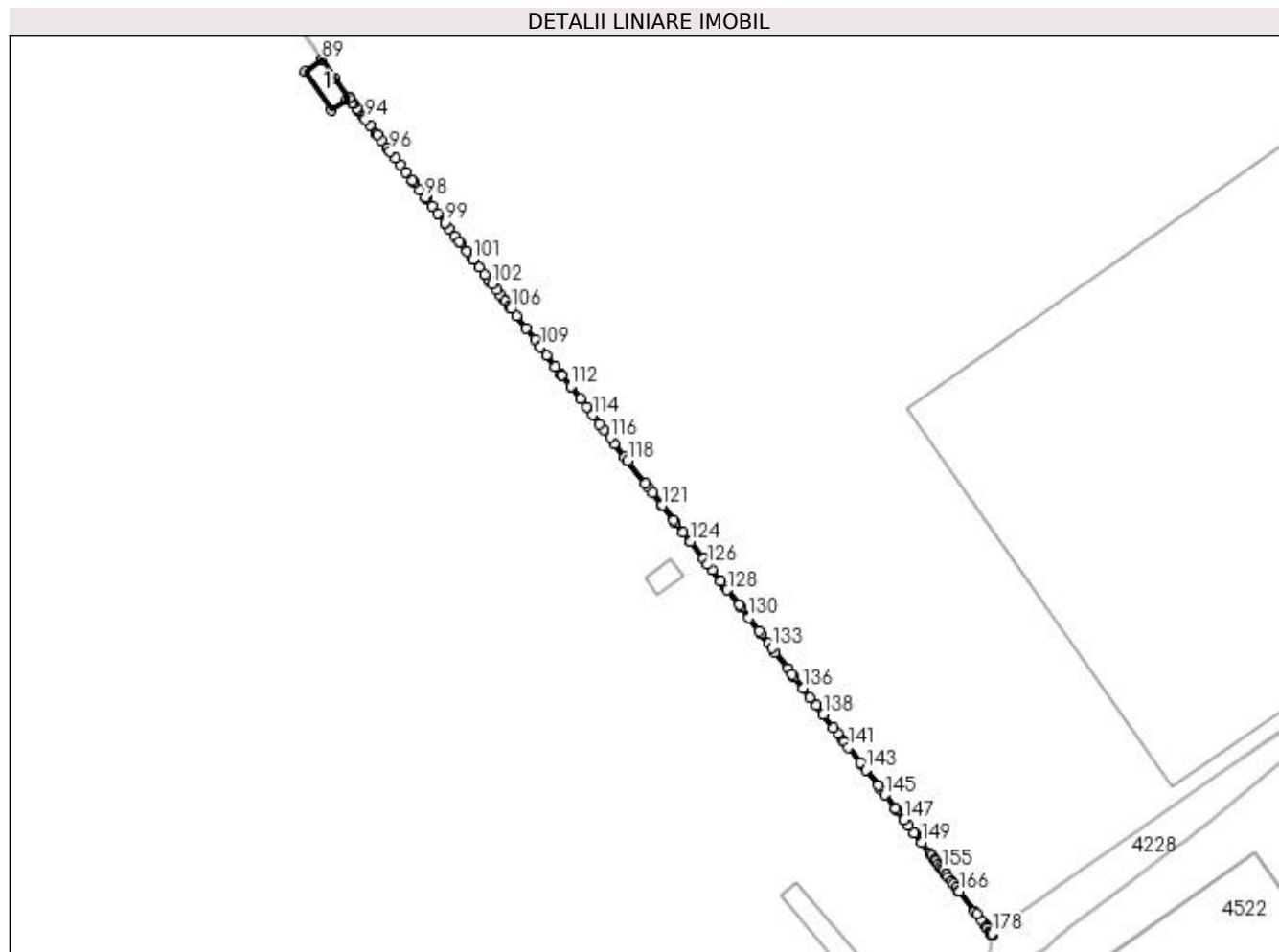
| Inscrieri privind dezmembramintele dreptului de proprietate, drepturi reale de garanție și sarcini | Referințe |
|--|-----------|
| NU SUNT | |

Anexa Nr. 1 La Partea I

Teren

| Nr cadastral | Suprafața (mp)* | Observații / Referințe |
|--------------|-----------------|------------------------|
| 31533 | 90 | |

* Suprafața este determinată în planul de proiecție Stereo 70.



Date referitoare la teren

| Crt | Categorie folosință | Intravilan | Suprafața (mp) | Tarla | Parcelă | Nr. topo | Observații / Referințe |
|-----|---------------------|------------|----------------|-------|---------|----------|------------------------|
| 1 | curți constructii | DA | 90 | - | - | - | |

Date referitoare la construcții

| Crt | Număr | Destinație construcție | Supraf. (mp) | Situație juridică | Observații / Referințe |
|------|----------|--------------------------------------|--------------|-------------------|--|
| A1.1 | 31533-C1 | construcții industriale și edilitare | 88 | Cu acte | Nr. niveluri:1; S. construita la sol:88 mp; S. construita desfasurata:88 mp; C1 - SEDIU FERMA 22-23, CLADIRE 56 CU SU - 68,89 MP |

Lungime Segmente

1) Valorile lungimilor segmentelor sunt obținute din proiecție în plan.

| Punct început | X / Y | Punct sfârșit | X / Y | Lungime segment | Punct început | X / Y | Punct sfârșit | X / Y | Lungime segment | Punct început | X / Y | Punct sfârșit | X / Y | Lungime segment |
|---------------|----------------------------|---------------|----------------------------|-----------------|---------------|----------------------------|---------------|----------------------------|-----------------|---------------|----------------------------|---------------|----------------------------|-----------------|
| 1 | 395.289,807 325.821,032 | 2 | 395.289,822 325.821,012 | 0.024 | 2 | 395.289,822 325.821,012 | 3 | 395.289,855 325.820,969 | 0.054 | 3 | 395.289,855 325.820,969 | 4 | 395.289,856 325.820,977 | 0.008 |
| 4 | 395.289,856 325.820,977 | 5 | 395.289,826 325.821,016 | 0.049 | 5 | 395.289,826 325.821,016 | 6 | 395.289,817 325.821,028 | 0.015 | 6 | 395.289,817 325.821,028 | 7 | 395.289,654 325.821,24 | 0.268 |
| 7 | 395.289,654 325.821,24 | 8 | 395.289,641 325.821,257 | 0.021 | 8 | 395.289,641 325.821,257 | 9 | 395.289,462 325.821,49 | 0.294 | 9 | 395.289,462 325.821,49 | 10 | 395.289,454 325.821,5 | 0.013 |
| 10 | 395.289,454 325.821,5 | 11 | 395.289,247 325.821,769 | 0.339 | 11 | 395.289,247 325.821,769 | 12 | 395.289,24 325.821,778 | 0.012 | 12 | 395.289,24 325.821,778 | 13 | 395.289,213 325.821,813 | 0.044 |

| Punct început | X / Y | Punct sfârșit | X / Y | Lungime segment | Punct început | X / Y | Punct sfârșit | X / Y | Lungime segment | Punct început | X / Y | Punct sfârșit | X / Y | Lungime segment |
|---------------|----------------------------|---------------|----------------------------|-----------------|---------------|----------------------------|---------------|----------------------------|-----------------|---------------|----------------------------|---------------|----------------------------|-----------------|
| 112 | 395.164,164 325.984,293 | 113 | 395.167,028 325.980,573 | 4.695 | 113 | 395.167,028 325.980,573 | 114 | 395.170,721 325.975,773 | 6.056 | 114 | 395.170,721 325.975,773 | 115 | 395.172,731 325.973,161 | 3.296 |
| 115 | 395.172,731 325.973,161 | 116 | 395.175,893 325.969,053 | 5.184 | 116 | 395.175,893 325.969,053 | 117 | 395.180,272 325.963,363 | 7.181 | 117 | 395.180,272 325.963,363 | 118 | 395.181,146 325.962,227 | 1.433 |
| 118 | 395.181,146 325.962,227 | 119 | 395.186,455 325.955,329 | 8.704 | 119 | 395.186,455 325.955,329 | 120 | 395.188,517 325.952,649 | 3.382 | 120 | 395.188,517 325.952,649 | 121 | 395.191,458 325.948,827 | 4.822 |
| 121 | 395.191,458 325.948,827 | 122 | 395.194,87 325.944,394 | 5.594 | 122 | 395.194,87 325.944,394 | 123 | 395.197,675 325.940,749 | 4.6 | 123 | 395.197,675 325.940,749 | 124 | 395.199,696 325.938,123 | 3.313 |
| 124 | 395.199,696 325.938,123 | 125 | 395.203,707 325.932,911 | 6.577 | 125 | 395.203,707 325.932,911 | 126 | 395.204,99 325.931,244 | 2.103 | 126 | 395.204,99 325.931,244 | 127 | 395.208,911 325.926,148 | 6.43 |
| 127 | 395.208,911 325.926,148 | 128 | 395.210,854 325.923,624 | 3.185 | 128 | 395.210,854 325.923,624 | 129 | 395.214,271 325.919,184 | 5.603 | 129 | 395.214,271 325.919,184 | 130 | 395.217,237 325.915,329 | 4.864 |
| 130 | 395.217,237 325.915,329 | 131 | 395.220,297 325.911,354 | 5.017 | 131 | 395.220,297 325.911,354 | 132 | 395.223,132 325.907,67 | 4.649 | 132 | 395.223,132 325.907,67 | 133 | 395.224,12 325.906,386 | 1.62 |
| 133 | 395.224,12 325.906,386 | 134 | 395.228,854 325.900,235 | 7.761 | 134 | 395.228,854 325.900,235 | 135 | 395.230,152 325.898,548 | 2.129 | 135 | 395.230,152 325.898,548 | 136 | 395.233,384 325.894,348 | 5.3 |
| 136 | 395.233,384 325.894,348 | 137 | 395.237,378 325.889,158 | 6.549 | 137 | 395.237,378 325.889,158 | 138 | 395.239,442 325.886,477 | 3.384 | 138 | 395.239,442 325.886,477 | 139 | 395.242,398 325.882,635 | 4.848 |
| 139 | 395.242,398 325.882,635 | 140 | 395.245,815 325.878,195 | 5.602 | 140 | 395.245,815 325.878,195 | 141 | 395.246,959 325.876,709 | 1.875 | 141 | 395.246,959 325.876,709 | 142 | 395.250,447 325.872,176 | 5.72 |
| 142 | 395.250,447 325.872,176 | 143 | 395.252,143 325.869,972 | 2.781 | 143 | 395.252,143 325.869,972 | 144 | 395.255,741 325.865,297 | 5.9 | 144 | 395.255,741 325.865,297 | 145 | 395.257,854 325.862,552 | 3.463 |
| 145 | 395.257,854 325.862,552 | 146 | 395.261,005 325.858,457 | 5.167 | 146 | 395.261,005 325.858,457 | 147 | 395.263,576 325.855,116 | 4.216 | 147 | 395.263,576 325.855,116 | 148 | 395.266,533 325.851,274 | 4.849 |
| 148 | 395.266,533 325.851,274 | 149 | 395.268,819 325.848,303 | 3.749 | 149 | 395.268,819 325.848,303 | 150 | 395.271,898 325.844,302 | 5.048 | 150 | 395.271,898 325.844,302 | 151 | 395.272,78 325.843,157 | 1.445 |
| 151 | 395.272,78 325.843,157 | 152 | 395.273,006 325.842,863 | 0.371 | 152 | 395.273,006 325.842,863 | 153 | 395.273,856 325.841,757 | 1.395 | 153 | 395.273,856 325.841,757 | 154 | 395.274,459 325.840,975 | 0.987 |
| 154 | 395.274,459 325.840,975 | 155 | 395.274,834 325.840,487 | 0.616 | 155 | 395.274,834 325.840,487 | 156 | 395.275,175 325.840,044 | 0.559 | 156 | 395.275,175 325.840,044 | 157 | 395.276,083 325.838,865 | 1.488 |
| 157 | 395.276,083 325.838,865 | 158 | 395.276,141 325.838,79 | 0.095 | 158 | 395.276,141 325.838,79 | 159 | 395.276,669 325.838,103 | 0.867 | 159 | 395.276,669 325.838,103 | 160 | 395.277,74 325.836,711 | 1.756 |
| 160 | 395.277,74 325.836,711 | 161 | 395.278,331 325.835,943 | 0.969 | 161 | 395.278,331 325.835,943 | 162 | 395.279,093 325.834,953 | 1.25 | 162 | 395.279,093 325.834,953 | 163 | 395.279,942 325.833,85 | 1.391 |
| 163 | 395.279,942 325.833,85 | 164 | 395.279,973 325.833,81 | 0.05 | 164 | 395.279,973 325.833,81 | 165 | 395.280,017 325.833,752 | 0.073 | 165 | 395.280,017 325.833,752 | 166 | 395.280,022 325.833,746 | 0.008 |
| 166 | 395.280,022 325.833,746 | 167 | 395.285,178 325.827,046 | 8.454 | 167 | 395.285,178 325.827,046 | 168 | 395.288,014 325.823,361 | 4.649 | 168 | 395.288,014 325.823,361 | 169 | 395.288,5 325.822,729 | 0.798 |
| 169 | 395.288,5 325.822,729 | 170 | 395.289,195 325.821,827 | 1.139 | 170 | 395.289,195 325.821,827 | 171 | 395.289,21 325.821,807 | 0.024 | 171 | 395.289,21 325.821,807 | 172 | 395.289,212 325.821,805 | 0.003 |
| 172 | 395.289,212 325.821,805 | 173 | 395.289,231 325.821,779 | 0.032 | 173 | 395.289,231 325.821,779 | 174 | 395.289,244 325.821,763 | 0.021 | 174 | 395.289,244 325.821,763 | 175 | 395.289,424 325.821,53 | 0.294 |
| 175 | 395.289,424 325.821,53 | 176 | 395.289,459 325.821,484 | 0.057 | 176 | 395.289,459 325.821,484 | 177 | 395.289,629 325.821,263 | 0.279 | 177 | 395.289,629 325.821,263 | 178 | 395.289,642 325.821,246 | 0.021 |
| 178 | 395.289,642 325.821,246 | 1 | 395.289,807 325.821,032 | 0.271 | | | | | | | | | | |

** Lungimile segmentelor sunt determinate în planul de proiecție Stereo 70 și sunt rotunjite la 1 milimetru.

*** Distanța dintre puncte este formată din segmente cumulate ce sunt mai mici decât valoarea 1 milimetru.

**DATE DESPRE IMOBILUL NR. 4214**

Oficiul de Cadastru și Publicitate Imobiliară DOLJ
Biroul de Cadastru și Publicitate Imobiliară Craiova

A. Partea I. Descrierea imobilului

TEREN Intravilan

Adresa: Loc. Almaj, Jud. Dolj, T62, P252, P258, P259, P260, P261, P262, P265, P266, P269, P270, P271, P272, P275, P276

| Nr. Crt | Nr cadastral Nr. topografic | Suprafața* (mp) | Observații / Referințe |
|---------|-----------------------------|-----------------|--|
| A1 | 31835 | 151.662 | Sector cadastral:19 Teren neimprejmuit; Suprafata din acte - 151.662 mp |

B. Partea II. Proprietari și acte

| Inscrieri privitoare la dreptul de proprietate și alte drepturi reale | | Referințe |
|--|---|-----------|
| 35294 / 03/02/2023 | | |
| Titlu Proprietate nr. 8831, din 18/09/2007 emis de Comisia Judeteana Dolj; | | |
| B1 | Intabulare, drept de PROPRIETATE, dobandit prin Lege, cota actuala 94/100, cota initiala 94/100 1) PURCEA FLORIN <i>OBSERVATII: pozitie transcrisa din CF 30042/Almaj, inscrisa prin incheierea nr. 80150 din 05/12/2007; (provenita din conversia CF 407), pozitie transcrisa din CF 30043/Almaj, inscrisa prin incheierea nr. 80099 / 05/12/2007 ; (provenita din conversia CF 417), pozitie transcrisa din CF 30044/Almaj, inscrisa prin incheierea nr. 80142 / 05/12/2007 ; (provenita din conversia CF 408), pozitie transcrisa din CF 30129/Almaj, inscrisa prin incheierea nr. 80760 / 07/12/2007 ; (provenita din conversia CF 425), pozitie transcrisa din CF 30284/Almaj, inscrisa prin incheierea nr. 80797 / 07/12/2007 ; (provenita din conversia CF 421), pozitie transcrisa din CF 30288/Almaj, inscrisa prin incheierea nr. 80812 / 07/12/2007 ; (provenita din conversia CF 428), pozitie transcrisa din CF 30289/Almaj, inscrisa prin incheierea nr. 80805 / 07/12/2007 ; (provenita din conversia CF 429), pozitie transcrisa din CF 31522/Almaj, inscrisa prin incheierea nr. 67488 / 13/03/2020 ;</i> | A1 |
| Act Notarial nr. INCHEIERE DE RECTIFICARE nr.10, din 06/04/2020 emis de Motatu Simona (act notarial nr ACT ADITIONAL NR.436 din 22.04.2020, emis de Motatu Simona;act normativ nr CONTRACT DE SCHIMB NR. 414 din 31.03.2020, emis de Motatu Simona); | | |
| B2 | Intabulare, drept de PROPRIETATE, dobandit prin Conventie, cota actuala 6/100, cota initiala 6/100 1) PURCEA FLORIN 2) PURCEA STEFANIA LILIANA <i>OBSERVATII: pozitie transcrisa din CF 31091/Almaj, inscrisa prin incheierea nr. 82060 din 22/04/2020; pozitie transcrisa din CF 31095/Almaj, inscrisa prin incheierea nr. 77197 / 06/04/2020;</i> | A1 |

C. Partea III. SARCINI .

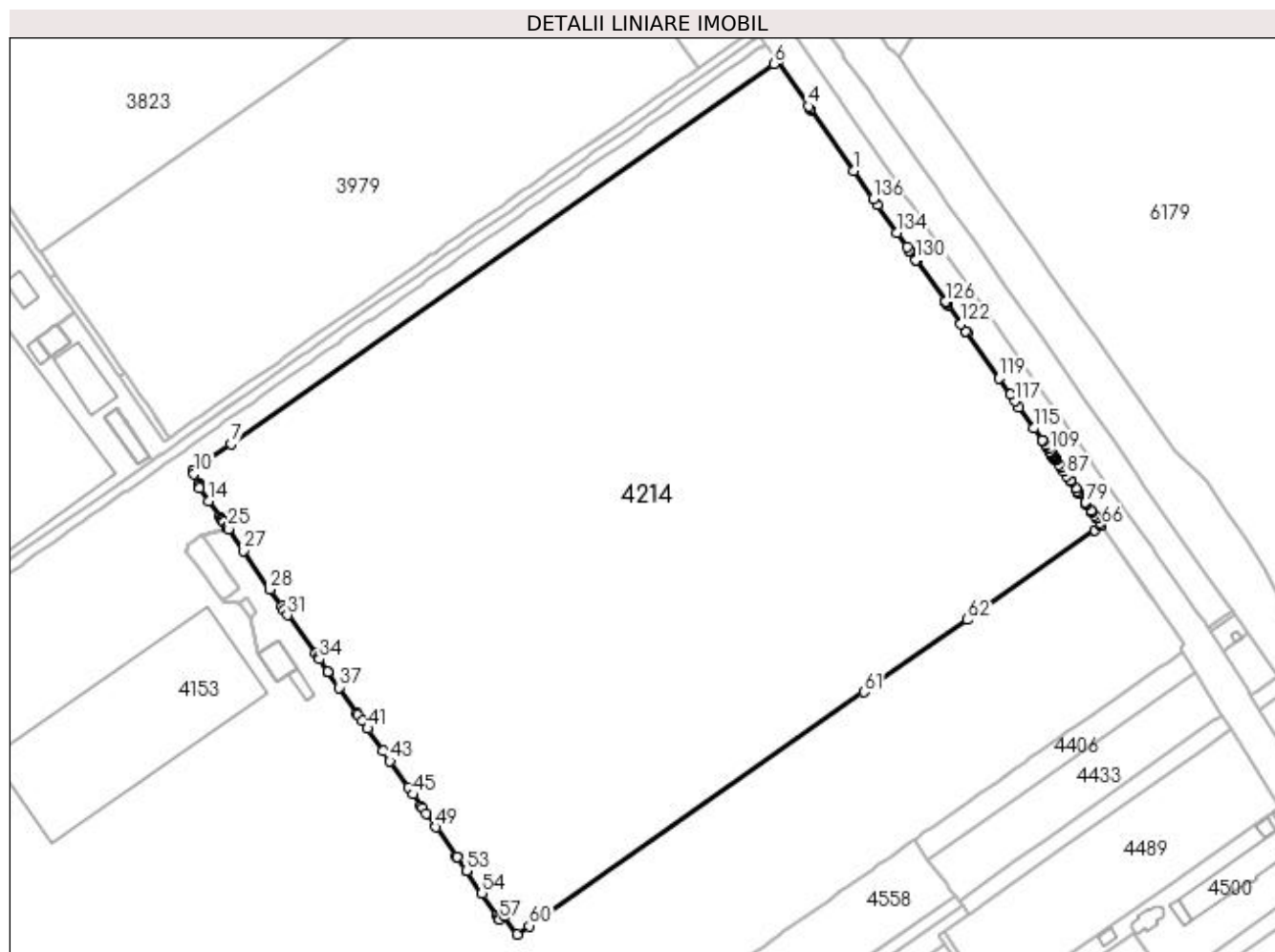
| Inscrieri privind dezmembramintele dreptului de proprietate, drepturi reale de garanție și sarcini | Referințe |
|--|-----------|
| NU SUNT | |

Anexa Nr. 1 La Partea I

Teren

| Nr cadastral | Suprafața (mp)* | Observații / Referințe |
|--------------|-----------------|---------------------------------|
| 31835 | 151.662 | Suprafata din acte - 151.662 mp |

* Suprafața este determinată în planul de proiecție Stereo 70.



Date referitoare la teren

| Crt | Categorie folosință | Intra vilan | Suprafața (mp) | Tarla | Parcelă | Nr. topo | Observații / Referințe |
|-----|---------------------|-------------|----------------|-------|---|----------|------------------------|
| 1 | arabil | DA | 142.815 | 62 | 275,276,266, 272,258,265, 262,252 | - | Teren neimprejmit. |
| 2 | curti constructii | DA | 1.145 | 62 | 269 | - | Teren neimprejmit. |
| 3 | drum | DA | 2.123 | 62 | 270 | - | Teren neimprejmit. |
| 4 | curti constructii | DA | 1.126 | 62 | 271 | - | Teren neimprejmit. |
| 5 | curti constructii | DA | 1.048 | 62 | 259 | - | Teren neimprejmit. |
| 6 | drum | DA | 2.395 | 62 | 260 | - | Teren neimprejmit. |
| 7 | curti constructii | DA | 1.010 | 62 | 261 | - | Teren neimprejmit. |

| Punct început | X / Y | Punct sfârșit | X / Y | Lungime segment | Punct început | X / Y | Punct sfârșit | X / Y | Lungime segment | Punct început | X / Y | Punct sfârșit | X / Y | Lungime segment |
|---------------|----------------------------|---------------|----------------------------|-----------------|---------------|----------------------------|---------------|----------------------------|-----------------|---------------|----------------------------|---------------|----------------------------|-----------------|
| 97 | 396.218,938 326.086,023 | 98 | 396.218,925 326.086,041 | 0.022 | 98 | 396.218,925 326.086,041 | 99 | 396.218,425 326.086,768 | 0.883 | 99 | 396.218,425 326.086,768 | 100 | 396.218,344 326.086,885 | 0.142 |
| 100 | 396.218,344 326.086,885 | 101 | 396.218,096 326.087,245 | 0.438 | 101 | 396.218,096 326.087,245 | 102 | 396.217,839 326.087,619 | 0.454 | 102 | 396.217,839 326.087,619 | 103 | 396.217,829 326.087,634 | 0.018 |
| 103 | 396.217,829 326.087,634 | 104 | 396.217,418 326.088,232 | 0.726 | 104 | 396.217,418 326.088,232 | 105 | 396.217,186 326.088,568 | 0.408 | 105 | 396.217,186 326.088,568 | 106 | 396.216,96 326.088,897 | 0.399 |
| 106 | 396.216,96 326.088,897 | 107 | 396.216,482 326.089,592 | 0.844 | 107 | 396.216,482 326.089,592 | 108 | 396.216,056 326.090,211 | 0.751 | 108 | 396.216,056 326.090,211 | 109 | 396.215,972 326.090,333 | 0.148 |
| 109 | 396.215,972 326.090,333 | 110 | 396.214,934 326.091,841 | 1.831 | 110 | 396.214,934 326.091,841 | 111 | 396.213,524 326.093,89 | 2.487 | 111 | 396.213,524 326.093,89 | 112 | 396.213,434 326.094,018 | 0.157 |
| 112 | 396.213,434 326.094,018 | 113 | 396.211,674 326.096,527 | 3.065 | 113 | 396.211,674 326.096,527 | 114 | 396.211,324 326.097,028 | 0.611 | 114 | 396.211,324 326.097,028 | 115 | 396.206,113 326.104,458 | 9.075 |
| 115 | 396.206,113 326.104,458 | 116 | 396.197,128 326.117,271 | 15.65 | 116 | 396.197,128 326.117,271 | 117 | 396.194,465 326.121,069 | 4.638 | 117 | 396.194,465 326.121,069 | 118 | 396.191,775 326.124,928 | 4.704 |
| 118 | 396.191,775 326.124,928 | 119 | 396.184,748 326.134,976 | 12.26 1 | 119 | 396.184,748 326.134,976 | 120 | 396.165,266 326.162,833 | 33.99 4 | 120 | 396.165,266 326.162,833 | 121 | 396.164,564 326.163,835 | 1.223 |
| 121 | 396.164,564 326.163,835 | 122 | 396.161,605 326.168,067 | 5.164 | 122 | 396.161,605 326.168,067 | 123 | 396.153,476 326.179,643 | 14.14 5 | 123 | 396.153,476 326.179,643 | 124 | 396.152,779 326.180,637 | 1.214 |
| 124 | 396.152,779 326.180,637 | 125 | 396.152,324 326.181,285 | 0.792 | 125 | 396.152,324 326.181,285 | 126 | 396.152,043 326.181,685 | 0.489 | 126 | 396.152,043 326.181,685 | 127 | 396.134,321 326.206,941 | 30.85 4 |
| 127 | 396.134,321 326.206,941 | 128 | 396.134,318 326.206,946 | 0.006 | 128 | 396.134,318 326.206,946 | 129 | 396.134,302 326.206,969 | 0.028 | 129 | 396.134,302 326.206,969 | 130 | 396.134,092 326.207,275 | 0.371 |
| 130 | 396.134,092 326.207,275 | 131 | 396.130,348 326.212,733 | 6.619 | 131 | 396.130,348 326.212,733 | 132 | 396.130,182 326.212,975 | 0.294 | 132 | 396.130,182 326.212,975 | 133 | 396.128,63 326.215,238 | 2.744 |
| 133 | 396.128,63 326.215,238 | 134 | 396.122,532 326.223,946 | 10.63 1 | 134 | 396.122,532 326.223,946 | 135 | 396.110,61 326.240,972 | 20.78 5 | 135 | 396.110,61 326.240,972 | 136 | 396.108,083 326.244,514 | 4.351 |
| 136 | 396.108,083 326.244,514 | 1 | 396.096,017 326.261,773 | 21.05 9 | | | | | | | | | | |

** Lungimile segmentelor sunt determinate în planul de proiecție Stereo 70 și sunt rotunjite la 1 milimetru.

*** Distanța dintre puncte este formată din segmente cumulate ce sunt mai mici decât valoarea 1 milimetru.

**DATE DESPRE IMOBILUL NR. 4218**

Oficiul de Cadastru și Publicitate Imobiliară DOLJ
 Biroul de Cadastru și Publicitate Imobiliară Craiova

A. Partea I. Descrierea imobilului

TEREN Extravilan

Adresa: Jud. Dolj, T62, P315

| Nr. Crt | Nr cadastral Nr. topografic | Suprafața* (mp) | Observații / Referințe |
|---------|-----------------------------|-----------------|---|
| A1 | | 12.122 | Sector cadastral:19 Teren neimprejmuit; |

B. Partea II. Proprietari și acte

| Inscrieri privitoare la dreptul de proprietate și alte drepturi reale | | Referințe |
|--|---|-----------|
| / | | |
| Act Normativ nr. Legea 7, din 13/03/1996 emis de Parlamentul Romaniei; | | |
| B1 | Intabulare, drept de PROPRIETATE, dobandit prin Lege, cota actuala 1/1, cota initiala 1/1 1) UAT ALMAJ, CIF:4553674, Rezerva comisiei locale de fond funciar | A1 |

C. Partea III. SARCINI .

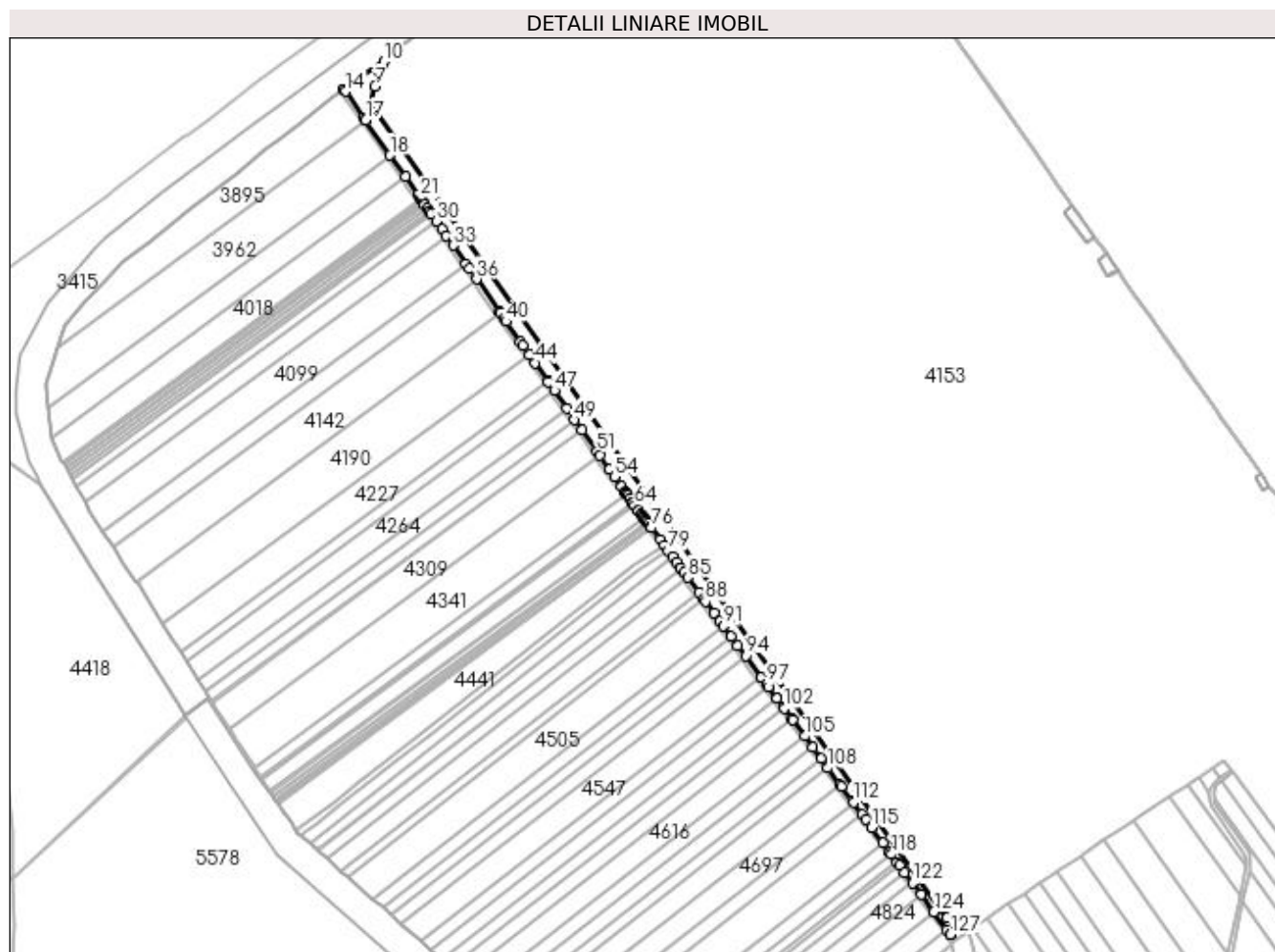
| Inscrieri privind dezmembramintele dreptului de proprietate, drepturi reale de garanție și sarcini | Referințe |
|--|-----------|
| NU SUNT | |

Anexa Nr. 1 La Partea I

Teren

| Nr cadastral | Suprafața (mp)* | Observații / Referințe |
|--------------|-----------------|------------------------|
| | 12.122 | |

* Suprafața este determinată în planul de proiecție Stereo 70.



Date referitoare la teren

| Crt | Categorie folosință | Intra vilan | Suprafața (mp) | Tarla | Parcelă | Nr. topo | Observații / Referințe |
|-----|---------------------|-------------|----------------|-------|---------|----------|------------------------|
| 1 | arabil | NU | 12.122 | 62 | 315 | - | |

Lungime Segmente

1) Valorile lungimilor segmentelor sunt obținute din proiecție în plan.

| Punct început | X / Y | Punct sfârșit | X / Y | Lungime segment | Punct început | X / Y | Punct sfârșit | X / Y | Lungime segment | Punct început | X / Y | Punct sfârșit | X / Y | Lungime segment |
|---------------|----------------------------|---------------|----------------------------|-----------------|---------------|----------------------------|---------------|----------------------------|-----------------|---------------|----------------------------|---------------|----------------------------|-----------------|
| 1 | 394.798,687 325.649,543 | 2 | 394.798,685 325.649,566 | 0.024 | 2 | 394.798,685 325.649,566 | 3 | 394.798,336 325.653,812 | 4.26 | 3 | 394.798,336 325.653,812 | 4 | 394.796,088 325.662,394 | 8.872 |
| 4 | 394.796,088 325.662,394 | 5 | 394.795,261 325.664,473 | 2.238 | 5 | 394.795,261 325.664,473 | 6 | 394.254,21 326.427,949 | 935.751 | 6 | 394.254,21 326.427,949 | 7 | 394.258,441 326.444,897 | 17.468 |
| 7 | 394.258,441 326.444,897 | 8 | 394.262,47 326.458,57 | 14.254 | 8 | 394.262,47 326.458,57 | 9 | 394.264,75 326.463,858 | 5.759 | 9 | 394.264,75 326.463,858 | 10 | 394.266,73 326.468,451 | 5.001 |
| 10 | 394.266,73 326.468,451 | 11 | 394.228,976 326.442,744 | 45.676 | 11 | 394.228,976 326.442,744 | 12 | 394.229,195 326.442,43 | 0.383 | 12 | 394.229,195 326.442,43 | 13 | 394.229,271 326.442,322 | 0.132 |
| 13 | 394.229,271 326.442,322 | 14 | 394.230,669 326.440,327 | 2.436 | 14 | 394.230,669 326.440,327 | 15 | 394.247,766 326.415,924 | 29.796 | 15 | 394.247,766 326.415,924 | 16 | 394.249,407 326.413,573 | 2.867 |
| 16 | 394.249,407 326.413,573 | 17 | 394.249,633 326.413,249 | 0.395 | 17 | 394.249,633 326.413,249 | 18 | 394.272,482 326.380,527 | 39.91 | 18 | 394.272,482 326.380,527 | 19 | 394.286,723 326.360,132 | 24.875 |

| Punct început | X / Y | Punct sfârșit | X / Y | Lungime segment | Punct început | X / Y | Punct sfârșit | X / Y | Lungime segment | Punct început | X / Y | Punct sfârșit | X / Y | Lungime segment |
|---------------|----------------------------|---------------|----------------------------|-----------------|---------------|----------------------------|---------------|----------------------------|-----------------|---------------|----------------------------|---------------|----------------------------|-----------------|
| 19 | 394.286,723 326.360,132 | 20 | 394.298,339 326.343,497 | 20.289 | 20 | 394.298,339 326.343,497 | 21 | 394.300,658 326.340,176 | 4.05 | 21 | 394.300,658 326.340,176 | 22 | 394.302,045 326.338,189 | 2.424 |
| 22 | 394.302,045 326.338,189 | 23 | 394.303,556 326.336,026 | 2.639 | 23 | 394.303,556 326.336,026 | 24 | 394.303,987 326.335,409 | 0.752 | 24 | 394.303,987 326.335,409 | 25 | 394.304,957 326.334,02 | 1.694 |
| 25 | 394.304,957 326.334,02 | 26 | 394.307,172 326.330,848 | 3.869 | 26 | 394.307,172 326.330,848 | 27 | 394.309,246 326.327,877 | 3.623 | 27 | 394.309,246 326.327,877 | 28 | 394.309,448 326.327,588 | 0.352 |
| 28 | 394.309,448 326.327,588 | 29 | 394.311,042 326.325,306 | 2.784 | 29 | 394.311,042 326.325,306 | 30 | 394.315,929 326.318,306 | 8.537 | 30 | 394.315,929 326.318,306 | 31 | 394.321,127 326.310,862 | 9.08 |
| 31 | 394.321,127 326.310,862 | 32 | 394.325,355 326.304,807 | 7.385 | 32 | 394.325,355 326.304,807 | 33 | 394.331,672 326.295,761 | 11.033 | 33 | 394.331,672 326.295,761 | 34 | 394.343,773 326.278,43 | 21.138 |
| 34 | 394.343,773 326.278,43 | 35 | 394.346,669 326.274,282 | 5.059 | 35 | 394.346,669 326.274,282 | 36 | 394.353,699 326.264,214 | 12.28 | 36 | 394.353,699 326.264,214 | 37 | 394.375,056 326.233,628 | 37.304 |
| 37 | 394.375,056 326.233,628 | 38 | 394.375,941 326.232,362 | 1.545 | 38 | 394.375,941 326.232,362 | 39 | 394.379,26 326.227,609 | 5.797 | 39 | 394.379,26 326.227,609 | 40 | 394.381,467 326.224,448 | 3.855 |
| 40 | 394.381,467 326.224,448 | 41 | 394.394,9 326.205,211 | 23.463 | 41 | 394.394,9 326.205,211 | 42 | 394.397,281 326.201,8 | 4.159 | 42 | 394.397,281 326.201,8 | 43 | 394.403,105 326.193,459 | 10.174 |
| 43 | 394.403,105 326.193,459 | 44 | 394.408,585 326.185,612 | 9.571 | 44 | 394.408,585 326.185,612 | 45 | 394.420,664 326.168,312 | 21.1 | 45 | 394.420,664 326.168,312 | 46 | 394.420,85 326.168,046 | 0.325 |
| 46 | 394.420,85 326.168,046 | 47 | 394.426,76 326.159,583 | 10.322 | 47 | 394.426,76 326.159,583 | 48 | 394.438,376 326.142,947 | 20.29 | 48 | 394.438,376 326.142,947 | 49 | 394.445,871 326.132,214 | 13.091 |
| 49 | 394.445,871 326.132,214 | 50 | 394.452,735 326.122,383 | 11.99 | 50 | 394.452,735 326.122,383 | 51 | 394.466,831 326.102,196 | 24.621 | 51 | 394.466,831 326.102,196 | 52 | 394.469,278 326.098,692 | 4.275 |
| 52 | 394.469,278 326.098,692 | 53 | 394.478,531 326.085,441 | 16.161 | 53 | 394.478,531 326.085,441 | 54 | 394.483,19 326.078,769 | 8.138 | 54 | 394.483,19 326.078,769 | 55 | 394.489,637 326.069,535 | 11.262 |
| 55 | 394.489,637 326.069,535 | 56 | 394.493,043 326.064,658 | 5.948 | 56 | 394.493,043 326.064,658 | 57 | 394.493,439 326.064,091 | 0.692 | 57 | 394.493,439 326.064,091 | 58 | 394.494,426 326.062,731 | 1.68 |
| 58 | 394.494,426 326.062,731 | 59 | 394.494,517 326.062,605 | 0.156 | 59 | 394.494,517 326.062,605 | 60 | 394.495,508 326.061,24 | 1.686 | 60 | 394.495,508 326.061,24 | 61 | 394.497,418 326.058,608 | 3.252 |
| 61 | 394.497,418 326.058,608 | 62 | 394.499,898 326.055,19 | 4.224 | 62 | 394.499,898 326.055,19 | 63 | 394.500,439 326.054,444 | 0.921 | 63 | 394.500,439 326.054,444 | 64 | 394.502,351 326.051,81 | 3.255 |
| 64 | 394.502,351 326.051,81 | 65 | 394.505,552 326.047,4 | 5.45 | 65 | 394.505,552 326.047,4 | 66 | 394.505,903 326.046,915 | 0.598 | 66 | 394.505,903 326.046,915 | 67 | 394.508,548 326.043,271 | 4.503 |
| 67 | 394.508,548 326.043,271 | 68 | 394.508,788 326.042,941 | 0.408 | 68 | 394.508,788 326.042,941 | 69 | 394.510,31 326.040,934 | 2.519 | 69 | 394.510,31 326.040,934 | 70 | 394.510,492 326.040,694 | 0.301 |
| 70 | 394.510,492 326.040,694 | 71 | 394.511,988 326.038,721 | 2.477 | 71 | 394.511,988 326.038,721 | 72 | 394.512,827 326.037,615 | 1.388 | 72 | 394.512,827 326.037,615 | 73 | 394.513,576 326.036,628 | 1.239 |
| 73 | 394.513,576 326.036,628 | 74 | 394.515,397 326.034,226 | 3.014 | 74 | 394.515,397 326.034,226 | 75 | 394.517,078 326.032,01 | 2.781 | 75 | 394.517,078 326.032,01 | 76 | 394.517,918 326.030,902 | 1.39 |
| 76 | 394.517,918 326.030,902 | 77 | 394.526,237 326.019,932 | 13.768 | 77 | 394.526,237 326.019,932 | 78 | 394.530,283 326.014,597 | 6.696 | 78 | 394.530,283 326.014,597 | 79 | 394.533,504 326.009,501 | 6.028 |
| 79 | 394.533,504 326.009,501 | 80 | 394.537,951 326.003,46 | 7.501 | 80 | 394.537,951 326.003,46 | 81 | 394.541,586 325.998,523 | 6.132 | 81 | 394.541,586 325.998,523 | 82 | 394.545,436 325.993,294 | 6.493 |
| 82 | 394.545,436 325.993,294 | 83 | 394.545,454 325.993,268 | 0.032 | 83 | 394.545,454 325.993,268 | 84 | 394.548,738 325.988,809 | 5.537 | 84 | 394.548,738 325.988,809 | 85 | 394.552,063 325.984,292 | 5.609 |
| 85 | 394.552,063 325.984,292 | 86 | 394.562,581 325.970,007 | 17.739 | 86 | 394.562,581 325.970,007 | 87 | 394.567,071 325.963,909 | 7.573 | 87 | 394.567,071 325.963,909 | 88 | 394.568,742 325.961,639 | 2.819 |
| 88 | 394.568,742 325.961,639 | 89 | 394.576,807 325.950,685 | 13.603 | 89 | 394.576,807 325.950,685 | 90 | 394.582,393 325.943,097 | 9.422 | 90 | 394.582,393 325.943,097 | 91 | 394.585,617 325.938,718 | 5.438 |
| 91 | 394.585,617 325.938,718 | 92 | 394.592,836 325.928,914 | 12.175 | 92 | 394.592,836 325.928,914 | 93 | 394.599,069 325.920,448 | 10.513 | 93 | 394.599,069 325.920,448 | 94 | 394.606,321 325.910,598 | 12.232 |
| 94 | 394.606,321 325.910,598 | 95 | 394.620,705 325.891,06 | 24.262 | 95 | 394.620,705 325.891,06 | 96 | 394.621,174 325.890,424 | 0.791 | 96 | 394.621,174 325.890,424 | 97 | 394.625,856 325.884,064 | 7.898 |
| 97 | 394.625,856 325.884,064 | 98 | 394.627,889 325.881,304 | 3.427 | 98 | 394.627,889 325.881,304 | 99 | 394.635,106 325.871,5 | 12.174 | 99 | 394.635,106 325.871,5 | 100 | 394.635,366 325.871,148 | 0.438 |
| 100 | 394.635,366 325.871,148 | 101 | 394.641,501 325.862,815 | 10.347 | 101 | 394.641,501 325.862,815 | 102 | 394.642,545 325.861,397 | 1.761 | 102 | 394.642,545 325.861,397 | 103 | 394.650,018 325.851,247 | 12.605 |
| 103 | 394.650,018 325.851,247 | 104 | 394.650,343 325.850,805 | 0.549 | 104 | 394.650,343 325.850,805 | 105 | 394.661,753 325.835,308 | 19.244 | 105 | 394.661,753 325.835,308 | 106 | 394.669,56 325.824,704 | 13.168 |
| 106 | 394.669,56 325.824,704 | 107 | 394.677,365 325.814,103 | 13.164 | 107 | 394.677,365 325.814,103 | 108 | 394.683,716 325.805,477 | 10.713 | 108 | 394.683,716 325.805,477 | 109 | 394.695,091 325.790,027 | 19.185 |
| 109 | 394.695,091 325.790,027 | 110 | 394.696,569 325.788,02 | 2.492 | 110 | 394.696,569 325.788,02 | 111 | 394.706,73 325.774,218 | 17.139 | 111 | 394.706,73 325.774,218 | 112 | 394.707,594 325.773,045 | 1.457 |
| 112 | 394.707,594 325.773,045 | 113 | 394.715,679 325.762,064 | 13.636 | 113 | 394.715,679 325.762,064 | 114 | 394.719,408 325.756,999 | 6.289 | 114 | 394.719,408 325.756,999 | 115 | 394.724,874 325.749,575 | 9.22 |
| 115 | 394.724,874 325.749,575 | 116 | 394.735,484 325.735,164 | 17.896 | 116 | 394.735,484 325.735,164 | 117 | 394.741,73 325.726,681 | 10.534 | 117 | 394.741,73 325.726,681 | 118 | 394.743,311 325.724,534 | 2.666 |

| Punct început | X / Y | Punct sfârșit | X / Y | Lungime segment | Punct început | X / Y | Punct sfârșit | X / Y | Lungime segment | Punct început | X / Y | Punct sfârșit | X / Y | Lungime segment |
|---------------|----------------------------|---------------|----------------------------|-----------------|---------------|----------------------------|---------------|----------------------------|-----------------|---------------|----------------------------|---------------|----------------------------|-----------------|
| 118 | 394.743,311 325.724,534 | 119 | 394.748,77 325.717,119 | 9.207 | 119 | 394.748,77 325.717,119 | 120 | 394.751,123 325.713,922 | 3.97 | 120 | 394.751,123 325.713,922 | 121 | 394.755,848 325.707,505 | 7.969 |
| 121 | 394.755,848 325.707,505 | 122 | 394.763,089 325.697,67 | 12.21 2 | 122 | 394.763,089 325.697,67 | 123 | 394.771,224 325.686,621 | 13.72 | 123 | 394.771,224 325.686,621 | 124 | 394.783,129 325.670,451 | 20.08 |
| 124 | 394.783,129 325.670,451 | 125 | 394.795,399 325.653,786 | 20.69 5 | 125 | 394.795,399 325.653,786 | 126 | 394.798,704 325.649,296 | 5.575 | 126 | 394.798,704 325.649,296 | 127 | 394.798,707 325.649,292 | 0.004 |
| 127 | 394.798,707 325.649,292 | 1 | 394.798,687 325.649,543 | 0.251 | | | | | | | | | | |

** Lungimile segmentelor sunt determinate în planul de proiecție Stereo 70 și sunt rotunjite la 1 milimetru.

*** Distanța dintre puncte este formată din segmente cumulate ce sunt mai mici decât valoarea 1 milimetru.

**DATE DESPRE IMOBILUL NR. 4227**

Oficiul de Cadastru și Publicitate Imobiliară DOLJ
Biroul de Cadastru și Publicitate Imobiliară Craiova

A. Partea I. Descrierea imobilului

TEREN Extravilan

Adresa: Jud. Dolj, T74, P941/15

| Nr. Crt | Nr cadastral Nr. topografic | Suprafața* (mp) | Observații / Referințe |
|---------|--------------------------------|-----------------|---|
| A1 | | 13.120 | Sector cadastral:19 Teren neimprejmuit; |

B. Partea II. Proprietari și acte

| Inscrieri privitoare la dreptul de proprietate și alte drepturi reale | | Referințe |
|--|--|-----------|
| / | | |
| Act Administrativ nr. Titlu de proprietate 2696, din 30/11/2003 emis de CJSIPT Dolj; | | |
| B1 | Intabulare, drept de PROPRIETATE, dobandit prin Reconstituire, cota actuala 1/1, cota initiala 1/1 1) BĂLU ELENA 2) HOANCĂ NICOLAE | A1 |

C. Partea III. SARCINI .

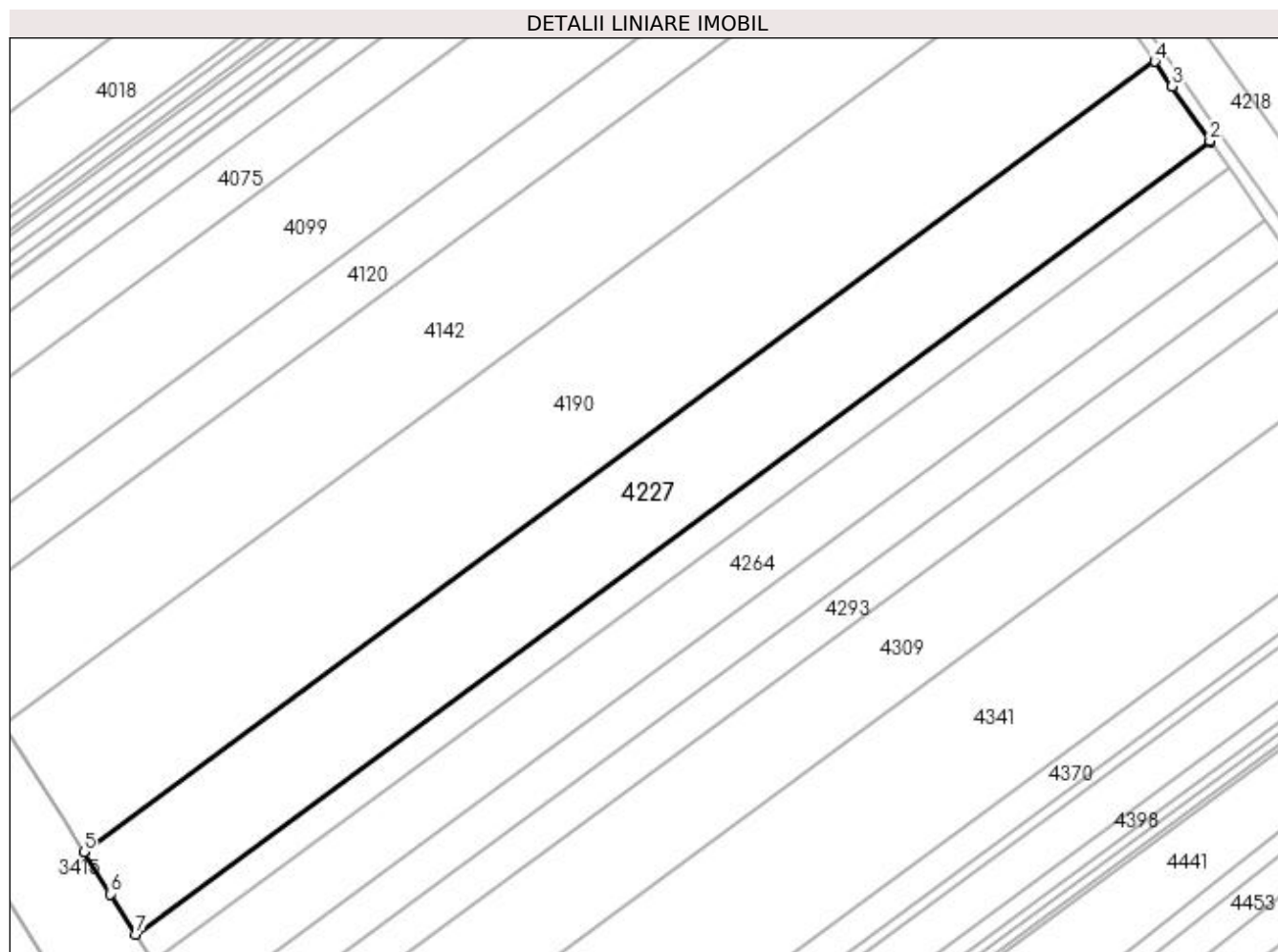
| Inscrieri privind dezmembramentele dreptului de proprietate, drepturi reale de garanție și sarcini | Referințe |
|--|-----------|
| NU SUNT | |

Anexa Nr. 1 La Partea I

Teren

| Nr cadastral | Suprafața (mp)* | Observații / Referințe |
|--------------|-----------------|------------------------|
| | 13.120 | |

* Suprafața este determinată în planul de proiecție Stereo 70.



Date referitoare la teren

| Crt | Categorie folosință | Intravilan | Suprafața (mp) | Tarla | Parcelă | Nr. topo | Observații / Referințe |
|-----|---------------------|------------|----------------|-------|---------|----------|------------------------|
| 1 | arabil | NU | 13.120 | 74 | 941/15 | - | |

Lungime Segmente

1) Valorile lungimilor segmentelor sunt obținute din proiecție în plan.

| Punct început | X / Y | Punct sfârșit | X / Y | Lungime segment (** (m) |
|---------------|----------------------------|---------------|----------------------------|-------------------------|
| 1 | 394.417,571 326.165,756 | 2 | 394.417,385 326.166,022 | 0.324 |
| 2 | 394.417,385 326.166,022 | 3 | 394.405,305 326.183,322 | 21.1 |
| 3 | 394.405,305 326.183,322 | 4 | 394.399,826 326.191,169 | 9.571 |
| 4 | 394.399,826 326.191,169 | 5 | 394.059,595 325.940,282 | 422.731 |
| 5 | 394.059,595 325.940,282 | 6 | 394.068,08 325.926,87 | 15.871 |

| Punct început | X / Y | Punct sfârșit | X / Y | Lungime segment (** (m) |
|---------------|----------------------------|---------------|----------------------------|-------------------------|
| 6 | 394.068,08 325.926,87 | 7 | 394.076,203 325.914,031 | 15.193 |
| 7 | 394.076,203 325.914,031 | 1 | 394.417,571 326.165,756 | 424.143 |

** Lungimile segmentelor sunt determinate în planul de proiecție Stereo 70 și sunt rotunjite la 1 milimetru.

*** Distanța dintre puncte este formată din segmente cumulate ce sunt mai mici decât valoarea 1 milimetru.

**DATE DESPRE IMOBILUL NR. 4228**

Oficiul de Cadastru și Publicitate Imobiliară DOLJ
Biroul de Cadastru și Publicitate Imobiliară Craiova

A. Partea I. Descrierea imobilului

TEREN Intravilan

Adresa: Loc. Almaj, Jud. Dolj

| Nr. Crt | Nr cadastral Nr. topografic | Suprafața* (mp) | Observații / Referințe |
|---------|-----------------------------|-----------------|---|
| A1 | 31834 | 6.254 | Sector cadastral:19 Teren neimprejmuit; Se noteaza dreptul de SERVITUTE DE TRECERE cu piciorul si auto, perpetua, gratuita in favoarea imobilului rezultat din alipire, asupra imobilului inregistrat in CF 31593 (fost 31521 Almaj) |

B. Partea II. Proprietari și acte

| Inscrieri privitoare la dreptul de proprietate și alte drepturi reale | | Referințe |
|--|--|-----------|
| 35275 / 03/02/2023 | | |
| Act Administrativ nr. PROCES VERBAL DE ADJUDECARE SERIA A/2003 NR 0032070, din 04/10/2004 emis de DGFP Dolj; | | |
| B1 | Intabulare, drept de PROPRIETATE, în seria rangului încheierii nr 82081/22.04.2020, dobandit prin Conventie, cota actuala 1/1000, cota initiala 1/1000 1) PURCEA FLORIN 2) PURCEA STEFANIA LILIANA <i>OBSERVATII: pozitie transcrisa din CF 31796/Almaj, inregistrata prin incheierea nr. 208843 din 26/10/2022;</i> | A1 |
| Act Notarial nr. contract de schimb aut. 414, din 31/03/2020 emis de NP Motatu Simona; | | |
| B2 | se noteaza dreptul de SERVITUTE DE TRECERE cu piciorul si auto, perpetua, gratuita in favoarea imobilului de sub A 1, asupra imobilului inregistrat in CFE 31521 Almaj, in seria si rangul incheierii nr 82726/27.04.2020 <i>OBSERVATII: pozitie transcrisa din CF 31796/Almaj, inregistrata prin incheierea nr. 208843 din 26/10/2022;</i> | A1 |
| Act Notarial nr. Act de alipire Aut 163, din 01/02/2023 emis de Diaconescu Gelu Emilian; | | |
| B3 | Intabulare, drept de PROPRIETATE în seria rangului încheierii de carte funciara nr 15051/07.10.2004, dobandit prin Adjudecare, cota actuala 999/1000, cota initiala 999/1000 1) SC SUD OIL SRL, CIF:16252403 <i>OBSERVATII: pozitie transcrisa din CF 31798/Almaj, inregistrata prin incheierea nr. 208824 din 26/10/2022;</i> | A1 |

C. Partea III. SARCINI .

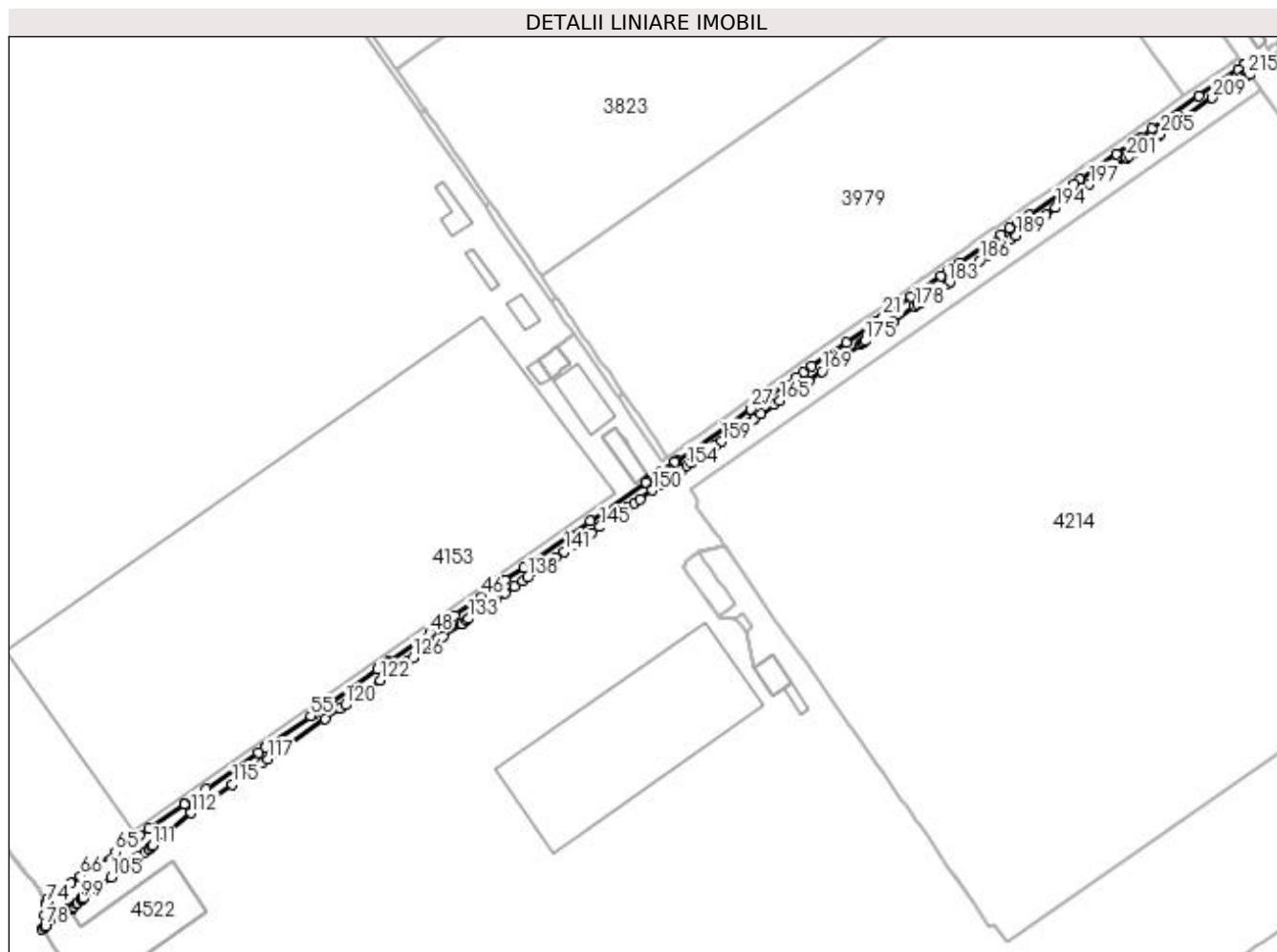
| Inscrieri privind dezmembramintele dreptului de proprietate, drepturi reale de garanție și sarcini | Referințe |
|--|-----------|
| NU SUNT | |

Anexa Nr. 1 La Partea I

Teren

| Nr cadastral | Suprafața (mp)* | Observații / Referințe |
|--------------|-----------------|--|
| 31834 | 6.254 | Se noteaza dreptul de SERVITUTE DE TRECERE cu piciorul si auto, perpetua, gratuita in favoarea imobilului rezultat din alipire, asupra imobilului inscris in CF 31593 (fost 31521 Almaj) |

* Suprafața este determinată în planul de proiecție Stereo 70.



Date referitoare la teren

| Crt | Categorie folosință | Intravilan | Suprafața (mp) | Tarla | Parcelă | Nr. topo | Observații / Referințe |
|-----|---------------------|------------|----------------|-------|---------|----------|------------------------|
| 1 | drum | DA | 2 | - | - | - | Teren neimprejmuț. |
| 2 | curți constructii | DA | 6.252 | - | - | - | Teren neimprejmuț. |

Lungime Segmente

1) Valorile lungimilor segmentelor sunt obținute din proiecție în plan.

| Punct început | X / Y | Punct sfârșit | X / Y | Lungime segment | Punct început | X / Y | Punct sfârșit | X / Y | Lungime segment | Punct început | X / Y | Punct sfârșit | X / Y | Lungime segment |
|---------------|----------------------------|---------------|----------------------------|-----------------|---------------|----------------------------|---------------|----------------------------|-----------------|---------------|----------------------------|---------------|----------------------------|-----------------|
| 1 | 396.040,691 326.340,989 | 2 | 396.038,73 326.343,786 | 3.416 | 2 | 396.038,73 326.343,786 | 3 | 396.038,614 326.343,705 | 0.142 | 3 | 396.038,614 326.343,705 | 4 | 396.034,943 326.341,143 | 4.476 |
| 4 | 396.034,943 326.341,143 | 5 | 396.010,733 326.324,249 | 29.52 2 | 5 | 396.010,733 326.324,249 | 6 | 395.981,263 326.303,699 | 35.92 7 | 6 | 395.981,263 326.303,699 | 7 | 395.973,403 326.298,219 | 9.582 |
| 7 | 395.973,403 326.298,219 | 8 | 395.971,729 326.297,052 | 2.04 | 8 | 395.971,729 326.297,052 | 9 | 395.969,935 326.295,801 | 2.188 | 9 | 395.969,935 326.295,801 | 10 | 395.958,973 326.288,157 | 13.36 4 |
| 10 | 395.958,973 326.288,157 | 11 | 395.936,122 326.272,223 | 27.85 8 | 11 | 395.936,122 326.272,223 | 12 | 395.932,394 326.269,624 | 4.545 | 12 | 395.932,394 326.269,624 | 13 | 395.904,339 326.250,062 | 34.20 2 |

| Punct început | X / Y | Punct sfârșit | X / Y | Lungime segment | Punct început | X / Y | Punct sfârșit | X / Y | Lungime segment | Punct început | X / Y | Punct sfârșit | X / Y | Lungime segment |
|---------------|----------------------------|---------------|----------------------------|-----------------|---------------|----------------------------|---------------|----------------------------|-----------------|---------------|----------------------------|---------------|----------------------------|-----------------|
| 211 | 396.032,297 326.332,403 | 212 | 396.038,253 326.336,569 | 7.268 | 212 | 396.038,253 326.336,569 | 213 | 396.038,291 326.336,596 | 0.047 | 213 | 396.038,291 326.336,596 | 214 | 396.039,843 326.337,268 | 1.692 |
| 214 | 396.039,843 326.337,268 | 215 | 396.040,81 326.337,687 | 1.054 | 215 | 396.040,81 326.337,687 | 216 | 396.042,678 326.338,153 | 1.925 | 216 | 396.042,678 326.338,153 | 1 | 396.040,691 326.340,989 | 3.463 |

** Lungimile segmentelor sunt determinate în planul de proiecție Stereo 70 și sunt rotunjite la 1 milimetru.

*** Distanța dintre puncte este formată din segmente cumulate ce sunt mai mici decât valoarea 1 milimetru.

**DATE DESPRE IMOBILUL NR. 4242**

Oficiul de Cadastru și Publicitate Imobiliară DOLJ
Biroul de Cadastru și Publicitate Imobiliară Craiova

A. Partea I. Descrierea imobilului

TEREN Extravilan

Adresa: Jud. Dolj

| Nr. Crt | Nr cadastral Nr. topografic | Suprafața* (mp) | Observații / Referințe |
|---------|-----------------------------|-----------------|---|
| A1 | | 3.921 | Sector cadastral:19 Teren neimprejmuit; |

B. Partea II. Proprietari și acte

| Inscrieri privitoare la dreptul de proprietate și alte drepturi reale | Referințe |
|---|--|
| / | |
| Act Normativ nr. Legea 7, din 13/03/1996 emis de Parlamentul Romaniei (art.13 alin 15); | |
| B1 | Inscrierea provizorie, drept de PROPRIETATE, dobandit prin Lege, cota actuala 1/1, cota initiala 1/1 |
| | 1) NEIDENTIFICAT NEIDENTIFICAT |

C. Partea III. SARCINI .

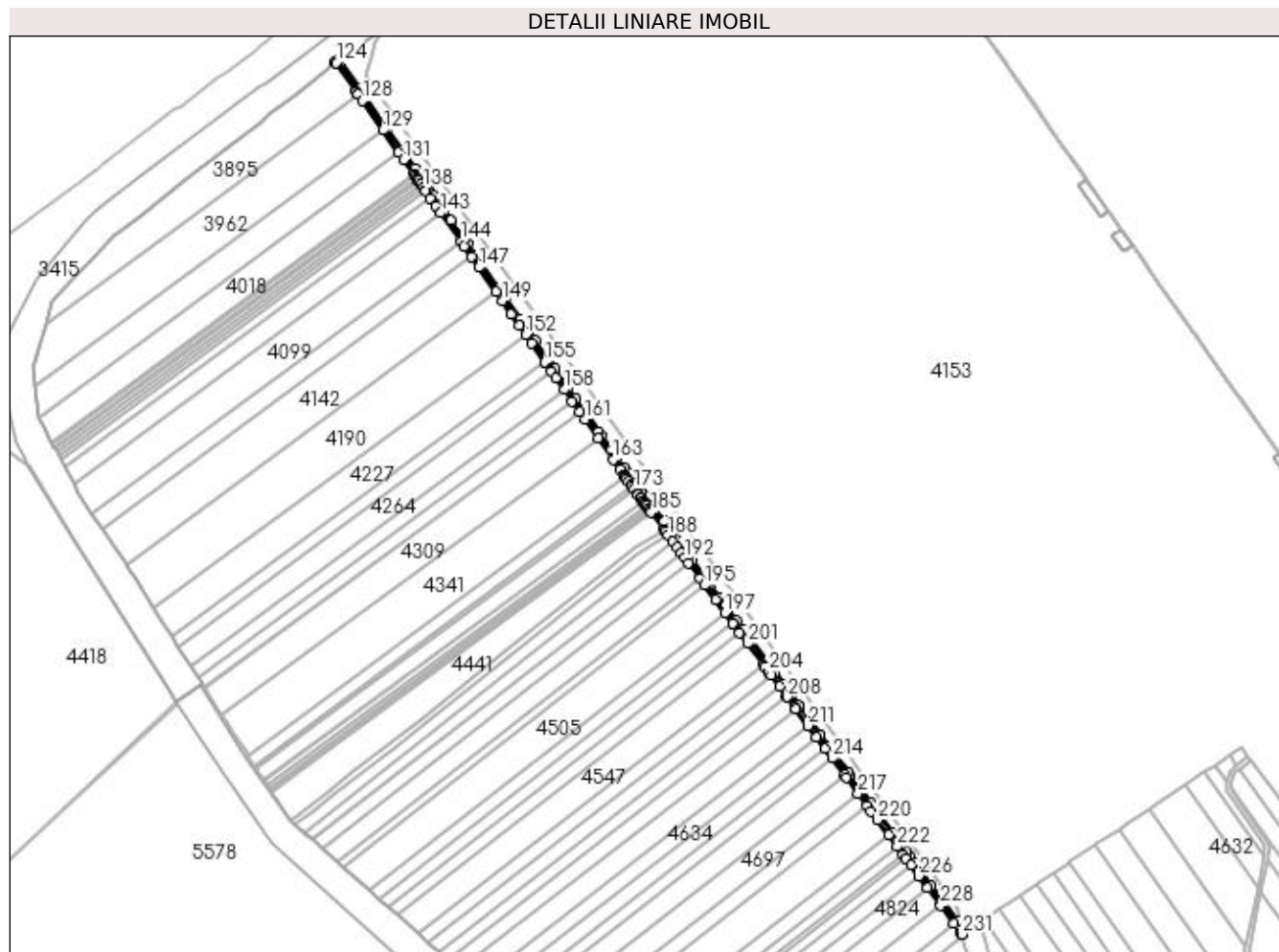
| Inscrieri privind dezmembramintele dreptului de proprietate, drepturi reale de garanție și sarcini | Referințe |
|--|-----------|
| NU SUNT | |

Anexa Nr. 1 La Partea I

Teren

| Nr cadastral | Suprafața (mp)* | Observații / Referințe |
|--------------|-----------------|------------------------|
| | 3.921 | |

* Suprafața este determinată în planul de proiecție Stereo 70.



Date referitoare la teren

| Crt | Categorie folosință | Intravilan | Suprafața (mp) | Tarla | Parcelă | Nr. topo | Observații / Referințe |
|-----|---------------------|------------|----------------|-------|---------|----------|------------------------|
| 1 | drum | NU | 3.921 | - | DE | - | |

Lungime Segmente

1) Valorile lungimilor segmentelor sunt obținute din proiecție în plan.

| Punct început | X / Y | Punct sfârșit | X / Y | Lungime segment | Punct început | X / Y | Punct sfârșit | X / Y | Lungime segment | Punct început | X / Y | Punct sfârșit | X / Y | Lungime segment |
|---------------|----------------------------|---------------|----------------------------|-----------------|---------------|----------------------------|---------------|----------------------------|-----------------|---------------|----------------------------|---------------|----------------------------|-----------------|
| 1 | 394.798,871 325.647,294 | 2 | 394.798,723 325.649,101 | 1.813 | 2 | 394.798,723 325.649,101 | 3 | 394.798,716 325.649,182 | 0.081 | 3 | 394.798,716 325.649,182 | 4 | 394.798,707 325.649,292 | 0.111 |
| 4 | 394.798,707 325.649,292 | 5 | 394.798,704 325.649,296 | 0.004 | 5 | 394.798,704 325.649,296 | 6 | 394.795,399 325.653,786 | 5.575 | 6 | 394.795,399 325.653,786 | 7 | 394.783,129 325.670,451 | 20.695 |
| 7 | 394.783,129 325.670,451 | 8 | 394.771,224 325.686,621 | 20.08 | 8 | 394.771,224 325.686,621 | 9 | 394.763,089 325.697,67 | 13.72 | 9 | 394.763,089 325.697,67 | 10 | 394.755,848 325.707,505 | 12.212 |
| 10 | 394.755,848 325.707,505 | 11 | 394.751,123 325.713,922 | 7.969 | 11 | 394.751,123 325.713,922 | 12 | 394.748,77 325.717,119 | 3.97 | 12 | 394.748,77 325.717,119 | 13 | 394.743,311 325.724,534 | 9.207 |
| 13 | 394.743,311 325.724,534 | 14 | 394.741,73 325.726,681 | 2.666 | 14 | 394.741,73 325.726,681 | 15 | 394.735,484 325.735,164 | 10.534 | 15 | 394.735,484 325.735,164 | 16 | 394.724,874 325.749,575 | 17.896 |
| 16 | 394.724,874 325.749,575 | 17 | 394.719,408 325.756,999 | 9.22 | 17 | 394.719,408 325.756,999 | 18 | 394.715,679 325.762,064 | 6.289 | 18 | 394.715,679 325.762,064 | 19 | 394.707,594 325.773,045 | 13.636 |

| Punct început | X / Y | Punct sfârșit | X / Y | Lungime segment | Punct început | X / Y | Punct sfârșit | X / Y | Lungime segment | Punct început | X / Y | Punct sfârșit | X / Y | Lungime segment |
|---------------|----------------------------|---------------|----------------------------|-----------------|---------------|----------------------------|---------------|----------------------------|-----------------|---------------|----------------------------|---------------|----------------------------|-----------------|
| 217 | 394.704,373 325.770,673 | 218 | 394.712,458 325.759,692 | 13.636 | 218 | 394.712,458 325.759,692 | 219 | 394.716,187 325.754,628 | 6.289 | 219 | 394.716,187 325.754,628 | 220 | 394.722,1 325.746,596 | 9.974 |
| 220 | 394.722,1 325.746,596 | 221 | 394.732,263 325.732,792 | 17.141 | 221 | 394.732,263 325.732,792 | 222 | 394.740,09 325.722,162 | 13.2 | 222 | 394.740,09 325.722,162 | 223 | 394.745,549 325.714,748 | 9.207 |
| 223 | 394.745,549 325.714,748 | 224 | 394.747,902 325.711,551 | 3.97 | 224 | 394.747,902 325.711,551 | 225 | 394.752,627 325.705,133 | 7.969 | 225 | 394.752,627 325.705,133 | 226 | 394.759,868 325.695,299 | 12.212 |
| 226 | 394.759,868 325.695,299 | 227 | 394.768,003 325.684,25 | 13.721 | 227 | 394.768,003 325.684,25 | 228 | 394.779,908 325.668,079 | 20.08 | 228 | 394.779,908 325.668,079 | 229 | 394.792,178 325.651,414 | 20.695 |
| 229 | 394.792,178 325.651,414 | 230 | 394.798,916 325.642,262 | 11.366 | 230 | 394.798,916 325.642,262 | 231 | 394.799,254 325.641,803 | 0.569 | 231 | 394.799,254 325.641,803 | 1 | 394.798,871 325.647,294 | 5.504 |

** Lungimile segmentelor sunt determinate în planul de proiecție Stereo 70 și sunt rotunjite la 1 milimetru.

*** Distanța dintre puncte este formată din segmente cumulate ce sunt mai mici decât valoarea 1 milimetru.

**DATE DESPRE IMOBILUL NR. 4247**

Oficiul de Cadastru și Publicitate Imobiliară DOLJ
 Biroul de Cadastru și Publicitate Imobiliară Craiova

A. Partea I. Descrierea imobilului

TEREN Extravilan

Adresa: Jud. Dolj, T74, P941/14

| Nr. Crt | Nr cadastral Nr. topografic | Suprafața* (mp) | Observații / Referințe |
|---------|-----------------------------|-----------------|---|
| A1 | | 4.379 | Sector cadastral:19 Teren neimprejmuit; |

B. Partea II. Proprietari și acte

| Inscrieri privitoare la dreptul de proprietate și alte drepturi reale | Referințe |
|--|-----------|
| / | |
| Act Notarial nr. Certificat de mostenitor 241, din 17/11/2008 emis de NP CERNOBAI CLAUDIU-EMIL; | |
| B1 | A1 |
| Intabulare, drept de PROPRIETATE, dobandit prin Succesiune, cota actuala 1/1, cota initiala 1/1 1) ZISU ION | |

C. Partea III. SARCINI .

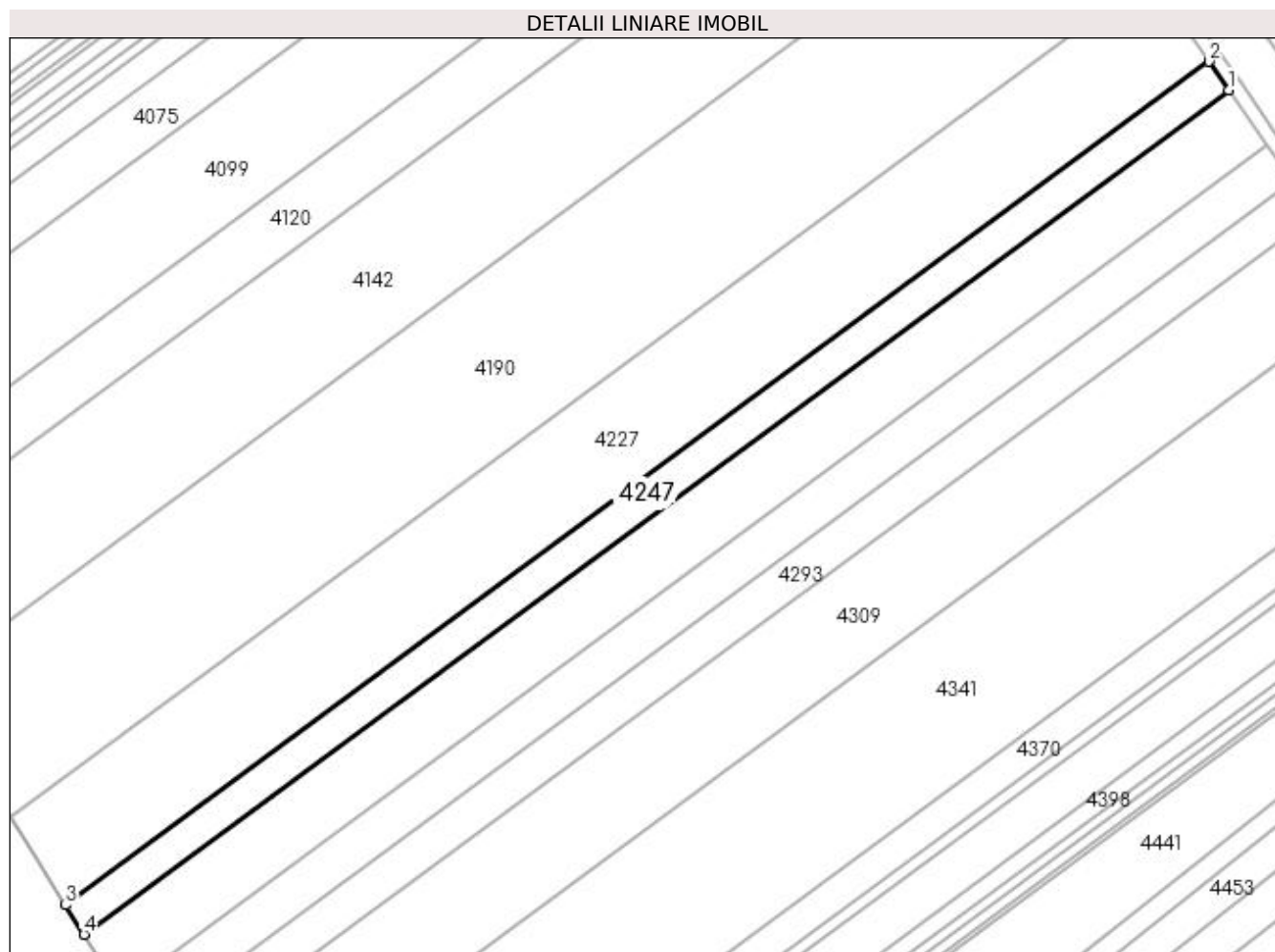
| Inscrieri privind dezmembramintele dreptului de proprietate, drepturi reale de garanție și sarcini | Referințe |
|--|-----------|
| NU SUNT | |

Anexa Nr. 1 La Partea I

Teren

| Nr cadastral | Suprafața (mp)* | Observații / Referințe |
|--------------|-----------------|------------------------|
| | 4.379 | |

* Suprafața este determinată în planul de proiecție Stereo 70.



Date referitoare la teren

| Crt | Categorie folosință | Intravilan | Suprafața (mp) | Tarla | Parcelă | Nr. topo | Observații / Referințe |
|-----|---------------------|------------|----------------|-------|---------|----------|------------------------|
| 1 | arabil | NU | 4.379 | 74 | 941/14 | - | |

Lungime Segmente

1) Valorile lungimilor segmentelor sunt obținute din proiecție în plan.

| Punct început | X / Y | Punct sfârșit | X / Y | Lungime segment (** (m) |
|---------------|----------------------------|---------------|----------------------------|-------------------------|
| 1 | 394.423,48 326.157,293 | 2 | 394.417,571 326.165,756 | 10.322 |
| 2 | 394.417,571 326.165,756 | 3 | 394.076,203 325.914,031 | 424.143 |
| 3 | 394.076,203 325.914,031 | 4 | 394.081,734 325.905,289 | 10.345 |
| 4 | 394.081,734 325.905,289 | 1 | 394.423,48 326.157,293 | 424.614 |

**** Lungimile segmentelor sunt determinate în planul de proiecție Stereo 70 și sunt rotunjite la 1 milimetru.**

***** Distanța dintre puncte este formată din segmente cumulate ce sunt mai mici decât valoarea 1 milimetru.**

**DATE DESPRE IMOBILUL NR. 4264**

Oficiul de Cadastru și Publicitate Imobiliară DOLJ
Biroul de Cadastru și Publicitate Imobiliară Craiova

A. Partea I. Descrierea imobilului

TEREN Extravilan

Adresa: Jud. Dolj, T74, P941/13

| Nr. Crt | Nr cadastral Nr. topografic | Suprafața* (mp) | Observații / Referințe |
|---------|-----------------------------|-----------------|---|
| A1 | | 8.622 | Sector cadastral:19 Teren neimprejmuit; |

B. Partea II. Proprietari și acte

| Inscrieri privitoare la dreptul de proprietate și alte drepturi reale | Referințe |
|--|-----------|
| / | |
| Act Administrativ nr. Titlu de proprietate 2693, din 30/11/2003 emis de CJSIPT Dolj; | |
| B1 | A1 |
| Intabulare, drept de PROPRIETATE, dobandit prin Reconstituire, cota actuala 1/1, cota initiala 1/1 1) DRĂGOTESCU ILIE | |

C. Partea III. SARCINI .

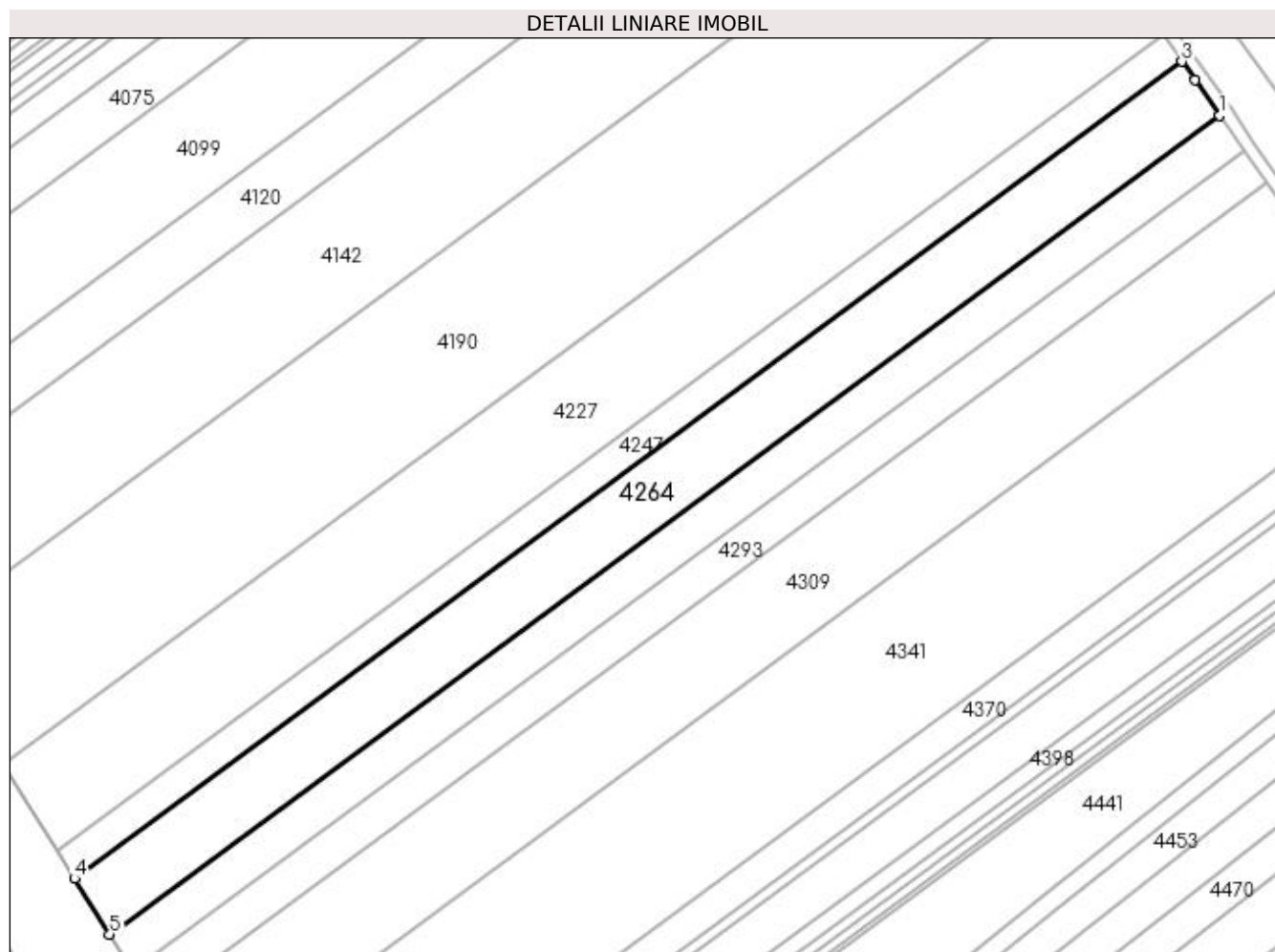
| Inscrieri privind dezmembramintele dreptului de proprietate, drepturi reale de garanție și sarcini | Referințe |
|--|-----------|
| NU SUNT | |

Anexa Nr. 1 La Partea I

Teren

| | | |
|--------------|-----------------|------------------------|
| Nr cadastral | Suprafața (mp)* | Observații / Referințe |
| | 8.622 | |

* Suprafața este determinată în planul de proiecție Stereo 70.



Date referitoare la teren

| Crt | Categorie folosință | Intra vilan | Suprafața (mp) | Tarla | Parcelă | Nr. topo | Observații / Referințe |
|-----|---------------------|-------------|----------------|-------|---------|----------|------------------------|
| 1 | arabil | NU | 8.622 | 74 | 941/13 | - | |

Lungime Segmente

1) Valorile lungimilor segmentelor sunt obținute din proiecție în plan.

| Punct început | X / Y | Punct sfârșit | X / Y | Lungime segment (** (m) |
|---------------|----------------------------|---------------|----------------------------|-------------------------|
| 1 | 394.435,096 326.140,657 | 2 | 394.427,454 326.151,603 | 13.35 |
| 2 | 394.427,454 326.151,603 | 3 | 394.423,48 326.157,293 | 6.941 |
| 3 | 394.423,48 326.157,293 | 4 | 394.081,734 325.905,289 | 424.614 |
| 4 | 394.081,734 325.905,289 | 5 | 394.092,606 325.888,104 | 20.335 |
| 5 | 394.092,606 325.888,104 | 1 | 394.435,096 326.140,657 | 425.538 |

**** Lungimile segmentelor sunt determinate în planul de proiecție Stereo 70 și sunt rotunjite la 1 milimetru.**

***** Distanța dintre puncte este formată din segmente cumulate ce sunt mai mici decât valoarea 1 milimetru.**

**DATE DESPRE IMOBILUL NR. 4272**

Oficiul de Cadastru și Publicitate Imobiliară DOLJ
Biroul de Cadastru și Publicitate Imobiliară Craiova

A. Partea I. Descrierea imobilului

TEREN Intravilan

Nr. CF vechi:140
Nr. cadastral vechi:427

Adresa: Loc. Almaj, Jud. Dolj

| Nr. Crt | Nr cadastral Nr. topografic | Suprafața* (mp) | Observații / Referințe |
|---------|-----------------------------|-----------------|---|
| A1 | 31564 | 516 | Sector cadastral:19 Teren neimprejmuit; |

B. Partea II. Proprietari și acte

| Inscrieri privitoare la dreptul de proprietate și alte drepturi reale | | Referințe |
|--|--|-----------|
| 15051 / 07/10/2004 | | |
| Act Adjudecare nr. PROCES VERBAL DE ADJUDECARE SERIA A/2003 NR 0032070, din 04/10/2004 emis de DGFP DOLJ (ANEXA 1 LA PV; ADEVERINTA NR 1865/08.06.2017 PRIMARIA ALMAJ - INCHEIERE 98158/23.06.2017); | | |
| B1 | Intabulare, drept de PROPRIETATE, dobandit prin Adjudecare, cota actuala 1/1, cota initiala 1/1 1) SC SUD OIL SRL, CIF:99999999999999 | A1 |

C. Partea III. SARCINI .

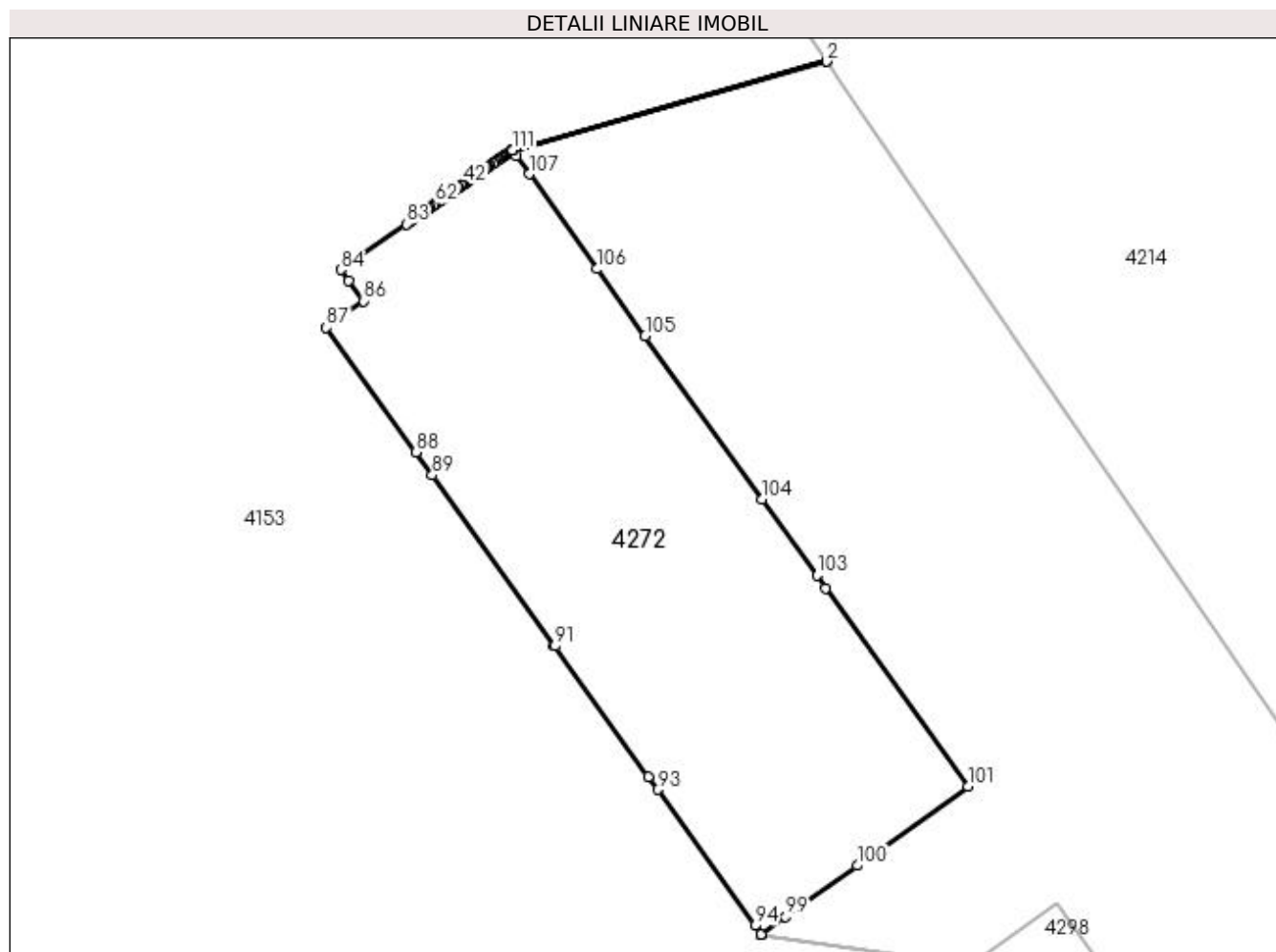
| Inscrieri privind dezmembramintele dreptului de proprietate, drepturi reale de garanție și sarcini | Referințe |
|--|-----------|
| NU SUNT | |

Anexa Nr. 1 La Partea I

Teren

| | | |
|--------------|-----------------|------------------------|
| Nr cadastral | Suprafața (mp)* | Observații / Referințe |
| 31564 | 516 | |

* Suprafața este determinată în planul de proiecție Stereo 70.



Date referitoare la teren

| Crt | Categorie folosință | Intravilan | Suprafața (mp) | Tarla | Parcelă | Nr. topo | Observații / Referințe |
|-----|---------------------|------------|----------------|-------|---------|----------|----------------------------------|
| 1 | curți constructii | DA | 516 | - | - | - | Imprejmuit: limita conventionala |

Lungime Segmente

1) Valorile lungimilor segmentelor sunt obținute din proiecție în plan.

| Punct început | X / Y | Punct sfârșit | X / Y | Lungime segment | Punct început | X / Y | Punct sfârșit | X / Y | Lungime segment | Punct început | X / Y | Punct sfârșit | X / Y | Lungime segment |
|---------------|----------------------------|---------------|----------------------------|-----------------|---------------|----------------------------|---------------|----------------------------|-----------------|---------------|----------------------------|---------------|----------------------------|-----------------|
| 1 | 395.713,563 326.043,67 | 2 | 395.713,561 326.043,674 | 0.005 | 2 | 395.713,561 326.043,674 | 3 | 395.697,47 326.039,147 | 16.716 | 3 | 395.697,47 326.039,147 | 4 | 395.697,456 326.039,137 | 0.017 |
| 4 | 395.697,456 326.039,137 | 5 | 395.697,389 326.039,09 | 0.082 | 5 | 395.697,389 326.039,09 | 6 | 395.697,264 326.039,002 | 0.152 | 6 | 395.697,264 326.039,002 | 7 | 395.697,26 326.038,999 | 0.005 |
| 7 | 395.697,26 326.038,999 | 8 | 395.697,128 326.038,907 | 0.161 | 8 | 395.697,128 326.038,907 | 9 | 395.697,075 326.038,87 | 0.065 | 9 | 395.697,075 326.038,87 | 10 | 395.696,949 326.038,782 | 0.154 |
| 10 | 395.696,949 326.038,782 | 11 | 395.696,944 326.038,779 | 0.005 | 11 | 395.696,944 326.038,779 | 12 | 395.696,894 326.038,743 | 0.062 | 12 | 395.696,894 326.038,743 | 13 | 395.696,818 326.038,69 | 0.093 |
| 13 | 395.696,818 326.038,69 | 14 | 395.696,784 326.038,666 | 0.042 | 14 | 395.696,784 326.038,666 | 15 | 395.696,777 326.038,662 | 0.008 | 15 | 395.696,777 326.038,662 | 16 | 395.696,685 326.038,597 | 0.112 |

**** Lungimile segmentelor sunt determinate în planul de proiecție Stereo 70 și sunt rotunjite la 1 milimetru.**

***** Distanța dintre puncte este formată din segmente cumulate ce sunt mai mici decât valoarea 1 milimetru.**

**DATE DESPRE IMOBILUL NR. 4282**

Oficiul de Cadastru și Publicitate Imobiliară DOLJ
Biroul de Cadastru și Publicitate Imobiliară Craiova

A. Partea I. Descrierea imobilului

TEREN Extravilan

Adresa: Jud. Dolj, T74, P941/12

| Nr. Crt | Nr cadastral Nr. topografic | Suprafața* (mp) | Observații / Referințe |
|---------|-----------------------------|-----------------|--|
| A1 | | 5.573 | Sector cadastral:19 Teren neimprijmit; |

B. Partea II. Proprietari și acte

| Inscrieri privitoare la dreptul de proprietate și alte drepturi reale | Referințe |
|---|-----------|
| / | |
| Act Administrativ nr. Titlu de proprietate 2489, din 15/11/2002 emis de CJSIPT Dolj; | |
| B1 | A1 |
| Intabulare, drept de PROPRIETATE, dobandit prin Reconstituire, cota actuala 1/1, cota initiala 1/1 1) RAZNICEANU ELENA | |

C. Partea III. SARCINI .


| Inscrieri privind dezmembramintele dreptului de proprietate, drepturi reale de garanție și sarcini | Referințe |
|--|-----------|
| NU SUNT | |

Anexa Nr. 1 La Partea I

Teren

| | | |
|--------------|-----------------|------------------------|
| Nr cadastral | Suprafața (mp)* | Observații / Referințe |
| | 5.573 | |

* Suprafața este determinată în planul de proiecție Stereo 70.



Date referitoare la teren

| Crt | Categorie folosință | Intravilan | Suprafața (mp) | Tarla | Parcelă | Nr. topo | Observații / Referințe |
|-----|---------------------|------------|----------------|-------|---------|----------|------------------------|
| 1 | arabil | NU | 5.573 | 74 | 941/12 | - | |

Lungime Segmente

1) Valorile lungimilor segmentelor sunt obținute din proiecție în plan.

| Punct început | X / Y | Punct sfârșit | X / Y | Lungime segment (** (m) |
|---------------|----------------------------|---------------|----------------------------|-------------------------|
| 1 | 394.099,621 325.877,016 | 2 | 394.442,591 326.129,924 | 426.135 |
| 2 | 394.442,591 326.129,924 | 3 | 394.435,096 326.140,657 | 13.091 |
| 3 | 394.435,096 326.140,657 | 4 | 394.092,606 325.888,104 | 425.538 |
| 4 | 394.092,606 325.888,104 | 1 | 394.099,621 325.877,016 | 13.121 |

**** Lungimile segmentelor sunt determinate în planul de proiecție Stereo 70 și sunt rotunjite la 1 milimetru.**

***** Distanța dintre puncte este formată din segmente cumulate ce sunt mai mici decât valoarea 1 milimetru.**

**DATE DESPRE IMOBILUL NR. 4293**

Oficiul de Cadastru și Publicitate Imobiliară DOLJ
Biroul de Cadastru și Publicitate Imobiliară Craiova

A. Partea I. Descrierea imobilului

TEREN Extravilan

Adresa: Jud. Dolj, T74, P941/11

| Nr. Crt | Nr cadastral Nr. topografic | Suprafața* (mp) | Observații / Referințe |
|---------|-----------------------------|-----------------|---|
| A1 | | 5.111 | Sector cadastral:19 Teren neimprejmuit; |

B. Partea II. Proprietari și acte

| Inscrieri privitoare la dreptul de proprietate și alte drepturi reale | Referințe |
|--|-----------|
| / | |
| Act Administrativ nr. Titlu de proprietate 2695, din 30/11/2003 emis de CJSIPT Dolj; | |
| B1 | A1 |
| Intabulare, drept de PROPRIETATE, dobandit prin Reconstituire, cota actuala 1/1, cota initiala 1/1 | |
| 1) HOANCĂ VASILE DEFUNCT:Da | |
| 2) HOANCĂ MARIN | |

C. Partea III. SARCINI .

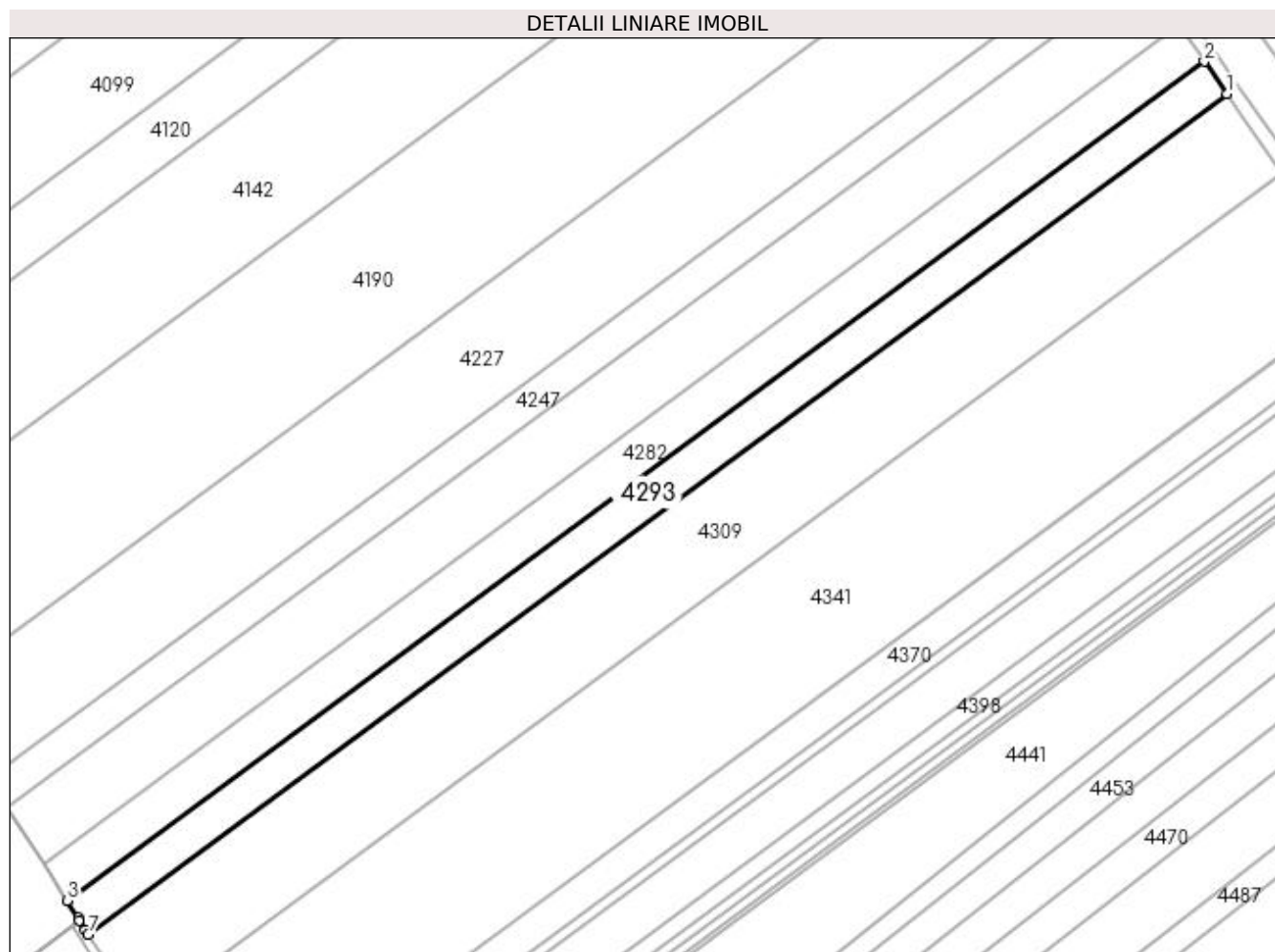
| Inscrieri privind dezmembramintele dreptului de proprietate, drepturi reale de garanție și sarcini | Referințe |
|--|-----------|
| NU SUNT | |

Anexa Nr. 1 La Partea I

Teren

| Nr cadastral | Suprafața (mp)* | Observații / Referințe |
|--------------|-----------------|------------------------|
| | 5.111 | |

* Suprafața este determinată în planul de proiecție Stereo 70.



Date referitoare la teren

| Crt | Categorie folosință | Intravilan | Suprafața (mp) | Tarla | Parcelă | Nr. topo | Observații / Referințe |
|-----|---------------------|------------|----------------|-------|---------|----------|------------------------|
| 1 | arabil | NU | 5.111 | 74 | 941/11 | - | |

Lungime Segmente

1) Valorile lungimilor segmentelor sunt obținute din proiecție în plan.

| Punct început | X / Y | Punct sfârșit | X / Y | Lungime segment (** (m) |
|---------------|----------------------------|---------------|----------------------------|-------------------------|
| 1 | 394.449,456 326.120,093 | 2 | 394.442,591 326.129,924 | 11.99 |
| 2 | 394.442,591 326.129,924 | 3 | 394.099,621 325.877,016 | 426.135 |
| 3 | 394.099,621 325.877,016 | 4 | 394.102,948 325.871,758 | 6.223 |
| 4 | 394.102,948 325.871,758 | 5 | 394.103,341 325.871,136 | 0.736 |
| 5 | 394.103,341 325.871,136 | 6 | 394.105,181 325.868,229 | 3.441 |

| Punct început | X / Y | Punct sfârșit | X / Y | Lungime segment (** (m) |
|---------------|----------------------------|---------------|----------------------------|-------------------------|
| 6 | 394.105,181 325.868,229 | 7 | 394.106,046 325.866,861 | 1.618 |
| 7 | 394.106,046 325.866,861 | 1 | 394.449,456 326.120,093 | 426.681 |

** Lungimile segmentelor sunt determinate în planul de proiecție Stereo 70 și sunt rotunjite la 1 milimetru.

*** Distanța dintre puncte este formată din segmente cumulate ce sunt mai mici decât valoarea 1 milimetru.

**DATE DESPRE IMOBILUL NR. 4298**

Oficiul de Cadastru și Publicitate Imobiliară DOLJ
Biroul de Cadastru și Publicitate Imobiliară Craiova

A. Partea I. Descrierea imobilului

TEREN Intravilan

Nr. CF vechi:140

Nr. cadastral vechi:428

Adresa: Loc. Almaj, Jud. Dolj

| Nr. Crt | Nr cadastral Nr. topografic | Suprafața* (mp) | Observații / Referințe |
|---------|-----------------------------|-----------------|---|
| A1 | 31565 | 57 | Sector cadastral:19 Teren neimprejmuit; |

B. Partea II. Proprietari și acte

| Inscrieri privitoare la dreptul de proprietate și alte drepturi reale | | Referințe |
|--|--|-----------|
| 15051 / 07/10/2004 | | |
| Act Adjudecare nr. PROCES VERBAL DE ADJUDECARE SERIA A/2003 NR 0032070, din 04/10/2004 emis de DGFP DOLJ (ANXA 1 LA PV, ADEVERINTA NR 2365/03.10.2017 PRIMARIA ALMAJ - INCHEIERE 157078/17.10.2017); | | |
| B1 | Intabulare, drept de PROPRIETATE, dobandit prin Adjudecare, cota actuala 1/1, cota initiala 1/1 1) SC SUD OIL SRL, CIF:99999999999999 | A1 |

C. Partea III. SARCINI .

| Inscrieri privind dezmembramintele dreptului de proprietate, drepturi reale de garanție și sarcini | Referințe |
|--|-----------|
| NU SUNT | |

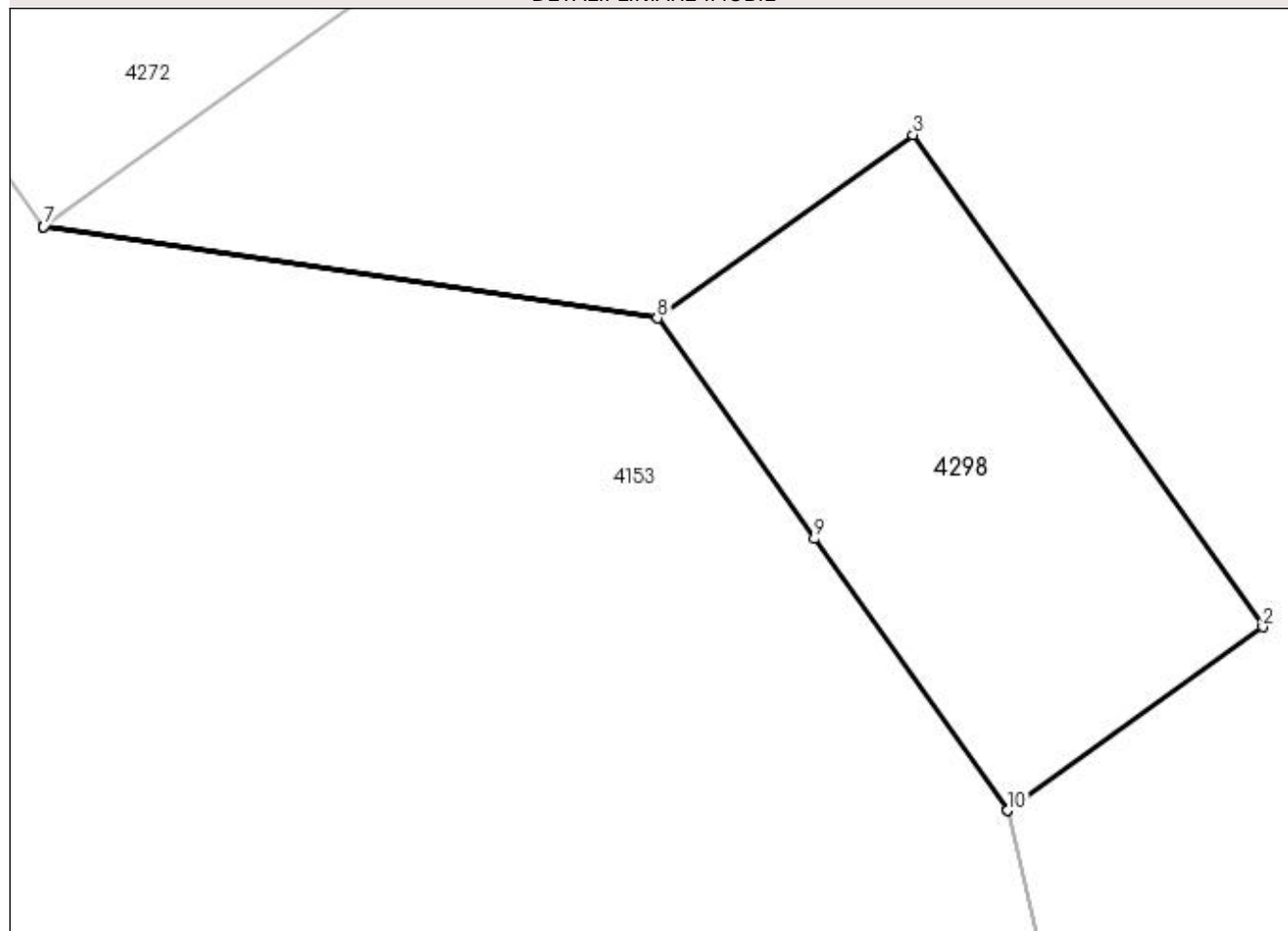
Anexa Nr. 1 La Partea I

Teren

| Nr cadastral | Suprafața (mp)* | Observații / Referințe |
|--------------|-----------------|------------------------|
| 31565 | 57 | |

* Suprafața este determinată în planul de proiecție Stereo 70.

DETALII LINIARE IMOBIL



Date referitoare la teren

| Crt | Categorie folosință | Intravilan | Suprafața (mp) | Tarla | Parcelă | Nr. topo | Observații / Referințe |
|-----|---------------------|------------|----------------|-------|---------|----------|----------------------------------|
| 1 | curți constructii | DA | 57 | - | - | - | Imprejmuit: limita conventionala |

Lungime Segmente

1) Valorile lungimilor segmentelor sunt obținute din proiecție în plan.

| Punct început | X / Y | Punct sfârșit | X / Y | Lungime segment (** (m) |
|---------------|----------------------------|---------------|----------------------------|-------------------------|
| 1 | 395.726,97 325.988,919 | 2 | 395.731,407 325.992,105 | 5.462 |
| 2 | 395.731,407 325.992,105 | 3 | 395.725,325 326.000,657 | 10.494 |
| 3 | 395.725,325 326.000,657 | 4 | 395.720,886 325.997,477 | 5.46 |
| 4 | 395.720,886 325.997,477 | 5 | 395.710,214 325.999,067 | 10.79 |
| 5 | 395.710,214 325.999,067 | 6 | 395.710,209 325.999,064 | 0.006 |

| Punct început | X / Y | Punct sfârșit | X / Y | Lungime segment (** (m) |
|---------------|----------------------------|---------------|----------------------------|-------------------------|
| 6 | 395.710,209 325.999,064 | 7 | 395.710,207 325.999,062 | 0.003 |
| 7 | 395.710,207 325.999,062 | 8 | 395.720,879 325.997,472 | 10.79 |
| 8 | 395.720,879 325.997,472 | 9 | 395.723,608 325.993,635 | 4.708 |
| 9 | 395.723,608 325.993,635 | 10 | 395.726,965 325.988,915 | 5.793 |
| 10 | 395.726,965 325.988,915 | 1 | 395.726,97 325.988,919 | 0.007 |

** Lungimile segmentelor sunt determinate în planul de proiecție Stereo 70 și sunt rotunjite la 1 milimetru.

*** Distanța dintre puncte este formată din segmente cumulate ce sunt mai mici decât valoarea 1 milimetru.

**DATE DESPRE IMOBILUL NR. 4309**

Oficiul de Cadastru și Publicitate Imobiliară DOLJ
Biroul de Cadastru și Publicitate Imobiliară Craiova

A. Partea I. Descrierea imobilului

TEREN Extravilan

Adresa: Jud. Dolj, T74, P941/10

| Nr. Crt | Nr cadastral Nr. topografic | Suprafața* (mp) | Observații / Referințe |
|---------|-----------------------------|-----------------|---|
| A1 | | 12.344 | Sector cadastral:19 Teren neimprejmuit; |

B. Partea II. Proprietari și acte

| Inscrieri privitoare la dreptul de proprietate și alte drepturi reale | Referințe |
|---|-----------|
| / | |
| Act Administrativ nr. Titlu de proprietate 2687, din 16/05/2003 emis de CJSIPT Dolj; | |
| B1 | A1 |
| Intabulare, drept de PROPRIETATE, dobandit prin Reconstituire, cota actuala 1/1, cota initiala 1/1 1) MILCU NICOLITA | |

C. Partea III. SARCINI .

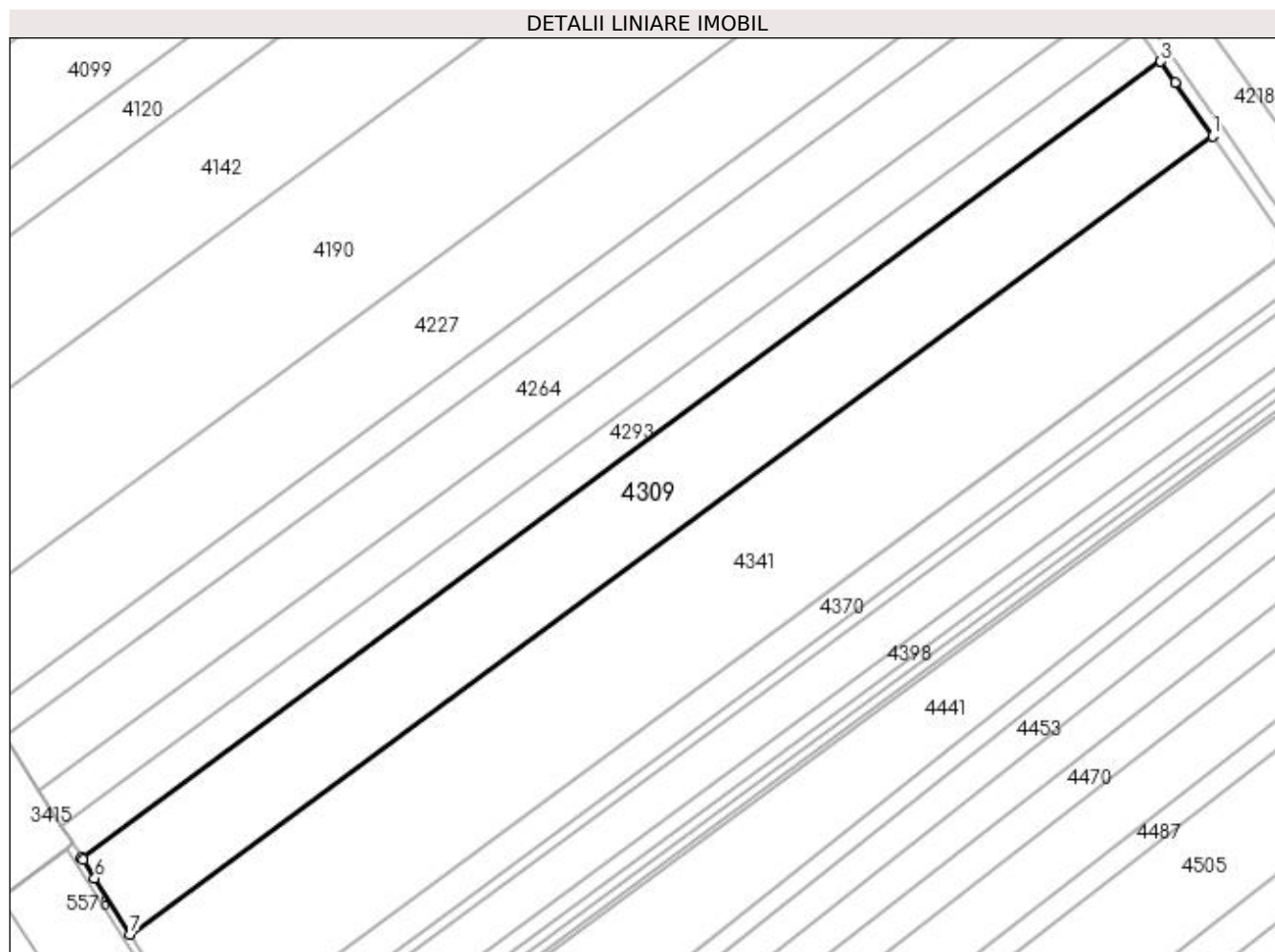
| Inscrieri privind dezmembramintele dreptului de proprietate, drepturi reale de garanție și sarcini | Referințe |
|--|-----------|
| NU SUNT | |

Anexa Nr. 1 La Partea I

Teren

| Nr cadastral | Suprafața (mp)* | Observații / Referințe |
|--------------|-----------------|------------------------|
| | 12.344 | |

* Suprafața este determinată în planul de proiecție Stereo 70.



Date referitoare la teren

| Crt | Categorie folosință | Intra vilan | Suprafața (mp) | Tarla | Parcelă | Nr. topo | Observații / Referințe |
|-----|---------------------|-------------|----------------|-------|---------|----------|------------------------|
| 1 | arabil | NU | 12.344 | 74 | 941/10 | - | |

Lungime Segmente

1) Valorile lungimilor segmentelor sunt obținute din proiecție în plan.

| Punct început | X / Y | Punct sfârșit | X / Y | Lungime segment (** (m) |
|---------------|----------------------------|---------------|----------------------------|-------------------------|
| 1 | 394.465,999 326.096,402 | 2 | 394.454,082 326.113,468 | 20.815 |
| 2 | 394.454,082 326.113,468 | 3 | 394.449,456 326.120,093 | 8.08 |
| 3 | 394.449,456 326.120,093 | 4 | 394.106,046 325.866,861 | 426.681 |
| 4 | 394.106,046 325.866,861 | 5 | 394.106,578 325.866,019 | 0.996 |
| 5 | 394.106,578 325.866,019 | 6 | 394.110,208 325.860,283 | 6.788 |

| Punct început | X / Y | Punct sfârșit | X / Y | Lungime segment (** (m) |
|---------------|----------------------------|---------------|----------------------------|-------------------------|
| 6 | 394.110,208 325.860,283 | 7 | 394.121,529 325.842,389 | 21.175 |
| 7 | 394.121,529 325.842,389 | 1 | 394.465,999 326.096,402 | 427.998 |

** Lungimile segmentelor sunt determinate în planul de proiecție Stereo 70 și sunt rotunjite la 1 milimetru.

*** Distanța dintre puncte este formată din segmente cumulate ce sunt mai mici decât valoarea 1 milimetru.

**DATE DESPRE IMOBILUL NR. 4332**

Oficiul de Cadastru și Publicitate Imobiliară DOLJ
Biroul de Cadastru și Publicitate Imobiliară Craiova

A. Partea I. Descrierea imobilului

TEREN Intravilan

Nr. CF vechi:140

Nr. cadastral vechi:408

Adresa: Loc. Almaj, Nr. 250 B11, Jud. Dolj

| Nr. Crt | Nr cadastral Nr. topografic | Suprafața* (mp) | Observații / Referințe |
|---------|-----------------------------|-----------------|---|
| A1 | 31561 | 305 | Sector cadastral:19 Teren neimprejmuit; |

Construcții

| Crt | Nr cadastral Nr. topografic | Adresa | Observații / Referințe |
|------|-----------------------------|------------------------------------|---|
| A1.1 | 31561-C1 | Loc. Almaj, Nr. 250 B11, Jud. Dolj | Nr. niveluri:1; S. construita la sol:304 mp; S. construita desfasurata:304 mp; C1- SEDIU FERMA 8-9- CLADIRE 286 CU SU - 279,40 MP |

B. Partea II. Proprietari și acte

| Inscrieri privitoare la dreptul de proprietate și alte drepturi reale | Referințe |
|--|---|
| 15051 / 07/10/2004 | |
| Act Adjudecare nr. PROCES VERBAL DE ADJUDECARE SERIA A/2003 NR 0032070, din 04/10/2004 emis de DGFP Dolj (ANEXA 1 LA PV ; ADEVERINTA NR 2366/03.10.2017 PRIMARIA ALMAJ - INCHEIERE 149918/09.10.2017); | |
| B1 | Intabulare, drept de PROPRIETATE, dobandit prin Accesiune, cota actuala 1/1, cota initiala 1/1 1) SC SUD OIL SRL, CIF:99999999999999 |

C. Partea III. SARCINI .

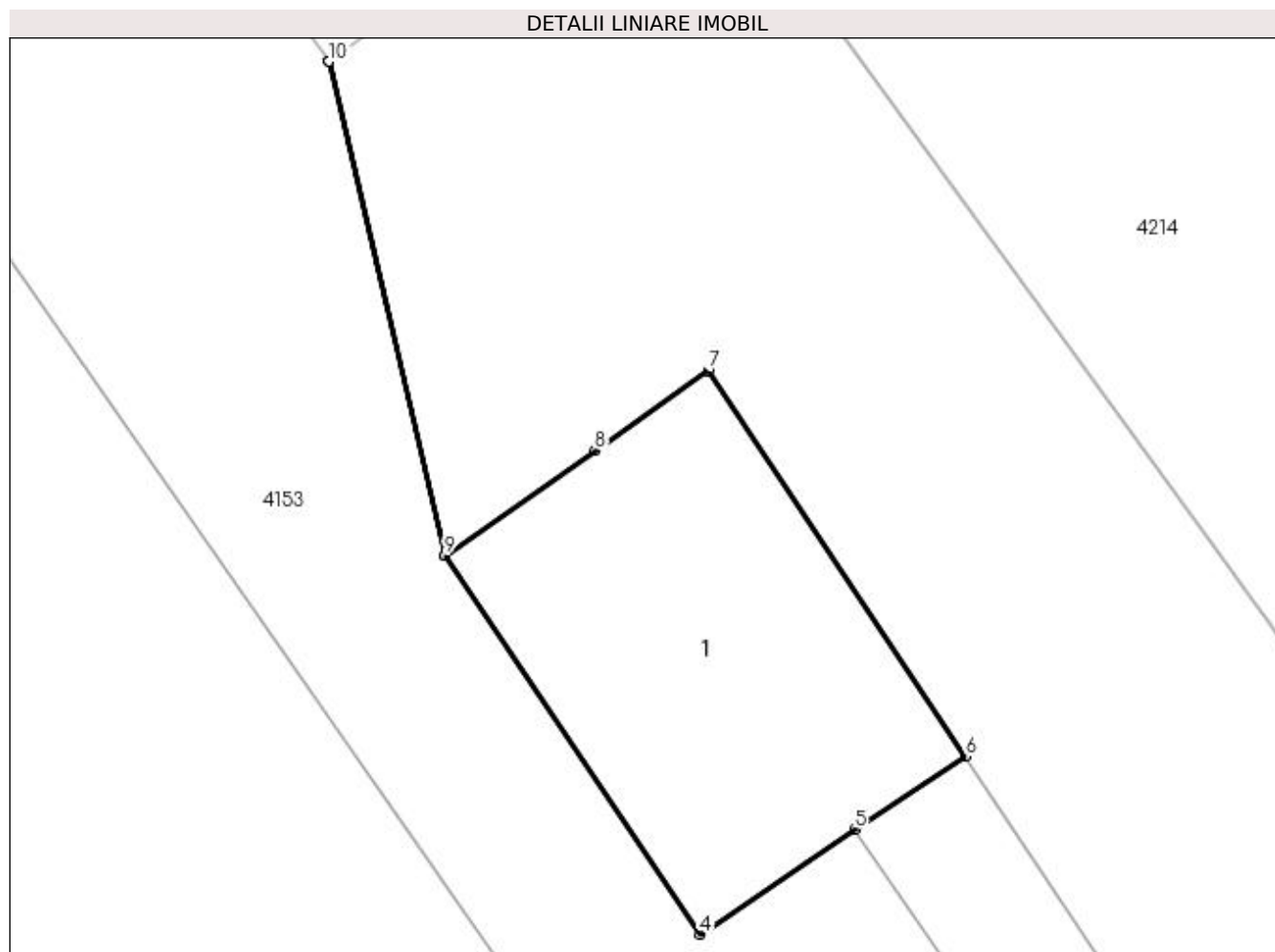
| Inscrieri privind dezmembramintele dreptului de proprietate, drepturi reale de garanție și sarcini | Referințe |
|--|-----------|
| NU SUNT | |

Anexa Nr. 1 La Partea I

Teren

| Nr cadastral | Suprafața (mp)* | Observații / Referințe |
|--------------|-----------------|------------------------|
| 31561 | 305 | |

* Suprafața este determinată în planul de proiecție Stereo 70.



Date referitoare la teren

| Crt | Categorie folosință | Intra vilan | Suprafața (mp) | Tarla | Parcelă | Nr. topo | Observații / Referințe |
|-----|---------------------|-------------|----------------|-------|---------|----------|------------------------|
| 1 | curți constructii | DA | 305 | - | - | - | |

Date referitoare la construcții

| Crt | Număr | Destinație construcție | Supraf. (mp) | Situație juridică | Observații / Referințe |
|------|----------|--------------------------------------|--------------|-------------------|---|
| A1.1 | 31561-C1 | construcții industriale și edilitare | 304 | Cu acte | Nr. niveluri:1; S. construita la sol:304 mp; S. construita desfasurata:304 mp; C1- SEDIU FERMA 8-9- CLADIRE 286 CU SU - 279,40 MP |

Lungime Segmente

1) Valorile lungimilor segmentelor sunt obținute din proiecție în plan.

| Punct început | X / Y | Punct sfârșit | X / Y | Lungime segment (** (m) |
|---------------|----------------------------|---------------|----------------------------|-------------------------|
| 1 | 395.726,965 325.988,915 | 2 | 395.732,224 325.966,453 | 23.069 |
| 2 | 395.732,224 325.966,453 | 3 | 395.732,233 325.966,439 | 0.017 |
| 3 | 395.732,233 325.966,439 | 4 | 395.743,857 325.949,233 | 20.765 |

| Punct început | X / Y | Punct sfârșit | X / Y | Lungime segment (** (m) |
|---------------|----------------------------|---------------|----------------------------|-------------------------|
| 4 | 395.743,857 325.949,233 | 5 | 395.750,863 325.954,013 | 8.481 |
| 5 | 395.750,863 325.954,013 | 6 | 395.755,896 325.957,324 | 6.025 |
| 6 | 395.755,896 325.957,324 | 7 | 395.744,213 325.974,855 | 21.067 |
| 7 | 395.744,213 325.974,855 | 8 | 395.739,046 325.971,234 | 6.31 |
| 8 | 395.739,046 325.971,234 | 9 | 395.732,229 325.966,457 | 8.324 |
| 9 | 395.732,229 325.966,457 | 10 | 395.726,97 325.988,919 | 23.069 |
| 10 | 395.726,97 325.988,919 | 1 | 395.726,965 325.988,915 | 0.007 |

** Lungimile segmentelor sunt determinate în planul de proiecție Stereo 70 și sunt rotunjite la 1 milimetru.

*** Distanța dintre puncte este formată din segmente cumulate ce sunt mai mici decât valoarea 1 milimetru.

**DATE DESPRE IMOBILUL NR. 4341**

Oficiul de Cadastru și Publicitate Imobiliară DOLJ
Biroul de Cadastru și Publicitate Imobiliară Craiova

A. Partea I. Descrierea imobilului

TEREN Extravilan

Adresa: Jud. Dolj, T74, P941/9

| Nr. Crt | Nr cadastral Nr. topografic | Suprafața* (mp) | Observații / Referințe |
|---------|-----------------------------|-----------------|--|
| A1 | | 18.843 | Sector cadastral:19 Teren neimprejmit; |

B. Partea II. Proprietari și acte

| Inscrieri privitoare la dreptul de proprietate și alte drepturi reale | Referințe |
|---|-----------|
| / | |
| Act Administrativ nr. Titlu de proprietate 2703, din 30/11/2003 emis de CJSIPT Dolj; | |
| B1 | A1 |
| Intabulare, drept de PROPRIETATE, dobandit prin Reconstituire, cota actuala 1/1, cota initiala 1/1 1) BADEA MARIA | |

C. Partea III. SARCINI .

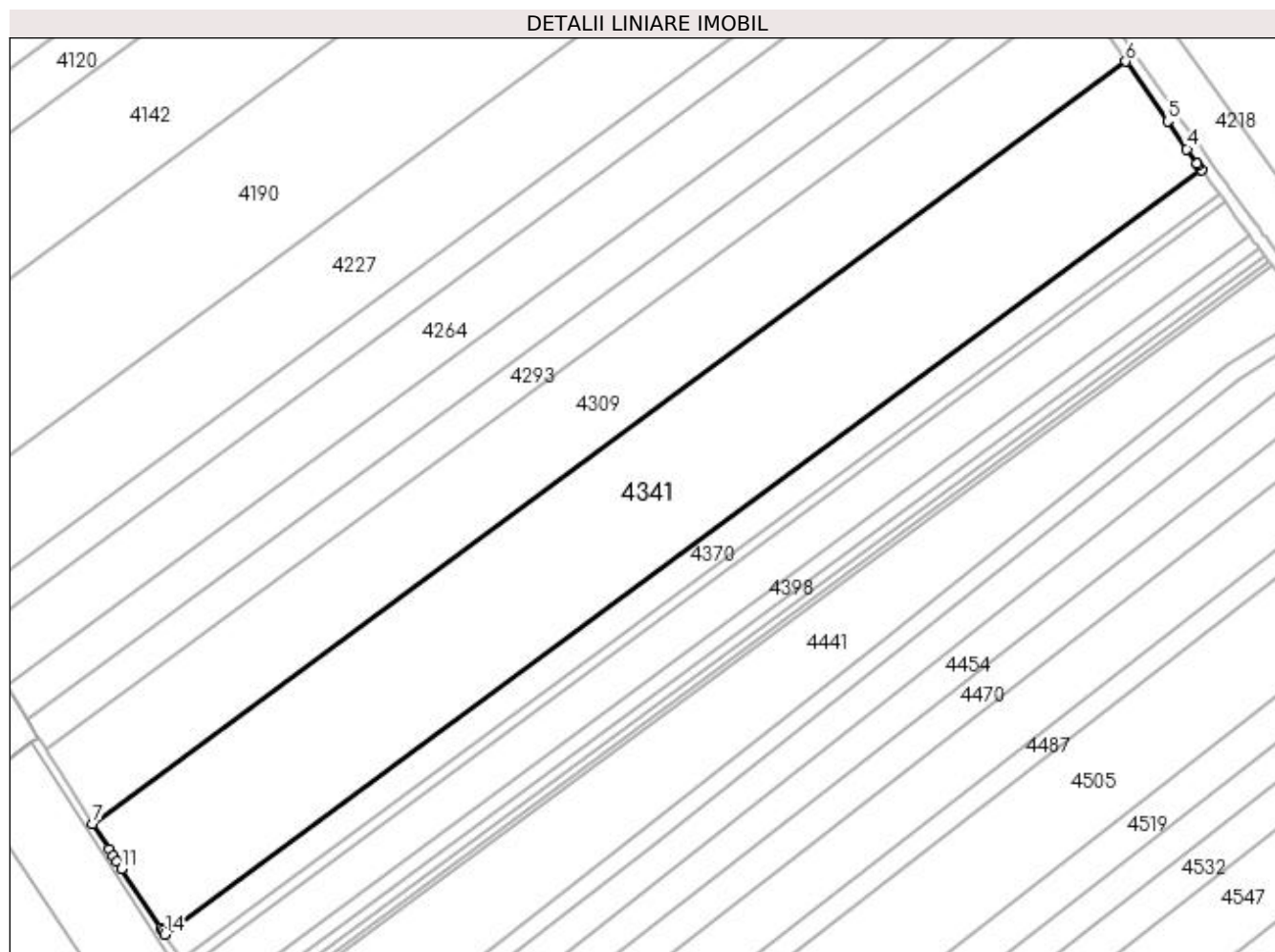
| Inscrieri privind dezmembramintele dreptului de proprietate, drepturi reale de garanție și sarcini | Referințe |
|--|-----------|
| NU SUNT | |

Anexa Nr. 1 La Partea I

Teren

| Nr cadastral | Suprafața (mp)* | Observații / Referințe |
|--------------|-----------------|------------------------|
| | 18.843 | |

* Suprafața este determinată în planul de proiecție Stereo 70.



Date referitoare la teren

| Crt | Categorie folosință | Intravilan | Suprafața (mp) | Tarla | Parcelă | Nr. topo | Observații / Referințe |
|-----|---------------------|------------|----------------|-------|---------|----------|------------------------|
| 1 | arabil | NU | 18.843 | 74 | 941/9 | - | |

Lungime Segmente

1) Valorile lungimilor segmentelor sunt obținute din proiecție în plan.

| Punct început | X / Y | Punct sfârșit | X / Y | Lungime segment (** (m) |
|---------------|----------------------------|---------------|----------------------------|-------------------------|
| 1 | 394.491,188 326.060,381 | 2 | 394.490,18 326.061,771 | 1.716 |
| 2 | 394.490,18 326.061,771 | 3 | 394.489,763 326.062,368 | 0.729 |
| 3 | 394.489,763 326.062,368 | 4 | 394.486,358 326.067,245 | 5.948 |
| 4 | 394.486,358 326.067,245 | 5 | 394.479,91 326.076,479 | 11.262 |
| 5 | 394.479,91 326.076,479 | 6 | 394.465,999 326.096,402 | 24.299 |

| Punct început | X / Y | Punct sfârșit | X / Y | Lungime segment (** (m) |
|---------------|----------------------------|---------------|----------------------------|-------------------------|
| 6 | 394.465,999 326.096,402 | 7 | 394.121,529 325.842,389 | 427.998 |
| 7 | 394.121,529 325.842,389 | 8 | 394.126,978 325.833,776 | 10.191 |
| 8 | 394.126,978 325.833,776 | 9 | 394.128,242 325.831,778 | 2.365 |
| 9 | 394.128,242 325.831,778 | 10 | 394.129,43 325.829,9 | 2.223 |
| 10 | 394.129,43 325.829,9 | 11 | 394.131,128 325.827,316 | 3.092 |
| 11 | 394.131,128 325.827,316 | 12 | 394.144,14 325.807,512 | 23.696 |
| 12 | 394.144,14 325.807,512 | 13 | 394.144,797 325.806,511 | 1.197 |
| 13 | 394.144,797 325.806,511 | 14 | 394.145,488 325.805,461 | 1.257 |
| 14 | 394.145,488 325.805,461 | 1 | 394.491,188 326.060,381 | 429.527 |

** Lungimile segmentelor sunt determinate în planul de proiecție Stereo 70 și sunt rotunjite la 1 milimetru.

*** Distanța dintre puncte este formată din segmente cumulate ce sunt mai mici decât valoarea 1 milimetru.

**DATE DESPRE IMOBILUL NR. 4370**

Oficiul de Cadastru și Publicitate Imobiliară DOLJ
Biroul de Cadastru și Publicitate Imobiliară Craiova

A. Partea I. Descrierea imobilului

TEREN Extravilan

Adresa: Jud. Dolj, T 74 , P 941/8 , Extravilan

| Nr. Crt | Nr cadastral Nr. topografic | Suprafața* (mp) | Observații / Referințe |
|---------|-----------------------------|-----------------|---|
| A1 | 30179 | 4.400 | Sector cadastral:19 Teren neimprejmuit; |

B. Partea II. Proprietari și acte

| Inscrieri privitoare la dreptul de proprietate și alte drepturi reale | Referințe |
|---|-----------|
| 32212 / 23/04/2012 | |
| Act Normativ nr. TDP NR 1644-60687, din 08/05/2002 emis de C.J.; | |
| B1 | A1 |
| Intabulare, drept de PROPRIETATE, dobandit prin Conventie, cota actuala 1/1, cota initiala 1/1 1) FURTUNA MARIA DEFUNCT:Da | |

C. Partea III. SARCINI .

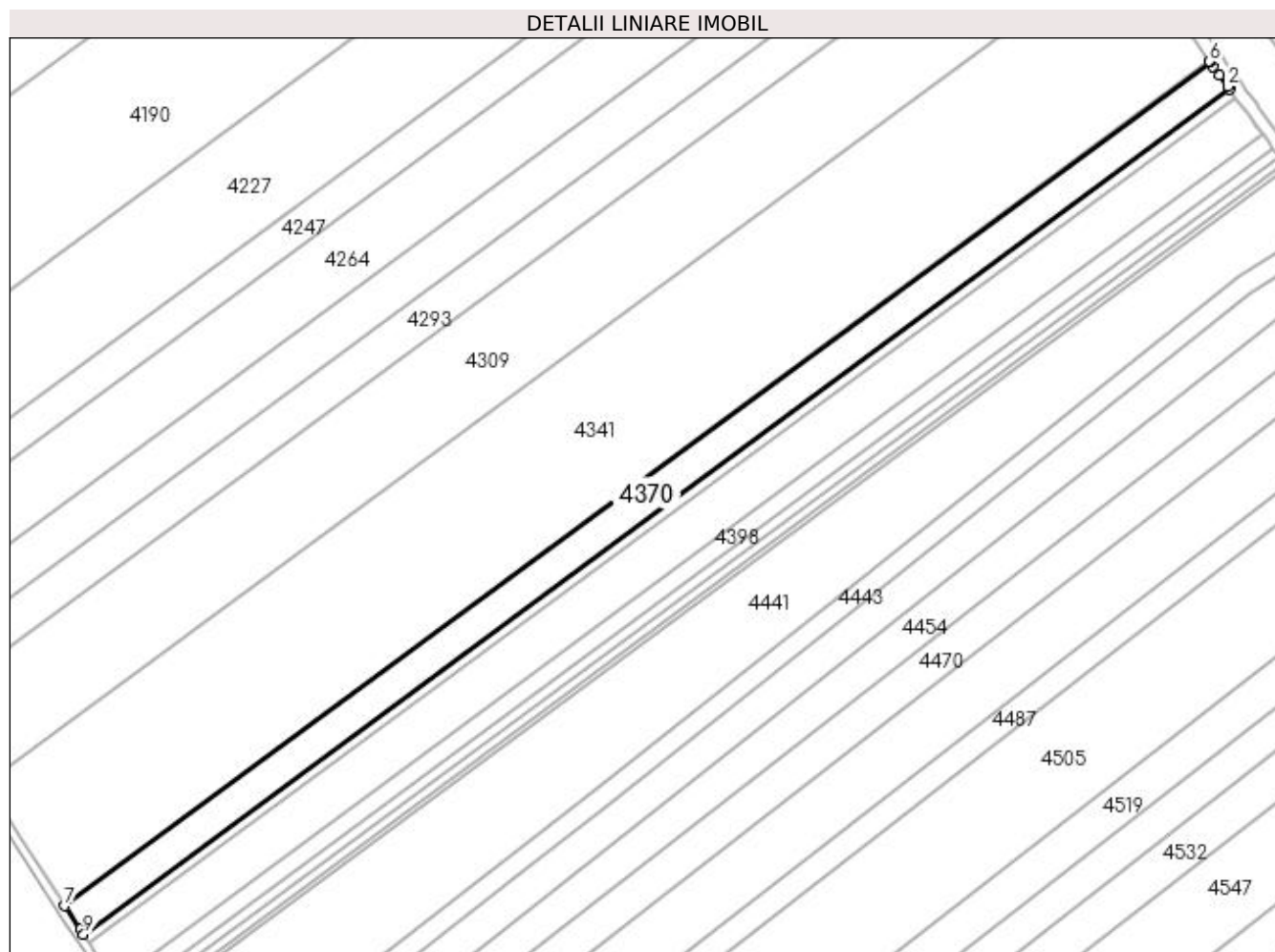
| Inscrieri privind dezmembramintele dreptului de proprietate, drepturi reale de garanție și sarcini | Referințe |
|--|-----------|
| NU SUNT | |

Anexa Nr. 1 La Partea I

Teren

| Nr cadastral | Suprafața (mp)* | Observații / Referințe |
|--------------|-----------------|------------------------|
| 30179 | 4.400 | |

* Suprafața este determinată în planul de proiecție Stereo 70.



Date referitoare la teren

| Crt | Categorie folosință | Intra vilan | Suprafața (mp) | Tarla | Parcelă | Nr. topo | Observații / Referințe |
|-----|---------------------|-------------|----------------|-------|---------|----------|-------------------------------|
| 1 | arabil | NU | 4.400 | 74 | 941/8 | - | teren extravilan neimprejmuit |

Lungime Segmente

1) Valorile lungimilor segmentelor sunt obținute din proiecție în plan.

| Punct început | X / Y | Punct sfârșit | X / Y | Lungime segment (** (m) |
|---------------|----------------------------|---------------|----------------------------|-------------------------|
| 1 | 394.497,202 326.052,095 | 2 | 394.496,661 326.052,84 | 0.92 |
| 2 | 394.496,661 326.052,84 | 3 | 394.494,18 326.056,258 | 4.224 |
| 3 | 394.494,18 326.056,258 | 4 | 394.492,27 326.058,891 | 3.252 |
| 4 | 394.492,27 326.058,891 | 5 | 394.491,281 326.060,254 | 1.685 |
| 5 | 394.491,281 326.060,254 | 6 | 394.491,188 326.060,381 | 0.157 |

| Punct început | X / Y | Punct sfârșit | X / Y | Lungime segment (** (m) |
|---------------|----------------------------|---------------|----------------------------|-------------------------|
| 6 | 394.491,188 326.060,381 | 7 | 394.145,488 325.805,461 | 429.527 |
| 7 | 394.145,488 325.805,461 | 8 | 394.150,104 325.798,435 | 8.406 |
| 8 | 394.150,104 325.798,435 | 9 | 394.151,118 325.796,892 | 1.847 |
| 9 | 394.151,118 325.796,892 | 1 | 394.497,202 326.052,095 | 430.003 |

** Lungimile segmentelor sunt determinate în planul de proiecție Stereo 70 și sunt rotunjite la 1 milimetru.

*** Distanța dintre puncte este formată din segmente cumulate ce sunt mai mici decât valoarea 1 milimetru.

**DATE DESPRE IMOBILUL NR. 4381**

Oficiul de Cadastru și Publicitate Imobiliară DOLJ
Biroul de Cadastru și Publicitate Imobiliară Craiova

A. Partea I. Descrierea imobilului

TEREN Extravilan

Adresa: Jud. Dolj, T74, P941/7

| Nr. Crt | Nr cadastral Nr. topografic | Suprafața* (mp) | Observații / Referințe |
|---------|-----------------------------|-----------------|---|
| A1 | | 1.400 | Sector cadastral:19 Teren neimprejmuit; |

B. Partea II. Proprietari și acte

| Inscrieri privitoare la dreptul de proprietate și alte drepturi reale | Referințe |
|--|-----------|
| / | |
| Act Administrativ nr. Titlu de proprietate 1643-60687, din 08/05/2002 emis de CJSIPT Dolj; | |
| B1 | A1 |
| Intabulare, drept de PROPRIETATE, dobandit prin Reconstituire, cota actuala 1/1, cota initiala 1/1 1) MANEA ELENA | |

C. Partea III. SARCINI .

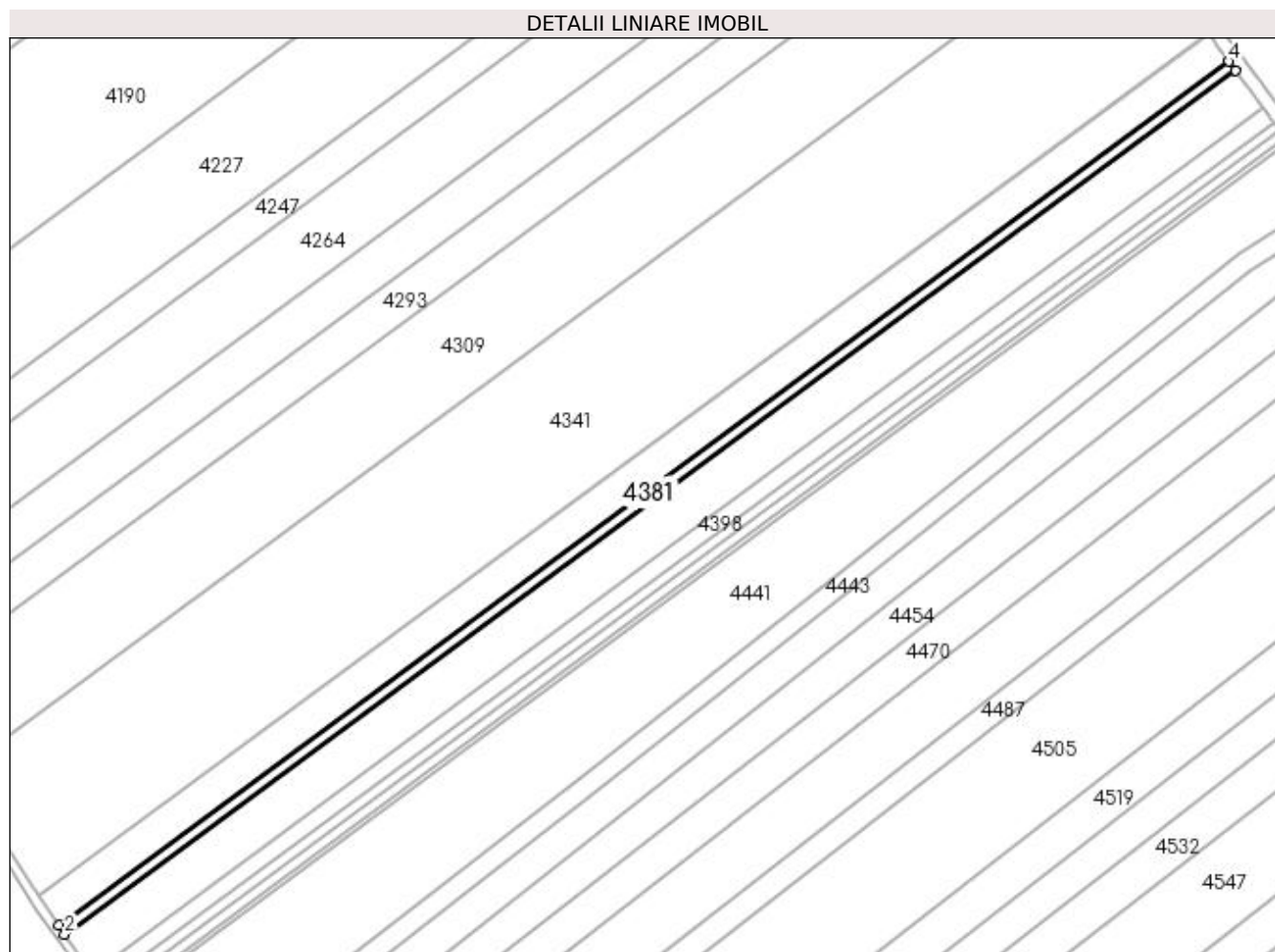
| Inscrieri privind dezmembramintele dreptului de proprietate, drepturi reale de garanție și sarcini | Referințe |
|--|-----------|
| NU SUNT | |

Anexa Nr. 1 La Partea I

Teren

| | | |
|--------------|-----------------|------------------------|
| Nr cadastral | Suprafața (mp)* | Observații / Referințe |
| | 1.400 | |

* Suprafața este determinată în planul de proiecție Stereo 70.



Date referitoare la teren

| Crt | Categorie folosință | Intravilan | Suprafața (mp) | Tarla | Parcelă | Nr. topo | Observații / Referințe |
|-----|---------------------|------------|----------------|-------|---------|----------|------------------------|
| 1 | arabil | NU | 1.400 | 74 | 941/7 | - | |

Lungime Segmente

1) Valorile lungimilor segmentelor sunt obținute din proiecție în plan.

| Punct început | X / Y | Punct sfârșit | X / Y | Lungime segment (** (m) |
|---------------|----------------------------|---------------|----------------------------|-------------------------|
| 1 | 394.151,118 325.796,892 | 2 | 394.152,908 325.794,167 | 3.26 |
| 2 | 394.152,908 325.794,167 | 3 | 394.499,114 326.049,461 | 430.155 |
| 3 | 394.499,114 326.049,461 | 4 | 394.497,202 326.052,095 | 3.255 |
| 4 | 394.497,202 326.052,095 | 1 | 394.151,118 325.796,892 | 430.003 |

**** Lungimile segmentelor sunt determinate în planul de proiecție Stereo 70 și sunt rotunjite la 1 milimetru.**

***** Distanța dintre puncte este formată din segmente cumulate ce sunt mai mici decât valoarea 1 milimetru.**

**DATE DESPRE IMOBILUL NR. 4386**

Oficiul de Cadastru și Publicitate Imobiliară DOLJ
Biroul de Cadastru și Publicitate Imobiliară Craiova

A. Partea I. Descrierea imobilului

TEREN Extravilan

Adresa: Jud. Dolj, T74, P941/6

| Nr. Crt | Nr cadastral Nr. topografic | Suprafața* (mp) | Observații / Referințe |
|---------|-----------------------------|-----------------|---|
| A1 | | 5.967 | Sector cadastral:19 Teren neimprejmuit; |

B. Partea II. Proprietari și acte

| Inscrieri privitoare la dreptul de proprietate și alte drepturi reale | Referințe |
|--|-----------|
| / | |
| Act Notarial nr. Certificat de mostenitor 5, din 05/05/2010 emis de NP Ionascu Nicolae; | |
| B1 | A1 |
| Intabulare, drept de PROPRIETATE, dobandit prin Succesiune, cota actuala 1/1, cota initiala 1/1 1) RAICU ELENA DEFUNCT:Da | |

C. Partea III. SARCINI .

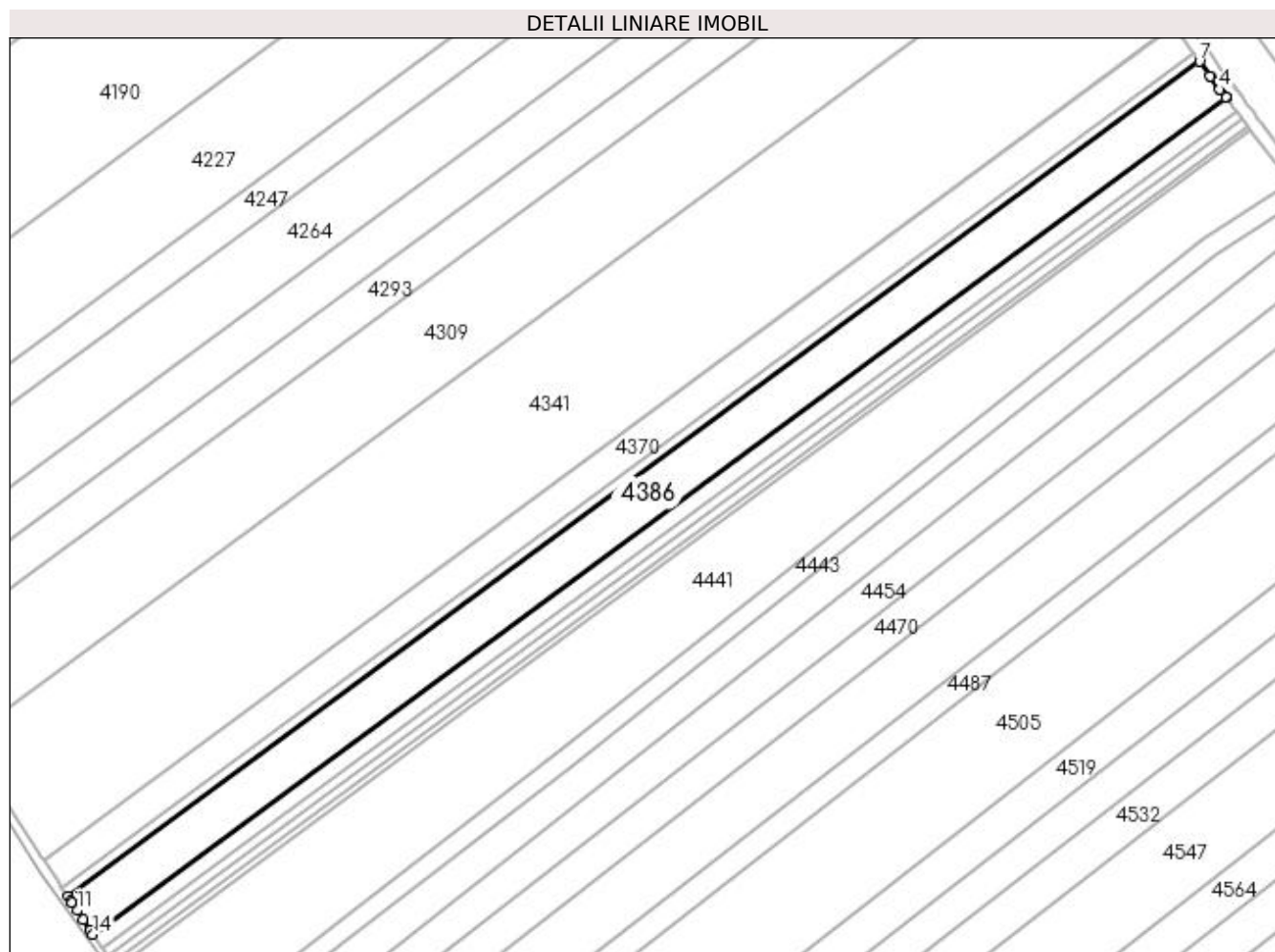
| Inscrieri privind dezmembramintele dreptului de proprietate, drepturi reale de garanție și sarcini | Referințe |
|--|-----------|
| NU SUNT | |

Anexa Nr. 1 La Partea I

Teren

| | | |
|--------------|-----------------|------------------------|
| Nr cadastral | Suprafața (mp)* | Observații / Referințe |
| | 5.967 | |

* Suprafața este determinată în planul de proiecție Stereo 70.



Date referitoare la teren

| Crt | Categorie folosință | Intravilan | Suprafața (mp) | Tarla | Parcelă | Nr. topo | Observații / Referințe |
|-----|---------------------|------------|----------------|-------|---------|----------|------------------------|
| 1 | arabil | NU | 5.967 | 74 | 941/6 | - | |

Lungime Segmente

1) Valorile lungimilor segmentelor sunt obținute din proiecție în plan.

| Punct început | X / Y | Punct sfârșit | X / Y | Lungime segment (** (m) |
|---------------|----------------------------|---------------|----------------------------|-------------------------|
| 1 | 394.507,304 326.038,278 | 2 | 394.507,122 326.038,517 | 0.3 |
| 2 | 394.507,122 326.038,517 | 3 | 394.505,575 326.040,558 | 2.561 |
| 3 | 394.505,575 326.040,558 | 4 | 394.505,311 326.040,922 | 0.45 |
| 4 | 394.505,311 326.040,922 | 5 | 394.502,666 326.044,566 | 4.503 |
| 5 | 394.502,666 326.044,566 | 6 | 394.502,315 326.045,05 | 0.598 |

| Punct început | X / Y | Punct sfârșit | X / Y | Lungime segment (** (m) |
|---------------|----------------------------|---------------|----------------------------|-------------------------|
| 6 | 394.502,315 326.045,05 | 7 | 394.499,114 326.049,461 | 5.45 |
| 7 | 394.499,114 326.049,461 | 8 | 394.152,908 325.794,167 | 430.155 |
| 8 | 394.152,908 325.794,167 | 9 | 394.153,762 325.792,867 | 1.556 |
| 9 | 394.153,762 325.792,867 | 10 | 394.154,11 325.792,338 | 0.633 |
| 10 | 394.154,11 325.792,338 | 11 | 394.155,738 325.789,859 | 2.966 |
| 11 | 394.155,738 325.789,859 | 12 | 394.157,53 325.787,132 | 3.263 |
| 12 | 394.157,53 325.787,132 | 13 | 394.159,734 325.783,778 | 4.013 |
| 13 | 394.159,734 325.783,778 | 14 | 394.160,53 325.782,566 | 1.451 |
| 14 | 394.160,53 325.782,566 | 1 | 394.507,304 326.038,278 | 430.86 |

** Lungimile segmentelor sunt determinate în planul de proiecție Stereo 70 și sunt rotunjite la 1 milimetru.

*** Distanța dintre puncte este formată din segmente cumulate ce sunt mai mici decât valoarea 1 milimetru.

**DATE DESPRE IMOBILUL NR. 4398**

Oficiul de Cadastru și Publicitate Imobiliară DOLJ
Biroul de Cadastru și Publicitate Imobiliară Craiova

A. Partea I. Descrierea imobilului

TEREN Extravilan

Adresa: Jud. Dolj, T74, P941/5

| Nr. Crt | Nr cadastral Nr. topografic | Suprafața* (mp) | Observații / Referințe |
|---------|-----------------------------|-----------------|---|
| A1 | | 2.200 | Sector cadastral:19 Teren neimprejmuit; |

B. Partea II. Proprietari și acte

| Inscrieri privitoare la dreptul de proprietate și alte drepturi reale | Referințe |
|--|-----------|
| / | |
| Act Administrativ nr. Titlu de proprietate 1642-60687, din 08/05/2002 emis de CJSIPT Dolj; | |
| B1 | A1 |
| Intabulare, drept de PROPRIETATE, dobandit prin Reconstituire, cota actuala 1/1, cota initiala 1/1 1) DOROBANTU ELENA | |

C. Partea III. SARCINI .

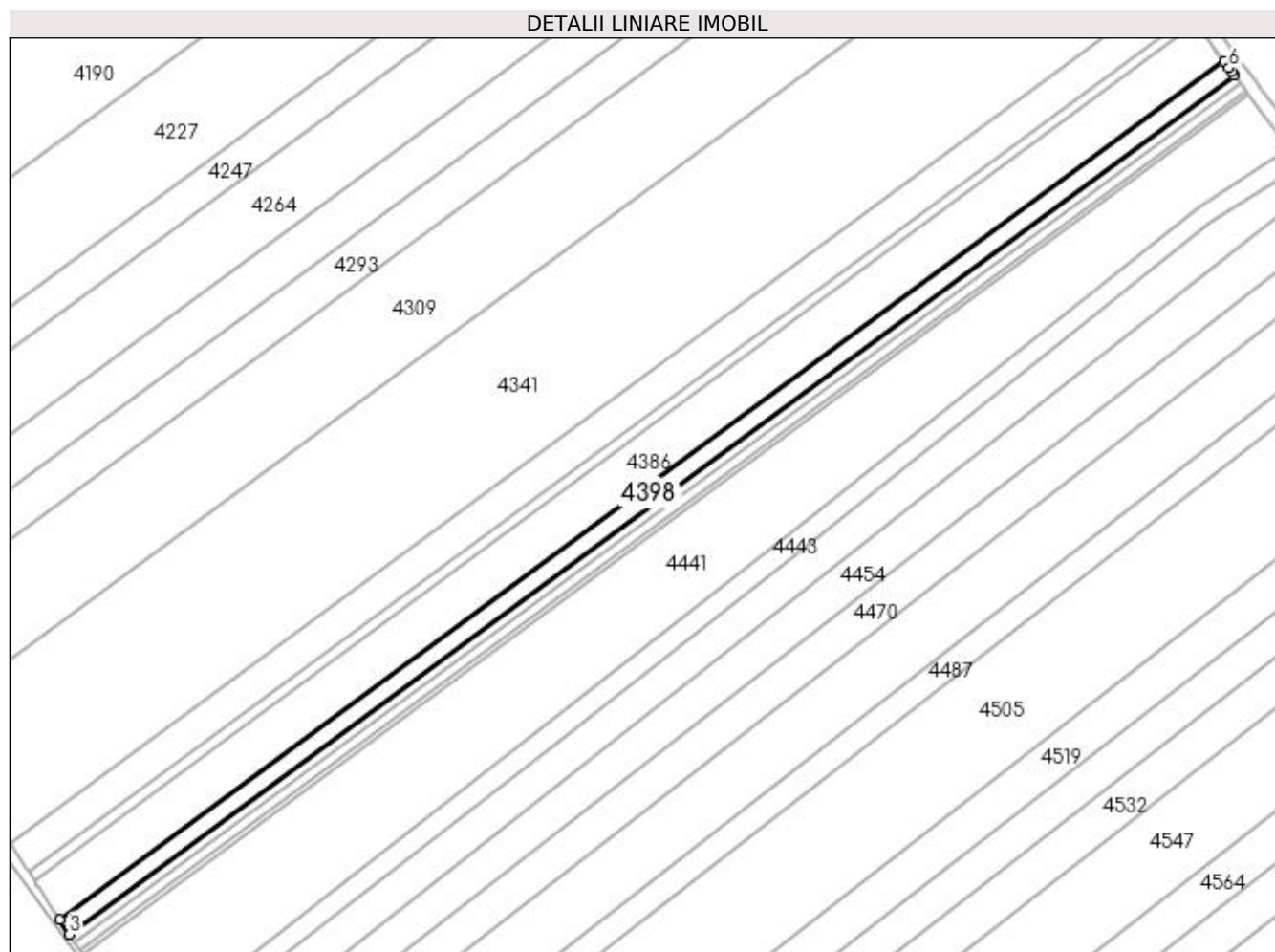
| Inscrieri privind dezmembramintele dreptului de proprietate, drepturi reale de garanție și sarcini | Referințe |
|--|-----------|
| NU SUNT | |

Anexa Nr. 1 La Partea I

Teren

| Nr cadastral | Suprafața (mp)* | Observații / Referințe |
|--------------|-----------------|------------------------|
| | 2.200 | |

* Suprafața este determinată în planul de proiecție Stereo 70.



Date referitoare la teren

| Crt | Categorie folosință | Intra vilan | Suprafața (mp) | Tarla | Parcelă | Nr. topo | Observații / Referințe |
|-----|---------------------|-------------|----------------|-------|---------|----------|------------------------|
| 1 | arabil | NU | 2.200 | 74 | 941/5 | - | |

Lungime Segmente

1) Valorile lungimilor segmentelor sunt obținute din proiecție în plan.

| Punct început | X / Y | Punct sfârșit | X / Y | Lungime segment (** (m) |
|---------------|----------------------------|---------------|----------------------------|-------------------------|
| 1 | 394.507,304 326.038,278 | 2 | 394.160,53 325.782,566 | 430.86 |
| 2 | 394.160,53 325.782,566 | 3 | 394.163,337 325.778,294 | 5.112 |
| 3 | 394.163,337 325.778,294 | 4 | 394.510,388 326.034,21 | 431.205 |
| 4 | 394.510,388 326.034,21 | 5 | 394.509,64 326.035,198 | 1.239 |
| 5 | 394.509,64 326.035,198 | 6 | 394.508,801 326.036,304 | 1.388 |

| Punct început | X / Y | Punct sfârșit | X / Y | Lungime segment (** (m) |
|---------------|----------------------------|---------------|----------------------------|-------------------------|
| 6 | 394.508,801 326.036,304 | 1 | 394.507,304 326.038,278 | 2.477 |

** Lungimile segmentelor sunt determinate în planul de proiecție Stereo 70 și sunt rotunjite la 1 milimetru.

*** Distanța dintre puncte este formată din segmente cumulate ce sunt mai mici decât valoarea 1 milimetru.

**DATE DESPRE IMOBILUL NR. 4404**

Oficiul de Cadastru și Publicitate Imobiliară DOLJ
Biroul de Cadastru și Publicitate Imobiliară Craiova

A. Partea I. Descrierea imobilului

TEREN Extravilan

Adresa: Jud. Dolj, T74, P941/4

| Nr. Crt | Nr cadastral Nr. topografic | Suprafața* (mp) | Observații / Referințe |
|---------|-----------------------------|-----------------|---|
| A1 | | 1.300 | Sector cadastral:19 Teren neimprejmuit; |

B. Partea II. Proprietari și acte

| Inscrieri privitoare la dreptul de proprietate și alte drepturi reale | Referințe |
|---|-----------|
| / | |
| Act Administrativ nr. Titlu de proprietate 1641-60687, din 08/05/2002 emis de CJSIPT Dolj; | |
| B1 | A1 |
| Intabulare, drept de PROPRIETATE, dobandit prin Reconstituire, cota actuala 1/1, cota initiala 1/1 1) BÎZDOACĂ ION | |

C. Partea III. SARCINI .

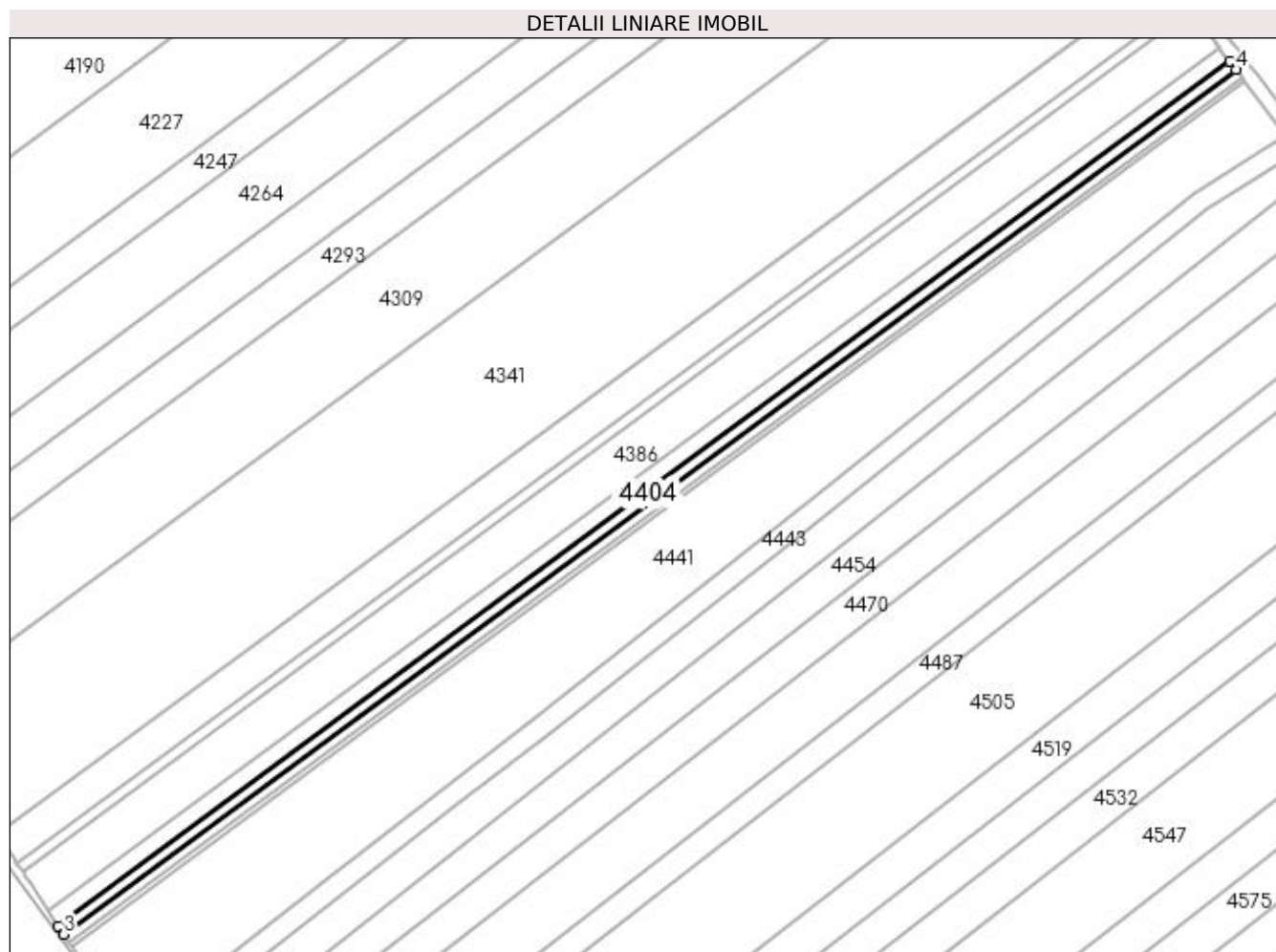
| Inscrieri privind dezmembramintele dreptului de proprietate, drepturi reale de garanție și sarcini | Referințe |
|--|-----------|
| NU SUNT | |

Anexa Nr. 1 La Partea I

Teren

| Nr cadastral | Suprafața (mp)* | Observații / Referințe |
|--------------|-----------------|------------------------|
| | 1.300 | |

* Suprafața este determinată în planul de proiecție Stereo 70.



Date referitoare la teren

| Crt | Categorie folosință | Intra vilan | Suprafața (mp) | Tarla | Parcelă | Nr. topo | Observații / Referințe |
|-----|---------------------|-------------|----------------|-------|---------|----------|------------------------|
| 1 | arabil | NU | 1.300 | 74 | 941/4 | - | |

Lungime Segmente

1) Valorile lungimilor segmentelor sunt obținute din proiecție în plan.

| Punct început | X / Y | Punct sfârșit | X / Y | Lungime segment (** (m) |
|---------------|----------------------------|---------------|----------------------------|-------------------------|
| 1 | 394.510,388 326.034,21 | 2 | 394.163,337 325.778,294 | 431.205 |
| 2 | 394.163,337 325.778,294 | 3 | 394.164,994 325.775,771 | 3.018 |
| 3 | 394.164,994 325.775,771 | 4 | 394.512,21 326.031,809 | 431.409 |
| 4 | 394.512,21 326.031,809 | 1 | 394.510,388 326.034,21 | 3.014 |

**** Lungimile segmentelor sunt determinate în planul de proiecție Stereo 70 și sunt rotunjite la 1 milimetru.**

***** Distanța dintre puncte este formată din segmente cumulate ce sunt mai mici decât valoarea 1 milimetru.**

**DATE DESPRE IMOBILUL NR. 4412**

Oficiul de Cadastru și Publicitate Imobiliară DOLJ
Biroul de Cadastru și Publicitate Imobiliară Craiova

A. Partea I. Descrierea imobilului

TEREN Extravilan

Adresa: Jud. Dolj, T74, P941/3

| Nr. Crt | Nr cadastral Nr. topografic | Suprafața* (mp) | Observații / Referințe |
|---------|-----------------------------|-----------------|---|
| A1 | | 1.200 | Sector cadastral:19 Teren neimprejmuit; |

B. Partea II. Proprietari și acte

| Inscrieri privitoare la dreptul de proprietate și alte drepturi reale | Referințe |
|--|-----------|
| / | |
| Act Administrativ nr. Titlu de proprietate 1640-60687, din 08/05/2002 emis de CJSIPT Dolj (Adeverinta nr. 4361/28.12.2022, eliberata de Primaria Comunei Almaj); | |
| B1 | A1 |
| Intabulare, drept de PROPRIETATE, dobandit prin Reconstituire, cota actuala 1/1, cota initiala 1/1 1) BAZDOACA NATALIA DEFUNCT:Da | |

C. Partea III. SARCINI .

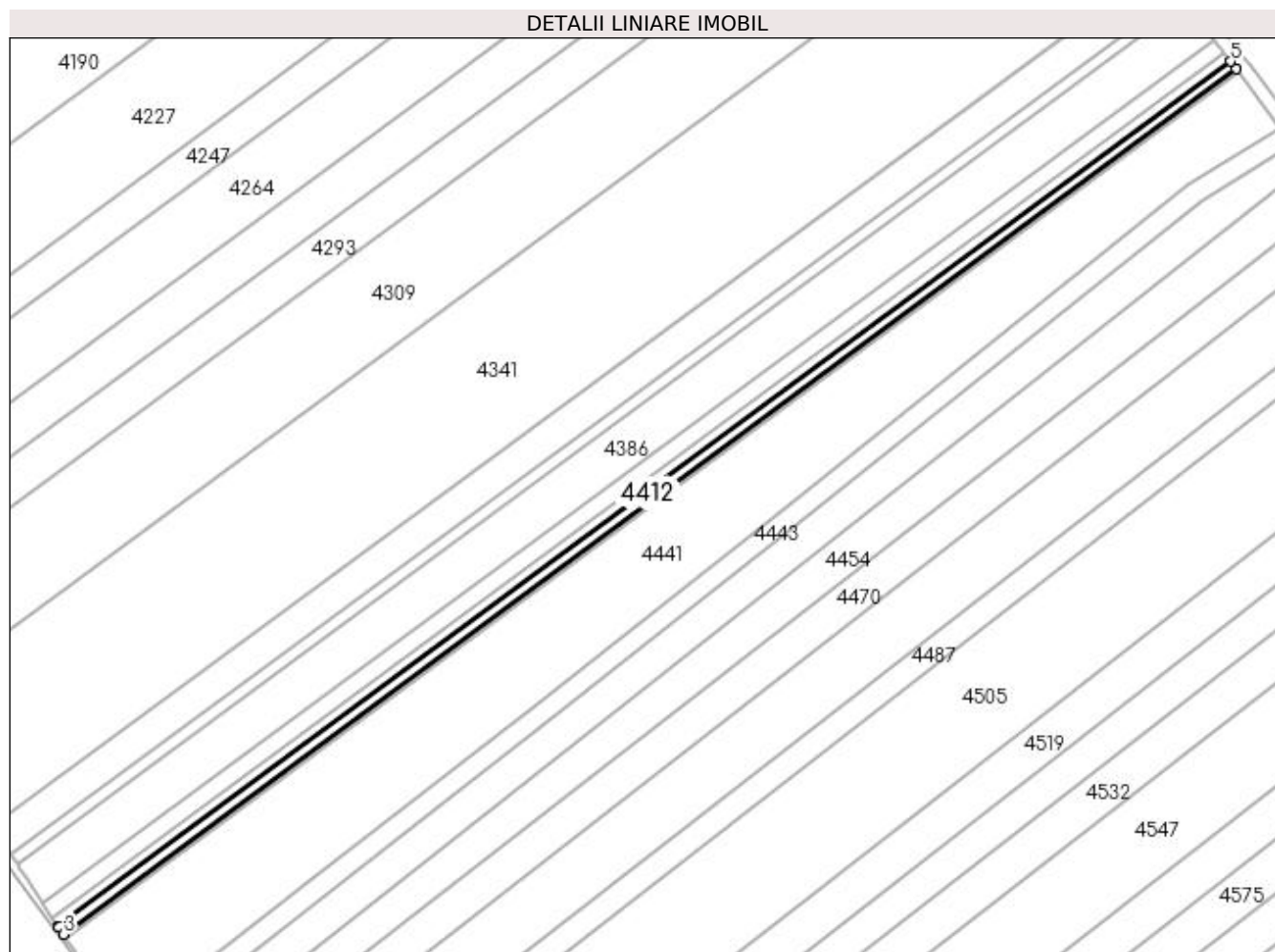
| Inscrieri privind dezmembramintele dreptului de proprietate, drepturi reale de garanție și sarcini | Referințe |
|--|-----------|
| NU SUNT | |

Anexa Nr. 1 La Partea I

Teren

| | | |
|--------------|-----------------|------------------------|
| Nr cadastral | Suprafața (mp)* | Observații / Referințe |
| | 1.200 | |

* Suprafața este determinată în planul de proiecție Stereo 70.



Date referitoare la teren

| Crt | Categorie folosință | Intra vilan | Suprafața (mp) | Tarla | Parcelă | Nr. topo | Observații / Referințe |
|-----|---------------------|-------------|----------------|-------|---------|----------|------------------------|
| 1 | arabil | NU | 1.200 | 74 | 941/3 | - | |

Lungime Segmente

1) Valorile lungimilor segmentelor sunt obținute din proiecție în plan.

| Punct început | X / Y | Punct sfârșit | X / Y | Lungime segment (** (m) |
|---------------|----------------------------|---------------|----------------------------|-------------------------|
| 1 | 394.164,994 325.775,771 | 2 | 394.165,159 325.775,52 | 0.3 |
| 2 | 394.165,159 325.775,52 | 3 | 394.166,524 325.773,444 | 2.485 |
| 3 | 394.166,524 325.773,444 | 4 | 394.513,89 326.029,593 | 431.597 |
| 4 | 394.513,89 326.029,593 | 5 | 394.512,21 326.031,809 | 2.781 |
| 5 | 394.512,21 326.031,809 | 1 | 394.164,994 325.775,771 | 431.409 |

**** Lungimile segmentelor sunt determinate în planul de proiecție Stereo 70 și sunt rotunjite la 1 milimetru.**

***** Distanța dintre puncte este formată din segmente cumulate ce sunt mai mici decât valoarea 1 milimetru.**

**DATE DESPRE IMOBILUL NR. 4415**

Oficiul de Cadastru și Publicitate Imobiliară DOLJ
Biroul de Cadastru și Publicitate Imobiliară Craiova

A. Partea I. Descrierea imobilului

TEREN Extravilan

Adresa: Jud. Dolj, T74, P941/2

| Nr. Crt | Nr cadastral Nr. topografic | Suprafața* (mp) | Observații / Referințe |
|---------|-----------------------------|-----------------|---|
| A1 | | 600 | Sector cadastral:19 Teren neimprejmuit; |

B. Partea II. Proprietari și acte

| Inscrieri privitoare la dreptul de proprietate și alte drepturi reale | Referințe |
|--|-----------|
| / | |
| Act Administrativ nr. Titlu de proprietate 1639-60687, din 08/05/2002 emis de CJSIPT Dolj (Adeverinta nr. 4361/28.12.2022, eliberata de Primaria Comunei Almaj); | |
| B1 | A1 |
| Intabulare, drept de PROPRIETATE, dobandit prin Reconstituire, cota actuala 1/1, cota initiala 1/1 1) BAZDOACA NATALIA DEFUNCT:Da | |

C. Partea III. SARCINI .

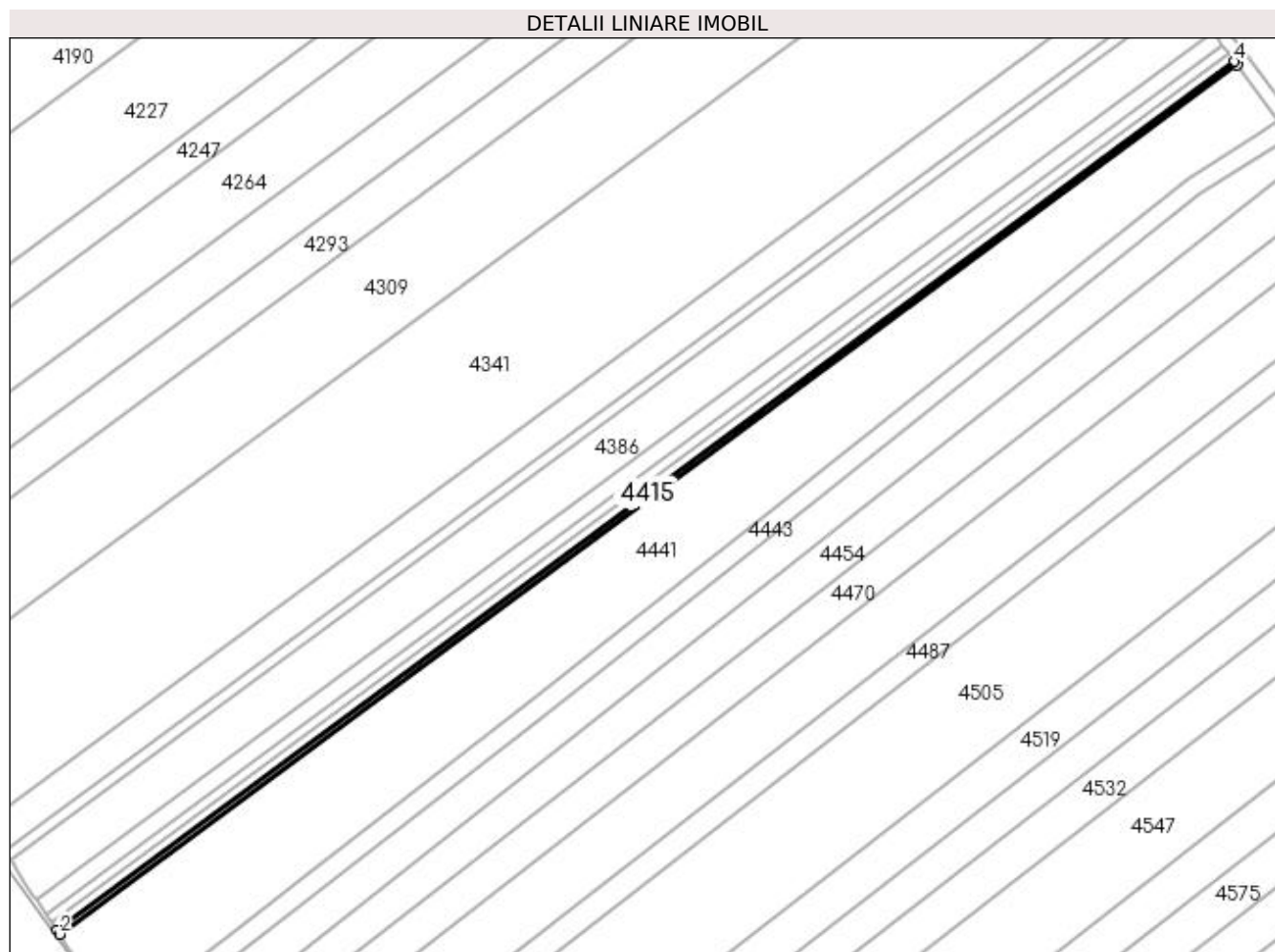
| Inscrieri privind dezmembramintele dreptului de proprietate, drepturi reale de garanție și sarcini | Referințe |
|--|-----------|
| NU SUNT | |

Anexa Nr. 1 La Partea I

Teren

| | | |
|--------------|-----------------|------------------------|
| Nr cadastral | Suprafața (mp)* | Observații / Referințe |
| | 600 | |

* Suprafața este determinată în planul de proiecție Stereo 70.



Date referitoare la teren

| Crt | Categorie folosință | Intravilan | Suprafața (mp) | Tarla | Parcelă | Nr. topo | Observații / Referințe |
|-----|---------------------|------------|----------------|-------|---------|----------|------------------------|
| 1 | arabil | NU | 600 | 74 | 941/2 | - | |

Lungime Segmente

1) Valorile lungimilor segmentelor sunt obținute din proiecție în plan.

| Punct început | X / Y | Punct sfârșit | X / Y | Lungime segment (** (m) |
|---------------|----------------------------|---------------|----------------------------|-------------------------|
| 1 | 394.166,524 325.773,444 | 2 | 394.167,288 325.772,28 | 1.392 |
| 2 | 394.167,288 325.772,28 | 3 | 394.514,73 326.028,485 | 431.691 |
| 3 | 394.514,73 326.028,485 | 4 | 394.513,89 326.029,593 | 1.39 |
| 4 | 394.513,89 326.029,593 | 1 | 394.166,524 325.773,444 | 431.597 |

**** Lungimile segmentelor sunt determinate în planul de proiecție Stereo 70 și sunt rotunjite la 1 milimetru.**

***** Distanța dintre puncte este formată din segmente cumulate ce sunt mai mici decât valoarea 1 milimetru.**

**DATE DESPRE IMOBILUL NR. 4441**

Oficiul de Cadastru și Publicitate Imobiliară DOLJ
Biroul de Cadastru și Publicitate Imobiliară Craiova

A. Partea I. Descrierea imobilului

TEREN Extravilan

Adresa: Jud. Dolj, T74, P941/1

| Nr. Crt | Nr cadastral Nr. topografic | Suprafața* (mp) | Observații / Referințe |
|---------|-----------------------------|-----------------|---|
| A1 | | 10.668 | Sector cadastral:19 Teren neimprejmuit; |

B. Partea II. Proprietari și acte

| Inscrieri privitoare la dreptul de proprietate și alte drepturi reale | Referințe |
|--|-----------|
| / | |
| Act Administrativ nr. Titlu de proprietate 1692-60687, din 07/06/2002 emis de CJSIPT Dolj (Adeverinta nr. 4361/28.12.2022, eliberata de Primaria Comunei Almaj); | |
| B1 | A1 |
| Intabulare, drept de PROPRIETATE, dobandit prin Reconstituire, cota actuala 1/1, cota initiala 1/1 1) BAZDOACA NATALIA DEFUNCT:Da | |

C. Partea III. SARCINI .


| Inscrieri privind dezmembramintele dreptului de proprietate, drepturi reale de garanție și sarcini | Referințe |
|--|-----------|
| NU SUNT | |

Anexa Nr. 1 La Partea I

Teren

| | | |
|--------------|-----------------|------------------------|
| Nr cadastral | Suprafața (mp)* | Observații / Referințe |
| | 10.668 | |

* Suprafața este determinată în planul de proiecție Stereo 70.



Date referitoare la teren

| Crt | Categorie folosință | Intra vilan | Suprafața (mp) | Tarla | Parcelă | Nr. topo | Observații / Referințe |
|-----|---------------------|-------------|----------------|-------|---------|----------|------------------------|
| 1 | arabil | NU | 10.668 | 74 | 941/1 | - | |

Lungime Segmente

1) Valorile lungimilor segmentelor sunt obținute din proiecție în plan.

| Punct început | X / Y | Punct sfârșit | X / Y | Lungime segment (** (m) |
|---------------|----------------------------|---------------|----------------------------|-------------------------|
| 1 | 394.526,993 326.012,315 | 2 | 394.514,73 326.028,485 | 20.293 |
| 2 | 394.514,73 326.028,485 | 3 | 394.167,288 325.772,28 | 431.691 |
| 3 | 394.167,288 325.772,28 | 4 | 394.167,969 325.771,243 | 1.241 |
| 4 | 394.167,969 325.771,243 | 5 | 394.169,629 325.768,717 | 3.022 |
| 5 | 394.169,629 325.768,717 | 6 | 394.171,161 325.766,387 | 2.789 |

| Punct început | X / Y | Punct sfârșit | X / Y | Lungime segment (** (m) |
|---------------|----------------------------|---------------|----------------------------|-------------------------|
| 6 | 394.171,161 325.766,387 | 7 | 394.171,926 325.765,222 | 1.394 |
| 7 | 394.171,926 325.765,222 | 8 | 394.179,452 325.753,767 | 13.706 |
| 8 | 394.179,452 325.753,767 | 9 | 394.184,49 325.746,883 | 8.53 |
| 9 | 394.184,49 325.746,883 | 10 | 394.184,493 325.746,886 | 0.004 |
| 10 | 394.184,493 325.746,886 | 11 | 394.185,82 325.747,903 | 1.672 |
| 11 | 394.185,82 325.747,903 | 12 | 394.188,853 325.750,227 | 3.821 |
| 12 | 394.188,853 325.750,227 | 13 | 394.220,29 325.774,321 | 39.608 |
| 13 | 394.220,29 325.774,321 | 14 | 394.240,953 325.790,381 | 26.17 |
| 14 | 394.240,953 325.790,381 | 15 | 394.304,683 325.839,913 | 80.716 |
| 15 | 394.304,683 325.839,913 | 16 | 394.381,334 325.900,407 | 97.646 |
| 16 | 394.381,334 325.900,407 | 17 | 394.499,907 325.995,197 | 151.805 |
| 17 | 394.499,907 325.995,197 | 18 | 394.519,821 326.007,783 | 23.558 |
| 18 | 394.519,821 326.007,783 | 1 | 394.526,993 326.012,315 | 8.483 |

** Lungimile segmentelor sunt determinate în planul de proiecție Stereo 70 și sunt rotunjite la 1 milimetru.

*** Distanța dintre puncte este formată din segmente cumulate ce sunt mai mici decât valoarea 1 milimetru.

**DATE DESPRE IMOBILUL NR. 4443**

Oficiul de Cadastru și Publicitate Imobiliară DOLJ
Biroul de Cadastru și Publicitate Imobiliară Craiova

A. Partea I. Descrierea imobilului

TEREN Extravilan

Adresa: Jud. Dolj

| Nr. Crt | Nr cadastral Nr. topografic | Suprafața* (mp) | Observații / Referințe |
|---------|-----------------------------|-----------------|---|
| A1 | | 2.599 | Sector cadastral:19 Teren neimprejmuit; |

B. Partea II. Proprietari și acte

| Inscrieri privitoare la dreptul de proprietate și alte drepturi reale | | Referințe |
|---|--|-----------|
| / | | |
| Act Normativ nr. Legea 7, din 13/03/1996 emis de Parlamentul Romaniei (art.13 alin 15); | | |
| B1 | Inscrierea provizorie, drept de PROPRIETATE, dobandit prin Lege, cota actuala 1/1, cota initiala 1/1 1) NEIDENTIFICAT NEIDENTIFICAT | A1 |

C. Partea III. SARCINI .

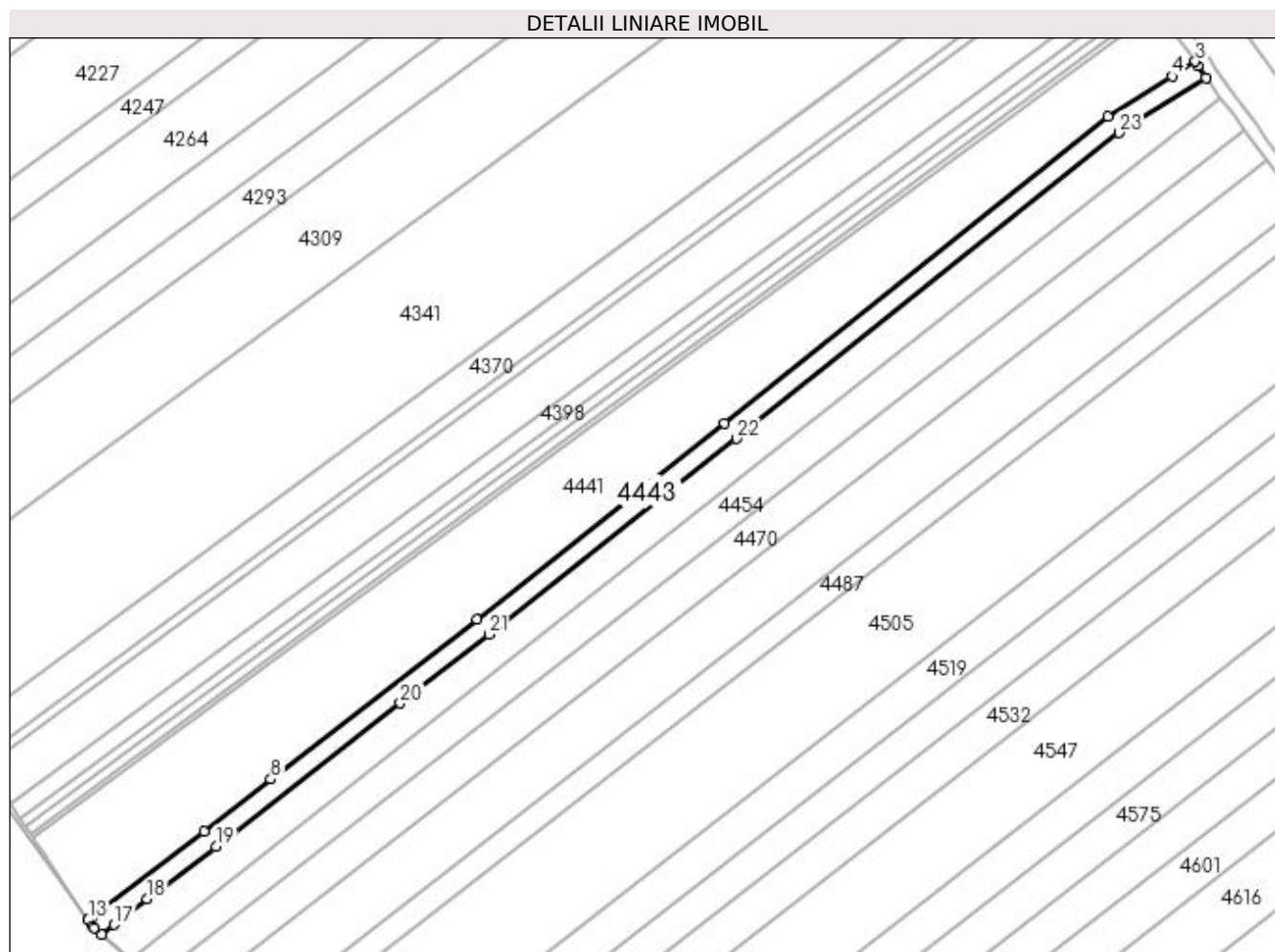
| Inscrieri privind dezmembramintele dreptului de proprietate, drepturi reale de garanție și sarcini | Referințe |
|--|-----------|
| NU SUNT | |

Anexa Nr. 1 La Partea I

Teren

| Nr cadastral | Suprafața (mp)* | Observații / Referințe |
|--------------|-----------------|------------------------|
| | 2.599 | |

* Suprafața este determinată în planul de proiecție Stereo 70.



Date referitoare la teren

| Crt | Categorie folosință | Intra vilan | Suprafața (mp) | Tarla | Parcelă | Nr. topo | Observații / Referințe |
|-----|---------------------|-------------|----------------|-------|---------|----------|------------------------|
| 1 | curți constructii | NU | 2.599 | - | CN 943 | - | |

Lungime Segmente

1) Valorile lungimilor segmentelor sunt obținute din proiecție în plan.

| Punct început | X / Y | Punct sfârșit | X / Y | Lungime segment (** (m) |
|---------------|----------------------------|---------------|----------------------------|-------------------------|
| 1 | 394.530,198 326.007,244 | 2 | 394.527,777 326.011,074 | 4.531 |
| 3 | 394.526,993 326.012,315 | 4 | 394.519,821 326.007,783 | 8.483 |
| 5 | 394.499,907 325.995,197 | 6 | 394.381,334 325.900,407 | 151.805 |
| 7 | 394.304,683 325.839,913 | 8 | 394.240,953 325.790,381 | 80.716 |
| 9 | 394.220,29 325.774,321 | 10 | 394.188,853 325.750,227 | 39.608 |

| Punct început | X / Y | Punct sfârșit | X / Y | Lungime segment (** (m) |
|---------------|----------------------------|---------------|----------------------------|-------------------------|
| 2 | 394.527,777 326.011,074 | 3 | 394.526,993 326.012,315 | 1.469 |
| 4 | 394.519,821 326.007,783 | 5 | 394.499,907 325.995,197 | 23.558 |
| 6 | 394.381,334 325.900,407 | 7 | 394.304,683 325.839,913 | 97.646 |
| 8 | 394.240,953 325.790,381 | 9 | 394.220,29 325.774,321 | 26.17 |
| 10 | 394.188,853 325.750,227 | 11 | 394.185,82 325.747,903 | 3.821 |

| Punct început | X / Y | Punct sfârșit | X / Y | Lungime segment (** (m) |
|---------------|----------------------------|---------------|----------------------------|-------------------------|
| 11 | 394.185,82 325.747,903 | 12 | 394.184,493 325.746,886 | 1.672 |
| 13 | 394.184,49 325.746,883 | 14 | 394.185,82 325.745,067 | 2.252 |
| 15 | 394.186,255 325.744,472 | 16 | 394.188,562 325.742,444 | 3.071 |
| 17 | 394.192,503 325.745,465 | 18 | 394.202,76 325.753,326 | 12.923 |
| 19 | 394.223,956 325.769,571 | 20 | 394.280,99 325.813,899 | 72.235 |
| 21 | 394.308,383 325.835,189 | 22 | 394.385,066 325.895,708 | 97.687 |
| 23 | 394.503,394 325.990,303 | 1 | 394.530,198 326.007,244 | 31.709 |

| Punct început | X / Y | Punct sfârșit | X / Y | Lungime segment (** (m) |
|---------------|----------------------------|---------------|----------------------------|-------------------------|
| 12 | 394.184,493 325.746,886 | 13 | 394.184,49 325.746,883 | 0.004 |
| 14 | 394.185,82 325.745,067 | 15 | 394.186,255 325.744,472 | 0.737 |
| 16 | 394.188,562 325.742,444 | 17 | 394.192,503 325.745,465 | 4.966 |
| 18 | 394.202,76 325.753,326 | 19 | 394.223,956 325.769,571 | 26.705 |
| 20 | 394.280,99 325.813,899 | 21 | 394.308,383 325.835,189 | 34.694 |
| 22 | 394.385,066 325.895,708 | 23 | 394.503,394 325.990,303 | 151.492 |

** Lungimile segmentelor sunt determinate în planul de proiecție Stereo 70 și sunt rotunjite la 1 milimetru.

*** Distanța dintre puncte este formată din segmente cumulate ce sunt mai mici decât valoarea 1 milimetru.

**DATE DESPRE IMOBILUL NR. 4453**

Oficiul de Cadastru și Publicitate Imobiliară DOLJ
Biroul de Cadastru și Publicitate Imobiliară Craiova

A. Partea I. Descrierea imobilului

TEREN Extravilan

Adresa: Jud. Dolj, T59, P1

| Nr. Crt | Nr cadastral Nr. topografic | Suprafața* (mp) | Observații / Referințe |
|---------|-----------------------------|-----------------|---|
| A1 | | 4.450 | Sector cadastral:19 Teren neimprejmuit; |

B. Partea II. Proprietari și acte

| Inscrieri privitoare la dreptul de proprietate și alte drepturi reale | Referințe |
|---|-----------|
| / | |
| Act Administrativ nr. Titlu de proprietate 692-48128, din 18/02/1997 emis de CJSIPT Dolj; | |
| B1 | A1 |
| Intabulare, drept de PROPRIETATE, dobândit prin Reconstituire, cota actuala 1/1, cota initiala 1/1 1) STANCIU MARIN DEFUNCT:Da | |

C. Partea III. SARCINI .


| Inscrieri privind dezmembramintele dreptului de proprietate, drepturi reale de garanție și sarcini | Referințe |
|--|-----------|
| NU SUNT | |

Anexa Nr. 1 La Partea I

Teren

| Nr cadastral | Suprafața (mp)* | Observații / Referințe |
|--------------|-----------------|------------------------|
| | 4.450 | |

* Suprafața este determinată în planul de proiecție Stereo 70.



Date referitoare la teren

| Crt | Categorie folosință | Intra vilan | Suprafața (mp) | Tarla | Parcelă | Nr. topo | Observații / Referințe |
|-----|---------------------|-------------|----------------|-------|---------|----------|------------------------|
| 1 | arabil | NU | 4.450 | 59 | 1 | - | |

Lungime Segmente

1) Valorile lungimilor segmentelor sunt obținute din proiecție în plan.

| Punct început | X / Y | Punct sfârșit | X / Y | Lungime segment (** (m) |
|---------------|----------------------------|---------------|----------------------------|-------------------------|
| 1 | 394.534,73 326.001,089 | 2 | 394.530,198 326.007,244 | 7.643 |
| 2 | 394.530,198 326.007,244 | 3 | 394.503,394 325.990,303 | 31.709 |
| 3 | 394.503,394 325.990,303 | 4 | 394.385,066 325.895,708 | 151.492 |
| 4 | 394.385,066 325.895,708 | 5 | 394.308,383 325.835,189 | 97.687 |
| 5 | 394.308,383 325.835,189 | 6 | 394.280,99 325.813,899 | 34.694 |

| Punct început | X / Y | Punct sfârșit | X / Y | Lungime segment (** (m) |
|---------------|----------------------------|---------------|----------------------------|-------------------------|
| 6 | 394.280,99 325.813,899 | 7 | 394.223,956 325.769,571 | 72.235 |
| 7 | 394.223,956 325.769,571 | 8 | 394.202,76 325.753,326 | 26.705 |
| 8 | 394.202,76 325.753,326 | 9 | 394.192,503 325.745,465 | 12.923 |
| 9 | 394.192,503 325.745,465 | 10 | 394.188,562 325.742,444 | 4.966 |
| 10 | 394.188,562 325.742,444 | 11 | 394.197,286 325.734,774 | 11.617 |
| 11 | 394.197,286 325.734,774 | 1 | 394.534,73 326.001,089 | 429.874 |

** Lungimile segmentelor sunt determinate în planul de proiecție Stereo 70 și sunt rotunjite la 1 milimetru.

*** Distanța dintre puncte este formată din segmente cumulate ce sunt mai mici decât valoarea 1 milimetru.

**DATE DESPRE IMOBILUL NR. 4454**

Oficiul de Cadastru și Publicitate Imobiliară DOLJ
Biroul de Cadastru și Publicitate Imobiliară Craiova

A. Partea I. Descrierea imobilului

TEREN Extravilan

Adresa: Jud. Dolj, T59, P2

| Nr. Crt | Nr cadastral Nr. topografic | Suprafața* (mp) | Observații / Referințe |
|---------|-----------------------------|-----------------|---|
| A1 | | 4.790 | Sector cadastral:19 Teren neimprejmuit; |

B. Partea II. Proprietari și acte

| Inscrieri privitoare la dreptul de proprietate și alte drepturi reale | Referințe |
|---|-----------|
| / | |
| Act Administrativ nr. Titlu de proprietate 1306-59364, din 16/10/1998 emis de CJSIPT Dolj; | |
| B1 | A1 |
| Intabulare, drept de PROPRIETATE, dobandit prin Reconstituire, cota actuala 1/1, cota initiala 1/1 1) GHIȚA ILIE | |

C. Partea III. SARCINI .

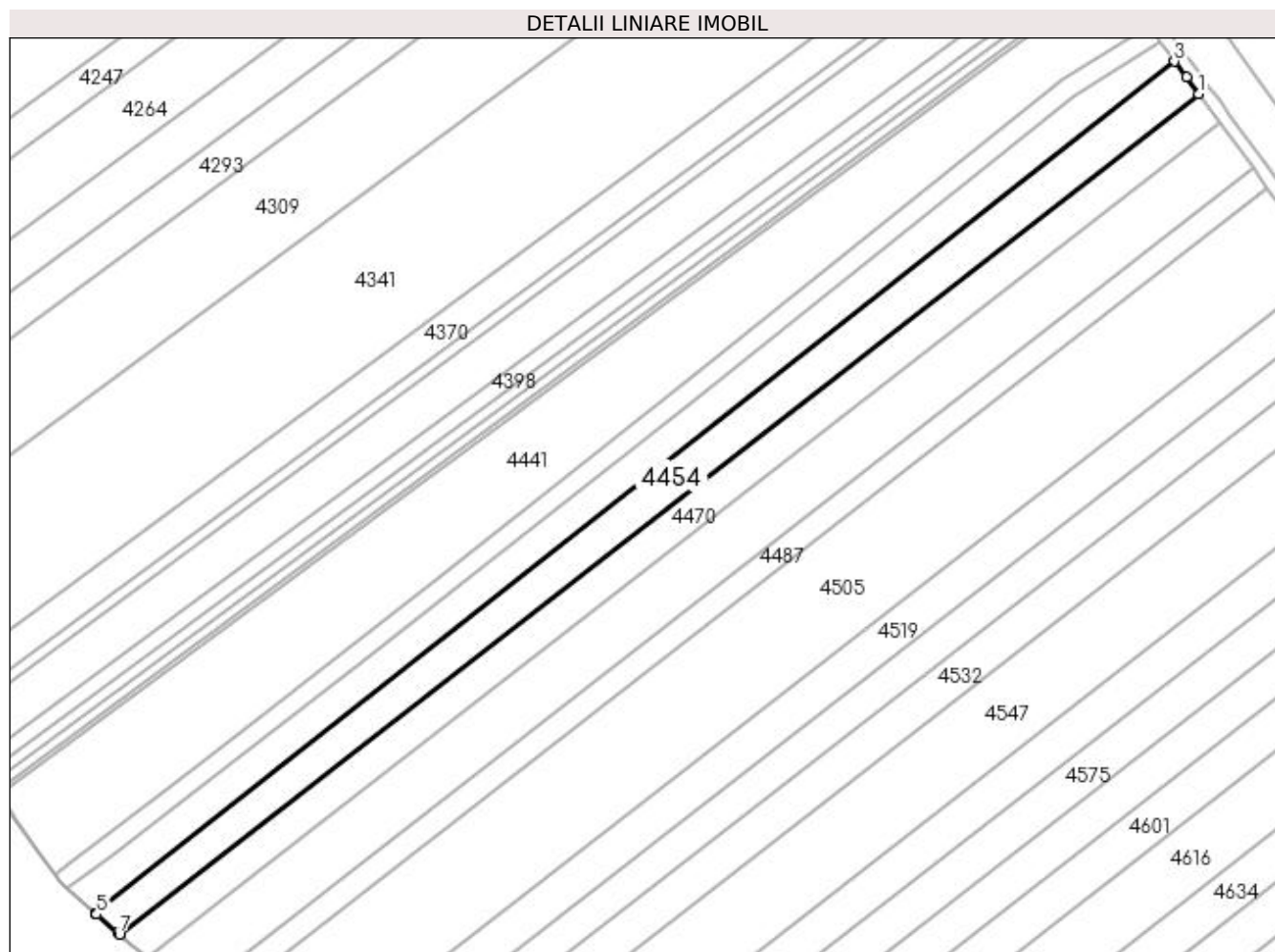
| Inscrieri privind dezmembramintele dreptului de proprietate, drepturi reale de garanție și sarcini | Referințe |
|--|-----------|
| NU SUNT | |

Anexa Nr. 1 La Partea I

Teren

| Nr cadastral | Suprafața (mp)* | Observații / Referințe |
|--------------|-----------------|------------------------|
| | 4.790 | |

* Suprafața este determinată în planul de proiecție Stereo 70.



Date referitoare la teren

| Crt | Categorie folosință | Intra vilan | Suprafața (mp) | Tarla | Parcelă | Nr. topo | Observații / Referințe |
|-----|---------------------|-------------|----------------|-------|---------|----------|------------------------|
| 1 | arabil | NU | 4.790 | 59 | 2 | - | |

Lungime Segmente

1) Valorile lungimilor segmentelor sunt obținute din proiecție în plan.

| Punct început | X / Y | Punct sfârșit | X / Y | Lungime segment (** (m) |
|---------------|----------------------------|---------------|----------------------------|-------------------------|
| 1 | 394.542,233 325.990,897 | 2 | 394.538,365 325.996,151 | 6.525 |
| 2 | 394.538,365 325.996,151 | 3 | 394.534,73 326.001,089 | 6.131 |
| 3 | 394.534,73 326.001,089 | 4 | 394.197,286 325.734,774 | 429.874 |
| 4 | 394.197,286 325.734,774 | 5 | 394.197,573 325.734,523 | 0.381 |
| 5 | 394.197,573 325.734,523 | 6 | 394.204,189 325.728,706 | 8.81 |

| Punct început | X / Y | Punct sfârșit | X / Y | Lungime segment (** (m) |
|---------------|----------------------------|---------------|----------------------------|-------------------------|
| 6 | 394.204,189 325.728,706 | 7 | 394.204,692 325.728,263 | 0.67 |
| 7 | 394.204,692 325.728,263 | 1 | 394.542,233 325.990,897 | 427.68 |

** Lungimile segmentelor sunt determinate în planul de proiecție Stereo 70 și sunt rotunjite la 1 milimetru.

*** Distanța dintre puncte este formată din segmente cumulate ce sunt mai mici decât valoarea 1 milimetru.

**DATE DESPRE IMOBILUL NR. 4470**

Oficiul de Cadastru și Publicitate Imobiliară DOLJ
Biroul de Cadastru și Publicitate Imobiliară Craiova

A. Partea I. Descrierea imobilului

TEREN Extravilan

Adresa: Jud. Dolj, T59, P3

| Nr. Crt | Nr cadastral Nr. topografic | Suprafața* (mp) | Observații / Referințe |
|---------|-----------------------------|-----------------|---|
| A1 | | 4.752 | Sector cadastral:19 Teren neimprejmuit; |

B. Partea II. Proprietari și acte

| Inscrieri privitoare la dreptul de proprietate și alte drepturi reale | Referințe |
|--|-----------|
| / | |
| Act Administrativ nr. Titlu de proprietate 2694, din 30/11/2003 emis de CJSIPT Dolj; | |
| B1 | A1 |
| Intabulare, drept de PROPRIETATE, dobandit prin Reconstituire, cota actuala 1/1, cota initiala 1/1 | |
| 1) HOANCĂ VASILE | |
| 2) DINU CONSTANTINA | |

C. Partea III. SARCINI .

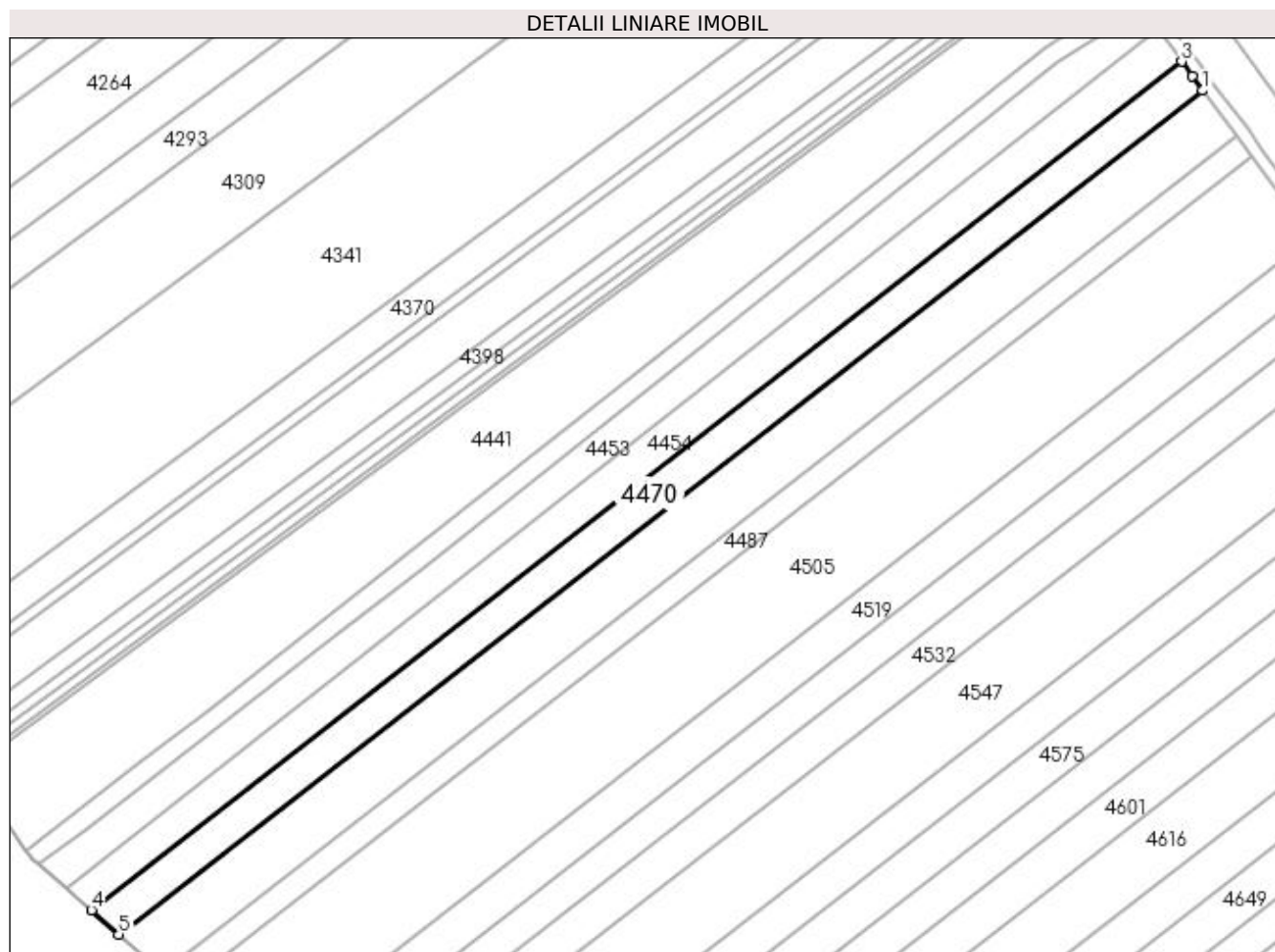
| Inscrieri privind dezmembramintele dreptului de proprietate, drepturi reale de garanție și sarcini | Referințe |
|--|-----------|
| NU SUNT | |

Anexa Nr. 1 La Partea I

Teren

| Nr cadastral | Suprafața (mp)* | Observații / Referințe |
|--------------|-----------------|------------------------|
| | 4.752 | |

* Suprafața este determinată în planul de proiecție Stereo 70.



Date referitoare la teren

| Crt | Categorie folosință | Intravilan | Suprafața (mp) | Tarla | Parcelă | Nr. topo | Observații / Referințe |
|-----|---------------------|------------|----------------|-------|---------|----------|------------------------|
| 1 | arabil | NU | 4.752 | 59 | 3 | - | |

Lungime Segmente

1) Valorile lungimilor segmentelor sunt obținute din proiecție în plan.

| Punct început | X / Y | Punct sfârșit | X / Y | Lungime segment (** (m) |
|---------------|----------------------------|---------------|----------------------------|-------------------------|
| 1 | 394.548,842 325.981,921 | 2 | 394.545,516 325.986,438 | 5.609 |
| 2 | 394.545,516 325.986,438 | 3 | 394.542,233 325.990,897 | 5.537 |
| 3 | 394.542,233 325.990,897 | 4 | 394.204,692 325.728,263 | 427.68 |
| 4 | 394.204,692 325.728,263 | 5 | 394.213,212 325.720,774 | 11.343 |
| 5 | 394.213,212 325.720,774 | 1 | 394.548,842 325.981,921 | 425.259 |

**** Lungimile segmentelor sunt determinate în planul de proiecție Stereo 70 și sunt rotunjite la 1 milimetru.**

***** Distanța dintre puncte este formată din segmente cumulate ce sunt mai mici decât valoarea 1 milimetru.**

**DATE DESPRE IMOBILUL NR. 4478**

Oficiul de Cadastru și Publicitate Imobiliară DOLJ
Biroul de Cadastru și Publicitate Imobiliară Craiova

A. Partea I. Descrierea imobilului

TEREN Extravilan

Adresa: Jud. Dolj, T59, P4

| Nr. Crt | Nr cadastral Nr. topografic | Suprafața* (mp) | Observații / Referințe |
|---------|-----------------------------|-----------------|---|
| A1 | | 7.507 | Sector cadastral:19 Teren neimprejmuit; |

B. Partea II. Proprietari și acte

| Inscrieri privitoare la dreptul de proprietate și alte drepturi reale | Referințe |
|---|-----------|
| / | |
| Act Administrativ nr. Titlu de proprietate 2692, din 30/11/2003 emis de CJSIPT Dolj; | |
| B1 | A1 |
| Intabulare, drept de PROPRIETATE, dobandit prin Reconstituire, cota actuala 1/1, cota initiala 1/1 1) HOANCA M. VASILE | |

C. Partea III. SARCINI .

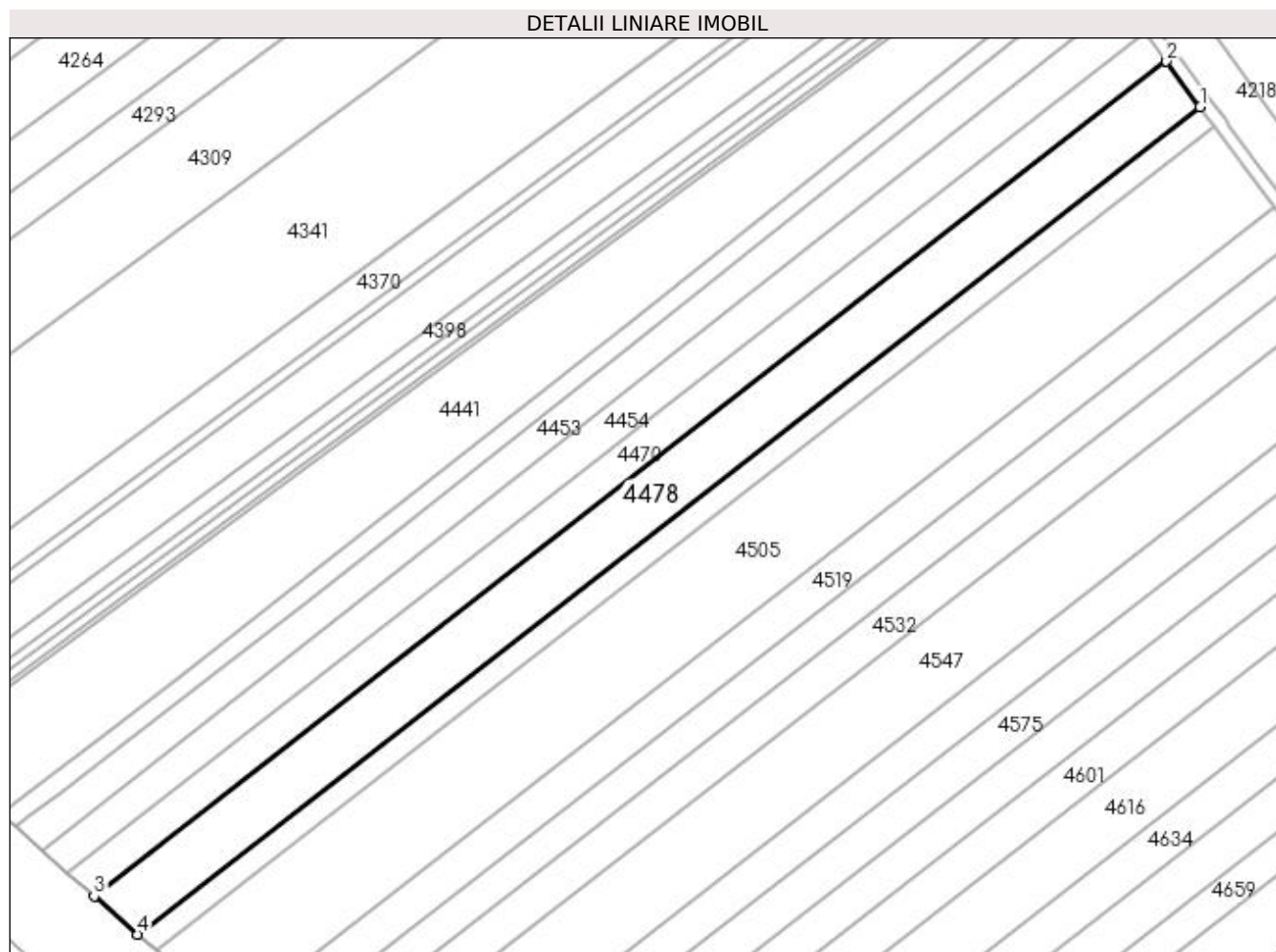
| Inscrieri privind dezmembramintele dreptului de proprietate, drepturi reale de garanție și sarcini | Referințe |
|--|-----------|
| NU SUNT | |

Anexa Nr. 1 La Partea I

Teren

| | | |
|--------------|-----------------|------------------------|
| Nr cadastral | Suprafața (mp)* | Observații / Referințe |
| | 7.507 | |

* Suprafața este determinată în planul de proiecție Stereo 70.



Date referitoare la teren

| Crt | Categorie folosință | Intravilan | Suprafața (mp) | Tarla | Parcelă | Nr. topo | Observații / Referințe |
|-----|---------------------|------------|----------------|-------|---------|----------|------------------------|
| 1 | arabil | NU | 7.507 | 59 | 4 | - | |

Lungime Segmente

1) Valorile lungimilor segmentelor sunt obținute din proiecție în plan.

| Punct început | X / Y | Punct sfârșit | X / Y | Lungime segment (** (m) |
|---------------|----------------------------|---------------|----------------------------|-------------------------|
| 1 | 394.559,36 325.967,635 | 2 | 394.548,842 325.981,921 | 17.739 |
| 2 | 394.548,842 325.981,921 | 3 | 394.213,212 325.720,774 | 425.259 |
| 3 | 394.213,212 325.720,774 | 4 | 394.226,77 325.708,855 | 18.053 |
| 4 | 394.226,77 325.708,855 | 1 | 394.559,36 325.967,635 | 421.406 |

**** Lungimile segmentelor sunt determinate în planul de proiecție Stereo 70 și sunt rotunjite la 1 milimetru.**

***** Distanța dintre puncte este formată din segmente cumulate ce sunt mai mici decât valoarea 1 milimetru.**

**DATE DESPRE IMOBILUL NR. 4487**

Oficiul de Cadastru și Publicitate Imobiliară DOLJ
Biroul de Cadastru și Publicitate Imobiliară Craiova

A. Partea I. Descrierea imobilului

TEREN Extravilan

Adresa: Jud. Dolj, T59, P5

| Nr. Crt | Nr cadastral Nr. topografic | Suprafața* (mp) | Observații / Referințe |
|---------|-----------------------------|-----------------|---|
| A1 | | 3.184 | Sector cadastral:19 Teren neimprejmuit; |

B. Partea II. Proprietari și acte

| Inscrieri privitoare la dreptul de proprietate și alte drepturi reale | Referințe |
|--|-----------|
| / | |
| Act Notarial nr. Certificat de mostenitor 92, din 10/11/2022 emis de NP Draghici Florea; | |
| B1 | A1 |
| Intabulare, drept de PROPRIETATE, dobandit prin Succesiune, cota actuala 1/1, cota initiala 1/1 1) GHEORGHISOR IULIAN | |

C. Partea III. SARCINI .

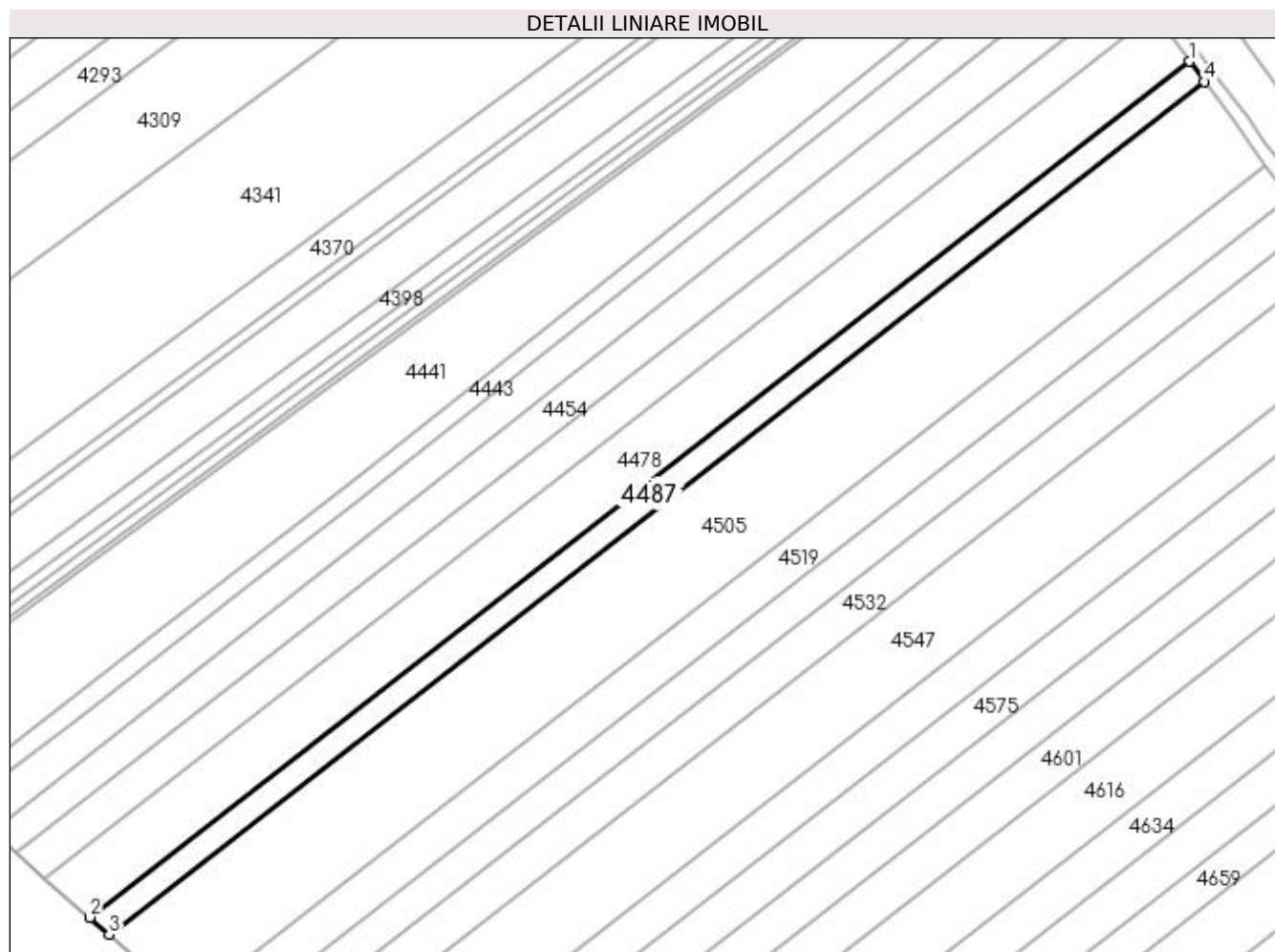
| Inscrieri privind dezmembramintele dreptului de proprietate, drepturi reale de garanție și sarcini | Referințe |
|--|-----------|
| NU SUNT | |

Anexa Nr. 1 La Partea I

Teren

| | | |
|--------------|-----------------|------------------------|
| Nr cadastral | Suprafața (mp)* | Observații / Referințe |
| | 3.184 | |

* Suprafața este determinată în planul de proiecție Stereo 70.



Date referitoare la teren

| Crt | Categorie folosință | Intra vilan | Suprafața (mp) | Tarla | Parcelă | Nr. topo | Observații / Referințe |
|-----|---------------------|-------------|----------------|-------|---------|----------|------------------------|
| 1 | arabil | NU | 3.184 | 59 | 5 | - | |

Lungime Segmente

1) Valorile lungimilor segmentelor sunt obținute din proiecție în plan.

| Punct început | X / Y | Punct sfârșit | X / Y | Lungime segment (** (m) |
|---------------|----------------------------|---------------|----------------------------|-------------------------|
| 1 | 394.559,36 325.967,635 | 2 | 394.226,77 325.708,855 | 421.406 |
| 2 | 394.226,77 325.708,855 | 3 | 394.232,558 325.703,766 | 7.707 |
| 3 | 394.232,558 325.703,766 | 4 | 394.563,85 325.961,537 | 419.761 |
| 4 | 394.563,85 325.961,537 | 1 | 394.559,36 325.967,635 | 7.573 |

**** Lungimile segmentelor sunt determinate în planul de proiecție Stereo 70 și sunt rotunjite la 1 milimetru.**

***** Distanța dintre puncte este formată din segmente cumulate ce sunt mai mici decât valoarea 1 milimetru.**

**DATE DESPRE IMOBILUL NR. 4505**

Oficiul de Cadastru și Publicitate Imobiliară DOLJ
Biroul de Cadastru și Publicitate Imobiliară Craiova

A. Partea I. Descrierea imobilului

TEREN Extravilan

Adresa: Jud. Dolj, T59, P6

| Nr. Crt | Nr cadastral Nr. topografic | Suprafața* (mp) | Observații / Referințe |
|---------|-----------------------------|-----------------|---|
| A1 | | 13.020 | Sector cadastral:19 Teren neimprejmuit; |

B. Partea II. Proprietari și acte

| Inscrieri privitoare la dreptul de proprietate și alte drepturi reale | | Referințe |
|--|--|-----------|
| / | | |
| Act Notarial nr. Certificat de mostenitor 75, din 18/08/2016 emis de NP Gageatu Ileana Madalina (Certificat de mostenitor nr.131/14.05.1998, emis de NP Gageatu Ilie); | | |
| B1 | Intabulare, drept de PROPRIETATE, dobandit prin Succesiune, cota actuala 1/1, cota initiala 1/1 1) RACAREANU CONSTANTIN | A1 |

C. Partea III. SARCINI .

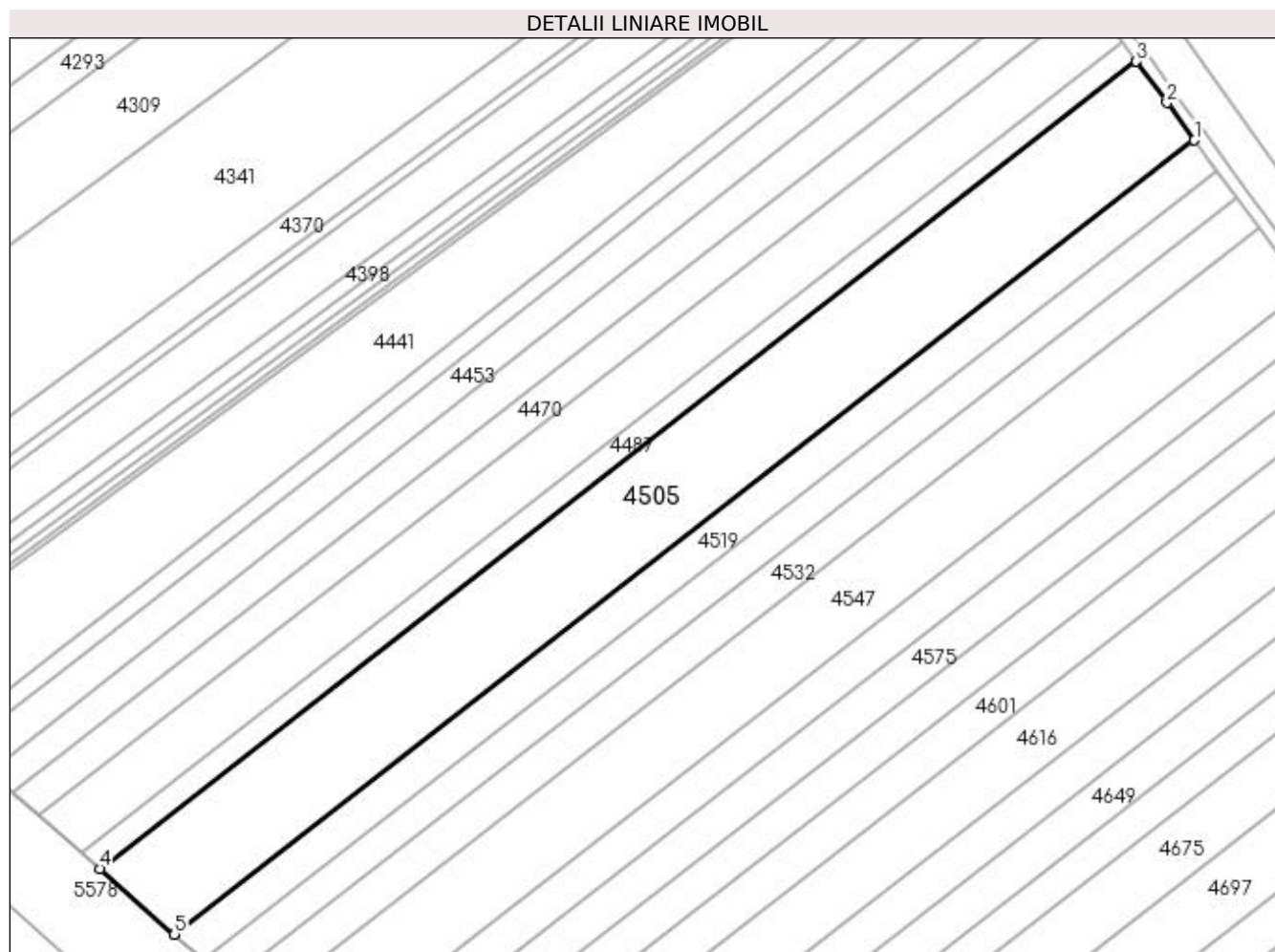
| Inscrieri privind dezmembramintele dreptului de proprietate, drepturi reale de garanție și sarcini | Referințe |
|--|-----------|
| NU SUNT | |

Anexa Nr. 1 La Partea I

Teren

| | | |
|--------------|-----------------|------------------------|
| Nr cadastral | Suprafața (mp)* | Observații / Referințe |
| | 13.020 | |

* Suprafața este determinată în planul de proiecție Stereo 70.



Date referitoare la teren

| Crt | Categorie folosință | Intra vilan | Suprafața (mp) | Tarla | Parcelă | Nr. topo | Observații / Referințe |
|-----|---------------------|-------------|----------------|-------|---------|----------|------------------------|
| 1 | arabil | NU | 13.020 | 59 | 6 | - | |

Lungime Segmente

1) Valorile lungimilor segmentelor sunt obținute din proiecție în plan.

| Punct început | X / Y | Punct sfârșit | X / Y | Lungime segment (** (m) |
|---------------|----------------------------|---------------|----------------------------|-------------------------|
| 1 | 394.582,396 325.936,346 | 2 | 394.573,586 325.948,313 | 14.86 |
| 2 | 394.573,586 325.948,313 | 3 | 394.563,85 325.961,537 | 16.422 |
| 3 | 394.563,85 325.961,537 | 4 | 394.232,558 325.703,766 | 419.761 |
| 4 | 394.232,558 325.703,766 | 5 | 394.256,467 325.682,748 | 31.834 |
| 5 | 394.256,467 325.682,748 | 1 | 394.582,396 325.936,346 | 412.967 |

**** Lungimile segmentelor sunt determinate în planul de proiecție Stereo 70 și sunt rotunjite la 1 milimetru.**

***** Distanța dintre puncte este formată din segmente cumulate ce sunt mai mici decât valoarea 1 milimetru.**

**DATE DESPRE IMOBILUL NR. 4519**

Oficiul de Cadastru și Publicitate Imobiliară DOLJ
Biroul de Cadastru și Publicitate Imobiliară Craiova

A. Partea I. Descrierea imobilului

TEREN Extravilan

Adresa: Jud. Dolj, T59, P7

| Nr. Crt | Nr cadastral Nr. topografic | Suprafața* (mp) | Observații / Referințe |
|---------|-----------------------------|-----------------|---|
| A1 | | 5.010 | Sector cadastral:19 Teren neimprejmuit; |

B. Partea II. Proprietari și acte

| Inscrieri privitoare la dreptul de proprietate și alte drepturi reale | Referințe |
|---|-----------|
| / | |
| Act Administrativ nr. Titlu de proprietate 736-44776, din 27/03/1997 emis de CJSIPT Dolj; | |
| B1 | A1 |
| Intabulare, drept de PROPRIETATE, dobandit prin Reconstituire, cota actuala 1/1, cota initiala 1/1 1) LICA ANA | |

C. Partea III. SARCINI .

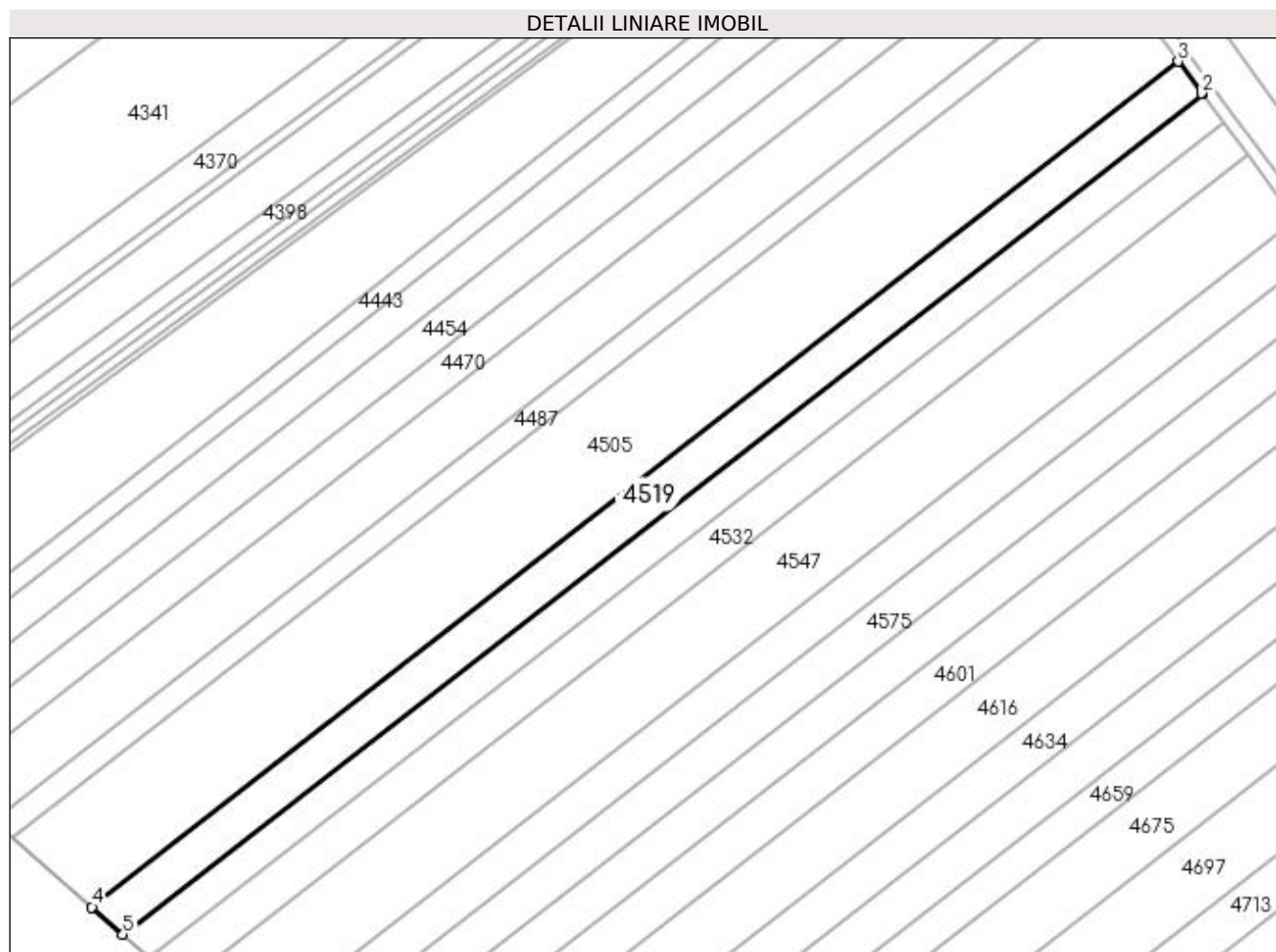
| Inscrieri privind dezmembramintele dreptului de proprietate, drepturi reale de garanție și sarcini | Referințe |
|--|-----------|
| NU SUNT | |

Anexa Nr. 1 La Partea I

Teren

| | | |
|--------------|-----------------|------------------------|
| Nr cadastral | Suprafața (mp)* | Observații / Referințe |
| | 5.010 | |

* Suprafața este determinată în planul de proiecție Stereo 70.



Date referitoare la teren

| Crt | Categorie folosință | Intravilan | Suprafața (mp) | Tarla | Parcelă | Nr. topo | Observații / Referințe |
|-----|---------------------|------------|----------------|-------|---------|----------|------------------------|
| 1 | arabil | NU | 5.010 | 59 | 7 | - | |

Lungime Segmente

1) Valorile lungimilor segmentelor sunt obținute din proiecție în plan.

| Punct început | X / Y | Punct sfârșit | X / Y | Lungime segment (** (m) |
|---------------|----------------------------|---------------|----------------------------|-------------------------|
| 1 | 394.589,615 325.926,542 | 2 | 394.589,442 325.926,777 | 0.292 |
| 2 | 394.589,442 325.926,777 | 3 | 394.582,396 325.936,346 | 11.883 |
| 3 | 394.582,396 325.936,346 | 4 | 394.256,467 325.682,748 | 412.967 |
| 4 | 394.256,467 325.682,748 | 5 | 394.265,773 325.674,567 | 12.39 |
| 5 | 394.265,773 325.674,567 | 1 | 394.589,615 325.926,542 | 410.323 |

**** Lungimile segmentelor sunt determinate în planul de proiecție Stereo 70 și sunt rotunjite la 1 milimetru.**

***** Distanța dintre puncte este formată din segmente cumulate ce sunt mai mici decât valoarea 1 milimetru.**

**DATE DESPRE IMOBILUL NR. 4520**

Oficiul de Cadastru și Publicitate Imobiliară DOLJ
Biroul de Cadastru și Publicitate Imobiliară Craiova

A. Partea I. Descrierea imobilului

TEREN Extravilan

Adresa: Jud. Dolj, T56, P1

| Nr. Crt | Nr cadastral Nr. topografic | Suprafața* (mp) | Observații / Referințe |
|---------|-----------------------------|-----------------|--|
| A1 | | 135 | Sector cadastral:19 Teren neimprejmuit; Restul de suprafata se afla ID 4690, diminuare cu 1.5 % |

B. Partea II. Proprietari și acte

| Inscrieri privitoare la dreptul de proprietate și alte drepturi reale | | Referințe |
|--|---|-----------|
| / | | |
| Hotarare Judecatoreasca nr. Sentinta civila 15777, din 16/11/2007 emis de JUDECATORIA CRAIOVA; | | |
| B1 | Intabulare, drept de PROPRIETATE, dobandit prin lesire Din Indiviziune, cota actuala 1/1, cota initiala 1/1 1) ZISU AURICA | A1 |

C. Partea III. SARCINI .

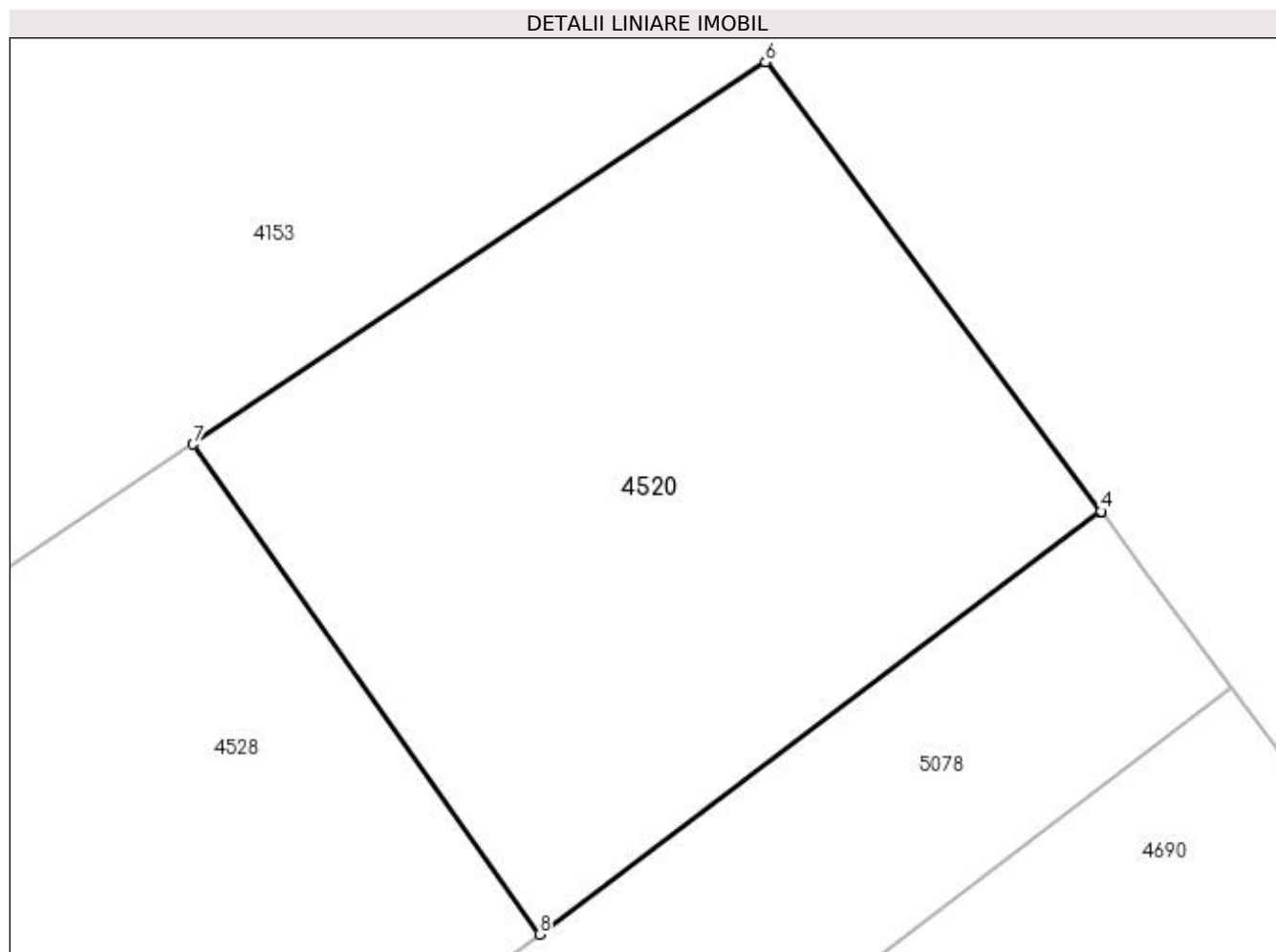
| Inscrieri privind dezmembramintele dreptului de proprietate, drepturi reale de garanție și sarcini | Referințe |
|--|-----------|
| NU SUNT | |

Anexa Nr. 1 La Partea I

Teren

| | | |
|--------------|-----------------|---|
| Nr cadastral | Suprafața (mp)* | Observații / Referințe |
| | 135 | Restul de suprafata se afla ID 4690, diminuare cu 1.5 % |

* Suprafața este determinată în planul de proiecție Stereo 70.



Date referitoare la teren

| Crt | Categorie folosință | Intra vilan | Suprafața (mp) | Tarla | Parcelă | Nr. topo | Observații / Referințe |
|-----|---------------------|-------------|----------------|-------|---------|----------|----------------------------|
| 1 | arabil | NU | 135 | 56 | 1 | - | Parcela despartita de drum |

Lungime Segmente

1) Valorile lungimilor segmentelor sunt obținute din proiecție în plan.

| Punct început | X / Y | Punct sfârșit | X / Y | Lungime segment (** (m) |
|---------------|----------------------------|---------------|----------------------------|-------------------------|
| 1 | 395.061,466 325.804,34 | 2 | 395.061,471 325.804,344 | 0.007 |
| 2 | 395.061,471 325.804,344 | 3 | 395.061,474 325.804,346 | 0.003 |
| 3 | 395.061,474 325.804,346 | 4 | 395.061,47 325.804,351 | 0.006 |
| 4 | 395.061,47 325.804,351 | 5 | 395.055,359 325.812,58 | 10.25 |
| 5 | 395.055,359 325.812,58 | 6 | 395.055,332 325.812,565 | 0.031 |

| Punct început | X / Y | Punct sfârșit | X / Y | Lungime segment (** (m) |
|---------------|----------------------------|---------------|----------------------------|-------------------------|
| 6 | 395.055,332 325.812,565 | 7 | 395.044,853 325.805,577 | 12.595 |
| 7 | 395.044,853 325.805,577 | 8 | 395.051,192 325.796,612 | 10.979 |
| 8 | 395.051,192 325.796,612 | 1 | 395.061,466 325.804,34 | 12.856 |

** Lungimile segmentelor sunt determinate în planul de proiecție Stereo 70 și sunt rotunjite la 1 milimetru.

*** Distanța dintre puncte este formată din segmente cumulate ce sunt mai mici decât valoarea 1 milimetru.

**DATE DESPRE IMOBILUL NR. 4522**

Oficiul de Cadastru și Publicitate Imobiliară DOLJ
Biroul de Cadastru și Publicitate Imobiliară Craiova

A. Partea I. Descrierea imobilului

TEREN Intravilan

Nr. CF vechi:140
Nr. cadastral vechi:386

Adresa: Loc. Almaj, Nr. 250 C4, Jud. Dolj

| Nr. Crt | Nr cadastral Nr. topografic | Suprafața* (mp) | Observații / Referințe |
|---------|-----------------------------|-----------------|---|
| A1 | 31534 | 3.682 | Sector cadastral:19 Teren neimprejmuit; |

Construcții

| Crt | Nr cadastral Nr. topografic | Adresa | Observații / Referințe |
|------|-----------------------------|-----------------------------------|--|
| A1.1 | 31534-C1 | Loc. Almaj, Nr. 250 C4, Jud. Dolj | Nr. niveluri:1; S. construita la sol:3682 mp; S. construita desfasurata:3682 mp; C1 - STATIE SORTARE 1 70 CU REGIM DE INALTIME P+1 CU SU PARTER 3476,21 MP SI SU ETAJ 3313,32 MP |

B. Partea II. Proprietari și acte

| Inscrieri privitoare la dreptul de proprietate și alte drepturi reale | | Referințe |
|--|---|-----------|
| 15051 / 07/10/2004 | | |
| Act Adjudecare nr. proces verbal de adjudecare seria A /2003 NR 0032070,, din 04/10/2004 emis de DGFP CRAIOVA (ANEXA 1 LA PV); | | |
| B1 | Intabulare, drept de PROPRIETATE, dobandit prin Adjudecare, cota actuala 1/1, cota initiala 1/1 1) SC SUD OIL SRL, CIF:9999999999999 | A1, A1.1 |

C. Partea III. SARCINI .

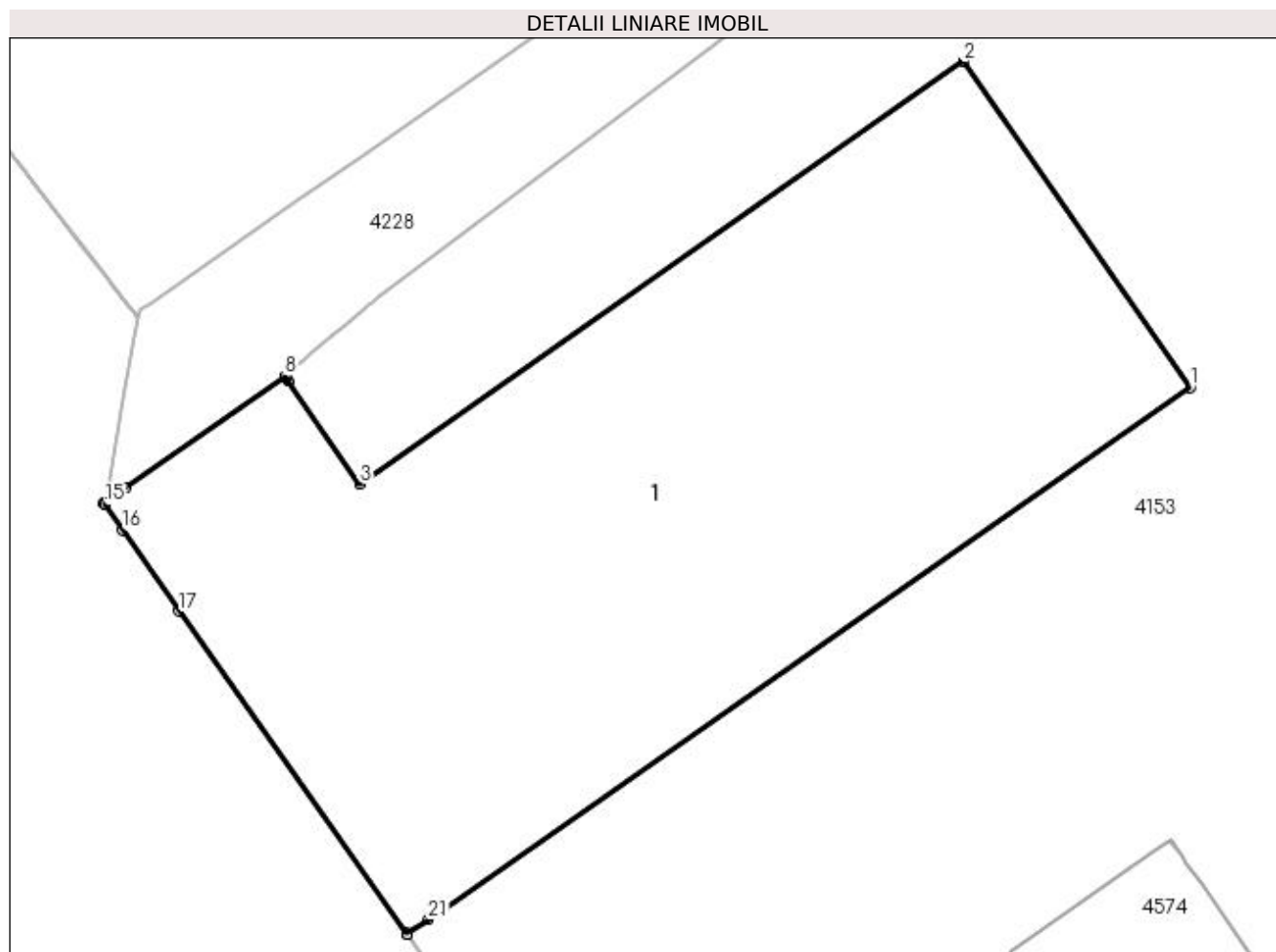
| Inscrieri privind dezmembramintele dreptului de proprietate, drepturi reale de garanție și sarcini | Referințe |
|--|-----------|
| NU SUNT | |

Anexa Nr. 1 La Partea I

Teren

| Nr cadastral | Suprafața (mp)* | Observații / Referințe |
|--------------|-----------------|------------------------|
| 31534 | 3.682 | |

* Suprafața este determinată în planul de proiecție Stereo 70.



Date referitoare la teren

| Crt | Categorie folosință | Intra vilan | Suprafața (mp) | Tarla | Parcelă | Nr. topo | Observații / Referințe |
|-----|---------------------|-------------|----------------|-------|---------|----------|------------------------|
| 1 | curți constructii | DA | 3.682 | - | - | - | |

Date referitoare la construcții

| Crt | Număr | Destinație construcție | Supraf. (mp) | Situație juridică | Observații / Referințe |
|------|----------|--------------------------------------|--------------|-------------------|--|
| A1.1 | 31534-C1 | construcții industriale și edilitare | 3.682 | Cu acte | Nr. niveluri:1; S. construita la sol:3682 mp; S. construita desfasurata:3682 mp; C1 - STATIE SORTARE 1 70 CU REGIM DE INALTIME P+1 CU SU PARTER 3476,21 MP SI SU ETAJ 3313,32 MP |

Lungime Segmente

1) Valorile lungimilor segmentelor sunt obținute din proiecție în plan.

| Punct început | X / Y | Punct sfârșit | X / Y | Lungime segment (** (m) |
|---------------|----------------------------|---------------|----------------------------|-------------------------|
| 1 | 395.389,813 325.814,42 | 2 | 395.368,255 325.845,352 | 37.703 |
| 3 | 395.310,959 325.805,216 | 4 | 395.304,142 325.815,037 | 11.955 |
| 5 | 395.303,985 325.815,262 | 6 | 395.303,909 325.815,372 | 0.133 |

| Punct început | X / Y | Punct sfârșit | X / Y | Lungime segment (** (m) |
|---------------|----------------------------|---------------|----------------------------|-------------------------|
| 2 | 395.368,255 325.845,352 | 3 | 395.310,959 325.805,216 | 69.955 |
| 4 | 395.304,142 325.815,037 | 5 | 395.303,985 325.815,262 | 0.275 |
| 6 | 395.303,909 325.815,372 | 7 | 395.303,844 325.815,465 | 0.114 |

| Punct început | X / Y | Punct sfârșit | X / Y | Lungime segment (** (m) |
|---------------|----------------------------|---------------|----------------------------|-------------------------|
| 7 | 395.303,844 325.815,465 | 8 | 395.303,837 325.815,476 | 0.013 |
| 9 | 395.288,763 325.804,894 | 10 | 395.288,06 325.804,4 | 0.859 |
| 11 | 395.286,738 325.803,472 | 12 | 395.286,629 325.803,396 | 0.133 |
| 13 | 395.286,632 325.803,391 | 14 | 395.286,678 325.803,326 | 0.079 |
| 15 | 395.286,68 325.803,323 | 16 | 395.288,393 325.800,855 | 3.004 |
| 17 | 395.293,739 325.793,154 | 18 | 395.315,364 325.762,588 | 37.442 |
| 19 | 395.315,448 325.762,469 | 20 | 395.315,452 325.762,471 | 0.005 |
| 21 | 395.317,458 325.763,873 | 1 | 395.389,813 325.814,42 | 88.263 |

| Punct început | X / Y | Punct sfârșit | X / Y | Lungime segment (** (m) |
|---------------|----------------------------|---------------|----------------------------|-------------------------|
| 8 | 395.303,837 325.815,476 | 9 | 395.288,763 325.804,894 | 18.417 |
| 10 | 395.288,06 325.804,4 | 11 | 395.286,738 325.803,472 | 1.615 |
| 12 | 395.286,629 325.803,396 | 13 | 395.286,632 325.803,391 | 0.006 |
| 14 | 395.286,678 325.803,326 | 15 | 395.286,68 325.803,323 | 0.004 |
| 16 | 395.288,393 325.800,855 | 17 | 395.293,739 325.793,154 | 9.375 |
| 18 | 395.315,364 325.762,588 | 19 | 395.315,448 325.762,469 | 0.146 |
| 20 | 395.315,452 325.762,471 | 21 | 395.317,458 325.763,873 | 2.447 |

** Lungimile segmentelor sunt determinate în planul de proiecție Stereo 70 și sunt rotunjite la 1 milimetru.

*** Distanța dintre puncte este formată din segmente cumulate ce sunt mai mici decât valoarea 1 milimetru.

**DATE DESPRE IMOBILUL NR. 4527**

Oficiul de Cadastru și Publicitate Imobiliară DOLJ
 Biroul de Cadastru și Publicitate Imobiliară Craiova

A. Partea I. Descrierea imobilului

TEREN Extravilan

Adresa: Jud. Dolj, T59,P9

| Nr. Crt | Nr cadastral Nr. topografic | Suprafața* (mp) | Observații / Referințe |
|---------|-----------------------------|-----------------|---|
| A1 | 31331 | 4.300 | Sector cadastral:19 Teren neimprejmuit; |

B. Partea II. Proprietari și acte

| Inscrieri privitoare la dreptul de proprietate și alte drepturi reale | Referințe |
|--|-----------|
| 222130 / 29/11/2018 | |
| Act Notarial nr. CVC AUT.4142, din 23/11/2018 emis de Defta Florentin Leonard; | |
| B1 | A1 |
| Intabulare, drept de PROPRIETATE, dobandit prin Conventie, cota actuala 1/1, cota initiala 1/1 1) MITRU ANA | |

C. Partea III. SARCINI .

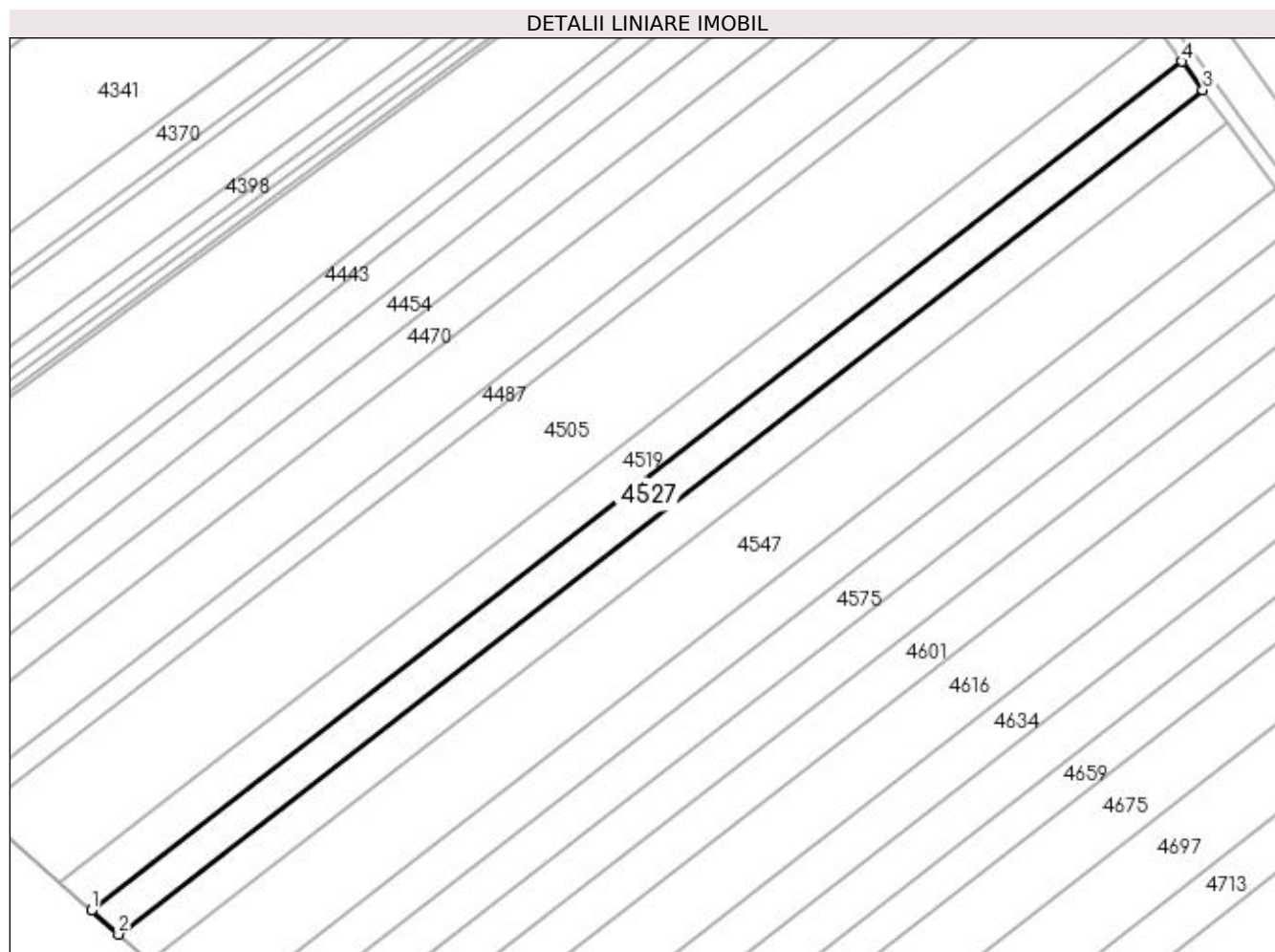
| Inscrieri privind dezmembramintele dreptului de proprietate, drepturi reale de garanție și sarcini | Referințe |
|--|-----------|
| NU SUNT | |

Anexa Nr. 1 La Partea I

Teren

| Nr cadastral | Suprafața (mp)* | Observații / Referințe |
|--------------|-----------------|------------------------|
| 31331 | 4.300 | |

* Suprafața este determinată în planul de proiecție Stereo 70.



Date referitoare la teren

| Crt | Categorie folosință | Intra vilan | Suprafața (mp) | Tarla | Parcelă | Nr. topo | Observații / Referințe |
|-----|---------------------|-------------|----------------|-------|---------|----------|------------------------|
| 1 | arabil | NU | 4.300 | 59 | 9 | - | |

Lungime Segmente

1) Valorile lungimilor segmentelor sunt obținute din proiecție în plan.

| Punct început | X / Y | Punct sfârșit | X / Y | Lungime segment (** (m) |
|---------------|----------------------------|---------------|----------------------------|-------------------------|
| 1 | 394.265,773 325.674,567 | 2 | 394.273,808 325.667,504 | 10.698 |
| 2 | 394.273,808 325.667,504 | 3 | 394.595,847 325.918,076 | 408.039 |
| 3 | 394.595,847 325.918,076 | 4 | 394.589,615 325.926,542 | 10.513 |
| 4 | 394.589,615 325.926,542 | 1 | 394.265,773 325.674,567 | 410.323 |

**** Lungimile segmentelor sunt determinate în planul de proiecție Stereo 70 și sunt rotunjite la 1 milimetru.**

***** Distanța dintre puncte este formată din segmente cumulate ce sunt mai mici decât valoarea 1 milimetru.**

**DATE DESPRE IMOBILUL NR. 4528**

Oficiul de Cadastru și Publicitate Imobiliară DOLJ
Biroul de Cadastru și Publicitate Imobiliară Craiova

A. Partea I. Descrierea imobilului

TEREN Extravilan

Adresa: Jud. Dolj, T56, P2

| Nr. Crt | Nr cadastral Nr. topografic | Suprafața* (mp) | Observații / Referințe |
|---------|-----------------------------|-----------------|--|
| A1 | | 207 | Sector cadastral:19 Teren neimprejmuit; Restul de suprafata se afla ID 4698, diminuare cu 1.5 % |

B. Partea II. Proprietari și acte

| Inscrieri privitoare la dreptul de proprietate și alte drepturi reale | | Referințe |
|--|---|-----------|
| / | | |
| Act Administrativ nr. Titlu de proprietate 846-2195, din 27/03/1997 emis de CJSIPT Dolj; | | |
| B1 | Intabulare, drept de PROPRIETATE, dobandit prin Reconstituire, cota actuala 1/1, cota initiala 1/1 1) ZISU ION | A1 |

C. Partea III. SARCINI .

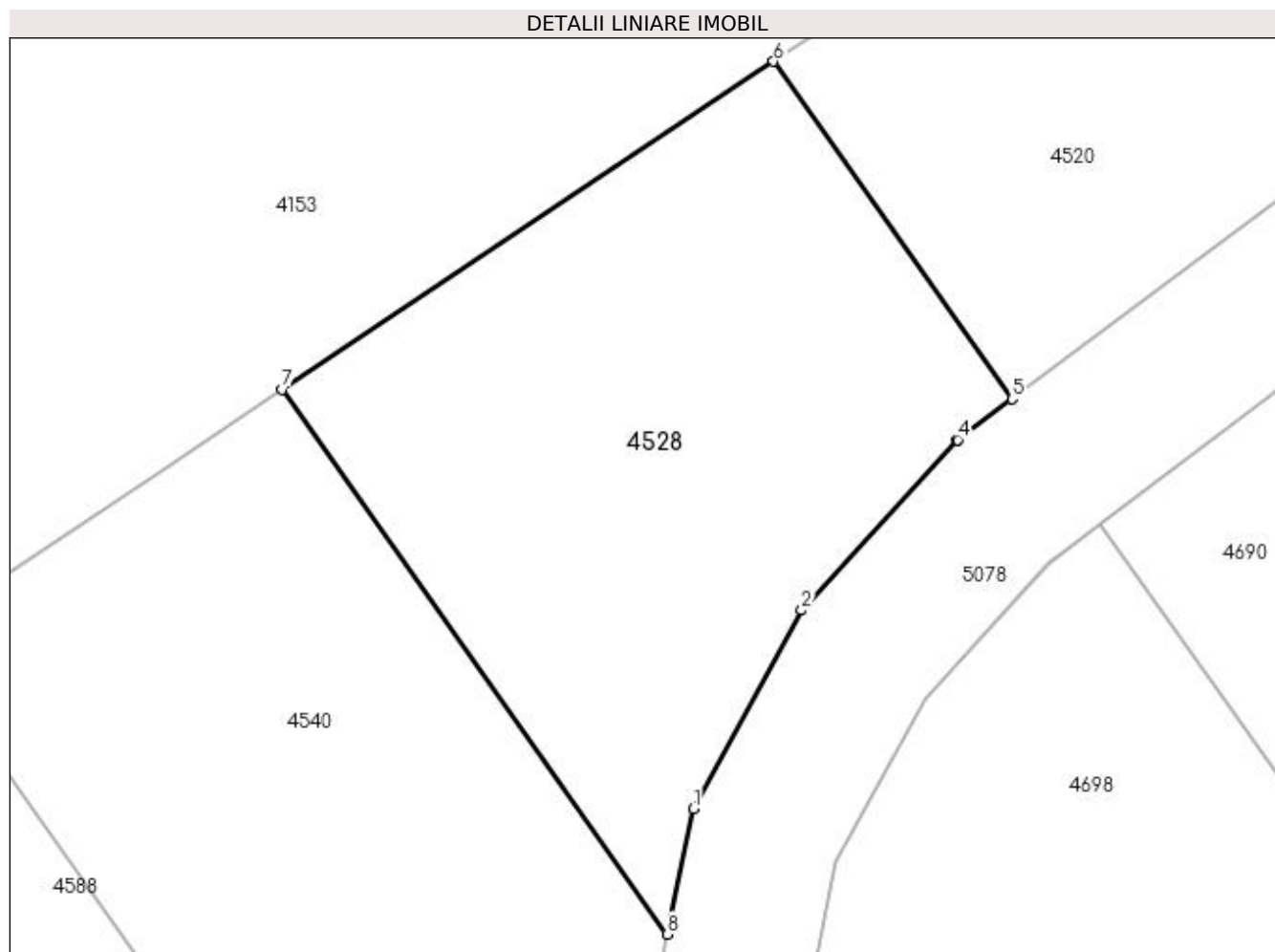
| Inscrieri privind dezmembramintele dreptului de proprietate, drepturi reale de garanție și sarcini | Referințe |
|--|-----------|
| NU SUNT | |

Anexa Nr. 1 La Partea I

Teren

| | | |
|--------------|-----------------|---|
| Nr cadastral | Suprafața (mp)* | Observații / Referințe |
| | 207 | Restul de suprafata se afla ID 4698, diminuare cu 1.5 % |

* Suprafața este determinată în planul de proiecție Stereo 70.



Date referitoare la teren

| Crt | Categorie folosință | Intra vilan | Suprafața (mp) | Tarla | Parcelă | Nr. topo | Observații / Referințe |
|-----|---------------------|-------------|----------------|-------|---------|----------|----------------------------|
| 1 | arabil | NU | 207 | 56 | 2 | - | Parcela despartita de drum |

Lungime Segmente

1) Valorile lungimilor segmentelor sunt obținute din proiecție în plan.

| Punct început | X / Y | Punct sfârșit | X / Y | Lungime segment (** (m) |
|---------------|----------------------------|---------------|----------------------------|-------------------------|
| 1 | 395.042,73 325.785,735 | 2 | 395.045,6 325.791,002 | 5.998 |
| 2 | 395.045,6 325.791,002 | 3 | 395.049,721 325.795,506 | 6.105 |
| 3 | 395.049,721 325.795,506 | 4 | 395.049,749 325.795,527 | 0.036 |
| 4 | 395.049,749 325.795,527 | 5 | 395.051,192 325.796,612 | 1.805 |
| 5 | 395.051,192 325.796,612 | 6 | 395.044,853 325.805,577 | 10.979 |

| Punct început | X / Y | Punct sfârșit | X / Y | Lungime segment (** (m) |
|---------------|----------------------------|---------------|----------------------------|-------------------------|
| 6 | 395.044,853 325.805,577 | 7 | 395.031,795 325.796,87 | 15.695 |
| 7 | 395.031,795 325.796,87 | 8 | 395.042,031 325.782,393 | 17.731 |
| 8 | 395.042,031 325.782,393 | 1 | 395.042,73 325.785,735 | 3.414 |

** Lungimile segmentelor sunt determinate în planul de proiecție Stereo 70 și sunt rotunjite la 1 milimetru.

*** Distanța dintre puncte este formată din segmente cumulate ce sunt mai mici decât valoarea 1 milimetru.

**DATE DESPRE IMOBILUL NR. 4532**

Oficiul de Cadastru și Publicitate Imobiliară DOLJ
Biroul de Cadastru și Publicitate Imobiliară Craiova

A. Partea I. Descrierea imobilului

TEREN Extravilan

Adresa: Jud. Dolj, T59, P11

| Nr. Crt | Nr cadastral Nr. topografic | Suprafața* (mp) | Observații / Referințe |
|---------|-----------------------------|-----------------|---|
| A1 | | 4.973 | Sector cadastral:19 Teren neimprejmuit; |

B. Partea II. Proprietari și acte

| Inscrieri privitoare la dreptul de proprietate și alte drepturi reale | Referințe |
|--|-----------|
| / | |
| Act Notarial nr. Certificat de mostenitor 5, din 05/05/2010 emis de NP Ionascu Nicolae; | |
| B1 | A1 |
| Intabulare, drept de PROPRIETATE, dobandit prin Succesiune, cota actuala 1/1, cota initiala 1/1 1) RAICU ELENA DEFUNCT:Da | |

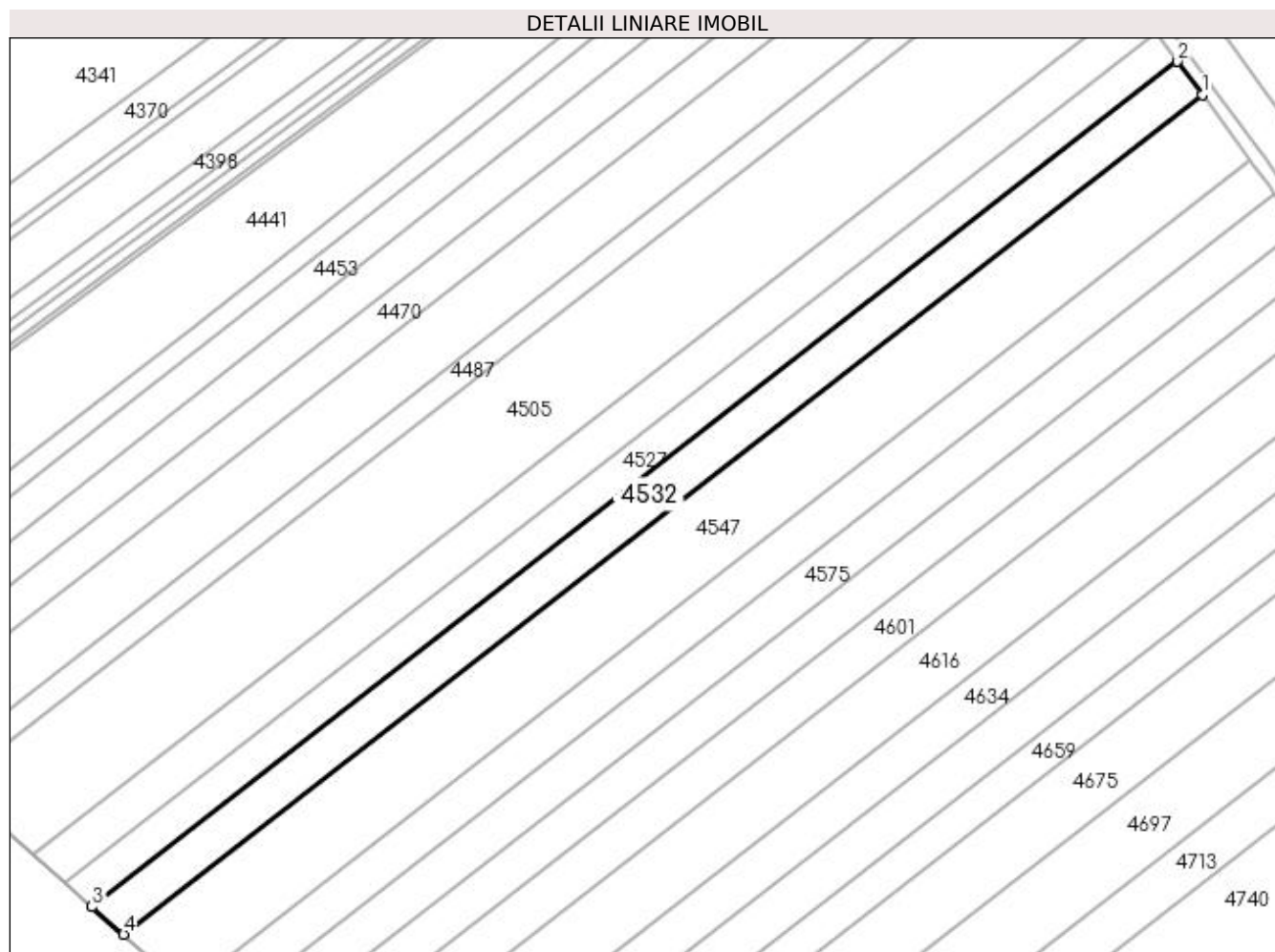
C. Partea III. SARCINI .

| Inscrieri privind dezmembramintele dreptului de proprietate, drepturi reale de garanție și sarcini | Referințe |
|--|-----------|
| NU SUNT | |

Anexa Nr. 1 La Partea I**Teren**

| | | |
|--------------|-----------------|------------------------|
| Nr cadastral | Suprafața (mp)* | Observații / Referințe |
| | 4.973 | |

* Suprafața este determinată în planul de proiecție Stereo 70.

**Date referitoare la teren**

| Crt | Categorie folosință | Intravilan | Suprafața (mp) | Tarla | Parcelă | Nr. topo | Observații / Referințe |
|-----|---------------------|------------|----------------|-------|---------|----------|------------------------|
| 1 | arabil | NU | 4.973 | 59 | 11 | - | |

Lungime Segmente

1) Valorile lungimilor segmentelor sunt obținute din proiecție în plan.

| Punct început | X / Y | Punct sfârșit | X / Y | Lungime segment (** (m) |
|---------------|----------------------------|---------------|----------------------------|-------------------------|
| 1 | 394.603,1 325.908,227 | 2 | 394.595,847 325.918,076 | 12.232 |
| 2 | 394.595,847 325.918,076 | 3 | 394.273,808 325.667,504 | 408.039 |
| 3 | 394.273,808 325.667,504 | 4 | 394.283,156 325.659,286 | 12.448 |
| 4 | 394.283,156 325.659,286 | 1 | 394.603,1 325.908,227 | 405.383 |

**** Lungimile segmentelor sunt determinate în planul de proiecție Stereo 70 și sunt rotunjite la 1 milimetru.**

***** Distanța dintre puncte este formată din segmente cumulate ce sunt mai mici decât valoarea 1 milimetru.**

**DATE DESPRE IMOBILUL NR. 4540**

Oficiul de Cadastru și Publicitate Imobiliară DOLJ
Biroul de Cadastru și Publicitate Imobiliară Craiova

A. Partea I. Descrierea imobilului

TEREN Extravilan

Adresa: Jud. Dolj, T56, P3

| Nr. Crt | Nr cadastral Nr. topografic | Suprafața* (mp) | Observații / Referințe |
|---------|-----------------------------|-----------------|--|
| A1 | | 667 | Sector cadastral:19 Teren neimprejmuit; Restul de suprafata se afla ID 4741, diminuare cu 1.5 % |

B. Partea II. Proprietari și acte

| Inscrieri privitoare la dreptul de proprietate și alte drepturi reale | | Referințe |
|---|---|-----------|
| / | | |
| Act Notarial nr. Act de partaj succesoral 6016, din 23/11/2017 emis de NP Diaconu Cristian; | | |
| B1 | Intabulare, drept de PROPRIETATE, dobandit prin lesire Din Indiviziune, cota actuala 1/1, cota initiala 1/1 1) PETCU ION | A1 |

C. Partea III. SARCINI .

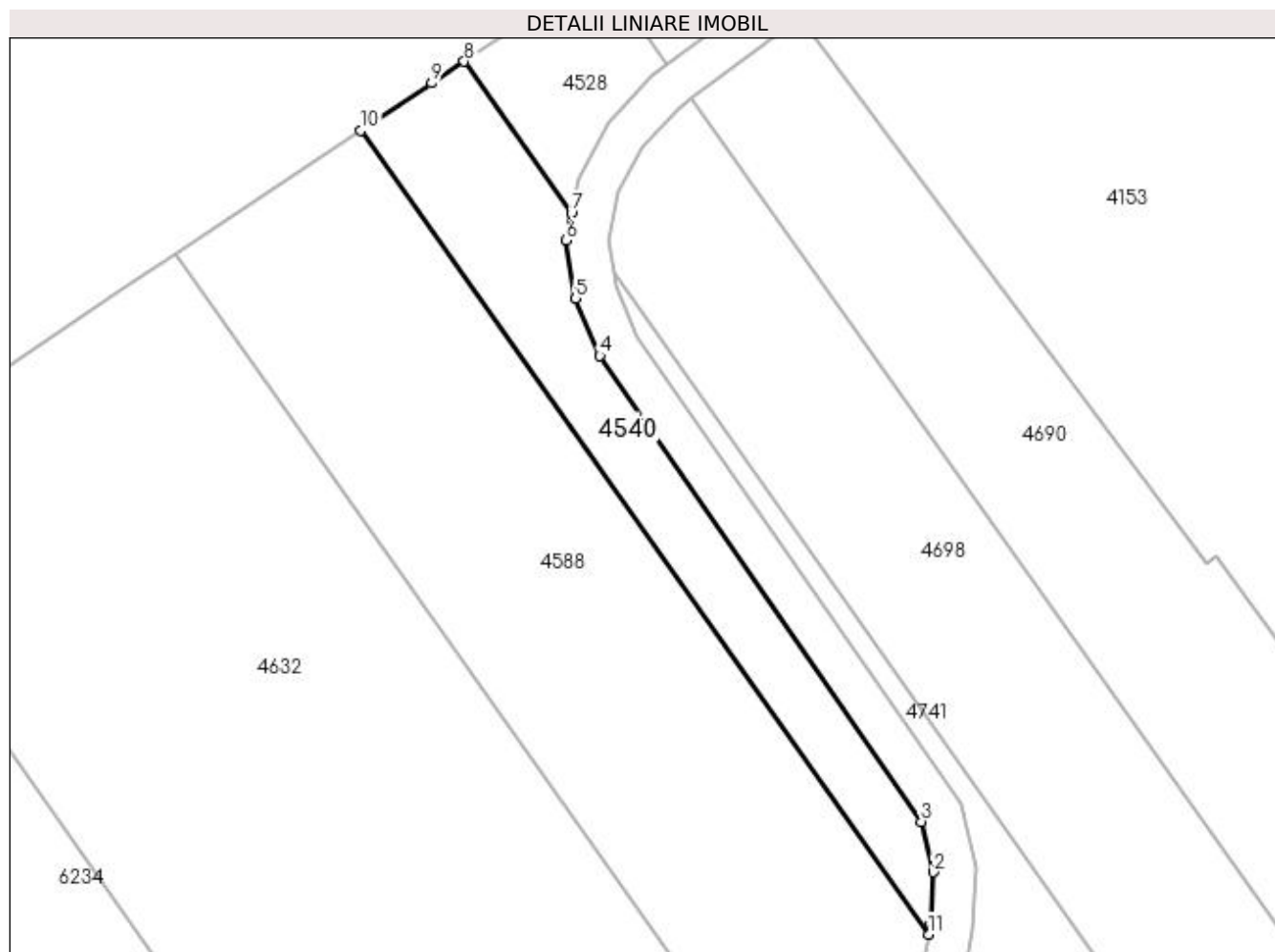
| Inscrieri privind dezmembramintele dreptului de proprietate, drepturi reale de garanție și sarcini | Referințe |
|--|-----------|
| NU SUNT | |

Anexa Nr. 1 La Partea I

Teren

| | | |
|--------------|-----------------|---|
| Nr cadastral | Suprafața (mp)* | Observații / Referințe |
| | 667 | Restul de suprafata se afla ID 4741, diminuare cu 1.5 % |

* Suprafața este determinată în planul de proiecție Stereo 70.



Date referitoare la teren

| Crt | Categorie folosință | Intra vilan | Suprafața (mp) | Tarla | Parcelă | Nr. topo | Observații / Referințe |
|-----|---------------------|-------------|----------------|-------|---------|----------|----------------------------|
| 1 | arabil | NU | 667 | 56 | 3 | - | Parcela despartita de drum |

Lungime Segmente

1) Valorile lungimilor segmentelor sunt obținute din proiecție în plan.

| Punct început | X / Y | Punct sfârșit | X / Y | Lungime segment (** (m) |
|---------------|----------------------------|---------------|----------------------------|-------------------------|
| 1 | 395.076,333 325.714,639 | 2 | 395.076,574 325.719,56 | 4.927 |
| 2 | 395.076,574 325.719,56 | 3 | 395.075,433 325.724,381 | 4.954 |
| 3 | 395.075,433 325.724,381 | 4 | 395.044,75 325.768,805 | 53.99 |
| 4 | 395.044,75 325.768,805 | 5 | 395.042,437 325.774,27 | 5.935 |
| 5 | 395.042,437 325.774,27 | 6 | 395.041,491 325.779,806 | 5.616 |

| Punct început | X / Y | Punct sfârșit | X / Y | Lungime segment (** (m) |
|---------------|----------------------------|---------------|----------------------------|-------------------------|
| 6 | 395.041,491 325.779,806 | 7 | 395.042,031 325.782,393 | 2.642 |
| 7 | 395.042,031 325.782,393 | 8 | 395.031,795 325.796,87 | 17.731 |
| 8 | 395.031,795 325.796,87 | 9 | 395.028,695 325.794,803 | 3.726 |
| 9 | 395.028,695 325.794,803 | 10 | 395.021,93 325.790,292 | 8.131 |
| 10 | 395.021,93 325.790,292 | 11 | 395.076,131 325.713,632 | 93.885 |
| 11 | 395.076,131 325.713,632 | 1 | 395.076,333 325.714,639 | 1.027 |

** Lungimile segmentelor sunt determinate în planul de proiecție Stereo 70 și sunt rotunjite la 1 milimetru.

*** Distanța dintre puncte este formată din segmente cumulate ce sunt mai mici decât valoarea 1 milimetru.

**DATE DESPRE IMOBILUL NR. 4547**

Oficiul de Cadastru și Publicitate Imobiliară DOLJ
Biroul de Cadastru și Publicitate Imobiliară Craiova

A. Partea I. Descrierea imobilului

TEREN Extravilan

Adresa: Jud. Dolj, T59, P11

| Nr. Crt | Nr cadastral Nr. topografic | Suprafața* (mp) | Observații / Referințe |
|---------|-----------------------------|-----------------|---|
| A1 | | 9.768 | Sector cadastral:19 Teren neimprejmuit; |

B. Partea II. Proprietari și acte

| Inscrieri privitoare la dreptul de proprietate și alte drepturi reale | Referințe |
|--|-----------|
| / | |
| Act Administrativ nr. Titlu de proprietate 1401-59556, din 18/11/1998 emis de CJSIPT Dolj; | |
| B1 | A1 |
| Intabulare, drept de PROPRIETATE, dobândit prin Reconstituire, cota actuala 1/1, cota initiala 1/1 1) BARBU ION | |

C. Partea III. SARCINI .

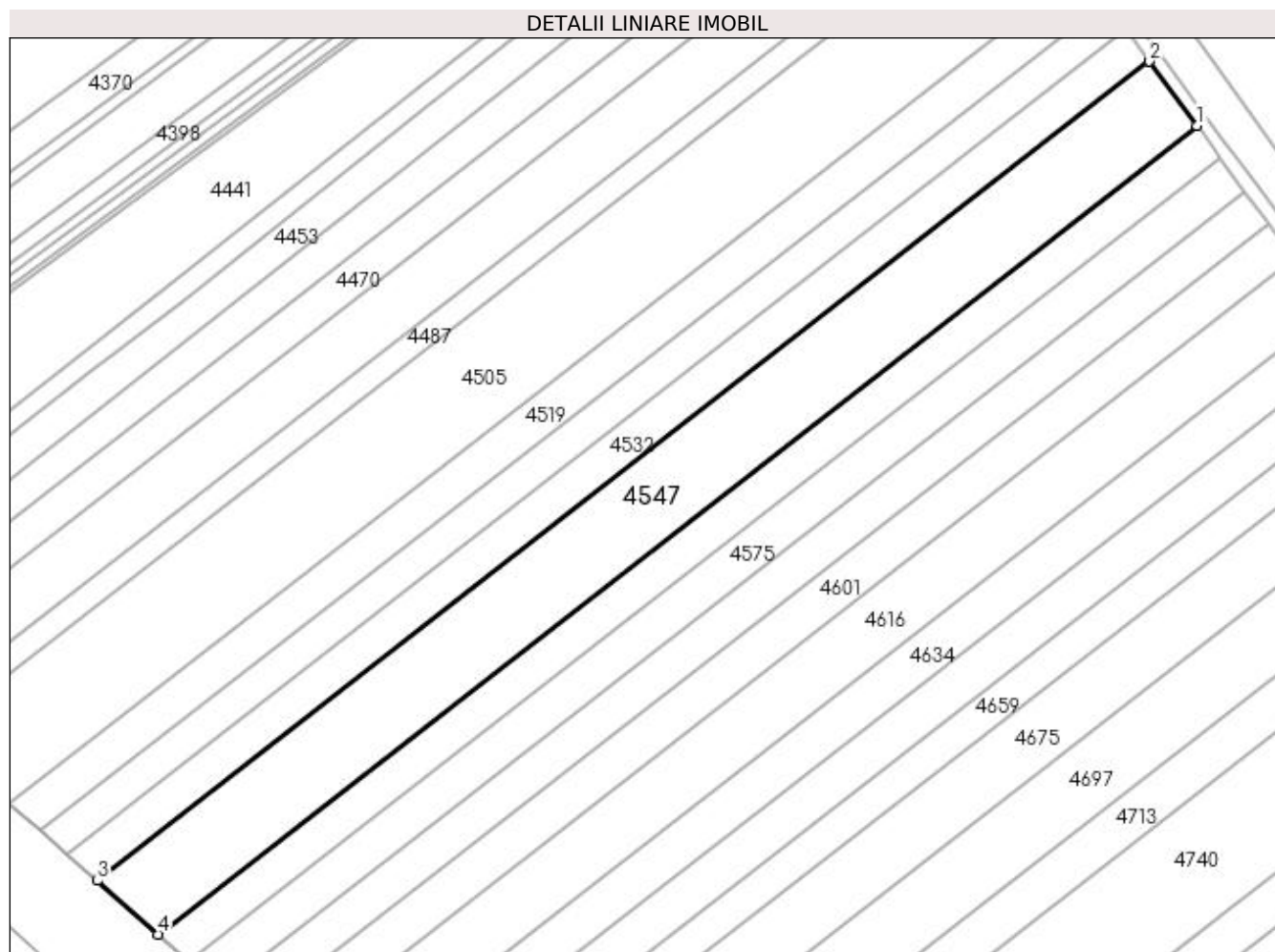
| Inscrieri privind dezmembramintele dreptului de proprietate, drepturi reale de garanție și sarcini | Referințe |
|--|-----------|
| NU SUNT | |

Anexa Nr. 1 La Partea I

Teren

| Nr cadastral | Suprafața (mp)* | Observații / Referințe |
|--------------|-----------------|------------------------|
| | 9.768 | |

* Suprafața este determinată în planul de proiecție Stereo 70.



Date referitoare la teren

| Crt | Categorie folosință | Intra vilan | Suprafața (mp) | Tarla | Parcelă | Nr. topo | Observații / Referințe |
|-----|---------------------|-------------|----------------|-------|---------|----------|------------------------|
| 1 | arabil | NU | 9.768 | 59 | 11 | - | |

Lungime Segmente

1) Valorile lungimilor segmentelor sunt obținute din proiecție în plan.

| Punct început | X / Y | Punct sfârșit | X / Y | Lungime segment (** (m) |
|---------------|----------------------------|---------------|----------------------------|-------------------------|
| 1 | 394.617,484 325.888,689 | 2 | 394.603,1 325.908,227 | 24.262 |
| 2 | 394.603,1 325.908,227 | 3 | 394.283,156 325.659,286 | 405.383 |
| 3 | 394.283,156 325.659,286 | 4 | 394.301,7 325.642,984 | 24.69 |
| 4 | 394.301,7 325.642,984 | 1 | 394.617,484 325.888,689 | 400.113 |

**** Lungimile segmentelor sunt determinate în planul de proiecție Stereo 70 și sunt rotunjite la 1 milimetru.**

***** Distanța dintre puncte este formată din segmente cumulate ce sunt mai mici decât valoarea 1 milimetru.**

**DATE DESPRE IMOBILUL NR. 4564**

Oficiul de Cadastru și Publicitate Imobiliară DOLJ
Biroul de Cadastru și Publicitate Imobiliară Craiova

A. Partea I. Descrierea imobilului

TEREN Extravilan

Adresa: Jud. Dolj, T59, P12

| Nr. Crt | Nr cadastral Nr. topografic | Suprafața* (mp) | Observații / Referințe |
|---------|-----------------------------|-----------------|---|
| A1 | | 4.830 | Sector cadastral:19 Teren neimprejmuit; |

B. Partea II. Proprietari și acte

| Inscrieri privitoare la dreptul de proprietate și alte drepturi reale | Referințe |
|---|-----------|
| / | |
| Act Administrativ nr. Titlu de proprietate 942-45931, din 20/05/1997 emis de CJSIPT Dolj; | |
| B1 | A1 |
| Intabulare, drept de PROPRIETATE, dobândit prin Reconstituire, cota actuala 1/1, cota initiala 1/1 1) BÎZDOACĂ ION | |

C. Partea III. SARCINI .

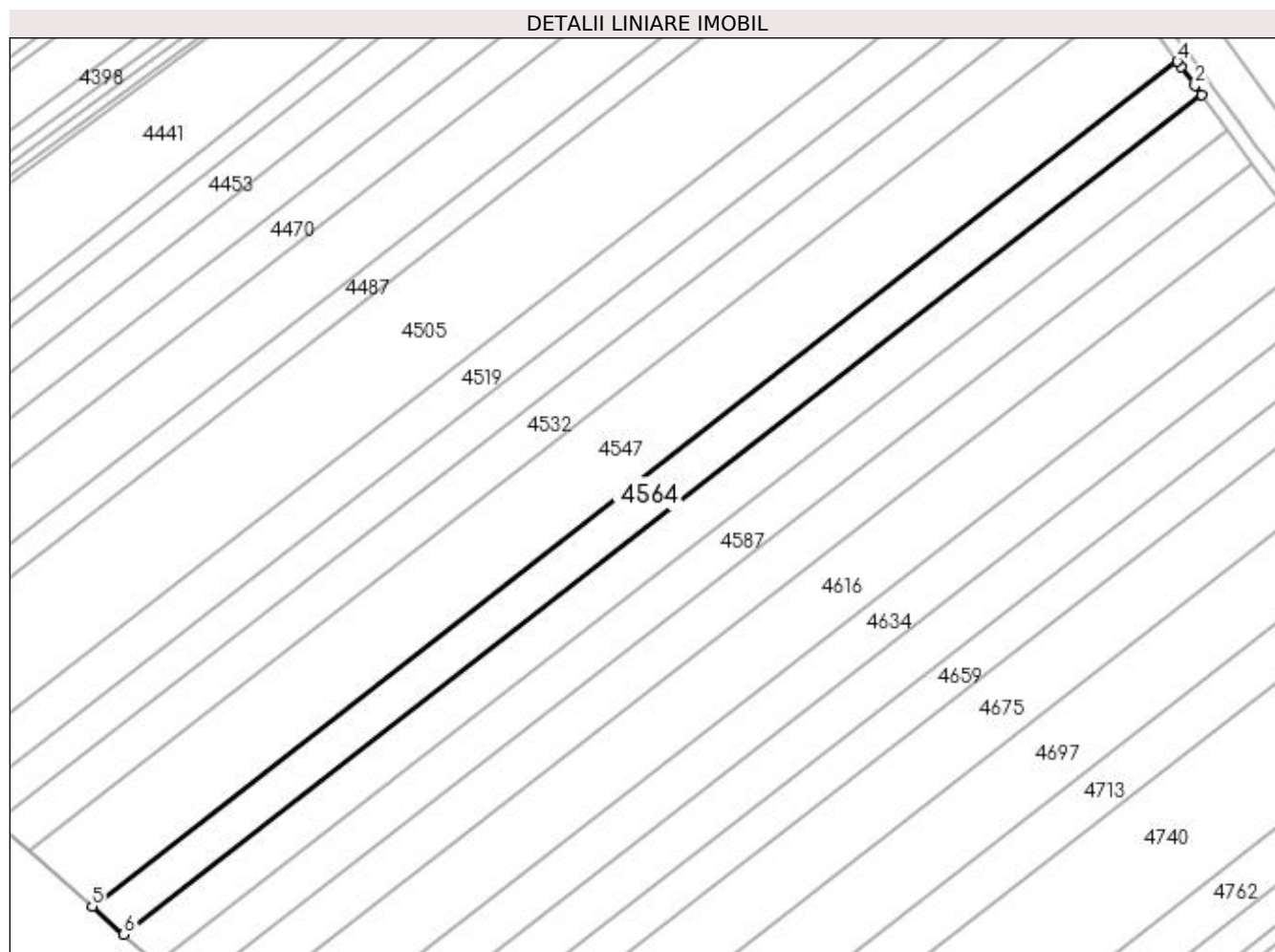
| Inscrieri privind dezmembramintele dreptului de proprietate, drepturi reale de garanție și sarcini | Referințe |
|--|-----------|
| NU SUNT | |

Anexa Nr. 1 La Partea I

Teren

| Nr cadastral | Suprafața (mp)* | Observații / Referințe |
|--------------|-----------------|------------------------|
| | 4.830 | |

* Suprafața este determinată în planul de proiecție Stereo 70.



Date referitoare la teren

| Crt | Categorie folosință | Intra vilan | Suprafața (mp) | Tarla | Parcelă | Nr. topo | Observații / Referințe |
|-----|---------------------|-------------|----------------|-------|---------|----------|------------------------|
| 1 | arabil | NU | 4.830 | 59 | 12 | - | |

Lungime Segmente

1) Valorile lungimilor segmentelor sunt obținute din proiecție în plan.

| Punct început | X / Y | Punct sfârșit | X / Y | Lungime segment (** (m) |
|---------------|----------------------------|---------------|----------------------------|-------------------------|
| 1 | 394.624,667 325.878,932 | 2 | 394.622,635 325.881,692 | 3.427 |
| 2 | 394.622,635 325.881,692 | 3 | 394.618,655 325.887,098 | 6.713 |
| 3 | 394.618,655 325.887,098 | 4 | 394.617,484 325.888,689 | 1.975 |
| 4 | 394.617,484 325.888,689 | 5 | 394.301,7 325.642,984 | 400.113 |
| 5 | 394.301,7 325.642,984 | 6 | 394.310,96 325.634,843 | 12.33 |

| Punct început | X / Y | Punct sfârșit | X / Y | Lungime segment (** (m) |
|---------------|---------------------------|---------------|----------------------------|-------------------------|
| 6 | 394.310,96 325.634,843 | 1 | 394.624,667 325.878,932 | 397.482 |

** Lungimile segmentelor sunt determinate în planul de proiecție Stereo 70 și sunt rotunjite la 1 milimetru.

*** Distanța dintre puncte este formată din segmente cumulate ce sunt mai mici decât valoarea 1 milimetru.

**DATE DESPRE IMOBILUL NR. 4572**

Oficiul de Cadastru și Publicitate Imobiliară DOLJ
Biroul de Cadastru și Publicitate Imobiliară Craiova

A. Partea I. Descrierea imobilului

TEREN Intravilan

Nr. CF vechi:140

Nr. cadastral vechi:387

Adresa: Loc. Almaj, Jud. Dolj

| Nr. Crt | Nr cadastral Nr. topografic | Suprafata* (mp) | Observatii / Referinte |
|---------|-----------------------------|-----------------|---|
| A1 | 31535 | 517 | Sector cadastral:19 Teren neimprejmuit; |

B. Partea II. Proprietari și acte

| Inscrieri privitoare la dreptul de proprietate și alte drepturi reale | Referințe |
|---|-----------|
| 15051 / 07/10/2004 | |
| Act Adjudecare nr. proces verbal de adjudecare seria A /2003 NR 0032070, din 04/10/2004 emis de DGFP CRAIOVA (ANEXA 1 LA PV; ADEVERINTA 1903/2017 PRIMARIA ALMAJ CONFORM INCHEIERE 95493/2017); | |
| B1 | A1 |
| Intabulare, drept de PROPRIETATE, dobandit prin Adjudecare, cota actuala 1/1, cota initiala 1/1 | |
| 1) SC SUD OIL SRL, CIF:99999999999999 | |

C. Partea III. SARCINI .

| Inscrieri privind dezmembramintele dreptului de proprietate, drepturi reale de garanție și sarcini | Referințe |
|--|-----------|
| NU SUNT | |

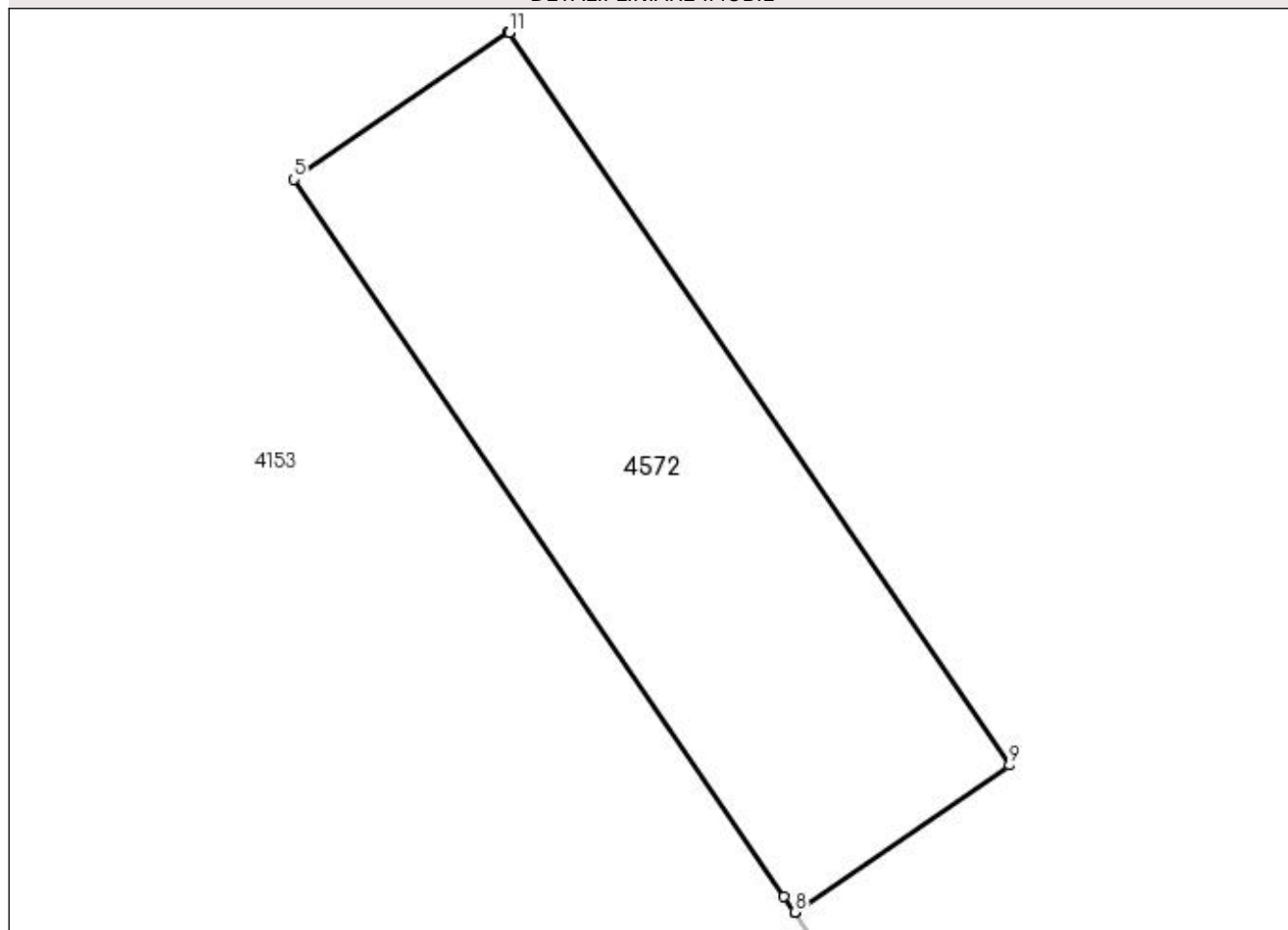
Anexa Nr. 1 La Partea I

Teren

| Nr cadastral | Suprafața (mp)* | Observații / Referințe |
|--------------|-----------------|------------------------|
| 31535 | 517 | |

* Suprafața este determinată în planul de proiecție Stereo 70.

DETALII LINIARE IMOBIL



Date referitoare la teren

| Crt | Categorie folosință | Intravilan | Suprafața (mp) | Tarla | Parcelă | Nr. topo | Observații / Referințe |
|-----|---------------------|------------|----------------|-------|---------|----------|----------------------------------|
| 1 | curți constructii | DA | 517 | - | - | - | Imprejmuit: limita conventionala |

Lungime Segmente

1) Valorile lungimilor segmentelor sunt obținute din proiecție în plan.

| Punct început | X / Y | Punct sfârșit | X / Y | Lungime segment (** (m) |
|---------------|----------------------------|---------------|----------------------------|-------------------------|
| 1 | 395.264,867 325.775,973 | 2 | 395.264,865 325.775,976 | 0.004 |
| 2 | 395.264,865 325.775,976 | 3 | 395.264,858 325.775,971 | 0.009 |
| 3 | 395.264,858 325.775,971 | 4 | 395.264,855 325.775,969 | 0.004 |
| 4 | 395.264,855 325.775,969 | 5 | 395.254,687 325.769,003 | 12.325 |
| 5 | 395.254,687 325.769,003 | 6 | 395.277,873 325.735,094 | 41.078 |

| Punct început | X / Y | Punct sfârșit | X / Y | Lungime segment (** (m) |
|---------------|----------------------------|---------------|----------------------------|-------------------------|
| 6 | 395.277,873 325.735,094 | 7 | 395.278,393 325.734,333 | 0.922 |
| 7 | 395.278,393 325.734,333 | 8 | 395.278,397 325.734,336 | 0.005 |
| 8 | 395.278,397 325.734,336 | 9 | 395.288,54 325.741,285 | 12.295 |
| 9 | 395.288,54 325.741,285 | 10 | 395.264,873 325.775,964 | 41.985 |
| 10 | 395.264,873 325.775,964 | 11 | 395.264,87 325.775,968 | 0.005 |
| 11 | 395.264,87 325.775,968 | 1 | 395.264,867 325.775,973 | 0.006 |

** Lungimile segmentelor sunt determinate în planul de proiecție Stereo 70 și sunt rotunjite la 1 milimetru.

*** Distanța dintre puncte este formată din segmente cumulate ce sunt mai mici decât valoarea 1 milimetru.

**DATE DESPRE IMOBILUL NR. 4574**

Oficiul de Cadastru și Publicitate Imobiliară DOLJ
Biroul de Cadastru și Publicitate Imobiliară Craiova

A. Partea I. Descrierea imobilului

TEREN Intravilan

Nr. CF vechi:140

Nr. cadastral vechi:399

Adresa: Loc. Almaj, Jud. Dolj

| Nr. Crt | Nr cadastral Nr. topografic | Suprafata* (mp) | Observatii / Referinte |
|---------|-----------------------------|-----------------|---|
| A1 | 31586 | 565 | Sector cadastral:19 Teren neimprejmuit; |

Construcții

| Crt | Nr cadastral Nr. topografic | Adresa | Observatii / Referinte |
|------|-----------------------------|-----------------------|---|
| A1.1 | 31586-C1 | Loc. Almaj, Jud. Dolj | Nr. niveluri:1; S. construita la sol:565 mp; S. construita desfasurata:565 mp; Constructie "FERMA DE CRESTERE INTENSIVA A PESTELUI ALMAJ (fost C1 - CANTINA - CLADIRE 76), Parter cu fundatie de beton, cadre cu stilpi si grinzi din b.a.,compartimentari din caramida si gipscarton, acoperis sarpanta cu invelitoare tigla ceramica. S desfasurata=565mp. Detine certificat de perf. energetica. |

B. Partea II. Proprietari și acte

| Inscrieri privitoare la dreptul de proprietate și alte drepturi reale | Referințe |
|--|-----------|
| 15051 / 07/10/2004 | |
| Act nr. proces verbal de adjudecare seria A /2003 nr 0032070, din 04/10/2004 emis de MINISTERUL FINANTELOR PUBLICE - DGFP DOLJ (anexa 1 pa p[rocesul verbal de licitatie); | |
| B1 | A1, A1.1 |
| Intabulare, drept de PROPRIETATE, dobandit prin Adjudecare, cota actuala 1/1, cota initiala 1/1 1) SC SUD OIL SRL, CIF:16252403 | |

C. Partea III. SARCINI .

| Inscrieri privind dezmembramintele dreptului de proprietate, drepturi reale de garanție și sarcini | Referințe |
|--|-----------|
| NU SUNT | |

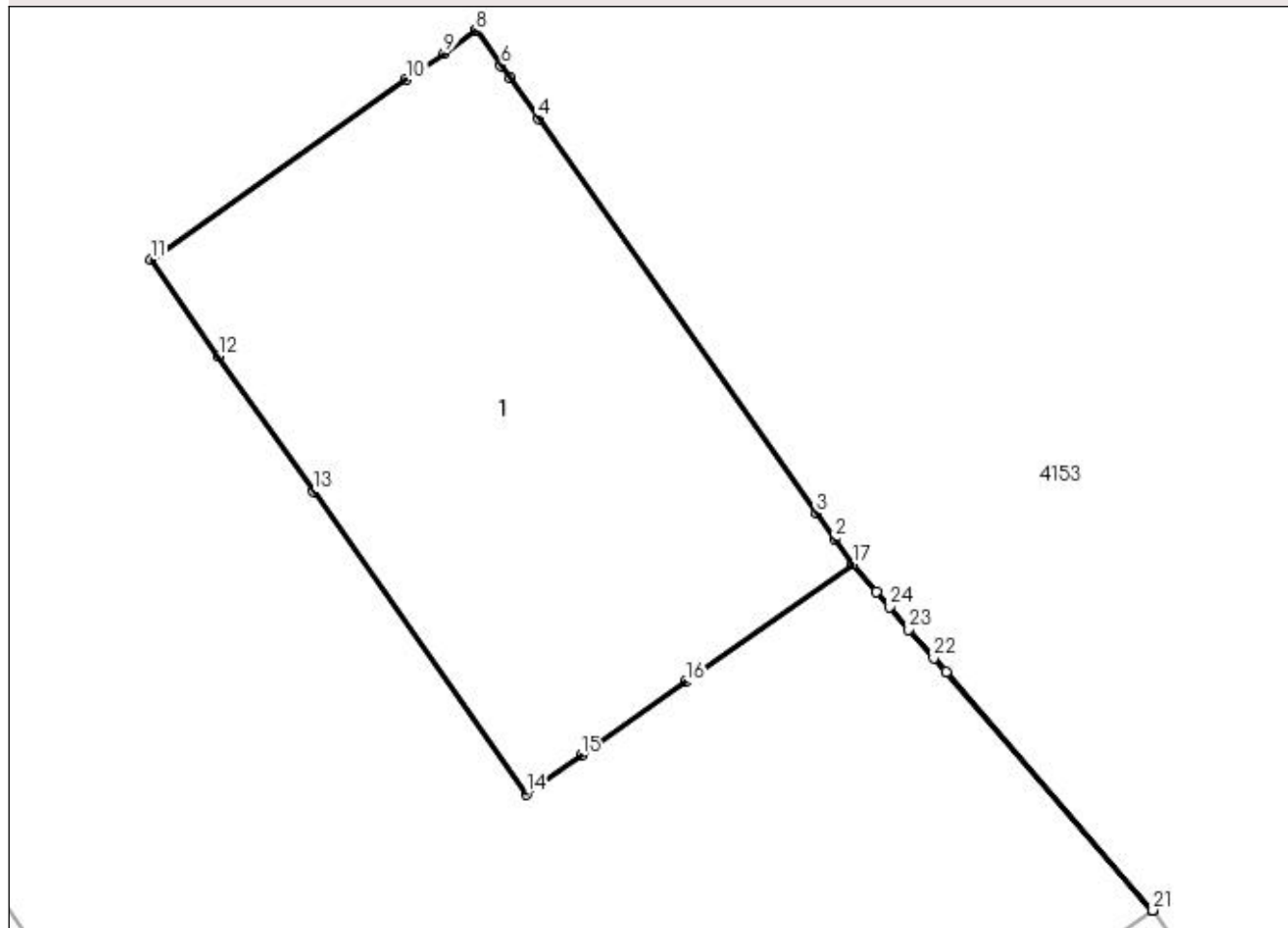
Anexa Nr. 1 La Partea I

Teren

| Nr cadastral | Suprafața (mp)* | Observații / Referințe |
|--------------|-----------------|------------------------|
| 31586 | 565 | |

* Suprafața este determinată în planul de proiecție Stereo 70.

DETALII LINIARE IMOBIL



Date referitoare la teren

| Crt | Categorie folosință | Intra vilan | Suprafața (mp) | Tarla | Parcelă | Nr. topo | Observații / Referințe |
|-----|---------------------|-------------|----------------|-------|---------|----------|------------------------|
| 1 | curți constructii | DA | 565 | - | - | - | |

Date referitoare la construcții

| Crt | Număr | Destinație construcție | Supraf. (mp) | Situație juridică | Observații / Referințe |
|------|----------|--------------------------------------|--------------|-------------------|---|
| A1.1 | 31586-C1 | construcții industriale și edilitare | 565 | Cu acte | Nr. niveluri:1; S. construită la sol:565 mp; S. construită desfășurată:565 mp; Construcție "FERMA DE CREȘTERE INTENSIVĂ A PESTELUI ALMAJ (fost C1 - CANTINA - CLADIRE 76), Parter cu fundație de beton, cadre din stâlpi și grinzi din b.a., compartimentări din cărămidă și gipscarton, acoperiș șarpantă cu înveliș țiglă ceramică. S desfășurată=565mp. Deține certificat de perf. energetică. |

Lungime Segmente

1) Valorile lungimilor segmentelor sunt obținute din proiecție în plan.

| Punct început | X / Y | Punct sfârșit | X / Y | Lungime segment (** (m) |
|---------------|----------------------------|---------------|----------------------------|-------------------------|
| 1 | 395.405,429 325.746,572 | 2 | 395.404,592 325.747,753 | 1.448 |

| Punct început | X / Y | Punct sfârșit | X / Y | Lungime segment (** (m) |
|---------------|----------------------------|---------------|----------------------------|-------------------------|
| 2 | 395.404,592 325.747,753 | 3 | 395.403,763 325.748,931 | 1.44 |

| Punct început | X / Y | Punct sfârșit | X / Y | Lungime segment (** (m)) |
|---------------|----------------------------|---------------|----------------------------|--------------------------|
| 3 | 395.403,763 325.748,931 | 4 | 395.390,831 325.767,31 | 22.473 |
| 5 | 395.389,511 325.769,186 | 6 | 395.389,08 325.769,798 | 0.748 |
| 7 | 395.387,928 325.771,436 | 8 | 395.387,859 325.771,388 | 0.084 |
| 9 | 395.386,414 325.770,37 | 10 | 395.384,679 325.769,148 | 2.122 |
| 11 | 395.372,746 325.760,743 | 12 | 395.375,91 325.756,246 | 5.499 |
| 13 | 395.380,344 325.749,944 | 14 | 395.390,257 325.735,856 | 17.226 |
| 15 | 395.392,817 325.737,659 | 16 | 395.397,665 325.741,075 | 5.931 |
| 17 | 395.405,438 325.746,551 | 18 | 395.406,55 325.745,272 | 1.694 |
| 19 | 395.409,789 325.741,544 | 20 | 395.419,428 325.730,449 | 14.697 |
| 21 | 395.419,433 325.730,453 | 22 | 395.409,224 325.742,203 | 15.566 |
| 23 | 395.408,07 325.743,532 | 24 | 395.407,155 325.744,585 | 1.395 |

| Punct început | X / Y | Punct sfârșit | X / Y | Lungime segment (** (m)) |
|---------------|----------------------------|---------------|----------------------------|--------------------------|
| 4 | 395.390,831 325.767,31 | 5 | 395.389,511 325.769,186 | 2.293 |
| 6 | 395.389,08 325.769,798 | 7 | 395.387,928 325.771,436 | 2.003 |
| 8 | 395.387,859 325.771,388 | 9 | 395.386,414 325.770,37 | 1.768 |
| 10 | 395.384,679 325.769,148 | 11 | 395.372,746 325.760,743 | 14.596 |
| 12 | 395.375,91 325.756,246 | 13 | 395.380,344 325.749,944 | 7.705 |
| 14 | 395.390,257 325.735,856 | 15 | 395.392,817 325.737,659 | 3.131 |
| 16 | 395.397,665 325.741,075 | 17 | 395.405,438 325.746,551 | 9.508 |
| 18 | 395.406,55 325.745,272 | 19 | 395.409,789 325.741,544 | 4.939 |
| 20 | 395.419,428 325.730,449 | 21 | 395.419,433 325.730,453 | 0.006 |
| 22 | 395.409,224 325.742,203 | 23 | 395.408,07 325.743,532 | 1.759 |
| 24 | 395.407,155 325.744,585 | 1 | 395.405,429 325.746,572 | 2.632 |

** Lungimile segmentelor sunt determinate în planul de proiecție Stereo 70 și sunt rotunjite la 1 milimetru.

*** Distanța dintre puncte este formată din segmente cumulate ce sunt mai mici decât valoarea 1 milimetru.

**DATE DESPRE IMOBILUL NR. 4575**

Oficiul de Cadastru și Publicitate Imobiliară DOLJ
Biroul de Cadastru și Publicitate Imobiliară Craiova

A. Partea I. Descrierea imobilului

TEREN Extravilan

Adresa: Jud. Dolj, T59, P13

| Nr. Crt | Nr cadastral Nr. topografic | Suprafața* (mp) | Observații / Referințe |
|---------|-----------------------------|-----------------|---|
| A1 | | 4.994 | Sector cadastral:19 Teren neimprejmuit; |

B. Partea II. Proprietari și acte

| Inscrieri privitoare la dreptul de proprietate și alte drepturi reale | Referințe |
|--|-----------|
| / | |
| Act Administrativ nr. Titlu de proprietate 550-60677, din 28/01/1997 emis de CJSIPT Dolj; | |
| B1 | A1 |
| Intabulare, drept de PROPRIETATE, dobandit prin Reconstituire, cota actuala 1/1, cota initiala 1/1 | |
| 1) RĂCĂREANU ION | |

C. Partea III. SARCINI .

| Inscrieri privind dezmembramintele dreptului de proprietate, drepturi reale de garanție și sarcini | Referințe |
|--|-----------|
| NU SUNT | |

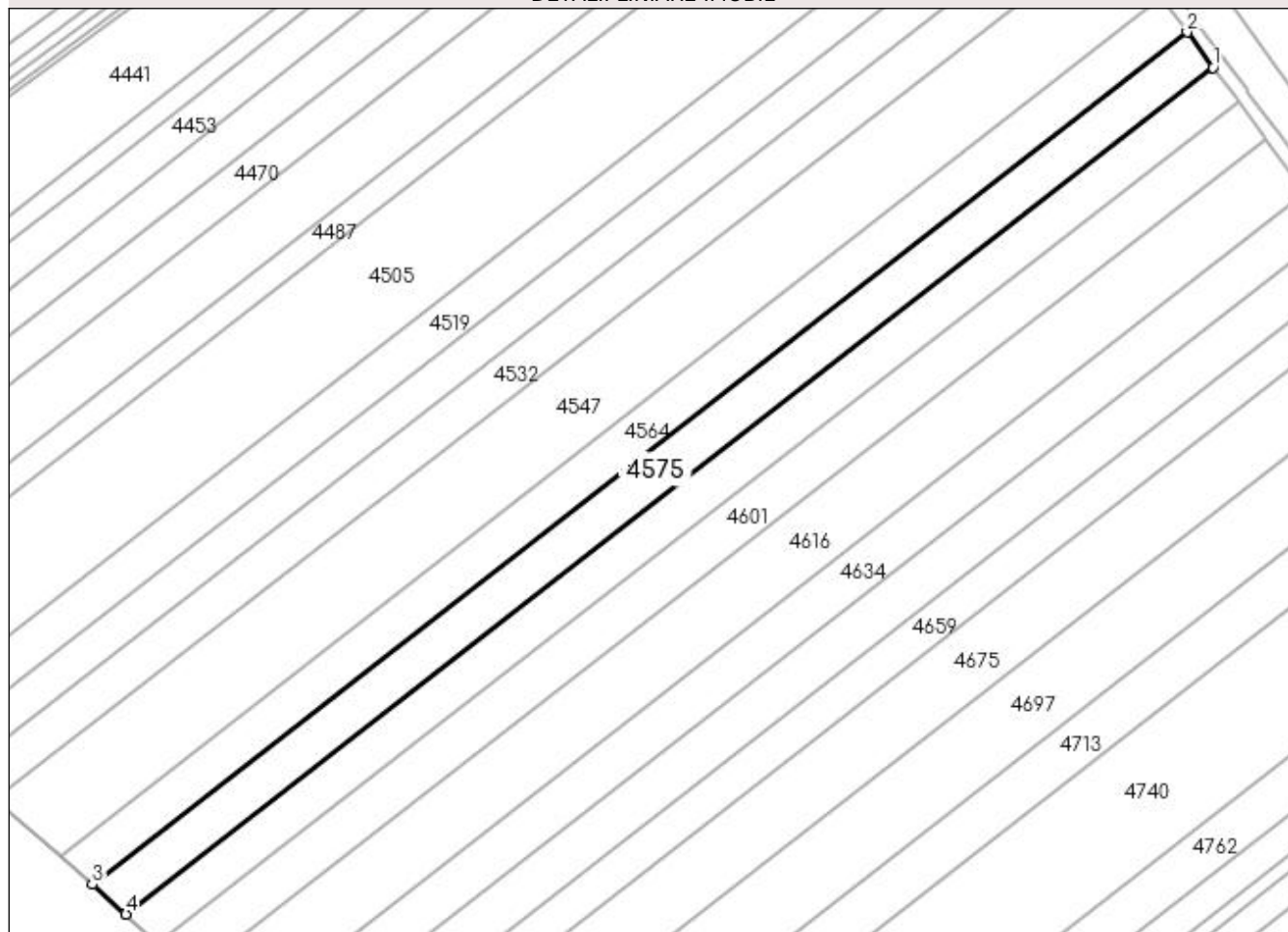
Anexa Nr. 1 La Partea I

Teren

| | | |
|--------------|-----------------|------------------------|
| Nr cadastral | Suprafața (mp)* | Observații / Referințe |
| | 4.994 | |

* Suprafața este determinată în planul de proiecție Stereo 70.

DETALII LINIARE IMOBIL



Date referitoare la teren

| Crt | Categorie folosință | Intra vilan | Suprafața (mp) | Tarla | Parcelă | Nr. topo | Observații / Referințe |
|-----|---------------------|-------------|----------------|-------|---------|----------|------------------------|
| 1 | arabil | NU | 4.994 | 59 | 13 | - | |

Lungime Segmente

1) Valorile lungimilor segmentelor sunt obținute din proiecție în plan.

| Punct început | X / Y | Punct sfârșit | X / Y | Lungime segment (** (m) |
|---------------|----------------------------|---------------|----------------------------|-------------------------|
| 1 | 394.632,145 325.868,776 | 2 | 394.624,667 325.878,932 | 12.612 |
| 2 | 394.624,667 325.878,932 | 3 | 394.310,96 325.634,843 | 397.482 |
| 3 | 394.310,96 325.634,843 | 4 | 394.320,6 325.626,369 | 12.835 |
| 4 | 394.320,6 325.626,369 | 1 | 394.632,145 325.868,776 | 394.742 |

**** Lungimile segmentelor sunt determinate în planul de proiecție Stereo 70 și sunt rotunjite la 1 milimetru.**

***** Distanța dintre puncte este formată din segmente cumulate ce sunt mai mici decât valoarea 1 milimetru.**

**DATE DESPRE IMOBILUL NR. 4587**

Oficiul de Cadastru și Publicitate Imobiliară DOLJ
Biroul de Cadastru și Publicitate Imobiliară Craiova

A. Partea I. Descrierea imobilului

TEREN Extravilan

Adresa: Jud. Dolj, T59, P14

| Nr. Crt | Nr cadastral Nr. topografic | Suprafața* (mp) | Observații / Referințe |
|---------|-----------------------------|-----------------|---|
| A1 | | 4.762 | Sector cadastral:19 Teren neimprejmuit; |

B. Partea II. Proprietari și acte

| Inscrieri privitoare la dreptul de proprietate și alte drepturi reale | Referințe |
|--|-----------|
| / | |
| Act Administrativ nr. Titlu de proprietate 580-60677, din 03/01/1997 emis de CJSIPT Dolj; | |
| B1 | A1 |
| Intabulare, drept de PROPRIETATE, dobandit prin Reconstituire, cota actuala 1/1, cota initiala 1/1 1) GHITA MARIA | |

C. Partea III. SARCINI .

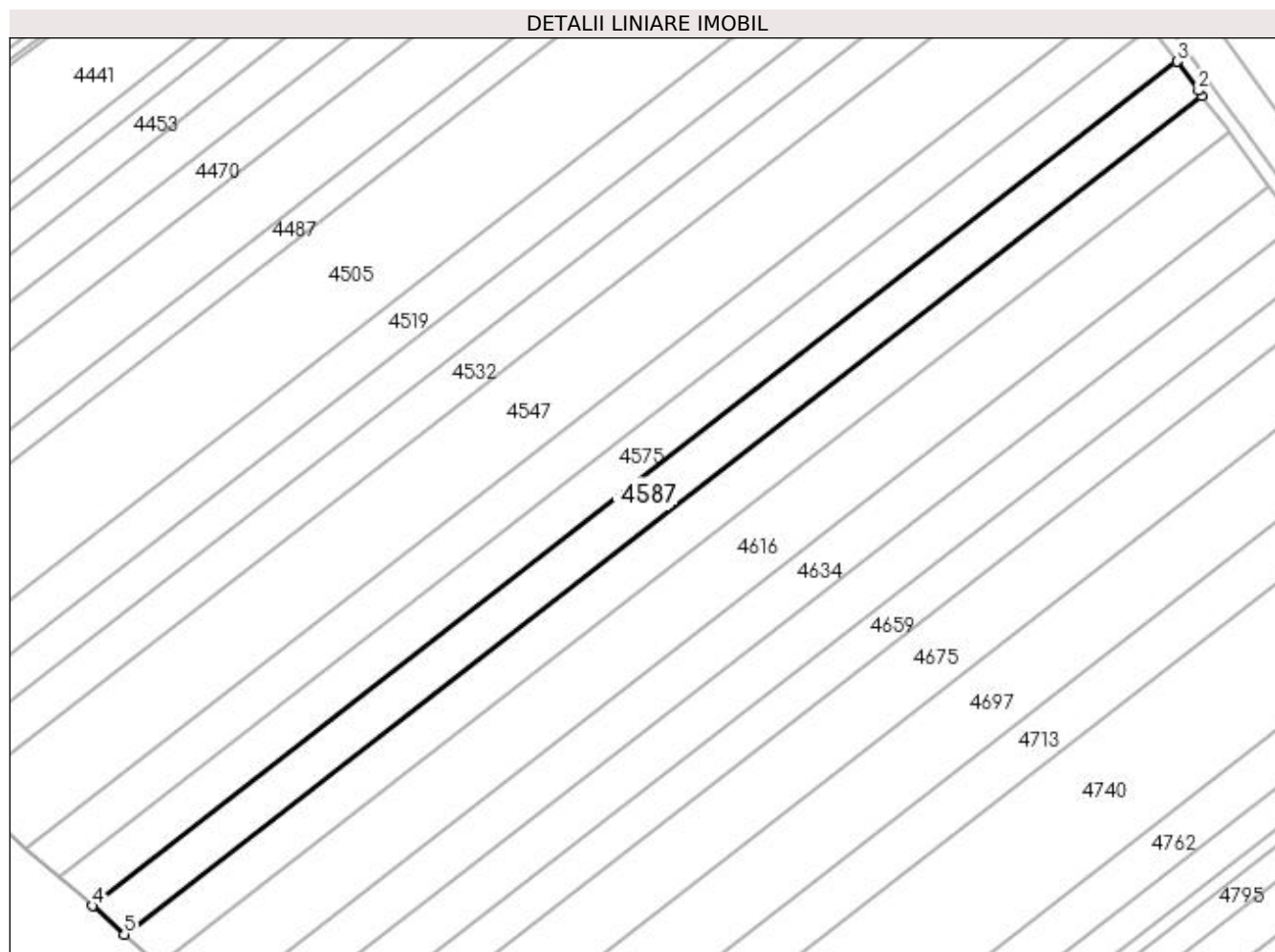
| Inscrieri privind dezmembramintele dreptului de proprietate, drepturi reale de garanție și sarcini | Referințe |
|--|-----------|
| NU SUNT | |

Anexa Nr. 1 La Partea I

Teren

| Nr cadastral | Suprafața (mp)* | Observații / Referințe |
|--------------|-----------------|------------------------|
| | 4.762 | |

* Suprafața este determinată în planul de proiecție Stereo 70.



Date referitoare la teren

| Crt | Categorie folosință | Intra vilan | Suprafața (mp) | Tarla | Parcelă | Nr. topo | Observații / Referințe |
|-----|---------------------|-------------|----------------|-------|---------|----------|------------------------|
| 1 | arabil | NU | 4.762 | 59 | 14 | - | |

Lungime Segmente

1) Valorile lungimilor segmentelor sunt obținute din proiecție în plan.

| Punct început | X / Y | Punct sfârșit | X / Y | Lungime segment (** (m) |
|---------------|----------------------------|---------------|----------------------------|-------------------------|
| 1 | 394.639,324 325.859,026 | 2 | 394.638,28 325.860,444 | 1.761 |
| 2 | 394.638,28 325.860,444 | 3 | 394.632,145 325.868,776 | 10.347 |
| 3 | 394.632,145 325.868,776 | 4 | 394.320,6 325.626,369 | 394.742 |
| 4 | 394.320,6 325.626,369 | 5 | 394.329,854 325.618,234 | 12.322 |
| 5 | 394.329,854 325.618,234 | 1 | 394.639,324 325.859,026 | 392.113 |

**** Lungimile segmentelor sunt determinate în planul de proiecție Stereo 70 și sunt rotunjite la 1 milimetru.**

***** Distanța dintre puncte este formată din segmente cumulate ce sunt mai mici decât valoarea 1 milimetru.**

**DATE DESPRE IMOBILUL NR. 4588**

Oficiul de Cadastru și Publicitate Imobiliară DOLJ
Biroul de Cadastru și Publicitate Imobiliară Craiova

A. Partea I. Descrierea imobilului

TEREN Extravilan

Adresa: Jud. Dolj, T56, P3/1

| Nr. Crt | Nr cadastral Nr. topografic | Suprafața* (mp) | Observații / Referințe |
|---------|-----------------------------|-----------------|--|
| A1 | | 2.219 | Sector cadastral:19 Teren neimprejmuit; Restul de suprafata se afla ID 4773, diminuare cu 1.5 % |

B. Partea II. Proprietari și acte

| Inscrieri privitoare la dreptul de proprietate și alte drepturi reale | | Referințe |
|---|---|-----------|
| / | | |
| Act Administrativ nr. Titlu de proprietate 17535, din 19/06/2013 emis de CJSIPT Dolj; | | |
| B1 | Intabulare, drept de PROPRIETATE, dobandit prin Reconstituire, cota actuala 1/1, cota initiala 1/1 1) UNGUREANU ELENA-AURORA | A1 |

C. Partea III. SARCINI .

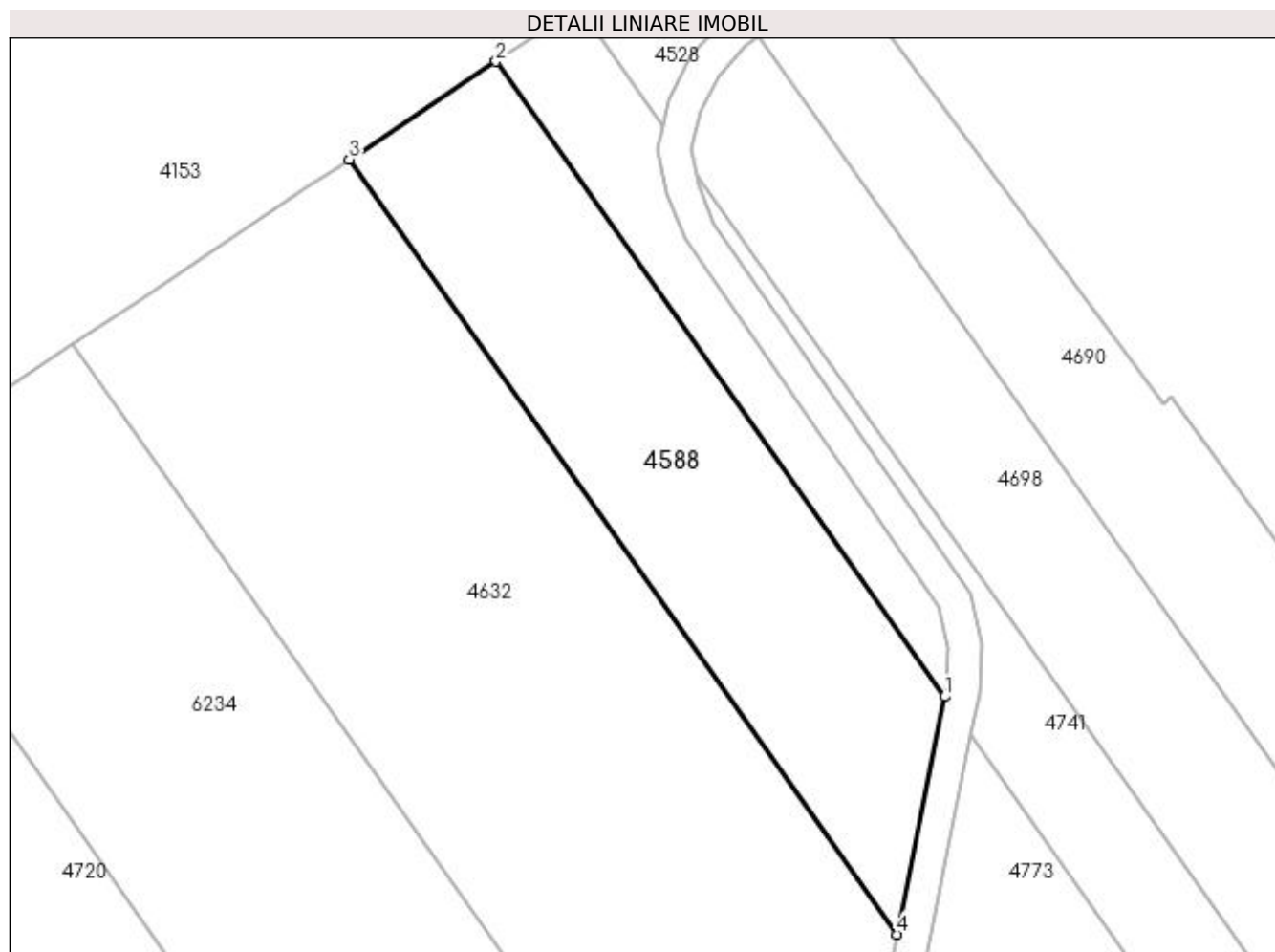
| Inscrieri privind dezmembramintele dreptului de proprietate, drepturi reale de garanție și sarcini | Referințe |
|--|-----------|
| NU SUNT | |

Anexa Nr. 1 La Partea I

Teren

| Nr cadastral | Suprafața (mp)* | Observații / Referințe |
|--------------|-----------------|---|
| | 2.219 | Restul de suprafata se afla ID 4773, diminuare cu 1.5 % |

* Suprafața este determinată în planul de proiecție Stereo 70.



Date referitoare la teren

| Crt | Categorie folosință | Intra vilan | Suprafața (mp) | Tarla | Parcelă | Nr. topo | Observații / Referințe |
|-----|---------------------|-------------|----------------|-------|---------|----------|----------------------------|
| 1 | arabil | NU | 2.219 | 56 | 3/1 | - | Parcela despartita de drum |

Lungime Segmente

1) Valorile lungimilor segmentelor sunt obținute din proiecție în plan.

| Punct început | X / Y | Punct sfârșit | X / Y | Lungime segment (** (m) |
|---------------|----------------------------|---------------|----------------------------|-------------------------|
| 1 | 395.076,131 325.713,632 | 2 | 395.021,93 325.790,292 | 93.885 |
| 2 | 395.021,93 325.790,292 | 3 | 395.004,212 325.778,476 | 21.296 |
| 3 | 395.004,212 325.778,476 | 4 | 395.070,356 325.684,925 | 114.573 |
| 4 | 395.070,356 325.684,925 | 1 | 395.076,131 325.713,632 | 29.283 |

**** Lungimile segmentelor sunt determinate în planul de proiecție Stereo 70 și sunt rotunjite la 1 milimetru.**

***** Distanța dintre puncte este formată din segmente cumulate ce sunt mai mici decât valoarea 1 milimetru.**

**DATE DESPRE IMOBILUL NR. 4601**

Oficiul de Cadastru și Publicitate Imobiliară DOLJ
Biroul de Cadastru și Publicitate Imobiliară Craiova

A. Partea I. Descrierea imobilului

TEREN Extravilan

Adresa: Jud. Dolj, T59, P15

| Nr. Crt | Nr cadastral Nr. topografic | Suprafața* (mp) | Observații / Referințe |
|---------|-----------------------------|-----------------|---|
| A1 | | 5.137 | Sector cadastral:19 Teren neimprejmuit; |

B. Partea II. Proprietari și acte

| Inscrieri privitoare la dreptul de proprietate și alte drepturi reale | Referințe |
|--|-----------|
| / | |
| Act Administrativ nr. Titlu de proprietate 712-44776, din 04/03/1997 emis de CJSIPT Dolj; | |
| B1 | A1 |
| Intabulare, drept de PROPRIETATE, dobandit prin Reconstituire, cota actuala 1/1, cota initiala 1/1 | |
| 1) VIERU GHEORGHE | |

C. Partea III. SARCINI .

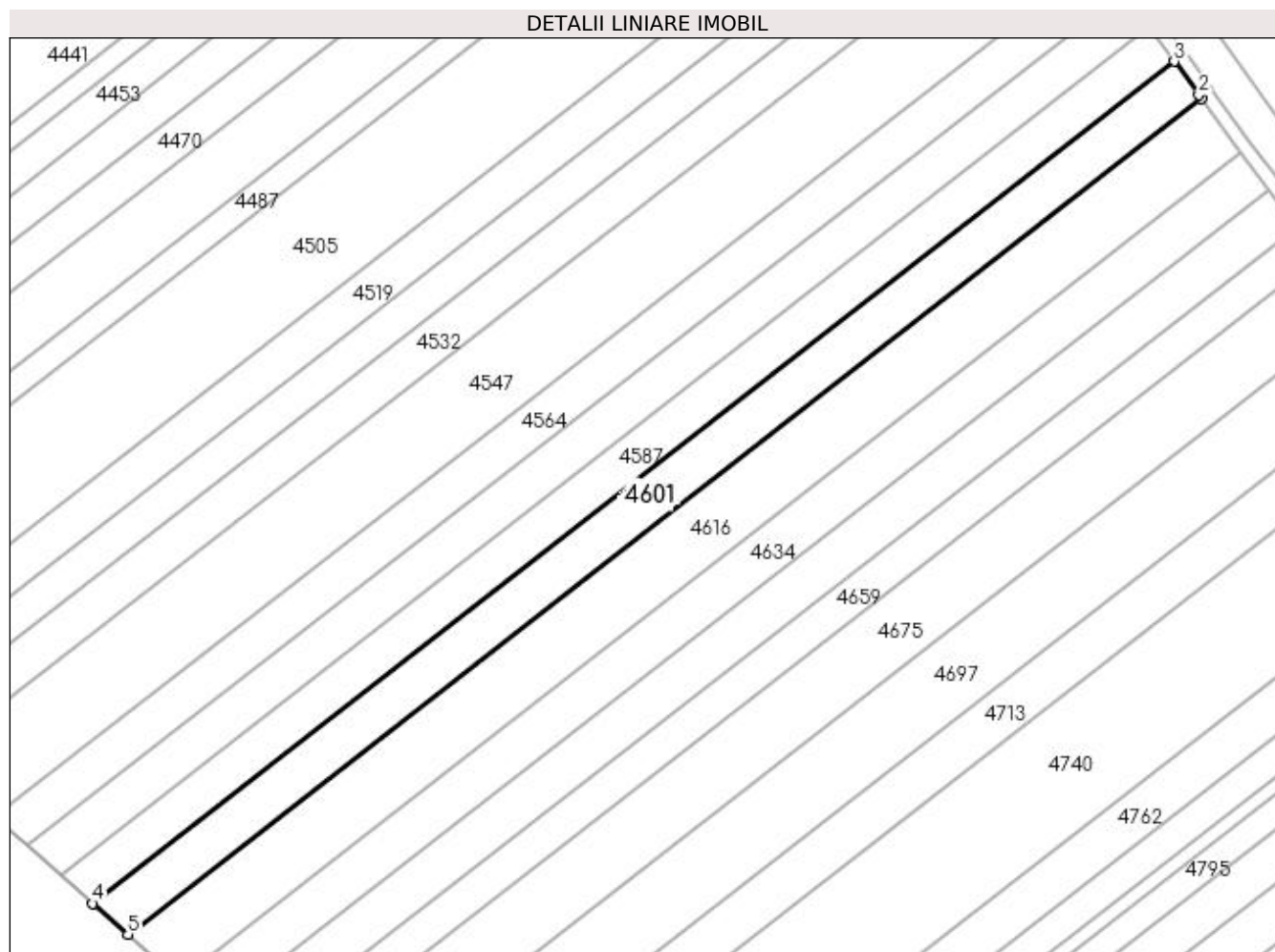
| Inscrieri privind dezmembramintele dreptului de proprietate, drepturi reale de garanție și sarcini | Referințe |
|--|-----------|
| NU SUNT | |

Anexa Nr. 1 La Partea I

Teren

| Nr cadastral | Suprafața (mp)* | Observații / Referințe |
|--------------|-----------------|------------------------|
| | 5.137 | |

* Suprafața este determinată în planul de proiecție Stereo 70.



Date referitoare la teren

| Crt | Categorie folosință | Intra vilan | Suprafața (mp) | Tarla | Parcelă | Nr. topo | Observații / Referințe |
|-----|---------------------|-------------|----------------|-------|---------|----------|------------------------|
| 1 | arabil | NU | 5.137 | 59 | 15 | - | |

Lungime Segmente

1) Valorile lungimilor segmentelor sunt obținute din proiecție în plan.

| Punct început | X / Y | Punct sfârșit | X / Y | Lungime segment (** (m) |
|---------------|----------------------------|---------------|----------------------------|-------------------------|
| 1 | 394.647,122 325.848,433 | 2 | 394.646,362 325.849,466 | 1.282 |
| 2 | 394.646,362 325.849,466 | 3 | 394.639,324 325.859,026 | 11.871 |
| 3 | 394.639,324 325.859,026 | 4 | 394.329,854 325.618,234 | 392.113 |
| 4 | 394.329,854 325.618,234 | 5 | 394.339,907 325.609,396 | 13.386 |
| 5 | 394.339,907 325.609,396 | 1 | 394.647,122 325.848,433 | 389.256 |

**** Lungimile segmentelor sunt determinate în planul de proiecție Stereo 70 și sunt rotunjite la 1 milimetru.**

***** Distanța dintre puncte este formată din segmente cumulate ce sunt mai mici decât valoarea 1 milimetru.**

**DATE DESPRE IMOBILUL NR. 4606**

Oficiul de Cadastru și Publicitate Imobiliară DOLJ
Biroul de Cadastru și Publicitate Imobiliară Craiova

A. Partea I. Descrierea imobilului

TEREN Intravilan

Nr. CF vechi:140
Nr. cadastral vechi:390

Adresa: Loc. Almaj, Nr. 250 C6, Jud. Dolj

| Nr. Crt | Nr cadastral Nr. topografic | Suprafața* (mp) | Observații / Referințe |
|---------|-----------------------------|-----------------|---|
| A1 | 31544 | 1.260 | Sector cadastral:19 Teren neimprejmuit; |

Construcții

| Crt | Nr cadastral Nr. topografic | Adresa | Observații / Referințe |
|------|-----------------------------|-----------------------------------|---|
| A1.1 | 31544-C1 | Loc. Almaj, Nr. 250 C6, Jud. Dolj | Nr. niveluri:1; S. construita la sol:1260 mp; S. construita desfasurata:1260 mp; C1- FABRICA DE GHETATA CU REGIM DE INALTIME P+1 CU SU PARTER 1117 MP SI SU ETAJ 74,30 MP |

B. Partea II. Proprietari și acte

| Inscrieri privitoare la dreptul de proprietate și alte drepturi reale | Referințe |
|--|--|
| 15051 / 07/10/2004 | |
| Act Adjudecare nr. PROCES VERBAL DE ADJUDECARE SERIA A /2003 NR 0032070, din 04/10/2004 emis de DGFP Dolj (ANXA 1 LA PV; ADEVERINTA 1908/08.06.2007 PRIMARIA ALMAJ); | |
| B1 | Intabulare, drept de PROPRIETATE, dobandit prin Adjudecare, cota actuala 1/1, cota initiala 1/1 1) SC SUD OIL SRL, CIF:99999999999999 |
| 102298 / 27/08/2015 | |
| Adresa nr. adresa in dosar 27728/215/2015, din 07/03/2016 emis de JUDECATORIA CRAIOVA; | |
| B2 | Se noteaza plangere la incheierea 99503/2015 |

C. Partea III. SARCINI .

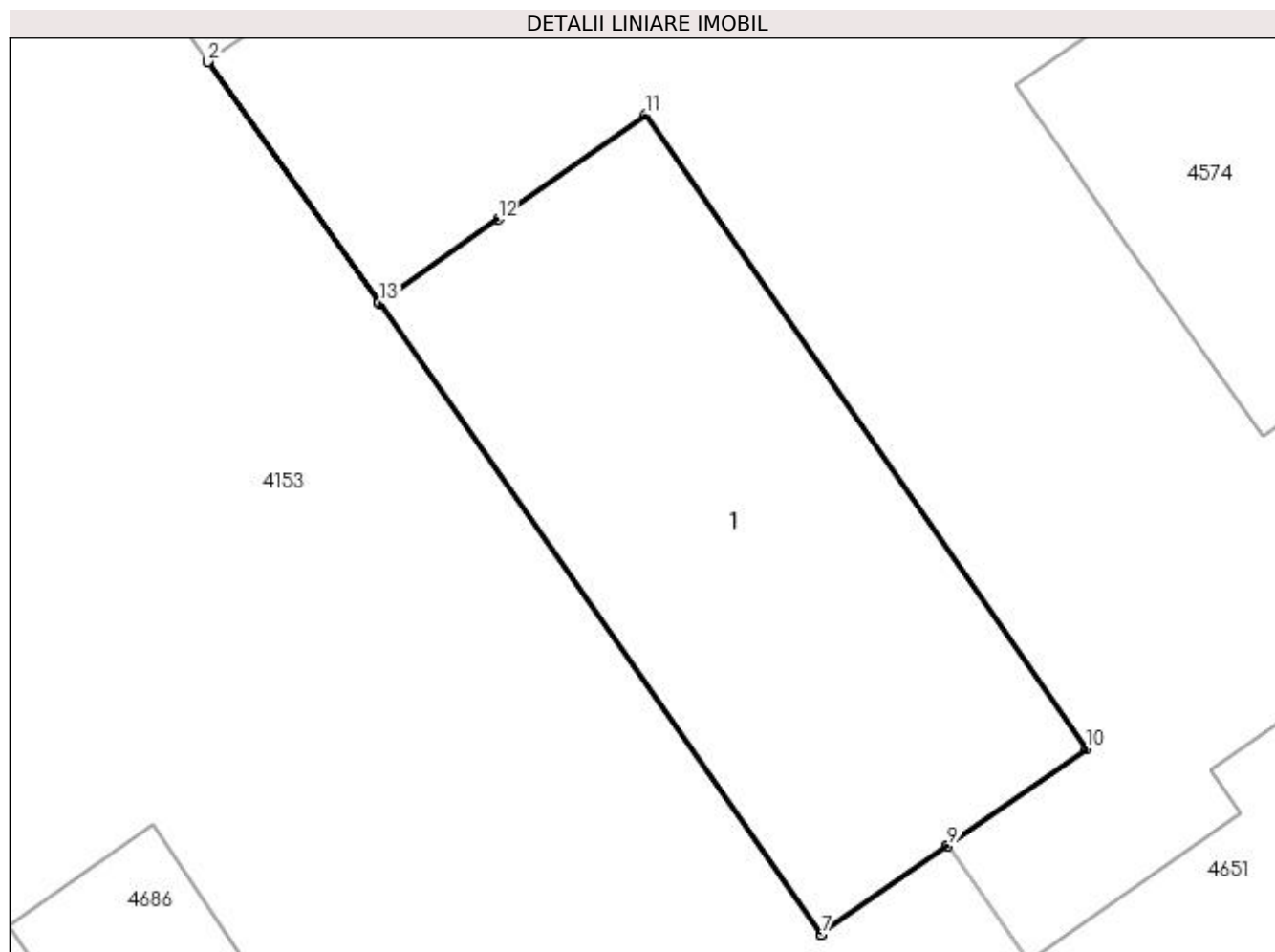
| Inscrieri privind dezmembramintele dreptului de proprietate, drepturi reale de garanție și sarcini | Referințe |
|--|-----------|
| NU SUNT | |

Anexa Nr. 1 La Partea I

Teren

| Nr cadastral | Suprafața (mp)* | Observații / Referințe |
|--------------|-----------------|------------------------|
| 31544 | 1.260 | |

* Suprafața este determinată în planul de proiecție Stereo 70.



Date referitoare la teren

| Crt | Categorie folosință | Intra vilan | Suprafața (mp) | Tarla | Parcelă | Nr. topo | Observații / Referințe |
|-----|---------------------|-------------|----------------|-------|---------|----------|------------------------|
| 1 | curți constructii | DA | 1.260 | - | - | - | |

Date referitoare la construcții

| Crt | Număr | Destinație construcție | Supraf. (mp) | Situație juridică | Observații / Referințe |
|------|----------|--------------------------------------|--------------|-------------------|---|
| A1.1 | 31544-C1 | construcții industriale și edilitare | 1.260 | Cu acte | Nr. niveluri:1; S. construită la sol:1260 mp; S. construită desfasurată:1260 mp; C1- FABRICA DE GHETATA CU REGIM DE INALTIME P+1 CU SU PARTER 1117 MP SI SU ETAJ 74,30 MP |

Lungime Segmente

1) Valorile lungimilor segmentelor sunt obținute din proiecție în plan.

| Punct început | X / Y | Punct sfârșit | X / Y | Lungime segment (** (m) |
|---------------|----------------------------|---------------|----------------------------|-------------------------|
| 1 | 395.315,452 325.762,471 | 2 | 395.315,448 325.762,469 | 0.005 |
| 2 | 395.315,448 325.762,469 | 3 | 395.327,615 325.745,367 | 20.988 |
| 3 | 395.327,615 325.745,367 | 4 | 395.327,61 325.745,363 | 0.006 |

| Punct început | X / Y | Punct sfârșit | X / Y | Lungime segment (** (m) |
|---------------|----------------------------|---------------|----------------------------|-------------------------|
| 4 | 395.327,61 325.745,363 | 5 | 395.358,946 325.700,608 | 54.635 |
| 5 | 395.358,946 325.700,608 | 6 | 395.358,956 325.700,593 | 0.018 |
| 6 | 395.358,956 325.700,593 | 7 | 395.358,961 325.700,596 | 0.006 |
| 7 | 395.358,961 325.700,596 | 8 | 395.367,934 325.706,87 | 10.949 |
| 8 | 395.367,934 325.706,87 | 9 | 395.367,939 325.706,873 | 0.006 |
| 9 | 395.367,939 325.706,873 | 10 | 395.377,749 325.713,731 | 11.969 |
| 10 | 395.377,749 325.713,731 | 11 | 395.346,523 325.758,68 | 54.731 |
| 11 | 395.346,523 325.758,68 | 12 | 395.336,037 325.751,297 | 12.824 |
| 12 | 395.336,037 325.751,297 | 13 | 395.327,62 325.745,37 | 10.295 |
| 13 | 395.327,62 325.745,37 | 1 | 395.315,452 325.762,471 | 20.989 |

** Lungimile segmentelor sunt determinate în planul de proiecție Stereo 70 și sunt rotunjite la 1 milimetru.

*** Distanța dintre puncte este formată din segmente cumulate ce sunt mai mici decât valoarea 1 milimetru.

**DATE DESPRE IMOBILUL NR. 4609**

Oficiul de Cadastru și Publicitate Imobiliară DOLJ
Biroul de Cadastru și Publicitate Imobiliară Craiova

A. Partea I. Descrierea imobilului

TEREN Intravilan

Nr. CF vechi:140

Nr. cadastral vechi:409

Adresa: Loc. Almaj, Nr. 250 B12, Jud. Dolj

| Nr. Crt | Nr cadastral Nr. topografic | Suprafața* (mp) | Observații / Referințe |
|---------|-----------------------------|-----------------|---|
| A1 | 31562 | 133 | Sector cadastral:19 Teren neimprejmuit; |

Construcții

| Crt | Nr cadastral Nr. topografic | Adresa | Observații / Referințe |
|------|-----------------------------|------------------------------------|---|
| A1.1 | 31562-C1 | Loc. Almaj, Nr. 250 B12, Jud. Dolj | Nr. niveluri:1; S. construita la sol:133 mp; S. construita desfasurata:133 mp; C1- SEDIU FERMA 10 - CLADIRE 290 CU SU - 126,48 MP |

B. Partea II. Proprietari și acte

| Inscrieri privitoare la dreptul de proprietate și alte drepturi reale | Referințe |
|---|--|
| 15051 / 07/10/2004 | |
| Act Adjudecare nr. PROCES VERBAL DE ADJUDECARE SERIA A/2003 MR 0032070, din 04/10/2004 emis de DGFP Dolj (ANEXA 1 LA PV; ADEVERINTA NR 1898/08.06.2017 PRIMARIA ALMAJ- INCHEIERE 98147/23.06.2017); | |
| B1 | Intabulare, drept de PROPRIETATE, dobandit prin Adjudecare, cota actuala 1/1, cota initiala 1/1 1) SC SUD OIL SRL, CIF:99999999999999 |

C. Partea III. SARCINI .

| Inscrieri privind dezmembramintele dreptului de proprietate, drepturi reale de garanție și sarcini | Referințe |
|--|-----------|
| NU SUNT | |

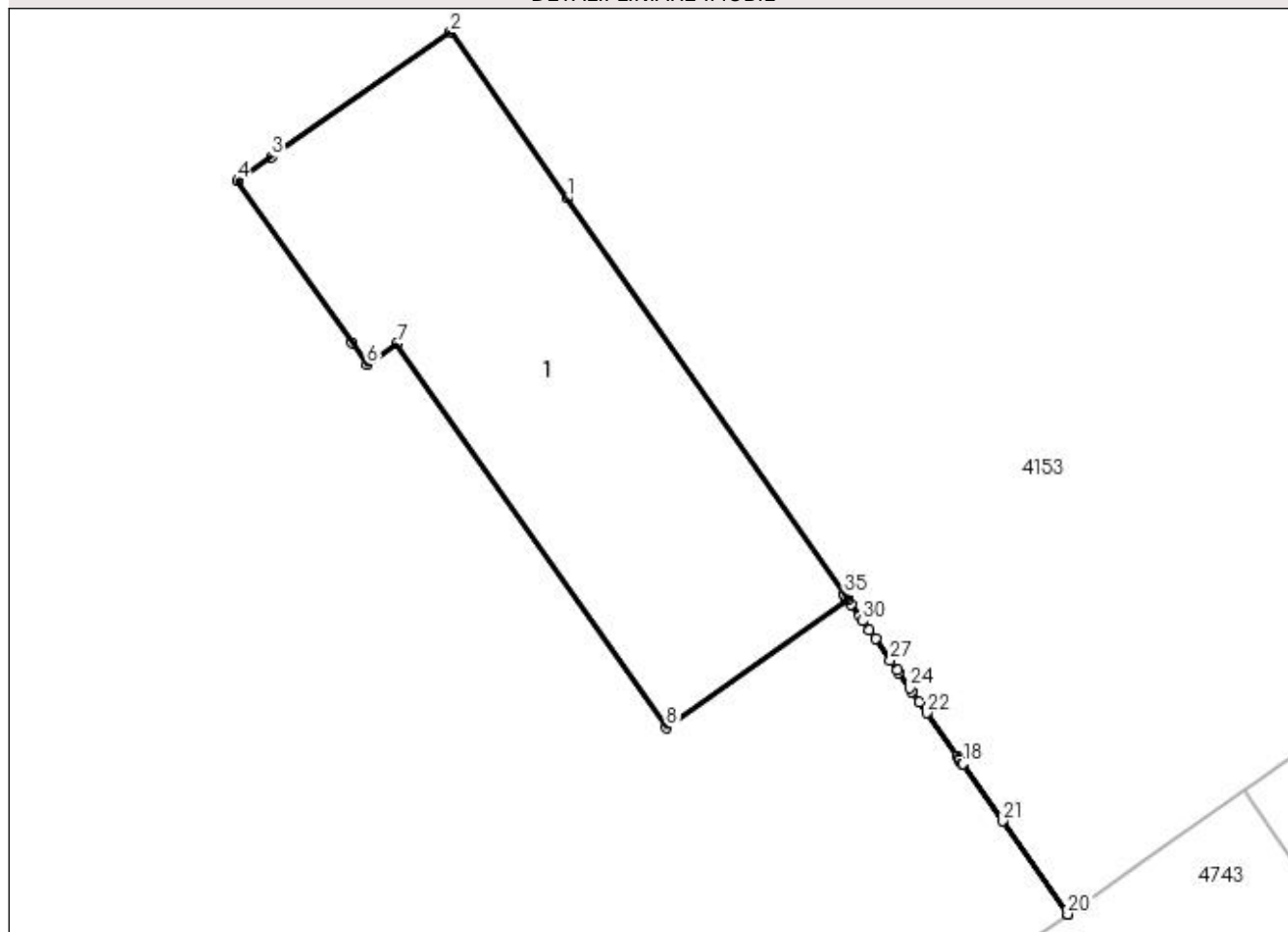
Anexa Nr. 1 La Partea I

Teren

| Nr cadastral | Suprafața (mp)* | Observații / Referințe |
|--------------|-----------------|------------------------|
| 31562 | 133 | |

* Suprafața este determinată în planul de proiecție Stereo 70.

DETALII LINIARE IMOBIL



Date referitoare la teren

| Crt | Categorie folosință | Intravilan | Suprafața (mp) | Tarla | Parcelă | Nr. topo | Observații / Referințe |
|-----|---------------------|------------|----------------|-------|---------|----------|------------------------|
| 1 | curți constructii | DA | 133 | - | - | - | |

Date referitoare la construcții

| Crt | Număr | Destinație construcție | Supraf. (mp) | Situație juridică | Observații / Referințe |
|------|----------|--------------------------------------|--------------|-------------------|---|
| A1.1 | 31562-C1 | construcții industriale și edilitare | 133 | Cu acte | Nr. niveluri:1; S. construita la sol:133 mp; S. construita desfasurata:133 mp; C1- SEDIU FERMA 10 - CLADIRE 290 CU SU - 126,48 MP |

Lungime Segmente

1) Valorile lungimilor segmentelor sunt obținute din proiecție în plan.

| Punct început | X / Y | Punct sfârșit | X / Y | Lungime segment (** (m)) |
|---------------|----------------------------|---------------|----------------------------|--------------------------|
| 1 | 395.914,227 325.731,172 | 2 | 395.910,895 325.735,923 | 5.803 |
| 3 | 395.905,766 325.732,35 | 4 | 395.904,79 325.731,671 | 1.189 |
| 5 | 395.908,059 325.727,024 | 6 | 395.908,495 325.726,403 | 0.758 |

| Punct început | X / Y | Punct sfârșit | X / Y | Lungime segment (** (m)) |
|---------------|----------------------------|---------------|----------------------------|--------------------------|
| 2 | 395.910,895 325.735,923 | 3 | 395.905,766 325.732,35 | 6.251 |
| 4 | 395.904,79 325.731,671 | 5 | 395.908,059 325.727,024 | 5.682 |
| 6 | 395.908,495 325.726,403 | 7 | 395.909,354 325.727,007 | 1.05 |

| Punct început | X / Y | Punct sfârșit | X / Y | Lungime segment (** (m) |
|---------------|----------------------------|---------------|----------------------------|-------------------------|
| 7 | 395.909,354 325.727,007 | 8 | 395.917,079 325.716,022 | 13.43 |
| 9 | 395.922,27 325.719,67 | 10 | 395.922,284 325.719,651 | 0.023 |
| 11 | 395.922,286 325.719,648 | 12 | 395.922,597 325.719,203 | 0.543 |
| 13 | 395.924,114 325.717,037 | 14 | 395.925,396 325.715,205 | 2.235 |
| 15 | 395.925,457 325.715,118 | 16 | 395.925,468 325.715,102 | 0.019 |
| 17 | 395.925,55 325.714,984 | 18 | 395.925,556 325.714,977 | 0.01 |
| 19 | 395.928,566 325.710,676 | 20 | 395.928,571 325.710,679 | 0.006 |
| 21 | 395.926,707 325.713,342 | 22 | 395.924,538 325.716,441 | 3.782 |
| 23 | 395.924,319 325.716,754 | 24 | 395.924,042 325.717,149 | 0.483 |
| 25 | 395.923,734 325.717,589 | 26 | 395.923,685 325.717,659 | 0.085 |
| 27 | 395.923,49 325.717,938 | 28 | 395.923,057 325.718,556 | 0.755 |
| 29 | 395.922,881 325.718,808 | 30 | 395.922,695 325.719,074 | 0.325 |
| 31 | 395.922,367 325.719,543 | 32 | 395.922,275 325.719,674 | 0.16 |
| 33 | 395.922,242 325.719,721 | 34 | 395.922,184 325.719,804 | 0.101 |
| 35 | 395.922,175 325.719,817 | 1 | 395.914,227 325.731,172 | 13.861 |

| Punct început | X / Y | Punct sfârșit | X / Y | Lungime segment (** (m) |
|---------------|----------------------------|---------------|----------------------------|-------------------------|
| 8 | 395.917,079 325.716,022 | 9 | 395.922,27 325.719,67 | 6.344 |
| 10 | 395.922,284 325.719,651 | 11 | 395.922,286 325.719,648 | 0.005 |
| 12 | 395.922,597 325.719,203 | 13 | 395.924,114 325.717,037 | 2.644 |
| 14 | 395.925,396 325.715,205 | 15 | 395.925,457 325.715,118 | 0.107 |
| 16 | 395.925,468 325.715,102 | 17 | 395.925,55 325.714,984 | 0.144 |
| 18 | 395.925,556 325.714,977 | 19 | 395.928,566 325.710,676 | 5.25 |
| 20 | 395.928,571 325.710,679 | 21 | 395.926,707 325.713,342 | 3.251 |
| 22 | 395.924,538 325.716,441 | 23 | 395.924,319 325.716,754 | 0.382 |
| 24 | 395.924,042 325.717,149 | 25 | 395.923,734 325.717,589 | 0.537 |
| 26 | 395.923,685 325.717,659 | 27 | 395.923,49 325.717,938 | 0.34 |
| 28 | 395.923,057 325.718,556 | 29 | 395.922,881 325.718,808 | 0.307 |
| 30 | 395.922,695 325.719,074 | 31 | 395.922,367 325.719,543 | 0.572 |
| 32 | 395.922,275 325.719,674 | 33 | 395.922,242 325.719,721 | 0.057 |
| 34 | 395.922,184 325.719,804 | 35 | 395.922,175 325.719,817 | 0.016 |

** Lungimile segmentelor sunt determinate în planul de proiecție Stereo 70 și sunt rotunjite la 1 milimetru.

*** Distanța dintre puncte este formată din segmente cumulate ce sunt mai mici decât valoarea 1 milimetru.

**DATE DESPRE IMOBILUL NR. 4616**

Oficiul de Cadastru și Publicitate Imobiliară DOLJ
Biroul de Cadastru și Publicitate Imobiliară Craiova

A. Partea I. Descrierea imobilului

TEREN Extravilan

Adresa: Jud. Dolj, T59, P16

| Nr. Crt | Nr cadastral Nr. topografic | Suprafața* (mp) | Observații / Referințe |
|---------|-----------------------------|-----------------|---|
| A1 | | 7.448 | Sector cadastral:19 Teren neimprejmuit; |

B. Partea II. Proprietari și acte

| Inscrieri privitoare la dreptul de proprietate și alte drepturi reale | Referințe |
|--|-----------|
| / | |
| Act Notarial nr. Act de partaj voluntar 1049, din 24/08/2007 emis de NP Cernobai Emil; | |
| B1 | A1 |
| Intabulare, drept de PROPRIETATE, dobandit prin lesire Din Indiviziune, cota actuala 1/1, cota initiala 1/1 1) BARBU ELENA | |

C. Partea III. SARCINI .

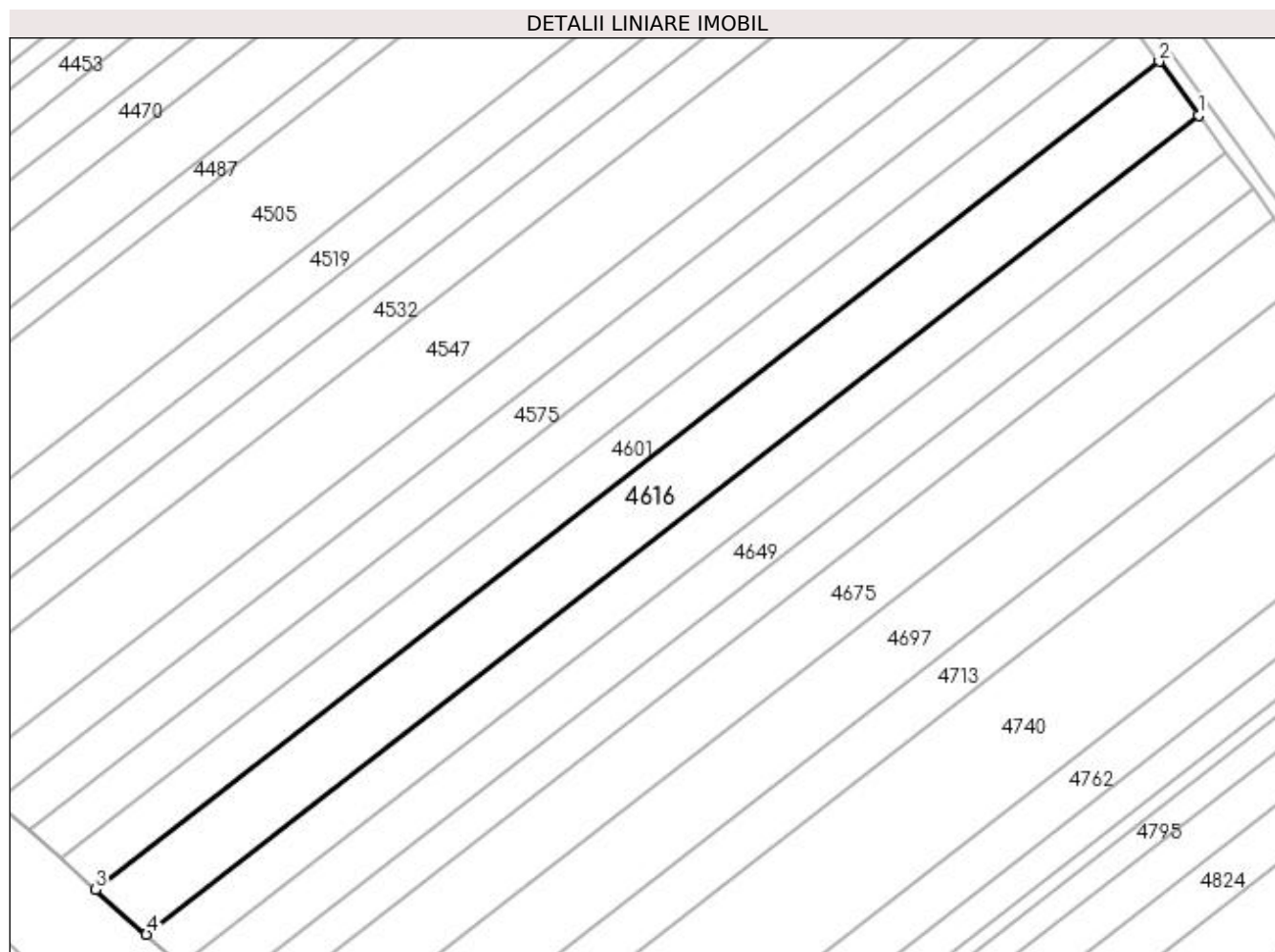
| Inscrieri privind dezmembramintele dreptului de proprietate, drepturi reale de garanție și sarcini | Referințe |
|--|-----------|
| NU SUNT | |

Anexa Nr. 1 La Partea I

Teren

| | | |
|--------------|-----------------|------------------------|
| Nr cadastral | Suprafața (mp)* | Observații / Referințe |
| | 7.448 | |

* Suprafața este determinată în planul de proiecție Stereo 70.



Date referitoare la teren

| Crt | Categorie folosință | Intra vilan | Suprafața (mp) | Tarla | Parcelă | Nr. topo | Observații / Referințe |
|-----|---------------------|-------------|----------------|-------|---------|----------|------------------------|
| 1 | arabil | NU | 7.448 | 59 | 16 | - | |

Lungime Segmente

1) Valorile lungimilor segmentelor sunt obținute din proiecție în plan.

| Punct început | X / Y | Punct sfârșit | X / Y | Lungime segment (** (m) |
|---------------|----------------------------|---------------|----------------------------|-------------------------|
| 1 | 394.658,532 325.832,936 | 2 | 394.647,122 325.848,433 | 19.244 |
| 2 | 394.647,122 325.848,433 | 3 | 394.339,907 325.609,396 | 389.256 |
| 3 | 394.339,907 325.609,396 | 4 | 394.354,615 325.596,466 | 19.584 |
| 4 | 394.354,615 325.596,466 | 1 | 394.658,532 325.832,936 | 385.076 |

**** Lungimile segmentelor sunt determinate în planul de proiecție Stereo 70 și sunt rotunjite la 1 milimetru.**

***** Distanța dintre puncte este formată din segmente cumulate ce sunt mai mici decât valoarea 1 milimetru.**

**DATE DESPRE IMOBILUL NR. 4632**

Oficiul de Cadastru și Publicitate Imobiliară DOLJ
Biroul de Cadastru și Publicitate Imobiliară Craiova

A. Partea I. Descrierea imobilului

TEREN Extravilan

Adresa: Jud. Dolj, T56, P4

| Nr. Crt | Nr cadastral Nr. topografic | Suprafața* (mp) | Observații / Referințe |
|---------|-----------------------------|-----------------|--|
| A1 | | 5.402 | Sector cadastral:19 Teren neimprejmuit; Restul de suprafata se afla ID 4817, diminuare cu 1.5 % |

B. Partea II. Proprietari și acte

| Inscrieri privitoare la dreptul de proprietate și alte drepturi reale | | Referințe |
|---|--|-----------|
| / | | |
| Act Administrativ nr. Titlu de proprietate 18869, din 23/02/2015 emis de CJSIPT Dolj; | | |
| B1 | Intabulare, drept de PROPRIETATE, dobandit prin Reconstituire, cota actuala 1/1, cota initiala 1/1 1) HOANCĂ ION 2) NAIDIN CONSTANTINA | A1 |

C. Partea III. SARCINI .

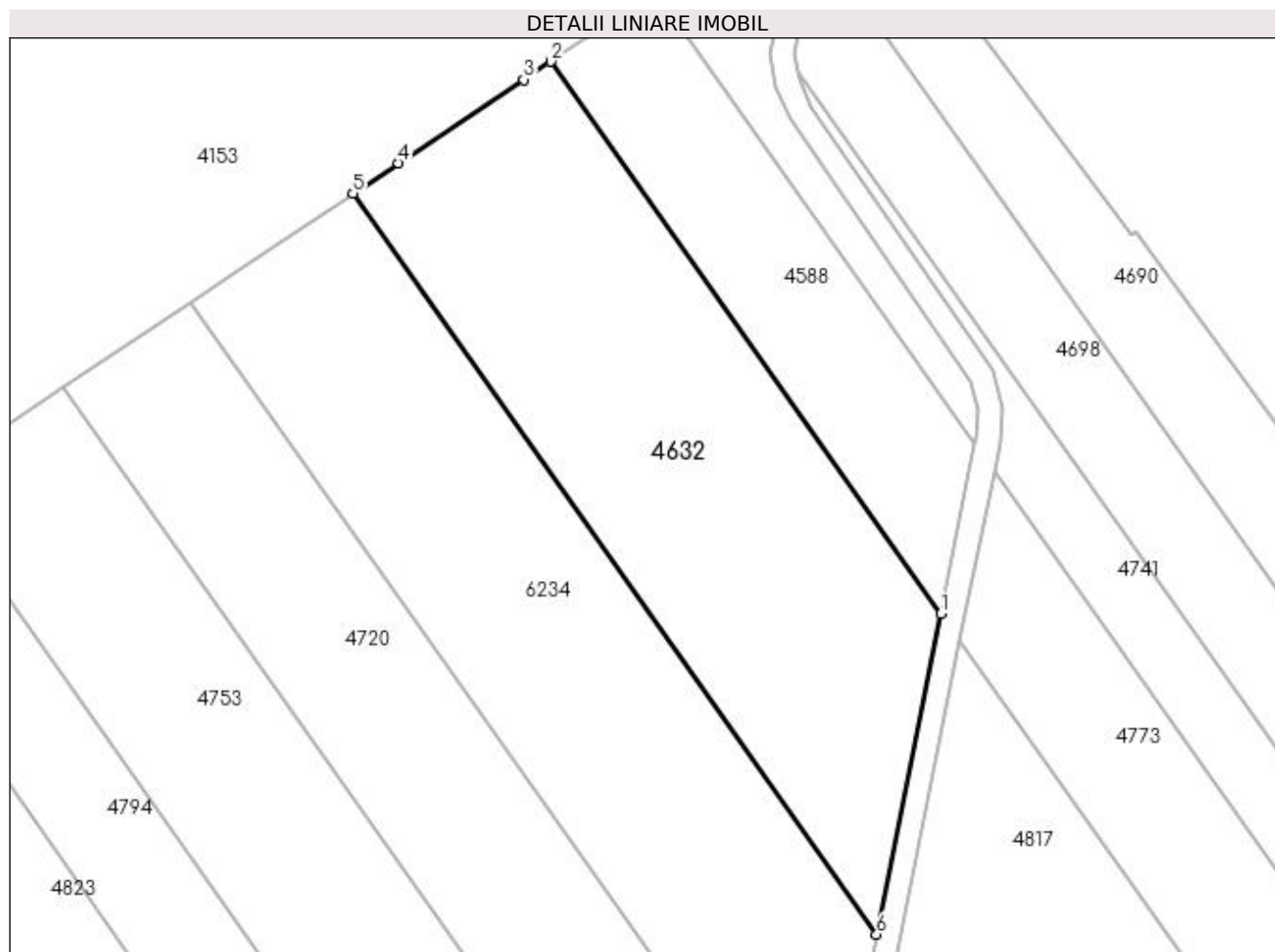
| Inscrieri privind dezmembramintele dreptului de proprietate, drepturi reale de garanție și sarcini | Referințe |
|--|-----------|
| NU SUNT | |

Anexa Nr. 1 La Partea I

Teren

| Nr cadastral | Suprafața (mp)* | Observații / Referințe |
|--------------|-----------------|---|
| | 5.402 | Restul de suprafata se afla ID 4817, diminuare cu 1.5 % |

* Suprafața este determinată în planul de proiecție Stereo 70.



Date referitoare la teren

| Crt | Categorie folosință | Intra vilan | Suprafața (mp) | Tarla | Parcelă | Nr. topo | Observații / Referințe |
|-----|---------------------|-------------|----------------|-------|---------|----------|----------------------------|
| 1 | arabil | NU | 5.402 | 56 | 4 | - | Parcela despartita de drum |

Lungime Segmente

1) Valorile lungimilor segmentelor sunt obținute din proiecție în plan.

| Punct început | X / Y | Punct sfârșit | X / Y | Lungime segment (** (m) |
|---------------|----------------------------|---------------|----------------------------|-------------------------|
| 1 | 395.070,356 325.684,925 | 2 | 395.004,212 325.778,476 | 114.573 |
| 2 | 395.004,212 325.778,476 | 3 | 394.999,615 325.775,411 | 5.525 |
| 3 | 394.999,615 325.775,411 | 4 | 394.978,4 325.761,264 | 25.499 |
| 4 | 394.978,4 325.761,264 | 5 | 394.970,694 325.756,125 | 9.263 |
| 5 | 394.970,694 325.756,125 | 6 | 395.059,431 325.630,617 | 153.709 |

| Punct început | X / Y | Punct sfârșit | X / Y | Lungime segment (** (m) |
|---------------|----------------------------|---------------|----------------------------|-------------------------|
| 6 | 395.059,431 325.630,617 | 1 | 395.070,356 325.684,925 | 55.395 |

** Lungimile segmentelor sunt determinate în planul de proiecție Stereo 70 și sunt rotunjite la 1 milimetru.

*** Distanța dintre puncte este formată din segmente cumulate ce sunt mai mici decât valoarea 1 milimetru.

**DATE DESPRE IMOBILUL NR. 4634**

Oficiul de Cadastru și Publicitate Imobiliară DOLJ
Biroul de Cadastru și Publicitate Imobiliară Craiova

A. Partea I. Descrierea imobilului

TEREN Extravilan

Adresa: Jud. Dolj, T59, P17

| Nr. Crt | Nr cadastral Nr. topografic | Suprafața* (mp) | Observații / Referințe |
|---------|-----------------------------|-----------------|---|
| A1 | | 5.050 | Sector cadastral:19 Teren neimprejmuit; |

B. Partea II. Proprietari și acte

| Inscrieri privitoare la dreptul de proprietate și alte drepturi reale | Referințe |
|---|-----------|
| / | |
| Act Notarial nr. Certificat de mostenitor 214, din 16/08/2021 emis de NP JIANU GEORGETA CRISTINA; | |
| B1 | A1 |
| Intabulare, drept de PROPRIETATE, dobandit prin Succesiune, cota actuala 1/1, cota initiala 1/1 1) VIERU ANDREI-MARIAN | |

C. Partea III. SARCINI .

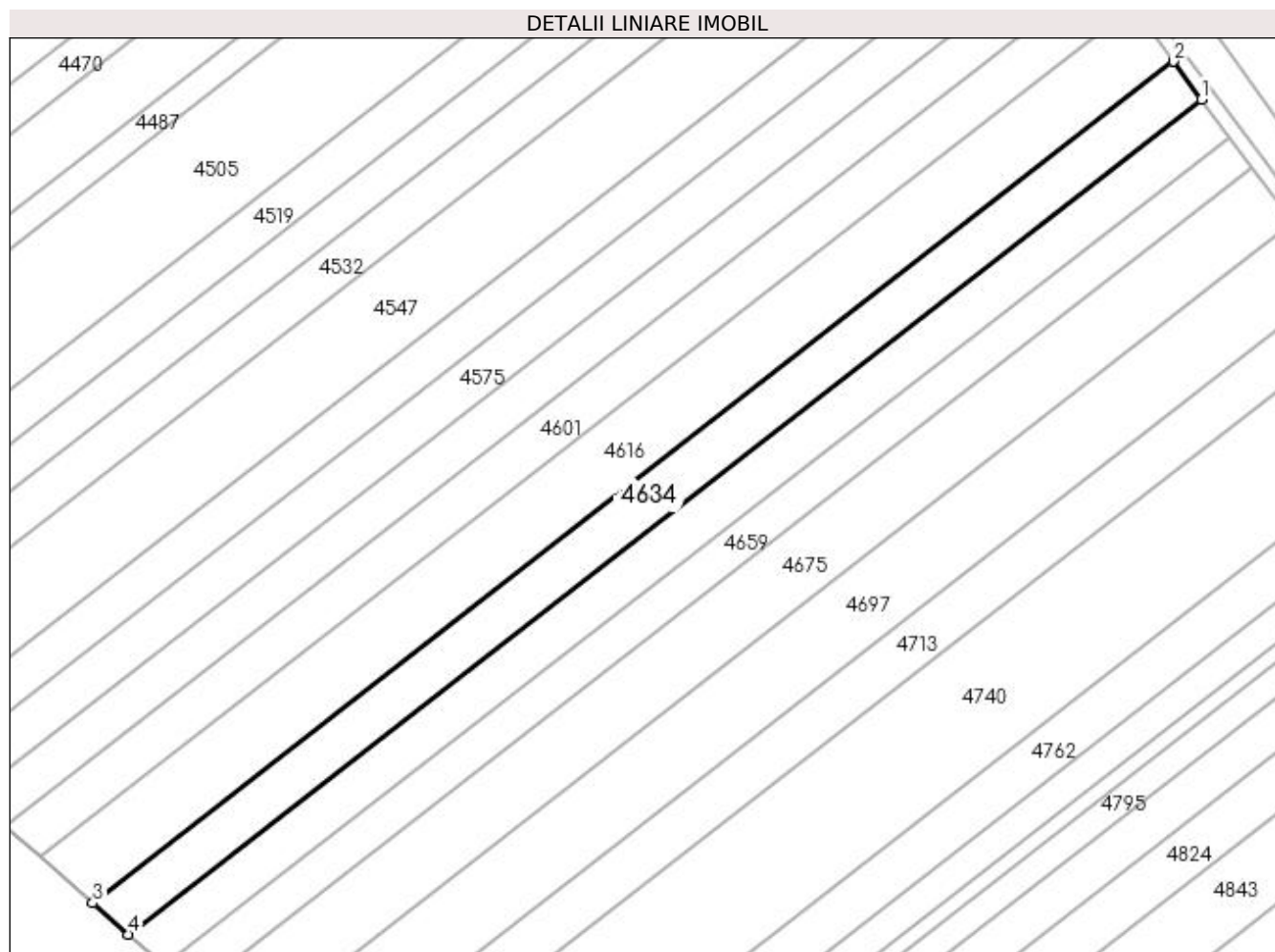
| Inscrieri privind dezmembramintele dreptului de proprietate, drepturi reale de garanție și sarcini | Referințe |
|--|-----------|
| NU SUNT | |

Anexa Nr. 1 La Partea I

Teren

| | | |
|--------------|-----------------|------------------------|
| Nr cadastral | Suprafața (mp)* | Observații / Referințe |
| | 5.050 | |

* Suprafața este determinată în planul de proiecție Stereo 70.



Date referitoare la teren

| Crt | Categorie folosință | Intravilan | Suprafața (mp) | Tarla | Parcelă | Nr. topo | Observații / Referințe |
|-----|---------------------|------------|----------------|-------|---------|----------|------------------------|
| 1 | arabil | NU | 5.050 | 59 | 17 | - | |

Lungime Segmente

1) Valorile lungimilor segmentelor sunt obținute din proiecție în plan.

| Punct început | X / Y | Punct sfârșit | X / Y | Lungime segment (** (m) |
|---------------|----------------------------|---------------|----------------------------|-------------------------|
| 1 | 394.666,339 325.822,333 | 2 | 394.658,532 325.832,936 | 13.168 |
| 2 | 394.658,532 325.832,936 | 3 | 394.354,615 325.596,466 | 385.076 |
| 3 | 394.354,615 325.596,466 | 4 | 394.364,68 325.587,618 | 13.4 |
| 4 | 394.364,68 325.587,618 | 1 | 394.666,339 325.822,333 | 382.216 |

**** Lungimile segmentelor sunt determinate în planul de proiecție Stereo 70 și sunt rotunjite la 1 milimetru.**

***** Distanța dintre puncte este formată din segmente cumulate ce sunt mai mici decât valoarea 1 milimetru.**

**DATE DESPRE IMOBILUL NR. 4649**

Oficiul de Cadastru și Publicitate Imobiliară DOLJ
Biroul de Cadastru și Publicitate Imobiliară Craiova

A. Partea I. Descrierea imobilului

TEREN Extravilan

Adresa: Jud. Dolj, T59, P18

| Nr. Crt | Nr cadastral Nr. topografic | Suprafața* (mp) | Observații / Referințe |
|---------|-----------------------------|-----------------|---|
| A1 | | 5.011 | Sector cadastral:19 Teren neimprejmuit; |

B. Partea II. Proprietari și acte

| Inscrieri privitoare la dreptul de proprietate și alte drepturi reale | Referințe |
|--|-----------|
| / | |
| Act Administrativ nr. Titlu de proprietate 1056-1367, din 04/08/1997 emis de CJSIPT Dolj; | |
| B1 | A1 |
| Intabulare, drept de PROPRIETATE, dobandit prin Reconstituire, cota actuala 1/1, cota initiala 1/1 1) BANICA ELENA DEFUNCT:Da | |

C. Partea III. SARCINI .

| Inscrieri privind dezmembramintele dreptului de proprietate, drepturi reale de garanție și sarcini | Referințe |
|--|-----------|
| NU SUNT | |

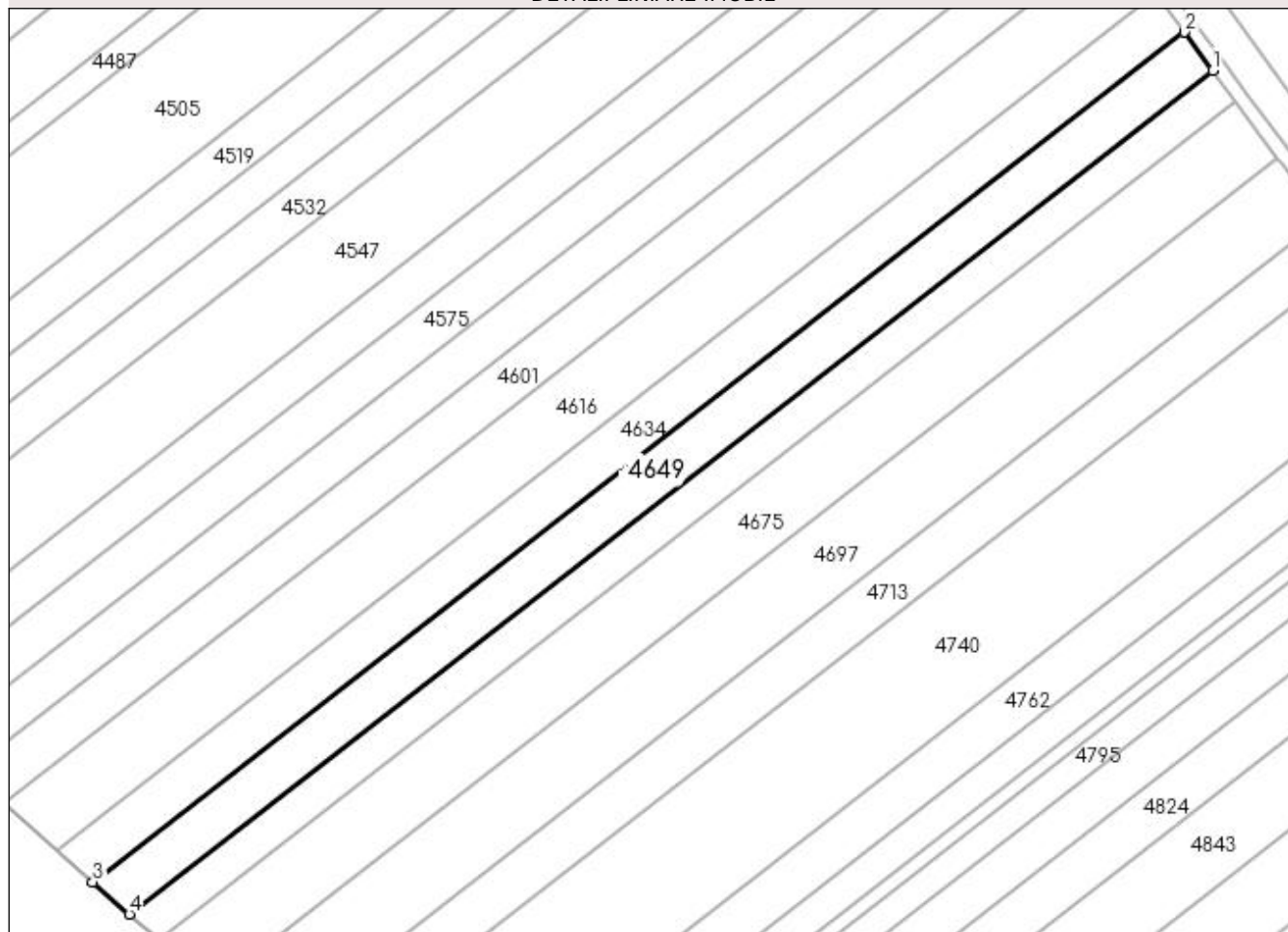
Anexa Nr. 1 La Partea I

Teren

| | | |
|--------------|-----------------|------------------------|
| Nr cadastral | Suprafața (mp)* | Observații / Referințe |
| | 5.011 | |

* Suprafața este determinată în planul de proiecție Stereo 70.

DETALII LINIARE IMOBIL



Date referitoare la teren

| Crt | Categorie folosință | Intra vilan | Suprafața (mp) | Tarla | Parcelă | Nr. topo | Observații / Referințe |
|-----|---------------------|-------------|----------------|-------|---------|----------|------------------------|
| 1 | arabil | NU | 5.011 | 59 | 18 | - | |

Lungime Segmente

1) Valorile lungimilor segmentelor sunt obținute din proiecție în plan.

| Punct început | X / Y | Punct sfârșit | X / Y | Lungime segment (** (m) |
|---------------|----------------------------|---------------|----------------------------|-------------------------|
| 1 | 394.674,144 325.811,732 | 2 | 394.666,339 325.822,333 | 13.164 |
| 2 | 394.666,339 325.822,333 | 3 | 394.364,68 325.587,618 | 382.216 |
| 3 | 394.364,68 325.587,618 | 4 | 394.374,741 325.578,773 | 13.397 |
| 4 | 394.374,741 325.578,773 | 1 | 394.674,144 325.811,732 | 379.357 |

**** Lungimile segmentelor sunt determinate în planul de proiecție Stereo 70 și sunt rotunjite la 1 milimetru.**

***** Distanța dintre puncte este formată din segmente cumulate ce sunt mai mici decât valoarea 1 milimetru.**

**DATE DESPRE IMOBILUL NR. 4650**

Oficiul de Cadastru și Publicitate Imobiliară DOLJ
Biroul de Cadastru și Publicitate Imobiliară Craiova

A. Partea I. Descrierea imobilului

TEREN Intravilan

Nr. CF vechi:140
Nr. cadastral vechi:394

Adresa: Loc. Almaj, Nr. 250 C19, Jud. Dolj

| Nr. Crt | Nr cadastral Nr. topografic | Suprafața* (mp) | Observații / Referințe |
|---------|-----------------------------|-----------------|---|
| A1 | 31548 | 129 | Sector cadastral:19 Teren neimprejmuit; |

Construcții

| Crt | Nr cadastral Nr. topografic | Adresa | Observații / Referințe |
|------|-----------------------------|------------------------------------|---|
| A1.1 | 31548-C1 | Loc. Almaj, Nr. 250 C19, Jud. Dolj | Nr. niveluri:1; S. construita la sol:129 mp; S. construita desfasurata:129 mp; C1 - PUNCT TRANSFORMARE - CLADIRE 83 |

B. Partea II. Proprietari și acte

| Inscrieri privitoare la dreptul de proprietate și alte drepturi reale | Referințe |
|---|---|
| 15051 / 07/10/2004 | |
| Act Adjudecare nr. PROCES VERBAL DE ADJUDECARE SERIA A/2003 NR 0032070, din 04/10/2004 emis de DGFP Dolj (ANEXA 1 LA PV; ADEVERINTA 1917/2017 PRIMARIA ALMAJ - INCHEIERE 96160/2017); | |
| B1 | Intabulare, drept de PROPRIETATE, dobandit prin Adjudecare, cota actuala 1/1, cota initiala 1/1 1) SC SUD OIL SRL, CIF:9999999999999 |
| | A1, A1.1 |

C. Partea III. SARCINI .

| Inscrieri privind dezmembramintele dreptului de proprietate, drepturi reale de garanție și sarcini | Referințe |
|--|-----------|
| NU SUNT | |

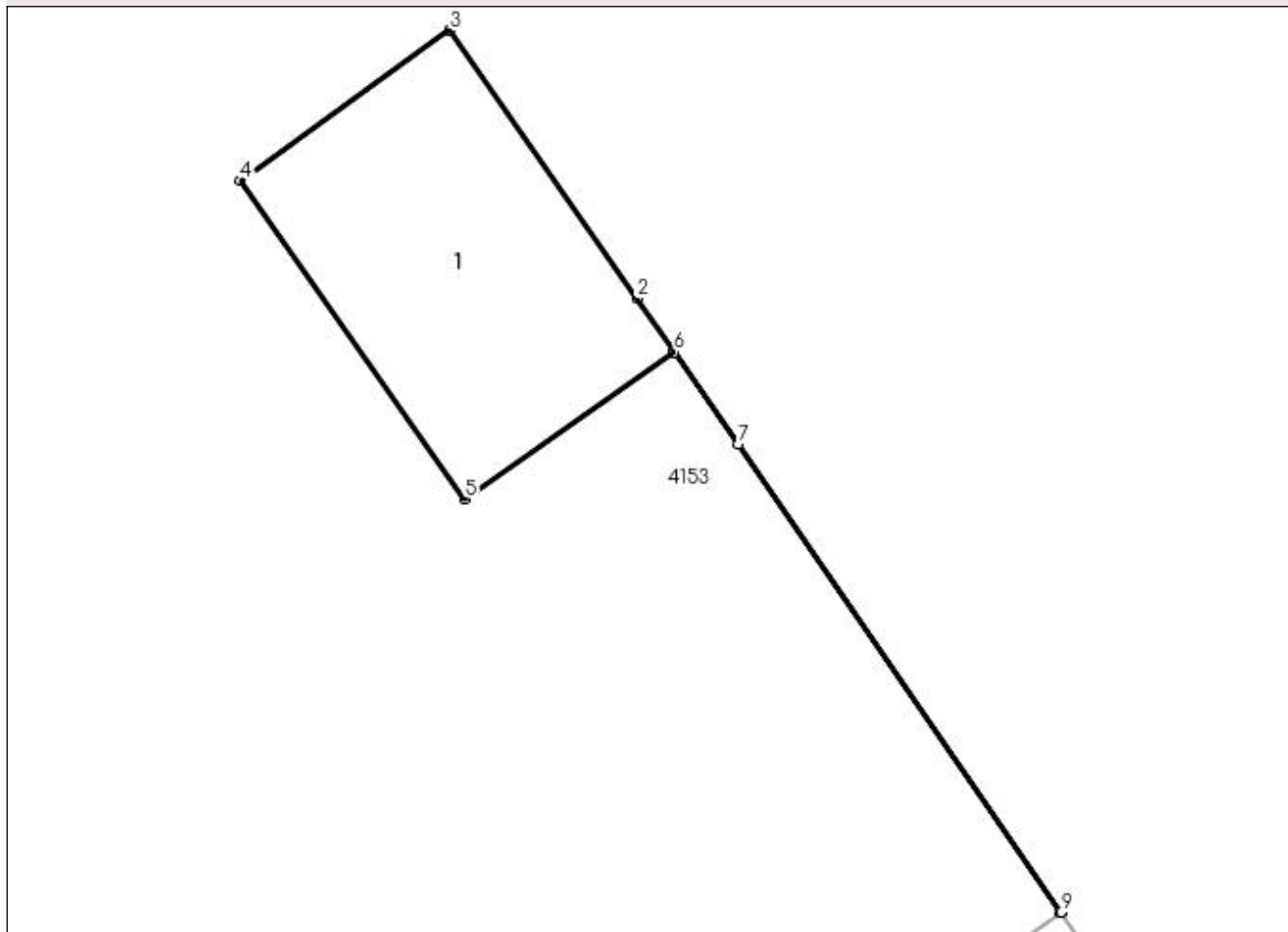
Anexa Nr. 1 La Partea I

Teren

| Nr cadastral | Suprafața (mp)* | Observații / Referințe |
|--------------|-----------------|------------------------|
| 31548 | 129 | |

* Suprafața este determinată în planul de proiecție Stereo 70.

DETALII LINIARE IMOBIL



Date referitoare la teren

| Crt | Categorie folosință | Intra vilan | Suprafața (mp) | Tarla | Parcelă | Nr. topo | Observații / Referințe |
|-----|---------------------|-------------|----------------|-------|---------|----------|------------------------|
| 1 | curți constructii | DA | 129 | - | - | - | |

Date referitoare la construcții

| Crt | Număr | Destinație construcție | Supraf. (mp) | Situație juridică | Observații / Referințe |
|------|----------|--------------------------------------|--------------|-------------------|---|
| A1.1 | 31548-C1 | construcții industriale și edilitare | 129 | Cu acte | Nr. niveluri:1; S. construita la sol:129 mp; S. construita desfasurata:129 mp; C1 - PUNCT TRANSFORMARE - CLADIRE 83 |

Lungime Segmente

1) Valorile lungimilor segmentelor sunt obținute din proiecție în plan.

| Punct început | X / Y | Punct sfârșit | X / Y | Lungime segment (** (m) |
|---------------|----------------------------|---------------|----------------------------|-------------------------|
| 1 | 395.472,33 325.696,258 | 2 | 395.470,985 325.698,178 | 2.344 |
| 2 | 395.470,985 325.698,178 | 3 | 395.464,248 325.707,794 | 11.742 |
| 3 | 395.464,248 325.707,794 | 4 | 395.456,757 325.702,4 | 9.231 |

| Punct început | X / Y | Punct sfârșit | X / Y | Lungime segment (** (m) |
|---------------|----------------------------|---------------|----------------------------|-------------------------|
| 4 | 395.456,757 325.702,4 | 5 | 395.464,81 325.690,984 | 13.97 |
| 5 | 395.464,81 325.690,984 | 6 | 395.472,325 325.696,254 | 9.179 |
| 6 | 395.472,325 325.696,254 | 7 | 395.474,617 325.692,936 | 4.033 |
| 7 | 395.474,617 325.692,936 | 8 | 395.486,2 325.676,159 | 20.387 |
| 8 | 395.486,2 325.676,159 | 9 | 395.486,205 325.676,163 | 0.006 |
| 9 | 395.486,205 325.676,163 | 1 | 395.472,33 325.696,258 | 24.419 |

** Lungimile segmentelor sunt determinate în planul de proiecție Stereo 70 și sunt rotunjite la 1 milimetru.

*** Distanța dintre puncte este formată din segmente cumulate ce sunt mai mici decât valoarea 1 milimetru.

**DATE DESPRE IMOBILUL NR. 4651**

Oficiul de Cadastru și Publicitate Imobiliară DOLJ
Biroul de Cadastru și Publicitate Imobiliară Craiova

A. Partea I. Descrierea imobilului

TEREN Intravilan

Nr. CF vechi:140

Nr. cadastral vechi:391

Adresa: Loc. Almaj, Jud. Dolj

| Nr. Crt | Nr cadastral Nr. topografic | Suprafata* (mp) | Observatii / Referinte |
|---------|-----------------------------|-----------------|--|
| A1 | 31545 | 1.947 | Sector cadastral:19 Teren neimprejmut; |

Construcții

| Crt | Nr cadastral Nr. topografic | Adresa | Observatii / Referinte |
|------|-----------------------------|-----------------------|--|
| A1.1 | 31545-C1 | Loc. Almaj, Jud. Dolj | Nr. niveluri:2; S. construita la sol:1947 mp; Constructie "Ferma de Crestere Intensiva a Pestelui ALMAJ" - Parter+Platforma tehnologica (fosta C1- STATIE SORTARE 3 -CLADIRE 79), cu fundatie de beton, stilpi si grinzi prefabricate din beton, compartimentari din caramida, acoperita cu chesoane din b.a, invelitoare din tabla, Sdesfasurata=2089mp. Nu detine certificat de perf. energetica |

B. Partea II. Proprietari și acte

| Inscrieri privitoare la dreptul de proprietate și alte drepturi reale | Referințe |
|---|-----------|
| 15051 / 07/10/2004 | |
| Act Adjudecare nr. SERIA A/2003 NR 0032070, din 04/10/2004 emis de DGFP DOLJ (ANEXA 1 LA PV; ADEVERINTA NR 1909/08.06.2017 PRIMARIA ALMAJ); | |
| B1 Intabulare, drept de PROPRIETATE, dobandit prin Adjudecare, cota actuala 1/1, cota initiala 1/1 1) SC SUD OIL SRL, CIF:99999999999999 | A1, A1.1 |

C. Partea III. SARCINI .

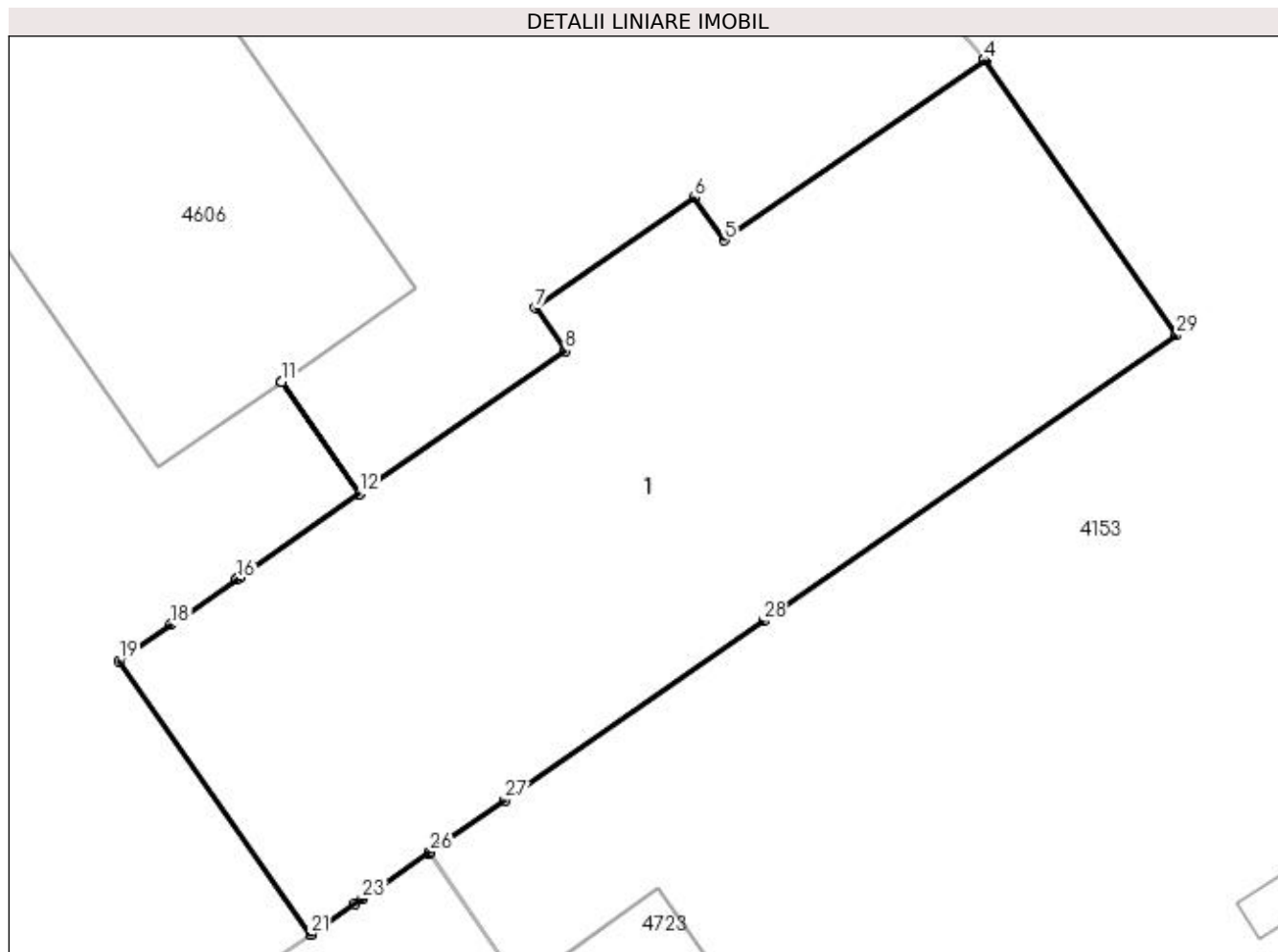
| Inscrieri privind dezmembramintele dreptului de proprietate, drepturi reale de garanție și sarcini | Referințe |
|--|-----------|
| NU SUNT | |

Anexa Nr. 1 La Partea I

Teren

| Nr cadastral | Suprafața (mp)* | Observații / Referințe |
|--------------|-----------------|------------------------|
| 31545 | 1.947 | |

* Suprafața este determinată în planul de proiecție Stereo 70.



Date referitoare la teren

| Crt | Categorie folosință | Intra vilan | Suprafața (mp) | Tarla | Parcelă | Nr. topo | Observații / Referințe |
|-----|---------------------|-------------|----------------|-------|---------|----------|------------------------|
| 1 | curți constructii | DA | 1.947 | - | - | - | |

Date referitoare la construcții

| Crt | Număr | Destinație construcție | Supraf. (mp) | Situație juridică | Observații / Referințe |
|------|----------|--------------------------------------|--------------|-------------------|---|
| A1.1 | 31545-C1 | construcții industriale și edilitare | 1.947 | Cu acte | Nr. niveluri:2; S. construită la sol:1947 mp; Construcție "Ferma de Creștere Intensivă a Pestelui ALMAJ" -Parter+Platforma tehnologică (fosta C1- STATIE SORTARE 3 -CLADIRE 79), cu fundație de beton, stâlpi și grinzi prefabricate din beton, compartimentări din caramida, acoperită cu chesoane din b.a, învelitoare din tabla, Sdesfasurata=2089mp. Nu detine certificat de perf. energetică |

Lungime Segmente

1) Valorile lungimilor segmentelor sunt obținute din proiecție în plan.

| Punct început | X / Y | Punct sfârșit | X / Y | Lungime segment (** (m) |
|---------------|----------------------------|---------------|----------------------------|-------------------------|
| 1 | 395.419,487 325.730,375 | 2 | 395.419,465 325.730,406 | 0.039 |

| Punct început | X / Y | Punct sfârșit | X / Y | Lungime segment (** (m) |
|---------------|----------------------------|---------------|----------------------------|-------------------------|
| 2 | 395.419,465 325.730,406 | 3 | 395.419,433 325.730,453 | 0.056 |

| Punct început | X / Y | Punct sfârșit | X / Y | Lungime segment (** (m) |
|---------------|----------------------------|---------------|----------------------------|-------------------------|
| 3 | 395.419,433 325.730,453 | 4 | 395.419,428 325.730,449 | 0.006 |
| 5 | 395.400,386 325.717,224 | 6 | 395.398,189 325.720,383 | 3.848 |
| 7 | 395.386,539 325.712,282 | 8 | 395.388,732 325.709,129 | 3.84 |
| 9 | 395.373,674 325.698,671 | 10 | 395.367,939 325.706,873 | 10.008 |
| 11 | 395.367,934 325.706,87 | 12 | 395.373,669 325.698,668 | 10.008 |
| 13 | 395.364,865 325.692,553 | 14 | 395.364,862 325.692,551 | 0.004 |
| 15 | 395.364,681 325.692,426 | 16 | 395.364,676 325.692,422 | 0.006 |
| 17 | 395.360,517 325.689,534 | 18 | 395.359,839 325.689,062 | 0.826 |
| 19 | 395.356,037 325.686,422 | 20 | 395.370,077 325.666,401 | 24.454 |
| 21 | 395.370,08 325.666,396 | 22 | 395.373,29 325.668,617 | 3.903 |
| 23 | 395.373,852 325.669,006 | 24 | 395.378,745 325.672,392 | 5.951 |
| 25 | 395.378,749 325.672,395 | 26 | 395.378,827 325.672,449 | 0.094 |
| 27 | 395.384,32 325.676,25 | 28 | 395.403,249 325.689,35 | 23.021 |
| 29 | 395.433,497 325.710,284 | 1 | 395.419,487 325.730,375 | 24.493 |

| Punct început | X / Y | Punct sfârșit | X / Y | Lungime segment (** (m) |
|---------------|----------------------------|---------------|----------------------------|-------------------------|
| 4 | 395.419,428 325.730,449 | 5 | 395.400,386 325.717,224 | 23.184 |
| 6 | 395.398,189 325.720,383 | 7 | 395.386,539 325.712,282 | 14.19 |
| 8 | 395.388,732 325.709,129 | 9 | 395.373,674 325.698,671 | 18.334 |
| 10 | 395.367,939 325.706,873 | 11 | 395.367,934 325.706,87 | 0.006 |
| 12 | 395.373,669 325.698,668 | 13 | 395.364,865 325.692,553 | 10.719 |
| 14 | 395.364,862 325.692,551 | 15 | 395.364,681 325.692,426 | 0.22 |
| 16 | 395.364,676 325.692,422 | 17 | 395.360,517 325.689,534 | 5.064 |
| 18 | 395.359,839 325.689,062 | 19 | 395.356,037 325.686,422 | 4.629 |
| 20 | 395.370,077 325.666,401 | 21 | 395.370,08 325.666,396 | 0.006 |
| 22 | 395.373,29 325.668,617 | 23 | 395.373,852 325.669,006 | 0.683 |
| 24 | 395.378,745 325.672,392 | 25 | 395.378,749 325.672,395 | 0.006 |
| 26 | 395.378,827 325.672,449 | 27 | 395.384,32 325.676,25 | 6.68 |
| 28 | 395.403,249 325.689,35 | 29 | 395.433,497 325.710,284 | 36.785 |

** Lungimile segmentelor sunt determinate în planul de proiecție Stereo 70 și sunt rotunjite la 1 milimetru.

*** Distanța dintre puncte este formată din segmente cumulate ce sunt mai mici decât valoarea 1 milimetru.

**DATE DESPRE IMOBILUL NR. 4659**

Oficiul de Cadastru și Publicitate Imobiliară DOLJ
Biroul de Cadastru și Publicitate Imobiliară Craiova

A. Partea I. Descrierea imobilului

TEREN Extravilan

Adresa: Jud. Dolj, T59, P19

| Nr. Crt | Nr cadastral Nr. topografic | Suprafața* (mp) | Observații / Referințe |
|---------|-----------------------------|-----------------|---|
| A1 | | 4.050 | Sector cadastral:19 Teren neimprejmuit; |

B. Partea II. Proprietari și acte

| Inscrieri privitoare la dreptul de proprietate și alte drepturi reale | Referințe |
|---|-----------|
| / | |
| Act Notarial nr. Act de partaj voluntar 2567, din 21/09/2022 emis de NP DEFTA FLORENTIN LEONARD; | |
| B1 | A1 |
| Intabulare, drept de PROPRIETATE, dobandit prin lesire Din Indiviziune, cota actuala 1/1, cota initiala 1/1 1) MANEA ELENA | |

C. Partea III. SARCINI .

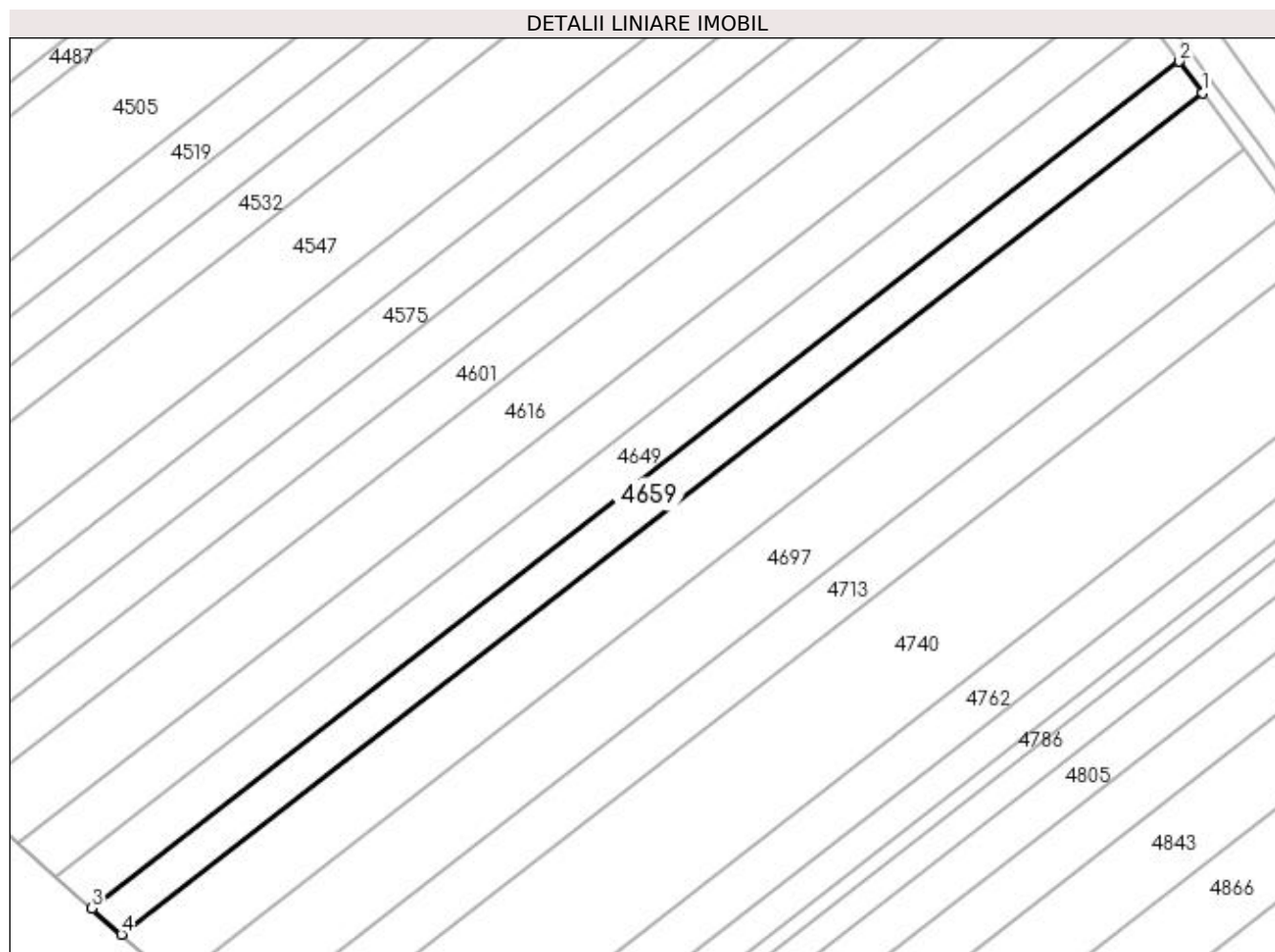
| Inscrieri privind dezmembramintele dreptului de proprietate, drepturi reale de garanție și sarcini | Referințe |
|--|-----------|
| NU SUNT | |

Anexa Nr. 1 La Partea I

Teren

| | | |
|--------------|-----------------|------------------------|
| Nr cadastral | Suprafața (mp)* | Observații / Referințe |
| | 4.050 | |

* Suprafața este determinată în planul de proiecție Stereo 70.



Date referitoare la teren

| Crt | Categorie folosință | Intra vilan | Suprafața (mp) | Tarla | Parcelă | Nr. topo | Observații / Referințe |
|-----|---------------------|-------------|----------------|-------|---------|----------|------------------------|
| 1 | arabil | NU | 4.050 | 59 | 19 | - | |

Lungime Segmente

1) Valorile lungimilor segmentelor sunt obținute din proiecție în plan.

| Punct început | X / Y | Punct sfârșit | X / Y | Lungime segment (** (m) |
|---------------|----------------------------|---------------|----------------------------|-------------------------|
| 1 | 394.680,495 325.803,105 | 2 | 394.674,144 325.811,732 | 10.713 |
| 2 | 394.674,144 325.811,732 | 3 | 394.374,741 325.578,773 | 379.357 |
| 3 | 394.374,741 325.578,773 | 4 | 394.382,929 325.571,575 | 10.902 |
| 4 | 394.382,929 325.571,575 | 1 | 394.680,495 325.803,105 | 377.03 |

**** Lungimile segmentelor sunt determinate în planul de proiecție Stereo 70 și sunt rotunjite la 1 milimetru.**

***** Distanța dintre puncte este formată din segmente cumulate ce sunt mai mici decât valoarea 1 milimetru.**

**DATE DESPRE IMOBILUL NR. 4675**

Oficiul de Cadastru și Publicitate Imobiliară DOLJ
Biroul de Cadastru și Publicitate Imobiliară Craiova

A. Partea I. Descrierea imobilului

TEREN Extravilan

Adresa: Jud. Dolj, T59, P20

| Nr. Crt | Nr cadastral Nr. topografic | Suprafața* (mp) | Observații / Referințe |
|---------|-----------------------------|-----------------|---|
| A1 | | 7.191 | Sector cadastral:19 Teren neimprejmuit; |

B. Partea II. Proprietari și acte

| Inscrieri privitoare la dreptul de proprietate și alte drepturi reale | Referințe |
|--|-----------|
| / | |
| Act Notarial nr. Certificat de mostenitor 01, din 19/01/2005 emis de NP SANDU COSMIN; | |
| B1 | A1 |
| Intabulare, drept de PROPRIETATE, dobândit prin Succesiune, cota actuala 1/1, cota initiala 1/1 1) IOVA ANA | |

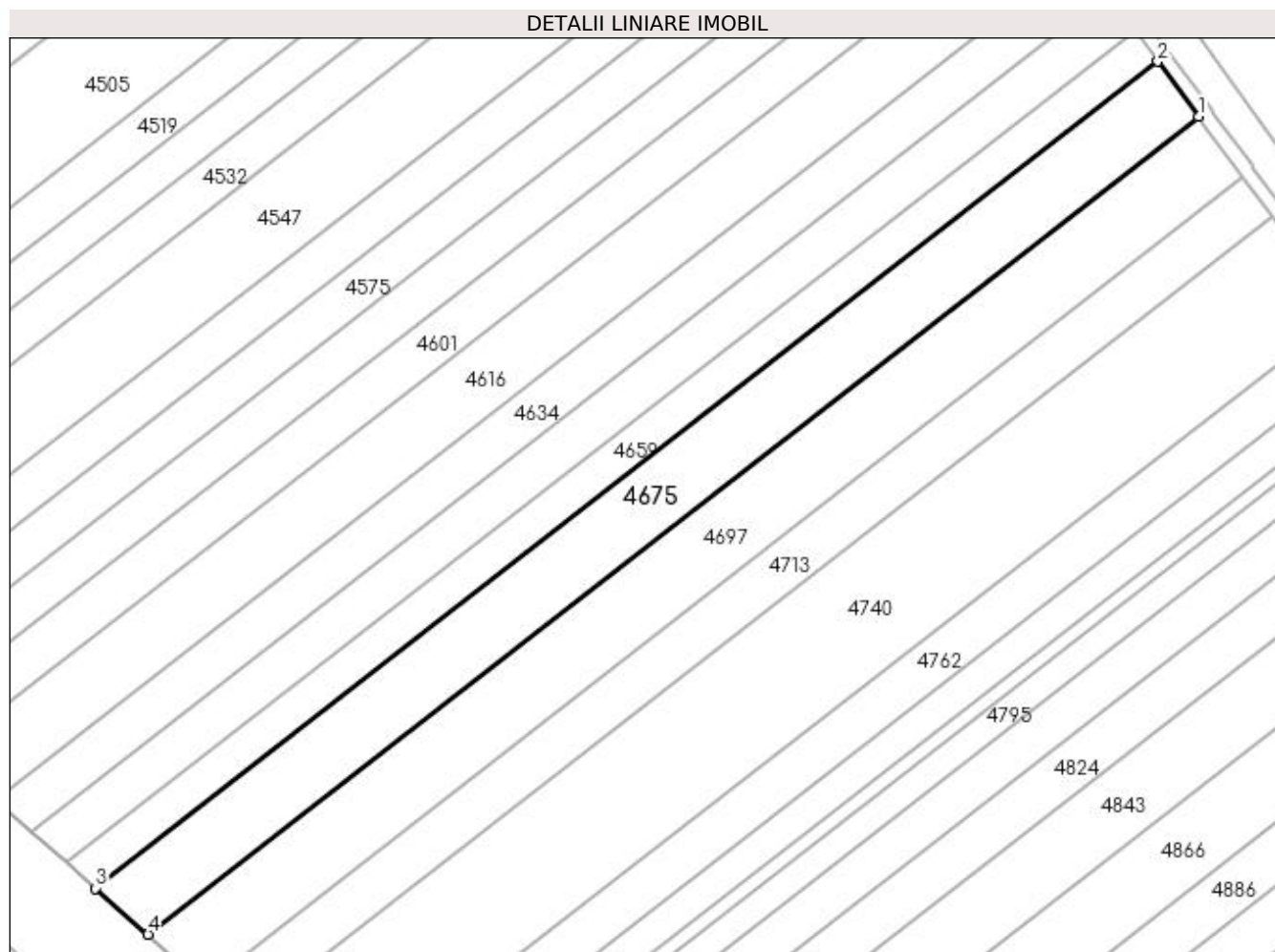
C. Partea III. SARCINI .

| Inscrieri privind dezmembramintele dreptului de proprietate, drepturi reale de garanție și sarcini | Referințe |
|--|-----------|
| NU SUNT | |

Anexa Nr. 1 La Partea I**Teren**

| | | |
|--------------|-----------------|------------------------|
| Nr cadastral | Suprafața (mp)* | Observații / Referințe |
| | 7.191 | |

* Suprafața este determinată în planul de proiecție Stereo 70.

**Date referitoare la teren**

| Crt | Categorie folosință | Intravilan | Suprafața (mp) | Tarla | Parcelă | Nr. topo | Observații / Referințe |
|-----|---------------------|------------|----------------|-------|---------|----------|------------------------|
| 1 | arabil | NU | 7.191 | 59 | 20 | - | |

Lungime Segmente

1) Valorile lungimilor segmentelor sunt obținute din proiecție în plan.

| Punct început | X / Y | Punct sfârșit | X / Y | Lungime segment (** (m) |
|---------------|----------------------------|---------------|----------------------------|-------------------------|
| 1 | 394.691,87 325.787,655 | 2 | 394.680,495 325.803,105 | 19.185 |
| 2 | 394.680,495 325.803,105 | 3 | 394.382,929 325.571,575 | 377.03 |
| 3 | 394.382,929 325.571,575 | 4 | 394.397,593 325.558,684 | 19.524 |
| 4 | 394.397,593 325.558,684 | 1 | 394.691,87 325.787,655 | 372.863 |

**** Lungimile segmentelor sunt determinate în planul de proiecție Stereo 70 și sunt rotunjite la 1 milimetru.**

***** Distanța dintre puncte este formată din segmente cumulate ce sunt mai mici decât valoarea 1 milimetru.**

**DATE DESPRE IMOBILUL NR. 4686**

Oficiul de Cadastru și Publicitate Imobiliară DOLJ
Biroul de Cadastru și Publicitate Imobiliară Craiova

A. Partea I. Descrierea imobilului

TEREN Intravilan

Nr. CF vechi:140
Nr. cadastral vechi:388

Adresa: Loc. Almaj, Nr. 250C6, Jud. Dolj

| Nr. Crt | Nr cadastral Nr. topografic | Suprafața* (mp) | Observații / Referințe |
|---------|-----------------------------|-----------------|--|
| A1 | 31542 | 899 | Sector cadastral:19 Teren neimprejmut; |

Construcții

| Crt | Nr cadastral Nr. topografic | Adresa | Observații / Referințe |
|------|-----------------------------|----------------------------------|---|
| A1.1 | 31542-C1 | Loc. Almaj, Nr. 250C6, Jud. Dolj | Nr. niveluri:1; S. construita la sol:899 mp; S. construita desfasurata:899 mp; C1- DEPOZIT(MAGAZIA) CLADIREA 74 CU SU - 843,57 MP |

B. Partea II. Proprietari și acte

| Inscrieri privitoare la dreptul de proprietate și alte drepturi reale | | Referințe |
|--|---|-----------|
| 15051 / 07/10/2004 | | |
| Act Adjudecare nr. PROCES VERBAL DE ADJUDECARE SERIA A/2003 NR 0032070, din 04/10/2004 emis de DGFP Dolj (ADEVÉRINTA NR 194/08.06.2017 RPIMARIA ALMAJ conform incheiere 95508/19.06.2017); | | |
| B1 | Intabulare, drept de PROPRIETATE, dobândit prin Adjudecare, cota actuala 1/1, cota initiala 1/1 1) SC SUD OIL SRL, CIF:9999999999999 | A1, A1.1 |

C. Partea III. SARCINI .

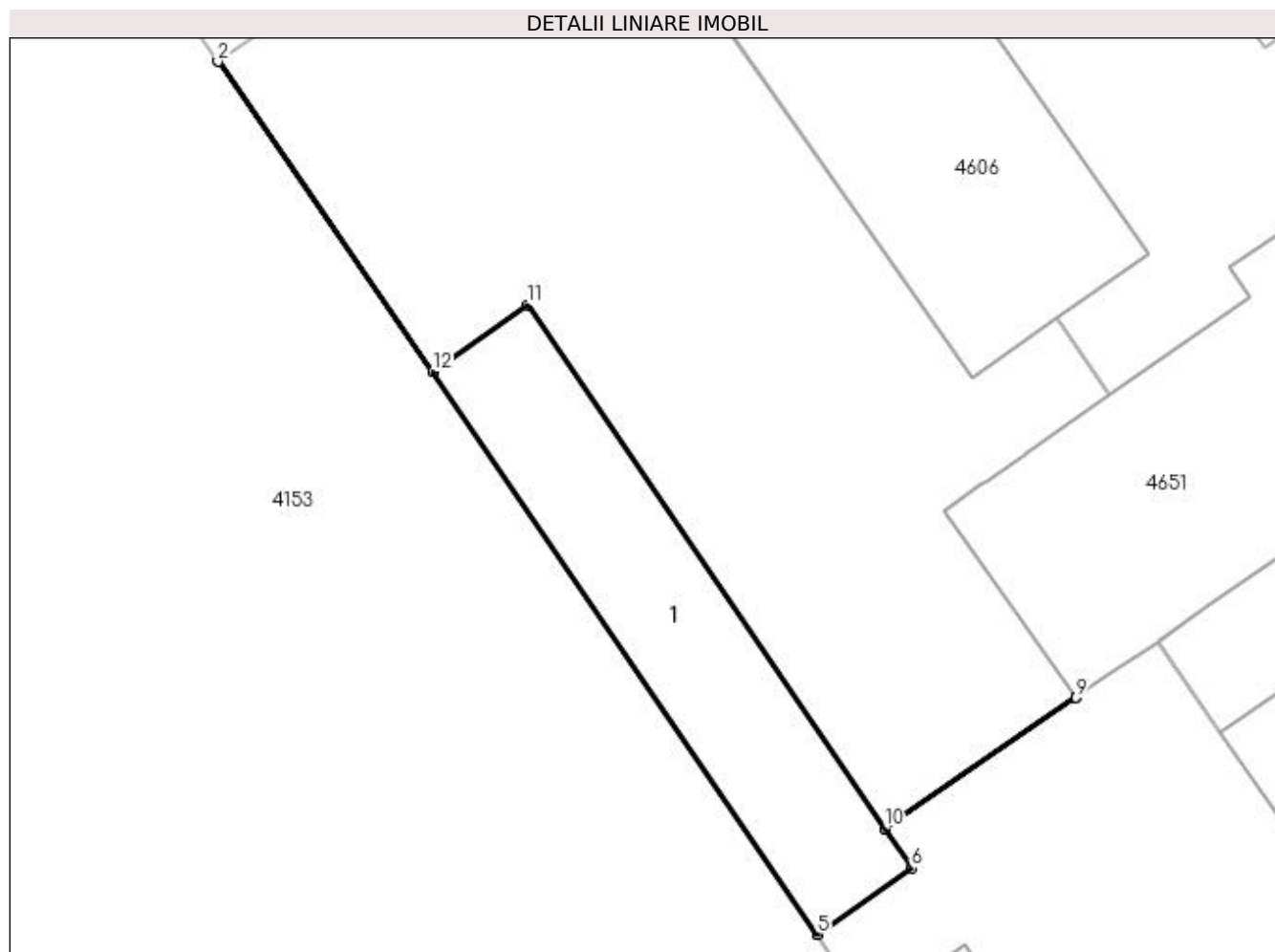
| Inscrieri privind dezmembramintele dreptului de proprietate, drepturi reale de garanție și sarcini | Referințe |
|--|-----------|
| NU SUNT | |

Anexa Nr. 1 La Partea I

Teren

| Nr cadastral | Suprafața (mp)* | Observații / Referințe |
|--------------|-----------------|------------------------|
| 31542 | 899 | |

* Suprafața este determinată în planul de proiecție Stereo 70.



Date referitoare la teren

| Crt | Categorie folosință | Intravilan | Suprafața (mp) | Tarla | Parcelă | Nr. topo | Observații / Referințe |
|-----|---------------------|------------|----------------|-------|---------|----------|------------------------|
| 1 | curți constructii | DA | 899 | - | - | - | |

Date referitoare la construcții

| Crt | Număr | Destinație construcție | Supraf. (mp) | Situație juridică | Observații / Referințe |
|------|----------|--------------------------------------|--------------|-------------------|--|
| A1.1 | 31542-C1 | construcții industriale și edilitare | 899 | Cu acte | Nr. niveluri:1; S. construita la sol:899 mp; S. construita desfasurata:899 mp; C1- DEPOZIT (MAGAZIA) CLADIREA 74 CU SU - 843,57 MP |

Lungime Segmente

1) Valorile lungimilor segmentelor sunt obținute din proiecție în plan.

| Punct început | X / Y | Punct sfârșit | X / Y | Lungime segment (** (m) |
|---------------|----------------------------|---------------|----------------------------|-------------------------|
| 1 | 395.278,397 325.734,336 | 2 | 395.278,393 325.734,333 | 0.005 |
| 2 | 395.278,393 325.734,333 | 3 | 395.301,36 325.701,209 | 40.307 |
| 3 | 395.301,36 325.701,209 | 4 | 395.342,44 325.641,13 | 72.781 |

| Punct început | X / Y | Punct sfârșit | X / Y | Lungime segment (** (m) |
|------------------|----------------------------|------------------|----------------------------|-------------------------------|
| 4 | 395.342,44 325.641,13 | 5 | 395.342,445 325.641,133 | 0.006 |
| 5 | 395.342,445 325.641,133 | 6 | 395.352,506 325.648,216 | 12.304 |
| 6 | 395.352,506 325.648,216 | 7 | 395.349,624 325.652,442 | 5.116 |
| 7 | 395.349,624 325.652,442 | 8 | 395.370,08 325.666,396 | 24.762 |
| 8 | 395.370,08 325.666,396 | 9 | 395.370,077 325.666,401 | 0.006 |
| 9 | 395.370,077 325.666,401 | 10 | 395.349,62 325.652,447 | 24.762 |
| 10 | 395.349,62 325.652,447 | 11 | 395.311,503 325.708,331 | 67.646 |
| 11 | 395.311,503 325.708,331 | 12 | 395.301,365 325.701,213 | 12.388 |
| 12 | 395.301,365 325.701,213 | 1 | 395.278,397 325.734,336 | 40.307 |

** Lungimile segmentelor sunt determinate în planul de proiecție Stereo 70 și sunt rotunjite la 1 milimetru.

*** Distanța dintre puncte este formată din segmente cumulate ce sunt mai mici decât valoarea 1 milimetru.

**DATE DESPRE IMOBILUL NR. 4690**

Oficiul de Cadastru și Publicitate Imobiliară DOLJ
Biroul de Cadastru și Publicitate Imobiliară Craiova

A. Partea I. Descrierea imobilului

TEREN Extravilan

Adresa: Jud. Dolj, T56, P1

| Nr. Crt | Nr cadastral Nr. topografic | Suprafața* (mp) | Observații / Referințe |
|---------|-----------------------------|-----------------|--|
| A1 | | 4.751 | Sector cadastral:19 Teren neimprejmuit; Restul de suprafata se afla ID 4520, diminuare cu 1.5 % |

B. Partea II. Proprietari și acte

| Inscrieri privitoare la dreptul de proprietate și alte drepturi reale | | Referințe |
|--|---|-----------|
| / | | |
| Hotarare Judecatoreasca nr. Sentinta civila 15777, din 16/11/2007 emis de JUDECATORIA CRAIOVA; | | |
| B1 | Intabulare, drept de PROPRIETATE, dobandit prin lesire Din Indiviziune, cota actuala 1/1, cota initiala 1/1 1) ZISU AURICA | A1 |

C. Partea III. SARCINI .

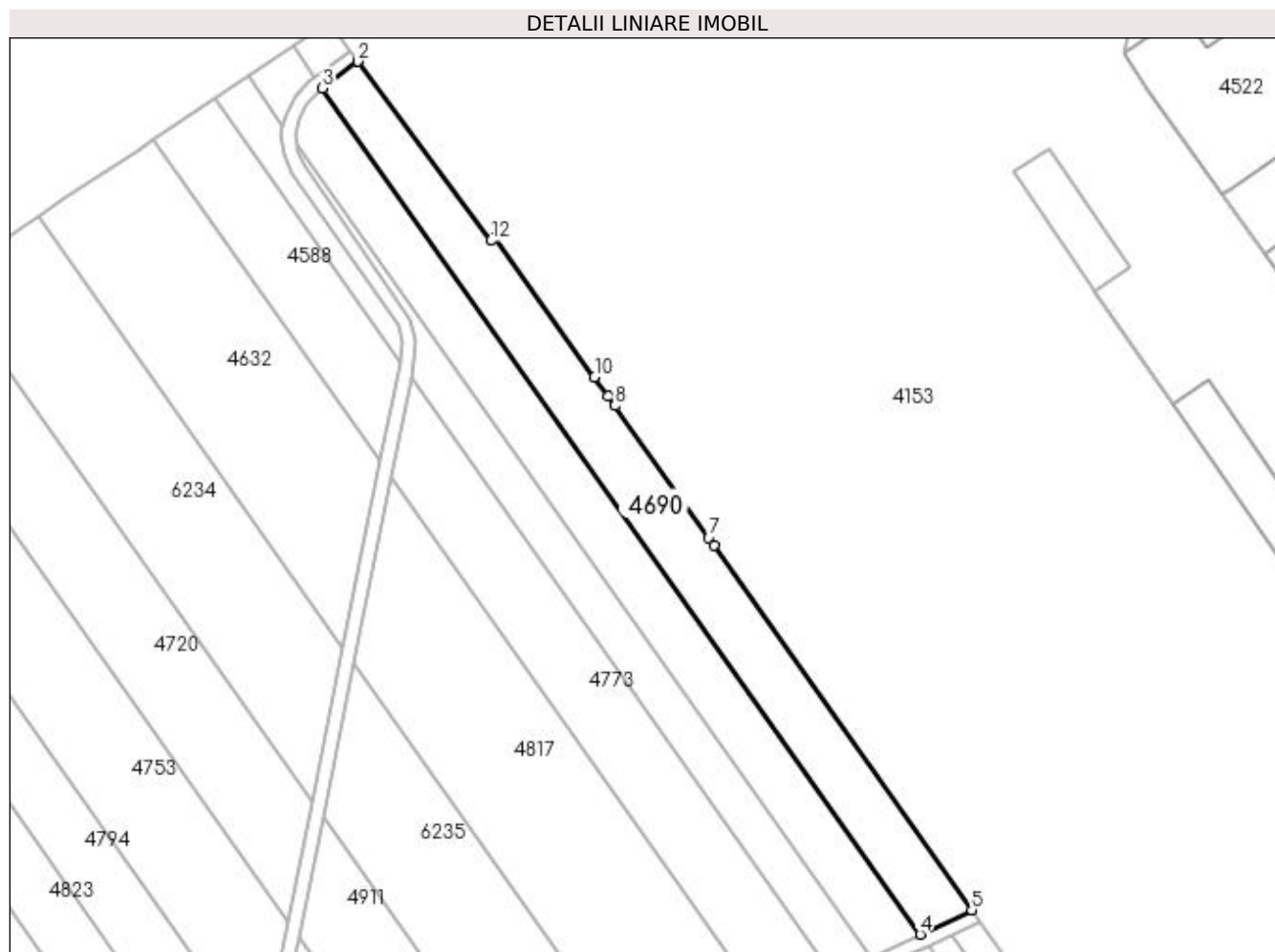
| Inscrieri privind dezmembramintele dreptului de proprietate, drepturi reale de garanție și sarcini | Referințe |
|--|-----------|
| NU SUNT | |

Anexa Nr. 1 La Partea I

Teren

| | | |
|--------------|-----------------|---|
| Nr cadastral | Suprafața (mp)* | Observații / Referințe |
| | 4.751 | Restul de suprafata se afla ID 4520, diminuare cu 1.5 % |

* Suprafața este determinată în planul de proiecție Stereo 70.



Date referitoare la teren

| Crt | Categorie folosință | Intra vilan | Suprafața (mp) | Tarla | Parcelă | Nr. topo | Observații / Referințe |
|-----|---------------------|-------------|----------------|-------|---------|----------|----------------------------|
| 1 | arabil | NU | 4.751 | 56 | 1 | - | Parcela despartita de drum |

Lungime Segmente

1) Valorile lungimilor segmentelor sunt obținute din proiecție în plan.

| Punct început | X / Y | Punct sfârșit | X / Y | Lungime segment (** (m) |
|---------------|----------------------------|---------------|----------------------------|-------------------------|
| 1 | 395.063,859 325.801,135 | 2 | 395.063,856 325.801,133 | 0.004 |
| 2 | 395.063,856 325.801,133 | 3 | 395.053,538 325.793,293 | 12.958 |
| 3 | 395.053,538 325.793,293 | 4 | 395.227,558 325.547,165 | 301.434 |
| 4 | 395.227,558 325.547,165 | 5 | 395.242,499 325.554,242 | 16.532 |
| 5 | 395.242,499 325.554,242 | 6 | 395.167,525 325.660,284 | 129.869 |

| Punct început | X / Y | Punct sfârșit | X / Y | Lungime segment (** (m) |
|---------------|----------------------------|---------------|----------------------------|-------------------------|
| 6 | 395.167,525 325.660,284 | 7 | 395.165,869 325.662,626 | 2.868 |
| 7 | 395.165,869 325.662,626 | 8 | 395.138,73 325.701,01 | 47.009 |
| 8 | 395.138,73 325.701,01 | 9 | 395.136,701 325.703,817 | 3.463 |
| 9 | 395.136,701 325.703,817 | 10 | 395.132,722 325.709,322 | 6.793 |
| 10 | 395.132,722 325.709,322 | 11 | 395.103,469 325.749,791 | 49.934 |
| 11 | 395.103,469 325.749,791 | 12 | 395.102,57 325.749,01 | 1.191 |
| 12 | 395.102,57 325.749,01 | 1 | 395.063,859 325.801,135 | 64.927 |

** Lungimile segmentelor sunt determinate în planul de proiecție Stereo 70 și sunt rotunjite la 1 milimetru.

*** Distanța dintre puncte este formată din segmente cumulate ce sunt mai mici decât valoarea 1 milimetru.

**DATE DESPRE IMOBILUL NR. 4697**

Oficiul de Cadastru și Publicitate Imobiliară DOLJ
Biroul de Cadastru și Publicitate Imobiliară Craiova

A. Partea I. Descrierea imobilului

TEREN Extravilan

Adresa: Jud. Dolj, T59, P21

| Nr. Crt | Nr cadastral Nr. topografic | Suprafața* (mp) | Observații / Referințe |
|---------|-----------------------------|-----------------|---|
| A1 | | 7.812 | Sector cadastral:19 Teren neimprejmuit; |

B. Partea II. Proprietari și acte

| Inscrieri privitoare la dreptul de proprietate și alte drepturi reale | | Referințe |
|--|--|-----------|
| / | | |
| Act Notarial nr. Certificat de mostenitor 58, din 10/04/2003 emis de NP DANA TOMITA; | | |
| B1 | Intabulare, drept de PROPRIETATE, dobândit prin Succesiune, cota actuala 1/1, cota initiala 1/1 1) NAGHI AURICA | A1 |

C. Partea III. SARCINI .

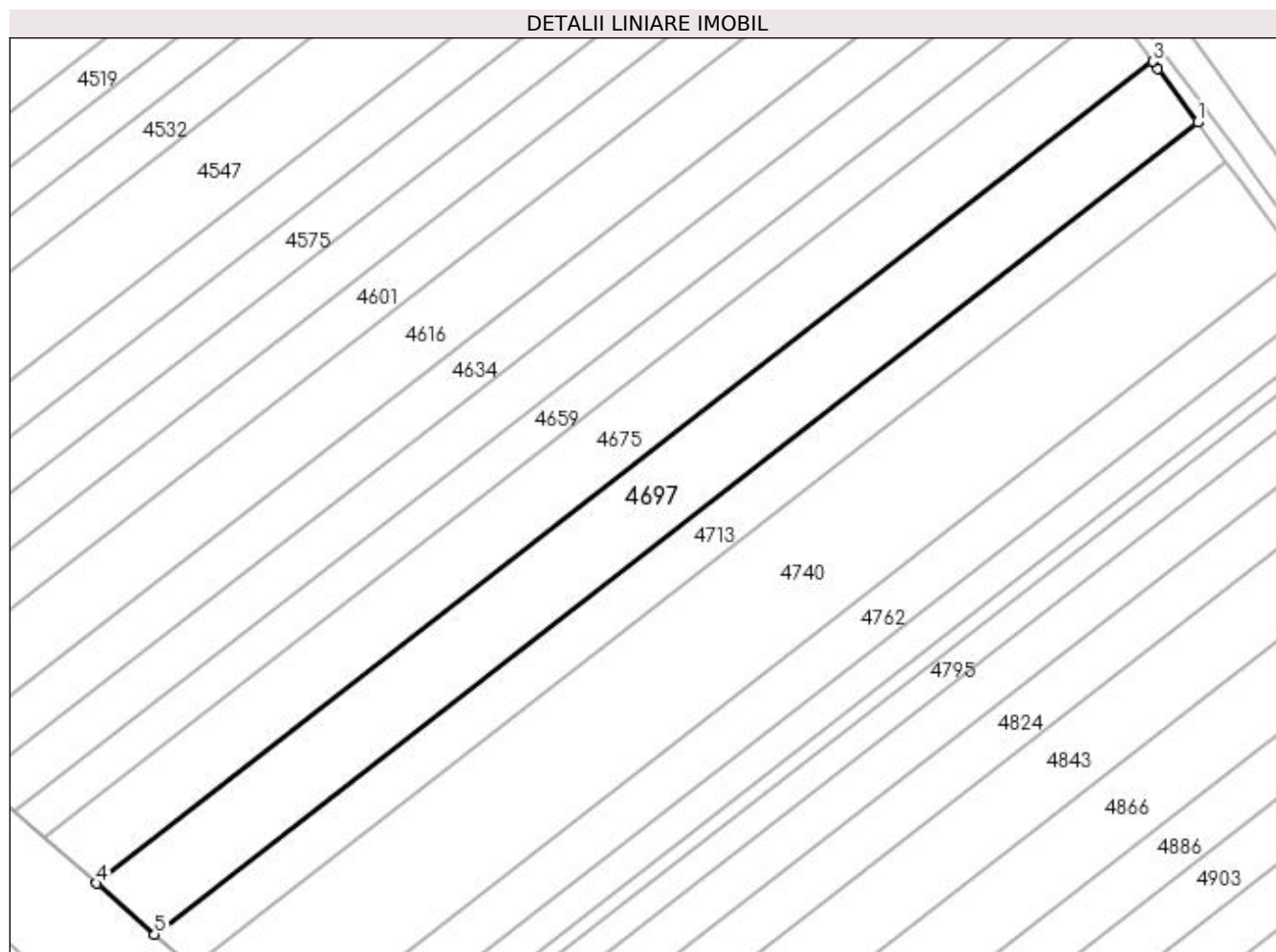
| Inscrieri privind dezmembramintele dreptului de proprietate, drepturi reale de garanție și sarcini | Referințe |
|--|-----------|
| NU SUNT | |

Anexa Nr. 1 La Partea I

Teren

| | | |
|--------------|-----------------|------------------------|
| Nr cadastral | Suprafața (mp)* | Observații / Referințe |
| | 7.812 | |

* Suprafața este determinată în planul de proiecție Stereo 70.



Date referitoare la teren

| Crt | Categorie folosință | Intra vilan | Suprafața (mp) | Tarla | Parcelă | Nr. topo | Observații / Referințe |
|-----|---------------------|-------------|----------------|-------|---------|----------|------------------------|
| 1 | arabil | NU | 7.812 | 59 | 21 | - | |

Lungime Segmente

1) Valorile lungimilor segmentelor sunt obținute din proiecție în plan.

| Punct început | X / Y | Punct sfârșit | X / Y | Lungime segment (** (m) |
|---------------|----------------------------|---------------|----------------------------|-------------------------|
| 1 | 394.704,373 325.770,673 | 2 | 394.693,348 325.785,648 | 18.596 |
| 2 | 394.693,348 325.785,648 | 3 | 394.691,87 325.787,655 | 2.492 |
| 3 | 394.691,87 325.787,655 | 4 | 394.397,593 325.558,684 | 372.863 |
| 4 | 394.397,593 325.558,684 | 5 | 394.413,71 325.544,515 | 21.461 |
| 5 | 394.413,71 325.544,515 | 1 | 394.704,373 325.770,673 | 368.283 |

**** Lungimile segmentelor sunt determinate în planul de proiecție Stereo 70 și sunt rotunjite la 1 milimetru.**

***** Distanța dintre puncte este formată din segmente cumulate ce sunt mai mici decât valoarea 1 milimetru.**

**DATE DESPRE IMOBILUL NR. 4698**

Oficiul de Cadastru și Publicitate Imobiliară DOLJ
Biroul de Cadastru și Publicitate Imobiliară Craiova

A. Partea I. Descrierea imobilului

TEREN Extravilan

Adresa: Jud. Dolj, T56, P2

| Nr. Crt | Nr cadastral Nr. topografic | Suprafața* (mp) | Observații / Referințe |
|---------|-----------------------------|-----------------|--|
| A1 | | 4.668 | Sector cadastral:19 Teren neimprejmuit; Restul de suprafata se afla ID 4528, diminuare cu 1.5 % |

B. Partea II. Proprietari și acte

| Inscrieri privitoare la dreptul de proprietate și alte drepturi reale | | Referințe |
|--|---|-----------|
| / | | |
| Act Administrativ nr. Titlu de proprietate 846-2195, din 27/03/1997 emis de CJSIPT Dolj; | | |
| B1 | Intabulare, drept de PROPRIETATE, dobandit prin Reconstituire, cota actuala 1/1, cota initiala 1/1 1) ZISU ION | A1 |

C. Partea III. SARCINI .

| Inscrieri privind dezmembramintele dreptului de proprietate, drepturi reale de garanție și sarcini | Referințe |
|--|-----------|
| NU SUNT | |

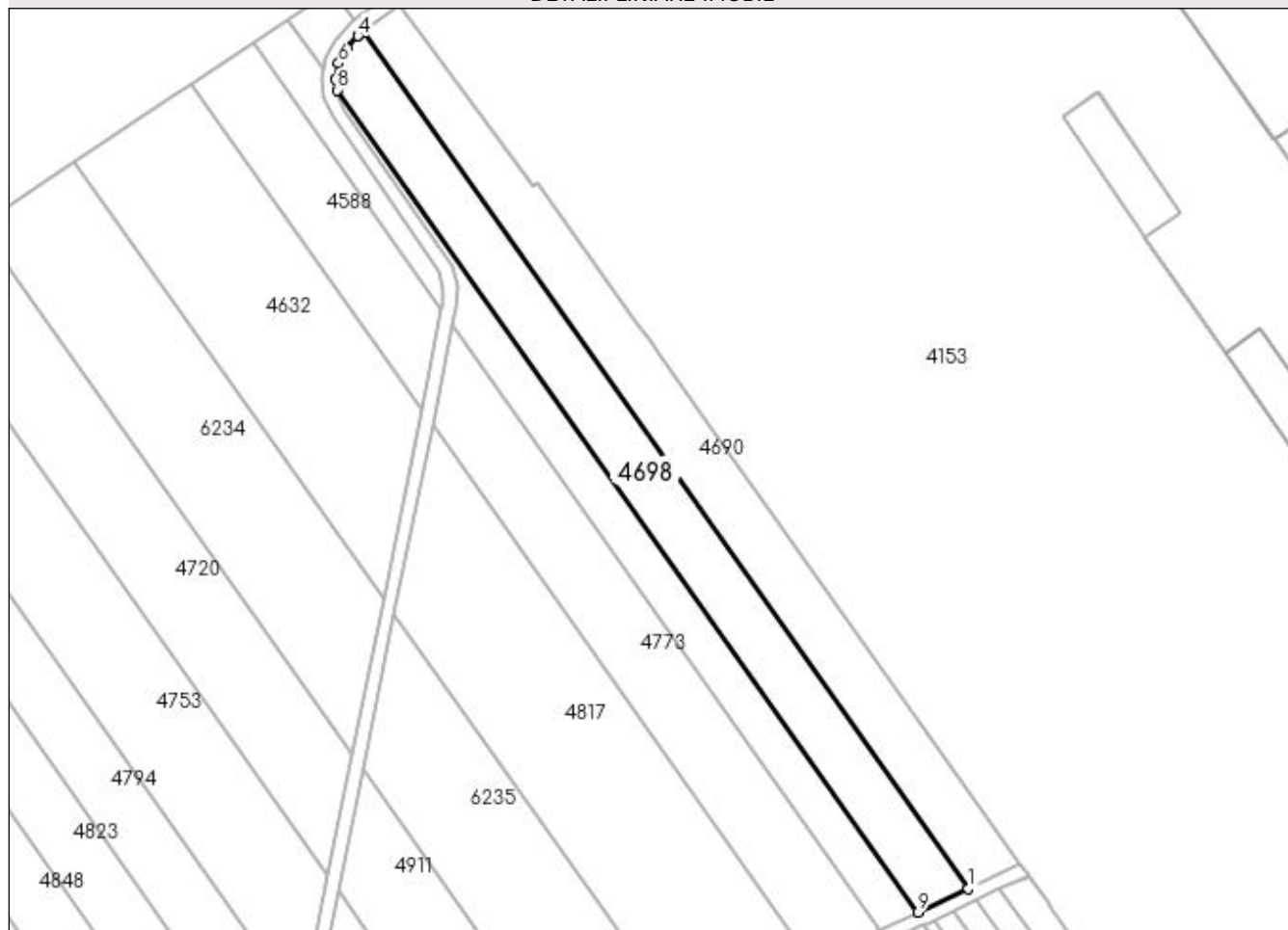
Anexa Nr. 1 La Partea I

Teren

| Nr cadastral | Suprafața (mp)* | Observații / Referințe |
|--------------|-----------------|---|
| | 4.668 | Restul de suprafata se afla ID 4528, diminuare cu 1.5 % |

* Suprafața este determinată în planul de proiecție Stereo 70.

DETALII LINIARE IMOBIL



Date referitoare la teren

| Crt | Categorie folosință | Intra vilan | Suprafața (mp) | Tarla | Parcelă | Nr. topo | Observații / Referințe |
|-----|---------------------|-------------|----------------|-------|---------|----------|----------------------------|
| 1 | arabil | NU | 4.668 | 56 | 2 | - | Parcela despartita de drum |

Lungime Segmente

1) Valorile lungimilor segmentelor sunt obținute din proiecție în plan.

| Punct început | X / Y | Punct sfârșit | X / Y | Lungime segment (** (m) |
|---------------|----------------------------|---------------|----------------------------|-------------------------|
| 1 | 395.227,558 325.547,165 | 2 | 395.053,538 325.793,293 | 301.434 |
| 2 | 395.053,538 325.793,293 | 3 | 395.052,16 325.792,246 | 1.73 |
| 3 | 395.052,16 325.792,246 | 4 | 395.052,138 325.792,222 | 0.032 |
| 4 | 395.052,138 325.792,222 | 5 | 395.048,88 325.788,66 | 4.828 |
| 5 | 395.048,88 325.788,66 | 6 | 395.046,524 325.784,339 | 4.922 |

| Punct început | X / Y | Punct sfârşit | X / Y | Lungime segment (** (m) |
|---------------|----------------------------|---------------|----------------------------|-------------------------|
| 6 | 395.046,524 325.784,339 | 7 | 395.045,561 325.779,732 | 4.707 |
| 7 | 395.045,561 325.779,732 | 8 | 395.046,087 325.776,656 | 3.12 |
| 8 | 395.046,087 325.776,656 | 9 | 395.213,165 325.540,346 | 289.409 |
| 9 | 395.213,165 325.540,346 | 1 | 395.227,558 325.547,165 | 15.927 |

** Lungimile segmentelor sunt determinate în planul de proiecție Stereo 70 și sunt rotunjite la 1 milimetru.

*** Distanța dintre puncte este formată din segmente cumulate ce sunt mai mici decât valoarea 1 milimetru.

**DATE DESPRE IMOBILUL NR. 4712**

Oficiul de Cadastru și Publicitate Imobiliară DOLJ
Biroul de Cadastru și Publicitate Imobiliară Craiova

A. Partea I. Descrierea imobilului

TEREN Intravilan

Nr. CF vechi:140
Nr. cadastral vechi:396

Adresa: Loc. Almaj, Nr. 250 C18, Jud. Dolj

| Nr. Crt | Nr cadastral Nr. topografic | Suprafața* (mp) | Observații / Referințe |
|---------|-----------------------------|-----------------|--|
| A1 | 31550 | 599 | Sector cadastral:19 Teren neimprejmut; |

Construcții

| Crt | Nr cadastral Nr. topografic | Adresa | Observații / Referințe |
|------|-----------------------------|------------------------------------|--|
| A1.1 | 31550-C1 | Loc. Almaj, Nr. 250 C18, Jud. Dolj | Nr. niveluri:1; S. construita la sol:599 mp; S. construita desfasurata:599 mp; C1 - REMIZA UTILAJE CLADIREA 85 cu sc - 599 mp si su - 533,11 |

B. Partea II. Proprietari și acte

| Inscrieri privitoare la dreptul de proprietate și alte drepturi reale | | Referințe |
|---|---|-----------|
| 15051 / 07/10/2004 | | |
| Act Adjudecare nr. PROCES VERBAL DE ADJUDECARE SERIA /2003 nr 0032070, din 04/10/2004 emis de DGFP Dolj (ANEXA 1 LA PV; ADEEVERINTA 1916/2017 PRIMARIA ALMAJ - INCHEIERE 96157/2017); | | |
| B1 | Intabulare, drept de PROPRIETATE, dobandit prin Adjudecare, cota actuala 1/1, cota initiala 1/1 1) SC SUD OIL SRL, CIF:9999999999999 | A1, A1.1 |

C. Partea III. SARCINI .

| Inscrieri privind dezmembramintele dreptului de proprietate, drepturi reale de garanție și sarcini | Referințe |
|--|-----------|
| NU SUNT | |

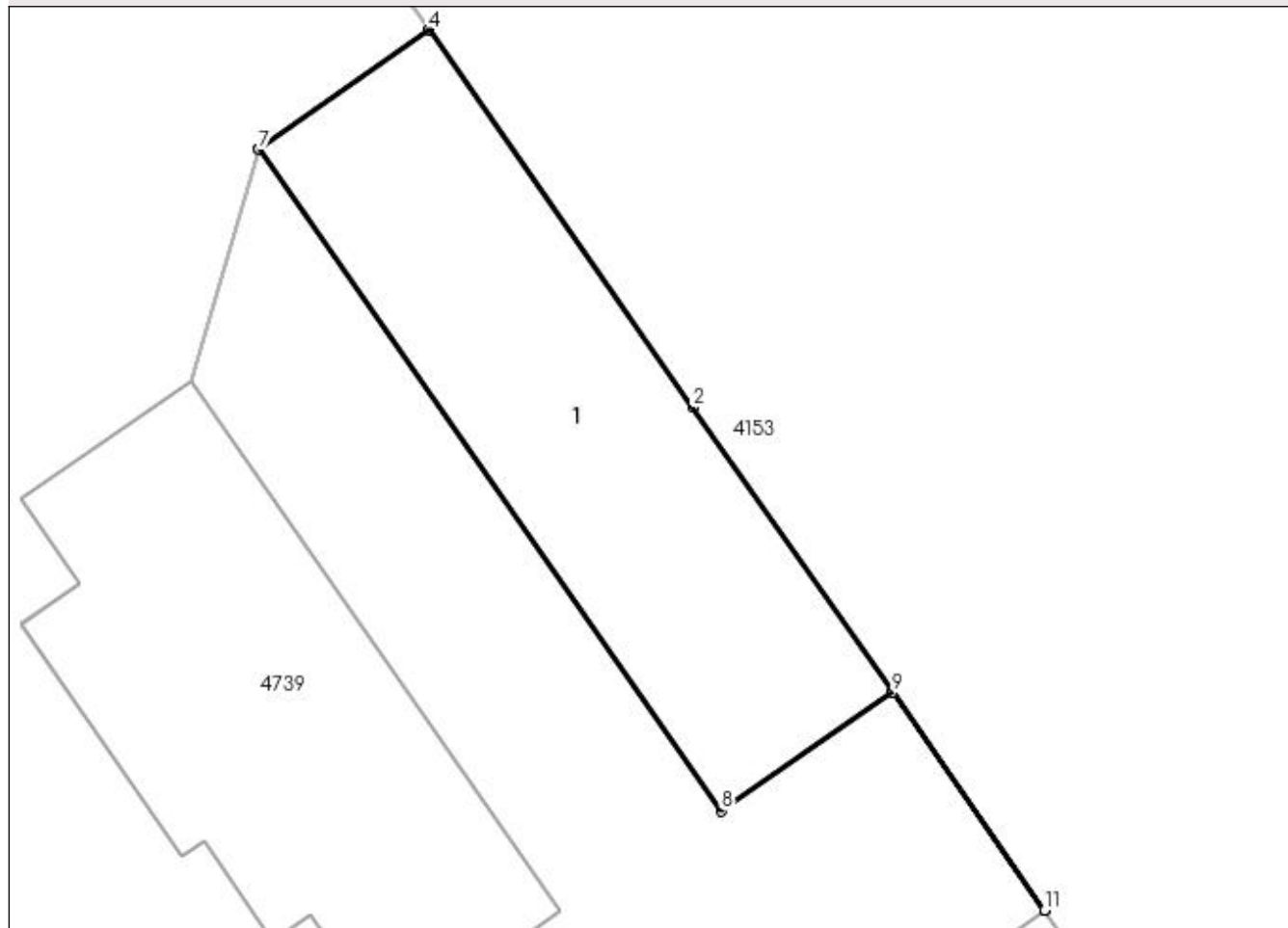
Anexa Nr. 1 La Partea I

Teren

| Nr cadastral | Suprafața (mp)* | Observații / Referințe |
|--------------|-----------------|------------------------|
| 31550 | 599 | |

* Suprafața este determinată în planul de proiecție Stereo 70.

DETALII LINIARE IMOBIL



Date referitoare la teren

| Crt | Categorie folosință | Intra vilan | Suprafața (mp) | Tarla | Parcelă | Nr. topo | Observații / Referințe |
|-----|---------------------|-------------|----------------|-------|---------|----------|------------------------|
| 1 | curți constructii | DA | 599 | - | - | - | |

Date referitoare la construcții

| Crt | Număr | Destinație construcție | Supraf. (mp) | Situație juridică | Observații / Referințe |
|------|----------|--------------------------------------|--------------|-------------------|--|
| A1.1 | 31550-C1 | construcții industriale și edilitare | 599 | Cu acte | Nr. niveluri:1; S. construită la sol:599 mp; S. construită desfășurată:599 mp; C1 - REMIZA UTILAJE CLADIREA 85 cu sc - 599 mp și su - 533,11 |

Lungime Segmente

1) Valorile lungimilor segmentelor sunt obținute din proiecție în plan.

| Punct început | X / Y | Punct sfârșit | X / Y | Lungime segment (** (m) |
|---------------|----------------------------|---------------|----------------------------|-------------------------|
| 1 | 395.513,897 325.636,609 | 2 | 395.501,974 325.653,639 | 20.789 |
| 2 | 395.501,974 325.653,639 | 3 | 395.486,205 325.676,163 | 27.495 |
| 3 | 395.486,205 325.676,163 | 4 | 395.486,2 325.676,159 | 0.006 |

| Punct început | X / Y | Punct sfârșit | X / Y | Lungime segment (** (m) |
|---------------|----------------------------|---------------|----------------------------|-------------------------|
| 4 | 395.486,2 325.676,159 | 5 | 395.476,044 325.669,046 | 12.4 |
| 5 | 395.476,044 325.669,046 | 6 | 395.476,036 325.669,04 | 0.01 |
| 6 | 395.476,036 325.669,04 | 7 | 395.476,04 325.669,034 | 0.008 |
| 7 | 395.476,04 325.669,034 | 8 | 395.503,707 325.629,515 | 48.241 |
| 8 | 395.503,707 325.629,515 | 9 | 395.513,892 325.636,605 | 12.409 |
| 9 | 395.513,892 325.636,605 | 10 | 395.523,017 325.623,581 | 15.903 |
| 10 | 395.523,017 325.623,581 | 11 | 395.523,022 325.623,585 | 0.006 |
| 11 | 395.523,022 325.623,585 | 1 | 395.513,897 325.636,609 | 15.903 |

** Lungimile segmentelor sunt determinate în planul de proiecție Stereo 70 și sunt rotunjite la 1 milimetru.

*** Distanța dintre puncte este formată din segmente cumulate ce sunt mai mici decât valoarea 1 milimetru.

**DATE DESPRE IMOBILUL NR. 4713**

Oficiul de Cadastru și Publicitate Imobiliară DOLJ
Biroul de Cadastru și Publicitate Imobiliară Craiova

A. Partea I. Descrierea imobilului

TEREN Extravilan

Adresa: Jud. Dolj, T59, P22

| Nr. Crt | Nr cadastral Nr. topografic | Suprafața* (mp) | Observații / Referințe |
|---------|-----------------------------|-----------------|---|
| A1 | | 5.000 | Sector cadastral:19 Teren neimprejmuit; |

B. Partea II. Proprietari și acte

| Inscrieri privitoare la dreptul de proprietate și alte drepturi reale | Referințe |
|---|-----------|
| / | |
| Act Notarial nr. Certificat de mostenitor 224, din 23/09/2005 emis de NP Stefanescu Floriana; | |
| B1 | A1 |
| Intabulare, drept de PROPRIETATE, dobandit prin Succesiune, cota actuala 1/1, cota initiala 1/1 1) BREBEUTA VICTOR | |

C. Partea III. SARCINI .

| Inscrieri privind dezmembramintele dreptului de proprietate, drepturi reale de garanție și sarcini | Referințe |
|--|-----------|
| NU SUNT | |

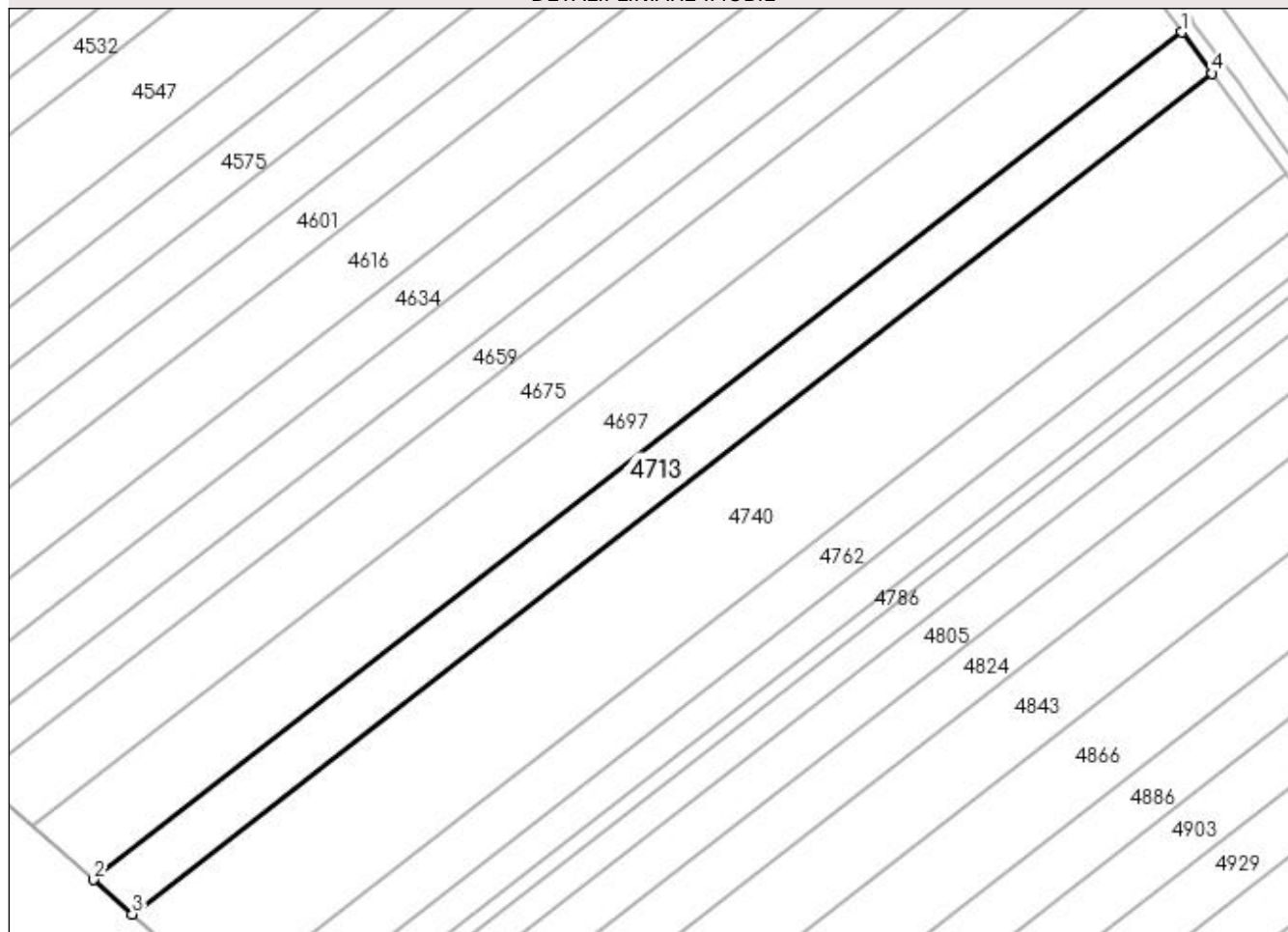
Anexa Nr. 1 La Partea I

Teren

| | | |
|--------------|-----------------|------------------------|
| Nr cadastral | Suprafața (mp)* | Observații / Referințe |
| | 5.000 | |

* Suprafața este determinată în planul de proiecție Stereo 70.

DETALII LINIARE IMOBIL



Date referitoare la teren

| Crt | Categorie folosință | Intravilan | Suprafața (mp) | Tarla | Parcelă | Nr. topo | Observații / Referințe |
|-----|---------------------|------------|----------------|-------|---------|----------|------------------------|
| 1 | arabil | NU | 5.000 | 59 | 22 | - | |

Lungime Segmente

1) Valorile lungimilor segmentelor sunt obținute din proiecție în plan.

| Punct început | X / Y | Punct sfârșit | X / Y | Lungime segment (** (m) |
|---------------|----------------------------|---------------|----------------------------|-------------------------|
| 1 | 394.704,373 325.770,673 | 2 | 394.413,71 325.544,515 | 368.283 |
| 2 | 394.413,71 325.544,515 | 3 | 394.424,133 325.535,352 | 13.877 |
| 3 | 394.424,133 325.535,352 | 4 | 394.712,458 325.759,692 | 365.322 |
| 4 | 394.712,458 325.759,692 | 1 | 394.704,373 325.770,673 | 13.636 |

**** Lungimile segmentelor sunt determinate în planul de proiecție Stereo 70 și sunt rotunjite la 1 milimetru.**

***** Distanța dintre puncte este formată din segmente cumulate ce sunt mai mici decât valoarea 1 milimetru.**

**DATE DESPRE IMOBILUL NR. 4720**

Oficiul de Cadastru și Publicitate Imobiliară DOLJ
Biroul de Cadastru și Publicitate Imobiliară Craiova

A. Partea I. Descrierea imobilului

TEREN Extravilan

Adresa: Jud. Dolj, T56, P6

| Nr. Crt | Nr cadastral Nr. topografic | Suprafața* (mp) | Observații / Referințe |
|---------|-----------------------------|-----------------|--|
| A1 | | 5.159 | Sector cadastral:19 Teren neimprejmuit; Restul de suprafata se afla ID 4911, diminuare cu 1.5 % |

B. Partea II. Proprietari și acte

| Inscrieri privitoare la dreptul de proprietate și alte drepturi reale | | Referințe |
|---|--|-----------|
| / | | |
| Act Notarial nr. Certificat de mostenitor 416, din 08/12/2004 emis de NP CERNOBAI CLAUDIU-EMIL; | | |
| B1 | Intabulare, drept de PROPRIETATE, dobandit prin Succesiune, cota actuala 1/1, cota initiala 1/1 1) GRINDEANU NICOLAE DEFUNCT:Da | A1 |

C. Partea III. SARCINI .

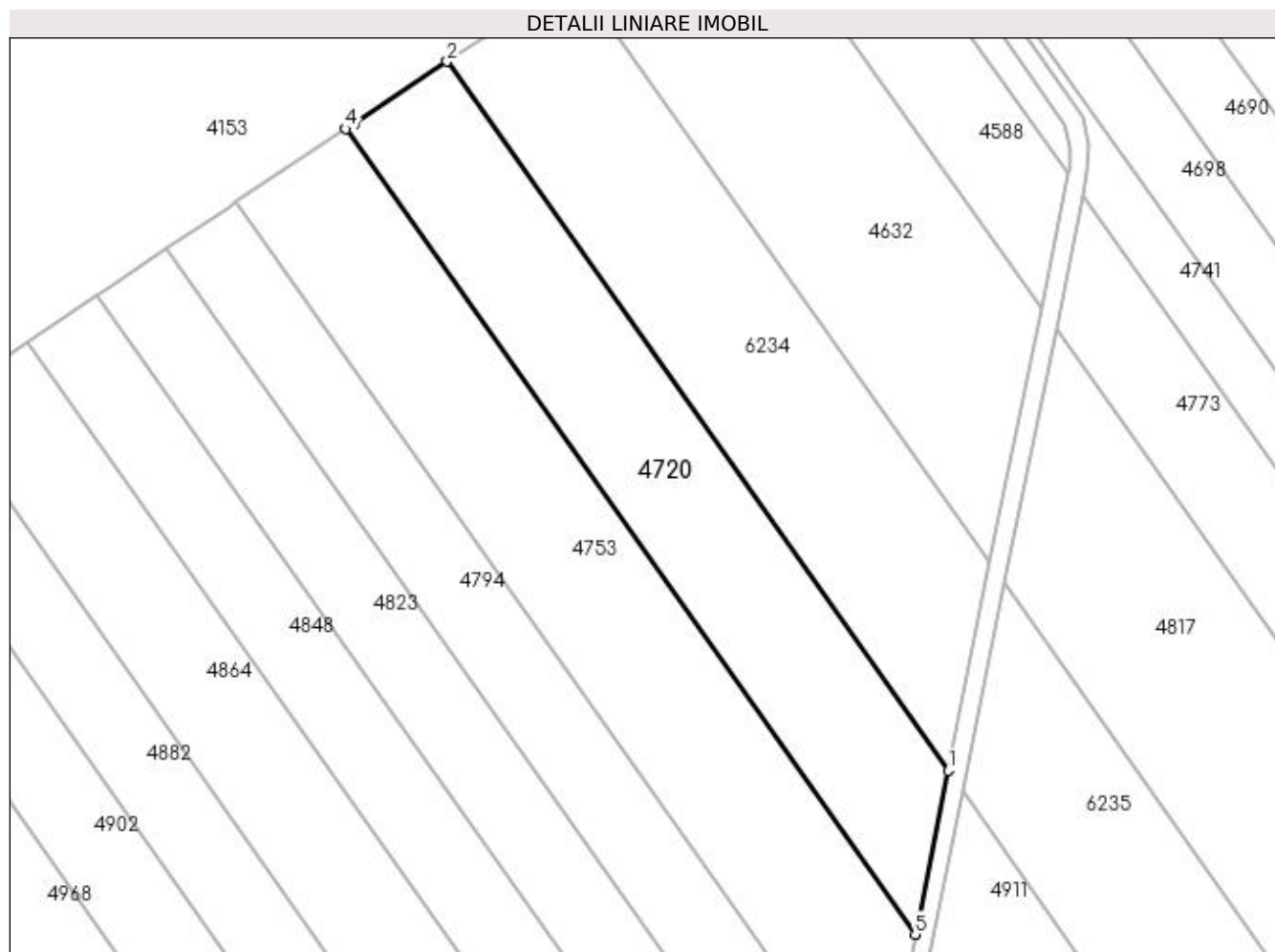
| Inscrieri privind dezmembramintele dreptului de proprietate, drepturi reale de garanție și sarcini | Referințe |
|--|-----------|
| NU SUNT | |

Anexa Nr. 1 La Partea I

Teren

| Nr cadastral | Suprafața (mp)* | Observații / Referințe |
|--------------|-----------------|---|
| | 5.159 | Restul de suprafata se afla ID 4911, diminuare cu 1.5 % |

* Suprafața este determinată în planul de proiecție Stereo 70.



Date referitoare la teren

| Crt | Categorie folosință | Intra vilan | Suprafața (mp) | Tarla | Parcelă | Nr. topo | Observații / Referințe |
|-----|---------------------|-------------|----------------|-------|---------|----------|----------------------------|
| 1 | arabil | NU | 5.159 | 56 | 6 | - | Parcela despartita de drum |

Lungime Segmente

1) Valorile lungimilor segmentelor sunt obținute din proiecție în plan.

| Punct început | X / Y | Punct sfârșit | X / Y | Lungime segment (** (m) |
|---------------|----------------------------|---------------|----------------------------|-------------------------|
| 1 | 395.050,445 325.585,946 | 2 | 394.943,122 325.737,74 | 185.902 |
| 2 | 394.943,122 325.737,74 | 3 | 394.923,491 325.724,649 | 23.596 |
| 3 | 394.923,491 325.724,649 | 4 | 394.921,493 325.723,317 | 2.402 |
| 4 | 394.921,493 325.723,317 | 5 | 395.043,396 325.550,901 | 211.157 |
| 5 | 395.043,396 325.550,901 | 1 | 395.050,445 325.585,946 | 35.746 |

**** Lungimile segmentelor sunt determinate în planul de proiecție Stereo 70 și sunt rotunjite la 1 milimetru.**

***** Distanța dintre puncte este formată din segmente cumulate ce sunt mai mici decât valoarea 1 milimetru.**

**DATE DESPRE IMOBILUL NR. 4723**

Oficiul de Cadastru și Publicitate Imobiliară DOLJ
Biroul de Cadastru și Publicitate Imobiliară Craiova

A. Partea I. Descrierea imobilului

TEREN Intravilan

Nr. CF vechi:140
Nr. cadastral vechi:392

Adresa: Loc. Almaj, Nr. 250 C12, Jud. Dolj

| Nr. Crt | Nr cadastral Nr. topografic | Suprafața* (mp) | Observații / Referințe |
|---------|-----------------------------|-----------------|---|
| A1 | 31546 | 603 | Sector cadastral:19 Teren neimprejmuit; |

Construcții

| Crt | Nr cadastral Nr. topografic | Adresa | Observații / Referințe |
|------|-----------------------------|------------------------------------|--|
| A1.1 | 31546-C1 | Loc. Almaj, Nr. 250 C12, Jud. Dolj | Nr. niveluri:1; S. construita la sol:603 mp; S. construita desfasurata:603 mp; C1- DEPOZIT(MAGAZIE) CLADIRE 80 CU SU - 552,36 MP |

B. Partea II. Proprietari și acte

| Inscrieri privitoare la dreptul de proprietate și alte drepturi reale | | Referințe |
|--|--|-----------|
| 15051 / 07/10/2004 | | |
| Act Adjudecare nr. PROCES VERBAL DE ADJUDECARE SERIA 1/2003 NR 0032070, din 04/10/2004 emis de DGFP Dolj (ANEXA 1 LA PV; ADEVERINTA NR 1911/08.06.2017 PRIMARIA ALMAJ - INCHEIERE 95519/19.06.2017); | | |
| B1 | Intabulare, drept de PROPRIETATE, dobandit prin Adjudecare, cota actuala 1/1, cota initiala 1/1 1) SC SUD OIL SRL, CIF:99999999999999 | A1, A1.1 |

C. Partea III. SARCINI .

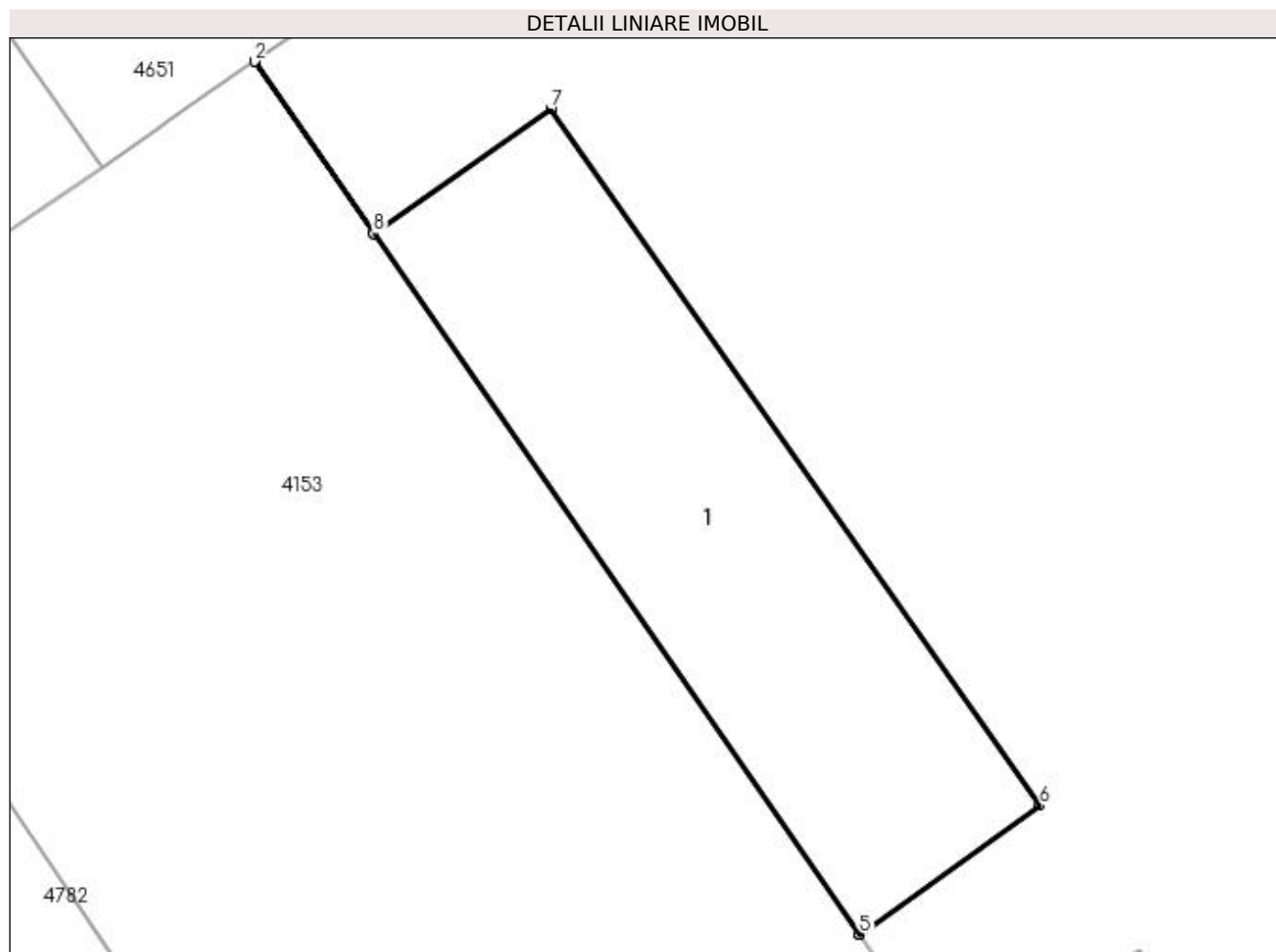
| Inscrieri privind dezmembramintele dreptului de proprietate, drepturi reale de garanție și sarcini | Referințe |
|--|-----------|
| NU SUNT | |

Anexa Nr. 1 La Partea I

Teren

| Nr cadastral | Suprafața (mp)* | Observații / Referințe |
|--------------|-----------------|------------------------|
| 31546 | 603 | |

* Suprafața este determinată în planul de proiecție Stereo 70.



Date referitoare la teren

| Crt | Categorie folosință | Intra vilan | Suprafața (mp) | Tarla | Parcelă | Nr. topo | Observații / Referințe |
|-----|---------------------|-------------|----------------|-------|---------|----------|------------------------|
| 1 | curți constructii | DA | 603 | - | - | - | |

Date referitoare la construcții

| Crt | Număr | Destinație construcție | Supraf. (mp) | Situație juridică | Observații / Referințe |
|------|----------|--------------------------------------|--------------|-------------------|---|
| A1.1 | 31546-C1 | construcții industriale și edilitare | 603 | Cu acte | Nr. niveluri:1; S. construita la sol:603 mp; S. construita desfasurata:603 mp; C1- DEPOZIT (MAGAZIE) CLADIRE 80 CU SU - 552,36 MP |

Lungime Segmente

1) Valorile lungimilor segmentelor sunt obținute din proiecție în plan.

| Punct început | X / Y | Punct sfârșit | X / Y | Lungime segment (** (m) |
|---------------|----------------------------|---------------|----------------------------|-------------------------|
| 1 | 395.378,749 325.672,395 | 2 | 395.378,745 325.672,392 | 0.006 |
| 2 | 395.378,745 325.672,392 | 3 | 395.385,525 325.662,619 | 11.895 |
| 3 | 395.385,525 325.662,619 | 4 | 395.413,137 325.622,817 | 48.442 |

| Punct început | X / Y | Punct sfârşit | X / Y | Lungime segment (** (m) |
|---------------|----------------------------|---------------|----------------------------|-------------------------|
| 4 | 395.413,137 325.622,817 | 5 | 395.413,142 325.622,821 | 0.006 |
| 5 | 395.413,142 325.622,821 | 6 | 395.423,385 325.630,128 | 12.583 |
| 6 | 395.423,385 325.630,128 | 7 | 395.395,584 325.669,714 | 48.373 |
| 7 | 395.395,584 325.669,714 | 8 | 395.385,53 325.662,622 | 12.304 |
| 8 | 395.385,53 325.662,622 | 1 | 395.378,749 325.672,395 | 11.894 |

** Lungimile segmentelor sunt determinate în planul de proiecție Stereo 70 și sunt rotunjite la 1 milimetru.

*** Distanța dintre puncte este formată din segmente cumulate ce sunt mai mici decât valoarea 1 milimetru.

**DATE DESPRE IMOBILUL NR. 4739**

Oficiul de Cadastru și Publicitate Imobiliară DOLJ
Biroul de Cadastru și Publicitate Imobiliară Craiova

A. Partea I. Descrierea imobilului

TEREN Intravilan

Nr. CF vechi:140
Nr. cadastral vechi:395

Adresa: Loc. Almaj, Nr. 250 C17, Jud. Dolj

| Nr. Crt | Nr cadastral Nr. topografic | Suprafața* (mp) | Observații / Referințe |
|---------|-----------------------------|-----------------|---|
| A1 | 31549 | 570 | Sector cadastral:19 Teren neimprejmuit; |

Construcții

| Crt | Nr cadastral Nr. topografic | Adresa | Observații / Referințe |
|------|-----------------------------|------------------------------------|--|
| A1.1 | 31549-C1 | Loc. Almaj, Nr. 250 C17, Jud. Dolj | Nr. niveluri:1; S. construita la sol:570 mp; S. construita desfasurata:570 mp; C1- ATELIER MECANIC - CLADIREA 84 CU REGIM DE INALTIME P+1 CU SU PARTER 518,71 MP SI SU ETAJ - 63,93 MP |

B. Partea II. Proprietari și acte

| Inscrieri privitoare la dreptul de proprietate și alte drepturi reale | Referințe |
|---|--|
| 15051 / 07/10/2004 | |
| Act Adjudecare nr. PROCES VERBAL DE ADJUDECARE SERIA A/2003 NR 0032070, din 04/10/2004 emis de DGFP Dolj (ANEXA 1 LA PV; ADEVERINTA 1915/2017 PRIMARIA ALMAJ INCHEIERE 96155/2017); | |
| B1 | Intabulare, drept de PROPRIETATE, dobandit prin Adjudecare, cota actuala 1/1, cota initiala 1/1 1) SC SUD OIL SRL, CIF:99999999999999 |

C. Partea III. SARCINI .

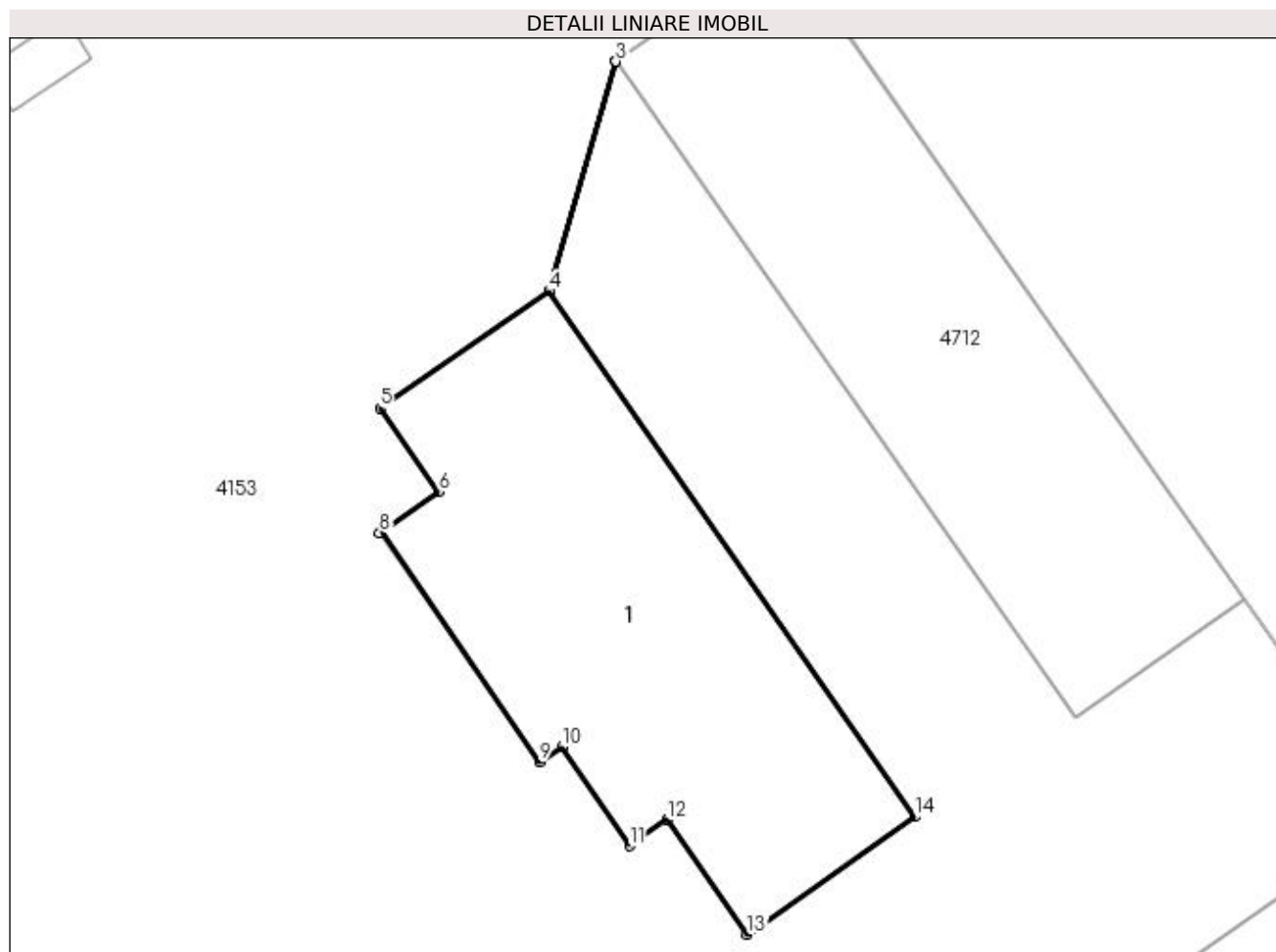
| Inscrieri privind dezmembramintele dreptului de proprietate, drepturi reale de garanție și sarcini | Referințe |
|--|-----------|
| NU SUNT | |

Anexa Nr. 1 La Partea I

Teren

| Nr cadastral | Suprafața (mp)* | Observații / Referințe |
|--------------|-----------------|------------------------|
| 31549 | 570 | |

* Suprafața este determinată în planul de proiecție Stereo 70.



Date referitoare la teren

| Crt | Categorie folosință | Intravilan | Suprafața (mp) | Tarla | Parcelă | Nr. topo | Observații / Referințe |
|-----|---------------------|------------|----------------|-------|---------|----------|------------------------|
| 1 | curți constructii | DA | 570 | - | - | - | |

Date referitoare la construcții

| Crt | Număr | Destinație construcție | Supraf. (mp) | Situație juridică | Observații / Referințe |
|------|----------|--------------------------------------|--------------|-------------------|--|
| A1.1 | 31549-C1 | construcții industriale și edilitare | 570 | Cu acte | Nr. niveluri:1; S. construita la sol:570 mp; S. construita desfasurata:570 mp; C1- ATELIER MECANIC - CLADIREA 84 CU REGIM DE INALTIME P+1 CU SU PARTER 518,71 MP SI SU ETAJ - 63,93 MP |

Lungime Segmente

1) Valorile lungimilor segmentelor sunt obținute din proiecție în plan.

| Punct început | X / Y | Punct sfârșit | X / Y | Lungime segment (** (m) |
|---------------|----------------------------|---------------|---------------------------|-------------------------|
| 1 | 395.472,019 325.655,186 | 2 | 395.476,04 325.669,034 | 14.42 |
| 2 | 395.476,04 325.669,034 | 3 | 395.476,036 325.669,04 | 0.008 |

| Punct început | X / Y | Punct sfârșit | X / Y | Lungime segment (** (m) |
|---------------|----------------------------|---------------|----------------------------|-------------------------|
| 3 | 395.476,036 325.669,04 | 4 | 395.472,014 325.655,192 | 14.42 |
| 4 | 395.472,014 325.655,192 | 5 | 395.461,817 325.648,14 | 12.398 |
| 5 | 395.461,817 325.648,14 | 6 | 395.465,327 325.643,113 | 6.131 |
| 6 | 395.465,327 325.643,113 | 7 | 395.461,864 325.640,695 | 4.224 |
| 7 | 395.461,864 325.640,695 | 8 | 395.461,792 325.640,645 | 0.088 |
| 8 | 395.461,792 325.640,645 | 9 | 395.471,441 325.626,815 | 16.864 |
| 9 | 395.471,441 325.626,815 | 10 | 395.472,801 325.627,73 | 1.639 |
| 10 | 395.472,801 325.627,73 | 11 | 395.476,852 325.621,781 | 7.198 |
| 11 | 395.476,852 325.621,781 | 12 | 395.479,117 325.623,362 | 2.762 |
| 12 | 395.479,117 325.623,362 | 13 | 395.483,949 325.616,44 | 8.441 |
| 13 | 395.483,949 325.616,44 | 14 | 395.494,042 325.623,533 | 12.336 |
| 14 | 395.494,042 325.623,533 | 1 | 395.472,019 325.655,186 | 38.561 |

** Lungimile segmentelor sunt determinate în planul de proiecție Stereo 70 și sunt rotunjite la 1 milimetru.

*** Distanța dintre puncte este formată din segmente cumulate ce sunt mai mici decât valoarea 1 milimetru.

**DATE DESPRE IMOBILUL NR. 4740**

Oficiul de Cadastru și Publicitate Imobiliară DOLJ
Biroul de Cadastru și Publicitate Imobiliară Craiova

A. Partea I. Descrierea imobilului

TEREN Extravilan

Adresa: Jud. Dolj, T59, P23

| Nr. Crt | Nr cadastral Nr. topografic | Suprafața* (mp) | Observații / Referințe |
|---------|-----------------------------|-----------------|--|
| A1 | | 12.078 | Sector cadastral:19 Teren neimprejmit; |

B. Partea II. Proprietari și acte

| Inscrieri privitoare la dreptul de proprietate și alte drepturi reale | | Referințe |
|--|--|-----------|
| / | | |
| Act Notarial nr. Certificat de mostenitor 75, din 18/08/2016 emis de NP Gageatu Ileana Madalina (Certificat de mostenitor nr.131/14.05.1998, emis de NP Gageatu Ilie); | | |
| B1 | Intabulare, drept de PROPRIETATE, dobandit prin Succesiune, cota actuala 1/1, cota initiala 1/1 1) RACAREANU CONSTANTIN | A1 |

C. Partea III. SARCINI .

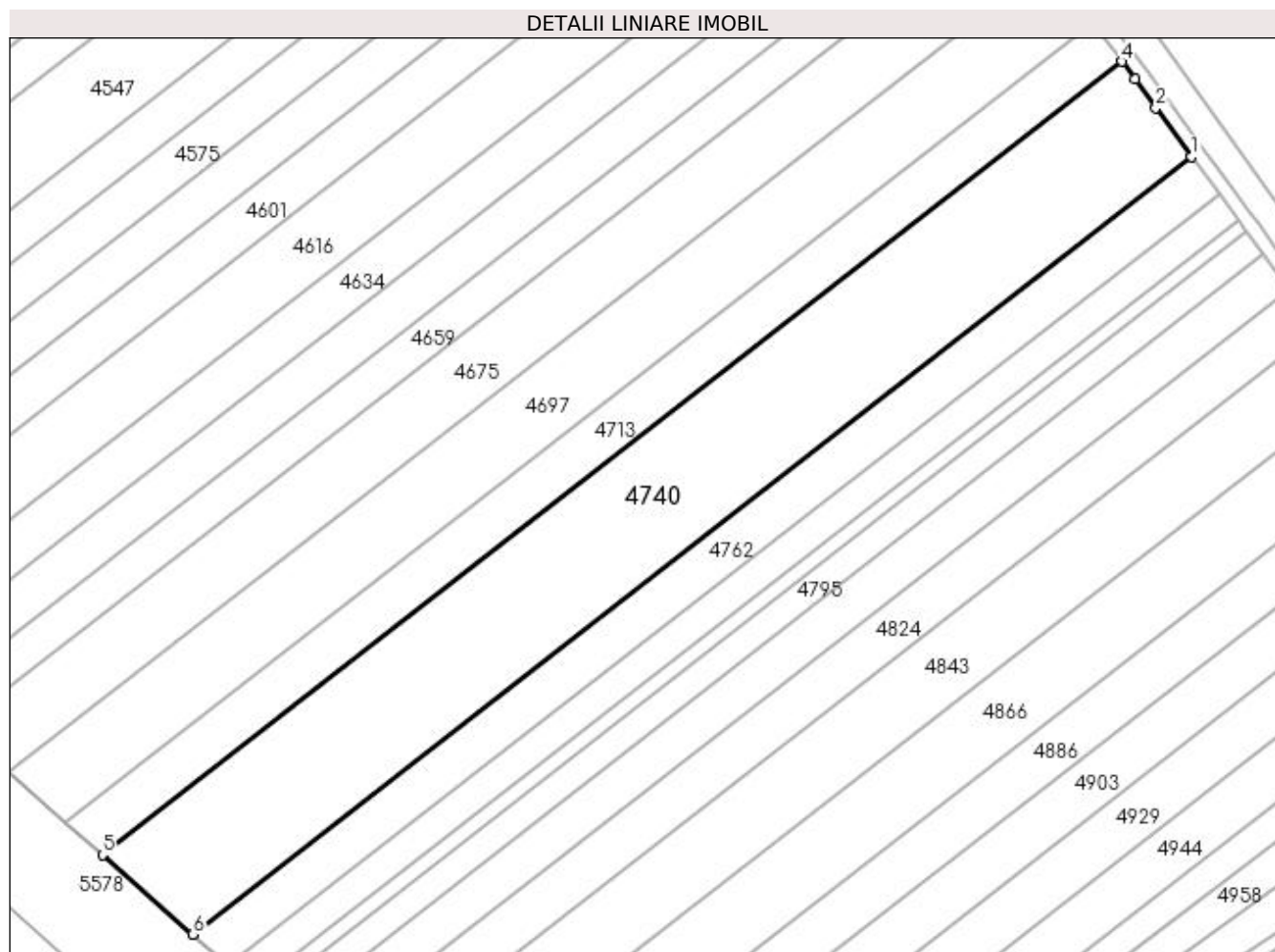
| Inscrieri privind dezmembramintele dreptului de proprietate, drepturi reale de garanție și sarcini | Referințe |
|--|-----------|
| NU SUNT | |

Anexa Nr. 1 La Partea I

Teren

| | | |
|--------------|-----------------|------------------------|
| Nr cadastral | Suprafața (mp)* | Observații / Referințe |
| | 12.078 | |

* Suprafața este determinată în planul de proiecție Stereo 70.



Date referitoare la teren

| Crt | Categorie folosință | Intra vilan | Suprafața (mp) | Tarla | Parcelă | Nr. topo | Observații / Referințe |
|-----|---------------------|-------------|----------------|-------|---------|----------|------------------------|
| 1 | arabil | NU | 12.078 | 59 | 23 | - | |

Lungime Segmente

1) Valorile lungimilor segmentelor sunt obținute din proiecție în plan.

| Punct început | X / Y | Punct sfârșit | X / Y | Lungime segment (** (m) |
|---------------|----------------------------|---------------|----------------------------|-------------------------|
| 1 | 394.732,263 325.732,792 | 2 | 394.722,1 325.746,596 | 17.141 |
| 2 | 394.722,1 325.746,596 | 3 | 394.716,187 325.754,628 | 9.974 |
| 3 | 394.716,187 325.754,628 | 4 | 394.712,458 325.759,692 | 6.289 |
| 4 | 394.712,458 325.759,692 | 5 | 394.424,133 325.535,352 | 365.322 |
| 5 | 394.424,133 325.535,352 | 6 | 394.449,664 325.512,907 | 33.995 |

| Punct început | X / Y | Punct sfârșit | X / Y | Lungime segment (** (m) |
|---------------|----------------------------|---------------|----------------------------|-------------------------|
| 6 | 394.449,664 325.512,907 | 1 | 394.732,263 325.732,792 | 358.066 |

** Lungimile segmentelor sunt determinate în planul de proiecție Stereo 70 și sunt rotunjite la 1 milimetru.

*** Distanța dintre puncte este formată din segmente cumulate ce sunt mai mici decât valoarea 1 milimetru.

**DATE DESPRE IMOBILUL NR. 4741**

Oficiul de Cadastru și Publicitate Imobiliară DOLJ
Biroul de Cadastru și Publicitate Imobiliară Craiova

A. Partea I. Descrierea imobilului

TEREN Extravilan

Adresa: Jud. Dolj, T56, P3

| Nr. Crt | Nr cadastral Nr. topografic | Suprafața* (mp) | Observații / Referințe |
|---------|-----------------------------|-----------------|--|
| A1 | | 2.732 | Sector cadastral:19 Teren neimprejmuit; Restul de suprafata se afla ID 4540, diminuare cu 1.5 % |

B. Partea II. Proprietari și acte

| Inscrieri privitoare la dreptul de proprietate și alte drepturi reale | | Referințe |
|---|---|-----------|
| / | | |
| Act Notarial nr. Act de partaj succesoral 6016, din 23/11/2017 emis de NP Diaconu Cristian; | | |
| B1 | Intabulare, drept de PROPRIETATE, dobandit prin lesire Din Indiviziune, cota actuala 1/1, cota initiala 1/1 1) PETCU ION | A1 |

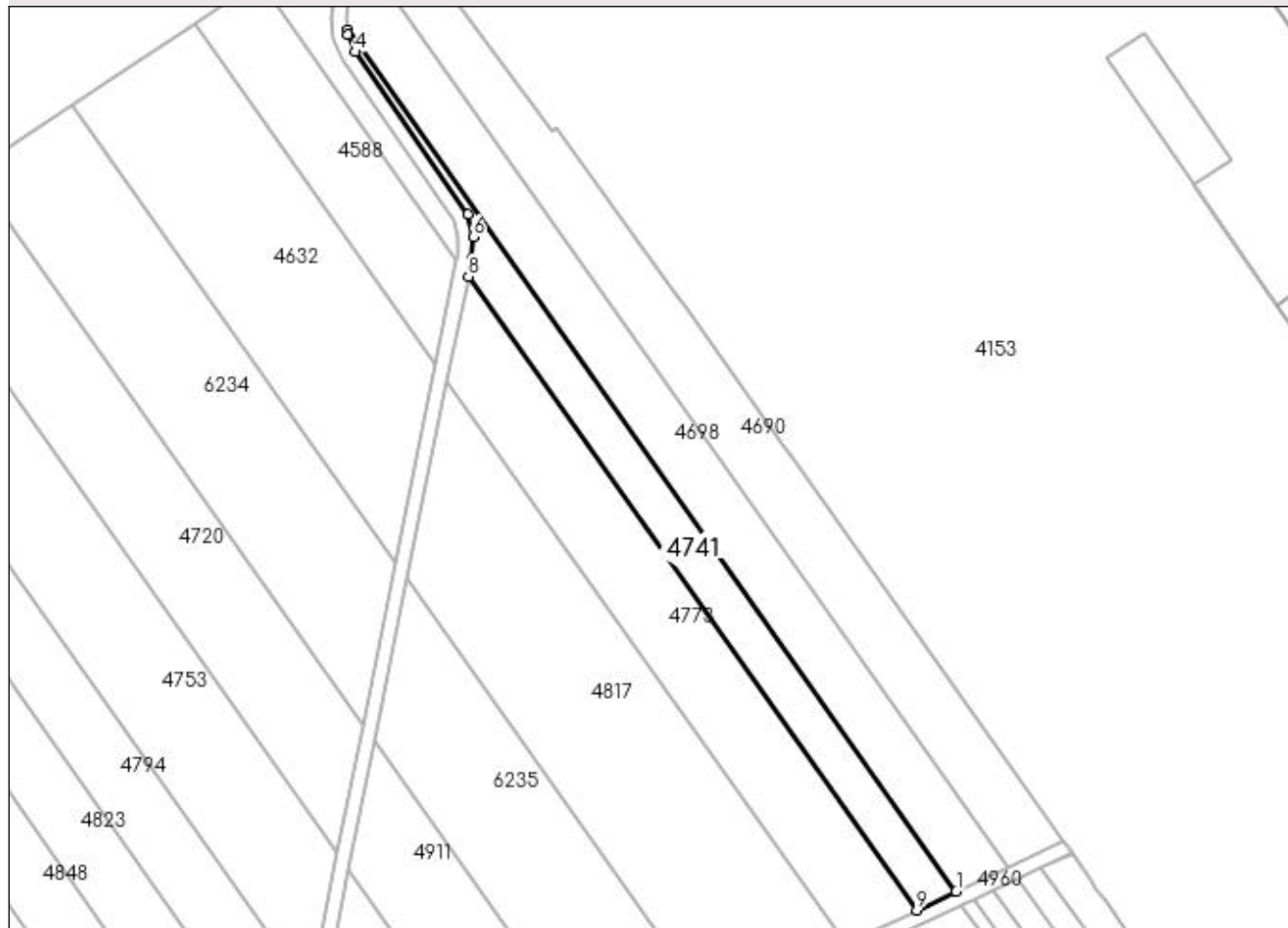
C. Partea III. SARCINI .

| Inscrieri privind dezmembramintele dreptului de proprietate, drepturi reale de garanție și sarcini | Referințe |
|--|-----------|
| NU SUNT | |

Anexa Nr. 1 La Partea I**Teren**

| Nr cadastral | Suprafața (mp)* | Observații / Referințe |
|--------------|-----------------|---|
| | 2.732 | Restul de suprafata se afla ID 4540, diminuare cu 1.5 % |

* Suprafața este determinată în planul de proiecție Stereo 70.

DETALII LINIARE IMOBIL**Date referitoare la teren**

| Crt | Categorie folosință | Intra vilan | Suprafața (mp) | Tarla | Parcelă | Nr. topo | Observații / Referințe |
|-----|---------------------|-------------|----------------|-------|---------|----------|----------------------------|
| 1 | arabil | NU | 2.732 | 56 | 3 | - | Parcela despartita de drum |

Lungime Segmente

1) Valorile lungimilor segmentelor sunt obținute din proiecție în plan.

| Punct început | X / Y | Punct sfârșit | X / Y | Lungime segment (** (m) |
|---------------|----------------------------|---------------|----------------------------|-------------------------|
| 1 | 395.213,165 325.540,346 | 2 | 395.046,087 325.776,656 | 289.409 |
| 2 | 395.046,087 325.776,656 | 3 | 395.046,301 325.775,402 | 1.273 |
| 3 | 395.046,301 325.775,402 | 4 | 395.048,286 325.770,711 | 5.093 |
| 4 | 395.048,286 325.770,711 | 5 | 395.079,149 325.726,049 | 54.288 |
| 5 | 395.079,149 325.726,049 | 6 | 395.080,596 325.719,93 | 6.288 |

| Punct început | X / Y | Punct sfârşit | X / Y | Lungime segment (** (m) |
|---------------|----------------------------|---------------|----------------------------|-------------------------|
| 6 | 395.080,596 325.719,93 | 7 | 395.080,309 325.714,042 | 5.895 |
| 7 | 395.080,309 325.714,042 | 8 | 395.079,318 325.709,124 | 5.017 |
| 8 | 395.079,318 325.709,124 | 9 | 395.202,291 325.535,195 | 213.01 |
| 9 | 395.202,291 325.535,195 | 1 | 395.213,165 325.540,346 | 12.033 |

** Lungimile segmentelor sunt determinate în planul de proiecție Stereo 70 și sunt rotunjite la 1 milimetru.

*** Distanța dintre puncte este formată din segmente cumulate ce sunt mai mici decât valoarea 1 milimetru.

**DATE DESPRE IMOBILUL NR. 4753**

Oficiul de Cadastru și Publicitate Imobiliară DOLJ
Biroul de Cadastru și Publicitate Imobiliară Craiova

A. Partea I. Descrierea imobilului

TEREN Extravilan

Adresa: Jud. Dolj, T56, P7

| Nr. Crt | Nr cadastral Nr. topografic | Suprafața* (mp) | Observații / Referințe |
|---------|-----------------------------|-----------------|--|
| A1 | | 6.341 | Sector cadastral:19 Teren neimprejmuit; Restul de suprafata se afla ID 4956, diminuare cu 1.5 % |

B. Partea II. Proprietari și acte

| Inscrieri privitoare la dreptul de proprietate și alte drepturi reale | | Referințe |
|--|--|-----------|
| / | | |
| Act Administrativ nr. Titlu de proprietate 859-2195, din 28/03/1997 emis de CJSIPT Dolj; | | |
| B1 | Intabulare, drept de PROPRIETATE, dobandit prin Reconstituire, cota actuala 1/1, cota initiala 1/1 1) PREDĂ MARIN | A1 |

C. Partea III. SARCINI .

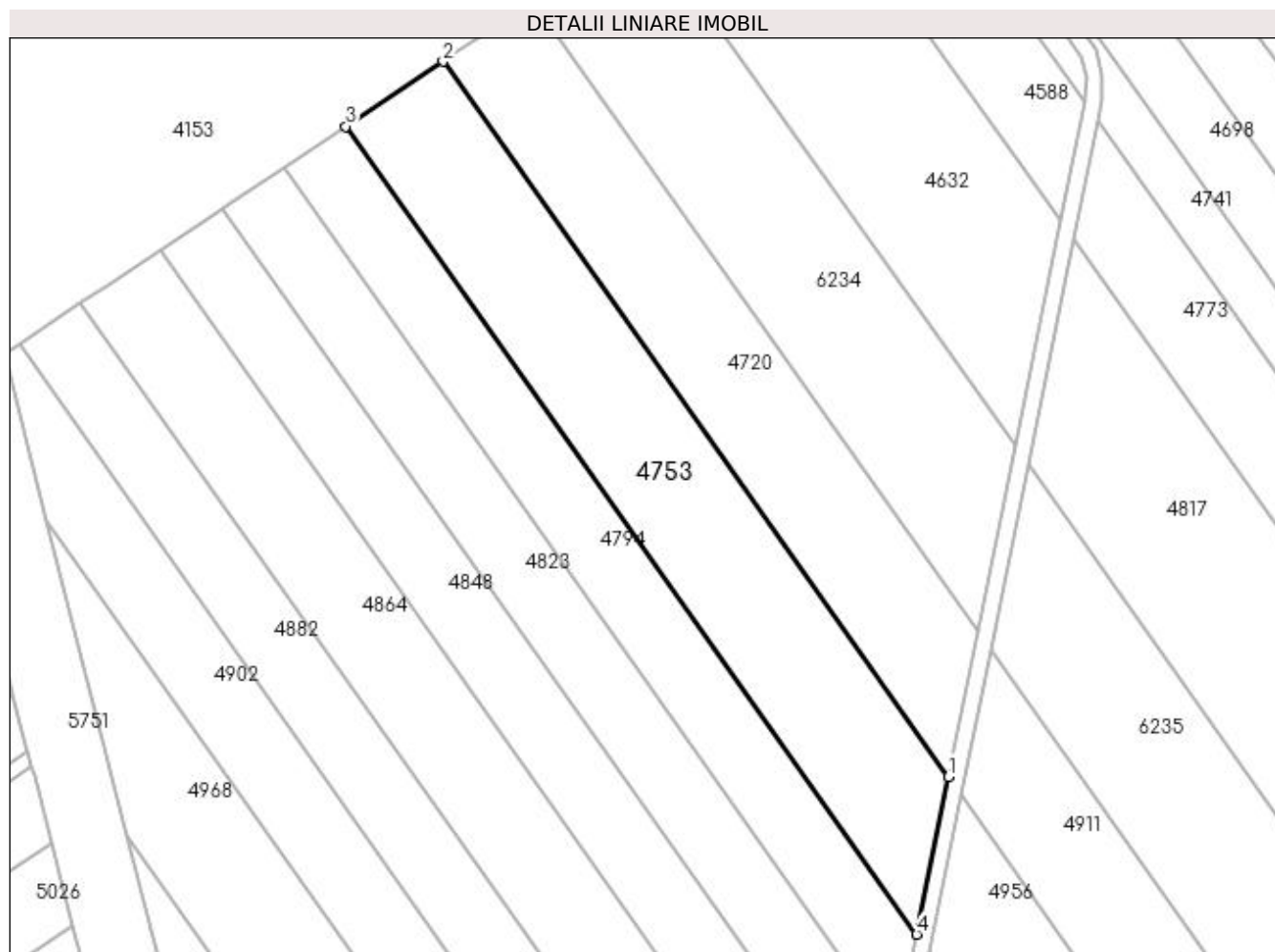
| Inscrieri privind dezmembramintele dreptului de proprietate, drepturi reale de garanție și sarcini | Referințe |
|--|-----------|
| NU SUNT | |

Anexa Nr. 1 La Partea I

Teren

| Nr cadastral | Suprafața (mp)* | Observații / Referințe |
|--------------|-----------------|---|
| | 6.341 | Restul de suprafata se afla ID 4956, diminuare cu 1.5 % |

* Suprafața este determinată în planul de proiecție Stereo 70.



Date referitoare la teren

| Crt | Categorie folosință | Intravilan | Suprafața (mp) | Tarla | Parcelă | Nr. topo | Observații / Referințe |
|-----|---------------------|------------|----------------|-------|---------|----------|----------------------------|
| 1 | arabil | NU | 6.341 | 56 | 7 | - | Parcela despartita de drum |

Lungime Segmente

1) Valorile lungimilor segmentelor sunt obținute din proiecție în plan.

| Punct început | X / Y | Punct sfârșit | X / Y | Lungime segment (** (m) |
|---------------|----------------------------|---------------|----------------------------|-------------------------|
| 1 | 395.043,396 325.550,901 | 2 | 394.921,493 325.723,317 | 211.157 |
| 2 | 394.921,493 325.723,317 | 3 | 394.898,021 325.707,664 | 28.212 |
| 3 | 394.898,021 325.707,664 | 4 | 395.035,746 325.512,872 | 238.563 |
| 4 | 395.035,746 325.512,872 | 1 | 395.043,396 325.550,901 | 38.791 |

**** Lungimile segmentelor sunt determinate în planul de proiecție Stereo 70 și sunt rotunjite la 1 milimetru.**

***** Distanța dintre puncte este formată din segmente cumulate ce sunt mai mici decât valoarea 1 milimetru.**

**DATE DESPRE IMOBILUL NR. 4762**

Oficiul de Cadastru și Publicitate Imobiliară DOLJ
Biroul de Cadastru și Publicitate Imobiliară Craiova

A. Partea I. Descrierea imobilului

TEREN Extravilan

Adresa: Jud. Dolj, T59, P24

| Nr. Crt | Nr cadastral Nr. topografic | Suprafața* (mp) | Observații / Referințe |
|---------|-----------------------------|-----------------|---|
| A1 | | 4.706 | Sector cadastral:19 Teren neimprejmuit; |

B. Partea II. Proprietari și acte

| Inscrieri privitoare la dreptul de proprietate și alte drepturi reale | Referințe |
|--|-----------|
| / | |
| Act Administrativ nr. Titlu de proprietate 566-60677, din 30/01/1997 emis de CJSIPT Dolj; | |
| B1 | A1 |
| Intabulare, drept de PROPRIETATE, dobandit prin Reconstituire, cota actuala 1/1, cota initiala 1/1 1) BITOLEANU TINCA | |

C. Partea III. SARCINI .

| Inscrieri privind dezmembramintele dreptului de proprietate, drepturi reale de garanție și sarcini | Referințe |
|--|-----------|
| NU SUNT | |

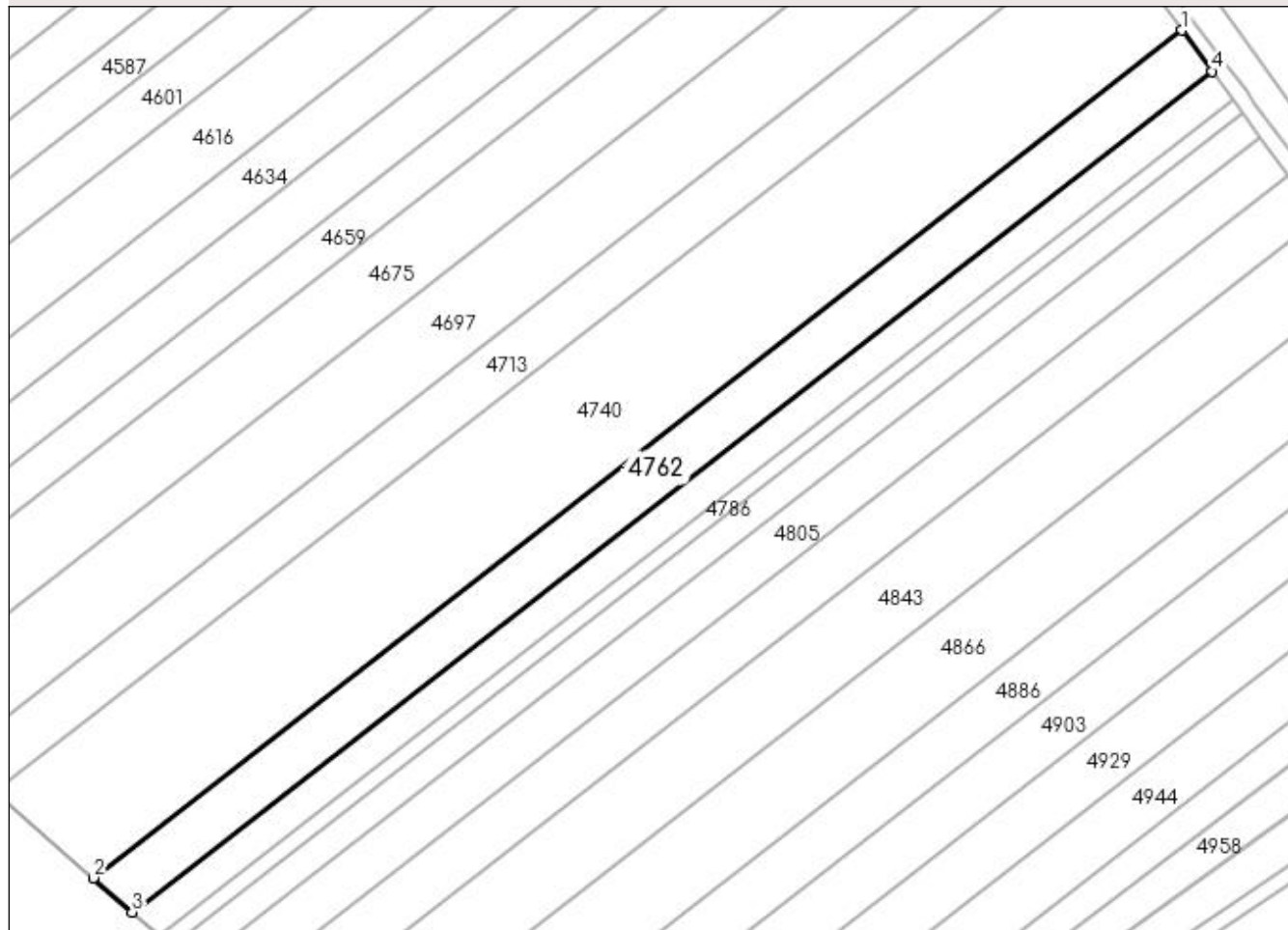
Anexa Nr. 1 La Partea I

Teren

| | | |
|--------------|-----------------|------------------------|
| Nr cadastral | Suprafața (mp)* | Observații / Referințe |
| | 4.706 | |

* Suprafața este determinată în planul de proiecție Stereo 70.

DETALII LINIARE IMOBIL



Date referitoare la teren

| Crt | Categorie folosință | Intra vilan | Suprafața (mp) | Tarla | Parcelă | Nr. topo | Observații / Referințe |
|-----|---------------------|-------------|----------------|-------|---------|----------|------------------------|
| 1 | arabil | NU | 4.706 | 59 | 24 | - | |

Lungime Segmente

1) Valorile lungimilor segmentelor sunt obținute din proiecție în plan.

| Punct început | X / Y | Punct sfârșit | X / Y | Lungime segment (** (m) |
|---------------|----------------------------|---------------|----------------------------|-------------------------|
| 1 | 394.732,263 325.732,792 | 2 | 394.449,664 325.512,907 | 358.066 |
| 2 | 394.449,664 325.512,907 | 3 | 394.459,753 325.504,038 | 13.433 |
| 3 | 394.459,753 325.504,038 | 4 | 394.740,09 325.722,162 | 355.199 |
| 4 | 394.740,09 325.722,162 | 1 | 394.732,263 325.732,792 | 13.2 |

**** Lungimile segmentelor sunt determinate în planul de proiecție Stereo 70 și sunt rotunjite la 1 milimetru.**

***** Distanța dintre puncte este formată din segmente cumulate ce sunt mai mici decât valoarea 1 milimetru.**

**DATE DESPRE IMOBILUL NR. 4773**

Oficiul de Cadastru și Publicitate Imobiliară DOLJ
Biroul de Cadastru și Publicitate Imobiliară Craiova

A. Partea I. Descrierea imobilului

TEREN Extravilan

Adresa: Jud. Dolj, T56, P3/1

| Nr. Crt | Nr cadastral Nr. topografic | Suprafața* (mp) | Observații / Referințe |
|---------|--------------------------------|-----------------|--|
| A1 | | 4.281 | Sector cadastral:19 Teren neimprejmuit; Restul de suprafata se afla ID 4588, diminuare cu 1.5 % |

B. Partea II. Proprietari și acte

| Inscrieri privitoare la dreptul de proprietate și alte drepturi reale | | Referințe |
|---|---|-----------|
| / | | |
| Act Administrativ nr. Titlu de proprietate 17535, din 19/06/2013 emis de CJSIPT Dolj; | | |
| B1 | Intabulare, drept de PROPRIETATE, dobandit prin Reconstituire, cota actuala 1/1, cota initiala 1/1 1) UNGUREANU ELENA-AURORA | A1 |

C. Partea III. SARCINI .

| Inscrieri privind dezmembramintele dreptului de proprietate, drepturi reale de garanție și sarcini | Referințe |
|--|-----------|
| NU SUNT | |

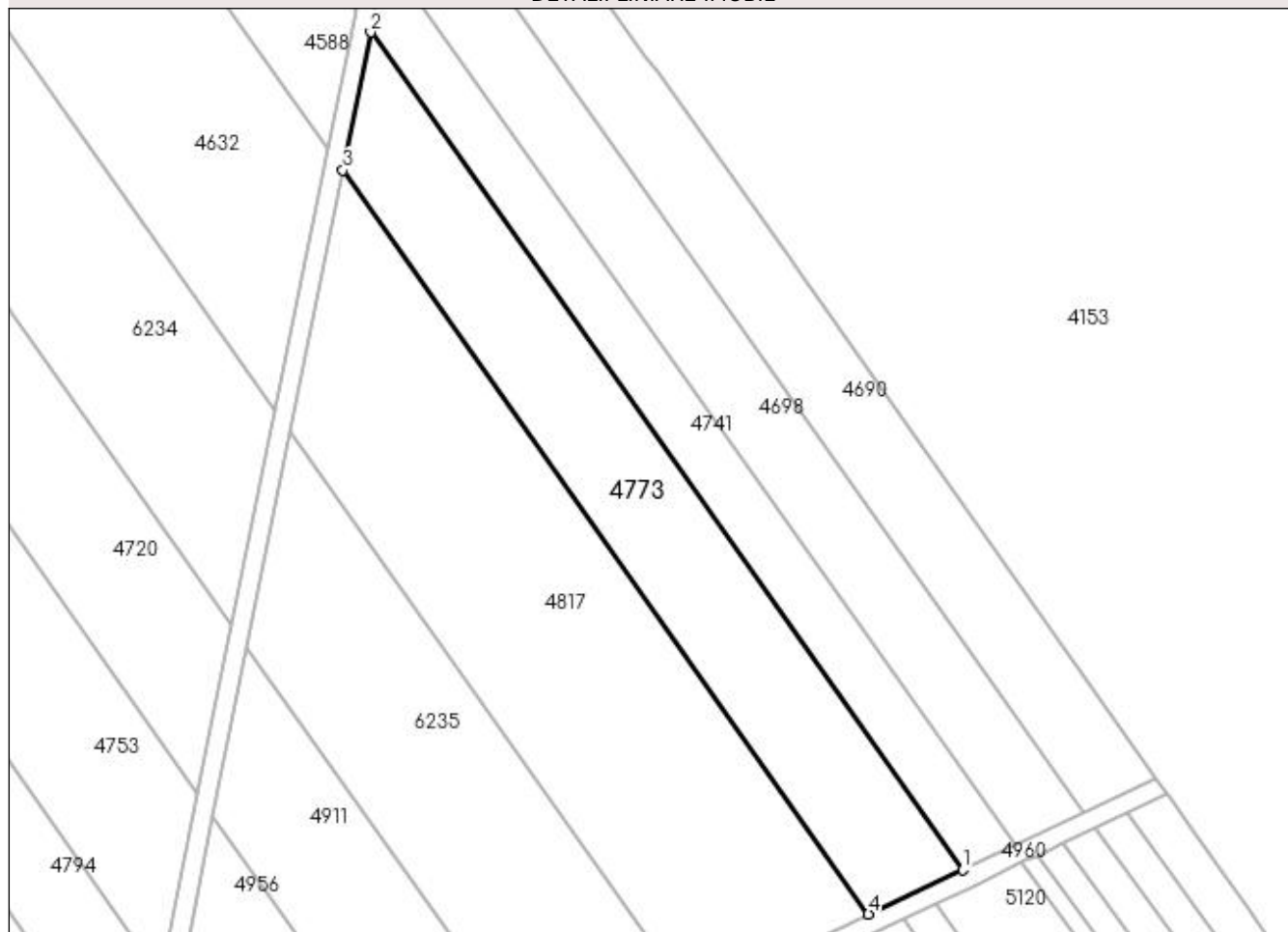
Anexa Nr. 1 La Partea I

Teren

| Nr cadastral | Suprafața (mp)* | Observații / Referințe |
|--------------|-----------------|---|
| | 4.281 | Restul de suprafata se afla ID 4588, diminuare cu 1.5 % |

* Suprafața este determinată în planul de proiecție Stereo 70.

DETALII LINIARE IMOBIL



Date referitoare la teren

| Crt | Categorie folosință | Intra vilan | Suprafața (mp) | Tarla | Parcelă | Nr. topo | Observații / Referințe |
|-----|---------------------|-------------|----------------|-------|---------|----------|----------------------------|
| 1 | arabil | NU | 4.281 | 56 | 3/1 | - | Parcela despartita de drum |

Lungime Segmente

1) Valorile lungimilor segmentelor sunt obținute din proiecție în plan.

| Punct început | X / Y | Punct sfârșit | X / Y | Lungime segment (** (m) |
|---------------|----------------------------|---------------|----------------------------|-------------------------|
| 1 | 395.202,291 325.535,195 | 2 | 395.079,318 325.709,124 | 213.01 |
| 2 | 395.079,318 325.709,124 | 3 | 395.073,538 325.680,424 | 29.276 |
| 3 | 395.073,538 325.680,424 | 4 | 395.182,76 325.525,944 | 189.192 |
| 4 | 395.182,76 325.525,944 | 1 | 395.202,291 325.535,195 | 21.611 |

**** Lungimile segmentelor sunt determinate în planul de proiecție Stereo 70 și sunt rotunjite la 1 milimetru.**

***** Distanța dintre puncte este formată din segmente cumulate ce sunt mai mici decât valoarea 1 milimetru.**

**DATE DESPRE IMOBILUL NR. 4779**

Oficiul de Cadastru și Publicitate Imobiliară DOLJ
 Biroul de Cadastru și Publicitate Imobiliară Craiova

A. Partea I. Descrierea imobilului

TEREN Extravilan

Adresa: Jud. Dolj, T59, P25

| Nr. Crt | Nr cadastral Nr. topografic | Suprafața* (mp) | Observații / Referințe |
|---------|-----------------------------|-----------------|---|
| A1 | | 3.260 | Sector cadastral:19 Teren neimprejmuit; |

B. Partea II. Proprietari și acte

| Inscrieri privitoare la dreptul de proprietate și alte drepturi reale | Referințe |
|---|-----------|
| / | |
| Act Administrativ nr. Titlu de proprietate 517-60677, din 28/01/1997 emis de CJSIPT Dolj; | |
| B1 | A1 |
| Intabulare, drept de PROPRIETATE, dobandit prin Reconstituire, cota actuala 1/1, cota initiala 1/1 1) GRINDEANU CONSTANTIN | |

C. Partea III. SARCINI .

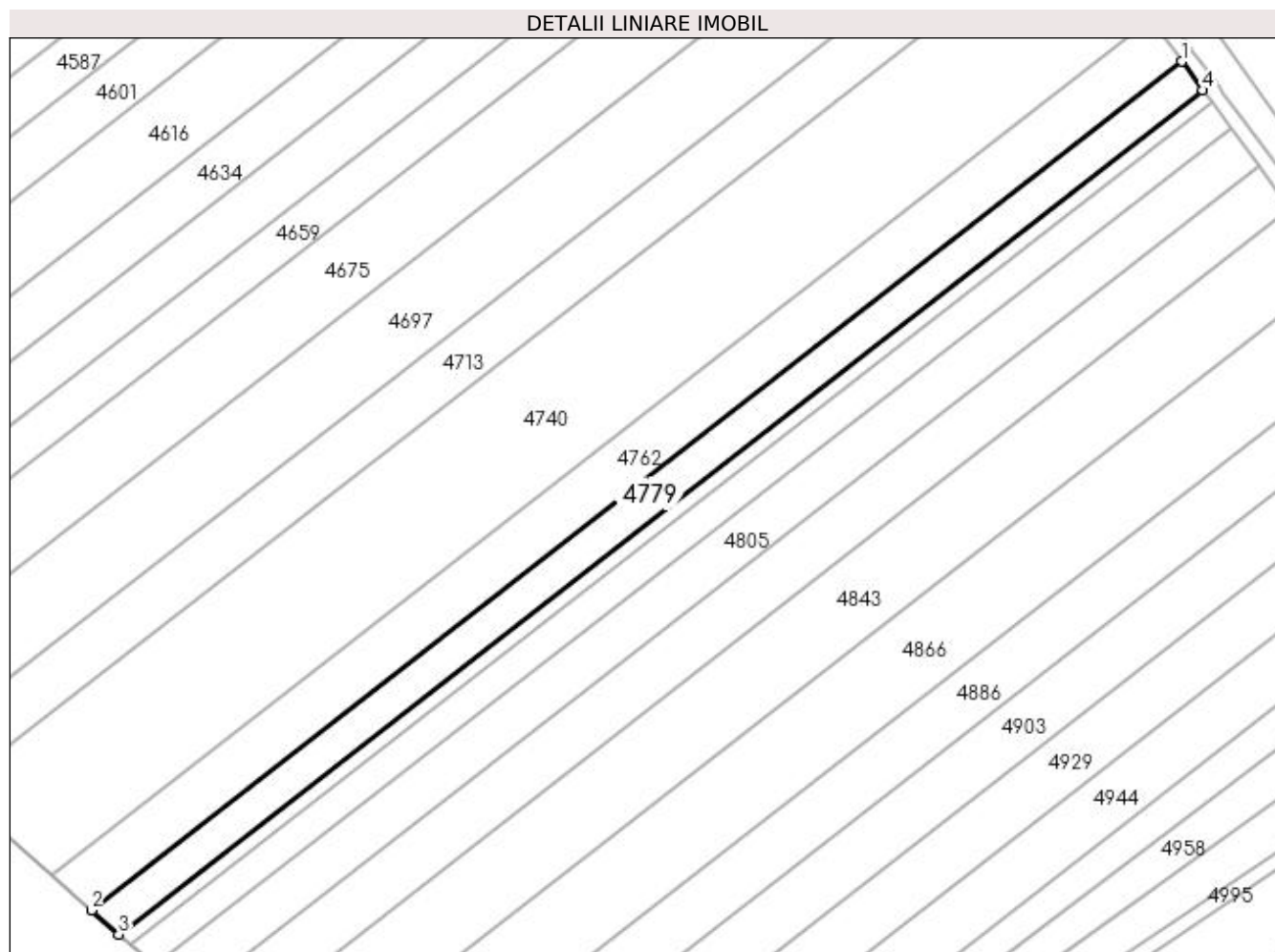
| Inscrieri privind dezmembramintele dreptului de proprietate, drepturi reale de garanție și sarcini | Referințe |
|--|-----------|
| NU SUNT | |

Anexa Nr. 1 La Partea I

Teren

| Nr cadastral | Suprafața (mp)* | Observații / Referințe |
|--------------|-----------------|------------------------|
| | 3.260 | |

* Suprafața este determinată în planul de proiecție Stereo 70.



Date referitoare la teren

| Crt | Categorie folosință | Intravilan | Suprafața (mp) | Tarla | Parcelă | Nr. topo | Observații / Referințe |
|-----|---------------------|------------|----------------|-------|---------|----------|------------------------|
| 1 | arabil | NU | 3.260 | 59 | 25 | - | |

Lungime Segmente

1) Valorile lungimilor segmentelor sunt obținute din proiecție în plan.

| Punct început | X / Y | Punct sfârșit | X / Y | Lungime segment (** (m) |
|---------------|----------------------------|---------------|----------------------------|-------------------------|
| 1 | 394.740,09 325.722,162 | 2 | 394.459,753 325.504,038 | 355.199 |
| 2 | 394.459,753 325.504,038 | 3 | 394.466,79 325.497,852 | 9.37 |
| 3 | 394.466,79 325.497,852 | 4 | 394.745,549 325.714,748 | 353.199 |
| 4 | 394.745,549 325.714,748 | 1 | 394.740,09 325.722,162 | 9.207 |

**** Lungimile segmentelor sunt determinate în planul de proiecție Stereo 70 și sunt rotunjite la 1 milimetru.**

***** Distanța dintre puncte este formată din segmente cumulate ce sunt mai mici decât valoarea 1 milimetru.**

**DATE DESPRE IMOBILUL NR. 4780**

Oficiul de Cadastru și Publicitate Imobiliară DOLJ
Biroul de Cadastru și Publicitate Imobiliară Craiova

A. Partea I. Descrierea imobilului

TEREN Intravilan

Nr. CF vechi:144
Nr. cadastral vechi:398

Adresa: Loc. Almaj, Nr. 250 C16, Jud. Dolj

| Nr. Crt | Nr cadastral Nr. topografic | Suprafața* (mp) | Observații / Referințe |
|---------|-----------------------------|-----------------|---|
| A1 | 31552 | 338 | Sector cadastral:19 Teren neimprejmuit; |

Construcții

| Crt | Nr cadastral Nr. topografic | Adresa | Observații / Referințe |
|------|-----------------------------|------------------------------------|---|
| A1.1 | 31552-C1 | Loc. Almaj, Nr. 250 C16, Jud. Dolj | Nr. niveluri:1; S. construita la sol:338 mp; S. construita desfasurata:338 mp; C1 - SEDIU FERMA 24 - CLADIRE 87 |

B. Partea II. Proprietari și acte

| Inscrieri privitoare la dreptul de proprietate și alte drepturi reale | Referințe |
|--|---|
| 15051 / 07/10/2004 | |
| Act Adjudecare nr. PROCES VERBAL DE ADJUDECARE SERIA A/2003 NR 0032070, din 04/10/2004 emis de DGFP Dolj (ANEXA 1 LA PV; ADEVERINTA 1914/08.06.02017 PRIMARIA ALMAJ - INCHEIERE 98184/23.06.2017); | |
| B1 | Intabulare, drept de PROPRIETATE, dobandit prin Adjudecare, cota actuala 1/1, cota initiala 1/1 |
| | A1, A1.1 |
| 1) SC SUD OIL SRL, CIF:9999999999999 | |

C. Partea III. SARCINI .

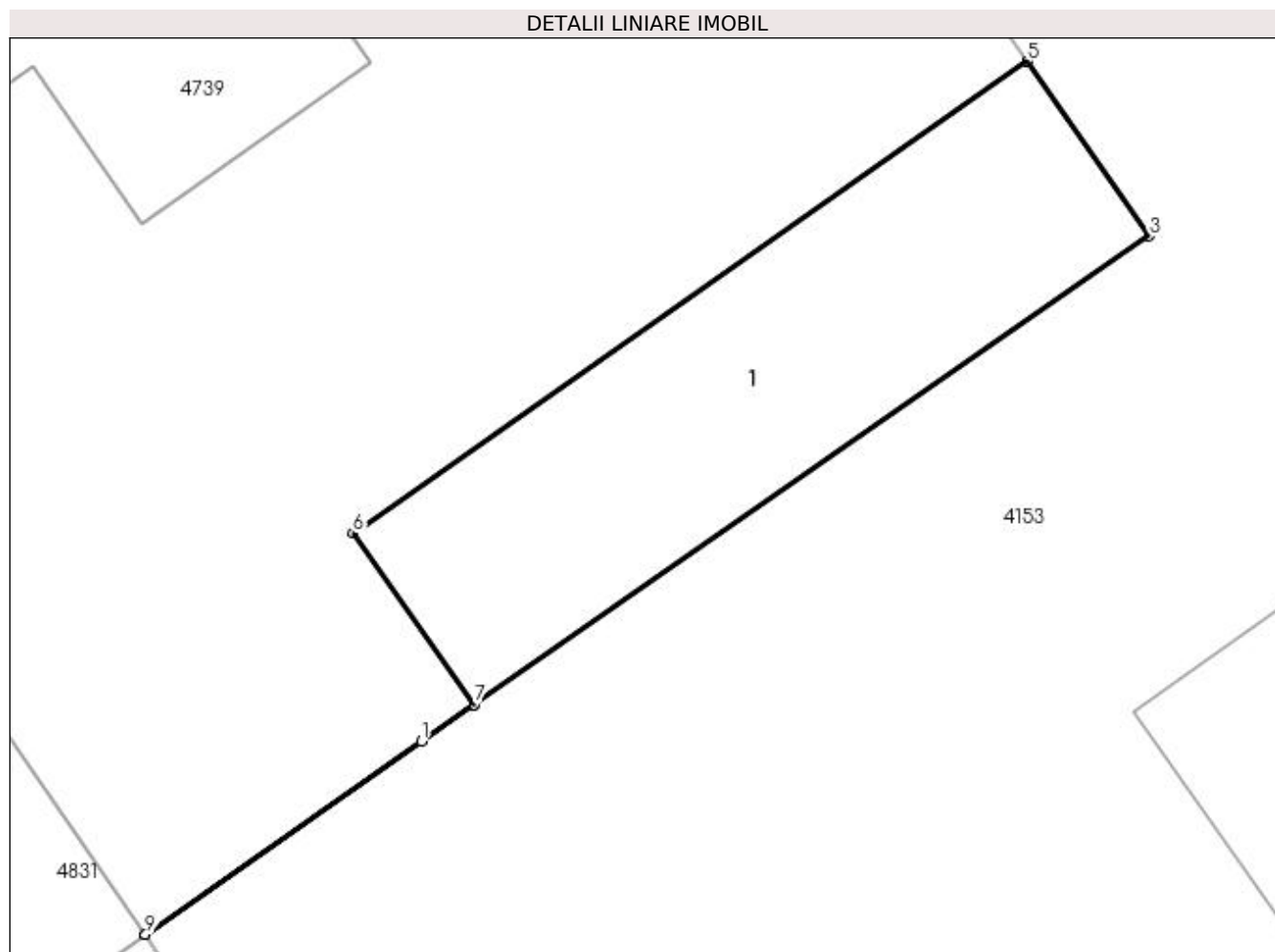
| Inscrieri privind dezmembramintele dreptului de proprietate, drepturi reale de garanție și sarcini | Referințe |
|--|-----------|
| NU SUNT | |

Anexa Nr. 1 La Partea I

Teren

| Nr cadastral | Suprafața (mp)* | Observații / Referințe |
|--------------|-----------------|------------------------|
| 31552 | 338 | |

* Suprafața este determinată în planul de proiecție Stereo 70.



Date referitoare la teren

| Crt | Categorie folosință | Intra vilan | Suprafața (mp) | Tarla | Parcelă | Nr. topo | Observații / Referințe |
|-----|---------------------|-------------|----------------|-------|---------|----------|------------------------|
| 1 | curți constructii | DA | 338 | - | - | - | |

Date referitoare la construcții

| Crt | Număr | Destinație construcție | Supraf. (mp) | Situație juridică | Observații / Referințe |
|------|----------|--------------------------------------|--------------|-------------------|---|
| A1.1 | 31552-C1 | construcții industriale și edilitare | 338 | Cu acte | Nr. niveluri:1; S. construita la sol:338 mp; S. construita desfasurata:338 mp; C1 - SEDIU FERMA 24 - CLADIRE 87 |

Lungime Segmente

1) Valorile lungimilor segmentelor sunt obținute din proiecție în plan.

| Punct început | X / Y | Punct sfârșit | X / Y | Lungime segment (** (m) |
|---------------|----------------------------|---------------|----------------------------|-------------------------|
| 1 | 395.496,265 325.593,59 | 2 | 395.498,601 325.595,222 | 2.849 |
| 2 | 395.498,601 325.595,222 | 3 | 395.528,375 325.615,893 | 36.247 |
| 3 | 395.528,375 325.615,893 | 4 | 395.523,022 325.623,585 | 9.372 |

| Punct început | X / Y | Punct sfârșit | X / Y | Lungime segment (** (m) |
|---------------|----------------------------|---------------|----------------------------|-------------------------|
| 4 | 395.523,022 325.623,585 | 5 | 395.523,017 325.623,581 | 0.006 |
| 5 | 395.523,017 325.623,581 | 6 | 395.493,251 325.602,772 | 36.319 |
| 6 | 395.493,251 325.602,772 | 7 | 395.498,597 325.595,227 | 9.247 |
| 7 | 395.498,597 325.595,227 | 8 | 395.484,08 325.585,086 | 17.708 |
| 8 | 395.484,08 325.585,086 | 9 | 395.484,084 325.585,081 | 0.006 |
| 9 | 395.484,084 325.585,081 | 1 | 395.496,265 325.593,59 | 14.859 |

** Lungimile segmentelor sunt determinate în planul de proiecție Stereo 70 și sunt rotunjite la 1 milimetru.

*** Distanța dintre puncte este formată din segmente cumulate ce sunt mai mici decât valoarea 1 milimetru.

**DATE DESPRE IMOBILUL NR. 4782**

Oficiul de Cadastru și Publicitate Imobiliară DOLJ
Biroul de Cadastru și Publicitate Imobiliară Craiova

A. Partea I. Descrierea imobilului

TEREN Intravilan

Nr. CF vechi:140
Nr. cadastral vechi:389

Adresa: Loc. Almaj, Nr. 250C7, Jud. Dolj

| Nr. Crt | Nr cadastral Nr. topografic | Suprafața* (mp) | Observații / Referințe |
|---------|-----------------------------|-----------------|---|
| A1 | 31543 | 900 | Sector cadastral:19 Teren neimprejmuit; |

Construcții

| Crt | Nr cadastral Nr. topografic | Adresa | Observații / Referințe |
|------|-----------------------------|----------------------------------|--|
| A1.1 | 31543-C1 | Loc. Almaj, Nr. 250C7, Jud. Dolj | Nr. niveluri:1; S. construita la sol:899 mp; S. construita desfasurata:899 mp; C1- DEPOZIT(MAGAZIE) CLADIRE 74 CU SU - 849,60 MP |

B. Partea II. Proprietari și acte

| Inscrieri privitoare la dreptul de proprietate și alte drepturi reale | Referințe |
|--|--|
| 15051 / 07/10/2004 | |
| Act Adjudecare nr. PROCES VERBAL DE ADJUDECARE SERIA A/2003 NR 0032070, din 04/10/2004 emis de DGFP Dolj (ANEXA 1 LA PV,; ADEVERINTA 1905.2017 PRIMARIA ALMAJ - INCHEIERE 99509/19.06.2017); | |
| B1 | Intabulare, drept de PROPRIETATE, dobandit prin Adjudecare, cota actuala 1/1, cota initiala 1/1 1) SC SUD OIL SRL, CIF:99999999999999 |
| | A1, A1.1 |

C. Partea III. SARCINI .

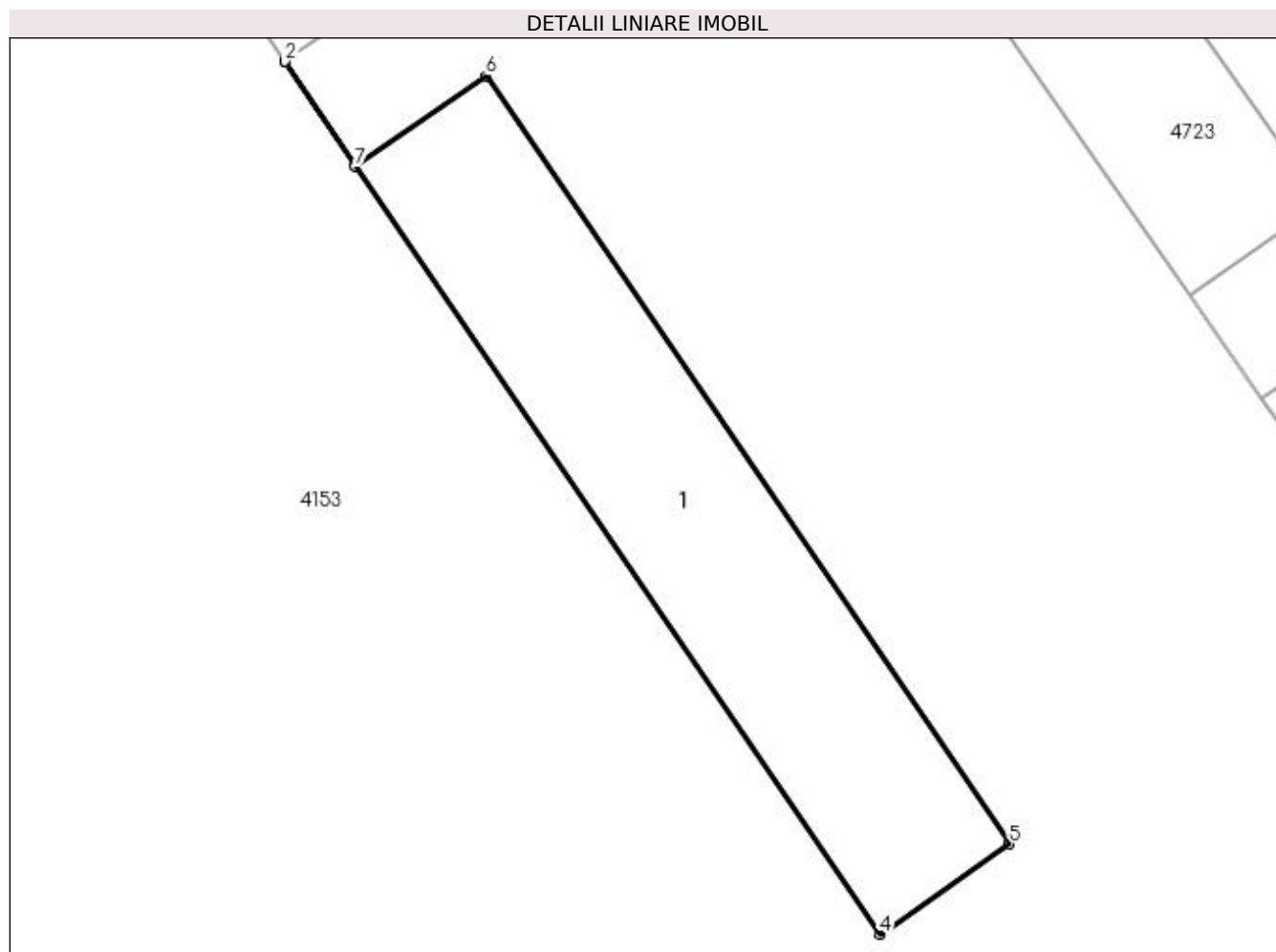
| Inscrieri privind dezmembramintele dreptului de proprietate, drepturi reale de garanție și sarcini | Referințe |
|--|-----------|
| NU SUNT | |

Anexa Nr. 1 La Partea I

Teren

| Nr cadastral | Suprafața (mp)* | Observații / Referințe |
|--------------|-----------------|------------------------|
| 31543 | 900 | |

* Suprafața este determinată în planul de proiecție Stereo 70.



Date referitoare la teren

| Crt | Categorie folosință | Intra vilan | Suprafața (mp) | Tarla | Parcelă | Nr. topo | Observații / Referințe |
|-----|---------------------|-------------|----------------|-------|---------|----------|------------------------|
| 1 | curți constructii | DA | 900 | - | - | - | |

Date referitoare la construcții

| Crt | Număr | Destinație construcție | Supraf. (mp) | Situație juridică | Observații / Referințe |
|------|----------|--------------------------------------|--------------|-------------------|---|
| A1.1 | 31543-C1 | construcții industriale și edilitare | 899 | Cu acte | Nr. niveluri:1; S. construita la sol:899 mp; S. construita desfasurata:899 mp; C1- DEPOZIT (MAGAZIE) CLADIRE 74 CU SU - 849,60 MP |

Lungime Segmente

1) Valorile lungimilor segmentelor sunt obținute din proiecție în plan.

| Punct început | X / Y | Punct sfârșit | X / Y | Lungime segment (** (m) |
|---------------|----------------------------|---------------|----------------------------|-------------------------|
| 1 | 395.342,445 325.641,133 | 2 | 395.342,44 325.641,13 | 0.006 |
| 2 | 395.342,44 325.641,13 | 3 | 395.347,908 325.632,928 | 9.858 |
| 3 | 395.347,908 325.632,928 | 4 | 395.388,946 325.572,959 | 72.666 |

| Punct început | X / Y | Punct sfârșit | X / Y | Lungime segment (** (m) |
|---------------|----------------------------|---------------|----------------------------|-------------------------|
| 4 | 395.388,946 325.572,959 | 5 | 395.399,043 325.580,011 | 12.315 |
| 5 | 395.399,043 325.580,011 | 6 | 395.358,151 325.640,008 | 72.607 |
| 6 | 395.358,151 325.640,008 | 7 | 395.347,913 325.632,931 | 12.445 |
| 7 | 395.347,913 325.632,931 | 1 | 395.342,445 325.641,133 | 9.858 |

** Lungimile segmentelor sunt determinate în planul de proiecție Stereo 70 și sunt rotunjite la 1 milimetru.

*** Distanța dintre puncte este formată din segmente cumulate ce sunt mai mici decât valoarea 1 milimetru.

**DATE DESPRE IMOBILUL NR. 4786**

Oficiul de Cadastru și Publicitate Imobiliară DOLJ
Biroul de Cadastru și Publicitate Imobiliară Craiova

A. Partea I. Descrierea imobilului

TEREN Extravilan

Adresa: Jud. Dolj, T59, P25/1

| Nr. Crt | Nr cadastral Nr. topografic | Suprafața* (mp) | Observații / Referințe |
|---------|-----------------------------|-----------------|---|
| A1 | | 1.400 | Sector cadastral:19 Teren neimprejmuit; |

B. Partea II. Proprietari și acte

| Inscrieri privitoare la dreptul de proprietate și alte drepturi reale | | Referințe |
|---|---|-----------|
| / | | |
| Act Administrativ nr. Titlu de proprietate 1421-59556, din 18/11/1998 emis de CJSIPT Dolj (Adeverinta nr 1508/21.04.2023, eliberata de Primaria Comunei Almaj); | | |
| B1 | Intabulare, drept de PROPRIETATE, dobandit prin Reconstituire, cota actuala 1/1, cota initiala 1/1 1) CREȚU ELENA DEFUNCT:Da | A1 |

C. Partea III. SARCINI .

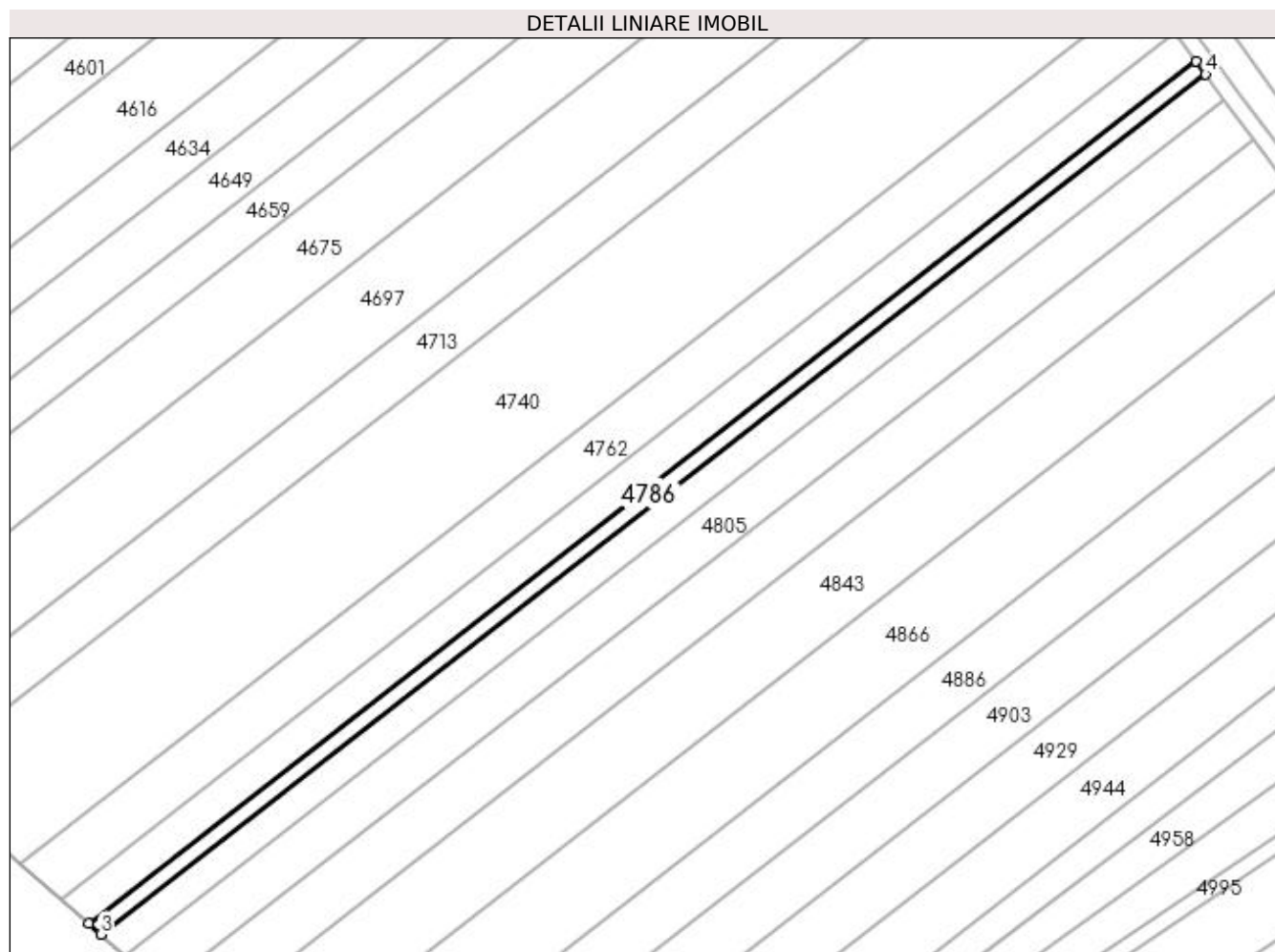
| Inscrieri privind dezmembramintele dreptului de proprietate, drepturi reale de garanție și sarcini | Referințe |
|--|-----------|
| NU SUNT | |

Anexa Nr. 1 La Partea I

Teren

| Nr cadastral | Suprafața (mp)* | Observații / Referințe |
|--------------|-----------------|------------------------|
| | 1.400 | |

* Suprafața este determinată în planul de proiecție Stereo 70.



Date referitoare la teren

| Crt | Categorie folosință | Intra vilan | Suprafața (mp) | Tarla | Parcelă | Nr. topo | Observații / Referințe |
|-----|---------------------|-------------|----------------|-------|---------|----------|------------------------|
| 1 | arabil | NU | 1.400 | 59 | 25/1 | - | |

Lungime Segmente

1) Valorile lungimilor segmentelor sunt obținute din proiecție în plan.

| Punct început | X / Y | Punct sfârșit | X / Y | Lungime segment (** (m) |
|---------------|----------------------------|---------------|----------------------------|-------------------------|
| 1 | 394.745,549 325.714,748 | 2 | 394.466,79 325.497,852 | 353.199 |
| 2 | 394.466,79 325.497,852 | 3 | 394.469,825 325.495,184 | 4.04 |
| 3 | 394.469,825 325.495,184 | 4 | 394.747,902 325.711,551 | 352.337 |
| 4 | 394.747,902 325.711,551 | 1 | 394.745,549 325.714,748 | 3.97 |

**** Lungimile segmentelor sunt determinate în planul de proiecție Stereo 70 și sunt rotunjite la 1 milimetru.**

***** Distanța dintre puncte este formată din segmente cumulate ce sunt mai mici decât valoarea 1 milimetru.**

**DATE DESPRE IMOBILUL NR. 4791**

Oficiul de Cadastru și Publicitate Imobiliară DOLJ
Biroul de Cadastru și Publicitate Imobiliară Craiova

A. Partea I. Descrierea imobilului

TEREN Intravilan

Nr. CF vechi:140
Nr. cadastral vechi:393

Adresa: Loc. Almaj, Nr. 250 C13, Jud. Dolj

| Nr. Crt | Nr cadastral Nr. topografic | Suprafața* (mp) | Observații / Referințe |
|---------|-----------------------------|-----------------|---|
| A1 | 31547 | 488 | Sector cadastral:19 Teren neimprejmuit; |

Construcții

| Crt | Nr cadastral Nr. topografic | Adresa | Observații / Referințe |
|------|-----------------------------|------------------------------------|--|
| A1.1 | 31547-C1 | Loc. Almaj, Nr. 250 C13, Jud. Dolj | Nr. niveluri:1; S. construita la sol:488 mp; S. construita desfasurata:488 mp; C1- DEPOZIT(MAGAZIE) CLADIRE 82 CU SU - 441,84 MP |

B. Partea II. Proprietari și acte

| Inscrieri privitoare la dreptul de proprietate și alte drepturi reale | Referințe |
|--|-----------|
| 15051 / 07/10/2004 | |
| Act Adjudecare nr. PROCES VERBAL DE ADJUDECARE SERIA 1/2003 NR 0032070, din 04/10/2004 emis de DGFP Dolj (ANEXA 1 LA PV; 1911/2017 PRIMARIA ALMAJ INCHEIERE 95524/2017); | |
| B1 | A1, A1.1 |
| Intabulare, drept de PROPRIETATE, dobandit prin Adjudecare, cota actuala 1/1, cota initiala 1/1 1) SC SUD OIL SRL, CIF:99999999999999 | |

C. Partea III. SARCINI .

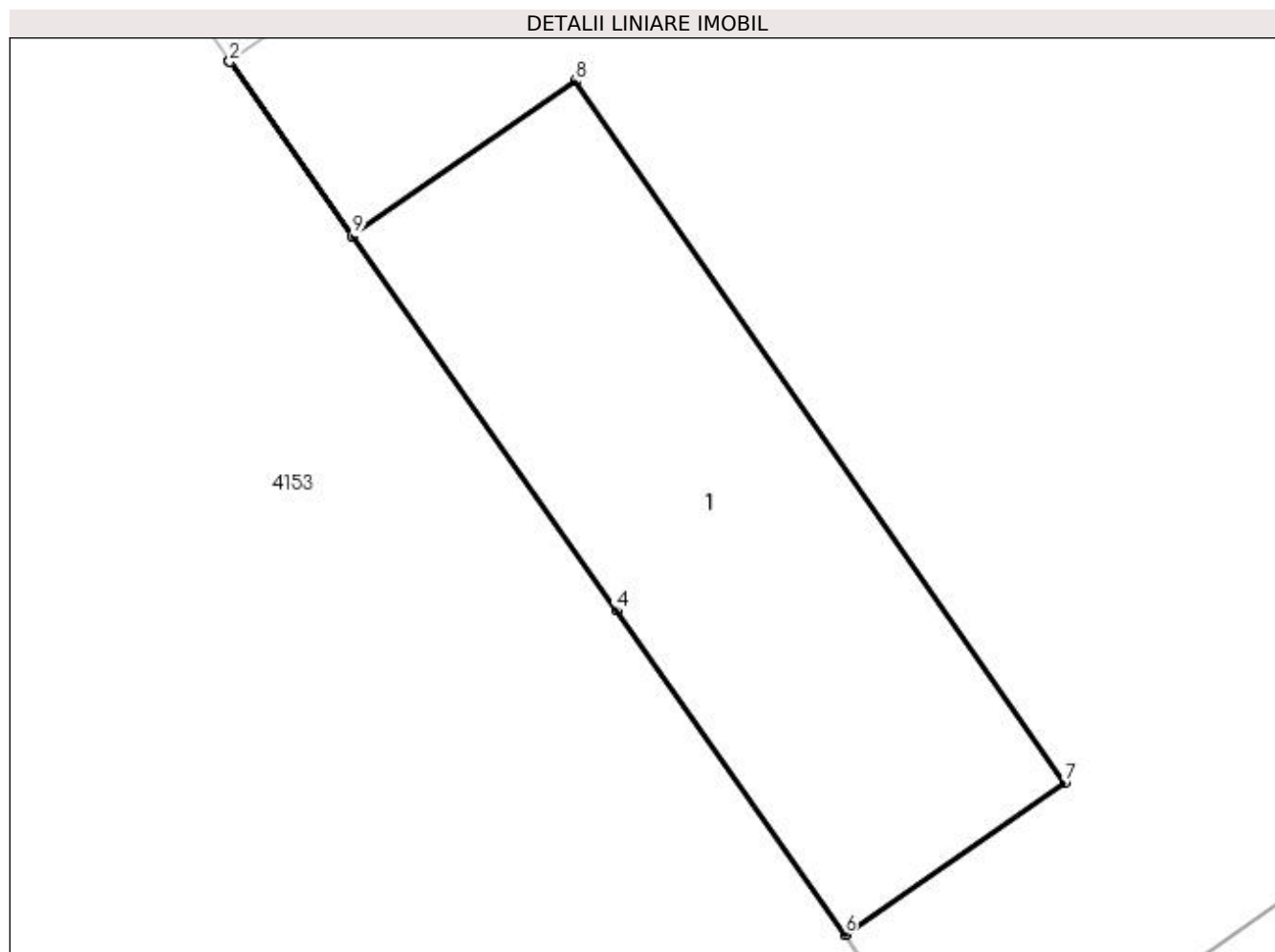
| Inscrieri privind dezmembramintele dreptului de proprietate, drepturi reale de garanție și sarcini | Referințe |
|--|-----------|
| NU SUNT | |

Anexa Nr. 1 La Partea I

Teren

| Nr cadastral | Suprafața (mp)* | Observații / Referințe |
|--------------|-----------------|------------------------|
| 31547 | 488 | |

* Suprafața este determinată în planul de proiecție Stereo 70.



Date referitoare la teren

| Crt | Categorie folosință | Intra vilan | Suprafața (mp) | Tarla | Parcelă | Nr. topo | Observații / Referințe |
|-----|---------------------|-------------|----------------|-------|---------|----------|------------------------|
| 1 | curți constructii | DA | 488 | - | - | - | |

Date referitoare la construcții

| Crt | Număr | Destinație construcție | Supraf. (mp) | Situație juridică | Observații / Referințe |
|------|----------|--------------------------------------|--------------|-------------------|---|
| A1.1 | 31547-C1 | construcții industriale și edilitare | 488 | Cu acte | Nr. niveluri:1; S. construita la sol:488 mp; S. construita desfasurata:488 mp; C1- DEPOZIT (MAGAZIE) CLADIRE 82 CU SU - 441,84 MP |

Lungime Segmente

1) Valorile lungimilor segmentelor sunt obținute din proiecție în plan.

| Punct început | X / Y | Punct sfârșit | X / Y | Lungime segment (** (m) |
|---------------|----------------------------|---------------|----------------------------|-------------------------|
| 1 | 395.413,142 325.622,821 | 2 | 395.413,137 325.622,817 | 0.006 |
| 2 | 395.413,137 325.622,817 | 3 | 395.418,791 325.614,798 | 9.812 |
| 3 | 395.418,791 325.614,798 | 4 | 395.430,952 325.597,563 | 21.093 |

| Punct început | X / Y | Punct sfârșit | X / Y | Lungime segment (** (m) |
|---------------|----------------------------|---------------|----------------------------|-------------------------|
| 4 | 395.430,952 325.597,563 | 5 | 395.441,472 325.582,656 | 18.245 |
| 5 | 395.441,472 325.582,656 | 6 | 395.441,477 325.582,659 | 0.006 |
| 6 | 395.441,477 325.582,659 | 7 | 395.451,582 325.589,649 | 12.288 |
| 7 | 395.451,582 325.589,649 | 8 | 395.429,074 325.621,912 | 39.339 |
| 8 | 395.429,074 325.621,912 | 9 | 395.418,796 325.614,801 | 12.497 |
| 9 | 395.418,796 325.614,801 | 1 | 395.413,142 325.622,821 | 9.812 |

** Lungimile segmentelor sunt determinate în planul de proiecție Stereo 70 și sunt rotunjite la 1 milimetru.

*** Distanța dintre puncte este formată din segmente cumulate ce sunt mai mici decât valoarea 1 milimetru.

**DATE DESPRE IMOBILUL NR. 4794**

Oficiul de Cadastru și Publicitate Imobiliară DOLJ
Biroul de Cadastru și Publicitate Imobiliară Craiova

A. Partea I. Descrierea imobilului

TEREN Extravilan

Adresa: Jud. Dolj, T56, P8

| Nr. Crt | Nr cadastral Nr. topografic | Suprafața* (mp) | Observații / Referințe |
|---------|-----------------------------|-----------------|--|
| A1 | | 4.466 | Sector cadastral:19 Teren neimprejmuit; Restul de suprafata se afla ID 4988, diminuare cu 1.5 % |

B. Partea II. Proprietari și acte

| Inscrieri privitoare la dreptul de proprietate și alte drepturi reale | | Referințe |
|---|--|-----------|
| / | | |
| Act Administrativ nr. Titlu de proprietate 550-60677, din 28/01/1997 emis de CJSIPT Dolj; | | |
| B1 | Intabulare, drept de PROPRIETATE, dobandit prin Reconstituire, cota actuala 1/1, cota initiala 1/1 1) RĂCĂREANU ION | A1 |

C. Partea III. SARCINI .

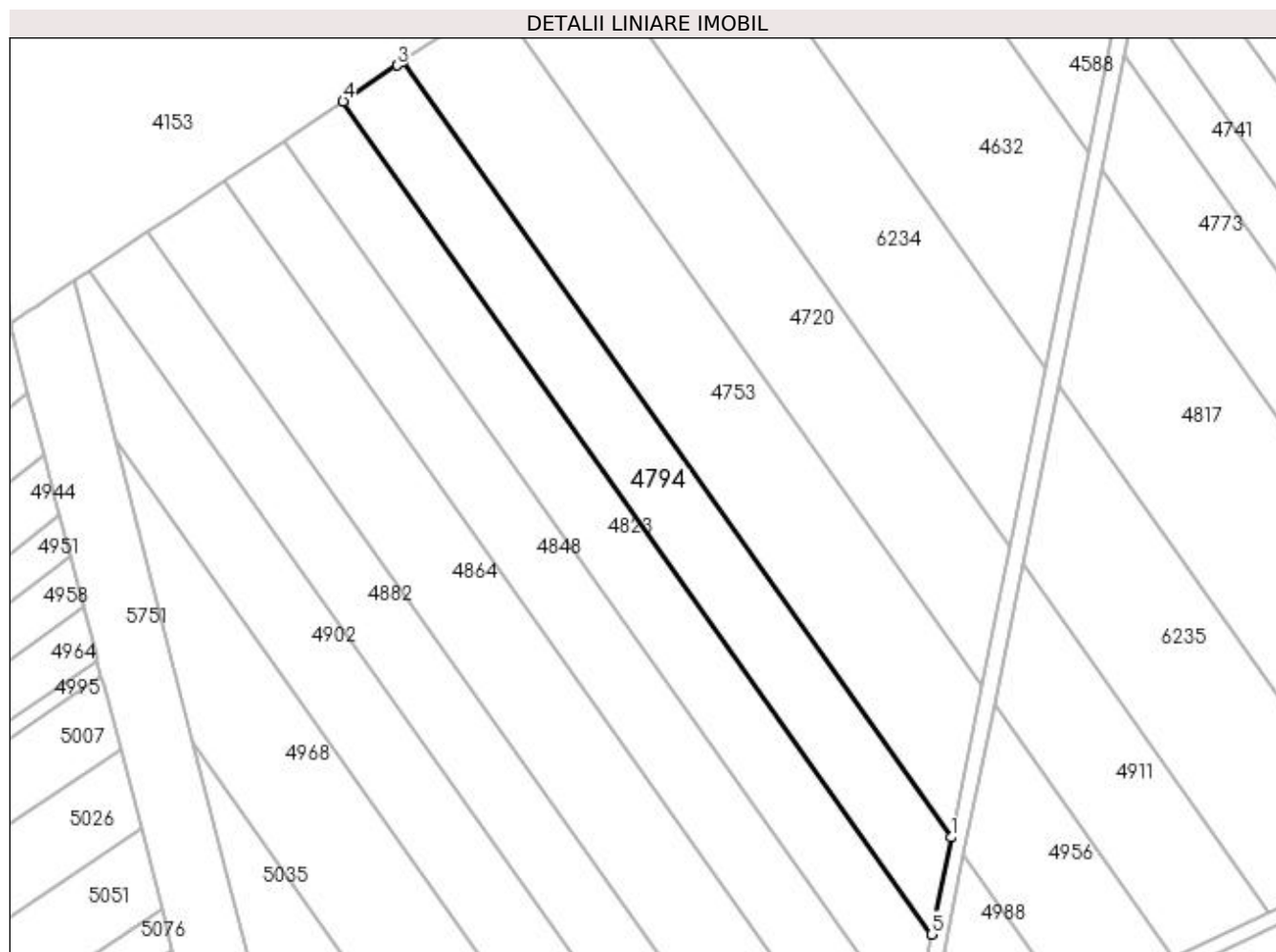
| Inscrieri privind dezmembramintele dreptului de proprietate, drepturi reale de garanție și sarcini | Referințe |
|--|-----------|
| NU SUNT | |

Anexa Nr. 1 La Partea I

Teren

| Nr cadastral | Suprafața (mp)* | Observații / Referințe |
|--------------|-----------------|---|
| | 4.466 | Restul de suprafata se afla ID 4988, diminuare cu 1.5 % |

* Suprafața este determinată în planul de proiecție Stereo 70.



Date referitoare la teren

| Crt | Categorie folosință | Intra vilan | Suprafața (mp) | Tarla | Parcelă | Nr. topo | Observații / Referințe |
|-----|---------------------|-------------|----------------|-------|---------|----------|----------------------------|
| 1 | arabil | NU | 4.466 | 56 | 8 | - | Parcela despartita de drum |

Lungime Segmente

1) Valorile lungimilor segmentelor sunt obținute din proiecție în plan.

| Punct început | X / Y | Punct sfârșit | X / Y | Lungime segment (** (m) |
|---------------|----------------------------|---------------|----------------------------|-------------------------|
| 1 | 395.035,746 325.512,872 | 2 | 394.898,021 325.707,664 | 238.563 |
| 2 | 394.898,021 325.707,664 | 3 | 394.896,592 325.706,711 | 1.718 |
| 3 | 394.896,592 325.706,711 | 4 | 394.882,994 325.697,643 | 16.344 |
| 4 | 394.882,994 325.697,643 | 5 | 395.030,848 325.488,523 | 256.109 |
| 5 | 395.030,848 325.488,523 | 1 | 395.035,746 325.512,872 | 24.836 |

**** Lungimile segmentelor sunt determinate în planul de proiecție Stereo 70 și sunt rotunjite la 1 milimetru.**

***** Distanța dintre puncte este formată din segmente cumulate ce sunt mai mici decât valoarea 1 milimetru.**

**DATE DESPRE IMOBILUL NR. 4795**

Oficiul de Cadastru și Publicitate Imobiliară DOLJ
Biroul de Cadastru și Publicitate Imobiliară Craiova

A. Partea I. Descrierea imobilului

TEREN Extravilan

Adresa: Jud. Dolj, T59, P26

| Nr. Crt | Nr cadastral Nr. topografic | Suprafața* (mp) | Observații / Referințe |
|---------|-----------------------------|-----------------|---|
| A1 | | 2.800 | Sector cadastral:19 Teren neimprejmuit; |

B. Partea II. Proprietari și acte

| Inscrieri privitoare la dreptul de proprietate și alte drepturi reale | Referințe |
|--|-----------|
| / | |
| Act Notarial nr. Certificat de mostenitor 39, din 22/02/2005 emis de NP Cernobai Emil; | |
| B1 | A1 |
| Intabulare, drept de PROPRIETATE, dobandit prin Succesiune, cota actuala 1/1, cota initiala 1/1 1) HOANCA ION | |

C. Partea III. SARCINI .

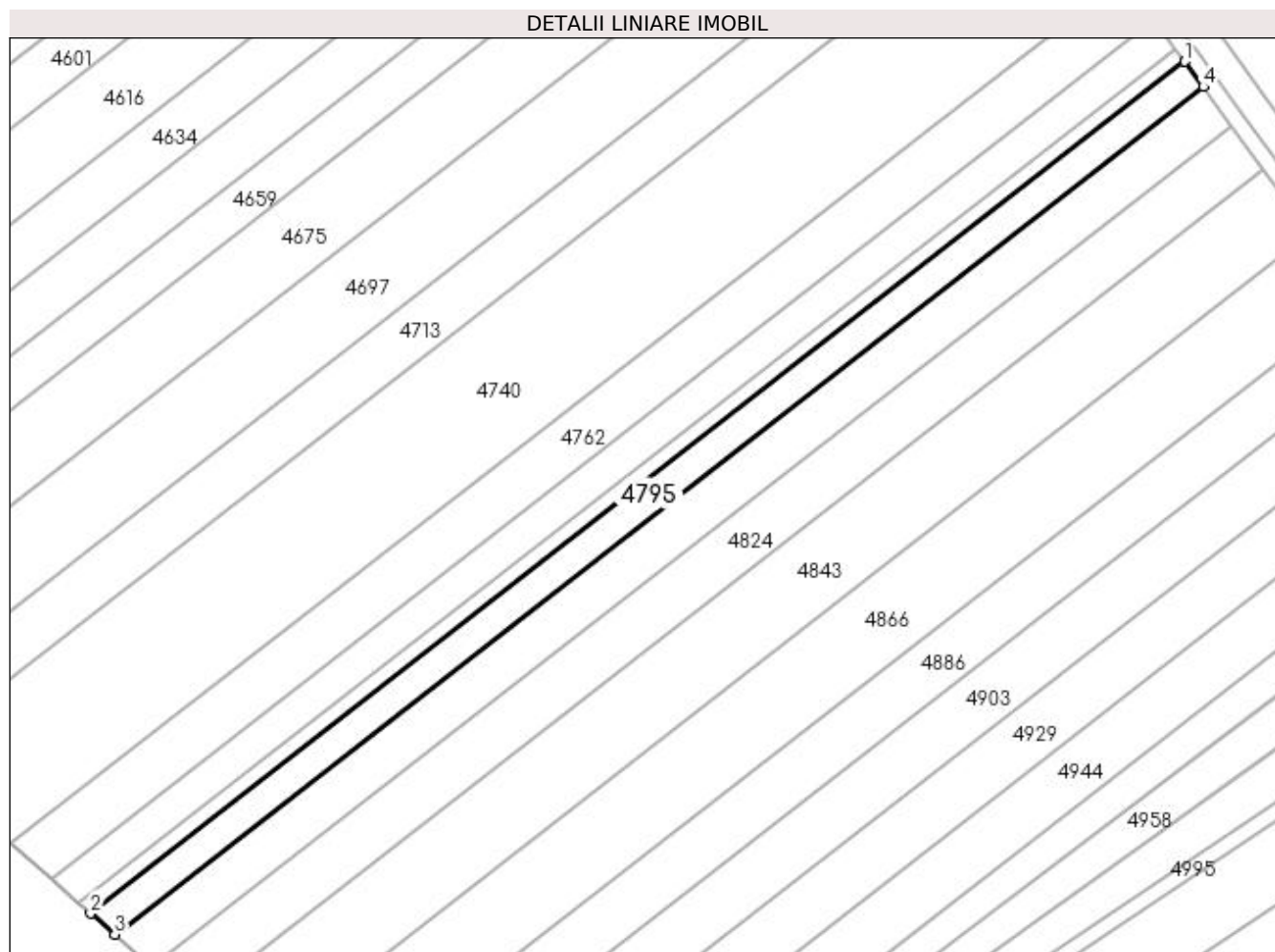
| Inscrieri privind dezmembramintele dreptului de proprietate, drepturi reale de garanție și sarcini | Referințe |
|--|-----------|
| NU SUNT | |

Anexa Nr. 1 La Partea I

Teren

| Nr cadastral | Suprafața (mp)* | Observații / Referințe |
|--------------|-----------------|------------------------|
| | 2.800 | |

* Suprafața este determinată în planul de proiecție Stereo 70.



Date referitoare la teren

| Crt | Categorie folosință | Intra vilan | Suprafața (mp) | Tarla | Parcelă | Nr. topo | Observații / Referințe |
|-----|---------------------|-------------|----------------|-------|---------|----------|------------------------|
| 1 | arabil | NU | 2.800 | 59 | 26 | - | |

Lungime Segmente

1) Valorile lungimilor segmentelor sunt obținute din proiecție în plan.

| Punct început | X / Y | Punct sfârșit | X / Y | Lungime segment (** (m) |
|---------------|----------------------------|---------------|----------------------------|-------------------------|
| 1 | 394.747,902 325.711,551 | 2 | 394.469,825 325.495,184 | 352.337 |
| 2 | 394.469,825 325.495,184 | 3 | 394.475,916 325.489,83 | 8.11 |
| 3 | 394.475,916 325.489,83 | 4 | 394.752,627 325.705,133 | 350.606 |
| 4 | 394.752,627 325.705,133 | 1 | 394.747,902 325.711,551 | 7.969 |

**** Lungimile segmentelor sunt determinate în planul de proiecție Stereo 70 și sunt rotunjite la 1 milimetru.**

***** Distanța dintre puncte este formată din segmente cumulate ce sunt mai mici decât valoarea 1 milimetru.**

**DATE DESPRE IMOBILUL NR. 4805**

Oficiul de Cadastru și Publicitate Imobiliară DOLJ
Biroul de Cadastru și Publicitate Imobiliară Craiova

A. Partea I. Descrierea imobilului

TEREN Extravilan

Adresa: Jud. Dolj, T59, P27

| Nr. Crt | Nr cadastral Nr. topografic | Suprafața* (mp) | Observații / Referințe |
|---------|-----------------------------|-----------------|---|
| A1 | | 4.264 | Sector cadastral:19 Teren neimprejmuit; |

B. Partea II. Proprietari și acte

| Inscrieri privitoare la dreptul de proprietate și alte drepturi reale | | Referințe |
|--|--|-----------|
| / | | |
| Act Notarial nr. Certificat de mostenitor 39, din 22/02/2005 emis de NP Cernobai Emil; | | |
| B1 | Intabulare, drept de PROPRIETATE, dobandit prin Succesiune, cota actuala 1/1, cota initiala 1/1 1) HOANCA ION | A1 |

C. Partea III. SARCINI .

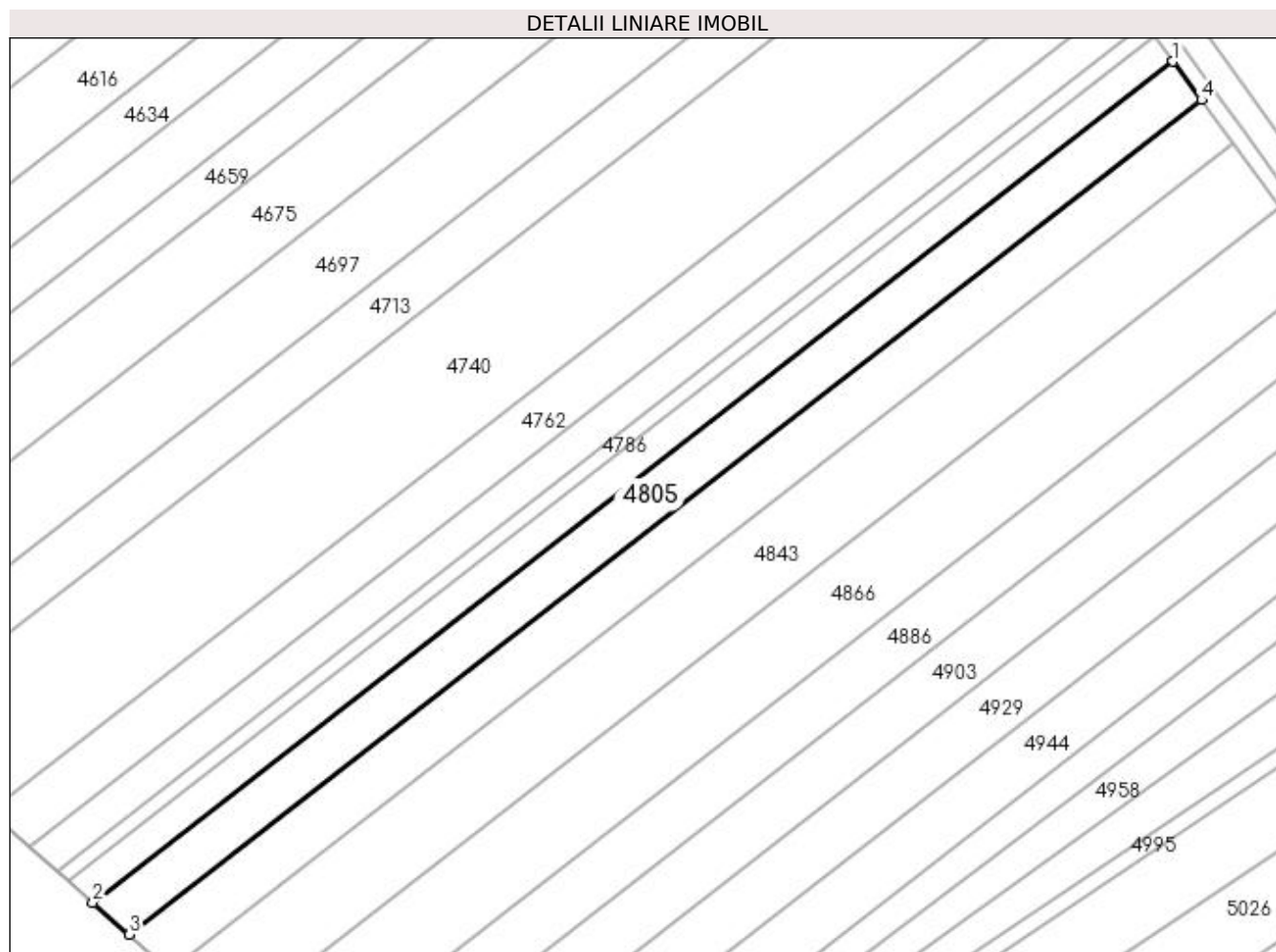
| Inscrieri privind dezmembramintele dreptului de proprietate, drepturi reale de garanție și sarcini | Referințe |
|--|-----------|
| NU SUNT | |

Anexa Nr. 1 La Partea I

Teren

| Nr cadastral | Suprafața (mp)* | Observații / Referințe |
|--------------|-----------------|------------------------|
| | 4.264 | |

* Suprafața este determinată în planul de proiecție Stereo 70.



Date referitoare la teren

| Crt | Categorie folosință | Intravilan | Suprafața (mp) | Tarla | Parcelă | Nr. topo | Observații / Referințe |
|-----|---------------------|------------|----------------|-------|---------|----------|------------------------|
| 1 | arabil | NU | 4.264 | 59 | 27 | - | |

Lungime Segmente

1) Valorile lungimilor segmentelor sunt obținute din proiecție în plan.

| Punct început | X / Y | Punct sfârșit | X / Y | Lungime segment (** (m) |
|---------------|----------------------------|---------------|----------------------------|-------------------------|
| 1 | 394.752,627 325.705,133 | 2 | 394.475,916 325.489,83 | 350.606 |
| 2 | 394.475,916 325.489,83 | 3 | 394.485,25 325.481,624 | 12.428 |
| 3 | 394.485,25 325.481,624 | 4 | 394.759,868 325.695,299 | 347.954 |
| 4 | 394.759,868 325.695,299 | 1 | 394.752,627 325.705,133 | 12.212 |

**** Lungimile segmentelor sunt determinate în planul de proiecție Stereo 70 și sunt rotunjite la 1 milimetru.**

***** Distanța dintre puncte este formată din segmente cumulate ce sunt mai mici decât valoarea 1 milimetru.**

**DATE DESPRE IMOBILUL NR. 4817**

Oficiul de Cadastru și Publicitate Imobiliară DOLJ
Biroul de Cadastru și Publicitate Imobiliară Craiova

A. Partea I. Descrierea imobilului

TEREN Extravilan

Adresa: Jud. Dolj, T56, P4

| Nr. Crt | Nr cadastral Nr. topografic | Suprafața* (mp) | Observații / Referințe |
|---------|-----------------------------|-----------------|--|
| A1 | | 6.712 | Sector cadastral:19 Teren neimprejmuit; Restul de suprafata se afla ID 4632, diminuare cu 1.5 % |

B. Partea II. Proprietari și acte

| Inscrieri privitoare la dreptul de proprietate și alte drepturi reale | | Referințe |
|---|--|-----------|
| / | | |
| Act Administrativ nr. Titlu de proprietate 18869, din 23/02/2015 emis de CJSIPT Dolj; | | |
| B1 | Intabulare, drept de PROPRIETATE, dobandit prin Reconstituire, cota actuala 1/1, cota initiala 1/1 1) HOANCĂ ION 2) NAIDIN CONSTANTINA | A1 |

C. Partea III. SARCINI .

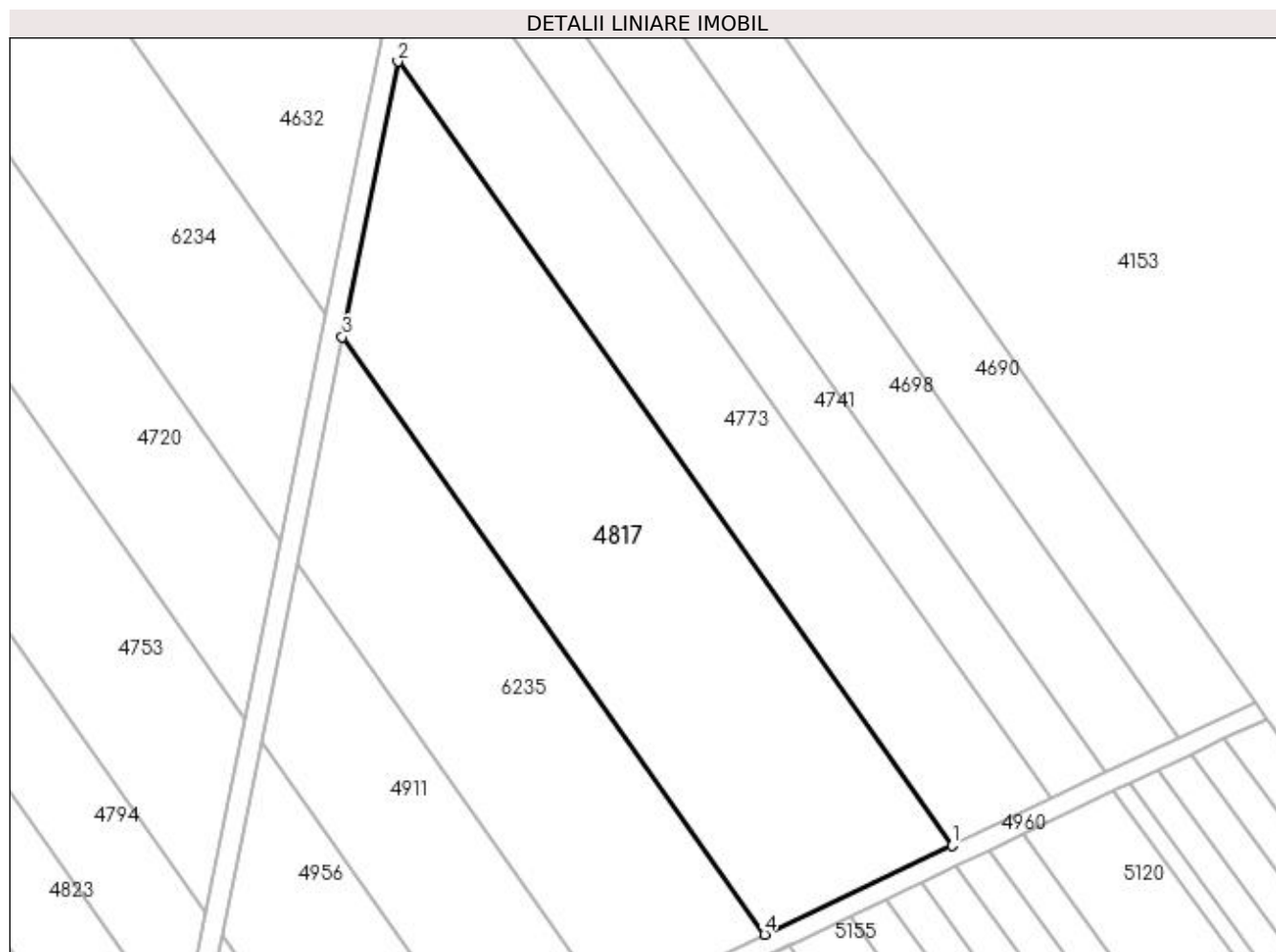
| Inscrieri privind dezmembramintele dreptului de proprietate, drepturi reale de garanție și sarcini | Referințe |
|--|-----------|
| NU SUNT | |

Anexa Nr. 1 La Partea I

Teren

| Nr cadastral | Suprafața (mp)* | Observații / Referințe |
|--------------|-----------------|---|
| | 6.712 | Restul de suprafata se afla ID 4632, diminuare cu 1.5 % |

* Suprafața este determinată în planul de proiecție Stereo 70.



Date referitoare la teren

| Crt | Categorie folosință | Intra vilan | Suprafața (mp) | Tarla | Parcelă | Nr. topo | Observații / Referințe |
|-----|---------------------|-------------|----------------|-------|---------|----------|----------------------------|
| 1 | arabil | NU | 6.712 | 56 | 4 | - | Parcela despartita de drum |

Lungime Segmente

1) Valorile lungimilor segmentelor sunt obținute din proiecție în plan.

| Punct început | X / Y | Punct sfârșit | X / Y | Lungime segment (** (m) |
|---------------|----------------------------|---------------|----------------------------|-------------------------|
| 1 | 395.182,76 325.525,944 | 2 | 395.073,538 325.680,424 | 189.192 |
| 2 | 395.073,538 325.680,424 | 3 | 395.062,603 325.626,131 | 55.383 |
| 3 | 395.062,603 325.626,131 | 4 | 395.145,813 325.508,442 | 144.134 |
| 4 | 395.145,813 325.508,442 | 1 | 395.182,76 325.525,944 | 40.883 |

**** Lungimile segmentelor sunt determinate în planul de proiecție Stereo 70 și sunt rotunjite la 1 milimetru.**

***** Distanța dintre puncte este formată din segmente cumulate ce sunt mai mici decât valoarea 1 milimetru.**

**DATE DESPRE IMOBILUL NR. 4823**

Oficiul de Cadastru și Publicitate Imobiliară DOLJ
Biroul de Cadastru și Publicitate Imobiliară Craiova

A. Partea I. Descrierea imobilului

TEREN Extravilan

Adresa: Jud. Dolj, T56, P9

| Nr. Crt | Nr cadastral Nr. topografic | Suprafața* (mp) | Observații / Referințe |
|---------|-----------------------------|-----------------|--|
| A1 | | 4.715 | Sector cadastral:19 Teren neimprejmuit; Restul de suprafata se afla ID 5009, diminuare cu 1.5 % |

B. Partea II. Proprietari și acte

| Inscrieri privitoare la dreptul de proprietate și alte drepturi reale | | Referințe |
|--|--|-----------|
| / | | |
| Act Notarial nr. Certificat de mostenitor 84, din 08/06/2012 emis de NP DEFTA FLORENTIN LEONARD; | | |
| B1 | Intabulare, drept de PROPRIETATE, dobandit prin Succesiune, cota actuala 1/1, cota initiala 1/1 1) CALUCICA ELENA | A1 |

C. Partea III. SARCINI .

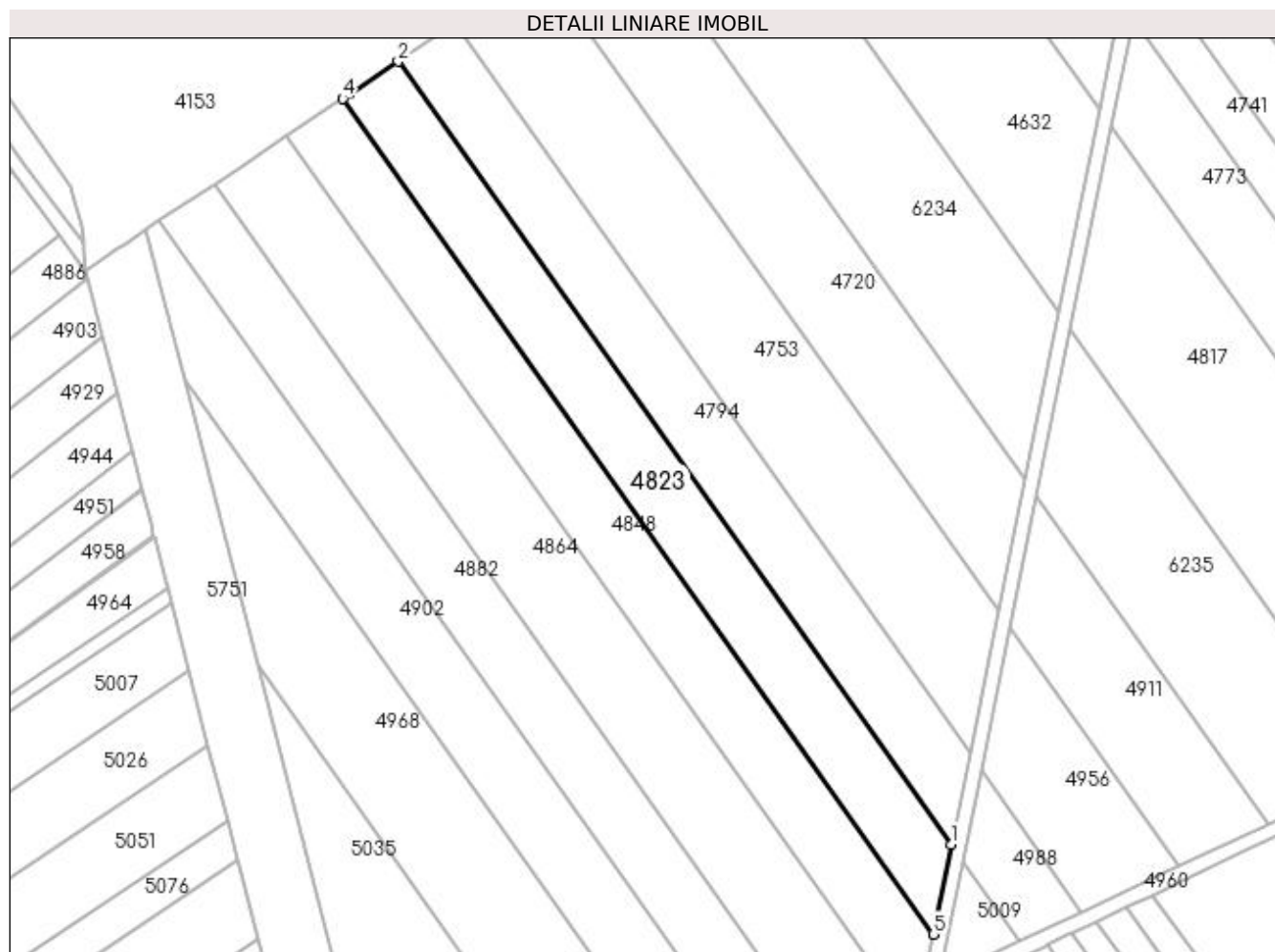
| Inscrieri privind dezmembramintele dreptului de proprietate, drepturi reale de garanție și sarcini | Referințe |
|--|-----------|
| NU SUNT | |

Anexa Nr. 1 La Partea I

Teren

| Nr cadastral | Suprafața (mp)* | Observații / Referințe |
|--------------|-----------------|---|
| | 4.715 | Restul de suprafata se afla ID 5009, diminuare cu 1.5 % |

* Suprafața este determinată în planul de proiecție Stereo 70.



Date referitoare la teren

| Crt | Categorie folosință | Intra vilan | Suprafața (mp) | Tarla | Parcelă | Nr. topo | Observații / Referințe |
|-----|---------------------|-------------|----------------|-------|---------|----------|----------------------------|
| 1 | arabil | NU | 4.715 | 56 | 9 | - | Parcela despartita de drum |

Lungime Segmente

1) Valorile lungimilor segmentelor sunt obținute din proiecție în plan.

| Punct început | X / Y | Punct sfârșit | X / Y | Lungime segment (** (m) |
|---------------|----------------------------|---------------|----------------------------|-------------------------|
| 1 | 395.030,848 325.488,523 | 2 | 394.882,994 325.697,643 | 256.109 |
| 2 | 394.882,994 325.697,643 | 3 | 394.870,001 325.688,979 | 15.617 |
| 3 | 394.870,001 325.688,979 | 4 | 394.868,172 325.687,759 | 2.198 |
| 4 | 394.868,172 325.687,759 | 5 | 395.026,017 325.464,509 | 273.415 |
| 5 | 395.026,017 325.464,509 | 1 | 395.030,848 325.488,523 | 24.496 |

**** Lungimile segmentelor sunt determinate în planul de proiecție Stereo 70 și sunt rotunjite la 1 milimetru.**

***** Distanța dintre puncte este formată din segmente cumulate ce sunt mai mici decât valoarea 1 milimetru.**

**DATE DESPRE IMOBILUL NR. 4824**

Oficiul de Cadastru și Publicitate Imobiliară DOLJ
Biroul de Cadastru și Publicitate Imobiliară Craiova

A. Partea I. Descrierea imobilului

TEREN Extravilan

Adresa: Jud. Dolj, T59, P28

| Nr. Crt | Nr cadastral Nr. topografic | Suprafața* (mp) | Observații / Referințe |
|---------|-----------------------------|-----------------|---|
| A1 | | 4.752 | Sector cadastral:19 Teren neimprejmuit; |

B. Partea II. Proprietari și acte

| Inscrieri privitoare la dreptul de proprietate și alte drepturi reale | Referințe |
|---|-----------|
| / | |
| Act Administrativ nr. Titlu de proprietate 574-60677, din 31/01/1997 emis de CJSIPT Dolj (Adeverinta nr 1161/27.03.2023 eliberata de Primaria Comunei Almaj); | |
| B1 | A1 |
| Intabulare, drept de PROPRIETATE, dobandit prin Reconstituire, cota actuala 1/1, cota initiala 1/1 1) PETRICA ARISTICA DEFUNCT:Da | |

C. Partea III. SARCINI .

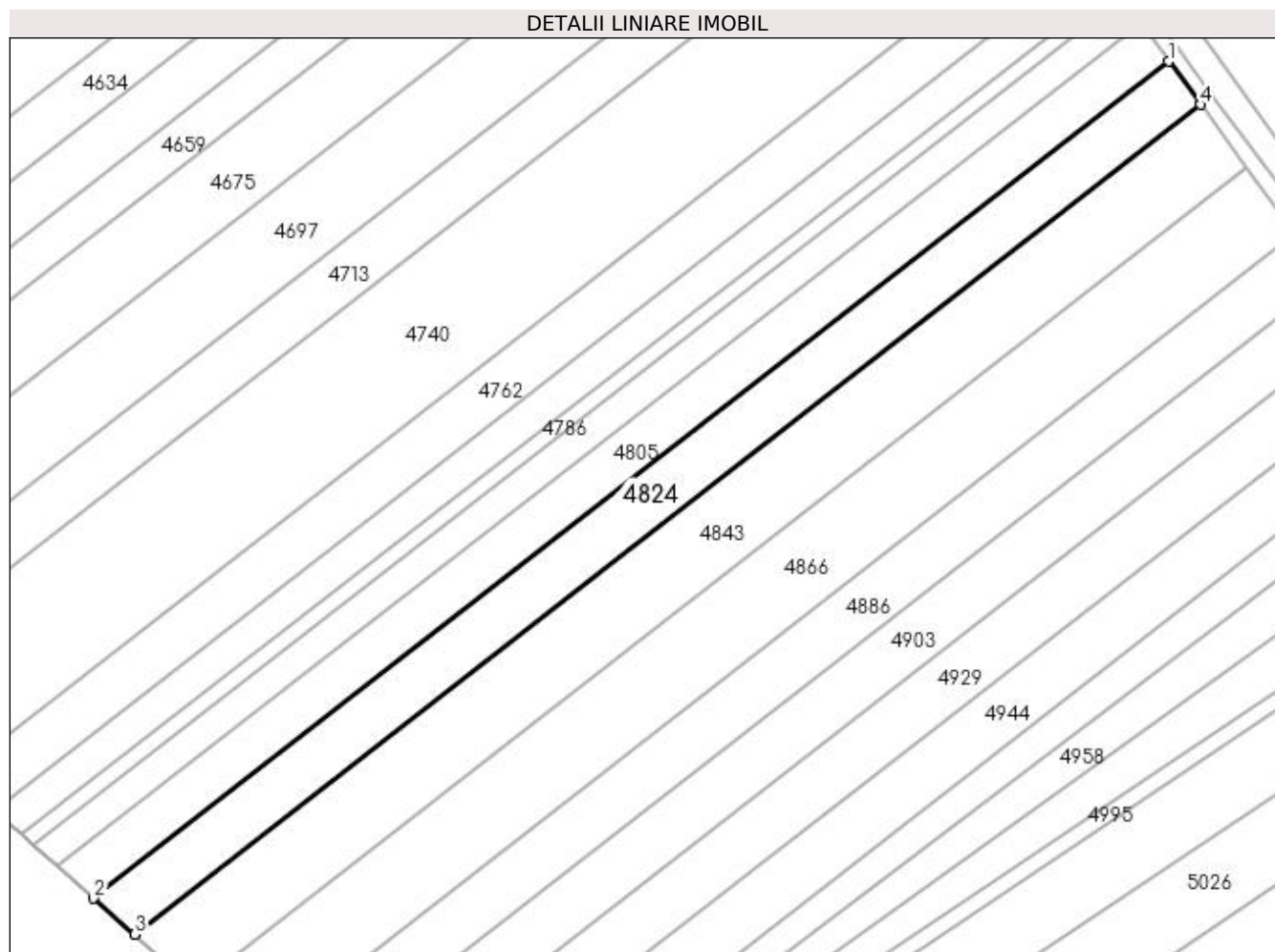
| Inscrieri privind dezmembramintele dreptului de proprietate, drepturi reale de garanție și sarcini | Referințe |
|--|-----------|
| NU SUNT | |

Anexa Nr. 1 La Partea I

Teren

| Nr cadastral | Suprafața (mp)* | Observații / Referințe |
|--------------|-----------------|------------------------|
| | 4.752 | |

* Suprafața este determinată în planul de proiecție Stereo 70.



Date referitoare la teren

| Crt | Categorie folosință | Intravilan | Suprafața (mp) | Tarla | Parcelă | Nr. topo | Observații / Referințe |
|-----|---------------------|------------|----------------|-------|---------|----------|------------------------|
| 1 | arabil | NU | 4.752 | 59 | 28 | - | |

Lungime Segmente

1) Valorile lungimilor segmentelor sunt obținute din proiecție în plan.

| Punct început | X / Y | Punct sfârșit | X / Y | Lungime segment (** (m) |
|---------------|----------------------------|---------------|----------------------------|-------------------------|
| 1 | 394.759,868 325.695,299 | 2 | 394.485,25 325.481,624 | 347.954 |
| 2 | 394.485,25 325.481,624 | 3 | 394.495,736 325.472,405 | 13.963 |
| 3 | 394.495,736 325.472,405 | 4 | 394.768,003 325.684,25 | 344.974 |
| 4 | 394.768,003 325.684,25 | 1 | 394.759,868 325.695,299 | 13.721 |

**** Lungimile segmentelor sunt determinate în planul de proiecție Stereo 70 și sunt rotunjite la 1 milimetru.**

***** Distanța dintre puncte este formată din segmente cumulate ce sunt mai mici decât valoarea 1 milimetru.**

**DATE DESPRE IMOBILUL NR. 4831**

Oficiul de Cadastru și Publicitate Imobiliară DOLJ
Biroul de Cadastru și Publicitate Imobiliară Craiova

A. Partea I. Descrierea imobilului

TEREN Intravilan

Nr. CF vechi:140
Nr. cadastral vechi:397

Adresa: Loc. Almaj, Nr. 250 C14, Jud. Dolj

| Nr. Crt | Nr cadastral Nr. topografic | Suprafața* (mp) | Observații / Referințe |
|---------|-----------------------------|-----------------|---|
| A1 | 31551 | 446 | Sector cadastral:19 Teren neimprejmuit; |

Construcții

| Crt | Nr cadastral Nr. topografic | Adresa | Observații / Referințe |
|------|-----------------------------|------------------------------------|--|
| A1.1 | 31551-C1 | Loc. Almaj, Nr. 250 C14, Jud. Dolj | Nr. niveluri:1; S. construita la sol:446 mp; S. construita desfasurata:446 mp; C1- DEPOZIT MATERIALE CU SU - 383,77 MP |

B. Partea II. Proprietari și acte

| Inscrieri privitoare la dreptul de proprietate și alte drepturi reale | Referințe |
|--|--|
| 15051 / 07/10/2004 | |
| Act Adjudecare nr. PROCES VERBAL DE ADJUDECARE SERIA A/2003 NR 0032070, din 04/10/2004 emis de DGFP Dolj (ANEXA LA PV; ADEVERINTA NR 1912/2017 PRIMARIA ALMAJ - INCHEIERE 96153/2017); | |
| B1 | Intabulare, drept de PROPRIETATE, dobandit prin Adjudecare, cota actuala 1/1, cota initiala 1/1 1) SC SUD OIL SRL, CIF:99999999999999 |
| | A1, A1.1 |

C. Partea III. SARCINI .

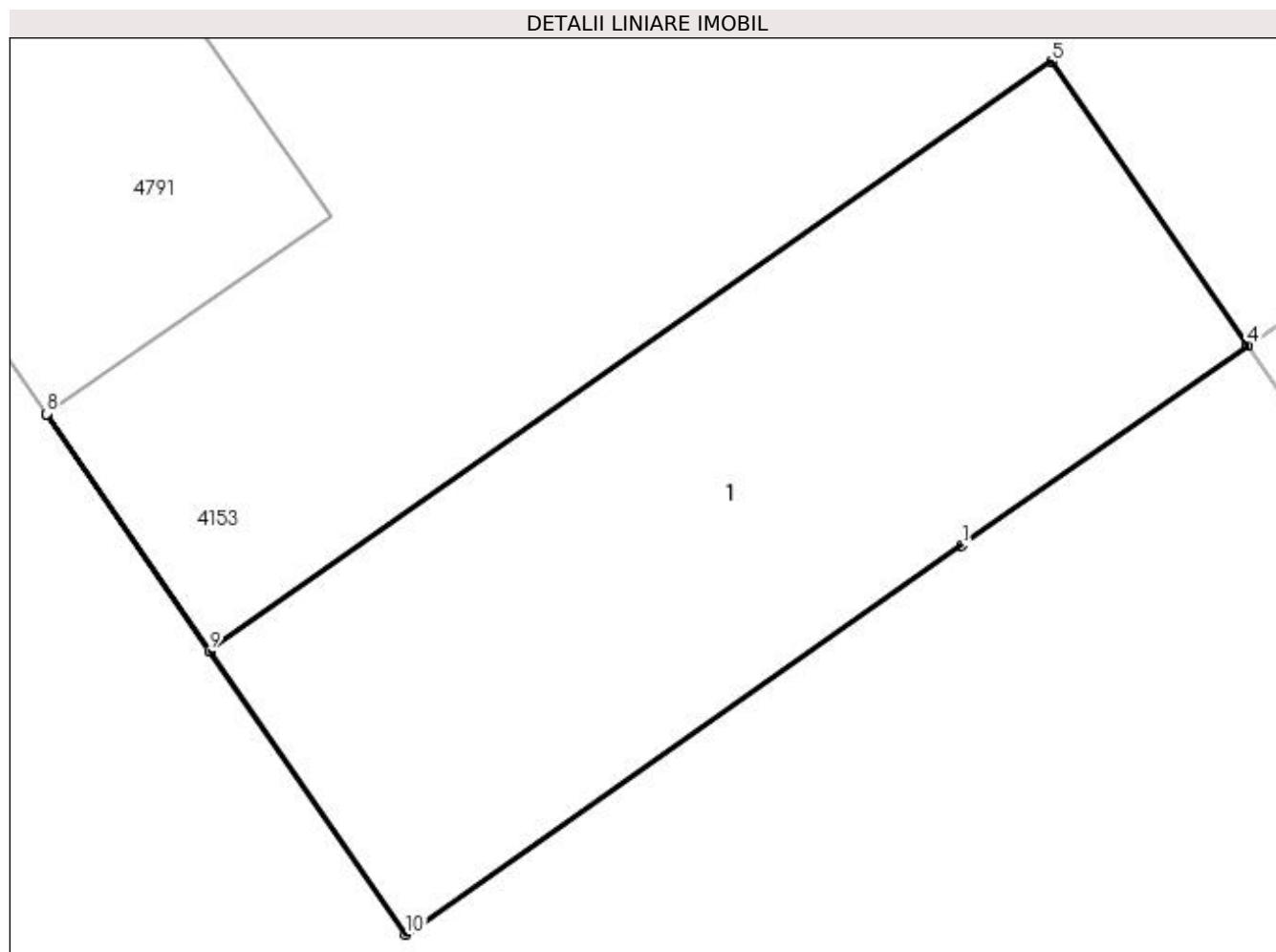
| Inscrieri privind dezmembramintele dreptului de proprietate, drepturi reale de garanție și sarcini | Referințe |
|--|-----------|
| NU SUNT | |

Anexa Nr. 1 La Partea I

Teren

| Nr cadastral | Suprafața (mp)* | Observații / Referințe |
|--------------|-----------------|------------------------|
| 31551 | 446 | |

* Suprafața este determinată în planul de proiecție Stereo 70.



Date referitoare la teren

| Crt | Categorie folosință | Intravilan | Suprafața (mp) | Tarla | Parcelă | Nr. topo | Observații / Referințe |
|-----|---------------------|------------|----------------|-------|---------|----------|------------------------|
| 1 | curți constructii | DA | 446 | - | - | - | |

Date referitoare la construcții

| Crt | Număr | Destinație construcție | Supraf. (mp) | Situație juridică | Observații / Referințe |
|------|----------|--------------------------------------|--------------|-------------------|--|
| A1.1 | 31551-C1 | construcții industriale și edilitare | 446 | Cu acte | Nr. niveluri:1; S. construita la sol:446 mp; S. construita desfasurata:446 mp; C1- DEPOZIT MATERIALE CU SU - 383,77 MP |

Lungime Segmente

1) Valorile lungimilor segmentelor sunt obținute din proiecție în plan.

| Punct început | X / Y | Punct sfârșit | X / Y | Lungime segment (** (m) |
|---------------|----------------------------|---------------|----------------------------|-------------------------|
| 1 | 395.473,944 325.577,988 | 2 | 395.484,079 325.585,077 | 12.368 |
| 2 | 395.484,079 325.585,077 | 3 | 395.484,084 325.585,081 | 0.006 |
| 3 | 395.484,084 325.585,081 | 4 | 395.484,08 325.585,086 | 0.006 |

| Punct început | X / Y | Punct sfârșit | X / Y | Lungime segment (** (m) |
|---------------|----------------------------|---------------|----------------------------|-------------------------|
| 4 | 395.484,08 325.585,086 | 5 | 395.477,135 325.595,138 | 12.218 |
| 5 | 395.477,135 325.595,138 | 6 | 395.447,261 325.574,246 | 36.455 |
| 6 | 395.447,261 325.574,246 | 7 | 395.441,477 325.582,659 | 10.21 |
| 7 | 395.441,477 325.582,659 | 8 | 395.441,472 325.582,656 | 0.006 |
| 8 | 395.441,472 325.582,656 | 9 | 395.447,256 325.574,243 | 10.21 |
| 9 | 395.447,256 325.574,243 | 10 | 395.454,226 325.564,196 | 12.228 |
| 10 | 395.454,226 325.564,196 | 1 | 395.473,944 325.577,988 | 24.063 |

** Lungimile segmentelor sunt determinate în planul de proiecție Stereo 70 și sunt rotunjite la 1 milimetru.

*** Distanța dintre puncte este formată din segmente cumulate ce sunt mai mici decât valoarea 1 milimetru.

**DATE DESPRE IMOBILUL NR. 4843**

Oficiul de Cadastru și Publicitate Imobiliară DOLJ
Biroul de Cadastru și Publicitate Imobiliară Craiova

A. Partea I. Descrierea imobilului

TEREN Extravilan

Adresa: Jud. Dolj, T59, P29

| Nr. Crt | Nr cadastral Nr. topografic | Suprafața* (mp) | Observații / Referințe |
|---------|-----------------------------|-----------------|---|
| A1 | | 6.881 | Sector cadastral:19 Teren neimprejmuit; |

B. Partea II. Proprietari și acte

| Inscrieri privitoare la dreptul de proprietate și alte drepturi reale | Referințe |
|---|-----------|
| / | |
| Act Notarial nr. Certificat de mostenitor 35, din 01/10/2020 emis de NP OFELIA DRAGANCEA; | |
| B1 | A1 |
| Intabulare, drept de PROPRIETATE, dobândit prin Succesiune, cota actuala 1/1, cota initiala 1/1 1) TABACU ILEANA | |

C. Partea III. SARCINI .

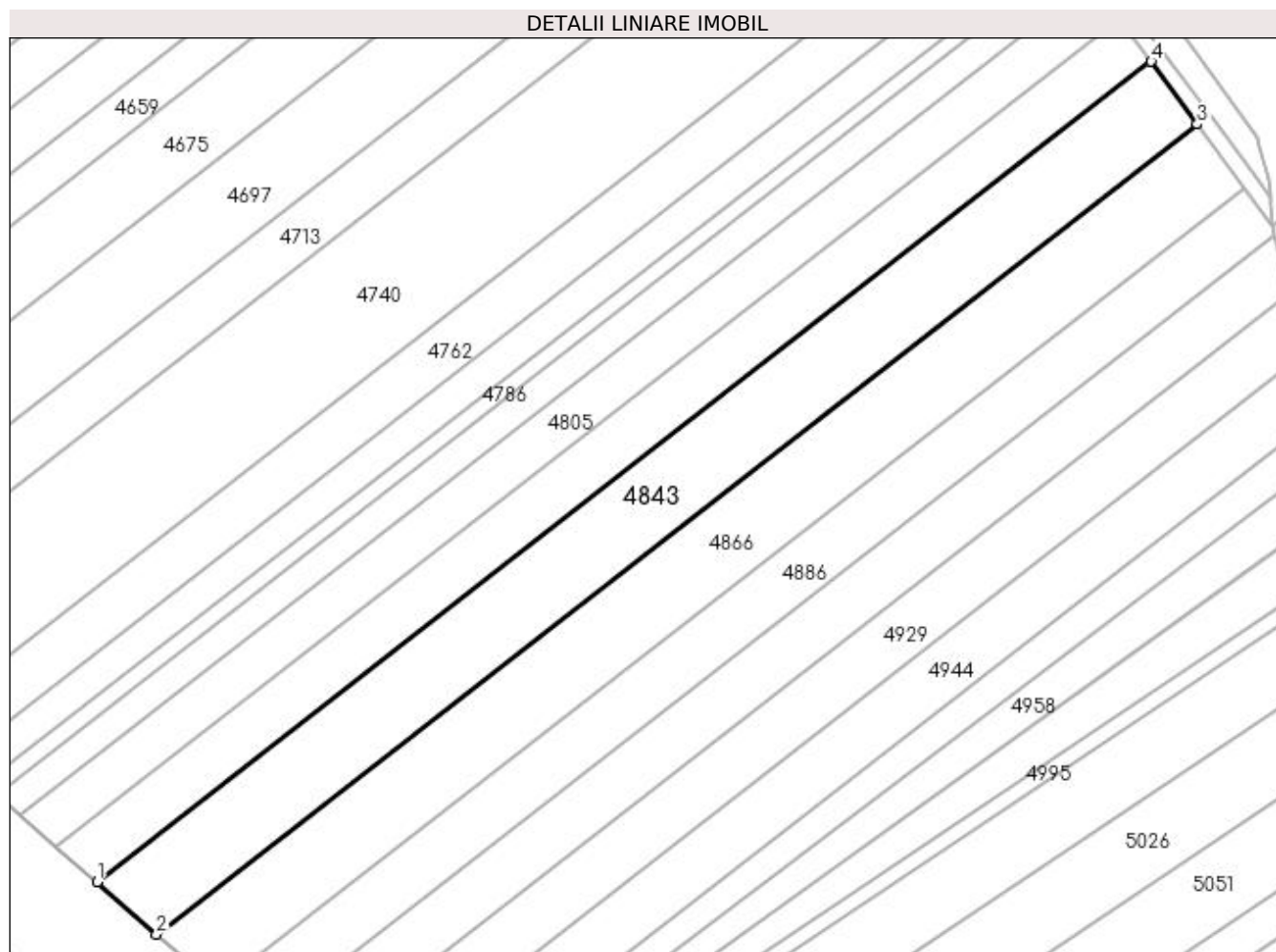
| Inscrieri privind dezmembramintele dreptului de proprietate, drepturi reale de garanție și sarcini | Referințe |
|--|-----------|
| NU SUNT | |

Anexa Nr. 1 La Partea I

Teren

| Nr cadastral | Suprafața (mp)* | Observații / Referințe |
|--------------|-----------------|------------------------|
| | 6.881 | |

* Suprafața este determinată în planul de proiecție Stereo 70.



Date referitoare la teren

| Crt | Categorie folosință | Intravilan | Suprafața (mp) | Tarla | Parcelă | Nr. topo | Observații / Referințe |
|-----|---------------------|------------|----------------|-------|---------|----------|------------------------|
| 1 | arabil | NU | 6.881 | 59 | 29 | - | |

Lungime Segmente

1) Valorile lungimilor segmentelor sunt obținute din proiecție în plan.

| Punct început | X / Y | Punct sfârșit | X / Y | Lungime segment (** (m) |
|---------------|----------------------------|---------------|----------------------------|-------------------------|
| 1 | 394.495,736 325.472,405 | 2 | 394.511,084 325.458,913 | 20.435 |
| 2 | 394.511,084 325.458,913 | 3 | 394.779,908 325.668,079 | 340.613 |
| 3 | 394.779,908 325.668,079 | 4 | 394.768,003 325.684,25 | 20.08 |
| 4 | 394.768,003 325.684,25 | 1 | 394.495,736 325.472,405 | 344.974 |

**** Lungimile segmentelor sunt determinate în planul de proiecție Stereo 70 și sunt rotunjite la 1 milimetru.**

***** Distanța dintre puncte este formată din segmente cumulate ce sunt mai mici decât valoarea 1 milimetru.**

**DATE DESPRE IMOBILUL NR. 4848**

Oficiul de Cadastru și Publicitate Imobiliară DOLJ
Biroul de Cadastru și Publicitate Imobiliară Craiova

A. Partea I. Descrierea imobilului

TEREN Extravilan

Adresa: Jud. Dolj, T56, P10

| Nr. Crt | Nr cadastral Nr. topografic | Suprafața* (mp) | Observații / Referințe |
|---------|-----------------------------|-----------------|---|
| A1 | | 5.023 | Sector cadastral:19 Teren neimprejmuit; diminuare cu 1.5 % |

B. Partea II. Proprietari și acte

| Inscrieri privitoare la dreptul de proprietate și alte drepturi reale | Referințe |
|---|-----------|
| / | |
| Act Notarial nr. Act de partaj succesoral 5497, din 15/09/2016 emis de NP DIACONU CRISTIAN; | |
| B1 | A1 |
| Intabulare, drept de PROPRIETATE, dobandit prin lesire Din Indiviziune, cota actuala 1/1, cota initiala 1/1 | |
| 1) CIUCA CONSTANTIN | |

C. Partea III. SARCINI .

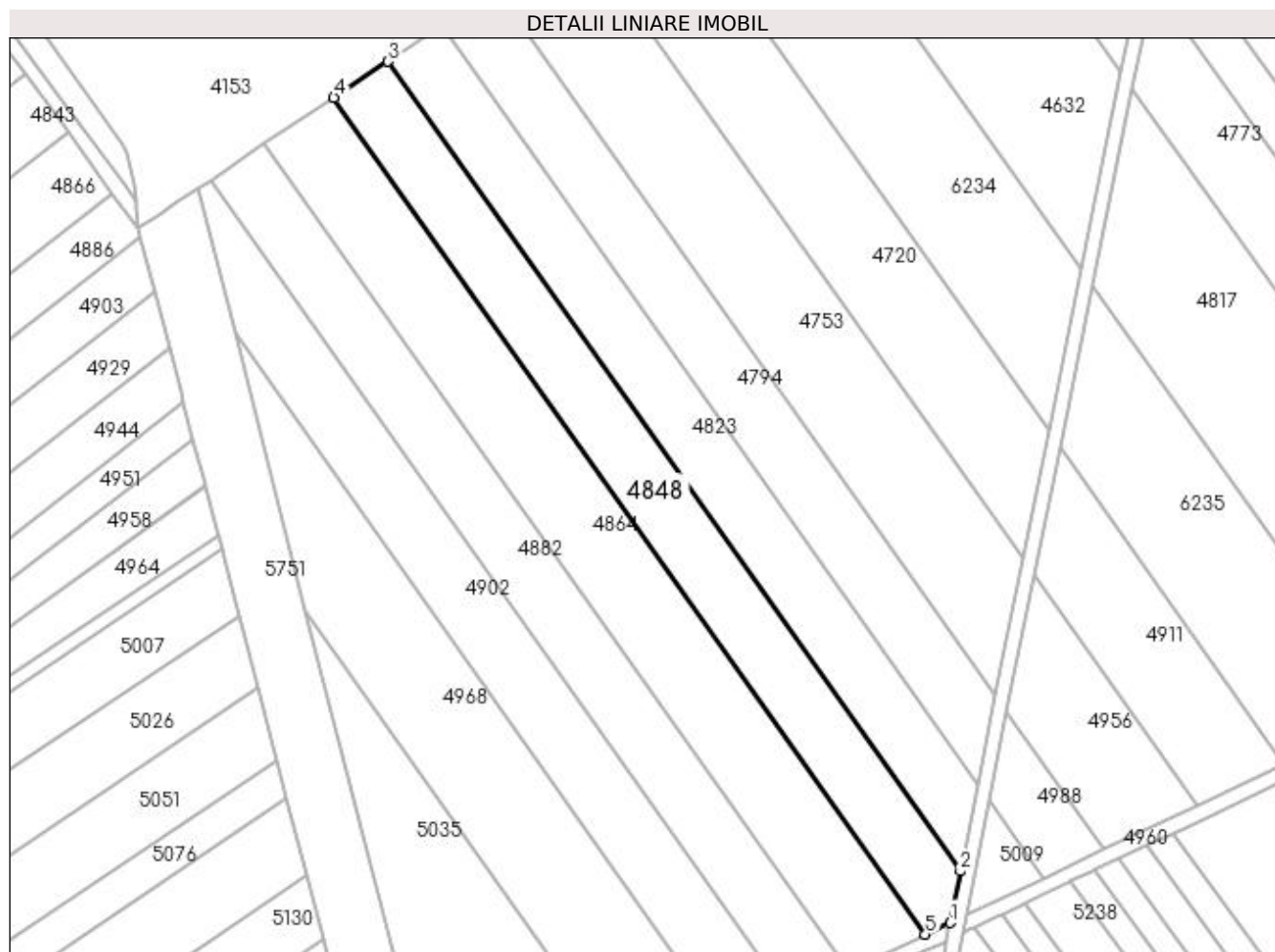
| Inscrieri privind dezmembramintele dreptului de proprietate, drepturi reale de garanție și sarcini | Referințe |
|--|-----------|
| NU SUNT | |

Anexa Nr. 1 La Partea I

Teren

| | | |
|--------------|-----------------|------------------------|
| Nr cadastral | Suprafața (mp)* | Observații / Referințe |
| | 5.023 | diminuare cu 1.5 % |

* Suprafața este determinată în planul de proiecție Stereo 70.



Date referitoare la teren

| Crt | Categorie folosință | Intra vilan | Suprafața (mp) | Tarla | Parcelă | Nr. topo | Observații / Referințe |
|-----|---------------------|-------------|----------------|-------|---------|----------|------------------------|
| 1 | pasune | NU | 5.023 | 56 | 10 | - | |

Lungime Segmente

1) Valorile lungimilor segmentelor sunt obținute din proiecție în plan.

| Punct început | X / Y | Punct sfârșit | X / Y | Lungime segment (** (m) |
|---------------|----------------------------|---------------|----------------------------|-------------------------|
| 1 | 395.023,168 325.450,348 | 2 | 395.026,017 325.464,509 | 14.444 |
| 2 | 395.026,017 325.464,509 | 3 | 394.868,172 325.687,759 | 273.415 |
| 3 | 394.868,172 325.687,759 | 4 | 394.853,262 325.677,818 | 17.92 |
| 4 | 394.853,262 325.677,818 | 5 | 395.016,367 325.447,128 | 282.525 |
| 5 | 395.016,367 325.447,128 | 1 | 395.023,168 325.450,348 | 7.525 |

**** Lungimile segmentelor sunt determinate în planul de proiecție Stereo 70 și sunt rotunjite la 1 milimetru.**

***** Distanța dintre puncte este formată din segmente cumulate ce sunt mai mici decât valoarea 1 milimetru.**

**DATE DESPRE IMOBILUL NR. 4853**

Oficiul de Cadastru și Publicitate Imobiliară DOLJ
Biroul de Cadastru și Publicitate Imobiliară Craiova

A. Partea I. Descrierea imobilului

TEREN Intravilan

Nr. CF vechi:140
Nr. cadastral vechi:400

Adresa: Loc. Almaj, Nr. 250 C 16, Jud. Dolj

| Nr. Crt | Nr cadastral Nr. topografic | Suprafața* (mp) | Observații / Referințe |
|---------|-----------------------------|-----------------|---|
| A1 | 31553 | 152 | Sector cadastral:19 Teren neimprejmuit; |

Construcții

| Crt | Nr cadastral Nr. topografic | Adresa | Observații / Referințe |
|------|-----------------------------|-------------------------------------|---|
| A1.1 | 31553-C1 | Loc. Almaj, Nr. 250 C 16, Jud. Dolj | Nr. niveluri:1; S. construita la sol:152 mp; S. construita desfasurata:152 mp; C1= CENTRALA ABUR - CLADIRE 90 CU SU - 126,71 MP CU SU 126,71 MP |

B. Partea II. Proprietari și acte

| Inscrieri privitoare la dreptul de proprietate și alte drepturi reale | | Referințe |
|---|--|-----------|
| 15051 / 07/10/2004 | | |
| Act Adjudecare nr. PROCES VERBAL DE ADJUDECARE SERIA A/2003 NR 0032070, din 04/10/2004 emis de DGFP Dolj (ANEXA 1 LA PV; ADEVERINTA NR 1913/08.06.2017 PRIMARIA ALMJ, DECLARATIE AUT 351/2017 NP NEAGOE M- INCHEIERE 98184/23.06.2017); | | |
| B1 | Intabulare, drept de PROPRIETATE, dobandit prin Adjudecare, cota actuala 1/1, cota initiala 1/1 1) SC SUD OIL SRL, CIF:99999999999999 | A1, A1.1 |

C. Partea III. SARCINI .

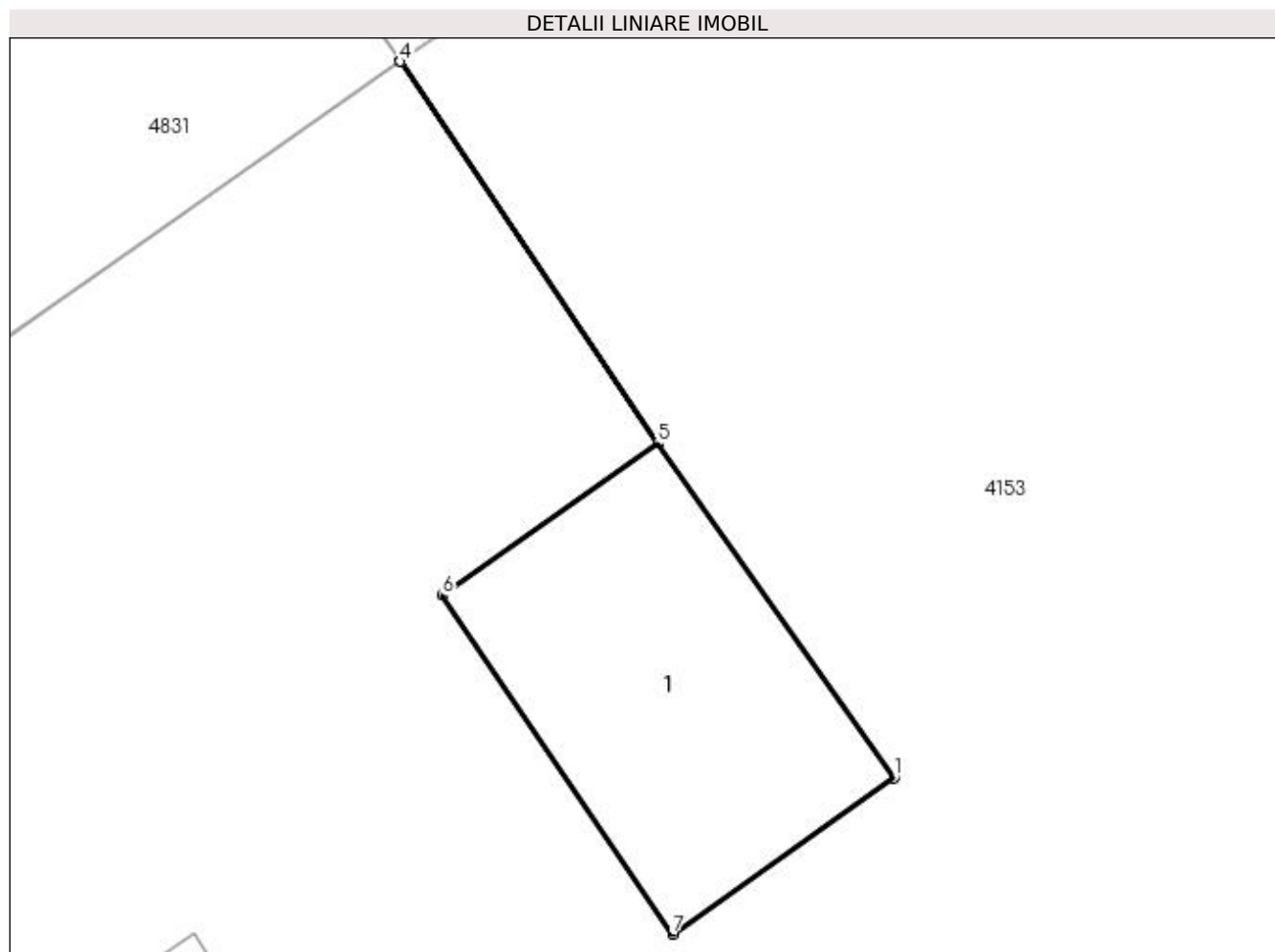
| Inscrieri privind dezmembramintele dreptului de proprietate, drepturi reale de garanție și sarcini | Referințe |
|--|-----------|
| NU SUNT | |

Anexa Nr. 1 La Partea I

Teren

| Nr cadastral | Suprafața (mp)* | Observații / Referințe |
|--------------|-----------------|------------------------|
| 31553 | 152 | |

* Suprafața este determinată în planul de proiecție Stereo 70.



Date referitoare la teren

| Crt | Categorie folosință | Intra vilan | Suprafața (mp) | Tarla | Parcelă | Nr. topo | Observații / Referințe |
|-----|---------------------|-------------|----------------|-------|---------|----------|------------------------|
| 1 | curți constructii | DA | 152 | - | - | - | |

Date referitoare la construcții

| Crt | Număr | Destinație construcție | Supraf. (mp) | Situație juridică | Observații / Referințe |
|------|----------|--------------------------------------|--------------|-------------------|---|
| A1.1 | 31553-C1 | construcții industriale și edilitare | 152 | Cu acte | Nr. niveluri:1; S. construita la sol:152 mp; S. construita desfasurata:152 mp; C1= CENTRALA ABUR - CLADIRE 90 CU SU - 126,71 MP CU SU 126,71 MP |

Lungime Segmente

1) Valorile lungimilor segmentelor sunt obținute din proiecție în plan.

| Punct început | X / Y | Punct sfârșit | X / Y | Lungime segment (** (m) |
|---------------|----------------------------|---------------|----------------------------|-------------------------|
| 1 | 395.502,504 325.558,383 | 2 | 395.493,692 325.570,848 | 15.265 |
| 2 | 395.493,692 325.570,848 | 3 | 395.484,084 325.585,081 | 17.172 |
| 3 | 395.484,084 325.585,081 | 4 | 395.484,079 325.585,077 | 0.006 |

| Punct început | X / Y | Punct sfârșit | X / Y | Lungime segment (** (m) |
|---------------|----------------------------|---------------|----------------------------|-------------------------|
| 4 | 395.484,079 325.585,077 | 5 | 395.493,687 325.570,845 | 17.172 |
| 5 | 395.493,687 325.570,845 | 6 | 395.485,665 325.565,174 | 9.825 |
| 6 | 395.485,665 325.565,174 | 7 | 395.494,24 325.552,541 | 15.268 |
| 7 | 395.494,24 325.552,541 | 1 | 395.502,504 325.558,383 | 10.12 |

** Lungimile segmentelor sunt determinate în planul de proiecție Stereo 70 și sunt rotunjite la 1 milimetru.

*** Distanța dintre puncte este formată din segmente cumulate ce sunt mai mici decât valoarea 1 milimetru.

**DATE DESPRE IMOBILUL NR. 4864**

Oficiul de Cadastru și Publicitate Imobiliară DOLJ
Biroul de Cadastru și Publicitate Imobiliară Craiova

A. Partea I. Descrierea imobilului

TEREN Extravilan

Adresa: Jud. Dolj, T56, P11

| Nr. Crt | Nr cadastral Nr. topografic | Suprafața* (mp) | Observații / Referințe |
|---------|-----------------------------|-----------------|---|
| A1 | | 6.500 | Sector cadastral:19 Teren neimprejmuit; diminuare cu 1.5 % |

B. Partea II. Proprietari și acte

| Inscrieri privitoare la dreptul de proprietate și alte drepturi reale | | Referințe |
|--|--|-----------|
| / | | |
| Act Administrativ nr. Titlu de proprietate 1283-44903, din 10/07/1998 emis de CJSIPT Dolj; | | |
| B1 | Intabulare, drept de PROPRIETATE, dobandit prin Reconstituire, cota actuala 1/1, cota initiala 1/1 1) UNGUREANU DUMITRU | A1 |

C. Partea III. SARCINI .

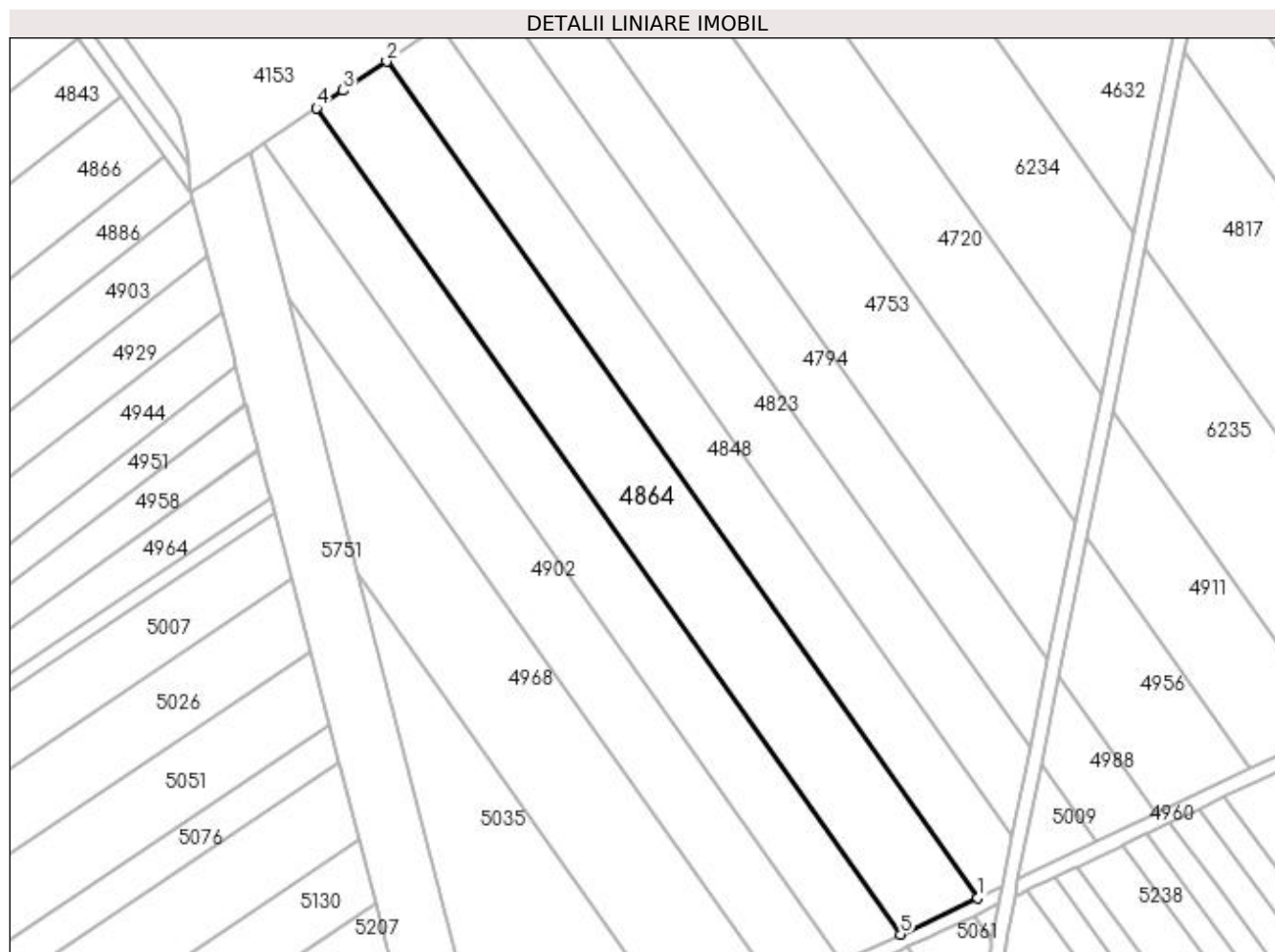
| Inscrieri privind dezmembramintele dreptului de proprietate, drepturi reale de garanție și sarcini | Referințe |
|--|-----------|
| NU SUNT | |

Anexa Nr. 1 La Partea I

Teren

| | | |
|--------------|-----------------|------------------------|
| Nr cadastral | Suprafața (mp)* | Observații / Referințe |
| | 6.500 | diminuare cu 1.5 % |

* Suprafața este determinată în planul de proiecție Stereo 70.



Date referitoare la teren

| Crt | Categorie folosință | Intravilan | Suprafața (mp) | Tarla | Parcelă | Nr. topo | Observații / Referințe |
|-----|---------------------|------------|----------------|-------|---------|----------|------------------------|
| 1 | arabil | NU | 6.500 | 56 | 11 | - | |

Lungime Segmente

1) Valorile lungimilor segmentelor sunt obținute din proiecție în plan.

| Punct început | X / Y | Punct sfârșit | X / Y | Lungime segment (** (m) |
|---------------|----------------------------|---------------|----------------------------|-------------------------|
| 1 | 395.016,367 325.447,128 | 2 | 394.853,262 325.677,818 | 282.525 |
| 2 | 394.853,262 325.677,818 | 3 | 394.841,312 325.669,849 | 14.364 |
| 3 | 394.841,312 325.669,849 | 4 | 394.833,997 325.664,971 | 8.792 |
| 4 | 394.833,997 325.664,971 | 5 | 394.995,128 325.437,074 | 279.106 |
| 5 | 394.995,128 325.437,074 | 1 | 395.016,367 325.447,128 | 23.499 |

**** Lungimile segmentelor sunt determinate în planul de proiecție Stereo 70 și sunt rotunjite la 1 milimetru.**

***** Distanța dintre puncte este formată din segmente cumulate ce sunt mai mici decât valoarea 1 milimetru.**

**DATE DESPRE IMOBILUL NR. 4866**

Oficiul de Cadastru și Publicitate Imobiliară DOLJ
Biroul de Cadastru și Publicitate Imobiliară Craiova

A. Partea I. Descrierea imobilului

TEREN Extravilan

Adresa: Jud. Dolj, T59, P29/1

| Nr. Crt | Nr cadastral Nr. topografic | Suprafața* (mp) | Observații / Referințe |
|---------|-----------------------------|-----------------|---|
| A1 | | 7.000 | Sector cadastral:19 Teren neimprejmuit; |

B. Partea II. Proprietari și acte

| Inscrieri privitoare la dreptul de proprietate și alte drepturi reale | | Referințe |
|--|--|-----------|
| / | | |
| Act Administrativ nr. Titlu de proprietate 1125-48419, din 18/08/1997 emis de CJSIPT Dolj (Adeverinta nr. 3954/23.11.2022, eliberata de Primaria Comunei Almaj); | | |
| B1 | Intabulare, drept de PROPRIETATE, dobandit prin Reconstituire, cota actuala 1/1, cota initiala 1/1 1) LICA PATRU DEFUNCT:Da | A1 |

C. Partea III. SARCINI .

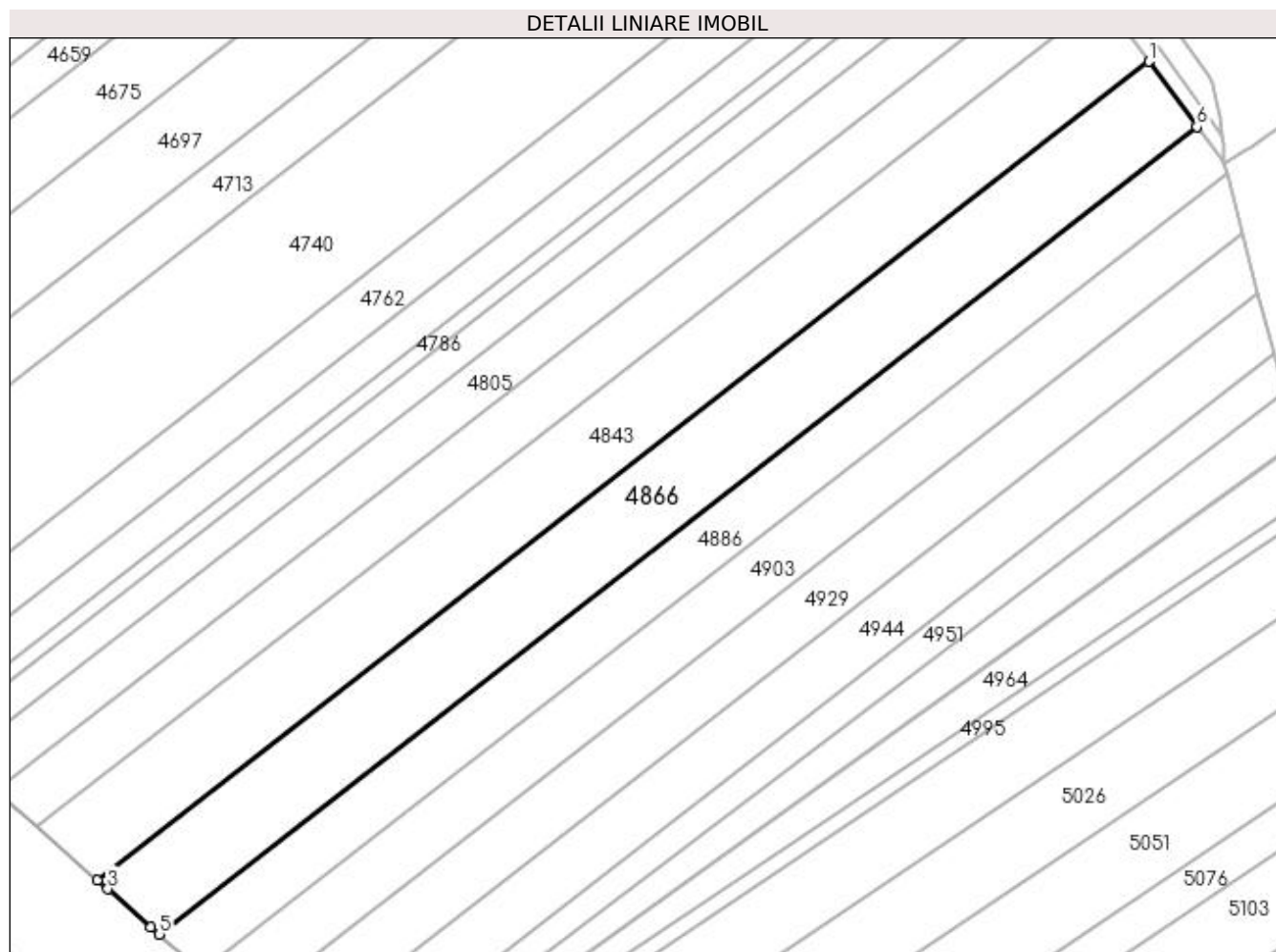
| Inscrieri privind dezmembramintele dreptului de proprietate, drepturi reale de garanție și sarcini | Referințe |
|--|-----------|
| NU SUNT | |

Anexa Nr. 1 La Partea I

Teren

| | | |
|--------------|-----------------|------------------------|
| Nr cadastral | Suprafața (mp)* | Observații / Referințe |
| | 7.000 | |

* Suprafața este determinată în planul de proiecție Stereo 70.



Date referitoare la teren

| Crt | Categorie folosință | Intra vilan | Suprafața (mp) | Tarla | Parcelă | Nr. topo | Observații / Referințe |
|-----|---------------------|-------------|----------------|-------|---------|----------|------------------------|
| 1 | arabil | NU | 7.000 | 59 | 29/1 | - | |

Lungime Segmente

1) Valorile lungimilor segmentelor sunt obținute din proiecție în plan.

| Punct început | X / Y | Punct sfârșit | X / Y | Lungime segment (** (m) |
|---------------|----------------------------|---------------|----------------------------|-------------------------|
| 1 | 394.779,908 325.668,079 | 2 | 394.511,084 325.458,913 | 340.613 |
| 2 | 394.511,084 325.458,913 | 3 | 394.513,726 325.456,59 | 3.518 |
| 3 | 394.513,726 325.456,59 | 4 | 394.524,767 325.446,884 | 14.7 |
| 4 | 394.524,767 325.446,884 | 5 | 394.526,901 325.445,008 | 2.842 |
| 5 | 394.526,901 325.445,008 | 6 | 394.792,178 325.651,414 | 336.118 |

| Punct început | X / Y | Punct sfârșit | X / Y | Lungime segment (** (m) |
|---------------|----------------------------|---------------|----------------------------|-------------------------|
| 6 | 394.792,178 325.651,414 | 1 | 394.779,908 325.668,079 | 20.695 |

** Lungimile segmentelor sunt determinate în planul de proiecție Stereo 70 și sunt rotunjite la 1 milimetru.

*** Distanța dintre puncte este formată din segmente cumulate ce sunt mai mici decât valoarea 1 milimetru.

**DATE DESPRE IMOBILUL NR. 4882**

Oficiul de Cadastru și Publicitate Imobiliară DOLJ
Biroul de Cadastru și Publicitate Imobiliară Craiova

A. Partea I. Descrierea imobilului

TEREN Extravilan

Adresa: Jud. Dolj, T56, P12

| Nr. Crt | Nr cadastral Nr. topografic | Suprafața* (mp) | Observații / Referințe |
|---------|-----------------------------|-----------------|---|
| A1 | | 4.935 | Sector cadastral:19 Teren neimprejmuit; diminuare cu 1.5 % |

B. Partea II. Proprietari și acte

| Inscrieri privitoare la dreptul de proprietate și alte drepturi reale | | Referințe |
|---|---|-----------|
| / | | |
| Act Notarial nr. Act de partaj voluntar 1333, din 16/12/2004 emis de NP FURTUNA SIMONA; | | |
| B1 | Intabulare, drept de PROPRIETATE, dobandit prin lesire Din Indiviziune, cota actuala 1/1, cota initiala 1/1 1) PARCALABU ANA | A1 |

C. Partea III. SARCINI .

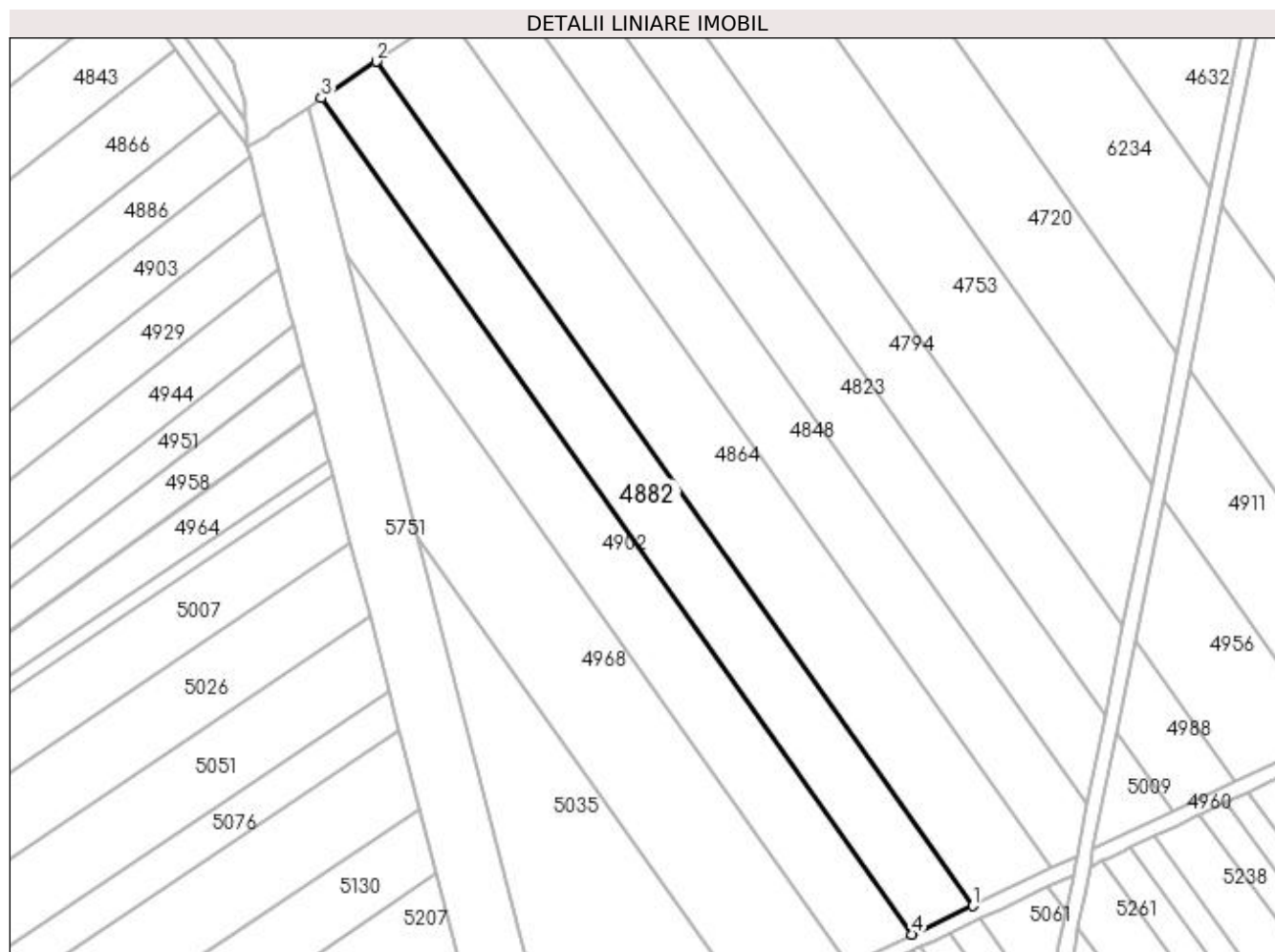
| Inscrieri privind dezmembramintele dreptului de proprietate, drepturi reale de garanție și sarcini | Referințe |
|--|-----------|
| NU SUNT | |

Anexa Nr. 1 La Partea I

Teren

| Nr cadastral | Suprafața (mp)* | Observații / Referințe |
|--------------|-----------------|------------------------|
| | 4.935 | diminuare cu 1.5 % |

* Suprafața este determinată în planul de proiecție Stereo 70.



Date referitoare la teren

| Crt | Categorie folosință | Intravilan | Suprafața (mp) | Tarla | Parcelă | Nr. topo | Observații / Referințe |
|-----|---------------------|------------|----------------|-------|---------|----------|------------------------|
| 1 | arabil | NU | 4.935 | 56 | 12 | - | |

Lungime Segmente

1) Valorile lungimilor segmentelor sunt obținute din proiecție în plan.

| Punct început | X / Y | Punct sfârșit | X / Y | Lungime segment (** (m) |
|---------------|----------------------------|---------------|----------------------------|-------------------------|
| 1 | 394.995,128 325.437,074 | 2 | 394.833,997 325.664,971 | 279.106 |
| 2 | 394.833,997 325.664,971 | 3 | 394.819,211 325.655,111 | 17.772 |
| 3 | 394.819,211 325.655,111 | 4 | 394.978,826 325.429,357 | 276.482 |
| 4 | 394.978,826 325.429,357 | 1 | 394.995,128 325.437,074 | 18.035 |

**** Lungimile segmentelor sunt determinate în planul de proiecție Stereo 70 și sunt rotunjite la 1 milimetru.**

***** Distanța dintre puncte este formată din segmente cumulate ce sunt mai mici decât valoarea 1 milimetru.**

**DATE DESPRE IMOBILUL NR. 4886**

Oficiul de Cadastru și Publicitate Imobiliară DOLJ
Biroul de Cadastru și Publicitate Imobiliară Craiova

A. Partea I. Descrierea imobilului

TEREN Extravilan

Adresa: Jud. Dolj, T59, P30

| Nr. Crt | Nr cadastral Nr. topografic | Suprafața* (mp) | Observații / Referințe |
|---------|-----------------------------|-----------------|---|
| A1 | | 4.704 | Sector cadastral:19 Teren neimprejmuit; |

B. Partea II. Proprietari și acte

| Inscrieri privitoare la dreptul de proprietate și alte drepturi reale | Referințe |
|--|-----------|
| / | |
| Act Administrativ nr. Titlu de proprietate 808-2195, din 06/03/1997 emis de CJSIPT Dolj; | |
| B1 | A1 |
| Intabulare, drept de PROPRIETATE, dobândit prin Reconstituire, cota actuala 1/1, cota initiala 1/1 1) SUBTIRELU ION | |

C. Partea III. SARCINI .

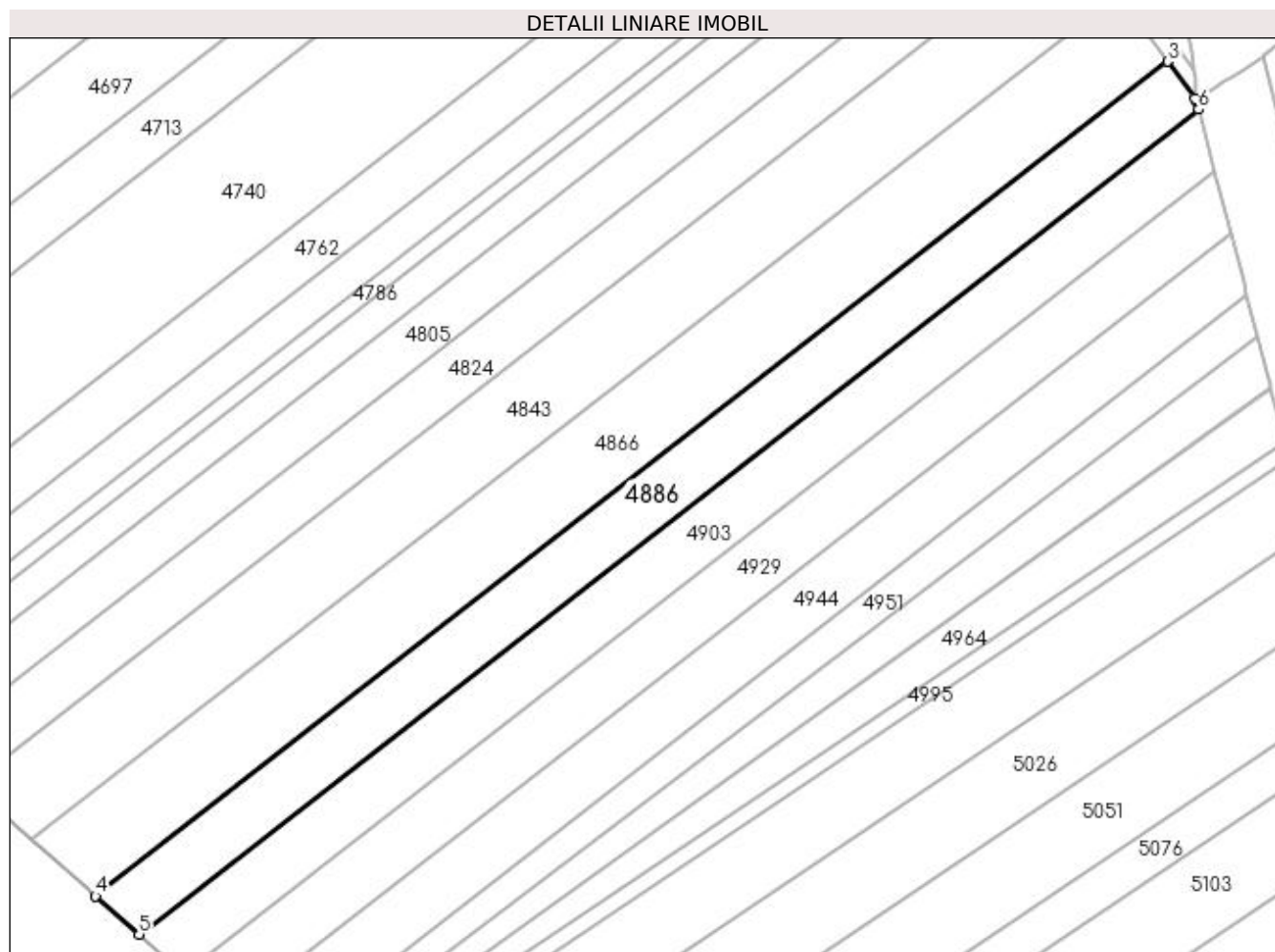
| Inscrieri privind dezmembramintele dreptului de proprietate, drepturi reale de garanție și sarcini | Referințe |
|--|-----------|
| NU SUNT | |

Anexa Nr. 1 La Partea I

Teren

| | | |
|--------------|-----------------|------------------------|
| Nr cadastral | Suprafața (mp)* | Observații / Referințe |
| | 4.704 | |

* Suprafața este determinată în planul de proiecție Stereo 70.



Date referitoare la teren

| Crt | Categorie folosință | Intra vilan | Suprafața (mp) | Tarla | Parcelă | Nr. topo | Observații / Referințe |
|-----|---------------------|-------------|----------------|-------|---------|----------|------------------------|
| 1 | arabil | NU | 4.704 | 59 | 30 | - | |

Lungime Segmente

1) Valorile lungimilor segmentelor sunt obținute din proiecție în plan.

| Punct început | X / Y | Punct sfârșit | X / Y | Lungime segment (** (m) |
|---------------|----------------------------|---------------|----------------------------|-------------------------|
| 1 | 394.799,254 325.641,803 | 2 | 394.798,916 325.642,262 | 0.569 |
| 2 | 394.798,916 325.642,262 | 3 | 394.792,178 325.651,414 | 11.366 |
| 3 | 394.792,178 325.651,414 | 4 | 394.526,901 325.445,008 | 336.118 |
| 4 | 394.526,901 325.445,008 | 5 | 394.537,653 325.435,556 | 14.315 |
| 5 | 394.537,653 325.435,556 | 6 | 394.799,839 325.639,558 | 332.202 |

| Punct început | X / Y | Punct sfârșit | X / Y | Lungime segment (** (m) |
|---------------|----------------------------|---------------|----------------------------|-------------------------|
| 6 | 394.799,839 325.639,558 | 1 | 394.799,254 325.641,803 | 2.32 |

** Lungimile segmentelor sunt determinate în planul de proiecție Stereo 70 și sunt rotunjite la 1 milimetru.

*** Distanța dintre puncte este formată din segmente cumulate ce sunt mai mici decât valoarea 1 milimetru.

**DATE DESPRE IMOBILUL NR. 4902**

Oficiul de Cadastru și Publicitate Imobiliară DOLJ
Biroul de Cadastru și Publicitate Imobiliară Craiova

A. Partea I. Descrierea imobilului

TEREN Extravilan

Adresa: Jud. Dolj, T56, P12

| Nr. Crt | Nr cadastral Nr. topografic | Suprafața* (mp) | Observații / Referințe |
|---------|-----------------------------|-----------------|---|
| A1 | | 4.935 | Sector cadastral:19 Teren neimprejmuit; diminuare cu 1.5 % |

B. Partea II. Proprietari și acte

| Inscrieri privitoare la dreptul de proprietate și alte drepturi reale | Referințe |
|---|-----------|
| / | |
| Act Notarial nr. Act de partaj voluntar 1333, din 16/12/2004 emis de NP FURTUNA SIMONA; | |
| B1 | A1 |
| Intabulare, drept de PROPRIETATE, dobandit prin lesire Din Indiviziune, cota actuala 1/1, cota initiala 1/1 1) PARCALABU MARIA | |

C. Partea III. SARCINI .

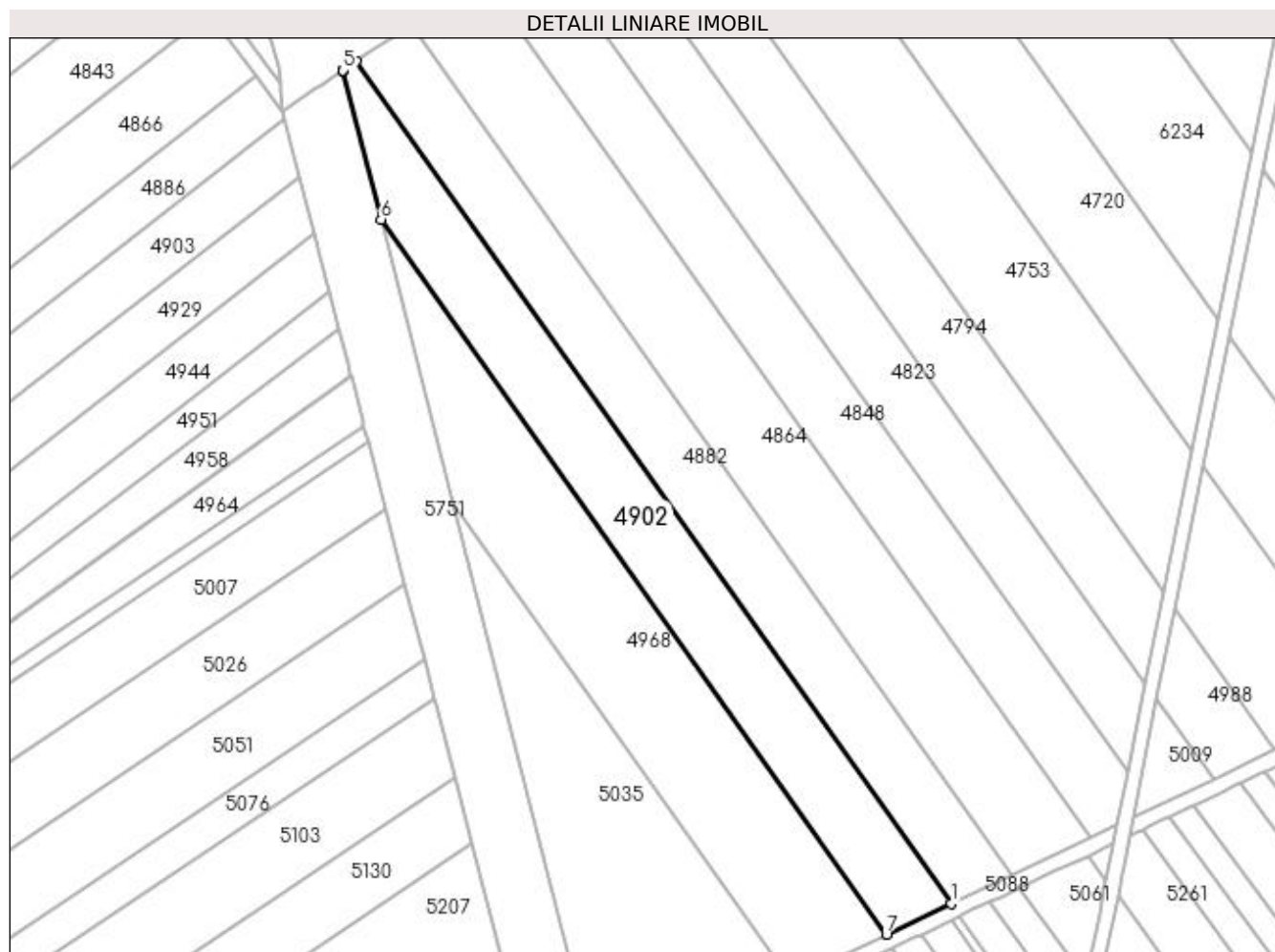
| Inscrieri privind dezmembramintele dreptului de proprietate, drepturi reale de garanție și sarcini | Referințe |
|--|-----------|
| NU SUNT | |

Anexa Nr. 1 La Partea I

Teren

| | | |
|--------------|-----------------|------------------------|
| Nr cadastral | Suprafața (mp)* | Observații / Referințe |
| | 4.935 | diminuare cu 1.5 % |

* Suprafața este determinată în planul de proiecție Stereo 70.



Date referitoare la teren

| Crt | Categorie folosință | Intra vilan | Suprafața (mp) | Tarla | Parcelă | Nr. topo | Observații / Referințe |
|-----|---------------------|-------------|----------------|-------|---------|----------|------------------------|
| 1 | arabil | NU | 4.935 | 56 | 12 | - | |

Lungime Segmente

1) Valorile lungimilor segmentelor sunt obținute din proiecție în plan.

| Punct început | X / Y | Punct sfârșit | X / Y | Lungime segment (** (m) |
|---------------|----------------------------|---------------|----------------------------|-------------------------|
| 1 | 394.978,826 325.429,357 | 2 | 394.819,211 325.655,111 | 276.482 |
| 2 | 394.819,211 325.655,111 | 3 | 394.815,707 325.652,774 | 4.212 |
| 3 | 394.815,707 325.652,774 | 4 | 394.815,704 325.652,772 | 0.004 |
| 4 | 394.815,704 325.652,772 | 5 | 394.815,659 325.652,742 | 0.055 |
| 5 | 394.815,659 325.652,742 | 6 | 394.825,872 325.612,811 | 41.216 |

| Punct început | X / Y | Punct sfârșit | X / Y | Lungime segment (** (m) |
|---------------|----------------------------|---------------|----------------------------|-------------------------|
| 6 | 394.825,872 325.612,811 | 7 | 394.961,41 325.421,111 | 234.775 |
| 7 | 394.961,41 325.421,111 | 1 | 394.978,826 325.429,357 | 19.27 |

** Lungimile segmentelor sunt determinate în planul de proiecție Stereo 70 și sunt rotunjite la 1 milimetru.

*** Distanța dintre puncte este formată din segmente cumulate ce sunt mai mici decât valoarea 1 milimetru.

**DATE DESPRE IMOBILUL NR. 4903**

Oficiul de Cadastru și Publicitate Imobiliară DOLJ
Biroul de Cadastru și Publicitate Imobiliară Craiova

A. Partea I. Descrierea imobilului

TEREN Extravilan

Adresa: Jud. Dolj, T59, P31

| Nr. Crt | Nr cadastral Nr. topografic | Suprafața* (mp) | Observații / Referințe |
|---------|-----------------------------|-----------------|---|
| A1 | | 4.741 | Sector cadastral:19 Teren neimprejmuit; |

B. Partea II. Proprietari și acte

| Inscrieri privitoare la dreptul de proprietate și alte drepturi reale | Referințe |
|---|-----------|
| / | |
| Act Notarial nr. Certificat de mostenitor 31, din 28/06/2006 emis de NP FURTUNA SIMONA; | |
| B1 | A1 |
| Intabulare, drept de PROPRIETATE, dobândit prin Succesiune, cota actuala 1/1, cota initiala 1/1 1) NITA MIRCEA | |

C. Partea III. SARCINI .

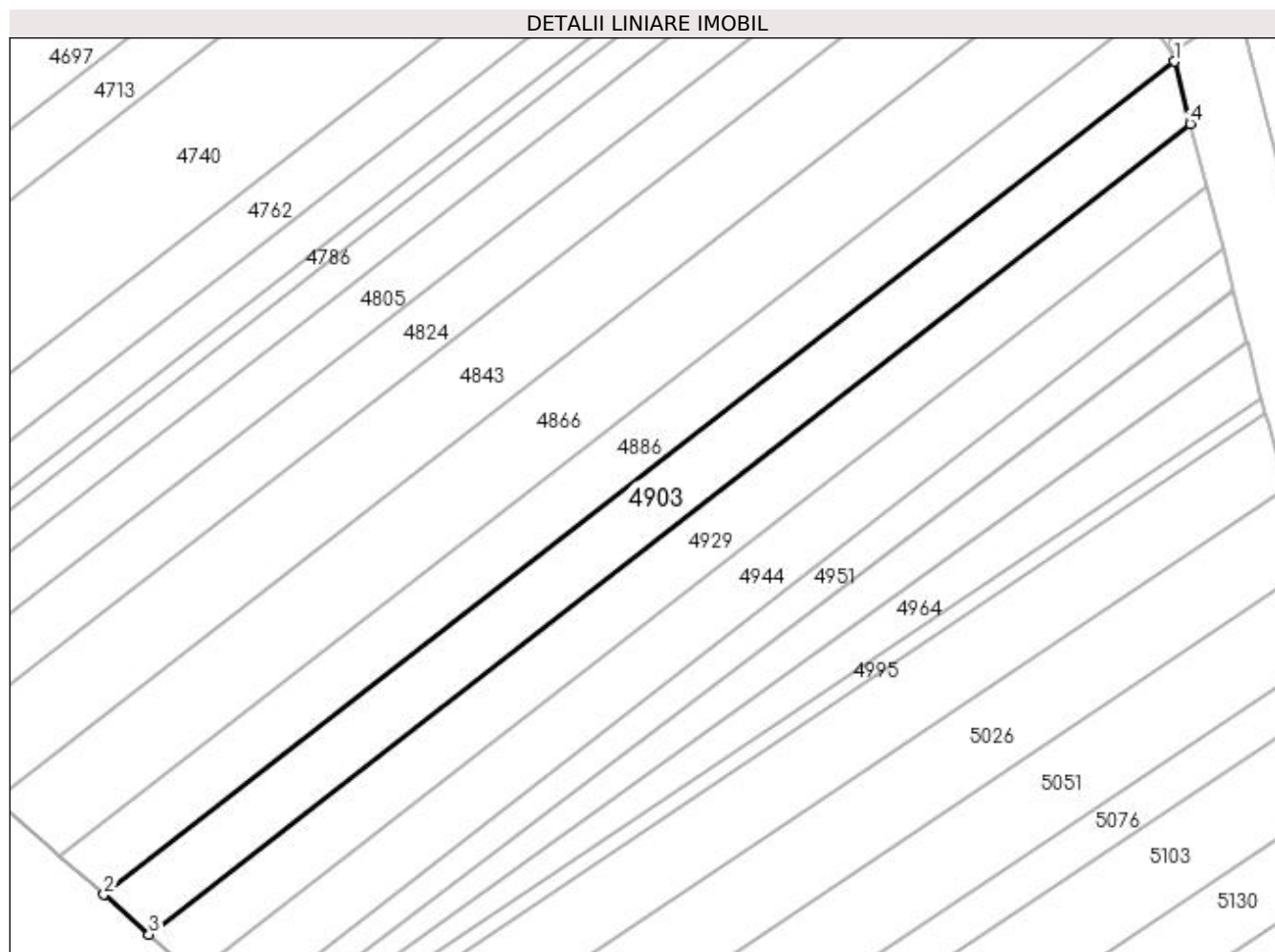
| Inscrieri privind dezmembramintele dreptului de proprietate, drepturi reale de garanție și sarcini | Referințe |
|--|-----------|
| NU SUNT | |

Anexa Nr. 1 La Partea I

Teren

| Nr cadastral | Suprafața (mp)* | Observații / Referințe |
|--------------|-----------------|------------------------|
| | 4.741 | |

* Suprafața este determinată în planul de proiecție Stereo 70.



Date referitoare la teren

| Crt | Categorie folosință | Intravilan | Suprafața (mp) | Tarla | Parcelă | Nr. topo | Observații / Referințe |
|-----|---------------------|------------|----------------|-------|---------|----------|------------------------|
| 1 | arabil | NU | 4.741 | 59 | 31 | - | |

Lungime Segmente

1) Valorile lungimilor segmentelor sunt obținute din proiecție în plan.

| Punct început | X / Y | Punct sfârșit | X / Y | Lungime segment (** (m) |
|---------------|----------------------------|---------------|----------------------------|-------------------------|
| 1 | 394.799,839 325.639,558 | 2 | 394.537,653 325.435,556 | 332.202 |
| 2 | 394.537,653 325.435,556 | 3 | 394.548,714 325.425,832 | 14.728 |
| 3 | 394.548,714 325.425,832 | 4 | 394.803,807 325.624,315 | 323.215 |
| 4 | 394.803,807 325.624,315 | 1 | 394.799,839 325.639,558 | 15.751 |

**** Lungimile segmentelor sunt determinate în planul de proiecție Stereo 70 și sunt rotunjite la 1 milimetru.**

***** Distanța dintre puncte este formată din segmente cumulate ce sunt mai mici decât valoarea 1 milimetru.**

**DATE DESPRE IMOBILUL NR. 4911**

Oficiul de Cadastru și Publicitate Imobiliară DOLJ
 Biroul de Cadastru și Publicitate Imobiliară Craiova

A. Partea I. Descrierea imobilului

TEREN Extravilan

Adresa: Jud. Dolj, T56, P6

| Nr. Crt | Nr cadastral Nr. topografic | Suprafața* (mp) | Observații / Referințe |
|---------|-----------------------------|-----------------|--|
| A1 | | 2.405 | Sector cadastral:19 Teren neimprejmuit; Restul de suprafata se afla ID 4720, diminuare cu 1.5 % |

B. Partea II. Proprietari și acte

| Inscrieri privitoare la dreptul de proprietate și alte drepturi reale | | Referințe |
|---|--|-----------|
| / | | |
| Act Notarial nr. Certificat de mostenitor 416, din 08/12/2004 emis de NP CERNOBAI CLAUDIU-EMIL; | | |
| B1 | Intabulare, drept de PROPRIETATE, dobandit prin Succesiune, cota actuala 1/1, cota initiala 1/1 1) GRINDEANU NICOLAE DEFUNCT:Da | A1 |

C. Partea III. SARCINI .

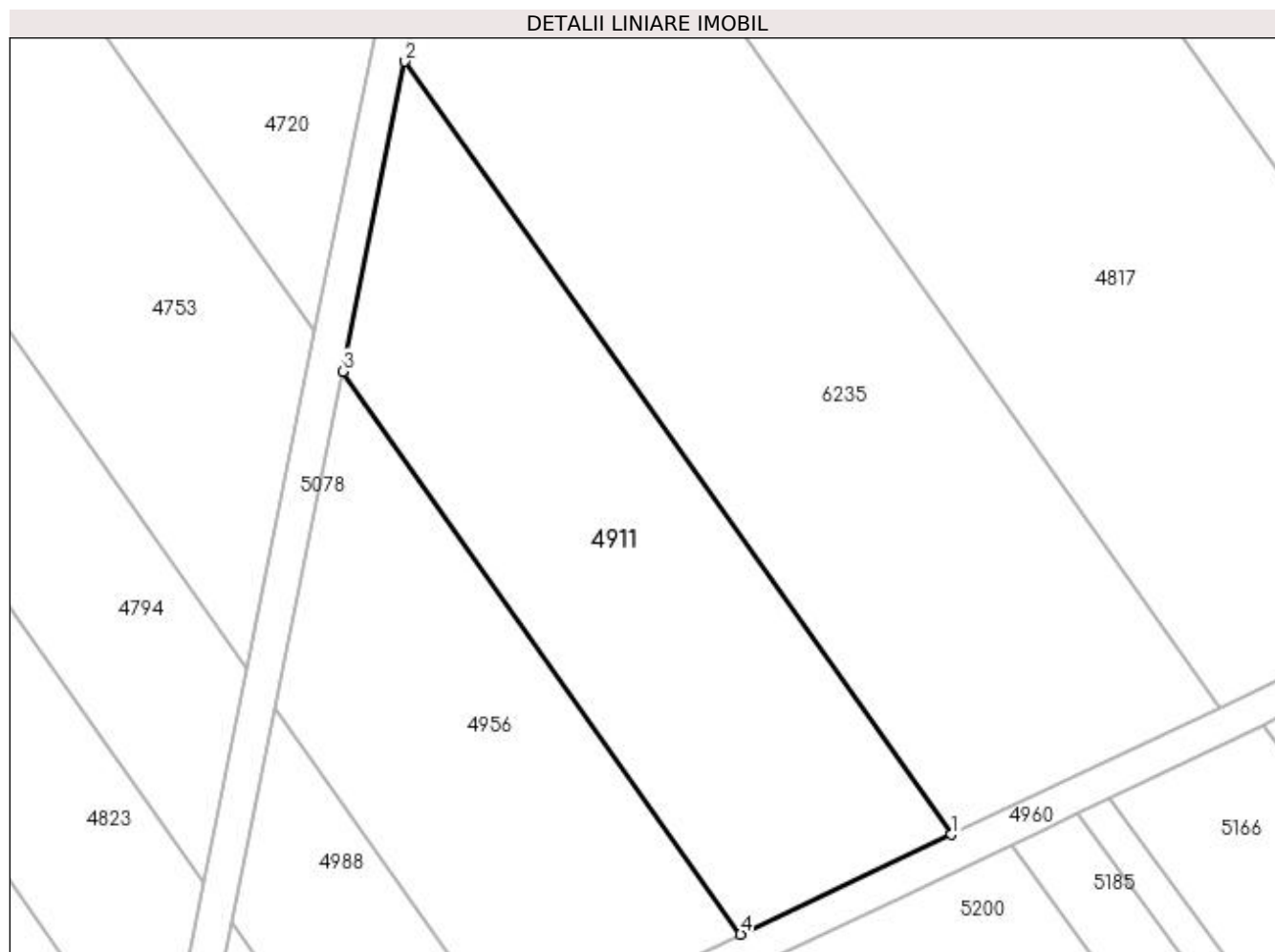
| Inscrieri privind dezmembramintele dreptului de proprietate, drepturi reale de garanție și sarcini | Referințe |
|--|-----------|
| NU SUNT | |

Anexa Nr. 1 La Partea I

Teren

| Nr cadastral | Suprafața (mp)* | Observații / Referințe |
|--------------|-----------------|---|
| | 2.405 | Restul de suprafata se afla ID 4720, diminuare cu 1.5 % |

* Suprafața este determinată în planul de proiecție Stereo 70.



Date referitoare la teren

| Crt | Categorie folosință | Intra vilan | Suprafața (mp) | Tarla | Parcelă | Nr. topo | Observații / Referințe |
|-----|---------------------|-------------|----------------|-------|---------|----------|----------------------------|
| 1 | arabil | NU | 2.405 | 56 | 6 | - | Parcela despartita de drum |

Lungime Segmente

1) Valorile lungimilor segmentelor sunt obținute din proiecție în plan.

| Punct început | X / Y | Punct sfârșit | X / Y | Lungime segment (** (m) |
|---------------|----------------------------|---------------|----------------------------|-------------------------|
| 1 | 395.115,422 325.494,045 | 2 | 395.053,609 325.581,471 | 107.071 |
| 2 | 395.053,609 325.581,471 | 3 | 395.046,553 325.546,436 | 35.738 |
| 3 | 395.046,553 325.546,436 | 4 | 395.091,58 325.482,751 | 77.995 |
| 4 | 395.091,58 325.482,751 | 1 | 395.115,422 325.494,045 | 26.382 |

**** Lungimile segmentelor sunt determinate în planul de proiecție Stereo 70 și sunt rotunjite la 1 milimetru.**

***** Distanța dintre puncte este formată din segmente cumulate ce sunt mai mici decât valoarea 1 milimetru.**

**DATE DESPRE IMOBILUL NR. 4929**

Oficiul de Cadastru și Publicitate Imobiliară DOLJ
Biroul de Cadastru și Publicitate Imobiliară Craiova

A. Partea I. Descrierea imobilului

TEREN Extravilan

Adresa: Jud. Dolj, T59, P32

| Nr. Crt | Nr cadastral Nr. topografic | Suprafața* (mp) | Observații / Referințe |
|---------|-----------------------------|-----------------|---|
| A1 | | 4.650 | Sector cadastral:19 Teren neimprejmuit; |

B. Partea II. Proprietari și acte

| Inscrieri privitoare la dreptul de proprietate și alte drepturi reale | Referințe |
|---|-----------|
| / | |
| Act Notarial nr. Act de partaj succesoral 6016, din 23/11/2017 emis de NP Diaconu Cristian; | |
| B1 | A1 |
| Intabulare, drept de PROPRIETATE, dobandit prin lesire Din Indiviziune, cota actuala 1/1, cota initiala 1/1 1) PETCU ION | |

C. Partea III. SARCINI .

| Inscrieri privind dezmembramintele dreptului de proprietate, drepturi reale de garanție și sarcini | Referințe |
|--|-----------|
| NU SUNT | |

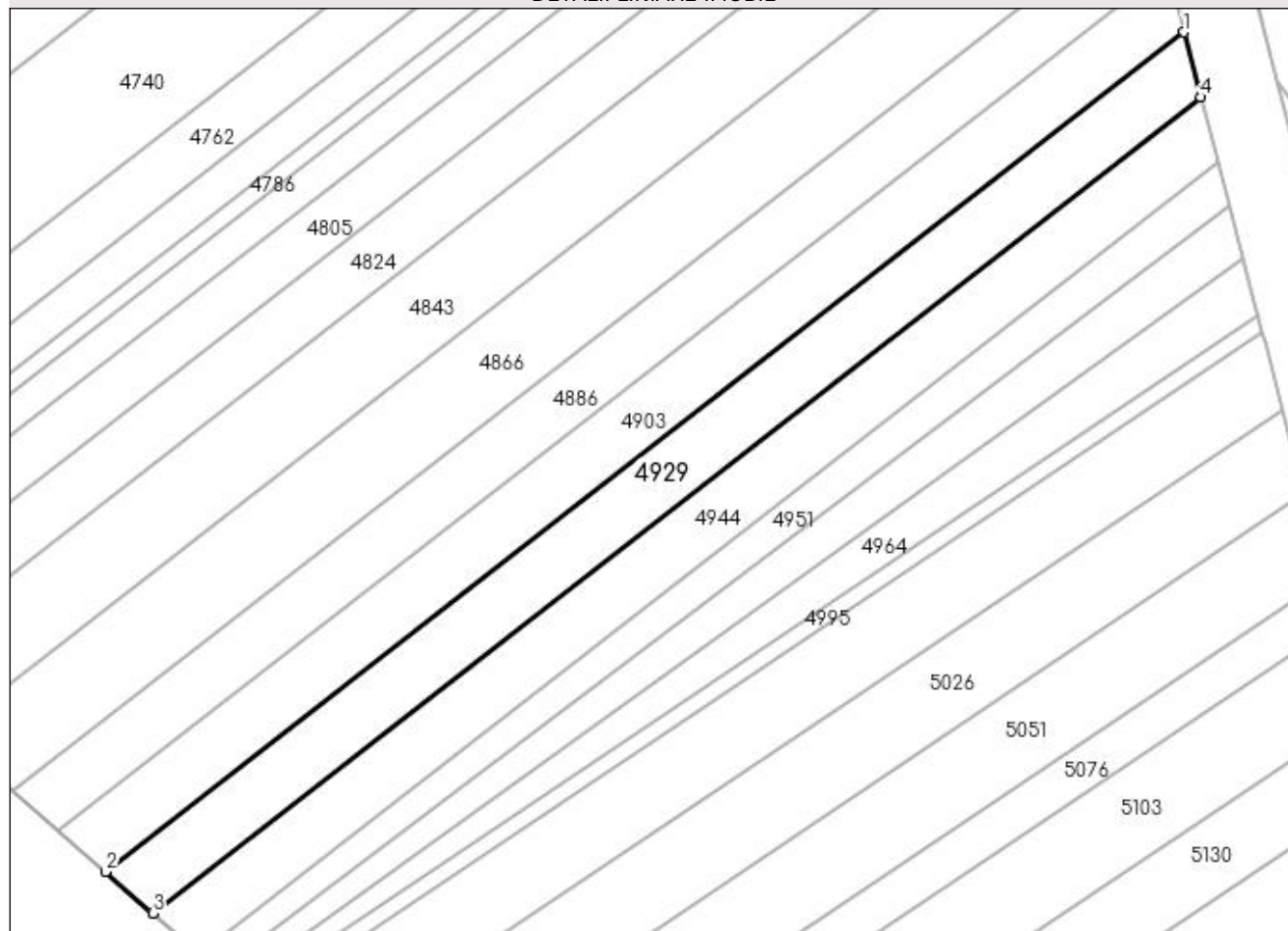
Anexa Nr. 1 La Partea I

Teren

| | | |
|--------------|-----------------|------------------------|
| Nr cadastral | Suprafața (mp)* | Observații / Referințe |
| | 4.650 | |

* Suprafața este determinată în planul de proiecție Stereo 70.

DETALII LINIARE IMOBIL



Date referitoare la teren

| Crt | Categorie folosință | Intravilan | Suprafața (mp) | Tarla | Parcelă | Nr. topo | Observații / Referințe |
|-----|---------------------|------------|----------------|-------|---------|----------|------------------------|
| 1 | arabil | NU | 4.650 | 59 | 32 | - | |

Lungime Segmente

1) Valorile lungimilor segmentelor sunt obținute din proiecție în plan.

| Punct început | X / Y | Punct sfârșit | X / Y | Lungime segment (** (m) |
|---------------|----------------------------|---------------|----------------------------|-------------------------|
| 1 | 394.803,807 325.624,315 | 2 | 394.548,714 325.425,832 | 323.215 |
| 2 | 394.548,714 325.425,832 | 3 | 394.559,87 325.416,025 | 14.854 |
| 3 | 394.559,87 325.416,025 | 4 | 394.807,809 325.608,941 | 314.151 |
| 4 | 394.807,809 325.608,941 | 1 | 394.803,807 325.624,315 | 15.886 |

**** Lungimile segmentelor sunt determinate în planul de proiecție Stereo 70 și sunt rotunjite la 1 milimetru.**

***** Distanța dintre puncte este formată din segmente cumulate ce sunt mai mici decât valoarea 1 milimetru.**

**DATE DESPRE IMOBILUL NR. 4944**

Oficiul de Cadastru și Publicitate Imobiliară DOLJ
Biroul de Cadastru și Publicitate Imobiliară Craiova

A. Partea I. Descrierea imobilului

TEREN Extravilan

Adresa: Jud. Dolj, T59, P33

| Nr. Crt | Nr cadastral Nr. topografic | Suprafața* (mp) | Observații / Referințe |
|---------|-----------------------------|-----------------|---|
| A1 | | 4.500 | Sector cadastral:19 Teren neimprejmuit; |

B. Partea II. Proprietari și acte

| Inscrieri privitoare la dreptul de proprietate și alte drepturi reale | Referințe |
|--|-----------|
| / | |
| Act Administrativ nr. Titlu de proprietate 1283-44903, din 10/07/1998 emis de CJSIPT Dolj; | |
| B1 | A1 |
| Intabulare, drept de PROPRIETATE, dobandit prin Reconstituire, cota actuala 1/1, cota initiala 1/1 1) UNGUREANU DUMITRU | |

C. Partea III. SARCINI .

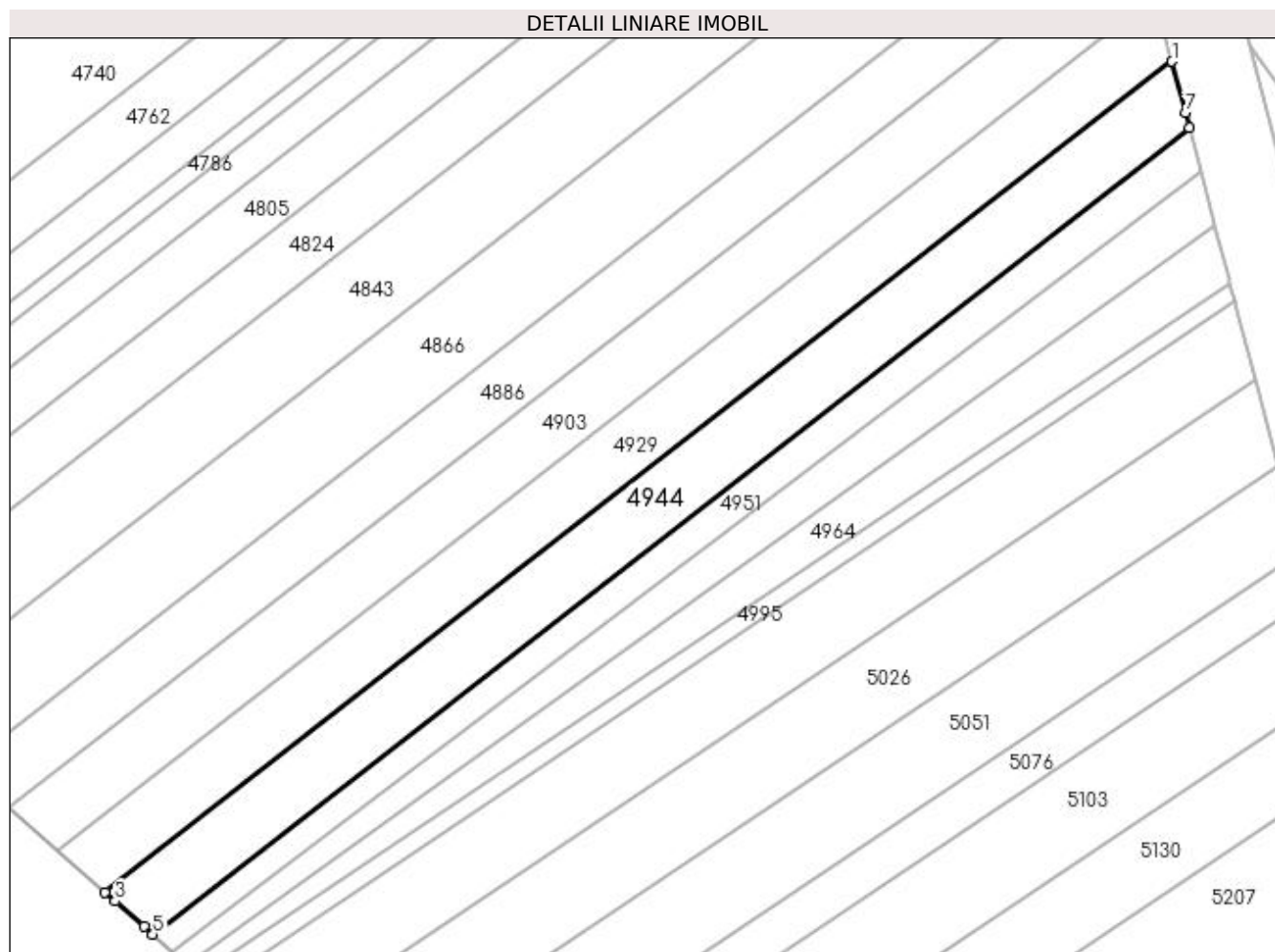
| Inscrieri privind dezmembramintele dreptului de proprietate, drepturi reale de garanție și sarcini | Referințe |
|--|-----------|
| NU SUNT | |

Anexa Nr. 1 La Partea I

Teren

| | | |
|--------------|-----------------|------------------------|
| Nr cadastral | Suprafața (mp)* | Observații / Referințe |
| | 4.500 | |

* Suprafața este determinată în planul de proiecție Stereo 70.



Date referitoare la teren

| Crt | Categorie folosință | Intravilan | Suprafața (mp) | Tarla | Parcelă | Nr. topo | Observații / Referințe |
|-----|---------------------|------------|----------------|-------|---------|----------|------------------------|
| 1 | arabil | NU | 4.500 | 59 | 33 | - | |

Lungime Segmente

1) Valorile lungimilor segmentelor sunt obținute din proiecție în plan.

| Punct început | X / Y | Punct sfârșit | X / Y | Lungime segment (** (m) |
|---------------|----------------------------|---------------|----------------------------|-------------------------|
| 1 | 394.807,809 325.608,941 | 2 | 394.559,87 325.416,025 | 314.151 |
| 2 | 394.559,87 325.416,025 | 3 | 394.562,241 325.413,94 | 3.157 |
| 3 | 394.562,241 325.413,94 | 4 | 394.568,918 325.408,071 | 8.89 |
| 4 | 394.568,918 325.408,071 | 5 | 394.570,982 325.406,257 | 2.748 |
| 5 | 394.570,982 325.406,257 | 6 | 394.811,796 325.593,629 | 305.123 |

| Punct început | X / Y | Punct sfârșit | X / Y | Lungime segment (** (m) |
|---------------|----------------------------|---------------|----------------------------|-------------------------|
| 6 | 394.811,796 325.593,629 | 7 | 394.810,913 325.597,019 | 3.503 |
| 7 | 394.810,913 325.597,019 | 1 | 394.807,809 325.608,941 | 12.319 |

** Lungimile segmentelor sunt determinate în planul de proiecție Stereo 70 și sunt rotunjite la 1 milimetru.

*** Distanța dintre puncte este formată din segmente cumulate ce sunt mai mici decât valoarea 1 milimetru.

**DATE DESPRE IMOBILUL NR. 4951**

Oficiul de Cadastru și Publicitate Imobiliară DOLJ
Biroul de Cadastru și Publicitate Imobiliară Craiova

A. Partea I. Descrierea imobilului

TEREN Extravilan

Adresa: Jud. Dolj, T59, P34

| Nr. Crt | Nr cadastral Nr. topografic | Suprafața* (mp) | Observații / Referințe |
|---------|-----------------------------|-----------------|---|
| A1 | | 2.352 | Sector cadastral:19 Teren neimprejmuit; |

B. Partea II. Proprietari și acte

| Inscrieri privitoare la dreptul de proprietate și alte drepturi reale | Referințe |
|--|-----------|
| / | |
| Act Notarial nr. Act de partaj voluntar 1732, din 13/07/2005 emis de NP DEFTA EMIL; | |
| B1 | A1 |
| Intabulare, drept de PROPRIETATE, dobandit prin Conventie, cota actuala 1/1, cota initiala 1/1 1) PURCAREA LUCRETIA | |

C. Partea III. SARCINI .


| Inscrieri privind dezmembramintele dreptului de proprietate, drepturi reale de garanție și sarcini | Referințe |
|--|-----------|
| NU SUNT | |

Anexa Nr. 1 La Partea I

Teren

| Nr cadastral | Suprafața (mp)* | Observații / Referințe |
|--------------|-----------------|------------------------|
| | 2.352 | |

* Suprafața este determinată în planul de proiecție Stereo 70.



Date referitoare la teren

| Crt | Categorie folosință | Intravilan | Suprafața (mp) | Tarla | Parcelă | Nr. topo | Observații / Referințe |
|-----|---------------------|------------|----------------|-------|---------|----------|------------------------|
| 1 | arabil | NU | 2.352 | 59 | 34 | - | |

Lungime Segmente

1) Valorile lungimilor segmentelor sunt obținute din proiecție în plan.

| Punct început | X / Y | Punct sfârșit | X / Y | Lungime segment (** (m) |
|---------------|----------------------------|---------------|----------------------------|-------------------------|
| 1 | 394.814,437 325.583,484 | 2 | 394.811,796 325.593,629 | 10.483 |
| 2 | 394.811,796 325.593,629 | 3 | 394.570,982 325.406,257 | 305.123 |
| 3 | 394.570,982 325.406,257 | 4 | 394.574,555 325.403,115 | 4.758 |
| 4 | 394.574,555 325.403,115 | 5 | 394.575,497 325.402,287 | 1.254 |
| 5 | 394.575,497 325.402,287 | 1 | 394.814,437 325.583,484 | 299.874 |

**** Lungimile segmentelor sunt determinate în planul de proiecție Stereo 70 și sunt rotunjite la 1 milimetru.**

***** Distanța dintre puncte este formată din segmente cumulate ce sunt mai mici decât valoarea 1 milimetru.**

**DATE DESPRE IMOBILUL NR. 4956**

Oficiul de Cadastru și Publicitate Imobiliară DOLJ
 Biroul de Cadastru și Publicitate Imobiliară Craiova

A. Partea I. Descrierea imobilului

TEREN Extravilan

Adresa: Jud. Dolj, T56, P7

| Nr. Crt | Nr cadastral Nr. topografic | Suprafața* (mp) | Observații / Referințe |
|---------|-----------------------------|-----------------|--|
| A1 | | 1.755 | Sector cadastral:19 Teren neimprejmuit; Restul de suprafata se afla ID 4753, diminuare cu 1.5 % |

B. Partea II. Proprietari și acte

| Inscrieri privitoare la dreptul de proprietate și alte drepturi reale | | Referințe |
|--|--|-----------|
| / | | |
| Act Administrativ nr. Titlu de proprietate 859-2195, din 28/03/1997 emis de CJSIPT Dolj; | | |
| B1 | Intabulare, drept de PROPRIETATE, dobandit prin Reconstituire, cota actuala 1/1, cota initiala 1/1 1) PREDĂ MARIN | A1 |

C. Partea III. SARCINI .

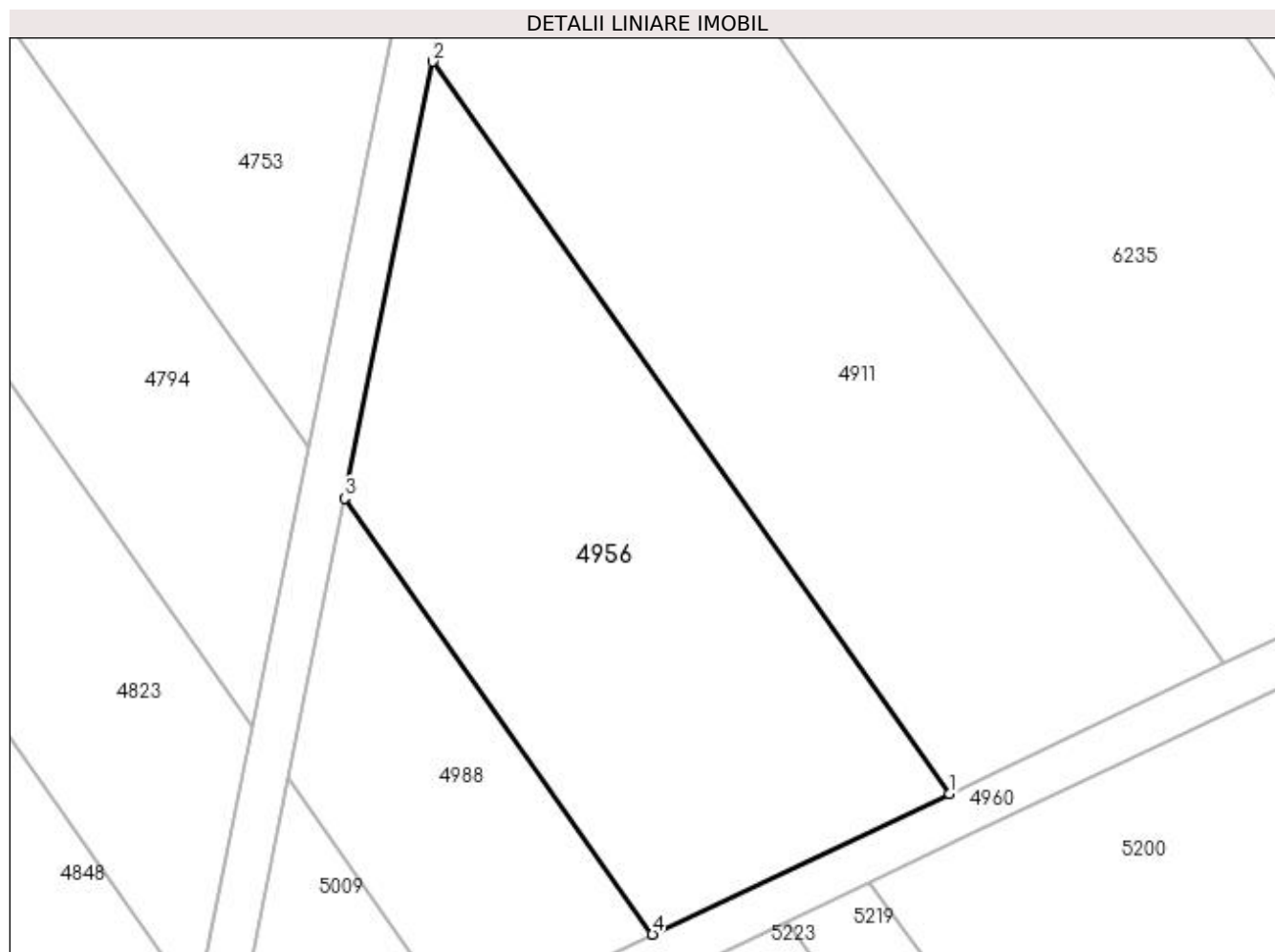
| Inscrieri privind dezmembramintele dreptului de proprietate, drepturi reale de garanție și sarcini | Referințe |
|--|-----------|
| NU SUNT | |

Anexa Nr. 1 La Partea I

Teren

| Nr cadastral | Suprafața (mp)* | Observații / Referințe |
|--------------|-----------------|---|
| | 1.755 | Restul de suprafata se afla ID 4753, diminuare cu 1.5 % |

* Suprafața este determinată în planul de proiecție Stereo 70.



Date referitoare la teren

| Crt | Categorie folosință | Intra vilan | Suprafața (mp) | Tarla | Parcelă | Nr. topo | Observații / Referințe |
|-----|---------------------|-------------|----------------|-------|---------|----------|----------------------------|
| 1 | arabil | NU | 1.755 | 56 | 7 | - | Parcela despartita de drum |

Lungime Segmente

1) Valorile lungimilor segmentelor sunt obținute din proiecție în plan.

| Punct început | X / Y | Punct sfârșit | X / Y | Lungime segment (** (m) |
|---------------|----------------------------|---------------|----------------------------|-------------------------|
| 1 | 395.091,58 325.482,751 | 2 | 395.046,553 325.546,436 | 77.995 |
| 2 | 395.046,553 325.546,436 | 3 | 395.038,895 325.508,417 | 38.783 |
| 3 | 395.038,895 325.508,417 | 4 | 395.065,707 325.470,495 | 46.443 |
| 4 | 395.065,707 325.470,495 | 1 | 395.091,58 325.482,751 | 28.629 |

**** Lungimile segmentelor sunt determinate în planul de proiecție Stereo 70 și sunt rotunjite la 1 milimetru.**

***** Distanța dintre puncte este formată din segmente cumulate ce sunt mai mici decât valoarea 1 milimetru.**

**DATE DESPRE IMOBILUL NR. 4958**

Oficiul de Cadastru și Publicitate Imobiliară DOLJ
Biroul de Cadastru și Publicitate Imobiliară Craiova

A. Partea I. Descrierea imobilului

TEREN Extravilan

Adresa: Jud. Dolj, T59, P35

| Nr. Crt | Nr cadastral Nr. topografic | Suprafața* (mp) | Observații / Referințe |
|---------|-----------------------------|-----------------|---|
| A1 | | 2.465 | Sector cadastral:19 Teren neimprejmuit; |

B. Partea II. Proprietari și acte

| Inscrieri privitoare la dreptul de proprietate și alte drepturi reale | Referințe |
|---|-----------|
| / | |
| Act Notarial nr. Act de partaj voluntar 1333, din 16/12/2004 emis de NP FURTUNA SIMONA; | |
| B1 | A1 |
| Intabulare, drept de PROPRIETATE, dobandit prin lesire Din Indiviziune, cota actuala 1/1, cota initiala 1/1 1) PARCALABU ANA | |

C. Partea III. SARCINI .


| Inscrieri privind dezmembramintele dreptului de proprietate, drepturi reale de garanție și sarcini | Referințe |
|--|-----------|
| NU SUNT | |

Anexa Nr. 1 La Partea I

Teren

| | | |
|--------------|-----------------|------------------------|
| Nr cadastral | Suprafața (mp)* | Observații / Referințe |
| | 2.465 | |

* Suprafața este determinată în planul de proiecție Stereo 70.



Date referitoare la teren

| Crt | Categorie folosință | Intravilan | Suprafața (mp) | Tarla | Parcelă | Nr. topo | Observații / Referințe |
|-----|---------------------|------------|----------------|-------|---------|----------|------------------------|
| 1 | arabil | NU | 2.465 | 59 | 35 | - | |

Lungime Segmente

1) Valorile lungimilor segmentelor sunt obținute din proiecție în plan.

| Punct început | X / Y | Punct sfârșit | X / Y | Lungime segment (** (m) |
|---------------|----------------------------|---------------|----------------------------|-------------------------|
| 1 | 394.817,656 325.571,119 | 2 | 394.816,776 325.574,499 | 3.493 |
| 2 | 394.816,776 325.574,499 | 3 | 394.814,477 325.583,331 | 9.126 |
| 3 | 394.814,477 325.583,331 | 4 | 394.814,437 325.583,484 | 0.158 |
| 4 | 394.814,437 325.583,484 | 5 | 394.575,497 325.402,287 | 299.874 |
| 5 | 394.575,497 325.402,287 | 6 | 394.578,999 325.399,209 | 4.662 |

| Punct început | X / Y | Punct sfârșit | X / Y | Lungime segment (** (m) |
|---------------|----------------------------|---------------|----------------------------|-------------------------|
| 6 | 394.578,999 325.399,209 | 7 | 394.817,707 325.570,924 | 294.054 |
| 7 | 394.817,707 325.570,924 | 1 | 394.817,656 325.571,119 | 0.202 |

** Lungimile segmentelor sunt determinate în planul de proiecție Stereo 70 și sunt rotunjite la 1 milimetru.

*** Distanța dintre puncte este formată din segmente cumulate ce sunt mai mici decât valoarea 1 milimetru.

**DATE DESPRE IMOBILUL NR. 4960**

Oficiul de Cadastru și Publicitate Imobiliară DOLJ
Biroul de Cadastru și Publicitate Imobiliară Craiova

A. Partea I. Descrierea imobilului

TEREN Extravilan

Adresa: Jud. Dolj

| Nr. Crt | Nr cadastral Nr. topografic | Suprafața* (mp) | Observații / Referințe |
|---------|-----------------------------|-----------------|---|
| A1 | | 958 | Sector cadastral:19 Teren neimprejmuit; |

B. Partea II. Proprietari și acte

| Inscrieri privitoare la dreptul de proprietate și alte drepturi reale | | Referințe |
|---|--|-----------|
| / | | |
| Act Normativ nr. Legea 7, din 13/03/1996 emis de Parlamentul Romaniei (art.13 alin 15); | | |
| B1 | Inscrierea provizorie, drept de PROPRIETATE, dobandit prin Lege, cota actuala 1/1, cota initiala 1/1 1) NEIDENTIFICAT NEIDENTIFICAT | A1 |

C. Partea III. SARCINI .

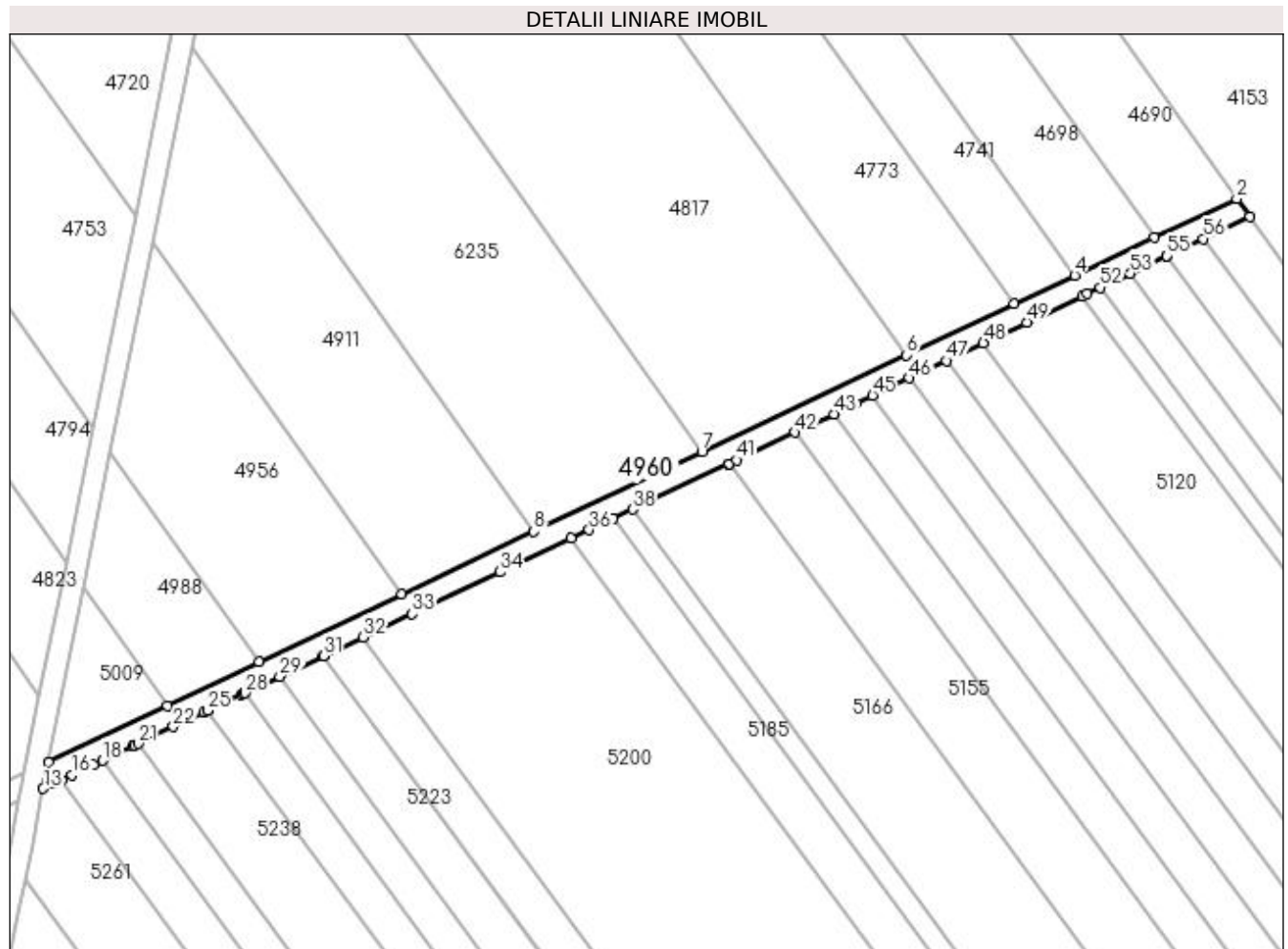
| Inscrieri privind dezmembramintele dreptului de proprietate, drepturi reale de garanție și sarcini | Referințe |
|--|-----------|
| NU SUNT | |

Anexa Nr. 1 La Partea I

Teren

| Nr cadastral | Suprafața (mp)* | Observații / Referințe |
|--------------|-----------------|------------------------|
| | 958 | |

* Suprafața este determinată în planul de proiecție Stereo 70.



Date referitoare la teren

| Crt | Categorie folosință | Intra vilan | Suprafața (mp) | Tarla | Parcelă | Nr. topo | Observații / Referințe |
|-----|---------------------|-------------|----------------|-------|---------|----------|------------------------|
| 1 | drum | NU | 958 | - | DE | - | |

Lungime Segmente

1) Valorile lungimilor segmentelor sunt obținute din proiecție în plan.

| Punct început | X / Y | Punct sfârșit | X / Y | Lungime segment | Punct început | X / Y | Punct sfârșit | X / Y | Lungime segment | Punct început | X / Y | Punct sfârșit | X / Y | Lungime segment |
|---------------|----------------------------|---------------|----------------------------|-----------------|---------------|----------------------------|---------------|----------------------------|-----------------|---------------|----------------------------|---------------|----------------------------|-----------------|
| 1 | 395.244,843 325.550,926 | 2 | 395.242,499 325.554,242 | 4.061 | 2 | 395.242,499 325.554,242 | 3 | 395.227,558 325.547,165 | 16.53 | 3 | 395.227,558 325.547,165 | 4 | 395.213,165 325.540,346 | 15.92 |
| 4 | 395.213,165 325.540,346 | 5 | 395.202,291 325.535,195 | 12.03 | 5 | 395.202,291 325.535,195 | 6 | 395.182,76 325.525,944 | 21.61 | 6 | 395.182,76 325.525,944 | 7 | 395.145,813 325.508,442 | 40.88 |
| 7 | 395.145,813 325.508,442 | 8 | 395.115,422 325.494,045 | 33.62 | 8 | 395.115,422 325.494,045 | 9 | 395.091,58 325.482,751 | 26.38 | 9 | 395.091,58 325.482,751 | 10 | 395.065,707 325.470,495 | 28.62 |
| 10 | 395.065,707 325.470,495 | 11 | 395.049,142 325.462,648 | 18.33 | 11 | 395.049,142 325.462,648 | 12 | 395.027,625 325.452,455 | 23.81 | 12 | 395.027,625 325.452,455 | 13 | 395.026,73 325.447,609 | 4.928 |
| 13 | 395.026,73 325.447,609 | 14 | 395.028,543 325.448,468 | 2.006 | 14 | 395.028,543 325.448,468 | 15 | 395.030,116 325.449,213 | 1.74 | 15 | 395.030,116 325.449,213 | 16 | 395.031,965 325.450,089 | 2.046 |
| 16 | 395.031,965 325.450,089 | 17 | 395.035,863 325.451,935 | 4.313 | 17 | 395.035,863 325.451,935 | 18 | 395.037,504 325.452,713 | 1.816 | 18 | 395.037,504 325.452,713 | 19 | 395.042,937 325.455,286 | 6.011 |

| Punct început | X / Y | Punct sfârșit | X / Y | Lungime segment | Punct început | X / Y | Punct sfârșit | X / Y | Lungime segment | Punct început | X / Y | Punct sfârșit | X / Y | Lungime segment |
|---------------|----------------------------|---------------|----------------------------|-----------------|---------------|----------------------------|---------------|----------------------------|-----------------|---------------|----------------------------|---------------|----------------------------|-----------------|
| 19 | 395.042,937 325.455,286 | 20 | 395.043,231 325.455,425 | 0.326 | 20 | 395.043,231 325.455,425 | 21 | 395.043,901 325.455,743 | 0.742 | 21 | 395.043,901 325.455,743 | 22 | 395.050,28 325.458,764 | 7.058 |
| 22 | 395.050,28 325.458,764 | 23 | 395.055,841 325.461,398 | 6.153 | 23 | 395.055,841 325.461,398 | 24 | 395.056,447 325.461,686 | 0.671 | 24 | 395.056,447 325.461,686 | 25 | 395.056,507 325.461,714 | 0.066 |
| 25 | 395.056,507 325.461,714 | 26 | 395.062,549 325.464,576 | 6.686 | 26 | 395.062,549 325.464,576 | 27 | 395.062,84 325.464,714 | 0.322 | 27 | 395.062,84 325.464,714 | 28 | 395.063,213 325.464,89 | 0.412 |
| 28 | 395.063,213 325.464,89 | 29 | 395.069,522 325.467,879 | 6.981 | 29 | 395.069,522 325.467,879 | 30 | 395.077,334 325.471,579 | 8.644 | 30 | 395.077,334 325.471,579 | 31 | 395.077,411 325.471,616 | 0.086 |
| 31 | 395.077,411 325.471,616 | 32 | 395.084,551 325.474,998 | 7.9 | 32 | 395.084,551 325.474,998 | 33 | 395.093,446 325.479,212 | 9.843 | 33 | 395.093,446 325.479,212 | 34 | 395.109,34 325.486,74 | 17.587 |
| 34 | 395.109,34 325.486,74 | 35 | 395.122,195 325.492,83 | 14.224 | 35 | 395.122,195 325.492,83 | 36 | 395.125,405 325.494,35 | 3.552 | 36 | 395.125,405 325.494,35 | 37 | 395.129,718 325.496,393 | 4.772 |
| 37 | 395.129,718 325.496,393 | 38 | 395.133,304 325.498,092 | 3.968 | 38 | 395.133,304 325.498,092 | 39 | 395.150,519 325.506,246 | 19.049 | 39 | 395.150,519 325.506,246 | 40 | 395.150,688 325.506,326 | 0.186 |
| 40 | 395.150,688 325.506,326 | 41 | 395.152,067 325.506,979 | 1.525 | 41 | 395.152,067 325.506,979 | 42 | 395.162,628 325.511,982 | 11.687 | 42 | 395.162,628 325.511,982 | 43 | 395.169,667 325.515,316 | 7.789 |
| 43 | 395.169,667 325.515,316 | 44 | 395.173,687 325.517,22 | 4.447 | 44 | 395.173,687 325.517,22 | 45 | 395.176,681 325.518,639 | 3.313 | 45 | 395.176,681 325.518,639 | 46 | 395.183,333 325.521,79 | 7.361 |
| 46 | 395.183,333 325.521,79 | 47 | 395.189,961 325.524,929 | 7.334 | 47 | 395.189,961 325.524,929 | 48 | 395.196,702 325.528,122 | 7.459 | 48 | 395.196,702 325.528,122 | 49 | 395.204,56 325.531,845 | 8.695 |
| 49 | 395.204,56 325.531,845 | 50 | 395.214,642 325.536,62 | 11.156 | 50 | 395.214,642 325.536,62 | 51 | 395.215,446 325.537,001 | 0.89 | 51 | 395.215,446 325.537,001 | 52 | 395.217,856 325.538,143 | 2.666 |
| 52 | 395.217,856 325.538,143 | 53 | 395.223,28 325.540,712 | 6.002 | 53 | 395.223,28 325.540,712 | 54 | 395.229,874 325.543,835 | 7.296 | 54 | 395.229,874 325.543,835 | 55 | 395.229,9 325.543,848 | 0.029 |
| 55 | 395.229,9 325.543,848 | 56 | 395.236,47 325.546,96 | 7.27 | 56 | 395.236,47 325.546,96 | 1 | 395.244,843 325.550,926 | 9.265 | | | | | |

** Lungimile segmentelor sunt determinate în planul de proiecție Stereo 70 și sunt rotunjite la 1 milimetru.

*** Distanța dintre puncte este formată din segmente cumulate ce sunt mai mici decât valoarea 1 milimetru.

**DATE DESPRE IMOBILUL NR. 4964**

Oficiul de Cadastru și Publicitate Imobiliară DOLJ
Biroul de Cadastru și Publicitate Imobiliară Craiova

A. Partea I. Descrierea imobilului

TEREN Extravilan

Adresa: Jud. Dolj, T59, P35

| Nr. Crt | Nr cadastral Nr. topografic | Suprafața* (mp) | Observații / Referințe |
|---------|-----------------------------|-----------------|---|
| A1 | | 2.465 | Sector cadastral:19 Teren neimprejmuit; |

B. Partea II. Proprietari și acte

| Inscrieri privitoare la dreptul de proprietate și alte drepturi reale | Referințe |
|---|-----------|
| / | |
| Act Notarial nr. Act de partaj voluntar 1333, din 16/12/2004 emis de NP FURTUNA SIMONA; | |
| B1 | A1 |
| Intabulare, drept de PROPRIETATE, dobandit prin lesire Din Indiviziune, cota actuala 1/1, cota initiala 1/1 1) PARCALABU MARIA | |

C. Partea III. SARCINI .

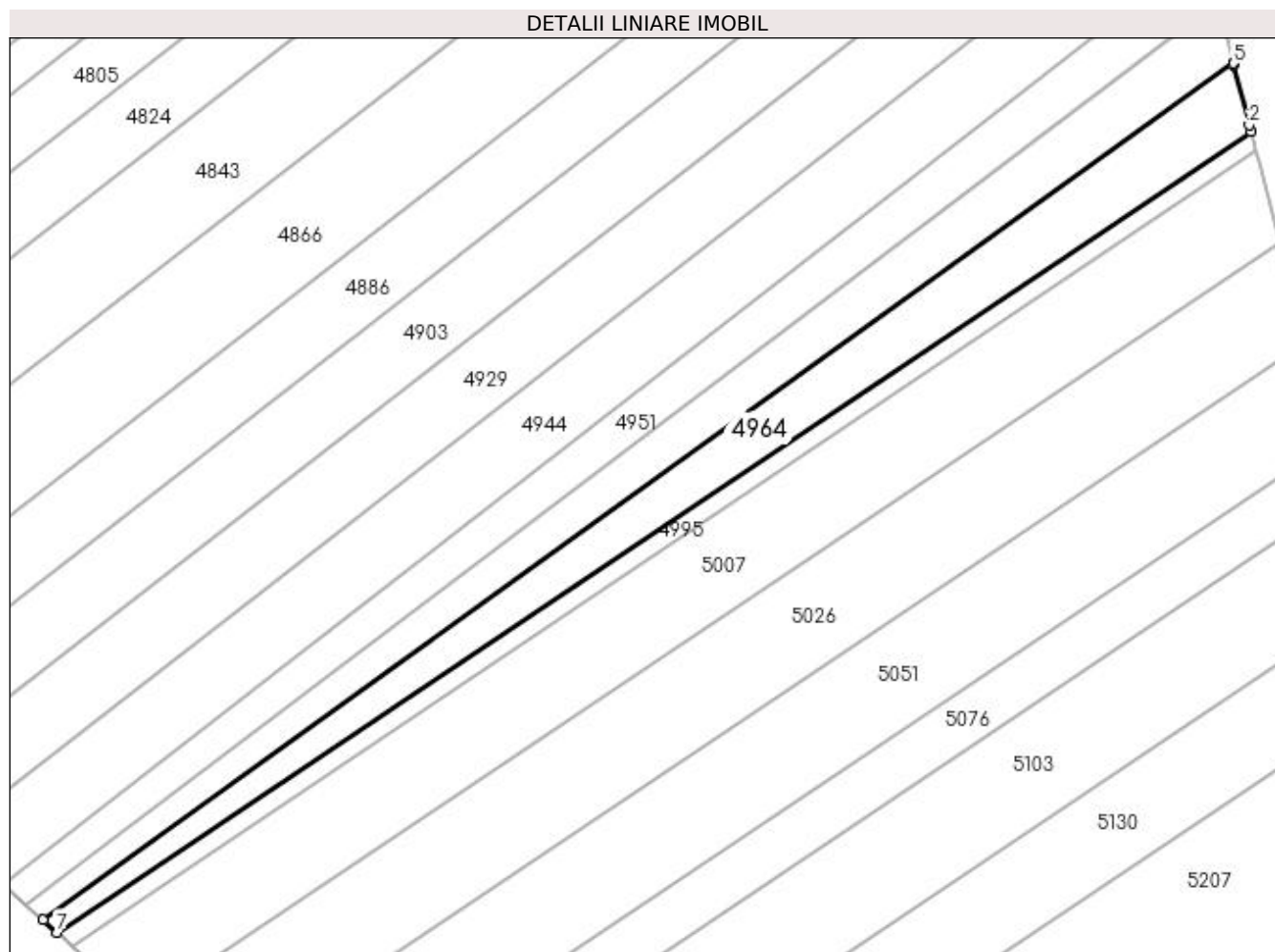
| Inscrieri privind dezmembramintele dreptului de proprietate, drepturi reale de garanție și sarcini | Referințe |
|--|-----------|
| NU SUNT | |

Anexa Nr. 1 La Partea I

Teren

| Nr cadastral | Suprafața (mp)* | Observații / Referințe |
|--------------|-----------------|------------------------|
| | 2.465 | |

* Suprafața este determinată în planul de proiecție Stereo 70.



Date referitoare la teren

| Crt | Categorie folosință | Intra vilan | Suprafața (mp) | Tarla | Parcelă | Nr. topo | Observații / Referințe |
|-----|---------------------|-------------|----------------|-------|---------|----------|------------------------|
| 1 | arabil | NU | 2.465 | 59 | 35 | - | |

Lungime Segmente

1) Valorile lungimilor segmentelor sunt obținute din proiecție în plan.

| Punct început | X / Y | Punct sfârșit | X / Y | Lungime segment (** (m) |
|---------------|----------------------------|---------------|----------------------------|-------------------------|
| 1 | 394.821,275 325.557,221 | 2 | 394.820,926 325.558,56 | 1.384 |
| 2 | 394.820,926 325.558,56 | 3 | 394.817,79 325.570,606 | 12.447 |
| 3 | 394.817,79 325.570,606 | 4 | 394.817,708 325.570,92 | 0.325 |
| 4 | 394.817,708 325.570,92 | 5 | 394.817,707 325.570,924 | 0.003 |
| 5 | 394.817,707 325.570,924 | 6 | 394.578,999 325.399,209 | 294.054 |

| Punct început | X / Y | Punct sfârșit | X / Y | Lungime segment (** (m) |
|---------------|----------------------------|---------------|----------------------------|-------------------------|
| 6 | 394.578,999 325.399,209 | 7 | 394.581,819 325.396,73 | 3.754 |
| 7 | 394.581,819 325.396,73 | 1 | 394.821,275 325.557,221 | 288.265 |

** Lungimile segmentelor sunt determinate în planul de proiecție Stereo 70 și sunt rotunjite la 1 milimetru.

*** Distanța dintre puncte este formată din segmente cumulate ce sunt mai mici decât valoarea 1 milimetru.

**DATE DESPRE IMOBILUL NR. 4968**

Oficiul de Cadastru și Publicitate Imobiliară DOLJ
Biroul de Cadastru și Publicitate Imobiliară Craiova

A. Partea I. Descrierea imobilului

TEREN Extravilan

Adresa: Jud. Dolj, T56, P13

| Nr. Crt | Nr cadastral Nr. topografic | Suprafața* (mp) | Observații / Referințe |
|---------|-----------------------------|-----------------|---|
| A1 | | 5.488 | Sector cadastral:19 Teren neimprejmuit; diminuare cu 1.5 % |

B. Partea II. Proprietari și acte

| Inscrieri privitoare la dreptul de proprietate și alte drepturi reale | | Referințe |
|--|---|-----------|
| / | | |
| Act Administrativ nr. Titlu de proprietate 1328-59364, din 16/10/1998 emis de CJSIPT Dolj; | | |
| B1 | Intabulare, drept de PROPRIETATE, dobandit prin Reconstituire, cota actuala 1/1, cota initiala 1/1 1) LICA ELENA | A1 |

C. Partea III. SARCINI .

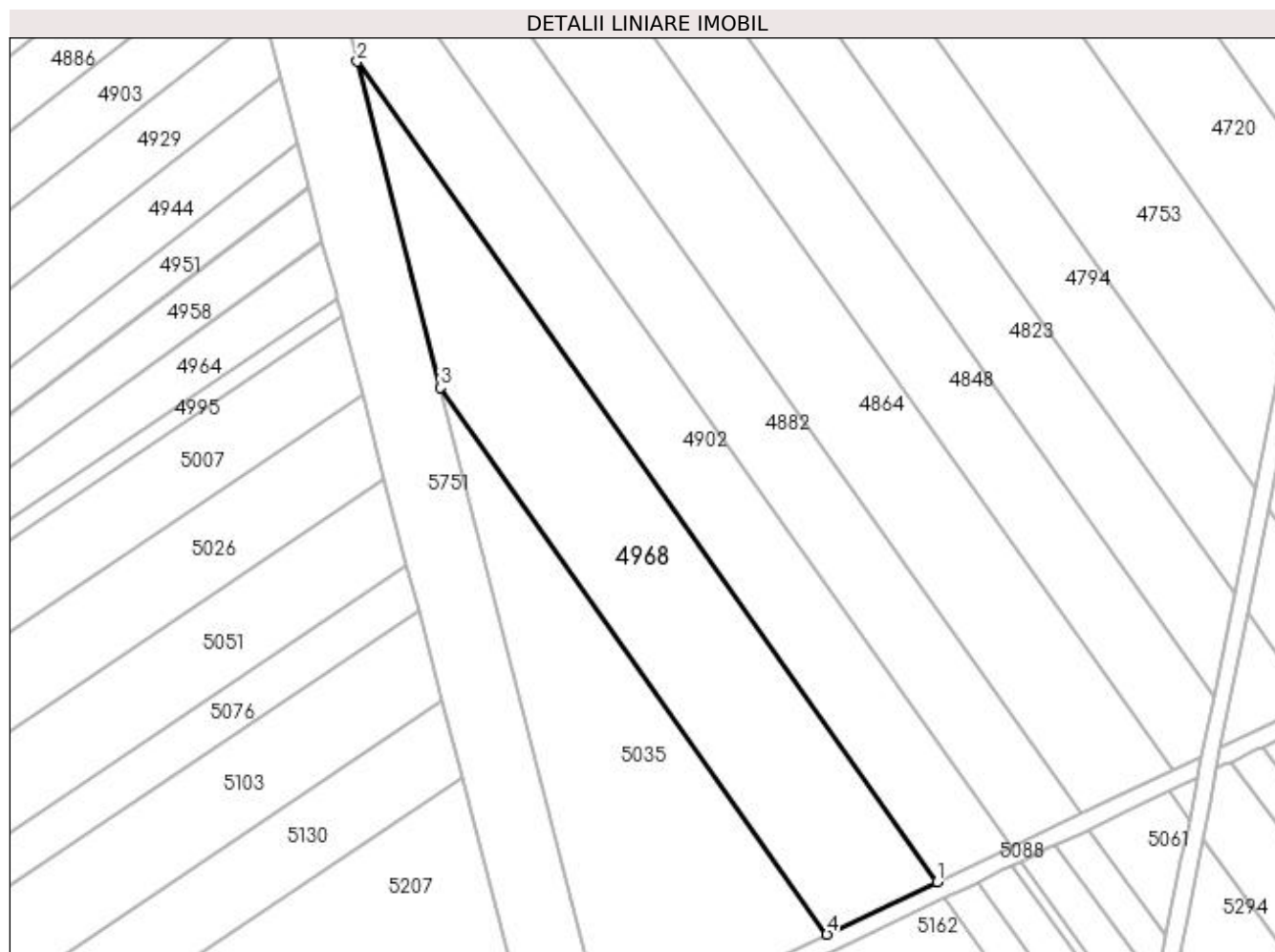
| Inscrieri privind dezmembramintele dreptului de proprietate, drepturi reale de garanție și sarcini | Referințe |
|--|-----------|
| NU SUNT | |

Anexa Nr. 1 La Partea I

Teren

| | | |
|--------------|-----------------|------------------------|
| Nr cadastral | Suprafața (mp)* | Observații / Referințe |
| | 5.488 | diminuare cu 1.5 % |

* Suprafața este determinată în planul de proiecție Stereo 70.



Date referitoare la teren

| Crt | Categorie folosință | Intravilan | Suprafața (mp) | Tarla | Parcelă | Nr. topo | Observații / Referințe |
|-----|---------------------|------------|----------------|-------|---------|----------|------------------------|
| 1 | arabil | NU | 5.488 | 56 | 13 | - | |

Lungime Segmente

1) Valorile lungimilor segmentelor sunt obținute din proiecție în plan.

| Punct început | X / Y | Punct sfârșit | X / Y | Lungime segment (** (m) |
|---------------|----------------------------|---------------|----------------------------|-------------------------|
| 1 | 394.961,41 325.421,111 | 2 | 394.825,872 325.612,811 | 234.775 |
| 2 | 394.825,872 325.612,811 | 3 | 394.845,349 325.536,664 | 78.599 |
| 3 | 394.845,349 325.536,664 | 4 | 394.935,665 325.408,924 | 156.443 |
| 4 | 394.935,665 325.408,924 | 1 | 394.961,41 325.421,111 | 28.484 |

**** Lungimile segmentelor sunt determinate în planul de proiecție Stereo 70 și sunt rotunjite la 1 milimetru.**

***** Distanța dintre puncte este formată din segmente cumulate ce sunt mai mici decât valoarea 1 milimetru.**

**DATE DESPRE IMOBILUL NR. 4988**

Oficiul de Cadastru și Publicitate Imobiliară DOLJ
Biroul de Cadastru și Publicitate Imobiliară Craiova

A. Partea I. Descrierea imobilului

TEREN Extravilan

Adresa: Jud. Dolj, T56, P8

| Nr. Crt | Nr cadastral Nr. topografic | Suprafața* (mp) | Observații / Referințe |
|---------|-----------------------------|-----------------|--|
| A1 | | 656 | Sector cadastral:19 Teren neimprejmuit; Restul de suprafata se afla ID 4794, diminuare cu 1.5 % |

B. Partea II. Proprietari și acte

| Inscrieri privitoare la dreptul de proprietate și alte drepturi reale | | Referințe |
|---|--|-----------|
| / | | |
| Act Administrativ nr. Titlu de proprietate 550-60677, din 28/01/1997 emis de CJSIPT Dolj; | | |
| B1 | Intabulare, drept de PROPRIETATE, dobandit prin Reconstituire, cota actuala 1/1, cota initiala 1/1 1) RĂCĂREANU ION | A1 |

C. Partea III. SARCINI .

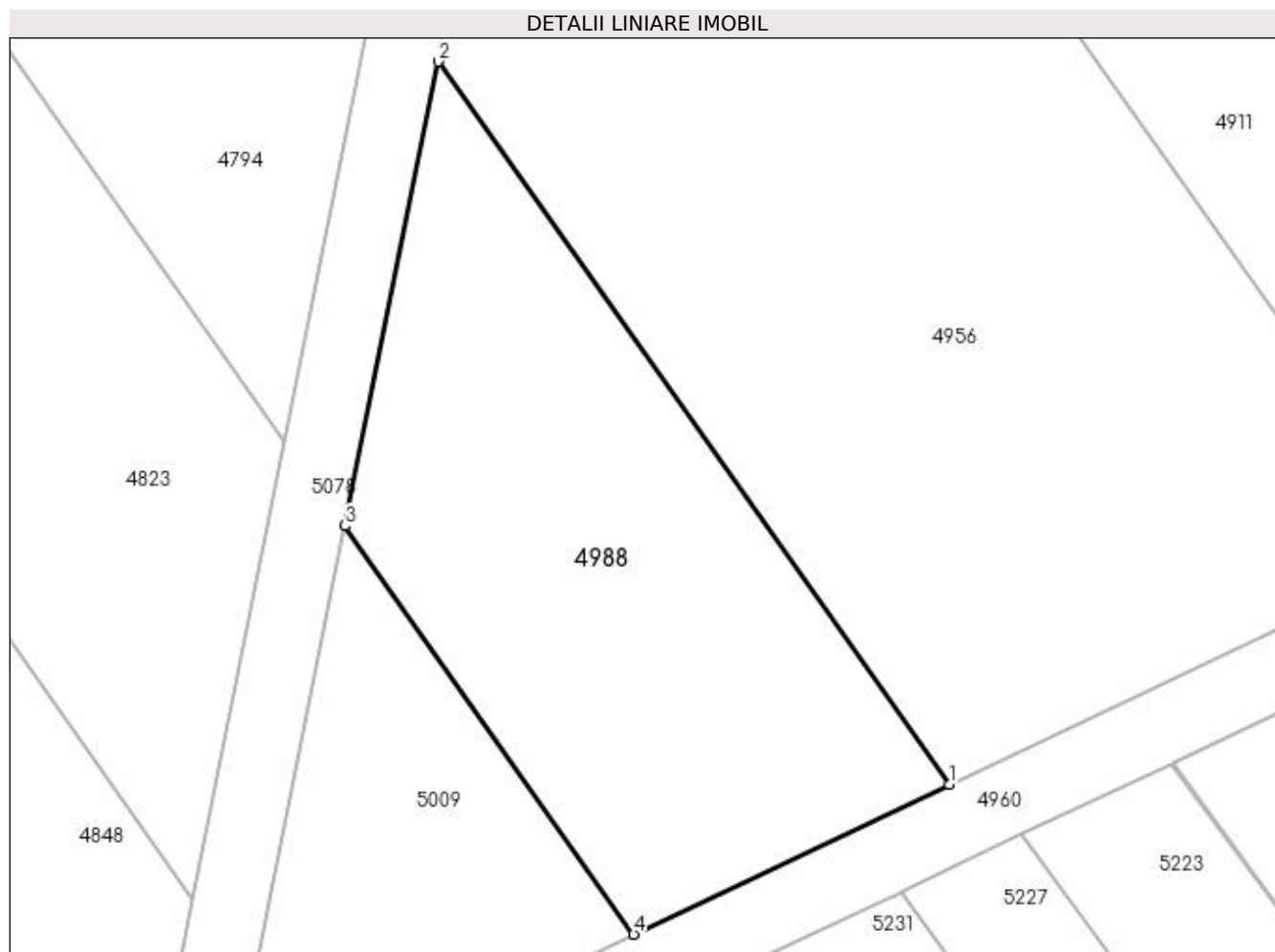
| Inscrieri privind dezmembramintele dreptului de proprietate, drepturi reale de garanție și sarcini | Referințe |
|--|-----------|
| NU SUNT | |

Anexa Nr. 1 La Partea I

Teren

| | | |
|--------------|-----------------|---|
| Nr cadastral | Suprafața (mp)* | Observații / Referințe |
| | 656 | Restul de suprafata se afla ID 4794, diminuare cu 1.5 % |

* Suprafața este determinată în planul de proiecție Stereo 70.



Date referitoare la teren

| Crt | Categorie folosință | Intra vilan | Suprafața (mp) | Tarla | Parcelă | Nr. topo | Observații / Referințe |
|-----|---------------------|-------------|----------------|-------|---------|----------|----------------------------|
| 1 | arabil | NU | 656 | 56 | 8 | - | Parcela despartita de drum |

Lungime Segmente

1) Valorile lungimilor segmentelor sunt obținute din proiecție în plan.

| Punct început | X / Y | Punct sfârșit | X / Y | Lungime segment (** (m) |
|---------------|----------------------------|---------------|----------------------------|-------------------------|
| 1 | 395.065,707 325.470,495 | 2 | 395.038,895 325.508,417 | 46.443 |
| 2 | 395.038,895 325.508,417 | 3 | 395.033,993 325.484,075 | 24.831 |
| 3 | 395.033,993 325.484,075 | 4 | 395.049,142 325.462,648 | 26.241 |
| 4 | 395.049,142 325.462,648 | 1 | 395.065,707 325.470,495 | 18.33 |

**** Lungimile segmentelor sunt determinate în planul de proiecție Stereo 70 și sunt rotunjite la 1 milimetru.**

***** Distanța dintre puncte este formată din segmente cumulate ce sunt mai mici decât valoarea 1 milimetru.**

**DATE DESPRE IMOBILUL NR. 4995**

Oficiul de Cadastru și Publicitate Imobiliară DOLJ
Biroul de Cadastru și Publicitate Imobiliară Craiova

A. Partea I. Descrierea imobilului

TEREN Extravilan

Adresa: Jud. Dolj

| Nr. Crt | Nr cadastral Nr. topografic | Suprafața* (mp) | Observații / Referințe |
|---------|-----------------------------|-----------------|---|
| A1 | | 1.110 | Sector cadastral:19 Teren neimpregmuit; |

B. Partea II. Proprietari și acte

| Inscrieri privitoare la dreptul de proprietate și alte drepturi reale | | Referințe |
|---|--|-----------|
| / | | |
| Act Normativ nr. Legea 7, din 13/03/1996 emis de Parlamentul Romaniei (art.13 alin 15); | | |
| B1 | Inscrierea provizorie, drept de PROPRIETATE, dobandit prin Lege, cota actuala 1/1, cota initiala 1/1 1) NEIDENTIFICAT NEIDENTIFICAT | A1 |

C. Partea III. SARCINI .

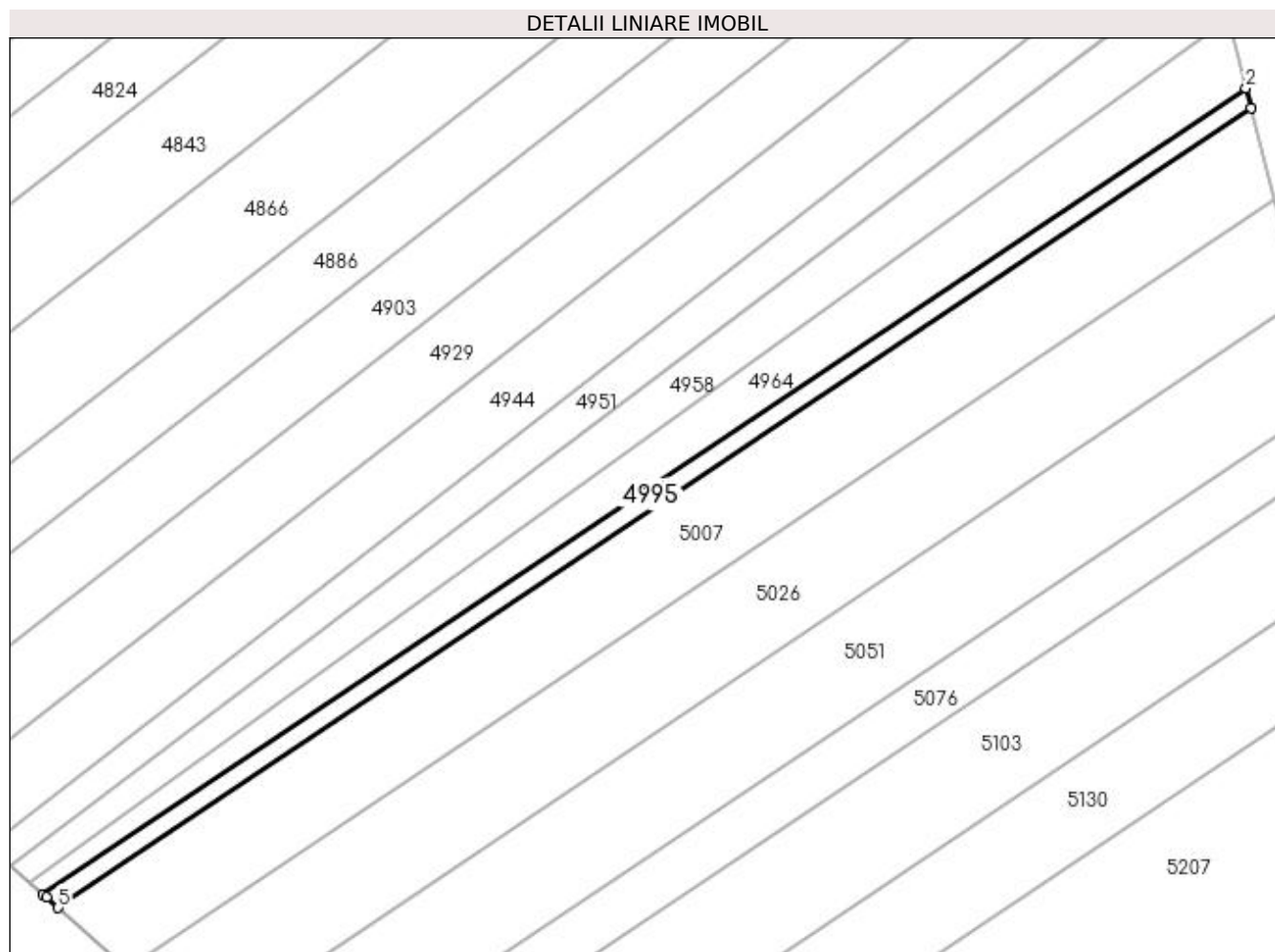
| Inscrieri privind dezmembramintele dreptului de proprietate, drepturi reale de garanție și sarcini | Referințe |
|--|-----------|
| NU SUNT | |

Anexa Nr. 1 La Partea I

Teren

| Nr cadastral | Suprafața (mp)* | Observații / Referințe |
|--------------|-----------------|------------------------|
| | 1.110 | |

* Suprafața este determinată în planul de proiecție Stereo 70.



Date referitoare la teren

| Crt | Categorie folosință | Intra vilan | Suprafața (mp) | Tarla | Parcelă | Nr. topo | Observații / Referințe |
|-----|---------------------|-------------|----------------|-------|---------|----------|------------------------|
| 1 | drum | NU | 1.110 | - | DE 876 | - | |

Lungime Segmente

1) Valorile lungimilor segmentelor sunt obținute din proiecție în plan.

| Punct început | X / Y | Punct sfârșit | X / Y | Lungime segment (** (m) |
|---------------|----------------------------|---------------|----------------------------|-------------------------|
| 1 | 394.822,306 325.553,258 | 2 | 394.821,275 325.557,221 | 4.095 |
| 2 | 394.821,275 325.557,221 | 3 | 394.581,819 325.396,73 | 288.265 |
| 3 | 394.581,819 325.396,73 | 4 | 394.582,479 325.396,149 | 0.879 |
| 4 | 394.582,479 325.396,149 | 5 | 394.584,823 325.394,089 | 3.121 |
| 5 | 394.584,823 325.394,089 | 1 | 394.822,306 325.553,258 | 285.89 |

**** Lungimile segmentelor sunt determinate în planul de proiecție Stereo 70 și sunt rotunjite la 1 milimetru.**

***** Distanța dintre puncte este formată din segmente cumulate ce sunt mai mici decât valoarea 1 milimetru.**

**DATE DESPRE IMOBILUL NR. 5007**

Oficiul de Cadastru și Publicitate Imobiliară DOLJ
Biroul de Cadastru și Publicitate Imobiliară Craiova

A. Partea I. Descrierea imobilului

TEREN Extravilan

Adresa: Jud. Dolj, T57, P1

| Nr. Crt | Nr cadastral Nr. topografic | Suprafața* (mp) | Observații / Referințe |
|---------|-----------------------------|-----------------|---|
| A1 | | 4.987 | Sector cadastral:19 Teren neimprejmuit; |

B. Partea II. Proprietari și acte

| Inscrieri privitoare la dreptul de proprietate și alte drepturi reale | Referințe |
|--|-----------|
| / | |
| Act Administrativ nr. Titlu de proprietate 2745, din 09/12/2003 emis de CJSIPT Dolj; | |
| B1 | A1 |
| Intabulare, drept de PROPRIETATE, dobandit prin Reconstituire, cota actuala 1/1, cota initiala 1/1 1) GHIȚĂ MARIN | |

C. Partea III. SARCINI .

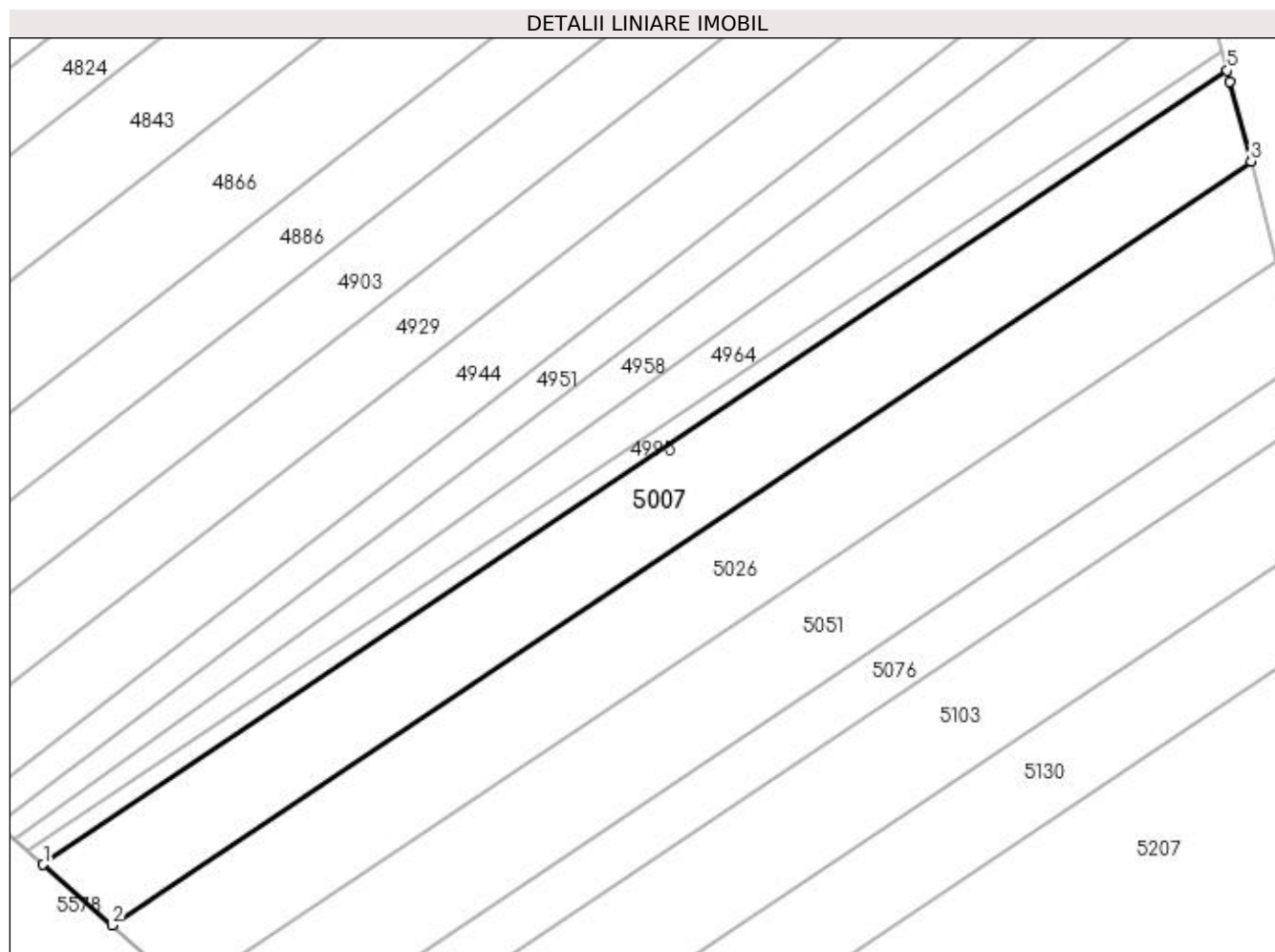
| Inscrieri privind dezmembramintele dreptului de proprietate, drepturi reale de garanție și sarcini | Referințe |
|--|-----------|
| NU SUNT | |

Anexa Nr. 1 La Partea I

Teren

| Nr cadastral | Suprafața (mp)* | Observații / Referințe |
|--------------|-----------------|------------------------|
| | 4.987 | |

* Suprafața este determinată în planul de proiecție Stereo 70.



Date referitoare la teren

| Crt | Categorie folosință | Intravilan | Suprafața (mp) | Tarla | Parcelă | Nr. topo | Observații / Referințe |
|-----|---------------------|------------|----------------|-------|---------|----------|------------------------|
| 1 | arabil | NU | 4.987 | 57 | 1 | - | |

Lungime Segmente

1) Valorile lungimilor segmentelor sunt obținute din proiecție în plan.

| Punct început | X / Y | Punct sfârșit | X / Y | Lungime segment (** (m) |
|---------------|----------------------------|---------------|----------------------------|-------------------------|
| 1 | 394.584,823 325.394,089 | 2 | 394.598,64 325.381,942 | 18.398 |
| 2 | 394.598,64 325.381,942 | 3 | 394.827,052 325.535,03 | 274.969 |
| 3 | 394.827,052 325.535,03 | 4 | 394.822,876 325.551,072 | 16.576 |
| 4 | 394.822,876 325.551,072 | 5 | 394.822,306 325.553,258 | 2.259 |
| 5 | 394.822,306 325.553,258 | 1 | 394.584,823 325.394,089 | 285.89 |

**** Lungimile segmentelor sunt determinate în planul de proiecție Stereo 70 și sunt rotunjite la 1 milimetru.**

***** Distanța dintre puncte este formată din segmente cumulate ce sunt mai mici decât valoarea 1 milimetru.**

**DATE DESPRE IMOBILUL NR. 5009**

Oficiul de Cadastru și Publicitate Imobiliară DOLJ
 Biroul de Cadastru și Publicitate Imobiliară Craiova

A. Partea I. Descrierea imobilului

TEREN Extravilan

Adresa: Jud. Dolj, T56, P9

| Nr. Crt | Nr cadastral Nr. topografic | Suprafața* (mp) | Observații / Referințe |
|---------|-----------------------------|-----------------|--|
| A1 | | 308 | Sector cadastral:19 Teren neimprejmuit; Restul de suprafata se afla ID 4823, diminuare cu 1.5 % |

B. Partea II. Proprietari și acte

| Inscrieri privitoare la dreptul de proprietate și alte drepturi reale | Referințe |
|---|-----------|
| / | |
| Act Notarial nr. Certificat de mostenitor 84, din 08/06/2012 emis de NP DEFTA FLORENTIN LEONARD; | |
| B1 Intabulare, drept de PROPRIETATE, dobandit prin Succesiune, cota actuala 1/1, cota initiala 1/1 1) CALUCICA ELENA | A1 |

C. Partea III. SARCINI .

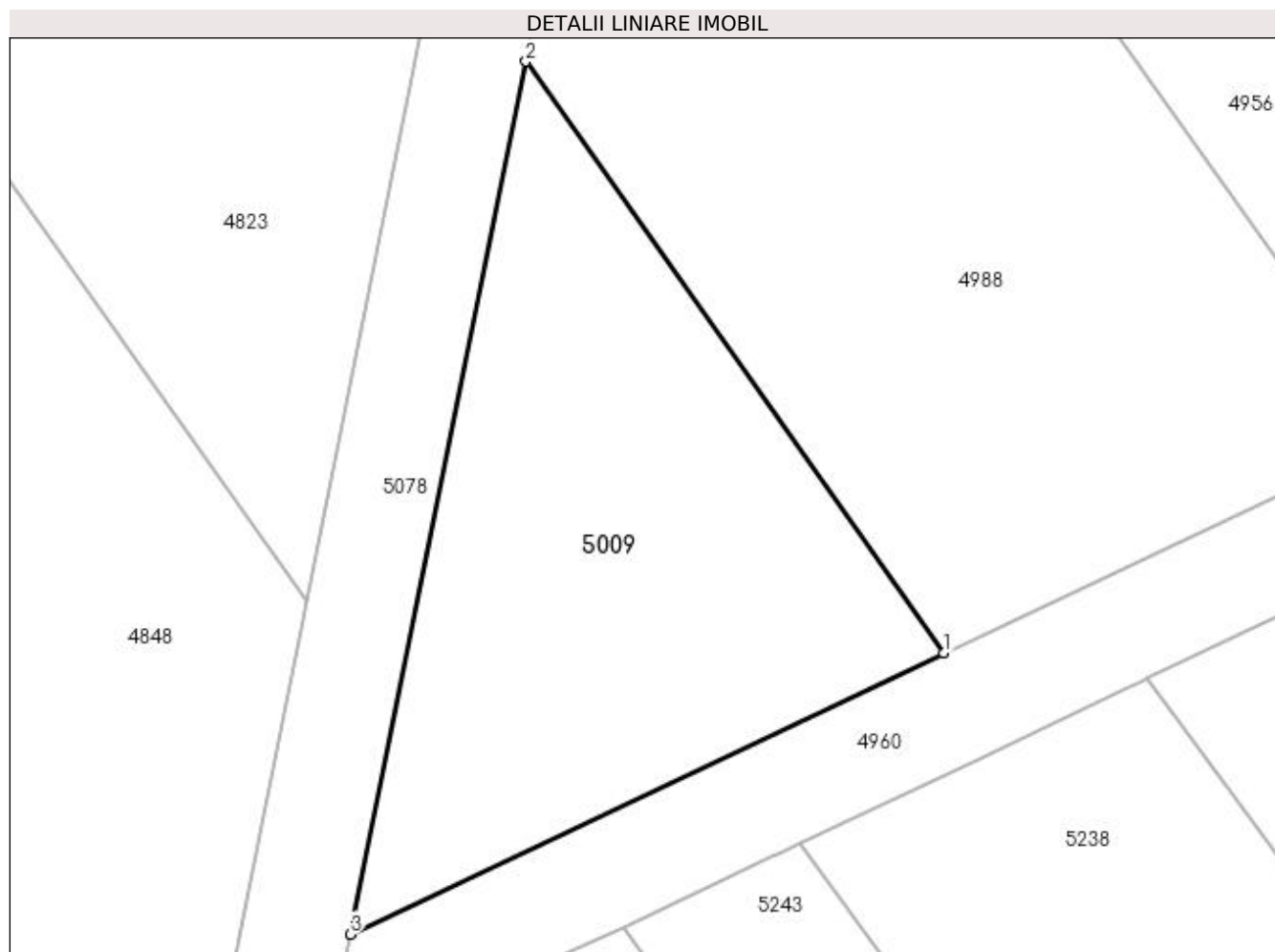
| Inscrieri privind dezmembramintele dreptului de proprietate, drepturi reale de garanție și sarcini | Referințe |
|--|-----------|
| NU SUNT | |

Anexa Nr. 1 La Partea I

Teren

| | | |
|--------------|-----------------|---|
| Nr cadastral | Suprafața (mp)* | Observații / Referințe |
| | 308 | Restul de suprafata se afla ID 4823, diminuare cu 1.5 % |

* Suprafața este determinată în planul de proiecție Stereo 70.



Date referitoare la teren

| Crt | Categorie folosință | Intra vilan | Suprafața (mp) | Tarla | Parcelă | Nr. topo | Observații / Referințe |
|-----|---------------------|-------------|----------------|-------|---------|----------|----------------------------|
| 1 | arabil | NU | 308 | 56 | 9 | - | Parcela despartita de drum |

Lungime Segmente

1) Valorile lungimilor segmentelor sunt obținute din proiecție în plan.

| Punct început | X / Y | Punct sfârșit | X / Y | Lungime segment (** (m) |
|---------------|----------------------------|---------------|----------------------------|-------------------------|
| 1 | 395.049,142 325.462,648 | 2 | 395.033,993 325.484,075 | 26.241 |
| 2 | 395.033,993 325.484,075 | 3 | 395.027,625 325.452,455 | 32.255 |
| 3 | 395.027,625 325.452,455 | 1 | 395.049,142 325.462,648 | 23.81 |

** Lungimile segmentelor sunt determinate în planul de proiecție Stereo 70 și sunt rotunjite la 1 milimetru.

*** Distanța dintre puncte este formată din segmente cumulate ce sunt mai mici decât valoarea 1 milimetru.

**DATE DESPRE IMOBILUL NR. 5026**

Oficiul de Cadastru și Publicitate Imobiliară DOLJ
 Biroul de Cadastru și Publicitate Imobiliară Craiova

A. Partea I. Descrierea imobilului

TEREN Extravilan

Adresa: Jud. Dolj, T57, P2

| Nr. Crt | Nr cadastral Nr. topografic | Suprafața* (mp) | Observații / Referințe |
|---------|-----------------------------|-----------------|---|
| A1 | | 5.225 | Sector cadastral:19 Teren neimprejmuit; |

B. Partea II. Proprietari și acte

| Inscrieri privitoare la dreptul de proprietate și alte drepturi reale | Referințe |
|---|-----------|
| / | |
| Act Notarial nr. Act de partaj voluntar 4677, din 25/10/2021 emis de NP JIANU GEORGETA CRISTINA; | |
| B1 | A1 |
| Intabulare, drept de PROPRIETATE, dobandit prin lesire Din Indiviziune, cota actuala 1/1, cota initiala 1/1 1) GRINDEANU DUMITRU | |

C. Partea III. SARCINI .

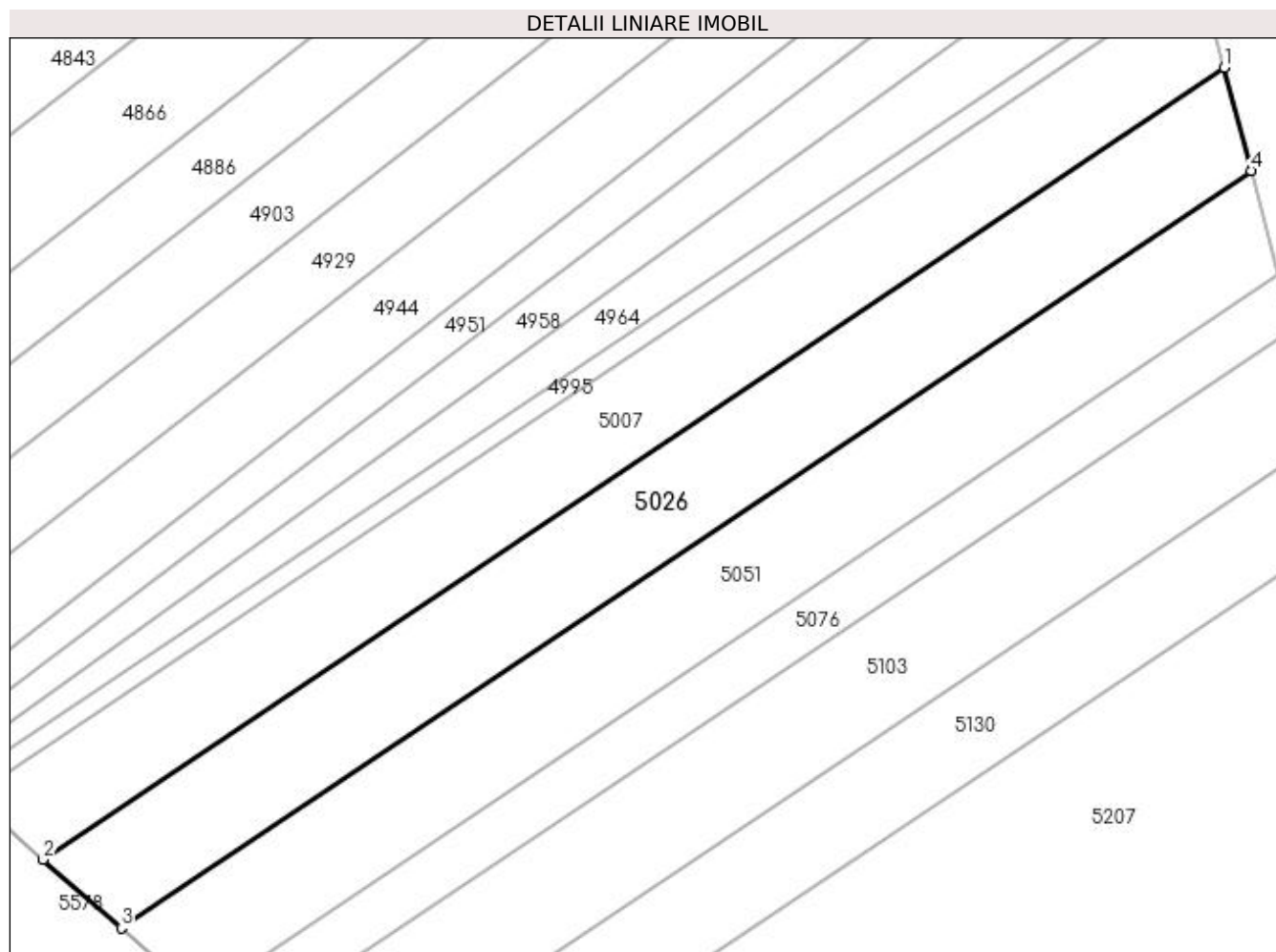
| Inscrieri privind dezmembramintele dreptului de proprietate, drepturi reale de garanție și sarcini | Referințe |
|--|-----------|
| NU SUNT | |

Anexa Nr. 1 La Partea I

Teren

| Nr cadastral | Suprafața (mp)* | Observații / Referințe |
|--------------|-----------------|------------------------|
| | 5.225 | |

* Suprafața este determinată în planul de proiecție Stereo 70.



Date referitoare la teren

| Crt | Categorie folosință | Intravilan | Suprafața (mp) | Tarla | Parcelă | Nr. topo | Observații / Referințe |
|-----|---------------------|------------|----------------|-------|---------|----------|------------------------|
| 1 | arabil | NU | 5.225 | 57 | 2 | - | |

Lungime Segmente

1) Valorile lungimilor segmentelor sunt obținute din proiecție în plan.

| Punct început | X / Y | Punct sfârșit | X / Y | Lungime segment (** (m) |
|---------------|----------------------------|---------------|----------------------------|-------------------------|
| 1 | 394.827,052 325.535,03 | 2 | 394.598,64 325.381,942 | 274.969 |
| 2 | 394.598,64 325.381,942 | 3 | 394.613,732 325.368,674 | 20.095 |
| 3 | 394.613,732 325.368,674 | 4 | 394.832,235 325.515,122 | 263.04 |
| 4 | 394.832,235 325.515,122 | 1 | 394.827,052 325.535,03 | 20.572 |

**** Lungimile segmentelor sunt determinate în planul de proiecție Stereo 70 și sunt rotunjite la 1 milimetru.**

***** Distanța dintre puncte este formată din segmente cumulate ce sunt mai mici decât valoarea 1 milimetru.**

**DATE DESPRE IMOBILUL NR. 5035**

Oficiul de Cadastru și Publicitate Imobiliară DOLJ
Biroul de Cadastru și Publicitate Imobiliară Craiova

A. Partea I. Descrierea imobilului

TEREN Extravilan

Adresa: Jud. Dolj, T56, P14

| Nr. Crt | Nr cadastral Nr. topografic | Suprafața* (mp) | Observații / Referințe |
|---------|-----------------------------|-----------------|---|
| A1 | | 4.383 | Sector cadastral:19 Teren neimprejmuit; diminuare cu 1.5 % |

B. Partea II. Proprietari și acte

| Inscrieri privitoare la dreptul de proprietate și alte drepturi reale | | Referințe |
|--|---|-----------|
| / | | |
| Act Administrativ nr. Titlu de proprietate 1325-59364, din 16/10/1998 emis de CJSIPT Dolj; | | |
| B1 | Intabulare, drept de PROPRIETATE, dobandit prin Reconstituire, cota actuala 1/1, cota initiala 1/1 1) AMARAZEANU ARISTICA DEFUNCT:Da | A1 |

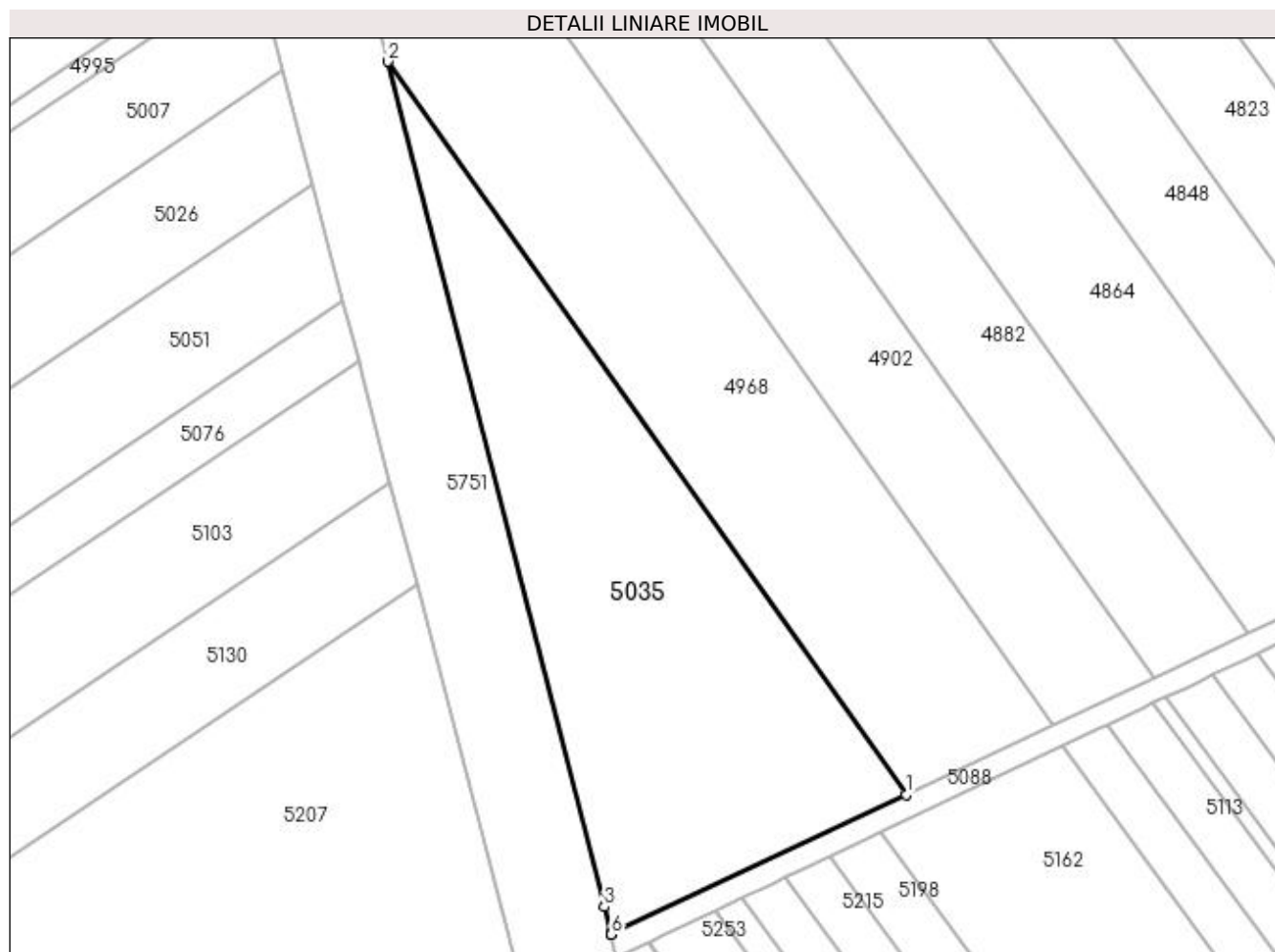
C. Partea III. SARCINI .

| Inscrieri privind dezmembramintele dreptului de proprietate, drepturi reale de garanție și sarcini | Referințe |
|--|-----------|
| NU SUNT | |

Anexa Nr. 1 La Partea I**Teren**

| Nr cadastral | Suprafața (mp)* | Observații / Referințe |
|--------------|-----------------|------------------------|
| | 4.383 | diminuare cu 1.5 % |

* Suprafața este determinată în planul de proiecție Stereo 70.

**Date referitoare la teren**

| Crt | Categorie folosință | Intra vilan | Suprafața (mp) | Tarla | Parcelă | Nr. topo | Observații / Referințe |
|-----|---------------------|-------------|----------------|-------|---------|----------|------------------------|
| 1 | arabil | NU | 4.383 | 56 | 14 | - | |

Lungime Segmente

1) Valorile lungimilor segmentelor sunt obținute din proiecție în plan.

| Punct început | X / Y | Punct sfârșit | X / Y | Lungime segment (** (m) |
|---------------|----------------------------|---------------|----------------------------|-------------------------|
| 1 | 394.935,665 325.408,924 | 2 | 394.845,349 325.536,664 | 156.443 |
| 2 | 394.845,349 325.536,664 | 3 | 394.883,015 325.389,408 | 151.996 |
| 3 | 394.883,015 325.389,408 | 4 | 394.884,189 325.384,815 | 4.741 |
| 4 | 394.884,189 325.384,815 | 5 | 394.884,228 325.384,664 | 0.156 |
| 5 | 394.884,228 325.384,664 | 6 | 394.884,249 325.384,583 | 0.084 |

| Punct început | X / Y | Punct sfârșit | X / Y | Lungime segment (** (m) |
|---------------|----------------------------|---------------|----------------------------|-------------------------|
| 6 | 394.884,249 325.384,583 | 1 | 394.935,665 325.408,924 | 56.887 |

** Lungimile segmentelor sunt determinate în planul de proiecție Stereo 70 și sunt rotunjite la 1 milimetru.

*** Distanța dintre puncte este formată din segmente cumulate ce sunt mai mici decât valoarea 1 milimetru.

**DATE DESPRE IMOBILUL NR. 5039**

Oficiul de Cadastru și Publicitate Imobiliară DOLJ
Biroul de Cadastru și Publicitate Imobiliară Craiova

A. Partea I. Descrierea imobilului

TEREN Extravilan

Adresa: Jud. Dolj, T55, P15

| Nr. Crt | Nr cadastral Nr. topografic | Suprafața* (mp) | Observații / Referințe |
|---------|-----------------------------|-----------------|--|
| A1 | | 31 | Sector cadastral:19 Teren neimprejmuit; Restul de suprafata se afla ID 5261 |

B. Partea II. Proprietari și acte

| Inscrieri privitoare la dreptul de proprietate și alte drepturi reale | | Referințe |
|---|---|-----------|
| / | | |
| Act Administrativ nr. Titlu de proprietate 555-60677, din 30/01/1997 emis de CJSIPT Dolj (Adeverinta nr 1132/24.03.2023 eliberata de Primaria Comunei Almaj); | | |
| B1 | Intabulare, drept de PROPRIETATE, dobandit prin Reconstituire, cota actuala 1/1, cota initiala 1/1 1) DRAGU AURICA | A1 |

C. Partea III. SARCINI .

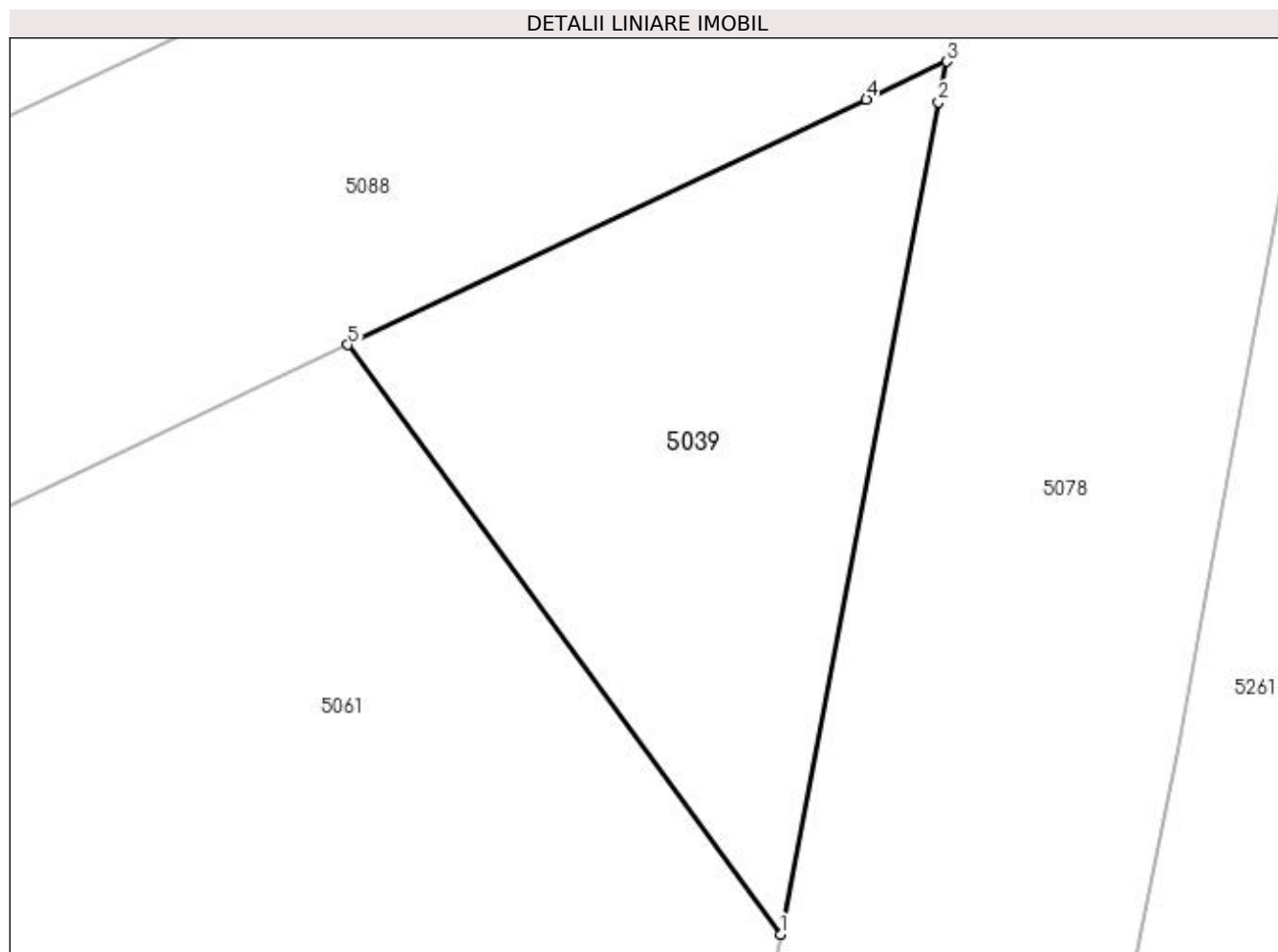
| Inscrieri privind dezmembramintele dreptului de proprietate, drepturi reale de garanție și sarcini | Referințe |
|--|-----------|
| NU SUNT | |

Anexa Nr. 1 La Partea I

Teren

| Nr cadastral | Suprafața (mp)* | Observații / Referințe |
|--------------|-----------------|-------------------------------------|
| | 31 | Restul de suprafata se afla ID 5261 |

* Suprafața este determinată în planul de proiecție Stereo 70.



Date referitoare la teren

| Crt | Categorie folosință | Intra vilan | Suprafața (mp) | Tarla | Parcelă | Nr. topo | Observații / Referințe |
|-----|---------------------|-------------|----------------|-------|---------|----------|----------------------------|
| 1 | arabil | NU | 31 | 55 | 15 | - | Parcela despartita de drum |

Lungime Segmente

1) Valorile lungimilor segmentelor sunt obținute din proiecție în plan.

| Punct început | X / Y | Punct sfârșit | X / Y | Lungime segment (** (m) |
|---------------|----------------------------|---------------|----------------------------|-------------------------|
| 1 | 395.020,387 325.435,584 | 2 | 395.022,185 325.445,034 | 9.62 |
| 2 | 395.022,185 325.445,034 | 3 | 395.022,273 325.445,498 | 0.472 |
| 3 | 395.022,273 325.445,498 | 4 | 395.021,365 325.445,068 | 1.004 |
| 4 | 395.021,365 325.445,068 | 5 | 395.015,475 325.442,278 | 6.518 |
| 5 | 395.015,475 325.442,278 | 1 | 395.020,387 325.435,584 | 8.303 |

**** Lungimile segmentelor sunt determinate în planul de proiecție Stereo 70 și sunt rotunjite la 1 milimetru.**

***** Distanța dintre puncte este formată din segmente cumulate ce sunt mai mici decât valoarea 1 milimetru.**

**DATE DESPRE IMOBILUL NR. 5051**

Oficiul de Cadastru și Publicitate Imobiliară DOLJ
Biroul de Cadastru și Publicitate Imobiliară Craiova

A. Partea I. Descrierea imobilului

TEREN Extravilan

Adresa: Jud. Dolj, T57, P3

| Nr. Crt | Nr cadastral Nr. topografic | Suprafața* (mp) | Observații / Referințe |
|---------|-----------------------------|-----------------|---|
| A1 | | 5.035 | Sector cadastral:19 Teren neimprejmuit; |

B. Partea II. Proprietari și acte

| Inscrieri privitoare la dreptul de proprietate și alte drepturi reale | Referințe |
|---|-----------|
| / | |
| Act Administrativ nr. Titlu de proprietate 692-48128, din 18/02/1997 emis de CJSIPT Dolj; | |
| B1 | A1 |
| Intabulare, drept de PROPRIETATE, dobandit prin Reconstituire, cota actuala 1/1, cota initiala 1/1 1) STANCIU MARIN DEFUNCT:Da | |

C. Partea III. SARCINI .


| Inscrieri privind dezmembramintele dreptului de proprietate, drepturi reale de garanție și sarcini | Referințe |
|--|-----------|
| NU SUNT | |

Anexa Nr. 1 La Partea I

Teren

| Nr cadastral | Suprafața (mp)* | Observații / Referințe |
|--------------|-----------------|------------------------|
| | 5.035 | |

* Suprafața este determinată în planul de proiecție Stereo 70.



Date referitoare la teren

| Crt | Categorie folosință | Intravilan | Suprafața (mp) | Tarla | Parcelă | Nr. topo | Observații / Referințe |
|-----|---------------------|------------|----------------|-------|---------|----------|------------------------|
| 1 | arabil | NU | 5.035 | 57 | 3 | - | |

Lungime Segmente

1) Valorile lungimilor segmentelor sunt obținute din proiecție în plan.

| Punct început | X / Y | Punct sfârșit | X / Y | Lungime segment (** (m) |
|---------------|----------------------------|---------------|----------------------------|-------------------------|
| 1 | 394.832,235 325.515,122 | 2 | 394.613,732 325.368,674 | 263.04 |
| 2 | 394.613,732 325.368,674 | 3 | 394.620,35 325.362,857 | 8.811 |
| 3 | 394.620,35 325.362,857 | 4 | 394.627,507 325.356,565 | 9.53 |
| 4 | 394.627,507 325.356,565 | 5 | 394.628,901 325.355,259 | 1.91 |
| 5 | 394.628,901 325.355,259 | 6 | 394.837,462 325.495,043 | 251.073 |

| Punct început | X / Y | Punct sfârșit | X / Y | Lungime segment (** (m) |
|---------------|----------------------------|---------------|----------------------------|-------------------------|
| 6 | 394.837,462 325.495,043 | 1 | 394.832,235 325.515,122 | 20.748 |

** Lungimile segmentelor sunt determinate în planul de proiecție Stereo 70 și sunt rotunjite la 1 milimetru.

*** Distanța dintre puncte este formată din segmente cumulate ce sunt mai mici decât valoarea 1 milimetru.

**DATE DESPRE IMOBILUL NR. 5061**

Oficiul de Cadastru și Publicitate Imobiliară DOLJ
Biroul de Cadastru și Publicitate Imobiliară Craiova

A. Partea I. Descrierea imobilului

TEREN Extravilan

Adresa: Jud. Dolj, T55, P17

| Nr. Crt | Nr cadastral Nr. topografic | Suprafața* (mp) | Observații / Referințe |
|---------|-----------------------------|-----------------|--|
| A1 | | 390 | Sector cadastral:19 Teren neimprejmuit; Restul de suprafata se afla ID 5294 |

B. Partea II. Proprietari și acte

| Inscrieri privitoare la dreptul de proprietate și alte drepturi reale | | Referințe |
|--|---|-----------|
| / | | |
| Act Administrativ nr. Titlu de proprietate 2694, din 30/11/2003 emis de CJSIPT Dolj; | | |
| B1 | Intabulare, drept de PROPRIETATE, dobandit prin Reconstituire, cota actuala 1/1, cota initiala 1/1 1) HOANCĂ VASILE 2) DINU CONSTANTINA | A1 |

C. Partea III. SARCINI .

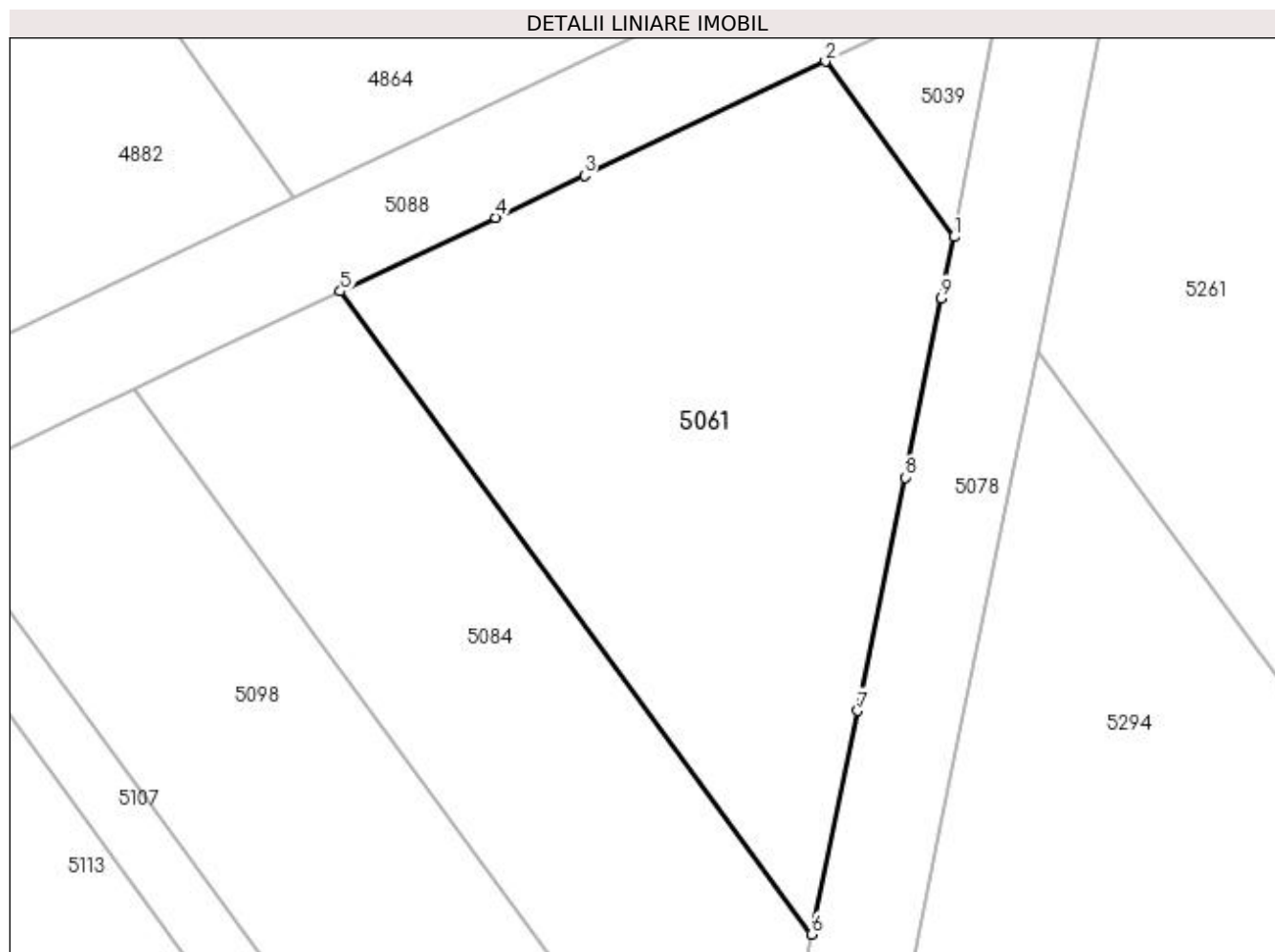
| Inscrieri privind dezmembramintele dreptului de proprietate, drepturi reale de garanție și sarcini | Referințe |
|--|-----------|
| NU SUNT | |

Anexa Nr. 1 La Partea I

Teren

| | | |
|--------------|-----------------|-------------------------------------|
| Nr cadastral | Suprafața (mp)* | Observații / Referințe |
| | 390 | Restul de suprafata se afla ID 5294 |

* Suprafața este determinată în planul de proiecție Stereo 70.



Date referitoare la teren

| Crt | Categorie folosință | Intra vilan | Suprafața (mp) | Tarla | Parcelă | Nr. topo | Observații / Referințe |
|-----|---------------------|-------------|----------------|-------|---------|----------|----------------------------|
| 1 | arabil | NU | 390 | 55 | 17 | - | Parcela despartita de drum |

Lungime Segmente

1) Valorile lungimilor segmentelor sunt obținute din proiecție în plan.

| Punct început | X / Y | Punct sfârșit | X / Y | Lungime segment (** (m) |
|---------------|----------------------------|---------------|----------------------------|-------------------------|
| 1 | 395.020,387 325.435,584 | 2 | 395.015,475 325.442,278 | 8.303 |
| 2 | 395.015,475 325.442,278 | 3 | 395.006,27 325.437,918 | 10.185 |
| 3 | 395.006,27 325.437,918 | 4 | 395.002,887 325.436,315 | 3.744 |
| 4 | 395.002,887 325.436,315 | 5 | 394.996,944 325.433,5 | 6.576 |
| 5 | 394.996,944 325.433,5 | 6 | 395.014,964 325.408,945 | 30.457 |

| Punct început | X / Y | Punct sfârşit | X / Y | Lungime segment (** (m) |
|---------------|----------------------------|---------------|----------------------------|-------------------------|
| 6 | 395.014,964 325.408,945 | 7 | 395.016,703 325.417,489 | 8.719 |
| 7 | 395.016,703 325.417,489 | 8 | 395.018,517 325.426,396 | 9.089 |
| 8 | 395.018,517 325.426,396 | 9 | 395.019,91 325.433,241 | 6.986 |
| 9 | 395.019,91 325.433,241 | 1 | 395.020,387 325.435,584 | 2.391 |

** Lungimile segmentelor sunt determinate în planul de proiecție Stereo 70 și sunt rotunjite la 1 milimetru.

*** Distanța dintre puncte este formată din segmente cumulate ce sunt mai mici decât valoarea 1 milimetru.

**DATE DESPRE IMOBILUL NR. 5076**

Oficiul de Cadastru și Publicitate Imobiliară DOLJ
Biroul de Cadastru și Publicitate Imobiliară Craiova

A. Partea I. Descrierea imobilului

TEREN Extravilan

Adresa: Jud. Dolj, T57, P4

| Nr. Crt | Nr cadastral Nr. topografic | Suprafața* (mp) | Observații / Referințe |
|---------|-----------------------------|-----------------|---|
| A1 | | 2.550 | Sector cadastral:19 Teren neimprejmuit; |

B. Partea II. Proprietari și acte

| Inscrieri privitoare la dreptul de proprietate și alte drepturi reale | Referințe |
|--|-----------|
| / | |
| Act Notarial nr. Certificat de mostenitor 308, din 27/10/2021 emis de NP JIANU GEORGETA CRISTINA; | |
| B1 | A1 |
| Intabulare, drept de PROPRIETATE, dobandit prin Succesiune, cota actuala 1/1, cota initiala 1/1 1) GRINDEANU VERONICA | |

C. Partea III. SARCINI .

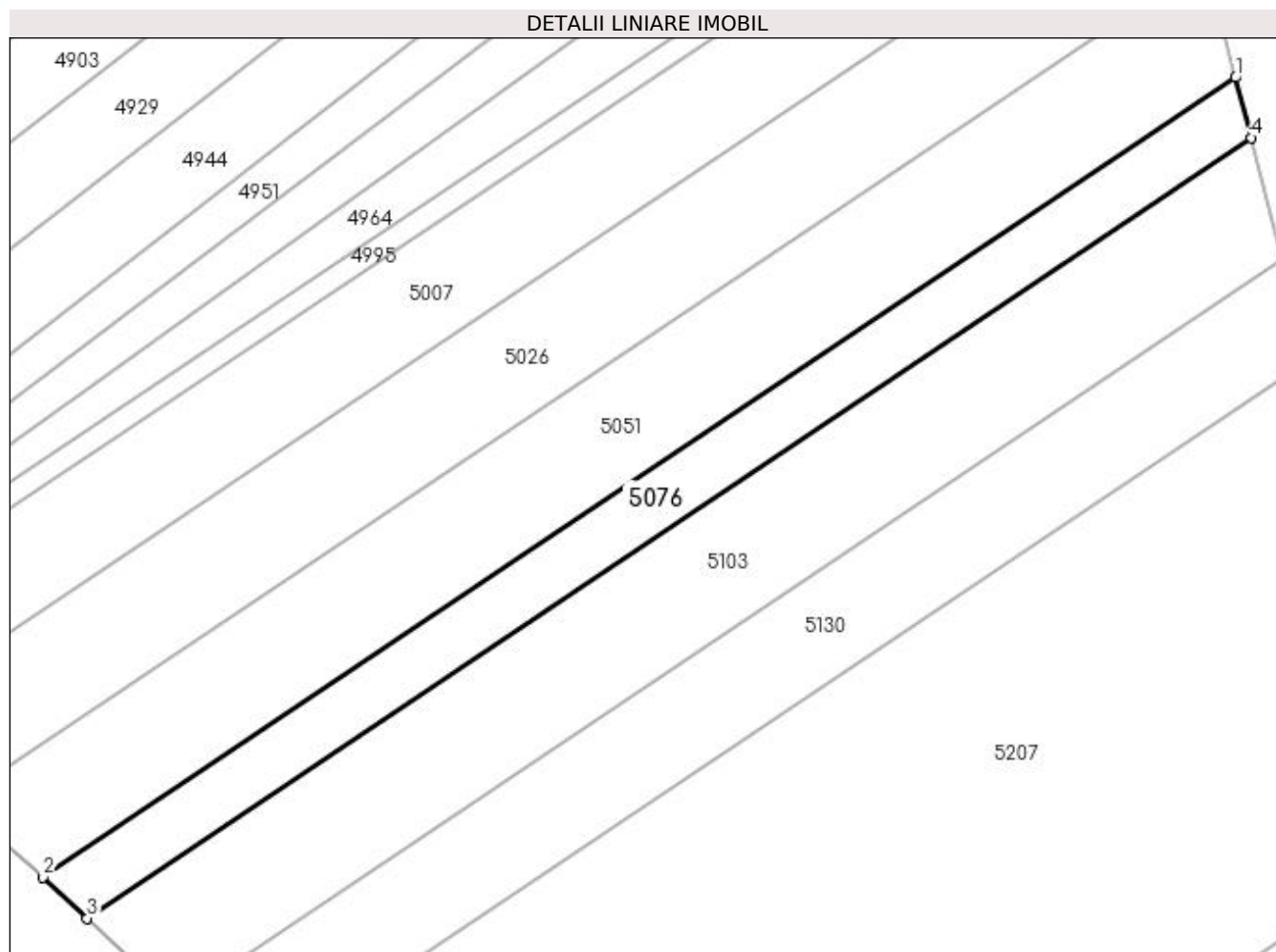
| Inscrieri privind dezmembramintele dreptului de proprietate, drepturi reale de garanție și sarcini | Referințe |
|--|-----------|
| NU SUNT | |

Anexa Nr. 1 La Partea I

Teren

| Nr cadastral | Suprafața (mp)* | Observații / Referințe |
|--------------|-----------------|------------------------|
| | 2.550 | |

* Suprafața este determinată în planul de proiecție Stereo 70.



Date referitoare la teren

| Crt | Categorie folosință | Intra vilan | Suprafața (mp) | Tarla | Parcelă | Nr. topo | Observații / Referințe |
|-----|---------------------|-------------|----------------|-------|---------|----------|------------------------|
| 1 | arabil | NU | 2.550 | 57 | 4 | - | |

Lungime Segmente

1) Valorile lungimilor segmentelor sunt obținute din proiecție în plan.

| Punct început | X / Y | Punct sfârșit | X / Y | Lungime segment (** (m) |
|---------------|----------------------------|---------------|----------------------------|-------------------------|
| 1 | 394.837,462 325.495,043 | 2 | 394.628,901 325.355,259 | 251.073 |
| 2 | 394.628,901 325.355,259 | 3 | 394.636,599 325.348,045 | 10.55 |
| 3 | 394.636,599 325.348,045 | 4 | 394.840,205 325.484,508 | 245.107 |
| 4 | 394.840,205 325.484,508 | 1 | 394.837,462 325.495,043 | 10.886 |

**** Lungimile segmentelor sunt determinate în planul de proiecție Stereo 70 și sunt rotunjite la 1 milimetru.**

***** Distanța dintre puncte este formată din segmente cumulate ce sunt mai mici decât valoarea 1 milimetru.**

**DATE DESPRE IMOBILUL NR. 5078**

Oficiul de Cadastru și Publicitate Imobiliară DOLJ
Biroul de Cadastru și Publicitate Imobiliară Craiova

A. Partea I. Descrierea imobilului

TEREN Extravilan

Adresa: Jud. Dolj

| Nr. Crt | Nr cadastral Nr. topografic | Suprafața* (mp) | Observații / Referințe |
|---------|-----------------------------|-----------------|---|
| A1 | | 2.866 | Sector cadastral:19 Teren neimprejmuit; |

B. Partea II. Proprietari și acte

| Inscrieri privitoare la dreptul de proprietate și alte drepturi reale | Referințe |
|--|-----------|
| / | |
| Act Normativ nr. 965, din 05/09/2002 emis de GUVERNUL ROMANIEI (Anexa nr.8- Inv. bunurilor care apartin dom. public al com. Almaj, pozitia 2); | |
| B1 | A1 |
| Intabulare, drept de PROPRIETATE, dobandit prin Lege, cota actuala 1/1, cota initiala 1/1 1) COMUNA ALMAJ , CIF:4553674, DOMENIUL PUBLIC | |

C. Partea III. SARCINI .

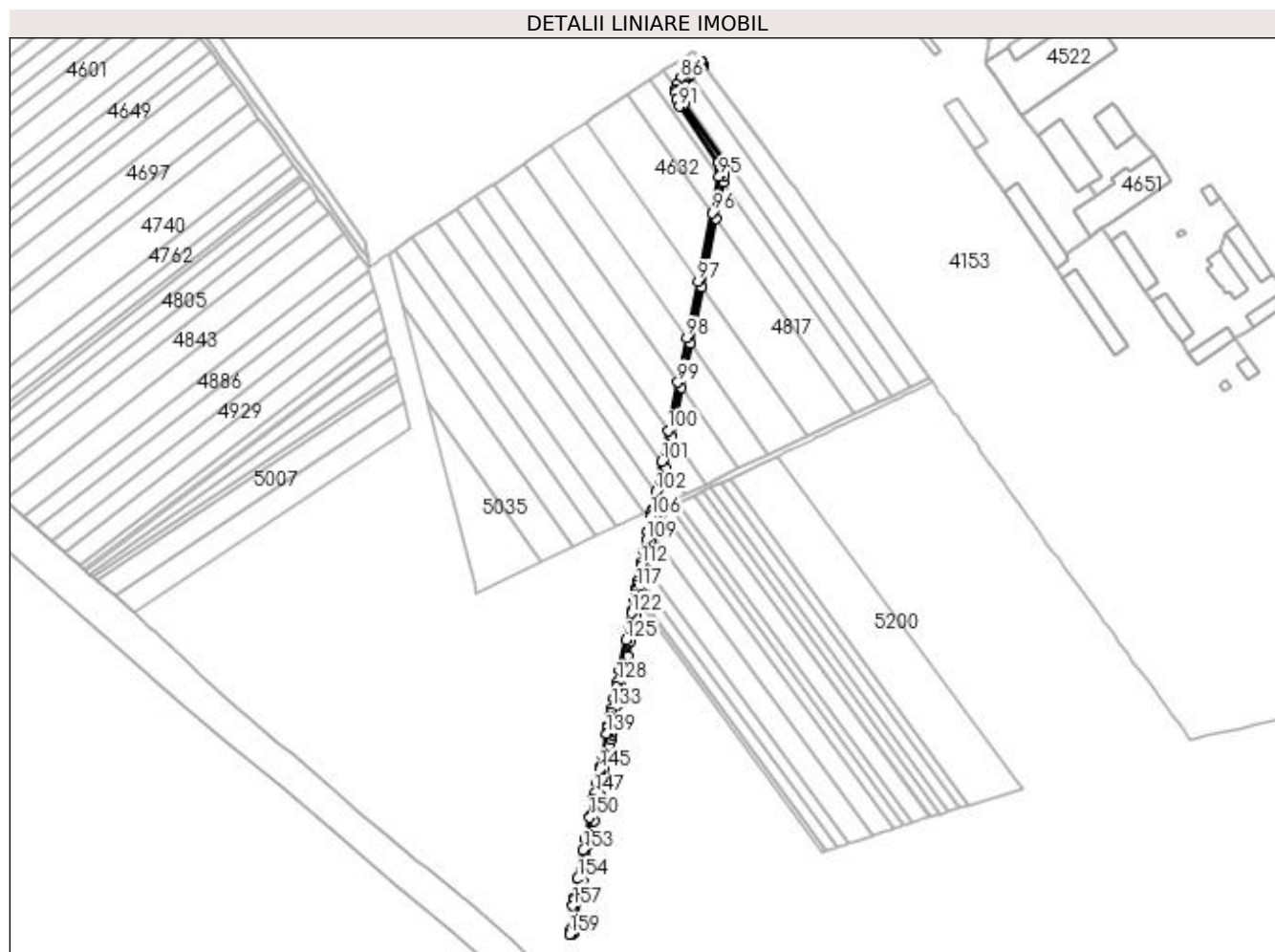
| Inscrieri privind dezmembramintele dreptului de proprietate, drepturi reale de garanție și sarcini | Referințe |
|--|-----------|
| NU SUNT | |

Anexa Nr. 1 La Partea I

Teren

| Nr cadastral | Suprafața (mp)* | Observații / Referințe |
|--------------|-----------------|------------------------|
| | 2.866 | |

* Suprafața este determinată în planul de proiecție Stereo 70.



Date referitoare la teren

| Crt | Categorie folosință | Intravilan | Suprafața (mp) | Tarla | Parcelă | Nr. topo | Observații / Referințe |
|-----|---------------------|------------|----------------|-------|---------|----------|------------------------|
| 1 | drum | NU | 2.866 | - | DS 10 | - | |

Lungime Segmente

1) Valorile lungimilor segmentelor sunt obținute din proiecție în plan.

| Punct început | X / Y | Punct sfârșit | X / Y | Lungime segment | Punct început | X / Y | Punct sfârșit | X / Y | Lungime segment | Punct început | X / Y | Punct sfârșit | X / Y | Lungime segment |
|---------------|----------------------------|---------------|----------------------------|-----------------|---------------|----------------------------|---------------|----------------------------|-----------------|---------------|----------------------------|---------------|----------------------------|-----------------|
| 1 | 394.959,971 325.115,669 | 2 | 394.961,922 325.116,306 | 2.053 | 2 | 394.961,922 325.116,306 | 3 | 394.961,892 325.117,378 | 1.073 | 3 | 394.961,892 325.117,378 | 4 | 394.964,986 325.142,88 | 25.689 |
| 4 | 394.964,986 325.142,88 | 5 | 394.968,2 325.158,123 | 15.578 | 5 | 394.968,2 325.158,123 | 6 | 394.971,03 325.172,448 | 14.602 | 6 | 394.971,03 325.172,448 | 7 | 394.971,342 325.174,025 | 1.607 |
| 7 | 394.971,342 325.174,025 | 8 | 394.973,768 325.186,304 | 12.516 | 8 | 394.973,768 325.186,304 | 9 | 394.974,527 325.190,146 | 3.916 | 9 | 394.974,527 325.190,146 | 10 | 394.977,462 325.204,724 | 14.87 |
| 10 | 394.977,462 325.204,724 | 11 | 394.980,089 325.217,77 | 13.308 | 11 | 394.980,089 325.217,77 | 12 | 394.981,586 325.225,209 | 7.588 | 12 | 394.981,586 325.225,209 | 13 | 394.983,863 325.236,367 | 11.388 |
| 13 | 394.983,863 325.236,367 | 14 | 394.984,737 325.240,646 | 4.368 | 14 | 394.984,737 325.240,646 | 15 | 394.984,959 325.241,736 | 1.112 | 15 | 394.984,959 325.241,736 | 16 | 394.985,849 325.246,095 | 4.449 |
| 16 | 394.985,849 325.246,095 | 17 | 394.987,025 325.251,854 | 5.878 | 17 | 394.987,025 325.251,854 | 18 | 394.987,095 325.252,197 | 0.351 | 18 | 394.987,095 325.252,197 | 19 | 394.989,504 325.263,99 | 12.036 |

| Punct început | X / Y | Punct sfârșit | X / Y | Lungime segmen t | Punct început | X / Y | Punct sfârșit | X / Y | Lungime segmen t | Punct început | X / Y | Punct sfârșit | X / Y | Lungime segmen t |
|------------------|----------------------------|------------------|----------------------------|------------------------|------------------|----------------------------|------------------|----------------------------|------------------------|------------------|----------------------------|------------------|----------------------------|------------------------|
| 19 | 394.989,504 325.263,99 | 20 | 394.990,499 325.268,859 | 4.969 | 20 | 394.990,499 325.268,859 | 21 | 394.991,308 325.272,817 | 4.04 | 21 | 394.991,308 325.272,817 | 22 | 394.991,826 325.275,295 | 2.532 |
| 22 | 394.991,826 325.275,295 | 23 | 394.993,42 325.282,92 | 7.79 | 23 | 394.993,42 325.282,92 | 24 | 394.994,119 325.286,259 | 3.412 | 24 | 394.994,119 325.286,259 | 25 | 394.994,755 325.289,304 | 3.11 |
| 25 | 394.994,755 325.289,304 | 26 | 394.996,402 325.297,181 | 8.047 | 26 | 394.996,402 325.297,181 | 27 | 394.997,821 325.303,966 | 6.932 | 27 | 394.997,821 325.303,966 | 28 | 394.998,233 325.306,013 | 2.088 |
| 28 | 394.998,233 325.306,013 | 29 | 394.999,065 325.310,147 | 4.217 | 29 | 394.999,065 325.310,147 | 30 | 395.000,846 325.318,998 | 9.028 | 30 | 395.000,846 325.318,998 | 31 | 395.002,1 325.325,231 | 6.359 |
| 31 | 395.002,1 325.325,231 | 32 | 395.004,097 325.334,898 | 9.87 | 32 | 395.004,097 325.334,898 | 33 | 395.006,51 325.346,573 | 11.92 2 | 33 | 395.006,51 325.346,573 | 34 | 395.008,323 325.355,625 | 9.232 |
| 34 | 395.008,323 325.355,625 | 35 | 395.008,802 325.358,017 | 2.439 | 35 | 395.008,802 325.358,017 | 36 | 395.010,07 325.364,344 | 6.453 | 36 | 395.010,07 325.364,344 | 37 | 395.010,587 325.366,922 | 2.63 |
| 37 | 395.010,587 325.366,922 | 38 | 395.012,327 325.375,607 | 8.857 | 38 | 395.012,327 325.375,607 | 39 | 395.012,877 325.378,354 | 2.801 | 39 | 395.012,877 325.378,354 | 40 | 395.013,502 325.381,472 | 3.18 |
| 40 | 395.013,502 325.381,472 | 41 | 395.014,61 325.387,005 | 5.643 | 41 | 395.014,61 325.387,005 | 42 | 395.015,233 325.390,113 | 3.171 | 42 | 395.015,233 325.390,113 | 43 | 395.015,562 325.391,756 | 1.675 |
| 43 | 395.015,562 325.391,756 | 44 | 395.015,869 325.393,29 | 1.564 | 44 | 395.015,869 325.393,29 | 45 | 395.016,563 325.396,754 | 3.533 | 45 | 395.016,563 325.396,754 | 46 | 395.017,607 325.401,879 | 5.23 |
| 46 | 395.017,607 325.401,879 | 47 | 395.018,159 325.404,591 | 2.768 | 47 | 395.018,159 325.404,591 | 48 | 395.019,899 325.413,135 | 8.719 | 48 | 395.019,899 325.413,135 | 49 | 395.022,673 325.426,761 | 13.90 6 |
| 49 | 395.022,673 325.426,761 | 50 | 395.023,583 325.431,229 | 4.56 | 50 | 395.023,583 325.431,229 | 51 | 395.024,907 325.437,735 | 6.639 | 51 | 395.024,907 325.437,735 | 52 | 395.025,277 325.439,738 | 2.037 |
| 52 | 395.025,277 325.439,738 | 53 | 395.026,729 325.447,603 | 7.998 | 53 | 395.026,729 325.447,603 | 54 | 395.026,73 325.447,606 | 0.003 | 54 | 395.026,73 325.447,606 | 55 | 395.026,73 325.447,609 | 0.003 |
| 55 | 395.026,73 325.447,603 | 56 | 395.027,625 325.452,455 | 4.928 | 56 | 395.027,625 325.452,455 | 57 | 395.033,993 325.484,075 | 32.25 5 | 57 | 395.033,993 325.484,075 | 58 | 395.038,895 325.508,417 | 24.83 1 |
| 58 | 395.038,895 325.508,417 | 59 | 395.046,553 325.546,436 | 38.78 3 | 59 | 395.046,553 325.546,436 | 60 | 395.053,609 325.581,471 | 35.73 8 | 60 | 395.053,609 325.581,471 | 61 | 395.062,603 325.626,131 | 45.55 7 |
| 61 | 395.062,603 325.626,131 | 62 | 395.073,538 325.680,424 | 55.38 3 | 62 | 395.073,538 325.680,424 | 63 | 395.079,318 325.709,124 | 29.27 6 | 63 | 395.079,318 325.709,124 | 64 | 395.080,309 325.714,042 | 5.017 |
| 64 | 395.080,309 325.714,042 | 65 | 395.080,596 325.719,93 | 5.895 | 65 | 395.080,596 325.719,93 | 66 | 395.079,149 325.726,049 | 6.288 | 66 | 395.079,149 325.726,049 | 67 | 395.048,286 325.770,711 | 54.28 8 |
| 67 | 395.048,286 325.770,711 | 68 | 395.046,301 325.775,402 | 5.093 | 68 | 395.046,301 325.775,402 | 69 | 395.046,087 325.776,656 | 1.273 | 69 | 395.046,087 325.776,656 | 70 | 395.045,561 325.779,732 | 3.12 |
| 70 | 395.045,561 325.779,732 | 71 | 395.046,524 325.784,339 | 4.707 | 71 | 395.046,524 325.784,339 | 72 | 395.048,88 325.788,66 | 4.922 | 72 | 395.048,88 325.788,66 | 73 | 395.052,138 325.792,222 | 4.828 |
| 73 | 395.052,138 325.792,222 | 74 | 395.052,16 325.792,246 | 0.032 | 74 | 395.052,16 325.792,246 | 75 | 395.053,538 325.793,293 | 1.73 | 75 | 395.053,538 325.793,293 | 76 | 395.063,856 325.801,133 | 12.95 8 |
| 76 | 395.063,856 325.801,133 | 77 | 395.063,859 325.801,135 | 0.004 | 77 | 395.063,859 325.801,135 | 78 | 395.062,666 325.802,741 | 2.0 | 78 | 395.062,666 325.802,741 | 79 | 395.062,247 325.803,306 | 0.704 |
| 79 | 395.062,247 325.803,306 | 80 | 395.061,474 325.804,346 | 1.296 | 80 | 395.061,474 325.804,346 | 81 | 395.061,471 325.804,344 | 0.003 | 81 | 395.061,471 325.804,344 | 82 | 395.061,466 325.804,34 | 0.007 |
| 82 | 395.061,466 325.804,34 | 83 | 395.051,192 325.796,612 | 12.85 6 | 83 | 395.051,192 325.796,612 | 84 | 395.049,749 325.795,527 | 1.805 | 84 | 395.049,749 325.795,527 | 85 | 395.049,721 325.795,506 | 0.036 |
| 85 | 395.049,721 325.795,506 | 86 | 395.045,6 325.791,002 | 6.105 | 86 | 395.045,6 325.791,002 | 87 | 395.042,73 325.785,735 | 5.998 | 87 | 395.042,73 325.785,735 | 88 | 395.042,031 325.782,393 | 3.414 |
| 88 | 395.042,031 325.782,393 | 89 | 395.041,491 325.779,806 | 2.642 | 89 | 395.041,491 325.779,806 | 90 | 395.042,437 325.774,27 | 5.616 | 90 | 395.042,437 325.774,27 | 91 | 395.044,75 325.768,805 | 5.935 |
| 91 | 395.044,75 325.768,805 | 92 | 395.075,433 325.724,381 | 53.99 | 92 | 395.075,433 325.724,381 | 93 | 395.076,574 325.719,56 | 4.954 | 93 | 395.076,574 325.719,56 | 94 | 395.076,333 325.714,639 | 4.927 |
| 94 | 395.076,333 325.714,639 | 95 | 395.076,131 325.713,632 | 1.027 | 95 | 395.076,131 325.713,632 | 96 | 395.070,356 325.684,925 | 29.28 3 | 96 | 395.070,356 325.684,925 | 97 | 395.059,431 325.630,617 | 55.39 5 |
| 97 | 395.059,431 325.630,617 | 98 | 395.050,445 325.585,946 | 45.56 7 | 98 | 395.050,445 325.585,946 | 99 | 395.043,396 325.550,901 | 35.74 6 | 99 | 395.043,396 325.550,901 | 100 | 395.035,746 325.512,872 | 38.79 1 |
| 100 | 395.035,746 325.512,872 | 101 | 395.030,848 325.488,523 | 24.83 6 | 101 | 395.030,848 325.488,523 | 102 | 395.026,017 325.464,509 | 24.49 6 | 102 | 395.026,017 325.464,509 | 103 | 395.023,168 325.450,348 | 14.44 4 |
| 103 | 395.023,168 325.450,348 | 104 | 395.022,792 325.448,309 | 2.074 | 104 | 395.022,792 325.448,309 | 105 | 395.022,273 325.445,498 | 2.859 | 105 | 395.022,273 325.445,498 | 106 | 395.022,185 325.445,034 | 0.472 |
| 106 | 395.022,185 325.445,034 | 107 | 395.020,387 325.435,584 | 9.62 | 107 | 395.020,387 325.435,584 | 108 | 395.019,91 325.433,241 | 2.391 | 108 | 395.019,91 325.433,241 | 109 | 395.018,517 325.426,396 | 6.986 |
| 109 | 395.018,517 325.426,396 | 110 | 395.016,703 325.417,489 | 9.089 | 110 | 395.016,703 325.417,489 | 111 | 395.014,964 325.408,945 | 8.719 | 111 | 395.014,964 325.408,945 | 112 | 395.014,411 325.406,233 | 2.768 |
| 112 | 395.014,411 325.406,233 | 113 | 395.012,665 325.397,656 | 8.753 | 113 | 395.012,665 325.397,656 | 114 | 395.012,643 325.397,546 | 0.112 | 114 | 395.012,643 325.397,546 | 115 | 395.012,028 325.394,48 | 3.127 |
| 115 | 395.012,028 325.394,48 | 116 | 395.011,405 325.391,371 | 3.171 | 116 | 395.011,405 325.391,371 | 117 | 395.010,756 325.388,132 | 3.304 | 117 | 395.010,756 325.388,132 | 118 | 395.010,297 325.385,838 | 2.339 |

| Punct început | X / Y | Punct sfârșit | X / Y | Lungime segment | Punct început | X / Y | Punct sfârșit | X / Y | Lungime segment | Punct început | X / Y | Punct sfârșit | X / Y | Lungime segment |
|---------------|----------------------------|---------------|----------------------------|-----------------|---------------|----------------------------|---------------|----------------------------|-----------------|---------------|----------------------------|---------------|----------------------------|-----------------|
| 118 | 395.010,297 325.385,838 | 119 | 395.009,672 325.382,72 | 3.18 | 119 | 395.009,672 325.382,72 | 120 | 395.009,122 325.379,974 | 2.801 | 120 | 395.009,122 325.379,974 | 121 | 395.007,382 325.371,289 | 8.858 |
| 121 | 395.007,382 325.371,289 | 122 | 395.006,865 325.368,71 | 2.63 | 122 | 395.006,865 325.368,71 | 123 | 395.005,413 325.361,458 | 7.397 | 123 | 395.005,413 325.361,458 | 124 | 395.005,119 325.359,992 | 1.495 |
| 124 | 395.005,119 325.359,992 | 125 | 395.002,59 325.347,371 | 12.87 2 | 125 | 395.002,59 325.347,371 | 126 | 394.998,18 325.326,031 | 21.79 1 | 126 | 394.998,18 325.326,031 | 127 | 394.997,643 325.323,361 | 2.723 |
| 127 | 394.997,643 325.323,361 | 128 | 394.995,863 325.314,511 | 9.028 | 128 | 394.995,863 325.314,511 | 129 | 394.995,031 325.310,377 | 4.217 | 129 | 394.995,031 325.310,377 | 130 | 394.993,903 325.304,77 | 5.719 |
| 130 | 394.993,903 325.304,77 | 131 | 394.993,785 325.304,206 | 0.576 | 131 | 394.993,785 325.304,206 | 132 | 394.993,222 325.301,514 | 2.75 | 132 | 394.993,222 325.301,514 | 133 | 394.991,575 325.293,637 | 8.047 |
| 133 | 394.991,575 325.293,637 | 134 | 394.990,938 325.290,593 | 3.11 | 134 | 394.990,938 325.290,593 | 135 | 394.990,24 325.287,254 | 3.412 | 135 | 394.990,24 325.287,254 | 136 | 394.988,711 325.279,941 | 7.47 |
| 136 | 394.988,711 325.279,941 | 137 | 394.988,646 325.279,629 | 0.319 | 137 | 394.988,646 325.279,629 | 138 | 394.987,39 325.273,627 | 6.132 | 138 | 394.987,39 325.273,627 | 139 | 394.987,305 325.273,211 | 0.424 |
| 139 | 394.987,305 325.273,211 | 140 | 394.983,902 325.256,549 | 17.00 6 | 140 | 394.983,902 325.256,549 | 141 | 394.983,832 325.256,206 | 0.35 | 141 | 394.983,832 325.256,206 | 142 | 394.981,929 325.246,895 | 9.503 |
| 142 | 394.981,929 325.246,895 | 143 | 394.981,771 325.246,119 | 0.793 | 143 | 394.981,771 325.246,119 | 144 | 394.981,765 325.246,089 | 0.03 | 144 | 394.981,765 325.246,089 | 145 | 394.981,542 325.244,999 | 1.112 |
| 145 | 394.981,542 325.244,999 | 146 | 394.979,414 325.234,567 | 10.64 6 | 146 | 394.979,414 325.234,567 | 147 | 394.977,666 325.226,003 | 8.741 | 147 | 394.977,666 325.226,003 | 148 | 394.976,887 325.222,133 | 3.948 |
| 148 | 394.976,887 325.222,133 | 149 | 394.974,26 325.209,087 | 13.30 8 | 149 | 394.974,26 325.209,087 | 150 | 394.973,902 325.207,308 | 1.814 | 150 | 394.973,902 325.207,308 | 151 | 394.970,605 325.190,928 | 16.70 9 |
| 151 | 394.970,605 325.190,928 | 152 | 394.970,556 325.190,681 | 0.252 | 152 | 394.970,556 325.190,681 | 153 | 394.968,75 325.181,545 | 9.313 | 153 | 394.968,75 325.181,545 | 154 | 394.964,28 325.158,923 | 23.05 9 |
| 154 | 394.964,28 325.158,923 | 155 | 394.961,036 325.143,54 | 15.72 2 | 155 | 394.961,036 325.143,54 | 156 | 394.960,896 325.142,402 | 1.146 | 156 | 394.960,896 325.142,402 | 157 | 394.960,294 325.137,536 | 4.903 |
| 157 | 394.960,294 325.137,536 | 158 | 394.957,807 325.117,437 | 20.25 2 | 158 | 394.957,807 325.117,437 | 159 | 394.958,019 325.115,033 | 2.414 | 159 | 394.958,019 325.115,033 | 1 | 394.959,971 325.115,669 | 2.053 |

** Lungimile segmentelor sunt determinate în planul de proiecție Stereo 70 și sunt rotunjite la 1 milimetru.

*** Distanța dintre puncte este formată din segmente cumulate ce sunt mai mici decât valoarea 1 milimetru.

**DATE DESPRE IMOBILUL NR. 5084**

Oficiul de Cadastru și Publicitate Imobiliară DOLJ
Biroul de Cadastru și Publicitate Imobiliară Craiova

A. Partea I. Descrierea imobilului

TEREN Extravilan

Adresa: Jud. Dolj, T55, P18

| Nr. Crt | Nr cadastral Nr. topografic | Suprafața* (mp) | Observații / Referințe |
|---------|-----------------------------|-----------------|--|
| A1 | | 300 | Sector cadastral:19 Teren neimprejmuit; Restul de suprafata se afla ID 5320 |

B. Partea II. Proprietari și acte

| Inscrieri privitoare la dreptul de proprietate și alte drepturi reale | | Referințe |
|--|--|-----------|
| / | | |
| Act Notarial nr. Certificat de mostenitor 43, din 21/08/2014 emis de NP TEODORA VLADOIANU; | | |
| B1 | Intabulare, drept de PROPRIETATE, dobandit prin Succesiune, cota actuala 1/4, cota initiala 1/4 1) IONELE ANGELICA DEFUNCT:Da | A1 |
| Act Notarial nr. 43, din 21/08/2014 emis de NP TEODORA VLADOIANU; | | |
| B2 | Intabulare, drept de PROPRIETATE, dobandit prin Succesiune, cota actuala 3/4, cota initiala 3/4 1) IONELE COSTEL | A1 |

C. Partea III. SARCINI .

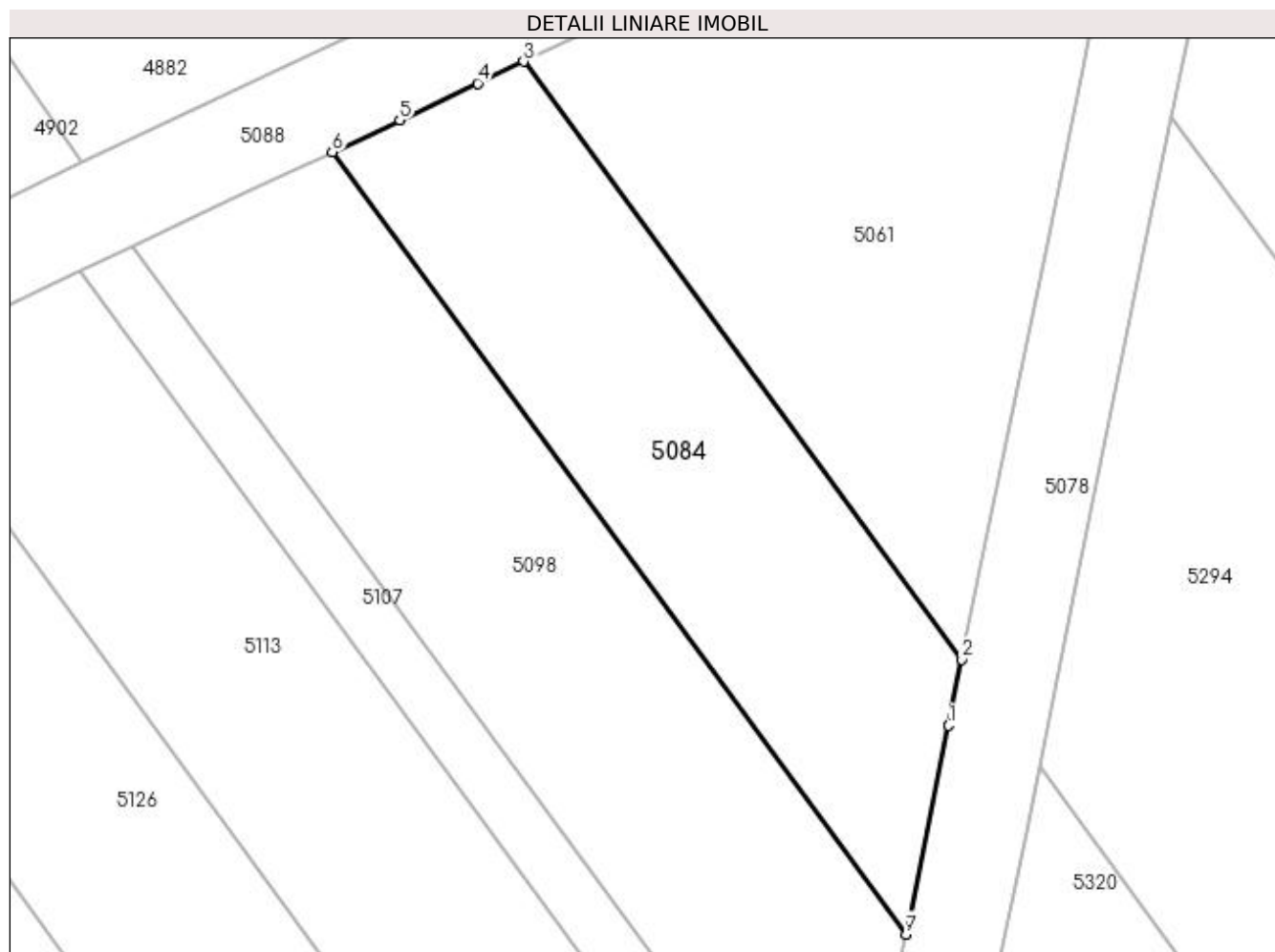
| Inscrieri privind dezmembramintele dreptului de proprietate, drepturi reale de garanție și sarcini | Referințe |
|--|-----------|
| NU SUNT | |

Anexa Nr. 1 La Partea I

Teren

| | | |
|--------------|-----------------|-------------------------------------|
| Nr cadastral | Suprafața (mp)* | Observații / Referințe |
| | 300 | Restul de suprafata se afla ID 5320 |

* Suprafața este determinată în planul de proiecție Stereo 70.



Date referitoare la teren

| Crt | Categorie folosință | Intra vilan | Suprafața (mp) | Tarla | Parcelă | Nr. topo | Observații / Referințe |
|-----|---------------------|-------------|----------------|-------|---------|----------|----------------------------|
| 1 | arabil | NU | 300 | 55 | 18 | - | Parcela despartita de drum |

Lungime Segmente

1) Valorile lungimilor segmentelor sunt obținute din proiecție în plan.

| Punct început | X / Y | Punct sfârșit | X / Y | Lungime segment (** (m) |
|---------------|----------------------------|---------------|----------------------------|-------------------------|
| 1 | 395.014,411 325.406,233 | 2 | 395.014,964 325.408,945 | 2.768 |
| 2 | 395.014,964 325.408,945 | 3 | 394.996,944 325.433,5 | 30.457 |
| 3 | 394.996,944 325.433,5 | 4 | 394.995,057 325.432,606 | 2.088 |
| 4 | 394.995,057 325.432,606 | 5 | 394.991,866 325.431,095 | 3.53 |
| 5 | 394.991,866 325.431,095 | 6 | 394.989,09 325.429,78 | 3.071 |

| Punct început | X / Y | Punct sfârșit | X / Y | Lungime segment (** (m) |
|---------------|----------------------------|---------------|----------------------------|-------------------------|
| 6 | 394.989,09 325.429,78 | 7 | 395.012,665 325.397,656 | 39.846 |
| 7 | 395.012,665 325.397,656 | 1 | 395.014,411 325.406,233 | 8.753 |

** Lungimile segmentelor sunt determinate în planul de proiecție Stereo 70 și sunt rotunjite la 1 milimetru.

*** Distanța dintre puncte este formată din segmente cumulate ce sunt mai mici decât valoarea 1 milimetru.

**DATE DESPRE IMOBILUL NR. 5087**

Oficiul de Cadastru și Publicitate Imobiliară DOLJ
Biroul de Cadastru și Publicitate Imobiliară Craiova

A. Partea I. Descrierea imobilului

TEREN Extravilan

Adresa: Jud. Dolj, T55, P1

| Nr. Crt | Nr cadastral Nr. topografic | Suprafața* (mp) | Observații / Referințe |
|---------|-----------------------------|-----------------|---|
| A1 | | 2.475 | Sector cadastral:19 Teren neimprejmuit; |

B. Partea II. Proprietari și acte

| Inscrieri privitoare la dreptul de proprietate și alte drepturi reale | Referințe |
|--|-----------|
| / | |
| Act Administrativ nr. Titlu de proprietate 604-48128, din 24/03/1997 emis de CJSIPT Dolj; | |
| B1 | A1 |
| Intabulare, drept de PROPRIETATE, dobandit prin Reconstituire, cota actuala 1/1, cota initiala 1/1 | |
| 1) GRINDEANU CONSTANTIN, Lipsa CNP | |

C. Partea III. SARCINI .

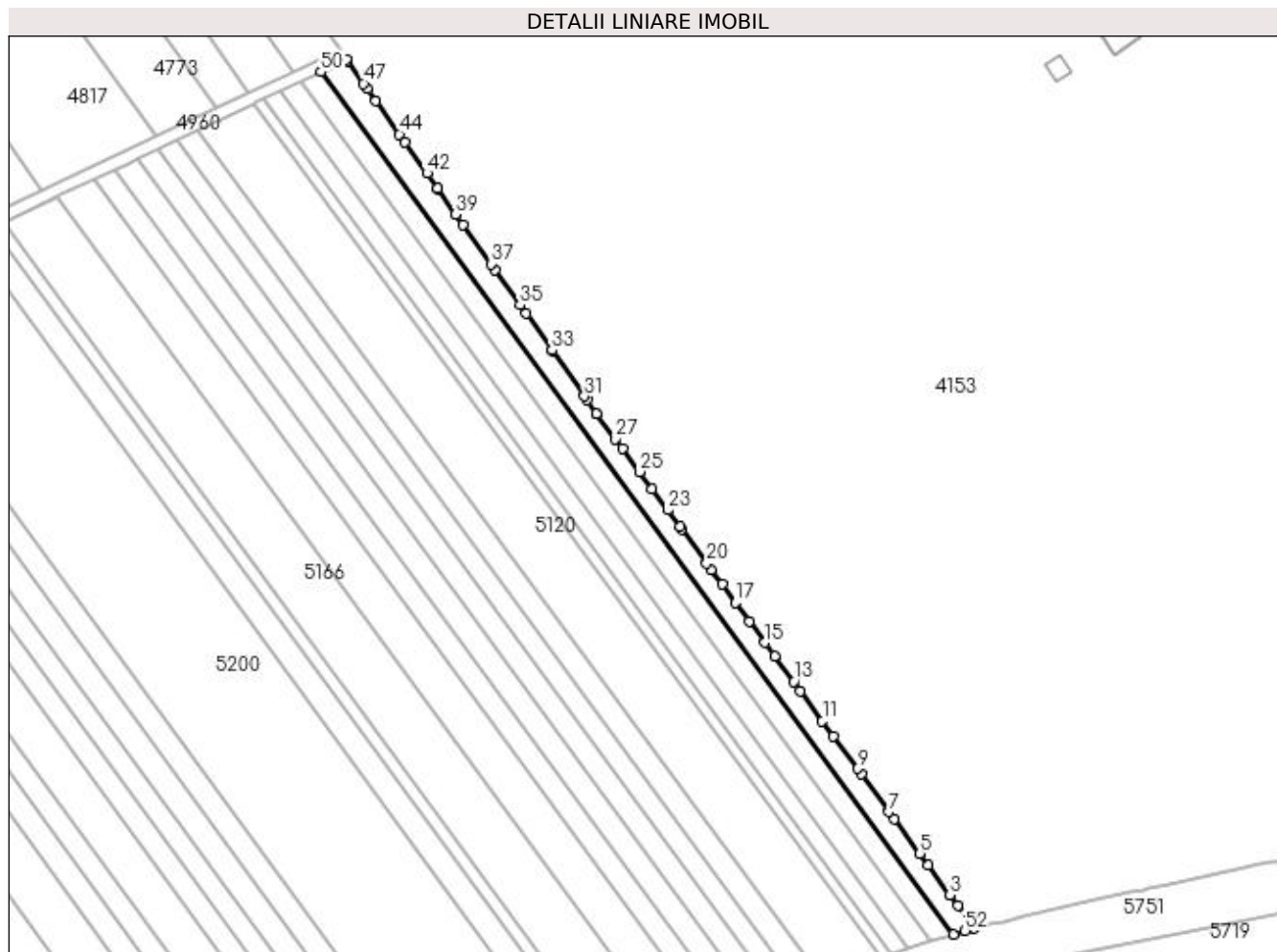
| Inscrieri privind dezmembramintele dreptului de proprietate, drepturi reale de garanție și sarcini | Referințe |
|--|-----------|
| NU SUNT | |

Anexa Nr. 1 La Partea I

Teren

| | | |
|--------------|-----------------|------------------------|
| Nr cadastral | Suprafața (mp)* | Observații / Referințe |
| | 2.475 | |

* Suprafața este determinată în planul de proiecție Stereo 70.



Date referitoare la teren

| Crt | Categorie folosință | Intravilan | Suprafața (mp) | Tarla | Parcelă | Nr. topo | Observații / Referințe |
|-----|---------------------|------------|----------------|-------|---------|----------|------------------------|
| 1 | arabil | NU | 2.475 | 55 | 1 | - | |

Lungime Segmente

1) Valorile lungimilor segmentelor sunt obținute din proiecție în plan.

| Punct început | X / Y | Punct sfârșit | X / Y | Lungime segment | Punct început | X / Y | Punct sfârșit | X / Y | Lungime segment | Punct început | X / Y | Punct sfârșit | X / Y | Lungime segment |
|---------------|----------------------------|---------------|----------------------------|-----------------|---------------|----------------------------|---------------|----------------------------|-----------------|---------------|----------------------------|---------------|----------------------------|-----------------|
| 1 | 395.448,685 325.268,966 | 2 | 395.443,295 325.276,31 | 9.11 | 2 | 395.443,295 325.276,31 | 3 | 395.440,764 325.279,76 | 4.278 | 3 | 395.440,764 325.279,76 | 4 | 395.433,681 325.289,411 | 11.97 |
| 4 | 395.433,681 325.289,411 | 5 | 395.430,897 325.293,205 | 4.706 | 5 | 395.430,897 325.293,205 | 6 | 395.422,692 325.304,385 | 13.86 | 6 | 395.422,692 325.304,385 | 7 | 395.420,98 325.306,717 | 2.893 |
| 7 | 395.420,98 325.306,717 | 8 | 395.412,037 325.318,903 | 15.11 | 8 | 395.412,037 325.318,903 | 9 | 395.410,69 325.320,738 | 2.277 | 9 | 395.410,69 325.320,738 | 10 | 395.402,923 325.331,322 | 13.12 |
| 10 | 395.402,923 325.331,322 | 11 | 395.399,32 325.336,232 | 6.09 | 11 | 395.399,32 325.336,232 | 12 | 395.392,191 325.345,946 | 12.04 | 12 | 395.392,191 325.345,946 | 13 | 395.389,962 325.348,983 | 3.768 |
| 13 | 395.389,962 325.348,983 | 14 | 395.383,829 325.357,341 | 10.36 | 14 | 395.383,829 325.357,341 | 15 | 395.380,629 325.361,7 | 5.407 | 15 | 395.380,629 325.361,7 | 16 | 395.375,571 325.368,593 | 8.549 |
| 16 | 395.375,571 325.368,593 | 17 | 395.371,172 325.374,586 | 7.435 | 17 | 395.371,172 325.374,586 | 18 | 395.366,736 325.380,632 | 7.498 | 18 | 395.366,736 325.380,632 | 19 | 395.363,269 325.385,355 | 5.859 |

| Punct început | X / Y | Punct sfârșit | X / Y | Lungime segment | Punct început | X / Y | Punct sfârșit | X / Y | Lungime segment | Punct început | X / Y | Punct sfârșit | X / Y | Lungime segment |
|---------------|----------------------------|---------------|----------------------------|-----------------|---------------|----------------------------|---------------|----------------------------|-----------------|---------------|----------------------------|---------------|----------------------------|-----------------|
| 19 | 395.363,269 325.385,355 | 20 | 395.361,745 325.387,432 | 2.576 | 20 | 395.361,745 325.387,432 | 21 | 395.353,576 325.398,564 | 13.807 | 21 | 395.353,576 325.398,564 | 22 | 395.352,994 325.399,358 | 0.985 |
| 22 | 395.352,994 325.399,358 | 23 | 395.349,04 325.404,744 | 6.682 | 23 | 395.349,04 325.404,744 | 24 | 395.344,038 325.411,56 | 8.454 | 24 | 395.344,038 325.411,56 | 25 | 395.339,943 325.417,14 | 6.922 |
| 25 | 395.339,943 325.417,14 | 26 | 395.334,385 325.424,713 | 9.394 | 26 | 395.334,385 325.424,713 | 27 | 395.332,189 325.427,706 | 3.713 | 27 | 395.332,189 325.427,706 | 28 | 395.326,029 325.436,099 | 10.411 |
| 28 | 395.326,029 325.436,099 | 29 | 395.326,027 325.436,102 | 0.003 | 29 | 395.326,027 325.436,102 | 30 | 395.322,955 325.440,447 | 5.321 | 30 | 395.322,955 325.440,447 | 31 | 395.322,074 325.441,693 | 1.526 |
| 31 | 395.322,074 325.441,693 | 32 | 395.311,724 325.456,332 | 17.929 | 32 | 395.311,724 325.456,332 | 33 | 395.311,49 325.456,662 | 0.404 | 33 | 395.311,49 325.456,662 | 34 | 395.303,123 325.468,497 | 14.493 |
| 34 | 395.303,123 325.468,497 | 35 | 395.301,122 325.471,327 | 3.466 | 35 | 395.301,122 325.471,327 | 36 | 395.293,042 325.482,755 | 13.997 | 36 | 395.293,042 325.482,755 | 37 | 395.291,724 325.484,619 | 2.283 |
| 37 | 395.291,724 325.484,619 | 38 | 395.282,756 325.497,304 | 15.535 | 38 | 395.282,756 325.497,304 | 39 | 395.280,314 325.500,757 | 4.228 | 39 | 395.280,314 325.500,757 | 40 | 395.274,474 325.509,018 | 10.117 |
| 40 | 395.274,474 325.509,018 | 41 | 395.274,385 325.509,144 | 0.154 | 41 | 395.274,385 325.509,144 | 42 | 395.270,916 325.514,05 | 6.008 | 42 | 395.270,916 325.514,05 | 43 | 395.263,743 325.524,195 | 12.425 |
| 43 | 395.263,743 325.524,195 | 44 | 395.261,937 325.526,749 | 3.128 | 44 | 395.261,937 325.526,749 | 45 | 395.254,342 325.537,492 | 13.156 | 45 | 395.254,342 325.537,492 | 46 | 395.251,545 325.541,448 | 4.845 |
| 46 | 395.251,545 325.541,448 | 47 | 395.250,309 325.543,196 | 2.141 | 47 | 395.250,309 325.543,196 | 48 | 395.245,108 325.550,552 | 9.009 | 48 | 395.245,108 325.550,552 | 49 | 395.244,843 325.550,926 | 0.458 |
| 49 | 395.244,843 325.550,926 | 50 | 395.236,47 325.546,96 | 9.265 | 50 | 395.236,47 325.546,96 | 51 | 395.441,956 325.266,962 | 347.309 | 51 | 395.441,956 325.266,962 | 52 | 395.445,616 325.268,052 | 3.819 |
| 52 | 395.445,616 325.268,052 | 1 | 395.448,685 325.268,966 | 3.202 | | | | | | | | | | |

** Lungimile segmentelor sunt determinate în planul de proiecție Stereo 70 și sunt rotunjite la 1 milimetru.

*** Distanța dintre puncte este formată din segmente cumulate ce sunt mai mici decât valoarea 1 milimetru.

**DATE DESPRE IMOBILUL NR. 5088**

Oficiul de Cadastru și Publicitate Imobiliară DOLJ
Biroul de Cadastru și Publicitate Imobiliară Craiova

A. Partea I. Descrierea imobilului

TEREN Extravilan

Adresa: Jud. Dolj

| Nr. Crt | Nr cadastral Nr. topografic | Suprafața* (mp) | Observații / Referințe |
|---------|-----------------------------|-----------------|---|
| A1 | | 613 | Sector cadastral:19 Teren neimprejmuit; |

B. Partea II. Proprietari și acte

| Inscrieri privitoare la dreptul de proprietate și alte drepturi reale | | Referințe |
|---|--|-----------|
| / | | |
| Act Normativ nr. Legea 7, din 13/03/1996 emis de Parlamentul Romaniei (art.13 alin 15); | | |
| B1 | Inscrierea provizorie, drept de PROPRIETATE, dobandit prin Lege, cota actuala 1/1, cota initiala 1/1 1) NEIDENTIFICAT NEIDENTIFICAT | A1 |

C. Partea III. SARCINI .

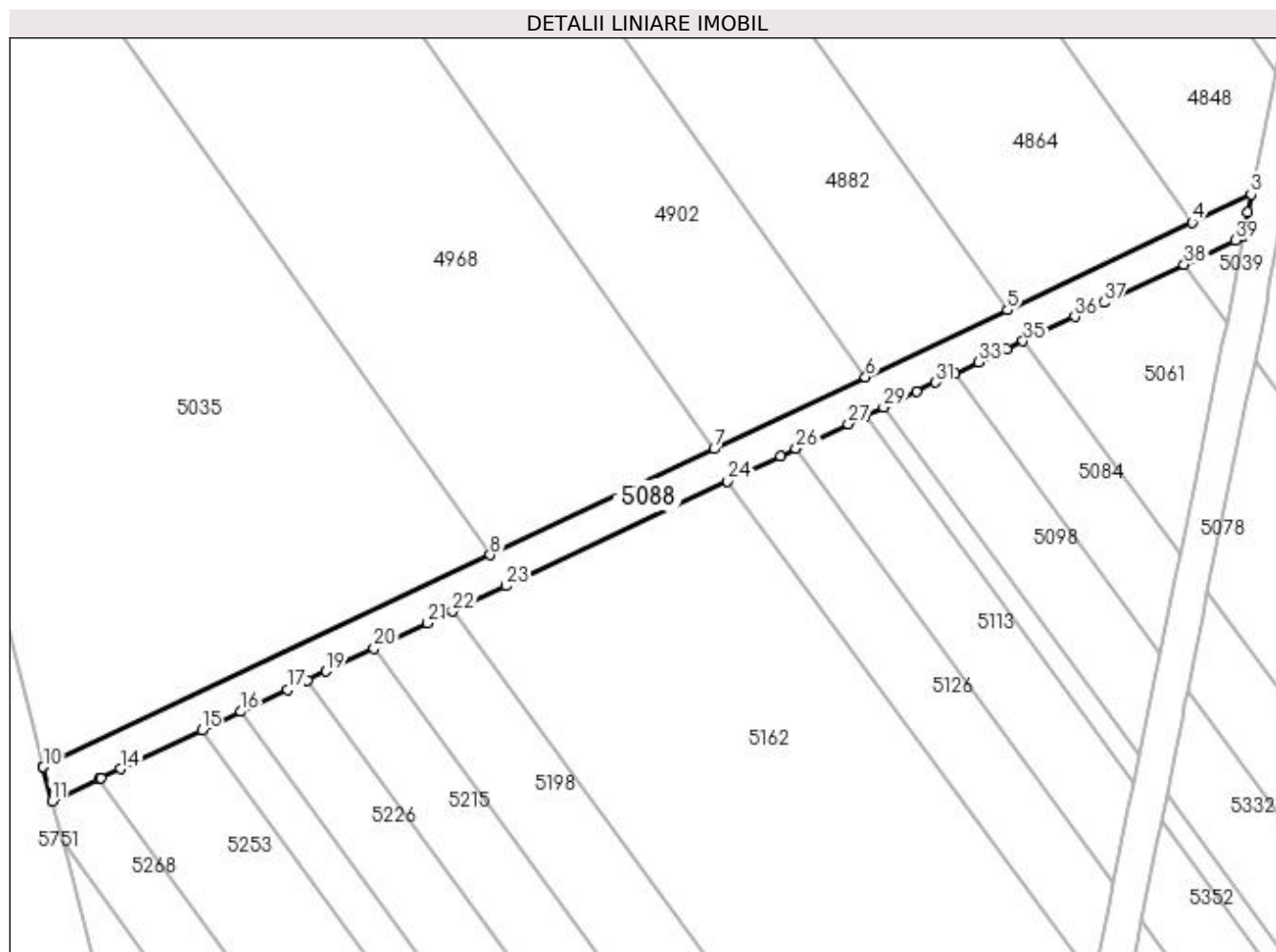
| Inscrieri privind dezmembramintele dreptului de proprietate, drepturi reale de garanție și sarcini | Referințe |
|--|-----------|
| NU SUNT | |

Anexa Nr. 1 La Partea I

Teren

| Nr cadastral | Suprafața (mp)* | Observații / Referințe |
|--------------|-----------------|------------------------|
| | 613 | |

* Suprafața este determinată în planul de proiecție Stereo 70.



Date referitoare la teren

| Crt | Categorie folosință | Intra vilan | Suprafața (mp) | Tarla | Parcelă | Nr. topo | Observații / Referințe |
|-----|---------------------|-------------|----------------|-------|---------|----------|------------------------|
| 1 | drum | NU | 613 | - | DE | - | |

Lungime Segmente

1) Valorile lungimilor segmentelor sunt obținute din proiecție în plan.

| Punct început | X / Y | Punct sfârșit | X / Y | Lungime segment (** (m) |
|---------------|----------------------------|---------------|----------------------------|-------------------------|
| 1 | 395.022,273 325.445,498 | 2 | 395.022,792 325.448,309 | 2.859 |
| 3 | 395.023,168 325.450,348 | 4 | 395.016,367 325.447,128 | 7.525 |
| 5 | 394.995,128 325.437,074 | 6 | 394.978,826 325.429,357 | 18.035 |
| 7 | 394.961,41 325.421,111 | 8 | 394.935,665 325.408,924 | 28.484 |
| 9 | 394.884,249 325.384,583 | 10 | 394.884,258 325.384,548 | 0.036 |

| Punct început | X / Y | Punct sfârșit | X / Y | Lungime segment (** (m) |
|---------------|----------------------------|---------------|----------------------------|-------------------------|
| 2 | 395.022,792 325.448,309 | 3 | 395.023,168 325.450,348 | 2.074 |
| 4 | 395.016,367 325.447,128 | 5 | 394.995,128 325.437,074 | 23.499 |
| 6 | 394.978,826 325.429,357 | 7 | 394.961,41 325.421,111 | 19.27 |
| 8 | 394.935,665 325.408,924 | 9 | 394.884,249 325.384,583 | 56.887 |
| 10 | 394.884,258 325.384,548 | 11 | 394.885,25 325.380,592 | 4.078 |

| Punct început | X / Y | Punct sfârșit | X / Y | Lungime segment (** (m)) |
|---------------|----------------------------|---------------|----------------------------|--------------------------|
| 11 | 394.885,25 325.380,592 | 12 | 394.890,665 325.383,157 | 5.991 |
| 13 | 394.890,904 325.383,27 | 14 | 394.893,147 325.384,333 | 2.482 |
| 15 | 394.902,503 325.388,765 | 16 | 394.906,992 325.390,891 | 4.968 |
| 17 | 394.912,328 325.393,419 | 18 | 394.914,665 325.394,525 | 2.586 |
| 19 | 394.916,795 325.395,534 | 20 | 394.922,306 325.398,145 | 6.099 |
| 21 | 394.928,475 325.401,067 | 22 | 394.931,344 325.402,426 | 3.174 |
| 23 | 394.937,484 325.405,335 | 24 | 394.962,98 325.417,411 | 28.211 |
| 25 | 394.969,024 325.420,275 | 26 | 394.970,811 325.421,121 | 1.978 |
| 27 | 394.976,832 325.423,973 | 28 | 394.978,736 325.424,875 | 2.107 |
| 29 | 394.980,898 325.425,899 | 30 | 394.984,733 325.427,716 | 4.244 |
| 31 | 394.986,888 325.428,737 | 32 | 394.989,09 325.429,78 | 2.437 |
| 33 | 394.991,866 325.431,095 | 34 | 394.995,057 325.432,606 | 3.53 |
| 35 | 394.996,944 325.433,5 | 36 | 395.002,887 325.436,315 | 6.576 |
| 37 | 395.006,27 325.437,918 | 38 | 395.015,475 325.442,278 | 10.185 |
| 39 | 395.021,365 325.445,068 | 1 | 395.022,273 325.445,498 | 1.004 |

| Punct început | X / Y | Punct sfârșit | X / Y | Lungime segment (** (m)) |
|---------------|----------------------------|---------------|----------------------------|--------------------------|
| 12 | 394.890,665 325.383,157 | 13 | 394.890,904 325.383,27 | 0.264 |
| 14 | 394.893,147 325.384,333 | 15 | 394.902,503 325.388,765 | 10.353 |
| 16 | 394.906,992 325.390,891 | 17 | 394.912,328 325.393,419 | 5.904 |
| 18 | 394.914,665 325.394,525 | 19 | 394.916,795 325.395,534 | 2.357 |
| 20 | 394.922,306 325.398,145 | 21 | 394.928,475 325.401,067 | 6.826 |
| 22 | 394.931,344 325.402,426 | 23 | 394.937,484 325.405,335 | 6.795 |
| 24 | 394.962,98 325.417,411 | 25 | 394.969,024 325.420,275 | 6.688 |
| 26 | 394.970,811 325.421,121 | 27 | 394.976,832 325.423,973 | 6.662 |
| 28 | 394.978,736 325.424,875 | 29 | 394.980,898 325.425,899 | 2.392 |
| 30 | 394.984,733 325.427,716 | 31 | 394.986,888 325.428,737 | 2.385 |
| 32 | 394.989,09 325.429,78 | 33 | 394.991,866 325.431,095 | 3.071 |
| 34 | 394.995,057 325.432,606 | 35 | 394.996,944 325.433,5 | 2.088 |
| 36 | 395.002,887 325.436,315 | 37 | 395.006,27 325.437,918 | 3.744 |
| 38 | 395.015,475 325.442,278 | 39 | 395.021,365 325.445,068 | 6.518 |

** Lungimile segmentelor sunt determinate în planul de proiecție Stereo 70 și sunt rotunjite la 1 milimetru.

*** Distanța dintre puncte este formată din segmente cumulate ce sunt mai mici decât valoarea 1 milimetru.

**DATE DESPRE IMOBILUL NR. 5098**

Oficiul de Cadastru și Publicitate Imobiliară DOLJ
Biroul de Cadastru și Publicitate Imobiliară Craiova

A. Partea I. Descrierea imobilului

TEREN Extravilan

Adresa: Jud. Dolj, T55, P19

| Nr. Crt | Nr cadastral Nr. topografic | Suprafața* (mp) | Observații / Referințe |
|---------|--------------------------------|-----------------|--|
| A1 | | 398 | Sector cadastral:19 Teren neimprejmuit; Restul de suprafata se afla ID 5332 |

B. Partea II. Proprietari și acte

| Inscrieri privitoare la dreptul de proprietate și alte drepturi reale | | Referințe |
|---|---|-----------|
| / | | |
| Act Notarial nr. Certificat de mostenitor suplimentar 311, din 01/11/2021 emis de NP JIANU GEORGETA CRISTINA; | | |
| B1 | Intabulare, drept de PROPRIETATE, dobandit prin Succesiune, cota actuala 1/1, cota initiala 1/1 1) DINCA NICOLAE | A1 |

C. Partea III. SARCINI .

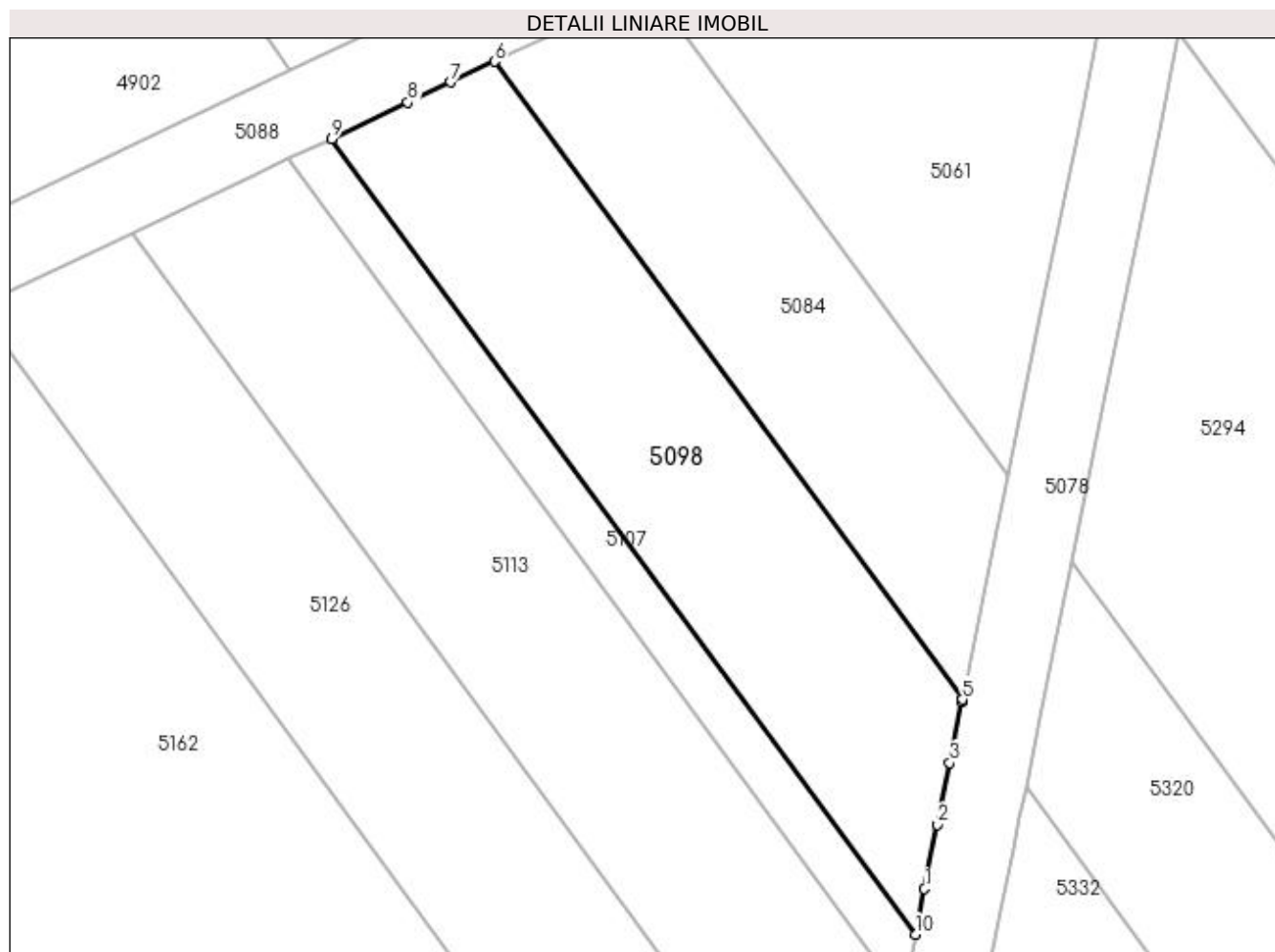
| Inscrieri privind dezmembramintele dreptului de proprietate, drepturi reale de garanție și sarcini | Referințe |
|--|-----------|
| NU SUNT | |

Anexa Nr. 1 La Partea I

Teren

| | | |
|--------------|-----------------|-------------------------------------|
| Nr cadastral | Suprafața (mp)* | Observații / Referințe |
| | 398 | Restul de suprafata se afla ID 5332 |

* Suprafața este determinată în planul de proiecție Stereo 70.



Date referitoare la teren

| Crt | Categorie folosință | Intra vilan | Suprafața (mp) | Tarla | Parcelă | Nr. topo | Observații / Referințe |
|-----|---------------------|-------------|----------------|-------|---------|----------|----------------------------|
| 1 | arabil | NU | 398 | 55 | 19 | - | Parcela despartita de drum |

Lungime Segmente

1) Valorile lungimilor segmentelor sunt obținute din proiecție în plan.

| Punct început | X / Y | Punct sfârșit | X / Y | Lungime segment (** (m) |
|---------------|----------------------------|---------------|----------------------------|-------------------------|
| 1 | 395.010,756 325.388,132 | 2 | 395.011,405 325.391,371 | 3.304 |
| 2 | 395.011,405 325.391,371 | 3 | 395.012,028 325.394,48 | 3.171 |
| 3 | 395.012,028 325.394,48 | 4 | 395.012,643 325.397,546 | 3.127 |
| 4 | 395.012,643 325.397,546 | 5 | 395.012,665 325.397,656 | 0.112 |
| 5 | 395.012,665 325.397,656 | 6 | 394.989,09 325.429,78 | 39.846 |

| Punct început | X / Y | Punct sfârșit | X / Y | Lungime segment (** (m) |
|---------------|----------------------------|---------------|----------------------------|-------------------------|
| 6 | 394.989,09 325.429,78 | 7 | 394.986,888 325.428,737 | 2.437 |
| 7 | 394.986,888 325.428,737 | 8 | 394.984,733 325.427,716 | 2.385 |
| 8 | 394.984,733 325.427,716 | 9 | 394.980,898 325.425,899 | 4.244 |
| 9 | 394.980,898 325.425,899 | 10 | 395.010,297 325.385,838 | 49.691 |
| 10 | 395.010,297 325.385,838 | 1 | 395.010,756 325.388,132 | 2.339 |

** Lungimile segmentelor sunt determinate în planul de proiecție Stereo 70 și sunt rotunjite la 1 milimetru.

*** Distanța dintre puncte este formată din segmente cumulate ce sunt mai mici decât valoarea 1 milimetru.

**DATE DESPRE IMOBILUL NR. 5103**

Oficiul de Cadastru și Publicitate Imobiliară DOLJ
Biroul de Cadastru și Publicitate Imobiliară Craiova

A. Partea I. Descrierea imobilului

TEREN Extravilan

Adresa: Jud. Dolj, T57, P5

| Nr. Crt | Nr cadastral Nr. topografic | Suprafața* (mp) | Observații / Referințe |
|---------|-----------------------------|-----------------|---|
| A1 | | 4.940 | Sector cadastral:19 Teren neimprejmuit; |

B. Partea II. Proprietari și acte

| Inscrieri privitoare la dreptul de proprietate și alte drepturi reale | Referințe |
|--|-----------|
| / | |
| Act Notarial nr. Certificat de mostenitor 249, din 25/11/1999 emis de NP CIOVICA GHEORGHE (Certificat de mostenitor (supliment) nr 248/ 25.11.1999 eliberat de NP Ciovica Gheorghe); | |
| B1 Intabulare, drept de PROPRIETATE, dobandit prin Succesiune, cota actuala 1/1, cota initiala 1/1 1) VLADUT DUMITRU | A1 |

C. Partea III. SARCINI .

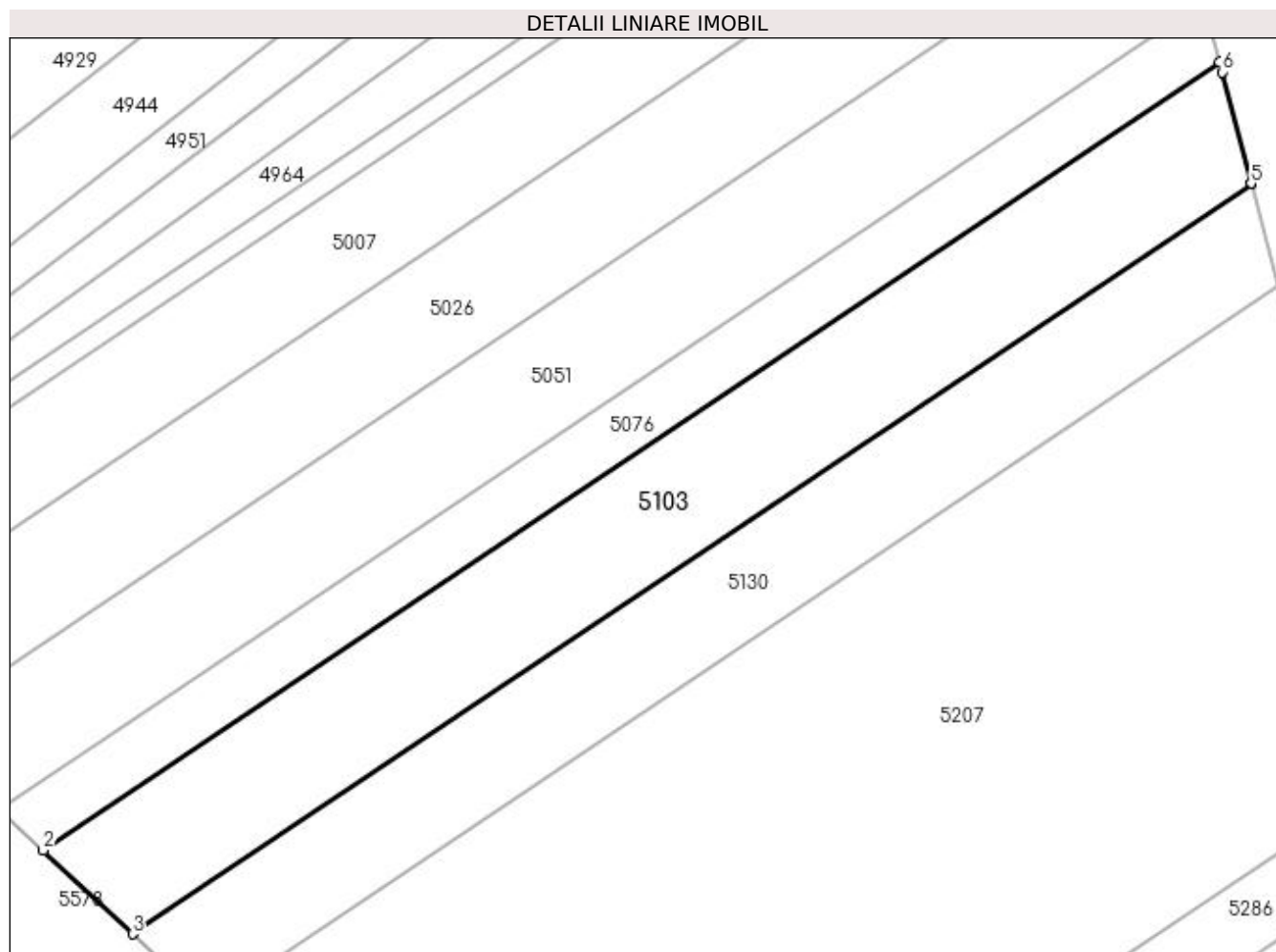
| Inscrieri privind dezmembramintele dreptului de proprietate, drepturi reale de garanție și sarcini | Referințe |
|--|-----------|
| NU SUNT | |

Anexa Nr. 1 La Partea I

Teren

| Nr cadastral | Suprafața (mp)* | Observații / Referințe |
|--------------|-----------------|------------------------|
| | 4.940 | |

* Suprafața este determinată în planul de proiecție Stereo 70.



Date referitoare la teren

| Crt | Categorie folosință | Intra vilan | Suprafața (mp) | Tarla | Parcelă | Nr. topo | Observații / Referințe |
|-----|---------------------|-------------|----------------|-------|---------|----------|------------------------|
| 1 | arabil | NU | 4.940 | 57 | 5 | - | |

Lungime Segmente

1) Valorile lungimilor segmentelor sunt obținute din proiecție în plan.

| Punct început | X / Y | Punct sfârșit | X / Y | Lungime segment (** (m) |
|---------------|----------------------------|---------------|----------------------------|-------------------------|
| 1 | 394.840,205 325.484,508 | 2 | 394.636,599 325.348,045 | 245.107 |
| 2 | 394.636,599 325.348,045 | 3 | 394.652,073 325.333,545 | 21.206 |
| 3 | 394.652,073 325.333,545 | 4 | 394.845,718 325.463,332 | 233.116 |
| 4 | 394.845,718 325.463,332 | 5 | 394.845,691 325.463,436 | 0.107 |
| 5 | 394.845,691 325.463,436 | 6 | 394.840,675 325.482,703 | 19.91 |

| Punct început | X / Y | Punct sfârșit | X / Y | Lungime segment (** (m) |
|---------------|----------------------------|---------------|----------------------------|-------------------------|
| 6 | 394.840,675 325.482,703 | 1 | 394.840,205 325.484,508 | 1.865 |

** Lungimile segmentelor sunt determinate în planul de proiecție Stereo 70 și sunt rotunjite la 1 milimetru.

*** Distanța dintre puncte este formată din segmente cumulate ce sunt mai mici decât valoarea 1 milimetru.

**DATE DESPRE IMOBILUL NR. 5105**

Oficiul de Cadastru și Publicitate Imobiliară DOLJ
Biroul de Cadastru și Publicitate Imobiliară Craiova

A. Partea I. Descrierea imobilului

TEREN Extravilan

Adresa: Jud. Dolj, EXTRAVILAN, T 55, P2

| Nr. Crt | Nr cadastral Nr. topografic | Suprafața* (mp) | Observații / Referințe |
|---------|-----------------------------|-----------------|---|
| A1 | 30390 | 2.475 | Sector cadastral:19 Teren neimpregmuit; |

B. Partea II. Proprietari și acte

| Inscrieri privitoare la dreptul de proprietate și alte drepturi reale | | Referințe |
|---|--|-----------|
| 39487 / 25/04/2013 | | |
| Act Administrativ nr. t itlu de proprietate nr. 916-45931, din 18/04/1997 emis de Comisia Jud. Dolj (act notarial C. M. nr. 25/25-05-2006 emis de NP. FURTUNA SIMONA;); | | |
| B1 | Intabulare, drept de PROPRIETATE, dobandit prin Succesiune, cota actuala 1/1, cota initiala 1/1 1) BADEA ION | A1 |
| 97728 / 18/08/2015 | | |
| Act Normativ nr. 17, din 07/03/2014 emis de PARLAMENTUL ROMANIEI; | | |
| B2 | Imobil aflat sub incidenta art.3 alin.(1) din Legea 17/2014, dobandit prin Lege | A1 |

C. Partea III. SARCINI .

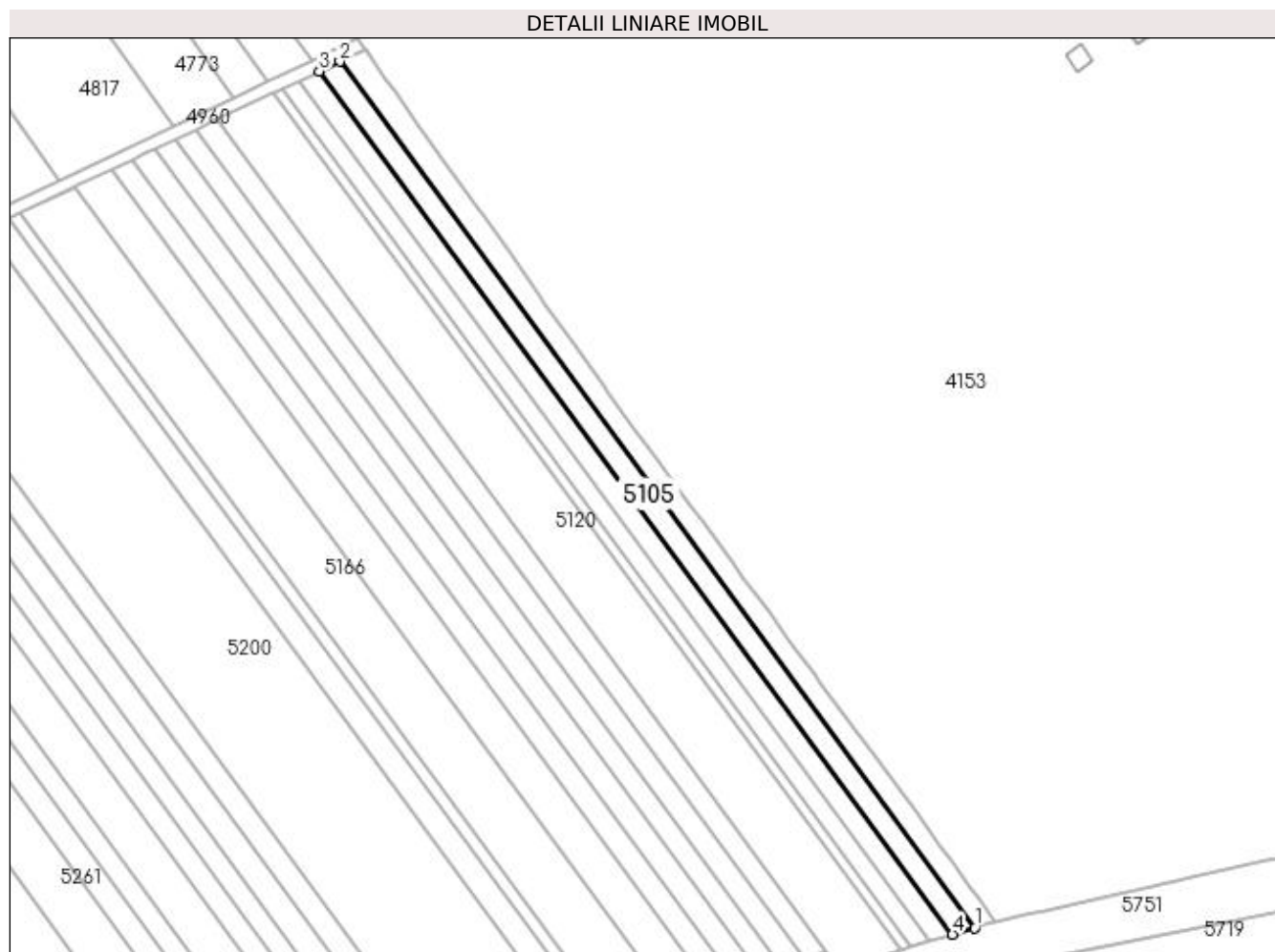
| Inscrieri privind dezmembramintele dreptului de proprietate, drepturi reale de garanție și sarcini | Referințe |
|--|-----------|
| NU SUNT | |

Anexa Nr. 1 La Partea I

Teren

| Nr cadastral | Suprafața (mp)* | Observații / Referințe |
|--------------|-----------------|------------------------|
| 30390 | 2.475 | |

* Suprafața este determinată în planul de proiecție Stereo 70.



Date referitoare la teren

| Crt | Categorie folosință | Intra vilan | Suprafața (mp) | Tarla | Parcelă | Nr. topo | Observații / Referințe |
|-----|---------------------|-------------|----------------|-------|---------|----------|--|
| 1 | arabil | NU | 2.475 | 55 | 2 | - | Imobil împrejmuit cu limita conventionala; |

Lungime Segmente

1) Valorile lungimilor segmentelor sunt obținute din proiecție în plan.

| Punct început | X / Y | Punct sfârșit | X / Y | Lungime segment (** (m) |
|---------------|----------------------------|---------------|----------------------------|-------------------------|
| 1 | 395.441,956 325.266,962 | 2 | 395.236,47 325.546,96 | 347.309 |
| 2 | 395.236,47 325.546,96 | 3 | 395.229,9 325.543,848 | 7.27 |
| 3 | 395.229,9 325.543,848 | 4 | 395.434,689 325.264,798 | 346.132 |
| 4 | 395.434,689 325.264,798 | 1 | 395.441,956 325.266,962 | 7.582 |

**** Lungimile segmentelor sunt determinate în planul de proiecție Stereo 70 și sunt rotunjite la 1 milimetru.**

***** Distanța dintre puncte este formată din segmente cumulate ce sunt mai mici decât valoarea 1 milimetru.**

**DATE DESPRE IMOBILUL NR. 5107**

Oficiul de Cadastru și Publicitate Imobiliară DOLJ
Biroul de Cadastru și Publicitate Imobiliară Craiova

A. Partea I. Descrierea imobilului

TEREN Extravilan

Adresa: Jud. Dolj, T55, P20

| Nr. Crt | Nr cadastral Nr. topografic | Suprafața* (mp) | Observații / Referințe |
|---------|-----------------------------|-----------------|--|
| A1 | | 120 | Sector cadastral:19 Teren neimprejmuit; Restul de suprafata se afla ID 5342 |

B. Partea II. Proprietari și acte

| Inscrieri privitoare la dreptul de proprietate și alte drepturi reale | | Referințe |
|---|---|-----------|
| / | | |
| Act Notarial nr. Certificat de mostenitor suplimentar 311, din 01/11/2021 emis de NP JIANU GEORGETA CRISTINA; | | |
| B1 | Intabulare, drept de PROPRIETATE, dobandit prin Succesiune, cota actuala 1/1, cota initiala 1/1 1) DINCA NICOLAE | A1 |

C. Partea III. SARCINI .

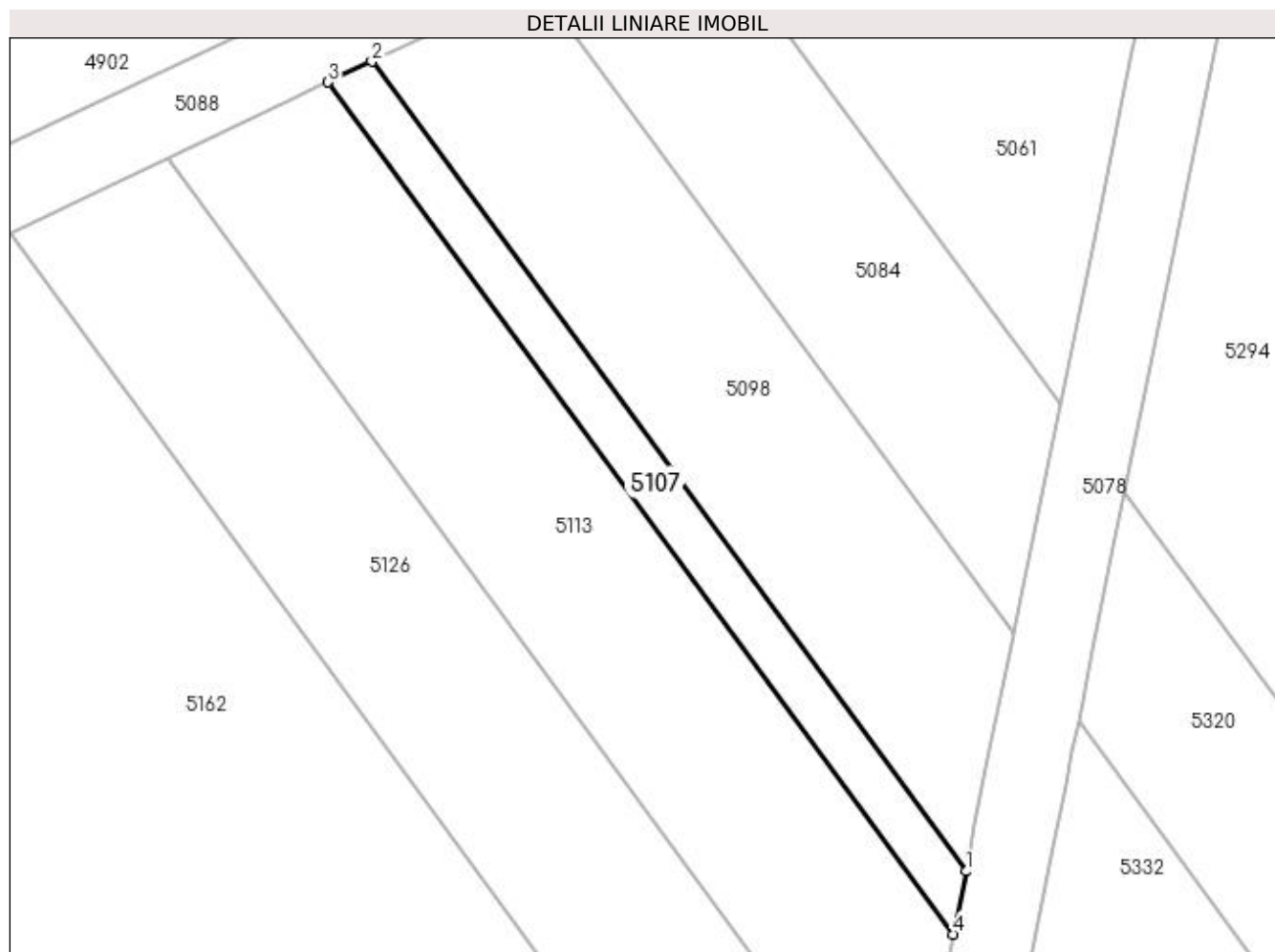
| Inscrieri privind dezmembramintele dreptului de proprietate, drepturi reale de garanție și sarcini | Referințe |
|--|-----------|
| NU SUNT | |

Anexa Nr. 1 La Partea I

Teren

| | | |
|--------------|-----------------|-------------------------------------|
| Nr cadastral | Suprafața (mp)* | Observații / Referințe |
| | 120 | Restul de suprafata se afla ID 5342 |

* Suprafața este determinată în planul de proiecție Stereo 70.



Date referitoare la teren

| Crt | Categorie folosință | Intra vilan | Suprafața (mp) | Tarla | Parcelă | Nr. topo | Observații / Referințe |
|-----|---------------------|-------------|----------------|-------|---------|----------|----------------------------|
| 1 | arabil | NU | 120 | 55 | 20 | - | Parcela despartita de drum |

Lungime Segmente

1) Valorile lungimilor segmentelor sunt obținute din proiecție în plan.

| Punct început | X / Y | Punct sfârșit | X / Y | Lungime segment (** (m) |
|---------------|----------------------------|---------------|----------------------------|-------------------------|
| 1 | 395.010,297 325.385,838 | 2 | 394.980,898 325.425,899 | 49.691 |
| 2 | 394.980,898 325.425,899 | 3 | 394.978,736 325.424,875 | 2.392 |
| 3 | 394.978,736 325.424,875 | 4 | 395.009,672 325.382,72 | 52.288 |
| 4 | 395.009,672 325.382,72 | 1 | 395.010,297 325.385,838 | 3.18 |

**** Lungimile segmentelor sunt determinate în planul de proiecție Stereo 70 și sunt rotunjite la 1 milimetru.**

***** Distanța dintre puncte este formată din segmente cumulate ce sunt mai mici decât valoarea 1 milimetru.**

**DATE DESPRE IMOBILUL NR. 5109**

Oficiul de Cadastru și Publicitate Imobiliară DOLJ
Biroul de Cadastru și Publicitate Imobiliară Craiova

A. Partea I. Descrierea imobilului

TEREN Extravilan

Adresa: Jud. Dolj, T55, P3

| Nr. Crt | Nr cadastral Nr. topografic | Suprafața* (mp) | Observații / Referințe |
|---------|-----------------------------|-----------------|--|
| A1 | 30396 | 2.485 | Sector cadastral:19 Teren neimprejmit; |

B. Partea II. Proprietari și acte

| Inscrieri privitoare la dreptul de proprietate și alte drepturi reale | | Referințe |
|---|--|-----------|
| 51835 / 30/05/2013 | | |
| Act Administrativ nr. TDP 911-45931, din 18/04/1997 emis de CJ DOLJ (CM nr. 139/10-08-2012 emis de BNP DEFTA EMIL SI DEFTA FLORENTIN LEONARD; CM nr. 140/10-08-2012 emis de BNP DEFTA EMIL SI DEFTA FLORENTIN LEONARD; incheiere de indreptare eroare materiala nr 14/2013, declaratie aut 1397/2013 NP Defta F); | | |
| B1 | Intabulare, drept de PROPRIETATE, dobandit prin Succesiune, cota actuala 1/1, cota initiala 1/1 1) BUCIU ION <i>OBSERVATII: DEF BUCIU CONSTANTIN DEC 1993, BUCIU DUMITRA DEC 2008</i> | A1 |
| 97730 / 18/08/2015 | | |
| Act Normativ nr. 17, din 07/03/2014 emis de PARLAMENTUL ROMANIEI; | | |
| B2 | Imobil aflat sub incidenta art.3 alin.(1) din Legea 17/2014, dobandit prin Lege | A1 |

C. Partea III. SARCINI .

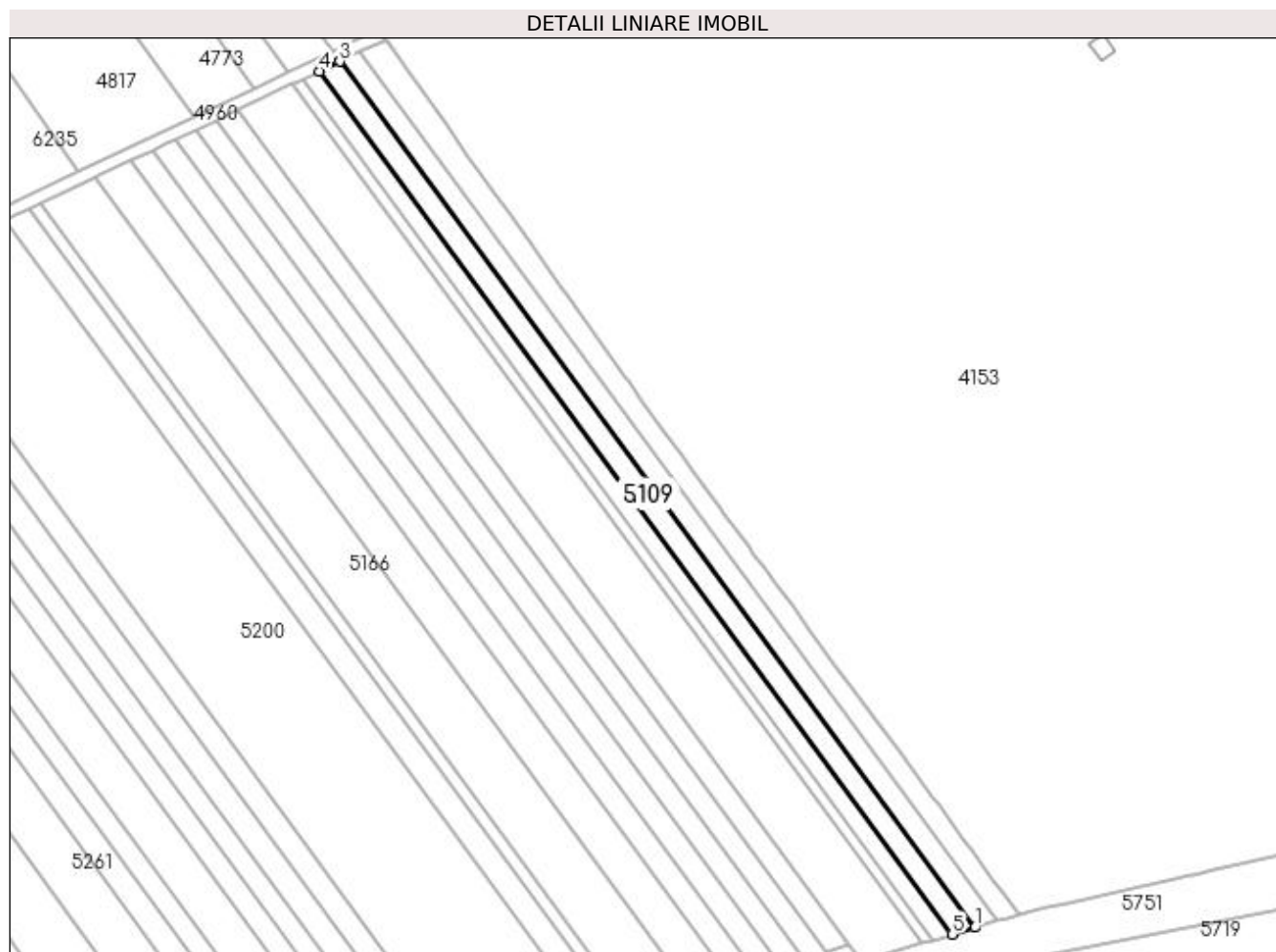
| Inscrieri privind dezmembramintele dreptului de proprietate, drepturi reale de garanție și sarcini | Referințe |
|--|-----------|
| NU SUNT | |

Anexa Nr. 1 La Partea I

Teren

| Nr cadastral | Suprafața (mp)* | Observații / Referințe |
|--------------|-----------------|------------------------|
| 30396 | 2.485 | |

* Suprafața este determinată în planul de proiecție Stereo 70.



Date referitoare la teren

| Crt | Categorie folosință | Intra vilan | Suprafața (mp) | Tarla | Parcelă | Nr. topo | Observații / Referințe |
|-----|---------------------|-------------|----------------|-------|---------|----------|------------------------|
| 1 | arabil | NU | 2.485 | 55 | 3 | - | |

Lungime Segmente

1) Valorile lungimilor segmentelor sunt obținute din proiecție în plan.

| Punct început | X / Y | Punct sfârșit | X / Y | Lungime segment (** (m) |
|---------------|----------------------------|---------------|----------------------------|-------------------------|
| 1 | 395.434,689 325.264,798 | 2 | 395.229,9 325.543,848 | 346.132 |
| 2 | 395.229,9 325.543,848 | 3 | 395.229,874 325.543,835 | 0.029 |
| 3 | 395.229,874 325.543,835 | 4 | 395.223,28 325.540,712 | 7.296 |
| 4 | 395.223,28 325.540,712 | 5 | 395.427,369 325.262,618 | 344.947 |
| 5 | 395.427,369 325.262,618 | 1 | 395.434,689 325.264,798 | 7.638 |

**** Lungimile segmentelor sunt determinate în planul de proiecție Stereo 70 și sunt rotunjite la 1 milimetru.**

***** Distanța dintre puncte este formată din segmente cumulate ce sunt mai mici decât valoarea 1 milimetru.**

**DATE DESPRE IMOBILUL NR. 5112**

Oficiul de Cadastru și Publicitate Imobiliară DOLJ
Biroul de Cadastru și Publicitate Imobiliară Craiova

A. Partea I. Descrierea imobilului

TEREN Extravilan

Adresa: Jud. Dolj, T55, P6

| Nr. Crt | Nr cadastral Nr. topografic | Suprafața* (mp) | Observații / Referințe |
|---------|--------------------------------|-----------------|---|
| A1 | 30398 | 2.030 | Sector cadastral:19 Teren neimprejmuit; |

B. Partea II. Proprietari și acte

| Inscrieri privitoare la dreptul de proprietate și alte drepturi reale | | Referințe |
|---|--|-----------|
| 51837 / 30/05/2013 | | |
| Act Administrativ nr. TDP nr. 1314-59364, din 16/10/1998 emis de CJ DOLJ (CM nr. 14/06.03.2002 NP Peia Ofelia); | | |
| B1 | Intabulare, drept de PROPRIETATE, dobandit prin Succesiune, cota actuala 1/1, cota initiala 1/1 1) MATACHE MARIN | A1 |
| 97732 / 18/08/2015 | | |
| Act Normativ nr. 17, din 07/03/2014 emis de PARLAMENTUL ROMANIEI; | | |
| B2 | Imobil aflat sub incidenta art.3 alin.(1) din Legea 17/2014, dobandit prin Lege | A1 |

C. Partea III. SARCINI .

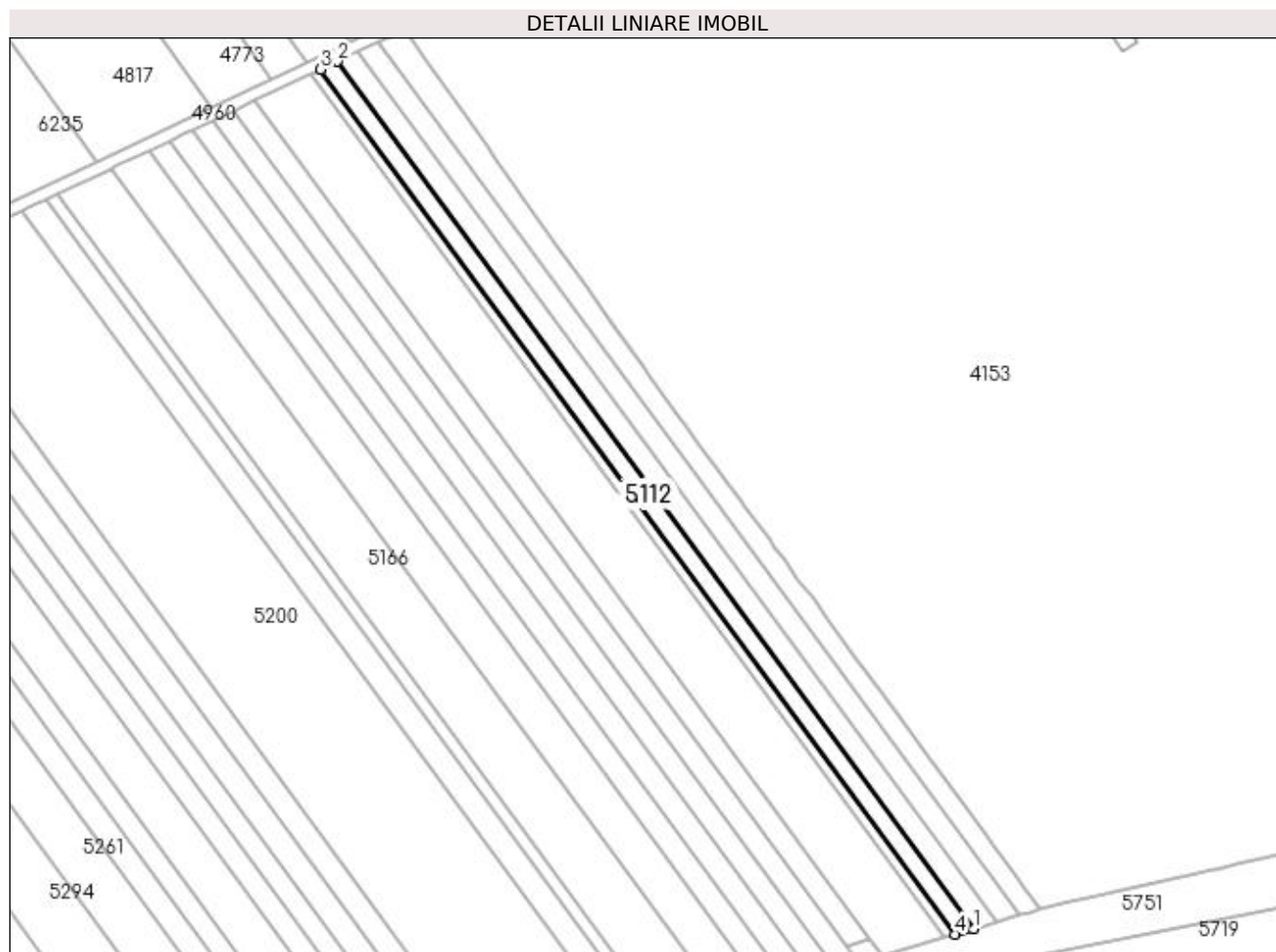
| Inscrieri privind dezmembramintele dreptului de proprietate, drepturi reale de garanție și sarcini | Referințe |
|--|-----------|
| NU SUNT | |

Anexa Nr. 1 La Partea I

Teren

| Nr cadastral | Suprafața (mp)* | Observații / Referințe |
|--------------|-----------------|------------------------|
| 30398 | 2.030 | |

* Suprafața este determinată în planul de proiecție Stereo 70.



Date referitoare la teren

| Crt | Categorie folosință | Intra vilan | Suprafața (mp) | Tarla | Parcelă | Nr. topo | Observații / Referințe |
|-----|---------------------|-------------|----------------|-------|---------|----------|------------------------|
| 1 | arabil | NU | 2.030 | 55 | 6 | - | |

Lungime Segmente

1) Valorile lungimilor segmentelor sunt obținute din proiecție în plan.

| Punct început | X / Y | Punct sfârșit | X / Y | Lungime segment (** (m) |
|---------------|----------------------------|---------------|----------------------------|-------------------------|
| 1 | 395.427,369 325.262,618 | 2 | 395.223,28 325.540,712 | 344.947 |
| 2 | 395.223,28 325.540,712 | 3 | 395.217,856 325.538,143 | 6.002 |
| 3 | 395.217,856 325.538,143 | 4 | 395.421,37 325.260,831 | 343.976 |
| 4 | 395.421,37 325.260,831 | 1 | 395.427,369 325.262,618 | 6.26 |

**** Lungimile segmentelor sunt determinate în planul de proiecție Stereo 70 și sunt rotunjite la 1 milimetru.**

***** Distanța dintre puncte este formată din segmente cumulate ce sunt mai mici decât valoarea 1 milimetru.**

**DATE DESPRE IMOBILUL NR. 5113**

Oficiul de Cadastru și Publicitate Imobiliară DOLJ
Biroul de Cadastru și Publicitate Imobiliară Craiova

A. Partea I. Descrierea imobilului

TEREN Extravilan

Adresa: Jud. Dolj, T55, P24

| Nr. Crt | Nr cadastral Nr. topografic | Suprafața* (mp) | Observații / Referințe |
|---------|-----------------------------|-----------------|--|
| A1 | | 491 | Sector cadastral:19 Teren neimprejmuit; Restul de suprafata se afla ID 5352 |

B. Partea II. Proprietari și acte

| Inscrieri privitoare la dreptul de proprietate și alte drepturi reale | | Referințe |
|--|--|-----------|
| / | | |
| Act Administrativ nr. Titlu de proprietate 870-2195, din 28/03/1997 emis de CJSIPT Dolj; | | |
| B1 | Intabulare, drept de PROPRIETATE, dobandit prin Reconstituire, cota actuala 1/1, cota initiala 1/1 1) CĂLIN MARIA | A1 |

C. Partea III. SARCINI .

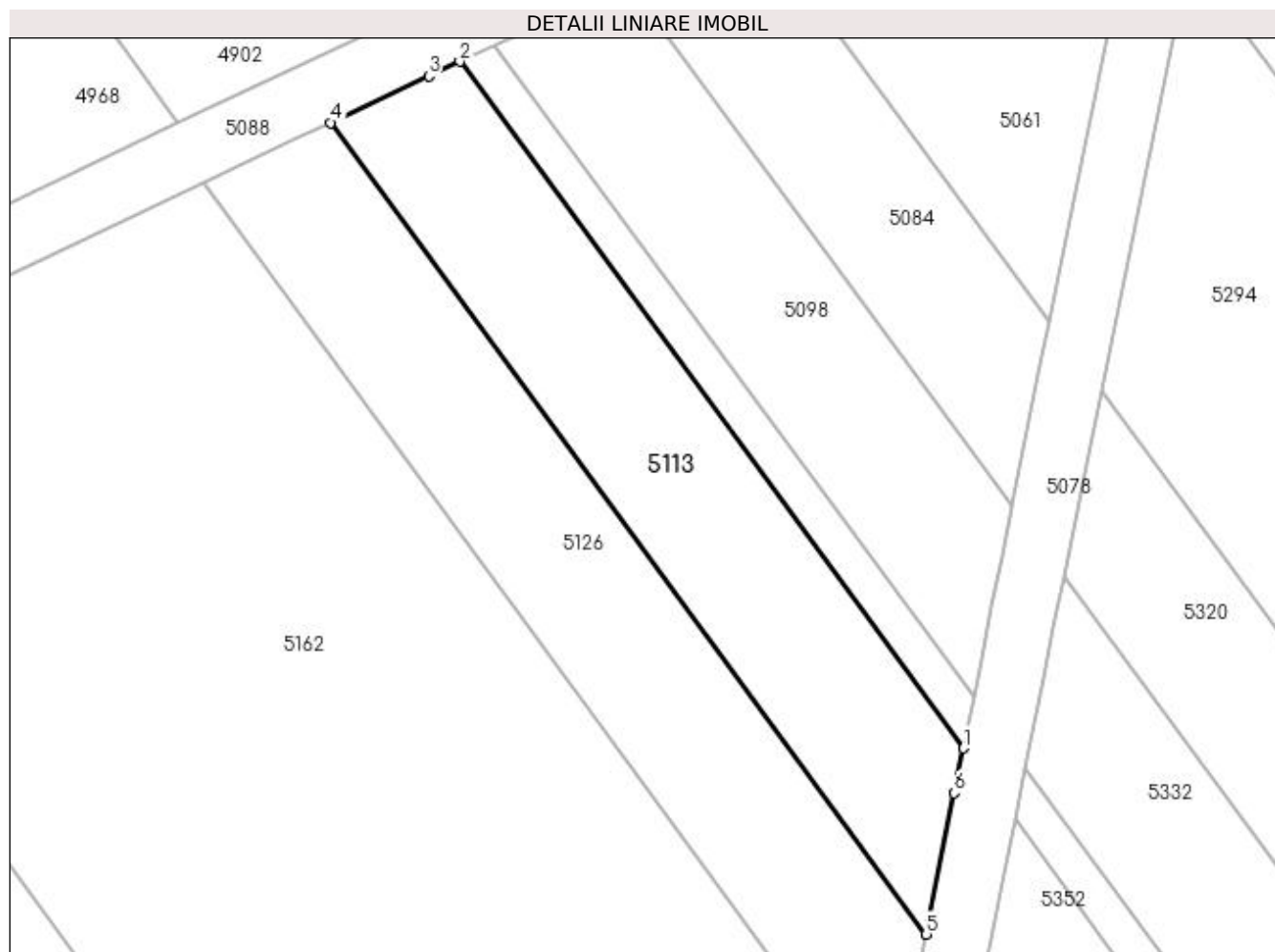
| Inscrieri privind dezmembramintele dreptului de proprietate, drepturi reale de garanție și sarcini | Referințe |
|--|-----------|
| NU SUNT | |

Anexa Nr. 1 La Partea I

Teren

| Nr cadastral | Suprafața (mp)* | Observații / Referințe |
|--------------|-----------------|-------------------------------------|
| | 491 | Restul de suprafata se afla ID 5352 |

* Suprafața este determinată în planul de proiecție Stereo 70.



Date referitoare la teren

| Crt | Categorie folosință | Intra vilan | Suprafața (mp) | Tarla | Parcelă | Nr. topo | Observații / Referințe |
|-----|---------------------|-------------|----------------|-------|---------|----------|----------------------------|
| 1 | arabil | NU | 491 | 55 | 24 | - | Parcela despartita de drum |

Lungime Segmente

1) Valorile lungimilor segmentelor sunt obținute din proiecție în plan.

| Punct început | X / Y | Punct sfârșit | X / Y | Lungime segment (** (m) |
|---------------|----------------------------|---------------|----------------------------|-------------------------|
| 1 | 395.009,672 325.382,72 | 2 | 394.978,736 325.424,875 | 52.288 |
| 2 | 394.978,736 325.424,875 | 3 | 394.976,832 325.423,973 | 2.107 |
| 3 | 394.976,832 325.423,973 | 4 | 394.970,811 325.421,121 | 6.662 |
| 4 | 394.970,811 325.421,121 | 5 | 395.007,382 325.371,289 | 61.812 |
| 5 | 395.007,382 325.371,289 | 6 | 395.009,122 325.379,974 | 8.858 |

| Punct început | X / Y | Punct sfârșit | X / Y | Lungime segment (** (m) |
|---------------|----------------------------|---------------|---------------------------|-------------------------|
| 6 | 395.009,122 325.379,974 | 1 | 395.009,672 325.382,72 | 2.801 |

** Lungimile segmentelor sunt determinate în planul de proiecție Stereo 70 și sunt rotunjite la 1 milimetru.

*** Distanța dintre puncte este formată din segmente cumulate ce sunt mai mici decât valoarea 1 milimetru.

**DATE DESPRE IMOBILUL NR. 5114**

Oficiul de Cadastru și Publicitate Imobiliară DOLJ
Biroul de Cadastru și Publicitate Imobiliară Craiova

A. Partea I. Descrierea imobilului

TEREN Extravilan

Adresa: Jud. Dolj, EXTRAVILAN, T 55, P 8

| Nr. Crt | Nr cadastral Nr. topografic | Suprafața* (mp) | Observații / Referințe |
|---------|--------------------------------|-----------------|--|
| A1 | 30416 | 1.200 | Sector cadastral:19 Teren neimprejmit; |

B. Partea II. Proprietari și acte

| Inscrieri privitoare la dreptul de proprietate și alte drepturi reale | | Referințe |
|--|--|-----------|
| 97741 / 18/08/2015 | | |
| Act Normativ nr. 17, din 07/03/2014 emis de Parlamentul Romaniei; | | |
| B1 | Imobil aflat sub incidenta art.3 alin.(1) din Legea 17/2014, dobandit prin Lege | A1 |
| / | | |
| Act Notarial nr. Certificat de mostenitor 75, din 18/08/2016 emis de NP Gageatu Ileana Madalina (Certificat de mostenitor nr 131 eliberat de NP Gageatu Ilie); | | |
| B2 | Intabulare, drept de PROPRIETATE, dobandit prin Succesiune, cota actuala 1/1, cota initiala 1/1 1) RACAREANU CONSTANTIN | A1 |

C. Partea III. SARCINI .

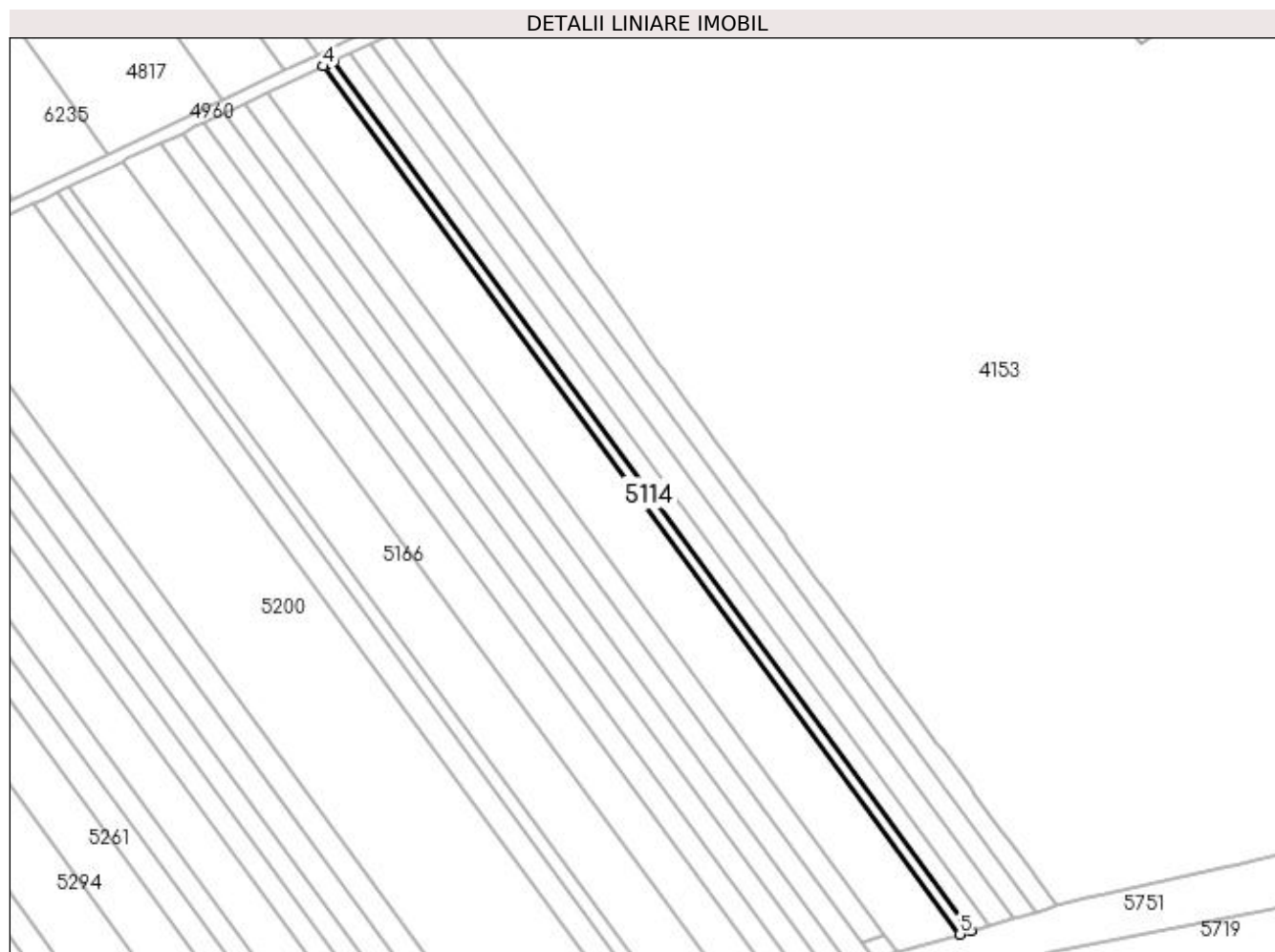
| Inscrieri privind dezmembramintele dreptului de proprietate, drepturi reale de garanție și sarcini | Referințe |
|--|-----------|
| NU SUNT | |

Anexa Nr. 1 La Partea I

Teren

| Nr cadastral | Suprafața (mp)* | Observații / Referințe |
|--------------|-----------------|------------------------|
| 30416 | 1.200 | |

* Suprafața este determinată în planul de proiecție Stereo 70.



Date referitoare la teren

| Crt | Categorie folosință | Intra vilan | Suprafața (mp) | Tarla | Parcelă | Nr. topo | Observații / Referințe |
|-----|---------------------|-------------|----------------|-------|---------|----------|--|
| 1 | arabil | NU | 1.200 | 55 | 8 | - | Imobil împrejmuit cu limita conventionala; |

Lungime Segmente

1) Valorile lungimilor segmentelor sunt obținute din proiecție în plan.

| Punct început | X / Y | Punct sfârșit | X / Y | Lungime segment (** (m) |
|---------------|----------------------------|---------------|----------------------------|-------------------------|
| 1 | 395.421,37 325.260,831 | 2 | 395.217,856 325.538,143 | 343.976 |
| 2 | 395.217,856 325.538,143 | 3 | 395.215,446 325.537,001 | 2.666 |
| 3 | 395.215,446 325.537,001 | 4 | 395.214,642 325.536,62 | 0.89 |
| 4 | 395.214,642 325.536,62 | 5 | 395.417,816 325.259,772 | 343.402 |
| 5 | 395.417,816 325.259,772 | 1 | 395.421,37 325.260,831 | 3.708 |

**** Lungimile segmentelor sunt determinate în planul de proiecție Stereo 70 și sunt rotunjite la 1 milimetru.**

***** Distanța dintre puncte este formată din segmente cumulate ce sunt mai mici decât valoarea 1 milimetru.**

**DATE DESPRE IMOBILUL NR. 5120**

Oficiul de Cadastru și Publicitate Imobiliară DOLJ
Biroul de Cadastru și Publicitate Imobiliară Craiova

A. Partea I. Descrierea imobilului

TEREN Extravilan

Adresa: Jud. Dolj, EXTRAVILAN, T 55, P11

| Nr. Crt | Nr cadastral Nr. topografic | Suprafața* (mp) | Observații / Referințe |
|---------|-----------------------------|-----------------|---|
| A1 | 30399 | 6.662 | Sector cadastral:19 Teren neimpregmuit; |

B. Partea II. Proprietari și acte

| Inscrieri privitoare la dreptul de proprietate și alte drepturi reale | | Referințe |
|--|--|-----------|
| 51834 / 30/05/2013 | | |
| Act Administrativ nr. titlu de proprietate nr. 1178-48419, din 17/09/1997 emis de Comisia Jud. Dolj (act notarial C.M. S. nr. 48/27-04-2006 emis de BNP FLORINA PETRESCU); | | |
| B1 | Intabulare, drept de PROPRIETATE, dobandit prin Succesiune, cota actuala 1/1, cota initiala 1/1 1) VLADUTOIU CONSTANTIN | A1 |
| 97733 / 18/08/2015 | | |
| Act Normativ nr. 17, din 07/03/2014 emis de PARLAMENTUL ROMANIEI; | | |
| B2 | Imobil aflat sub incidenta art.3 alin.(1) din Legea 17/2014, dobandit prin Lege | A1 |

C. Partea III. SARCINI .

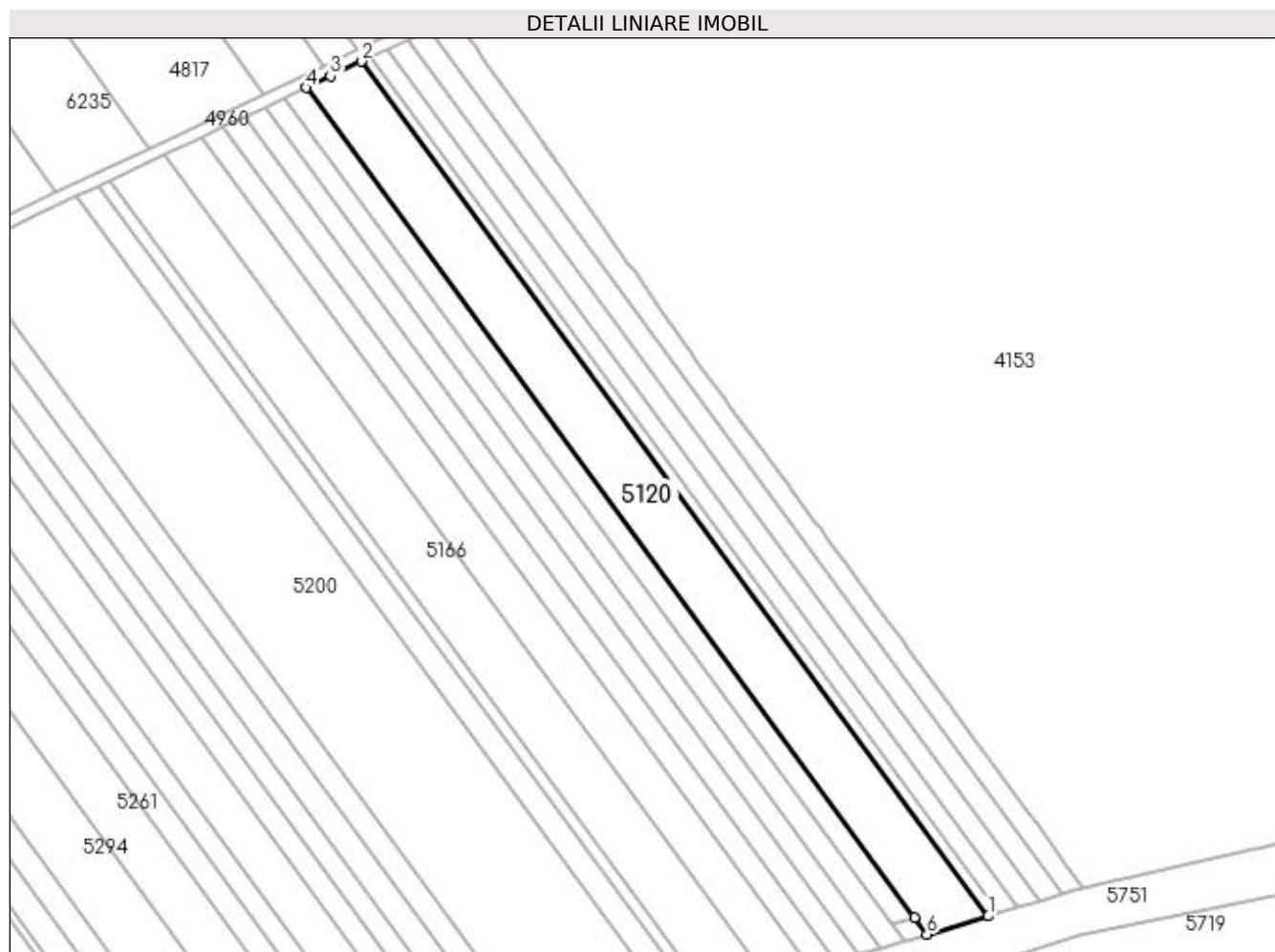
| Inscrieri privind dezmembramintele dreptului de proprietate, drepturi reale de garanție și sarcini | Referințe |
|--|-----------|
| NU SUNT | |

Anexa Nr. 1 La Partea I

Teren

| Nr cadastral | Suprafața (mp)* | Observații / Referințe |
|--------------|-----------------|------------------------|
| 30399 | 6.662 | |

* Suprafața este determinată în planul de proiecție Stereo 70.



Date referitoare la teren

| Crt | Categorie folosință | Intra vilan | Suprafața (mp) | Tarla | Parcelă | Nr. topo | Observații / Referințe |
|-----|---------------------|-------------|----------------|-------|---------|----------|--|
| 1 | arabil | NU | 6.662 | 55 | 11 | - | IMOBIL IMPREJMUIT CU LIMITA CONVENTIONALĂ; ACCESUL LA IMOBIL SE FACE PE PARTEA DE NORD PE DE 873. " |

Lungime Segmente

1) Valorile lungimilor segmentelor sunt obținute din proiecție în plan.

| Punct început | X / Y | Punct sfârșit | X / Y | Lungime segment (** (m) |
|---------------|----------------------------|---------------|----------------------------|-------------------------|
| 1 | 395.417,816 325.259,772 | 2 | 395.214,642 325.536,62 | 343.402 |
| 2 | 395.214,642 325.536,62 | 3 | 395.204,56 325.531,845 | 11.156 |
| 3 | 395.204,56 325.531,845 | 4 | 395.196,702 325.528,122 | 8.695 |
| 4 | 395.196,702 325.528,122 | 5 | 395.393,934 325.259,371 | 333.358 |

| Punct început | X / Y | Punct sfârșit | X / Y | Lungime segment (** (m) |
|---------------|----------------------------|---------------|----------------------------|-------------------------|
| 5 | 395.393,934 325.259,371 | 6 | 395.397,976 325.253,863 | 6.832 |
| 6 | 395.397,976 325.253,863 | 1 | 395.417,816 325.259,772 | 20.701 |

** Lungimile segmentelor sunt determinate în planul de proiecție Stereo 70 și sunt rotunjite la 1 milimetru.

*** Distanța dintre puncte este formată din segmente cumulate ce sunt mai mici decât valoarea 1 milimetru.

**DATE DESPRE IMOBILUL NR. 5125**

Oficiul de Cadastru și Publicitate Imobiliară DOLJ
Biroul de Cadastru și Publicitate Imobiliară Craiova

A. Partea I. Descrierea imobilului

TEREN Extravilan

Adresa: Jud. Dolj, T55, P12

| Nr. Crt | Nr cadastral Nr. topografic | Suprafața* (mp) | Observații / Referințe |
|---------|--------------------------------|-----------------|---|
| A1 | 30401 | 2.437 | Sector cadastral:19 Teren neimprejmuit; |

B. Partea II. Proprietari și acte

| Inscrieri privitoare la dreptul de proprietate și alte drepturi reale | | Referințe |
|---|--|-----------|
| 54397 / 05/06/2013 | | |
| Act Administrativ nr. TDP nr. 2808, din 30/08/2006 emis de CJ Dolj (CM nr. 173/30.10.2006 NP Defta Emil); | | |
| B1 | Intabulare, drept de PROPRIETATE, dobandit prin Succesiune, cota actuala 2/8, cota initiala 2/8 1) TROCAN ANA | A1 |
| B2 | Intabulare, drept de PROPRIETATE, dobandit prin Succesiune, cota actuala 3/8, cota initiala 3/8 1) TROCAN IOANA | A1 |
| B3 | Intabulare, drept de PROPRIETATE, dobandit prin Succesiune, cota actuala 3/8, cota initiala 3/8 1) TROCAN ECATERINA | A1 |
| 97734 / 18/08/2015 | | |
| Act Normativ nr. 17, din 07/03/2014 emis de PARLAMENTUL ROMANIEI; | | |
| B4 | Imobil aflat sub incidenta art.3 alin.(1) din Legea 17/2014, dobandit prin Lege | A1 |

C. Partea III. SARCINI .

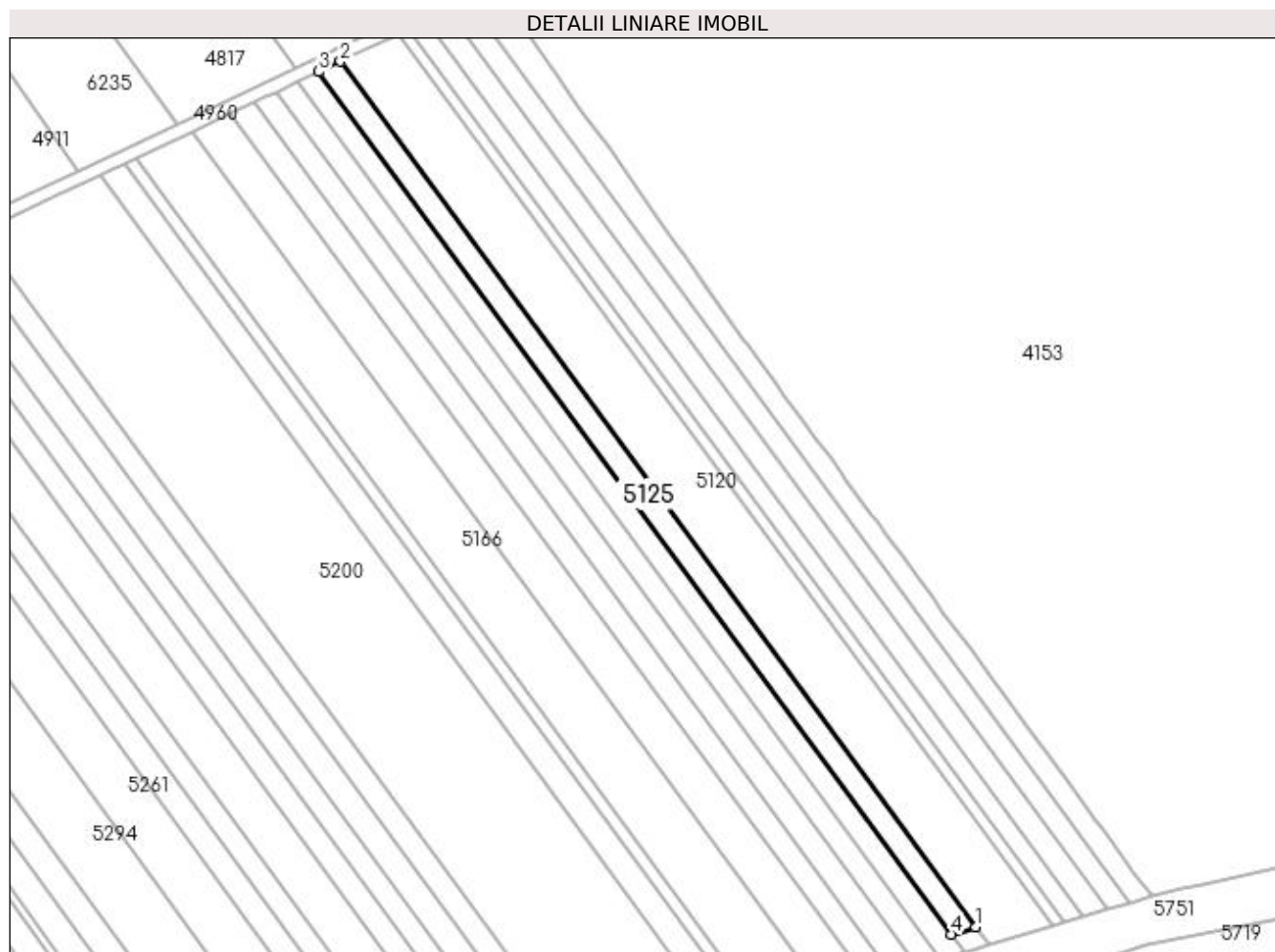
| Inscrieri privind dezmembramintele dreptului de proprietate, drepturi reale de garanție și sarcini | Referințe |
|--|-----------|
| NU SUNT | |

Anexa Nr. 1 La Partea I

Teren

| Nr cadastral | Suprafața (mp)* | Observații / Referințe |
|--------------|-----------------|------------------------|
| 30401 | 2.437 | |

* Suprafața este determinată în planul de proiecție Stereo 70.



Date referitoare la teren

| Crt | Categorie folosință | Intra vilan | Suprafața (mp) | Tarla | Parcelă | Nr. topo | Observații / Referințe |
|-----|---------------------|-------------|----------------|-------|---------|----------|------------------------|
| 1 | arabil | NU | 2.437 | 55 | 12 | - | |

Lungime Segmente

1) Valorile lungimilor segmentelor sunt obținute din proiecție în plan.

| Punct început | X / Y | Punct sfârșit | X / Y | Lungime segment (** (m) |
|---------------|----------------------------|---------------|----------------------------|-------------------------|
| 1 | 395.393,934 325.259,371 | 2 | 395.196,702 325.528,122 | 333.358 |
| 2 | 395.196,702 325.528,122 | 3 | 395.189,961 325.524,929 | 7.459 |
| 3 | 395.189,961 325.524,929 | 4 | 395.386,479 325.257,151 | 332.151 |
| 4 | 395.386,479 325.257,151 | 1 | 395.393,934 325.259,371 | 7.779 |

**** Lungimile segmentelor sunt determinate în planul de proiecție Stereo 70 și sunt rotunjite la 1 milimetru.**

***** Distanța dintre puncte este formată din segmente cumulate ce sunt mai mici decât valoarea 1 milimetru.**

**DATE DESPRE IMOBILUL NR. 5126**

Oficiul de Cadastru și Publicitate Imobiliară DOLJ
Biroul de Cadastru și Publicitate Imobiliară Craiova

A. Partea I. Descrierea imobilului

TEREN Extravilan

Adresa: Jud. Dolj, T55, P26

| Nr. Crt | Nr cadastral Nr. topografic | Suprafața* (mp) | Observații / Referințe |
|---------|-----------------------------|-----------------|--|
| A1 | | 566 | Sector cadastral:19 Teren neimprejmuit; Restul de suprafata se afla ID 5362 |

B. Partea II. Proprietari și acte

| Inscrieri privitoare la dreptul de proprietate și alte drepturi reale | | Referințe |
|--|---|-----------|
| / | | |
| Act Administrativ nr. Titlu de proprietate 862-2195, din 28/03/1997 emis de CJSIPT Dolj; | | |
| B1 | Intabulare, drept de PROPRIETATE, dobandit prin Reconstituire, cota actuala 1/1, cota initiala 1/1 1) PANĂ AUREL 2) PANĂ ION DEFUNCT:Da | A1 |

C. Partea III. SARCINI .

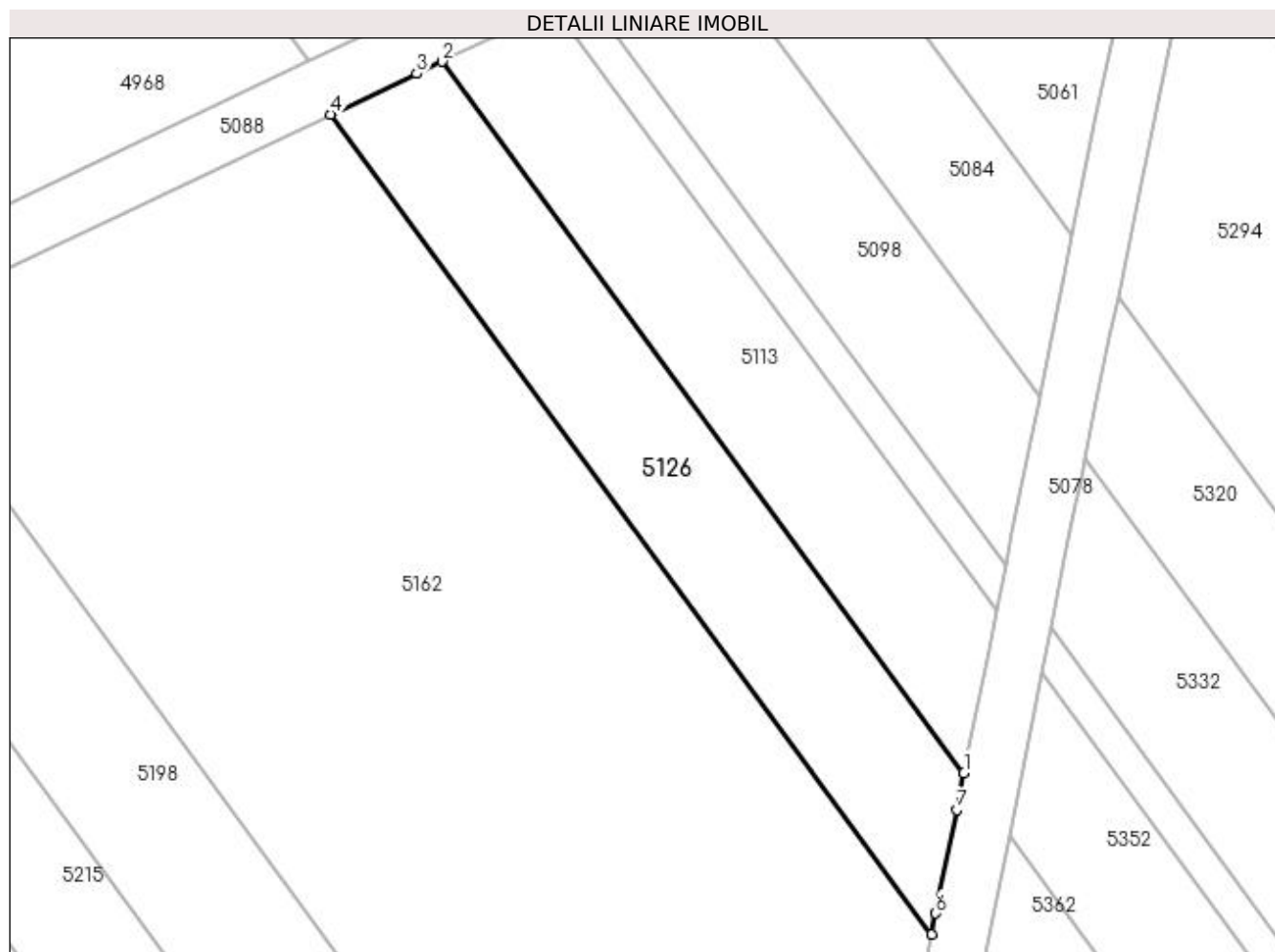
| Inscrieri privind dezmembramintele dreptului de proprietate, drepturi reale de garanție și sarcini | Referințe |
|--|-----------|
| NU SUNT | |

Anexa Nr. 1 La Partea I

Teren

| | | |
|--------------|-----------------|-------------------------------------|
| Nr cadastral | Suprafața (mp)* | Observații / Referințe |
| | 566 | Restul de suprafata se afla ID 5362 |

* Suprafața este determinată în planul de proiecție Stereo 70.



Date referitoare la teren

| Crt | Categorie folosință | Intra vilan | Suprafața (mp) | Tarla | Parcelă | Nr. topo | Observații / Referințe |
|-----|---------------------|-------------|----------------|-------|---------|----------|----------------------------|
| 1 | arabil | NU | 566 | 55 | 26 | - | Parcela despartita de drum |

Lungime Segmente

1) Valorile lungimilor segmentelor sunt obținute din proiecție în plan.

| Punct început | X / Y | Punct sfârșit | X / Y | Lungime segment (** (m) |
|---------------|----------------------------|---------------|----------------------------|-------------------------|
| 1 | 395.007,382 325.371,289 | 2 | 394.970,811 325.421,121 | 61.812 |
| 2 | 394.970,811 325.421,121 | 3 | 394.969,024 325.420,275 | 1.978 |
| 3 | 394.969,024 325.420,275 | 4 | 394.962,98 325.417,411 | 6.688 |
| 4 | 394.962,98 325.417,411 | 5 | 395.005,119 325.359,992 | 71.223 |
| 5 | 395.005,119 325.359,992 | 6 | 395.005,413 325.361,458 | 1.495 |

| Punct început | X / Y | Punct sfârșit | X / Y | Lungime segment (** (m) |
|---------------|----------------------------|---------------|----------------------------|-------------------------|
| 6 | 395.005,413 325.361,458 | 7 | 395.006,865 325.368,71 | 7.397 |
| 7 | 395.006,865 325.368,71 | 1 | 395.007,382 325.371,289 | 2.63 |

** Lungimile segmentelor sunt determinate în planul de proiecție Stereo 70 și sunt rotunjite la 1 milimetru.

*** Distanța dintre puncte este formată din segmente cumulate ce sunt mai mici decât valoarea 1 milimetru.

**DATE DESPRE IMOBILUL NR. 5130**

Oficiul de Cadastru și Publicitate Imobiliară DOLJ
Biroul de Cadastru și Publicitate Imobiliară Craiova

A. Partea I. Descrierea imobilului

TEREN Extravilan

Adresa: Jud. Dolj, T57, P6

| Nr. Crt | Nr cadastral Nr. topografic | Suprafața* (mp) | Observații / Referințe |
|---------|-----------------------------|-----------------|---|
| A1 | | 3.935 | Sector cadastral:19 Teren neimprejmuit; |

B. Partea II. Proprietari și acte

| Inscrieri privitoare la dreptul de proprietate și alte drepturi reale | | Referințe |
|---|--|-----------|
| / | | |
| Act Notarial nr. Certificat de mostenitor 202, din 20/11/2020 emis de NP VOMIR ANUTA; | | |
| B1 | Intabulare, drept de PROPRIETATE, dobandit prin Succesiune, cota actuala 1/4, cota initiala 1/4 1) GHITA ANICA | A1 |
| B2 | Intabulare, drept de PROPRIETATE, dobandit prin Succesiune, cota actuala 3/4, cota initiala 3/4 1) PIRCALABU MIRELA | A1 |

C. Partea III. SARCINI .

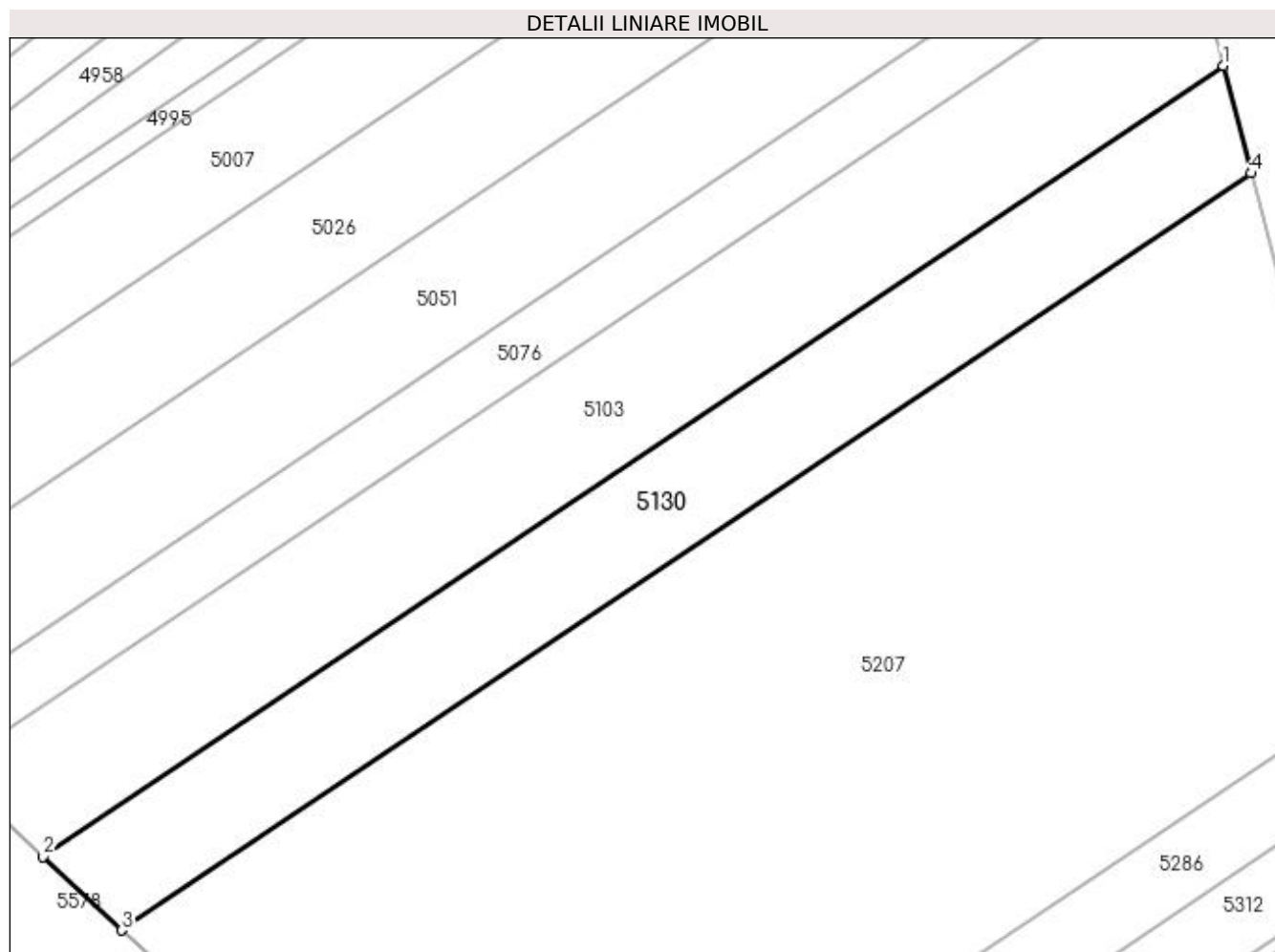
| Inscrieri privind dezmembramintele dreptului de proprietate, drepturi reale de garanție și sarcini | Referințe |
|--|-----------|
| NU SUNT | |

Anexa Nr. 1 La Partea I

Teren

| Nr cadastral | Suprafața (mp)* | Observații / Referințe |
|--------------|-----------------|------------------------|
| | 3.935 | |

* Suprafața este determinată în planul de proiecție Stereo 70.



Date referitoare la teren

| Crt | Categorie folosință | Intravilan | Suprafața (mp) | Tarla | Parcelă | Nr. topo | Observații / Referințe |
|-----|---------------------|------------|----------------|-------|---------|----------|------------------------|
| 1 | arabil | NU | 3.935 | 57 | 6 | - | |

Lungime Segmente

1) Valorile lungimilor segmentelor sunt obținute din proiecție în plan.

| Punct început | X / Y | Punct sfârșit | X / Y | Lungime segment (** (m) |
|---------------|----------------------------|---------------|----------------------------|-------------------------|
| 1 | 394.845,718 325.463,332 | 2 | 394.652,073 325.333,545 | 233.116 |
| 2 | 394.652,073 325.333,545 | 3 | 394.664,993 325.321,437 | 17.706 |
| 3 | 394.664,993 325.321,437 | 4 | 394.850,321 325.445,65 | 223.105 |
| 4 | 394.850,321 325.445,65 | 1 | 394.845,718 325.463,332 | 18.271 |

**** Lungimile segmentelor sunt determinate în planul de proiecție Stereo 70 și sunt rotunjite la 1 milimetru.**

***** Distanța dintre puncte este formată din segmente cumulate ce sunt mai mici decât valoarea 1 milimetru.**

**DATE DESPRE IMOBILUL NR. 5136**

Oficiul de Cadastru și Publicitate Imobiliară DOLJ
Biroul de Cadastru și Publicitate Imobiliară Craiova

A. Partea I. Descrierea imobilului

TEREN Extravilan

Adresa: Jud. Dolj, EXTRAVILAN, T 55, P 13

| Nr. Crt | Nr cadastral Nr. topografic | Suprafața* (mp) | Observații / Referințe |
|---------|--------------------------------|-----------------|---|
| A1 | 30395 | 2.437 | Sector cadastral:19 Teren neimpregmuit; |

B. Partea II. Proprietari și acte

| Inscrieri privitoare la dreptul de proprietate și alte drepturi reale | | Referințe |
|--|--|-----------|
| 54401 / 05/06/2013 | | |
| Act Administrativ nr. titlu de proprietate nr. 642-48128, din 24/03/1997 emis de Comidia Jud. Dolj (act notarial C.M. nr. 84/08-06-2012 emis de NP DEFTA FLORENTIN LEONARD); | | |
| B1 | Intabulare, drept de PROPRIETATE, dobandit prin Succesiune, cota actuala 1/1, cota initiala 1/1 1) CALUCICA ELENA | A1 |
| 97729 / 18/08/2015 | | |
| Act Normativ nr. 17, din 07/03/2014 emis de PARLAMENTUL ROMANIEI; | | |
| B2 | Imobil aflat sub incidenta art.3 alin.(1) din Legea 17/2014, dobandit prin Lege | A1 |

C. Partea III. SARCINI .

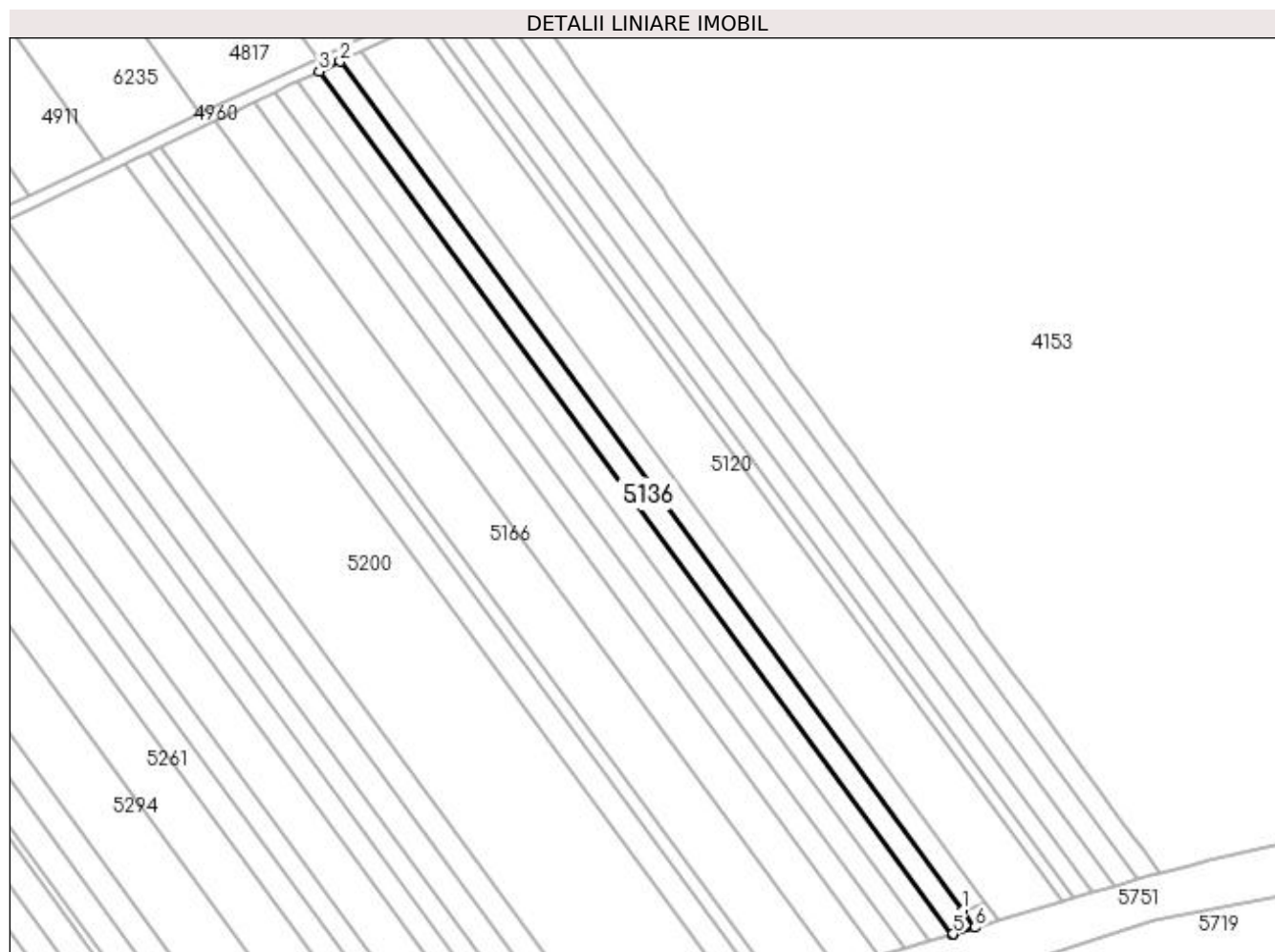
| Inscrieri privind dezmembramintele dreptului de proprietate, drepturi reale de garanție și sarcini | Referințe |
|--|-----------|
| NU SUNT | |

Anexa Nr. 1 La Partea I

Teren

| Nr cadastral | Suprafața (mp)* | Observații / Referințe |
|--------------|-----------------|------------------------|
| 30395 | 2.437 | |

* Suprafața este determinată în planul de proiecție Stereo 70.



Date referitoare la teren

| Crt | Categorie folosință | Intra vilan | Suprafața (mp) | Tarla | Parcelă | Nr. topo | Observații / Referințe |
|-----|---------------------|-------------|----------------|-------|---------|----------|------------------------|
| 1 | arabil | NU | 2.437 | 55 | 13 | - | |

Lungime Segmente

1) Valorile lungimilor segmentelor sunt obținute din proiecție în plan.

| Punct început | X / Y | Punct sfârșit | X / Y | Lungime segment (** (m) |
|---------------|----------------------------|---------------|----------------------------|-------------------------|
| 1 | 395.386,479 325.257,151 | 2 | 395.189,961 325.524,929 | 332.151 |
| 2 | 395.189,961 325.524,929 | 3 | 395.183,333 325.521,79 | 7.334 |
| 3 | 395.183,333 325.521,79 | 4 | 395.383,19 325.249,46 | 337.796 |
| 4 | 395.383,19 325.249,46 | 5 | 395.383,544 325.249,565 | 0.37 |
| 5 | 395.383,544 325.249,565 | 6 | 395.390,521 325.251,643 | 7.279 |

| Punct început | X / Y | Punct sfârșit | X / Y | Lungime segment (** (m) |
|---------------|----------------------------|---------------|----------------------------|-------------------------|
| 6 | 395.390,521 325.251,643 | 1 | 395.386,479 325.257,151 | 6.832 |

** Lungimile segmentelor sunt determinate în planul de proiecție Stereo 70 și sunt rotunjite la 1 milimetru.

*** Distanța dintre puncte este formată din segmente cumulate ce sunt mai mici decât valoarea 1 milimetru.

**DATE DESPRE IMOBILUL NR. 5142**

Oficiul de Cadastru și Publicitate Imobiliară DOLJ
 Biroul de Cadastru și Publicitate Imobiliară Craiova

A. Partea I. Descrierea imobilului

TEREN Extravilan

Adresa: Jud. Dolj, EXTRAVILAN, T 55, P 14

| Nr. Crt | Nr cadastral Nr. topografic | Suprafața* (mp) | Observații / Referințe |
|---------|-----------------------------|-----------------|---|
| A1 | 30397 | 2.437 | Sector cadastral:19 Teren neimpregmuit; |

B. Partea II. Proprietari și acte

| Inscrieri privitoare la dreptul de proprietate și alte drepturi reale | | Referințe |
|--|---|-----------|
| 55107 / 07/06/2013 | | |
| Act Administrativ nr. titlu de proprietate nr. 1576-44687, din 14/10/1999 emis de CJSIPT Dolj; | | |
| B1 | Intabulare, drept de PROPRIETATE, dobandit prin Reconstituire, cota actuala 1/2, cota initiala 1/2 1) PREDA DUMITRU | A1 |
| Act Notarial nr. C.M. nr. 85, din 08/06/2012 emis de NP DEFTA FLORENTIN LEONARD; | | |
| B2 | Intabulare, drept de PROPRIETATE, dobandit prin Succesiune, cota actuala 1/2, cota initiala 1/2 1) PREDA DUMITRU | A1 |
| 97731 / 18/08/2015 | | |
| Act Normativ nr. 17, din 07/03/2014 emis de PARLAMENTUL ROMANIEI; | | |
| B3 | Imobil aflat sub incidenta art.3 alin.(1) din Legea 17/2014, dobandit prin Lege | A1 |

C. Partea III. SARCINI .

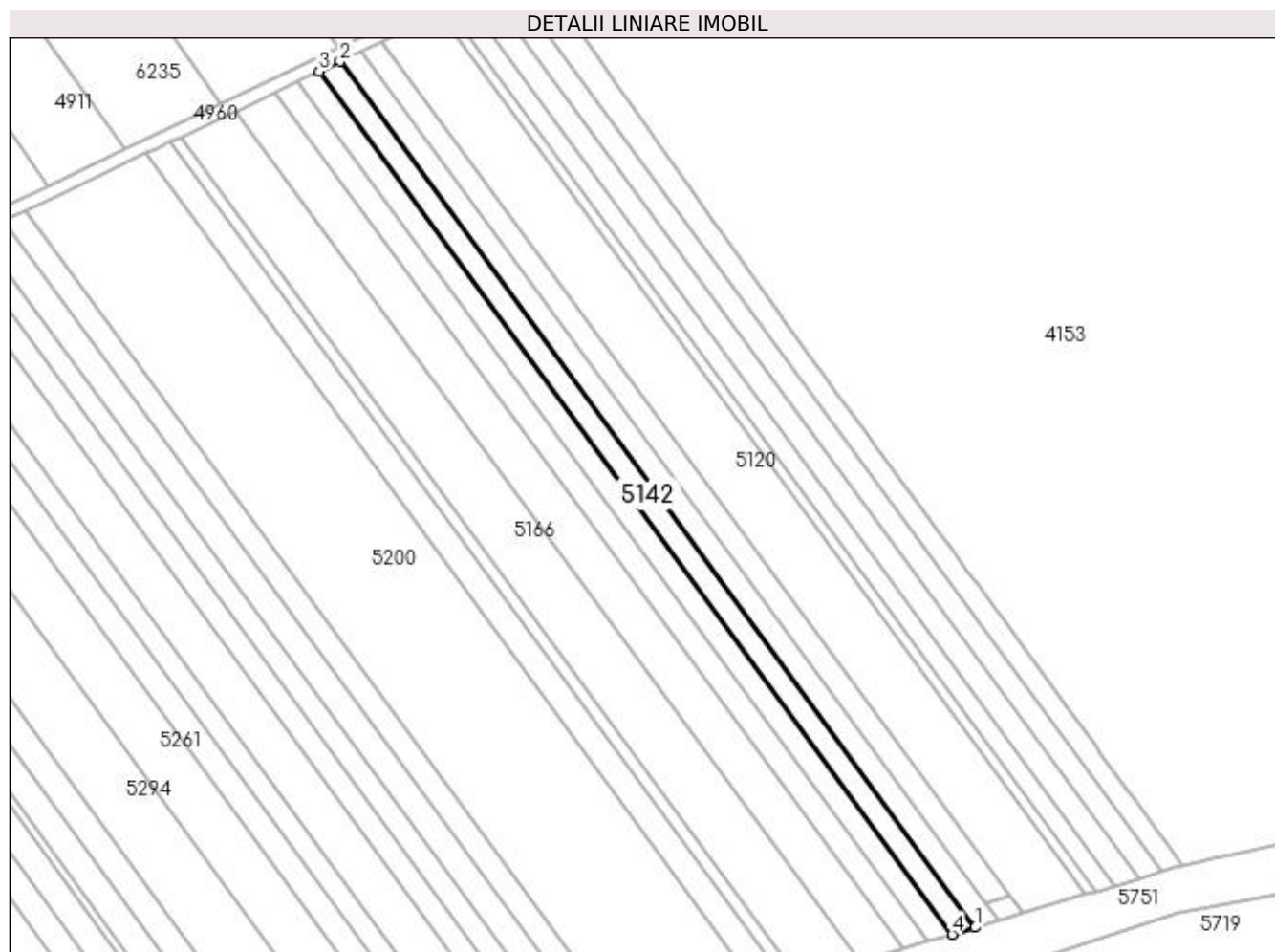
| Inscrieri privind dezmembramintele dreptului de proprietate, drepturi reale de garanție și sarcini | Referințe |
|--|-----------|
| NU SUNT | |

Anexa Nr. 1 La Partea I

Teren

| Nr cadastral | Suprafața (mp)* | Observații / Referințe |
|--------------|-----------------|------------------------|
| 30397 | 2.437 | |

* Suprafața este determinată în planul de proiecție Stereo 70.



Date referitoare la teren

| Crt | Categorie folosință | Intra vilan | Suprafața (mp) | Tarla | Parcelă | Nr. topo | Observații / Referințe |
|-----|---------------------|-------------|----------------|-------|---------|----------|------------------------|
| 1 | arabil | NU | 2.437 | 55 | 14 | - | |

Lungime Segmente

1) Valorile lungimilor segmentelor sunt obținute din proiecție în plan.

| Punct început | X / Y | Punct sfârșit | X / Y | Lungime segment (** (m) |
|---------------|----------------------------|---------------|----------------------------|-------------------------|
| 1 | 395.383,19 325.249,46 | 2 | 395.183,333 325.521,79 | 337.796 |
| 2 | 395.183,333 325.521,79 | 3 | 395.176,681 325.518,639 | 7.361 |
| 3 | 395.176,681 325.518,639 | 4 | 395.375,834 325.247,269 | 336.606 |
| 4 | 395.375,834 325.247,269 | 1 | 395.383,19 325.249,46 | 7.675 |

**** Lungimile segmentelor sunt determinate în planul de proiecție Stereo 70 și sunt rotunjite la 1 milimetru.**

***** Distanța dintre puncte este formată din segmente cumulate ce sunt mai mici decât valoarea 1 milimetru.**

**DATE DESPRE IMOBILUL NR. 5143**

Oficiul de Cadastru și Publicitate Imobiliară DOLJ
Biroul de Cadastru și Publicitate Imobiliară Craiova

A. Partea I. Descrierea imobilului

TEREN Extravilan

Adresa: Jud. Dolj, EXTRAVILAN, T 55, P 16

| Nr. Crt | Nr cadastral Nr. topografic | Suprafața* (mp) | Observații / Referințe |
|---------|-----------------------------|-----------------|---|
| A1 | 30412 | 2.560 | Sector cadastral:19 Teren neimpregmuit; |

B. Partea II. Proprietari și acte

| Inscrieri privitoare la dreptul de proprietate și alte drepturi reale | | Referințe |
|---|---|-----------|
| 66525 / 08/07/2013 | | |
| Act Administrativ nr. TDP 732-44776, din 27/03/1997 emis de CJ DOLJ (CM nr. 25/28-02-2007 emis de BN MIRCEA DRAGUSIN;); | | |
| B1 | Intabulare, drept de PROPRIETATE, dobandit prin Succesiune, cota actuala 1/1, cota initiala 1/1 1) PARCALABU ION | A1 |
| 97738 / 18/08/2015 | | |
| Act Normativ nr. 17, din 07/03/2014 emis de PARLAMENTUL ROMANIEI; | | |
| B2 | Imobil aflat sub incidenta art.3 alin.(1) din Legea 17/2014, dobandit prin Lege | A1 |

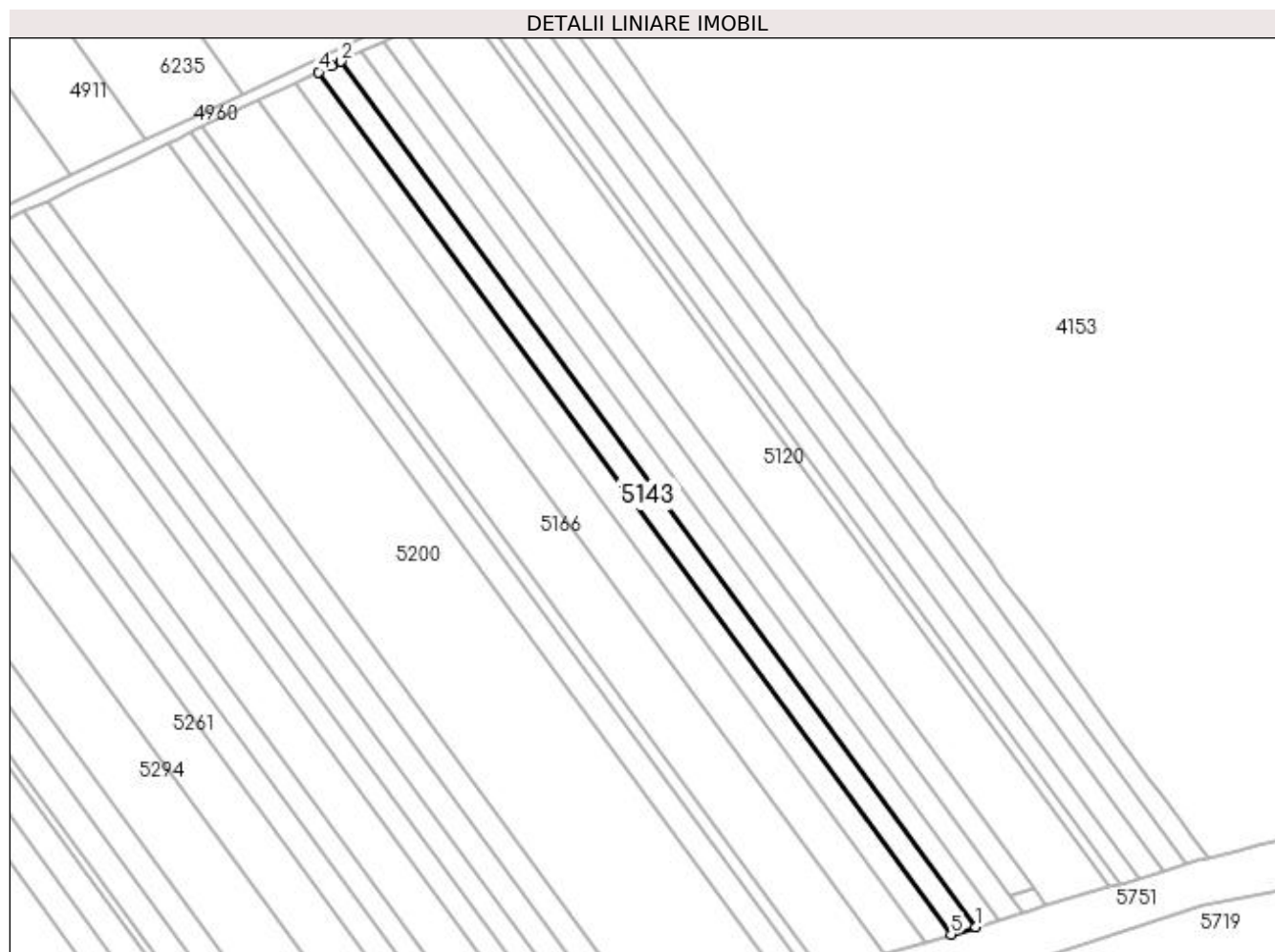
C. Partea III. SARCINI .

| Inscrieri privind dezmembramintele dreptului de proprietate, drepturi reale de garanție și sarcini | Referințe |
|--|-----------|
| NU SUNT | |

Anexa Nr. 1 La Partea I**Teren**

| Nr cadastral | Suprafața (mp)* | Observații / Referințe |
|--------------|-----------------|------------------------|
| 30412 | 2.560 | |

* Suprafața este determinată în planul de proiecție Stereo 70.

**Date referitoare la teren**

| Crt | Categorie folosință | Intra vilan | Suprafața (mp) | Tarla | Parcelă | Nr. topo | Observații / Referințe |
|-----|---------------------|-------------|----------------|-------|---------|----------|---|
| 1 | arabil | NU | 2.560 | 55 | 16 | - | Imobil împrejmuit cu limita conventionala |

Lungime Segmente

1) Valorile lungimilor segmentelor sunt obținute din proiecție în plan.

| Punct început | X / Y | Punct sfârșit | X / Y | Lungime segment (** (m) |
|---------------|----------------------------|---------------|----------------------------|-------------------------|
| 1 | 395.375,834 325.247,269 | 2 | 395.176,681 325.518,639 | 336.606 |
| 2 | 395.176,681 325.518,639 | 3 | 395.173,687 325.517,22 | 3.313 |
| 3 | 395.173,687 325.517,22 | 4 | 395.169,667 325.515,316 | 4.447 |
| 4 | 395.169,667 325.515,316 | 5 | 395.368,078 325.244,959 | 335.35 |
| 5 | 395.368,078 325.244,959 | 1 | 395.375,834 325.247,269 | 8.093 |

**** Lungimile segmentelor sunt determinate în planul de proiecție Stereo 70 și sunt rotunjite la 1 milimetru.**

***** Distanța dintre puncte este formată din segmente cumulate ce sunt mai mici decât valoarea 1 milimetru.**

**DATE DESPRE IMOBILUL NR. 5146**

Oficiul de Cadastru și Publicitate Imobiliară DOLJ
Biroul de Cadastru și Publicitate Imobiliară Craiova

A. Partea I. Descrierea imobilului

TEREN Extravilan

Adresa: Jud. Dolj, T55, P21

| Nr. Crt | Nr cadastral Nr. topografic | Suprafața* (mp) | Observații / Referințe |
|---------|-----------------------------|-----------------|---|
| A1 | 30402 | 2.560 | Sector cadastral:19 Teren neimprejmuit; |

B. Partea II. Proprietari și acte

| Inscrieri privitoare la dreptul de proprietate și alte drepturi reale | | Referințe |
|---|---|-----------|
| 55132 / 07/06/2013 | | |
| Act Administrativ nr. TDP nr 710-44776, din 04/03/1997 emis de CJSIPT Dolj (CM nr. 70/17-05-2012 emis de BNP Defta Emil ; act de partaj voluntar aut nr. 1494/24-05-2012 emis de BNP Defta Emil); | | |
| B1 | Intabulare, drept de PROPRIETATE, dobandit prin Reconstituire, cota actuala 1/1, cota initiala 1/1 1) POPA CONSTANTIN <i>OBSERVATII: defunct Popa Ilie</i> | A1 |
| 97735 / 18/08/2015 | | |
| Act Normativ nr. 17, din 07/03/2014 emis de Parlamentul Romaniei; | | |
| B2 | Imobil aflat sub incidenta art.3 alin.(1) din Legea 17/2014, dobandit prin Lege | A1 |

C. Partea III. SARCINI

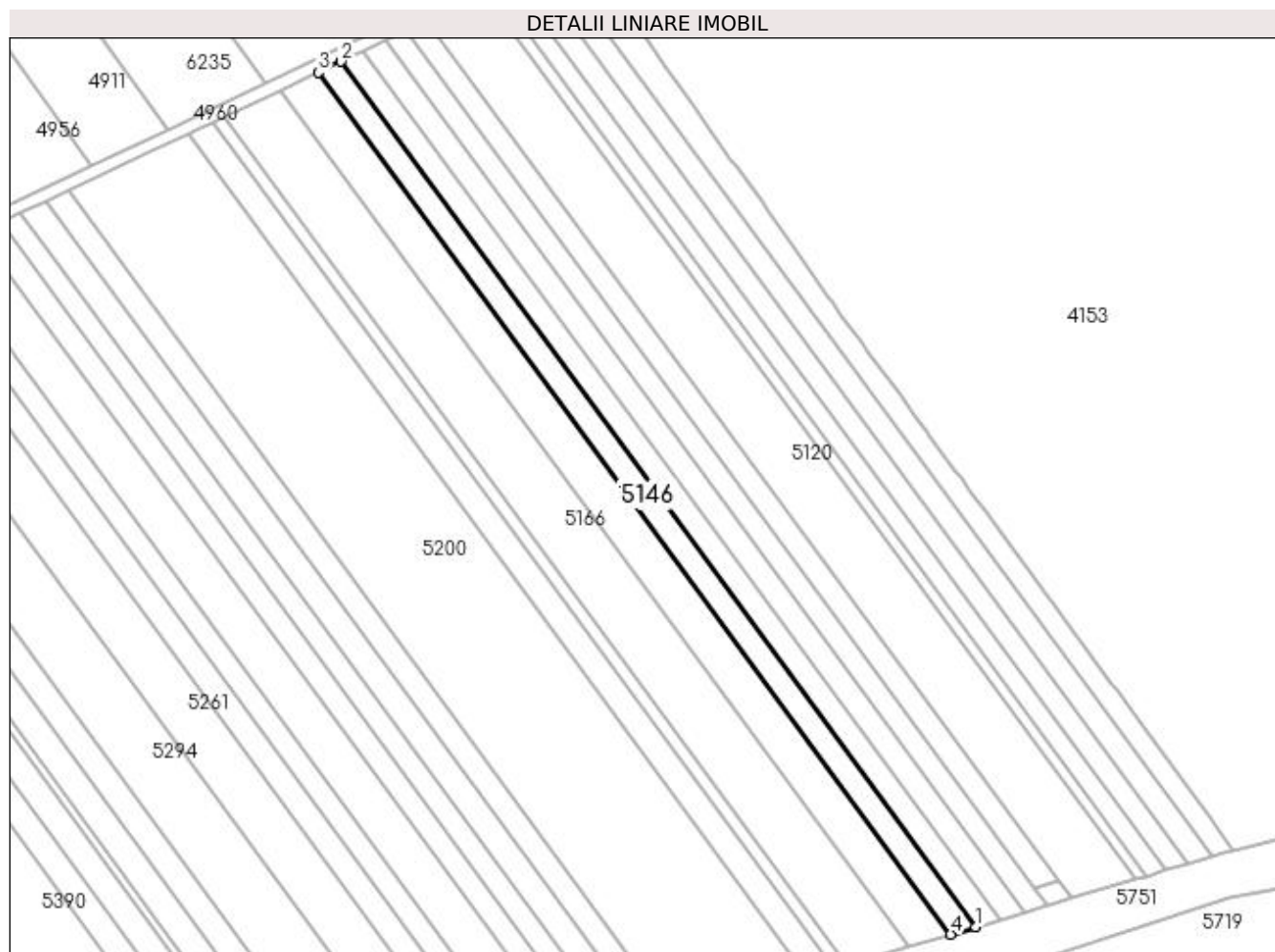
| Inscrieri privind dezmembramintele dreptului de proprietate, drepturi reale de garanție și sarcini | | Referințe |
|---|---|-----------|
| 55132 / 07/06/2013 | | |
| Act Administrativ nr. TDP nr 710-44776, din 04/03/1997 emis de CJSIPT Dolj (CM nr. 70/17-05-2012 emis de BNP Defta Emil ; act de partaj voluntar aut nr. 1494/24-05-2012 emis de BNP Defta Emil); | | |
| C1 | Intabulare, drept de IPOTECA LEGALA, Valoare:0 ce are ca obiect plata rentei în bani corespunzătoare întreținerii neexecutate 1) POPA ANA | A1 |

Anexa Nr. 1 La Partea I

Teren

| Nr cadastral | Suprafața (mp)* | Observații / Referințe |
|--------------|-----------------|------------------------|
| 30402 | 2.560 | |

* Suprafața este determinată în planul de proiecție Stereo 70.



Date referitoare la teren

| Crt | Categorie folosință | Intravilan | Suprafața (mp) | Tarla | Parcelă | Nr. topo | Observații / Referințe |
|-----|---------------------|------------|----------------|-------|---------|----------|------------------------|
| 1 | arabil | NU | 2.560 | 55 | 21 | - | |

Lungime Segmente

1) Valorile lungimilor segmentelor sunt obținute din proiecție în plan.

| Punct început | X / Y | Punct sfârșit | X / Y | Lungime segment (** (m) |
|---------------|----------------------------|---------------|----------------------------|-------------------------|
| 1 | 395.368,078 325.244,959 | 2 | 395.169,667 325.515,316 | 335.35 |
| 2 | 395.169,667 325.515,316 | 3 | 395.162,628 325.511,982 | 7.789 |
| 3 | 395.162,628 325.511,982 | 4 | 395.360,292 325.242,64 | 334.09 |
| 4 | 395.360,292 325.242,64 | 1 | 395.368,078 325.244,959 | 8.124 |

**** Lungimile segmentelor sunt determinate în planul de proiecție Stereo 70 și sunt rotunjite la 1 milimetru.**

***** Distanța dintre puncte este formată din segmente cumulate ce sunt mai mici decât valoarea 1 milimetru.**

**DATE DESPRE IMOBILUL NR. 5155**

Oficiul de Cadastru și Publicitate Imobiliară DOLJ
Biroul de Cadastru și Publicitate Imobiliară Craiova

A. Partea I. Descrierea imobilului

TEREN Extravilan

Adresa: Jud. Dolj, EXTRAVILAN, T 55, P 22

| Nr. Crt | Nr cadastral Nr. topografic | Suprafața* (mp) | Observații / Referințe |
|---------|-----------------------------|-----------------|---|
| A1 | 30405 | 4.320 | Sector cadastral:19 Teren neimpregmuit; |

B. Partea II. Proprietari și acte

| Inscrieri privitoare la dreptul de proprietate și alte drepturi reale | | Referințe |
|---|--|-----------|
| 55105 / 07/06/2013 | | |
| Act Notarial nr. CM Suplimentar nr 46, din 21/05/2012 emis de NP Mircea Dragusin (TDP nr 739-44776/28.03.1997); | | |
| B1 | Intabulare, drept de PROPRIETATE, dobandit prin Succesiune, cota actuala 1/4, cota initiala 1/4 1) POPA ELVIRA <i>OBSERVATII: defunct Popa Constantin</i> | A1 |
| B2 | Intabulare, drept de PROPRIETATE, dobandit prin Succesiune, cota actuala 3/4, cota initiala 3/4 1) POPA ANGELA <i>OBSERVATII: defunct Popa Constantin</i> | A1 |
| 97737 / 18/08/2015 | | |
| Act Normativ nr. 17, din 07/03/2014 emis de PARLAMENTUL ROMANIEI; | | |
| B3 | Imobil aflat sub incidenta art.3 alin.(1) din Legea 17/2014, dobandit prin Lege | A1 |

C. Partea III. SARCINI .

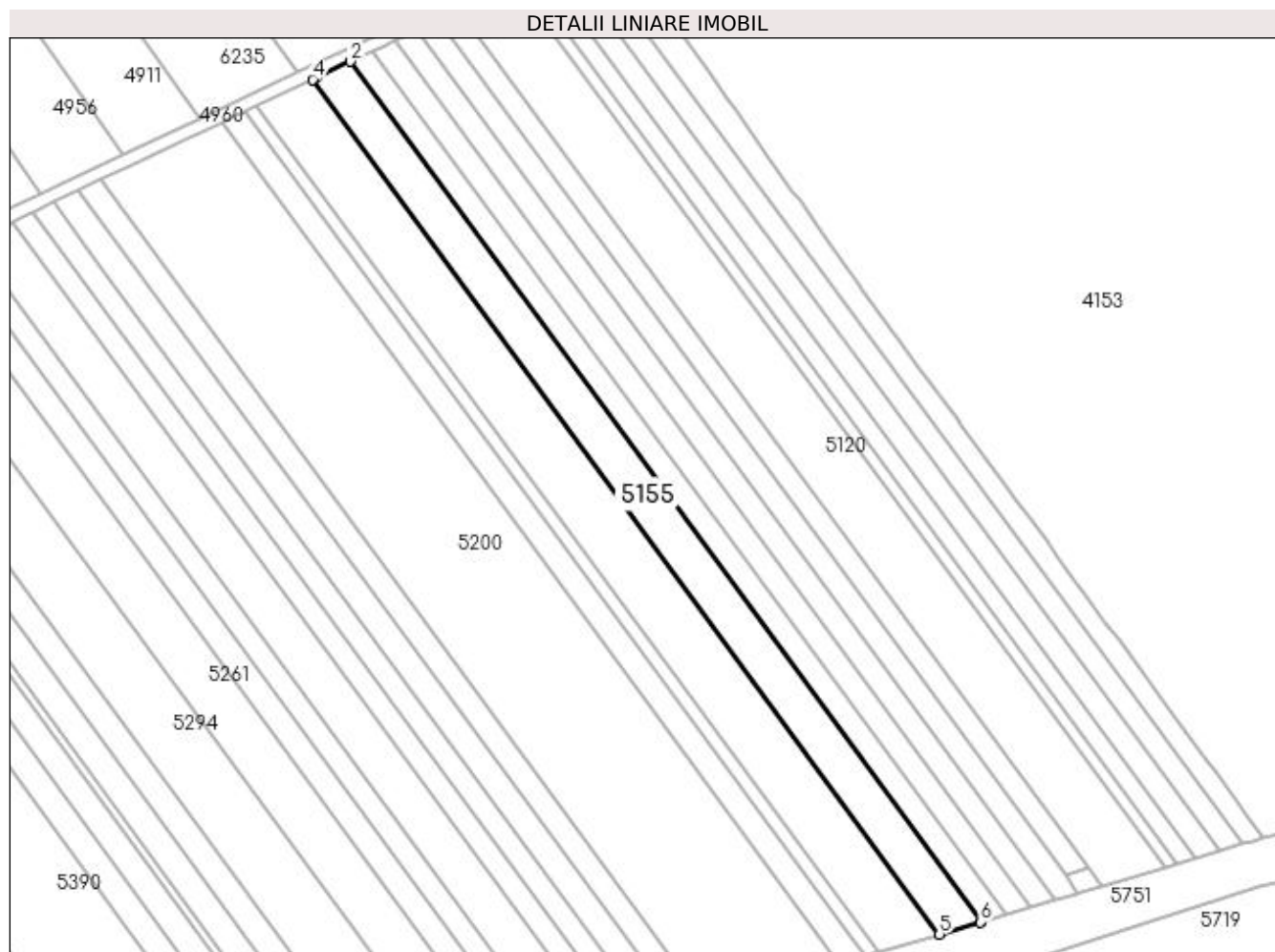
| Inscrieri privind dezmembramintele dreptului de proprietate, drepturi reale de garanție și sarcini | Referințe |
|--|-----------|
| NU SUNT | |

Anexa Nr. 1 La Partea I

Teren

| Nr cadastral | Suprafața (mp)* | Observații / Referințe |
|--------------|-----------------|------------------------|
| 30405 | 4.320 | |

* Suprafața este determinată în planul de proiecție Stereo 70.



Date referitoare la teren

| Crt | Categorie folosință | Intra vilan | Suprafața (mp) | Tarla | Parcelă | Nr. topo | Observații / Referințe |
|-----|---------------------|-------------|----------------|-------|---------|----------|--|
| 1 | arabil | NU | 4.320 | 55 | 22 | - | IMOBIL IMPREJMUIT CU LIMITA CONVENTIONALĂ; |

Lungime Segmente

1) Valorile lungimilor segmentelor sunt obținute din proiecție în plan.

| Punct început | X / Y | Punct sfârșit | X / Y | Lungime segment (** (m) |
|---------------|----------------------------|---------------|----------------------------|-------------------------|
| 1 | 395.360,292 325.242,64 | 2 | 395.162,628 325.511,982 | 334.09 |
| 2 | 395.162,628 325.511,982 | 3 | 395.152,067 325.506,979 | 11.687 |
| 3 | 395.152,067 325.506,979 | 4 | 395.150,688 325.506,326 | 1.525 |
| 4 | 395.150,688 325.506,326 | 5 | 395.347,088 325.238,708 | 331.952 |
| 5 | 395.347,088 325.238,708 | 6 | 395.359,834 325.242,504 | 13.299 |

| Punct început | X / Y | Punct sfârșit | X / Y | Lungime segment (** (m) |
|---------------|----------------------------|---------------|---------------------------|-------------------------|
| 6 | 395.359,834 325.242,504 | 1 | 395.360,292 325.242,64 | 0.478 |

** Lungimile segmentelor sunt determinate în planul de proiecție Stereo 70 și sunt rotunjite la 1 milimetru.

*** Distanța dintre puncte este formată din segmente cumulate ce sunt mai mici decât valoarea 1 milimetru.

**DATE DESPRE IMOBILUL NR. 5162**

Oficiul de Cadastru și Publicitate Imobiliară DOLJ
 Biroul de Cadastru și Publicitate Imobiliară Craiova

A. Partea I. Descrierea imobilului

TEREN Extravilan

Adresa: Jud. Dolj, T55, P27

| Nr. Crt | Nr cadastral Nr. topografic | Suprafața* (mp) | Observații / Referințe |
|---------|-----------------------------|-----------------|--|
| A1 | | 3.098 | Sector cadastral:19 Teren neimprejmuit; Restul de suprafata se afla ID 5390 |

B. Partea II. Proprietari și acte

| Inscrieri privitoare la dreptul de proprietate și alte drepturi reale | | Referințe |
|--|---|-----------|
| / | | |
| Act Notarial nr. Certificat de mostenitor 227, din 18/10/1999 emis de NP GAGEATU ILIE; | | |
| B1 | Intabulare, drept de PROPRIETATE, dobandit prin Succesiune, cota actuala 1/1, cota initiala 1/1 1) STANCIU TINCUTA | A1 |

C. Partea III. SARCINI .

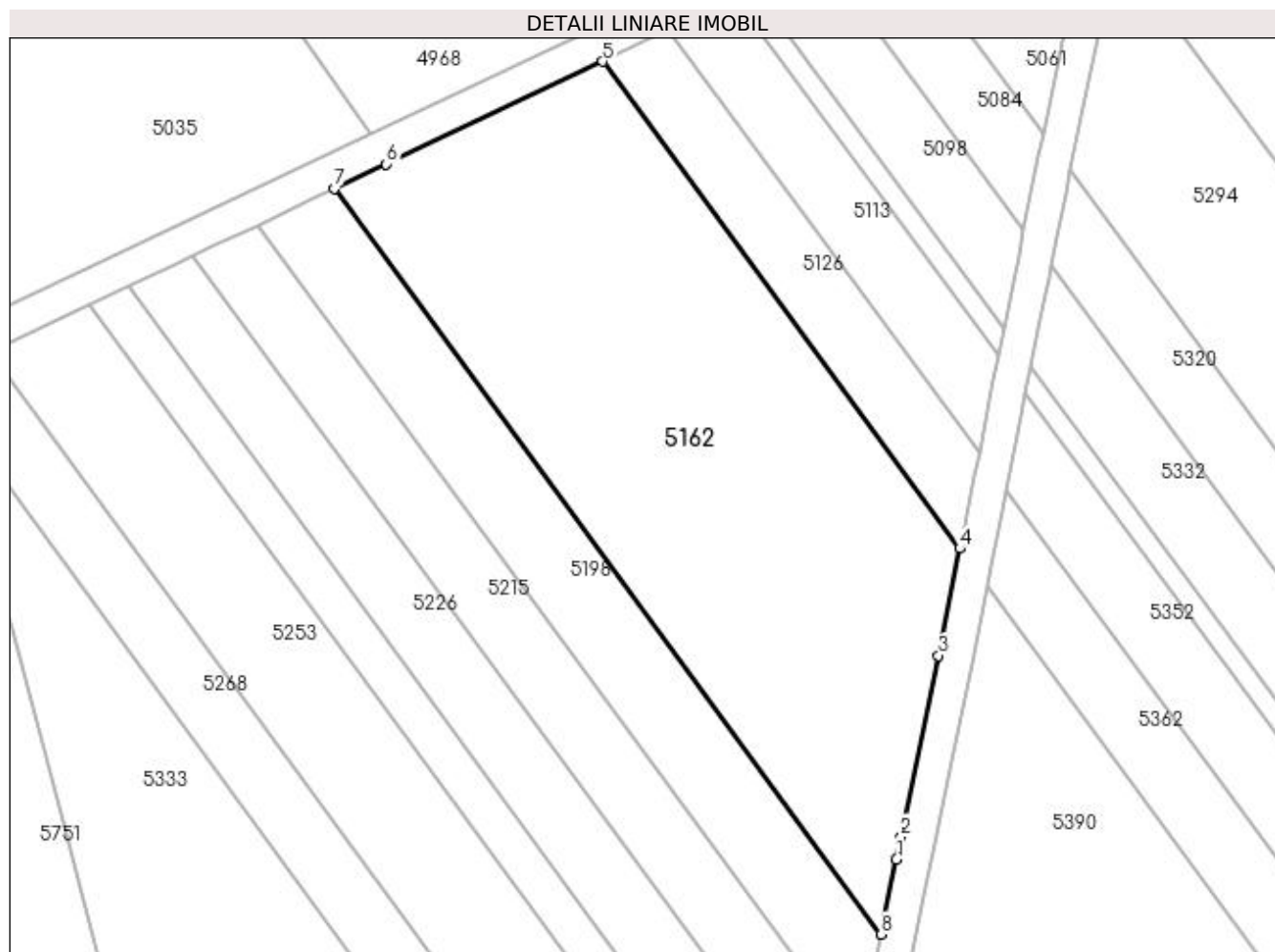
| Inscrieri privind dezmembramintele dreptului de proprietate, drepturi reale de garanție și sarcini | Referințe |
|--|-----------|
| NU SUNT | |

Anexa Nr. 1 La Partea I

Teren

| | | |
|--------------|-----------------|-------------------------------------|
| Nr cadastral | Suprafața (mp)* | Observații / Referințe |
| | 3.098 | Restul de suprafata se afla ID 5390 |

* Suprafața este determinată în planul de proiecție Stereo 70.



Date referitoare la teren

| Crt | Categorie folosință | Intra vilan | Suprafața (mp) | Tarla | Parcelă | Nr. topo | Observații / Referințe |
|-----|---------------------|-------------|----------------|-------|---------|----------|----------------------------|
| 1 | arabil | NU | 3.098 | 55 | 27 | - | Parcela despartita de drum |

Lungime Segmente

1) Valorile lungimilor segmentelor sunt obținute din proiecție în plan.

| Punct început | X / Y | Punct sfârșit | X / Y | Lungime segment (** (m) |
|---------------|----------------------------|---------------|----------------------------|-------------------------|
| 1 | 394.997,643 325.323,361 | 2 | 394.998,18 325.326,031 | 2.723 |
| 2 | 394.998,18 325.326,031 | 3 | 395.002,59 325.347,371 | 21.791 |
| 3 | 395.002,59 325.347,371 | 4 | 395.005,119 325.359,992 | 12.872 |
| 4 | 395.005,119 325.359,992 | 5 | 394.962,98 325.417,411 | 71.223 |
| 5 | 394.962,98 325.417,411 | 6 | 394.937,484 325.405,335 | 28.211 |

| Punct început | X / Y | Punct sfârșit | X / Y | Lungime segment (** (m) |
|---------------|----------------------------|---------------|----------------------------|-------------------------|
| 6 | 394.937,484 325.405,335 | 7 | 394.931,344 325.402,426 | 6.795 |
| 7 | 394.931,344 325.402,426 | 8 | 394.995,863 325.314,511 | 109.049 |
| 8 | 394.995,863 325.314,511 | 1 | 394.997,643 325.323,361 | 9.028 |

** Lungimile segmentelor sunt determinate în planul de proiecție Stereo 70 și sunt rotunjite la 1 milimetru.

*** Distanța dintre puncte este formată din segmente cumulate ce sunt mai mici decât valoarea 1 milimetru.

**DATE DESPRE IMOBILUL NR. 5166**

Oficiul de Cadastru și Publicitate Imobiliară DOLJ
Biroul de Cadastru și Publicitate Imobiliară Craiova

A. Partea I. Descrierea imobilului

TEREN Extravilan

Adresa: Jud. Dolj, T 55, P 23

| Nr. Crt | Nr cadastral Nr. topografic | Suprafața* (mp) | Observații / Referințe |
|---------|-----------------------------|-----------------|--|
| A1 | 30403 | 6.240 | Sector cadastral:19 Teren neimprejmit; |

B. Partea II. Proprietari și acte

| Inscrieri privitoare la dreptul de proprietate și alte drepturi reale | | Referințe |
|---|--|-----------|
| 55129 / 07/06/2013 | | |
| Act Administrativ nr. TP nr. 1056-1367, din 04/08/1997 emis de Comisia Judeteana Dolj (act notarial CM nr. 58/11-05-2012 emis de BNP DEFTA FLORENTIN LEONARD;); | | |
| B1 | Intabulare, drept de PROPRIETATE, dobandit prin Succesiune, cota actuala 1/1, cota initiala 1/1 1) BANICA CONSTANTIN <i>OBSERVATII: def: Banica Elena</i> | A1 |
| 97736 / 18/08/2015 | | |
| Act Normativ nr. 17, din 07/03/2014 emis de PARLAMENTUL ROMANIEI; | | |
| B2 | Imobil aflat sub incidenta art.3 alin.(1) din Legea 17/2014, dobandit prin Lege | A1 |

C. Partea III. SARCINI .

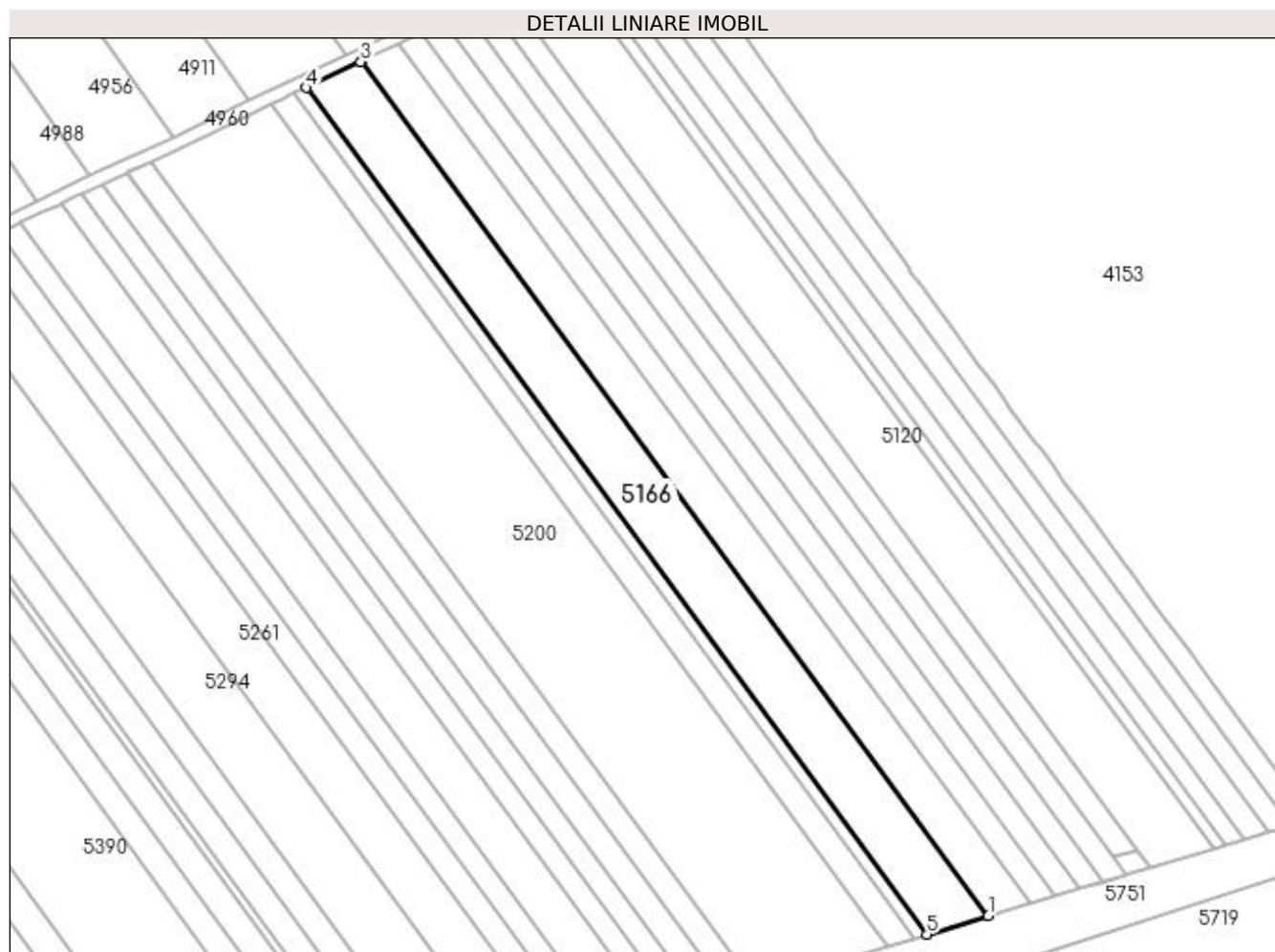
| Inscrieri privind dezmembramintele dreptului de proprietate, drepturi reale de garanție și sarcini | Referințe |
|--|-----------|
| NU SUNT | |

Anexa Nr. 1 La Partea I

Teren

| Nr cadastral | Suprafața (mp)* | Observații / Referințe |
|--------------|-----------------|------------------------|
| 30403 | 6.240 | |

* Suprafața este determinată în planul de proiecție Stereo 70.



Date referitoare la teren

| Crt | Categorie folosință | Intra vilan | Suprafața (mp) | Tarla | Parcelă | Nr. topo | Observații / Referințe |
|-----|---------------------|-------------|----------------|-------|---------|----------|------------------------|
| 1 | arabil | NU | 6.240 | 55 | 23 | - | |

Lungime Segmente

1) Valorile lungimilor segmentelor sunt obținute din proiecție în plan.

| Punct început | X / Y | Punct sfârșit | X / Y | Lungime segment (** (m) |
|---------------|----------------------------|---------------|----------------------------|-------------------------|
| 1 | 395.347,088 325.238,708 | 2 | 395.150,688 325.506,326 | 331.952 |
| 2 | 395.150,688 325.506,326 | 3 | 395.150,519 325.506,246 | 0.186 |
| 3 | 395.150,519 325.506,246 | 4 | 395.133,304 325.498,092 | 19.049 |
| 4 | 395.133,304 325.498,092 | 5 | 395.327,863 325.232,982 | 328.841 |
| 5 | 395.327,863 325.232,982 | 1 | 395.347,088 325.238,708 | 20.06 |

**** Lungimile segmentelor sunt determinate în planul de proiecție Stereo 70 și sunt rotunjite la 1 milimetru.**

***** Distanța dintre puncte este formată din segmente cumulate ce sunt mai mici decât valoarea 1 milimetru.**

**DATE DESPRE IMOBILUL NR. 5179**

Oficiul de Cadastru și Publicitate Imobiliară DOLJ
Biroul de Cadastru și Publicitate Imobiliară Craiova

A. Partea I. Descrierea imobilului

TEREN Extravilan

Adresa: Jud. Dolj, EXTRAVILAN, T 55, P 25

| Nr. Crt | Nr cadastral Nr. topografic | Suprafața* (mp) | Observații / Referințe |
|---------|--------------------------------|-----------------|--|
| A1 | 30413 | 1.280 | Sector cadastral:19 Teren neimprijmit; |

B. Partea II. Proprietari și acte

| Inscrieri privitoare la dreptul de proprietate și alte drepturi reale | | Referințe |
|--|--|-----------|
| 66949 / 08/07/2013 | | |
| Act Administrativ nr. titlu e proprietate nr. 949-45931, din 20/05/1997 emis de CJSIPT Dolj (act notarial C.M. nr. 59/11-05-2012 emis de NP DEFTA FLORENTIN-LEONARD;); | | |
| B1 | Intabulare, drept de PROPRIETATE, dobandit prin Succesiune, cota actuala 1/1, cota initiala 1/1 1) GHITA ION DEFUNCT:Da | A1 |
| 97739 / 18/08/2015 | | |
| Act Normativ nr. 17, din 07/03/2014 emis de PARLAMENTUL ROMANIEI; | | |
| B2 | Imobil aflat sub incidenta art.3 alin.(1) din Legea 17/2014, dobandit prin Lege | A1 |

C. Partea III. SARCINI .

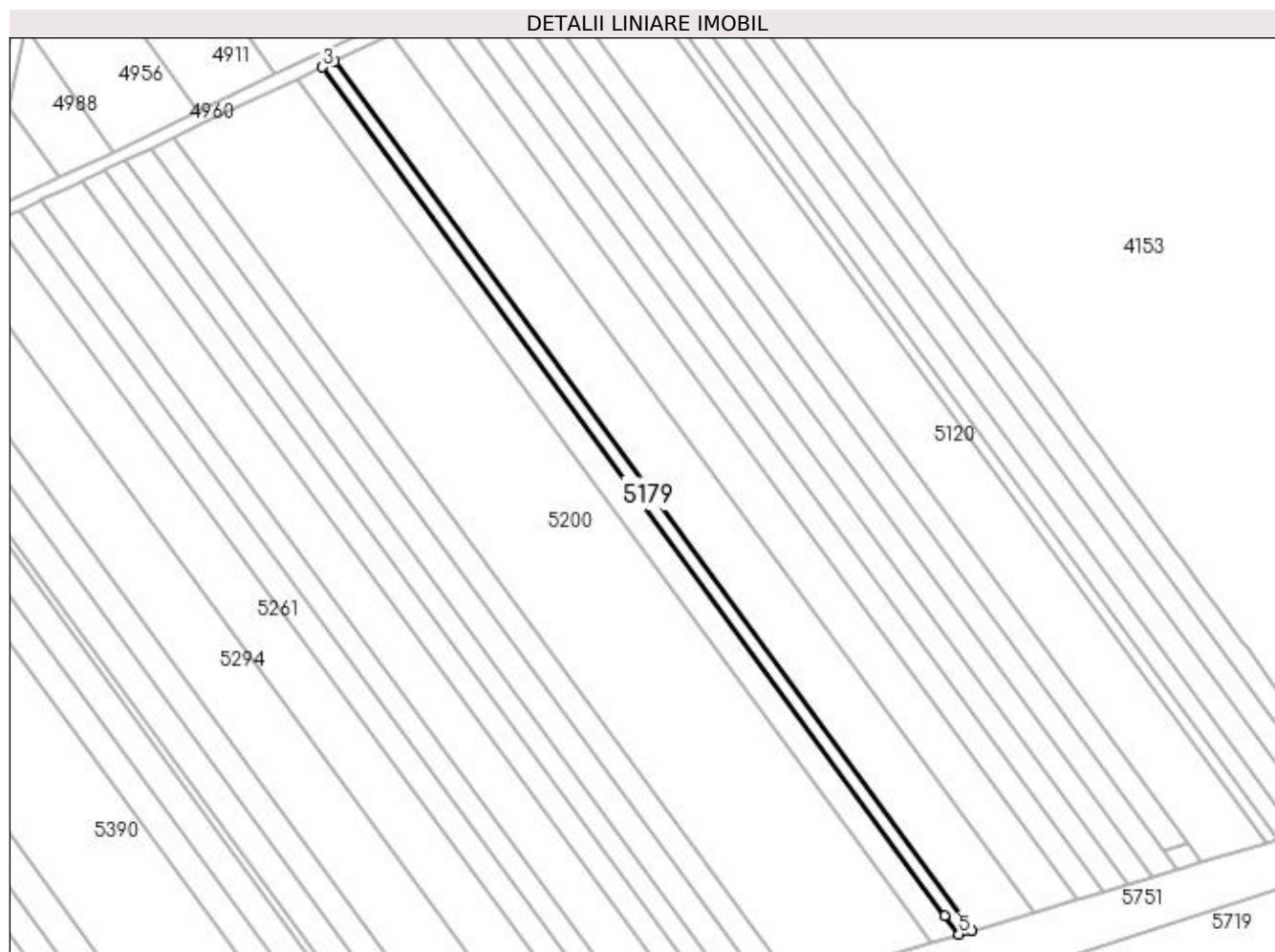
| Inscrieri privind dezmembramintele dreptului de proprietate, drepturi reale de garanție și sarcini | Referințe |
|--|-----------|
| NU SUNT | |

Anexa Nr. 1 La Partea I

Teren

| Nr cadastral | Suprafața (mp)* | Observații / Referințe |
|--------------|-----------------|------------------------|
| 30413 | 1.280 | |

* Suprafața este determinată în planul de proiecție Stereo 70.



Date referitoare la teren

| Crt | Categorie folosință | Intra vilan | Suprafața (mp) | Tarla | Parcelă | Nr. topo | Observații / Referințe |
|-----|---------------------|-------------|----------------|-------|---------|----------|--|
| 1 | arabil | NU | 1.280 | 55 | 25 | - | Imobil împrejmuit cu limita conventionala; |

Lungime Segmente

1) Valorile lungimilor segmentelor sunt obținute din proiecție în plan.

| Punct început | X / Y | Punct sfârșit | X / Y | Lungime segment (** (m) |
|---------------|----------------------------|---------------|----------------------------|-------------------------|
| 1 | 395.327,863 325.232,982 | 2 | 395.133,304 325.498,092 | 328.841 |
| 2 | 395.133,304 325.498,092 | 3 | 395.129,718 325.496,393 | 3.968 |
| 3 | 395.129,718 325.496,393 | 4 | 395.319,676 325.237,552 | 321.065 |
| 4 | 395.319,676 325.237,552 | 5 | 395.323,897 325.231,801 | 7.133 |
| 5 | 395.323,897 325.231,801 | 1 | 395.327,863 325.232,982 | 4.138 |

**** Lungimile segmentelor sunt determinate în planul de proiecție Stereo 70 și sunt rotunjite la 1 milimetru.**

***** Distanța dintre puncte este formată din segmente cumulate ce sunt mai mici decât valoarea 1 milimetru.**

**DATE DESPRE IMOBILUL NR. 5185**

Oficiul de Cadastru și Publicitate Imobiliară DOLJ
Biroul de Cadastru și Publicitate Imobiliară Craiova

A. Partea I. Descrierea imobilului

TEREN Extravilan

Adresa: Jud. Dolj, T55, P28

| Nr. Crt | Nr cadastral Nr. topografic | Suprafața* (mp) | Observații / Referințe |
|---------|-----------------------------|-----------------|---|
| A1 | | 2.677 | Sector cadastral:19 Teren neimprejmuit; |

B. Partea II. Proprietari și acte

| Inscrieri privitoare la dreptul de proprietate și alte drepturi reale | Referințe |
|---|-----------|
| / | |
| Act Administrativ nr. Titlu de proprietate 929-45931, din 20/05/1997 emis de CJSIPT Dolj; | |
| B1 | A1 |
| Intabulare, drept de PROPRIETATE, dobândit prin Reconstituire, cota actuala 1/1, cota initiala 1/1 1) AMZA IOANA | |

C. Partea III. SARCINI .

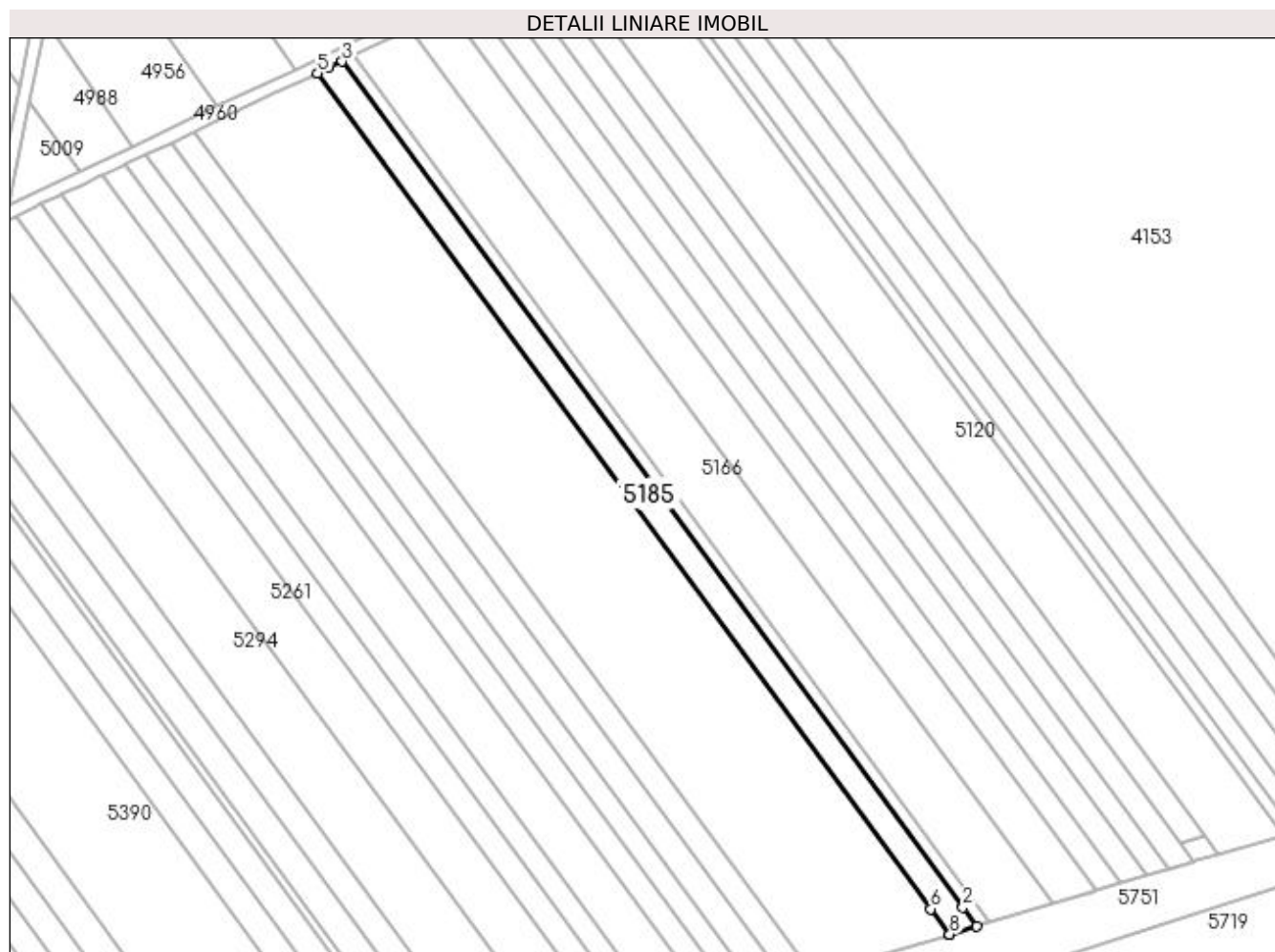
| Inscrieri privind dezmembramintele dreptului de proprietate, drepturi reale de garanție și sarcini | Referințe |
|--|-----------|
| NU SUNT | |

Anexa Nr. 1 La Partea I

Teren

| Nr cadastral | Suprafața (mp)* | Observații / Referințe |
|--------------|-----------------|------------------------|
| | 2.677 | |

* Suprafața este determinată în planul de proiecție Stereo 70.



Date referitoare la teren

| Crt | Categorie folosință | Intra vilan | Suprafața (mp) | Tarla | Parcelă | Nr. topo | Observații / Referințe |
|-----|---------------------|-------------|----------------|-------|---------|----------|------------------------|
| 1 | arabil | NU | 2.677 | 55 | 28 | - | |

Lungime Segmente

1) Valorile lungimilor segmentelor sunt obținute din proiecție în plan.

| Punct început | X / Y | Punct sfârșit | X / Y | Lungime segment (** (m) |
|---------------|----------------------------|---------------|----------------------------|-------------------------|
| 1 | 395.323,897 325.231,801 | 2 | 395.319,676 325.237,552 | 7.133 |
| 2 | 395.319,676 325.237,552 | 3 | 395.129,718 325.496,393 | 321.065 |
| 3 | 395.129,718 325.496,393 | 4 | 395.125,405 325.494,35 | 4.772 |
| 4 | 395.125,405 325.494,35 | 5 | 395.122,195 325.492,83 | 3.552 |
| 5 | 395.122,195 325.492,83 | 6 | 395.309,868 325.237,103 | 317.202 |

| Punct început | X / Y | Punct sfârșit | X / Y | Lungime segment (** (m) |
|---------------|----------------------------|---------------|----------------------------|-------------------------|
| 6 | 395.309,868 325.237,103 | 7 | 395.315,578 325.229,323 | 9.651 |
| 7 | 395.315,578 325.229,323 | 8 | 395.315,702 325.229,36 | 0.129 |
| 8 | 395.315,702 325.229,36 | 1 | 395.323,897 325.231,801 | 8.551 |

** Lungimile segmentelor sunt determinate în planul de proiecție Stereo 70 și sunt rotunjite la 1 milimetru.

*** Distanța dintre puncte este formată din segmente cumulate ce sunt mai mici decât valoarea 1 milimetru.

**DATE DESPRE IMOBILUL NR. 5198**

Oficiul de Cadastru și Publicitate Imobiliară DOLJ
 Biroul de Cadastru și Publicitate Imobiliară Craiova

A. Partea I. Descrierea imobilului

TEREN Extravilan

Adresa: Jud. Dolj, T55, P30/1

| Nr. Crt | Nr cadastral Nr. topografic | Suprafața* (mp) | Observații / Referințe |
|---------|-----------------------------|-----------------|--|
| A1 | | 1.124 | Sector cadastral:19 Teren neimprejmuit; Restul de suprafata se afla ID 5413 |

B. Partea II. Proprietari și acte

| Inscrieri privitoare la dreptul de proprietate și alte drepturi reale | | Referințe |
|---|---|-----------|
| / | | |
| Act Administrativ nr. Titlu de proprietate 503-60677, din 29/01/1997 emis de CJSIPT Dolj; | | |
| B1 | Intabulare, drept de PROPRIETATE, dobandit prin Reconstituire, cota actuala 1/1, cota initiala 1/1 1) POPA ILIE 2) POPA MARIN | A1 |

C. Partea III. SARCINI .

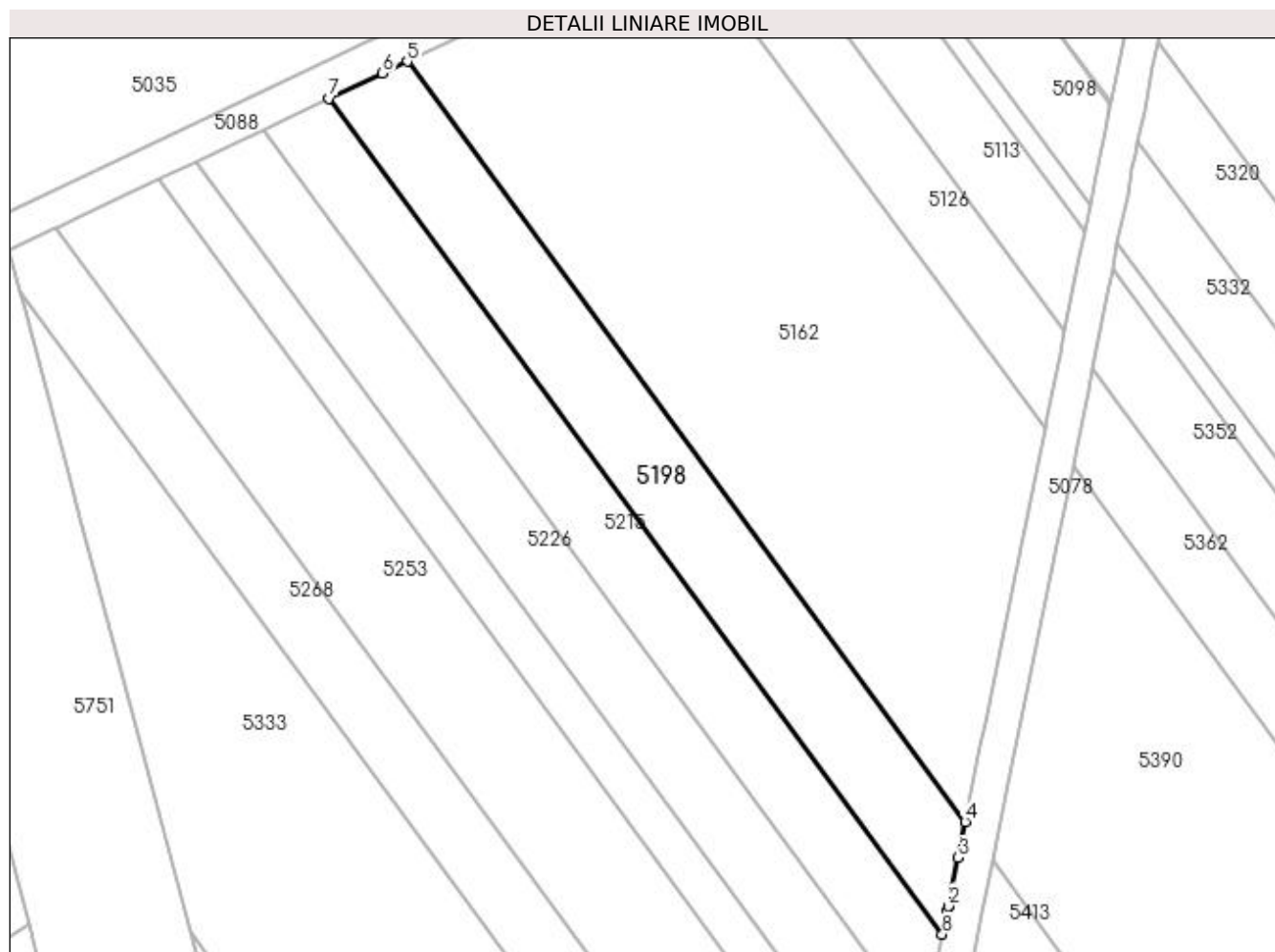
| Inscrieri privind dezmembramintele dreptului de proprietate, drepturi reale de garanție și sarcini | Referințe |
|--|-----------|
| NU SUNT | |

Anexa Nr. 1 La Partea I

Teren

| Nr cadastral | Suprafața (mp)* | Observații / Referințe |
|--------------|-----------------|-------------------------------------|
| | 1.124 | Restul de suprafata se afla ID 5413 |

* Suprafața este determinată în planul de proiecție Stereo 70.



Date referitoare la teren

| Crt | Categorie folosință | Intra vilan | Suprafața (mp) | Tarla | Parcelă | Nr. topo | Observații / Referințe |
|-----|---------------------|-------------|----------------|-------|---------|----------|----------------------------|
| 1 | arabil | NU | 1.124 | 55 | 30/1 | - | Parcela despartita de drum |

Lungime Segmente

1) Valorile lungimilor segmentelor sunt obținute din proiecție în plan.

| Punct început | X / Y | Punct sfârșit | X / Y | Lungime segment (** (m) |
|---------------|----------------------------|---------------|----------------------------|-------------------------|
| 1 | 394.993,785 325.304,206 | 2 | 394.993,903 325.304,77 | 0.576 |
| 2 | 394.993,903 325.304,77 | 3 | 394.995,031 325.310,377 | 5.719 |
| 3 | 394.995,031 325.310,377 | 4 | 394.995,863 325.314,511 | 4.217 |
| 4 | 394.995,863 325.314,511 | 5 | 394.931,344 325.402,426 | 109.049 |
| 5 | 394.931,344 325.402,426 | 6 | 394.928,475 325.401,067 | 3.174 |

| Punct început | X / Y | Punct sfârșit | X / Y | Lungime segment (** (m) |
|---------------|----------------------------|---------------|----------------------------|-------------------------|
| 6 | 394.928,475 325.401,067 | 7 | 394.922,306 325.398,145 | 6.826 |
| 7 | 394.922,306 325.398,145 | 8 | 394.993,222 325.301,514 | 119.861 |
| 8 | 394.993,222 325.301,514 | 1 | 394.993,785 325.304,206 | 2.75 |

** Lungimile segmentelor sunt determinate în planul de proiecție Stereo 70 și sunt rotunjite la 1 milimetru.

*** Distanța dintre puncte este formată din segmente cumulate ce sunt mai mici decât valoarea 1 milimetru.

**DATE DESPRE IMOBILUL NR. 5200**

Oficiul de Cadastru și Publicitate Imobiliară DOLJ
Biroul de Cadastru și Publicitate Imobiliară Craiova

A. Partea I. Descrierea imobilului

TEREN Extravilan

Adresa: Jud. Dolj, Extravilan, T 55, P 29

| Nr. Crt | Nr cadastral Nr. topografic | Suprafața* (mp) | Observații / Referințe |
|---------|-----------------------------|-----------------|---|
| A1 | 30415 | 13.230 | Sector cadastral:19 Teren neimprejmuit; |

B. Partea II. Proprietari și acte

| Inscrieri privitoare la dreptul de proprietate și alte drepturi reale | | Referințe |
|---|--|-----------|
| 97740 / 18/08/2015 | | |
| Act Normativ nr. 17, din 07/03/2014 emis de Parlamentul Romaniei; | | |
| B1 | Imobil aflat sub incidenta art.3 alin.(1) din Legea 17/2014, dobandit prin Lege | A1 |
| / | | |
| Act Notarial nr. Certificat de mostenitor 75, din 18/08/2016 emis de NP Gageatu Ileana Madalina (Certificat de mostenitor nr 131/14.05.1998 eliberat de NP Gageatu Ilie); | | |
| B2 | Intabulare, drept de PROPRIETATE, dobandit prin Succesiune, cota actuala 1/1, cota initiala 1/1 1) RACAREANU CONSTANTIN | A1 |

C. Partea III. SARCINI .

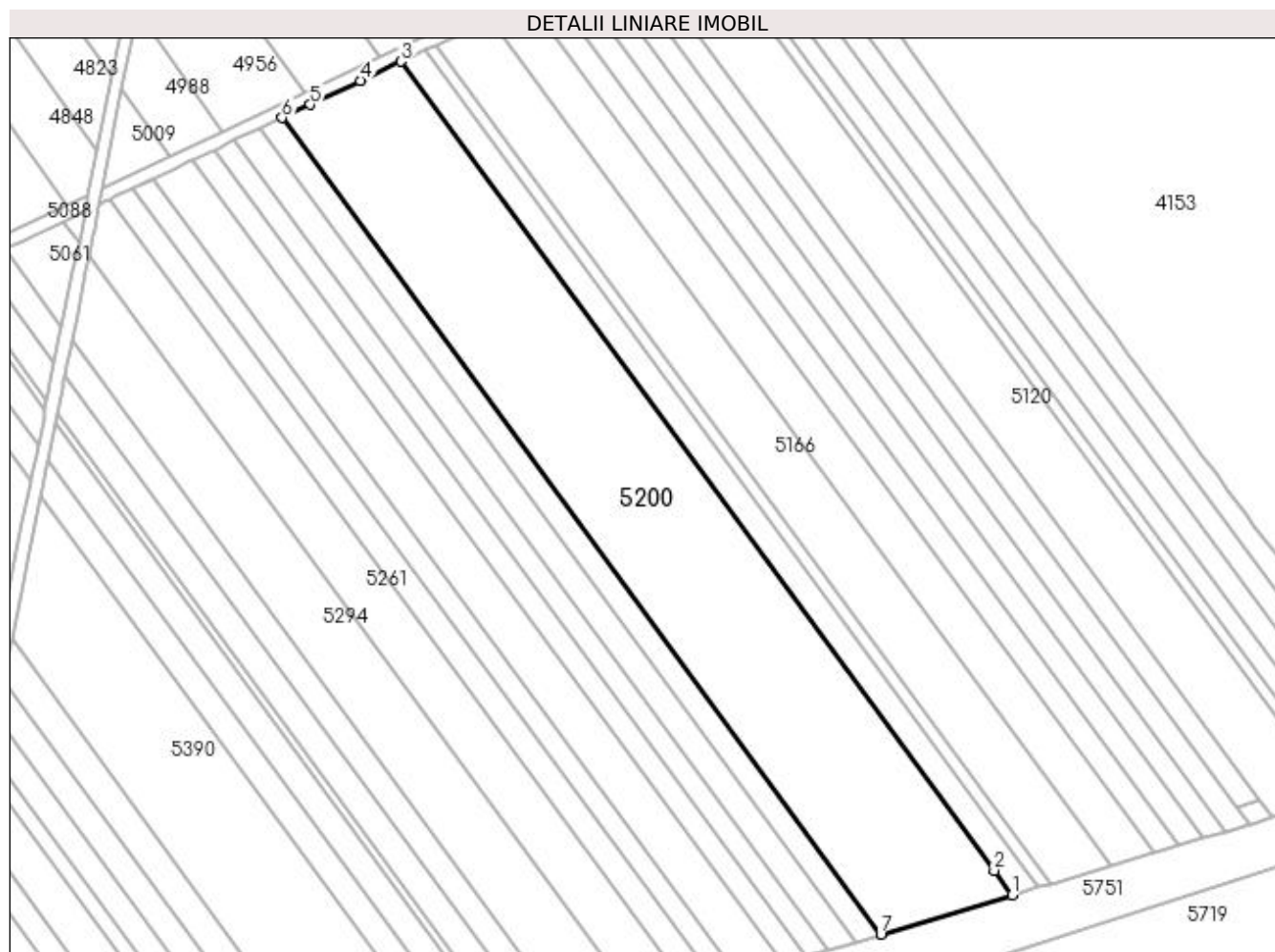
| Inscrieri privind dezmembramintele dreptului de proprietate, drepturi reale de garanție și sarcini | Referințe |
|--|-----------|
| NU SUNT | |

Anexa Nr. 1 La Partea I

Teren

| Nr cadastral | Suprafața (mp)* | Observații / Referințe |
|--------------|-----------------|------------------------|
| 30415 | 13.230 | |

* Suprafața este determinată în planul de proiecție Stereo 70.



Date referitoare la teren

| Crt | Categorie folosință | Intra vilan | Suprafața (mp) | Tarla | Parcelă | Nr. topo | Observații / Referințe |
|-----|---------------------|-------------|----------------|-------|---------|----------|--|
| 1 | arabil | NU | 13.230 | 55 | 29 | - | Imobil împrejmuit cu limita conventionala. |

Lungime Segmente

1) Valorile lungimilor segmentelor sunt obținute din proiecție în plan.

| Punct început | X / Y | Punct sfârșit | X / Y | Lungime segment (** (m) |
|---------------|----------------------------|---------------|----------------------------|-------------------------|
| 1 | 395.315,578 325.229,323 | 2 | 395.309,868 325.237,103 | 9.651 |
| 2 | 395.309,868 325.237,103 | 3 | 395.122,195 325.492,83 | 317.202 |
| 3 | 395.122,195 325.492,83 | 4 | 395.109,34 325.486,74 | 14.224 |
| 4 | 395.109,34 325.486,74 | 5 | 395.093,446 325.479,212 | 17.587 |
| 5 | 395.093,446 325.479,212 | 6 | 395.084,551 325.474,998 | 9.843 |

| Punct început | X / Y | Punct sfârșit | X / Y | Lungime segment (** (m) |
|---------------|----------------------------|---------------|----------------------------|-------------------------|
| 6 | 395.084,551 325.474,998 | 7 | 395.273,946 325.216,924 | 320.114 |
| 7 | 395.273,946 325.216,924 | 1 | 395.315,578 325.229,323 | 43.439 |

** Lungimile segmentelor sunt determinate în planul de proiecție Stereo 70 și sunt rotunjite la 1 milimetru.

*** Distanța dintre puncte este formată din segmente cumulate ce sunt mai mici decât valoarea 1 milimetru.

**DATE DESPRE IMOBILUL NR. 5207**

Oficiul de Cadastru și Publicitate Imobiliară DOLJ
Biroul de Cadastru și Publicitate Imobiliară Craiova

A. Partea I. Descrierea imobilului

TEREN Extravilan

Adresa: Jud. Dolj, T57, P7

| Nr. Crt | Nr cadastral Nr. topografic | Suprafața* (mp) | Observații / Referințe |
|---------|-----------------------------|-----------------|---|
| A1 | | 16.150 | Sector cadastral:19 Teren neimprejmuit; |

B. Partea II. Proprietari și acte

| Inscrieri privitoare la dreptul de proprietate și alte drepturi reale | Referințe |
|--|-----------|
| / | |
| Act Administrativ nr. Titlu de proprietate 1604-60687, din 18/01/2001 emis de CJSIPT Dolj; | |
| B1 | A1 |
| Intabulare, drept de PROPRIETATE, dobandit prin Reconstituire, cota actuala 1/1, cota initiala 1/1 | |
| 1) ZISU DORIN | |
| 2) ZISU ION | |

C. Partea III. SARCINI .

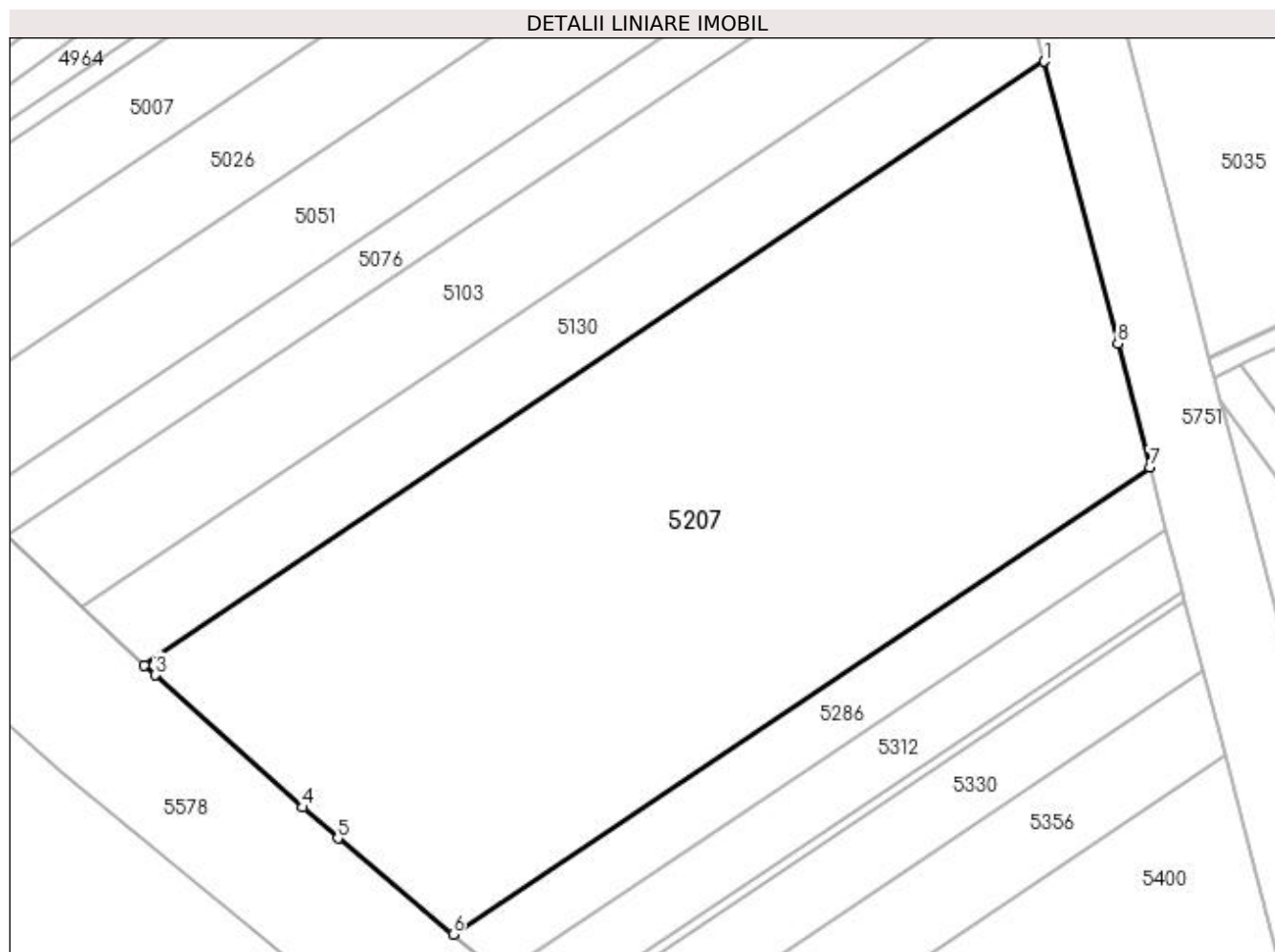
| Inscrieri privind dezmembramintele dreptului de proprietate, drepturi reale de garanție și sarcini | Referințe |
|--|-----------|
| NU SUNT | |

Anexa Nr. 1 La Partea I

Teren

| | | |
|--------------|-----------------|------------------------|
| Nr cadastral | Suprafața (mp)* | Observații / Referințe |
| | 16.150 | |

* Suprafața este determinată în planul de proiecție Stereo 70.



Date referitoare la teren

| Crt | Categorie folosință | Intravilan | Suprafața (mp) | Tarla | Parcelă | Nr. topo | Observații / Referințe |
|-----|---------------------|------------|----------------|-------|---------|----------|------------------------|
| 1 | arabil | NU | 16.150 | 57 | 7 | - | |

Lungime Segmente

1) Valorile lungimilor segmentelor sunt obținute din proiecție în plan.

| Punct început | X / Y | Punct sfârșit | X / Y | Lungime segment (** (m) |
|---------------|----------------------------|---------------|----------------------------|-------------------------|
| 1 | 394.850,321 325.445,65 | 2 | 394.664,993 325.321,437 | 223.105 |
| 2 | 394.664,993 325.321,437 | 3 | 394.667,189 325.319,379 | 3.01 |
| 3 | 394.667,189 325.319,379 | 4 | 394.697,648 325.292,179 | 40.836 |
| 4 | 394.697,648 325.292,179 | 5 | 394.704,842 325.285,754 | 9.645 |
| 5 | 394.704,842 325.285,754 | 6 | 394.728,589 325.266,02 | 30.876 |

| Punct început | X / Y | Punct sfârșit | X / Y | Lungime segment (** (m) |
|---------------|----------------------------|---------------|----------------------------|-------------------------|
| 6 | 394.728,589 325.266,02 | 7 | 394.872,054 325.362,175 | 172.707 |
| 7 | 394.872,054 325.362,175 | 8 | 394.865,439 325.387,583 | 26.255 |
| 8 | 394.865,439 325.387,583 | 1 | 394.850,321 325.445,65 | 60.003 |

** Lungimile segmentelor sunt determinate în planul de proiecție Stereo 70 și sunt rotunjite la 1 milimetru.

*** Distanța dintre puncte este formată din segmente cumulate ce sunt mai mici decât valoarea 1 milimetru.

**DATE DESPRE IMOBILUL NR. 5215**

Oficiul de Cadastru și Publicitate Imobiliară DOLJ
Biroul de Cadastru și Publicitate Imobiliară Craiova

A. Partea I. Descrierea imobilului

TEREN Extravilan

Adresa: Jud. Dolj, T55, P32

| Nr. Crt | Nr cadastral Nr. topografic | Suprafața* (mp) | Observații / Referințe |
|---------|-----------------------------|-----------------|--|
| A1 | | 1.033 | Sector cadastral:19 Teren neimprejmuit; Restul de suprafata se afla ID 5421 |

B. Partea II. Proprietari și acte

| Inscrieri privitoare la dreptul de proprietate și alte drepturi reale | | Referințe |
|---|---|-----------|
| / | | |
| Act Administrativ nr. Titlu de proprietate 944-45931, din 20/05/1997 emis de CJSIPT Dolj; | | |
| B1 | Intabulare, drept de PROPRIETATE, dobandit prin Reconstituire, cota actuala 1/1, cota initiala 1/1 1) MILITARU IOANA 2) TUCĂ FLORENȚA | A1 |

C. Partea III. SARCINI .

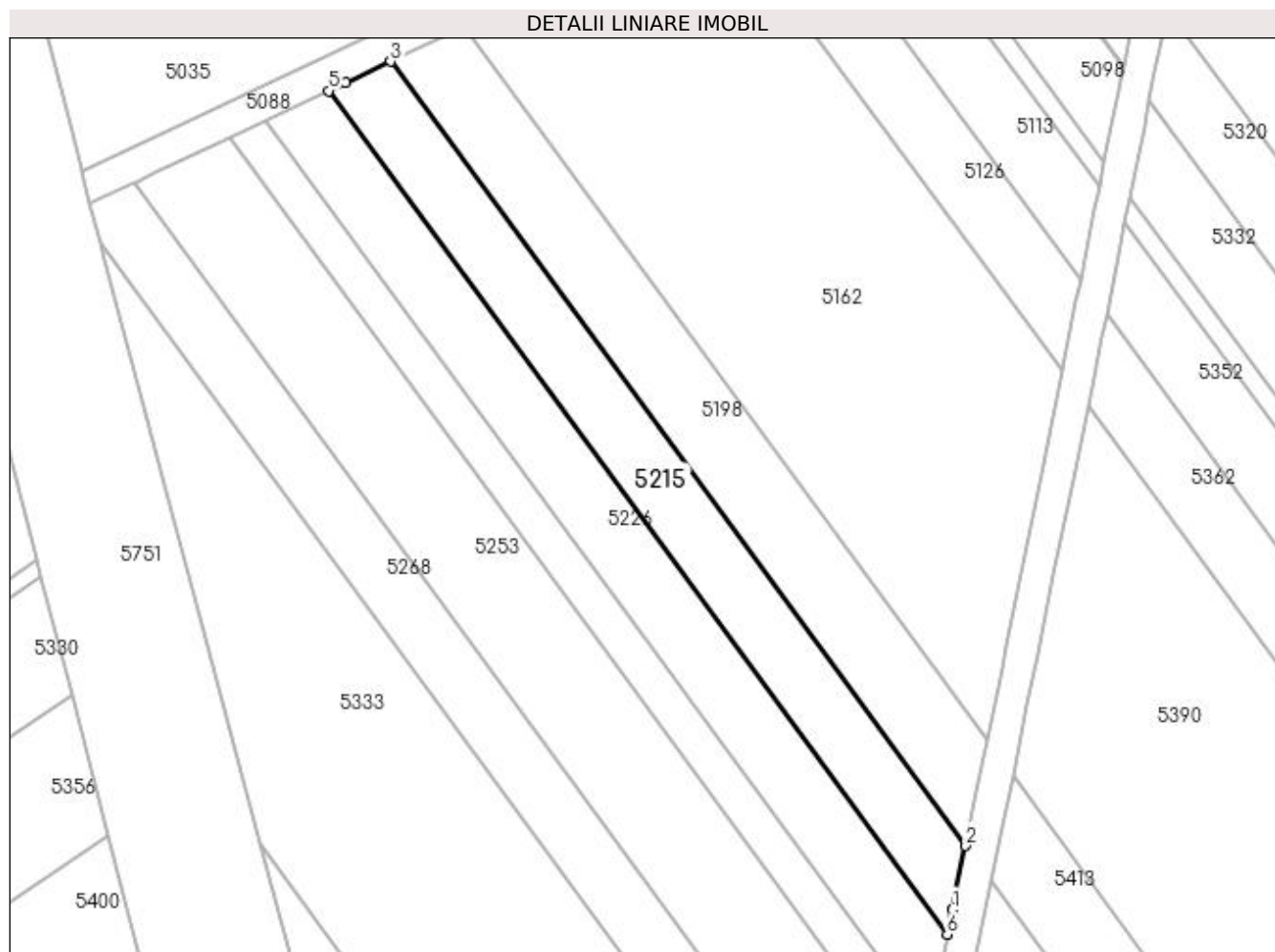
| Inscrieri privind dezmembramintele dreptului de proprietate, drepturi reale de garanție și sarcini | Referințe |
|--|-----------|
| NU SUNT | |

Anexa Nr. 1 La Partea I

Teren

| | | |
|--------------|-----------------|-------------------------------------|
| Nr cadastral | Suprafața (mp)* | Observații / Referințe |
| | 1.033 | Restul de suprafata se afla ID 5421 |

* Suprafața este determinată în planul de proiecție Stereo 70.



Date referitoare la teren

| Crt | Categorie folosință | Intra vilan | Suprafața (mp) | Tarla | Parcelă | Nr. topo | Observații / Referințe |
|-----|---------------------|-------------|----------------|-------|---------|----------|----------------------------|
| 1 | arabil | NU | 1.033 | 55 | 32 | - | Parcela despartita de drum |

Lungime Segmente

1) Valorile lungimilor segmentelor sunt obținute din proiecție în plan.

| Punct început | X / Y | Punct sfârșit | X / Y | Lungime segment (** (m) |
|---------------|----------------------------|---------------|----------------------------|-------------------------|
| 1 | 394.991,575 325.293,637 | 2 | 394.993,222 325.301,514 | 8.047 |
| 2 | 394.993,222 325.301,514 | 3 | 394.922,306 325.398,145 | 119.861 |
| 3 | 394.922,306 325.398,145 | 4 | 394.916,795 325.395,534 | 6.099 |
| 4 | 394.916,795 325.395,534 | 5 | 394.914,665 325.394,525 | 2.357 |
| 5 | 394.914,665 325.394,525 | 6 | 394.990,938 325.290,593 | 128.917 |

| Punct început | X / Y | Punct sfârșit | X / Y | Lungime segment (** (m) |
|---------------|----------------------------|---------------|----------------------------|-------------------------|
| 6 | 394.990,938 325.290,593 | 1 | 394.991,575 325.293,637 | 3.11 |

** Lungimile segmentelor sunt determinate în planul de proiecție Stereo 70 și sunt rotunjite la 1 milimetru.

*** Distanța dintre puncte este formată din segmente cumulate ce sunt mai mici decât valoarea 1 milimetru.

**DATE DESPRE IMOBILUL NR. 5219**

Oficiul de Cadastru și Publicitate Imobiliară DOLJ
Biroul de Cadastru și Publicitate Imobiliară Craiova

A. Partea I. Descrierea imobilului

TEREN Extravilan

Adresa: Jud. Dolj, , T 55, P 30

| Nr. Crt | Nr cadastral Nr. topografic | Suprafața* (mp) | Observații / Referințe |
|---------|-----------------------------|-----------------|---|
| A1 | 30418 | 2.505 | Sector cadastral:19 Teren neimpregmuit; |

B. Partea II. Proprietari și acte

| Inscrieri privitoare la dreptul de proprietate și alte drepturi reale | | Referințe |
|---|--|-----------|
| 66532 / 08/07/2013 | | |
| Act Administrativ nr. TDp nr 682-48128, din 24/01/1997 emis de Comisia Judeteana Dolj (CM nr. 32/05-05-1997 emis de BNP ELVIRA DIACONESCU); | | |
| B1 | Intabulare, drept de PROPRIETATE, dobandit prin Succesiune, cota actuala 1/2, cota initiala 1/2 1) PETCU PETRE <i>OBSERVATII: def Petcu Elena,</i> | A1 |
| B2 | Intabulare, drept de PROPRIETATE, dobandit prin Succesiune, cota actuala 1/2, cota initiala 1/2 1) PETCU ION DEFUNCT:Da <i>OBSERVATII: def Petcu Elena,</i> | A1 |

C. Partea III. SARCINI .

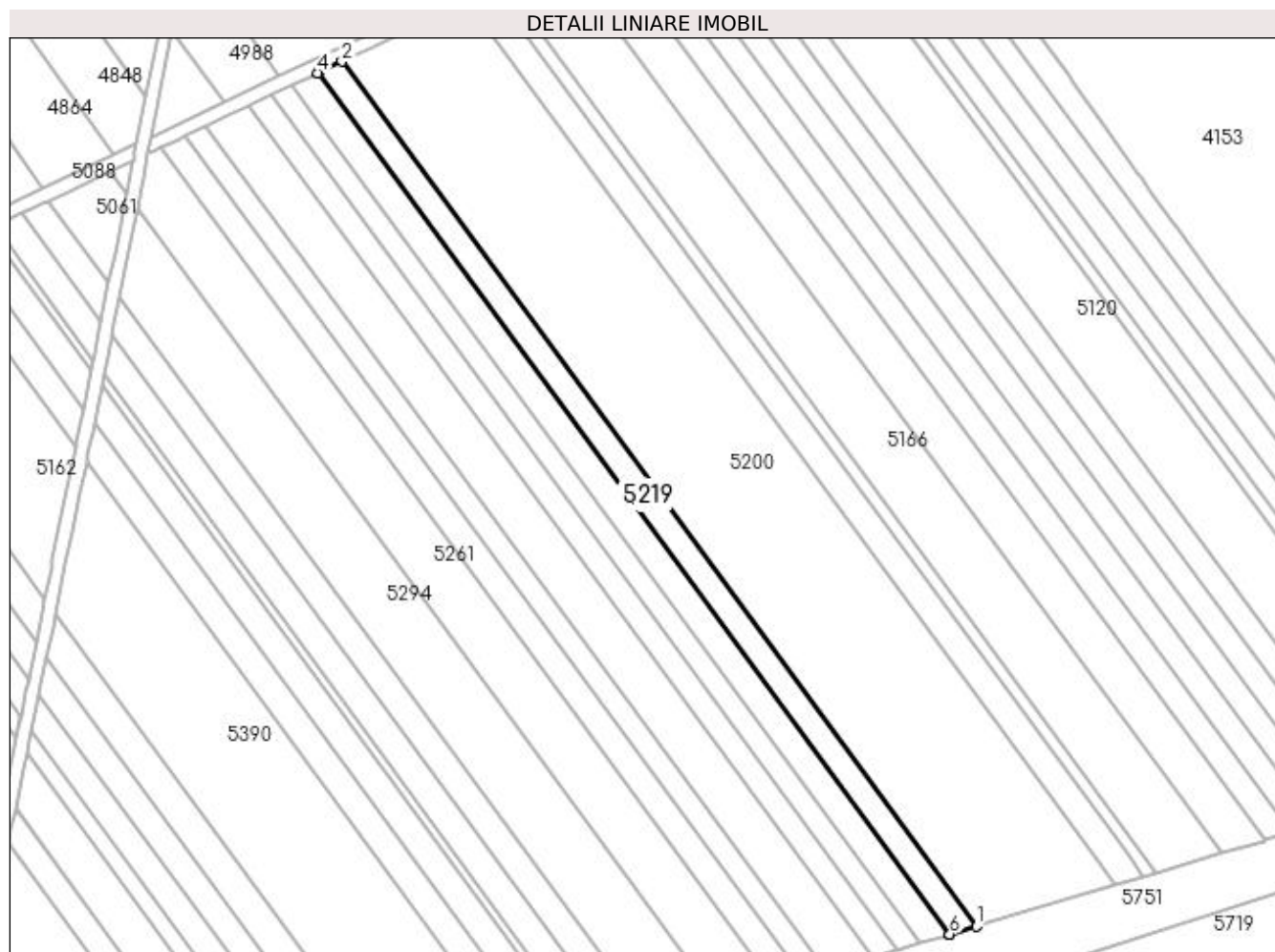
| Inscrieri privind dezmembramintele dreptului de proprietate, drepturi reale de garanție și sarcini | Referințe |
|--|-----------|
| NU SUNT | |

Anexa Nr. 1 La Partea I

Teren

| Nr cadastral | Suprafața (mp)* | Observații / Referințe |
|--------------|-----------------|------------------------|
| 30418 | 2.505 | |

* Suprafața este determinată în planul de proiecție Stereo 70.



Date referitoare la teren

| Crt | Categorie folosință | Intra vilan | Suprafața (mp) | Tarla | Parcelă | Nr. topo | Observații / Referințe |
|-----|---------------------|-------------|----------------|-------|---------|----------|------------------------|
| 1 | arabil | NU | 2.505 | 55 | 30 | - | |

Lungime Segmente

1) Valorile lungimilor segmentelor sunt obținute din proiecție în plan.

| Punct început | X / Y | Punct sfârșit | X / Y | Lungime segment (** (m) |
|---------------|----------------------------|---------------|----------------------------|-------------------------|
| 1 | 395.273,946 325.216,924 | 2 | 395.084,551 325.474,998 | 320.114 |
| 2 | 395.084,551 325.474,998 | 3 | 395.077,411 325.471,616 | 7.9 |
| 3 | 395.077,411 325.471,616 | 4 | 395.077,334 325.471,579 | 0.086 |
| 4 | 395.077,334 325.471,579 | 5 | 395.265,965 325.214,547 | 318.821 |
| 5 | 395.265,965 325.214,547 | 6 | 395.266,038 325.214,569 | 0.076 |

| Punct început | X / Y | Punct sfârșit | X / Y | Lungime segment (** (m) |
|---------------|----------------------------|---------------|----------------------------|-------------------------|
| 6 | 395.266,038 325.214,569 | 1 | 395.273,946 325.216,924 | 8.251 |

** Lungimile segmentelor sunt determinate în planul de proiecție Stereo 70 și sunt rotunjite la 1 milimetru.

*** Distanța dintre puncte este formată din segmente cumulate ce sunt mai mici decât valoarea 1 milimetru.

**DATE DESPRE IMOBILUL NR. 5223**

Oficiul de Cadastru și Publicitate Imobiliară DOLJ
Biroul de Cadastru și Publicitate Imobiliară Craiova

A. Partea I. Descrierea imobilului

TEREN Extravilan

Adresa: Jud. Dolj, T55, P31

| Nr. Crt | Nr cadastral Nr. topografic | Suprafața* (mp) | Observații / Referințe |
|---------|--------------------------------|-----------------|---|
| A1 | 30410 | 2.700 | Sector cadastral:19 Teren neimprejmuit; |

B. Partea II. Proprietari și acte

| Inscrieri privitoare la dreptul de proprietate și alte drepturi reale | | Referințe |
|--|---|-----------|
| 66937 / 08/07/2013 | | |
| Act Normativ nr. TDP nr. 1074-1367, din 04/08/1997 emis de CJ DOLJ (Declarația de notorietate nr. 1404/2013- Primaria Almaj, Declarația de notorietate nr. 1405/2013- Primaria Almaj); | | |
| B1 | Intabulare, drept de PROPRIETATE, dobandit prin Lege, cota actuala 1/1, cota initiala 1/1 1) CIACARU GHEORGHE 2) CIACIRU AURICA | A1 |

C. Partea III. SARCINI .

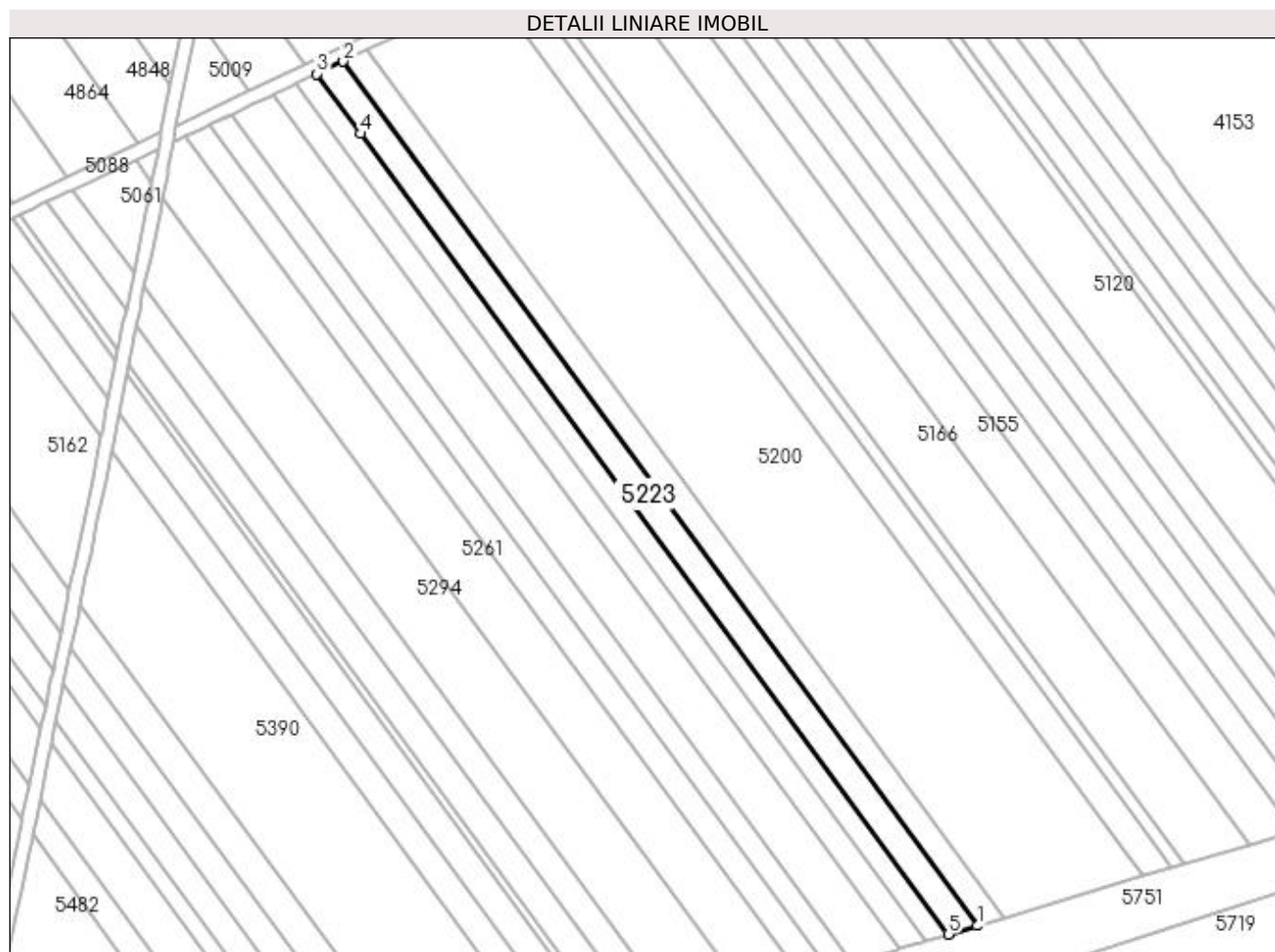
| Inscrieri privind dezmembramintele dreptului de proprietate, drepturi reale de garanție și sarcini | Referințe |
|--|-----------|
| NU SUNT | |

Anexa Nr. 1 La Partea I

Teren

| Nr cadastral | Suprafața (mp)* | Observații / Referințe |
|--------------|-----------------|------------------------|
| 30410 | 2.700 | |

* Suprafața este determinată în planul de proiecție Stereo 70.



Date referitoare la teren

| Crt | Categorie folosință | Intravilan | Suprafața (mp) | Tarla | Parcelă | Nr. topo | Observații / Referințe |
|-----|---------------------|------------|----------------|-------|---------|----------|------------------------|
| 1 | arabil | NU | 2.700 | 55 | 31 | - | |

Lungime Segmente

1) Valorile lungimilor segmentelor sunt obținute din proiecție în plan.

| Punct început | X / Y | Punct sfârșit | X / Y | Lungime segment (** (m) |
|---------------|----------------------------|---------------|----------------------------|-------------------------|
| 1 | 395.265,965 325.214,547 | 2 | 395.077,334 325.471,579 | 318.821 |
| 2 | 395.077,334 325.471,579 | 3 | 395.069,522 325.467,879 | 8.644 |
| 3 | 395.069,522 325.467,879 | 4 | 395.082,578 325.450,089 | 22.066 |
| 4 | 395.082,578 325.450,089 | 5 | 395.257,325 325.211,974 | 295.356 |
| 5 | 395.257,325 325.211,974 | 1 | 395.265,965 325.214,547 | 9.015 |

**** Lungimile segmentelor sunt determinate în planul de proiecție Stereo 70 și sunt rotunjite la 1 milimetru.**

***** Distanța dintre puncte este formată din segmente cumulate ce sunt mai mici decât valoarea 1 milimetru.**

**DATE DESPRE IMOBILUL NR. 5226**

Oficiul de Cadastru și Publicitate Imobiliară DOLJ
Biroul de Cadastru și Publicitate Imobiliară Craiova

A. Partea I. Descrierea imobilului

TEREN Extravilan

Adresa: Jud. Dolj, T55, P33

| Nr. Crt | Nr cadastral Nr. topografic | Suprafața* (mp) | Observații / Referințe |
|---------|-----------------------------|-----------------|--|
| A1 | | 1.112 | Sector cadastral:19 Teren neimprejmuit; Restul de suprafata se afla ID 5434 |

B. Partea II. Proprietari și acte

| Inscrieri privitoare la dreptul de proprietate și alte drepturi reale | | Referințe |
|--|---|-----------|
| / | | |
| Act Administrativ nr. Titlu de proprietate 1577-44687, din 14/10/1999 emis de CJSIPT Dolj; | | |
| B1 | Intabulare, drept de PROPRIETATE, dobandit prin Reconstituire, cota actuala 1/1, cota initiala 1/1 1) TUCA DUMITRU | A1 |

C. Partea III. SARCINI .

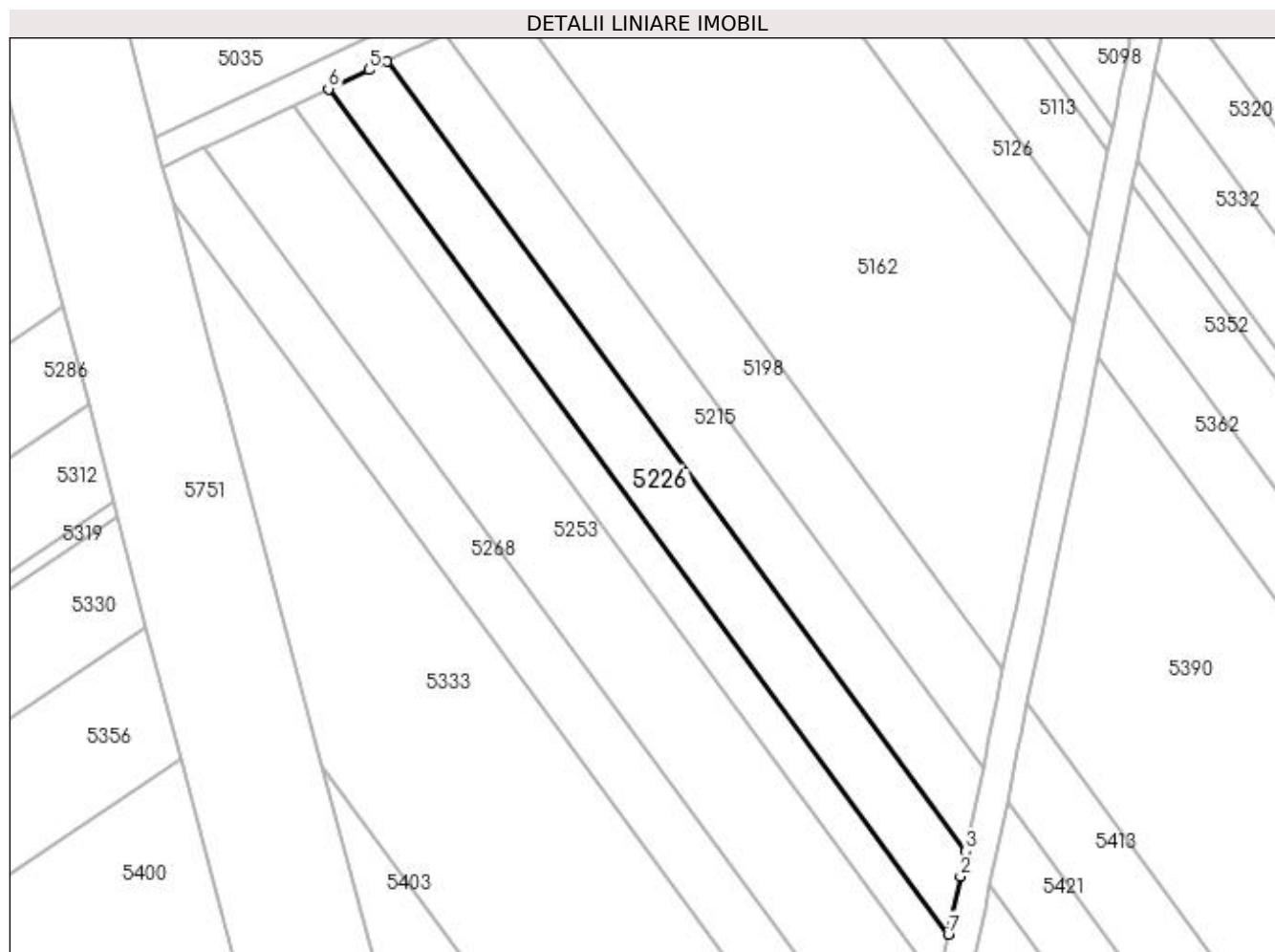
| Inscrieri privind dezmembramintele dreptului de proprietate, drepturi reale de garanție și sarcini | Referințe |
|--|-----------|
| NU SUNT | |

Anexa Nr. 1 La Partea I

Teren

| Nr cadastral | Suprafața (mp)* | Observații / Referințe |
|--------------|-----------------|-------------------------------------|
| | 1.112 | Restul de suprafata se afla ID 5434 |

* Suprafața este determinată în planul de proiecție Stereo 70.



Date referitoare la teren

| Crt | Categorie folosință | Intravilan | Suprafața (mp) | Tarla | Parcelă | Nr. topo | Observații / Referințe |
|-----|---------------------|------------|----------------|-------|---------|----------|----------------------------|
| 1 | arabil | NU | 1.112 | 55 | 33 | - | Parcela despartita de drum |

Lungime Segmente

1) Valorile lungimilor segmentelor sunt obținute din proiecție în plan.

| Punct început | X / Y | Punct sfârșit | X / Y | Lungime segment (** (m) |
|---------------|----------------------------|---------------|----------------------------|-------------------------|
| 1 | 394.988,711 325.279,941 | 2 | 394.990,24 325.287,254 | 7.47 |
| 2 | 394.990,24 325.287,254 | 3 | 394.990,938 325.290,593 | 3.412 |
| 3 | 394.990,938 325.290,593 | 4 | 394.914,665 325.394,525 | 128.917 |
| 4 | 394.914,665 325.394,525 | 5 | 394.912,328 325.393,419 | 2.586 |
| 5 | 394.912,328 325.393,419 | 6 | 394.906,992 325.390,891 | 5.904 |

| Punct început | X / Y | Punct sfârșit | X / Y | Lungime segment (** (m) |
|---------------|----------------------------|---------------|----------------------------|-------------------------|
| 6 | 394.906,992 325.390,891 | 7 | 394.988,646 325.279,629 | 138.009 |
| 7 | 394.988,646 325.279,629 | 1 | 394.988,711 325.279,941 | 0.319 |

** Lungimile segmentelor sunt determinate în planul de proiecție Stereo 70 și sunt rotunjite la 1 milimetru.

*** Distanța dintre puncte este formată din segmente cumulate ce sunt mai mici decât valoarea 1 milimetru.

**DATE DESPRE IMOBILUL NR. 5227**

Oficiul de Cadastru și Publicitate Imobiliară DOLJ
 Biroul de Cadastru și Publicitate Imobiliară Craiova

A. Partea I. Descrierea imobilului

TEREN Extravilan

Adresa: Jud. Dolj, T55, P4

| Nr. Crt | Nr cadastral Nr. topografic | Suprafața* (mp) | Observații / Referințe |
|---------|-----------------------------|-----------------|---|
| A1 | | 2.172 | Sector cadastral:19 Teren neimprejmuit; |

B. Partea II. Proprietari și acte

| Inscrieri privitoare la dreptul de proprietate și alte drepturi reale | | Referințe |
|---|---|-----------|
| / | | |
| Act Normativ nr. 7, din 13/03/1996 emis de Parlamentul Romaniei; | | |
| B1 | Intabulare, drept de PROPRIETATE, dobandit prin Lege, cota actuala 1/1, cota initiala 1/1 1) UAT ALMAJ, CIF:4553674, Rezerva comisiei locale de fond funciar | A1 |

C. Partea III. SARCINI .

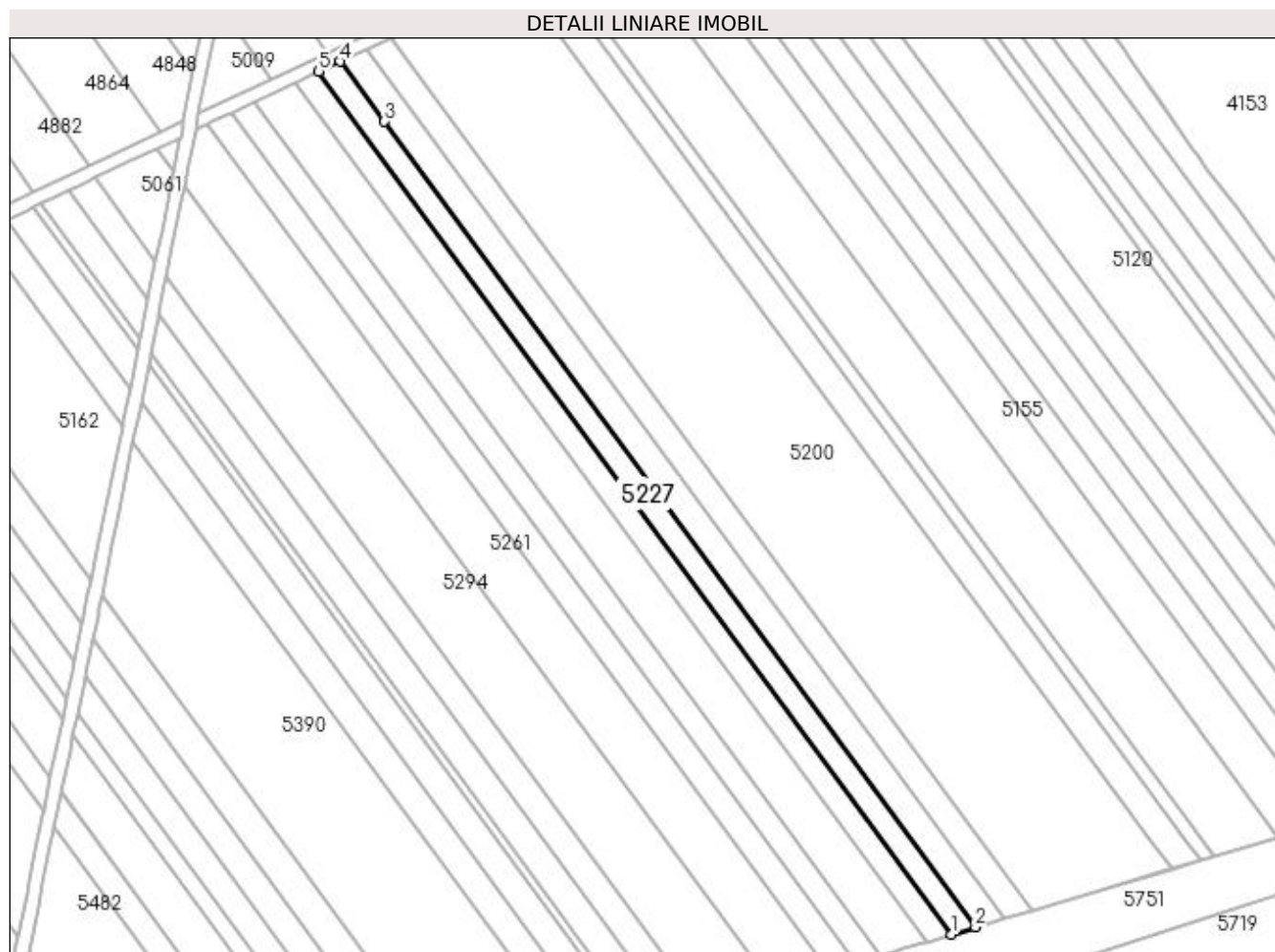
| Inscrieri privind dezmembramintele dreptului de proprietate, drepturi reale de garanție și sarcini | Referințe |
|--|-----------|
| NU SUNT | |

Anexa Nr. 1 La Partea I

Teren

| Nr cadastral | Suprafața (mp)* | Observații / Referințe |
|--------------|-----------------|------------------------|
| | 2.172 | |

* Suprafața este determinată în planul de proiecție Stereo 70.



Date referitoare la teren

| Crt | Categorie folosință | Intra vilan | Suprafața (mp) | Tarla | Parcelă | Nr. topo | Observații / Referințe |
|-----|---------------------|-------------|----------------|-------|---------|----------|------------------------|
| 1 | arabil | NU | 2.172 | 55 | 4 | - | |

Lungime Segmente

1) Valorile lungimilor segmentelor sunt obținute din proiecție în plan.

| Punct început | X / Y | Punct sfârșit | X / Y | Lungime segment (** (m) |
|---------------|----------------------------|---------------|----------------------------|-------------------------|
| 1 | 395.250,347 325.209,896 | 2 | 395.257,325 325.211,974 | 7.28 |
| 2 | 395.257,325 325.211,974 | 3 | 395.082,578 325.450,089 | 295.356 |
| 3 | 395.082,578 325.450,089 | 4 | 395.069,522 325.467,879 | 22.066 |
| 4 | 395.069,522 325.467,879 | 5 | 395.063,213 325.464,89 | 6.981 |
| 5 | 395.063,213 325.464,89 | 1 | 395.250,347 325.209,896 | 316.294 |

**** Lungimile segmentelor sunt determinate în planul de proiecție Stereo 70 și sunt rotunjite la 1 milimetru.**

***** Distanța dintre puncte este formată din segmente cumulate ce sunt mai mici decât valoarea 1 milimetru.**

**DATE DESPRE IMOBILUL NR. 5231**

Oficiul de Cadastru și Publicitate Imobiliară DOLJ
Biroul de Cadastru și Publicitate Imobiliară Craiova

A. Partea I. Descrierea imobilului

TEREN Extravilan

Adresa: Jud. Dolj, T55, P5

| Nr. Crt | Nr cadastral Nr. topografic | Suprafața* (mp) | Observații / Referințe |
|---------|-----------------------------|-----------------|---|
| A1 | | 2.300 | Sector cadastral:19 Teren neimprejmuit; |

B. Partea II. Proprietari și acte

| Inscrieri privitoare la dreptul de proprietate și alte drepturi reale | | Referințe |
|---|--|-----------|
| / | | |
| Act Notarial nr. Certificat de mostenitor 19, din 28/02/2014 emis de NP Gageatu Ilie; | | |
| B1 | Intabulare, drept de PROPRIETATE, dobandit prin Succesiune, cota actuala 1/2, cota initiala 1/2 1) COJOCARU RODICA | A1 |
| Act Notarial nr. 19, din 28/02/2014 emis de NP Gageatu Ilie; | | |
| B2 | Intabulare, drept de PROPRIETATE, dobandit prin Succesiune, cota actuala 1/2, cota initiala 1/2 1) STANCU CONSTANTA | A1 |

C. Partea III. SARCINI .

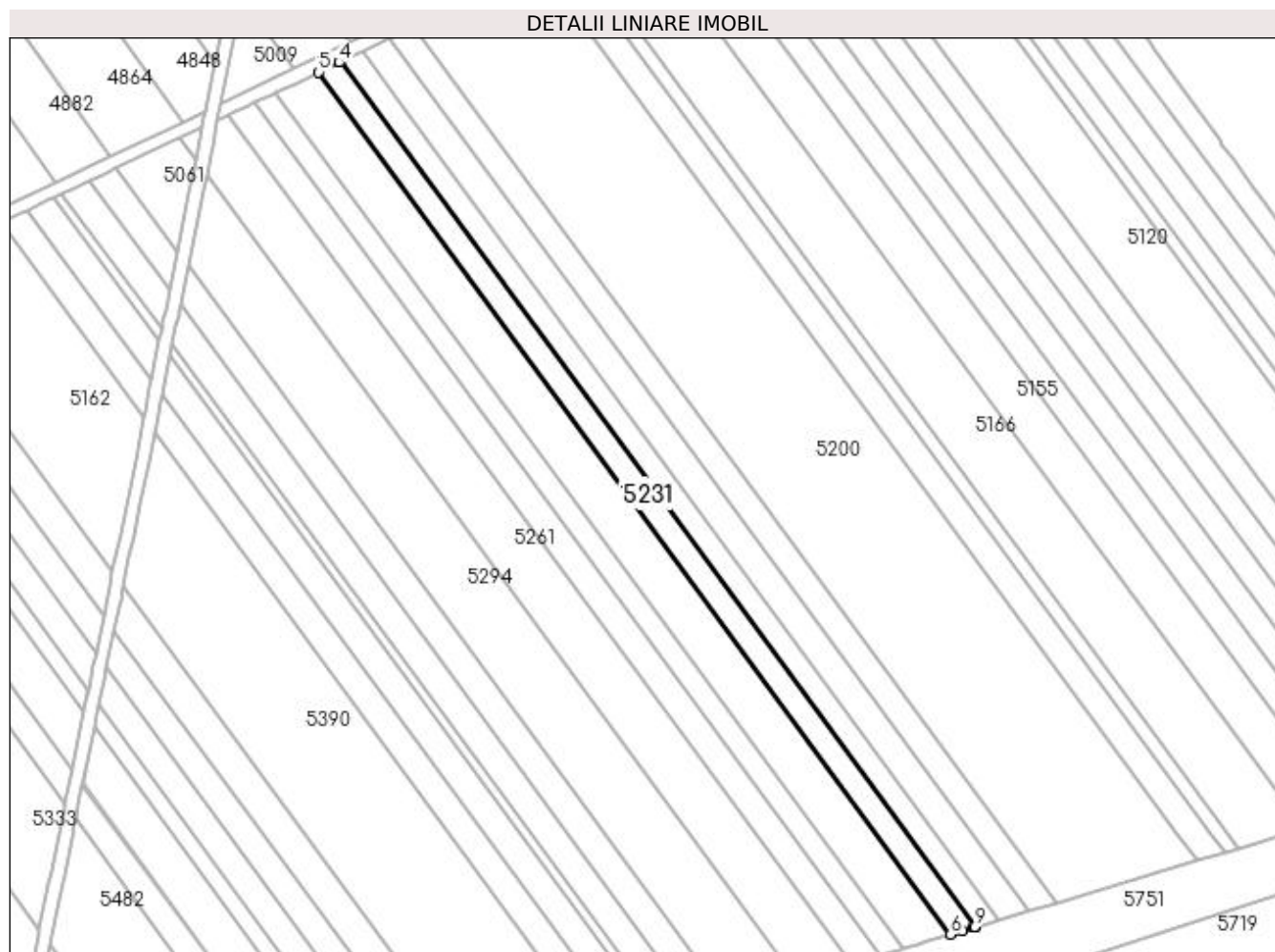
| Inscrieri privind dezmembramintele dreptului de proprietate, drepturi reale de garanție și sarcini | Referințe |
|--|-----------|
| NU SUNT | |

Anexa Nr. 1 La Partea I

Teren

| | | |
|--------------|-----------------|------------------------|
| Nr cadastral | Suprafața (mp)* | Observații / Referințe |
| | 2.300 | |

* Suprafața este determinată în planul de proiecție Stereo 70.



Date referitoare la teren

| Crt | Categorie folosință | Intra vilan | Suprafața (mp) | Tarla | Parcelă | Nr. topo | Observații / Referințe |
|-----|---------------------|-------------|----------------|-------|---------|----------|------------------------|
| 1 | arabil | NU | 2.300 | 55 | 5 | - | |

Lungime Segmente

1) Valorile lungimilor segmentelor sunt obținute din proiecție în plan.

| Punct început | X / Y | Punct sfârșit | X / Y | Lungime segment (** (m) |
|---------------|----------------------------|---------------|----------------------------|-------------------------|
| 1 | 395.250,347 325.209,896 | 2 | 395.063,213 325.464,89 | 316.294 |
| 2 | 395.063,213 325.464,89 | 3 | 395.062,84 325.464,714 | 0.412 |
| 3 | 395.062,84 325.464,714 | 4 | 395.062,549 325.464,576 | 0.322 |
| 4 | 395.062,549 325.464,576 | 5 | 395.056,507 325.461,714 | 6.686 |
| 5 | 395.056,507 325.461,714 | 6 | 395.242,931 325.207,687 | 315.093 |

| Punct început | X / Y | Punct sfârșit | X / Y | Lungime segment (** (m) |
|---------------|----------------------------|---------------|----------------------------|-------------------------|
| 6 | 395.242,931 325.207,687 | 7 | 395.246,49 325.208,747 | 3.713 |
| 7 | 395.246,49 325.208,747 | 8 | 395.249,613 325.209,677 | 3.259 |
| 8 | 395.249,613 325.209,677 | 9 | 395.249,936 325.209,773 | 0.336 |
| 9 | 395.249,936 325.209,773 | 1 | 395.250,347 325.209,896 | 0.43 |

** Lungimile segmentelor sunt determinate în planul de proiecție Stereo 70 și sunt rotunjite la 1 milimetru.

*** Distanța dintre puncte este formată din segmente cumulate ce sunt mai mici decât valoarea 1 milimetru.

**DATE DESPRE IMOBILUL NR. 5237**

Oficiul de Cadastru și Publicitate Imobiliară DOLJ
Biroul de Cadastru și Publicitate Imobiliară Craiova

A. Partea I. Descrierea imobilului

TEREN Extravilan

Adresa: Jud. Dolj, T55, P34

| Nr. Crt | Nr cadastral Nr. topografic | Suprafața* (mp) | Observații / Referințe |
|---------|-----------------------------|-----------------|--|
| A1 | | 686 | Sector cadastral:19 Teren neimprejmuit; Restul de suprafata se afla ID 5445 |

B. Partea II. Proprietari și acte

| Inscrieri privitoare la dreptul de proprietate și alte drepturi reale | | Referințe |
|---|---|-----------|
| / | | |
| Act Administrativ nr. Titlu de proprietate 12373, din 09/01/2009 emis de CJSIPT Dolj; | | |
| B1 | Intabulare, drept de PROPRIETATE, dobandit prin Reconstituire, cota actuala 1/1, cota initiala 1/1 1) MATACHE FLOAREA | A1 |

C. Partea III. SARCINI .

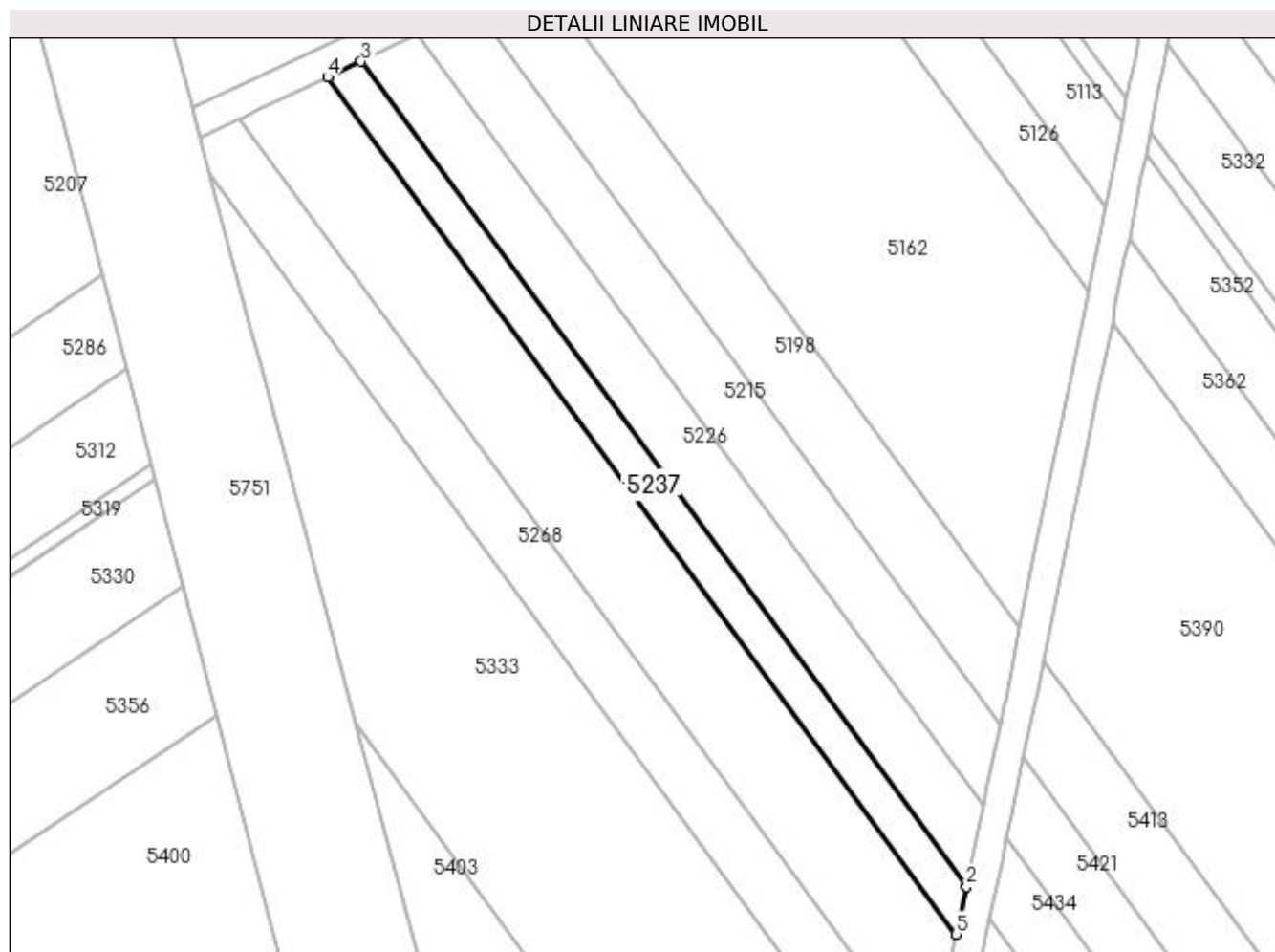
| Inscrieri privind dezmembramintele dreptului de proprietate, drepturi reale de garanție și sarcini | Referințe |
|--|-----------|
| NU SUNT | |

Anexa Nr. 1 La Partea I

Teren

| Nr cadastral | Suprafața (mp)* | Observații / Referințe |
|--------------|-----------------|-------------------------------------|
| | 686 | Restul de suprafata se afla ID 5445 |

* Suprafața este determinată în planul de proiecție Stereo 70.



Date referitoare la teren

| Crt | Categorie folosință | Intra vilan | Suprafața (mp) | Tarla | Parcelă | Nr. topo | Observații / Referințe |
|-----|---------------------|-------------|----------------|-------|---------|----------|----------------------------|
| 1 | arabil | NU | 686 | 55 | 34 | - | Parcela despartita de drum |

Lungime Segmente

1) Valorile lungimilor segmentelor sunt obținute din proiecție în plan.

| Punct început | X / Y | Punct sfârșit | X / Y | Lungime segment (** (m) |
|---------------|----------------------------|---------------|----------------------------|-------------------------|
| 1 | 394.987,39 325.273,627 | 2 | 394.988,646 325.279,629 | 6.132 |
| 2 | 394.988,646 325.279,629 | 3 | 394.906,992 325.390,891 | 138.009 |
| 3 | 394.906,992 325.390,891 | 4 | 394.902,503 325.388,765 | 4.968 |
| 4 | 394.902,503 325.388,765 | 5 | 394.987,305 325.273,211 | 143.332 |
| 5 | 394.987,305 325.273,211 | 1 | 394.987,39 325.273,627 | 0.424 |

**** Lungimile segmentelor sunt determinate în planul de proiecție Stereo 70 și sunt rotunjite la 1 milimetru.**

***** Distanța dintre puncte este formată din segmente cumulate ce sunt mai mici decât valoarea 1 milimetru.**

**DATE DESPRE IMOBILUL NR. 5238**

Oficiul de Cadastru și Publicitate Imobiliară DOLJ
Biroul de Cadastru și Publicitate Imobiliară Craiova

A. Partea I. Descrierea imobilului

TEREN Extravilan

Adresa: Jud. Dolj, T55, P7

| Nr. Crt | Nr cadastral Nr. topografic | Suprafața* (mp) | Observații / Referințe |
|---------|-----------------------------|-----------------|---|
| A1 | | 4.300 | Sector cadastral:19 Teren neimprejmuit; |

B. Partea II. Proprietari și acte

| Inscrieri privitoare la dreptul de proprietate și alte drepturi reale | Referințe |
|---|-----------|
| / | |
| Act Administrativ nr. Titlu de proprietate 1120-48419, din 18/08/1997 emis de CJSIPT Dolj; | |
| B1 | A1 |
| Intabulare, drept de PROPRIETATE, dobandit prin Reconstituire, cota actuala 1/1, cota initiala 1/1 1) GHITA MATEI DEFUNCT:Da | |

C. Partea III. SARCINI .

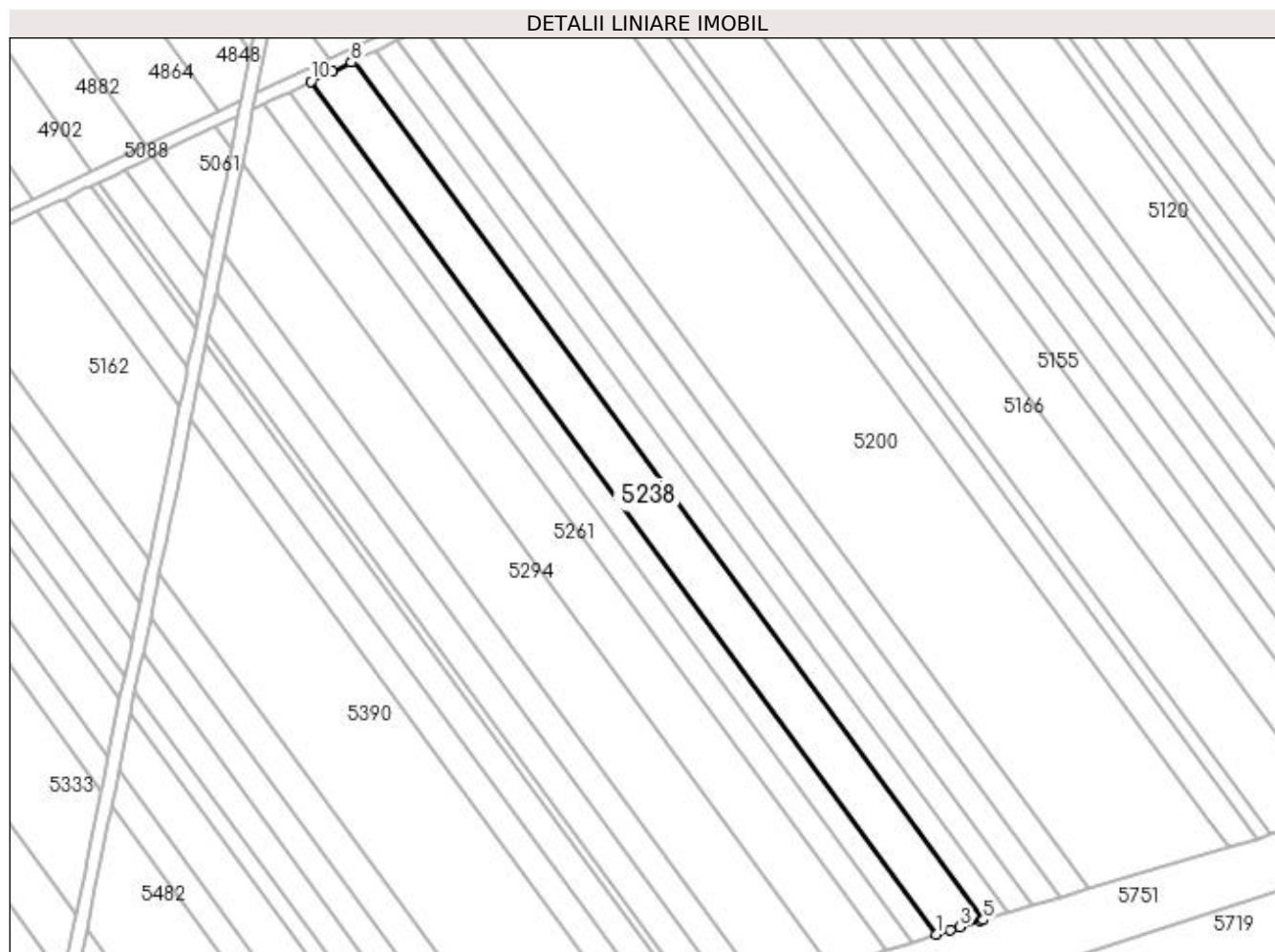
| Inscrieri privind dezmembramintele dreptului de proprietate, drepturi reale de garanție și sarcini | Referințe |
|--|-----------|
| NU SUNT | |

Anexa Nr. 1 La Partea I

Teren

| Nr cadastral | Suprafața (mp)* | Observații / Referințe |
|--------------|-----------------|------------------------|
| | 4.300 | |

* Suprafața este determinată în planul de proiecție Stereo 70.



Date referitoare la teren

| Crt | Categorie folosință | Intra vilan | Suprafața (mp) | Tarla | Parcelă | Nr. topo | Observații / Referințe |
|-----|---------------------|-------------|----------------|-------|---------|----------|------------------------|
| 1 | arabil | NU | 4.300 | 55 | 7 | - | |

Lungime Segmente

1) Valorile lungimilor segmentelor sunt obținute din proiecție în plan.

| Punct început | X / Y | Punct sfârșit | X / Y | Lungime segment (** (m) |
|---------------|----------------------------|---------------|----------------------------|-------------------------|
| 1 | 395.229,06 325.203,441 | 2 | 395.233,114 325.204,763 | 4.264 |
| 2 | 395.233,114 325.204,763 | 3 | 395.236,045 325.205,636 | 3.058 |
| 3 | 395.236,045 325.205,636 | 4 | 395.242,195 325.207,468 | 6.417 |
| 4 | 395.242,195 325.207,468 | 5 | 395.242,931 325.207,687 | 0.769 |
| 5 | 395.242,931 325.207,687 | 6 | 395.056,507 325.461,714 | 315.093 |

| Punct început | X / Y | Punct sfârșit | X / Y | Lungime segment (** (m) |
|---------------|----------------------------|---------------|----------------------------|-------------------------|
| 6 | 395.056,507 325.461,714 | 7 | 395.056,447 325.461,686 | 0.066 |
| 7 | 395.056,447 325.461,686 | 8 | 395.055,841 325.461,398 | 0.671 |
| 8 | 395.055,841 325.461,398 | 9 | 395.050,28 325.458,764 | 6.153 |
| 9 | 395.050,28 325.458,764 | 10 | 395.043,901 325.455,743 | 7.058 |
| 10 | 395.043,901 325.455,743 | 1 | 395.229,06 325.203,441 | 312.954 |

** Lungimile segmentelor sunt determinate în planul de proiecție Stereo 70 și sunt rotunjite la 1 milimetru.

*** Distanța dintre puncte este formată din segmente cumulate ce sunt mai mici decât valoarea 1 milimetru.

**DATE DESPRE IMOBILUL NR. 5243**

Oficiul de Cadastru și Publicitate Imobiliară DOLJ
Biroul de Cadastru și Publicitate Imobiliară Craiova

A. Partea I. Descrierea imobilului

TEREN Extravilan

Adresa: Jud. Dolj, T55, P9

| Nr. Crt | Nr cadastral Nr. topografic | Suprafața* (mp) | Observații / Referințe |
|---------|-----------------------------|-----------------|---|
| A1 | | 2.172 | Sector cadastral:19 Teren neimprejmuit; |

B. Partea II. Proprietari și acte

| Inscrieri privitoare la dreptul de proprietate și alte drepturi reale | | Referințe |
|---|---|-----------|
| / | | |
| Act Normativ nr. 7, din 13/03/1996 emis de Parlamentul Romaniei; | | |
| B1 | Intabulare, drept de PROPRIETATE, dobandit prin Lege, cota actuala 1/1, cota initiala 1/1 1) UAT ALMAJ, CIF:4553674, Rezerva comisiei locale de fond funciar | A1 |

C. Partea III. SARCINI .

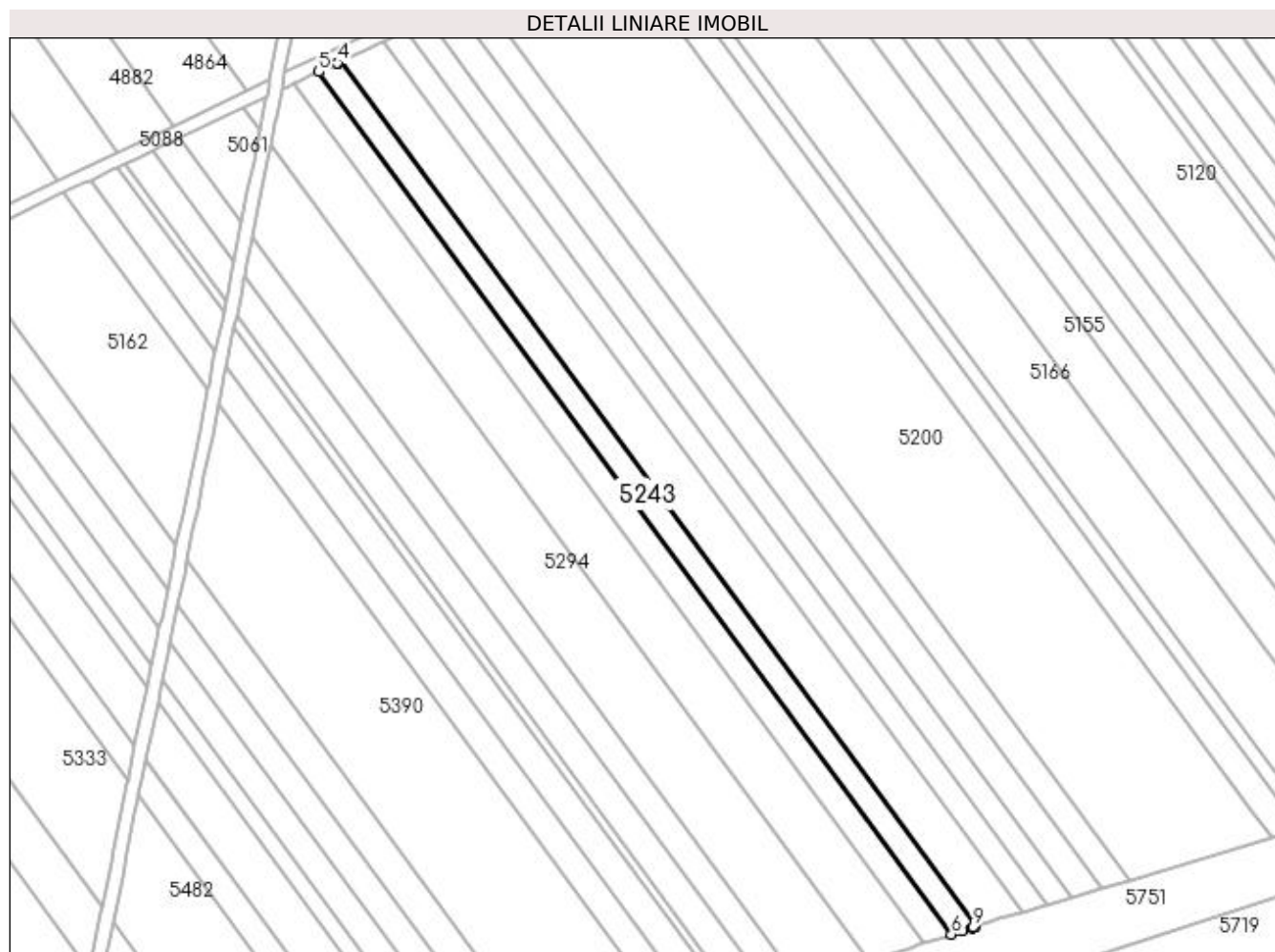
| Inscrieri privind dezmembramintele dreptului de proprietate, drepturi reale de garanție și sarcini | Referințe |
|--|-----------|
| NU SUNT | |

Anexa Nr. 1 La Partea I

Teren

| Nr cadastral | Suprafața (mp)* | Observații / Referințe |
|--------------|-----------------|------------------------|
| | 2.172 | |

* Suprafața este determinată în planul de proiecție Stereo 70.



Date referitoare la teren

| Crt | Categorie folosință | Intra vilan | Suprafața (mp) | Tarla | Parcelă | Nr. topo | Observații / Referințe |
|-----|---------------------|-------------|----------------|-------|---------|----------|------------------------|
| 1 | arabil | NU | 2.172 | 55 | 9 | - | |

Lungime Segmente

1) Valorile lungimilor segmentelor sunt obținute din proiecție în plan.

| Punct început | X / Y | Punct sfârșit | X / Y | Lungime segment (** (m) |
|---------------|----------------------------|---------------|----------------------------|-------------------------|
| 1 | 395.229,06 325.203,441 | 2 | 395.043,901 325.455,743 | 312.954 |
| 2 | 395.043,901 325.455,743 | 3 | 395.043,231 325.455,425 | 0.742 |
| 3 | 395.043,231 325.455,425 | 4 | 395.042,937 325.455,286 | 0.326 |
| 4 | 395.042,937 325.455,286 | 5 | 395.037,504 325.452,713 | 6.011 |
| 5 | 395.037,504 325.452,713 | 6 | 395.222,104 325.201,172 | 312.009 |

| Punct început | X / Y | Punct sfârșit | X / Y | Lungime segment (** (m) |
|---------------|----------------------------|---------------|----------------------------|-------------------------|
| 6 | 395.222,104 325.201,172 | 7 | 395.225,352 325.202,232 | 3.417 |
| 7 | 395.225,352 325.202,232 | 8 | 395.228,011 325.203,099 | 2.797 |
| 8 | 395.228,011 325.203,099 | 9 | 395.228,331 325.203,203 | 0.337 |
| 9 | 395.228,331 325.203,203 | 1 | 395.229,06 325.203,441 | 0.767 |

** Lungimile segmentelor sunt determinate în planul de proiecție Stereo 70 și sunt rotunjite la 1 milimetru.

*** Distanța dintre puncte este formată din segmente cumulate ce sunt mai mici decât valoarea 1 milimetru.

**DATE DESPRE IMOBILUL NR. 5252**

Oficiul de Cadastru și Publicitate Imobiliară DOLJ
Biroul de Cadastru și Publicitate Imobiliară Craiova

A. Partea I. Descrierea imobilului

TEREN Extravilan

Adresa: Jud. Dolj, T55, P10

| Nr. Crt | Nr cadastral Nr. topografic | Suprafața* (mp) | Observații / Referințe |
|---------|--------------------------------|-----------------|---|
| A1 | | 2.500 | Sector cadastral:19 Teren neimpregmuit; |

B. Partea II. Proprietari și acte

| Inscrieri privitoare la dreptul de proprietate și alte drepturi reale | | Referințe |
|---|---|-----------|
| / | | |
| Act Notarial nr. Contract de intretinere 263, din 05/01/2001 emis de NP Gageatu Ilie (Certificat de casatorie seria C5, nr.774991, eliberat de Consiliul Popular al Comunei Almaj); | | |
| B1 | Intabulare, drept de PROPRIETATE, dobandit prin Conventie, cota actuala 1/1, cota initiala 1/1 1) DOROBANTU STEFAN 2) DOROBANTU MARIA | A1 |

C. Partea III. SARCINI

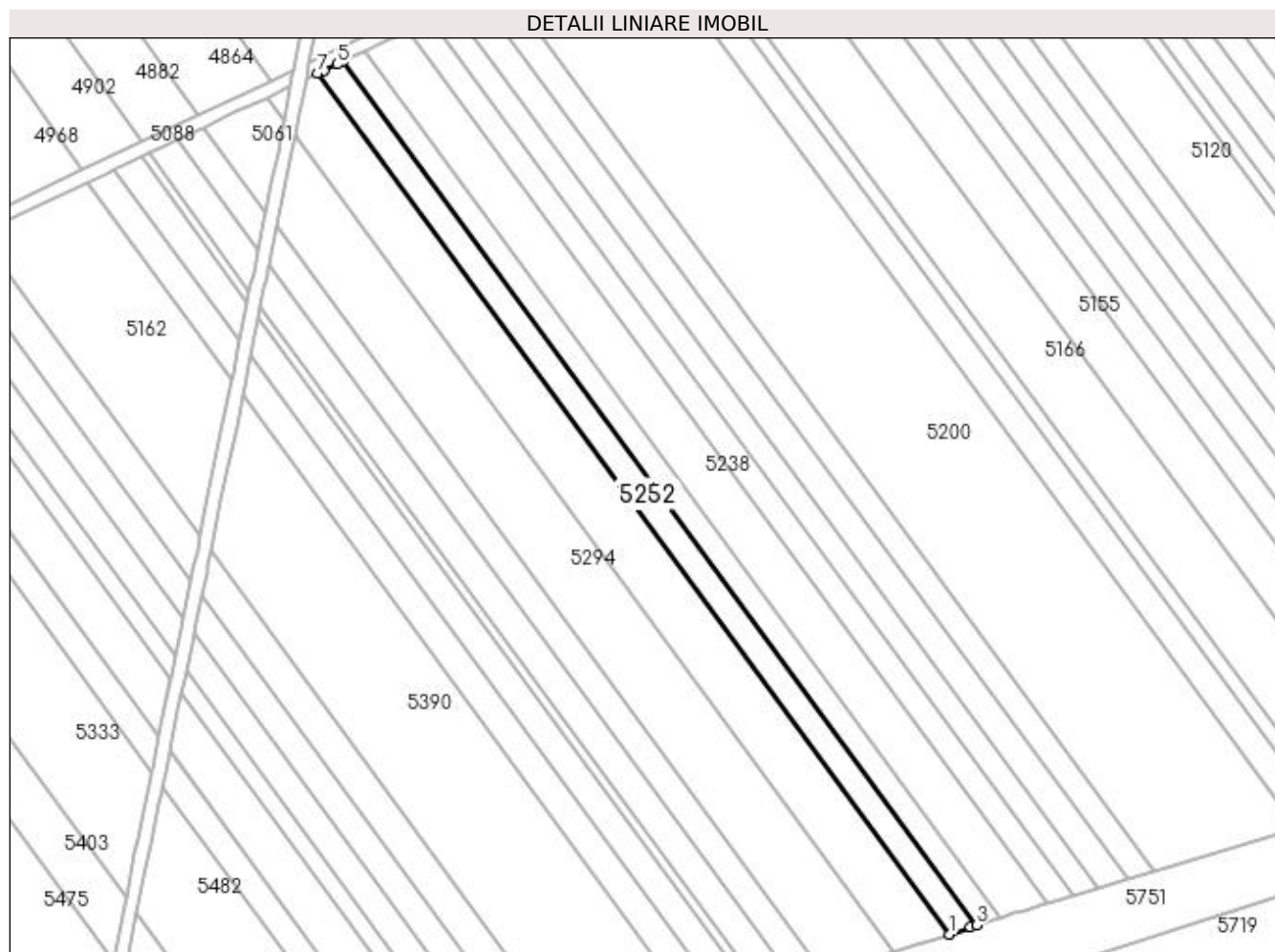
| Inscrieri privind dezmembramintele dreptului de proprietate, drepturi reale de garanție și sarcini | | Referințe |
|--|---|-----------|
| / | | |
| Act Notarial nr. Contract de intretinere 263, din 05/01/2001 emis de NP Gageatu Ilie; | | |
| C1 | Intabulare, drept de UZUFRACT VIAGER, dobandit prin Conventie, cota actuala 1/1, cota initiala 1/1 1) DOROBANTU ELENA | A1 |
| C2 | Se noteaza obligatia de intretinere ce consta in ingrijirea si intretinerea cu toate cele necesare traiului zilnic, pe tot timpul vietii, iar la deces sa o inmormanteze potrivit obiceiurilor, in favoarea 1) DOROBANTU ELENA | A1 |

Anexa Nr. 1 La Partea I

Teren

| Nr cadastral | Suprafața (mp)* | Observații / Referințe |
|--------------|-----------------|------------------------|
| | 2.500 | |

* Suprafața este determinată în planul de proiecție Stereo 70.



Date referitoare la teren

| Crt | Categorie folosință | Intravilan | Suprafața (mp) | Tarla | Parcelă | Nr. topo | Observații / Referințe |
|-----|---------------------|------------|----------------|-------|---------|----------|------------------------|
| 1 | arabil | NU | 2.500 | 55 | 10 | - | |

Lungime Segmente

1) Valorile lungimilor segmentelor sunt obținute din proiecție în plan.

| Punct început | X / Y | Punct sfârșit | X / Y | Lungime segment (** (m) |
|---------------|----------------------------|---------------|----------------------------|-------------------------|
| 1 | 395.214,071 325.198,552 | 2 | 395.220,319 325.200,59 | 6.573 |
| 2 | 395.220,319 325.200,59 | 3 | 395.222,104 325.201,172 | 1.877 |
| 3 | 395.222,104 325.201,172 | 4 | 395.037,504 325.452,713 | 312.009 |
| 4 | 395.037,504 325.452,713 | 5 | 395.035,863 325.451,935 | 1.816 |
| 5 | 395.035,863 325.451,935 | 6 | 395.031,965 325.450,089 | 4.313 |

| Punct început | X / Y | Punct sfârșit | X / Y | Lungime segment (** (m) |
|---------------|----------------------------|---------------|----------------------------|-------------------------|
| 6 | 395.031,965 325.450,089 | 7 | 395.030,116 325.449,213 | 2.046 |
| 7 | 395.030,116 325.449,213 | 1 | 395.214,071 325.198,552 | 310.919 |

** Lungimile segmentelor sunt determinate în planul de proiecție Stereo 70 și sunt rotunjite la 1 milimetru.

*** Distanța dintre puncte este formată din segmente cumulate ce sunt mai mici decât valoarea 1 milimetru.

**DATE DESPRE IMOBILUL NR. 5253**

Oficiul de Cadastru și Publicitate Imobiliară DOLJ
 Biroul de Cadastru și Publicitate Imobiliară Craiova

A. Partea I. Descrierea imobilului

TEREN Extravilan

Adresa: Jud. Dolj, T55, P34/1

| Nr. Crt | Nr cadastral Nr. topografic | Suprafața* (mp) | Observații / Referințe |
|---------|-----------------------------|-----------------|--|
| A1 | | 1.934 | Sector cadastral:19 Teren neimprejmuit; Restul de suprafata se afla ID 5454 |

B. Partea II. Proprietari și acte

| Inscrieri privitoare la dreptul de proprietate și alte drepturi reale | | Referințe |
|--|---|-----------|
| / | | |
| Act Administrativ nr. Titlu de proprietate 1627-60687, din 04/04/2002 emis de CJSIPT Dolj; | | |
| B1 | Intabulare, drept de PROPRIETATE, dobandit prin Constituire, cota actuala 1/1, cota initiala 1/1 1) PARASCHIV GHEORGHE | A1 |

C. Partea III. SARCINI .

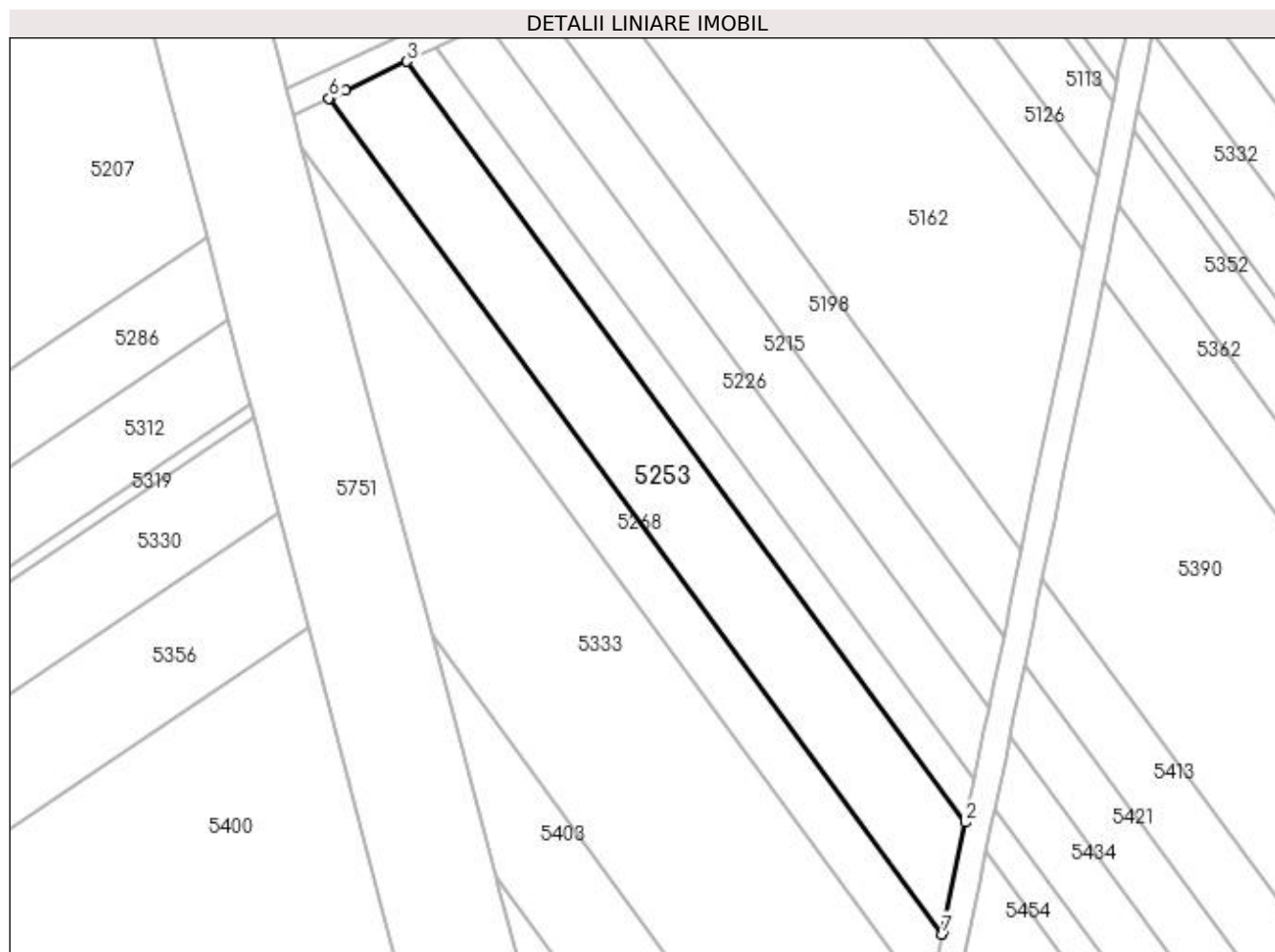
| Inscrieri privind dezmembramintele dreptului de proprietate, drepturi reale de garanție și sarcini | Referințe |
|--|-----------|
| NU SUNT | |

Anexa Nr. 1 La Partea I

Teren

| | | |
|--------------|-----------------|-------------------------------------|
| Nr cadastral | Suprafața (mp)* | Observații / Referințe |
| | 1.934 | Restul de suprafata se afla ID 5454 |

* Suprafața este determinată în planul de proiecție Stereo 70.



Date referitoare la teren

| Crt | Categorie folosință | Intra vilan | Suprafața (mp) | Tarla | Parcelă | Nr. topo | Observații / Referințe |
|-----|---------------------|-------------|----------------|-------|---------|----------|----------------------------|
| 1 | arabil | NU | 1.934 | 55 | 34/1 | - | Parcela despartita de drum |

Lungime Segmente

1) Valorile lungimilor segmentelor sunt obținute din proiecție în plan.

| Punct început | X / Y | Punct sfârșit | X / Y | Lungime segment (** (m) |
|---------------|----------------------------|---------------|----------------------------|-------------------------|
| 1 | 394.983,902 325.256,549 | 2 | 394.987,305 325.273,211 | 17.006 |
| 2 | 394.987,305 325.273,211 | 3 | 394.902,503 325.388,765 | 143.332 |
| 3 | 394.902,503 325.388,765 | 4 | 394.893,147 325.384,333 | 10.353 |
| 4 | 394.893,147 325.384,333 | 5 | 394.890,904 325.383,27 | 2.482 |
| 5 | 394.890,904 325.383,27 | 6 | 394.890,665 325.383,157 | 0.264 |

| Punct început | X / Y | Punct sfârşit | X / Y | Lungime segment (** (m) |
|---------------|----------------------------|---------------|----------------------------|-------------------------|
| 6 | 394.890,665 325.383,157 | 7 | 394.983,832 325.256,206 | 157.47 |
| 7 | 394.983,832 325.256,206 | 1 | 394.983,902 325.256,549 | 0.35 |

** Lungimile segmentelor sunt determinate în planul de proiecţie Stereo 70 şi sunt rotunjite la 1 milimetru.

*** Distanţa dintre puncte este formată din segmente cumulate ce sunt mai mici decât valoarea 1 milimetru.

**DATE DESPRE IMOBILUL NR. 5261**

Oficiul de Cadastru și Publicitate Imobiliară DOLJ
Biroul de Cadastru și Publicitate Imobiliară Craiova

A. Partea I. Descrierea imobilului

TEREN Extravilan

Adresa: Jud. Dolj, T55, P15

| Nr. Crt | Nr cadastral Nr. topografic | Suprafața* (mp) | Observații / Referințe |
|---------|-----------------------------|-----------------|--|
| A1 | | 4.844 | Sector cadastral:19 Teren neimprejmuit; Restul de suprafata se afla ID 5039 |

B. Partea II. Proprietari și acte

| Inscrieri privitoare la dreptul de proprietate și alte drepturi reale | | Referințe |
|---|---|-----------|
| / | | |
| Act Administrativ nr. Titlu de proprietate 555-60677, din 30/01/1997 emis de CJSIPT Dolj (Adeverinta nr 1132/24.03.2023 eliberata de Primaria Comunei Almaj); | | |
| B1 | Intabulare, drept de PROPRIETATE, dobandit prin Reconstituire, cota actuala 1/1, cota initiala 1/1 1) DRAGU AURICA | A1 |

C. Partea III. SARCINI .

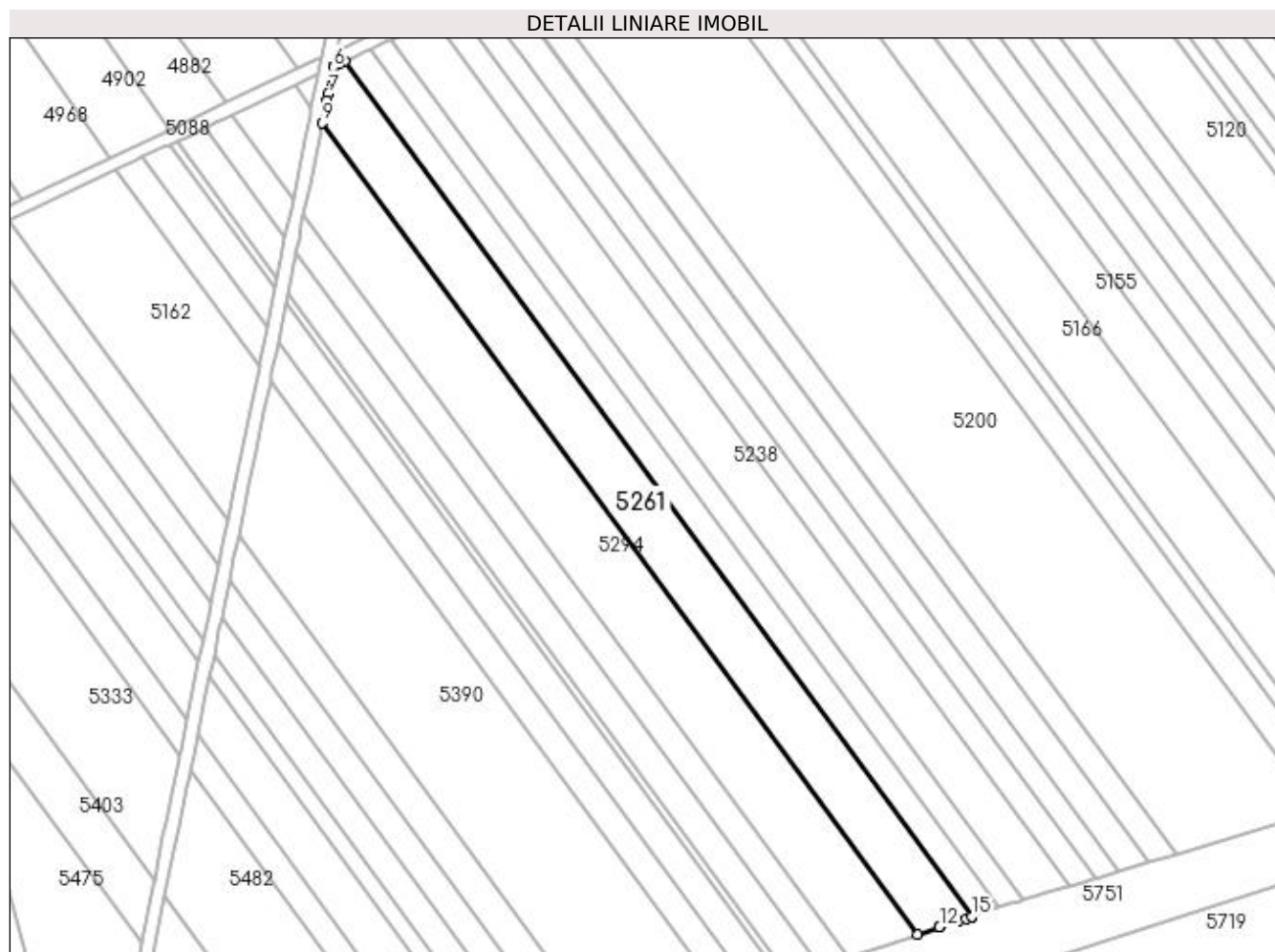
| Inscrieri privind dezmembramintele dreptului de proprietate, drepturi reale de garanție și sarcini | Referințe |
|--|-----------|
| NU SUNT | |

Anexa Nr. 1 La Partea I

Teren

| Nr cadastral | Suprafața (mp)* | Observații / Referințe |
|--------------|-----------------|-------------------------------------|
| | 4.844 | Restul de suprafata se afla ID 5039 |

* Suprafața este determinată în planul de proiecție Stereo 70.



Date referitoare la teren

| Crt | Categorie folosință | Intra vilan | Suprafața (mp) | Tarla | Parcelă | Nr. topo | Observații / Referințe |
|-----|---------------------|-------------|----------------|-------|---------|----------|----------------------------|
| 1 | arabil | NU | 4.844 | 55 | 15 | - | Parcela despartita de drum |

Lungime Segmente

1) Valorile lungimilor segmentelor sunt obținute din proiecție în plan.

| Punct început | X / Y | Punct sfârșit | X / Y | Lungime segment (** (m) |
|---------------|----------------------------|---------------|----------------------------|-------------------------|
| 1 | 395.214,071 325.198,552 | 2 | 395.030,116 325.449,213 | 310.919 |
| 2 | 395.030,116 325.449,213 | 3 | 395.028,543 325.448,468 | 1.74 |
| 3 | 395.028,543 325.448,468 | 4 | 395.026,73 325.447,609 | 2.006 |
| 4 | 395.026,73 325.447,609 | 5 | 395.026,73 325.447,606 | 0.003 |
| 5 | 395.026,73 325.447,606 | 6 | 395.026,729 325.447,603 | 0.003 |

| Punct început | X / Y | Punct sfârșit | X / Y | Lungime segment (** (m) |
|---------------|----------------------------|---------------|----------------------------|-------------------------|
| 6 | 395.026,729 325.447,603 | 7 | 395.025,277 325.439,738 | 7.998 |
| 7 | 395.025,277 325.439,738 | 8 | 395.024,907 325.437,735 | 2.037 |
| 8 | 395.024,907 325.437,735 | 9 | 395.023,583 325.431,229 | 6.639 |
| 9 | 395.023,583 325.431,229 | 10 | 395.198,151 325.193,359 | 295.053 |
| 10 | 395.198,151 325.193,359 | 11 | 395.204,553 325.195,447 | 6.734 |
| 11 | 395.204,553 325.195,447 | 12 | 395.204,556 325.195,448 | 0.003 |
| 12 | 395.204,556 325.195,448 | 13 | 395.210,385 325.197,35 | 6.131 |
| 13 | 395.210,385 325.197,35 | 14 | 395.212,361 325.197,994 | 2.078 |
| 14 | 395.212,361 325.197,994 | 15 | 395.214,038 325.198,541 | 1.764 |
| 15 | 395.214,038 325.198,541 | 1 | 395.214,071 325.198,552 | 0.035 |

** Lungimile segmentelor sunt determinate în planul de proiecție Stereo 70 și sunt rotunjite la 1 milimetru.

*** Distanța dintre puncte este formată din segmente cumulate ce sunt mai mici decât valoarea 1 milimetru.

**DATE DESPRE IMOBILUL NR. 5268**

Oficiul de Cadastru și Publicitate Imobiliară DOLJ
Biroul de Cadastru și Publicitate Imobiliară Craiova

A. Partea I. Descrierea imobilului

TEREN Extravilan

Adresa: Jud. Dolj, T55, P34/3

| Nr. Crt | Nr cadastral Nr. topografic | Suprafața* (mp) | Observații / Referințe |
|---------|-----------------------------|-----------------|---|
| A1 | | 1.233 | Sector cadastral:19 Teren neimprejmuit; |

B. Partea II. Proprietari și acte

| Inscrieri privitoare la dreptul de proprietate și alte drepturi reale | | Referințe |
|---|---|-----------|
| / | | |
| Act Normativ nr. 7, din 13/03/1996 emis de Parlamentul Romaniei; | | |
| B1 | Intabulare, drept de PROPRIETATE, dobandit prin Lege, cota actuala 1/1, cota initiala 1/1 1) UAT ALMAJ, CIF:4553674, Rezerva comisiei locale de fond funciar | A1 |

C. Partea III. SARCINI .

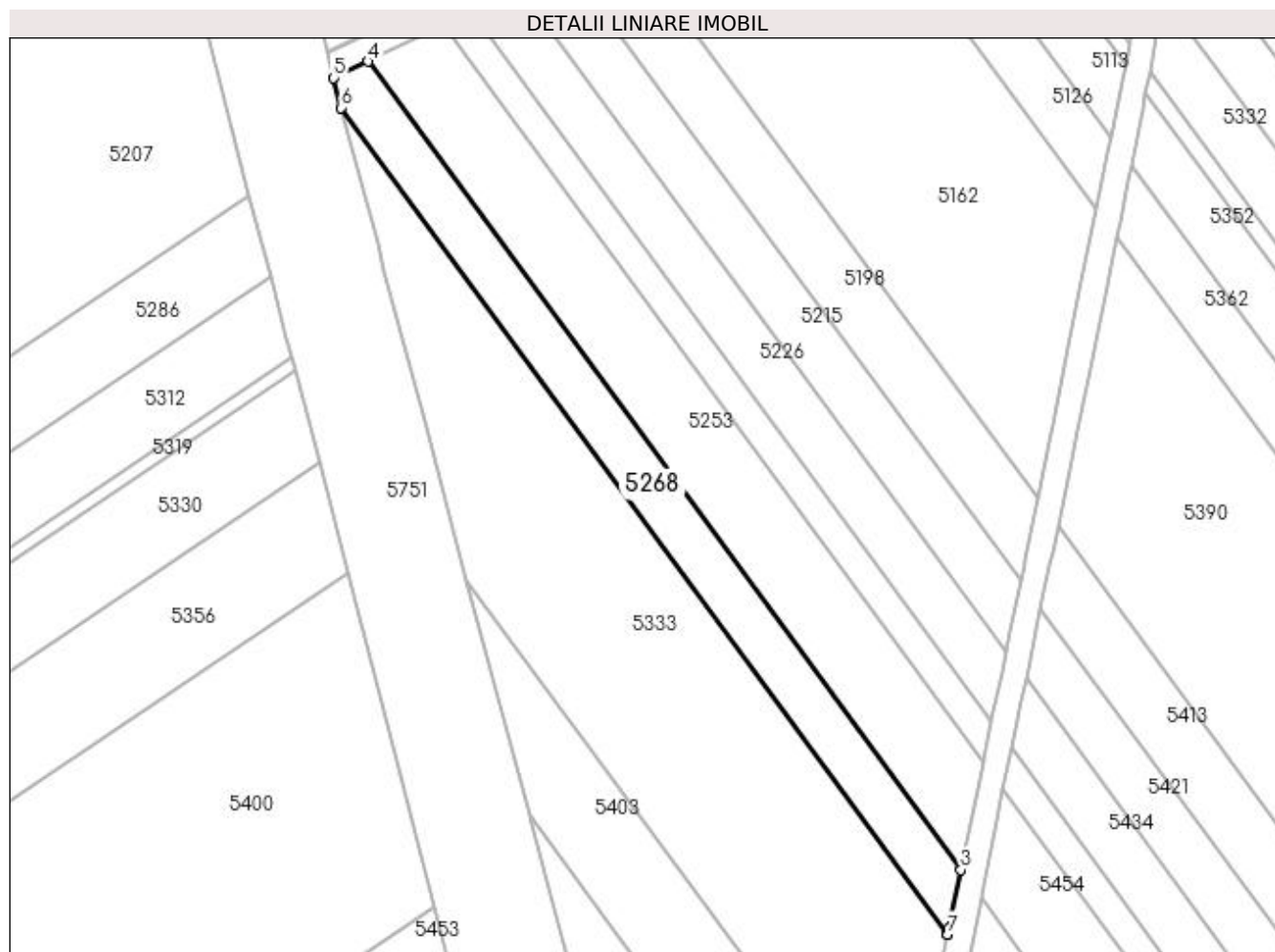
| Inscrieri privind dezmembramintele dreptului de proprietate, drepturi reale de garanție și sarcini | Referințe |
|--|-----------|
| NU SUNT | |

Anexa Nr. 1 La Partea I

Teren

| Nr cadastral | Suprafața (mp)* | Observații / Referințe |
|--------------|-----------------|------------------------|
| | 1.233 | |

* Suprafața este determinată în planul de proiecție Stereo 70.



Date referitoare la teren

| Crt | Categorie folosință | Intra vilan | Suprafața (mp) | Tarla | Parcelă | Nr. topo | Observații / Referințe |
|-----|---------------------|-------------|----------------|-------|---------|----------|------------------------|
| 1 | arabil | NU | 1.233 | 55 | 34/3 | - | |

Lungime Segmente

1) Valorile lungimilor segmentelor sunt obținute din proiecție în plan.

| Punct început | X / Y | Punct sfârșit | X / Y | Lungime segment (** (m) |
|---------------|----------------------------|---------------|----------------------------|-------------------------|
| 1 | 394.981,771 325.246,119 | 2 | 394.981,929 325.246,895 | 0.793 |
| 2 | 394.981,929 325.246,895 | 3 | 394.983,832 325.256,206 | 9.503 |
| 3 | 394.983,832 325.256,206 | 4 | 394.890,665 325.383,157 | 157.47 |
| 4 | 394.890,665 325.383,157 | 5 | 394.885,25 325.380,592 | 5.991 |
| 5 | 394.885,25 325.380,592 | 6 | 394.886,501 325.375,898 | 4.858 |

| Punct început | X / Y | Punct sfârșit | X / Y | Lungime segment (** (m) |
|---------------|----------------------------|---------------|----------------------------|-------------------------|
| 6 | 394.886,501 325.375,898 | 7 | 394.981,765 325.246,089 | 161.015 |
| 7 | 394.981,765 325.246,089 | 1 | 394.981,771 325.246,119 | 0.03 |

** Lungimile segmentelor sunt determinate în planul de proiecție Stereo 70 și sunt rotunjite la 1 milimetru.

*** Distanța dintre puncte este formată din segmente cumulate ce sunt mai mici decât valoarea 1 milimetru.

**DATE DESPRE IMOBILUL NR. 5286**

Oficiul de Cadastru și Publicitate Imobiliară DOLJ
Biroul de Cadastru și Publicitate Imobiliară Craiova

A. Partea I. Descrierea imobilului

TEREN Extravilan

Adresa: Jud. Dolj, T57, P8

| Nr. Crt | Nr cadastral Nr. topografic | Suprafața* (mp) | Observații / Referințe |
|---------|-----------------------------|-----------------|---|
| A1 | | 2.100 | Sector cadastral:19 Teren neimprejmuit; |

B. Partea II. Proprietari și acte

| Inscrieri privitoare la dreptul de proprietate și alte drepturi reale | Referințe |
|--|-----------|
| / | |
| Act Administrativ nr. Titlu de proprietate 551-60677, din 28/01/1997 emis de CJSIPT Dolj; | |
| B1 | A1 |
| Intabulare, drept de PROPRIETATE, dobandit prin Reconstituire, cota actuala 1/1, cota initiala 1/1 1) BUGA ILIE | |

C. Partea III. SARCINI .

| Inscrieri privind dezmembramintele dreptului de proprietate, drepturi reale de garanție și sarcini | Referințe |
|--|-----------|
| NU SUNT | |

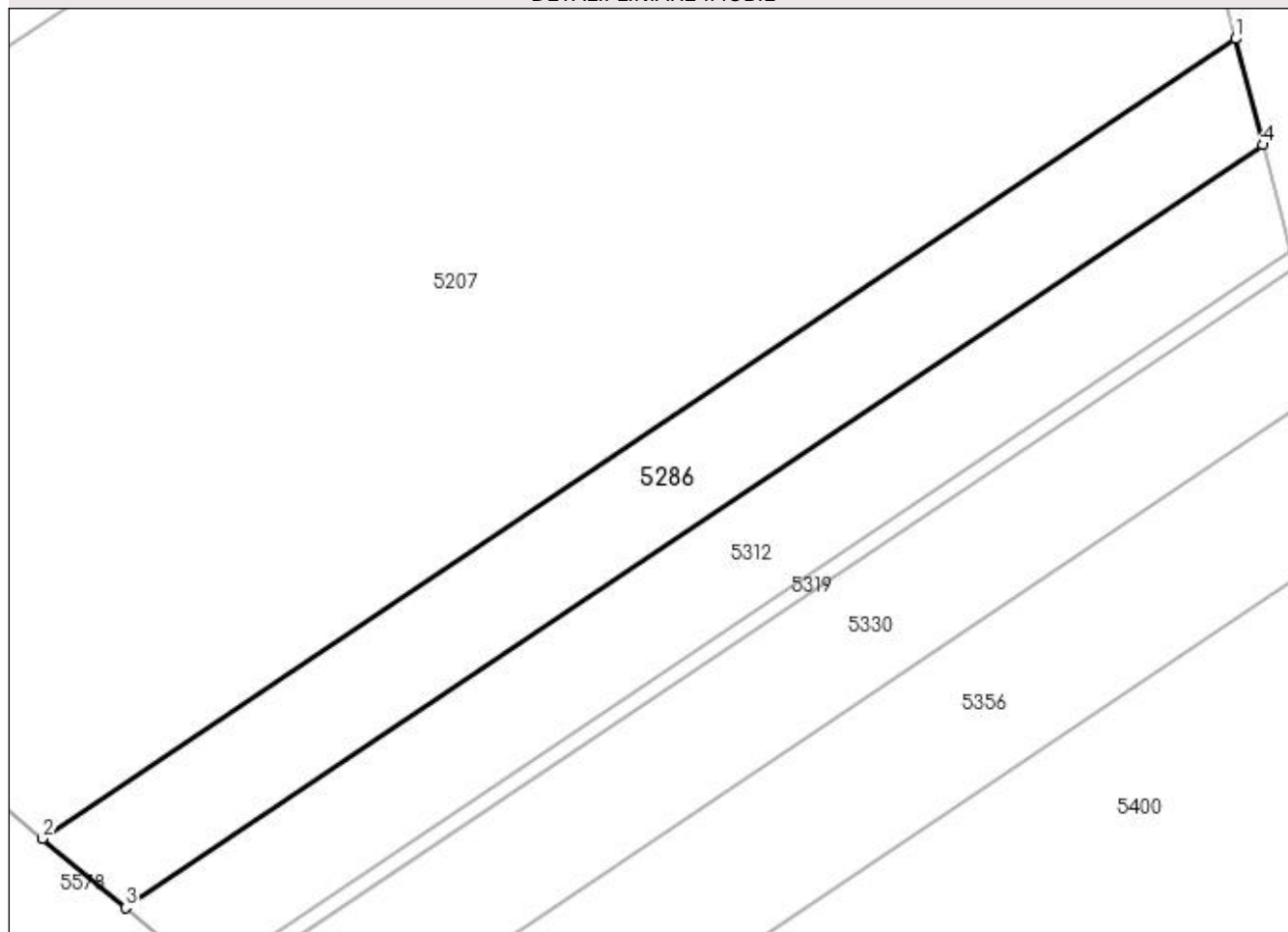
Anexa Nr. 1 La Partea I

Teren

| Nr cadastral | Suprafața (mp)* | Observații / Referințe |
|--------------|-----------------|------------------------|
| | 2.100 | |

* Suprafața este determinată în planul de proiecție Stereo 70.

DETALII LINIARE IMOBIL



Date referitoare la teren

| Crt | Categorie folosință | Intravilan | Suprafața (mp) | Tarla | Parcelă | Nr. topo | Observații / Referințe |
|-----|---------------------|------------|----------------|-------|---------|----------|------------------------|
| 1 | arabil | NU | 2.100 | 57 | 8 | - | |

Lungime Segmente

1) Valorile lungimilor segmentelor sunt obținute din proiecție în plan.

| Punct început | X / Y | Punct sfârșit | X / Y | Lungime segment (** (m) |
|---------------|----------------------------|---------------|----------------------------|-------------------------|
| 1 | 394.872,054 325.362,175 | 2 | 394.728,589 325.266,02 | 172.707 |
| 2 | 394.728,589 325.266,02 | 3 | 394.738,572 325.257,725 | 12.979 |
| 3 | 394.738,572 325.257,725 | 4 | 394.875,376 325.349,416 | 164.689 |
| 4 | 394.875,376 325.349,416 | 1 | 394.872,054 325.362,175 | 13.185 |

**** Lungimile segmentelor sunt determinate în planul de proiecție Stereo 70 și sunt rotunjite la 1 milimetru.**

***** Distanța dintre puncte este formată din segmente cumulate ce sunt mai mici decât valoarea 1 milimetru.**

**DATE DESPRE IMOBILUL NR. 5294**

Oficiul de Cadastru și Publicitate Imobiliară DOLJ
Biroul de Cadastru și Publicitate Imobiliară Craiova

A. Partea I. Descrierea imobilului

TEREN Extravilan

Adresa: Jud. Dolj, T55, P17

| Nr. Crt | Nr cadastral Nr. topografic | Suprafața* (mp) | Observații / Referințe |
|---------|-----------------------------|-----------------|--|
| A1 | | 5.690 | Sector cadastral:19 Teren neimprejmuit; Restul de suprafata se afla ID 5061 |

B. Partea II. Proprietari și acte

| Inscrieri privitoare la dreptul de proprietate și alte drepturi reale | | Referințe |
|--|---|-----------|
| / | | |
| Act Administrativ nr. Titlu de proprietate 2694, din 30/11/2003 emis de CJSIPT Dolj; | | |
| B1 | Intabulare, drept de PROPRIETATE, dobandit prin Reconstituire, cota actuala 1/1, cota initiala 1/1 1) HOANCĂ VASILE 2) DINU CONSTANTINA | A1 |

C. Partea III. SARCINI .

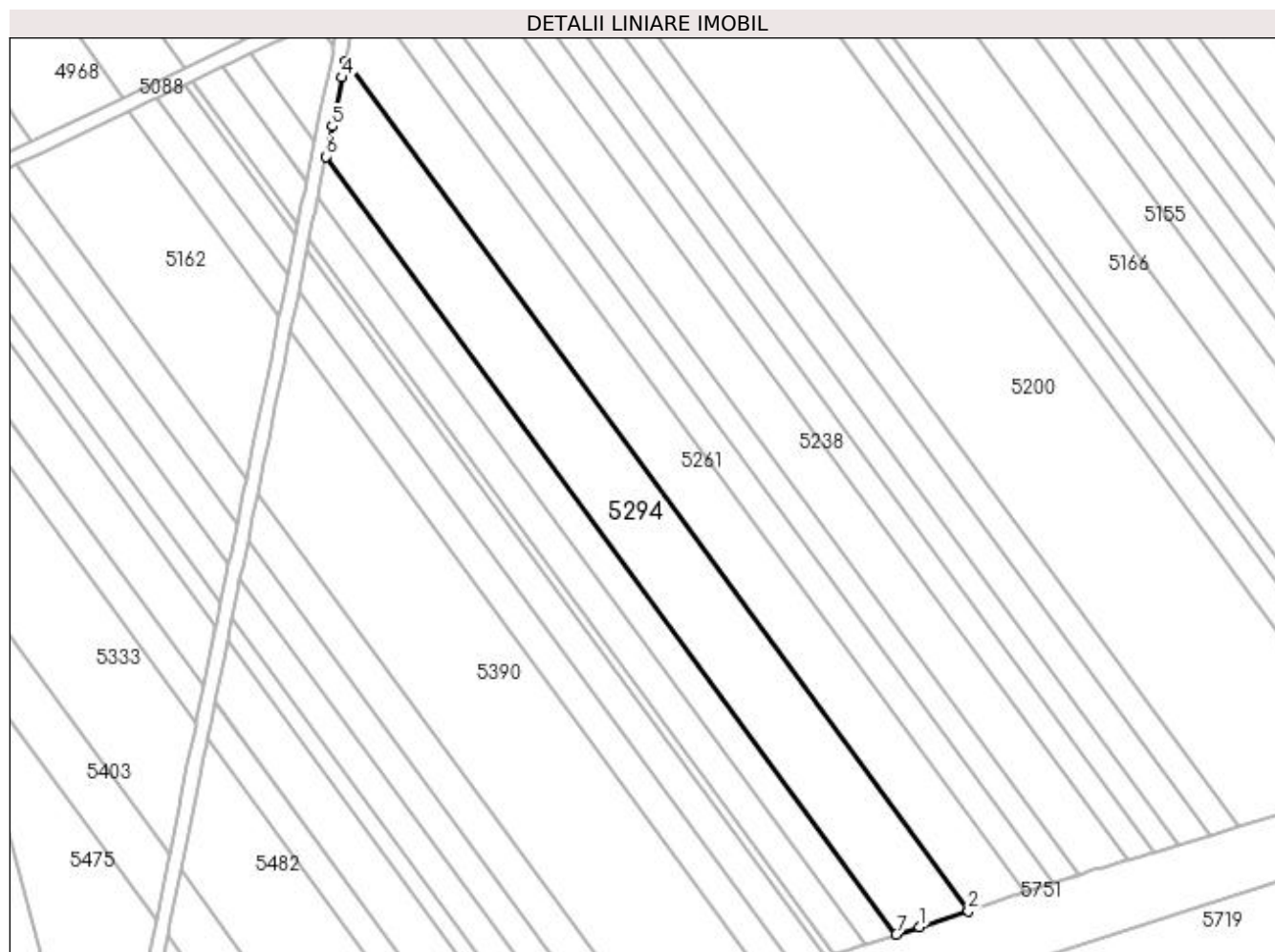
| Inscrieri privind dezmembramintele dreptului de proprietate, drepturi reale de garanție și sarcini | Referințe |
|--|-----------|
| NU SUNT | |

Anexa Nr. 1 La Partea I

Teren

| Nr cadastral | Suprafața (mp)* | Observații / Referințe |
|--------------|-----------------|-------------------------------------|
| | 5.690 | Restul de suprafata se afla ID 5061 |

* Suprafața este determinată în planul de proiecție Stereo 70.



Date referitoare la teren

| Crt | Categorie folosință | Intra vilan | Suprafața (mp) | Tarla | Parcelă | Nr. topo | Observații / Referințe |
|-----|---------------------|-------------|----------------|-------|---------|----------|----------------------------|
| 1 | arabil | NU | 5.690 | 55 | 17 | - | Parcela despartita de drum |

Lungime Segmente

1) Valorile lungimilor segmentelor sunt obținute din proiecție în plan.

| Punct început | X / Y | Punct sfârșit | X / Y | Lungime segment (** (m) |
|---------------|----------------------------|---------------|----------------------------|-------------------------|
| 1 | 395.184,463 325.188,894 | 2 | 395.198,151 325.193,359 | 14.397 |
| 2 | 395.198,151 325.193,359 | 3 | 395.023,583 325.431,229 | 295.053 |
| 3 | 395.023,583 325.431,229 | 4 | 395.022,673 325.426,761 | 4.56 |
| 4 | 395.022,673 325.426,761 | 5 | 395.019,899 325.413,135 | 13.906 |
| 5 | 395.019,899 325.413,135 | 6 | 395.018,159 325.404,591 | 8.719 |

| Punct început | X / Y | Punct sfârșit | X / Y | Lungime segment (** (m) |
|---------------|----------------------------|---------------|----------------------------|-------------------------|
| 6 | 395.018,159 325.404,591 | 7 | 395.178,001 325.186,787 | 270.163 |
| 7 | 395.178,001 325.186,787 | 1 | 395.184,463 325.188,894 | 6.798 |

** Lungimile segmentelor sunt determinate în planul de proiecție Stereo 70 și sunt rotunjite la 1 milimetru.

*** Distanța dintre puncte este formată din segmente cumulate ce sunt mai mici decât valoarea 1 milimetru.

**DATE DESPRE IMOBILUL NR. 5312**

Oficiul de Cadastru și Publicitate Imobiliară DOLJ
Biroul de Cadastru și Publicitate Imobiliară Craiova

A. Partea I. Descrierea imobilului

TEREN Extravilan

Adresa: Jud. Dolj, T57, P9

| Nr. Crt | Nr cadastral Nr. topografic | Suprafața* (mp) | Observații / Referințe |
|---------|-----------------------------|-----------------|---|
| A1 | | 2.000 | Sector cadastral:19 Teren neimprejmuit; |

B. Partea II. Proprietari și acte

| Inscrieri privitoare la dreptul de proprietate și alte drepturi reale | Referințe |
|---|-----------|
| / | |
| Act Notarial nr. Certificat de mostenitor 69, din 08/12/2004 emis de NP FURTUNA SIMONA; | |
| B1 | A1 |
| Intabulare, drept de PROPRIETATE, dobandit prin Succesiune, cota actuala 1/1, cota initiala 1/1 1) MARIN EMANUEL-ELIAN | |

C. Partea III. SARCINI .

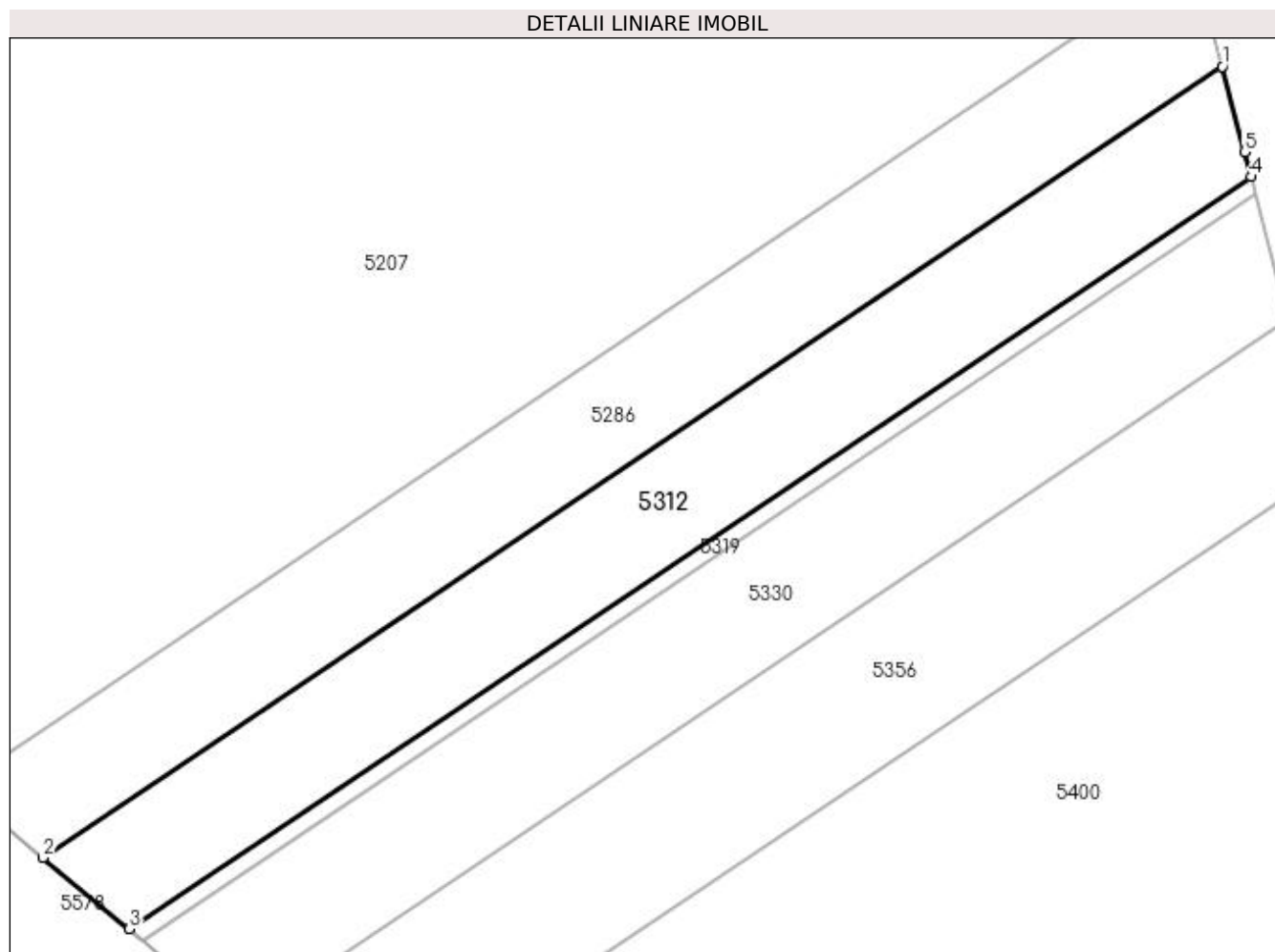
| Inscrieri privind dezmembramintele dreptului de proprietate, drepturi reale de garanție și sarcini | Referințe |
|--|-----------|
| NU SUNT | |

Anexa Nr. 1 La Partea I

Teren

| | | |
|--------------|-----------------|------------------------|
| Nr cadastral | Suprafața (mp)* | Observații / Referințe |
| | 2.000 | |

* Suprafața este determinată în planul de proiecție Stereo 70.



Date referitoare la teren

| Crt | Categorie folosință | Intravilan | Suprafața (mp) | Tarla | Parcelă | Nr. topo | Observații / Referințe |
|-----|---------------------|------------|----------------|-------|---------|----------|------------------------|
| 1 | arabil | NU | 2.000 | 57 | 9 | - | |

Lungime Segmente

1) Valorile lungimilor segmentelor sunt obținute din proiecție în plan.

| Punct început | X / Y | Punct sfârșit | X / Y | Lungime segment (** (m) |
|---------------|----------------------------|---------------|----------------------------|-------------------------|
| 1 | 394.875,376 325.349,416 | 2 | 394.738,572 325.257,725 | 164.689 |
| 2 | 394.738,572 325.257,725 | 3 | 394.748,553 325.249,431 | 12.978 |
| 3 | 394.748,553 325.249,431 | 4 | 394.878,697 325.336,658 | 156.672 |
| 4 | 394.878,697 325.336,658 | 5 | 394.877,949 325.339,533 | 2.971 |
| 5 | 394.877,949 325.339,533 | 1 | 394.875,376 325.349,416 | 10.212 |

**** Lungimile segmentelor sunt determinate în planul de proiecție Stereo 70 și sunt rotunjite la 1 milimetru.**

***** Distanța dintre puncte este formată din segmente cumulate ce sunt mai mici decât valoarea 1 milimetru.**

**DATE DESPRE IMOBILUL NR. 5319**

Oficiul de Cadastru și Publicitate Imobiliară DOLJ
Biroul de Cadastru și Publicitate Imobiliară Craiova

A. Partea I. Descrierea imobilului

TEREN Extravilan

Adresa: Jud. Dolj, T57, P10

| Nr. Crt | Nr cadastral Nr. topografic | Suprafața* (mp) | Observații / Referințe |
|---------|-----------------------------|-----------------|---|
| A1 | | 308 | Sector cadastral:19 Teren neimprejmuit; |

B. Partea II. Proprietari și acte

| Inscrieri privitoare la dreptul de proprietate și alte drepturi reale | | Referințe |
|---|--|-----------|
| / | | |
| Act Notarial nr. Certificat de mostenitor 19, din 28/02/2014 emis de NP Gageatu Ilie; | | |
| B1 | Intabulare, drept de PROPRIETATE, dobandit prin Succesiune, cota actuala 1/2, cota initiala 1/2 1) COJOCARU RODICA | A1 |
| Act Notarial nr. 19, din 28/02/2014 emis de NP Gageatu Ilie; | | |
| B2 | Intabulare, drept de PROPRIETATE, dobandit prin Succesiune, cota actuala 1/2, cota initiala 1/2 1) STANCU CONSTANTA | A1 |

C. Partea III. SARCINI .

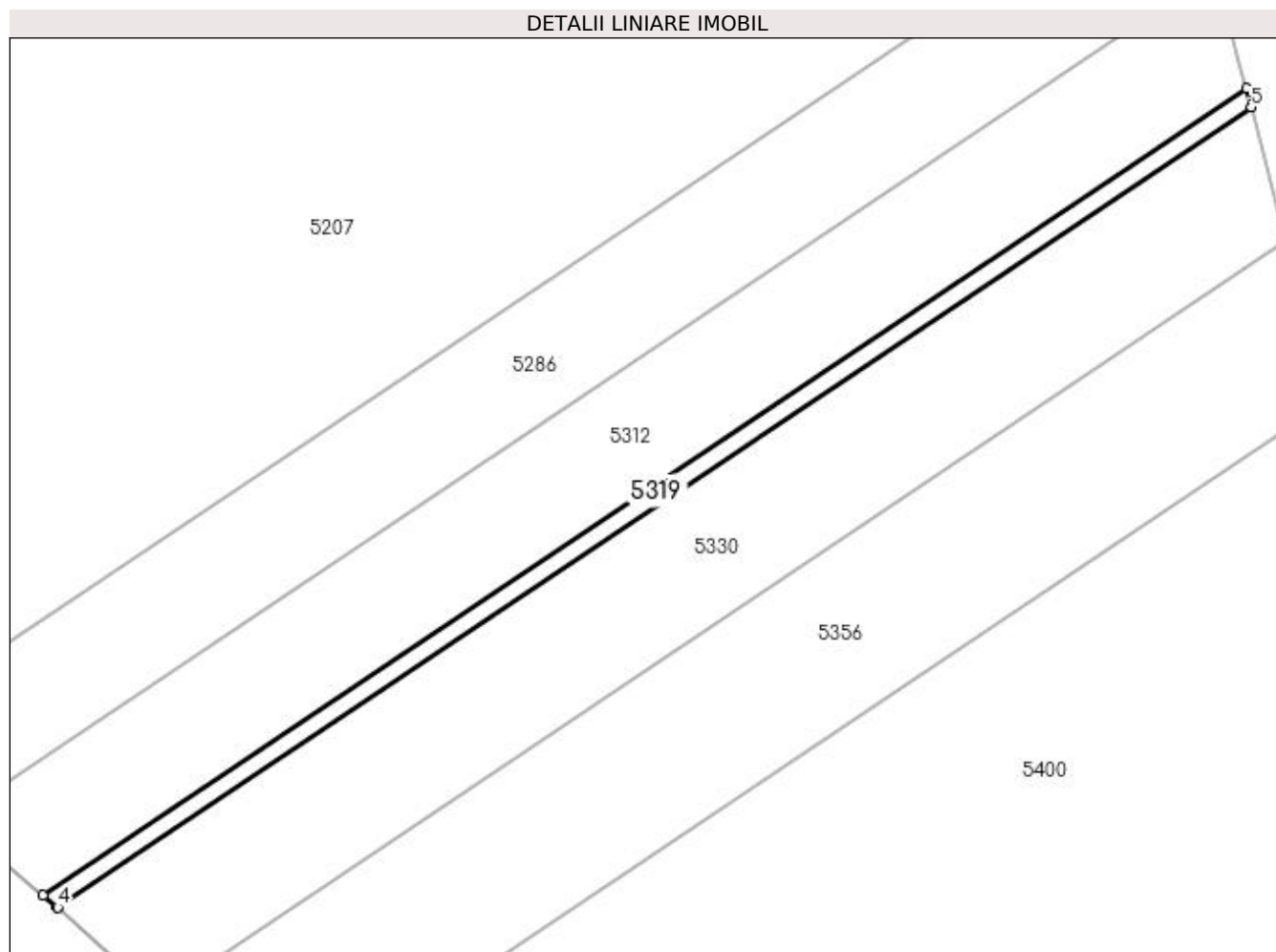
| Inscrieri privind dezmembramintele dreptului de proprietate, drepturi reale de garanție și sarcini | Referințe |
|--|-----------|
| NU SUNT | |

Anexa Nr. 1 La Partea I

Teren

| Nr cadastral | Suprafața (mp)* | Observații / Referințe |
|--------------|-----------------|------------------------|
| | 308 | |

* Suprafața este determinată în planul de proiecție Stereo 70.



Date referitoare la teren

| Crt | Categorie folosință | Intravilan | Suprafața (mp) | Tarla | Parcelă | Nr. topo | Observații / Referințe |
|-----|---------------------|------------|----------------|-------|---------|----------|------------------------|
| 1 | arabil | NU | 308 | 57 | 10 | - | |

Lungime Segmente

1) Valorile lungimilor segmentelor sunt obținute din proiecție în plan.

| Punct început | X / Y | Punct sfârșit | X / Y | Lungime segment (** (m) |
|---------------|----------------------------|---------------|----------------------------|-------------------------|
| 1 | 394.878,697 325.336,658 | 2 | 394.748,553 325.249,431 | 156.672 |
| 2 | 394.748,553 325.249,431 | 3 | 394.750,058 325.248,18 | 1.957 |
| 3 | 394.750,058 325.248,18 | 4 | 394.750,132 325.248,113 | 0.1 |
| 4 | 394.750,132 325.248,113 | 5 | 394.879,224 325.334,634 | 155.404 |
| 5 | 394.879,224 325.334,634 | 1 | 394.878,697 325.336,658 | 2.091 |

**** Lungimile segmentelor sunt determinate în planul de proiecție Stereo 70 și sunt rotunjite la 1 milimetru.**

***** Distanța dintre puncte este formată din segmente cumulate ce sunt mai mici decât valoarea 1 milimetru.**

**DATE DESPRE IMOBILUL NR. 5320**

Oficiul de Cadastru și Publicitate Imobiliară DOLJ
Biroul de Cadastru și Publicitate Imobiliară Craiova

A. Partea I. Descrierea imobilului

TEREN Extravilan

Adresa: Jud. Dolj, T55, P18

| Nr. Crt | Nr cadastral Nr. topografic | Suprafața* (mp) | Observații / Referințe |
|---------|-----------------------------|-----------------|--|
| A1 | | 2.260 | Sector cadastral:19 Teren neimprejmuit; Restul de suprafata se afla ID 5084 |

B. Partea II. Proprietari și acte

| Inscrieri privitoare la dreptul de proprietate și alte drepturi reale | | Referințe |
|--|--|-----------|
| / | | |
| Act Notarial nr. Certificat de mostenitor 43, din 21/08/2014 emis de NP TEODORA VLADOIANU; | | |
| B1 | Intabulare, drept de PROPRIETATE, dobandit prin Succesiune, cota actuala 1/4, cota initiala 1/4 1) IONELE ANGELICA DEFUNCT:Da | A1 |
| B2 | Intabulare, drept de PROPRIETATE, dobandit prin Succesiune, cota actuala 3/4, cota initiala 3/4 1) IONELE COSTEL | A1 |

C. Partea III. SARCINI .

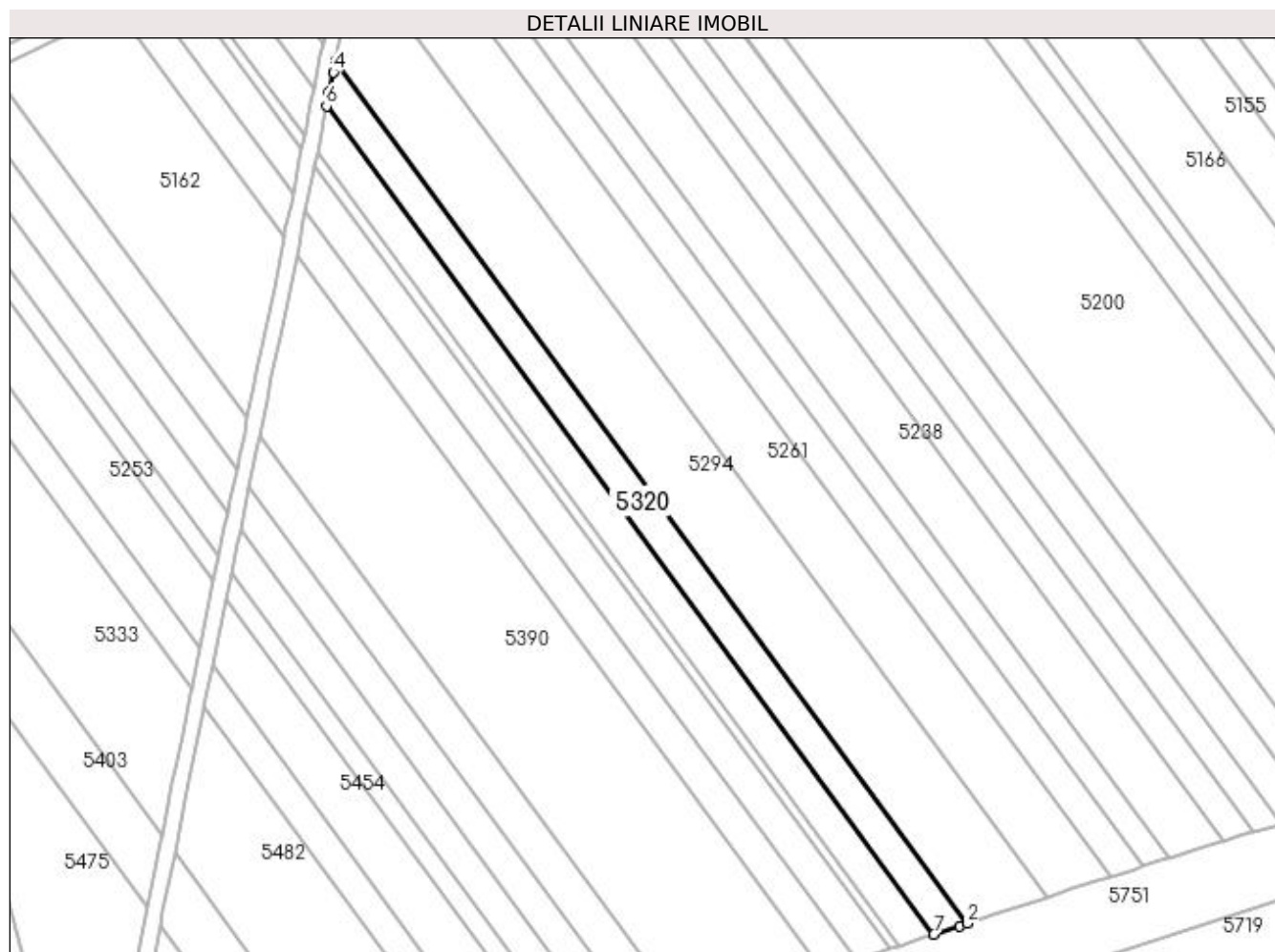
| Inscrieri privind dezmembramintele dreptului de proprietate, drepturi reale de garanție și sarcini | Referințe |
|--|-----------|
| NU SUNT | |

Anexa Nr. 1 La Partea I

Teren

| Nr cadastral | Suprafața (mp)* | Observații / Referințe |
|--------------|-----------------|-------------------------------------|
| | 2.260 | Restul de suprafata se afla ID 5084 |

* Suprafața este determinată în planul de proiecție Stereo 70.



Date referitoare la teren

| Crt | Categorie folosință | Intra vilan | Suprafața (mp) | Tarla | Parcelă | Nr. topo | Observații / Referințe |
|-----|---------------------|-------------|----------------|-------|---------|----------|----------------------------|
| 1 | arabil | NU | 2.260 | 55 | 18 | - | Parcela despartita de drum |

Lungime Segmente

1) Valorile lungimilor segmentelor sunt obținute din proiecție în plan.

| Punct început | X / Y | Punct sfârșit | X / Y | Lungime segment (** (m) |
|---------------|----------------------------|---------------|----------------------------|-------------------------|
| 1 | 395.175,949 325.186,117 | 2 | 395.178,001 325.186,787 | 2.158 |
| 2 | 395.178,001 325.186,787 | 3 | 395.018,159 325.404,591 | 270.163 |
| 3 | 395.018,159 325.404,591 | 4 | 395.017,607 325.401,879 | 2.768 |
| 4 | 395.017,607 325.401,879 | 5 | 395.016,563 325.396,754 | 5.23 |
| 5 | 395.016,563 325.396,754 | 6 | 395.015,869 325.393,29 | 3.533 |

| Punct început | X / Y | Punct sfârșit | X / Y | Lungime segment (** (m) |
|---------------|----------------------------|---------------|----------------------------|-------------------------|
| 6 | 395.015,869 325.393,29 | 7 | 395.169,462 325.184,001 | 259.6 |
| 7 | 395.169,462 325.184,001 | 1 | 395.175,949 325.186,117 | 6.824 |

** Lungimile segmentelor sunt determinate în planul de proiecție Stereo 70 și sunt rotunjite la 1 milimetru.

*** Distanța dintre puncte este formată din segmente cumulate ce sunt mai mici decât valoarea 1 milimetru.

**DATE DESPRE IMOBILUL NR. 5330**

Oficiul de Cadastru și Publicitate Imobiliară DOLJ
Biroul de Cadastru și Publicitate Imobiliară Craiova

A. Partea I. Descrierea imobilului

TEREN Extravilan

Adresa: Jud. Dolj, T57, P11

| Nr. Crt | Nr cadastral Nr. topografic | Suprafața* (mp) | Observații / Referințe |
|---------|-----------------------------|-----------------|---|
| A1 | | 2.139 | Sector cadastral:19 Teren neimprejmuit; |

B. Partea II. Proprietari și acte

| Inscrieri privitoare la dreptul de proprietate și alte drepturi reale | Referințe |
|---|-----------|
| / | |
| Act Administrativ nr. Titlu de proprietate 502-60677, din 28/01/1997 emis de CJSIPT Dolj (Adeverinta nr. 1377/07.04.2023, eliberata de Primaria Comunei Almaj); | |
| B1 | A1 |
| Intabulare, drept de PROPRIETATE, dobandit prin Reconstituire, cota actuala 1/1, cota initiala 1/1 1) BADEA MARIAN | |

C. Partea III. SARCINI .

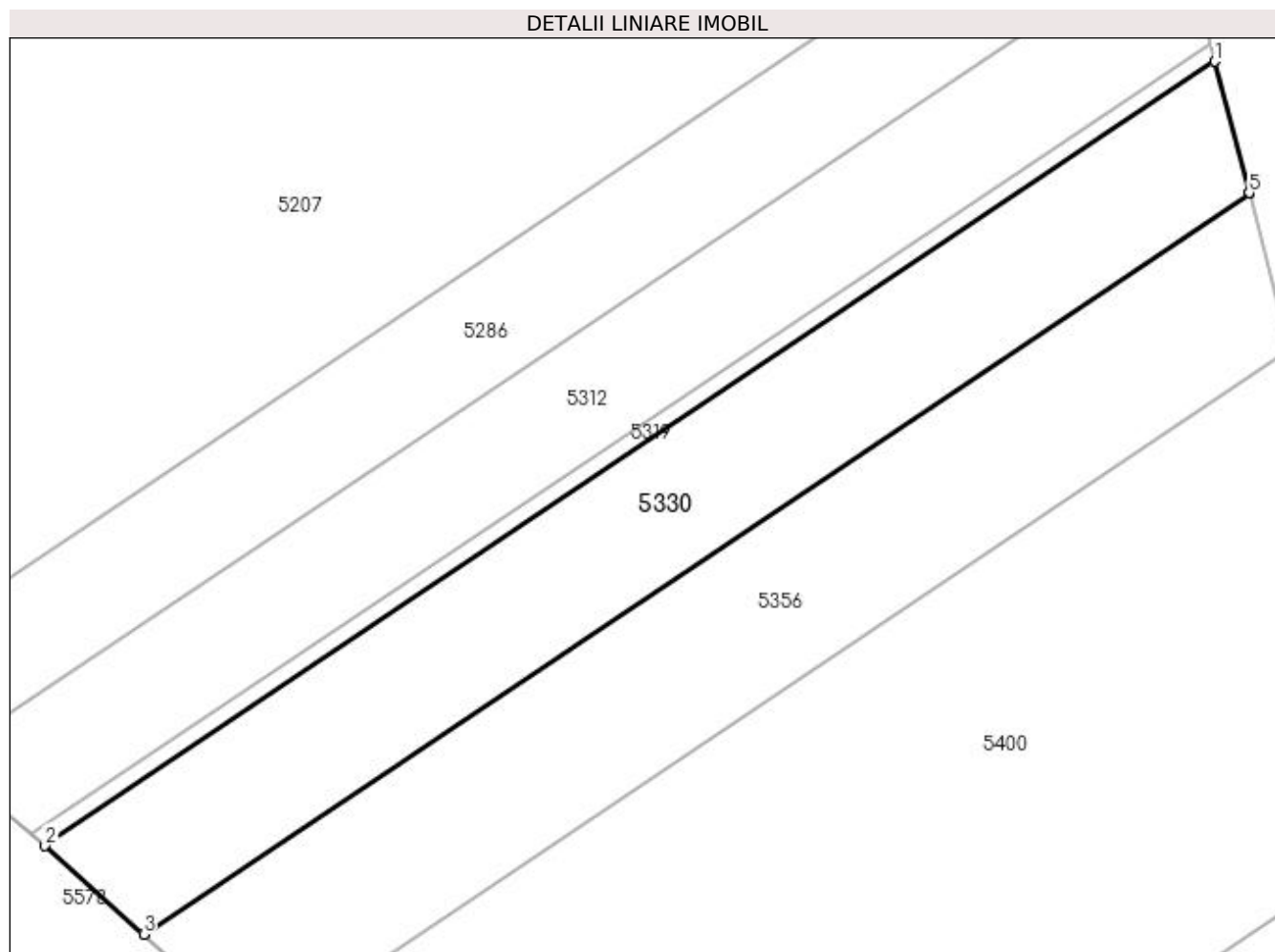
| Inscrieri privind dezmembramintele dreptului de proprietate, drepturi reale de garanție și sarcini | Referințe |
|--|-----------|
| NU SUNT | |

Anexa Nr. 1 La Partea I

Teren

| Nr cadastral | Suprafața (mp)* | Observații / Referințe |
|--------------|-----------------|------------------------|
| | 2.139 | |

* Suprafața este determinată în planul de proiecție Stereo 70.



Date referitoare la teren

| Crt | Categorie folosință | Intravilan | Suprafața (mp) | Tarla | Parcelă | Nr. topo | Observații / Referințe |
|-----|---------------------|------------|----------------|-------|---------|----------|------------------------|
| 1 | arabil | NU | 2.139 | 57 | 11 | - | |

Lungime Segmente

1) Valorile lungimilor segmentelor sunt obținute din proiecție în plan.

| Punct început | X / Y | Punct sfârșit | X / Y | Lungime segment (** (m) |
|---------------|----------------------------|---------------|----------------------------|-------------------------|
| 1 | 394.879,224 325.334,634 | 2 | 394.750,132 325.248,113 | 155.404 |
| 2 | 394.750,132 325.248,113 | 3 | 394.761,012 325.238,367 | 14.607 |
| 3 | 394.761,012 325.238,367 | 4 | 394.883,001 325.320,127 | 146.854 |
| 4 | 394.883,001 325.320,127 | 5 | 394.882,997 325.320,143 | 0.016 |
| 5 | 394.882,997 325.320,143 | 1 | 394.879,224 325.334,634 | 14.975 |

**** Lungimile segmentelor sunt determinate în planul de proiecție Stereo 70 și sunt rotunjite la 1 milimetru.**

***** Distanța dintre puncte este formată din segmente cumulate ce sunt mai mici decât valoarea 1 milimetru.**

**DATE DESPRE IMOBILUL NR. 5332**

Oficiul de Cadastru și Publicitate Imobiliară DOLJ
Biroul de Cadastru și Publicitate Imobiliară Craiova

A. Partea I. Descrierea imobilului

TEREN Extravilan

Adresa: Jud. Dolj, T55, P19

| Nr. Crt | Nr cadastral Nr. topografic | Suprafața* (mp) | Observații / Referințe |
|---------|-----------------------------|-----------------|--|
| A1 | | 2.262 | Sector cadastral:19 Teren neimprejmuit; Restul de suprafata se afla ID 5098 |

B. Partea II. Proprietari și acte

| Inscrieri privitoare la dreptul de proprietate și alte drepturi reale | | Referințe |
|---|---|-----------|
| / | | |
| Act Notarial nr. Certificat de mostenitor suplimentar 311, din 01/11/2021 emis de NP JIANU GEORGETA CRISTINA; | | |
| B1 | Intabulare, drept de PROPRIETATE, dobandit prin Succesiune, cota actuala 1/1, cota initiala 1/1 1) DINCA NICOLAE | A1 |

C. Partea III. SARCINI .

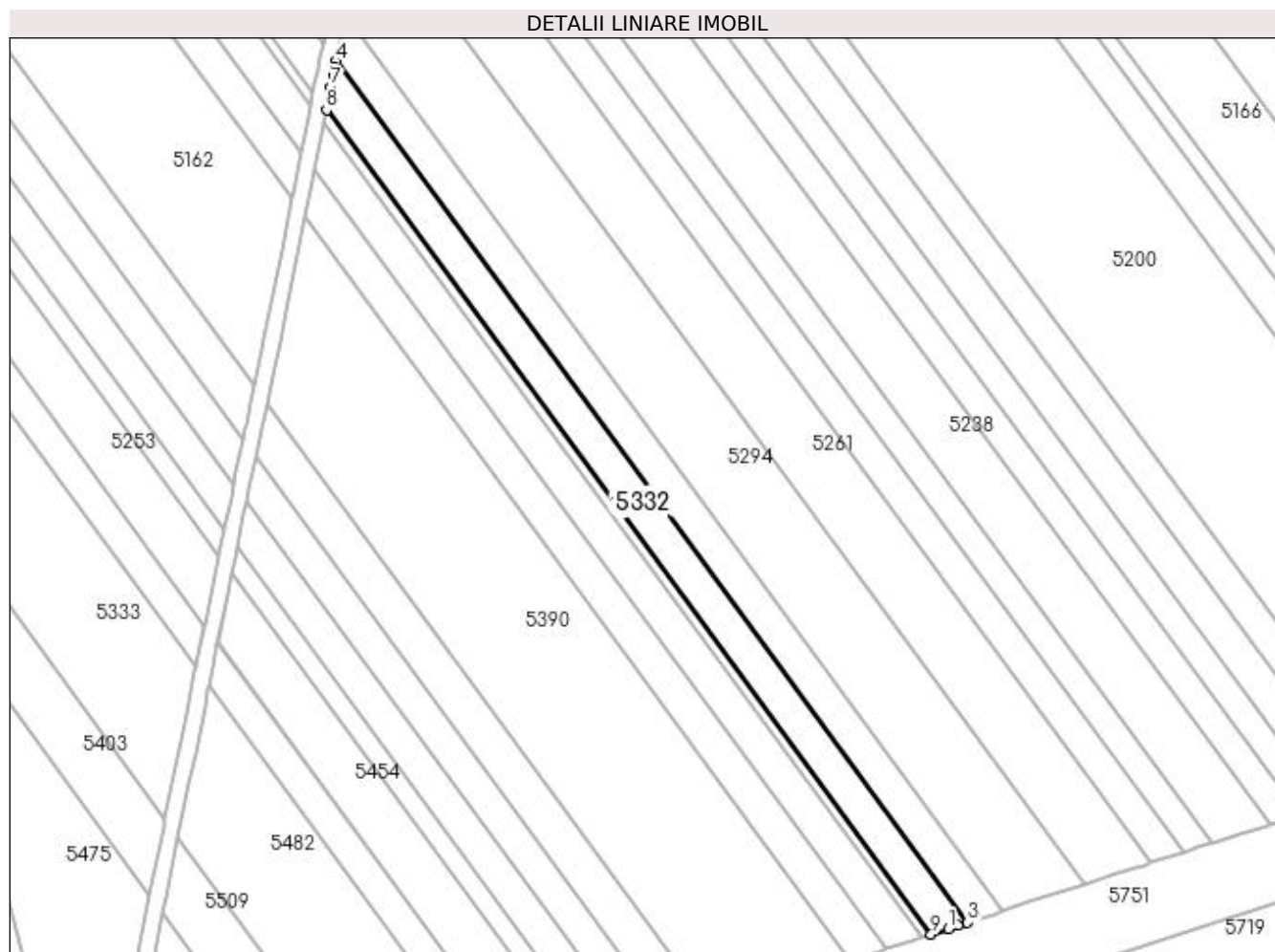
| Inscrieri privind dezmembramintele dreptului de proprietate, drepturi reale de garanție și sarcini | Referințe |
|--|-----------|
| NU SUNT | |

Anexa Nr. 1 La Partea I

Teren

| | | |
|--------------|-----------------|-------------------------------------|
| Nr cadastral | Suprafața (mp)* | Observații / Referințe |
| | 2.262 | Restul de suprafata se afla ID 5098 |

* Suprafața este determinată în planul de proiecție Stereo 70.



Date referitoare la teren

| Crt | Categorie folosință | Intra vilan | Suprafața (mp) | Tarla | Parcelă | Nr. topo | Observații / Referințe |
|-----|---------------------|-------------|----------------|-------|---------|----------|----------------------------|
| 1 | arabil | NU | 2.262 | 55 | 19 | - | Parcela despartita de drum |

Lungime Segmente

1) Valorile lungimilor segmentelor sunt obținute din proiecție în plan.

| Punct început | X / Y | Punct sfârșit | X / Y | Lungime segment (** (m) |
|---------------|----------------------------|---------------|----------------------------|-------------------------|
| 1 | 395.164,724 325.182,456 | 2 | 395.167,067 325.183,22 | 2.465 |
| 2 | 395.167,067 325.183,22 | 3 | 395.169,462 325.184,001 | 2.518 |
| 3 | 395.169,462 325.184,001 | 4 | 395.015,869 325.393,29 | 259.6 |
| 4 | 395.015,869 325.393,29 | 5 | 395.015,562 325.391,756 | 1.564 |
| 5 | 395.015,562 325.391,756 | 6 | 395.015,233 325.390,113 | 1.675 |

| Punct început | X / Y | Punct sfârșit | X / Y | Lungime segment (** (m) |
|---------------|----------------------------|---------------|----------------------------|-------------------------|
| 6 | 395.015,233 325.390,113 | 7 | 395.014,61 325.387,005 | 3.171 |
| 7 | 395.014,61 325.387,005 | 8 | 395.013,502 325.381,472 | 5.643 |
| 8 | 395.013,502 325.381,472 | 9 | 395.160,553 325.181,096 | 248.545 |
| 9 | 395.160,553 325.181,096 | 1 | 395.164,724 325.182,456 | 4.387 |

** Lungimile segmentelor sunt determinate în planul de proiecție Stereo 70 și sunt rotunjite la 1 milimetru.

*** Distanța dintre puncte este formată din segmente cumulate ce sunt mai mici decât valoarea 1 milimetru.

**DATE DESPRE IMOBILUL NR. 5333**

Oficiul de Cadastru și Publicitate Imobiliară DOLJ
Biroul de Cadastru și Publicitate Imobiliară Craiova

A. Partea I. Descrierea imobilului

TEREN Extravilan

Adresa: Jud. Dolj, T55, P35

| Nr. Crt | Nr cadastral Nr. topografic | Suprafața* (mp) | Observații / Referințe |
|---------|-----------------------------|-----------------|--|
| A1 | | 3.855 | Sector cadastral:19 Teren neimprejmuit; Restul de suprafata se afla ID 5482 |

B. Partea II. Proprietari și acte

| Inscrieri privitoare la dreptul de proprietate și alte drepturi reale | | Referințe |
|--|---|-----------|
| / | | |
| Act Notarial nr. Certificat de mostenitor 47, din 22/08/2006 emis de NP Peia Ofelia; | | |
| B1 | Intabulare, drept de PROPRIETATE, dobandit prin Succesiune, cota actuala 1/1, cota initiala 1/1 1) ALBU GETA | A1 |

C. Partea III. SARCINI .

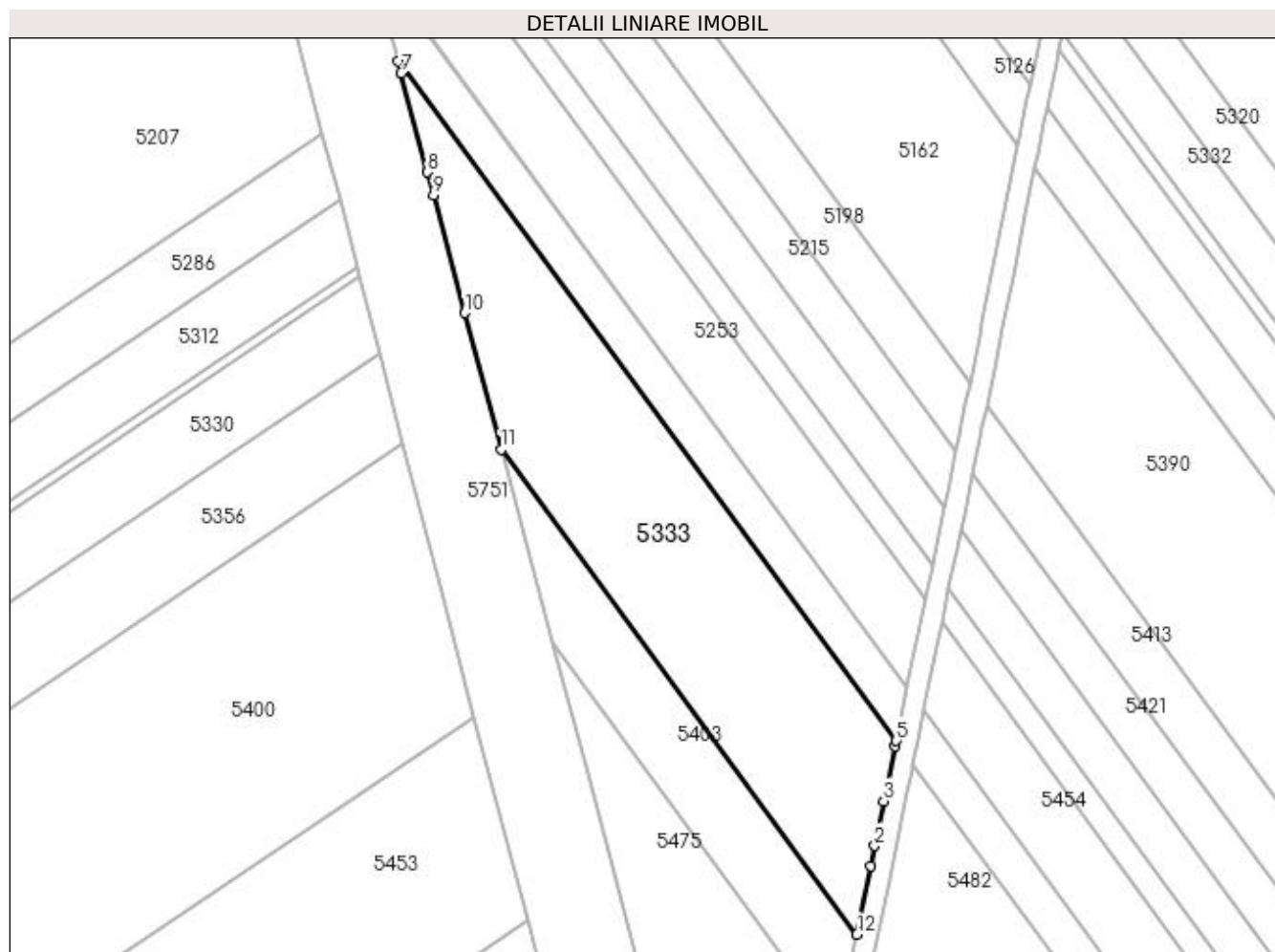
| Inscrieri privind dezmembramintele dreptului de proprietate, drepturi reale de garanție și sarcini | Referințe |
|--|-----------|
| NU SUNT | |

Anexa Nr. 1 La Partea I

Teren

| | | |
|--------------|-----------------|-------------------------------------|
| Nr cadastral | Suprafața (mp)* | Observații / Referințe |
| | 3.855 | Restul de suprafata se afla ID 5482 |

* Suprafața este determinată în planul de proiecție Stereo 70.



Date referitoare la teren

| Crt | Categorie folosință | Intravilan | Suprafața (mp) | Tarla | Parcelă | Nr. topo | Observații / Referințe |
|-----|---------------------|------------|----------------|-------|---------|----------|----------------------------|
| 1 | arabil | NU | 3.855 | 55 | 35 | - | Parcela despartita de drum |

Lungime Segmente

1) Valorile lungimilor segmentelor sunt obținute din proiecție în plan.

| Punct început | X / Y | Punct sfârșit | X / Y | Lungime segment (** (m) |
|---------------|----------------------------|---------------|----------------------------|-------------------------|
| 1 | 394.976,887 325.222,133 | 2 | 394.977,666 325.226,003 | 3.948 |
| 2 | 394.977,666 325.226,003 | 3 | 394.979,414 325.234,567 | 8.741 |
| 3 | 394.979,414 325.234,567 | 4 | 394.981,542 325.244,999 | 10.646 |
| 4 | 394.981,542 325.244,999 | 5 | 394.981,765 325.246,089 | 1.112 |
| 5 | 394.981,765 325.246,089 | 6 | 394.886,501 325.375,898 | 161.015 |

| Punct început | X / Y | Punct sfârșit | X / Y | Lungime segment (** (m) |
|---------------|----------------------------|---------------|----------------------------|-------------------------|
| 6 | 394.886,501 325.375,898 | 7 | 394.887,083 325.373,712 | 2.263 |
| 7 | 394.887,083 325.373,712 | 8 | 394.892,139 325.354,726 | 19.647 |
| 8 | 394.892,139 325.354,726 | 9 | 394.893,292 325.350,396 | 4.481 |
| 9 | 394.893,292 325.350,396 | 10 | 394.899,291 325.327,867 | 23.314 |
| 10 | 394.899,291 325.327,867 | 11 | 394.906,24 325.301,773 | 27.004 |
| 11 | 394.906,24 325.301,773 | 12 | 394.974,26 325.209,087 | 114.967 |
| 12 | 394.974,26 325.209,087 | 1 | 394.976,887 325.222,133 | 13.308 |

** Lungimile segmentelor sunt determinate în planul de proiecție Stereo 70 și sunt rotunjite la 1 milimetru.

*** Distanța dintre puncte este formată din segmente cumulate ce sunt mai mici decât valoarea 1 milimetru.

**DATE DESPRE IMOBILUL NR. 5342**

Oficiul de Cadastru și Publicitate Imobiliară DOLJ
Biroul de Cadastru și Publicitate Imobiliară Craiova

A. Partea I. Descrierea imobilului

TEREN Extravilan

Adresa: Jud. Dolj, T55, P20

| Nr. Crt | Nr cadastral Nr. topografic | Suprafața* (mp) | Observații / Referințe |
|---------|-----------------------------|-----------------|--|
| A1 | | 580 | Sector cadastral:19 Teren neimprejmuit; Restul de suprafata se afla ID 5107 |

B. Partea II. Proprietari și acte

| Inscrieri privitoare la dreptul de proprietate și alte drepturi reale | | Referințe |
|---|---|-----------|
| / | | |
| Act Notarial nr. Certificat de mostenitor suplimentar 311, din 01/11/2021 emis de NP JIANU GEORGETA CRISTINA; | | |
| B1 | Intabulare, drept de PROPRIETATE, dobandit prin Succesiune, cota actuala 1/1, cota initiala 1/1 1) DINCA NICOLAE | A1 |

C. Partea III. SARCINI .

| Inscrieri privind dezmembramintele dreptului de proprietate, drepturi reale de garanție și sarcini | Referințe |
|--|-----------|
| NU SUNT | |

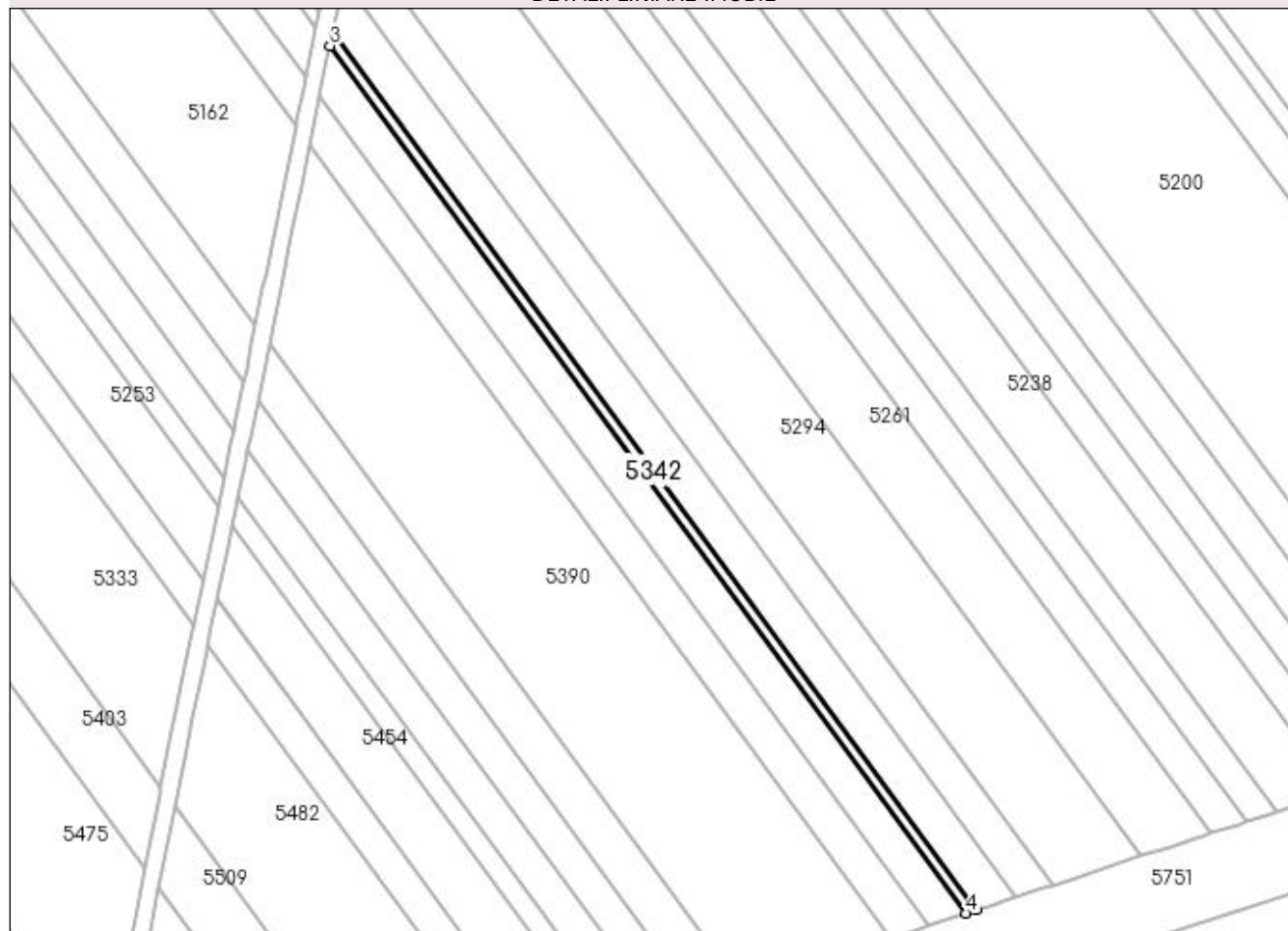
Anexa Nr. 1 La Partea I

Teren

| | | |
|--------------|-----------------|-------------------------------------|
| Nr cadastral | Suprafața (mp)* | Observații / Referințe |
| | 580 | Restul de suprafata se afla ID 5107 |

* Suprafața este determinată în planul de proiecție Stereo 70.

DETALII LINIARE IMOBIL



Date referitoare la teren

| Crt | Categorie folosință | Intravilan | Suprafața (mp) | Tarla | Parcelă | Nr. topo | Observații / Referințe |
|-----|---------------------|------------|----------------|-------|---------|----------|----------------------------|
| 1 | arabil | NU | 580 | 55 | 20 | - | Parcela despartita de drum |

Lungime Segmente

1) Valorile lungimilor segmentelor sunt obținute din proiecție în plan.

| Punct început | X / Y | Punct sfârșit | X / Y | Lungime segment (** (m) |
|---------------|----------------------------|---------------|----------------------------|-------------------------|
| 1 | 395.160,553 325.181,096 | 2 | 395.013,502 325.381,472 | 248.545 |
| 2 | 395.013,502 325.381,472 | 3 | 395.012,877 325.378,354 | 3.18 |
| 3 | 395.012,877 325.378,354 | 4 | 395.158,203 325.180,329 | 245.629 |
| 4 | 395.158,203 325.180,329 | 1 | 395.160,553 325.181,096 | 2.472 |

**** Lungimile segmentelor sunt determinate în planul de proiecție Stereo 70 și sunt rotunjite la 1 milimetru.**

***** Distanța dintre puncte este formată din segmente cumulate ce sunt mai mici decât valoarea 1 milimetru.**

**DATE DESPRE IMOBILUL NR. 5352**

Oficiul de Cadastru și Publicitate Imobiliară DOLJ
Biroul de Cadastru și Publicitate Imobiliară Craiova

A. Partea I. Descrierea imobilului

TEREN Extravilan

Adresa: Jud. Dolj, T55, P24

| Nr. Crt | Nr cadastral Nr. topografic | Suprafața* (mp) | Observații / Referințe |
|---------|-----------------------------|-----------------|--|
| A1 | | 2.069 | Sector cadastral:19 Teren neimprejmuit; Restul de suprafata se afla ID 5113 |

B. Partea II. Proprietari și acte

| Inscrieri privitoare la dreptul de proprietate și alte drepturi reale | | Referințe |
|--|--|-----------|
| / | | |
| Act Administrativ nr. Titlu de proprietate 870-2195, din 28/03/1997 emis de CJSIPT Dolj; | | |
| B1 | Intabulare, drept de PROPRIETATE, dobandit prin Reconstituire, cota actuala 1/1, cota initiala 1/1 1) CĂLIN MARIA | A1 |

C. Partea III. SARCINI .

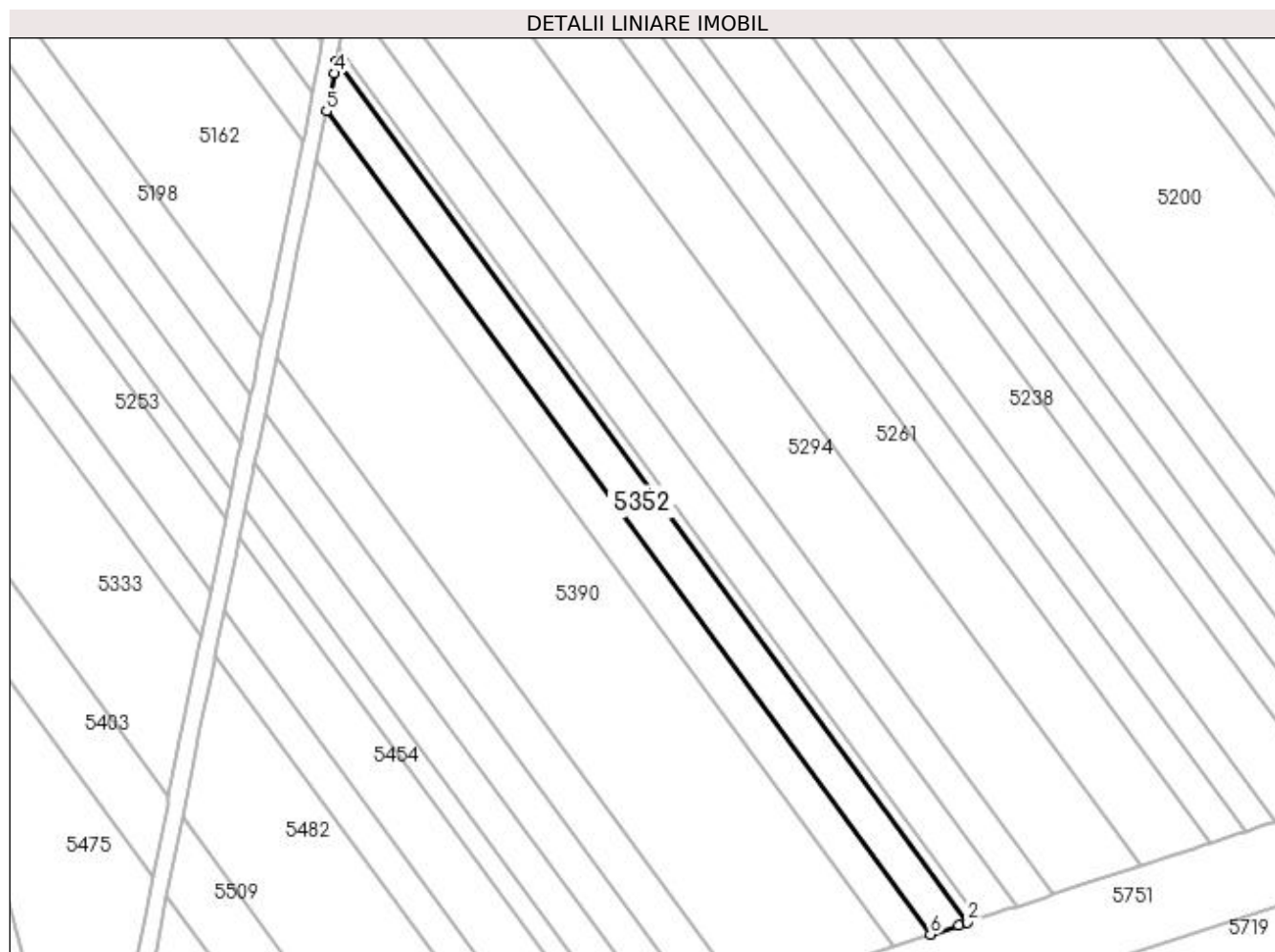
| Inscrieri privind dezmembramintele dreptului de proprietate, drepturi reale de garanție și sarcini | Referințe |
|--|-----------|
| NU SUNT | |

Anexa Nr. 1 La Partea I

Teren

| Nr cadastral | Suprafața (mp)* | Observații / Referințe |
|--------------|-----------------|-------------------------------------|
| | 2.069 | Restul de suprafata se afla ID 5113 |

* Suprafața este determinată în planul de proiecție Stereo 70.



Date referitoare la teren

| Crt | Categorie folosință | Intra vilan | Suprafața (mp) | Tarla | Parcelă | Nr. topo | Observații / Referințe |
|-----|---------------------|-------------|----------------|-------|---------|----------|----------------------------|
| 1 | arabil | NU | 2.069 | 55 | 24 | - | Parcela despartita de drum |

Lungime Segmente

1) Valorile lungimilor segmentelor sunt obținute din proiecție în plan.

| Punct început | X / Y | Punct sfârșit | X / Y | Lungime segment (** (m) |
|---------------|----------------------------|---------------|----------------------------|-------------------------|
| 1 | 395.156,133 325.179,654 | 2 | 395.158,203 325.180,329 | 2.178 |
| 2 | 395.158,203 325.180,329 | 3 | 395.012,877 325.378,354 | 245.629 |
| 3 | 395.012,877 325.378,354 | 4 | 395.012,327 325.375,607 | 2.801 |
| 4 | 395.012,327 325.375,607 | 5 | 395.010,587 325.366,922 | 8.857 |
| 5 | 395.010,587 325.366,922 | 6 | 395.149,586 325.177,518 | 234.936 |

| Punct început | X / Y | Punct sfârșit | X / Y | Lungime segment (** (m) |
|---------------|----------------------------|---------------|----------------------------|-------------------------|
| 6 | 395.149,586 325.177,518 | 1 | 395.156,133 325.179,654 | 6.886 |

** Lungimile segmentelor sunt determinate în planul de proiecție Stereo 70 și sunt rotunjite la 1 milimetru.

*** Distanța dintre puncte este formată din segmente cumulate ce sunt mai mici decât valoarea 1 milimetru.

**DATE DESPRE IMOBILUL NR. 5356**

Oficiul de Cadastru și Publicitate Imobiliară DOLJ
Biroul de Cadastru și Publicitate Imobiliară Craiova

A. Partea I. Descrierea imobilului

TEREN Extravilan

Adresa: Jud. Dolj, T57, P12

| Nr. Crt | Nr cadastral Nr. topografic | Suprafața* (mp) | Observații / Referințe |
|---------|-----------------------------|-----------------|---|
| A1 | | 2.400 | Sector cadastral:19 Teren neimprejmuit; |

B. Partea II. Proprietari și acte

| Inscrieri privitoare la dreptul de proprietate și alte drepturi reale | Referințe |
|---|-----------|
| / | |
| Act Administrativ nr. Titlu de proprietate 819-2195, din 24/03/1997 emis de CJSIPT Dolj; | |
| B1 | A1 |
| Intabulare, drept de PROPRIETATE, dobândit prin Reconstituire, cota actuala 1/1, cota initiala 1/1 1) STOIAN IOANA | |

C. Partea III. SARCINI .

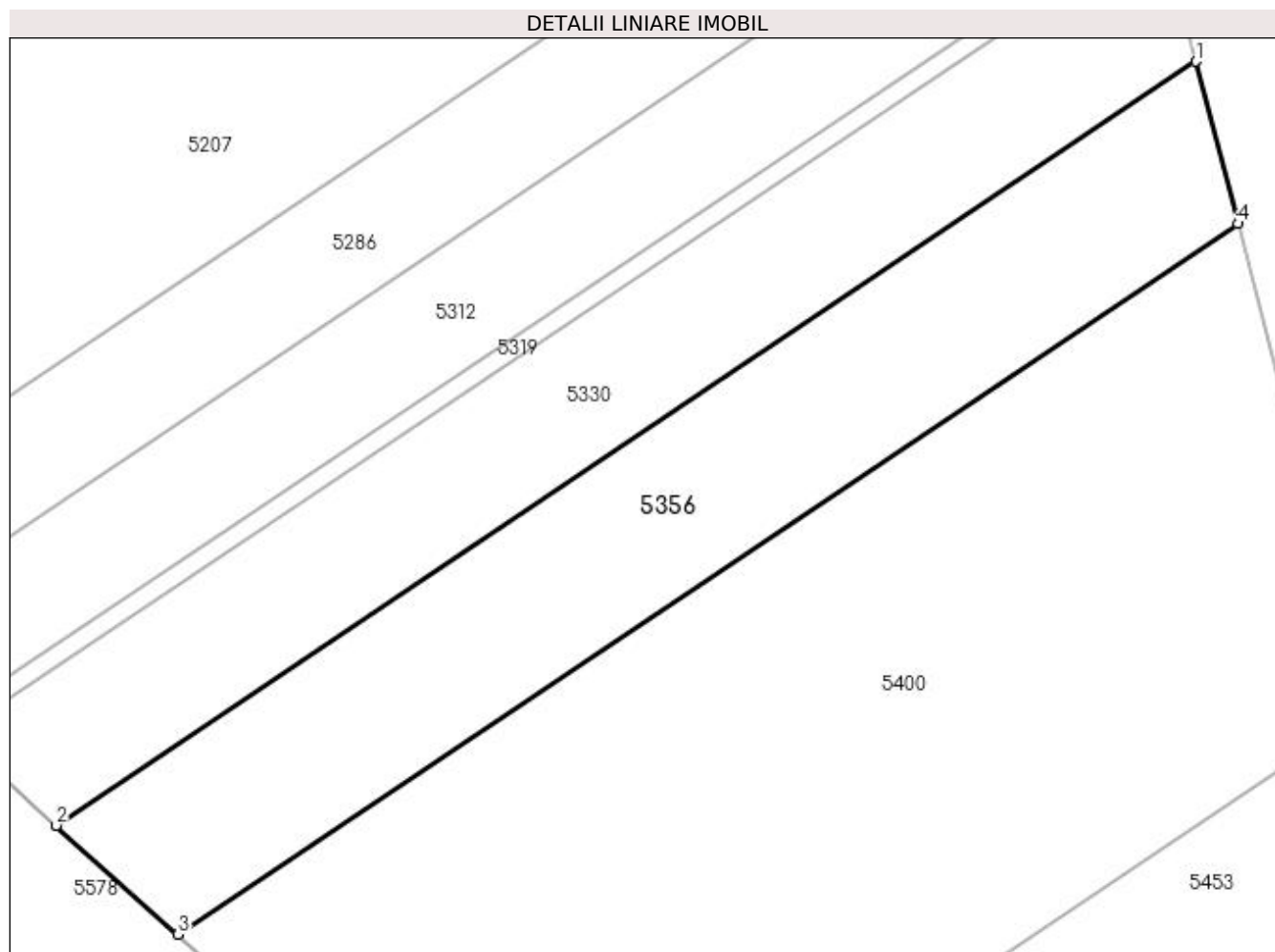
| Inscrieri privind dezmembramintele dreptului de proprietate, drepturi reale de garanție și sarcini | Referințe |
|--|-----------|
| NU SUNT | |

Anexa Nr. 1 La Partea I

Teren

| | | |
|--------------|-----------------|------------------------|
| Nr cadastral | Suprafața (mp)* | Observații / Referințe |
| | 2.400 | |

* Suprafața este determinată în planul de proiecție Stereo 70.



Date referitoare la teren

| Crt | Categorie folosință | Intra vilan | Suprafața (mp) | Tarla | Parcelă | Nr. topo | Observații / Referințe |
|-----|---------------------|-------------|----------------|-------|---------|----------|------------------------|
| 1 | arabil | NU | 2.400 | 57 | 12 | - | |

Lungime Segmente

1) Valorile lungimilor segmentelor sunt obținute din proiecție în plan.

| Punct început | X / Y | Punct sfârșit | X / Y | Lungime segment (** (m) |
|---------------|----------------------------|---------------|----------------------------|-------------------------|
| 1 | 394.883,001 325.320,127 | 2 | 394.761,012 325.238,367 | 146.854 |
| 2 | 394.761,012 325.238,367 | 3 | 394.774,027 325.226,706 | 17.475 |
| 3 | 394.774,027 325.226,706 | 4 | 394.887,519 325.302,772 | 136.625 |
| 4 | 394.887,519 325.302,772 | 1 | 394.883,001 325.320,127 | 17.934 |

**** Lungimile segmentelor sunt determinate în planul de proiecție Stereo 70 și sunt rotunjite la 1 milimetru.**

***** Distanța dintre puncte este formată din segmente cumulate ce sunt mai mici decât valoarea 1 milimetru.**

**DATE DESPRE IMOBILUL NR. 5362**

Oficiul de Cadastru și Publicitate Imobiliară DOLJ
Biroul de Cadastru și Publicitate Imobiliară Craiova

A. Partea I. Descrierea imobilului

TEREN Extravilan

Adresa: Jud. Dolj, T55, P26

| Nr. Crt | Nr cadastral Nr. topografic | Suprafața* (mp) | Observații / Referințe |
|---------|-----------------------------|-----------------|--|
| A1 | | 1.954 | Sector cadastral:19 Teren neimprejmuit; Restul de suprafata se afla ID 5126 |

B. Partea II. Proprietari și acte

| Inscrieri privitoare la dreptul de proprietate și alte drepturi reale | | Referințe |
|--|---|-----------|
| / | | |
| Act Administrativ nr. Titlu de proprietate 862-2195, din 28/03/1997 emis de CJSIPT Dolj; | | |
| B1 | Intabulare, drept de PROPRIETATE, dobandit prin Reconstituire, cota actuala 1/1, cota initiala 1/1 1) PANĂ AUREL 2) PANĂ ION DEFUNCT:Da | A1 |

C. Partea III. SARCINI .

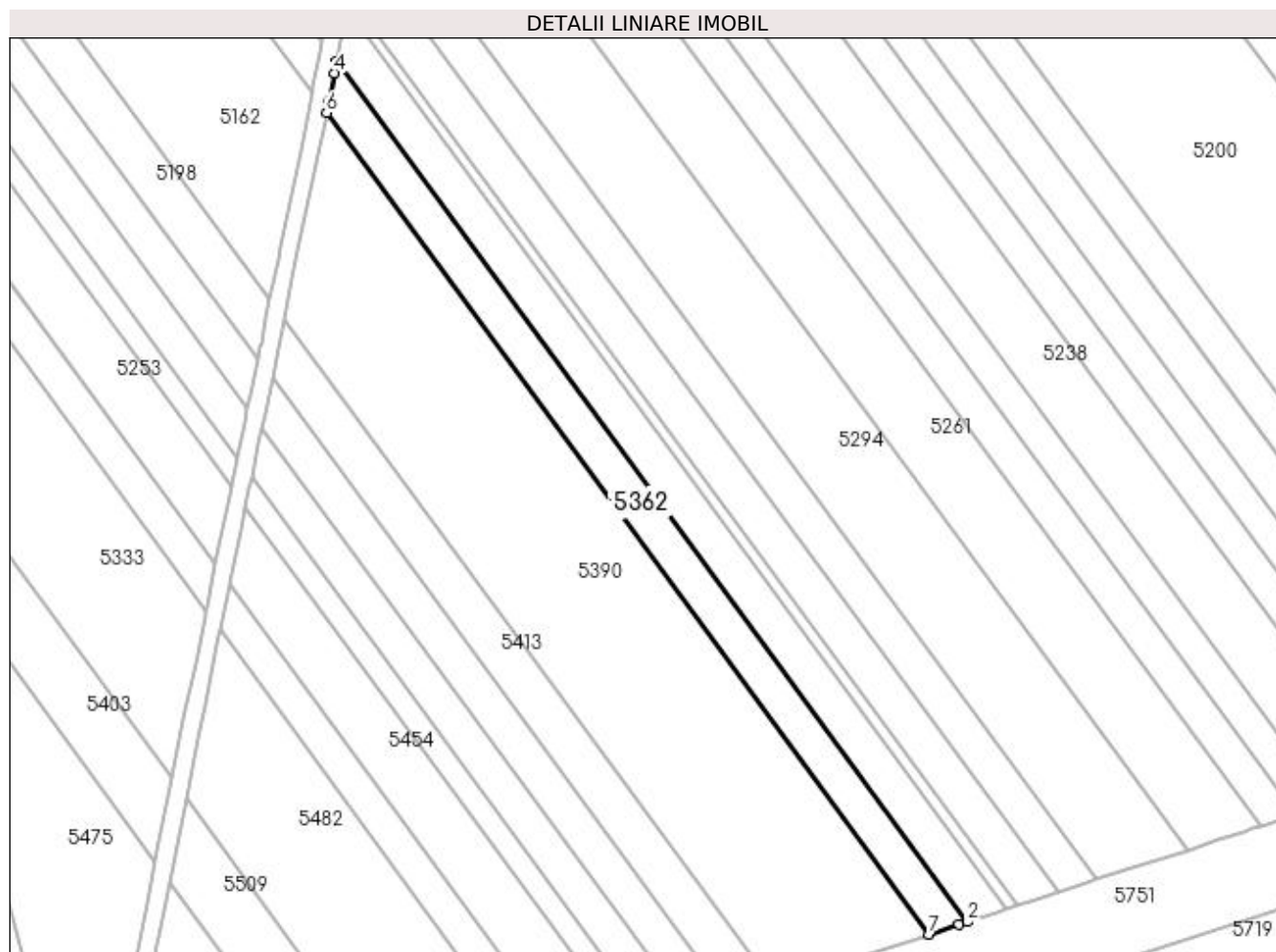
| Inscrieri privind dezmembramintele dreptului de proprietate, drepturi reale de garanție și sarcini | Referințe |
|--|-----------|
| NU SUNT | |

Anexa Nr. 1 La Partea I

Teren

| Nr cadastral | Suprafața (mp)* | Observații / Referințe |
|--------------|-----------------|-------------------------------------|
| | 1.954 | Restul de suprafata se afla ID 5126 |

* Suprafața este determinată în planul de proiecție Stereo 70.



Date referitoare la teren

| Crt | Categorie folosință | Intra vilan | Suprafața (mp) | Tarla | Parcelă | Nr. topo | Observații / Referințe |
|-----|---------------------|-------------|----------------|-------|---------|----------|----------------------------|
| 1 | arabil | NU | 1.954 | 55 | 26 | - | Parcela despartita de drum |

Lungime Segmente

1) Valorile lungimilor segmentelor sunt obținute din proiecție în plan.

| Punct început | X / Y | Punct sfârșit | X / Y | Lungime segment (** (m) |
|---------------|----------------------------|---------------|----------------------------|-------------------------|
| 1 | 395.147,643 325.176,884 | 2 | 395.149,586 325.177,518 | 2.044 |
| 2 | 395.149,586 325.177,518 | 3 | 395.010,587 325.366,922 | 234.936 |
| 3 | 395.010,587 325.366,922 | 4 | 395.010,07 325.364,344 | 2.63 |
| 4 | 395.010,07 325.364,344 | 5 | 395.008,802 325.358,017 | 6.453 |
| 5 | 395.008,802 325.358,017 | 6 | 395.008,323 325.355,625 | 2.439 |

| Punct început | X / Y | Punct sfârșit | X / Y | Lungime segment (** (m) |
|---------------|----------------------------|---------------|----------------------------|-------------------------|
| 6 | 395.008,323 325.355,625 | 7 | 395.141,07 325.174,741 | 224.368 |
| 7 | 395.141,07 325.174,741 | 1 | 395.147,643 325.176,884 | 6.913 |

** Lungimile segmentelor sunt determinate în planul de proiecție Stereo 70 și sunt rotunjite la 1 milimetru.

*** Distanța dintre puncte este formată din segmente cumulate ce sunt mai mici decât valoarea 1 milimetru.

**DATE DESPRE IMOBILUL NR. 5379**

Oficiul de Cadastru și Publicitate Imobiliară DOLJ
Biroul de Cadastru și Publicitate Imobiliară Craiova

A. Partea I. Descrierea imobilului

TEREN Extravilan

Adresa: Jud. Dolj, T55, P12/1

| Nr. Crt | Nr cadastral Nr. topografic | Suprafața* (mp) | Observații / Referințe |
|---------|-----------------------------|-----------------|---|
| A1 | | 50 | Sector cadastral:19 Teren neimprejmuit; |

B. Partea II. Proprietari și acte

| Inscrieri privitoare la dreptul de proprietate și alte drepturi reale | | Referințe |
|---|---|-----------|
| / | | |
| Act Normativ nr. 7, din 13/03/1996 emis de Parlamentul Romaniei; | | |
| B1 | Intabulare, drept de PROPRIETATE, dobandit prin Lege, cota actuala 1/1, cota initiala 1/1 1) UAT ALMAJ, CIF:4553674, Rezerva comisiei locale de fond funciar | A1 |

C. Partea III. SARCINI .

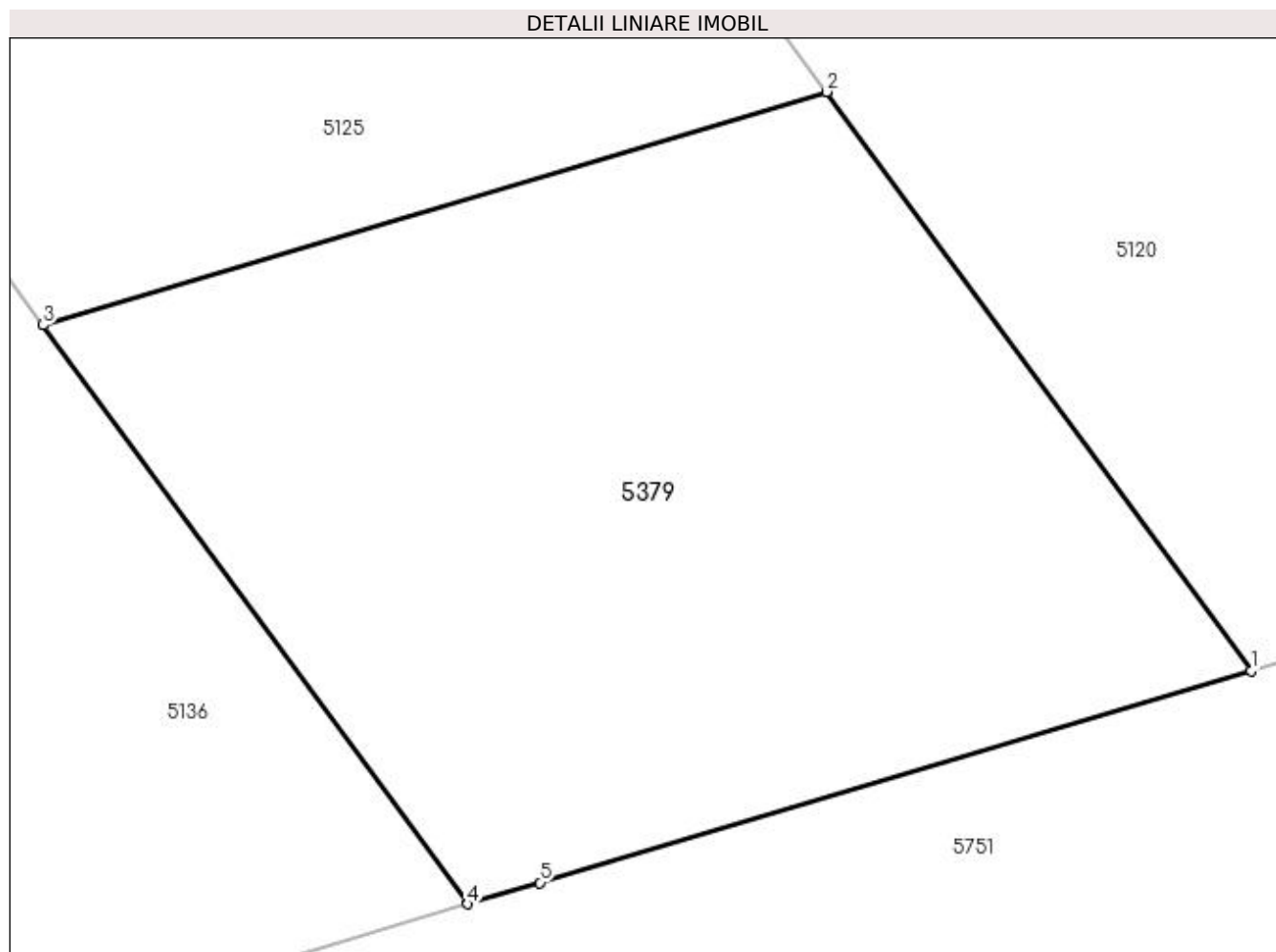
| Inscrieri privind dezmembramintele dreptului de proprietate, drepturi reale de garanție și sarcini | Referințe |
|--|-----------|
| NU SUNT | |

Anexa Nr. 1 La Partea I

Teren

| Nr cadastral | Suprafața (mp)* | Observații / Referințe |
|--------------|-----------------|------------------------|
| | 50 | |

* Suprafața este determinată în planul de proiecție Stereo 70.



Date referitoare la teren

| Crt | Categorie folosință | Intra vilan | Suprafața (mp) | Tarla | Parcelă | Nr. topo | Observații / Referințe |
|-----|---------------------|-------------|----------------|-------|---------|----------|------------------------|
| 1 | arabil | NU | 50 | 55 | 12/1 | - | |

Lungime Segmente

1) Valorile lungimilor segmentelor sunt obținute din proiecție în plan.

| Punct început | X / Y | Punct sfârșit | X / Y | Lungime segment (** (m) |
|---------------|----------------------------|---------------|----------------------------|-------------------------|
| 1 | 395.397,976 325.253,863 | 2 | 395.393,934 325.259,371 | 6.832 |
| 2 | 395.393,934 325.259,371 | 3 | 395.386,479 325.257,151 | 7.779 |
| 3 | 395.386,479 325.257,151 | 4 | 395.390,521 325.251,643 | 6.832 |
| 4 | 395.390,521 325.251,643 | 5 | 395.391,208 325.251,848 | 0.717 |
| 5 | 395.391,208 325.251,848 | 1 | 395.397,976 325.253,863 | 7.062 |

**** Lungimile segmentelor sunt determinate în planul de proiecție Stereo 70 și sunt rotunjite la 1 milimetru.**

***** Distanța dintre puncte este formată din segmente cumulate ce sunt mai mici decât valoarea 1 milimetru.**

**DATE DESPRE IMOBILUL NR. 5390**

Oficiul de Cadastru și Publicitate Imobiliară DOLJ
 Biroul de Cadastru și Publicitate Imobiliară Craiova

A. Partea I. Descrierea imobilului

TEREN Extravilan

Adresa: Jud. Dolj, T55, P27

| Nr. Crt | Nr cadastral Nr. topografic | Suprafața* (mp) | Observații / Referințe |
|---------|-----------------------------|-----------------|--|
| A1 | | 6.982 | Sector cadastral:19 Teren neimprejmuit; Restul de suprafata se afla ID 5162 |

B. Partea II. Proprietari și acte

| Inscrieri privitoare la dreptul de proprietate și alte drepturi reale | | Referințe |
|--|---|-----------|
| / | | |
| Act Notarial nr. Certificat de mostenitor 227, din 18/10/1999 emis de NP GAGEATU ILIE; | | |
| B1 | Intabulare, drept de PROPRIETATE, dobandit prin Succesiune, cota actuala 1/1, cota initiala 1/1 1) STANCIU TINCUTA | A1 |

C. Partea III. SARCINI .

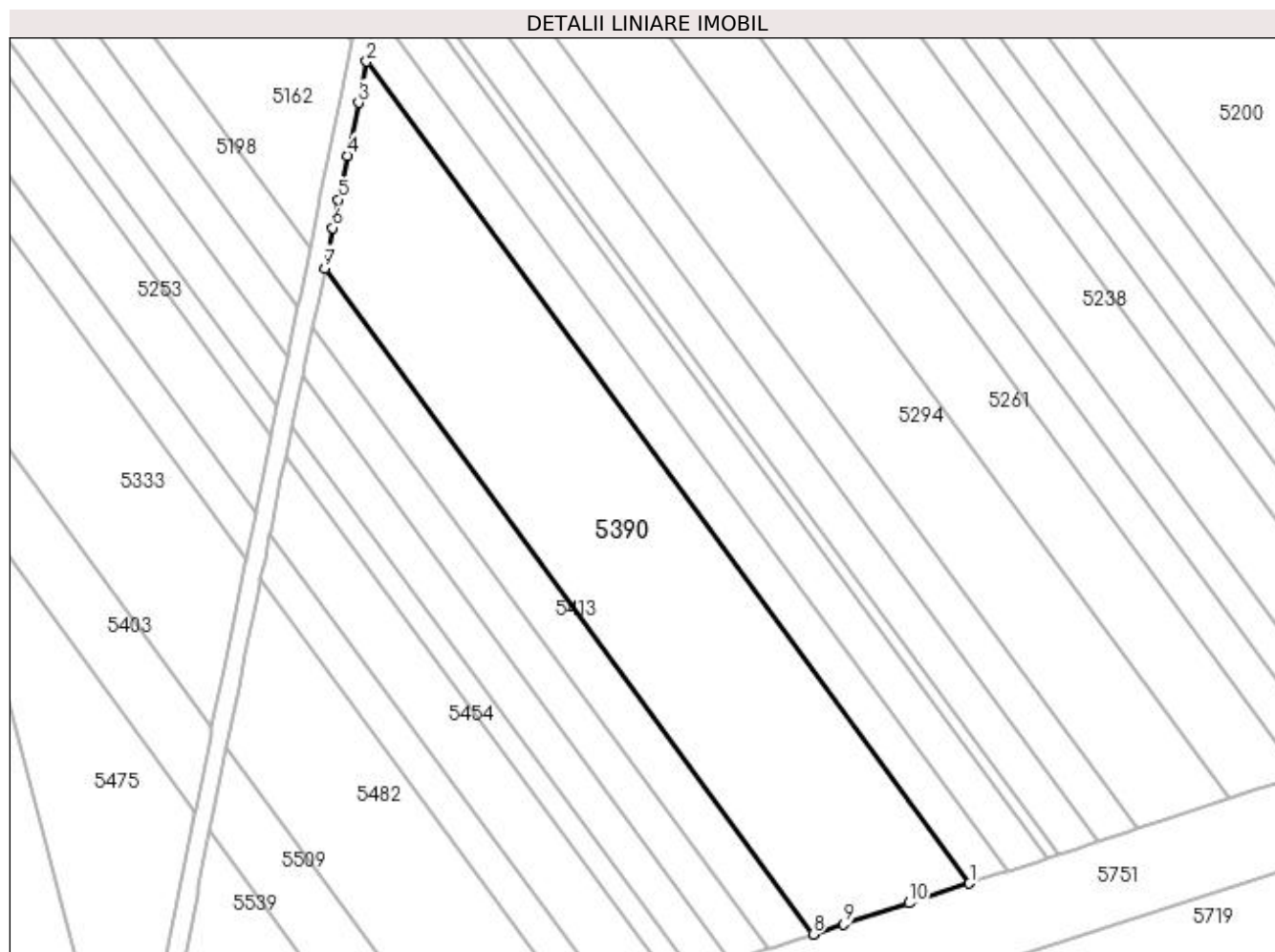
| Inscrieri privind dezmembramintele dreptului de proprietate, drepturi reale de garanție și sarcini | Referințe |
|--|-----------|
| NU SUNT | |

Anexa Nr. 1 La Partea I

Teren

| | | |
|--------------|-----------------|-------------------------------------|
| Nr cadastral | Suprafața (mp)* | Observații / Referințe |
| | 6.982 | Restul de suprafata se afla ID 5162 |

* Suprafața este determinată în planul de proiecție Stereo 70.



Date referitoare la teren

| Crt | Categorie folosință | Intra vilan | Suprafața (mp) | Tarla | Parcelă | Nr. topo | Observații / Referințe |
|-----|---------------------|-------------|----------------|-------|---------|----------|----------------------------|
| 1 | arabil | NU | 6.982 | 55 | 27 | - | Parcela despartita de drum |

Lungime Segmente

1) Valorile lungimilor segmentelor sunt obținute din proiecție în plan.

| Punct început | X / Y | Punct sfârșit | X / Y | Lungime segment (** (m) |
|---------------|----------------------------|---------------|----------------------------|-------------------------|
| 1 | 395.141,07 325.174,741 | 2 | 395.008,323 325.355,625 | 224.368 |
| 2 | 395.008,323 325.355,625 | 3 | 395.006,51 325.346,573 | 9.232 |
| 3 | 395.006,51 325.346,573 | 4 | 395.004,097 325.334,898 | 11.922 |
| 4 | 395.004,097 325.334,898 | 5 | 395.002,1 325.325,231 | 9.87 |
| 5 | 395.002,1 325.325,231 | 6 | 395.000,846 325.318,998 | 6.359 |

| Punct început | X / Y | Punct sfârşit | X / Y | Lungime segment (** (m) |
|---------------|----------------------------|---------------|----------------------------|-------------------------|
| 6 | 395.000,846 325.318,998 | 7 | 394.999,065 325.310,147 | 9.028 |
| 7 | 394.999,065 325.310,147 | 8 | 395.106,671 325.163,52 | 181.875 |
| 8 | 395.106,671 325.163,52 | 9 | 395.113,348 325.165,698 | 7.023 |
| 9 | 395.113,348 325.165,698 | 10 | 395.127,738 325.170,392 | 15.136 |
| 10 | 395.127,738 325.170,392 | 1 | 395.141,07 325.174,741 | 14.023 |

** Lungimile segmentelor sunt determinate în planul de proiecţie Stereo 70 şi sunt rotunjite la 1 milimetru.

*** Distanţa dintre puncte este formată din segmente cumulate ce sunt mai mici decât valoarea 1 milimetru.

**DATE DESPRE IMOBILUL NR. 5400**

Oficiul de Cadastru și Publicitate Imobiliară DOLJ
Biroul de Cadastru și Publicitate Imobiliară Craiova

A. Partea I. Descrierea imobilului

TEREN Extravilan

Adresa: Jud. Dolj, T57, P13

| Nr. Crt | Nr cadastral Nr. topografic | Suprafața* (mp) | Observații / Referințe |
|---------|-----------------------------|-----------------|---|
| A1 | | 6.165 | Sector cadastral:19 Teren neimprejmuit; |

B. Partea II. Proprietari și acte

| Inscrieri privitoare la dreptul de proprietate și alte drepturi reale | | Referințe |
|---|---|-----------|
| / | | |
| Act Normativ nr. 7, din 13/03/1996 emis de Parlamentul Romaniei; | | |
| B1 | Intabulare, drept de PROPRIETATE, dobandit prin Lege, cota actuala 1/1, cota initiala 1/1 1) UAT ALMAJ, CIF:4553674, Rezerva comisiei locale de fond funciar | A1 |

C. Partea III. SARCINI .

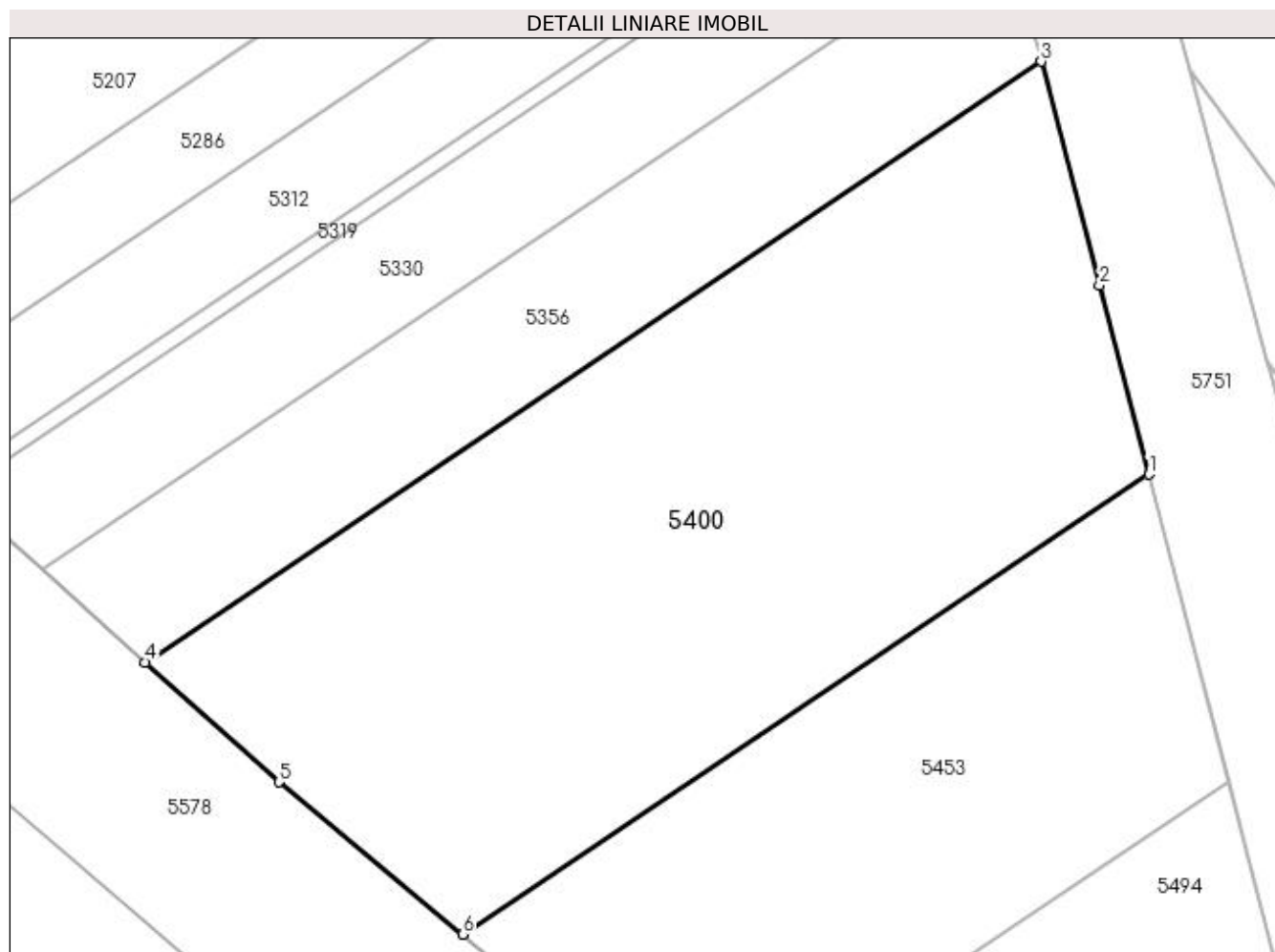
| Inscrieri privind dezmembramintele dreptului de proprietate, drepturi reale de garanție și sarcini | Referințe |
|--|-----------|
| NU SUNT | |

Anexa Nr. 1 La Partea I

Teren

| | | |
|--------------|-----------------|------------------------|
| Nr cadastral | Suprafața (mp)* | Observații / Referințe |
| | 6.165 | |

* Suprafața este determinată în planul de proiecție Stereo 70.



Date referitoare la teren

| Crt | Categorie folosință | Intra vilan | Suprafața (mp) | Tarla | Parcelă | Nr. topo | Observații / Referințe |
|-----|---------------------|-------------|----------------|-------|---------|----------|------------------------|
| 1 | arabil | NU | 6.165 | 57 | 13 | - | |

Lungime Segmente

1) Valorile lungimilor segmentelor sunt obținute din proiecție în plan.

| Punct început | X / Y | Punct sfârșit | X / Y | Lungime segment (** (m) |
|---------------|----------------------------|---------------|----------------------------|-------------------------|
| 1 | 394.901,128 325.250,499 | 2 | 394.894,889 325.274,464 | 24.764 |
| 2 | 394.894,889 325.274,464 | 3 | 394.887,519 325.302,772 | 29.252 |
| 3 | 394.887,519 325.302,772 | 4 | 394.774,027 325.226,706 | 136.625 |
| 4 | 394.774,027 325.226,706 | 5 | 394.790,955 325.211,541 | 22.727 |
| 5 | 394.790,955 325.211,541 | 6 | 394.814,21 325.192,244 | 30.219 |

| Punct început | X / Y | Punct sfârșit | X / Y | Lungime segment (** (m) |
|---------------|---------------------------|---------------|----------------------------|-------------------------|
| 6 | 394.814,21 325.192,244 | 1 | 394.901,128 325.250,499 | 104.634 |

** Lungimile segmentelor sunt determinate în planul de proiecție Stereo 70 și sunt rotunjite la 1 milimetru.

*** Distanța dintre puncte este formată din segmente cumulate ce sunt mai mici decât valoarea 1 milimetru.

**DATE DESPRE IMOBILUL NR. 5403**

Oficiul de Cadastru și Publicitate Imobiliară DOLJ
Biroul de Cadastru și Publicitate Imobiliară Craiova

A. Partea I. Descrierea imobilului

TEREN Extravilan

Adresa: Jud. Dolj, T55, P36

| Nr. Crt | Nr cadastral Nr. topografic | Suprafața* (mp) | Observații / Referințe |
|---------|-----------------------------|-----------------|--|
| A1 | | 1.437 | Sector cadastral:19 Teren neimprejmuit; Restul de suprafata se afla ID 5509 |

B. Partea II. Proprietari și acte

| Inscrieri privitoare la dreptul de proprietate și alte drepturi reale | | Referințe |
|---|---|-----------|
| / | | |
| Act Administrativ nr. Titlu de proprietate 726-44776, din 27/03/1997 emis de CJSIPT Dolj; | | |
| B1 | Intabulare, drept de PROPRIETATE, dobandit prin Reconstituire, cota actuala 1/1, cota initiala 1/1 1) CALIN ECATERINA 2) CALIN VASILE | A1 |

C. Partea III. SARCINI .

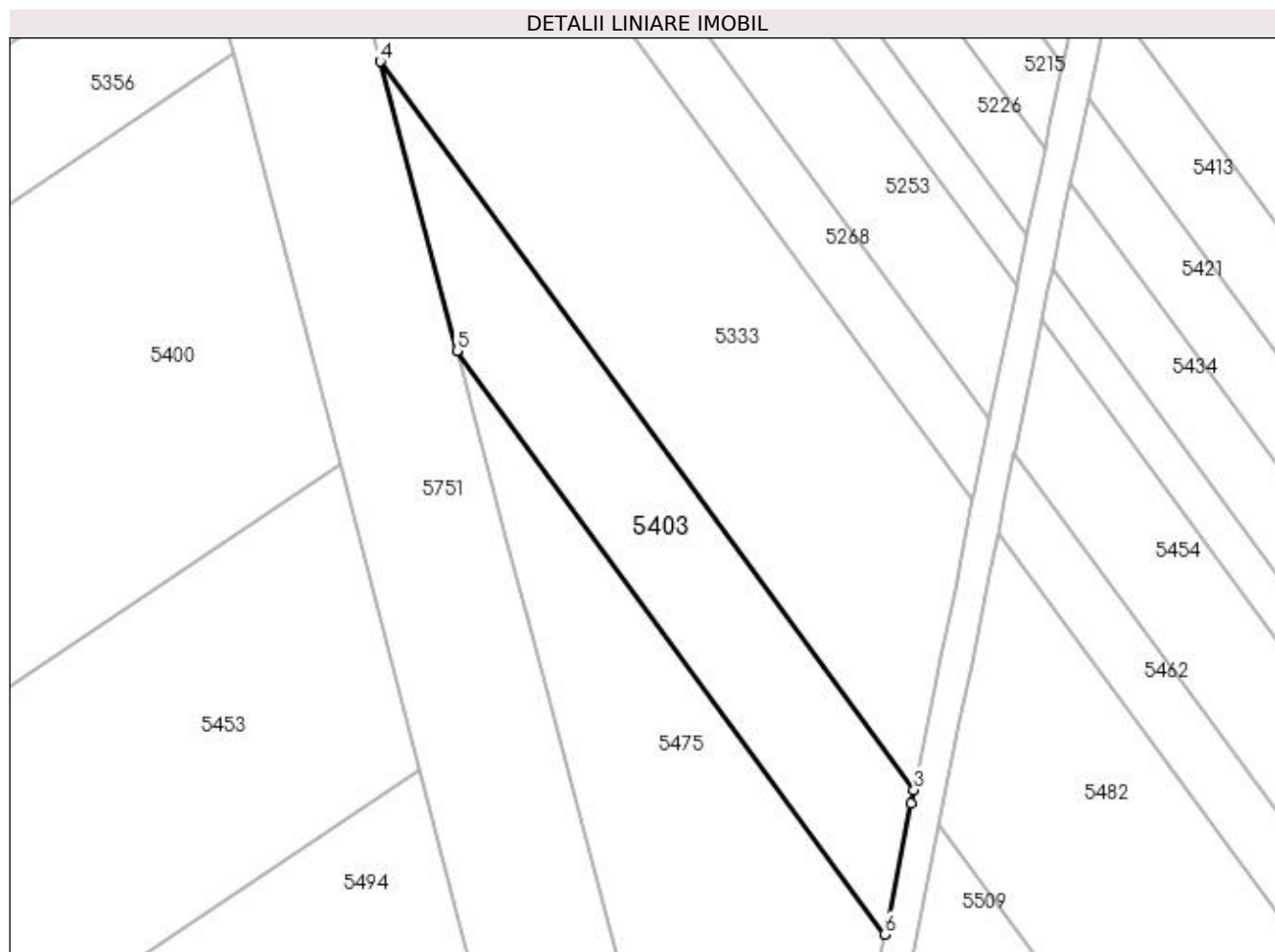
| Inscrieri privind dezmembramintele dreptului de proprietate, drepturi reale de garanție și sarcini | Referințe |
|--|-----------|
| NU SUNT | |

Anexa Nr. 1 La Partea I

Teren

| Nr cadastral | Suprafața (mp)* | Observații / Referințe |
|--------------|-----------------|-------------------------------------|
| | 1.437 | Restul de suprafata se afla ID 5509 |

* Suprafața este determinată în planul de proiecție Stereo 70.



Date referitoare la teren

| Crt | Categorie folosință | Intravilan | Suprafața (mp) | Tarla | Parcelă | Nr. topo | Observații / Referințe |
|-----|---------------------|------------|----------------|-------|---------|----------|----------------------------|
| 1 | arabil | NU | 1.437 | 55 | 36 | - | Parcela despartita de drum |

Lungime Segmente

1) Valorile lungimilor segmentelor sunt obținute din proiecție în plan.

| Punct început | X / Y | Punct sfârșit | X / Y | Lungime segment (** (m) |
|---------------|----------------------------|---------------|----------------------------|-------------------------|
| 1 | 394.970,605 325.190,928 | 2 | 394.973,902 325.207,308 | 16.709 |
| 2 | 394.973,902 325.207,308 | 3 | 394.974,26 325.209,087 | 1.814 |
| 3 | 394.974,26 325.209,087 | 4 | 394.906,24 325.301,773 | 114.967 |
| 4 | 394.906,24 325.301,773 | 5 | 394.916,043 325.264,962 | 38.094 |
| 5 | 394.916,043 325.264,962 | 6 | 394.970,556 325.190,681 | 92.137 |

| Punct început | X / Y | Punct sfârșit | X / Y | Lungime segment (** (m) |
|---------------|----------------------------|---------------|----------------------------|-------------------------|
| 6 | 394.970,556 325.190,681 | 1 | 394.970,605 325.190,928 | 0.252 |

** Lungimile segmentelor sunt determinate în planul de proiecție Stereo 70 și sunt rotunjite la 1 milimetru.

*** Distanța dintre puncte este formată din segmente cumulate ce sunt mai mici decât valoarea 1 milimetru.

**DATE DESPRE IMOBILUL NR. 5413**

Oficiul de Cadastru și Publicitate Imobiliară DOLJ
Biroul de Cadastru și Publicitate Imobiliară Craiova

A. Partea I. Descrierea imobilului

TEREN Extravilan

Adresa: Jud. Dolj, T55, P30/1

| Nr. Crt | Nr cadastral Nr. topografic | Suprafața* (mp) | Observații / Referințe |
|---------|-----------------------------|-----------------|--|
| A1 | | 1.726 | Sector cadastral:19 Teren neimprejmuit; Restul de suprafata se afla ID 5198 |

B. Partea II. Proprietari și acte

| Inscrieri privitoare la dreptul de proprietate și alte drepturi reale | | Referințe |
|---|---|-----------|
| / | | |
| Act Administrativ nr. Titlu de proprietate 503-60677, din 29/01/1997 emis de CJSIPT Dolj; | | |
| B1 | Intabulare, drept de PROPRIETATE, dobandit prin Reconstituire, cota actuala 1/1, cota initiala 1/1 1) POPA ILIE 2) POPA MARIN | A1 |

C. Partea III. SARCINI .

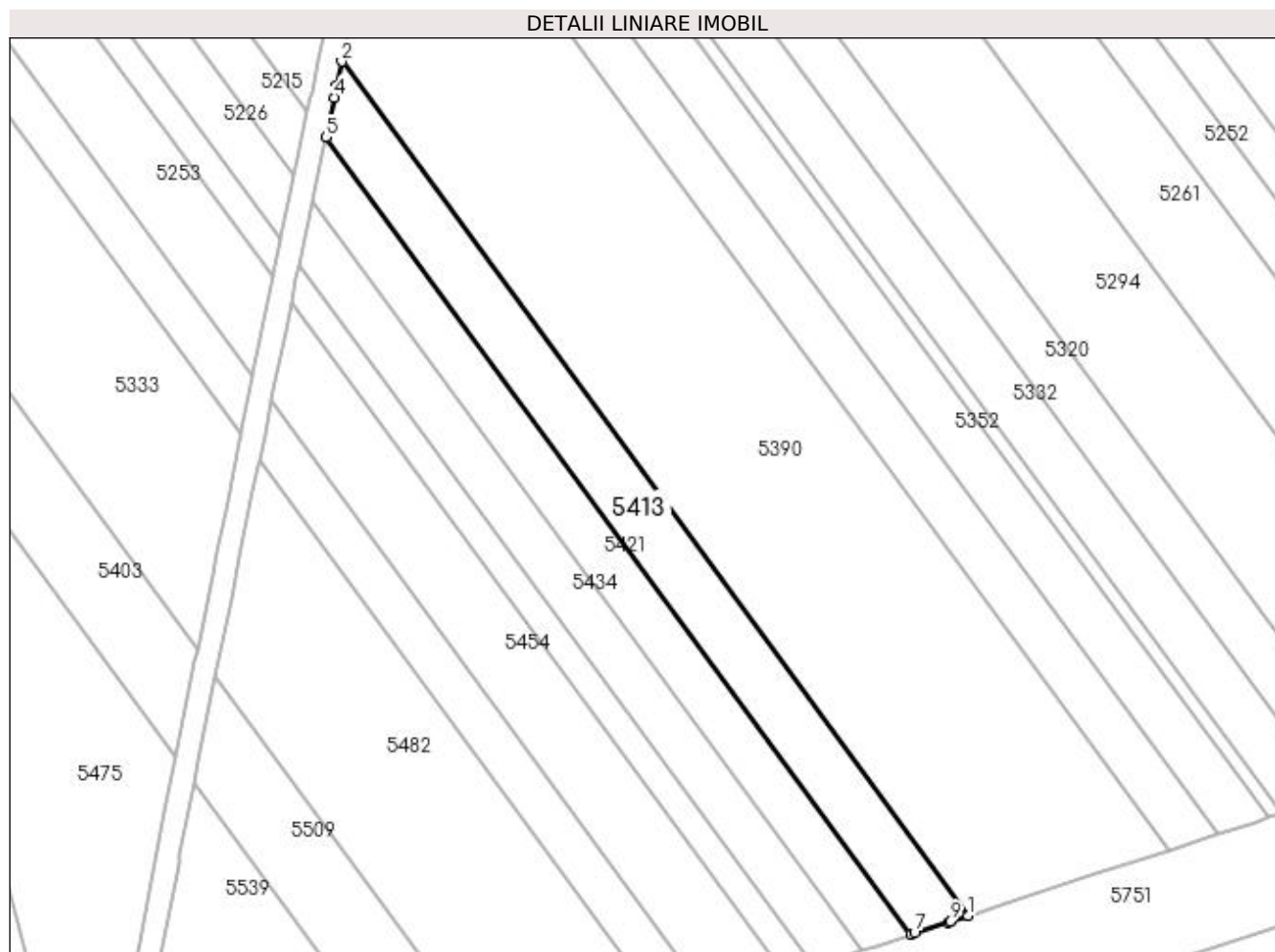
| Inscrieri privind dezmembramintele dreptului de proprietate, drepturi reale de garanție și sarcini | Referințe |
|--|-----------|
| NU SUNT | |

Anexa Nr. 1 La Partea I

Teren

| | | |
|--------------|-----------------|-------------------------------------|
| Nr cadastral | Suprafața (mp)* | Observații / Referințe |
| | 1.726 | Restul de suprafata se afla ID 5198 |

* Suprafața este determinată în planul de proiecție Stereo 70.



Date referitoare la teren

| Crt | Categorie folosință | Intra vilan | Suprafața (mp) | Tarla | Parcelă | Nr. topo | Observații / Referințe |
|-----|---------------------|-------------|----------------|-------|---------|----------|----------------------------|
| 1 | arabil | NU | 1.726 | 55 | 30/1 | - | Parcela despartita de drum |

Lungime Segmente

1) Valorile lungimilor segmentelor sunt obținute din proiecție în plan.

| Punct început | X / Y | Punct sfârșit | X / Y | Lungime segment (** (m) |
|---------------|----------------------------|---------------|----------------------------|-------------------------|
| 1 | 395.106,671 325.163,52 | 2 | 394.999,065 325.310,147 | 181.875 |
| 2 | 394.999,065 325.310,147 | 3 | 394.998,233 325.306,013 | 4.217 |
| 3 | 394.998,233 325.306,013 | 4 | 394.997,821 325.303,966 | 2.088 |
| 4 | 394.997,821 325.303,966 | 5 | 394.996,402 325.297,181 | 6.932 |
| 5 | 394.996,402 325.297,181 | 6 | 395.096,845 325.160,315 | 169.767 |

| Punct început | X / Y | Punct sfârșit | X / Y | Lungime segment (** (m) |
|---------------|----------------------------|---------------|----------------------------|-------------------------|
| 6 | 395.096,845 325.160,315 | 7 | 395.097,485 325.160,524 | 0.673 |
| 7 | 395.097,485 325.160,524 | 8 | 395.103,332 325.162,431 | 6.15 |
| 8 | 395.103,332 325.162,431 | 9 | 395.103,552 325.162,503 | 0.232 |
| 9 | 395.103,552 325.162,503 | 1 | 395.106,671 325.163,52 | 3.281 |

** Lungimile segmentelor sunt determinate în planul de proiecție Stereo 70 și sunt rotunjite la 1 milimetru.

*** Distanța dintre puncte este formată din segmente cumulate ce sunt mai mici decât valoarea 1 milimetru.

**DATE DESPRE IMOBILUL NR. 5421**

Oficiul de Cadastru și Publicitate Imobiliară DOLJ
Biroul de Cadastru și Publicitate Imobiliară Craiova

A. Partea I. Descrierea imobilului

TEREN Extravilan

Adresa: Jud. Dolj, T55, P32

| Nr. Crt | Nr cadastral Nr. topografic | Suprafața* (mp) | Observații / Referințe |
|---------|-----------------------------|-----------------|--|
| A1 | | 1.367 | Sector cadastral:19 Teren neimprejmuit; Restul de suprafata se afla ID 5215 |

B. Partea II. Proprietari și acte

| Inscrieri privitoare la dreptul de proprietate și alte drepturi reale | | Referințe |
|---|---|-----------|
| / | | |
| Act Administrativ nr. Titlu de proprietate 944-45931, din 20/05/1997 emis de CJSIPT Dolj; | | |
| B1 | Intabulare, drept de PROPRIETATE, dobandit prin Reconstituire, cota actuala 1/1, cota initiala 1/1 1) MILITARU IOANA 2) TUCĂ FLORENȚA | A1 |

C. Partea III. SARCINI .

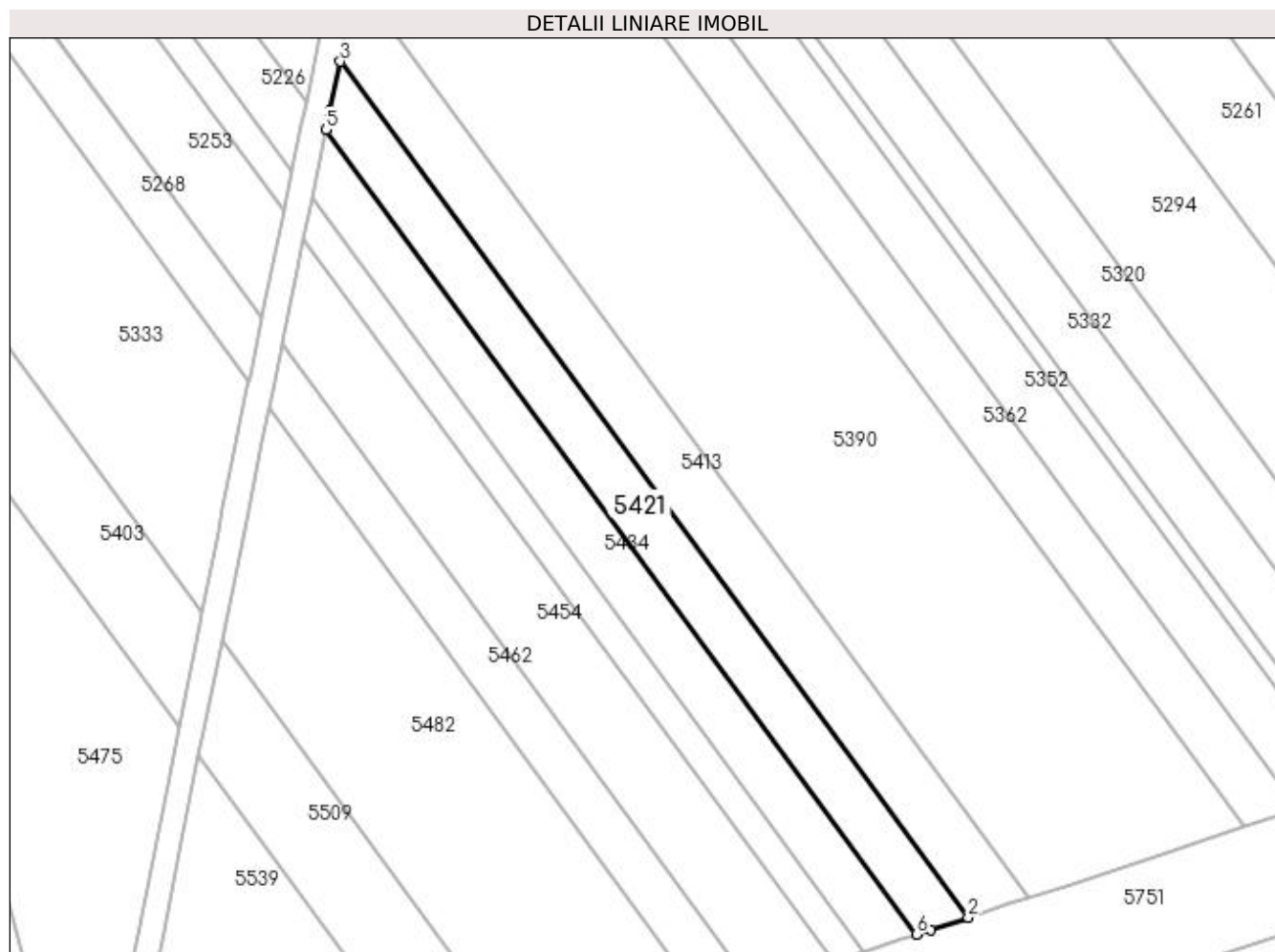
| Inscrieri privind dezmembramintele dreptului de proprietate, drepturi reale de garanție și sarcini | Referințe |
|--|-----------|
| NU SUNT | |

Anexa Nr. 1 La Partea I

Teren

| Nr cadastral | Suprafața (mp)* | Observații / Referințe |
|--------------|-----------------|-------------------------------------|
| | 1.367 | Restul de suprafata se afla ID 5215 |

* Suprafața este determinată în planul de proiecție Stereo 70.



Date referitoare la teren

| Crt | Categorie folosință | Intravilan | Suprafața (mp) | Tarla | Parcelă | Nr. topo | Observații / Referințe |
|-----|---------------------|------------|----------------|-------|---------|----------|----------------------------|
| 1 | arabil | NU | 1.367 | 55 | 32 | - | Parcela despartita de drum |

Lungime Segmente

1) Valorile lungimilor segmentelor sunt obținute din proiecție în plan.

| Punct început | X / Y | Punct sfârșit | X / Y | Lungime segment (** (m) |
|---------------|----------------------------|---------------|----------------------------|-------------------------|
| 1 | 395.090,852 325.158,36 | 2 | 395.096,845 325.160,315 | 6.304 |
| 2 | 395.096,845 325.160,315 | 3 | 394.996,402 325.297,181 | 169.767 |
| 3 | 394.996,402 325.297,181 | 4 | 394.994,755 325.289,304 | 8.047 |
| 4 | 394.994,755 325.289,304 | 5 | 394.994,119 325.286,259 | 3.11 |
| 5 | 394.994,119 325.286,259 | 6 | 395.088,535 325.157,605 | 159.583 |

| Punct început | X / Y | Punct sfârșit | X / Y | Lungime segment (** (m) |
|---------------|----------------------------|---------------|---------------------------|-------------------------|
| 6 | 395.088,535 325.157,605 | 1 | 395.090,852 325.158,36 | 2.436 |

** Lungimile segmentelor sunt determinate în planul de proiecție Stereo 70 și sunt rotunjite la 1 milimetru.

*** Distanța dintre puncte este formată din segmente cumulate ce sunt mai mici decât valoarea 1 milimetru.

**DATE DESPRE IMOBILUL NR. 5434**

Oficiul de Cadastru și Publicitate Imobiliară DOLJ
Biroul de Cadastru și Publicitate Imobiliară Craiova

A. Partea I. Descrierea imobilului

TEREN Extravilan

Adresa: Jud. Dolj, T55, P33

| Nr. Crt | Nr cadastral Nr. topografic | Suprafața* (mp) | Observații / Referințe |
|---------|-----------------------------|-----------------|--|
| A1 | | 1.288 | Sector cadastral:19 Teren neimprejmuit; Restul de suprafata se afla ID 5226 |

B. Partea II. Proprietari și acte

| Inscrieri privitoare la dreptul de proprietate și alte drepturi reale | | Referințe |
|--|---|-----------|
| / | | |
| Act Administrativ nr. Titlu de proprietate 1577-44687, din 14/10/1999 emis de CJSIPT Dolj; | | |
| B1 | Intabulare, drept de PROPRIETATE, dobandit prin Reconstituire, cota actuala 1/1, cota initiala 1/1 1) TUCA DUMITRU | A1 |

C. Partea III. SARCINI .

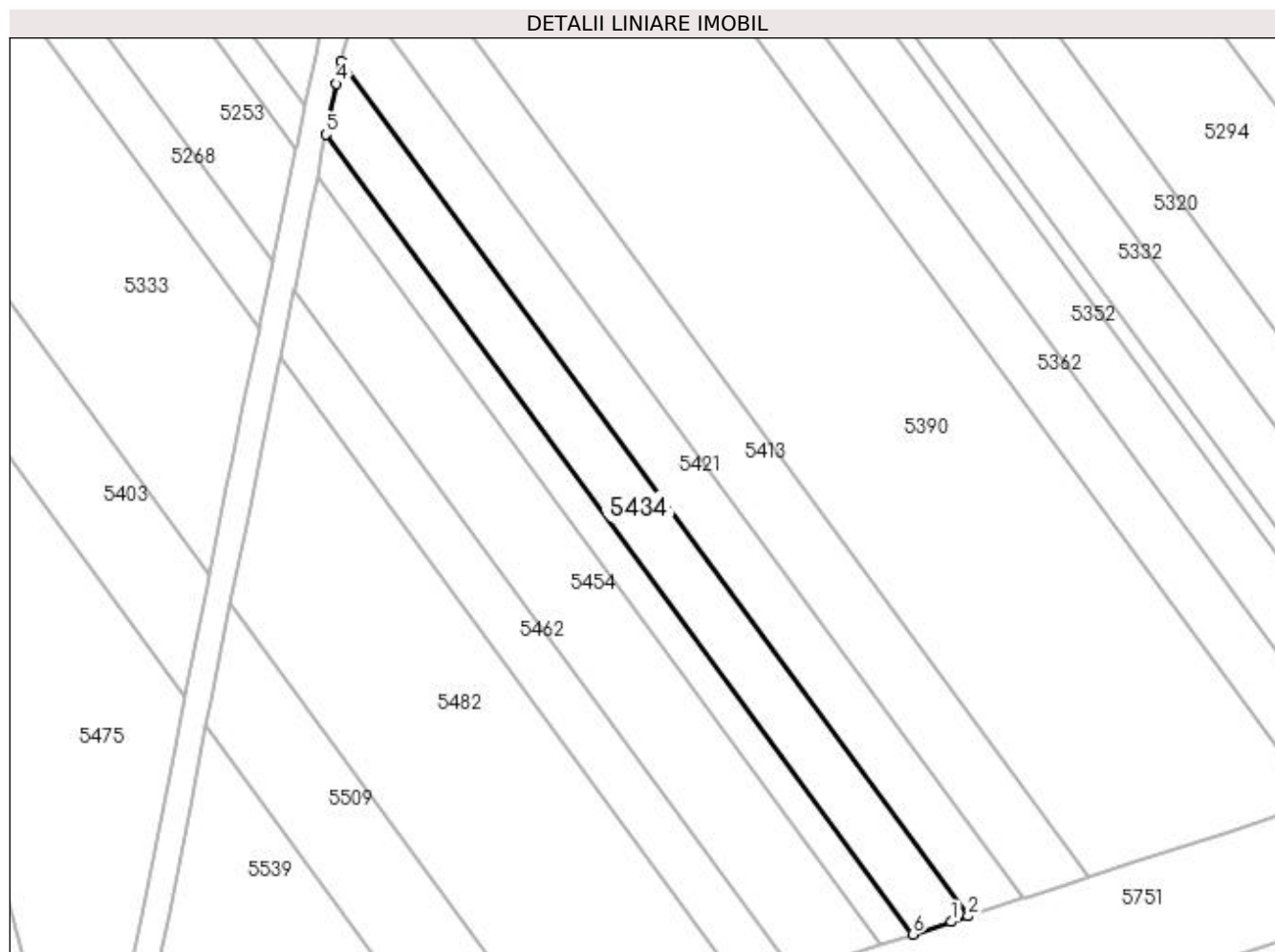
| Inscrieri privind dezmembramintele dreptului de proprietate, drepturi reale de garanție și sarcini | Referințe |
|--|-----------|
| NU SUNT | |

Anexa Nr. 1 La Partea I

Teren

| Nr cadastral | Suprafața (mp)* | Observații / Referințe |
|--------------|-----------------|-------------------------------------|
| | 1.288 | Restul de suprafata se afla ID 5226 |

* Suprafața este determinată în planul de proiecție Stereo 70.



Date referitoare la teren

| Crt | Categorie folosință | Intra vilan | Suprafața (mp) | Tarla | Parcelă | Nr. topo | Observații / Referințe |
|-----|---------------------|-------------|----------------|-------|---------|----------|----------------------------|
| 1 | arabil | NU | 1.288 | 55 | 33 | - | Parcela despartita de drum |

Lungime Segmente

1) Valorile lungimilor segmentelor sunt obținute din proiecție în plan.

| Punct început | X / Y | Punct sfârșit | X / Y | Lungime segment (** (m) |
|---------------|----------------------------|---------------|----------------------------|-------------------------|
| 1 | 395.085,995 325.156,776 | 2 | 395.088,535 325.157,605 | 2.673 |
| 2 | 395.088,535 325.157,605 | 3 | 394.994,119 325.286,259 | 159.583 |
| 3 | 394.994,119 325.286,259 | 4 | 394.993,42 325.282,92 | 3.412 |
| 4 | 394.993,42 325.282,92 | 5 | 394.991,826 325.275,295 | 7.79 |
| 5 | 394.991,826 325.275,295 | 6 | 395.080,193 325.154,884 | 149.358 |

| Punct început | X / Y | Punct sfârșit | X / Y | Lungime segment (** (m) |
|---------------|----------------------------|---------------|----------------------------|-------------------------|
| 6 | 395.080,193 325.154,884 | 1 | 395.085,995 325.156,776 | 6.102 |

** Lungimile segmentelor sunt determinate în planul de proiecție Stereo 70 și sunt rotunjite la 1 milimetru.

*** Distanța dintre puncte este formată din segmente cumulate ce sunt mai mici decât valoarea 1 milimetru.

**DATE DESPRE IMOBILUL NR. 5445**

Oficiul de Cadastru și Publicitate Imobiliară DOLJ
Biroul de Cadastru și Publicitate Imobiliară Craiova

A. Partea I. Descrierea imobilului

TEREN Extravilan

Adresa: Jud. Dolj, T55, P34

| Nr. Crt | Nr cadastral Nr. topografic | Suprafața* (mp) | Observații / Referințe |
|---------|-----------------------------|-----------------|--|
| A1 | | 714 | Sector cadastral:19 Teren neimprejmuit; Restul de suprafata se afla ID 5237 |

B. Partea II. Proprietari și acte

| Inscrieri privitoare la dreptul de proprietate și alte drepturi reale | | Referințe |
|---|---|-----------|
| / | | |
| Act Administrativ nr. Titlu de proprietate 12373, din 09/01/2009 emis de CJSIPT Dolj; | | |
| B1 | Intabulare, drept de PROPRIETATE, dobandit prin Reconstituire, cota actuala 1/1, cota initiala 1/1 1) MATACHE FLOAREA | A1 |

C. Partea III. SARCINI .

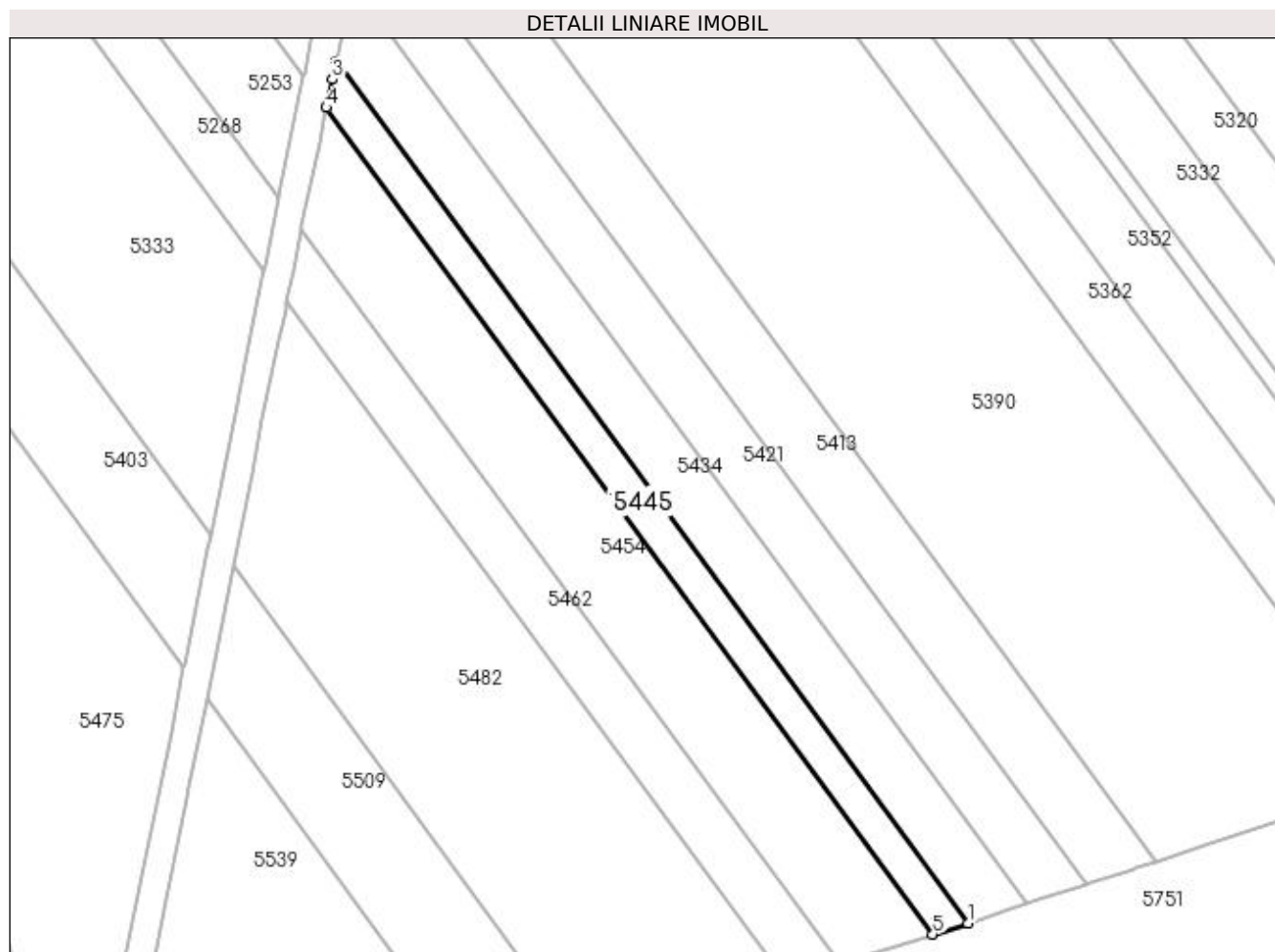
| Inscrieri privind dezmembramintele dreptului de proprietate, drepturi reale de garanție și sarcini | Referințe |
|--|-----------|
| NU SUNT | |

Anexa Nr. 1 La Partea I

Teren

| Nr cadastral | Suprafața (mp)* | Observații / Referințe |
|--------------|-----------------|-------------------------------------|
| | 714 | Restul de suprafata se afla ID 5237 |

* Suprafața este determinată în planul de proiecție Stereo 70.



Date referitoare la teren

| Crt | Categorie folosință | Intra vilan | Suprafața (mp) | Tarla | Parcelă | Nr. topo | Observații / Referințe |
|-----|---------------------|-------------|----------------|-------|---------|----------|----------------------------|
| 1 | arabil | NU | 714 | 55 | 34 | - | Parcela despartita de drum |

Lungime Segmente

1) Valorile lungimilor segmentelor sunt obținute din proiecție în plan.

| Punct început | X / Y | Punct sfârșit | X / Y | Lungime segment (** (m) |
|---------------|----------------------------|---------------|----------------------------|-------------------------|
| 1 | 395.080,193 325.154,884 | 2 | 394.991,826 325.275,295 | 149.358 |
| 2 | 394.991,826 325.275,295 | 3 | 394.991,308 325.272,817 | 2.532 |
| 3 | 394.991,308 325.272,817 | 4 | 394.990,499 325.268,859 | 4.04 |
| 4 | 394.990,499 325.268,859 | 5 | 395.075,312 325.153,291 | 143.35 |
| 5 | 395.075,312 325.153,291 | 1 | 395.080,193 325.154,884 | 5.135 |

**** Lungimile segmentelor sunt determinate în planul de proiecție Stereo 70 și sunt rotunjite la 1 milimetru.**

***** Distanța dintre puncte este formată din segmente cumulate ce sunt mai mici decât valoarea 1 milimetru.**

**DATE DESPRE IMOBILUL NR. 5453**

Oficiul de Cadastru și Publicitate Imobiliară DOLJ
Biroul de Cadastru și Publicitate Imobiliară Craiova

A. Partea I. Descrierea imobilului

TEREN Extravilan

Adresa: Jud. Dolj, T57, P14

| Nr. Crt | Nr cadastral Nr. topografic | Suprafața* (mp) | Observații / Referințe |
|---------|-----------------------------|-----------------|---|
| A1 | | 3.500 | Sector cadastral:19 Teren neimprejmuit; |

B. Partea II. Proprietari și acte

| Inscrieri privitoare la dreptul de proprietate și alte drepturi reale | Referințe |
|--|-----------|
| / | |
| Act Administrativ nr. Titlu de proprietate 1277-44903, din 10/07/1998 emis de CJSIPT Dolj; | |
| B1 | A1 |
| Intabulare, drept de PROPRIETATE, dobandit prin Constituire, cota actuala 1/1, cota initiala 1/1 1) BARBU ELISABETA | |

C. Partea III. SARCINI .

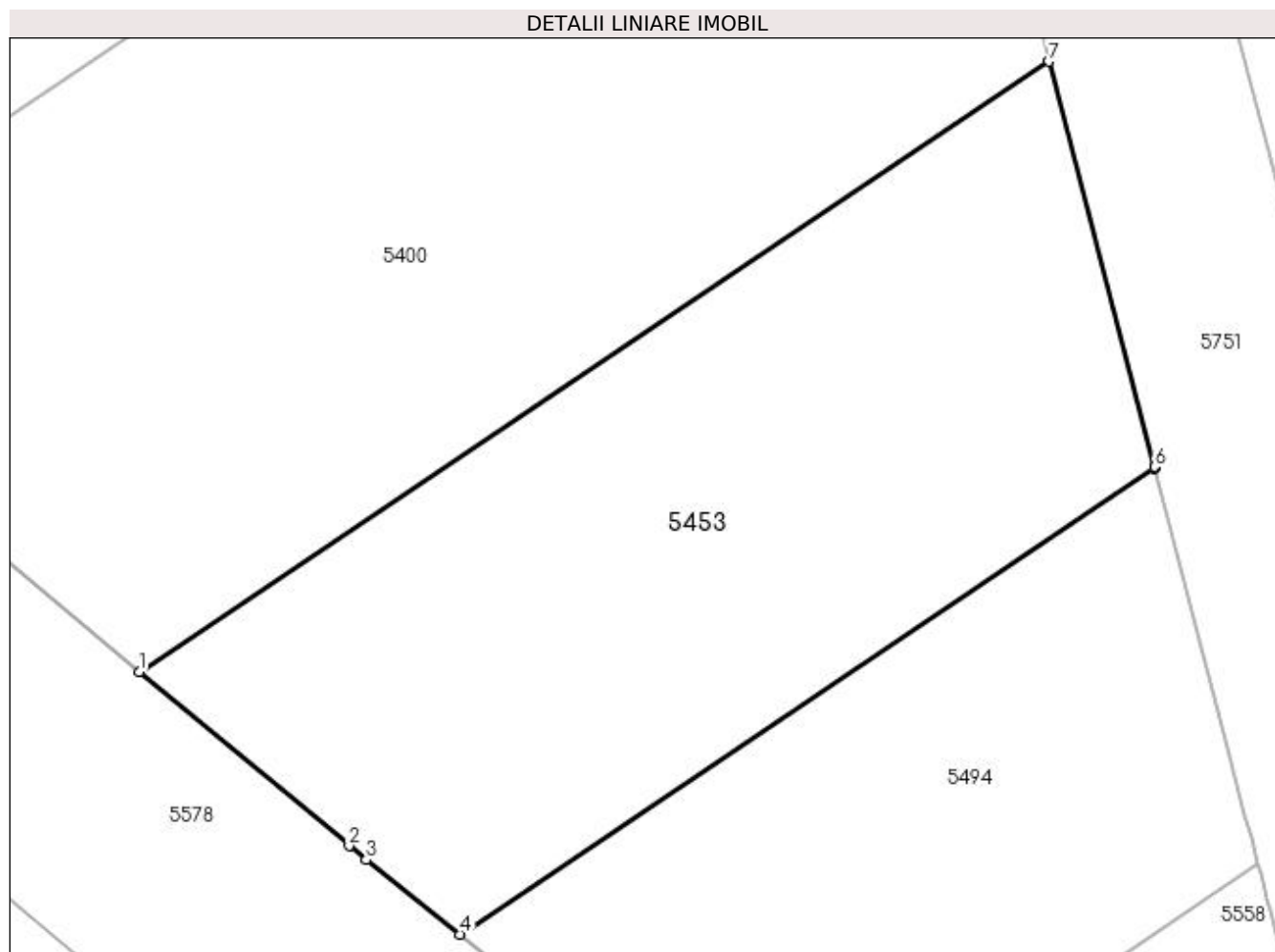
| Inscrieri privind dezmembramintele dreptului de proprietate, drepturi reale de garanție și sarcini | Referințe |
|--|-----------|
| NU SUNT | |

Anexa Nr. 1 La Partea I

Teren

| Nr cadastral | Suprafața (mp)* | Observații / Referințe |
|--------------|-----------------|------------------------|
| | 3.500 | |

* Suprafața este determinată în planul de proiecție Stereo 70.



Date referitoare la teren

| Crt | Categorie folosință | Intra vilan | Suprafața (mp) | Tarla | Parcelă | Nr. topo | Observații / Referințe |
|-----|---------------------|-------------|----------------|-------|---------|----------|------------------------|
| 1 | arabil | NU | 3.500 | 57 | 14 | - | |

Lungime Segmente

1) Valorile lungimilor segmentelor sunt obținute din proiecție în plan.

| Punct început | X / Y | Punct sfârșit | X / Y | Lungime segment (** (m) |
|---------------|----------------------------|---------------|----------------------------|-------------------------|
| 1 | 394.814,21 325.192,244 | 2 | 394.834,258 325.175,609 | 26.05 |
| 2 | 394.834,258 325.175,609 | 3 | 394.835,883 325.174,261 | 2.112 |
| 3 | 394.835,883 325.174,261 | 4 | 394.844,809 325.167,145 | 11.415 |
| 4 | 394.844,809 325.167,145 | 5 | 394.911,238 325.211,667 | 79.969 |
| 5 | 394.911,238 325.211,667 | 6 | 394.911,202 325.211,804 | 0.141 |

| Punct început | X / Y | Punct sfârșit | X / Y | Lungime segment (** (m) |
|---------------|----------------------------|---------------|----------------------------|-------------------------|
| 6 | 394.911,202 325.211,804 | 7 | 394.901,128 325.250,499 | 39.985 |
| 7 | 394.901,128 325.250,499 | 1 | 394.814,21 325.192,244 | 104.634 |

** Lungimile segmentelor sunt determinate în planul de proiecție Stereo 70 și sunt rotunjite la 1 milimetru.

*** Distanța dintre puncte este formată din segmente cumulate ce sunt mai mici decât valoarea 1 milimetru.

**DATE DESPRE IMOBILUL NR. 5454**

Oficiul de Cadastru și Publicitate Imobiliară DOLJ
Biroul de Cadastru și Publicitate Imobiliară Craiova

A. Partea I. Descrierea imobilului

TEREN Extravilan

Adresa: Jud. Dolj, T55, P34/1

| Nr. Crt | Nr cadastral Nr. topografic | Suprafața* (mp) | Observații / Referințe |
|---------|-----------------------------|-----------------|--|
| A1 | | 1.742 | Sector cadastral:19 Teren neimprejmuit; Restul de suprafata se afla ID 5253 |

B. Partea II. Proprietari și acte

| Inscrieri privitoare la dreptul de proprietate și alte drepturi reale | | Referințe |
|--|---|-----------|
| / | | |
| Act Administrativ nr. Titlu de proprietate 1627-60687, din 04/04/2002 emis de CJSIPT Dolj; | | |
| B1 | Intabulare, drept de PROPRIETATE, dobandit prin Constituire, cota actuala 1/1, cota initiala 1/1 1) PARASCHIV GHEORGHE | A1 |

C. Partea III. SARCINI .

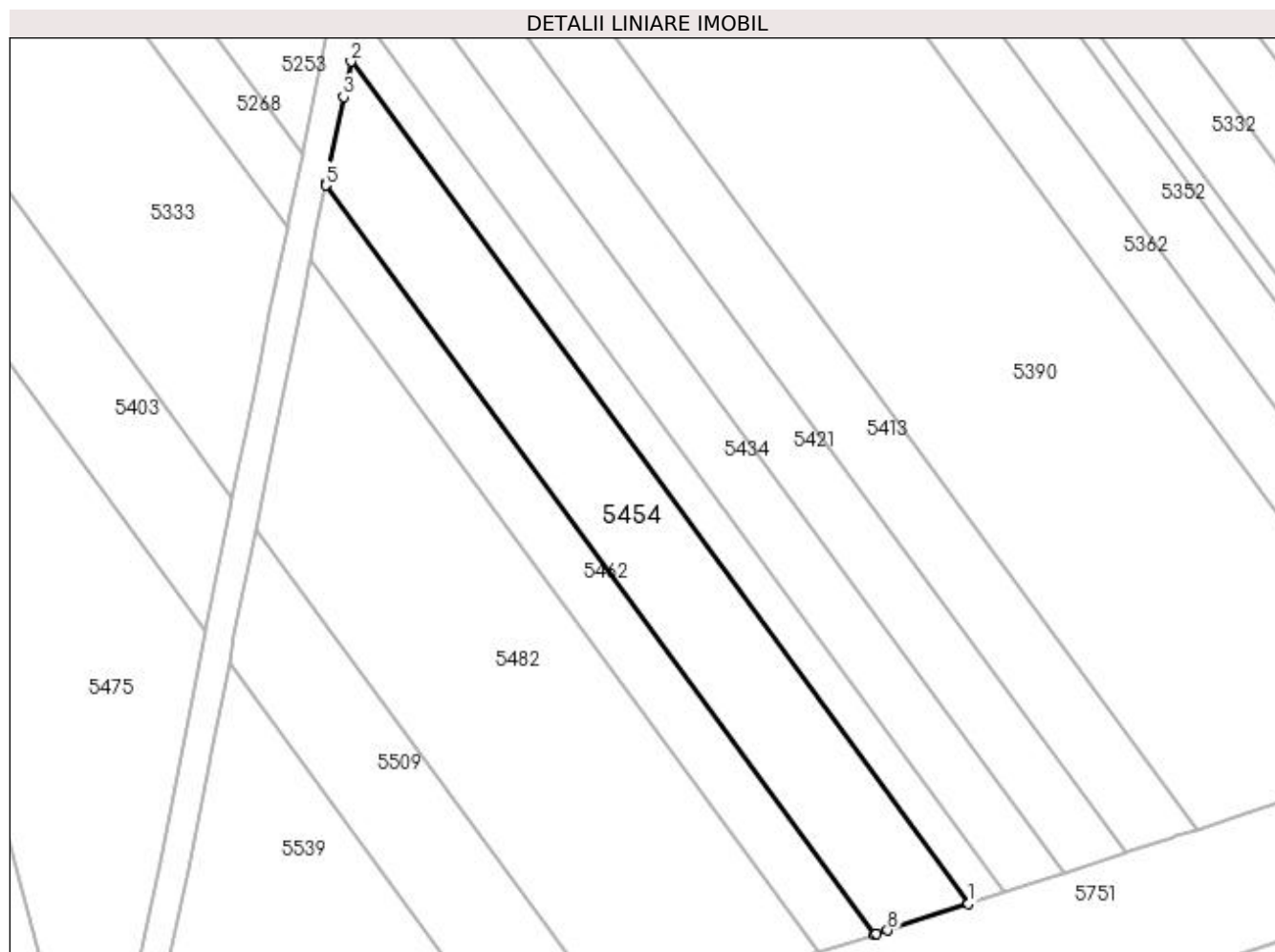
| Inscrieri privind dezmembramintele dreptului de proprietate, drepturi reale de garanție și sarcini | Referințe |
|--|-----------|
| NU SUNT | |

Anexa Nr. 1 La Partea I

Teren

| Nr cadastral | Suprafața (mp)* | Observații / Referințe |
|--------------|-----------------|-------------------------------------|
| | 1.742 | Restul de suprafata se afla ID 5253 |

* Suprafața este determinată în planul de proiecție Stereo 70.



Date referitoare la teren

| Crt | Categorie folosință | Intra vilan | Suprafața (mp) | Tarla | Parcelă | Nr. topo | Observații / Referințe |
|-----|---------------------|-------------|----------------|-------|---------|----------|----------------------------|
| 1 | arabil | NU | 1.742 | 55 | 34/1 | - | Parcela despartita de drum |

Lungime Segmente

1) Valorile lungimilor segmentelor sunt obținute din proiecție în plan.

| Punct început | X / Y | Punct sfârșit | X / Y | Lungime segment (** (m) |
|---------------|----------------------------|---------------|----------------------------|-------------------------|
| 1 | 395.075,312 325.153,291 | 2 | 394.990,499 325.268,859 | 143.35 |
| 2 | 394.990,499 325.268,859 | 3 | 394.989,504 325.263,99 | 4.969 |
| 3 | 394.989,504 325.263,99 | 4 | 394.987,095 325.252,197 | 12.036 |
| 4 | 394.987,095 325.252,197 | 5 | 394.987,025 325.251,854 | 0.351 |
| 5 | 394.987,025 325.251,854 | 6 | 395.062,439 325.149,093 | 127.465 |

| Punct început | X / Y | Punct sfârșit | X / Y | Lungime segment (** (m) |
|---------------|----------------------------|---------------|----------------------------|-------------------------|
| 6 | 395.062,439 325.149,093 | 7 | 395.062,699 325.149,177 | 0.273 |
| 7 | 395.062,699 325.149,177 | 8 | 395.064,177 325.149,66 | 1.555 |
| 8 | 395.064,177 325.149,66 | 1 | 395.075,312 325.153,291 | 11.712 |

** Lungimile segmentelor sunt determinate în planul de proiecție Stereo 70 și sunt rotunjite la 1 milimetru.

*** Distanța dintre puncte este formată din segmente cumulate ce sunt mai mici decât valoarea 1 milimetru.

**DATE DESPRE IMOBILUL NR. 5462**

Oficiul de Cadastru și Publicitate Imobiliară DOLJ
Biroul de Cadastru și Publicitate Imobiliară Craiova

A. Partea I. Descrierea imobilului

TEREN Extravilan

Adresa: Jud. Dolj, T55, P34/2

| Nr. Crt | Nr cadastral Nr. topografic | Suprafața* (mp) | Observații / Referințe |
|---------|-----------------------------|-----------------|---|
| A1 | | 939 | Sector cadastral:19 Teren neimprejmuit; |

B. Partea II. Proprietari și acte

| Inscrieri privitoare la dreptul de proprietate și alte drepturi reale | | Referințe |
|---|---|-----------|
| / | | |
| Act Normativ nr. 7, din 13/03/1996 emis de Parlamentul Romaniei; | | |
| B1 | Intabulare, drept de PROPRIETATE, dobandit prin Lege, cota actuala 1/1, cota initiala 1/1 1) UAT ALMAJ, CIF:4553674, Rezerva comisiei locale de fond funciar | A1 |

C. Partea III. SARCINI .

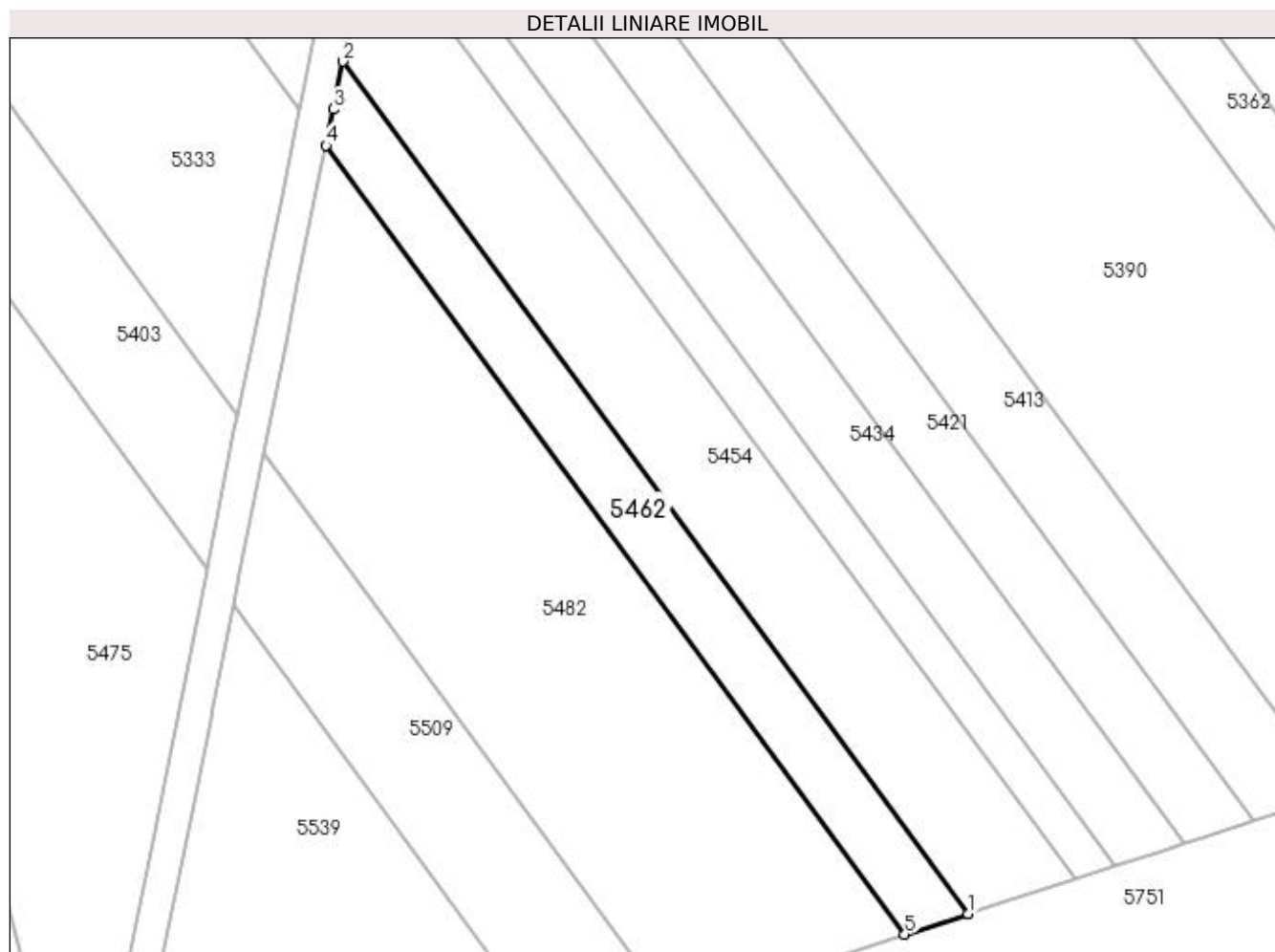
| Inscrieri privind dezmembramintele dreptului de proprietate, drepturi reale de garanție și sarcini | Referințe |
|--|-----------|
| NU SUNT | |

Anexa Nr. 1 La Partea I

Teren

| Nr cadastral | Suprafața (mp)* | Observații / Referințe |
|--------------|-----------------|------------------------|
| | 939 | |

* Suprafața este determinată în planul de proiecție Stereo 70.



Date referitoare la teren

| Crt | Categorie folosință | Intra vilan | Suprafața (mp) | Tarla | Parcelă | Nr. topo | Observații / Referințe |
|-----|---------------------|-------------|----------------|-------|---------|----------|------------------------|
| 1 | arabil | NU | 939 | 55 | 34/2 | - | |

Lungime Segmente

1) Valorile lungimilor segmentelor sunt obținute din proiecție în plan.

| Punct început | X / Y | Punct sfârșit | X / Y | Lungime segment (** (m) |
|---------------|----------------------------|---------------|----------------------------|-------------------------|
| 1 | 395.062,439 325.149,093 | 2 | 394.987,025 325.251,854 | 127.465 |
| 2 | 394.987,025 325.251,854 | 3 | 394.985,849 325.246,095 | 5.878 |
| 3 | 394.985,849 325.246,095 | 4 | 394.984,959 325.241,736 | 4.449 |
| 4 | 394.984,959 325.241,736 | 5 | 395.054,781 325.146,595 | 118.013 |
| 5 | 395.054,781 325.146,595 | 1 | 395.062,439 325.149,093 | 8.055 |

**** Lungimile segmentelor sunt determinate în planul de proiecție Stereo 70 și sunt rotunjite la 1 milimetru.**

***** Distanța dintre puncte este formată din segmente cumulate ce sunt mai mici decât valoarea 1 milimetru.**

**DATE DESPRE IMOBILUL NR. 5475**

Oficiul de Cadastru și Publicitate Imobiliară DOLJ
Biroul de Cadastru și Publicitate Imobiliară Craiova

A. Partea I. Descrierea imobilului

TEREN Extravilan

Adresa: Jud. Dolj, T55, P37

| Nr. Crt | Nr cadastral Nr. topografic | Suprafața* (mp) | Observații / Referințe |
|---------|-----------------------------|-----------------|--|
| A1 | | 2.614 | Sector cadastral:19 Teren neimprejmuit; Restul de suprafata se afla ID 5539 |

B. Partea II. Proprietari și acte

| Inscrieri privitoare la dreptul de proprietate și alte drepturi reale | | Referințe |
|---|--|-----------|
| / | | |
| Act Administrativ nr. Titlu de proprietate 1058-1367, din 04/08/1997 emis de CJSIPT Dolj; | | |
| B1 | Intabulare, drept de PROPRIETATE, dobandit prin Reconstituire, cota actuala 1/1, cota initiala 1/1 1) MARINOIU CONSTANTIN | A1 |

C. Partea III. SARCINI .

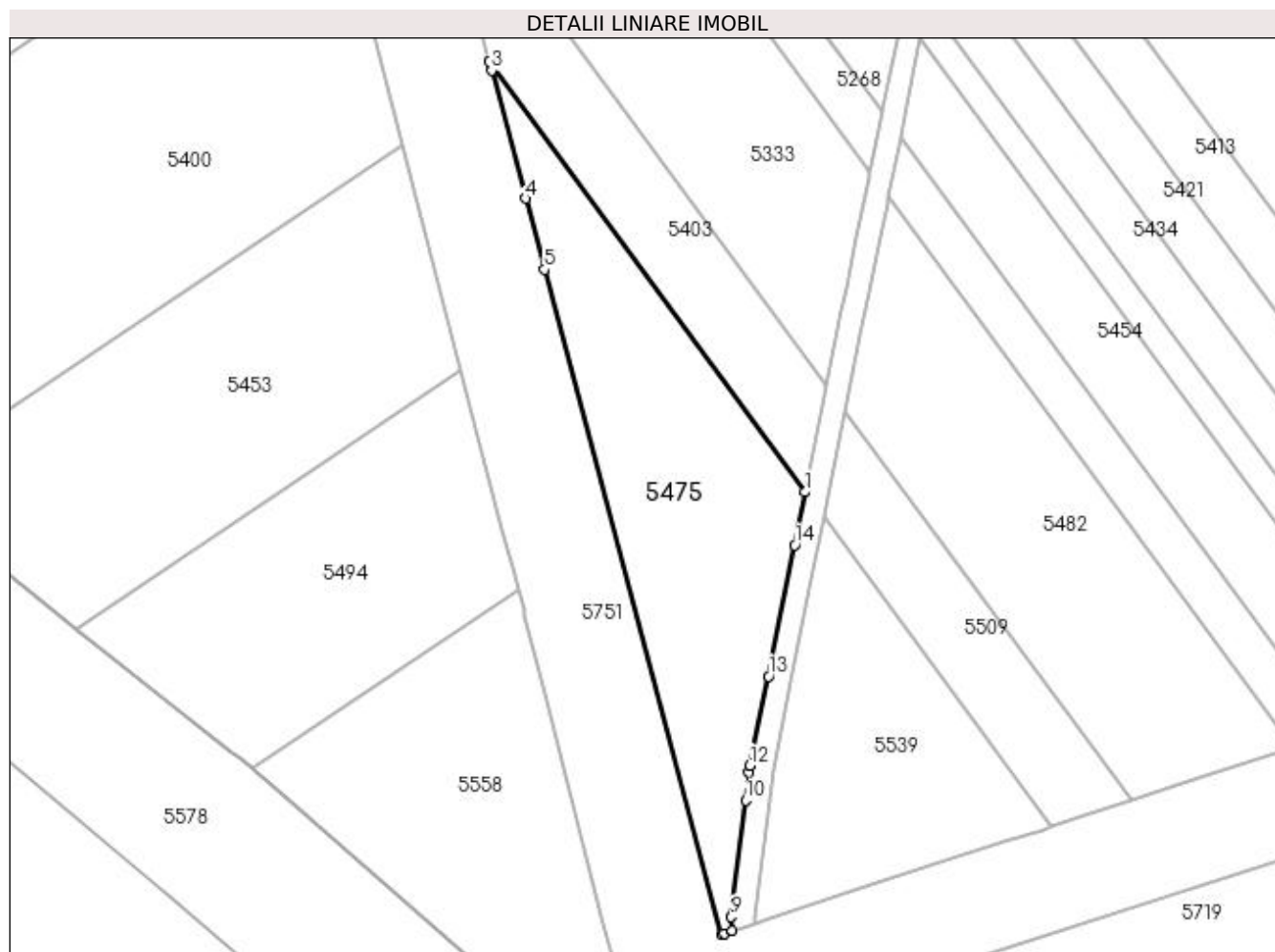
| Inscrieri privind dezmembramintele dreptului de proprietate, drepturi reale de garanție și sarcini | Referințe |
|--|-----------|
| NU SUNT | |

Anexa Nr. 1 La Partea I

Teren

| Nr cadastral | Suprafața (mp)* | Observații / Referințe |
|--------------|-----------------|-------------------------------------|
| | 2.614 | Restul de suprafata se afla ID 5539 |

* Suprafața este determinată în planul de proiecție Stereo 70.



Date referitoare la teren

| Crt | Categorie folosință | Intra vilan | Suprafața (mp) | Tarla | Parcelă | Nr. topo | Observații / Referințe |
|-----|---------------------|-------------|----------------|-------|---------|----------|----------------------------|
| 1 | arabil | NU | 2.614 | 55 | 37 | - | Parcela despartita de drum |

Lungime Segmente

1) Valorile lungimilor segmentelor sunt obținute din proiecție în plan.

| Punct început | X / Y | Punct sfârșit | X / Y | Lungime segment (** (m) |
|---------------|----------------------------|---------------|----------------------------|-------------------------|
| 1 | 394.970,556 325.190,681 | 2 | 394.916,043 325.264,962 | 92.137 |
| 2 | 394.916,043 325.264,962 | 3 | 394.916,457 325.263,406 | 1.61 |
| 3 | 394.916,457 325.263,406 | 4 | 394.922,34 325.241,315 | 22.861 |
| 4 | 394.922,34 325.241,315 | 5 | 394.925,592 325.229,102 | 12.639 |
| 5 | 394.925,592 325.229,102 | 6 | 394.956,133 325.114,417 | 118.681 |

| Punct început | X / Y | Punct sfârșit | X / Y | Lungime segment (** (m) |
|---------------|----------------------------|---------------|----------------------------|-------------------------|
| 6 | 394.956,133 325.114,417 | 7 | 394.956,616 325.114,575 | 0.508 |
| 7 | 394.956,616 325.114,575 | 8 | 394.958,019 325.115,033 | 1.476 |
| 8 | 394.958,019 325.115,033 | 9 | 394.957,807 325.117,437 | 2.414 |
| 9 | 394.957,807 325.117,437 | 10 | 394.960,294 325.137,536 | 20.252 |
| 10 | 394.960,294 325.137,536 | 11 | 394.960,896 325.142,402 | 4.903 |
| 11 | 394.960,896 325.142,402 | 12 | 394.961,036 325.143,54 | 1.146 |
| 12 | 394.961,036 325.143,54 | 13 | 394.964,28 325.158,923 | 15.722 |
| 13 | 394.964,28 325.158,923 | 14 | 394.968,75 325.181,545 | 23.059 |
| 14 | 394.968,75 325.181,545 | 1 | 394.970,556 325.190,681 | 9.313 |

** Lungimile segmentelor sunt determinate în planul de proiecție Stereo 70 și sunt rotunjite la 1 milimetru.

*** Distanța dintre puncte este formată din segmente cumulate ce sunt mai mici decât valoarea 1 milimetru.

**DATE DESPRE IMOBILUL NR. 5482**

Oficiul de Cadastru și Publicitate Imobiliară DOLJ
 Biroul de Cadastru și Publicitate Imobiliară Craiova

A. Partea I. Descrierea imobilului

TEREN Extravilan

Adresa: Jud. Dolj, T55, P35

| Nr. Crt | Nr cadastral Nr. topografic | Suprafața* (mp) | Observații / Referințe |
|---------|-----------------------------|-----------------|--|
| A1 | | 2.815 | Sector cadastral:19 Teren neimprejmuit; Restul de suprafata se afla ID 5333 |

B. Partea II. Proprietari și acte

| Inscrieri privitoare la dreptul de proprietate și alte drepturi reale | | Referințe |
|--|---|-----------|
| / | | |
| Act Notarial nr. Certificat de mostenitor 47, din 22/08/2006 emis de NP Peia Ofelia; | | |
| B1 | Intabulare, drept de PROPRIETATE, dobandit prin Succesiune, cota actuala 1/1, cota initiala 1/1 1) ALBU GETA | A1 |

C. Partea III. SARCINI .

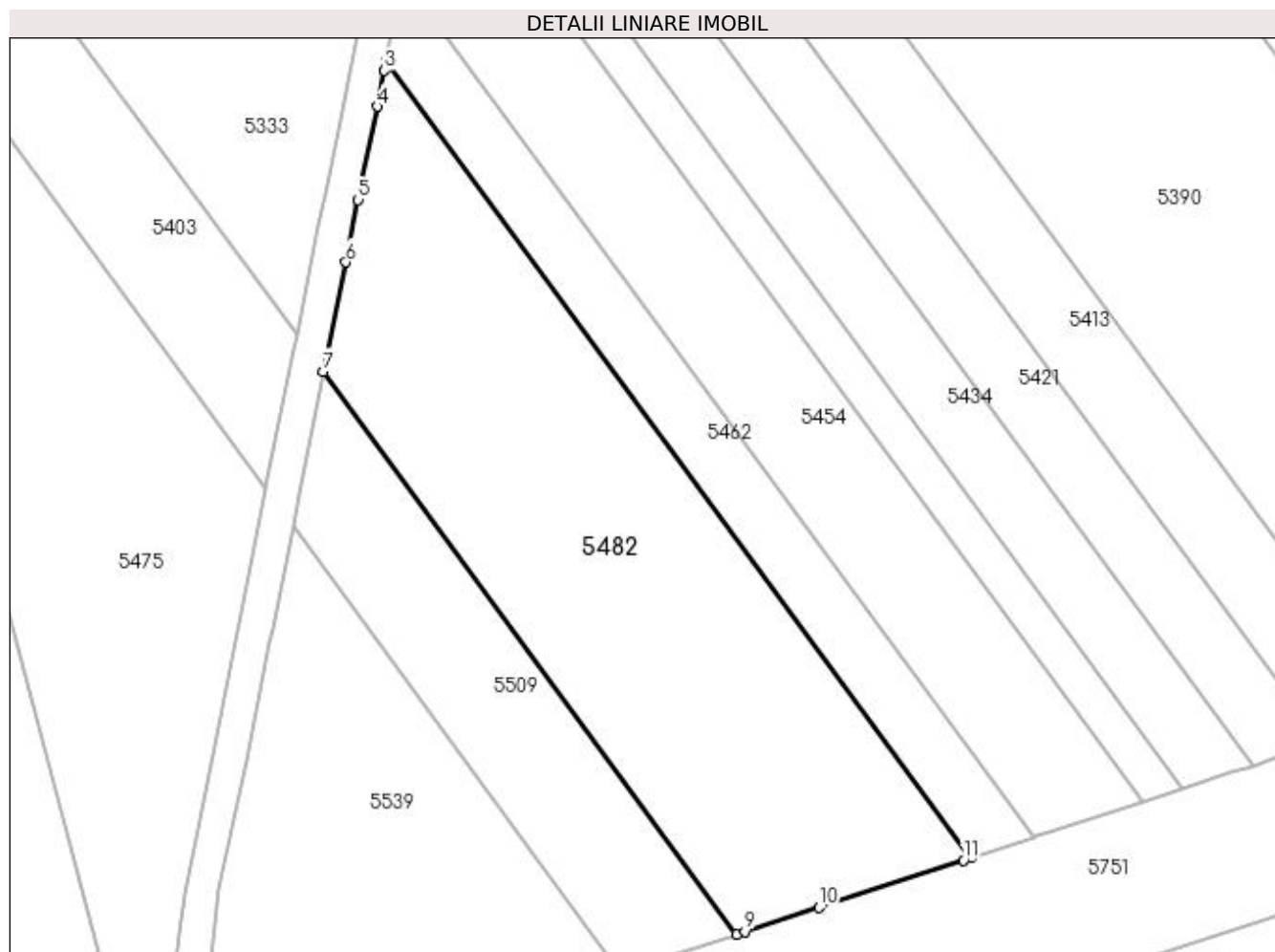
| Inscrieri privind dezmembramintele dreptului de proprietate, drepturi reale de garanție și sarcini | Referințe |
|--|-----------|
| NU SUNT | |

Anexa Nr. 1 La Partea I

Teren

| | | |
|--------------|-----------------|-------------------------------------|
| Nr cadastral | Suprafața (mp)* | Observații / Referințe |
| | 2.815 | Restul de suprafata se afla ID 5333 |

* Suprafața este determinată în planul de proiecție Stereo 70.



Date referitoare la teren

| Crt | Categorie folosință | Intra vilan | Suprafața (mp) | Tarla | Parcelă | Nr. topo | Observații / Referințe |
|-----|---------------------|-------------|----------------|-------|---------|----------|----------------------------|
| 1 | arabil | NU | 2.815 | 55 | 35 | - | Parcela despartita de drum |

Lungime Segmente

1) Valorile lungimilor segmentelor sunt obținute din proiecție în plan.

| Punct început | X / Y | Punct sfârșit | X / Y | Lungime segment (** (m) |
|---------------|----------------------------|---------------|----------------------------|-------------------------|
| 1 | 395.054,781 325.146,595 | 2 | 394.984,959 325.241,736 | 118.013 |
| 2 | 394.984,959 325.241,736 | 3 | 394.984,737 325.240,646 | 1.112 |
| 3 | 394.984,737 325.240,646 | 4 | 394.983,863 325.236,367 | 4.368 |
| 4 | 394.983,863 325.236,367 | 5 | 394.981,586 325.225,209 | 11.388 |
| 5 | 394.981,586 325.225,209 | 6 | 394.980,089 325.217,77 | 7.588 |

| Punct început | X / Y | Punct sfârșit | X / Y | Lungime segment (** (m) |
|---------------|----------------------------|---------------|----------------------------|-------------------------|
| 6 | 394.980,089 325.217,77 | 7 | 394.977,462 325.204,724 | 13.308 |
| 7 | 394.977,462 325.204,724 | 8 | 395.026,816 325.137,473 | 83.417 |
| 8 | 395.026,816 325.137,473 | 9 | 395.027,822 325.137,801 | 1.058 |
| 9 | 395.027,822 325.137,801 | 10 | 395.036,661 325.140,684 | 9.297 |
| 10 | 395.036,661 325.140,684 | 11 | 395.053,956 325.146,326 | 18.193 |
| 11 | 395.053,956 325.146,326 | 1 | 395.054,781 325.146,595 | 0.868 |

** Lungimile segmentelor sunt determinate în planul de proiecție Stereo 70 și sunt rotunjite la 1 milimetru.

*** Distanța dintre puncte este formată din segmente cumulate ce sunt mai mici decât valoarea 1 milimetru.

**DATE DESPRE IMOBILUL NR. 5494**

Oficiul de Cadastru și Publicitate Imobiliară DOLJ
Biroul de Cadastru și Publicitate Imobiliară Craiova

A. Partea I. Descrierea imobilului

TEREN Extravilan

Adresa: Jud. Dolj, T57, P15

| Nr. Crt | Nr cadastral Nr. topografic | Suprafața* (mp) | Observații / Referințe |
|---------|-----------------------------|-----------------|---|
| A1 | | 2.500 | Sector cadastral:19 Teren neimprejmuit; |

B. Partea II. Proprietari și acte

| Inscrieri privitoare la dreptul de proprietate și alte drepturi reale | Referințe |
|--|-----------|
| / | |
| Act Administrativ nr. Titlu de proprietate 1267-44903, din 10/07/1998 emis de CJSIPT Dolj; | |
| B1 | A1 |
| Intabulare, drept de PROPRIETATE, dobandit prin Constituire, cota actuala 1/1, cota initiala 1/1 1) POPA PAUL | |

C. Partea III. SARCINI .

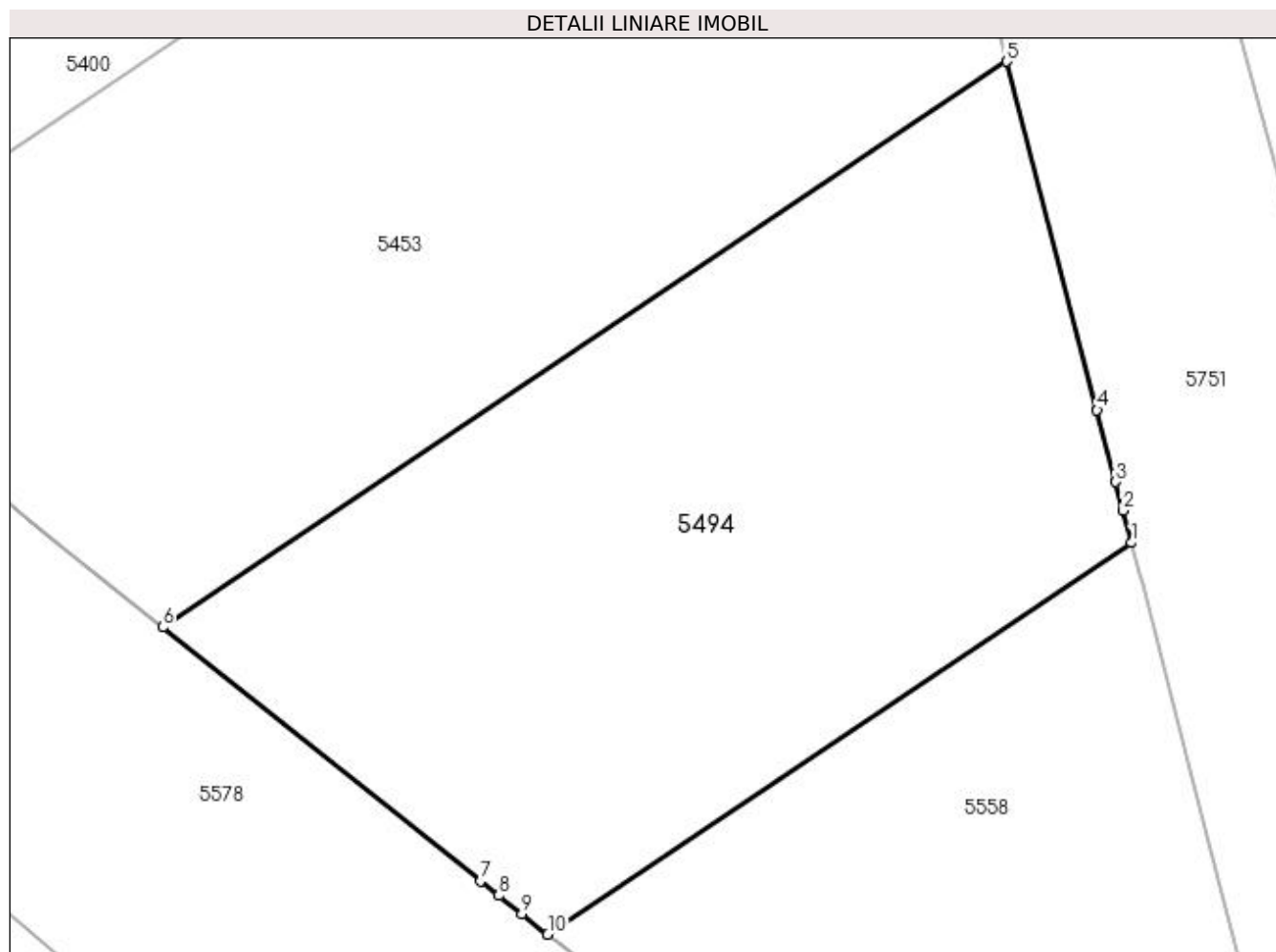
| Inscrieri privind dezmembramintele dreptului de proprietate, drepturi reale de garanție și sarcini | Referințe |
|--|-----------|
| NU SUNT | |

Anexa Nr. 1 La Partea I

Teren

| Nr cadastral | Suprafața (mp)* | Observații / Referințe |
|--------------|-----------------|------------------------|
| | 2.500 | |

* Suprafața este determinată în planul de proiecție Stereo 70.



Date referitoare la teren

| Crt | Categorie folosință | Intravilan | Suprafața (mp) | Tarla | Parcelă | Nr. topo | Observații / Referințe |
|-----|---------------------|------------|----------------|-------|---------|----------|------------------------|
| 1 | arabil | NU | 2.500 | 57 | 15 | - | |

Lungime Segmente

1) Valorile lungimilor segmentelor sunt obținute din proiecție în plan.

| Punct început | X / Y | Punct sfârșit | X / Y | Lungime segment (** (m) |
|---------------|----------------------------|---------------|----------------------------|-------------------------|
| 1 | 394.921,098 325.173,794 | 2 | 394.920,441 325.176,319 | 2.608 |
| 2 | 394.920,441 325.176,319 | 3 | 394.919,851 325.178,584 | 2.341 |
| 3 | 394.919,851 325.178,584 | 4 | 394.918,378 325.184,241 | 5.845 |
| 4 | 394.918,378 325.184,241 | 5 | 394.911,238 325.211,667 | 28.341 |
| 5 | 394.911,238 325.211,667 | 6 | 394.844,809 325.167,145 | 79.969 |

| Punct început | X / Y | Punct sfârșit | X / Y | Lungime segment (** (m) |
|---------------|----------------------------|---------------|----------------------------|-------------------------|
| 6 | 394.844,809 325.167,145 | 7 | 394.869,849 325.147,182 | 32.024 |
| 7 | 394.869,849 325.147,182 | 8 | 394.871,287 325.146,036 | 1.839 |
| 8 | 394.871,287 325.146,036 | 9 | 394.873,101 325.144,59 | 2.319 |
| 9 | 394.873,101 325.144,59 | 10 | 394.875,121 325.142,979 | 2.584 |
| 10 | 394.875,121 325.142,979 | 1 | 394.921,098 325.173,794 | 55.348 |

** Lungimile segmentelor sunt determinate în planul de proiecție Stereo 70 și sunt rotunjite la 1 milimetru.

*** Distanța dintre puncte este formată din segmente cumulate ce sunt mai mici decât valoarea 1 milimetru.

**DATE DESPRE IMOBILUL NR. 5509**

Oficiul de Cadastru și Publicitate Imobiliară DOLJ
Biroul de Cadastru și Publicitate Imobiliară Craiova

A. Partea I. Descrierea imobilului

TEREN Extravilan

Adresa: Jud. Dolj, T55, P36

| Nr. Crt | Nr cadastral Nr. topografic | Suprafața* (mp) | Observații / Referințe |
|---------|-----------------------------|-----------------|--|
| A1 | | 1.038 | Sector cadastral:19 Teren neimprejmuit; Restul de suprafata se afla ID 5403 |

B. Partea II. Proprietari și acte

| Inscrieri privitoare la dreptul de proprietate și alte drepturi reale | | Referințe |
|---|---|-----------|
| / | | |
| Act Administrativ nr. Titlu de proprietate 726-44776, din 27/03/1997 emis de CJSIPT Dolj; | | |
| B1 | Intabulare, drept de PROPRIETATE, dobandit prin Reconstituire, cota actuala 1/1, cota initiala 1/1 1) CALIN ECATERINA 2) CALIN VASILE | A1 |

C. Partea III. SARCINI .

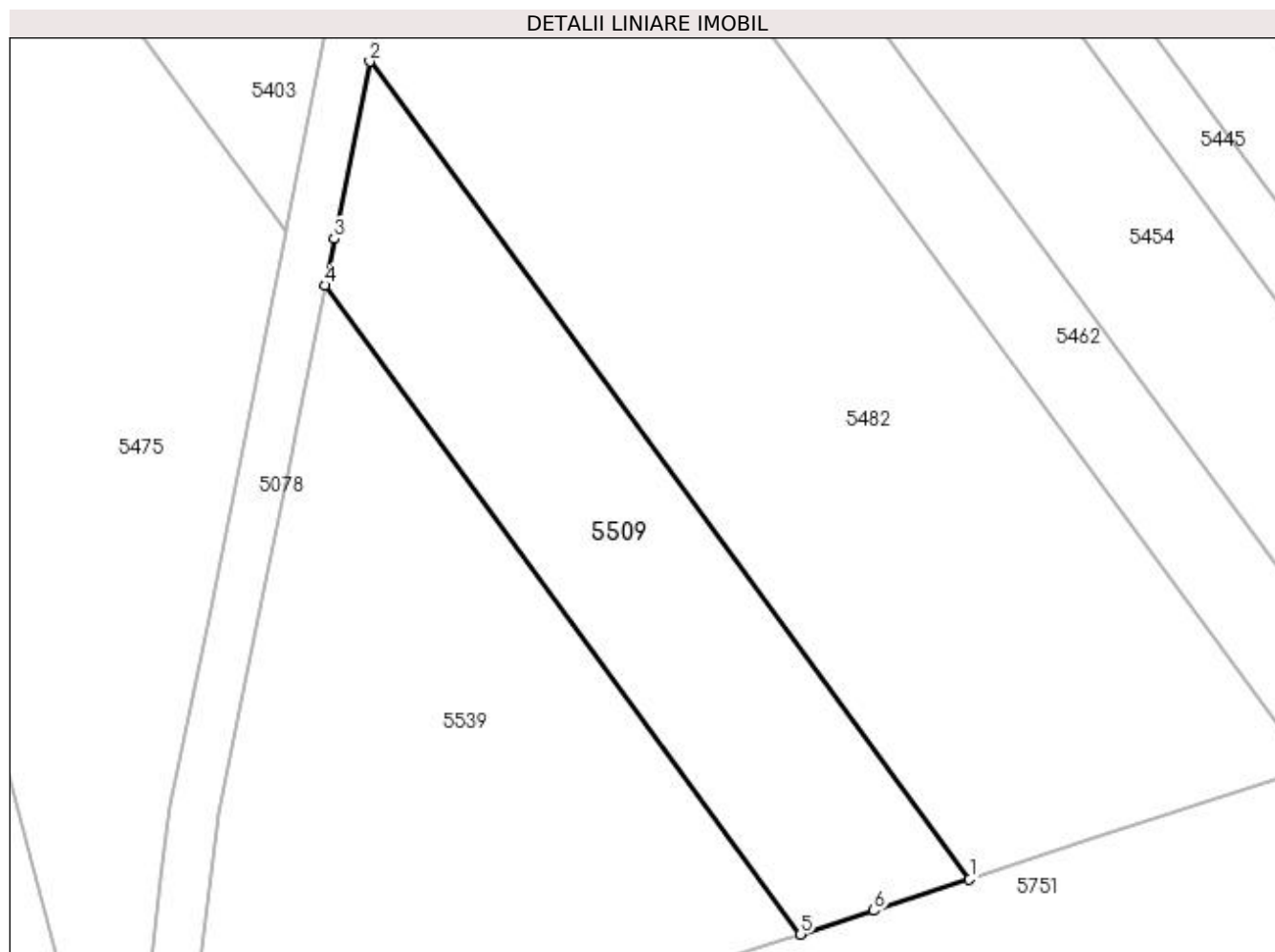
| Inscrieri privind dezmembramintele dreptului de proprietate, drepturi reale de garanție și sarcini | Referințe |
|--|-----------|
| NU SUNT | |

Anexa Nr. 1 La Partea I

Teren

| | | |
|--------------|-----------------|-------------------------------------|
| Nr cadastral | Suprafața (mp)* | Observații / Referințe |
| | 1.038 | Restul de suprafata se afla ID 5403 |

* Suprafața este determinată în planul de proiecție Stereo 70.



Date referitoare la teren

| Crt | Categorie folosință | Intra vilan | Suprafața (mp) | Tarla | Parcelă | Nr. topo | Observații / Referințe |
|-----|---------------------|-------------|----------------|-------|---------|----------|----------------------------|
| 1 | arabil | NU | 1.038 | 55 | 36 | - | Parcela despartita de drum |

Lungime Segmente

1) Valorile lungimilor segmentelor sunt obținute din proiecție în plan.

| Punct început | X / Y | Punct sfârșit | X / Y | Lungime segment (** (m) |
|---------------|----------------------------|---------------|----------------------------|-------------------------|
| 1 | 395.026,816 325.137,473 | 2 | 394.977,462 325.204,724 | 83.417 |
| 2 | 394.977,462 325.204,724 | 3 | 394.974,527 325.190,146 | 14.87 |
| 3 | 394.974,527 325.190,146 | 4 | 394.973,768 325.186,304 | 3.916 |
| 4 | 394.973,768 325.186,304 | 5 | 395.012,928 325.132,943 | 66.188 |
| 5 | 395.012,928 325.132,943 | 6 | 395.018,955 325.134,909 | 6.339 |

| Punct început | X / Y | Punct sfârșit | X / Y | Lungime segment (** (m) |
|---------------|----------------------------|---------------|----------------------------|-------------------------|
| 6 | 395.018,955 325.134,909 | 1 | 395.026,816 325.137,473 | 8.269 |

** Lungimile segmentelor sunt determinate în planul de proiecție Stereo 70 și sunt rotunjite la 1 milimetru.

*** Distanța dintre puncte este formată din segmente cumulate ce sunt mai mici decât valoarea 1 milimetru.

**DATE DESPRE IMOBILUL NR. 5539**

Oficiul de Cadastru și Publicitate Imobiliară DOLJ
Biroul de Cadastru și Publicitate Imobiliară Craiova

A. Partea I. Descrierea imobilului

TEREN Extravilan

Adresa: Jud. Dolj, T55, P37

| Nr. Crt | Nr cadastral Nr. topografic | Suprafața* (mp) | Observații / Referințe |
|---------|--------------------------------|-----------------|--|
| A1 | | 1.736 | Sector cadastral:19 Teren neimprejmuit; Restul de suprafata se afla ID 5475 |

B. Partea II. Proprietari și acte

| Inscrieri privitoare la dreptul de proprietate și alte drepturi reale | | Referințe |
|---|--|-----------|
| / | | |
| Act Administrativ nr. Titlu de proprietate 1058-1367, din 04/08/1997 emis de CJSIPT Dolj; | | |
| B1 | Intabulare, drept de PROPRIETATE, dobandit prin Reconstituire, cota actuala 1/1, cota initiala 1/1 1) MARINOIU CONSTANTIN | A1 |

C. Partea III. SARCINI .

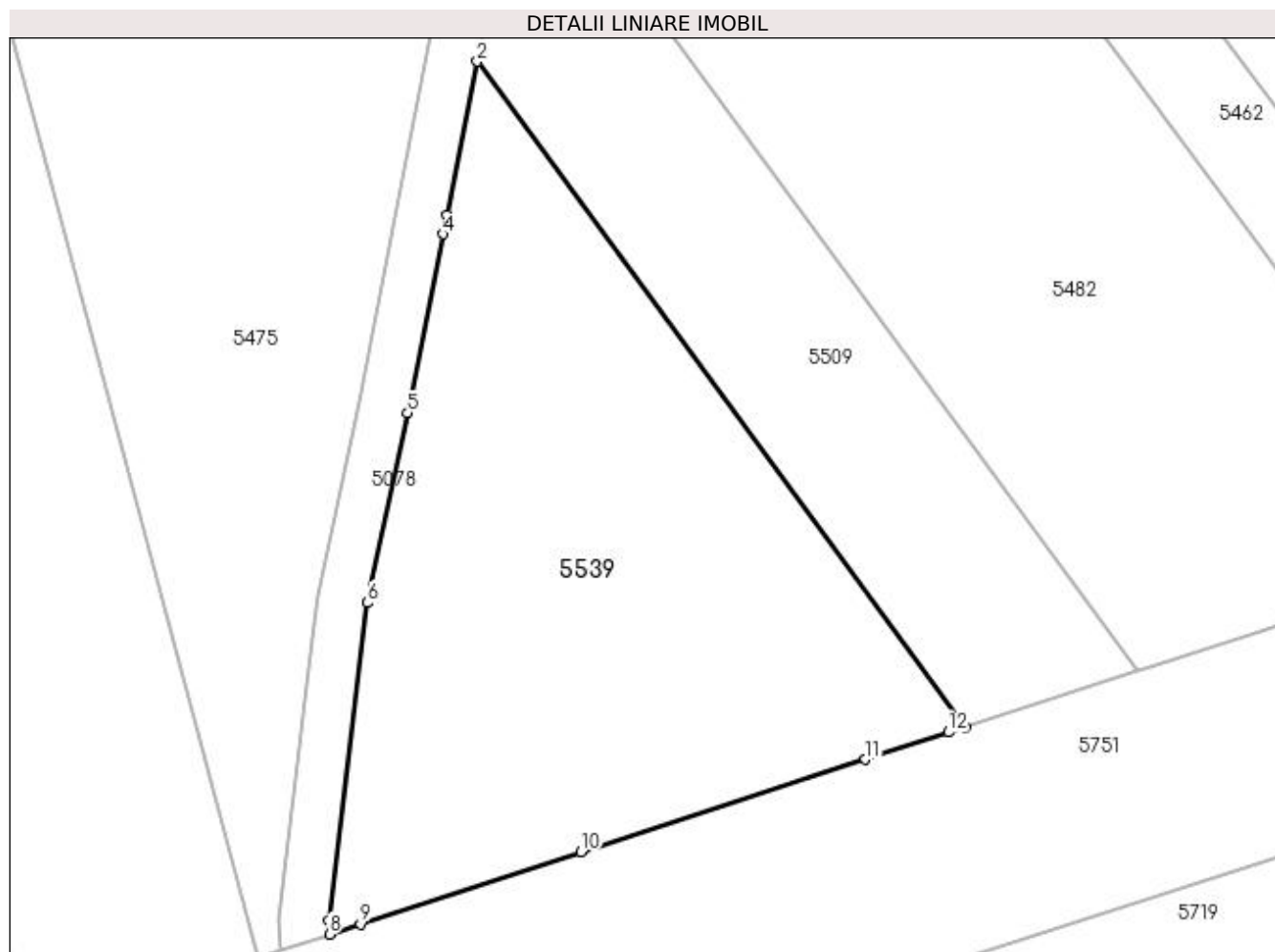
| Inscrieri privind dezmembramintele dreptului de proprietate, drepturi reale de garanție și sarcini | Referințe |
|--|-----------|
| NU SUNT | |

Anexa Nr. 1 La Partea I

Teren

| | | |
|--------------|-----------------|-------------------------------------|
| Nr cadastral | Suprafața (mp)* | Observații / Referințe |
| | 1.736 | Restul de suprafata se afla ID 5475 |

* Suprafața este determinată în planul de proiecție Stereo 70.



Date referitoare la teren

| Crt | Categorie folosință | Intra vilan | Suprafața (mp) | Tarla | Parcelă | Nr. topo | Observații / Referințe |
|-----|---------------------|-------------|----------------|-------|---------|----------|----------------------------|
| 1 | arabil | NU | 1.736 | 55 | 37 | - | Parcela despartita de drum |

Lungime Segmente

1) Valorile lungimilor segmentelor sunt obținute din proiecție în plan.

| Punct început | X / Y | Punct sfârșit | X / Y | Lungime segment (** (m) |
|---------------|----------------------------|---------------|----------------------------|-------------------------|
| 1 | 395.012,928 325.132,943 | 2 | 394.973,768 325.186,304 | 66.188 |
| 2 | 394.973,768 325.186,304 | 3 | 394.971,342 325.174,025 | 12.516 |
| 3 | 394.971,342 325.174,025 | 4 | 394.971,03 325.172,448 | 1.607 |
| 4 | 394.971,03 325.172,448 | 5 | 394.968,2 325.158,123 | 14.602 |
| 5 | 394.968,2 325.158,123 | 6 | 394.964,986 325.142,88 | 15.578 |

| Punct început | X / Y | Punct sfârşit | X / Y | Lungime segment (** (m) |
|---------------|----------------------------|---------------|----------------------------|-------------------------|
| 6 | 394.964,986 325.142,88 | 7 | 394.961,892 325.117,378 | 25.689 |
| 7 | 394.961,892 325.117,378 | 8 | 394.961,922 325.116,306 | 1.073 |
| 8 | 394.961,922 325.116,306 | 9 | 394.964,415 325.117,119 | 2.622 |
| 9 | 394.964,415 325.117,119 | 10 | 394.982,126 325.122,896 | 18.63 |
| 10 | 394.982,126 325.122,896 | 11 | 395.004,934 325.130,335 | 23.99 |
| 11 | 395.004,934 325.130,335 | 12 | 395.011,6 325.132,51 | 7.012 |
| 12 | 395.011,6 325.132,51 | 1 | 395.012,928 325.132,943 | 1.397 |

** Lungimile segmentelor sunt determinate în planul de proiecție Stereo 70 și sunt rotunjite la 1 milimetru.

*** Distanța dintre puncte este formată din segmente cumulate ce sunt mai mici decât valoarea 1 milimetru.

**DATE DESPRE IMOBILUL NR. 5558**

Oficiul de Cadastru și Publicitate Imobiliară DOLJ
Biroul de Cadastru și Publicitate Imobiliară Craiova

A. Partea I. Descrierea imobilului

TEREN Extravilan

Adresa: Jud. Dolj, T57, P16

| Nr. Crt | Nr cadastral Nr. topografic | Suprafața* (mp) | Observații / Referințe |
|---------|-----------------------------|-----------------|---|
| A1 | | 2.500 | Sector cadastral:19 Teren neimprejmuit; |

B. Partea II. Proprietari și acte

| Inscrieri privitoare la dreptul de proprietate și alte drepturi reale | Referințe |
|--|-----------|
| / | |
| Act Administrativ nr. Titlu de proprietate 1268-4903, din 10/07/1998 emis de CJSIPT Dolj; | |
| B1 | A1 |
| Intabulare, drept de PROPRIETATE, dobandit prin Constituire, cota actuala 1/1, cota initiala 1/1 1) POPA ILIE | |

C. Partea III. SARCINI .

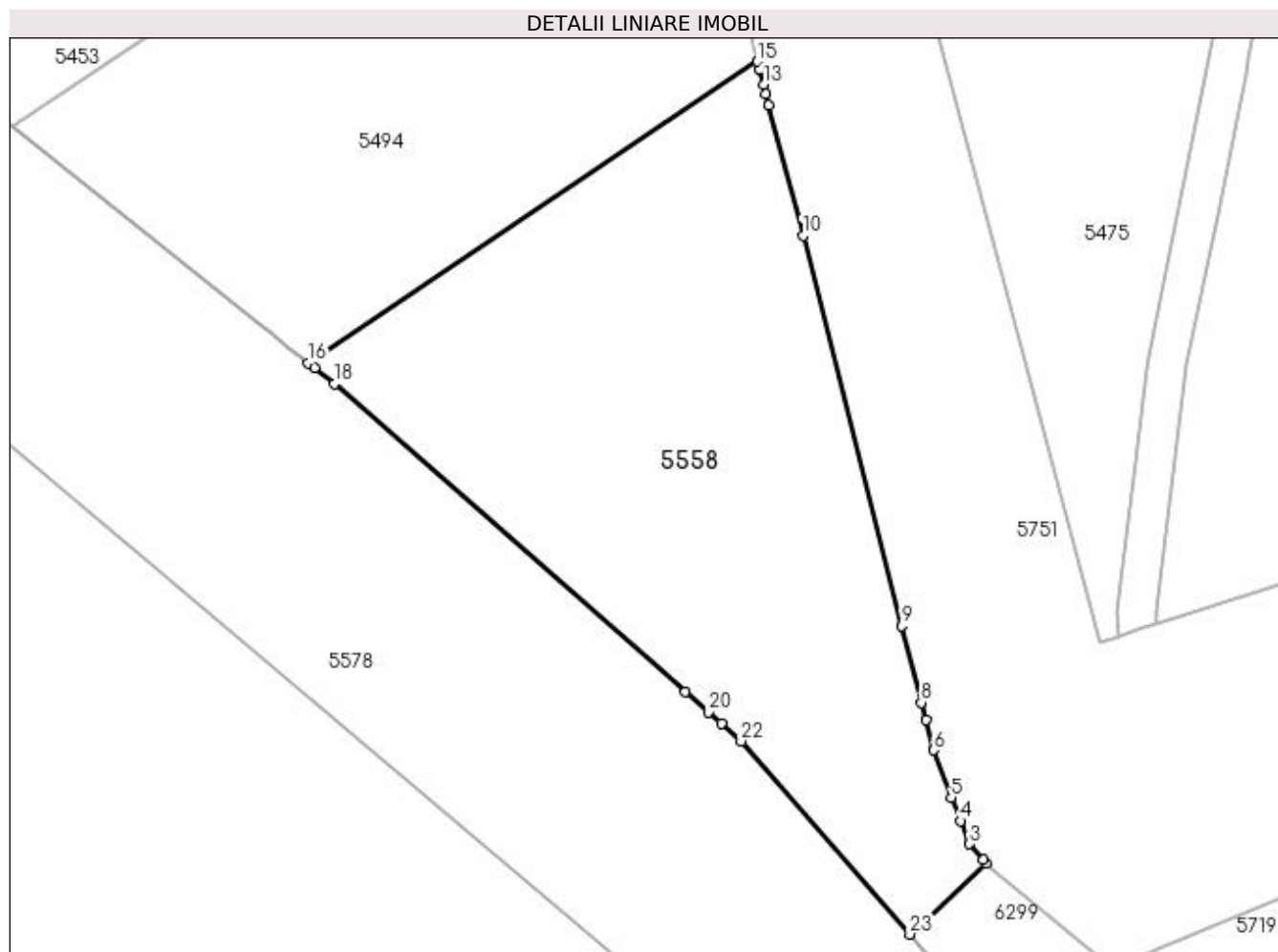
| Inscrieri privind dezmembramintele dreptului de proprietate, drepturi reale de garanție și sarcini | Referințe |
|--|-----------|
| NU SUNT | |

Anexa Nr. 1 La Partea I

Teren

| | | |
|--------------|-----------------|------------------------|
| Nr cadastral | Suprafața (mp)* | Observații / Referințe |
| | 2.500 | |

* Suprafața este determinată în planul de proiecție Stereo 70.



Date referitoare la teren

| Crt | Categorie folosință | Intra vilan | Suprafața (mp) | Tarla | Parcelă | Nr. topo | Observații / Referințe |
|-----|---------------------|-------------|----------------|-------|---------|----------|------------------------|
| 1 | arabil | NU | 2.500 | 57 | 16 | - | |

Lungime Segmente

1) Valorile lungimilor segmentelor sunt obținute din proiecție în plan.

| Punct început | X / Y | Punct sfârșit | X / Y | Lungime segment (** (m) |
|---------------|----------------------------|---------------|----------------------------|-------------------------|
| 1 | 394.944,492 325.091,807 | 2 | 394.944,163 325.092,189 | 0.504 |
| 3 | 394.942,779 325.093,795 | 4 | 394.941,85 325.096,141 | 2.523 |
| 5 | 394.940,908 325.098,52 | 6 | 394.939,15 325.103,392 | 5.179 |
| 7 | 394.938,319 325.106,451 | 8 | 394.937,829 325.108,252 | 1.867 |
| 9 | 394.935,841 325.116,096 | 10 | 394.925,736 325.155,979 | 41.144 |

| Punct început | X / Y | Punct sfârșit | X / Y | Lungime segment (** (m) |
|---------------|----------------------------|---------------|----------------------------|-------------------------|
| 2 | 394.944,163 325.092,189 | 3 | 394.942,779 325.093,795 | 2.12 |
| 4 | 394.941,85 325.096,141 | 5 | 394.940,908 325.098,52 | 2.559 |
| 6 | 394.939,15 325.103,392 | 7 | 394.938,319 325.106,451 | 3.17 |
| 8 | 394.937,829 325.108,252 | 9 | 394.935,841 325.116,096 | 8.092 |
| 10 | 394.925,736 325.155,979 | 11 | 394.922,261 325.169,327 | 13.793 |

| Punct început | X / Y | Punct sfârșit | X / Y | Lungime segment (** (m) |
|---------------|----------------------------|---------------|----------------------------|-------------------------|
| 11 | 394.922,261 325.169,327 | 12 | 394.921,963 325.170,473 | 1.183 |
| 13 | 394.921,711 325.171,44 | 14 | 394.921,311 325.172,975 | 1.587 |
| 15 | 394.921,098 325.173,794 | 16 | 394.875,121 325.142,979 | 55.348 |
| 17 | 394.875,776 325.142,457 | 18 | 394.877,832 325.140,818 | 2.629 |
| 19 | 394.913,704 325.109,324 | 20 | 394.916,06 325.107,257 | 3.134 |
| 21 | 394.917,39 325.106,089 | 22 | 394.919,423 325.104,304 | 2.705 |
| 23 | 394.936,665 325.084,547 | 1 | 394.944,492 325.091,807 | 10.675 |

| Punct început | X / Y | Punct sfârșit | X / Y | Lungime segment (** (m) |
|---------------|----------------------------|---------------|----------------------------|-------------------------|
| 12 | 394.921,963 325.170,473 | 13 | 394.921,711 325.171,44 | 1.0 |
| 14 | 394.921,311 325.172,975 | 15 | 394.921,098 325.173,794 | 0.846 |
| 16 | 394.875,121 325.142,979 | 17 | 394.875,776 325.142,457 | 0.838 |
| 18 | 394.877,832 325.140,818 | 19 | 394.913,704 325.109,324 | 47.735 |
| 20 | 394.916,06 325.107,257 | 21 | 394.917,39 325.106,089 | 1.77 |
| 22 | 394.919,423 325.104,304 | 23 | 394.936,665 325.084,547 | 26.223 |

** Lungimile segmentelor sunt determinate în planul de proiecție Stereo 70 și sunt rotunjite la 1 milimetru.

*** Distanța dintre puncte este formată din segmente cumulate ce sunt mai mici decât valoarea 1 milimetru.

**DATE DESPRE IMOBILUL NR. 5751**

Oficiul de Cadastru și Publicitate Imobiliară DOLJ
Biroul de Cadastru și Publicitate Imobiliară Craiova

A. Partea I. Descrierea imobilului

TEREN Extravilan

Adresa: Jud. Dolj

| Nr. Crt | Nr cadastral Nr. topografic | Suprafața* (mp) | Observații / Referințe |
|---------|-----------------------------|-----------------|---|
| A1 | | 27.487 | Sector cadastral:19 Teren neimprejmuit; |

B. Partea II. Proprietari și acte

| Inscrieri privitoare la dreptul de proprietate și alte drepturi reale | | Referințe |
|---|--|-----------|
| / | | |
| Act Normativ nr. Legea 7, din 13/03/1996 emis de Parlamentul Romaniei (art.13 alin 15); | | |
| B1 | Inscrierea provizorie, drept de PROPRIETATE, dobandit prin Lege, cota actuala 1/1, cota initiala 1/1 1) NEIDENTIFICAT NEIDENTIFICAT | A1 |

C. Partea III. SARCINI .

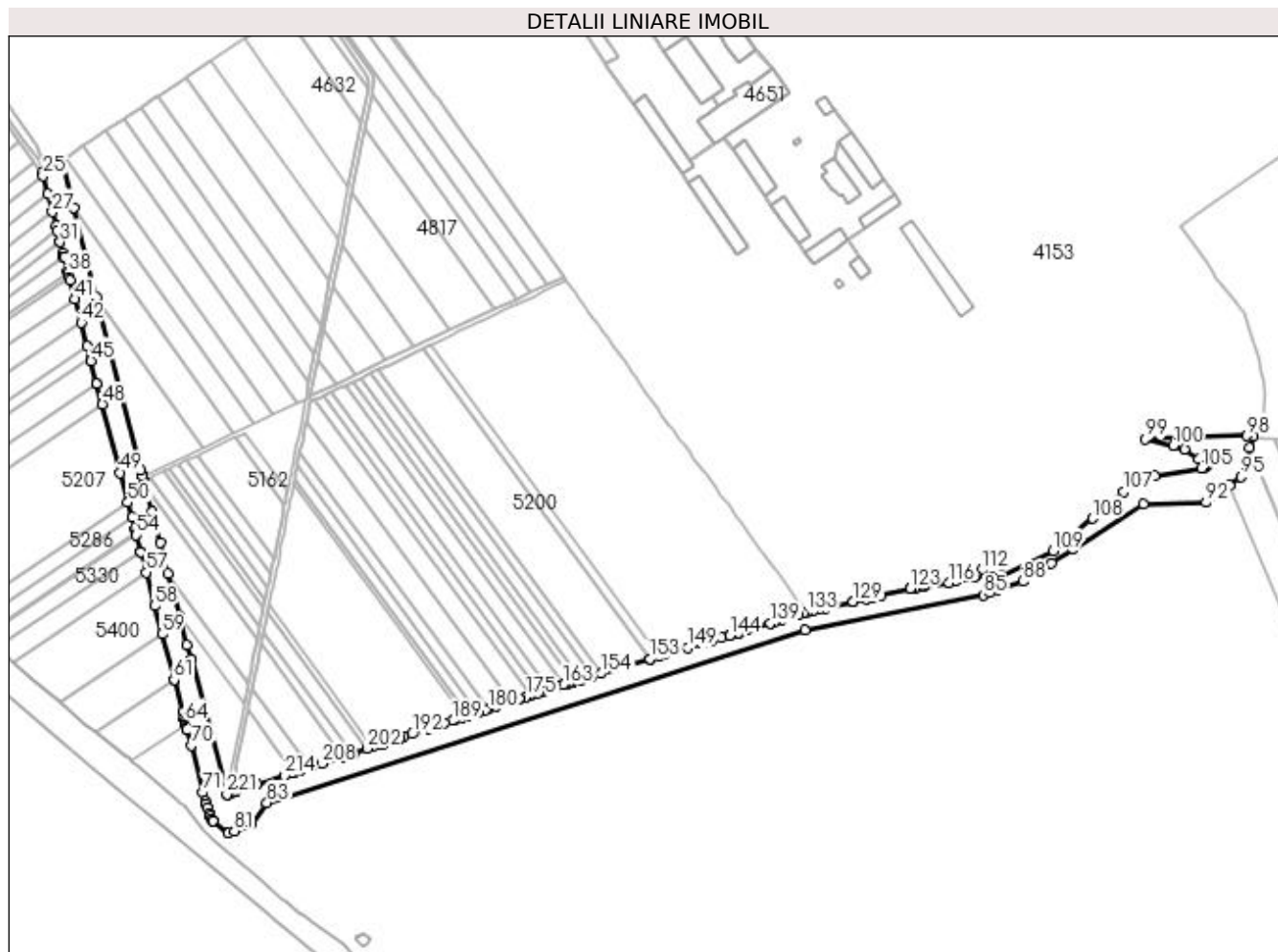
| Inscrieri privind dezmembramintele dreptului de proprietate, drepturi reale de garanție și sarcini | Referințe |
|--|-----------|
| NU SUNT | |

Anexa Nr. 1 La Partea I

Teren

| Nr cadastral | Suprafața (mp)* | Observații / Referințe |
|--------------|-----------------|------------------------|
| | 27.487 | |

* Suprafața este determinată în planul de proiecție Stereo 70.



Date referitoare la teren

| Crt | Categorie folosință | Intravilan | Suprafața (mp) | Tarla | Parcelă | Nr. topo | Observații / Referințe |
|-----|---------------------|------------|----------------|-------|---------|----------|------------------------|
| 1 | curți constructii | NU | 27.487 | - | CN 867 | - | |

Lungime Segmente

1) Valorile lungimilor segmentelor sunt obținute din proiecție în plan.

| Punct început | X / Y | Punct sfârșit | X / Y | Lungime segment | Punct început | X / Y | Punct sfârșit | X / Y | Lungime segment | Punct început | X / Y | Punct sfârșit | X / Y | Lungime segment |
|---------------|----------------------------|---------------|----------------------------|-----------------|---------------|----------------------------|---------------|----------------------------|-----------------|---------------|----------------------------|---------------|----------------------------|-----------------|
| 1 | 394.925,592 325.229,102 | 2 | 394.922,34 325.241,315 | 12.639 | 2 | 394.922,34 325.241,315 | 3 | 394.916,457 325.263,406 | 22.861 | 3 | 394.916,457 325.263,406 | 4 | 394.916,043 325.264,962 | 1.61 |
| 4 | 394.916,043 325.264,962 | 5 | 394.906,24 325.301,773 | 38.094 | 5 | 394.906,24 325.301,773 | 6 | 394.899,291 325.327,867 | 27.004 | 6 | 394.899,291 325.327,867 | 7 | 394.893,292 325.350,396 | 23.314 |
| 7 | 394.893,292 325.350,396 | 8 | 394.892,139 325.354,726 | 4.481 | 8 | 394.892,139 325.354,726 | 9 | 394.887,083 325.373,712 | 19.647 | 9 | 394.887,083 325.373,712 | 10 | 394.886,501 325.375,898 | 2.263 |
| 10 | 394.886,501 325.375,898 | 11 | 394.885,25 325.380,592 | 4.858 | 11 | 394.885,25 325.380,592 | 12 | 394.884,258 325.384,548 | 4.078 | 12 | 394.884,258 325.384,548 | 13 | 394.884,249 325.384,583 | 0.036 |
| 13 | 394.884,249 325.384,583 | 14 | 394.884,228 325.384,664 | 0.084 | 14 | 394.884,228 325.384,664 | 15 | 394.884,189 325.384,815 | 0.156 | 15 | 394.884,189 325.384,815 | 16 | 394.883,015 325.389,408 | 4.741 |

| Punct început | X / Y | Punct sfârșit | X / Y | Lungime segment | Punct început | X / Y | Punct sfârșit | X / Y | Lungime segment | Punct început | X / Y | Punct sfârșit | X / Y | Lungime segment |
|---------------|----------------------------|---------------|----------------------------|-----------------|---------------|----------------------------|---------------|----------------------------|-----------------|---------------|----------------------------|---------------|----------------------------|-----------------|
| 214 | 395.004,934 325.130,335 | 215 | 394.982,126 325.122,896 | 23.99 | 215 | 394.982,126 325.122,896 | 216 | 394.964,415 325.117,119 | 18.63 | 216 | 394.964,415 325.117,119 | 217 | 394.961,922 325.116,306 | 2.622 |
| 217 | 394.961,922 325.116,306 | 218 | 394.959,971 325.115,669 | 2.053 | 218 | 394.959,971 325.115,669 | 219 | 394.958,019 325.115,033 | 2.053 | 219 | 394.958,019 325.115,033 | 220 | 394.956,616 325.114,575 | 1.476 |
| 220 | 394.956,616 325.114,575 | 221 | 394.956,133 325.114,417 | 0.508 | 221 | 394.956,133 325.114,417 | 1 | 394.925,592 325.229,102 | 118.681 | | | | | |

** Lungimile segmentelor sunt determinate în planul de proiecție Stereo 70 și sunt rotunjite la 1 milimetru.

*** Distanța dintre puncte este formată din segmente cumulate ce sunt mai mici decât valoarea 1 milimetru.

**DATE DESPRE IMOBILUL NR. 6164**

Oficiul de Cadastru și Publicitate Imobiliară DOLJ
Biroul de Cadastru și Publicitate Imobiliară Craiova

A. Partea I. Descrierea imobilului

TEREN Intravilan

Nr. CF vechi:140
Nr. cadastral vechi:410

Adresa: Loc. Almaj, Nr. 250 A2, Jud. Dolj

| Nr. Crt | Nr cadastral Nr. topografic | Suprafața* (mp) | Observații / Referințe |
|---------|-----------------------------|-----------------|---|
| A1 | 31530 | 132 | Sector cadastral:19 Teren neimprejmuit; |

Construcții

| Crt | Nr cadastral Nr. topografic | Adresa | Observații / Referințe |
|------|-----------------------------|-----------------------------------|--|
| A1.1 | 31530-C1 | Loc. Almaj, Nr. 250 A2, Jud. Dolj | Nr. niveluri:1; S. construita la sol:132 mp; S. construita desfasurata:132 mp; C1 - CASA POARTA ,, CLADIREA 310 CU SU - 86,54 MP |

B. Partea II. Proprietari și acte

| Inscrieri privitoare la dreptul de proprietate și alte drepturi reale | | Referințe |
|---|---|-----------|
| 115948 / 15/06/2020 | | |
| Contract De Vânzare-Cumpărare nr. AUT NR 850, din 25/05/2020 emis de Ivan Gabriela; | | |
| B1 | Intabulare, drept de PROPRIETATE, dobandit prin Conventie, cota actuala 1/1, cota initiala 1/1 1) WAREHOUSES DE PAUW ROMANIA SRL, CIF:21664036 | A1, A1.1 |

C. Partea III. SARCINI

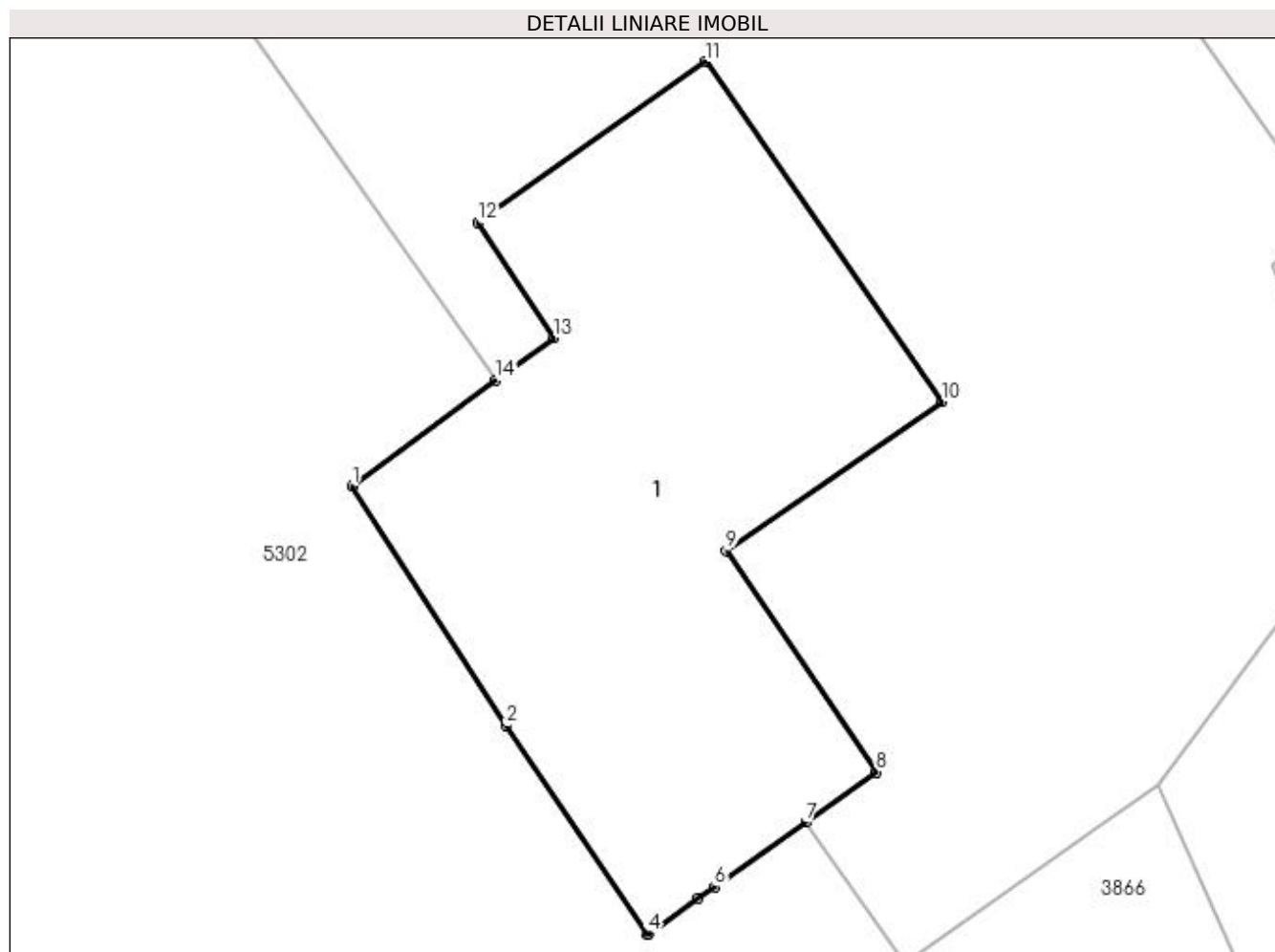
| Inscrieri privind dezmembramintele dreptului de proprietate, drepturi reale de garanție și sarcini | | Referințe |
|--|---|-----------|
| 115948 / 15/06/2020 | | |
| Contract De Vânzare-Cumpărare nr. AUT NR 850, din 25/05/2020 emis de Ivan Gabriela; | | |
| C1 | Se noteaza promisiunea de servitute de trecere asupra imobilului de sub A1 ca fond aservit in favoarea terenurilor identificate cu nr. cadastral 30134 in scris in CF 30134 Almaj , cu nr. cadastral 31090 in scris in CF 31090 Almaj , nr. cadastral 30216 in scris in CF 30216 Almaj , nr. cadastral 31339 in scris in CF 31339 Almaj , nr. cadastral 31540 in scris in CF 31540 Almaj ca fonduri dominante , promisiunea de servitute de trecere urmand a se perfecta pana la data de 20.09.2020 | A1, A1.1 |

Anexa Nr. 1 La Partea I

Teren

| Nr cadastral | Suprafața (mp)* | Observații / Referințe |
|--------------|-----------------|------------------------|
| 31530 | 132 | |

* Suprafața este determinată în planul de proiecție Stereo 70.



Date referitoare la teren

| Crt | Categorie folosință | Intra vilan | Suprafața (mp) | Tarla | Parcelă | Nr. topo | Observații / Referințe |
|-----|---------------------|-------------|----------------|-------|---------|----------|------------------------|
| 1 | curți constructii | DA | 132 | - | - | - | |

Date referitoare la construcții

| Crt | Număr | Destinație construcție | Supraf. (mp) | Situație juridică | Observații / Referințe |
|------|----------|--------------------------------------|--------------|-------------------|--|
| A1.1 | 31530-C1 | construcții industriale și edilitare | 132 | Cu acte | Nr. niveluri:1; S. construita la sol:132 mp; S. construita desfasurata:132 mp; C1 - CASA POARTA ,, CLADIREA 310 CU SU - 86,54 MP |

Lungime Segmente

1) Valorile lungimilor segmentelor sunt obținute din proiecție în plan.

| Punct început | X / Y | Punct sfârșit | X / Y | Lungime segment (** (m) |
|---------------|----------------------------|---------------|----------------------------|-------------------------|
| 1 | 396.040,923 326.364,754 | 2 | 396.044,386 326.359,377 | 6.396 |
| 2 | 396.044,386 326.359,377 | 3 | 396.047,564 326.354,682 | 5.67 |
| 3 | 396.047,564 326.354,682 | 4 | 396.047,583 326.354,694 | 0.022 |

| Punct început | X / Y | Punct sfârșit | X / Y | Lungime segment (** (m) |
|---------------|----------------------------|---------------|----------------------------|-------------------------|
| 4 | 396.047,583 326.354,694 | 5 | 396.048,706 326.355,49 | 1.376 |
| 5 | 396.048,706 326.355,49 | 6 | 396.049,074 326.355,751 | 0.452 |
| 6 | 396.049,074 326.355,751 | 7 | 396.051,119 326.357,201 | 2.507 |
| 7 | 396.051,119 326.357,201 | 8 | 396.052,712 326.358,33 | 1.952 |
| 8 | 396.052,712 326.358,33 | 9 | 396.049,328 326.363,303 | 6.015 |
| 9 | 396.049,328 326.363,303 | 10 | 396.054,188 326.366,655 | 5.904 |
| 10 | 396.054,188 326.366,655 | 11 | 396.048,871 326.374,303 | 9.315 |
| 11 | 396.048,871 326.374,303 | 12 | 396.043,755 326.370,68 | 6.269 |
| 12 | 396.043,755 326.370,68 | 13 | 396.045,453 326.368,097 | 3.091 |
| 13 | 396.045,453 326.368,097 | 14 | 396.044,155 326.367,139 | 1.613 |
| 14 | 396.044,155 326.367,139 | 1 | 396.040,923 326.364,754 | 4.017 |

** Lungimile segmentelor sunt determinate în planul de proiecție Stereo 70 și sunt rotunjite la 1 milimetru.

*** Distanța dintre puncte este formată din segmente cumulate ce sunt mai mici decât valoarea 1 milimetru.

**DATE DESPRE IMOBILUL NR. 6178**

Oficiul de Cadastru și Publicitate Imobiliară DOLJ
Biroul de Cadastru și Publicitate Imobiliară Craiova

A. Partea I. Descrierea imobilului

TEREN Intravilan

Nr. CF vechi:140
Nr. cadastral vechi:407

Adresa: Loc. Almaj, Nr. 250 B4, Jud. Dolj

| Nr. Crt | Nr cadastral Nr. topografic | Suprafața* (mp) | Observații / Referințe |
|---------|-----------------------------|-----------------|---|
| A1 | 31560 | 331 | Sector cadastral:19 Teren neimprejmuit; |

Construcții

| Crt | Nr cadastral Nr. topografic | Adresa | Observații / Referințe |
|------|-----------------------------|-----------------------------------|--|
| A1.1 | 31560-C1 | Loc. Almaj, Nr. 250 B4, Jud. Dolj | Nr. niveluri:1; S. construita la sol:331 mp; S. construita desfasurata:331 mp; C1- PUNCT TERMIC CDE 35-CLADIRE 238 CU SU - 283,36 MP |

B. Partea II. Proprietari și acte

| Inscrieri privitoare la dreptul de proprietate și alte drepturi reale | | Referințe |
|--|--|-----------|
| 15051 / 07/10/2004 | | |
| Act Adjudecare nr. PROCES VERBAL DE ADJUDECARE SERIA A /2003 NOR 0032070, din 04/10/2004 emis de DGFP Dolj (ANEXA 1 LA PV ; ADEVERINTA NR 1890/08.06.2017 PRIOMARIA ALMAJ - INCHEIERE 98177/23.06.2017); | | |
| B1 | Intabulare, drept de PROPRIETATE, dobandit prin Adjudecare, cota actuala 1/1, cota initiala 1/1 1) SC SUD OIL SRL, CIF:99999999999999 | A1, A1.1 |

C. Partea III. SARCINI .

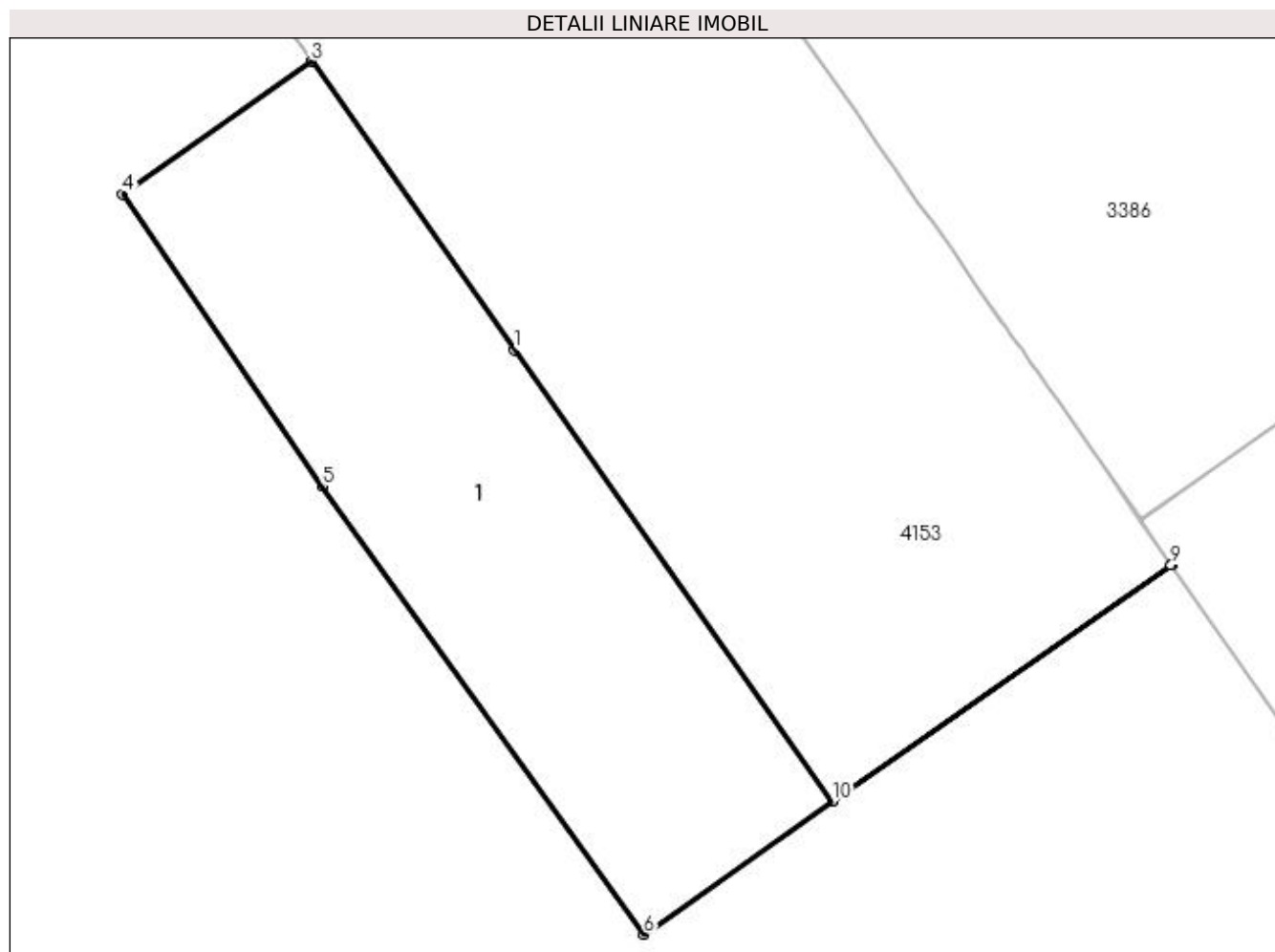
| Inscrieri privind dezmembramintele dreptului de proprietate, drepturi reale de garanție și sarcini | Referințe |
|--|-----------|
| NU SUNT | |

Anexa Nr. 1 La Partea I

Teren

| Nr cadastral | Suprafața (mp)* | Observații / Referințe |
|--------------|-----------------|------------------------|
| 31560 | 331 | |

* Suprafața este determinată în planul de proiecție Stereo 70.



Date referitoare la teren

| Crt | Categorie folosință | Intra vilan | Suprafața (mp) | Tarla | Parcelă | Nr. topo | Observații / Referințe |
|-----|---------------------|-------------|----------------|-------|---------|----------|------------------------|
| 1 | curți constructii | DA | 331 | - | - | - | |

Date referitoare la construcții

| Crt | Număr | Destinație construcție | Supraf. (mp) | Situație juridică | Observații / Referințe |
|------|----------|--------------------------------------|--------------|-------------------|---|
| A1.1 | 31560-C1 | construcții industriale și edilitare | 331 | Cu acte | Nr. niveluri:1; S. construita la sol:331 mp; S. construita desfasurata:331 mp; C1- PUNCT TERMIC CDE 35- CLADIRE 238 CU SU - 283,36 MP |

Lungime Segmente

1) Valorile lungimilor segmentelor sunt obținute din proiecție în plan.

| Punct început | X / Y | Punct sfârșit | X / Y | Lungime segment (** (m) |
|---------------|----------------------------|---------------|----------------------------|-------------------------|
| 1 | 395.311,407 326.594,54 | 2 | 395.303,362 326.605,965 | 13.973 |
| 2 | 395.303,362 326.605,965 | 3 | 395.303,357 326.605,962 | 0.006 |
| 3 | 395.303,357 326.605,962 | 4 | 395.295,883 326.600,698 | 9.141 |

| Punct început | X / Y | Punct sfârșit | X / Y | Lungime segment (** (m) |
|---------------|----------------------------|---------------|----------------------------|-------------------------|
| 4 | 395.295,883 326.600,698 | 5 | 395.303,769 326.589,161 | 13.975 |
| 5 | 395.303,769 326.589,161 | 6 | 395.316,527 326.571,398 | 21.87 |
| 6 | 395.316,527 326.571,398 | 7 | 395.323,999 326.576,659 | 9.138 |
| 7 | 395.323,999 326.576,659 | 8 | 395.337,417 326.586,019 | 16.36 |
| 8 | 395.337,417 326.586,019 | 9 | 395.337,413 326.586,024 | 0.006 |
| 9 | 395.337,413 326.586,024 | 10 | 395.323,995 326.576,664 | 16.36 |
| 10 | 395.323,995 326.576,664 | 1 | 395.311,407 326.594,54 | 21.864 |

** Lungimile segmentelor sunt determinate în planul de proiecție Stereo 70 și sunt rotunjite la 1 milimetru.

*** Distanța dintre puncte este formată din segmente cumulate ce sunt mai mici decât valoarea 1 milimetru.

**DATE DESPRE IMOBILUL NR. 6232**

Oficiul de Cadastru și Publicitate Imobiliară DOLJ
Biroul de Cadastru și Publicitate Imobiliară Craiova

A. Partea I. Descrierea imobilului

TEREN Intravilan

Adresa: Loc. Almaj, Jud. Dolj

| Nr. Crt | Nr cadastral Nr. topografic | Suprafața* (mp) | Observații / Referințe |
|---------|-----------------------------|-----------------|--|
| A1 | 31593 | 46 | Sector cadastral:19 Teren neimpregmuit; Restul de suprafata se afla ID 5302, 6233, 4153 |

B. Partea II. Proprietari și acte

| Inscrieri privitoare la dreptul de proprietate și alte drepturi reale | Referințe |
|---|---|
| 187076 / 22/09/2020 | |
| Act Administrativ nr. 499/sc, din 23/01/2018 emis de SERVICIUL CADASTRU 499/SC; | |
| B1 | Se noteaza faptul ca imobilul de sub A 1 se afla sub incidenta art. 3 alin. (1) din Legea nr. 17/2014 <i>OBSERVATII: pozitie transcrisa din CF 30286/Almaj, inscrisa prin incheierea nr. 27315 din 30/01/2018;</i> |
| Act Notarial nr. Contract de schimb aut nr 414, din 31/03/2020 emis de Motatu Simona (act notarial nr Act additional aut nr.436 din 22.04.2020, emis de NP Motatu Simona;act normativ nr DECIZIE NR. 198 din 14.02.2020, emis de MINISTERUL AGRICULTURII SI DEZVOLTARII RURALE , Anexa nr. 1 la DECIZIE NR. 198/14.04.2020;act notarial nr Act de dezmembrare Aut 619 din 12.03.2020, emis de Diaconescu Gelu Emilian); | |
| B2 | Intabulare, drept de PROPRIETATE, dobandit prin Conventie, cota actuala 1/1, cota initiala 1/1 1) STATUL ROMAN , CIF:999999999999, domeniul privat <i>OBSERVATII: pozitie transcrisa din CF 30286/Almaj, inscrisa prin incheierea nr. 75900 din 01/04/2020; pozitie transcrisa din CF 30287/Almaj, inscrisa prin incheierea nr. 82132 din 22/04/2020; pozitie transcrisa din CF 30469/Almaj, inscrisa prin incheierea nr. 75905 din 01/04/2020;pozitie transcrisa din CF 30470/Almaj, inscrisa prin incheierea nr. 82119 din 22/04/2020;pozitie transcrisa din CF 31521/Almaj, inscrisa prin incheierea nr. 80447 din 14/04/2020;pozitie transcrisa din CF 31523/Almaj, inscrisa prin incheierea nr. 82136 din 22/04/2020;</i> |
| Act Notarial nr. Contract de schimb aut nr 414, din 31/03/2020 emis de Motatu Simona; | |
| B3 | Intabulare, drept de ADMINISTRARE 1) AGENTIA DOMENIILOR STATULUI , CIF:12708834 <i>OBSERVATII: pozitie transcrisa din CF 30286/Almaj, inscrisa prin incheierea nr. 75900 din 01/04/2020; pozitie transcrisa din CF 30287/Almaj, inscrisa prin incheierea nr. 82132 din 22/04/2020; pozitie transcrisa din CF 30469/Almaj, inscrisa prin incheierea nr. 75905 din 01/04/2020;pozitie transcrisa din CF 30470/Almaj, inscrisa prin incheierea nr. 82119 din 22/04/2020;pozitie transcrisa din CF 31521/Almaj, inscrisa prin incheierea nr. 80447 din 14/04/2020;pozitie transcrisa din CF 31523/Almaj, inscrisa prin incheierea nr. 82136 din 22/04/2020;</i> |
| Act Administrativ nr. 516/SC/23.01.2018, din 23/01/2018 emis de SERVICIUL CADASTRU (516/SC/23.01.2018 SERVICIUL CADASTRU516/SC); | |
| B4 | Se noteaza faptul ca imobilul de sub A1 se afla sub incidenta art. 3 alin. (1) din Legea nr. 17/2014 <i>OBSERVATII: pozitie transcrisa din CF 30287/Almaj, inscrisa prin incheierea nr. 26425 din 29/01/2018;</i> |
| Act Normativ nr. Legea nr.17, din 04/09/2014 emis de Parlamentul Romaniei; | |
| B5 | Se notează mențiunea «Imobil aflat sub incidenta art.3 alin.(1) din Legea 17/2014» <i>OBSERVATII: pozitie transcrisa din CF 31521/Almaj, inscrisa prin incheierea nr. 67227 din 12/03/2020;</i> |

C. Partea III. SARCINI

| Inscrieri privind dezmembramintele dreptului de proprietate, drepturi reale de garanție și sarcini | Referințe |
|---|---|
| 187076 / 22/09/2020 | |
| Act Notarial nr. act additional aut nr 436, din 22/04/2020 emis de NP Motatu Simona (la contractul de schimb aut nr 414/31.03.2020 de BIN Simona Motatu, rectificat cu incheierea nr 10/06.04.2020 de BIN Simona Motatu); | |
| C1 | Intabulare, drept de SERVITUTE- de trecere cu piciorul si auto, perpetua, gratuita asupra imobilului de sub A1, in favoarea imobilului cu numarul cadastral 31518, inscris in CF 31518 Almaj; <i>OBSERVATII: pozitie transcrisa din CF 31521/Almaj, inscrisa prin incheierea nr. 82642 din 27/04/2020;</i> |
| C2 | Intabulare, drept de SERVITUTE- de trecere cu piciorul si auto, perpetua, gratuita asupra imobilului de sub A1, in favoarea imobilului cu numarul cadastral 31519, inscris in CF 31519 Almaj; <i>OBSERVATII: pozitie transcrisa din CF 31521/Almaj, inscrisa prin incheierea nr. 82642 din 27/04/2020;</i> |

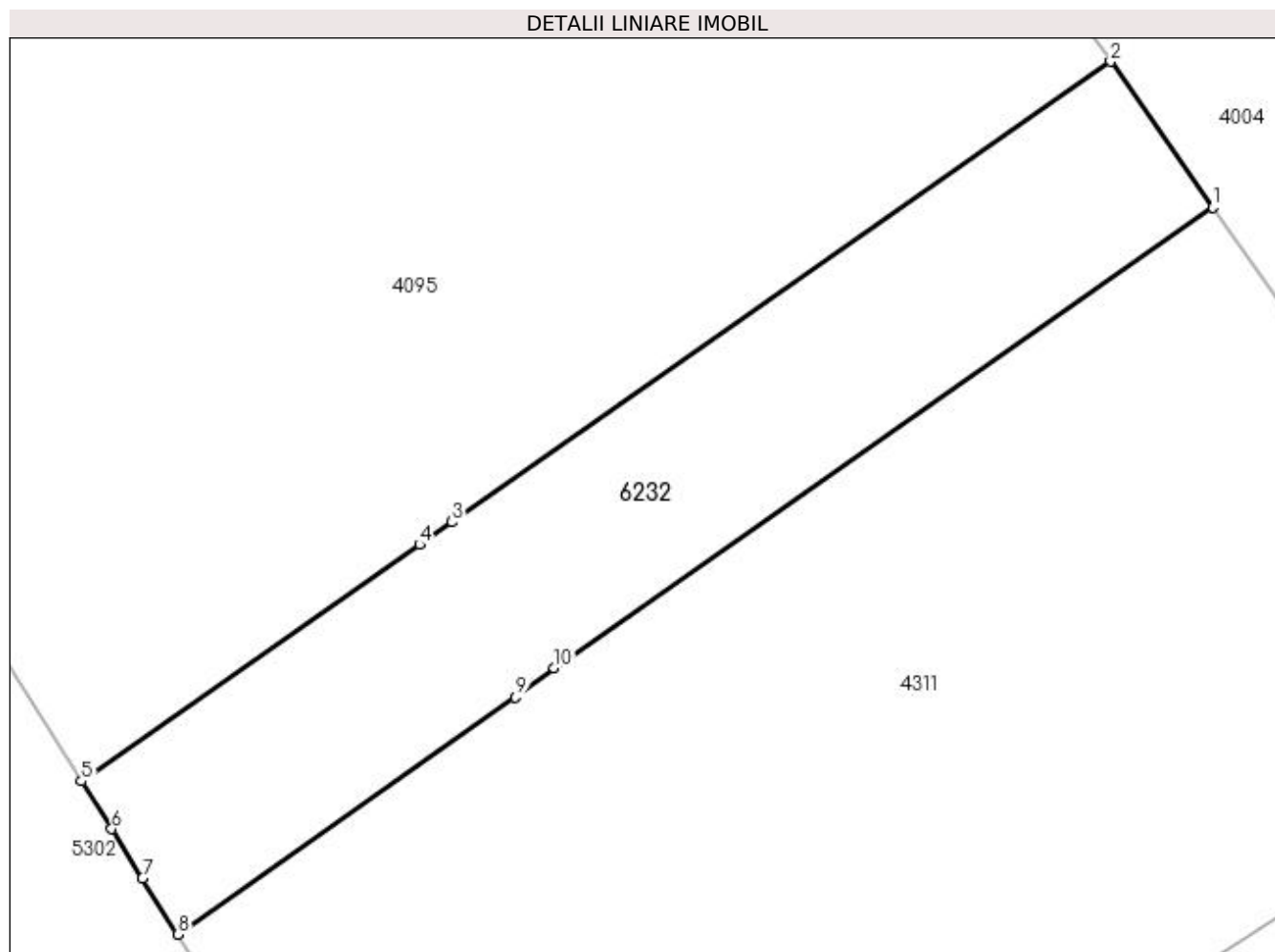
| Inscrieri privind dezmembramintele dreptului de proprietate, drepturi reale de garanție și sarcini | Referințe |
|--|-----------|
| C3 Intabulare, drept de SERVITUTE- de trecere cu piciorul si auto, perpetua, gratuita asupra imobilului de sub A1, in favoarea imobilului cu numarul cadastral 31520, inscris in CF 31520 Almaj, | A1 |
| <i>OBSERVATII: pozitie transcrisa din CF 31521/Almaj, inscrisa prin incheierea nr. 82642 din 27/04/2020;</i> | |

Anexa Nr. 1 La Partea I

Teren

| | | |
|--------------|-----------------|---|
| Nr cadastral | Suprafața (mp)* | Observații / Referințe |
| 31593 | 46 | Restul de suprafata se afla ID 5302, 6233, 4153 |

* Suprafața este determinată în planul de proiecție Stereo 70.



Date referitoare la teren

| Crt | Categorie folosință | Intravilan | Suprafața (mp) | Tarla | Parcelă | Nr. topo | Observații / Referințe |
|-----|---------------------|------------|----------------|-------|---------|----------|------------------------|
| 1 | arabil | DA | 46 | 62 | - | - | |

Lungime Segmente

1) Valorile lungimilor segmentelor sunt obținute din proiecție în plan.

| Punct început | X / Y | Punct sfârșit | X / Y | Lungime segment (** (m) |
|---------------|----------------------------|---------------|----------------------------|-------------------------|
| 1 | 396.328,983 325.990,603 | 2 | 396.327,527 325.992,686 | 2.542 |
| 2 | 396.327,527 325.992,686 | 3 | 396.318,123 325.986,114 | 11.473 |
| 3 | 396.318,123 325.986,114 | 4 | 396.317,662 325.985,792 | 0.562 |
| 4 | 396.317,662 325.985,792 | 5 | 396.312,833 325.982,417 | 5.891 |
| 5 | 396.312,833 325.982,417 | 6 | 396.313,264 325.981,737 | 0.805 |

| Punct început | X / Y | Punct sfârșit | X / Y | Lungime segment (** (m) |
|---------------|----------------------------|---------------|----------------------------|-------------------------|
| 6 | 396.313,264 325.981,737 | 7 | 396.313,708 325.981,035 | 0.83 |
| 7 | 396.313,708 325.981,035 | 8 | 396.314,216 325.980,232 | 0.95 |
| 8 | 396.314,216 325.980,232 | 9 | 396.319,033 325.983,612 | 5.885 |
| 9 | 396.319,033 325.983,612 | 10 | 396.319,583 325.984,035 | 0.694 |
| 10 | 396.319,583 325.984,035 | 1 | 396.328,983 325.990,603 | 11.467 |

** Lungimile segmentelor sunt determinate în planul de proiecție Stereo 70 și sunt rotunjite la 1 milimetru.

*** Distanța dintre puncte este formată din segmente cumulate ce sunt mai mici decât valoarea 1 milimetru.



DATE DESPRE IMOBILUL NR. 6233

Oficiul de Cadastru și Publicitate Imobiliară DOLJ
Biroul de Cadastru și Publicitate Imobiliară Craiova

A. Partea I. Descrierea imobilului

TEREN Intravilan

Adresa: Loc. Almaj, Jud. Dolj

| Nr. Crt | Nr cadastral Nr. topografic | Suprafața* (mp) | Observații / Referințe |
|---------|-----------------------------|-----------------|--|
| A1 | 31593 | 3.778 | Sector cadastral:19 Teren neimprejmuit; Restul de suprafata se afla ID 5302, 6232, 4153 |

B. Partea II. Proprietari și acte

| Inscrieri privitoare la dreptul de proprietate și alte drepturi reale | Referințe |
|---|---|
| 187076 / 22/09/2020 | |
| Act Administrativ nr. 499/sc, din 23/01/2018 emis de SERVICIUL CADASTRU 499/SC; | |
| B1 | Se noteaza faptul ca imobilul de sub A 1 se afla sub incidenta art. 3 alin. (1) din Legea nr. 17/2014 <i>OBSERVATII: pozitie transcrisa din CF 30286/Almaj, inscrisa prin incheierea nr. 27315 din 30/01/2018;</i> |
| Act Notarial nr. Contract de schimb aut nr 414, din 31/03/2020 emis de Motatu Simona (act notarial nr Act additional aut nr.436 din 22.04.2020, emis de NP Motatu Simona;act normativ nr DECIZIE NR. 198 din 14.02.2020, emis de MINISTERUL AGRICULTURII SI DEZVOLTARII RURALE , Anexa nr. 1 la DECIZIE NR. 198/14.04.2020;act notarial nr Act de dezmembrare Aut 619 din 12.03.2020, emis de Diaconescu Gelu Emilian); | |
| B2 | Intabulare, drept de PROPRIETATE, dobandit prin Conventie, cota actuala 1/1, cota initiala 1/1 1) STATUL ROMAN , CIF:999999999999, domeniul privat <i>OBSERVATII: pozitie transcrisa din CF 30286/Almaj, inscrisa prin incheierea nr. 75900 din 01/04/2020; pozitie transcrisa din CF 30287/Almaj, inscrisa prin incheierea nr. 82132 din 22/04/2020; pozitie transcrisa din CF 30469/Almaj, inscrisa prin incheierea nr. 75905 din 01/04/2020;pozitie transcrisa din CF 30470/Almaj, inscrisa prin incheierea nr. 82119 din 22/04/2020;pozitie transcrisa din CF 31521/Almaj, inscrisa prin incheierea nr. 80447 din 14/04/2020;pozitie transcrisa din CF 31523/Almaj, inscrisa prin incheierea nr. 82136 din 22/04/2020;</i> |
| Act Notarial nr. Contract de schimb aut nr 414, din 31/03/2020 emis de Motatu Simona; | |
| B3 | Intabulare, drept de ADMINISTRARE 1) AGENTIA DOMENIILOR STATULUI , CIF:12708834 <i>OBSERVATII: pozitie transcrisa din CF 30286/Almaj, inscrisa prin incheierea nr. 75900 din 01/04/2020; pozitie transcrisa din CF 30287/Almaj, inscrisa prin incheierea nr. 82132 din 22/04/2020; pozitie transcrisa din CF 30469/Almaj, inscrisa prin incheierea nr. 75905 din 01/04/2020;pozitie transcrisa din CF 30470/Almaj, inscrisa prin incheierea nr. 82119 din 22/04/2020;pozitie transcrisa din CF 31521/Almaj, inscrisa prin incheierea nr. 80447 din 14/04/2020;pozitie transcrisa din CF 31523/Almaj, inscrisa prin incheierea nr. 82136 din 22/04/2020;</i> |
| Act Administrativ nr. 516/SC/23.01.2018, din 23/01/2018 emis de SERVICIUL CADASTRU (516/SC/23.01.2018 SERVICIUL CADASTRU516/SC); | |
| B4 | Se noteaza faptul ca imobilul de sub A1 se afla sub incidenta art. 3 alin. (1) din Legea nr. 17/2014 <i>OBSERVATII: pozitie transcrisa din CF 30287/Almaj, inscrisa prin incheierea nr. 26425 din 29/01/2018;</i> |
| Act Normativ nr. Legea nr.17, din 04/09/2014 emis de Parlamentul Romaniei; | |
| B5 | Se notează mențiunea «Imobil aflat sub incidenta art.3 alin.(1) din Legea 17/2014» <i>OBSERVATII: pozitie transcrisa din CF 31521/Almaj, inscrisa prin incheierea nr. 67227 din 12/03/2020;</i> |

C. Partea III. SARCINI

| Inscrieri privind dezmembramintele dreptului de proprietate, drepturi reale de garanție și sarcini | Referințe |
|---|---|
| 187076 / 22/09/2020 | |
| Act Notarial nr. act additional aut nr 436, din 22/04/2020 emis de NP Motatu Simona (la contractul de schimb aut nr 414/31.03.2020 de BIN Simona Motatu, rectificat cu incheierea nr 10/06.04.2020 de BIN Simona Motatu); | |
| C1 | Intabulare, drept de SERVITUTE- de trecere cu piciorul si auto, perpetua, gratuita asupra imobilului de sub A1, in favoarea imobilului cu numarul cadastral 31518, inscris in CF 31518 Almaj; <i>OBSERVATII: pozitie transcrisa din CF 31521/Almaj, inscrisa prin incheierea nr. 82642 din 27/04/2020;</i> |
| C2 | Intabulare, drept de SERVITUTE- de trecere cu piciorul si auto, perpetua, gratuita asupra imobilului de sub A1, in favoarea imobilului cu numarul cadastral 31519, inscris in CF 31519 Almaj; <i>OBSERVATII: pozitie transcrisa din CF 31521/Almaj, inscrisa prin incheierea nr. 82642 din 27/04/2020;</i> |

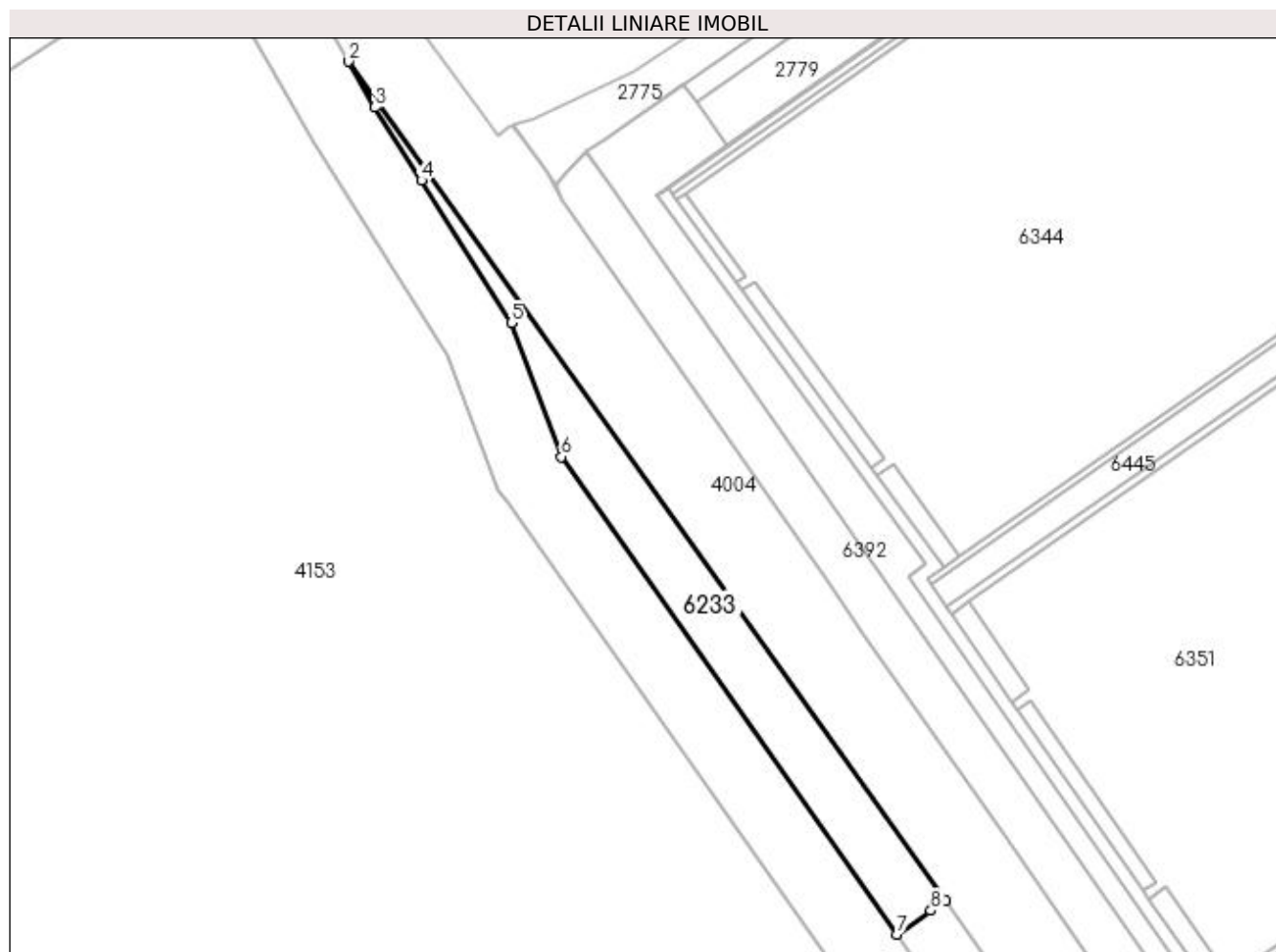
| Inscrieri privind dezmembramintele dreptului de proprietate, drepturi reale de garanție și sarcini | Referințe |
|--|-----------|
| C3 Intabulare, drept de SERVITUTE- de trecere cu piciorul si auto, perpetua, gratuita asupra imobilului de sub A1, in favoarea imobilului cu numarul cadastral 31520, inscris in CF 31520 Almaj, | A1 |
| <i>OBSERVATII: pozitie transcrisa din CF 31521/Almaj, inscrisa prin incheierea nr. 82642 din 27/04/2020;</i> | |

Anexa Nr. 1 La Partea I

Teren

| | | |
|--------------|-----------------|---|
| Nr cadastral | Suprafața (mp)* | Observații / Referințe |
| 31593 | 3.778 | Restul de suprafata se afla ID 5302, 6232, 4153 |

* Suprafața este determinată în planul de proiecție Stereo 70.



Date referitoare la teren

| Crt | Categorie folosință | Intravilan | Suprafața (mp) | Tarla | Parcelă | Nr. topo | Observații / Referințe |
|-----|---------------------|------------|----------------|-------|---------|----------|------------------------|
| 1 | arabil | DA | 3.778 | 62 | - | - | |

Lungime Segmente

1) Valorile lungimilor segmentelor sunt obținute din proiecție în plan.

| Punct început | X / Y | Punct sfârșit | X / Y | Lungime segment (** (m) |
|---------------|----------------------------|---------------|----------------------------|-------------------------|
| 1 | 395.643,044 326.972,046 | 2 | 395.463,988 327.223,659 | 308.821 |
| 2 | 395.463,988 327.223,659 | 3 | 395.471,827 327.209,914 | 15.823 |
| 3 | 395.471,827 327.209,914 | 4 | 395.485,731 327.187,995 | 25.957 |
| 4 | 395.485,731 327.187,995 | 5 | 395.512,82 327.145,291 | 50.571 |
| 5 | 395.512,82 327.145,291 | 6 | 395.527,785 327.105,151 | 42.839 |

| Punct început | X / Y | Punct sfârșit | X / Y | Lungime segment (** (m) |
|---------------|----------------------------|---------------|----------------------------|-------------------------|
| 6 | 395.527,785 327.105,151 | 7 | 395.628,408 326.961,892 | 175.066 |
| 7 | 395.628,408 326.961,892 | 8 | 395.638,652 326.968,999 | 12.467 |
| 8 | 395.638,652 326.968,999 | 1 | 395.643,044 326.972,046 | 5.346 |

** Lungimile segmentelor sunt determinate în planul de proiecție Stereo 70 și sunt rotunjite la 1 milimetru.

*** Distanța dintre puncte este formată din segmente cumulate ce sunt mai mici decât valoarea 1 milimetru.

**DATE DESPRE IMOBILUL NR. 6234**

Oficiul de Cadastru și Publicitate Imobiliară DOLJ
 Biroul de Cadastru și Publicitate Imobiliară Craiova

A. Partea I. Descrierea imobilului

TEREN Extravilan

Adresa: Jud. Dolj, T56,P5

| Nr. Crt | Nr cadastral Nr. topografic | Suprafața* (mp) | Observații / Referințe |
|---------|-----------------------------|-----------------|--|
| A1 | 31843 | 5.625 | Sector cadastral:19 Teren neimprejmuit; Restul de suprafata se afla ID 6235 |

B. Partea II. Proprietari și acte

| Inscrieri privitoare la dreptul de proprietate și alte drepturi reale | Referințe |
|--|---|
| 61273 / 02/03/2023 | |
| Hotarare Judecatoreasca nr. SC 2125, din 09/03/2021 emis de JUDECATORIA CRAIOVA (act administrativ nr TDP din 28.03.1997, emis de COMISIA JUDETEANA DOLJ;act notarial nr CM 109 din 17.11.2006, emis de SANDU COSMIN;act notarial nr CM 23 din 25.03.2019, emis de PAPA EUGENIA DOSAR 10003/215/2019); | |
| B1 | Intabulare, drept de PROPRIETATE, dobandit prin Hotarare Judecatoreasca, cota actuala 1/1, cota initiala 1/1 1) SAFTIAN CATI |

C. Partea III. SARCINI .

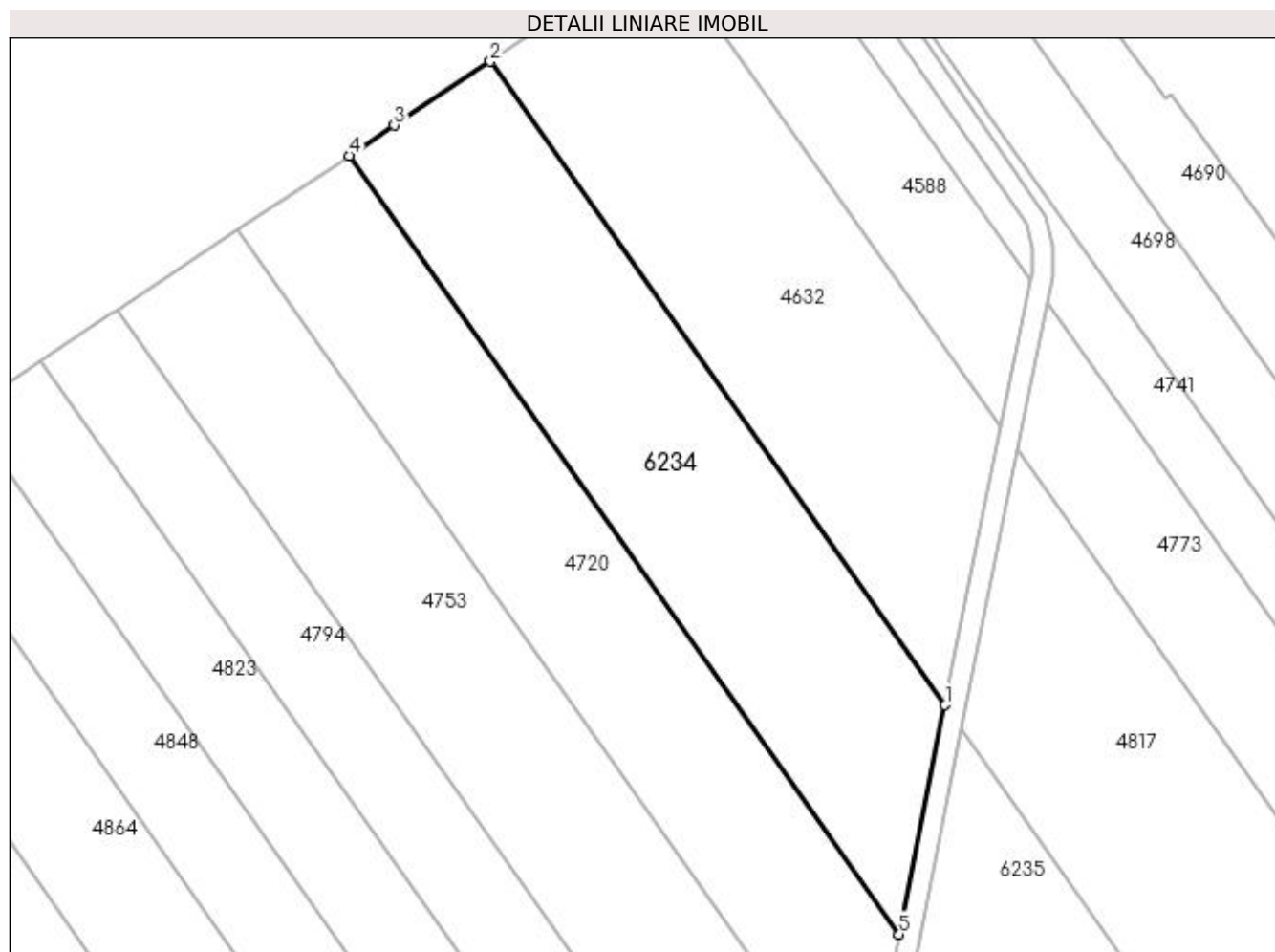
| Inscrieri privind dezmembramintele dreptului de proprietate, drepturi reale de garanție și sarcini | Referințe |
|--|-----------|
| NU SUNT | |

Anexa Nr. 1 La Partea I

Teren

| | | |
|--------------|-----------------|-------------------------------------|
| Nr cadastral | Suprafața (mp)* | Observații / Referințe |
| 31843 | 5.625 | Restul de suprafata se afla ID 6235 |

* Suprafața este determinată în planul de proiecție Stereo 70.



Date referitoare la teren

| Crt | Categorie folosință | Intra vilan | Suprafața (mp) | Tarla | Parcelă | Nr. topo | Observații / Referințe |
|-----|---------------------|-------------|----------------|-------|---------|----------|----------------------------|
| 1 | arabil | NU | 5.625 | 56 | 5 | - | Parcela despartita de drum |

Lungime Segmente

1) Valorile lungimilor segmentelor sunt obținute din proiecție în plan.

| Punct început | X / Y | Punct sfârșit | X / Y | Lungime segment (** (m) |
|---------------|----------------------------|---------------|----------------------------|-------------------------|
| 1 | 395.059,431 325.630,617 | 2 | 394.970,694 325.756,125 | 153.709 |
| 2 | 394.970,694 325.756,125 | 3 | 394.952,005 325.743,663 | 22.463 |
| 3 | 394.952,005 325.743,663 | 4 | 394.943,122 325.737,74 | 10.677 |
| 4 | 394.943,122 325.737,74 | 5 | 395.050,445 325.585,946 | 185.902 |
| 5 | 395.050,445 325.585,946 | 1 | 395.059,431 325.630,617 | 45.567 |

**** Lungimile segmentelor sunt determinate în planul de proiecție Stereo 70 și sunt rotunjite la 1 milimetru.**

***** Distanța dintre puncte este formată din segmente cumulate ce sunt mai mici decât valoarea 1 milimetru.**

**DATE DESPRE IMOBILUL NR. 6235**

Oficiul de Cadastru și Publicitate Imobiliară DOLJ
 Biroul de Cadastru și Publicitate Imobiliară Craiova

A. Partea I. Descrierea imobilului

TEREN Extravilan

Adresa: Jud. Dolj, T56,P5

| Nr. Crt | Nr cadastral Nr. topografic | Suprafața* (mp) | Observații / Referințe |
|---------|-----------------------------|-----------------|--|
| A1 | 31843 | 4.161 | Sector cadastral:19 Teren neimprejmuit; Restul de suprafata se afla ID 6234 |

B. Partea II. Proprietari și acte

| Inscrieri privitoare la dreptul de proprietate și alte drepturi reale | Referințe |
|--|---|
| 61273 / 02/03/2023 | |
| Hotarare Judecatoreasca nr. SC 2125, din 09/03/2021 emis de JUDECATORIA CRAIOVA (act administrativ nr TDP din 28.03.1997, emis de COMISIA JUDETEANA DOLJ;act notarial nr CM 109 din 17.11.2006, emis de SANDU COSMIN;act notarial nr CM 23 din 25.03.2019, emis de PAPA EUGENIA DOSAR 10003/215/2019); | |
| B1 | Intabulare, drept de PROPRIETATE, dobandit prin Hotarare Judecatoreasca, cota actuala 1/1, cota initiala 1/1 1) SAFTIAN CATI |

C. Partea III. SARCINI .

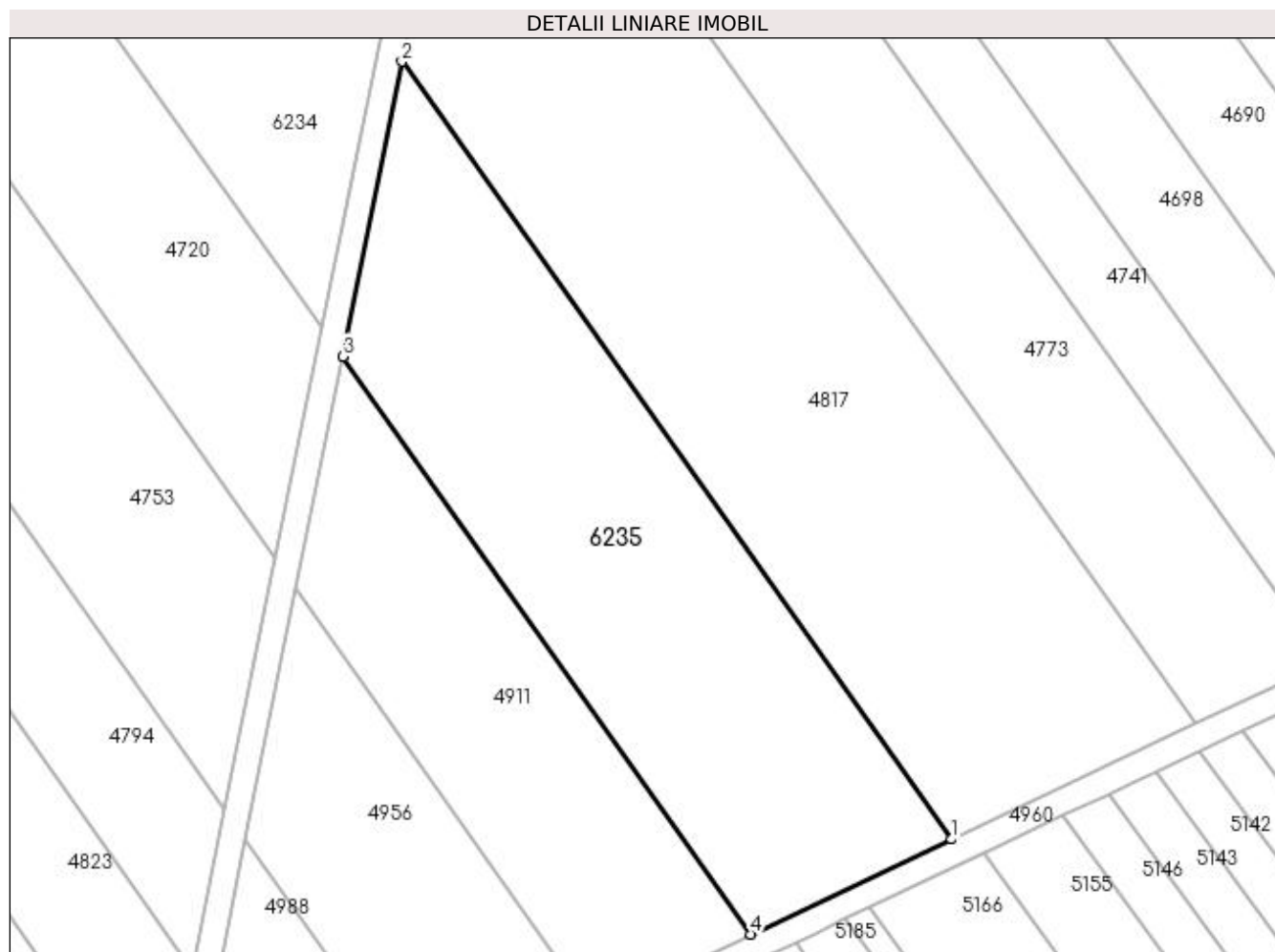
| Inscrieri privind dezmembramintele dreptului de proprietate, drepturi reale de garanție și sarcini | Referințe |
|--|-----------|
| NU SUNT | |

Anexa Nr. 1 La Partea I

Teren

| Nr cadastral | Suprafața (mp)* | Observații / Referințe |
|--------------|-----------------|-------------------------------------|
| 31843 | 4.161 | Restul de suprafata se afla ID 6234 |

* Suprafața este determinată în planul de proiecție Stereo 70.



Date referitoare la teren

| Crt | Categorie folosință | Intra vilan | Suprafața (mp) | Tarla | Parcelă | Nr. topo | Observații / Referințe |
|-----|---------------------|-------------|----------------|-------|---------|----------|----------------------------|
| 1 | arabil | NU | 4.161 | 56 | 5 | - | Parcela despartita de drum |

Lungime Segmente

1) Valorile lungimilor segmentelor sunt obținute din proiecție în plan.

| Punct început | X / Y | Punct sfârșit | X / Y | Lungime segment (** (m) |
|---------------|----------------------------|---------------|----------------------------|-------------------------|
| 1 | 395.145,813 325.508,442 | 2 | 395.062,603 325.626,131 | 144.134 |
| 2 | 395.062,603 325.626,131 | 3 | 395.053,609 325.581,471 | 45.557 |
| 3 | 395.053,609 325.581,471 | 4 | 395.115,422 325.494,045 | 107.071 |
| 4 | 395.115,422 325.494,045 | 1 | 395.145,813 325.508,442 | 33.629 |

**** Lungimile segmentelor sunt determinate în planul de proiecție Stereo 70 și sunt rotunjite la 1 milimetru.**

***** Distanța dintre puncte este formată din segmente cumulate ce sunt mai mici decât valoarea 1 milimetru.**

**DATE DESPRE IMOBILUL NR. 6236**

Oficiul de Cadastru și Publicitate Imobiliară DOLJ
Biroul de Cadastru și Publicitate Imobiliară Craiova

A. Partea I. Descrierea imobilului

TEREN Intravilan

Adresa: Loc. Almaj, Jud. Dolj

| Nr. Crt | Nr cadastral Nr. topografic | Suprafața* (mp) | Observații / Referințe |
|---------|-----------------------------|-----------------|--|
| A1 | 31539 | 27 | Sector cadastral:19 Teren neimprejmuit; Diferenta de suprafata se regaseste la ID 3504, restul de de suprafata pana la suprafata din acte se afla in coridorul de expropriere ID 5302 |

B. Partea II. Proprietari și acte

| Inscrieri privitoare la dreptul de proprietate și alte drepturi reale | Referințe |
|--|---|
| 87441 / 08/05/2020 | |
| Act Notarial nr. Act aditional aut. nr. 436, din 27/04/2020 emis de Motatu Simona (act administrativ nr 12 din 15.04.2020, emis de PRIMARIA COM ALMAJ);act notarial nr Contract de schimb aut. nr. 414 din 31.03.2020, emis de Motatu Simona;act notarial nr Incheiere de rectificare nr. 10 din 06.04.2020, emis de Motatu Simona); | |
| B1 | se noteaza SERVITUTE DE TRECERE, cu piciorul si auto, perpetua, gratuita in favoarea imobilului de sub A1, asupra imobilului cu nr. cadastral 31521, inscris in cartea funciara nr. 31521 Almaj |
| | OBSERVATII: pozitie transcrisa din CF 31519/Almaj, inscrisa prin incheierea nr. 82718 din 27/04/2020; |
| 116011 / 15/06/2020 | |
| Act Notarial nr. 850, din 25/05/2020 emis de Ivan Gabriela; | |
| B2 | Intabulare, drept de PROPRIETATE, dobandit prin Conventie, cota actuala 1/1, cota initiala 1/1 |
| | 1) WAREHOUSES DE PAUW ROMANIA SRL, CIF:21664036 |
| 258069 / 25/10/2021 | |
| Act Notarial nr. CONTRACT DE CONSTITUIRE A UNUI DREPT DE SERVITUTE DE TRECERE NR 1918, din 24/09/2021 emis de Ivan Gabriela; | |
| B3 | se noteaza servitutea de trecere in favoarea imobilului de sub A1, asupra imobilului identificat cu nr cadastral 31659, inscris in cartea funciara nr 31659 UAT Almaj |
| 259592 / 27/10/2021 | |
| Act Notarial nr. CONTRACT DE CONSTITUIRE A UNUI DREPT DE SERVITUTE DE TRECERE NR 1918, din 24/09/2021 emis de Ivan Gabriela; | |
| B4 | se noteaza servitutea de trecere in favoarea imobilului de sub A1, asupra imobilului identificat cu nr cadastral 31661, inscris in cartea funciara nr 31661 UAT Almaj |
| 272446 / 11/11/2021 | |
| Act Notarial nr. Contract de constituire a unui drept de servitute de trecere aut nr 1918, din 24/09/2021 emis de Ivan Gabriela; | |
| B5 | se noteaza dreptul de servitute de trecere in favoarea imobilului de sub A1, asupra imobilului cu numar cadastral 31657, inscris in CF 31657 Almaj |

C. Partea III. SARCINI

| Inscrieri privind dezmembramintele dreptului de proprietate, drepturi reale de garanție și sarcini | Referințe |
|---|--|
| 258138 / 25/10/2021 | |
| Act Notarial nr. CONVENTIE DE CONSTITUIRE A UNUI DREPT DE SERVITUTE DE TRECERE NR 1917, din 24/09/2021 emis de Ivan Gabriela; | |
| C1 | Intabulare, drept de SERVITUTEde trecere in favoarea imobilului identificat cu nr cadastral 30134, inscris in cartea funciara nr 30134 Almaj |
| C2 | Intabulare, drept de SERVITUTEde trecere in favoarea imobilului identificat cu nr cadastral 31660, inscris in cartea funciara nr 31660 Almaj |
| C3 | Intabulare, drept de SERVITUTEde trecere in favoarea imobilului identificat cu nr cadastral 31658, inscris in cartea funciara nr 31658 Almaj |
| C4 | Intabulare, drept de SERVITUTEde trecere in favoarea imobilului identificat cu nr cadastral 31656, inscris in cartea funciara nr 31656 |

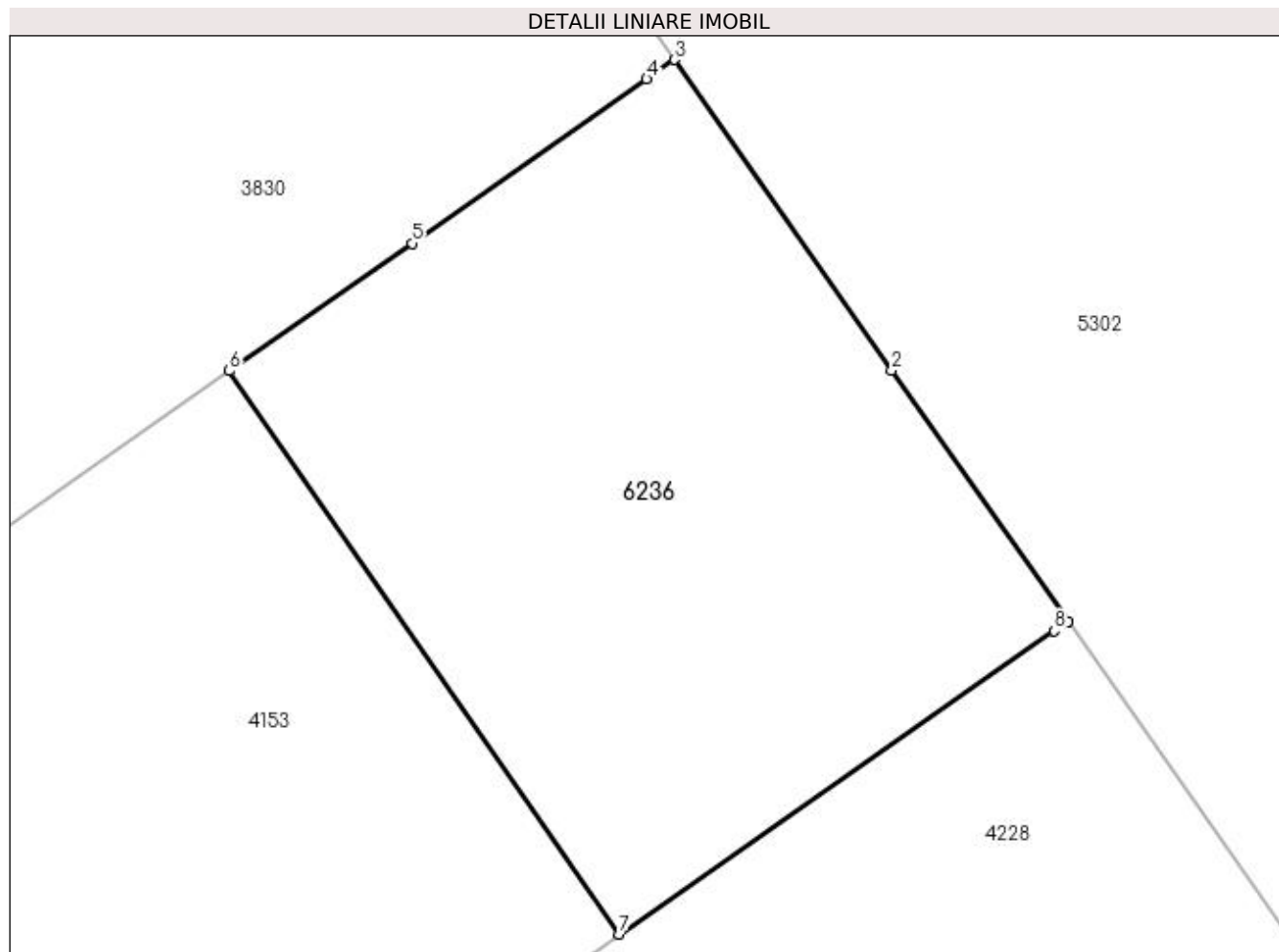
| Inscrieri privind dezmembramintele dreptului de proprietate, drepturi reale de garanție și sarcini | | Referințe |
|--|-------|-----------|
| C4 | Almaj | A1 |

Anexa Nr. 1 La Partea I

Teren

| Nr cadastral | Suprafața (mp)* | Observații / Referințe |
|--------------|-----------------|--|
| 31539 | 27 | Diferența de suprafață se regăsește la ID 3504, restul de suprafață până la suprafața din acte se află în coridorul de expropriere ID 5302 |

* Suprafața este determinată în planul de proiecție Stereo 70.



Date referitoare la teren

| Crt | Categorie folosință | Intra vilan | Suprafața (mp) | Tarla | Parcelă | Nr. topo | Observații / Referințe |
|-----|---------------------|-------------|----------------|-------|---------|----------|--|
| 1 | curți construcții | DA | 27 | - | - | - | Parcela despartită de coridor de expropriere |

Lungime Segmente

1) Valorile lungimilor segmentelor sunt obținute din proiecție în plan.

| Punct început | X / Y | Punct sfârșit | X / Y | Lungime segment (** (m) |
|---------------|----------------------------|---------------|----------------------------|-------------------------|
| 1 | 396.038,73 326.343,786 | 2 | 396.037,244 326.345,907 | 2.59 |
| 2 | 396.037,244 326.345,907 | 3 | 396.035,407 326.348,528 | 3.201 |
| 3 | 396.035,407 326.348,528 | 4 | 396.035,173 326.348,365 | 0.285 |
| 4 | 396.035,173 326.348,365 | 5 | 396.033,19 326.346,978 | 2.419 |
| 5 | 396.033,19 326.346,978 | 6 | 396.031,649 326.345,9 | 1.881 |

| Punct început | X / Y | Punct sfârșit | X / Y | Lungime segment (** (m) |
|---------------|----------------------------|---------------|----------------------------|-------------------------|
| 6 | 396.031,649 326.345,9 | 7 | 396.034,943 326.341,143 | 5.786 |
| 7 | 396.034,943 326.341,143 | 8 | 396.038,614 326.343,705 | 4.476 |
| 8 | 396.038,614 326.343,705 | 1 | 396.038,73 326.343,786 | 0.142 |

** Lungimile segmentelor sunt determinate în planul de proiecție Stereo 70 și sunt rotunjite la 1 milimetru.

*** Distanța dintre puncte este formată din segmente cumulate ce sunt mai mici decât valoarea 1 milimetru.