

**DATE DESPRE IMOBILUL NR. 2775**

Oficiul de Cadastru și Publicitate Imobiliară DOLJ
Biroul de Cadastru și Publicitate Imobiliară Craiova

A. Partea I. Descrierea imobilului

TEREN Extravilan

Adresa: Jud. Dolj

| Nr. Crt | Nr cadastral Nr. topografic | Suprafața* (mp) | Observații / Referințe |
|---------|-----------------------------|-----------------|---|
| A1 | | 9.355 | Sector cadastral:18 Teren neimprejmuit; |

B. Partea II. Proprietari și acte

| Inscrieri privitoare la dreptul de proprietate și alte drepturi reale | | Referințe |
|---|--|-----------|
| / | | |
| Act Normativ nr. Legea 7, din 13/03/1996 emis de Parlamentul Romaniei (art.13 alin 15); | | |
| B1 | Inscrierea provizorie, drept de PROPRIETATE, dobandit prin Lege, cota actuala 1/1, cota initiala 1/1 1) NEIDENTIFICAT NEIDENTIFICAT | A1 |

C. Partea III. SARCINI .

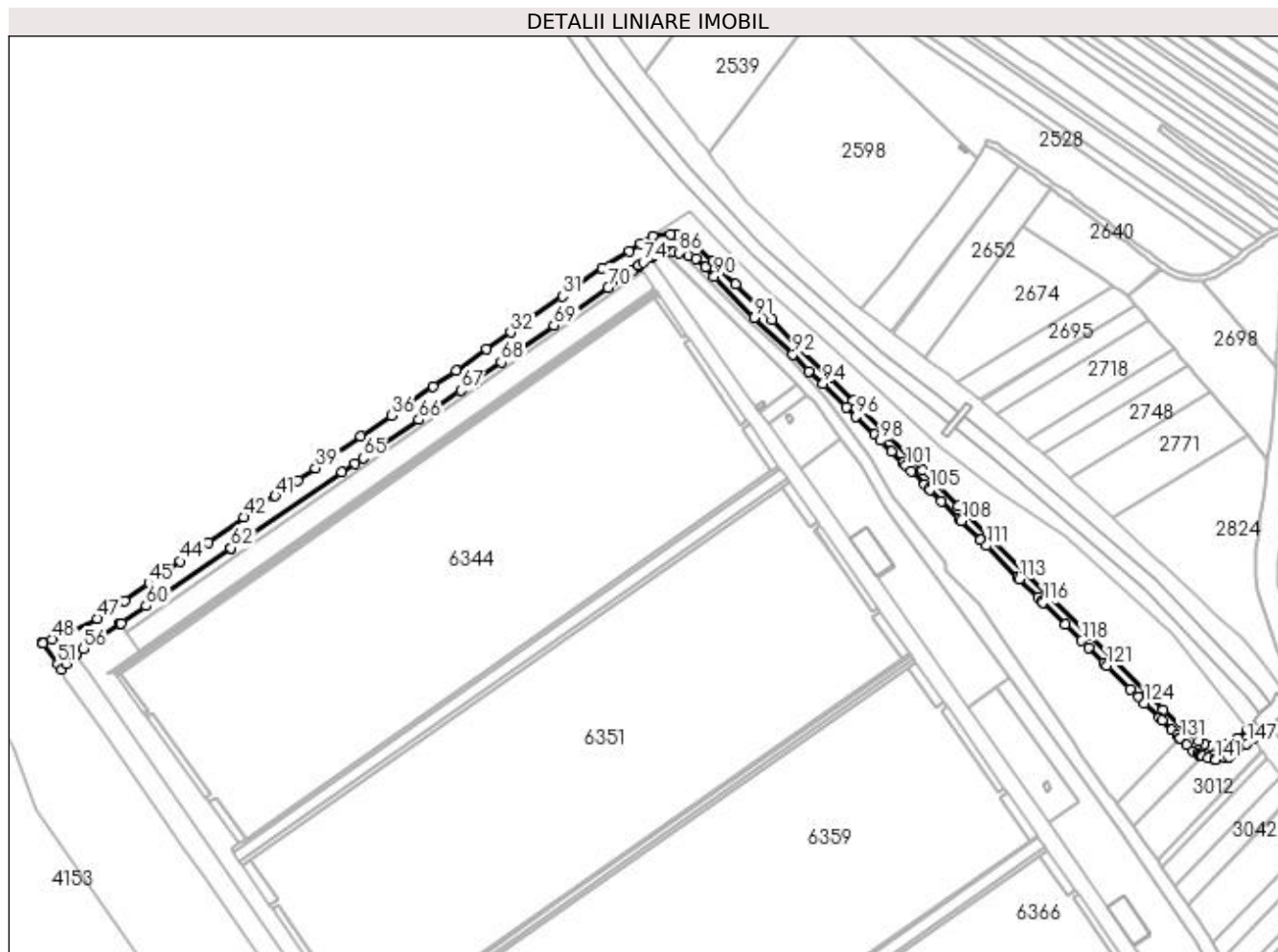
| Inscrieri privind dezmembramintele dreptului de proprietate, drepturi reale de garanție și sarcini | Referințe |
|--|-----------|
| NU SUNT | |

Anexa Nr. 1 La Partea I

Teren

| | | |
|--------------|-----------------|------------------------|
| Nr cadastral | Suprafața (mp)* | Observații / Referințe |
| | 9.355 | |

* Suprafața este determinată în planul de proiecție Stereo 70.



Date referitoare la teren

| Crt | Categorie folosință | Intra vilan | Suprafața (mp) | Tarla | Parcelă | Nr. topo | Observații / Referințe |
|-----|---------------------|-------------|----------------|-------|---------|----------|------------------------|
| 1 | drum | NU | 9.355 | - | DE | - | |

Lungime Segmente

1) Valorile lungimilor segmentelor sunt obținute din proiecție în plan.

| Punct început | X / Y | Punct sfârșit | X / Y | Lungime segment | Punct început | X / Y | Punct sfârșit | X / Y | Lungime segment | Punct început | X / Y | Punct sfârșit | X / Y | Lungime segment |
|---------------|----------------------------|---------------|----------------------------|-----------------|---------------|----------------------------|---------------|----------------------------|-----------------|---------------|----------------------------|---------------|----------------------------|-----------------|
| 1 | 396.307,459 327.147,091 | 2 | 396.300,411 327.141,608 | 8.93 | 2 | 396.300,411 327.141,608 | 3 | 396.292,473 327.137,268 | 9.046 | 3 | 396.292,473 327.137,268 | 4 | 396.286,97 327.136,528 | 5.553 |
| 4 | 396.286,97 327.136,528 | 5 | 396.282,79 327.136,739 | 4.186 | 5 | 396.282,79 327.136,739 | 6 | 396.279,191 327.137,797 | 3.751 | 6 | 396.279,191 327.137,797 | 7 | 396.275,011 327.139,491 | 4.51 |
| 7 | 396.275,011 327.139,491 | 8 | 396.267,02 327.145,629 | 10.07 6 | 8 | 396.267,02 327.145,629 | 9 | 396.251,939 327.160,34 | 21.06 8 | 9 | 396.251,939 327.160,34 | 10 | 396.241,091 327.171,294 | 15.41 6 |
| 10 | 396.241,091 327.171,294 | 11 | 396.203,044 327.209,341 | 53.80 7 | 11 | 396.203,044 327.209,341 | 12 | 396.160,379 327.251,119 | 59.71 4 | 12 | 396.160,379 327.251,119 | 13 | 396.135,967 327.275,656 | 34.61 3 |
| 13 | 396.135,967 327.275,656 | 14 | 396.116,79 327.294,706 | 27.03 1 | 14 | 396.116,79 327.294,706 | 15 | 396.093,263 327.318,106 | 33.18 2 | 15 | 396.093,263 327.318,106 | 16 | 396.071,133 327.340,204 | 31.27 4 |
| 16 | 396.071,133 327.340,204 | 17 | 396.047,59 327.363,605 | 33.19 5 | 17 | 396.047,59 327.363,605 | 18 | 396.032,398 327.378,59 | 21.33 9 | 18 | 396.032,398 327.378,59 | 19 | 396.011,062 327.399,831 | 30.10 6 |

| Punct început | X / Y | Punct sfârșit | X / Y | Lungime segment | Punct început | X / Y | Punct sfârșit | X / Y | Lungime segment | Punct început | X / Y | Punct sfârșit | X / Y | Lungime segment |
|---------------|----------------------------|---------------|----------------------------|-----------------|---------------|----------------------------|---------------|----------------------------|-----------------|---------------|----------------------------|---------------|----------------------------|-----------------|
| 19 | 396.011,062 327.399,831 | 20 | 395.993,949 327.416,881 | 24.157 | 20 | 395.993,949 327.416,881 | 21 | 395.970,041 327.440,471 | 33.587 | 21 | 395.970,041 327.440,471 | 22 | 395.955,055 327.455,647 | 21.329 |
| 22 | 395.955,055 327.455,647 | 23 | 395.944,228 327.465,934 | 14.935 | 23 | 395.944,228 327.465,934 | 24 | 395.937,751 327.470,189 | 7.749 | 24 | 395.937,751 327.470,189 | 25 | 395.931,814 327.472,507 | 6.374 |
| 25 | 395.931,814 327.472,507 | 26 | 395.927,369 327.473,364 | 4.527 | 26 | 395.927,369 327.473,364 | 27 | 395.915,207 327.472,494 | 12.193 | 27 | 395.915,207 327.472,494 | 28 | 395.907,358 327.467,377 | 9.369 |
| 28 | 395.907,358 327.467,377 | 29 | 395.899,863 327.462,49 | 8.948 | 29 | 395.899,863 327.462,49 | 30 | 395.882,109 327.450,914 | 21.194 | 30 | 395.882,109 327.450,914 | 31 | 395.855,931 327.432,47 | 32.023 |
| 31 | 395.855,931 327.432,47 | 32 | 395.821,861 327.408,732 | 41.524 | 32 | 395.821,861 327.408,732 | 33 | 395.805,83 327.397,735 | 19.441 | 33 | 395.805,83 327.397,735 | 34 | 395.785,827 327.383,797 | 24.38 |
| 34 | 395.785,827 327.383,797 | 35 | 395.770,65 327.373,256 | 18.478 | 35 | 395.770,65 327.373,256 | 36 | 395.743,25 327.354,206 | 33.372 | 36 | 395.743,25 327.354,206 | 37 | 395.723,216 327.340,363 | 24.352 |
| 37 | 395.723,216 327.340,363 | 38 | 395.704,706 327.327,472 | 22.557 | 38 | 395.704,706 327.327,472 | 39 | 395.693,307 327.319,471 | 13.926 | 39 | 395.693,307 327.319,471 | 40 | 395.681,433 327.311,439 | 14.336 |
| 40 | 395.681,433 327.311,439 | 41 | 395.666,701 327.301,056 | 18.023 | 41 | 395.666,701 327.301,056 | 42 | 395.646,19 327.286,959 | 24.888 | 42 | 395.646,19 327.286,959 | 43 | 395.622,632 327.270,481 | 28.75 |
| 43 | 395.622,632 327.270,481 | 44 | 395.604,375 327.257,908 | 22.167 | 44 | 395.604,375 327.257,908 | 45 | 395.583,516 327.243,398 | 25.41 | 45 | 395.583,516 327.243,398 | 46 | 395.567,418 327.232,127 | 19.651 |
| 46 | 395.567,418 327.232,127 | 47 | 395.549,539 327.220,46 | 21.349 | 47 | 395.549,539 327.220,46 | 48 | 395.519,707 327.206,603 | 32.894 | 48 | 395.519,707 327.206,603 | 49 | 395.513,28 327.204,572 | 6.74 |
| 49 | 395.513,28 327.204,572 | 50 | 395.513,503 327.204,266 | 0.379 | 50 | 395.513,503 327.204,266 | 51 | 395.523,417 327.190,607 | 16.878 | 51 | 395.523,417 327.190,607 | 52 | 395.526,19 327.186,787 | 4.72 |
| 52 | 395.526,19 327.186,787 | 53 | 395.529,162 327.190,181 | 4.512 | 53 | 395.529,162 327.190,181 | 54 | 395.535,429 327.196,694 | 9.038 | 54 | 395.535,429 327.196,694 | 55 | 395.536,078 327.197,368 | 0.936 |
| 55 | 395.536,078 327.197,368 | 56 | 395.540,617 327.200,43 | 5.475 | 56 | 395.540,617 327.200,43 | 57 | 395.564,386 327.216,968 | 28.956 | 57 | 395.564,386 327.216,968 | 58 | 395.564,491 327.216,817 | 0.184 |
| 58 | 395.564,491 327.216,817 | 59 | 395.565,199 327.217,306 | 0.86 | 59 | 395.565,199 327.217,306 | 60 | 395.581,613 327.228,637 | 19.945 | 60 | 395.581,613 327.228,637 | 61 | 395.637,24 327.266,569 | 67.329 |
| 61 | 395.637,24 327.266,569 | 62 | 395.637,752 327.266,919 | 0.62 | 62 | 395.637,752 327.266,919 | 63 | 395.710,707 327.316,668 | 88.303 | 63 | 395.710,707 327.316,668 | 64 | 395.719,347 327.322,559 | 10.457 |
| 64 | 395.719,347 327.322,559 | 65 | 395.724,644 327.326,171 | 6.411 | 65 | 395.724,644 327.326,171 | 66 | 395.761,439 327.351,262 | 44.536 | 66 | 395.761,439 327.351,262 | 67 | 395.789,073 327.370,671 | 33.769 |
| 67 | 395.789,073 327.370,671 | 68 | 395.815,571 327.389,277 | 32.378 | 68 | 395.815,571 327.389,277 | 69 | 395.850,39 327.413,425 | 42.373 | 69 | 395.850,39 327.413,425 | 70 | 395.886,02 327.438,43 | 43.529 |
| 70 | 395.886,02 327.438,43 | 71 | 395.901,79 327.449,357 | 19.186 | 71 | 395.901,79 327.449,357 | 72 | 395.906,257 327.452,452 | 5.435 | 72 | 395.906,257 327.452,452 | 73 | 395.906,088 327.452,695 | 0.296 |
| 73 | 395.906,088 327.452,695 | 74 | 395.909,281 327.454,763 | 3.804 | 74 | 395.909,281 327.454,763 | 75 | 395.914,406 327.458,211 | 6.177 | 75 | 395.914,406 327.458,211 | 76 | 395.914,459 327.458,135 | 0.093 |
| 76 | 395.914,459 327.458,135 | 77 | 395.916,784 327.459,746 | 2.829 | 77 | 395.916,784 327.459,746 | 78 | 395.918,679 327.460,899 | 2.218 | 78 | 395.918,679 327.460,899 | 79 | 395.920,835 327.461,484 | 2.234 |
| 79 | 395.920,835 327.461,484 | 80 | 395.921,969 327.461,84 | 1.189 | 80 | 395.921,969 327.461,84 | 81 | 395.922,162 327.461,901 | 0.202 | 81 | 395.922,162 327.461,901 | 82 | 395.922,979 327.462,157 | 0.856 |
| 82 | 395.922,979 327.462,157 | 83 | 395.924,42 327.462,155 | 1.441 | 83 | 395.924,42 327.462,155 | 84 | 395.924,985 327.462,154 | 0.565 | 84 | 395.924,985 327.462,154 | 85 | 395.929,121 327.461,622 | 4.17 |
| 85 | 395.929,121 327.461,622 | 86 | 395.932,594 327.461,334 | 3.485 | 86 | 395.932,594 327.461,334 | 87 | 395.938,883 327.459,138 | 6.662 | 87 | 395.938,883 327.459,138 | 88 | 395.943,879 327.457,394 | 5.291 |
| 88 | 395.943,879 327.457,394 | 89 | 395.949,906 327.451,453 | 8.463 | 89 | 395.949,906 327.451,453 | 90 | 395.955,933 327.445,512 | 8.463 | 90 | 395.955,933 327.445,512 | 91 | 395.982,337 327.418,566 | 37.726 |
| 91 | 395.982,337 327.418,566 | 92 | 396.007,799 327.394,346 | 35.141 | 92 | 396.007,799 327.394,346 | 93 | 396.018,316 327.383,33 | 15.23 | 93 | 396.018,316 327.383,33 | 94 | 396.027,667 327.375,161 | 12.417 |
| 94 | 396.027,667 327.375,161 | 95 | 396.043,158 327.359,603 | 21.955 | 95 | 396.043,158 327.359,603 | 96 | 396.049,352 327.353,508 | 8.691 | 96 | 396.049,352 327.353,508 | 97 | 396.061,608 327.341,569 | 17.109 |
| 97 | 396.061,608 327.341,569 | 98 | 396.065,587 327.337,556 | 5.652 | 98 | 396.065,587 327.337,556 | 99 | 396.072,721 327.330,362 | 10.131 | 99 | 396.072,721 327.330,362 | 100 | 396.080,39 327.322,748 | 10.807 |
| 100 | 396.080,39 327.322,748 | 101 | 396.082,16 327.320,99 | 2.495 | 101 | 396.082,16 327.320,99 | 102 | 396.085,992 327.317,185 | 5.4 | 102 | 396.085,992 327.317,185 | 103 | 396.094,692 327.308,549 | 12.258 |
| 103 | 396.094,692 327.308,549 | 104 | 396.097,388 327.305,845 | 3.819 | 104 | 396.097,388 327.305,845 | 105 | 396.097,958 327.305,274 | 0.807 | 105 | 396.097,958 327.305,274 | 106 | 396.105,709 327.297,5 | 10.977 |
| 106 | 396.105,709 327.297,5 | 107 | 396.117,234 327.285,975 | 16.299 | 107 | 396.117,234 327.285,975 | 108 | 396.118,771 327.284,471 | 2.151 | 108 | 396.118,771 327.284,471 | 109 | 396.130,668 327.272,825 | 16.648 |
| 109 | 396.130,668 327.272,825 | 110 | 396.131,252 327.272,254 | 0.817 | 110 | 396.131,252 327.272,254 | 111 | 396.135,268 327.268,322 | 5.621 | 111 | 396.135,268 327.268,322 | 112 | 396.155,936 327.247,503 | 29.336 |
| 112 | 396.155,936 327.247,503 | 113 | 396.156,994 327.246,452 | 1.491 | 113 | 396.156,994 327.246,452 | 114 | 396.169,304 327.234,222 | 17.352 | 114 | 396.169,304 327.234,222 | 115 | 396.171,881 327.231,664 | 3.631 |
| 115 | 396.171,881 327.231,664 | 116 | 396.172,603 327.230,947 | 1.018 | 116 | 396.172,603 327.230,947 | 117 | 396.187,084 327.216,569 | 20.406 | 117 | 396.187,084 327.216,569 | 118 | 396.198,016 327.205,683 | 15.428 |

| Punct început | X / Y | Punct sfârșit | X / Y | Lungime segment | Punct început | X / Y | Punct sfârșit | X / Y | Lungime segment | Punct început | X / Y | Punct sfârșit | X / Y | Lungime segment |
|---------------|----------------------------|---------------|----------------------------|-----------------|---------------|----------------------------|---------------|----------------------------|-----------------|---------------|----------------------------|---------------|----------------------------|-----------------|
| 118 | 396.198,016 327.205,683 | 119 | 396.202,451 327.201,266 | 6.259 | 119 | 396.202,451 327.201,266 | 120 | 396.212,734 327.191,037 | 14.504 | 120 | 396.212,734 327.191,037 | 121 | 396.214,612 327.189,169 | 2.649 |
| 121 | 396.214,612 327.189,169 | 122 | 396.230,01 327.173,929 | 21.665 | 122 | 396.230,01 327.173,929 | 123 | 396.235,3 327.168,675 | 7.456 | 123 | 396.235,3 327.168,675 | 124 | 396.239,44 327.164,563 | 5.835 |
| 124 | 396.239,44 327.164,563 | 125 | 396.249,156 327.154,943 | 13.673 | 125 | 396.249,156 327.154,943 | 126 | 396.250,939 327.153,173 | 2.512 | 126 | 396.250,939 327.153,173 | 127 | 396.257,347 327.146,814 | 9.028 |
| 127 | 396.257,347 327.146,814 | 128 | 396.260,834 327.143,305 | 4.947 | 128 | 396.260,834 327.143,305 | 129 | 396.262,593 327.141,535 | 2.496 | 129 | 396.262,593 327.141,535 | 130 | 396.262,622 327.141,506 | 0.041 |
| 130 | 396.262,622 327.141,506 | 131 | 396.262,778 327.141,349 | 0.221 | 131 | 396.262,778 327.141,349 | 132 | 396.267,158 327.136,94 | 6.215 | 132 | 396.267,158 327.136,94 | 133 | 396.271,476 327.133,067 | 5.801 |
| 133 | 396.271,476 327.133,067 | 134 | 396.274,256 327.131,339 | 3.274 | 134 | 396.274,256 327.131,339 | 135 | 396.275,718 327.130,431 | 1.721 | 135 | 396.275,718 327.130,431 | 136 | 396.275,921 327.130,304 | 0.239 |
| 136 | 396.275,921 327.130,304 | 137 | 396.277,188 327.129,817 | 1.357 | 137 | 396.277,188 327.129,817 | 138 | 396.277,226 327.129,803 | 0.041 | 138 | 396.277,226 327.129,803 | 139 | 396.277,433 327.129,723 | 0.222 |
| 139 | 396.277,433 327.129,723 | 140 | 396.281,287 327.128,241 | 4.129 | 140 | 396.281,287 327.128,241 | 141 | 396.285,949 327.127,45 | 4.729 | 141 | 396.285,949 327.127,45 | 142 | 396.286,526 327.127,352 | 0.585 |
| 142 | 396.286,526 327.127,352 | 143 | 396.292,652 327.128,451 | 6.225 | 143 | 396.292,652 327.128,451 | 144 | 396.294,692 327.129,37 | 2.237 | 144 | 396.294,692 327.129,37 | 145 | 396.299,776 327.131,659 | 5.576 |
| 145 | 396.299,776 327.131,659 | 146 | 396.305,852 327.136,896 | 8.021 | 146 | 396.305,852 327.136,896 | 147 | 396.306,959 327.137,85 | 1.462 | 147 | 396.306,959 327.137,85 | 148 | 396.310,901 327.141,745 | 5.542 |
| 148 | 396.310,901 327.141,745 | 1 | 396.307,459 327.147,091 | 6.358 | | | | | | | | | | |

** Lungimile segmentelor sunt determinate în planul de proiecție Stereo 70 și sunt rotunjite la 1 milimetru.

*** Distanța dintre puncte este formată din segmente cumulate ce sunt mai mici decât valoarea 1 milimetru.

**DATE DESPRE IMOBILUL NR. 2779**

Oficiul de Cadastru și Publicitate Imobiliară DOLJ
Biroul de Cadastru și Publicitate Imobiliară Craiova

A. Partea I. Descrierea imobilului

TEREN Intravilan

Nr. cadastral vechi:31885

Adresa: Loc. Almaj, Jud. Dolj, T63, P2

| Nr. Crt | Nr cadastral Nr. topografic | Suprafața* (mp) | Observații / Referințe |
|---------|-----------------------------|-----------------|---|
| A1 | | 6.300 | Sector cadastral:18 Teren neimprejmuit; |

B. Partea II. Proprietari și acte

| Inscrieri privitoare la dreptul de proprietate și alte drepturi reale | | Referințe |
|---|---|-----------|
| / | | |
| Act Administrativ nr. Titlu de proprietate 21146, din 16/10/2019 emis de CJSIPT DOLJ; | | |
| B1 | Intabulare, drept de PROPRIETATE, dobandit prin Reconstituire, cota actuala 1/1, cota initiala 1/1 1) LASCAU MARIA | A1 |

C. Partea III. SARCINI .

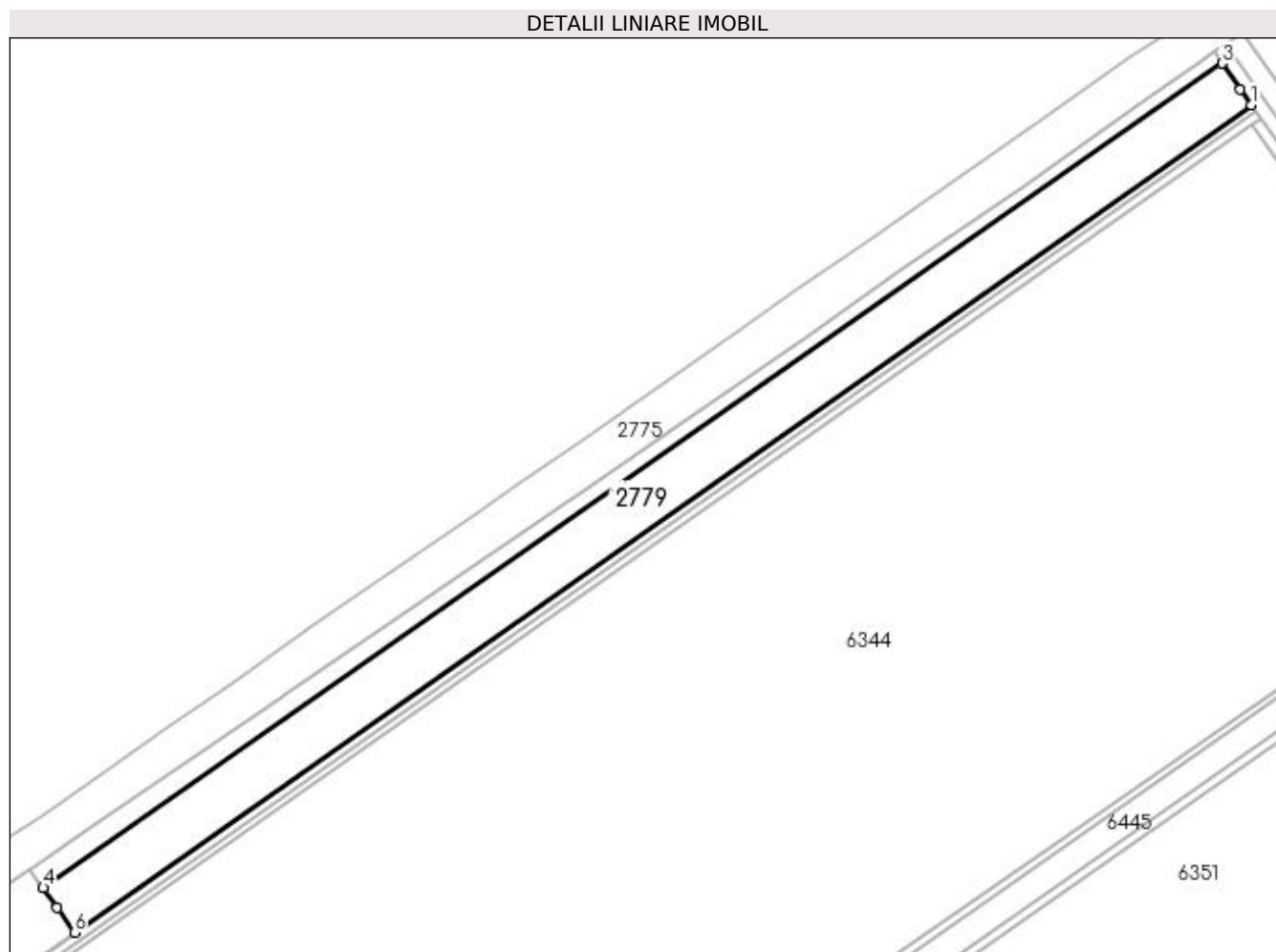
| Inscrieri privind dezmembramintele dreptului de proprietate, drepturi reale de garanție și sarcini | Referințe |
|--|-----------|
| NU SUNT | |

Anexa Nr. 1 La Partea I

Teren

| | | |
|--------------|-----------------|------------------------|
| Nr cadastral | Suprafața (mp)* | Observații / Referințe |
| | 6.300 | |

* Suprafața este determinată în planul de proiecție Stereo 70.



Date referitoare la teren

| Crt | Categorie folosință | Intra vilan | Suprafața (mp) | Tarla | Parcelă | Nr. topo | Observații / Referințe |
|-----|---------------------|-------------|----------------|-------|---------|----------|-----------------------------|
| 1 | arabil | DA | 6.300 | 63 | 2 | - | Parcela gresita in TDP - P1 |

Lungime Segmente

1) Valorile lungimilor segmentelor sunt obținute din proiecție în plan.

| Punct început | X / Y | Punct sfârșit | X / Y | Lungime segment (** (m) |
|---------------|----------------------------|---------------|----------------------------|-------------------------|
| 1 | 395.916,852 327.437,268 | 2 | 395.913,729 327.441,743 | 5.457 |
| 2 | 395.913,729 327.441,743 | 3 | 395.908,497 327.449,242 | 9.144 |
| 3 | 395.908,497 327.449,242 | 4 | 395.568,248 327.211,433 | 415.118 |
| 4 | 395.568,248 327.211,433 | 5 | 395.572,296 327.205,632 | 7.074 |
| 5 | 395.572,296 327.205,632 | 6 | 395.577,261 327.198,515 | 8.678 |

| Punct început | X / Y | Punct sfârșit | X / Y | Lungime segment (** (m) |
|---------------|----------------------------|---------------|----------------------------|-------------------------|
| 6 | 395.577,261 327.198,515 | 1 | 395.916,852 327.437,268 | 415.12 |

** Lungimile segmentelor sunt determinate în planul de proiecție Stereo 70 și sunt rotunjite la 1 milimetru.

*** Distanța dintre puncte este formată din segmente cumulate ce sunt mai mici decât valoarea 1 milimetru.

**DATE DESPRE IMOBILUL NR. 2819**

Oficiul de Cadastru și Publicitate Imobiliară DOLJ
Biroul de Cadastru și Publicitate Imobiliară Craiova

A. Partea I. Descrierea imobilului

TEREN Extravilan

Adresa: Jud. Dolj, T35, P129

| Nr. Crt | Nr cadastral Nr. topografic | Suprafața* (mp) | Observații / Referințe |
|---------|-----------------------------|-----------------|---|
| A1 | | 12.175 | Sector cadastral:18 Teren neimprejmuit; |

B. Partea II. Proprietari și acte

| Inscrieri privitoare la dreptul de proprietate și alte drepturi reale | | Referințe |
|---|---|-----------|
| / | | |
| Act Normativ nr. 7, din 13/03/1996 emis de Parlamentul Romaniei; | | |
| B1 | Intabulare, drept de PROPRIETATE, dobandit prin Lege, cota actuala 1/1, cota initiala 1/1 1) UAT ALMAJ, CIF:4553674, Rezerva comisiei locale de fond funciar | A1 |

C. Partea III. SARCINI .

| Inscrieri privind dezmembramintele dreptului de proprietate, drepturi reale de garanție și sarcini | Referințe |
|--|-----------|
| NU SUNT | |

| Punct început | X / Y | Punct sfârșit | X / Y | Lungime segment (** (m) |
|---------------|----------------------------|---------------|----------------------------|-------------------------|
| 9 | 396.011,062 327.399,831 | 10 | 396.032,398 327.378,59 | 30.106 |
| 11 | 396.047,59 327.363,605 | 12 | 396.071,133 327.340,204 | 33.195 |
| 13 | 396.093,263 327.318,106 | 14 | 396.116,79 327.294,706 | 33.182 |
| 15 | 396.135,967 327.275,656 | 16 | 396.160,379 327.251,119 | 34.613 |
| 17 | 396.203,044 327.209,341 | 18 | 396.241,091 327.171,294 | 53.807 |
| 19 | 396.251,939 327.160,34 | 20 | 396.267,02 327.145,629 | 21.068 |
| 21 | 396.275,011 327.139,491 | 22 | 396.279,191 327.137,797 | 4.51 |
| 23 | 396.282,79 327.136,739 | 24 | 396.286,97 327.136,528 | 4.186 |
| 25 | 396.292,473 327.137,268 | 26 | 396.300,411 327.141,608 | 9.046 |
| 27 | 396.307,459 327.147,091 | 28 | 396.304,89 327.151,08 | 4.745 |
| 29 | 396.271,18 327.192,56 | 30 | 396.257,72 327.209,37 | 21.535 |
| 31 | 396.187,86 327.273,9 | 32 | 396.142,39 327.303,7 | 54.365 |
| 33 | 396.106,14 327.332,92 | 34 | 396.028,64 327.403,69 | 104.951 |
| 35 | 395.989,17 327.437,55 | 36 | 395.954,38 327.473,04 | 49.698 |
| 37 | 395.940,253 327.488,826 | 1 | 395.915,207 327.472,494 | 29.901 |

| Punct început | X / Y | Punct sfârșit | X / Y | Lungime segment (** (m) |
|---------------|----------------------------|---------------|----------------------------|-------------------------|
| 10 | 396.032,398 327.378,59 | 11 | 396.047,59 327.363,605 | 21.339 |
| 12 | 396.071,133 327.340,204 | 13 | 396.093,263 327.318,106 | 31.274 |
| 14 | 396.116,79 327.294,706 | 15 | 396.135,967 327.275,656 | 27.031 |
| 16 | 396.160,379 327.251,119 | 17 | 396.203,044 327.209,341 | 59.714 |
| 18 | 396.241,091 327.171,294 | 19 | 396.251,939 327.160,34 | 15.416 |
| 20 | 396.267,02 327.145,629 | 21 | 396.275,011 327.139,491 | 10.076 |
| 22 | 396.279,191 327.137,797 | 23 | 396.282,79 327.136,739 | 3.751 |
| 24 | 396.286,97 327.136,528 | 25 | 396.292,473 327.137,268 | 5.553 |
| 26 | 396.300,411 327.141,608 | 27 | 396.307,459 327.147,091 | 8.93 |
| 28 | 396.304,89 327.151,08 | 29 | 396.271,18 327.192,56 | 53.45 |
| 30 | 396.257,72 327.209,37 | 31 | 396.187,86 327.273,9 | 95.103 |
| 32 | 396.142,39 327.303,7 | 33 | 396.106,14 327.332,92 | 46.56 |
| 34 | 396.028,64 327.403,69 | 35 | 395.989,17 327.437,55 | 52.004 |
| 36 | 395.954,38 327.473,04 | 37 | 395.940,253 327.488,826 | 21.184 |

** Lungimile segmentelor sunt determinate în planul de proiecție Stereo 70 și sunt rotunjite la 1 milimetru.

*** Distanța dintre puncte este formată din segmente cumulate ce sunt mai mici decât valoarea 1 milimetru.



DATE DESPRE IMOBILUL NR. 2833

Oficiul de Cadastru și Publicitate Imobiliară DOLJ
Biroul de Cadastru și Publicitate Imobiliară Craiova

A. Partea I. Descrierea imobilului

TEREN Intravilan

Nr. CF vechi:134
Nr. cadastral vechi:411

Adresa: Loc. Almaj, Jud. Dolj, T63, P75

| Nr. Crt | Nr cadastral Nr. topografic | Suprafața* (mp) | Observații / Referințe |
|---------|-----------------------------|-----------------|---|
| A1 | 30434 | 423 | Sector cadastral:18 Teren neimprejmuit; |

Construcții

| Crt | Nr cadastral Nr. topografic | Adresa | Observații / Referințe |
|------|-----------------------------|---------------------------------|--|
| A1.1 | 30434-C1 | Loc. Almaj, Jud. Dolj, T63, P75 | Nr. niveluri:1; S. construita la sol:372 mp; S. construita desfasurata:372 mp; sediu ferma 25+26 |

B. Partea II. Proprietari și acte

| Inscrieri privitoare la dreptul de proprietate și alte drepturi reale | | Referințe |
|---|---|-----------|
| 94925 / 08/08/2014 | | |
| Act Administrativ nr. incheiere din, din 05/08/2014 emis de BEJ DRAGOI MIHAI (act de adjudecare din 10.03.2014 BEJ Dragoi Mihai dosar nr 105/2013 dosar nr 105/E/2013); | | |
| B1 | Intabulare, drept de PROPRIETATE ca urmare a justificarii inscrierii de sub B 3, in seria si rangul incheierii nr 40175/03.04.2014, dobandit prin Adjudecare, cota actuala 1/1, cota initiala 1/1 1) SC MACHI CONT & AUDIT SRL, CIF:28834251 | A1, A1.1 |

C. Partea III. SARCINI

| Inscrieri privind dezmembramentele dreptului de proprietate, drepturi reale de garanție și sarcini | | Referințe |
|--|---|-----------|
| 91558 / 12/06/2017 | | |
| Act Administrativ nr. PV de sechestru asigurator pentru bunuri imobile nr. 347-2, din 31/05/2017 emis de ANAF DGRFP DOLJ (act de adjudecare din 10.03.2014 BEJ Dragoi Mihai dosar nr 105/2013, in Dosar nr. M 7827); | | |
| C1 | Se noteaza dreptul de ipoteca legala în valoare de 179.010 lei asupra imobilului de sub A 1, instituit ca măsură executorie-sechestru în condițiile Codului procedură fiscală, în favoarea lui ANAF DGRFP CRAIOVA . | A1, A1.1 |
| 50830 / 22/02/2023 | | |
| Somatie nr. 113513, din 07/06/2016 emis de ANAF (act de adjudecare din 10.03.2014 BEJ Dragoi Mihai dosar nr 105/2013 SERVICIUL COLECTARE EXECUTARE SILITA PERSOANE FIZICE); | | |
| C2 | Se notează începerea urmăririi silite asupra imobilului de sub A1, A 1.1 pentru creanța de 1117 lei 1) ANAF - DGRFP CRAIOVA - AJFP DOLJ, CIF:999999999999 | A1, A1.1 |
| Somatie nr. 149513, din 07/11/2016 emis de ANAF (act de adjudecare din 10.03.2014 BEJ Dragoi Mihai dosar nr 105/2013 SERVICIUL COLECTARE EXECUTARE SILITA PERSOANE FIZICE); | | |
| C3 | Se notează începerea urmăririi silite asupra imobilului de sub A1. A 1.1 pentru creanța de 2943 lei 1) ANAF - DGRFP CRAIOVA - AJFP DOLJ, CIF:999999999999 | A1, A1.1 |
| Somatie nr. 129248, din 09/08/2016 emis de ANAF (act de adjudecare din 10.03.2014 BEJ Dragoi Mihai dosar nr 105/2013 SERVICIUL COLECTARE EXECUTARE SILITA PERSOANE FIZICE); | | |
| C4 | Se notează începerea urmăririi silite asupra imobilului de sub A1, A 1.1 pentru creanța de 6345 lei 1) ANAF - DGRFP CRAIOVA - AJFP DOLJ, CIF:999999999999 | A1, A1.1 |
| Somatie nr. 140176, din 23/09/2016 emis de ANAF (act de adjudecare din 10.03.2014 BEJ Dragoi Mihai dosar nr 105/2013 SERVICIUL COLECTARE EXECUTARE SILITA PERSOANE FIZICE); | | |
| C5 | Se notează începerea urmăririi silite asupra imobilului de sub A1, A 1.1 pentru creanța de 715 lei 1) ANAF - DGRFP CRAIOVA - AJFP DOLJ, CIF:999999999999 | A1, A1.1 |

| Inscrieri privind dezmembramintele dreptului de proprietate, drepturi reale de garanție și sarcini | | Referințe |
|--|---|-----------|
| Somatie nr. 130826, din 07/02/2017 emis de ANAF (act de adjudecare din 10.03.2014 BEJ Dragoi Mihai dosar nr 105/2013 SERVICIUL COLECTARE EXECUTARE SILITA PERSOANE FIZICE); | | |
| C6 | Se notează începerea urmăririi silite asupra imobilului de sub A1, A 1.1 pentru creanța de 532 lei 1) ANAF - DGRFP CRAIOVA - AJFP DOLJ, CIF:999999999999 | A1, A1.1 |
| Somatie nr. 146879, din 09/05/2017 emis de ANAF (act de adjudecare din 10.03.2014 BEJ Dragoi Mihai dosar nr 105/2013 SERVICIUL COLECTARE EXECUTARE SILITA PERSOANE FIZICE); | | |
| C7 | Se notează începerea urmăririi silite asupra imobilului de sub A1, A 1.1 pentru creanța de 555 lei 1) ANAF - DGRFP CRAIOVA - AJFP DOLJ, CIF:999999999999 | A1, A1.1 |
| Somatie nr. 174833, din 08/08/2017 emis de ANAF (act de adjudecare din 10.03.2014 BEJ Dragoi Mihai dosar nr 105/2013 SERVICIUL COLECTARE EXECUTARE SILITA PERSOANE FIZICE); | | |
| C8 | Se notează începerea urmăririi silite asupra imobilului de sub A1, A 1.1 pentru creanța de 1119 lei 1) ANAF - DGRFP CRAIOVA - AJFP DOLJ, CIF:999999999999 | A1, A1.1 |
| Somatie nr. 187951, din 24/10/2017 emis de ANAF (act de adjudecare din 10.03.2014 BEJ Dragoi Mihai dosar nr 105/2013 SERVICIUL COLECTARE EXECUTARE SILITA PERSOANE FIZICE); | | |
| C9 | Se notează începerea urmăririi silite asupra imobilului de sub A1, A 1.1 pentru creanța de 16240 lei 1) ANAF - DGRFP CRAIOVA - AJFP DOLJ, CIF:999999999999 | A1, A1.1 |
| Somatie nr. 193467, din 08/11/2017 emis de ANAF (act de adjudecare din 10.03.2014 BEJ Dragoi Mihai dosar nr 105/2013 SERVICIUL COLECTARE EXECUTARE SILITA PERSOANE FIZICE); | | |
| C10 | Se notează începerea urmăririi silite asupra imobilului de sub A1, A 1.1 pentru creanța de 1119 lei 1) ANAF - DGRFP CRAIOVA - AJFP DOLJ, CIF:999999999999 | A1, A1.1 |
| Somatie nr. 216723, din 21/12/2017 emis de ANAF (act de adjudecare din 10.03.2014 BEJ Dragoi Mihai dosar nr 105/2013 SERVICIUL COLECTARE EXECUTARE SILITA PERSOANE FIZICE); | | |
| C11 | Se notează începerea urmăririi silite asupra imobilului de sub A1, A 1.1 pentru creanța de 1124 lei 1) ANAF - DGRFP CRAIOVA - AJFP DOLJ, CIF:999999999999 | A1, A1.1 |
| Somatie nr. 505522, din 08/01/2018 emis de ANAF (act de adjudecare din 10.03.2014 BEJ Dragoi Mihai dosar nr 105/2013 SERVICIUL COLECTARE EXECUTARE SILITA PERSOANE FIZICE); | | |
| C12 | Se notează începerea urmăririi silite asupra imobilului de sub A1, A 1.1 pentru creanța de 585 lei 1) ANAF - DGRFP CRAIOVA - AJFP DOLJ, CIF:999999999999 | A1, A1.1 |
| Somatie nr. 517037, din 25/01/2018 emis de ANAF (act de adjudecare din 10.03.2014 BEJ Dragoi Mihai dosar nr 105/2013 SERVICIUL COLECTARE EXECUTARE SILITA PERSOANE FIZICE); | | |
| C13 | Se notează începerea urmăririi silite asupra imobilului de sub A1, A 1.1 pentru creanța de 33963 lei 1) ANAF - DGRFP CRAIOVA - AJFP DOLJ, CIF:999999999999 | A1, A1.1 |
| Somatie nr. 530353, din 08/02/2018 emis de ANAF (act de adjudecare din 10.03.2014 BEJ Dragoi Mihai dosar nr 105/2013 SERVICIUL COLECTARE EXECUTARE SILITA PERSOANE FIZICE); | | |
| C14 | Se notează începerea urmăririi silite asupra imobilului de sub A1, A 1.1 pentru creanța de 582 lei 1) ANAF - DGRFP CRAIOVA - AJFP DOLJ, CIF:999999999999 | A1, A1.1 |
| Somatie nr. 539433, din 22/02/2018 emis de ANAF (act de adjudecare din 10.03.2014 BEJ Dragoi Mihai dosar nr 105/2013 SERVICIUL COLECTARE EXECUTARE SILITA PERSOANE FIZICE); | | |
| C15 | Se notează începerea urmăririi silite asupra imobilului de sub A1, A 1.1 pentru creanța de 1119 lei 1) ANAF - DGRFP CRAIOVA - AJFP DOLJ, CIF:999999999999 | A1, A1.1 |
| Somatie nr. 558541, din 22/03/2018 emis de ANAF (act de adjudecare din 10.03.2014 BEJ Dragoi Mihai dosar nr 105/2013 SERVICIUL COLECTARE EXECUTARE SILITA PERSOANE FIZICE); | | |
| C16 | Se notează începerea urmăririi silite asupra imobilului de sub A1, A 1.1 pentru creanța de 38332 lei 1) ANAF - DGRFP CRAIOVA - AJFP DOLJ, CIF:999999999999 | A1, A1.1 |
| Somatie nr. 589457, din 13/06/2018 emis de ANAF (act de adjudecare din 10.03.2014 BEJ Dragoi Mihai dosar nr 105/2013 SERVICIUL COLECTARE EXECUTARE SILITA PERSOANE FIZICE); | | |
| C17 | Se notează începerea urmăririi silite asupra imobilului de sub A1, A 1.1 pentru creanța de 3898 lei | A1, A1.1 |

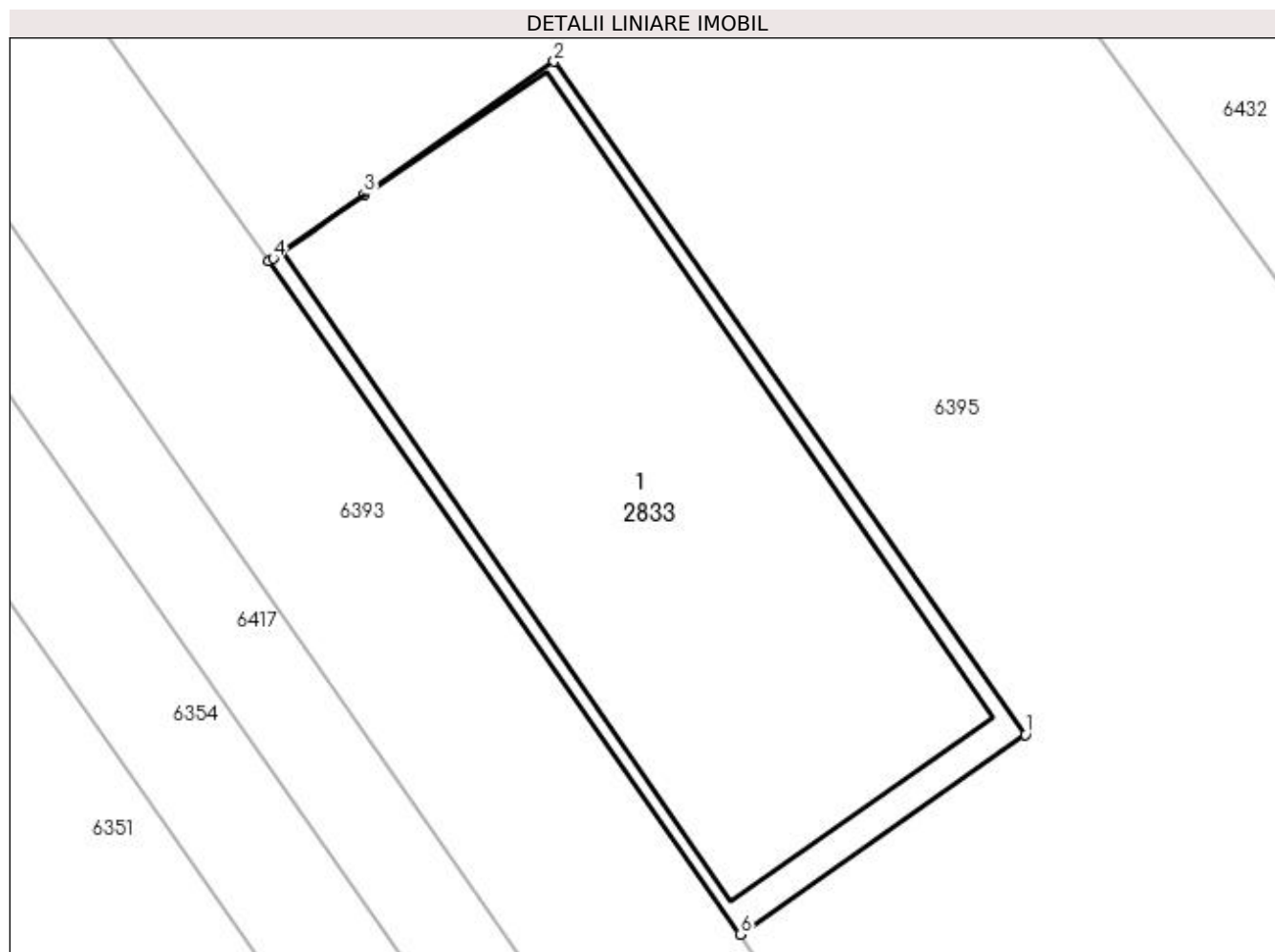
| Inscrieri privind dezmembramintele dreptului de proprietate, drepturi reale de garanție și sarcini | | Referințe |
|--|---|-----------|
| | 1) ANAF - DGRFP CRAIOVA - AJFP DOLJ, CIF:9999999999999 | |
| Somatie nr. 709831, din 05/09/2018 emis de ANAF (act de adjudecare din 10.03.2014 BEJ Dragoi Mihai dosar nr 105/2013 SERVICIUL COLECTARE EXECUTARE SILITA PERSOANE FIZICE); | | |
| C18 | Se notează începerea urmării silite asupra imobilului de sub A1, A 1.1 pentru creanța de 4360 lei | A1, A1.1 |
| | 1) ANAF - DGRFP CRAIOVA - AJFP DOLJ, CIF:9999999999999 | |
| Somatie nr. 730676, din 03/12/2018 emis de ANAF (act de adjudecare din 10.03.2014 BEJ Dragoi Mihai dosar nr 105/2013 SERVICIUL COLECTARE EXECUTARE SILITA PERSOANE FIZICE); | | |
| C19 | Se notează începerea urmării silite asupra imobilului de sub A1, A 1.1 pentru creanța de 38842 lei | A1, A1.1 |
| | 1) ANAF - DGRFP CRAIOVA - AJFP DOLJ, CIF:9999999999999 | |
| Somatie nr. 548645, din 14/03/2019 emis de ANAF (act de adjudecare din 10.03.2014 BEJ Dragoi Mihai dosar nr 105/2013 SERVICIUL COLECTARE EXECUTARE SILITA PERSOANE FIZICE); | | |
| C20 | Se notează începerea urmării silite asupra imobilului de sub A1, A 1.1 pentru creanța de 9259 lei | A1, A1.1 |
| | 1) ANAF - DGRFP CRAIOVA - AJFP DOLJ, CIF:9999999999999 | |
| Somatie nr. 355246, din 21/01/2020 emis de ANAF (act de adjudecare din 10.03.2014 BEJ Dragoi Mihai dosar nr 105/2013 SERVICIUL COLECTARE EXECUTARE SILITA PERSOANE FIZICE); | | |
| C21 | Se notează începerea urmării silite asupra imobilului de sub A1, A 1.1 pentru creanța de 115597 lei | A1, A1.1 |
| | 1) ANAF - DGRFP CRAIOVA - AJFP DOLJ, CIF:9999999999999 | |
| Somatie nr. 372985, din 01/04/2020 emis de ANAF (act de adjudecare din 10.03.2014 BEJ Dragoi Mihai dosar nr 105/2013 SERVICIUL COLECTARE EXECUTARE SILITA PERSOANE FIZICE); | | |
| C22 | Se notează începerea urmării silite asupra imobilului de sub A1, A 1.1 pentru creanța de 13475 lei | A1, A1.1 |
| | 1) ANAF - DGRFP CRAIOVA - AJFP DOLJ, CIF:9999999999999 | |
| Somatie nr. 368346, din 11/03/2020 emis de ANAF (act de adjudecare din 10.03.2014 BEJ Dragoi Mihai dosar nr 105/2013 SERVICIUL COLECTARE EXECUTARE SILITA PERSOANE FIZICE); | | |
| C23 | Se notează începerea urmării silite asupra imobilului de sub A1, A 1.1 pentru creanța de 3313 lei | A1, A1.1 |
| | 1) ANAF - DGRFP CRAIOVA - AJFP DOLJ, CIF:9999999999999 | |
| Somatie nr. 327931, din 08/03/2021 emis de ANAF (act de adjudecare din 10.03.2014 BEJ Dragoi Mihai dosar nr 105/2013 SERVICIUL COLECTARE EXECUTARE SILITA PERSOANE FIZICE); | | |
| C24 | Se notează începerea urmării silite asupra imobilului de sub A1, A 1.1 pentru creanța de 17080 lei | A1, A1.1 |
| | 1) ANAF - DGRFP CRAIOVA - AJFP DOLJ, CIF:9999999999999 | |
| Somatie nr. 332861, din 28/05/2021 emis de ANAF (act de adjudecare din 10.03.2014 BEJ Dragoi Mihai dosar nr 105/2013 SERVICIUL COLECTARE EXECUTARE SILITA PERSOANE FIZICE); | | |
| C25 | Se notează începerea urmării silite asupra imobilului de sub A1, A 1.1 pentru creanța de 2898 lei | A1, A1.1 |
| | 1) ANAF - DGRFP CRAIOVA - AJFP DOLJ, CIF:9999999999999 | |
| Somatie nr. 334331, din 07/06/2021 emis de ANAF (act de adjudecare din 10.03.2014 BEJ Dragoi Mihai dosar nr 105/2013 SERVICIUL COLECTARE EXECUTARE SILITA PERSOANE FIZICE); | | |
| C26 | Se notează începerea urmării silite asupra imobilului de sub A1, A 1.1 pentru creanța de 966 lei | A1, A1.1 |
| | 1) ANAF - DGRFP CRAIOVA - AJFP DOLJ, CIF:9999999999999 | |
| Somatie nr. 447445, din 03/08/2022 emis de ANAF (act de adjudecare din 10.03.2014 BEJ Dragoi Mihai dosar nr 105/2013 SERVICIUL COLECTARE EXECUTARE SILITA PERSOANE FIZICE); | | |
| C27 | Se notează începerea urmării silite asupra imobilului de sub A1, A 1.1 pentru creanța de 13794 lei | A1, A1.1 |
| | 1) ANAF - DGRFP CRAIOVA - AJFP DOLJ, CIF:9999999999999, Lipsa CUI | |

Anexa Nr. 1 La Partea I

Teren

| Nr cadastral | Suprafața (mp)* | Observații / Referințe |
|--------------|-----------------|------------------------|
| 30434 | 423 | |

* Suprafața este determinată în planul de proiecție Stereo 70.



Date referitoare la teren

| Crt | Categorie folosință | Intra vilan | Suprafața (mp) | Tarla | Parcelă | Nr. topo | Observații / Referințe |
|-----|---------------------|-------------|----------------|-------|---------|----------|------------------------|
| 1 | curți constructii | DA | 423 | 63 | 75 | - | |

Date referitoare la construcții

| Crt | Număr | Destinație construcție | Supraf. (mp) | Situație juridică | Observații / Referințe |
|------|----------|--|--------------|-------------------|--|
| A1.1 | 30434-C1 | construcții administrative și social culturale | 372 | Cu acte | Nr. niveluri:1; S. construita la sol:372 mp; S. construita desfasurata:372 mp; sediu ferma 25+26 |

Lungime Segmente

1) Valorile lungimilor segmentelor sunt obținute din proiecție în plan.

| Punct început | X / Y | Punct sfârșit | X / Y | Lungime segment (** (m) |
|---------------|----------------------------|---------------|----------------------------|-------------------------|
| 1 | 396.074,297 327.254,886 | 2 | 396.056,165 327.280,766 | 31.6 |
| 2 | 396.056,165 327.280,766 | 3 | 396.048,865 327.275,652 | 8.913 |
| 3 | 396.048,865 327.275,652 | 4 | 396.045,358 327.273,195 | 4.282 |

| Punct început | X / Y | Punct sfârșit | X / Y | Lungime segment (** (m) |
|---------------|----------------------------|---------------|----------------------------|-------------------------|
| 4 | 396.045,358 327.273,195 | 5 | 396.045,199 327.273,083 | 0.195 |
| 5 | 396.045,199 327.273,083 | 6 | 396.063,33 327.247,203 | 31.6 |
| 6 | 396.063,33 327.247,203 | 1 | 396.074,297 327.254,886 | 13.39 |

** Lungimile segmentelor sunt determinate în planul de proiecție Stereo 70 și sunt rotunjite la 1 milimetru.

*** Distanța dintre puncte este formată din segmente cumulate ce sunt mai mici decât valoarea 1 milimetru.

**DATE DESPRE IMOBILUL NR. 2888**

Oficiul de Cadastru și Publicitate Imobiliară DOLJ
 Biroul de Cadastru și Publicitate Imobiliară Craiova

A. Partea I. Descrierea imobilului

TEREN Extravilan

Adresa: Jud. Dolj, T35, P128

| Nr. Crt | Nr cadastral Nr. topografic | Suprafața* (mp) | Observații / Referințe |
|---------|-----------------------------|-----------------|---|
| A1 | | 10.949 | Sector cadastral:18 Teren neimprejmuit; |

B. Partea II. Proprietari și acte

| Inscrieri privitoare la dreptul de proprietate și alte drepturi reale | | Referințe |
|--|---|-----------|
| / | | |
| Act Normativ nr. Legea 7, din 13/03/1996 emis de Parlamentul Romaniei; | | |
| B1 | Intabulare, drept de PROPRIETATE, dobandit prin Lege, cota actuala 1/1, cota initiala 1/1 1) UAT ALMAJ, CIF:4553674, Rezerva comisiei locale de fond funciar | A1 |

C. Partea III. SARCINI .

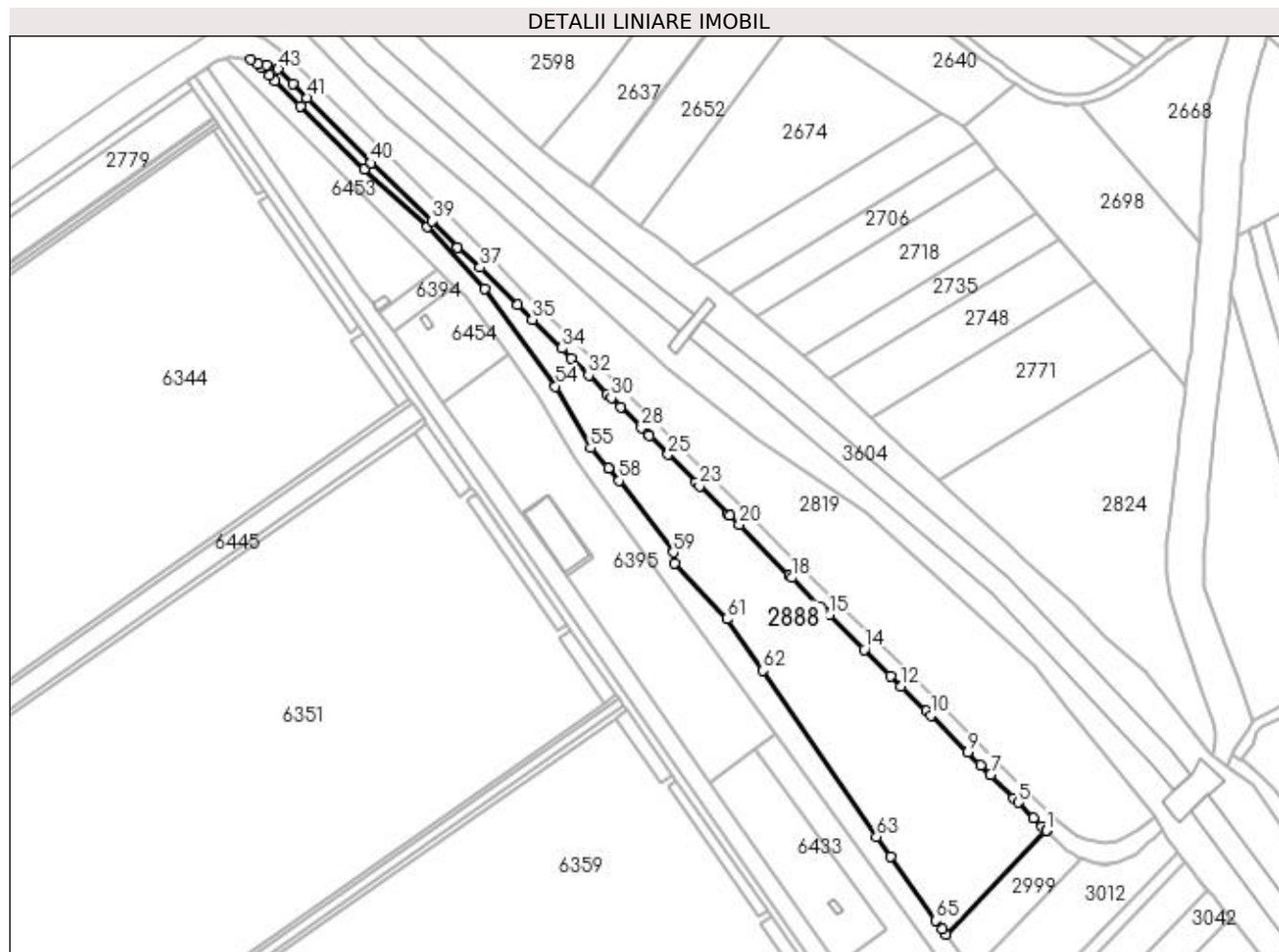
| Inscrieri privind dezmembramintele dreptului de proprietate, drepturi reale de garanție și sarcini | Referințe |
|--|-----------|
| NU SUNT | |

Anexa Nr. 1 La Partea I

Teren

| Nr cadastral | Suprafața (mp)* | Observații / Referințe |
|--------------|-----------------|------------------------|
| | 10.949 | |

* Suprafața este determinată în planul de proiecție Stereo 70.



Date referitoare la teren

| Crt | Categorie folosință | Intra vilan | Suprafața (mp) | Tarla | Parcelă | Nr. topo | Observații / Referințe |
|-----|---------------------|-------------|----------------|-------|---------|----------|------------------------|
| 1 | arabil | NU | 10.949 | 35 | 128 | - | |

Lungime Segmente

1) Valorile lungimilor segmentelor sunt obținute din proiecție în plan.

| Punct început | X / Y | Punct sfârșit | X / Y | Lungime segment | Punct început | X / Y | Punct sfârșit | X / Y | Lungime segment | Punct început | X / Y | Punct sfârșit | X / Y | Lungime segment |
|---------------|----------------------------|---------------|----------------------------|-----------------|---------------|----------------------------|---------------|----------------------------|-----------------|---------------|----------------------------|---------------|----------------------------|-----------------|
| 1 | 396.262,622 327.141,506 | 2 | 396.262,593 327.141,535 | 0.041 | 2 | 396.262,593 327.141,535 | 3 | 396.260,834 327.143,305 | 2.496 | 3 | 396.260,834 327.143,305 | 4 | 396.257,347 327.146,814 | 4.947 |
| 4 | 396.257,347 327.146,814 | 5 | 396.250,939 327.153,173 | 9.028 | 5 | 396.250,939 327.153,173 | 6 | 396.249,156 327.154,943 | 2.512 | 6 | 396.249,156 327.154,943 | 7 | 396.239,44 327.164,563 | 13.673 |
| 7 | 396.239,44 327.164,563 | 8 | 396.235,3 327.168,675 | 5.835 | 8 | 396.235,3 327.168,675 | 9 | 396.230,01 327.173,929 | 7.456 | 9 | 396.230,01 327.173,929 | 10 | 396.214,612 327.189,169 | 21.665 |
| 10 | 396.214,612 327.189,169 | 11 | 396.212,734 327.191,037 | 2.649 | 11 | 396.212,734 327.191,037 | 12 | 396.202,451 327.201,266 | 14.504 | 12 | 396.202,451 327.201,266 | 13 | 396.198,016 327.205,683 | 6.259 |
| 13 | 396.198,016 327.205,683 | 14 | 396.187,084 327.216,569 | 15.428 | 14 | 396.187,084 327.216,569 | 15 | 396.172,603 327.230,947 | 20.406 | 15 | 396.172,603 327.230,947 | 16 | 396.171,881 327.231,664 | 1.018 |
| 16 | 396.171,881 327.231,664 | 17 | 396.169,304 327.234,222 | 3.631 | 17 | 396.169,304 327.234,222 | 18 | 396.156,994 327.246,452 | 17.352 | 18 | 396.156,994 327.246,452 | 19 | 396.155,936 327.247,503 | 1.491 |

| Punct început | X / Y | Punct sfârșit | X / Y | Lungime segment | Punct început | X / Y | Punct sfârșit | X / Y | Lungime segment | Punct început | X / Y | Punct sfârșit | X / Y | Lungime segment |
|---------------|----------------------------|---------------|----------------------------|-----------------|---------------|----------------------------|---------------|----------------------------|-----------------|---------------|----------------------------|---------------|----------------------------|-----------------|
| 19 | 396.155,936 327.247,503 | 20 | 396.135,268 327.268,322 | 29.336 | 20 | 396.135,268 327.268,322 | 21 | 396.131,252 327.272,254 | 5.621 | 21 | 396.131,252 327.272,254 | 22 | 396.130,668 327.272,825 | 0.817 |
| 22 | 396.130,668 327.272,825 | 23 | 396.118,771 327.284,471 | 16.648 | 23 | 396.118,771 327.284,471 | 24 | 396.117,234 327.285,975 | 2.151 | 24 | 396.117,234 327.285,975 | 25 | 396.105,709 327.297,5 | 16.299 |
| 25 | 396.105,709 327.297,5 | 26 | 396.097,958 327.305,274 | 10.977 | 26 | 396.097,958 327.305,274 | 27 | 396.097,388 327.305,845 | 0.807 | 27 | 396.097,388 327.305,845 | 28 | 396.094,692 327.308,549 | 3.819 |
| 28 | 396.094,692 327.308,549 | 29 | 396.085,992 327.317,185 | 12.258 | 29 | 396.085,992 327.317,185 | 30 | 396.082,16 327.320,99 | 5.4 | 30 | 396.082,16 327.320,99 | 31 | 396.080,39 327.322,748 | 2.495 |
| 31 | 396.080,39 327.322,748 | 32 | 396.072,721 327.330,362 | 10.807 | 32 | 396.072,721 327.330,362 | 33 | 396.065,587 327.337,556 | 10.131 | 33 | 396.065,587 327.337,556 | 34 | 396.061,608 327.341,569 | 5.652 |
| 34 | 396.061,608 327.341,569 | 35 | 396.049,352 327.353,508 | 17.109 | 35 | 396.049,352 327.353,508 | 36 | 396.043,158 327.359,603 | 8.691 | 36 | 396.043,158 327.359,603 | 37 | 396.027,667 327.375,161 | 21.955 |
| 37 | 396.027,667 327.375,161 | 38 | 396.018,316 327.383,33 | 12.417 | 38 | 396.018,316 327.383,33 | 39 | 396.007,799 327.394,346 | 15.23 | 39 | 396.007,799 327.394,346 | 40 | 395.982,337 327.418,566 | 35.141 |
| 40 | 395.982,337 327.418,566 | 41 | 395.955,933 327.445,512 | 37.726 | 41 | 395.955,933 327.445,512 | 42 | 395.949,906 327.451,453 | 8.463 | 42 | 395.949,906 327.451,453 | 43 | 395.943,879 327.457,394 | 8.463 |
| 43 | 395.943,879 327.457,394 | 44 | 395.938,883 327.459,138 | 5.291 | 44 | 395.938,883 327.459,138 | 45 | 395.932,594 327.461,334 | 6.662 | 45 | 395.932,594 327.461,334 | 46 | 395.935,592 327.459,512 | 3.508 |
| 46 | 395.935,592 327.459,512 | 47 | 395.937,14 327.457,932 | 2.212 | 47 | 395.937,14 327.457,932 | 48 | 395.940,264 327.454,743 | 4.465 | 48 | 395.940,264 327.454,743 | 49 | 395.942,402 327.452,615 | 3.017 |
| 49 | 395.942,402 327.452,615 | 50 | 395.952,972 327.442,094 | 14.913 | 50 | 395.952,972 327.442,094 | 51 | 395.979,686 327.415,892 | 37.419 | 51 | 395.979,686 327.415,892 | 52 | 396.005,623 327.391,856 | 35.362 |
| 52 | 396.005,623 327.391,856 | 53 | 396.029,468 327.366,166 | 35.051 | 53 | 396.029,468 327.366,166 | 54 | 396.058,949 327.325,859 | 49.938 | 54 | 396.058,949 327.325,859 | 55 | 396.073,594 327.300,268 | 29.485 |
| 55 | 396.073,594 327.300,268 | 56 | 396.080,862 327.291,887 | 11.094 | 56 | 396.080,862 327.291,887 | 57 | 396.080,866 327.291,882 | 0.006 | 57 | 396.080,866 327.291,882 | 58 | 396.085,378 327.286,68 | 6.887 |
| 58 | 396.085,378 327.286,68 | 59 | 396.107,795 327.256,981 | 37.21 | 59 | 396.107,795 327.256,981 | 60 | 396.108,507 327.252,401 | 4.635 | 60 | 396.108,507 327.252,401 | 61 | 396.130,005 327.229,234 | 31.605 |
| 61 | 396.130,005 327.229,234 | 62 | 396.145,171 327.207,91 | 26.167 | 62 | 396.145,171 327.207,91 | 63 | 396.192,185 327.138,897 | 83.505 | 63 | 396.192,185 327.138,897 | 64 | 396.197,984 327.130,789 | 9.968 |
| 64 | 396.197,984 327.130,789 | 65 | 396.216,644 327.104,176 | 32.503 | 65 | 396.216,644 327.104,176 | 66 | 396.219,384 327.100,444 | 4.63 | 66 | 396.219,384 327.100,444 | 67 | 396.220,863 327.098,43 | 2.499 |
| 67 | 396.220,863 327.098,43 | 1 | 396.262,622 327.141,506 | 59.994 | | | | | | | | | | |

** Lungimile segmentelor sunt determinate în planul de proiecție Stereo 70 și sunt rotunjite la 1 milimetru.

*** Distanța dintre puncte este formată din segmente cumulate ce sunt mai mici decât valoarea 1 milimetru.

**DATE DESPRE IMOBILUL NR. 2999**

Oficiul de Cadastru și Publicitate Imobiliară DOLJ
Biroul de Cadastru și Publicitate Imobiliară Craiova

A. Partea I. Descrierea imobilului

TEREN Extravilan

Adresa: Jud. Dolj, T35, P127

| Nr. Crt | Nr cadastral Nr. topografic | Suprafața* (mp) | Observații / Referințe |
|---------|-----------------------------|-----------------|---|
| A1 | | 1.152 | Sector cadastral:18 Teren neimprejmuit; |

B. Partea II. Proprietari și acte

| Inscrieri privitoare la dreptul de proprietate și alte drepturi reale | Referințe |
|--|-----------|
| / | |
| Act Administrativ nr. Titlu de proprietate 752-44776, din 28/03/1997 emis de CJSIPT Dolj; | |
| B1 | A1 |
| Intabulare, drept de PROPRIETATE, dobandit prin Reconstituire, cota actuala 1/1, cota initiala 1/1 1) GRUIA ION | |

C. Partea III. SARCINI .

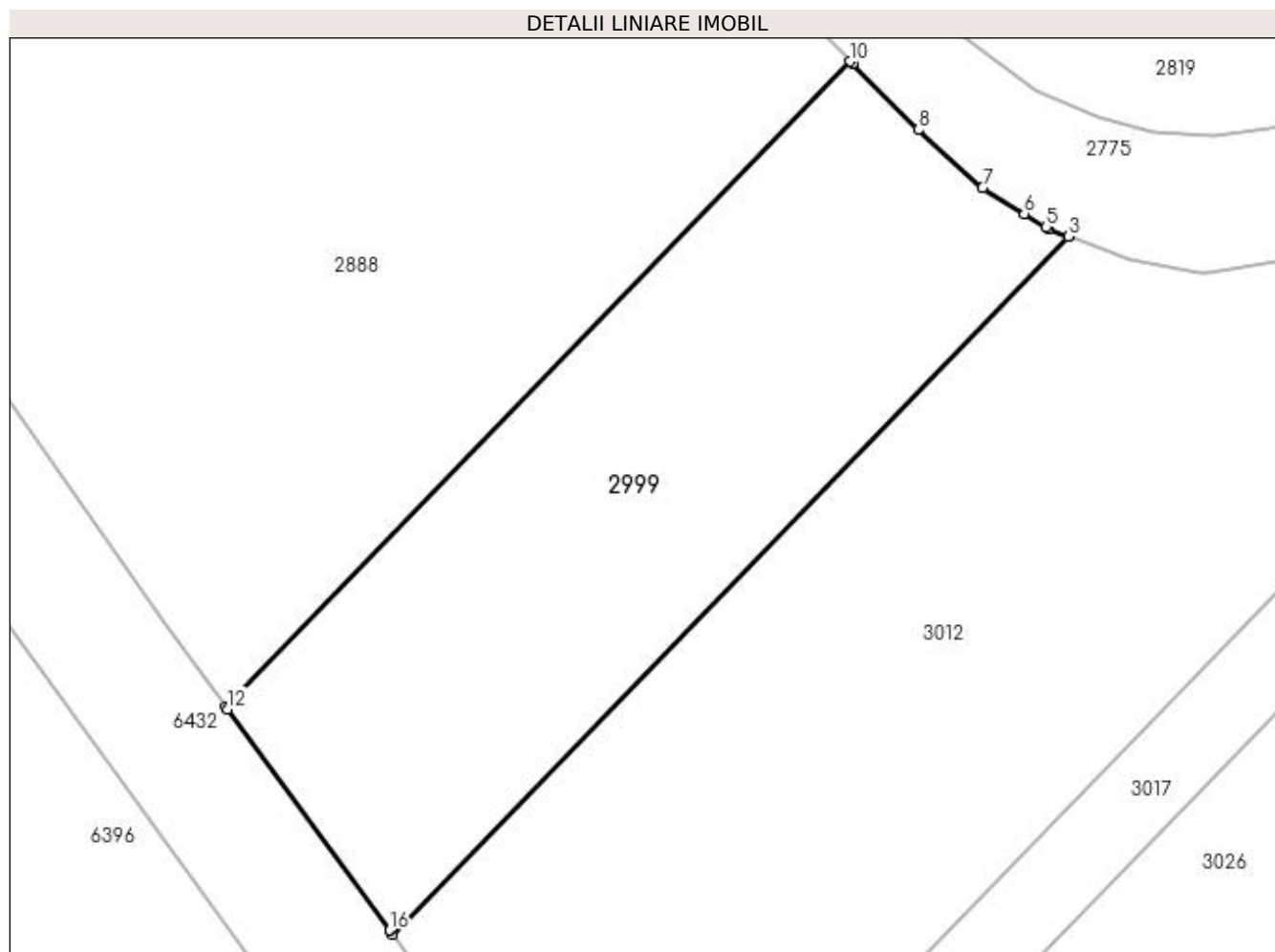
| Inscrieri privind dezmembramintele dreptului de proprietate, drepturi reale de garanție și sarcini | Referințe |
|--|-----------|
| NU SUNT | |

Anexa Nr. 1 La Partea I

Teren

| | | |
|--------------|-----------------|------------------------|
| Nr cadastral | Suprafața (mp)* | Observații / Referințe |
| | 1.152 | |

* Suprafața este determinată în planul de proiecție Stereo 70.



Date referitoare la teren

| Crt | Categorie folosință | Intra vilan | Suprafața (mp) | Tarla | Parcelă | Nr. topo | Observații / Referințe |
|-----|---------------------|-------------|----------------|-------|---------|----------|------------------------|
| 1 | arabil | NU | 1.152 | 35 | 127 | - | |

Lungime Segmente

1) Valorile lungimilor segmentelor sunt obținute din proiecție în plan.

| Punct început | X / Y | Punct sfârșit | X / Y | Lungime segment (** (m) |
|---------------|----------------------------|---------------|----------------------------|-------------------------|
| 1 | 396.232,047 327.083,198 | 2 | 396.277,226 327.129,803 | 64.909 |
| 2 | 396.277,226 327.129,803 | 3 | 396.277,188 327.129,817 | 0.041 |
| 3 | 396.277,188 327.129,817 | 4 | 396.275,921 327.130,304 | 1.357 |
| 4 | 396.275,921 327.130,304 | 5 | 396.275,718 327.130,431 | 0.239 |
| 5 | 396.275,718 327.130,431 | 6 | 396.274,256 327.131,339 | 1.721 |

| Punct început | X / Y | Punct sfârșit | X / Y | Lungime segment (** (m) |
|---------------|----------------------------|---------------|----------------------------|-------------------------|
| 6 | 396.274,256 327.131,339 | 7 | 396.271,476 327.133,067 | 3.274 |
| 7 | 396.271,476 327.133,067 | 8 | 396.267,158 327.136,94 | 5.801 |
| 8 | 396.267,158 327.136,94 | 9 | 396.262,778 327.141,349 | 6.215 |
| 9 | 396.262,778 327.141,349 | 10 | 396.262,622 327.141,506 | 0.221 |
| 10 | 396.262,622 327.141,506 | 11 | 396.220,863 327.098,43 | 59.994 |
| 11 | 396.220,863 327.098,43 | 12 | 396.220,996 327.098,249 | 0.224 |
| 12 | 396.220,996 327.098,249 | 13 | 396.231,829 327.083,494 | 18.305 |
| 13 | 396.231,829 327.083,494 | 14 | 396.231,834 327.083,488 | 0.008 |
| 14 | 396.231,834 327.083,488 | 15 | 396.231,846 327.083,471 | 0.021 |
| 15 | 396.231,846 327.083,471 | 16 | 396.231,85 327.083,466 | 0.007 |
| 16 | 396.231,85 327.083,466 | 1 | 396.232,047 327.083,198 | 0.332 |

** Lungimile segmentelor sunt determinate în planul de proiecție Stereo 70 și sunt rotunjite la 1 milimetru.

*** Distanța dintre puncte este formată din segmente cumulate ce sunt mai mici decât valoarea 1 milimetru.

**DATE DESPRE IMOBILUL NR. 3012**

Oficiul de Cadastru și Publicitate Imobiliară DOLJ
Biroul de Cadastru și Publicitate Imobiliară Craiova

A. Partea I. Descrierea imobilului

TEREN Extravilan

Adresa: Jud. Dolj, T35, P126

| Nr. Crt | Nr cadastral Nr. topografic | Suprafața* (mp) | Observații / Referințe |
|---------|-----------------------------|-----------------|---|
| A1 | | 2.210 | Sector cadastral:18 Teren neimprejmuit; |

B. Partea II. Proprietari și acte

| Inscrieri privitoare la dreptul de proprietate și alte drepturi reale | Referințe |
|--|-----------|
| / | |
| Act Administrativ nr. Titlu de proprietate 936-45931, din 20/05/1997 emis de CJSIPT Dolj; | |
| B1 | A1 |
| Intabulare, drept de PROPRIETATE, dobandit prin Reconstituire, cota actuala 1/1, cota initiala 1/1 1) MIROIU ANA DEFUNCT:Da | |

C. Partea III. SARCINI .

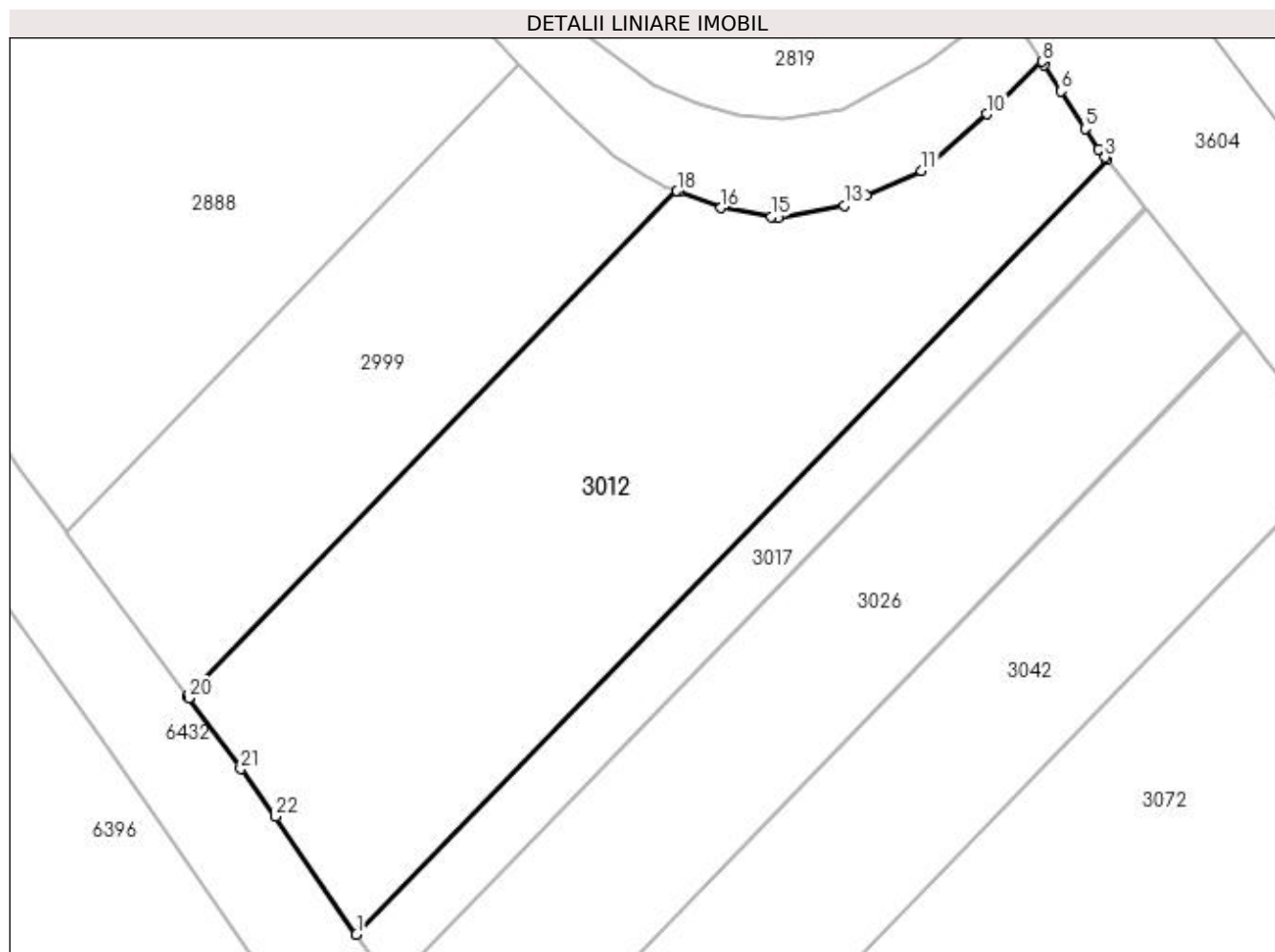
| Inscrieri privind dezmembramintele dreptului de proprietate, drepturi reale de garanție și sarcini | Referințe |
|--|-----------|
| NU SUNT | |

Anexa Nr. 1 La Partea I

Teren

| | | |
|--------------|-----------------|------------------------|
| Nr cadastral | Suprafața (mp)* | Observații / Referințe |
| | 2.210 | |

* Suprafața este determinată în planul de proiecție Stereo 70.



Date referitoare la teren

| Crt | Categorie folosință | Intra vilan | Suprafața (mp) | Tarla | Parcelă | Nr. topo | Observații / Referințe |
|-----|---------------------|-------------|----------------|-------|---------|----------|------------------------|
| 1 | arabil | NU | 2.210 | 35 | 126 | - | |

Lungime Segmente

1) Valorile lungimilor segmentelor sunt obținute din proiecție în plan.

| Punct început | X / Y | Punct sfârșit | X / Y | Lungime segment (** (m) |
|---------------|----------------------------|---------------|----------------------------|-------------------------|
| 1 | 396.247,632 327.061,259 | 2 | 396.316,878 327.132,69 | 99.486 |
| 3 | 396.316,704 327.132,909 | 4 | 396.316,12 327.133,64 | 0.936 |
| 5 | 396.314,885 327.135,559 | 6 | 396.312,659 327.139,016 | 4.111 |
| 7 | 396.311,107 327.141,425 | 8 | 396.310,901 327.141,745 | 0.381 |
| 9 | 396.306,959 327.137,85 | 10 | 396.305,852 327.136,896 | 1.462 |

| Punct început | X / Y | Punct sfârșit | X / Y | Lungime segment (** (m) |
|---------------|----------------------------|---------------|----------------------------|-------------------------|
| 2 | 396.316,878 327.132,69 | 3 | 396.316,704 327.132,909 | 0.28 |
| 4 | 396.316,12 327.133,64 | 5 | 396.314,885 327.135,559 | 2.282 |
| 6 | 396.312,659 327.139,016 | 7 | 396.311,107 327.141,425 | 2.865 |
| 8 | 396.310,901 327.141,745 | 9 | 396.306,959 327.137,85 | 5.542 |
| 10 | 396.305,852 327.136,896 | 11 | 396.299,776 327.131,659 | 8.021 |

| Punct început | X / Y | Punct sfârșit | X / Y | Lungime segment (** (m) |
|---------------|----------------------------|---------------|----------------------------|-------------------------|
| 11 | 396.299,776 327.131,659 | 12 | 396.294,692 327.129,37 | 5.576 |
| 13 | 396.292,652 327.128,451 | 14 | 396.286,526 327.127,352 | 6.225 |
| 15 | 396.285,949 327.127,45 | 16 | 396.281,287 327.128,241 | 4.729 |
| 17 | 396.277,433 327.129,723 | 18 | 396.277,226 327.129,803 | 0.222 |
| 19 | 396.232,047 327.083,198 | 20 | 396.232,169 327.083,031 | 0.207 |
| 21 | 396.236,959 327.076,508 | 22 | 396.240,178 327.072,124 | 5.438 |

| Punct început | X / Y | Punct sfârșit | X / Y | Lungime segment (** (m) |
|---------------|----------------------------|---------------|----------------------------|-------------------------|
| 12 | 396.294,692 327.129,37 | 13 | 396.292,652 327.128,451 | 2.237 |
| 14 | 396.286,526 327.127,352 | 15 | 396.285,949 327.127,45 | 0.585 |
| 16 | 396.281,287 327.128,241 | 17 | 396.277,433 327.129,723 | 4.129 |
| 18 | 396.277,226 327.129,803 | 19 | 396.232,047 327.083,198 | 64.909 |
| 20 | 396.232,169 327.083,031 | 21 | 396.236,959 327.076,508 | 8.093 |
| 22 | 396.240,178 327.072,124 | 1 | 396.247,632 327.061,259 | 13.176 |

** Lungimile segmentelor sunt determinate în planul de proiecție Stereo 70 și sunt rotunjite la 1 milimetru.

*** Distanța dintre puncte este formată din segmente cumulate ce sunt mai mici decât valoarea 1 milimetru.

**DATE DESPRE IMOBILUL NR. 3017**

Oficiul de Cadastru și Publicitate Imobiliară DOLJ
 Biroul de Cadastru și Publicitate Imobiliară Craiova

A. Partea I. Descrierea imobilului

TEREN Extravilan

Adresa: Jud. Dolj, T35, P125

| Nr. Crt | Nr cadastral Nr. topografic | Suprafața* (mp) | Observații / Referințe |
|---------|-----------------------------|-----------------|--|
| A1 | | 560 | Sector cadastral:18 Teren neimprejmit; |

B. Partea II. Proprietari și acte

| Inscrieri privitoare la dreptul de proprietate și alte drepturi reale | | Referințe |
|--|--|-----------|
| / | | |
| Act Notarial nr. Certificat de mostenitor 118, din 17/07/1997 emis de NP GAGEATU ILIE; | | |
| B1 | Intabulare, drept de PROPRIETATE, dobandit prin Succesiune, cota actuala 1/4, cota initiala 1/4 1) BIZDOACA ELENA | A1 |
| B2 | Intabulare, drept de PROPRIETATE, dobandit prin Succesiune, cota actuala 3/4, cota initiala 3/4 1) BIZDOACA DUMITRU | A1 |

C. Partea III. SARCINI .

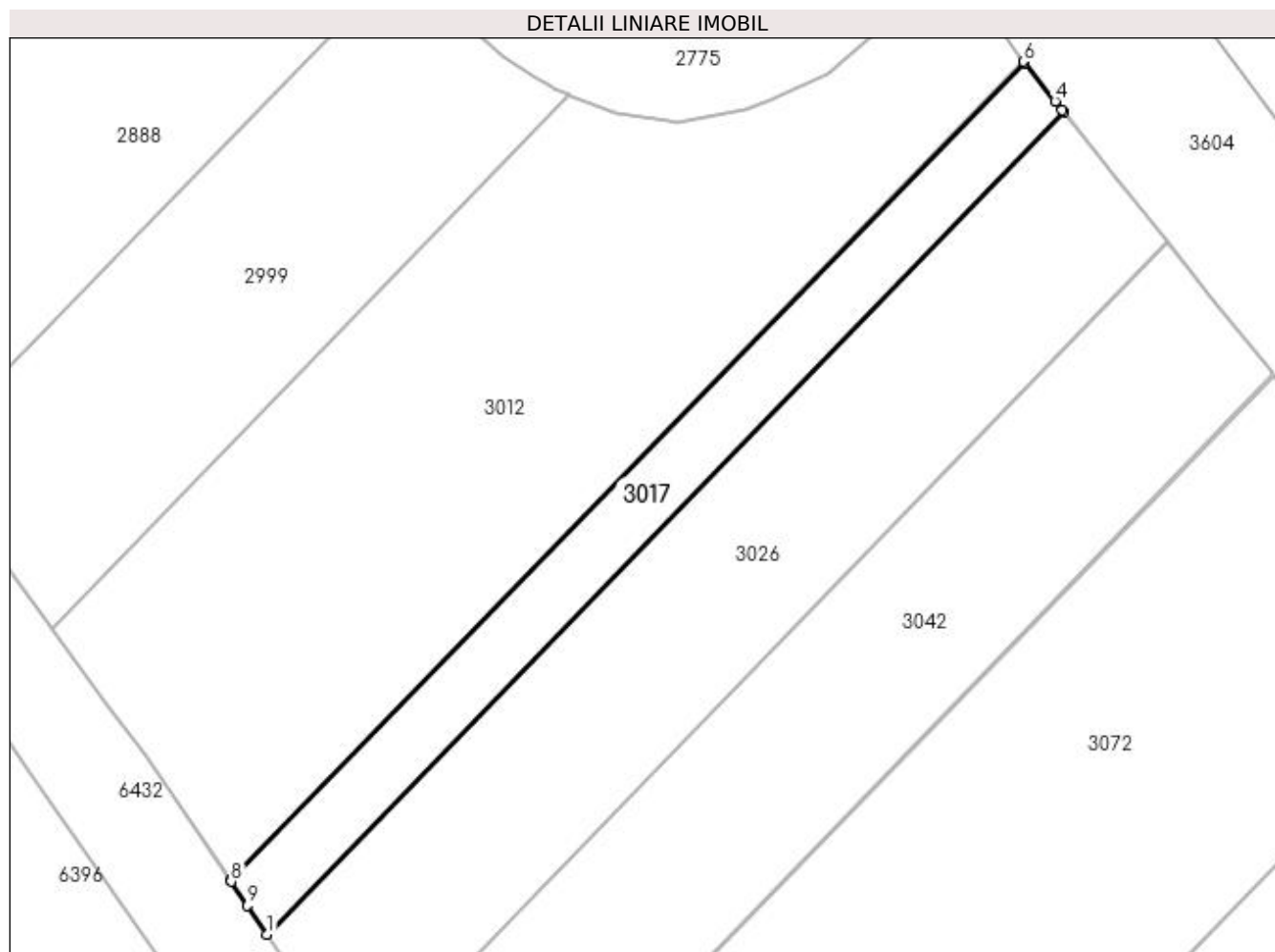
| Inscrieri privind dezmembramintele dreptului de proprietate, drepturi reale de garanție și sarcini | Referințe |
|--|-----------|
| NU SUNT | |

Anexa Nr. 1 La Partea I

Teren

| Nr cadastral | Suprafața (mp)* | Observații / Referințe |
|--------------|-----------------|------------------------|
| | 560 | |

* Suprafața este determinată în planul de proiecție Stereo 70.



Date referitoare la teren

| Crt | Categorie folosință | Intra vilan | Suprafața (mp) | Tarla | Parcelă | Nr. topo | Observații / Referințe |
|-----|---------------------|-------------|----------------|-------|---------|----------|------------------------|
| 1 | arabil | NU | 560 | 35 | 125 | - | |

Lungime Segmente

1) Valorile lungimilor segmentelor sunt obținute din proiecție în plan.

| Punct început | X / Y | Punct sfârșit | X / Y | Lungime segment (** (m) |
|---------------|----------------------------|---------------|----------------------------|-------------------------|
| 1 | 396.250,874 327.056,534 | 2 | 396.320,411 327.128,265 | 99.903 |
| 2 | 396.320,411 327.128,265 | 3 | 396.320,25 327.128,466 | 0.258 |
| 3 | 396.320,25 327.128,466 | 4 | 396.319,649 327.129,219 | 0.963 |
| 4 | 396.319,649 327.129,219 | 5 | 396.316,962 327.132,585 | 4.307 |
| 5 | 396.316,962 327.132,585 | 6 | 396.316,878 327.132,69 | 0.134 |

| Punct început | X / Y | Punct sfârșit | X / Y | Lungime segment (** (m) |
|---------------|----------------------------|---------------|----------------------------|-------------------------|
| 6 | 396.316,878 327.132,69 | 7 | 396.247,632 327.061,259 | 99.486 |
| 7 | 396.247,632 327.061,259 | 8 | 396.247,709 327.061,147 | 0.136 |
| 8 | 396.247,709 327.061,147 | 9 | 396.249,139 327.059,063 | 2.527 |
| 9 | 396.249,139 327.059,063 | 1 | 396.250,874 327.056,534 | 3.068 |

** Lungimile segmentelor sunt determinate în planul de proiecție Stereo 70 și sunt rotunjite la 1 milimetru.

*** Distanța dintre puncte este formată din segmente cumulate ce sunt mai mici decât valoarea 1 milimetru.

**DATE DESPRE IMOBILUL NR. 3026**

Oficiul de Cadastru și Publicitate Imobiliară DOLJ
Biroul de Cadastru și Publicitate Imobiliară Craiova

A. Partea I. Descrierea imobilului

TEREN Extravilan

Adresa: Jud. Dolj, T35, P124

| Nr. Crt | Nr cadastral Nr. topografic | Suprafața* (mp) | Observații / Referințe |
|---------|-----------------------------|-----------------|---|
| A1 | | 1.435 | Sector cadastral:18 Teren neimprejmuit; |

B. Partea II. Proprietari și acte

| Inscrieri privitoare la dreptul de proprietate și alte drepturi reale | Referințe |
|--|-----------|
| / | |
| Act Administrativ nr. Titlu de proprietate 1320-59364, din 16/10/1998 emis de CJSIPT Dolj; | |
| B1 | A1 |
| Intabulare, drept de PROPRIETATE, dobandit prin Reconstituire, cota actuala 1/1, cota initiala 1/1 1) PRIOTEASA ION | |

C. Partea III. SARCINI .

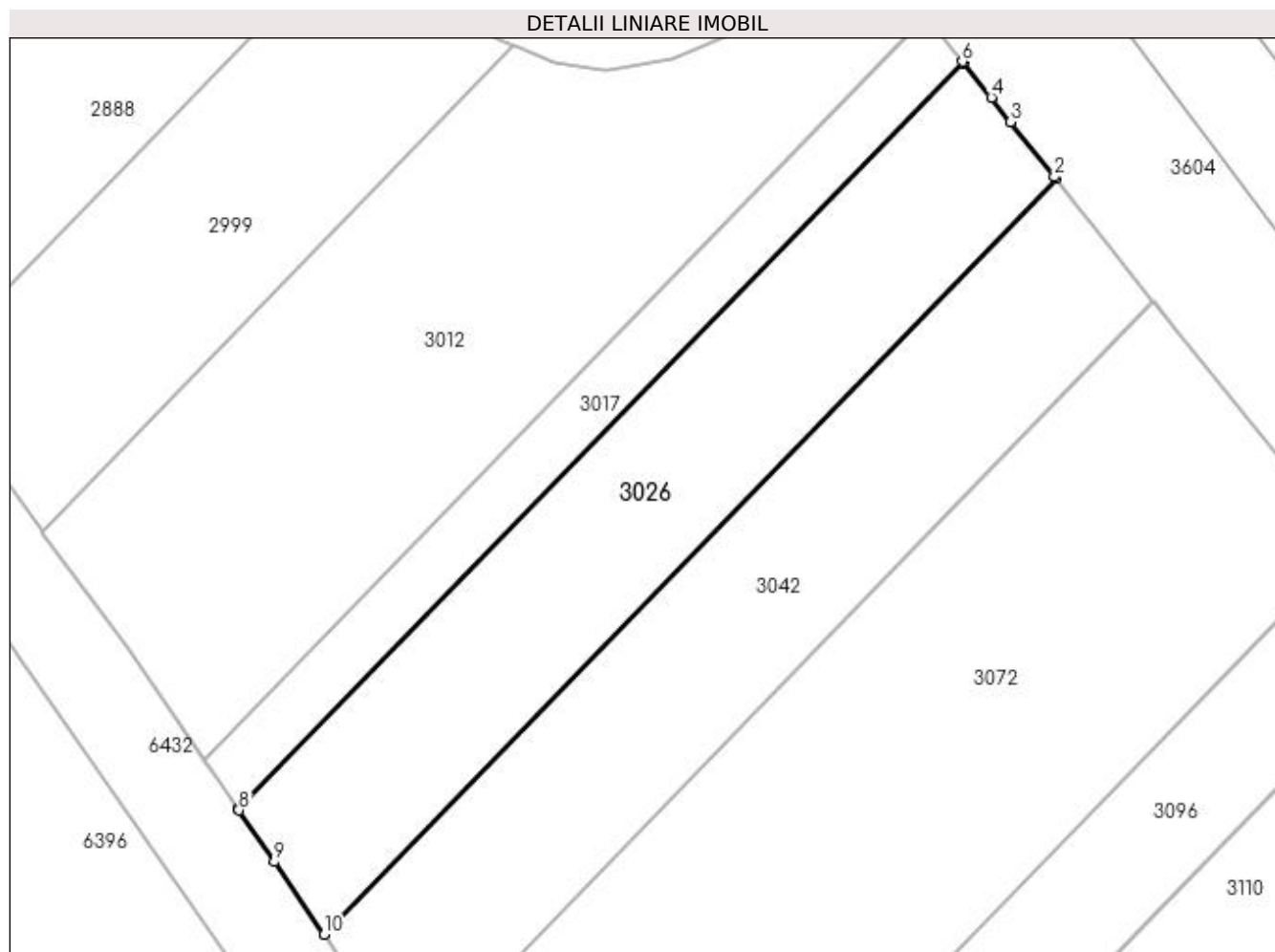
| Inscrieri privind dezmembramintele dreptului de proprietate, drepturi reale de garanție și sarcini | Referințe |
|--|-----------|
| NU SUNT | |

Anexa Nr. 1 La Partea I

Teren

| Nr cadastral | Suprafața (mp)* | Observații / Referințe |
|--------------|-----------------|------------------------|
| | 1.435 | |

* Suprafața este determinată în planul de proiecție Stereo 70.



Date referitoare la teren

| Crt | Categorie folosință | Intra vilan | Suprafața (mp) | Tarla | Parcelă | Nr. topo | Observații / Referințe |
|-----|---------------------|-------------|----------------|-------|---------|----------|------------------------|
| 1 | arabil | NU | 1.435 | 35 | 124 | - | |

Lungime Segmente

1) Valorile lungimilor segmentelor sunt obținute din proiecție în plan.

| Punct început | X / Y | Punct sfârșit | X / Y | Lungime segment (** (m) |
|---------------|----------------------------|---------------|----------------------------|-------------------------|
| 1 | 396.329,398 327.117,007 | 2 | 396.329,245 327.117,198 | 0.245 |
| 2 | 396.329,245 327.117,198 | 3 | 396.325,044 327.122,461 | 6.733 |
| 3 | 396.325,044 327.122,461 | 4 | 396.323,176 327.124,801 | 2.995 |
| 4 | 396.323,176 327.124,801 | 5 | 396.320,495 327.128,16 | 4.297 |
| 5 | 396.320,495 327.128,16 | 6 | 396.320,411 327.128,265 | 0.134 |

| Punct început | X / Y | Punct sfârșit | X / Y | Lungime segment (** (m) |
|---------------|----------------------------|---------------|----------------------------|-------------------------|
| 6 | 396.320,411 327.128,265 | 7 | 396.250,874 327.056,534 | 99.903 |
| 7 | 396.250,874 327.056,534 | 8 | 396.250,951 327.056,422 | 0.136 |
| 8 | 396.250,951 327.056,422 | 9 | 396.254,352 327.051,465 | 6.011 |
| 9 | 396.254,352 327.051,465 | 10 | 396.259,121 327.044,514 | 8.43 |
| 10 | 396.259,121 327.044,514 | 1 | 396.329,398 327.117,007 | 100.966 |

** Lungimile segmentelor sunt determinate în planul de proiecție Stereo 70 și sunt rotunjite la 1 milimetru.

*** Distanța dintre puncte este formată din segmente cumulate ce sunt mai mici decât valoarea 1 milimetru.

**DATE DESPRE IMOBILUL NR. 3042**

Oficiul de Cadastru și Publicitate Imobiliară DOLJ
Biroul de Cadastru și Publicitate Imobiliară Craiova

A. Partea I. Descrierea imobilului

TEREN Extravilan

Adresa: Jud. Dolj, T35, P123

| Nr. Crt | Nr cadastral Nr. topografic | Suprafața* (mp) | Observații / Referințe |
|---------|-----------------------------|-----------------|---|
| A1 | | 1.500 | Sector cadastral:18 Teren neimprejmuit; |

B. Partea II. Proprietari și acte

| Inscrieri privitoare la dreptul de proprietate și alte drepturi reale | Referințe |
|---|-----------|
| / | |
| Act Administrativ nr. Titlu de proprietate 1306-59364, din 16/10/1998 emis de CJSIPT Dolj; | |
| B1 | A1 |
| Intabulare, drept de PROPRIETATE, dobandit prin Reconstituire, cota actuala 1/1, cota initiala 1/1 1) GHIȚA ILIE | |

C. Partea III. SARCINI .

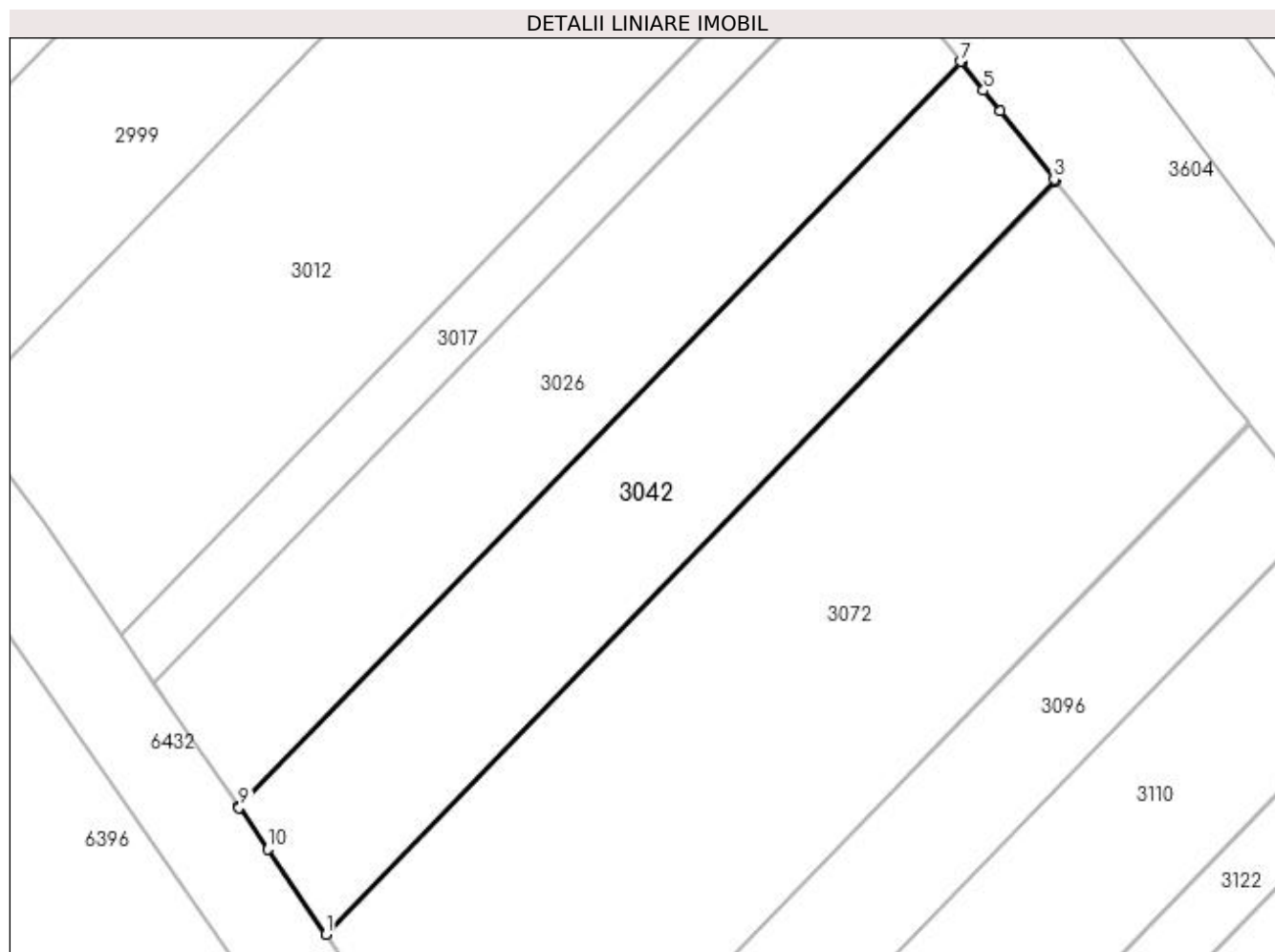
| Inscrieri privind dezmembramintele dreptului de proprietate, drepturi reale de garanție și sarcini | Referințe |
|--|-----------|
| NU SUNT | |

Anexa Nr. 1 La Partea I

Teren

| Nr cadastral | Suprafața (mp)* | Observații / Referințe |
|--------------|-----------------|------------------------|
| | 1.500 | |

* Suprafața este determinată în planul de proiecție Stereo 70.



Date referitoare la teren

| Crt | Categorie folosință | Intravilan | Suprafața (mp) | Tarla | Parcelă | Nr. topo | Observații / Referințe |
|-----|---------------------|------------|----------------|-------|---------|----------|------------------------|
| 1 | arabil | NU | 1.500 | 35 | 123 | - | |

Lungime Segmente

1) Valorile lungimilor segmentelor sunt obținute din proiecție în plan.

| Punct început | X / Y | Punct sfârșit | X / Y | Lungime segment (** (m) |
|---------------|----------------------------|---------------|----------------------------|-------------------------|
| 1 | 396.267,65 327.032,083 | 2 | 396.338,691 327.105,365 | 102.065 |
| 2 | 396.338,691 327.105,365 | 3 | 396.338,539 327.105,556 | 0.244 |
| 3 | 396.338,539 327.105,556 | 4 | 396.333,266 327.112,161 | 8.452 |
| 4 | 396.333,266 327.112,161 | 5 | 396.331,653 327.114,182 | 2.585 |
| 5 | 396.331,653 327.114,182 | 6 | 396.329,48 327.116,903 | 3.483 |

| Punct început | X / Y | Punct sfârșit | X / Y | Lungime segment (** (m) |
|---------------|----------------------------|---------------|----------------------------|-------------------------|
| 6 | 396.329,48 327.116,903 | 7 | 396.329,398 327.117,007 | 0.133 |
| 7 | 396.329,398 327.117,007 | 8 | 396.259,121 327.044,514 | 100.966 |
| 8 | 396.259,121 327.044,514 | 9 | 396.259,197 327.044,403 | 0.134 |
| 9 | 396.259,197 327.044,403 | 10 | 396.261,978 327.040,349 | 4.917 |
| 10 | 396.261,978 327.040,349 | 1 | 396.267,65 327.032,083 | 10.024 |

** Lungimile segmentelor sunt determinate în planul de proiecție Stereo 70 și sunt rotunjite la 1 milimetru.

*** Distanța dintre puncte este formată din segmente cumulate ce sunt mai mici decât valoarea 1 milimetru.

**DATE DESPRE IMOBILUL NR. 3072**

Oficiul de Cadastru și Publicitate Imobiliară DOLJ
Biroul de Cadastru și Publicitate Imobiliară Craiova

A. Partea I. Descrierea imobilului

TEREN Extravilan

Adresa: Jud. Dolj, T35, P121,122

| Nr. Crt | Nr cadastral Nr. topografic | Suprafața* (mp) | Observații / Referințe |
|---------|-----------------------------|-----------------|---|
| A1 | | 3.082 | Sector cadastral:18 Teren neimprejmuit; |

B. Partea II. Proprietari și acte

| Inscrieri privitoare la dreptul de proprietate și alte drepturi reale | Referințe |
|---|-----------|
| / | |
| Act Administrativ nr. Titlu de proprietate 748-44776, din 28/03/1997 emis de CJSIPT Dolj; | |
| B1 | A1 |
| Intabulare, drept de PROPRIETATE, dobandit prin Reconstituire, cota actuala 1/1, cota initiala 1/1 1) BANICA FLOAREA | |

C. Partea III. SARCINI .

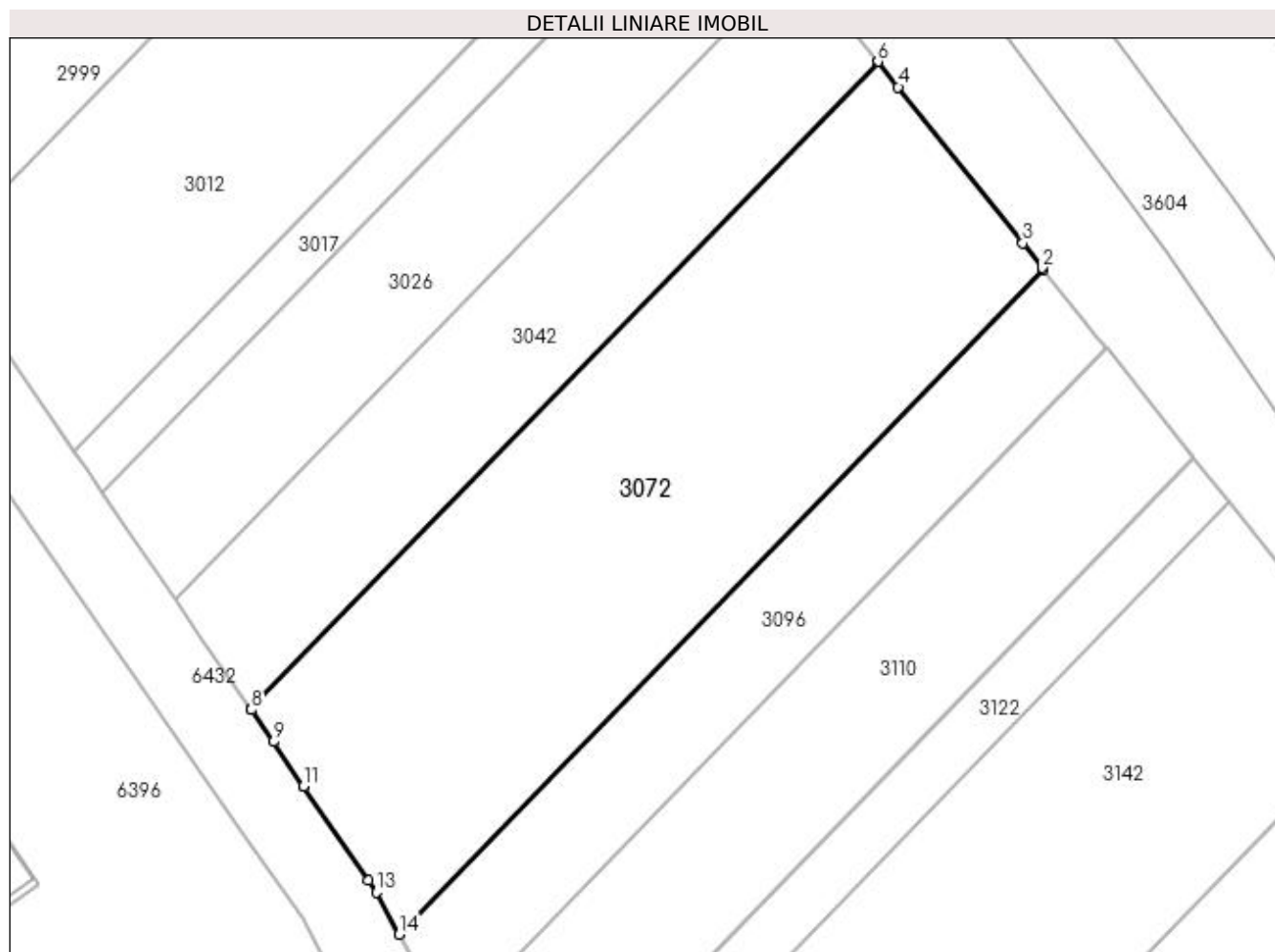
| Inscrieri privind dezmembramintele dreptului de proprietate, drepturi reale de garanție și sarcini | Referințe |
|--|-----------|
| NU SUNT | |

Anexa Nr. 1 La Partea I

Teren

| Nr cadastral | Suprafața (mp)* | Observații / Referințe |
|--------------|-----------------|------------------------|
| | 3.082 | |

* Suprafața este determinată în planul de proiecție Stereo 70.



Date referitoare la teren

| Crt | Categorie folosință | Intravilan | Suprafața (mp) | Tarla | Parcelă | Nr. topo | Observații / Referințe |
|-----|---------------------|------------|----------------|-------|---------|----------|------------------------|
| 1 | arabil | NU | 3.082 | 35 | 121,122 | - | |

Lungime Segmente

1) Valorile lungimilor segmentelor sunt obținute din proiecție în plan.

| Punct început | X / Y | Punct sfârșit | X / Y | Lungime segment (** (m) |
|---------------|----------------------------|---------------|----------------------------|-------------------------|
| 1 | 396.357,47 327.081,84 | 2 | 396.357,344 327.081,999 | 0.203 |
| 2 | 396.357,344 327.081,999 | 3 | 396.355,104 327.084,805 | 3.59 |
| 3 | 396.355,104 327.084,805 | 4 | 396.340,997 327.102,476 | 22.611 |
| 4 | 396.340,997 327.102,476 | 5 | 396.338,773 327.105,263 | 3.565 |
| 5 | 396.338,773 327.105,263 | 6 | 396.338,691 327.105,365 | 0.131 |

| Punct început | X / Y | Punct sfârşit | X / Y | Lungime segment (** (m) |
|---------------|----------------------------|---------------|----------------------------|-------------------------|
| 6 | 396.338,691 327.105,365 | 7 | 396.267,65 327.032,083 | 102.065 |
| 7 | 396.267,65 327.032,083 | 8 | 396.267,725 327.031,973 | 0.133 |
| 8 | 396.267,725 327.031,973 | 9 | 396.270,205 327.028,358 | 4.384 |
| 9 | 396.270,205 327.028,358 | 10 | 396.273,667 327.023,312 | 6.12 |
| 10 | 396.273,667 327.023,312 | 11 | 396.273,67 327.023,308 | 0.006 |
| 11 | 396.273,67 327.023,308 | 12 | 396.280,991 327.012,637 | 12.941 |
| 12 | 396.280,991 327.012,637 | 13 | 396.281,893 327.011,322 | 1.595 |
| 13 | 396.281,893 327.011,322 | 14 | 396.284,494 327.006,562 | 5.424 |
| 14 | 396.284,494 327.006,562 | 1 | 396.357,47 327.081,84 | 104.844 |

** Lungimile segmentelor sunt determinate în planul de proiecție Stereo 70 și sunt rotunjite la 1 milimetru.

*** Distanța dintre puncte este formată din segmente cumulate ce sunt mai mici decât valoarea 1 milimetru.

**DATE DESPRE IMOBILUL NR. 3096**

Oficiul de Cadastru și Publicitate Imobiliară DOLJ
Biroul de Cadastru și Publicitate Imobiliară Craiova

A. Partea I. Descrierea imobilului

TEREN Extravilan

Adresa: Jud. Dolj, T35, P120

| Nr. Crt | Nr cadastral Nr. topografic | Suprafața* (mp) | Observații / Referințe |
|---------|-----------------------------|-----------------|---|
| A1 | | 1.188 | Sector cadastral:18 Teren neimprejmuit; |

B. Partea II. Proprietari și acte

| Inscrieri privitoare la dreptul de proprietate și alte drepturi reale | Referințe |
|---|-----------|
| / | |
| Act Administrativ nr. Titlu de proprietate 1306-59364, din 16/10/1998 emis de CJSIPT Dolj; | |
| B1 | A1 |
| Intabulare, drept de PROPRIETATE, dobandit prin Reconstituire, cota actuala 1/1, cota initiala 1/1 1) GHIȚA ILIE | |

C. Partea III. SARCINI .

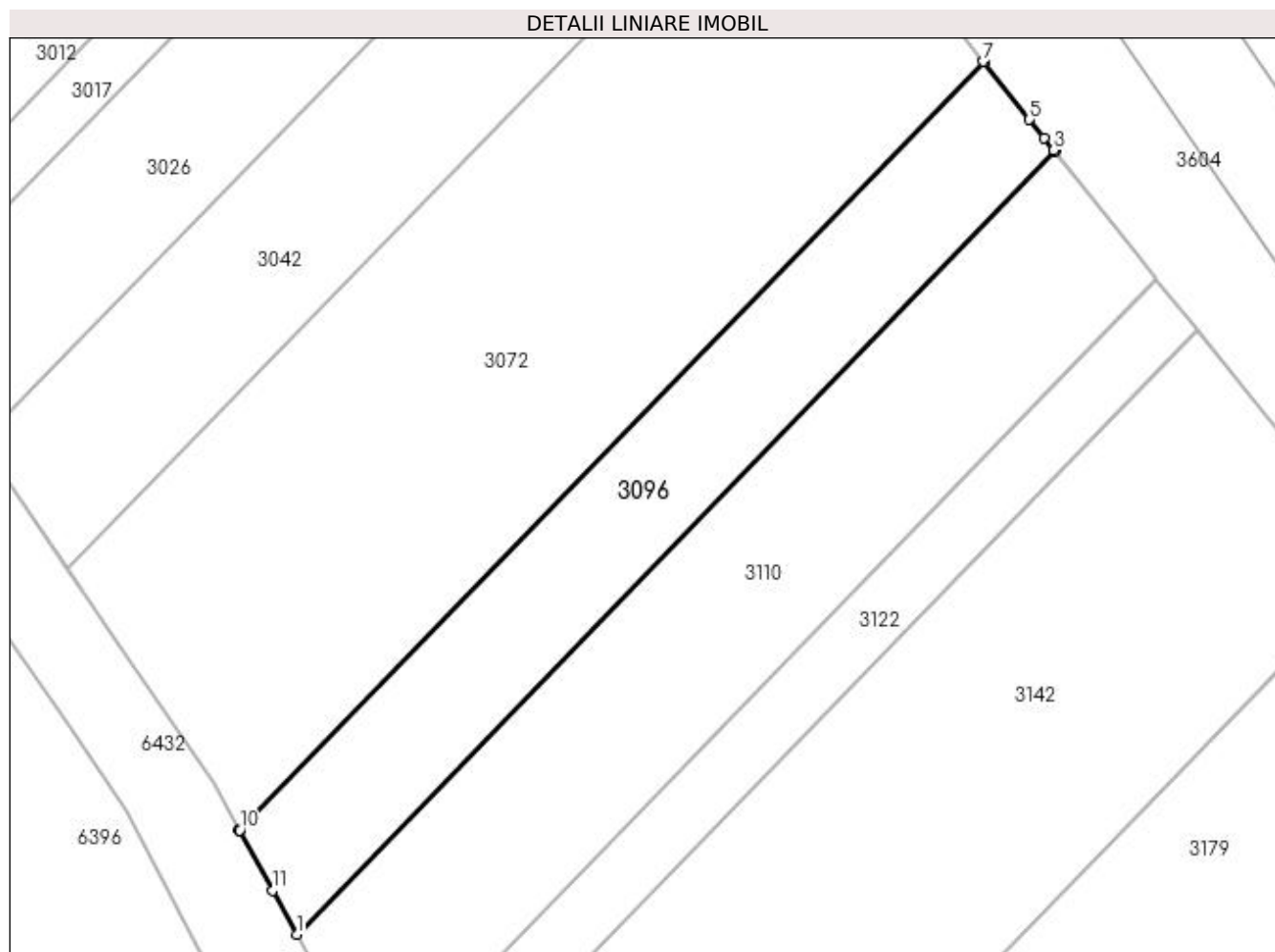
| Inscrieri privind dezmembramintele dreptului de proprietate, drepturi reale de garanție și sarcini | Referințe |
|--|-----------|
| NU SUNT | |

Anexa Nr. 1 La Partea I

Teren

| Nr cadastral | Suprafața (mp)* | Observații / Referințe |
|--------------|-----------------|------------------------|
| | 1.188 | |

* Suprafața este determinată în planul de proiecție Stereo 70.



Date referitoare la teren

| Crt | Categorie folosință | Intra vilan | Suprafața (mp) | Tarla | Parcelă | Nr. topo | Observații / Referințe |
|-----|---------------------|-------------|----------------|-------|---------|----------|------------------------|
| 1 | arabil | NU | 1.188 | 35 | 120 | - | |

Lungime Segmente

1) Valorile lungimilor segmentelor sunt obținute din proiecție în plan.

| Punct început | X / Y | Punct sfârșit | X / Y | Lungime segment (** (m) |
|---------------|----------------------------|---------------|----------------------------|-------------------------|
| 1 | 396.290,129 326.996,252 | 2 | 396.364,528 327.072,999 | 106.889 |
| 2 | 396.364,528 327.072,999 | 3 | 396.364,402 327.073,157 | 0.203 |
| 3 | 396.364,402 327.073,157 | 4 | 396.363,475 327.074,319 | 1.486 |
| 4 | 396.363,475 327.074,319 | 5 | 396.362,021 327.076,14 | 2.331 |
| 5 | 396.362,021 327.076,14 | 6 | 396.357,55 327.081,741 | 7.166 |

| Punct început | X / Y | Punct sfârșit | X / Y | Lungime segment (** (m) |
|---------------|----------------------------|---------------|----------------------------|-------------------------|
| 6 | 396.357,55 327.081,741 | 7 | 396.357,47 327.081,84 | 0.128 |
| 7 | 396.357,47 327.081,84 | 8 | 396.284,494 327.006,562 | 104.844 |
| 8 | 396.284,494 327.006,562 | 9 | 396.284,555 327.006,451 | 0.126 |
| 9 | 396.284,555 327.006,451 | 10 | 396.284,558 327.006,446 | 0.006 |
| 10 | 396.284,558 327.006,446 | 11 | 396.287,784 327.000,543 | 6.727 |
| 11 | 396.287,784 327.000,543 | 1 | 396.290,129 326.996,252 | 4.89 |

** Lungimile segmentelor sunt determinate în planul de proiecție Stereo 70 și sunt rotunjite la 1 milimetru.

*** Distanța dintre puncte este formată din segmente cumulate ce sunt mai mici decât valoarea 1 milimetru.

**DATE DESPRE IMOBILUL NR. 3110**

Oficiul de Cadastru și Publicitate Imobiliară DOLJ
Biroul de Cadastru și Publicitate Imobiliară Craiova

A. Partea I. Descrierea imobilului

TEREN Extravilan

Adresa: Jud. Dolj, T35, P119

| Nr. Crt | Nr cadastral Nr. topografic | Suprafața* (mp) | Observații / Referințe |
|---------|-----------------------------|-----------------|---|
| A1 | | 1.702 | Sector cadastral:18 Teren neimprejmuit; |

B. Partea II. Proprietari și acte

| Inscrieri privitoare la dreptul de proprietate și alte drepturi reale | Referințe |
|--|-----------|
| / | |
| Act Administrativ nr. Titlu de proprietate 1320-59364, din 16/10/1998 emis de CJSIPT Dolj; | |
| B1 | A1 |
| Intabulare, drept de PROPRIETATE, dobandit prin Reconstituire, cota actuala 1/1, cota initiala 1/1 1) PRIOTEASA ION | |

C. Partea III. SARCINI .

| Inscrieri privind dezmembramintele dreptului de proprietate, drepturi reale de garanție și sarcini | Referințe |
|--|-----------|
| NU SUNT | |

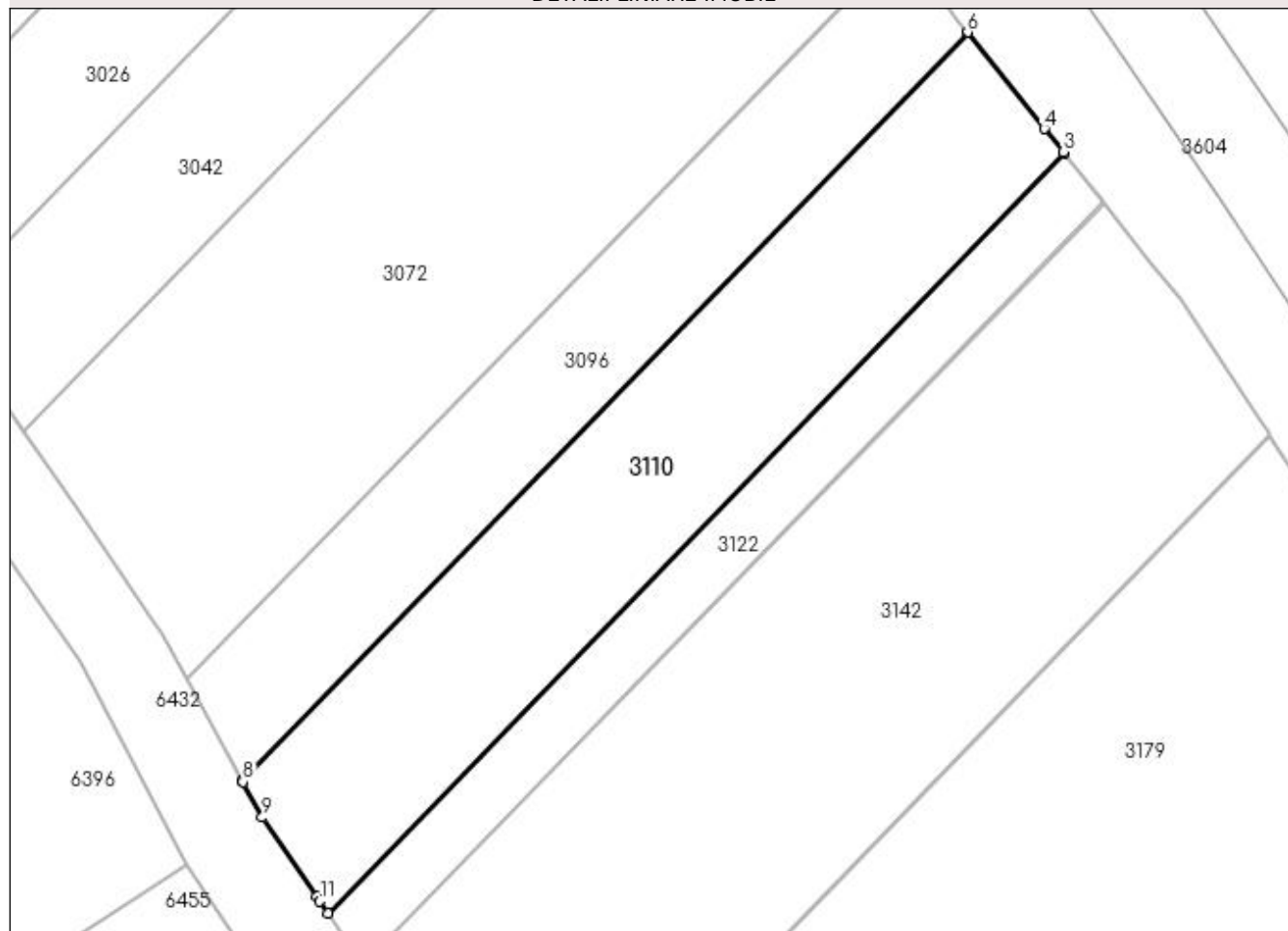
Anexa Nr. 1 La Partea I

Teren

| Nr cadastral | Suprafața (mp)* | Observații / Referințe |
|--------------|-----------------|------------------------|
| | 1.702 | |

* Suprafața este determinată în planul de proiecție Stereo 70.

DETALII LINIARE IMOBIL



Date referitoare la teren

| Crt | Categorie folosință | Intra vilan | Suprafața (mp) | Tarla | Parcelă | Nr. topo | Observații / Referințe |
|-----|---------------------|-------------|----------------|-------|---------|----------|------------------------|
| 1 | arabil | NU | 1.702 | 35 | 119 | - | |

Lungime Segmente

1) Valorile lungimilor segmentelor sunt obținute din proiecție în plan.

| Punct început | X / Y | Punct sfârșit | X / Y | Lungime segment (** (m) |
|---------------|----------------------------|---------------|----------------------------|-------------------------|
| 1 | 396.298,922 326.982,653 | 2 | 396.374,453 327.060,566 | 108.515 |
| 2 | 396.374,453 327.060,566 | 3 | 396.374,339 327.060,709 | 0.183 |
| 3 | 396.374,339 327.060,709 | 4 | 396.372,427 327.063,104 | 3.064 |
| 4 | 396.372,427 327.063,104 | 5 | 396.364,606 327.072,901 | 12.535 |
| 5 | 396.364,606 327.072,901 | 6 | 396.364,528 327.072,999 | 0.125 |

| Punct început | X / Y | Punct sfârșit | X / Y | Lungime segment (** (m) |
|---------------|----------------------------|---------------|----------------------------|-------------------------|
| 6 | 396.364,528 327.072,999 | 7 | 396.290,129 326.996,252 | 106.889 |
| 7 | 396.290,129 326.996,252 | 8 | 396.290,191 326.996,139 | 0.13 |
| 8 | 396.290,191 326.996,139 | 9 | 396.292,192 326.992,478 | 4.172 |
| 9 | 396.292,192 326.992,478 | 10 | 396.297,777 326.984,324 | 9.884 |
| 10 | 396.297,777 326.984,324 | 11 | 396.298,079 326.983,883 | 0.534 |
| 11 | 396.298,079 326.983,883 | 1 | 396.298,922 326.982,653 | 1.491 |

** Lungimile segmentelor sunt determinate în planul de proiecție Stereo 70 și sunt rotunjite la 1 milimetru.

*** Distanța dintre puncte este formată din segmente cumulate ce sunt mai mici decât valoarea 1 milimetru.

**DATE DESPRE IMOBILUL NR. 3117**

Oficiul de Cadastru și Publicitate Imobiliară DOLJ
Biroul de Cadastru și Publicitate Imobiliară Craiova

A. Partea I. Descrierea imobilului

TEREN Intravilan

Nr. CF vechi:134

Nr. cadastral vechi:429

Adresa: Loc. Almaj, Jud. Dolj, T63, P79

| Nr. Crt | Nr cadastral Nr. topografic | Suprafața* (mp) | Observații / Referințe |
|---------|-----------------------------|-----------------|---|
| A1 | 30424 | 424 | Sector cadastral:18 Teren neimprejmuit; |

Construcții

| Crt | Nr cadastral Nr. topografic | Adresa | Observații / Referințe |
|------|-----------------------------|---------------------------------|---|
| A1.1 | 30424-C1 | Loc. Almaj, Jud. Dolj, T63, P79 | Nr. niveluri:1; S. construita la sol:385 mp; sediu ferma 27+28- Sc=376.mp |

B. Partea II. Proprietari și acte

| Inscrieri privitoare la dreptul de proprietate și alte drepturi reale | | Referințe |
|---|---|-----------|
| 93095 / 23/09/2013 | | |
| Act Notarial nr. CVC AUT NR 2701, din 21/09/2013 emis de BNP Curea Ionel; | | |
| B1 | Intabulare, drept de PROPRIETATE, dobandit prin Conventie, cota actuala 1/1, cota initiala 1/1 1) SOCIETATEA COMERCIALA CASA PROIECT & TRADING SRL, CIF:999999999999 | A1, A1.1 |
| 40162 / 03/04/2014 | | |
| Act Administrativ nr. act de adjudecare din, din 10/03/2014 emis de BEJ DRAGOI MIHAI (dosar nr 105/E/2013); | | |
| B2 | Inscrierea provizorie, drept de PROPRIETATE, dobandit prin Adjudecare, cota actuala 1/1, cota initiala 1/1 1) SC MACHI CONT & AUDIT SRL, CIF:999999999999 | A1, A1.1 |

C. Partea III. SARCINI

| Inscrieri privind dezmembramentele dreptului de proprietate, drepturi reale de garanție și sarcini | | Referințe |
|---|--|-----------|
| 93095 / 23/09/2013 | | |
| Act Notarial nr. Contract de imprumut de bani garantat prin ipoteca imobiliara aut nr 2702, din 21/09/2013 emis de BNP Curea Ionel; | | |
| C1 | Intabulare, drept de IPOTECA, Valoare:389920 LEI 1) DILGOCI IONUT CATALIN | A1, A1.1 |
| 6764 / 22/01/2014 | | |
| Somatie nr. in dosar nr 105/E/2013, din 17/12/2013 emis de BEJ DRAGOI MIHAI (Incheierea de încuviințare a executării silite în dosar nr 1780/2013 Judecătoria Filiasi); | | |
| C2 | Se notează începerea urmării silite în condițiile NCPrCiv asupra imobilului de sub A 1, A1.1, pentru creanța de 389920 lei reprezentand debit, plus suma de 11406,76 lei onirariu executor judecatoresc, plus suma de 11250,13 lei alte cheltuieli de executare, 1) DILGOCI IONUT CATALIN | A1, A1.1 |
| 91616 / 12/06/2017 | | |
| Act Administrativ nr. P-V de sechestru 34-3, din 31/05/2017 emis de ANAF DGRFP DOLJ; | | |
| C3 | Intabulare, drept de IPOTECA LEGALA, Valoare:179010 LEI instituit ca măsură executorie-sechestru în condițiile Codului de procedură fiscală, privind proprietarul de sub B 3 1) ANAF DGRFP DOLJ, CIF:4830007 | A1, A1.1 |
| 49952 / 21/02/2023 | | |
| Somatie nr. 113513, din 07/06/2016 emis de ANAF (- SERVICIUL COLECTARE EXECUTARE SILITA PERSOANE FIZICE); | | |
| C4 | se notează provizoriu urmărirea silită instituită în condițiile C.proc. fisc. asupra imobilului sub A 1, A 1.1 , cu privire la debitorul SC MACHI CONT & AUDIT SRL, pentru suma de 1117 lei , în favoarea 1) ANAF - DGRFP CRAIOVA -AJFP DOLJ, CIF:999999999999 | A1, A1.1 |
| Somatie nr. 149513, din 07/11/2016 emis de ANAF (- SERVICIUL COLECTARE EXECUTARE SILITA PERSOANE FIZICE); | | |

| Inscrieri privind dezmembramintele dreptului de proprietate, drepturi reale de garanție și sarcini | | Referințe |
|---|---|-----------|
| C5 | se notează provizoriu urmărirea silită instituită în condițiile C.proc. fisc. asupra imobilului sub A 1, A 1.1 , cu privire la debitorul SC MACHI CONT & AUDIT SRL, pentru suma de 2943 lei , în favoarea 1) ANAF - DGRFP CRAIOVA -AJFP DOLJ, CIF:999999999999 | A1, A1.1 |
| Somatie nr. 129248, din 09/08/2016 emis de ANAF (- SERVICIUL COLECTARE EXECUTARE SILITA PERSOANE FIZICE); | | |
| C6 | se notează provizoriu urmărirea silită instituită în condițiile C.proc. fisc. asupra imobilului sub A 1, A 1.1 , cu privire la debitorul SC MACHI CONT & AUDIT SRL, pentru suma de 6345 lei , în favoarea 1) ANAF - DGRFP CRAIOVA -AJFP DOLJ, CIF:999999999999 | A1, A1.1 |
| Somatie nr. 140176, din 23/09/2016 emis de ANAF (- SERVICIUL COLECTARE EXECUTARE SILITA PERSOANE FIZICE); | | |
| C7 | se notează provizoriu urmărirea silită instituită în condițiile C.proc. fisc. asupra imobilului sub A 1, A 1.1 , cu privire la debitorul SC MACHI CONT & AUDIT SRL, pentru suma de 715 lei , în favoarea 1) ANAF - DGRFP CRAIOVA -AJFP DOLJ, CIF:999999999999 | A1, A1.1 |
| Somatie nr. 130826, din 07/02/2017 emis de ANAF (- SERVICIUL COLECTARE EXECUTARE SILITA PERSOANE FIZICE); | | |
| C8 | se notează provizoriu urmărirea silită instituită în condițiile C.proc. fisc. asupra imobilului sub A 1, A 1.1 , cu privire la debitorul SC MACHI CONT & AUDIT SRL, pentru suma de 532 lei , în favoarea 1) ANAF - DGRFP CRAIOVA -AJFP DOLJ, CIF:999999999999 | A1, A1.1 |
| Somatie nr. 146879, din 09/05/2017 emis de ANAF (- SERVICIUL COLECTARE EXECUTARE SILITA PERSOANE FIZICE); | | |
| C9 | se notează provizoriu urmărirea silită instituită în condițiile C.proc. fisc. asupra imobilului sub A 1, A 1.1 , cu privire la debitorul SC MACHI CONT & AUDIT SRL, pentru suma de 555 lei , în favoarea 1) ANAF - DGRFP CRAIOVA -AJFP DOLJ, CIF:999999999999 | A1, A1.1 |
| Somatie nr. 174833, din 08/08/2017 emis de ANAF (- SERVICIUL COLECTARE EXECUTARE SILITA PERSOANE FIZICE); | | |
| C10 | se notează provizoriu urmărirea silită instituită în condițiile C.proc. fisc. asupra imobilului sub A 1, A 1.1 , cu privire la debitorul SC MACHI CONT & AUDIT SRL, pentru suma de 1119 lei , în favoarea 1) ANAF - DGRFP CRAIOVA -AJFP DOLJ, CIF:999999999999 | A1, A1.1 |
| Somatie nr. 187951, din 24/10/2017 emis de ANAF (- SERVICIUL COLECTARE EXECUTARE SILITA PERSOANE FIZICE); | | |
| C11 | se notează provizoriu urmărirea silită instituită în condițiile C.proc. fisc. asupra imobilului sub A 1, A 1.1 , cu privire la debitorul SC MACHI CONT & AUDIT SRL, pentru suma de 16.240 lei , în favoarea 1) ANAF - DGRFP CRAIOVA -AJFP DOLJ, CIF:999999999999 | A1, A1.1 |
| Somatie nr. 193467, din 09/11/2017 emis de ANAF (- SERVICIUL COLECTARE EXECUTARE SILITA PERSOANE FIZICE); | | |
| C12 | se notează provizoriu urmărirea silită instituită în condițiile C.proc. fisc. asupra imobilului sub A 1, A 1.1 , cu privire la debitorul SC MACHI CONT & AUDIT SRL, pentru suma de 1119 lei , în favoarea 1) ANAF - DGRFP CRAIOVA -AJFP DOLJ, CIF:999999999999 | A1, A1.1 |
| Somatie nr. 216723, din 21/12/2017 emis de ANAF (- SERVICIUL COLECTARE EXECUTARE SILITA PERSOANE FIZICE); | | |
| C13 | se notează provizoriu urmărirea silită instituită în condițiile C.proc. fisc. asupra imobilului sub A 1, A 1.1 , cu privire la debitorul SC MACHI CONT & AUDIT SRL, pentru suma de 1124 lei , în favoarea 1) ANAF - DGRFP CRAIOVA -AJFP DOLJ, CIF:999999999999 | A1, A1.1 |
| Somatie nr. 505522, din 08/01/2018 emis de ANAF (- SERVICIUL COLECTARE EXECUTARE SILITA PERSOANE FIZICE); | | |
| C14 | se notează provizoriu urmărirea silită instituită în condițiile C.proc. fisc. asupra imobilului sub A 1, A 1.1 , cu privire la debitorul SC MACHI CONT & AUDIT SRL, pentru suma de 585 lei , în favoarea 1) ANAF - DGRFP CRAIOVA -AJFP DOLJ, CIF:999999999999 | A1, A1.1 |
| Somatie nr. 517037, din 25/01/2018 emis de ANAF (- SERVICIUL COLECTARE EXECUTARE SILITA PERSOANE FIZICE); | | |
| C15 | se notează provizoriu urmărirea silită instituită în condițiile C.proc. fisc. asupra imobilului sub A 1, A 1.1 , cu privire la debitorul SC MACHI CONT & AUDIT SRL, pentru suma de 33963 lei , în favoarea 1) ANAF - DGRFP CRAIOVA -AJFP DOLJ, CIF:999999999999 | A1, A1.1 |
| Somatie nr. 530353, din 08/02/2018 emis de ANAF (- SERVICIUL COLECTARE EXECUTARE SILITA PERSOANE FIZICE); | | |
| C16 | se notează provizoriu urmărirea silită instituită în condițiile C.proc. fisc. asupra imobilului sub A 1, A 1.1 , cu privire la debitorul SC MACHI CONT & AUDIT SRL, pentru suma de 582 lei , în favoarea 1) ANAF - DGRFP CRAIOVA -AJFP DOLJ, CIF:999999999999 | A1, A1.1 |
| Somatie nr. 539433, din 22/02/2018 emis de ANAF (- SERVICIUL COLECTARE EXECUTARE SILITA PERSOANE FIZICE); | | |

| Inscrieri privind dezmembramintele dreptului de proprietate, drepturi reale de garanție și sarcini | | Referințe |
|--|--|-----------|
| FIZICE); | | |
| C17 | se notează provizoriu urmărirea silită instituită în condițiile C.proc.fisc. asupra imobilului sub A 1, A 1.1 , cu privire la debitorul SC MACHI CONT & AUDIT SRL, pentru suma de 1119 lei , în favoarea 1) ANAF - DGRFP CRAIOVA -AJFP DOLJ, CIF:999999999999 | A1, A1.1 |
| Somatie nr. 558541, din 22/03/2018 emis de ANAF (- SERVICIUL COLECTARE EXECUTARE SILITA PERSOANE FIZICE); | | |
| C18 | se notează provizoriu urmărirea silită instituită în condițiile C.proc.fisc. asupra imobilului sub A 1, A 1.1 , cu privire la debitorul SC MACHI CONT & AUDIT SRL, pentru suma de 1117 lei , în favoarea 1) ANAF - DGRFP CRAIOVA -AJFP DOLJ, CIF:999999999999 | A1, A1.1 |
| Somatie nr. 589457, din 13/06/2018 emis de ANAF (- SERVICIUL COLECTARE EXECUTARE SILITA PERSOANE FIZICE); | | |
| C19 | se notează provizoriu urmărirea silită instituită în condițiile C.proc.fisc. asupra imobilului sub A 1, A 1.1 , cu privire la debitorul SC MACHI CONT & AUDIT SRL, pentru suma de 3898 lei , în favoarea 1) ANAF - DGRFP CRAIOVA -AJFP DOLJ, CIF:999999999999 | A1, A1.1 |
| Somatie nr. 7019831, din 05/09/2018 emis de ANAF (- SERVICIUL COLECTARE EXECUTARE SILITA PERSOANE FIZICE); | | |
| C20 | se notează provizoriu urmărirea silită instituită în condițiile C.proc.fisc. asupra imobilului sub A 1, A 1.1 , cu privire la debitorul SC MACHI CONT & AUDIT SRL, pentru suma de 4360 lei , în favoarea 1) ANAF - DGRFP CRAIOVA -AJFP DOLJ, CIF:999999999999 | A1, A1.1 |
| Somatie nr. 730676, din 03/12/2018 emis de ANAF (- SERVICIUL COLECTARE EXECUTARE SILITA PERSOANE FIZICE); | | |
| C21 | se notează provizoriu urmărirea silită instituită în condițiile C.proc.fisc. asupra imobilului sub A 1, A 1.1 , cu privire la debitorul SC MACHI CONT & AUDIT SRL, pentru suma de 38842 lei , în favoarea 1) ANAF - DGRFP CRAIOVA -AJFP DOLJ, CIF:999999999999 | A1, A1.1 |
| Somatie nr. 548645, din 14/03/2019 emis de ANAF (- SERVICIUL COLECTARE EXECUTARE SILITA PERSOANE FIZICE); | | |
| C22 | se notează provizoriu urmărirea silită instituită în condițiile C.proc.fisc. asupra imobilului sub A 1, A 1.1 , cu privire la debitorul SC MACHI CONT & AUDIT SRL, pentru suma de 9259 lei , în favoarea 1) ANAF - DGRFP CRAIOVA -AJFP DOLJ, CIF:999999999999 | A1, A1.1 |
| Somatie nr. 355246, din 21/01/2020 emis de ANAF (- SERVICIUL COLECTARE EXECUTARE SILITA PERSOANE FIZICE); | | |
| C23 | se notează provizoriu urmărirea silită instituită în condițiile C.proc.fisc. asupra imobilului sub A 1, A 1.1 , cu privire la debitorul SC MACHI CONT & AUDIT SRL, pentru suma de 115597 lei , în favoarea 1) ANAF - DGRFP CRAIOVA -AJFP DOLJ, CIF:999999999999 | A1, A1.1 |
| Somatie nr. 372985, din 01/04/2020 emis de ANAF (- SERVICIUL COLECTARE EXECUTARE SILITA PERSOANE FIZICE); | | |
| C24 | se notează provizoriu urmărirea silită instituită în condițiile C.proc.fisc. asupra imobilului sub A 1, A 1.1 , cu privire la debitorul SC MACHI CONT & AUDIT SRL, pentru suma de 13475 lei , în favoarea 1) ANAF - DGRFP CRAIOVA -AJFP DOLJ, CIF:999999999999 | A1, A1.1 |
| Somatie nr. 368346, din 11/03/2020 emis de ANAF (- SERVICIUL COLECTARE EXECUTARE SILITA PERSOANE FIZICE); | | |
| C25 | se notează provizoriu urmărirea silită instituită în condițiile C.proc.fisc. asupra imobilului sub A 1, A 1.1 , cu privire la debitorul SC MACHI CONT & AUDIT SRL, pentru suma de 3313 lei , în favoarea 1) ANAF - DGRFP CRAIOVA -AJFP DOLJ, CIF:999999999999 | A1, A1.1 |
| Somatie nr. 327931, din 08/03/2021 emis de ANAF (- SERVICIUL COLECTARE EXECUTARE SILITA PERSOANE FIZICE); | | |
| C26 | se notează provizoriu urmărirea silită instituită în condițiile C.proc.fisc. asupra imobilului sub A 1, A 1.1 , cu privire la debitorul SC MACHI CONT & AUDIT SRL, pentru suma de 17080 lei , în favoarea 1) ANAF - DGRFP CRAIOVA -AJFP DOLJ, CIF:999999999999 | A1, A1.1 |
| Somatie nr. 332861, din 28/05/2021 emis de ANAF (- SERVICIUL COLECTARE EXECUTARE SILITA PERSOANE FIZICE); | | |
| C27 | se notează provizoriu urmărirea silită instituită în condițiile C.proc.fisc. asupra imobilului sub A 1, A 1.1 , cu privire la debitorul SC MACHI CONT & AUDIT SRL, pentru suma de 2898 lei , în favoarea 1) ANAF - DGRFP CRAIOVA -AJFP DOLJ, CIF:999999999999 | A1, A1.1 |
| Somatie nr. 334331, din 07/06/2021 emis de ANAF (- SERVICIUL COLECTARE EXECUTARE SILITA PERSOANE FIZICE); | | |
| C28 | se notează provizoriu urmărirea silită instituită în condițiile C.proc.fisc. asupra imobilului sub A 1, A 1.1 , cu privire la debitorul SC MACHI CONT & AUDIT SRL, pentru suma de 966 lei , în favoarea 1) ANAF - DGRFP CRAIOVA -AJFP DOLJ, CIF:999999999999 | A1, A1.1 |

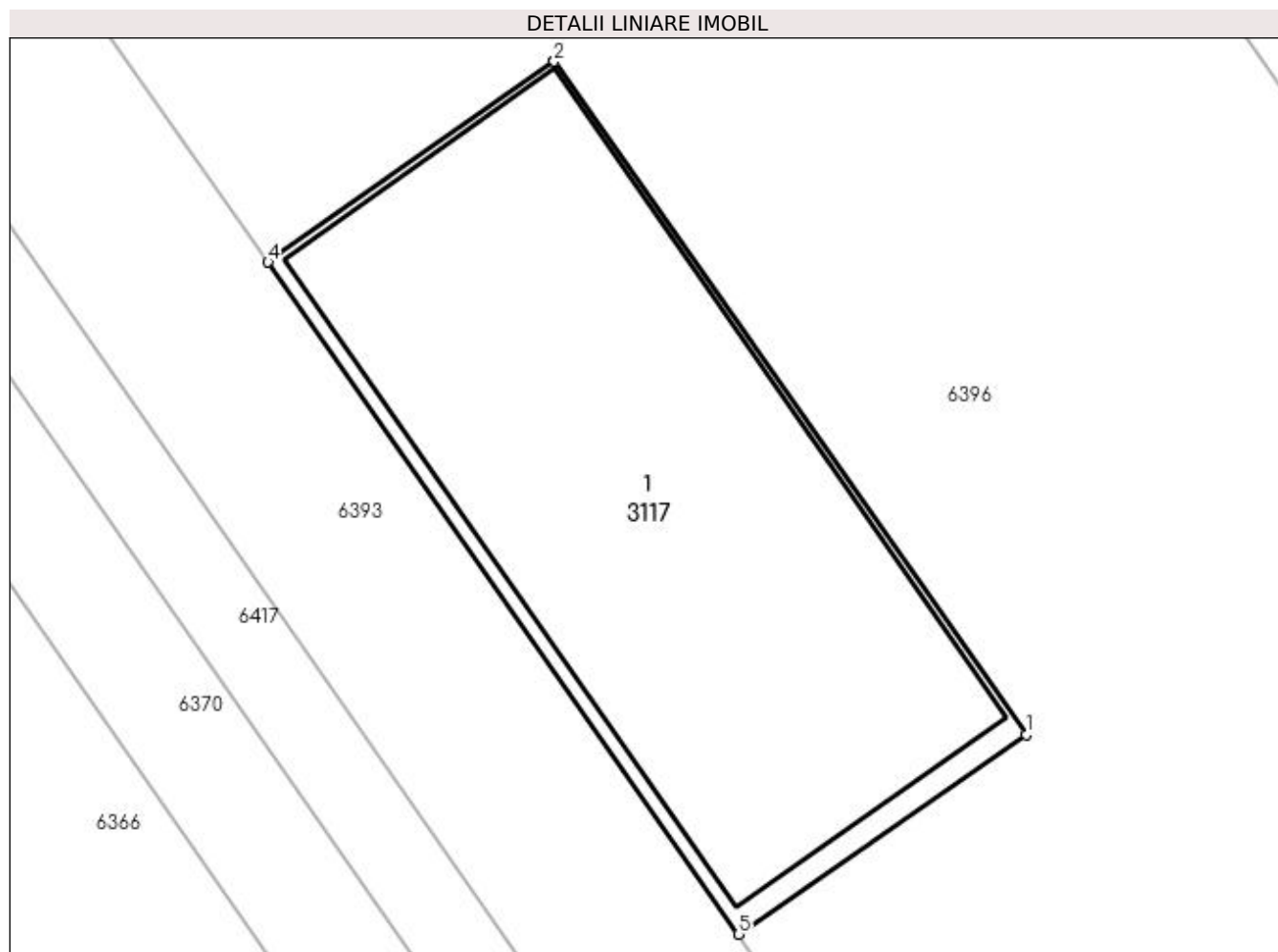
| Inscrieri privind dezmembramintele dreptului de proprietate, drepturi reale de garanție și sarcini | Referințe |
|---|-----------|
| Somatie nr. 447445, din 03/08/2022 emis de ANAF (- SERVICIUL COLECTARE EXECUTARE SILITA PERSOANE FIZICE); | |
| C29 se notează provizoriu urmărirea silită instituită în condițiile C.proc.fisc. asupra imobilului sub A 1, A 1.1 , cu privire la debitorul SC MACHI CONT & AUDIT SRL, pentru suma de 13794 lei , în favoarea 1) ANAF - DGRFP CRAIOVA -AJFP DOIJ, CIF:999999999999 | A1, A1.1 |

Anexa Nr. 1 La Partea I

Teren

| Nr cadastral | Suprafața (mp)* | Observații / Referințe |
|--------------|-----------------|------------------------|
| 30424 | 424 | |

* Suprafața este determinată în planul de proiecție Stereo 70.



Date referitoare la teren

| Crt | Categorie folosință | Intravilan | Suprafața (mp) | Tarla | Parcelă | Nr. topo | Observații / Referințe |
|-----|---------------------|------------|----------------|-------|---------|----------|------------------------|
| 1 | curți constructii | DA | 424 | 63 | 79 | - | |

Date referitoare la construcții

| Crt | Număr | Destinație construcție | Supraf. (mp) | Situație juridică | Observații / Referințe |
|------|----------|------------------------|--------------|-------------------|---|
| A1.1 | 30424-C1 | constructii anexa | 385 | Cu acte | Nr. niveluri:1; S. construita la sol:385 mp; sediu ferma 27+28- Sc=376.mp |

Lungime Segmente

1) Valorile lungimilor segmentelor sunt obținute din proiecție în plan.

| Punct început | X / Y | Punct sfârșit | X / Y | Lungime segment (** (m) |
|---------------|----------------------------|---------------|----------------------------|-------------------------|
| 1 | 396.243,748 327.012,21 | 2 | 396.225,601 327.038,07 | 31.592 |
| 2 | 396.225,601 327.038,07 | 3 | 396.225,596 327.038,066 | 0.007 |
| 3 | 396.225,596 327.038,066 | 4 | 396.214,607 327.030,355 | 13.424 |
| 4 | 396.214,607 327.030,355 | 5 | 396.232,694 327.004,536 | 31.524 |

| Punct început | X / Y | Punct sfârșit | X / Y | Lungime segment (** (m) |
|---------------|----------------------------|---------------|---------------------------|-------------------------|
| 5 | 396.232,694 327.004,536 | 1 | 396.243,748 327.012,21 | 13.457 |

** Lungimile segmentelor sunt determinate în planul de proiecție Stereo 70 și sunt rotunjite la 1 milimetru.

*** Distanța dintre puncte este formată din segmente cumulate ce sunt mai mici decât valoarea 1 milimetru.

**DATE DESPRE IMOBILUL NR. 3122**

Oficiul de Cadastru și Publicitate Imobiliară DOLJ
Biroul de Cadastru și Publicitate Imobiliară Craiova

A. Partea I. Descrierea imobilului

TEREN Extravilan

Adresa: Jud. Dolj, T35, P118

| Nr. Crt | Nr cadastral Nr. topografic | Suprafața* (mp) | Observații / Referințe |
|---------|-----------------------------|-----------------|--|
| A1 | | 688 | Sector cadastral:18 Teren neimprejmit; |

B. Partea II. Proprietari și acte

| Inscrieri privitoare la dreptul de proprietate și alte drepturi reale | | Referințe |
|--|--|-----------|
| / | | |
| Act Notarial nr. Certificat de mostenitor 118, din 17/07/1997 emis de NP GAGEATU ILIE; | | |
| B1 | Intabulare, drept de PROPRIETATE, dobandit prin Succesiune, cota actuala 1/4, cota initiala 1/4 1) BIZDOACA ELENA | A1 |
| B2 | Intabulare, drept de PROPRIETATE, dobandit prin Succesiune, cota actuala 3/4, cota initiala 3/4 1) BIZDOACA DUMITRU | A1 |

C. Partea III. SARCINI .

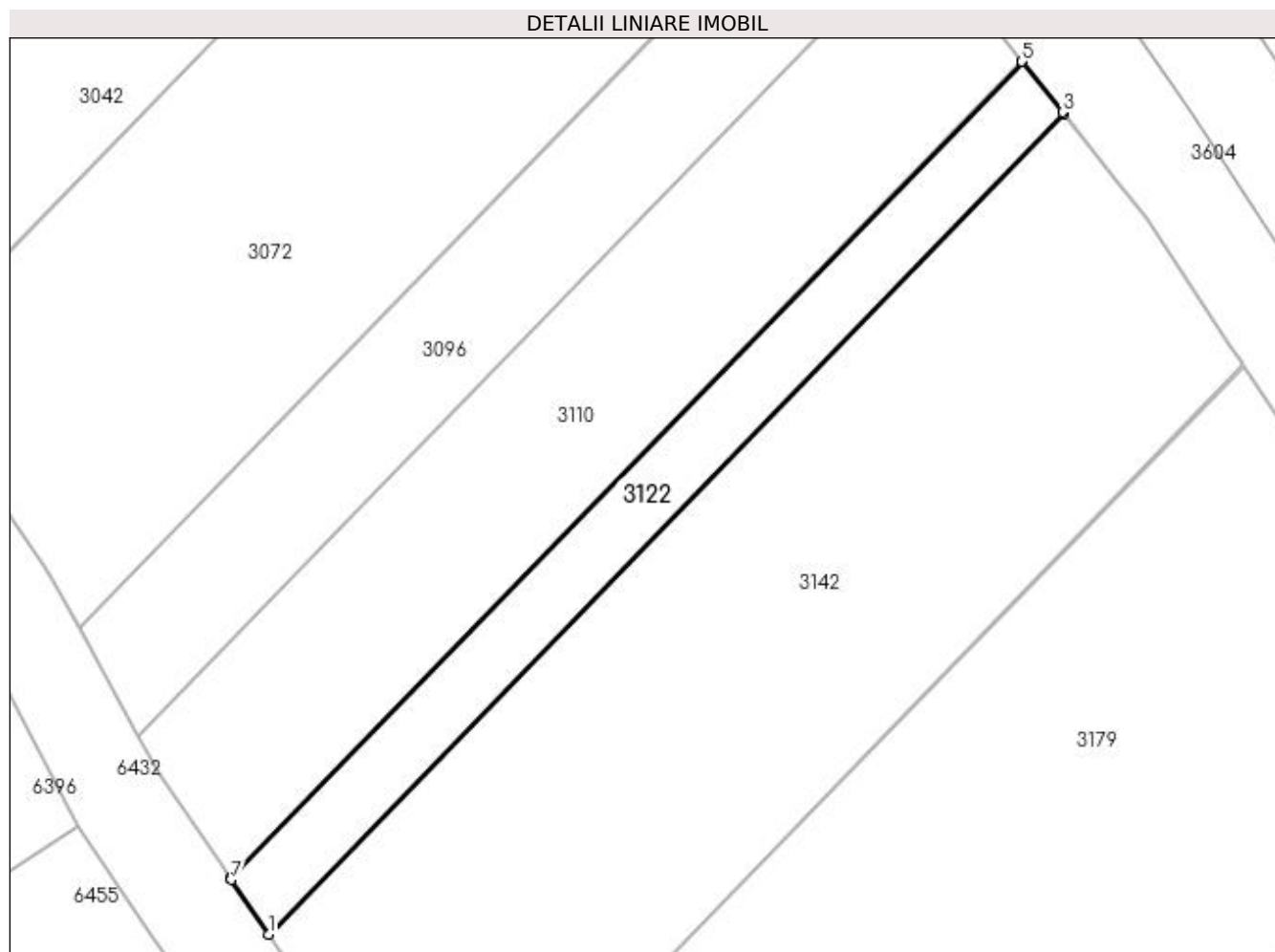
| Inscrieri privind dezmembramintele dreptului de proprietate, drepturi reale de garanție și sarcini | Referințe |
|--|-----------|
| NU SUNT | |

Anexa Nr. 1 La Partea I

Teren

| | | |
|--------------|-----------------|------------------------|
| Nr cadastral | Suprafața (mp)* | Observații / Referințe |
| | 688 | |

* Suprafața este determinată în planul de proiecție Stereo 70.



Date referitoare la teren

| Crt | Categorie folosință | Intravilan | Suprafața (mp) | Tarla | Parcelă | Nr. topo | Observații / Referințe |
|-----|---------------------|------------|----------------|-------|---------|----------|------------------------|
| 1 | arabil | NU | 688 | 35 | 118 | - | |

Lungime Segmente

1) Valorile lungimilor segmentelor sunt obținute din proiecție în plan.

| Punct început | X / Y | Punct sfârșit | X / Y | Lungime segment (** (m) |
|---------------|----------------------------|---------------|----------------------------|-------------------------|
| 1 | 396.302,57 326.977,327 | 2 | 396.378,432 327.055,582 | 108.99 |
| 2 | 396.378,432 327.055,582 | 3 | 396.378,313 327.055,73 | 0.19 |
| 3 | 396.378,313 327.055,73 | 4 | 396.374,53 327.060,47 | 6.065 |
| 4 | 396.374,53 327.060,47 | 5 | 396.374,453 327.060,566 | 0.123 |
| 5 | 396.374,453 327.060,566 | 6 | 396.298,922 326.982,653 | 108.515 |

| Punct început | X / Y | Punct sfârșit | X / Y | Lungime segment (** (m) |
|---------------|----------------------------|---------------|---------------------------|-------------------------|
| 6 | 396.298,922 326.982,653 | 7 | 396.298,992 326.982,55 | 0.125 |
| 7 | 396.298,992 326.982,55 | 1 | 396.302,57 326.977,327 | 6.331 |

** Lungimile segmentelor sunt determinate în planul de proiecție Stereo 70 și sunt rotunjite la 1 milimetru.

*** Distanța dintre puncte este formată din segmente cumulate ce sunt mai mici decât valoarea 1 milimetru.

**DATE DESPRE IMOBILUL NR. 3142**

Oficiul de Cadastru și Publicitate Imobiliară DOLJ
Biroul de Cadastru și Publicitate Imobiliară Craiova

A. Partea I. Descrierea imobilului

TEREN Extravilan

Adresa: Jud. Dolj, T35, P117

| Nr. Crt | Nr cadastral Nr. topografic | Suprafața* (mp) | Observații / Referințe |
|---------|-----------------------------|-----------------|---|
| A1 | | 3.168 | Sector cadastral:18 Teren neimprejmuit; |

B. Partea II. Proprietari și acte

| Inscrieri privitoare la dreptul de proprietate și alte drepturi reale | Referințe |
|--|-----------|
| / | |
| Act Administrativ nr. Titlu de proprietate 936-45931, din 20/05/1997 emis de CJSIPT Dolj; | |
| B1 | A1 |
| Intabulare, drept de PROPRIETATE, dobândit prin Reconstituire, cota actuala 1/1, cota initiala 1/1 1) MIROIU ANA DEFUNCT:Da | |

C. Partea III. SARCINI .

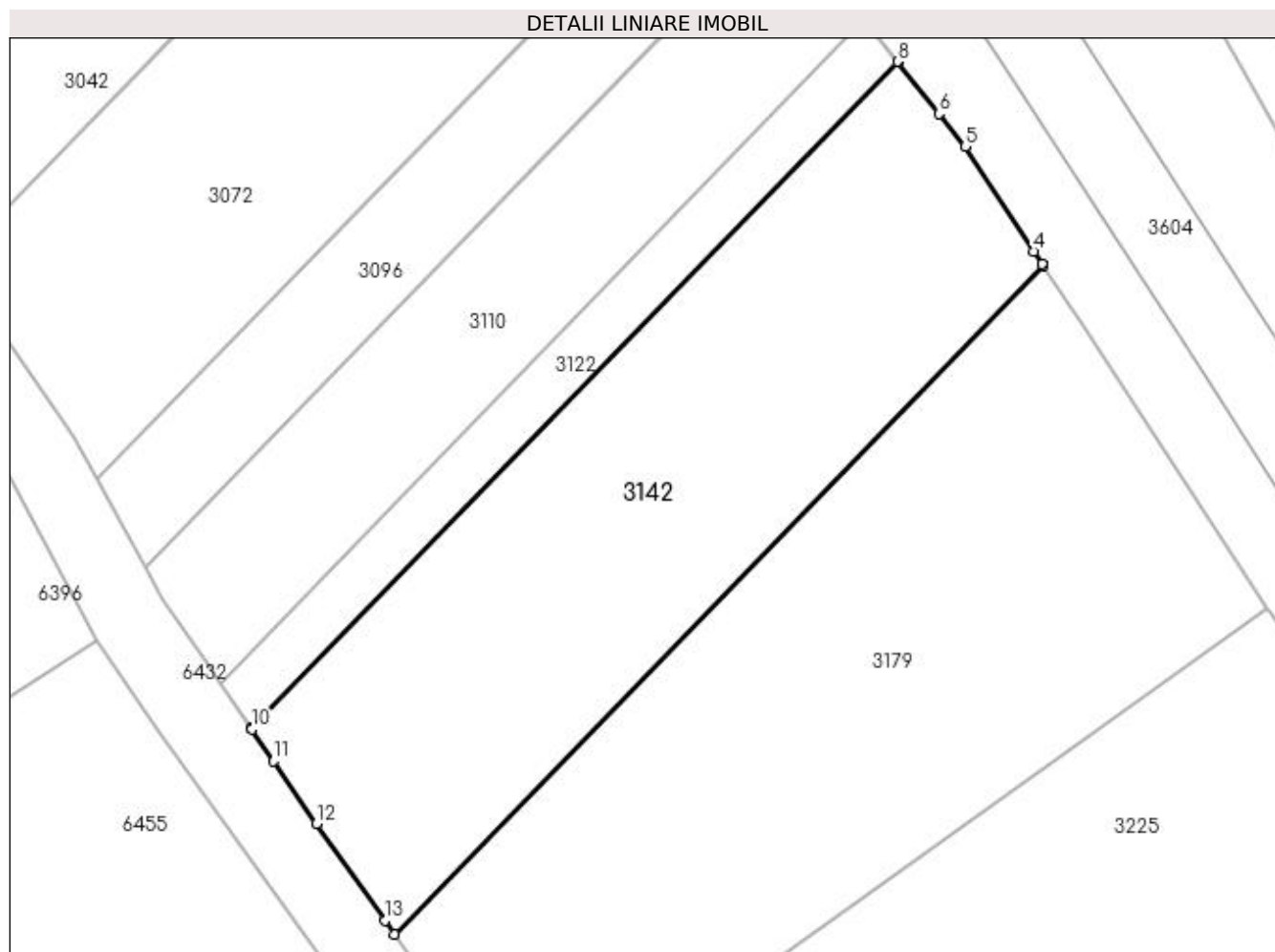
| Inscrieri privind dezmembramintele dreptului de proprietate, drepturi reale de garanție și sarcini | Referințe |
|--|-----------|
| NU SUNT | |

Anexa Nr. 1 La Partea I

Teren

| Nr cadastral | Suprafața (mp)* | Observații / Referințe |
|--------------|-----------------|------------------------|
| | 3.168 | |

* Suprafața este determinată în planul de proiecție Stereo 70.



Date referitoare la teren

| Crt | Categorie folosință | Intra vilan | Suprafața (mp) | Tarla | Parcelă | Nr. topo | Observații / Referințe |
|-----|---------------------|-------------|----------------|-------|---------|----------|------------------------|
| 1 | arabil | NU | 3.168 | 35 | 117 | - | |

Lungime Segmente

1) Valorile lungimilor segmentelor sunt obținute din proiecție în plan.

| Punct început | X / Y | Punct sfârșit | X / Y | Lungime segment (** (m) |
|---------------|----------------------------|---------------|----------------------------|-------------------------|
| 1 | 396.319,413 326.953,161 | 2 | 396.395,512 327.031,659 | 109.33 |
| 2 | 396.395,512 327.031,659 | 3 | 396.395,404 327.031,823 | 0.195 |
| 3 | 396.395,404 327.031,823 | 4 | 396.394,43 327.033,315 | 1.782 |
| 4 | 396.394,43 327.033,315 | 5 | 396.386,4 327.045,6 | 14.677 |
| 5 | 396.386,4 327.045,6 | 6 | 396.383,328 327.049,448 | 4.923 |

| Punct început | X / Y | Punct sfârșit | X / Y | Lungime segment (** (m) |
|---------------|----------------------------|---------------|----------------------------|-------------------------|
| 6 | 396.383,328 327.049,448 | 7 | 396.378,508 327.055,486 | 7.727 |
| 7 | 396.378,508 327.055,486 | 8 | 396.378,432 327.055,582 | 0.123 |
| 8 | 396.378,432 327.055,582 | 9 | 396.302,57 326.977,327 | 108.99 |
| 9 | 396.302,57 326.977,327 | 10 | 396.302,64 326.977,225 | 0.124 |
| 10 | 396.302,64 326.977,225 | 11 | 396.305,199 326.973,489 | 4.528 |
| 11 | 396.305,199 326.973,489 | 12 | 396.310,215 326.966,165 | 8.877 |
| 12 | 396.310,215 326.966,165 | 13 | 396.318,28 326.954,763 | 13.966 |
| 13 | 396.318,28 326.954,763 | 1 | 396.319,413 326.953,161 | 1.962 |

** Lungimile segmentelor sunt determinate în planul de proiecție Stereo 70 și sunt rotunjite la 1 milimetru.

*** Distanța dintre puncte este formată din segmente cumulate ce sunt mai mici decât valoarea 1 milimetru.

**DATE DESPRE IMOBILUL NR. 3179**

Oficiul de Cadastru și Publicitate Imobiliară DOLJ
Biroul de Cadastru și Publicitate Imobiliară Craiova

A. Partea I. Descrierea imobilului

TEREN Extravilan

Adresa: Jud. Dolj, T35, P116

| Nr. Crt | Nr cadastral Nr. topografic | Suprafața* (mp) | Observații / Referințe |
|---------|-----------------------------|-----------------|---|
| A1 | | 4.059 | Sector cadastral:18 Teren neimprejmuit; |

B. Partea II. Proprietari și acte

| Inscrieri privitoare la dreptul de proprietate și alte drepturi reale | Referințe |
|--|-----------|
| / | |
| Act Administrativ nr. Titlu de proprietate 752-44776, din 28/03/1997 emis de CJSIPT Dolj; | |
| B1 | A1 |
| Intabulare, drept de PROPRIETATE, dobandit prin Reconstituire, cota actuala 1/1, cota initiala 1/1 | |
| 1) GRUIA ION | |

C. Partea III. SARCINI .

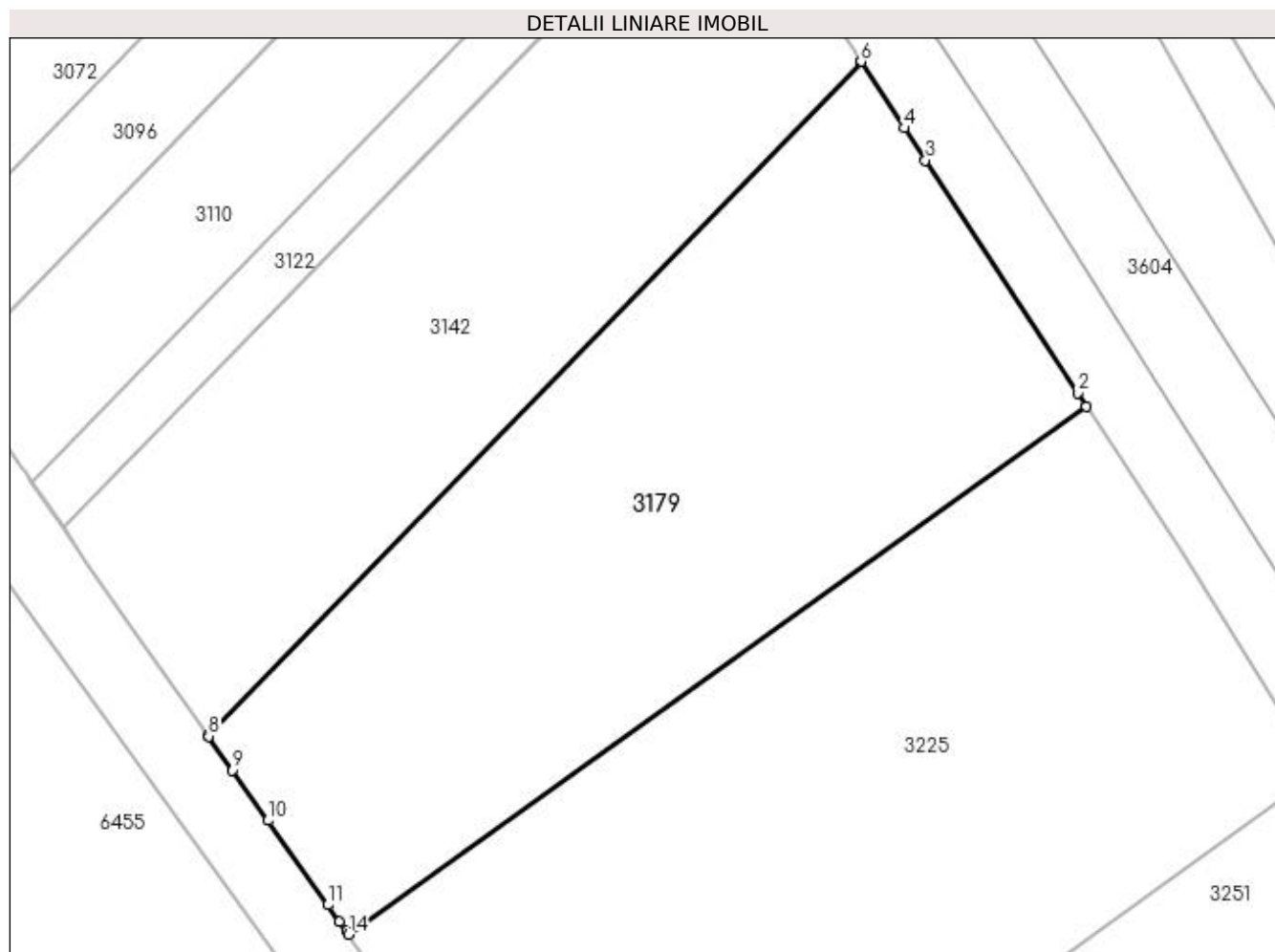
| Inscrieri privind dezmembramintele dreptului de proprietate, drepturi reale de garanție și sarcini | Referințe |
|--|-----------|
| NU SUNT | |

Anexa Nr. 1 La Partea I

Teren

| | | |
|--------------|-----------------|------------------------|
| Nr cadastral | Suprafața (mp)* | Observații / Referințe |
| | 4.059 | |

* Suprafața este determinată în planul de proiecție Stereo 70.



Date referitoare la teren

| Crt | Categorie folosință | Intravilan | Suprafața (mp) | Tarla | Parcelă | Nr. topo | Observații / Referințe |
|-----|---------------------|------------|----------------|-------|---------|----------|------------------------|
| 1 | arabil | NU | 4.059 | 35 | 116 | - | |

Lungime Segmente

1) Valorile lungimilor segmentelor sunt obținute din proiecție în plan.

| Punct început | X / Y | Punct sfârșit | X / Y | Lungime segment (** (m) |
|---------------|----------------------------|---------------|----------------------------|-------------------------|
| 1 | 396.421,773 326.991,479 | 2 | 396.420,745 326.993,053 | 1.88 |
| 2 | 396.420,745 326.993,053 | 3 | 396.403,036 327.020,147 | 32.369 |
| 3 | 396.403,036 327.020,147 | 4 | 396.400,582 327.023,902 | 4.485 |
| 4 | 396.400,582 327.023,902 | 5 | 396.395,58 327.031,555 | 9.143 |
| 5 | 396.395,58 327.031,555 | 6 | 396.395,512 327.031,659 | 0.124 |

| Punct început | X / Y | Punct sfârșit | X / Y | Lungime segment (** (m) |
|---------------|----------------------------|---------------|----------------------------|-------------------------|
| 6 | 396.395,512 327.031,659 | 7 | 396.319,413 326.953,161 | 109.33 |
| 7 | 396.319,413 326.953,161 | 8 | 396.319,484 326.953,06 | 0.123 |
| 8 | 396.319,484 326.953,06 | 9 | 396.322,265 326.949,128 | 4.816 |
| 9 | 396.322,265 326.949,128 | 10 | 396.326,421 326.943,253 | 7.196 |
| 10 | 396.326,421 326.943,253 | 11 | 396.333,379 326.933,416 | 12.05 |
| 11 | 396.333,379 326.933,416 | 12 | 396.334,758 326.931,466 | 2.388 |
| 12 | 396.334,758 326.931,466 | 13 | 396.335,524 326.930,382 | 1.327 |
| 13 | 396.335,524 326.930,382 | 14 | 396.335,797 326.929,997 | 0.472 |
| 14 | 396.335,797 326.929,997 | 1 | 396.421,773 326.991,479 | 105.698 |

** Lungimile segmentelor sunt determinate în planul de proiecție Stereo 70 și sunt rotunjite la 1 milimetru.

*** Distanța dintre puncte este formată din segmente cumulate ce sunt mai mici decât valoarea 1 milimetru.

**DATE DESPRE IMOBILUL NR. 3225**

Oficiul de Cadastru și Publicitate Imobiliară DOLJ
 Biroul de Cadastru și Publicitate Imobiliară Craiova

A. Partea I. Descrierea imobilului

TEREN Extravilan

Adresa: Jud. Dolj, T35, P113

| Nr. Crt | Nr cadastral Nr. topografic | Suprafața* (mp) | Observații / Referințe |
|---------|-----------------------------|-----------------|---|
| A1 | | 5.280 | Sector cadastral:18 Teren neimprejmuit; |

B. Partea II. Proprietari și acte

| Inscrieri privitoare la dreptul de proprietate și alte drepturi reale | Referințe |
|--|-----------|
| / | |
| Act Notarial nr. Certificat de mostenitor 62, din 26/11/2019 emis de NP BAJENARU ANAMARIA; | |
| B1 | A1 |
| Intabulare, drept de PROPRIETATE, dobandit prin Succesiune, cota actuala 1/1, cota initiala 1/1 1) IANCU CONSTANTIN | |

C. Partea III. SARCINI .

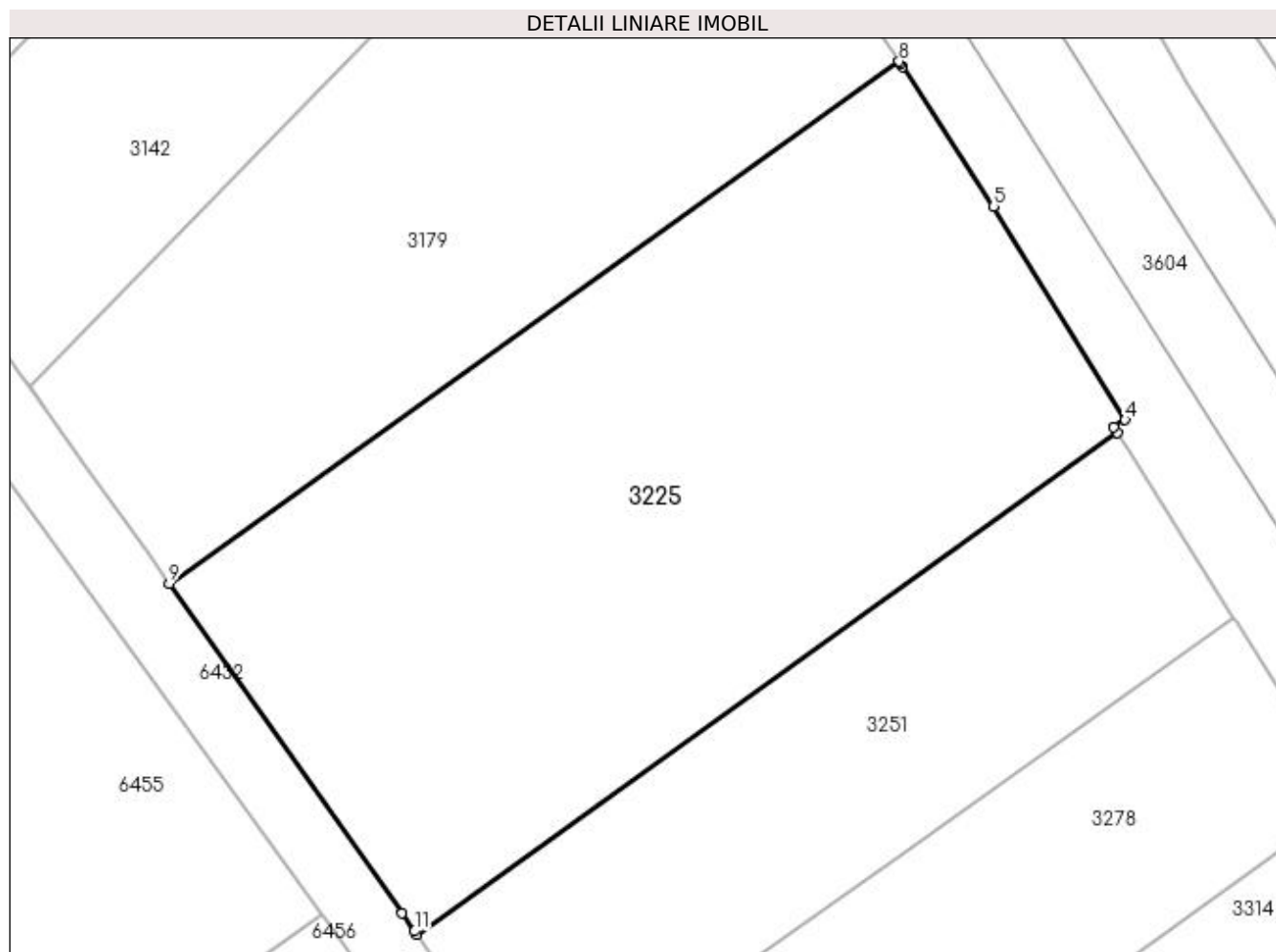
| Inscrieri privind dezmembramintele dreptului de proprietate, drepturi reale de garanție și sarcini | Referințe |
|--|-----------|
| NU SUNT | |

Anexa Nr. 1 La Partea I

Teren

| | | |
|--------------|-----------------|------------------------|
| Nr cadastral | Suprafața (mp)* | Observații / Referințe |
| | 5.280 | |

* Suprafața este determinată în planul de proiecție Stereo 70.



Date referitoare la teren

| Crt | Categorie folosință | Intra vilan | Suprafața (mp) | Tarla | Parcelă | Nr. topo | Observații / Referințe |
|-----|---------------------|-------------|----------------|-------|---------|----------|------------------------|
| 1 | arabil | NU | 5.280 | 35 | 113 | - | |

Lungime Segmente

1) Valorile lungimilor segmentelor sunt obținute din proiecție în plan.

| Punct început | X / Y | Punct sfârșit | X / Y | Lungime segment (** (m) |
|---------------|----------------------------|---------------|----------------------------|-------------------------|
| 1 | 396.364,964 326.888,743 | 2 | 396.447,495 326.947,761 | 101.462 |
| 2 | 396.447,495 326.947,761 | 3 | 396.447,08 326.948,42 | 0.779 |
| 3 | 396.447,08 326.948,42 | 4 | 396.448,4 326.949,28 | 1.575 |
| 4 | 396.448,4 326.949,28 | 5 | 396.432,91 326.974,44 | 29.546 |
| 5 | 396.432,91 326.974,44 | 6 | 396.422,169 326.990,874 | 19.632 |

| Punct început | X / Y | Punct sfârșit | X / Y | Lungime segment (** (m) |
|---------------|----------------------------|---------------|----------------------------|-------------------------|
| 6 | 396.422,169 326.990,874 | 7 | 396.421,991 326.991,146 | 0.326 |
| 7 | 396.421,991 326.991,146 | 8 | 396.421,773 326.991,479 | 0.398 |
| 8 | 396.421,773 326.991,479 | 9 | 396.335,797 326.929,997 | 105.698 |
| 9 | 396.335,797 326.929,997 | 10 | 396.363,216 326.891,216 | 47.495 |
| 10 | 396.363,216 326.891,216 | 11 | 396.364,708 326.889,104 | 2.586 |
| 11 | 396.364,708 326.889,104 | 1 | 396.364,964 326.888,743 | 0.443 |

** Lungimile segmentelor sunt determinate în planul de proiecție Stereo 70 și sunt rotunjite la 1 milimetru.

*** Distanța dintre puncte este formată din segmente cumulate ce sunt mai mici decât valoarea 1 milimetru.

**DATE DESPRE IMOBILUL NR. 3251**

Oficiul de Cadastru și Publicitate Imobiliară DOLJ
Biroul de Cadastru și Publicitate Imobiliară Craiova

A. Partea I. Descrierea imobilului

TEREN Extravilan

Adresa: Jud. Dolj, T35, P112

| Nr. Crt | Nr cadastral Nr. topografic | Suprafața* (mp) | Observații / Referințe |
|---------|-----------------------------|-----------------|---|
| A1 | | 2.565 | Sector cadastral:18 Teren neimprejmuit; |

B. Partea II. Proprietari și acte

| Inscrieri privitoare la dreptul de proprietate și alte drepturi reale | Referințe |
|--|-----------|
| / | |
| Act Administrativ nr. Titlu de proprietate 688-48128, din 18/02/1997 emis de CJSIPT Dolj; | |
| B1 | A1 |
| Intabulare, drept de PROPRIETATE, dobandit prin Reconstituire, cota actuala 1/1, cota initiala 1/1 1) TRUSCA ION DEFUNCT:Da | |

C. Partea III. SARCINI .

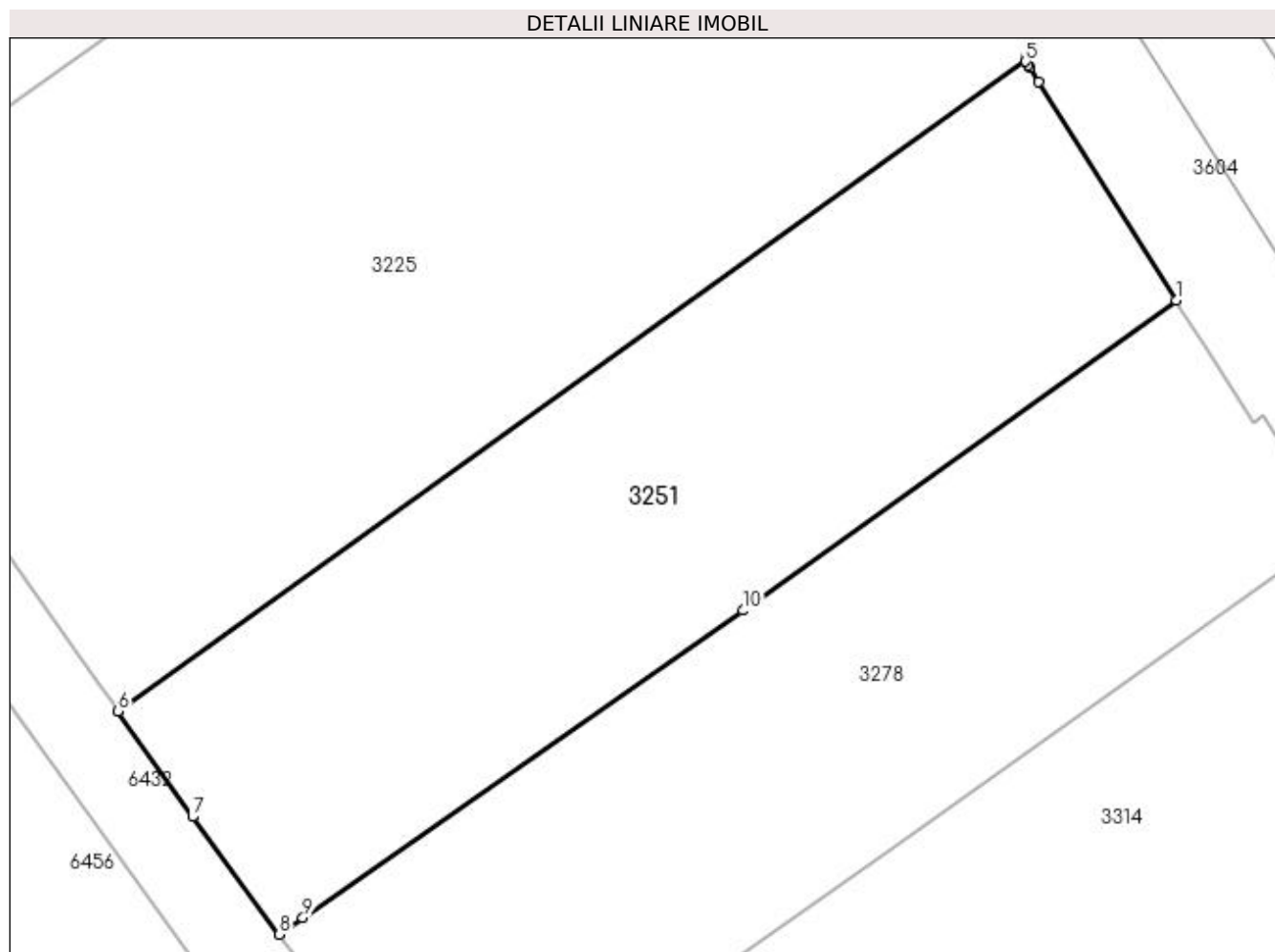
| Inscrieri privind dezmembramintele dreptului de proprietate, drepturi reale de garanție și sarcini | Referințe |
|--|-----------|
| NU SUNT | |

Anexa Nr. 1 La Partea I

Teren

| Nr cadastral | Suprafața (mp)* | Observații / Referințe |
|--------------|-----------------|------------------------|
| | 2.565 | |

* Suprafața este determinată în planul de proiecție Stereo 70.



Date referitoare la teren

| Crt | Categorie folosință | Intravilan | Suprafața (mp) | Tarla | Parcelă | Nr. topo | Observații / Referințe |
|-----|---------------------|------------|----------------|-------|---------|----------|------------------------|
| 1 | arabil | NU | 2.565 | 35 | 112 | - | |

Lungime Segmente

1) Valorile lungimilor segmentelor sunt obținute din proiecție în plan.

| Punct început | X / Y | Punct sfârșit | X / Y | Lungime segment (** (m) |
|---------------|----------------------------|---------------|----------------------------|-------------------------|
| 1 | 396.461,17 326.926,044 | 2 | 396.448,649 326.945,929 | 23.499 |
| 2 | 396.448,649 326.945,929 | 3 | 396.447,871 326.947,164 | 1.46 |
| 3 | 396.447,871 326.947,164 | 4 | 396.447,686 326.947,457 | 0.346 |
| 4 | 396.447,686 326.947,457 | 5 | 396.447,495 326.947,761 | 0.359 |
| 5 | 396.447,495 326.947,761 | 6 | 396.364,964 326.888,743 | 101.462 |

| Punct început | X / Y | Punct sfârșit | X / Y | Lungime segment (** (m) |
|---------------|----------------------------|---------------|----------------------------|-------------------------|
| 6 | 396.364,964 326.888,743 | 7 | 396.371,749 326.879,146 | 11.753 |
| 7 | 396.371,749 326.879,146 | 8 | 396.379,634 326.868,452 | 13.287 |
| 8 | 396.379,634 326.868,452 | 9 | 396.381,771 326.869,943 | 2.606 |
| 9 | 396.381,771 326.869,943 | 10 | 396.421,782 326.897,877 | 48.797 |
| 10 | 396.421,782 326.897,877 | 1 | 396.461,17 326.926,044 | 48.423 |

** Lungimile segmentelor sunt determinate în planul de proiecție Stereo 70 și sunt rotunjite la 1 milimetru.

*** Distanța dintre puncte este formată din segmente cumulate ce sunt mai mici decât valoarea 1 milimetru.

**DATE DESPRE IMOBILUL NR. 3278**

Oficiul de Cadastru și Publicitate Imobiliară DOLJ
Biroul de Cadastru și Publicitate Imobiliară Craiova

A. Partea I. Descrierea imobilului

TEREN Extravilan

Adresa: Jud. Dolj, T35, P111

| Nr. Crt | Nr cadastral Nr. topografic | Suprafața* (mp) | Observații / Referințe |
|---------|-----------------------------|-----------------|---|
| A1 | | 2.500 | Sector cadastral:18 Teren neimprejmuit; |

B. Partea II. Proprietari și acte

| Inscrieri privitoare la dreptul de proprietate și alte drepturi reale | Referințe |
|--|-----------|
| / | |
| Act Administrativ nr. Titlu de proprietate 1574-44687, din 06/10/1999 emis de CJSIPT Dolj; | |
| B1 | A1 |
| Intabulare, drept de PROPRIETATE, dobandit prin Reconstituire, cota actuala 1/1, cota initiala 1/1 1) NICA ION DEFUNCT:Da | |

C. Partea III. SARCINI .

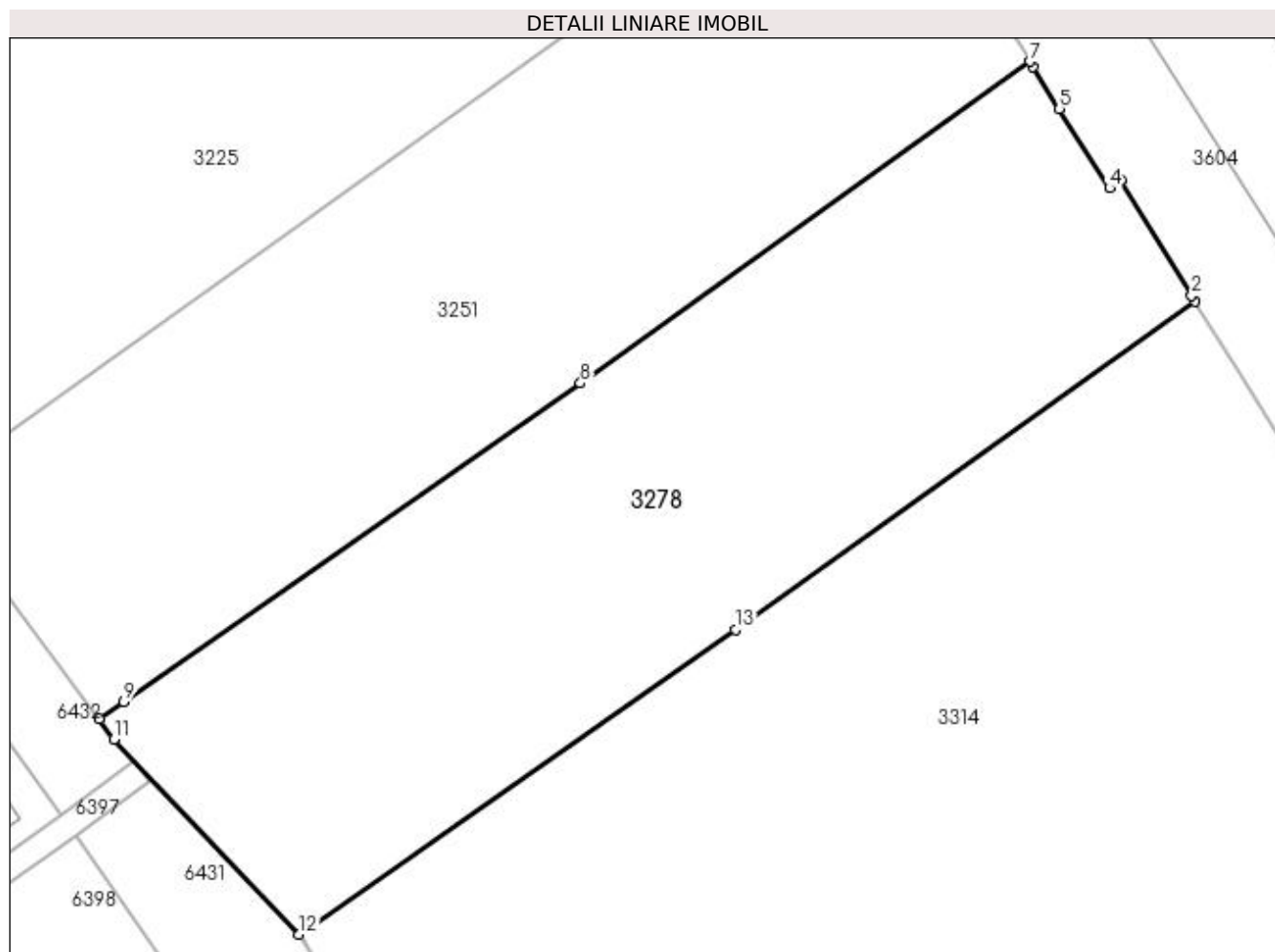
| Inscrieri privind dezmembramintele dreptului de proprietate, drepturi reale de garanție și sarcini | Referințe |
|--|-----------|
| NU SUNT | |

Anexa Nr. 1 La Partea I

Teren

| Nr cadastral | Suprafața (mp)* | Observații / Referințe |
|--------------|-----------------|------------------------|
| | 2.500 | |

* Suprafața este determinată în planul de proiecție Stereo 70.



Date referitoare la teren

| Crt | Categorie folosință | Intravilan | Suprafața (mp) | Tarla | Parcelă | Nr. topo | Observații / Referințe |
|-----|---------------------|------------|----------------|-------|---------|----------|------------------------|
| 1 | arabil | NU | 2.500 | 35 | 111 | - | |

Lungime Segmente

1) Valorile lungimilor segmentelor sunt obținute din proiecție în plan.

| Punct început | X / Y | Punct sfârșit | X / Y | Lungime segment (** (m) |
|---------------|----------------------------|---------------|----------------------------|-------------------------|
| 1 | 396.475,625 326.905,063 | 2 | 396.475,334 326.905,535 | 0.554 |
| 2 | 396.475,334 326.905,535 | 3 | 396.469,13 326.915,61 | 11.832 |
| 3 | 396.469,13 326.915,61 | 4 | 396.468,15 326.914,96 | 1.176 |
| 4 | 396.468,15 326.914,96 | 5 | 396.463,777 326.921,905 | 8.207 |
| 5 | 396.463,777 326.921,905 | 6 | 396.461,462 326.925,58 | 4.343 |

| Punct început | X / Y | Punct sfârșit | X / Y | Lungime segment (** (m) |
|---------------|----------------------------|---------------|----------------------------|-------------------------|
| 6 | 396.461,462 326.925,58 | 7 | 396.461,17 326.926,044 | 0.548 |
| 7 | 396.461,17 326.926,044 | 8 | 396.421,782 326.897,877 | 48.423 |
| 8 | 396.421,782 326.897,877 | 9 | 396.381,771 326.869,943 | 48.797 |
| 9 | 396.381,771 326.869,943 | 10 | 396.379,634 326.868,452 | 2.606 |
| 10 | 396.379,634 326.868,452 | 11 | 396.380,932 326.866,692 | 2.186 |
| 11 | 396.380,932 326.866,692 | 12 | 396.397,134 326.849,59 | 23.558 |
| 12 | 396.397,134 326.849,59 | 13 | 396.435,356 326.876,275 | 46.615 |
| 13 | 396.435,356 326.876,275 | 1 | 396.475,625 326.905,063 | 49.501 |

** Lungimile segmentelor sunt determinate în planul de proiecție Stereo 70 și sunt rotunjite la 1 milimetru.

*** Distanța dintre puncte este formată din segmente cumulate ce sunt mai mici decât valoarea 1 milimetru.

**DATE DESPRE IMOBILUL NR. 3314**

Oficiul de Cadastru și Publicitate Imobiliară DOLJ
Biroul de Cadastru și Publicitate Imobiliară Craiova

A. Partea I. Descrierea imobilului

TEREN Extravilan

Adresa: Jud. Dolj, T35, P110

| Nr. Crt | Nr cadastral Nr. topografic | Suprafața* (mp) | Observații / Referințe |
|---------|-----------------------------|-----------------|---|
| A1 | | 5.460 | Sector cadastral:18 Teren neimprejmuit; |

B. Partea II. Proprietari și acte

| Inscrieri privitoare la dreptul de proprietate și alte drepturi reale | Referințe |
|--|-----------|
| / | |
| Act Administrativ nr. Titlu de proprietate 688-48128, din 18/02/1997 emis de CJSIPT Dolj; | |
| B1 | A1 |
| Intabulare, drept de PROPRIETATE, dobandit prin Reconstituire, cota actuala 1/1, cota initiala 1/1 1) TRUSCA ION DEFUNCT:Da | |

C. Partea III. SARCINI .

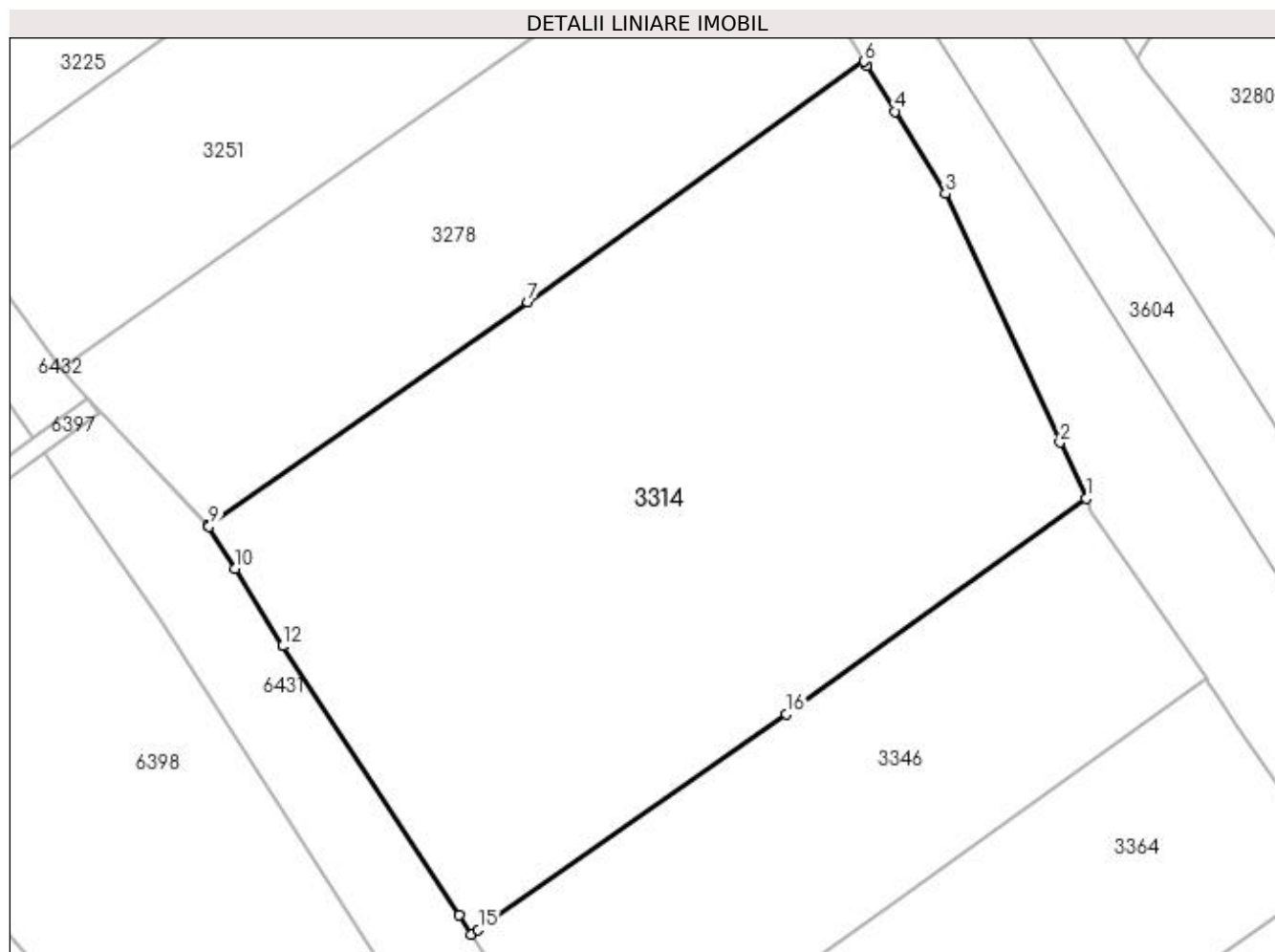
| Inscrieri privind dezmembramintele dreptului de proprietate, drepturi reale de garanție și sarcini | Referințe |
|--|-----------|
| NU SUNT | |

Anexa Nr. 1 La Partea I

Teren

| Nr cadastral | Suprafața (mp)* | Observații / Referințe |
|--------------|-----------------|------------------------|
| | 5.460 | |

* Suprafața este determinată în planul de proiecție Stereo 70.



Date referitoare la teren

| Crt | Categorie folosință | Intra vilan | Suprafața (mp) | Tarla | Parcelă | Nr. topo | Observații / Referințe |
|-----|---------------------|-------------|----------------|-------|---------|----------|------------------------|
| 1 | arabil | NU | 5.460 | 35 | 110 | - | |

Lungime Segmente

1) Valorile lungimilor segmentelor sunt obținute din proiecție în plan.

| Punct început | X / Y | Punct sfârșit | X / Y | Lungime segment (** (m) |
|---------------|----------------------------|---------------|----------------------------|-------------------------|
| 1 | 396.502,122 326.852,809 | 2 | 396.499,034 326.859,521 | 7.388 |
| 2 | 396.499,034 326.859,521 | 3 | 396.485,35 326.889,27 | 32.745 |
| 3 | 396.485,35 326.889,27 | 4 | 396.479,301 326.899,093 | 11.535 |
| 4 | 396.479,301 326.899,093 | 5 | 396.475,915 326.904,591 | 6.458 |
| 5 | 396.475,915 326.904,591 | 6 | 396.475,625 326.905,063 | 0.554 |

| Punct început | X / Y | Punct sfârșit | X / Y | Lungime segment (** (m) |
|---------------|----------------------------|---------------|----------------------------|-------------------------|
| 6 | 396.475,625 326.905,063 | 7 | 396.435,356 326.876,275 | 49.501 |
| 7 | 396.435,356 326.876,275 | 8 | 396.397,134 326.849,59 | 46.615 |
| 8 | 396.397,134 326.849,59 | 9 | 396.397,234 326.849,485 | 0.145 |
| 9 | 396.397,234 326.849,485 | 10 | 396.400,343 326.844,409 | 5.952 |
| 10 | 396.400,343 326.844,409 | 11 | 396.406,004 326.835,165 | 10.84 |
| 11 | 396.406,004 326.835,165 | 12 | 396.406,008 326.835,159 | 0.007 |
| 12 | 396.406,008 326.835,159 | 13 | 396.427,09 326.802,996 | 38.457 |
| 13 | 396.427,09 326.802,996 | 14 | 396.428,598 326.800,695 | 2.751 |
| 14 | 396.428,598 326.800,695 | 15 | 396.429,416 326.801,266 | 0.997 |
| 15 | 396.429,416 326.801,266 | 16 | 396.466,306 326.827,021 | 44.99 |
| 16 | 396.466,306 326.827,021 | 1 | 396.502,122 326.852,809 | 44.134 |

** Lungimile segmentelor sunt determinate în planul de proiecție Stereo 70 și sunt rotunjite la 1 milimetru.

*** Distanța dintre puncte este formată din segmente cumulate ce sunt mai mici decât valoarea 1 milimetru.

**DATE DESPRE IMOBILUL NR. 3346**

Oficiul de Cadastru și Publicitate Imobiliară DOLJ
Biroul de Cadastru și Publicitate Imobiliară Craiova

A. Partea I. Descrierea imobilului

TEREN Extravilan

Adresa: Jud. Dolj, T35, P109/3

| Nr. Crt | Nr cadastral Nr. topografic | Suprafața* (mp) | Observații / Referințe |
|---------|-----------------------------|-----------------|---|
| A1 | | 2.332 | Sector cadastral:18 Teren neimprejmuit; |

B. Partea II. Proprietari și acte

| Inscrieri privitoare la dreptul de proprietate și alte drepturi reale | Referințe |
|--|-----------|
| / | |
| Act Notarial nr. Certificat de mostenitor 5, din 05/05/2010 emis de NP Ionascu Nicolae; | |
| B1 | A1 |
| Intabulare, drept de PROPRIETATE, dobandit prin Succesiune, cota actuala 1/1, cota initiala 1/1 1) RAICU ELENA DEFUNCT:Da | |

C. Partea III. SARCINI .

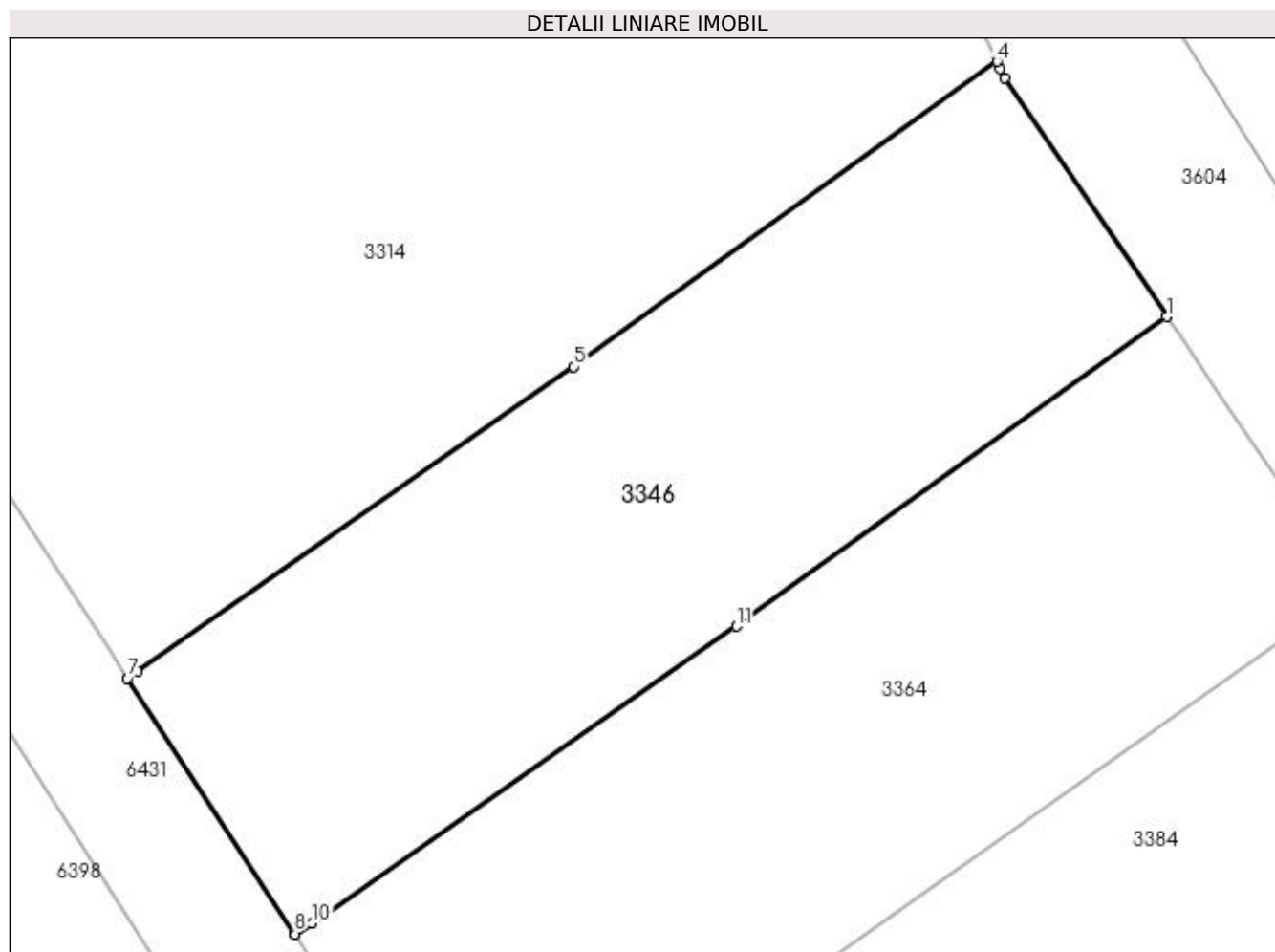
| Inscrieri privind dezmembramintele dreptului de proprietate, drepturi reale de garanție și sarcini | Referințe |
|--|-----------|
| NU SUNT | |

Anexa Nr. 1 La Partea I

Teren

| Nr cadastral | Suprafața (mp)* | Observații / Referințe |
|--------------|-----------------|------------------------|
| | 2.332 | |

* Suprafața este determinată în planul de proiecție Stereo 70.



Date referitoare la teren

| Crt | Categorie folosință | Intravilan | Suprafața (mp) | Tarla | Parcelă | Nr. topo | Observații / Referințe |
|-----|---------------------|------------|----------------|-------|---------|----------|------------------------|
| 1 | arabil | NU | 2.332 | 35 | 109/3 | - | |

Lungime Segmente

1) Valorile lungimilor segmentelor sunt obținute din proiecție în plan.

| Punct început | X / Y | Punct sfârșit | X / Y | Lungime segment (** (m) |
|---------------|----------------------------|---------------|----------------------------|-------------------------|
| 1 | 396.516,484 326.831,234 | 2 | 396.502,77 326.851,4 | 24.387 |
| 2 | 396.502,77 326.851,4 | 3 | 396.502,395 326.852,216 | 0.898 |
| 3 | 396.502,395 326.852,216 | 4 | 396.502,122 326.852,809 | 0.653 |
| 4 | 396.502,122 326.852,809 | 5 | 396.466,306 326.827,021 | 44.134 |
| 5 | 396.466,306 326.827,021 | 6 | 396.429,416 326.801,266 | 44.99 |

| Punct început | X / Y | Punct sfârșit | X / Y | Lungime segment (** (m) |
|---------------|----------------------------|---------------|----------------------------|-------------------------|
| 6 | 396.429,416 326.801,266 | 7 | 396.428,598 326.800,695 | 0.997 |
| 7 | 396.428,598 326.800,695 | 8 | 396.442,686 326.779,203 | 25.697 |
| 8 | 396.442,686 326.779,203 | 9 | 396.442,797 326.779,034 | 0.203 |
| 9 | 396.442,797 326.779,034 | 10 | 396.444,174 326.779,994 | 1.679 |
| 10 | 396.444,174 326.779,994 | 11 | 396.480,096 326.805,074 | 43.811 |
| 11 | 396.480,096 326.805,074 | 1 | 396.516,484 326.831,234 | 44.816 |

** Lungimile segmentelor sunt determinate în planul de proiecție Stereo 70 și sunt rotunjite la 1 milimetru.

*** Distanța dintre puncte este formată din segmente cumulate ce sunt mai mici decât valoarea 1 milimetru.

**DATE DESPRE IMOBILUL NR. 3364**

Oficiul de Cadastru și Publicitate Imobiliară DOLJ
Biroul de Cadastru și Publicitate Imobiliară Craiova

A. Partea I. Descrierea imobilului

TEREN Extravilan

Adresa: Jud. Dolj, T35, P109/2

| Nr. Crt | Nr cadastral Nr. topografic | Suprafața* (mp) | Observații / Referințe |
|---------|-----------------------------|-----------------|--|
| A1 | | 2.500 | Sector cadastral:18 Teren neimprejmuit; Restul de suprafata se afla ID 3384 |

B. Partea II. Proprietari și acte

| Inscrieri privitoare la dreptul de proprietate și alte drepturi reale | | Referințe |
|--|---|-----------|
| / | | |
| Act Administrativ nr. Titlu de proprietate 1570-44687, din 06/10/1999 emis de CJSIPT Dolj; | | |
| B1 | Intabulare, drept de PROPRIETATE, dobandit prin Reconstituire, cota actuala 1/1, cota initiala 1/1 1) LICA ION | A1 |

C. Partea III. SARCINI .

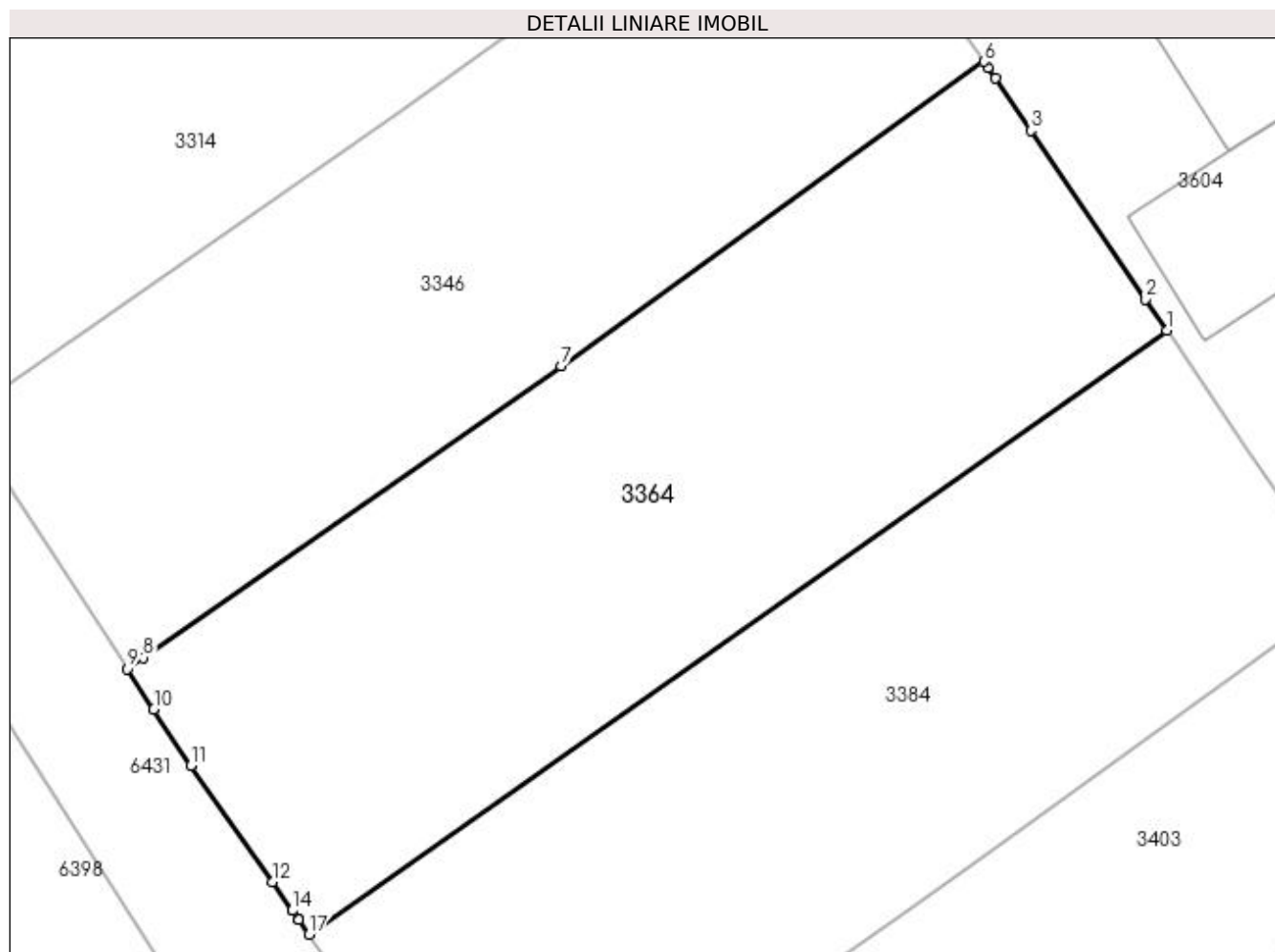
| Inscrieri privind dezmembramintele dreptului de proprietate, drepturi reale de garanție și sarcini | Referințe |
|--|-----------|
| NU SUNT | |

Anexa Nr. 1 La Partea I

Teren

| Nr cadastral | Suprafața (mp)* | Observații / Referințe |
|--------------|-----------------|-------------------------------------|
| | 2.500 | Restul de suprafata se afla ID 3384 |

* Suprafața este determinată în planul de proiecție Stereo 70.



Date referitoare la teren

| Crt | Categorie folosință | Intra vilan | Suprafața (mp) | Tarla | Parcelă | Nr. topo | Observații / Referințe |
|-----|---------------------|-------------|----------------|-------|---------|----------|------------------------|
| 1 | arabil | NU | 2.500 | 35 | 109/2 | - | |

Lungime Segmente

1) Valorile lungimilor segmentelor sunt obținute din proiecție în plan.

| Punct început | X / Y | Punct sfârșit | X / Y | Lungime segment (** (m) |
|---------------|----------------------------|---------------|----------------------------|-------------------------|
| 1 | 396.532,215 326.808,104 | 2 | 396.530,386 326.810,793 | 3.252 |
| 2 | 396.530,386 326.810,793 | 3 | 396.520,51 326.825,315 | 17.562 |
| 3 | 396.520,51 326.825,315 | 4 | 396.517,46 326.829,8 | 5.424 |
| 4 | 396.517,46 326.829,8 | 5 | 396.516,833 326.830,722 | 1.115 |
| 5 | 396.516,833 326.830,722 | 6 | 396.516,484 326.831,234 | 0.62 |

| Punct început | X / Y | Punct sfârșit | X / Y | Lungime segment (** (m) |
|---------------|----------------------------|---------------|----------------------------|-------------------------|
| 6 | 396.516,484 326.831,234 | 7 | 396.480,096 326.805,074 | 44.816 |
| 7 | 396.480,096 326.805,074 | 8 | 396.444,174 326.779,994 | 43.811 |
| 8 | 396.444,174 326.779,994 | 9 | 396.442,797 326.779,034 | 1.679 |
| 9 | 396.442,797 326.779,034 | 10 | 396.445,081 326.775,549 | 4.166 |
| 10 | 396.445,081 326.775,549 | 11 | 396.448,25 326.770,715 | 5.78 |
| 11 | 396.448,25 326.770,715 | 12 | 396.455,285 326.760,681 | 12.255 |
| 12 | 396.455,285 326.760,681 | 13 | 396.456,99 326.758,248 | 2.971 |
| 13 | 396.456,99 326.758,248 | 14 | 396.456,996 326.758,239 | 0.01 |
| 14 | 396.456,996 326.758,239 | 15 | 396.457,543 326.757,459 | 0.953 |
| 15 | 396.457,543 326.757,459 | 16 | 396.457,549 326.757,45 | 0.01 |
| 16 | 396.457,549 326.757,45 | 17 | 396.458,427 326.756,199 | 1.528 |
| 17 | 396.458,427 326.756,199 | 1 | 396.532,215 326.808,104 | 90.215 |

** Lungimile segmentelor sunt determinate în planul de proiecție Stereo 70 și sunt rotunjite la 1 milimetru.

*** Distanța dintre puncte este formată din segmente cumulate ce sunt mai mici decât valoarea 1 milimetru.

**DATE DESPRE IMOBILUL NR. 3378**

Oficiul de Cadastru și Publicitate Imobiliară DOLJ
Biroul de Cadastru și Publicitate Imobiliară Craiova

A. Partea I. Descrierea imobilului

TEREN Intravilan

Nr. CF vechi:134
Nr. cadastral vechi:412

Adresa: Loc. Almaj, Jud. Dolj, T63, P84

| Nr. Crt | Nr cadastral Nr. topografic | Suprafața* (mp) | Observații / Referințe |
|---------|-----------------------------|-----------------|---|
| A1 | 30422 | 401 | Sector cadastral:18 Teren neimprejmuit; |

Construcții

| Crt | Nr cadastral Nr. topografic | Adresa | Observații / Referințe |
|------|-----------------------------|---------------------------------|--|
| A1.1 | 30422-C1 | Loc. Almaj, Jud. Dolj, T63, P84 | Nr. niveluri:1; S. construita la sol:381 mp; S. construita desfasurata:381 mp; C 1 -SEDIU FERMA 21-30 CU SC - 3781MP |

B. Partea II. Proprietari și acte

| Inscrieri privitoare la dreptul de proprietate și alte drepturi reale | | Referințe |
|---|--|-----------|
| 94914 / 08/08/2014 | | |
| Act Administrativ nr. Incheiere 105/2/2013, din 05/08/2014 emis de BEJ DRAGOI MIHAI (ACT DE ADJUDECARE DIN 10.03.2014 in dosar nr 105/E/2013 emis de BEJ Dragoi Mihai); | | |
| B1 | Intabulare, drept de PROPRIETATE JUSTIFICAREA INSCRIERII DE SUB B3, in seria rangului incheierii 40159/2014, dobandit prin Adjudecare, cota actuala 1/1, cota initiala 1/1 1) SC MACHI CONT & AUDIT SRL, CIF:999999999999 | A1, A1.1 |

C. Partea III. SARCINI

| Inscrieri privind dezmembramintele dreptului de proprietate, drepturi reale de garanție și sarcini | | Referințe |
|---|--|-----------|
| 91637 / 12/06/2017 | | |
| Act Administrativ nr. PV de sechestru asigurator pentru bunuri imobile nr 34-4, din 31/05/2017 emis de ANAF DGRFP DOLJ, dosar fiscal nr M 7827 (ACT DE ADJUDECARE DIN 10.03.2014 in dosar nr 105/E/2013 emis de BEJ Dragoi Mihai); | | |
| C1 | Intabulare, drept de IPOTECA LEGALA, Valoare:179010 LE instituit ca măsură executorie-sechestru în condițiile Codului de procedură fiscală 1) ANAF DGRFP DOLJ, CIF:4830007 | A1, A1.1 |
| 51002 / 22/02/2023 | | |
| Somatie nr. 113513, din 07/06/2016 emis de MF-ANAF-DGRFP CRAIOVA-AJFP DOLJ (- SERVICIUL COLECTARE EXECUTARE SILITA PERSOANE FIZICE, DOSAR NR M 7827, ACT DE ADJUDECARE DIN 10.03.2014 in dosar nr 105/E/2013 emis de BEJ Dragoi Mihai); | | |
| C2 | se notează urmărirea silită instituită în condițiile C.proc.fisc., pentru suma de 1117.lei 1) MF-ANAF-DGRFP CRAIOVA-AJFP DOLJ- SERVICIUL COLECTARE EXECUTARE SILITA PERSOANE FIZICE, CIF:999999999999 | A1, A1.1 |
| Somatie nr. 149513, din 07/11/2016 emis de MF-ANAF-DGRFP CRAIOVA-AJFP DOLJ (- SERVICIUL COLECTARE EXECUTARE SILITA PERSOANE FIZICE, DOSAR NR M 7827,ACT DE ADJUDECARE DIN 10.03.2014 in dosar nr 105/E/2013 emis de BEJ Dragoi Mihai); | | |
| C3 | se notează urmărirea silită instituită în condițiile C.proc.fisc., pentru suma de 2943.lei 1) MF-ANAF-DGRFP CRAIOVA-AJFP DOLJ- SERVICIUL COLECTARE EXECUTARE SILITA PERSOANE FIZICE, CIF:999999999999 | A1, A1.1 |
| Somatie nr. 129248, din 09/08/2016 emis de MF-ANAF-DGRFP CRAIOVA-AJFP DOLJ (- SERVICIUL COLECTARE EXECUTARE SILITA PERSOANE FIZICE, DOSAR NR M 7827,ACT DE ADJUDECARE DIN 10.03.2014 in dosar nr 105/E/2013 emis de BEJ Dragoi Mihai); | | |
| C4 | se notează urmărirea silită instituită în condițiile C.proc.fisc., pentru suma de 6345.lei 1) MF-ANAF-DGRFP CRAIOVA-AJFP DOLJ- SERVICIUL COLECTARE EXECUTARE SILITA PERSOANE FIZICE, CIF:999999999999 | A1, A1.1 |
| Somatie nr. 140176, din 23/09/2016 emis de MF-ANAF-DGRFP CRAIOVA-AJFP DOLJ (- SERVICIUL COLECTARE EXECUTARE SILITA PERSOANE FIZICE, DOSAR NR M 7827,ACT DE ADJUDECARE DIN 10.03.2014 in dosar nr 105/E/2013 emis de BEJ Dragoi Mihai); | | |

| Inscrieri privind dezmembramintele dreptului de proprietate, drepturi reale de garanție și sarcini | | Referințe |
|--|--|-----------|
| C5 | se notează urmărirea silită instituită în condițiile C.proc.fisc., pentru suma de 715.lei 1) MF-ANAF-DGRFP CRAIOVA-AJFP DOLJ- SERVICIUL COLECTARE EXECUTARE SILITA PERSOANE FIZICE, CIF:9999999999999 | A1, A1.1 |
| Somatie nr. 130826, din 07/02/2017 emis de MF-ANAF-DGRFP CRAIOVA-AJFP DOLJ (- SERVICIUL COLECTARE EXECUTARE SILITA PERSOANE FIZICE, DOSAR NR M 7827,ACT DE ADJUDECARE DIN 10.03.2014 in dosar nr 105/E/2013 emis de BEJ Dragoi Mihai); | | |
| C6 | se notează urmărirea silită instituită în condițiile C.proc.fisc., pentru suma de 532.lei 1) MF-ANAF-DGRFP CRAIOVA-AJFP DOLJ- SERVICIUL COLECTARE EXECUTARE SILITA PERSOANE FIZICE, CIF:9999999999999 | A1, A1.1 |
| Somatie nr. 146879, din 09/05/2017 emis de MF-ANAF-DGRFP CRAIOVA-AJFP DOLJ (- SERVICIUL COLECTARE EXECUTARE SILITA PERSOANE FIZICE, DOSAR NR M 7827,ACT DE ADJUDECARE DIN 10.03.2014 in dosar nr 105/E/2013 emis de BEJ Dragoi Mihai); | | |
| C7 | se notează urmărirea silită instituită în condițiile C.proc.fisc., pentru suma de 555.lei 1) MF-ANAF-DGRFP CRAIOVA-AJFP DOLJ- SERVICIUL COLECTARE EXECUTARE SILITA PERSOANE FIZICE, CIF:9999999999999 | A1, A1.1 |
| Somatie nr. 174833, din 08/08/2017 emis de MF-ANAF-DGRFP CRAIOVA-AJFP DOLJ (- SERVICIUL COLECTARE EXECUTARE SILITA PERSOANE FIZICE, DOSAR NR M 7827,ACT DE ADJUDECARE DIN 10.03.2014 in dosar nr 105/E/2013 emis de BEJ Dragoi Mihai); | | |
| C8 | se notează urmărirea silită instituită în condițiile C.proc.fisc., pentru suma de 1119.lei 1) MF-ANAF-DGRFP CRAIOVA-AJFP DOLJ- SERVICIUL COLECTARE EXECUTARE SILITA PERSOANE FIZICE, CIF:9999999999999 | A1, A1.1 |
| Somatie nr. 187951, din 24/10/2017 emis de MF-ANAF-DGRFP CRAIOVA-AJFP DOLJ (- SERVICIUL COLECTARE EXECUTARE SILITA PERSOANE FIZICE, DOSAR NR M 7827,ACT DE ADJUDECARE DIN 10.03.2014 in dosar nr 105/E/2013 emis de BEJ Dragoi Mihai); | | |
| C9 | se notează urmărirea silită instituită în condițiile C.proc.fisc., pentru suma de 16.240.lei 1) MF-ANAF-DGRFP CRAIOVA-AJFP DOLJ- SERVICIUL COLECTARE EXECUTARE SILITA PERSOANE FIZICE, CIF:9999999999999 | A1, A1.1 |
| Somatie nr. 193467, din 08/11/2017 emis de MF-ANAF-DGRFP CRAIOVA-AJFP DOLJ (- SERVICIUL COLECTARE EXECUTARE SILITA PERSOANE FIZICE, DOSAR NR M 7827,ACT DE ADJUDECARE DIN 10.03.2014 in dosar nr 105/E/2013 emis de BEJ Dragoi Mihai); | | |
| C10 | se notează urmărirea silită instituită în condițiile C.proc.fisc., pentru suma de 1119.lei 1) MF-ANAF-DGRFP CRAIOVA-AJFP DOLJ- SERVICIUL COLECTARE EXECUTARE SILITA PERSOANE FIZICE, CIF:9999999999999 | A1, A1.1 |
| Somatie nr. 216723, din 21/12/2017 emis de MF-ANAF-DGRFP CRAIOVA-AJFP DOLJ (- SERVICIUL COLECTARE EXECUTARE SILITA PERSOANE FIZICE, DOSAR NR M 7827,ACT DE ADJUDECARE DIN 10.03.2014 in dosar nr 105/E/2013 emis de BEJ Dragoi Mihai); | | |
| C11 | se notează urmărirea silită instituită în condițiile C.proc.fisc., pentru suma de 1124.lei 1) MF-ANAF-DGRFP CRAIOVA-AJFP DOLJ- SERVICIUL COLECTARE EXECUTARE SILITA PERSOANE FIZICE, CIF:9999999999999 | A1, A1.1 |
| Somatie nr. 505522, din 08/01/2018 emis de MF-ANAF-DGRFP CRAIOVA-AJFP DOLJ (- SERVICIUL COLECTARE EXECUTARE SILITA PERSOANE FIZICE, DOSAR NR M 7827,ACT DE ADJUDECARE DIN 10.03.2014 in dosar nr 105/E/2013 emis de BEJ Dragoi Mihai); | | |
| C12 | se notează urmărirea silită instituită în condițiile C.proc.fisc., pentru suma de 585.lei 1) MF-ANAF-DGRFP CRAIOVA-AJFP DOLJ- SERVICIUL COLECTARE EXECUTARE SILITA PERSOANE FIZICE, CIF:9999999999999 | A1, A1.1 |
| Somatie nr. 517037, din 25/01/2018 emis de MF-ANAF-DGRFP CRAIOVA-AJFP DOLJ (- SERVICIUL COLECTARE EXECUTARE SILITA PERSOANE FIZICE, DOSAR NR M 7827,ACT DE ADJUDECARE DIN 10.03.2014 in dosar nr 105/E/2013 emis de BEJ Dragoi Mihai); | | |
| C13 | se notează urmărirea silită instituită în condițiile C.proc.fisc., pentru suma de 33.963.lei 1) MF-ANAF-DGRFP CRAIOVA-AJFP DOLJ- SERVICIUL COLECTARE EXECUTARE SILITA PERSOANE FIZICE, CIF:9999999999999 | A1, A1.1 |
| Somatie nr. 530353, din 08/02/2018 emis de MF-ANAF-DGRFP CRAIOVA-AJFP DOLJ (- SERVICIUL COLECTARE EXECUTARE SILITA PERSOANE FIZICE, DOSAR NR M 7827,ACT DE ADJUDECARE DIN 10.03.2014 in dosar nr 105/E/2013 emis de BEJ Dragoi Mihai); | | |
| C14 | se notează urmărirea silită instituită în condițiile C.proc.fisc., pentru suma de 582.lei 1) MF-ANAF-DGRFP CRAIOVA-AJFP DOLJ- SERVICIUL COLECTARE EXECUTARE SILITA PERSOANE FIZICE, CIF:9999999999999 | A1, A1.1 |
| Somatie nr. 539433, din 22/02/2018 emis de MF-ANAF-DGRFP CRAIOVA-AJFP DOLJ (- SERVICIUL COLECTARE EXECUTARE SILITA PERSOANE FIZICE, DOSAR NR M 7827,ACT DE ADJUDECARE DIN 10.03.2014 in dosar nr 105/E/2013 emis de BEJ Dragoi Mihai); | | |
| C15 | se notează urmărirea silită instituită în condițiile C.proc.fisc., pentru suma de 1119.lei 1) MF-ANAF-DGRFP CRAIOVA-AJFP DOLJ- SERVICIUL COLECTARE EXECUTARE SILITA PERSOANE FIZICE, CIF:9999999999999 | A1, A1.1 |

| Inscrieri privind dezmembramintele dreptului de proprietate, drepturi reale de garanție și sarcini | | Referințe |
|--|---|-----------|
| CIF:9999999999999 | | |
| Somatie nr. 558541, din 22/03/2018 emis de MF-ANAF-DGRFP CRAIOVA-AJFP DOLJ (- SERVICIUL COLECTARE EXECUTARE SILITA PERSOANE FIZICE, DOSAR NR M 7827,ACT DE ADJUDECARE DIN 10.03.2014 in dosar nr 105/E/2013 emis de BEJ Dragoi Mihai); | | |
| C16 | se notează urmărirea silită instituită în condițiile C.proc.fisc., pentru suma de 38.332.lei | A1, A1.1 |
| | 1) MF-ANAF-DGRFP CRAIOVA-AJFP DOLJ- SERVICIUL COLECTARE EXECUTARE SILITA PERSOANE FIZICE, CIF:9999999999999 | |
| Somatie nr. 589457, din 13/06/2018 emis de MF-ANAF-DGRFP CRAIOVA-AJFP DOLJ (- SERVICIUL COLECTARE EXECUTARE SILITA PERSOANE FIZICE, DOSAR NR M 7827,ACT DE ADJUDECARE DIN 10.03.2014 in dosar nr 105/E/2013 emis de BEJ Dragoi Mihai); | | |
| C17 | se notează urmărirea silită instituită în condițiile C.proc.fisc., pentru suma de 3.898.le | A1, A1.1 |
| | 1) MF-ANAF-DGRFP CRAIOVA-AJFP DOLJ- SERVICIUL COLECTARE EXECUTARE SILITA PERSOANE FIZICE, CIF:9999999999999 | |
| Somatie nr. 709831, din 05/09/2018 emis de MF-ANAF-DGRFP CRAIOVA-AJFP DOLJ (- SERVICIUL COLECTARE EXECUTARE SILITA PERSOANE FIZICE, DOSAR NR M 7827,ACT DE ADJUDECARE DIN 10.03.2014 in dosar nr 105/E/2013 emis de BEJ Dragoi Mihai); | | |
| C18 | se notează urmărirea silită instituită în condițiile C.proc.fisc., pentru suma de 4.360.lei | A1, A1.1 |
| | 1) MF-ANAF-DGRFP CRAIOVA-AJFP DOLJ- SERVICIUL COLECTARE EXECUTARE SILITA PERSOANE FIZICE, CIF:9999999999999 | |
| Somatie nr. 730676, din 03/12/2018 emis de MF-ANAF-DGRFP CRAIOVA-AJFP DOLJ (- SERVICIUL COLECTARE EXECUTARE SILITA PERSOANE FIZICE, DOSAR NR M 7827,ACT DE ADJUDECARE DIN 10.03.2014 in dosar nr 105/E/2013 emis de BEJ Dragoi Mihai); | | |
| C19 | se notează urmărirea silită instituită în condițiile C.proc.fisc., pentru suma de 38.842.lei | A1, A1.1 |
| | 1) MF-ANAF-DGRFP CRAIOVA-AJFP DOLJ- SERVICIUL COLECTARE EXECUTARE SILITA PERSOANE FIZICE, CIF:9999999999999 | |
| Somatie nr. 548645, din 14/03/2019 emis de MF-ANAF-DGRFP CRAIOVA-AJFP DOLJ (- SERVICIUL COLECTARE EXECUTARE SILITA PERSOANE FIZICE, DOSAR NR M 7827,ACT DE ADJUDECARE DIN 10.03.2014 in dosar nr 105/E/2013 emis de BEJ Dragoi Mihai); | | |
| C20 | se notează urmărirea silită instituită în condițiile C.proc.fisc., pentru suma de 9.259.lei | A1, A1.1 |
| | 1) MF-ANAF-DGRFP CRAIOVA-AJFP DOLJ- SERVICIUL COLECTARE EXECUTARE SILITA PERSOANE FIZICE, CIF:9999999999999 | |
| Somatie nr. 355246, din 21/01/2020 emis de MF-ANAF-DGRFP CRAIOVA-AJFP DOLJ (- SERVICIUL COLECTARE EXECUTARE SILITA PERSOANE FIZICE, DOSAR NR M 7827,ACT DE ADJUDECARE DIN 10.03.2014 in dosar nr 105/E/2013 emis de BEJ Dragoi Mihai); | | |
| C21 | se notează urmărirea silită instituită în condițiile C.proc.fisc., pentru suma de 115.597.lei | A1, A1.1 |
| | 1) MF-ANAF-DGRFP CRAIOVA-AJFP DOLJ- SERVICIUL COLECTARE EXECUTARE SILITA PERSOANE FIZICE, CIF:9999999999999 | |
| Somatie nr. 372985, din 01/04/2020 emis de MF-ANAF-DGRFP CRAIOVA-AJFP DOLJ (- SERVICIUL COLECTARE EXECUTARE SILITA PERSOANE FIZICE, DOSAR NR M 7827,ACT DE ADJUDECARE DIN 10.03.2014 in dosar nr 105/E/2013 emis de BEJ Dragoi Mihai); | | |
| C22 | se notează urmărirea silită instituită în condițiile C.proc.fisc., pentru suma de 13.475.le | A1, A1.1 |
| | 1) MF-ANAF-DGRFP CRAIOVA-AJFP DOLJ- SERVICIUL COLECTARE EXECUTARE SILITA PERSOANE FIZICE, CIF:9999999999999 | |
| Somatie nr. 368346, din 11/03/2020 emis de MF-ANAF-DGRFP CRAIOVA-AJFP DOLJ (- SERVICIUL COLECTARE EXECUTARE SILITA PERSOANE FIZICE, DOSAR NR M 7827,ACT DE ADJUDECARE DIN 10.03.2014 in dosar nr 105/E/2013 emis de BEJ Dragoi Mihai); | | |
| C23 | se notează urmărirea silită instituită în condițiile C.proc.fisc., pentru suma de 3.313.lei | A1, A1.1 |
| | 1) MF-ANAF-DGRFP CRAIOVA-AJFP DOLJ- SERVICIUL COLECTARE EXECUTARE SILITA PERSOANE FIZICE, CIF:9999999999999 | |
| Somatie nr. 327931, din 08/03/2021 emis de MF-ANAF-DGRFP CRAIOVA-AJFP DOLJ (- SERVICIUL COLECTARE EXECUTARE SILITA PERSOANE FIZICE, DOSAR NR M 7827,ACT DE ADJUDECARE DIN 10.03.2014 in dosar nr 105/E/2013 emis de BEJ Dragoi Mihai); | | |
| C24 | se notează urmărirea silită instituită în condițiile C.proc.fisc., pentru suma de 17.080.lei | A1, A1.1 |
| | 1) MF-ANAF-DGRFP CRAIOVA-AJFP DOLJ- SERVICIUL COLECTARE EXECUTARE SILITA PERSOANE FIZICE, CIF:9999999999999 | |
| Somatie nr. 332861, din 28/05/2021 emis de MF-ANAF-DGRFP CRAIOVA-AJFP DOLJ (- SERVICIUL COLECTARE EXECUTARE SILITA PERSOANE FIZICE, DOSAR NR M 7827,ACT DE ADJUDECARE DIN 10.03.2014 in dosar nr 105/E/2013 emis de BEJ Dragoi Mihai); | | |
| C25 | se notează urmărirea silită instituită în condițiile C.proc.fisc., pentru suma de 2.898.lei | A1, A1.1 |
| | 1) MF-ANAF-DGRFP CRAIOVA-AJFP DOLJ- SERVICIUL COLECTARE EXECUTARE SILITA PERSOANE FIZICE, CIF:9999999999999 | |
| Somatie nr. 334331, din 07/06/2021 emis de MF-ANAF-DGRFP CRAIOVA-AJFP DOLJ (- SERVICIUL COLECTARE EXECUTARE SILITA PERSOANE FIZICE, DOSAR NR M 7827,ACT DE ADJUDECARE DIN 10.03.2014 in dosar nr | | |

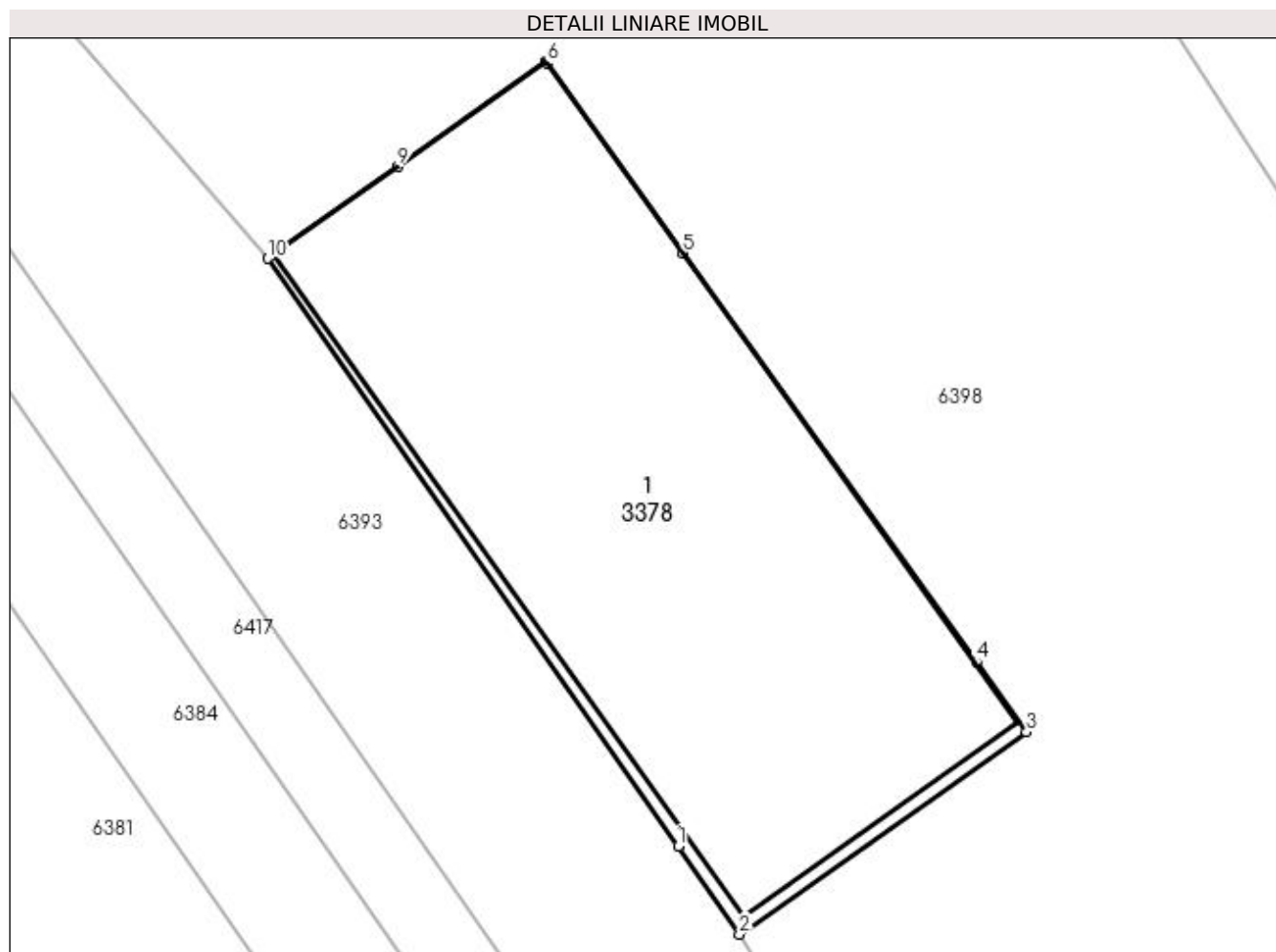
| Inscrieri privind dezmembramintele dreptului de proprietate, drepturi reale de garanție și sarcini | Referințe |
|--|--|
| 105/E/2013 emis de BEJ Dragoi Mihai); | |
| C26 | se notează urmărirea silită instituită în condițiile C.proc.fisc., pentru suma de 966.lei |
| | A1, A1.1 |
| | 1) MF-ANAF-DGRFP CRAIOVA-AJFP DOLJ- SERVICIUL COLECTARE EXECUTARE SILITA PERSOANE FIZICE, CIF:9999999999999 |
| Somatie nr. 447445, din 03/08/2022 emis de MF-ANAF-DGRFP CRAIOVA-AJFP DOLJ (- SERVICIUL COLECTARE EXECUTARE SILITA PERSOANE FIZICE, DOSAR NR M 7827,ACT DE ADJUDECARE DIN 10.03.2014 in dosar nr 105/E/2013 emis de BEJ Dragoi Mihai); | |
| C27 | se notează urmărirea silită instituită în condițiile C.proc.fisc., pentru suma de 13.794.lei |
| | A1, A1.1 |
| | 1) MF-ANAF-DGRFP CRAIOVA-AJFP DOLJ- SERVICIUL COLECTARE EXECUTARE SILITA PERSOANE FIZICE, CIF:9999999999999 |

Anexa Nr. 1 La Partea I

Teren

| Nr cadastral | Suprafața (mp)* | Observații / Referințe |
|--------------|-----------------|------------------------|
| 30422 | 401 | |

* Suprafața este determinată în planul de proiecție Stereo 70.



Date referitoare la teren

| Crt | Categorie folosință | Intra vilan | Suprafața (mp) | Tarla | Parcelă | Nr. topo | Observații / Referințe |
|-----|---------------------|-------------|----------------|-------|---------|----------|------------------------|
| 1 | curți constructii | DA | 401 | 63 | 84 | - | |

Date referitoare la construcții

| Crt | Număr | Destinație construcție | Supraf. (mp) | Situație juridică | Observații / Referințe |
|------|----------|--------------------------------------|--------------|-------------------|--|
| A1.1 | 30422-C1 | construcții industriale și edilitare | 381 | Cu acte | Nr. niveluri:1; S. construita la sol:381 mp; S. construita desfasurata:381 mp; C 1 -SEDIU FERMA 21-30 CU SC - 3781MP |

Lungime Segmente

1) Valorile lungimilor segmentelor sunt obținute din proiecție în plan.

| Punct început | X / Y | Punct sfârșit | X / Y | Lungime segment (** (m) |
|---------------|----------------------------|---------------|----------------------------|-------------------------|
| 1 | 396.399,976 326.765,555 | 2 | 396.402,279 326.762,259 | 4.021 |
| 2 | 396.402,279 326.762,259 | 3 | 396.413,038 326.769,834 | 13.158 |
| 3 | 396.413,038 326.769,834 | 4 | 396.411,148 326.772,469 | 3.243 |

| Punct început | X / Y | Punct sfârșit | X / Y | Lungime segment (** (m) |
|---------------|----------------------------|---------------|----------------------------|-------------------------|
| 4 | 396.411,148 326.772,469 | 5 | 396.400,174 326.787,773 | 18.832 |
| 5 | 396.400,174 326.787,773 | 6 | 396.395,073 326.794,888 | 8.755 |
| 6 | 396.395,073 326.794,888 | 7 | 396.395,035 326.794,942 | 0.066 |
| 7 | 396.395,035 326.794,942 | 8 | 396.395,03 326.794,947 | 0.007 |
| 8 | 396.395,03 326.794,947 | 9 | 396.389,473 326.791,016 | 6.807 |
| 9 | 396.389,473 326.791,016 | 10 | 396.384,594 326.787,566 | 5.976 |
| 10 | 396.384,594 326.787,566 | 1 | 396.399,976 326.765,555 | 26.853 |

** Lungimile segmentelor sunt determinate în planul de proiecție Stereo 70 și sunt rotunjite la 1 milimetru.

*** Distanța dintre puncte este formată din segmente cumulate ce sunt mai mici decât valoarea 1 milimetru.

**DATE DESPRE IMOBILUL NR. 3384**

Oficiul de Cadastru și Publicitate Imobiliară DOLJ
Biroul de Cadastru și Publicitate Imobiliară Craiova

A. Partea I. Descrierea imobilului

TEREN Extravilan

Adresa: Jud. Dolj, T35, P109/2

| Nr. Crt | Nr cadastral Nr. topografic | Suprafața* (mp) | Observații / Referințe |
|---------|-----------------------------|-----------------|---|
| A1 | | 2.500 | Sector cadastral:18 Teren neimprejmuit; |

B. Partea II. Proprietari și acte

| Inscrieri privitoare la dreptul de proprietate și alte drepturi reale | Referințe |
|--|-----------|
| / | |
| Act Notarial nr. Certificat de mostenitor 121, din 31/05/2019 emis de NP Diaconu Cristian; | |
| B1 | A1 |
| Intabulare, drept de PROPRIETATE, dobandit prin Succesiune, cota actuala 1/1, cota initiala 1/1 1) OPREA IULIANA SILVIA | |

C. Partea III. SARCINI .

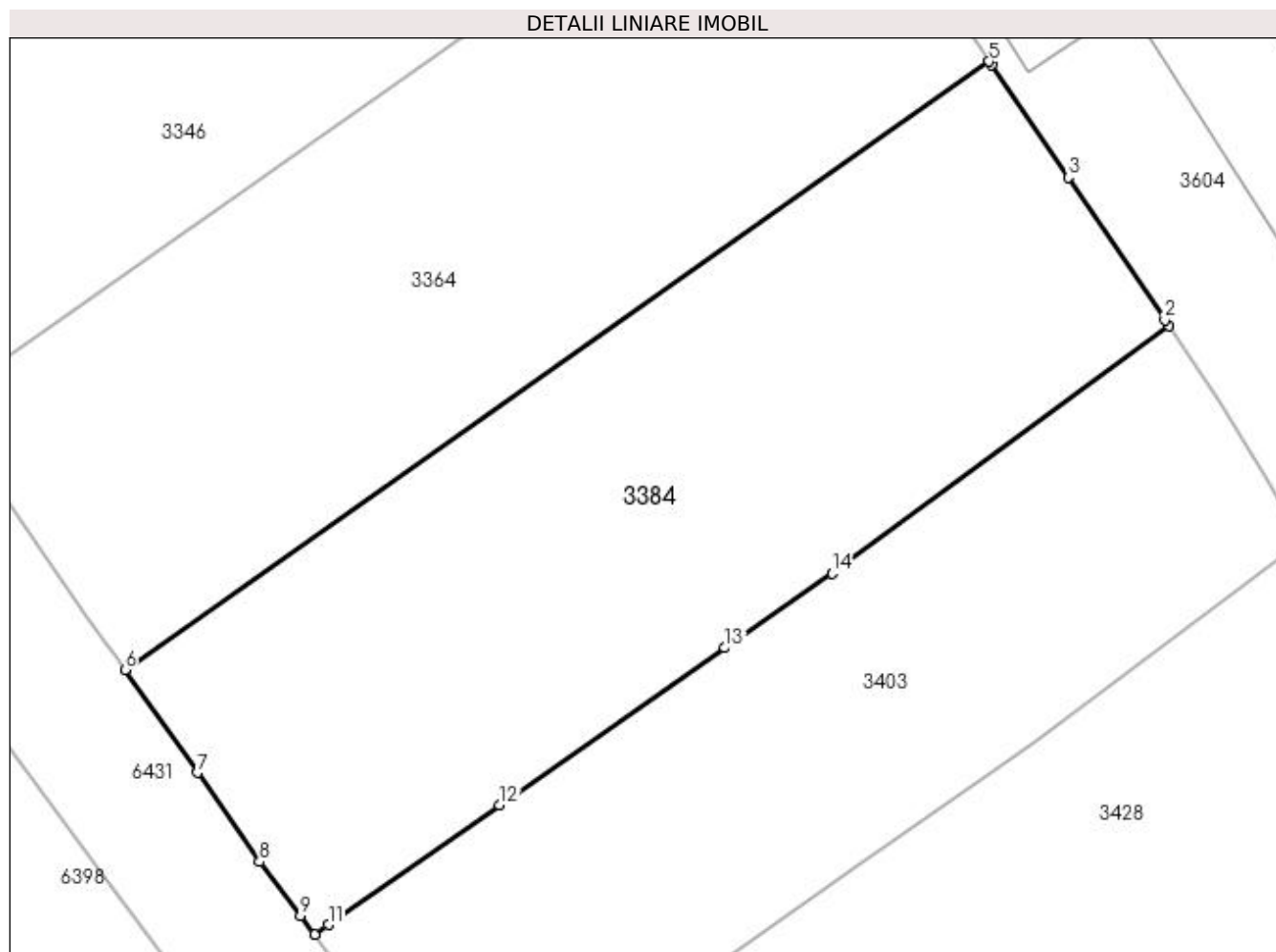
| Inscrieri privind dezmembramintele dreptului de proprietate, drepturi reale de garanție și sarcini | Referințe |
|--|-----------|
| NU SUNT | |

Anexa Nr. 1 La Partea I

Teren

| | | |
|--------------|-----------------|------------------------|
| Nr cadastral | Suprafața (mp)* | Observații / Referințe |
| | 2.500 | |

* Suprafața este determinată în planul de proiecție Stereo 70.



Date referitoare la teren

| Crt | Categorie folosință | Intra vilan | Suprafața (mp) | Tarla | Parcelă | Nr. topo | Observații / Referințe |
|-----|---------------------|-------------|----------------|-------|---------|----------|------------------------|
| 1 | arabil | NU | 2.500 | 35 | 109/2 | - | |

Lungime Segmente

1) Valorile lungimilor segmentelor sunt obținute din proiecție în plan.

| Punct început | X / Y | Punct sfârșit | X / Y | Lungime segment (** (m) |
|---------------|----------------------------|---------------|----------------------------|-------------------------|
| 1 | 396.547,566 326.785,531 | 2 | 396.547,207 326.786,06 | 0.639 |
| 2 | 396.547,207 326.786,06 | 3 | 396.538,944 326.798,209 | 14.692 |
| 3 | 396.538,944 326.798,209 | 4 | 396.532,395 326.807,839 | 11.647 |
| 4 | 396.532,395 326.807,839 | 5 | 396.532,215 326.808,104 | 0.319 |
| 5 | 396.532,215 326.808,104 | 6 | 396.458,427 326.756,199 | 90.215 |

| Punct început | X / Y | Punct sfârșit | X / Y | Lungime segment (** (m) |
|---------------|----------------------------|---------------|----------------------------|-------------------------|
| 6 | 396.458,427 326.756,199 | 7 | 396.464,594 326.747,402 | 10.744 |
| 7 | 396.464,594 326.747,402 | 8 | 396.469,908 326.739,822 | 9.257 |
| 8 | 396.469,908 326.739,822 | 9 | 396.473,396 326.735,223 | 5.772 |
| 9 | 396.473,396 326.735,223 | 10 | 396.474,615 326.733,614 | 2.019 |
| 10 | 396.474,615 326.733,614 | 11 | 396.475,784 326.734,43 | 1.426 |
| 11 | 396.475,784 326.734,43 | 12 | 396.490,41 326.744,641 | 17.837 |
| 12 | 396.490,41 326.744,641 | 13 | 396.509,636 326.758,063 | 23.448 |
| 13 | 396.509,636 326.758,063 | 14 | 396.518,77 326.764,441 | 11.14 |
| 14 | 396.518,77 326.764,441 | 1 | 396.547,566 326.785,531 | 35.693 |

** Lungimile segmentelor sunt determinate în planul de proiecție Stereo 70 și sunt rotunjite la 1 milimetru.

*** Distanța dintre puncte este formată din segmente cumulate ce sunt mai mici decât valoarea 1 milimetru.

**DATE DESPRE IMOBILUL NR. 3403**

Oficiul de Cadastru și Publicitate Imobiliară DOLJ
Biroul de Cadastru și Publicitate Imobiliară Craiova

A. Partea I. Descrierea imobilului

TEREN Extravilan

Adresa: Jud. Dolj, T35, P108/13

| Nr. Crt | Nr cadastral Nr. topografic | Suprafața* (mp) | Observații / Referințe |
|---------|-----------------------------|-----------------|---|
| A1 | | 1.931 | Sector cadastral:18 Teren neimprejmuit; |

B. Partea II. Proprietari și acte

| Inscrieri privitoare la dreptul de proprietate și alte drepturi reale | | Referințe |
|---|--|-----------|
| / | | |
| Act Notarial nr. Certificat de mostenitor 19, din 28/02/2014 emis de NP Gageatu Ilie; | | |
| B1 | Intabulare, drept de PROPRIETATE, dobandit prin Succesiune, cota actuala 1/2, cota initiala 1/2 1) COJOCARU RODICA | A1 |
| Act Notarial nr. 19, din 28/02/2014 emis de NP Gageatu Ilie; | | |
| B2 | Intabulare, drept de PROPRIETATE, dobandit prin Succesiune, cota actuala 1/2, cota initiala 1/2 1) STANCU CONSTANTA | A1 |

C. Partea III. SARCINI .

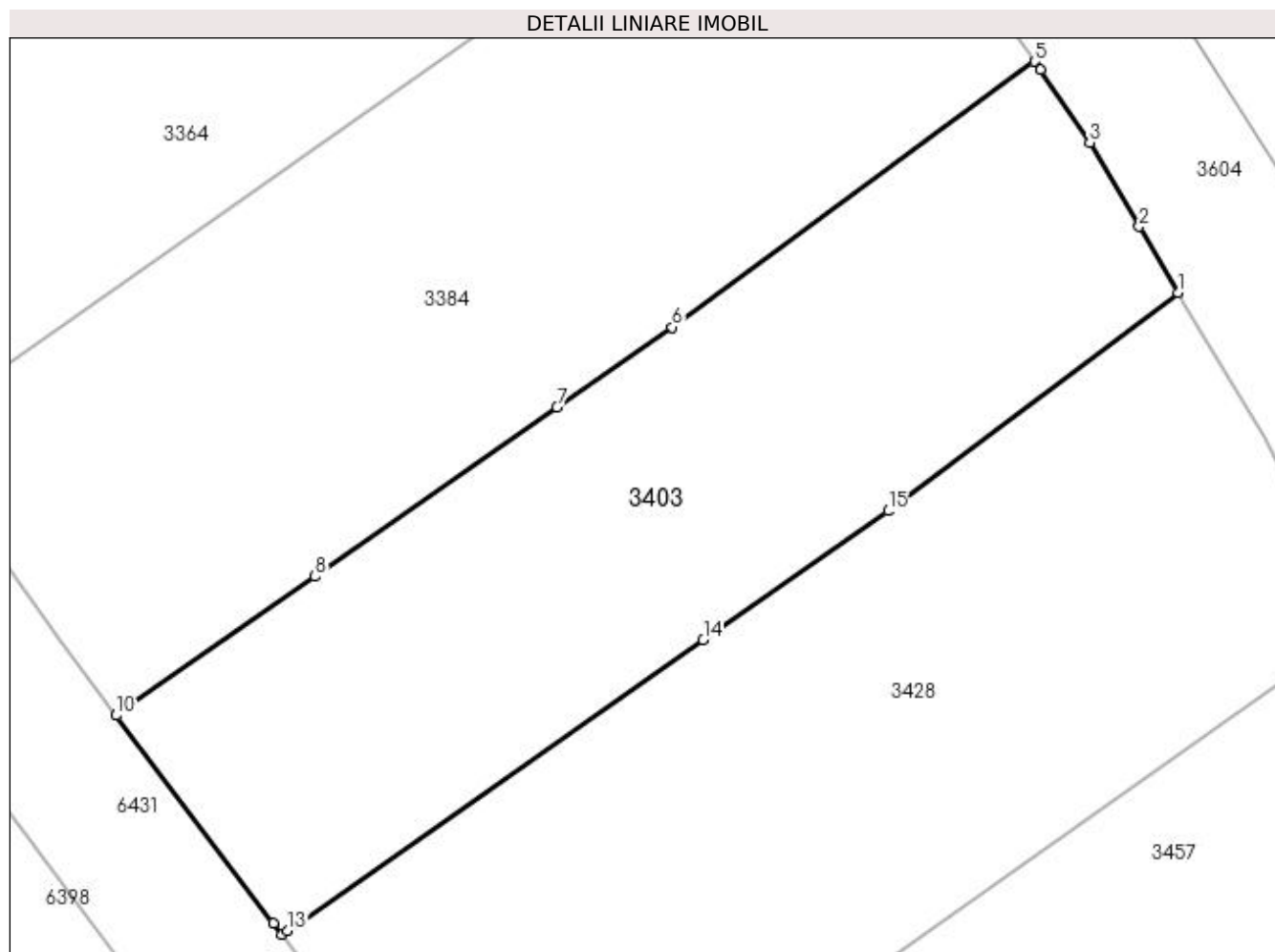
| Inscrieri privind dezmembramintele dreptului de proprietate, drepturi reale de garanție și sarcini | Referințe |
|--|-----------|
| NU SUNT | |

Anexa Nr. 1 La Partea I

Teren

| Nr cadastral | Suprafața (mp)* | Observații / Referințe |
|--------------|-----------------|------------------------|
| | 1.931 | |

* Suprafața este determinată în planul de proiecție Stereo 70.



Date referitoare la teren

| Crt | Categorie folosință | Intra vilan | Suprafața (mp) | Tarla | Parcelă | Nr. topo | Observații / Referințe |
|-----|---------------------|-------------|----------------|-------|---------|----------|------------------------|
| 1 | arabil | NU | 1.931 | 35 | 108/13 | - | |

Lungime Segmente

1) Valorile lungimilor segmentelor sunt obținute din proiecție în plan.

| Punct început | X / Y | Punct sfârșit | X / Y | Lungime segment (** (m) |
|---------------|----------------------------|---------------|----------------------------|-------------------------|
| 1 | 396.558,957 326.767,193 | 2 | 396.555,875 326.772,423 | 6.07 |
| 2 | 396.555,875 326.772,423 | 3 | 396.551,94 326.779,1 | 7.75 |
| 3 | 396.551,94 326.779,1 | 4 | 396.548,021 326.784,862 | 6.968 |
| 4 | 396.548,021 326.784,862 | 5 | 396.547,566 326.785,531 | 0.809 |
| 5 | 396.547,566 326.785,531 | 6 | 396.518,77 326.764,441 | 35.693 |

| Punct început | X / Y | Punct sfârşit | X / Y | Lungime segment (** (m) |
|---------------|----------------------------|---------------|----------------------------|-------------------------|
| 6 | 396.518,77 326.764,441 | 7 | 396.509,636 326.758,063 | 11.14 |
| 7 | 396.509,636 326.758,063 | 8 | 396.490,41 326.744,641 | 23.448 |
| 8 | 396.490,41 326.744,641 | 9 | 396.475,784 326.734,43 | 17.837 |
| 9 | 396.475,784 326.734,43 | 10 | 396.474,615 326.733,614 | 1.426 |
| 10 | 396.474,615 326.733,614 | 11 | 396.487,108 326.717,139 | 20.676 |
| 11 | 396.487,108 326.717,139 | 12 | 396.487,788 326.716,241 | 1.127 |
| 12 | 396.487,788 326.716,241 | 13 | 396.488,203 326.716,53 | 0.505 |
| 13 | 396.488,203 326.716,53 | 14 | 396.521,24 326.739,596 | 40.293 |
| 14 | 396.521,24 326.739,596 | 15 | 396.535,925 326.749,848 | 17.909 |
| 15 | 396.535,925 326.749,848 | 1 | 396.558,957 326.767,193 | 28.832 |

** Lungimile segmentelor sunt determinate în planul de proiecţie Stereo 70 şi sunt rotunjite la 1 milimetru.

*** Distanţa dintre puncte este formată din segmente cumulate ce sunt mai mici decât valoarea 1 milimetru.

**DATE DESPRE IMOBILUL NR. 3428**

Oficiul de Cadastru și Publicitate Imobiliară DOLJ
Biroul de Cadastru și Publicitate Imobiliară Craiova

A. Partea I. Descrierea imobilului

TEREN Extravilan

Adresa: Jud. Dolj, T35, P108/12

| Nr. Crt | Nr cadastral Nr. topografic | Suprafața* (mp) | Observații / Referințe |
|---------|-----------------------------|-----------------|---|
| A1 | | 2.500 | Sector cadastral:18 Teren neimprejmuit; |

B. Partea II. Proprietari și acte

| Inscrieri privitoare la dreptul de proprietate și alte drepturi reale | Referințe |
|--|-----------|
| / | |
| Act Notarial nr. Certificat de mostenitor 34, din 01/04/2004 emis de NP CARSTEA TEREZIA; | |
| B1 | A1 |
| Intabulare, drept de PROPRIETATE, dobandit prin Succesiune, cota actuala 1/1, cota initiala 1/1 1) BUSE NICOLAE | |

C. Partea III. SARCINI .

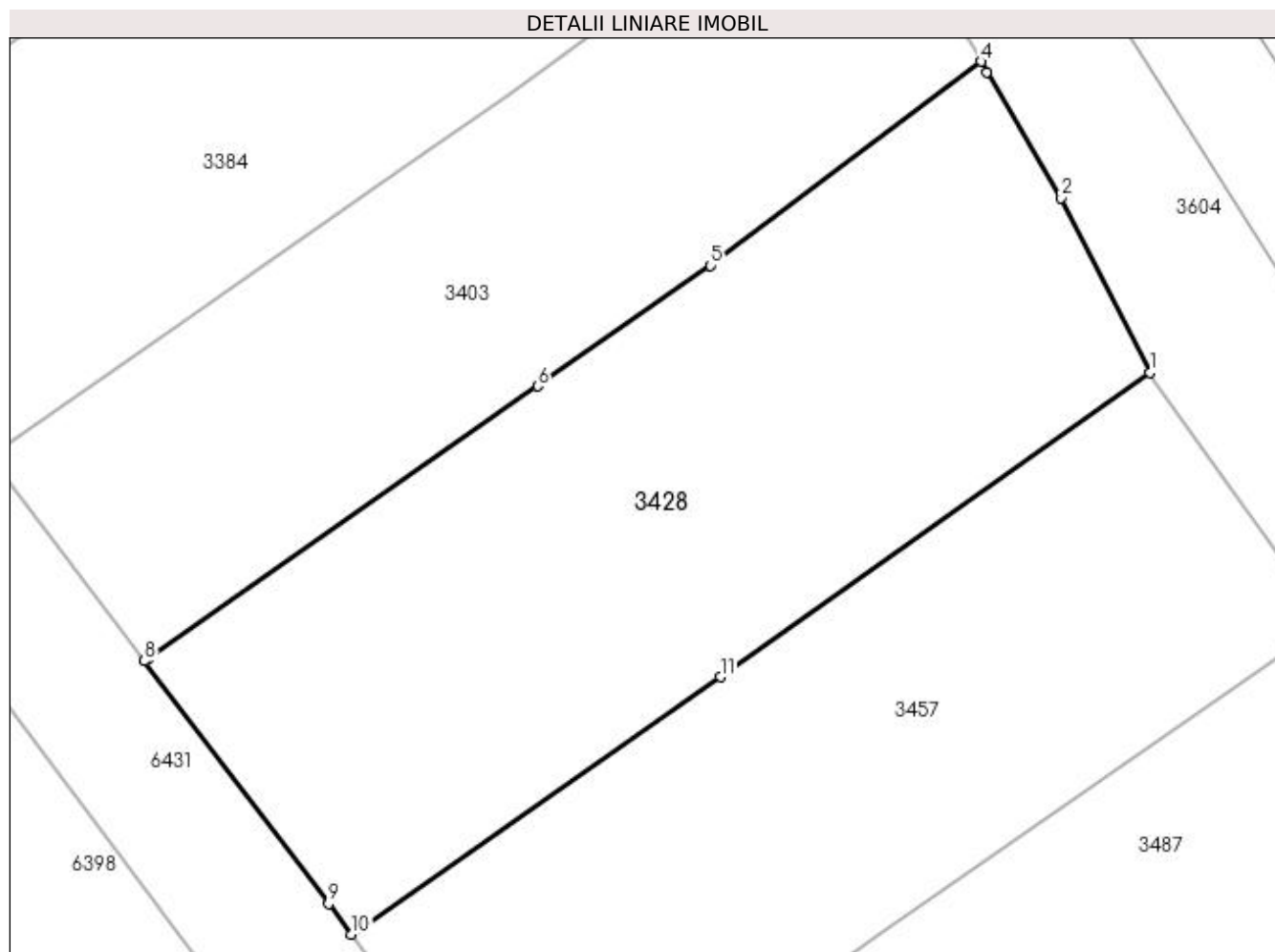
| Inscrieri privind dezmembramintele dreptului de proprietate, drepturi reale de garanție și sarcini | Referințe |
|--|-----------|
| NU SUNT | |

Anexa Nr. 1 La Partea I

Teren

| Nr cadastral | Suprafața (mp)* | Observații / Referințe |
|--------------|-----------------|------------------------|
| | 2.500 | |

* Suprafața este determinată în planul de proiecție Stereo 70.



Date referitoare la teren

| Crt | Categorie folosință | Intra vilan | Suprafața (mp) | Tarla | Parcelă | Nr. topo | Observații / Referințe |
|-----|---------------------|-------------|----------------|-------|---------|----------|------------------------|
| 1 | arabil | NU | 2.500 | 35 | 108/12 | - | |

Lungime Segmente

1) Valorile lungimilor segmentelor sunt obținute din proiecție în plan.

| Punct început | X / Y | Punct sfârșit | X / Y | Lungime segment (** (m) |
|---------------|----------------------------|---------------|----------------------------|-------------------------|
| 1 | 396.573,314 326.740,731 | 2 | 396.565,794 326.755,59 | 16.653 |
| 2 | 396.565,794 326.755,59 | 3 | 396.559,485 326.766,296 | 12.427 |
| 3 | 396.559,485 326.766,296 | 4 | 396.558,957 326.767,193 | 1.041 |
| 4 | 396.558,957 326.767,193 | 5 | 396.535,925 326.749,848 | 28.832 |
| 5 | 396.535,925 326.749,848 | 6 | 396.521,24 326.739,596 | 17.909 |

| Punct început | X / Y | Punct sfârșit | X / Y | Lungime segment (** (m) |
|---------------|----------------------------|---------------|----------------------------|-------------------------|
| 6 | 396.521,24 326.739,596 | 7 | 396.488,203 326.716,53 | 40.293 |
| 7 | 396.488,203 326.716,53 | 8 | 396.487,788 326.716,241 | 0.505 |
| 8 | 396.487,788 326.716,241 | 9 | 396.503,452 326.695,584 | 25.924 |
| 9 | 396.503,452 326.695,584 | 10 | 396.505,419 326.692,99 | 3.255 |
| 10 | 396.505,419 326.692,99 | 11 | 396.536,771 326.714,879 | 38.237 |
| 11 | 396.536,771 326.714,879 | 1 | 396.573,314 326.740,731 | 44.763 |

** Lungimile segmentelor sunt determinate în planul de proiecție Stereo 70 și sunt rotunjite la 1 milimetru.

*** Distanța dintre puncte este formată din segmente cumulate ce sunt mai mici decât valoarea 1 milimetru.

**DATE DESPRE IMOBILUL NR. 3457**

Oficiul de Cadastru și Publicitate Imobiliară DOLJ
Biroul de Cadastru și Publicitate Imobiliară Craiova

A. Partea I. Descrierea imobilului

TEREN Extravilan

Adresa: Jud. Dolj, T35, P108/11

| Nr. Crt | Nr cadastral Nr. topografic | Suprafața* (mp) | Observații / Referințe |
|---------|-----------------------------|-----------------|---|
| A1 | | 2.133 | Sector cadastral:18 Teren neimprejmuit; |

B. Partea II. Proprietari și acte

| Inscrieri privitoare la dreptul de proprietate și alte drepturi reale | Referințe |
|---|-----------|
| / | |
| Act Notarial nr. Certificat de mostenitor 31, din 28/06/2006 emis de NP FURTUNA SIMONA; | |
| B1 | A1 |
| Intabulare, drept de PROPRIETATE, dobândit prin Succesiune, cota actuala 1/1, cota initiala 1/1 1) NITA MIRCEA | |

C. Partea III. SARCINI .

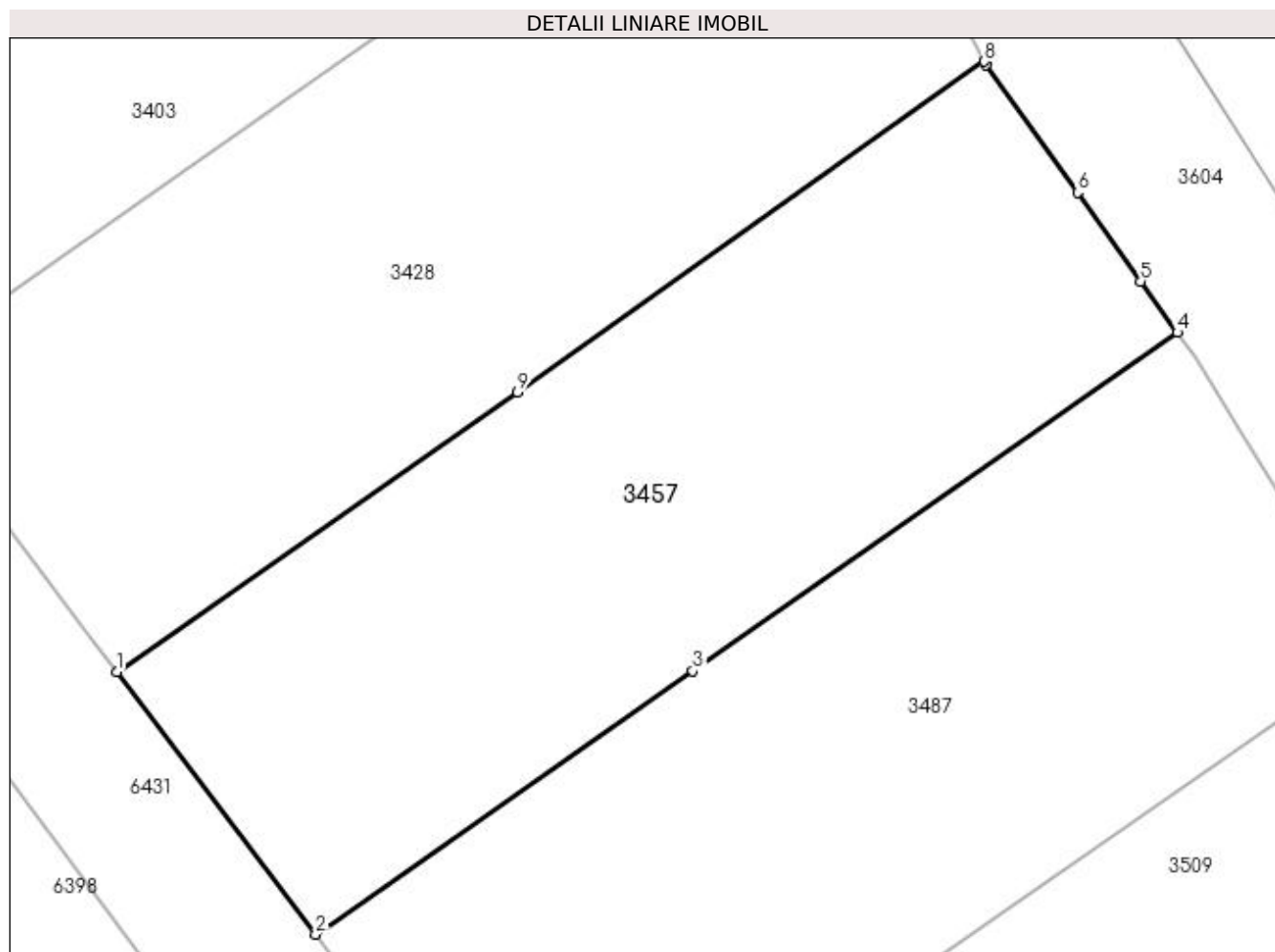
| Inscrieri privind dezmembramintele dreptului de proprietate, drepturi reale de garanție și sarcini | Referințe |
|--|-----------|
| NU SUNT | |

Anexa Nr. 1 La Partea I

Teren

| | | |
|--------------|-----------------|------------------------|
| Nr cadastral | Suprafața (mp)* | Observații / Referințe |
| | 2.133 | |

* Suprafața este determinată în planul de proiecție Stereo 70.



Date referitoare la teren

| Crt | Categorie folosință | Intra vilan | Suprafața (mp) | Tarla | Parcelă | Nr. topo | Observații / Referințe |
|-----|---------------------|-------------|----------------|-------|---------|----------|------------------------|
| 1 | arabil | NU | 2.133 | 35 | 108/11 | - | |

Lungime Segmente

1) Valorile lungimilor segmentelor sunt obținute din proiecție în plan.

| Punct început | X / Y | Punct sfârșit | X / Y | Lungime segment (** (m) |
|---------------|----------------------------|---------------|----------------------------|-------------------------|
| 1 | 396.505,419 326.692,99 | 2 | 396.520,985 326.672,461 | 25.764 |
| 2 | 396.520,985 326.672,461 | 3 | 396.550,484 326.693,056 | 35.977 |
| 3 | 396.550,484 326.693,056 | 4 | 396.588,409 326.719,533 | 46.253 |
| 4 | 396.588,409 326.719,533 | 5 | 396.585,544 326.723,544 | 4.929 |
| 5 | 396.585,544 326.723,544 | 6 | 396.580,59 326.730,48 | 8.524 |

| Punct început | X / Y | Punct sfârșit | X / Y | Lungime segment (** (m) |
|---------------|----------------------------|---------------|----------------------------|-------------------------|
| 6 | 396.580,59 326.730,48 | 7 | 396.573,441 326.740,48 | 12.292 |
| 7 | 396.573,441 326.740,48 | 8 | 396.573,314 326.740,731 | 0.282 |
| 8 | 396.573,314 326.740,731 | 9 | 396.536,771 326.714,879 | 44.763 |
| 9 | 396.536,771 326.714,879 | 1 | 396.505,419 326.692,99 | 38.237 |

** Lungimile segmentelor sunt determinate în planul de proiecție Stereo 70 și sunt rotunjite la 1 milimetru.

*** Distanța dintre puncte este formată din segmente cumulate ce sunt mai mici decât valoarea 1 milimetru.

**DATE DESPRE IMOBILUL NR. 3470**

Oficiul de Cadastru și Publicitate Imobiliară DOLJ
Biroul de Cadastru și Publicitate Imobiliară Craiova

A. Partea I. Descrierea imobilului

TEREN Intravilan

Nr. CF vechi:134
Nr. cadastral vechi:420

Adresa: Loc. Almaj, Jud. Dolj, T63, P86

| Nr. Crt | Nr cadastral Nr. topografic | Suprafața* (mp) | Observații / Referințe |
|---------|-----------------------------|-----------------|---|
| A1 | 30429 | 314 | Sector cadastral:18 Teren neimprejmuit; |

Construcții

| Crt | Nr cadastral Nr. topografic | Adresa | Observații / Referințe |
|------|-----------------------------|---------------------------------|---|
| A1.1 | 30429-C1 | Loc. Almaj, Jud. Dolj, T63, P86 | Nr. niveluri:2; S. construita la sol:310 mp; C 1 - bloc de locuinte cu Sc - 312 mp cu regim de inaltime P+1 cu 26 de incaperi |

B. Partea II. Proprietari și acte

| Inscrieri privitoare la dreptul de proprietate și alte drepturi reale | | Referințe |
|---|---|-----------|
| 93154 / 23/09/2013 | | |
| Act Notarial nr. Contract de vanzare aut nr 2701, din 21/09/2013 emis de BNP Curea Ionel; | | |
| B1 | Intabulare, drept de PROPRIETATE, dobandit prin Conventie, cota actuala 1/1, cota initiala 1/1 1) SC CASA PROIECT & TRADING SRL, CIF:9999999999999 | A1, A1.1 |

C. Partea III. SARCINI

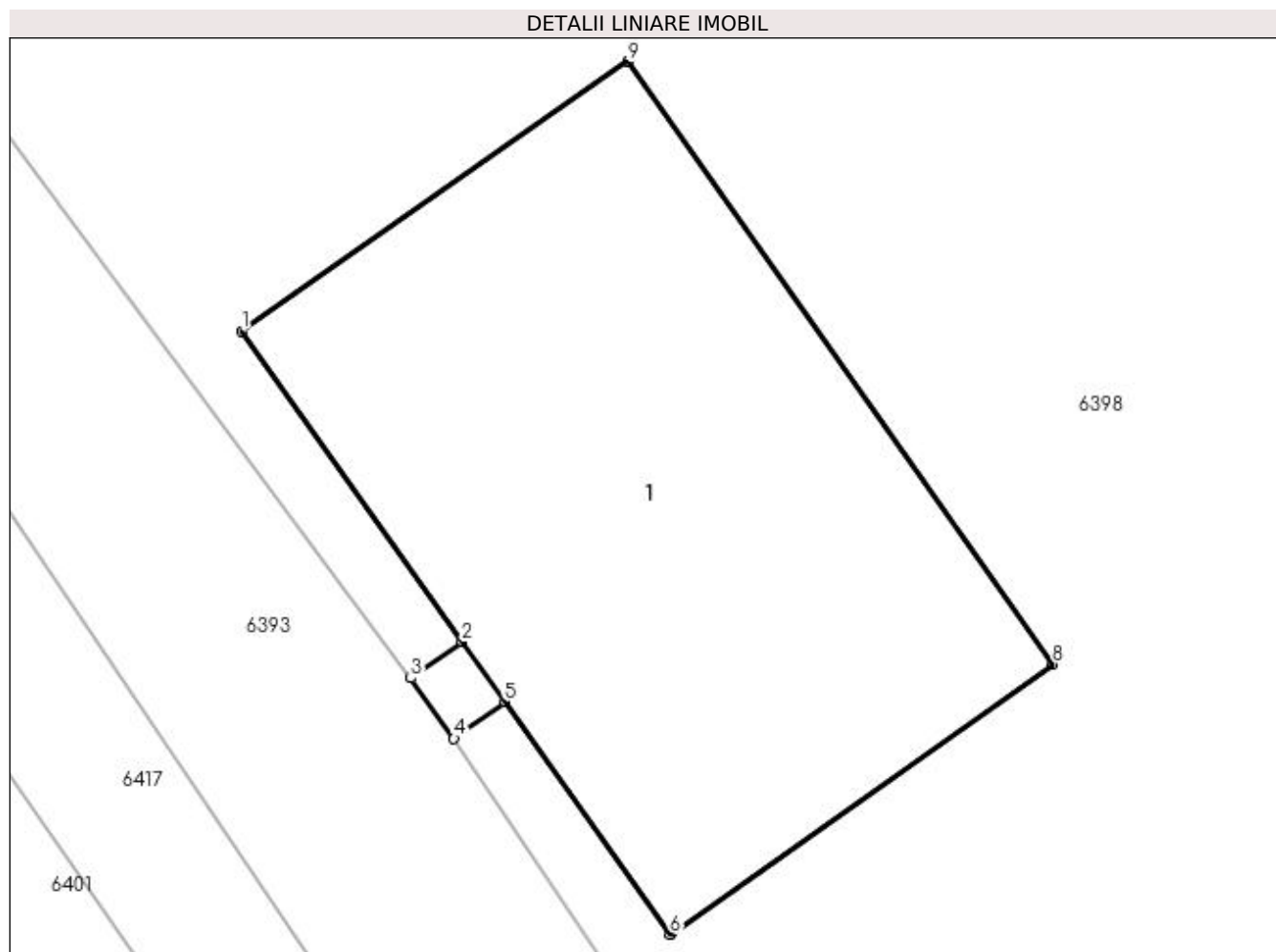
| Inscrieri privind dezmembramintele dreptului de proprietate, drepturi reale de garanție și sarcini | | Referințe |
|--|--|-----------|
| 93154 / 23/09/2013 | | |
| Act Notarial nr. Contract de imprumut de bani garantat cu ipoteca aut nr 2702, din 21/09/2013 emis de BNP Curea Ionel; | | |
| C1 | Intabulare, drept de IPOTECA, Valoare:389920 RON, dobandit prin Conventie, cota actuala 1/1, cota initiala 1/1 1) DILGOCI IONUT CATALIN | A1, A1.1 |
| 6790 / 22/01/2014 | | |
| Somatie nr. 105/E/2013, din 17/12/2013 emis de BEJ Dragoi Mihai (Incheierea din data 11.12.2013 din Dosar nr 1780/203/2013 Judecatoria Filiasi); | | |
| C2 | Se notează începerea urmăririi silite în condițiile NCPrciv asupra imobilului de sub A1, A1.1 pentru creanța de 389920 lei debit + 11406,76 lei onorariu executor judecatoresc +11250,13 lei alte cheltuieli în favoarea lui Dilgoci Ionut Catalin | A1, A1.1 |

Anexa Nr. 1 La Partea I

Teren

| Nr cadastral | Suprafața (mp)* | Observații / Referințe |
|--------------|-----------------|------------------------|
| 30429 | 314 | |

* Suprafața este determinată în planul de proiecție Stereo 70.



Date referitoare la teren

| Crt | Categorie folosință | Intra vilan | Suprafața (mp) | Tarla | Parcelă | Nr. topo | Observații / Referințe |
|-----|---------------------|-------------|----------------|-------|---------|----------|------------------------|
| 1 | curți constructii | DA | 314 | 63 | 86 | - | |

Date referitoare la construcții

| Crt | Număr | Destinație construcție | Supraf. (mp) | Situație juridică | Observații / Referințe |
|------|----------|-------------------------|--------------|-------------------|--|
| A1.1 | 30429-C1 | construcții de locuințe | 310 | Cu acte | Nr. niveluri:2; S. construita la sol:310 mp; C 1 - bloc de locuințe cu Sc - 312 mp cu regim de înaltim P+1 cu 26 de încăperi |

Lungime Segmente

1) Valorile lungimilor segmentelor sunt obținute din proiecție în plan.

| Punct început | X / Y | Punct sfârșit | X / Y | Lungime segment (** (m) |
|---------------|----------------------------|---------------|----------------------------|-------------------------|
| 1 | 396.446,267 326.700,326 | 2 | 396.452,859 326.691,054 | 11.377 |
| 2 | 396.452,859 326.691,054 | 3 | 396.451,332 326.689,966 | 1.875 |
| 3 | 396.451,332 326.689,966 | 4 | 396.452,621 326.688,158 | 2.22 |

| Punct început | X / Y | Punct sfârșit | X / Y | Lungime segment (** (m) |
|---------------|----------------------------|---------------|----------------------------|-------------------------|
| 4 | 396.452,621 326.688,158 | 5 | 396.454,135 326.689,259 | 1.872 |
| 5 | 396.454,135 326.689,259 | 6 | 396.459,078 326.682,306 | 8.531 |
| 6 | 396.459,078 326.682,306 | 7 | 396.459,095 326.682,318 | 0.02 |
| 7 | 396.459,095 326.682,318 | 8 | 396.470,522 326.690,372 | 13.98 |
| 8 | 396.470,522 326.690,372 | 9 | 396.457,819 326.708,382 | 22.039 |
| 9 | 396.457,819 326.708,382 | 1 | 396.446,267 326.700,326 | 14.084 |

** Lungimile segmentelor sunt determinate în planul de proiecție Stereo 70 și sunt rotunjite la 1 milimetru.

*** Distanța dintre puncte este formată din segmente cumulate ce sunt mai mici decât valoarea 1 milimetru.

**DATE DESPRE IMOBILUL NR. 3487**

Oficiul de Cadastru și Publicitate Imobiliară DOLJ
 Biroul de Cadastru și Publicitate Imobiliară Craiova

A. Partea I. Descrierea imobilului

TEREN Extravilan

Adresa: Jud. Dolj, T35, P108/10

| Nr. Crt | Nr cadastral Nr. topografic | Suprafața* (mp) | Observații / Referințe |
|---------|-----------------------------|-----------------|---|
| A1 | | 2.380 | Sector cadastral:18 Teren neimprejmuit; |

B. Partea II. Proprietari și acte

| Inscrieri privitoare la dreptul de proprietate și alte drepturi reale | Referințe |
|--|-----------|
| / | |
| Act Notarial nr. Certificat de mostenitor- supliment 31, din 04/07/2007 emis de NP FURTUNA SIMONA; | |
| B1 | A1 |
| Intabulare, drept de PROPRIETATE, dobandit prin Succesiune, cota actuala 1/1, cota initiala 1/1 1) RICUTA MARIA | |

C. Partea III. SARCINI .

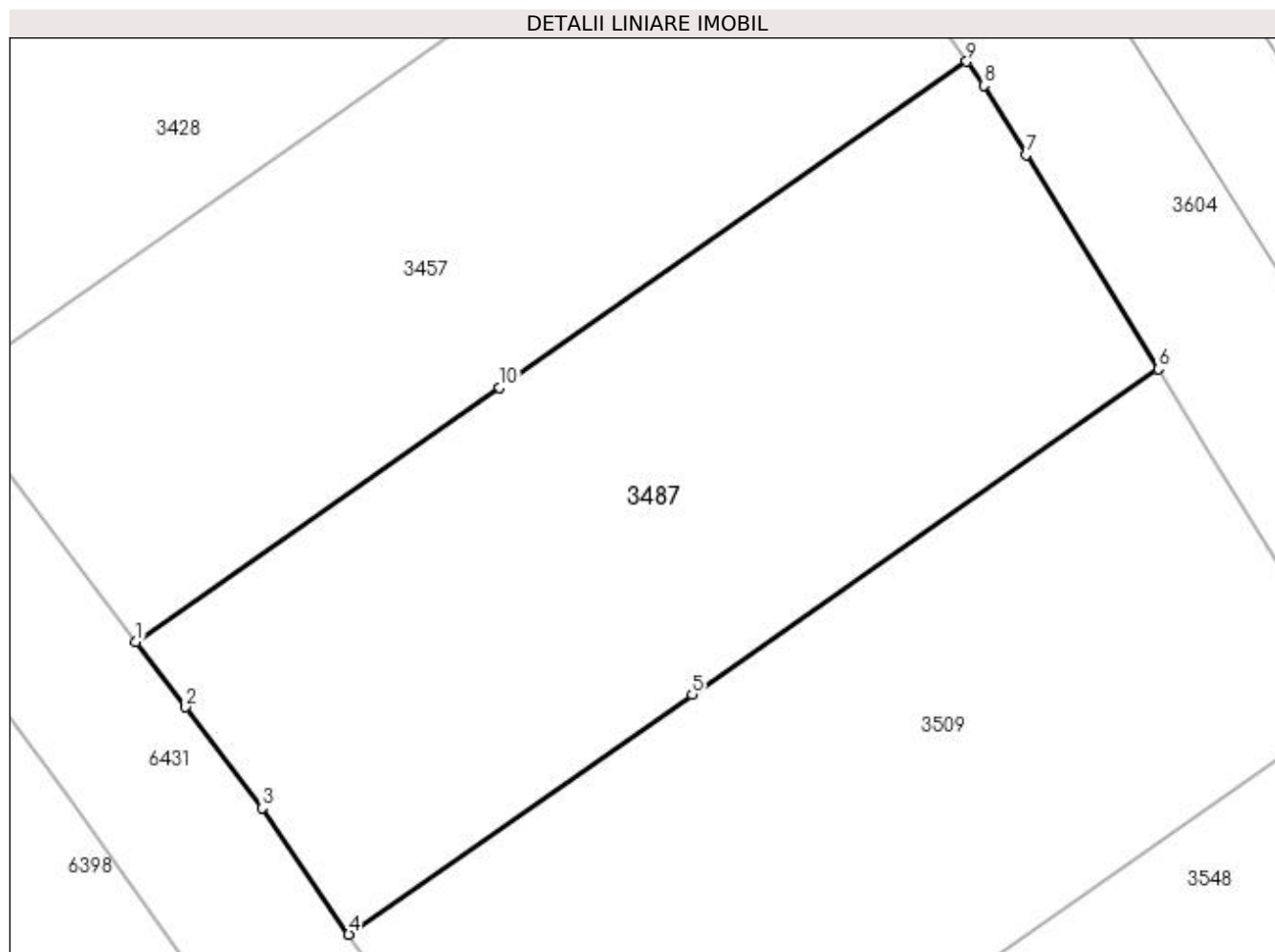
| Inscrieri privind dezmembramintele dreptului de proprietate, drepturi reale de garanție și sarcini | Referințe |
|--|-----------|
| NU SUNT | |

Anexa Nr. 1 La Partea I

Teren

| | | |
|--------------|-----------------|------------------------|
| Nr cadastral | Suprafața (mp)* | Observații / Referințe |
| | 2.380 | |

* Suprafața este determinată în planul de proiecție Stereo 70.



Date referitoare la teren

| Crt | Categorie folosință | Intra vilan | Suprafața (mp) | Tarla | Parcelă | Nr. topo | Observații / Referințe |
|-----|---------------------|-------------|----------------|-------|---------|----------|------------------------|
| 1 | arabil | NU | 2.380 | 35 | 108/10 | - | |

Lungime Segmente

1) Valorile lungimilor segmentelor sunt obținute din proiecție în plan.

| Punct început | X / Y | Punct sfârșit | X / Y | Lungime segment (** (m) |
|---------------|----------------------------|---------------|----------------------------|-------------------------|
| 1 | 396.520,985 326.672,461 | 2 | 396.525,011 326.667,152 | 6.663 |
| 2 | 396.525,011 326.667,152 | 3 | 396.531,215 326.658,97 | 10.268 |
| 3 | 396.531,215 326.658,97 | 4 | 396.538,252 326.648,716 | 12.436 |
| 4 | 396.538,252 326.648,716 | 5 | 396.566,12 326.668,172 | 33.987 |
| 5 | 396.566,12 326.668,172 | 6 | 396.603,946 326.694,58 | 46.132 |

| Punct început | X / Y | Punct sfârșit | X / Y | Lungime segment (** (m) |
|---------------|----------------------------|---------------|----------------------------|-------------------------|
| 6 | 396.603,946 326.694,58 | 7 | 396.593,255 326.711,964 | 20.408 |
| 7 | 396.593,255 326.711,964 | 8 | 396.589,79 326.717,6 | 6.616 |
| 8 | 396.589,79 326.717,6 | 9 | 396.588,409 326.719,533 | 2.375 |
| 9 | 396.588,409 326.719,533 | 10 | 396.550,484 326.693,056 | 46.253 |
| 10 | 396.550,484 326.693,056 | 1 | 396.520,985 326.672,461 | 35.977 |

** Lungimile segmentelor sunt determinate în planul de proiecție Stereo 70 și sunt rotunjite la 1 milimetru.

*** Distanța dintre puncte este formată din segmente cumulate ce sunt mai mici decât valoarea 1 milimetru.

**DATE DESPRE IMOBILUL NR. 3503**

Oficiul de Cadastru și Publicitate Imobiliară DOLJ
Biroul de Cadastru și Publicitate Imobiliară Craiova

A. Partea I. Descrierea imobilului

TEREN Intravilan

Nr. CF vechi:134
Nr. cadastral vechi:421

Adresa: Loc. Almaj, Jud. Dolj, T63, P87

| Nr. Crt | Nr cadastral Nr. topografic | Suprafața* (mp) | Observații / Referințe |
|---------|-----------------------------|-----------------|---|
| A1 | 30433 | 320 | Sector cadastral:18 Teren neimprejmuit; |

Construcții

| Crt | Nr cadastral Nr. topografic | Adresa | Observații / Referințe |
|------|-----------------------------|---------------------------------|--|
| A1.1 | 30433-C1 | Loc. Almaj, Jud. Dolj, T63, P87 | Nr. niveluri:2; S. construita la sol:301 mp; C1-bloc de locuinte cu regim de inaltime P+1, cu 27 de incaperi, cu Sc=301 m.p. |

B. Partea II. Proprietari și acte

| Inscrieri privitoare la dreptul de proprietate și alte drepturi reale | | Referințe |
|--|--|-----------|
| 93140 / 23/09/2013 | | |
| Act Notarial nr. Contract de Vanzare aut. nr. 2701, din 21/09/2013 emis de NP Curea Ionel; | | |
| B1 | Intabulare, drept de PROPRIETATE, dobandit prin Conventie, cota actuala 1/1, cota initiala 1/1 1) SC CASA PROIECT & TRADING SRL, CIF:999999999999 | A1, A1.1 |

C. Partea III. SARCINI

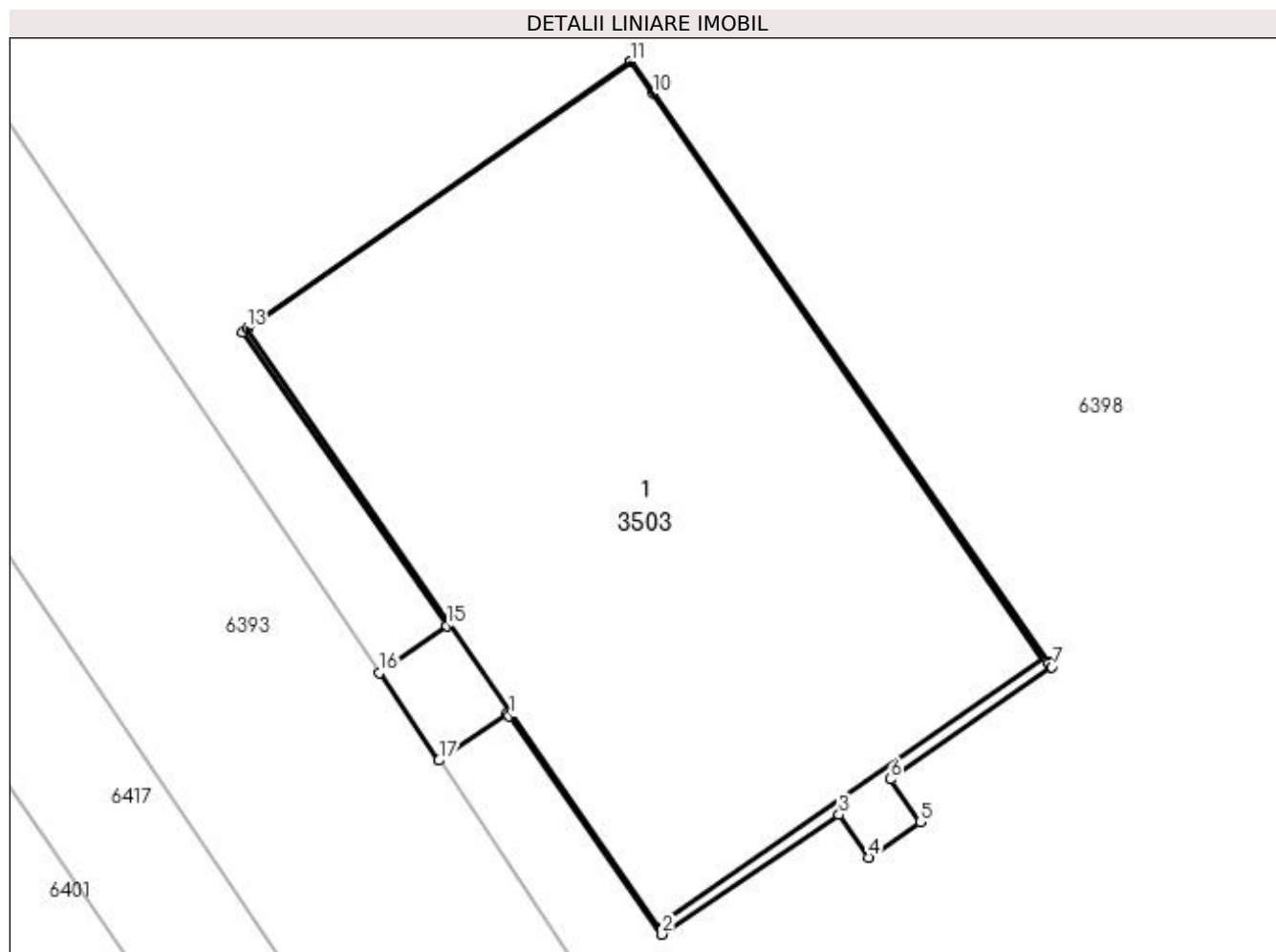
| Inscrieri privind dezmembramintele dreptului de proprietate, drepturi reale de garanție și sarcini | | Referințe |
|---|--|-----------|
| 93140 / 23/09/2013 | | |
| Act Notarial nr. Contract de imprumut de bani garantat prin ipoteca imobiliara aut. nr. 2702, din 21/09/2013 emis de NP Curea Ionel; | | |
| C1 | Intabulare, drept de IPOTECA, Valoare:389920 LEI, dobandit prin Conventie, cota actuala 1/1, cota initiala 1/1 1) DILGOCI IONUT CATALIN | A1, A1.1 |
| 6789 / 22/01/2014 | | |
| Somatie nr. 105/E, din 17/12/2013 emis de BEJ DRAGOI MIHAI (Incheierea din data 11.12.2013 din Dosar nr 1780/203/2013 Judecatoria Filiasi); | | |
| C2 | Se notează începerea urmăririi silite în condițiile NCPrciv asupra imobilului de sub A1, A1.1 pentru creanța de 389920 lei debit + 11406,76 lei onorariu executor judecatoresc +11250,13 lei alte cheltuieli în favoarea lui Dilgoci Ionut Catalin | A1, A1.1 |
| 91728 / 12/06/2017 | | |
| Act Administrativ nr. PV DE SECHESTRU 34-6, din 30/05/2017 emis de ANAF DGRFP DOLJ; | | |
| C3 | Intabulare, drept de IPOTECA LEGALA, Valoare:179010 LEI-sechestrul 1) ANAF DGRFP DOLJ, CIF:4830007 | A1, A1.1 |

Anexa Nr. 1 La Partea I

Teren

| Nr cadastral | Suprafața (mp)* | Observații / Referințe |
|--------------|-----------------|------------------------|
| 30433 | 320 | |

* Suprafața este determinată în planul de proiecție Stereo 70.



Date referitoare la teren

| Crt | Categorie folosință | Intra vilan | Suprafața (mp) | Tarla | Parcelă | Nr. topo | Observații / Referințe |
|-----|---------------------|-------------|----------------|-------|---------|----------|------------------------|
| 1 | curți constructii | DA | 320 | 63 | 87 | - | |

Date referitoare la construcții

| Crt | Număr | Destinație construcție | Supraf. (mp) | Situație juridică | Observații / Referințe |
|------|----------|-------------------------|--------------|-------------------|--|
| A1.1 | 30433-C1 | construcții de locuințe | 301 | Cu acte | Nr. niveluri:2; S. construita la sol:301 mp; C1-bloc de locuințe cu regim de înălțime P+1, cu 27 de încăperi, cu Sc=301 m.p. |

Lungime Segmente

1) Valorile lungimilor segmentelor sunt obținute din proiecție în plan.

| Punct început | X / Y | Punct sfârșit | X / Y | Lungime segment (** (m) |
|---------------|----------------------------|---------------|----------------------------|-------------------------|
| 1 | 396.475,794 326.658,272 | 2 | 396.480,343 326.651,76 | 7.944 |
| 2 | 396.480,343 326.651,76 | 3 | 396.485,62 326.655,317 | 6.364 |
| 3 | 396.485,62 326.655,317 | 4 | 396.486,503 326.654,048 | 1.546 |

| Punct început | X / Y | Punct sfârșit | X / Y | Lungime segment (** (m) |
|---------------|----------------------------|---------------|----------------------------|-------------------------|
| 4 | 396.486,503 326.654,048 | 5 | 396.488,029 326.655,104 | 1.856 |
| 5 | 396.488,029 326.655,104 | 6 | 396.487,144 326.656,377 | 1.551 |
| 6 | 396.487,144 326.656,377 | 7 | 396.491,958 326.659,726 | 5.864 |
| 7 | 396.491,958 326.659,726 | 8 | 396.491,879 326.659,839 | 0.138 |
| 8 | 396.491,879 326.659,839 | 9 | 396.491,873 326.659,848 | 0.011 |
| 9 | 396.491,873 326.659,848 | 10 | 396.480,076 326.676,808 | 20.659 |
| 10 | 396.480,076 326.676,808 | 11 | 396.479,418 326.677,753 | 1.152 |
| 11 | 396.479,418 326.677,753 | 12 | 396.479,408 326.677,746 | 0.012 |
| 12 | 396.479,408 326.677,746 | 13 | 396.467,981 326.669,798 | 13.919 |
| 13 | 396.467,981 326.669,798 | 14 | 396.467,843 326.669,702 | 0.168 |
| 14 | 396.467,843 326.669,702 | 15 | 396.473,934 326.660,946 | 10.666 |
| 15 | 396.473,934 326.660,946 | 16 | 396.471,92 326.659,545 | 2.453 |
| 16 | 396.471,92 326.659,545 | 17 | 396.473,699 326.656,937 | 3.157 |
| 17 | 396.473,699 326.656,937 | 18 | 396.475,736 326.658,354 | 2.482 |
| 18 | 396.475,736 326.658,354 | 1 | 396.475,794 326.658,272 | 0.1 |

** Lungimile segmentelor sunt determinate în planul de proiecție Stereo 70 și sunt rotunjite la 1 milimetru.

*** Distanța dintre puncte este formată din segmente cumulate ce sunt mai mici decât valoarea 1 milimetru.

**DATE DESPRE IMOBILUL NR. 3509**

Oficiul de Cadastru și Publicitate Imobiliară DOLJ
Biroul de Cadastru și Publicitate Imobiliară Craiova

A. Partea I. Descrierea imobilului

TEREN Extravilan

Adresa: Jud. Dolj, T35, P108/10

| Nr. Crt | Nr cadastral Nr. topografic | Suprafața* (mp) | Observații / Referințe |
|---------|-----------------------------|-----------------|---|
| A1 | | 2.500 | Sector cadastral:18 Teren neimprejmuit; |

B. Partea II. Proprietari și acte

| Inscrieri privitoare la dreptul de proprietate și alte drepturi reale | Referințe |
|--|-----------|
| / | |
| Act Administrativ nr. Titlu de proprietate 1692-60687, din 07/06/2002 emis de CJSIPT Dolj (Adeverinta nr. 4361/28.12.2022, eliberata de Primaria Comunei Almaj); | |
| B1 | A1 |
| Intabulare, drept de PROPRIETATE, dobandit prin Reconstituire, cota actuala 1/1, cota initiala 1/1 1) BAZDOACA NATALIA DEFUNCT:Da | |

C. Partea III. SARCINI .

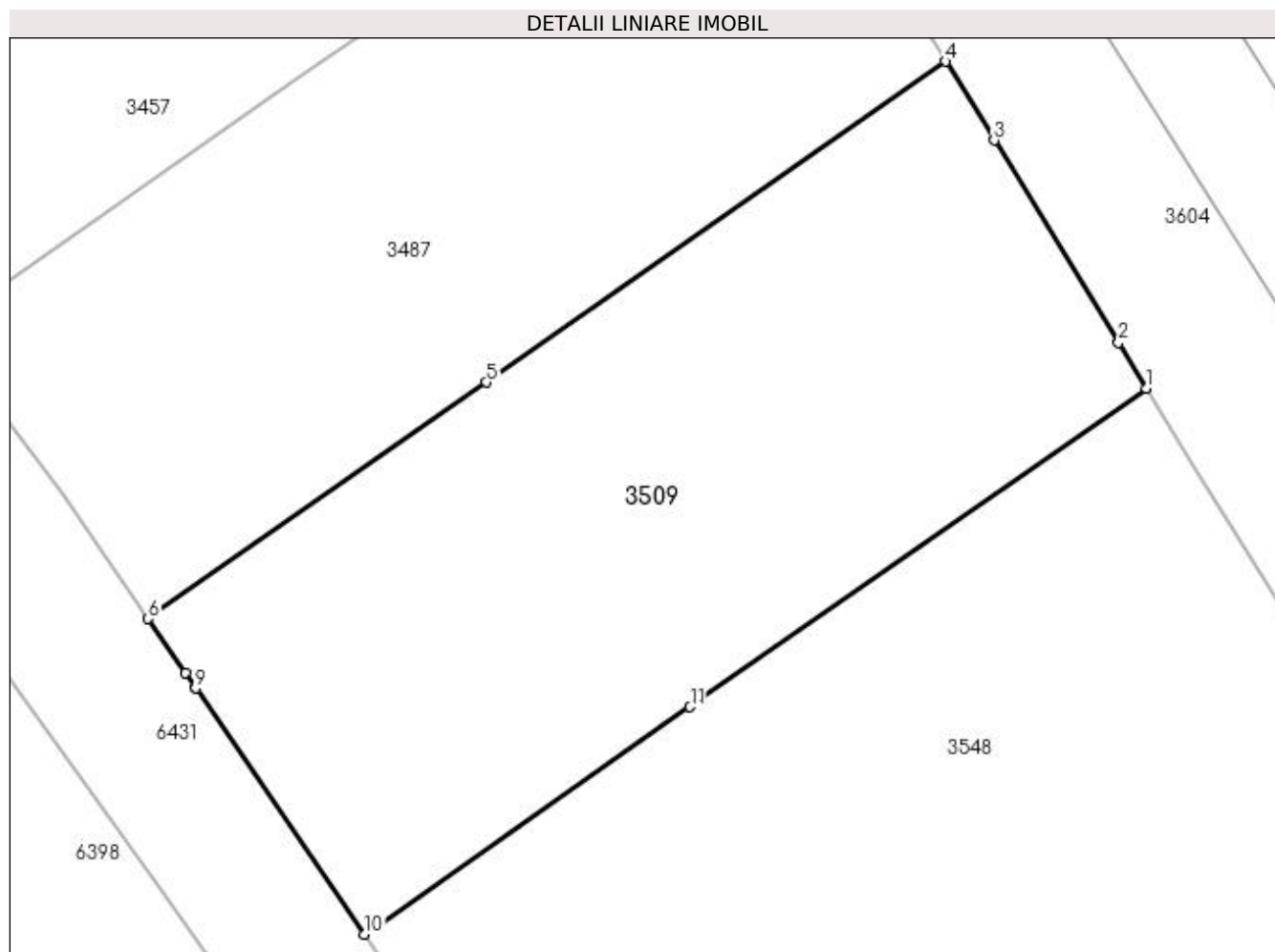
| Inscrieri privind dezmembramintele dreptului de proprietate, drepturi reale de garanție și sarcini | Referințe |
|--|-----------|
| NU SUNT | |

Anexa Nr. 1 La Partea I

Teren

| | | |
|--------------|-----------------|------------------------|
| Nr cadastral | Suprafața (mp)* | Observații / Referințe |
| | 2.500 | |

* Suprafața este determinată în planul de proiecție Stereo 70.



Date referitoare la teren

| Crt | Categorie folosință | Intra vilan | Suprafața (mp) | Tarla | Parcelă | Nr. topo | Observații / Referințe |
|-----|---------------------|-------------|----------------|-------|---------|----------|------------------------|
| 1 | arabil | NU | 2.500 | 35 | 108/10 | - | |

Lungime Segmente

1) Valorile lungimilor segmentelor sunt obținute din proiecție în plan.

| Punct început | X / Y | Punct sfârșit | X / Y | Lungime segment (** (m) |
|---------------|----------------------------|---------------|----------------------------|-------------------------|
| 1 | 396.620,481 326.667,689 | 2 | 396.618,184 326.671,426 | 4.387 |
| 2 | 396.618,184 326.671,426 | 3 | 396.607,938 326.688,087 | 19.559 |
| 3 | 396.607,938 326.688,087 | 4 | 396.603,946 326.694,58 | 7.622 |
| 4 | 396.603,946 326.694,58 | 5 | 396.566,12 326.668,172 | 46.132 |
| 5 | 396.566,12 326.668,172 | 6 | 396.538,252 326.648,716 | 33.987 |

| Punct început | X / Y | Punct sfârșit | X / Y | Lungime segment (** (m) |
|---------------|----------------------------|---------------|----------------------------|-------------------------|
| 6 | 396.538,252 326.648,716 | 7 | 396.541,313 326.644,257 | 5.409 |
| 7 | 396.541,313 326.644,257 | 8 | 396.542,179 326.642,995 | 1.531 |
| 8 | 396.542,179 326.642,995 | 9 | 396.542,184 326.642,988 | 0.008 |
| 9 | 396.542,184 326.642,988 | 10 | 396.556,086 326.622,732 | 24.568 |
| 10 | 396.556,086 326.622,732 | 11 | 396.582,907 326.641,457 | 32.711 |
| 11 | 396.582,907 326.641,457 | 1 | 396.620,481 326.667,689 | 45.825 |

** Lungimile segmentelor sunt determinate în planul de proiecție Stereo 70 și sunt rotunjite la 1 milimetru.

*** Distanța dintre puncte este formată din segmente cumulate ce sunt mai mici decât valoarea 1 milimetru.

**DATE DESPRE IMOBILUL NR. 3548**

Oficiul de Cadastru și Publicitate Imobiliară DOLJ
Biroul de Cadastru și Publicitate Imobiliară Craiova

A. Partea I. Descrierea imobilului

TEREN Extravilan

Adresa: Jud. Dolj, T35, P108/9

| Nr. Crt | Nr cadastral Nr. topografic | Suprafața* (mp) | Observații / Referințe |
|---------|-----------------------------|-----------------|---|
| A1 | | 3.533 | Sector cadastral:18 Teren neimprejmuit; |

B. Partea II. Proprietari și acte

| Inscrieri privitoare la dreptul de proprietate și alte drepturi reale | Referințe |
|--|-----------|
| / | |
| Act Administrativ nr. Titlu de proprietate 1688-60687, din 10/05/2002 emis de CJSIPT Dolj; | |
| B1 | A1 |
| Intabulare, drept de PROPRIETATE, dobândit prin Reconstituire, cota actuala 1/1, cota initiala 1/1 1) CRETU MARIA | |

C. Partea III. SARCINI .

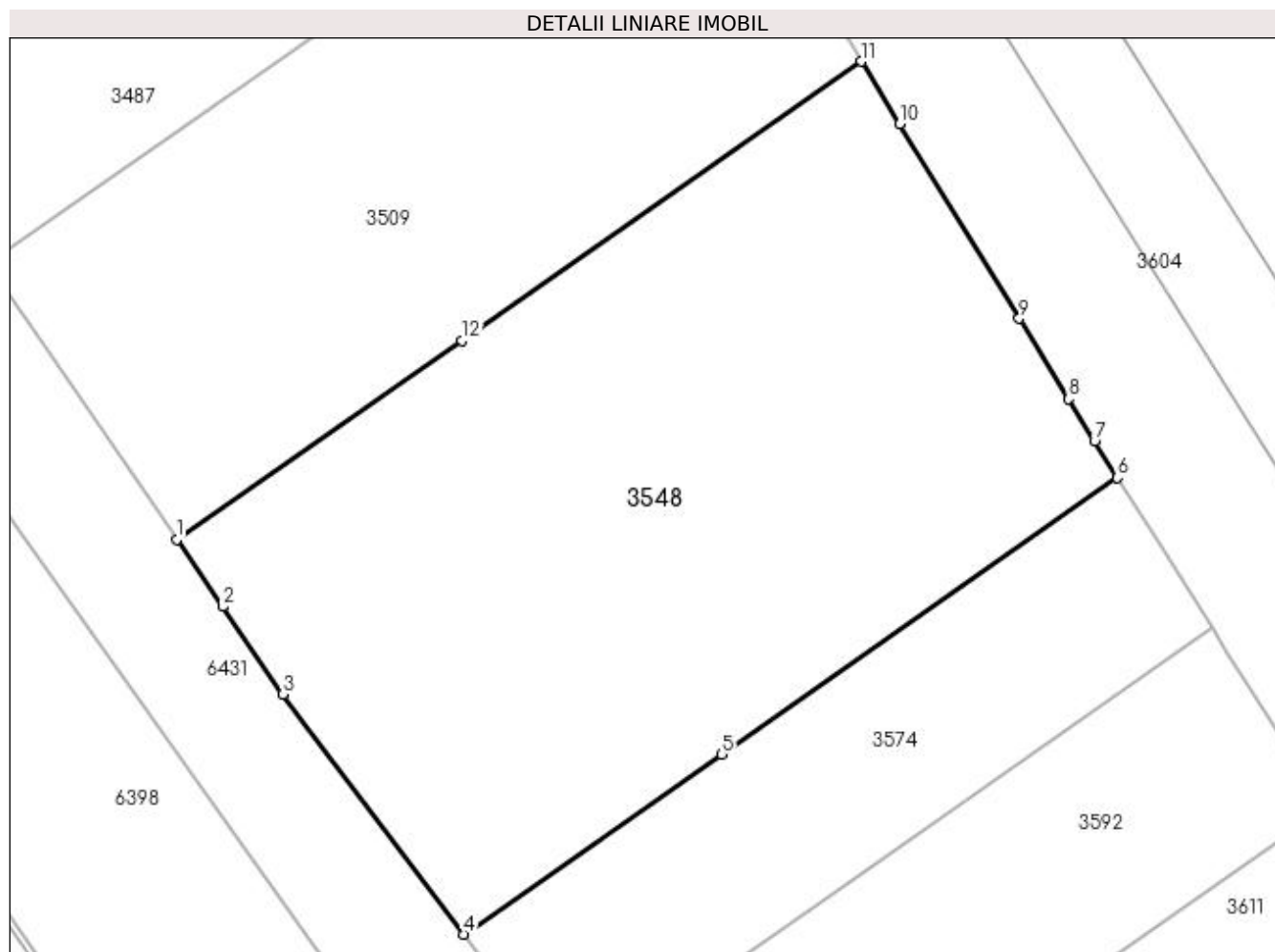
| Inscrieri privind dezmembramintele dreptului de proprietate, drepturi reale de garanție și sarcini | Referințe |
|--|-----------|
| NU SUNT | |

Anexa Nr. 1 La Partea I

Teren

| | | |
|--------------|-----------------|------------------------|
| Nr cadastral | Suprafața (mp)* | Observații / Referințe |
| | 3.533 | |

* Suprafața este determinată în planul de proiecție Stereo 70.



Date referitoare la teren

| Crt | Categorie folosință | Intra vilan | Suprafața (mp) | Tarla | Parcelă | Nr. topo | Observații / Referințe |
|-----|---------------------|-------------|----------------|-------|---------|----------|------------------------|
| 1 | arabil | NU | 3.533 | 35 | 108/9 | - | |

Lungime Segmente

1) Valorile lungimilor segmentelor sunt obținute din proiecție în plan.

| Punct început | X / Y | Punct sfârșit | X / Y | Lungime segment (** (m) |
|---------------|----------------------------|---------------|----------------------------|-------------------------|
| 1 | 396.556,086 326.622,732 | 2 | 396.560,408 326.616,435 | 7.637 |
| 2 | 396.560,408 326.616,435 | 3 | 396.566,067 326.608,189 | 10.001 |
| 3 | 396.566,067 326.608,189 | 4 | 396.583,077 326.585,617 | 28.264 |
| 4 | 396.583,077 326.585,617 | 5 | 396.607,348 326.602,562 | 29.601 |
| 5 | 396.607,348 326.602,562 | 6 | 396.644,589 326.628,562 | 45.419 |

| Punct început | X / Y | Punct sfârșit | X / Y | Lungime segment (** (m) |
|---------------|----------------------------|---------------|----------------------------|-------------------------|
| 6 | 396.644,589 326.628,562 | 7 | 396.642,44 326.631,98 | 4.038 |
| 7 | 396.642,44 326.631,98 | 8 | 396.639,983 326.635,976 | 4.691 |
| 8 | 396.639,983 326.635,976 | 9 | 396.635,337 326.643,531 | 8.869 |
| 9 | 396.635,337 326.643,531 | 10 | 396.624,103 326.661,8 | 21.448 |
| 10 | 396.624,103 326.661,8 | 11 | 396.620,481 326.667,689 | 6.913 |
| 11 | 396.620,481 326.667,689 | 12 | 396.582,907 326.641,457 | 45.825 |
| 12 | 396.582,907 326.641,457 | 1 | 396.556,086 326.622,732 | 32.711 |

** Lungimile segmentelor sunt determinate în planul de proiecție Stereo 70 și sunt rotunjite la 1 milimetru.

*** Distanța dintre puncte este formată din segmente cumulate ce sunt mai mici decât valoarea 1 milimetru.



DATE DESPRE IMOBILUL NR. 3558

Oficiul de Cadastru și Publicitate Imobiliară DOLJ
Biroul de Cadastru și Publicitate Imobiliară Craiova

A. Partea I. Descrierea imobilului

TEREN Intravilan

Nr. CF vechi:134
Nr. cadastral vechi:419

Adresa: Loc. Almaj, Jud. Dolj, T63, P90

| Nr. Crt | Nr cadastral Nr. topografic | Suprafața* (mp) | Observații / Referințe |
|---------|-----------------------------|-----------------|---|
| A1 | 30430 | 34 | Sector cadastral:18 Teren neimprejmuit; |

Construcții

| Crt | Nr cadastral Nr. topografic | Adresa | Observații / Referințe |
|------|-----------------------------|---------------------------------|--|
| A1.1 | 30430-C1 | Loc. Almaj, Jud. Dolj, T63, P90 | Nr. niveluri:1; S. construita la sol:34 mp; S. construita desfasurata:34 mp; C 1 - depozit carburanti, sc. 34 mp |

B. Partea II. Proprietari și acte

| Inscrieri privitoare la dreptul de proprietate și alte drepturi reale | | Referințe |
|---|--|-----------|
| 93456 / 24/09/2013 | | |
| Act Notarial nr. CONTRACT DE VANZARE AUT NR 2701, din 21/09/2013 emis de NP Curea Ionel; | | |
| B1 | Intabulare, drept de PROPRIETATE, dobandit prin Conventie, cota actuala 1/1, cota initiala 1/1 1) SC CASA PROIECT & TRADING SRL, CIF:999999999999 | A1, A1.1 |
| 40198 / 03/04/2014 | | |
| Act Administrativ nr. Act de adjudecare nr 105/E/2013, din 10/03/2014 emis de BEJ DRAGOI MIHAI; | | |
| B2 | Inscrierea provizorie, drept de PROPRIETATE sub condiția „necontestării actului de adjudecare sau al respingerii contestației de instanță în cazul în care s-a făcut”, dobandit prin Adjudecare, cota actuala 1/1, cota initiala 1/1 1) SC MACHI CONT & AUDIT SRL, CIF:999999999999 | A1, A1.1 |

C. Partea III. SARCINI

| Inscrieri privind dezmembramintele dreptului de proprietate, drepturi reale de garanție și sarcini | | Referințe |
|---|--|-----------|
| 93456 / 24/09/2013 | | |
| Act Notarial nr. CONTRACT DE IMPRUMUT CU BANI GARANTAT CU IPOTECA IMOBILIARA AUT NR 2702, din 21/09/2013 emis de BNP Curea Ionel; | | |
| C1 | Intabulare, drept de IPOTECA, Valoare:389920 LEI, dobandit prin Conventie, cota actuala 1/1, cota initiala 1/1 1) DILGOCI IONUT CATALIN | A1, A1.1 |
| 6762 / 22/01/2014 | | |
| Somatie nr. in Dosar de executare nr. 105/E/2013, din 17/12/2013 emis de BEJ DRAGOI MIHAI (Incheiere din 11.12.2013 in Dosar nr. 1780/230/2013 pronuntata de Judecatoria Filiasi.); | | |
| C2 | Se noteaza inceperea urmaririi silite asupra imobilului de sub A 1, A 1.1, pentru creanta de 389.920 lei reprezentand debit ,11.406,76 lei onorariu , 11250,13 lei cheltuieli de executare , in favoarea lui Dilgoci Ionut Catalin . | A1, A1.1 |
| 91941 / 12/06/2017 | | |
| Act Administrativ nr. Proces verbal de sechestrul nr. 34-13, din 31/05/2017 emis de ANAF DGRFP DOLJ in Dosar fiscal nr. M7827; | | |
| C3 | Se noteaza dreptul de ipoteca legală în valoare de 179.010 lei asupra imobilului de sub A1 instituit ca măsură executorie-sechestrul în condițiile Codului de procedură fiscală, în favoarea lui ANAF DGRFP CRAIOVA | A1, A1.1 |
| 50150 / 21/02/2023 | | |
| Somatie nr. Somatie nr.113513, din 07/06/2016 emis de ANAF (- SERVICIUL COLECTARE EXECUTARE SILITA PERSOANE FIZICE-Dosar fiscal nr. M7827); | | |
| C4 | Se notează provizoriu urmărirea silită instituită în condițiile C.proc.fisc. asupra imobilului sub A 1, A 1.1 , cu privire la debitorul SC MACHI CONT & AUDIT SRL, pentru suma de 1117 lei , în favoarea 1) ANAF - DGRFP CRAIOVA -AJFP DOLJ, CIF:999999999999 | A1, A1.1 |

| Inscrieri privind dezmembramintele dreptului de proprietate, drepturi reale de garanție și sarcini | | Referințe |
|---|---|-----------|
| Somatie nr. Somatie nr.149513, din 07/11/2016 emis de ANAF (- SERVICIUL COLECTARE EXECUTARE SILITA PERSOANE FIZICE-Dosar fiscal nr. M7827); | | |
| C5 | Se notează provizoriu urmărirea silită instituită în condițiile C.proc.fisc. asupra imobilului sub A 1, A 1.1 , cu privire la debitorul SC MACHI CONT & AUDIT SRL, pentru suma de 2943 lei , în favoarea 1) ANAF - DGRFP CRAIOVA -AJFP DOJ, CIF:999999999999 | A1, A1.1 |
| Somatie nr. Somatie nr.129248, din 09/08/2016 emis de ANAF (- SERVICIUL COLECTARE EXECUTARE SILITA PERSOANE FIZICE-Dosar fiscal nr. M7827); | | |
| C6 | Se notează provizoriu urmărirea silită instituită în condițiile C.proc.fisc. asupra imobilului sub A 1, A 1.1 , cu privire la debitorul SC MACHI CONT & AUDIT SRL, pentru suma de 6345 lei , în favoarea 1) ANAF - DGRFP CRAIOVA -AJFP DOJ, CIF:999999999999 | A1, A1.1 |
| Somatie nr. Somatie nr.140176, din 23/09/2016 emis de ANAF (- SERVICIUL COLECTARE EXECUTARE SILITA PERSOANE FIZICE-Dosar fiscal nr. M7827); | | |
| C7 | Se notează provizoriu urmărirea silită instituită în condițiile C.proc.fisc. asupra imobilului sub A 1, A 1.1 , cu privire la debitorul SC MACHI CONT & AUDIT SRL, pentru suma de 715 lei , în favoarea 1) ANAF - DGRFP CRAIOVA -AJFP DOJ, CIF:999999999999 | A1, A1.1 |
| Somatie nr. Somatie nr.130826, din 07/02/2017 emis de ANAF (- SERVICIUL COLECTARE EXECUTARE SILITA PERSOANE FIZICE-Dosar fiscal nr. M7827); | | |
| C8 | Se notează provizoriu urmărirea silită instituită în condițiile C.proc.fisc. asupra imobilului sub A 1, A 1.1 , cu privire la debitorul SC MACHI CONT & AUDIT SRL, pentru suma de 532 lei , în favoarea 1) ANAF - DGRFP CRAIOVA -AJFP DOJ, CIF:999999999999 | A1, A1.1 |
| Somatie nr. Somatie nr.146879, din 09/05/2017 emis de ANAF (- SERVICIUL COLECTARE EXECUTARE SILITA PERSOANE FIZICE-Dosar fiscal nr. M7827); | | |
| C9 | Se notează provizoriu urmărirea silită instituită în condițiile C.proc.fisc. asupra imobilului sub A 1, A 1.1 , cu privire la debitorul SC MACHI CONT & AUDIT SRL, pentru suma de 555 lei , în favoarea 1) ANAF - DGRFP CRAIOVA -AJFP DOJ, CIF:999999999999 | A1, A1.1 |
| Somatie nr. Somatie nr.174833, din 08/08/2017 emis de ANAF (- SERVICIUL COLECTARE EXECUTARE SILITA PERSOANE FIZICE-Dosar fiscal nr. M7827); | | |
| C10 | Se notează provizoriu urmărirea silită instituită în condițiile C.proc.fisc. asupra imobilului sub A 1, A 1.1 , cu privire la debitorul SC MACHI CONT & AUDIT SRL, pentru suma de 1119 lei , în favoarea 1) ANAF - DGRFP CRAIOVA -AJFP DOJ, CIF:999999999999 | A1, A1.1 |
| Somatie nr. Somatie nr.187951, din 24/10/2017 emis de ANAF (- SERVICIUL COLECTARE EXECUTARE SILITA PERSOANE FIZICE-Dosar fiscal nr. M7827); | | |
| C11 | Se notează provizoriu urmărirea silită instituită în condițiile C.proc.fisc. asupra imobilului sub A 1, A 1.1 , cu privire la debitorul SC MACHI CONT & AUDIT SRL, pentru suma de 16.240 lei , în favoarea 1) ANAF - DGRFP CRAIOVA -AJFP DOJ, CIF:999999999999 | A1, A1.1 |
| Somatie nr. Somatie nr.193467, din 08/11/2017 emis de ANAF (- SERVICIUL COLECTARE EXECUTARE SILITA PERSOANE FIZICE-Dosar fiscal nr. M7827); | | |
| C12 | Se notează provizoriu urmărirea silită instituită în condițiile C.proc.fisc. asupra imobilului sub A 1, A 1.1 , cu privire la debitorul SC MACHI CONT & AUDIT SRL, pentru suma de 1119 lei , în favoarea 1) ANAF - DGRFP CRAIOVA -AJFP DOJ, CIF:999999999999 | A1, A1.1 |
| Somatie nr. Somatie nr.216723, din 21/12/2017 emis de ANAF (- SERVICIUL COLECTARE EXECUTARE SILITA PERSOANE FIZICE-Dosar fiscal nr. M7827); | | |
| C13 | Se notează provizoriu urmărirea silită instituită în condițiile C.proc.fisc. asupra imobilului sub A 1, A 1.1 , cu privire la debitorul SC MACHI CONT & AUDIT SRL, pentru suma de 1124 lei , în favoarea 1) ANAF - DGRFP CRAIOVA -AJFP DOJ, CIF:999999999999 | A1, A1.1 |
| Somatie nr. Somatie nr.505522, din 08/01/2018 emis de ANAF (- SERVICIUL COLECTARE EXECUTARE SILITA PERSOANE FIZICE-Dosar fiscal nr. M7827); | | |
| C14 | Se notează provizoriu urmărirea silită instituită în condițiile C.proc.fisc. asupra imobilului sub A 1, A 1.1 , cu privire la debitorul SC MACHI CONT & AUDIT SRL, pentru suma de 585 lei , în favoarea 1) ANAF - DGRFP CRAIOVA -AJFP DOJ, CIF:999999999999 | A1, A1.1 |
| Somatie nr. Somatie nr.517037, din 25/01/2018 emis de ANAF (- SERVICIUL COLECTARE EXECUTARE SILITA PERSOANE FIZICE-Dosar fiscal nr. M7827); | | |
| C15 | Se notează provizoriu urmărirea silită instituită în condițiile C.proc.fisc. asupra imobilului sub A 1, A 1.1 , cu privire la debitorul SC MACHI CONT & AUDIT SRL, pentru suma de 33963 lei , în favoarea 1) ANAF - DGRFP CRAIOVA -AJFP DOJ, CIF:999999999999 | A1, A1.1 |
| Somatie nr. Somatie nr.530353, din 08/02/2018 emis de ANAF (- SERVICIUL COLECTARE EXECUTARE SILITA PERSOANE FIZICE-Dosar fiscal nr. M7827); | | |
| C16 | Se notează provizoriu urmărirea silită instituită în condițiile C.proc.fisc. asupra imobilului sub A 1, A 1.1 , cu privire la debitorul SC MACHI CONT & AUDIT SRL, pentru suma de 582 lei , în favoarea | A1, A1.1 |

| Inscrieri privind dezmembramintele dreptului de proprietate, drepturi reale de garanție și sarcini | | Referințe |
|---|---|-----------|
| | 1) ANAF - DGRFP CRAIOVA -AJFP DOLJ, CIF:9999999999999 | |
| Somatie nr. Somatie nr.539433, din 22/02/2018 emis de ANAF (- SERVICIUL COLECTARE EXECUTARE SILITA PERSOANE FIZICE-Dosar fiscal nr. M7827); | | |
| C17 | Se notează provizoriu urmărirea silită instituită în condițiile C.proc.fisc. asupra imobilului sub A 1, A 1.1 , cu privire la debitorul SC MACHI CONT & AUDIT SRL, pentru suma de 1119 lei , în favoarea 1) ANAF - DGRFP CRAIOVA -AJFP DOLJ, CIF:9999999999999 | A1, A1.1 |
| Somatie nr. Somatie nr.558541, din 22/03/2018 emis de ANAF (- SERVICIUL COLECTARE EXECUTARE SILITA PERSOANE FIZICE-Dosar fiscal nr. M7827); | | |
| C18 | Se notează provizoriu urmărirea silită instituită în condițiile C.proc.fisc. asupra imobilului sub A 1, A 1.1 , cu privire la debitorul SC MACHI CONT & AUDIT SRL, pentru suma de 38332 lei , în favoarea 1) ANAF - DGRFP CRAIOVA -AJFP DOLJ, CIF:9999999999999 | A1, A1.1 |
| Somatie nr. Somatie nr.589457, din 13/06/2018 emis de ANAF (- SERVICIUL COLECTARE EXECUTARE SILITA PERSOANE FIZICE-Dosar fiscal nr. M7827); | | |
| C19 | Se notează provizoriu urmărirea silită instituită în condițiile C.proc.fisc. asupra imobilului sub A 1, A 1.1 , cu privire la debitorul SC MACHI CONT & AUDIT SRL, pentru suma de 3898 lei , în favoarea 1) ANAF - DGRFP CRAIOVA -AJFP DOLJ, CIF:9999999999999 | A1, A1.1 |
| Somatie nr. Somatie nr.355246, din 21/01/2020 emis de ANAF (- SERVICIUL COLECTARE EXECUTARE SILITA PERSOANE FIZICE-Dosar fiscal nr. M7827); | | |
| C20 | Se notează provizoriu urmărirea silită instituită în condițiile C.proc.fisc. asupra imobilului sub A 1, A 1.1 , cu privire la debitorul SC MACHI CONT & AUDIT SRL, pentru suma de 115597 lei , în favoarea 1) ANAF - DGRFP CRAIOVA -AJFP DOLJ, CIF:9999999999999 | A1, A1.1 |
| Somatie nr. Somatie nr.709831, din 05/09/2018 emis de ANAF (- SERVICIUL COLECTARE EXECUTARE SILITA PERSOANE FIZICE-Dosar fiscal nr. M7827); | | |
| C21 | Se notează provizoriu urmărirea silită instituită în condițiile C.proc.fisc. asupra imobilului sub A 1, A 1.1 , cu privire la debitorul SC MACHI CONT & AUDIT SRL, pentru suma de 4360 lei , în favoarea 1) ANAF - DGRFP CRAIOVA -AJFP DOLJ, CIF:9999999999999 | A1, A1.1 |
| Somatie nr. Somatie nr.730676, din 03/12/2018 emis de ANAF (- SERVICIUL COLECTARE EXECUTARE SILITA PERSOANE FIZICE-Dosar fiscal nr. M7827); | | |
| C22 | Se notează provizoriu urmărirea silită instituită în condițiile C.proc.fisc. asupra imobilului sub A 1, A 1.1 , cu privire la debitorul SC MACHI CONT & AUDIT SRL, pentru suma de 38842 lei , în favoarea 1) ANAF - DGRFP CRAIOVA -AJFP DOLJ, CIF:9999999999999 | A1, A1.1 |
| Somatie nr. Somatie nr.548645, din 14/03/2019 emis de ANAF (- SERVICIUL COLECTARE EXECUTARE SILITA PERSOANE FIZICE-Dosar fiscal nr. M7827); | | |
| C23 | Se notează provizoriu urmărirea silită instituită în condițiile C.proc.fisc. asupra imobilului sub A 1, A 1.1 , cu privire la debitorul SC MACHI CONT & AUDIT SRL, pentru suma de 9259 lei , în favoarea 1) ANAF - DGRFP CRAIOVA -AJFP DOLJ, CIF:9999999999999 | A1, A1.1 |
| Somatie nr. Somatie nr.372985, din 01/04/2020 emis de ANAF (- SERVICIUL COLECTARE EXECUTARE SILITA PERSOANE FIZICE-Dosar fiscal nr. M7827); | | |
| C24 | Se notează provizoriu urmărirea silită instituită în condițiile C.proc.fisc. asupra imobilului sub A 1, A 1.1 , cu privire la debitorul SC MACHI CONT & AUDIT SRL, pentru suma de 13475 lei , în favoarea 1) ANAF - DGRFP CRAIOVA -AJFP DOLJ, CIF:9999999999999 | A1, A1.1 |
| Somatie nr. Somatie nr.368346, din 11/03/2020 emis de ANAF (- SERVICIUL COLECTARE EXECUTARE SILITA PERSOANE FIZICE-Dosar fiscal nr. M7827); | | |
| C25 | Se notează provizoriu urmărirea silită instituită în condițiile C.proc.fisc. asupra imobilului sub A 1, A 1.1 , cu privire la debitorul SC MACHI CONT & AUDIT SRL, pentru suma de 3313 lei , în favoarea 1) ANAF - DGRFP CRAIOVA -AJFP DOLJ, CIF:9999999999999 | A1, A1.1 |
| Somatie nr. Somatie nr.327931, din 08/03/2021 emis de ANAF (- SERVICIUL COLECTARE EXECUTARE SILITA PERSOANE FIZICE-Dosar fiscal nr. M7827); | | |
| C26 | Se notează provizoriu urmărirea silită instituită în condițiile C.proc.fisc. asupra imobilului sub A 1, A 1.1 , cu privire la debitorul SC MACHI CONT & AUDIT SRL, pentru suma de 17080 lei , în favoarea 1) ANAF - DGRFP CRAIOVA -AJFP DOLJ, CIF:9999999999999 | A1, A1.1 |
| Somatie nr. Somatie nr.332861, din 28/05/2021 emis de ANAF (- SERVICIUL COLECTARE EXECUTARE SILITA PERSOANE FIZICE-Dosar fiscal nr. M7827); | | |
| C27 | Se notează provizoriu urmărirea silită instituită în condițiile C.proc.fisc. asupra imobilului sub A 1, A 1.1 , cu privire la debitorul SC MACHI CONT & AUDIT SRL, pentru suma de 2898 lei , în favoarea 1) ANAF - DGRFP CRAIOVA -AJFP DOLJ, CIF:9999999999999 | A1, A1.1 |
| Somatie nr. Somatie nr.334331, din 07/06/2021 emis de ANAF (- SERVICIUL COLECTARE EXECUTARE SILITA PERSOANE FIZICE-Dosar fiscal nr. M7827); | | |
| C28 | Se notează provizoriu urmărirea silită instituită în condițiile C.proc.fisc. asupra imobilului sub A 1, A 1.1 , cu privire la debitorul SC MACHI | A1, A1.1 |

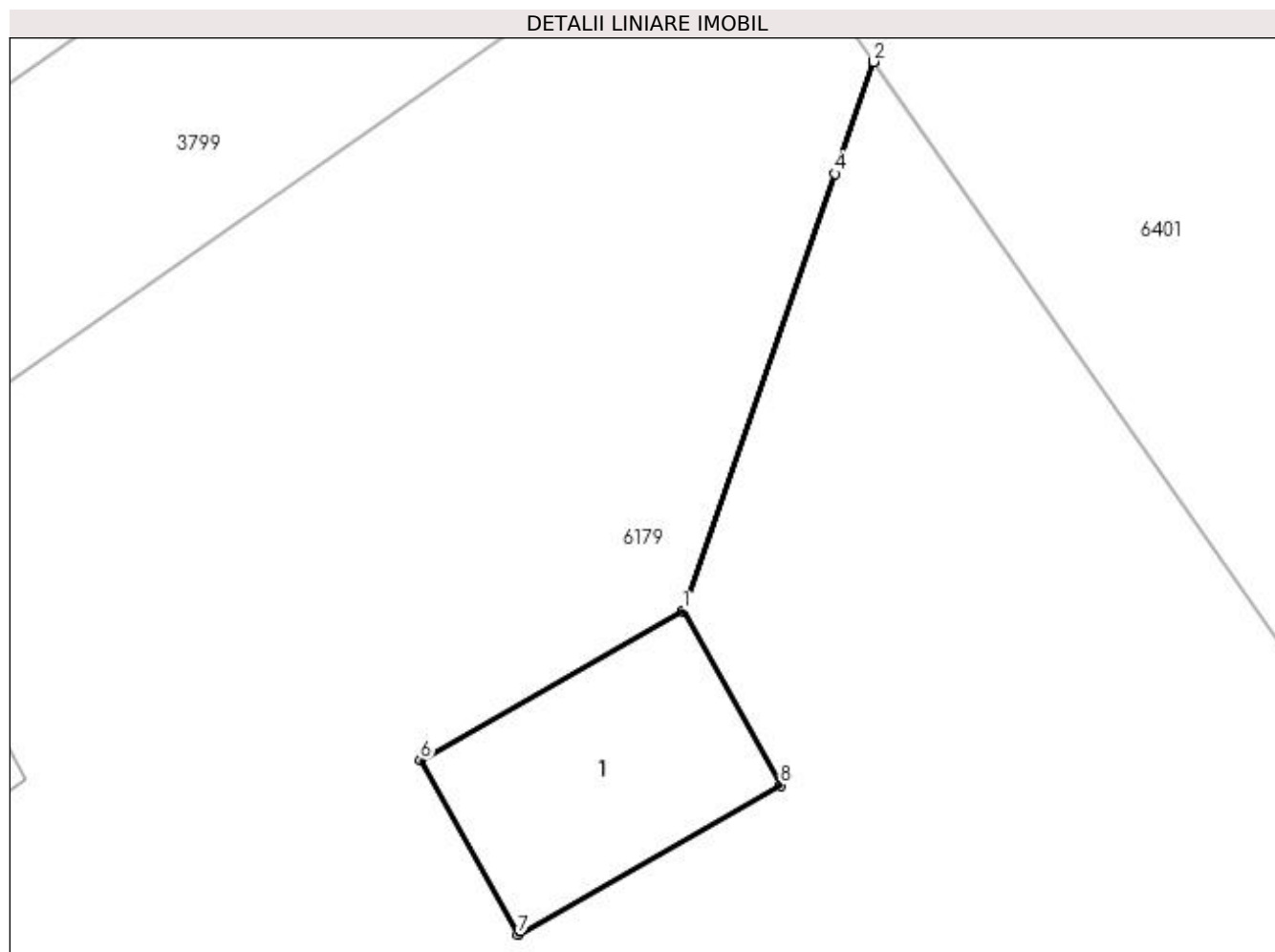
| Inscrieri privind dezmembramintele dreptului de proprietate, drepturi reale de garanție și sarcini | | Referințe |
|---|---|-----------|
| C28 | CONT & AUDIT SRL, pentru suma de 966 lei , în favoarea 1) ANAF - DGRFP CRAIOVA -AJFP DOLJ, CIF:9999999999999 | A1, A1.1 |
| Somatie nr. Somatie nr.447445, din 03/08/2022 emis de ANAF (- SERVICIUL COLECTARE EXECUTARE SILITA PERSOANE FIZICE-Dosar fiscal nr. M7827); | | |
| C29 | Se notează provizoriu urmărirea silită instituită în condițiile C.proc.fisc. asupra imobilului sub A 1, A 1.1 , cu privire la debitorul SC MACHI CONT & AUDIT SRL, pentru suma de 13794 lei , în favoarea 1) ANAF - DGRFP CRAIOVA -AJFP DOLJ, CIF:9999999999999 | A1, A1.1 |

Anexa Nr. 1 La Partea I

Teren

| Nr cadastral | Suprafața (mp)* | Observații / Referințe |
|--------------|-----------------|------------------------|
| 30430 | 34 | |

* Suprafața este determinată în planul de proiecție Stereo 70.



Date referitoare la teren

| Crt | Categorie folosință | Intra vilan | Suprafața (mp) | Tarla | Parcelă | Nr. topo | Observații / Referințe |
|-----|---------------------|-------------|----------------|-------|---------|----------|------------------------|
| 1 | curți constructii | DA | 34 | 63 | 90 | - | |

Date referitoare la construcții

| Crt | Număr | Destinație construcție | Supraf. (mp) | Situație juridică | Observații / Referințe |
|------|----------|--------------------------------------|--------------|-------------------|--|
| A1.1 | 30430-C1 | construcții industriale și edilitare | 34 | Cu acte | Nr. niveluri:1; S. construita la sol:34 mp; S. construita desfasurata:34 mp; C 1 - depozit carburanti, sc. 34 mp |

Lungime Segmente

1) Valorile lungimilor segmentelor sunt obținute din proiecție în plan.

| Punct început | X / Y | Punct sfârșit | X / Y | Lungime segment (** (m) |
|---------------|----------------------------|---------------|----------------------------|-------------------------|
| 1 | 396.333,209 326.618,309 | 2 | 396.337,705 326.631,255 | 13.704 |
| 2 | 396.337,705 326.631,255 | 3 | 396.337,702 326.631,259 | 0.005 |
| 3 | 396.337,702 326.631,259 | 4 | 396.336,785 326.628,618 | 2.795 |

| Punct început | X / Y | Punct sfârșit | X / Y | Lungime segment (** (m) |
|---------------|----------------------------|---------------|----------------------------|-------------------------|
| 4 | 396.336,785 326.628,618 | 5 | 396.333,203 326.618,306 | 10.916 |
| 5 | 396.333,203 326.618,306 | 6 | 396.327,018 326.614,79 | 7.115 |
| 6 | 396.327,018 326.614,79 | 7 | 396.329,323 326.610,683 | 4.71 |
| 7 | 396.329,323 326.610,683 | 8 | 396.335,513 326.614,201 | 7.12 |
| 8 | 396.335,513 326.614,201 | 1 | 396.333,209 326.618,309 | 4.71 |

** Lungimile segmentelor sunt determinate în planul de proiecție Stereo 70 și sunt rotunjite la 1 milimetru.

*** Distanța dintre puncte este formată din segmente cumulate ce sunt mai mici decât valoarea 1 milimetru.

**DATE DESPRE IMOBILUL NR. 3574**

Oficiul de Cadastru și Publicitate Imobiliară DOLJ
Biroul de Cadastru și Publicitate Imobiliară Craiova

A. Partea I. Descrierea imobilului

TEREN Extravilan

Adresa: Jud. Dolj, T35, P108/8

| Nr. Crt | Nr cadastral Nr. topografic | Suprafața* (mp) | Observații / Referințe |
|---------|-----------------------------|-----------------|---|
| A1 | | 1.241 | Sector cadastral:18 Teren neimprejmuit; |

B. Partea II. Proprietari și acte

| Inscrieri privitoare la dreptul de proprietate și alte drepturi reale | Referințe |
|--|-----------|
| / | |
| Act Administrativ nr. Titlu de proprietate 2770, din 27/05/2004 emis de CJSIPT Dolj; | |
| B1 | A1 |
| Intabulare, drept de PROPRIETATE, dobandit prin Reconstituire, cota actuala 1/1, cota initiala 1/1 1) CROITORU ȘTEFAN | |

C. Partea III. SARCINI .

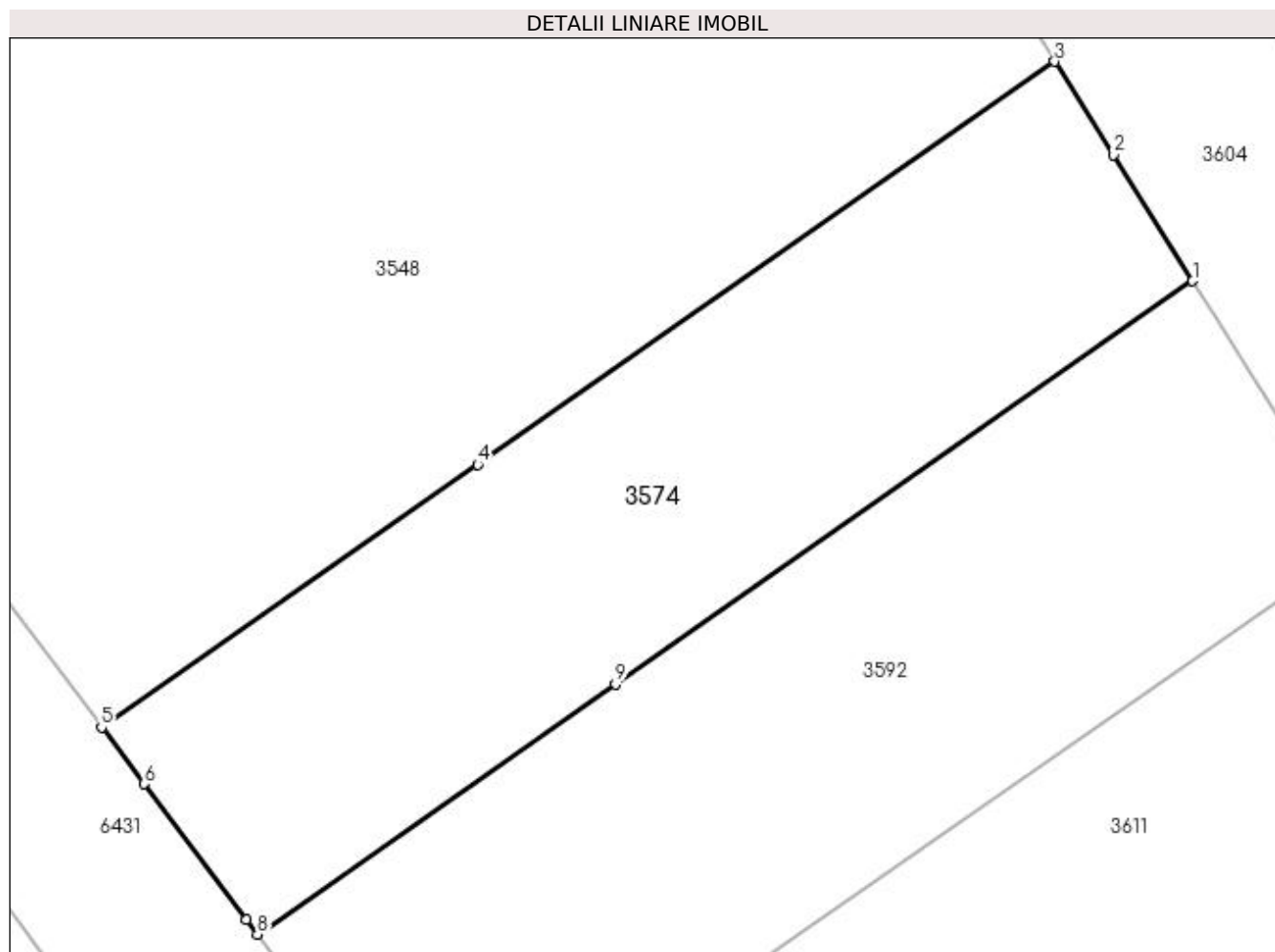
| Inscrieri privind dezmembramintele dreptului de proprietate, drepturi reale de garanție și sarcini | Referințe |
|--|-----------|
| NU SUNT | |

Anexa Nr. 1 La Partea I

Teren

| Nr cadastral | Suprafața (mp)* | Observații / Referințe |
|--------------|-----------------|------------------------|
| | 1.241 | |

* Suprafața este determinată în planul de proiecție Stereo 70.



Date referitoare la teren

| Crt | Categorie folosință | Intravilan | Suprafața (mp) | Tarla | Parcelă | Nr. topo | Observații / Referințe |
|-----|---------------------|------------|----------------|-------|---------|----------|------------------------|
| 1 | arabil | NU | 1.241 | 35 | 108/8 | - | |

Lungime Segmente

1) Valorile lungimilor segmentelor sunt obținute din proiecție în plan.

| Punct început | X / Y | Punct sfârșit | X / Y | Lungime segment (** (m) |
|---------------|----------------------------|---------------|----------------------------|-------------------------|
| 1 | 396.653,487 326.614,407 | 2 | 396.648,375 326.622,538 | 9.605 |
| 2 | 396.648,375 326.622,538 | 3 | 396.644,589 326.628,562 | 7.114 |
| 3 | 396.644,589 326.628,562 | 4 | 396.607,348 326.602,562 | 45.419 |
| 4 | 396.607,348 326.602,562 | 5 | 396.583,077 326.585,617 | 29.601 |
| 5 | 396.583,077 326.585,617 | 6 | 396.585,818 326.581,979 | 4.555 |

| Punct început | X / Y | Punct sfârșit | X / Y | Lungime segment (** (m) |
|---------------|----------------------------|---------------|----------------------------|-------------------------|
| 6 | 396.585,818 326.581,979 | 7 | 396.592,433 326.573,2 | 10.993 |
| 7 | 396.592,433 326.573,2 | 8 | 396.593,133 326.572,271 | 1.163 |
| 8 | 396.593,133 326.572,271 | 9 | 396.616,243 326.588,405 | 28.184 |
| 9 | 396.616,243 326.588,405 | 1 | 396.653,487 326.614,407 | 45.423 |

** Lungimile segmentelor sunt determinate în planul de proiecție Stereo 70 și sunt rotunjite la 1 milimetru.

*** Distanța dintre puncte este formată din segmente cumulate ce sunt mai mici decât valoarea 1 milimetru.

**DATE DESPRE IMOBILUL NR. 3592**

Oficiul de Cadastru și Publicitate Imobiliară DOLJ
Biroul de Cadastru și Publicitate Imobiliară Craiova

A. Partea I. Descrierea imobilului

TEREN Extravilan

Adresa: Jud. Dolj, T35, P108/7

| Nr. Crt | Nr cadastral Nr. topografic | Suprafața* (mp) | Observații / Referințe |
|---------|-----------------------------|-----------------|---|
| A1 | | 1.456 | Sector cadastral:18 Teren neimprejmuit; |

B. Partea II. Proprietari și acte

| Inscrieri privitoare la dreptul de proprietate și alte drepturi reale | Referințe |
|--|-----------|
| / | |
| Act Notarial nr. Certificat de mostenitor 308, din 27/10/2021 emis de NP JIANU GEORGETA CRISTINA; | |
| B1 | A1 |
| Intabulare, drept de PROPRIETATE, dobandit prin Succesiune, cota actuala 1/1, cota initiala 1/1 1) GRINDEANU VERONICA | |

C. Partea III. SARCINI .

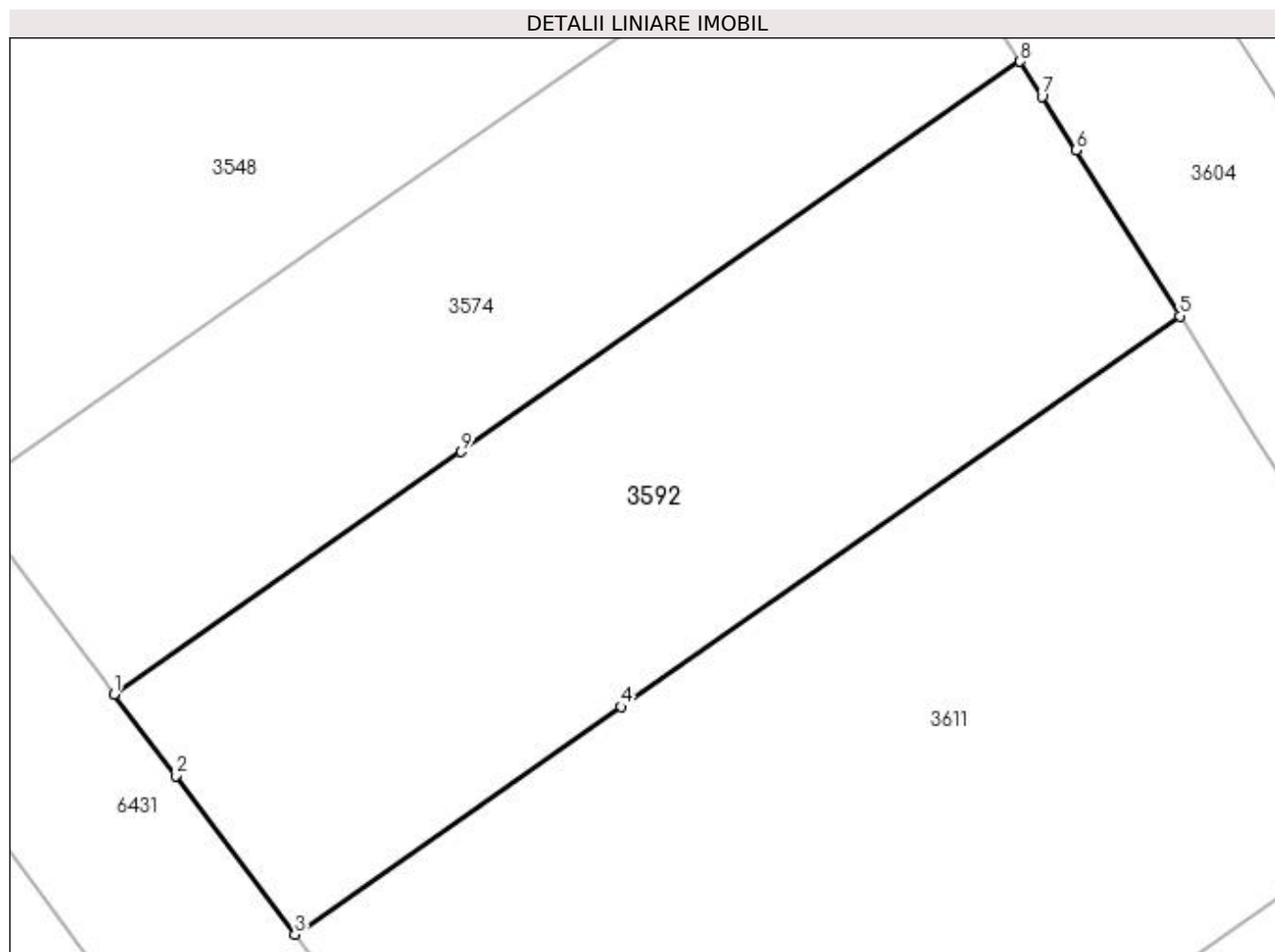
| Inscrieri privind dezmembramintele dreptului de proprietate, drepturi reale de garanție și sarcini | Referințe |
|--|-----------|
| NU SUNT | |

Anexa Nr. 1 La Partea I

Teren

| | | |
|--------------|-----------------|------------------------|
| Nr cadastral | Suprafața (mp)* | Observații / Referințe |
| | 1.456 | |

* Suprafața este determinată în planul de proiecție Stereo 70.



Date referitoare la teren

| Crt | Categorie folosință | Intra vilan | Suprafața (mp) | Tarla | Parcelă | Nr. topo | Observații / Referințe |
|-----|---------------------|-------------|----------------|-------|---------|----------|------------------------|
| 1 | arabil | NU | 1.456 | 35 | 108/7 | - | |

Lungime Segmente

1) Valorile lungimilor segmentelor sunt obținute din proiecție în plan.

| Punct început | X / Y | Punct sfârșit | X / Y | Lungime segment (** (m) |
|---------------|----------------------------|---------------|----------------------------|-------------------------|
| 1 | 396.593,133 326.572,271 | 2 | 396.597,221 326.566,847 | 6.793 |
| 2 | 396.597,221 326.566,847 | 3 | 396.605,185 326.556,279 | 13.232 |
| 3 | 396.605,185 326.556,279 | 4 | 396.626,902 326.571,442 | 26.487 |
| 4 | 396.626,902 326.571,442 | 5 | 396.664,15 326.597,446 | 45.427 |
| 5 | 396.664,15 326.597,446 | 6 | 396.657,209 326.608,486 | 13.04 |

| Punct început | X / Y | Punct sfârșit | X / Y | Lungime segment (** (m) |
|---------------|----------------------------|---------------|----------------------------|-------------------------|
| 6 | 396.657,209 326.608,486 | 7 | 396.654,95 326.612,08 | 4.245 |
| 7 | 396.654,95 326.612,08 | 8 | 396.653,487 326.614,407 | 2.749 |
| 8 | 396.653,487 326.614,407 | 9 | 396.616,243 326.588,405 | 45.423 |
| 9 | 396.616,243 326.588,405 | 1 | 396.593,133 326.572,271 | 28.184 |

** Lungimile segmentelor sunt determinate în planul de proiecție Stereo 70 și sunt rotunjite la 1 milimetru.

*** Distanța dintre puncte este formată din segmente cumulate ce sunt mai mici decât valoarea 1 milimetru.

**DATE DESPRE IMOBILUL NR. 3593**

Oficiul de Cadastru și Publicitate Imobiliară DOLJ
Biroul de Cadastru și Publicitate Imobiliară Craiova

A. Partea I. Descrierea imobilului

TEREN Intravilan

Nr. CF vechi:134
Nr. cadastral vechi:422

Adresa: Loc. Almaj, Jud. Dolj, T63, P88

| Nr. Crt | Nr cadastral Nr. topografic | Suprafața* (mp) | Observații / Referințe |
|---------|-----------------------------|-----------------|---|
| A1 | 30427 | 420 | Sector cadastral:18 Teren neimprejmuit; |

Construcții

| Crt | Nr cadastral Nr. topografic | Adresa | Observații / Referințe |
|------|-----------------------------|---------------------------------|--|
| A1.1 | 30427-C1 | Loc. Almaj, Jud. Dolj, T63, P88 | Nr. niveluri:1; S. construita la sol:370 mp; S. construita desfasurata:370 mp; sediu ferma 31-32 |

B. Partea II. Proprietari și acte

| Inscrieri privitoare la dreptul de proprietate și alte drepturi reale | | Referințe |
|--|--|-----------|
| 94897 / 08/08/2014 | | |
| Act Administrativ nr. Incheierea nr 105/3/2013, din 05/08/2014 emis de BEJ DRAGOI MIHAI (Act de adjudecare in Dosar nr. 105/E/2013, din 10.03.2014, emis de BEJ DRAGOI MIHAI); | | |
| B1 | Intabulare, drept de PROPRIETATEca urmare a justificarii inscrierii de sub B4 in seria si rangul incheierii nr 40092/03.04.2014, dobandit prin Adjudecare, cota actuala 1/1, cota initiala 1/1 1) SC MACHI CONT & AUDIT SRL, CIF:999999999999 | A1, A1.1 |

C. Partea III. SARCINI

| Inscrieri privind dezmembramintele dreptului de proprietate, drepturi reale de garanție și sarcini | | Referințe |
|---|--|-----------|
| 91641 / 12/06/2017 | | |
| Act Administrativ nr. SECHESTRU NR 34-5, din 31/05/2017 emis de ANAF DGRFP DOLJ (Act de adjudecare in Dosar nr. 105/E/2013, din 10.03.2014, emis de BEJ DRAGOI MIHAI); | | |
| C1 | Se notează sechestrul-măsură asigurătorie instituit în condițiile Codului de procedură fiscală, pentru creanța de 179.010.LEI asupra imobilului de sub A1., în favoarea lui ANAF- DGRFP CRAIOVA- AJFP DOLJ | A1, A1.1 |
| 50518 / 21/02/2023 | | |
| Somatie nr. 113513, din 07/06/2016 emis de ANAF (- SERVICIUL COLECTARE EXECUTARE SILITA PERSOANE FIZICE in Dosar fiscal nr. M7827,Act de adjudecare in Dosar nr. 105/E/2013, din 10.03.2014, emis de BEJ DRAGOI MIHAI); | | |
| C2 | Se notează urmărirea silită instituită în condițiile C.proc.fisc. asupra imobilului sub A 1, A 1.1 , pentru suma de 1117 lei , în favoarea 1) ANAF - DGRFP CRAIOVA -AJFP DOLJ, CIF:999999999999 | A1, A1.1 |
| Somatie nr. 129248, din 09/08/2016 emis de ANAF (- SERVICIUL COLECTARE EXECUTARE SILITA PERSOANE FIZICE in Dosar fiscal nr. M7827,Act de adjudecare in Dosar nr. 105/E/2013, din 10.03.2014, emis de BEJ DRAGOI MIHAI); | | |
| C3 | Se notează urmărirea silită instituită în condițiile C.proc.fisc. asupra imobilului sub A 1, A 1.1 , pentru suma de 6345 lei , în favoarea 1) ANAF - DGRFP CRAIOVA -AJFP DOLJ, CIF:999999999999 | A1, A1.1 |
| Somatie nr. 140176, din 23/09/2016 emis de ANAF (- SERVICIUL COLECTARE EXECUTARE SILITA PERSOANE FIZICE in Dosar fiscal nr. M7827,Act de adjudecare in Dosar nr. 105/E/2013, din 10.03.2014, emis de BEJ DRAGOI MIHAI); | | |
| C4 | Se notează urmărirea silită instituită în condițiile C.proc.fisc. asupra imobilului sub A 1, A 1.1 , pentru suma de 715 lei , în favoarea 1) ANAF - DGRFP CRAIOVA -AJFP DOLJ, CIF:999999999999 | A1, A1.1 |
| Somatie nr. 130826, din 07/02/2017 emis de ANAF (- SERVICIUL COLECTARE EXECUTARE SILITA PERSOANE FIZICE in Dosar fiscal nr. M7827,Act de adjudecare in Dosar nr. 105/E/2013, din 10.03.2014, emis de BEJ DRAGOI MIHAI); | | |
| C5 | Se notează urmărirea silită instituită în condițiile C.proc.fisc. asupra imobilului sub A 1, A 1.1 , pentru suma de 532 lei , în favoarea 1) ANAF - DGRFP CRAIOVA -AJFP DOLJ, CIF:999999999999 | A1, A1.1 |
| Somatie nr. 146879, din 09/05/2017 emis de ANAF (- SERVICIUL COLECTARE EXECUTARE SILITA PERSOANE FIZICE in Dosar fiscal nr. M7827,Act de adjudecare in Dosar nr. 105/E/2013, din 10.03.2014, emis de BEJ | | |

| Inscrieri privind dezmembramintele dreptului de proprietate, drepturi reale de garanție și sarcini | | Referințe |
|---|--|-----------|
| DRAGOI MIHAI); | | |
| C6 | Se notează urmărirea silită instituită în condițiile C.proc.fisc. asupra imobilului sub A 1, A 1.1 , pentru suma de 555 lei , în favoarea 1) ANAF - DGRFP CRAIOVA -AJFP DOLJ, CIF:999999999999 | A1, A1.1 |
| Somatie nr. 174833, din 08/08/2017 emis de ANAF (- SERVICIUL COLECTARE EXECUTARE SILITA PERSOANE FIZICE in Dosar fiscal nr. M7827,Act de adjudecare in Dosar nr. 105/E/2013, din 10.03.2014, emis de BEJ DRAGOI MIHAI); | | |
| C7 | Se notează urmărirea silită instituită în condițiile C.proc.fisc. asupra imobilului sub A 1, A 1.1 , pentru suma de 1.119 lei , în favoarea 1) ANAF - DGRFP CRAIOVA -AJFP DOLJ, CIF:999999999999 | A1, A1.1 |
| Somatie nr. 187951, din 24/10/2017 emis de ANAF (- SERVICIUL COLECTARE EXECUTARE SILITA PERSOANE FIZICE in Dosar fiscal nr. M7827,Act de adjudecare in Dosar nr. 105/E/2013, din 10.03.2014, emis de BEJ DRAGOI MIHAI); | | |
| C8 | Se notează urmărirea silită instituită în condițiile C.proc.fisc. asupra imobilului sub A 1, A 1.1 , pentru suma de 16.240 lei , în favoarea 1) ANAF - DGRFP CRAIOVA -AJFP DOLJ, CIF:999999999999 | A1, A1.1 |
| Somatie nr. 193467, din 08/11/2017 emis de ANAF (- SERVICIUL COLECTARE EXECUTARE SILITA PERSOANE FIZICE in Dosar fiscal nr. M7827,Act de adjudecare in Dosar nr. 105/E/2013, din 10.03.2014, emis de BEJ DRAGOI MIHAI); | | |
| C9 | Se notează urmărirea silită instituită în condițiile C.proc.fisc. asupra imobilului sub A 1, A 1.1 , pentru suma de 1.119 lei , în favoarea 1) ANAF - DGRFP CRAIOVA -AJFP DOLJ, CIF:999999999999 | A1, A1.1 |
| Somatie nr. 216723, din 21/12/2017 emis de ANAF (- SERVICIUL COLECTARE EXECUTARE SILITA PERSOANE FIZICE in Dosar fiscal nr. M7827,Act de adjudecare in Dosar nr. 105/E/2013, din 10.03.2014, emis de BEJ DRAGOI MIHAI); | | |
| C10 | Se notează urmărirea silită instituită în condițiile C.proc.fisc. asupra imobilului sub A 1, A 1.1 , pentru suma de 1.124 lei , în favoarea 1) ANAF - DGRFP CRAIOVA -AJFP DOLJ, CIF:999999999999 | A1, A1.1 |
| Somatie nr. 505522, din 08/01/2018 emis de ANAF (- SERVICIUL COLECTARE EXECUTARE SILITA PERSOANE FIZICE in Dosar fiscal nr. M7827,Act de adjudecare in Dosar nr. 105/E/2013, din 10.03.2014, emis de BEJ DRAGOI MIHAI); | | |
| C11 | Se notează urmărirea silită instituită în condițiile C.proc.fisc. asupra imobilului sub A 1, A 1.1 , pentru suma de 585 lei , în favoarea 1) ANAF - DGRFP CRAIOVA -AJFP DOLJ, CIF:999999999999 | A1, A1.1 |
| Somatie nr. 517037, din 25/01/2018 emis de ANAF (- SERVICIUL COLECTARE EXECUTARE SILITA PERSOANE FIZICE in Dosar fiscal nr. M7827,Act de adjudecare in Dosar nr. 105/E/2013, din 10.03.2014, emis de BEJ DRAGOI MIHAI); | | |
| C12 | Se notează urmărirea silită instituită în condițiile C.proc.fisc. asupra imobilului sub A 1, A 1.1 , pentru suma de 33.963 lei , în favoarea 1) ANAF - DGRFP CRAIOVA -AJFP DOLJ, CIF:999999999999 | A1, A1.1 |
| Somatie nr. 530353, din 08/02/2018 emis de ANAF (- SERVICIUL COLECTARE EXECUTARE SILITA PERSOANE FIZICE in Dosar fiscal nr. M7827,Act de adjudecare in Dosar nr. 105/E/2013, din 10.03.2014, emis de BEJ DRAGOI MIHAI); | | |
| C13 | Se notează urmărirea silită instituită în condițiile C.proc.fisc. asupra imobilului sub A 1, A 1.1 , pentru suma de 582 lei , în favoarea 1) ANAF - DGRFP CRAIOVA -AJFP DOLJ, CIF:999999999999 | A1, A1.1 |
| Somatie nr. 539433, din 22/02/2018 emis de ANAF (- SERVICIUL COLECTARE EXECUTARE SILITA PERSOANE FIZICE in Dosar fiscal nr. M7827,Act de adjudecare in Dosar nr. 105/E/2013, din 10.03.2014, emis de BEJ DRAGOI MIHAI); | | |
| C14 | Se notează urmărirea silită instituită în condițiile C.proc.fisc. asupra imobilului sub A 1, A 1.1 , pentru suma de 1.119 lei , în favoarea 1) ANAF - DGRFP CRAIOVA -AJFP DOLJ, CIF:999999999999 | A1, A1.1 |
| Somatie nr. 558541, din 22/03/2018 emis de ANAF (- SERVICIUL COLECTARE EXECUTARE SILITA PERSOANE FIZICE in Dosar fiscal nr. M7827,Act de adjudecare in Dosar nr. 105/E/2013, din 10.03.2014, emis de BEJ DRAGOI MIHAI); | | |
| C15 | Se notează urmărirea silită instituită în condițiile C.proc.fisc. asupra imobilului sub A 1, A 1.1 , pentru suma de 38.332 lei , în favoarea 1) ANAF - DGRFP CRAIOVA -AJFP DOLJ, CIF:999999999999 | A1, A1.1 |
| Somatie nr. 589457, din 13/06/2018 emis de ANAF (- SERVICIUL COLECTARE EXECUTARE SILITA PERSOANE FIZICE in Dosar fiscal nr. M7827,Act de adjudecare in Dosar nr. 105/E/2013, din 10.03.2014, emis de BEJ DRAGOI MIHAI); | | |
| C16 | Se notează urmărirea silită instituită în condițiile C.proc.fisc. asupra imobilului sub A 1, A 1.1 , pentru suma de 3.898 lei , în favoarea 1) ANAF - DGRFP CRAIOVA -AJFP DOLJ, CIF:999999999999 | A1, A1.1 |
| Somatie nr. 709831, din 05/09/2018 emis de ANAF (- SERVICIUL COLECTARE EXECUTARE SILITA PERSOANE FIZICE in Dosar fiscal nr. M7827,Act de adjudecare in Dosar nr. 105/E/2013, din 10.03.2014, emis de BEJ DRAGOI MIHAI); | | |
| C17 | Se notează urmărirea silită instituită în condițiile C.proc.fisc. asupra imobilului sub A 1, A 1.1 , pentru suma de 4.360 lei , în favoarea 1) ANAF - DGRFP CRAIOVA -AJFP DOLJ, CIF:999999999999 | A1, A1.1 |

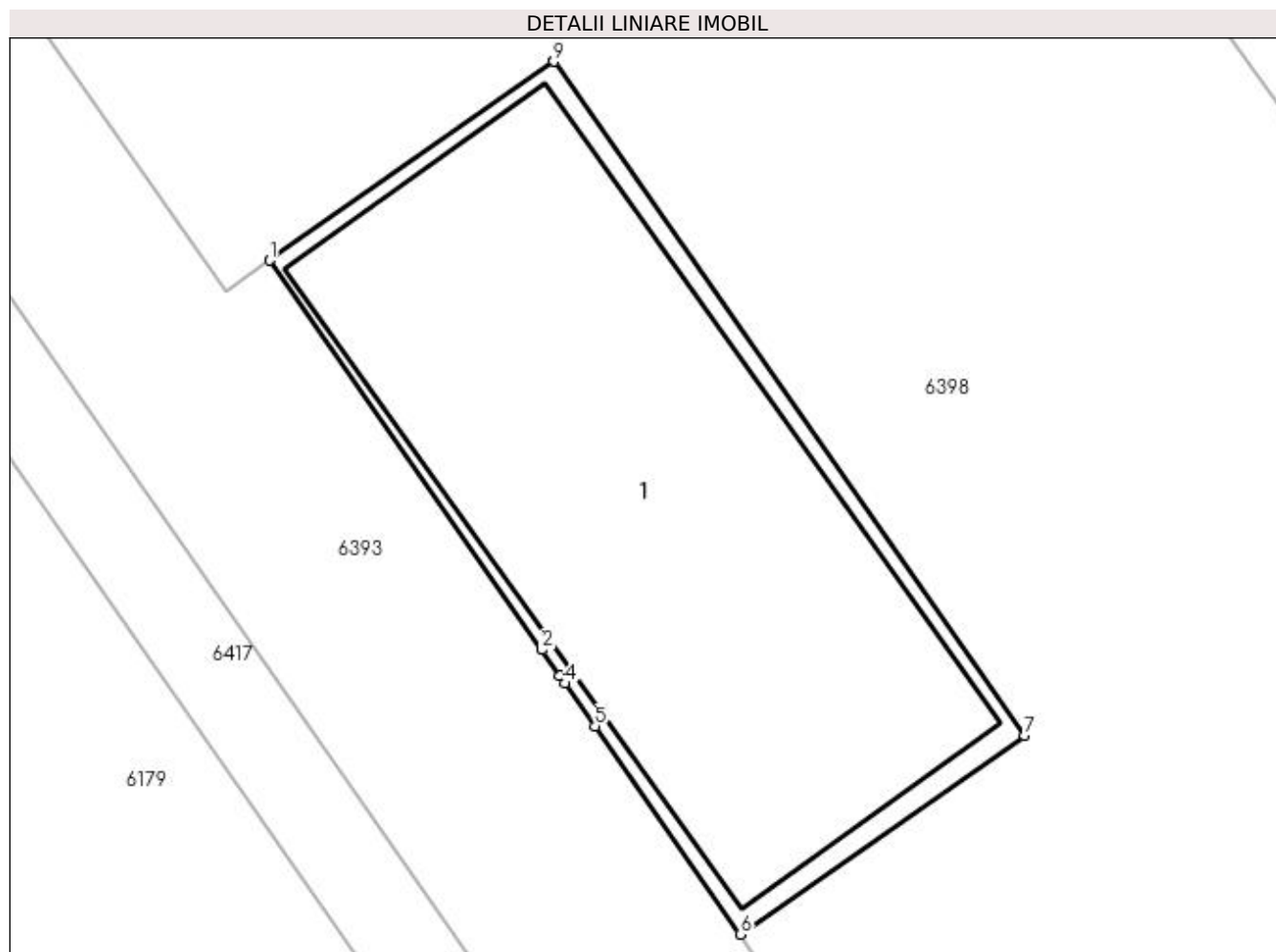
| Inscrieri privind dezmembramintele dreptului de proprietate, drepturi reale de garanție și sarcini | Referințe |
|--|-----------|
| Somatie nr. 730676, din 03/12/2018 emis de ANAF (- SERVICIUL COLECTARE EXECUTARE SILITA PERSOANE FIZICE in Dosar fiscal nr. M7827, Act de adjudecare in Dosar nr. 105/E/2013, din 10.03.2014, emis de BEJ DRAGOI MIHAI); | |
| C18 Se notează urmărirea silită instituită în condițiile C.proc.fisc. asupra imobilului sub A 1, A 1.1 , pentru suma de 38.842 lei , în favoarea 1) ANAF - DGRFP CRAIOVA -AJFP DOLJ, CIF:999999999999 | A1, A1.1 |
| Somatie nr. 547645, din 14/03/2019 emis de ANAF (- SERVICIUL COLECTARE EXECUTARE SILITA PERSOANE FIZICE in Dosar fiscal nr. M7827, Act de adjudecare in Dosar nr. 105/E/2013, din 10.03.2014, emis de BEJ DRAGOI MIHAI); | |
| C19 Se notează urmărirea silită instituită în condițiile C.proc.fisc. asupra imobilului sub A 1, A 1.1 , pentru suma de 9.259 lei , în favoarea 1) ANAF - DGRFP CRAIOVA -AJFP DOLJ, CIF:999999999999 | A1, A1.1 |
| Somatie nr. 355246, din 21/01/2020 emis de ANAF (- SERVICIUL COLECTARE EXECUTARE SILITA PERSOANE FIZICE in Dosar fiscal nr. M7827, Act de adjudecare in Dosar nr. 105/E/2013, din 10.03.2014, emis de BEJ DRAGOI MIHAI); | |
| C20 Se notează urmărirea silită instituită în condițiile C.proc.fisc. asupra imobilului sub A 1, A 1.1 , pentru suma de 115.597 lei , în favoarea 1) ANAF - DGRFP CRAIOVA -AJFP DOLJ, CIF:999999999999 | A1, A1.1 |
| Somatie nr. 372985, din 01/04/2020 emis de ANAF (- SERVICIUL COLECTARE EXECUTARE SILITA PERSOANE FIZICE in Dosar fiscal nr. M7827, Act de adjudecare in Dosar nr. 105/E/2013, din 10.03.2014, emis de BEJ DRAGOI MIHAI); | |
| C21 Se notează urmărirea silită instituită în condițiile C.proc.fisc. asupra imobilului sub A 1, A 1.1 , pentru suma de 13.475 lei , în favoarea 1) ANAF - DGRFP CRAIOVA -AJFP DOLJ, CIF:999999999999 | A1, A1.1 |
| Somatie nr. 368346, din 11/03/2020 emis de ANAF (- SERVICIUL COLECTARE EXECUTARE SILITA PERSOANE FIZICE in Dosar fiscal nr. M7827, Act de adjudecare in Dosar nr. 105/E/2013, din 10.03.2014, emis de BEJ DRAGOI MIHAI); | |
| C22 Se notează urmărirea silită instituită în condițiile C.proc.fisc. asupra imobilului sub A 1, A 1.1 , pentru suma de 3.313 lei , în favoarea 1) ANAF - DGRFP CRAIOVA -AJFP DOLJ, CIF:999999999999 | A1, A1.1 |
| Somatie nr. 327931, din 08/03/2021 emis de ANAF (- SERVICIUL COLECTARE EXECUTARE SILITA PERSOANE FIZICE in Dosar fiscal nr. M7827, Act de adjudecare in Dosar nr. 105/E/2013, din 10.03.2014, emis de BEJ DRAGOI MIHAI); | |
| C23 Se notează urmărirea silită instituită în condițiile C.proc.fisc. asupra imobilului sub A 1, A 1.1 , pentru suma de 17.080 lei , în favoarea 1) ANAF - DGRFP CRAIOVA -AJFP DOLJ, CIF:999999999999 | A1, A1.1 |
| Somatie nr. 332861, din 28/05/2021 emis de ANAF (- SERVICIUL COLECTARE EXECUTARE SILITA PERSOANE FIZICE in Dosar fiscal nr. M7827, Act de adjudecare in Dosar nr. 105/E/2013, din 10.03.2014, emis de BEJ DRAGOI MIHAI); | |
| C24 Se notează urmărirea silită instituită în condițiile C.proc.fisc. asupra imobilului sub A 1, A 1.1 , pentru suma de 2.898 lei , în favoarea 1) ANAF - DGRFP CRAIOVA -AJFP DOLJ, CIF:999999999999 | A1, A1.1 |
| Somatie nr. 334331, din 07/06/2021 emis de ANAF (- SERVICIUL COLECTARE EXECUTARE SILITA PERSOANE FIZICE in Dosar fiscal nr. M7827, Act de adjudecare in Dosar nr. 105/E/2013, din 10.03.2014, emis de BEJ DRAGOI MIHAI); | |
| C25 Se notează urmărirea silită instituită în condițiile C.proc.fisc. asupra imobilului sub A 1, A 1.1 , pentru suma de 966 lei , în favoarea 1) ANAF - DGRFP CRAIOVA -AJFP DOLJ, CIF:999999999999 | A1, A1.1 |
| Somatie nr. 447445, din 03/08/2022 emis de ANAF (- SERVICIUL COLECTARE EXECUTARE SILITA PERSOANE FIZICE in Dosar fiscal nr. M7827, Act de adjudecare in Dosar nr. 105/E/2013, din 10.03.2014, emis de BEJ DRAGOI MIHAI); | |
| C26 Se notează urmărirea silită instituită în condițiile C.proc.fisc. asupra imobilului sub A 1, A 1.1 , pentru suma de 13.794 lei , în favoarea 1) ANAF - DGRFP CRAIOVA -AJFP DOLJ, CIF:999999999999 | A1, A1.1 |

Anexa Nr. 1 La Partea I

Teren

| Nr cadastral | Suprafața (mp)* | Observații / Referințe |
|--------------|-----------------|------------------------|
| 30427 | 420 | |

* Suprafața este determinată în planul de proiecție Stereo 70.



Date referitoare la teren

| Crt | Categorie folosință | Intra vilan | Suprafața (mp) | Tarla | Parcelă | Nr. topo | Observații / Referințe |
|-----|---------------------|-------------|----------------|-------|---------|----------|------------------------|
| 1 | curți constructii | DA | 420 | 63 | 88 | - | |

Date referitoare la construcții

| Crt | Număr | Destinație construcție | Supraf. (mp) | Situație juridică | Observații / Referințe |
|------|----------|--|--------------|-------------------|--|
| A1.1 | 30427-C1 | construcții administrative și social culturale | 370 | Cu acte | Nr. niveluri:1; S. construita la sol:370 mp; S. construita desfasurata:370 mp; sediu ferma 31-32 |

Lungime Segmente

1) Valorile lungimilor segmentelor sunt obținute din proiecție în plan.

| Punct început | X / Y | Punct sfârșit | X / Y | Lungime segment (** (m) |
|---------------|----------------------------|---------------|----------------------------|-------------------------|
| 1 | 396.520,541 326.592,459 | 2 | 396.530,973 326.577,53 | 18.214 |
| 2 | 396.530,973 326.577,53 | 3 | 396.531,678 326.576,521 | 1.23 |
| 3 | 396.531,678 326.576,521 | 4 | 396.531,877 326.576,236 | 0.348 |

| Punct început | X / Y | Punct sfârșit | X / Y | Lungime segment (** (m) |
|---------------|----------------------------|---------------|----------------------------|-------------------------|
| 4 | 396.531,877 326.576,236 | 5 | 396.533,028 326.574,589 | 2.01 |
| 5 | 396.533,028 326.574,589 | 6 | 396.538,595 326.566,622 | 9.719 |
| 6 | 396.538,595 326.566,622 | 7 | 396.549,505 326.574,246 | 13.31 |
| 7 | 396.549,505 326.574,246 | 8 | 396.531,451 326.600,083 | 31.52 |
| 8 | 396.531,451 326.600,083 | 9 | 396.531,444 326.600,078 | 0.009 |
| 9 | 396.531,444 326.600,078 | 1 | 396.520,541 326.592,459 | 13.301 |

** Lungimile segmentelor sunt determinate în planul de proiecție Stereo 70 și sunt rotunjite la 1 milimetru.

*** Distanța dintre puncte este formată din segmente cumulate ce sunt mai mici decât valoarea 1 milimetru.

**DATE DESPRE IMOBILUL NR. 3611**

Oficiul de Cadastru și Publicitate Imobiliară DOLJ
Biroul de Cadastru și Publicitate Imobiliară Craiova

A. Partea I. Descrierea imobilului

TEREN Extravilan

Adresa: Jud. Dolj, T35, P108/6

| Nr. Crt | Nr cadastral Nr. topografic | Suprafața* (mp) | Observații / Referințe |
|---------|-----------------------------|-----------------|---|
| A1 | | 2.500 | Sector cadastral:18 Teren neimprejmuit; |

B. Partea II. Proprietari și acte

| Inscrieri privitoare la dreptul de proprietate și alte drepturi reale | Referințe |
|--|-----------|
| / | |
| Act Notarial nr. Act de partaj voluntar 2641, din 21/08/2012 emis de NP DEFTA EMIL; | |
| B1 | A1 |
| Intabulare, drept de PROPRIETATE, dobandit prin Conventie, cota actuala 1/1, cota initiala 1/1 1) CALIN GEORGEL-IONUT | |

C. Partea III. SARCINI .

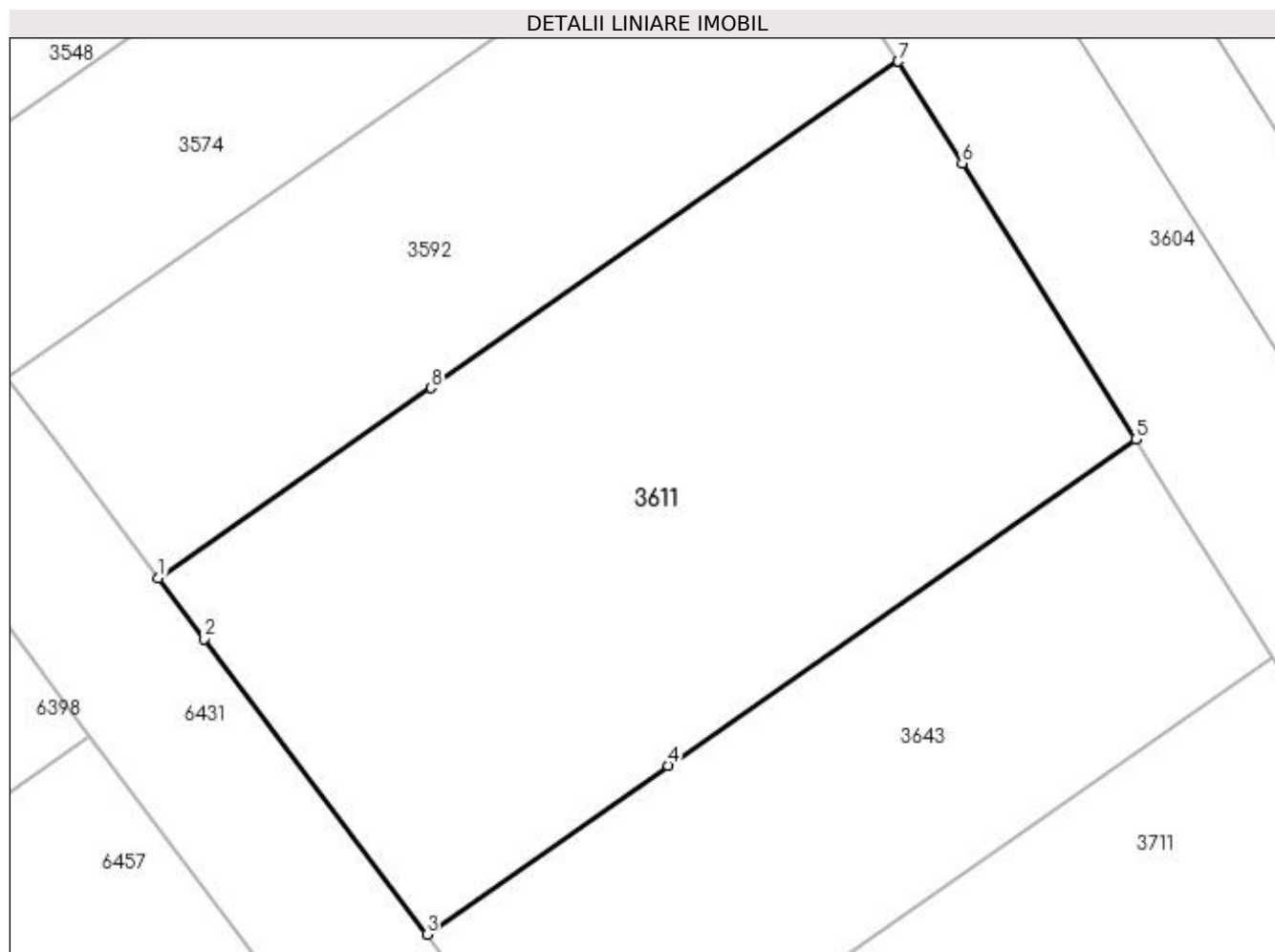
| Inscrieri privind dezmembramintele dreptului de proprietate, drepturi reale de garanție și sarcini | Referințe |
|--|-----------|
| NU SUNT | |

Anexa Nr. 1 La Partea I

Teren

| | | |
|--------------|-----------------|------------------------|
| Nr cadastral | Suprafața (mp)* | Observații / Referințe |
| | 2.500 | |

* Suprafața este determinată în planul de proiecție Stereo 70.



Date referitoare la teren

| Crt | Categorie folosință | Intra vilan | Suprafața (mp) | Tarla | Parcelă | Nr. topo | Observații / Referințe |
|-----|---------------------|-------------|----------------|-------|---------|----------|------------------------|
| 1 | arabil | NU | 2.500 | 35 | 108/6 | - | |

Lungime Segmente

1) Valorile lungimilor segmentelor sunt obținute din proiecție în plan.

| Punct început | X / Y | Punct sfârșit | X / Y | Lungime segment (** (m) |
|---------------|----------------------------|---------------|----------------------------|-------------------------|
| 1 | 396.605,185 326.556,279 | 2 | 396.608,824 326.551,449 | 6.048 |
| 2 | 396.608,824 326.551,449 | 3 | 396.626,567 326.527,905 | 29.481 |
| 3 | 396.626,567 326.527,905 | 4 | 396.645,815 326.541,343 | 23.475 |
| 4 | 396.645,815 326.541,343 | 5 | 396.683,068 326.567,351 | 45.433 |
| 5 | 396.683,068 326.567,351 | 6 | 396.669,24 326.589,349 | 25.983 |

| Punct început | X / Y | Punct sfârșit | X / Y | Lungime segment (** (m) |
|---------------|----------------------------|---------------|----------------------------|-------------------------|
| 6 | 396.669,24 326.589,349 | 7 | 396.664,15 326.597,446 | 9.564 |
| 7 | 396.664,15 326.597,446 | 8 | 396.626,902 326.571,442 | 45.427 |
| 8 | 396.626,902 326.571,442 | 1 | 396.605,185 326.556,279 | 26.487 |

** Lungimile segmentelor sunt determinate în planul de proiecție Stereo 70 și sunt rotunjite la 1 milimetru.

*** Distanța dintre puncte este formată din segmente cumulate ce sunt mai mici decât valoarea 1 milimetru.

**DATE DESPRE IMOBILUL NR. 3619**

Oficiul de Cadastru și Publicitate Imobiliară DOLJ
Biroul de Cadastru și Publicitate Imobiliară Craiova

A. Partea I. Descrierea imobilului

TEREN Intravilan

Nr. CF vechi:134
Nr. cadastral vechi:418

Adresa: Loc. Almaj, Jud. Dolj, T63, P92

| Nr. Crt | Nr cadastral Nr. topografic | Suprafața* (mp) | Observații / Referințe |
|---------|-----------------------------|-----------------|---|
| A1 | 30076 | 1.029 | Sector cadastral:18 Teren neimprejmuit; |

Construcții

| Crt | Nr cadastral Nr. topografic | Adresa | Observații / Referințe |
|------|-----------------------------|---------------------------------|--|
| A1.1 | 30076-C1 | Loc. Almaj, Jud. Dolj, T63, P92 | Nr. niveluri:1; S. construita la sol:1029 mp; S. construita desfasurata:1029 mp; atelier mecanic |

B. Partea II. Proprietari și acte

| Inscrieri privitoare la dreptul de proprietate și alte drepturi reale | | Referințe |
|--|---|-----------|
| 20032 / 22/12/2004 | | |
| Certificat nr. in dosar nr 17997, din 01/01/2004 emis de JUDECATORIA CRAIOVA; | | |
| B1 | se noteaza contestatia la executare formulata de RY IMPORT ROGER JAEGER AG si RY Import Bucuresti SA in contradictoriu cu SC CRASER SA Almaj <i>OBSERVATII: (provenita din conversia CF 134)</i> | A1, A1.1 |
| 21183 / 31/08/2005 | | |
| Cerere nr. -, din 01/01/2001 emis de -; | | |
| B2 | se noteaza apelul declarat impotriva incheierii nr 17997/2004(apel declarat de SC Milud Impex SRL) <i>OBSERVATII: (provenita din conversia CF 134)</i> | A1, A1.1 |
| 10523 / 18/02/2011 | | |
| Act Administrativ nr. ACT DE ADJUDECARE, din 09/02/2011 emis de BEJ TALPA -NEACSU SI TERPOVICI (in dosar nr 451/E/2010); | | |
| B3 | Intabulare, drept de PROPRIETATE, dobandit prin Adjudecare, cota actuala 1/1, cota initiala 1/1 1) SC TM NANTERRE SRL , CIF:9999999999999 | A1, A1.1 |

C. Partea III. SARCINI .

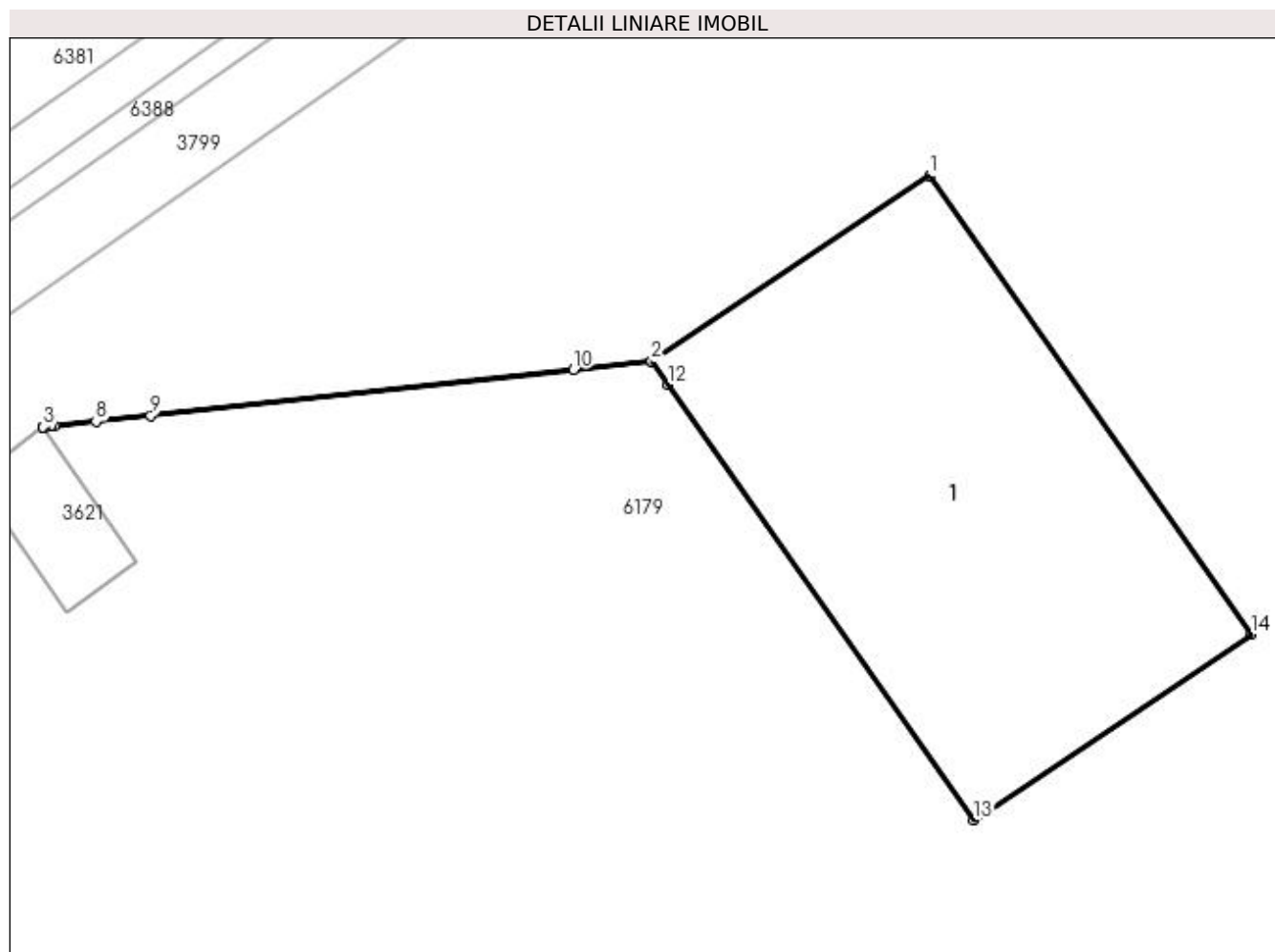
| Inscrieri privind dezmembramintele dreptului de proprietate, drepturi reale de garanție și sarcini | Referințe |
|--|-----------|
| NU SUNT | |

Anexa Nr. 1 La Partea I

Teren

| Nr cadastral | Suprafața (mp)* | Observații / Referințe |
|--------------|-----------------|------------------------|
| 30076 | 1.029 | |

* Suprafața este determinată în planul de proiecție Stereo 70.



Date referitoare la teren

| Crt | Categorie folosință | Intra vilan | Suprafața (mp) | Tarla | Parcelă | Nr. topo | Observații / Referințe |
|-----|---------------------|-------------|----------------|-------|---------|----------|------------------------|
| 1 | altele | DA | 1.029 | 63 | 92 | - | |

Date referitoare la construcții

| Crt | Număr | Destinație construcție | Supraf. (mp) | Situație juridică | Observații / Referințe |
|------|----------|--------------------------------------|--------------|-------------------|--|
| A1.1 | 30076-C1 | construcții industriale și edilitare | 1.029 | Cu acte | Nr. niveluri:1; S. construita la sol:1029 mp; S. construita desfasurata:1029 mp; atelier mecanic |

Lungime Segmente

1) Valorile lungimilor segmentelor sunt obținute din proiecție în plan.

| Punct început | X / Y | Punct sfârșit | X / Y | Lungime segment (** (m) |
|---------------|----------------------------|---------------|----------------------------|-------------------------|
| 1 | 396.309,926 326.581,099 | 2 | 396.289,325 326.567,363 | 24.76 |
| 2 | 396.289,325 326.567,363 | 3 | 396.244,207 326.562,461 | 45.384 |
| 3 | 396.244,207 326.562,461 | 4 | 396.244,21 326.562,457 | 0.004 |

| Punct început | X / Y | Punct sfârşit | X / Y | Lungime segment (** (m) |
|---------------|----------------------------|---------------|----------------------------|-------------------------|
| 4 | 396.244,21 326.562,457 | 5 | 396.244,338 326.562,471 | 0.129 |
| 5 | 396.244,338 326.562,471 | 6 | 396.244,712 326.562,512 | 0.377 |
| 6 | 396.244,712 326.562,512 | 7 | 396.245,051 326.562,549 | 0.341 |
| 7 | 396.245,051 326.562,549 | 8 | 396.248,116 326.562,882 | 3.083 |
| 8 | 396.248,116 326.562,882 | 9 | 396.252,187 326.563,324 | 4.096 |
| 9 | 396.252,187 326.563,324 | 10 | 396.283,522 326.566,729 | 31.519 |
| 10 | 396.283,522 326.566,729 | 11 | 396.289,328 326.567,36 | 5.839 |
| 11 | 396.289,328 326.567,36 | 12 | 396.290,57 326.565,59 | 2.163 |
| 12 | 396.290,57 326.565,59 | 13 | 396.313,21 326.533,331 | 39.412 |
| 13 | 396.313,21 326.533,331 | 14 | 396.333,787 326.547,1 | 24.759 |
| 14 | 396.333,787 326.547,1 | 1 | 396.309,926 326.581,099 | 41.537 |

** Lungimile segmentelor sunt determinate în planul de proiecție Stereo 70 și sunt rotunjite la 1 milimetru.

*** Distanța dintre puncte este formată din segmente cumulate ce sunt mai mici decât valoarea 1 milimetru.

**DATE DESPRE IMOBILUL NR. 3621**

Oficiul de Cadastru și Publicitate Imobiliară DOLJ
Biroul de Cadastru și Publicitate Imobiliară Craiova

A. Partea I. Descrierea imobilului

TEREN Intravilan

Nr. CF vechi:134
Nr. cadastral vechi:417

Adresa: Loc. Almaj, Jud. Dolj, T63, P93

| Nr. Crt | Nr cadastral Nr. topografic | Suprafața* (mp) | Observații / Referințe |
|---------|-----------------------------|-----------------|---|
| A1 | 30431 | 77 | Sector cadastral:18 Teren neimprejmuit; |

Construcții

| Crt | Nr cadastral Nr. topografic | Adresa | Observații / Referințe |
|------|-----------------------------|---------------------------------|--|
| A1.1 | 30431-C1 | Loc. Almaj, Jud. Dolj, T63, P93 | Nr. niveluri:1; S. construita la sol:77 mp; S. construita desfasurata:77 mp; C1-punct transformare cu Sc-77 m.p. |

B. Partea II. Proprietari și acte

| Inscrieri privitoare la dreptul de proprietate și alte drepturi reale | | Referințe |
|--|---|-----------|
| 94324 / 07/08/2014 | | |
| Act Administrativ nr. incheiere nr 105/6/2013, din 05/08/2014 emis de BEJ DRAGOI MIHAI (dosar nr 105/E/2013. Act de adjudecare nr 105/E/2013, din 10.03.2014, emis de BEJ DRAGOI MIHAI); | | |
| B1 | Intabulare, drept de PROPRIETATEca urmare a justificarii inscrierii de sub B2, in seria si rangul incheierii nr 40203/03.04.2014, dobandit prin Adjudecare, cota actuala 1/1, cota initiala 1/1 1) SC MACHI CONT & AUDIT SRL, CIF:999999999999 | A1, A1.1 |

C. Partea III. SARCINI

| Inscrieri privind dezmembramentele dreptului de proprietate, drepturi reale de garanție și sarcini | | Referințe |
|--|--|-----------|
| 91932 / 12/06/2017 | | |
| Act Administrativ nr. PV de sechestru nr 34-12, din 31/05/2017 emis de ANAF DGRFP DOLJ (act de adjudecare nr 105/E/2013, din 10.03.2014, emis de BEJ DRAGOI MIHAI); | | |
| C1 | Intabulare, drept de IPOTECA LEGALA, Valoare:179010 RONreprezentand sechestru imobiliar 1) ANAF DGRFP DOLJ, CIF:4830007 | A1, A1.1 |
| 51258 / 22/02/2023 | | |
| Somatie nr. 113513, din 07/06/2016 emis de ANAF (SERVICIUL COLECTARE EXECUTARE SILITA PERSOANE FIZICE. Act de adjudecare nr 105/E/2013, din 10.03.2014, emis de BEJ DRAGOI MIHAI); | | |
| C2 | Se noteaza inceperea urmaririi silite in conditiile Codului de procedura fiscala asupra imobilului sub A 1, A 1.1 , pentru suma de 1117 lei , 1) ANAF DGRFP CRAIOVA AJFP DOLJ, CIF:999999999999 | A1, A1.1 |
| Somatie nr. 149513, din 07/11/2016 emis de ANAF (SERVICIUL COLECTARE EXECUTARE SILITA PERSOANE FIZICE. Act de adjudecare nr 105/E/2013, din 10.03.2014, emis de BEJ DRAGOI MIHAI); | | |
| C3 | Se noteaza inceperea urmaririi silite in conditiile Codului de procedura fiscala asupra imobilului sub A 1, A 1.1 , pentru suma de 2943 lei , 1) ANAF DGRFP CRAIOVA AJFP DOLJ, CIF:999999999999 | A1, A1.1 |
| Somatie nr. 129248, din 09/08/2016 emis de ANAF (SERVICIUL COLECTARE EXECUTARE SILITA PERSOANE FIZICE. Act de adjudecare nr 105/E/2013, din 10.03.2014, emis de BEJ DRAGOI MIHAI); | | |
| C4 | Se noteaza inceperea urmaririi silite in conditiile Codului de procedura fiscala asupra imobilului sub A 1, A 1.1 , pentru suma de 6345 lei , 1) ANAF DGRFP CRAIOVA AJFP DOLJ, CIF:999999999999 | A1, A1.1 |
| Somatie nr. 140176, din 23/09/2016 emis de ANAF (SERVICIUL COLECTARE EXECUTARE SILITA PERSOANE FIZICE. Act de adjudecare nr 105/E/2013, din 10.03.2014, emis de BEJ DRAGOI MIHAI); | | |
| C5 | Se noteaza inceperea urmaririi silite in conditiile Codului de procedura fiscala asupra imobilului sub A 1, A 1.1 , pentru suma de 715 lei , 1) ANAF DGRFP CRAIOVA AJFP DOLJ, CIF:999999999999 | A1, A1.1 |
| Somatie nr. 130826, din 07/02/2017 emis de ANAF (SERVICIUL COLECTARE EXECUTARE SILITA PERSOANE FIZICE. Act de adjudecare nr 105/E/2013, din 10.03.2014, emis de BEJ DRAGOI MIHAI); | | |
| C6 | Se noteaza inceperea urmaririi silite in conditiile Codului de procedura fiscala asupra imobilului sub A 1, A 1.1 , pentru suma de 532 lei , 1) ANAF DGRFP CRAIOVA AJFP DOLJ, CIF:999999999999 | A1, A1.1 |
| Somatie nr. 146879, din 09/05/2017 emis de ANAF (SERVICIUL COLECTARE EXECUTARE SILITA PERSOANE FIZICE. Act de adjudecare nr 105/E/2013, din 10.03.2014, emis de BEJ DRAGOI MIHAI); | | |

| Inscrieri privind dezmembramintele dreptului de proprietate, drepturi reale de garanție și sarcini | | Referințe |
|--|---|-----------|
| C7 | Se noteaza inceperea urmaririi silite in conditiile Codului de procedura fiscala asupra imobilului sub A 1, A 1.1 , pentru suma de 555lei , 1) ANAF DGRFP CRAIOVA AJFP DOLJ , CIF:9999999999999 | A1, A1.1 |
| Somatie nr. 174833, din 08/08/2017 emis de ANAF (SERVICIUL COLECTARE EXECUTARE SILITA PERSOANE FIZICE. Act de adjudecare nr 105/E/2013, din 10.03.2014, emis de BEJ DRAGOI MIHAI); | | |
| C8 | Se noteaza inceperea urmaririi silite in conditiile Codului de procedura fiscala asupra imobilului sub A 1, A 1.1 , pentru suma de 1119 lei , 1) ANAF DGRFP CRAIOVA AJFP DOLJ , CIF:9999999999999 | A1, A1.1 |
| Somatie nr. 187951, din 24/10/2017 emis de ANAF (SERVICIUL COLECTARE EXECUTARE SILITA PERSOANE FIZICE. Act de adjudecare nr 105/E/2013, din 10.03.2014, emis de BEJ DRAGOI MIHAI); | | |
| C9 | Se noteaza inceperea urmaririi silite in conditiile Codului de procedura fiscala asupra imobilului sub A 1, A 1.1 , pentru suma de 16.240 lei , 1) ANAF DGRFP CRAIOVA AJFP DOLJ , CIF:9999999999999 | A1, A1.1 |
| Somatie nr. 193467, din 08/11/2017 emis de ANAF (SERVICIUL COLECTARE EXECUTARE SILITA PERSOANE FIZICE. Act de adjudecare nr 105/E/2013, din 10.03.2014, emis de BEJ DRAGOI MIHAI); | | |
| C10 | Se noteaza inceperea urmaririi silite in conditiile Codului de procedura fiscala asupra imobilului sub A 1, A 1.1 , pentru suma de 1119 lei , 1) ANAF DGRFP CRAIOVA AJFP DOLJ , CIF:9999999999999 | A1, A1.1 |
| Somatie nr. 216723, din 21/12/2017 emis de ANAF (SERVICIUL COLECTARE EXECUTARE SILITA PERSOANE FIZICE. Act de adjudecare nr 105/E/2013, din 10.03.2014, emis de BEJ DRAGOI MIHAI); | | |
| C11 | Se noteaza inceperea urmaririi silite in conditiile Codului de procedura fiscala asupra imobilului sub A 1, A 1.1 , pentru suma de 1124 lei , 1) ANAF DGRFP CRAIOVA AJFP DOLJ , CIF:9999999999999 | A1, A1.1 |
| Somatie nr. 505522, din 08/01/2018 emis de ANAF (SERVICIUL COLECTARE EXECUTARE SILITA PERSOANE FIZICE. Act de adjudecare nr 105/E/2013, din 10.03.2014, emis de BEJ DRAGOI MIHAI); | | |
| C12 | Se noteaza inceperea urmaririi silite in conditiile Codului de procedura fiscala asupra imobilului sub A 1, A 1.1 , pentru suma de 585 lei , 1) ANAF DGRFP CRAIOVA AJFP DOLJ , CIF:9999999999999 | A1, A1.1 |
| Somatie nr. 517037, din 25/01/2018 emis de ANAF (SERVICIUL COLECTARE EXECUTARE SILITA PERSOANE FIZICE. Act de adjudecare nr 105/E/2013, din 10.03.2014, emis de BEJ DRAGOI MIHAI); | | |
| C13 | Se noteaza inceperea urmaririi silite in conditiile Codului de procedura fiscala asupra imobilului sub A 1, A 1.1 , pentru suma de 33963 lei , 1) ANAF DGRFP CRAIOVA AJFP DOLJ , CIF:9999999999999 | A1, A1.1 |
| Somatie nr. 530353, din 08/02/2018 emis de ANAF (SERVICIUL COLECTARE EXECUTARE SILITA PERSOANE FIZICE. Act de adjudecare nr 105/E/2013, din 10.03.2014, emis de BEJ DRAGOI MIHAI); | | |
| C14 | Se noteaza inceperea urmaririi silite in conditiile Codului de procedura fiscala asupra imobilului sub A 1, A 1.1 , pentru suma de 582 lei , 1) ANAF DGRFP CRAIOVA AJFP DOLJ , CIF:9999999999999 | A1, A1.1 |
| Somatie nr. 539433, din 22/02/2018 emis de ANAF (SERVICIUL COLECTARE EXECUTARE SILITA PERSOANE FIZICE. Act de adjudecare nr 105/E/2013, din 10.03.2014, emis de BEJ DRAGOI MIHAI); | | |
| C15 | Se noteaza inceperea urmaririi silite in conditiile Codului de procedura fiscala asupra imobilului sub A 1, A 1.1 , pentru suma de 1119 lei , 1) ANAF DGRFP CRAIOVA AJFP DOLJ , CIF:9999999999999 | A1, A1.1 |
| Somatie nr. 558541, din 22/03/2018 emis de ANAF (SERVICIUL COLECTARE EXECUTARE SILITA PERSOANE FIZICE. Act de adjudecare nr 105/E/2013, din 10.03.2014, emis de BEJ DRAGOI MIHAI); | | |
| C16 | Se noteaza inceperea urmaririi silite in conditiile Codului de procedura fiscala asupra imobilului sub A 1, A 1.1 , pentru suma de 38332 lei , 1) ANAF DGRFP CRAIOVA AJFP DOLJ , CIF:9999999999999 | A1, A1.1 |
| Somatie nr. 589457, din 13/06/2018 emis de ANAF (SERVICIUL COLECTARE EXECUTARE SILITA PERSOANE FIZICE. Act de adjudecare nr 105/E/2013, din 10.03.2014, emis de BEJ DRAGOI MIHAI); | | |
| C17 | Se noteaza inceperea urmaririi silite in conditiile Codului de procedura fiscala asupra imobilului sub A 1, A 1.1 , pentru suma de 3898 lei , 1) ANAF DGRFP CRAIOVA AJFP DOLJ , CIF:9999999999999 | A1, A1.1 |
| Somatie nr. 709831, din 05/09/2018 emis de ANAF (SERVICIUL COLECTARE EXECUTARE SILITA PERSOANE FIZICE. Act de adjudecare nr 105/E/2013, din 10.03.2014, emis de BEJ DRAGOI MIHAI); | | |
| C18 | Se noteaza inceperea urmaririi silite in conditiile Codului de procedura fiscala asupra imobilului sub A 1, A 1.1 , pentru suma de 4360 lei , 1) ANAF DGRFP CRAIOVA AJFP DOLJ , CIF:9999999999999 | A1, A1.1 |
| Somatie nr. 730676, din 03/12/2018 emis de ANAF (SERVICIUL COLECTARE EXECUTARE SILITA PERSOANE FIZICE. Act de adjudecare nr 105/E/2013, din 10.03.2014, emis de BEJ DRAGOI MIHAI); | | |
| C19 | Se noteaza inceperea urmaririi silite in conditiile Codului de procedura fiscala asupra imobilului sub A 1, A 1.1 , pentru suma de 38842 lei , 1) ANAF DGRFP CRAIOVA AJFP DOLJ , CIF:9999999999999 | A1, A1.1 |
| Somatie nr. 548645, din 14/03/2019 emis de ANAF (SERVICIUL COLECTARE EXECUTARE SILITA PERSOANE FIZICE. Act de adjudecare nr 105/E/2013, din 10.03.2014, emis de BEJ DRAGOI MIHAI); | | |
| C20 | Se noteaza inceperea urmaririi silite in conditiile Codului de procedura fiscala asupra imobilului sub A 1, A 1.1 , pentru suma de 9259 lei , 1) ANAF DGRFP CRAIOVA AJFP DOLJ , CIF:9999999999999 | A1, A1.1 |
| Somatie nr. 355246, din 21/01/2020 emis de ANAF (SERVICIUL COLECTARE EXECUTARE SILITA PERSOANE FIZICE. Act de adjudecare nr 105/E/2013, din 10.03.2014, emis de BEJ DRAGOI MIHAI); | | |
| C21 | Se noteaza inceperea urmaririi silite in conditiile Codului de procedura fiscala asupra imobilului sub A 1, A 1.1 , pentru suma de 115597 lei , | A1, A1.1 |

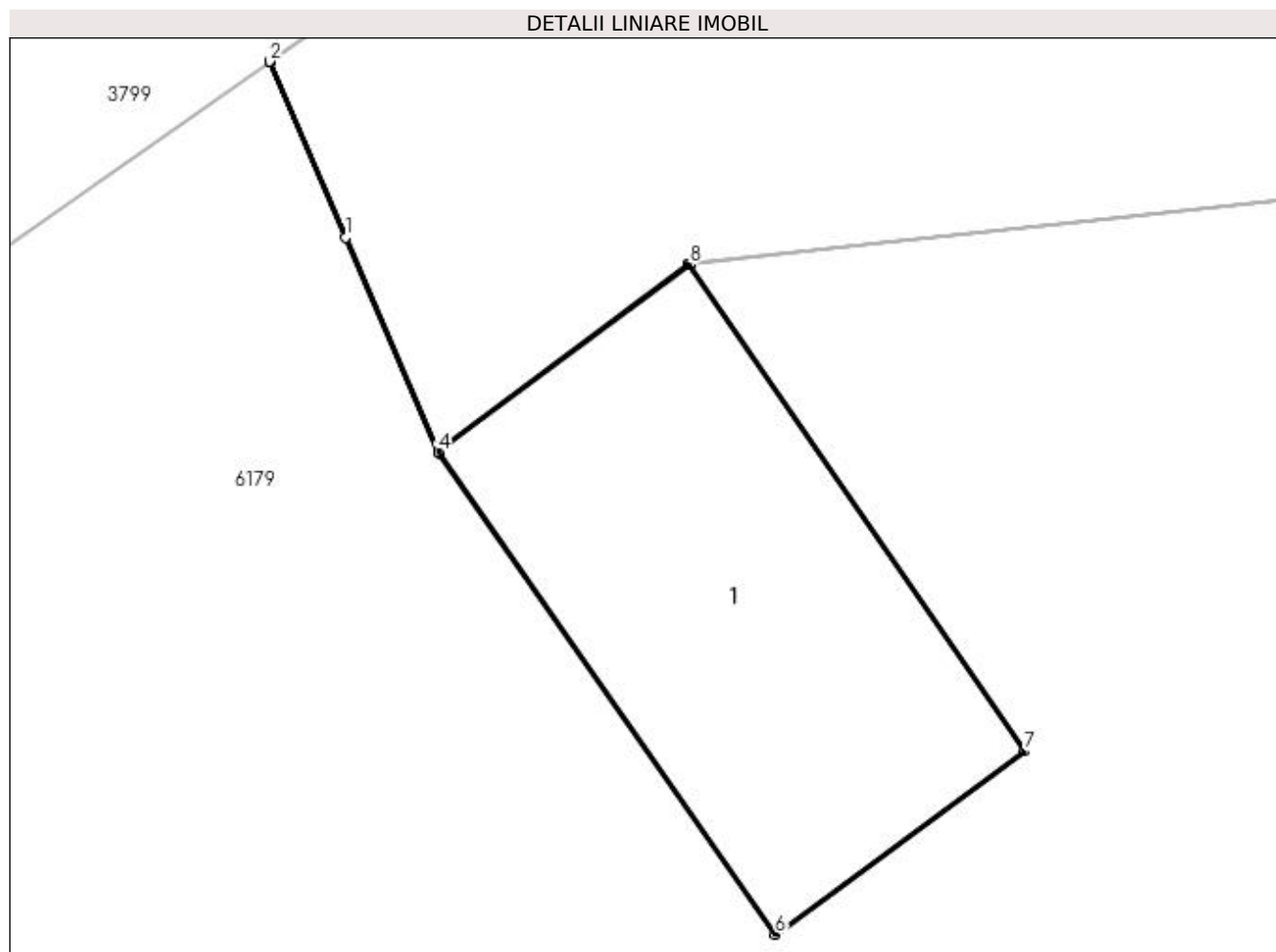
| Inscrieri privind dezmembramintele dreptului de proprietate, drepturi reale de garanție și sarcini | Referințe |
|--|-----------|
| 1) ANAF DGRFP CRAIOVA AJFP DOLJ, CIF:9999999999999 | |
| Somatie nr. 372985, din 01/04/2020 emis de ANAF (SERVICIUL COLECTARE EXECUTARE SILITA PERSOANE FIZICE. Act de adjudecare nr 105/E/2013, din 10.03.2014, emis de BEJ DRAGOI MIHAI); | |
| C22 Se noteaza inceperea urmaririi silite in conditiile Codului de procedura fiscala asupra imobilului sub A 1, A 1.1 , pentru suma de 13475 lei , | A1, A1.1 |
| 1) ANAF DGRFP CRAIOVA AJFP DOLJ, CIF:9999999999999 | |
| Somatie nr. 368346, din 11/03/2020 emis de ANAF (SERVICIUL COLECTARE EXECUTARE SILITA PERSOANE FIZICE. Act de adjudecare nr 105/E/2013, din 10.03.2014, emis de BEJ DRAGOI MIHAI); | |
| C23 Se noteaza inceperea urmaririi silite in conditiile Codului de procedura fiscala asupra imobilului sub A 1, A 1.1 , pentru suma de 3313 lei , | A1, A1.1 |
| 1) ANAF DGRFP CRAIOVA AJFP DOLJ, CIF:9999999999999 | |
| Somatie nr. 327931, din 08/03/2021 emis de ANAF (SERVICIUL COLECTARE EXECUTARE SILITA PERSOANE FIZICE. Act de adjudecare nr 105/E/2013, din 10.03.2014, emis de BEJ DRAGOI MIHAI); | |
| C24 Se noteaza inceperea urmaririi silite in conditiile Codului de procedura fiscala asupra imobilului sub A 1, A 1.1 , pentru suma de 17080 lei , | A1, A1.1 |
| 1) ANAF DGRFP CRAIOVA AJFP DOLJ, CIF:9999999999999 | |
| Somatie nr. 332861, din 28/05/2021 emis de ANAF (SERVICIUL COLECTARE EXECUTARE SILITA PERSOANE FIZICE. Act de adjudecare nr 105/E/2013, din 10.03.2014, emis de BEJ DRAGOI MIHAI); | |
| C25 Se noteaza inceperea urmaririi silite in conditiile Codului de procedura fiscala asupra imobilului sub A 1, A 1.1 , pentru suma de 2898 lei , | A1, A1.1 |
| 1) ANAF DGRFP CRAIOVA AJFP DOLJ, CIF:9999999999999 | |
| Somatie nr. 334331, din 07/06/2021 emis de ANAF (SERVICIUL COLECTARE EXECUTARE SILITA PERSOANE FIZICE. Act de adjudecare nr 105/E/2013, din 10.03.2014, emis de BEJ DRAGOI MIHAI); | |
| C26 Se noteaza inceperea urmaririi silite in conditiile Codului de procedura fiscala asupra imobilului sub A 1, A 1.1 , pentru suma de 966 lei , | A1, A1.1 |
| Somatie nr. 447445, din 03/08/2022 emis de ANAF (SERVICIUL COLECTARE EXECUTARE SILITA PERSOANE FIZICE. Act de adjudecare nr 105/E/2013, din 10.03.2014, emis de BEJ DRAGOI MIHAI); | |
| C27 Se noteaza inceperea urmaririi silite in conditiile Codului de procedura fiscala asupra imobilului sub A 1, A 1.1 , pentru suma de 13794 lei , | A1, A1.1 |

Anexa Nr. 1 La Partea I

Teren

| Nr cadastral | Suprafața (mp)* | Observații / Referințe |
|--------------|-----------------|------------------------|
| 30431 | 77 | |

* Suprafața este determinată în planul de proiecție Stereo 70.



Date referitoare la teren

| Crt | Categorie folosință | Intra vilan | Suprafața (mp) | Tarla | Parcelă | Nr. topo | Observații / Referințe |
|-----|---------------------|-------------|----------------|-------|---------|----------|------------------------|
| 1 | curți constructii | DA | 77 | 63 | 93 | - | |

Date referitoare la construcții

| Crt | Număr | Destinație construcție | Supraf. (mp) | Situație juridică | Observații / Referințe |
|------|----------|--------------------------------------|--------------|-------------------|--|
| A1.1 | 30431-C1 | construcții industriale și edilitare | 77 | Cu acte | Nr. niveluri:1; S. construita la sol:77 mp; S. construita desfasurata:77 mp; C1-punct transformare cu Sc-77 m.p. |

Lungime Segmente

1) Valorile lungimilor segmentelor sunt obținute din proiecție în plan.

| Punct început | X / Y | Punct sfârșit | X / Y | Lungime segment (** (m) |
|---------------|----------------------------|---------------|----------------------------|-------------------------|
| 1 | 396.237,181 326.563,003 | 2 | 396.235,622 326.566,6 | 3.921 |
| 2 | 396.235,622 326.566,6 | 3 | 396.235,617 326.566,597 | 0.006 |
| 3 | 396.235,617 326.566,597 | 4 | 396.239,08 326.558,608 | 8.707 |

| Punct început | X / Y | Punct sfârșit | X / Y | Lungime segment (** (m) |
|---------------|----------------------------|---------------|----------------------------|-------------------------|
| 4 | 396.239,08 326.558,608 | 5 | 396.239,097 326.558,583 | 0.03 |
| 5 | 396.239,097 326.558,583 | 6 | 396.245,978 326.548,739 | 12.01 |
| 6 | 396.245,978 326.548,739 | 7 | 396.251,087 326.552,491 | 6.339 |
| 7 | 396.251,087 326.552,491 | 8 | 396.244,218 326.562,445 | 12.094 |
| 8 | 396.244,218 326.562,445 | 9 | 396.244,21 326.562,457 | 0.016 |
| 9 | 396.244,21 326.562,457 | 10 | 396.244,207 326.562,461 | 0.004 |
| 10 | 396.244,207 326.562,461 | 11 | 396.239,085 326.558,612 | 6.407 |
| 11 | 396.239,085 326.558,612 | 1 | 396.237,181 326.563,003 | 4.786 |

** Lungimile segmentelor sunt determinate în planul de proiecție Stereo 70 și sunt rotunjite la 1 milimetru.

*** Distanța dintre puncte este formată din segmente cumulate ce sunt mai mici decât valoarea 1 milimetru.

**DATE DESPRE IMOBILUL NR. 3643**

Oficiul de Cadastru și Publicitate Imobiliară DOLJ
Biroul de Cadastru și Publicitate Imobiliară Craiova

A. Partea I. Descrierea imobilului

TEREN Necunoscut

Adresa: Loc. Almaj, Jud. Dolj, T35, P108/5.

| Nr. Crt | Nr cadastral Nr. topografic | Suprafața* (mp) | Observații / Referințe |
|---------|-----------------------------|-----------------|---|
| A1 | 31792 | 1.400 | Sector cadastral:18 Teren neimprejmuit; TEREN NEIMPREJMUIT LIMITA CONVENTIONALA. |

B. Partea II. Proprietari și acte

| Inscrieri privitoare la dreptul de proprietate și alte drepturi reale | Referințe |
|---|--|
| 183290 / 28/09/2022 | |
| Act Normativ nr. LG nr 17, din 07/03/2014 emis de Parlamentul Romaniei; | |
| B1 | Se noteaza mentiunea "imobil aflat sub incidenta art. 3 alin 1 din Legea nr 17/2014" |
| | A1 |
| 119984 / 16/05/2023 | |
| Act Notarial nr. Contract de vanzare aut. nr. 973, din 15/05/2023 emis de NP Bajenaru Anamaria; | |
| B2 | Intabulare, drept de PROPRIETATE, dobandit prin Conventie, cota actuala 1/1, cota initiala 1/1 |
| | A1 |
| 1) PREDAN VIOLETA | |

C. Partea III. SARCINI .

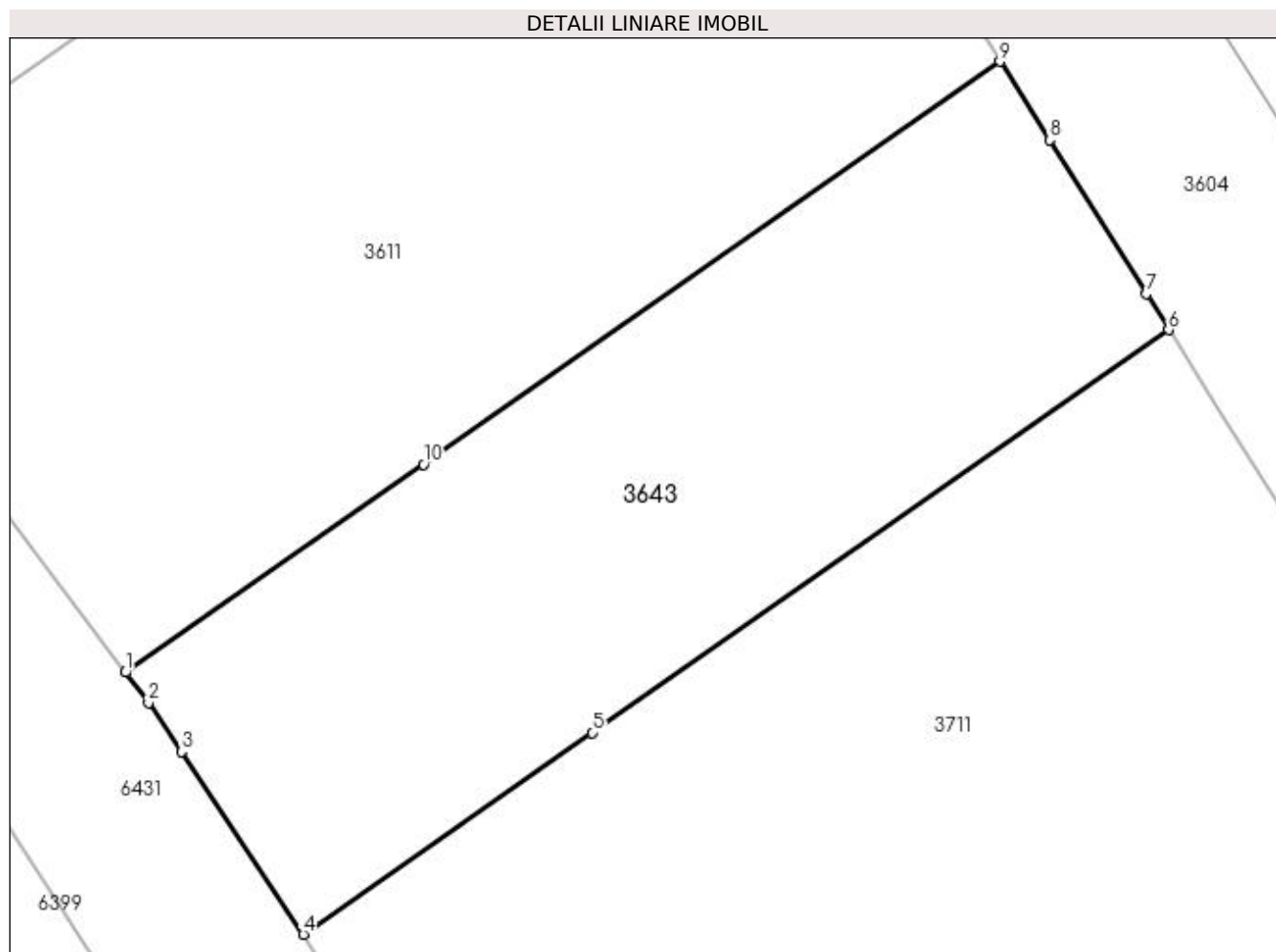
| Inscrieri privind dezmembramintele dreptului de proprietate, drepturi reale de garanție și sarcini | Referințe |
|--|-----------|
| NU SUNT | |

Anexa Nr. 1 La Partea I

Teren

| | | |
|--------------|-----------------|--|
| Nr cadastral | Suprafața (mp)* | Observații / Referințe |
| 31792 | 1.400 | TEREN NEIMPREJMUIT LIMITA CONVENTIONALA. |

* Suprafața este determinată în planul de proiecție Stereo 70.



Date referitoare la teren

| Crt | Categorie folosință | Intravilan | Suprafața (mp) | Tarla | Parcelă | Nr. topo | Observații / Referințe |
|-----|---------------------|------------|----------------|-------|---------|----------|------------------------|
| 1 | arabil | DA | 488 | 35 | 108/5 | - | |
| 2 | arabil | NU | 912 | 35 | 108/5 | - | |

Lungime Segmente

1) Valorile lungimilor segmentelor sunt obținute din proiecție în plan.

| Punct început | X / Y | Punct sfârșit | X / Y | Lungime segment (** (m) |
|---------------|----------------------------|---------------|----------------------------|-------------------------|
| 1 | 396.626,567 326.527,905 | 2 | 396.628,045 326.525,943 | 2.456 |
| 2 | 396.628,045 326.525,943 | 3 | 396.630,165 326.522,772 | 3.814 |
| 3 | 396.630,165 326.522,772 | 4 | 396.638,045 326.510,988 | 14.176 |
| 4 | 396.638,045 326.510,988 | 5 | 396.656,703 326.524,015 | 22.756 |

| Punct început | X / Y | Punct sfârşit | X / Y | Lungime segment (** (m) |
|---------------|----------------------------|---------------|----------------------------|-------------------------|
| 5 | 396.656,703 326.524,015 | 6 | 396.693,96 326.550,025 | 45.437 |
| 6 | 396.693,96 326.550,025 | 7 | 396.692,5 326.552,348 | 2.743 |
| 7 | 396.692,5 326.552,348 | 8 | 396.686,255 326.562,282 | 11.734 |
| 8 | 396.686,255 326.562,282 | 9 | 396.683,068 326.567,351 | 5.988 |
| 9 | 396.683,068 326.567,351 | 10 | 396.645,815 326.541,343 | 45.433 |
| 10 | 396.645,815 326.541,343 | 1 | 396.626,567 326.527,905 | 23.475 |

** Lungimile segmentelor sunt determinate în planul de proiecție Stereo 70 și sunt rotunjite la 1 milimetru.

*** Distanța dintre puncte este formată din segmente cumulate ce sunt mai mici decât valoarea 1 milimetru.

**DATE DESPRE IMOBILUL NR. 3709**

Oficiul de Cadastru și Publicitate Imobiliară DOLJ
Biroul de Cadastru și Publicitate Imobiliară Craiova

A. Partea I. Descrierea imobilului

TEREN Intravilan

Nr. CF vechi:134
Nr. cadastral vechi:416

Adresa: Loc. Almaj, Jud. Dolj, T63, P94

| Nr. Crt | Nr cadastral Nr. topografic | Suprafața* (mp) | Observații / Referințe |
|---------|-----------------------------|-----------------|---|
| A1 | 30432 | 815 | Sector cadastral:18 Teren neimprejmuit; |

Construcții

| Crt | Nr cadastral Nr. topografic | Adresa | Observații / Referințe |
|------|-----------------------------|---------------------------------|---|
| A1.1 | 30432-C1 | Loc. Almaj, Jud. Dolj, T63, P94 | Nr. niveluri:1; S. construita la sol:585 mp; S. construita desfasurata:585 mp; C1-depozit cu Sc-585 m.p |

B. Partea II. Proprietari și acte

| Inscrieri privitoare la dreptul de proprietate și alte drepturi reale | | Referințe |
|--|---|-----------|
| 93211 / 23/09/2013 | | |
| Act Notarial nr. cvc aut nr 2701, din 21/09/2013 emis de Cureau Ionel; | | |
| B1 | Intabulare, drept de PROPRIETATE, dobandit prin Conventie, cota actuala 1/1, cota initiala 1/1 1) SC CASA PROIECT & TRADING SRL, CIF:9999999999999 | A1, A1.1 |

C. Partea III. SARCINI

| Inscrieri privind dezmembramintele dreptului de proprietate, drepturi reale de garanție și sarcini | | Referințe |
|---|--|-----------|
| 93211 / 23/09/2013 | | |
| Act Notarial nr. Contract de imprumut de bani garantat prin ipoteca imobiliara aut nr 2702, din 21/09/2013 emis de BNP Cureau Ionel; | | |
| C1 | Intabulare, drept de IPOTECA, Valoare:389920 LEI, dobandit prin Conventie, cota actuala 1/1, cota initiala 1/1 1) DILGOCI IONUT CATALIN | A1, A1.1 |
| 6785 / 22/01/2014 | | |
| Somatie nr. din, din 17/12/2013 emis de BEJ DRAGOI MIHAI dosar nr 105/E/2013 (incheiere din 11.12.2013 Judecatoria Filiasi dosar nr 1780/230/2013); | | |
| C2 | se notează începerea urmăririi silite în condițiile NCPrCiv asupra imobilului de sub A1, A 1.1 pentru creanța de 389.920.lei - debit, 11.406,76.lei - onorariu executor, 11.250,13.lei - cheltuieli de executare în favoarea 1) DILGOCI IONUT CATALIN | A1, A1.1 |

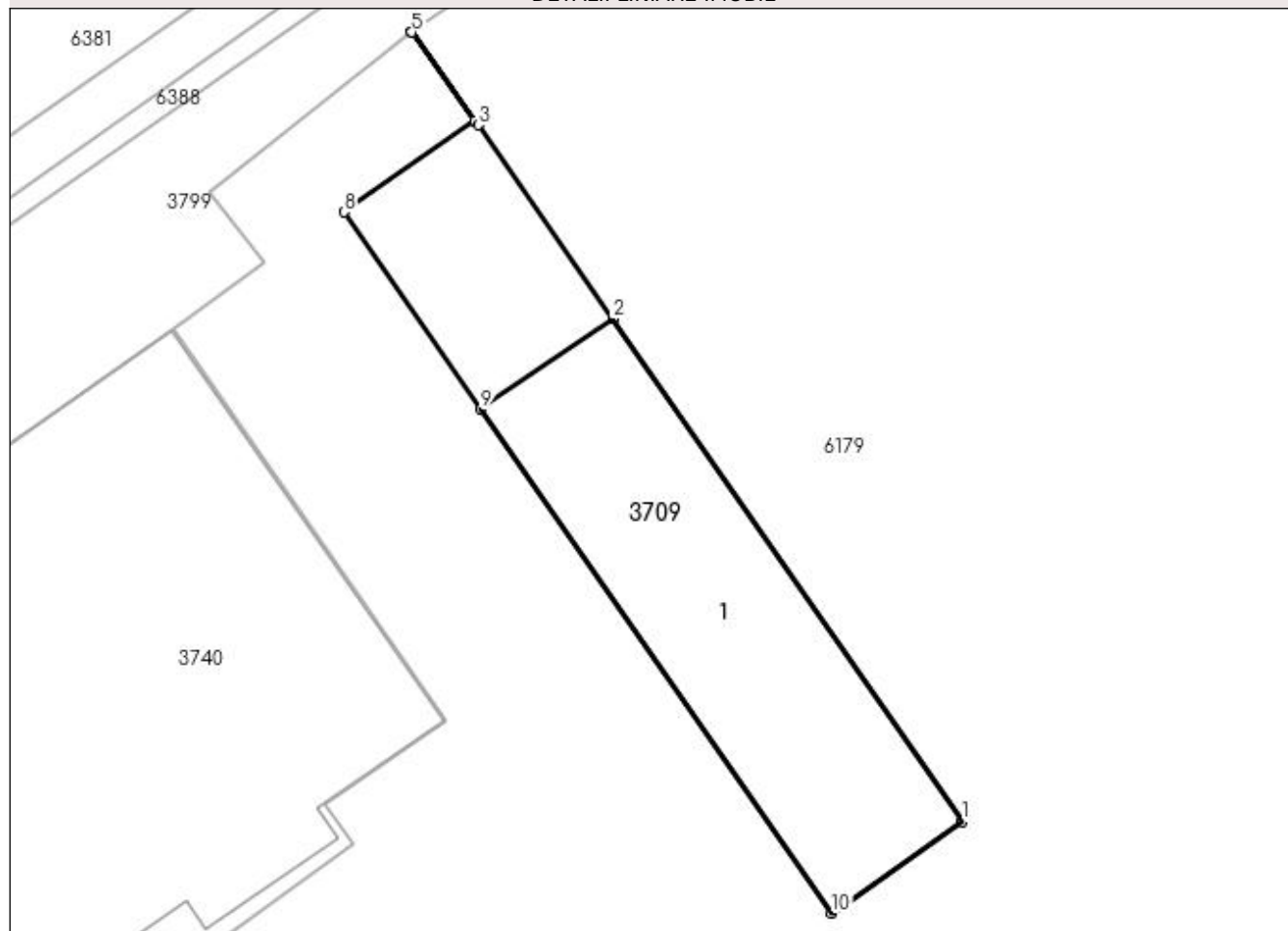
Anexa Nr. 1 La Partea I

Teren

| Nr cadastral | Suprafața (mp)* | Observații / Referințe |
|--------------|-----------------|------------------------|
| 30432 | 815 | |

* Suprafața este determinată în planul de proiecție Stereo 70.

DETALII LINIARE IMOBIL



Date referitoare la teren

| Crt | Categorie folosință | Intra vilan | Suprafața (mp) | Tarla | Parcelă | Nr. topo | Observații / Referințe |
|-----|---------------------|-------------|----------------|-------|---------|----------|------------------------|
| 1 | curți constructii | DA | 815 | 63 | 94 | - | |

Date referitoare la construcții

| Crt | Număr | Destinație construcție | Supraf. (mp) | Situație juridică | Observații / Referințe |
|------|----------|--------------------------------------|--------------|-------------------|---|
| A1.1 | 30432-C1 | construcții industriale și edilitare | 585 | Cu acte | Nr. niveluri:1; S. construită la sol:585 mp; S. construită desfășurată:585 mp; C1-depozit cu Sc-585 m.p |

Lungime Segmente

1) Valorile lungimilor segmentelor sunt obținute din proiecție în plan.

| Punct început | X / Y | Punct sfârșit | X / Y | Lungime segment (** (m) |
|---------------|----------------------------|---------------|----------------------------|-------------------------|
| 1 | 396.246,938 326.483,833 | 2 | 396.219,924 326.522,665 | 47.304 |
| 2 | 396.219,924 326.522,665 | 3 | 396.209,528 326.537,609 | 18.205 |
| 3 | 396.209,528 326.537,609 | 4 | 396.209,286 326.537,957 | 0.424 |

| Punct început | X / Y | Punct sfârșit | X / Y | Lungime segment (** (m) |
|---------------|----------------------------|---------------|----------------------------|-------------------------|
| 4 | 396.209,286 326.537,957 | 5 | 396.204,402 326.544,77 | 8.383 |
| 5 | 396.204,402 326.544,77 | 6 | 396.204,397 326.544,766 | 0.006 |
| 6 | 396.204,397 326.544,766 | 7 | 396.209,281 326.537,954 | 8.382 |
| 7 | 396.209,281 326.537,954 | 8 | 396.199,146 326.530,883 | 12.358 |
| 8 | 396.199,146 326.530,883 | 9 | 396.209,722 326.515,681 | 18.519 |
| 9 | 396.209,722 326.515,681 | 10 | 396.236,798 326.476,764 | 47.409 |
| 10 | 396.236,798 326.476,764 | 1 | 396.246,938 326.483,833 | 12.361 |

** Lungimile segmentelor sunt determinate în planul de proiecție Stereo 70 și sunt rotunjite la 1 milimetru.

*** Distanța dintre puncte este formată din segmente cumulate ce sunt mai mici decât valoarea 1 milimetru.

**DATE DESPRE IMOBILUL NR. 3711**

Oficiul de Cadastru și Publicitate Imobiliară DOLJ
Biroul de Cadastru și Publicitate Imobiliară Craiova

A. Partea I. Descrierea imobilului

TEREN Extravilan

Adresa: Jud. Dolj, T35, P108/4

| Nr. Crt | Nr cadastral Nr. topografic | Suprafața* (mp) | Observații / Referințe |
|---------|-----------------------------|-----------------|---|
| A1 | | 3.875 | Sector cadastral:18 Teren neimpregmuit; |

B. Partea II. Proprietari și acte

| Inscrieri privitoare la dreptul de proprietate și alte drepturi reale | Referințe |
|---|-----------|
| / | |
| Act Administrativ nr. Titlu de proprietate 1596-44687, din 18/01/2001 emis de CJSIPT Dolj; | |
| B1 | A1 |
| Intabulare, drept de PROPRIETATE, dobândit prin Reconstituire, cota actuala 1/1, cota initiala 1/1 1) STAN DUMITRU | |

C. Partea III. SARCINI .

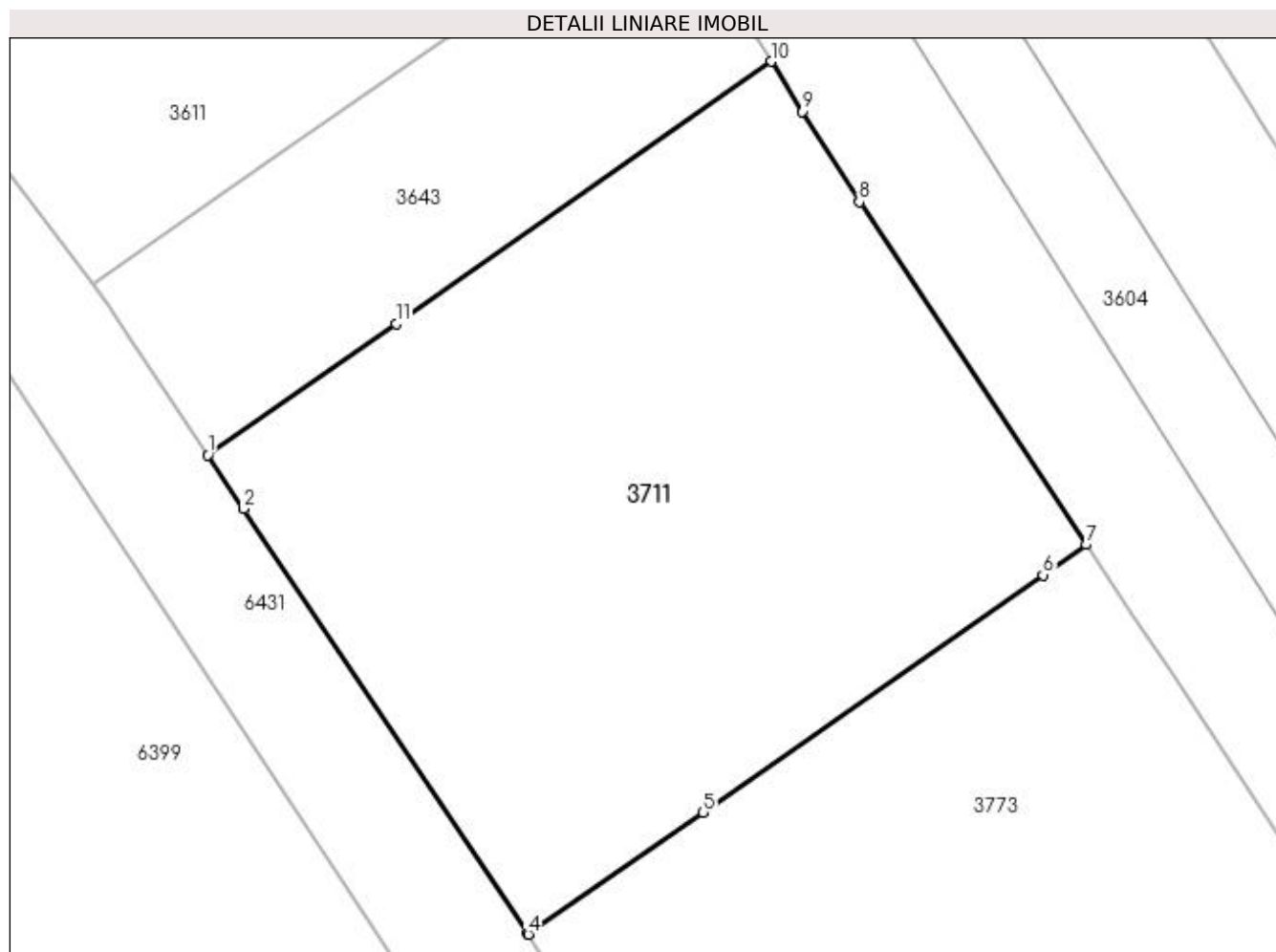
| Inscrieri privind dezmembramintele dreptului de proprietate, drepturi reale de garanție și sarcini | Referințe |
|--|-----------|
| NU SUNT | |

Anexa Nr. 1 La Partea I

Teren

| | | |
|--------------|-----------------|------------------------|
| Nr cadastral | Suprafața (mp)* | Observații / Referințe |
| | 3.875 | |

* Suprafața este determinată în planul de proiecție Stereo 70.



Date referitoare la teren

| Crt | Categorie folosință | Intra vilan | Suprafața (mp) | Tarla | Parcelă | Nr. topo | Observații / Referințe |
|-----|---------------------|-------------|----------------|-------|---------|----------|------------------------|
| 1 | arabil | NU | 3.875 | 35 | 108/4 | - | |

Lungime Segmente

1) Valorile lungimilor segmentelor sunt obținute din proiecție în plan.

| Punct început | X / Y | Punct sfârșit | X / Y | Lungime segment (** (m) |
|---------------|----------------------------|---------------|----------------------------|-------------------------|
| 1 | 396.638,045 326.510,988 | 2 | 396.641,601 326.505,67 | 6.398 |
| 2 | 396.641,601 326.505,67 | 3 | 396.669,792 326.463,511 | 50.716 |
| 3 | 396.669,792 326.463,511 | 4 | 396.669,85 326.463,422 | 0.106 |
| 4 | 396.669,85 326.463,422 | 5 | 396.687,177 326.475,519 | 21.132 |
| 5 | 396.687,177 326.475,519 | 6 | 396.720,928 326.499,082 | 41.163 |

| Punct început | X / Y | Punct sfârșit | X / Y | Lungime segment (** (m) |
|---------------|----------------------------|---------------|----------------------------|-------------------------|
| 6 | 396.720,928 326.499,082 | 7 | 396.725,244 326.502,095 | 5.264 |
| 7 | 396.725,244 326.502,095 | 8 | 396.702,72 326.536,09 | 40.779 |
| 8 | 396.702,72 326.536,09 | 9 | 396.697,074 326.545,072 | 10.609 |
| 9 | 396.697,074 326.545,072 | 10 | 396.693,96 326.550,025 | 5.851 |
| 10 | 396.693,96 326.550,025 | 11 | 396.656,703 326.524,015 | 45.437 |
| 11 | 396.656,703 326.524,015 | 1 | 396.638,045 326.510,988 | 22.756 |

** Lungimile segmentelor sunt determinate în planul de proiecție Stereo 70 și sunt rotunjite la 1 milimetru.

*** Distanța dintre puncte este formată din segmente cumulate ce sunt mai mici decât valoarea 1 milimetru.

**DATE DESPRE IMOBILUL NR. 3740**

Oficiul de Cadastru și Publicitate Imobiliară DOLJ
Biroul de Cadastru și Publicitate Imobiliară Craiova

A. Partea I. Descrierea imobilului

TEREN Intravilan

Nr. CF vechi:134
Nr. cadastral vechi:415

Adresa: Loc. Almaj, Jud. Dolj, T63, P95

| Nr. Crt | Nr cadastral Nr. topografic | Suprafața* (mp) | Observații / Referințe |
|---------|-----------------------------|-----------------|---|
| A1 | 30425 | 2.872 | Sector cadastral:18 Teren neimprejmuit; |

Construcții

| Crt | Nr cadastral Nr. topografic | Adresa | Observații / Referințe |
|------|-----------------------------|---------------------------------|--|
| A1.1 | 30425-C1 | Loc. Almaj, Jud. Dolj, T63, P95 | Nr. niveluri:1; S. construita la sol:2668 mp; S. construita desfasurata:2668 mp; statie sortare - sc=2668,mp |

B. Partea II. Proprietari și acte

| Inscrieri privitoare la dreptul de proprietate și alte drepturi reale | | Referințe |
|--|--|-----------|
| 93166 / 23/09/2013 | | |
| Act Notarial nr. contract de vanzare aut nr 2701, din 21/09/2013 emis de NP Curea Ionel; | | |
| B1 | Intabulare, drept de PROPRIETATE, dobandit prin Conventie, cota actuala 1/1, cota initiala 1/1 1) SC CASA PROIECT & TRADING SRL, CIF:21897481 | A1, A1.1 |

C. Partea III. SARCINI

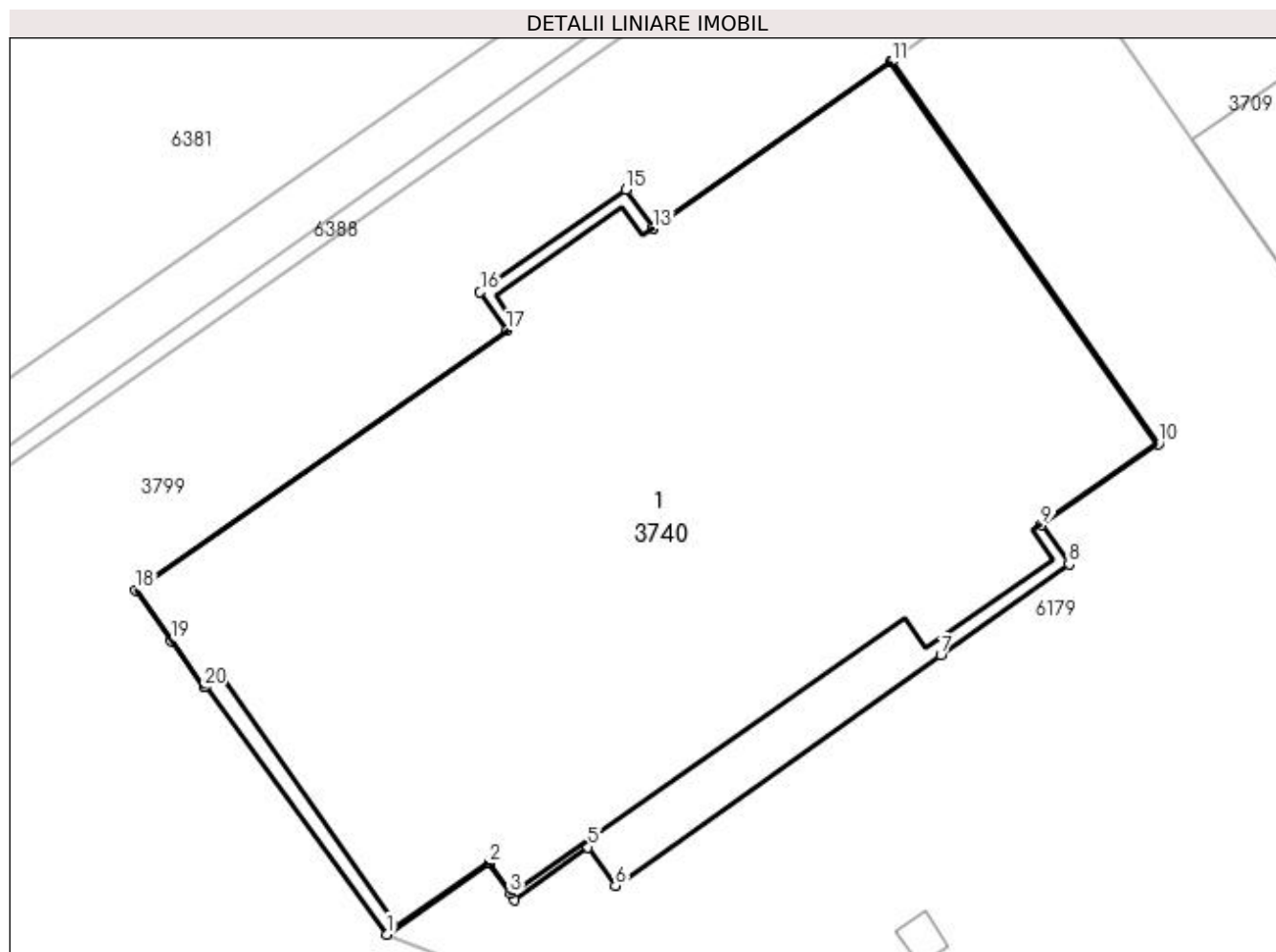
| Inscrieri privind dezmembramintele dreptului de proprietate, drepturi reale de garanție și sarcini | | Referințe |
|---|---|-----------|
| 93166 / 23/09/2013 | | |
| Act Notarial nr. contract de imprumut de bani garantat prin ipoteca imobiliara aut nr 2702, din 21/09/2013 emis de NP Curea Ionel; | | |
| C1 | Intabulare, drept de IPOTECA, Valoare:389920 LEI 1) DILGOCI IONUT CATALIN | A1, A1.1 |
| 6784 / 22/01/2014 | | |
| Somatie nr. din, din 17/12/2013 emis de BEJ DRAGOI MIHAI dosar nr 105/E/2013 (incheiere din 11.12.2013 Judecatoria Filiasi dosar nr 1780/230/2013); | | |
| C2 | se notează începerea urmăririi silite în condițiile NCPrCiv asupra imobilului de sub A1, A 1.1 pentru creanța de 389.920.lei - debit, 11.406,76.lei onorariu, 11.250,13.lei cheltuieli de executare în favoarea 1) DILGOCI IONUT CATALIN | A1, A1.1 |

Anexa Nr. 1 La Partea I

Teren

| Nr cadastral | Suprafața (mp)* | Observații / Referințe |
|--------------|-----------------|------------------------|
| 30425 | 2.872 | |

* Suprafața este determinată în planul de proiecție Stereo 70.



Date referitoare la teren

| Crt | Categorie folosință | Intra vilan | Suprafața (mp) | Tarla | Parcelă | Nr. topo | Observații / Referințe |
|-----|---------------------|-------------|----------------|-------|---------|----------|------------------------|
| 1 | curți constructii | DA | 2.872 | 63 | 95 | - | |

Date referitoare la construcții

| Crt | Număr | Destinație construcție | Supraf. (mp) | Situație juridică | Observații / Referințe |
|------|----------|------------------------|--------------|-------------------|--|
| A1.1 | 30425-C1 | constructii anexa | 2.668 | Cu acte | Nr. niveluri:1; S. construita la sol:2668 mp; S. construita desfasurata:2668 mp; statie sortare - sc=2668,mp |

Lungime Segmente

1) Valorile lungimilor segmentelor sunt obținute din proiecție în plan.

| Punct început | X / Y | Punct sfârșit | X / Y | Lungime segment (** (m) | Punct început | X / Y | Punct sfârșit | X / Y | Lungime segment (** (m) |
|---------------|----------------------------|---------------|----------------------------|-------------------------|---------------|----------------------------|---------------|----------------------------|-------------------------|
| 1 | 396.145,998 326.452,796 | 2 | 396.154,055 326.458,403 | 9.816 | 2 | 396.154,055 326.458,403 | 3 | 396.155,742 326.456,006 | 2.931 |
| 3 | 396.155,742 326.456,006 | 4 | 396.156,047 326.455,553 | 0.546 | 4 | 396.156,047 326.455,553 | 5 | 396.161,882 326.459,701 | 7.159 |
| 5 | 396.161,882 326.459,701 | 6 | 396.164,048 326.456,65 | 3.741 | 6 | 396.164,048 326.456,65 | 7 | 396.189,809 326.474,87 | 31.553 |

| Punct început | X / Y | Punct sfârșit | X / Y | Lungime segment (** (m) |
|---------------|----------------------------|---------------|----------------------------|-------------------------|
| 7 | 396.189,809 326.474,87 | 8 | 396.199,946 326.482,08 | 12.439 |
| 9 | 396.197,753 326.485,169 | 10 | 396.207,026 326.491,612 | 11.292 |
| 11 | 396.185,932 326.521,824 | 12 | 396.185,831 326.521,75 | 0.125 |
| 13 | 396.167,024 326.508,614 | 14 | 396.167,009 326.508,635 | 0.026 |
| 15 | 396.164,881 326.511,686 | 16 | 396.153,356 326.503,584 | 14.088 |
| 17 | 396.155,474 326.500,547 | 18 | 396.126,099 326.480,03 | 35.83 |
| 19 | 396.128,917 326.476,007 | 20 | 396.131,482 326.472,344 | 4.472 |
| 21 | 396.131,665 326.472,472 | 22 | 396.131,677 326.472,455 | 0.021 |

| Punct început | X / Y | Punct sfârșit | X / Y | Lungime segment (** (m) |
|---------------|----------------------------|---------------|----------------------------|-------------------------|
| 8 | 396.199,946 326.482,08 | 9 | 396.197,753 326.485,169 | 3.788 |
| 10 | 396.207,026 326.491,612 | 11 | 396.185,932 326.521,824 | 36.848 |
| 12 | 396.185,831 326.521,75 | 13 | 396.167,024 326.508,614 | 22.941 |
| 14 | 396.167,009 326.508,635 | 15 | 396.164,881 326.511,686 | 3.72 |
| 16 | 396.153,356 326.503,584 | 17 | 396.155,474 326.500,547 | 3.703 |
| 18 | 396.126,099 326.480,03 | 19 | 396.128,917 326.476,007 | 4.911 |
| 20 | 396.131,482 326.472,344 | 21 | 396.131,665 326.472,472 | 0.223 |
| 22 | 396.131,677 326.472,455 | 1 | 396.145,998 326.452,796 | 24.322 |

** Lungimile segmentelor sunt determinate în planul de proiecție Stereo 70 și sunt rotunjite la 1 milimetru.

*** Distanța dintre puncte este formată din segmente cumulate ce sunt mai mici decât valoarea 1 milimetru.

**DATE DESPRE IMOBILUL NR. 3773**

Oficiul de Cadastru și Publicitate Imobiliară DOLJ
Biroul de Cadastru și Publicitate Imobiliară Craiova

A. Partea I. Descrierea imobilului

TEREN Extravilan

Adresa: Jud. Dolj, T35, P108/3

| Nr. Crt | Nr cadastral Nr. topografic | Suprafața* (mp) | Observații / Referințe |
|---------|-----------------------------|-----------------|---|
| A1 | | 4.213 | Sector cadastral:18 Teren neimprejmuit; |

B. Partea II. Proprietari și acte

| Inscrieri privitoare la dreptul de proprietate și alte drepturi reale | Referințe |
|--|-----------|
| / | |
| Act Notarial nr. Certificat de mostenitor 117, din 23/09/2020 emis de NP GASPARG MONICA ORTANSA; | |
| B1 | A1 |
| Intabulare, drept de PROPRIETATE, dobandit prin Succesiune, cota actuala 1/1, cota initiala 1/1 1) ZISU DUMITRU | |

C. Partea III. SARCINI .

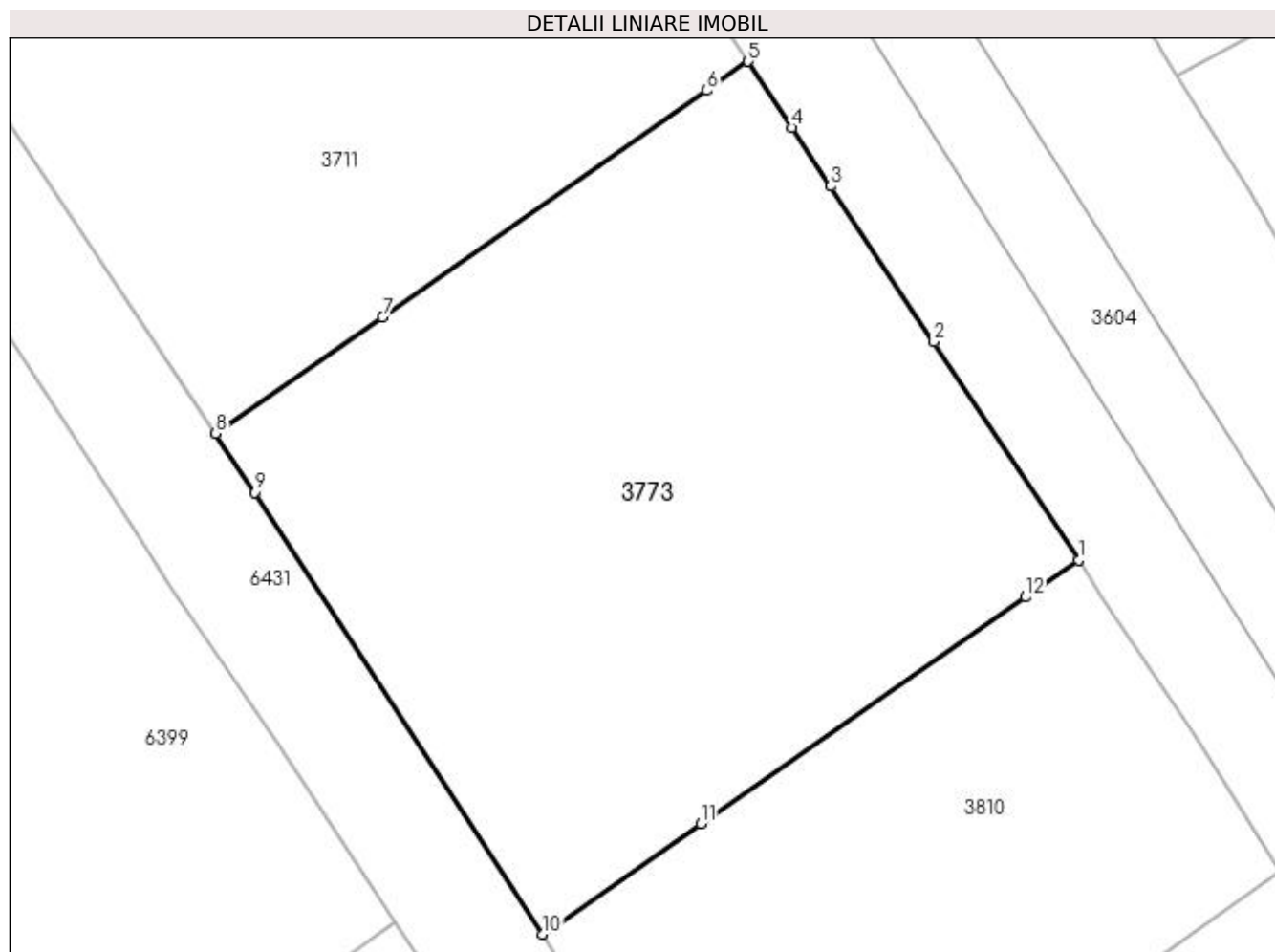
| Inscrieri privind dezmembramintele dreptului de proprietate, drepturi reale de garanție și sarcini | Referințe |
|--|-----------|
| NU SUNT | |

Anexa Nr. 1 La Partea I

Teren

| | | |
|--------------|-----------------|------------------------|
| Nr cadastral | Suprafața (mp)* | Observații / Referințe |
| | 4.213 | |

* Suprafața este determinată în planul de proiecție Stereo 70.



Date referitoare la teren

| Crt | Categorie folosință | Intra vilan | Suprafața (mp) | Tarla | Parcelă | Nr. topo | Observații / Referințe |
|-----|---------------------|-------------|----------------|-------|---------|----------|------------------------|
| 1 | arabil | NU | 4.213 | 35 | 108/3 | - | |

Lungime Segmente

1) Valorile lungimilor segmentelor sunt obținute din proiecție în plan.

| Punct început | X / Y | Punct sfârșit | X / Y | Lungime segment (** (m) |
|---------------|----------------------------|---------------|----------------------------|-------------------------|
| 1 | 396.759,585 326.450,265 | 2 | 396.744,557 326.472,947 | 27.209 |
| 2 | 396.744,557 326.472,947 | 3 | 396.733,828 326.489,139 | 19.424 |
| 3 | 396.733,828 326.489,139 | 4 | 396.729,782 326.495,246 | 7.325 |
| 4 | 396.729,782 326.495,246 | 5 | 396.725,244 326.502,095 | 8.217 |
| 5 | 396.725,244 326.502,095 | 6 | 396.720,928 326.499,082 | 5.264 |

| Punct început | X / Y | Punct sfârșit | X / Y | Lungime segment (** (m) |
|---------------|----------------------------|---------------|----------------------------|-------------------------|
| 6 | 396.720,928 326.499,082 | 7 | 396.687,177 326.475,519 | 41.163 |
| 7 | 396.687,177 326.475,519 | 8 | 396.669,85 326.463,422 | 21.132 |
| 8 | 396.669,85 326.463,422 | 9 | 396.673,871 326.457,259 | 7.359 |
| 9 | 396.673,871 326.457,259 | 10 | 396.703,827 326.411,337 | 54.828 |
| 10 | 396.703,827 326.411,337 | 11 | 396.720,286 326.422,828 | 20.073 |
| 11 | 396.720,286 326.422,828 | 12 | 396.754,056 326.446,405 | 41.186 |
| 12 | 396.754,056 326.446,405 | 1 | 396.759,585 326.450,265 | 6.744 |

** Lungimile segmentelor sunt determinate în planul de proiecție Stereo 70 și sunt rotunjite la 1 milimetru.

*** Distanța dintre puncte este formată din segmente cumulate ce sunt mai mici decât valoarea 1 milimetru.

**DATE DESPRE IMOBILUL NR. 3794**

Oficiul de Cadastru și Publicitate Imobiliară DOLJ
Biroul de Cadastru și Publicitate Imobiliară Craiova

A. Partea I. Descrierea imobilului

TEREN Intravilan

Adresa: Loc. Almaj, Jud. Dolj, T63, P623

| Nr. Crt | Nr cadastral Nr. topografic | Suprafața* (mp) | Observații / Referințe |
|---------|-----------------------------|-----------------|---|
| A1 | | 2.043 | Sector cadastral:18 Teren neimprejmuit; |

B. Partea II. Proprietari și acte

| Inscrieri privitoare la dreptul de proprietate și alte drepturi reale | | Referințe |
|---|--|-----------|
| / | | |
| Act Normativ nr. Legea 7, din 13/03/1996 emis de Parlamentul Romaniei (art.13 alin 15); | | |
| B1 | Inscrierea provizorie, drept de PROPRIETATE, dobandit prin Lege, cota actuala 1/1, cota initiala 1/1 1) NEIDENTIFICAT NEIDENTIFICAT | A1 |

C. Partea III. SARCINI .

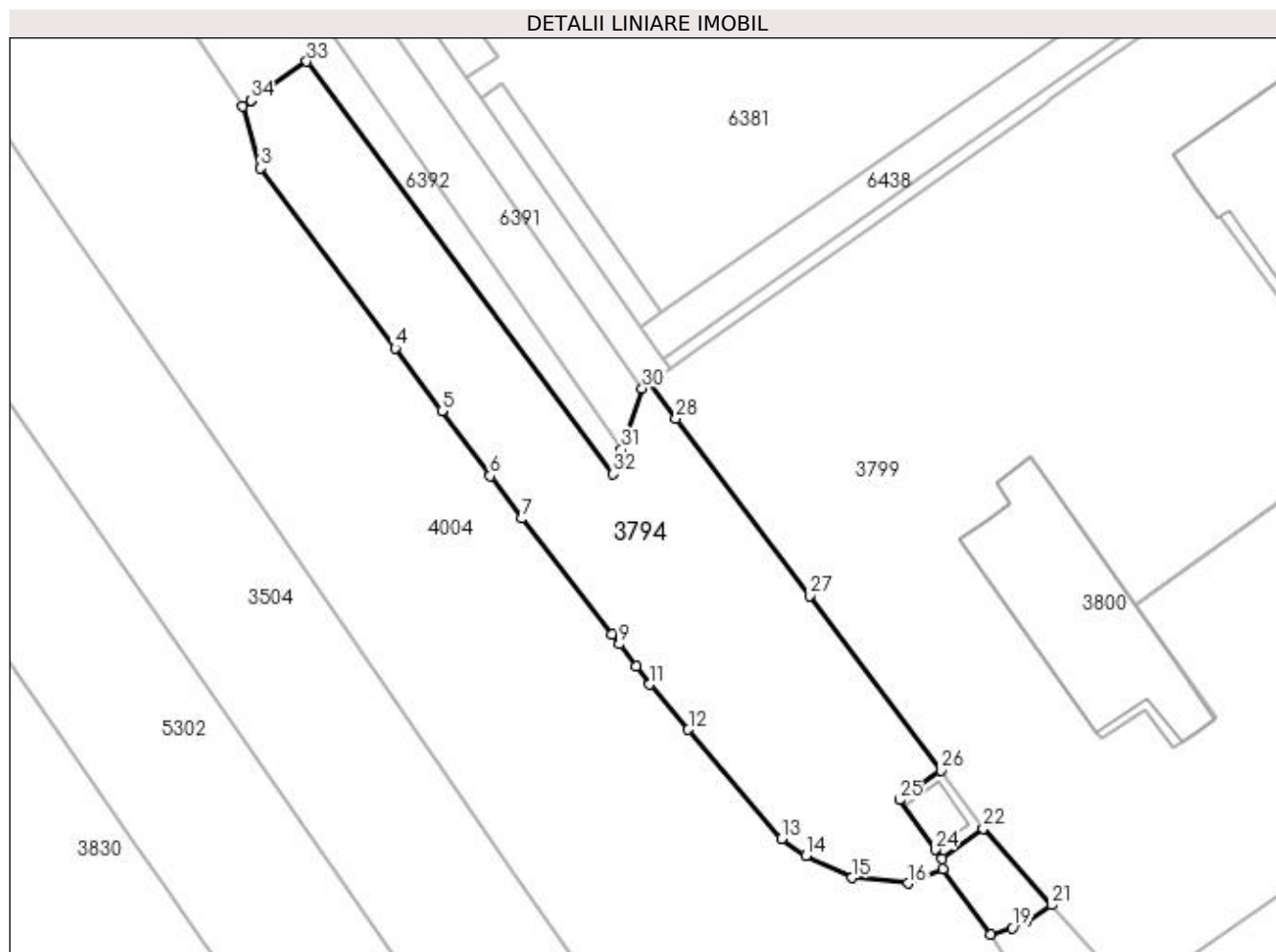
| Inscrieri privind dezmembramintele dreptului de proprietate, drepturi reale de garanție și sarcini | Referințe |
|--|-----------|
| NU SUNT | |

Anexa Nr. 1 La Partea I

Teren

| Nr cadastral | Suprafața (mp)* | Observații / Referințe |
|--------------|-----------------|------------------------|
| | 2.043 | |

* Suprafața este determinată în planul de proiecție Stereo 70.



Date referitoare la teren

| Crt | Categorie folosință | Intra vilan | Suprafața (mp) | Tarla | Parcelă | Nr. topo | Observații / Referințe |
|-----|---------------------|-------------|----------------|-------|---------|----------|------------------------|
| 1 | curți constructii | DA | 2.043 | 63 | 623 | - | |

Lungime Segmente

1) Valorile lungimilor segmentelor sunt obținute din proiecție în plan.

| Punct început | X / Y | Punct sfârșit | X / Y | Lungime segment (** (m) | Punct început | X / Y | Punct sfârșit | X / Y | Lungime segment (** (m) |
|---------------|----------------------------|---------------|----------------------------|-------------------------|---------------|----------------------------|---------------|----------------------------|-------------------------|
| 1 | 396.015,241 326.486,453 | 2 | 396.014,302 326.485,798 | 1.145 | 2 | 396.014,302 326.485,798 | 3 | 396.016,457 326.478,348 | 7.755 |
| 3 | 396.016,457 326.478,348 | 4 | 396.032,581 326.456,708 | 26.987 | 4 | 396.032,581 326.456,708 | 5 | 396.038,222 326.449,137 | 9.441 |
| 5 | 396.038,222 326.449,137 | 6 | 396.044,018 326.441,358 | 9.701 | 6 | 396.044,018 326.441,358 | 7 | 396.047,829 326.436,243 | 6.379 |
| 7 | 396.047,829 326.436,243 | 8 | 396.058,664 326.422,308 | 17.652 | 8 | 396.058,664 326.422,308 | 9 | 396.059,561 326.421,156 | 1.46 |
| 9 | 396.059,561 326.421,156 | 10 | 396.061,6 326.418,533 | 3.322 | 10 | 396.061,6 326.418,533 | 11 | 396.063,204 326.416,311 | 2.74 |

| Punct început | X / Y | Punct sfârșit | X / Y | Lungime segment (** (m) |
|---------------|----------------------------|---------------|----------------------------|-------------------------|
| 11 | 396.063,204 326.416,311 | 12 | 396.067,847 326.410,878 | 7.147 |
| 13 | 396.079,062 326.397,756 | 14 | 396.082,004 326.395,753 | 3.559 |
| 15 | 396.087,519 326.393,074 | 16 | 396.094,233 326.392,403 | 6.747 |
| 17 | 396.098,468 326.394,126 | 18 | 396.104,164 326.386,279 | 9.696 |
| 19 | 396.106,79 326.387,035 | 20 | 396.108,466 326.387,774 | 1.832 |
| 21 | 396.111,484 326.389,817 | 22 | 396.103,283 326.398,985 | 12.301 |
| 23 | 396.098,366 326.395,421 | 24 | 396.097,524 326.396,46 | 1.337 |
| 25 | 396.093,215 326.402,422 | 26 | 396.098,215 326.405,976 | 6.134 |
| 27 | 396.082,4 326.426,962 | 28 | 396.066,347 326.448,264 | 26.673 |
| 29 | 396.063,161 326.452,492 | 30 | 396.062,3 326.451,884 | 1.054 |
| 31 | 396.059,811 326.444,521 | 32 | 396.058,825 326.441,604 | 3.08 |
| 33 | 396.021,977 326.491,152 | 34 | 396.015,284 326.486,483 | 8.161 |

| Punct început | X / Y | Punct sfârșit | X / Y | Lungime segment (** (m) |
|---------------|----------------------------|---------------|----------------------------|-------------------------|
| 12 | 396.067,847 326.410,878 | 13 | 396.079,062 326.397,756 | 17.262 |
| 14 | 396.082,004 326.395,753 | 15 | 396.087,519 326.393,074 | 6.131 |
| 16 | 396.094,233 326.392,403 | 17 | 396.098,468 326.394,126 | 4.572 |
| 18 | 396.104,164 326.386,279 | 19 | 396.106,79 326.387,035 | 2.733 |
| 20 | 396.108,466 326.387,774 | 21 | 396.111,484 326.389,817 | 3.644 |
| 22 | 396.103,283 326.398,985 | 23 | 396.098,366 326.395,421 | 6.073 |
| 24 | 396.097,524 326.396,46 | 25 | 396.093,215 326.402,422 | 7.356 |
| 26 | 396.098,215 326.405,976 | 27 | 396.082,4 326.426,962 | 26.278 |
| 28 | 396.066,347 326.448,264 | 29 | 396.063,161 326.452,492 | 5.294 |
| 30 | 396.062,3 326.451,884 | 31 | 396.059,811 326.444,521 | 7.772 |
| 32 | 396.058,825 326.441,604 | 33 | 396.021,977 326.491,152 | 61.747 |
| 34 | 396.015,284 326.486,483 | 1 | 396.015,241 326.486,453 | 0.052 |

** Lungimile segmentelor sunt determinate în planul de proiecție Stereo 70 și sunt rotunjite la 1 milimetru.

*** Distanța dintre puncte este formată din segmente cumulate ce sunt mai mici decât valoarea 1 milimetru.

**DATE DESPRE IMOBILUL NR. 3799**

Oficiul de Cadastru și Publicitate Imobiliară DOLJ
Biroul de Cadastru și Publicitate Imobiliară Craiova

A. Partea I. Descrierea imobilului

TEREN Intravilan

Nr. CF vechi:134

Nr. cadastral vechi:432

Adresa: Loc. Almaj, Jud. Dolj

| Nr. Crt | Nr cadastral Nr. topografic | Suprafata* (mp) | Observații / Referințe |
|---------|-----------------------------|-----------------|---|
| A1 | 30078 | 8.725 | Sector cadastral:18 Teren neimprejmuit; |

B. Partea II. Proprietari și acte

| Inscrieri privitoare la dreptul de proprietate și alte drepturi reale | | Referințe |
|--|---|-----------|
| 10527 / 18/02/2011 | | |
| Act Administrativ nr. ACT DE ADJUDECARE, din 09/02/2011 emis de BEJ TALPA -NEACSU SI TERPOVICI (, Dosar nr. 451/E/2010, Executor Judecatoresc Terpovici Bogdan); | | |
| B1 | Intabulare, drept de PROPRIETATE, dobandit prin Adjudecare, cota actuala 1/1, cota initiala 1/1 1) SC TM NANTERRE SRL, CIF:2292670 | A1 |
| 119241 / 20/06/2018 | | |
| Act Notarial nr. CONTRACT DE GARANTIE REALA IMOBILIARA NR. 991, din 20/06/2018 emis de Ghizdavu Stela; | | |
| B2 | se noteaza interdictiile de instrainare, grevare, inchiriere, dezmembrare, alipire, demolare, restructurare si amenajare 1) CEC BANK SA SUCURSALA CRAIOVA, CIF:5763640 | A1 |
| Act Notarial nr. CONTRACT DE GARANTIE REALA IMOBILIARA NR. 992, din 20/06/2018 emis de Ghizdavu Stela; | | |
| B3 | se noteaza interdictiile de instrainare, grevare, inchiriere, dezmembrare, alipire, demolare, restructurare si amenajare 1) CEC BANK SA SUCURSALA CRAIOVA, CIF:5763640 | A1 |

C. Partea III. SARCINI

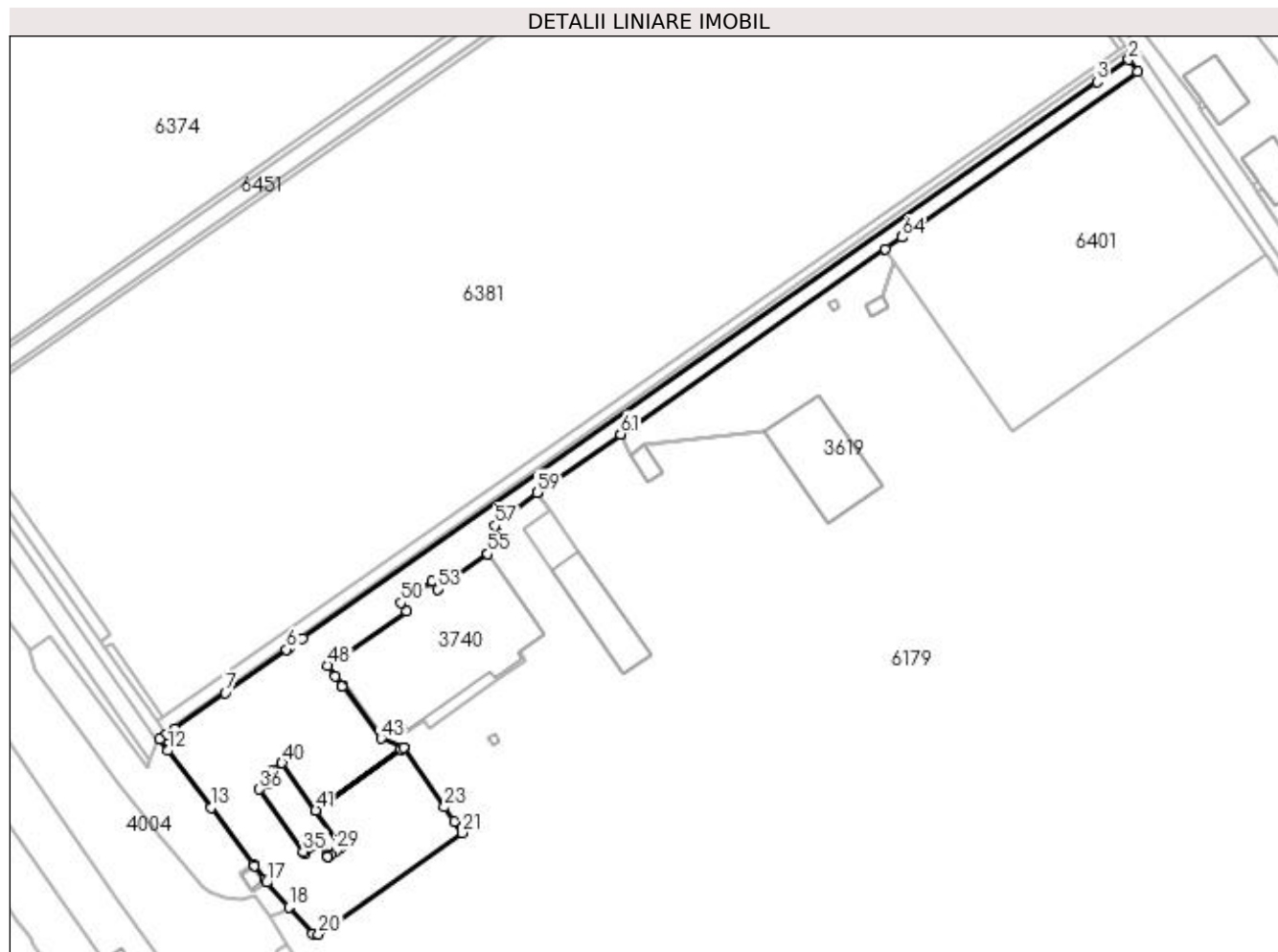
| Inscrieri privind dezmembramintele dreptului de proprietate, drepturi reale de garanție și sarcini | | Referințe |
|--|--|-----------|
| 119241 / 20/06/2018 | | |
| Act Notarial nr. CONTRACT DE GARANTIE REALA IMOBILIARA NR. 991, din 20/06/2018 emis de Ghizdavu Stela; | | |
| C1 | Intabulare, drept de IPOTECA, Valoare:453854.61 LEI+ celelalte obligatii de plata aferente creditului 1) CEC BANK SA SUCURSALA CRAIOVA, CIF:5763640 | A1 |
| Act Notarial nr. CONTRACT DE GARANTIE REALA IMOBILIARA NR. 992, din 20/06/2018 emis de Ghizdavu Stela; | | |
| C2 | Intabulare, drept de IPOTECA, Valoare:500000 LEI+ celelalte obligatii de plata aferente creditului 1) CEC BANK SA SUCURSALA CRAIOVA, CIF:5763640 | A1 |

Anexa Nr. 1 La Partea I

Teren

| Nr cadastral | Suprafața (mp)* | Observații / Referințe |
|--------------|-----------------|------------------------|
| 30078 | 8.725 | |

* Suprafața este determinată în planul de proiecție Stereo 70.



Date referitoare la teren

| Crt | Categorie folosință | Intravilan | Suprafața (mp) | Tarla | Parcelă | Nr. topo | Observații / Referințe |
|-----|---------------------|------------|----------------|-------|---------|----------|------------------------|
| 1 | curți constructii | DA | 8.725 | - | - | - | |

Lungime Segmente

1) Valorile lungimilor segmentelor sunt obținute din proiecție în plan.

| Punct început | X / Y | Punct sfârșit | X / Y | Lungime segment | Punct început | X / Y | Punct sfârșit | X / Y | Lungime segment | Punct început | X / Y | Punct sfârșit | X / Y | Lungime segment |
|---------------|----------------------------|---------------|----------------------------|-----------------|---------------|----------------------------|---------------|----------------------------|-----------------|---------------|----------------------------|---------------|----------------------------|-----------------|
| 1 | 396.428,916 326.702,002 | 2 | 396.425,57 326.706,55 | 5.646 | 2 | 396.425,57 326.706,55 | 3 | 396.413,666 326.698,233 | 14.52 2 | 3 | 396.413,666 326.698,233 | 4 | 396.116,67 326.490,277 | 362.5 64 |
| 4 | 396.116,67 326.490,277 | 5 | 396.111,51 326.486,633 | 6.317 | 5 | 396.111,51 326.486,633 | 6 | 396.110,679 326.486,047 | 1.018 | 6 | 396.110,679 326.486,047 | 7 | 396.087,731 326.469,842 | 28.09 3 |
| 7 | 396.087,731 326.469,842 | 8 | 396.068,866 326.456,521 | 23.09 4 | 8 | 396.068,866 326.456,521 | 9 | 396.065,79 326.454,348 | 3.766 | 9 | 396.065,79 326.454,348 | 10 | 396.065,611 326.454,222 | 0.219 |
| 10 | 396.065,611 326.454,222 | 11 | 396.063,161 326.452,492 | 2.999 | 11 | 396.063,161 326.452,492 | 12 | 396.066,347 326.448,264 | 5.294 | 12 | 396.066,347 326.448,264 | 13 | 396.082,4 326.426,962 | 26.67 3 |
| 13 | 396.082,4 326.426,962 | 14 | 396.098,215 326.405,976 | 26.27 8 | 14 | 396.098,215 326.405,976 | 15 | 396.098,722 326.405,277 | 0.864 | 15 | 396.098,722 326.405,277 | 16 | 396.102,456 326.400,126 | 6.362 |

| Punct început | X / Y | Punct sfârșit | X / Y | Lungime segment | Punct început | X / Y | Punct sfârșit | X / Y | Lungime segment | Punct început | X / Y | Punct sfârșit | X / Y | Lungime segment |
|---------------|----------------------------|---------------|----------------------------|-----------------|---------------|----------------------------|---------------|----------------------------|-----------------|---------------|----------------------------|---------------|----------------------------|-----------------|
| 16 | 396.102,456 326.400,126 | 17 | 396.103,283 326.398,985 | 1.409 | 17 | 396.103,283 326.398,985 | 18 | 396.111,484 326.389,817 | 12.301 | 18 | 396.111,484 326.389,817 | 19 | 396.120,467 326.379,773 | 13.475 |
| 19 | 396.120,467 326.379,773 | 20 | 396.122,59 326.379,597 | 2.13 | 20 | 396.122,59 326.379,597 | 21 | 396.176,283 326.417,569 | 65.763 | 21 | 396.176,283 326.417,569 | 22 | 396.173,389 326.421,804 | 5.13 |
| 22 | 396.173,389 326.421,804 | 23 | 396.169,707 326.427,194 | 6.527 | 23 | 396.169,707 326.427,194 | 24 | 396.154,484 326.449,476 | 26.986 | 24 | 396.154,484 326.449,476 | 25 | 396.153,571 326.448,821 | 1.124 |
| 25 | 396.153,571 326.448,821 | 26 | 396.121,618 326.425,922 | 39.311 | 26 | 396.121,618 326.425,922 | 27 | 396.131,354 326.412,351 | 16.702 | 27 | 396.131,354 326.412,351 | 28 | 396.131,114 326.412,177 | 0.297 |
| 28 | 396.131,114 326.412,177 | 29 | 396.129,179 326.410,779 | 2.387 | 29 | 396.129,179 326.410,779 | 30 | 396.127,134 326.409,301 | 2.524 | 30 | 396.127,134 326.409,301 | 31 | 396.126,212 326.408,634 | 1.138 |
| 31 | 396.126,212 326.408,634 | 32 | 396.126,113 326.408,765 | 0.164 | 32 | 396.126,113 326.408,765 | 33 | 396.122,74 326.413,236 | 5.601 | 33 | 396.122,74 326.413,236 | 34 | 396.117,451 326.409,748 | 6.335 |
| 34 | 396.117,451 326.409,748 | 35 | 396.116,907 326.410,517 | 0.942 | 35 | 396.116,907 326.410,517 | 36 | 396.100,445 326.433,776 | 28.495 | 36 | 396.100,445 326.433,776 | 37 | 396.103,757 326.436,114 | 4.054 |
| 37 | 396.103,757 326.436,114 | 38 | 396.106,612 326.438,131 | 3.496 | 38 | 396.106,612 326.438,131 | 39 | 396.104,864 326.440,606 | 3.03 | 39 | 396.104,864 326.440,606 | 40 | 396.108,951 326.443,638 | 5.089 |
| 40 | 396.108,951 326.443,638 | 41 | 396.121,61 326.425,933 | 21.765 | 41 | 396.121,61 326.425,933 | 42 | 396.154,477 326.449,486 | 40.435 | 42 | 396.154,477 326.449,486 | 43 | 396.145,998 326.452,796 | 9.102 |
| 43 | 396.145,998 326.452,796 | 44 | 396.131,677 326.472,455 | 24.322 | 44 | 396.131,677 326.472,455 | 45 | 396.131,665 326.472,472 | 0.021 | 45 | 396.131,665 326.472,472 | 46 | 396.131,482 326.472,344 | 0.223 |
| 46 | 396.131,482 326.472,344 | 47 | 396.128,917 326.476,007 | 4.472 | 47 | 396.128,917 326.476,007 | 48 | 396.126,099 326.480,03 | 4.911 | 48 | 396.126,099 326.480,03 | 49 | 396.155,474 326.500,547 | 35.83 |
| 49 | 396.155,474 326.500,547 | 50 | 396.153,356 326.503,584 | 3.703 | 50 | 396.153,356 326.503,584 | 51 | 396.164,881 326.511,686 | 14.088 | 51 | 396.164,881 326.511,686 | 52 | 396.167,009 326.508,635 | 3.72 |
| 52 | 396.167,009 326.508,635 | 53 | 396.167,024 326.508,614 | 0.026 | 53 | 396.167,024 326.508,614 | 54 | 396.185,831 326.521,75 | 22.941 | 54 | 396.185,831 326.521,75 | 55 | 396.185,932 326.521,824 | 0.125 |
| 55 | 396.185,932 326.521,824 | 56 | 396.192,974 326.527,004 | 8.742 | 56 | 396.192,974 326.527,004 | 57 | 396.188,696 326.532,405 | 6.89 | 57 | 396.188,696 326.532,405 | 58 | 396.204,397 326.544,766 | 19.983 |
| 58 | 396.204,397 326.544,766 | 59 | 396.204,402 326.544,77 | 0.006 | 59 | 396.204,402 326.544,77 | 60 | 396.235,617 326.566,597 | 38.089 | 60 | 396.235,617 326.566,597 | 61 | 396.235,622 326.566,6 | 0.006 |
| 61 | 396.235,622 326.566,6 | 62 | 396.334,55 326.635,778 | 120.716 | 62 | 396.334,55 326.635,778 | 63 | 396.340,786 326.640,139 | 7.609 | 63 | 396.340,786 326.640,139 | 64 | 396.340,791 326.640,142 | 0.006 |
| 64 | 396.340,791 326.640,142 | 1 | 396.428,916 326.702,002 | 107.669 | | | | | | | | | | |

** Lungimile segmentelor sunt determinate în planul de proiecție Stereo 70 și sunt rotunjite la 1 milimetru.

*** Distanța dintre puncte este formată din segmente cumulate ce sunt mai mici decât valoarea 1 milimetru.

**DATE DESPRE IMOBILUL NR. 3800**

Oficiul de Cadastru și Publicitate Imobiliară DOLJ
Biroul de Cadastru și Publicitate Imobiliară Craiova

A. Partea I. Descrierea imobilului

TEREN Intravilan

Nr. CF vechi:134
Nr. cadastral vechi:414

Adresa: Loc. Almaj, Jud. Dolj, fost Sediul administrativ - T63, P66

| Nr. Crt | Nr cadastral Nr. topografic | Suprafața* (mp) | Observații / Referințe |
|---------|-----------------------------|-----------------|---|
| A1 | 30079 | 430 | Sector cadastral:18 Teren neimprejmuit; |

Construcții

| Crt | Nr cadastral Nr. topografic | Adresa | Observații / Referințe |
|------|-----------------------------|---|---|
| A1.1 | 30079-C1 | Loc. Almaj, Jud. Dolj, fost Sediul administrativ - T63, P66 | Nr. niveluri:2; S. construita la sol:408 mp; Pensiune Agroturistica P+1 |

B. Partea II. Proprietari și acte

| Inscrieri privitoare la dreptul de proprietate și alte drepturi reale | | Referințe |
|---|---|-----------|
| 10530 / 18/02/2011 | | |
| Act Administrativ nr. ACT DE ADJUDECARE din Dosar nr. 451/E/2010, din 09/02/2011 emis de BEJ TALPA - NEACSU SI TERPOVICI; | | |
| B1 | Intabulare, drept de PROPRIETATE, dobandit prin Adjudecare, cota actuala 1/1, cota initiala 1/1 1) SC TM NANTERRE SRL, CIF:9999999999999 | A1, A1.1 |
| 119260 / 20/06/2018 | | |
| Act Notarial nr. CONTRACT DE GARANTIE REALA IMOBILIARA NR. 991, din 20/06/2018 emis de Ghizdavu Stela; | | |
| B2 | se noteaza interdictia de instrainare, grevare cu sarcini, inchiriere, dezmembrare, alipire, demolare, restructurare, amenajare, 1) CEC BANK SA, CIF:361897 | A1, A1.1 |
| Act Notarial nr. CONTRACT DE GARANTIE REALA IMOBILIARA NR. 992, din 20/06/2018 emis de Ghizdavu Stela; | | |
| B3 | se noteaza interdictia de instrainare, grevare cu sarcini, inchiriere, dezmembrare, alipire, demolare, restructurare, amenajare, 1) CEC BANK SA, CIF:361897 | A1, A1.1 |
| Act Administrativ nr. AUTORIZATIE DE CONSTRUIRE NR. 3, din 04/04/2018 emis de PRIMARIA ALMAJ; | | |
| B4 | se noteaza intentia de construire in sensul schimbarii destinatiei cladire existenta P+1 din sediu administrativ in pensiune agroturistica cu modificari structurale si nestructurale, imprejmuire partiala teren, construire foisor lemn | A1 |

C. Partea III. SARCINI

| Inscrieri privind dezmembramintele dreptului de proprietate, drepturi reale de garanție și sarcini | | Referințe |
|--|---|-----------|
| 119260 / 20/06/2018 | | |
| Act Notarial nr. CONTRACT DE GARANTIE REALA IMOBILIARA NR. 991, din 20/06/2018 emis de Ghizdavu Stela; | | |
| C1 | Intabulare, drept de IPOTECA, Valoare:453854.61 LEI si celelalte obligatii de plata aferente creditului 1) CEC BANK SA, CIF:361897 | A1, A1.1 |
| Act Notarial nr. CONTRACT DE GARANTIE REALA IMOBILIARA NR. 992, din 20/06/2018 emis de Ghizdavu Stela; | | |
| C2 | Intabulare, drept de IPOTECA, Valoare:500000 LEI si celelalte obligatii de plata aferente creditului 1) CEC BANK SA, CIF:361897 | A1, A1.1 |

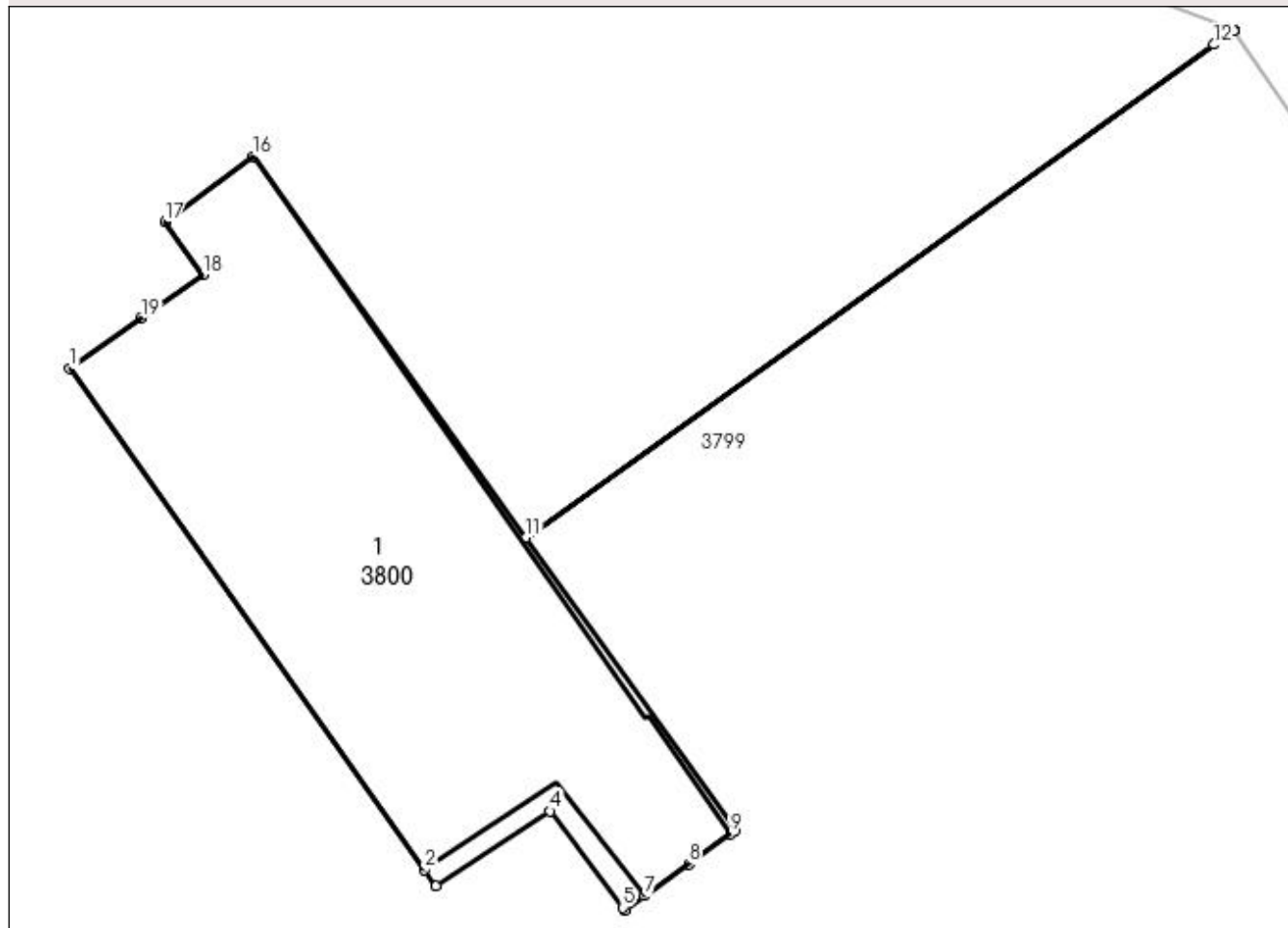
Anexa Nr. 1 La Partea I

Teren

| Nr cadastral | Suprafața (mp)* | Observații / Referințe |
|--------------|-----------------|------------------------|
| 30079 | 430 | |

* Suprafața este determinată în planul de proiecție Stereo 70.

DETALII LINIARE IMOBIL



Date referitoare la teren

| Crt | Categorie folosință | Intra vilan | Suprafața (mp) | Tarla | Parcelă | Nr. topo | Observații / Referințe |
|-----|---------------------|-------------|----------------|-------|---------|----------|------------------------|
| 1 | curți constructii | DA | 430 | 63 | 66 | - | Conform CF P389 |

Date referitoare la construcții

| Crt | Număr | Destinație construcție | Supraf. (mp) | Situație juridică | Observații / Referințe |
|------|----------|--|--------------|-------------------|---|
| A1.1 | 30079-C1 | construcții administrative și social culturale | 408 | Cu acte | Nr. niveluri:2; S. construita la sol:408 mp; Pensiune Agroturistica P+1 |

Lungime Segmente

1) Valorile lungimilor segmentelor sunt obținute din proiecție în plan.

| Punct început | X / Y | Punct sfârșit | X / Y | Lungime segment (** (m) |
|---------------|----------------------------|---------------|----------------------------|-------------------------|
| 1 | 396.100,445 326.433,776 | 2 | 396.116,907 326.410,517 | 28.495 |
| 2 | 396.116,907 326.410,517 | 3 | 396.117,451 326.409,748 | 0.942 |
| 3 | 396.117,451 326.409,748 | 4 | 396.122,74 326.413,236 | 6.335 |

| Punct început | X / Y | Punct sfârșit | X / Y | Lungime segment (** (m) |
|---------------|----------------------------|---------------|----------------------------|-------------------------|
| 4 | 396.122,74 326.413,236 | 5 | 396.126,113 326.408,765 | 5.601 |
| 5 | 396.126,113 326.408,765 | 6 | 396.126,212 326.408,634 | 0.164 |
| 6 | 396.126,212 326.408,634 | 7 | 396.127,134 326.409,301 | 1.138 |
| 7 | 396.127,134 326.409,301 | 8 | 396.129,179 326.410,779 | 2.524 |
| 8 | 396.129,179 326.410,779 | 9 | 396.131,114 326.412,177 | 2.387 |
| 9 | 396.131,114 326.412,177 | 10 | 396.131,354 326.412,351 | 0.297 |
| 10 | 396.131,354 326.412,351 | 11 | 396.121,618 326.425,922 | 16.702 |
| 11 | 396.121,618 326.425,922 | 12 | 396.153,571 326.448,821 | 39.311 |
| 12 | 396.153,571 326.448,821 | 13 | 396.154,484 326.449,476 | 1.124 |
| 13 | 396.154,484 326.449,476 | 14 | 396.154,477 326.449,486 | 0.012 |
| 14 | 396.154,477 326.449,486 | 15 | 396.121,61 326.425,933 | 40.435 |
| 15 | 396.121,61 326.425,933 | 16 | 396.108,951 326.443,638 | 21.765 |
| 16 | 396.108,951 326.443,638 | 17 | 396.104,864 326.440,606 | 5.089 |
| 17 | 396.104,864 326.440,606 | 18 | 396.106,612 326.438,131 | 3.03 |
| 18 | 396.106,612 326.438,131 | 19 | 396.103,757 326.436,114 | 3.496 |
| 19 | 396.103,757 326.436,114 | 1 | 396.100,445 326.433,776 | 4.054 |

** Lungimile segmentelor sunt determinate în planul de proiecție Stereo 70 și sunt rotunjite la 1 milimetru.

*** Distanța dintre puncte este formată din segmente cumulate ce sunt mai mici decât valoarea 1 milimetru.

**DATE DESPRE IMOBILUL NR. 3810**

Oficiul de Cadastru și Publicitate Imobiliară DOLJ
Biroul de Cadastru și Publicitate Imobiliară Craiova

A. Partea I. Descrierea imobilului

TEREN Extravilan

Adresa: Jud. Dolj, T35, P108/2

| Nr. Crt | Nr cadastral Nr. topografic | Suprafața* (mp) | Observații / Referințe |
|---------|-----------------------------|-----------------|---|
| A1 | | 2.631 | Sector cadastral:18 Teren neimprejmuit; |

B. Partea II. Proprietari și acte

| Inscrieri privitoare la dreptul de proprietate și alte drepturi reale | Referințe |
|--|-----------|
| / | |
| Act Administrativ nr. Titlu de proprietate 1602-6067, din 18/01/2001 emis de CJSIPT Dolj; | |
| B1 | A1 |
| Intabulare, drept de PROPRIETATE, dobandit prin Reconstituire, cota actuala 1/1, cota initiala 1/1 | |
| 1) STAN ELENA | |

C. Partea III. SARCINI .

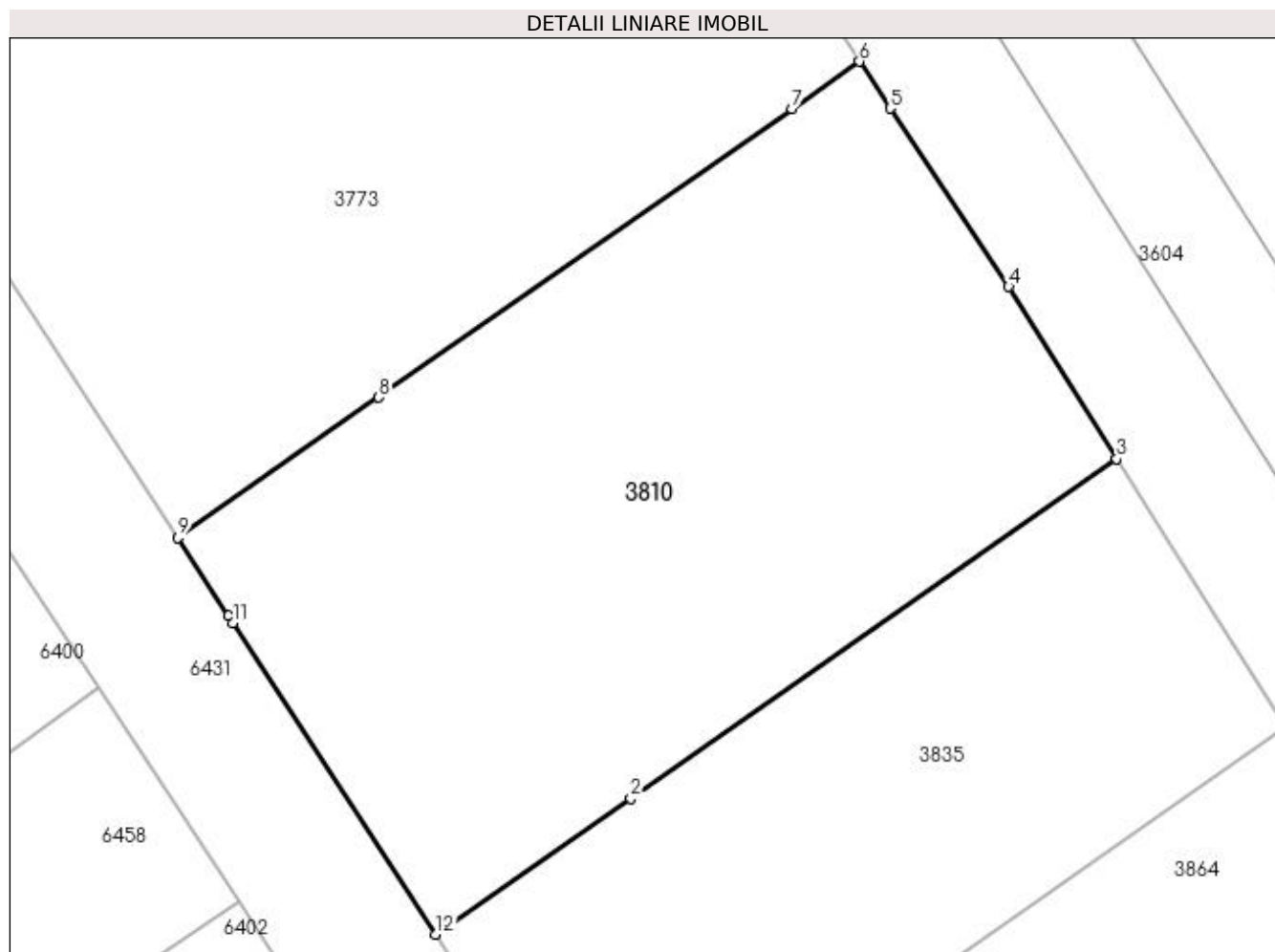
| Inscrieri privind dezmembramintele dreptului de proprietate, drepturi reale de garanție și sarcini | Referințe |
|--|-----------|
| NU SUNT | |

Anexa Nr. 1 La Partea I

Teren

| | | |
|--------------|-----------------|------------------------|
| Nr cadastral | Suprafața (mp)* | Observații / Referințe |
| | 2.631 | |

* Suprafața este determinată în planul de proiecție Stereo 70.



Date referitoare la teren

| Crt | Categorie folosință | Intra vilan | Suprafața (mp) | Tarla | Parcelă | Nr. topo | Observații / Referințe |
|-----|---------------------|-------------|----------------|-------|---------|----------|------------------------|
| 1 | arabil | NU | 2.631 | 35 | 108/2 | - | |

Lungime Segmente

1) Valorile lungimilor segmentelor sunt obținute din proiecție în plan.

| Punct început | X / Y | Punct sfârșit | X / Y | Lungime segment (** (m) |
|---------------|----------------------------|---------------|----------------------------|-------------------------|
| 1 | 396.726,203 326.379,81 | 2 | 396.740,879 326.390,056 | 17.899 |
| 2 | 396.740,879 326.390,056 | 3 | 396.780,619 326.417,801 | 48.467 |
| 3 | 396.780,619 326.417,801 | 4 | 396.771,78 326.431,86 | 16.607 |
| 4 | 396.771,78 326.431,86 | 5 | 396.762,119 326.446,441 | 17.491 |
| 5 | 396.762,119 326.446,441 | 6 | 396.759,585 326.450,265 | 4.587 |

| Punct început | X / Y | Punct sfârșit | X / Y | Lungime segment (** (m) |
|---------------|----------------------------|---------------|----------------------------|-------------------------|
| 6 | 396.759,585 326.450,265 | 7 | 396.754,056 326.446,405 | 6.744 |
| 7 | 396.754,056 326.446,405 | 8 | 396.720,286 326.422,828 | 41.186 |
| 8 | 396.720,286 326.422,828 | 9 | 396.703,827 326.411,337 | 20.073 |
| 9 | 396.703,827 326.411,337 | 10 | 396.707,983 326.404,967 | 7.606 |
| 10 | 396.707,983 326.404,967 | 11 | 396.708,352 326.404,4 | 0.677 |
| 11 | 396.708,352 326.404,4 | 12 | 396.724,96 326.378,942 | 30.396 |
| 12 | 396.724,96 326.378,942 | 1 | 396.726,203 326.379,81 | 1.516 |

** Lungimile segmentelor sunt determinate în planul de proiecție Stereo 70 și sunt rotunjite la 1 milimetru.

*** Distanța dintre puncte este formată din segmente cumulate ce sunt mai mici decât valoarea 1 milimetru.

**DATE DESPRE IMOBILUL NR. 3835**

Oficiul de Cadastru și Publicitate Imobiliară DOLJ
Biroul de Cadastru și Publicitate Imobiliară Craiova

A. Partea I. Descrierea imobilului

TEREN Extravilan

Adresa: Jud. Dolj, T35, P108/1

| Nr. Crt | Nr cadastral Nr. topografic | Suprafața* (mp) | Observații / Referințe |
|---------|-----------------------------|-----------------|---|
| A1 | | 1.750 | Sector cadastral:18 Teren neimprejmuit; |

B. Partea II. Proprietari și acte

| Inscrieri privitoare la dreptul de proprietate și alte drepturi reale | Referințe |
|--|-----------|
| / | |
| Act Administrativ nr. Titlu de proprietate 1125-48419, din 18/08/1997 emis de CJSIPT Dolj (Adeverinta nr. 3954/23.11.2022, eliberata de Primaria Comunei Almaj); | |
| B1 | A1 |
| Intabulare, drept de PROPRIETATE, dobandit prin Reconstituire, cota actuala 1/1, cota initiala 1/1 1) LICA PATRU DEFUNCT:Da | |

C. Partea III. SARCINI .

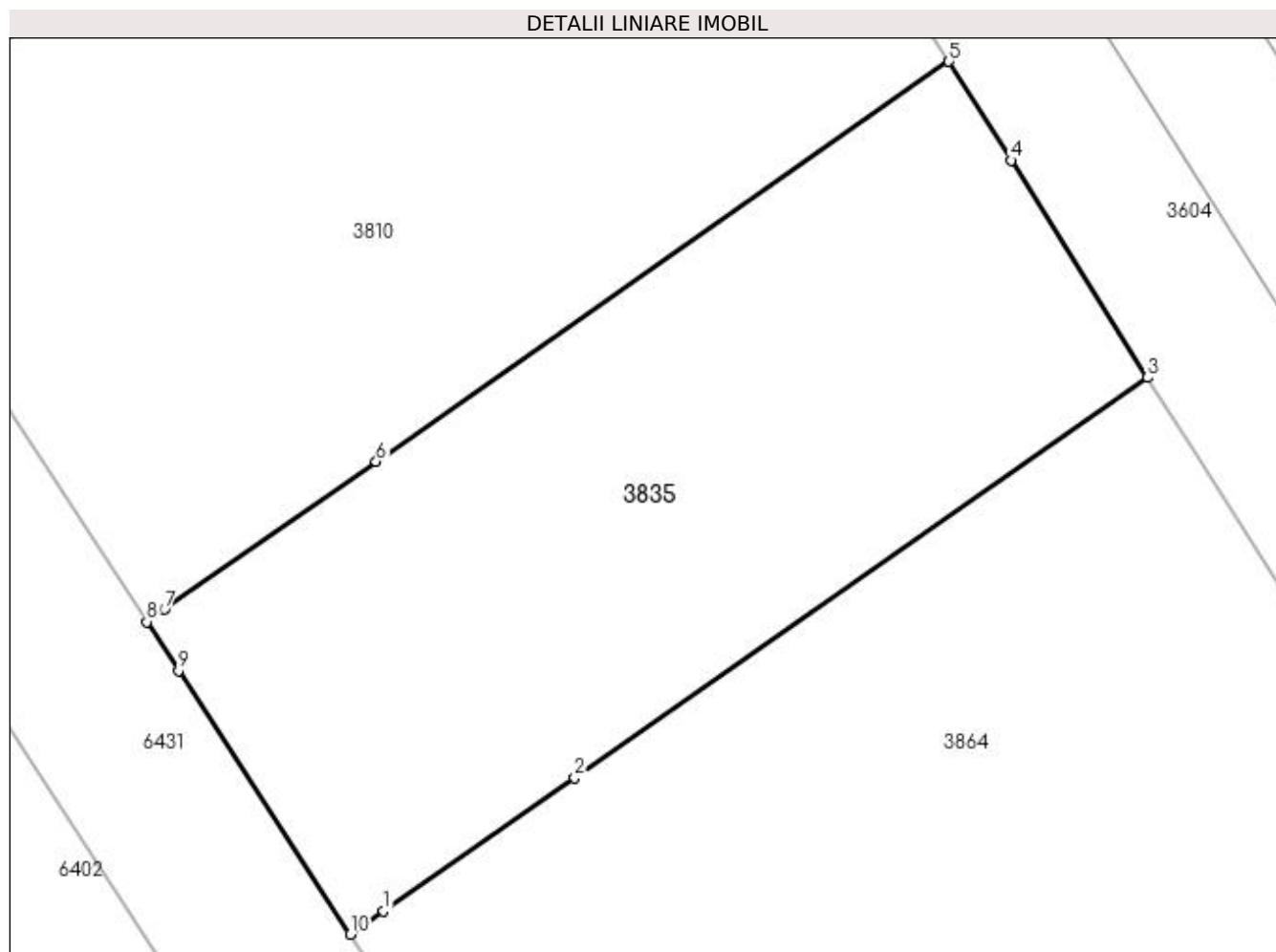
| Inscrieri privind dezmembramintele dreptului de proprietate, drepturi reale de garanție și sarcini | Referințe |
|--|-----------|
| NU SUNT | |

Anexa Nr. 1 La Partea I

Teren

| | | |
|--------------|-----------------|------------------------|
| Nr cadastral | Suprafața (mp)* | Observații / Referințe |
| | 1.750 | |

* Suprafața este determinată în planul de proiecție Stereo 70.



Date referitoare la teren

| Crt | Categorie folosință | Intravilan | Suprafața (mp) | Tarla | Parcelă | Nr. topo | Observații / Referințe |
|-----|---------------------|------------|----------------|-------|---------|----------|------------------------|
| 1 | arabil | NU | 1.750 | 35 | 108/1 | - | |

Lungime Segmente

1) Valorile lungimilor segmentelor sunt obținute din proiecție în plan.

| Punct început | X / Y | Punct sfârșit | X / Y | Lungime segment (** (m) |
|---------------|----------------------------|---------------|----------------------------|-------------------------|
| 1 | 396.741,398 326.358,876 | 2 | 396.754,655 326.368,132 | 16.168 |
| 2 | 396.754,655 326.368,132 | 3 | 396.794,4 326.395,88 | 48.473 |
| 3 | 396.794,4 326.395,88 | 4 | 396.784,931 326.410,942 | 17.792 |
| 4 | 396.784,931 326.410,942 | 5 | 396.780,619 326.417,801 | 8.101 |
| 5 | 396.780,619 326.417,801 | 6 | 396.740,879 326.390,056 | 48.467 |

| Punct început | X / Y | Punct sfârșit | X / Y | Lungime segment (** (m) |
|---------------|----------------------------|---------------|----------------------------|-------------------------|
| 6 | 396.740,879 326.390,056 | 7 | 396.726,203 326.379,81 | 17.899 |
| 7 | 396.726,203 326.379,81 | 8 | 396.724,96 326.378,942 | 1.516 |
| 8 | 396.724,96 326.378,942 | 9 | 396.727,165 326.375,562 | 4.036 |
| 9 | 396.727,165 326.375,562 | 10 | 396.739,097 326.357,27 | 21.839 |
| 10 | 396.739,097 326.357,27 | 1 | 396.741,398 326.358,876 | 2.806 |

** Lungimile segmentelor sunt determinate în planul de proiecție Stereo 70 și sunt rotunjite la 1 milimetru.

*** Distanța dintre puncte este formată din segmente cumulate ce sunt mai mici decât valoarea 1 milimetru.

**DATE DESPRE IMOBILUL NR. 3864**

Oficiul de Cadastru și Publicitate Imobiliară DOLJ
Biroul de Cadastru și Publicitate Imobiliară Craiova

A. Partea I. Descrierea imobilului

TEREN Extravilan

Adresa: Jud. Dolj, T35, P108

| Nr. Crt | Nr cadastral Nr. topografic | Suprafața* (mp) | Observații / Referințe |
|---------|-----------------------------|-----------------|---|
| A1 | | 3.200 | Sector cadastral:18 Teren neimprejmuit; |

B. Partea II. Proprietari și acte

| Inscrieri privitoare la dreptul de proprietate și alte drepturi reale | Referințe |
|---|-----------|
| / | |
| Act Administrativ nr. Titlu de proprietate 2692, din 30/11/2003 emis de CJSIPT Dolj; | |
| B1 | A1 |
| Intabulare, drept de PROPRIETATE, dobandit prin Reconstituire, cota actuala 1/1, cota initiala 1/1 1) HOANCA M. VASILE | |

C. Partea III. SARCINI .

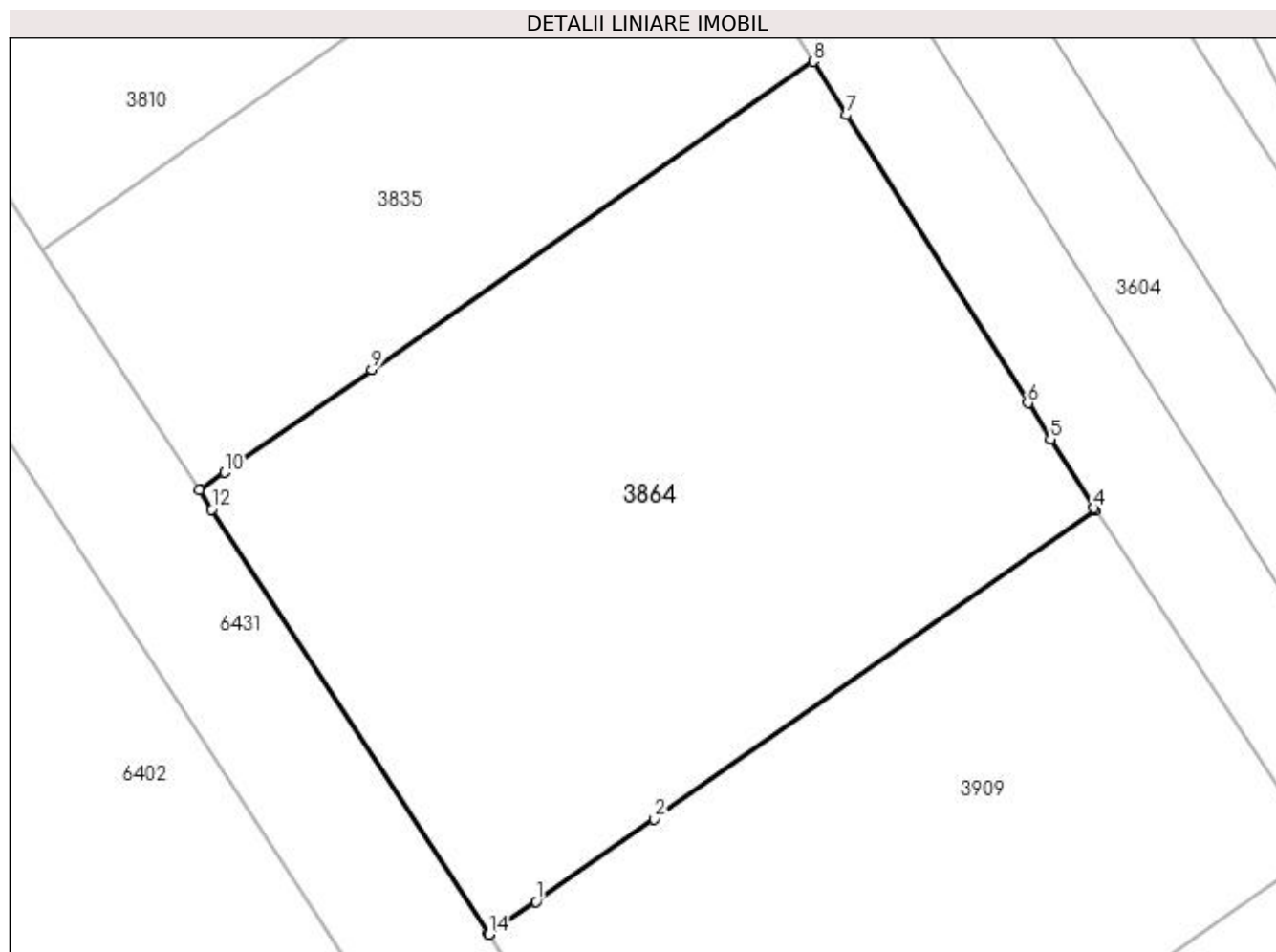
| Inscrieri privind dezmembramintele dreptului de proprietate, drepturi reale de garanție și sarcini | Referințe |
|--|-----------|
| NU SUNT | |

Anexa Nr. 1 La Partea I

Teren

| | | |
|--------------|-----------------|------------------------|
| Nr cadastral | Suprafața (mp)* | Observații / Referințe |
| | 3.200 | |

* Suprafața este determinată în planul de proiecție Stereo 70.



Date referitoare la teren

| Crt | Categorie folosință | Intra vilan | Suprafața (mp) | Tarla | Parcelă | Nr. topo | Observații / Referințe |
|-----|---------------------|-------------|----------------|-------|---------|----------|------------------------|
| 1 | arabil | NU | 3.200 | 35 | 108 | - | |

Lungime Segmente

1) Valorile lungimilor segmentelor sunt obținute din proiecție în plan.

| Punct început | X / Y | Punct sfârșit | X / Y | Lungime segment (** (m) |
|---------------|----------------------------|---------------|----------------------------|-------------------------|
| 1 | 396.769,44 326.320,245 | 2 | 396.780,078 326.327,672 | 12.974 |
| 2 | 396.780,078 326.327,672 | 3 | 396.819,793 326.355,399 | 48.437 |
| 3 | 396.819,793 326.355,399 | 4 | 396.819,68 326.355,67 | 0.293 |
| 4 | 396.819,68 326.355,67 | 5 | 396.815,777 326.361,878 | 7.333 |
| 5 | 396.815,777 326.361,878 | 6 | 396.813,742 326.365,114 | 3.823 |

| Punct început | X / Y | Punct sfârșit | X / Y | Lungime segment (** (m) |
|---------------|----------------------------|---------------|----------------------------|-------------------------|
| 6 | 396.813,742 326.365,114 | 7 | 396.797,433 326.391,056 | 30.643 |
| 7 | 396.797,433 326.391,056 | 8 | 396.794,4 326.395,88 | 5.698 |
| 8 | 396.794,4 326.395,88 | 9 | 396.754,655 326.368,132 | 48.473 |
| 9 | 396.754,655 326.368,132 | 10 | 396.741,398 326.358,876 | 16.168 |
| 10 | 396.741,398 326.358,876 | 11 | 396.739,097 326.357,27 | 2.806 |
| 11 | 396.739,097 326.357,27 | 12 | 396.740,217 326.355,554 | 2.049 |
| 12 | 396.740,217 326.355,554 | 13 | 396.765,151 326.317,33 | 45.638 |
| 13 | 396.765,151 326.317,33 | 14 | 396.765,189 326.317,278 | 0.065 |
| 14 | 396.765,189 326.317,278 | 1 | 396.769,44 326.320,245 | 5.185 |

** Lungimile segmentelor sunt determinate în planul de proiecție Stereo 70 și sunt rotunjite la 1 milimetru.

*** Distanța dintre puncte este formată din segmente cumulate ce sunt mai mici decât valoarea 1 milimetru.

**DATE DESPRE IMOBILUL NR. 3909**

Oficiul de Cadastru și Publicitate Imobiliară DOLJ
Biroul de Cadastru și Publicitate Imobiliară Craiova

A. Partea I. Descrierea imobilului

TEREN Extravilan

Adresa: Jud. Dolj, T35, P107

| Nr. Crt | Nr cadastral Nr. topografic | Suprafața* (mp) | Observații / Referințe |
|---------|-----------------------------|-----------------|---|
| A1 | | 2.448 | Sector cadastral:18 Teren neimprejmuit; |

B. Partea II. Proprietari și acte

| Inscrieri privitoare la dreptul de proprietate și alte drepturi reale | Referințe |
|--|-----------|
| / | |
| Act Administrativ nr. Titlu de proprietate 504-60677, din 28/01/1997 emis de CJSIPT Dolj; | |
| B1 | A1 |
| Intabulare, drept de PROPRIETATE, dobandit prin Reconstituire, cota actuala 1/1, cota initiala 1/1 | |
| 1) PÎRLEA CONSTANTIN | |

C. Partea III. SARCINI .

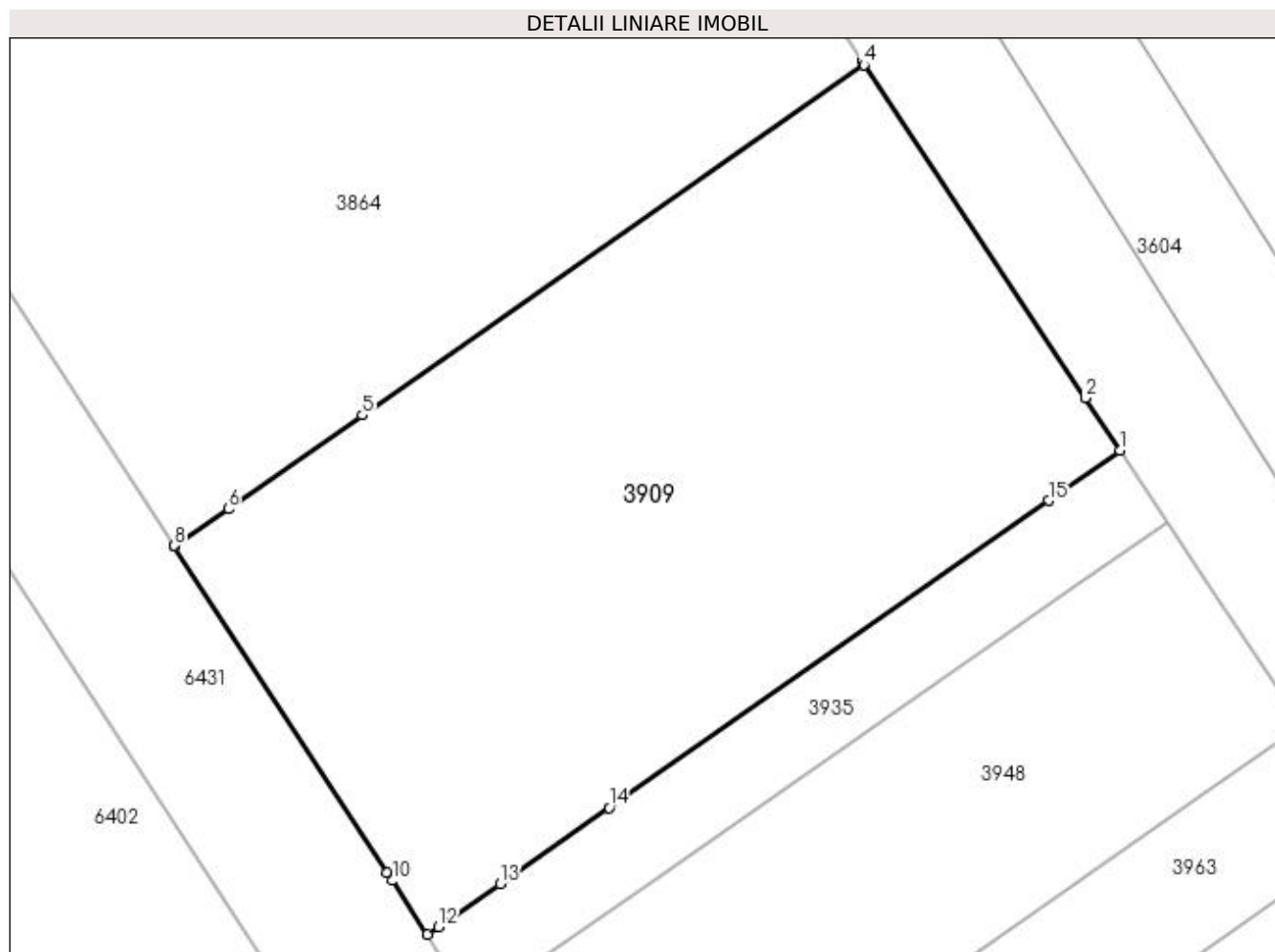
| Inscrieri privind dezmembramintele dreptului de proprietate, drepturi reale de garanție și sarcini | Referințe |
|--|-----------|
| NU SUNT | |

Anexa Nr. 1 La Partea I

Teren

| | | |
|--------------|-----------------|------------------------|
| Nr cadastral | Suprafața (mp)* | Observații / Referințe |
| | 2.448 | |

* Suprafața este determinată în planul de proiecție Stereo 70.



Date referitoare la teren

| Crt | Categorie folosință | Intra vilan | Suprafața (mp) | Tarla | Parcelă | Nr. topo | Observații / Referințe |
|-----|---------------------|-------------|----------------|-------|---------|----------|------------------------|
| 1 | arabil | NU | 2.448 | 35 | 107 | - | |

Lungime Segmente

1) Valorile lungimilor segmentelor sunt obținute din proiecție în plan.

| Punct început | X / Y | Punct sfârșit | X / Y | Lungime segment (** (m) |
|---------------|----------------------------|---------------|----------------------------|-------------------------|
| 1 | 396.840,103 326.324,88 | 2 | 396.837,345 326.329,038 | 4.99 |
| 2 | 396.837,345 326.329,038 | 3 | 396.819,68 326.355,67 | 31.958 |
| 3 | 396.819,68 326.355,67 | 4 | 396.819,793 326.355,399 | 0.293 |
| 4 | 396.819,793 326.355,399 | 5 | 396.780,078 326.327,672 | 48.437 |
| 5 | 396.780,078 326.327,672 | 6 | 396.769,44 326.320,245 | 12.974 |

| Punct început | X / Y | Punct sfârşit | X / Y | Lungime segment (** (m) |
|---------------|----------------------------|---------------|----------------------------|-------------------------|
| 6 | 396.769,44 326.320,245 | 7 | 396.765,189 326.317,278 | 5.185 |
| 7 | 396.765,189 326.317,278 | 8 | 396.765,151 326.317,33 | 0.065 |
| 8 | 396.765,151 326.317,33 | 9 | 396.782,045 326.291,433 | 30.921 |
| 9 | 396.782,045 326.291,433 | 10 | 396.782,448 326.290,815 | 0.737 |
| 10 | 396.782,448 326.290,815 | 11 | 396.785,221 326.286,564 | 5.076 |
| 11 | 396.785,221 326.286,564 | 12 | 396.786,08 326.287,164 | 1.047 |
| 12 | 396.786,08 326.287,164 | 13 | 396.790,974 326.290,58 | 5.969 |
| 13 | 396.790,974 326.290,58 | 14 | 396.799,601 326.296,603 | 10.521 |
| 14 | 396.799,601 326.296,603 | 15 | 396.834,417 326.320,91 | 42.462 |
| 15 | 396.834,417 326.320,91 | 1 | 396.840,103 326.324,88 | 6.934 |

** Lungimile segmentelor sunt determinate în planul de proiecţie Stereo 70 şi sunt rotunjite la 1 milimetru.

*** Distanţa dintre puncte este formată din segmente cumulate ce sunt mai mici decât valoarea 1 milimetru.

**DATE DESPRE IMOBILUL NR. 3935**

Oficiul de Cadastru și Publicitate Imobiliară DOLJ
Biroul de Cadastru și Publicitate Imobiliară Craiova

A. Partea I. Descrierea imobilului

TEREN Extravilan

Adresa: Jud. Dolj, T35, P106

| Nr. Crt | Nr cadastral Nr. topografic | Suprafața* (mp) | Observații / Referințe |
|---------|-----------------------------|-----------------|---|
| A1 | | 452 | Sector cadastral:18 Teren neimprejmuit; |

B. Partea II. Proprietari și acte

| Inscrieri privitoare la dreptul de proprietate și alte drepturi reale | Referințe |
|--|-----------|
| / | |
| Act Administrativ nr. Titlu de proprietate 2497, din 22/11/2002 emis de CJSIPT Dolj; | |
| B1 | A1 |
| Intabulare, drept de PROPRIETATE, dobandit prin Reconstituire, cota actuala 1/1, cota initiala 1/1 | |
| 1) NICOLAE GHEORGHE DEFUNCT:Da | |

C. Partea III. SARCINI .

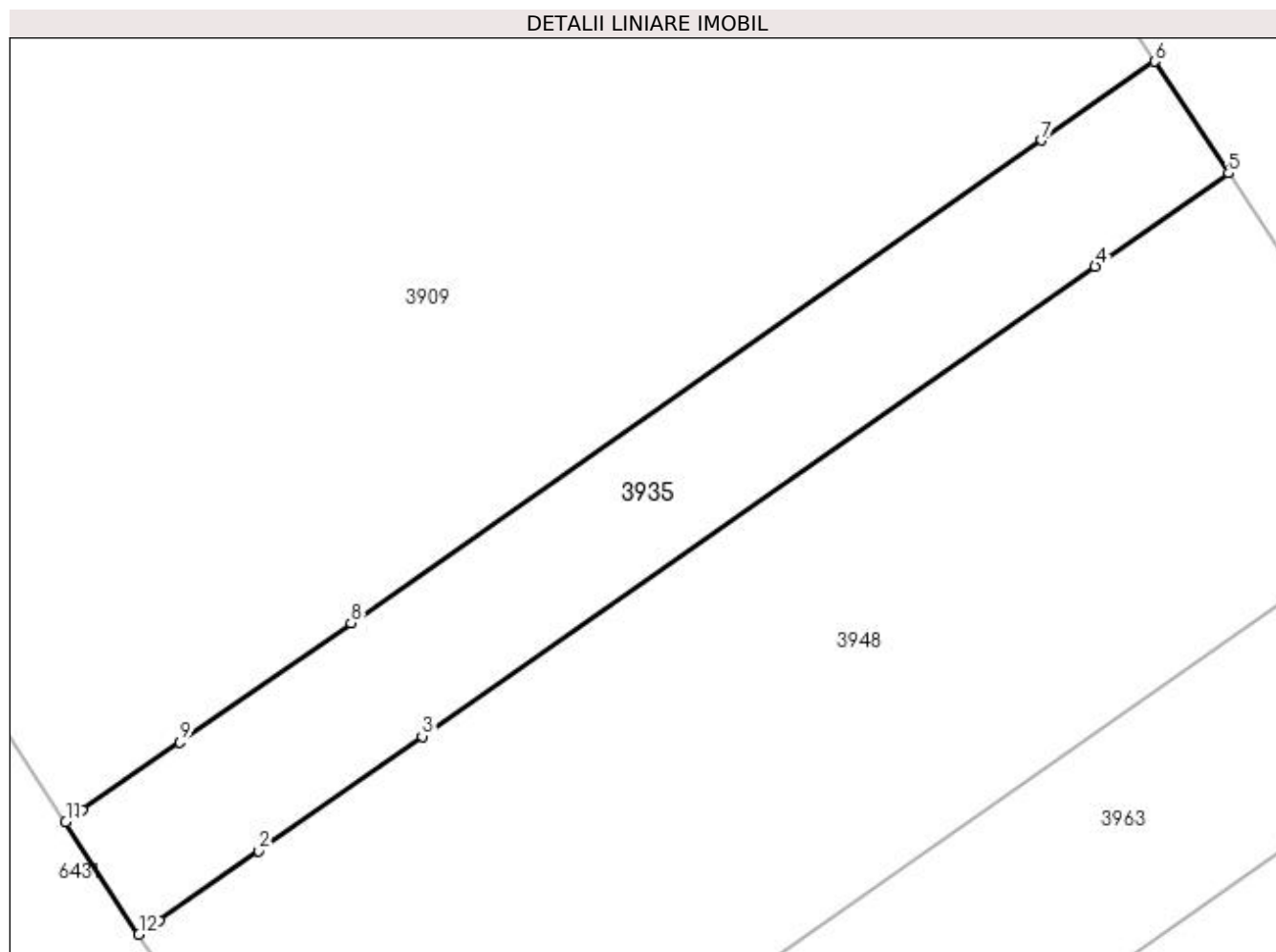
| Inscrieri privind dezmembramintele dreptului de proprietate, drepturi reale de garanție și sarcini | Referințe |
|--|-----------|
| NU SUNT | |

Anexa Nr. 1 La Partea I

Teren

| | | |
|--------------|-----------------|------------------------|
| Nr cadastral | Suprafața (mp)* | Observații / Referințe |
| | 452 | |

* Suprafața este determinată în planul de proiecție Stereo 70.



Date referitoare la teren

| Crt | Categorie folosință | Intravilan | Suprafața (mp) | Tarla | Parcelă | Nr. topo | Observații / Referințe |
|-----|---------------------|------------|----------------|-------|---------|----------|------------------------|
| 1 | arabil | NU | 452 | 35 | 106 | - | |

Lungime Segmente

1) Valorile lungimilor segmentelor sunt obținute din proiecție în plan.

| Punct început | X / Y | Punct sfârșit | X / Y | Lungime segment (** (m) |
|---------------|----------------------------|---------------|----------------------------|-------------------------|
| 1 | 396.789,928 326.281,617 | 2 | 396.794,94 326.285,117 | 6.113 |
| 2 | 396.794,94 326.285,117 | 3 | 396.803,197 326.290,881 | 10.069 |
| 3 | 396.803,197 326.290,881 | 4 | 396.837,115 326.314,561 | 41.367 |
| 4 | 396.837,115 326.314,561 | 5 | 396.843,835 326.319,253 | 8.195 |
| 5 | 396.843,835 326.319,253 | 6 | 396.840,103 326.324,88 | 6.752 |

| Punct început | X / Y | Punct sfârșit | X / Y | Lungime segment (** (m) |
|---------------|----------------------------|---------------|----------------------------|-------------------------|
| 6 | 396.840,103 326.324,88 | 7 | 396.834,417 326.320,91 | 6.934 |
| 7 | 396.834,417 326.320,91 | 8 | 396.799,601 326.296,603 | 42.462 |
| 8 | 396.799,601 326.296,603 | 9 | 396.790,974 326.290,58 | 10.521 |
| 9 | 396.790,974 326.290,58 | 10 | 396.786,08 326.287,164 | 5.969 |
| 10 | 396.786,08 326.287,164 | 11 | 396.785,221 326.286,564 | 1.047 |
| 11 | 396.785,221 326.286,564 | 12 | 396.788,911 326.280,907 | 6.754 |
| 12 | 396.788,911 326.280,907 | 1 | 396.789,928 326.281,617 | 1.24 |

** Lungimile segmentelor sunt determinate în planul de proiecție Stereo 70 și sunt rotunjite la 1 milimetru.

*** Distanța dintre puncte este formată din segmente cumulate ce sunt mai mici decât valoarea 1 milimetru.

**DATE DESPRE IMOBILUL NR. 3948**

Oficiul de Cadastru și Publicitate Imobiliară DOLJ
Biroul de Cadastru și Publicitate Imobiliară Craiova

A. Partea I. Descrierea imobilului

TEREN Extravilan

Adresa: Jud. Dolj, T35, P105

| Nr. Crt | Nr cadastral Nr. topografic | Suprafața* (mp) | Observații / Referințe |
|---------|-----------------------------|-----------------|---|
| A1 | | 1.294 | Sector cadastral:18 Teren neimprejmuit; |

B. Partea II. Proprietari și acte

| Inscrieri privitoare la dreptul de proprietate și alte drepturi reale | Referințe |
|---|-----------|
| / | |
| Act Administrativ nr. Titlu de proprietate 1610-60687, din 22/08/2001 emis de CJSIPT Dolj; | |
| B1 | A1 |
| Intabulare, drept de PROPRIETATE, dobandit prin Reconstituire, cota actuala 1/1, cota initiala 1/1 1) IORDACHE ALEXANDRINA | |

C. Partea III. SARCINI .

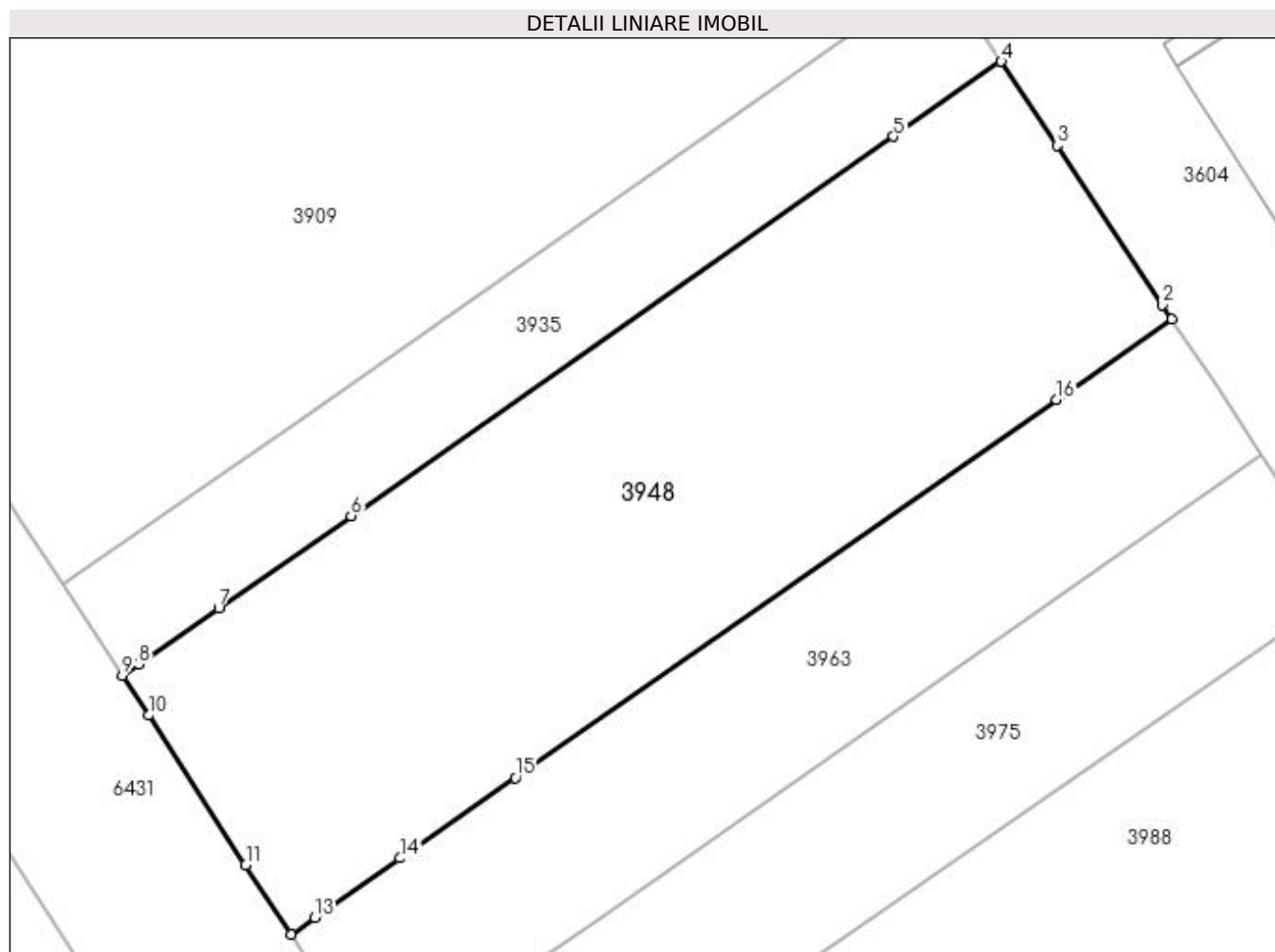
| Inscrieri privind dezmembramintele dreptului de proprietate, drepturi reale de garanție și sarcini | Referințe |
|--|-----------|
| NU SUNT | |

Anexa Nr. 1 La Partea I

Teren

| Nr cadastral | Suprafața (mp)* | Observații / Referințe |
|--------------|-----------------|------------------------|
| | 1.294 | |

* Suprafața este determinată în planul de proiecție Stereo 70.



Date referitoare la teren

| Crt | Categorie folosință | Intra vilan | Suprafața (mp) | Tarla | Parcelă | Nr. topo | Observații / Referințe |
|-----|---------------------|-------------|----------------|-------|---------|----------|------------------------|
| 1 | arabil | NU | 1.294 | 35 | 105 | - | |

Lungime Segmente

1) Valorile lungimilor segmentelor sunt obținute din proiecție în plan.

| Punct început | X / Y | Punct sfârșit | X / Y | Lungime segment (** (m) |
|---------------|----------------------------|---------------|----------------------------|-------------------------|
| 1 | 396.854,504 326.303,167 | 2 | 396.853,912 326.304,06 | 1.072 |
| 2 | 396.853,912 326.304,06 | 3 | 396.847,313 326.314,009 | 11.938 |
| 3 | 396.847,313 326.314,009 | 4 | 396.843,835 326.319,253 | 6.292 |
| 4 | 396.843,835 326.319,253 | 5 | 396.837,115 326.314,561 | 8.195 |
| 5 | 396.837,115 326.314,561 | 6 | 396.803,197 326.290,881 | 41.367 |

| Punct început | X / Y | Punct sfârşit | X / Y | Lungime segment (** (m) |
|---------------|----------------------------|---------------|----------------------------|-------------------------|
| 6 | 396.803,197 326.290,881 | 7 | 396.794,94 326.285,117 | 10.069 |
| 7 | 396.794,94 326.285,117 | 8 | 396.789,928 326.281,617 | 6.113 |
| 8 | 396.789,928 326.281,617 | 9 | 396.788,911 326.280,907 | 1.24 |
| 9 | 396.788,911 326.280,907 | 10 | 396.790,541 326.278,409 | 2.983 |
| 10 | 396.790,541 326.278,409 | 11 | 396.796,632 326.269,071 | 11.149 |
| 11 | 396.796,632 326.269,071 | 12 | 396.799,46 326.264,738 | 5.174 |
| 12 | 396.799,46 326.264,738 | 13 | 396.800,927 326.265,762 | 1.79 |
| 13 | 396.800,927 326.265,762 | 14 | 396.806,278 326.269,498 | 6.526 |
| 14 | 396.806,278 326.269,498 | 15 | 396.813,475 326.274,523 | 8.778 |
| 15 | 396.813,475 326.274,523 | 16 | 396.847,299 326.298,137 | 41.251 |
| 16 | 396.847,299 326.298,137 | 1 | 396.854,504 326.303,167 | 8.787 |

** Lungimile segmentelor sunt determinate în planul de proiecție Stereo 70 și sunt rotunjite la 1 milimetru.

*** Distanța dintre puncte este formată din segmente cumulate ce sunt mai mici decât valoarea 1 milimetru.

**DATE DESPRE IMOBILUL NR. 3963**

Oficiul de Cadastru și Publicitate Imobiliară DOLJ
Biroul de Cadastru și Publicitate Imobiliară Craiova

A. Partea I. Descrierea imobilului

TEREN Extravilan

Adresa: Jud. Dolj, T35, P104

| Nr. Crt | Nr cadastral Nr. topografic | Suprafața* (mp) | Observații / Referințe |
|---------|--------------------------------|-----------------|---|
| A1 | | 684 | Sector cadastral:18 Teren neimprejmuit; |

B. Partea II. Proprietari și acte

| Inscrieri privitoare la dreptul de proprietate și alte drepturi reale | Referințe |
|--|-----------|
| / | |
| Act Notarial nr. Contract de vanzare-cumparare 292, din 04/02/2002 emis de NP DOINA FAURAR (Certificat de casatorie seria C9, nr.052201/13.04.1992. eliberat de Consiliul Popular al Comunei Almaj); | |
| B1 | A1 |
| Intabulare, drept de PROPRIETATE, dobandit prin Conventie, cota actuala 1/1, cota initiala 1/1 | |
| 1) SERBAN ADRIAN | |
| 2) SERBAN DANIELA | |

C. Partea III. SARCINI .

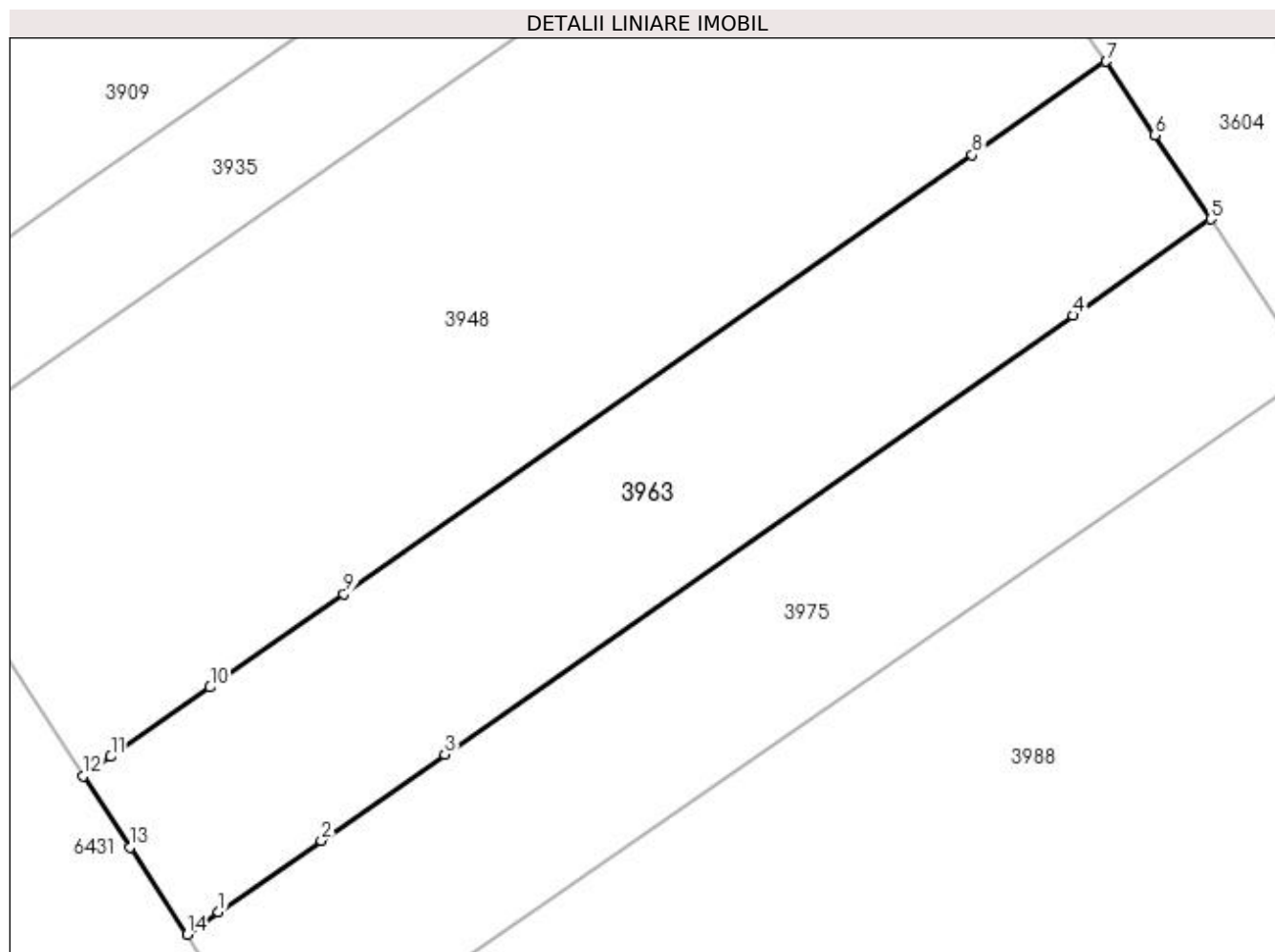
| Inscrieri privind dezmembramintele dreptului de proprietate, drepturi reale de garanție și sarcini | Referințe |
|--|-----------|
| NU SUNT | |

Anexa Nr. 1 La Partea I

Teren

| | | |
|--------------|-----------------|------------------------|
| Nr cadastral | Suprafața (mp)* | Observații / Referințe |
| | 684 | |

* Suprafața este determinată în planul de proiecție Stereo 70.



Date referitoare la teren

| Crt | Categorie folosință | Intra vilan | Suprafața (mp) | Tarla | Parcelă | Nr. topo | Observații / Referințe |
|-----|---------------------|-------------|----------------|-------|---------|----------|------------------------|
| 1 | arabil | NU | 684 | 35 | 104 | - | |

Lungime Segmente

1) Valorile lungimilor segmentelor sunt obținute din proiecție în plan.

| Punct început | X / Y | Punct sfârșit | X / Y | Lungime segment (** (m) |
|---------------|----------------------------|---------------|----------------------------|-------------------------|
| 1 | 396.806,732 326.257,396 | 2 | 396.812,261 326.261,256 | 6.743 |
| 2 | 396.812,261 326.261,256 | 3 | 396.818,9 326.265,891 | 8.097 |
| 3 | 396.818,9 326.265,891 | 4 | 396.852,726 326.289,507 | 41.255 |
| 4 | 396.852,726 326.289,507 | 5 | 396.860,134 326.294,679 | 9.035 |
| 5 | 396.860,134 326.294,679 | 6 | 396.857,125 326.299,216 | 5.444 |

| Punct început | X / Y | Punct sfârșit | X / Y | Lungime segment (** (m) |
|---------------|----------------------------|---------------|----------------------------|-------------------------|
| 6 | 396.857,125 326.299,216 | 7 | 396.854,504 326.303,167 | 4.742 |
| 7 | 396.854,504 326.303,167 | 8 | 396.847,299 326.298,137 | 8.787 |
| 8 | 396.847,299 326.298,137 | 9 | 396.813,475 326.274,523 | 41.251 |
| 9 | 396.813,475 326.274,523 | 10 | 396.806,278 326.269,498 | 8.778 |
| 10 | 396.806,278 326.269,498 | 11 | 396.800,927 326.265,762 | 6.526 |
| 11 | 396.800,927 326.265,762 | 12 | 396.799,46 326.264,738 | 1.79 |
| 12 | 396.799,46 326.264,738 | 13 | 396.801,964 326.260,899 | 4.584 |
| 13 | 396.801,964 326.260,899 | 14 | 396.805,026 326.256,205 | 5.604 |
| 14 | 396.805,026 326.256,205 | 1 | 396.806,732 326.257,396 | 2.08 |

** Lungimile segmentelor sunt determinate în planul de proiecție Stereo 70 și sunt rotunjite la 1 milimetru.

*** Distanța dintre puncte este formată din segmente cumulate ce sunt mai mici decât valoarea 1 milimetru.

**DATE DESPRE IMOBILUL NR. 3975**

Oficiul de Cadastru și Publicitate Imobiliară DOLJ
Biroul de Cadastru și Publicitate Imobiliară Craiova

A. Partea I. Descrierea imobilului

TEREN Extravilan

Nr. CF vechi:47
Nr. cadastral vechi:70

Adresa: Jud. Dolj, T 35, P 103

| Nr. Crt | Nr cadastral Nr. topografic | Suprafața* (mp) | Observații / Referințe |
|---------|-----------------------------|-----------------|---|
| A1 | 30865 | 652 | Sector cadastral:18 Teren neimprejmuit; |

B. Partea II. Proprietari și acte

| Inscrieri privitoare la dreptul de proprietate și alte drepturi reale | | Referințe |
|--|--|-----------|
| 51997 / 03/04/2017 | | |
| Act Administrativ nr. referat nr 1980/SC/, din 31/03/2017 emis de OCPI DOLJ SERVICIUL CADASTRU; | | |
| B1 | se noteaza din oficiu la rubrica observatii din foaia A - partea I mentiunea " Imobil aflat sub incidenta art. 3 alin. (1) din Legea nr. 17/2014 " | A1 |
| 234602 / 17/10/2019 | | |
| Act Notarial nr. CONTRACT DE VANZARE AUT NR 4432, din 16/10/2019 emis de NP RAGUSILA SIMONA DANIELA; | | |
| B2 | Intabulare, drept de PROPRIETATE, dobandit prin Conventie, cota actuala 1/1, cota initiala 1/1 | A1 |
| | 1) NEAȚU EUGENIA-PETRONELA 2) NEAȚU IONUȚ-MĂDĂLIN | |

C. Partea III. SARCINI .

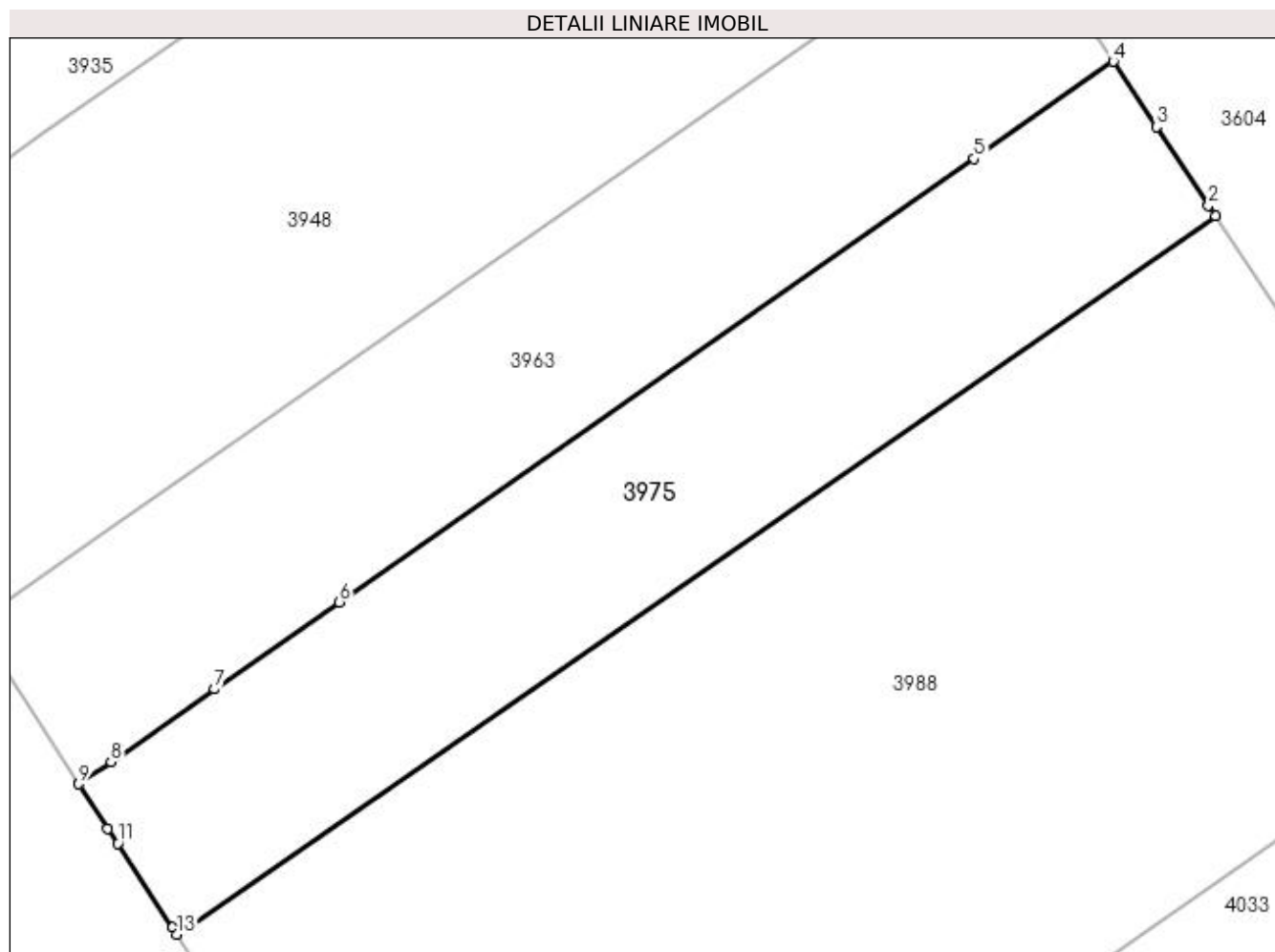
| Inscrieri privind dezmembramintele dreptului de proprietate, drepturi reale de garanție și sarcini | Referințe |
|--|-----------|
| NU SUNT | |

Anexa Nr. 1 La Partea I

Teren

| | | |
|--------------|-----------------|------------------------|
| Nr cadastral | Suprafața (mp)* | Observații / Referințe |
| 30865 | 652 | |

* Suprafața este determinată în planul de proiecție Stereo 70.



Date referitoare la teren

| Crt | Categorie folosință | Intra vilan | Suprafața (mp) | Tarla | Parcelă | Nr. topo | Observații / Referințe |
|-----|---------------------|-------------|----------------|-------|---------|----------|------------------------|
| 1 | arabil | NU | 652 | 35 | 103 | - | |

Lungime Segmente

1) Valorile lungimilor segmentelor sunt obținute din proiecție în plan.

| Punct început | X / Y | Punct sfârșit | X / Y | Lungime segment (** (m) |
|---------------|----------------------------|---------------|----------------------------|-------------------------|
| 1 | 396.865,577 326.286,474 | 2 | 396.865,214 326.287,02 | 0.656 |
| 2 | 396.865,214 326.287,02 | 3 | 396.862,441 326.291,201 | 5.017 |
| 3 | 396.862,441 326.291,201 | 4 | 396.860,134 326.294,679 | 4.173 |
| 4 | 396.860,134 326.294,679 | 5 | 396.852,726 326.289,507 | 9.035 |
| 5 | 396.852,726 326.289,507 | 6 | 396.818,9 326.265,891 | 41.255 |

| Punct început | X / Y | Punct sfârșit | X / Y | Lungime segment (** (m) |
|---------------|----------------------------|---------------|----------------------------|-------------------------|
| 6 | 396.818,9 326.265,891 | 7 | 396.812,261 326.261,256 | 8.097 |
| 7 | 396.812,261 326.261,256 | 8 | 396.806,732 326.257,396 | 6.743 |
| 8 | 396.806,732 326.257,396 | 9 | 396.805,026 326.256,205 | 2.08 |
| 9 | 396.805,026 326.256,205 | 10 | 396.806,574 326.253,832 | 2.832 |
| 10 | 396.806,574 326.253,832 | 11 | 396.807,093 326.253,036 | 0.951 |
| 11 | 396.807,093 326.253,036 | 12 | 396.810,014 326.248,558 | 5.346 |
| 12 | 396.810,014 326.248,558 | 13 | 396.810,249 326.248,198 | 0.43 |
| 13 | 396.810,249 326.248,198 | 1 | 396.865,577 326.286,474 | 67.277 |

** Lungimile segmentelor sunt determinate în planul de proiecție Stereo 70 și sunt rotunjite la 1 milimetru.

*** Distanța dintre puncte este formată din segmente cumulate ce sunt mai mici decât valoarea 1 milimetru.

**DATE DESPRE IMOBILUL NR. 3988**

Oficiul de Cadastru și Publicitate Imobiliară DOLJ
Biroul de Cadastru și Publicitate Imobiliară Craiova

A. Partea I. Descrierea imobilului

TEREN Extravilan

Adresa: Jud. Dolj, T35, P102

| Nr. Crt | Nr cadastral Nr. topografic | Suprafața* (mp) | Observații / Referințe |
|---------|-----------------------------|-----------------|---|
| A1 | | 1.957 | Sector cadastral:18 Teren neimprejmuit; |

B. Partea II. Proprietari și acte

| Inscrieri privitoare la dreptul de proprietate și alte drepturi reale | Referințe |
|--|-----------|
| / | |
| Act Administrativ nr. Titlu de proprietate 915-45931, din 18/04/1997 emis de CJSIPT Dolj; | |
| B1 | A1 |
| Intabulare, drept de PROPRIETATE, dobândit prin Reconstituire, cota actuala 1/1, cota initiala 1/1 1) PÎRCĂLABU ELENA | |

C. Partea III. SARCINI .

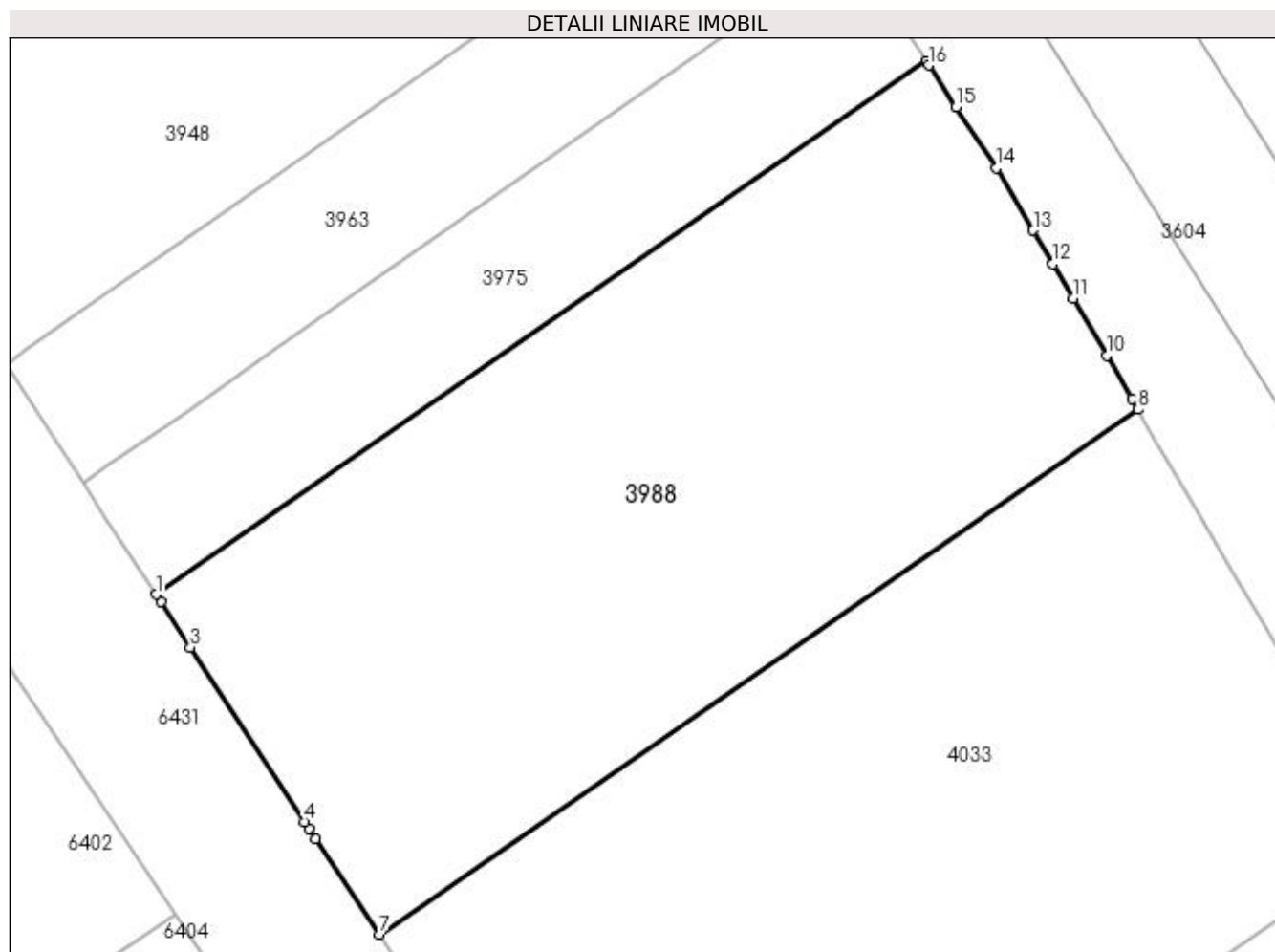
| Inscrieri privind dezmembramintele dreptului de proprietate, drepturi reale de garanție și sarcini | Referințe |
|--|-----------|
| NU SUNT | |

Anexa Nr. 1 La Partea I

Teren

| | | |
|--------------|-----------------|------------------------|
| Nr cadastral | Suprafața (mp)* | Observații / Referințe |
| | 1.957 | |

* Suprafața este determinată în planul de proiecție Stereo 70.



Date referitoare la teren

| Crt | Categorie folosință | Intra vilan | Suprafața (mp) | Tarla | Parcelă | Nr. topo | Observații / Referințe |
|-----|---------------------|-------------|----------------|-------|---------|----------|------------------------|
| 1 | arabil | NU | 1.957 | 35 | 102 | - | |

Lungime Segmente

1) Valorile lungimilor segmentelor sunt obținute din proiecție în plan.

| Punct început | X / Y | Punct sfârșit | X / Y | Lungime segment (** (m) |
|---------------|----------------------------|---------------|----------------------------|-------------------------|
| 1 | 396.810,249 326.248,198 | 2 | 396.810,586 326.247,682 | 0.617 |
| 2 | 396.810,586 326.247,682 | 3 | 396.812,718 326.244,413 | 3.902 |
| 3 | 396.812,718 326.244,413 | 4 | 396.820,9 326.231,872 | 14.974 |
| 4 | 396.820,9 326.231,872 | 5 | 396.821,215 326.231,388 | 0.577 |
| 5 | 396.821,215 326.231,388 | 6 | 396.821,71 326.230,629 | 0.906 |

| Punct început | X / Y | Punct sfârșit | X / Y | Lungime segment (** (m) |
|---------------|----------------------------|---------------|----------------------------|-------------------------|
| 6 | 396.821,71 326.230,629 | 7 | 396.826,323 326.223,795 | 8.245 |
| 7 | 396.826,323 326.223,795 | 8 | 396.880,813 326.261,491 | 66.258 |
| 8 | 396.880,813 326.261,491 | 9 | 396.880,357 326.262,268 | 0.902 |
| 9 | 396.880,357 326.262,268 | 10 | 396.878,549 326.265,352 | 3.575 |
| 10 | 396.878,549 326.265,352 | 11 | 396.876,142 326.269,457 | 4.758 |
| 11 | 396.876,142 326.269,457 | 12 | 396.874,689 326.271,935 | 2.873 |
| 12 | 396.874,689 326.271,935 | 13 | 396.873,268 326.274,357 | 2.808 |
| 13 | 396.873,268 326.274,357 | 14 | 396.870,64 326.278,84 | 5.196 |
| 14 | 396.870,64 326.278,84 | 15 | 396.867,738 326.283,216 | 5.251 |
| 15 | 396.867,738 326.283,216 | 16 | 396.865,758 326.286,2 | 3.581 |
| 16 | 396.865,758 326.286,2 | 17 | 396.865,577 326.286,474 | 0.328 |
| 17 | 396.865,577 326.286,474 | 1 | 396.810,249 326.248,198 | 67.277 |

** Lungimile segmentelor sunt determinate în planul de proiecție Stereo 70 și sunt rotunjite la 1 milimetru.

*** Distanța dintre puncte este formată din segmente cumulate ce sunt mai mici decât valoarea 1 milimetru.

**DATE DESPRE IMOBILUL NR. 4033**

Oficiul de Cadastru și Publicitate Imobiliară DOLJ
Biroul de Cadastru și Publicitate Imobiliară Craiova

A. Partea I. Descrierea imobilului

TEREN Extravilan

Adresa: Jud. Dolj, T35, P101

| Nr. Crt | Nr cadastral Nr. topografic | Suprafața* (mp) | Observații / Referințe |
|---------|-----------------------------|-----------------|---|
| A1 | | 2.320 | Sector cadastral:18 Teren neimprejmuit; |

B. Partea II. Proprietari și acte

| Inscrieri privitoare la dreptul de proprietate și alte drepturi reale | Referințe |
|--|-----------|
| / | |
| Act Administrativ nr. Titlu de proprietate 1161-48419, din 15/09/1997 emis de CJSIPT Dolj; | |
| B1 | A1 |
| Intabulare, drept de PROPRIETATE, dobandit prin Reconstituire, cota actuala 1/1, cota initiala 1/1 1) GHITA IOANA | |

C. Partea III. SARCINI .

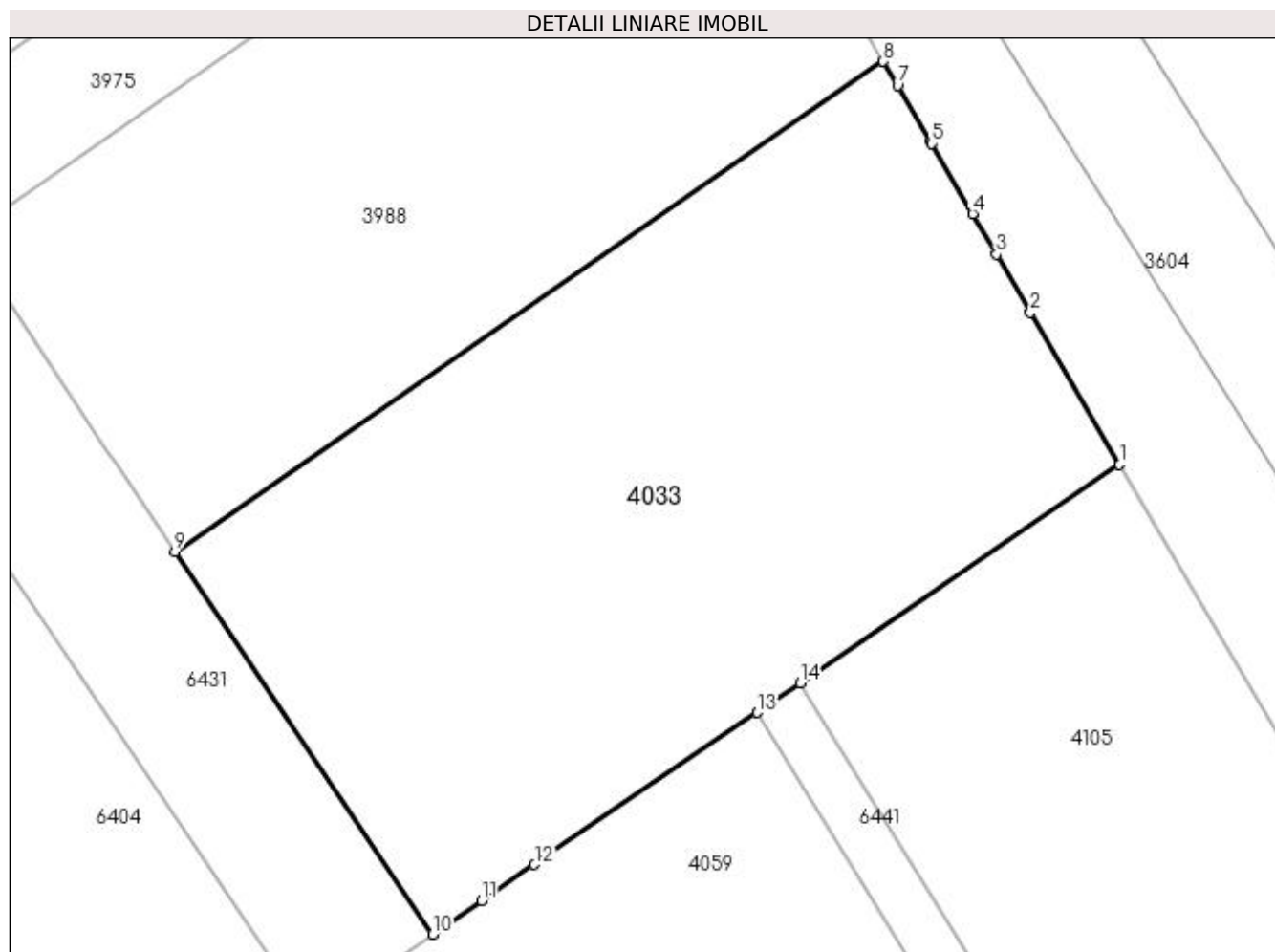
| Inscrieri privind dezmembramintele dreptului de proprietate, drepturi reale de garanție și sarcini | Referințe |
|--|-----------|
| NU SUNT | |

Anexa Nr. 1 La Partea I

Teren

| | | |
|--------------|-----------------|------------------------|
| Nr cadastral | Suprafața (mp)* | Observații / Referințe |
| | 2.320 | |

* Suprafața este determinată în planul de proiecție Stereo 70.



Date referitoare la teren

| Crt | Categorie folosință | Intravilan | Suprafața (mp) | Tarla | Parcelă | Nr. topo | Observații / Referințe |
|-----|---------------------|------------|----------------|-------|---------|----------|------------------------|
| 1 | arabil | NU | 2.320 | 35 | 101 | - | |

Lungime Segmente

1) Valorile lungimilor segmentelor sunt obținute din proiecție în plan.

| Punct început | X / Y | Punct sfârșit | X / Y | Lungime segment (** (m) |
|---------------|----------------------------|---------------|----------------------------|-------------------------|
| 1 | 396.898,977 326.230,512 | 2 | 396.892,116 326.242,214 | 13.566 |
| 2 | 396.892,116 326.242,214 | 3 | 396.889,504 326.246,668 | 5.163 |
| 3 | 396.889,504 326.246,668 | 4 | 396.887,675 326.249,787 | 3.615 |
| 4 | 396.887,675 326.249,787 | 5 | 396.884,511 326.255,184 | 6.256 |
| 5 | 396.884,511 326.255,184 | 6 | 396.884,453 326.255,283 | 0.115 |

| Punct început | X / Y | Punct sfârșit | X / Y | Lungime segment (** (m) |
|---------------|----------------------------|---------------|----------------------------|-------------------------|
| 6 | 396.884,453 326.255,283 | 7 | 396.881,903 326.259,632 | 5.041 |
| 7 | 396.881,903 326.259,632 | 8 | 396.880,813 326.261,491 | 2.155 |
| 8 | 396.880,813 326.261,491 | 9 | 396.826,323 326.223,795 | 66.258 |
| 9 | 396.826,323 326.223,795 | 10 | 396.846,154 326.194,415 | 35.446 |
| 10 | 396.846,154 326.194,415 | 11 | 396.849,932 326.196,997 | 4.576 |
| 11 | 396.849,932 326.196,997 | 12 | 396.853,986 326.199,767 | 4.91 |
| 12 | 396.853,986 326.199,767 | 13 | 396.871,099 326.211,462 | 20.727 |
| 13 | 396.871,099 326.211,462 | 14 | 396.874,405 326.213,72 | 4.004 |
| 14 | 396.874,405 326.213,72 | 1 | 396.898,977 326.230,512 | 29.762 |

** Lungimile segmentelor sunt determinate în planul de proiecție Stereo 70 și sunt rotunjite la 1 milimetru.

*** Distanța dintre puncte este formată din segmente cumulate ce sunt mai mici decât valoarea 1 milimetru.

**DATE DESPRE IMOBILUL NR. 4047**

Oficiul de Cadastru și Publicitate Imobiliară DOLJ
Biroul de Cadastru și Publicitate Imobiliară Craiova

A. Partea I. Descrierea imobilului

TEREN Intravilan

Nr. CF vechi:134
Nr. cadastral vechi:424

Adresa: Loc. Almaj, Jud. Dolj, T63, P132

| Nr. Crt | Nr cadastral Nr. topografic | Suprafața* (mp) | Observații / Referințe |
|---------|-----------------------------|-----------------|---|
| A1 | 30428 | 443 | Sector cadastral:18 Teren neimprejmuit; |

Construcții

| Crt | Nr cadastral Nr. topografic | Adresa | Observații / Referințe |
|------|-----------------------------|----------------------------------|---|
| A1.1 | 30428-C1 | Loc. Almaj, Jud. Dolj, T63, P132 | Nr. niveluri:1; S. construita la sol:436 mp; S. construita desfasurata:436 mp; C 1 - depozit pesticide cu Sc - 436 mp |

B. Partea II. Proprietari și acte

| Inscrieri privitoare la dreptul de proprietate și alte drepturi reale | | Referințe |
|--|---|-----------|
| 93220 / 23/09/2013 | | |
| Act Normativ nr. Contract de Vanzare aut. nr. 2701, din 21/09/2013 emis de NP Curea Ionel; | | |
| B1 | Intabulare, drept de PROPRIETATE, dobandit prin Conventie, cota actuala 1/1, cota initiala 1/1 1) SC CASA PRIOECT & TRADING SRL, CIF:9999999999999 | A1, A1.1 |

C. Partea III. SARCINI

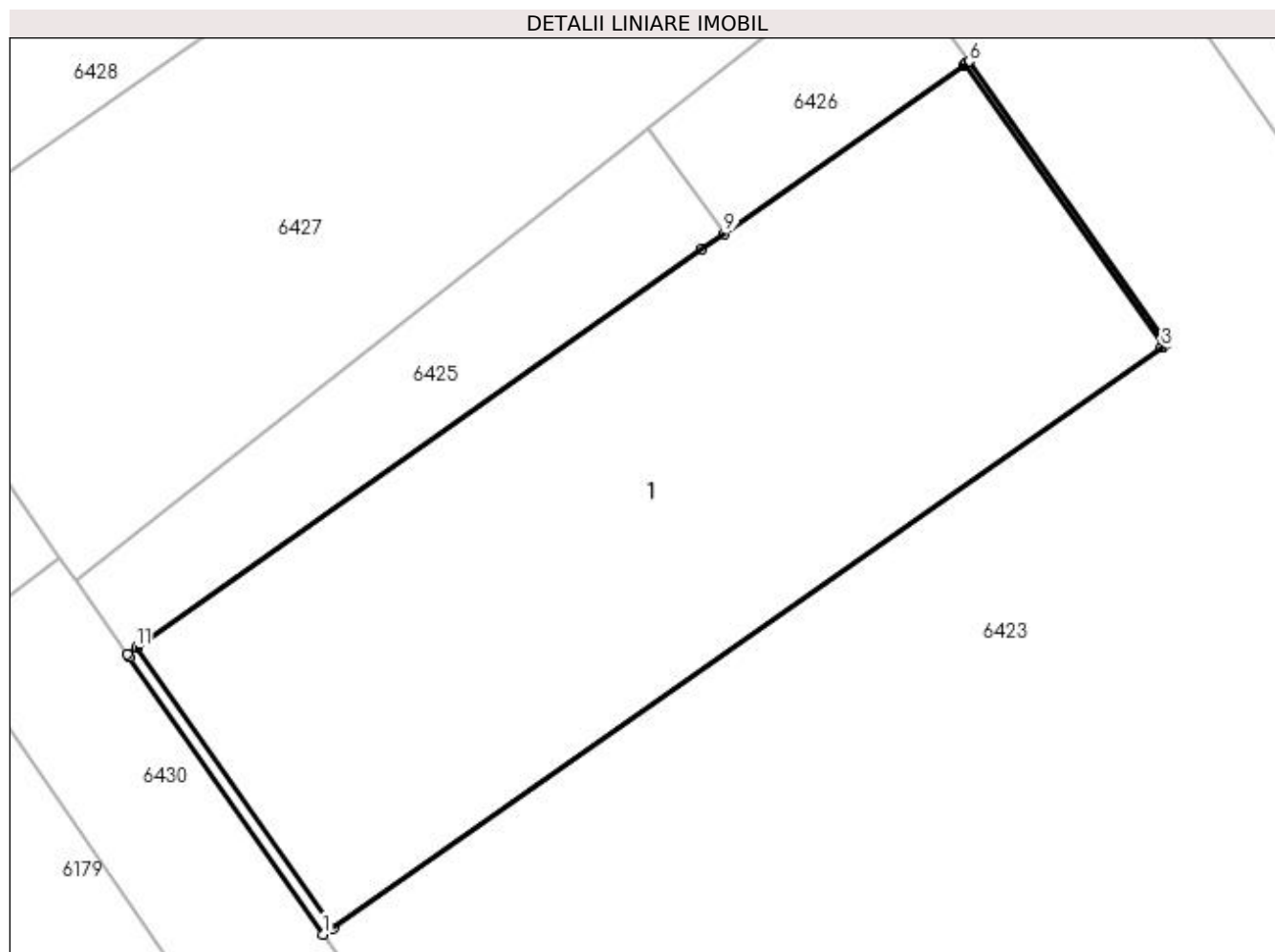
| Inscrieri privind dezmembramintele dreptului de proprietate, drepturi reale de garanție și sarcini | | Referințe |
|---|--|-----------|
| 93220 / 23/09/2013 | | |
| Act Notarial nr. Contract de imprumut de bani garantat prin ipoteca imobiliara aut. nr. 2702, din 21/09/2013 emis de NP Curea Ionel; | | |
| C1 | Intabulare, drept de IPOTECA, Valoare:389920 LEI 1) DILGOCI IONUT CATALIN | A1, A1.1 |
| 6781 / 22/01/2014 | | |
| Somatie nr. 105/E/2013, din 17/12/2013 emis de BEJ DRAGOI MIHAI (Incheiere din data de 11.12.2013 Judecatoria Filiasi in Dosar nr 1780/230/2013); | | |
| C2 | Se notează începerea urmării silite în condițiile NCPrCiv asupra imobilului de sub A1, A 1.1 pentru creanța de 389920 lei debit, creanta de 11406,76 lei si creanta de 11250,13 lei cheltuieli de executare în favoarea lui. 1) DILGOCI IONUT CATALIN | A1, A1.1 |
| 91921 / 12/06/2017 | | |
| Act Administrativ nr. PV de sechestru nr. 34-10, din 31/05/2017 emis de ANAF DGRFP Craiova -AJFP DOLJ; | | |
| C3 | Intabulare, drept de IPOTECA LEGALA, Valoare:179010 LEI instituit ca măsură executorie-sechestru în condițiile Codului de procedură fiscală 1) ANAF DGRFP CRAIOVA AJFP DOLJ, CIF:9999999999999 | A1, A1.1 |

Anexa Nr. 1 La Partea I

Teren

| Nr cadastral | Suprafața (mp)* | Observații / Referințe |
|--------------|-----------------|------------------------|
| 30428 | 443 | |

* Suprafața este determinată în planul de proiecție Stereo 70.



Date referitoare la teren

| Crt | Categorie folosință | Intra vilan | Suprafața (mp) | Tarla | Parcelă | Nr. topo | Observații / Referințe |
|-----|---------------------|-------------|----------------|-------|---------|----------|------------------------|
| 1 | curți constructii | DA | 443 | 63 | 132 | - | |

Date referitoare la construcții

| Crt | Număr | Destinație construcție | Supraf. (mp) | Situație juridică | Observații / Referințe |
|------|----------|------------------------|--------------|-------------------|---|
| A1.1 | 30428-C1 | constructii anexa | 436 | Cu acte | Nr. niveluri:1; S. construita la sol:436 mp; S. construita desfasurata:436 mp; C 1 - depozit pesticide cu Sc - 436 mp |

Lungime Segmente

1) Valorile lungimilor segmentelor sunt obținute din proiecție în plan.

| Punct început | X / Y | Punct sfârșit | X / Y | Lungime segment (** (m) |
|---------------|----------------------------|---------------|---------------------------|-------------------------|
| 1 | 396.541,304 326.193,503 | 2 | 396.541,643 326.193,74 | 0.414 |
| 2 | 396.541,643 326.193,74 | 3 | 396.570,962 326.214,26 | 35.786 |
| 3 | 396.570,962 326.214,26 | 4 | 396.571,04 326.214,315 | 0.096 |

| Punct început | X / Y | Punct sfârșit | X / Y | Lungime segment (** (m) |
|---------------|----------------------------|---------------|----------------------------|-------------------------|
| 4 | 396.571,04 326.214,315 | 5 | 396.571,166 326.214,403 | 0.154 |
| 5 | 396.571,166 326.214,403 | 6 | 396.564,154 326.224,385 | 12.198 |
| 6 | 396.564,154 326.224,385 | 7 | 396.564,028 326.224,296 | 0.154 |
| 7 | 396.564,028 326.224,296 | 8 | 396.563,952 326.224,243 | 0.093 |
| 8 | 396.563,952 326.224,243 | 9 | 396.555,494 326.218,297 | 10.339 |
| 9 | 396.555,494 326.218,297 | 10 | 396.554,712 326.217,747 | 0.956 |
| 10 | 396.554,712 326.217,747 | 11 | 396.534,674 326.203,66 | 24.494 |
| 11 | 396.534,674 326.203,66 | 12 | 396.534,35 326.203,433 | 0.396 |
| 12 | 396.534,35 326.203,433 | 13 | 396.534,431 326.203,317 | 0.141 |
| 13 | 396.534,431 326.203,317 | 1 | 396.541,304 326.193,503 | 11.981 |

** Lungimile segmentelor sunt determinate în planul de proiecție Stereo 70 și sunt rotunjite la 1 milimetru.

*** Distanța dintre puncte este formată din segmente cumulate ce sunt mai mici decât valoarea 1 milimetru.

**DATE DESPRE IMOBILUL NR. 4059**

Oficiul de Cadastru și Publicitate Imobiliară DOLJ
 Biroul de Cadastru și Publicitate Imobiliară Craiova

A. Partea I. Descrierea imobilului

TEREN Extravilan

Adresa: Jud. Dolj, T35, P86

| Nr. Crt | Nr cadastral Nr. topografic | Suprafața* (mp) | Observații / Referințe |
|---------|-----------------------------|-----------------|--|
| A1 | | 1.458 | Sector cadastral:18 Teren neimprejmuit; Diminuare de 8% |

B. Partea II. Proprietari și acte

| Inscrieri privitoare la dreptul de proprietate și alte drepturi reale | | Referințe |
|---|--|-----------|
| / | | |
| Act Administrativ nr. Titlu de proprietate 501-60677, din 28/01/1997 emis de CJSIPT Dolj (Adeverinta nr. 1585/26.04.2023, eliberata de Primaria Comunei Almaj); | | |
| B1 | Intabulare, drept de PROPRIETATE, dobandit prin Reconstituire, cota actuala 1/1, cota initiala 1/1 1) PARLEA IOANA DEFUNCT:Da | A1 |

C. Partea III. SARCINI .

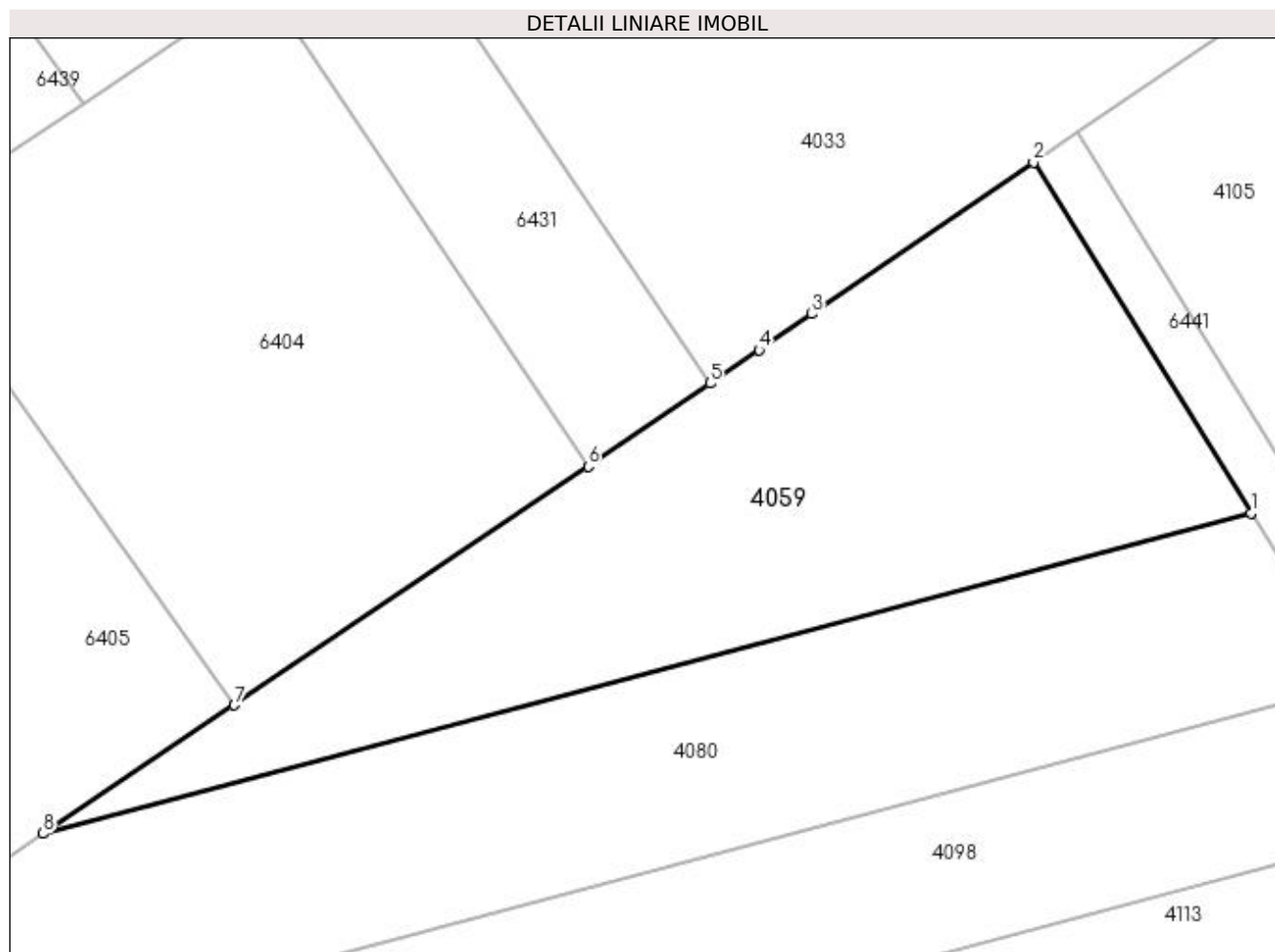
| Inscrieri privind dezmembramintele dreptului de proprietate, drepturi reale de garanție și sarcini | Referințe |
|--|-----------|
| NU SUNT | |

Anexa Nr. 1 La Partea I

Teren

| | | |
|--------------|-----------------|------------------------|
| Nr cadastral | Suprafața (mp)* | Observații / Referințe |
| | 1.458 | Diminuare de 8% |

* Suprafața este determinată în planul de proiecție Stereo 70.



Date referitoare la teren

| Crt | Categorie folosință | Intra vilan | Suprafața (mp) | Tarla | Parcelă | Nr. topo | Observații / Referințe |
|-----|---------------------|-------------|----------------|-------|---------|----------|------------------------|
| 1 | arabil | NU | 1.458 | 35 | 86 | - | |

Lungime Segmente

1) Valorile lungimilor segmentelor sunt obținute din proiecție în plan.

| Punct început | X / Y | Punct sfârșit | X / Y | Lungime segment (** (m) |
|---------------|----------------------------|---------------|----------------------------|-------------------------|
| 1 | 396.887,862 326.184,432 | 2 | 396.871,099 326.211,462 | 31.806 |
| 2 | 396.871,099 326.211,462 | 3 | 396.853,986 326.199,767 | 20.727 |
| 3 | 396.853,986 326.199,767 | 4 | 396.849,932 326.196,997 | 4.91 |
| 4 | 396.849,932 326.196,997 | 5 | 396.846,154 326.194,415 | 4.576 |
| 5 | 396.846,154 326.194,415 | 6 | 396.836,772 326.188,004 | 11.363 |

| Punct început | X / Y | Punct sfârșit | X / Y | Lungime segment (** (m) |
|---------------|----------------------------|---------------|----------------------------|-------------------------|
| 6 | 396.836,772 326.188,004 | 7 | 396.809,479 326.169,637 | 32.898 |
| 7 | 396.809,479 326.169,637 | 8 | 396.794,747 326.159,724 | 17.757 |
| 8 | 396.794,747 326.159,724 | 1 | 396.887,862 326.184,432 | 96.337 |

** Lungimile segmentelor sunt determinate în planul de proiecție Stereo 70 și sunt rotunjite la 1 milimetru.

*** Distanța dintre puncte este formată din segmente cumulate ce sunt mai mici decât valoarea 1 milimetru.

**DATE DESPRE IMOBILUL NR. 4080**

Oficiul de Cadastru și Publicitate Imobiliară DOLJ
Biroul de Cadastru și Publicitate Imobiliară Craiova

A. Partea I. Descrierea imobilului

TEREN Extravilan

Adresa: Jud. Dolj, T35, P85

| Nr. Crt | Nr cadastral Nr. topografic | Suprafața* (mp) | Observații / Referințe |
|---------|-----------------------------|-----------------|--|
| A1 | | 1.772 | Sector cadastral:18 Teren neimprejmuit; Diminuare de 8% |

B. Partea II. Proprietari și acte

| Inscrieri privitoare la dreptul de proprietate și alte drepturi reale | | Referințe |
|---|--|-----------|
| / | | |
| Act Administrativ nr. Titlu de proprietate 904-45931, din 16/04/1997 emis de CJSIPT Dolj; | | |
| B1 | Intabulare, drept de PROPRIETATE, dobandit prin Reconstituire, cota actuala 1/2, cota initiala 1/2 1) PANA ION | A1 |
| Act Notarial nr. Certificat de mostenitor 80, din 19/11/2012 emis de NP CARSTEA CABA MIHAI DAN; | | |
| B2 | Intabulare, drept de PROPRIETATE, dobandit prin Succesiune, cota actuala 1/2, cota initiala 1/2 1) PANA ION | A1 |

C. Partea III. SARCINI .

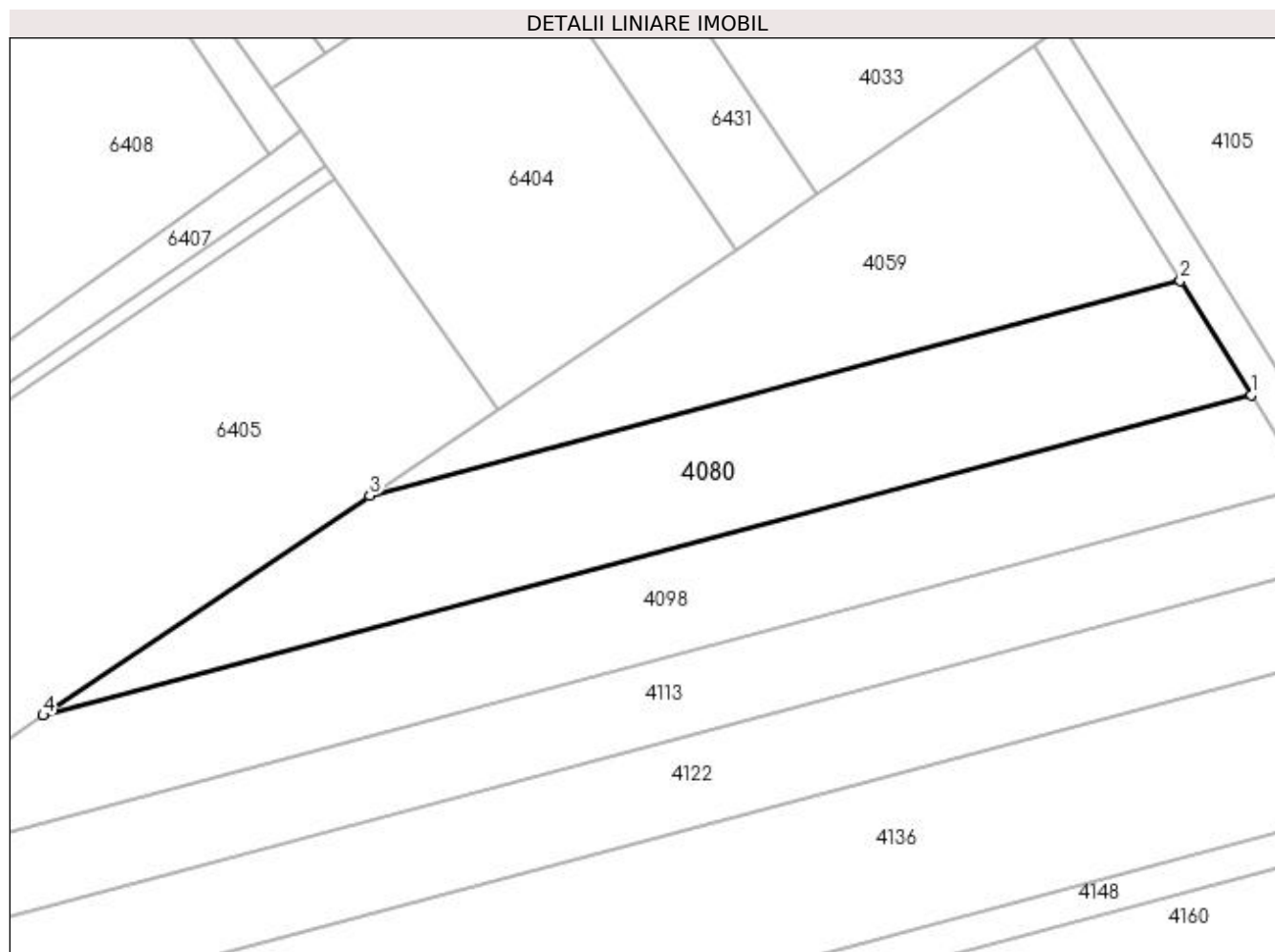
| Inscrieri privind dezmembramintele dreptului de proprietate, drepturi reale de garanție și sarcini | Referințe |
|--|-----------|
| NU SUNT | |

Anexa Nr. 1 La Partea I

Teren

| Nr cadastral | Suprafața (mp)* | Observații / Referințe |
|--------------|-----------------|------------------------|
| | 1.772 | Diminuare de 8% |

* Suprafața este determinată în planul de proiecție Stereo 70.



Date referitoare la teren

| Crt | Categorie folosință | Intra vilan | Suprafața (mp) | Tarla | Parcelă | Nr. topo | Observații / Referințe |
|-----|---------------------|-------------|----------------|-------|---------|----------|------------------------|
| 1 | arabil | NU | 1.772 | 35 | 85 | - | |

Lungime Segmente

1) Valorile lungimilor segmentelor sunt obținute din proiecție în plan.

| Punct început | X / Y | Punct sfârșit | X / Y | Lungime segment (** (m) |
|---------------|----------------------------|---------------|----------------------------|-------------------------|
| 1 | 396.896,001 326.171,307 | 2 | 396.887,862 326.184,432 | 15.444 |
| 2 | 396.887,862 326.184,432 | 3 | 396.794,747 326.159,724 | 96.337 |
| 3 | 396.794,747 326.159,724 | 4 | 396.757,246 326.134,489 | 45.201 |
| 4 | 396.757,246 326.134,489 | 1 | 396.896,001 326.171,307 | 143.557 |

**** Lungimile segmentelor sunt determinate în planul de proiecție Stereo 70 și sunt rotunjite la 1 milimetru.**

***** Distanța dintre puncte este formată din segmente cumulate ce sunt mai mici decât valoarea 1 milimetru.**

**DATE DESPRE IMOBILUL NR. 4098**

Oficiul de Cadastru și Publicitate Imobiliară DOLJ
Biroul de Cadastru și Publicitate Imobiliară Craiova

A. Partea I. Descrierea imobilului

TEREN Extravilan

Adresa: Jud. Dolj, T35, P84

| Nr. Crt | Nr cadastral Nr. topografic | Suprafața* (mp) | Observații / Referințe |
|---------|--------------------------------|-----------------|--|
| A1 | | 1.933 | Sector cadastral:18 Teren neimprejmuit; Diminuare de 8% |

B. Partea II. Proprietari și acte

| Inscrieri privitoare la dreptul de proprietate și alte drepturi reale | | Referințe |
|---|--|-----------|
| / | | |
| Act Notarial nr. Act de partaj voluntar 1732, din 13/07/2005 emis de NP DEFTA EMIL; | | |
| B1 | Intabulare, drept de PROPRIETATE, dobandit prin Conventie, cota actuala 1/1, cota initiala 1/1 1) PURCAREA LUCRETIA | A1 |

C. Partea III. SARCINI .

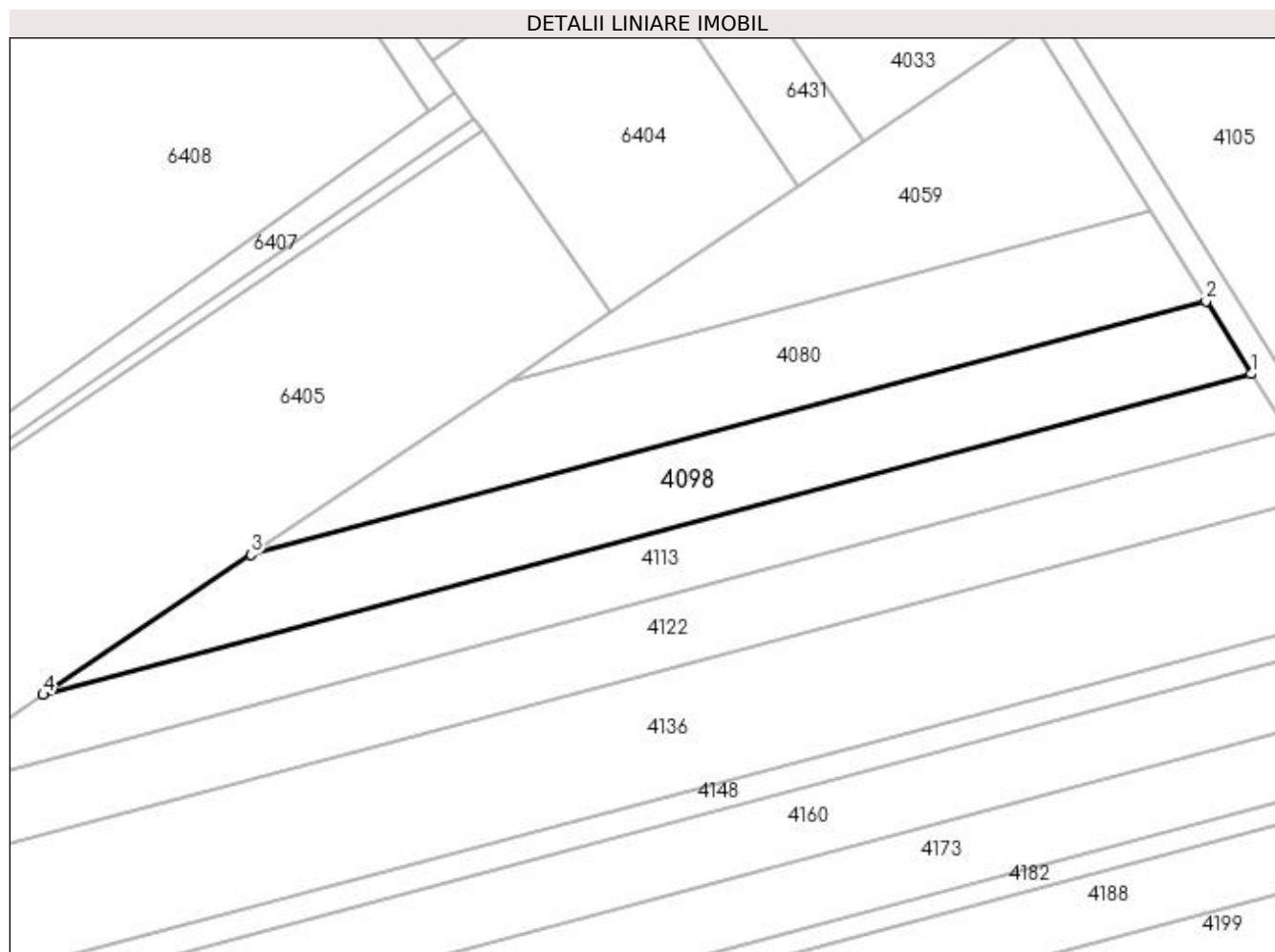
| Inscrieri privind dezmembramintele dreptului de proprietate, drepturi reale de garanție și sarcini | Referințe |
|--|-----------|
| NU SUNT | |

Anexa Nr. 1 La Partea I

Teren

| | | |
|--------------|-----------------|------------------------|
| Nr cadastral | Suprafața (mp)* | Observații / Referințe |
| | 1.933 | Diminuare de 8% |

* Suprafața este determinată în planul de proiecție Stereo 70.



Date referitoare la teren

| Crt | Categorie folosință | Intra vilan | Suprafața (mp) | Tarla | Parcelă | Nr. topo | Observații / Referințe |
|-----|---------------------|-------------|----------------|-------|---------|----------|------------------------|
| 1 | arabil | NU | 1.933 | 35 | 84 | - | |

Lungime Segmente

1) Valorile lungimilor segmentelor sunt obținute din proiecție în plan.

| Punct început | X / Y | Punct sfârșit | X / Y | Lungime segment (** (m) |
|---------------|----------------------------|---------------|----------------------------|-------------------------|
| 1 | 396.902,553 326.160,743 | 2 | 396.896,001 326.171,307 | 12.431 |
| 2 | 396.896,001 326.171,307 | 3 | 396.757,246 326.134,489 | 143.557 |
| 3 | 396.757,246 326.134,489 | 4 | 396.727,062 326.114,177 | 36.382 |
| 4 | 396.727,062 326.114,177 | 1 | 396.902,553 326.160,743 | 181.563 |

**** Lungimile segmentelor sunt determinate în planul de proiecție Stereo 70 și sunt rotunjite la 1 milimetru.**

***** Distanța dintre puncte este formată din segmente cumulate ce sunt mai mici decât valoarea 1 milimetru.**

**DATE DESPRE IMOBILUL NR. 4105**

Oficiul de Cadastru și Publicitate Imobiliară DOLJ
Biroul de Cadastru și Publicitate Imobiliară Craiova

A. Partea I. Descrierea imobilului

TEREN Extravilan

Adresa: Jud. Dolj, T35, P100

| Nr. Crt | Nr cadastral Nr. topografic | Suprafața* (mp) | Observații / Referințe |
|---------|-----------------------------|-----------------|---|
| A1 | | 2.320 | Sector cadastral:18 Teren neimprejmuit; |

B. Partea II. Proprietari și acte

| Inscrieri privitoare la dreptul de proprietate și alte drepturi reale | Referințe |
|--|-----------|
| / | |
| Act Administrativ nr. Titlu de proprietate 1027-1367, din 17/06/1997 emis de CJSIPT Dolj; | |
| B1 | A1 |
| Intabulare, drept de PROPRIETATE, dobandit prin Reconstituire, cota actuala 1/1, cota initiala 1/1 1) COȘOVEANU IOANA | |

C. Partea III. SARCINI .

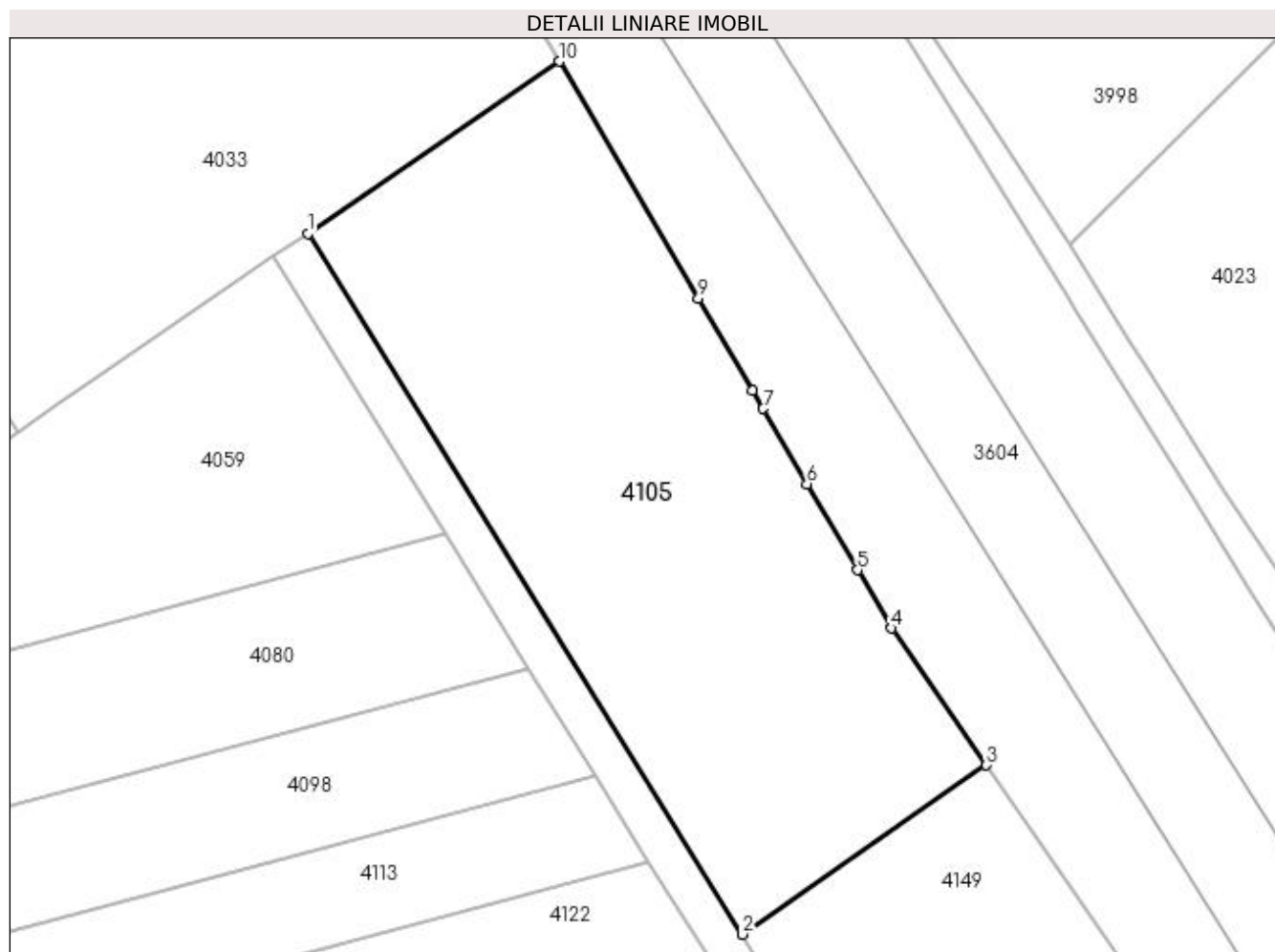
| Inscrieri privind dezmembramintele dreptului de proprietate, drepturi reale de garanție și sarcini | Referințe |
|--|-----------|
| NU SUNT | |

Anexa Nr. 1 La Partea I

Teren

| | | |
|--------------|-----------------|------------------------|
| Nr cadastral | Suprafața (mp)* | Observații / Referințe |
| | 2.320 | |

* Suprafața este determinată în planul de proiecție Stereo 70.



Date referitoare la teren

| Crt | Categorie folosință | Intra vilan | Suprafața (mp) | Tarla | Parcelă | Nr. topo | Observații / Referințe |
|-----|---------------------|-------------|----------------|-------|---------|----------|------------------------|
| 1 | arabil | NU | 2.320 | 35 | 100 | - | |

Lungime Segmente

1) Valorile lungimilor segmentelor sunt obținute din proiecție în plan.

| Punct început | X / Y | Punct sfârșit | X / Y | Lungime segment (** (m) |
|---------------|----------------------------|---------------|----------------------------|-------------------------|
| 1 | 396.874,405 326.213,72 | 2 | 396.916,816 326.145,334 | 80.47 |
| 2 | 396.916,816 326.145,334 | 3 | 396.940,666 326.161,833 | 29.002 |
| 3 | 396.940,666 326.161,833 | 4 | 396.931,41 326.175,2 | 16.259 |
| 4 | 396.931,41 326.175,2 | 5 | 396.928,078 326.180,882 | 6.587 |
| 5 | 396.928,078 326.180,882 | 6 | 396.923,145 326.189,296 | 9.753 |

| Punct început | X / Y | Punct sfârşit | X / Y | Lungime segment (** (m) |
|---------------|----------------------------|---------------|----------------------------|-------------------------|
| 6 | 396.923,145 326.189,296 | 7 | 396.918,848 326.196,624 | 8.495 |
| 7 | 396.918,848 326.196,624 | 8 | 396.917,808 326.198,398 | 2.056 |
| 8 | 396.917,808 326.198,398 | 9 | 396.912,541 326.207,379 | 10.411 |
| 9 | 396.912,541 326.207,379 | 10 | 396.898,977 326.230,512 | 26.816 |
| 10 | 396.898,977 326.230,512 | 1 | 396.874,405 326.213,72 | 29.762 |

** Lungimile segmentelor sunt determinate în planul de proiecție Stereo 70 și sunt rotunjite la 1 milimetru.

*** Distanța dintre puncte este formată din segmente cumulate ce sunt mai mici decât valoarea 1 milimetru.

**DATE DESPRE IMOBILUL NR. 4113**

Oficiul de Cadastru și Publicitate Imobiliară DOLJ
Biroul de Cadastru și Publicitate Imobiliară Craiova

A. Partea I. Descrierea imobilului

TEREN Extravilan

Adresa: Jud. Dolj, T35, P83

| Nr. Crt | Nr cadastral Nr. topografic | Suprafața* (mp) | Observații / Referințe |
|---------|-----------------------------|-----------------|--|
| A1 | | 1.841 | Sector cadastral:18 Teren neimprejmuit; Diminuare de 8% |

B. Partea II. Proprietari și acte

| Inscrieri privitoare la dreptul de proprietate și alte drepturi reale | | Referințe |
|---|--|-----------|
| / | | |
| Act Administrativ nr. Titlu de proprietate 915-45931, din 18/04/1997 emis de CJSIPT Dolj; | | |
| B1 | Intabulare, drept de PROPRIETATE, dobandit prin Reconstituire, cota actuala 1/1, cota initiala 1/1 1) PÎRCĂLABU ELENA | A1 |

C. Partea III. SARCINI .

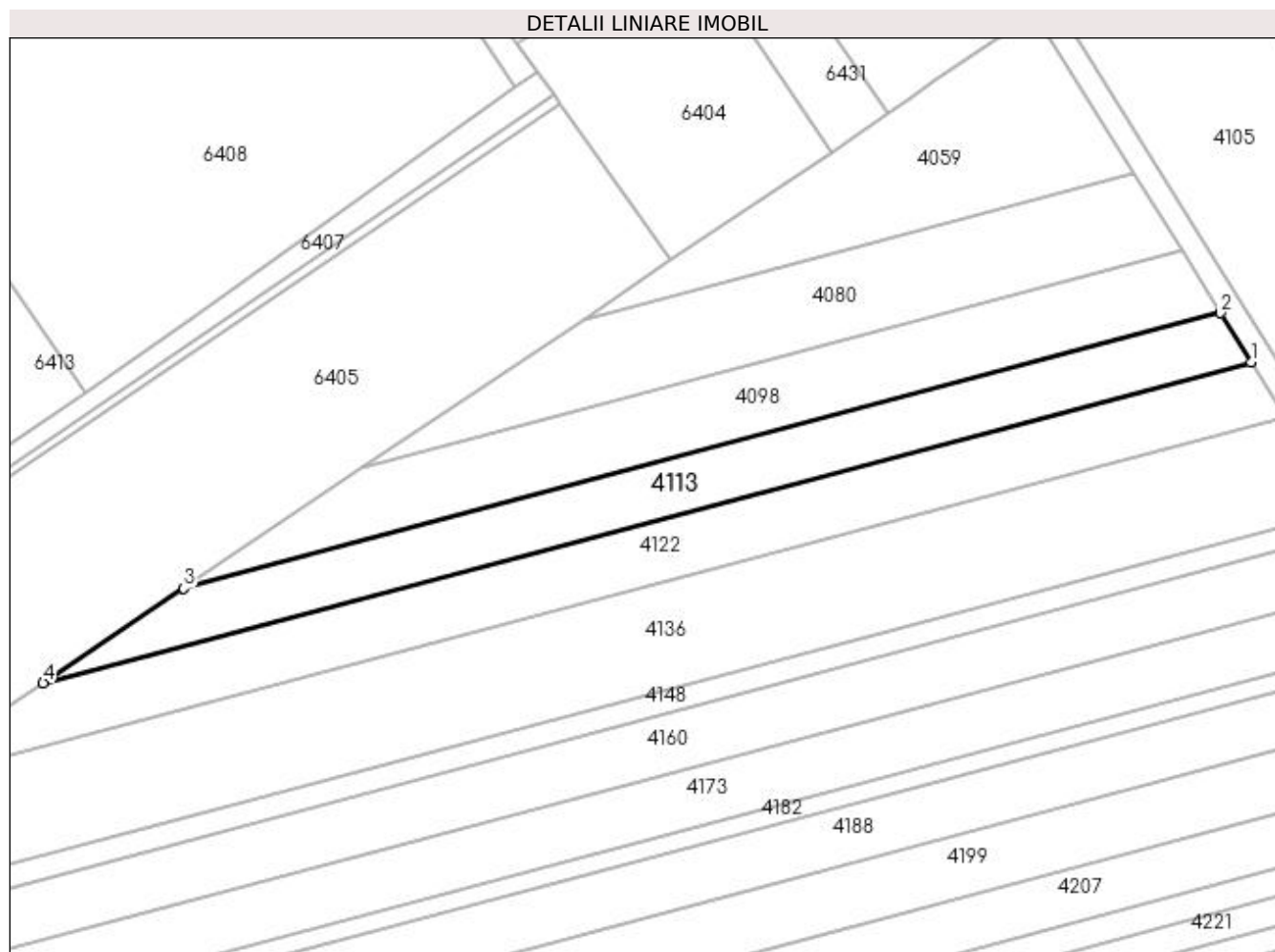
| Inscrieri privind dezmembramintele dreptului de proprietate, drepturi reale de garanție și sarcini | Referințe |
|--|-----------|
| NU SUNT | |

Anexa Nr. 1 La Partea I

Teren

| Nr cadastral | Suprafața (mp)* | Observații / Referințe |
|--------------|-----------------|------------------------|
| | 1.841 | Diminuare de 8% |

* Suprafața este determinată în planul de proiecție Stereo 70.



Date referitoare la teren

| Crt | Categorie folosință | Intra vilan | Suprafața (mp) | Tarla | Parcelă | Nr. topo | Observații / Referințe |
|-----|---------------------|-------------|----------------|-------|---------|----------|------------------------|
| 1 | livada | NU | 1.841 | 35 | 83 | - | |

Lungime Segmente

1) Valorile lungimilor segmentelor sunt obținute din proiecție în plan.

| Punct început | X / Y | Punct sfârșit | X / Y | Lungime segment (** (m) |
|---------------|----------------------------|---------------|----------------------------|-------------------------|
| 1 | 396.907,714 326.152,421 | 2 | 396.902,553 326.160,743 | 9.792 |
| 2 | 396.902,553 326.160,743 | 3 | 396.727,062 326.114,177 | 181.563 |
| 3 | 396.727,062 326.114,177 | 4 | 396.703,284 326.098,177 | 28.66 |
| 4 | 396.703,284 326.098,177 | 1 | 396.907,714 326.152,421 | 211.504 |

**** Lungimile segmentelor sunt determinate în planul de proiecție Stereo 70 și sunt rotunjite la 1 milimetru.**

***** Distanța dintre puncte este formată din segmente cumulate ce sunt mai mici decât valoarea 1 milimetru.**

**DATE DESPRE IMOBILUL NR. 4122**

Oficiul de Cadastru și Publicitate Imobiliară DOLJ
Biroul de Cadastru și Publicitate Imobiliară Craiova

A. Partea I. Descrierea imobilului

TEREN Extravilan

Adresa: Jud. Dolj, T35, P82

| Nr. Crt | Nr cadastral Nr. topografic | Suprafața* (mp) | Observații / Referințe |
|---------|-----------------------------|-----------------|--|
| A1 | | 2.356 | Sector cadastral:18 Teren neimprejmuit; Diminuare de 8% |

B. Partea II. Proprietari și acte

| Inscrieri privitoare la dreptul de proprietate și alte drepturi reale | | Referințe |
|--|---|-----------|
| / | | |
| Act Administrativ nr. Titlu de proprietate 1325-59364, din 16/10/1998 emis de CJSIPT Dolj; | | |
| B1 | Intabulare, drept de PROPRIETATE, dobandit prin Reconstituire, cota actuala 1/1, cota initiala 1/1 1) AMARAZEANU ARISTICA DEFUNCT:Da | A1 |

C. Partea III. SARCINI .

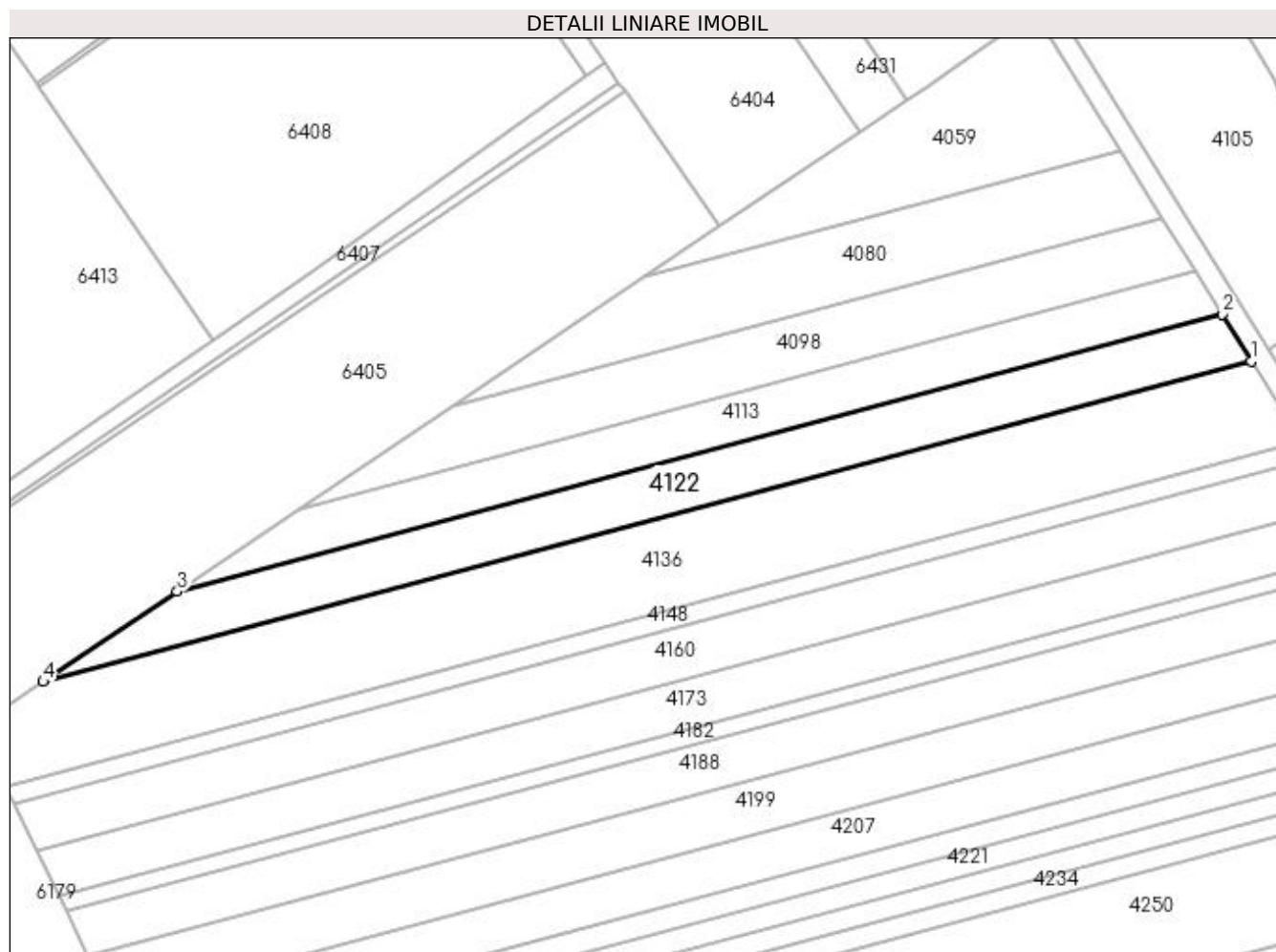
| Inscrieri privind dezmembramintele dreptului de proprietate, drepturi reale de garanție și sarcini | Referințe |
|--|-----------|
| NU SUNT | |

Anexa Nr. 1 La Partea I

Teren

| Nr cadastral | Suprafața (mp)* | Observații / Referințe |
|--------------|-----------------|------------------------|
| | 2.356 | Diminuare de 8% |

* Suprafața este determinată în planul de proiecție Stereo 70.



Date referitoare la teren

| Crt | Categorie folosință | Intra vilan | Suprafața (mp) | Tarla | Parcelă | Nr. topo | Observații / Referințe |
|-----|---------------------|-------------|----------------|-------|---------|----------|------------------------|
| 1 | arabil | NU | 2.356 | 35 | 82 | - | |

Lungime Segmente

1) Valorile lungimilor segmentelor sunt obținute din proiecție în plan.

| Punct început | X / Y | Punct sfârșit | X / Y | Lungime segment (** (m) |
|---------------|----------------------------|---------------|----------------------------|-------------------------|
| 1 | 396.913,406 326.143,241 | 2 | 396.907,714 326.152,421 | 10.802 |
| 2 | 396.907,714 326.152,421 | 3 | 396.703,284 326.098,177 | 211.504 |
| 3 | 396.703,284 326.098,177 | 4 | 396.677,056 326.080,527 | 31.614 |
| 4 | 396.677,056 326.080,527 | 1 | 396.913,406 326.143,241 | 244.53 |

**** Lungimile segmentelor sunt determinate în planul de proiecție Stereo 70 și sunt rotunjite la 1 milimetru.**

***** Distanța dintre puncte este formată din segmente cumulate ce sunt mai mici decât valoarea 1 milimetru.**

**DATE DESPRE IMOBILUL NR. 4136**

Oficiul de Cadastru și Publicitate Imobiliară DOLJ
Biroul de Cadastru și Publicitate Imobiliară Craiova

A. Partea I. Descrierea imobilului

TEREN Necunoscut

Adresa: Loc. Almaj, Jud. Dolj, T35,P81

| Nr. Crt | Nr cadastral Nr. topografic | Suprafața* (mp) | Observații / Referințe |
|---------|-----------------------------|-----------------|---|
| A1 | 30832 | 4.611 | Sector cadastral:18 Teren neimprejmuit; |

B. Partea II. Proprietari și acte

| Inscrieri privitoare la dreptul de proprietate și alte drepturi reale | Referințe |
|---|---|
| 121469 / 20/09/2016 | |
| Act Normativ nr. Legea 17, din 07/03/2016 emis de Parlamentul Romaniei; | |
| B1 | Se notează mențiunea «Imobil aflat sub incidenta art.3 alin.(1) din Legea 17/2014» A1 |
| 76557 / 19/05/2017 | |
| Act Notarial nr. contract de vanzare aut. sub nr. 2022, din 16/05/2017 emis de NP Faurar Doina; | |
| B2 | Intabulare, drept de PROPRIETATE, dobandit prin Conventie, cota actuala 1/1, cota initiala 1/1 A1 |
| 1) SOCIETATEA AGROECOLOGICA 2008 SRL, CIF:24727589 | |

C. Partea III. SARCINI .

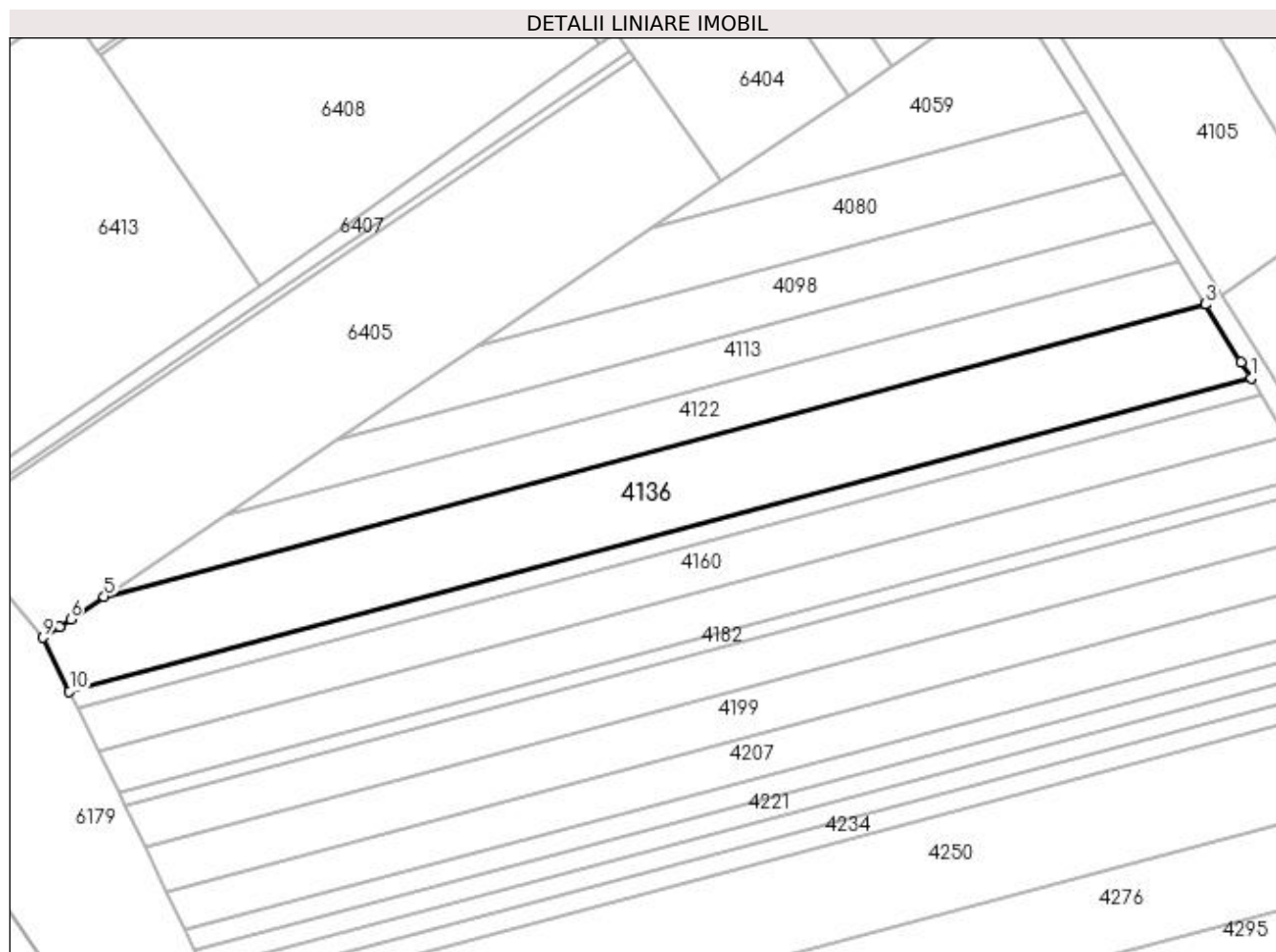
| Inscrieri privind dezmembramintele dreptului de proprietate, drepturi reale de garanție și sarcini | Referințe |
|--|-----------|
| NU SUNT | |

Anexa Nr. 1 La Partea I

Teren

| Nr cadastral | Suprafața (mp)* | Observații / Referințe |
|--------------|-----------------|------------------------|
| 30832 | 4.611 | |

* Suprafața este determinată în planul de proiecție Stereo 70.



Date referitoare la teren

| Crt | Categorie folosință | Intravilan | Suprafața (mp) | Tarla | Parcelă | Nr. topo | Observații / Referințe |
|-----|---------------------|------------|----------------|-------|---------|----------|------------------------|
| 1 | arabil | DA | 1.139 | 35 | 81 | - | |
| 2 | arabil | NU | 3.472 | 35 | 81 | - | |

Lungime Segmente

1) Valorile lungimilor segmentelor sunt obținute din proiecție în plan.

| Punct început | X / Y | Punct sfârșit | X / Y | Lungime segment (** (m) |
|---------------|----------------------------|---------------|----------------------------|-------------------------|
| 1 | 396.923,211 326.127,432 | 2 | 396.921,093 326.130,846 | 4.018 |
| 2 | 396.921,093 326.130,846 | 3 | 396.913,416 326.143,225 | 14.566 |
| 3 | 396.913,416 326.143,225 | 4 | 396.913,406 326.143,241 | 0.019 |
| 4 | 396.913,406 326.143,241 | 5 | 396.677,056 326.080,527 | 244.53 |

| Punct început | X / Y | Punct sfârșit | X / Y | Lungime segment (** (m) |
|---------------|----------------------------|---------------|----------------------------|-------------------------|
| 5 | 396.677,056 326.080,527 | 6 | 396.669,848 326.075,677 | 8.687 |
| 6 | 396.669,848 326.075,677 | 7 | 396.667,518 326.074,109 | 2.808 |
| 7 | 396.667,518 326.074,109 | 8 | 396.667,308 326.073,967 | 0.254 |
| 8 | 396.667,308 326.073,967 | 9 | 396.663,957 326.071,712 | 4.039 |
| 9 | 396.663,957 326.071,712 | 10 | 396.669,599 326.060,137 | 12.877 |
| 10 | 396.669,599 326.060,137 | 1 | 396.923,211 326.127,432 | 262.388 |

** Lungimile segmentelor sunt determinate în planul de proiecție Stereo 70 și sunt rotunjite la 1 milimetru.

*** Distanța dintre puncte este formată din segmente cumulate ce sunt mai mici decât valoarea 1 milimetru.

**DATE DESPRE IMOBILUL NR. 4148**

Oficiul de Cadastru și Publicitate Imobiliară DOLJ
Biroul de Cadastru și Publicitate Imobiliară Craiova

A. Partea I. Descrierea imobilului

TEREN Extravilan

Adresa: Jud. Dolj, T35, P80/1

| Nr. Crt | Nr cadastral Nr. topografic | Suprafața* (mp) | Observații / Referințe |
|---------|-----------------------------|-----------------|--|
| A1 | | 1.012 | Sector cadastral:18 Teren neimprejmuit; Diminuare de 8% |

B. Partea II. Proprietari și acte

| Inscrieri privitoare la dreptul de proprietate și alte drepturi reale | Referințe |
|---|-----------|
| / | |
| Act Administrativ nr. Titlu de proprietate 501-60677, din 28/01/1997 emis de CJSIPT Dolj (Adeverinta nr. 1585/26.04.2023, eliberata de Primaria Comunei Almaj); | |
| B1 | A1 |
| Intabulare, drept de PROPRIETATE, dobandit prin Reconstituire, cota actuala 1/1, cota initiala 1/1 1) PARLEA IOANA DEFUNCT:Da | |

C. Partea III. SARCINI .

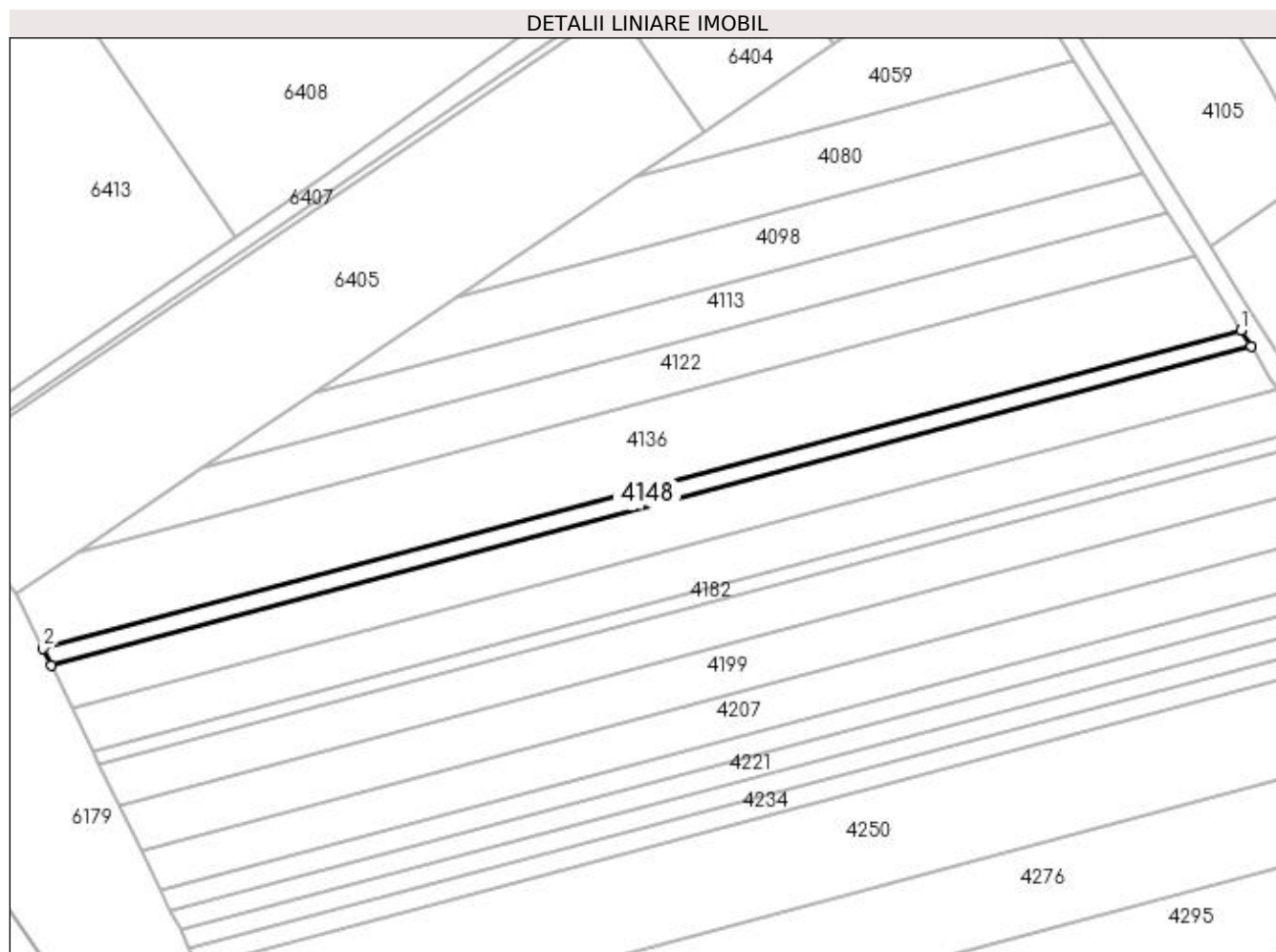
| Inscrieri privind dezmembramintele dreptului de proprietate, drepturi reale de garanție și sarcini | Referințe |
|--|-----------|
| NU SUNT | |

Anexa Nr. 1 La Partea I

Teren

| Nr cadastral | Suprafața (mp)* | Observații / Referințe |
|--------------|-----------------|------------------------|
| | 1.012 | Diminuare de 8% |

* Suprafața este determinată în planul de proiecție Stereo 70.



Date referitoare la teren

| Crt | Categorie folosință | Intra vilan | Suprafața (mp) | Tarla | Parcelă | Nr. topo | Observații / Referințe |
|-----|---------------------|-------------|----------------|-------|---------|----------|------------------------|
| 1 | arabil | NU | 1.012 | 35 | 80/1 | - | |

Lungime Segmente

1) Valorile lungimilor segmentelor sunt obținute din proiecție în plan.

| Punct început | X / Y | Punct sfârșit | X / Y | Lungime segment (** (m) |
|---------------|----------------------------|---------------|----------------------------|-------------------------|
| 1 | 396.923,211 326.127,432 | 2 | 396.669,599 326.060,137 | 262.388 |
| 2 | 396.669,599 326.060,137 | 3 | 396.671,32 326.056,607 | 3.928 |
| 3 | 396.671,32 326.056,607 | 4 | 396.925,334 326.124,008 | 262.804 |
| 4 | 396.925,334 326.124,008 | 1 | 396.923,211 326.127,432 | 4.029 |

**** Lungimile segmentelor sunt determinate în planul de proiecție Stereo 70 și sunt rotunjite la 1 milimetru.**

***** Distanța dintre puncte este formată din segmente cumulate ce sunt mai mici decât valoarea 1 milimetru.**

**DATE DESPRE IMOBILUL NR. 4149**

Oficiul de Cadastru și Publicitate Imobiliară DOLJ
Biroul de Cadastru și Publicitate Imobiliară Craiova

A. Partea I. Descrierea imobilului

TEREN Extravilan

Nr. CF vechi:9
Nr. cadastral vechi:9

Adresa: Jud. Dolj, SAT BOGEA T 35 P 88

| Nr. Crt | Nr cadastral Nr. topografic | Suprafața* (mp) | Observații / Referințe |
|---------|-----------------------------|-----------------|---|
| A1 | 30947 | 912 | Sector cadastral:18 Teren neimprejmuit; |

B. Partea II. Proprietari și acte

| Inscrieri privitoare la dreptul de proprietate și alte drepturi reale | | Referințe |
|--|--|-----------|
| 12830 / 22/10/2001 | | |
| Contract De Donatie nr. AUT 1237, din 05/11/1999 emis de NP CERNOBAI CE; | | |
| B1 | Intabulare, drept de PROPRIETATE, dobandit prin Conventie, cota actuala 1/1, cota initiala 1/1 1) GHEORGHE AURELIA, Lipsa CNP | A1 |

C. Partea III. SARCINI .

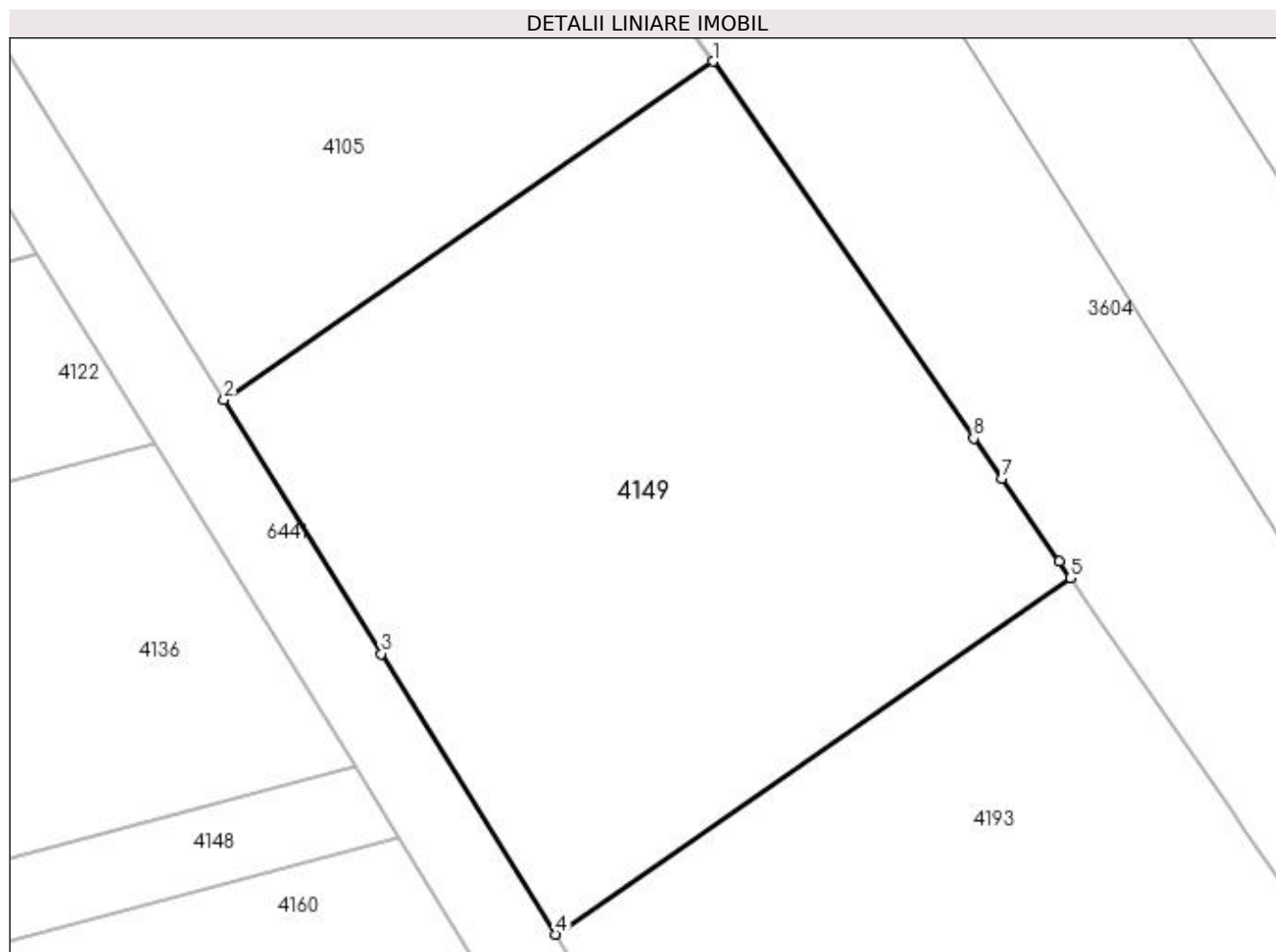
| Inscrieri privind dezmembramintele dreptului de proprietate, drepturi reale de garanție și sarcini | Referințe |
|--|-----------|
| NU SUNT | |

Anexa Nr. 1 La Partea I

Teren

| Nr cadastral | Suprafața (mp)* | Observații / Referințe |
|--------------|-----------------|------------------------|
| 30947 | 912 | |

* Suprafața este determinată în planul de proiecție Stereo 70.



Date referitoare la teren

| Crt | Categorie folosință | Intra vilan | Suprafața (mp) | Tarla | Parcelă | Nr. topo | Observații / Referințe |
|-----|---------------------|-------------|----------------|-------|---------|----------|------------------------|
| 1 | arabil | NU | 912 | 35 | 88 | - | |

Lungime Segmente

1) Valorile lungimilor segmentelor sunt obținute din proiecție în plan.

| Punct început | X / Y | Punct sfârșit | X / Y | Lungime segment (** (m) |
|---------------|----------------------------|---------------|----------------------------|-------------------------|
| 1 | 396.940,666 326.161,833 | 2 | 396.916,816 326.145,334 | 29.002 |
| 2 | 396.916,816 326.145,334 | 3 | 396.924,493 326.132,955 | 14.566 |
| 3 | 396.924,493 326.132,955 | 4 | 396.932,978 326.119,272 | 16.101 |
| 4 | 396.932,978 326.119,272 | 5 | 396.958,103 326.136,653 | 30.551 |
| 5 | 396.958,103 326.136,653 | 6 | 396.957,555 326.137,444 | 0.963 |

| Punct început | X / Y | Punct sfârșit | X / Y | Lungime segment (** (m) |
|---------------|----------------------------|---------------|----------------------------|-------------------------|
| 6 | 396.957,555 326.137,444 | 7 | 396.954,759 326.141,482 | 4.912 |
| 7 | 396.954,759 326.141,482 | 8 | 396.953,393 326.143,455 | 2.399 |
| 8 | 396.953,393 326.143,455 | 1 | 396.940,666 326.161,833 | 22.355 |

** Lungimile segmentelor sunt determinate în planul de proiecție Stereo 70 și sunt rotunjite la 1 milimetru.

*** Distanța dintre puncte este formată din segmente cumulate ce sunt mai mici decât valoarea 1 milimetru.

**DATE DESPRE IMOBILUL NR. 4160**

Oficiul de Cadastru și Publicitate Imobiliară DOLJ
Biroul de Cadastru și Publicitate Imobiliară Craiova

A. Partea I. Descrierea imobilului

TEREN Extravilan

Adresa: Jud. Dolj, T35, P80

| Nr. Crt | Nr cadastral Nr. topografic | Suprafața* (mp) | Observații / Referințe |
|---------|-----------------------------|-----------------|--|
| A1 | | 2.640 | Sector cadastral:18 Teren neimprejmuit; Diminuare de 8% |

B. Partea II. Proprietari și acte

| Inscrieri privitoare la dreptul de proprietate și alte drepturi reale | | Referințe |
|---|--|-----------|
| / | | |
| Act Administrativ nr. Titlu de proprietate 504-60677, din 28/01/1997 emis de CJSIPT Dolj; | | |
| B1 | Intabulare, drept de PROPRIETATE, dobandit prin Reconstituire, cota actuala 1/1, cota initiala 1/1 1) PÎRLEA CONSTANTIN | A1 |

C. Partea III. SARCINI .

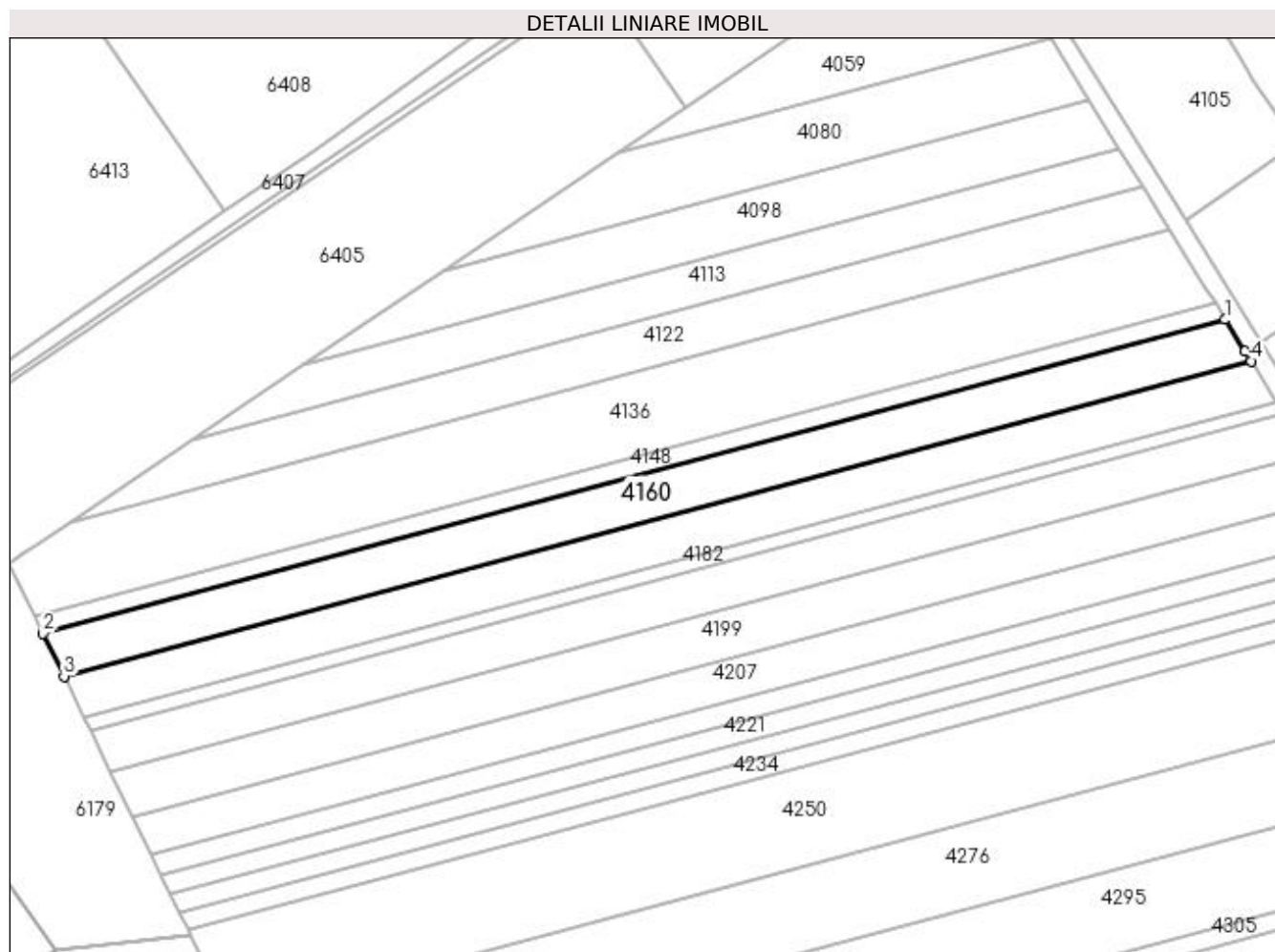
| Inscrieri privind dezmembramintele dreptului de proprietate, drepturi reale de garanție și sarcini | Referințe |
|--|-----------|
| NU SUNT | |

Anexa Nr. 1 La Partea I

Teren

| Nr cadastral | Suprafața (mp)* | Observații / Referințe |
|--------------|-----------------|------------------------|
| | 2.640 | Diminuare de 8% |

* Suprafața este determinată în planul de proiecție Stereo 70.



Date referitoare la teren

| Crt | Categorie folosință | Intravilan | Suprafața (mp) | Tarla | Parcelă | Nr. topo | Observații / Referințe |
|-----|---------------------|------------|----------------|-------|---------|----------|------------------------|
| 1 | arabil | NU | 2.640 | 35 | 80 | - | |

Lungime Segmente

1) Valorile lungimilor segmentelor sunt obținute din proiecție în plan.

| Punct început | X / Y | Punct sfârșit | X / Y | Lungime segment (** (m) |
|---------------|----------------------------|---------------|----------------------------|-------------------------|
| 1 | 396.925,334 326.124,008 | 2 | 396.671,32 326.056,607 | 262.804 |
| 2 | 396.671,32 326.056,607 | 3 | 396.675,797 326.047,423 | 10.217 |
| 3 | 396.675,797 326.047,423 | 4 | 396.930,857 326.115,102 | 263.887 |
| 4 | 396.930,857 326.115,102 | 5 | 396.929,579 326.117,163 | 2.426 |
| 5 | 396.929,579 326.117,163 | 1 | 396.925,334 326.124,008 | 8.054 |

**** Lungimile segmentelor sunt determinate în planul de proiecție Stereo 70 și sunt rotunjite la 1 milimetru.**

***** Distanța dintre puncte este formată din segmente cumulate ce sunt mai mici decât valoarea 1 milimetru.**

**DATE DESPRE IMOBILUL NR. 4166**

Oficiul de Cadastru și Publicitate Imobiliară DOLJ
Biroul de Cadastru și Publicitate Imobiliară Craiova

A. Partea I. Descrierea imobilului

TEREN Intravilan

Nr. CF vechi:134
Nr. cadastral vechi:425

Adresa: Loc. Almaj, Jud. Dolj, T63, P141

| Nr. Crt | Nr cadastral Nr. topografic | Suprafața* (mp) | Observații / Referințe |
|---------|-----------------------------|-----------------|---|
| A1 | 30080 | 376 | Sector cadastral:18 Teren neimprejmuit; |

Construcții

| Crt | Nr cadastral Nr. topografic | Adresa | Observații / Referințe |
|------|-----------------------------|----------------------------------|---|
| A1.1 | 30080-C1 | Loc. Almaj, Jud. Dolj, T63, P141 | Nr. niveluri:1; S. construita la sol:341 mp; S. construita desfasurata:341 mp; C1-sediu ferma 33 Sc. 341 mp |

B. Partea II. Proprietari și acte

| Inscrieri privitoare la dreptul de proprietate și alte drepturi reale | | Referințe |
|---|---|-----------|
| 10535 / 18/02/2011 | | |
| Act Administrativ nr. ACT DE ADJUDECARE in Dosar 451/E/2010, din 09/02/2011 emis de BEJ TALPA -NEACSU SI TERPOVICI; | | |
| B1 | Intabulare, drept de PROPRIETATE, dobandit prin Adjudecare, cota actuala 1/1, cota initiala 1/1 1) SC TM NANTERRE SRL, CIF:9999999999999 | A1, A1.1 |
| 119267 / 20/06/2018 | | |
| Act Notarial nr. CONTRACT DE GARANTIE REALA IMOBILIARA NR. 991, din 20/06/2018 emis de Ghizdavu Stela; | | |
| B2 | se noteaza interdictiile de instrainare, grevare, inchiriere, dezmembrare, alipire, demolare, restructurare si amenajare 1) CEC BANK SA SUCURSALA CRAIOVA, CIF:5763640 | A1, A1.1 |
| Act Notarial nr. CONTRACT DE GARANTIE REALA IMOBILIARA NR. 992, din 20/06/2018 emis de Ghizdavu Stela; | | |
| B3 | se noteaza interdictiile de instrainare, grevare, inchiriere, dezmembrare, alipire, demolare, restructurare si amenajare 1) CEC BANK SA SUCURSALA CRAIOVA, CIF:5763640 | A1, A1.1 |

C. Partea III. SARCINI

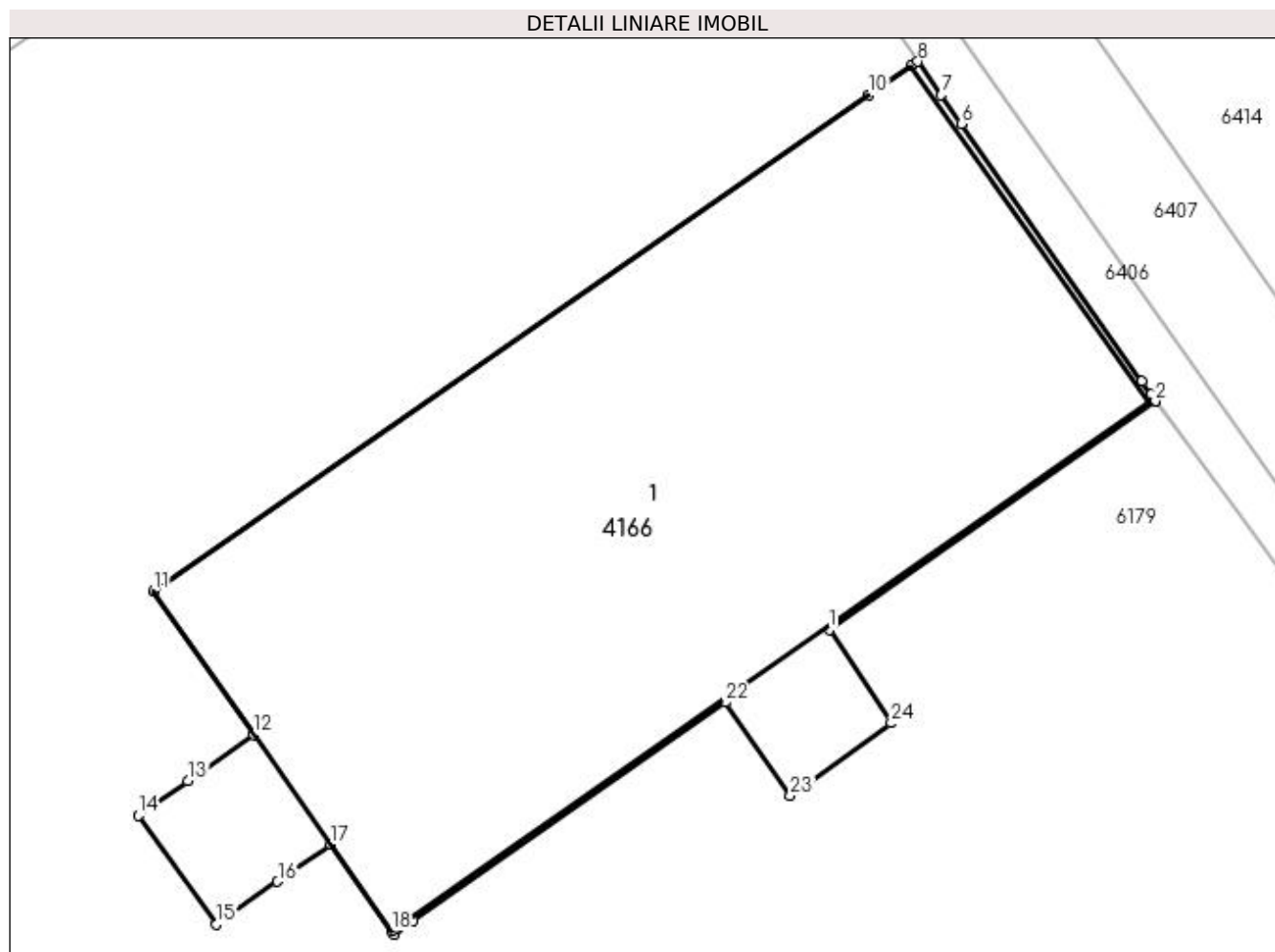
| Inscrieri privind dezmembramintele dreptului de proprietate, drepturi reale de garanție și sarcini | | Referințe |
|--|--|-----------|
| 119267 / 20/06/2018 | | |
| Act Notarial nr. CONTRACT DE GARANTIE REALA IMOBILIARA NR. 991, din 20/06/2018 emis de Ghizdavu Stela; | | |
| C1 | Intabulare, drept de IPOTECA, Valoare:453854.61 LEI+ celelalte obligatii de plata aferente creditului 1) CEC BANK SA SUCURSALA CRAIOVA, CIF:5763640 | A1, A1.1 |
| Act Notarial nr. CONTRACT DE GARANTIE REALA IMOBILIARA NR. 992, din 20/06/2018 emis de Ghizdavu Stela; | | |
| C2 | Intabulare, drept de IPOTECA, Valoare:500000 LEI+ celelalte obligatii de plata aferente creditului 1) CEC BANK SA SUCURSALA CRAIOVA, CIF:5763640 | A1, A1.1 |

Anexa Nr. 1 La Partea I

Teren

| Nr cadastral | Suprafața (mp)* | Observații / Referințe |
|--------------|-----------------|------------------------|
| 30080 | 376 | |

* Suprafața este determinată în planul de proiecție Stereo 70.



Date referitoare la teren

| Crt | Categorie folosință | Intra vilan | Suprafața (mp) | Tarla | Parcelă | Nr. topo | Observații / Referințe |
|-----|---------------------|-------------|----------------|-------|---------|----------|------------------------|
| 1 | altele | DA | 376 | 63 | 141 | - | |

Date referitoare la construcții

| Crt | Număr | Destinație construcție | Supraf. (mp) | Situație juridică | Observații / Referințe |
|------|----------|--------------------------------------|--------------|-------------------|--|
| A1.1 | 30080-C1 | construcții industriale și edilitare | 341 | Cu acte | Nr. niveluri:1; S. construita la sol:341 mp; S. construita desfasurata:341 mp; C1-sediul ferma 33 Sc. 341 mp |

Lungime Segmente

1) Valorile lungimilor segmentelor sunt obținute din proiecție în plan.

| Punct început | X / Y | Punct sfârșit | X / Y | Lungime segment (** (m) | Punct început | X / Y | Punct sfârșit | X / Y | Lungime segment (** (m) |
|---------------|----------------------------|---------------|----------------------------|-------------------------|---------------|----------------------------|---------------|----------------------------|-------------------------|
| 1 | 396.626,551 326.099,068 | 2 | 396.636,309 326.105,901 | 11.912 | 2 | 396.636,309 326.105,901 | 3 | 396.636,312 326.105,903 | 0.004 |
| 3 | 396.636,312 326.105,903 | 4 | 396.636,178 326.106,094 | 0.233 | 4 | 396.636,178 326.106,094 | 5 | 396.635,897 326.106,495 | 0.49 |
| 5 | 396.635,897 326.106,495 | 6 | 396.630,507 326.114,193 | 9.397 | 6 | 396.630,507 326.114,193 | 7 | 396.629,906 326.115,052 | 1.048 |

| Punct început | X / Y | Punct sfârșit | X / Y | Lungime segment (** (m) |
|---------------|----------------------------|---------------|----------------------------|-------------------------|
| 7 | 396.629,906 326.115,052 | 8 | 396.629,205 326.116,052 | 1.221 |
| 9 | 396.629,013 326.115,931 | 10 | 396.627,744 326.115,052 | 1.544 |
| 11 | 396.606,343 326.100,223 | 12 | 396.609,348 326.095,925 | 5.244 |
| 13 | 396.607,376 326.094,544 | 14 | 396.605,898 326.093,509 | 1.804 |
| 15 | 396.608,225 326.090,256 | 16 | 396.610,049 326.091,533 | 2.227 |
| 17 | 396.611,64 326.092,646 | 18 | 396.613,456 326.090,049 | 3.169 |
| 19 | 396.613,467 326.090,057 | 20 | 396.613,538 326.089,956 | 0.124 |
| 21 | 396.614,115 326.090,36 | 22 | 396.623,439 326.096,889 | 11.383 |
| 23 | 396.625,392 326.094,1 | 24 | 396.628,412 326.096,274 | 3.721 |

| Punct început | X / Y | Punct sfârșit | X / Y | Lungime segment (** (m) |
|---------------|----------------------------|---------------|----------------------------|-------------------------|
| 8 | 396.629,205 326.116,052 | 9 | 396.629,013 326.115,931 | 0.227 |
| 10 | 396.627,744 326.115,052 | 11 | 396.606,343 326.100,223 | 26.036 |
| 12 | 396.609,348 326.095,925 | 13 | 396.607,376 326.094,544 | 2.407 |
| 14 | 396.605,898 326.093,509 | 15 | 396.608,225 326.090,256 | 4.0 |
| 16 | 396.610,049 326.091,533 | 17 | 396.611,64 326.092,646 | 1.942 |
| 18 | 396.613,456 326.090,049 | 19 | 396.613,467 326.090,057 | 0.014 |
| 20 | 396.613,538 326.089,956 | 21 | 396.614,115 326.090,36 | 0.705 |
| 22 | 396.623,439 326.096,889 | 23 | 396.625,392 326.094,1 | 3.405 |
| 24 | 396.628,412 326.096,274 | 1 | 396.626,551 326.099,068 | 3.357 |

** Lungimile segmentelor sunt determinate în planul de proiecție Stereo 70 și sunt rotunjite la 1 milimetru.

*** Distanța dintre puncte este formată din segmente cumulate ce sunt mai mici decât valoarea 1 milimetru.

**DATE DESPRE IMOBILUL NR. 4173**

Oficiul de Cadastru și Publicitate Imobiliară DOLJ
Biroul de Cadastru și Publicitate Imobiliară Craiova

A. Partea I. Descrierea imobilului

TEREN Extravilan

Adresa: Jud. Dolj, T35, P79

| Nr. Crt | Nr cadastral Nr. topografic | Suprafața* (mp) | Observații / Referințe |
|---------|-----------------------------|-----------------|--|
| A1 | | 2.577 | Sector cadastral:18 Teren neimprejmuit; Diminuare de 8% |

B. Partea II. Proprietari și acte

| Inscrieri privitoare la dreptul de proprietate și alte drepturi reale | | Referințe |
|--|--|-----------|
| / | | |
| Act Administrativ nr. Titlu de proprietate 2497, din 22/11/2002 emis de CJSIPT Dolj; | | |
| B1 | Intabulare, drept de PROPRIETATE, dobandit prin Reconstituire, cota actuala 1/1, cota initiala 1/1 1) NICOLAE GHEORGHE DEFUNCT:Da | A1 |

C. Partea III. SARCINI .

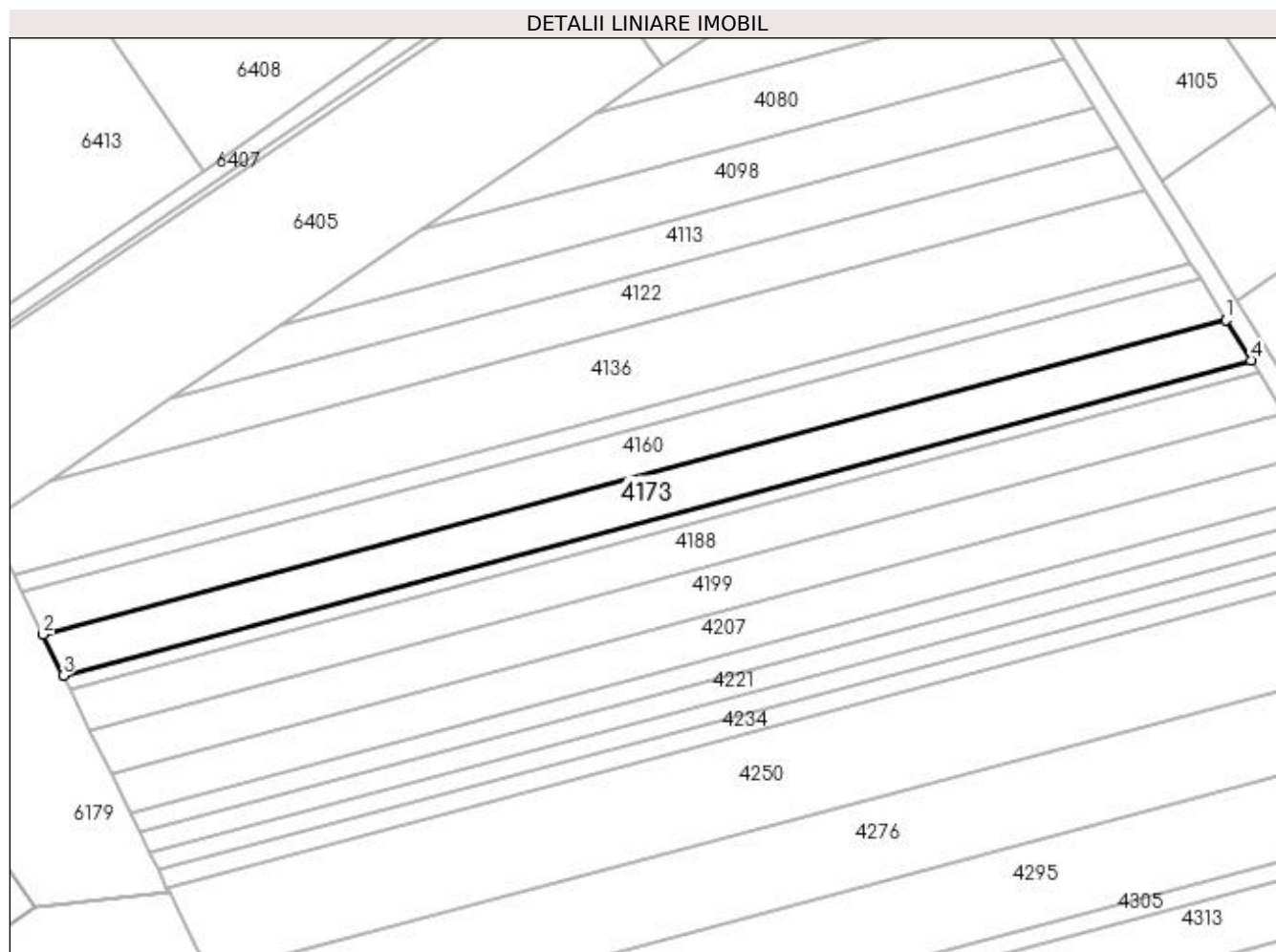
| Inscrieri privind dezmembramintele dreptului de proprietate, drepturi reale de garanție și sarcini | Referințe |
|--|-----------|
| NU SUNT | |

Anexa Nr. 1 La Partea I

Teren

| Nr cadastral | Suprafața (mp)* | Observații / Referințe |
|--------------|-----------------|------------------------|
| | 2.577 | Diminuare de 8% |

* Suprafața este determinată în planul de proiecție Stereo 70.



Date referitoare la teren

| Crt | Categorie folosință | Intra vilan | Suprafața (mp) | Tarla | Parcelă | Nr. topo | Observații / Referințe |
|-----|---------------------|-------------|----------------|-------|---------|----------|------------------------|
| 1 | arabil | NU | 2.577 | 35 | 79 | - | |

Lungime Segmente

1) Valorile lungimilor segmentelor sunt obținute din proiecție în plan.

| Punct început | X / Y | Punct sfârșit | X / Y | Lungime segment (** (m) |
|---------------|----------------------------|---------------|----------------------------|-------------------------|
| 1 | 396.930,857 326.115,102 | 2 | 396.675,797 326.047,423 | 263.887 |
| 2 | 396.675,797 326.047,423 | 3 | 396.680,149 326.038,495 | 9.933 |
| 3 | 396.680,149 326.038,495 | 4 | 396.936,227 326.106,443 | 264.94 |
| 4 | 396.936,227 326.106,443 | 1 | 396.930,857 326.115,102 | 10.188 |

**** Lungimile segmentelor sunt determinate în planul de proiecție Stereo 70 și sunt rotunjite la 1 milimetru.**

***** Distanța dintre puncte este formată din segmente cumulate ce sunt mai mici decât valoarea 1 milimetru.**

**DATE DESPRE IMOBILUL NR. 4182**

Oficiul de Cadastru și Publicitate Imobiliară DOLJ
Biroul de Cadastru și Publicitate Imobiliară Craiova

A. Partea I. Descrierea imobilului

TEREN Extravilan

Adresa: Jud. Dolj, T35, P78/1

| Nr. Crt | Nr cadastral Nr. topografic | Suprafața* (mp) | Observații / Referințe |
|---------|-----------------------------|-----------------|--|
| A1 | | 810 | Sector cadastral:18 Teren neimprejmuit; Diminuare de 8% |

B. Partea II. Proprietari și acte

| Inscrieri privitoare la dreptul de proprietate și alte drepturi reale | | Referințe |
|--|--|-----------|
| / | | |
| Act Administrativ nr. Titlu de proprietate 2693, din 30/11/2003 emis de CJSIPT Dolj; | | |
| B1 | Intabulare, drept de PROPRIETATE, dobandit prin Reconstituire, cota actuala 1/1, cota initiala 1/1 1) DRĂGOTESCU ILIE | A1 |

C. Partea III. SARCINI .

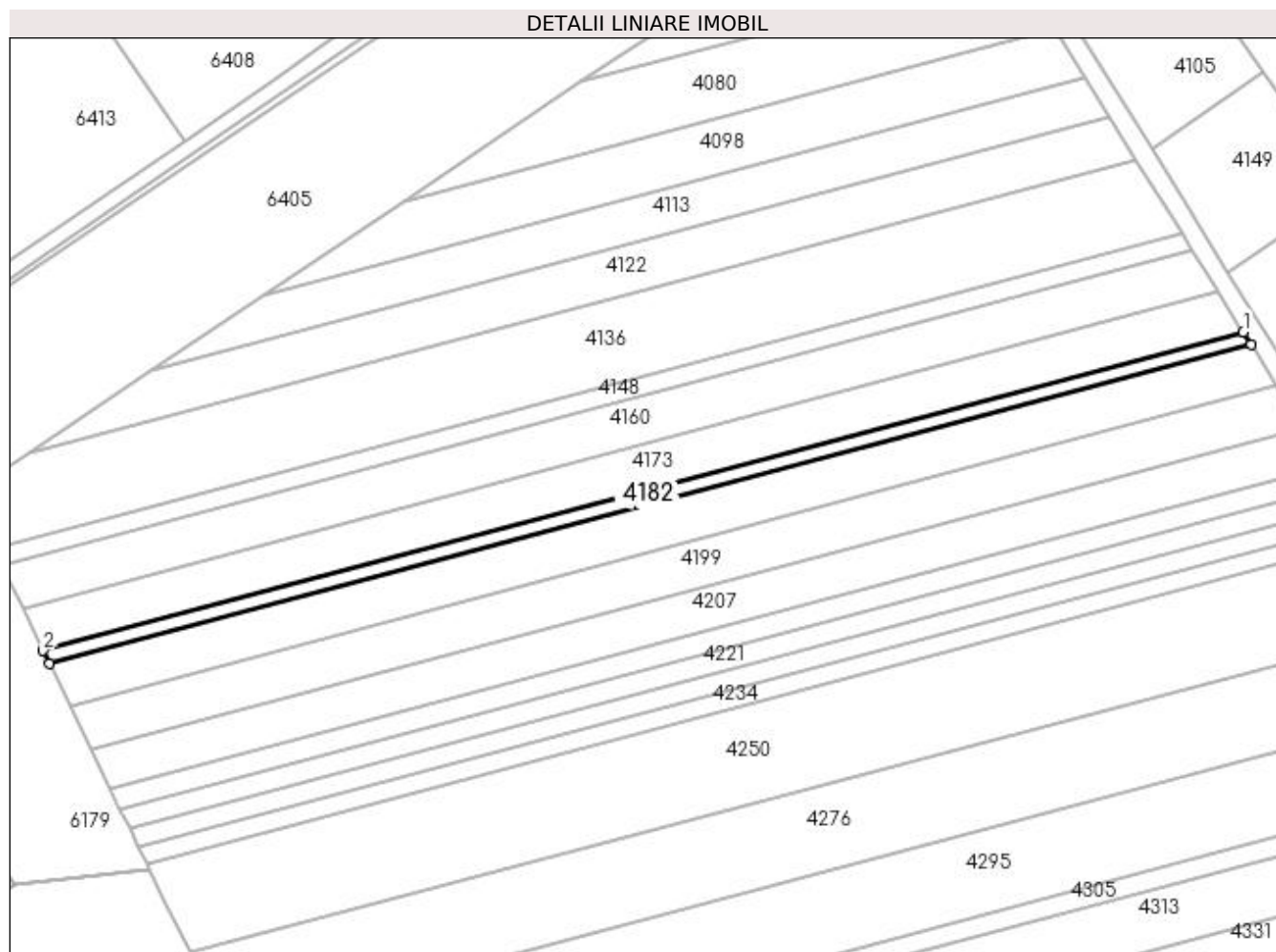
| Inscrieri privind dezmembramintele dreptului de proprietate, drepturi reale de garanție și sarcini | Referințe |
|--|-----------|
| NU SUNT | |

Anexa Nr. 1 La Partea I

Teren

| Nr cadastral | Suprafața (mp)* | Observații / Referințe |
|--------------|-----------------|------------------------|
| | 810 | Diminuare de 8% |

* Suprafața este determinată în planul de proiecție Stereo 70.



Date referitoare la teren

| Crt | Categorie folosință | Intra vilan | Suprafața (mp) | Tarla | Parcelă | Nr. topo | Observații / Referințe |
|-----|---------------------|-------------|----------------|-------|---------|----------|------------------------|
| 1 | arabil | NU | 810 | 35 | 78/1 | - | |

Lungime Segmente

1) Valorile lungimilor segmentelor sunt obținute din proiecție în plan.

| Punct început | X / Y | Punct sfârșit | X / Y | Lungime segment (** (m) |
|---------------|----------------------------|---------------|----------------------------|-------------------------|
| 1 | 396.936,227 326.106,443 | 2 | 396.680,149 326.038,495 | 264.94 |
| 2 | 396.680,149 326.038,495 | 3 | 396.681,513 326.035,696 | 3.114 |
| 3 | 396.681,513 326.035,696 | 4 | 396.937,91 326.103,729 | 265.27 |
| 4 | 396.937,91 326.103,729 | 1 | 396.936,227 326.106,443 | 3.194 |

**** Lungimile segmentelor sunt determinate în planul de proiecție Stereo 70 și sunt rotunjite la 1 milimetru.**

***** Distanța dintre puncte este formată din segmente cumulate ce sunt mai mici decât valoarea 1 milimetru.**

**DATE DESPRE IMOBILUL NR. 4188**

Oficiul de Cadastru și Publicitate Imobiliară DOLJ
Biroul de Cadastru și Publicitate Imobiliară Craiova

A. Partea I. Descrierea imobilului

TEREN Extravilan

Adresa: Jud. Dolj, T35, P78

| Nr. Crt | Nr cadastral Nr. topografic | Suprafața* (mp) | Observații / Referințe |
|---------|-----------------------------|-----------------|--|
| A1 | | 2.577 | Sector cadastral:18 Teren neimprejmuit; Diminuare de 8% |

B. Partea II. Proprietari și acte

| Inscrieri privitoare la dreptul de proprietate și alte drepturi reale | | Referințe |
|--|---|-----------|
| / | | |
| Act Administrativ nr. Titlu de proprietate 1610-60687, din 22/08/2001 emis de CJSIPT Dolj; | | |
| B1 | Intabulare, drept de PROPRIETATE, dobandit prin Reconstituire, cota actuala 1/1, cota initiala 1/1 1) IORDACHE ALEXANDRINA | A1 |

C. Partea III. SARCINI .

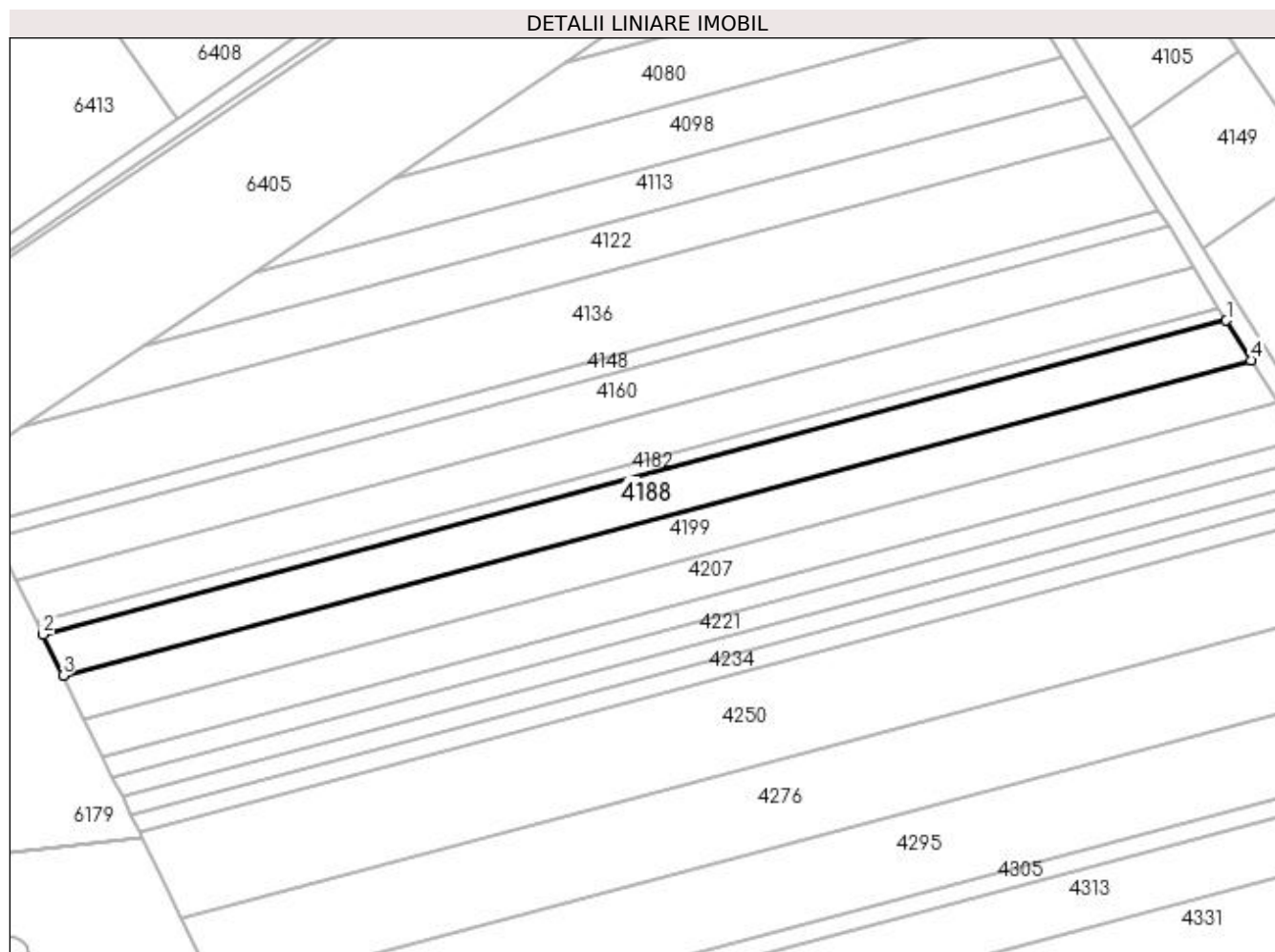
| Inscrieri privind dezmembramintele dreptului de proprietate, drepturi reale de garanție și sarcini | Referințe |
|--|-----------|
| NU SUNT | |

Anexa Nr. 1 La Partea I

Teren

| | | |
|--------------|-----------------|------------------------|
| Nr cadastral | Suprafața (mp)* | Observații / Referințe |
| | 2.577 | Diminuare de 8% |

* Suprafața este determinată în planul de proiecție Stereo 70.



Date referitoare la teren

| Crt | Categorie folosință | Intra vilan | Suprafața (mp) | Tarla | Parcelă | Nr. topo | Observații / Referințe |
|-----|---------------------|-------------|----------------|-------|---------|----------|------------------------|
| 1 | arabil | NU | 2.577 | 35 | 78 | - | |

Lungime Segmente

1) Valorile lungimilor segmentelor sunt obținute din proiecție în plan.

| Punct început | X / Y | Punct sfârșit | X / Y | Lungime segment (** (m) |
|---------------|----------------------------|---------------|----------------------------|-------------------------|
| 1 | 396.937,91 326.103,729 | 2 | 396.681,513 326.035,696 | 265.27 |
| 2 | 396.681,513 326.035,696 | 3 | 396.685,843 326.026,813 | 9.881 |
| 3 | 396.685,843 326.026,813 | 4 | 396.943,252 326.095,115 | 266.317 |
| 4 | 396.943,252 326.095,115 | 1 | 396.937,91 326.103,729 | 10.136 |

**** Lungimile segmentelor sunt determinate în planul de proiecție Stereo 70 și sunt rotunjite la 1 milimetru.**

***** Distanța dintre puncte este formată din segmente cumulate ce sunt mai mici decât valoarea 1 milimetru.**

**DATE DESPRE IMOBILUL NR. 4193**

Oficiul de Cadastru și Publicitate Imobiliară DOLJ
Biroul de Cadastru și Publicitate Imobiliară Craiova

A. Partea I. Descrierea imobilului

TEREN Extravilan

Adresa: Jud. Dolj, Tarla 35 Parcela 99

| Nr. Crt | Nr cadastral Nr. topografic | Suprafața* (mp) | Observații / Referințe |
|---------|-----------------------------|-----------------|--|
| A1 | 31358 | 1.863 | Sector cadastral:18 Teren neimprejmit; |

B. Partea II. Proprietari și acte

| Inscrieri privitoare la dreptul de proprietate și alte drepturi reale | | Referințe |
|--|---|-----------|
| 151414 / 02/08/2018 | | |
| Act Notarial nr. CERTIFICAT DE MOSTENITOR NR 199, din 16/10/2017 emis de BNP ZAVOI AURELIAN-PAUL (act administrativ nr TDP NR 1229- -44903 din 11.06.1998, emis de CJ DOLJ); | | |
| B1 | Se noteaza faptul ca imobilul de sub A 1 se afla sub incidenta art. 3 alin. (1) din Legea nr. 17/2014 | A1 |
| 8944 / 22/01/2019 | | |
| Act Notarial nr. CONTRACT DE VANZARE AUTENTIC 168, din 21/01/2019 emis de Notar Public Diaconu Cristian; | | |
| B2 | Intabulare, drept de PROPRIETATE, dobandit prin Conventie, cota actuala 1/2, cota initiala 1/2 1) LICA STEFAN ADRIAN | A1 |
| B3 | Intabulare, drept de PROPRIETATE, dobandit prin Conventie, cota actuala 1/2, cota initiala 1/2 1) BUDANA ALEXANDRA-ELENA | A1 |

C. Partea III. SARCINI .

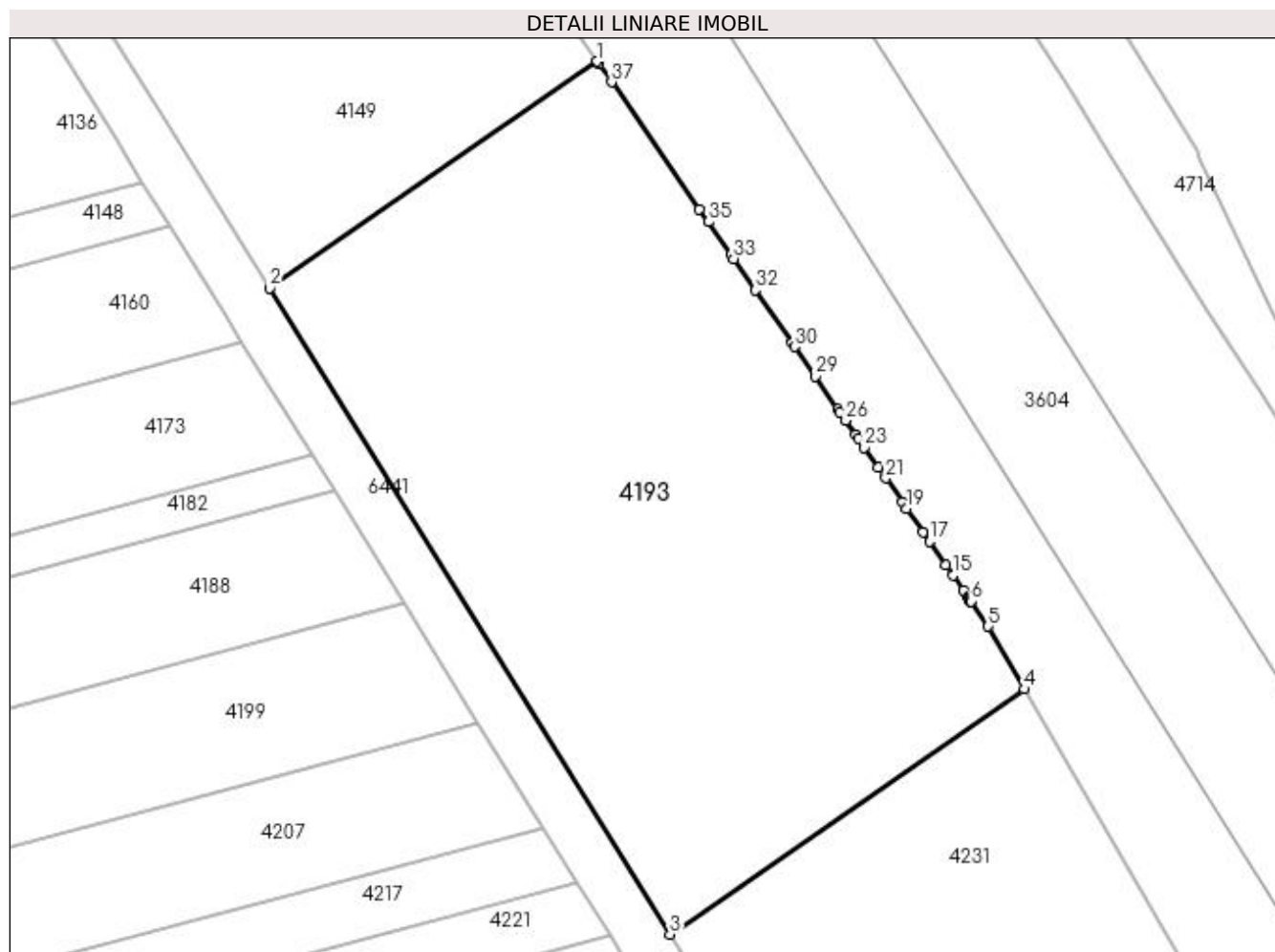
| Inscrieri privind dezmembramintele dreptului de proprietate, drepturi reale de garanție și sarcini | Referințe |
|--|-----------|
| NU SUNT | |

Anexa Nr. 1 La Partea I

Teren

| Nr cadastral | Suprafața (mp)* | Observații / Referințe |
|--------------|-----------------|------------------------|
| 31358 | 1.863 | |

* Suprafața este determinată în planul de proiecție Stereo 70.



Date referitoare la teren

| Crt | Categorie folosință | Intra vilan | Suprafața (mp) | Tarla | Parcelă | Nr. topo | Observații / Referințe |
|-----|---------------------|-------------|----------------|-------|---------|----------|------------------------|
| 1 | arabil | NU | 1.863 | 35 | 99 | - | |

Lungime Segmente

1) Valorile lungimilor segmentelor sunt obținute din proiecție în plan.

| Punct început | X / Y | Punct sfârșit | X / Y | Lungime segment (** (m) |
|---------------|----------------------------|---------------|----------------------------|-------------------------|
| 1 | 396.958,103 326.136,653 | 2 | 396.932,978 326.119,272 | 30.551 |
| 3 | 396.963,698 326.069,736 | 4 | 396.990,873 326.088,536 | 33.044 |
| 5 | 396.988,09 326.093,35 | 6 | 396.986,765 326.095,264 | 2.328 |
| 7 | 396.986,756 326.095,276 | 8 | 396.986,746 326.095,291 | 0.017 |
| 9 | 396.986,72 326.095,328 | 10 | 396.986,653 326.095,425 | 0.119 |

| Punct început | X / Y | Punct sfârșit | X / Y | Lungime segment (** (m) |
|---------------|----------------------------|---------------|----------------------------|-------------------------|
| 2 | 396.932,978 326.119,272 | 3 | 396.963,698 326.069,736 | 58.288 |
| 4 | 396.990,873 326.088,536 | 5 | 396.988,09 326.093,35 | 5.561 |
| 6 | 396.986,765 326.095,264 | 7 | 396.986,756 326.095,276 | 0.015 |
| 8 | 396.986,746 326.095,291 | 9 | 396.986,72 326.095,328 | 0.045 |
| 10 | 396.986,653 326.095,425 | 11 | 396.986,637 326.095,448 | 0.028 |

| Punct început | X / Y | Punct sfârșit | X / Y | Lungime segment (** (m) |
|---------------|----------------------------|---------------|----------------------------|-------------------------|
| 11 | 396.986,637 326.095,448 | 12 | 396.986,619 326.095,473 | 0.03 |
| 13 | 396.986,532 326.095,599 | 14 | 396.986,171 326.096,121 | 0.635 |
| 15 | 396.985,383 326.097,258 | 16 | 396.984,847 326.098,033 | 0.942 |
| 17 | 396.983,596 326.099,84 | 18 | 396.983,095 326.100,563 | 0.88 |
| 19 | 396.981,841 326.102,374 | 20 | 396.981,497 326.102,87 | 0.604 |
| 21 | 396.980,223 326.104,71 | 22 | 396.979,659 326.105,525 | 0.99 |
| 23 | 396.978,594 326.107,063 | 24 | 396.978,133 326.107,728 | 0.809 |
| 25 | 396.977,925 326.108,029 | 26 | 396.977,161 326.109,132 | 1.342 |
| 27 | 396.976,724 326.109,762 | 28 | 396.976,547 326.110,017 | 0.311 |
| 29 | 396.974,809 326.112,528 | 30 | 396.973,244 326.114,789 | 2.75 |
| 31 | 396.973,048 326.115,072 | 32 | 396.970,227 326.119,146 | 4.956 |
| 33 | 396.968,571 326.121,536 | 34 | 396.968,348 326.121,857 | 0.391 |
| 35 | 396.966,618 326.124,357 | 36 | 396.965,937 326.125,341 | 1.197 |
| 37 | 396.959,197 326.135,072 | 38 | 396.958,243 326.136,451 | 1.676 |

| Punct început | X / Y | Punct sfârșit | X / Y | Lungime segment (** (m) |
|---------------|----------------------------|---------------|----------------------------|-------------------------|
| 12 | 396.986,619 326.095,473 | 13 | 396.986,532 326.095,599 | 0.153 |
| 14 | 396.986,171 326.096,121 | 15 | 396.985,383 326.097,258 | 1.383 |
| 16 | 396.984,847 326.098,033 | 17 | 396.983,596 326.099,84 | 2.198 |
| 18 | 396.983,095 326.100,563 | 19 | 396.981,841 326.102,374 | 2.202 |
| 20 | 396.981,497 326.102,87 | 21 | 396.980,223 326.104,71 | 2.238 |
| 22 | 396.979,659 326.105,525 | 23 | 396.978,594 326.107,063 | 1.872 |
| 24 | 396.978,133 326.107,728 | 25 | 396.977,925 326.108,029 | 0.366 |
| 26 | 396.977,161 326.109,132 | 27 | 396.976,724 326.109,762 | 0.766 |
| 28 | 396.976,547 326.110,017 | 29 | 396.974,809 326.112,528 | 3.054 |
| 30 | 396.973,244 326.114,789 | 31 | 396.973,048 326.115,072 | 0.343 |
| 32 | 396.970,227 326.119,146 | 33 | 396.968,571 326.121,536 | 2.907 |
| 34 | 396.968,348 326.121,857 | 35 | 396.966,618 326.124,357 | 3.04 |
| 36 | 396.965,937 326.125,341 | 37 | 396.959,197 326.135,072 | 11.837 |
| 38 | 396.958,243 326.136,451 | 1 | 396.958,103 326.136,653 | 0.246 |

** Lungimile segmentelor sunt determinate în planul de proiecție Stereo 70 și sunt rotunjite la 1 milimetru.

*** Distanța dintre puncte este formată din segmente cumulate ce sunt mai mici decât valoarea 1 milimetru.

**DATE DESPRE IMOBILUL NR. 4199**

Oficiul de Cadastru și Publicitate Imobiliară DOLJ
Biroul de Cadastru și Publicitate Imobiliară Craiova

A. Partea I. Descrierea imobilului

TEREN Extravilan

Adresa: Jud. Dolj, T35, P77

| Nr. Crt | Nr cadastral Nr. topografic | Suprafața* (mp) | Observații / Referințe |
|---------|-----------------------------|-----------------|--|
| A1 | | 2.761 | Sector cadastral:18 Teren neimprejmuit; Diminuare de 8% |

B. Partea II. Proprietari și acte

| Inscrieri privitoare la dreptul de proprietate și alte drepturi reale | | Referințe |
|--|--|-----------|
| / | | |
| Act Administrativ nr. Titlu de proprietate 1283-44903, din 10/07/1998 emis de CJSIPT Dolj; | | |
| B1 | Intabulare, drept de PROPRIETATE, dobandit prin Reconstituire, cota actuala 1/1, cota initiala 1/1 1) UNGUREANU DUMITRU | A1 |

C. Partea III. SARCINI .

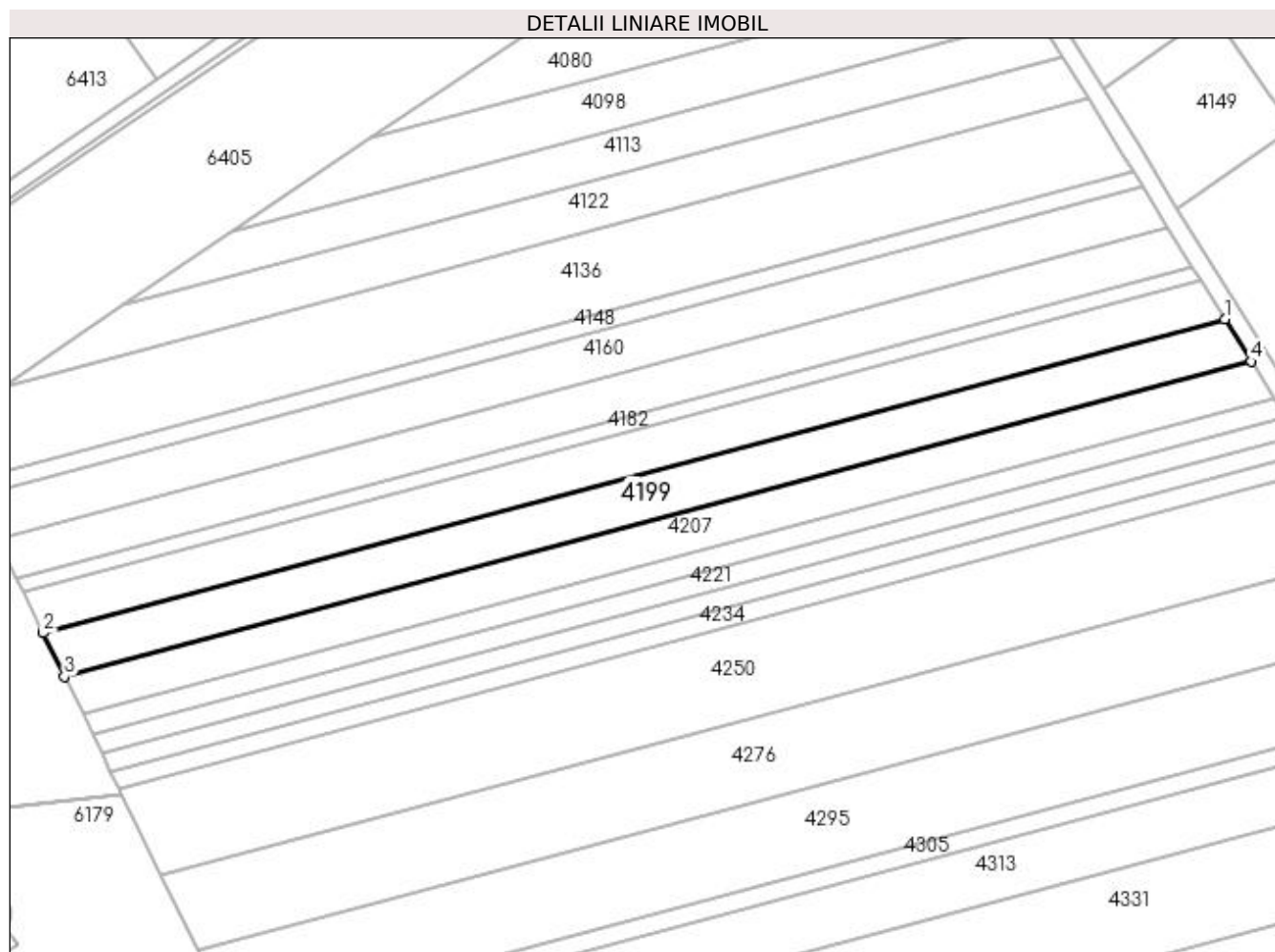
| Inscrieri privind dezmembramintele dreptului de proprietate, drepturi reale de garanție și sarcini | Referințe |
|--|-----------|
| NU SUNT | |

Anexa Nr. 1 La Partea I

Teren

| | | |
|--------------|-----------------|------------------------|
| Nr cadastral | Suprafața (mp)* | Observații / Referințe |
| | 2.761 | Diminuare de 8% |

* Suprafața este determinată în planul de proiecție Stereo 70.



Date referitoare la teren

| Crt | Categorie folosință | Intra vilan | Suprafața (mp) | Tarla | Parcelă | Nr. topo | Observații / Referințe |
|-----|---------------------|-------------|----------------|-------|---------|----------|------------------------|
| 1 | arabil | NU | 2.761 | 35 | 77 | - | |

Lungime Segmente

1) Valorile lungimilor segmentelor sunt obținute din proiecție în plan.

| Punct început | X / Y | Punct sfârșit | X / Y | Lungime segment (** (m) |
|---------------|----------------------------|---------------|----------------------------|-------------------------|
| 1 | 396.943,252 326.095,115 | 2 | 396.685,843 326.026,813 | 266.317 |
| 2 | 396.685,843 326.026,813 | 3 | 396.690,463 326.017,335 | 10.544 |
| 3 | 396.690,463 326.017,335 | 4 | 396.948,952 326.085,924 | 267.435 |
| 4 | 396.948,952 326.085,924 | 1 | 396.943,252 326.095,115 | 10.815 |

**** Lungimile segmentelor sunt determinate în planul de proiecție Stereo 70 și sunt rotunjite la 1 milimetru.**

***** Distanța dintre puncte este formată din segmente cumulate ce sunt mai mici decât valoarea 1 milimetru.**

**DATE DESPRE IMOBILUL NR. 4207**

Oficiul de Cadastru și Publicitate Imobiliară DOLJ
Biroul de Cadastru și Publicitate Imobiliară Craiova

A. Partea I. Descrierea imobilului

TEREN Extravilan

Adresa: Jud. Dolj, T35, P76

| Nr. Crt | Nr cadastral Nr. topografic | Suprafața* (mp) | Observații / Referințe |
|---------|-----------------------------|-----------------|--|
| A1 | | 2.420 | Sector cadastral:18 Teren neimprejmuit; Diminuare de 8% |

B. Partea II. Proprietari și acte

| Inscrieri privitoare la dreptul de proprietate și alte drepturi reale | | Referințe |
|---|---|-----------|
| / | | |
| Act Notarial nr. Act de partaj succesoral 6016, din 23/11/2017 emis de NP Diaconu Cristian; | | |
| B1 | Intabulare, drept de PROPRIETATE, dobandit prin lesire Din Indiviziune, cota actuala 1/1, cota initiala 1/1 1) PETCU ION | A1 |

C. Partea III. SARCINI .

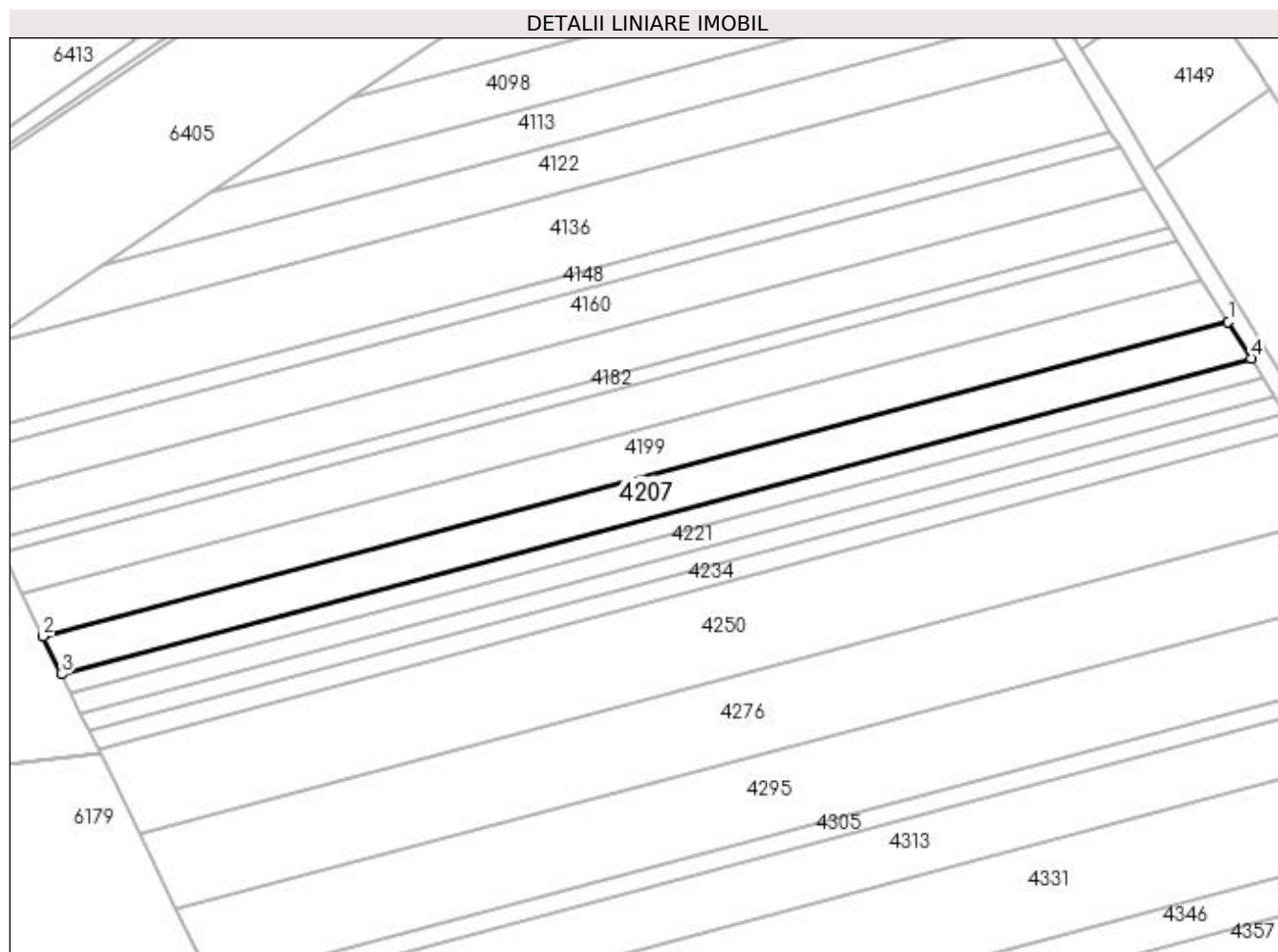
| Inscrieri privind dezmembramintele dreptului de proprietate, drepturi reale de garanție și sarcini | Referințe |
|--|-----------|
| NU SUNT | |

Anexa Nr. 1 La Partea I

Teren

| | | |
|--------------|-----------------|------------------------|
| Nr cadastral | Suprafața (mp)* | Observații / Referințe |
| | 2.420 | Diminuare de 8% |

* Suprafața este determinată în planul de proiecție Stereo 70.



Date referitoare la teren

| Crt | Categorie folosință | Intra vilan | Suprafața (mp) | Tarla | Parcelă | Nr. topo | Observații / Referințe |
|-----|---------------------|-------------|----------------|-------|---------|----------|------------------------|
| 1 | arabil | NU | 2.420 | 35 | 76 | - | |

Lungime Segmente

1) Valorile lungimilor segmentelor sunt obținute din proiecție în plan.

| Punct început | X / Y | Punct sfârșit | X / Y | Lungime segment (** (m) |
|---------------|----------------------------|---------------|----------------------------|-------------------------|
| 1 | 396.948,952 326.085,924 | 2 | 396.690,463 326.017,335 | 267.435 |
| 2 | 396.690,463 326.017,335 | 3 | 396.694,496 326.009,061 | 9.205 |
| 3 | 396.694,496 326.009,061 | 4 | 396.953,929 326.077,9 | 268.41 |
| 4 | 396.953,929 326.077,9 | 1 | 396.948,952 326.085,924 | 9.442 |

**** Lungimile segmentelor sunt determinate în planul de proiecție Stereo 70 și sunt rotunjite la 1 milimetru.**

***** Distanța dintre puncte este formată din segmente cumulate ce sunt mai mici decât valoarea 1 milimetru.**

**DATE DESPRE IMOBILUL NR. 4217**

Oficiul de Cadastru și Publicitate Imobiliară DOLJ
Biroul de Cadastru și Publicitate Imobiliară Craiova

A. Partea I. Descrierea imobilului

TEREN Extravilan

Adresa: Jud. Dolj, T35, P75

| Nr. Crt | Nr cadastral Nr. topografic | Suprafața* (mp) | Observații / Referințe |
|---------|-----------------------------|-----------------|--|
| A1 | | 1.252 | Sector cadastral:18 Teren neimprejmuit; Diminuare de 8% |

B. Partea II. Proprietari și acte

| Inscrieri privitoare la dreptul de proprietate și alte drepturi reale | | Referințe |
|---|---|-----------|
| / | | |
| Act Administrativ nr. Titlu de proprietate 1602-6067, din 18/01/2001 emis de CJSIPT Dolj; | | |
| B1 | Intabulare, drept de PROPRIETATE, dobandit prin Reconstituire, cota actuala 1/1, cota initiala 1/1 1) STAN ELENA | A1 |

C. Partea III. SARCINI .

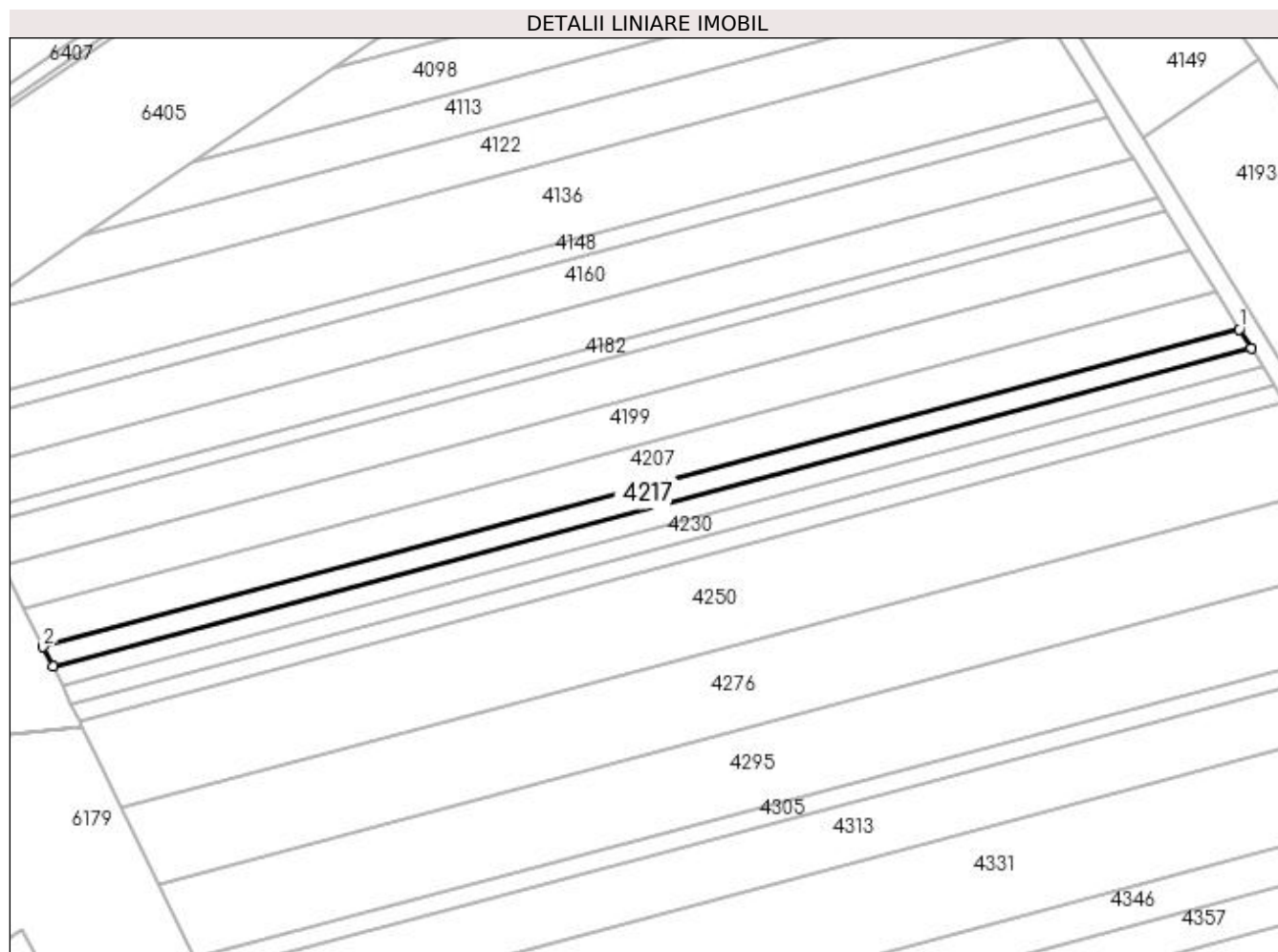
| Inscrieri privind dezmembramintele dreptului de proprietate, drepturi reale de garanție și sarcini | Referințe |
|--|-----------|
| NU SUNT | |

Anexa Nr. 1 La Partea I

Teren

| | | |
|--------------|-----------------|------------------------|
| Nr cadastral | Suprafața (mp)* | Observații / Referințe |
| | 1.252 | Diminuare de 8% |

* Suprafața este determinată în planul de proiecție Stereo 70.



Date referitoare la teren

| Crt | Categorie folosință | Intra vilan | Suprafața (mp) | Tarla | Parcelă | Nr. topo | Observații / Referințe |
|-----|---------------------|-------------|----------------|-------|---------|----------|------------------------|
| 1 | arabil | NU | 1.252 | 35 | 75 | - | |

Lungime Segmente

1) Valorile lungimilor segmentelor sunt obținute din proiecție în plan.

| Punct început | X / Y | Punct sfârșit | X / Y | Lungime segment (** (m) |
|---------------|----------------------------|---------------|----------------------------|-------------------------|
| 1 | 396.953,929 326.077,9 | 2 | 396.694,496 326.009,061 | 268.41 |
| 2 | 396.694,496 326.009,061 | 3 | 396.696,577 326.004,792 | 4.749 |
| 3 | 396.696,577 326.004,792 | 4 | 396.956,496 326.073,76 | 268.914 |
| 4 | 396.956,496 326.073,76 | 1 | 396.953,929 326.077,9 | 4.872 |

**** Lungimile segmentelor sunt determinate în planul de proiecție Stereo 70 și sunt rotunjite la 1 milimetru.**

***** Distanța dintre puncte este formată din segmente cumulate ce sunt mai mici decât valoarea 1 milimetru.**

**DATE DESPRE IMOBILUL NR. 4221**

Oficiul de Cadastru și Publicitate Imobiliară DOLJ
Biroul de Cadastru și Publicitate Imobiliară Craiova

A. Partea I. Descrierea imobilului

TEREN Extravilan

Adresa: Jud. Dolj, T35, P74

| Nr. Crt | Nr cadastral Nr. topografic | Suprafața* (mp) | Observații / Referințe |
|---------|-----------------------------|-----------------|--|
| A1 | | 1.252 | Sector cadastral:18 Teren neimprejmuit; Diminuare de 8% |

B. Partea II. Proprietari și acte

| Inscrieri privitoare la dreptul de proprietate și alte drepturi reale | | Referințe |
|--|---|-----------|
| / | | |
| Act Administrativ nr. Titlu de proprietate 828-2195, din 25/03/1997 emis de CJSIPT Dolj; | | |
| B1 | Intabulare, drept de PROPRIETATE, dobandit prin Reconstituire, cota actuala 1/1, cota initiala 1/1 1) CROITORU ION 2) CEAUȘESCU VIORICA | A1 |

C. Partea III. SARCINI .

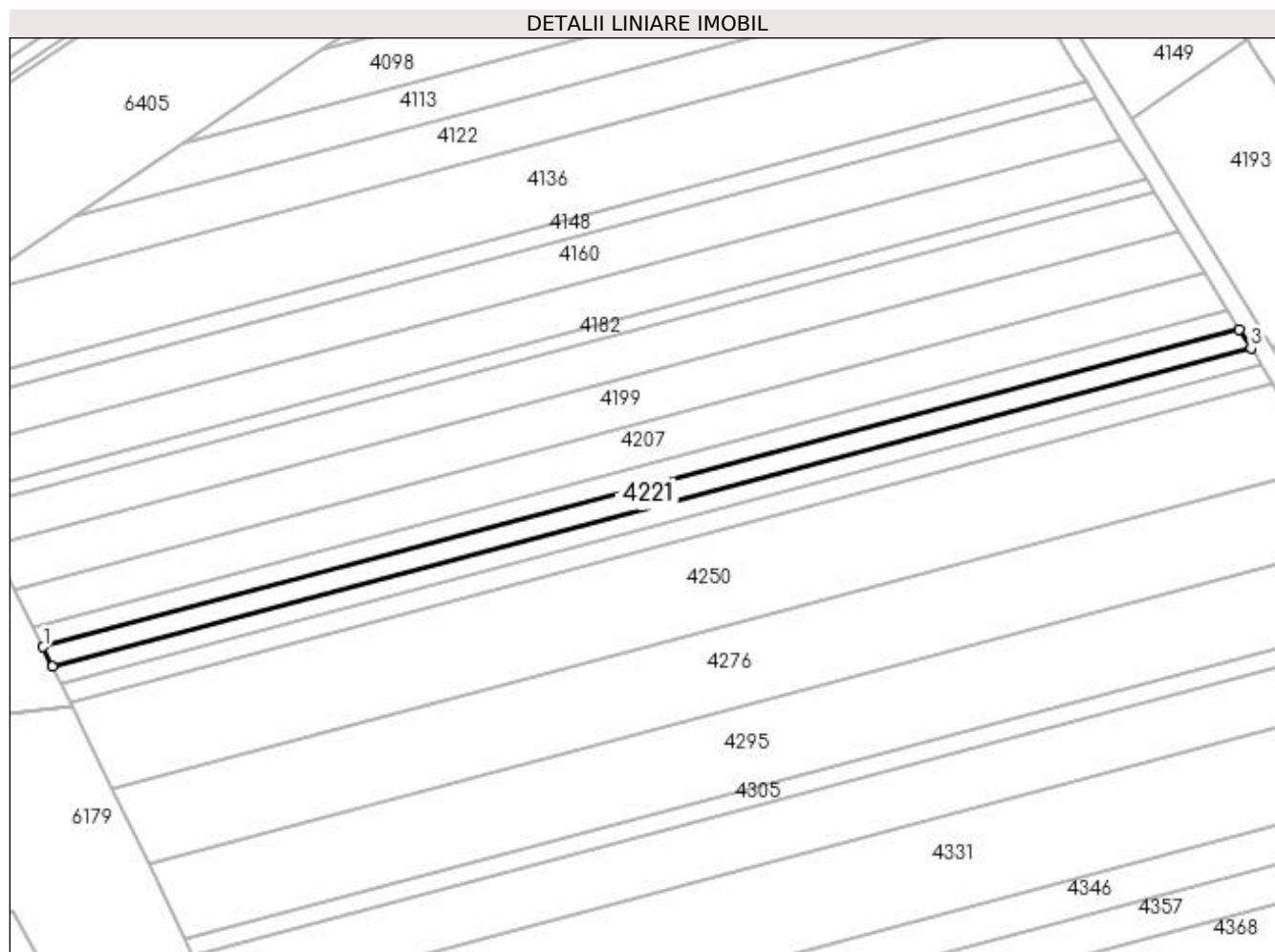
| Inscrieri privind dezmembramintele dreptului de proprietate, drepturi reale de garanție și sarcini | Referințe |
|--|-----------|
| NU SUNT | |

Anexa Nr. 1 La Partea I

Teren

| Nr cadastral | Suprafața (mp)* | Observații / Referințe |
|--------------|-----------------|------------------------|
| | 1.252 | Diminuare de 8% |

* Suprafața este determinată în planul de proiecție Stereo 70.



Date referitoare la teren

| Crt | Categorie folosință | Intra vilan | Suprafața (mp) | Tarla | Parcelă | Nr. topo | Observații / Referințe |
|-----|---------------------|-------------|----------------|-------|---------|----------|------------------------|
| 1 | arabil | NU | 1.252 | 35 | 74 | - | |

Lungime Segmente

1) Valorile lungimilor segmentelor sunt obținute din proiecție în plan.

| Punct început | X / Y | Punct sfârșit | X / Y | Lungime segment (** (m) |
|---------------|----------------------------|---------------|----------------------------|-------------------------|
| 1 | 396.696,577 326.004,792 | 2 | 396.698,654 326.000,53 | 4.741 |
| 2 | 396.698,654 326.000,53 | 3 | 396.959,059 326.069,627 | 269.416 |
| 3 | 396.959,059 326.069,627 | 4 | 396.956,496 326.073,76 | 4.863 |
| 4 | 396.956,496 326.073,76 | 1 | 396.696,577 326.004,792 | 268.914 |

**** Lungimile segmentelor sunt determinate în planul de proiecție Stereo 70 și sunt rotunjite la 1 milimetru.**

***** Distanța dintre puncte este formată din segmente cumulate ce sunt mai mici decât valoarea 1 milimetru.**

**DATE DESPRE IMOBILUL NR. 4230**

Oficiul de Cadastru și Publicitate Imobiliară DOLJ
Biroul de Cadastru și Publicitate Imobiliară Craiova

A. Partea I. Descrierea imobilului

TEREN Extravilan

Adresa: Jud. Dolj, T35, P73

| Nr. Crt | Nr cadastral Nr. topografic | Suprafața* (mp) | Observații / Referințe |
|---------|-----------------------------|-----------------|--|
| A1 | | 1.130 | Sector cadastral:18 Teren neimprejmuit; Diminuare de 8% |

B. Partea II. Proprietari și acte

| Inscrieri privitoare la dreptul de proprietate și alte drepturi reale | | Referințe |
|--|--|-----------|
| / | | |
| Act Notarial nr. Certificat de mostenitor 117, din 23/09/2020 emis de NP GASPARG MONICA ORTANSA; | | |
| B1 | Intabulare, drept de PROPRIETATE, dobandit prin Succesiune, cota actuala 1/1, cota initiala 1/1 1) ZISU DUMITRU | A1 |

C. Partea III. SARCINI .

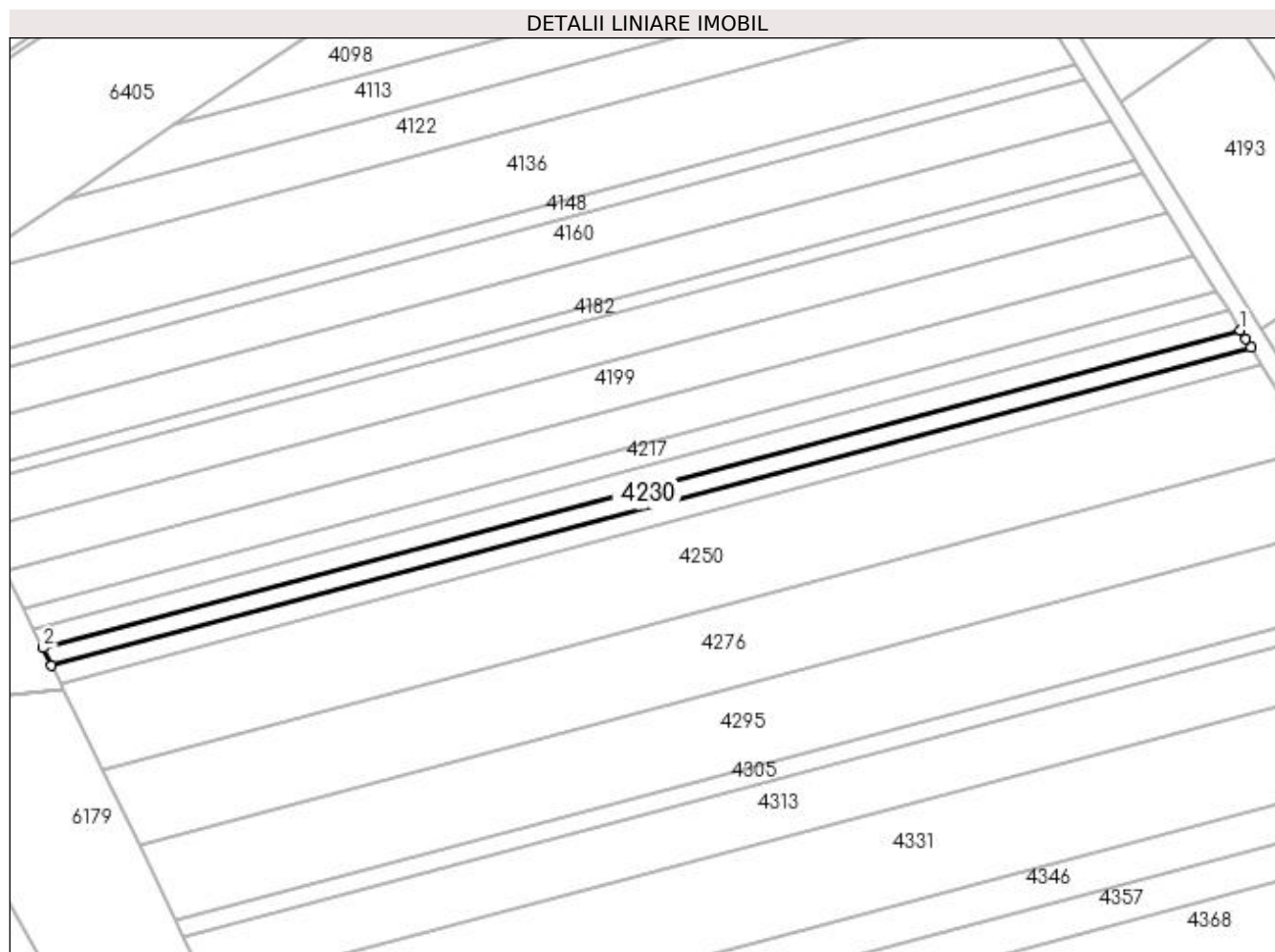
| Inscrieri privind dezmembramintele dreptului de proprietate, drepturi reale de garanție și sarcini | Referințe |
|--|-----------|
| NU SUNT | |

Anexa Nr. 1 La Partea I

Teren

| | | |
|--------------|-----------------|------------------------|
| Nr cadastral | Suprafața (mp)* | Observații / Referințe |
| | 1.130 | Diminuare de 8% |

* Suprafața este determinată în planul de proiecție Stereo 70.



Date referitoare la teren

| Crt | Categorie folosință | Intra vilan | Suprafața (mp) | Tarla | Parcelă | Nr. topo | Observații / Referințe |
|-----|---------------------|-------------|----------------|-------|---------|----------|------------------------|
| 1 | arabil | NU | 1.130 | 35 | 73 | - | |

Lungime Segmente

1) Valorile lungimilor segmentelor sunt obținute din proiecție în plan.

| Punct început | X / Y | Punct sfârșit | X / Y | Lungime segment (** (m) |
|---------------|----------------------------|---------------|----------------------------|-------------------------|
| 1 | 396.959,059 326.069,627 | 2 | 396.698,654 326.000,53 | 269.416 |
| 2 | 396.698,654 326.000,53 | 3 | 396.700,526 325.996,691 | 4.271 |
| 3 | 396.700,526 325.996,691 | 4 | 396.961,368 326.065,904 | 269.869 |
| 4 | 396.961,368 326.065,904 | 5 | 396.960,299 326.067,628 | 2.029 |
| 5 | 396.960,299 326.067,628 | 1 | 396.959,059 326.069,627 | 2.352 |

**** Lungimile segmentelor sunt determinate în planul de proiecție Stereo 70 și sunt rotunjite la 1 milimetru.**

***** Distanța dintre puncte este formată din segmente cumulate ce sunt mai mici decât valoarea 1 milimetru.**

**DATE DESPRE IMOBILUL NR. 4231**

Oficiul de Cadastru și Publicitate Imobiliară DOLJ
Biroul de Cadastru și Publicitate Imobiliară Craiova

A. Partea I. Descrierea imobilului

TEREN Extravilan

Adresa: Jud. Dolj, T35, P98

| Nr. Crt | Nr cadastral Nr. topografic | Suprafața* (mp) | Observații / Referințe |
|---------|--------------------------------|-----------------|--|
| A1 | | 860 | Sector cadastral:18 Teren neimprejmit; |

B. Partea II. Proprietari și acte

| Inscrieri privitoare la dreptul de proprietate și alte drepturi reale | | Referințe |
|---|---|-----------|
| / | | |
| Act Notarial nr. Certificat de mostenitor 33, din 08/03/2007 emis de NP DEFTA EMIL; | | |
| B1 | Intabulare, drept de PROPRIETATE, dobandit prin Succesiune, cota actuala 1/4, cota initiala 1/4 1) LICA IRINA | A1 |
| B2 | Intabulare, drept de PROPRIETATE, dobandit prin Succesiune, cota actuala 3/4, cota initiala 3/4 1) LICA MARIAN | A1 |

C. Partea III. SARCINI .

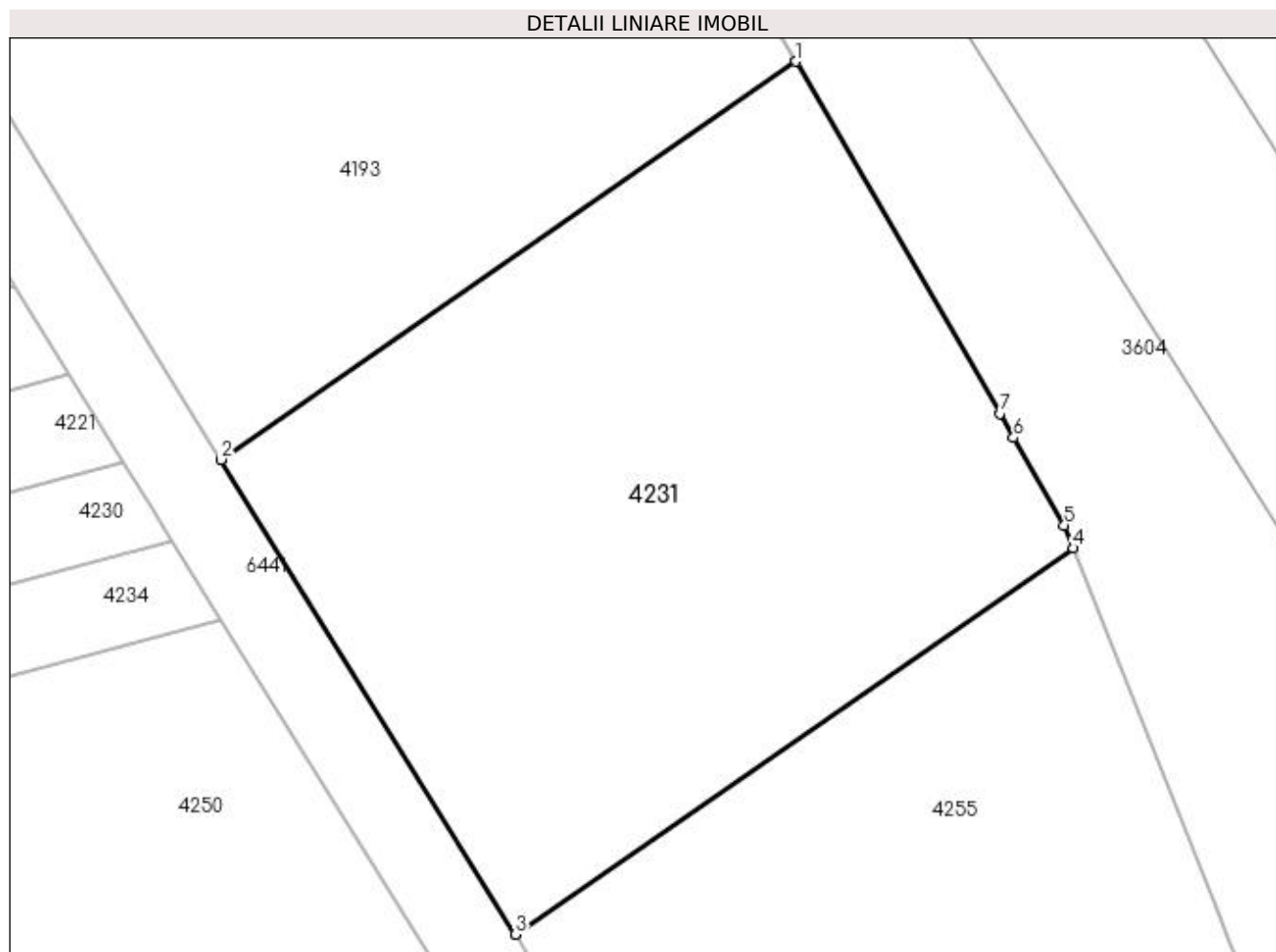
| Inscrieri privind dezmembramentele dreptului de proprietate, drepturi reale de garanție și sarcini | Referințe |
|--|-----------|
| NU SUNT | |

Anexa Nr. 1 La Partea I

Teren

| Nr cadastral | Suprafața (mp)* | Observații / Referințe |
|--------------|-----------------|------------------------|
| | 860 | |

* Suprafața este determinată în planul de proiecție Stereo 70.



Date referitoare la teren

| Crt | Categorie folosință | Intra vilan | Suprafața (mp) | Tarla | Parcelă | Nr. topo | Observații / Referințe |
|-----|---------------------|-------------|----------------|-------|---------|----------|------------------------|
| 1 | arabil | NU | 860 | 35 | 98 | - | |

Lungime Segmente

1) Valorile lungimilor segmentelor sunt obținute din proiecție în plan.

| Punct început | X / Y | Punct sfârșit | X / Y | Lungime segment (** (m) |
|---------------|----------------------------|---------------|----------------------------|-------------------------|
| 1 | 396.990,873 326.088,536 | 2 | 396.963,698 326.069,736 | 33.044 |
| 2 | 396.963,698 326.069,736 | 3 | 396.977,606 326.047,31 | 26.389 |
| 3 | 396.977,606 326.047,31 | 4 | 397.003,969 326.065,548 | 32.056 |
| 4 | 397.003,969 326.065,548 | 5 | 397.003,535 326.066,634 | 1.17 |
| 5 | 397.003,535 326.066,634 | 6 | 397.001,146 326.070,766 | 4.773 |

| Punct început | X / Y | Punct sfârșit | X / Y | Lungime segment (** (m) |
|---------------|----------------------------|---------------|----------------------------|-------------------------|
| 6 | 397.001,146 326.070,766 | 7 | 397.000,492 326.071,897 | 1.307 |
| 7 | 397.000,492 326.071,897 | 1 | 396.990,873 326.088,536 | 19.219 |

** Lungimile segmentelor sunt determinate în planul de proiecție Stereo 70 și sunt rotunjite la 1 milimetru.

*** Distanța dintre puncte este formată din segmente cumulate ce sunt mai mici decât valoarea 1 milimetru.

**DATE DESPRE IMOBILUL NR. 4234**

Oficiul de Cadastru și Publicitate Imobiliară DOLJ
Biroul de Cadastru și Publicitate Imobiliară Craiova

A. Partea I. Descrierea imobilului

TEREN Extravilan

Adresa: Jud. Dolj, T35, P72

| Nr. Crt | Nr cadastral Nr. topografic | Suprafața* (mp) | Observații / Referințe |
|---------|-----------------------------|-----------------|--|
| A1 | | 1.130 | Sector cadastral:18 Teren neimprejmuit; Diminuare de 8% |

B. Partea II. Proprietari și acte

| Inscrieri privitoare la dreptul de proprietate și alte drepturi reale | | Referințe |
|--|--|-----------|
| / | | |
| Act Administrativ nr. Titlu de proprietate 1125-48419, din 18/08/1997 emis de CJSIPT Dolj (Adeverinta nr. 3954/23.11.2022, eliberata de Primaria Comunei Almaj); | | |
| B1 | Intabulare, drept de PROPRIETATE, dobandit prin Reconstituire, cota actuala 1/1, cota initiala 1/1 1) LICA PATRU DEFUNCT:Da | A1 |

C. Partea III. SARCINI .

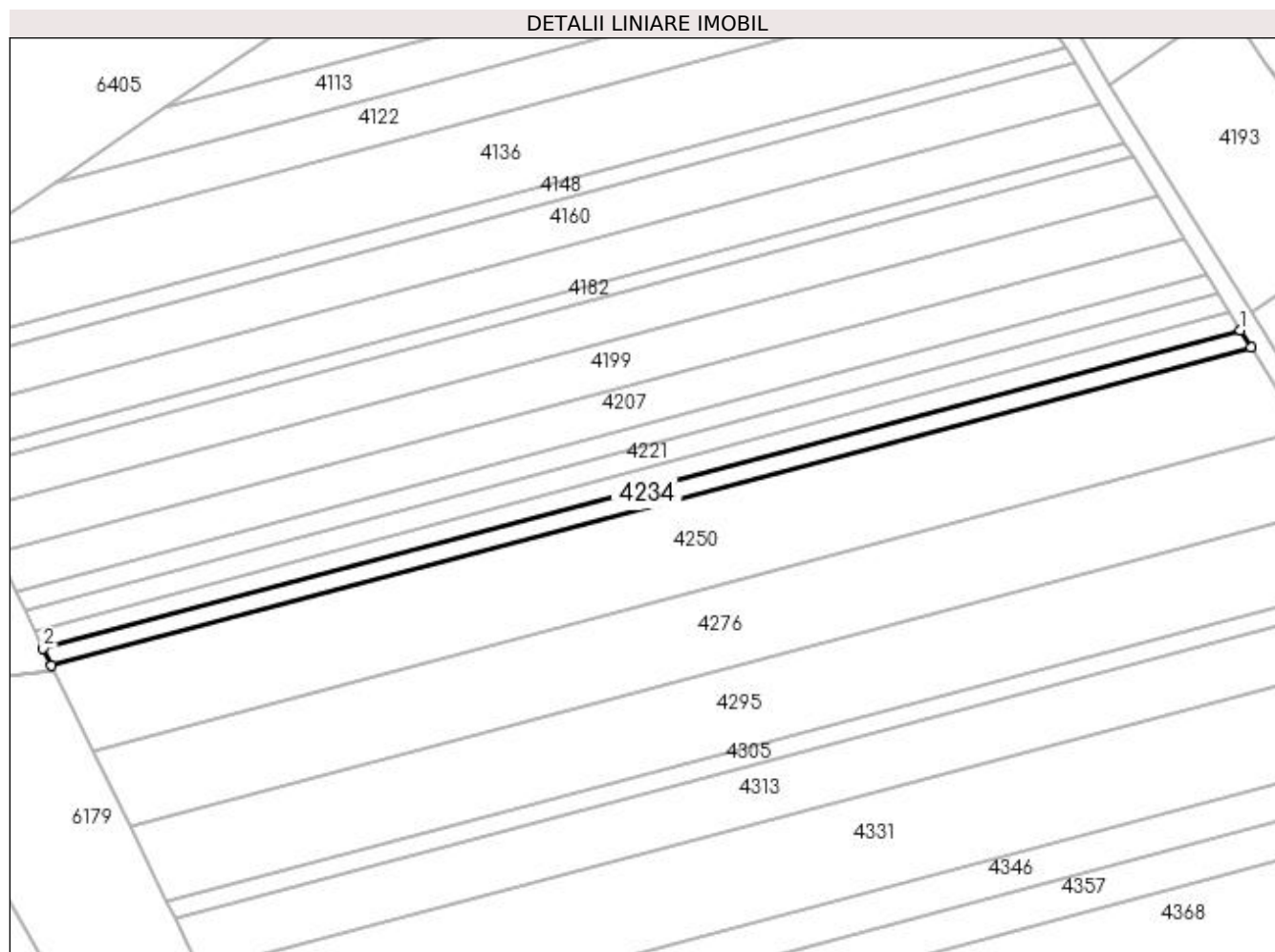
| Inscrieri privind dezmembramintele dreptului de proprietate, drepturi reale de garanție și sarcini | Referințe |
|--|-----------|
| NU SUNT | |

Anexa Nr. 1 La Partea I

Teren

| Nr cadastral | Suprafața (mp)* | Observații / Referințe |
|--------------|-----------------|------------------------|
| | 1.130 | Diminuare de 8% |

* Suprafața este determinată în planul de proiecție Stereo 70.



Date referitoare la teren

| Crt | Categorie folosință | Intravilan | Suprafața (mp) | Tarla | Parcelă | Nr. topo | Observații / Referințe |
|-----|---------------------|------------|----------------|-------|---------|----------|------------------------|
| 1 | arabil | NU | 1.130 | 35 | 72 | - | |

Lungime Segmente

1) Valorile lungimilor segmentelor sunt obținute din proiecție în plan.

| Punct început | X / Y | Punct sfârșit | X / Y | Lungime segment (** (m) |
|---------------|----------------------------|---------------|----------------------------|-------------------------|
| 1 | 396.961,368 326.065,904 | 2 | 396.700,526 325.996,691 | 269.869 |
| 2 | 396.700,526 325.996,691 | 3 | 396.702,394 325.992,858 | 4.264 |
| 3 | 396.702,394 325.992,858 | 4 | 396.963,673 326.062,187 | 270.321 |
| 4 | 396.963,673 326.062,187 | 1 | 396.961,368 326.065,904 | 4.374 |

**** Lungimile segmentelor sunt determinate în planul de proiecție Stereo 70 și sunt rotunjite la 1 milimetru.**

***** Distanța dintre puncte este formată din segmente cumulate ce sunt mai mici decât valoarea 1 milimetru.**

**DATE DESPRE IMOBILUL NR. 4250**

Oficiul de Cadastru și Publicitate Imobiliară DOLJ
Biroul de Cadastru și Publicitate Imobiliară Craiova

A. Partea I. Descrierea imobilului

TEREN Extravilan

Adresa: Jud. Dolj, T35, P71/1

| Nr. Crt | Nr cadastral Nr. topografic | Suprafața* (mp) | Observații / Referințe |
|---------|-----------------------------|-----------------|--|
| A1 | | 5.568 | Sector cadastral:18 Teren neimprejmuit; Diminuare de 8% |

B. Partea II. Proprietari și acte

| Inscrieri privitoare la dreptul de proprietate și alte drepturi reale | | Referințe |
|--|---|-----------|
| / | | |
| Act Administrativ nr. Titlu de proprietate 880-2195, din 23/04/1997 emis de CJSIPT Dolj; | | |
| B1 | Intabulare, drept de PROPRIETATE, dobandit prin Reconstituire, cota actuala 1/1, cota initiala 1/1 1) ZISU DUMITRU | A1 |

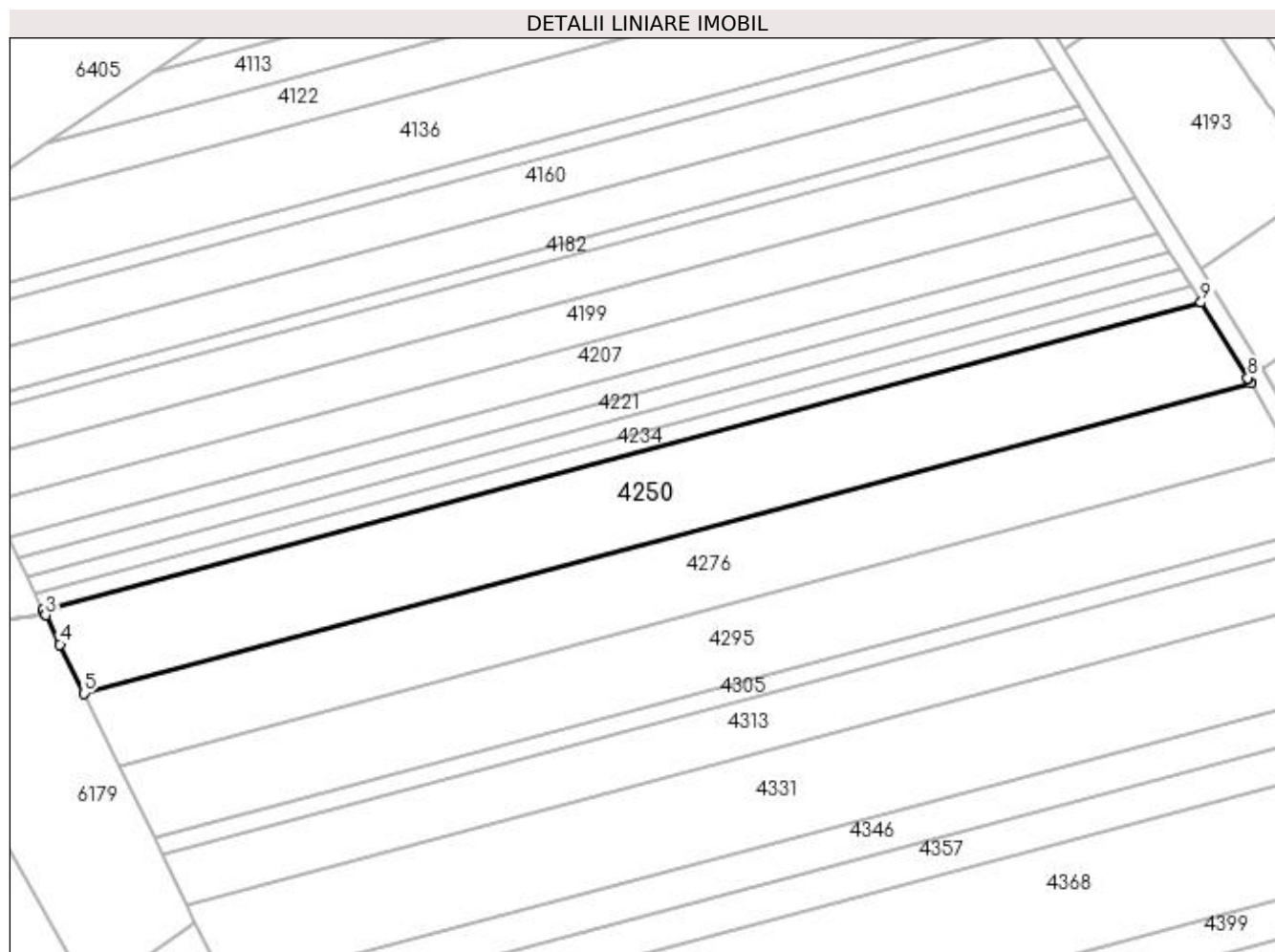
C. Partea III. SARCINI .

| Inscrieri privind dezmembramintele dreptului de proprietate, drepturi reale de garanție și sarcini | Referințe |
|--|-----------|
| NU SUNT | |

Anexa Nr. 1 La Partea I**Teren**

| | | |
|--------------|-----------------|------------------------|
| Nr cadastral | Suprafața (mp)* | Observații / Referințe |
| | 5.568 | Diminuare de 8% |

* Suprafața este determinată în planul de proiecție Stereo 70.

**Date referitoare la teren**

| Crt | Categorie folosință | Intravilan | Suprafața (mp) | Tarla | Parcelă | Nr. topo | Observații / Referințe |
|-----|---------------------|------------|----------------|-------|---------|----------|------------------------|
| 1 | arabil | NU | 5.568 | 35 | 71/1 | - | |

Lungime Segmente

1) Valorile lungimilor segmentelor sunt obținute din proiecție în plan.

| Punct început | X / Y | Punct sfârșit | X / Y | Lungime segment (** (m) |
|---------------|----------------------------|---------------|----------------------------|-------------------------|
| 1 | 396.702,394 325.992,858 | 2 | 396.702,939 325.991,74 | 1.245 |
| 2 | 396.702,939 325.991,74 | 3 | 396.702,942 325.991,734 | 0.006 |
| 3 | 396.702,942 325.991,734 | 4 | 396.706,167 325.985,118 | 7.36 |
| 4 | 396.706,167 325.985,118 | 5 | 396.711,554 325.974,065 | 12.296 |
| 5 | 396.711,554 325.974,065 | 6 | 396.974,937 326.043,952 | 272.497 |

| Punct început | X / Y | Punct sfârșit | X / Y | Lungime segment (** (m) |
|---------------|----------------------------|---------------|----------------------------|-------------------------|
| 6 | 396.974,937 326.043,952 | 7 | 396.974,308 326.045,039 | 1.256 |
| 7 | 396.974,308 326.045,039 | 8 | 396.974,207 326.045,202 | 0.192 |
| 8 | 396.974,207 326.045,202 | 9 | 396.963,673 326.062,187 | 19.986 |
| 9 | 396.963,673 326.062,187 | 1 | 396.702,394 325.992,858 | 270.321 |

** Lungimile segmentelor sunt determinate în planul de proiecție Stereo 70 și sunt rotunjite la 1 milimetru.

*** Distanța dintre puncte este formată din segmente cumulate ce sunt mai mici decât valoarea 1 milimetru.

**DATE DESPRE IMOBILUL NR. 4255**

Oficiul de Cadastru și Publicitate Imobiliară DOLJ
Biroul de Cadastru și Publicitate Imobiliară Craiova

A. Partea I. Descrierea imobilului

TEREN Extravilan

Nr. CF vechi:159

Nr. cadastral vechi:469

Adresa: Jud. Dolj, T35, P96

| Nr. Crt | Nr cadastral Nr. topografic | Suprafata* (mp) | Observații / Referințe |
|---------|-----------------------------|-----------------|---|
| A1 | 30177 | 617 | Sector cadastral:18 Teren neimprejmuit; |

B. Partea II. Proprietari și acte

| Inscrieri privitoare la dreptul de proprietate și alte drepturi reale | | Referințe |
|---|--|-----------|
| 43184 / 28/05/2012 | | |
| Act Notarial nr. C.M. 44, din 25/05/2012 emis de NP. DIACONU LAURA; | | |
| B1 | Intabulare, drept de PROPRIETATEmostenire, dobandit prin Succesiune, cota actuala 3/8, cota initiala 3/8 1) GURAN MIHAI ALEXANDRU | A1 |
| Act Notarial nr. act de partaj voluntar aut. 700, din 25/05/2012 emis de NP. DIACONU LAURA; | | |
| B2 | Intabulare, drept de PROPRIETATEpartaj, dobandit prin Conventie, cota actuala 5/8, cota initiala 5/8 1) GURAN MIHAI ALEXANDRU | A1 |

C. Partea III. SARCINI .

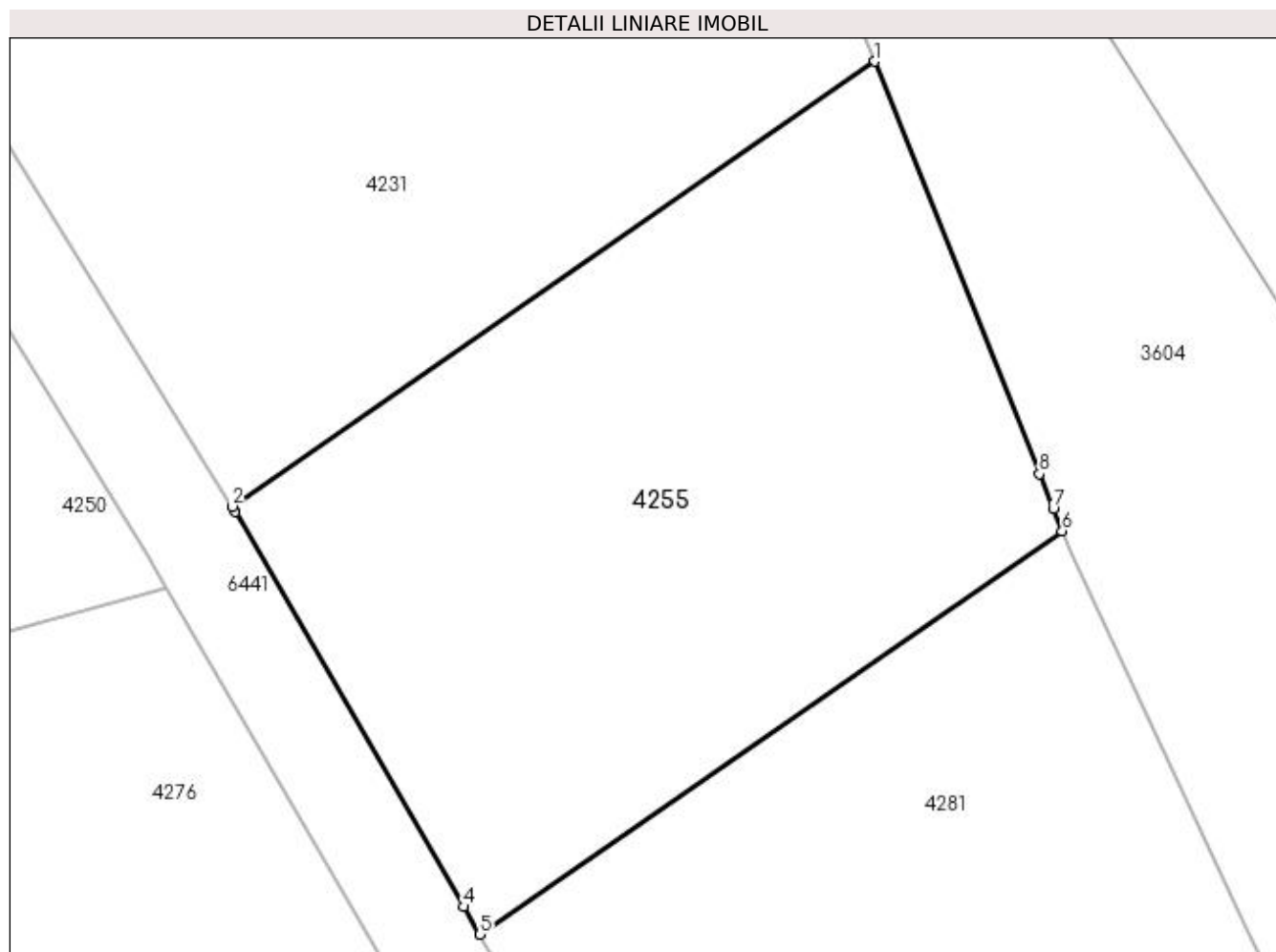
| Inscrieri privind dezmembramintele dreptului de proprietate, drepturi reale de garanție și sarcini | Referințe |
|--|-----------|
| NU SUNT | |

Anexa Nr. 1 La Partea I

Teren

| Nr cadastral | Suprafața (mp)* | Observații / Referințe |
|--------------|-----------------|------------------------|
| 30177 | 617 | |

* Suprafața este determinată în planul de proiecție Stereo 70.



Date referitoare la teren

| Crt | Categorie folosință | Intra vilan | Suprafața (mp) | Tarla | Parcelă | Nr. topo | Observații / Referințe |
|-----|---------------------|-------------|----------------|-------|---------|----------|------------------------|
| 1 | arabil | NU | 617 | 35 | 96 | - | |

Lungime Segmente

1) Valorile lungimilor segmentelor sunt obținute din proiecție în plan.

| Punct început | X / Y | Punct sfârșit | X / Y | Lungime segment (** (m) |
|---------------|----------------------------|---------------|----------------------------|-------------------------|
| 1 | 397.003,969 326.065,548 | 2 | 396.977,606 326.047,31 | 32.056 |
| 2 | 396.977,606 326.047,31 | 3 | 396.977,739 326.047,095 | 0.253 |
| 3 | 396.977,739 326.047,095 | 4 | 396.987,111 326.030,904 | 18.708 |
| 4 | 396.987,111 326.030,904 | 5 | 396.987,764 326.029,776 | 1.304 |
| 5 | 396.987,764 326.029,776 | 6 | 397.011,649 326.046,3 | 29.044 |

| Punct început | X / Y | Punct sfârșit | X / Y | Lungime segment (** (m) |
|---------------|----------------------------|---------------|----------------------------|-------------------------|
| 6 | 397.011,649 326.046,3 | 7 | 397.011,282 326.047,218 | 0.989 |
| 7 | 397.011,282 326.047,218 | 8 | 397.010,714 326.048,643 | 1.534 |
| 8 | 397.010,714 326.048,643 | 1 | 397.003,969 326.065,548 | 18.201 |

** Lungimile segmentelor sunt determinate în planul de proiecție Stereo 70 și sunt rotunjite la 1 milimetru.

*** Distanța dintre puncte este formată din segmente cumulate ce sunt mai mici decât valoarea 1 milimetru.

**DATE DESPRE IMOBILUL NR. 4276**

Oficiul de Cadastru și Publicitate Imobiliară DOLJ
Biroul de Cadastru și Publicitate Imobiliară Craiova

A. Partea I. Descrierea imobilului

TEREN Extravilan

Adresa: Jud. Dolj, T35, P71

| Nr. Crt | Nr cadastral Nr. topografic | Suprafața* (mp) | Observații / Referințe |
|---------|-----------------------------|-----------------|--|
| A1 | | 4.867 | Sector cadastral:18 Teren neimprejmuit; Diminuare de 8% |

B. Partea II. Proprietari și acte

| Inscrieri privitoare la dreptul de proprietate și alte drepturi reale | | Referințe |
|--|--|-----------|
| / | | |
| Act Administrativ nr. Titlu de proprietate 2497, din 22/11/2002 emis de CJSIPT Dolj; | | |
| B1 | Intabulare, drept de PROPRIETATE, dobandit prin Reconstituire, cota actuala 1/1, cota initiala 1/1 1) NICOLAE GHEORGHE DEFUNCT:Da | A1 |

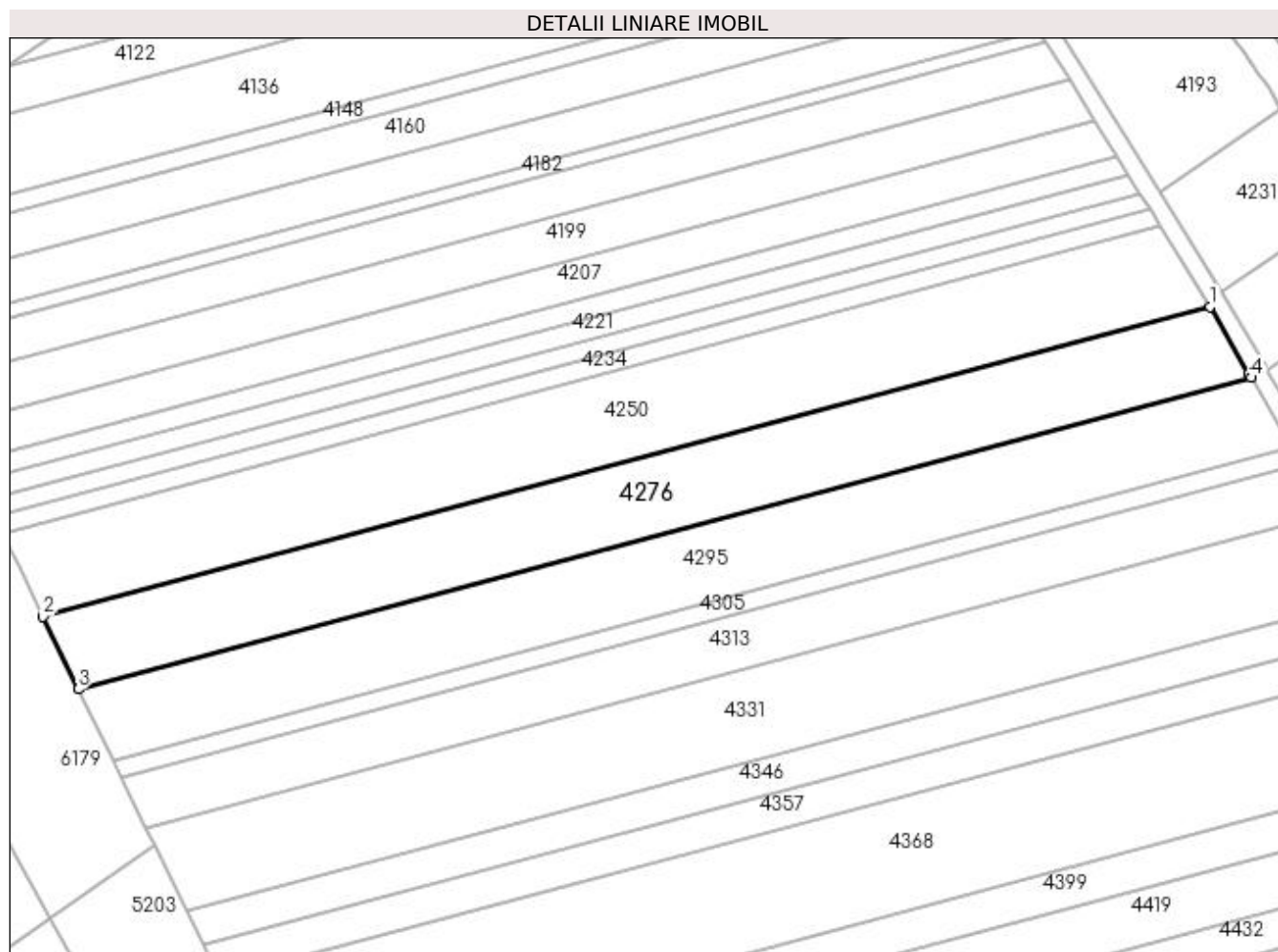
C. Partea III. SARCINI .

| Inscrieri privind dezmembramintele dreptului de proprietate, drepturi reale de garanție și sarcini | Referințe |
|--|-----------|
| NU SUNT | |

Anexa Nr. 1 La Partea I**Teren**

| | | |
|--------------|-----------------|------------------------|
| Nr cadastral | Suprafața (mp)* | Observații / Referințe |
| | 4.867 | Diminuare de 8% |

* Suprafața este determinată în planul de proiecție Stereo 70.

**Date referitoare la teren**

| Crt | Categorie folosință | Intra vilan | Suprafața (mp) | Tarla | Parcelă | Nr. topo | Observații / Referințe |
|-----|---------------------|-------------|----------------|-------|---------|----------|------------------------|
| 1 | arabil | NU | 4.867 | 35 | 71 | - | |

Lungime Segmente

1) Valorile lungimilor segmentelor sunt obținute din proiecție în plan.

| Punct început | X / Y | Punct sfârșit | X / Y | Lungime segment (** (m) |
|---------------|----------------------------|---------------|----------------------------|-------------------------|
| 1 | 396.974,937 326.043,952 | 2 | 396.711,554 325.974,065 | 272.497 |
| 2 | 396.711,554 325.974,065 | 3 | 396.719,511 325.957,743 | 18.158 |
| 3 | 396.719,511 325.957,743 | 4 | 396.984,186 326.027,973 | 273.834 |
| 4 | 396.984,186 326.027,973 | 5 | 396.983,649 326.028,9 | 1.072 |
| 5 | 396.983,649 326.028,9 | 1 | 396.974,937 326.043,952 | 17.391 |

**** Lungimile segmentelor sunt determinate în planul de proiecție Stereo 70 și sunt rotunjite la 1 milimetru.**

***** Distanța dintre puncte este formată din segmente cumulate ce sunt mai mici decât valoarea 1 milimetru.**

**DATE DESPRE IMOBILUL NR. 4281**

Oficiul de Cadastru și Publicitate Imobiliară DOLJ
Biroul de Cadastru și Publicitate Imobiliară Craiova

A. Partea I. Descrierea imobilului

TEREN Extravilan

Adresa: Jud. Dolj, T35, P95

| Nr. Crt | Nr cadastral Nr. topografic | Suprafața* (mp) | Observații / Referințe |
|---------|-----------------------------|-----------------|---|
| A1 | | 790 | Sector cadastral:18 Teren neimprejmuit; |

B. Partea II. Proprietari și acte

| Inscrieri privitoare la dreptul de proprietate și alte drepturi reale | Referințe |
|---|-----------|
| / | |
| Act Administrativ nr. Titlu de proprietate 2692, din 30/11/2003 emis de CJSIPT Dolj; | |
| B1 | A1 |
| Intabulare, drept de PROPRIETATE, dobandit prin Reconstituire, cota actuala 1/1, cota initiala 1/1 1) HOANCA M. VASILE | |

C. Partea III. SARCINI .

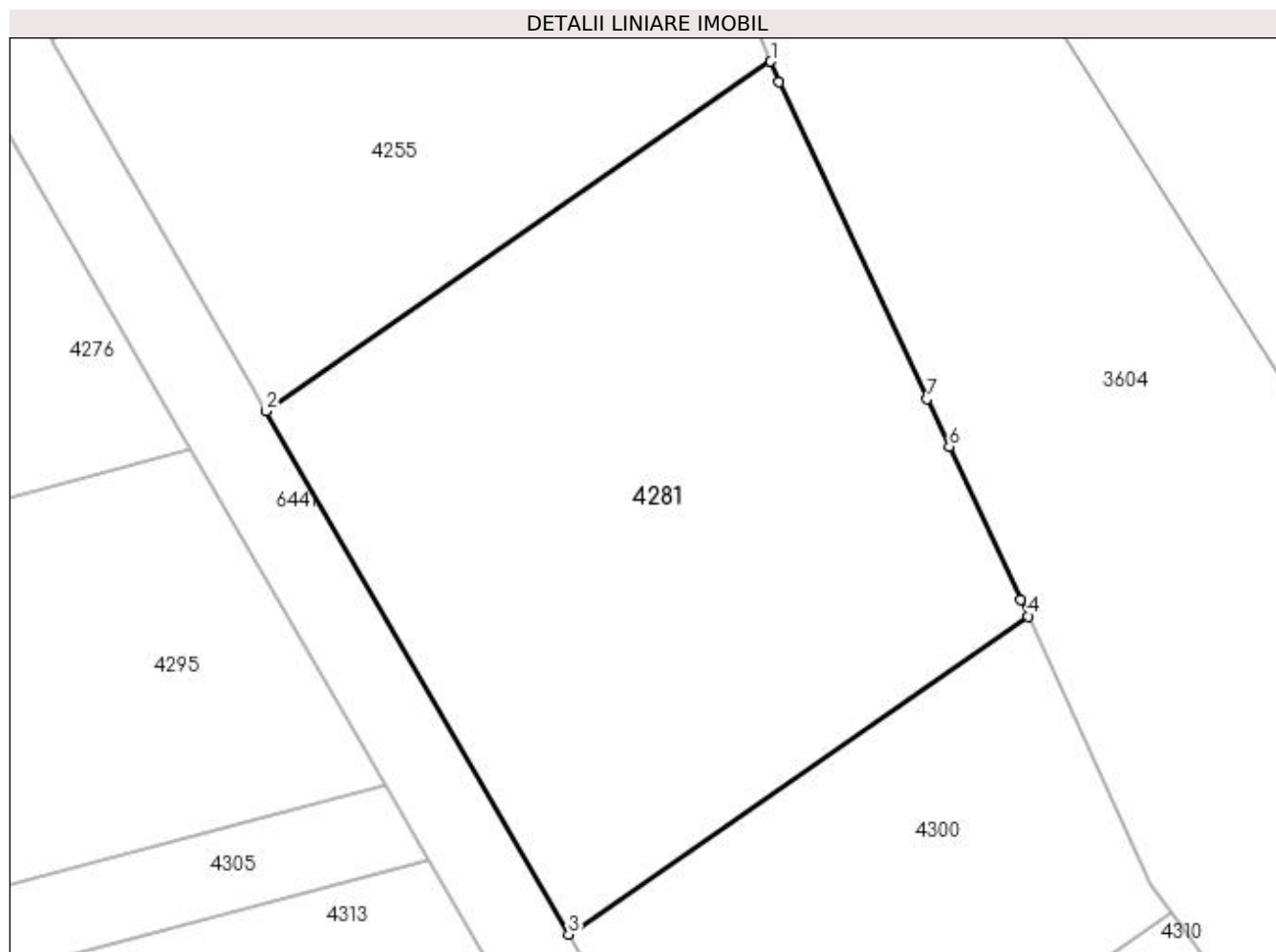
| Inscrieri privind dezmembramintele dreptului de proprietate, drepturi reale de garanție și sarcini | Referințe |
|--|-----------|
| NU SUNT | |

Anexa Nr. 1 La Partea I

Teren

| | | |
|--------------|-----------------|------------------------|
| Nr cadastral | Suprafața (mp)* | Observații / Referințe |
| | 790 | |

* Suprafața este determinată în planul de proiecție Stereo 70.



Date referitoare la teren

| Crt | Categorie folosință | Intravilan | Suprafața (mp) | Tarla | Parcelă | Nr. topo | Observații / Referințe |
|-----|---------------------|------------|----------------|-------|---------|----------|------------------------|
| 1 | arabil | NU | 790 | 35 | 95 | - | |

Lungime Segmente

1) Valorile lungimilor segmentelor sunt obținute din proiecție în plan.

| Punct început | X / Y | Punct sfârșit | X / Y | Lungime segment (** (m) |
|---------------|----------------------------|---------------|----------------------------|-------------------------|
| 1 | 397.011,649 326.046,3 | 2 | 396.987,764 326.029,776 | 29.044 |
| 2 | 396.987,764 326.029,776 | 3 | 397.002,09 326.005,025 | 28.598 |
| 3 | 397.002,09 326.005,025 | 4 | 397.023,831 326.020,065 | 26.437 |
| 4 | 397.023,831 326.020,065 | 5 | 397.023,466 326.020,862 | 0.877 |
| 5 | 397.023,466 326.020,862 | 6 | 397.020,088 326.028,094 | 7.982 |

| Punct început | X / Y | Punct sfârșit | X / Y | Lungime segment (** (m) |
|---------------|----------------------------|---------------|----------------------------|-------------------------|
| 6 | 397.020,088 326.028,094 | 7 | 397.019,041 326.030,335 | 2.474 |
| 7 | 397.019,041 326.030,335 | 8 | 397.012,036 326.045,331 | 16.551 |
| 8 | 397.012,036 326.045,331 | 1 | 397.011,649 326.046,3 | 1.043 |

** Lungimile segmentelor sunt determinate în planul de proiecție Stereo 70 și sunt rotunjite la 1 milimetru.

*** Distanța dintre puncte este formată din segmente cumulate ce sunt mai mici decât valoarea 1 milimetru.

**DATE DESPRE IMOBILUL NR. 4292**

Oficiul de Cadastru și Publicitate Imobiliară DOLJ
Biroul de Cadastru și Publicitate Imobiliară Craiova

A. Partea I. Descrierea imobilului

TEREN Intravilan

Nr. CF vechi:134
Nr. cadastral vechi:423

Adresa: Loc. Almaj, Jud. Dolj

| Nr. Crt | Nr cadastral Nr. topografic | Suprafața* (mp) | Observații / Referințe |
|---------|-----------------------------|-----------------|---|
| A1 | 30421 | 450 | Sector cadastral:18 Teren neimprejmuit; |

Construcții

| Crt | Nr cadastral Nr. topografic | Adresa | Observații / Referințe |
|------|-----------------------------|-----------------------|---|
| A1.1 | 30421-C1 | Loc. Almaj, Jud. Dolj | Nr. niveluri:1; S. construita la sol:450 mp; S. construita desfasurata:450 mp; C 1 - depozit cu Sc - 450 mp |

B. Partea II. Proprietari și acte

| Inscrieri privitoare la dreptul de proprietate și alte drepturi reale | Referințe |
|---|-----------|
| 94944 / 08/08/2014 | |
| Act Administrativ nr. Incheierea nr. 105/8/2013, din 05/08/2014 emis de BEJ DRAGOI MIHAI (in Dosar nr. 105/E/2013, act de adjudecare 105/E/2013, din 10.03.2014, emis de BEJ Dragoi Mihai); | |
| B1 | A1, A1.1 |
| Intabulare, drept de PROPRIETATEurmărire a justificării inscrierii de sub B 3 in seria si rangul Incheierii nr. 40188/03.04.2014, dobandit prin Adjudecare, cota actuala 1/1, cota initiala 1/1 | |
| 1) SC MACHI CONT & AUDIT SRL , CIF:999999999999 | |

C. Partea III. SARCINI

| Inscrieri privind dezmembramentele dreptului de proprietate, drepturi reale de garanție și sarcini | Referințe |
|---|-----------|
| 91951 / 12/06/2017 | |
| Act Administrativ nr. Sechestru 34-15, din 31/05/2017 emis de ANAF DGRFP DOLJ - in dosar nr M7827 (in Dosar nr. 105/E/2013, act de adjudecare 105/E/2013, din 10.03.2014, emis de BEJ Dragoi Mihai); | |
| C1 | A1, A1.1 |
| Intabulare, drept de IPOTECA LEGALA, Valoare:179010 LEI- sechestrul instituit ca măsură executorie-sechestrul în condițiile Codului de procedură fiscală, dobandit prin Lege, cota actuala 1/1, cota initiala 1/1 | |
| 1) ANAF DGRFP DOLJ , CIF:4830007 | |
| 50467 / 21/02/2023 | |
| Somatie nr. 113513, din 07/06/2016 emis de MF DGRFP Craiova AJFP Dolj dosar nr M7827 (in Dosar nr. 105/E/2013, act de adjudecare 105/E/2013, din 10.03.2014, emis de BEJ Dragoi Mihai); | |
| C2 | A1, A1.1 |
| se notează urmărirea silită instituită în condițiile C.proc.fisc., pentru suma de 1117.lei | |
| 1) MF DGRFP CRAIOVA AJFP DOLJ , CIF:999999999999 | |
| Somatie nr. 149513, din 07/11/2016 emis de MF DGRFP Craiova AJFP Dolj dosar nr M7827 (in Dosar nr. 105/E/2013, act de adjudecare 105/E/2013, din 10.03.2014, emis de BEJ Dragoi Mihai); | |
| C3 | A1, A1.1 |
| se notează urmărirea silită instituită în condițiile C.proc.fisc., pentru suma de 2943.lei | |
| 1) MF DGRFP CRAIOVA AJFP DOLJ , CIF:999999999999 | |
| Somatie nr. 129248, din 09/08/2016 emis de MF DGRFP Craiova AJFP Dolj dosar nr M7827 (in Dosar nr. 105/E/2013, act de adjudecare 105/E/2013, din 10.03.2014, emis de BEJ Dragoi Mihai); | |
| C4 | A1, A1.1 |
| se notează urmărirea silită instituită în condițiile C.proc.fisc., pentru suma de 6345.lei | |
| 1) MF DGRFP CRAIOVA AJFP DOLJ , CIF:999999999999 | |
| Somatie nr. 140176, din 23/09/2016 emis de MF DGRFP Craiova AJFP Dolj dosar nr M7827 (in Dosar nr. 105/E/2013, act de adjudecare 105/E/2013, din 10.03.2014, emis de BEJ Dragoi Mihai); | |
| C5 | A1, A1.1 |
| se notează urmărirea silită instituită în condițiile C.proc.fisc., pentru suma de 715.lei | |

| Inscrieri privind dezmembramintele dreptului de proprietate, drepturi reale de garanție și sarcini | | Referințe |
|---|--|-----------|
| | 1) MF DGRFP CRAIOVA AJFP DOLJ , CIF:9999999999999 | |
| Somatie nr. 130826, din 07/02/2017 emis de MF DGRFP Craiova AJFP Dolj dosar nr M7827 (in Dosar nr. 105/E/2013, act de adjudecare 105/E/2013, din 10.03.2014, emis de BEJ Dragoi Mihai); | | |
| C6 | se notează urmărirea silită instituită în condițiile C.proc.fisc., pentru suma de 532.lei | A1, A1.1 |
| | 1) MF DGRFP CRAIOVA AJFP DOLJ , CIF:9999999999999 | |
| Somatie nr. 146879, din 09/05/2017 emis de MF DGRFP Craiova AJFP Dolj dosar nr M7827 (in Dosar nr. 105/E/2013, act de adjudecare 105/E/2013, din 10.03.2014, emis de BEJ Dragoi Mihai); | | |
| C7 | se notează urmărirea silită instituită în condițiile C.proc.fisc., pentru suma de 555.lei | A1, A1.1 |
| | 1) MF DGRFP CRAIOVA AJFP DOLJ , CIF:9999999999999 | |
| Somatie nr. 174833, din 08/08/2017 emis de MF DGRFP Craiova AJFP Dolj dosar nr M7827 (in Dosar nr. 105/E/2013, act de adjudecare 105/E/2013, din 10.03.2014, emis de BEJ Dragoi Mihai); | | |
| C8 | se notează urmărirea silită instituită în condițiile C.proc.fisc., pentru suma de 1119.lei | A1, A1.1 |
| | 1) MF DGRFP CRAIOVA AJFP DOLJ , CIF:9999999999999 | |
| Somatie nr. 187951, din 24/10/2017 emis de MF DGRFP Craiova AJFP Dolj dosar nr M7827 (in Dosar nr. 105/E/2013, act de adjudecare 105/E/2013, din 10.03.2014, emis de BEJ Dragoi Mihai); | | |
| C9 | se notează urmărirea silită instituită în condițiile C.proc.fisc., pentru suma de 16.240.lei | A1, A1.1 |
| | 1) MF DGRFP CRAIOVA AJFP DOLJ , CIF:9999999999999 | |
| Somatie nr. 193467, din 08/11/2017 emis de MF DGRFP Craiova AJFP Dolj dosar nr M7827 (in Dosar nr. 105/E/2013, act de adjudecare 105/E/2013, din 10.03.2014, emis de BEJ Dragoi Mihai); | | |
| C10 | se notează urmărirea silită instituită în condițiile C.proc.fisc., pentru suma de 1119.lei | A1, A1.1 |
| | 1) MF DGRFP CRAIOVA AJFP DOLJ , CIF:9999999999999 | |
| Somatie nr. 216723, din 21/12/2017 emis de MF DGRFP Craiova AJFP Dolj dosar nr M7827 (in Dosar nr. 105/E/2013, act de adjudecare 105/E/2013, din 10.03.2014, emis de BEJ Dragoi Mihai); | | |
| C11 | se notează urmărirea silită instituită în condițiile C.proc.fisc., pentru suma de 1124.lei | A1, A1.1 |
| | 1) MF DGRFP CRAIOVA AJFP DOLJ , CIF:9999999999999 | |
| Somatie nr. 505522, din 08/01/2018 emis de MF DGRFP Craiova AJFP Dolj dosar nr M7827 (in Dosar nr. 105/E/2013, act de adjudecare 105/E/2013, din 10.03.2014, emis de BEJ Dragoi Mihai); | | |
| C12 | se notează urmărirea silită instituită în condițiile C.proc.fisc., pentru suma de 585.lei | A1, A1.1 |
| | 1) MF DGRFP CRAIOVA AJFP DOLJ , CIF:9999999999999 | |
| Somatie nr. 517037, din 25/01/2018 emis de MF DGRFP Craiova AJFP Dolj dosar nr M7827 (in Dosar nr. 105/E/2013, act de adjudecare 105/E/2013, din 10.03.2014, emis de BEJ Dragoi Mihai); | | |
| C13 | se notează urmărirea silită instituită în condițiile C.proc.fisc., pentru suma de 33.963.lei | A1, A1.1 |
| | 1) MF DGRFP CRAIOVA AJFP DOLJ , CIF:9999999999999 | |
| Somatie nr. 530353, din 08/02/2018 emis de MF DGRFP Craiova AJFP Dolj dosar nr M7827 (in Dosar nr. 105/E/2013, act de adjudecare 105/E/2013, din 10.03.2014, emis de BEJ Dragoi Mihai); | | |
| C14 | se notează urmărirea silită instituită în condițiile C.proc.fisc., pentru suma de 582.lei | A1, A1.1 |
| | 1) MF DGRFP CRAIOVA AJFP DOLJ , CIF:9999999999999 | |
| Somatie nr. 539433, din 22/02/2018 emis de MF DGRFP Craiova AJFP Dolj dosar nr M7827 (in Dosar nr. 105/E/2013, act de adjudecare 105/E/2013, din 10.03.2014, emis de BEJ Dragoi Mihai); | | |
| C15 | se notează urmărirea silită instituită în condițiile C.proc.fisc., pentru suma de 1119.lei | A1, A1.1 |
| | 1) MF DGRFP CRAIOVA AJFP DOLJ , CIF:9999999999999 | |
| Somatie nr. 558541, din 22/03/2018 emis de MF DGRFP Craiova AJFP Dolj dosar nr M7827 (in Dosar nr. 105/E/2013, act de adjudecare 105/E/2013, din 10.03.2014, emis de BEJ Dragoi Mihai); | | |
| C16 | se notează urmărirea silită instituită în condițiile C.proc.fisc., pentru suma de 38.332.lei | A1, A1.1 |
| | 1) MF DGRFP CRAIOVA AJFP DOLJ , CIF:9999999999999 | |
| Somatie nr. 589457, din 13/06/2018 emis de MF DGRFP Craiova AJFP Dolj dosar nr M7827 (in Dosar nr. 105/E/2013, act de adjudecare 105/E/2013, din 10.03.2014, emis de BEJ Dragoi Mihai); | | |
| C17 | se notează urmărirea silită instituită în condițiile C.proc.fisc., pentru | A1, A1.1 |

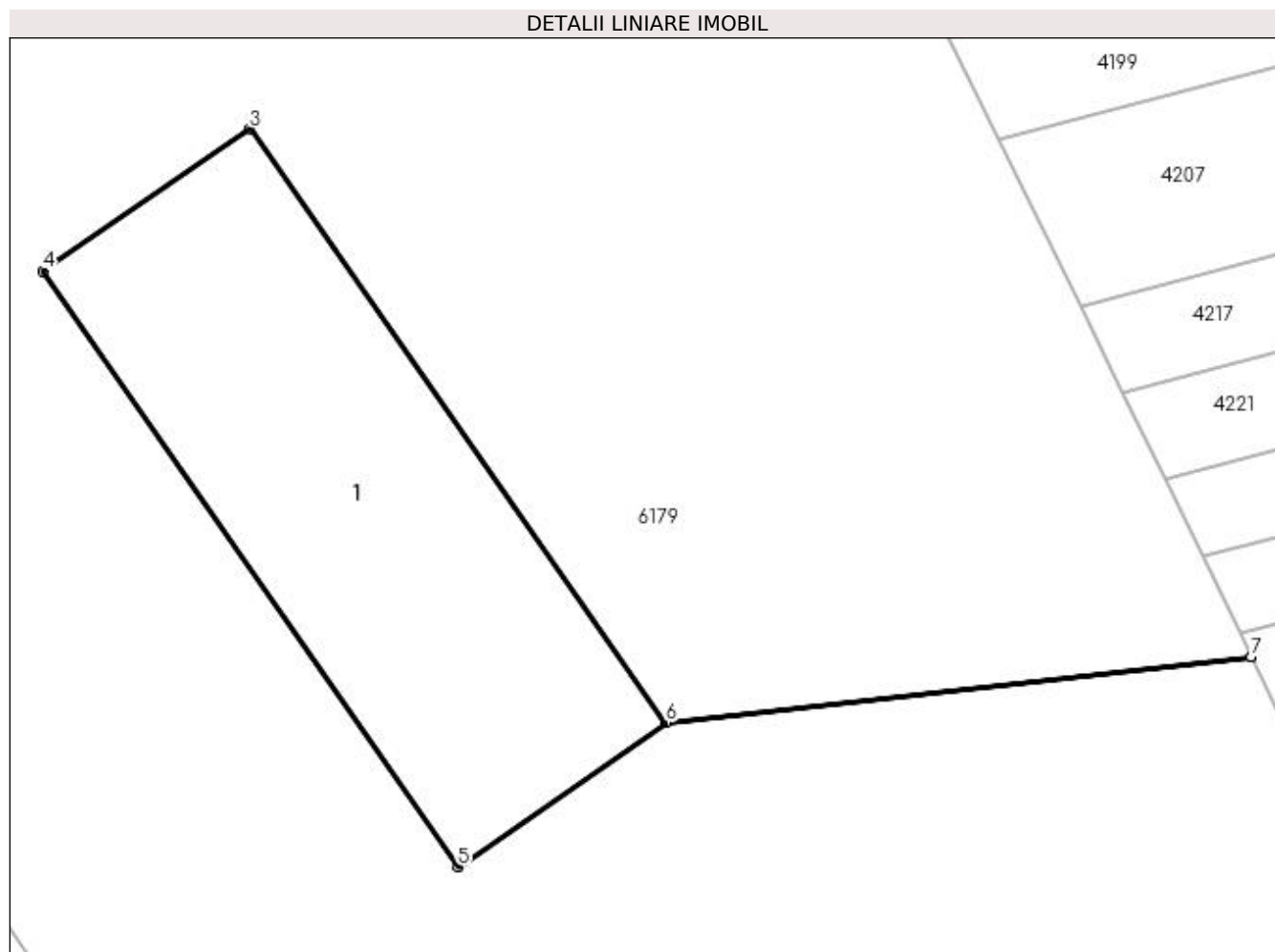
| Inscrieri privind dezmembramintele dreptului de proprietate, drepturi reale de garanție și sarcini | | Referințe |
|---|--|-----------|
| C17 | suma de 3.898.lei 1) MF DGRFP CRAIOVA AJFP DOLJ , CIF:999999999999 | |
| Somatie nr. 709831, din 05/09/2018 emis de MF DGRFP Craiova AJFP Dolj dosar nr M7827 (in Dosar nr. 105/E/2013, act de adjudecare 105/E/2013, din 10.03.2014, emis de BEJ Dragoi Mihai); | | |
| C18 | se notează urmărirea silită instituită în condițiile C.proc.fisc., pentru suma de 4.360.lei 1) MF DGRFP CRAIOVA AJFP DOLJ , CIF:999999999999 | A1, A1.1 |
| Somatie nr. 730676, din 03/12/2018 emis de MF DGRFP Craiova AJFP Dolj dosar nr M7827 (in Dosar nr. 105/E/2013, act de adjudecare 105/E/2013, din 10.03.2014, emis de BEJ Dragoi Mihai); | | |
| C19 | se notează urmărirea silită instituită în condițiile C.proc.fisc., pentru suma de 38.842.lei 1) MF DGRFP CRAIOVA AJFP DOLJ , CIF:999999999999 | A1, A1.1 |
| Somatie nr. 548645, din 14/03/2019 emis de MF DGRFP Craiova AJFP Dolj dosar nr M7827 (in Dosar nr. 105/E/2013, act de adjudecare 105/E/2013, din 10.03.2014, emis de BEJ Dragoi Mihai); | | |
| C20 | se notează urmărirea silită instituită în condițiile C.proc.fisc., pentru suma de 9.259.lei 1) MF DGRFP CRAIOVA AJFP DOLJ , CIF:999999999999 | A1, A1.1 |
| Somatie nr. 355246, din 21/01/2020 emis de MF DGRFP Craiova AJFP Dolj dosar nr M7827 (in Dosar nr. 105/E/2013, act de adjudecare 105/E/2013, din 10.03.2014, emis de BEJ Dragoi Mihai); | | |
| C21 | se notează urmărirea silită instituită în condițiile C.proc.fisc., pentru suma de 115.597.lei 1) MF DGRFP CRAIOVA AJFP DOLJ , CIF:999999999999 | A1, A1.1 |
| Somatie nr. 372985, din 01/04/2020 emis de MF DGRFP Craiova AJFP Dolj dosar nr M7827 (in Dosar nr. 105/E/2013, act de adjudecare 105/E/2013, din 10.03.2014, emis de BEJ Dragoi Mihai); | | |
| C22 | se notează urmărirea silită instituită în condițiile C.proc.fisc., pentru suma de 13.475.lei 1) MF DGRFP CRAIOVA AJFP DOLJ , CIF:999999999999 | A1, A1.1 |
| Somatie nr. 368346, din 11/03/2020 emis de MF DGRFP Craiova AJFP Dolj dosar nr M7827 (in Dosar nr. 105/E/2013, act de adjudecare 105/E/2013, din 10.03.2014, emis de BEJ Dragoi Mihai); | | |
| C23 | se notează urmărirea silită instituită în condițiile C.proc.fisc., pentru suma de 3.313.lei 1) MF DGRFP CRAIOVA AJFP DOLJ , CIF:999999999999 | A1, A1.1 |
| Somatie nr. 327931, din 08/03/2021 emis de MF DGRFP Craiova AJFP Dolj dosar nr M7827 (in Dosar nr. 105/E/2013, act de adjudecare 105/E/2013, din 10.03.2014, emis de BEJ Dragoi Mihai); | | |
| C24 | se notează urmărirea silită instituită în condițiile C.proc.fisc., pentru suma de 17.080.lei 1) MF DGRFP CRAIOVA AJFP DOLJ , CIF:999999999999 | A1, A1.1 |
| Somatie nr. 332861, din 28/05/2021 emis de MF DGRFP Craiova AJFP Dolj dosar nr M7827 (in Dosar nr. 105/E/2013, act de adjudecare 105/E/2013, din 10.03.2014, emis de BEJ Dragoi Mihai); | | |
| C25 | se notează urmărirea silită instituită în condițiile C.proc.fisc., pentru suma de 2.898.lei 1) MF DGRFP CRAIOVA AJFP DOLJ , CIF:999999999999 | A1, A1.1 |
| Somatie nr. 334331, din 07/06/2021 emis de MF DGRFP Craiova AJFP Dolj dosar nr M7827 (in Dosar nr. 105/E/2013, act de adjudecare 105/E/2013, din 10.03.2014, emis de BEJ Dragoi Mihai); | | |
| C26 | se notează urmărirea silită instituită în condițiile C.proc.fisc., pentru suma de 966.lei 1) MF DGRFP CRAIOVA AJFP DOLJ , CIF:999999999999 | A1, A1.1 |
| Somatie nr. 447445, din 03/08/2022 emis de MF DGRFP Craiova AJFP Dolj dosar nr M7827 (in Dosar nr. 105/E/2013, act de adjudecare 105/E/2013, din 10.03.2014, emis de BEJ Dragoi Mihai); | | |
| C27 | se notează urmărirea silită instituită în condițiile C.proc.fisc., pentru suma de 13.794.lei 1) MF DGRFP CRAIOVA AJFP DOLJ , CIF:999999999999 | A1, A1.1 |

Anexa Nr. 1 La Partea I

Teren

| Nr cadastral | Suprafața (mp)* | Observații / Referințe |
|--------------|-----------------|------------------------|
| 30421 | 450 | |

* Suprafața este determinată în planul de proiecție Stereo 70.



Date referitoare la teren

| Crt | Categorie folosință | Intra vilan | Suprafața (mp) | Tarla | Parcelă | Nr. topo | Observații / Referințe |
|-----|---------------------|-------------|----------------|-------|---------|----------|------------------------|
| 1 | curți constructii | DA | 450 | - | - | - | |

Date referitoare la construcții

| Crt | Număr | Destinație construcție | Supraf. (mp) | Situație juridică | Observații / Referințe |
|------|----------|--------------------------------------|--------------|-------------------|---|
| A1.1 | 30421-C1 | construcții industriale și edilitare | 450 | Cu acte | Nr. niveluri:1; S. construita la sol:450 mp; S. construita desfasurata:450 mp; C 1 - depozit cu Sc - 450 mp |

Lungime Segmente

1) Valorile lungimilor segmentelor sunt obținute din proiecție în plan.

| Punct început | X / Y | Punct sfârșit | X / Y | Lungime segment (** (m) |
|---------------|----------------------------|---------------|----------------------------|-------------------------|
| 1 | 396.702,939 325.991,74 | 2 | 396.673,908 325.988,477 | 29.214 |
| 2 | 396.673,908 325.988,477 | 3 | 396.653,285 326.017,89 | 35.922 |
| 3 | 396.653,285 326.017,89 | 4 | 396.643,014 326.010,838 | 12.458 |

| Punct început | X / Y | Punct sfârşit | X / Y | Lungime segment (** (m) |
|---------------|----------------------------|---------------|----------------------------|-------------------------|
| 4 | 396.643,014 326.010,838 | 5 | 396.663,608 325.981,316 | 35.995 |
| 5 | 396.663,608 325.981,316 | 6 | 396.673,911 325.988,472 | 12.545 |
| 6 | 396.673,911 325.988,472 | 7 | 396.702,942 325.991,734 | 29.213 |
| 7 | 396.702,942 325.991,734 | 1 | 396.702,939 325.991,74 | 0.006 |

** Lungimile segmentelor sunt determinate în planul de proiecție Stereo 70 și sunt rotunjite la 1 milimetru.

*** Distanța dintre puncte este formată din segmente cumulate ce sunt mai mici decât valoarea 1 milimetru.

**DATE DESPRE IMOBILUL NR. 4295**

Oficiul de Cadastru și Publicitate Imobiliară DOLJ
Biroul de Cadastru și Publicitate Imobiliară Craiova

A. Partea I. Descrierea imobilului

TEREN Extravilan

Adresa: Jud. Dolj, T35, P70

| Nr. Crt | Nr cadastral Nr. topografic | Suprafața* (mp) | Observații / Referințe |
|---------|-----------------------------|-----------------|--|
| A1 | | 4.867 | Sector cadastral:18 Teren neimprejmuit; Diminuare de 8% |

B. Partea II. Proprietari și acte

| Inscrieri privitoare la dreptul de proprietate și alte drepturi reale | | Referințe |
|--|---|-----------|
| / | | |
| Act Administrativ nr. Titlu de proprietate 1610-60687, din 22/08/2001 emis de CJSIPT Dolj; | | |
| B1 | Intabulare, drept de PROPRIETATE, dobandit prin Reconstituire, cota actuala 1/1, cota initiala 1/1 1) IORDACHE ALEXANDRINA | A1 |

C. Partea III. SARCINI .

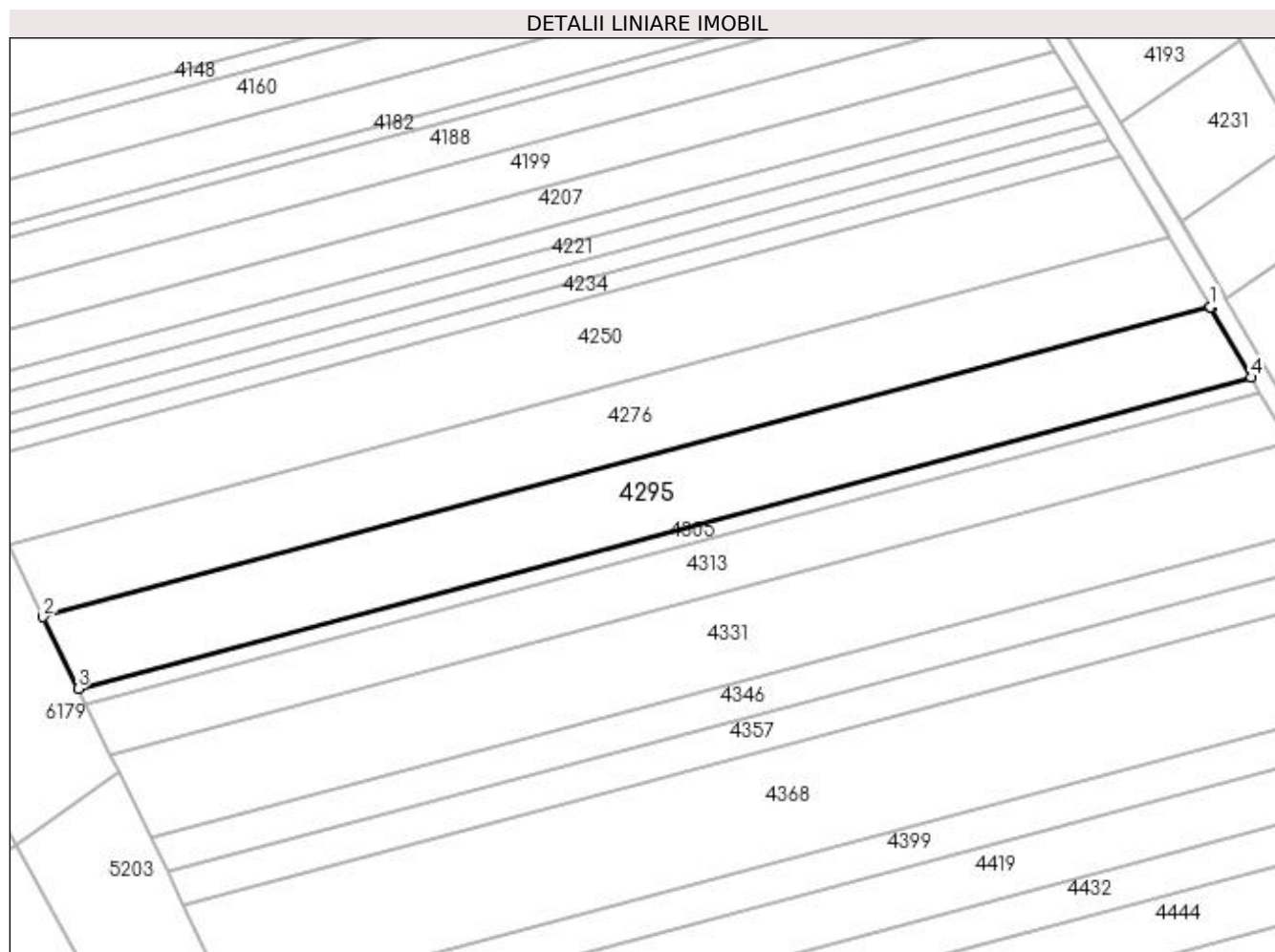
| Inscrieri privind dezmembramintele dreptului de proprietate, drepturi reale de garanție și sarcini | Referințe |
|--|-----------|
| NU SUNT | |

Anexa Nr. 1 La Partea I

Teren

| | | |
|--------------|-----------------|------------------------|
| Nr cadastral | Suprafața (mp)* | Observații / Referințe |
| | 4.867 | Diminuare de 8% |

* Suprafața este determinată în planul de proiecție Stereo 70.



Date referitoare la teren

| Crt | Categorie folosință | Intravilan | Suprafața (mp) | Tarla | Parcelă | Nr. topo | Observații / Referințe |
|-----|---------------------|------------|----------------|-------|---------|----------|------------------------|
| 1 | arabil | NU | 4.867 | 35 | 70 | - | |

Lungime Segmente

1) Valorile lungimilor segmentelor sunt obținute din proiecție în plan.

| Punct început | X / Y | Punct sfârșit | X / Y | Lungime segment (** (m) |
|---------------|----------------------------|---------------|----------------------------|-------------------------|
| 1 | 396.984,186 326.027,973 | 2 | 396.719,511 325.957,743 | 273.834 |
| 2 | 396.719,511 325.957,743 | 3 | 396.727,428 325.941,5 | 18.07 |
| 3 | 396.727,428 325.941,5 | 4 | 396.993,39 326.012,071 | 275.165 |
| 4 | 396.993,39 326.012,071 | 5 | 396.984,302 326.027,772 | 18.141 |
| 5 | 396.984,302 326.027,772 | 1 | 396.984,186 326.027,973 | 0.232 |

**** Lungimile segmentelor sunt determinate în planul de proiecție Stereo 70 și sunt rotunjite la 1 milimetru.**

***** Distanța dintre puncte este formată din segmente cumulate ce sunt mai mici decât valoarea 1 milimetru.**

**DATE DESPRE IMOBILUL NR. 4300**

Oficiul de Cadastru și Publicitate Imobiliară DOLJ
Biroul de Cadastru și Publicitate Imobiliară Craiova

A. Partea I. Descrierea imobilului

TEREN Extravilan

Adresa: Jud. Dolj, T35, P94

| Nr. Crt | Nr cadastral Nr. topografic | Suprafața* (mp) | Observații / Referințe |
|---------|-----------------------------|-----------------|---|
| A1 | | 395 | Sector cadastral:18 Teren neimprejmuit; |

B. Partea II. Proprietari și acte

| Inscrieri privitoare la dreptul de proprietate și alte drepturi reale | Referințe |
|---|-----------|
| / | |
| Act Notarial nr. Act de partaj voluntar 1333, din 16/12/2004 emis de NP FURTUNA SIMONA; | |
| B1 | A1 |
| Intabulare, drept de PROPRIETATE, dobandit prin lesire Din Indiviziune, cota actuala 1/1, cota initiala 1/1 1) PARCALABU MARIA | |

C. Partea III. SARCINI .

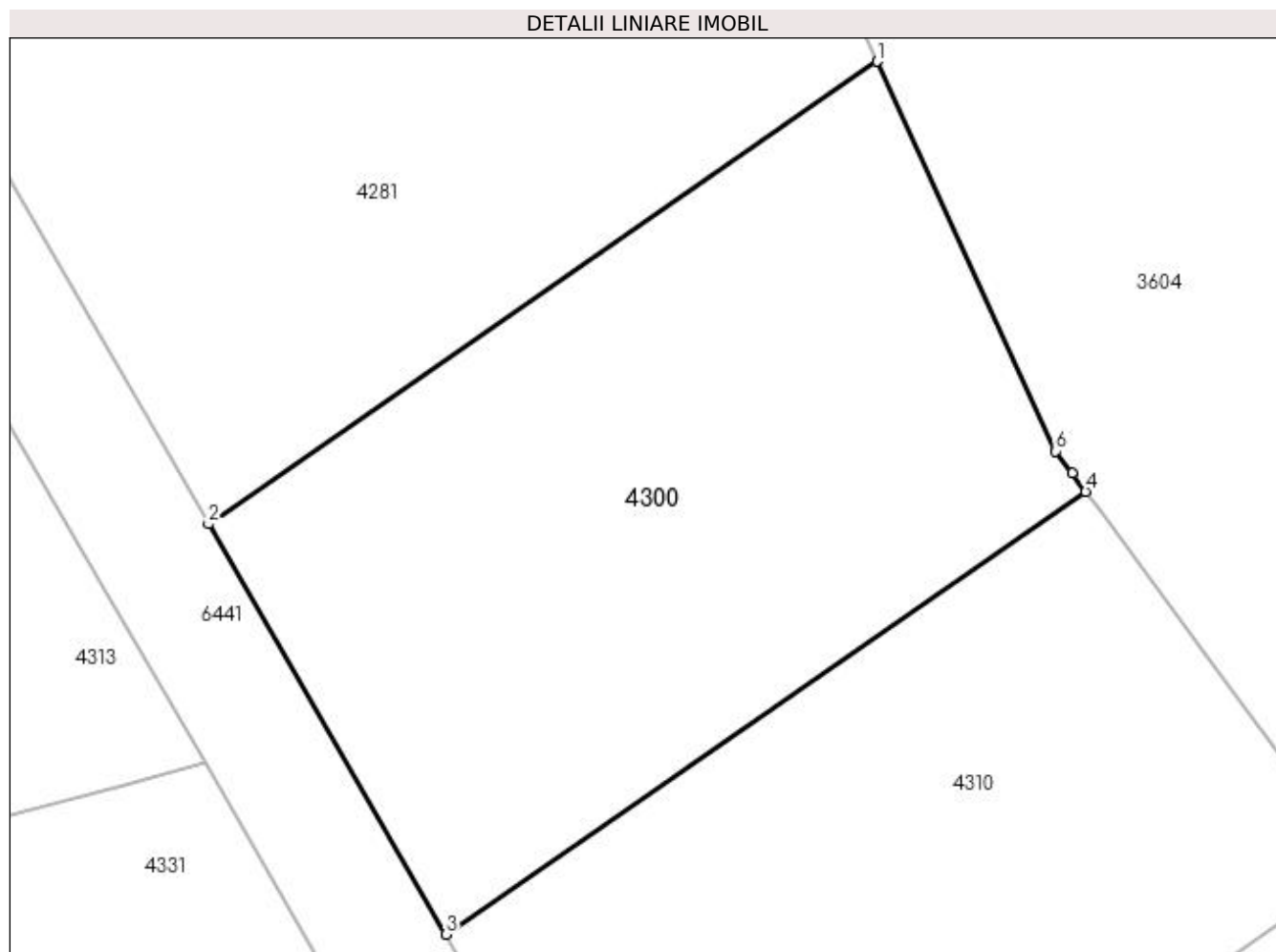
| Inscrieri privind dezmembramintele dreptului de proprietate, drepturi reale de garanție și sarcini | Referințe |
|--|-----------|
| NU SUNT | |

Anexa Nr. 1 La Partea I

Teren

| Nr cadastral | Suprafața (mp)* | Observații / Referințe |
|--------------|-----------------|------------------------|
| | 395 | |

* Suprafața este determinată în planul de proiecție Stereo 70.



Date referitoare la teren

| Crt | Categorie folosință | Intra vilan | Suprafața (mp) | Tarla | Parcelă | Nr. topo | Observații / Referințe |
|-----|---------------------|-------------|----------------|-------|---------|----------|------------------------|
| 1 | arabil | NU | 395 | 35 | 94 | - | |

Lungime Segmente

1) Valorile lungimilor segmentelor sunt obținute din proiecție în plan.

| Punct început | X / Y | Punct sfârșit | X / Y | Lungime segment (** (m) |
|---------------|----------------------------|---------------|----------------------------|-------------------------|
| 1 | 397.023,831 326.020,065 | 2 | 397.002,09 326.005,025 | 26.437 |
| 2 | 397.002,09 326.005,025 | 3 | 397.009,809 325.991,689 | 15.409 |
| 3 | 397.009,809 325.991,689 | 4 | 397.030,615 326.006,082 | 25.299 |
| 4 | 397.030,615 326.006,082 | 5 | 397.030,174 326.006,681 | 0.743 |
| 5 | 397.030,174 326.006,681 | 6 | 397.029,646 326.007,4 | 0.892 |

| Punct început | X / Y | Punct sfârșit | X / Y | Lungime segment (** (m) |
|---------------|--------------------------|---------------|----------------------------|-------------------------|
| 6 | 397.029,646 326.007,4 | 1 | 397.023,831 326.020,065 | 13.936 |

** Lungimile segmentelor sunt determinate în planul de proiecție Stereo 70 și sunt rotunjite la 1 milimetru.

*** Distanța dintre puncte este formată din segmente cumulate ce sunt mai mici decât valoarea 1 milimetru.

**DATE DESPRE IMOBILUL NR. 4305**

Oficiul de Cadastru și Publicitate Imobiliară DOLJ
Biroul de Cadastru și Publicitate Imobiliară Craiova

A. Partea I. Descrierea imobilului

TEREN Extravilan

Adresa: Jud. Dolj, T35, P69

| Nr. Crt | Nr cadastral Nr. topografic | Suprafața* (mp) | Observații / Referințe |
|---------|-----------------------------|-----------------|--|
| A1 | | 1.088 | Sector cadastral:18 Teren neimprejmuit; Diminuare de 8% |

B. Partea II. Proprietari și acte

| Inscrieri privitoare la dreptul de proprietate și alte drepturi reale | | Referințe |
|--|---|-----------|
| / | | |
| Act Administrativ nr. Titlu de proprietate 814-2195, din 24/03/1997 emis de CJSIPT Dolj; | | |
| B1 | Intabulare, drept de PROPRIETATE, dobandit prin Reconstituire, cota actuala 1/1, cota initiala 1/1 1) UDREA LUȚĂ | A1 |

C. Partea III. SARCINI .

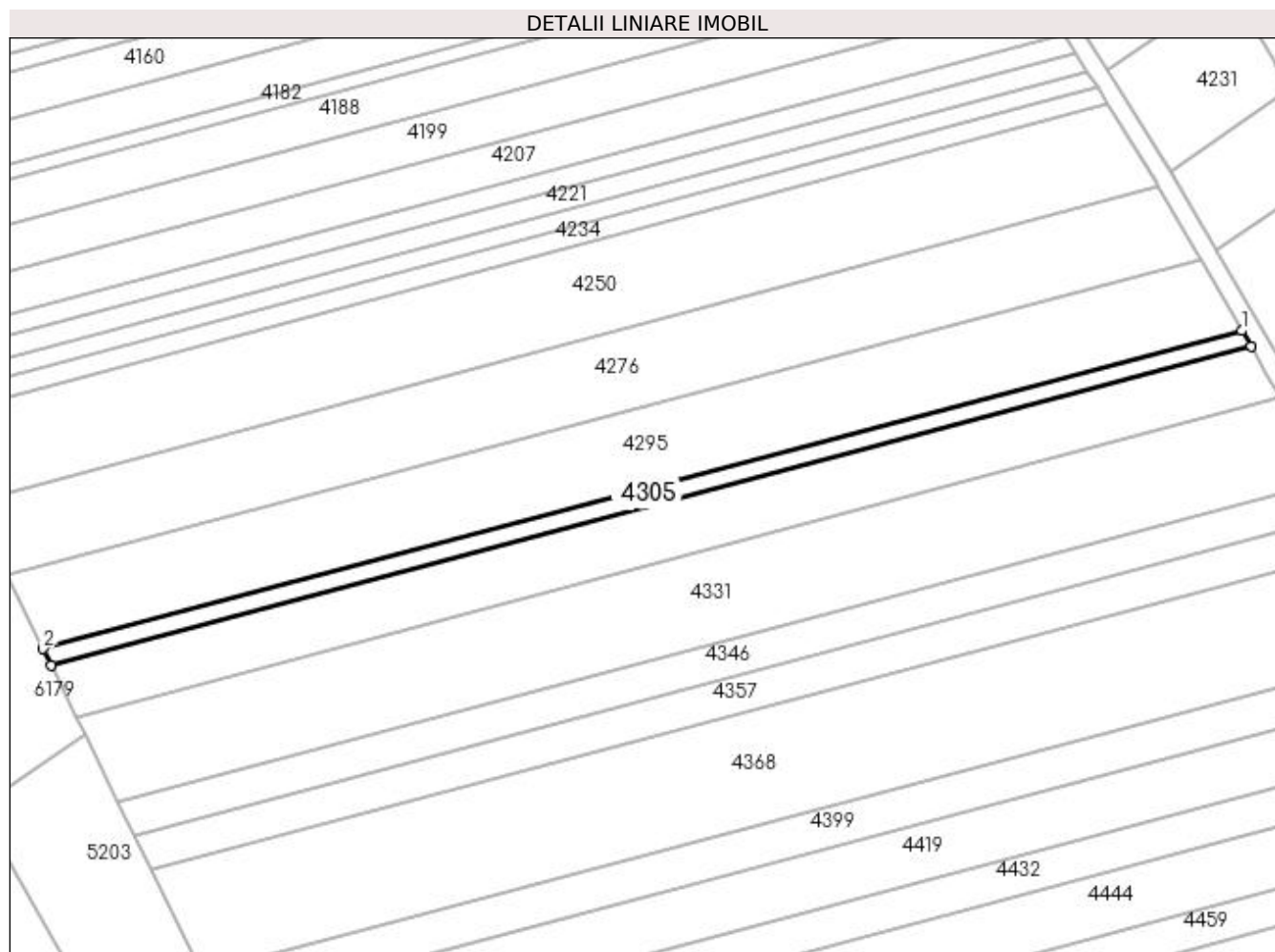
| Inscrieri privind dezmembramintele dreptului de proprietate, drepturi reale de garanție și sarcini | Referințe |
|--|-----------|
| NU SUNT | |

Anexa Nr. 1 La Partea I

Teren

| | | |
|--------------|-----------------|------------------------|
| Nr cadastral | Suprafața (mp)* | Observații / Referințe |
| | 1.088 | Diminuare de 8% |

* Suprafața este determinată în planul de proiecție Stereo 70.



Date referitoare la teren

| Crt | Categorie folosință | Intra vilan | Suprafața (mp) | Tarla | Parcelă | Nr. topo | Observații / Referințe |
|-----|---------------------|-------------|----------------|-------|---------|----------|------------------------|
| 1 | arabil | NU | 1.088 | 35 | 69 | - | |

Lungime Segmente

1) Valorile lungimilor segmentelor sunt obținute din proiecție în plan.

| Punct început | X / Y | Punct sfârșit | X / Y | Lungime segment (** (m) |
|---------------|----------------------------|---------------|----------------------------|-------------------------|
| 1 | 396.993,39 326.012,071 | 2 | 396.727,428 325.941,5 | 275.165 |
| 2 | 396.727,428 325.941,5 | 3 | 396.729,193 325.937,88 | 4.027 |
| 3 | 396.729,193 325.937,88 | 4 | 396.995,441 326.008,527 | 275.462 |
| 4 | 396.995,441 326.008,527 | 1 | 396.993,39 326.012,071 | 4.095 |

**** Lungimile segmentelor sunt determinate în planul de proiecție Stereo 70 și sunt rotunjite la 1 milimetru.**

***** Distanța dintre puncte este formată din segmente cumulate ce sunt mai mici decât valoarea 1 milimetru.**

**DATE DESPRE IMOBILUL NR. 4310**

Oficiul de Cadastru și Publicitate Imobiliară DOLJ
Biroul de Cadastru și Publicitate Imobiliară Craiova

A. Partea I. Descrierea imobilului

TEREN Extravilan

Adresa: Jud. Dolj, T35, P94

| Nr. Crt | Nr cadastral Nr. topografic | Suprafața* (mp) | Observații / Referințe |
|---------|-----------------------------|-----------------|---|
| A1 | | 395 | Sector cadastral:18 Teren neimprejmuit; |

B. Partea II. Proprietari și acte

| Inscrieri privitoare la dreptul de proprietate și alte drepturi reale | Referințe |
|---|-----------|
| / | |
| Act Notarial nr. Act de partaj voluntar 1333, din 16/12/2004 emis de NP FURTUNA SIMONA; | |
| B1 | A1 |
| Intabulare, drept de PROPRIETATE, dobandit prin lesire Din Indiviziune, cota actuala 1/1, cota initiala 1/1 1) PARCALABU ANA | |

C. Partea III. SARCINI .

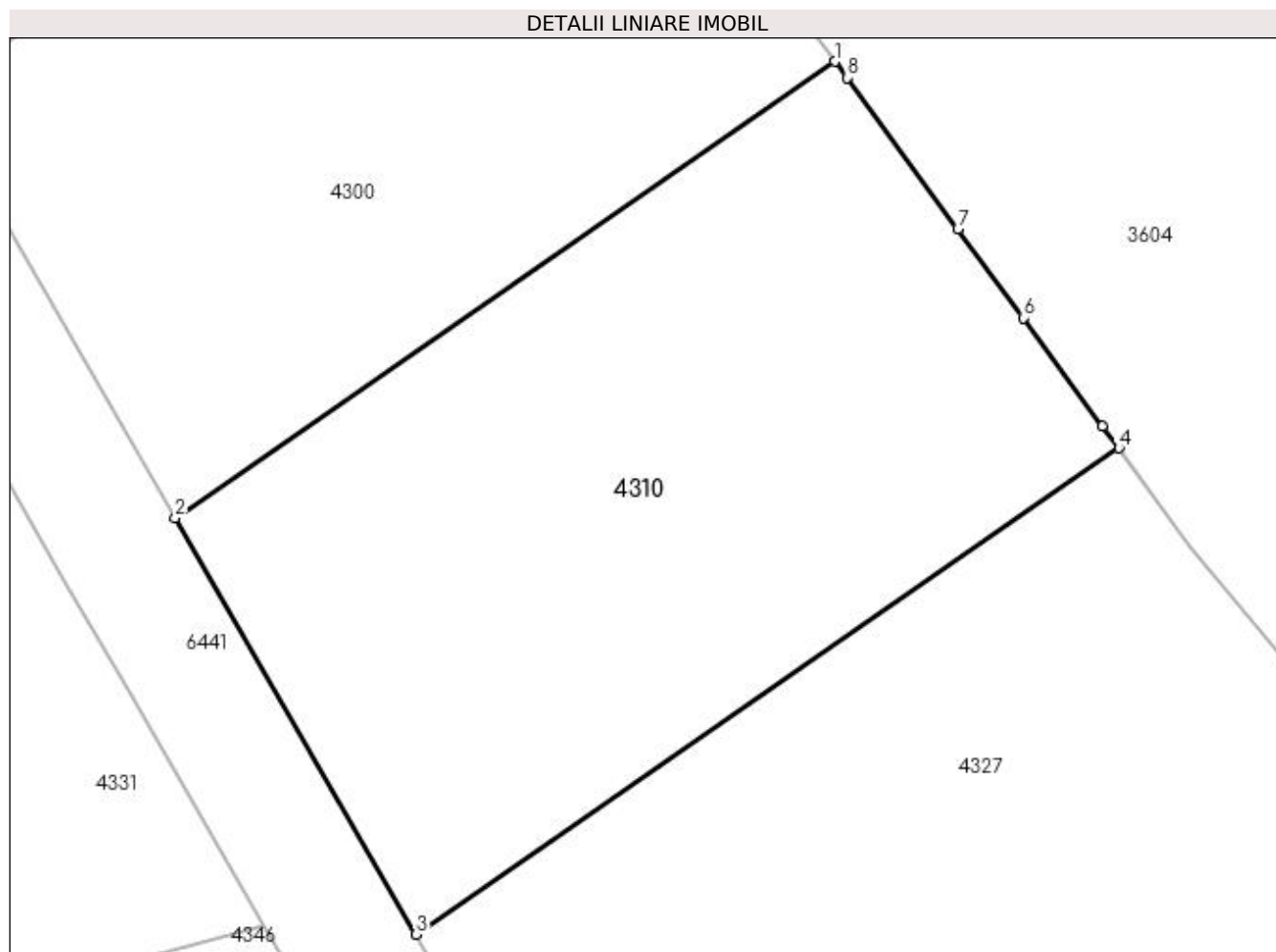
| Inscrieri privind dezmembramintele dreptului de proprietate, drepturi reale de garanție și sarcini | Referințe |
|--|-----------|
| NU SUNT | |

Anexa Nr. 1 La Partea I

Teren

| | | |
|--------------|-----------------|------------------------|
| Nr cadastral | Suprafața (mp)* | Observații / Referințe |
| | 395 | |

* Suprafața este determinată în planul de proiecție Stereo 70.



Date referitoare la teren

| Crt | Categorie folosință | Intra vilan | Suprafața (mp) | Tarla | Parcelă | Nr. topo | Observații / Referințe |
|-----|---------------------|-------------|----------------|-------|---------|----------|------------------------|
| 1 | arabil | NU | 395 | 35 | 94 | - | |

Lungime Segmente

1) Valorile lungimilor segmentelor sunt obținute din proiecție în plan.

| Punct început | X / Y | Punct sfârșit | X / Y | Lungime segment (** (m) |
|---------------|----------------------------|---------------|----------------------------|-------------------------|
| 1 | 397.030,615 326.006,082 | 2 | 397.009,809 325.991,689 | 25.299 |
| 2 | 397.009,809 325.991,689 | 3 | 397.017,408 325.978,56 | 15.169 |
| 3 | 397.017,408 325.978,56 | 4 | 397.039,571 325.993,892 | 26.949 |
| 4 | 397.039,571 325.993,892 | 5 | 397.039,058 325.994,589 | 0.865 |
| 5 | 397.039,058 325.994,589 | 6 | 397.036,553 325.997,999 | 4.232 |

| Punct început | X / Y | Punct sfârșit | X / Y | Lungime segment (** (m) |
|---------------|----------------------------|---------------|----------------------------|-------------------------|
| 6 | 397.036,553 325.997,999 | 7 | 397.034,494 326.000,802 | 3.478 |
| 7 | 397.034,494 326.000,802 | 8 | 397.030,992 326.005,569 | 5.916 |
| 8 | 397.030,992 326.005,569 | 1 | 397.030,615 326.006,082 | 0.637 |

** Lungimile segmentelor sunt determinate în planul de proiecție Stereo 70 și sunt rotunjite la 1 milimetru.

*** Distanța dintre puncte este formată din segmente cumulate ce sunt mai mici decât valoarea 1 milimetru.

**DATE DESPRE IMOBILUL NR. 4313**

Oficiul de Cadastru și Publicitate Imobiliară DOLJ
Biroul de Cadastru și Publicitate Imobiliară Craiova

A. Partea I. Descrierea imobilului

TEREN Extravilan

Adresa: Jud. Dolj, T35, P68

| Nr. Crt | Nr cadastral Nr. topografic | Suprafața* (mp) | Observații / Referințe |
|---------|-----------------------------|-----------------|--|
| A1 | | 3.467 | Sector cadastral:18 Teren neimprejmuit; Diminuare de 8% |

B. Partea II. Proprietari și acte

| Inscrieri privitoare la dreptul de proprietate și alte drepturi reale | | Referințe |
|--|---|-----------|
| / | | |
| Act Administrativ nr. Titlu de proprietate 2687, din 16/05/2003 emis de CJSIPT Dolj; | | |
| B1 | Intabulare, drept de PROPRIETATE, dobandit prin Reconstituire, cota actuala 1/1, cota initiala 1/1 1) MILCU NICOLIȚA | A1 |

C. Partea III. SARCINI .

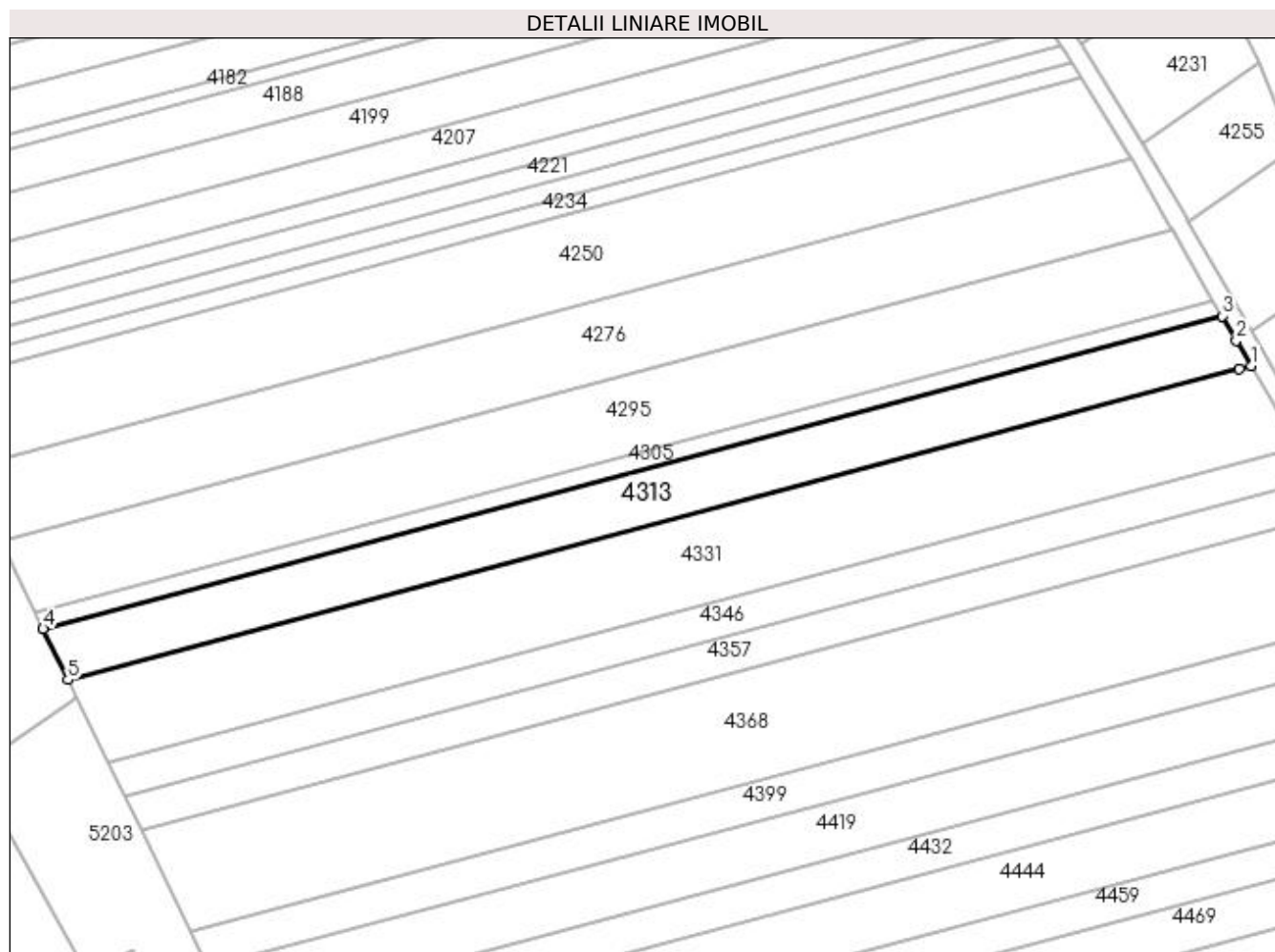
| Inscrieri privind dezmembramintele dreptului de proprietate, drepturi reale de garanție și sarcini | Referințe |
|--|-----------|
| NU SUNT | |

Anexa Nr. 1 La Partea I

Teren

| Nr cadastral | Suprafața (mp)* | Observații / Referințe |
|--------------|-----------------|------------------------|
| | 3.467 | Diminuare de 8% |

* Suprafața este determinată în planul de proiecție Stereo 70.



Date referitoare la teren

| Crt | Categorie folosință | Intra vilan | Suprafața (mp) | Tarla | Parcelă | Nr. topo | Observații / Referințe |
|-----|---------------------|-------------|----------------|-------|---------|----------|----------------------------|
| 1 | arabil | NU | 3.467 | 35 | 68 | - | Tarla gresita in TDP - T36 |

Lungime Segmente

1) Valorile lungimilor segmentelor sunt obținute din proiecție în plan.

| Punct început | X / Y | Punct sfârșit | X / Y | Lungime segment (** (m) |
|---------------|----------------------------|---------------|----------------------------|-------------------------|
| 1 | 397.001,964 325.997,258 | 2 | 396.998,628 326.003,021 | 6.659 |
| 2 | 396.998,628 326.003,021 | 3 | 396.995,441 326.008,527 | 6.361 |
| 3 | 396.995,441 326.008,527 | 4 | 396.729,193 325.937,88 | 275.462 |
| 4 | 396.729,193 325.937,88 | 5 | 396.734,804 325.926,369 | 12.805 |
| 5 | 396.734,804 325.926,369 | 6 | 396.999,351 325.996,565 | 273.702 |

| Punct început | X / Y | Punct sfârșit | X / Y | Lungime segment (** (m) |
|---------------|----------------------------|---------------|----------------------------|-------------------------|
| 6 | 396.999,351 325.996,565 | 1 | 397.001,964 325.997,258 | 2.703 |

** Lungimile segmentelor sunt determinate în planul de proiecție Stereo 70 și sunt rotunjite la 1 milimetru.

*** Distanța dintre puncte este formată din segmente cumulate ce sunt mai mici decât valoarea 1 milimetru.

**DATE DESPRE IMOBILUL NR. 4327**

Oficiul de Cadastru și Publicitate Imobiliară DOLJ
Biroul de Cadastru și Publicitate Imobiliară Craiova

A. Partea I. Descrierea imobilului

TEREN Extravilan

Adresa: Jud. Dolj, T35, P93

| Nr. Crt | Nr cadastral Nr. topografic | Suprafața* (mp) | Observații / Referințe |
|---------|-----------------------------|-----------------|---|
| A1 | | 800 | Sector cadastral:18 Teren neimprejmuit; |

B. Partea II. Proprietari și acte

| Inscrieri privitoare la dreptul de proprietate și alte drepturi reale | Referințe |
|--|-----------|
| / | |
| Act Administrativ nr. Titlu de proprietate 828-2195, din 25/03/1997 emis de CJSIPT Dolj; | |
| B1 | A1 |
| Intabulare, drept de PROPRIETATE, dobândit prin Reconstituire, cota actuala 1/1, cota initiala 1/1 | |
| 1) CROITORU ION | |
| 2) CEAUȘESCU VIORICA | |

C. Partea III. SARCINI .

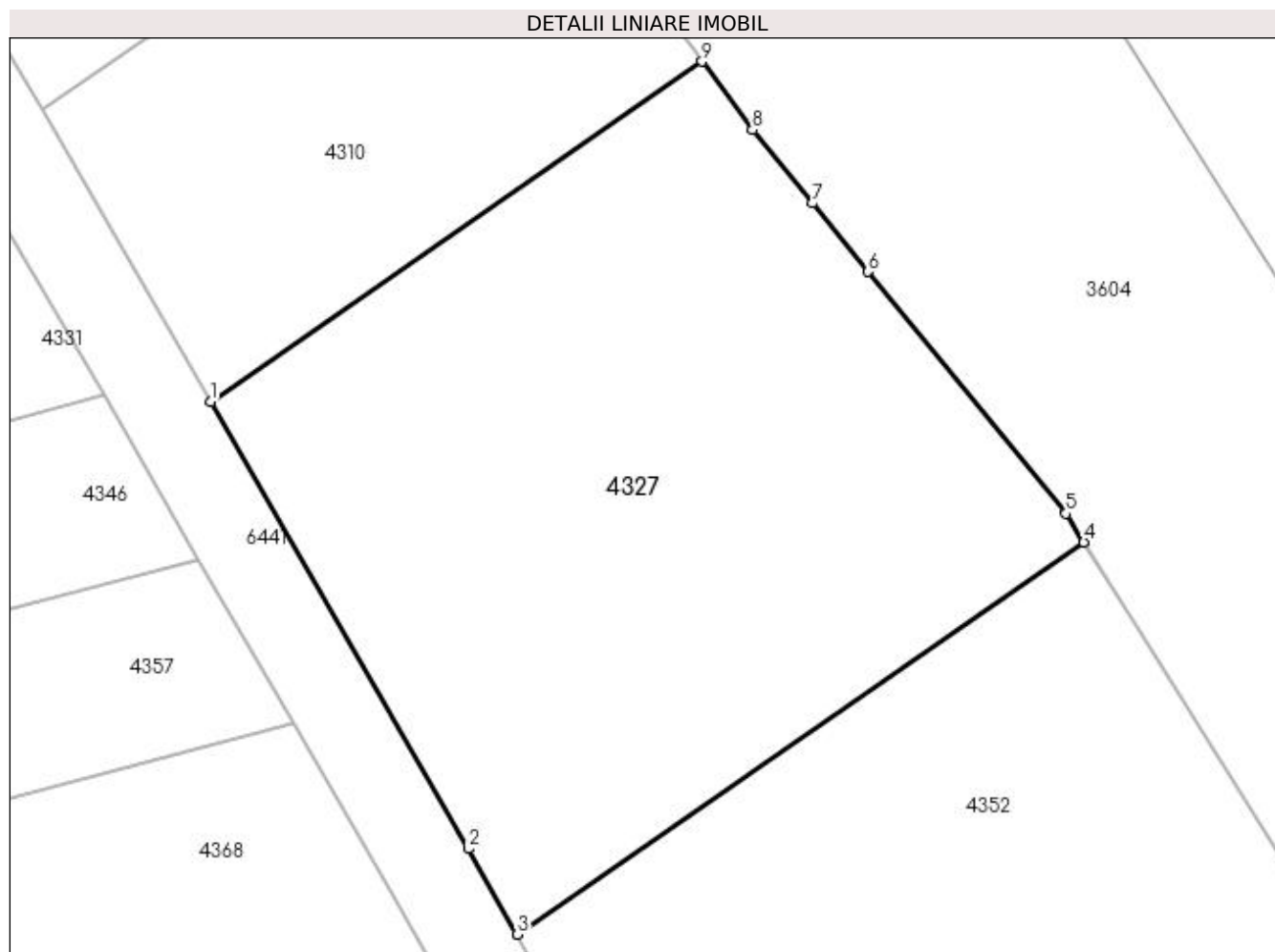
| Inscrieri privind dezmembramintele dreptului de proprietate, drepturi reale de garanție și sarcini | Referințe |
|--|-----------|
| NU SUNT | |

Anexa Nr. 1 La Partea I

Teren

| Nr cadastral | Suprafața (mp)* | Observații / Referințe |
|--------------|-----------------|------------------------|
| | 800 | |

* Suprafața este determinată în planul de proiecție Stereo 70.



Date referitoare la teren

| Crt | Categorie folosință | Intra vilan | Suprafața (mp) | Tarla | Parcelă | Nr. topo | Observații / Referințe |
|-----|---------------------|-------------|----------------|-------|---------|----------|------------------------|
| 1 | arabil | NU | 800 | 35 | 93 | - | |

Lungime Segmente

1) Valorile lungimilor segmentelor sunt obținute din proiecție în plan.

| Punct început | X / Y | Punct sfârșit | X / Y | Lungime segment (** (m) |
|---------------|----------------------------|---------------|----------------------------|-------------------------|
| 1 | 397.017,408 325.978,56 | 2 | 397.029,056 325.958,437 | 23.251 |
| 2 | 397.029,056 325.958,437 | 3 | 397.031,247 325.954,578 | 4.438 |
| 3 | 397.031,247 325.954,578 | 4 | 397.056,781 325.972,242 | 31.048 |
| 4 | 397.056,781 325.972,242 | 5 | 397.055,978 325.973,533 | 1.521 |
| 5 | 397.055,978 325.973,533 | 6 | 397.047,061 325.984,425 | 14.076 |

| Punct început | X / Y | Punct sfârșit | X / Y | Lungime segment (** (m) |
|---------------|----------------------------|---------------|----------------------------|-------------------------|
| 6 | 397.047,061 325.984,425 | 7 | 397.044,539 325.987,506 | 3.981 |
| 7 | 397.044,539 325.987,506 | 8 | 397.041,838 325.990,805 | 4.264 |
| 8 | 397.041,838 325.990,805 | 9 | 397.039,571 325.993,892 | 3.83 |
| 9 | 397.039,571 325.993,892 | 1 | 397.017,408 325.978,56 | 26.949 |

** Lungimile segmentelor sunt determinate în planul de proiecție Stereo 70 și sunt rotunjite la 1 milimetru.

*** Distanța dintre puncte este formată din segmente cumulate ce sunt mai mici decât valoarea 1 milimetru.

**DATE DESPRE IMOBILUL NR. 4331**

Oficiul de Cadastru și Publicitate Imobiliară DOLJ
Biroul de Cadastru și Publicitate Imobiliară Craiova

A. Partea I. Descrierea imobilului

TEREN Extravilan

Adresa: Jud. Dolj, T35, P67

| Nr. Crt | Nr cadastral Nr. topografic | Suprafața* (mp) | Observații / Referințe |
|---------|--------------------------------|-----------------|--|
| A1 | | 5.690 | Sector cadastral:18 Teren neimprejmuit; Diminuare de 8% |

B. Partea II. Proprietari și acte

| Inscrieri privitoare la dreptul de proprietate și alte drepturi reale | | Referințe |
|---|--|-----------|
| / | | |
| Act Administrativ nr. Titlu de proprietate 746-44776, din 28/03/1997 emis de CJSIPT Dolj; | | |
| B1 | Intabulare, drept de PROPRIETATE, dobandit prin Reconstituire, cota actuala 1/1, cota initiala 1/1 1) VASILE CONSTANTIN | A1 |

C. Partea III. SARCINI .

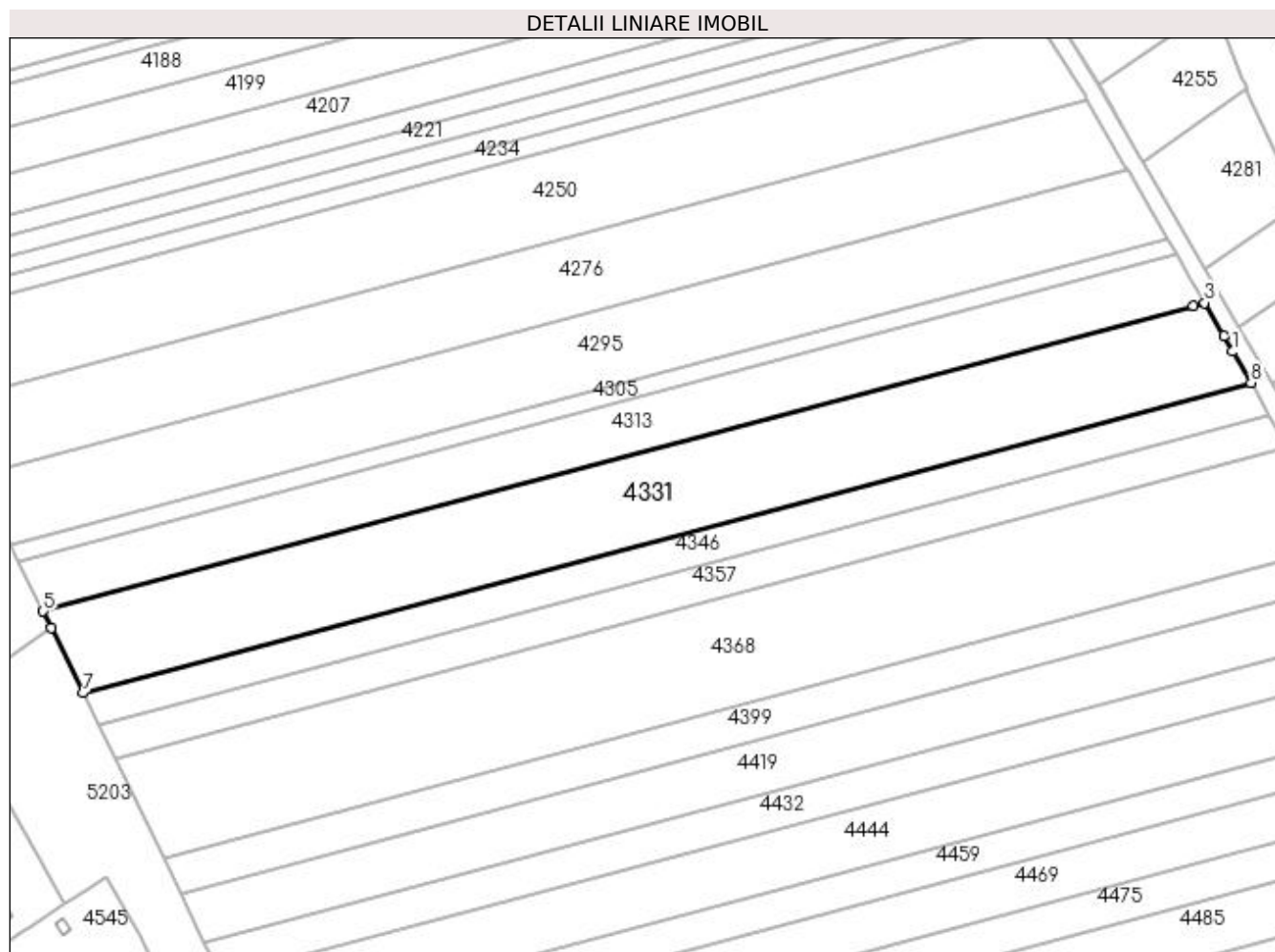
| Inscrieri privind dezmembramintele dreptului de proprietate, drepturi reale de garanție și sarcini | Referințe |
|--|-----------|
| NU SUNT | |

Anexa Nr. 1 La Partea I

Teren

| | | |
|--------------|-----------------|------------------------|
| Nr cadastral | Suprafața (mp)* | Observații / Referințe |
| | 5.690 | Diminuare de 8% |

* Suprafața este determinată în planul de proiecție Stereo 70.



Date referitoare la teren

| Crt | Categorie folosință | Intra vilan | Suprafața (mp) | Tarla | Parcelă | Nr. topo | Observații / Referințe |
|-----|---------------------|-------------|----------------|-------|---------|----------|------------------------|
| 1 | arabil | NU | 5.690 | 35 | 67 | - | |

Lungime Segmente

1) Valorile lungimilor segmentelor sunt obținute din proiecție în plan.

| Punct început | X / Y | Punct sfârșit | X / Y | Lungime segment (** (m) |
|---------------|----------------------------|---------------|----------------------------|-------------------------|
| 1 | 397.008,444 325.986,062 | 2 | 397.006,347 325.989,685 | 4.186 |
| 2 | 397.006,347 325.989,685 | 3 | 397.001,964 325.997,258 | 8.75 |
| 3 | 397.001,964 325.997,258 | 4 | 396.999,351 325.996,565 | 2.703 |
| 4 | 396.999,351 325.996,565 | 5 | 396.734,804 325.926,369 | 273.702 |
| 5 | 396.734,804 325.926,369 | 6 | 396.736,671 325.922,538 | 4.262 |

| Punct început | X / Y | Punct sfârșit | X / Y | Lungime segment (** (m) |
|---------------|----------------------------|---------------|----------------------------|-------------------------|
| 6 | 396.736,671 325.922,538 | 7 | 396.743,971 325.907,562 | 16.66 |
| 7 | 396.743,971 325.907,562 | 8 | 397.012,62 325.978,847 | 277.946 |
| 8 | 397.012,62 325.978,847 | 1 | 397.008,444 325.986,062 | 8.337 |

** Lungimile segmentelor sunt determinate în planul de proiecție Stereo 70 și sunt rotunjite la 1 milimetru.

*** Distanța dintre puncte este formată din segmente cumulate ce sunt mai mici decât valoarea 1 milimetru.

**DATE DESPRE IMOBILUL NR. 4346**

Oficiul de Cadastru și Publicitate Imobiliară DOLJ
Biroul de Cadastru și Publicitate Imobiliară Craiova

A. Partea I. Descrierea imobilului

TEREN Extravilan

Adresa: Jud. Dolj, T35, P66

| Nr. Crt | Nr cadastral Nr. topografic | Suprafața* (mp) | Observații / Referințe |
|---------|-----------------------------|-----------------|--|
| A1 | | 2.286 | Sector cadastral:18 Teren neimprejmuit; Diminuare de 8% |

B. Partea II. Proprietari și acte

| Inscrieri privitoare la dreptul de proprietate și alte drepturi reale | | Referințe |
|--|--|-----------|
| / | | |
| Act Administrativ nr. Titlu de proprietate 2792, din 14/01/2005 emis de CJSIPT Dolj; | | |
| B1 | Intabulare, drept de PROPRIETATE, dobandit prin Reconstituire, cota actuala 1/1, cota initiala 1/1 1) GHIȚĂ ION | A1 |

C. Partea III. SARCINI .

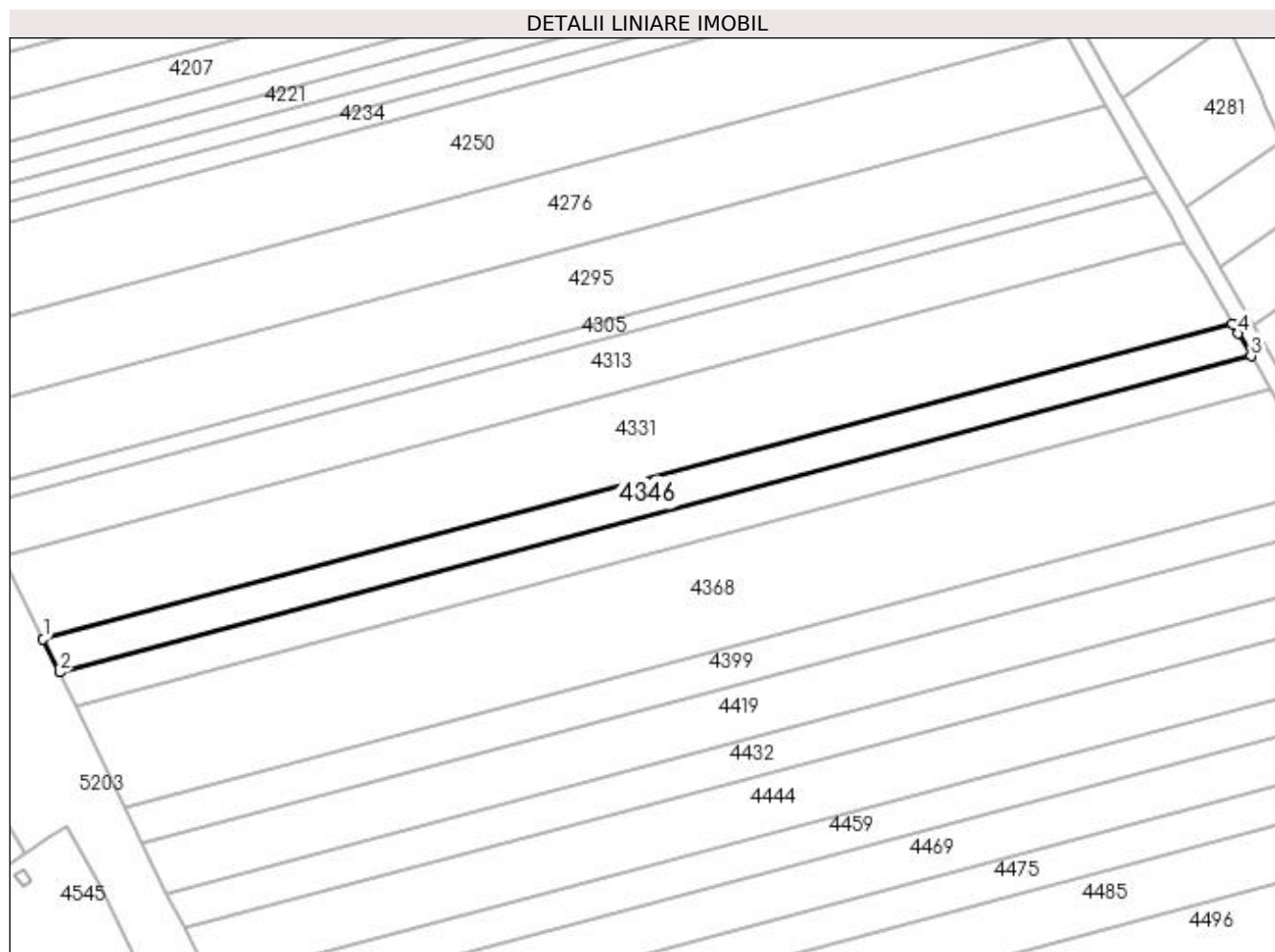
| Inscrieri privind dezmembramintele dreptului de proprietate, drepturi reale de garanție și sarcini | Referințe |
|--|-----------|
| NU SUNT | |

Anexa Nr. 1 La Partea I

Teren

| Nr cadastral | Suprafața (mp)* | Observații / Referințe |
|--------------|-----------------|------------------------|
| | 2.286 | Diminuare de 8% |

* Suprafața este determinată în planul de proiecție Stereo 70.



Date referitoare la teren

| Crt | Categorie folosință | Intra vilan | Suprafața (mp) | Tarla | Parcelă | Nr. topo | Observații / Referințe |
|-----|---------------------|-------------|----------------|-------|---------|----------|------------------------|
| 1 | arabil | NU | 2.286 | 35 | 66 | - | |

Lungime Segmente

1) Valorile lungimilor segmentelor sunt obținute din proiecție în plan.

| Punct început | X / Y | Punct sfârșit | X / Y | Lungime segment (** (m) |
|---------------|----------------------------|---------------|----------------------------|-------------------------|
| 1 | 396.743,971 325.907,562 | 2 | 396.747,64 325.900,036 | 8.373 |
| 2 | 396.747,64 325.900,036 | 3 | 397.016,885 325.971,479 | 278.563 |
| 3 | 397.016,885 325.971,479 | 4 | 397.013,946 325.976,556 | 5.867 |
| 4 | 397.013,946 325.976,556 | 5 | 397.012,62 325.978,847 | 2.646 |
| 5 | 397.012,62 325.978,847 | 1 | 396.743,971 325.907,562 | 277.946 |

**** Lungimile segmentelor sunt determinate în planul de proiecție Stereo 70 și sunt rotunjite la 1 milimetru.**

***** Distanța dintre puncte este formată din segmente cumulate ce sunt mai mici decât valoarea 1 milimetru.**

**DATE DESPRE IMOBILUL NR. 4352**

Oficiul de Cadastru și Publicitate Imobiliară DOLJ
Biroul de Cadastru și Publicitate Imobiliară Craiova

A. Partea I. Descrierea imobilului

TEREN Extravilan

Adresa: Jud. Dolj, T35, P92

| Nr. Crt | Nr cadastral Nr. topografic | Suprafața* (mp) | Observații / Referințe |
|---------|-----------------------------|-----------------|---|
| A1 | | 960 | Sector cadastral:18 Teren neimprejmuit; |

B. Partea II. Proprietari și acte

| Inscrieri privitoare la dreptul de proprietate și alte drepturi reale | Referințe |
|---|-----------|
| / | |
| Act Administrativ nr. Titlu de proprietate 2687, din 16/05/2003 emis de CJSIPT Dolj; | |
| B1 | A1 |
| Intabulare, drept de PROPRIETATE, dobandit prin Reconstituire, cota actuala 1/1, cota initiala 1/1 1) MILCU NICOLITA | |

C. Partea III. SARCINI .

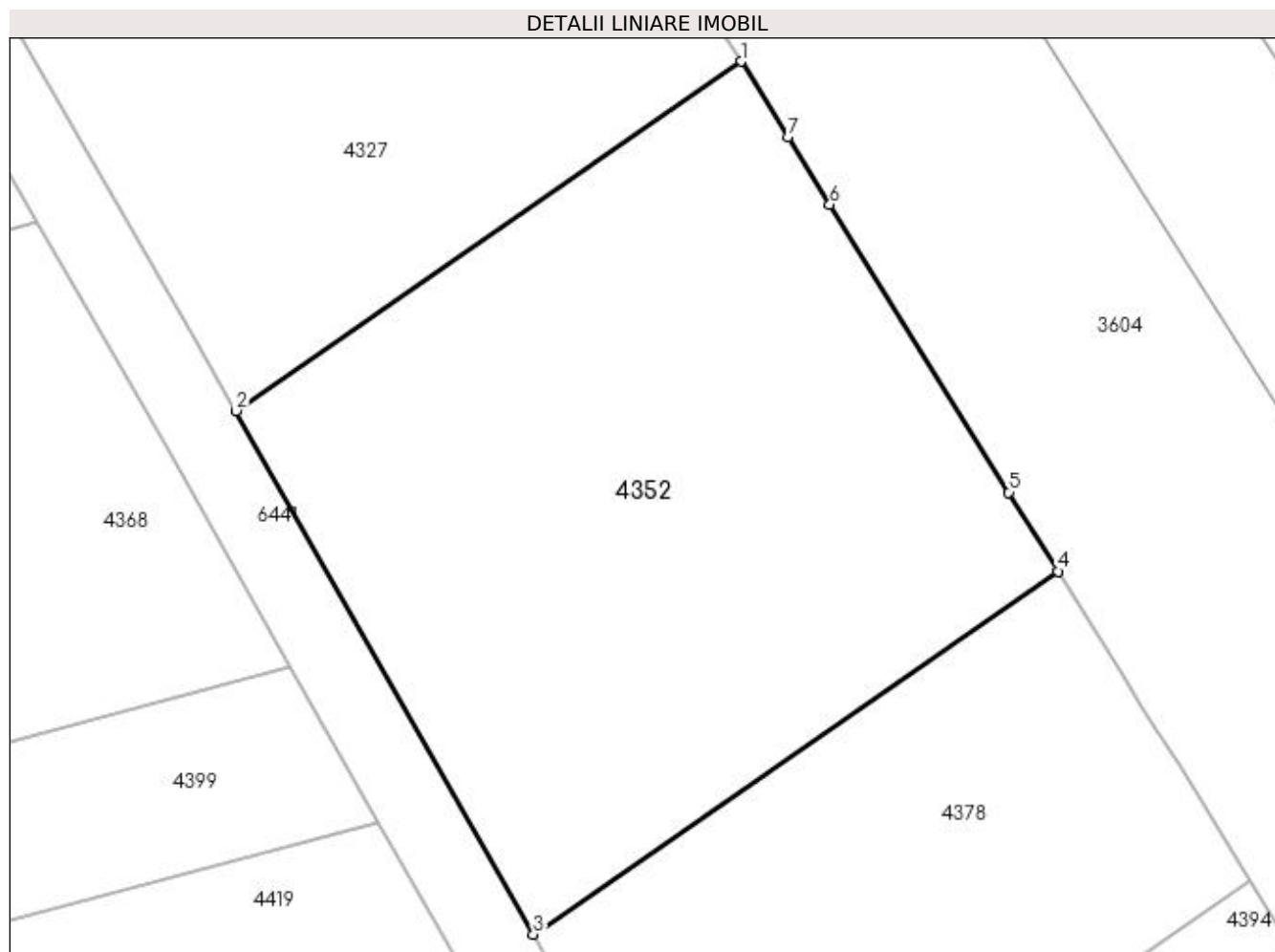
| Inscrieri privind dezmembramintele dreptului de proprietate, drepturi reale de garanție și sarcini | Referințe |
|--|-----------|
| NU SUNT | |

Anexa Nr. 1 La Partea I

Teren

| | | |
|--------------|-----------------|------------------------|
| Nr cadastral | Suprafața (mp)* | Observații / Referințe |
| | 960 | |

* Suprafața este determinată în planul de proiecție Stereo 70.



Date referitoare la teren

| Crt | Categorie folosință | Intravilan | Suprafața (mp) | Tarla | Parcelă | Nr. topo | Observații / Referințe |
|-----|---------------------|------------|----------------|-------|---------|----------|------------------------|
| 1 | arabil | NU | 960 | 35 | 92 | - | |

Lungime Segmente

1) Valorile lungimilor segmentelor sunt obținute din proiecție în plan.

| Punct început | X / Y | Punct sfârșit | X / Y | Lungime segment (** (m) |
|---------------|----------------------------|---------------|----------------------------|-------------------------|
| 1 | 397.056,781 325.972,242 | 2 | 397.031,247 325.954,578 | 31.048 |
| 2 | 397.031,247 325.954,578 | 3 | 397.046,281 325.928,107 | 30.442 |
| 3 | 397.046,281 325.928,107 | 4 | 397.072,82 325.946,467 | 32.271 |
| 4 | 397.072,82 325.946,467 | 5 | 397.070,338 325.950,456 | 4.698 |
| 5 | 397.070,338 325.950,456 | 6 | 397.061,279 325.965,014 | 17.146 |

| Punct început | X / Y | Punct sfârșit | X / Y | Lungime segment (** (m) |
|---------------|----------------------------|---------------|----------------------------|-------------------------|
| 6 | 397.061,279 325.965,014 | 7 | 397.059,152 325.968,433 | 4.027 |
| 7 | 397.059,152 325.968,433 | 1 | 397.056,781 325.972,242 | 4.487 |

** Lungimile segmentelor sunt determinate în planul de proiecție Stereo 70 și sunt rotunjite la 1 milimetru.

*** Distanța dintre puncte este formată din segmente cumulate ce sunt mai mici decât valoarea 1 milimetru.

**DATE DESPRE IMOBILUL NR. 4357**

Oficiul de Cadastru și Publicitate Imobiliară DOLJ
Biroul de Cadastru și Publicitate Imobiliară Craiova

A. Partea I. Descrierea imobilului

TEREN Extravilan

Adresa: Jud. Dolj, T35, P65

| Nr. Crt | Nr cadastral Nr. topografic | Suprafața* (mp) | Observații / Referințe |
|---------|-----------------------------|-----------------|--|
| A1 | | 2.294 | Sector cadastral:18 Teren neimprejmuit; Diminuare de 8% |

B. Partea II. Proprietari și acte

| Inscrieri privitoare la dreptul de proprietate și alte drepturi reale | | Referințe |
|--|---|-----------|
| / | | |
| Act Administrativ nr. Titlu de proprietate 850-2195, din 27/03/1997 emis de CJSIPT Dolj; | | |
| B1 | Intabulare, drept de PROPRIETATE, dobandit prin Reconstituire, cota actuala 1/1, cota initiala 1/1 1) OPREA MARIN 2) OPREA POMPILIU | A1 |

C. Partea III. SARCINI .

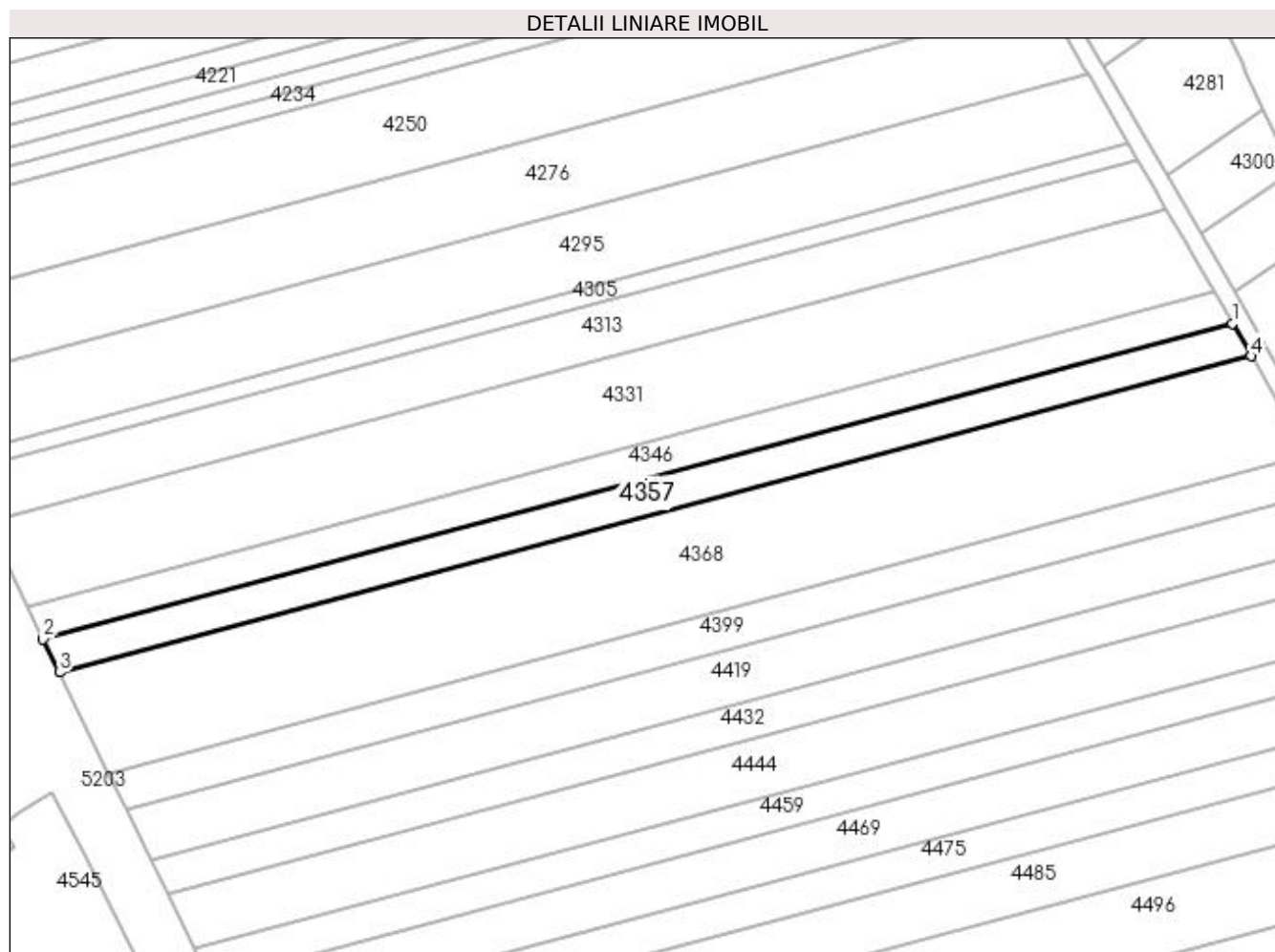
| Inscrieri privind dezmembramintele dreptului de proprietate, drepturi reale de garanție și sarcini | Referințe |
|--|-----------|
| NU SUNT | |

Anexa Nr. 1 La Partea I

Teren

| Nr cadastral | Suprafața (mp)* | Observații / Referințe |
|--------------|-----------------|------------------------|
| | 2.294 | Diminuare de 8% |

* Suprafața este determinată în planul de proiecție Stereo 70.



Date referitoare la teren

| Crt | Categorie folosință | Intra vilan | Suprafața (mp) | Tarla | Parcelă | Nr. topo | Observații / Referințe |
|-----|---------------------|-------------|----------------|-------|---------|----------|------------------------|
| 1 | arabil | NU | 2.294 | 35 | 65 | - | |

Lungime Segmente

1) Valorile lungimilor segmentelor sunt obținute din proiecție în plan.

| Punct început | X / Y | Punct sfârșit | X / Y | Lungime segment (** (m) |
|---------------|----------------------------|---------------|----------------------------|-------------------------|
| 1 | 397.016,885 325.971,479 | 2 | 396.747,64 325.900,036 | 278.563 |
| 2 | 396.747,64 325.900,036 | 3 | 396.751,313 325.892,5 | 8.384 |
| 3 | 396.751,313 325.892,5 | 4 | 397.021,155 325.964,101 | 279.18 |
| 4 | 397.021,155 325.964,101 | 1 | 397.016,885 325.971,479 | 8.524 |

**** Lungimile segmentelor sunt determinate în planul de proiecție Stereo 70 și sunt rotunjite la 1 milimetru.**

***** Distanța dintre puncte este formată din segmente cumulate ce sunt mai mici decât valoarea 1 milimetru.**

**DATE DESPRE IMOBILUL NR. 4368**

Oficiul de Cadastru și Publicitate Imobiliară DOLJ
Biroul de Cadastru și Publicitate Imobiliară Craiova

A. Partea I. Descrierea imobilului

TEREN Extravilan

Adresa: Jud. Dolj, T35, P64

| Nr. Crt | Nr cadastral Nr. topografic | Suprafața* (mp) | Observații / Referințe |
|---------|-----------------------------|-----------------|--|
| A1 | | 7.010 | Sector cadastral:18 Teren neimprejmuit; Diminuare de 8% |

B. Partea II. Proprietari și acte

| Inscrieri privitoare la dreptul de proprietate și alte drepturi reale | | Referințe |
|--|--|-----------|
| / | | |
| Act Administrativ nr. Titlu de proprietate 1327-59364, din 16/10/1998 emis de CJSIPT Dolj; | | |
| B1 | Intabulare, drept de PROPRIETATE, dobandit prin Reconstituire, cota actuala 1/1, cota initiala 1/1 1) PÎRCALABU ANA 2) PÎRCALABU MARIA | A1 |

C. Partea III. SARCINI .

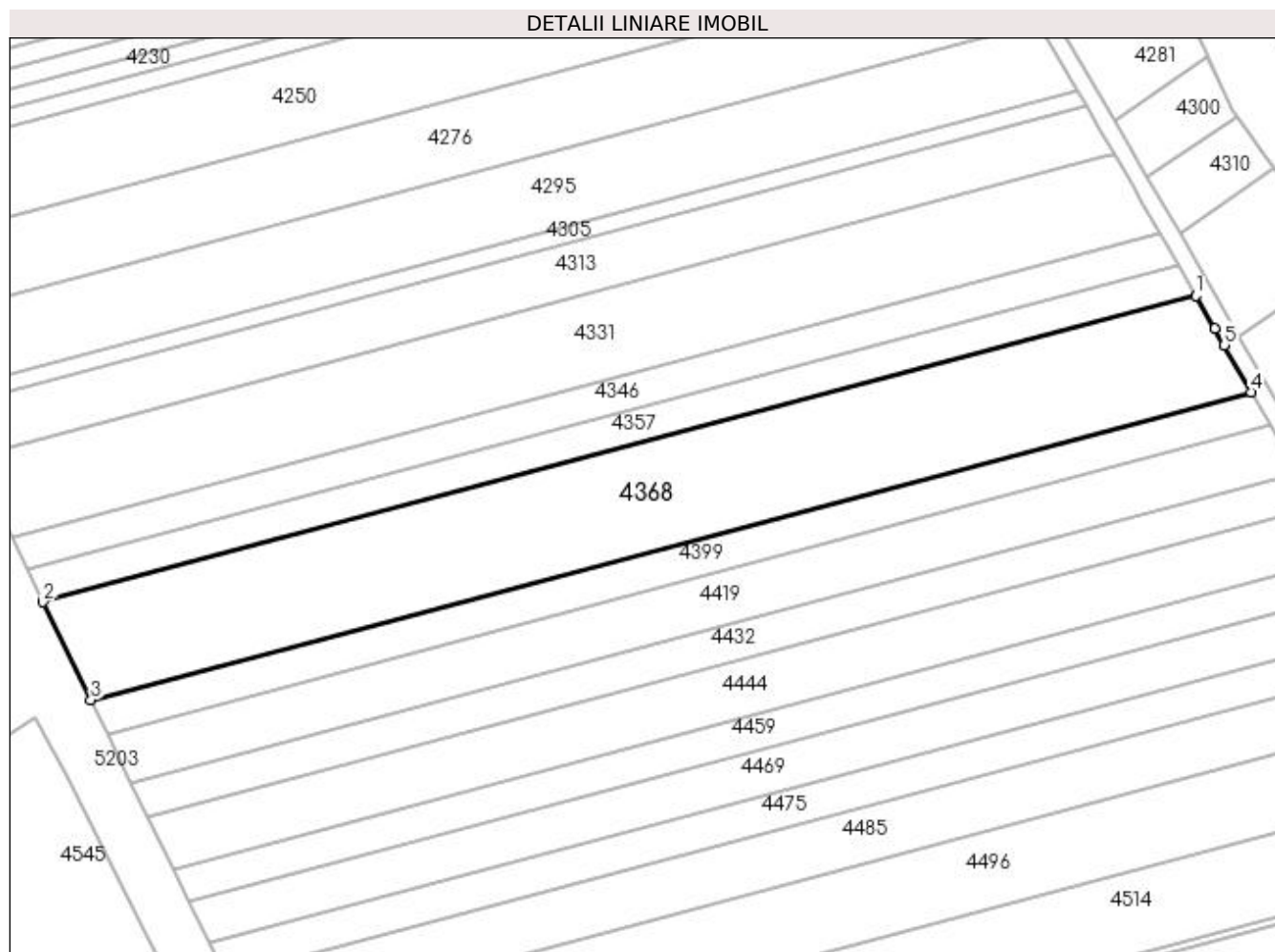
| Inscrieri privind dezmembramentele dreptului de proprietate, drepturi reale de garanție și sarcini | Referințe |
|--|-----------|
| NU SUNT | |

Anexa Nr. 1 La Partea I

Teren

| | | |
|--------------|-----------------|------------------------|
| Nr cadastral | Suprafața (mp)* | Observații / Referințe |
| | 7.010 | Diminuare de 8% |

* Suprafața este determinată în planul de proiecție Stereo 70.



Date referitoare la teren

| Crt | Categorie folosință | Intra vilan | Suprafața (mp) | Tarla | Parcelă | Nr. topo | Observații / Referințe |
|-----|---------------------|-------------|----------------|-------|---------|----------|------------------------|
| 1 | arabil | NU | 7.010 | 35 | 64 | - | |

Lungime Segmente

1) Valorile lungimilor segmentelor sunt obținute din proiecție în plan.

| Punct început | X / Y | Punct sfârșit | X / Y | Lungime segment (** (m) |
|---------------|----------------------------|---------------|----------------------------|-------------------------|
| 1 | 397.021,155 325.964,101 | 2 | 396.751,313 325.892,5 | 279.18 |
| 2 | 396.751,313 325.892,5 | 3 | 396.762,49 325.869,57 | 25.509 |
| 3 | 396.762,49 325.869,57 | 4 | 397.034,008 325.941,616 | 280.914 |
| 4 | 397.034,008 325.941,616 | 5 | 397.027,769 325.952,603 | 12.635 |
| 5 | 397.027,769 325.952,603 | 6 | 397.025,585 325.956,448 | 4.421 |

| Punct început | X / Y | Punct sfârșit | X / Y | Lungime segment (** (m) |
|---------------|----------------------------|---------------|----------------------------|-------------------------|
| 6 | 397.025,585 325.956,448 | 1 | 397.021,155 325.964,101 | 8.843 |

** Lungimile segmentelor sunt determinate în planul de proiecție Stereo 70 și sunt rotunjite la 1 milimetru.

*** Distanța dintre puncte este formată din segmente cumulate ce sunt mai mici decât valoarea 1 milimetru.

**DATE DESPRE IMOBILUL NR. 4378**

Oficiul de Cadastru și Publicitate Imobiliară DOLJ
Biroul de Cadastru și Publicitate Imobiliară Craiova

A. Partea I. Descrierea imobilului

TEREN Extravilan

Adresa: Jud. Dolj, T35, P91/1

| Nr. Crt | Nr cadastral Nr. topografic | Suprafața* (mp) | Observații / Referințe |
|---------|-----------------------------|-----------------|---|
| A1 | | 600 | Sector cadastral:18 Teren neimprejmuit; |

B. Partea II. Proprietari și acte

| Inscrieri privitoare la dreptul de proprietate și alte drepturi reale | Referințe |
|--|-----------|
| / | |
| Act Administrativ nr. Titlu de proprietate 1695-60687, din 22/06/2002 emis de CJSIPT Dolj; | |
| B1 | A1 |
| Intabulare, drept de PROPRIETATE, dobandit prin Reconstituire, cota actuala 1/1, cota initiala 1/1 1) RADU ION MARIAN | |

C. Partea III. SARCINI .

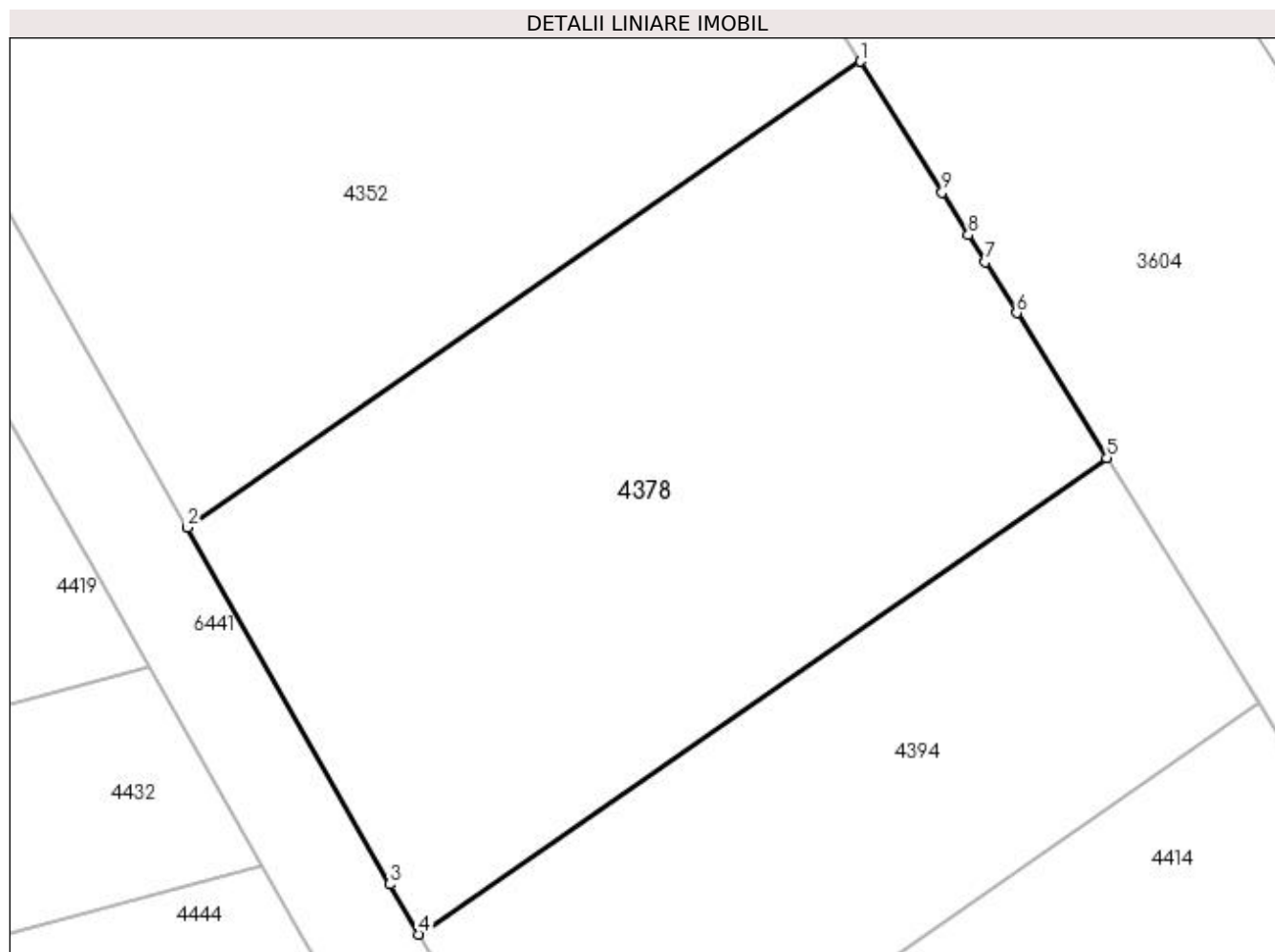
| Inscrieri privind dezmembramintele dreptului de proprietate, drepturi reale de garanție și sarcini | Referințe |
|--|-----------|
| NU SUNT | |

Anexa Nr. 1 La Partea I

Teren

| | | |
|--------------|-----------------|------------------------|
| Nr cadastral | Suprafața (mp)* | Observații / Referințe |
| | 600 | |

* Suprafața este determinată în planul de proiecție Stereo 70.



Date referitoare la teren

| Crt | Categorie folosință | Intra vilan | Suprafața (mp) | Tarla | Parcelă | Nr. topo | Observații / Referințe |
|-----|---------------------|-------------|----------------|-------|---------|----------|------------------------|
| 1 | arabil | NU | 600 | 35 | 91/1 | - | |

Lungime Segmente

1) Valorile lungimilor segmentelor sunt obținute din proiecție în plan.

| Punct început | X / Y | Punct sfârșit | X / Y | Lungime segment (** (m) |
|---------------|----------------------------|---------------|----------------------------|-------------------------|
| 1 | 397.072,82 325.946,467 | 2 | 397.046,281 325.928,107 | 32.271 |
| 2 | 397.046,281 325.928,107 | 3 | 397.054,262 325.914,053 | 16.163 |
| 3 | 397.054,262 325.914,053 | 4 | 397.055,419 325.912,076 | 2.29 |
| 4 | 397.055,419 325.912,076 | 5 | 397.082,54 325.930,838 | 32.978 |
| 5 | 397.082,54 325.930,838 | 6 | 397.078,982 325.936,563 | 6.74 |

| Punct început | X / Y | Punct sfârșit | X / Y | Lungime segment (** (m) |
|---------------|----------------------------|---------------|----------------------------|-------------------------|
| 6 | 397.078,982 325.936,563 | 7 | 397.077,737 325.938,566 | 2.358 |
| 7 | 397.077,737 325.938,566 | 8 | 397.077,075 325.939,63 | 1.253 |
| 8 | 397.077,075 325.939,63 | 9 | 397.076,036 325.941,299 | 1.966 |
| 9 | 397.076,036 325.941,299 | 1 | 397.072,82 325.946,467 | 6.087 |

** Lungimile segmentelor sunt determinate în planul de proiecție Stereo 70 și sunt rotunjite la 1 milimetru.

*** Distanța dintre puncte este formată din segmente cumulate ce sunt mai mici decât valoarea 1 milimetru.

**DATE DESPRE IMOBILUL NR. 4394**

Oficiul de Cadastru și Publicitate Imobiliară DOLJ
Biroul de Cadastru și Publicitate Imobiliară Craiova

A. Partea I. Descrierea imobilului

TEREN Extravilan

Adresa: Jud. Dolj, T35, P91/1

| Nr. Crt | Nr cadastral Nr. topografic | Suprafața* (mp) | Observații / Referințe |
|---------|-----------------------------|-----------------|---|
| A1 | | 376 | Sector cadastral:18 Teren neimprejmuit; |

B. Partea II. Proprietari și acte

| Inscrieri privitoare la dreptul de proprietate și alte drepturi reale | Referințe |
|--|-----------|
| / | |
| Act Administrativ nr. Titlu de proprietate 1694-60687, din 22/06/2002 emis de CJSIPT Dolj; | |
| B1 | A1 |
| Intabulare, drept de PROPRIETATE, dobandit prin Reconstituire, cota actuala 1/1, cota initiala 1/1 | |
| 1) STEFANESCU ALEXANDRU CONSTANTIN | |

C. Partea III. SARCINI .

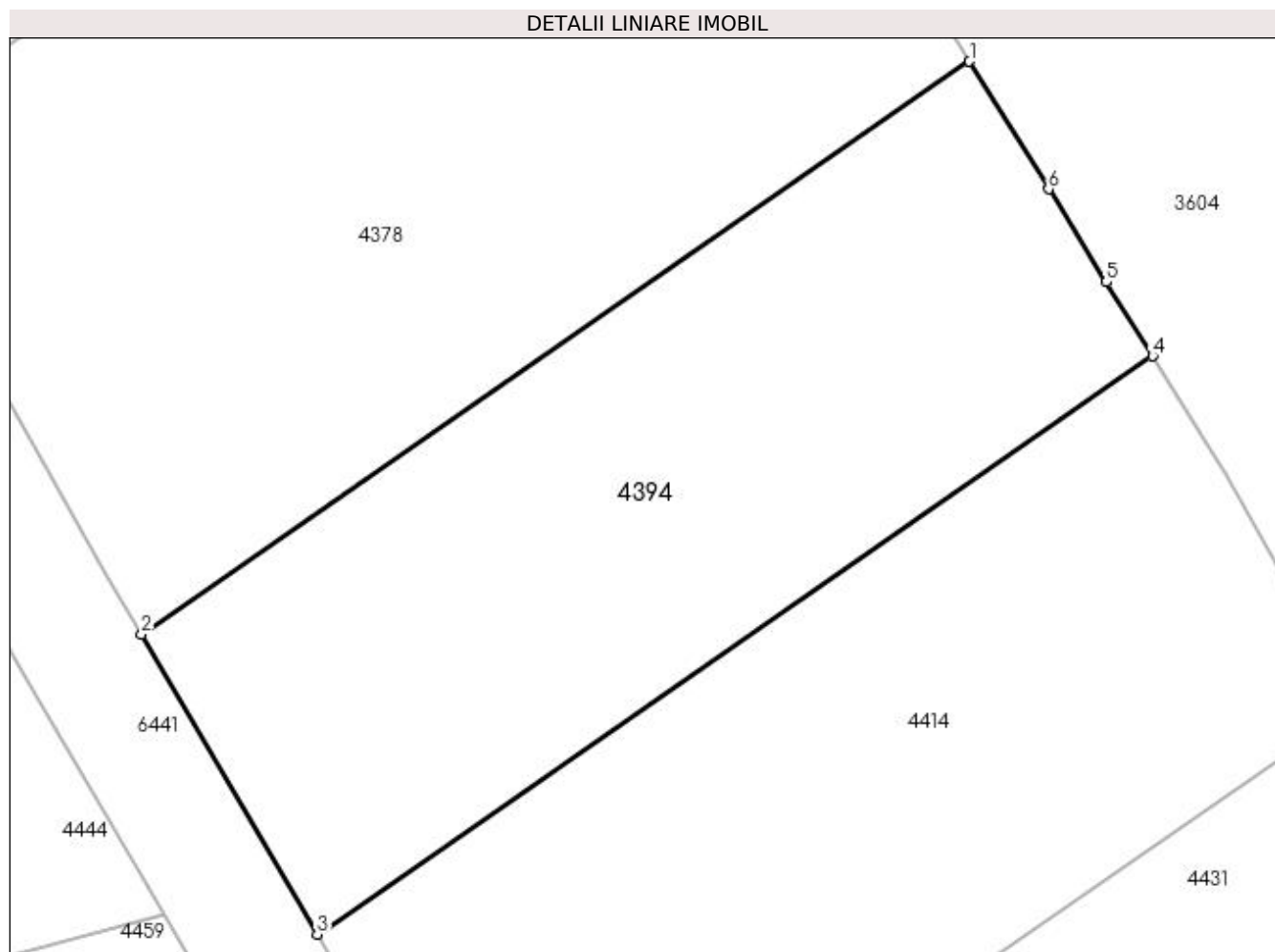
| Inscrieri privind dezmembramintele dreptului de proprietate, drepturi reale de garanție și sarcini | Referințe |
|--|-----------|
| NU SUNT | |

Anexa Nr. 1 La Partea I

Teren

| Nr cadastral | Suprafața (mp)* | Observații / Referințe |
|--------------|-----------------|------------------------|
| | 376 | |

* Suprafața este determinată în planul de proiecție Stereo 70.



Date referitoare la teren

| Crt | Categorie folosință | Intravilan | Suprafața (mp) | Tarla | Parcelă | Nr. topo | Observații / Referințe |
|-----|---------------------|------------|----------------|-------|---------|----------|------------------------|
| 1 | arabil | NU | 376 | 35 | 91/1 | - | |

Lungime Segmente

1) Valorile lungimilor segmentelor sunt obținute din proiecție în plan.

| Punct început | X / Y | Punct sfârșit | X / Y | Lungime segment (** (m) |
|---------------|----------------------------|---------------|----------------------------|-------------------------|
| 1 | 397.082,54 325.930,838 | 2 | 397.055,419 325.912,076 | 32.978 |
| 2 | 397.055,419 325.912,076 | 3 | 397.061,169 325.902,253 | 11.382 |
| 3 | 397.061,169 325.902,253 | 4 | 397.088,538 325.921,187 | 33.28 |
| 4 | 397.088,538 325.921,187 | 5 | 397.087,029 325.923,616 | 2.859 |
| 5 | 397.087,029 325.923,616 | 6 | 397.085,137 325.926,659 | 3.583 |

| Punct început | X / Y | Punct sfârșit | X / Y | Lungime segment (** (m) |
|---------------|----------------------------|---------------|---------------------------|-------------------------|
| 6 | 397.085,137 325.926,659 | 1 | 397.082,54 325.930,838 | 4.921 |

** Lungimile segmentelor sunt determinate în planul de proiecție Stereo 70 și sunt rotunjite la 1 milimetru.

*** Distanța dintre puncte este formată din segmente cumulate ce sunt mai mici decât valoarea 1 milimetru.

**DATE DESPRE IMOBILUL NR. 4396**

Oficiul de Cadastru și Publicitate Imobiliară DOLJ
Biroul de Cadastru și Publicitate Imobiliară Craiova

A. Partea I. Descrierea imobilului

TEREN Intravilan

Adresa: Loc. Almaj, Jud. Dolj, T50, P840/1

| Nr. Crt | Nr cadastral Nr. topografic | Suprafața* (mp) | Observații / Referințe |
|---------|--------------------------------|-----------------|---|
| A1 | 30015 | 11.634 | Sector cadastral:18 Teren neimpregmuit; |

B. Partea II. Proprietari și acte

| Inscrieri privitoare la dreptul de proprietate și alte drepturi reale | Referințe |
|---|-----------|
| 23640 / 16/04/2010 | |
| Act Notarial nr. contract de donatie aut nr 1192, din 15/04/2010 emis de BNP Defta Florentin Leonard; | |
| B1 | A1 |
| Intabulare, drept de PROPRIETATE, dobandit prin Conventie, cota actuala 1/1, cota initiala 1/1 1) MARINESCU ANA - MARIA - OANA | |
| 97722 / 18/08/2015 | |
| Act Normativ nr. 17, din 07/03/2014 emis de Parlamentul Romaniei; | |
| B2 | A1 |
| Imobil aflat sub incidenta art.3 alin.(1) din Legea 17/2014, dobandit prin Lege | |

C. Partea III. SARCINI .

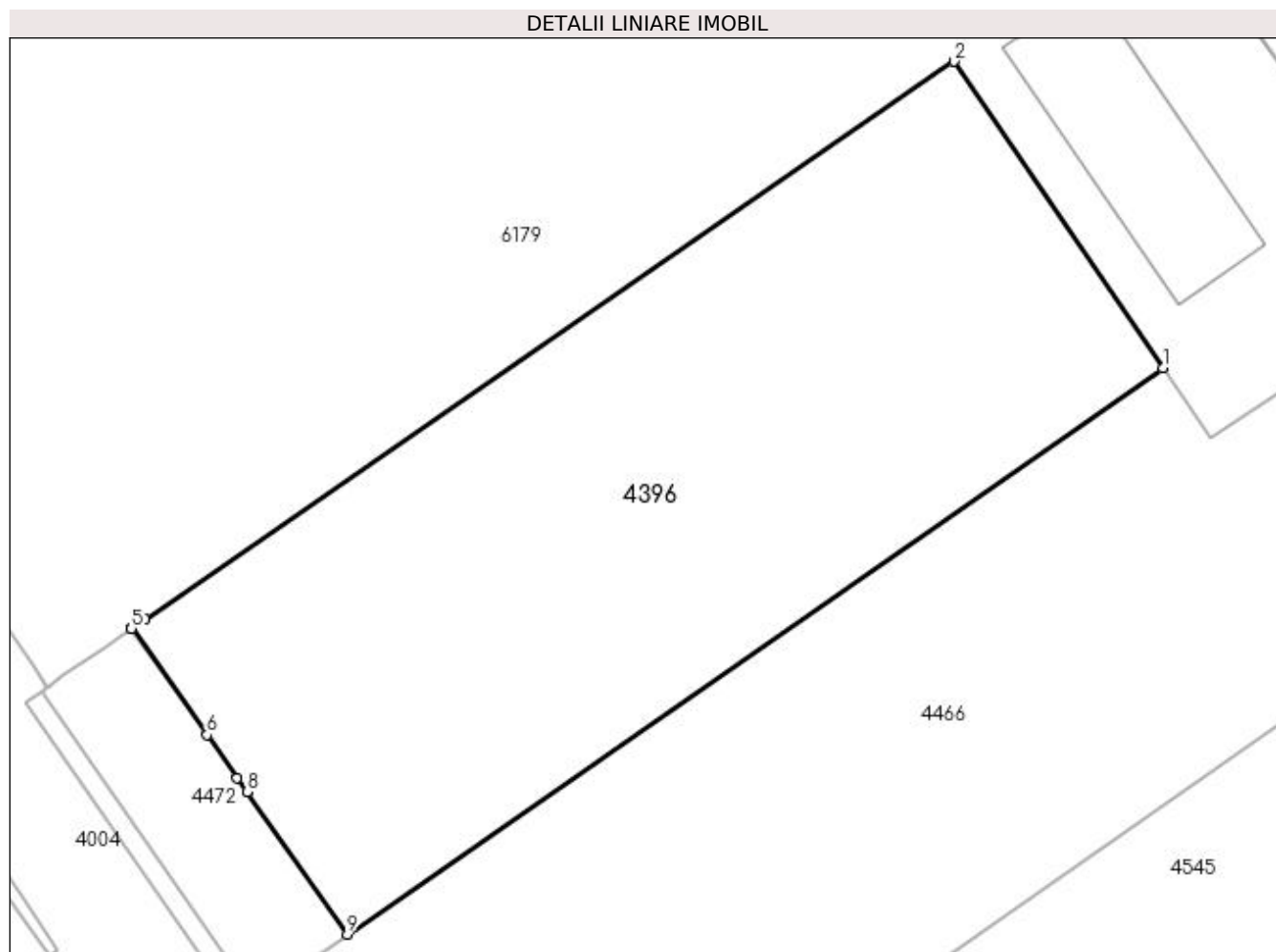
| Inscrieri privind dezmembramintele dreptului de proprietate, drepturi reale de garanție și sarcini | Referințe |
|--|-----------|
| NU SUNT | |

Anexa Nr. 1 La Partea I

Teren

| Nr cadastral | Suprafața (mp)* | Observații / Referințe |
|--------------|-----------------|------------------------|
| 30015 | 11.634 | |

* Suprafața este determinată în planul de proiecție Stereo 70.



Date referitoare la teren

| Crt | Categorie folosință | Intra vilan | Suprafața (mp) | Tarla | Parcelă | Nr. topo | Observații / Referințe |
|-----|---------------------|-------------|----------------|-------|---------|----------|-------------------------|
| 1 | arabil | DA | 11.634 | 50 | 840/1 | - | TARLA 50, PARCELA 840/1 |

Lungime Segmente

1) Valorile lungimilor segmentelor sunt obținute din proiecție în plan.

| Punct început | X / Y | Punct sfârșit | X / Y | Lungime segment (** (m) |
|---------------|----------------------------|---------------|----------------------------|-------------------------|
| 1 | 396.639,638 325.932,192 | 2 | 396.602,648 325.986,468 | 65.682 |
| 2 | 396.602,648 325.986,468 | 3 | 396.459,388 325.887,743 | 173.982 |
| 3 | 396.459,388 325.887,743 | 4 | 396.457,042 325.886,126 | 2.85 |
| 4 | 396.457,042 325.886,126 | 5 | 396.456,958 325.886,067 | 0.102 |
| 5 | 396.456,958 325.886,067 | 6 | 396.470,325 325.867,262 | 23.072 |

| Punct început | X / Y | Punct sfârșit | X / Y | Lungime segment (** (m) |
|---------------|----------------------------|---------------|----------------------------|-------------------------|
| 6 | 396.470,325 325.867,262 | 7 | 396.475,69 325.859,643 | 9.318 |
| 7 | 396.475,69 325.859,643 | 8 | 396.477,412 325.857,198 | 2.991 |
| 8 | 396.477,412 325.857,198 | 9 | 396.495,193 325.831,947 | 30.883 |
| 9 | 396.495,193 325.831,947 | 1 | 396.639,638 325.932,192 | 175.822 |

** Lungimile segmentelor sunt determinate în planul de proiecție Stereo 70 și sunt rotunjite la 1 milimetru.

*** Distanța dintre puncte este formată din segmente cumulate ce sunt mai mici decât valoarea 1 milimetru.

**DATE DESPRE IMOBILUL NR. 4399**

Oficiul de Cadastru și Publicitate Imobiliară DOLJ
Biroul de Cadastru și Publicitate Imobiliară Craiova

A. Partea I. Descrierea imobilului

TEREN Extravilan

Adresa: Jud. Dolj, SAT BOGEA T35, P63

| Nr. Crt | Nr cadastral Nr. topografic | Suprafața* (mp) | Observații / Referințe |
|---------|-----------------------------|-----------------|--|
| A1 | 30515 | 2.447 | Sector cadastral:18 Teren neimprijmit; |

B. Partea II. Proprietari și acte

| Inscrieri privitoare la dreptul de proprietate și alte drepturi reale | Referințe |
|---|--|
| 97745 / 18/08/2015 | |
| Act Normativ nr. 17, din 07/03/2014 emis de Parlamentul Romaniei; | |
| B1 | Imobil aflat sub incidenta art.3 alin.(1) din Legea 17/2014, dobandit prin Lege |
| | A1 |
| 179123 / 21/11/2017 | |
| Act Notarial nr. contract de donatie aut nr 702, din 20/11/2017 emis de NP Miulescu Oana Adriana; | |
| B2 | Intabulare, drept de PROPRIETATE, dobandit prin Conventie, cota actuala 1/1, cota initiala 1/1 |
| | A1 |
| | 1) POPESCU DAN |

C. Partea III. SARCINI .

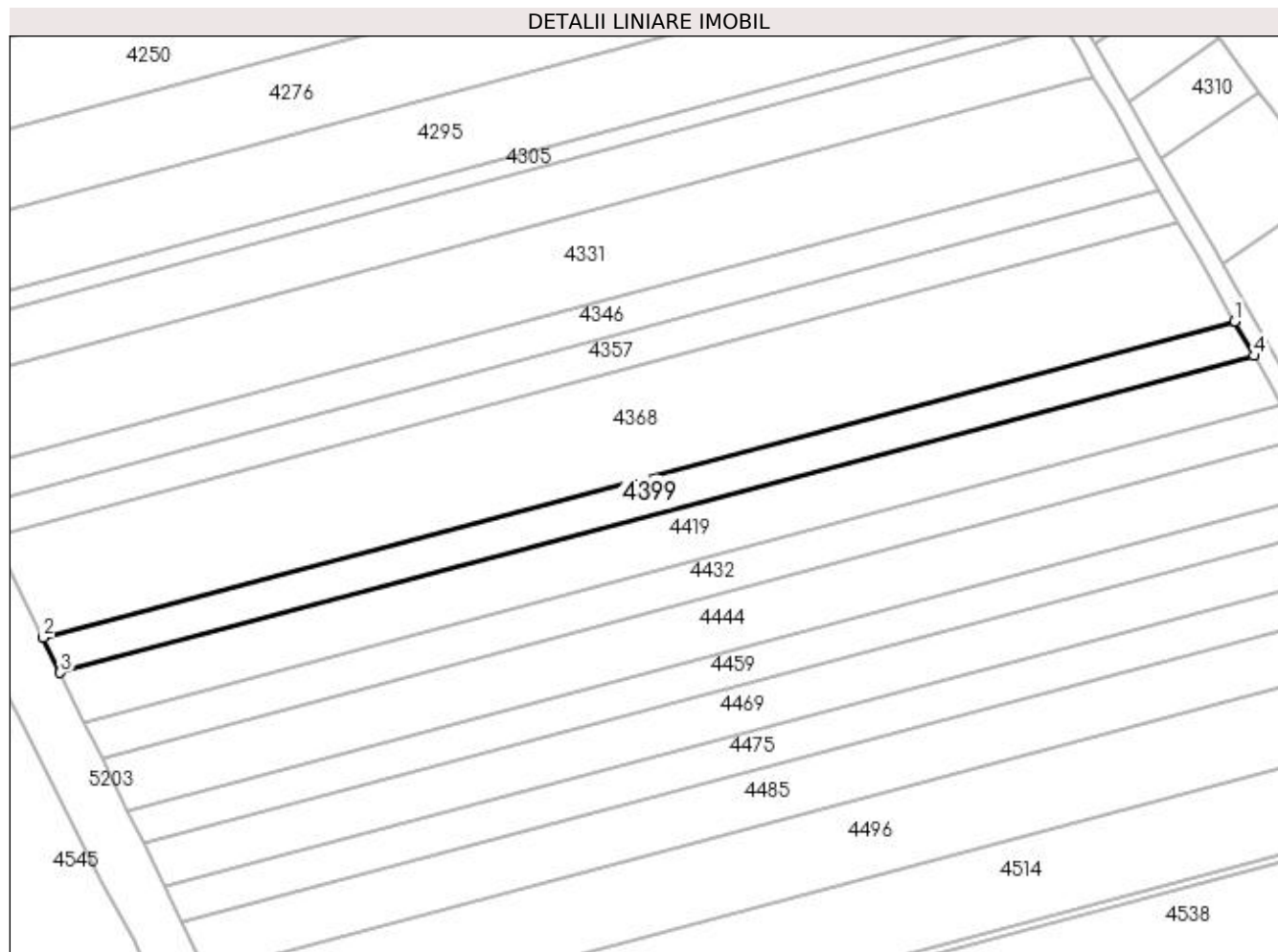
| Inscrieri privind dezmembramintele dreptului de proprietate, drepturi reale de garanție și sarcini | Referințe |
|--|-----------|
| NU SUNT | |

Anexa Nr. 1 La Partea I

Teren

| Nr cadastral | Suprafața (mp)* | Observații / Referințe |
|--------------|-----------------|------------------------|
| 30515 | 2.447 | |

* Suprafața este determinată în planul de proiecție Stereo 70.



Date referitoare la teren

| Crt | Categorie folosință | Intra vilan | Suprafața (mp) | Tarla | Parcelă | Nr. topo | Observații / Referințe |
|-----|---------------------|-------------|----------------|-------|---------|----------|------------------------|
| 1 | arabil | NU | 2.447 | 35 | 63 | - | |

Lungime Segmente

1) Valorile lungimilor segmentelor sunt obținute din proiecție în plan.

| Punct început | X / Y | Punct sfârșit | X / Y | Lungime segment (** (m) |
|---------------|----------------------------|---------------|----------------------------|-------------------------|
| 1 | 397.034,008 325.941,616 | 2 | 396.762,49 325.869,57 | 280.914 |
| 2 | 396.762,49 325.869,57 | 3 | 396.766,376 325.861,598 | 8.869 |
| 3 | 396.766,376 325.861,598 | 4 | 397.038,452 325.933,792 | 281.491 |
| 4 | 397.038,452 325.933,792 | 1 | 397.034,008 325.941,616 | 8.998 |

**** Lungimile segmentelor sunt determinate în planul de proiecție Stereo 70 și sunt rotunjite la 1 milimetru.**

***** Distanța dintre puncte este formată din segmente cumulate ce sunt mai mici decât valoarea 1 milimetru.**

**DATE DESPRE IMOBILUL NR. 4414**

Oficiul de Cadastru și Publicitate Imobiliară DOLJ
Biroul de Cadastru și Publicitate Imobiliară Craiova

A. Partea I. Descrierea imobilului

TEREN Extravilan

Adresa: Jud. Dolj, T35, P90

| Nr. Crt | Nr cadastral Nr. topografic | Suprafața* (mp) | Observații / Referințe |
|---------|-----------------------------|-----------------|---|
| A1 | | 440 | Sector cadastral:18 Teren neimprejmuit; |

B. Partea II. Proprietari și acte

| Inscrieri privitoare la dreptul de proprietate și alte drepturi reale | | Referințe |
|--|--|-----------|
| / | | |
| Act Administrativ nr. Titlu de proprietate 1179-48419, din 17/09/1997 emis de CJSIPT Dolj (Adeverinta nr 1470/20.04.2023 eliberata de Primaria Comunei Almaj); | | |
| B1 | Intabulare, drept de PROPRIETATE, dobandit prin Reconstituire, cota actuala 1/1, cota initiala 1/1 1) ENACHE MARIA DEFUNCT:Da | A1 |

C. Partea III. SARCINI .

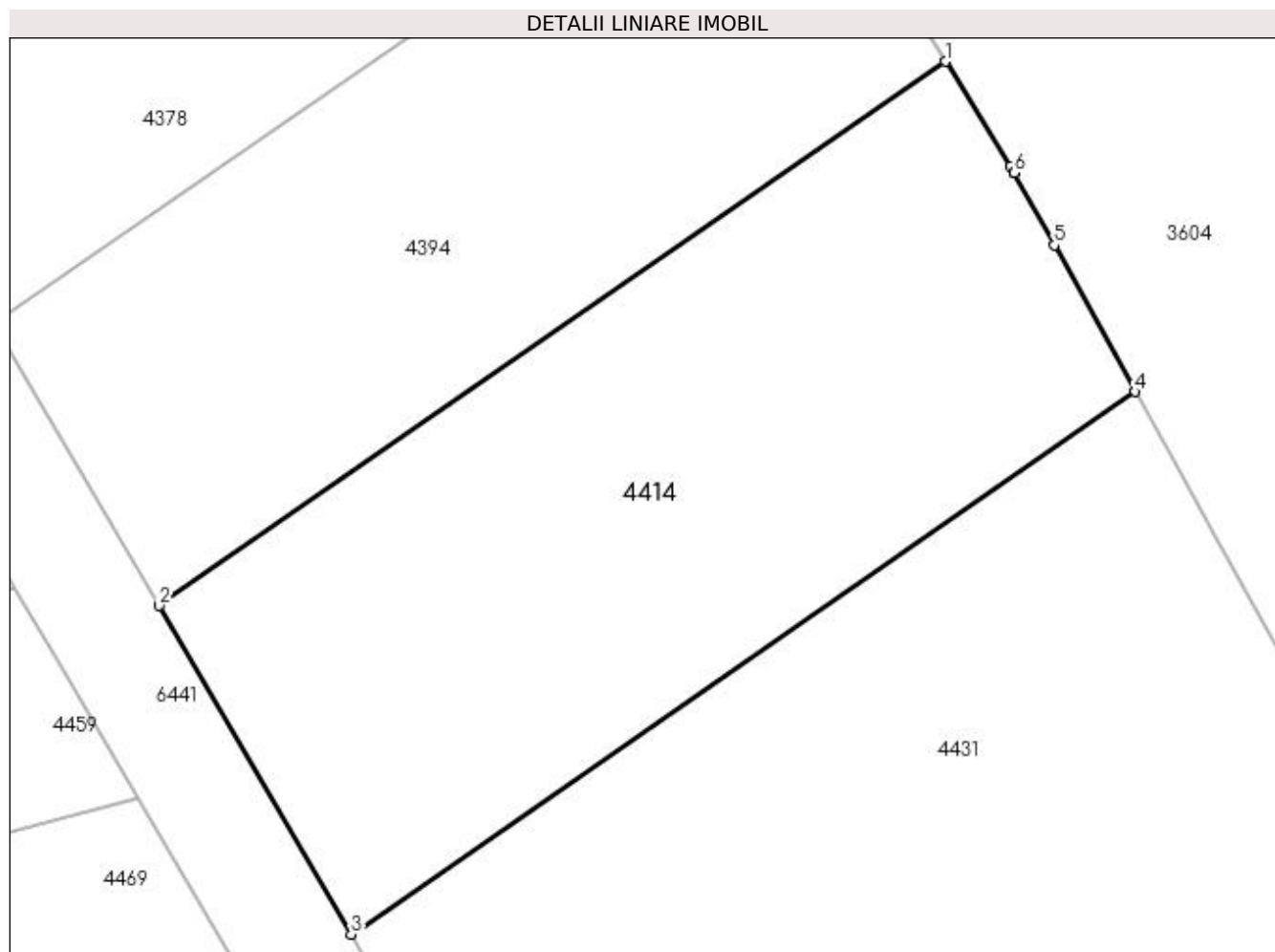
| Inscrieri privind dezmembramentele dreptului de proprietate, drepturi reale de garanție și sarcini | Referințe |
|--|-----------|
| NU SUNT | |

Anexa Nr. 1 La Partea I

Teren

| Nr cadastral | Suprafața (mp)* | Observații / Referințe |
|--------------|-----------------|------------------------|
| | 440 | |

* Suprafața este determinată în planul de proiecție Stereo 70.



Date referitoare la teren

| Crt | Categorie folosință | Intra vilan | Suprafața (mp) | Tarla | Parcelă | Nr. topo | Observații / Referințe |
|-----|---------------------|-------------|----------------|-------|---------|----------|------------------------|
| 1 | arabil | NU | 440 | 35 | 90 | - | |

Lungime Segmente

1) Valorile lungimilor segmentelor sunt obținute din proiecție în plan.

| Punct început | X / Y | Punct sfârșit | X / Y | Lungime segment (** (m) |
|---------------|----------------------------|---------------|----------------------------|-------------------------|
| 1 | 397.088,538 325.921,187 | 2 | 397.061,169 325.902,253 | 33.28 |
| 2 | 397.061,169 325.902,253 | 3 | 397.067,86 325.890,82 | 13.247 |
| 3 | 397.067,86 325.890,82 | 4 | 397.095,152 325.909,701 | 33.186 |
| 4 | 397.095,152 325.909,701 | 5 | 397.092,334 325.914,8 | 5.826 |
| 5 | 397.092,334 325.914,8 | 6 | 397.090,945 325.917,314 | 2.872 |

| Punct început | X / Y | Punct sfârșit | X / Y | Lungime segment (** (m) |
|---------------|----------------------------|---------------|----------------------------|-------------------------|
| 6 | 397.090,945 325.917,314 | 7 | 397.090,94 325.917,322 | 0.009 |
| 7 | 397.090,94 325.917,322 | 8 | 397.090,797 325.917,553 | 0.271 |
| 8 | 397.090,797 325.917,553 | 1 | 397.088,538 325.921,187 | 4.279 |

** Lungimile segmentelor sunt determinate în planul de proiecție Stereo 70 și sunt rotunjite la 1 milimetru.

*** Distanța dintre puncte este formată din segmente cumulate ce sunt mai mici decât valoarea 1 milimetru.

**DATE DESPRE IMOBILUL NR. 4419**

Oficiul de Cadastru și Publicitate Imobiliară DOLJ
Biroul de Cadastru și Publicitate Imobiliară Craiova

A. Partea I. Descrierea imobilului

TEREN Extravilan

Adresa: Jud. Dolj, T35, P62

| Nr. Crt | Nr cadastral Nr. topografic | Suprafața* (mp) | Observații / Referințe |
|---------|-----------------------------|-----------------|--|
| A1 | | 3.506 | Sector cadastral:18 Teren neimprejmuit; Diminuare de 8% |

B. Partea II. Proprietari și acte

| Inscrieri privitoare la dreptul de proprietate și alte drepturi reale | | Referințe |
|--|---|-----------|
| / | | |
| Act Administrativ nr. Titlu de proprietate 819-2195, din 24/03/1997 emis de CJSIPT Dolj; | | |
| B1 | Intabulare, drept de PROPRIETATE, dobandit prin Reconstituire, cota actuala 1/1, cota initiala 1/1 1) STOIAN IOANA | A1 |

C. Partea III. SARCINI .

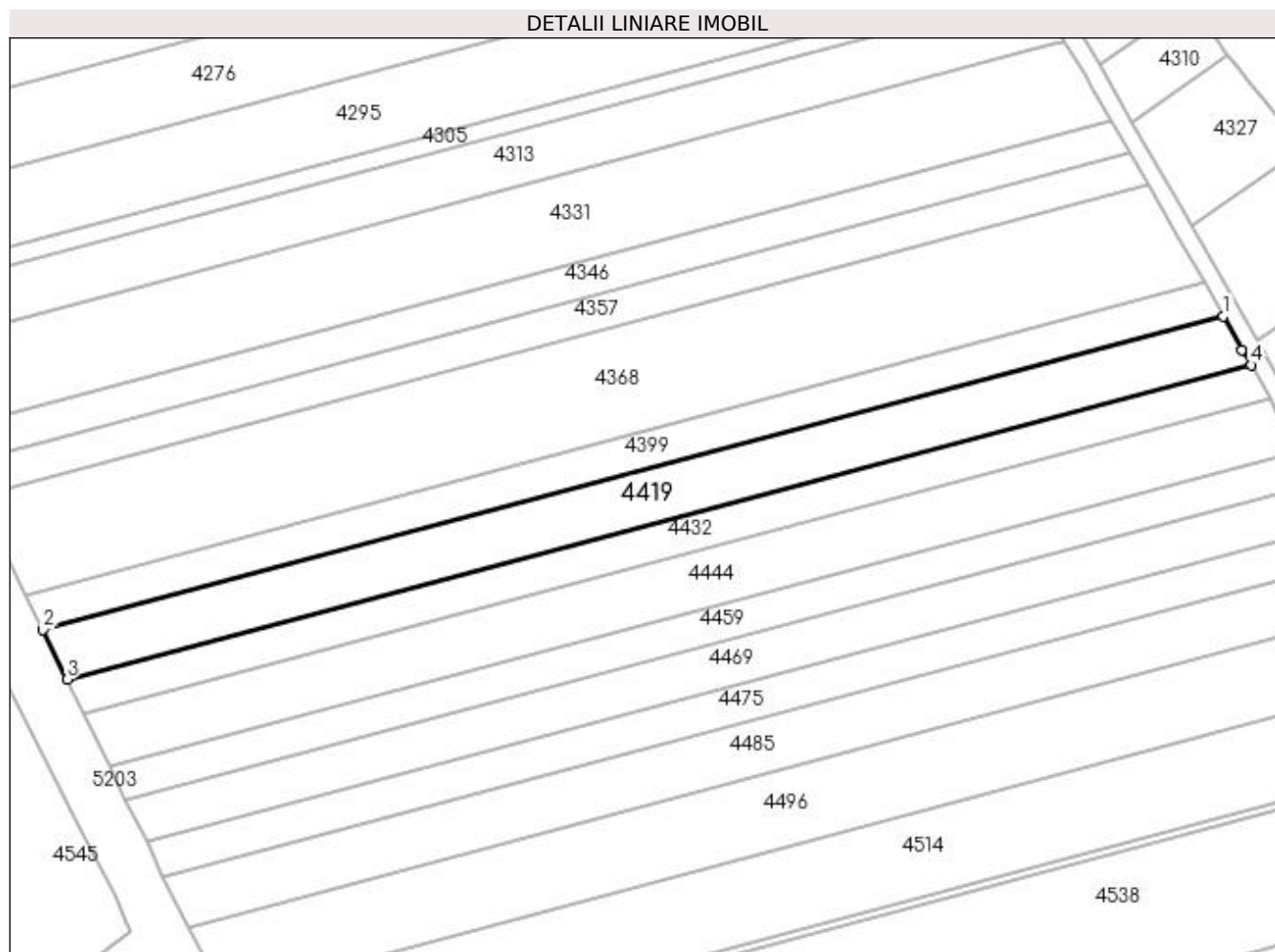
| Inscrieri privind dezmembramintele dreptului de proprietate, drepturi reale de garanție și sarcini | Referințe |
|--|-----------|
| NU SUNT | |

Anexa Nr. 1 La Partea I

Teren

| Nr cadastral | Suprafața (mp)* | Observații / Referințe |
|--------------|-----------------|------------------------|
| | 3.506 | Diminuare de 8% |

* Suprafața este determinată în planul de proiecție Stereo 70.



Date referitoare la teren

| Crt | Categorie folosință | Intra vilan | Suprafața (mp) | Tarla | Parcelă | Nr. topo | Observații / Referințe |
|-----|---------------------|-------------|----------------|-------|---------|----------|------------------------|
| 1 | arabil | NU | 3.506 | 35 | 62 | - | |

Lungime Segmente

1) Valorile lungimilor segmentelor sunt obținute din proiecție în plan.

| Punct început | X / Y | Punct sfârșit | X / Y | Lungime segment (** (m) |
|---------------|----------------------------|---------------|----------------------------|-------------------------|
| 1 | 397.038,452 325.933,792 | 2 | 396.766,376 325.861,598 | 281.491 |
| 2 | 396.766,376 325.861,598 | 3 | 396.771,93 325.850,205 | 12.675 |
| 3 | 396.771,93 325.850,205 | 4 | 397.044,803 325.922,61 | 282.316 |
| 4 | 397.044,803 325.922,61 | 5 | 397.042,802 325.926,132 | 4.05 |
| 5 | 397.042,802 325.926,132 | 1 | 397.038,452 325.933,792 | 8.809 |

**** Lungimile segmentelor sunt determinate în planul de proiecție Stereo 70 și sunt rotunjite la 1 milimetru.**

***** Distanța dintre puncte este formată din segmente cumulate ce sunt mai mici decât valoarea 1 milimetru.**

**DATE DESPRE IMOBILUL NR. 4431**

Oficiul de Cadastru și Publicitate Imobiliară DOLJ
Biroul de Cadastru și Publicitate Imobiliară Craiova

A. Partea I. Descrierea imobilului

TEREN Extravilan

Adresa: Jud. Dolj, T35, P89

| Nr. Crt | Nr cadastral Nr. topografic | Suprafața* (mp) | Observații / Referințe |
|---------|-----------------------------|-----------------|---|
| A1 | | 720 | Sector cadastral:18 Teren neimprejmuit; |

B. Partea II. Proprietari și acte

| Inscrieri privitoare la dreptul de proprietate și alte drepturi reale | Referințe |
|--|-----------|
| / | |
| Act Notarial nr. Certificat de mostenitor 241, din 17/11/2008 emis de NP CERNOBAI CLAUDIU-EMIL; | |
| B1 | A1 |
| Intabulare, drept de PROPRIETATE, dobandit prin Succesiune, cota actuala 1/1, cota initiala 1/1 1) ZISU ION | |

C. Partea III. SARCINI .

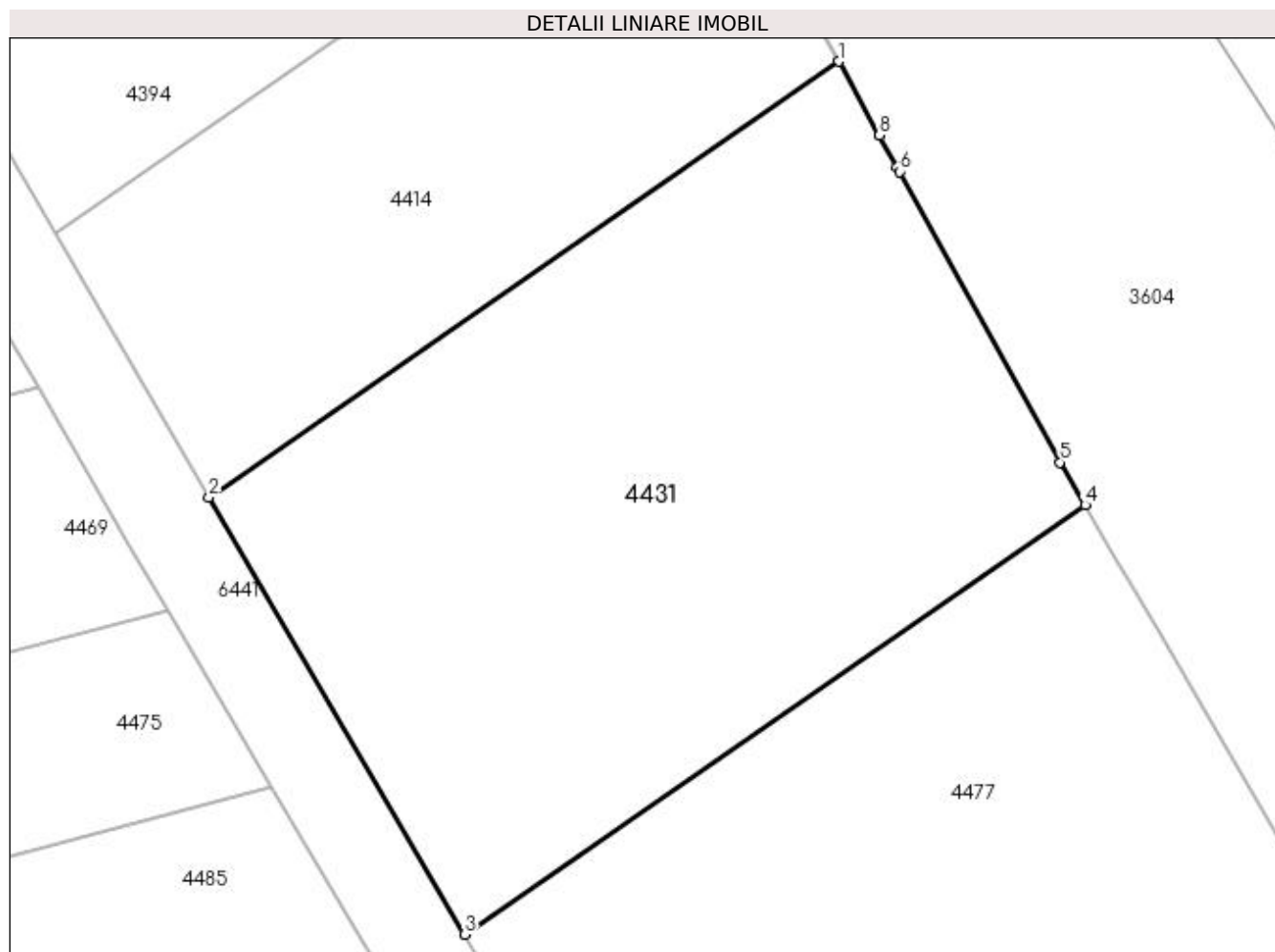
| Inscrieri privind dezmembramintele dreptului de proprietate, drepturi reale de garanție și sarcini | Referințe |
|--|-----------|
| NU SUNT | |

Anexa Nr. 1 La Partea I

Teren

| Nr cadastral | Suprafața (mp)* | Observații / Referințe |
|--------------|-----------------|------------------------|
| | 720 | |

* Suprafața este determinată în planul de proiecție Stereo 70.



Date referitoare la teren

| Crt | Categorie folosință | Intra vilan | Suprafața (mp) | Tarla | Parcelă | Nr. topo | Observații / Referințe |
|-----|---------------------|-------------|----------------|-------|---------|----------|------------------------|
| 1 | arabil | NU | 720 | 35 | 89 | - | |

Lungime Segmente

1) Valorile lungimilor segmentelor sunt obținute din proiecție în plan.

| Punct început | X / Y | Punct sfârșit | X / Y | Lungime segment (** (m) |
|---------------|----------------------------|---------------|----------------------------|-------------------------|
| 1 | 397.095,152 325.909,701 | 2 | 397.067,86 325.890,82 | 33.186 |
| 2 | 397.067,86 325.890,82 | 3 | 397.078,941 325.871,888 | 21.937 |
| 3 | 397.078,941 325.871,888 | 4 | 397.105,827 325.890,487 | 32.692 |
| 4 | 397.105,827 325.890,487 | 5 | 397.104,746 325.892,338 | 2.143 |
| 5 | 397.104,746 325.892,338 | 6 | 397.097,786 325.904,933 | 14.39 |

| Punct început | X / Y | Punct sfârșit | X / Y | Lungime segment (** (m) |
|---------------|----------------------------|---------------|----------------------------|-------------------------|
| 6 | 397.097,786 325.904,933 | 7 | 397.097,688 325.905,112 | 0.204 |
| 7 | 397.097,688 325.905,112 | 8 | 397.096,917 325.906,506 | 1.593 |
| 8 | 397.096,917 325.906,506 | 1 | 397.095,152 325.909,701 | 3.649 |

** Lungimile segmentelor sunt determinate în planul de proiecție Stereo 70 și sunt rotunjite la 1 milimetru.

*** Distanța dintre puncte este formată din segmente cumulate ce sunt mai mici decât valoarea 1 milimetru.

**DATE DESPRE IMOBILUL NR. 4432**

Oficiul de Cadastru și Publicitate Imobiliară DOLJ
Biroul de Cadastru și Publicitate Imobiliară Craiova

A. Partea I. Descrierea imobilului

TEREN Extravilan

Adresa: Jud. Dolj, T35, P61

| Nr. Crt | Nr cadastral Nr. topografic | Suprafața* (mp) | Observații / Referințe |
|---------|--------------------------------|-----------------|---|
| A1 | 30496 | 2.462 | Sector cadastral:18 Teren neimprejmuit; |

B. Partea II. Proprietari și acte

| Inscrieri privitoare la dreptul de proprietate și alte drepturi reale | | Referințe |
|--|--|-----------|
| 111254 / 10/09/2014 | | |
| Act Notarial nr. Contract de vanzare aut nr 486, din 09/09/2014 emis de BNP MIULESCU OANA ADRIANA; | | |
| B1 | Intabulare, drept de PROPRIETATE, dobandit prin Conventie, cota actuala 1/1, cota initiala 1/1 1) POPESCU NICOLAE CATALIN 2) POPESCU VALENTINA ANDREEA | A1 |
| 97743 / 18/08/2015 | | |
| Act Normativ nr. 17, din 07/03/2014 emis de Parlamentul Romaniei; | | |
| B2 | Imobil aflat sub incidenta art.3 alin.(1) din Legea 17/2014, dobandit prin Lege | A1 |

C. Partea III. SARCINI .

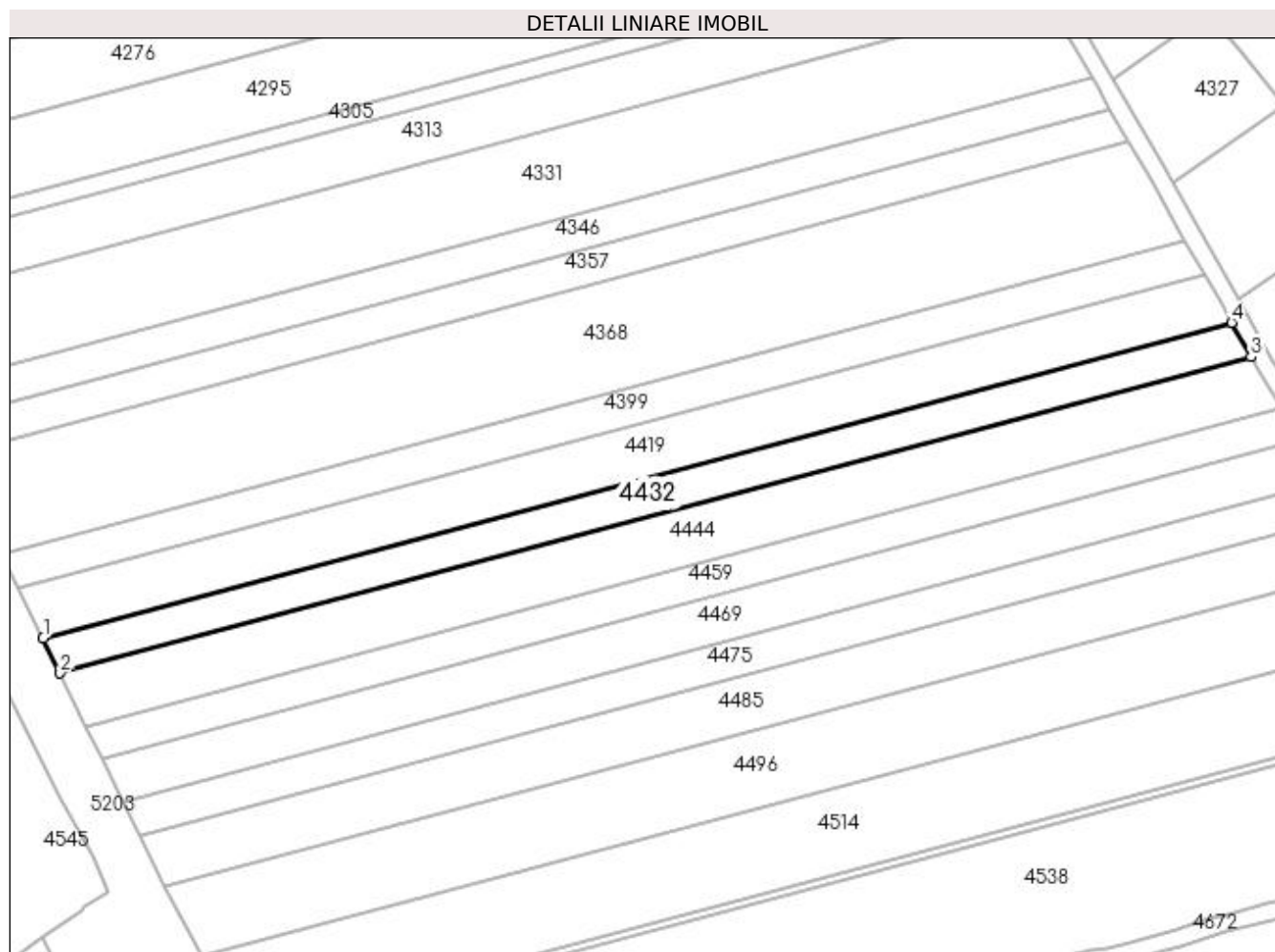
| Inscrieri privind dezmembramintele dreptului de proprietate, drepturi reale de garanție și sarcini | Referințe |
|--|-----------|
| NU SUNT | |

Anexa Nr. 1 La Partea I

Teren

| Nr cadastral | Suprafața (mp)* | Observații / Referințe |
|--------------|-----------------|------------------------|
| 30496 | 2.462 | |

* Suprafața este determinată în planul de proiecție Stereo 70.



Date referitoare la teren

| Crt | Categorie folosință | Intra vilan | Suprafața (mp) | Tarla | Parcelă | Nr. topo | Observații / Referințe |
|-----|---------------------|-------------|----------------|-------|---------|----------|------------------------|
| 1 | arabil | NU | 2.462 | 35 | 61 | - | |

Lungime Segmente

1) Valorile lungimilor segmentelor sunt obținute din proiecție în plan.

| Punct început | X / Y | Punct sfârșit | X / Y | Lungime segment (** (m) |
|---------------|----------------------------|---------------|----------------------------|-------------------------|
| 1 | 396.771,93 325.850,205 | 2 | 396.775,82 325.842,224 | 8.879 |
| 2 | 396.775,82 325.842,224 | 3 | 397.049,251 325.914,777 | 282.893 |
| 3 | 397.049,251 325.914,777 | 4 | 397.044,803 325.922,61 | 9.008 |
| 4 | 397.044,803 325.922,61 | 1 | 396.771,93 325.850,205 | 282.316 |

**** Lungimile segmentelor sunt determinate în planul de proiecție Stereo 70 și sunt rotunjite la 1 milimetru.**

***** Distanța dintre puncte este formată din segmente cumulate ce sunt mai mici decât valoarea 1 milimetru.**

**DATE DESPRE IMOBILUL NR. 4444**

Oficiul de Cadastru și Publicitate Imobiliară DOLJ
Biroul de Cadastru și Publicitate Imobiliară Craiova

A. Partea I. Descrierea imobilului

TEREN Extravilan

Adresa: Jud. Dolj, T 35, P60

| Nr. Crt | Nr cadastral Nr. topografic | Suprafața* (mp) | Observații / Referințe |
|---------|--------------------------------|-----------------|---|
| A1 | 30489 | 3.759 | Sector cadastral:18 Teren neimprejmuit; |

B. Partea II. Proprietari și acte

| Inscrieri privitoare la dreptul de proprietate și alte drepturi reale | | Referințe |
|---|--|-----------|
| 54964 / 09/05/2014 | | |
| Act Notarial nr. CVC aut. nr. 278, din 09/05/2014 emis de NP Miulescu Oana Adriana; | | |
| B1 | Intabulare, drept de PROPRIETATE, dobandit prin Conventie, cota actuala 1/1, cota initiala 1/1 1) POPESCU NICOLAE CATALIN 2) POPESCU VALENTINA ANDREEA | A1 |
| 97742 / 18/08/2015 | | |
| Act Normativ nr. 17, din 07/03/2014 emis de Parlamentul Romaniei; | | |
| B2 | Imobil aflat sub incidenta art.3 alin.(1) din Legea 17/2014, dobandit prin Lege | A1 |

C. Partea III. SARCINI .

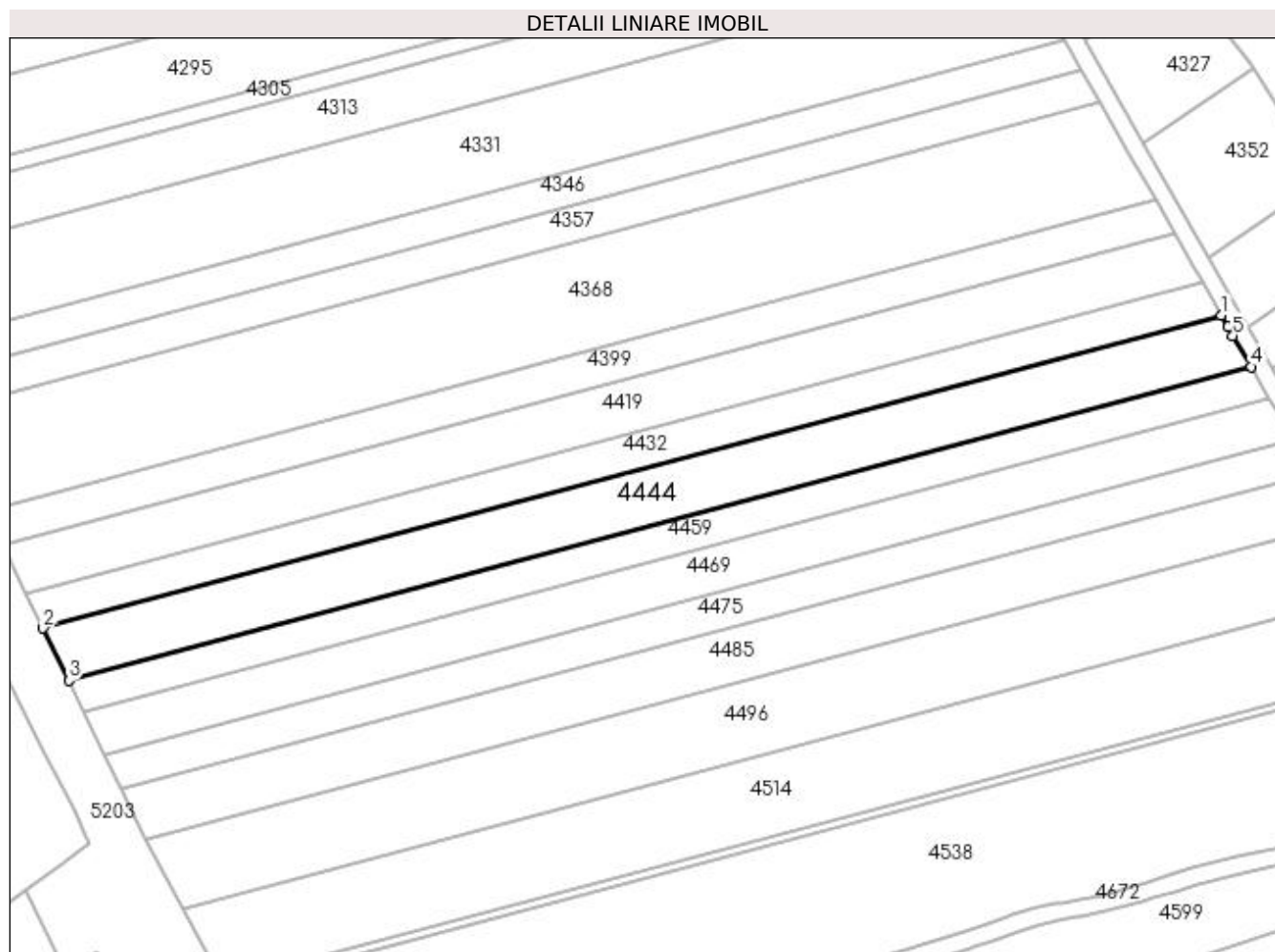
| Inscrieri privind dezmembramintele dreptului de proprietate, drepturi reale de garanție și sarcini | Referințe |
|--|-----------|
| NU SUNT | |

Anexa Nr. 1 La Partea I

Teren

| Nr cadastral | Suprafața (mp)* | Observații / Referințe |
|--------------|-----------------|------------------------|
| 30489 | 3.759 | |

* Suprafața este determinată în planul de proiecție Stereo 70.



Date referitoare la teren

| Crt | Categorie folosință | Intravilan | Suprafața (mp) | Tarla | Parcelă | Nr. topo | Observații / Referințe |
|-----|---------------------|------------|----------------|-------|---------|----------|------------------------|
| 1 | arabil | NU | 3.759 | 35 | 60 | - | |

Lungime Segmente

1) Valorile lungimilor segmentelor sunt obținute din proiecție în plan.

| Punct început | X / Y | Punct sfârșit | X / Y | Lungime segment (** (m) |
|---------------|----------------------------|---------------|----------------------------|-------------------------|
| 1 | 397.049,251 325.914,777 | 2 | 396.775,82 325.842,224 | 282.893 |
| 2 | 396.775,82 325.842,224 | 3 | 396.781,743 325.830,072 | 13.519 |
| 3 | 396.781,743 325.830,072 | 4 | 397.056,163 325.902,887 | 283.916 |
| 4 | 397.056,163 325.902,887 | 5 | 397.051,967 325.910,056 | 8.306 |
| 5 | 397.051,967 325.910,056 | 6 | 397.050,797 325.912,055 | 2.317 |

| Punct început | X / Y | Punct sfârșit | X / Y | Lungime segment (** (m) |
|---------------|----------------------------|---------------|----------------------------|-------------------------|
| 6 | 397.050,797 325.912,055 | 1 | 397.049,251 325.914,777 | 3.13 |

** Lungimile segmentelor sunt determinate în planul de proiecție Stereo 70 și sunt rotunjite la 1 milimetru.

*** Distanța dintre puncte este formată din segmente cumulate ce sunt mai mici decât valoarea 1 milimetru.

**DATE DESPRE IMOBILUL NR. 4452**

Oficiul de Cadastru și Publicitate Imobiliară DOLJ
Biroul de Cadastru și Publicitate Imobiliară Craiova

A. Partea I. Descrierea imobilului

TEREN Intravilan

Adresa: Loc. Almaj, Jud. Dolj, T.50, P.840/1- LOTUL 2

| Nr. Crt | Nr cadastral Nr. topografic | Suprafața* (mp) | Observații / Referințe |
|---------|-----------------------------|-----------------|--|
| A1 | 30758 | 2.331 | Sector cadastral:18 Teren neimpregmuit; Pe terenul 4452 se afla o constructie care e amplasata si pe terenurile 4424, 4545. |

Construcții

| Crt | Nr cadastral Nr. topografic | Adresa | Observații / Referințe |
|------|-----------------------------|---|--|
| A1.1 | | Loc. Almaj, Jud. Dolj, T.50, P.840/1- LOTUL 2 | Nr. niveluri:1; S. construita la sol:153 mp; S. construita desfasurata:153 mp; |

B. Partea II. Proprietari și acte

| Inscrieri privitoare la dreptul de proprietate și alte drepturi reale | | Referințe |
|---|--|-----------|
| 58895 / 27/04/2016 | | |
| Act Notarial nr. Act de dezmembrare si CVC aut. nr. 1205, din 26/04/2016 emis de NP PAPA ANDREEA DIANA (Adresa emisa de CEZ DISTRIBUTIE); | | |
| B1 | Intabulare, drept de PROPRIETATE, dobandit prin Conventie, cota actuala 1/1, cota initiala 1/1 1) SOCIETATEA SERE UNIVERSAL SRL, CIF:16766994 | A1 |
| / | | |
| Act Normativ nr. Legea 7, din 13/03/1996 emis de Parlamentul României; | | |
| B2 | Intabulare, drept de PROPRIETATE, dobandit prin Lege, cota actuala 1/1, cota initiala 1/1 1) SOCIETATEA SERE UNIVERSAL SRL, CIF:16766994 | A1.1 |

C. Partea III. SARCINI

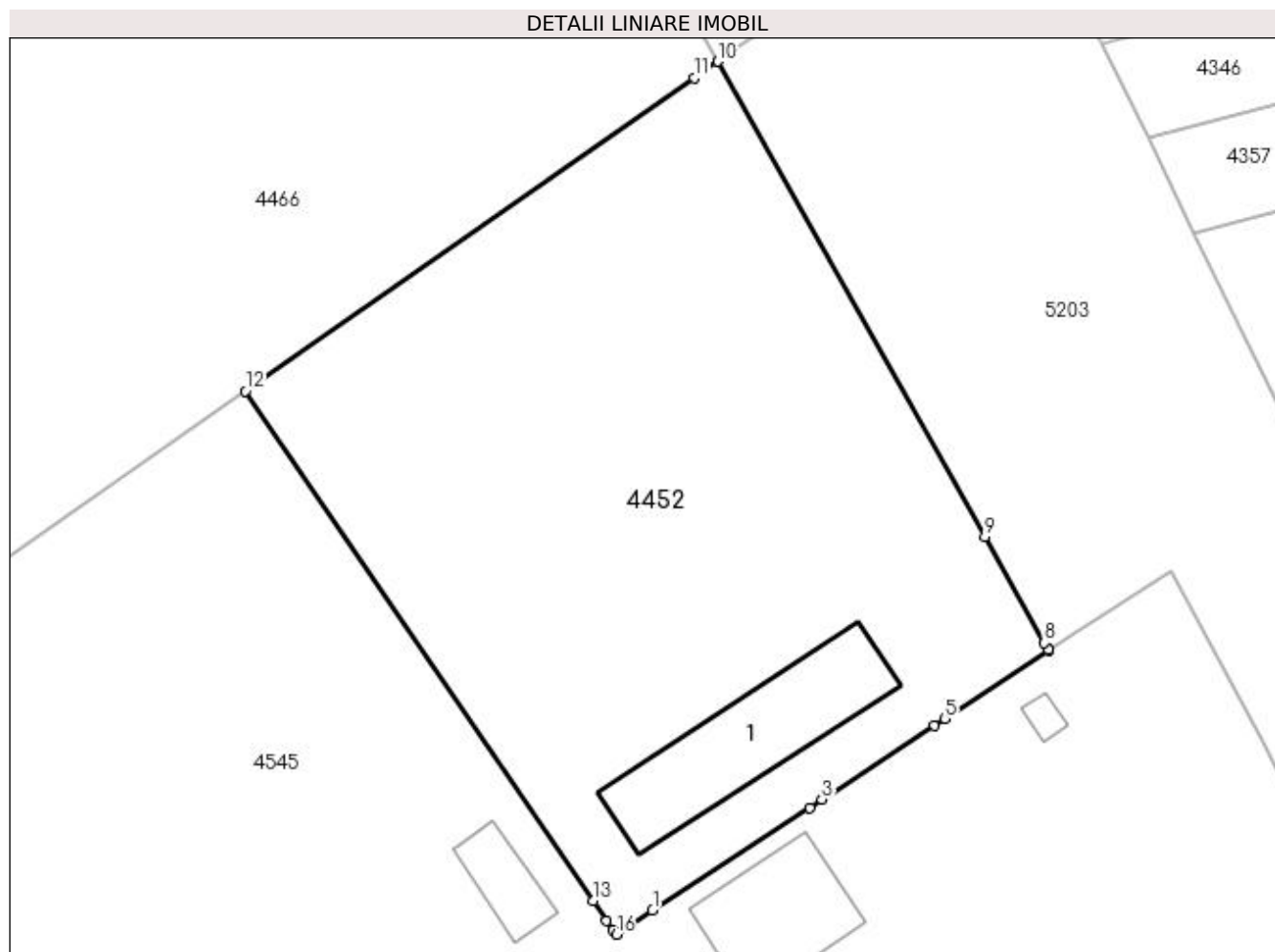
| Inscrieri privind dezmembramintele dreptului de proprietate, drepturi reale de garanție și sarcini | | Referințe |
|--|---|-----------|
| 58895 / 27/04/2016 | | |
| Act Notarial nr. CONVENTIE AUT 745, din 21/06/2010 emis de NP TELEA CD; | | |
| C1 | Intabulare, drept de UZasupra suprafetei de 648 mp conf planului cadastral avizat de OCPI sub nr 34788/08.06.2010, dobandit prin Conventie, cota actuala 1/1, cota initiala 1/1 1) SC CEZ DISTRIBUTIE SA, CIF:999999999999 | A1, A1.1 |

Anexa Nr. 1 La Partea I

Teren

| Nr cadastral | Suprafața (mp)* | Observații / Referințe |
|--------------|-----------------|---|
| 30758 | 2.331 | Pe terenul 4452 se afla o construcție care e amplasată și pe terenurile 4424, 4545. |

* Suprafața este determinată în planul de proiecție Stereo 70.



Date referitoare la teren

| Crt | Categorie folosință | Intra vilan | Suprafața (mp) | Tarla | Parcelă | Nr. topo | Observații / Referințe |
|-----|---------------------|-------------|----------------|-------|---------------|----------|------------------------|
| 1 | curți construcții | DA | 2.331 | 50 | 840/1-LOTUL 2 | - | teren neimprejmuit |

Date referitoare la construcții

| Crt | Număr | Destinație construcție | Supraf. (mp) | Situație juridică | Observații / Referințe |
|------|-------|------------------------|--------------|-------------------|--|
| A1.1 | | construcții anexa | 153 | Cu acte | Nr. niveluri:1; S. construita la sol:153 mp; S. construita desfasurata:153 mp; |

Lungime Segmente

1) Valorile lungimilor segmentelor sunt obținute din proiecție în plan.

| Punct început | X / Y | Punct sfârșit | X / Y | Lungime segment (** (m) |
|---------------|----------------------------|---------------|----------------------------|-------------------------|
| 1 | 396.708,008 325.838,269 | 2 | 396.720,571 325.846,498 | 15.018 |
| 2 | 396.720,571 325.846,498 | 3 | 396.721,554 325.847,142 | 1.176 |
| 3 | 396.721,554 325.847,142 | 4 | 396.730,583 325.853,057 | 10.793 |
| 4 | 396.730,583 325.853,057 | 5 | 396.731,402 325.853,593 | 0.979 |

| Punct început | X / Y | Punct sfârșit | X / Y | Lungime segment (** (m) |
|---------------|----------------------------|---------------|----------------------------|-------------------------|
| 5 | 396.731,402 325.853,593 | 6 | 396.739,728 325.859,047 | 9.953 |
| 6 | 396.739,728 325.859,047 | 7 | 396.739,683 325.859,126 | 0.091 |
| 7 | 396.739,683 325.859,126 | 8 | 396.739,369 325.859,686 | 0.642 |
| 8 | 396.739,369 325.859,686 | 9 | 396.734,609 325.868,149 | 9.71 |
| 9 | 396.734,609 325.868,149 | 10 | 396.713,217 325.906,191 | 43.644 |
| 10 | 396.713,217 325.906,191 | 11 | 396.711,336 325.904,88 | 2.293 |
| 11 | 396.711,336 325.904,88 | 12 | 396.675,389 325.879,826 | 43.816 |
| 12 | 396.675,389 325.879,826 | 13 | 396.703,236 325.839,06 | 49.369 |
| 13 | 396.703,236 325.839,06 | 14 | 396.704,33 325.837,459 | 1.938 |
| 14 | 396.704,33 325.837,459 | 15 | 396.704,856 325.836,689 | 0.933 |
| 15 | 396.704,856 325.836,689 | 16 | 396.705,084 325.836,354 | 0.405 |
| 16 | 396.705,084 325.836,354 | 1 | 396.708,008 325.838,269 | 3.495 |

** Lungimile segmentelor sunt determinate în planul de proiecție Stereo 70 și sunt rotunjite la 1 milimetru.

*** Distanța dintre puncte este formată din segmente cumulate ce sunt mai mici decât valoarea 1 milimetru.

**DATE DESPRE IMOBILUL NR. 4459**

Oficiul de Cadastru și Publicitate Imobiliară DOLJ
Biroul de Cadastru și Publicitate Imobiliară Craiova

A. Partea I. Descrierea imobilului

TEREN Extravilan

Adresa: Jud. Dolj, T35, P59

| Nr. Crt | Nr cadastral Nr. topografic | Suprafața* (mp) | Observații / Referințe |
|---------|-----------------------------|-----------------|--|
| A1 | | 2.319 | Sector cadastral:18 Teren neimprejmuit; Diminuare de 8% |

B. Partea II. Proprietari și acte

| Inscrieri privitoare la dreptul de proprietate și alte drepturi reale | | Referințe |
|--|--|-----------|
| / | | |
| Act Administrativ nr. Titlu de proprietate 2497, din 22/11/2002 emis de CJSIPT Dolj; | | |
| B1 | Intabulare, drept de PROPRIETATE, dobandit prin Reconstituire, cota actuala 1/1, cota initiala 1/1 1) NICOLAE GHEORGHE DEFUNCT:Da | A1 |

C. Partea III. SARCINI .

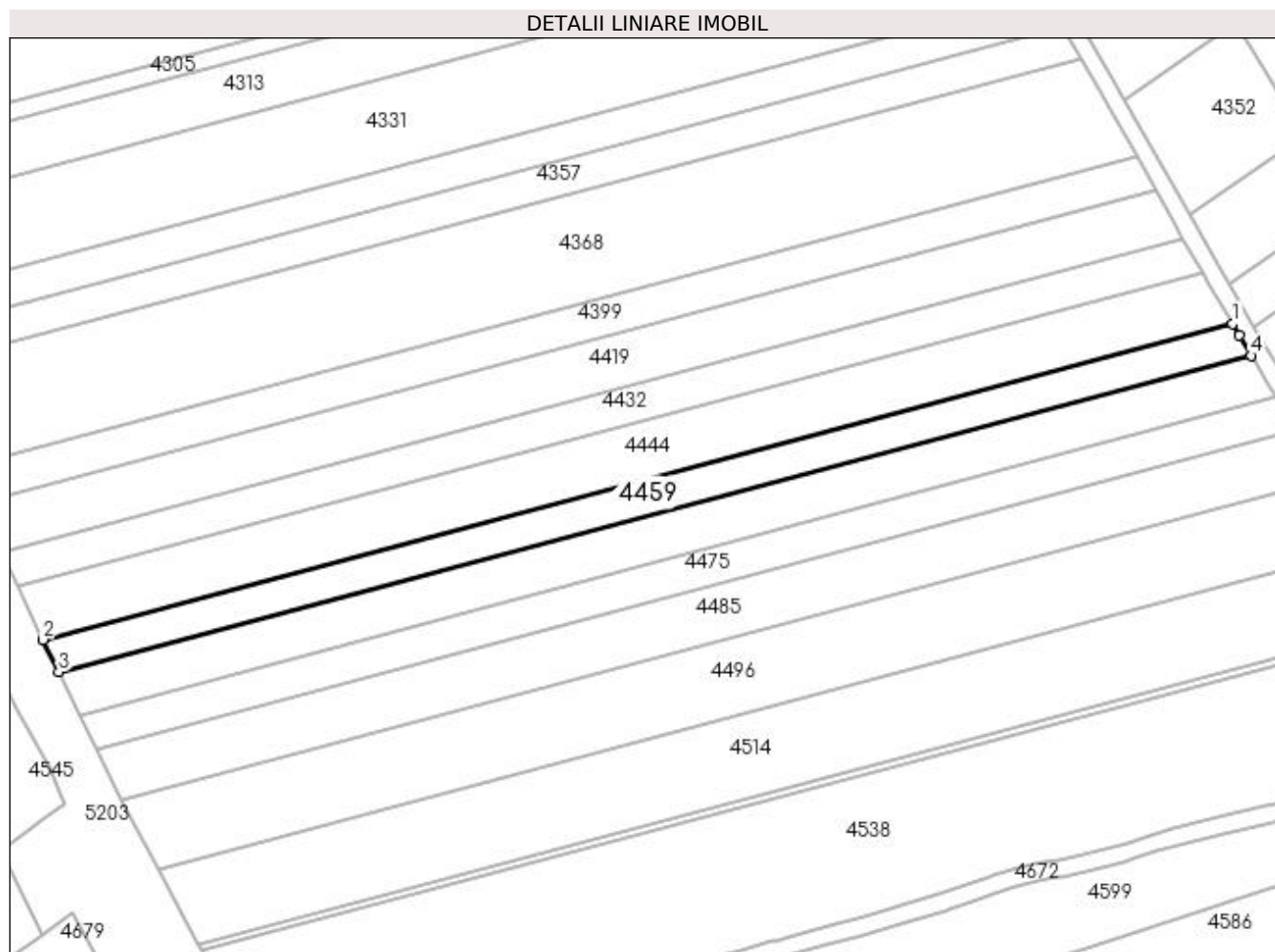
| Inscrieri privind dezmembramintele dreptului de proprietate, drepturi reale de garanție și sarcini | Referințe |
|--|-----------|
| NU SUNT | |

Anexa Nr. 1 La Partea I

Teren

| | | |
|--------------|-----------------|------------------------|
| Nr cadastral | Suprafața (mp)* | Observații / Referințe |
| | 2.319 | Diminuare de 8% |

* Suprafața este determinată în planul de proiecție Stereo 70.



Date referitoare la teren

| Crt | Categorie folosință | Intravilan | Suprafața (mp) | Tarla | Parcelă | Nr. topo | Observații / Referințe |
|-----|---------------------|------------|----------------|-------|---------|----------|------------------------|
| 1 | arabil | NU | 2.319 | 35 | 59 | - | |

Lungime Segmente

1) Valorile lungimilor segmentelor sunt obținute din proiecție în plan.

| Punct început | X / Y | Punct sfârșit | X / Y | Lungime segment (** (m) |
|---------------|----------------------------|---------------|----------------------------|-------------------------|
| 1 | 397.056,163 325.902,887 | 2 | 396.781,743 325.830,072 | 283.916 |
| 2 | 396.781,743 325.830,072 | 3 | 396.785,387 325.822,598 | 8.315 |
| 3 | 396.785,387 325.822,598 | 4 | 397.060,439 325.895,581 | 284.57 |
| 4 | 397.060,439 325.895,581 | 5 | 397.057,716 325.900,233 | 5.389 |
| 5 | 397.057,716 325.900,233 | 1 | 397.056,163 325.902,887 | 3.076 |

**** Lungimile segmentelor sunt determinate în planul de proiecție Stereo 70 și sunt rotunjite la 1 milimetru.**

***** Distanța dintre puncte este formată din segmente cumulate ce sunt mai mici decât valoarea 1 milimetru.**

**DATE DESPRE IMOBILUL NR. 4466**

Oficiul de Cadastru și Publicitate Imobiliară DOLJ
Biroul de Cadastru și Publicitate Imobiliară Craiova

A. Partea I. Descrierea imobilului

TEREN Intravilan

Adresa: Loc. Almaj, Jud. Dolj, T.50, P.840/1-LOTUL 1

| Nr. Crt | Nr cadastral Nr. topografic | Suprafața* (mp) | Observații / Referințe |
|---------|-----------------------------|-----------------|--|
| A1 | 30757 | 14.751 | Sector cadastral:18 Teren neimprejmut; |

B. Partea II. Proprietari și acte

| Inscrieri privitoare la dreptul de proprietate și alte drepturi reale | | Referințe |
|--|--|-----------|
| 58895 / 27/04/2016 | | |
| Act Additional nr. 1149, din 01/01/2005 emis de BNP Gageatu Ilie (la Actul de dezmembrare aut nr 2945/2004 BNP Gageatu Ilie.cvc aut nr 5527/2002 BNP Tomita Dana, Act de dezmembrare aut nr 2945/2004 BNP Gageatu Ilie, Act de dezmembrare aut nr 3559/2004 BNP Gageatu Ilie); | | |
| B1 | Intabulare, drept de PROPRIETATE, dobandit prin Conventie, cota actuala 1/2, cota initiala 1/2 1) ISTUDOR ELENA <i>OBSERVATII: pozitie transcrisa din CF 30016/Almaj, inscrisa prin incheierea nr. 23640 din 16/04/2010;</i> | A1 |
| Certificat Mostenitor nr. 84, din 01/01/2009 emis de BNP Cernobai Emil (Incheiere de indreptare eroare materiala nr 136/2010 BNP Cernobai Emil); | | |
| B2 | Intabulare, drept de PROPRIETATEmostenire, dobandit prin Succesiune, cota actuala 1/2, cota initiala 1/2 1) ISTUDOR STEFANITA-ADIN <i>OBSERVATII: pozitie transcrisa din CF 30016/Almaj, inscrisa prin incheierea nr. 23640 din 16/04/2010;</i> | A1 |

C. Partea III. SARCINI

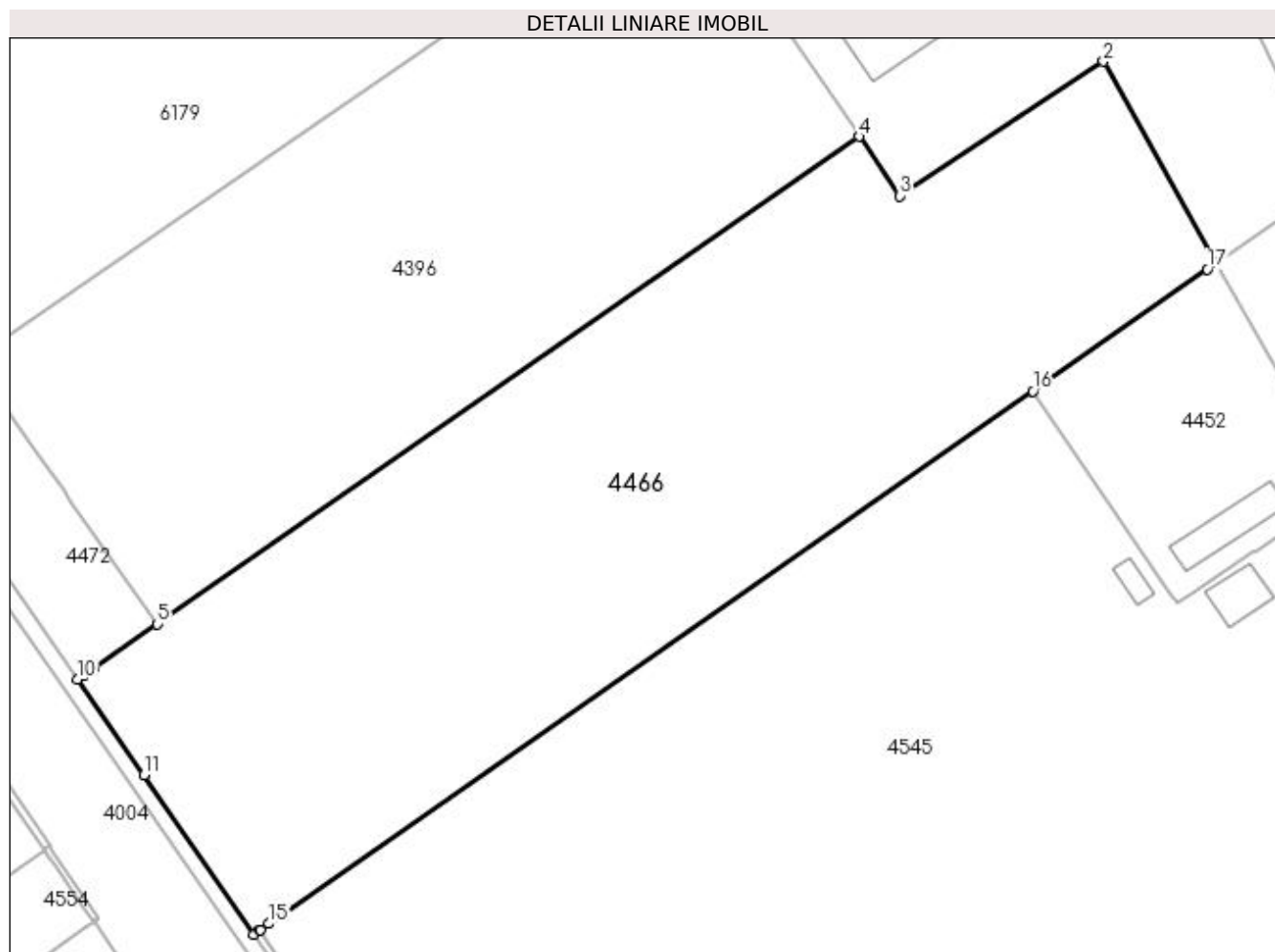
| Inscrieri privind dezmembramintele dreptului de proprietate, drepturi reale de garanție și sarcini | | Referințe |
|--|--|-----------|
| 58895 / 27/04/2016 | | |
| Act Notarial nr. CONVENTIE AUT 745, din 21/06/2010 emis de NP TELEA CD; | | |
| C1 | Intabulare, drept de UZasupra suprafetei de 648 mp conf planului cadastral avizat de OCPI sub nr 34788/08.06.2010, dobandit prin Conventie, cota actuala 1/1, cota initiala 1/1 1) SC CEZ DISTRIBUTIE SA , CIF:9999999999999 | A1 |
| 83096 / 30/03/2023 | | |
| Somatie nr. 163010044320688, din 31/07/2017 emis de ANAF (SERVICIUL COLECTARE EXECUTARE SILITA PERSOANE FIZICE); | | |
| C2 | Se noteaza inceperea urmaririi silite in conditiile Codului de procedura fiscala asupra cotei de 1/2 detinuta de ISTUDOR STEFANITA-ADIN din imobilul de sub A1 pentru creanta de 181561 lei 1) ANAF DGRFP CRAIOVA AJFP DOLJ SCESPF , CIF:9999999999999 <i>OBSERVATII: prop lui B2</i> | A1 |

Anexa Nr. 1 La Partea I

Teren

| Nr cadastral | Suprafața (mp)* | Observații / Referințe |
|--------------|-----------------|------------------------|
| 30757 | 14.751 | |

* Suprafața este determinată în planul de proiecție Stereo 70.



Date referitoare la teren

| Crt | Categorie folosință | Intravilan | Suprafața (mp) | Tarla | Parcelă | Nr. topo | Observații / Referințe |
|-----|---------------------|------------|----------------|-------|---------------|----------|------------------------|
| 1 | arabil | DA | 14.751 | 50 | 840/1-LOTUL 1 | - | teren neimprejmuit |

Lungime Segmente

1) Valorile lungimilor segmentelor sunt obținute din proiecție în plan.

| Punct început | X / Y | Punct sfârșit | X / Y | Lungime segment (** (m) |
|---------------|----------------------------|---------------|----------------------------|-------------------------|
| 1 | 396.713,217 325.906,191 | 2 | 396.689,918 325.947,624 | 47.535 |
| 2 | 396.689,918 325.947,624 | 3 | 396.647,972 325.919,963 | 50.245 |
| 3 | 396.647,972 325.919,963 | 4 | 396.639,638 325.932,192 | 14.799 |
| 4 | 396.639,638 325.932,192 | 5 | 396.495,193 325.831,947 | 175.822 |
| 5 | 396.495,193 325.831,947 | 6 | 396.482,113 325.822,869 | 15.922 |

| Punct început | X / Y | Punct sfârșit | X / Y | Lungime segment (** (m) |
|---------------|----------------------------|---------------|----------------------------|-------------------------|
| 6 | 396.482,113 325.822,869 | 7 | 396.479,869 325.821,312 | 2.731 |
| 7 | 396.479,869 325.821,312 | 8 | 396.479,858 325.821,327 | 0.018 |
| 8 | 396.479,858 325.821,327 | 9 | 396.479,843 325.821,317 | 0.018 |
| 9 | 396.479,843 325.821,317 | 10 | 396.478,804 325.820,597 | 1.264 |
| 10 | 396.478,804 325.820,597 | 11 | 396.492,464 325.800,836 | 24.023 |
| 11 | 396.492,464 325.800,836 | 12 | 396.515,046 325.768,07 | 39.794 |
| 12 | 396.515,046 325.768,07 | 13 | 396.516,24 325.768,902 | 1.456 |
| 13 | 396.516,24 325.768,902 | 14 | 396.516,419 325.769,026 | 0.217 |
| 14 | 396.516,419 325.769,026 | 15 | 396.518,198 325.770,266 | 2.169 |
| 15 | 396.518,198 325.770,266 | 16 | 396.675,389 325.879,826 | 191.605 |
| 16 | 396.675,389 325.879,826 | 17 | 396.711,336 325.904,88 | 43.816 |
| 17 | 396.711,336 325.904,88 | 1 | 396.713,217 325.906,191 | 2.293 |

** Lungimile segmentelor sunt determinate în planul de proiecție Stereo 70 și sunt rotunjite la 1 milimetru.

*** Distanța dintre puncte este formată din segmente cumulate ce sunt mai mici decât valoarea 1 milimetru.

**DATE DESPRE IMOBILUL NR. 4469**

Oficiul de Cadastru și Publicitate Imobiliară DOLJ
Biroul de Cadastru și Publicitate Imobiliară Craiova

A. Partea I. Descrierea imobilului

TEREN Extravilan

Adresa: Jud. Dolj, T35, P58

| Nr. Crt | Nr cadastral Nr. topografic | Suprafața* (mp) | Observații / Referințe |
|---------|-----------------------------|-----------------|---|
| A1 | 30497 | 3.075 | Sector cadastral:18 Teren neimpregmuit; |

B. Partea II. Proprietari și acte

| Inscrieri privitoare la dreptul de proprietate și alte drepturi reale | | Referințe |
|--|--|-----------|
| 111265 / 10/09/2014 | | |
| Act Notarial nr. cvc aut nr 485, din 09/09/2014 emis de Miulescu Oana Adriana; | | |
| B1 | Intabulare, drept de PROPRIETATE, dobandit prin Conventie, cota actuala 1/1, cota initiala 1/1 1) POPESCU NICOLAE CATALIN 2) POPESCU VALENTINA ANDREEA | A1 |
| 97744 / 18/08/2015 | | |
| Act Normativ nr. 17, din 07/03/2014 emis de Parlamentul Romaniei; | | |
| B2 | Imobil aflat sub incidenta art.3 alin.(1) din Legea 17/2014, dobandit prin Lege | A1 |

C. Partea III. SARCINI .

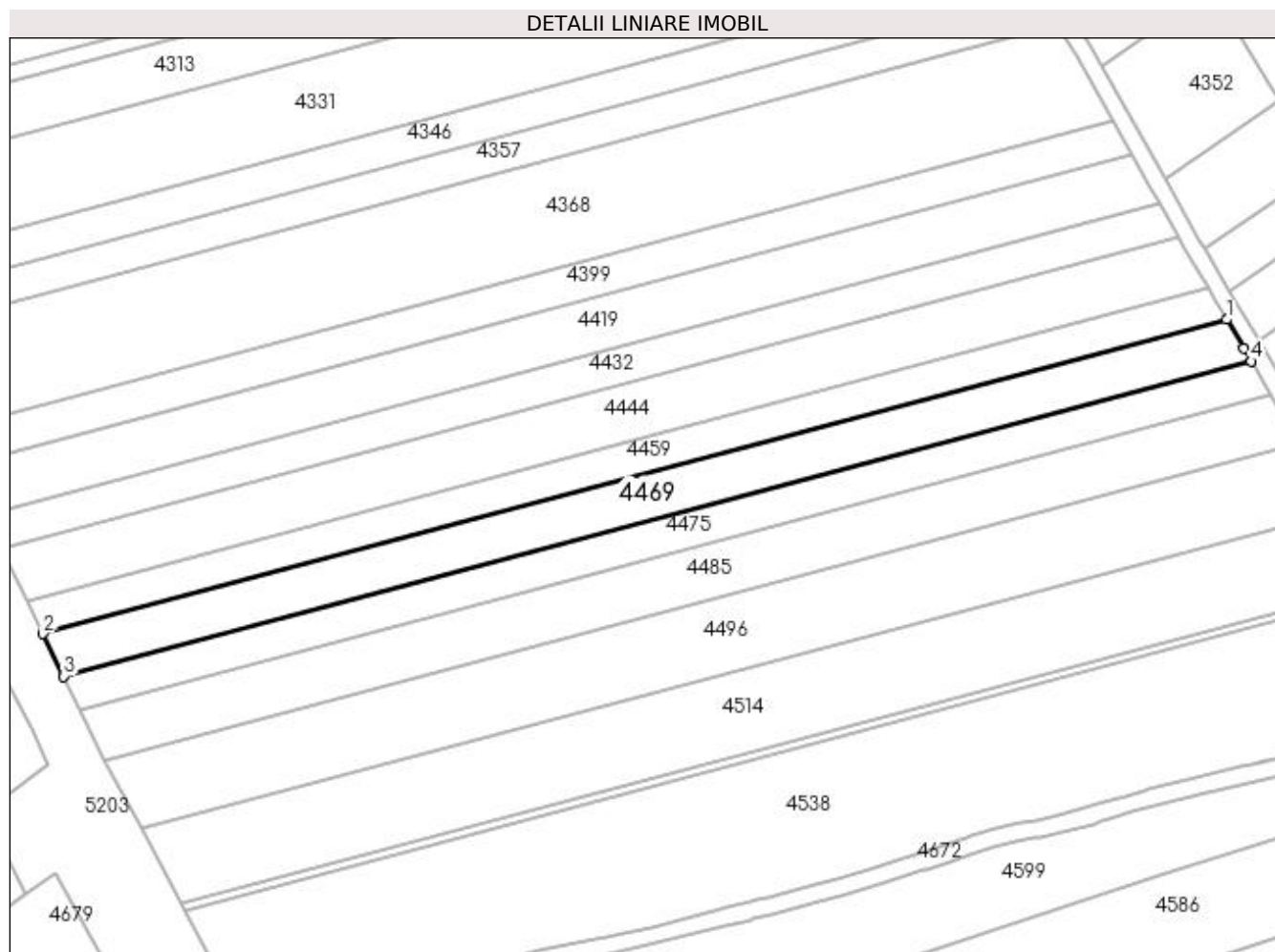
| Inscrieri privind dezmembramintele dreptului de proprietate, drepturi reale de garanție și sarcini | Referințe |
|--|-----------|
| NU SUNT | |

Anexa Nr. 1 La Partea I

Teren

| Nr cadastral | Suprafața (mp)* | Observații / Referințe |
|--------------|-----------------|------------------------|
| 30497 | 3.075 | |

* Suprafața este determinată în planul de proiecție Stereo 70.



Date referitoare la teren

| Crt | Categorie folosință | Intra vilan | Suprafața (mp) | Tarla | Parcelă | Nr. topo | Observații / Referințe |
|-----|---------------------|-------------|----------------|-------|---------|----------|------------------------|
| 1 | arabil | NU | 3.075 | 35 | 58 | - | |

Lungime Segmente

1) Valorile lungimilor segmentelor sunt obținute din proiecție în plan.

| Punct început | X / Y | Punct sfârșit | X / Y | Lungime segment (** (m) |
|---------------|----------------------------|---------------|----------------------------|-------------------------|
| 1 | 397.060,439 325.895,581 | 2 | 396.785,387 325.822,598 | 284.57 |
| 2 | 396.785,387 325.822,598 | 3 | 396.790,205 325.812,714 | 10.996 |
| 3 | 396.790,205 325.812,714 | 4 | 397.066,094 325.885,919 | 285.437 |
| 4 | 397.066,094 325.885,919 | 5 | 397.064,408 325.888,8 | 3.338 |
| 5 | 397.064,408 325.888,8 | 1 | 397.060,439 325.895,581 | 7.858 |

**** Lungimile segmentelor sunt determinate în planul de proiecție Stereo 70 și sunt rotunjite la 1 milimetru.**

***** Distanța dintre puncte este formată din segmente cumulate ce sunt mai mici decât valoarea 1 milimetru.**

**DATE DESPRE IMOBILUL NR. 4472**

Oficiul de Cadastru și Publicitate Imobiliară DOLJ
Biroul de Cadastru și Publicitate Imobiliară Craiova

A. Partea I. Descrierea imobilului

TEREN Intravilan

Adresa: Loc. Almaj, Jud. Dolj, T.50, P.840/1- LOTUL 3

| Nr. Crt | Nr cadastral Nr. topografic | Suprafața* (mp) | Observații / Referințe |
|---------|-----------------------------|-----------------|--|
| A1 | 30759 | 1.301 | Sector cadastral:18 Teren neimprejmit; |

B. Partea II. Proprietari și acte

| Inscrieri privitoare la dreptul de proprietate și alte drepturi reale | | Referințe |
|---|---|-----------|
| 58912 / 27/04/2016 | | |
| Act Notarial nr. Act de dezmembrare si Contract de vanzare aut nr 1205, din 26/04/2016 emis de NP PAPA ANDREEA DIANA; | | |
| B1 | Intabulare, drept de PROPRIETATE, dobandit prin Conventie, cota actuala 1/1, cota initiala 1/1 1) BUCIU ANA MARIA OANA | A1 |

C. Partea III. SARCINI

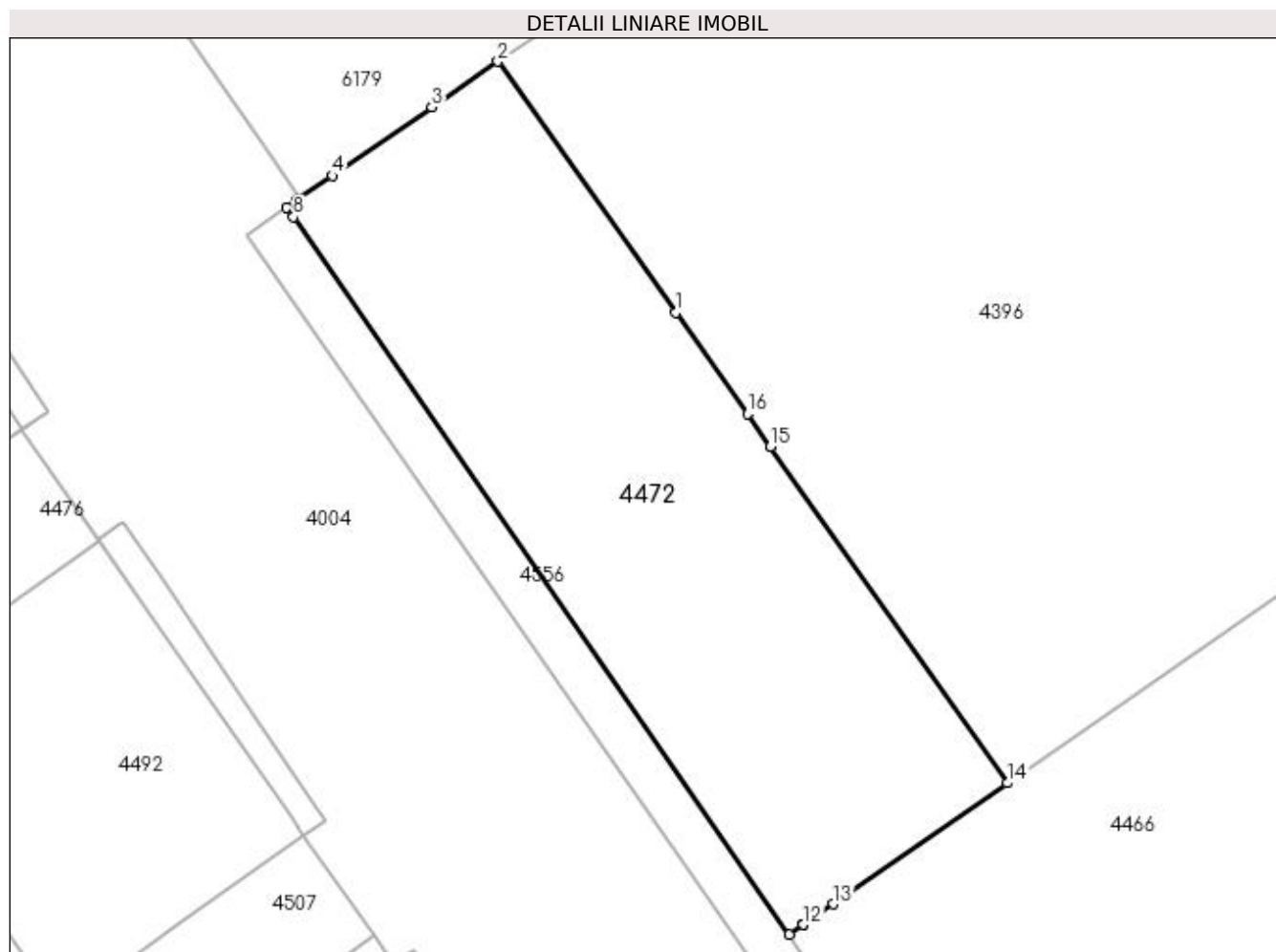
| Inscrieri privind dezmembramintele dreptului de proprietate, drepturi reale de garanție și sarcini | | Referințe |
|--|--|-----------|
| 58895 / 27/04/2016 | | |
| Act Notarial nr. CONVENTIE AUT 745, din 21/06/2010 emis de NP TELEA CD; | | |
| C1 | Intabulare, drept de UZasupra suprafetei de 648 mp conf planului cadastral avizat de OCPI sub nr 34788/08.06.2010, dobandit prin Conventie, cota actuala 1/1, cota initiala 1/1 1) SC CEZ DISTRIBUTIE SA, CIF:9999999999999 | A1 |

Anexa Nr. 1 La Partea I

Teren

| Nr cadastral | Suprafața (mp)* | Observații / Referințe |
|--------------|-----------------|------------------------|
| 30759 | 1.301 | |

* Suprafața este determinată în planul de proiecție Stereo 70.



Date referitoare la teren

| Crt | Categorie folosință | Intravilan | Suprafața (mp) | Tarla | Parcelă | Nr. topo | Observații / Referințe |
|-----|---------------------|------------|----------------|-------|------------------|----------|------------------------|
| 1 | arabil | DA | 1.301 | 50 | 840/1-LOTUL 3 | - | teren neimprejmuit |

Lungime Segmente

1) Valorile lungimilor segmentelor sunt obținute din proiecție în plan.

| Punct început | X / Y | Punct sfârșit | X / Y | Lungime segment (** (m) |
|---------------|----------------------------|---------------|----------------------------|-------------------------|
| 1 | 396.470,325 325.867,262 | 2 | 396.456,958 325.886,067 | 23.072 |
| 2 | 396.456,958 325.886,067 | 3 | 396.451,992 325.882,646 | 6.031 |
| 3 | 396.451,992 325.882,646 | 4 | 396.444,53 325.877,504 | 9.062 |
| 4 | 396.444,53 325.877,504 | 5 | 396.442,068 325.875,807 | 2.99 |
| 5 | 396.442,068 325.875,807 | 6 | 396.441,84 325.875,65 | 0.277 |

| Punct început | X / Y | Punct sfârșit | X / Y | Lungime segment (** (m) |
|---------------|----------------------------|---------------|----------------------------|-------------------------|
| 6 | 396.441,84 325.875,65 | 7 | 396.441,101 325.875,141 | 0.897 |
| 7 | 396.441,101 325.875,141 | 8 | 396.441,607 325.874,409 | 0.89 |
| 8 | 396.441,607 325.874,409 | 9 | 396.478,804 325.820,597 | 65.416 |
| 9 | 396.478,804 325.820,597 | 10 | 396.479,843 325.821,317 | 1.264 |
| 10 | 396.479,843 325.821,317 | 11 | 396.479,858 325.821,327 | 0.018 |
| 11 | 396.479,858 325.821,327 | 12 | 396.479,869 325.821,312 | 0.018 |
| 12 | 396.479,869 325.821,312 | 13 | 396.482,113 325.822,869 | 2.731 |
| 13 | 396.482,113 325.822,869 | 14 | 396.495,193 325.831,947 | 15.922 |
| 14 | 396.495,193 325.831,947 | 15 | 396.477,412 325.857,198 | 30.883 |
| 15 | 396.477,412 325.857,198 | 16 | 396.475,69 325.859,643 | 2.991 |
| 16 | 396.475,69 325.859,643 | 1 | 396.470,325 325.867,262 | 9.318 |

** Lungimile segmentelor sunt determinate în planul de proiecție Stereo 70 și sunt rotunjite la 1 milimetru.

*** Distanța dintre puncte este formată din segmente cumulate ce sunt mai mici decât valoarea 1 milimetru.

**DATE DESPRE IMOBILUL NR. 4475**

Oficiul de Cadastru și Publicitate Imobiliară DOLJ
Biroul de Cadastru și Publicitate Imobiliară Craiova

A. Partea I. Descrierea imobilului

TEREN Extravilan

Adresa: Jud. Dolj, SAT ALMAJ, T35, P57

| Nr. Crt | Nr cadastral Nr. topografic | Suprafața* (mp) | Observații / Referințe |
|---------|-----------------------------|-----------------|---|
| A1 | 30541 | 2.445 | Sector cadastral:18 Teren neimprejmuit; |

B. Partea II. Proprietari și acte

| Inscrieri privitoare la dreptul de proprietate și alte drepturi reale | Referințe |
|--|-----------|
| 4636 / 19/01/2015 | |
| Act Notarial nr. Contract de vanzare aut nr 30, din 16/01/2015 emis de NP Miulescu Oana Adriana; | |
| B1 | A1 |
| Intabulare, drept de PROPRIETATE, dobandit prin Conventie, cota actuala 1/1, cota initiala 1/1 | |
| 1) POPESCU NICOLAE CATALIN | |
| 2) POPESCU VALENTINA ANDREEA | |
| 97748 / 18/08/2015 | |
| Act Normativ nr. 17, din 07/03/2014 emis de Parlamentul Romaniei; | |
| B2 | A1 |
| Imobil aflat sub incidenta art.3 alin.(1) din Legea 17/2014, dobandit prin Lege | |

C. Partea III. SARCINI .

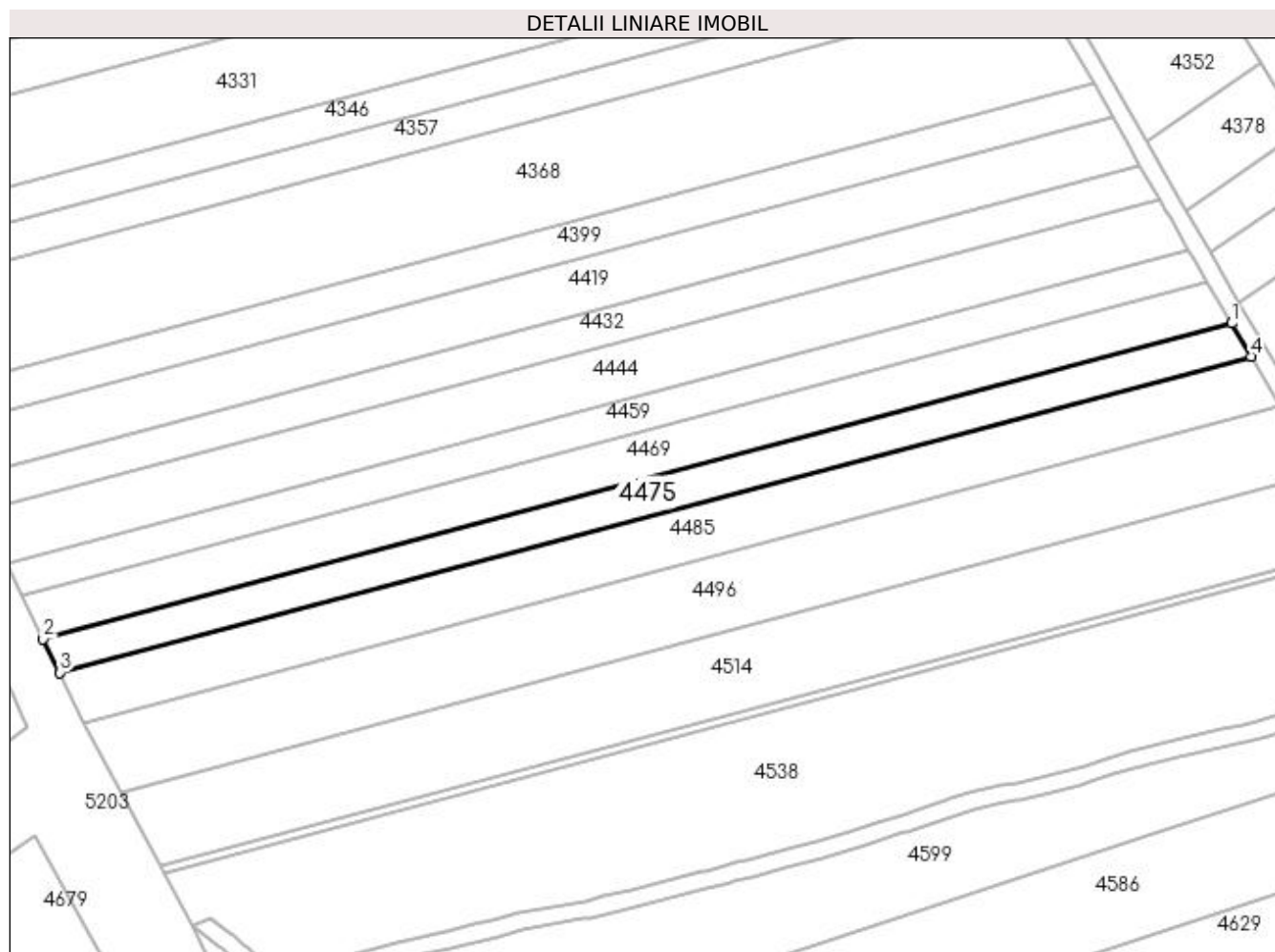
| Inscrieri privind dezmembramintele dreptului de proprietate, drepturi reale de garanție și sarcini | Referințe |
|--|-----------|
| NU SUNT | |

Anexa Nr. 1 La Partea I

Teren

| Nr cadastral | Suprafața (mp)* | Observații / Referințe |
|--------------|-----------------|------------------------|
| 30541 | 2.445 | |

* Suprafața este determinată în planul de proiecție Stereo 70.



Date referitoare la teren

| Crt | Categorie folosință | Intra vilan | Suprafața (mp) | Tarla | Parcelă | Nr. topo | Observații / Referințe |
|-----|---------------------|-------------|----------------|-------|---------|----------|------------------------|
| 1 | arabil | NU | 2.445 | 35 | 57 | - | |

Lungime Segmente

1) Valorile lungimilor segmentelor sunt obținute din proiecție în plan.

| Punct început | X / Y | Punct sfârșit | X / Y | Lungime segment (** (m) |
|---------------|----------------------------|---------------|----------------------------|-------------------------|
| 1 | 397.066,094 325.885,919 | 2 | 396.790,205 325.812,714 | 285.437 |
| 2 | 396.790,205 325.812,714 | 3 | 396.794,025 325.804,876 | 8.719 |
| 3 | 396.794,025 325.804,876 | 4 | 397.070,578 325.878,258 | 286.123 |
| 4 | 397.070,578 325.878,258 | 1 | 397.066,094 325.885,919 | 8.878 |

**** Lungimile segmentelor sunt determinate în planul de proiecție Stereo 70 și sunt rotunjite la 1 milimetru.**

***** Distanța dintre puncte este formată din segmente cumulate ce sunt mai mici decât valoarea 1 milimetru.**

**DATE DESPRE IMOBILUL NR. 4477**

Oficiul de Cadastru și Publicitate Imobiliară DOLJ
Biroul de Cadastru și Publicitate Imobiliară Craiova

A. Partea I. Descrierea imobilului

TEREN Extravilan

Adresa: Jud. Dolj, T35, P88

| Nr. Crt | Nr cadastral Nr. topografic | Suprafața* (mp) | Observații / Referințe |
|---------|-----------------------------|-----------------|---|
| A1 | | 2.520 | Sector cadastral:18 Teren neimprejmuit; |

B. Partea II. Proprietari și acte

| Inscrieri privitoare la dreptul de proprietate și alte drepturi reale | Referințe |
|---|-----------|
| / | |
| Act Administrativ nr. Titlu de proprietate 1318-59364, din 16/10/1998 emis de CJSIPT Dolj; | |
| B1 | A1 |
| Intabulare, drept de PROPRIETATE, dobandit prin Reconstituire, cota actuala 1/1, cota initiala 1/1 1) TALĂBAN PĂUNICĂ DEFUNCT:Da | |

C. Partea III. SARCINI .

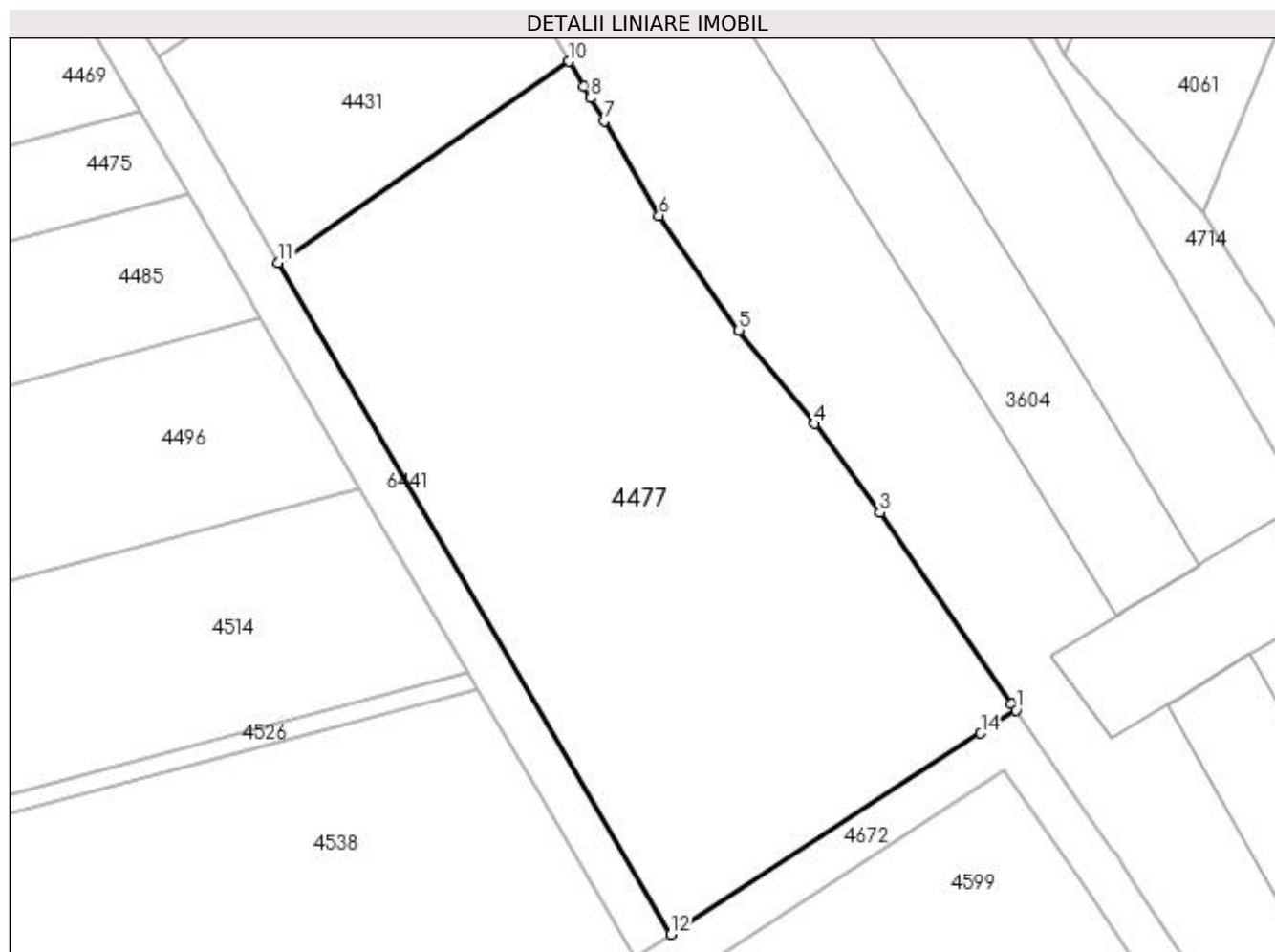
| Inscrieri privind dezmembramintele dreptului de proprietate, drepturi reale de garanție și sarcini | Referințe |
|--|-----------|
| NU SUNT | |

Anexa Nr. 1 La Partea I

Teren

| Nr cadastral | Suprafața (mp)* | Observații / Referințe |
|--------------|-----------------|------------------------|
| | 2.520 | |

* Suprafața este determinată în planul de proiecție Stereo 70.



Date referitoare la teren

| Crt | Categorie folosință | Intra vilan | Suprafața (mp) | Tarla | Parcelă | Nr. topo | Observații / Referințe |
|-----|---------------------|-------------|----------------|-------|---------|----------|------------------------|
| 1 | arabil | NU | 2.520 | 35 | 88 | - | |

Lungime Segmente

1) Valorile lungimilor segmentelor sunt obținute din proiecție în plan.

| Punct început | X / Y | Punct sfârșit | X / Y | Lungime segment (** (m) |
|---------------|----------------------------|---------------|----------------------------|-------------------------|
| 1 | 397.147,141 325.830,534 | 2 | 397.146,725 325.831,137 | 0.733 |
| 2 | 397.146,725 325.831,137 | 3 | 397.134,549 325.848,819 | 21.469 |
| 3 | 397.134,549 325.848,819 | 4 | 397.128,537 325.857,032 | 10.178 |
| 4 | 397.128,537 325.857,032 | 5 | 397.121,51 325.865,668 | 11.134 |
| 5 | 397.121,51 325.865,668 | 6 | 397.114,144 325.876,251 | 12.894 |

| Punct început | X / Y | Punct sfârşit | X / Y | Lungime segment (** (m) |
|---------------|----------------------------|---------------|----------------------------|-------------------------|
| 6 | 397.114,144 325.876,251 | 7 | 397.109,058 325.884,957 | 10.083 |
| 7 | 397.109,058 325.884,957 | 8 | 397.107,799 325.887,112 | 2.496 |
| 8 | 397.107,799 325.887,112 | 9 | 397.107,161 325.888,204 | 1.264 |
| 9 | 397.107,161 325.888,204 | 10 | 397.105,827 325.890,487 | 2.645 |
| 10 | 397.105,827 325.890,487 | 11 | 397.078,941 325.871,888 | 32.692 |
| 11 | 397.078,941 325.871,888 | 12 | 397.115,261 325.809,834 | 71.901 |
| 12 | 397.115,261 325.809,834 | 13 | 397.115,987 325.810,305 | 0.865 |
| 13 | 397.115,987 325.810,305 | 14 | 397.143,878 325.828,415 | 33.254 |
| 14 | 397.143,878 325.828,415 | 1 | 397.147,141 325.830,534 | 3.891 |

** Lungimile segmentelor sunt determinate în planul de proiecție Stereo 70 și sunt rotunjite la 1 milimetru.

*** Distanța dintre puncte este formată din segmente cumulate ce sunt mai mici decât valoarea 1 milimetru.

**DATE DESPRE IMOBILUL NR. 4485**

Oficiul de Cadastru și Publicitate Imobiliară DOLJ
Biroul de Cadastru și Publicitate Imobiliară Craiova

A. Partea I. Descrierea imobilului

TEREN Extravilan

Adresa: Jud. Dolj, SAT ALMAJ, T35, P56

| Nr. Crt | Nr cadastral Nr. topografic | Suprafața* (mp) | Observații / Referințe |
|---------|--------------------------------|-----------------|---|
| A1 | 30537 | 3.667 | Sector cadastral:18 Teren neimpregmuit; |

B. Partea II. Proprietari și acte

| Inscrieri privitoare la dreptul de proprietate și alte drepturi reale | Referințe |
|---|-----------|
| 4645 / 19/01/2015 | |
| Act Notarial nr. Contract de vanzare aut nr 29, din 16/01/2015 emis de BNP Miulescu Oana Adriana; | |
| B1 | A1 |
| Intabulare, drept de PROPRIETATE, dobandit prin Conventie, cota actuala 1/1, cota initiala 1/1 | |
| 1) POPESCU NICOLAE CATALIN | |
| 2) POPESCU VALENTINA ANDREEA | |
| 97747 / 18/08/2015 | |
| Act Normativ nr. 17, din 07/03/2014 emis de Parlamentul Romaniei; | |
| B2 | A1 |
| Imobil aflat sub incidenta art.3 alin.(1) din Legea 17/2014, dobandit prin Lege | |

C. Partea III. SARCINI .

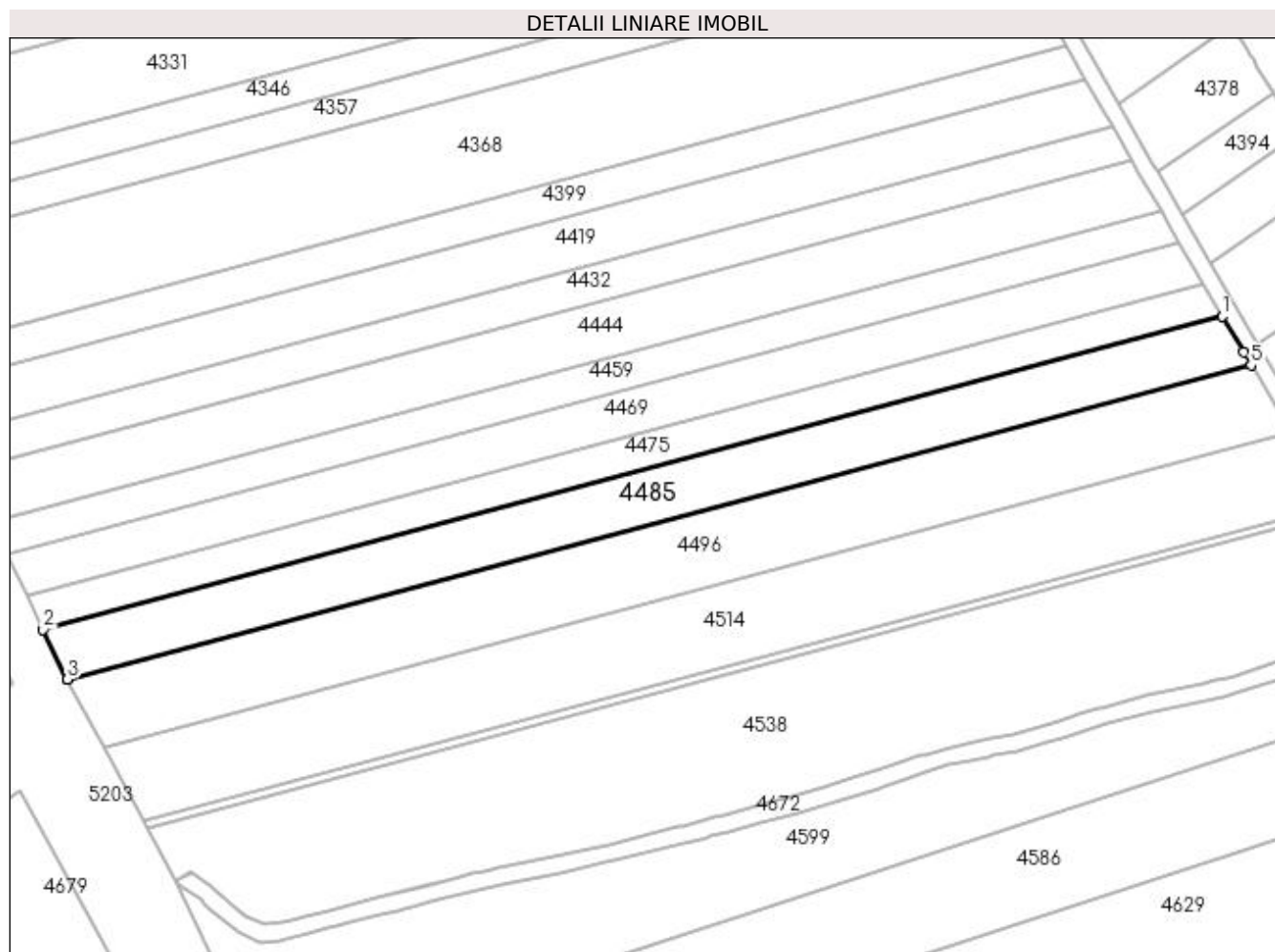
| Inscrieri privind dezmembramintele dreptului de proprietate, drepturi reale de garanție și sarcini | Referințe |
|--|-----------|
| NU SUNT | |

Anexa Nr. 1 La Partea I

Teren

| Nr cadastral | Suprafața (mp)* | Observații / Referințe |
|--------------|-----------------|------------------------|
| 30537 | 3.667 | |

* Suprafața este determinată în planul de proiecție Stereo 70.



Date referitoare la teren

| Crt | Categorie folosință | Intra vilan | Suprafața (mp) | Tarla | Parcelă | Nr. topo | Observații / Referințe |
|-----|---------------------|-------------|----------------|-------|---------|----------|------------------------|
| 1 | arabil | NU | 3.667 | 35 | 56 | - | |

Lungime Segmente

1) Valorile lungimilor segmentelor sunt obținute din proiecție în plan.

| Punct început | X / Y | Punct sfârșit | X / Y | Lungime segment (** (m) |
|---------------|----------------------------|---------------|----------------------------|-------------------------|
| 1 | 397.070,578 325.878,258 | 2 | 396.794,025 325.804,876 | 286.123 |
| 2 | 396.794,025 325.804,876 | 3 | 396.799,713 325.793,206 | 12.982 |
| 3 | 396.799,713 325.793,206 | 4 | 396.799,74 325.793,156 | 0.056 |
| 4 | 396.799,74 325.793,156 | 5 | 397.077,284 325.866,801 | 287.148 |
| 5 | 397.077,284 325.866,801 | 6 | 397.075,489 325.869,867 | 3.553 |

| Punct început | X / Y | Punct sfârșit | X / Y | Lungime segment (** (m) |
|---------------|----------------------------|---------------|----------------------------|-------------------------|
| 6 | 397.075,489 325.869,867 | 1 | 397.070,578 325.878,258 | 9.722 |

** Lungimile segmentelor sunt determinate în planul de proiecție Stereo 70 și sunt rotunjite la 1 milimetru.

*** Distanța dintre puncte este formată din segmente cumulate ce sunt mai mici decât valoarea 1 milimetru.

**DATE DESPRE IMOBILUL NR. 4496**

Oficiul de Cadastru și Publicitate Imobiliară DOLJ
Biroul de Cadastru și Publicitate Imobiliară Craiova

A. Partea I. Descrierea imobilului

TEREN Extravilan

Adresa: Jud. Dolj, T35, P54

| Nr. Crt | Nr cadastral Nr. topografic | Suprafața* (mp) | Observații / Referințe |
|---------|-----------------------------|-----------------|--|
| A1 | | 5.049 | Sector cadastral:18 Teren neimprejmuit; Diminuare de 8% |

B. Partea II. Proprietari și acte

| Inscrieri privitoare la dreptul de proprietate și alte drepturi reale | | Referințe |
|--|--|-----------|
| / | | |
| Act Administrativ nr. Titlu de proprietate 2497, din 22/11/2002 emis de CJSIPT Dolj; | | |
| B1 | Intabulare, drept de PROPRIETATE, dobandit prin Reconstituire, cota actuala 1/1, cota initiala 1/1 1) NICOLAE GHEORGHE DEFUNCT:Da | A1 |

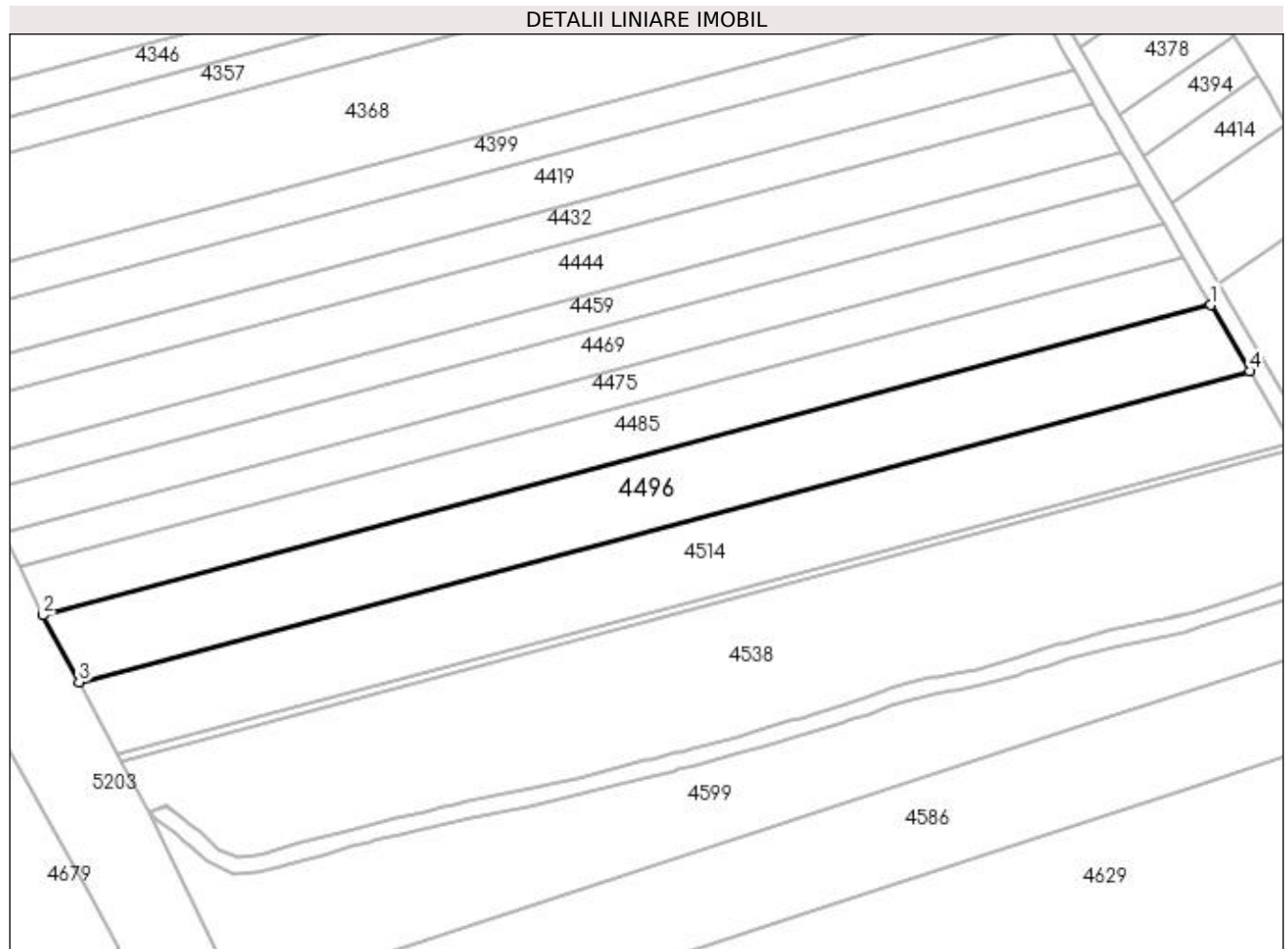
C. Partea III. SARCINI .

| Inscrieri privind dezmembramintele dreptului de proprietate, drepturi reale de garanție și sarcini | Referințe |
|--|-----------|
| NU SUNT | |

Anexa Nr. 1 La Partea I**Teren**

| Nr cadastral | Suprafața (mp)* | Observații / Referințe |
|--------------|-----------------|------------------------|
| | 5.049 | Diminuare de 8% |

* Suprafața este determinată în planul de proiecție Stereo 70.

**Date referitoare la teren**

| Crt | Categorie folosință | Intra vilan | Suprafața (mp) | Tarla | Parcelă | Nr. topo | Observații / Referințe |
|-----|---------------------|-------------|----------------|-------|---------|----------|------------------------|
| 1 | arabil | NU | 5.049 | 35 | 54 | - | |

Lungime Segmente

1) Valorile lungimilor segmentelor sunt obținute din proiecție în plan.

| Punct început | X / Y | Punct sfârșit | X / Y | Lungime segment (** (m) |
|---------------|----------------------------|---------------|----------------------------|-------------------------|
| 1 | 397.077,284 325.866,801 | 2 | 396.799,74 325.793,156 | 287.148 |
| 2 | 396.799,74 325.793,156 | 3 | 396.808,264 325.777,249 | 18.047 |
| 3 | 396.808,264 325.777,249 | 4 | 397.086,489 325.851,074 | 287.853 |
| 4 | 397.086,489 325.851,074 | 1 | 397.077,284 325.866,801 | 18.223 |

**** Lungimile segmentelor sunt determinate în planul de proiecție Stereo 70 și sunt rotunjite la 1 milimetru.**

***** Distanța dintre puncte este formată din segmente cumulate ce sunt mai mici decât valoarea 1 milimetru.**

**DATE DESPRE IMOBILUL NR. 4514**

Oficiul de Cadastru și Publicitate Imobiliară DOLJ
Biroul de Cadastru și Publicitate Imobiliară Craiova

A. Partea I. Descrierea imobilului

TEREN Extravilan

Adresa: Jud. Dolj, T35, P53

| Nr. Crt | Nr cadastral Nr. topografic | Suprafața* (mp) | Observații / Referințe |
|---------|-----------------------------|-----------------|--|
| A1 | | 5.506 | Sector cadastral:18 Teren neimprejmuit; Diminuare de 8% |

B. Partea II. Proprietari și acte

| Inscrieri privitoare la dreptul de proprietate și alte drepturi reale | | Referințe |
|---|--|-----------|
| / | | |
| Act Administrativ nr. Titlu de proprietate 915-45931, din 18/04/1997 emis de CJSIPT Dolj; | | |
| B1 | Intabulare, drept de PROPRIETATE, dobandit prin Reconstituire, cota actuala 1/1, cota initiala 1/1 1) PÎRCĂLABU ELENA | A1 |

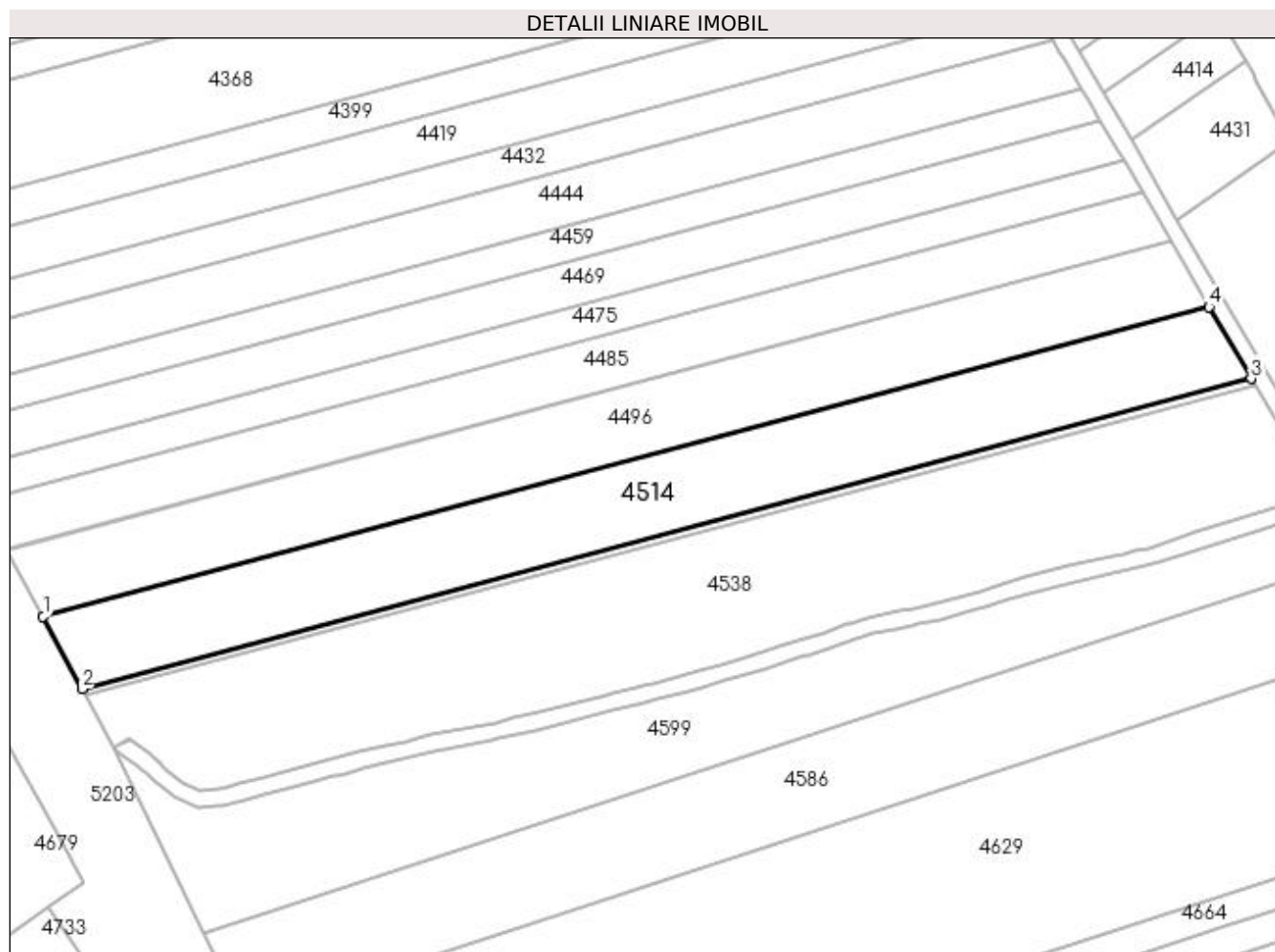
C. Partea III. SARCINI .

| Inscrieri privind dezmembramintele dreptului de proprietate, drepturi reale de garanție și sarcini | Referințe |
|--|-----------|
| NU SUNT | |

Anexa Nr. 1 La Partea I**Teren**

| | | |
|--------------|-----------------|------------------------|
| Nr cadastral | Suprafața (mp)* | Observații / Referințe |
| | 5.506 | Diminuare de 8% |

* Suprafața este determinată în planul de proiecție Stereo 70.

**Date referitoare la teren**

| Crt | Categorie folosință | Intravilan | Suprafața (mp) | Tarla | Parcelă | Nr. topo | Observații / Referințe |
|-----|---------------------|------------|----------------|-------|---------|----------|------------------------|
| 1 | arabil | NU | 5.506 | 35 | 53 | - | |

Lungime Segmente

1) Valorile lungimilor segmentelor sunt obținute din proiecție în plan.

| Punct început | X / Y | Punct sfârșit | X / Y | Lungime segment (** (m) |
|---------------|----------------------------|---------------|----------------------------|-------------------------|
| 1 | 396.808,264 325.777,249 | 2 | 396.817,535 325.759,945 | 19.631 |
| 2 | 396.817,535 325.759,945 | 3 | 397.096,501 325.833,967 | 288.62 |
| 3 | 397.096,501 325.833,967 | 4 | 397.086,489 325.851,074 | 19.821 |
| 4 | 397.086,489 325.851,074 | 1 | 396.808,264 325.777,249 | 287.853 |

**** Lungimile segmentelor sunt determinate în planul de proiecție Stereo 70 și sunt rotunjite la 1 milimetru.**

***** Distanța dintre puncte este formată din segmente cumulate ce sunt mai mici decât valoarea 1 milimetru.**

**DATE DESPRE IMOBILUL NR. 4526**

Oficiul de Cadastru și Publicitate Imobiliară DOLJ
 Biroul de Cadastru și Publicitate Imobiliară Craiova

A. Partea I. Descrierea imobilului

TEREN Extravilan

Adresa: Jud. Dolj, T35, P52

| Nr. Crt | Nr cadastral Nr. topografic | Suprafața* (mp) | Observații / Referințe |
|---------|-----------------------------|-----------------|--|
| A1 | | 471 | Sector cadastral:18 Teren neimprejmuit; Diminuare de 8% |

B. Partea II. Proprietari și acte

| Inscrieri privitoare la dreptul de proprietate și alte drepturi reale | | Referințe |
|--|---|-----------|
| / | | |
| Act Administrativ nr. Titlu de proprietate 1610-60687, din 22/08/2001 emis de CJSIPT Dolj; | | |
| B1 | Intabulare, drept de PROPRIETATE, dobandit prin Reconstituire, cota actuala 1/1, cota initiala 1/1 1) IORDACHE ALEXANDRINA | A1 |

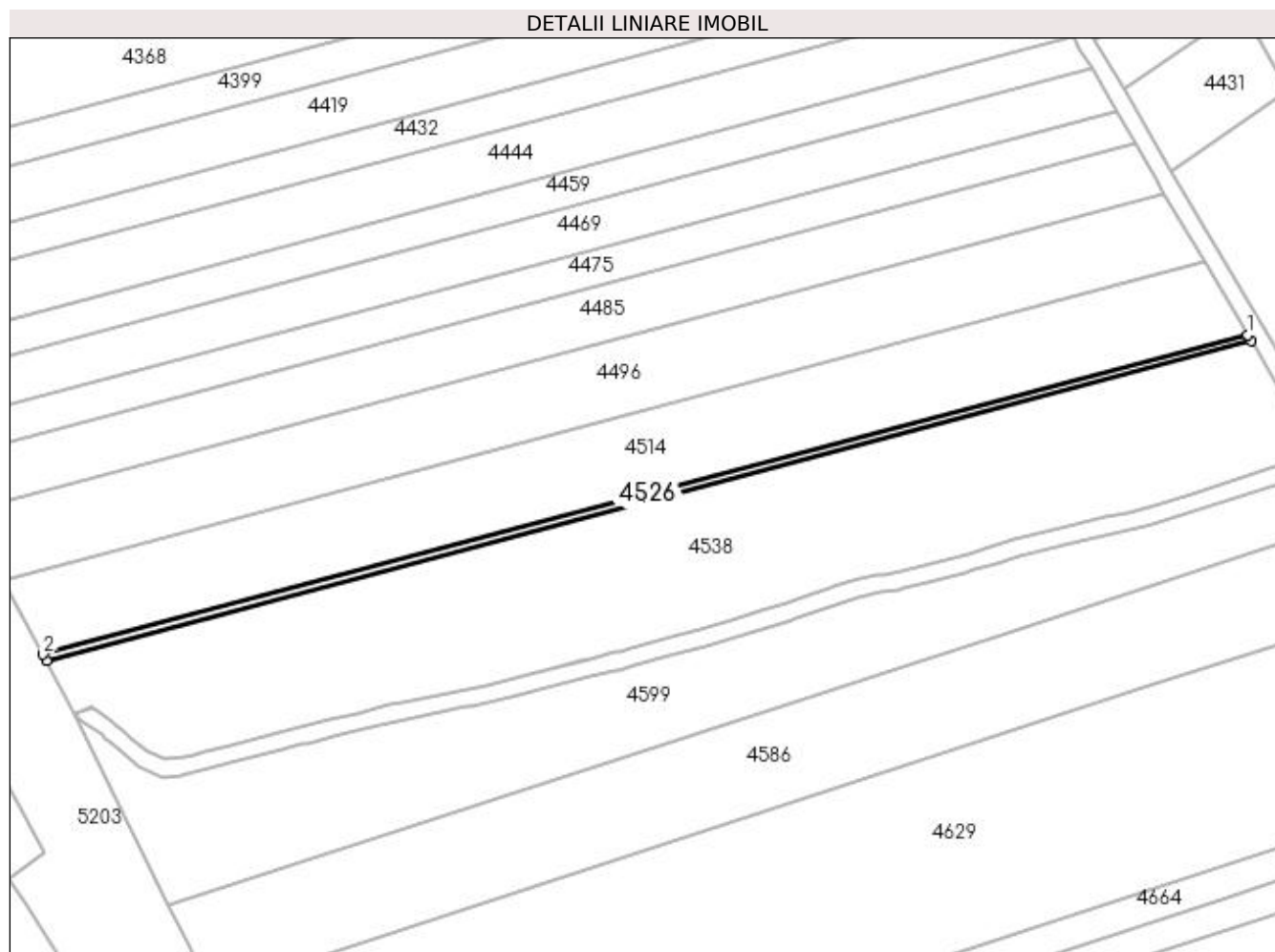
C. Partea III. SARCINI .

| Inscrieri privind dezmembramintele dreptului de proprietate, drepturi reale de garanție și sarcini | Referințe |
|--|-----------|
| NU SUNT | |

Anexa Nr. 1 La Partea I**Teren**

| Nr cadastral | Suprafața (mp)* | Observații / Referințe |
|--------------|-----------------|------------------------|
| | 471 | Diminuare de 8% |

* Suprafața este determinată în planul de proiecție Stereo 70.

**Date referitoare la teren**

| Crt | Categorie folosință | Intra vilan | Suprafața (mp) | Tarla | Parcelă | Nr. topo | Observații / Referințe |
|-----|---------------------|-------------|----------------|-------|---------|----------|------------------------|
| 1 | arabil | NU | 471 | 35 | 52 | - | |

Lungime Segmente

1) Valorile lungimilor segmentelor sunt obținute din proiecție în plan.

| Punct început | X / Y | Punct sfârșit | X / Y | Lungime segment (** (m) |
|---------------|----------------------------|---------------|----------------------------|-------------------------|
| 1 | 397.096,501 325.833,967 | 2 | 396.817,535 325.759,945 | 288.62 |
| 2 | 396.817,535 325.759,945 | 3 | 396.818,327 325.758,467 | 1.677 |
| 3 | 396.818,327 325.758,467 | 4 | 397.097,356 325.832,506 | 288.685 |
| 4 | 397.097,356 325.832,506 | 1 | 397.096,501 325.833,967 | 1.693 |

**** Lungimile segmentelor sunt determinate în planul de proiecție Stereo 70 și sunt rotunjite la 1 milimetru.**

***** Distanța dintre puncte este formată din segmente cumulate ce sunt mai mici decât valoarea 1 milimetru.**

**DATE DESPRE IMOBILUL NR. 4538**

Oficiul de Cadastru și Publicitate Imobiliară DOLJ
Biroul de Cadastru și Publicitate Imobiliară Craiova

A. Partea I. Descrierea imobilului

TEREN Extravilan

Adresa: Jud. Dolj, T35 P51

| Nr. Crt | Nr cadastral Nr. topografic | Suprafața* (mp) | Observații / Referințe |
|---------|--------------------------------|-----------------|--|
| A1 | 30887 | 8.700 | Sector cadastral:18 Teren neimprejmit; |

B. Partea II. Proprietari și acte

| Inscrieri privitoare la dreptul de proprietate și alte drepturi reale | Referințe |
|---|--|
| 82245 / 30/05/2017 | |
| Act Normativ nr. Legea nr.17, din 07/03/2014 emis de Parlamentul Romaniei; | |
| B1 | Se notează mențiunea «Imobil aflat sub incidența art.3 alin.(1) din Legea 17/2014» |
| | A1 |
| 155525 / 13/10/2017 | |
| Act Notarial nr. CONTRACT DE VANZARE AUT NR 604, din 12/10/2017 emis de NP Miulescu Oana Adriana; | |
| B2 | Intabulare, drept de PROPRIETATE, dobandit prin Conventie, cota actuala 1/1, cota initiala 1/1 |
| | A1 |
| | 1) ENE DRAGOȘ-GABRIEL |
| | 2) ENE DANIELA |

C. Partea III. SARCINI .

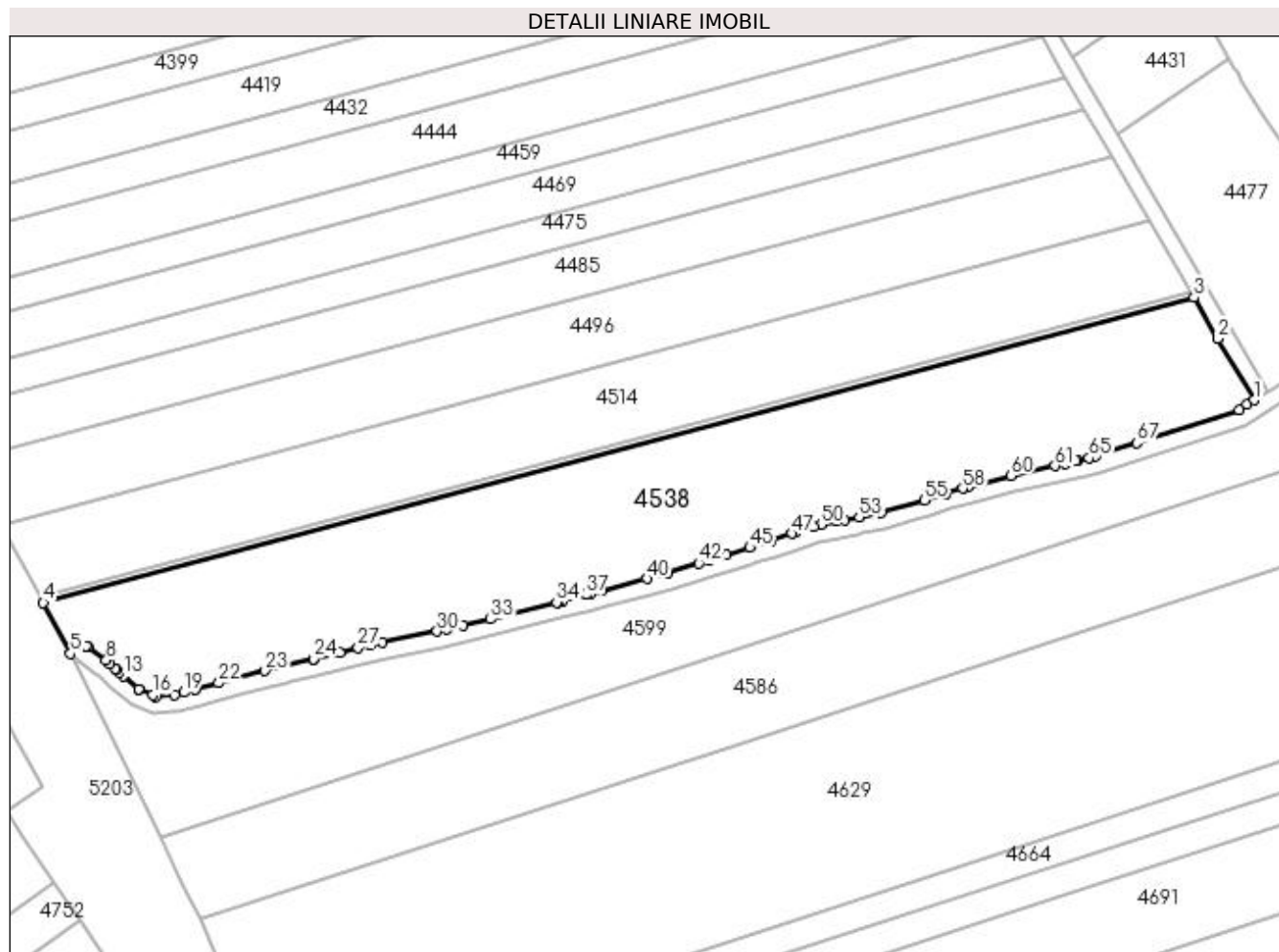
| Inscrieri privind dezmembramintele dreptului de proprietate, drepturi reale de garanție și sarcini | Referințe |
|--|-----------|
| NU SUNT | |

Anexa Nr. 1 La Partea I

Teren

| Nr cadastral | Suprafața (mp)* | Observații / Referințe |
|--------------|-----------------|------------------------|
| 30887 | 8.700 | |

* Suprafața este determinată în planul de proiecție Stereo 70.



Date referitoare la teren

| Crt | Categorie folosință | Intra vilan | Suprafața (mp) | Tarla | Parcelă | Nr. topo | Observații / Referințe |
|-----|---------------------|-------------|----------------|-------|---------|----------|------------------------|
| 1 | arabil | NU | 8.700 | 35 | 51 | - | |

Lungime Segmente

1) Valorile lungimilor segmentelor sunt obținute din proiecție în plan.

| Punct început | X / Y | Punct sfârșit | X / Y | Lungime segment | Punct început | X / Y | Punct sfârșit | X / Y | Lungime segment | Punct început | X / Y | Punct sfârșit | X / Y | Lungime segment |
|---------------|----------------------------|---------------|----------------------------|-----------------|---------------|----------------------------|---------------|----------------------------|-----------------|---------------|----------------------------|---------------|----------------------------|-----------------|
| 1 | 397.111,903 325.807,654 | 2 | 397.103,166 325.822,579 | 17.294 | 2 | 397.103,166 325.822,579 | 3 | 397.097,356 325.832,506 | 11.502 | 3 | 397.097,356 325.832,506 | 4 | 396.818,327 325.758,467 | 288.685 |
| 4 | 396.818,327 325.758,467 | 5 | 396.824,924 325.746,155 | 13.969 | 5 | 396.824,924 325.746,155 | 6 | 396.828,79 325.748,048 | 4.305 | 6 | 396.828,79 325.748,048 | 7 | 396.829,113 325.747,755 | 0.436 |
| 7 | 396.829,113 325.747,755 | 8 | 396.833,602 325.744,572 | 5.503 | 8 | 396.833,602 325.744,572 | 9 | 396.834,48 325.743,777 | 1.184 | 9 | 396.834,48 325.743,777 | 10 | 396.835,828 325.742,558 | 1.817 |
| 10 | 396.835,828 325.742,558 | 11 | 396.836,107 325.742,305 | 0.377 | 11 | 396.836,107 325.742,305 | 12 | 396.836,815 325.741,665 | 0.954 | 12 | 396.836,815 325.741,665 | 13 | 396.837,76 325.740,81 | 1.274 |
| 13 | 396.837,76 325.740,81 | 14 | 396.841,518 325.737,635 | 4.92 | 14 | 396.841,518 325.737,635 | 15 | 396.841,577 325.737,585 | 0.077 | 15 | 396.841,577 325.737,585 | 16 | 396.844,831 325.736,143 | 3.56 |
| 16 | 396.844,831 325.736,143 | 17 | 396.845,701 325.735,758 | 0.951 | 17 | 396.845,701 325.735,758 | 18 | 396.850,172 325.736,184 | 4.492 | 18 | 396.850,172 325.736,184 | 19 | 396.852,408 325.736,756 | 2.308 |

| Punct început | X / Y | Punct sfârșit | X / Y | Lungime segment | Punct început | X / Y | Punct sfârșit | X / Y | Lungime segment | Punct început | X / Y | Punct sfârșit | X / Y | Lungime segment |
|---------------|----------------------------|---------------|----------------------------|-----------------|---------------|----------------------------|---------------|----------------------------|-----------------|---------------|----------------------------|---------------|----------------------------|-----------------|
| 19 | 396.852,408 325.736,756 | 20 | 396.855,198 325.737,471 | 2.88 | 20 | 396.855,198 325.737,471 | 21 | 396.855,201 325.737,471 | 0.003 | 21 | 396.855,201 325.737,471 | 22 | 396.860,909 325.739,036 | 5.918 |
| 22 | 396.860,909 325.739,036 | 23 | 396.872,12 325.742,028 | 11.604 | 23 | 396.872,12 325.742,028 | 24 | 396.883,796 325.744,872 | 12.017 | 24 | 396.883,796 325.744,872 | 25 | 396.883,865 325.744,889 | 0.071 |
| 25 | 396.883,865 325.744,889 | 26 | 396.890,176 325.746,433 | 6.498 | 26 | 396.890,176 325.746,433 | 27 | 396.894,695 325.747,539 | 4.652 | 27 | 396.894,695 325.747,539 | 28 | 396.897,518 325.748,255 | 2.912 |
| 28 | 396.897,518 325.748,255 | 29 | 396.900,576 325.749,031 | 3.155 | 29 | 396.900,576 325.749,031 | 30 | 396.913,822 325.751,568 | 13.487 | 30 | 396.913,822 325.751,568 | 31 | 396.916,165 325.752,016 | 2.386 |
| 31 | 396.916,165 325.752,016 | 32 | 396.920,18 325.752,961 | 4.125 | 32 | 396.920,18 325.752,961 | 33 | 396.926,818 325.754,523 | 6.819 | 33 | 396.926,818 325.754,523 | 34 | 396.942,802 325.758,589 | 16.493 |
| 34 | 396.942,802 325.758,589 | 35 | 396.943,033 325.758,647 | 0.238 | 35 | 396.943,033 325.758,647 | 36 | 396.944,234 325.758,958 | 1.241 | 36 | 396.944,234 325.758,958 | 37 | 396.949,96 325.760,435 | 5.913 |
| 37 | 396.949,96 325.760,435 | 38 | 396.951,171 325.760,747 | 1.251 | 38 | 396.951,171 325.760,747 | 39 | 396.953,798 325.761,425 | 2.713 | 39 | 396.953,798 325.761,425 | 40 | 396.964,665 325.764,348 | 11.252 |
| 40 | 396.964,665 325.764,348 | 41 | 396.969,881 325.765,809 | 5.417 | 41 | 396.969,881 325.765,809 | 42 | 396.977,269 325.768,032 | 7.715 | 42 | 396.977,269 325.768,032 | 43 | 396.979,798 325.768,793 | 2.641 |
| 43 | 396.979,798 325.768,793 | 44 | 396.983,918 325.770,055 | 4.309 | 44 | 396.983,918 325.770,055 | 45 | 396.989,705 325.771,828 | 6.052 | 45 | 396.989,705 325.771,828 | 46 | 396.994,767 325.773,488 | 5.327 |
| 46 | 396.994,767 325.773,488 | 47 | 396.999,846 325.775,309 | 5.396 | 47 | 396.999,846 325.775,309 | 48 | 397.000,793 325.775,607 | 0.993 | 48 | 397.000,793 325.775,607 | 49 | 397.005,144 325.776,974 | 4.561 |
| 49 | 397.005,144 325.776,974 | 50 | 397.006,927 325.777,376 | 1.828 | 50 | 397.006,927 325.777,376 | 51 | 397.010,642 325.778,216 | 3.809 | 51 | 397.010,642 325.778,216 | 52 | 397.012,546 325.778,585 | 1.94 |
| 52 | 397.012,546 325.778,585 | 53 | 397.016,159 325.779,286 | 3.68 | 53 | 397.016,159 325.779,286 | 54 | 397.021,507 325.780,361 | 5.455 | 54 | 397.021,507 325.780,361 | 55 | 397.032,009 325.783,34 | 10.916 |
| 55 | 397.032,009 325.783,34 | 56 | 397.036,925 325.784,921 | 5.164 | 56 | 397.036,925 325.784,921 | 57 | 397.037,209 325.785,013 | 0.299 | 57 | 397.037,209 325.785,013 | 58 | 397.041,227 325.786,237 | 4.201 |
| 58 | 397.041,227 325.786,237 | 59 | 397.042,448 325.786,609 | 1.276 | 59 | 397.042,448 325.786,609 | 60 | 397.053,028 325.789,337 | 10.927 | 60 | 397.053,028 325.789,337 | 61 | 397.063,657 325.791,663 | 10.881 |
| 61 | 397.063,657 325.791,663 | 62 | 397.066,21 325.792,252 | 2.62 | 62 | 397.066,21 325.792,252 | 63 | 397.068,707 325.792,828 | 2.562 | 63 | 397.068,707 325.792,828 | 64 | 397.069,04 325.792,914 | 0.345 |
| 64 | 397.069,04 325.792,914 | 65 | 397.071,846 325.793,637 | 2.898 | 65 | 397.071,846 325.793,637 | 66 | 397.073,54 325.794,074 | 1.749 | 66 | 397.073,54 325.794,074 | 67 | 397.083,475 325.797,281 | 10.44 |
| 67 | 397.083,475 325.797,281 | 68 | 397.108,239 325.805,275 | 26.022 | 68 | 397.108,239 325.805,275 | 69 | 397.110,141 325.806,51 | 2.268 | 69 | 397.110,141 325.806,51 | 1 | 397.111,903 325.807,654 | 2.101 |

** Lungimile segmentelor sunt determinate în planul de proiecție Stereo 70 și sunt rotunjite la 1 milimetru.

*** Distanța dintre puncte este formată din segmente cumulate ce sunt mai mici decât valoarea 1 milimetru.

**DATE DESPRE IMOBILUL NR. 4545**

Oficiul de Cadastru și Publicitate Imobiliară DOLJ
Biroul de Cadastru și Publicitate Imobiliară Craiova

A. Partea I. Descrierea imobilului

TEREN Intravilan

Nr. CF vechi:123

Nr. cadastral vechi:201/2/1

Adresa: Loc. Almaj, Jud. Dolj, T 50, P 840/1

| Nr. Crt | Nr cadastral Nr. topografic | Suprafața* (mp) | Observații / Referințe |
|---------|-----------------------------|-----------------|---|
| A1 | 30986 | 30.243 | Sector cadastral:18 Teren neimprejmuț; Pe terenul 4545 se afla o constructie care e amplasata si pe terenurile 4424, 4452. |

Construcții

| Crt | Nr cadastral Nr. topografic | Adresa | Observații / Referințe |
|------|-----------------------------|--------------------------------------|--|
| A1.1 | | Loc. Almaj, Jud. Dolj, T 50, P 840/1 | Nr. niveluri:1; S. construita la sol:36 mp; S. construita desfasurata:36 mp; |
| A1.2 | | Loc. Almaj, Jud. Dolj, T 50, P 840/1 | Nr. niveluri:1; S. construita la sol:97 mp; S. construita desfasurata:97 mp; |
| A1.3 | | Loc. Almaj, Jud. Dolj, T 50, P 840/1 | Nr. niveluri:1; S. construita la sol:7 mp; S. construita desfasurata:7 mp; |

B. Partea II. Proprietari și acte

| Inscrieri privitoare la dreptul de proprietate și alte drepturi reale | | Referințe |
|--|---|------------------|
| 15794 / 20/10/2004 | | |
| Contract De Vanzare Cumparare nr. 2949, din 20/10/2004 emis de NP GAGEATU ILIE; | | |
| B1 | Intabulare, drept de PROPRIETATE, dobandit prin Conventie, cota actuala 1/1, cota initiala 1/1 1) SC SERE UNIVERSAL SRL, CIF:9999999999999 | A1 |
| 45207 / 22/02/2018 | | |
| Act Administrativ nr. 1463/SC, din 20/02/2018 emis de SERVICIUL CADASYTRU 1463/SC; | | |
| B2 | Se noteaza mentiunea "imobil aflat sub incidenta art. 3 alin 1 din Legea nr 17/2014" - | A1 |
| / | | |
| Act Normativ nr. Legea 7, din 13/03/1996 emis de Parlamentul României; | | |
| B3 | Intabulare, drept de PROPRIETATE, dobandit prin Lege, cota actuala 1/1, cota initiala 1/1 1) SC SERE UNIVERSAL SRL, CIF:9999999999999 | A1.1, A1.2, A1.3 |

C. Partea III. SARCINI .

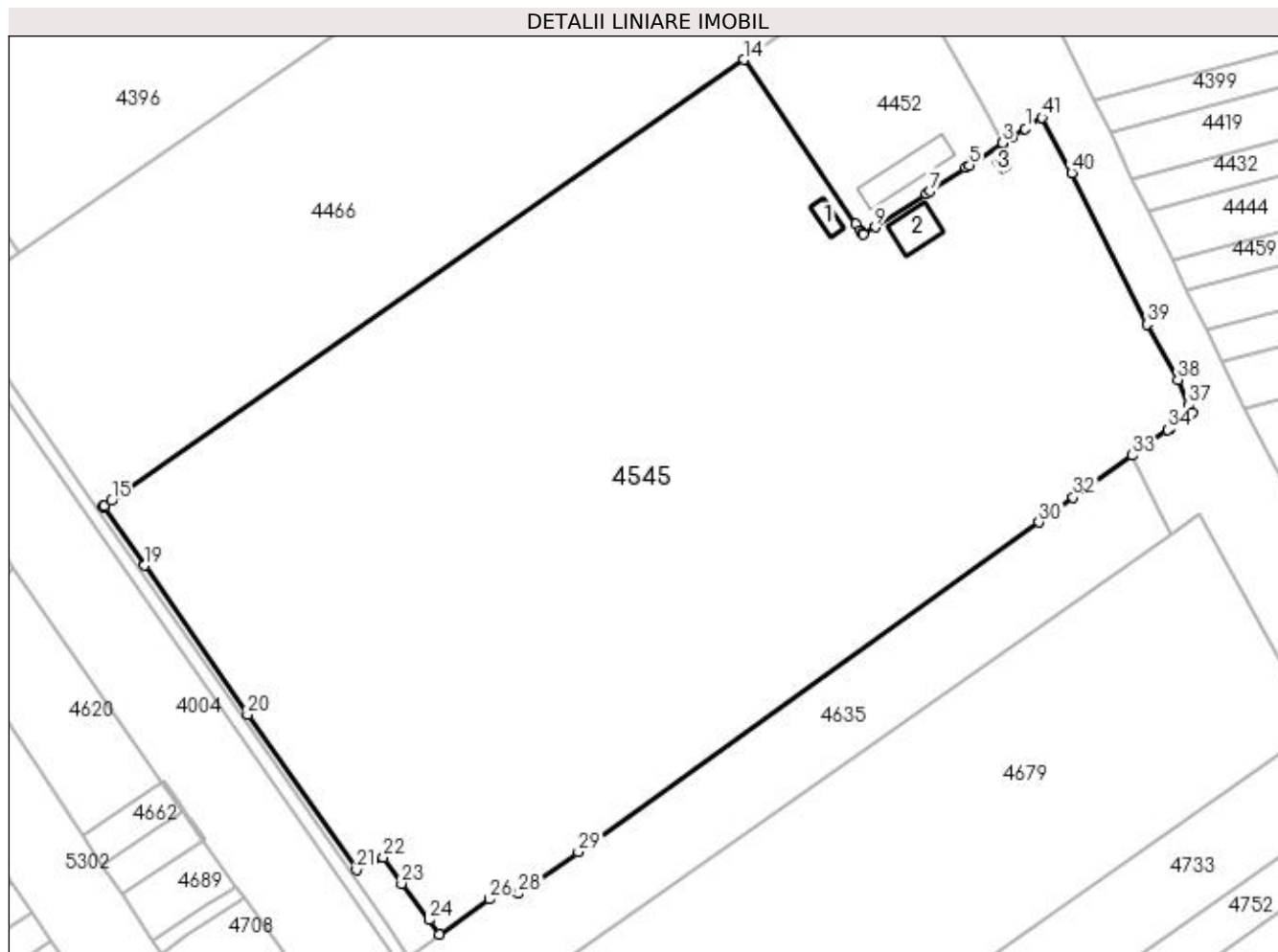
| Inscrieri privind dezmembramintele dreptului de proprietate, drepturi reale de garanție și sarcini | Referințe |
|--|-----------|
| NU SUNT | |

Anexa Nr. 1 La Partea I

Teren

| Nr cadastral | Suprafața (mp)* | Observații / Referințe |
|--------------|-----------------|---|
| 30986 | 30.243 | Pe terenul 4545 se afla o construcție care e amplasată și pe terenurile 4424, 4452. |

* Suprafața este determinată în planul de proiecție Stereo 70.



Date referitoare la teren

| Crt | Categorie folosință | Intravilan | Suprafața (mp) | Tarla | Parcelă | Nr. topo | Observații / Referințe |
|-----|---------------------|------------|----------------|-------|---------|----------|------------------------|
| 1 | curți construcții | DA | 5.267 | 50 | 840/1 | - | |
| 2 | arabil | DA | 24.976 | 50 | 840/1 | - | |

Date referitoare la construcții

| Crt | Număr | Destinație construcție | Supraf. (mp) | Situație juridică | Observații / Referințe |
|------|-------|------------------------|--------------|-------------------|--|
| A1.1 | | construcții anexa | 36 | Cu acte | Nr. niveluri:1; S. construita la sol:36 mp; S. construita desfasurata:36 mp; |
| A1.2 | | construcții anexa | 97 | Cu acte | Nr. niveluri:1; S. construita la sol:97 mp; S. construita desfasurata:97 mp; |
| A1.3 | | construcții anexa | 7 | Cu acte | Nr. niveluri:1; S. construita la sol:7 mp; S. construita desfasurata:7 mp; |

Lungime Segmente

1) Valorile lungimilor segmentelor sunt obținute din proiecție în plan.

| Punct început | X / Y | Punct sfârșit | X / Y | Lungime segment | Punct început | X / Y | Punct sfârșit | X / Y | Lungime segment | Punct început | X / Y | Punct sfârșit | X / Y | Lungime segment |
|---------------|----------------------------|---------------|----------------------------|-----------------|---------------|----------------------------|---------------|----------------------------|-----------------|---------------|----------------------------|---------------|----------------------------|-----------------|
| 1 | 396.745,275 325.862,729 | 2 | 396.741,999 325.860,618 | 3.897 | 2 | 396.741,999 325.860,618 | 3 | 396.739,683 325.859,126 | 2.754 | 3 | 396.739,683 325.859,126 | 4 | 396.739,728 325.859,047 | 0.091 |
| 4 | 396.739,728 325.859,047 | 5 | 396.731,402 325.853,593 | 9.953 | 5 | 396.731,402 325.853,593 | 6 | 396.730,583 325.853,057 | 0.979 | 6 | 396.730,583 325.853,057 | 7 | 396.721,554 325.847,142 | 10.793 |

| Punct început | X / Y | Punct sfârșit | X / Y | Lungime segment | Punct început | X / Y | Punct sfârșit | X / Y | Lungime segment | Punct început | X / Y | Punct sfârșit | X / Y | Lungime segment |
|---------------|----------------------------|---------------|----------------------------|-----------------|---------------|----------------------------|---------------|----------------------------|-----------------|---------------|----------------------------|---------------|----------------------------|-----------------|
| 7 | 396.721,554 325.847,142 | 8 | 396.720,571 325.846,498 | 1.176 | 8 | 396.720,571 325.846,498 | 9 | 396.708,008 325.838,269 | 15.018 | 9 | 396.708,008 325.838,269 | 10 | 396.705,084 325.836,354 | 3.495 |
| 10 | 396.705,084 325.836,354 | 11 | 396.704,856 325.836,689 | 0.405 | 11 | 396.704,856 325.836,689 | 12 | 396.704,33 325.837,459 | 0.933 | 12 | 396.704,33 325.837,459 | 13 | 396.703,236 325.839,06 | 1.938 |
| 13 | 396.703,236 325.839,06 | 14 | 396.675,389 325.879,826 | 49.369 | 14 | 396.675,389 325.879,826 | 15 | 396.518,198 325.770,266 | 191.605 | 15 | 396.518,198 325.770,266 | 16 | 396.516,419 325.769,026 | 2.169 |
| 16 | 396.516,419 325.769,026 | 17 | 396.516,24 325.768,902 | 0.217 | 17 | 396.516,24 325.768,902 | 18 | 396.516,28 325.768,845 | 0.069 | 18 | 396.516,28 325.768,845 | 19 | 396.526,423 325.754,153 | 17.853 |
| 19 | 396.526,423 325.754,153 | 20 | 396.552,004 325.717,1 | 45.026 | 20 | 396.552,004 325.717,1 | 21 | 396.579,116 325.678,564 | 47.118 | 21 | 396.579,116 325.678,564 | 22 | 396.585,81 325.681,599 | 7.35 |
| 22 | 396.585,81 325.681,599 | 23 | 396.590,34 325.675,192 | 7.847 | 23 | 396.590,34 325.675,192 | 24 | 396.597,134 325.666,115 | 11.338 | 24 | 396.597,134 325.666,115 | 25 | 396.599,689 325.662,564 | 4.375 |
| 25 | 396.599,689 325.662,564 | 26 | 396.612,153 325.671,252 | 15.193 | 26 | 396.612,153 325.671,252 | 27 | 396.614,185 325.672,766 | 2.534 | 27 | 396.614,185 325.672,766 | 28 | 396.619,38 325.672,676 | 5.196 |
| 28 | 396.619,38 325.672,676 | 29 | 396.634,197 325.683,032 | 18.077 | 29 | 396.634,197 325.683,032 | 30 | 396.748,658 325.764,957 | 140.759 | 30 | 396.748,658 325.764,957 | 31 | 396.751,037 325.766,659 | 2.925 |
| 31 | 396.751,037 325.766,659 | 32 | 396.757,218 325.771,084 | 7.601 | 32 | 396.757,218 325.771,084 | 33 | 396.771,846 325.781,554 | 17.989 | 33 | 396.771,846 325.781,554 | 34 | 396.780,696 325.787,888 | 10.884 |
| 34 | 396.780,696 325.787,888 | 35 | 396.781,336 325.788,347 | 0.787 | 35 | 396.781,336 325.788,347 | 36 | 396.786,666 325.792,161 | 6.554 | 36 | 396.786,666 325.792,161 | 37 | 396.785,861 325.794,047 | 2.05 |
| 37 | 396.785,861 325.794,047 | 38 | 396.783,182 325.800,32 | 6.821 | 38 | 396.783,182 325.800,32 | 39 | 396.775,511 325.814,117 | 15.786 | 39 | 396.775,511 325.814,117 | 40 | 396.756,855 325.851,726 | 41.982 |
| 40 | 396.756,855 325.851,726 | 41 | 396.749,439 325.865,412 | 15.566 | 41 | 396.749,439 325.865,412 | 1 | 396.745,275 325.862,729 | 4.953 | | | | | |

** Lungimile segmentelor sunt determinate în planul de proiecție Stereo 70 și sunt rotunjite la 1 milimetru.

*** Distanța dintre puncte este formată din segmente cumulate ce sunt mai mici decât valoarea 1 milimetru.

**DATE DESPRE IMOBILUL NR. 4556**

Oficiul de Cadastru și Publicitate Imobiliară DOLJ
Biroul de Cadastru și Publicitate Imobiliară Craiova

A. Partea I. Descrierea imobilului

TEREN Intravilan

Nr. CF vechi:249

Nr. cadastral vechi:201/1

Adresa: Loc. Almaj, Jud. Dolj, T 50, P 840/1

| Nr. Crt | Nr cadastral Nr. topografic | Suprafața* (mp) | Observații / Referințe |
|---------|-----------------------------|-----------------|---|
| A1 | 30987 | 858 | Sector cadastral:18 Teren neimprejmuit; |

B. Partea II. Proprietari și acte

| Inscrieri privitoare la dreptul de proprietate și alte drepturi reale | | Referințe |
|---|---|-----------|
| 7807 / 04/05/2005 | | |
| Contract De Vanzare-Cumparare nr. 3560, din 01/01/2004 emis de NP GAGEATU ILIE; | | |
| B1 | Intabulare, drept de PROPRIETATE, dobandit prin Conventie, cota actuala 1/1, cota initiala 1/1 1) DIRECTIA REGIONALA DRUMURI SI PODURI CRAIOVA, CIF:99999999999999 | A1 |
| 46116 / 22/02/2018 | | |
| Act Administrativ nr. 1525/sc, din 21/02/2018 emis de SERVICIUL CADASTRU 1525/SC; | | |
| B2 | se noteaza mentiunea "Imobil aflat sub incidenta art. 3 alin. (1) din Legea nr. 17/2014", | A1 |

C. Partea III. SARCINI .

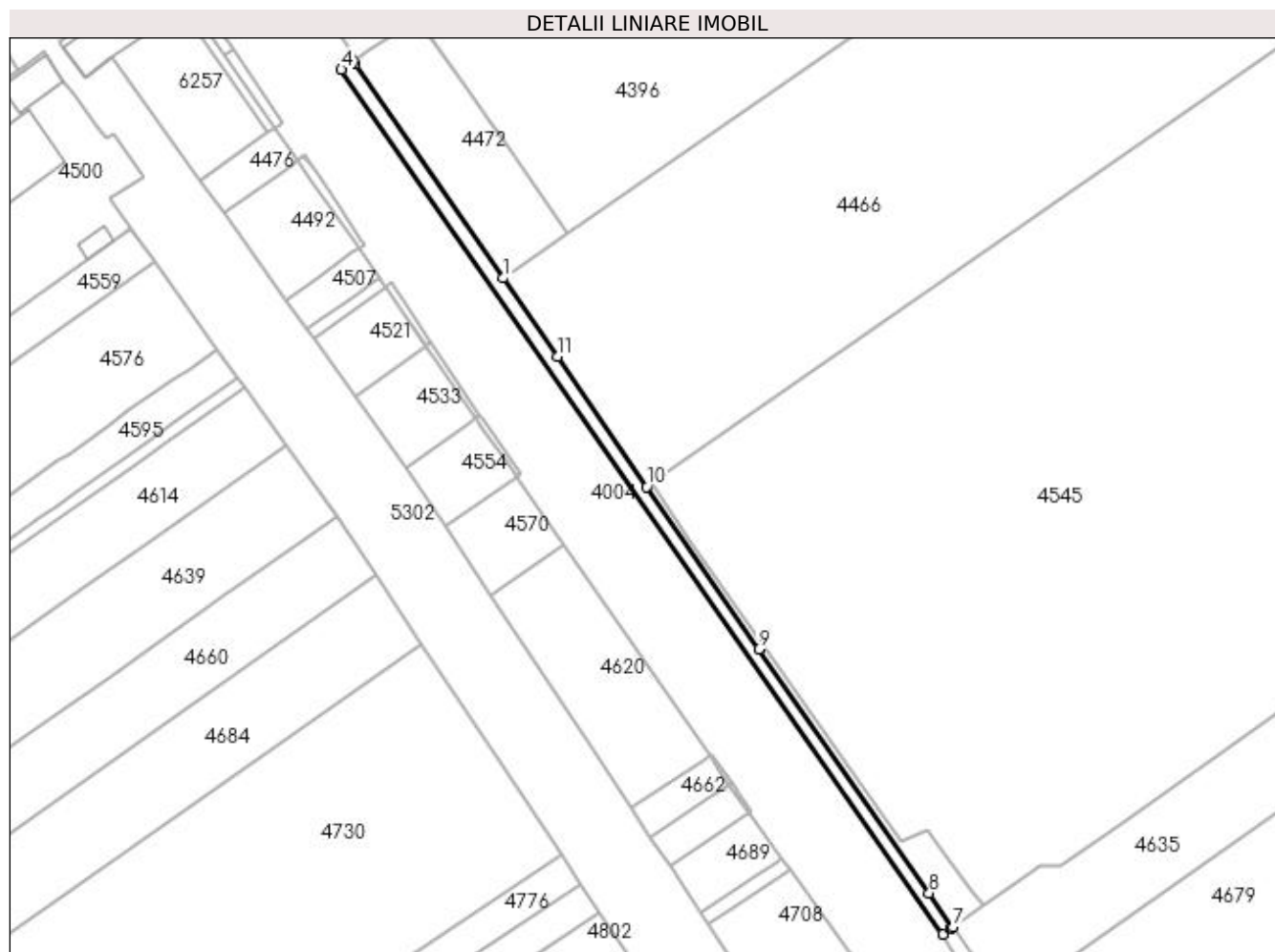
| Inscrieri privind dezmembramintele dreptului de proprietate, drepturi reale de garanție și sarcini | Referințe |
|--|-----------|
| NU SUNT | |

Anexa Nr. 1 La Partea I

Teren

| Nr cadastral | Suprafața (mp)* | Observații / Referințe |
|--------------|-----------------|------------------------|
| 30987 | 858 | |

* Suprafața este determinată în planul de proiecție Stereo 70.



Date referitoare la teren

| Crt | Categorie folosință | Intra vilan | Suprafața (mp) | Tarla | Parcelă | Nr. topo | Observații / Referințe |
|-----|---------------------|-------------|----------------|-------|---------|----------|------------------------|
| 1 | arabil | DA | 858 | 50 | 840/1 | - | |

Lungime Segmente

1) Valorile lungimilor segmentelor sunt obținute din proiecție în plan.

| Punct început | X / Y | Punct sfârșit | X / Y | Lungime segment (** (m) |
|---------------|----------------------------|---------------|----------------------------|-------------------------|
| 1 | 396.478,804 325.820,597 | 2 | 396.441,607 325.874,409 | 65.416 |
| 2 | 396.441,607 325.874,409 | 3 | 396.441,101 325.875,141 | 0.89 |
| 3 | 396.441,101 325.875,141 | 4 | 396.438,098 325.873,071 | 3.647 |
| 4 | 396.438,098 325.873,071 | 5 | 396.589,614 325.655,372 | 265.236 |
| 5 | 396.589,614 325.655,372 | 6 | 396.591,746 325.656,838 | 2.587 |

| Punct început | X / Y | Punct sfârșit | X / Y | Lungime segment (** (m) |
|---------------|----------------------------|---------------|----------------------------|-------------------------|
| 6 | 396.591,746 325.656,838 | 7 | 396.592,107 325.657,087 | 0.439 |
| 7 | 396.592,107 325.657,087 | 8 | 396.586,177 325.665,779 | 10.523 |
| 8 | 396.586,177 325.665,779 | 9 | 396.543,244 325.727,156 | 74.902 |
| 9 | 396.543,244 325.727,156 | 10 | 396.515,046 325.768,07 | 49.69 |
| 10 | 396.515,046 325.768,07 | 11 | 396.492,464 325.800,836 | 39.794 |
| 11 | 396.492,464 325.800,836 | 1 | 396.478,804 325.820,597 | 24.023 |

** Lungimile segmentelor sunt determinate în planul de proiecție Stereo 70 și sunt rotunjite la 1 milimetru.

*** Distanța dintre puncte este formată din segmente cumulate ce sunt mai mici decât valoarea 1 milimetru.

**DATE DESPRE IMOBILUL NR. 4586**

Oficiul de Cadastru și Publicitate Imobiliară DOLJ
Biroul de Cadastru și Publicitate Imobiliară Craiova

A. Partea I. Descrierea imobilului

TEREN Extravilan

Adresa: Jud. Dolj, T35, P50

| Nr. Crt | Nr cadastral Nr. topografic | Suprafața* (mp) | Observații / Referințe |
|---------|-----------------------------|-----------------|---|
| A1 | | 7.280 | Sector cadastral:18 Teren neimprejmuit; |

B. Partea II. Proprietari și acte

| Inscrieri privitoare la dreptul de proprietate și alte drepturi reale | Referințe |
|---|-----------|
| / | |
| Act Notarial nr. Certificat de mostenitor 58, din 02/06/2015 emis de NP Cureau Ionel; | |
| B1 | A1 |
| Intabulare, drept de PROPRIETATE, dobândit prin Succesiune, cota actuala 1/1, cota initiala 1/1 1) STAN CONSTANTIN | |

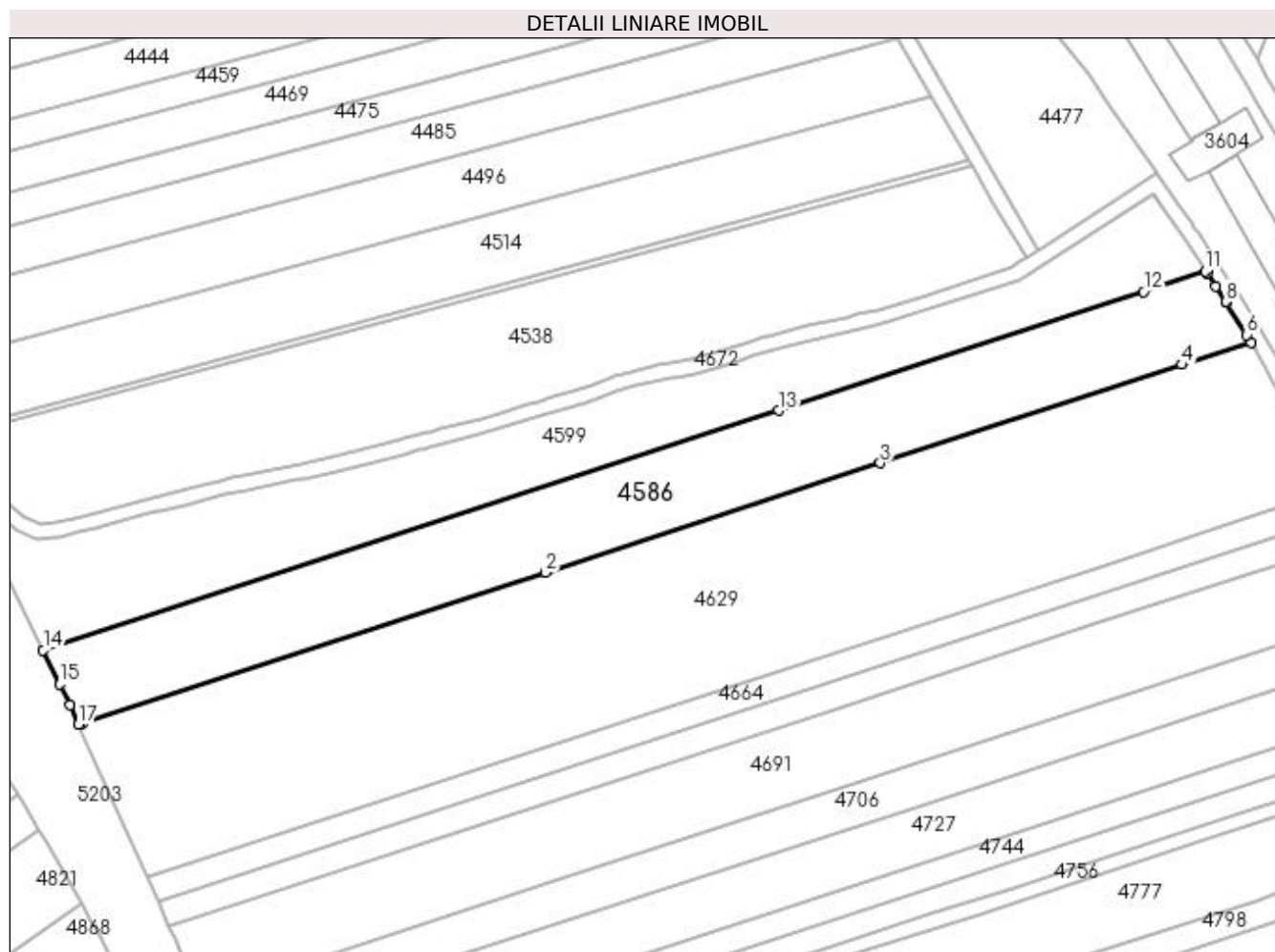
C. Partea III. SARCINI .

| Inscrieri privind dezmembramintele dreptului de proprietate, drepturi reale de garanție și sarcini | Referințe |
|--|-----------|
| NU SUNT | |

Anexa Nr. 1 La Partea I**Teren**

| Nr cadastral | Suprafața (mp)* | Observații / Referințe |
|--------------|-----------------|------------------------|
| | 7.280 | |

* Suprafața este determinată în planul de proiecție Stereo 70.

**Date referitoare la teren**

| Crt | Categorie folosință | Intra vilan | Suprafața (mp) | Tarla | Parcelă | Nr. topo | Observații / Referințe |
|-----|---------------------|-------------|----------------|-------|---------|----------|------------------------|
| 1 | arabil | NU | 7.280 | 35 | 50 | - | |

Lungime Segmente

1) Valorile lungimilor segmentelor sunt obținute din proiecție în plan.

| Punct început | X / Y | Punct sfârșit | X / Y | Lungime segment (** (m) |
|---------------|----------------------------|---------------|----------------------------|-------------------------|
| 1 | 396.857,084 325.682,083 | 2 | 396.982,129 325.722,822 | 131.514 |
| 2 | 396.982,129 325.722,822 | 3 | 397.072,516 325.752,269 | 95.063 |
| 3 | 397.072,516 325.752,269 | 4 | 397.153,995 325.778,815 | 85.694 |
| 4 | 397.153,995 325.778,815 | 5 | 397.172,558 325.784,862 | 19.523 |
| 5 | 397.172,558 325.784,862 | 6 | 397.171,395 325.786,881 | 2.33 |

| Punct început | X / Y | Punct sfârșit | X / Y | Lungime segment (** (m) |
|---------------|----------------------------|---------------|----------------------------|-------------------------|
| 6 | 397.171,395 325.786,881 | 7 | 397.165,924 325.795,562 | 10.261 |
| 7 | 397.165,924 325.795,562 | 8 | 397.165,764 325.795,816 | 0.3 |
| 8 | 397.165,764 325.795,816 | 9 | 397.163,002 325.799,916 | 4.943 |
| 9 | 397.163,002 325.799,916 | 10 | 397.160,64 325.803,421 | 4.227 |
| 10 | 397.160,64 325.803,421 | 11 | 397.160,272 325.803,968 | 0.66 |
| 11 | 397.160,272 325.803,968 | 12 | 397.143,551 325.798,521 | 17.585 |
| 12 | 397.143,551 325.798,521 | 13 | 397.045,041 325.766,427 | 103.607 |
| 13 | 397.045,041 325.766,427 | 14 | 396.846,65 325.701,793 | 208.654 |
| 14 | 396.846,65 325.701,793 | 15 | 396.851,127 325.692,652 | 10.178 |
| 15 | 396.851,127 325.692,652 | 16 | 396.853,876 325.687,039 | 6.25 |
| 16 | 396.853,876 325.687,039 | 17 | 396.856,221 325.681,802 | 5.738 |
| 17 | 396.856,221 325.681,802 | 1 | 396.857,084 325.682,083 | 0.908 |

** Lungimile segmentelor sunt determinate în planul de proiecție Stereo 70 și sunt rotunjite la 1 milimetru.

*** Distanța dintre puncte este formată din segmente cumulate ce sunt mai mici decât valoarea 1 milimetru.

**DATE DESPRE IMOBILUL NR. 4599**

Oficiul de Cadastru și Publicitate Imobiliară DOLJ
 Biroul de Cadastru și Publicitate Imobiliară Craiova

A. Partea I. Descrierea imobilului

TEREN Extravilan

Adresa: Jud. Dolj, T35, P50/1

| Nr. Crt | Nr cadastral Nr. topografic | Suprafața* (mp) | Observații / Referințe |
|---------|-----------------------------|-----------------|---|
| A1 | | 6.566 | Sector cadastral:18 Teren neimprejmuit; |

B. Partea II. Proprietari și acte

| Inscrieri privitoare la dreptul de proprietate și alte drepturi reale | | Referințe |
|---|---|-----------|
| / | | |
| Act Normativ nr. 7, din 13/03/1996 emis de Parlamentul Romaniei; | | |
| B1 | Intabulare, drept de PROPRIETATE, dobandit prin Lege, cota actuala 1/1, cota initiala 1/1 1) UAT ALMAJ, CIF:4553674, Rezerva comisiei locale de fond funciar | A1 |

C. Partea III. SARCINI .

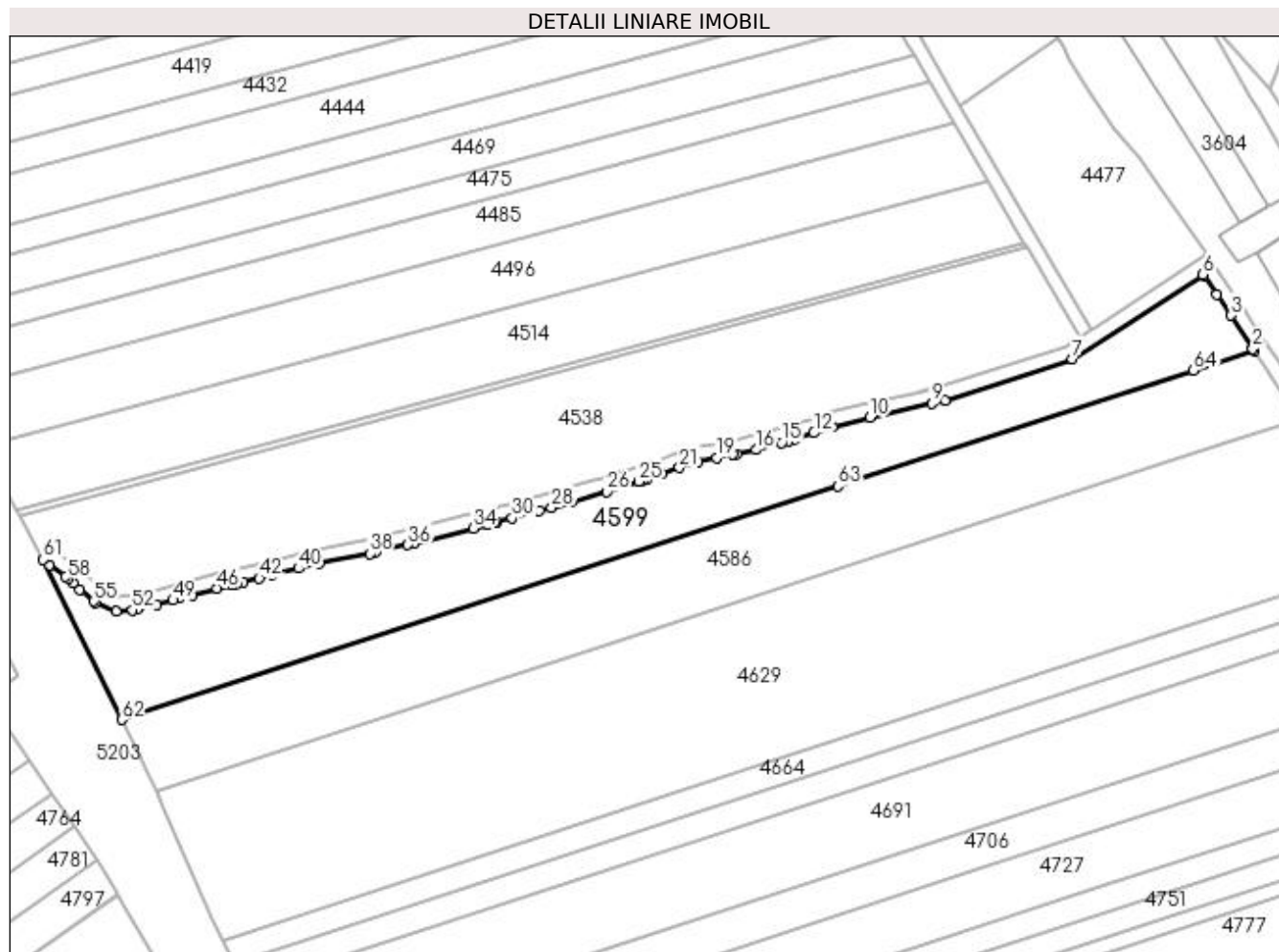
| Inscrieri privind dezmembramintele dreptului de proprietate, drepturi reale de garanție și sarcini | Referințe |
|--|-----------|
| NU SUNT | |

Anexa Nr. 1 La Partea I

Teren

| | | |
|--------------|-----------------|------------------------|
| Nr cadastral | Suprafața (mp)* | Observații / Referințe |
| | 6.566 | |

* Suprafața este determinată în planul de proiecție Stereo 70.



Date referitoare la teren

| Crt | Categorie folosință | Intravilan | Suprafața (mp) | Tarla | Parcelă | Nr. topo | Observații / Referințe |
|-----|---------------------|------------|----------------|-------|---------|----------|------------------------|
| 1 | arabil | NU | 6.566 | 35 | 50/1 | - | |

Lungime Segmente

1) Valorile lungimilor segmentelor sunt obținute din proiecție în plan.

| Punct început | X / Y | Punct sfârșit | X / Y | Lungime segment | Punct început | X / Y | Punct sfârșit | X / Y | Lungime segment | Punct început | X / Y | Punct sfârșit | X / Y | Lungime segment |
|---------------|----------------------------|---------------|----------------------------|-----------------|---------------|----------------------------|---------------|----------------------------|-----------------|---------------|----------------------------|---------------|----------------------------|-----------------|
| 1 | 397.160,272 325.803,968 | 2 | 397.159,899 325.804,521 | 0.666 | 2 | 397.159,899 325.804,521 | 3 | 397.153,925 325.813,737 | 10.983 | 3 | 397.153,925 325.813,737 | 4 | 397.149,933 325.819,437 | 6.959 |
| 4 | 397.149,933 325.819,437 | 5 | 397.146,316 325.824,682 | 6.371 | 5 | 397.146,316 325.824,682 | 6 | 397.146,056 325.825,06 | 0.459 | 6 | 397.146,056 325.825,06 | 7 | 397.109,972 325.801,631 | 43.023 |
| 7 | 397.109,972 325.801,631 | 8 | 397.074,655 325.790,23 | 37.112 | 8 | 397.074,655 325.790,23 | 9 | 397.071,034 325.789,297 | 3.738 | 9 | 397.071,034 325.789,297 | 10 | 397.053,956 325.785,445 | 17.508 |
| 10 | 397.053,956 325.785,445 | 11 | 397.043,53 325.782,757 | 10.766 | 11 | 397.043,53 325.782,757 | 12 | 397.038,405 325.781,195 | 5.358 | 12 | 397.038,405 325.781,195 | 13 | 397.033,167 325.779,51 | 5.502 |
| 13 | 397.033,167 325.779,51 | 14 | 397.031,259 325.778,969 | 1.983 | 14 | 397.031,259 325.778,969 | 15 | 397.029,484 325.778,466 | 1.845 | 15 | 397.029,484 325.778,466 | 16 | 397.022,449 325.776,471 | 7.313 |
| 16 | 397.022,449 325.776,471 | 17 | 397.016,935 325.775,362 | 5.624 | 17 | 397.016,935 325.775,362 | 18 | 397.015,807 325.775,143 | 1.148 | 18 | 397.015,807 325.775,143 | 19 | 397.011,464 325.774,3 | 4.424 |

| Punct început | X / Y | Punct sfârșit | X / Y | Lungime segment | Punct început | X / Y | Punct sfârșit | X / Y | Lungime segment | Punct început | X / Y | Punct sfârșit | X / Y | Lungime segment |
|---------------|----------------------------|---------------|----------------------------|-----------------|---------------|----------------------------|---------------|----------------------------|-----------------|---------------|----------------------------|---------------|----------------------------|-----------------|
| 19 | 397.011,464 325.774,3 | 20 | 397.006,186 325.773,108 | 5.411 | 20 | 397.006,186 325.773,108 | 21 | 397.001,12 325.771,517 | 5.31 | 21 | 397.001,12 325.771,517 | 22 | 396.996,065 325.769,704 | 5.37 |
| 22 | 396.996,065 325.769,704 | 23 | 396.992,135 325.768,415 | 4.136 | 23 | 396.992,135 325.768,415 | 24 | 396.990,915 325.768,014 | 1.285 | 24 | 396.990,915 325.768,014 | 25 | 396.989,924 325.767,711 | 1.036 |
| 25 | 396.989,924 325.767,711 | 26 | 396.980,96 325.764,965 | 9.376 | 26 | 396.980,96 325.764,965 | 27 | 396.970,997 325.761,967 | 10.404 | 27 | 396.970,997 325.761,967 | 28 | 396.965,723 325.760,49 | 5.476 |
| 28 | 396.965,723 325.760,49 | 29 | 396.962,374 325.759,589 | 3.469 | 29 | 396.962,374 325.759,589 | 30 | 396.954,818 325.757,557 | 7.825 | 30 | 396.954,818 325.757,557 | 31 | 396.950,5 325.756,443 | 4.459 |
| 31 | 396.950,5 325.756,443 | 32 | 396.949,848 325.756,275 | 0.673 | 32 | 396.949,848 325.756,275 | 33 | 396.948,09 325.755,821 | 1.816 | 33 | 396.948,09 325.755,821 | 34 | 396.944,025 325.754,773 | 4.197 |
| 34 | 396.944,025 325.754,773 | 35 | 396.927,77 325.750,637 | 16.774 | 35 | 396.927,77 325.750,637 | 36 | 396.925,957 325.750,211 | 1.862 | 36 | 396.925,957 325.750,211 | 37 | 396.916,999 325.748,104 | 9.202 |
| 37 | 396.916,999 325.748,104 | 38 | 396.915,347 325.747,787 | 1.682 | 38 | 396.915,347 325.747,787 | 39 | 396.901,444 325.745,125 | 14.155 | 39 | 396.901,444 325.745,125 | 40 | 396.895,663 325.743,657 | 5.965 |
| 40 | 396.895,663 325.743,657 | 41 | 396.888,357 325.741,87 | 7.521 | 41 | 396.888,357 325.741,87 | 42 | 396.884,744 325.740,986 | 3.719 | 42 | 396.884,744 325.740,986 | 43 | 396.880,352 325.739,916 | 4.521 |
| 43 | 396.880,352 325.739,916 | 44 | 396.878,52 325.739,47 | 1.885 | 44 | 396.878,52 325.739,47 | 45 | 396.877,265 325.739,164 | 1.292 | 45 | 396.877,265 325.739,164 | 46 | 396.873,11 325.738,152 | 4.277 |
| 46 | 396.873,11 325.738,152 | 47 | 396.866,152 325.736,295 | 7.201 | 47 | 396.866,152 325.736,295 | 48 | 396.862,671 325.735,366 | 3.603 | 48 | 396.862,671 325.735,366 | 49 | 396.860,88 325.734,88 | 1.856 |
| 49 | 396.860,88 325.734,88 | 50 | 396.856,225 325.733,605 | 4.826 | 50 | 396.856,225 325.733,605 | 51 | 396.850,862 325.732,232 | 5.536 | 51 | 396.850,862 325.732,232 | 52 | 396.849,69 325.732,12 | 1.177 |
| 52 | 396.849,69 325.732,12 | 53 | 396.845,037 325.731,676 | 4.674 | 53 | 396.845,037 325.731,676 | 54 | 396.839,433 325.734,161 | 6.13 | 54 | 396.839,433 325.734,161 | 55 | 396.838,937 325.734,579 | 0.649 |
| 55 | 396.838,937 325.734,579 | 56 | 396.835,126 325.737,798 | 4.988 | 56 | 396.835,126 325.737,798 | 57 | 396.833,144 325.739,592 | 2.674 | 57 | 396.833,144 325.739,592 | 58 | 396.831,796 325.740,811 | 1.817 |
| 58 | 396.831,796 325.740,811 | 59 | 396.831,094 325.741,446 | 0.947 | 59 | 396.831,094 325.741,446 | 60 | 396.826,603 325.744,631 | 5.506 | 60 | 396.826,603 325.744,631 | 61 | 396.824,924 325.746,155 | 2.267 |
| 61 | 396.824,924 325.746,155 | 62 | 396.846,65 325.701,793 | 49.397 | 62 | 396.846,65 325.701,793 | 63 | 397.045,041 325.766,427 | 208.654 | 63 | 397.045,041 325.766,427 | 64 | 397.143,551 325.798,521 | 103.607 |
| 64 | 397.143,551 325.798,521 | 1 | 397.160,272 325.803,968 | 17.585 | | | | | | | | | | |

** Lungimile segmentelor sunt determinate în planul de proiecție Stereo 70 și sunt rotunjite la 1 milimetru.

*** Distanța dintre puncte este formată din segmente cumulate ce sunt mai mici decât valoarea 1 milimetru.

**DATE DESPRE IMOBILUL NR. 4629**

Oficiul de Cadastru și Publicitate Imobiliară DOLJ
Biroul de Cadastru și Publicitate Imobiliară Craiova

A. Partea I. Descrierea imobilului

TEREN Extravilan

Adresa: Jud. Dolj, TARLA 35, PARCELA 49

| Nr. Crt | Nr cadastral Nr. topografic | Suprafața* (mp) | Observații / Referințe |
|---------|-----------------------------|-----------------|--|
| A1 | 31806 | 14.976 | Sector cadastral:18 Teren neimprejmit; |

B. Partea II. Proprietari și acte

| Inscrieri privitoare la dreptul de proprietate și alte drepturi reale | | Referințe |
|---|---|-----------|
| 231679 / 18/11/2022 | | |
| Act Notarial nr. ACT DE PARTAJ AUT NR 1056, din 10/07/2020 emis de BNP OFELIA DRAGANCEA (ACT PARTAJ ; act notarial nr CM NR 21 din 11.04.2013, emis de BNP OFELIA DRAGANCEA;act administrativ nr CM NR 146 din 12.09.2006, emis de BNP DEFTA EMIL;act administrativ nr TDP NR 2745 din 09.12.2003, emis de COMISIA JUDETEANA DOLJ); | | |
| B1 | Intabulare, drept de PROPRIETATE, dobandit prin Succesiune, cota actuala 1/1, cota initiala 1/1 1) GHITA CRISTIAN <i>OBSERVATII: def/copartaj: Ghita Marin, Maria si Ion</i> | A1 |
| Act Normativ nr. Lege nr 17, din 07/03/2014 emis de Parlamentul Romaniei; | | |
| B2 | se noteaza mentiunea " Imobil aflat sub incidenta art. 3 alin. (1) din Legea nr. 17/2014 " | A1 |

C. Partea III. SARCINI .

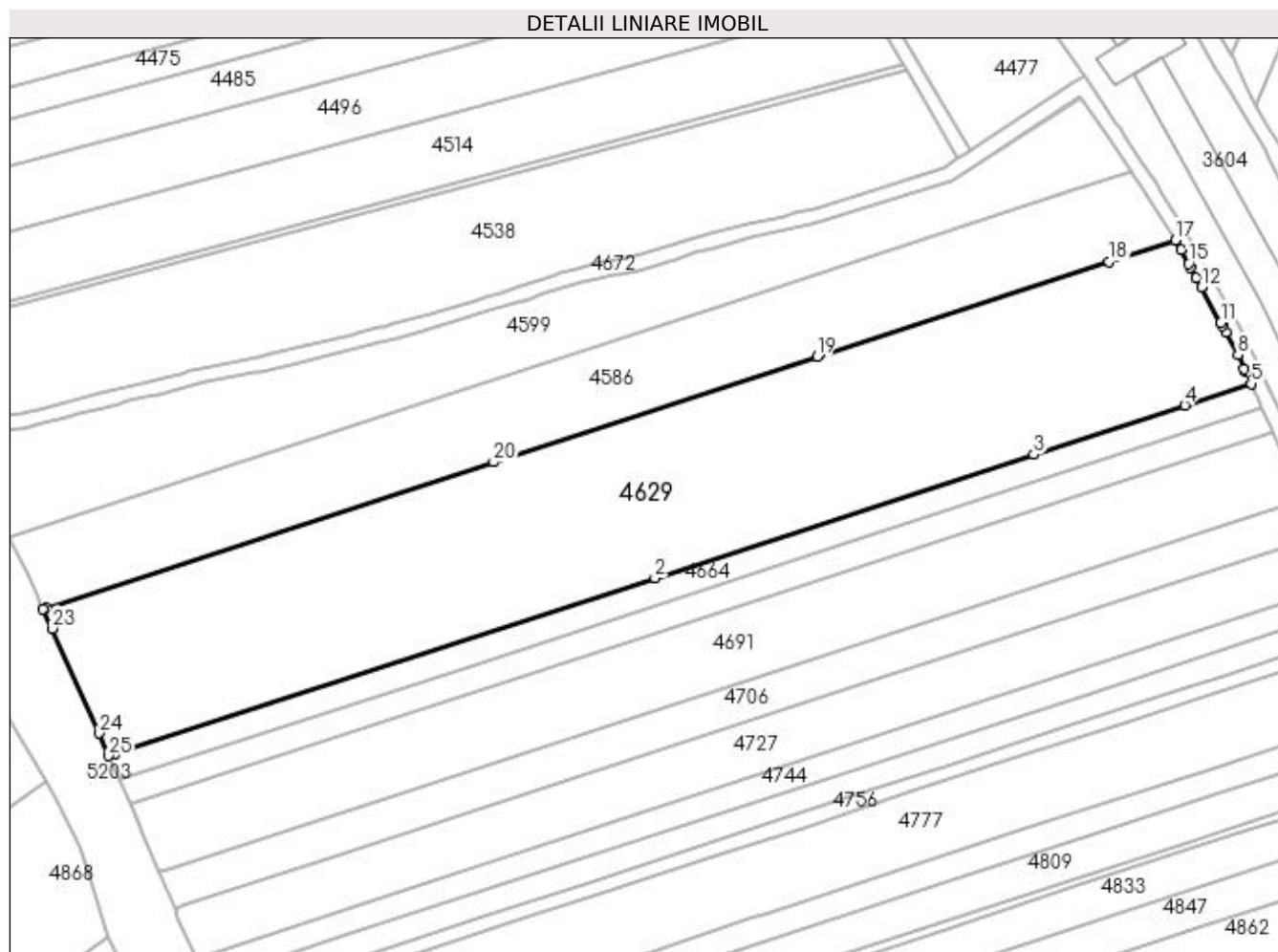
| Inscrieri privind dezmembramintele dreptului de proprietate, drepturi reale de garanție și sarcini | Referințe |
|--|-----------|
| NU SUNT | |

Anexa Nr. 1 La Partea I

Teren

| Nr cadastral | Suprafața (mp)* | Observații / Referințe |
|--------------|-----------------|------------------------|
| 31806 | 14.976 | |

* Suprafața este determinată în planul de proiecție Stereo 70.



Date referitoare la teren

| Crt | Categorie folosință | Intravilan | Suprafața (mp) | Tarla | Parcelă | Nr. topo | Observații / Referințe |
|-----|---------------------|------------|----------------|-------|---------|----------|------------------------|
| 1 | arabil | NU | 14.976 | 35 | 49 | - | |

Lungime Segmente

1) Valorile lungimilor segmentelor sunt obținute din proiecție în plan.

| Punct început | X / Y | Punct sfârșit | X / Y | Lungime segment (** (m) |
|---------------|----------------------------|---------------|----------------------------|-------------------------|
| 1 | 396.876,281 325.641,256 | 2 | 397.027,192 325.690,421 | 158.718 |
| 3 | 397.133,048 325.724,909 | 4 | 397.175,274 325.738,666 | 44.41 |
| 5 | 397.193,832 325.744,712 | 6 | 397.192,344 325.747,993 | 3.603 |
| 7 | 397.191,935 325.748,867 | 8 | 397.190,117 325.752,751 | 4.288 |
| 9 | 397.186,731 325.759,116 | 10 | 397.185,788 325.760,889 | 2.008 |

| Punct început | X / Y | Punct sfârșit | X / Y | Lungime segment (** (m) |
|---------------|----------------------------|---------------|----------------------------|-------------------------|
| 2 | 397.027,192 325.690,421 | 3 | 397.133,048 325.724,909 | 111.332 |
| 4 | 397.175,274 325.738,666 | 5 | 397.193,832 325.744,712 | 19.518 |
| 6 | 397.192,344 325.747,993 | 7 | 397.191,935 325.748,867 | 0.965 |
| 8 | 397.190,117 325.752,751 | 9 | 397.186,731 325.759,116 | 7.21 |
| 10 | 397.185,788 325.760,889 | 11 | 397.185,344 325.761,724 | 0.946 |

| Punct început | X / Y | Punct sfârșit | X / Y | Lungime segment (** (m) |
|---------------|----------------------------|---------------|----------------------------|-------------------------|
| 11 | 397.185,344 325.761,724 | 12 | 397.179,927 325.771,693 | 11.346 |
| 13 | 397.178,492 325.774,279 | 14 | 397.176,84 325.777,254 | 3.403 |
| 15 | 397.176,316 325.778,197 | 16 | 397.174,193 325.782,023 | 4.375 |
| 17 | 397.172,558 325.784,862 | 18 | 397.153,995 325.778,815 | 19.523 |
| 19 | 397.072,516 325.752,269 | 20 | 396.982,129 325.722,822 | 95.063 |
| 21 | 396.857,084 325.682,083 | 22 | 396.856,221 325.681,802 | 0.908 |
| 23 | 396.858,668 325.676,335 | 24 | 396.871,781 325.647,047 | 32.089 |
| 25 | 396.874,617 325.640,714 | 1 | 396.876,281 325.641,256 | 1.75 |

| Punct început | X / Y | Punct sfârșit | X / Y | Lungime segment (** (m) |
|---------------|----------------------------|---------------|----------------------------|-------------------------|
| 12 | 397.179,927 325.771,693 | 13 | 397.178,492 325.774,279 | 2.957 |
| 14 | 397.176,84 325.777,254 | 15 | 397.176,316 325.778,197 | 1.079 |
| 16 | 397.174,193 325.782,023 | 17 | 397.172,558 325.784,862 | 3.277 |
| 18 | 397.153,995 325.778,815 | 19 | 397.072,516 325.752,269 | 85.694 |
| 20 | 396.982,129 325.722,822 | 21 | 396.857,084 325.682,083 | 131.514 |
| 22 | 396.856,221 325.681,802 | 23 | 396.858,668 325.676,335 | 5.99 |
| 24 | 396.871,781 325.647,047 | 25 | 396.874,617 325.640,714 | 6.94 |

** Lungimile segmentelor sunt determinate în planul de proiecție Stereo 70 și sunt rotunjite la 1 milimetru.

*** Distanța dintre puncte este formată din segmente cumulate ce sunt mai mici decât valoarea 1 milimetru.

**DATE DESPRE IMOBILUL NR. 4635**

Oficiul de Cadastru și Publicitate Imobiliară DOLJ
Biroul de Cadastru și Publicitate Imobiliară Craiova

A. Partea I. Descrierea imobilului

TEREN Intravilan

Nr. CF vechi:230

Nr. cadastral vechi:476/2

Adresa: Loc. Sitoaia, Jud. Dolj, sat Mosneni, T 50, P 38

| Nr. Crt | Nr cadastral Nr. topografic | Suprafața* (mp) | Observații / Referințe |
|---------|-----------------------------|-----------------|---|
| A1 | 30841 | 4.554 | Sector cadastral:18 Teren neimprejmuit; |

B. Partea II. Proprietari și acte

| Inscrieri privitoare la dreptul de proprietate și alte drepturi reale | | Referințe |
|--|--|-----------|
| 7342 / 02/03/2006 | | |
| Act Dezmembrare nr. si contract de vanzare cumparare aut. nr. 319/2006, din 01/03/2006 emis de NP Cernobai Emil; | | |
| B1 | Intabulare, drept de PROPRIETATE, dobandit prin Conventie, cota actuala 1/1, cota initiala 1/1 | A1 |
| | 1) ILIE CONSTANTIN | |
| | 2) ILIE ECATERINA | |
| | OBSERVATII: provine din cf 229 Almaj | |

C. Partea III. SARCINI .

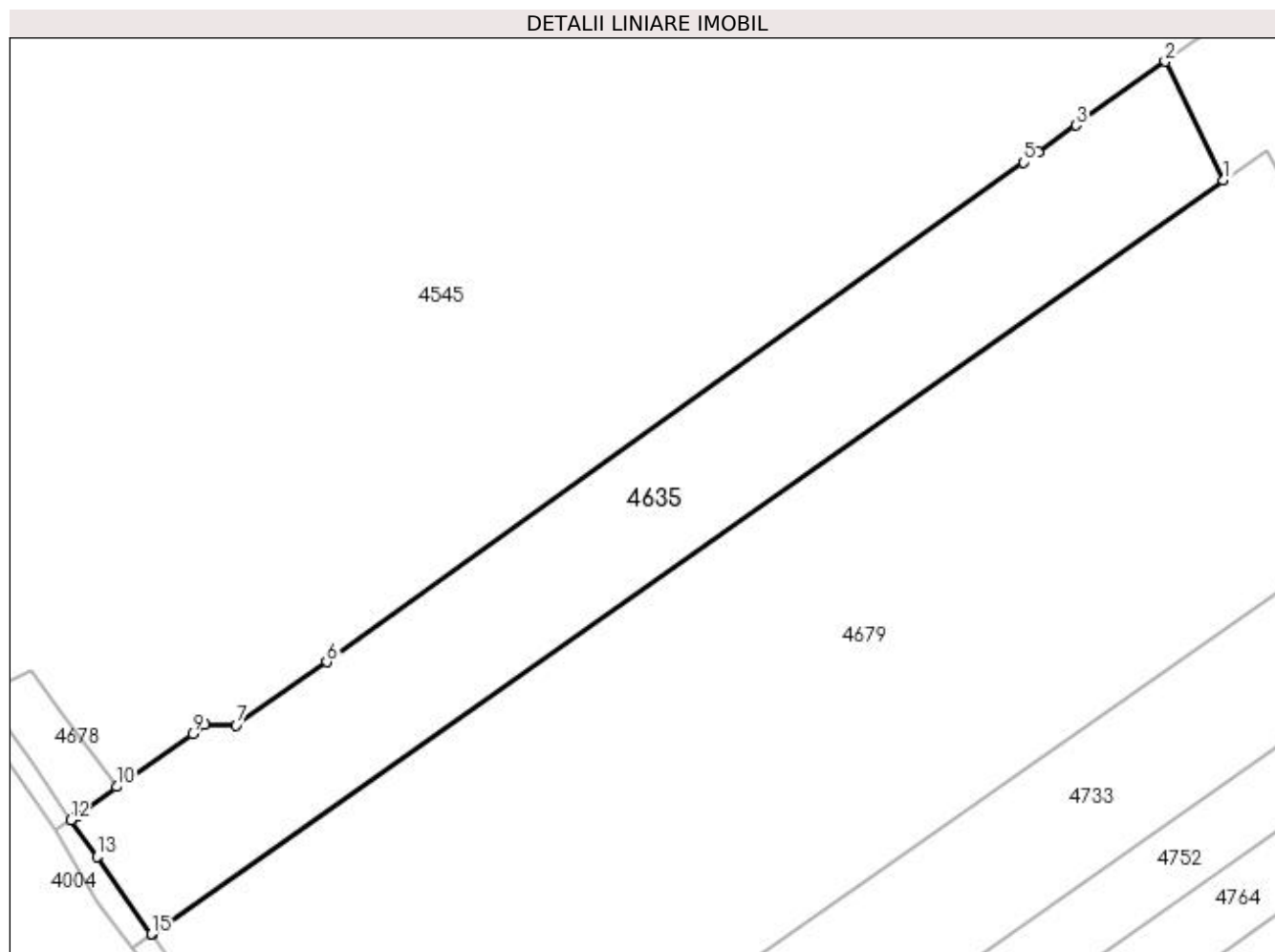
| Inscrieri privind dezmembramintele dreptului de proprietate, drepturi reale de garanție și sarcini | Referințe |
|--|-----------|
| NU SUNT | |

Anexa Nr. 1 La Partea I

Teren

| Nr cadastral | Suprafața (mp)* | Observații / Referințe |
|--------------|-----------------|------------------------|
| 30841 | 4.554 | |

* Suprafața este determinată în planul de proiecție Stereo 70.



Date referitoare la teren

| Crt | Categorie folosință | Intra vilan | Suprafața (mp) | Tarla | Parcelă | Nr. topo | Observații / Referințe |
|-----|---------------------|-------------|----------------|-------|---------|----------|------------------------|
| 1 | arabil | DA | 4.554 | 50 | 38 | - | |

Lungime Segmente

1) Valorile lungimilor segmentelor sunt obținute din proiecție în plan.

| Punct început | X / Y | Punct sfârșit | X / Y | Lungime segment (** (m) |
|---------------|----------------------------|---------------|----------------------------|-------------------------|
| 1 | 396.781,453 325.762,044 | 2 | 396.771,846 325.781,554 | 21.747 |
| 2 | 396.771,846 325.781,554 | 3 | 396.757,218 325.771,084 | 17.989 |
| 3 | 396.757,218 325.771,084 | 4 | 396.751,037 325.766,659 | 7.601 |
| 4 | 396.751,037 325.766,659 | 5 | 396.748,658 325.764,957 | 2.925 |
| 5 | 396.748,658 325.764,957 | 6 | 396.634,197 325.683,032 | 140.759 |

| Punct început | X / Y | Punct sfârşit | X / Y | Lungime segment (** (m) |
|---------------|----------------------------|---------------|----------------------------|-------------------------|
| 6 | 396.634,197 325.683,032 | 7 | 396.619,38 325.672,676 | 18.077 |
| 7 | 396.619,38 325.672,676 | 8 | 396.614,185 325.672,766 | 5.196 |
| 8 | 396.614,185 325.672,766 | 9 | 396.612,153 325.671,252 | 2.534 |
| 9 | 396.612,153 325.671,252 | 10 | 396.599,689 325.662,564 | 15.193 |
| 10 | 396.599,689 325.662,564 | 11 | 396.593,221 325.657,892 | 7.979 |
| 11 | 396.593,221 325.657,892 | 12 | 396.592,142 325.657,111 | 1.333 |
| 12 | 396.592,142 325.657,111 | 13 | 396.596,459 325.651,041 | 7.448 |
| 13 | 396.596,459 325.651,041 | 14 | 396.605,422 325.638,332 | 15.552 |
| 14 | 396.605,422 325.638,332 | 15 | 396.605,473 325.638,368 | 0.062 |
| 15 | 396.605,473 325.638,368 | 1 | 396.781,453 325.762,044 | 215.093 |

** Lungimile segmentelor sunt determinate în planul de proiecţie Stereo 70 şi sunt rotunjite la 1 milimetru.

*** Distanţa dintre puncte este formată din segmente cumulate ce sunt mai mici decât valoarea 1 milimetru.

**DATE DESPRE IMOBILUL NR. 4664**

Oficiul de Cadastru și Publicitate Imobiliară DOLJ
Biroul de Cadastru și Publicitate Imobiliară Craiova

A. Partea I. Descrierea imobilului

TEREN Extravilan

Adresa: Jud. Dolj, T35, P48

| Nr. Crt | Nr cadastral Nr. topografic | Suprafața* (mp) | Observații / Referințe |
|---------|-----------------------------|-----------------|---|
| A1 | | 2.439 | Sector cadastral:18 Teren neimprejmuit; |

B. Partea II. Proprietari și acte

| Inscrieri privitoare la dreptul de proprietate și alte drepturi reale | Referințe |
|--|-----------|
| / | |
| Act Administrativ nr. Titlu de proprietate 915-45931, din 18/04/1997 emis de CJSIPT Dolj; | |
| B1 | A1 |
| Intabulare, drept de PROPRIETATE, dobândit prin Reconstituire, cota actuala 1/1, cota initiala 1/1 1) PÎRCĂLABU ELENA | |

C. Partea III. SARCINI .

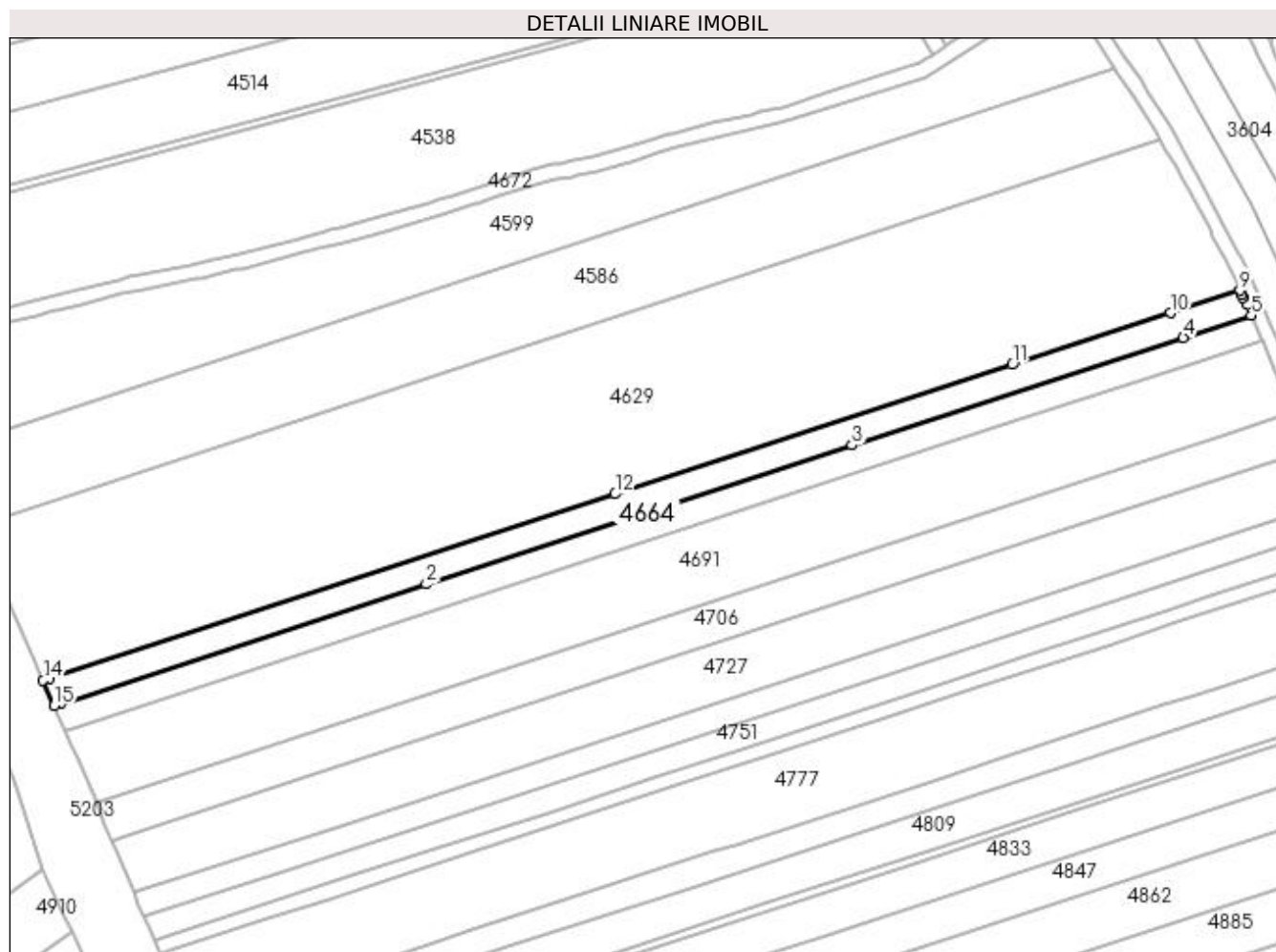
| Inscrieri privind dezmembramintele dreptului de proprietate, drepturi reale de garanție și sarcini | Referințe |
|--|-----------|
| NU SUNT | |

Anexa Nr. 1 La Partea I

Teren

| Nr cadastral | Suprafața (mp)* | Observații / Referințe |
|--------------|-----------------|------------------------|
| | 2.439 | |

* Suprafața este determinată în planul de proiecție Stereo 70.



Date referitoare la teren

| Crt | Categorie folosință | Intra vilan | Suprafața (mp) | Tarla | Parcelă | Nr. topo | Observații / Referințe |
|-----|---------------------|-------------|----------------|-------|---------|----------|------------------------|
| 1 | arabil | NU | 2.439 | 35 | 48 | - | |

Lungime Segmente

1) Valorile lungimilor segmentelor sunt obținute din proiecție în plan.

| Punct început | X / Y | Punct sfârșit | X / Y | Lungime segment (** (m) |
|---------------|----------------------------|---------------|----------------------------|-------------------------|
| 1 | 396.879,296 325.634,597 | 2 | 396.976,837 325.666,376 | 102.587 |
| 2 | 396.976,837 325.666,376 | 3 | 397.090,441 325.703,387 | 119.481 |
| 3 | 397.090,441 325.703,387 | 4 | 397.178,727 325.732,15 | 92.853 |
| 4 | 397.178,727 325.732,15 | 5 | 397.196,811 325.738,042 | 19.02 |
| 5 | 397.196,811 325.738,042 | 6 | 397.195,517 325.740,955 | 3.188 |

| Punct început | X / Y | Punct sfârşit | X / Y | Lungime segment (** (m) |
|---------------|----------------------------|---------------|----------------------------|-------------------------|
| 6 | 397.195,517 325.740,955 | 7 | 397.194,657 325.742,89 | 2.117 |
| 7 | 397.194,657 325.742,89 | 8 | 397.194,327 325.743,619 | 0.8 |
| 8 | 397.194,327 325.743,619 | 9 | 397.193,832 325.744,712 | 1.199 |
| 9 | 397.193,832 325.744,712 | 10 | 397.175,274 325.738,666 | 19.518 |
| 10 | 397.175,274 325.738,666 | 11 | 397.133,048 325.724,909 | 44.41 |
| 11 | 397.133,048 325.724,909 | 12 | 397.027,192 325.690,421 | 111.332 |
| 12 | 397.027,192 325.690,421 | 13 | 396.876,281 325.641,256 | 158.718 |
| 13 | 396.876,281 325.641,256 | 14 | 396.874,617 325.640,714 | 1.75 |
| 14 | 396.874,617 325.640,714 | 15 | 396.877,602 325.634,046 | 7.306 |
| 15 | 396.877,602 325.634,046 | 1 | 396.879,296 325.634,597 | 1.782 |

** Lungimile segmentelor sunt determinate în planul de proiecţie Stereo 70 şi sunt rotunjite la 1 milimetru.

*** Distanţa dintre puncte este formată din segmente cumulate ce sunt mai mici decât valoarea 1 milimetru.

**DATE DESPRE IMOBILUL NR. 4672**

Oficiul de Cadastru și Publicitate Imobiliară DOLJ
Biroul de Cadastru și Publicitate Imobiliară Craiova

A. Partea I. Descrierea imobilului

TEREN Extravilan

Adresa: Jud. Dolj

| Nr. Crt | Nr cadastral Nr. topografic | Suprafața* (mp) | Observații / Referințe |
|---------|-----------------------------|-----------------|---|
| A1 | | 4.409 | Sector cadastral:18 Teren neimprejmuit; |

B. Partea II. Proprietari și acte

| Inscrieri privitoare la dreptul de proprietate și alte drepturi reale | Referințe |
|--|-----------|
| / | |
| Act Normativ nr. 965, din 05/09/2002 emis de GUVERNUL ROMANIEI (Anexa nr.8- Inv. bunurilor care apartin dom. public al com. Almaj, pozitia 2); | |
| B1 | A1 |
| Intabulare, drept de PROPRIETATE, dobandit prin Lege, cota actuala 1/1, cota initiala 1/1 1) COMUNA ALMAJ , CIF:4553674, DOMENIUL PUBLIC | |

C. Partea III. SARCINI .

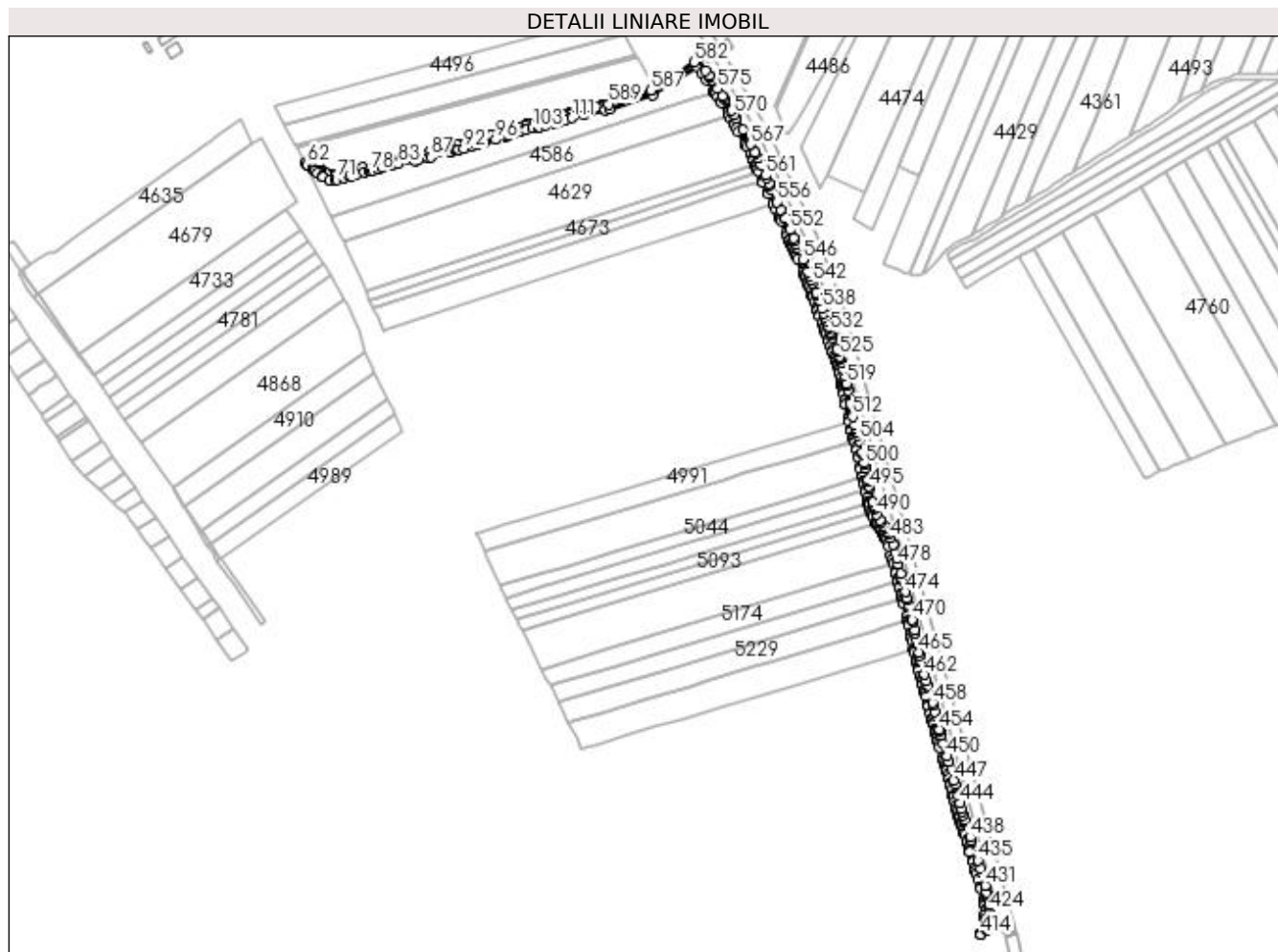
| Inscrieri privind dezmembramintele dreptului de proprietate, drepturi reale de garanție și sarcini | Referințe |
|--|-----------|
| NU SUNT | |

Anexa Nr. 1 La Partea I

Teren

| Nr cadastral | Suprafața (mp)* | Observații / Referințe |
|--------------|-----------------|------------------------|
| | 4.409 | |

* Suprafața este determinată în planul de proiecție Stereo 70.



Date referitoare la teren

| Crt | Categorie folosință | Intravilan | Suprafața (mp) | Tarla | Parcelă | Nr. topo | Observații / Referințe |
|-----|---------------------|------------|----------------|-------|---------|----------|------------------------|
| 1 | drum | NU | 4.409 | - | DS 10 | - | |

Lungime Segmente

1) Valorile lungimilor segmentelor sunt obținute din proiecție în plan.

| Punct început | X / Y | Punct sfârșit | X / Y | Lungime segment | Punct început | X / Y | Punct sfârșit | X / Y | Lungime segment | Punct început | X / Y | Punct sfârșit | X / Y | Lungime segment |
|---------------|----------------------------|---------------|----------------------------|-----------------|---------------|----------------------------|---------------|----------------------------|-----------------|---------------|----------------------------|---------------|----------------------------|-----------------|
| 1 | 397.071,846 325.793,637 | 2 | 397.069,04 325.792,914 | 2.898 | 2 | 397.069,04 325.792,914 | 3 | 397.068,707 325.792,828 | 0.345 | 3 | 397.068,707 325.792,828 | 4 | 397.066,21 325.792,252 | 2.562 |
| 4 | 397.066,21 325.792,252 | 5 | 397.063,657 325.791,663 | 2.62 | 5 | 397.063,657 325.791,663 | 6 | 397.053,028 325.789,337 | 10.88 1 | 6 | 397.053,028 325.789,337 | 7 | 397.042,448 325.786,609 | 10.92 7 |
| 7 | 397.042,448 325.786,609 | 8 | 397.041,227 325.786,237 | 1.276 | 8 | 397.041,227 325.786,237 | 9 | 397.037,209 325.785,013 | 4.201 | 9 | 397.037,209 325.785,013 | 10 | 397.036,925 325.784,921 | 0.299 |
| 10 | 397.036,925 325.784,921 | 11 | 397.032,009 325.783,34 | 5.164 | 11 | 397.032,009 325.783,34 | 12 | 397.021,507 325.780,361 | 10.91 6 | 12 | 397.021,507 325.780,361 | 13 | 397.016,159 325.779,286 | 5.455 |
| 13 | 397.016,159 325.779,286 | 14 | 397.012,546 325.778,585 | 3.68 | 14 | 397.012,546 325.778,585 | 15 | 397.010,642 325.778,216 | 1.94 | 15 | 397.010,642 325.778,216 | 16 | 397.006,927 325.777,376 | 3.809 |
| 16 | 397.006,927 325.777,376 | 17 | 397.005,144 325.776,974 | 1.828 | 17 | 397.005,144 325.776,974 | 18 | 397.000,793 325.775,607 | 4.561 | 18 | 397.000,793 325.775,607 | 19 | 396.999,846 325.775,309 | 0.993 |

| Punct început | X / Y | Punct sfârșit | X / Y | Lungime segment | Punct început | X / Y | Punct sfârșit | X / Y | Lungime segment | Punct început | X / Y | Punct sfârșit | X / Y | Lungime segment |
|---------------|----------------------------|---------------|----------------------------|-----------------|---------------|----------------------------|---------------|----------------------------|-----------------|---------------|----------------------------|---------------|----------------------------|-----------------|
| 19 | 396.999,846 325.775,309 | 20 | 396.994,767 325.773,488 | 5.396 | 20 | 396.994,767 325.773,488 | 21 | 396.989,705 325.771,828 | 5.327 | 21 | 396.989,705 325.771,828 | 22 | 396.983,918 325.770,055 | 6.052 |
| 22 | 396.983,918 325.770,055 | 23 | 396.979,798 325.768,793 | 4.309 | 23 | 396.979,798 325.768,793 | 24 | 396.977,269 325.768,032 | 2.641 | 24 | 396.977,269 325.768,032 | 25 | 396.969,881 325.765,809 | 7.715 |
| 25 | 396.969,881 325.765,809 | 26 | 396.964,665 325.764,348 | 5.417 | 26 | 396.964,665 325.764,348 | 27 | 396.953,798 325.761,425 | 11.25 2 | 27 | 396.953,798 325.761,425 | 28 | 396.951,171 325.760,747 | 2.713 |
| 28 | 396.951,171 325.760,747 | 29 | 396.949,96 325.760,435 | 1.251 | 29 | 396.949,96 325.760,435 | 30 | 396.944,234 325.758,958 | 5.913 | 30 | 396.944,234 325.758,958 | 31 | 396.943,033 325.758,647 | 1.241 |
| 31 | 396.943,033 325.758,647 | 32 | 396.942,802 325.758,589 | 0.238 | 32 | 396.942,802 325.758,589 | 33 | 396.926,818 325.754,523 | 16.49 3 | 33 | 396.926,818 325.754,523 | 34 | 396.920,18 325.752,961 | 6.819 |
| 34 | 396.920,18 325.752,961 | 35 | 396.916,165 325.752,016 | 4.125 | 35 | 396.916,165 325.752,016 | 36 | 396.913,822 325.751,568 | 2.386 | 36 | 396.913,822 325.751,568 | 37 | 396.900,576 325.749,031 | 13.48 7 |
| 37 | 396.900,576 325.749,031 | 38 | 396.897,518 325.748,255 | 3.155 | 38 | 396.897,518 325.748,255 | 39 | 396.894,695 325.747,539 | 2.912 | 39 | 396.894,695 325.747,539 | 40 | 396.890,176 325.746,433 | 4.652 |
| 40 | 396.890,176 325.746,433 | 41 | 396.883,865 325.744,889 | 6.498 | 41 | 396.883,865 325.744,889 | 42 | 396.883,796 325.744,872 | 0.071 | 42 | 396.883,796 325.744,872 | 43 | 396.872,12 325.742,028 | 12.01 7 |
| 43 | 396.872,12 325.742,028 | 44 | 396.860,909 325.739,036 | 11.60 4 | 44 | 396.860,909 325.739,036 | 45 | 396.855,201 325.737,471 | 5.918 | 45 | 396.855,201 325.737,471 | 46 | 396.855,198 325.737,471 | 0.003 |
| 46 | 396.855,198 325.737,471 | 47 | 396.852,408 325.736,756 | 2.88 | 47 | 396.852,408 325.736,756 | 48 | 396.850,172 325.736,184 | 2.308 | 48 | 396.850,172 325.736,184 | 49 | 396.845,701 325.735,758 | 4.492 |
| 49 | 396.845,701 325.735,758 | 50 | 396.844,831 325.736,143 | 0.951 | 50 | 396.844,831 325.736,143 | 51 | 396.841,577 325.737,585 | 3.56 | 51 | 396.841,577 325.737,585 | 52 | 396.841,518 325.737,635 | 0.077 |
| 52 | 396.841,518 325.737,635 | 53 | 396.837,76 325.740,81 | 4.92 | 53 | 396.837,76 325.740,81 | 54 | 396.836,815 325.741,665 | 1.274 | 54 | 396.836,815 325.741,665 | 55 | 396.836,107 325.742,305 | 0.954 |
| 55 | 396.836,107 325.742,305 | 56 | 396.835,828 325.742,558 | 0.377 | 56 | 396.835,828 325.742,558 | 57 | 396.834,48 325.743,777 | 1.817 | 57 | 396.834,48 325.743,777 | 58 | 396.833,602 325.744,572 | 1.184 |
| 58 | 396.833,602 325.744,572 | 59 | 396.829,113 325.747,755 | 5.503 | 59 | 396.829,113 325.747,755 | 60 | 396.828,79 325.748,048 | 0.436 | 60 | 396.828,79 325.748,048 | 61 | 396.824,924 325.746,155 | 4.305 |
| 61 | 396.824,924 325.746,155 | 62 | 396.826,603 325.744,631 | 2.267 | 62 | 396.826,603 325.744,631 | 63 | 396.831,094 325.741,446 | 5.506 | 63 | 396.831,094 325.741,446 | 64 | 396.831,796 325.740,811 | 0.947 |
| 64 | 396.831,796 325.740,811 | 65 | 396.833,144 325.739,592 | 1.817 | 65 | 396.833,144 325.739,592 | 66 | 396.835,126 325.737,798 | 2.674 | 66 | 396.835,126 325.737,798 | 67 | 396.838,937 325.734,579 | 4.988 |
| 67 | 396.838,937 325.734,579 | 68 | 396.839,433 325.734,161 | 0.649 | 68 | 396.839,433 325.734,161 | 69 | 396.845,037 325.731,676 | 6.13 | 69 | 396.845,037 325.731,676 | 70 | 396.849,69 325.732,12 | 4.674 |
| 70 | 396.849,69 325.732,12 | 71 | 396.850,862 325.732,232 | 1.177 | 71 | 396.850,862 325.732,232 | 72 | 396.856,225 325.733,605 | 5.536 | 72 | 396.856,225 325.733,605 | 73 | 396.860,88 325.734,88 | 4.826 |
| 73 | 396.860,88 325.734,88 | 74 | 396.862,671 325.735,366 | 1.856 | 74 | 396.862,671 325.735,366 | 75 | 396.866,152 325.736,295 | 3.603 | 75 | 396.866,152 325.736,295 | 76 | 396.873,11 325.738,152 | 7.201 |
| 76 | 396.873,11 325.738,152 | 77 | 396.877,265 325.739,164 | 4.277 | 77 | 396.877,265 325.739,164 | 78 | 396.878,52 325.739,47 | 1.292 | 78 | 396.878,52 325.739,47 | 79 | 396.880,352 325.739,916 | 1.885 |
| 79 | 396.880,352 325.739,916 | 80 | 396.884,744 325.740,986 | 4.521 | 80 | 396.884,744 325.740,986 | 81 | 396.888,357 325.741,87 | 3.719 | 81 | 396.888,357 325.741,87 | 82 | 396.895,663 325.743,657 | 7.521 |
| 82 | 396.895,663 325.743,657 | 83 | 396.901,444 325.745,125 | 5.965 | 83 | 396.901,444 325.745,125 | 84 | 396.915,347 325.747,787 | 14.15 5 | 84 | 396.915,347 325.747,787 | 85 | 396.916,999 325.748,104 | 1.682 |
| 85 | 396.916,999 325.748,104 | 86 | 396.925,957 325.750,211 | 9.202 | 86 | 396.925,957 325.750,211 | 87 | 396.927,77 325.750,637 | 1.862 | 87 | 396.927,77 325.750,637 | 88 | 396.944,025 325.754,773 | 16.77 4 |
| 88 | 396.944,025 325.754,773 | 89 | 396.948,09 325.755,821 | 4.197 | 89 | 396.948,09 325.755,821 | 90 | 396.949,848 325.756,275 | 1.816 | 90 | 396.949,848 325.756,275 | 91 | 396.950,5 325.756,443 | 0.673 |
| 91 | 396.950,5 325.756,443 | 92 | 396.954,818 325.757,557 | 4.459 | 92 | 396.954,818 325.757,557 | 93 | 396.962,374 325.759,589 | 7.825 | 93 | 396.962,374 325.759,589 | 94 | 396.965,723 325.760,49 | 3.469 |
| 94 | 396.965,723 325.760,49 | 95 | 396.970,997 325.761,967 | 5.476 | 95 | 396.970,997 325.761,967 | 96 | 396.980,96 325.764,965 | 10.40 4 | 96 | 396.980,96 325.764,965 | 97 | 396.989,924 325.767,711 | 9.376 |
| 97 | 396.989,924 325.767,711 | 98 | 396.990,915 325.768,014 | 1.036 | 98 | 396.990,915 325.768,014 | 99 | 396.992,135 325.768,415 | 1.285 | 99 | 396.992,135 325.768,415 | 100 | 396.996,065 325.769,704 | 4.136 |
| 100 | 396.996,065 325.769,704 | 101 | 397.001,12 325.771,517 | 5.37 | 101 | 397.001,12 325.771,517 | 102 | 397.006,186 325.773,108 | 5.31 | 102 | 397.006,186 325.773,108 | 103 | 397.011,464 325.774,3 | 5.411 |
| 103 | 397.011,464 325.774,3 | 104 | 397.015,807 325.775,143 | 4.424 | 104 | 397.015,807 325.775,143 | 105 | 397.016,935 325.775,362 | 1.148 | 105 | 397.016,935 325.775,362 | 106 | 397.022,449 325.776,471 | 5.624 |
| 106 | 397.022,449 325.776,471 | 107 | 397.029,484 325.778,466 | 7.313 | 107 | 397.029,484 325.778,466 | 108 | 397.031,259 325.778,969 | 1.845 | 108 | 397.031,259 325.778,969 | 109 | 397.033,167 325.779,51 | 1.983 |
| 109 | 397.033,167 325.779,51 | 110 | 397.038,405 325.781,195 | 5.502 | 110 | 397.038,405 325.781,195 | 111 | 397.043,53 325.782,757 | 5.358 | 111 | 397.043,53 325.782,757 | 112 | 397.053,956 325.785,445 | 10.76 6 |
| 112 | 397.053,956 325.785,445 | 113 | 397.071,034 325.789,297 | 17.50 8 | 113 | 397.071,034 325.789,297 | 114 | 397.074,655 325.790,23 | 3.738 | 114 | 397.074,655 325.790,23 | 115 | 397.109,972 325.801,631 | 37.11 2 |
| 115 | 397.109,972 325.801,631 | 116 | 397.146,056 325.825,06 | 43.02 3 | 116 | 397.146,056 325.825,06 | 117 | 397.146,316 325.824,682 | 0.459 | 117 | 397.146,316 325.824,682 | 118 | 397.149,933 325.819,437 | 6.371 |

| Punct început | X / Y | Punct sfârșit | X / Y | Lungime segment | Punct început | X / Y | Punct sfârșit | X / Y | Lungime segment | Punct început | X / Y | Punct sfârșit | X / Y | Lungime segment |
|---------------|----------------------------|---------------|----------------------------|-----------------|---------------|----------------------------|---------------|----------------------------|-----------------|---------------|----------------------------|---------------|----------------------------|-----------------|
| 118 | 397.149,933 325.819,437 | 119 | 397.153,925 325.813,737 | 6.959 | 119 | 397.153,925 325.813,737 | 120 | 397.159,899 325.804,521 | 10.983 | 120 | 397.159,899 325.804,521 | 121 | 397.160,272 325.803,968 | 0.666 |
| 121 | 397.160,272 325.803,968 | 122 | 397.160,64 325.803,421 | 0.66 | 122 | 397.160,64 325.803,421 | 123 | 397.163,002 325.799,916 | 4.227 | 123 | 397.163,002 325.799,916 | 124 | 397.165,764 325.795,816 | 4.943 |
| 124 | 397.165,764 325.795,816 | 125 | 397.165,924 325.795,562 | 0.3 | 125 | 397.165,924 325.795,562 | 126 | 397.171,395 325.786,881 | 10.261 | 126 | 397.171,395 325.786,881 | 127 | 397.172,558 325.784,862 | 2.33 |
| 127 | 397.172,558 325.784,862 | 128 | 397.174,193 325.782,023 | 3.277 | 128 | 397.174,193 325.782,023 | 129 | 397.176,316 325.778,197 | 4.375 | 129 | 397.176,316 325.778,197 | 130 | 397.176,84 325.777,254 | 1.079 |
| 130 | 397.176,84 325.777,254 | 131 | 397.178,492 325.774,279 | 3.403 | 131 | 397.178,492 325.774,279 | 132 | 397.179,927 325.771,693 | 2.957 | 132 | 397.179,927 325.771,693 | 133 | 397.185,344 325.761,724 | 11.346 |
| 133 | 397.185,344 325.761,724 | 134 | 397.185,788 325.760,889 | 0.946 | 134 | 397.185,788 325.760,889 | 135 | 397.186,731 325.759,116 | 2.008 | 135 | 397.186,731 325.759,116 | 136 | 397.190,117 325.752,751 | 7.21 |
| 136 | 397.190,117 325.752,751 | 137 | 397.191,935 325.748,867 | 4.288 | 137 | 397.191,935 325.748,867 | 138 | 397.192,344 325.747,993 | 0.965 | 138 | 397.192,344 325.747,993 | 139 | 397.193,832 325.744,712 | 3.603 |
| 139 | 397.193,832 325.744,712 | 140 | 397.194,327 325.743,619 | 1.199 | 140 | 397.194,327 325.743,619 | 141 | 397.194,657 325.742,89 | 0.8 | 141 | 397.194,657 325.742,89 | 142 | 397.195,517 325.740,955 | 2.117 |
| 142 | 397.195,517 325.740,955 | 143 | 397.196,811 325.738,042 | 3.188 | 143 | 397.196,811 325.738,042 | 144 | 397.199,567 325.731,84 | 6.787 | 144 | 397.199,567 325.731,84 | 145 | 397.199,786 325.731,342 | 0.544 |
| 145 | 397.199,786 325.731,342 | 146 | 397.200,357 325.730,046 | 1.416 | 146 | 397.200,357 325.730,046 | 147 | 397.203,758 325.722,324 | 8.438 | 147 | 397.203,758 325.722,324 | 148 | 397.204,58 325.720,505 | 1.996 |
| 148 | 397.204,58 325.720,505 | 149 | 397.208,249 325.712,377 | 8.918 | 149 | 397.208,249 325.712,377 | 150 | 397.208,442 325.711,95 | 0.469 | 150 | 397.208,442 325.711,95 | 151 | 397.210,754 325.707,328 | 5.167 |
| 151 | 397.210,754 325.707,328 | 152 | 397.213,229 325.702,377 | 5.536 | 152 | 397.213,229 325.702,377 | 153 | 397.213,31 325.702,216 | 0.18 | 153 | 397.213,31 325.702,216 | 154 | 397.214,151 325.700,534 | 1.88 |
| 154 | 397.214,151 325.700,534 | 155 | 397.214,389 325.700,057 | 0.533 | 155 | 397.214,389 325.700,057 | 156 | 397.215,328 325.698,18 | 2.099 | 156 | 397.215,328 325.698,18 | 157 | 397.219,27 325.688,571 | 10.386 |
| 157 | 397.219,27 325.688,571 | 158 | 397.220,358 325.685,917 | 2.869 | 158 | 397.220,358 325.685,917 | 159 | 397.221,66 325.682,745 | 3.429 | 159 | 397.221,66 325.682,745 | 160 | 397.221,925 325.682,118 | 0.681 |
| 160 | 397.221,925 325.682,118 | 161 | 397.222,874 325.679,875 | 2.436 | 161 | 397.222,874 325.679,875 | 162 | 397.223,261 325.678,961 | 0.992 | 162 | 397.223,261 325.678,961 | 163 | 397.223,712 325.677,896 | 1.157 |
| 163 | 397.223,712 325.677,896 | 164 | 397.224,63 325.675,725 | 2.357 | 164 | 397.224,63 325.675,725 | 165 | 397.225,379 325.673,954 | 1.922 | 165 | 397.225,379 325.673,954 | 166 | 397.226,166 325.672,093 | 2.02 |
| 166 | 397.226,166 325.672,093 | 167 | 397.226,905 325.670,348 | 1.895 | 167 | 397.226,905 325.670,348 | 168 | 397.227,289 325.669,44 | 0.986 | 168 | 397.227,289 325.669,44 | 169 | 397.228,295 325.667,063 | 2.581 |
| 169 | 397.228,295 325.667,063 | 170 | 397.233,3 325.656,093 | 12.058 | 170 | 397.233,3 325.656,093 | 171 | 397.234,177 325.653,93 | 2.334 | 171 | 397.234,177 325.653,93 | 172 | 397.234,461 325.653,231 | 0.755 |
| 172 | 397.234,461 325.653,231 | 173 | 397.234,964 325.651,991 | 1.338 | 173 | 397.234,964 325.651,991 | 174 | 397.236,062 325.649,283 | 2.922 | 174 | 397.236,062 325.649,283 | 175 | 397.236,858 325.647,321 | 2.117 |
| 175 | 397.236,858 325.647,321 | 176 | 397.237,326 325.646,167 | 1.245 | 176 | 397.237,326 325.646,167 | 177 | 397.237,952 325.644,432 | 1.845 | 177 | 397.237,952 325.644,432 | 178 | 397.239,089 325.641,282 | 3.349 |
| 178 | 397.239,089 325.641,282 | 179 | 397.240,43 325.637,565 | 3.952 | 179 | 397.240,43 325.637,565 | 180 | 397.240,881 325.636,317 | 1.327 | 180 | 397.240,881 325.636,317 | 181 | 397.241,132 325.635,607 | 0.753 |
| 181 | 397.241,132 325.635,607 | 182 | 397.242,492 325.631,762 | 4.079 | 182 | 397.242,492 325.631,762 | 183 | 397.244,01 325.627,473 | 4.55 | 183 | 397.244,01 325.627,473 | 184 | 397.244,734 325.625,429 | 2.168 |
| 184 | 397.244,734 325.625,429 | 185 | 397.244,92 325.624,902 | 0.559 | 185 | 397.244,92 325.624,902 | 186 | 397.245,979 325.621,985 | 3.104 | 186 | 397.245,979 325.621,985 | 187 | 397.246,469 325.620,635 | 1.435 |
| 187 | 397.246,469 325.620,635 | 188 | 397.248,396 325.615,324 | 5.65 | 188 | 397.248,396 325.615,324 | 189 | 397.248,431 325.615,228 | 0.102 | 189 | 397.248,431 325.615,228 | 190 | 397.248,648 325.614,618 | 0.648 |
| 190 | 397.248,648 325.614,618 | 191 | 397.249,831 325.611,306 | 3.517 | 191 | 397.249,831 325.611,306 | 192 | 397.250,481 325.609,486 | 1.932 | 192 | 397.250,481 325.609,486 | 193 | 397.251,271 325.607,346 | 2.282 |
| 193 | 397.251,271 325.607,346 | 194 | 397.251,827 325.605,84 | 1.605 | 194 | 397.251,827 325.605,84 | 195 | 397.253,457 325.601,523 | 4.615 | 195 | 397.253,457 325.601,523 | 196 | 397.253,677 325.600,941 | 0.623 |
| 196 | 397.253,677 325.600,941 | 197 | 397.254,266 325.599,403 | 1.647 | 197 | 397.254,266 325.599,403 | 198 | 397.255,594 325.595,943 | 3.706 | 198 | 397.255,594 325.595,943 | 199 | 397.256,78 325.592,633 | 3.517 |
| 199 | 397.256,78 325.592,633 | 200 | 397.257,395 325.590,917 | 1.823 | 200 | 397.257,395 325.590,917 | 201 | 397.258,37 325.588,136 | 2.947 | 201 | 397.258,37 325.588,136 | 202 | 397.259,149 325.585,915 | 2.353 |
| 202 | 397.259,149 325.585,915 | 203 | 397.259,203 325.585,75 | 0.173 | 203 | 397.259,203 325.585,75 | 204 | 397.260,003 325.583,335 | 2.544 | 204 | 397.260,003 325.583,335 | 205 | 397.260,741 325.581,106 | 2.348 |
| 205 | 397.260,741 325.581,106 | 206 | 397.260,812 325.580,866 | 0.25 | 206 | 397.260,812 325.580,866 | 207 | 397.261,688 325.577,899 | 3.094 | 207 | 397.261,688 325.577,899 | 208 | 397.262,171 325.576,265 | 1.704 |
| 208 | 397.262,171 325.576,265 | 209 | 397.262,439 325.575,357 | 0.946 | 209 | 397.262,439 325.575,357 | 210 | 397.262,91 325.573,596 | 1.823 | 210 | 397.262,91 325.573,596 | 211 | 397.263,925 325.569,809 | 3.921 |
| 211 | 397.263,925 325.569,809 | 212 | 397.264,842 325.565,586 | 4.321 | 212 | 397.264,842 325.565,586 | 213 | 397.265,122 325.564,292 | 1.324 | 213 | 397.265,122 325.564,292 | 214 | 397.265,216 325.563,683 | 0.616 |
| 214 | 397.265,216 325.563,683 | 215 | 397.265,426 325.562,304 | 1.395 | 215 | 397.265,426 325.562,304 | 216 | 397.265,498 325.561,838 | 0.472 | 216 | 397.265,498 325.561,838 | 217 | 397.265,761 325.560,116 | 1.742 |

| Punct început | X / Y | Punct sfârșit | X / Y | Lungime segment | Punct început | X / Y | Punct sfârșit | X / Y | Lungime segment | Punct început | X / Y | Punct sfârșit | X / Y | Lungime segment |
|---------------|----------------------------|---------------|----------------------------|-----------------|---------------|----------------------------|---------------|----------------------------|-----------------|---------------|----------------------------|---------------|----------------------------|-----------------|
| 217 | 397.265,761 325.560,116 | 218 | 397.265,96 325.558,816 | 1.315 | 218 | 397.265,96 325.558,816 | 219 | 397.266,098 325.557,93 | 0.897 | 219 | 397.266,098 325.557,93 | 220 | 397.266,358 325.556,272 | 1.678 |
| 220 | 397.266,358 325.556,272 | 221 | 397.266,995 325.552,196 | 4.125 | 221 | 397.266,995 325.552,196 | 222 | 397.267,119 325.551,404 | 0.802 | 222 | 397.267,119 325.551,404 | 223 | 397.267,609 325.548,274 | 3.168 |
| 223 | 397.267,609 325.548,274 | 224 | 397.267,679 325.547,928 | 0.353 | 224 | 397.267,679 325.547,928 | 225 | 397.269,876 325.537,126 | 11.02 2 | 225 | 397.269,876 325.537,126 | 226 | 397.270,097 325.536,323 | 0.833 |
| 226 | 397.270,097 325.536,323 | 227 | 397.270,791 325.533,808 | 2.609 | 227 | 397.270,791 325.533,808 | 228 | 397.272,575 325.527,338 | 6.712 | 228 | 397.272,575 325.527,338 | 229 | 397.272,657 325.527,038 | 0.31 |
| 229 | 397.272,657 325.527,038 | 230 | 397.272,783 325.526,582 | 0.473 | 230 | 397.272,783 325.526,582 | 231 | 397.274,215 325.521,536 | 5.246 | 231 | 397.274,215 325.521,536 | 232 | 397.274,47 325.520,504 | 1.062 |
| 232 | 397.274,47 325.520,504 | 233 | 397.274,967 325.518,499 | 2.066 | 233 | 397.274,967 325.518,499 | 234 | 397.275,269 325.517,278 | 1.258 | 234 | 397.275,269 325.517,278 | 235 | 397.276,41 325.512,671 | 4.746 |
| 235 | 397.276,41 325.512,671 | 236 | 397.276,796 325.511,112 | 1.606 | 236 | 397.276,796 325.511,112 | 237 | 397.278,084 325.505,907 | 5.362 | 237 | 397.278,084 325.505,907 | 238 | 397.278,511 325.503,938 | 2.015 |
| 238 | 397.278,511 325.503,938 | 239 | 397.279,929 325.497,387 | 6.703 | 239 | 397.279,929 325.497,387 | 240 | 397.279,995 325.497,083 | 0.311 | 240 | 397.279,995 325.497,083 | 241 | 397.280,52 325.494,655 | 2.484 |
| 241 | 397.280,52 325.494,655 | 242 | 397.281,803 325.488,471 | 6.316 | 242 | 397.281,803 325.488,471 | 243 | 397.281,849 325.488,25 | 0.225 | 243 | 397.281,849 325.488,25 | 244 | 397.282,438 325.485,412 | 2.899 |
| 244 | 397.282,438 325.485,412 | 245 | 397.282,776 325.483,78 | 1.666 | 245 | 397.282,776 325.483,78 | 246 | 397.282,985 325.482,824 | 0.979 | 246 | 397.282,985 325.482,824 | 247 | 397.283,045 325.482,548 | 0.282 |
| 247 | 397.283,045 325.482,548 | 248 | 397.284,143 325.477,702 | 4.969 | 248 | 397.284,143 325.477,702 | 249 | 397.284,481 325.476,212 | 1.528 | 249 | 397.284,481 325.476,212 | 250 | 397.285,611 325.471,459 | 4.886 |
| 250 | 397.285,611 325.471,459 | 251 | 397.286,319 325.468,484 | 3.059 | 251 | 397.286,319 325.468,484 | 252 | 397.286,677 325.466,98 | 1.545 | 252 | 397.286,677 325.466,98 | 253 | 397.286,711 325.466,836 | 0.148 |
| 253 | 397.286,711 325.466,836 | 254 | 397.286,805 325.466,492 | 0.356 | 254 | 397.286,805 325.466,492 | 255 | 397.287,131 325.465,297 | 1.239 | 255 | 397.287,131 325.465,297 | 256 | 397.288,231 325.461,262 | 4.182 |
| 256 | 397.288,231 325.461,262 | 257 | 397.288,956 325.459,281 | 2.11 | 257 | 397.288,956 325.459,281 | 258 | 397.289,408 325.458,046 | 1.314 | 258 | 397.289,408 325.458,046 | 259 | 397.290,067 325.456,246 | 1.917 |
| 259 | 397.290,067 325.456,246 | 260 | 397.290,135 325.456,119 | 0.145 | 260 | 397.290,135 325.456,119 | 261 | 397.292,852 325.451,088 | 5.718 | 261 | 397.292,852 325.451,088 | 262 | 397.292,9 325.450,998 | 0.101 |
| 262 | 397.292,9 325.450,998 | 263 | 397.293,049 325.450,78 | 0.264 | 263 | 397.293,049 325.450,78 | 264 | 397.293,564 325.450,021 | 0.917 | 264 | 397.293,564 325.450,021 | 265 | 397.294,475 325.448,68 | 1.621 |
| 265 | 397.294,475 325.448,68 | 266 | 397.295,44 325.447,259 | 1.717 | 266 | 397.295,44 325.447,259 | 267 | 397.296,122 325.446,255 | 1.214 | 267 | 397.296,122 325.446,255 | 268 | 397.297,004 325.444,909 | 1.609 |
| 268 | 397.297,004 325.444,909 | 269 | 397.298,867 325.442,065 | 3.399 | 269 | 397.298,867 325.442,065 | 270 | 397.299,109 325.441,696 | 0.442 | 270 | 397.299,109 325.441,696 | 271 | 397.299,471 325.440,902 | 0.873 |
| 271 | 397.299,471 325.440,902 | 272 | 397.300,657 325.438,298 | 2.861 | 272 | 397.300,657 325.438,298 | 273 | 397.300,661 325.438,29 | 0.009 | 273 | 397.300,661 325.438,29 | 274 | 397.301,313 325.436,858 | 1.573 |
| 274 | 397.301,313 325.436,858 | 275 | 397.302,426 325.433,58 | 3.462 | 275 | 397.302,426 325.433,58 | 276 | 397.303,099 325.431,598 | 2.093 | 276 | 397.303,099 325.431,598 | 277 | 397.305,271 325.423,697 | 8.194 |
| 277 | 397.305,271 325.423,697 | 278 | 397.306,058 325.420,834 | 2.968 | 278 | 397.306,058 325.420,834 | 279 | 397.306,85 325.417,577 | 3.353 | 279 | 397.306,85 325.417,577 | 280 | 397.306,894 325.417,396 | 0.186 |
| 280 | 397.306,894 325.417,396 | 281 | 397.308,591 325.410,422 | 7.178 | 281 | 397.308,591 325.410,422 | 282 | 397.308,851 325.409,354 | 1.099 | 282 | 397.308,851 325.409,354 | 283 | 397.309,99 325.404,673 | 4.818 |
| 283 | 397.309,99 325.404,673 | 284 | 397.310,478 325.402,86 | 1.878 | 284 | 397.310,478 325.402,86 | 285 | 397.310,53 325.402,666 | 0.201 | 285 | 397.310,53 325.402,666 | 286 | 397.311,575 325.398,791 | 4.013 |
| 286 | 397.311,575 325.398,791 | 287 | 397.311,883 325.397,648 | 1.184 | 287 | 397.311,883 325.397,648 | 288 | 397.313,199 325.392,759 | 5.064 | 288 | 397.313,199 325.392,759 | 289 | 397.313,747 325.390,692 | 2.138 |
| 289 | 397.313,747 325.390,692 | 290 | 397.314,266 325.388,738 | 2.022 | 290 | 397.314,266 325.388,738 | 291 | 397.314,746 325.386,932 | 1.869 | 291 | 397.314,746 325.386,932 | 292 | 397.314,881 325.386,387 | 0.562 |
| 292 | 397.314,881 325.386,387 | 293 | 397.315,323 325.384,607 | 1.833 | 293 | 397.315,323 325.384,607 | 294 | 397.317,867 325.374,37 | 10.54 9 | 294 | 397.317,867 325.374,37 | 295 | 397.318,771 325.370,73 | 3.751 |
| 295 | 397.318,771 325.370,73 | 296 | 397.319,178 325.369,091 | 1.689 | 296 | 397.319,178 325.369,091 | 297 | 397.319,31 325.368,558 | 0.548 | 297 | 397.319,31 325.368,558 | 298 | 397.319,714 325.366,932 | 1.676 |
| 298 | 397.319,714 325.366,932 | 299 | 397.321,172 325.360,396 | 6.697 | 299 | 397.321,172 325.360,396 | 300 | 397.321,367 325.359,522 | 0.895 | 300 | 397.321,367 325.359,522 | 301 | 397.321,799 325.357,12 | 2.441 |
| 301 | 397.321,799 325.357,12 | 302 | 397.322,402 325.353,763 | 3.411 | 302 | 397.322,402 325.353,763 | 303 | 397.323,738 325.347,477 | 6.426 | 303 | 397.323,738 325.347,477 | 304 | 397.323,814 325.347,121 | 0.364 |
| 304 | 397.323,814 325.347,121 | 305 | 397.324,054 325.345,991 | 1.155 | 305 | 397.324,054 325.345,991 | 306 | 397.324,288 325.344,888 | 1.128 | 306 | 397.324,288 325.344,888 | 307 | 397.325,462 325.339,369 | 5.643 |
| 307 | 397.325,462 325.339,369 | 308 | 397.325,996 325.336,852 | 2.573 | 308 | 397.325,996 325.336,852 | 309 | 397.326,155 325.336,247 | 0.626 | 309 | 397.326,155 325.336,247 | 310 | 397.326,979 325.333,109 | 3.245 |
| 310 | 397.326,979 325.333,109 | 311 | 397.327,116 325.332,585 | 0.541 | 311 | 397.327,116 325.332,585 | 312 | 397.327,117 325.332,582 | 0.004 | 312 | 397.327,117 325.332,582 | 313 | 397.327,362 325.331,65 | 0.964 |
| 313 | 397.327,362 325.331,65 | 314 | 397.327,64 325.330,592 | 1.094 | 314 | 397.327,64 325.330,592 | 315 | 397.327,878 325.329,684 | 0.939 | 315 | 397.327,878 325.329,684 | 316 | 397.328,966 325.325,541 | 4.284 |

| Punct început | X / Y | Punct sfârșit | X / Y | Lungime segment | Punct început | X / Y | Punct sfârșit | X / Y | Lungime segment | Punct început | X / Y | Punct sfârșit | X / Y | Lungime segment |
|---------------|----------------------------|---------------|----------------------------|-----------------|---------------|----------------------------|---------------|----------------------------|-----------------|---------------|----------------------------|---------------|----------------------------|-----------------|
| 316 | 397.328,966 325.325,541 | 317 | 397.329,974 325.322,089 | 3.595 | 317 | 397.329,974 325.322,089 | 318 | 397.329,991 325.322,031 | 0.061 | 318 | 397.329,991 325.322,031 | 319 | 397.330,093 325.321,681 | 0.364 |
| 319 | 397.330,093 325.321,681 | 320 | 397.330,298 325.320,979 | 0.732 | 320 | 397.330,298 325.320,979 | 321 | 397.330,362 325.320,759 | 0.229 | 321 | 397.330,362 325.320,759 | 322 | 397.331,102 325.318,227 | 2.638 |
| 322 | 397.331,102 325.318,227 | 323 | 397.332,311 325.314,089 | 4.311 | 323 | 397.332,311 325.314,089 | 324 | 397.332,353 325.313,939 | 0.156 | 324 | 397.332,353 325.313,939 | 325 | 397.333,032 325.311,5 | 2.532 |
| 325 | 397.333,032 325.311,5 | 326 | 397.333,314 325.310,485 | 1.053 | 326 | 397.333,314 325.310,485 | 327 | 397.333,93 325.308,275 | 2.293 | 327 | 397.333,93 325.308,275 | 328 | 397.335,549 325.302,46 | 6.037 |
| 328 | 397.335,549 325.302,46 | 329 | 397.335,755 325.301,677 | 0.809 | 329 | 397.335,755 325.301,677 | 330 | 397.335,758 325.301,664 | 0.014 | 330 | 397.335,758 325.301,664 | 331 | 397.335,91 325.301,086 | 0.597 |
| 331 | 397.335,91 325.301,086 | 332 | 397.335,991 325.300,778 | 0.318 | 332 | 397.335,991 325.300,778 | 333 | 397.337,596 325.294,667 | 6.319 | 333 | 397.337,596 325.294,667 | 334 | 397.338,585 325.290,904 | 3.89 |
| 334 | 397.338,585 325.290,904 | 335 | 397.338,903 325.289,731 | 1.216 | 335 | 397.338,903 325.289,731 | 336 | 397.338,958 325.289,53 | 0.208 | 336 | 397.338,958 325.289,53 | 337 | 397.339,164 325.288,771 | 0.787 |
| 337 | 397.339,164 325.288,771 | 338 | 397.339,712 325.286,749 | 2.095 | 338 | 397.339,712 325.286,749 | 339 | 397.340,018 325.285,621 | 1.169 | 339 | 397.340,018 325.285,621 | 340 | 397.341,054 325.281,803 | 3.956 |
| 340 | 397.341,054 325.281,803 | 341 | 397.341,483 325.280,221 | 1.639 | 341 | 397.341,483 325.280,221 | 342 | 397.341,498 325.280,168 | 0.056 | 342 | 397.341,498 325.280,168 | 343 | 397.341,654 325.279,591 | 0.598 |
| 343 | 397.341,654 325.279,591 | 344 | 397.342,271 325.277,293 | 2.379 | 344 | 397.342,271 325.277,293 | 345 | 397.342,544 325.276,276 | 1.053 | 345 | 397.342,544 325.276,276 | 346 | 397.342,939 325.274,807 | 1.521 |
| 346 | 397.342,939 325.274,807 | 347 | 397.342,997 325.274,592 | 0.223 | 347 | 397.342,997 325.274,592 | 348 | 397.343,747 325.271,798 | 2.893 | 348 | 397.343,747 325.271,798 | 349 | 397.344,515 325.268,939 | 2.96 |
| 349 | 397.344,515 325.268,939 | 350 | 397.345,084 325.267,019 | 2.003 | 350 | 397.345,084 325.267,019 | 351 | 397.347,616 325.258,478 | 8.908 | 351 | 397.347,616 325.258,478 | 352 | 397.348,053 325.256,963 | 1.577 |
| 352 | 397.348,053 325.256,963 | 353 | 397.348,95 325.253,846 | 3.243 | 353 | 397.348,95 325.253,846 | 354 | 397.349,618 325.251,527 | 2.414 | 354 | 397.349,618 325.251,527 | 355 | 397.350,022 325.250,127 | 1.457 |
| 355 | 397.350,022 325.250,127 | 356 | 397.350,561 325.248,254 | 1.949 | 356 | 397.350,561 325.248,254 | 357 | 397.350,756 325.247,575 | 0.706 | 357 | 397.350,756 325.247,575 | 358 | 397.351,558 325.244,519 | 3.16 |
| 358 | 397.351,558 325.244,519 | 359 | 397.352,409 325.241,277 | 3.351 | 359 | 397.352,409 325.241,277 | 360 | 397.353,457 325.237,281 | 4.132 | 360 | 397.353,457 325.237,281 | 361 | 397.353,681 325.236,414 | 0.895 |
| 361 | 397.353,681 325.236,414 | 362 | 397.353,818 325.235,882 | 0.55 | 362 | 397.353,818 325.235,882 | 363 | 397.354,868 325.231,81 | 4.205 | 363 | 397.354,868 325.231,81 | 364 | 397.356,071 325.227,144 | 4.818 |
| 364 | 397.356,071 325.227,144 | 365 | 397.356,225 325.226,546 | 0.618 | 365 | 397.356,225 325.226,546 | 366 | 397.356,267 325.226,381 | 0.17 | 366 | 397.356,267 325.226,381 | 367 | 397.356,269 325.226,374 | 0.007 |
| 367 | 397.356,269 325.226,374 | 368 | 397.357,34 325.222,342 | 4.172 | 368 | 397.357,34 325.222,342 | 369 | 397.358,253 325.218,904 | 3.558 | 369 | 397.358,253 325.218,904 | 370 | 397.359,069 325.215,833 | 3.177 |
| 370 | 397.359,069 325.215,833 | 371 | 397.359,149 325.215,552 | 0.292 | 371 | 397.359,149 325.215,552 | 372 | 397.359,82 325.213,198 | 2.448 | 372 | 397.359,82 325.213,198 | 373 | 397.360,615 325.210,409 | 2.899 |
| 373 | 397.360,615 325.210,409 | 374 | 397.360,988 325.209,22 | 1.246 | 374 | 397.360,988 325.209,22 | 375 | 397.361,114 325.208,818 | 0.422 | 375 | 397.361,114 325.208,818 | 376 | 397.362,304 325.205,024 | 3.977 |
| 376 | 397.362,304 325.205,024 | 377 | 397.362,391 325.204,758 | 0.279 | 377 | 397.362,391 325.204,758 | 378 | 397.362,763 325.203,619 | 1.198 | 378 | 397.362,763 325.203,619 | 379 | 397.363,398 325.201,677 | 2.043 |
| 379 | 397.363,398 325.201,677 | 380 | 397.364,111 325.199,499 | 2.292 | 380 | 397.364,111 325.199,499 | 381 | 397.364,329 325.198,831 | 0.702 | 381 | 397.364,329 325.198,831 | 382 | 397.365,027 325.196,697 | 2.246 |
| 382 | 397.365,027 325.196,697 | 383 | 397.365,63 325.194,851 | 1.942 | 383 | 397.365,63 325.194,851 | 384 | 397.366,996 325.190,672 | 4.397 | 384 | 397.366,996 325.190,672 | 385 | 397.367,479 325.189,193 | 1.555 |
| 385 | 397.367,479 325.189,193 | 386 | 397.368,798 325.185,137 | 4.265 | 386 | 397.368,798 325.185,137 | 387 | 397.369,069 325.184,302 | 0.877 | 387 | 397.369,069 325.184,302 | 388 | 397.369,72 325.182,299 | 2.107 |
| 388 | 397.369,72 325.182,299 | 389 | 397.370,003 325.181,429 | 0.914 | 389 | 397.370,003 325.181,429 | 390 | 397.372,11 325.173,899 | 7.82 | 390 | 397.372,11 325.173,899 | 391 | 397.372,336 325.173,092 | 0.838 |
| 391 | 397.372,336 325.173,092 | 392 | 397.373,699 325.168,22 | 5.059 | 392 | 397.373,699 325.168,22 | 393 | 397.374,428 325.165,617 | 2.704 | 393 | 397.374,428 325.165,617 | 394 | 397.374,961 325.163,711 | 1.979 |
| 394 | 397.374,961 325.163,711 | 395 | 397.376,415 325.158,517 | 5.394 | 395 | 397.376,415 325.158,517 | 396 | 397.378,365 325.151,548 | 7.236 | 396 | 397.378,365 325.151,548 | 397 | 397.378,578 325.150,741 | 0.835 |
| 397 | 397.378,578 325.150,741 | 398 | 397.381,034 325.141,451 | 9.609 | 398 | 397.381,034 325.141,451 | 399 | 397.381,114 325.141,073 | 0.386 | 399 | 397.381,114 325.141,073 | 400 | 397.381,505 325.139,236 | 1.877 |
| 400 | 397.381,505 325.139,236 | 401 | 397.381,663 325.138,493 | 0.76 | 401 | 397.381,663 325.138,493 | 402 | 397.381,938 325.137,198 | 1.324 | 402 | 397.381,938 325.137,198 | 403 | 397.382,355 325.133,931 | 3.294 |
| 403 | 397.382,355 325.133,931 | 404 | 397.382,539 325.132,486 | 1.456 | 404 | 397.382,539 325.132,486 | 405 | 397.382,181 325.129,597 | 2.912 | 405 | 397.382,181 325.129,597 | 406 | 397.381,742 325.126,343 | 3.283 |
| 406 | 397.381,742 325.126,343 | 407 | 397.381,68 325.125,88 | 0.467 | 407 | 397.381,68 325.125,88 | 408 | 397.381,116 325.123,308 | 2.633 | 408 | 397.381,116 325.123,308 | 409 | 397.380,819 325.121,954 | 1.386 |
| 409 | 397.380,819 325.121,954 | 410 | 397.380,097 325.119,297 | 2.754 | 410 | 397.380,097 325.119,297 | 411 | 397.378,963 325.115,124 | 4.323 | 411 | 397.378,963 325.115,124 | 412 | 397.378,994 325.114,09 | 1.035 |
| 412 | 397.378,994 325.114,09 | 413 | 397.378,999 325.113,927 | 0.163 | 413 | 397.378,999 325.113,927 | 414 | 397.379,009 325.113,579 | 0.348 | 414 | 397.379,009 325.113,579 | 415 | 397.383,729 325.117,407 | 6.077 |

| Punct început | X / Y | Punct sfârșit | X / Y | Lungime segment | Punct început | X / Y | Punct sfârșit | X / Y | Lungime segment | Punct început | X / Y | Punct sfârșit | X / Y | Lungime segment |
|---------------|----------------------------|---------------|----------------------------|-----------------|---------------|----------------------------|---------------|----------------------------|-----------------|---------------|----------------------------|---------------|----------------------------|-----------------|
| 415 | 397.383,729 325.117,407 | 416 | 397.383,972 325.118,303 | 0.929 | 416 | 397.383,972 325.118,303 | 417 | 397.384,517 325.120,31 | 2.08 | 417 | 397.384,517 325.120,31 | 418 | 397.384,705 325.121,0 | 0.715 |
| 418 | 397.384,705 325.121,0 | 419 | 397.384,763 325.121,266 | 0.272 | 419 | 397.384,763 325.121,266 | 420 | 397.385,22 325.123,348 | 2.131 | 420 | 397.385,22 325.123,348 | 421 | 397.385,376 325.124,061 | 0.731 |
| 421 | 397.385,376 325.124,061 | 422 | 397.385,622 325.125,183 | 1.148 | 422 | 397.385,622 325.125,183 | 423 | 397.386,148 325.129,083 | 3.936 | 423 | 397.386,148 325.129,083 | 424 | 397.386,571 325.132,494 | 3.436 |
| 424 | 397.386,571 325.132,494 | 425 | 397.386,043 325.136,633 | 4.173 | 425 | 397.386,043 325.136,633 | 426 | 397.385,885 325.137,868 | 1.245 | 426 | 397.385,885 325.137,868 | 427 | 397.384,518 325.144,3 | 6.576 |
| 427 | 397.384,518 325.144,3 | 428 | 397.383,996 325.146,754 | 2.509 | 428 | 397.383,996 325.146,754 | 429 | 397.383,726 325.148,021 | 1.296 | 429 | 397.383,726 325.148,021 | 430 | 397.382,524 325.153,673 | 5.778 |
| 430 | 397.382,524 325.153,673 | 431 | 397.382,521 325.153,686 | 0.014 | 431 | 397.382,521 325.153,686 | 432 | 397.379,8 325.163,805 | 10.47 8 | 432 | 397.379,8 325.163,805 | 433 | 397.379,726 325.164,041 | 0.247 |
| 433 | 397.379,726 325.164,041 | 434 | 397.378,658 325.167,464 | 3.586 | 434 | 397.378,658 325.167,464 | 435 | 397.376,515 325.174,335 | 7.197 | 435 | 397.376,515 325.174,335 | 436 | 397.371,282 325.190,433 | 16.92 7 |
| 436 | 397.371,282 325.190,433 | 437 | 397.371,209 325.190,657 | 0.236 | 437 | 397.371,209 325.190,657 | 438 | 397.370,406 325.193,113 | 2.585 | 438 | 397.370,406 325.193,113 | 439 | 397.366,114 325.206,244 | 13.81 5 |
| 439 | 397.366,114 325.206,244 | 440 | 397.365,691 325.207,591 | 1.412 | 440 | 397.365,691 325.207,591 | 441 | 397.364,447 325.211,557 | 4.156 | 441 | 397.364,447 325.211,557 | 442 | 397.363,667 325.214,294 | 2.847 |
| 442 | 397.363,667 325.214,294 | 443 | 397.362,925 325.216,895 | 2.704 | 443 | 397.362,925 325.216,895 | 444 | 397.361,86 325.220,905 | 4.149 | 444 | 397.361,86 325.220,905 | 445 | 397.360,139 325.227,386 | 6.706 |
| 445 | 397.360,139 325.227,386 | 446 | 397.357,854 325.236,251 | 9.155 | 446 | 397.357,854 325.236,251 | 447 | 397.356,909 325.239,886 | 3.755 | 447 | 397.356,909 325.239,886 | 448 | 397.354,613 325.248,637 | 9.047 |
| 448 | 397.354,613 325.248,637 | 449 | 397.352,756 325.255,084 | 6.71 | 449 | 397.352,756 325.255,084 | 450 | 397.351,456 325.259,6 | 4.699 | 450 | 397.351,456 325.259,6 | 451 | 397.348,365 325.270,027 | 10.87 5 |
| 451 | 397.348,365 325.270,027 | 452 | 397.346,629 325.276,489 | 6.691 | 452 | 397.346,629 325.276,489 | 453 | 397.345,516 325.280,633 | 4.291 | 453 | 397.345,516 325.280,633 | 454 | 397.345,268 325.281,547 | 0.947 |
| 454 | 397.345,268 325.281,547 | 455 | 397.342,449 325.291,936 | 10.76 4 | 455 | 397.342,449 325.291,936 | 456 | 397.341,399 325.295,936 | 4.136 | 456 | 397.341,399 325.295,936 | 457 | 397.339,876 325.301,734 | 5.995 |
| 457 | 397.339,876 325.301,734 | 458 | 397.339,411 325.303,504 | 1.831 | 458 | 397.339,411 325.303,504 | 459 | 397.336,157 325.315,187 | 12.12 7 | 459 | 397.336,157 325.315,187 | 460 | 397.335,505 325.317,42 | 2.327 |
| 460 | 397.335,505 325.317,42 | 461 | 397.334,26 325.321,682 | 4.44 | 461 | 397.334,26 325.321,682 | 462 | 397.332,821 325.326,609 | 5.134 | 462 | 397.332,821 325.326,609 | 463 | 397.329,89 325.337,776 | 11.54 5 |
| 463 | 397.329,89 325.337,776 | 464 | 397.328,93 325.342,291 | 4.616 | 464 | 397.328,93 325.342,291 | 465 | 397.328,379 325.344,881 | 2.648 | 465 | 397.328,379 325.344,881 | 466 | 397.326,328 325.354,533 | 9.868 |
| 466 | 397.326,328 325.354,533 | 467 | 397.325,289 325.360,312 | 5.872 | 467 | 397.325,289 325.360,312 | 468 | 397.324,717 325.362,876 | 2.627 | 468 | 397.324,717 325.362,876 | 469 | 397.323,073 325.370,25 | 7.556 |
| 469 | 397.323,073 325.370,25 | 470 | 397.322,765 325.371,63 | 1.414 | 470 | 397.322,765 325.371,63 | 471 | 397.319,986 325.382,783 | 11.49 4 | 471 | 397.319,986 325.382,783 | 472 | 397.318,615 325.387,949 | 5.344 |
| 472 | 397.318,615 325.387,949 | 473 | 397.318,218 325.389,444 | 1.548 | 473 | 397.318,218 325.389,444 | 474 | 397.316,941 325.394,252 | 4.974 | 474 | 397.316,941 325.394,252 | 475 | 397.314,409 325.403,648 | 9.731 |
| 475 | 397.314,409 325.403,648 | 476 | 397.313,865 325.405,667 | 2.091 | 476 | 397.313,865 325.405,667 | 477 | 397.313,033 325.409,084 | 3.517 | 477 | 397.313,033 325.409,084 | 478 | 397.311,075 325.417,134 | 8.284 |
| 478 | 397.311,075 325.417,134 | 479 | 397.309,946 325.421,772 | 4.774 | 479 | 397.309,946 325.421,772 | 480 | 397.308,746 325.426,146 | 4.535 | 480 | 397.308,746 325.426,146 | 481 | 397.306,925 325.432,772 | 6.872 |
| 481 | 397.306,925 325.432,772 | 482 | 397.306,887 325.432,884 | 0.118 | 482 | 397.306,887 325.432,884 | 483 | 397.305,037 325.438,334 | 5.755 | 483 | 397.305,037 325.438,334 | 484 | 397.303,662 325.441,351 | 3.316 |
| 484 | 397.303,662 325.441,351 | 485 | 397.302,623 325.443,632 | 2.507 | 485 | 397.302,623 325.443,632 | 486 | 397.300,956 325.446,176 | 3.041 | 486 | 397.300,956 325.446,176 | 487 | 397.299,45 325.448,475 | 2.748 |
| 487 | 397.299,45 325.448,475 | 488 | 397.297,218 325.451,761 | 3.972 | 488 | 397.297,218 325.451,761 | 489 | 397.296,324 325.453,078 | 1.592 | 489 | 397.296,324 325.453,078 | 490 | 397.293,723 325.457,892 | 5.472 |
| 490 | 397.293,723 325.457,892 | 491 | 397.292,045 325.462,478 | 4.883 | 491 | 397.292,045 325.462,478 | 492 | 397.291,63 325.464,0 | 1.578 | 492 | 397.291,63 325.464,0 | 493 | 397.291,213 325.465,529 | 1.585 |
| 493 | 397.291,213 325.465,529 | 494 | 397.290,587 325.467,826 | 2.381 | 494 | 397.290,587 325.467,826 | 495 | 397.287,768 325.479,676 | 12.18 1 | 495 | 397.287,768 325.479,676 | 496 | 397.287,522 325.480,801 | 1.151 |
| 496 | 397.287,522 325.480,801 | 497 | 397.286,688 325.484,614 | 3.903 | 497 | 397.286,688 325.484,614 | 498 | 397.286,327 325.486,354 | 1.777 | 498 | 397.286,327 325.486,354 | 499 | 397.284,434 325.495,485 | 9.325 |
| 499 | 397.284,434 325.495,485 | 500 | 397.283,77 325.498,551 | 3.138 | 500 | 397.283,77 325.498,551 | 501 | 397.283,38 325.500,353 | 1.844 | 501 | 397.283,38 325.500,353 | 502 | 397.281,982 325.506,811 | 6.607 |
| 502 | 397.281,982 325.506,811 | 503 | 397.281,486 325.508,81 | 2.059 | 503 | 397.281,486 325.508,81 | 504 | 397.279,158 325.518,213 | 9.687 | 504 | 397.279,158 325.518,213 | 505 | 397.278,081 325.522,562 | 4.481 |
| 505 | 397.278,081 325.522,562 | 506 | 397.277,516 325.524,554 | 2.07 | 506 | 397.277,516 325.524,554 | 507 | 397.277,278 325.525,393 | 0.872 | 507 | 397.277,278 325.525,393 | 508 | 397.276,635 325.527,66 | 2.356 |
| 508 | 397.276,635 325.527,66 | 509 | 397.276,517 325.528,209 | 0.562 | 509 | 397.276,517 325.528,209 | 510 | 397.276,285 325.528,928 | 0.756 | 510 | 397.276,285 325.528,928 | 511 | 397.275,642 325.531,262 | 2.421 |
| 511 | 397.275,642 325.531,262 | 512 | 397.273,768 325.538,058 | 7.049 | 512 | 397.273,768 325.538,058 | 513 | 397.271,781 325.547,829 | 9.971 | 513 | 397.271,781 325.547,829 | 514 | 397.271,705 325.548,206 | 0.385 |

| Punct început | X / Y | Punct sfârșit | X / Y | Lungime segment | Punct început | X / Y | Punct sfârșit | X / Y | Lungime segment | Punct început | X / Y | Punct sfârșit | X / Y | Lungime segment |
|---------------|----------------------------|---------------|----------------------------|-----------------|---------------|----------------------------|---------------|----------------------------|-----------------|---------------|----------------------------|---------------|----------------------------|-----------------|
| 514 | 397.271,705 325.548,206 | 515 | 397.271,547 325.548,982 | 0.792 | 515 | 397.271,547 325.548,982 | 516 | 397.270,313 325.556,869 | 7.982 | 516 | 397.270,313 325.556,869 | 517 | 397.269,913 325.559,428 | 2.59 |
| 517 | 397.269,913 325.559,428 | 518 | 397.269,296 325.563,461 | 4.08 | 518 | 397.269,296 325.563,461 | 519 | 397.269,058 325.565,02 | 1.577 | 519 | 397.269,058 325.565,02 | 520 | 397.267,813 325.570,751 | 5.865 |
| 520 | 397.267,813 325.570,751 | 521 | 397.266,289 325.576,441 | 5.89 | 521 | 397.266,289 325.576,441 | 522 | 397.264,559 325.582,302 | 6.111 | 522 | 397.264,559 325.582,302 | 523 | 397.263,688 325.584,931 | 2.77 |
| 523 | 397.263,688 325.584,931 | 524 | 397.263,354 325.585,94 | 1.063 | 524 | 397.263,354 325.585,94 | 525 | 397.262,935 325.587,205 | 1.333 | 525 | 397.262,935 325.587,205 | 526 | 397.261,578 325.591,077 | 4.102 |
| 526 | 397.261,578 325.591,077 | 527 | 397.261,165 325.592,253 | 1.247 | 527 | 397.261,165 325.592,253 | 528 | 397.260,638 325.593,725 | 1.563 | 528 | 397.260,638 325.593,725 | 529 | 397.257,415 325.602,363 | 9.22 |
| 529 | 397.257,415 325.602,363 | 530 | 397.256,434 325.604,964 | 2.78 | 530 | 397.256,434 325.604,964 | 531 | 397.256,266 325.605,408 | 0.475 | 531 | 397.256,266 325.605,408 | 532 | 397.255,575 325.607,24 | 1.957 |
| 532 | 397.255,575 325.607,24 | 533 | 397.254,52 325.610,096 | 3.045 | 533 | 397.254,52 325.610,096 | 534 | 397.253,929 325.611,696 | 1.706 | 534 | 397.253,929 325.611,696 | 535 | 397.252,162 325.616,674 | 5.283 |
| 535 | 397.252,162 325.616,674 | 536 | 397.251,214 325.619,287 | 2.779 | 536 | 397.251,214 325.619,287 | 537 | 397.250,091 325.622,38 | 3.291 | 537 | 397.250,091 325.622,38 | 538 | 397.248,686 325.626,252 | 4.119 |
| 538 | 397.248,686 325.626,252 | 539 | 397.246,105 325.633,545 | 7.736 | 539 | 397.246,105 325.633,545 | 540 | 397.244,647 325.637,663 | 4.368 | 540 | 397.244,647 325.637,663 | 541 | 397.243,943 325.639,615 | 2.076 |
| 541 | 397.243,943 325.639,615 | 542 | 397.241,062 325.647,599 | 8.487 | 542 | 397.241,062 325.647,599 | 543 | 397.240,151 325.649,843 | 2.422 | 543 | 397.240,151 325.649,843 | 544 | 397.238,661 325.653,517 | 3.964 |
| 544 | 397.238,661 325.653,517 | 545 | 397.237,271 325.656,945 | 3.699 | 545 | 397.237,271 325.656,945 | 546 | 397.232,919 325.666,565 | 10.559 | 546 | 397.232,919 325.666,565 | 547 | 397.229,692 325.674,026 | 8.129 |
| 547 | 397.229,692 325.674,026 | 548 | 397.228,617 325.676,566 | 2.758 | 548 | 397.228,617 325.676,566 | 549 | 397.227,743 325.678,633 | 2.245 | 549 | 397.227,743 325.678,633 | 550 | 397.226,289 325.682,07 | 3.731 |
| 550 | 397.226,289 325.682,07 | 551 | 397.225,352 325.684,283 | 2.404 | 551 | 397.225,352 325.684,283 | 552 | 397.222,557 325.691,097 | 7.365 | 552 | 397.222,557 325.691,097 | 553 | 397.218,972 325.699,836 | 9.445 |
| 553 | 397.218,972 325.699,836 | 554 | 397.218,727 325.700,326 | 0.548 | 554 | 397.218,727 325.700,326 | 555 | 397.215,093 325.707,593 | 8.125 | 555 | 397.215,093 325.707,593 | 556 | 397.212,056 325.713,668 | 6.793 |
| 556 | 397.212,056 325.713,668 | 557 | 397.207,412 325.723,954 | 11.285 | 557 | 397.207,412 325.723,954 | 558 | 397.205,709 325.727,82 | 4.225 | 558 | 397.205,709 325.727,82 | 559 | 397.205,181 325.729,018 | 1.309 |
| 559 | 397.205,181 325.729,018 | 560 | 397.203,225 325.733,458 | 4.852 | 560 | 397.203,225 325.733,458 | 561 | 397.202,252 325.735,648 | 2.396 | 561 | 397.202,252 325.735,648 | 562 | 397.198,481 325.744,135 | 9.287 |
| 562 | 397.198,481 325.744,135 | 563 | 397.198,307 325.744,528 | 0.43 | 563 | 397.198,307 325.744,528 | 564 | 397.195,978 325.749,667 | 5.642 | 564 | 397.195,978 325.749,667 | 565 | 397.194,044 325.753,798 | 4.562 |
| 565 | 397.194,044 325.753,798 | 566 | 397.193,697 325.754,539 | 0.818 | 566 | 397.193,697 325.754,539 | 567 | 397.190,2 325.761,112 | 7.445 | 567 | 397.190,2 325.761,112 | 568 | 397.183,669 325.773,184 | 13.725 |
| 568 | 397.183,669 325.773,184 | 569 | 397.178,437 325.782,619 | 10.788 | 569 | 397.178,437 325.782,619 | 570 | 397.176,943 325.785,234 | 3.012 | 570 | 397.176,943 325.785,234 | 571 | 397.174,821 325.788,947 | 4.276 |
| 571 | 397.174,821 325.788,947 | 572 | 397.169,082 325.797,954 | 10.681 | 572 | 397.169,082 325.797,954 | 573 | 397.167,943 325.799,741 | 2.119 | 573 | 397.167,943 325.799,741 | 574 | 397.167,3 325.800,75 | 1.196 |
| 574 | 397.167,3 325.800,75 | 575 | 397.163,237 325.806,727 | 7.227 | 575 | 397.163,237 325.806,727 | 576 | 397.158,411 325.814,171 | 8.872 | 576 | 397.158,411 325.814,171 | 577 | 397.157,243 325.815,973 | 2.147 |
| 577 | 397.157,243 325.815,973 | 578 | 397.156,382 325.817,201 | 1.499 | 578 | 397.156,382 325.817,201 | 579 | 397.155,985 325.817,769 | 0.694 | 579 | 397.155,985 325.817,769 | 580 | 397.153,217 325.821,719 | 4.823 |
| 580 | 397.153,217 325.821,719 | 581 | 397.147,141 325.830,534 | 10.706 | 581 | 397.147,141 325.830,534 | 582 | 397.143,878 325.828,415 | 3.891 | 582 | 397.143,878 325.828,415 | 583 | 397.115,987 325.810,305 | 33.254 |
| 583 | 397.115,987 325.810,305 | 584 | 397.115,261 325.809,834 | 0.865 | 584 | 397.115,261 325.809,834 | 585 | 397.111,903 325.807,654 | 4.004 | 585 | 397.111,903 325.807,654 | 586 | 397.110,141 325.806,51 | 2.101 |
| 586 | 397.110,141 325.806,51 | 587 | 397.108,239 325.805,275 | 2.268 | 587 | 397.108,239 325.805,275 | 588 | 397.083,475 325.797,281 | 26.022 | 588 | 397.083,475 325.797,281 | 589 | 397.073,54 325.794,074 | 10.44 |
| 589 | 397.073,54 325.794,074 | 1 | 397.071,846 325.793,637 | 1.749 | | | | | | | | | | |

** Lungimile segmentelor sunt determinate în planul de proiecție Stereo 70 și sunt rotunjite la 1 milimetru.

*** Distanța dintre puncte este formată din segmente cumulate ce sunt mai mici decât valoarea 1 milimetru.

**DATE DESPRE IMOBILUL NR. 4673**

Oficiul de Cadastru și Publicitate Imobiliară DOLJ
Biroul de Cadastru și Publicitate Imobiliară Craiova

A. Partea I. Descrierea imobilului

TEREN Extravilan

Adresa: Jud. Dolj, T35, P47

| Nr. Crt | Nr cadastral Nr. topografic | Suprafața* (mp) | Observații / Referințe |
|---------|-----------------------------|-----------------|---|
| A1 | | 2.448 | Sector cadastral:18 Teren neimprejmuit; |

B. Partea II. Proprietari și acte

| Inscrieri privitoare la dreptul de proprietate și alte drepturi reale | Referințe |
|--|-----------|
| / | |
| Act Administrativ nr. Titlu de proprietate 1465-59556, din 01/02/1999 emis de CJSIPT Dolj; | |
| B1 | A1 |
| Intabulare, drept de PROPRIETATE, dobândit prin Reconstituire, cota actuala 1/1, cota initiala 1/1 | |
| 1) URECHE AURELIA DEFUNCT:Da | |
| 2) URECHE GLIGORE DEFUNCT:Da | |

C. Partea III. SARCINI .

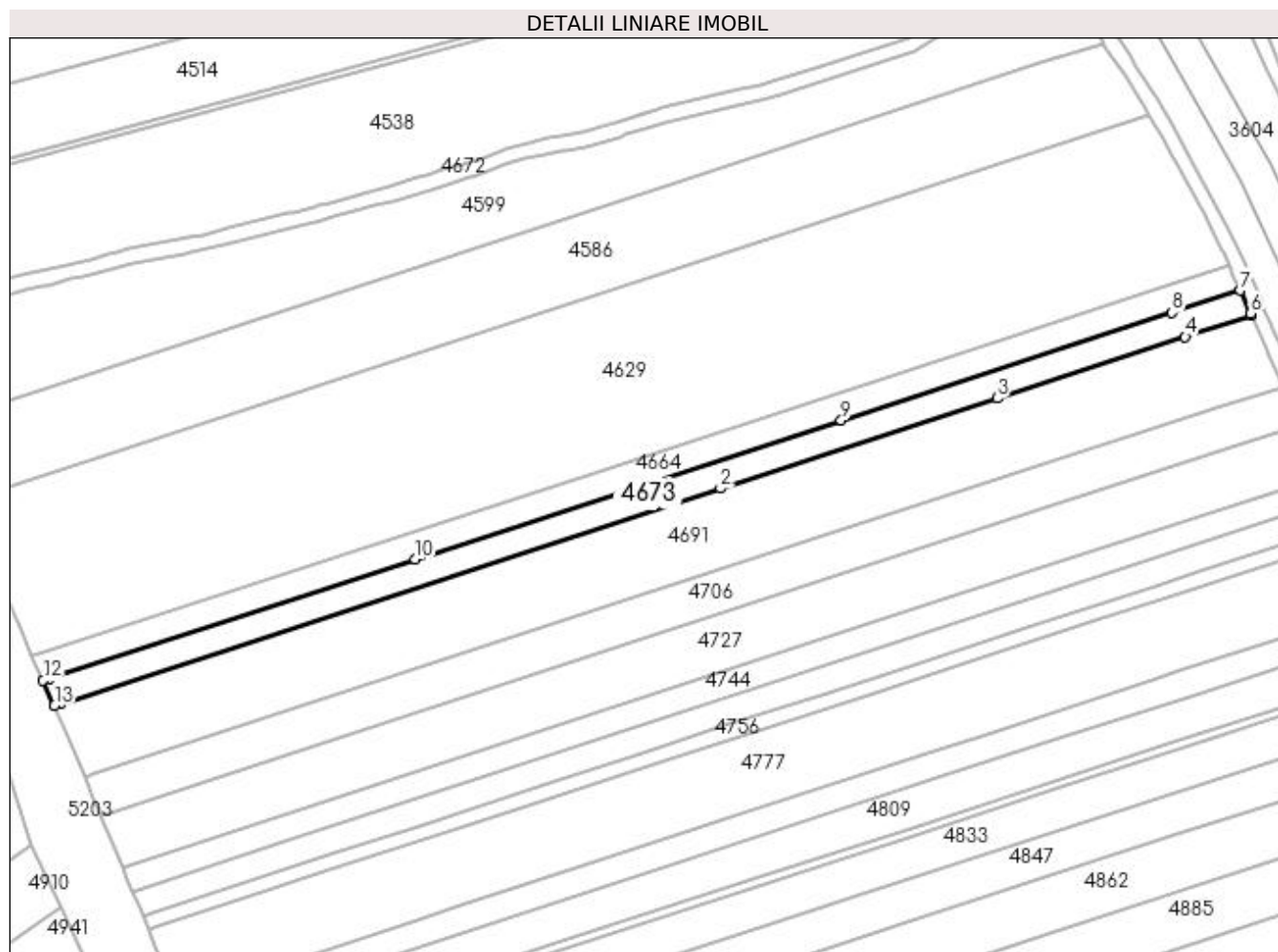
| Inscrieri privind dezmembramintele dreptului de proprietate, drepturi reale de garanție și sarcini | Referințe |
|--|-----------|
| NU SUNT | |

Anexa Nr. 1 La Partea I

Teren

| Nr cadastral | Suprafața (mp)* | Observații / Referințe |
|--------------|-----------------|------------------------|
| | 2.448 | |

* Suprafața este determinată în planul de proiecție Stereo 70.



Date referitoare la teren

| Crt | Categorie folosință | Intra vilan | Suprafața (mp) | Tarla | Parcelă | Nr. topo | Observații / Referințe |
|-----|---------------------|-------------|----------------|-------|---------|----------|------------------------|
| 1 | arabil | NU | 2.448 | 35 | 47 | - | |

Lungime Segmente

1) Valorile lungimilor segmentelor sunt obținute din proiecție în plan.

| Punct început | X / Y | Punct sfârșit | X / Y | Lungime segment (** (m) |
|---------------|----------------------------|---------------|----------------------------|-------------------------|
| 1 | 396.882,323 325.627,914 | 2 | 397.058,281 325.685,24 | 185.061 |
| 2 | 397.058,281 325.685,24 | 3 | 397.131,99 325.709,254 | 77.521 |
| 3 | 397.131,99 325.709,254 | 4 | 397.182,193 325.725,61 | 52.8 |
| 4 | 397.182,193 325.725,61 | 5 | 397.199,786 325.731,342 | 18.504 |
| 5 | 397.199,786 325.731,342 | 6 | 397.199,567 325.731,84 | 0.544 |

| Punct început | X / Y | Punct sfârșit | X / Y | Lungime segment (** (m) |
|---------------|----------------------------|---------------|----------------------------|-------------------------|
| 6 | 397.199,567 325.731,84 | 7 | 397.196,811 325.738,042 | 6.787 |
| 7 | 397.196,811 325.738,042 | 8 | 397.178,727 325.732,15 | 19.02 |
| 8 | 397.178,727 325.732,15 | 9 | 397.090,441 325.703,387 | 92.853 |
| 9 | 397.090,441 325.703,387 | 10 | 396.976,837 325.666,376 | 119.481 |
| 10 | 396.976,837 325.666,376 | 11 | 396.879,296 325.634,597 | 102.587 |
| 11 | 396.879,296 325.634,597 | 12 | 396.877,602 325.634,046 | 1.782 |
| 12 | 396.877,602 325.634,046 | 13 | 396.880,599 325.627,353 | 7.333 |
| 13 | 396.880,599 325.627,353 | 1 | 396.882,323 325.627,914 | 1.813 |

** Lungimile segmentelor sunt determinate în planul de proiecție Stereo 70 și sunt rotunjite la 1 milimetru.

*** Distanța dintre puncte este formată din segmente cumulate ce sunt mai mici decât valoarea 1 milimetru.

**DATE DESPRE IMOBILUL NR. 4678**

Oficiul de Cadastru și Publicitate Imobiliară DOLJ
Biroul de Cadastru și Publicitate Imobiliară Craiova

A. Partea I. Descrierea imobilului

TEREN Intravilan

Adresa: Loc. Almaj, Jud. Dolj, T50, P840/2

| Nr. Crt | Nr cadastral Nr. topografic | Suprafața* (mp) | Observații / Referințe |
|---------|-----------------------------|-----------------|---|
| A1 | | 382 | Sector cadastral:18 Teren neimprejmuit; |

B. Partea II. Proprietari și acte

| Inscrieri privitoare la dreptul de proprietate și alte drepturi reale | | Referințe |
|---|--|-----------|
| / | | |
| Act Normativ nr. Legea 7, din 13/03/1996 emis de Parlamentul Romaniei (art.13 alin 15); | | |
| B1 | Inscrierea provizorie, drept de PROPRIETATE, dobandit prin Lege, cota actuala 1/1, cota initiala 1/1 1) NEIDENTIFICAT NEIDENTIFICAT | A1 |

C. Partea III. SARCINI .

| Inscrieri privind dezmembramintele dreptului de proprietate, drepturi reale de garanție și sarcini | Referințe |
|--|-----------|
| NU SUNT | |

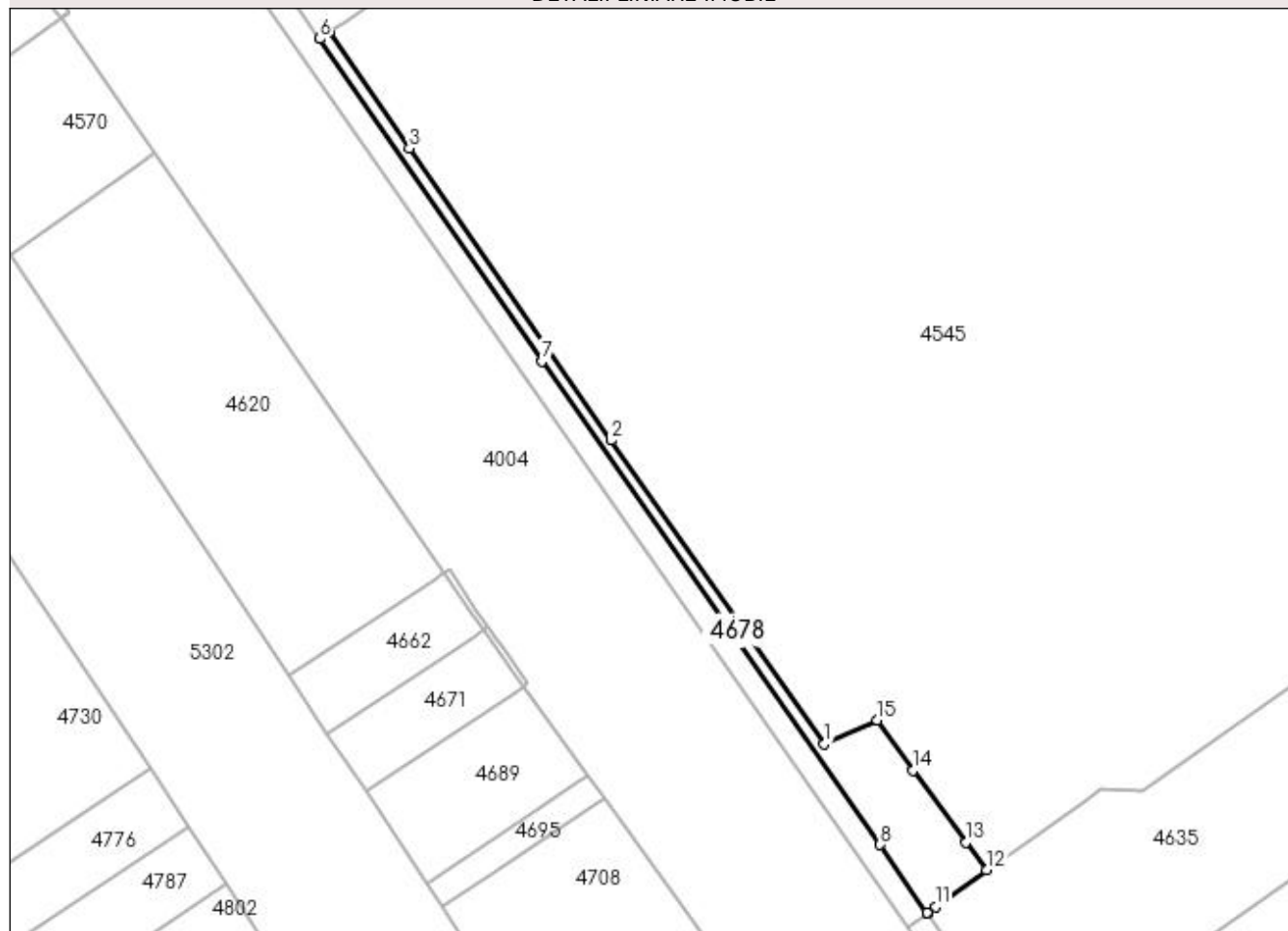
Anexa Nr. 1 La Partea I

Teren

| Nr cadastral | Suprafața (mp)* | Observații / Referințe |
|--------------|-----------------|------------------------|
| | 382 | |

* Suprafața este determinată în planul de proiecție Stereo 70.

DETALII LINIARE IMOBIL



Date referitoare la teren

| Crt | Categorie folosință | Intravilan | Suprafața (mp) | Tarla | Parcelă | Nr. topo | Observații / Referințe |
|-----|---------------------|------------|----------------|-------|---------|----------|------------------------|
| 1 | arabil | DA | 382 | 50 | 840/2 | - | |

Lungime Segmente

1) Valorile lungimilor segmentelor sunt obținute din proiecție în plan.

| Punct început | X / Y | Punct sfârșit | X / Y | Lungime segment (** (m) |
|---------------|----------------------------|---------------|----------------------------|-------------------------|
| 1 | 396.579,116 325.678,564 | 2 | 396.552,004 325.717,1 | 47.118 |
| 2 | 396.552,004 325.717,1 | 3 | 396.526,423 325.754,153 | 45.026 |
| 3 | 396.526,423 325.754,153 | 4 | 396.516,28 325.768,845 | 17.853 |
| 4 | 396.516,28 325.768,845 | 5 | 396.516,24 325.768,902 | 0.069 |
| 5 | 396.516,24 325.768,902 | 6 | 396.515,046 325.768,07 | 1.456 |

| Punct început | X / Y | Punct sfârșit | X / Y | Lungime segment (** (m) |
|---------------|----------------------------|---------------|----------------------------|-------------------------|
| 6 | 396.515,046 325.768,07 | 7 | 396.543,244 325.727,156 | 49.69 |
| 7 | 396.543,244 325.727,156 | 8 | 396.586,177 325.665,779 | 74.902 |
| 8 | 396.586,177 325.665,779 | 9 | 396.592,107 325.657,087 | 10.523 |
| 9 | 396.592,107 325.657,087 | 10 | 396.592,142 325.657,111 | 0.042 |
| 10 | 396.592,142 325.657,111 | 11 | 396.593,221 325.657,892 | 1.333 |
| 11 | 396.593,221 325.657,892 | 12 | 396.599,689 325.662,564 | 7.979 |
| 12 | 396.599,689 325.662,564 | 13 | 396.597,134 325.666,115 | 4.375 |
| 13 | 396.597,134 325.666,115 | 14 | 396.590,34 325.675,192 | 11.338 |
| 14 | 396.590,34 325.675,192 | 15 | 396.585,81 325.681,599 | 7.847 |
| 15 | 396.585,81 325.681,599 | 1 | 396.579,116 325.678,564 | 7.35 |

** Lungimile segmentelor sunt determinate în planul de proiecție Stereo 70 și sunt rotunjite la 1 milimetru.

*** Distanța dintre puncte este formată din segmente cumulate ce sunt mai mici decât valoarea 1 milimetru.

**DATE DESPRE IMOBILUL NR. 4679**

Oficiul de Cadastru și Publicitate Imobiliară DOLJ
Biroul de Cadastru și Publicitate Imobiliară Craiova

A. Partea I. Descrierea imobilului

TEREN Intravilan

Nr. CF vechi:291

Nr. cadastral vechi:267/2

Adresa: Loc. Sitoaia, Jud. Dolj, T 50 P 37

| Nr. Crt | Nr cadastral Nr. topografic | Suprafața* (mp) | Observații / Referințe |
|---------|-----------------------------|-----------------|---|
| A1 | 31154 | 13.268 | Sector cadastral:18 Teren neimprejmuit; |

B. Partea II. Proprietari și acte

| Inscrieri privitoare la dreptul de proprietate și alte drepturi reale | | Referințe |
|--|---|-----------|
| 55865 / 19/12/2006 | | |
| Contract De Vanzare Cumparare nr. AUT 265, din 18/12/2006 emis de NP CIOVICA GHE; | | |
| B1 | Intabulare, drept de PROPRIETATE, dobandit prin Conventie, cota actuala 1/1, cota initiala 1/1 1) SC OROBIMEX SRL, CIF:9999999999999 | A1 |
| 269240 / 10/11/2021 | | |
| Act Administrativ nr. REFERAT NR.8119/SPI, din 08/11/2021 emis de SERVICIUL DE PUBLICITATE IMOBILIARA; | | |
| B2 | Se noteaza mentiunea „imobil aflat sub incidenta art. 3 alin 1 din Legea nr 17/07.03.2014" | A1 |

C. Partea III. SARCINI .

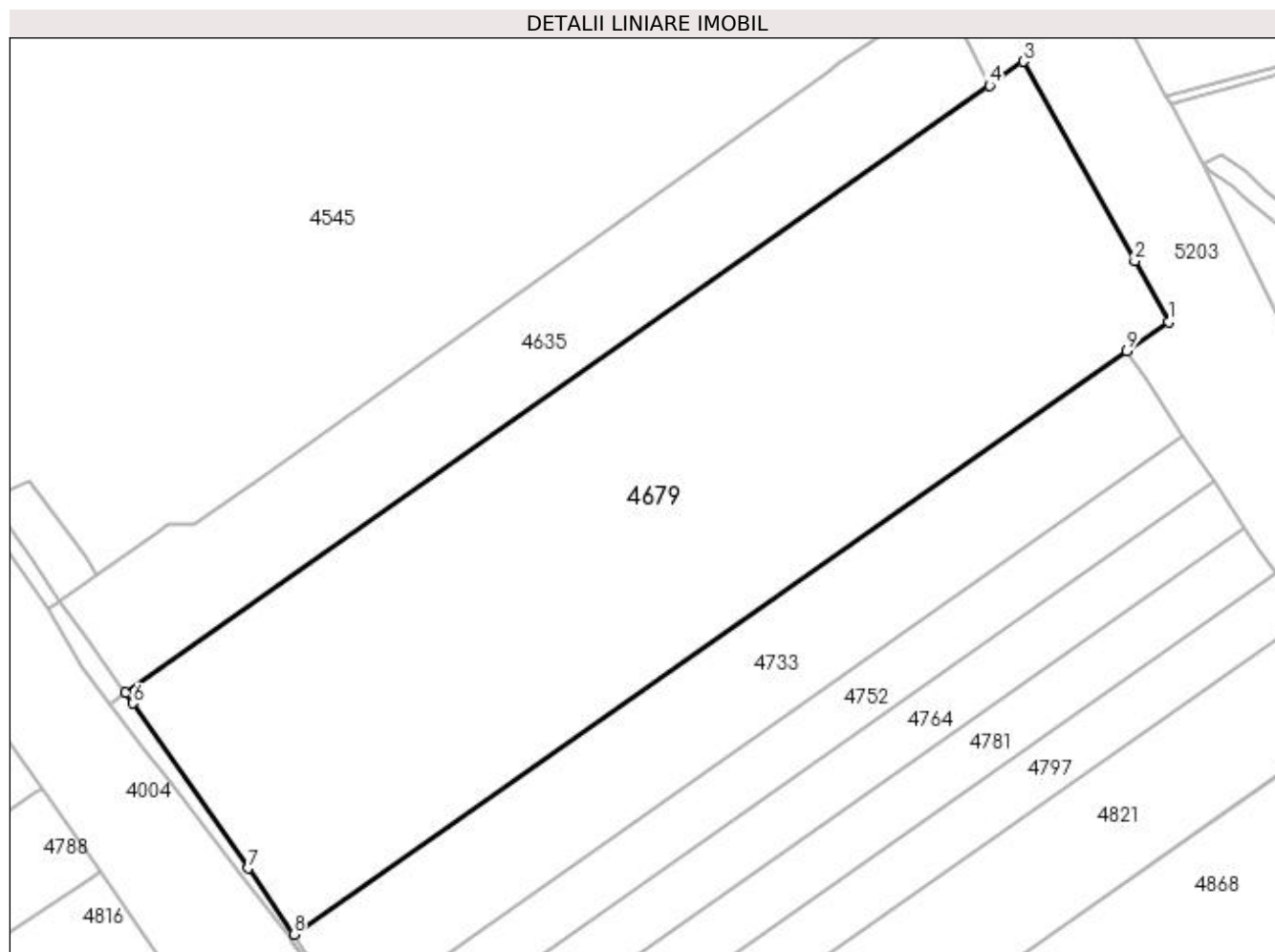
| Inscrieri privind dezmembramintele dreptului de proprietate, drepturi reale de garanție și sarcini | Referințe |
|--|-----------|
| NU SUNT | |

Anexa Nr. 1 La Partea I

Teren

| Nr cadastral | Suprafața (mp)* | Observații / Referințe |
|--------------|-----------------|------------------------|
| 31154 | 13.268 | |

* Suprafața este determinată în planul de proiecție Stereo 70.



Date referitoare la teren

| Crt | Categorie folosință | Intra vilan | Suprafața (mp) | Tarla | Parcelă | Nr. topo | Observații / Referințe |
|-----|---------------------|-------------|----------------|-------|---------|----------|------------------------|
| 1 | arabil | DA | 13.268 | 50 | 37 | - | |

Lungime Segmente

1) Valorile lungimilor segmentelor sunt obținute din proiecție în plan.

| Punct început | X / Y | Punct sfârșit | X / Y | Lungime segment (** (m) |
|---------------|----------------------------|---------------|----------------------------|-------------------------|
| 1 | 396.817,977 325.713,942 | 2 | 396.811,092 325.726,268 | 14.119 |
| 2 | 396.811,092 325.726,268 | 3 | 396.788,386 325.766,916 | 46.56 |
| 3 | 396.788,386 325.766,916 | 4 | 396.781,453 325.762,044 | 8.473 |
| 4 | 396.781,453 325.762,044 | 5 | 396.605,473 325.638,368 | 215.093 |
| 5 | 396.605,473 325.638,368 | 6 | 396.606,912 325.636,22 | 2.585 |

| Punct început | X / Y | Punct sfârșit | X / Y | Lungime segment (** (m) |
|---------------|----------------------------|---------------|----------------------------|-------------------------|
| 6 | 396.606,912 325.636,22 | 7 | 396.630,402 325.602,645 | 40.976 |
| 7 | 396.630,402 325.602,645 | 8 | 396.639,758 325.589,188 | 16.39 |
| 8 | 396.639,758 325.589,188 | 9 | 396.809,491 325.708,001 | 207.185 |
| 9 | 396.809,491 325.708,001 | 1 | 396.817,977 325.713,942 | 10.359 |

** Lungimile segmentelor sunt determinate în planul de proiecție Stereo 70 și sunt rotunjite la 1 milimetru.

*** Distanța dintre puncte este formată din segmente cumulate ce sunt mai mici decât valoarea 1 milimetru.

**DATE DESPRE IMOBILUL NR. 4691**

Oficiul de Cadastru și Publicitate Imobiliară DOLJ
Biroul de Cadastru și Publicitate Imobiliară Craiova

A. Partea I. Descrierea imobilului

TEREN Extravilan

Adresa: Jud. Dolj, T35, P46

| Nr. Crt | Nr cadastral Nr. topografic | Suprafața* (mp) | Observații / Referințe |
|---------|-----------------------------|-----------------|---|
| A1 | | 6.936 | Sector cadastral:18 Teren neimprejmuit; |

B. Partea II. Proprietari și acte

| Inscrieri privitoare la dreptul de proprietate și alte drepturi reale | Referințe |
|--|-----------|
| / | |
| Act Administrativ nr. Titlu de proprietate 2693, din 30/11/2003 emis de CJSIPT Dolj; | |
| B1 | A1 |
| Intabulare, drept de PROPRIETATE, dobandit prin Reconstituire, cota actuala 1/1, cota initiala 1/1 1) DRĂGOTESCU ILIE | |

C. Partea III. SARCINI .

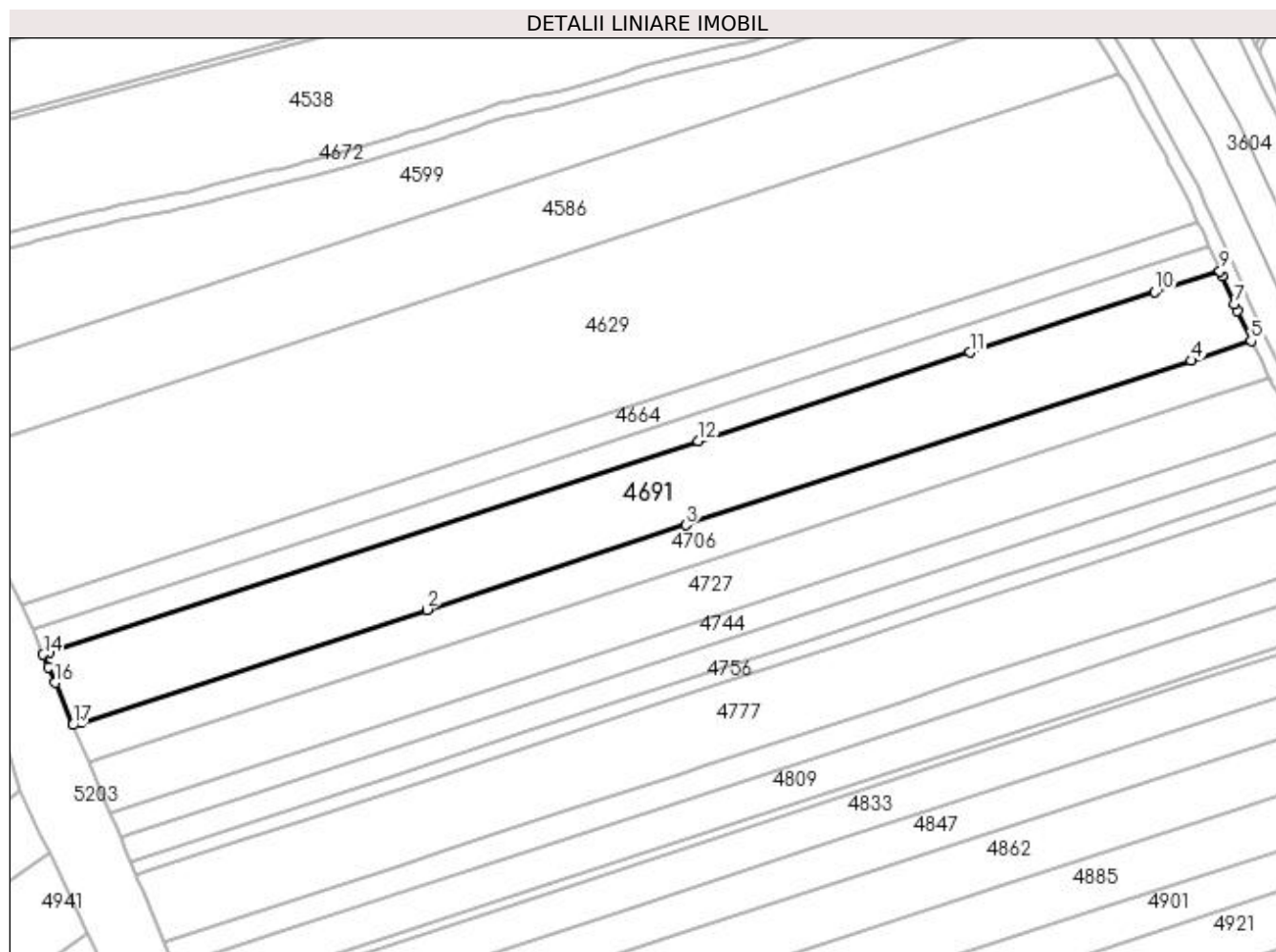
| Inscrieri privind dezmembramintele dreptului de proprietate, drepturi reale de garanție și sarcini | Referințe |
|--|-----------|
| NU SUNT | |

Anexa Nr. 1 La Partea I

Teren

| Nr cadastral | Suprafața (mp)* | Observații / Referințe |
|--------------|-----------------|------------------------|
| | 6.936 | |

* Suprafața este determinată în planul de proiecție Stereo 70.



Date referitoare la teren

| Crt | Categorie folosință | Intra vilan | Suprafața (mp) | Tarla | Parcelă | Nr. topo | Observații / Referințe |
|-----|---------------------|-------------|----------------|-------|---------|----------|------------------------|
| 1 | arabil | NU | 6.936 | 35 | 46 | - | |

Lungime Segmente

1) Valorile lungimilor segmentelor sunt obținute din proiecție în plan.

| Punct început | X / Y | Punct sfârșit | X / Y | Lungime segment (** (m) |
|---------------|----------------------------|---------------|----------------------------|-------------------------|
| 1 | 396.890,895 325.608,985 | 2 | 396.984,669 325.639,536 | 98.625 |
| 2 | 396.984,669 325.639,536 | 3 | 397.054,976 325.662,442 | 73.944 |
| 3 | 397.054,976 325.662,442 | 4 | 397.192,01 325.707,087 | 144.123 |
| 4 | 397.192,01 325.707,087 | 5 | 397.208,249 325.712,377 | 17.08 |
| 5 | 397.208,249 325.712,377 | 6 | 397.204,58 325.720,505 | 8.918 |

| Punct început | X / Y | Punct sfârșit | X / Y | Lungime segment (** (m) |
|---------------|----------------------------|---------------|----------------------------|-------------------------|
| 6 | 397.204,58 325.720,505 | 7 | 397.203,758 325.722,324 | 1.996 |
| 7 | 397.203,758 325.722,324 | 8 | 397.200,357 325.730,046 | 8.438 |
| 8 | 397.200,357 325.730,046 | 9 | 397.199,786 325.731,342 | 1.416 |
| 9 | 397.199,786 325.731,342 | 10 | 397.182,193 325.725,61 | 18.504 |
| 10 | 397.182,193 325.725,61 | 11 | 397.131,99 325.709,254 | 52.8 |
| 11 | 397.131,99 325.709,254 | 12 | 397.058,281 325.685,24 | 77.521 |
| 12 | 397.058,281 325.685,24 | 13 | 396.882,323 325.627,914 | 185.061 |
| 13 | 396.882,323 325.627,914 | 14 | 396.880,599 325.627,353 | 1.813 |
| 14 | 396.880,599 325.627,353 | 15 | 396.882,131 325.623,93 | 3.75 |
| 15 | 396.882,131 325.623,93 | 16 | 396.883,894 325.619,728 | 4.557 |
| 16 | 396.883,894 325.619,728 | 17 | 396.888,699 325.608,27 | 12.425 |
| 17 | 396.888,699 325.608,27 | 1 | 396.890,895 325.608,985 | 2.309 |

** Lungimile segmentelor sunt determinate în planul de proiecție Stereo 70 și sunt rotunjite la 1 milimetru.

*** Distanța dintre puncte este formată din segmente cumulate ce sunt mai mici decât valoarea 1 milimetru.

**DATE DESPRE IMOBILUL NR. 4706**

Oficiul de Cadastru și Publicitate Imobiliară DOLJ
Biroul de Cadastru și Publicitate Imobiliară Craiova

A. Partea I. Descrierea imobilului

TEREN Extravilan

Adresa: Jud. Dolj, T35, P45

| Nr. Crt | Nr cadastral Nr. topografic | Suprafața* (mp) | Observații / Referințe |
|---------|-----------------------------|-----------------|---|
| A1 | | 3.718 | Sector cadastral:18 Teren neimprejmuit; |

B. Partea II. Proprietari și acte

| Inscrieri privitoare la dreptul de proprietate și alte drepturi reale | Referințe |
|---|-----------|
| / | |
| Act Administrativ nr. Titlu de proprietate 819-2195, din 24/03/1997 emis de CJSIPT Dolj; | |
| B1 | A1 |
| Intabulare, drept de PROPRIETATE, dobândit prin Reconstituire, cota actuala 1/1, cota initiala 1/1 1) STOIAN IOANA | |

C. Partea III. SARCINI .

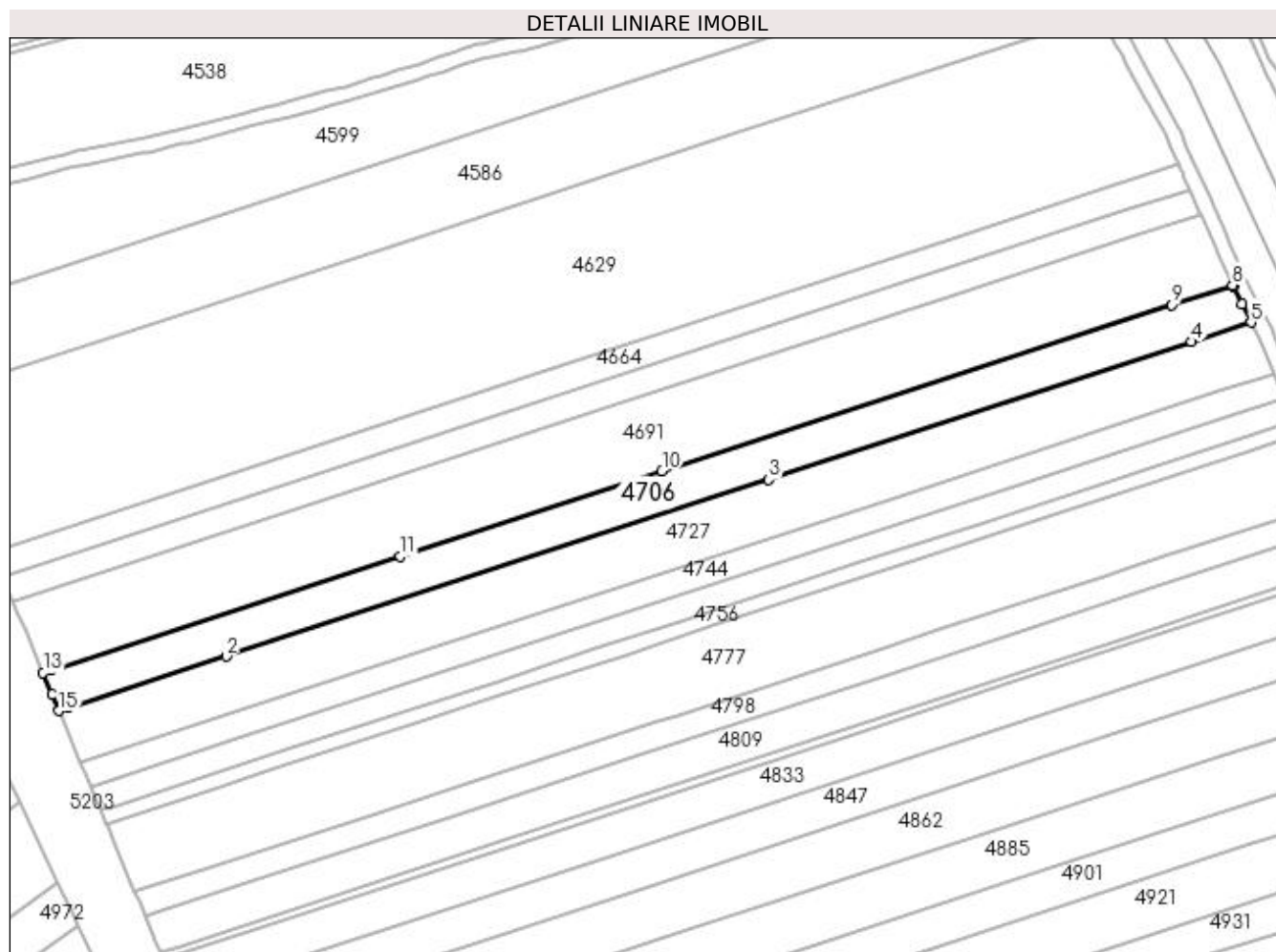
| Inscrieri privind dezmembramintele dreptului de proprietate, drepturi reale de garanție și sarcini | Referințe |
|--|-----------|
| NU SUNT | |

Anexa Nr. 1 La Partea I

Teren

| | | |
|--------------|-----------------|------------------------|
| Nr cadastral | Suprafața (mp)* | Observații / Referințe |
| | 3.718 | |

* Suprafața este determinată în planul de proiecție Stereo 70.



Date referitoare la teren

| Crt | Categorie folosință | Intra vilan | Suprafața (mp) | Tarla | Parcelă | Nr. topo | Observații / Referințe |
|-----|---------------------|-------------|----------------|-------|---------|----------|------------------------|
| 1 | arabil | NU | 3.718 | 35 | 45 | - | |

Lungime Segmente

1) Valorile lungimilor segmentelor sunt obținute din proiecție în plan.

| Punct început | X / Y | Punct sfârșit | X / Y | Lungime segment (** (m) |
|---------------|----------------------------|---------------|----------------------------|-------------------------|
| 1 | 396.895,482 325.598,857 | 2 | 396.937,891 325.612,673 | 44.603 |
| 2 | 396.937,891 325.612,673 | 3 | 397.083,62 325.660,151 | 153.268 |
| 3 | 397.083,62 325.660,151 | 4 | 397.197,263 325.697,175 | 119.522 |
| 4 | 397.197,263 325.697,175 | 5 | 397.213,229 325.702,377 | 16.793 |
| 5 | 397.213,229 325.702,377 | 6 | 397.210,754 325.707,328 | 5.536 |

| Punct început | X / Y | Punct sfârșit | X / Y | Lungime segment (** (m) |
|---------------|----------------------------|---------------|----------------------------|-------------------------|
| 6 | 397.210,754 325.707,328 | 7 | 397.208,442 325.711,95 | 5.167 |
| 7 | 397.208,442 325.711,95 | 8 | 397.208,249 325.712,377 | 0.469 |
| 8 | 397.208,249 325.712,377 | 9 | 397.192,01 325.707,087 | 17.08 |
| 9 | 397.192,01 325.707,087 | 10 | 397.054,976 325.662,442 | 144.123 |
| 10 | 397.054,976 325.662,442 | 11 | 396.984,669 325.639,536 | 73.944 |
| 11 | 396.984,669 325.639,536 | 12 | 396.890,895 325.608,985 | 98.625 |
| 12 | 396.890,895 325.608,985 | 13 | 396.888,699 325.608,27 | 2.309 |
| 13 | 396.888,699 325.608,27 | 14 | 396.891,11 325.602,522 | 6.233 |
| 14 | 396.891,11 325.602,522 | 15 | 396.892,988 325.598,044 | 4.856 |
| 15 | 396.892,988 325.598,044 | 1 | 396.895,482 325.598,857 | 2.623 |

** Lungimile segmentelor sunt determinate în planul de proiecție Stereo 70 și sunt rotunjite la 1 milimetru.

*** Distanța dintre puncte este formată din segmente cumulate ce sunt mai mici decât valoarea 1 milimetru.

**DATE DESPRE IMOBILUL NR. 4722**

Oficiul de Cadastru și Publicitate Imobiliară DOLJ
Biroul de Cadastru și Publicitate Imobiliară Craiova

A. Partea I. Descrierea imobilului

TEREN Intravilan

Nr. CF vechi:229

Nr. cadastral vechi:476/1

Adresa: Loc. Sitoaia, Jud. Dolj, T 50 P 38

| Nr. Crt | Nr cadastral Nr. topografic | Suprafața* (mp) | Observații / Referințe |
|---------|-----------------------------|-----------------|---|
| A1 | 31128 | 89 | Sector cadastral:18 Teren neimprejmuit; |

B. Partea II. Proprietari și acte

| Inscrieri privitoare la dreptul de proprietate și alte drepturi reale | | Referințe |
|--|--|-----------|
| 75690 / 20/11/2007 | | |
| Hotarare nr. de stabilire a despagubirilor nr 3, din 17/10/2005 emis de cmisia pt aplicarea LG 198/2004; | | |
| B1 | Intabulare, drept de PROPRIETATE, dobandit prin Conventie, cota actuala 1/1, cota initiala 1/1 1) STATUL ROMAN, CIF:9999999999999 | A1 |
| B2 | Intabulare, drept de ADMINISTRARE 1) DIRECTIA REGIONALA DE DRUMURI SI PODURI CRAIOVA, CIF:9999999999999 | A1 |

C. Partea III. SARCINI .

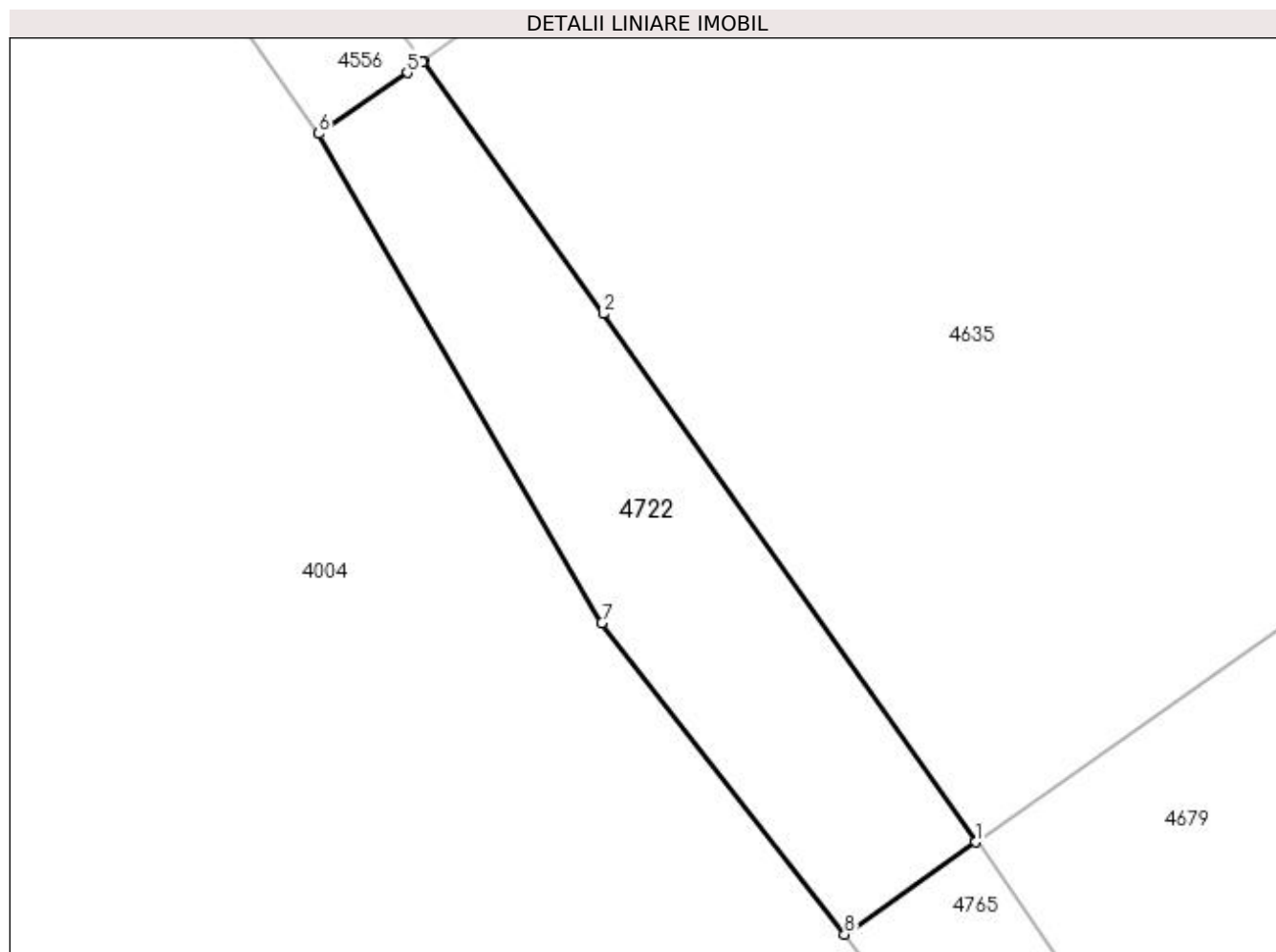
| Inscrieri privind dezmembramintele dreptului de proprietate, drepturi reale de garanție și sarcini | Referințe |
|--|-----------|
| NU SUNT | |

Anexa Nr. 1 La Partea I

Teren

| Nr cadastral | Suprafața (mp)* | Observații / Referințe |
|--------------|-----------------|------------------------|
| 31128 | 89 | |

* Suprafața este determinată în planul de proiecție Stereo 70.



Date referitoare la teren

| Crt | Categorie folosință | Intra vilan | Suprafața (mp) | Tarla | Parcelă | Nr. topo | Observații / Referințe |
|-----|---------------------|-------------|----------------|-------|---------|----------|------------------------|
| 1 | arabil | DA | 89 | 50 | 38 | - | |

Lungime Segmente

1) Valorile lungimilor segmentelor sunt obținute din proiecție în plan.

| Punct început | X / Y | Punct sfârșit | X / Y | Lungime segment (** (m) |
|---------------|----------------------------|---------------|----------------------------|-------------------------|
| 1 | 396.605,422 325.638,332 | 2 | 396.596,459 325.651,041 | 15.552 |
| 2 | 396.596,459 325.651,041 | 3 | 396.592,142 325.657,111 | 7.448 |
| 3 | 396.592,142 325.657,111 | 4 | 396.592,107 325.657,087 | 0.042 |
| 4 | 396.592,107 325.657,087 | 5 | 396.591,746 325.656,838 | 0.439 |
| 5 | 396.591,746 325.656,838 | 6 | 396.589,614 325.655,372 | 2.587 |

| Punct început | X / Y | Punct sfârșit | X / Y | Lungime segment (** (m) |
|---------------|----------------------------|---------------|----------------------------|-------------------------|
| 6 | 396.589,614 325.655,372 | 7 | 396.596,431 325.643,603 | 13.601 |
| 7 | 396.596,431 325.643,603 | 8 | 396.602,267 325.636,115 | 9.494 |
| 8 | 396.602,267 325.636,115 | 1 | 396.605,422 325.638,332 | 3.856 |

** Lungimile segmentelor sunt determinate în planul de proiecție Stereo 70 și sunt rotunjite la 1 milimetru.

*** Distanța dintre puncte este formată din segmente cumulate ce sunt mai mici decât valoarea 1 milimetru.

**DATE DESPRE IMOBILUL NR. 4727**

Oficiul de Cadastru și Publicitate Imobiliară DOLJ
Biroul de Cadastru și Publicitate Imobiliară Craiova

A. Partea I. Descrierea imobilului

TEREN Extravilan

Adresa: Jud. Dolj, T35, P44

| Nr. Crt | Nr cadastral Nr. topografic | Suprafața* (mp) | Observații / Referințe |
|---------|-----------------------------|-----------------|---|
| A1 | | 5.055 | Sector cadastral:18 Teren neimprejmuit; |

B. Partea II. Proprietari și acte

| Inscrieri privitoare la dreptul de proprietate și alte drepturi reale | Referințe |
|--|-----------|
| / | |
| Act Administrativ nr. Titlu de proprietate 747-44776, din 28/03/1997 emis de CJSIPT Dolj; | |
| B1 | A1 |
| Intabulare, drept de PROPRIETATE, dobândit prin Reconstituire, cota actuala 1/1, cota initiala 1/1 1) TROCAN ILINCA | |

C. Partea III. SARCINI .

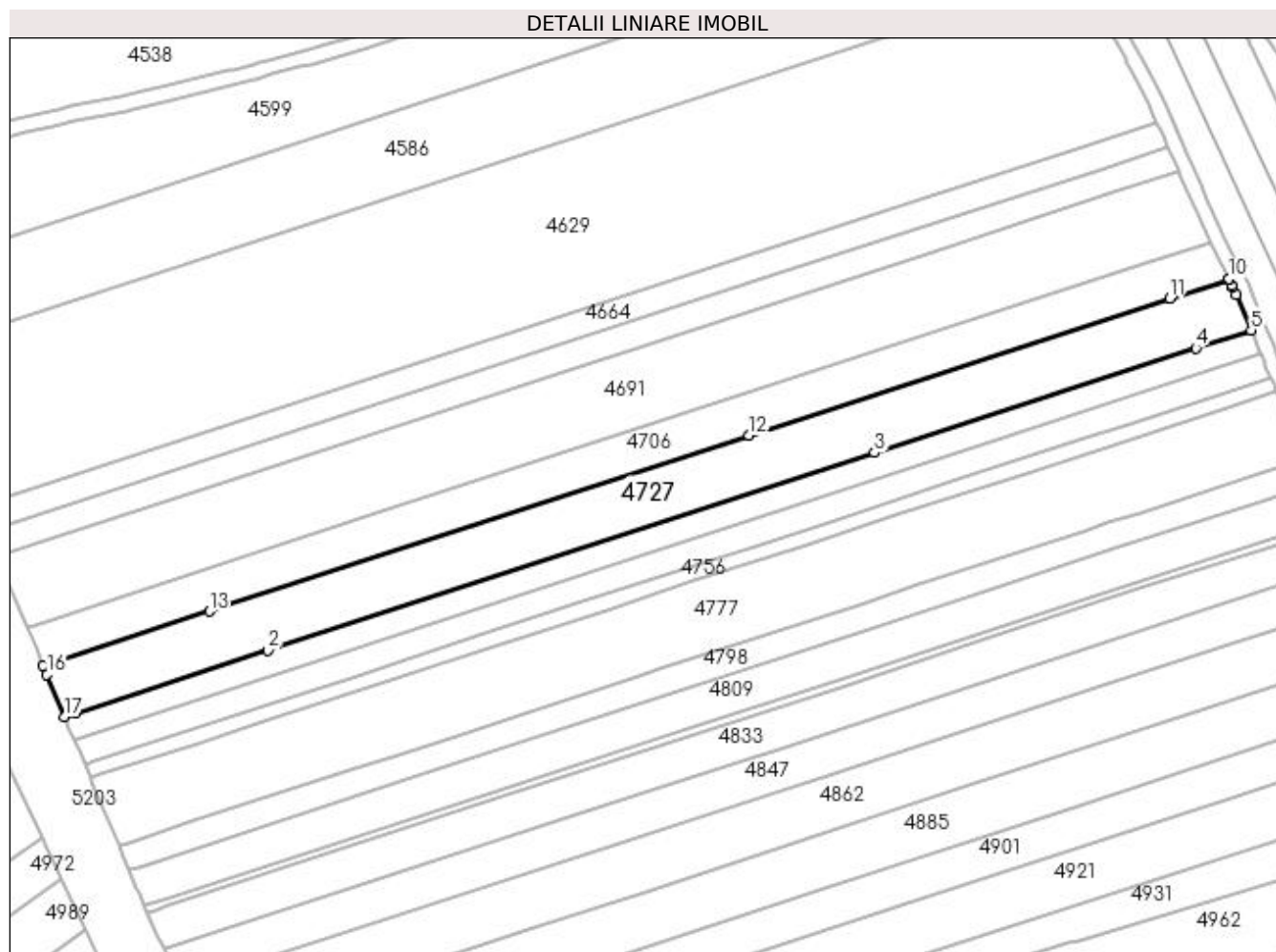
| Inscrieri privind dezmembramintele dreptului de proprietate, drepturi reale de garanție și sarcini | Referințe |
|--|-----------|
| NU SUNT | |

Anexa Nr. 1 La Partea I

Teren

| Nr cadastral | Suprafața (mp)* | Observații / Referințe |
|--------------|-----------------|------------------------|
| | 5.055 | |

* Suprafața este determinată în planul de proiecție Stereo 70.



Date referitoare la teren

| Crt | Categorie folosință | Intra vilan | Suprafața (mp) | Tarla | Parcelă | Nr. topo | Observații / Referințe |
|-----|---------------------|-------------|----------------|-------|---------|----------|------------------------|
| 1 | arabil | NU | 5.055 | 35 | 44 | - | |

Lungime Segmente

1) Valorile lungimilor segmentelor sunt obținute din proiecție în plan.

| Punct început | X / Y | Punct sfârșit | X / Y | Lungime segment (** (m) |
|---------------|----------------------------|---------------|----------------------------|-------------------------|
| 1 | 396.901,707 325.585,111 | 2 | 396.953,766 325.602,072 | 54.752 |
| 2 | 396.953,766 325.602,072 | 3 | 397.117,634 325.655,459 | 172.345 |
| 3 | 397.117,634 325.655,459 | 4 | 397.204,392 325.683,724 | 91.246 |
| 4 | 397.204,392 325.683,724 | 5 | 397.219,27 325.688,571 | 15.648 |
| 5 | 397.219,27 325.688,571 | 6 | 397.215,328 325.698,18 | 10.386 |

| Punct început | X / Y | Punct sfârșit | X / Y | Lungime segment (** (m) |
|---------------|----------------------------|---------------|----------------------------|-------------------------|
| 6 | 397.215,328 325.698,18 | 7 | 397.214,389 325.700,057 | 2.099 |
| 7 | 397.214,389 325.700,057 | 8 | 397.214,151 325.700,534 | 0.533 |
| 8 | 397.214,151 325.700,534 | 9 | 397.213,31 325.702,216 | 1.88 |
| 9 | 397.213,31 325.702,216 | 10 | 397.213,229 325.702,377 | 0.18 |
| 10 | 397.213,229 325.702,377 | 11 | 397.197,263 325.697,175 | 16.793 |
| 11 | 397.197,263 325.697,175 | 12 | 397.083,62 325.660,151 | 119.522 |
| 12 | 397.083,62 325.660,151 | 13 | 396.937,891 325.612,673 | 153.268 |
| 13 | 396.937,891 325.612,673 | 14 | 396.895,482 325.598,857 | 44.603 |
| 14 | 396.895,482 325.598,857 | 15 | 396.892,988 325.598,044 | 2.623 |
| 15 | 396.892,988 325.598,044 | 16 | 396.894,0 325.595,63 | 2.618 |
| 16 | 396.894,0 325.595,63 | 17 | 396.898,808 325.584,167 | 12.431 |
| 17 | 396.898,808 325.584,167 | 1 | 396.901,707 325.585,111 | 3.049 |

** Lungimile segmentelor sunt determinate în planul de proiecție Stereo 70 și sunt rotunjite la 1 milimetru.

*** Distanța dintre puncte este formată din segmente cumulate ce sunt mai mici decât valoarea 1 milimetru.

**DATE DESPRE IMOBILUL NR. 4733**

Oficiul de Cadastru și Publicitate Imobiliară DOLJ
Biroul de Cadastru și Publicitate Imobiliară Craiova

A. Partea I. Descrierea imobilului

TEREN Intravilan

Nr. CF vechi:195
Nr. cadastral vechi:251/2

Adresa: Loc. Sitoaia, Jud. Dolj, SAT MOSNENI T 50 P 36

| Nr. Crt | Nr cadastral Nr. topografic | Suprafața* (mp) | Observații / Referințe |
|---------|-----------------------------|-----------------|---|
| A1 | 31085 | 4.315 | Sector cadastral:18 Teren neimprejmuit; |

B. Partea II. Proprietari și acte

| Inscrieri privitoare la dreptul de proprietate și alte drepturi reale | | Referințe |
|---|--|-----------|
| 16028 / 13/07/2005 | | |
| Contract De Vanzare Cumparare nr. AUT 874, din 12/07/2005 emis de NP ILIE VICTOR F; | | |
| B1 | Intabulare, drept de PROPRIETATE, dobandit prin Conventie, cota actuala 1/1, cota initiala 1/1 | A1 |
| | 1) GOLUMBEANU ADELA ILEANA EVA 2) GOLUMBEANU DUMITRU EMANOIL ALIN 3) TURCU CONSTANTIN 4) TURCU VICA | |

C. Partea III. SARCINI .

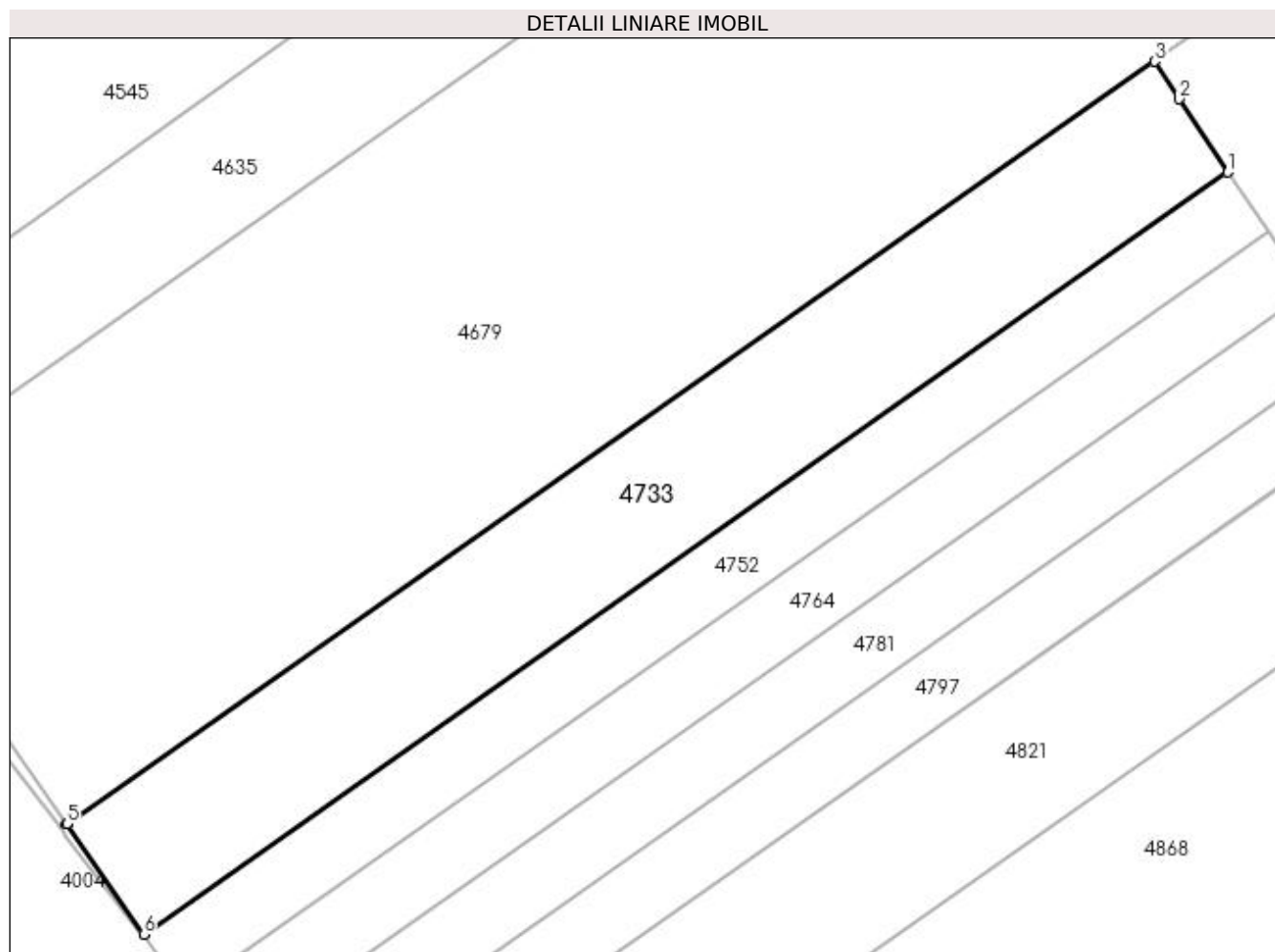
| Inscrieri privind dezmembramintele dreptului de proprietate, drepturi reale de garanție și sarcini | Referințe |
|--|-----------|
| NU SUNT | |

Anexa Nr. 1 La Partea I

Teren

| Nr cadastral | Suprafața (mp)* | Observații / Referințe |
|--------------|-----------------|------------------------|
| 31085 | 4.315 | |

* Suprafața este determinată în planul de proiecție Stereo 70.



Date referitoare la teren

| Crt | Categorie folosință | Intravilan | Suprafața (mp) | Tarla | Parcelă | Nr. topo | Observații / Referințe |
|-----|---------------------|------------|----------------|-------|---------|----------|------------------------|
| 1 | arabil | DA | 4.315 | 50 | 36 | - | |

Lungime Segmente

1) Valorile lungimilor segmentelor sunt obținute din proiecție în plan.

| Punct început | X / Y | Punct sfârșit | X / Y | Lungime segment (** (m) |
|---------------|----------------------------|---------------|----------------------------|-------------------------|
| 1 | 396.820,869 325.690,747 | 2 | 396.813,343 325.702,161 | 13.672 |
| 2 | 396.813,343 325.702,161 | 3 | 396.809,491 325.708,001 | 6.996 |
| 3 | 396.809,491 325.708,001 | 4 | 396.639,758 325.589,188 | 207.185 |
| 4 | 396.639,758 325.589,188 | 5 | 396.639,786 325.589,148 | 0.049 |
| 5 | 396.639,786 325.589,148 | 6 | 396.651,774 325.571,905 | 21.001 |

| Punct început | X / Y | Punct sfârșit | X / Y | Lungime segment (** (m) |
|---------------|----------------------------|---------------|----------------------------|-------------------------|
| 6 | 396.651,774 325.571,905 | 1 | 396.820,869 325.690,747 | 206.68 |

** Lungimile segmentelor sunt determinate în planul de proiecție Stereo 70 și sunt rotunjite la 1 milimetru.

*** Distanța dintre puncte este formată din segmente cumulate ce sunt mai mici decât valoarea 1 milimetru.

**DATE DESPRE IMOBILUL NR. 4744**

Oficiul de Cadastru și Publicitate Imobiliară DOLJ
Biroul de Cadastru și Publicitate Imobiliară Craiova

A. Partea I. Descrierea imobilului

TEREN Extravilan

Adresa: Jud. Dolj, T35, P43

| Nr. Crt | Nr cadastral Nr. topografic | Suprafața* (mp) | Observații / Referințe |
|---------|-----------------------------|-----------------|---|
| A1 | | 2.345 | Sector cadastral:18 Teren neimprejmuit; |

B. Partea II. Proprietari și acte

| Inscrieri privitoare la dreptul de proprietate și alte drepturi reale | Referințe |
|---|---|
| / | |
| Act Administrativ nr. Titlu de proprietate 953-45931, din 20/05/1997 emis de CJSIPT Dolj; | |
| B1 | Intabulare, drept de PROPRIETATE, dobândit prin Reconstituire, cota actuala 1/1, cota initiala 1/1 1) HOANCA MARIN |
| | A1 |

C. Partea III. SARCINI .

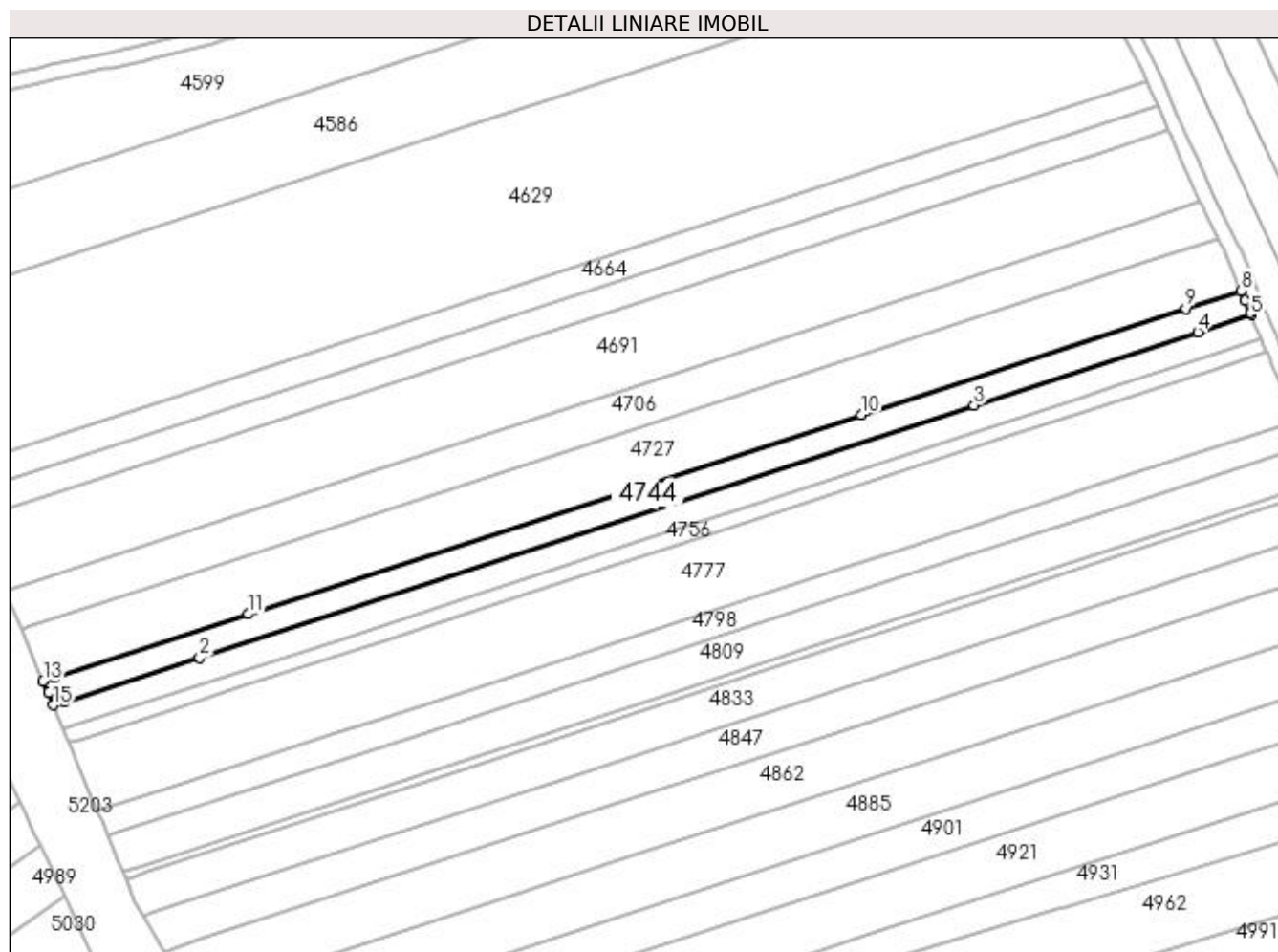
| Inscrieri privind dezmembramintele dreptului de proprietate, drepturi reale de garanție și sarcini | Referințe |
|--|-----------|
| NU SUNT | |

Anexa Nr. 1 La Partea I

Teren

| | | |
|--------------|-----------------|------------------------|
| Nr cadastral | Suprafața (mp)* | Observații / Referințe |
| | 2.345 | |

* Suprafața este determinată în planul de proiecție Stereo 70.



Date referitoare la teren

| Crt | Categorie folosință | Intra vilan | Suprafața (mp) | Tarla | Parcelă | Nr. topo | Observații / Referințe |
|-----|---------------------|-------------|----------------|-------|---------|----------|------------------------|
| 1 | arabil | NU | 2.345 | 35 | 43 | - | |

Lungime Segmente

1) Valorile lungimilor segmentelor sunt obținute din proiecție în plan.

| Punct început | X / Y | Punct sfârșit | X / Y | Lungime segment (** (m) |
|---------------|----------------------------|---------------|----------------------------|-------------------------|
| 1 | 396.904,539 325.578,716 | 2 | 396.940,642 325.590,478 | 37.971 |
| 2 | 396.940,642 325.590,478 | 3 | 397.147,789 325.657,965 | 217.863 |
| 3 | 397.147,789 325.657,965 | 4 | 397.207,699 325.677,483 | 63.009 |
| 4 | 397.207,699 325.677,483 | 5 | 397.221,925 325.682,118 | 14.962 |
| 5 | 397.221,925 325.682,118 | 6 | 397.221,66 325.682,745 | 0.681 |

| Punct început | X / Y | Punct sfârşit | X / Y | Lungime segment (** (m) |
|---------------|----------------------------|---------------|----------------------------|-------------------------|
| 6 | 397.221,66 325.682,745 | 7 | 397.220,358 325.685,917 | 3.429 |
| 7 | 397.220,358 325.685,917 | 8 | 397.219,27 325.688,571 | 2.869 |
| 8 | 397.219,27 325.688,571 | 9 | 397.204,392 325.683,724 | 15.648 |
| 9 | 397.204,392 325.683,724 | 10 | 397.117,634 325.655,459 | 91.246 |
| 10 | 397.117,634 325.655,459 | 11 | 396.953,766 325.602,072 | 172.345 |
| 11 | 396.953,766 325.602,072 | 12 | 396.901,707 325.585,111 | 54.752 |
| 12 | 396.901,707 325.585,111 | 13 | 396.898,808 325.584,167 | 3.049 |
| 13 | 396.898,808 325.584,167 | 14 | 396.900,12 325.581,038 | 3.393 |
| 14 | 396.900,12 325.581,038 | 15 | 396.901,508 325.577,728 | 3.589 |
| 15 | 396.901,508 325.577,728 | 1 | 396.904,539 325.578,716 | 3.188 |

** Lungimile segmentelor sunt determinate în planul de proiecție Stereo 70 și sunt rotunjite la 1 milimetru.

*** Distanța dintre puncte este formată din segmente cumulate ce sunt mai mici decât valoarea 1 milimetru.

**DATE DESPRE IMOBILUL NR. 4751**

Oficiul de Cadastru și Publicitate Imobiliară DOLJ
Biroul de Cadastru și Publicitate Imobiliară Craiova

A. Partea I. Descrierea imobilului

TEREN Extravilan

Adresa: Jud. Dolj, T35, P42

| Nr. Crt | Nr cadastral Nr. topografic | Suprafața* (mp) | Observații / Referințe |
|---------|-----------------------------|-----------------|---|
| A1 | | 2.331 | Sector cadastral:18 Teren neimprejmuit; |

B. Partea II. Proprietari și acte

| Inscrieri privitoare la dreptul de proprietate și alte drepturi reale | Referințe |
|---|-----------|
| / | |
| Act Administrativ nr. Titlu de proprietate 1453-59556, din 07/02/1999 emis de CJSIPT Dolj; | |
| B1 | A1 |
| Intabulare, drept de PROPRIETATE, dobandit prin Reconstituire, cota actuala 1/1, cota initiala 1/1 1) ANGELESCU MARIN, Lipsa CNP | |

C. Partea III. SARCINI .

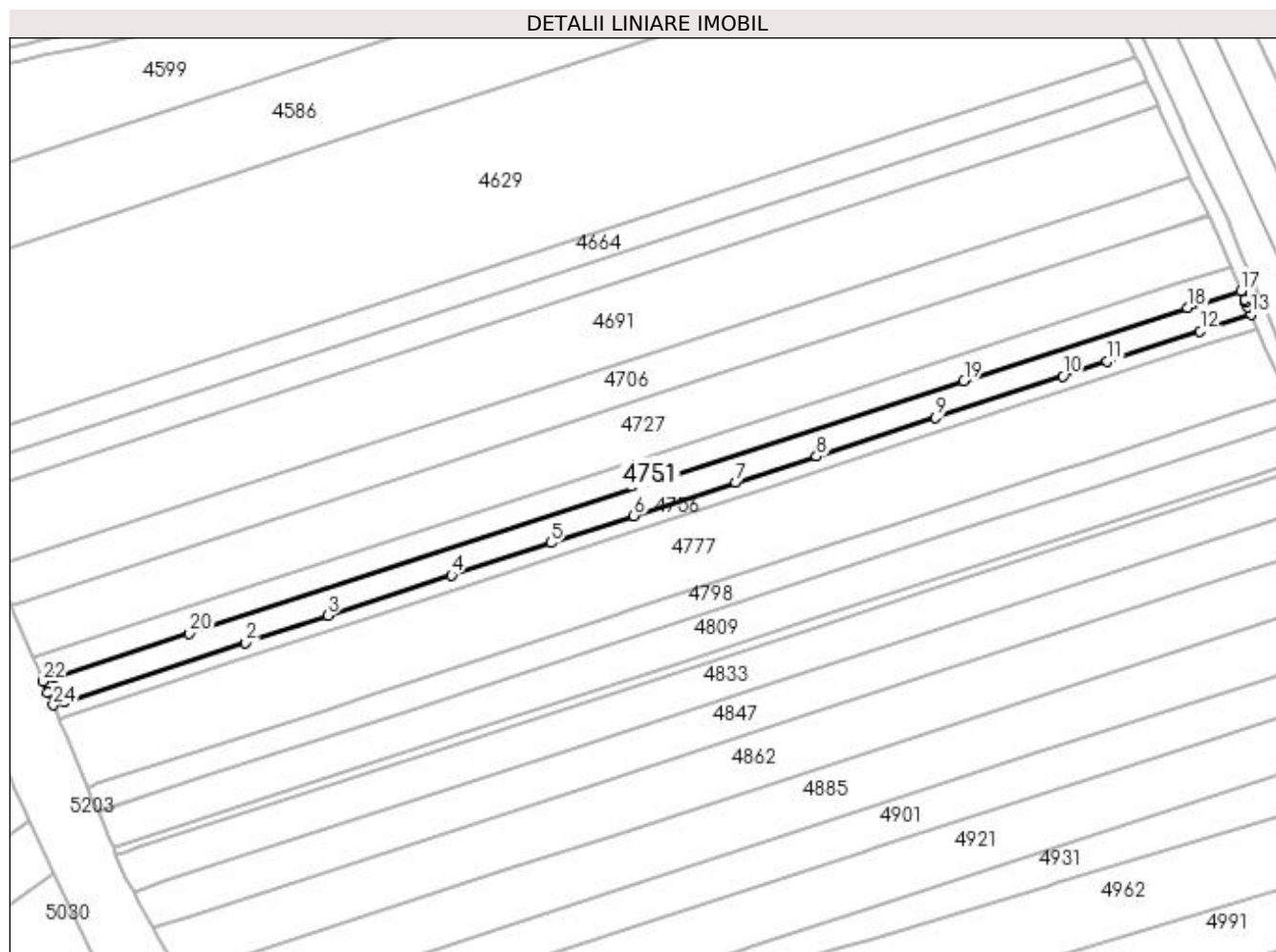
| Inscrieri privind dezmembramintele dreptului de proprietate, drepturi reale de garanție și sarcini | Referințe |
|--|-----------|
| NU SUNT | |

Anexa Nr. 1 La Partea I

Teren

| Nr cadastral | Suprafața (mp)* | Observații / Referințe |
|--------------|-----------------|------------------------|
| | 2.331 | |

* Suprafața este determinată în planul de proiecție Stereo 70.



Date referitoare la teren

| Crt | Categorie folosință | Intra vilan | Suprafața (mp) | Tarla | Parcelă | Nr. topo | Observații / Referințe |
|-----|---------------------|-------------|----------------|-------|---------|----------|------------------------|
| 1 | arabil | NU | 2.331 | 35 | 42 | - | |

Lungime Segmente

1) Valorile lungimilor segmentelor sunt obținute din proiecție în plan.

| Punct început | X / Y | Punct sfârșit | X / Y | Lungime segment (** (m) |
|---------------|----------------------------|---------------|----------------------------|-------------------------|
| 1 | 396.907,109 325.572,278 | 2 | 396.955,618 325.588,082 | 51.019 |
| 3 | 396.977,684 325.595,271 | 4 | 397.010,795 325.606,058 | 34.823 |
| 5 | 397.037,268 325.614,683 | 6 | 397.059,543 325.621,94 | 23.426 |
| 7 | 397.086,746 325.630,803 | 8 | 397.108,382 325.637,852 | 22.756 |
| 9 | 397.140,192 325.648,215 | 10 | 397.174,277 325.659,32 | 35.848 |

| Punct început | X / Y | Punct sfârșit | X / Y | Lungime segment (** (m) |
|---------------|----------------------------|---------------|----------------------------|-------------------------|
| 2 | 396.955,618 325.588,082 | 3 | 396.977,684 325.595,271 | 23.207 |
| 4 | 397.010,795 325.606,058 | 5 | 397.037,268 325.614,683 | 27.843 |
| 6 | 397.059,543 325.621,94 | 7 | 397.086,746 325.630,803 | 28.61 |
| 8 | 397.108,382 325.637,852 | 9 | 397.140,192 325.648,215 | 33.455 |
| 10 | 397.174,277 325.659,32 | 11 | 397.186,123 325.663,179 | 12.46 |

| Punct început | X / Y | Punct sfârșit | X / Y | Lungime segment (** (m) |
|---------------|----------------------------|---------------|----------------------------|-------------------------|
| 11 | 397.186,123 325.663,179 | 12 | 397.210,987 325.671,28 | 26.15 |
| 13 | 397.224,63 325.675,725 | 14 | 397.223,712 325.677,896 | 2.357 |
| 15 | 397.223,261 325.678,961 | 16 | 397.222,874 325.679,875 | 0.992 |
| 17 | 397.221,925 325.682,118 | 18 | 397.207,699 325.677,483 | 14.962 |
| 19 | 397.147,789 325.657,965 | 20 | 396.940,642 325.590,478 | 217.863 |
| 21 | 396.904,539 325.578,716 | 22 | 396.901,508 325.577,728 | 3.188 |
| 23 | 396.902,753 325.574,76 | 24 | 396.904,192 325.571,328 | 3.722 |

| Punct început | X / Y | Punct sfârșit | X / Y | Lungime segment (** (m) |
|---------------|----------------------------|---------------|----------------------------|-------------------------|
| 12 | 397.210,987 325.671,28 | 13 | 397.224,63 325.675,725 | 14.349 |
| 14 | 397.223,712 325.677,896 | 15 | 397.223,261 325.678,961 | 1.157 |
| 16 | 397.222,874 325.679,875 | 17 | 397.221,925 325.682,118 | 2.436 |
| 18 | 397.207,699 325.677,483 | 19 | 397.147,789 325.657,965 | 63.009 |
| 20 | 396.940,642 325.590,478 | 21 | 396.904,539 325.578,716 | 37.971 |
| 22 | 396.901,508 325.577,728 | 23 | 396.902,753 325.574,76 | 3.218 |
| 24 | 396.904,192 325.571,328 | 1 | 396.907,109 325.572,278 | 3.068 |

** Lungimile segmentelor sunt determinate în planul de proiecție Stereo 70 și sunt rotunjite la 1 milimetru.

*** Distanța dintre puncte este formată din segmente cumulate ce sunt mai mici decât valoarea 1 milimetru.

**DATE DESPRE IMOBILUL NR. 4752**

Oficiul de Cadastru și Publicitate Imobiliară DOLJ
Biroul de Cadastru și Publicitate Imobiliară Craiova

A. Partea I. Descrierea imobilului

TEREN Intravilan

Nr. CF vechi:199

Nr. cadastral vechi:516

Adresa: Loc. Sitoaia, Jud. Dolj, SAT BOGEA T 50 P 35

| Nr. Crt | Nr cadastral Nr. topografic | Suprafața* (mp) | Observații / Referințe |
|---------|-----------------------------|-----------------|---|
| A1 | 31088 | 2.329 | Sector cadastral:18 Teren neimprejmuit; |

B. Partea II. Proprietari și acte

| Inscrieri privitoare la dreptul de proprietate și alte drepturi reale | | Referințe |
|--|--|-----------|
| 26436 / 17/10/2005 | | |
| Contract De Vanzare Cumparare nr. AUT 2522, din 12/10/2005 emis de NP DEFTA E; | | |
| B1 | Intabulare, drept de PROPRIETATE, dobandit prin Conventie, cota actuala 1/1, cota initiala 1/1 1) DADOVICI IONUT ANDREI | A1 |

C. Partea III. SARCINI .

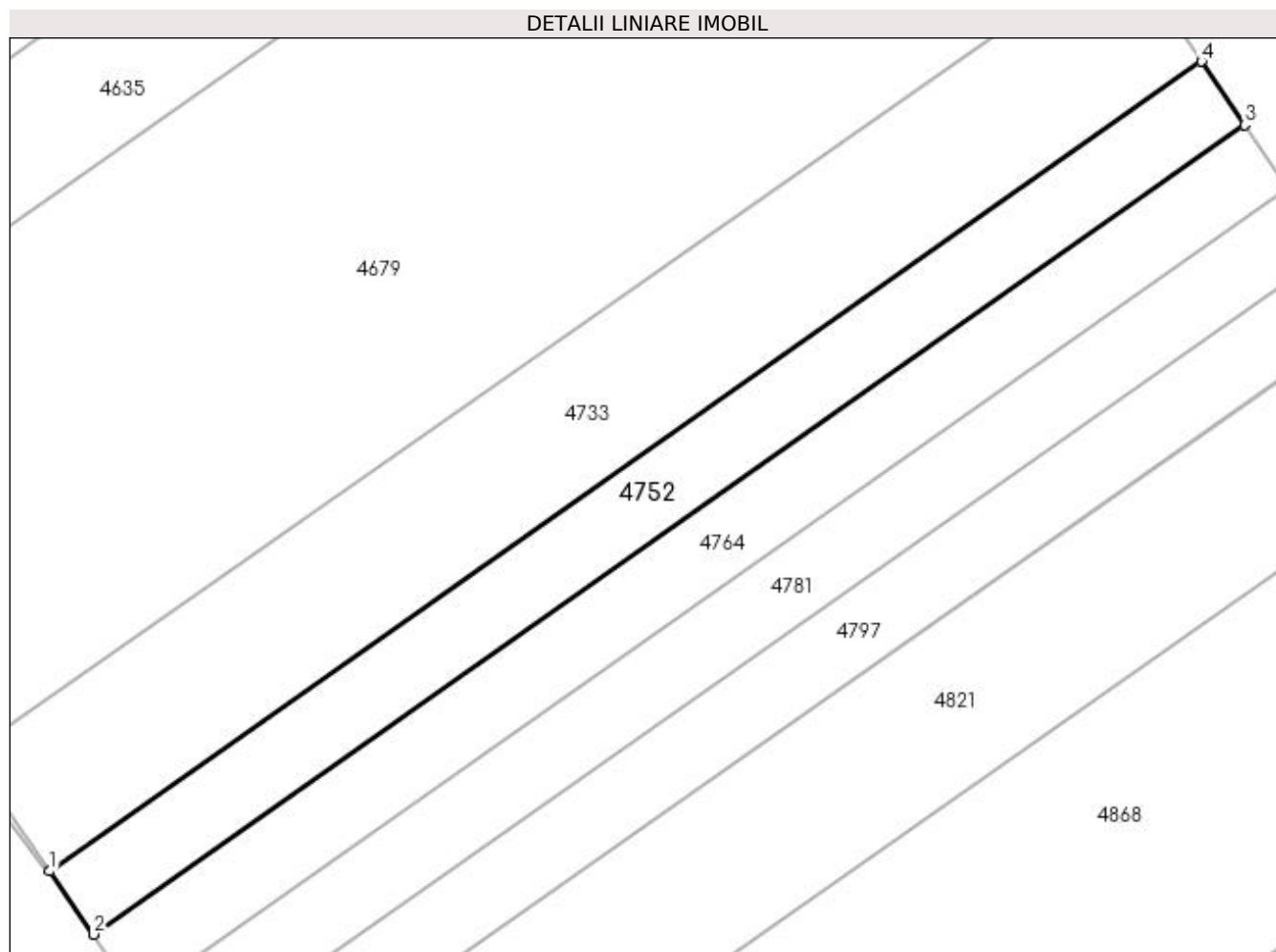
| Inscrieri privind dezmembramintele dreptului de proprietate, drepturi reale de garanție și sarcini | Referințe |
|--|-----------|
| NU SUNT | |

Anexa Nr. 1 La Partea I

Teren

| Nr cadastral | Suprafața (mp)* | Observații / Referințe |
|--------------|-----------------|------------------------|
| 31088 | 2.329 | |

* Suprafața este determinată în planul de proiecție Stereo 70.



Date referitoare la teren

| Crt | Categorie folosință | Intra vilan | Suprafața (mp) | Tarla | Parcelă | Nr. topo | Observații / Referințe |
|-----|---------------------|-------------|----------------|-------|---------|----------|------------------------|
| 1 | arabil | DA | 2.329 | 50 | 35 | - | |

Lungime Segmente

1) Valorile lungimilor segmentelor sunt obținute din proiecție în plan.

| Punct început | X / Y | Punct sfârșit | X / Y | Lungime segment (** (m) |
|---------------|----------------------------|---------------|----------------------------|-------------------------|
| 1 | 396.651,774 325.571,905 | 2 | 396.658,192 325.562,639 | 11.272 |
| 2 | 396.658,192 325.562,639 | 3 | 396.827,198 325.681,418 | 206.571 |
| 3 | 396.827,198 325.681,418 | 4 | 396.820,869 325.690,747 | 11.273 |
| 4 | 396.820,869 325.690,747 | 1 | 396.651,774 325.571,905 | 206.68 |

**** Lungimile segmentelor sunt determinate în planul de proiecție Stereo 70 și sunt rotunjite la 1 milimetru.**

***** Distanța dintre puncte este formată din segmente cumulate ce sunt mai mici decât valoarea 1 milimetru.**

**DATE DESPRE IMOBILUL NR. 4756**

Oficiul de Cadastru și Publicitate Imobiliară DOLJ
Biroul de Cadastru și Publicitate Imobiliară Craiova

A. Partea I. Descrierea imobilului

TEREN Extravilan

Adresa: Jud. Dolj, T35, P41

| Nr. Crt | Nr cadastral Nr. topografic | Suprafața* (mp) | Observații / Referințe |
|---------|-----------------------------|-----------------|---|
| A1 | | 1.324 | Sector cadastral:18 Teren neimprejmuit; |

B. Partea II. Proprietari și acte

| Inscrieri privitoare la dreptul de proprietate și alte drepturi reale | Referințe |
|---|-----------|
| / | |
| Act Administrativ nr. Titlu de proprietate 513-60677, din 28/01/1997 emis de CJSIPT Dolj; | |
| B1 | A1 |
| Intabulare, drept de PROPRIETATE, dobandit prin Reconstituire, cota actuala 1/1, cota initiala 1/1 1) COANDA MARIA | |

C. Partea III. SARCINI .

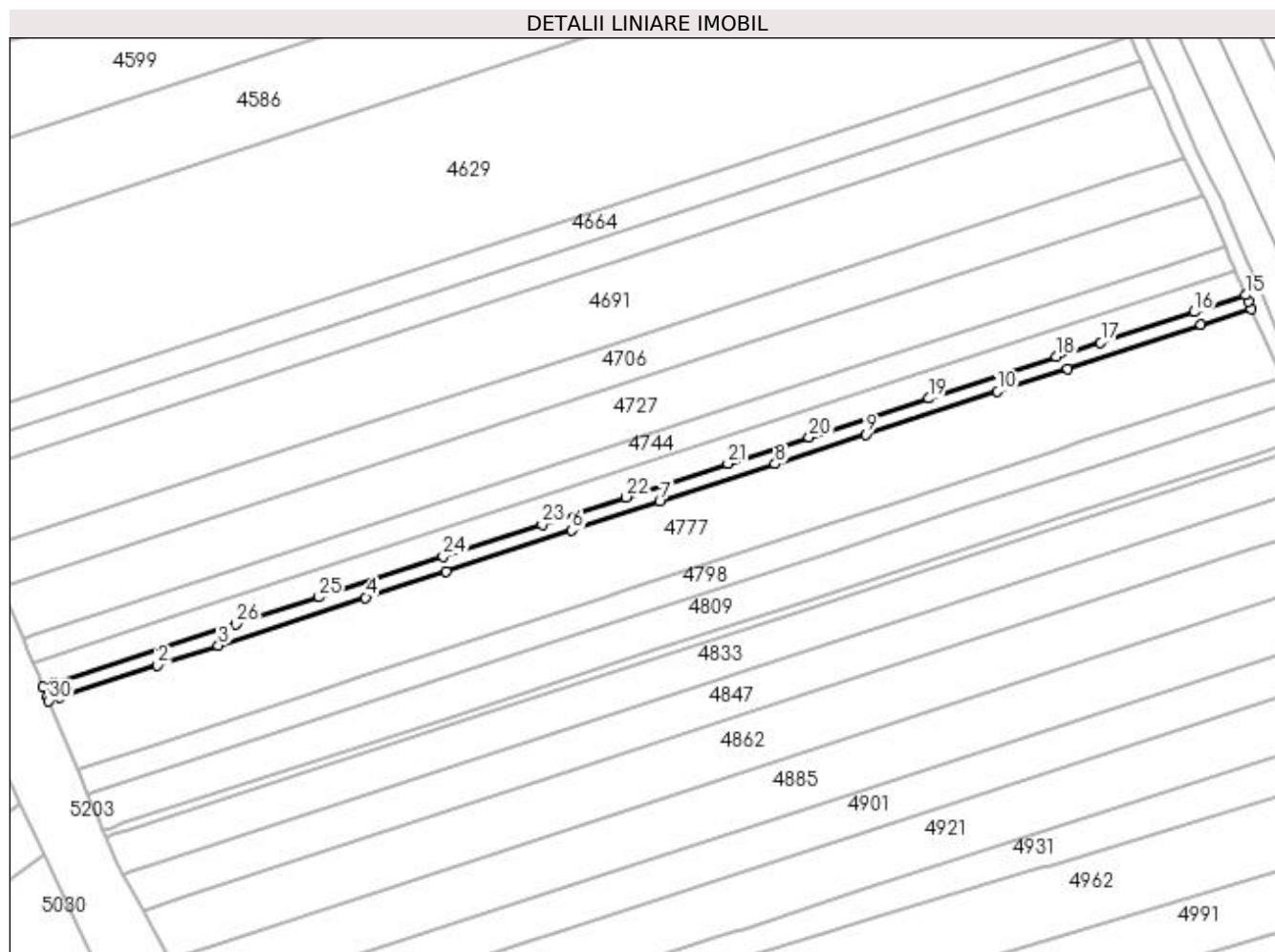
| Inscrieri privind dezmembramintele dreptului de proprietate, drepturi reale de garanție și sarcini | Referințe |
|--|-----------|
| NU SUNT | |

Anexa Nr. 1 La Partea I

Teren

| | | |
|--------------|-----------------|------------------------|
| Nr cadastral | Suprafața (mp)* | Observații / Referințe |
| | 1.324 | |

* Suprafața este determinată în planul de proiecție Stereo 70.



Date referitoare la teren

| Crt | Categorie folosință | Intravilan | Suprafața (mp) | Tarla | Parcelă | Nr. topo | Observații / Referințe |
|-----|---------------------|------------|----------------|-------|---------|----------|------------------------|
| 1 | arabil | NU | 1.324 | 35 | 41 | - | |

Lungime Segmente

1) Valorile lungimilor segmentelor sunt obținute din proiecție în plan.

| Punct început | X / Y | Punct sfârșit | X / Y | Lungime segment (** (m) |
|---------------|----------------------------|---------------|----------------------------|-------------------------|
| 1 | 396.908,569 325.568,622 | 2 | 396.934,663 325.577,123 | 27.444 |
| 3 | 396.950,922 325.582,42 | 4 | 396.990,173 325.595,208 | 41.282 |
| 5 | 397.011,619 325.602,195 | 6 | 397.045,1 325.613,103 | 35.213 |
| 7 | 397.068,538 325.620,739 | 8 | 397.099,34 325.630,774 | 32.395 |
| 9 | 397.123,462 325.638,633 | 10 | 397.158,607 325.650,083 | 36.962 |

| Punct început | X / Y | Punct sfârșit | X / Y | Lungime segment (** (m) |
|---------------|----------------------------|---------------|----------------------------|-------------------------|
| 2 | 396.934,663 325.577,123 | 3 | 396.950,922 325.582,42 | 17.1 |
| 4 | 396.990,173 325.595,208 | 5 | 397.011,619 325.602,195 | 22.556 |
| 6 | 397.045,1 325.613,103 | 7 | 397.068,538 325.620,739 | 24.651 |
| 8 | 397.099,34 325.630,774 | 9 | 397.123,462 325.638,633 | 25.37 |
| 10 | 397.158,607 325.650,083 | 11 | 397.177,24 325.656,153 | 19.597 |

| Punct început | X / Y | Punct sfârșit | X / Y | Lungime segment (** (m) | Punct început | X / Y | Punct sfârșit | X / Y | Lungime segment (** (m) |
|---------------|----------------------------|---------------|----------------------------|-------------------------|---------------|----------------------------|---------------|----------------------------|-------------------------|
| 11 | 397.177,24 325.656,153 | 12 | 397.212,854 325.667,756 | 37.456 | 12 | 397.212,854 325.667,756 | 13 | 397.226,166 325.672,093 | 14.001 |
| 13 | 397.226,166 325.672,093 | 14 | 397.225,379 325.673,954 | 2.02 | 14 | 397.225,379 325.673,954 | 15 | 397.224,63 325.675,725 | 1.922 |
| 15 | 397.224,63 325.675,725 | 16 | 397.210,987 325.671,28 | 14.349 | 16 | 397.210,987 325.671,28 | 17 | 397.186,123 325.663,179 | 26.15 |
| 17 | 397.186,123 325.663,179 | 18 | 397.174,277 325.659,32 | 12.46 | 18 | 397.174,277 325.659,32 | 19 | 397.140,192 325.648,215 | 35.848 |
| 19 | 397.140,192 325.648,215 | 20 | 397.108,382 325.637,852 | 33.455 | 20 | 397.108,382 325.637,852 | 21 | 397.086,746 325.630,803 | 22.756 |
| 21 | 397.086,746 325.630,803 | 22 | 397.059,543 325.621,94 | 28.61 | 22 | 397.059,543 325.621,94 | 23 | 397.037,268 325.614,683 | 23.426 |
| 23 | 397.037,268 325.614,683 | 24 | 397.010,795 325.606,058 | 27.843 | 24 | 397.010,795 325.606,058 | 25 | 396.977,684 325.595,271 | 34.823 |
| 25 | 396.977,684 325.595,271 | 26 | 396.955,618 325.588,082 | 23.207 | 26 | 396.955,618 325.588,082 | 27 | 396.907,109 325.572,278 | 51.019 |
| 27 | 396.907,109 325.572,278 | 28 | 396.904,192 325.571,328 | 3.068 | 28 | 396.904,192 325.571,328 | 29 | 396.905,252 325.568,801 | 2.74 |
| 29 | 396.905,252 325.568,801 | 30 | 396.905,717 325.567,693 | 1.202 | 30 | 396.905,717 325.567,693 | 1 | 396.908,569 325.568,622 | 3.0 |

** Lungimile segmentelor sunt determinate în planul de proiecție Stereo 70 și sunt rotunjite la 1 milimetru.

*** Distanța dintre puncte este formată din segmente cumulate ce sunt mai mici decât valoarea 1 milimetru.

**DATE DESPRE IMOBILUL NR. 4764**

Oficiul de Cadastru și Publicitate Imobiliară DOLJ
 Biroul de Cadastru și Publicitate Imobiliară Craiova

A. Partea I. Descrierea imobilului

TEREN Intravilan

Adresa: Loc. Sitoaia, Jud. Dolj, T50, P34

| Nr. Crt | Nr cadastral Nr. topografic | Suprafața* (mp) | Observații / Referințe |
|---------|-----------------------------|-----------------|---|
| A1 | | 2.321 | Sector cadastral:18 Teren neimprejmuit; |

B. Partea II. Proprietari și acte

| Inscrieri privitoare la dreptul de proprietate și alte drepturi reale | Referințe |
|---|-----------|
| / | |
| Act Notarial nr. Certificat de mostenitor 35, din 01/10/2020 emis de NP OFELIA DRAGANCEA; | |
| B1 | A1 |
| Intabulare, drept de PROPRIETATE, dobandit prin Succesiune, cota actuala 1/1, cota initiala 1/1 1) TABACU ILEANA | |

C. Partea III. SARCINI .

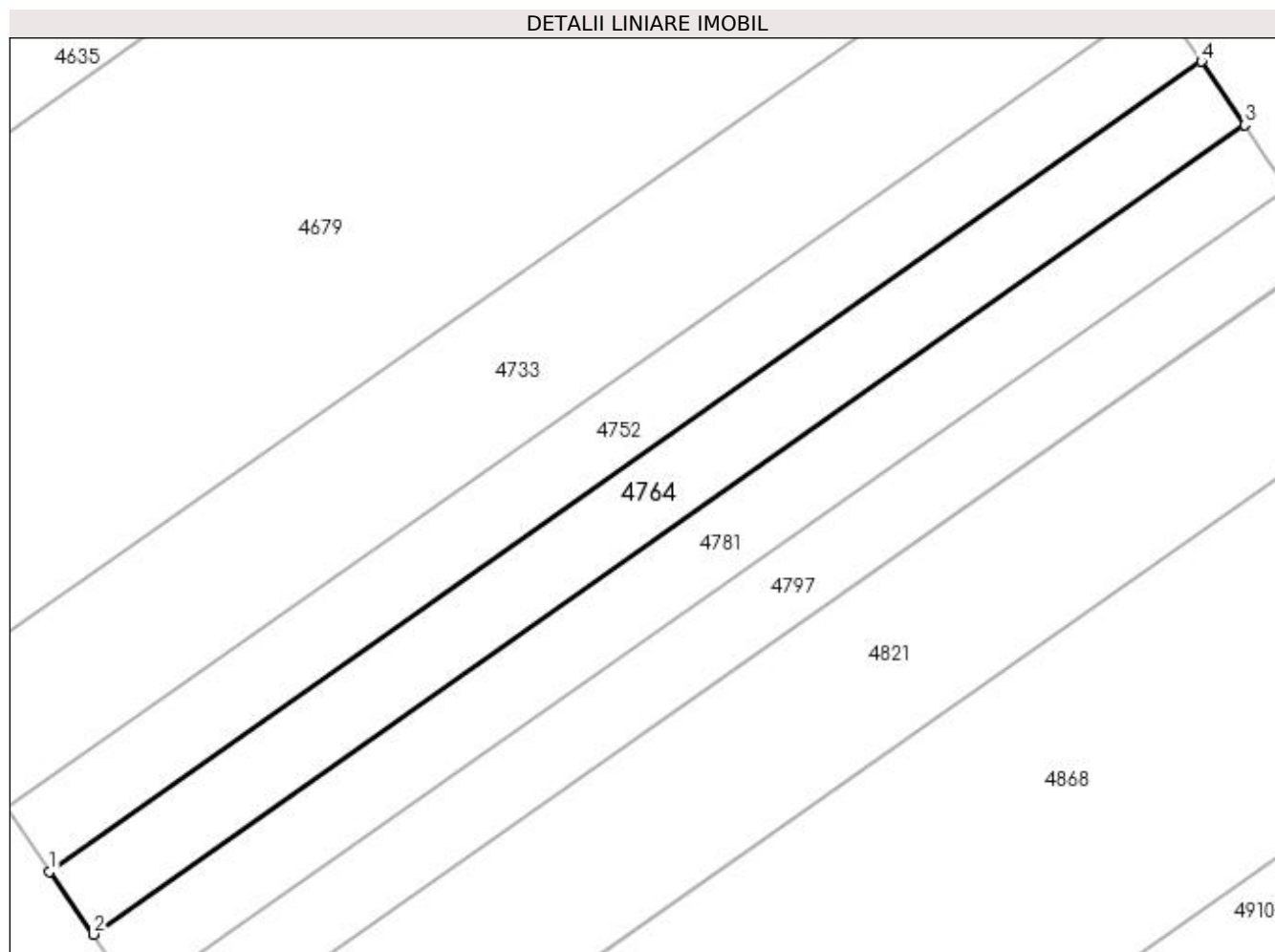
| Inscrieri privind dezmembramintele dreptului de proprietate, drepturi reale de garanție și sarcini | Referințe |
|--|-----------|
| NU SUNT | |

Anexa Nr. 1 La Partea I

Teren

| Nr cadastral | Suprafața (mp)* | Observații / Referințe |
|--------------|-----------------|------------------------|
| | 2.321 | |

* Suprafața este determinată în planul de proiecție Stereo 70.



Date referitoare la teren

| Crt | Categorie folosință | Intra vilan | Suprafața (mp) | Tarla | Parcelă | Nr. topo | Observații / Referințe |
|-----|---------------------|-------------|----------------|-------|---------|----------|------------------------|
| 1 | arabil | DA | 2.321 | 50 | 34 | - | |

Lungime Segmente

1) Valorile lungimilor segmentelor sunt obținute din proiecție în plan.

| Punct început | X / Y | Punct sfârșit | X / Y | Lungime segment (** (m) |
|---------------|----------------------------|---------------|----------------------------|-------------------------|
| 1 | 396.658,192 325.562,639 | 2 | 396.664,592 325.553,4 | 11.239 |
| 2 | 396.664,592 325.553,4 | 3 | 396.833,509 325.672,117 | 206.463 |
| 3 | 396.833,509 325.672,117 | 4 | 396.827,198 325.681,418 | 11.24 |
| 4 | 396.827,198 325.681,418 | 1 | 396.658,192 325.562,639 | 206.571 |

**** Lungimile segmentelor sunt determinate în planul de proiecție Stereo 70 și sunt rotunjite la 1 milimetru.**

***** Distanța dintre puncte este formată din segmente cumulate ce sunt mai mici decât valoarea 1 milimetru.**

**DATE DESPRE IMOBILUL NR. 4765**

Oficiul de Cadastru și Publicitate Imobiliară DOLJ
Biroul de Cadastru și Publicitate Imobiliară Craiova

A. Partea I. Descrierea imobilului

TEREN Intravilan

Nr. CF vechi:444

Nr. cadastral vechi:267/1

Adresa: Loc. Sitoaia, Jud. Dolj, T50, P37

| Nr. Crt | Nr cadastral Nr. topografic | Suprafața* (mp) | Observații / Referințe |
|---------|-----------------------------|-----------------|---|
| A1 | 30348 | 153 | Sector cadastral:18 Teren neimprejmuit; |

B. Partea II. Proprietari și acte

| Inscrieri privitoare la dreptul de proprietate și alte drepturi reale | | Referințe |
|---|--|-----------|
| 75688 / 20/11/2007 | | |
| Hotarare nr. de stabilire a despagubirilor nr 8, din 17/10/2005 emis de Parlamentul României (Legea 198/2004; HG 746/2005); | | |
| B1 | Intabulare, drept de PROPRIETATE, dobandit prin Lege, cota actuala 1/1, cota initiala 1/1 1) STATUL ROMAN , CIF:99999999999999 <i>OBSERVATII: (provenita din conversia CF 444)</i> | A1 |
| B2 | Intabulare, drept de ADMINISTRARE 1) COMPANIA NATIONALA DE AUTOSTRAZI SI DRUMURI NATIONALE DIN ROMANIA SA , CIF: 99999999999999 <i>OBSERVATII: (provenita din conversia CF 444)</i> | A1 |

C. Partea III. SARCINI .

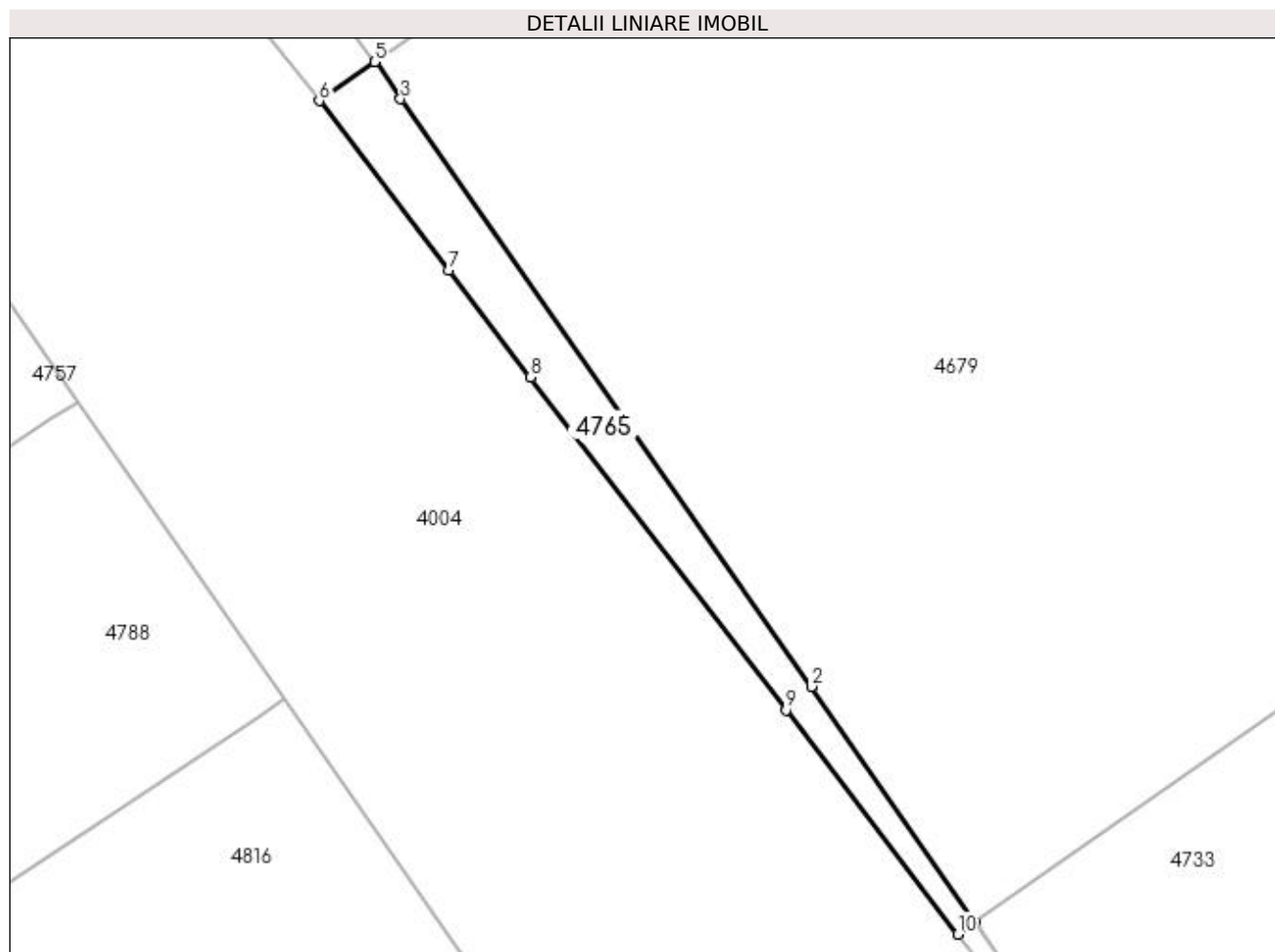
| Inscrieri privind dezmembramintele dreptului de proprietate, drepturi reale de garanție și sarcini | Referințe |
|--|-----------|
| NU SUNT | |

Anexa Nr. 1 La Partea I

Teren

| | | |
|--------------|-----------------|------------------------|
| Nr cadastral | Suprafața (mp)* | Observații / Referințe |
| 30348 | 153 | |

* Suprafața este determinată în planul de proiecție Stereo 70.



Date referitoare la teren

| Crt | Categorie folosință | Intra vilan | Suprafața (mp) | Tarla | Parcelă | Nr. topo | Observații / Referințe |
|-----|---------------------|-------------|----------------|-------|---------|----------|------------------------|
| 1 | arabil | DA | 153 | 50 | 37 | - | |

Lungime Segmente

1) Valorile lungimilor segmentelor sunt obținute din proiecție în plan.

| Punct început | X / Y | Punct sfârșit | X / Y | Lungime segment (** (m) |
|---------------|----------------------------|---------------|----------------------------|-------------------------|
| 1 | 396.639,758 325.589,188 | 2 | 396.630,402 325.602,645 | 16.39 |
| 2 | 396.630,402 325.602,645 | 3 | 396.606,912 325.636,22 | 40.976 |
| 3 | 396.606,912 325.636,22 | 4 | 396.605,473 325.638,368 | 2.585 |
| 4 | 396.605,473 325.638,368 | 5 | 396.605,422 325.638,332 | 0.062 |
| 5 | 396.605,422 325.638,332 | 6 | 396.602,267 325.636,115 | 3.856 |

| Punct început | X / Y | Punct sfârșit | X / Y | Lungime segment (** (m) |
|---------------|----------------------------|---------------|----------------------------|-------------------------|
| 6 | 396.602,267 325.636,115 | 7 | 396.609,683 325.626,439 | 12.191 |
| 7 | 396.609,683 325.626,439 | 8 | 396.614,36 325.620,339 | 7.687 |
| 8 | 396.614,36 325.620,339 | 9 | 396.628,95 325.601,304 | 23.983 |
| 9 | 396.628,95 325.601,304 | 10 | 396.638,768 325.588,495 | 16.139 |
| 10 | 396.638,768 325.588,495 | 1 | 396.639,758 325.589,188 | 1.208 |

** Lungimile segmentelor sunt determinate în planul de proiecție Stereo 70 și sunt rotunjite la 1 milimetru.

*** Distanța dintre puncte este formată din segmente cumulate ce sunt mai mici decât valoarea 1 milimetru.

**DATE DESPRE IMOBILUL NR. 4777**

Oficiul de Cadastru și Publicitate Imobiliară DOLJ
Biroul de Cadastru și Publicitate Imobiliară Craiova

A. Partea I. Descrierea imobilului

TEREN Extravilan

Adresa: Jud. Dolj, T35, P50

| Nr. Crt | Nr cadastral Nr. topografic | Suprafața* (mp) | Observații / Referințe |
|---------|-----------------------------|-----------------|---|
| A1 | | 6.660 | Sector cadastral:18 Teren neimprejmuit; |

B. Partea II. Proprietari și acte

| Inscrieri privitoare la dreptul de proprietate și alte drepturi reale | Referințe |
|---|-----------|
| / | |
| Act Administrativ nr. Titlu de proprietate 2701, din 30/11/2003 emis de CJSIPT Dolj; | |
| B1 | A1 |
| Intabulare, drept de PROPRIETATE, dobandit prin Reconstituire, cota actuala 1/1, cota initiala 1/1 1) FOTA RACHELA | |

C. Partea III. SARCINI .

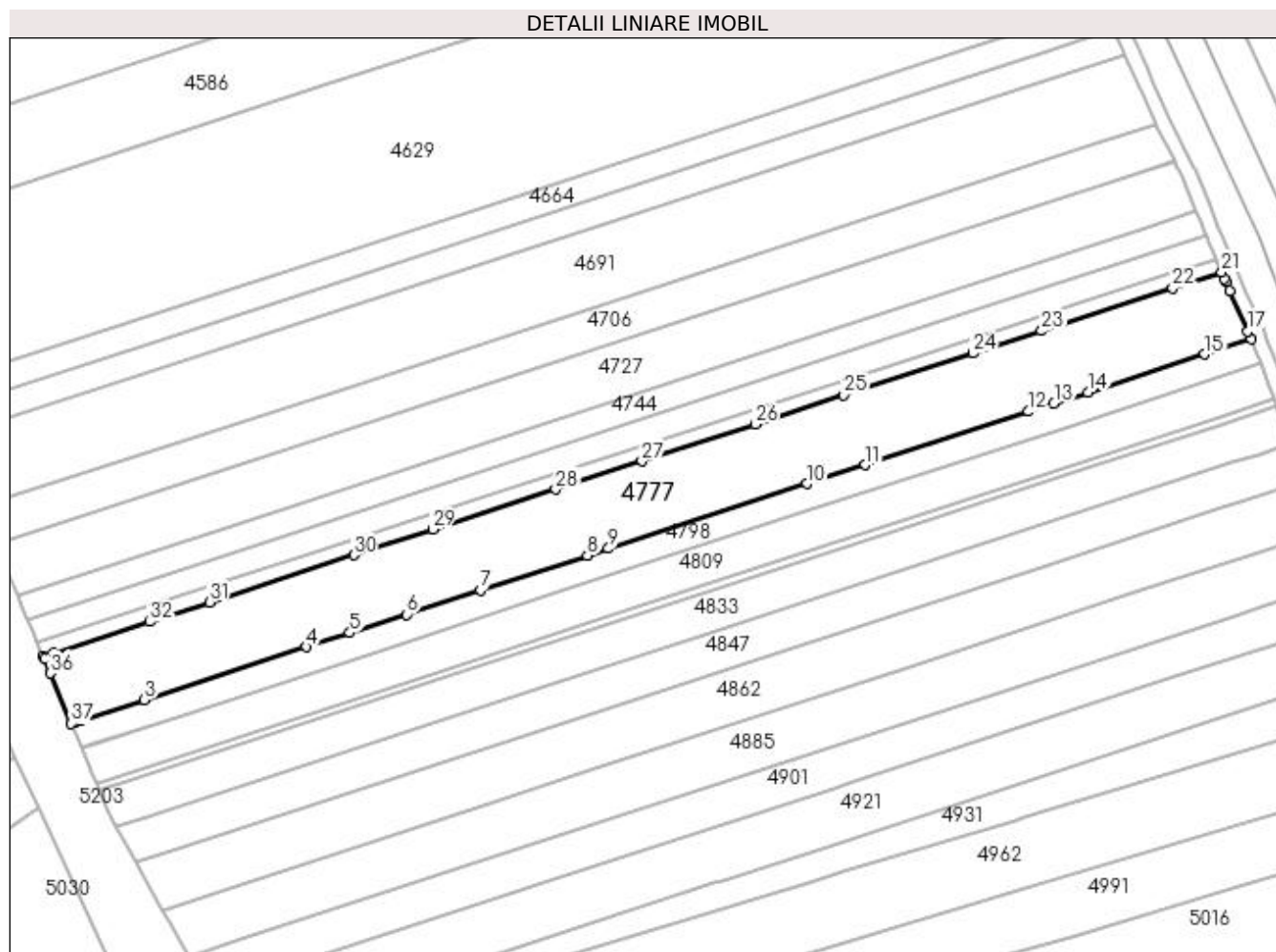
| Inscrieri privind dezmembramintele dreptului de proprietate, drepturi reale de garanție și sarcini | Referințe |
|--|-----------|
| NU SUNT | |

Anexa Nr. 1 La Partea I

Teren

| | | |
|--------------|-----------------|------------------------|
| Nr cadastral | Suprafața (mp)* | Observații / Referințe |
| | 6.660 | |

* Suprafața este determinată în planul de proiecție Stereo 70.



Date referitoare la teren

| Crt | Categorie folosință | Intra vilan | Suprafața (mp) | Tarla | Parcelă | Nr. topo | Observații / Referințe |
|-----|---------------------|-------------|----------------|-------|---------|----------|------------------------|
| 1 | arabil | NU | 6.660 | 35 | 50 | - | |

Lungime Segmente

1) Valorile lungimilor segmentelor sunt obținute din proiecție în plan.

| Punct început | X / Y | Punct sfârșit | X / Y | Lungime segment (** (m) |
|---------------|----------------------------|---------------|----------------------------|-------------------------|
| 1 | 396.914,276 325.549,709 | 2 | 396.915,907 325.550,24 | 1.716 |
| 3 | 396.933,236 325.555,886 | 4 | 396.977,367 325.570,263 | 46.414 |
| 5 | 396.989,109 325.574,089 | 6 | 397.004,566 325.579,124 | 16.257 |
| 7 | 397.024,589 325.585,648 | 8 | 397.053,695 325.595,13 | 30.611 |
| 9 | 397.059,441 325.597,002 | 10 | 397.113,419 325.614,588 | 56.771 |

| Punct început | X / Y | Punct sfârșit | X / Y | Lungime segment (** (m) |
|---------------|----------------------------|---------------|----------------------------|-------------------------|
| 2 | 396.915,907 325.550,24 | 3 | 396.933,236 325.555,886 | 18.225 |
| 4 | 396.977,367 325.570,263 | 5 | 396.989,109 325.574,089 | 12.349 |
| 6 | 397.004,566 325.579,124 | 7 | 397.024,589 325.585,648 | 21.059 |
| 8 | 397.053,695 325.595,13 | 9 | 397.059,441 325.597,002 | 6.043 |
| 10 | 397.113,419 325.614,588 | 11 | 397.129,291 325.619,759 | 16.693 |

| Punct început | X / Y | Punct sfârșit | X / Y | Lungime segment (** (m) |
|---------------|----------------------------|---------------|----------------------------|-------------------------|
| 11 | 397.129,291 325.619,759 | 12 | 397.173,683 325.634,222 | 46.688 |
| 13 | 397.180,58 325.636,469 | 14 | 397.189,775 325.639,464 | 9.67 |
| 15 | 397.221,56 325.649,82 | 16 | 397.234,177 325.653,93 | 13.269 |
| 17 | 397.233,3 325.656,093 | 18 | 397.228,295 325.667,063 | 12.058 |
| 19 | 397.227,289 325.669,44 | 20 | 397.226,905 325.670,348 | 0.986 |
| 21 | 397.226,166 325.672,093 | 22 | 397.212,854 325.667,756 | 14.001 |
| 23 | 397.177,24 325.656,153 | 24 | 397.158,607 325.650,083 | 19.597 |
| 25 | 397.123,462 325.638,633 | 26 | 397.099,34 325.630,774 | 25.37 |
| 27 | 397.068,538 325.620,739 | 28 | 397.045,1 325.613,103 | 24.651 |
| 29 | 397.011,619 325.602,195 | 30 | 396.990,173 325.595,208 | 22.556 |
| 31 | 396.950,922 325.582,42 | 32 | 396.934,663 325.577,123 | 17.1 |
| 33 | 396.908,569 325.568,622 | 34 | 396.905,717 325.567,693 | 3.0 |
| 35 | 396.906,038 325.566,926 | 36 | 396.907,622 325.563,15 | 4.095 |
| 37 | 396.913,381 325.549,417 | 1 | 396.914,276 325.549,709 | 0.941 |

| Punct început | X / Y | Punct sfârșit | X / Y | Lungime segment (** (m) |
|---------------|----------------------------|---------------|----------------------------|-------------------------|
| 12 | 397.173,683 325.634,222 | 13 | 397.180,58 325.636,469 | 7.254 |
| 14 | 397.189,775 325.639,464 | 15 | 397.221,56 325.649,82 | 33.43 |
| 16 | 397.234,177 325.653,93 | 17 | 397.233,3 325.656,093 | 2.334 |
| 18 | 397.228,295 325.667,063 | 19 | 397.227,289 325.669,44 | 2.581 |
| 20 | 397.226,905 325.670,348 | 21 | 397.226,166 325.672,093 | 1.895 |
| 22 | 397.212,854 325.667,756 | 23 | 397.177,24 325.656,153 | 37.456 |
| 24 | 397.158,607 325.650,083 | 25 | 397.123,462 325.638,633 | 36.962 |
| 26 | 397.099,34 325.630,774 | 27 | 397.068,538 325.620,739 | 32.395 |
| 28 | 397.045,1 325.613,103 | 29 | 397.011,619 325.602,195 | 35.213 |
| 30 | 396.990,173 325.595,208 | 31 | 396.950,922 325.582,42 | 41.282 |
| 32 | 396.934,663 325.577,123 | 33 | 396.908,569 325.568,622 | 27.444 |
| 34 | 396.905,717 325.567,693 | 35 | 396.906,038 325.566,926 | 0.831 |
| 36 | 396.907,622 325.563,15 | 37 | 396.913,381 325.549,417 | 14.892 |

** Lungimile segmentelor sunt determinate în planul de proiecție Stereo 70 și sunt rotunjite la 1 milimetru.

*** Distanța dintre puncte este formată din segmente cumulate ce sunt mai mici decât valoarea 1 milimetru.

**DATE DESPRE IMOBILUL NR. 4781**

Oficiul de Cadastru și Publicitate Imobiliară DOLJ
Biroul de Cadastru și Publicitate Imobiliară Craiova

A. Partea I. Descrierea imobilului

TEREN Intravilan

Adresa: Loc. Sitoaia, Jud. Dolj, T50, P33

| Nr. Crt | Nr cadastral Nr. topografic | Suprafața* (mp) | Observații / Referințe |
|---------|-----------------------------|-----------------|---|
| A1 | | 2.299 | Sector cadastral:18 Teren neimprejmuit; |

B. Partea II. Proprietari și acte

| Inscrieri privitoare la dreptul de proprietate și alte drepturi reale | Referințe |
|--|-----------|
| / | |
| Act Administrativ nr. Titlu de proprietate 1325-59364, din 16/10/1998 emis de CJSIPT Dolj; | |
| B1 | A1 |
| Intabulare, drept de PROPRIETATE, dobandit prin Reconstituire, cota actuala 1/1, cota initiala 1/1 | |
| 1) AMARAZEANU ARISTICA DEFUNCT:Da | |

C. Partea III. SARCINI .

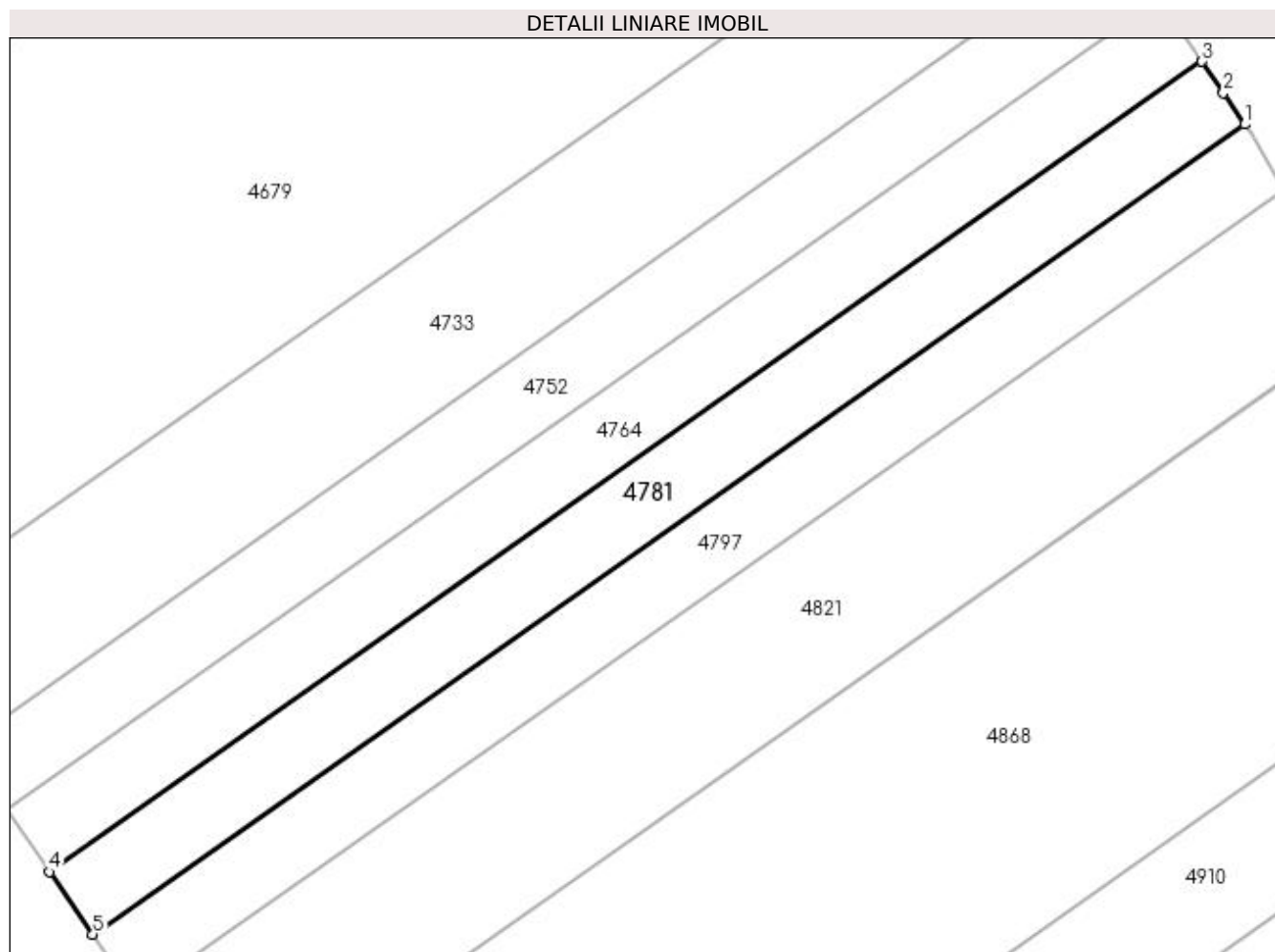
| Inscrieri privind dezmembramintele dreptului de proprietate, drepturi reale de garanție și sarcini | Referințe |
|--|-----------|
| NU SUNT | |

Anexa Nr. 1 La Partea I

Teren

| Nr cadastral | Suprafața (mp)* | Observații / Referințe |
|--------------|-----------------|------------------------|
| | 2.299 | |

* Suprafața este determinată în planul de proiecție Stereo 70.



Date referitoare la teren

| Crt | Categorie folosință | Intravilan | Suprafața (mp) | Tarla | Parcelă | Nr. topo | Observații / Referințe |
|-----|---------------------|------------|----------------|-------|---------|----------|------------------------|
| 1 | arabil | DA | 2.299 | 50 | 33 | - | |

Lungime Segmente

1) Valorile lungimilor segmentelor sunt obținute din proiecție în plan.

| Punct început | X / Y | Punct sfârșit | X / Y | Lungime segment (** (m) |
|---------------|----------------------------|---------------|----------------------------|-------------------------|
| 1 | 396.839,764 325.662,899 | 2 | 396.836,636 325.667,508 | 5.57 |
| 2 | 396.836,636 325.667,508 | 3 | 396.833,509 325.672,117 | 5.57 |
| 3 | 396.833,509 325.672,117 | 4 | 396.664,592 325.553,4 | 206.463 |
| 4 | 396.664,592 325.553,4 | 5 | 396.670,934 325.544,244 | 11.139 |
| 5 | 396.670,934 325.544,244 | 1 | 396.839,764 325.662,899 | 206.355 |

**** Lungimile segmentelor sunt determinate în planul de proiecție Stereo 70 și sunt rotunjite la 1 milimetru.**

***** Distanța dintre puncte este formată din segmente cumulate ce sunt mai mici decât valoarea 1 milimetru.**

**DATE DESPRE IMOBILUL NR. 4797**

Oficiul de Cadastru și Publicitate Imobiliară DOLJ
Biroul de Cadastru și Publicitate Imobiliară Craiova

A. Partea I. Descrierea imobilului

TEREN Intravilan

Adresa: Loc. Sitoaia, Jud. Dolj, T50, P32

| Nr. Crt | Nr cadastral Nr. topografic | Suprafața* (mp) | Observații / Referințe |
|---------|-----------------------------|-----------------|--|
| A1 | | 2.277 | Sector cadastral:18 Teren neimprejmit; |

B. Partea II. Proprietari și acte

| Inscrieri privitoare la dreptul de proprietate și alte drepturi reale | Referințe |
|--|-----------|
| / | |
| Act Administrativ nr. Titlu de proprietate 1159-48419, din 15/09/1997 emis de CJSIPT Dolj; | |
| B1 | A1 |
| Intabulare, drept de PROPRIETATE, dobândit prin Reconstituire, cota actuala 1/1, cota initiala 1/1 | |
| 1) VLĂDUȚOIU MARIA | |
| 2) NICU ELENA | |
| 3) VLĂDUȚOIU MARIN | |

C. Partea III. SARCINI .

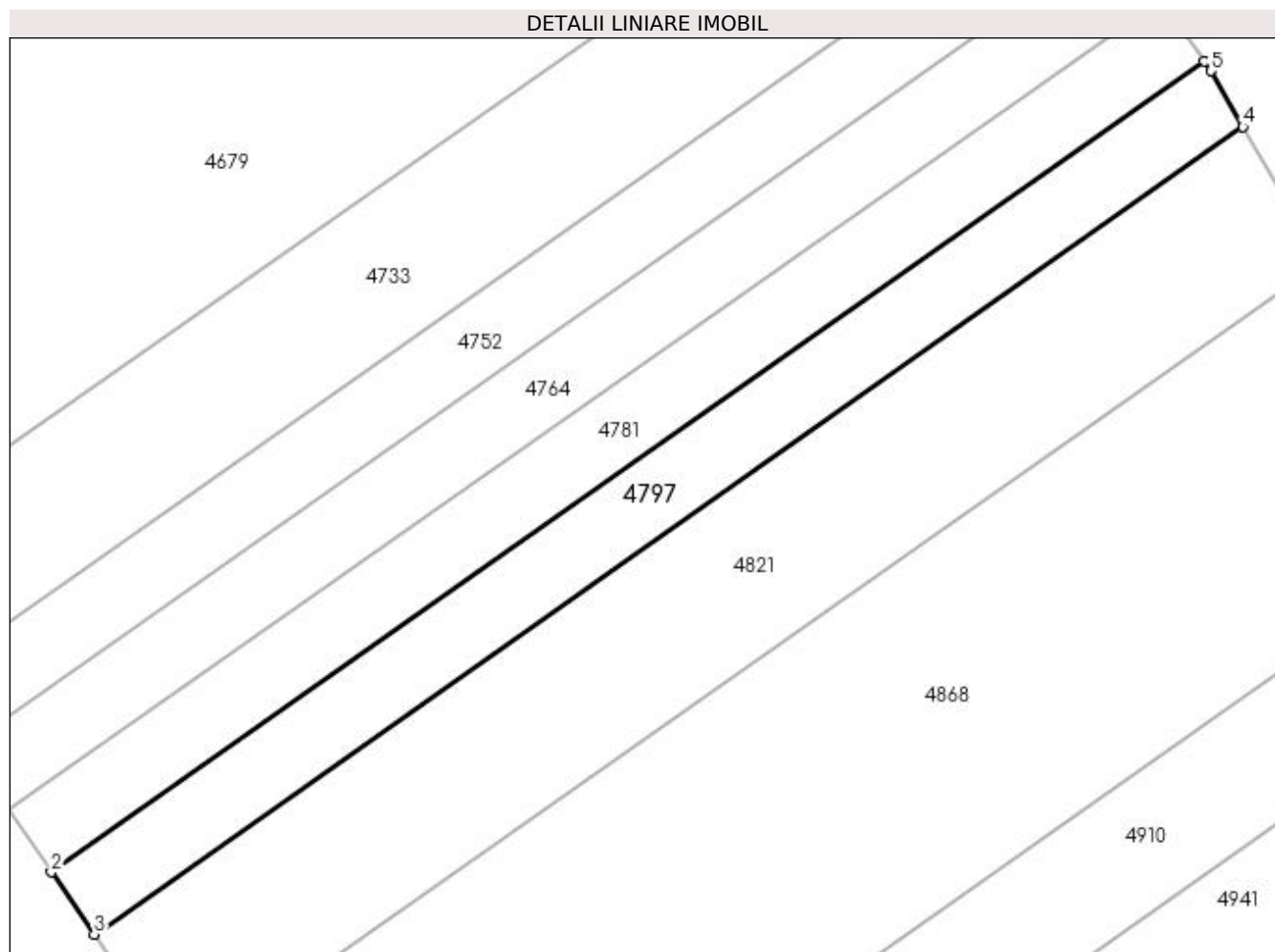
| Inscrieri privind dezmembramintele dreptului de proprietate, drepturi reale de garanție și sarcini | Referințe |
|--|-----------|
| NU SUNT | |

Anexa Nr. 1 La Partea I

Teren

| Nr cadastral | Suprafața (mp)* | Observații / Referințe |
|--------------|-----------------|------------------------|
| | 2.277 | |

* Suprafața este determinată în planul de proiecție Stereo 70.



Date referitoare la teren

| Crt | Categorie folosință | Intra vilan | Suprafața (mp) | Tarla | Parcelă | Nr. topo | Observații / Referințe |
|-----|---------------------|-------------|----------------|-------|---------|----------|------------------------|
| 1 | arabil | DA | 2.277 | 50 | 32 | - | |

Lungime Segmente

1) Valorile lungimilor segmentelor sunt obținute din proiecție în plan.

| Punct început | X / Y | Punct sfârșit | X / Y | Lungime segment (** (m) |
|---------------|----------------------------|---------------|----------------------------|-------------------------|
| 1 | 396.839,764 325.662,899 | 2 | 396.670,934 325.544,244 | 206.355 |
| 2 | 396.670,934 325.544,244 | 3 | 396.677,228 325.535,158 | 11.052 |
| 3 | 396.677,228 325.535,158 | 4 | 396.845,433 325.653,375 | 205.592 |
| 4 | 396.845,433 325.653,375 | 5 | 396.840,705 325.661,511 | 9.41 |
| 5 | 396.840,705 325.661,511 | 1 | 396.839,764 325.662,899 | 1.677 |

**** Lungimile segmentelor sunt determinate în planul de proiecție Stereo 70 și sunt rotunjite la 1 milimetru.**

***** Distanța dintre puncte este formată din segmente cumulate ce sunt mai mici decât valoarea 1 milimetru.**

**DATE DESPRE IMOBILUL NR. 4798**

Oficiul de Cadastru și Publicitate Imobiliară DOLJ
Biroul de Cadastru și Publicitate Imobiliară Craiova

A. Partea I. Descrierea imobilului

TEREN Extravilan

Adresa: Jud. Dolj, T35, P39/1

| Nr. Crt | Nr cadastral Nr. topografic | Suprafața* (mp) | Observații / Referințe |
|---------|-----------------------------|-----------------|---|
| A1 | | 2.400 | Sector cadastral:18 Teren neimprejmuit; |

B. Partea II. Proprietari și acte

| Inscrieri privitoare la dreptul de proprietate și alte drepturi reale | Referințe |
|---|-----------|
| / | |
| Act Notarial nr. Certificat de mostenitor 46, din 14/08/2019 emis de NP Floricel MIHAI-MARIAN; | |
| B1 | A1 |
| Intabulare, drept de PROPRIETATE, dobândit prin Succesiune, cota actuala 1/1, cota initiala 1/1 1) BUSE MARIAN | |

C. Partea III. SARCINI .

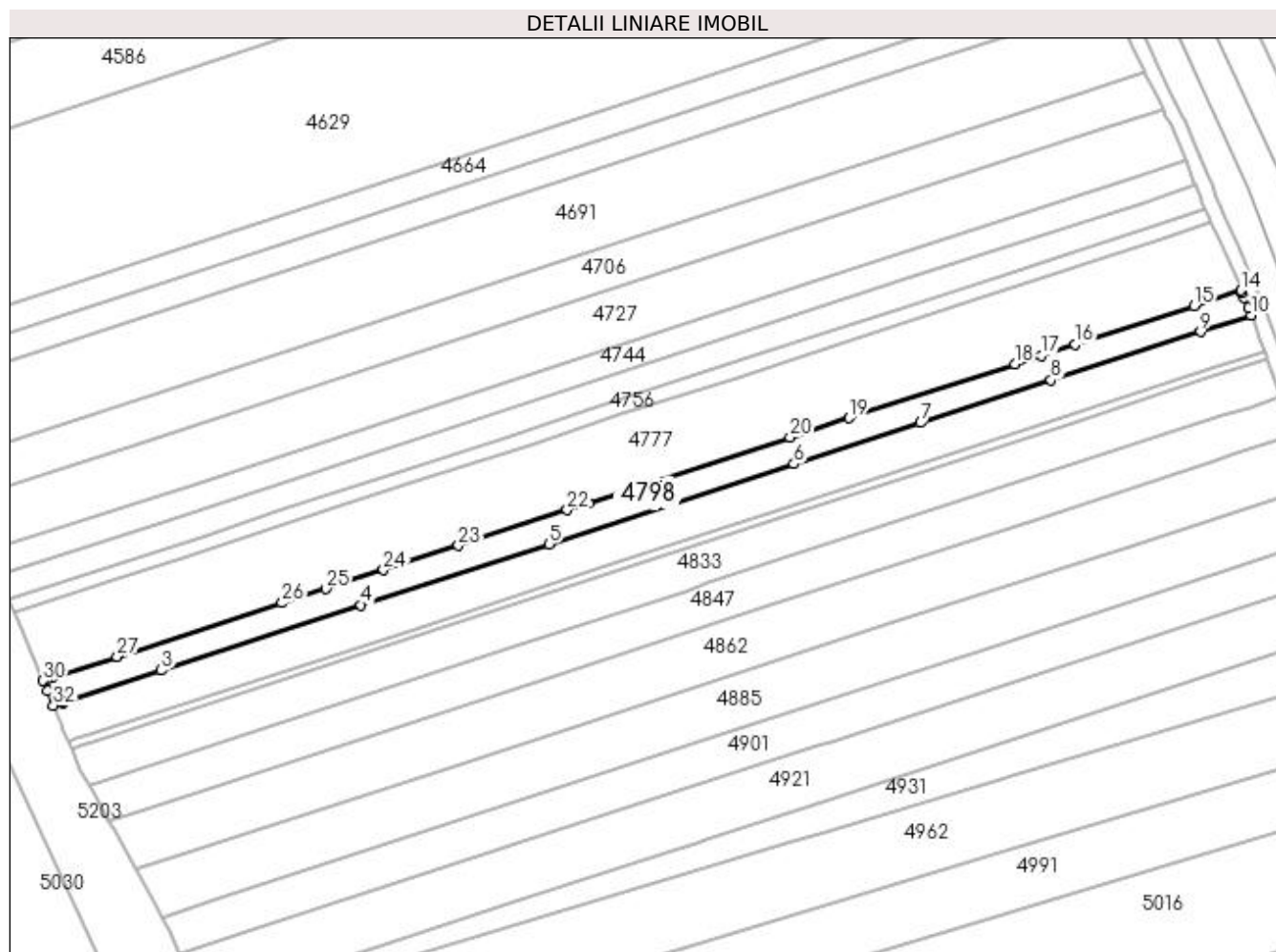
| Inscrieri privind dezmembramintele dreptului de proprietate, drepturi reale de garanție și sarcini | Referințe |
|--|-----------|
| NU SUNT | |

Anexa Nr. 1 La Partea I

Teren

| | | |
|--------------|-----------------|------------------------|
| Nr cadastral | Suprafața (mp)* | Observații / Referințe |
| | 2.400 | |

* Suprafața este determinată în planul de proiecție Stereo 70.



Date referitoare la teren

| Crt | Categorie folosință | Intravilan | Suprafața (mp) | Tarla | Parcelă | Nr. topo | Observații / Referințe |
|-----|---------------------|------------|----------------|-------|---------|----------|------------------------|
| 1 | arabil | NU | 2.400 | 35 | 39/1 | - | |

Lungime Segmente

1) Valorile lungimilor segmentelor sunt obținute din proiecție în plan.

| Punct început | X / Y | Punct sfârșit | X / Y | Lungime segment (** (m) |
|---------------|----------------------------|---------------|----------------------------|-------------------------|
| 1 | 396.918,551 325.543,619 | 2 | 396.918,876 325.543,725 | 0.342 |
| 3 | 396.945,045 325.552,251 | 4 | 396.998,541 325.569,68 | 56.264 |
| 5 | 397.048,804 325.586,055 | 6 | 397.114,453 325.607,442 | 69.044 |
| 7 | 397.148,335 325.618,481 | 8 | 397.183,306 325.629,874 | 36.78 |
| 9 | 397.223,285 325.642,899 | 10 | 397.236,858 325.647,321 | 14.275 |

| Punct început | X / Y | Punct sfârșit | X / Y | Lungime segment (** (m) |
|---------------|----------------------------|---------------|----------------------------|-------------------------|
| 2 | 396.918,876 325.543,725 | 3 | 396.945,045 325.552,251 | 27.523 |
| 4 | 396.998,541 325.569,68 | 5 | 397.048,804 325.586,055 | 52.863 |
| 6 | 397.114,453 325.607,442 | 7 | 397.148,335 325.618,481 | 35.636 |
| 8 | 397.183,306 325.629,874 | 9 | 397.223,285 325.642,899 | 42.047 |
| 10 | 397.236,858 325.647,321 | 11 | 397.236,062 325.649,283 | 2.117 |

| Punct început | X / Y | Punct sfârșit | X / Y | Lungime segment (** (m) | Punct început | X / Y | Punct sfârșit | X / Y | Lungime segment (** (m) |
|---------------|----------------------------|---------------|----------------------------|-------------------------|---------------|----------------------------|---------------|----------------------------|-------------------------|
| 11 | 397.236,062 325.649,283 | 12 | 397.234,964 325.651,991 | 2.922 | 12 | 397.234,964 325.651,991 | 13 | 397.234,461 325.653,231 | 1.338 |
| 13 | 397.234,461 325.653,231 | 14 | 397.234,177 325.653,93 | 0.755 | 14 | 397.234,177 325.653,93 | 15 | 397.221,56 325.649,82 | 13.269 |
| 15 | 397.221,56 325.649,82 | 16 | 397.189,775 325.639,464 | 33.43 | 16 | 397.189,775 325.639,464 | 17 | 397.180,58 325.636,469 | 9.67 |
| 17 | 397.180,58 325.636,469 | 18 | 397.173,683 325.634,222 | 7.254 | 18 | 397.173,683 325.634,222 | 19 | 397.129,291 325.619,759 | 46.688 |
| 19 | 397.129,291 325.619,759 | 20 | 397.113,419 325.614,588 | 16.693 | 20 | 397.113,419 325.614,588 | 21 | 397.059,441 325.597,002 | 56.771 |
| 21 | 397.059,441 325.597,002 | 22 | 397.053,695 325.595,13 | 6.043 | 22 | 397.053,695 325.595,13 | 23 | 397.024,589 325.585,648 | 30.611 |
| 23 | 397.024,589 325.585,648 | 24 | 397.004,566 325.579,124 | 21.059 | 24 | 397.004,566 325.579,124 | 25 | 396.989,109 325.574,089 | 16.257 |
| 25 | 396.989,109 325.574,089 | 26 | 396.977,367 325.570,263 | 12.349 | 26 | 396.977,367 325.570,263 | 27 | 396.933,236 325.555,886 | 46.414 |
| 27 | 396.933,236 325.555,886 | 28 | 396.915,907 325.550,24 | 18.225 | 28 | 396.915,907 325.550,24 | 29 | 396.914,276 325.549,709 | 1.716 |
| 29 | 396.914,276 325.549,709 | 30 | 396.913,381 325.549,417 | 0.941 | 30 | 396.913,381 325.549,417 | 31 | 396.914,524 325.546,692 | 2.955 |
| 31 | 396.914,524 325.546,692 | 32 | 396.916,142 325.542,834 | 4.183 | 32 | 396.916,142 325.542,834 | 1 | 396.918,551 325.543,619 | 2.533 |

** Lungimile segmentelor sunt determinate în planul de proiecție Stereo 70 și sunt rotunjite la 1 milimetru.

*** Distanța dintre puncte este formată din segmente cumulate ce sunt mai mici decât valoarea 1 milimetru.

**DATE DESPRE IMOBILUL NR. 4809**

Oficiul de Cadastru și Publicitate Imobiliară DOLJ
Biroul de Cadastru și Publicitate Imobiliară Craiova

A. Partea I. Descrierea imobilului

TEREN Extravilan

Adresa: Jud. Dolj, T35,P39/2

| Nr. Crt | Nr cadastral Nr. topografic | Suprafața* (mp) | Observații / Referințe |
|---------|-----------------------------|-----------------|---|
| A1 | 31465 | 3.500 | Sector cadastral:18 Teren neimprejmuit; |

B. Partea II. Proprietari și acte

| Inscrieri privitoare la dreptul de proprietate și alte drepturi reale | Referințe |
|---|--|
| 35638 / 26/02/2019 | |
| Act Administrativ nr. Legea 17, din 07/03/2014 emis de Parlamentul Romaniei; | |
| B1 | Se notează mențiunea «Imobil aflat sub incidenta art.3 alin.(1) din Legea 17/2014» |
| | A1 |
| 197300 / 01/10/2020 | |
| Contract De Vânzare-Cumpărare nr. aut nr 472, din 23/09/2020 emis de NP Udristoiu Ioana Mirela; | |
| B2 | Intabulare, drept de PROPRIETATE, dobandit prin Conventie, cota actuala 1/1, cota initiala 1/1 |
| | A1 |
| | 1) BUSE MARIAN |
| | 2) BUȘE LENUȚA |

C. Partea III. SARCINI .

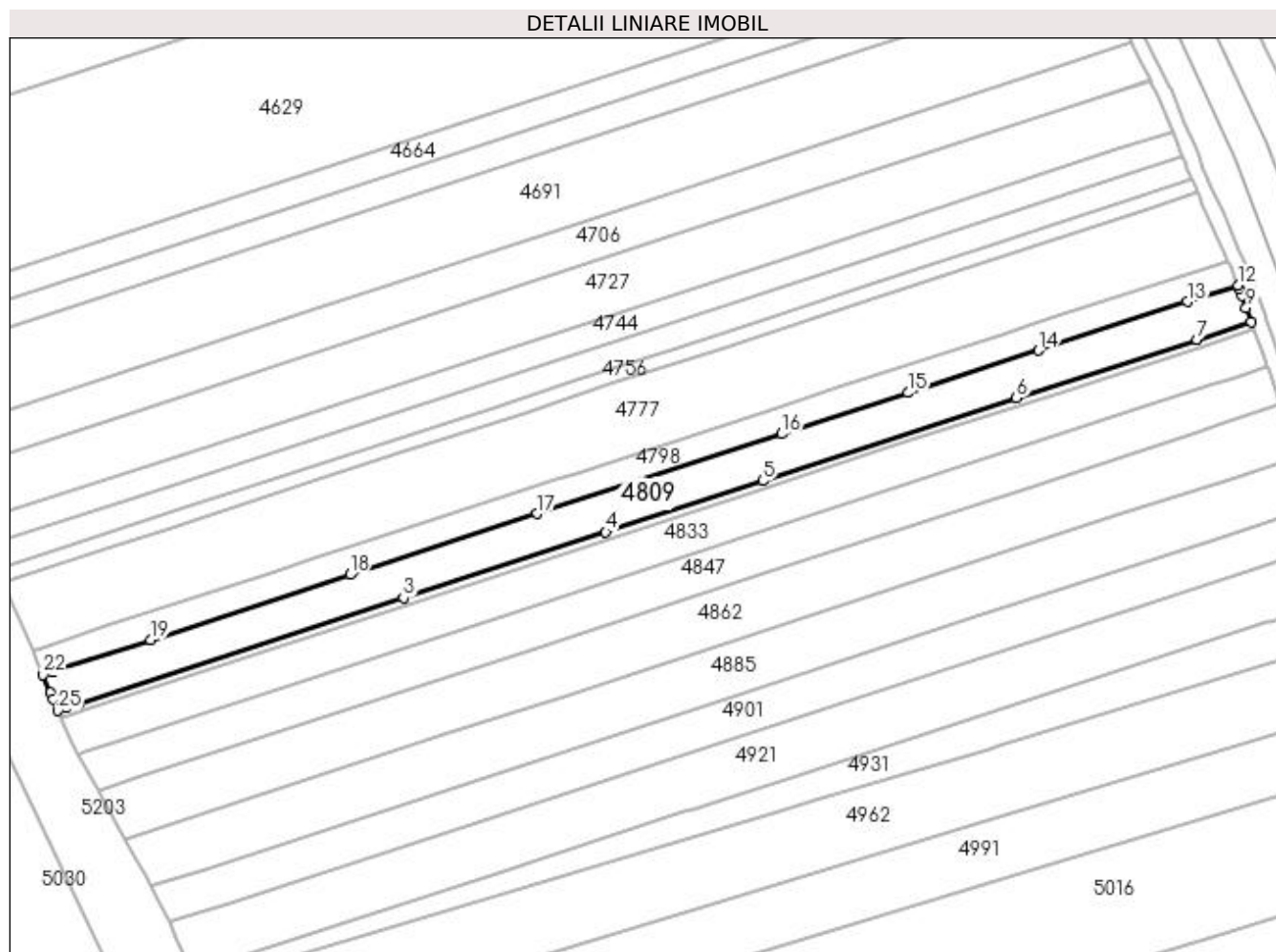
| Inscrieri privind dezmembramintele dreptului de proprietate, drepturi reale de garanție și sarcini | Referințe |
|--|-----------|
| NU SUNT | |

Anexa Nr. 1 La Partea I

Teren

| Nr cadastral | Suprafața (mp)* | Observații / Referințe |
|--------------|-----------------|------------------------|
| 31465 | 3.500 | |

* Suprafața este determinată în planul de proiecție Stereo 70.



Date referitoare la teren

| Crt | Categorie folosință | Intravilan | Suprafața (mp) | Tarla | Parcelă | Nr. topo | Observații / Referințe |
|-----|---------------------|------------|----------------|-------|---------|----------|------------------------|
| 1 | arabil | NU | 3.500 | 35 | 39/2 | - | |

Lungime Segmente

1) Valorile lungimilor segmentelor sunt obținute din proiecție în plan.

| Punct început | X / Y | Punct sfârșit | X / Y | Lungime segment (** (m) |
|---------------|----------------------------|---------------|----------------------------|-------------------------|
| 1 | 396.922,409 325.533,956 | 2 | 396.925,589 325.534,992 | 3.345 |
| 3 | 397.012,863 325.563,425 | 4 | 397.067,152 325.581,112 | 57.097 |
| 5 | 397.109,383 325.594,871 | 6 | 397.177,446 325.617,045 | 71.584 |
| 7 | 397.225,803 325.632,8 | 8 | 397.240,43 325.637,565 | 15.384 |
| 9 | 397.239,089 325.641,282 | 10 | 397.237,952 325.644,432 | 3.349 |

| Punct început | X / Y | Punct sfârșit | X / Y | Lungime segment (** (m) |
|---------------|----------------------------|---------------|----------------------------|-------------------------|
| 2 | 396.925,589 325.534,992 | 3 | 397.012,863 325.563,425 | 91.789 |
| 4 | 397.067,152 325.581,112 | 5 | 397.109,383 325.594,871 | 44.416 |
| 6 | 397.177,446 325.617,045 | 7 | 397.225,803 325.632,8 | 50.859 |
| 8 | 397.240,43 325.637,565 | 9 | 397.239,089 325.641,282 | 3.952 |
| 10 | 397.237,952 325.644,432 | 11 | 397.237,326 325.646,167 | 1.845 |

| Punct început | X / Y | Punct sfârșit | X / Y | Lungime segment (** (m) |
|---------------|----------------------------|---------------|----------------------------|-------------------------|
| 11 | 397.237,326 325.646,167 | 12 | 397.236,858 325.647,321 | 1.245 |
| 13 | 397.223,285 325.642,899 | 14 | 397.183,306 325.629,874 | 42.047 |
| 15 | 397.148,335 325.618,481 | 16 | 397.114,453 325.607,442 | 35.636 |
| 17 | 397.048,804 325.586,055 | 18 | 396.998,541 325.569,68 | 52.863 |
| 19 | 396.945,045 325.552,251 | 20 | 396.918,876 325.543,725 | 27.523 |
| 21 | 396.918,551 325.543,619 | 22 | 396.916,142 325.542,834 | 2.533 |
| 23 | 396.918,163 325.538,016 | 24 | 396.918,873 325.536,323 | 1.836 |
| 25 | 396.920,172 325.533,227 | 1 | 396.922,409 325.533,956 | 2.353 |

| Punct început | X / Y | Punct sfârșit | X / Y | Lungime segment (** (m) |
|---------------|----------------------------|---------------|----------------------------|-------------------------|
| 12 | 397.236,858 325.647,321 | 13 | 397.223,285 325.642,899 | 14.275 |
| 14 | 397.183,306 325.629,874 | 15 | 397.148,335 325.618,481 | 36.78 |
| 16 | 397.114,453 325.607,442 | 17 | 397.048,804 325.586,055 | 69.044 |
| 18 | 396.998,541 325.569,68 | 19 | 396.945,045 325.552,251 | 56.264 |
| 20 | 396.918,876 325.543,725 | 21 | 396.918,551 325.543,619 | 0.342 |
| 22 | 396.916,142 325.542,834 | 23 | 396.918,163 325.538,016 | 5.225 |
| 24 | 396.918,873 325.536,323 | 25 | 396.920,172 325.533,227 | 3.357 |

** Lungimile segmentelor sunt determinate în planul de proiecție Stereo 70 și sunt rotunjite la 1 milimetru.

*** Distanța dintre puncte este formată din segmente cumulate ce sunt mai mici decât valoarea 1 milimetru.

**DATE DESPRE IMOBILUL NR. 4821**

Oficiul de Cadastru și Publicitate Imobiliară DOLJ
Biroul de Cadastru și Publicitate Imobiliară Craiova

A. Partea I. Descrierea imobilului

TEREN Intravilan

Nr. CF vechi:393

Nr. cadastral vechi:546

Adresa: Loc. Sitoaia, Jud. Dolj, T 50, P 31

| Nr. Crt | Nr cadastral Nr. topografic | Suprafața* (mp) | Observații / Referințe |
|---------|-----------------------------|-----------------|---|
| A1 | 30384 | 4.676 | Sector cadastral:18 Teren neimprejmuit; |

B. Partea II. Proprietari și acte

| Inscrieri privitoare la dreptul de proprietate și alte drepturi reale | | Referințe |
|--|---|-----------|
| 26633 / 04/02/2021 | | |
| Act Notarial nr. CONTRACT DE VANZARE AUT. NR. 372, din 03/02/2021 emis de NP CANTAR ELENA; | | |
| B1 | Intabulare, drept de PROPRIETATE, dobandit prin Conventie, cota actuala 1/1, cota initiala 1/1 1) SPATARELU IONUT | A1 |
| 100475 / 27/05/2022 | | |
| Act Notarial nr. Contract de ipoteca imobiliara aut. nr. 1814, din 26/05/2022 emis de NP Lina Daniela; | | |
| B2 | Se noteaza interdicțiile de înstrăinare , grevare , dezlipire, alipire, construire, demolare , in favoarea 1) OTP LEASING ROMÂNIA IFN SA, CIF:21956480 | A1 |
| B3 | Se noteaza interdicția de transmitere a folosinței imobilului ipotecat (cu titlu gratuit sau oneros) in favoarea 1) OTP LEASING ROMÂNIA IFN SA, CIF:21956480 | A1 |

C. Partea III. SARCINI

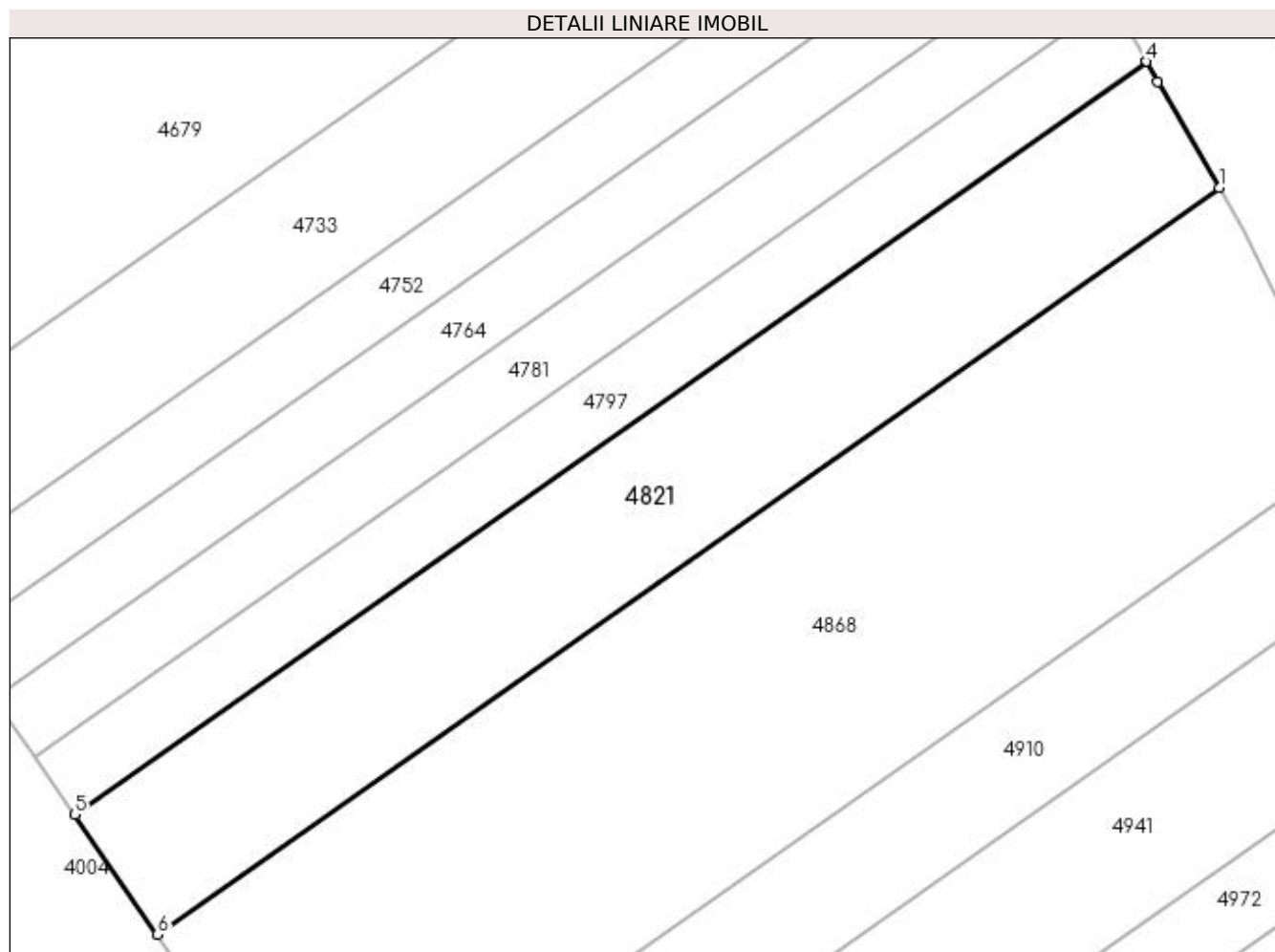
| Inscrieri privind dezmembramintele dreptului de proprietate, drepturi reale de garanție și sarcini | | Referințe |
|--|--|-----------|
| 100475 / 27/05/2022 | | |
| Act Notarial nr. Contract de ipoteca imobiliara aut. nr. 1814, din 26/05/2022 emis de NP Lina Daniela; | | |
| C1 | Intabulare, drept de IPOTECA, Valoare:126196.6 EURsi celelalte obligații de plata aferente creditului 1) OTP LEASING ROMÂNIA IFN SA, CIF:21956480 | A1 |

Anexa Nr. 1 La Partea I

Teren

| Nr cadastral | Suprafața (mp)* | Observații / Referințe |
|--------------|-----------------|------------------------|
| 30384 | 4.676 | |

* Suprafața este determinată în planul de proiecție Stereo 70.



Date referitoare la teren

| Crt | Categorie folosință | Intravilan | Suprafața (mp) | Tarla | Parcelă | Nr. topo | Observații / Referințe |
|-----|---------------------|------------|----------------|-------|---------|----------|------------------------|
| 1 | arabil | DA | 4.676 | 50 | 31 | - | |

Lungime Segmente

1) Valorile lungimilor segmentelor sunt obținute din proiecție în plan.

| Punct început | X / Y | Punct sfârșit | X / Y | Lungime segment (** (m) |
|---------------|----------------------------|---------------|----------------------------|-------------------------|
| 1 | 396.856,953 325.633,548 | 2 | 396.847,28 325.650,196 | 19.254 |
| 2 | 396.847,28 325.650,196 | 3 | 396.845,49 325.653,276 | 3.562 |
| 3 | 396.845,49 325.653,276 | 4 | 396.845,433 325.653,375 | 0.114 |
| 4 | 396.845,433 325.653,375 | 5 | 396.677,228 325.535,158 | 205.592 |
| 5 | 396.677,228 325.535,158 | 6 | 396.690,236 325.516,378 | 22.846 |

| Punct început | X / Y | Punct sfârșit | X / Y | Lungime segment (** (m) |
|---------------|----------------------------|---------------|----------------------------|-------------------------|
| 6 | 396.690,236 325.516,378 | 1 | 396.856,953 325.633,548 | 203.773 |

** Lungimile segmentelor sunt determinate în planul de proiecție Stereo 70 și sunt rotunjite la 1 milimetru.

*** Distanța dintre puncte este formată din segmente cumulate ce sunt mai mici decât valoarea 1 milimetru.

**DATE DESPRE IMOBILUL NR. 4822**

Oficiul de Cadastru și Publicitate Imobiliară DOLJ
Biroul de Cadastru și Publicitate Imobiliară Craiova

A. Partea I. Descrierea imobilului

TEREN Extravilan

Adresa: Jud. Dolj, T35, P39

| Nr. Crt | Nr cadastral Nr. topografic | Suprafața* (mp) | Observații / Referințe |
|---------|-----------------------------|-----------------|---|
| A1 | | 700 | Sector cadastral:18 Teren neimprejmuit; |

B. Partea II. Proprietari și acte

| Inscrieri privitoare la dreptul de proprietate și alte drepturi reale | Referințe |
|--|-----------|
| / | |
| Act Notarial nr. Contract de donatie 255, din 20/01/1998 emis de NP Gheorghe Ciovica; | |
| B1 | A1 |
| Intabulare, drept de PROPRIETATE, dobandit prin Conventie, cota actuala 1/1, cota initiala 1/1 1) BUSE MARIAN | |

C. Partea III. SARCINI .

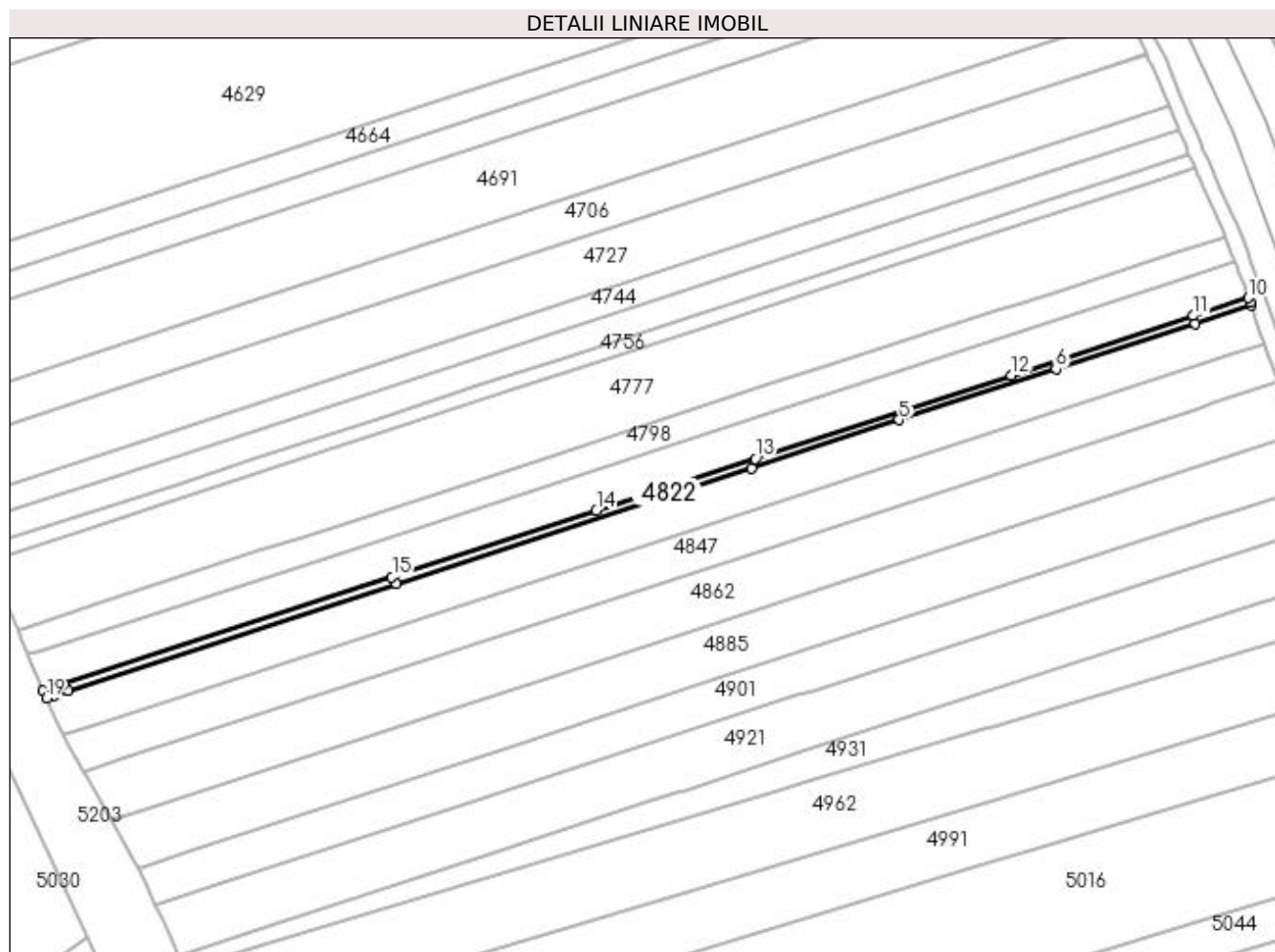
| Inscrieri privind dezmembramintele dreptului de proprietate, drepturi reale de garanție și sarcini | Referințe |
|--|-----------|
| NU SUNT | |

Anexa Nr. 1 La Partea I

Teren

| | | |
|--------------|-----------------|------------------------|
| Nr cadastral | Suprafața (mp)* | Observații / Referințe |
| | 700 | |

* Suprafața este determinată în planul de proiecție Stereo 70.



Date referitoare la teren

| Crt | Categorie folosință | Intravilan | Suprafața (mp) | Tarla | Parcelă | Nr. topo | Observații / Referințe |
|-----|---------------------|------------|----------------|-------|---------|----------|------------------------|
| 1 | arabil | NU | 700 | 35 | 39 | - | |

Lungime Segmente

1) Valorile lungimilor segmentelor sunt obținute din proiecție în plan.

| Punct început | X / Y | Punct sfârșit | X / Y | Lungime segment (** (m) |
|---------------|----------------------------|---------------|----------------------------|-------------------------|
| 1 | 396.923,181 325.532,021 | 2 | 396.926,933 325.533,244 | 3.947 |
| 2 | 396.926,933 325.533,244 | 3 | 397.014,047 325.561,625 | 91.62 |
| 3 | 397.014,047 325.561,625 | 4 | 397.108,368 325.592,354 | 99.2 |
| 4 | 397.108,368 325.592,354 | 5 | 397.147,654 325.605,153 | 41.318 |
| 5 | 397.147,654 325.605,153 | 6 | 397.189,267 325.618,71 | 43.766 |

| Punct început | X / Y | Punct sfârșit | X / Y | Lungime segment (** (m) |
|---------------|----------------------------|---------------|----------------------------|-------------------------|
| 6 | 397.189,267 325.618,71 | 7 | 397.226,307 325.630,778 | 38.957 |
| 7 | 397.226,307 325.630,778 | 8 | 397.241,132 325.635,607 | 15.591 |
| 8 | 397.241,132 325.635,607 | 9 | 397.240,881 325.636,317 | 0.753 |
| 9 | 397.240,881 325.636,317 | 10 | 397.240,43 325.637,565 | 1.327 |
| 10 | 397.240,43 325.637,565 | 11 | 397.225,803 325.632,8 | 15.384 |
| 11 | 397.225,803 325.632,8 | 12 | 397.177,446 325.617,045 | 50.859 |
| 12 | 397.177,446 325.617,045 | 13 | 397.109,383 325.594,871 | 71.584 |
| 13 | 397.109,383 325.594,871 | 14 | 397.067,152 325.581,112 | 44.416 |
| 14 | 397.067,152 325.581,112 | 15 | 397.012,863 325.563,425 | 57.097 |
| 15 | 397.012,863 325.563,425 | 16 | 396.925,589 325.534,992 | 91.789 |
| 16 | 396.925,589 325.534,992 | 17 | 396.922,409 325.533,956 | 3.345 |
| 17 | 396.922,409 325.533,956 | 18 | 396.920,172 325.533,227 | 2.353 |
| 18 | 396.920,172 325.533,227 | 19 | 396.920,978 325.531,304 | 2.086 |
| 19 | 396.920,978 325.531,304 | 1 | 396.923,181 325.532,021 | 2.317 |

** Lungimile segmentelor sunt determinate în planul de proiecție Stereo 70 și sunt rotunjite la 1 milimetru.

*** Distanța dintre puncte este formată din segmente cumulate ce sunt mai mici decât valoarea 1 milimetru.

**DATE DESPRE IMOBILUL NR. 4828**

Oficiul de Cadastru și Publicitate Imobiliară DOLJ
Biroul de Cadastru și Publicitate Imobiliară Craiova

A. Partea I. Descrierea imobilului

TEREN Intravilan

Nr. CF vechi:84

Nr. cadastral vechi:251/1

Adresa: Loc. Sitoaia, Jud. Dolj, T 50 P 36

| Nr. Crt | Nr cadastral Nr. topografic | Suprafața* (mp) | Observații / Referințe |
|---------|-----------------------------|-----------------|---|
| A1 | 31270 | 16 | Sector cadastral:18 Teren neimprejmuit; |

B. Partea II. Proprietari și acte

| Inscrieri privitoare la dreptul de proprietate și alte drepturi reale | | Referințe |
|--|--|-----------|
| 9371 / 30/06/2004 | | |
| Contract De Vanzare Cumparare nr. AUT 1786, din 29/06/2004 emis de NP GAGEATU I; | | |
| B1 | Intabulare, drept de PROPRIETATE, dobandit prin Conventie, cota actuala 1/1, cota initiala 1/1 | A1 |
| 1) DIRECTIA REGIONALA DE DRUMURI SI PODURI CRAIOVA, CIF:9999999999999 | | |

C. Partea III. SARCINI .

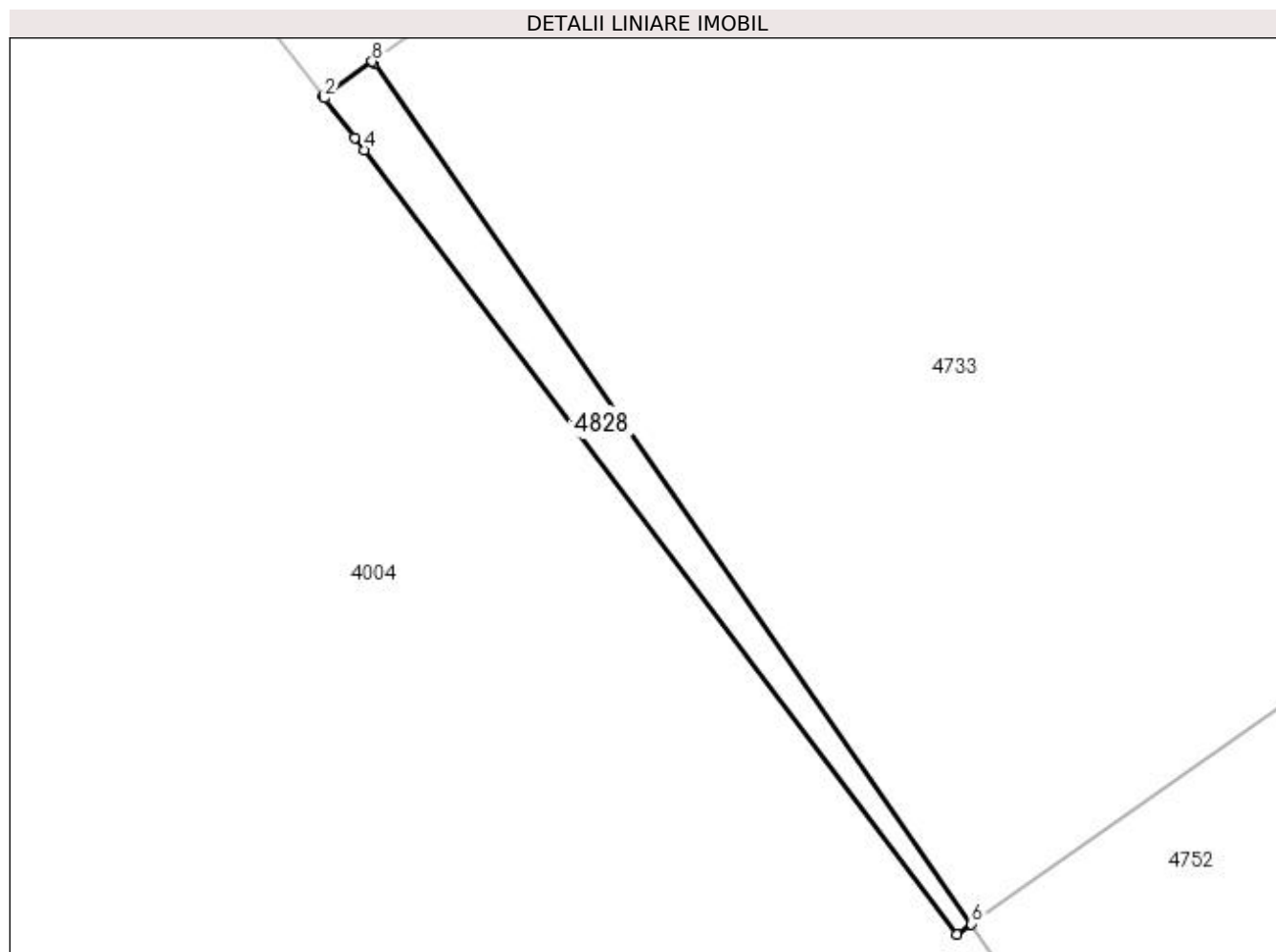
| Inscrieri privind dezmembramintele dreptului de proprietate, drepturi reale de garanție și sarcini | Referințe |
|--|-----------|
| NU SUNT | |

Anexa Nr. 1 La Partea I

Teren

| | | |
|--------------|-----------------|------------------------|
| Nr cadastral | Suprafața (mp)* | Observații / Referințe |
| 31270 | 16 | |

* Suprafața este determinată în planul de proiecție Stereo 70.



Date referitoare la teren

| Crt | Categorie folosință | Intravilan | Suprafața (mp) | Tarla | Parcelă | Nr. topo | Observații / Referințe |
|-----|---------------------|------------|----------------|-------|---------|----------|------------------------|
| 1 | arabil | DA | 16 | 50 | 36 | - | |

Lungime Segmente

1) Valorile lungimilor segmentelor sunt obținute din proiecție în plan.

| Punct început | X / Y | Punct sfârșit | X / Y | Lungime segment (** (m) |
|---------------|----------------------------|---------------|----------------------------|-------------------------|
| 1 | 396.638,768 325.588,495 | 2 | 396.638,799 325.588,454 | 0.051 |
| 2 | 396.638,799 325.588,454 | 3 | 396.639,408 325.587,659 | 1.001 |
| 3 | 396.639,408 325.587,659 | 4 | 396.639,595 325.587,411 | 0.311 |
| 4 | 396.639,595 325.587,411 | 5 | 396.651,478 325.571,697 | 19.701 |
| 5 | 396.651,478 325.571,697 | 6 | 396.651,774 325.571,905 | 0.362 |

| Punct început | X / Y | Punct sfârșit | X / Y | Lungime segment (** (m) |
|---------------|----------------------------|---------------|----------------------------|-------------------------|
| 6 | 396.651,774 325.571,905 | 7 | 396.639,786 325.589,148 | 21.001 |
| 7 | 396.639,786 325.589,148 | 8 | 396.639,758 325.589,188 | 0.049 |
| 8 | 396.639,758 325.589,188 | 1 | 396.638,768 325.588,495 | 1.208 |

** Lungimile segmentelor sunt determinate în planul de proiecție Stereo 70 și sunt rotunjite la 1 milimetru.

*** Distanța dintre puncte este formată din segmente cumulate ce sunt mai mici decât valoarea 1 milimetru.

**DATE DESPRE IMOBILUL NR. 4833**

Oficiul de Cadastru și Publicitate Imobiliară DOLJ
Biroul de Cadastru și Publicitate Imobiliară Craiova

A. Partea I. Descrierea imobilului

TEREN Extravilan

Adresa: Jud. Dolj, T35, P38

| Nr. Crt | Nr cadastral Nr. topografic | Suprafața* (mp) | Observații / Referințe |
|---------|-----------------------------|-----------------|---|
| A1 | | 3.630 | Sector cadastral:18 Teren neimprejmuit; |

B. Partea II. Proprietari și acte

| Inscrieri privitoare la dreptul de proprietate și alte drepturi reale | Referințe |
|---|-----------|
| / | |
| Act Administrativ nr. Titlu de proprietate 911-45931, din 18/04/1997 emis de CJSIPT Dolj; | |
| B1 | A1 |
| Intabulare, drept de PROPRIETATE, dobândit prin Reconstituire, cota actuala 1/1, cota initiala 1/1 1) BACIU CONSTANTIN | |

C. Partea III. SARCINI .

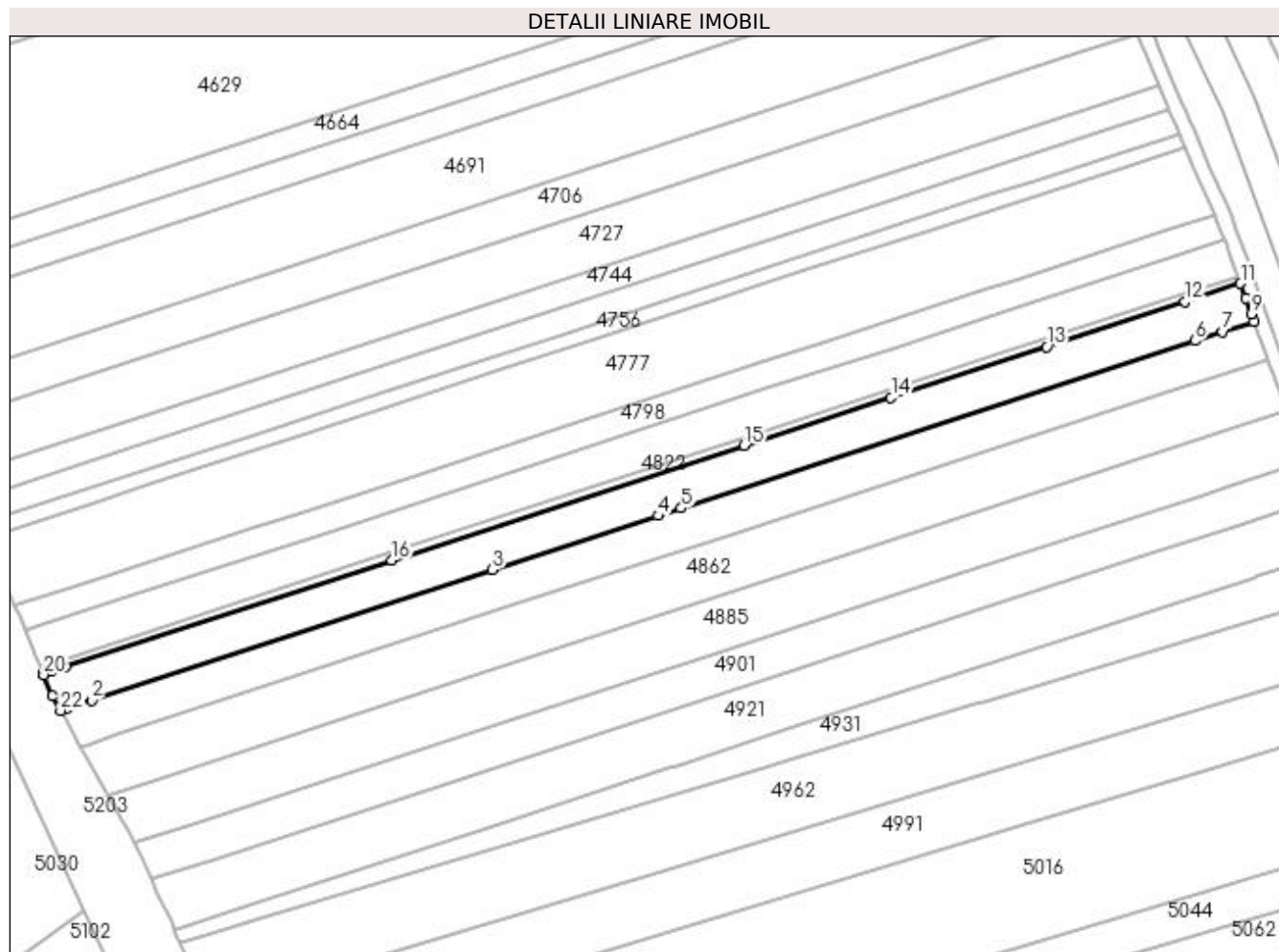
| Inscrieri privind dezmembramintele dreptului de proprietate, drepturi reale de garanție și sarcini | Referințe |
|--|-----------|
| NU SUNT | |

Anexa Nr. 1 La Partea I

Teren

| Nr cadastral | Suprafața (mp)* | Observații / Referințe |
|--------------|-----------------|------------------------|
| | 3.630 | |

* Suprafața este determinată în planul de proiecție Stereo 70.



Date referitoare la teren

| Crt | Categorie folosință | Intravilan | Suprafața (mp) | Tarla | Parcelă | Nr. topo | Observații / Referințe |
|-----|---------------------|------------|----------------|-------|---------|----------|------------------------|
| 1 | arabil | NU | 3.630 | 35 | 38 | - | |

Lungime Segmente

1) Valorile lungimilor segmentelor sunt obținute din proiecție în plan.

| Punct început | X / Y | Punct sfârșit | X / Y | Lungime segment (** (m) |
|---------------|----------------------------|---------------|----------------------------|-------------------------|
| 1 | 396.927,537 325.522,089 | 2 | 396.933,913 325.524,166 | 6.705 |
| 3 | 397.041,057 325.559,073 | 4 | 397.085,379 325.573,512 | 46.615 |
| 5 | 397.091,603 325.575,54 | 6 | 397.228,925 325.620,278 | 144.425 |
| 7 | 397.236,334 325.622,692 | 8 | 397.244,734 325.625,429 | 8.834 |
| 9 | 397.244,01 325.627,473 | 10 | 397.242,492 325.631,762 | 4.55 |

| Punct început | X / Y | Punct sfârșit | X / Y | Lungime segment (** (m) |
|---------------|----------------------------|---------------|----------------------------|-------------------------|
| 2 | 396.933,913 325.524,166 | 3 | 397.041,057 325.559,073 | 112.688 |
| 4 | 397.085,379 325.573,512 | 5 | 397.091,603 325.575,54 | 6.546 |
| 6 | 397.228,925 325.620,278 | 7 | 397.236,334 325.622,692 | 7.793 |
| 8 | 397.244,734 325.625,429 | 9 | 397.244,01 325.627,473 | 2.168 |
| 10 | 397.242,492 325.631,762 | 11 | 397.241,132 325.635,607 | 4.079 |

| Punct început | X / Y | Punct sfârșit | X / Y | Lungime segment (** (m) |
|---------------|----------------------------|---------------|----------------------------|-------------------------|
| 11 | 397.241,132 325.635,607 | 12 | 397.226,307 325.630,778 | 15.591 |
| 13 | 397.189,267 325.618,71 | 14 | 397.147,654 325.605,153 | 43.766 |
| 15 | 397.108,368 325.592,354 | 16 | 397.014,047 325.561,625 | 99.2 |
| 17 | 396.926,933 325.533,244 | 18 | 396.923,181 325.532,021 | 3.947 |
| 19 | 396.920,978 325.531,304 | 20 | 396.921,098 325.531,017 | 0.311 |
| 21 | 396.923,437 325.525,441 | 22 | 396.925,638 325.521,47 | 4.54 |

| Punct început | X / Y | Punct sfârșit | X / Y | Lungime segment (** (m) |
|---------------|----------------------------|---------------|----------------------------|-------------------------|
| 12 | 397.226,307 325.630,778 | 13 | 397.189,267 325.618,71 | 38.957 |
| 14 | 397.147,654 325.605,153 | 15 | 397.108,368 325.592,354 | 41.318 |
| 16 | 397.014,047 325.561,625 | 17 | 396.926,933 325.533,244 | 91.62 |
| 18 | 396.923,181 325.532,021 | 19 | 396.920,978 325.531,304 | 2.317 |
| 20 | 396.921,098 325.531,017 | 21 | 396.923,437 325.525,441 | 6.047 |
| 22 | 396.925,638 325.521,47 | 1 | 396.927,537 325.522,089 | 1.998 |

** Lungimile segmentelor sunt determinate în planul de proiecție Stereo 70 și sunt rotunjite la 1 milimetru.

*** Distanța dintre puncte este formată din segmente cumulate ce sunt mai mici decât valoarea 1 milimetru.

**DATE DESPRE IMOBILUL NR. 4847**

Oficiul de Cadastru și Publicitate Imobiliară DOLJ
Biroul de Cadastru și Publicitate Imobiliară Craiova

A. Partea I. Descrierea imobilului

TEREN Extravilan

Adresa: Jud. Dolj, T35, P37

| Nr. Crt | Nr cadastral Nr. topografic | Suprafața* (mp) | Observații / Referințe |
|---------|-----------------------------|-----------------|---|
| A1 | | 3.630 | Sector cadastral:18 Teren neimprejmuit; |

B. Partea II. Proprietari și acte

| Inscrieri privitoare la dreptul de proprietate și alte drepturi reale | Referințe |
|--|-----------|
| / | |
| Act Administrativ nr. Titlu de proprietate 1374-59364, din 12/11/1998 emis de CJSIPT Dolj; | |
| B1 | A1 |
| Intabulare, drept de PROPRIETATE, dobandit prin Reconstituire, cota actuala 1/1, cota initiala 1/1 1) CIUCĂ MARIA | |

C. Partea III. SARCINI .

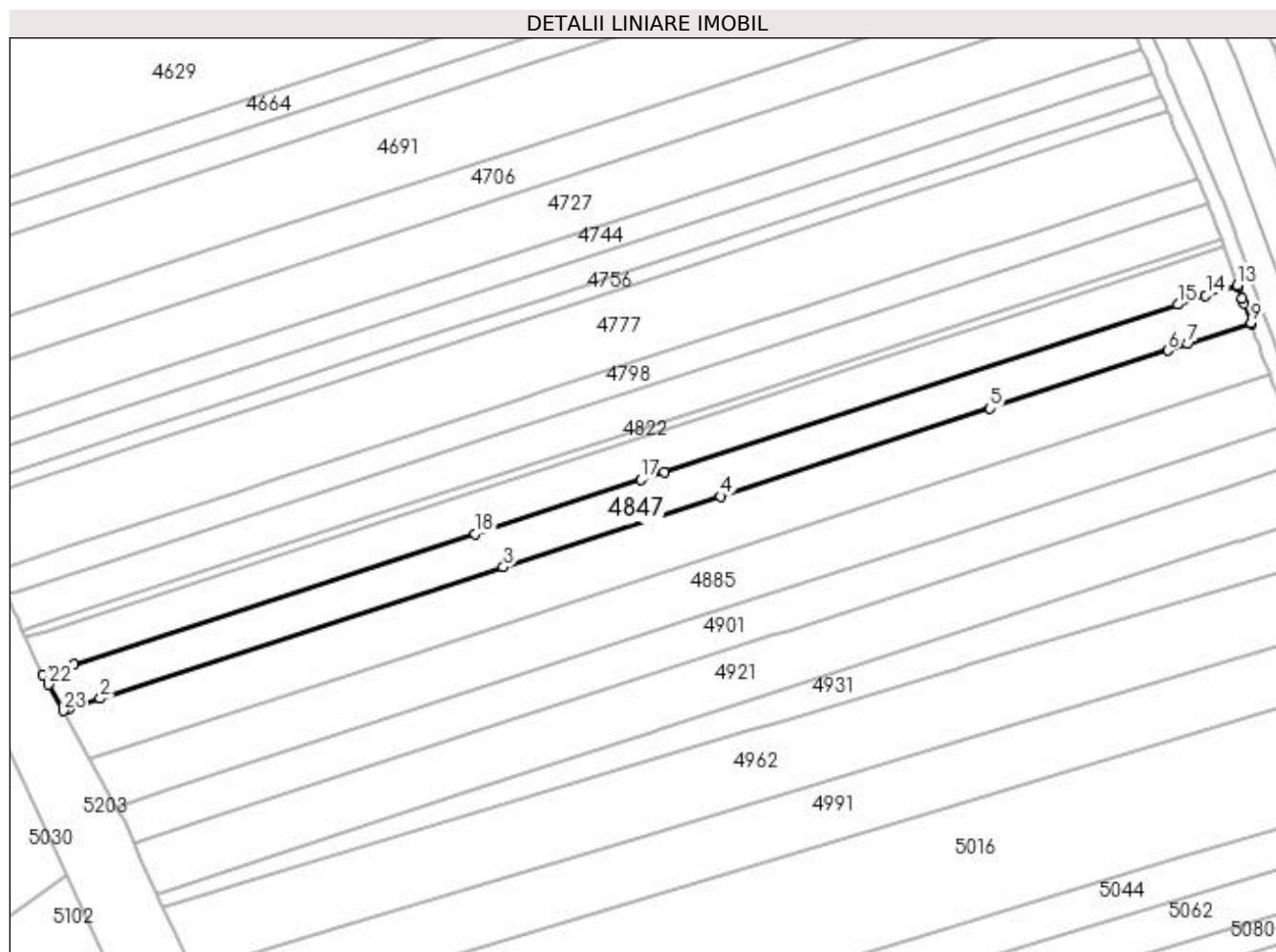
| Inscrieri privind dezmembramintele dreptului de proprietate, drepturi reale de garanție și sarcini | Referințe |
|--|-----------|
| NU SUNT | |

Anexa Nr. 1 La Partea I

Teren

| | | |
|--------------|-----------------|------------------------|
| Nr cadastral | Suprafața (mp)* | Observații / Referințe |
| | 3.630 | |

* Suprafața este determinată în planul de proiecție Stereo 70.



Date referitoare la teren

| Crt | Categorie folosință | Intravilan | Suprafața (mp) | Tarla | Parcelă | Nr. topo | Observații / Referințe |
|-----|---------------------|------------|----------------|-------|---------|----------|------------------------|
| 1 | arabil | NU | 3.630 | 35 | 37 | - | |

Lungime Segmente

1) Valorile lungimilor segmentelor sunt obținute din proiecție în plan.

| Punct început | X / Y | Punct sfârșit | X / Y | Lungime segment (** (m) |
|---------------|----------------------------|---------------|----------------------------|-------------------------|
| 1 | 396.932,657 325.512,351 | 2 | 396.940,924 325.515,044 | 8.695 |
| 3 | 397.048,645 325.550,139 | 4 | 397.106,589 325.569,017 | 60.942 |
| 5 | 397.178,713 325.592,514 | 6 | 397.226,224 325.607,993 | 49.968 |
| 7 | 397.231,554 325.609,729 | 8 | 397.248,431 325.615,228 | 17.749 |
| 9 | 397.248,396 325.615,324 | 10 | 397.246,469 325.620,635 | 5.65 |

| Punct început | X / Y | Punct sfârșit | X / Y | Lungime segment (** (m) |
|---------------|----------------------------|---------------|----------------------------|-------------------------|
| 2 | 396.940,924 325.515,044 | 3 | 397.048,645 325.550,139 | 113.293 |
| 4 | 397.106,589 325.569,017 | 5 | 397.178,713 325.592,514 | 75.855 |
| 6 | 397.226,224 325.607,993 | 7 | 397.231,554 325.609,729 | 5.607 |
| 8 | 397.248,431 325.615,228 | 9 | 397.248,396 325.615,324 | 0.102 |
| 10 | 397.246,469 325.620,635 | 11 | 397.245,979 325.621,985 | 1.435 |

| Punct început | X / Y | Punct sfârșit | X / Y | Lungime segment (** (m) |
|---------------|----------------------------|---------------|----------------------------|-------------------------|
| 11 | 397.245,979 325.621,985 | 12 | 397.244,92 325.624,902 | 3.104 |
| 13 | 397.244,734 325.625,429 | 14 | 397.236,334 325.622,692 | 8.834 |
| 15 | 397.228,925 325.620,278 | 16 | 397.091,603 325.575,54 | 144.425 |
| 17 | 397.085,379 325.573,512 | 18 | 397.041,057 325.559,073 | 46.615 |
| 19 | 396.933,913 325.524,166 | 20 | 396.927,537 325.522,089 | 6.705 |
| 21 | 396.925,638 325.521,47 | 22 | 396.927,123 325.518,789 | 3.064 |
| 23 | 396.930,991 325.511,808 | 1 | 396.932,657 325.512,351 | 1.752 |

| Punct început | X / Y | Punct sfârșit | X / Y | Lungime segment (** (m) |
|---------------|----------------------------|---------------|----------------------------|-------------------------|
| 12 | 397.244,92 325.624,902 | 13 | 397.244,734 325.625,429 | 0.559 |
| 14 | 397.236,334 325.622,692 | 15 | 397.228,925 325.620,278 | 7.793 |
| 16 | 397.091,603 325.575,54 | 17 | 397.085,379 325.573,512 | 6.546 |
| 18 | 397.041,057 325.559,073 | 19 | 396.933,913 325.524,166 | 112.688 |
| 20 | 396.927,537 325.522,089 | 21 | 396.925,638 325.521,47 | 1.998 |
| 22 | 396.927,123 325.518,789 | 23 | 396.930,991 325.511,808 | 7.981 |

** Lungimile segmentelor sunt determinate în planul de proiecție Stereo 70 și sunt rotunjite la 1 milimetru.

*** Distanța dintre puncte este formată din segmente cumulate ce sunt mai mici decât valoarea 1 milimetru.

**DATE DESPRE IMOBILUL NR. 4862**

Oficiul de Cadastru și Publicitate Imobiliară DOLJ
Biroul de Cadastru și Publicitate Imobiliară Craiova

A. Partea I. Descrierea imobilului

TEREN Extravilan

Nr. CF vechi:337
Nr. cadastral vechi:651

Adresa: Jud. Dolj, T35, P36

| Nr. Crt | Nr cadastral Nr. topografic | Suprafața* (mp) | Observații / Referințe |
|---------|-----------------------------|-----------------|---|
| A1 | 30122 | 4.853 | Sector cadastral:18 Teren neimprejmuit; T 35, P 36 |

B. Partea II. Proprietari și acte

| Inscrieri privitoare la dreptul de proprietate și alte drepturi reale | | Referințe |
|--|---|-----------|
| 90110 / 27/11/2008 | | |
| Contract De Vanzare-Cumparare nr. aut nr 2230, din 01/01/2008 emis de BNP Amzulescu; | | |
| B1 | Intabulare, drept de PROPRIETATEcumparare, dobandit prin Conventie, cota actuala 1/1, cota initiala 1/1 1) SC DMB de LUX CORPORATION SRL , CIF:9999999999999, Lipsa CUI <i>OBSERVATII: (provenita din conversia CF 337)</i> | A1 |
| / | | |
| Act Normativ nr. Legea 7, din 13/03/1996 emis de Parlamentul Romaniei; | | |
| B2 | Se noteaza suprapunerea reala a urmatoarelor acte de proprietate asupra imobilului A1: Actul notarial nr.2230/01.01.2008, prin care s-a intabulat dreptul de proprietate in favoarea numitei SC DMB de LUX CORPORATION SRL in CF 30122, prin incheierea nr 90110/27.11.2008 si Titlul de proprietate nr 860-2195/28.03.1997, prin care s-a intabulat dreptul de proprietate in favoarea numitului VLADUT ST.ION si Titlul de proprietate 1076-1367/04.08.1997 prin care s-a intabulat dreptul de proprietate in favoarea numitilor DINU C.NICOLAE si BUDICA C. ECATERINA. | A1 |

C. Partea III. SARCINI .

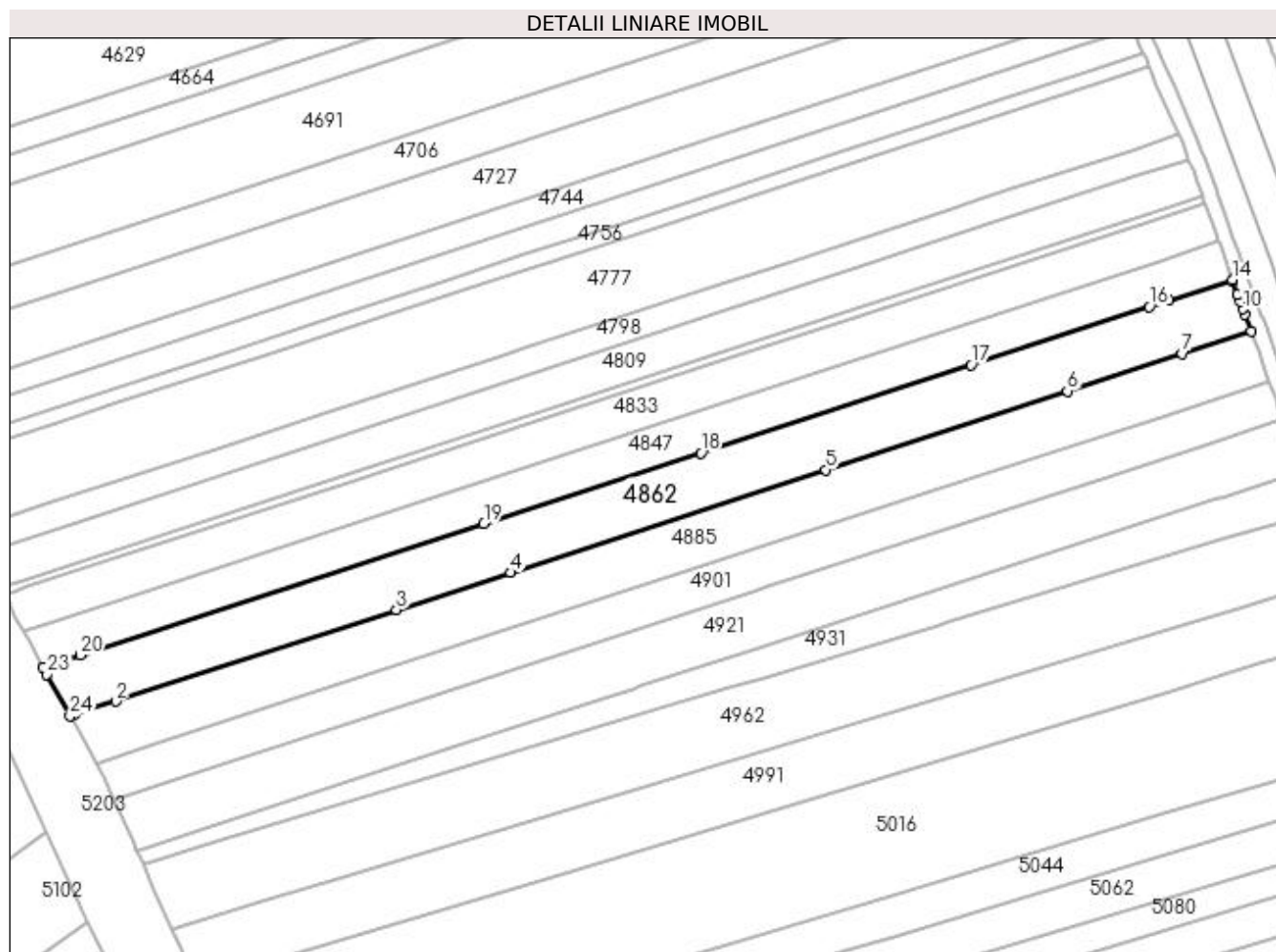
| Inscrieri privind dezmembramintele dreptului de proprietate, drepturi reale de garanție și sarcini | Referințe |
|--|-----------|
| NU SUNT | |

Anexa Nr. 1 La Partea I

Teren

| Nr cadastral | Suprafața (mp)* | Observații / Referințe |
|--------------|-----------------|------------------------|
| 30122 | 4.853 | T 35, P 36 |

* Suprafața este determinată în planul de proiecție Stereo 70.



Date referitoare la teren

| Crt | Categorie folosință | Intra vilan | Suprafața (mp) | Tarla | Parcelă | Nr. topo | Observații / Referințe |
|-----|---------------------|-------------|----------------|-------|---------|----------|------------------------|
| 1 | arabil | NU | 4.853 | 35 | 36 | - | |

Lungime Segmente

1) Valorile lungimilor segmentelor sunt obținute din proiecție în plan.

| Punct început | X / Y | Punct sfârșit | X / Y | Lungime segment (** (m) |
|---------------|----------------------------|---------------|----------------------------|-------------------------|
| 1 | 396.939,543 325.499,253 | 2 | 396.950,357 325.502,775 | 11.373 |
| 3 | 397.025,309 325.527,194 | 4 | 397.055,762 325.537,116 | 32.029 |
| 5 | 397.139,863 325.564,515 | 6 | 397.204,424 325.585,549 | 67.9 |
| 7 | 397.235,092 325.595,54 | 8 | 397.253,457 325.601,523 | 19.315 |
| 9 | 397.251,827 325.605,84 | 10 | 397.251,271 325.607,346 | 1.605 |

| Punct început | X / Y | Punct sfârșit | X / Y | Lungime segment (** (m) |
|---------------|----------------------------|---------------|----------------------------|-------------------------|
| 2 | 396.950,357 325.502,775 | 3 | 397.025,309 325.527,194 | 78.83 |
| 4 | 397.055,762 325.537,116 | 5 | 397.139,863 325.564,515 | 88.452 |
| 6 | 397.204,424 325.585,549 | 7 | 397.235,092 325.595,54 | 32.255 |
| 8 | 397.253,457 325.601,523 | 9 | 397.251,827 325.605,84 | 4.615 |
| 10 | 397.251,271 325.607,346 | 11 | 397.250,481 325.609,486 | 2.282 |

| Punct început | X / Y | Punct sfârșit | X / Y | Lungime segment (** (m) |
|---------------|----------------------------|---------------|----------------------------|-------------------------|
| 11 | 397.250,481 325.609,486 | 12 | 397.249,831 325.611,306 | 1.932 |
| 13 | 397.248,648 325.614,618 | 14 | 397.248,431 325.615,228 | 0.648 |
| 15 | 397.231,554 325.609,729 | 16 | 397.226,224 325.607,993 | 5.607 |
| 17 | 397.178,713 325.592,514 | 18 | 397.106,589 325.569,017 | 75.855 |
| 19 | 397.048,645 325.550,139 | 20 | 396.940,924 325.515,044 | 113.293 |
| 21 | 396.932,657 325.512,351 | 22 | 396.930,991 325.511,808 | 1.752 |
| 23 | 396.932,021 325.509,948 | 24 | 396.938,192 325.498,812 | 12.731 |

| Punct început | X / Y | Punct sfârșit | X / Y | Lungime segment (** (m) |
|---------------|----------------------------|---------------|----------------------------|-------------------------|
| 12 | 397.249,831 325.611,306 | 13 | 397.248,648 325.614,618 | 3.517 |
| 14 | 397.248,431 325.615,228 | 15 | 397.231,554 325.609,729 | 17.749 |
| 16 | 397.226,224 325.607,993 | 17 | 397.178,713 325.592,514 | 49.968 |
| 18 | 397.106,589 325.569,017 | 19 | 397.048,645 325.550,139 | 60.942 |
| 20 | 396.940,924 325.515,044 | 21 | 396.932,657 325.512,351 | 8.695 |
| 22 | 396.930,991 325.511,808 | 23 | 396.932,021 325.509,948 | 2.126 |
| 24 | 396.938,192 325.498,812 | 1 | 396.939,543 325.499,253 | 1.421 |

** Lungimile segmentelor sunt determinate în planul de proiecție Stereo 70 și sunt rotunjite la 1 milimetru.

*** Distanța dintre puncte este formată din segmente cumulate ce sunt mai mici decât valoarea 1 milimetru.

**DATE DESPRE IMOBILUL NR. 4868**

Oficiul de Cadastru și Publicitate Imobiliară DOLJ
Biroul de Cadastru și Publicitate Imobiliară Craiova

A. Partea I. Descrierea imobilului

TEREN Intravilan

Nr. CF vechi:477

Nr. cadastral vechi:545

Adresa: Loc. Sitoaia, Jud. Dolj, T 50 P 30

| Nr. Crt | Nr cadastral Nr. topografic | Suprafața* (mp) | Observații / Referințe |
|---------|-----------------------------|-----------------|---|
| A1 | 31200 | 9.081 | Sector cadastral:18 Teren neimprejmuit; |

B. Partea II. Proprietari și acte

| Inscrieri privitoare la dreptul de proprietate și alte drepturi reale | | Referințe |
|---|--|-----------|
| 198345 / 02/10/2020 | | |
| Act Notarial nr. CONTRACT DE VANZARE AUT 1220, din 01/10/2020 emis de NP CRETAN CARMEN MIHAELA; | | |
| B1 | Intabulare, drept de PROPRIETATE, dobandit prin Conventie, cota actuala 1/1, cota initiala 1/1 | A1 |
| | 1) CATANA BUCA ALEXANDRA CRISTINA | |
| | 2) CATANA BUCA TRAIAN | |

C. Partea III. SARCINI .

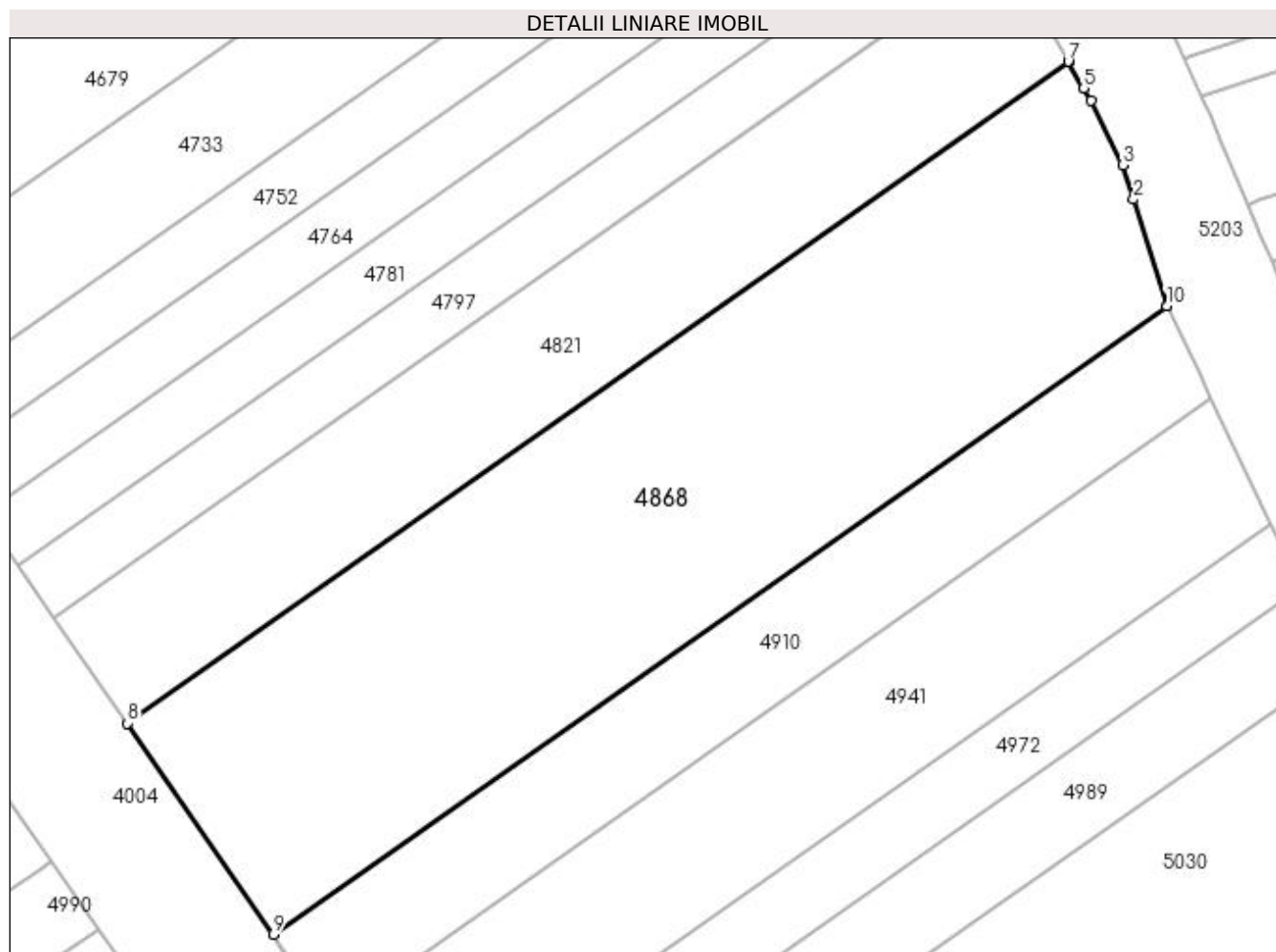
| Inscrieri privind dezmembramintele dreptului de proprietate, drepturi reale de garanție și sarcini | Referințe |
|--|-----------|
| NU SUNT | |

Anexa Nr. 1 La Partea I

Teren

| Nr cadastral | Suprafața (mp)* | Observații / Referințe |
|--------------|-----------------|------------------------|
| 31200 | 9.081 | |

* Suprafața este determinată în planul de proiecție Stereo 70.



Date referitoare la teren

| Crt | Categorie folosință | Intravilan | Suprafața (mp) | Tarla | Parcelă | Nr. topo | Observații / Referințe |
|-----|---------------------|------------|----------------|-------|---------|----------|------------------------|
| 1 | arabil | DA | 9.081 | 50 | 30 | - | |

Lungime Segmente

1) Valorile lungimilor segmentelor sunt obținute din proiecție în plan.

| Punct început | X / Y | Punct sfârșit | X / Y | Lungime segment (** (m) |
|---------------|----------------------------|---------------|----------------------------|-------------------------|
| 1 | 396.874,441 325.590,278 | 2 | 396.868,505 325.609,133 | 19.767 |
| 2 | 396.868,505 325.609,133 | 3 | 396.866,582 325.615,243 | 6.406 |
| 3 | 396.866,582 325.615,243 | 4 | 396.860,982 325.626,614 | 12.675 |
| 4 | 396.860,982 325.626,614 | 5 | 396.859,727 325.628,774 | 2.498 |
| 5 | 396.859,727 325.628,774 | 6 | 396.856,993 325.633,479 | 5.441 |

| Punct început | X / Y | Punct sfârșit | X / Y | Lungime segment (** (m) |
|---------------|----------------------------|---------------|----------------------------|-------------------------|
| 6 | 396.856,993 325.633,479 | 7 | 396.856,953 325.633,548 | 0.08 |
| 7 | 396.856,953 325.633,548 | 8 | 396.690,236 325.516,378 | 203.773 |
| 8 | 396.690,236 325.516,378 | 9 | 396.716,12 325.479,01 | 45.457 |
| 9 | 396.716,12 325.479,01 | 10 | 396.874,43 325.590,27 | 193.496 |
| 10 | 396.874,43 325.590,27 | 1 | 396.874,441 325.590,278 | 0.014 |

** Lungimile segmentelor sunt determinate în planul de proiecție Stereo 70 și sunt rotunjite la 1 milimetru.

*** Distanța dintre puncte este formată din segmente cumulate ce sunt mai mici decât valoarea 1 milimetru.

**DATE DESPRE IMOBILUL NR. 4885**

Oficiul de Cadastru și Publicitate Imobiliară DOLJ
Biroul de Cadastru și Publicitate Imobiliară Craiova

A. Partea I. Descrierea imobilului

TEREN Extravilan

Adresa: Jud. Dolj, T35, P35

| Nr. Crt | Nr cadastral Nr. topografic | Suprafața* (mp) | Observații / Referințe |
|---------|-----------------------------|-----------------|---|
| A1 | | 4.710 | Sector cadastral:18 Teren neimprejmuit; |

B. Partea II. Proprietari și acte

| Inscrieri privitoare la dreptul de proprietate și alte drepturi reale | | Referințe |
|--|---|-----------|
| / | | |
| Act Administrativ nr. Titlu de proprietate 2694, din 30/11/2003 emis de CJSIPT Dolj; | | |
| B1 | Intabulare, drept de PROPRIETATE, dobandit prin Reconstituire, cota actuala 1/1, cota initiala 1/1 1) HOANCA VASILE 2) DINU CONSTANTINA | A1 |

C. Partea III. SARCINI .


| Inscrieri privind dezmembramintele dreptului de proprietate, drepturi reale de garanție și sarcini | Referințe |
|--|-----------|
| NU SUNT | |

Anexa Nr. 1 La Partea I

Teren

| Nr cadastral | Suprafața (mp)* | Observații / Referințe |
|--------------|-----------------|------------------------|
| | 4.710 | |

* Suprafața este determinată în planul de proiecție Stereo 70.



Date referitoare la teren

| Crt | Categorie folosință | Intra vilan | Suprafața (mp) | Tarla | Parcelă | Nr. topo | Observații / Referințe |
|-----|---------------------|-------------|----------------|-------|---------|----------|------------------------|
| 1 | arabil | NU | 4.710 | 35 | 35 | - | |

Lungime Segmente

1) Valorile lungimilor segmentelor sunt obținute din proiecție în plan.

| Punct început | X / Y | Punct sfârșit | X / Y | Lungime segment (** (m) |
|---------------|----------------------------|---------------|----------------------------|-------------------------|
| 1 | 396.946,271 325.486,456 | 2 | 396.959,571 325.490,789 | 13.988 |
| 3 | 397.047,085 325.519,301 | 4 | 397.099,477 325.536,37 | 55.103 |
| 5 | 397.166,848 325.558,319 | 6 | 397.229,653 325.578,78 | 66.053 |
| 7 | 397.238,548 325.581,678 | 8 | 397.258,37 325.588,136 | 20.848 |
| 9 | 397.257,395 325.590,917 | 10 | 397.256,78 325.592,633 | 1.823 |

| Punct început | X / Y | Punct sfârșit | X / Y | Lungime segment (** (m) |
|---------------|----------------------------|---------------|----------------------------|-------------------------|
| 2 | 396.959,571 325.490,789 | 3 | 397.047,085 325.519,301 | 92.041 |
| 4 | 397.099,477 325.536,37 | 5 | 397.166,848 325.558,319 | 70.856 |
| 6 | 397.229,653 325.578,78 | 7 | 397.238,548 325.581,678 | 9.355 |
| 8 | 397.258,37 325.588,136 | 9 | 397.257,395 325.590,917 | 2.947 |
| 10 | 397.256,78 325.592,633 | 11 | 397.255,594 325.595,943 | 3.517 |

| Punct început | X / Y | Punct sfârșit | X / Y | Lungime segment (** (m) |
|---------------|----------------------------|---------------|----------------------------|-------------------------|
| 11 | 397.255,594 325.595,943 | 12 | 397.254,266 325.599,403 | 3.706 |
| 13 | 397.253,677 325.600,941 | 14 | 397.253,457 325.601,523 | 0.623 |
| 15 | 397.235,092 325.595,54 | 16 | 397.204,424 325.585,549 | 32.255 |
| 17 | 397.139,863 325.564,515 | 18 | 397.055,762 325.537,116 | 88.452 |
| 19 | 397.025,309 325.527,194 | 20 | 396.950,357 325.502,775 | 78.83 |
| 21 | 396.939,543 325.499,253 | 22 | 396.938,192 325.498,812 | 1.421 |
| 23 | 396.940,67 325.494,34 | 24 | 396.943,691 325.488,888 | 6.233 |
| 25 | 396.945,227 325.486,116 | 1 | 396.946,271 325.486,456 | 1.098 |

| Punct început | X / Y | Punct sfârșit | X / Y | Lungime segment (** (m) |
|---------------|----------------------------|---------------|----------------------------|-------------------------|
| 12 | 397.254,266 325.599,403 | 13 | 397.253,677 325.600,941 | 1.647 |
| 14 | 397.253,457 325.601,523 | 15 | 397.235,092 325.595,54 | 19.315 |
| 16 | 397.204,424 325.585,549 | 17 | 397.139,863 325.564,515 | 67.9 |
| 18 | 397.055,762 325.537,116 | 19 | 397.025,309 325.527,194 | 32.029 |
| 20 | 396.950,357 325.502,775 | 21 | 396.939,543 325.499,253 | 11.373 |
| 22 | 396.938,192 325.498,812 | 23 | 396.940,67 325.494,34 | 5.113 |
| 24 | 396.943,691 325.488,888 | 25 | 396.945,227 325.486,116 | 3.169 |

** Lungimile segmentelor sunt determinate în planul de proiecție Stereo 70 și sunt rotunjite la 1 milimetru.

*** Distanța dintre puncte este formată din segmente cumulate ce sunt mai mici decât valoarea 1 milimetru.

**DATE DESPRE IMOBILUL NR. 4901**

Oficiul de Cadastru și Publicitate Imobiliară DOLJ
Biroul de Cadastru și Publicitate Imobiliară Craiova

A. Partea I. Descrierea imobilului

TEREN Extravilan

Adresa: Jud. Dolj, T35, P34

| Nr. Crt | Nr cadastral Nr. topografic | Suprafața* (mp) | Observații / Referințe |
|---------|-----------------------------|-----------------|---|
| A1 | | 3.535 | Sector cadastral:18 Teren neimprejmuit; |

B. Partea II. Proprietari și acte

| Inscrieri privitoare la dreptul de proprietate și alte drepturi reale | Referințe |
|---|-----------|
| / | |
| Act Notarial nr. Certificat de mostenitor 25, din 13/04/2017 emis de NP Carstea - Caba Terezia; | |
| B1 | A1 |
| Intabulare, drept de PROPRIETATE, dobandit prin Succesiune, cota actuala 1/1, cota initiala 1/1 1) VLADUTOIU LILIANA | |

C. Partea III. SARCINI .

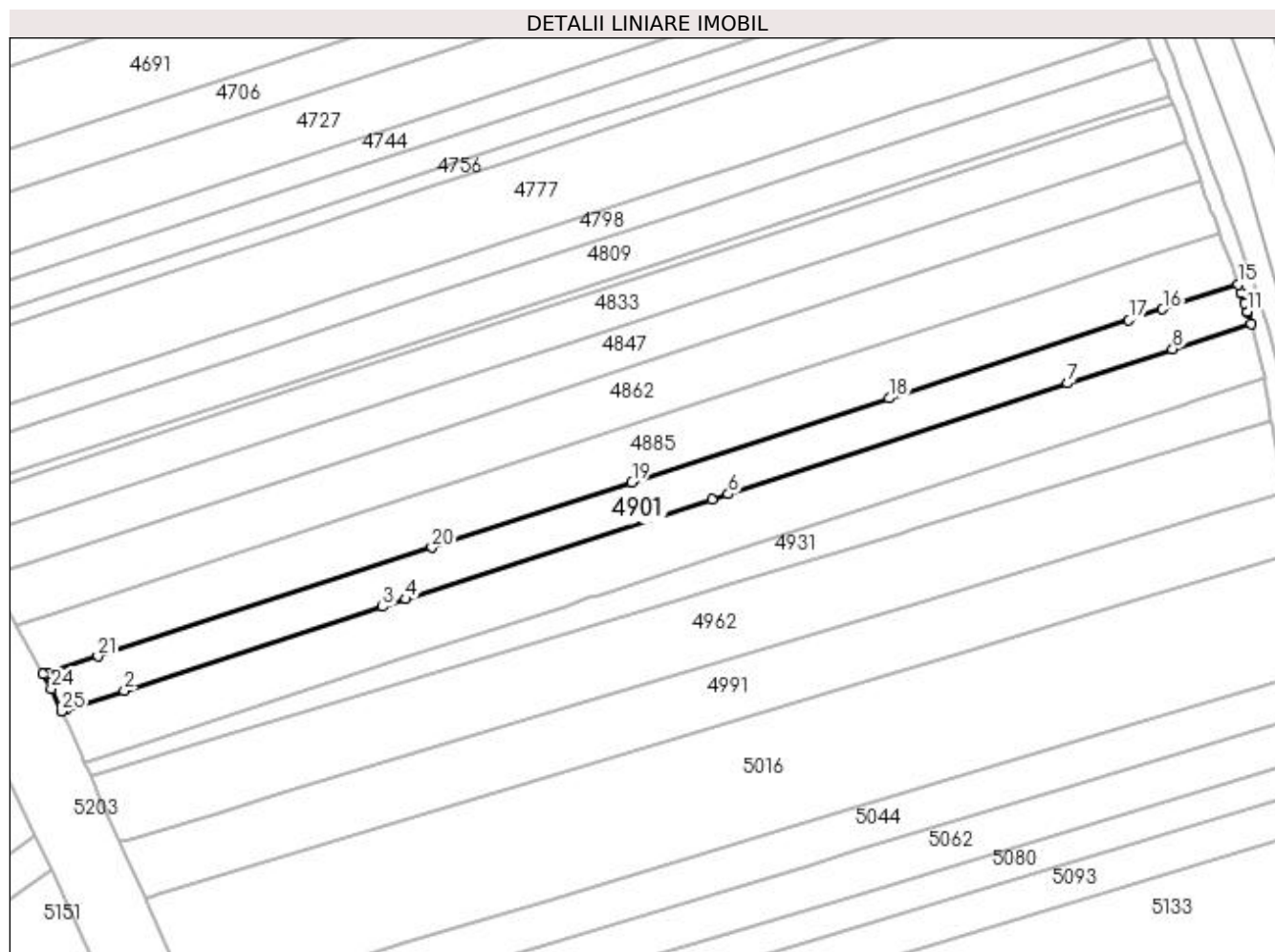
| Inscrieri privind dezmembramintele dreptului de proprietate, drepturi reale de garanție și sarcini | Referințe |
|--|-----------|
| NU SUNT | |

Anexa Nr. 1 La Partea I

Teren

| | | |
|--------------|-----------------|------------------------|
| Nr cadastral | Suprafața (mp)* | Observații / Referințe |
| | 3.535 | |

* Suprafața este determinată în planul de proiecție Stereo 70.



Date referitoare la teren

| Crt | Categorie folosință | Intra vilan | Suprafața (mp) | Tarla | Parcelă | Nr. topo | Observații / Referințe |
|-----|---------------------|-------------|----------------|-------|---------|----------|------------------------|
| 1 | arabil | NU | 3.535 | 35 | 34 | - | |

Lungime Segmente

1) Valorile lungimilor segmentelor sunt obținute din proiecție în plan.

| Punct început | X / Y | Punct sfârșit | X / Y | Lungime segment (** (m) |
|---------------|----------------------------|---------------|----------------------------|-------------------------|
| 1 | 396.951,263 325.476,765 | 2 | 396.966,529 325.481,739 | 16.055 |
| 3 | 397.034,163 325.503,773 | 4 | 397.040,295 325.505,771 | 6.45 |
| 5 | 397.120,433 325.531,879 | 6 | 397.124,729 325.533,279 | 4.519 |
| 7 | 397.213,657 325.562,251 | 8 | 397.241,157 325.571,21 | 28.923 |
| 9 | 397.261,688 325.577,899 | 10 | 397.260,812 325.580,866 | 3.094 |

| Punct început | X / Y | Punct sfârșit | X / Y | Lungime segment (** (m) |
|---------------|----------------------------|---------------|----------------------------|-------------------------|
| 2 | 396.966,529 325.481,739 | 3 | 397.034,163 325.503,773 | 71.133 |
| 4 | 397.040,295 325.505,771 | 5 | 397.120,433 325.531,879 | 84.283 |
| 6 | 397.124,729 325.533,279 | 7 | 397.213,657 325.562,251 | 93.528 |
| 8 | 397.241,157 325.571,21 | 9 | 397.261,688 325.577,899 | 21.593 |
| 10 | 397.260,812 325.580,866 | 11 | 397.260,741 325.581,106 | 0.25 |

| Punct început | X / Y | Punct sfârșit | X / Y | Lungime segment (** (m)) |
|---------------|----------------------------|---------------|----------------------------|--------------------------|
| 11 | 397.260,741 325.581,106 | 12 | 397.260,003 325.583,335 | 2.348 |
| 13 | 397.259,203 325.585,75 | 14 | 397.259,149 325.585,915 | 0.173 |
| 15 | 397.258,37 325.588,136 | 16 | 397.238,548 325.581,678 | 20.848 |
| 17 | 397.229,653 325.578,78 | 18 | 397.166,848 325.558,319 | 66.053 |
| 19 | 397.099,477 325.536,37 | 20 | 397.047,085 325.519,301 | 55.103 |
| 21 | 396.959,571 325.490,789 | 22 | 396.946,271 325.486,456 | 13.988 |
| 23 | 396.945,227 325.486,116 | 24 | 396.947,381 325.482,229 | 4.444 |
| 25 | 396.950,009 325.476,357 | 1 | 396.951,263 325.476,765 | 1.319 |

| Punct început | X / Y | Punct sfârșit | X / Y | Lungime segment (** (m)) |
|---------------|----------------------------|---------------|----------------------------|--------------------------|
| 12 | 397.260,003 325.583,335 | 13 | 397.259,203 325.585,75 | 2.544 |
| 14 | 397.259,149 325.585,915 | 15 | 397.258,37 325.588,136 | 2.353 |
| 16 | 397.238,548 325.581,678 | 17 | 397.229,653 325.578,78 | 9.355 |
| 18 | 397.166,848 325.558,319 | 19 | 397.099,477 325.536,37 | 70.856 |
| 20 | 397.047,085 325.519,301 | 21 | 396.959,571 325.490,789 | 92.041 |
| 22 | 396.946,271 325.486,456 | 23 | 396.945,227 325.486,116 | 1.098 |
| 24 | 396.947,381 325.482,229 | 25 | 396.950,009 325.476,357 | 6.433 |

** Lungimile segmentelor sunt determinate în planul de proiecție Stereo 70 și sunt rotunjite la 1 milimetru.

*** Distanța dintre puncte este formată din segmente cumulate ce sunt mai mici decât valoarea 1 milimetru.

**DATE DESPRE IMOBILUL NR. 4910**

Oficiul de Cadastru și Publicitate Imobiliară DOLJ
Biroul de Cadastru și Publicitate Imobiliară Craiova

A. Partea I. Descrierea imobilului

TEREN Intravilan

Nr. CF vechi:284

Nr. cadastral vechi:368

Adresa: Loc. Sitoaia, Jud. Dolj, T50, P29

| Nr. Crt | Nr cadastral Nr. topografic | Suprafața* (mp) | Observații / Referințe |
|---------|-----------------------------|-----------------|---|
| A1 | 30092 | 3.455 | Sector cadastral:18 Teren neimprejmuit; T 50, P 29 |

B. Partea II. Proprietari și acte

| Inscrieri privitoare la dreptul de proprietate și alte drepturi reale | | Referințe |
|---|--|-----------|
| 90110 / 27/11/2008 | | |
| Contract De Vanzare-Cumparare nr. 2330, din 11/11/2008 emis de BNP Amzulescu; | | |
| B1 | Intabulare, drept de PROPRIETATE, dobandit prin Conventie, cota actuala 1/1, cota initiala 1/1 1) SC DMB de LUX CORPORATION SRL , CIF:99999999999999, Lipsa CUI <i>OBSERVATII: (provenita din conversia CF 284)</i> | A1 |
| 18103 / 30/01/2019 | | |
| Act Administrativ nr. 577/SC, din 25/01/2019 emis de SERVICIUL CADASTRU 577/SC; | | |
| B2 | Se noteaza faptul ca imobilul de sub A 1 se afla sub incidenta art. 3 alin. (1) din Legea nr. 17/2014 | A1 |
| / | | |
| Act Notarial nr. 1102, din 01/01/2006 emis de NP Cernobai Emil; | | |
| B3 | Intabulare, drept de PROPRIETATE, dobandit prin Conventie, cota actuala 1/1, cota initiala 1/1 1) DURLA SILVIA , Lipsa CNP 2) MEHEDINTEANU FLORIN CLAUDIU , Lipsa CNP <i>OBSERVATII: (provenita din conversia CF 264)</i> | A1 |
| Act Normativ nr. Legea 7, din 13/03/1996 emis de Parlamentul Romaniei; | | |
| B4 | Se noteaza suprapunerea reala a urmatoarelor acte de proprietate asupra imobilului A1: Actul notarial nr.2330/01.01.2008, prin care s-a intabulat dreptul de proprietate in favoarea numitei SC DMB de LUX CORPORATION SRL, in CF30092, prin incheierea nr.90110/27.11.2008, actul notarial nr.1482/23.07.2008, prin care s-a intabulat dreptul de proprietate in favoarea numitilor DURLA SILVIA si MEHEDINTEANU FLORIN CLAUDIU, in CF30639, prin incheierea nr.36046/30.08.2006. | A1 |

C. Partea III. SARCINI .

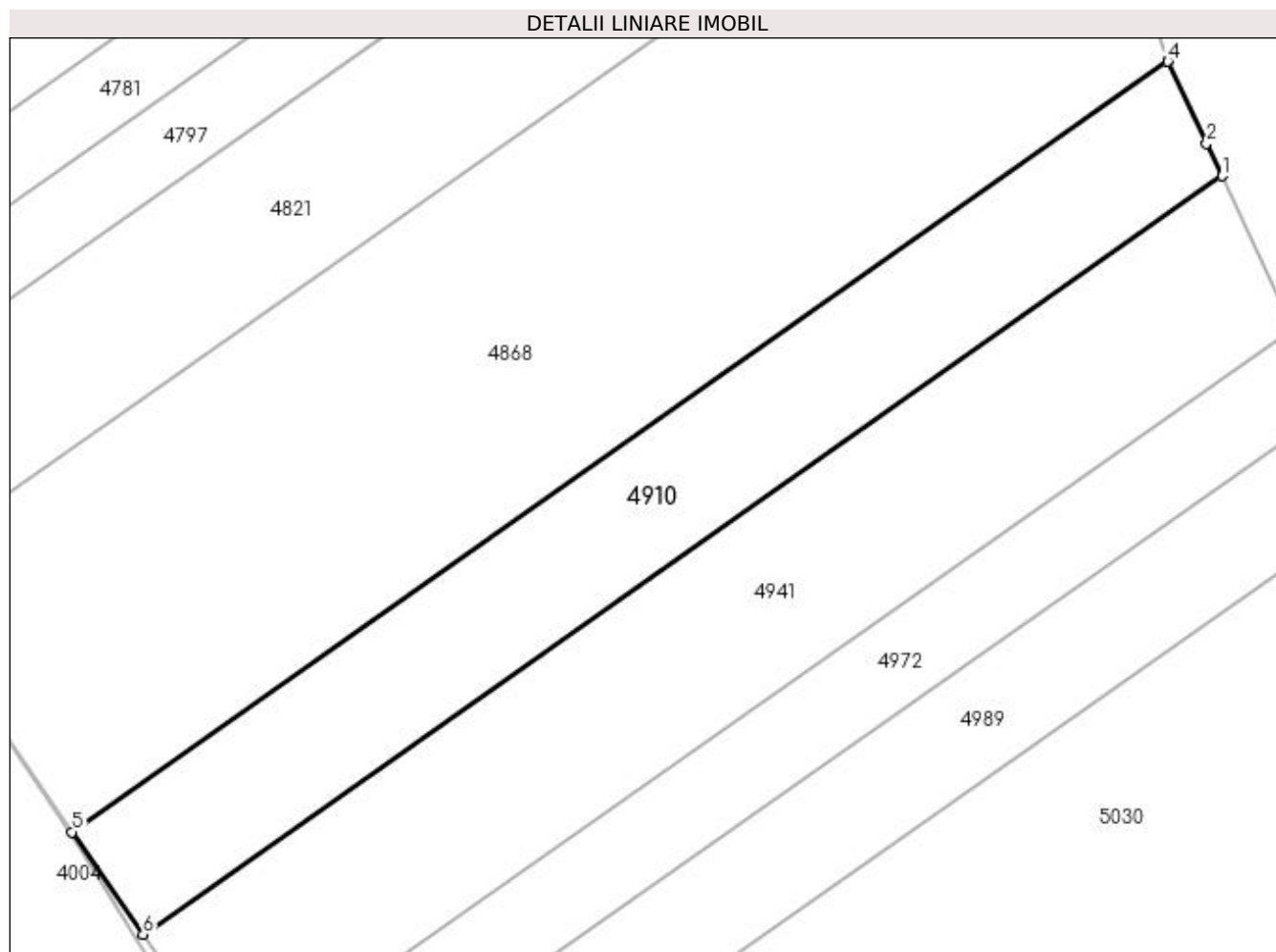
| Inscrieri privind dezmembramintele dreptului de proprietate, drepturi reale de garanție și sarcini | Referințe |
|--|-----------|
| NU SUNT | |

Anexa Nr. 1 La Partea I

Teren

| Nr cadastral | Suprafața (mp)* | Observații / Referințe |
|--------------|-----------------|------------------------|
| 30092 | 3.455 | T 50, P 29 |

* Suprafața este determinată în planul de proiecție Stereo 70.



Date referitoare la teren

| Crt | Categorie folosință | Intra vilan | Suprafața (mp) | Tarla | Parcelă | Nr. topo | Observații / Referințe |
|-----|---------------------|-------------|----------------|-------|---------|----------|------------------------|
| 1 | arabil | DA | 3.455 | 50 | 29 | - | |

Lungime Segmente

1) Valorile lungimilor segmentelor sunt obținute din proiecție în plan.

| Punct început | X / Y | Punct sfârșit | X / Y | Lungime segment (** (m) |
|---------------|----------------------------|---------------|----------------------------|-------------------------|
| 1 | 396.882,237 325.573,763 | 2 | 396.880,02 325.578,46 | 5.194 |
| 2 | 396.880,02 325.578,46 | 3 | 396.874,441 325.590,278 | 13.069 |
| 3 | 396.874,441 325.590,278 | 4 | 396.874,43 325.590,27 | 0.014 |
| 4 | 396.874,43 325.590,27 | 5 | 396.716,12 325.479,01 | 193.496 |
| 5 | 396.716,12 325.479,01 | 6 | 396.726,376 325.464,224 | 17.995 |

| Punct început | X / Y | Punct sfârșit | X / Y | Lungime segment (** (m) |
|---------------|----------------------------|---------------|----------------------------|-------------------------|
| 6 | 396.726,376 325.464,224 | 1 | 396.882,237 325.573,763 | 190.503 |

** Lungimile segmentelor sunt determinate în planul de proiecție Stereo 70 și sunt rotunjite la 1 milimetru.

*** Distanța dintre puncte este formată din segmente cumulate ce sunt mai mici decât valoarea 1 milimetru.

**DATE DESPRE IMOBILUL NR. 4921**

Oficiul de Cadastru și Publicitate Imobiliară DOLJ
Biroul de Cadastru și Publicitate Imobiliară Craiova

A. Partea I. Descrierea imobilului

TEREN Extravilan

Adresa: Jud. Dolj, TARLAUA 35, PARCELA 33

| Nr. Crt | Nr cadastral Nr. topografic | Suprafața* (mp) | Observații / Referințe |
|---------|--------------------------------|-----------------|---|
| A1 | 31484 | 4.772 | Sector cadastral:18 Teren neimprejmuit; |

B. Partea II. Proprietari și acte

| Inscrieri privitoare la dreptul de proprietate și alte drepturi reale | | Referințe |
|---|--|-----------|
| 82020 / 06/05/2019 | | |
| Act Normativ nr. Legea 17, din 07/02/2014 emis de Parlamentul Romaniei; | | |
| B1 | Se notează mențiunea «Imobil aflat sub incidenta art.3 alin.(1) din Legea 17/2014» | A1 |
| 227608 / 20/09/2021 | | |
| Act Notarial nr. CONTRACT DE VANZARE AUT.NR.1807, din 20/09/2021 emis de GHIGIU IRINA NICOLETA; | | |
| B2 | Intabulare, drept de PROPRIETATE, dobandit prin Conventie, cota actuala 1/1, cota initiala 1/1 | A1 |
| | 1) STOICA ADRIANA | |
| | 2) STOICA AUREL | |

C. Partea III. SARCINI .

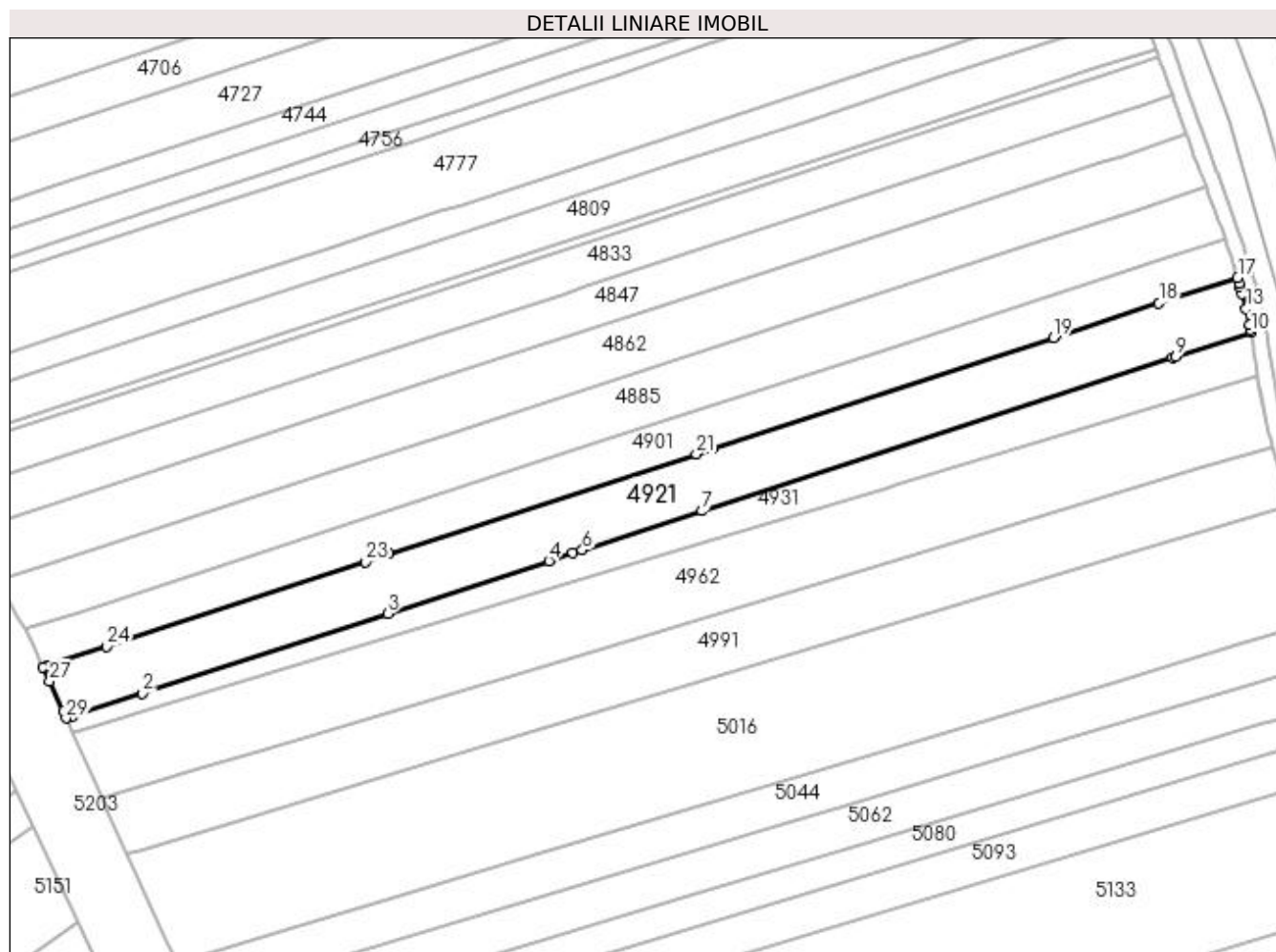
| Inscrieri privind dezmembramintele dreptului de proprietate, drepturi reale de garanție și sarcini | Referințe |
|--|-----------|
| NU SUNT | |

Anexa Nr. 1 La Partea I

Teren

| | | |
|--------------|-----------------|------------------------|
| Nr cadastral | Suprafața (mp)* | Observații / Referințe |
| 31484 | 4.772 | |

* Suprafața este determinată în planul de proiecție Stereo 70.



Date referitoare la teren

| Crt | Categorie folosință | Intravilan | Suprafața (mp) | Tarla | Parcelă | Nr. topo | Observații / Referințe |
|-----|---------------------|------------|----------------|-------|---------|----------|------------------------|
| 1 | arabil | NU | 4.772 | 35 | 33 | - | |

Lungime Segmente

1) Valorile lungimilor segmentelor sunt obținute din proiecție în plan.

| Punct început | X / Y | Punct sfârșit | X / Y | Lungime segment (** (m) |
|---------------|----------------------------|---------------|----------------------------|-------------------------|
| 1 | 396.957,877 325.463,555 | 2 | 396.975,975 325.469,451 | 19.035 |
| 3 | 397.039,917 325.490,283 | 4 | 397.081,968 325.503,983 | 44.227 |
| 5 | 397.088,228 325.506,022 | 6 | 397.090,711 325.506,831 | 2.612 |
| 7 | 397.121,967 325.517,014 | 8 | 397.244,7 325.556,999 | 129.082 |
| 9 | 397.245,516 325.557,265 | 10 | 397.265,216 325.563,683 | 20.719 |

| Punct început | X / Y | Punct sfârșit | X / Y | Lungime segment (** (m) |
|---------------|----------------------------|---------------|----------------------------|-------------------------|
| 2 | 396.975,975 325.469,451 | 3 | 397.039,917 325.490,283 | 67.25 |
| 4 | 397.081,968 325.503,983 | 5 | 397.088,228 325.506,022 | 6.583 |
| 6 | 397.090,711 325.506,831 | 7 | 397.121,967 325.517,014 | 32.873 |
| 8 | 397.244,7 325.556,999 | 9 | 397.245,516 325.557,265 | 0.858 |
| 10 | 397.265,216 325.563,683 | 11 | 397.265,122 325.564,292 | 0.616 |

| Punct început | X / Y | Punct sfârșit | X / Y | Lungime segment (** (m)) |
|---------------|----------------------------|---------------|----------------------------|--------------------------|
| 11 | 397.265,122 325.564,292 | 12 | 397.264,842 325.565,586 | 1.324 |
| 13 | 397.263,925 325.569,809 | 14 | 397.262,91 325.573,596 | 3.921 |
| 15 | 397.262,439 325.575,357 | 16 | 397.262,171 325.576,265 | 0.946 |
| 17 | 397.261,688 325.577,899 | 18 | 397.241,157 325.571,21 | 21.593 |
| 19 | 397.213,657 325.562,251 | 20 | 397.124,729 325.533,279 | 93.528 |
| 21 | 397.120,433 325.531,879 | 22 | 397.040,295 325.505,771 | 84.283 |
| 23 | 397.034,163 325.503,773 | 24 | 396.966,529 325.481,739 | 71.133 |
| 25 | 396.951,263 325.476,765 | 26 | 396.950,009 325.476,357 | 1.319 |
| 27 | 396.951,678 325.472,626 | 28 | 396.955,219 325.464,713 | 8.669 |
| 29 | 396.956,01 325.462,946 | 1 | 396.957,877 325.463,555 | 1.963 |

| Punct început | X / Y | Punct sfârșit | X / Y | Lungime segment (** (m)) |
|---------------|----------------------------|---------------|----------------------------|--------------------------|
| 12 | 397.264,842 325.565,586 | 13 | 397.263,925 325.569,809 | 4.321 |
| 14 | 397.262,91 325.573,596 | 15 | 397.262,439 325.575,357 | 1.823 |
| 16 | 397.262,171 325.576,265 | 17 | 397.261,688 325.577,899 | 1.704 |
| 18 | 397.241,157 325.571,21 | 19 | 397.213,657 325.562,251 | 28.923 |
| 20 | 397.124,729 325.533,279 | 21 | 397.120,433 325.531,879 | 4.519 |
| 22 | 397.040,295 325.505,771 | 23 | 397.034,163 325.503,773 | 6.45 |
| 24 | 396.966,529 325.481,739 | 25 | 396.951,263 325.476,765 | 16.055 |
| 26 | 396.950,009 325.476,357 | 27 | 396.951,678 325.472,626 | 4.087 |
| 28 | 396.955,219 325.464,713 | 29 | 396.956,01 325.462,946 | 1.936 |

** Lungimile segmentelor sunt determinate în planul de proiecție Stereo 70 și sunt rotunjite la 1 milimetru.

*** Distanța dintre puncte este formată din segmente cumulate ce sunt mai mici decât valoarea 1 milimetru.

**DATE DESPRE IMOBILUL NR. 4931**

Oficiul de Cadastru și Publicitate Imobiliară DOLJ
Biroul de Cadastru și Publicitate Imobiliară Craiova

A. Partea I. Descrierea imobilului

TEREN Extravilan

Adresa: Jud. Dolj, T35, P32

| Nr. Crt | Nr cadastral Nr. topografic | Suprafața* (mp) | Observații / Referințe |
|---------|-----------------------------|-----------------|---|
| A1 | | 2.500 | Sector cadastral:18 Teren neimprejmuit; |

B. Partea II. Proprietari și acte

| Inscrieri privitoare la dreptul de proprietate și alte drepturi reale | Referințe |
|--|-----------|
| / | |
| Act Notarial nr. Certificat de mostenitor 87, din 28/06/2004 emis de NP Gageatu Ilie; | |
| B1 | A1 |
| Intabulare, drept de PROPRIETATE, dobândit prin Succesiune, cota actuala 1/1, cota initiala 1/1 1) LASCAU MARIA | |

C. Partea III. SARCINI .

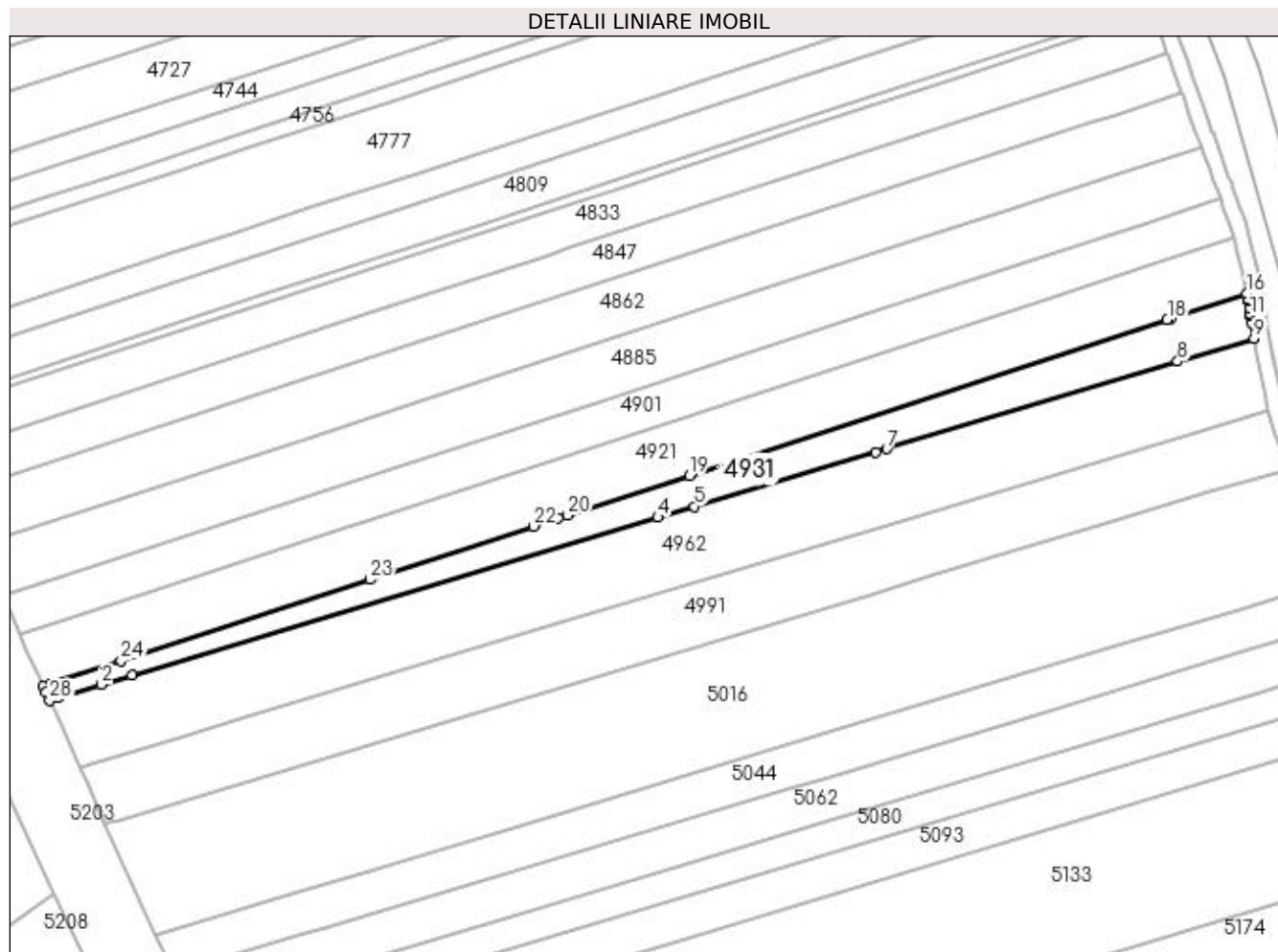
| Inscrieri privind dezmembramintele dreptului de proprietate, drepturi reale de garanție și sarcini | Referințe |
|--|-----------|
| NU SUNT | |

Anexa Nr. 1 La Partea I

Teren

| Nr cadastral | Suprafața (mp)* | Observații / Referințe |
|--------------|-----------------|------------------------|
| | 2.500 | |

* Suprafața este determinată în planul de proiecție Stereo 70.



Date referitoare la teren

| Crt | Categorie folosință | Intravilan | Suprafața (mp) | Tarla | Parcelă | Nr. topo | Observații / Referințe |
|-----|---------------------|------------|----------------|-------|---------|----------|------------------------|
| 1 | arabil | NU | 2.500 | 35 | 32 | - | |

Lungime Segmente

1) Valorile lungimilor segmentelor sunt obținute din proiecție în plan.

| Punct început | X / Y | Punct sfârșit | X / Y | Lungime segment (** (m) |
|---------------|----------------------------|---------------|----------------------------|-------------------------|
| 1 | 396.959,683 325.459,947 | 2 | 396.971,019 325.463,35 | 11.836 |
| 3 | 396.978,857 325.465,703 | 4 | 397.113,881 325.506,234 | 140.976 |
| 5 | 397.123,301 325.509,062 | 6 | 397.169,91 325.523,053 | 48.664 |
| 7 | 397.172,668 325.523,881 | 8 | 397.247,366 325.546,304 | 77.991 |
| 9 | 397.266,995 325.552,196 | 10 | 397.266,358 325.556,272 | 4.125 |

| Punct început | X / Y | Punct sfârșit | X / Y | Lungime segment (** (m) |
|---------------|----------------------------|---------------|----------------------------|-------------------------|
| 2 | 396.971,019 325.463,35 | 3 | 396.978,857 325.465,703 | 8.184 |
| 4 | 397.113,881 325.506,234 | 5 | 397.123,301 325.509,062 | 9.835 |
| 6 | 397.169,91 325.523,053 | 7 | 397.172,668 325.523,881 | 2.88 |
| 8 | 397.247,366 325.546,304 | 9 | 397.266,995 325.552,196 | 20.495 |
| 10 | 397.266,358 325.556,272 | 11 | 397.266,098 325.557,93 | 1.678 |

| Punct început | X / Y | Punct sfârșit | X / Y | Lungime segment (** (m) |
|---------------|----------------------------|---------------|----------------------------|-------------------------|
| 11 | 397.266,098 325.557,93 | 12 | 397.265,96 325.558,816 | 0.897 |
| 13 | 397.265,761 325.560,116 | 14 | 397.265,498 325.561,838 | 1.742 |
| 15 | 397.265,426 325.562,304 | 16 | 397.265,216 325.563,683 | 1.395 |
| 17 | 397.245,516 325.557,265 | 18 | 397.244,7 325.556,999 | 0.858 |
| 19 | 397.121,967 325.517,014 | 20 | 397.090,711 325.506,831 | 32.873 |
| 21 | 397.088,228 325.506,022 | 22 | 397.081,968 325.503,983 | 6.583 |
| 23 | 397.039,917 325.490,283 | 24 | 396.975,975 325.469,451 | 67.25 |
| 25 | 396.957,877 325.463,555 | 26 | 396.956,01 325.462,946 | 1.963 |
| 27 | 396.956,667 325.461,478 | 28 | 396.957,628 325.459,33 | 2.353 |

| Punct început | X / Y | Punct sfârșit | X / Y | Lungime segment (** (m) |
|---------------|----------------------------|---------------|----------------------------|-------------------------|
| 12 | 397.265,96 325.558,816 | 13 | 397.265,761 325.560,116 | 1.315 |
| 14 | 397.265,498 325.561,838 | 15 | 397.265,426 325.562,304 | 0.472 |
| 16 | 397.265,216 325.563,683 | 17 | 397.245,516 325.557,265 | 20.719 |
| 18 | 397.244,7 325.556,999 | 19 | 397.121,967 325.517,014 | 129.082 |
| 20 | 397.090,711 325.506,831 | 21 | 397.088,228 325.506,022 | 2.612 |
| 22 | 397.081,968 325.503,983 | 23 | 397.039,917 325.490,283 | 44.227 |
| 24 | 396.975,975 325.469,451 | 25 | 396.957,877 325.463,555 | 19.035 |
| 26 | 396.956,01 325.462,946 | 27 | 396.956,667 325.461,478 | 1.609 |
| 28 | 396.957,628 325.459,33 | 1 | 396.959,683 325.459,947 | 2.145 |

** Lungimile segmentelor sunt determinate în planul de proiecție Stereo 70 și sunt rotunjite la 1 milimetru.

*** Distanța dintre puncte este formată din segmente cumulate ce sunt mai mici decât valoarea 1 milimetru.

**DATE DESPRE IMOBILUL NR. 4941**

Oficiul de Cadastru și Publicitate Imobiliară DOLJ
Biroul de Cadastru și Publicitate Imobiliară Craiova

A. Partea I. Descrierea imobilului

TEREN Intravilan

Nr. CF vechi:283
Nr. cadastral vechi:367

Adresa: Loc. Sitoaia, Jud. Dolj, T50, P28

| Nr. Crt | Nr cadastral Nr. topografic | Suprafața* (mp) | Observații / Referințe |
|---------|-----------------------------|-----------------|---|
| A1 | 30089 | 4.521 | Sector cadastral:18 Teren neimprejmuit; |

B. Partea II. Proprietari și acte

| Inscrieri privitoare la dreptul de proprietate și alte drepturi reale | | Referințe |
|--|---|-----------|
| 90110 / 27/11/2008 | | |
| Contract De Vanzare-Cumparare nr. 2330, din 11/11/2008 emis de NP Amzulescu; | | |
| B1 | Intabulare, drept de PROPRIETATE cumparare, dobandit prin Conventie, cota actuala 1/1, cota initiala 1/1 1) SC DMB de LUX CORPORATION SRL , CIF:9999999999999, Lipsa CUI <i>OBSERVATII: (provenita din conversia CF 283)</i> | A1 |
| 103196 / 28/08/2015 | | |
| Act Administrativ nr. REFERAT NR 6201/SC, din 27/08/2015 emis de SERVICIUL CADASTRU; | | |
| B2 | Se notează mențiunea «Imobil aflat sub incidenta art.3 alin.(1) din Legea 17/2014» | A1 |
| 56455 / 25/07/2008 | | |
| Act Notarial nr. 1482, din 23/07/2008 emis de NP Gaspar Monica Ortansa; | | |
| B3 | Intabulare, drept de PROPRIETATE, dobandit prin Conventie, cota actuala 1/2, cota initiala 1/2 1) ZIMTA ELENA 2) ZIMTA CONSTANTIN , Lipsa CNP <i>OBSERVATII: (provenita din conversia CF 559)</i> | A1 |
| B4 | Intabulare, drept de PROPRIETATE, dobandit prin Conventie, cota actuala 1/2, cota initiala 1/2 1) MIREA ALIN - IONUT <i>OBSERVATII: (provenita din conversia CF 559)</i> | A1 |
| / | | |
| Act Normativ nr. Legea 7, din 13/03/1996 emis de Parlamentul Romaniei; | | |
| B5 | Se noteaza suprapunerea reala a urmatoarelor acte de proprietate asupra imobilului A1: Actul notarial nr.2230/11.11.2008, prin care s-a intabulat dreptul de proprietate in favoarea numitei SC DMB de LUX CORPORATION SRL, in CF30089, prin incheierea nr.90110/27.11.2008, actul notarial nr.1482/23.07.2008, prin care s-a intabulat dreptul de proprietate in cota de 1/2 in favoarea numitilor ZIMTA ELENA si ZIMTA CONSTANTIN, in CF30258, prin incheierea nr.56455/25.07.2008 si actul notarial nr.1066/18.08.2006, prin care s-a intabulat dreptul de proprietate in cota de 1/2 in favoarea numitului MIREA ALIN - IONUT, in CF30258, prin incheierea nr.56455/25.07.2008. | A1 |

C. Partea III. SARCINI .

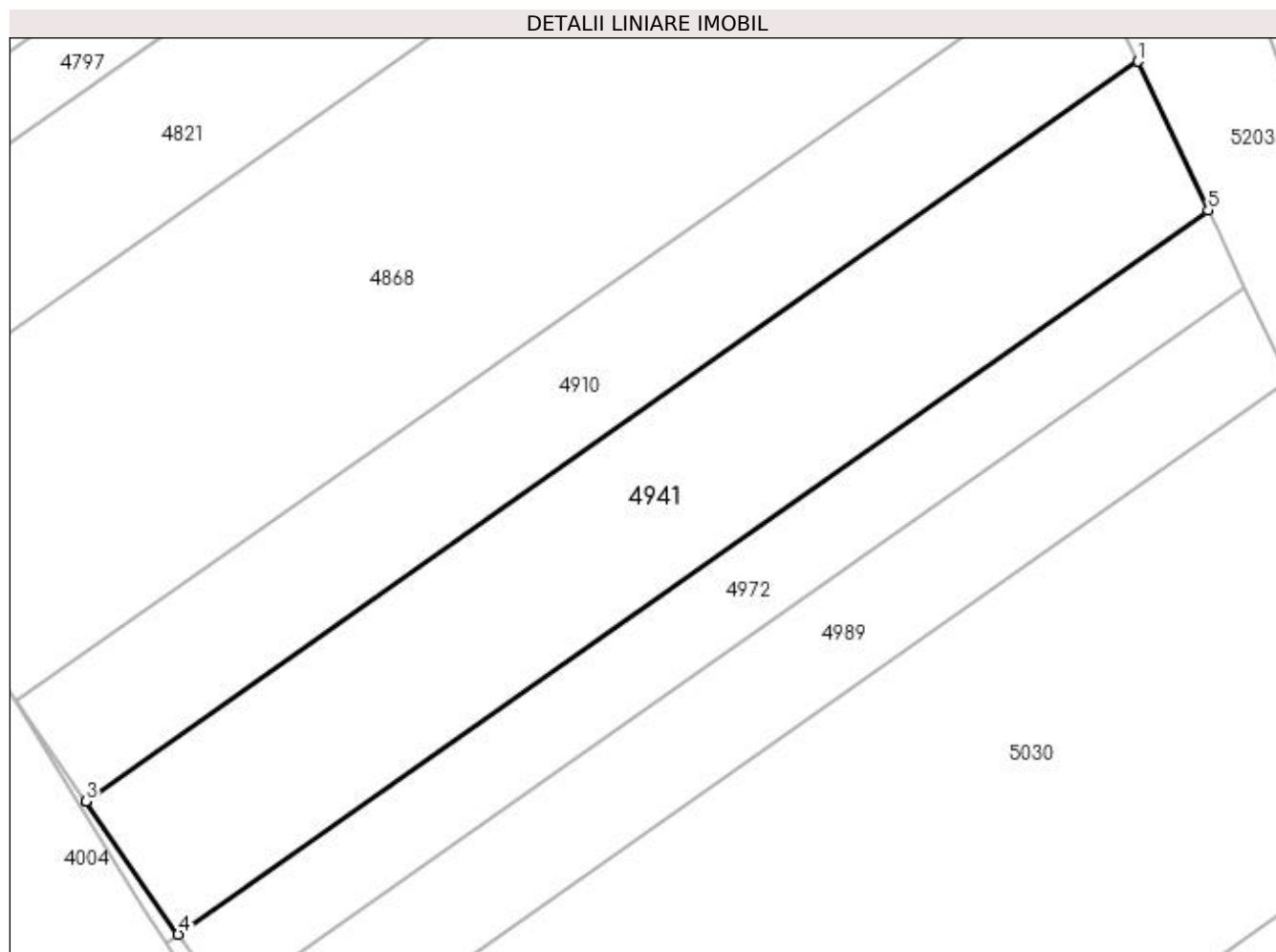
| Inscrieri privind dezmembramintele dreptului de proprietate, drepturi reale de garanție și sarcini | Referințe |
|--|-----------|
| NU SUNT | |

Anexa Nr. 1 La Partea I

Teren

| Nr cadastral | Suprafața (mp)* | Observații / Referințe |
|--------------|-----------------|------------------------|
| 30089 | 4.521 | |

* Suprafața este determinată în planul de proiecție Stereo 70.



Date referitoare la teren

| Crt | Categorie folosință | Intravilan | Suprafața (mp) | Tarla | Parcelă | Nr. topo | Observații / Referințe |
|-----|---------------------|------------|----------------|-------|---------|----------|------------------------|
| 1 | arabil | DA | 4.521 | 50 | 28 | - | |

Lungime Segmente

1) Valorile lungimilor segmentelor sunt obținute din proiecție în plan.

| Punct început | X / Y | Punct sfârșit | X / Y | Lungime segment (** (m) |
|---------------|----------------------------|---------------|----------------------------|-------------------------|
| 1 | 396.882,237 325.573,763 | 2 | 396.726,376 325.464,224 | 190.503 |
| 2 | 396.726,376 325.464,224 | 3 | 396.726,38 325.464,22 | 0.005 |
| 3 | 396.726,38 325.464,22 | 4 | 396.740,048 325.444,517 | 23.979 |
| 4 | 396.740,048 325.444,517 | 5 | 396.892,628 325.551,751 | 186.493 |
| 5 | 396.892,628 325.551,751 | 1 | 396.882,237 325.573,763 | 24.342 |

**** Lungimile segmentelor sunt determinate în planul de proiecție Stereo 70 și sunt rotunjite la 1 milimetru.**

***** Distanța dintre puncte este formată din segmente cumulate ce sunt mai mici decât valoarea 1 milimetru.**

**DATE DESPRE IMOBILUL NR. 4962**

Oficiul de Cadastru și Publicitate Imobiliară DOLJ
Biroul de Cadastru și Publicitate Imobiliară Craiova

A. Partea I. Descrierea imobilului

TEREN Extravilan

Adresa: Jud. Dolj, T35, P31

| Nr. Crt | Nr cadastral Nr. topografic | Suprafața* (mp) | Observații / Referințe |
|---------|-----------------------------|-----------------|---|
| A1 | | 6.000 | Sector cadastral:18 Teren neimprejmuit; |

B. Partea II. Proprietari și acte

| Inscrieri privitoare la dreptul de proprietate și alte drepturi reale | Referințe |
|---|-----------|
| / | |
| Act Administrativ nr. Titlu de proprietate 880-2195, din 23/04/1997 emis de CJSIPT Dolj; | |
| B1 | A1 |
| Intabulare, drept de PROPRIETATE, dobândit prin Reconstituire, cota actuala 1/1, cota initiala 1/1 1) ZISU DUMITRU | |

C. Partea III. SARCINI .

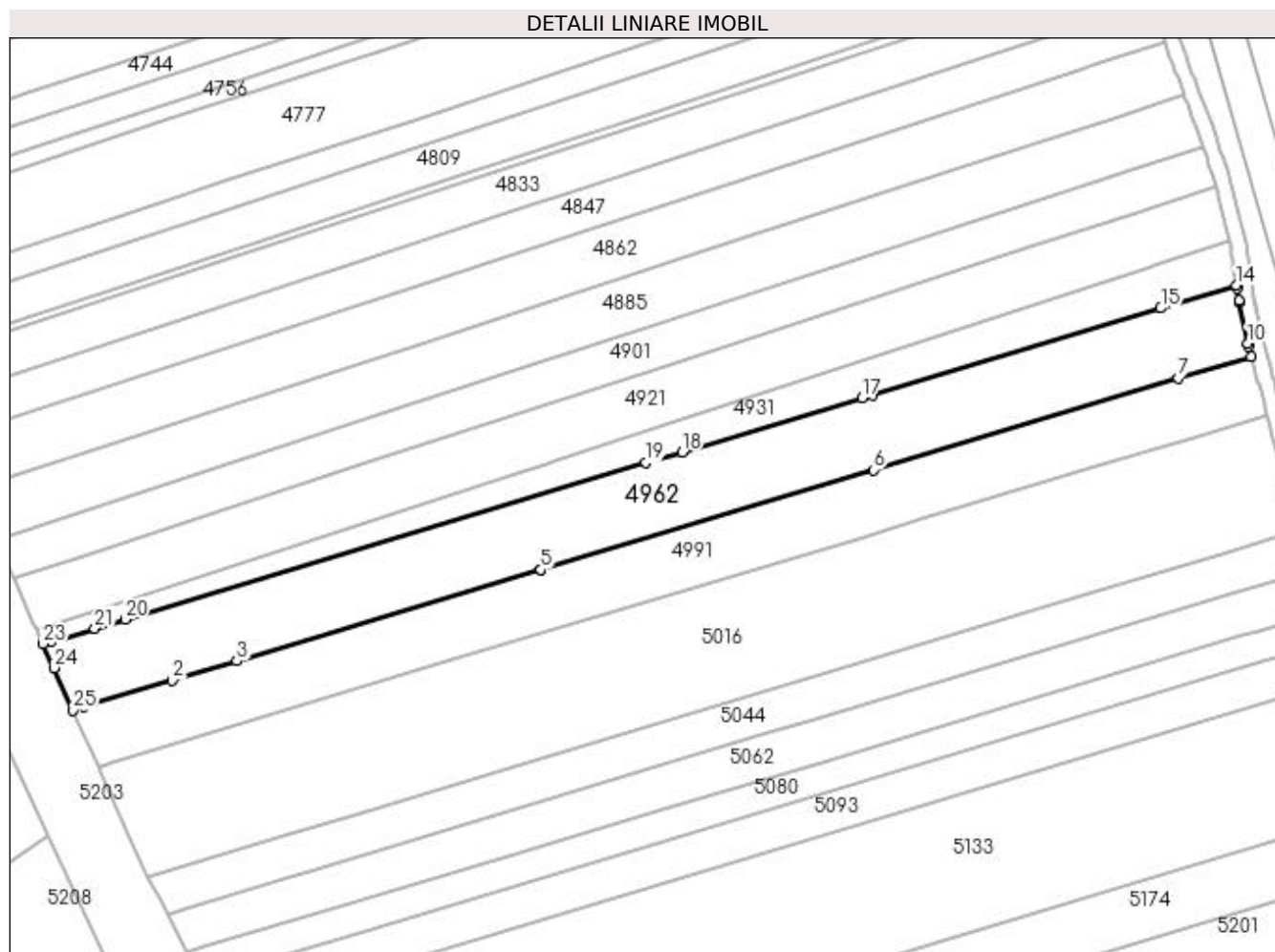
| Inscrieri privind dezmembramintele dreptului de proprietate, drepturi reale de garanție și sarcini | Referințe |
|--|-----------|
| NU SUNT | |

Anexa Nr. 1 La Partea I

Teren

| | | |
|--------------|-----------------|------------------------|
| Nr cadastral | Suprafața (mp)* | Observații / Referințe |
| | 6.000 | |

* Suprafața este determinată în planul de proiecție Stereo 70.



Date referitoare la teren

| Crt | Categorie folosință | Intravilan | Suprafața (mp) | Tarla | Parcelă | Nr. topo | Observații / Referințe |
|-----|---------------------|------------|----------------|-------|---------|----------|------------------------|
| 1 | arabil | NU | 6.000 | 35 | 31 | - | |

Lungime Segmente

1) Valorile lungimilor segmentelor sunt obținute din proiecție în plan.

| Punct început | X / Y | Punct sfârșit | X / Y | Lungime segment (** (m) |
|---------------|----------------------------|---------------|----------------------------|-------------------------|
| 1 | 396.968,181 325.442,97 | 2 | 396.991,055 325.449,836 | 23.881 |
| 3 | 397.007,857 325.454,88 | 4 | 397.086,575 325.478,51 | 82.188 |
| 5 | 397.086,598 325.478,516 | 6 | 397.172,92 325.504,429 | 90.128 |
| 7 | 397.251,896 325.528,136 | 8 | 397.270,791 325.533,808 | 19.728 |
| 9 | 397.270,097 325.536,323 | 10 | 397.269,876 325.537,126 | 0.833 |

| Punct început | X / Y | Punct sfârșit | X / Y | Lungime segment (** (m) |
|---------------|----------------------------|---------------|----------------------------|-------------------------|
| 2 | 396.991,055 325.449,836 | 3 | 397.007,857 325.454,88 | 17.543 |
| 4 | 397.086,575 325.478,51 | 5 | 397.086,598 325.478,516 | 0.024 |
| 6 | 397.172,92 325.504,429 | 7 | 397.251,896 325.528,136 | 82.457 |
| 8 | 397.270,791 325.533,808 | 9 | 397.270,097 325.536,323 | 2.609 |
| 10 | 397.269,876 325.537,126 | 11 | 397.267,679 325.547,928 | 11.022 |

| Punct început | X / Y | Punct sfârșit | X / Y | Lungime segment (** (m) |
|---------------|----------------------------|---------------|----------------------------|-------------------------|
| 11 | 397.267,679 325.547,928 | 12 | 397.267,609 325.548,274 | 0.353 |
| 13 | 397.267,119 325.551,404 | 14 | 397.266,995 325.552,196 | 0.802 |
| 15 | 397.247,366 325.546,304 | 16 | 397.172,668 325.523,881 | 77.991 |
| 17 | 397.169,91 325.523,053 | 18 | 397.123,301 325.509,062 | 48.664 |
| 19 | 397.113,881 325.506,234 | 20 | 396.978,857 325.465,703 | 140.976 |
| 21 | 396.971,019 325.463,35 | 22 | 396.959,683 325.459,947 | 11.836 |
| 23 | 396.957,628 325.459,33 | 24 | 396.960,41 325.453,115 | 6.81 |
| 25 | 396.965,332 325.442,115 | 1 | 396.968,181 325.442,97 | 2.975 |

| Punct început | X / Y | Punct sfârșit | X / Y | Lungime segment (** (m) |
|---------------|----------------------------|---------------|----------------------------|-------------------------|
| 12 | 397.267,609 325.548,274 | 13 | 397.267,119 325.551,404 | 3.168 |
| 14 | 397.266,995 325.552,196 | 15 | 397.247,366 325.546,304 | 20.495 |
| 16 | 397.172,668 325.523,881 | 17 | 397.169,91 325.523,053 | 2.88 |
| 18 | 397.123,301 325.509,062 | 19 | 397.113,881 325.506,234 | 9.835 |
| 20 | 396.978,857 325.465,703 | 21 | 396.971,019 325.463,35 | 8.184 |
| 22 | 396.959,683 325.459,947 | 23 | 396.957,628 325.459,33 | 2.145 |
| 24 | 396.960,41 325.453,115 | 25 | 396.965,332 325.442,115 | 12.051 |

** Lungimile segmentelor sunt determinate în planul de proiecție Stereo 70 și sunt rotunjite la 1 milimetru.

*** Distanța dintre puncte este formată din segmente cumulate ce sunt mai mici decât valoarea 1 milimetru.

**DATE DESPRE IMOBILUL NR. 4972**

Oficiul de Cadastru și Publicitate Imobiliară DOLJ
Biroul de Cadastru și Publicitate Imobiliară Craiova

A. Partea I. Descrierea imobilului

TEREN Intravilan

Nr. CF vechi:281

Nr. cadastral vechi:366

Adresa: Loc. Sitoaia, Jud. Dolj, T50, P27

| Nr. Crt | Nr cadastral Nr. topografic | Suprafața* (mp) | Observații / Referințe |
|---------|-----------------------------|-----------------|--|
| A1 | 30091 | 2.315 | Sector cadastral:18 Teren neimprejmuit; Teren n eimprejmuit - limita conventionala. |

B. Partea II. Proprietari și acte

| Inscrieri privitoare la dreptul de proprietate și alte drepturi reale | | Referințe |
|--|--|-----------|
| 90110 / 27/11/2008 | | |
| Contract De Vanzare-Cumparare nr. aut nr 2230, din 11/11/2008 emis de BNP Amzolescu; | | |
| B1 | Intabulare, drept de PROPRIETATEcumparare, dobandit prin Conventie, cota actuala 1/1, cota initiala 1/1 1) SC DMB de LUX CORPORATION SRL , CIF:9999999999999, Lipsa CUI <i>OBSERVATII: (provenita din conversia CF 281)</i> | A1 |

C. Partea III. SARCINI .

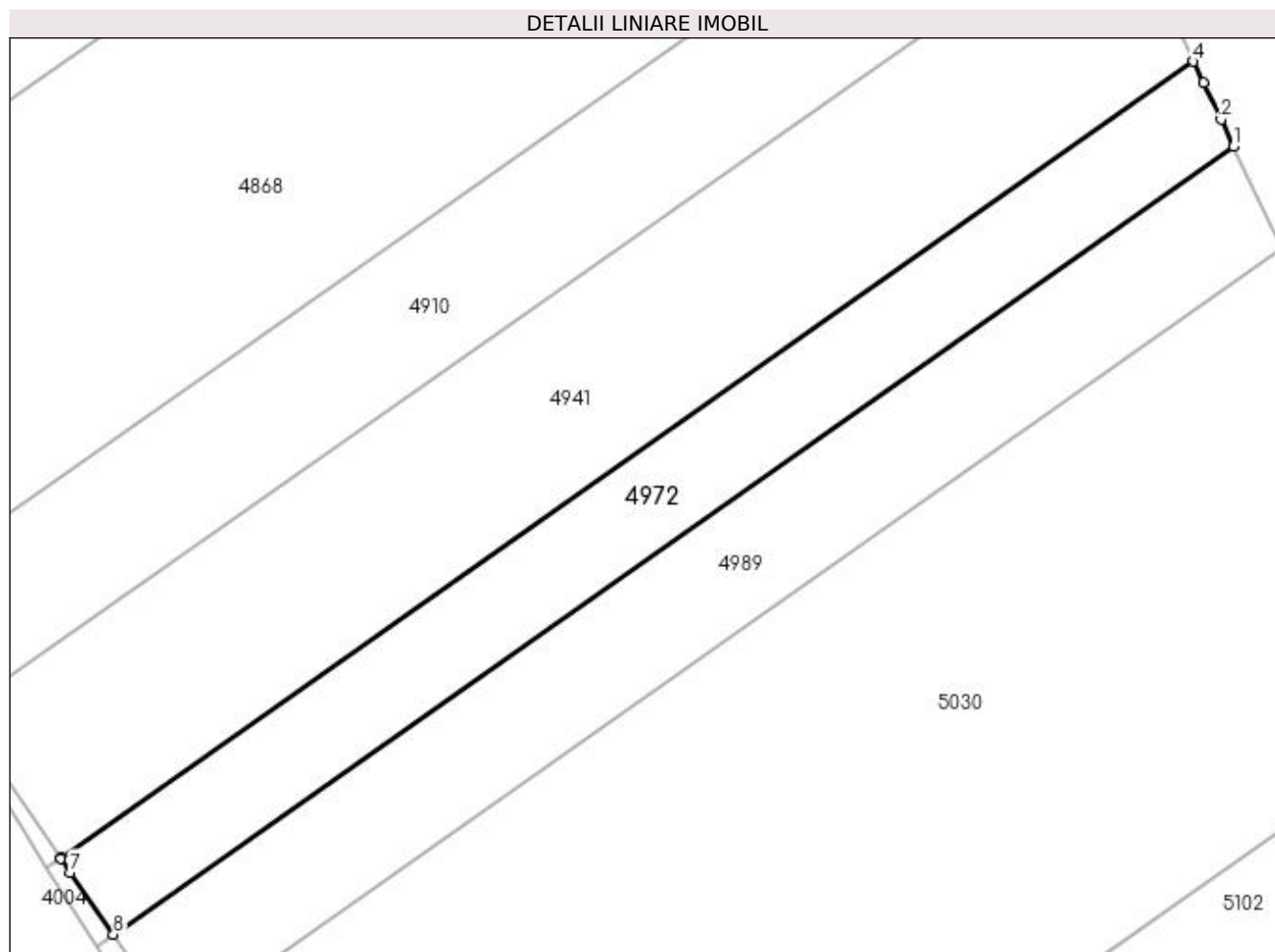
| Inscrieri privind dezmembramintele dreptului de proprietate, drepturi reale de garanție și sarcini | Referințe |
|--|-----------|
| NU SUNT | |

Anexa Nr. 1 La Partea I

Teren

| Nr cadastral | Suprafața (mp)* | Observații / Referințe |
|--------------|-----------------|---|
| 30091 | 2.315 | Teren n eimprejmuit - limita conventionala. |

* Suprafața este determinată în planul de proiecție Stereo 70.



Date referitoare la teren

| Crt | Categorie folosință | Intravilan | Suprafața (mp) | Tarla | Parcelă | Nr. topo | Observații / Referințe |
|-----|---------------------|------------|----------------|-------|---------|----------|------------------------|
| 1 | arabil | DA | 2.315 | 50 | 27 | - | |

Lungime Segmente

1) Valorile lungimilor segmentelor sunt obținute din proiecție în plan.

| Punct început | X / Y | Punct sfârșit | X / Y | Lungime segment (** (m) |
|---------------|----------------------------|---------------|----------------------------|-------------------------|
| 1 | 396.898,036 325.540,293 | 2 | 396.896,314 325.543,942 | 4.035 |
| 2 | 396.896,314 325.543,942 | 3 | 396.893,967 325.548,914 | 5.498 |
| 3 | 396.893,967 325.548,914 | 4 | 396.892,628 325.551,751 | 3.137 |
| 4 | 396.892,628 325.551,751 | 5 | 396.740,048 325.444,517 | 186.493 |
| 5 | 396.740,048 325.444,517 | 6 | 396.740,06 325.444,5 | 0.021 |

| Punct început | X / Y | Punct sfârșit | X / Y | Lungime segment (** (m) |
|---------------|----------------------------|---------------|----------------------------|-------------------------|
| 6 | 396.740,06 325.444,5 | 7 | 396.741,38 325.442,601 | 2.312 |
| 7 | 396.741,38 325.442,601 | 8 | 396.747,172 325.434,266 | 10.15 |
| 8 | 396.747,172 325.434,266 | 1 | 396.898,036 325.540,293 | 184.396 |

** Lungimile segmentelor sunt determinate în planul de proiecție Stereo 70 și sunt rotunjite la 1 milimetru.

*** Distanța dintre puncte este formată din segmente cumulate ce sunt mai mici decât valoarea 1 milimetru.

**DATE DESPRE IMOBILUL NR. 4989**

Oficiul de Cadastru și Publicitate Imobiliară DOLJ
Biroul de Cadastru și Publicitate Imobiliară Craiova

A. Partea I. Descrierea imobilului

TEREN Intravilan

Nr. CF vechi:285
Nr. cadastral vechi:365

Adresa: Loc. Sitoaia, Jud. Dolj, T50, P26

| Nr. Crt | Nr cadastral Nr. topografic | Suprafața* (mp) | Observații / Referințe |
|---------|-----------------------------|-----------------|---|
| A1 | 30119 | 2.743 | Sector cadastral:18 Teren neimprejmuit; T 50, P 26 |

B. Partea II. Proprietari și acte

| Inscrieri privitoare la dreptul de proprietate și alte drepturi reale | | Referințe |
|---|---|-----------|
| 90110 / 27/11/2008 | | |
| Contract De Vanzare-Cumparare nr. 2330, din 11/11/2008 emis de BNP Amzulescu M; | | |
| B1 | Intabulare, drept de PROPRIETATE, dobandit prin Conventie, cota actuala 1/1, cota initiala 1/1 1) S.C. DMB de LUX CORPORATION SRL , CIF:9999999999999 <i>OBSERVATII: (provenita din conversia CF 285)</i> | A1 |
| 71231 / 05/11/2007 | | |
| Act Notarial nr. 3254, din 01/01/2007 emis de BNP FMM; | | |
| B2 | Intabulare, drept de PROPRIETATE, dobandit prin Conventie, cota actuala 1/1, cota initiala 1/1 1) GHINEA IOANA , Lipsa CNP <i>OBSERVATII: (provenita din conversia CF 396)</i> | A1 |
| / | | |
| Act Normativ nr. Legea 7, din 13/03/1996 emis de Parlamentul Romaniei; | | |
| B3 | Se noteaza suprapunerea reala a urmatoarelor acte de proprietate asupra imobilului A1: Actul notarial nr.2230/11.11.2008, prin care s-a intabulat dreptul de proprietate in favoarea numitei SC DMB de LUX CORPORATION SRL, in CF30119, prin incheierea nr.90110/27.11.2008 si actul notarial nr.3254/01.01.2007, prin care s-a intabulat dreptul de proprietate in favoarea numitei GHINEA IOANA, in CF30387, prin incheierea nr.71231/05.11.2007. | A1 |

C. Partea III. SARCINI .

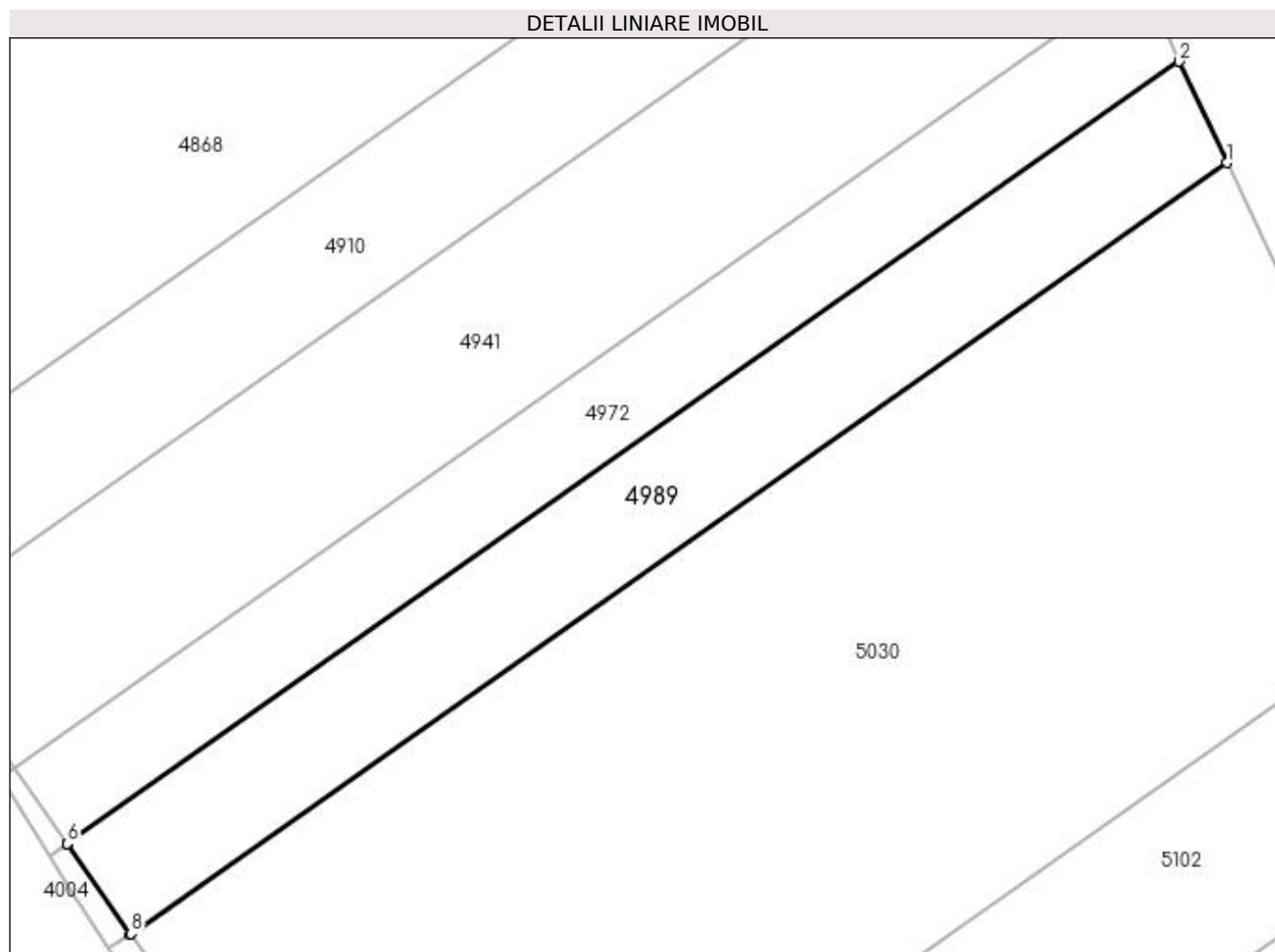
| Inscrieri privind dezmembramintele dreptului de proprietate, drepturi reale de garanție și sarcini | Referințe |
|--|-----------|
| NU SUNT | |

Anexa Nr. 1 La Partea I

Teren

| Nr cadastral | Suprafața (mp)* | Observații / Referințe |
|--------------|-----------------|------------------------|
| 30119 | 2.743 | T 50, P 26 |

* Suprafața este determinată în planul de proiecție Stereo 70.



Date referitoare la teren

| Crt | Categorie folosință | Intra vilan | Suprafața (mp) | Tarla | Parcelă | Nr. topo | Observații / Referințe |
|-----|---------------------|-------------|----------------|-------|---------|----------|------------------------|
| 1 | arabil | DA | 2.743 | 50 | 26 | - | |

Lungime Segmente

1) Valorile lungimilor segmentelor sunt obținute din proiecție în plan.

| Punct început | X / Y | Punct sfârșit | X / Y | Lungime segment (** (m) |
|---------------|----------------------------|---------------|----------------------------|-------------------------|
| 1 | 396.904,525 325.526,548 | 2 | 396.898,036 325.540,293 | 15.199 |
| 2 | 396.898,036 325.540,293 | 3 | 396.747,172 325.434,266 | 184.396 |
| 3 | 396.747,172 325.434,266 | 4 | 396.747,19 325.434,24 | 0.032 |
| 4 | 396.747,19 325.434,24 | 5 | 396.747,179 325.434,233 | 0.013 |
| 5 | 396.747,179 325.434,233 | 6 | 396.747,183 325.434,228 | 0.006 |

| Punct început | X / Y | Punct sfârșit | X / Y | Lungime segment (** (m) |
|---------------|----------------------------|---------------|----------------------------|-------------------------|
| 6 | 396.747,183 325.434,228 | 7 | 396.755,698 325.421,953 | 14.939 |
| 7 | 396.755,698 325.421,953 | 8 | 396.755,835 325.422,05 | 0.168 |
| 8 | 396.755,835 325.422,05 | 1 | 396.904,525 325.526,548 | 181.738 |

** Lungimile segmentelor sunt determinate în planul de proiecție Stereo 70 și sunt rotunjite la 1 milimetru.

*** Distanța dintre puncte este formată din segmente cumulate ce sunt mai mici decât valoarea 1 milimetru.

**DATE DESPRE IMOBILUL NR. 4991**

Oficiul de Cadastru și Publicitate Imobiliară DOLJ
Biroul de Cadastru și Publicitate Imobiliară Craiova

A. Partea I. Descrierea imobilului

TEREN Extravilan

Adresa: Jud. Dolj, T35, P30

| Nr. Crt | Nr cadastral Nr. topografic | Suprafața* (mp) | Observații / Referințe |
|---------|-----------------------------|-----------------|---|
| A1 | | 5.040 | Sector cadastral:18 Teren neimprejmuit; |

B. Partea II. Proprietari și acte

| Inscrieri privitoare la dreptul de proprietate și alte drepturi reale | Referințe |
|--|-----------|
| / | |
| Act Notarial nr. Certificat de mostenitor 58, din 10/04/2003 emis de NP DANA TOMITA; | |
| B1 | A1 |
| Intabulare, drept de PROPRIETATE, dobandit prin Succesiune, cota actuala 1/1, cota initiala 1/1 1) NAGHI AURICA | |

C. Partea III. SARCINI .

| Inscrieri privind dezmembramintele dreptului de proprietate, drepturi reale de garanție și sarcini | Referințe |
|--|-----------|
| NU SUNT | |

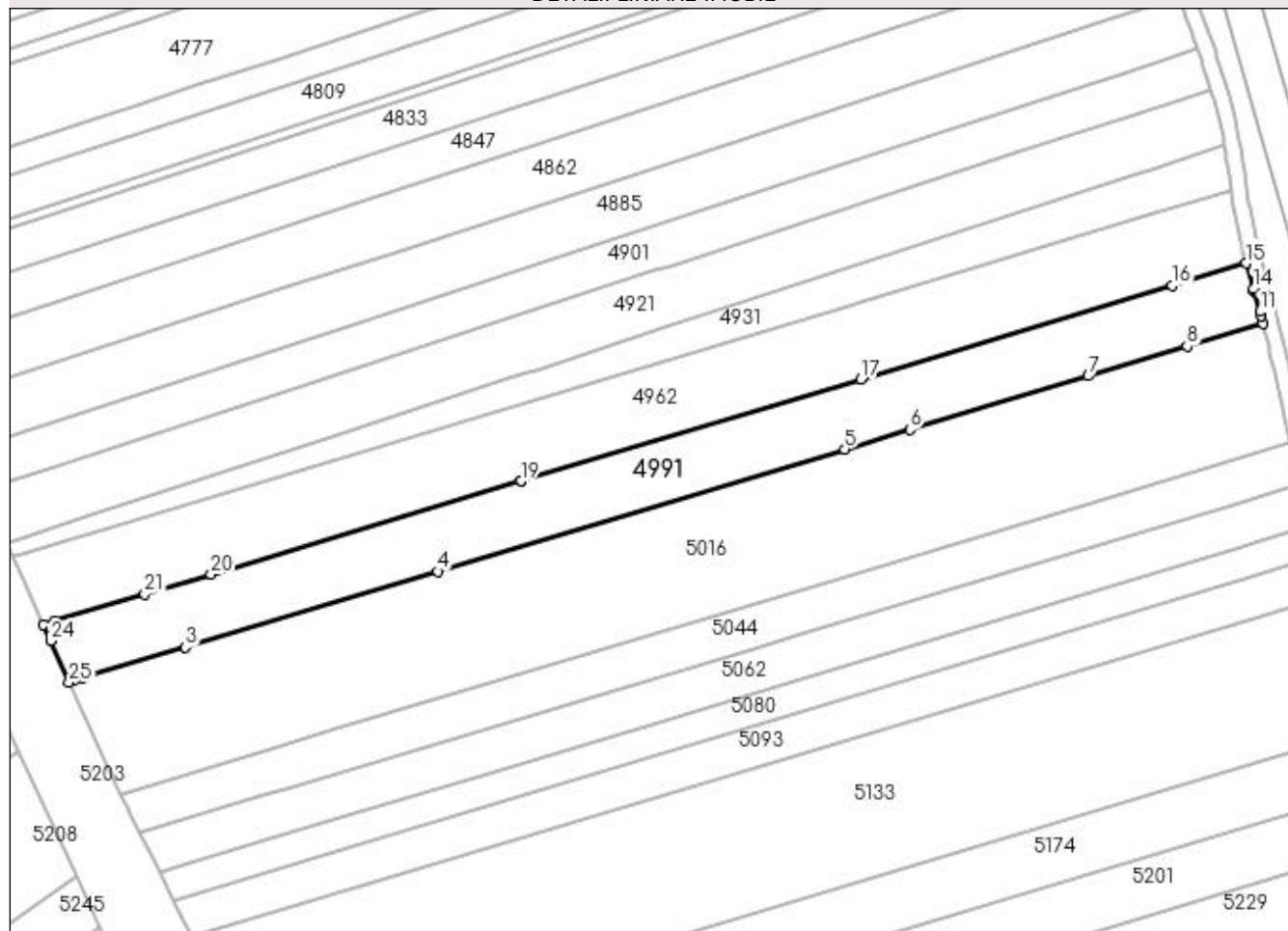
Anexa Nr. 1 La Partea I

Teren

| Nr cadastral | Suprafața (mp)* | Observații / Referințe |
|--------------|-----------------|------------------------|
| | 5.040 | |

* Suprafața este determinată în planul de proiecție Stereo 70.

DETALII LINIARE IMOBIL



Date referitoare la teren

| Crt | Categorie folosință | Intra vilan | Suprafața (mp) | Tarla | Parcelă | Nr. topo | Observații / Referințe |
|-----|---------------------|-------------|----------------|-------|---------|----------|------------------------|
| 1 | arabil | NU | 5.040 | 35 | 30 | - | |

Lungime Segmente

1) Valorile lungimilor segmentelor sunt obținute din proiecție în plan.

| Punct început | X / Y | Punct sfârșit | X / Y | Lungime segment (** (m) |
|---------------|----------------------------|---------------|----------------------------|-------------------------|
| 1 | 396.972,887 325.427,82 | 2 | 396.975,39 325.428,572 | 2.612 |
| 3 | 397.001,4 325.436,379 | 4 | 397.065,419 325.455,597 | 66.842 |
| 5 | 397.168,767 325.486,62 | 6 | 397.185,283 325.491,578 | 17.245 |
| 7 | 397.230,616 325.505,186 | 8 | 397.255,737 325.512,727 | 26.229 |
| 9 | 397.274,967 325.518,499 | 10 | 397.274,47 325.520,504 | 2.066 |

| Punct început | X / Y | Punct sfârșit | X / Y | Lungime segment (** (m) |
|---------------|----------------------------|---------------|----------------------------|-------------------------|
| 2 | 396.975,39 325.428,572 | 3 | 397.001,4 325.436,379 | 27.157 |
| 4 | 397.065,419 325.455,597 | 5 | 397.168,767 325.486,62 | 107.903 |
| 6 | 397.185,283 325.491,578 | 7 | 397.230,616 325.505,186 | 47.331 |
| 8 | 397.255,737 325.512,727 | 9 | 397.274,967 325.518,499 | 20.077 |
| 10 | 397.274,47 325.520,504 | 11 | 397.274,215 325.521,536 | 1.062 |

| Punct început | X / Y | Punct sfârșit | X / Y | Lungime segment (** (m) |
|---------------|----------------------------|---------------|----------------------------|-------------------------|
| 11 | 397.274,215 325.521,536 | 12 | 397.272,783 325.526,582 | 5.246 |
| 13 | 397.272,657 325.527,038 | 14 | 397.272,575 325.527,338 | 0.31 |
| 15 | 397.270,791 325.533,808 | 16 | 397.251,896 325.528,136 | 19.728 |
| 17 | 397.172,92 325.504,429 | 18 | 397.086,598 325.478,516 | 90.128 |
| 19 | 397.086,575 325.478,51 | 20 | 397.007,857 325.454,88 | 82.188 |
| 21 | 396.991,055 325.449,836 | 22 | 396.968,181 325.442,97 | 23.881 |
| 23 | 396.965,332 325.442,115 | 24 | 396.967,178 325.437,991 | 4.518 |
| 25 | 396.971,866 325.427,514 | 1 | 396.972,887 325.427,82 | 1.066 |

| Punct început | X / Y | Punct sfârșit | X / Y | Lungime segment (** (m) |
|---------------|----------------------------|---------------|----------------------------|-------------------------|
| 12 | 397.272,783 325.526,582 | 13 | 397.272,657 325.527,038 | 0.473 |
| 14 | 397.272,575 325.527,338 | 15 | 397.270,791 325.533,808 | 6.712 |
| 16 | 397.251,896 325.528,136 | 17 | 397.172,92 325.504,429 | 82.457 |
| 18 | 397.086,598 325.478,516 | 19 | 397.086,575 325.478,51 | 0.024 |
| 20 | 397.007,857 325.454,88 | 21 | 396.991,055 325.449,836 | 17.543 |
| 22 | 396.968,181 325.442,97 | 23 | 396.965,332 325.442,115 | 2.975 |
| 24 | 396.967,178 325.437,991 | 25 | 396.971,866 325.427,514 | 11.478 |

** Lungimile segmentelor sunt determinate în planul de proiecție Stereo 70 și sunt rotunjite la 1 milimetru.

*** Distanța dintre puncte este formată din segmente cumulate ce sunt mai mici decât valoarea 1 milimetru.

**DATE DESPRE IMOBILUL NR. 5003**

Oficiul de Cadastru și Publicitate Imobiliară DOLJ
Biroul de Cadastru și Publicitate Imobiliară Craiova

A. Partea I. Descrierea imobilului

TEREN Intravilan

Nr. CF vechi:84
Nr. cadastral vechi:339

Adresa: Loc. Sitoaia, Jud. Dolj, T 50 P 29

| Nr. Crt | Nr cadastral Nr. topografic | Suprafața* (mp) | Observații / Referințe |
|---------|-----------------------------|-----------------|---|
| A1 | 31239 | 13 | Sector cadastral:18 Teren neimprejmuit; |

B. Partea II. Proprietari și acte

| Inscrieri privitoare la dreptul de proprietate și alte drepturi reale | | Referințe |
|--|--|-----------|
| 15926 / 10/09/2003 | | |
| Contract De Vanzare Cumparare nr. AUT 2838, din 09/09/2003 emis de NP GAGEATU I; | | |
| B1 | Intabulare, drept de PROPRIETATE, dobandit prin Conventie, cota actuala 1/1, cota initiala 1/1 | A1 |
| 1) DIRECTIA REGIONALA DE DRUMURI SI PODURI CRAIOVA, CIF:9999999999999 | | |

C. Partea III. SARCINI .

| Inscrieri privind dezmembramintele dreptului de proprietate, drepturi reale de garanție și sarcini | Referințe |
|--|-----------|
| NU SUNT | |

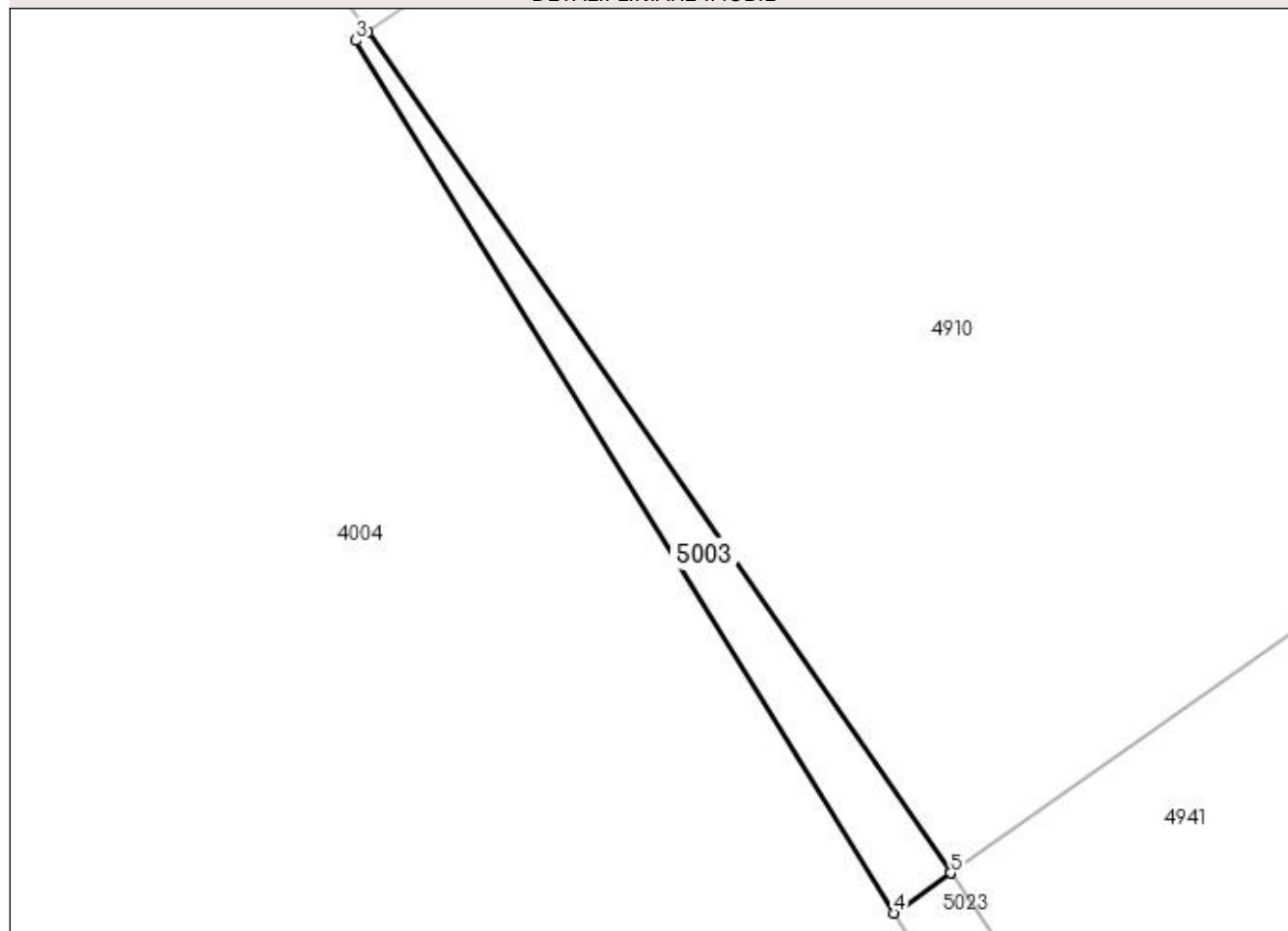
Anexa Nr. 1 La Partea I

Teren

| | | |
|--------------|-----------------|------------------------|
| Nr cadastral | Suprafața (mp)* | Observații / Referințe |
| 31239 | 13 | |

* Suprafața este determinată în planul de proiecție Stereo 70.

DETALII LINIARE IMOBIL



Date referitoare la teren

| Crt | Categorie folosință | Intravilan | Suprafața (mp) | Tarla | Parcelă | Nr. topo | Observații / Referințe |
|-----|---------------------|------------|----------------|-------|---------|----------|------------------------|
| 1 | arabil | DA | 13 | 50 | 29 | - | |

Lungime Segmente

1) Valorile lungimilor segmentelor sunt obținute din proiecție în plan.

| Punct început | X / Y | Punct sfârșit | X / Y | Lungime segment (** (m) |
|---------------|----------------------------|---------------|----------------------------|-------------------------|
| 1 | 396.726,376 325.464,224 | 2 | 396.716,12 325.479,01 | 17.995 |
| 2 | 396.716,12 325.479,01 | 3 | 396.715,912 325.478,864 | 0.254 |
| 3 | 396.715,912 325.478,864 | 4 | 396.725,379 325.463,517 | 18.032 |
| 4 | 396.725,379 325.463,517 | 5 | 396.726,38 325.464,22 | 1.223 |
| 5 | 396.726,38 325.464,22 | 1 | 396.726,376 325.464,224 | 0.005 |

**** Lungimile segmentelor sunt determinate în planul de proiecție Stereo 70 și sunt rotunjite la 1 milimetru.**

***** Distanța dintre puncte este formată din segmente cumulate ce sunt mai mici decât valoarea 1 milimetru.**

**DATE DESPRE IMOBILUL NR. 5016**

Oficiul de Cadastru și Publicitate Imobiliară DOLJ
Biroul de Cadastru și Publicitate Imobiliară Craiova

A. Partea I. Descrierea imobilului

TEREN Extravilan

Adresa: Jud. Dolj, tarla 35, parcela 29

| Nr. Crt | Nr cadastral Nr. topografic | Suprafața* (mp) | Observații / Referințe |
|---------|-----------------------------|-----------------|---|
| A1 | 30640 | 9.703 | Sector cadastral:18 Teren neimprejmuit; |

B. Partea II. Proprietari și acte

| Inscrieri privitoare la dreptul de proprietate și alte drepturi reale | | Referințe |
|--|--|-----------|
| 96213 / 17/08/2015 | | |
| Act Administrativ nr. TDP NR 510-60677, din 29/01/1997 emis de CJSIPT DOLJ (CM nr. 128/26-07-2005 emis de BNP Vladoianu Teodora;); | | |
| B1 | Intabulare, drept de PROPRIETATE, dobandit prin Succesiune, cota actuala 1/1, cota initiala 1/1 1) OPROIU ION <i>OBSERVATII: def Oproiu Gr. Ion</i> | A1 |
| Act Normativ nr. Legea nr 17, din 07/03/2014 emis de Parlamentul Romaniei; | | |
| B2 | "imobil aflat sub incidenta art.3 alin. (1) din Legea 17/2014" | A1 |

C. Partea III. SARCINI .

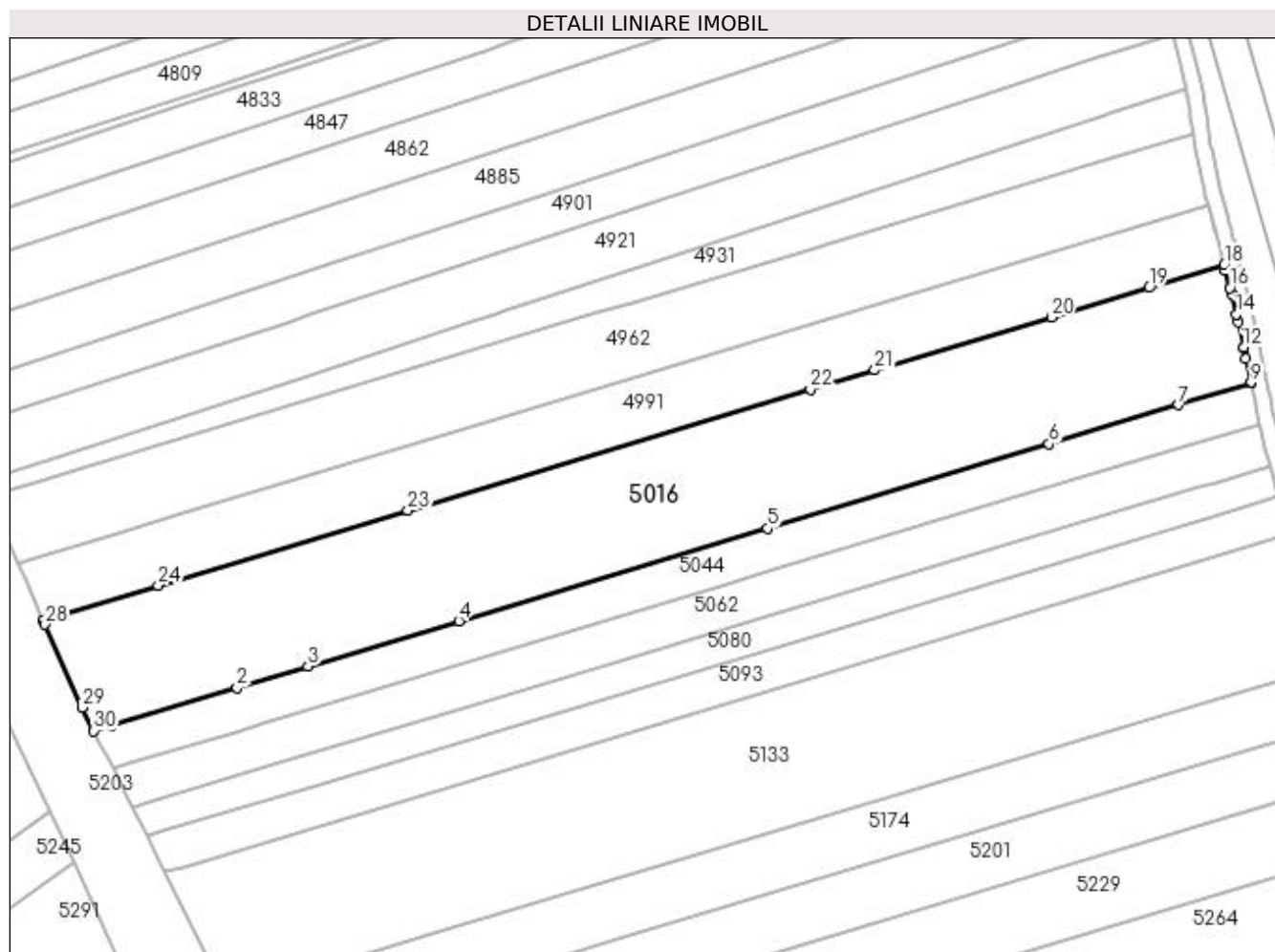
| Inscrieri privind dezmembramintele dreptului de proprietate, drepturi reale de garanție și sarcini | Referințe |
|--|-----------|
| NU SUNT | |

Anexa Nr. 1 La Partea I

Teren

| Nr cadastral | Suprafața (mp)* | Observații / Referințe |
|--------------|-----------------|------------------------|
| 30640 | 9.703 | |

* Suprafața este determinată în planul de proiecție Stereo 70.



Date referitoare la teren

| Crt | Categorie folosință | Intra vilan | Suprafața (mp) | Tarla | Parcelă | Nr. topo | Observații / Referințe |
|-----|---------------------|-------------|----------------|-------|---------|----------|------------------------|
| 1 | arabil | NU | 9.703 | 35 | 29 | - | |

Lungime Segmente

1) Valorile lungimilor segmentelor sunt obținute din proiecție în plan.

| Punct început | X / Y | Punct sfârșit | X / Y | Lungime segment (** (m) |
|---------------|----------------------------|---------------|----------------------------|-------------------------|
| 1 | 396.989,453 325.400,479 | 2 | 397.021,584 325.410,124 | 33.548 |
| 3 | 397.039,861 325.415,61 | 4 | 397.078,589 325.427,236 | 40.435 |
| 5 | 397.157,718 325.450,988 | 6 | 397.229,98 325.472,68 | 75.448 |
| 7 | 397.263,232 325.482,662 | 8 | 397.281,849 325.488,25 | 19.438 |
| 9 | 397.281,803 325.488,471 | 10 | 397.280,52 325.494,655 | 6.316 |

| Punct început | X / Y | Punct sfârșit | X / Y | Lungime segment (** (m) |
|---------------|----------------------------|---------------|----------------------------|-------------------------|
| 2 | 397.021,584 325.410,124 | 3 | 397.039,861 325.415,61 | 19.083 |
| 4 | 397.078,589 325.427,236 | 5 | 397.157,718 325.450,988 | 82.616 |
| 6 | 397.229,98 325.472,68 | 7 | 397.263,232 325.482,662 | 34.717 |
| 8 | 397.281,849 325.488,25 | 9 | 397.281,803 325.488,471 | 0.225 |
| 10 | 397.280,52 325.494,655 | 11 | 397.279,995 325.497,083 | 2.484 |

| Punct început | X / Y | Punct sfârșit | X / Y | Lungime segment (** (m) | Punct început | X / Y | Punct sfârșit | X / Y | Lungime segment (** (m) |
|---------------|----------------------------|---------------|----------------------------|-------------------------|---------------|----------------------------|---------------|----------------------------|-------------------------|
| 11 | 397.279,995 325.497,083 | 12 | 397.279,929 325.497,387 | 0.311 | 12 | 397.279,929 325.497,387 | 13 | 397.278,511 325.503,938 | 6.703 |
| 13 | 397.278,511 325.503,938 | 14 | 397.278,084 325.505,907 | 2.015 | 14 | 397.278,084 325.505,907 | 15 | 397.276,796 325.511,112 | 5.362 |
| 15 | 397.276,796 325.511,112 | 16 | 397.276,41 325.512,671 | 1.606 | 16 | 397.276,41 325.512,671 | 17 | 397.275,269 325.517,278 | 4.746 |
| 17 | 397.275,269 325.517,278 | 18 | 397.274,967 325.518,499 | 1.258 | 18 | 397.274,967 325.518,499 | 19 | 397.255,737 325.512,727 | 20.077 |
| 19 | 397.255,737 325.512,727 | 20 | 397.230,616 325.505,186 | 26.229 | 20 | 397.230,616 325.505,186 | 21 | 397.185,283 325.491,578 | 47.331 |
| 21 | 397.185,283 325.491,578 | 22 | 397.168,767 325.486,62 | 17.245 | 22 | 397.168,767 325.486,62 | 23 | 397.065,419 325.455,597 | 107.903 |
| 23 | 397.065,419 325.455,597 | 24 | 397.001,4 325.436,379 | 66.842 | 24 | 397.001,4 325.436,379 | 25 | 396.975,39 325.428,572 | 27.157 |
| 25 | 396.975,39 325.428,572 | 26 | 396.972,887 325.427,82 | 2.612 | 26 | 396.972,887 325.427,82 | 27 | 396.971,866 325.427,514 | 1.066 |
| 27 | 396.971,866 325.427,514 | 28 | 396.972,39 325.426,343 | 1.283 | 28 | 396.972,39 325.426,343 | 29 | 396.981,923 325.405,041 | 23.337 |
| 29 | 396.981,923 325.405,041 | 30 | 396.984,889 325.399,108 | 6.633 | 30 | 396.984,889 325.399,108 | 1 | 396.989,453 325.400,479 | 4.766 |

** Lungimile segmentelor sunt determinate în planul de proiecție Stereo 70 și sunt rotunjite la 1 milimetru.

*** Distanța dintre puncte este formată din segmente cumulate ce sunt mai mici decât valoarea 1 milimetru.

**DATE DESPRE IMOBILUL NR. 5023**

Oficiul de Cadastru și Publicitate Imobiliară DOLJ
Biroul de Cadastru și Publicitate Imobiliară Craiova

A. Partea I. Descrierea imobilului

TEREN Intravilan

Nr. CF vechi:84
Nr. cadastral vechi:338

Adresa: Loc. Sitoaia, Jud. Dolj, T 50 P 28

| Nr. Crt | Nr cadastral Nr. topografic | Suprafata* (mp) | Observatii / Referinte |
|---------|-----------------------------|-----------------|---|
| A1 | 31238 | 42 | Sector cadastral:18 Teren neimprejmuit; |

B. Partea II. Proprietari și acte

| Inscrieri privitoare la dreptul de proprietate și alte drepturi reale | | Referințe |
|--|--|-----------|
| 15926 / 10/09/2003 | | |
| Contract De Vanzare Cumparare nr. AUT 2838, din 09/09/2003 emis de NP GAGEATU I; | | |
| B1 | Intabulare, drept de PROPRIETATE, dobandit prin Conventie, cota actuala 1/1, cota initiala 1/1 | A1 |
| 1) DIRECTIA REGIONALA DE DRUMURI SI PODURI CRAIOVA, CIF:9999999999999 | | |

C. Partea III. SARCINI

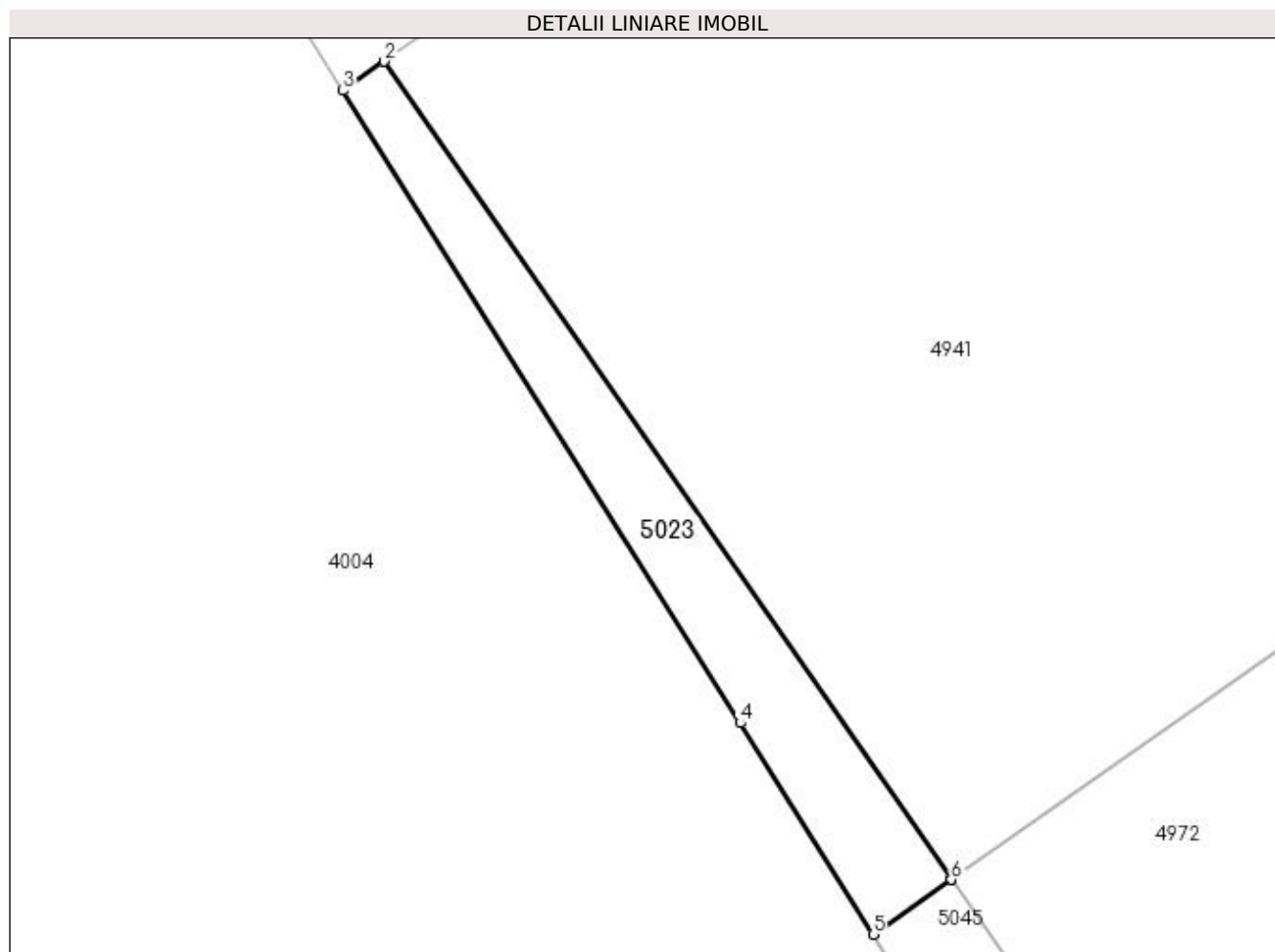
| Inscrieri privind dezmembramintele dreptului de proprietate, drepturi reale de garanție și sarcini | | Referințe |
|--|---|-----------|
| 15926 / 10/09/2003 | | |
| Contract De Vanzare Cumparare nr. AUT 2838, din 09/09/2003 emis de NP GAGEATU I; | | |
| C1 | Se inscrie privilegiul rest de pret asupra A 1 pentru suma de 236.277.527 ROL in favoarea SC ROMHER JUICE SRL | A1 |

Anexa Nr. 1 La Partea I

Teren

| | | |
|--------------|-----------------|------------------------|
| Nr cadastral | Suprafața (mp)* | Observații / Referințe |
| 31238 | 42 | |

* Suprafața este determinată în planul de proiecție Stereo 70.



Date referitoare la teren

| Crt | Categorie folosință | Intravilan | Suprafața (mp) | Tarla | Parcelă | Nr. topo | Observații / Referințe |
|-----|---------------------|------------|----------------|-------|---------|----------|------------------------|
| 1 | arabil | DA | 42 | 50 | 28 | - | |

Lungime Segmente

1) Valorile lungimilor segmentelor sunt obținute din proiecție în plan.

| Punct început | X / Y | Punct sfârșit | X / Y | Lungime segment (** (m) |
|---------------|----------------------------|---------------|----------------------------|-------------------------|
| 1 | 396.740,048 325.444,517 | 2 | 396.726,38 325.464,22 | 23.979 |
| 2 | 396.726,38 325.464,22 | 3 | 396.725,379 325.463,517 | 1.223 |
| 3 | 396.725,379 325.463,517 | 4 | 396.734,967 325.448,273 | 18.008 |
| 4 | 396.734,967 325.448,273 | 5 | 396.738,17 325.443,18 | 6.017 |
| 5 | 396.738,17 325.443,18 | 6 | 396.740,06 325.444,5 | 2.305 |

| Punct început | X / Y | Punct sfârșit | X / Y | Lungime segment (** (m) |
|---------------|-------------------------|---------------|----------------------------|-------------------------|
| 6 | 396.740,06 325.444,5 | 1 | 396.740,048 325.444,517 | 0.021 |

** Lungimile segmentelor sunt determinate în planul de proiecție Stereo 70 și sunt rotunjite la 1 milimetru.

*** Distanța dintre puncte este formată din segmente cumulate ce sunt mai mici decât valoarea 1 milimetru.

**DATE DESPRE IMOBILUL NR. 5030**

Oficiul de Cadastru și Publicitate Imobiliară DOLJ
Biroul de Cadastru și Publicitate Imobiliară Craiova

A. Partea I. Descrierea imobilului

TEREN Intravilan

Nr. CF vechi:280
Nr. cadastral vechi:364

Adresa: Loc. Sitoaia, Jud. Dolj, T50, P25

| Nr. Crt | Nr cadastral Nr. topografic | Suprafața* (mp) | Observații / Referințe |
|---------|-----------------------------|-----------------|--|
| A1 | 30093 | 11.246 | Sector cadastral:18 Teren neimprejmuit; Teren neimprejmuit - limita conventionala |

B. Partea II. Proprietari și acte

| Inscrieri privitoare la dreptul de proprietate și alte drepturi reale | Referințe |
|---|-----------|
| 90110 / 27/11/2008 | |
| Contract De Vanzare-Cumparare nr. aut nr 2230, din 11/11/2008 emis de BNP Amzulescu M.; | |
| B1 | A1 |
| Intabulare, drept de PROPRIETATE, dobandit prin Conventie, cota actuala 1/1, cota initiala 1/1 | |
| 1) SC DMB de LUX CORPORATION SRL , CIF:9999999999999, Lipsa CUI <i>OBSERVATII: (provenita din conversia CF 280)</i> | |

C. Partea III. SARCINI .

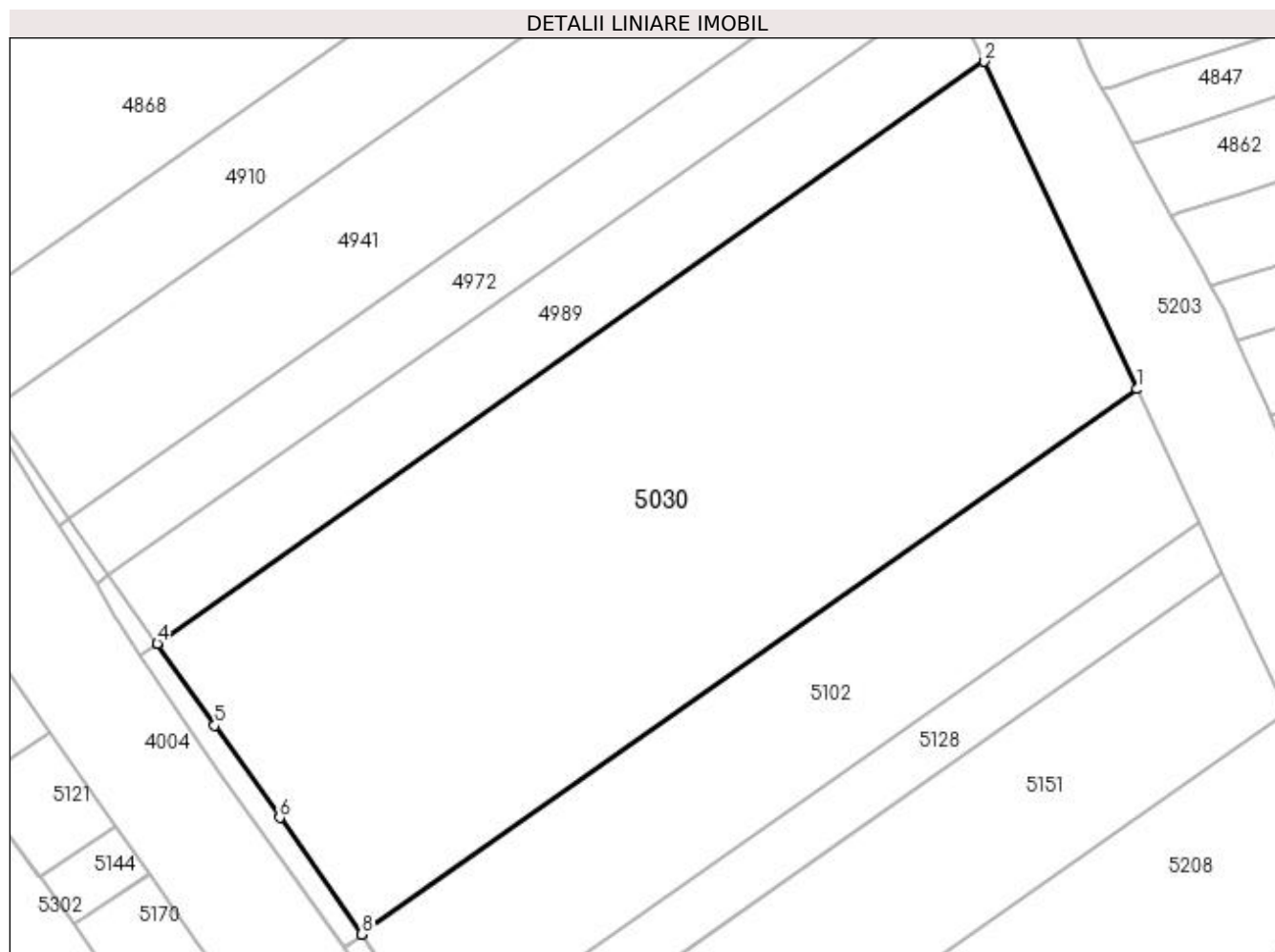
| Inscrieri privind dezmembramintele dreptului de proprietate, drepturi reale de garanție și sarcini | Referințe |
|--|-----------|
| NU SUNT | |

Anexa Nr. 1 La Partea I

Teren

| Nr cadastral | Suprafața (mp)* | Observații / Referințe |
|--------------|-----------------|---|
| 30093 | 11.246 | Teren neimprejmuit - limita conventionala |

* Suprafața este determinată în planul de proiecție Stereo 70.



Date referitoare la teren

| Crt | Categorie folosință | Intravilan | Suprafața (mp) | Tarla | Parcelă | Nr. topo | Observații / Referințe |
|-----|---------------------|------------|----------------|-------|---------|----------|------------------------|
| 1 | arabil | DA | 11.246 | 50 | 25 | - | |

Lungime Segmente

1) Valorile lungimilor segmentelor sunt obținute din proiecție în plan.

| Punct început | X / Y | Punct sfârșit | X / Y | Lungime segment (** (m) |
|---------------|----------------------------|---------------|----------------------------|-------------------------|
| 1 | 396.931,936 325.467,726 | 2 | 396.904,525 325.526,548 | 64.896 |
| 2 | 396.904,525 325.526,548 | 3 | 396.755,835 325.422,05 | 181.738 |
| 3 | 396.755,835 325.422,05 | 4 | 396.755,87 325.421,999 | 0.061 |
| 4 | 396.755,87 325.421,999 | 5 | 396.766,195 325.407,32 | 17.947 |
| 5 | 396.766,195 325.407,32 | 6 | 396.777,855 325.390,743 | 20.267 |

| Punct început | X / Y | Punct sfârșit | X / Y | Lungime segment (** (m) |
|---------------|----------------------------|---------------|----------------------------|-------------------------|
| 6 | 396.777,855 325.390,743 | 7 | 396.792,554 325.369,843 | 25.551 |
| 7 | 396.792,554 325.369,843 | 8 | 396.792,589 325.369,793 | 0.061 |
| 8 | 396.792,589 325.369,793 | 1 | 396.931,936 325.467,726 | 170.319 |

** Lungimile segmentelor sunt determinate în planul de proiecție Stereo 70 și sunt rotunjite la 1 milimetru.

*** Distanța dintre puncte este formată din segmente cumulate ce sunt mai mici decât valoarea 1 milimetru.

**DATE DESPRE IMOBILUL NR. 5044**

Oficiul de Cadastru și Publicitate Imobiliară DOLJ
Biroul de Cadastru și Publicitate Imobiliară Craiova

A. Partea I. Descrierea imobilului

TEREN Extravilan

Adresa: Jud. Dolj, T35, P28

| Nr. Crt | Nr cadastral Nr. topografic | Suprafața* (mp) | Observații / Referințe |
|---------|-----------------------------|-----------------|---|
| A1 | | 3.322 | Sector cadastral:18 Teren neimprejmuit; |

B. Partea II. Proprietari și acte

| Inscrieri privitoare la dreptul de proprietate și alte drepturi reale | Referințe |
|--|-----------|
| / | |
| Act Administrativ nr. Titlu de proprietate 1625-60687, din 04/04/2002 emis de CJSIPT Dolj; | |
| B1 | A1 |
| Intabulare, drept de PROPRIETATE, dobandit prin Reconstituire, cota actuala 1/1, cota initiala 1/1 1) POPA GHEORGHE | |

C. Partea III. SARCINI .

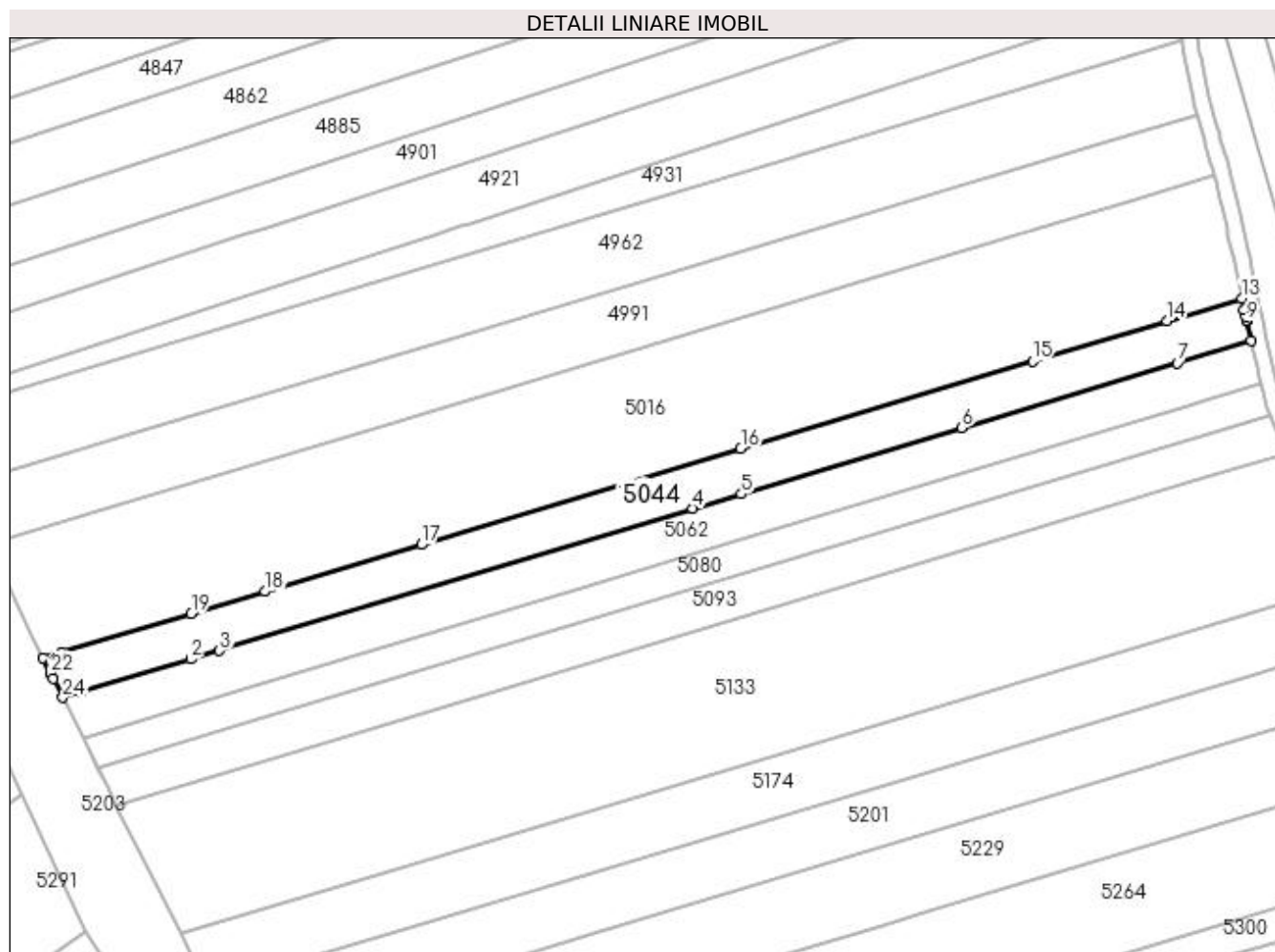
| Inscrieri privind dezmembramintele dreptului de proprietate, drepturi reale de garanție și sarcini | Referințe |
|--|-----------|
| NU SUNT | |

Anexa Nr. 1 La Partea I

Teren

| | | |
|--------------|-----------------|------------------------|
| Nr cadastral | Suprafața (mp)* | Observații / Referințe |
| | 3.322 | |

* Suprafața este determinată în planul de proiecție Stereo 70.



Date referitoare la teren

| Crt | Categorie folosință | Intra vilan | Suprafața (mp) | Tarla | Parcelă | Nr. topo | Observații / Referințe |
|-----|---------------------|-------------|----------------|-------|---------|----------|------------------------|
| 1 | arabil | NU | 3.322 | 35 | 28 | - | |

Lungime Segmente

1) Valorile lungimilor segmentelor sunt obținute din proiecție în plan.

| Punct început | X / Y | Punct sfârșit | X / Y | Lungime segment (** (m) |
|---------------|----------------------------|---------------|----------------------------|-------------------------|
| 1 | 396.994,343 325.390,71 | 2 | 397.021,459 325.398,85 | 28.311 |
| 3 | 397.028,603 325.400,994 | 4 | 397.145,78 325.436,168 | 122.342 |
| 5 | 397.157,855 325.439,793 | 6 | 397.212,455 325.456,183 | 57.006 |
| 7 | 397.265,838 325.472,208 | 8 | 397.284,143 325.477,702 | 19.112 |
| 9 | 397.283,045 325.482,548 | 10 | 397.282,985 325.482,824 | 0.282 |

| Punct început | X / Y | Punct sfârșit | X / Y | Lungime segment (** (m) |
|---------------|----------------------------|---------------|----------------------------|-------------------------|
| 2 | 397.021,459 325.398,85 | 3 | 397.028,603 325.400,994 | 7.459 |
| 4 | 397.145,78 325.436,168 | 5 | 397.157,855 325.439,793 | 12.608 |
| 6 | 397.212,455 325.456,183 | 7 | 397.265,838 325.472,208 | 55.737 |
| 8 | 397.284,143 325.477,702 | 9 | 397.283,045 325.482,548 | 4.969 |
| 10 | 397.282,985 325.482,824 | 11 | 397.282,776 325.483,78 | 0.979 |

| Punct început | X / Y | Punct sfârșit | X / Y | Lungime segment (** (m) |
|---------------|----------------------------|---------------|----------------------------|-------------------------|
| 11 | 397.282,776 325.483,78 | 12 | 397.282,438 325.485,412 | 1.666 |
| 13 | 397.281,849 325.488,25 | 14 | 397.263,232 325.482,662 | 19.438 |
| 15 | 397.229,98 325.472,68 | 16 | 397.157,718 325.450,988 | 75.448 |
| 17 | 397.078,589 325.427,236 | 18 | 397.039,861 325.415,61 | 40.435 |
| 19 | 397.021,584 325.410,124 | 20 | 396.989,453 325.400,479 | 33.548 |
| 21 | 396.984,889 325.399,108 | 22 | 396.986,775 325.395,336 | 4.218 |
| 23 | 396.987,435 325.394,015 | 24 | 396.989,773 325.389,338 | 5.229 |

| Punct început | X / Y | Punct sfârșit | X / Y | Lungime segment (** (m) |
|---------------|----------------------------|---------------|----------------------------|-------------------------|
| 12 | 397.282,438 325.485,412 | 13 | 397.281,849 325.488,25 | 2.899 |
| 14 | 397.263,232 325.482,662 | 15 | 397.229,98 325.472,68 | 34.717 |
| 16 | 397.157,718 325.450,988 | 17 | 397.078,589 325.427,236 | 82.616 |
| 18 | 397.039,861 325.415,61 | 19 | 397.021,584 325.410,124 | 19.083 |
| 20 | 396.989,453 325.400,479 | 21 | 396.984,889 325.399,108 | 4.766 |
| 22 | 396.986,775 325.395,336 | 23 | 396.987,435 325.394,015 | 1.477 |
| 24 | 396.989,773 325.389,338 | 1 | 396.994,343 325.390,71 | 4.772 |

** Lungimile segmentelor sunt determinate în planul de proiecție Stereo 70 și sunt rotunjite la 1 milimetru.

*** Distanța dintre puncte este formată din segmente cumulate ce sunt mai mici decât valoarea 1 milimetru.

**DATE DESPRE IMOBILUL NR. 5045**

Oficiul de Cadastru și Publicitate Imobiliară DOLJ
Biroul de Cadastru și Publicitate Imobiliară Craiova

A. Partea I. Descrierea imobilului

TEREN Intravilan

Nr. CF vechi:84
Nr. cadastral vechi:122

Adresa: Loc. Sitoaia, Jud. Dolj, T 50 P 27

| Nr. Crt | Nr cadastral Nr. topografic | Suprafata* (mp) | Observatii / Referinte |
|---------|-----------------------------|-----------------|---|
| A1 | 31109 | 32 | Sector cadastral:18 Teren neimprejmuit; |

B. Partea II. Proprietari și acte

| Inscrieri privitoare la dreptul de proprietate și alte drepturi reale | | Referințe |
|--|--|-----------|
| 15926 / 10/09/2003 | | |
| Contract De Vanzare Cumparare nr. AUT 2838, din 01/01/2003 emis de NP GAGEATU I; | | |
| B1 | Intabulare, drept de PROPRIETATE, dobandit prin Conventie, cota actuala 1/1, cota initiala 1/1 | A1 |
| 1) DIRECTIA REGIONALA DE DRUMURI SI PODURI CRAIOVA, CIF:9999999999999 | | |

C. Partea III. SARCINI

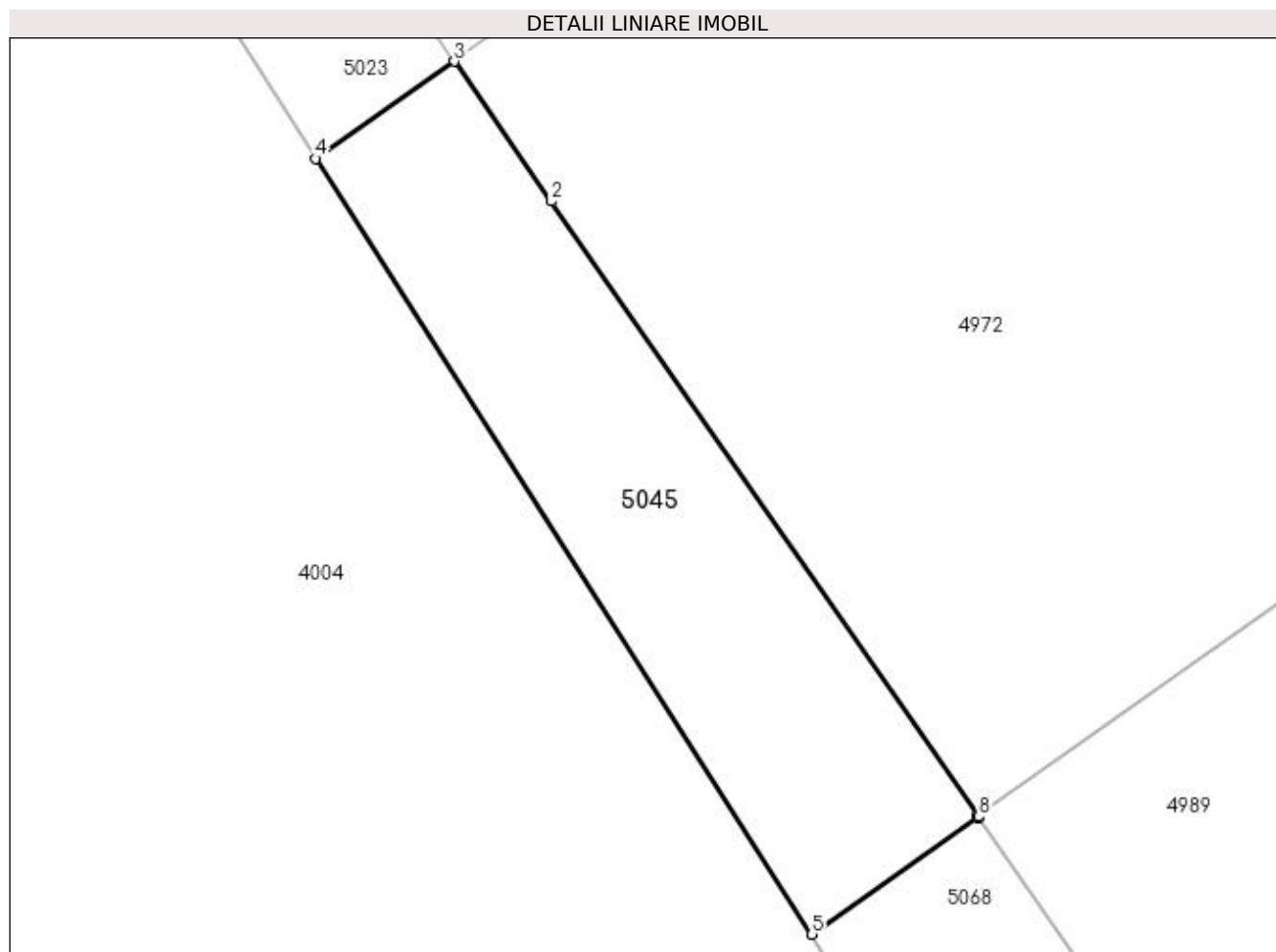
| Inscrieri privind dezmembramintele dreptului de proprietate, drepturi reale de garanție și sarcini | | Referințe |
|--|---|-----------|
| 15926 / 10/09/2003 | | |
| Contract De Vanzare Cumparare nr. aut 2938, din 09/09/2003 emis de NP GAGEATU I; | | |
| C1 | Se inscrie privilegiul rest de pret asupra A 1 pentru suma de 236.277.527 ROL in favoarea SC ROMHER JUICE SRL | A1 |

Anexa Nr. 1 La Partea I

Teren

| Nr cadastral | Suprafața (mp)* | Observații / Referințe |
|--------------|-----------------|------------------------|
| 31109 | 32 | |

* Suprafața este determinată în planul de proiecție Stereo 70.



Date referitoare la teren

| Crt | Categorie folosință | Intra vilan | Suprafața (mp) | Tarla | Parcelă | Nr. topo | Observații / Referințe |
|-----|---------------------|-------------|----------------|-------|---------|----------|------------------------|
| 1 | arabil | DA | 32 | 50 | 27 | - | |

Lungime Segmente

1) Valorile lungimilor segmentelor sunt obținute din proiecție în plan.

| Punct început | X / Y | Punct sfârșit | X / Y | Lungime segment (** (m) |
|---------------|----------------------------|---------------|----------------------------|-------------------------|
| 1 | 396.747,172 325.434,266 | 2 | 396.741,38 325.442,601 | 10.15 |
| 2 | 396.741,38 325.442,601 | 3 | 396.740,06 325.444,5 | 2.312 |
| 3 | 396.740,06 325.444,5 | 4 | 396.738,17 325.443,18 | 2.305 |
| 4 | 396.738,17 325.443,18 | 5 | 396.744,92 325.432,64 | 12.516 |
| 5 | 396.744,92 325.432,64 | 6 | 396.747,183 325.434,228 | 2.765 |

| Punct început | X / Y | Punct sfârșit | X / Y | Lungime segment (** (m) |
|---------------|----------------------------|---------------|----------------------------|-------------------------|
| 6 | 396.747,183 325.434,228 | 7 | 396.747,179 325.434,233 | 0.006 |
| 7 | 396.747,179 325.434,233 | 8 | 396.747,19 325.434,24 | 0.013 |
| 8 | 396.747,19 325.434,24 | 1 | 396.747,172 325.434,266 | 0.032 |

** Lungimile segmentelor sunt determinate în planul de proiecție Stereo 70 și sunt rotunjite la 1 milimetru.

*** Distanța dintre puncte este formată din segmente cumulate ce sunt mai mici decât valoarea 1 milimetru.

**DATE DESPRE IMOBILUL NR. 5062**

Oficiul de Cadastru și Publicitate Imobiliară DOLJ
Biroul de Cadastru și Publicitate Imobiliară Craiova

A. Partea I. Descrierea imobilului

TEREN Extravilan

Nr. CF vechi:493

Nr. cadastral vechi:738

Adresa: Jud. Dolj, T 35 P 27

| Nr. Crt | Nr cadastral Nr. topografic | Suprafața* (mp) | Observații / Referințe |
|---------|-----------------------------|-----------------|---|
| A1 | 31207 | 3.366 | Sector cadastral:18 Teren neimprejmuit; |

B. Partea II. Proprietari și acte

| Inscrieri privitoare la dreptul de proprietate și alte drepturi reale | | Referințe |
|--|--|-----------|
| 39469 / 29/05/2008 | | |
| Contract De Vanzare Cumparare nr. AUT 682, din 28/05/2008 emis de NP PAPA E; | | |
| B1 | Intabulare, drept de PROPRIETATE, dobandit prin Conventie, cota actuala 1/1, cota initiala 1/1 | A1 |
| 1) SC MEDEIRA CONSTRUCT SRL, CIF:99999999999999, Lipsa CUI | | |

C. Partea III. SARCINI .

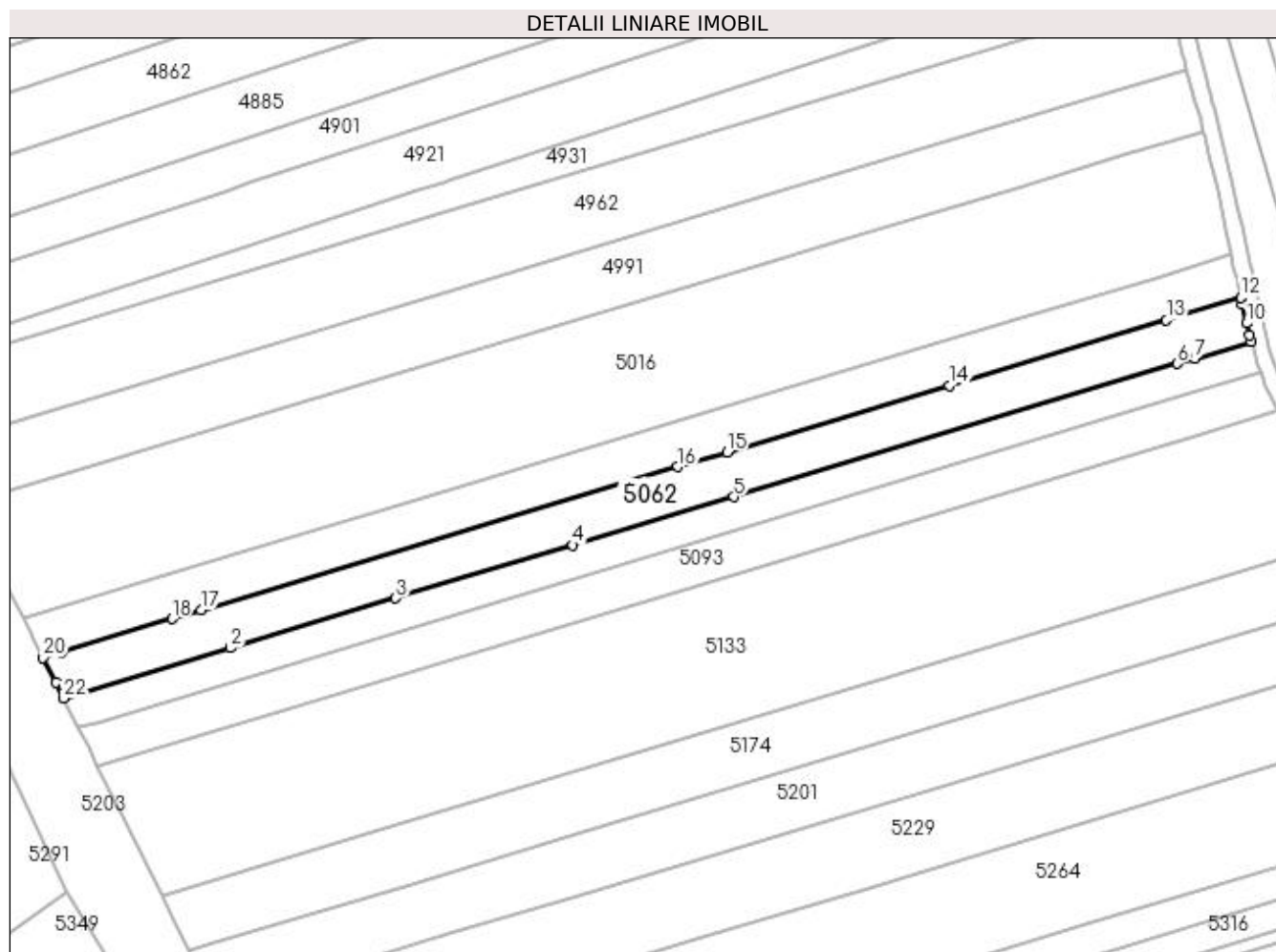
| Inscrieri privind dezmembramintele dreptului de proprietate, drepturi reale de garanție și sarcini | Referințe |
|--|-----------|
| NU SUNT | |

Anexa Nr. 1 La Partea I

Teren

| Nr cadastral | Suprafața (mp)* | Observații / Referințe |
|--------------|-----------------|------------------------|
| 31207 | 3.366 | |

* Suprafața este determinată în planul de proiecție Stereo 70.



Date referitoare la teren

| Crt | Categorie folosință | Intravilan | Suprafața (mp) | Tarla | Parcelă | Nr. topo | Observații / Referințe |
|-----|---------------------|------------|----------------|-------|---------|----------|------------------------|
| 1 | arabil | NU | 3.366 | 35 | 27 | - | |

Lungime Segmente

1) Valorile lungimilor segmentelor sunt obținute din proiecție în plan.

| Punct început | X / Y | Punct sfârșit | X / Y | Lungime segment (** (m) | Punct început | X / Y | Punct sfârșit | X / Y | Lungime segment (** (m) |
|---------------|----------------------------|---------------|----------------------------|-------------------------|---------------|----------------------------|---------------|----------------------------|-------------------------|
| 1 | 396.999,341 325.380,727 | 2 | 397.035,775 325.391,664 | 38.041 | 2 | 397.035,775 325.391,664 | 3 | 397.076,438 325.403,87 | 42.455 |
| 3 | 397.076,438 325.403,87 | 4 | 397.119,999 325.416,946 | 45.481 | 4 | 397.119,999 325.416,946 | 5 | 397.159,513 325.428,808 | 41.256 |
| 5 | 397.159,513 325.428,808 | 6 | 397.268,501 325.461,524 | 113.793 | 6 | 397.268,501 325.461,524 | 7 | 397.272,875 325.462,837 | 4.567 |
| 7 | 397.272,875 325.462,837 | 8 | 397.286,677 325.466,98 | 14.41 | 8 | 397.286,677 325.466,98 | 9 | 397.286,319 325.468,484 | 1.545 |
| 9 | 397.286,319 325.468,484 | 10 | 397.285,611 325.471,459 | 3.059 | 10 | 397.285,611 325.471,459 | 11 | 397.284,481 325.476,212 | 4.886 |

| Punct început | X / Y | Punct sfârșit | X / Y | Lungime segment (** (m) |
|---------------|----------------------------|---------------|----------------------------|-------------------------|
| 11 | 397.284,481 325.476,212 | 12 | 397.284,143 325.477,702 | 1.528 |
| 13 | 397.265,838 325.472,208 | 14 | 397.212,455 325.456,183 | 55.737 |
| 15 | 397.157,855 325.439,793 | 16 | 397.145,78 325.436,168 | 12.608 |
| 17 | 397.028,603 325.400,994 | 18 | 397.021,459 325.398,85 | 7.459 |
| 19 | 396.994,343 325.390,71 | 20 | 396.989,773 325.389,338 | 4.772 |
| 21 | 396.992,845 325.383,194 | 22 | 396.994,765 325.379,354 | 4.294 |

| Punct început | X / Y | Punct sfârșit | X / Y | Lungime segment (** (m) |
|---------------|----------------------------|---------------|----------------------------|-------------------------|
| 12 | 397.284,143 325.477,702 | 13 | 397.265,838 325.472,208 | 19.112 |
| 14 | 397.212,455 325.456,183 | 15 | 397.157,855 325.439,793 | 57.006 |
| 16 | 397.145,78 325.436,168 | 17 | 397.028,603 325.400,994 | 122.342 |
| 18 | 397.021,459 325.398,85 | 19 | 396.994,343 325.390,71 | 28.311 |
| 20 | 396.989,773 325.389,338 | 21 | 396.992,845 325.383,194 | 6.869 |
| 22 | 396.994,765 325.379,354 | 1 | 396.999,341 325.380,727 | 4.778 |

** Lungimile segmentelor sunt determinate în planul de proiecție Stereo 70 și sunt rotunjite la 1 milimetru.

*** Distanța dintre puncte este formată din segmente cumulate ce sunt mai mici decât valoarea 1 milimetru.

**DATE DESPRE IMOBILUL NR. 5068**

Oficiul de Cadastru și Publicitate Imobiliară DOLJ
Biroul de Cadastru și Publicitate Imobiliară Craiova

A. Partea I. Descrierea imobilului

TEREN Intravilan

Nr. CF vechi:84
Nr. cadastral vechi:337

Adresa: Loc. Sitoaia, Jud. Dolj, T 50 P 26

| Nr. Crt | Nr cadastral Nr. topografic | Suprafata* (mp) | Observatii / Referinte |
|---------|-----------------------------|-----------------|---|
| A1 | 31237 | 48 | Sector cadastral:18 Teren neimprejmuit; |

B. Partea II. Proprietari și acte

| Inscrieri privitoare la dreptul de proprietate și alte drepturi reale | | Referințe |
|--|--|-----------|
| 15926 / 10/09/2003 | | |
| Contract De Vanzare Cumparare nr. AUT 2838, din 09/09/2003 emis de NP GAGEATU I; | | |
| B1 | Intabulare, drept de PROPRIETATE, dobandit prin Conventie, cota actuala 1/1, cota initiala 1/1 | A1 |
| 1) DIRECTIA REGIONALA DE DRUMURI SI PODURI CRAIOVA, CIF:9999999999999 | | |

C. Partea III. SARCINI

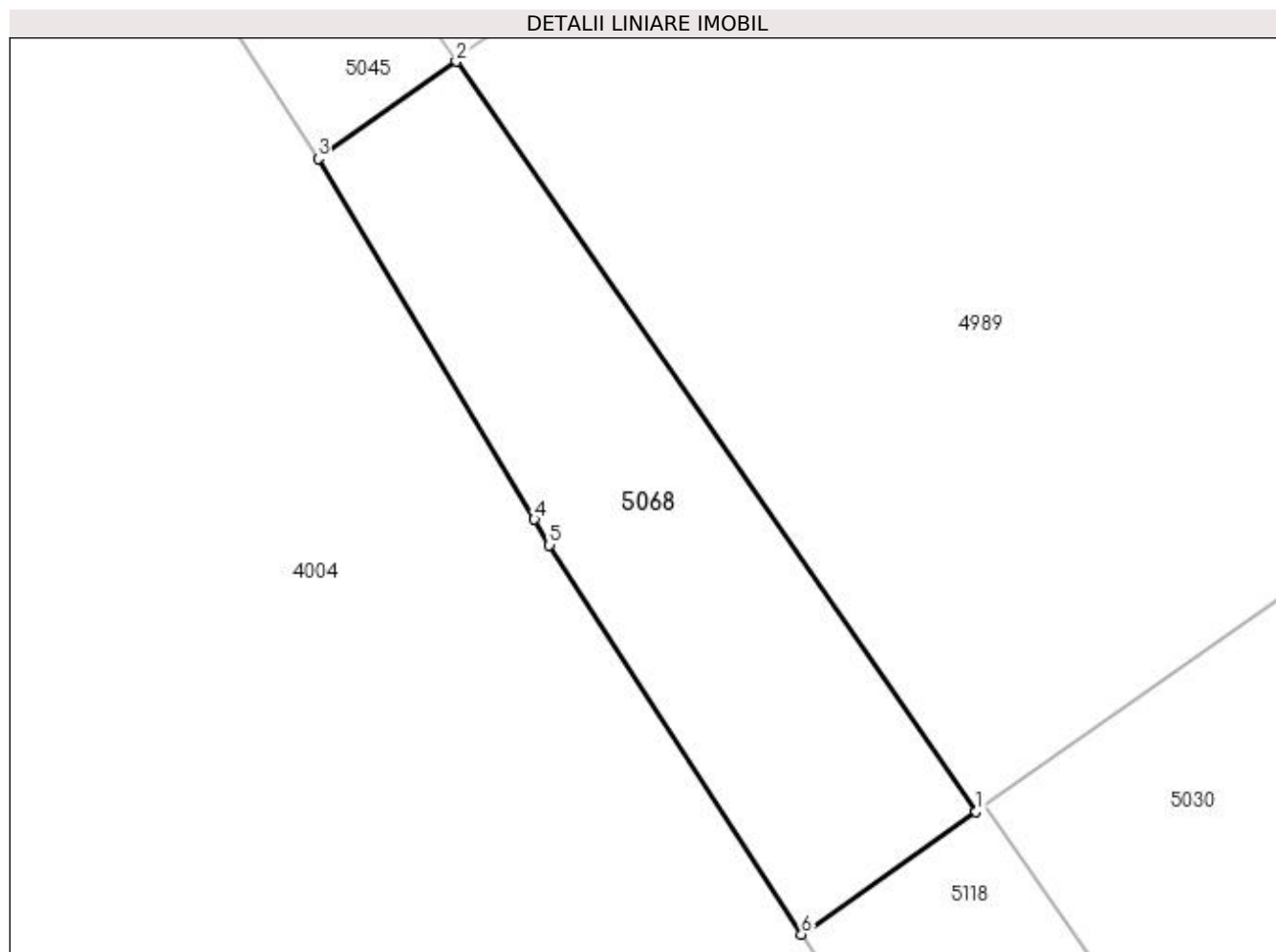
| Inscrieri privind dezmembramintele dreptului de proprietate, drepturi reale de garanție și sarcini | | Referințe |
|--|---|-----------|
| 15926 / 10/09/2003 | | |
| Contract De Vanzare Cumparare nr. AUT 2838, din 09/09/2003 emis de NP GAGEATU I; | | |
| C1 | Se inscrie privilegiul rest de pret asupra A 1 pentru suma de 236.277.527 ROL in favoarea SC ROMHER JUICE SRL | A1 |

Anexa Nr. 1 La Partea I

Teren

| Nr cadastral | Suprafața (mp)* | Observații / Referințe |
|--------------|-----------------|------------------------|
| 31237 | 48 | |

* Suprafața este determinată în planul de proiecție Stereo 70.



Date referitoare la teren

| Crt | Categorie folosință | Intravilan | Suprafața (mp) | Tarla | Parcelă | Nr. topo | Observații / Referințe |
|-----|---------------------|------------|----------------|-------|---------|----------|------------------------|
| 1 | arabil | DA | 48 | 50 | 26 | - | |

Lungime Segmente

1) Valorile lungimilor segmentelor sunt obținute din proiecție în plan.

| Punct început | X / Y | Punct sfârșit | X / Y | Lungime segment (** (m) |
|---------------|----------------------------|---------------|----------------------------|-------------------------|
| 1 | 396.755,698 325.421,953 | 2 | 396.747,183 325.434,228 | 14.939 |
| 2 | 396.747,183 325.434,228 | 3 | 396.744,92 325.432,64 | 2.765 |
| 3 | 396.744,92 325.432,64 | 4 | 396.748,46 325.426,732 | 6.887 |
| 4 | 396.748,46 325.426,732 | 5 | 396.748,711 325.426,313 | 0.489 |
| 5 | 396.748,711 325.426,313 | 6 | 396.752,837 325.419,941 | 7.591 |

| Punct început | X / Y | Punct sfârșit | X / Y | Lungime segment (** (m) |
|---------------|----------------------------|---------------|----------------------------|-------------------------|
| 6 | 396.752,837 325.419,941 | 1 | 396.755,698 325.421,953 | 3.497 |

** Lungimile segmentelor sunt determinate în planul de proiecție Stereo 70 și sunt rotunjite la 1 milimetru.

*** Distanța dintre puncte este formată din segmente cumulate ce sunt mai mici decât valoarea 1 milimetru.

**DATE DESPRE IMOBILUL NR. 5080**

Oficiul de Cadastru și Publicitate Imobiliară DOLJ
Biroul de Cadastru și Publicitate Imobiliară Craiova

A. Partea I. Descrierea imobilului

TEREN Extravilan

Nr. CF vechi:328
Nr. cadastral vechi:647

Adresa: Jud. Dolj, T35, P26

| Nr. Crt | Nr cadastral Nr. topografic | Suprafața* (mp) | Observații / Referințe |
|---------|-----------------------------|-----------------|---|
| A1 | 30117 | 2.441 | Sector cadastral:18 Teren neimprejmuit; T 35, P 26 |

B. Partea II. Proprietari și acte

| Inscrieri privitoare la dreptul de proprietate și alte drepturi reale | | Referințe |
|---|---|-----------|
| 90110 / 27/11/2008 | | |
| Contract De Vanzare-Cumparare nr. aut. nr. 2230, din 01/01/2008 emis de NP Amzulescu; | | |
| B1 | Intabulare, drept de PROPRIETATE, dobandit prin Conventie, cota actuala 1/1, cota initiala 1/1 1) SC DMB de LUX CORPORATION SRL , CIF:9999999999999, Lipsa CUI <i>OBSERVATII: (provenita din conversia CF 328)</i> | A1 |
| 1308 / 08/01/2019 | | |
| Act Administrativ nr. REFERAT NR. 43/SC, din 07/01/2019 emis de OCPI DOLJ; | | |
| B2 | se noteaza mentiunea "Imobil aflat sub incidenta art. 3 alin. (1) din Legea nr. 17/2014"; | A1 |

C. Partea III. SARCINI .

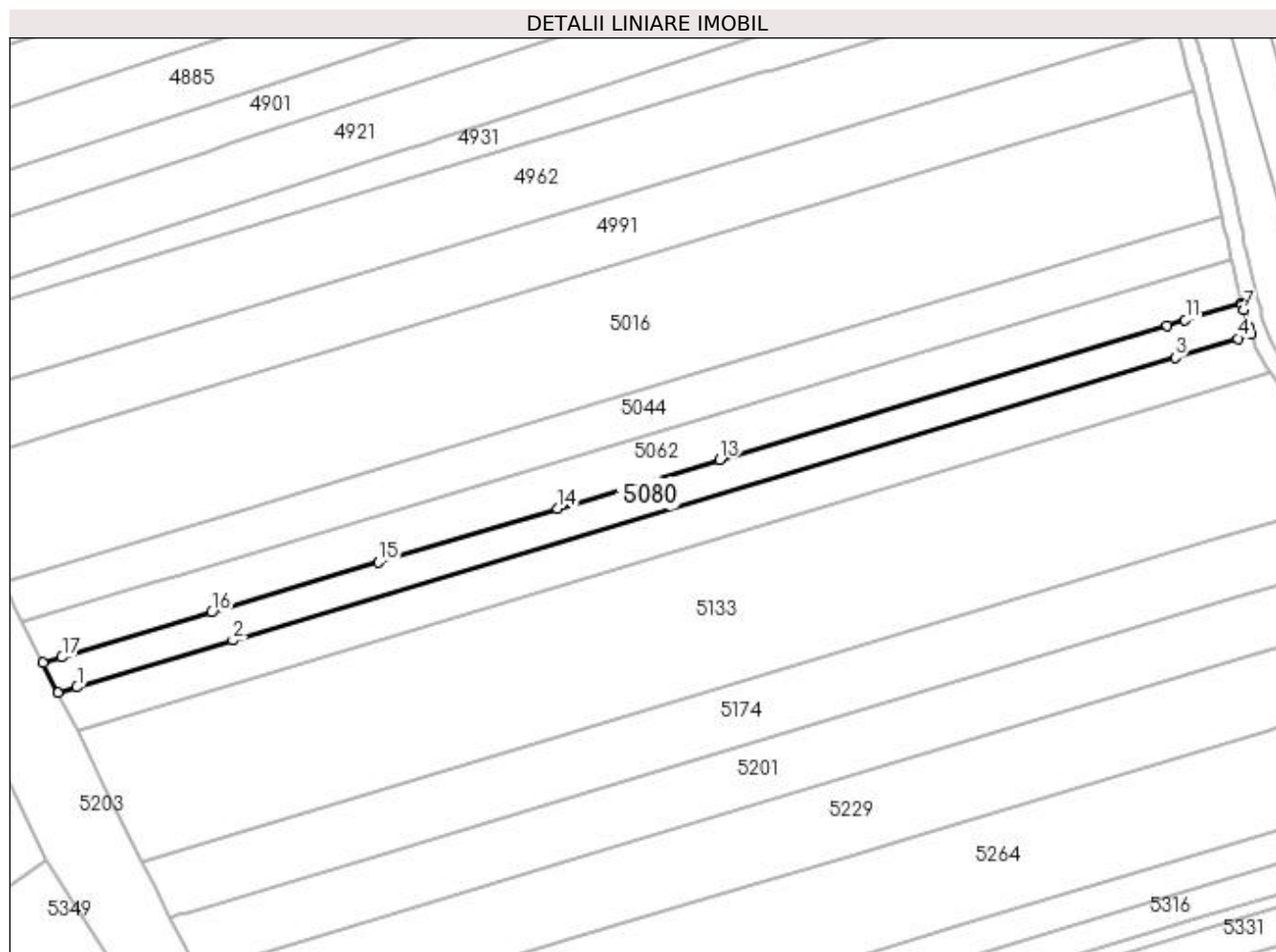
| Inscrieri privind dezmembramintele dreptului de proprietate, drepturi reale de garanție și sarcini | Referințe |
|--|-----------|
| NU SUNT | |

Anexa Nr. 1 La Partea I

Teren

| Nr cadastral | Suprafața (mp)* | Observații / Referințe |
|--------------|-----------------|------------------------|
| 30117 | 2.441 | T 35, P 26 |

* Suprafața este determinată în planul de proiecție Stereo 70.



Date referitoare la teren

| Crt | Categorie folosință | Intra vilan | Suprafața (mp) | Tarla | Parcelă | Nr. topo | Observații / Referințe |
|-----|---------------------|-------------|----------------|-------|---------|----------|------------------------|
| 1 | arabil | NU | 2.441 | 35 | 26 | - | |

Lungime Segmente

1) Valorile lungimilor segmentelor sunt obținute din proiecție în plan.

| Punct început | X / Y | Punct sfârșit | X / Y | Lungime segment (** (m) |
|---------------|----------------------------|---------------|----------------------------|-------------------------|
| 1 | 397.002,989 325.373,439 | 2 | 397.041,012 325.384,853 | 39.699 |
| 2 | 397.041,012 325.384,853 | 3 | 397.270,446 325.453,724 | 239.548 |
| 3 | 397.270,446 325.453,724 | 4 | 397.285,714 325.458,308 | 15.941 |
| 4 | 397.285,714 325.458,308 | 5 | 397.288,956 325.459,281 | 3.385 |
| 5 | 397.288,956 325.459,281 | 6 | 397.288,231 325.461,262 | 2.11 |

| Punct început | X / Y | Punct sfârșit | X / Y | Lungime segment (** (m) |
|---------------|----------------------------|---------------|----------------------------|-------------------------|
| 6 | 397.288,231 325.461,262 | 7 | 397.287,131 325.465,297 | 4.182 |
| 7 | 397.287,131 325.465,297 | 8 | 397.286,805 325.466,492 | 1.239 |
| 8 | 397.286,805 325.466,492 | 9 | 397.286,711 325.466,836 | 0.356 |
| 9 | 397.286,711 325.466,836 | 10 | 397.286,677 325.466,98 | 0.148 |
| 10 | 397.286,677 325.466,98 | 11 | 397.272,875 325.462,837 | 14.41 |
| 11 | 397.272,875 325.462,837 | 12 | 397.268,501 325.461,524 | 4.567 |
| 12 | 397.268,501 325.461,524 | 13 | 397.159,513 325.428,808 | 113.793 |
| 13 | 397.159,513 325.428,808 | 14 | 397.119,999 325.416,946 | 41.256 |
| 14 | 397.119,999 325.416,946 | 15 | 397.076,438 325.403,87 | 45.481 |
| 15 | 397.076,438 325.403,87 | 16 | 397.035,775 325.391,664 | 42.455 |
| 16 | 397.035,775 325.391,664 | 17 | 396.999,341 325.380,727 | 38.041 |
| 17 | 396.999,341 325.380,727 | 18 | 396.994,765 325.379,354 | 4.778 |
| 18 | 396.994,765 325.379,354 | 19 | 396.998,409 325.372,064 | 8.15 |
| 19 | 396.998,409 325.372,064 | 1 | 397.002,989 325.373,439 | 4.783 |

** Lungimile segmentelor sunt determinate în planul de proiecție Stereo 70 și sunt rotunjite la 1 milimetru.

*** Distanța dintre puncte este formată din segmente cumulate ce sunt mai mici decât valoarea 1 milimetru.

**DATE DESPRE IMOBILUL NR. 5093**

Oficiul de Cadastru și Publicitate Imobiliară DOLJ
Biroul de Cadastru și Publicitate Imobiliară Craiova

A. Partea I. Descrierea imobilului

TEREN Extravilan

Adresa: Jud. Dolj, T35, P25

| Nr. Crt | Nr cadastral Nr. topografic | Suprafața* (mp) | Observații / Referințe |
|---------|-----------------------------|-----------------|---|
| A1 | | 3.090 | Sector cadastral:18 Teren neimprejmuit; |

B. Partea II. Proprietari și acte

| Inscrieri privitoare la dreptul de proprietate și alte drepturi reale | Referințe |
|--|-----------|
| / | |
| Act Administrativ nr. Titlu de proprietate 1089-1367, din 16/07/1997 emis de CJSIPT Dolj; | |
| B1 | A1 |
| Intabulare, drept de PROPRIETATE, dobandit prin Reconstituire, cota actuala 1/1, cota initiala 1/1 1) BOBAILA CRISTEA | |

C. Partea III. SARCINI .

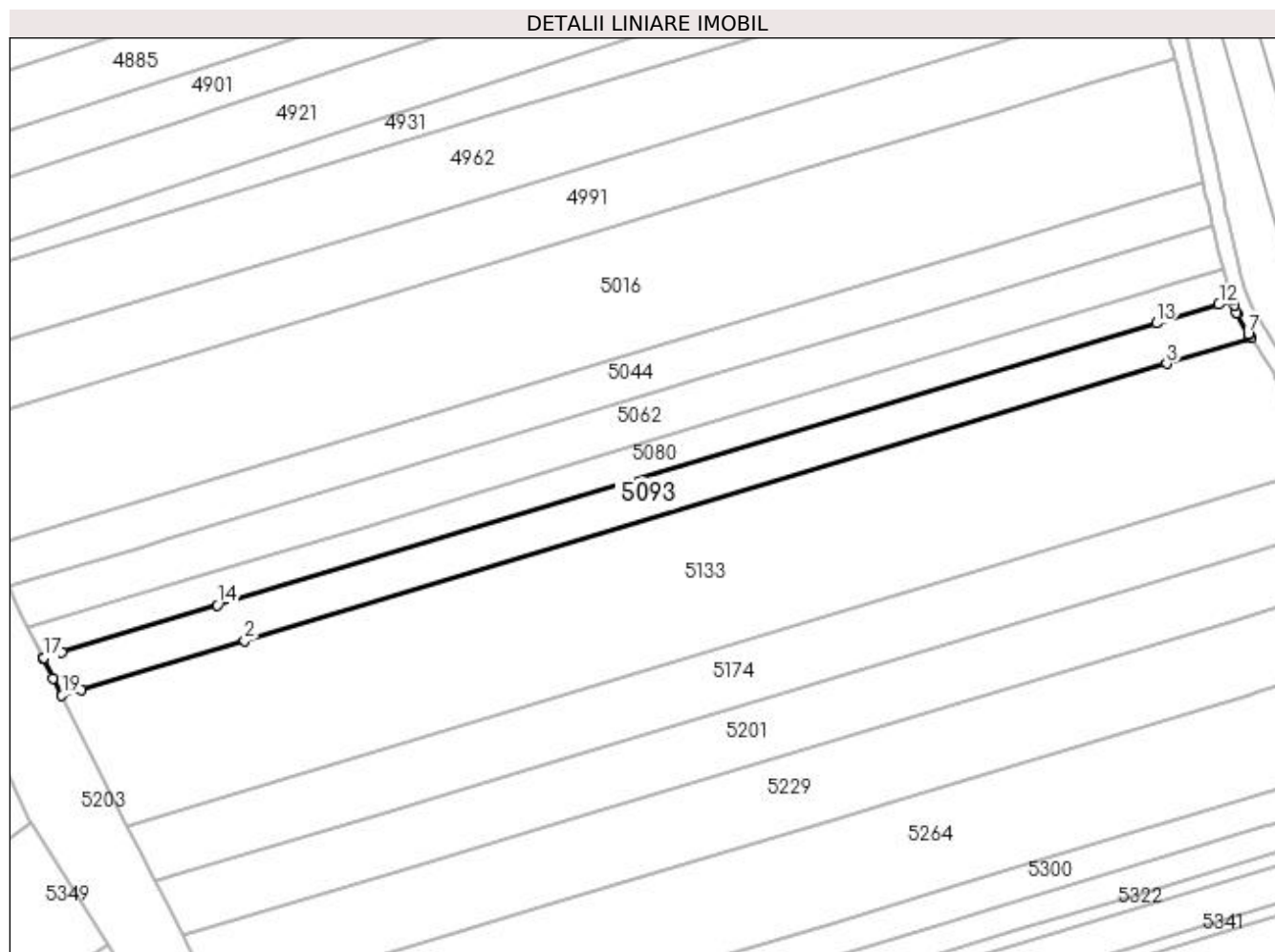
| Inscrieri privind dezmembramintele dreptului de proprietate, drepturi reale de garanție și sarcini | Referințe |
|--|-----------|
| NU SUNT | |

Anexa Nr. 1 La Partea I

Teren

| | | |
|--------------|-----------------|------------------------|
| Nr cadastral | Suprafața (mp)* | Observații / Referințe |
| | 3.090 | |

* Suprafața este determinată în planul de proiecție Stereo 70.



Date referitoare la teren

| Crt | Categorie folosință | Intravilan | Suprafața (mp) | Tarla | Parcelă | Nr. topo | Observații / Referințe |
|-----|---------------------|------------|----------------|-------|---------|----------|------------------------|
| 1 | arabil | NU | 3.090 | 35 | 25 | - | |

Lungime Segmente

1) Valorile lungimilor segmentelor sunt obținute din proiecție în plan.

| Punct început | X / Y | Punct sfârșit | X / Y | Lungime segment (** (m) |
|---------------|----------------------------|---------------|----------------------------|-------------------------|
| 1 | 397.007,621 325.364,186 | 2 | 397.047,66 325.376,205 | 41.804 |
| 2 | 397.047,66 325.376,205 | 3 | 397.272,915 325.443,822 | 235.185 |
| 3 | 397.272,915 325.443,822 | 4 | 397.293,564 325.450,021 | 21.56 |
| 4 | 397.293,564 325.450,021 | 5 | 397.293,049 325.450,78 | 0.917 |
| 5 | 397.293,049 325.450,78 | 6 | 397.292,9 325.450,998 | 0.264 |

| Punct început | X / Y | Punct sfârșit | X / Y | Lungime segment (** (m) |
|---------------|----------------------------|---------------|----------------------------|-------------------------|
| 6 | 397.292,9 325.450,998 | 7 | 397.292,852 325.451,088 | 0.101 |
| 7 | 397.292,852 325.451,088 | 8 | 397.290,135 325.456,119 | 5.718 |
| 8 | 397.290,135 325.456,119 | 9 | 397.290,067 325.456,246 | 0.145 |
| 9 | 397.290,067 325.456,246 | 10 | 397.289,408 325.458,046 | 1.917 |
| 10 | 397.289,408 325.458,046 | 11 | 397.288,956 325.459,281 | 1.314 |
| 11 | 397.288,956 325.459,281 | 12 | 397.285,714 325.458,308 | 3.385 |
| 12 | 397.285,714 325.458,308 | 13 | 397.270,446 325.453,724 | 15.941 |
| 13 | 397.270,446 325.453,724 | 14 | 397.041,012 325.384,853 | 239.548 |
| 14 | 397.041,012 325.384,853 | 15 | 397.002,989 325.373,439 | 39.699 |
| 15 | 397.002,989 325.373,439 | 16 | 396.998,409 325.372,064 | 4.783 |
| 16 | 396.998,409 325.372,064 | 17 | 396.998,465 325.371,951 | 0.127 |
| 17 | 396.998,465 325.371,951 | 18 | 397.000,921 325.367,039 | 5.491 |
| 18 | 397.000,921 325.367,039 | 19 | 397.003,035 325.362,81 | 4.729 |
| 19 | 397.003,035 325.362,81 | 1 | 397.007,621 325.364,186 | 4.788 |

** Lungimile segmentelor sunt determinate în planul de proiecție Stereo 70 și sunt rotunjite la 1 milimetru.

*** Distanța dintre puncte este formată din segmente cumulate ce sunt mai mici decât valoarea 1 milimetru.

**DATE DESPRE IMOBILUL NR. 5102**

Oficiul de Cadastru și Publicitate Imobiliară DOLJ
Biroul de Cadastru și Publicitate Imobiliară Craiova

A. Partea I. Descrierea imobilului

TEREN Intravilan

Nr. CF vechi:286

Nr. cadastral vechi:363

Adresa: Loc. Sitoaia, Jud. Dolj, T50, P24

| Nr. Crt | Nr cadastral Nr. topografic | Suprafața* (mp) | Observații / Referințe |
|---------|-----------------------------|-----------------|---|
| A1 | 30087 | 4.349 | Sector cadastral:18 Teren neimprejmuit; T 50, P 24 |

B. Partea II. Proprietari și acte

| Inscrieri privitoare la dreptul de proprietate și alte drepturi reale | Referințe |
|--|-----------|
| 90110 / 27/11/2008 | |
| Contract De Vanzare-Cumparare nr. aut nr.2330, din 11/11/2008 emis de BNP AMZULESCU; | |
| B1 | A1 |
| Intabulare, drept de PROPRIETATE, dobandit prin Conventie, cota actuala 1/1, cota initiala 1/1 | |
| 1) SC DMB DE LUX CORPORATION SRL , CIF:24509690 | |
| <i>OBSERVATII: (provenita din conversia CF 286)</i> | |

C. Partea III. SARCINI .

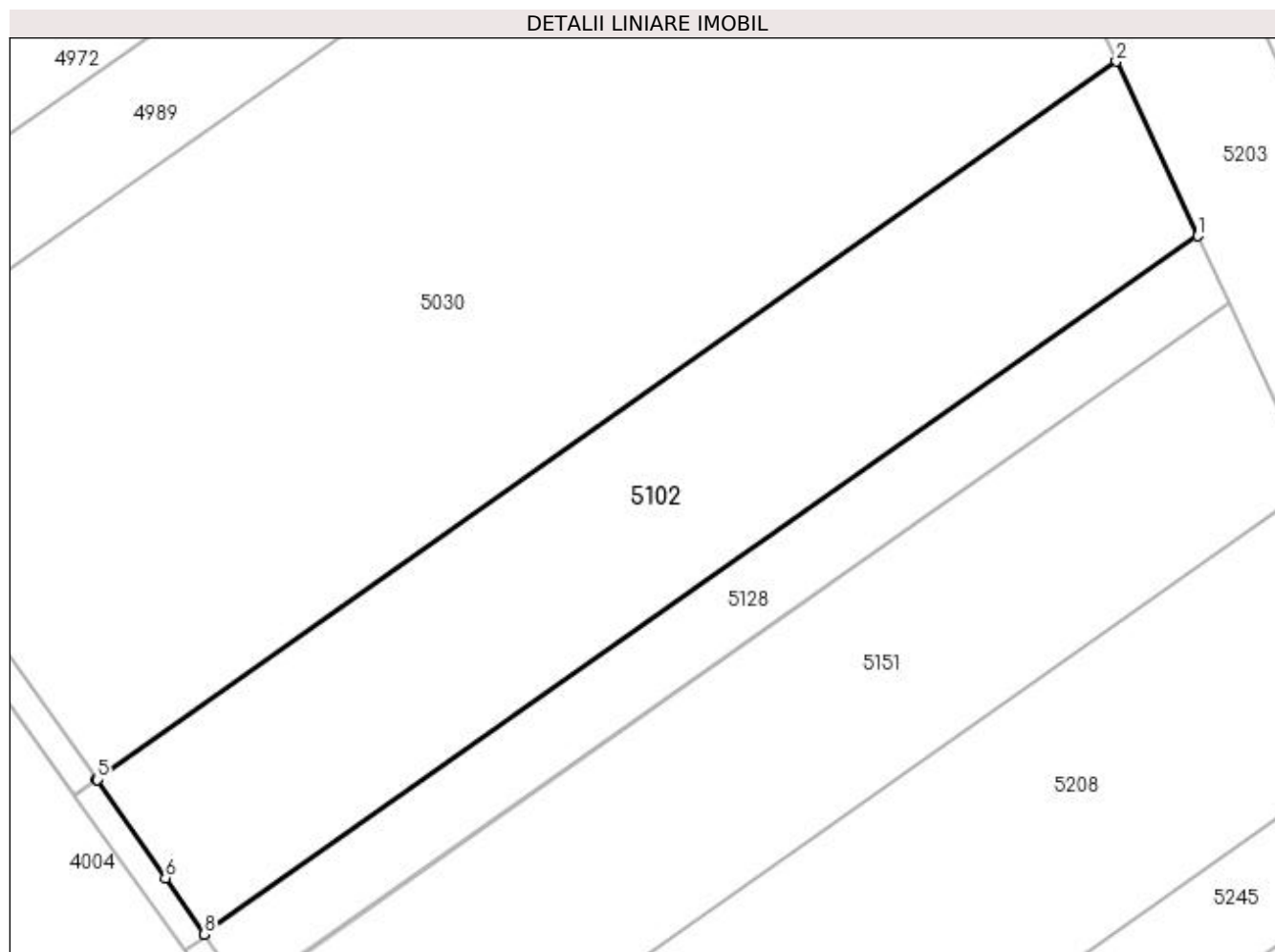
| Inscrieri privind dezmembramintele dreptului de proprietate, drepturi reale de garanție și sarcini | Referințe |
|--|-----------|
| NU SUNT | |

Anexa Nr. 1 La Partea I

Teren

| Nr cadastral | Suprafața (mp)* | Observații / Referințe |
|--------------|-----------------|------------------------|
| 30087 | 4.349 | T 50, P 24 |

* Suprafața este determinată în planul de proiecție Stereo 70.



Date referitoare la teren

| Crt | Categorie folosință | Intra vilan | Suprafața (mp) | Tarla | Parcelă | Nr. topo | Observații / Referințe |
|-----|---------------------|-------------|----------------|-------|---------|----------|------------------------|
| 1 | arabil | DA | 4.349 | 50 | 24 | - | |

Lungime Segmente

1) Valorile lungimilor segmentelor sunt obținute din proiecție în plan.

| Punct început | X / Y | Punct sfârșit | X / Y | Lungime segment (** (m) |
|---------------|----------------------------|---------------|----------------------------|-------------------------|
| 1 | 396.943,037 325.443,906 | 2 | 396.931,936 325.467,726 | 26.28 |
| 2 | 396.931,936 325.467,726 | 3 | 396.792,589 325.369,793 | 170.319 |
| 3 | 396.792,589 325.369,793 | 4 | 396.792,622 325.369,747 | 0.057 |
| 4 | 396.792,622 325.369,747 | 5 | 396.792,69 325.369,65 | 0.118 |
| 5 | 396.792,69 325.369,65 | 6 | 396.801,992 325.356,219 | 16.338 |

| Punct început | X / Y | Punct sfârșit | X / Y | Lungime segment (** (m) |
|---------------|----------------------------|---------------|----------------------------|-------------------------|
| 6 | 396.801,992 325.356,219 | 7 | 396.807,25 325.348,626 | 9.236 |
| 7 | 396.807,25 325.348,626 | 8 | 396.807,321 325.348,525 | 0.123 |
| 8 | 396.807,321 325.348,525 | 1 | 396.943,037 325.443,906 | 165.881 |

** Lungimile segmentelor sunt determinate în planul de proiecție Stereo 70 și sunt rotunjite la 1 milimetru.

*** Distanța dintre puncte este formată din segmente cumulate ce sunt mai mici decât valoarea 1 milimetru.

**DATE DESPRE IMOBILUL NR. 5118**

Oficiul de Cadastru și Publicitate Imobiliară DOLJ
Biroul de Cadastru și Publicitate Imobiliară Craiova

A. Partea I. Descrierea imobilului

TEREN Intravilan

Nr. CF vechi:84

Nr. cadastral vechi:119

Adresa: Loc. Sitoaia, Jud. Dolj, T 50 P 25

| Nr. Crt | Nr cadastral Nr. topografic | Suprafata* (mp) | Observatii / Referinte |
|---------|-----------------------------|-----------------|---|
| A1 | 31231 | 255 | Sector cadastral:18 Teren neimprejmuit; |

B. Partea II. Proprietari și acte

| Inscrieri privitoare la dreptul de proprietate și alte drepturi reale | | Referințe |
|--|--|-----------|
| 15926 / 10/09/2003 | | |
| Contract De Vanzare Cumparare nr. aut 2838, din 09/09/2003 emis de NP GAGAETU I; | | |
| B1 | Intabulare, drept de PROPRIETATE, dobandit prin Conventie, cota actuala 1/1, cota initiala 1/1 | A1 |
| 1) DIRECTIA REGIONALA DE DRUMURI SI PODURI CRAIOVA, CIF:9999999999999 | | |

C. Partea III. SARCINI

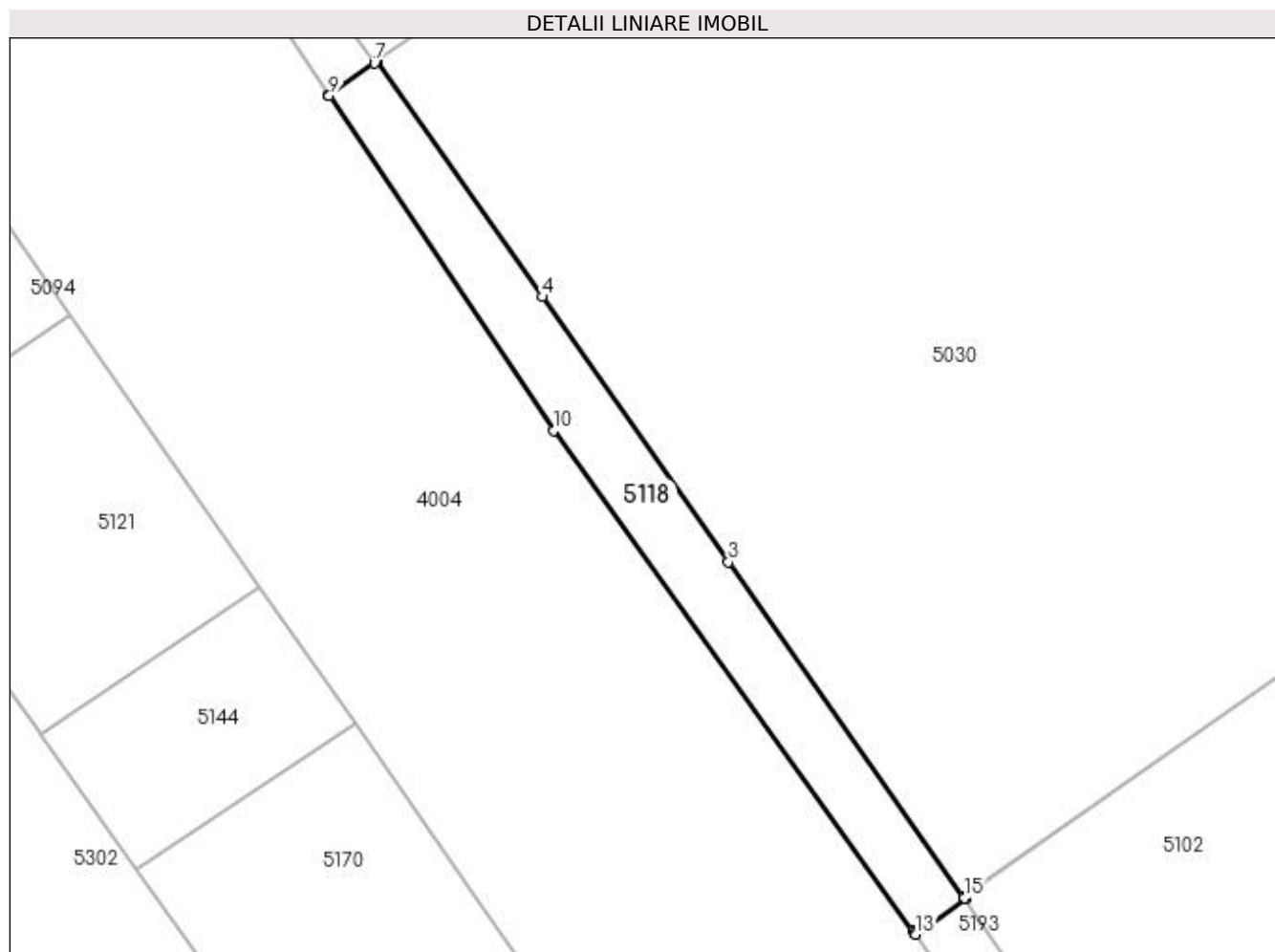
| Inscrieri privind dezmembramintele dreptului de proprietate, drepturi reale de garanție și sarcini | | Referințe |
|--|---|-----------|
| 15926 / 10/09/2003 | | |
| Contract De Vanzare Cumparare nr. AUT 2838, din 09/09/2003 emis de NP GAGEATU I; | | |
| C1 | Se inscrie privilegiul rest de pret asupra A 1 pentru suma de 236.277.527 ROL in favoarea SC ROMHER JUICE SRL | A1 |

Anexa Nr. 1 La Partea I

Teren

| Nr cadastral | Suprafața (mp)* | Observații / Referințe |
|--------------|-----------------|------------------------|
| 31231 | 255 | |

* Suprafața este determinată în planul de proiecție Stereo 70.



Date referitoare la teren

| Crt | Categorie folosință | Intra vilan | Suprafața (mp) | Tarla | Parcelă | Nr. topo | Observații / Referințe |
|-----|---------------------|-------------|----------------|-------|---------|----------|------------------------|
| 1 | arabil | DA | 255 | 50 | 25 | - | |

Lungime Segmente

1) Valorile lungimilor segmentelor sunt obținute din proiecție în plan.

| Punct început | X / Y | Punct sfârșit | X / Y | Lungime segment (** (m) |
|---------------|----------------------------|---------------|----------------------------|-------------------------|
| 1 | 396.792,589 325.369,793 | 2 | 396.792,554 325.369,843 | 0.061 |
| 2 | 396.792,554 325.369,843 | 3 | 396.777,855 325.390,743 | 25.551 |
| 3 | 396.777,855 325.390,743 | 4 | 396.766,195 325.407,32 | 20.267 |
| 4 | 396.766,195 325.407,32 | 5 | 396.755,87 325.421,999 | 17.947 |
| 5 | 396.755,87 325.421,999 | 6 | 396.755,835 325.422,05 | 0.061 |

| Punct început | X / Y | Punct sfârșit | X / Y | Lungime segment (** (m) |
|---------------|----------------------------|---------------|----------------------------|-------------------------|
| 6 | 396.755,835 325.422,05 | 7 | 396.755,698 325.421,953 | 0.168 |
| 7 | 396.755,698 325.421,953 | 8 | 396.752,837 325.419,941 | 3.497 |
| 8 | 396.752,837 325.419,941 | 9 | 396.752,87 325.419,89 | 0.061 |
| 9 | 396.752,87 325.419,89 | 10 | 396.766,92 325.398,973 | 25.198 |
| 10 | 396.766,92 325.398,973 | 11 | 396.789,422 325.367,652 | 38.567 |
| 11 | 396.789,422 325.367,652 | 12 | 396.789,491 325.367,556 | 0.118 |
| 12 | 396.789,491 325.367,556 | 13 | 396.789,56 325.367,46 | 0.118 |
| 13 | 396.789,56 325.367,46 | 14 | 396.792,69 325.369,65 | 3.82 |
| 14 | 396.792,69 325.369,65 | 15 | 396.792,622 325.369,747 | 0.118 |
| 15 | 396.792,622 325.369,747 | 1 | 396.792,589 325.369,793 | 0.057 |

** Lungimile segmentelor sunt determinate în planul de proiecție Stereo 70 și sunt rotunjite la 1 milimetru.

*** Distanța dintre puncte este formată din segmente cumulate ce sunt mai mici decât valoarea 1 milimetru.

**DATE DESPRE IMOBILUL NR. 5128**

Oficiul de Cadastru și Publicitate Imobiliară DOLJ
 Biroul de Cadastru și Publicitate Imobiliară Craiova

A. Partea I. Descrierea imobilului

TEREN Intravilan

Nr. CF vechi:282

Nr. cadastral vechi:362

Adresa: Loc. Sitoaia, Jud. Dolj, T50, P23

| Nr. Crt | Nr cadastral Nr. topografic | Suprafața* (mp) | Observații / Referințe |
|---------|-----------------------------|-----------------|---|
| A1 | 30090 | 1.646 | Sector cadastral:18 Teren neimprejmuit; |

B. Partea II. Proprietari și acte

| Inscrieri privitoare la dreptul de proprietate și alte drepturi reale | | Referințe |
|--|--|-----------|
| 90110 / 27/11/2008 | | |
| Contract De Vanzare-Cumparare nr. aut. nr. 2230, din 11/11/2008 emis de NP Amzulescu; | | |
| B1 | Intabulare, drept de PROPRIETATE, dobandit prin Conventie, cota actuala 1/1, cota initiala 1/1 | A1 |
| 1) SC DMB de LUX CORPORATION SRL , CIF:99999999999999, Lipsa CUI <i>OBSERVATII: (provenita din conversia CF 282)</i> | | |

C. Partea III. SARCINI .

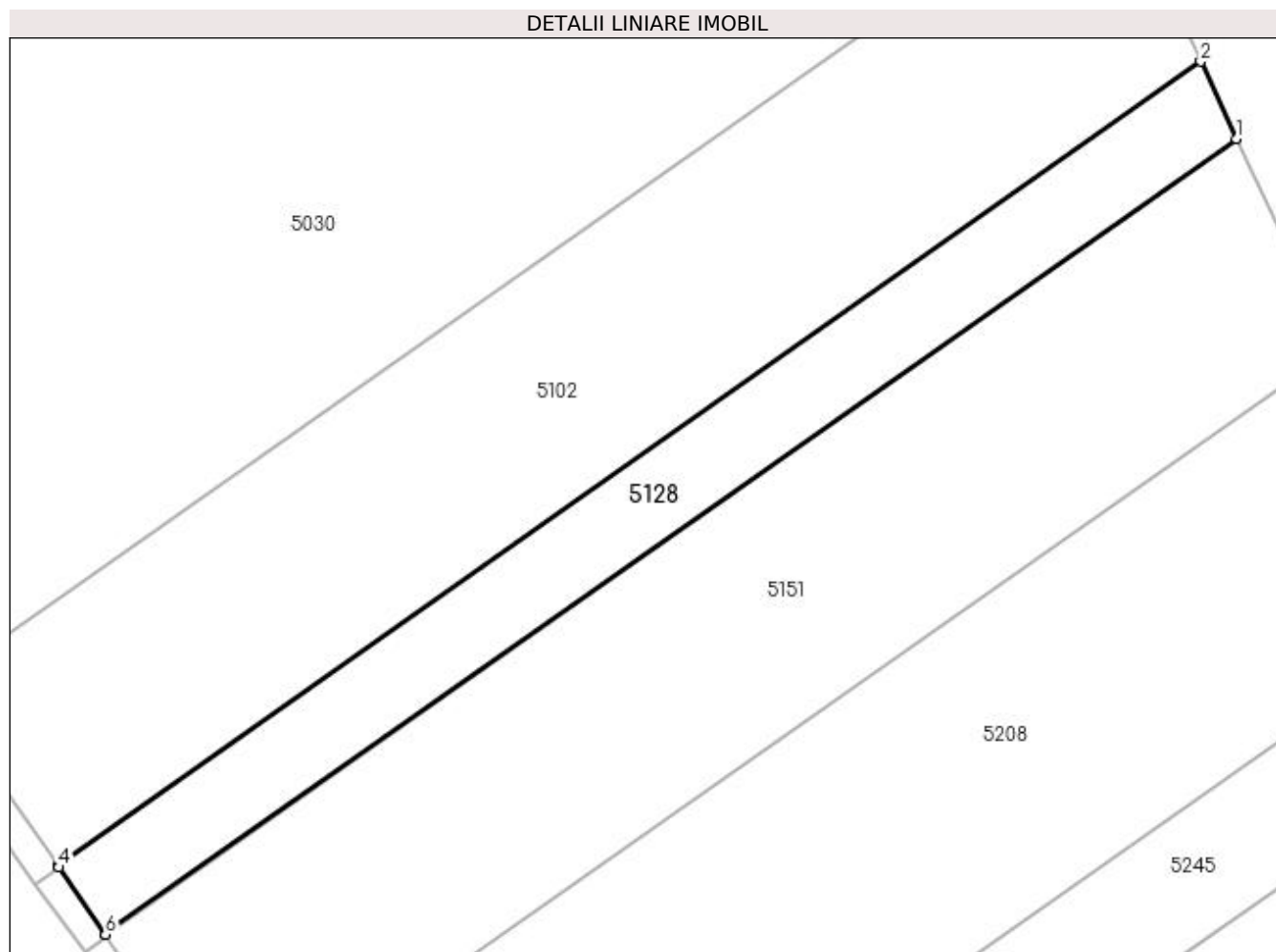
| Inscrieri privind dezmembramintele dreptului de proprietate, drepturi reale de garanție și sarcini | Referințe |
|--|-----------|
| NU SUNT | |

Anexa Nr. 1 La Partea I

Teren

| Nr cadastral | Suprafața (mp)* | Observații / Referințe |
|--------------|-----------------|------------------------|
| 30090 | 1.646 | |

* Suprafața este determinată în planul de proiecție Stereo 70.



Date referitoare la teren

| Crt | Categorie folosință | Intravilan | Suprafața (mp) | Tarla | Parcelă | Nr. topo | Observații / Referințe |
|-----|---------------------|------------|----------------|-------|---------|----------|------------------------|
| 1 | arabil | DA | 1.646 | 50 | 23 | - | |

Lungime Segmente

1) Valorile lungimilor segmentelor sunt obținute din proiecție în plan.

| Punct început | X / Y | Punct sfârșit | X / Y | Lungime segment (** (m) |
|---------------|----------------------------|---------------|----------------------------|-------------------------|
| 1 | 396.947,316 325.434,722 | 2 | 396.943,037 325.443,906 | 10.132 |
| 2 | 396.943,037 325.443,906 | 3 | 396.807,321 325.348,525 | 165.881 |
| 3 | 396.807,321 325.348,525 | 4 | 396.807,49 325.348,28 | 0.298 |
| 4 | 396.807,49 325.348,28 | 5 | 396.812,923 325.340,458 | 9.524 |
| 5 | 396.812,923 325.340,458 | 6 | 396.813,011 325.340,332 | 0.154 |

| Punct început | X / Y | Punct sfârșit | X / Y | Lungime segment (** (m) |
|---------------|----------------------------|---------------|----------------------------|-------------------------|
| 6 | 396.813,011 325.340,332 | 1 | 396.947,316 325.434,722 | 164.156 |

** Lungimile segmentelor sunt determinate în planul de proiecție Stereo 70 și sunt rotunjite la 1 milimetru.

*** Distanța dintre puncte este formată din segmente cumulate ce sunt mai mici decât valoarea 1 milimetru.

**DATE DESPRE IMOBILUL NR. 5133**

Oficiul de Cadastru și Publicitate Imobiliară DOLJ
 Biroul de Cadastru și Publicitate Imobiliară Craiova

A. Partea I. Descrierea imobilului

TEREN Extravilan

Adresa: Jud. Dolj, T35, P24

| Nr. Crt | Nr cadastral Nr. topografic | Suprafața* (mp) | Observații / Referințe |
|---------|-----------------------------|-----------------|---|
| A1 | | 10.640 | Sector cadastral:18 Teren neimprejmuit; |

B. Partea II. Proprietari și acte

| Inscrieri privitoare la dreptul de proprietate și alte drepturi reale | Referințe |
|---|---|
| / | |
| Act Administrativ nr. Titlu de proprietate 512-60677, din 28/01/1997 emis de CJSIPT Dolj; | |
| B1 | Intabulare, drept de PROPRIETATE, dobandit prin Reconstituire, cota actuala 1/1, cota initiala 1/1 1) NITA ION |
| | A1 |

C. Partea III. SARCINI .

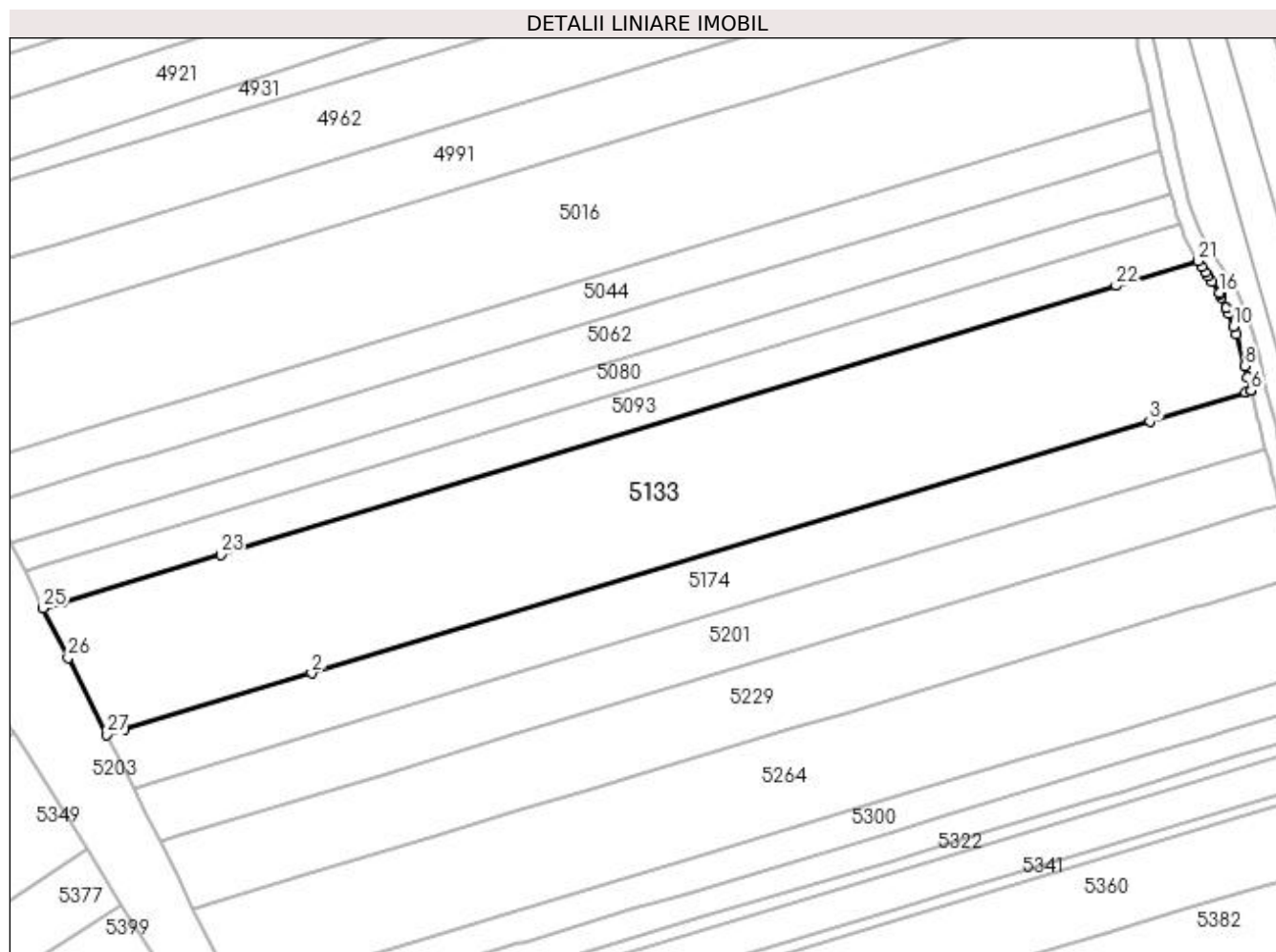
| Inscrieri privind dezmembramintele dreptului de proprietate, drepturi reale de garanție și sarcini | Referințe |
|--|-----------|
| NU SUNT | |

Anexa Nr. 1 La Partea I

Teren

| | | |
|--------------|-----------------|------------------------|
| Nr cadastral | Suprafața (mp)* | Observații / Referințe |
| | 10.640 | |

* Suprafața este determinată în planul de proiecție Stereo 70.



Date referitoare la teren

| Crt | Categorie folosință | Intra vilan | Suprafața (mp) | Tarla | Parcelă | Nr. topo | Observații / Referințe |
|-----|---------------------|-------------|----------------|-------|---------|----------|------------------------|
| 1 | arabil | NU | 10.640 | 35 | 24 | - | |

Lungime Segmente

1) Valorile lungimilor segmentelor sunt obținute din proiecție în plan.

| Punct început | X / Y | Punct sfârșit | X / Y | Lungime segment (** (m) |
|---------------|----------------------------|---------------|----------------------------|-------------------------|
| 1 | 397.023,561 325.332,345 | 2 | 397.070,538 325.346,446 | 49.047 |
| 3 | 397.281,41 325.409,746 | 4 | 397.305,501 325.416,978 | 25.153 |
| 5 | 397.306,894 325.417,396 | 6 | 397.306,85 325.417,577 | 0.186 |
| 7 | 397.306,058 325.420,834 | 8 | 397.305,271 325.423,697 | 2.968 |
| 9 | 397.303,099 325.431,598 | 10 | 397.302,426 325.433,58 | 2.093 |

| Punct început | X / Y | Punct sfârșit | X / Y | Lungime segment (** (m) |
|---------------|----------------------------|---------------|----------------------------|-------------------------|
| 2 | 397.070,538 325.346,446 | 3 | 397.281,41 325.409,746 | 220.168 |
| 4 | 397.305,501 325.416,978 | 5 | 397.306,894 325.417,396 | 1.455 |
| 6 | 397.306,85 325.417,577 | 7 | 397.306,058 325.420,834 | 3.353 |
| 8 | 397.305,271 325.423,697 | 9 | 397.303,099 325.431,598 | 8.194 |
| 10 | 397.302,426 325.433,58 | 11 | 397.301,313 325.436,858 | 3.462 |

| Punct început | X / Y | Punct sfârșit | X / Y | Lungime segment (** (m)) |
|---------------|----------------------------|---------------|----------------------------|--------------------------|
| 11 | 397.301,313 325.436,858 | 12 | 397.300,661 325.438,29 | 1.573 |
| 13 | 397.300,657 325.438,298 | 14 | 397.299,471 325.440,902 | 2.861 |
| 15 | 397.299,109 325.441,696 | 16 | 397.298,867 325.442,065 | 0.442 |
| 17 | 397.297,004 325.444,909 | 18 | 397.296,122 325.446,255 | 1.609 |
| 19 | 397.295,44 325.447,259 | 20 | 397.294,475 325.448,68 | 1.717 |
| 21 | 397.293,564 325.450,021 | 22 | 397.272,915 325.443,822 | 21.56 |
| 23 | 397.047,66 325.376,205 | 24 | 397.007,621 325.364,186 | 41.804 |
| 25 | 397.003,035 325.362,81 | 26 | 397.009,302 325.350,275 | 14.014 |
| 27 | 397.018,956 325.330,962 | 1 | 397.023,561 325.332,345 | 4.808 |

| Punct început | X / Y | Punct sfârșit | X / Y | Lungime segment (** (m)) |
|---------------|----------------------------|---------------|----------------------------|--------------------------|
| 12 | 397.300,661 325.438,29 | 13 | 397.300,657 325.438,298 | 0.009 |
| 14 | 397.299,471 325.440,902 | 15 | 397.299,109 325.441,696 | 0.873 |
| 16 | 397.298,867 325.442,065 | 17 | 397.297,004 325.444,909 | 3.399 |
| 18 | 397.296,122 325.446,255 | 19 | 397.295,44 325.447,259 | 1.214 |
| 20 | 397.294,475 325.448,68 | 21 | 397.293,564 325.450,021 | 1.621 |
| 22 | 397.272,915 325.443,822 | 23 | 397.047,66 325.376,205 | 235.185 |
| 24 | 397.007,621 325.364,186 | 25 | 397.003,035 325.362,81 | 4.788 |
| 26 | 397.009,302 325.350,275 | 27 | 397.018,956 325.330,962 | 21.591 |

** Lungimile segmentelor sunt determinate în planul de proiecție Stereo 70 și sunt rotunjite la 1 milimetru.

*** Distanța dintre puncte este formată din segmente cumulate ce sunt mai mici decât valoarea 1 milimetru.

**DATE DESPRE IMOBILUL NR. 5151**

Oficiul de Cadastru și Publicitate Imobiliară DOLJ
Biroul de Cadastru și Publicitate Imobiliară Craiova

A. Partea I. Descrierea imobilului

TEREN Intravilan

Nr. CF vechi:193

Nr. cadastral vechi:361

Adresa: Loc. Sitoaia, Jud. Dolj, T50, P22

| Nr. Crt | Nr cadastral Nr. topografic | Suprafața* (mp) | Observații / Referințe |
|---------|-----------------------------|-----------------|--|
| A1 | 30094 | 4.375 | Sector cadastral:18 Teren neimprejmuit; Teren neimprejmuit - limita conventionala |

B. Partea II. Proprietari și acte

| Inscrieri privitoare la dreptul de proprietate și alte drepturi reale | Referințe |
|--|-----------|
| 90110 / 27/11/2008 | |
| Contract De Vanzare-Cumparare nr. 2330, din 11/11/2008 emis de BNP Amzulescu M.; | |
| B1 | A1 |
| Intabulare, drept de PROPRIETATE, dobandit prin Conventie, cota actuala 1/1, cota initiala 1/1 | |
| 1) S.C. DMB de LUX CORPORATION SRL , CIF:99999999999999 | |
| <i>OBSERVATII: (provenita din conversia CF 193)</i> | |

C. Partea III. SARCINI .

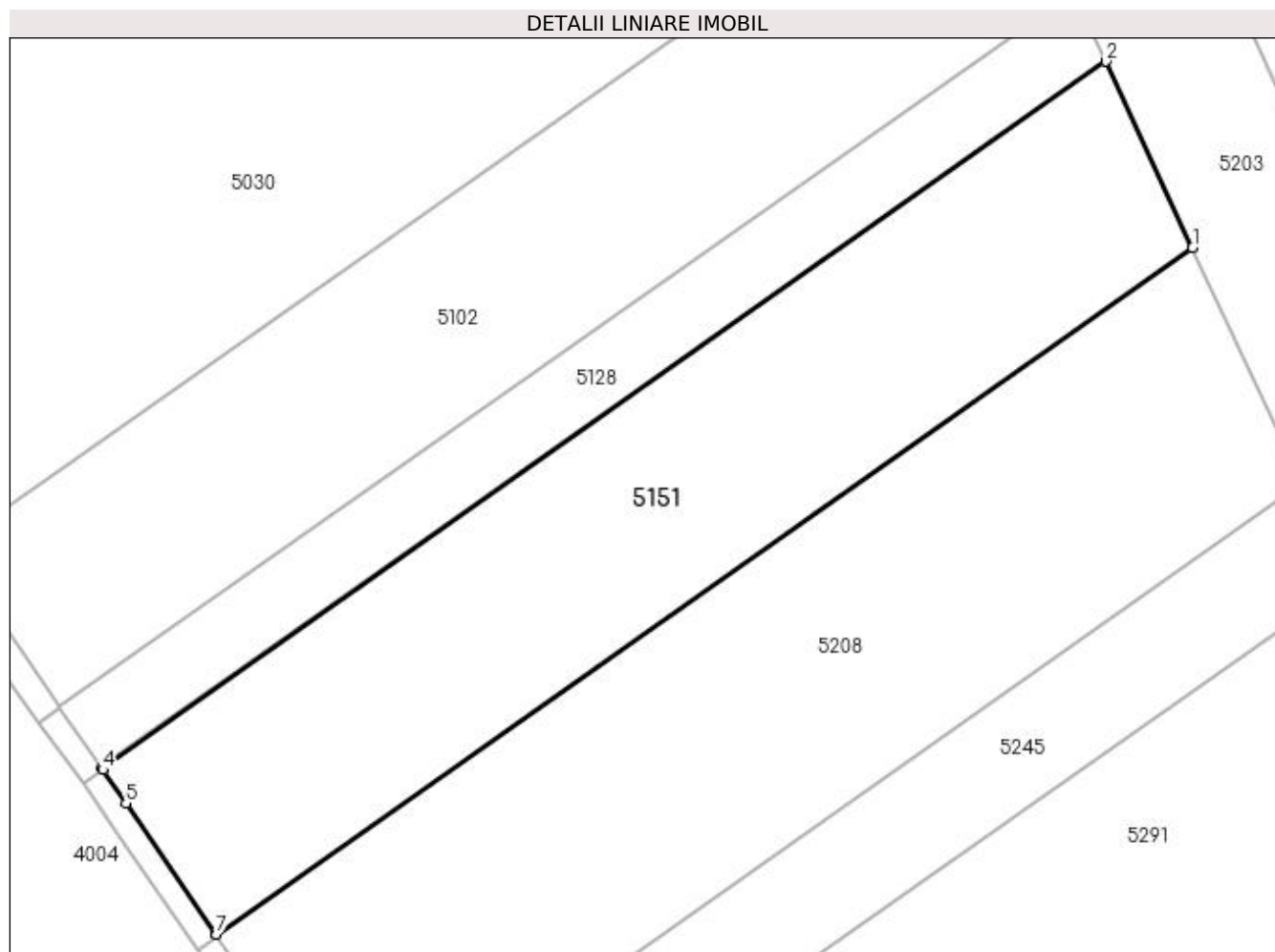
| Inscrieri privind dezmembramintele dreptului de proprietate, drepturi reale de garanție și sarcini | Referințe |
|--|-----------|
| NU SUNT | |

Anexa Nr. 1 La Partea I

Teren

| | | |
|--------------|-----------------|---|
| Nr cadastral | Suprafața (mp)* | Observații / Referințe |
| 30094 | 4.375 | Teren neimprejmuit - limita conventionala |

* Suprafața este determinată în planul de proiecție Stereo 70.



Date referitoare la teren

| Crt | Categorie folosință | Intravilan | Suprafața (mp) | Tarla | Parcelă | Nr. topo | Observații / Referințe |
|-----|---------------------|------------|----------------|-------|---------|----------|------------------------|
| 1 | arabil | DA | 4.375 | 50 | 22 | - | |

Lungime Segmente

1) Valorile lungimilor segmentelor sunt obținute din proiecție în plan.

| Punct început | X / Y | Punct sfârșit | X / Y | Lungime segment (** (m) |
|---------------|----------------------------|---------------|----------------------------|-------------------------|
| 1 | 396.958,913 325.409,836 | 2 | 396.947,316 325.434,722 | 27.456 |
| 2 | 396.947,316 325.434,722 | 3 | 396.813,011 325.340,332 | 164.156 |
| 3 | 396.813,011 325.340,332 | 4 | 396.813,2 325.340,06 | 0.332 |
| 4 | 396.813,2 325.340,06 | 5 | 396.816,293 325.335,577 | 5.446 |
| 5 | 396.816,293 325.335,577 | 6 | 396.828,217 325.318,294 | 20.997 |

| Punct început | X / Y | Punct sfârșit | X / Y | Lungime segment (** (m) |
|---------------|----------------------------|---------------|----------------------------|-------------------------|
| 6 | 396.828,217 325.318,294 | 7 | 396.828,361 325.318,084 | 0.255 |
| 7 | 396.828,361 325.318,084 | 1 | 396.958,913 325.409,836 | 159.569 |

** Lungimile segmentelor sunt determinate în planul de proiecție Stereo 70 și sunt rotunjite la 1 milimetru.

*** Distanța dintre puncte este formată din segmente cumulate ce sunt mai mici decât valoarea 1 milimetru.

**DATE DESPRE IMOBILUL NR. 5174**

Oficiul de Cadastru și Publicitate Imobiliară DOLJ
Biroul de Cadastru și Publicitate Imobiliară Craiova

A. Partea I. Descrierea imobilului

TEREN Extravilan

Adresa: Jud. Dolj, T35, P23

| Nr. Crt | Nr cadastral Nr. topografic | Suprafața* (mp) | Observații / Referințe |
|---------|--------------------------------|-----------------|---|
| A1 | 31802 | 4.470 | Sector cadastral:18 Teren neimprejmuit; |

B. Partea II. Proprietari și acte

| Inscrieri privitoare la dreptul de proprietate și alte drepturi reale | | Referințe |
|---|--|-----------|
| 215519 / 31/10/2022 | | |
| Act Normativ nr. LG nr 17, din 07/03/2014 emis de Parlamentul Romaniei; | | |
| B1 | Se noteaza mentiunea "imobil aflat sub incidenta art. 3 alin 1 din Legea nr 17/2014" | A1 |
| 112534 / 05/05/2023 | | |
| Act Notarial nr. CONTRACT DE VANZARE AUT. NR. 64, din 05/05/2023 emis de Gageatu Ileana Madalina; | | |
| B2 | Intabulare, drept de PROPRIETATE, dobandit prin Conventie, cota actuala 1/1, cota initiala 1/1 | A1 |
| | 1) ROTARU ȘTEFANIA-LARISA | |
| | 2) ROTARU ȘTEFAN-ALIN | |

C. Partea III. SARCINI .

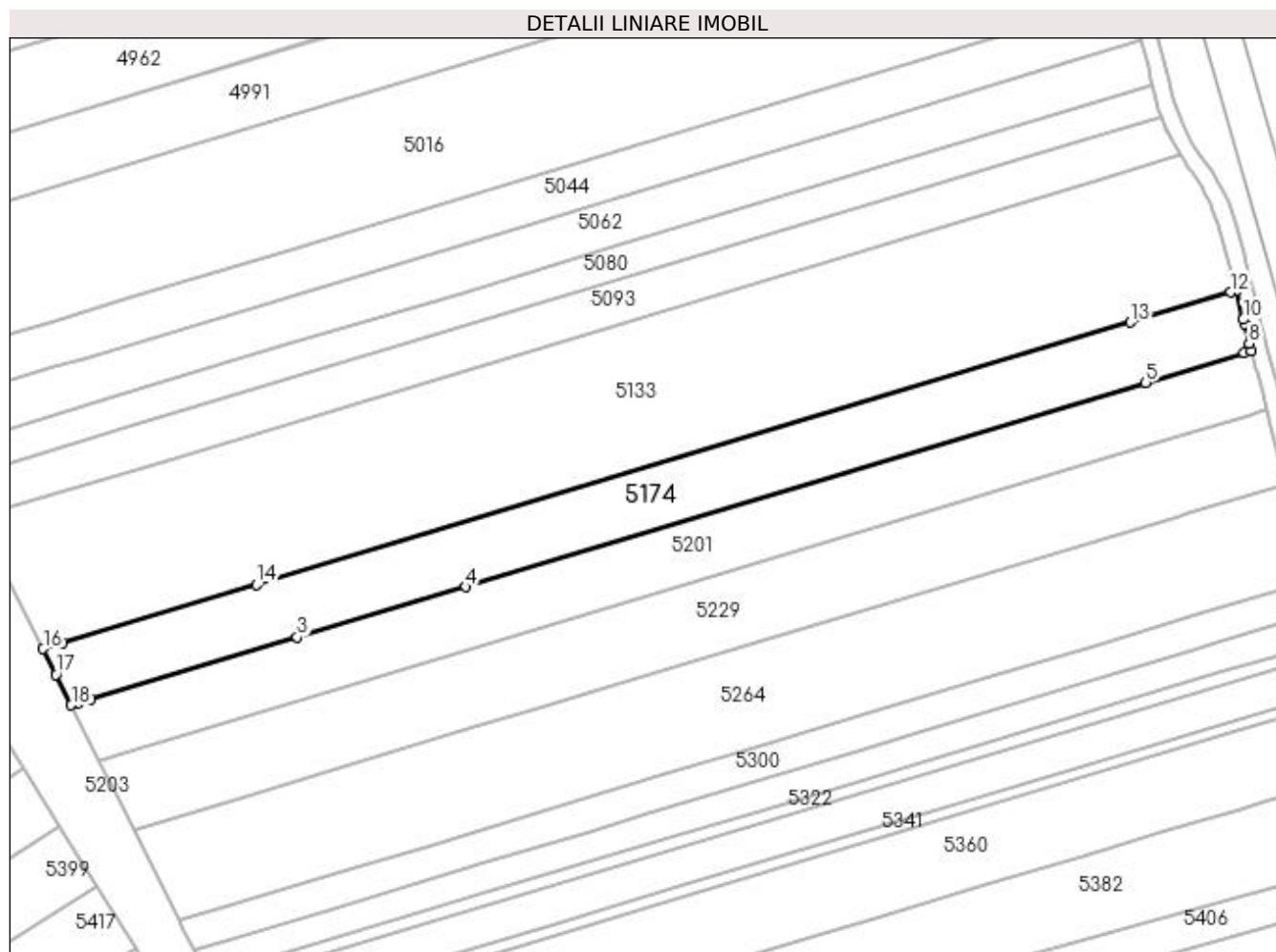
| Inscrieri privind dezmembramintele dreptului de proprietate, drepturi reale de garanție și sarcini | Referințe |
|--|-----------|
| NU SUNT | |

Anexa Nr. 1 La Partea I

Teren

| Nr cadastral | Suprafața (mp)* | Observații / Referințe |
|--------------|-----------------|------------------------|
| 31802 | 4.470 | |

* Suprafața este determinată în planul de proiecție Stereo 70.



Date referitoare la teren

| Crt | Categorie folosință | Intravilan | Suprafața (mp) | Tarla | Parcelă | Nr. topo | Observații / Referințe |
|-----|---------------------|------------|----------------|-------|---------|----------|------------------------|
| 1 | arabil | NU | 4.470 | 35 | 23 | - | |

Lungime Segmente

1) Valorile lungimilor segmentelor sunt obținute din proiecție în plan.

| Punct început | X / Y | Punct sfârșit | X / Y | Lungime segment (** (m) |
|---------------|----------------------------|---------------|----------------------------|-------------------------|
| 1 | 397.027,472 325.317,907 | 2 | 397.030,356 325.318,772 | 3.011 |
| 2 | 397.030,356 325.318,772 | 3 | 397.080,289 325.333,761 | 52.135 |
| 3 | 397.080,289 325.333,761 | 4 | 397.120,931 325.345,961 | 42.433 |
| 4 | 397.120,931 325.345,961 | 5 | 397.285,031 325.395,221 | 171.333 |
| 5 | 397.285,031 325.395,221 | 6 | 397.308,821 325.402,362 | 24.839 |

| Punct început | X / Y | Punct sfârșit | X / Y | Lungime segment (** (m) |
|---------------|----------------------------|---------------|----------------------------|-------------------------|
| 6 | 397.308,821 325.402,362 | 7 | 397.310,478 325.402,86 | 1.731 |
| 7 | 397.310,478 325.402,86 | 8 | 397.309,99 325.404,673 | 1.878 |
| 8 | 397.309,99 325.404,673 | 9 | 397.308,851 325.409,354 | 4.818 |
| 9 | 397.308,851 325.409,354 | 10 | 397.308,591 325.410,422 | 1.099 |
| 10 | 397.308,591 325.410,422 | 11 | 397.306,894 325.417,396 | 7.178 |
| 11 | 397.306,894 325.417,396 | 12 | 397.305,501 325.416,978 | 1.455 |
| 12 | 397.305,501 325.416,978 | 13 | 397.281,41 325.409,746 | 25.153 |
| 13 | 397.281,41 325.409,746 | 14 | 397.070,538 325.346,446 | 220.168 |
| 14 | 397.070,538 325.346,446 | 15 | 397.023,561 325.332,345 | 49.047 |
| 15 | 397.023,561 325.332,345 | 16 | 397.018,956 325.330,962 | 4.808 |
| 16 | 397.018,956 325.330,962 | 17 | 397.022,042 325.324,789 | 6.902 |
| 17 | 397.022,042 325.324,789 | 18 | 397.025,743 325.317,387 | 8.275 |
| 18 | 397.025,743 325.317,387 | 1 | 397.027,472 325.317,907 | 1.806 |

** Lungimile segmentelor sunt determinate în planul de proiecție Stereo 70 și sunt rotunjite la 1 milimetru.

*** Distanța dintre puncte este formată din segmente cumulate ce sunt mai mici decât valoarea 1 milimetru.

**DATE DESPRE IMOBILUL NR. 5193**

Oficiul de Cadastru și Publicitate Imobiliară DOLJ
Biroul de Cadastru și Publicitate Imobiliară Craiova

A. Partea I. Descrierea imobilului

TEREN Intravilan

Nr. CF vechi:84
Nr. cadastral vechi:127

Adresa: Loc. Sitoaia, Jud. Dolj, T 50 P 24

| Nr. Crt | Nr cadastral Nr. topografic | Suprafata* (mp) | Observatii / Referinte |
|---------|-----------------------------|-----------------|---|
| A1 | 31236 | 95 | Sector cadastral:18 Teren neimprejmuit; |

B. Partea II. Proprietari și acte

| Inscrieri privitoare la dreptul de proprietate și alte drepturi reale | | Referințe |
|--|--|-----------|
| 15926 / 10/09/2003 | | |
| Contract De Vanzare Cumparare nr. AUT 2838, din 09/09/2003 emis de NP GAGAETU I; | | |
| B1 | Intabulare, drept de PROPRIETATE, dobandit prin Conventie, cota actuala 1/1, cota initiala 1/1 | A1 |
| 1) DIRECTIA REGIONALA DE DRUMURI SI PODURI CRAIOVA, CIF:9999999999999 | | |

C. Partea III. SARCINI

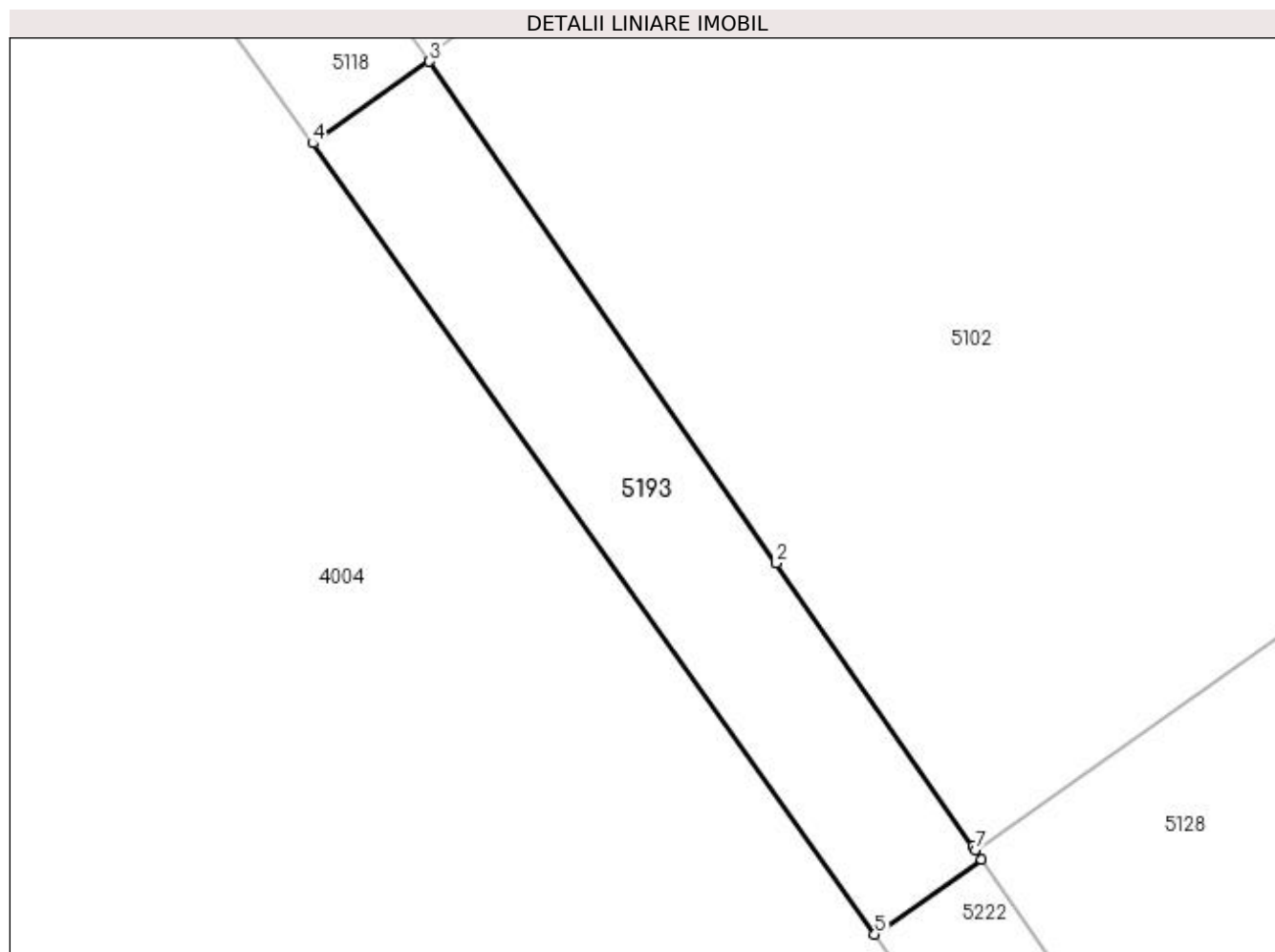
| Inscrieri privind dezmembramintele dreptului de proprietate, drepturi reale de garanție și sarcini | | Referințe |
|--|---|-----------|
| 15926 / 10/09/2003 | | |
| Contract De Vanzare Cumparare nr. AUT 2838, din 09/09/2003 emis de NP GAGEATU I; | | |
| C1 | Se inscrie privilegiul rest de pret asupra A 1 pentru suma de 236.277.527 ROL in favoarea SC ROMHER JUICE SRL | A1 |

Anexa Nr. 1 La Partea I

Teren

| Nr cadastral | Suprafața (mp)* | Observații / Referințe |
|--------------|-----------------|------------------------|
| 31236 | 95 | |

* Suprafața este determinată în planul de proiecție Stereo 70.



Date referitoare la teren

| Crt | Categorie folosință | Intravilan | Suprafața (mp) | Tarla | Parcelă | Nr. topo | Observații / Referințe |
|-----|---------------------|------------|----------------|-------|---------|----------|------------------------|
| 1 | arabil | DA | 95 | 50 | 24 | - | |

Lungime Segmente

1) Valorile lungimilor segmentelor sunt obținute din proiecție în plan.

| Punct început | X / Y | Punct sfârșit | X / Y | Lungime segment (** (m) |
|---------------|----------------------------|---------------|----------------------------|-------------------------|
| 1 | 396.807,25 325.348,626 | 2 | 396.801,992 325.356,219 | 9.236 |
| 2 | 396.801,992 325.356,219 | 3 | 396.792,69 325.369,65 | 16.338 |
| 3 | 396.792,69 325.369,65 | 4 | 396.789,56 325.367,46 | 3.82 |
| 4 | 396.789,56 325.367,46 | 5 | 396.804,63 325.346,27 | 26.002 |
| 5 | 396.804,63 325.346,27 | 6 | 396.807,49 325.348,28 | 3.496 |

| Punct început | X / Y | Punct sfârșit | X / Y | Lungime segment (** (m) |
|---------------|----------------------------|---------------|----------------------------|-------------------------|
| 6 | 396.807,49 325.348,28 | 7 | 396.807,321 325.348,525 | 0.298 |
| 7 | 396.807,321 325.348,525 | 1 | 396.807,25 325.348,626 | 0.123 |

** Lungimile segmentelor sunt determinate în planul de proiecție Stereo 70 și sunt rotunjite la 1 milimetru.

*** Distanța dintre puncte este formată din segmente cumulate ce sunt mai mici decât valoarea 1 milimetru.

**DATE DESPRE IMOBILUL NR. 5201**

Oficiul de Cadastru și Publicitate Imobiliară DOLJ
Biroul de Cadastru și Publicitate Imobiliară Craiova

A. Partea I. Descrierea imobilului

TEREN Extravilan

Nr. CF vechi:360
Nr. cadastral vechi:665

Adresa: Jud. Dolj, T35, P22

| Nr. Crt | Nr cadastral Nr. topografic | Suprafața* (mp) | Observații / Referințe |
|---------|-----------------------------|-----------------|--|
| A1 | 30118 | 4.323 | Sector cadastral:18 Teren neimprejmuit; sat Bogea, T 35, P 22 |

B. Partea II. Proprietari și acte

| Inscrieri privitoare la dreptul de proprietate și alte drepturi reale | | Referințe |
|---|--|-----------|
| 90110 / 27/11/2008 | | |
| Contract De Vanzare-Cumparare nr. 2230, din 11/10/2008 emis de BNP Amzulescu M; | | |
| B1 | Intabulare, drept de PROPRIETATE, dobandit prin Conventie, cota actuala 1/1, cota initiala 1/1 1) S.C. DMB de Lux Corporation SRL , CIF:9999999999999 <i>OBSERVATII: (provenita din conversia CF 360)</i> | A1 |
| 210208 / 08/11/2018 | | |
| Act Administrativ nr. Referat nr. 7505/SC, din 29/11/2018 emis de Serviciul Cadastru; | | |
| B2 | Se notează mențiunea «Imobil aflat sub incidenta art.3 alin.(1) din Legea 17/2014» | A1 |

C. Partea III. SARCINI .

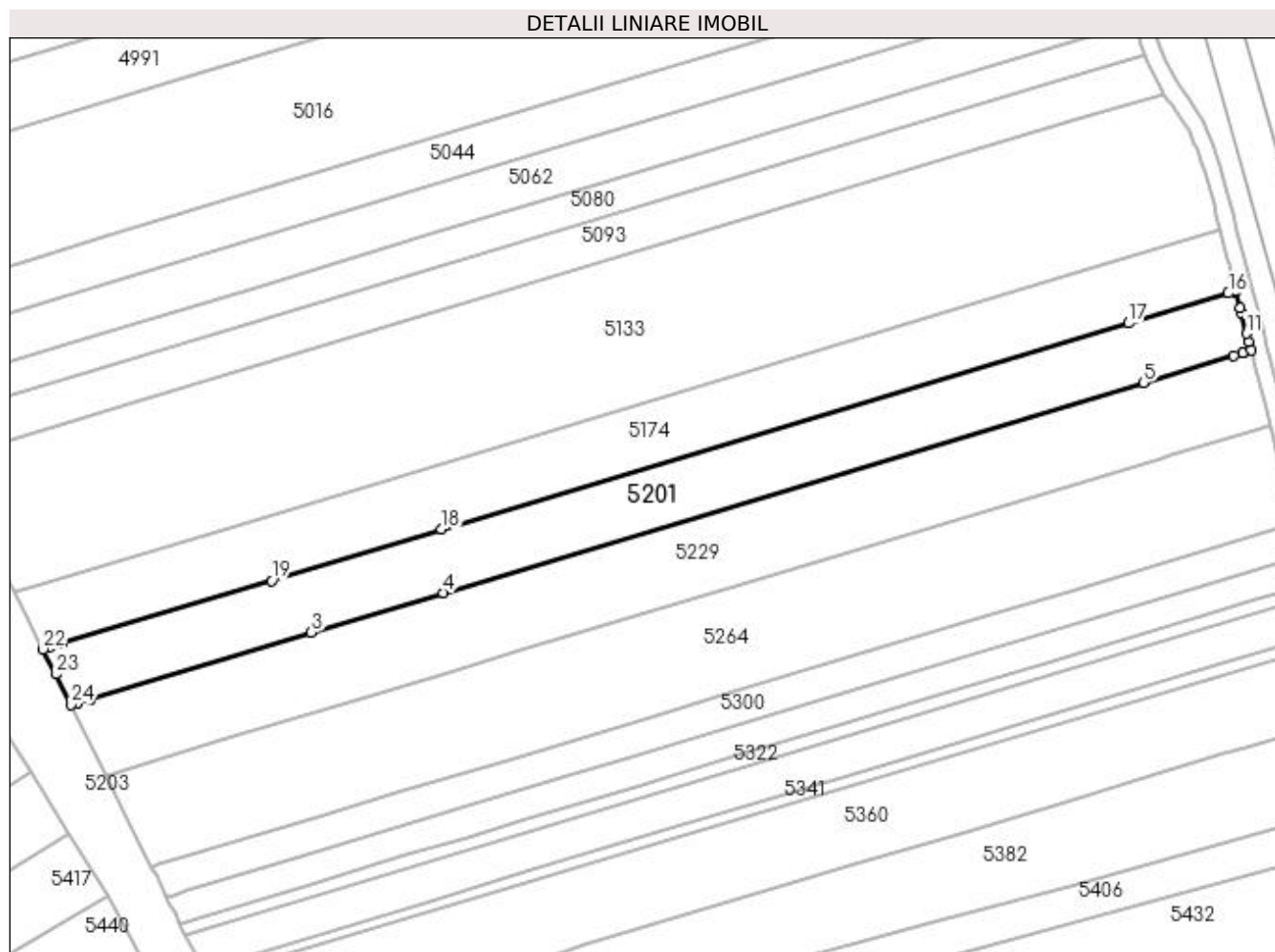
| Inscrieri privind dezmembramintele dreptului de proprietate, drepturi reale de garanție și sarcini | Referințe |
|--|-----------|
| NU SUNT | |

Anexa Nr. 1 La Partea I

Teren

| Nr cadastral | Suprafața (mp)* | Observații / Referințe |
|--------------|-----------------|------------------------|
| 30118 | 4.323 | sat Bogea, T 35, P 22 |

* Suprafața este determinată în planul de proiecție Stereo 70.



Date referitoare la teren

| Crt | Categorie folosință | Intra vilan | Suprafața (mp) | Tarla | Parcelă | Nr. topo | Observații / Referințe |
|-----|---------------------|-------------|----------------|-------|---------|----------|------------------------|
| 1 | arabil | NU | 4.323 | 35 | 22 | - | |

Lungime Segmente

1) Valorile lungimilor segmentelor sunt obținute din proiecție în plan.

| Punct început | X / Y | Punct sfârșit | X / Y | Lungime segment (** (m) |
|---------------|----------------------------|---------------|----------------------------|-------------------------|
| 1 | 397.034,066 325.304,628 | 2 | 397.036,996 325.305,507 | 3.059 |
| 3 | 397.089,82 325.321,364 | 4 | 397.121,354 325.330,83 | 32.924 |
| 5 | 397.288,57 325.381,025 | 6 | 397.310,117 325.387,493 | 22.497 |
| 7 | 397.312,243 325.388,131 | 8 | 397.312,246 325.388,132 | 0.003 |
| 9 | 397.314,266 325.388,738 | 10 | 397.313,747 325.390,692 | 2.022 |

| Punct început | X / Y | Punct sfârșit | X / Y | Lungime segment (** (m) |
|---------------|----------------------------|---------------|----------------------------|-------------------------|
| 2 | 397.036,996 325.305,507 | 3 | 397.089,82 325.321,364 | 55.152 |
| 4 | 397.121,354 325.330,83 | 5 | 397.288,57 325.381,025 | 174.587 |
| 6 | 397.310,117 325.387,493 | 7 | 397.312,243 325.388,131 | 2.219 |
| 8 | 397.312,246 325.388,132 | 9 | 397.314,266 325.388,738 | 2.11 |
| 10 | 397.313,747 325.390,692 | 11 | 397.313,199 325.392,759 | 2.138 |

| Punct început | X / Y | Punct sfârșit | X / Y | Lungime segment (** (m) |
|---------------|----------------------------|---------------|----------------------------|-------------------------|
| 11 | 397.313,199 325.392,759 | 12 | 397.311,883 325.397,648 | 5.064 |
| 13 | 397.311,575 325.398,791 | 14 | 397.310,53 325.402,666 | 4.013 |
| 15 | 397.310,478 325.402,86 | 16 | 397.308,821 325.402,362 | 1.731 |
| 17 | 397.285,031 325.395,221 | 18 | 397.120,931 325.345,961 | 171.333 |
| 19 | 397.080,289 325.333,761 | 20 | 397.030,356 325.318,772 | 52.135 |
| 21 | 397.027,472 325.317,907 | 22 | 397.025,743 325.317,387 | 1.806 |
| 23 | 397.028,73 325.311,411 | 24 | 397.032,375 325.304,12 | 8.152 |

| Punct început | X / Y | Punct sfârșit | X / Y | Lungime segment (** (m) |
|---------------|----------------------------|---------------|----------------------------|-------------------------|
| 12 | 397.311,883 325.397,648 | 13 | 397.311,575 325.398,791 | 1.184 |
| 14 | 397.310,53 325.402,666 | 15 | 397.310,478 325.402,86 | 0.201 |
| 16 | 397.308,821 325.402,362 | 17 | 397.285,031 325.395,221 | 24.839 |
| 18 | 397.120,931 325.345,961 | 19 | 397.080,289 325.333,761 | 42.433 |
| 20 | 397.030,356 325.318,772 | 21 | 397.027,472 325.317,907 | 3.011 |
| 22 | 397.025,743 325.317,387 | 23 | 397.028,73 325.311,411 | 6.681 |
| 24 | 397.032,375 325.304,12 | 1 | 397.034,066 325.304,628 | 1.766 |

** Lungimile segmentelor sunt determinate în planul de proiecție Stereo 70 și sunt rotunjite la 1 milimetru.

*** Distanța dintre puncte este formată din segmente cumulate ce sunt mai mici decât valoarea 1 milimetru.

**DATE DESPRE IMOBILUL NR. 5203**

Oficiul de Cadastru și Publicitate Imobiliară DOLJ
Biroul de Cadastru și Publicitate Imobiliară Craiova

A. Partea I. Descrierea imobilului

TEREN Intravilan

Adresa: Loc. Sitoaia, Jud. Dolj

| Nr. Crt | Nr cadastral Nr. topografic | Suprafața* (mp) | Observații / Referințe |
|---------|-----------------------------|-----------------|---|
| A1 | | 18.842 | Sector cadastral:18 Teren neimprejmuit; |

B. Partea II. Proprietari și acte

| Inscrieri privitoare la dreptul de proprietate și alte drepturi reale | | Referințe |
|---|--|-----------|
| / | | |
| Act Normativ nr. Legea 7, din 13/03/1996 emis de Parlamentul Romaniei (art.13 alin 15); | | |
| B1 | Inscrierea provizorie, drept de PROPRIETATE, dobandit prin Lege, cota actuala 1/1, cota initiala 1/1 1) NEIDENTIFICAT NEIDENTIFICAT | A1 |

C. Partea III. SARCINI .

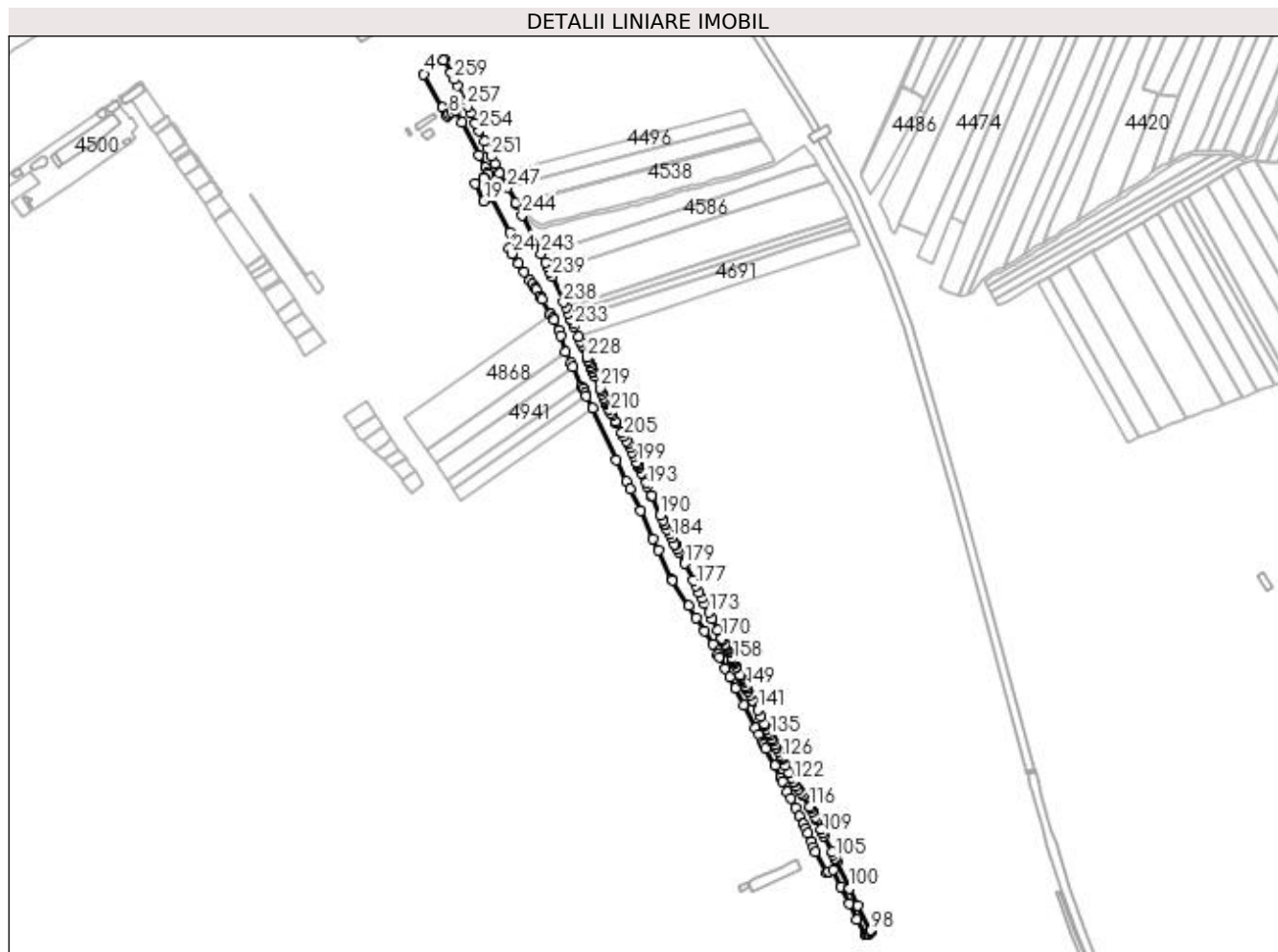
| Inscrieri privind dezmembramintele dreptului de proprietate, drepturi reale de garanție și sarcini | Referințe |
|--|-----------|
| NU SUNT | |

Anexa Nr. 1 La Partea I

Teren

| | | |
|--------------|-----------------|------------------------|
| Nr cadastral | Suprafața (mp)* | Observații / Referințe |
| | 18.842 | |

* Suprafața este determinată în planul de proiecție Stereo 70.



Date referitoare la teren

| Crt | Categorie folosință | Intravilan | Suprafața (mp) | Tarla | Parcelă | Nr. topo | Observații / Referințe |
|-----|---------------------|------------|----------------|-------|---------|----------|------------------------|
| 1 | curți constructii | DA | 18.842 | - | HC 839 | - | |

Lungime Segmente

1) Valorile lungimilor segmentelor sunt obținute din proiecție în plan.

| Punct început | X / Y | Punct sfârșit | X / Y | Lungime segment | Punct început | X / Y | Punct sfârșit | X / Y | Lungime segment | Punct început | X / Y | Punct sfârșit | X / Y | Lungime segment |
|---------------|----------------------------|---------------|----------------------------|-----------------|---------------|----------------------------|---------------|----------------------------|-----------------|---------------|----------------------------|---------------|----------------------------|-----------------|
| 1 | 396.743,971 325.907,562 | 2 | 396.736,671 325.922,538 | 16.66 | 2 | 396.736,671 325.922,538 | 3 | 396.735,654 325.921,83 | 1.239 | 3 | 396.735,654 325.921,83 | 4 | 396.713,217 325.906,191 | 27.35 |
| 4 | 396.713,217 325.906,191 | 5 | 396.734,609 325.868,149 | 43.64 4 | 5 | 396.734,609 325.868,149 | 6 | 396.739,369 325.859,686 | 9.71 | 6 | 396.739,369 325.859,686 | 7 | 396.739,683 325.859,126 | 0.642 |
| 7 | 396.739,683 325.859,126 | 8 | 396.741,999 325.860,618 | 2.754 | 8 | 396.741,999 325.860,618 | 9 | 396.745,275 325.862,729 | 3.897 | 9 | 396.745,275 325.862,729 | 10 | 396.749,439 325.865,412 | 4.953 |
| 10 | 396.749,439 325.865,412 | 11 | 396.756,855 325.851,726 | 15.56 6 | 11 | 396.756,855 325.851,726 | 12 | 396.775,511 325.814,117 | 41.98 2 | 12 | 396.775,511 325.814,117 | 13 | 396.783,182 325.800,32 | 15.78 6 |
| 13 | 396.783,182 325.800,32 | 14 | 396.785,861 325.794,047 | 6.821 | 14 | 396.785,861 325.794,047 | 15 | 396.786,666 325.792,161 | 2.05 | 15 | 396.786,666 325.792,161 | 16 | 396.781,336 325.788,347 | 6.554 |

| Punct început | X / Y | Punct sfârșit | X / Y | Lungime segment | Punct început | X / Y | Punct sfârșit | X / Y | Lungime segment | Punct început | X / Y | Punct sfârșit | X / Y | Lungime segment |
|---------------|----------------------------|---------------|----------------------------|-----------------|---------------|----------------------------|---------------|----------------------------|-----------------|---------------|----------------------------|---------------|----------------------------|-----------------|
| 16 | 396.781,336 325.788,347 | 17 | 396.780,696 325.787,888 | 0.787 | 17 | 396.780,696 325.787,888 | 18 | 396.771,846 325.781,554 | 10.884 | 18 | 396.771,846 325.781,554 | 19 | 396.781,453 325.762,044 | 21.747 |
| 19 | 396.781,453 325.762,044 | 20 | 396.788,386 325.766,916 | 8.473 | 20 | 396.788,386 325.766,916 | 21 | 396.811,092 325.726,268 | 46.56 | 21 | 396.811,092 325.726,268 | 22 | 396.817,977 325.713,942 | 14.119 |
| 22 | 396.817,977 325.713,942 | 23 | 396.809,491 325.708,001 | 10.359 | 23 | 396.809,491 325.708,001 | 24 | 396.813,343 325.702,161 | 6.996 | 24 | 396.813,343 325.702,161 | 25 | 396.820,869 325.690,747 | 13.672 |
| 25 | 396.820,869 325.690,747 | 26 | 396.827,198 325.681,418 | 11.273 | 26 | 396.827,198 325.681,418 | 27 | 396.833,509 325.672,117 | 11.24 | 27 | 396.833,509 325.672,117 | 28 | 396.836,636 325.667,508 | 5.57 |
| 28 | 396.836,636 325.667,508 | 29 | 396.839,764 325.662,899 | 5.57 | 29 | 396.839,764 325.662,899 | 30 | 396.840,705 325.661,511 | 1.677 | 30 | 396.840,705 325.661,511 | 31 | 396.845,433 325.653,375 | 9.41 |
| 31 | 396.845,433 325.653,375 | 32 | 396.845,49 325.653,276 | 0.114 | 32 | 396.845,49 325.653,276 | 33 | 396.847,28 325.650,196 | 3.562 | 33 | 396.847,28 325.650,196 | 34 | 396.856,953 325.633,548 | 19.254 |
| 34 | 396.856,953 325.633,548 | 35 | 396.856,993 325.633,479 | 0.08 | 35 | 396.856,993 325.633,479 | 36 | 396.859,727 325.628,774 | 5.441 | 36 | 396.859,727 325.628,774 | 37 | 396.860,982 325.626,614 | 2.498 |
| 37 | 396.860,982 325.626,614 | 38 | 396.866,582 325.615,243 | 12.675 | 38 | 396.866,582 325.615,243 | 39 | 396.868,505 325.609,133 | 6.406 | 39 | 396.868,505 325.609,133 | 40 | 396.874,441 325.590,278 | 19.767 |
| 40 | 396.874,441 325.590,278 | 41 | 396.880,02 325.578,46 | 13.069 | 41 | 396.880,02 325.578,46 | 42 | 396.882,237 325.573,763 | 5.194 | 42 | 396.882,237 325.573,763 | 43 | 396.892,628 325.551,751 | 24.342 |
| 43 | 396.892,628 325.551,751 | 44 | 396.893,967 325.548,914 | 3.137 | 44 | 396.893,967 325.548,914 | 45 | 396.896,314 325.543,942 | 5.498 | 45 | 396.896,314 325.543,942 | 46 | 396.898,036 325.540,293 | 4.035 |
| 46 | 396.898,036 325.540,293 | 47 | 396.904,525 325.526,548 | 15.199 | 47 | 396.904,525 325.526,548 | 48 | 396.931,936 325.467,726 | 64.896 | 48 | 396.931,936 325.467,726 | 49 | 396.943,037 325.443,906 | 26.28 |
| 49 | 396.943,037 325.443,906 | 50 | 396.947,316 325.434,722 | 10.132 | 50 | 396.947,316 325.434,722 | 51 | 396.958,913 325.409,836 | 27.456 | 51 | 396.958,913 325.409,836 | 52 | 396.973,607 325.378,304 | 34.787 |
| 52 | 396.973,607 325.378,304 | 53 | 396.979,699 325.365,232 | 14.423 | 53 | 396.979,699 325.365,232 | 54 | 396.994,989 325.332,421 | 36.198 | 54 | 396.994,989 325.332,421 | 55 | 396.995,541 325.331,543 | 1.038 |
| 55 | 396.995,541 325.331,543 | 56 | 397.014,061 325.302,106 | 34.779 | 56 | 397.014,061 325.302,106 | 57 | 397.022,748 325.288,298 | 16.313 | 57 | 397.022,748 325.288,298 | 58 | 397.032,051 325.273,511 | 17.471 |
| 58 | 397.032,051 325.273,511 | 59 | 397.041,366 325.258,705 | 17.492 | 59 | 397.041,366 325.258,705 | 60 | 397.047,356 325.246,97 | 13.175 | 60 | 397.047,356 325.246,97 | 61 | 397.048,769 325.244,201 | 3.11 |
| 61 | 397.048,769 325.244,201 | 62 | 397.055,413 325.231,186 | 14.613 | 62 | 397.055,413 325.231,186 | 63 | 397.060,47 325.221,277 | 11.124 | 63 | 397.060,47 325.221,277 | 64 | 397.066,965 325.208,553 | 14.286 |
| 64 | 397.066,965 325.208,553 | 65 | 397.076,668 325.189,543 | 21.343 | 65 | 397.076,668 325.189,543 | 66 | 397.090,138 325.163,154 | 29.628 | 66 | 397.090,138 325.163,154 | 67 | 397.093,476 325.156,614 | 7.342 |
| 67 | 397.093,476 325.156,614 | 68 | 397.098,271 325.147,22 | 10.548 | 68 | 397.098,271 325.147,22 | 69 | 397.099,664 325.144,418 | 3.129 | 69 | 397.099,664 325.144,418 | 70 | 397.101,966 325.139,788 | 5.17 |
| 70 | 397.101,966 325.139,788 | 71 | 397.111,728 325.120,413 | 21.695 | 71 | 397.111,728 325.120,413 | 72 | 397.118,173 325.107,254 | 14.653 | 72 | 397.118,173 325.107,254 | 73 | 397.120,179 325.103,157 | 4.561 |
| 73 | 397.120,179 325.103,157 | 74 | 397.126,08 325.091,289 | 13.254 | 74 | 397.126,08 325.091,289 | 75 | 397.129,93 325.083,546 | 8.648 | 75 | 397.129,93 325.083,546 | 76 | 397.135,182 325.072,983 | 11.797 |
| 76 | 397.135,182 325.072,983 | 77 | 397.139,99 325.063,423 | 10.701 | 77 | 397.139,99 325.063,423 | 78 | 397.144,578 325.054,303 | 10.209 | 78 | 397.144,578 325.054,303 | 79 | 397.147,002 325.049,241 | 5.613 |
| 79 | 397.147,002 325.049,241 | 80 | 397.149,426 325.044,178 | 5.613 | 80 | 397.149,426 325.044,178 | 81 | 397.154,08 325.034,461 | 10.774 | 81 | 397.154,08 325.034,461 | 82 | 397.156,372 325.028,212 | 6.656 |
| 82 | 397.156,372 325.028,212 | 83 | 397.158,431 325.022,6 | 5.978 | 83 | 397.158,431 325.022,6 | 84 | 397.171,164 324.999,416 | 26.451 | 84 | 397.171,164 324.999,416 | 85 | 397.172,799 325.000,15 | 1.792 |
| 85 | 397.172,799 325.000,15 | 86 | 397.177,898 325.002,44 | 5.59 | 86 | 397.177,898 325.002,44 | 87 | 397.187,12 324.983,161 | 21.371 | 87 | 397.187,12 324.983,161 | 88 | 397.196,512 324.963,528 | 21.763 |
| 88 | 397.196,512 324.963,528 | 89 | 397.205,182 324.945,403 | 20.092 | 89 | 397.205,182 324.945,403 | 90 | 397.215,092 324.929,605 | 18.649 | 90 | 397.215,092 324.929,605 | 91 | 397.215,766 324.929,069 | 0.861 |
| 91 | 397.215,766 324.929,069 | 92 | 397.216,1 324.929,174 | 0.35 | 92 | 397.216,1 324.929,174 | 93 | 397.216,309 324.929,24 | 0.219 | 93 | 397.216,309 324.929,24 | 94 | 397.217,323 324.929,559 | 1.063 |
| 94 | 397.217,323 324.929,559 | 95 | 397.218,762 324.930,013 | 1.509 | 95 | 397.218,762 324.930,013 | 96 | 397.221,008 324.932,028 | 3.018 | 96 | 397.221,008 324.932,028 | 97 | 397.221,681 324.932,633 | 0.905 |
| 97 | 397.221,681 324.932,633 | 98 | 397.221,092 324.933,711 | 1.229 | 98 | 397.221,092 324.933,711 | 99 | 397.206,534 324.961,833 | 31.667 | 99 | 397.206,534 324.961,833 | 100 | 397.196,672 324.980,886 | 21.454 |
| 100 | 397.196,672 324.980,886 | 101 | 397.182,383 325.011,879 | 34.128 | 101 | 397.182,383 325.011,879 | 102 | 397.181,032 325.014,81 | 3.228 | 102 | 397.181,032 325.014,81 | 103 | 397.180,937 325.014,998 | 0.211 |
| 103 | 397.180,937 325.014,998 | 104 | 397.180,876 325.015,118 | 0.135 | 104 | 397.180,876 325.015,118 | 105 | 397.180,701 325.015,463 | 0.386 | 105 | 397.180,701 325.015,463 | 106 | 397.178,834 325.019,146 | 4.13 |
| 106 | 397.178,834 325.019,146 | 107 | 397.176,873 325.023,013 | 4.335 | 107 | 397.176,873 325.023,013 | 108 | 397.167,729 325.041,049 | 20.222 | 108 | 397.167,729 325.041,049 | 109 | 397.166,511 325.043,752 | 2.965 |
| 109 | 397.166,511 325.043,752 | 110 | 397.164,243 325.048,784 | 5.519 | 110 | 397.164,243 325.048,784 | 111 | 397.159,829 325.058,579 | 10.744 | 111 | 397.159,829 325.058,579 | 112 | 397.159,78 325.058,671 | 0.104 |
| 112 | 397.159,78 325.058,671 | 113 | 397.157,763 325.062,412 | 4.249 | 113 | 397.157,763 325.062,412 | 114 | 397.154,514 325.068,44 | 6.848 | 114 | 397.154,514 325.068,44 | 115 | 397.152,803 325.071,573 | 3.57 |

| Punct început | X / Y | Punct sfârșit | X / Y | Lungime segment | Punct început | X / Y | Punct sfârșit | X / Y | Lungime segment | Punct început | X / Y | Punct sfârșit | X / Y | Lungime segment |
|---------------|----------------------------|---------------|----------------------------|-----------------|---------------|----------------------------|---------------|----------------------------|-----------------|---------------|----------------------------|---------------|----------------------------|-----------------|
| 115 | 397.152,803 325.071,573 | 116 | 397.151,472 325.074,011 | 2.777 | 116 | 397.151,472 325.074,011 | 117 | 397.144,441 325.086,888 | 14.67 2 | 117 | 397.144,441 325.086,888 | 118 | 397.141,855 325.090,058 | 4.091 |
| 118 | 397.141,855 325.090,058 | 119 | 397.138,859 325.093,731 | 4.741 | 119 | 397.138,859 325.093,731 | 120 | 397.135,486 325.097,865 | 5.335 | 120 | 397.135,486 325.097,865 | 121 | 397.133,81 325.101,218 | 3.749 |
| 121 | 397.133,81 325.101,218 | 122 | 397.133,115 325.102,608 | 1.554 | 122 | 397.133,115 325.102,608 | 123 | 397.130,961 325.106,917 | 4.817 | 123 | 397.130,961 325.106,917 | 124 | 397.128,046 325.112,747 | 6.518 |
| 124 | 397.128,046 325.112,747 | 125 | 397.124,04 325.120,761 | 8.959 | 125 | 397.124,04 325.120,761 | 126 | 397.120,258 325.128,326 | 8.458 | 126 | 397.120,258 325.128,326 | 127 | 397.119,546 325.129,75 | 1.592 |
| 127 | 397.119,546 325.129,75 | 128 | 397.118,204 325.132,436 | 3.002 | 128 | 397.118,204 325.132,436 | 129 | 397.115,913 325.137,018 | 5.123 | 129 | 397.115,913 325.137,018 | 130 | 397.113,744 325.141,356 | 4.85 |
| 130 | 397.113,744 325.141,356 | 131 | 397.113,552 325.141,74 | 0.429 | 131 | 397.113,552 325.141,74 | 132 | 397.112,21 325.144,426 | 3.002 | 132 | 397.112,21 325.144,426 | 133 | 397.109,885 325.149,075 | 5.198 |
| 133 | 397.109,885 325.149,075 | 134 | 397.109,122 325.150,601 | 1.706 | 134 | 397.109,122 325.150,601 | 135 | 397.106,918 325.155,009 | 4.929 | 135 | 397.106,918 325.155,009 | 136 | 397.105,077 325.158,694 | 4.119 |
| 136 | 397.105,077 325.158,694 | 137 | 397.102,977 325.162,893 | 4.695 | 137 | 397.102,977 325.162,893 | 138 | 397.100,962 325.166,924 | 4.507 | 138 | 397.100,962 325.166,924 | 139 | 397.100,712 325.167,425 | 0.56 |
| 139 | 397.100,712 325.167,425 | 140 | 397.096,137 325.176,575 | 10.23 | 140 | 397.096,137 325.176,575 | 141 | 397.092,475 325.183,901 | 8.19 | 141 | 397.092,475 325.183,901 | 142 | 397.087,062 325.194,729 | 12.10 5 |
| 142 | 397.087,062 325.194,729 | 143 | 397.086,957 325.194,938 | 0.234 | 143 | 397.086,957 325.194,938 | 144 | 397.084,101 325.200,988 | 6.691 | 144 | 397.084,101 325.200,988 | 145 | 397.081,568 325.205,719 | 5.366 |
| 145 | 397.081,568 325.205,719 | 146 | 397.080,144 325.208,568 | 3.185 | 146 | 397.080,144 325.208,568 | 147 | 397.079,976 325.208,904 | 0.376 | 147 | 397.079,976 325.208,904 | 148 | 397.079,96 325.208,936 | 0.036 |
| 148 | 397.079,96 325.208,936 | 149 | 397.079,228 325.210,399 | 1.636 | 149 | 397.079,228 325.210,399 | 150 | 397.076,415 325.216,027 | 6.292 | 150 | 397.076,415 325.216,027 | 151 | 397.075,483 325.217,892 | 2.084 |
| 151 | 397.075,483 325.217,892 | 152 | 397.074,97 325.218,918 | 1.147 | 152 | 397.074,97 325.218,918 | 153 | 397.073,251 325.222,354 | 3.842 | 153 | 397.073,251 325.222,354 | 154 | 397.072,836 325.223,185 | 0.929 |
| 154 | 397.072,836 325.223,185 | 155 | 397.067,872 325.233,114 | 11.10 1 | 155 | 397.067,872 325.233,114 | 156 | 397.065,79 325.237,279 | 4.657 | 156 | 397.065,79 325.237,279 | 157 | 397.065,026 325.238,807 | 1.709 |
| 157 | 397.065,026 325.238,807 | 158 | 397.064,584 325.239,692 | 0.989 | 158 | 397.064,584 325.239,692 | 159 | 397.064,047 325.240,767 | 1.202 | 159 | 397.064,047 325.240,767 | 160 | 397.063,922 325.241,017 | 0.28 |
| 160 | 397.063,922 325.241,017 | 161 | 397.063,009 325.242,843 | 2.042 | 161 | 397.063,009 325.242,843 | 162 | 397.059,822 325.249,218 | 7.127 | 162 | 397.059,822 325.249,218 | 163 | 397.059,346 325.250,171 | 1.065 |
| 163 | 397.059,346 325.250,171 | 164 | 397.058,461 325.251,94 | 1.978 | 164 | 397.058,461 325.251,94 | 165 | 397.057,297 325.254,269 | 2.604 | 165 | 397.057,297 325.254,269 | 166 | 397.056,192 325.256,479 | 2.47 |
| 166 | 397.056,192 325.256,479 | 167 | 397.055,297 325.258,27 | 2.003 | 167 | 397.055,297 325.258,27 | 168 | 397.055,231 325.258,402 | 0.148 | 168 | 397.055,231 325.258,402 | 169 | 397.052,732 325.263,4 | 5.588 |
| 169 | 397.052,732 325.263,4 | 170 | 397.051,712 325.265,441 | 2.281 | 170 | 397.051,712 325.265,441 | 171 | 397.047,236 325.274,395 | 10.01 1 | 171 | 397.047,236 325.274,395 | 172 | 397.040,791 325.287,286 | 14.41 2 |
| 172 | 397.040,791 325.287,286 | 173 | 397.037,153 325.294,562 | 8.135 | 173 | 397.037,153 325.294,562 | 174 | 397.032,375 325.304,12 | 10.68 6 | 174 | 397.032,375 325.304,12 | 175 | 397.028,73 325.311,411 | 8.152 |
| 175 | 397.028,73 325.311,411 | 176 | 397.025,743 325.317,387 | 6.681 | 176 | 397.025,743 325.317,387 | 177 | 397.022,042 325.324,789 | 8.275 | 177 | 397.022,042 325.324,789 | 178 | 397.018,956 325.330,962 | 6.902 |
| 178 | 397.018,956 325.330,962 | 179 | 397.009,302 325.350,275 | 21.59 1 | 179 | 397.009,302 325.350,275 | 180 | 397.003,035 325.362,81 | 14.01 4 | 180 | 397.003,035 325.362,81 | 181 | 397.000,921 325.367,039 | 4.729 |
| 181 | 397.000,921 325.367,039 | 182 | 396.998,465 325.371,951 | 5.491 | 182 | 396.998,465 325.371,951 | 183 | 396.998,409 325.372,064 | 0.127 | 183 | 396.998,409 325.372,064 | 184 | 396.994,765 325.379,354 | 8.15 |
| 184 | 396.994,765 325.379,354 | 185 | 396.992,845 325.383,194 | 4.294 | 185 | 396.992,845 325.383,194 | 186 | 396.989,773 325.389,338 | 6.869 | 186 | 396.989,773 325.389,338 | 187 | 396.987,435 325.394,015 | 5.229 |
| 187 | 396.987,435 325.394,015 | 188 | 396.986,775 325.395,336 | 1.477 | 188 | 396.986,775 325.395,336 | 189 | 396.984,889 325.399,108 | 4.218 | 189 | 396.984,889 325.399,108 | 190 | 396.981,923 325.405,041 | 6.633 |
| 190 | 396.981,923 325.405,041 | 191 | 396.972,39 325.426,343 | 23.33 7 | 191 | 396.972,39 325.426,343 | 192 | 396.971,866 325.427,514 | 1.283 | 192 | 396.971,866 325.427,514 | 193 | 396.967,178 325.437,991 | 11.47 8 |
| 193 | 396.967,178 325.437,991 | 194 | 396.965,332 325.442,115 | 4.518 | 194 | 396.965,332 325.442,115 | 195 | 396.960,41 325.453,115 | 12.05 1 | 195 | 396.960,41 325.453,115 | 196 | 396.957,628 325.459,33 | 6.81 |
| 196 | 396.957,628 325.459,33 | 197 | 396.956,667 325.461,478 | 2.353 | 197 | 396.956,667 325.461,478 | 198 | 396.956,01 325.462,946 | 1.609 | 198 | 396.956,01 325.462,946 | 199 | 396.955,219 325.464,713 | 1.936 |
| 199 | 396.955,219 325.464,713 | 200 | 396.951,678 325.472,626 | 8.669 | 200 | 396.951,678 325.472,626 | 201 | 396.950,009 325.476,357 | 4.087 | 201 | 396.950,009 325.476,357 | 202 | 396.947,381 325.482,229 | 6.433 |
| 202 | 396.947,381 325.482,229 | 203 | 396.945,227 325.486,116 | 4.444 | 203 | 396.945,227 325.486,116 | 204 | 396.943,691 325.488,888 | 3.169 | 204 | 396.943,691 325.488,888 | 205 | 396.940,67 325.494,34 | 6.233 |
| 205 | 396.940,67 325.494,34 | 206 | 396.938,192 325.498,812 | 5.113 | 206 | 396.938,192 325.498,812 | 207 | 396.932,021 325.509,948 | 12.73 1 | 207 | 396.932,021 325.509,948 | 208 | 396.930,991 325.511,808 | 2.126 |
| 208 | 396.930,991 325.511,808 | 209 | 396.927,123 325.518,789 | 7.981 | 209 | 396.927,123 325.518,789 | 210 | 396.925,638 325.521,47 | 3.064 | 210 | 396.925,638 325.521,47 | 211 | 396.923,437 325.525,441 | 4.54 |
| 211 | 396.923,437 325.525,441 | 212 | 396.921,098 325.531,017 | 6.047 | 212 | 396.921,098 325.531,017 | 213 | 396.920,978 325.531,304 | 0.311 | 213 | 396.920,978 325.531,304 | 214 | 396.920,172 325.533,227 | 2.086 |

| Punct început | X / Y | Punct sfârșit | X / Y | Lungime segment | Punct început | X / Y | Punct sfârșit | X / Y | Lungime segment | Punct început | X / Y | Punct sfârșit | X / Y | Lungime segment |
|---------------|----------------------------|---------------|----------------------------|-----------------|---------------|----------------------------|---------------|----------------------------|-----------------|---------------|----------------------------|---------------|----------------------------|-----------------|
| 214 | 396.920,172 325.533,227 | 215 | 396.918,873 325.536,323 | 3.357 | 215 | 396.918,873 325.536,323 | 216 | 396.918,163 325.538,016 | 1.836 | 216 | 396.918,163 325.538,016 | 217 | 396.916,142 325.542,834 | 5.225 |
| 217 | 396.916,142 325.542,834 | 218 | 396.914,524 325.546,692 | 4.183 | 218 | 396.914,524 325.546,692 | 219 | 396.913,381 325.549,417 | 2.955 | 219 | 396.913,381 325.549,417 | 220 | 396.907,622 325.563,15 | 14.892 |
| 220 | 396.907,622 325.563,15 | 221 | 396.906,038 325.566,926 | 4.095 | 221 | 396.906,038 325.566,926 | 222 | 396.905,717 325.567,693 | 0.831 | 222 | 396.905,717 325.567,693 | 223 | 396.905,252 325.568,801 | 1.202 |
| 223 | 396.905,252 325.568,801 | 224 | 396.904,192 325.571,328 | 2.74 | 224 | 396.904,192 325.571,328 | 225 | 396.902,753 325.574,76 | 3.722 | 225 | 396.902,753 325.574,76 | 226 | 396.901,508 325.577,728 | 3.218 |
| 226 | 396.901,508 325.577,728 | 227 | 396.900,12 325.581,038 | 3.589 | 227 | 396.900,12 325.581,038 | 228 | 396.898,808 325.584,167 | 3.393 | 228 | 396.898,808 325.584,167 | 229 | 396.894,0 325.595,63 | 12.431 |
| 229 | 396.894,0 325.595,63 | 230 | 396.892,988 325.598,044 | 2.618 | 230 | 396.892,988 325.598,044 | 231 | 396.891,11 325.602,522 | 4.856 | 231 | 396.891,11 325.602,522 | 232 | 396.888,699 325.608,27 | 6.233 |
| 232 | 396.888,699 325.608,27 | 233 | 396.883,894 325.619,728 | 12.425 | 233 | 396.883,894 325.619,728 | 234 | 396.882,131 325.623,93 | 4.557 | 234 | 396.882,131 325.623,93 | 235 | 396.880,599 325.627,353 | 3.75 |
| 235 | 396.880,599 325.627,353 | 236 | 396.877,602 325.634,046 | 7.333 | 236 | 396.877,602 325.634,046 | 237 | 396.874,617 325.640,714 | 7.306 | 237 | 396.874,617 325.640,714 | 238 | 396.871,781 325.647,047 | 6.94 |
| 238 | 396.871,781 325.647,047 | 239 | 396.858,668 325.676,335 | 32.089 | 239 | 396.858,668 325.676,335 | 240 | 396.856,221 325.681,802 | 5.99 | 240 | 396.856,221 325.681,802 | 241 | 396.853,876 325.687,039 | 5.738 |
| 241 | 396.853,876 325.687,039 | 242 | 396.851,127 325.692,652 | 6.25 | 242 | 396.851,127 325.692,652 | 243 | 396.846,65 325.701,793 | 10.178 | 243 | 396.846,65 325.701,793 | 244 | 396.824,924 325.746,155 | 49.397 |
| 244 | 396.824,924 325.746,155 | 245 | 396.818,327 325.758,467 | 13.969 | 245 | 396.818,327 325.758,467 | 246 | 396.817,535 325.759,945 | 1.677 | 246 | 396.817,535 325.759,945 | 247 | 396.808,264 325.777,249 | 19.631 |
| 247 | 396.808,264 325.777,249 | 248 | 396.799,74 325.793,156 | 18.047 | 248 | 396.799,74 325.793,156 | 249 | 396.799,713 325.793,206 | 0.056 | 249 | 396.799,713 325.793,206 | 250 | 396.794,025 325.804,876 | 12.982 |
| 250 | 396.794,025 325.804,876 | 251 | 396.790,205 325.812,714 | 8.719 | 251 | 396.790,205 325.812,714 | 252 | 396.785,387 325.822,598 | 10.996 | 252 | 396.785,387 325.822,598 | 253 | 396.781,743 325.830,072 | 8.315 |
| 253 | 396.781,743 325.830,072 | 254 | 396.775,82 325.842,224 | 13.519 | 254 | 396.775,82 325.842,224 | 255 | 396.771,93 325.850,205 | 8.879 | 255 | 396.771,93 325.850,205 | 256 | 396.766,376 325.861,598 | 12.675 |
| 256 | 396.766,376 325.861,598 | 257 | 396.762,49 325.869,57 | 8.869 | 257 | 396.762,49 325.869,57 | 258 | 396.751,313 325.892,5 | 25.509 | 258 | 396.751,313 325.892,5 | 259 | 396.747,64 325.900,036 | 8.384 |
| 259 | 396.747,64 325.900,036 | 1 | 396.743,971 325.907,562 | 8.373 | | | | | | | | | | |

** Lungimile segmentelor sunt determinate în planul de proiecție Stereo 70 și sunt rotunjite la 1 milimetru.

*** Distanța dintre puncte este formată din segmente cumulate ce sunt mai mici decât valoarea 1 milimetru.

**DATE DESPRE IMOBILUL NR. 5208**

Oficiul de Cadastru și Publicitate Imobiliară DOLJ
Biroul de Cadastru și Publicitate Imobiliară Craiova

A. Partea I. Descrierea imobilului

TEREN Intravilan

Nr. CF vechi:192

Nr. cadastral vechi:360

Adresa: Loc. Sitoaia, Jud. Dolj, T50, P21

| Nr. Crt | Nr cadastral Nr. topografic | Suprafața* (mp) | Observații / Referințe |
|---------|-----------------------------|-----------------|---|
| A1 | 30086 | 5.362 | Sector cadastral:18 Teren neimprejmuit; T 50, P 21 |

B. Partea II. Proprietari și acte

| Inscrieri privitoare la dreptul de proprietate și alte drepturi reale | | Referințe |
|--|--|-----------|
| 90110 / 27/11/2008 | | |
| Contract De Vanzare-Cumparare nr. aut nr.2330, din 11/11/2008 emis de BNP AMZULESCU; | | |
| B1 | Intabulare, drept de PROPRIETATE, dobandit prin Conventie, cota actuala 1/1, cota initiala 1/1 1) SC DMB de LUX CORPORATION SRL , CIF:99999999999999, Lipsa CUI <i>OBSERVATII: (provenita din conversia CF 192)</i> | A1 |
| 41894 / 05/03/2019 | | |
| Act Administrativ nr. 1472/sc, din 26/02/2019 emis de SERVICIUL CADASTRU 1472/SC; | | |
| B2 | Se notează mențiunea «Imobil aflat sub incidenta art.3 alin.(1) din Legea 17/2014» | A1 |
| 36048 / 30/08/2006 | | |
| Act Notarial nr. 1066, din 18/08/2006 emis de NP CERNOBAI E; | | |
| B3 | Intabulare, drept de PROPRIETATE, dobandit prin Conventie, cota actuala 1/2, cota initiala 1/2 1) NASTASE ION COSMIN , Lipsa CNP | A1 |
| B4 | Intabulare, drept de PROPRIETATE, dobandit prin Conventie, cota actuala 1/2, cota initiala 1/2 1) NASTASE VASILE BOGDAN , Lipsa CNP | A1 |
| / | | |
| Act Normativ nr. Legea 7, din 13/03/1996 emis de Parlamentul României; | | |
| B5 | Se noteaza suprapunerea reala a urmatoarelor acte de proprietate asupra imobilului A1: Actul notarial nr.2230/01.01.2008, prin care s-a intabulat dreptul de proprietate in favoarea numitei SC DMB de LUX CORPORATION SRL, in CF30086, prin incheierea nr.90110/27.11.2008, actul notarial nr.1066/18.08.2006, prin care s-a intabulat dreptul de proprietate in cota de 1/2 in favoarea numitului NASTASE ION COSMIN, in CF31141, prin incheierea nr.36048/30.08.2006 si actul notarial nr. 1066/18.08.2006, prin care s-a intabulat dreptul de proprietate in cota de 1/2 in favoarea numitului NASTASE VASILE BOGDAN, in CF31141, prin incheierea nr.36048/30.08.2006. | A1 |

C. Partea III. SARCINI .

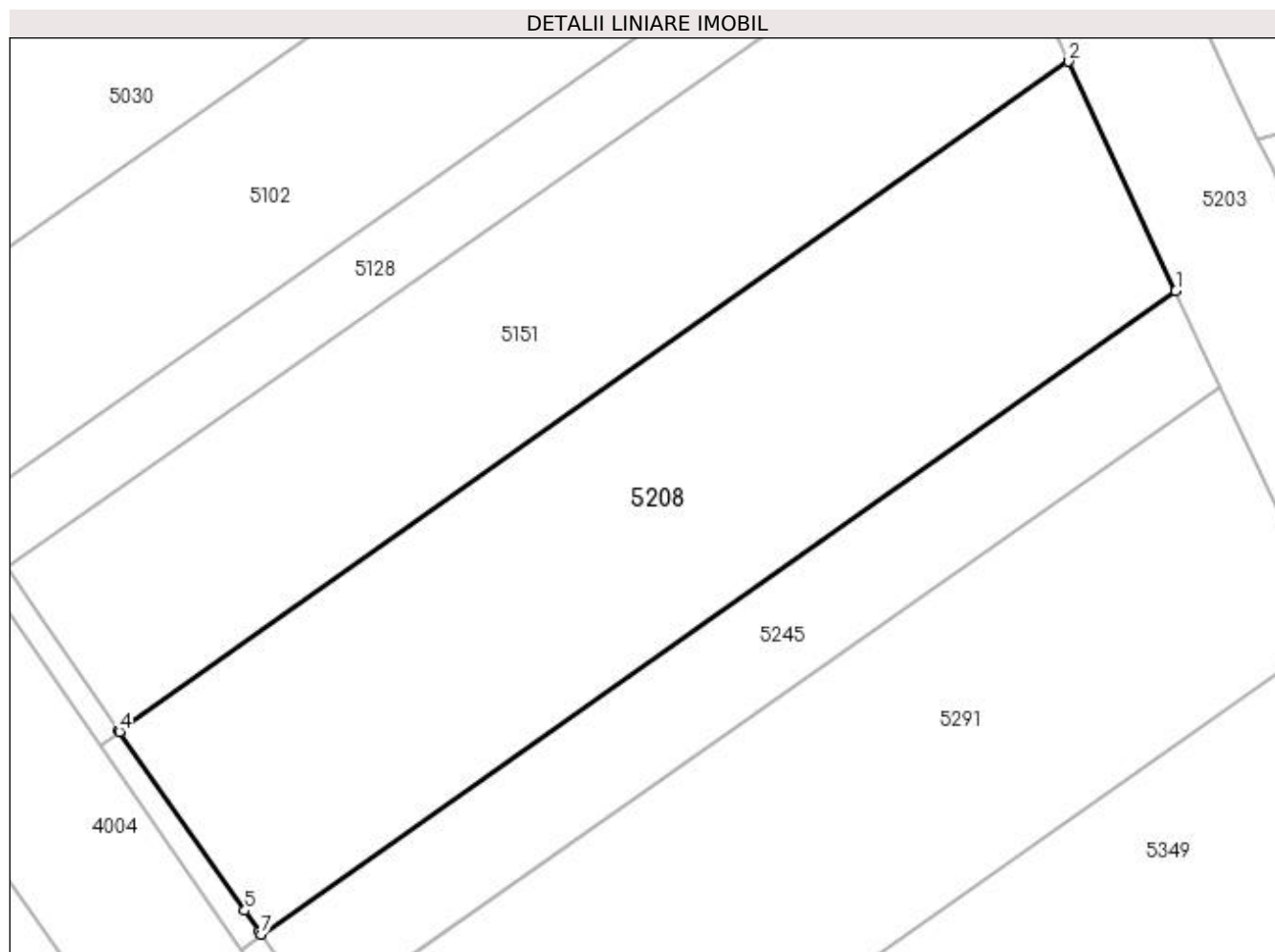
| Inscrieri privind dezmembramintele dreptului de proprietate, drepturi reale de garanție și sarcini | Referințe |
|--|-----------|
| NU SUNT | |

Anexa Nr. 1 La Partea I

Teren

| Nr cadastral | Suprafața (mp)* | Observații / Referințe |
|--------------|-----------------|------------------------|
| 30086 | 5.362 | T 50, P 21 |

* Suprafața este determinată în planul de proiecție Stereo 70.



Date referitoare la teren

| Crt | Categorie folosință | Intravilan | Suprafața (mp) | Tarla | Parcelă | Nr. topo | Observații / Referințe |
|-----|---------------------|------------|----------------|-------|---------|----------|------------------------|
| 1 | arabil | DA | 5.362 | 50 | 21 | - | |

Lungime Segmente

1) Valorile lungimilor segmentelor sunt obținute din proiecție în plan.

| Punct început | X / Y | Punct sfârșit | X / Y | Lungime segment (** (m) |
|---------------|----------------------------|---------------|----------------------------|-------------------------|
| 1 | 396.973,607 325.378,304 | 2 | 396.958,913 325.409,836 | 34.787 |
| 2 | 396.958,913 325.409,836 | 3 | 396.828,361 325.318,084 | 159.569 |
| 3 | 396.828,361 325.318,084 | 4 | 396.828,531 325.317,839 | 0.298 |
| 4 | 396.828,531 325.317,839 | 5 | 396.845,699 325.293,244 | 29.994 |
| 5 | 396.845,699 325.293,244 | 6 | 396.847,718 325.290,352 | 3.527 |

| Punct început | X / Y | Punct sfârșit | X / Y | Lungime segment (** (m) |
|---------------|----------------------------|---------------|----------------------------|-------------------------|
| 6 | 396.847,718 325.290,352 | 7 | 396.847,962 325.290,001 | 0.427 |
| 7 | 396.847,962 325.290,001 | 1 | 396.973,607 325.378,304 | 153.571 |

** Lungimile segmentelor sunt determinate în planul de proiecție Stereo 70 și sunt rotunjite la 1 milimetru.

*** Distanța dintre puncte este formată din segmente cumulate ce sunt mai mici decât valoarea 1 milimetru.

**DATE DESPRE IMOBILUL NR. 5222**

Oficiul de Cadastru și Publicitate Imobiliară DOLJ
Biroul de Cadastru și Publicitate Imobiliară Craiova

A. Partea I. Descrierea imobilului

TEREN Intravilan

Nr. CF vechi:84

Nr. cadastral vechi:126

Adresa: Loc. Sitoaia, Jud. Dolj, T 50 P 23

| Nr. Crt | Nr cadastral Nr. topografic | Suprafata* (mp) | Observatii / Referinte |
|---------|-----------------------------|-----------------|---|
| A1 | 31235 | 34 | Sector cadastral:18 Teren neimprejmuit; |

B. Partea II. Proprietari și acte

| Inscrieri privitoare la dreptul de proprietate și alte drepturi reale | | Referințe |
|--|--|-----------|
| 15926 / 10/09/2003 | | |
| Contract De Vanzare Cumparare nr. AUT 2838, din 09/09/2003 emis de NP GAGEATU I; | | |
| B1 | Intabulare, drept de PROPRIETATE, dobandit prin Conventie, cota actuala 1/1, cota initiala 1/1 | A1 |
| 1) DIRECTIA REGIONALA DE DRUMURI SI PODURI CRAIOVA, CIF:9999999999999 | | |

C. Partea III. SARCINI

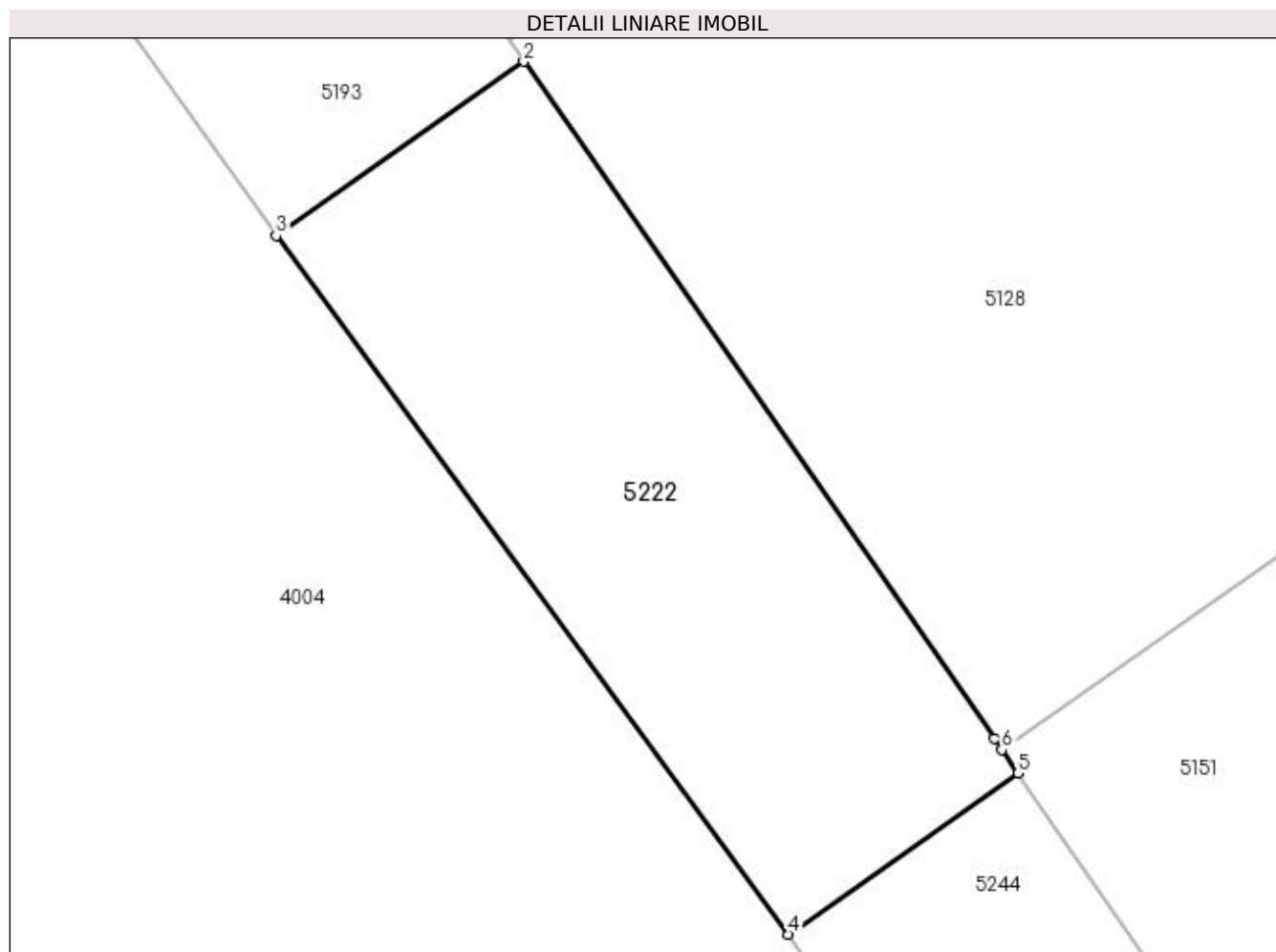
| Inscrieri privind dezmembramintele dreptului de proprietate, drepturi reale de garanție și sarcini | | Referințe |
|--|---|-----------|
| 15926 / 10/09/2003 | | |
| Contract De Vanzare Cumparare nr. AUT 2838, din 09/09/2003 emis de NP GAGEATU I; | | |
| C1 | Se inscrie privilegiul rest de pret asupra A 1 pentru suma de 236.277.527 ROL in favoarea SC ROMHER JUICE SRL | A1 |

Anexa Nr. 1 La Partea I

Teren

| Nr cadastral | Suprafața (mp)* | Observații / Referințe |
|--------------|-----------------|------------------------|
| 31235 | 34 | |

* Suprafața este determinată în planul de proiecție Stereo 70.



Date referitoare la teren

| Crt | Categorie folosință | Intravilan | Suprafața (mp) | Tarla | Parcelă | Nr. topo | Observații / Referințe |
|-----|---------------------|------------|----------------|-------|---------|----------|------------------------|
| 1 | arabil | DA | 34 | 50 | 23 | - | |

Lungime Segmente

1) Valorile lungimilor segmentelor sunt obținute din proiecție în plan.

| Punct început | X / Y | Punct sfârșit | X / Y | Lungime segment (** (m) |
|---------------|----------------------------|---------------|----------------------------|-------------------------|
| 1 | 396.812,923 325.340,458 | 2 | 396.807,49 325.348,28 | 9.524 |
| 2 | 396.807,49 325.348,28 | 3 | 396.804,63 325.346,27 | 3.496 |
| 3 | 396.804,63 325.346,27 | 4 | 396.810,55 325.338,2 | 10.009 |
| 4 | 396.810,55 325.338,2 | 5 | 396.813,2 325.340,06 | 3.238 |
| 5 | 396.813,2 325.340,06 | 6 | 396.813,011 325.340,332 | 0.332 |

| Punct început | X / Y | Punct sfârșit | X / Y | Lungime segment (** (m) |
|---------------|----------------------------|---------------|----------------------------|-------------------------|
| 6 | 396.813,011 325.340,332 | 1 | 396.812,923 325.340,458 | 0.154 |

** Lungimile segmentelor sunt determinate în planul de proiecție Stereo 70 și sunt rotunjite la 1 milimetru.

*** Distanța dintre puncte este formată din segmente cumulate ce sunt mai mici decât valoarea 1 milimetru.

**DATE DESPRE IMOBILUL NR. 5229**

Oficiul de Cadastru și Publicitate Imobiliară DOLJ
Biroul de Cadastru și Publicitate Imobiliară Craiova

A. Partea I. Descrierea imobilului

TEREN Extravilan

Adresa: Jud. Dolj, T 35, P 21

| Nr. Crt | Nr cadastral Nr. topografic | Suprafața* (mp) | Observații / Referințe |
|---------|-----------------------------|-----------------|--|
| A1 | 31351 | 5.420 | Sector cadastral:18 Teren neimprejmut; |

B. Partea II. Proprietari și acte

| Inscrieri privitoare la dreptul de proprietate și alte drepturi reale | Referințe |
|--|---|
| 131036 / 13/07/2018 | |
| Act Administrativ nr. LG nr 17, din 07/03/2014 emis de Parlamentul Romaniei; | |
| B1 | se noteaza mentiunea "Imobil aflat sub incidenta art. 3 alin. (1) din Legea nr. 17/2014", A1 |
| 160376 / 26/07/2019 | |
| Act Notarial nr. CONTRACT DE VANZARE AUT. NR. 2527, din 26/07/2019 emis de BNP Ilie Victor Florea; | |
| B2 | Intabulare, drept de PROPRIETATE, dobandit prin Conventie, cota actuala 1/1, cota initiala 1/1 1) MARINESCU LORENA DORINA A1 |

C. Partea III. SARCINI .

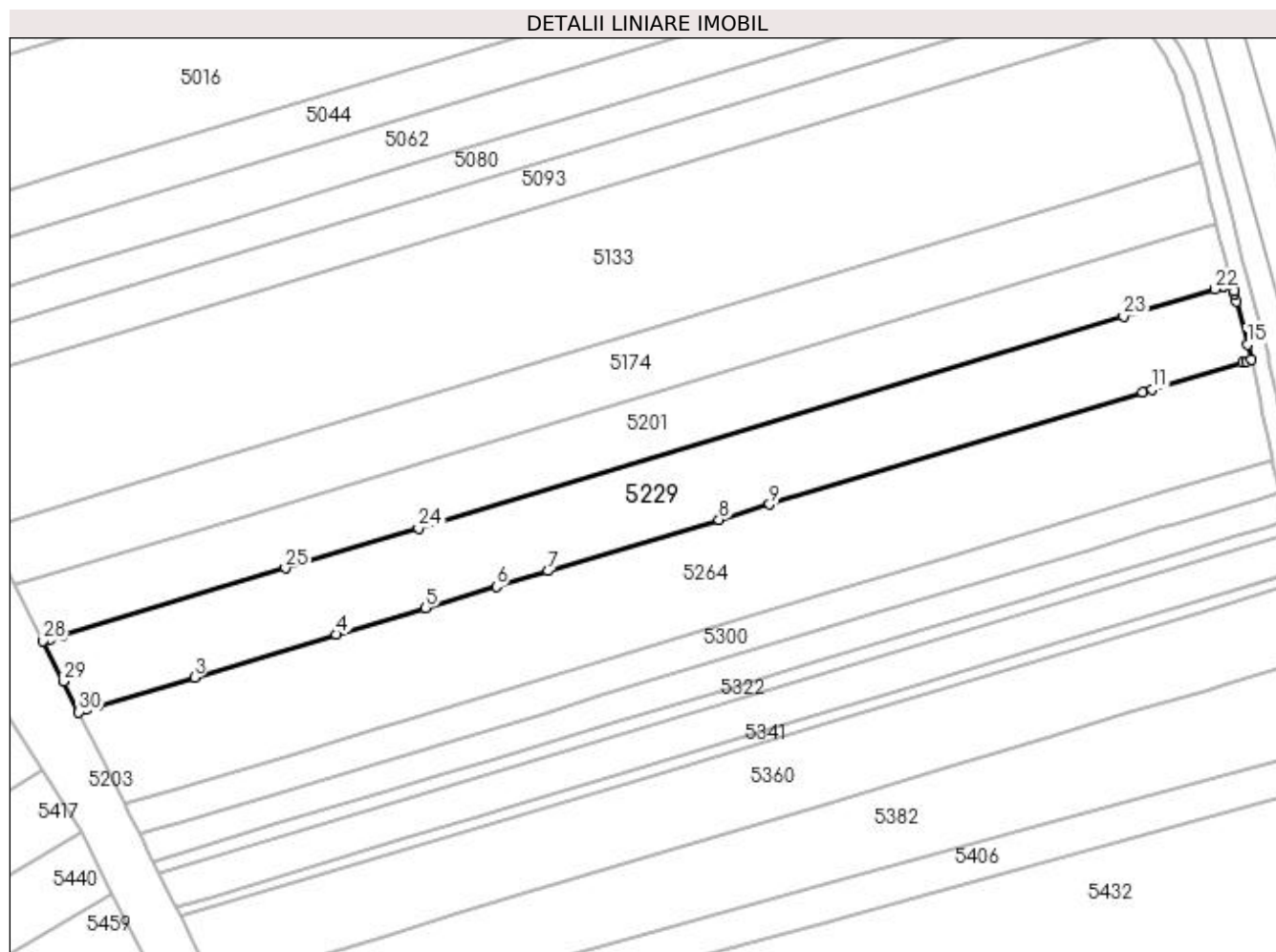
| Inscrieri privind dezmembramintele dreptului de proprietate, drepturi reale de garanție și sarcini | Referințe |
|--|-----------|
| NU SUNT | |

Anexa Nr. 1 La Partea I

Teren

| Nr cadastral | Suprafața (mp)* | Observații / Referințe |
|--------------|-----------------|------------------------|
| 31351 | 5.420 | |

* Suprafața este determinată în planul de proiecție Stereo 70.



Date referitoare la teren

| Crt | Categorie folosință | Intra vilan | Suprafața (mp) | Tarla | Parcelă | Nr. topo | Observații / Referințe |
|-----|---------------------|-------------|----------------|-------|---------|----------|------------------------|
| 1 | arabil | NU | 5.420 | 35 | 21 | - | |

Lungime Segmente

1) Valorile lungimilor segmentelor sunt obținute din proiecție în plan.

| Punct început | X / Y | Punct sfârșit | X / Y | Lungime segment (** (m) |
|---------------|----------------------------|---------------|----------------------------|-------------------------|
| 1 | 397.042,433 325.287,778 | 2 | 397.045,422 325.288,676 | 3.121 |
| 3 | 397.068,223 325.295,52 | 4 | 397.101,913 325.305,633 | 35.176 |
| 5 | 397.122,977 325.311,956 | 6 | 397.139,851 325.317,021 | 17.617 |
| 7 | 397.152,043 325.320,681 | 8 | 397.192,623 325.332,863 | 42.369 |
| 9 | 397.204,611 325.336,461 | 10 | 397.293,06 325.363,012 | 92.348 |

| Punct început | X / Y | Punct sfârșit | X / Y | Lungime segment (** (m) |
|---------------|----------------------------|---------------|----------------------------|-------------------------|
| 2 | 397.045,422 325.288,676 | 3 | 397.068,223 325.295,52 | 23.805 |
| 4 | 397.101,913 325.305,633 | 5 | 397.122,977 325.311,956 | 21.993 |
| 6 | 397.139,851 325.317,021 | 7 | 397.152,043 325.320,681 | 12.729 |
| 8 | 397.192,623 325.332,863 | 9 | 397.204,611 325.336,461 | 12.516 |
| 10 | 397.293,06 325.363,012 | 11 | 397.295,375 325.363,707 | 2.417 |

| Punct început | X / Y | Punct sfârșit | X / Y | Lungime segment (** (m)) | Punct început | X / Y | Punct sfârșit | X / Y | Lungime segment (** (m)) |
|---------------|----------------------------|---------------|----------------------------|--------------------------|---------------|----------------------------|---------------|----------------------------|--------------------------|
| 11 | 397.295,375 325.363,707 | 12 | 397.316,798 325.370,138 | 22.367 | 12 | 397.316,798 325.370,138 | 13 | 397.317,721 325.370,415 | 0.964 |
| 13 | 397.317,721 325.370,415 | 14 | 397.318,771 325.370,73 | 1.096 | 14 | 397.318,771 325.370,73 | 15 | 397.317,867 325.374,37 | 3.751 |
| 15 | 397.317,867 325.374,37 | 16 | 397.315,323 325.384,607 | 10.549 | 16 | 397.315,323 325.384,607 | 17 | 397.314,881 325.386,387 | 1.833 |
| 17 | 397.314,881 325.386,387 | 18 | 397.314,746 325.386,932 | 0.562 | 18 | 397.314,746 325.386,932 | 19 | 397.314,266 325.388,738 | 1.869 |
| 19 | 397.314,266 325.388,738 | 20 | 397.312,246 325.388,132 | 2.11 | 20 | 397.312,246 325.388,132 | 21 | 397.312,243 325.388,131 | 0.003 |
| 21 | 397.312,243 325.388,131 | 22 | 397.310,117 325.387,493 | 2.219 | 22 | 397.310,117 325.387,493 | 23 | 397.288,57 325.381,025 | 22.497 |
| 23 | 397.288,57 325.381,025 | 24 | 397.121,354 325.330,83 | 174.587 | 24 | 397.121,354 325.330,83 | 25 | 397.089,82 325.321,364 | 32.924 |
| 25 | 397.089,82 325.321,364 | 26 | 397.036,996 325.305,507 | 55.152 | 26 | 397.036,996 325.305,507 | 27 | 397.034,066 325.304,628 | 3.059 |
| 27 | 397.034,066 325.304,628 | 28 | 397.032,375 325.304,12 | 1.766 | 28 | 397.032,375 325.304,12 | 29 | 397.037,153 325.294,562 | 10.686 |
| 29 | 397.037,153 325.294,562 | 30 | 397.040,791 325.287,286 | 8.135 | 30 | 397.040,791 325.287,286 | 1 | 397.042,433 325.287,778 | 1.715 |

** Lungimile segmentelor sunt determinate în planul de proiecție Stereo 70 și sunt rotunjite la 1 milimetru.

*** Distanța dintre puncte este formată din segmente cumulate ce sunt mai mici decât valoarea 1 milimetru.

**DATE DESPRE IMOBILUL NR. 5244**

Oficiul de Cadastru și Publicitate Imobiliară DOLJ
Biroul de Cadastru și Publicitate Imobiliară Craiova

A. Partea I. Descrierea imobilului

TEREN Intravilan

Nr. CF vechi:84
Nr. cadastral vechi:121

Adresa: Loc. Sitoaia, Jud. Dolj, T 50 P 22

| Nr. Crt | Nr cadastral Nr. topografic | Suprafata* (mp) | Observatii / Referinte |
|---------|-----------------------------|-----------------|---|
| A1 | 31230 | 87 | Sector cadastral:18 Teren neimprejmuit; |

B. Partea II. Proprietari și acte

| Inscrieri privitoare la dreptul de proprietate și alte drepturi reale | | Referințe |
|--|--|-----------|
| 15926 / 10/09/2003 | | |
| Contract De Vanzare Cumparare nr. AUT 2838, din 09/09/2003 emis de NP GAGEATU I; | | |
| B1 | Intabulare, drept de PROPRIETATE, dobandit prin Conventie, cota actuala 1/1, cota initiala 1/1 1) DIRECTIA REGIONALA DE DRUMURI SI PODURI, CIF:999999999999 | A1 |

C. Partea III. SARCINI

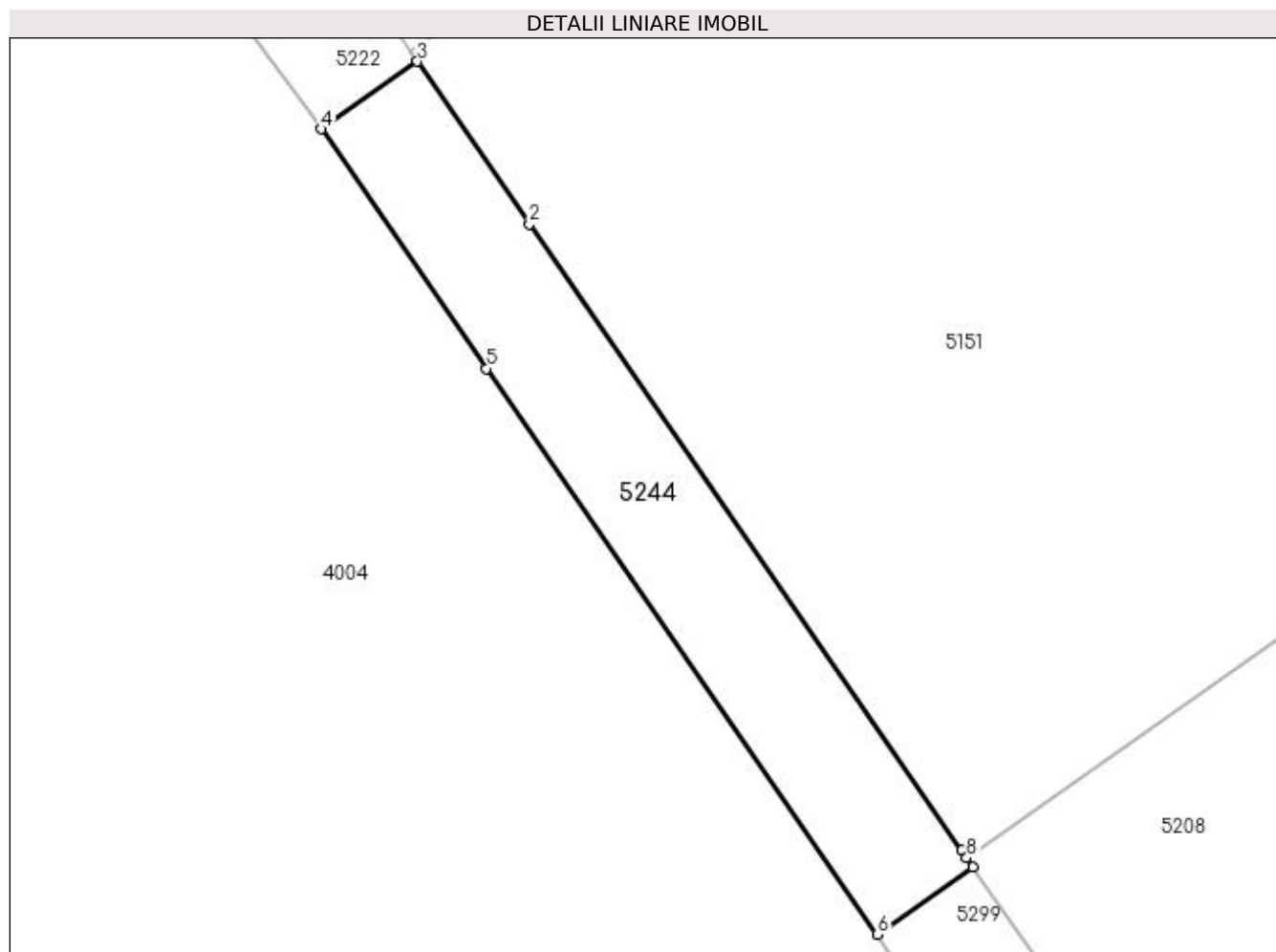
| Inscrieri privind dezmembramintele dreptului de proprietate, drepturi reale de garanție și sarcini | | Referințe |
|--|---|-----------|
| 15926 / 10/09/2003 | | |
| Contract De Vanzare Cumparare nr. AUT 2838, din 09/09/2003 emis de NP GAGEATU I; | | |
| C1 | Se inscrie privilegiul rest de pret asupra A 1 pentru suma de 236.277.527 ROL in favoarea SC ROMHER JUICE SRL | A1 |

Anexa Nr. 1 La Partea I

Teren

| Nr cadastral | Suprafața (mp)* | Observații / Referințe |
|--------------|-----------------|------------------------|
| 31230 | 87 | |

* Suprafața este determinată în planul de proiecție Stereo 70.



Date referitoare la teren

| Crt | Categorie folosință | Intravilan | Suprafața (mp) | Tarla | Parcelă | Nr. topo | Observații / Referințe |
|-----|---------------------|------------|----------------|-------|---------|----------|------------------------|
| 1 | arabil | DA | 87 | 50 | 20 | - | |

Lungime Segmente

1) Valorile lungimilor segmentelor sunt obținute din proiecție în plan.

| Punct început | X / Y | Punct sfârșit | X / Y | Lungime segment (** (m) |
|---------------|----------------------------|---------------|----------------------------|-------------------------|
| 1 | 396.828,217 325.318,294 | 2 | 396.816,293 325.335,577 | 20.997 |
| 2 | 396.816,293 325.335,577 | 3 | 396.813,2 325.340,06 | 5.446 |
| 3 | 396.813,2 325.340,06 | 4 | 396.810,55 325.338,2 | 3.238 |
| 4 | 396.810,55 325.338,2 | 5 | 396.815,112 325.331,592 | 8.03 |
| 5 | 396.815,112 325.331,592 | 6 | 396.825,89 325.315,98 | 18.971 |

| Punct început | X / Y | Punct sfârșit | X / Y | Lungime segment (** (m) |
|---------------|----------------------------|---------------|----------------------------|-------------------------|
| 6 | 396.825,89 325.315,98 | 7 | 396.828,531 325.317,839 | 3.229 |
| 7 | 396.828,531 325.317,839 | 8 | 396.828,361 325.318,084 | 0.298 |
| 8 | 396.828,361 325.318,084 | 1 | 396.828,217 325.318,294 | 0.255 |

** Lungimile segmentelor sunt determinate în planul de proiecție Stereo 70 și sunt rotunjite la 1 milimetru.

*** Distanța dintre puncte este formată din segmente cumulate ce sunt mai mici decât valoarea 1 milimetru.

**DATE DESPRE IMOBILUL NR. 5245**

Oficiul de Cadastru și Publicitate Imobiliară DOLJ
Biroul de Cadastru și Publicitate Imobiliară Craiova

A. Partea I. Descrierea imobilului

TEREN Intravilan

Nr. CF vechi:194
Nr. cadastral vechi:359

Adresa: Loc. Sitoaia, Jud. Dolj, T50, P20

| Nr. Crt | Nr cadastral Nr. topografic | Suprafața* (mp) | Observații / Referințe |
|---------|-----------------------------|-----------------|---|
| A1 | 30088 | 2.163 | Sector cadastral:18 Teren neimprejmuit; Teren neimprejmuit - limita conventionala. |

B. Partea II. Proprietari și acte

| Inscrieri privitoare la dreptul de proprietate și alte drepturi reale | | Referințe |
|--|--|-----------|
| 90110 / 27/11/2008 | | |
| Contract De Vanzare-Cumparare nr. 2330, din 11/11/2008 emis de NP Amzulescu; | | |
| B1 | Intabulare, drept de PROPRIETATEcumparare, dobandit prin Conventie, cota actuala 1/1, cota initiala 1/1 1) SC DMB de LUX CORPORATION SRL , CIF:9999999999999, Lipsa CUI <i>OBSERVATII: (provenita din conversia CF 194) pret 2.994.004,64 lei</i> | A1 |

C. Partea III. SARCINI .

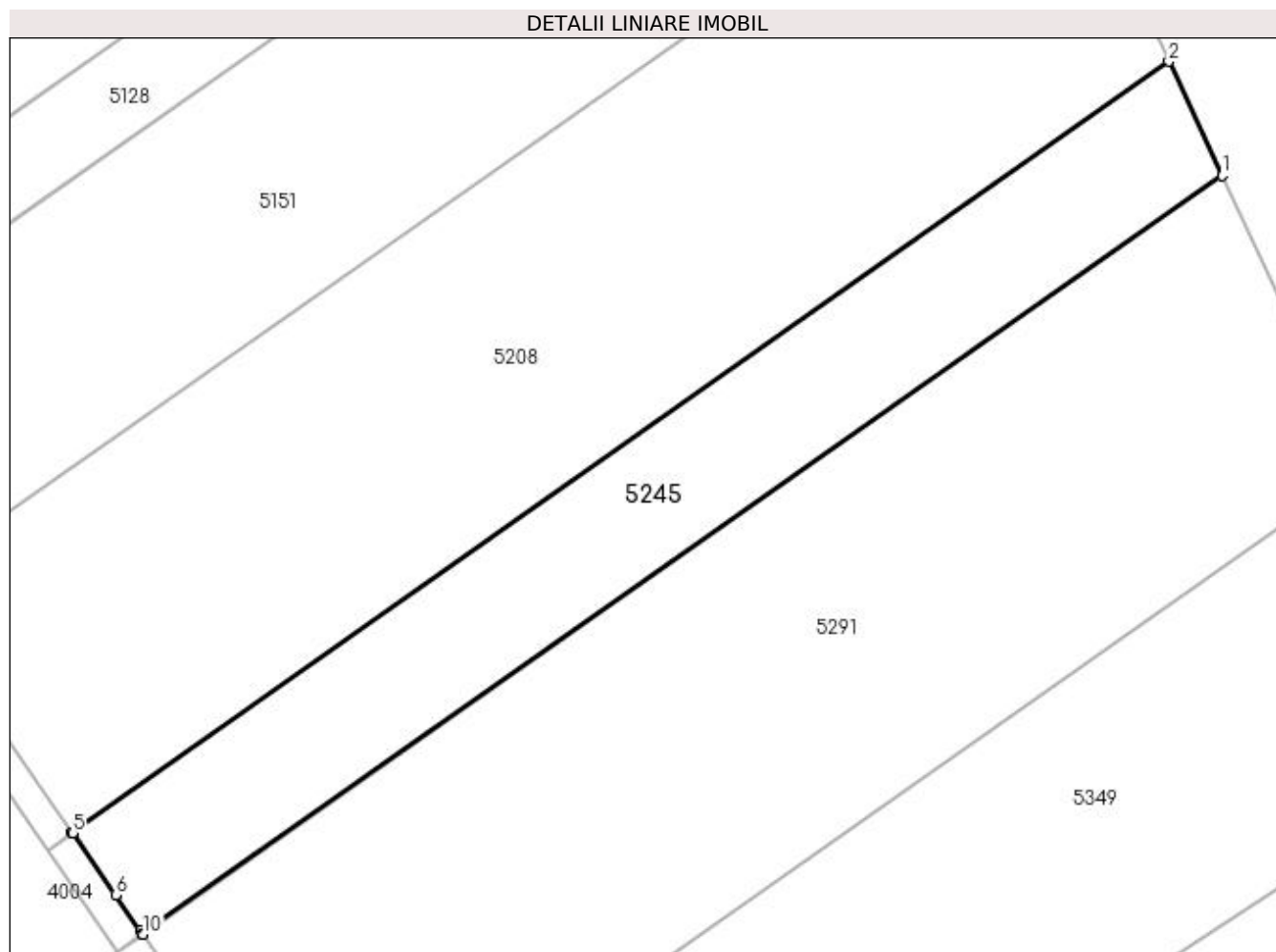
| Inscrieri privind dezmembramintele dreptului de proprietate, drepturi reale de garanție și sarcini | Referințe |
|--|-----------|
| NU SUNT | |

Anexa Nr. 1 La Partea I

Teren

| Nr cadastral | Suprafața (mp)* | Observații / Referințe |
|--------------|-----------------|--|
| 30088 | 2.163 | Teren neimprejmuit - limita conventionala. |

* Suprafața este determinată în planul de proiecție Stereo 70.



Date referitoare la teren

| Crt | Categorie folosință | Intravilan | Suprafața (mp) | Tarla | Parcelă | Nr. topo | Observații / Referințe |
|-----|---------------------|------------|----------------|-------|---------|----------|------------------------|
| 1 | arabil | DA | 2.163 | 50 | 20 | - | |

Lungime Segmente

1) Valorile lungimilor segmentelor sunt obținute din proiecție în plan.

| Punct început | X / Y | Punct sfârșit | X / Y | Lungime segment (** (m) |
|---------------|----------------------------|---------------|----------------------------|-------------------------|
| 1 | 396.979,699 325.365,232 | 2 | 396.973,607 325.378,304 | 14.423 |
| 2 | 396.973,607 325.378,304 | 3 | 396.847,962 325.290,001 | 153.571 |
| 3 | 396.847,962 325.290,001 | 4 | 396.847,97 325.289,99 | 0.014 |
| 4 | 396.847,97 325.289,99 | 5 | 396.847,992 325.289,958 | 0.039 |
| 5 | 396.847,992 325.289,958 | 6 | 396.852,926 325.282,856 | 8.648 |

| Punct început | X / Y | Punct sfârșit | X / Y | Lungime segment (** (m) |
|---------------|----------------------------|---------------|----------------------------|-------------------------|
| 6 | 396.852,926 325.282,856 | 7 | 396.855,77 325.278,764 | 4.984 |
| 7 | 396.855,77 325.278,764 | 8 | 396.855,981 325.278,46 | 0.369 |
| 8 | 396.855,981 325.278,46 | 9 | 396.855,998 325.278,436 | 0.03 |
| 9 | 396.855,998 325.278,436 | 10 | 396.856,064 325.278,341 | 0.116 |
| 10 | 396.856,064 325.278,341 | 1 | 396.979,699 325.365,232 | 151.114 |

** Lungimile segmentelor sunt determinate în planul de proiecție Stereo 70 și sunt rotunjite la 1 milimetru.

*** Distanța dintre puncte este formată din segmente cumulate ce sunt mai mici decât valoarea 1 milimetru.

**DATE DESPRE IMOBILUL NR. 5264**

Oficiul de Cadastru și Publicitate Imobiliară DOLJ
Biroul de Cadastru și Publicitate Imobiliară Craiova

A. Partea I. Descrierea imobilului

TEREN Extravilan

Adresa: Jud. Dolj, T35, P20

| Nr. Crt | Nr cadastral Nr. topografic | Suprafața* (mp) | Observații / Referințe |
|---------|-----------------------------|-----------------|---|
| A1 | | 6.912 | Sector cadastral:18 Teren neimprejmuit; |

B. Partea II. Proprietari și acte

| Inscrieri privitoare la dreptul de proprietate și alte drepturi reale | Referințe |
|---|-----------|
| / | |
| Hotarare Judecatoreasca nr. Sentinta civila 15777, din 16/11/2007 emis de JUDECATORIA CRAIOVA; | |
| B1 | A1 |
| Intabulare, drept de PROPRIETATE, dobandit prin lesire Din Indiviziune, cota actuala 1/1, cota initiala 1/1 1) ZISU AURICA | |

C. Partea III. SARCINI .

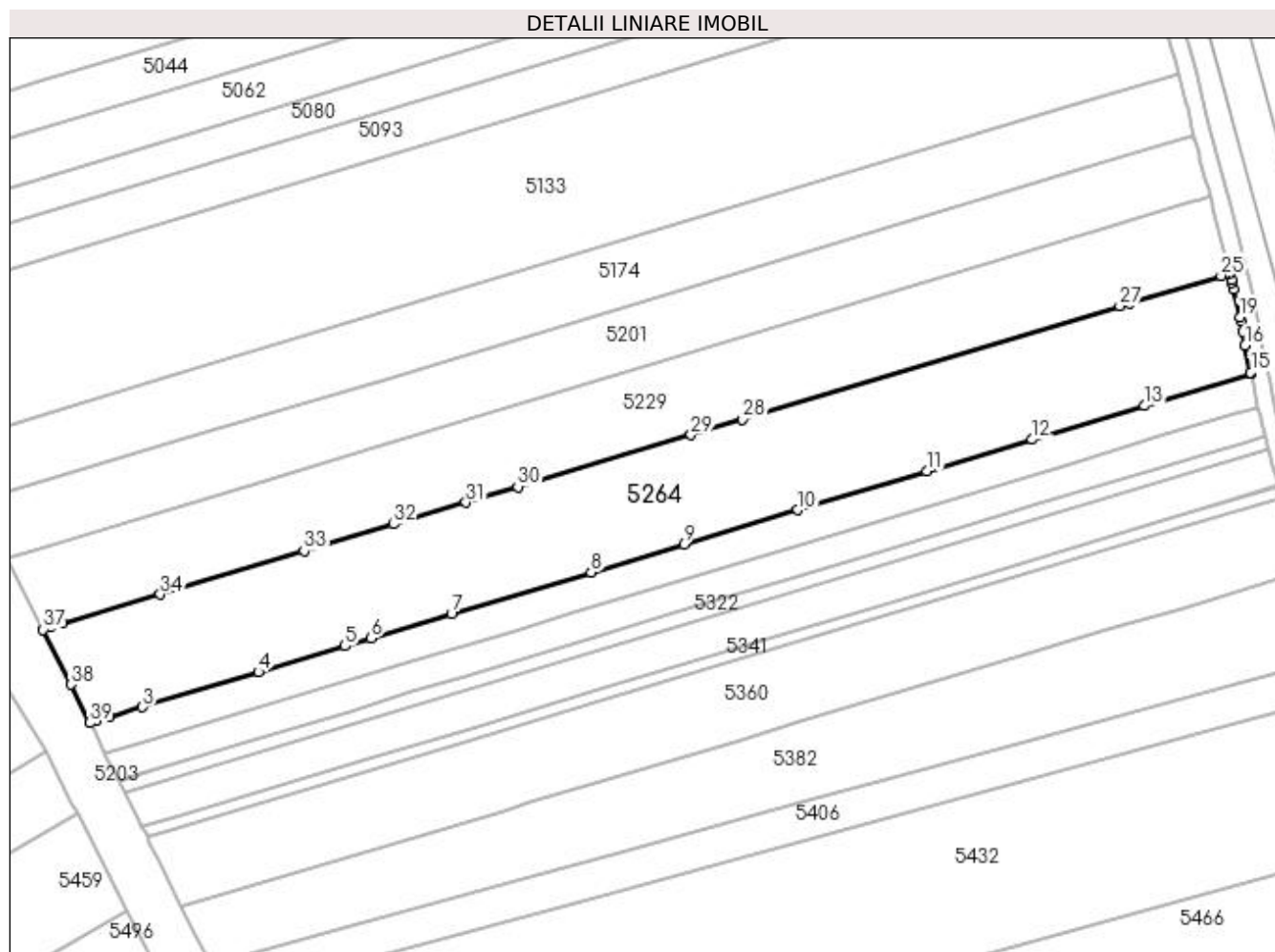
| Inscrieri privind dezmembramintele dreptului de proprietate, drepturi reale de garanție și sarcini | Referințe |
|--|-----------|
| NU SUNT | |

Anexa Nr. 1 La Partea I

Teren

| | | |
|--------------|-----------------|------------------------|
| Nr cadastral | Suprafața (mp)* | Observații / Referințe |
| | 6.912 | |

* Suprafața este determinată în planul de proiecție Stereo 70.



Date referitoare la teren

| Crt | Categorie folosință | Intravilan | Suprafața (mp) | Tarla | Parcelă | Nr. topo | Observații / Referințe |
|-----|---------------------|------------|----------------|-------|---------|----------|------------------------|
| 1 | arabil | NU | 6.912 | 35 | 20 | - | |

Lungime Segmente

1) Valorile lungimilor segmentelor sunt obținute din proiecție în plan.

| Punct început | X / Y | Punct sfârșit | X / Y | Lungime segment (** (m) |
|---------------|----------------------------|---------------|----------------------------|-------------------------|
| 1 | 397.053,292 325.265,915 | 2 | 397.056,356 325.266,835 | 3.199 |
| 3 | 397.064,048 325.269,144 | 4 | 397.091,227 325.277,302 | 28.377 |
| 5 | 397.111,539 325.283,4 | 6 | 397.117,606 325.285,221 | 6.334 |
| 7 | 397.136,471 325.290,884 | 8 | 397.169,201 325.300,709 | 34.173 |
| 9 | 397.190,923 325.307,229 | 10 | 397.217,658 325.315,255 | 27.914 |

| Punct început | X / Y | Punct sfârșit | X / Y | Lungime segment (** (m) |
|---------------|----------------------------|---------------|----------------------------|-------------------------|
| 2 | 397.056,356 325.266,835 | 3 | 397.064,048 325.269,144 | 8.031 |
| 4 | 397.091,227 325.277,302 | 5 | 397.111,539 325.283,4 | 21.207 |
| 6 | 397.117,606 325.285,221 | 7 | 397.136,471 325.290,884 | 19.697 |
| 8 | 397.169,201 325.300,709 | 9 | 397.190,923 325.307,229 | 22.679 |
| 10 | 397.217,658 325.315,255 | 11 | 397.247,861 325.324,321 | 31.534 |

| Punct început | X / Y | Punct sfârșit | X / Y | Lungime segment (** (m) |
|---------------|----------------------------|---------------|----------------------------|-------------------------|
| 11 | 397.247,861 325.324,321 | 12 | 397.272,558 325.331,735 | 25.786 |
| 13 | 397.298,887 325.339,638 | 14 | 397.323,814 325.347,121 | 26.026 |
| 15 | 397.323,738 325.347,477 | 16 | 397.322,402 325.353,763 | 6.426 |
| 17 | 397.321,799 325.357,12 | 18 | 397.321,367 325.359,522 | 2.441 |
| 19 | 397.321,172 325.360,396 | 20 | 397.319,714 325.366,932 | 6.697 |
| 21 | 397.319,31 325.368,558 | 22 | 397.319,178 325.369,091 | 0.548 |
| 23 | 397.318,771 325.370,73 | 24 | 397.317,721 325.370,415 | 1.096 |
| 25 | 397.316,798 325.370,138 | 26 | 397.295,375 325.363,707 | 22.367 |
| 27 | 397.293,06 325.363,012 | 28 | 397.204,611 325.336,461 | 92.348 |
| 29 | 397.192,623 325.332,863 | 30 | 397.152,043 325.320,681 | 42.369 |
| 31 | 397.139,851 325.317,021 | 32 | 397.122,977 325.311,956 | 17.617 |
| 33 | 397.101,913 325.305,633 | 34 | 397.068,223 325.295,52 | 35.176 |
| 35 | 397.045,422 325.288,676 | 36 | 397.042,433 325.287,778 | 3.121 |
| 37 | 397.040,791 325.287,286 | 38 | 397.047,236 325.274,395 | 14.412 |
| 39 | 397.051,712 325.265,441 | 1 | 397.053,292 325.265,915 | 1.65 |

| Punct început | X / Y | Punct sfârșit | X / Y | Lungime segment (** (m) |
|---------------|----------------------------|---------------|----------------------------|-------------------------|
| 12 | 397.272,558 325.331,735 | 13 | 397.298,887 325.339,638 | 27.49 |
| 14 | 397.323,814 325.347,121 | 15 | 397.323,738 325.347,477 | 0.364 |
| 16 | 397.322,402 325.353,763 | 17 | 397.321,799 325.357,12 | 3.411 |
| 18 | 397.321,367 325.359,522 | 19 | 397.321,172 325.360,396 | 0.895 |
| 20 | 397.319,714 325.366,932 | 21 | 397.319,31 325.368,558 | 1.676 |
| 22 | 397.319,178 325.369,091 | 23 | 397.318,771 325.370,73 | 1.689 |
| 24 | 397.317,721 325.370,415 | 25 | 397.316,798 325.370,138 | 0.964 |
| 26 | 397.295,375 325.363,707 | 27 | 397.293,06 325.363,012 | 2.417 |
| 28 | 397.204,611 325.336,461 | 29 | 397.192,623 325.332,863 | 12.516 |
| 30 | 397.152,043 325.320,681 | 31 | 397.139,851 325.317,021 | 12.729 |
| 32 | 397.122,977 325.311,956 | 33 | 397.101,913 325.305,633 | 21.993 |
| 34 | 397.068,223 325.295,52 | 35 | 397.045,422 325.288,676 | 23.805 |
| 36 | 397.042,433 325.287,778 | 37 | 397.040,791 325.287,286 | 1.715 |
| 38 | 397.047,236 325.274,395 | 39 | 397.051,712 325.265,441 | 10.011 |

** Lungimile segmentelor sunt determinate în planul de proiecție Stereo 70 și sunt rotunjite la 1 milimetru.

*** Distanța dintre puncte este formată din segmente cumulate ce sunt mai mici decât valoarea 1 milimetru.

**DATE DESPRE IMOBILUL NR. 5291**

Oficiul de Cadastru și Publicitate Imobiliară DOLJ
Biroul de Cadastru și Publicitate Imobiliară Craiova

A. Partea I. Descrierea imobilului

TEREN Intravilan

Nr. CF vechi:102

Nr. cadastral vechi:213/2

Adresa: Loc. Sitoaia, Jud. Dolj, SAT BOGEA T 50 P 19

| Nr. Crt | Nr cadastral Nr. topografic | Suprafața* (mp) | Observații / Referințe |
|---------|-----------------------------|-----------------|---|
| A1 | 31034 | 5.424 | Sector cadastral:18 Teren neimprejmuit; |

B. Partea II. Proprietari și acte

| Inscrieri privitoare la dreptul de proprietate și alte drepturi reale | | Referințe |
|---|---|-----------|
| 386 / 14/01/2004 | | |
| Act De Dezmembrare Parcelare nr. AUT 3033, din 13/01/2004 emis de NP GAGEATU I (TDP 1328-59364/16.10.1998); | | |
| B1 | Intabulare, drept de PROPRIETATE, dobandit prin Conventie, cota actuala 1/1, cota initiala 1/1 1) RONCEA ELENA, fosta LICA | A1 |

C. Partea III. SARCINI .

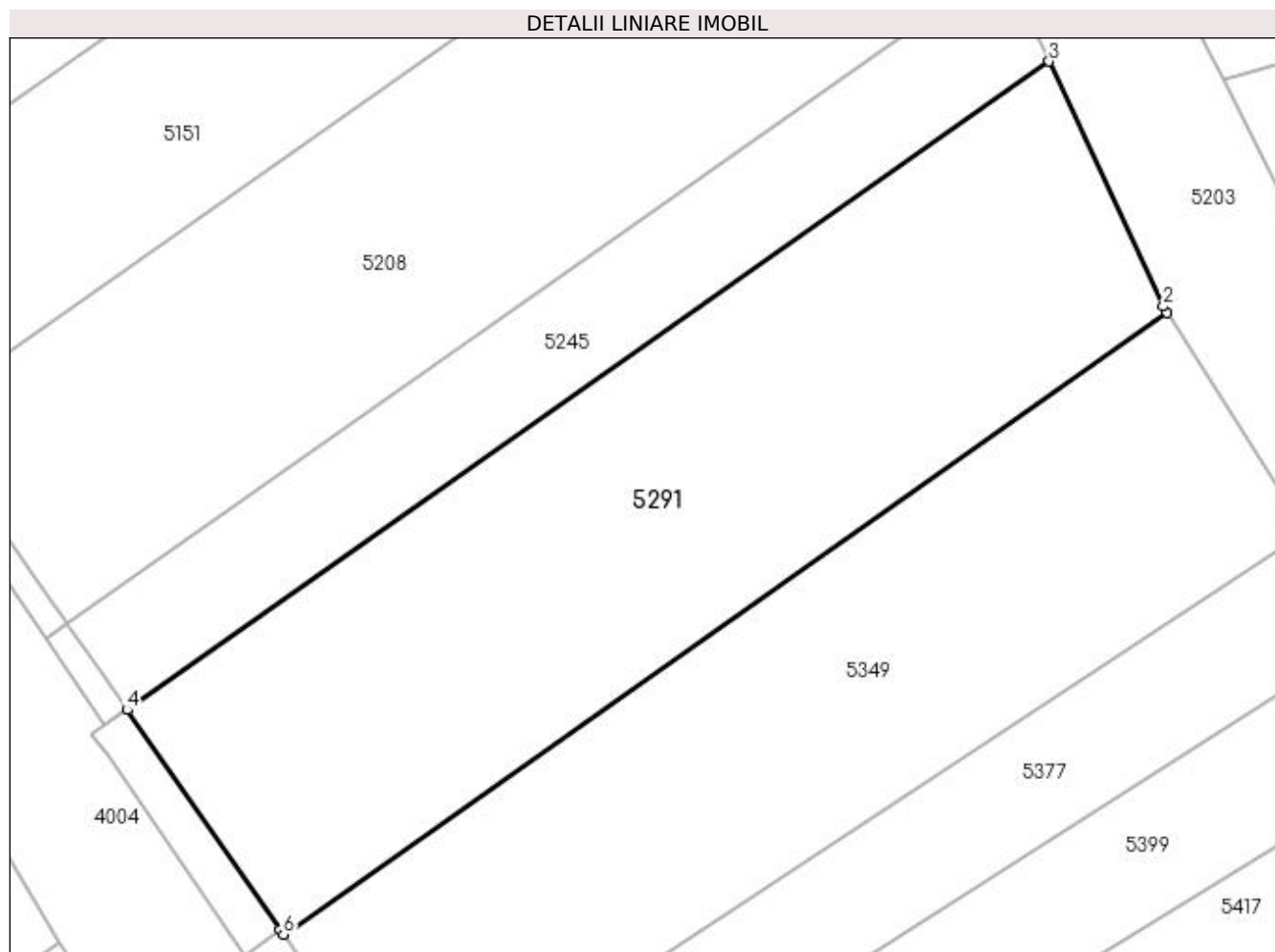
| Inscrieri privind dezmembramintele dreptului de proprietate, drepturi reale de garanție și sarcini | Referințe |
|--|-----------|
| NU SUNT | |

Anexa Nr. 1 La Partea I

Teren

| Nr cadastral | Suprafața (mp)* | Observații / Referințe |
|--------------|-----------------|------------------------|
| 31034 | 5.424 | |

* Suprafața este determinată în planul de proiecție Stereo 70.



Date referitoare la teren

| Crt | Categorie folosință | Intravilan | Suprafața (mp) | Tarla | Parcelă | Nr. topo | Observații / Referințe |
|-----|---------------------|------------|----------------|-------|---------|----------|------------------------|
| 1 | arabil | DA | 5.424 | 50 | 19 | - | |

Lungime Segmente

1) Valorile lungimilor segmentelor sunt obținute din proiecție în plan.

| Punct început | X / Y | Punct sfârșit | X / Y | Lungime segment (** (m) |
|---------------|----------------------------|---------------|----------------------------|-------------------------|
| 1 | 396.995,541 325.331,543 | 2 | 396.994,989 325.332,421 | 1.038 |
| 2 | 396.994,989 325.332,421 | 3 | 396.979,699 325.365,232 | 36.198 |
| 3 | 396.979,699 325.365,232 | 4 | 396.856,064 325.278,341 | 151.114 |
| 4 | 396.856,064 325.278,341 | 5 | 396.876,599 325.248,911 | 35.886 |
| 5 | 396.876,599 325.248,911 | 6 | 396.877,047 325.248,265 | 0.786 |

| Punct început | X / Y | Punct sfârșit | X / Y | Lungime segment (** (m) |
|---------------|----------------------------|---------------|----------------------------|-------------------------|
| 6 | 396.877,047 325.248,265 | 1 | 396.995,541 325.331,543 | 144.832 |

** Lungimile segmentelor sunt determinate în planul de proiecție Stereo 70 și sunt rotunjite la 1 milimetru.

*** Distanța dintre puncte este formată din segmente cumulate ce sunt mai mici decât valoarea 1 milimetru.

**DATE DESPRE IMOBILUL NR. 5299**

Oficiul de Cadastru și Publicitate Imobiliară DOLJ
Biroul de Cadastru și Publicitate Imobiliară Craiova

A. Partea I. Descrierea imobilului

TEREN Intravilan

Nr. CF vechi:84

Nr. cadastral vechi:125

Adresa: Loc. Sitoaia, Jud. Dolj, T 50 P 21

| Nr. Crt | Nr cadastral Nr. topografic | Suprafata* (mp) | Observatii / Referinte |
|---------|-----------------------------|-----------------|---|
| A1 | 31234 | 115 | Sector cadastral:18 Teren neimprejmuit; |

B. Partea II. Proprietari și acte

| Inscrieri privitoare la dreptul de proprietate și alte drepturi reale | | Referințe |
|--|--|-----------|
| 15926 / 10/09/2003 | | |
| Contract De Vanzare Cumparare nr. AUT 2838, din 09/09/2003 emis de NP GAGEATU I; | | |
| B1 | Intabulare, drept de PROPRIETATE, dobandit prin Conventie, cota actuala 1/1, cota initiala 1/1 | A1 |
| 1) DIRECTIA REGIONALA DE DRUMURI SI PODURI CRAIOVA, CIF:999999999999 | | |

C. Partea III. SARCINI

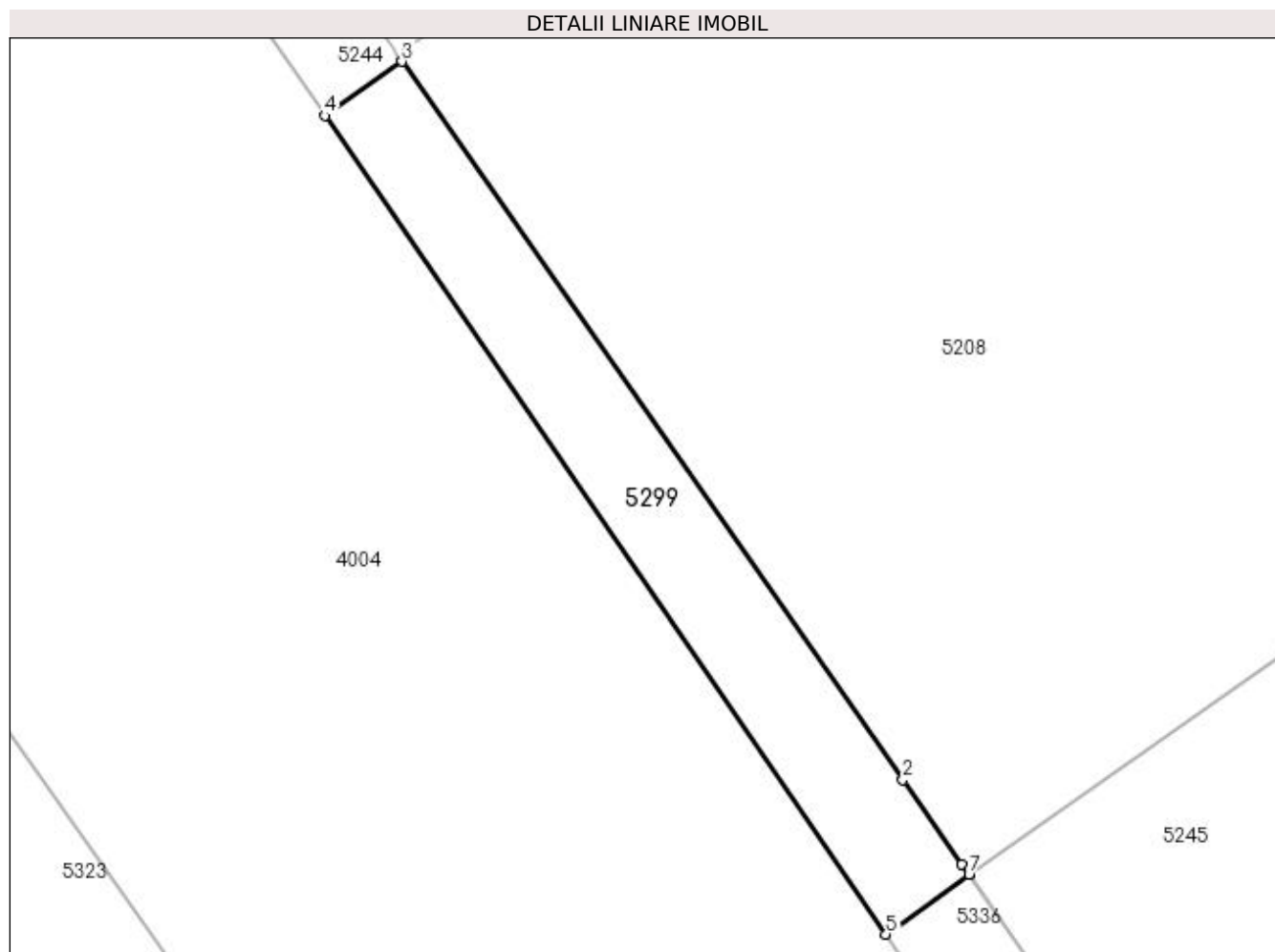
| Inscrieri privind dezmembramintele dreptului de proprietate, drepturi reale de garanție și sarcini | | Referințe |
|--|---|-----------|
| 15929 / 10/09/2003 | | |
| Contract De Vanzare Cumparare nr. AUT 2838, din 09/09/2003 emis de NP GAGEATU I; | | |
| C1 | Se inscrie privilegiul rest de pret asupra A 1 pentru suma de 236.277.527 ROL in favoarea SC ROMHER JUICE SRL | A1 |

Anexa Nr. 1 La Partea I

Teren

| | | |
|--------------|-----------------|------------------------|
| Nr cadastral | Suprafața (mp)* | Observații / Referințe |
| 31234 | 115 | |

* Suprafața este determinată în planul de proiecție Stereo 70.



Date referitoare la teren

| Crt | Categorie folosință | Intravilan | Suprafața (mp) | Tarla | Parcelă | Nr. topo | Observații / Referințe |
|-----|---------------------|------------|----------------|-------|---------|----------|------------------------|
| 1 | arabil | DA | 115 | 50 | 21 | - | |

Lungime Segmente

1) Valorile lungimilor segmentelor sunt obținute din proiecție în plan.

| Punct început | X / Y | Punct sfârșit | X / Y | Lungime segment (** (m) |
|---------------|----------------------------|---------------|----------------------------|-------------------------|
| 1 | 396.847,718 325.290,352 | 2 | 396.845,699 325.293,244 | 3.527 |
| 2 | 396.845,699 325.293,244 | 3 | 396.828,531 325.317,839 | 29.994 |
| 3 | 396.828,531 325.317,839 | 4 | 396.825,89 325.315,98 | 3.229 |
| 4 | 396.825,89 325.315,98 | 5 | 396.845,12 325.287,94 | 34.001 |
| 5 | 396.845,12 325.287,94 | 6 | 396.847,97 325.289,99 | 3.511 |

| Punct început | X / Y | Punct sfârșit | X / Y | Lungime segment (** (m) |
|---------------|----------------------------|---------------|----------------------------|-------------------------|
| 6 | 396.847,97 325.289,99 | 7 | 396.847,962 325.290,001 | 0.014 |
| 7 | 396.847,962 325.290,001 | 1 | 396.847,718 325.290,352 | 0.427 |

** Lungimile segmentelor sunt determinate în planul de proiecție Stereo 70 și sunt rotunjite la 1 milimetru.

*** Distanța dintre puncte este formată din segmente cumulate ce sunt mai mici decât valoarea 1 milimetru.

**DATE DESPRE IMOBILUL NR. 5300**

Oficiul de Cadastru și Publicitate Imobiliară DOLJ
Biroul de Cadastru și Publicitate Imobiliară Craiova

A. Partea I. Descrierea imobilului

TEREN Extravilan

Nr. CF vechi:491
Nr. cadastral vechi:735

Adresa: Jud. Dolj, SAT BOGEA T 35 P 19

| Nr. Crt | Nr cadastral Nr. topografic | Suprafața* (mp) | Observații / Referințe |
|---------|-----------------------------|-----------------|---|
| A1 | 31205 | 2.236 | Sector cadastral:18 Teren neimprejmuit; |

B. Partea II. Proprietari și acte

| Inscrieri privitoare la dreptul de proprietate și alte drepturi reale | | Referințe |
|---|--|-----------|
| 41927 / 18/03/2008 | | |
| Titlu De Proprietate nr. 839-2195, din 01/01/1997 emis de C J DOLJ; | | |
| B1 | Intabulare, drept de PROPRIETATE, dobandit prin Reconstituire, cota actuala 1/1, cota initiala 1/1 1) BUSE ELENA, Lipsa CNP | A1 |

C. Partea III. SARCINI .

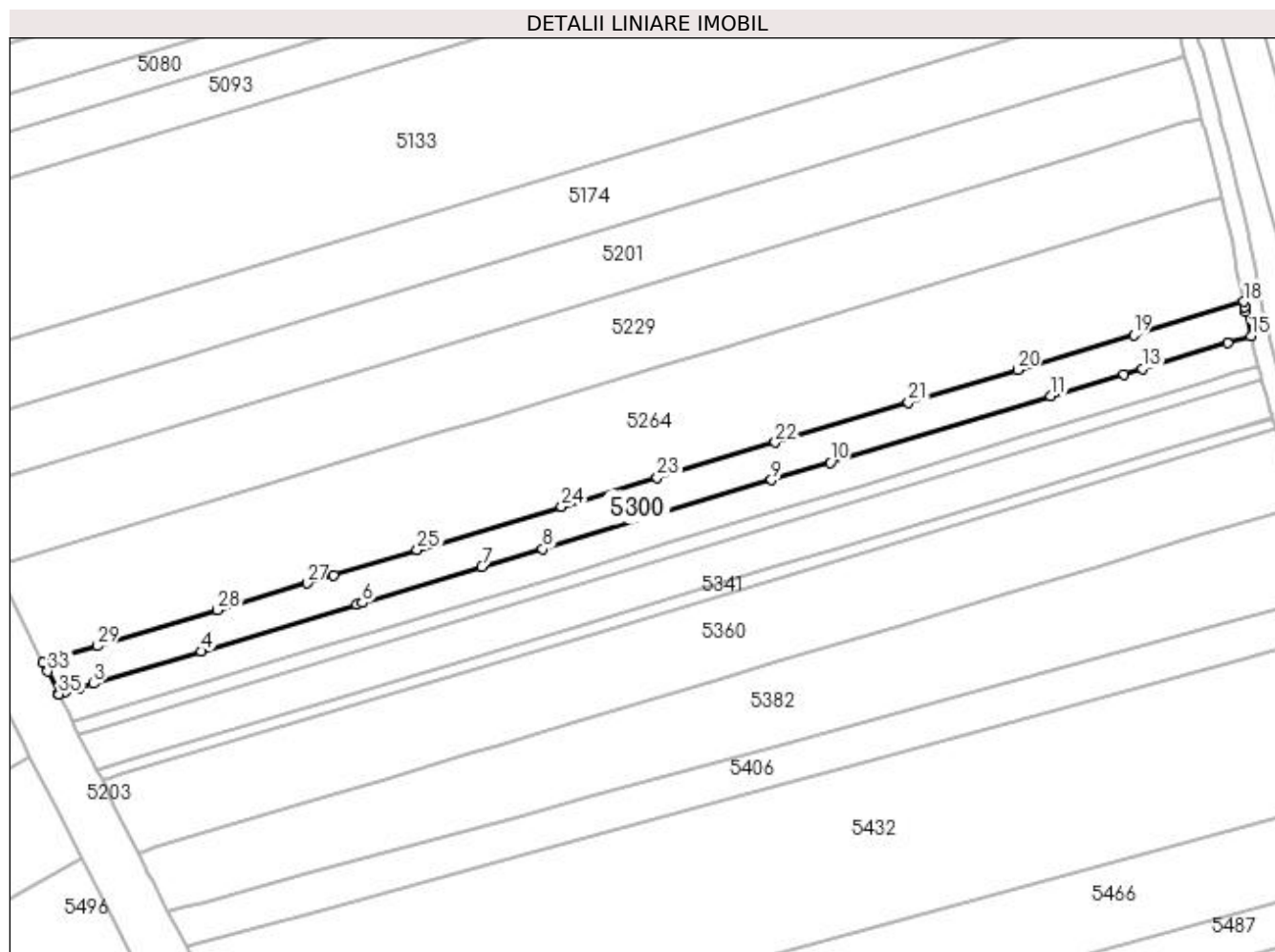
| Inscrieri privind dezmembramintele dreptului de proprietate, drepturi reale de garanție și sarcini | Referințe |
|--|-----------|
| NU SUNT | |

Anexa Nr. 1 La Partea I

Teren

| Nr cadastral | Suprafața (mp)* | Observații / Referințe |
|--------------|-----------------|------------------------|
| 31205 | 2.236 | |

* Suprafața este determinată în planul de proiecție Stereo 70.



Date referitoare la teren

| Crt | Categorie folosință | Intravilan | Suprafața (mp) | Tarla | Parcelă | Nr. topo | Observații / Referințe |
|-----|---------------------|------------|----------------|-------|---------|----------|------------------------|
| 1 | arabil | NU | 2.236 | 35 | 19 | - | |

Lungime Segmente

1) Valorile lungimilor segmentelor sunt obținute din proiecție în plan.

| Punct început | X / Y | Punct sfârșit | X / Y | Lungime segment (** (m) |
|---------------|----------------------------|---------------|----------------------------|-------------------------|
| 1 | 397.056,829 325.258,73 | 2 | 397.059,873 325.259,644 | 3.178 |
| 3 | 397.063,144 325.260,626 | 4 | 397.087,521 325.267,943 | 25.452 |
| 5 | 397.122,757 325.278,52 | 6 | 397.124,036 325.278,904 | 1.335 |
| 7 | 397.151,14 325.287,04 | 8 | 397.164,887 325.291,167 | 14.354 |
| 9 | 397.216,777 325.306,743 | 10 | 397.230,081 325.310,737 | 13.89 |

| Punct început | X / Y | Punct sfârșit | X / Y | Lungime segment (** (m) |
|---------------|----------------------------|---------------|----------------------------|-------------------------|
| 2 | 397.059,873 325.259,644 | 3 | 397.063,144 325.260,626 | 3.415 |
| 4 | 397.087,521 325.267,943 | 5 | 397.122,757 325.278,52 | 36.789 |
| 6 | 397.124,036 325.278,904 | 7 | 397.151,14 325.287,04 | 28.299 |
| 8 | 397.164,887 325.291,167 | 9 | 397.216,777 325.306,743 | 54.177 |
| 10 | 397.230,081 325.310,737 | 11 | 397.280,109 325.325,755 | 52.234 |

| Punct început | X / Y | Punct sfârșit | X / Y | Lungime segment (** (m) |
|---------------|----------------------------|---------------|----------------------------|-------------------------|
| 11 | 397.280,109 325.325,755 | 12 | 397.296,703 325.330,736 | 17.326 |
| 13 | 397.300,8 325.331,966 | 14 | 397.320,112 325.337,763 | 20.164 |
| 15 | 397.325,462 325.339,369 | 16 | 397.324,288 325.344,888 | 5.643 |
| 17 | 397.324,054 325.345,991 | 18 | 397.323,814 325.347,121 | 1.155 |
| 19 | 397.298,887 325.339,638 | 20 | 397.272,558 325.331,735 | 27.49 |
| 21 | 397.247,861 325.324,321 | 22 | 397.217,658 325.315,255 | 31.534 |
| 23 | 397.190,923 325.307,229 | 24 | 397.169,201 325.300,709 | 22.679 |
| 25 | 397.136,471 325.290,884 | 26 | 397.117,606 325.285,221 | 19.697 |
| 27 | 397.111,539 325.283,4 | 28 | 397.091,227 325.277,302 | 21.207 |
| 29 | 397.064,048 325.269,144 | 30 | 397.056,356 325.266,835 | 8.031 |
| 31 | 397.053,292 325.265,915 | 32 | 397.051,712 325.265,441 | 1.65 |
| 33 | 397.052,732 325.263,4 | 34 | 397.055,231 325.258,402 | 5.588 |
| 35 | 397.055,297 325.258,27 | 1 | 397.056,829 325.258,73 | 1.6 |

| Punct început | X / Y | Punct sfârșit | X / Y | Lungime segment (** (m) |
|---------------|----------------------------|---------------|----------------------------|-------------------------|
| 12 | 397.296,703 325.330,736 | 13 | 397.300,8 325.331,966 | 4.277 |
| 14 | 397.320,112 325.337,763 | 15 | 397.325,462 325.339,369 | 5.585 |
| 16 | 397.324,288 325.344,888 | 17 | 397.324,054 325.345,991 | 1.128 |
| 18 | 397.323,814 325.347,121 | 19 | 397.298,887 325.339,638 | 26.026 |
| 20 | 397.272,558 325.331,735 | 21 | 397.247,861 325.324,321 | 25.786 |
| 22 | 397.217,658 325.315,255 | 23 | 397.190,923 325.307,229 | 27.914 |
| 24 | 397.169,201 325.300,709 | 25 | 397.136,471 325.290,884 | 34.173 |
| 26 | 397.117,606 325.285,221 | 27 | 397.111,539 325.283,4 | 6.334 |
| 28 | 397.091,227 325.277,302 | 29 | 397.064,048 325.269,144 | 28.377 |
| 30 | 397.056,356 325.266,835 | 31 | 397.053,292 325.265,915 | 3.199 |
| 32 | 397.051,712 325.265,441 | 33 | 397.052,732 325.263,4 | 2.281 |
| 34 | 397.055,231 325.258,402 | 35 | 397.055,297 325.258,27 | 0.148 |

** Lungimile segmentelor sunt determinate în planul de proiecție Stereo 70 și sunt rotunjite la 1 milimetru.

*** Distanța dintre puncte este formată din segmente cumulate ce sunt mai mici decât valoarea 1 milimetru.

**DATE DESPRE IMOBILUL NR. 5316**

Oficiul de Cadastru și Publicitate Imobiliară DOLJ
Biroul de Cadastru și Publicitate Imobiliară Craiova

A. Partea I. Descrierea imobilului

TEREN Extravilan

Nr. CF vechi:343
Nr. cadastral vechi:653

Adresa: Jud. Dolj, T35, P18

| Nr. Crt | Nr cadastral Nr. topografic | Suprafața* (mp) | Observații / Referințe |
|---------|-----------------------------|-----------------|--|
| A1 | 30499 | 1.961 | Sector cadastral:18 Teren neimprejmuit; sat Bogea, T 35, P 18 |

B. Partea II. Proprietari și acte

| Inscrieri privitoare la dreptul de proprietate și alte drepturi reale | | Referințe |
|---|--|-----------|
| 90110 / 27/11/2008 | | |
| Contract De Vanzare-Cumparare nr. 2330, din 11/11/2008 emis de BNP Amzulescu; | | |
| B1 | Intabulare, drept de PROPRIETATE, dobandit prin Conventie, cota actuala 1/1, cota initiala 1/1 1) SC DMB de LUX CORPORATION SRL, CIF:9999999999999, Lipsa CUI OBSERVATII: (provenita din conversia CF 343) | A1 |
| 223651 / 08/11/2022 | | |
| Act Administrativ nr. referat nr12837, din 14/11/2022 emis de Serviciul cadastru; | | |
| B2 | Se notează mențiunea «Imobil aflat sub incidenta art.3 alin.(1) din Legea 17/2014» | A1 |

C. Partea III. SARCINI .

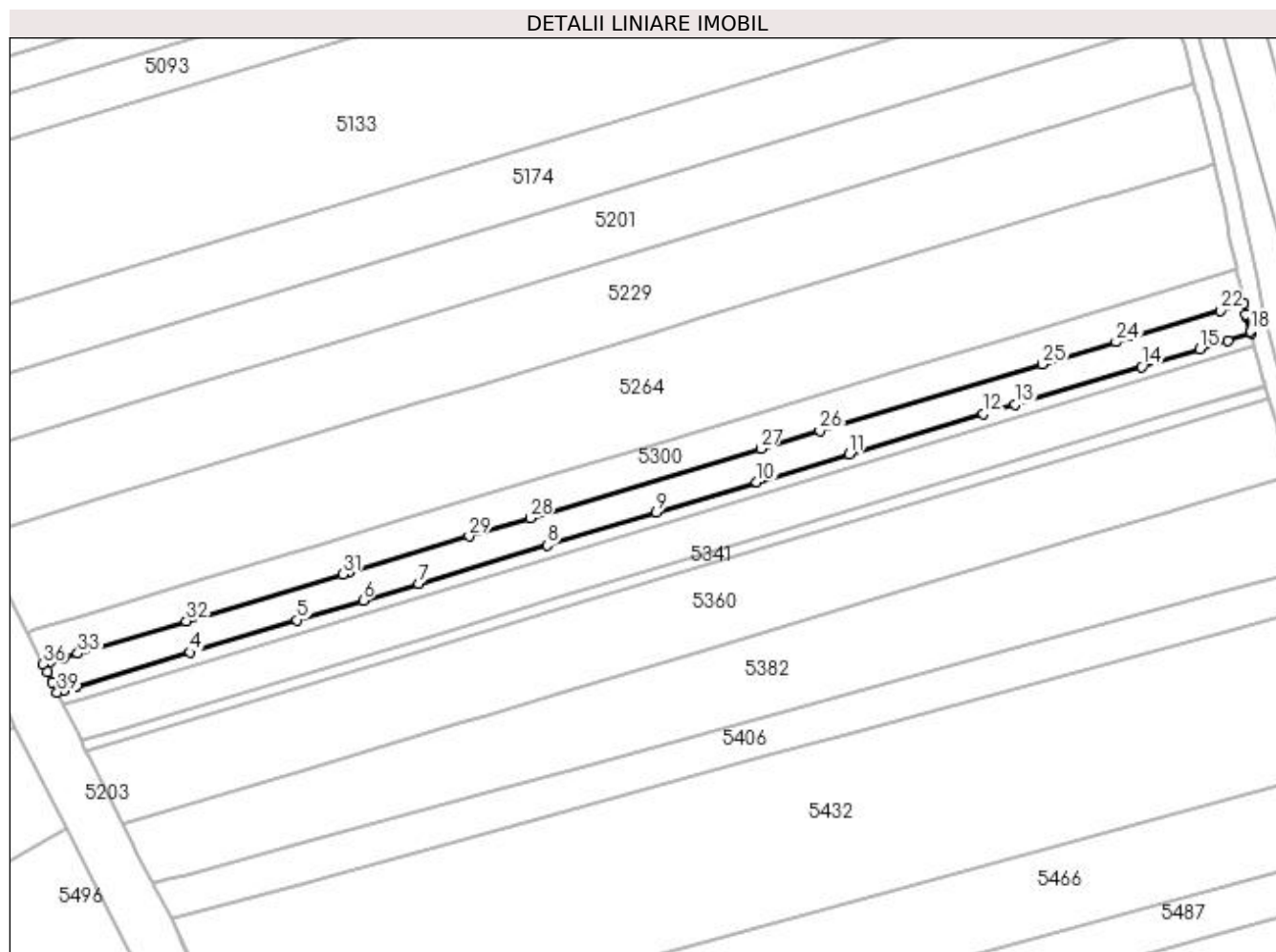
| Inscrieri privind dezmembramintele dreptului de proprietate, drepturi reale de garanție și sarcini | Referințe |
|--|-----------|
| NU SUNT | |

Anexa Nr. 1 La Partea I

Teren

| | | |
|--------------|-----------------|------------------------|
| Nr cadastral | Suprafața (mp)* | Observații / Referințe |
| 30499 | 1.961 | sat Bogea, T 35, P 18 |

* Suprafața este determinată în planul de proiecție Stereo 70.



Date referitoare la teren

| Crt | Categorie folosință | Intra vilan | Suprafața (mp) | Tarla | Parcelă | Nr. topo | Observații / Referințe |
|-----|---------------------|-------------|----------------|-------|---------|----------|------------------------|
| 1 | arabil | NU | 1.961 | 35 | 18 | - | |

Lungime Segmente

1) Valorile lungimilor segmentelor sunt obținute din proiecție în plan.

| Punct început | X / Y | Punct sfârșit | X / Y | Lungime segment (** (m) |
|---------------|----------------------------|---------------|----------------------------|-------------------------|
| 1 | 397.059,84 325.252,354 | 2 | 397.062,632 325.253,192 | 2.915 |
| 3 | 397.062,911 325.253,276 | 4 | 397.088,37 325.260,918 | 26.581 |
| 5 | 397.112,483 325.268,156 | 6 | 397.127,304 325.272,605 | 15.475 |
| 7 | 397.139,752 325.276,342 | 8 | 397.168,77 325.285,053 | 30.297 |
| 9 | 397.193,251 325.292,401 | 10 | 397.215,883 325.299,195 | 23.63 |

| Punct început | X / Y | Punct sfârșit | X / Y | Lungime segment (** (m) |
|---------------|----------------------------|---------------|----------------------------|-------------------------|
| 2 | 397.062,632 325.253,192 | 3 | 397.062,911 325.253,276 | 0.291 |
| 4 | 397.088,37 325.260,918 | 5 | 397.112,483 325.268,156 | 25.176 |
| 6 | 397.127,304 325.272,605 | 7 | 397.139,752 325.276,342 | 12.997 |
| 8 | 397.168,77 325.285,053 | 9 | 397.193,251 325.292,401 | 25.56 |
| 10 | 397.215,883 325.299,195 | 11 | 397.236,696 325.305,443 | 21.73 |

| Punct început | X / Y | Punct sfârșit | X / Y | Lungime segment (** (m)) |
|---------------|----------------------------|---------------|----------------------------|--------------------------|
| 11 | 397.236,696 325.305,443 | 12 | 397.266,911 325.314,513 | 31.547 |
| 13 | 397.273,987 325.316,637 | 14 | 397.302,488 325.325,192 | 29.758 |
| 15 | 397.315,56 325.329,117 | 16 | 397.321,973 325.331,041 | 6.696 |
| 17 | 397.327,116 325.332,585 | 18 | 397.326,979 325.333,109 | 0.541 |
| 19 | 397.326,155 325.336,247 | 20 | 397.325,996 325.336,852 | 0.626 |
| 21 | 397.325,462 325.339,369 | 22 | 397.320,112 325.337,763 | 5.585 |
| 23 | 397.300,8 325.331,966 | 24 | 397.296,703 325.330,736 | 4.277 |
| 25 | 397.280,109 325.325,755 | 26 | 397.230,081 325.310,737 | 52.234 |
| 27 | 397.216,777 325.306,743 | 28 | 397.164,887 325.291,167 | 54.177 |
| 29 | 397.151,14 325.287,04 | 30 | 397.124,036 325.278,904 | 28.299 |
| 31 | 397.122,757 325.278,52 | 32 | 397.087,521 325.267,943 | 36.789 |
| 33 | 397.063,144 325.260,626 | 34 | 397.059,873 325.259,644 | 3.415 |
| 35 | 397.056,829 325.258,73 | 36 | 397.055,297 325.258,27 | 1.6 |
| 37 | 397.056,192 325.256,479 | 38 | 397.057,297 325.254,269 | 2.47 |
| 39 | 397.058,461 325.251,94 | 1 | 397.059,84 325.252,354 | 1.44 |

| Punct început | X / Y | Punct sfârșit | X / Y | Lungime segment (** (m)) |
|---------------|----------------------------|---------------|----------------------------|--------------------------|
| 12 | 397.266,911 325.314,513 | 13 | 397.273,987 325.316,637 | 7.387 |
| 14 | 397.302,488 325.325,192 | 15 | 397.315,56 325.329,117 | 13.648 |
| 16 | 397.321,973 325.331,041 | 17 | 397.327,116 325.332,585 | 5.37 |
| 18 | 397.326,979 325.333,109 | 19 | 397.326,155 325.336,247 | 3.245 |
| 20 | 397.325,996 325.336,852 | 21 | 397.325,462 325.339,369 | 2.573 |
| 22 | 397.320,112 325.337,763 | 23 | 397.300,8 325.331,966 | 20.164 |
| 24 | 397.296,703 325.330,736 | 25 | 397.280,109 325.325,755 | 17.326 |
| 26 | 397.230,081 325.310,737 | 27 | 397.216,777 325.306,743 | 13.89 |
| 28 | 397.164,887 325.291,167 | 29 | 397.151,14 325.287,04 | 14.354 |
| 30 | 397.124,036 325.278,904 | 31 | 397.122,757 325.278,52 | 1.335 |
| 32 | 397.087,521 325.267,943 | 33 | 397.063,144 325.260,626 | 25.452 |
| 34 | 397.059,873 325.259,644 | 35 | 397.056,829 325.258,73 | 3.178 |
| 36 | 397.055,297 325.258,27 | 37 | 397.056,192 325.256,479 | 2.003 |
| 38 | 397.057,297 325.254,269 | 39 | 397.058,461 325.251,94 | 2.604 |

** Lungimile segmentelor sunt determinate în planul de proiecție Stereo 70 și sunt rotunjite la 1 milimetru.

*** Distanța dintre puncte este formată din segmente cumulate ce sunt mai mici decât valoarea 1 milimetru.

**DATE DESPRE IMOBILUL NR. 5322**

Oficiul de Cadastru și Publicitate Imobiliară DOLJ
Biroul de Cadastru și Publicitate Imobiliară Craiova

A. Partea I. Descrierea imobilului

TEREN Extravilan

Adresa: Jud. Dolj, T35, P17

| Nr. Crt | Nr cadastral Nr. topografic | Suprafața* (mp) | Observații / Referințe |
|---------|-----------------------------|-----------------|---|
| A1 | | 840 | Sector cadastral:18 Teren neimprejmuit; |

B. Partea II. Proprietari și acte

| Inscrieri privitoare la dreptul de proprietate și alte drepturi reale | Referințe |
|--|-----------|
| / | |
| Act Administrativ nr. Titlu de proprietate 328-44708, din 24/04/1996 emis de CJSIPT Dolj; | |
| B1 | A1 |
| Intabulare, drept de PROPRIETATE, dobandit prin Reconstituire, cota actuala 1/1, cota initiala 1/1 1) MIHALACHE IOANA | |

C. Partea III. SARCINI .

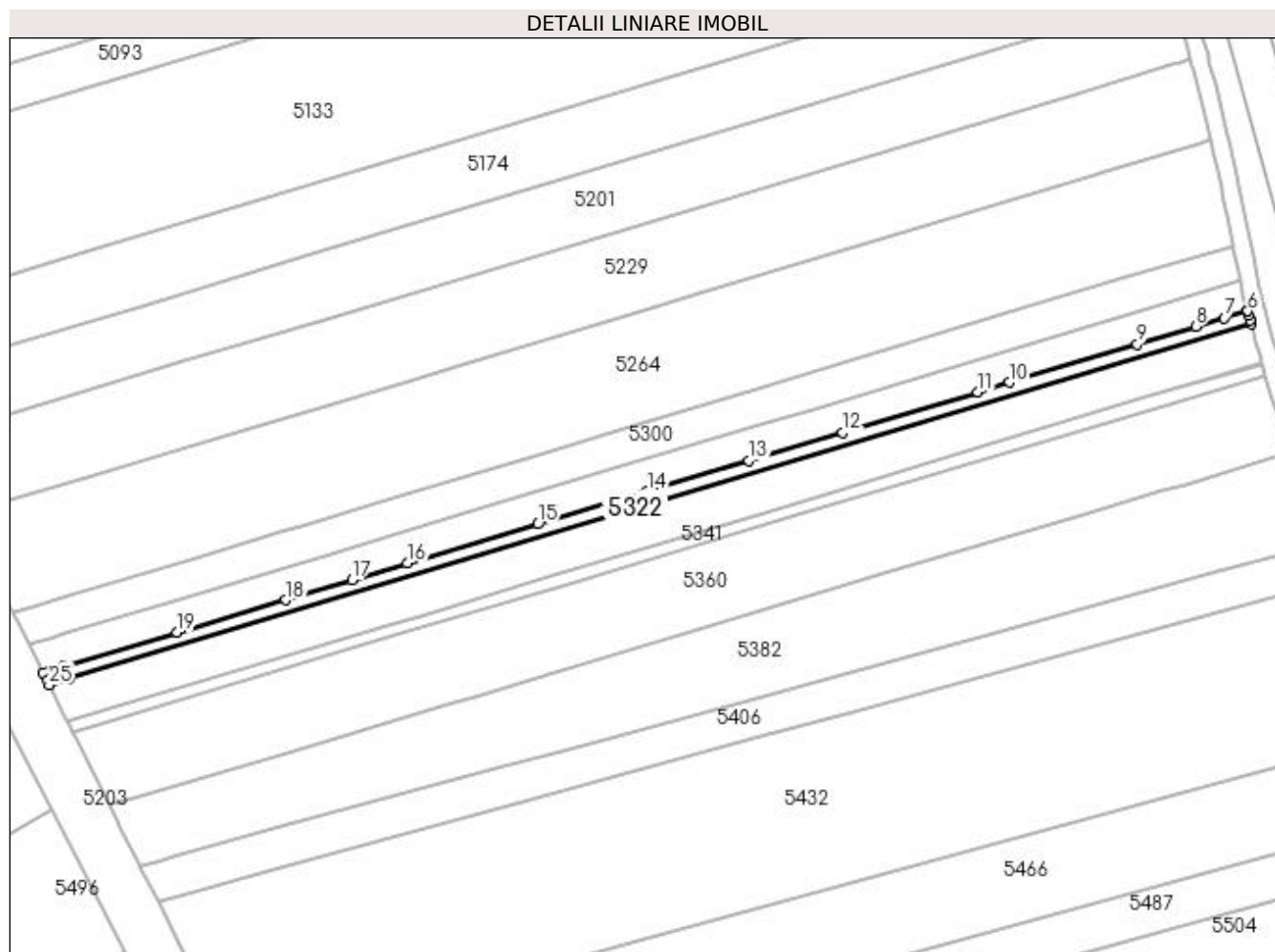
| Inscrieri privind dezmembramintele dreptului de proprietate, drepturi reale de garanție și sarcini | Referințe |
|--|-----------|
| NU SUNT | |

Anexa Nr. 1 La Partea I

Teren

| Nr cadastral | Suprafața (mp)* | Observații / Referințe |
|--------------|-----------------|------------------------|
| | 840 | |

* Suprafața este determinată în planul de proiecție Stereo 70.



Date referitoare la teren

| Crt | Categorie folosință | Intra vilan | Suprafața (mp) | Tarla | Parcelă | Nr. topo | Observații / Referințe |
|-----|---------------------|-------------|----------------|-------|---------|----------|------------------------|
| 1 | arabil | NU | 840 | 35 | 17 | - | |

Lungime Segmente

1) Valorile lungimilor segmentelor sunt obținute din proiecție în plan.

| Punct început | X / Y | Punct sfârșit | X / Y | Lungime segment (** (m) |
|---------------|----------------------------|---------------|----------------------------|-------------------------|
| 1 | 397.064,217 325.250,538 | 2 | 397.327,878 325.329,684 | 275.284 |
| 3 | 397.327,64 325.330,592 | 4 | 397.327,362 325.331,65 | 1.094 |
| 5 | 397.327,117 325.332,582 | 6 | 397.327,116 325.332,585 | 0.004 |
| 7 | 397.321,973 325.331,041 | 8 | 397.315,56 325.329,117 | 6.696 |
| 9 | 397.302,488 325.325,192 | 10 | 397.273,987 325.316,637 | 29.758 |

| Punct început | X / Y | Punct sfârșit | X / Y | Lungime segment (** (m) |
|---------------|----------------------------|---------------|----------------------------|-------------------------|
| 2 | 397.327,878 325.329,684 | 3 | 397.327,64 325.330,592 | 0.939 |
| 4 | 397.327,362 325.331,65 | 5 | 397.327,117 325.332,582 | 0.964 |
| 6 | 397.327,116 325.332,585 | 7 | 397.321,973 325.331,041 | 5.37 |
| 8 | 397.315,56 325.329,117 | 9 | 397.302,488 325.325,192 | 13.648 |
| 10 | 397.273,987 325.316,637 | 11 | 397.266,911 325.314,513 | 7.387 |

| Punct început | X / Y | Punct sfârșit | X / Y | Lungime segment (** (m) |
|---------------|----------------------------|---------------|----------------------------|-------------------------|
| 11 | 397.266,911 325.314,513 | 12 | 397.236,696 325.305,443 | 31.547 |
| 13 | 397.215,883 325.299,195 | 14 | 397.193,251 325.292,401 | 23.63 |
| 15 | 397.168,77 325.285,053 | 16 | 397.139,752 325.276,342 | 30.297 |
| 17 | 397.127,304 325.272,605 | 18 | 397.112,483 325.268,156 | 15.475 |
| 19 | 397.088,37 325.260,918 | 20 | 397.062,911 325.253,276 | 26.581 |
| 21 | 397.062,632 325.253,192 | 22 | 397.059,84 325.252,354 | 2.915 |
| 23 | 397.058,461 325.251,94 | 24 | 397.059,346 325.250,171 | 1.978 |
| 25 | 397.059,822 325.249,218 | 1 | 397.064,217 325.250,538 | 4.589 |

| Punct început | X / Y | Punct sfârșit | X / Y | Lungime segment (** (m) |
|---------------|----------------------------|---------------|----------------------------|-------------------------|
| 12 | 397.236,696 325.305,443 | 13 | 397.215,883 325.299,195 | 21.73 |
| 14 | 397.193,251 325.292,401 | 15 | 397.168,77 325.285,053 | 25.56 |
| 16 | 397.139,752 325.276,342 | 17 | 397.127,304 325.272,605 | 12.997 |
| 18 | 397.112,483 325.268,156 | 19 | 397.088,37 325.260,918 | 25.176 |
| 20 | 397.062,911 325.253,276 | 21 | 397.062,632 325.253,192 | 0.291 |
| 22 | 397.059,84 325.252,354 | 23 | 397.058,461 325.251,94 | 1.44 |
| 24 | 397.059,346 325.250,171 | 25 | 397.059,822 325.249,218 | 1.065 |

** Lungimile segmentelor sunt determinate în planul de proiecție Stereo 70 și sunt rotunjite la 1 milimetru.

*** Distanța dintre puncte este formată din segmente cumulate ce sunt mai mici decât valoarea 1 milimetru.

**DATE DESPRE IMOBILUL NR. 5331**

Oficiul de Cadastru și Publicitate Imobiliară DOLJ
Biroul de Cadastru și Publicitate Imobiliară Craiova

A. Partea I. Descrierea imobilului

TEREN Extravilan

Adresa: Jud. Dolj, T35, P16

| Nr. Crt | Nr cadastral Nr. topografic | Suprafața* (mp) | Observații / Referințe |
|---------|-----------------------------|-----------------|---|
| A1 | | 2.520 | Sector cadastral:18 Teren neimprejmuit; |

B. Partea II. Proprietari și acte

| Inscrieri privitoare la dreptul de proprietate și alte drepturi reale | Referințe |
|---|-----------|
| / | |
| Act Administrativ nr. Titlu de proprietate 18201, din 07/04/2014 emis de CJSIPT DOLJ; | |
| B1 | A1 |
| Intabulare, drept de PROPRIETATE, dobandit prin Reconstituire, cota actuala 1/1, cota initiala 1/1 1) PURCAREA ION | |

C. Partea III. SARCINI .

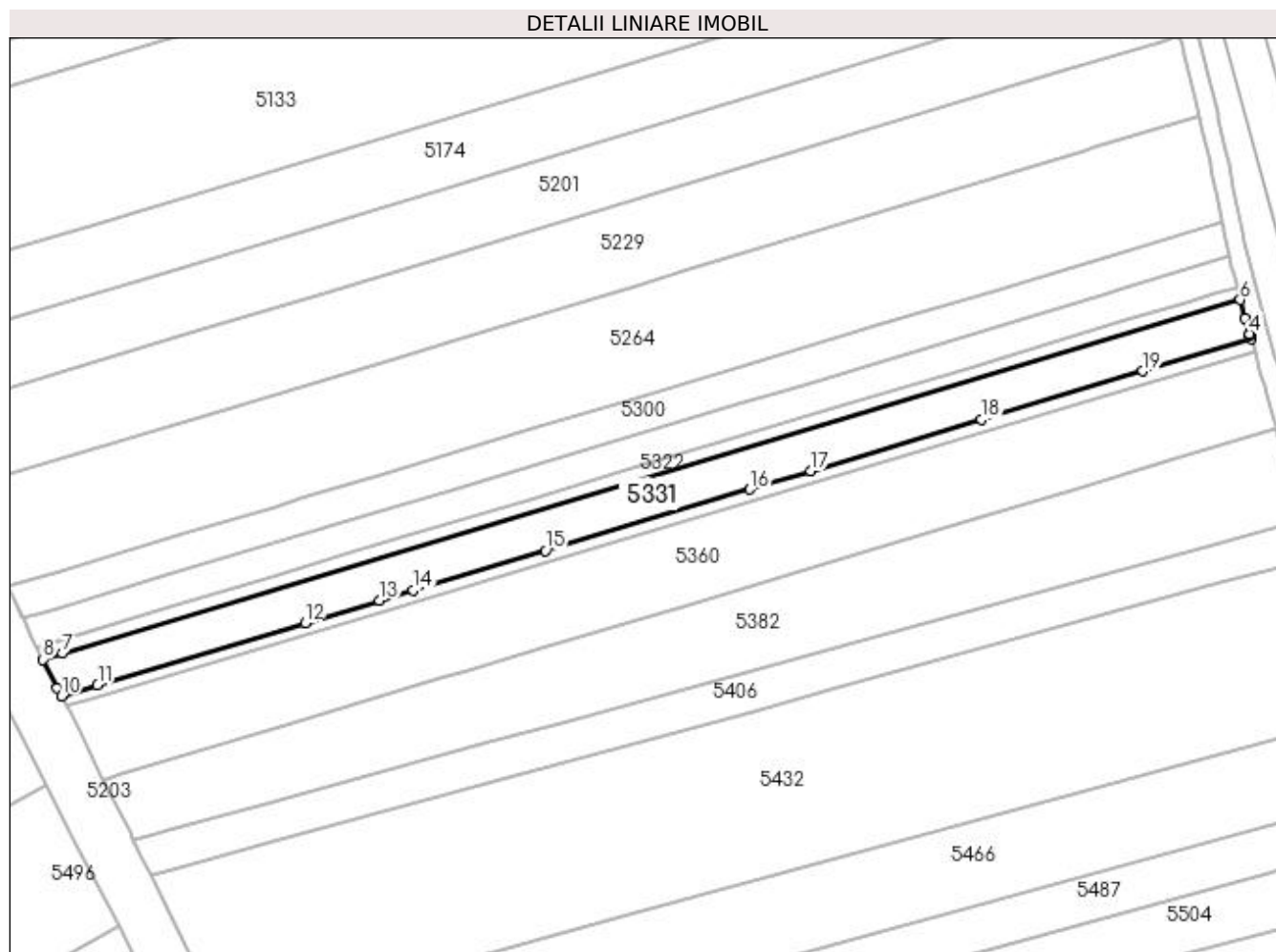
| Inscrieri privind dezmembramintele dreptului de proprietate, drepturi reale de garanție și sarcini | Referințe |
|--|-----------|
| NU SUNT | |

Anexa Nr. 1 La Partea I

Teren

| | | |
|--------------|-----------------|------------------------|
| Nr cadastral | Suprafața (mp)* | Observații / Referințe |
| | 2.520 | |

* Suprafața este determinată în planul de proiecție Stereo 70.



Date referitoare la teren

| Crt | Categorie folosință | Intra vilan | Suprafața (mp) | Tarla | Parcelă | Nr. topo | Observații / Referințe |
|-----|---------------------|-------------|----------------|-------|---------|----------|------------------------|
| 1 | arabil | NU | 2.520 | 35 | 16 | - | |

Lungime Segmente

1) Valorile lungimilor segmentelor sunt obținute din proiecție în plan.

| Punct început | X / Y | Punct sfârșit | X / Y | Lungime segment (** (m) |
|---------------|----------------------------|---------------|----------------------------|-------------------------|
| 1 | 397.330,298 325.320,979 | 2 | 397.330,093 325.321,681 | 0.732 |
| 2 | 397.330,093 325.321,681 | 3 | 397.329,991 325.322,031 | 0.364 |
| 3 | 397.329,991 325.322,031 | 4 | 397.329,974 325.322,089 | 0.061 |
| 4 | 397.329,974 325.322,089 | 5 | 397.328,966 325.325,541 | 3.595 |
| 5 | 397.328,966 325.325,541 | 6 | 397.327,878 325.329,684 | 4.284 |

| Punct început | X / Y | Punct sfârșit | X / Y | Lungime segment (** (m) |
|---------------|----------------------------|---------------|----------------------------|-------------------------|
| 6 | 397.327,878 325.329,684 | 7 | 397.064,217 325.250,538 | 275.284 |
| 7 | 397.064,217 325.250,538 | 8 | 397.059,822 325.249,218 | 4.589 |
| 8 | 397.059,822 325.249,218 | 9 | 397.063,009 325.242,843 | 7.127 |
| 9 | 397.063,009 325.242,843 | 10 | 397.063,922 325.241,017 | 2.042 |
| 10 | 397.063,922 325.241,017 | 11 | 397.072,029 325.243,451 | 8.465 |
| 11 | 397.072,029 325.243,451 | 12 | 397.118,436 325.257,382 | 48.453 |
| 12 | 397.118,436 325.257,382 | 13 | 397.135,15 325.262,399 | 17.451 |
| 13 | 397.135,15 325.262,399 | 14 | 397.142,597 325.264,634 | 7.775 |
| 14 | 397.142,597 325.264,634 | 15 | 397.172,284 325.273,546 | 30.996 |
| 15 | 397.172,284 325.273,546 | 16 | 397.218,094 325.287,297 | 47.829 |
| 16 | 397.218,094 325.287,297 | 17 | 397.231,72 325.291,387 | 14.227 |
| 17 | 397.231,72 325.291,387 | 18 | 397.269,947 325.302,862 | 39.911 |
| 18 | 397.269,947 325.302,862 | 19 | 397.306,069 325.313,705 | 37.714 |
| 19 | 397.306,069 325.313,705 | 1 | 397.330,298 325.320,979 | 25.298 |

** Lungimile segmentelor sunt determinate în planul de proiecție Stereo 70 și sunt rotunjite la 1 milimetru.

*** Distanța dintre puncte este formată din segmente cumulate ce sunt mai mici decât valoarea 1 milimetru.

**DATE DESPRE IMOBILUL NR. 5336**

Oficiul de Cadastru și Publicitate Imobiliară DOLJ
Biroul de Cadastru și Publicitate Imobiliară Craiova

A. Partea I. Descrierea imobilului

TEREN Intravilan

Nr. CF vechi:84
Nr. cadastral vechi:120

Adresa: Loc. Sitoaia, Jud. Dolj, T 50 P 20

| Nr. Crt | Nr cadastral Nr. topografic | Suprafata* (mp) | Observatii / Referinte |
|---------|-----------------------------|-----------------|---|
| A1 | 31110 | 50 | Sector cadastral:18 Teren neimprejmuit; |

B. Partea II. Proprietari și acte

| Inscrieri privitoare la dreptul de proprietate și alte drepturi reale | | Referințe |
|--|--|-----------|
| 15926 / 10/09/2003 | | |
| Contract De Vanzare Cumparare nr. 2838, din 09/09/2003 emis de NP GAGEATU I; | | |
| B1 | Intabulare, drept de PROPRIETATE, dobandit prin Conventie, cota actuala 1/1, cota initiala 1/1 | A1 |
| 1) DIRECTIA REGIONALA DE DRUMURI SI PODURI CRAIOVA, CIF:9999999999999 | | |

C. Partea III. SARCINI

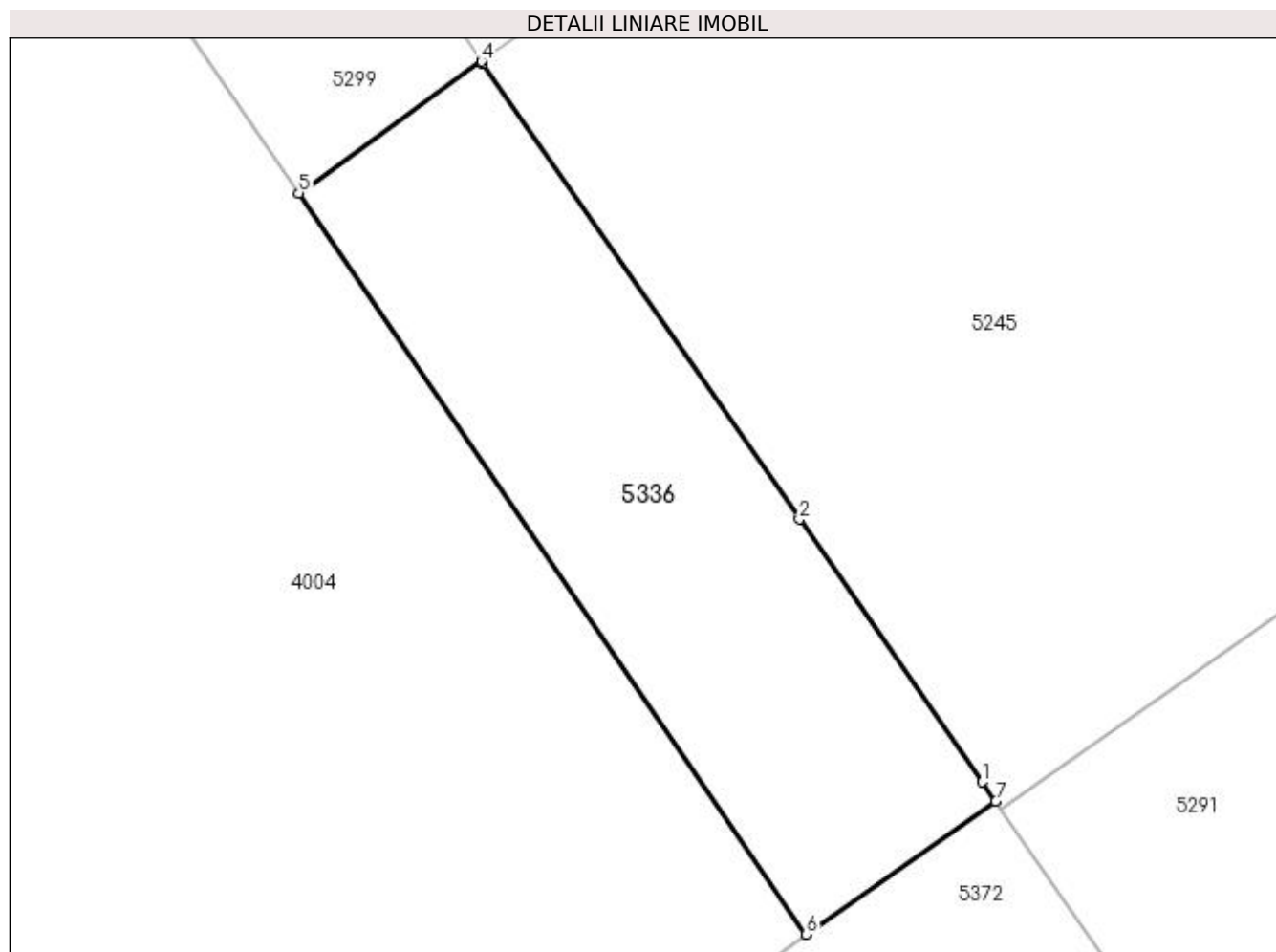
| Inscrieri privind dezmembramintele dreptului de proprietate, drepturi reale de garanție și sarcini | | Referințe |
|--|---|-----------|
| 15926 / 10/09/2003 | | |
| Contract De Vanzare Cumparare nr. AUT 2838, din 09/09/2003 emis de NP GAGEATU I; | | |
| C1 | Se inscrie privilegiul rest de pret asupra A 1 pentru suma de 236.277.527 ROL in favoarea SC ROMHER JUICE SRL | A1 |

Anexa Nr. 1 La Partea I

Teren

| Nr cadastral | Suprafața (mp)* | Observații / Referințe |
|--------------|-----------------|------------------------|
| 31110 | 50 | |

* Suprafața este determinată în planul de proiecție Stereo 70.



Date referitoare la teren

| Crt | Categorie folosință | Intravilan | Suprafața (mp) | Tarla | Parcelă | Nr. topo | Observații / Referințe |
|-----|---------------------|------------|----------------|-------|---------|----------|------------------------|
| 1 | arabil | DA | 50 | 50 | 20 | - | |

Lungime Segmente

1) Valorile lungimilor segmentelor sunt obținute din proiecție în plan.

| Punct început | X / Y | Punct sfârșit | X / Y | Lungime segment (** (m) |
|---------------|----------------------------|---------------|----------------------------|-------------------------|
| 1 | 396.855,77 325.278,764 | 2 | 396.852,926 325.282,856 | 4.984 |
| 2 | 396.852,926 325.282,856 | 3 | 396.847,992 325.289,958 | 8.648 |
| 3 | 396.847,992 325.289,958 | 4 | 396.847,97 325.289,99 | 0.039 |
| 4 | 396.847,97 325.289,99 | 5 | 396.845,12 325.287,94 | 3.511 |
| 5 | 396.845,12 325.287,94 | 6 | 396.853,03 325.276,39 | 13.999 |

| Punct început | X / Y | Punct sfârșit | X / Y | Lungime segment (** (m) |
|---------------|---------------------------|---------------|---------------------------|-------------------------|
| 6 | 396.853,03 325.276,39 | 7 | 396.855,981 325.278,46 | 3.605 |
| 7 | 396.855,981 325.278,46 | 1 | 396.855,77 325.278,764 | 0.369 |

** Lungimile segmentelor sunt determinate în planul de proiecție Stereo 70 și sunt rotunjite la 1 milimetru.

*** Distanța dintre puncte este formată din segmente cumulate ce sunt mai mici decât valoarea 1 milimetru.

**DATE DESPRE IMOBILUL NR. 5341**

Oficiul de Cadastru și Publicitate Imobiliară DOLJ
 Biroul de Cadastru și Publicitate Imobiliară Craiova

A. Partea I. Descrierea imobilului

TEREN Extravilan

Adresa: Jud. Dolj, T35, P15

| Nr. Crt | Nr cadastral Nr. topografic | Suprafața* (mp) | Observații / Referințe |
|---------|-----------------------------|-----------------|---|
| A1 | | 736 | Sector cadastral:18 Teren neimprejmuit; |

B. Partea II. Proprietari și acte

| Inscrieri privitoare la dreptul de proprietate și alte drepturi reale | | Referințe |
|--|---|-----------|
| / | | |
| Act Normativ nr. Legea 7, din 13/03/1996 emis de Parlamentul Romaniei; | | |
| B1 | Intabulare, drept de PROPRIETATE, dobandit prin Lege, cota actuala 1/1, cota initiala 1/1 1) UAT ALMAJ, CIF:4553674, Rezerva comisiei locale de fond funciar | A1 |

C. Partea III. SARCINI .

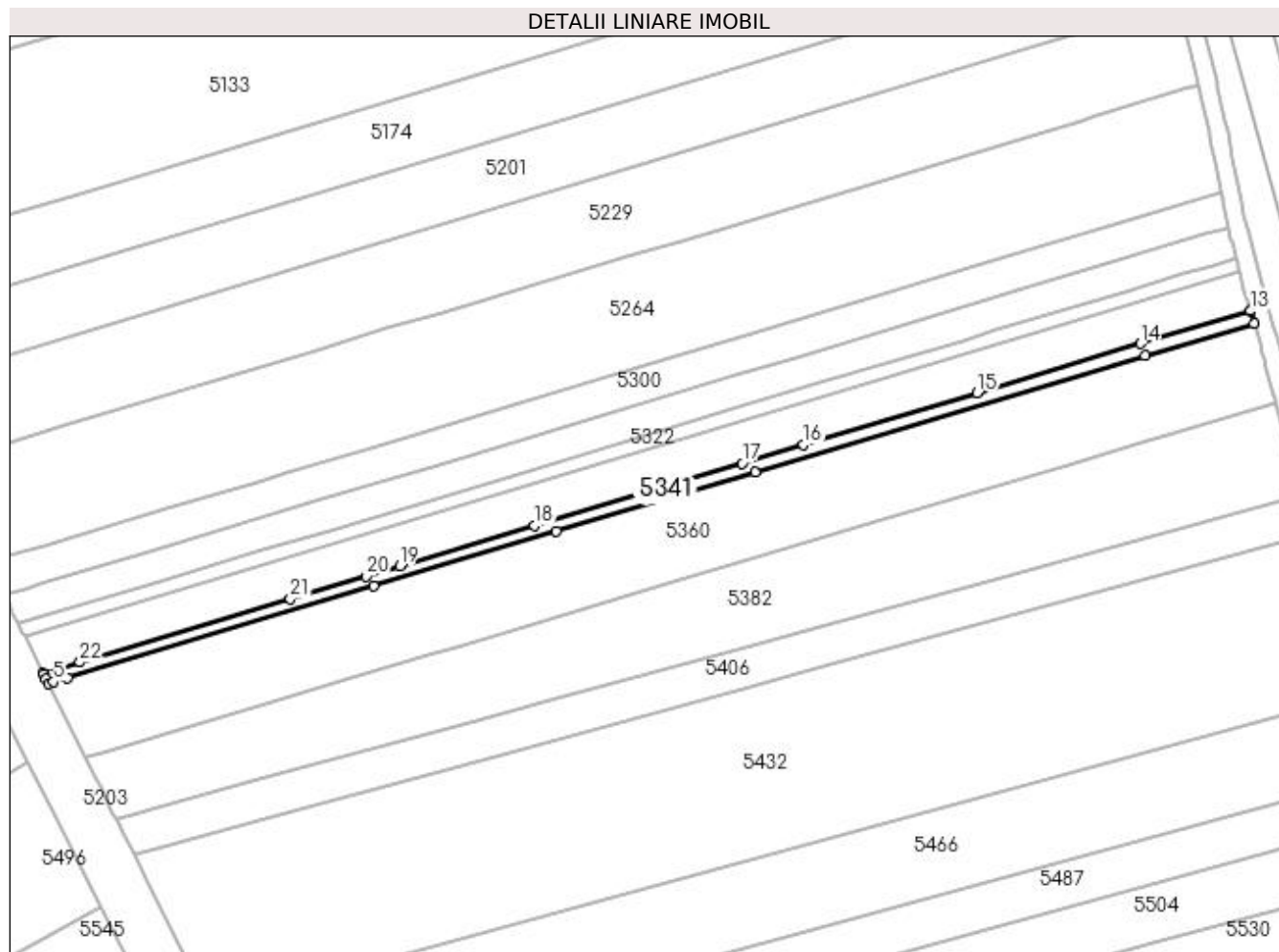
| Inscrieri privind dezmembramintele dreptului de proprietate, drepturi reale de garanție și sarcini | Referințe |
|--|-----------|
| NU SUNT | |

Anexa Nr. 1 La Partea I

Teren

| | | |
|--------------|-----------------|------------------------|
| Nr cadastral | Suprafața (mp)* | Observații / Referințe |
| | 736 | |

* Suprafața este determinată în planul de proiecție Stereo 70.



Date referitoare la teren

| Crt | Categorie folosință | Intra vilan | Suprafața (mp) | Tarla | Parcelă | Nr. topo | Observații / Referințe |
|-----|---------------------|-------------|----------------|-------|---------|----------|------------------------|
| 1 | arabil | NU | 736 | 35 | 15 | - | |

Lungime Segmente

1) Valorile lungimilor segmentelor sunt obținute din proiecție în plan.

| Punct început | X / Y | Punct sfârșit | X / Y | Lungime segment (** (m) |
|---------------|----------------------------|---------------|----------------------------|-------------------------|
| 1 | 397.063,922 325.241,017 | 2 | 397.064,047 325.240,767 | 0.28 |
| 3 | 397.064,584 325.239,692 | 4 | 397.065,026 325.238,807 | 0.989 |
| 5 | 397.066,088 325.239,124 | 6 | 397.069,216 325.240,058 | 3.264 |
| 7 | 397.136,814 325.260,235 | 8 | 397.177,164 325.272,279 | 42.109 |
| 9 | 397.220,994 325.285,361 | 10 | 397.307,039 325.311,045 | 89.796 |

| Punct început | X / Y | Punct sfârșit | X / Y | Lungime segment (** (m) |
|---------------|----------------------------|---------------|----------------------------|-------------------------|
| 2 | 397.064,047 325.240,767 | 3 | 397.064,584 325.239,692 | 1.202 |
| 4 | 397.065,026 325.238,807 | 5 | 397.066,088 325.239,124 | 1.108 |
| 6 | 397.069,216 325.240,058 | 7 | 397.136,814 325.260,235 | 70.545 |
| 8 | 397.177,164 325.272,279 | 9 | 397.220,994 325.285,361 | 45.741 |
| 10 | 397.307,039 325.311,045 | 11 | 397.331,102 325.318,227 | 25.112 |

| Punct început | X / Y | Punct sfârșit | X / Y | Lungime segment (** (m) |
|---------------|----------------------------|---------------|----------------------------|-------------------------|
| 11 | 397.331,102 325.318,227 | 12 | 397.330,362 325.320,759 | 2.638 |
| 13 | 397.330,298 325.320,979 | 14 | 397.306,069 325.313,705 | 25.298 |
| 15 | 397.269,947 325.302,862 | 16 | 397.231,72 325.291,387 | 39.911 |
| 17 | 397.218,094 325.287,297 | 18 | 397.172,284 325.273,546 | 47.829 |
| 19 | 397.142,597 325.264,634 | 20 | 397.135,15 325.262,399 | 7.775 |
| 21 | 397.118,436 325.257,382 | 22 | 397.072,029 325.243,451 | 48.453 |

| Punct început | X / Y | Punct sfârșit | X / Y | Lungime segment (** (m) |
|---------------|----------------------------|---------------|----------------------------|-------------------------|
| 12 | 397.330,362 325.320,759 | 13 | 397.330,298 325.320,979 | 0.229 |
| 14 | 397.306,069 325.313,705 | 15 | 397.269,947 325.302,862 | 37.714 |
| 16 | 397.231,72 325.291,387 | 17 | 397.218,094 325.287,297 | 14.227 |
| 18 | 397.172,284 325.273,546 | 19 | 397.142,597 325.264,634 | 30.996 |
| 20 | 397.135,15 325.262,399 | 21 | 397.118,436 325.257,382 | 17.451 |
| 22 | 397.072,029 325.243,451 | 1 | 397.063,922 325.241,017 | 8.465 |

** Lungimile segmentelor sunt determinate în planul de proiecție Stereo 70 și sunt rotunjite la 1 milimetru.

*** Distanța dintre puncte este formată din segmente cumulate ce sunt mai mici decât valoarea 1 milimetru.

**DATE DESPRE IMOBILUL NR. 5349**

Oficiul de Cadastru și Publicitate Imobiliară DOLJ
Biroul de Cadastru și Publicitate Imobiliară Craiova

A. Partea I. Descrierea imobilului

TEREN Intravilan

Adresa: Loc. Sitoaia, Jud. Dolj, T50, P18

| Nr. Crt | Nr cadastral Nr. topografic | Suprafața* (mp) | Observații / Referințe |
|---------|-----------------------------|-----------------|---|
| A1 | | 4.680 | Sector cadastral:18 Teren neimprejmuit; |

B. Partea II. Proprietari și acte

| Inscrieri privitoare la dreptul de proprietate și alte drepturi reale | Referințe |
|--|-----------|
| / | |
| Act Administrativ nr. Titlu de proprietate 2769, din 27/05/2004 emis de CJSIPT Dolj; | |
| B1 | A1 |
| Intabulare, drept de PROPRIETATE, dobandit prin Reconstituire, cota actuala 1/1, cota initiala 1/1 1) POPESCU IOANA | |

C. Partea III. SARCINI .

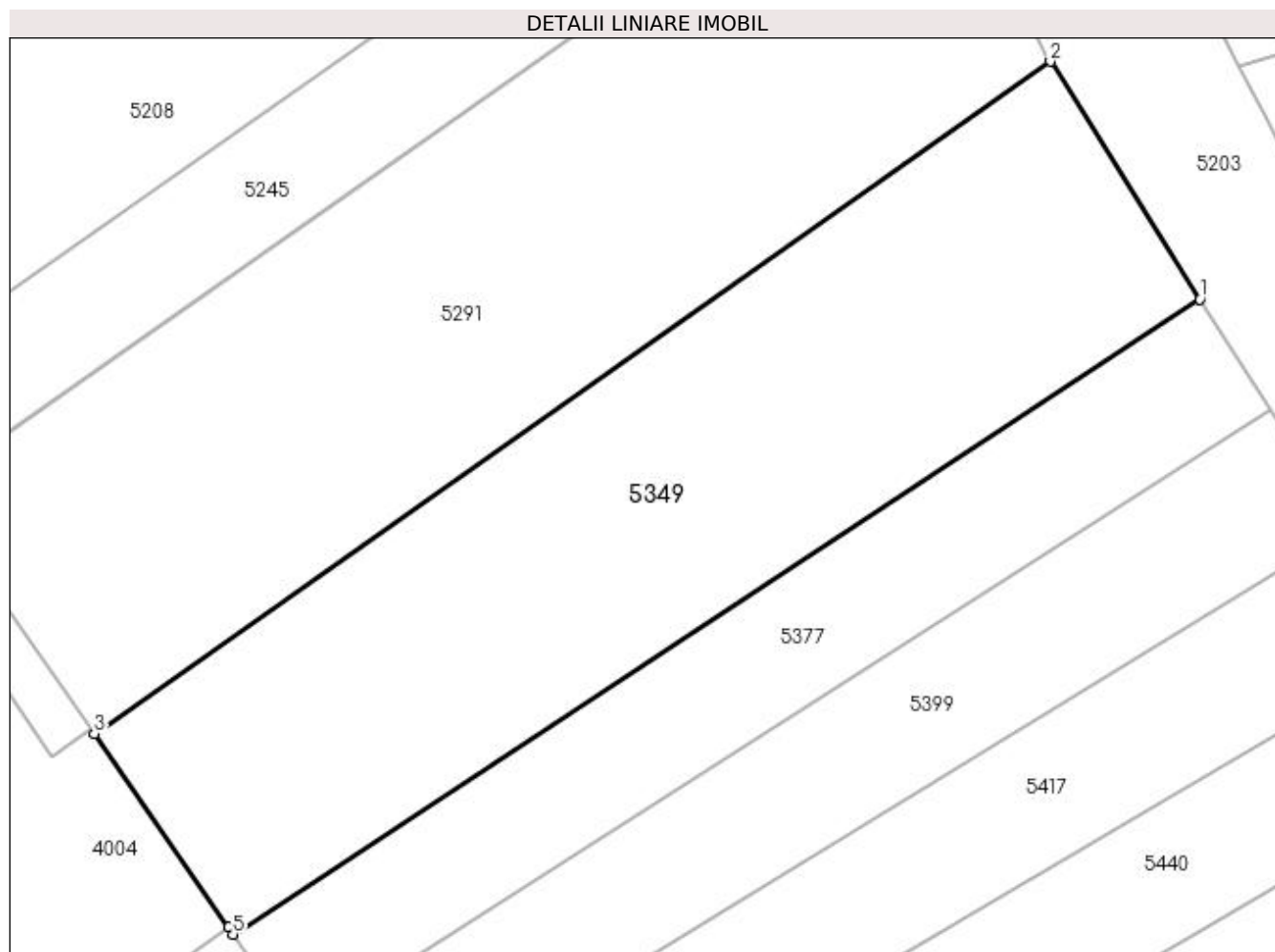
| Inscrieri privind dezmembramintele dreptului de proprietate, drepturi reale de garanție și sarcini | Referințe |
|--|-----------|
| NU SUNT | |

Anexa Nr. 1 La Partea I

Teren

| Nr cadastral | Suprafața (mp)* | Observații / Referințe |
|--------------|-----------------|------------------------|
| | 4.680 | |

* Suprafața este determinată în planul de proiecție Stereo 70.



Date referitoare la teren

| Crt | Categorie folosință | Intravilan | Suprafața (mp) | Tarla | Parcelă | Nr. topo | Observații / Referințe |
|-----|---------------------|------------|----------------|-------|---------|----------|------------------------|
| 1 | arabil | DA | 4.680 | 50 | 18 | - | |

Lungime Segmente

1) Valorile lungimilor segmentelor sunt obținute din proiecție în plan.

| Punct început | X / Y | Punct sfârșit | X / Y | Lungime segment (** (m) |
|---------------|----------------------------|---------------|----------------------------|-------------------------|
| 1 | 397.014,061 325.302,106 | 2 | 396.995,541 325.331,543 | 34.779 |
| 2 | 396.995,541 325.331,543 | 3 | 396.877,047 325.248,265 | 144.832 |
| 3 | 396.877,047 325.248,265 | 4 | 396.893,668 325.224,28 | 29.182 |
| 4 | 396.893,668 325.224,28 | 5 | 396.894,257 325.223,429 | 1.035 |
| 5 | 396.894,257 325.223,429 | 1 | 397.014,061 325.302,106 | 143.329 |

**** Lungimile segmentelor sunt determinate în planul de proiecție Stereo 70 și sunt rotunjite la 1 milimetru.**

***** Distanța dintre puncte este formată din segmente cumulate ce sunt mai mici decât valoarea 1 milimetru.**

**DATE DESPRE IMOBILUL NR. 5360**

Oficiul de Cadastru și Publicitate Imobiliară DOLJ
Biroul de Cadastru și Publicitate Imobiliară Craiova

A. Partea I. Descrierea imobilului

TEREN Extravilan

Adresa: Jud. Dolj, T35, P14

| Nr. Crt | Nr cadastral Nr. topografic | Suprafața* (mp) | Observații / Referințe |
|---------|-----------------------------|-----------------|---|
| A1 | | 5.000 | Sector cadastral:18 Teren neimprejmuit; |

B. Partea II. Proprietari și acte

| Inscrieri privitoare la dreptul de proprietate și alte drepturi reale | Referințe |
|---|-----------|
| / | |
| Act Administrativ nr. Titlu de proprietate 465-59566, din 12/02/1997 emis de CJSIPT Dolj; | |
| B1 | A1 |
| Intabulare, drept de PROPRIETATE, dobandit prin Reconstituire, cota actuala 1/1, cota initiala 1/1 1) VLAD MARIA | |

C. Partea III. SARCINI .

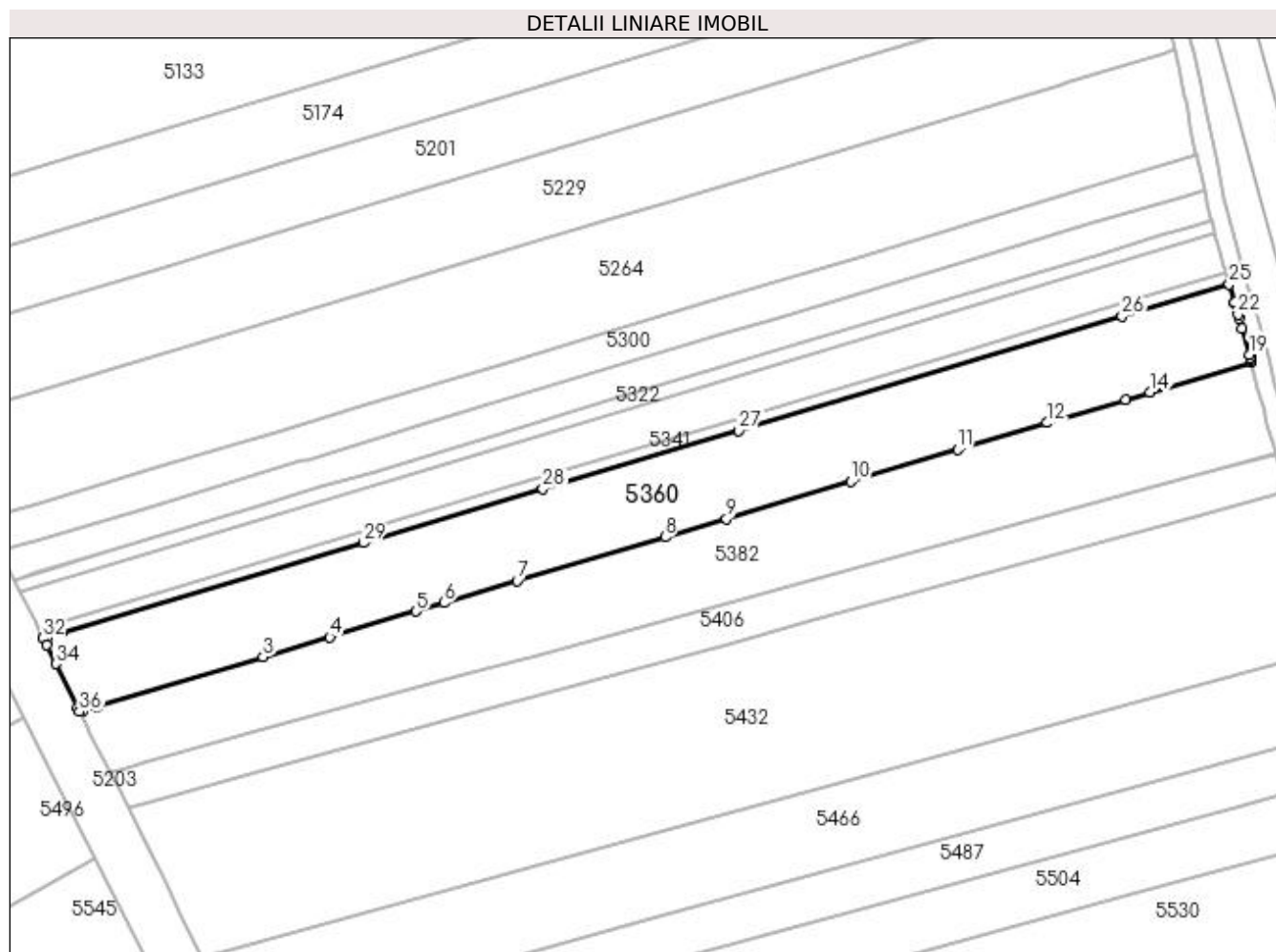
| Inscrieri privind dezmembramintele dreptului de proprietate, drepturi reale de garanție și sarcini | Referințe |
|--|-----------|
| NU SUNT | |

Anexa Nr. 1 La Partea I

Teren

| | | |
|--------------|-----------------|------------------------|
| Nr cadastral | Suprafața (mp)* | Observații / Referințe |
| | 5.000 | |

* Suprafața este determinată în planul de proiecție Stereo 70.



Date referitoare la teren

| Crt | Categorie folosință | Intra vilan | Suprafața (mp) | Tarla | Parcelă | Nr. topo | Observații / Referințe |
|-----|---------------------|-------------|----------------|-------|---------|----------|------------------------|
| 1 | arabil | NU | 5.000 | 35 | 14 | - | |

Lungime Segmente

1) Valorile lungimilor segmentelor sunt obținute din proiecție în plan.

| Punct început | X / Y | Punct sfârșit | X / Y | Lungime segment (** (m) |
|---------------|----------------------------|---------------|----------------------------|-------------------------|
| 1 | 397.073,914 325.222,552 | 2 | 397.077,111 325.223,507 | 3.336 |
| 3 | 397.114,364 325.234,626 | 4 | 397.129,35 325.239,099 | 15.639 |
| 5 | 397.148,637 325.244,856 | 6 | 397.154,951 325.246,741 | 6.589 |
| 7 | 397.171,387 325.251,646 | 8 | 397.204,512 325.261,534 | 34.569 |
| 9 | 397.218,292 325.265,647 | 10 | 397.246,181 325.273,971 | 29.104 |

| Punct început | X / Y | Punct sfârșit | X / Y | Lungime segment (** (m) |
|---------------|----------------------------|---------------|----------------------------|-------------------------|
| 2 | 397.077,111 325.223,507 | 3 | 397.114,364 325.234,626 | 38.877 |
| 4 | 397.129,35 325.239,099 | 5 | 397.148,637 325.244,856 | 20.128 |
| 6 | 397.154,951 325.246,741 | 7 | 397.171,387 325.251,646 | 17.152 |
| 8 | 397.204,512 325.261,534 | 9 | 397.218,292 325.265,647 | 14.381 |
| 10 | 397.246,181 325.273,971 | 11 | 397.270,151 325.281,126 | 25.015 |

| Punct început | X / Y | Punct sfârșit | X / Y | Lungime segment (** (m) |
|---------------|----------------------------|---------------|----------------------------|-------------------------|
| 11 | 397.270,151 325.281,126 | 12 | 397.290,257 325.287,127 | 20.982 |
| 13 | 397.307,828 325.292,372 | 14 | 397.313,258 325.293,993 | 5.668 |
| 15 | 397.335,991 325.300,778 | 16 | 397.335,91 325.301,086 | 0.318 |
| 17 | 397.335,758 325.301,664 | 18 | 397.335,755 325.301,677 | 0.014 |
| 19 | 397.335,549 325.302,46 | 20 | 397.333,93 325.308,275 | 6.037 |
| 21 | 397.333,314 325.310,485 | 22 | 397.333,032 325.311,5 | 1.053 |
| 23 | 397.332,353 325.313,939 | 24 | 397.332,311 325.314,089 | 0.156 |
| 25 | 397.331,102 325.318,227 | 26 | 397.307,039 325.311,045 | 25.112 |
| 27 | 397.220,994 325.285,361 | 28 | 397.177,164 325.272,279 | 45.741 |
| 29 | 397.136,814 325.260,235 | 30 | 397.069,216 325.240,058 | 70.545 |
| 31 | 397.066,088 325.239,124 | 32 | 397.065,026 325.238,807 | 1.108 |
| 33 | 397.065,79 325.237,279 | 34 | 397.067,872 325.233,114 | 4.657 |
| 35 | 397.072,836 325.223,185 | 36 | 397.073,251 325.222,354 | 0.929 |

| Punct început | X / Y | Punct sfârșit | X / Y | Lungime segment (** (m) |
|---------------|----------------------------|---------------|----------------------------|-------------------------|
| 12 | 397.290,257 325.287,127 | 13 | 397.307,828 325.292,372 | 18.337 |
| 14 | 397.313,258 325.293,993 | 15 | 397.335,991 325.300,778 | 23.724 |
| 16 | 397.335,91 325.301,086 | 17 | 397.335,758 325.301,664 | 0.597 |
| 18 | 397.335,755 325.301,677 | 19 | 397.335,549 325.302,46 | 0.809 |
| 20 | 397.333,93 325.308,275 | 21 | 397.333,314 325.310,485 | 2.293 |
| 22 | 397.333,032 325.311,5 | 23 | 397.332,353 325.313,939 | 2.532 |
| 24 | 397.332,311 325.314,089 | 25 | 397.331,102 325.318,227 | 4.311 |
| 26 | 397.307,039 325.311,045 | 27 | 397.220,994 325.285,361 | 89.796 |
| 28 | 397.177,164 325.272,279 | 29 | 397.136,814 325.260,235 | 42.109 |
| 30 | 397.069,216 325.240,058 | 31 | 397.066,088 325.239,124 | 3.264 |
| 32 | 397.065,026 325.238,807 | 33 | 397.065,79 325.237,279 | 1.709 |
| 34 | 397.067,872 325.233,114 | 35 | 397.072,836 325.223,185 | 11.101 |
| 36 | 397.073,251 325.222,354 | 1 | 397.073,914 325.222,552 | 0.692 |

** Lungimile segmentelor sunt determinate în planul de proiecție Stereo 70 și sunt rotunjite la 1 milimetru.

*** Distanța dintre puncte este formată din segmente cumulate ce sunt mai mici decât valoarea 1 milimetru.

**DATE DESPRE IMOBILUL NR. 5372**

Oficiul de Cadastru și Publicitate Imobiliară DOLJ
Biroul de Cadastru și Publicitate Imobiliară Craiova

A. Partea I. Descrierea imobilului

TEREN Intravilan

Nr. CF vechi:84

Nr. cadastral vechi:213/1

Adresa: Loc. Sitoaia, Jud. Dolj, T 50 P 19

| Nr. Crt | Nr cadastral Nr. topografic | Suprafața* (mp) | Observații / Referințe |
|---------|-----------------------------|-----------------|---|
| A1 | 31105 | 208 | Sector cadastral:18 Teren neimprejmuit; |

B. Partea II. Proprietari și acte

| Inscrieri privitoare la dreptul de proprietate și alte drepturi reale | | Referințe |
|--|--|-----------|
| 373 / 14/01/2004 | | |
| Contract De Vanzare Cumparare nr. AUT 3064, din 13/01/2004 emis de NP GAGEATU I; | | |
| B1 | Intabulare, drept de PROPRIETATE, dobandit prin Conventie, cota actuala 1/1, cota initiala 1/1 | A1 |
| 1) DIRECTIA REGIONALA DE DRUMURI SI PODURI CRAIOVA, CIF:999999999999 | | |

C. Partea III. SARCINI .

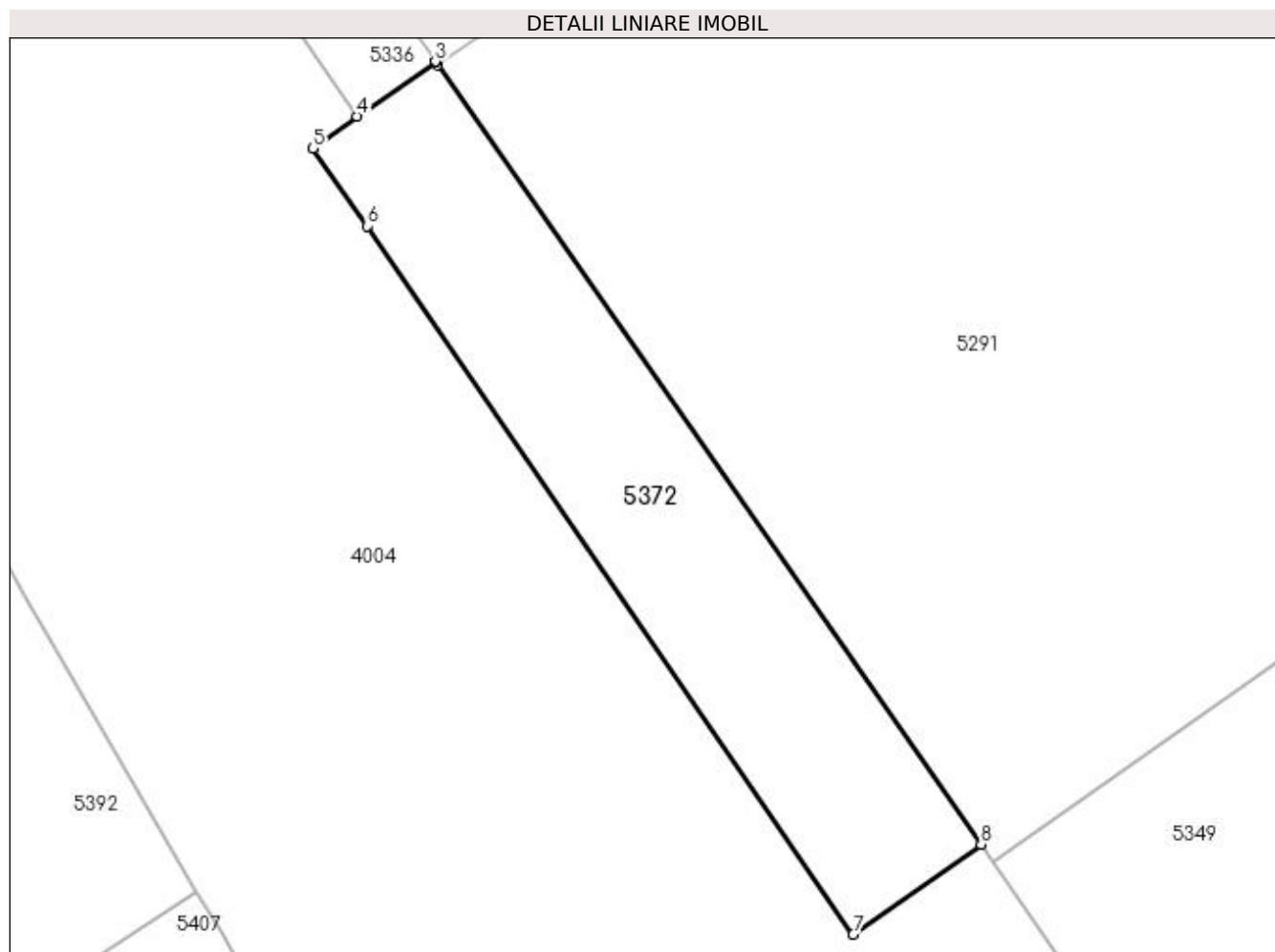
| Inscrieri privind dezmembramintele dreptului de proprietate, drepturi reale de garanție și sarcini | Referințe |
|--|-----------|
| NU SUNT | |

Anexa Nr. 1 La Partea I

Teren

| | | |
|--------------|-----------------|------------------------|
| Nr cadastral | Suprafața (mp)* | Observații / Referințe |
| 31105 | 208 | |

* Suprafața este determinată în planul de proiecție Stereo 70.



Date referitoare la teren

| Crt | Categorie folosință | Intra vilan | Suprafața (mp) | Tarla | Parcelă | Nr. topo | Observații / Referințe |
|-----|---------------------|-------------|----------------|-------|---------|----------|------------------------|
| 1 | arabil | DA | 208 | 50 | 19 | - | |

Lungime Segmente

1) Valorile lungimilor segmentelor sunt obținute din proiecție în plan.

| Punct început | X / Y | Punct sfârșit | X / Y | Lungime segment (** (m) |
|---------------|----------------------------|---------------|----------------------------|-------------------------|
| 1 | 396.856,064 325.278,341 | 2 | 396.855,998 325.278,436 | 0.116 |
| 2 | 396.855,998 325.278,436 | 3 | 396.855,981 325.278,46 | 0.03 |
| 3 | 396.855,981 325.278,46 | 4 | 396.853,03 325.276,39 | 3.605 |
| 4 | 396.853,03 325.276,39 | 5 | 396.851,363 325.275,179 | 2.06 |
| 5 | 396.851,363 325.275,179 | 6 | 396.853,413 325.272,254 | 3.572 |

| Punct început | X / Y | Punct sfârșit | X / Y | Lungime segment (** (m) |
|---------------|----------------------------|---------------|----------------------------|-------------------------|
| 6 | 396.853,413 325.272,254 | 7 | 396.871,766 325.245,515 | 32.432 |
| 7 | 396.871,766 325.245,515 | 8 | 396.876,599 325.248,911 | 5.907 |
| 8 | 396.876,599 325.248,911 | 1 | 396.856,064 325.278,341 | 35.886 |

** Lungimile segmentelor sunt determinate în planul de proiecție Stereo 70 și sunt rotunjite la 1 milimetru.

*** Distanța dintre puncte este formată din segmente cumulate ce sunt mai mici decât valoarea 1 milimetru.

**DATE DESPRE IMOBILUL NR. 5377**

Oficiul de Cadastru și Publicitate Imobiliară DOLJ
Biroul de Cadastru și Publicitate Imobiliară Craiova

A. Partea I. Descrierea imobilului

TEREN Intravilan

Nr. CF vechi:101

Nr. cadastral vechi:212/2

Adresa: Loc. Sitoaia, Jud. Dolj, T50, P17

| Nr. Crt | Nr cadastral Nr. topografic | Suprafața* (mp) | Observații / Referințe |
|---------|-----------------------------|-----------------|--|
| A1 | 30121 | 2.193 | Sector cadastral:18 Teren neimprejmuit; Teren neimprejmuit-limita conventionala |

B. Partea II. Proprietari și acte

| Inscrieri privitoare la dreptul de proprietate și alte drepturi reale | Referințe |
|---|-----------|
| 259604 / 30/12/2022 | |
| Act Notarial nr. CONTRACT DE VANZARE AUT.NR.2939, din 29/12/2022 emis de Dragusin Danut Florin; | |
| B1 | A1 |
| Intabulare, drept de PROPRIETATE, dobandit prin Conventie, cota actuala 1/1, cota initiala 1/1 | |
| 1) BOERICA MIHAI SORIN | |
| 2) BOERICA MARIA MIHAELA | |

C. Partea III. SARCINI .

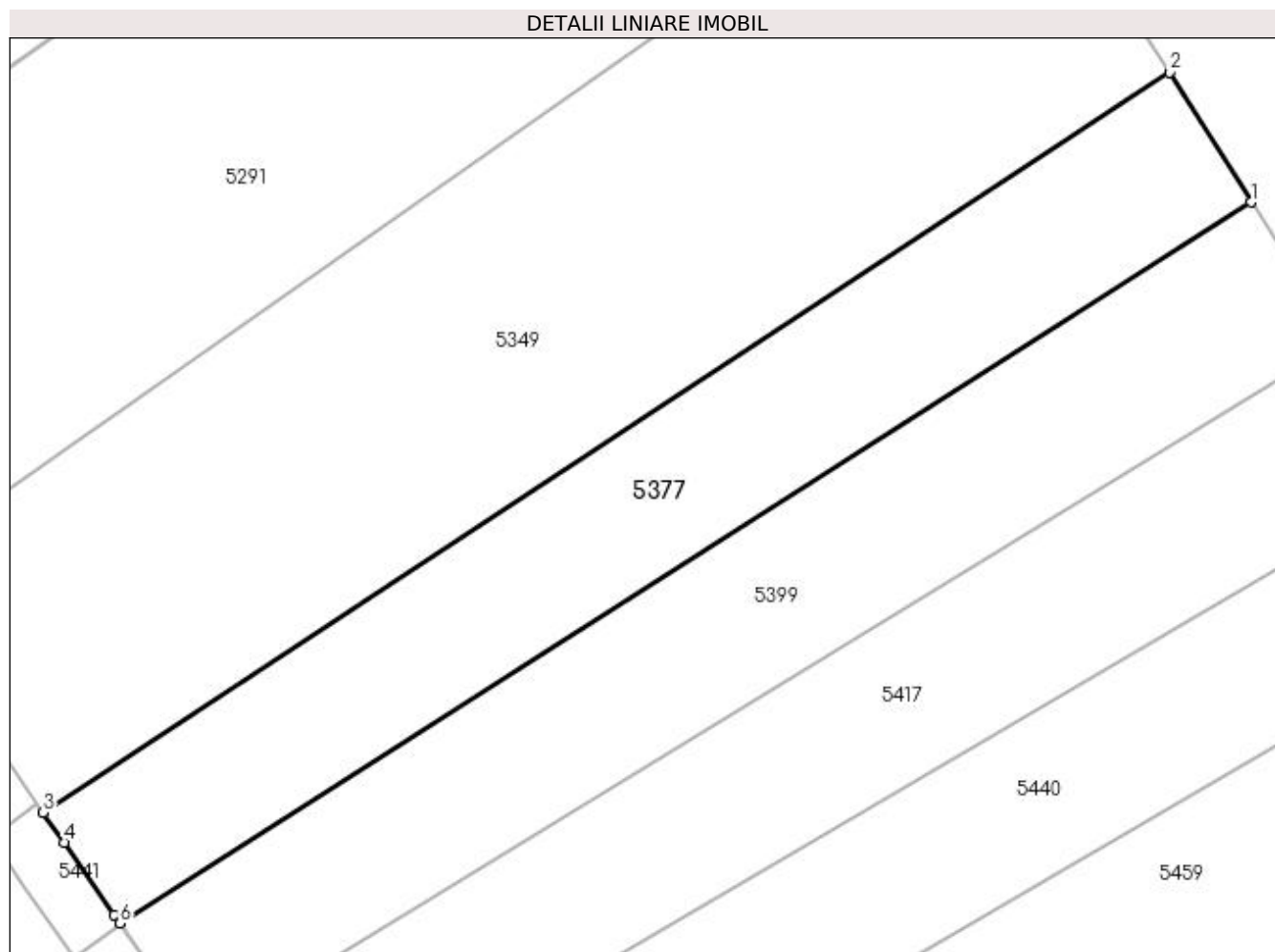
| Inscrieri privind dezmembramintele dreptului de proprietate, drepturi reale de garanție și sarcini | Referințe |
|--|-----------|
| NU SUNT | |

Anexa Nr. 1 La Partea I

Teren

| | | |
|--------------|-----------------|---|
| Nr cadastral | Suprafața (mp)* | Observații / Referințe |
| 30121 | 2.193 | Teren neimprejmuit-limita conventionala |

* Suprafața este determinată în planul de proiecție Stereo 70.



Date referitoare la teren

| Crt | Categorie folosință | Intra vilan | Suprafața (mp) | Tarla | Parcelă | Nr. topo | Observații / Referințe |
|-----|---------------------|-------------|----------------|-------|---------|----------|------------------------|
| 1 | arabil | DA | 2.193 | 50 | 17 | - | |

Lungime Segmente

1) Valorile lungimilor segmentelor sunt obținute din proiecție în plan.

| Punct început | X / Y | Punct sfârșit | X / Y | Lungime segment (** (m) |
|---------------|----------------------------|---------------|----------------------------|-------------------------|
| 1 | 397.022,748 325.288,298 | 2 | 397.014,061 325.302,106 | 16.313 |
| 2 | 397.014,061 325.302,106 | 3 | 396.894,257 325.223,429 | 143.329 |
| 3 | 396.894,257 325.223,429 | 4 | 396.896,478 325.220,218 | 3.904 |
| 4 | 396.896,478 325.220,218 | 5 | 396.901,779 325.212,556 | 9.317 |
| 5 | 396.901,779 325.212,556 | 6 | 396.902,431 325.211,614 | 1.146 |

| Punct început | X / Y | Punct sfârșit | X / Y | Lungime segment (** (m) |
|---------------|----------------------------|---------------|----------------------------|-------------------------|
| 6 | 396.902,431 325.211,614 | 1 | 397.022,748 325.288,298 | 142.677 |

** Lungimile segmentelor sunt determinate în planul de proiecție Stereo 70 și sunt rotunjite la 1 milimetru.

*** Distanța dintre puncte este formată din segmente cumulate ce sunt mai mici decât valoarea 1 milimetru.

**DATE DESPRE IMOBILUL NR. 5382**

Oficiul de Cadastru și Publicitate Imobiliară DOLJ
Biroul de Cadastru și Publicitate Imobiliară Craiova

A. Partea I. Descrierea imobilului

TEREN Extravilan

Adresa: Jud. Dolj, T35, P13

| Nr. Crt | Nr cadastral Nr. topografic | Suprafața* (mp) | Observații / Referințe |
|---------|-----------------------------|-----------------|---|
| A1 | | 4.914 | Sector cadastral:18 Teren neimprejmuit; |

B. Partea II. Proprietari și acte

| Inscrieri privitoare la dreptul de proprietate și alte drepturi reale | Referințe |
|--|-----------|
| / | |
| Act Administrativ nr. Titlu de proprietate 277-58989, din 17/04/1996 emis de CJSIPT Dolj; | |
| B1 | A1 |
| Intabulare, drept de PROPRIETATE, dobandit prin Reconstituire, cota actuala 1/1, cota initiala 1/1 | |
| 1) CIUCA ALEXANDRU | |

C. Partea III. SARCINI .

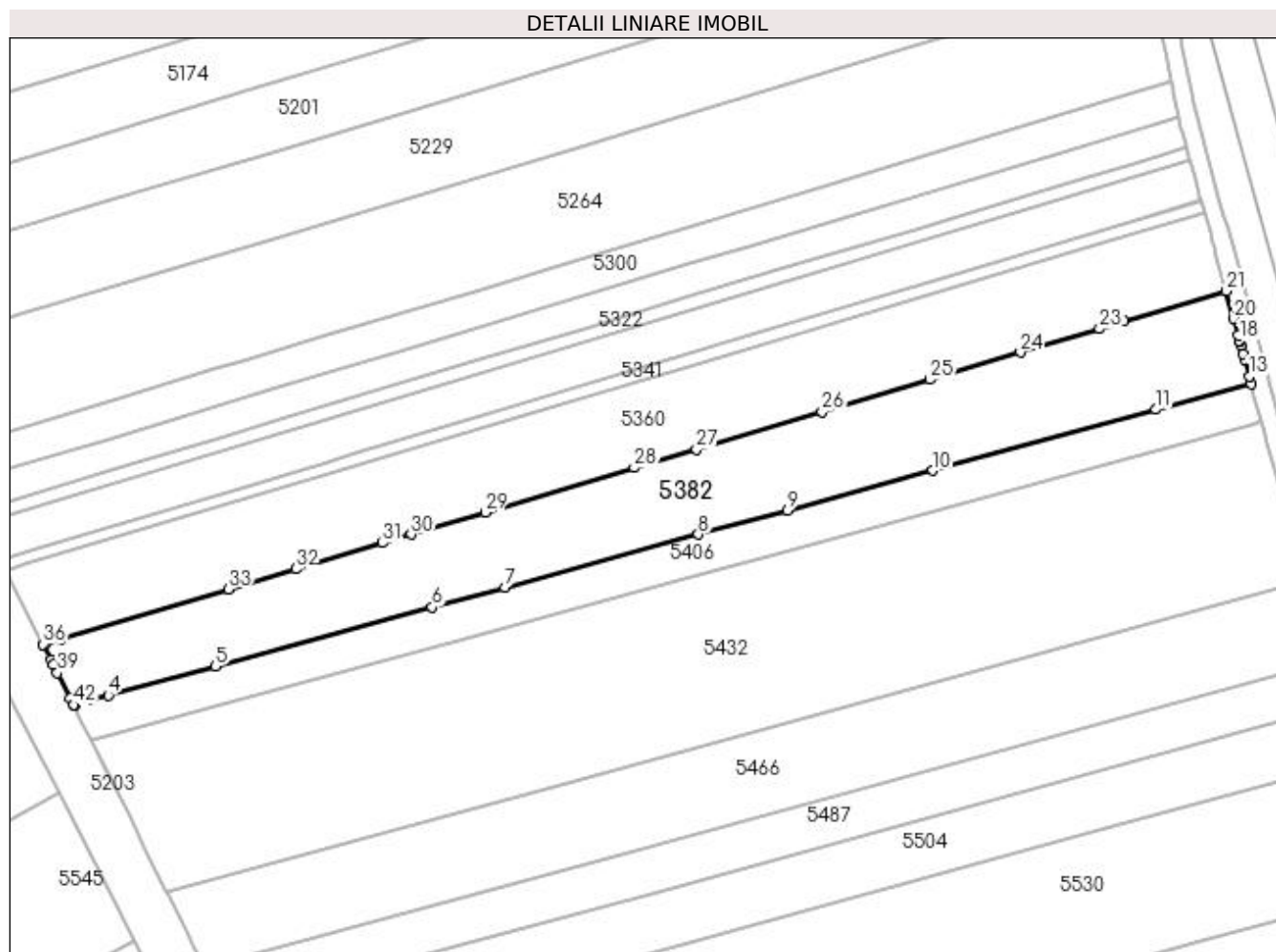
| Inscrieri privind dezmembramintele dreptului de proprietate, drepturi reale de garanție și sarcini | Referințe |
|--|-----------|
| NU SUNT | |

Anexa Nr. 1 La Partea I

Teren

| Nr cadastral | Suprafața (mp)* | Observații / Referințe |
|--------------|-----------------|------------------------|
| | 4.914 | |

* Suprafața este determinată în planul de proiecție Stereo 70.



Date referitoare la teren

| Crt | Categorie folosință | Intra vilan | Suprafața (mp) | Tarla | Parcelă | Nr. topo | Observații / Referințe |
|-----|---------------------|-------------|----------------|-------|---------|----------|------------------------|
| 1 | arabil | NU | 4.914 | 35 | 13 | - | |

Lungime Segmente

1) Valorile lungimilor segmentelor sunt obținute din proiecție în plan.

| Punct început | X / Y | Punct sfârșit | X / Y | Lungime segment | Punct început | X / Y | Punct sfârșit | X / Y | Lungime segment | Punct început | X / Y | Punct sfârșit | X / Y | Lungime segment |
|---------------|----------------------------|---------------|----------------------------|-----------------|---------------|----------------------------|---------------|----------------------------|-----------------|---------------|----------------------------|---------------|----------------------------|-----------------|
| 1 | 397.080,315 325.208,996 | 2 | 397.080,319 325.208,997 | 0.004 | 2 | 397.080,319 325.208,997 | 3 | 397.083,605 325.209,894 | 3.406 | 3 | 397.083,605 325.209,894 | 4 | 397.087,738 325.211,021 | 4.284 |
| 4 | 397.087,738 325.211,021 | 5 | 397.111,485 325.217,497 | 24.61 4 | 5 | 397.111,485 325.217,497 | 6 | 397.159,585 325.230,615 | 49.85 7 | 6 | 397.159,585 325.230,615 | 7 | 397.175,757 325.235,025 | 16.76 3 |
| 7 | 397.175,757 325.235,025 | 8 | 397.218,714 325.246,74 | 44.52 6 | 8 | 397.218,714 325.246,74 | 9 | 397.238,467 325.252,127 | 20.47 4 | 9 | 397.238,467 325.252,127 | 10 | 397.270,796 325.260,944 | 33.51 |
| 10 | 397.270,796 325.260,944 | 11 | 397.320,381 325.274,466 | 51.39 6 | 11 | 397.320,381 325.274,466 | 12 | 397.341,483 325.280,221 | 21.87 3 | 12 | 397.341,483 325.280,221 | 13 | 397.341,054 325.281,803 | 1.639 |
| 13 | 397.341,054 325.281,803 | 14 | 397.340,018 325.285,621 | 3.956 | 14 | 397.340,018 325.285,621 | 15 | 397.339,712 325.286,749 | 1.169 | 15 | 397.339,712 325.286,749 | 16 | 397.339,164 325.288,771 | 2.095 |
| 16 | 397.339,164 325.288,771 | 17 | 397.338,958 325.289,53 | 0.787 | 17 | 397.338,958 325.289,53 | 18 | 397.338,903 325.289,731 | 0.208 | 18 | 397.338,903 325.289,731 | 19 | 397.338,585 325.290,904 | 1.216 |

| Punct început | X / Y | Punct sfârșit | X / Y | Lungime segment | Punct început | X / Y | Punct sfârșit | X / Y | Lungime segment | Punct început | X / Y | Punct sfârșit | X / Y | Lungime segment |
|---------------|----------------------------|---------------|----------------------------|-----------------|---------------|----------------------------|---------------|----------------------------|-----------------|---------------|----------------------------|---------------|----------------------------|-----------------|
| 19 | 397.338,585 325.290,904 | 20 | 397.337,596 325.294,667 | 3.89 | 20 | 397.337,596 325.294,667 | 21 | 397.335,991 325.300,778 | 6.319 | 21 | 397.335,991 325.300,778 | 22 | 397.313,258 325.293,993 | 23.724 |
| 22 | 397.313,258 325.293,993 | 23 | 397.307,828 325.292,372 | 5.668 | 23 | 397.307,828 325.292,372 | 24 | 397.290,257 325.287,127 | 18.337 | 24 | 397.290,257 325.287,127 | 25 | 397.270,151 325.281,126 | 20.982 |
| 25 | 397.270,151 325.281,126 | 26 | 397.246,181 325.273,971 | 25.015 | 26 | 397.246,181 325.273,971 | 27 | 397.218,292 325.265,647 | 29.104 | 27 | 397.218,292 325.265,647 | 28 | 397.204,512 325.261,534 | 14.381 |
| 28 | 397.204,512 325.261,534 | 29 | 397.171,387 325.251,646 | 34.569 | 29 | 397.171,387 325.251,646 | 30 | 397.154,951 325.246,741 | 17.152 | 30 | 397.154,951 325.246,741 | 31 | 397.148,637 325.244,856 | 6.589 |
| 31 | 397.148,637 325.244,856 | 32 | 397.129,35 325.239,099 | 20.128 | 32 | 397.129,35 325.239,099 | 33 | 397.114,364 325.234,626 | 15.639 | 33 | 397.114,364 325.234,626 | 34 | 397.077,111 325.223,507 | 38.877 |
| 34 | 397.077,111 325.223,507 | 35 | 397.073,914 325.222,552 | 3.336 | 35 | 397.073,914 325.222,552 | 36 | 397.073,251 325.222,354 | 0.692 | 36 | 397.073,251 325.222,354 | 37 | 397.074,97 325.218,918 | 3.842 |
| 37 | 397.074,97 325.218,918 | 38 | 397.075,483 325.217,892 | 1.147 | 38 | 397.075,483 325.217,892 | 39 | 397.076,415 325.216,027 | 2.084 | 39 | 397.076,415 325.216,027 | 40 | 397.079,228 325.210,399 | 6.292 |
| 40 | 397.079,228 325.210,399 | 41 | 397.079,96 325.208,936 | 1.636 | 41 | 397.079,96 325.208,936 | 42 | 397.079,976 325.208,904 | 0.036 | 42 | 397.079,976 325.208,904 | 1 | 397.080,315 325.208,996 | 0.352 |

** Lungimile segmentelor sunt determinate în planul de proiecție Stereo 70 și sunt rotunjite la 1 milimetru.

*** Distanța dintre puncte este formată din segmente cumulate ce sunt mai mici decât valoarea 1 milimetru.

**DATE DESPRE IMOBILUL NR. 5399**

Oficiul de Cadastru și Publicitate Imobiliară DOLJ
Biroul de Cadastru și Publicitate Imobiliară Craiova

A. Partea I. Descrierea imobilului

TEREN Intravilan

Adresa: Loc. Sitoaia, Jud. Dolj, T50, P16

| Nr. Crt | Nr cadastral Nr. topografic | Suprafața* (mp) | Observații / Referințe |
|---------|-----------------------------|-----------------|--|
| A1 | | 2.303 | Sector cadastral:18 Teren neimprejmuit; Restul de suprafata se afla ID 5457 |

B. Partea II. Proprietari și acte

| Inscrieri privitoare la dreptul de proprietate și alte drepturi reale | | Referințe |
|---|--|-----------|
| / | | |
| Act Administrativ nr. Titlu de proprietate 690-48128, din 18/02/1997 emis de CJSIPT Dolj; | | |
| B1 | Intabulare, drept de PROPRIETATE, dobandit prin Reconstituire, cota actuala 1/1, cota initiala 1/1 1) DINA GHEORGHE 2) DIMIERU ION | A1 |

C. Partea III. SARCINI .

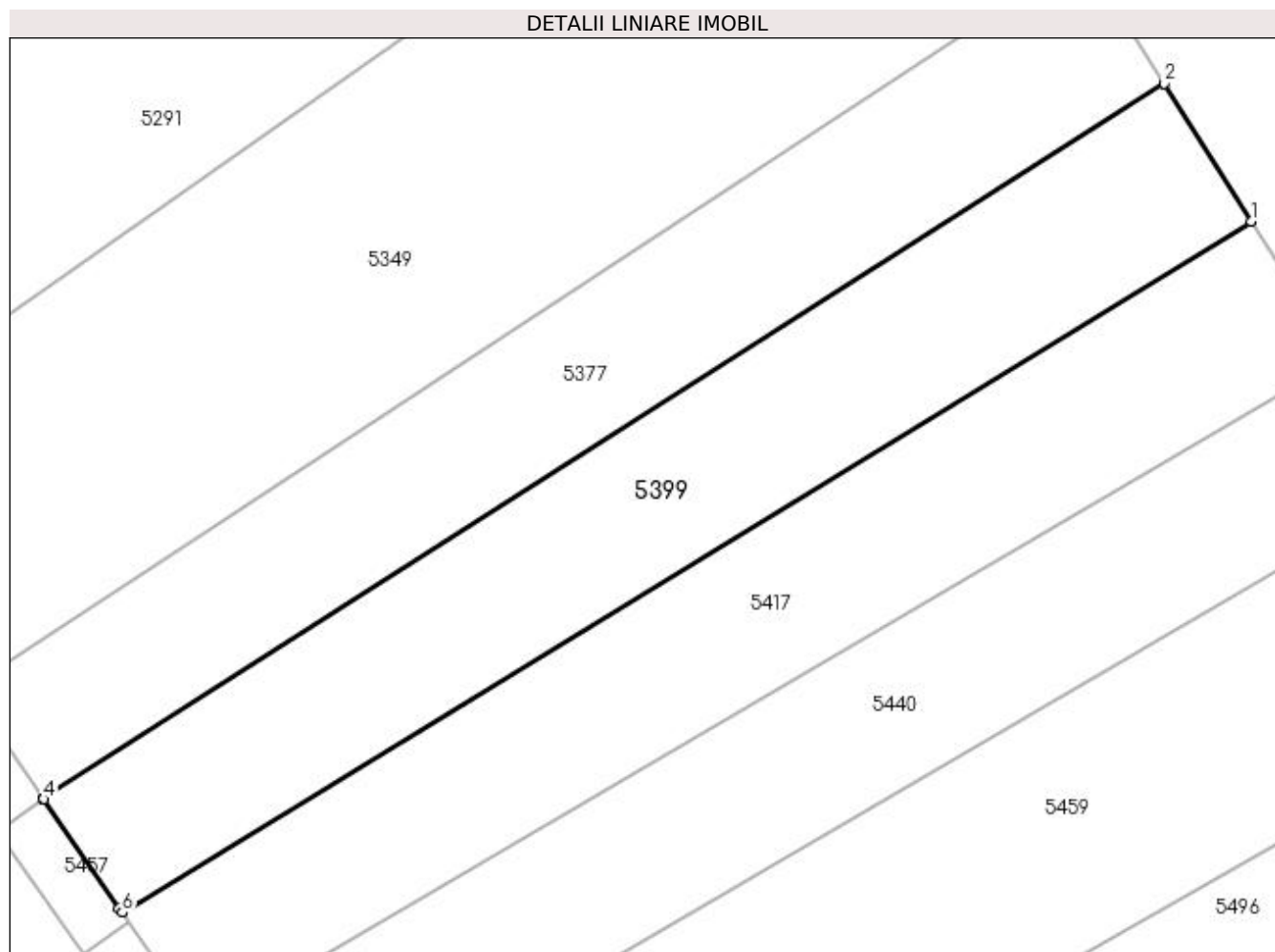
| Inscrieri privind dezmembramintele dreptului de proprietate, drepturi reale de garanție și sarcini | Referințe |
|--|-----------|
| NU SUNT | |

Anexa Nr. 1 La Partea I

Teren

| | | |
|--------------|-----------------|-------------------------------------|
| Nr cadastral | Suprafața (mp)* | Observații / Referințe |
| | 2.303 | Restul de suprafata se afla ID 5457 |

* Suprafața este determinată în planul de proiecție Stereo 70.



Date referitoare la teren

| Crt | Categorie folosință | Intra vilan | Suprafața (mp) | Tarla | Parcelă | Nr. topo | Observații / Referințe |
|-----|---------------------|-------------|----------------|-------|---------|----------|------------------------|
| 1 | arabil | DA | 2.303 | 50 | 16 | - | |

Lungime Segmente

1) Valorile lungimilor segmentelor sunt obținute din proiecție în plan.

| Punct început | X / Y | Punct sfârșit | X / Y | Lungime segment (** (m) |
|---------------|----------------------------|---------------|----------------------------|-------------------------|
| 1 | 397.032,051 325.273,511 | 2 | 397.022,748 325.288,298 | 17.471 |
| 2 | 397.022,748 325.288,298 | 3 | 396.902,431 325.211,614 | 142.677 |
| 3 | 396.902,431 325.211,614 | 4 | 396.902,487 325.211,533 | 0.098 |
| 4 | 396.902,487 325.211,533 | 5 | 396.910,593 325.199,843 | 14.226 |
| 5 | 396.910,593 325.199,843 | 6 | 396.910,924 325.199,365 | 0.581 |

| Punct început | X / Y | Punct sfârșit | X / Y | Lungime segment (** (m) |
|---------------|----------------------------|---------------|----------------------------|-------------------------|
| 6 | 396.910,924 325.199,365 | 1 | 397.032,051 325.273,511 | 142.019 |

** Lungimile segmentelor sunt determinate în planul de proiecție Stereo 70 și sunt rotunjite la 1 milimetru.

*** Distanța dintre puncte este formată din segmente cumulate ce sunt mai mici decât valoarea 1 milimetru.

**DATE DESPRE IMOBILUL NR. 5406**

Oficiul de Cadastru și Publicitate Imobiliară DOLJ
Biroul de Cadastru și Publicitate Imobiliară Craiova

A. Partea I. Descrierea imobilului

TEREN Extravilan

Nr. CF vechi:345
Nr. cadastral vechi:656

Adresa: Jud. Dolj, T35, P12

| Nr. Crt | Nr cadastral Nr. topografic | Suprafața* (mp) | Observații / Referințe |
|---------|-----------------------------|-----------------|--|
| A1 | 30123 | 2.356 | Sector cadastral:18 Teren neimprejmuit; sat Sitoaia, T 35, P 12 |

B. Partea II. Proprietari și acte

| Inscrieri privitoare la dreptul de proprietate și alte drepturi reale | | Referințe |
|---|---|-----------|
| 90110 / 27/11/2008 | | |
| Act nr. CVC aut nr 2230, din 11/11/2008 emis de BNP Amzulescu; | | |
| B1 | Intabulare, drept de PROPRIETATE, dobandit prin Conventie, cota actuala 1/1, cota initiala 1/1 1) SC DMB de LUX CORPORATION SRL , CIF:9999999999999, Lipsa CUI <i>OBSERVATII: (provenita din conversia CF 345)</i> | A1 |

C. Partea III. SARCINI .

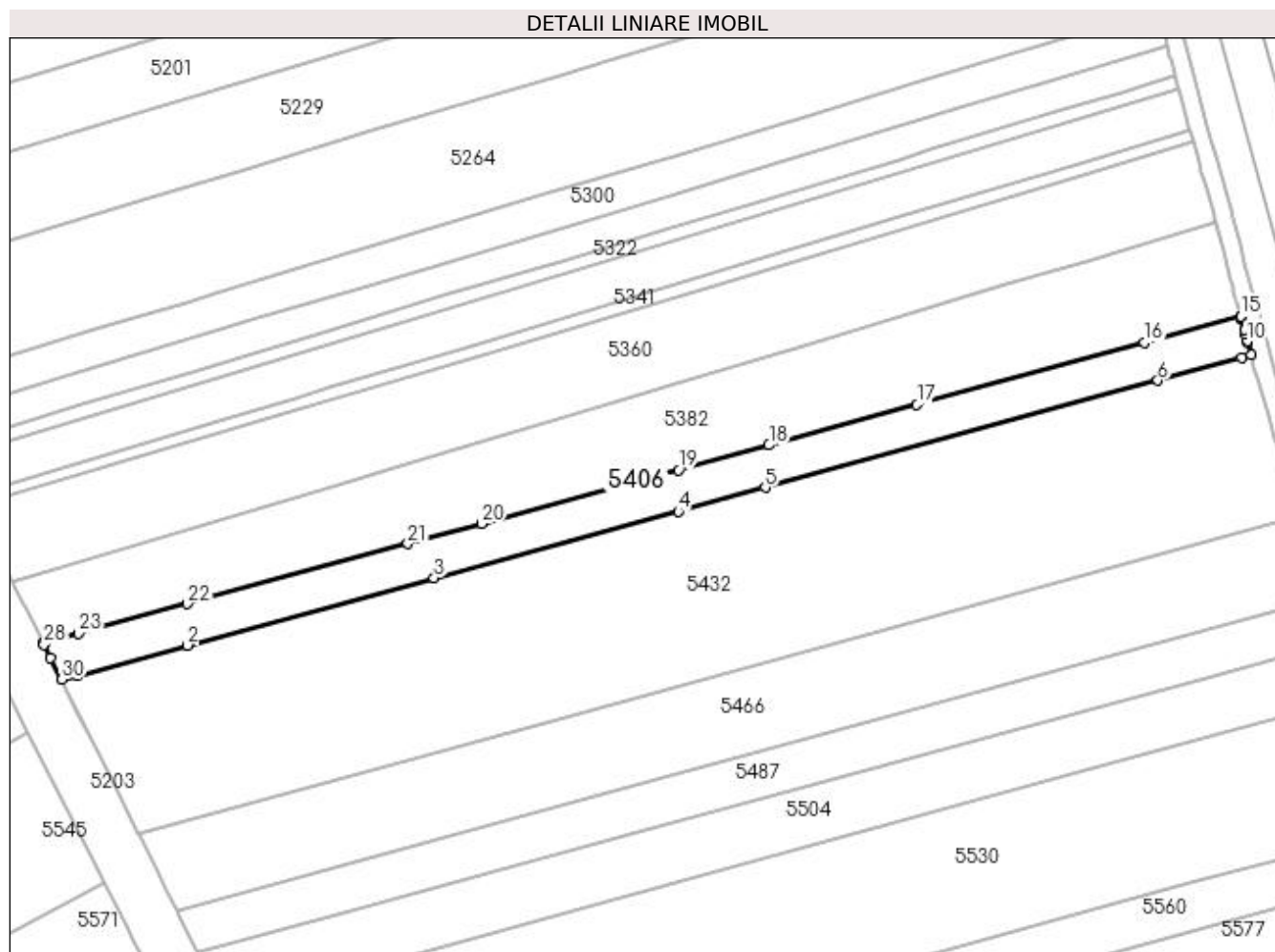
| Inscrieri privind dezmembramintele dreptului de proprietate, drepturi reale de garanție și sarcini | Referințe |
|--|-----------|
| NU SUNT | |

Anexa Nr. 1 La Partea I

Teren

| Nr cadastral | Suprafața (mp)* | Observații / Referințe |
|--------------|-----------------|-------------------------|
| 30123 | 2.356 | sat Sitoaia, T 35, P 12 |

* Suprafața este determinată în planul de proiecție Stereo 70.



Date referitoare la teren

| Crt | Categorie folosință | Intra vilan | Suprafața (mp) | Tarla | Parcelă | Nr. topo | Observații / Referințe |
|-----|---------------------|-------------|----------------|-------|---------|----------|------------------------|
| 1 | arabil | NU | 2.356 | 35 | 12 | - | |

Lungime Segmente

1) Valorile lungimilor segmentelor sunt obținute din proiecție în plan.

| Punct început | X / Y | Punct sfârșit | X / Y | Lungime segment (** (m) | Punct început | X / Y | Punct sfârșit | X / Y | Lungime segment (** (m) |
|---------------|----------------------------|---------------|----------------------------|-------------------------|---------------|----------------------------|---------------|----------------------------|-------------------------|
| 1 | 397.087,421 325.201,894 | 2 | 397.111,473 325.208,453 | 24.931 | 2 | 397.111,473 325.208,453 | 3 | 397.165,331 325.223,141 | 55.824 |
| 3 | 397.165,331 325.223,141 | 4 | 397.218,621 325.237,674 | 55.237 | 4 | 397.218,621 325.237,674 | 5 | 397.237,682 325.242,873 | 19.757 |
| 5 | 397.237,682 325.242,873 | 6 | 397.323,38 325.266,244 | 88.827 | 6 | 397.323,38 325.266,244 | 7 | 397.341,663 325.271,23 | 18.951 |
| 7 | 397.341,663 325.271,23 | 8 | 397.343,747 325.271,798 | 2.161 | 8 | 397.343,747 325.271,798 | 9 | 397.342,997 325.274,592 | 2.893 |
| 9 | 397.342,997 325.274,592 | 10 | 397.342,939 325.274,807 | 0.223 | 10 | 397.342,939 325.274,807 | 11 | 397.342,544 325.276,276 | 1.521 |

| Punct început | X / Y | Punct sfârșit | X / Y | Lungime segment (** (m) | Punct început | X / Y | Punct sfârșit | X / Y | Lungime segment (** (m) |
|---------------|----------------------------|---------------|----------------------------|-------------------------|---------------|----------------------------|---------------|----------------------------|-------------------------|
| 11 | 397.342,544 325.276,276 | 12 | 397.342,271 325.277,293 | 1.053 | 12 | 397.342,271 325.277,293 | 13 | 397.341,654 325.279,591 | 2.379 |
| 13 | 397.341,654 325.279,591 | 14 | 397.341,498 325.280,168 | 0.598 | 14 | 397.341,498 325.280,168 | 15 | 397.341,483 325.280,221 | 0.056 |
| 15 | 397.341,483 325.280,221 | 16 | 397.320,381 325.274,466 | 21.873 | 16 | 397.320,381 325.274,466 | 17 | 397.270,796 325.260,944 | 51.396 |
| 17 | 397.270,796 325.260,944 | 18 | 397.238,467 325.252,127 | 33.51 | 18 | 397.238,467 325.252,127 | 19 | 397.218,714 325.246,74 | 20.474 |
| 19 | 397.218,714 325.246,74 | 20 | 397.175,757 325.235,025 | 44.526 | 20 | 397.175,757 325.235,025 | 21 | 397.159,585 325.230,615 | 16.763 |
| 21 | 397.159,585 325.230,615 | 22 | 397.111,485 325.217,497 | 49.857 | 22 | 397.111,485 325.217,497 | 23 | 397.087,738 325.211,021 | 24.614 |
| 23 | 397.087,738 325.211,021 | 24 | 397.083,605 325.209,894 | 4.284 | 24 | 397.083,605 325.209,894 | 25 | 397.080,319 325.208,997 | 3.406 |
| 25 | 397.080,319 325.208,997 | 26 | 397.080,315 325.208,996 | 0.004 | 26 | 397.080,315 325.208,996 | 27 | 397.079,976 325.208,904 | 0.352 |
| 27 | 397.079,976 325.208,904 | 28 | 397.080,144 325.208,568 | 0.376 | 28 | 397.080,144 325.208,568 | 29 | 397.081,568 325.205,719 | 3.185 |
| 29 | 397.081,568 325.205,719 | 30 | 397.084,101 325.200,988 | 5.366 | 30 | 397.084,101 325.200,988 | 1 | 397.087,421 325.201,894 | 3.441 |

** Lungimile segmentelor sunt determinate în planul de proiecție Stereo 70 și sunt rotunjite la 1 milimetru.

*** Distanța dintre puncte este formată din segmente cumulate ce sunt mai mici decât valoarea 1 milimetru.

**DATE DESPRE IMOBILUL NR. 5417**

Oficiul de Cadastru și Publicitate Imobiliară DOLJ
Biroul de Cadastru și Publicitate Imobiliară Craiova

A. Partea I. Descrierea imobilului

TEREN Intravilan

Adresa: Loc. Sitoaia, Jud. Dolj, T50, P15

| Nr. Crt | Nr cadastral Nr. topografic | Suprafața* (mp) | Observații / Referințe |
|---------|-----------------------------|-----------------|--|
| A1 | | 2.290 | Sector cadastral:18 Teren neimprejmuit; Restul de suprafata se afla ID 5473 |

B. Partea II. Proprietari și acte

| Inscrieri privitoare la dreptul de proprietate și alte drepturi reale | | Referințe |
|--|--|-----------|
| / | | |
| Act Administrativ nr. Titlu de proprietate 1416-59556, din 18/11/1998 emis de CJSIPT Dolj; | | |
| B1 | Intabulare, drept de PROPRIETATE, dobandit prin Reconstituire, cota actuala 1/1, cota initiala 1/1 1) STAIU NICOLAE 2) STAIU MARIA | A1 |

C. Partea III. SARCINI .

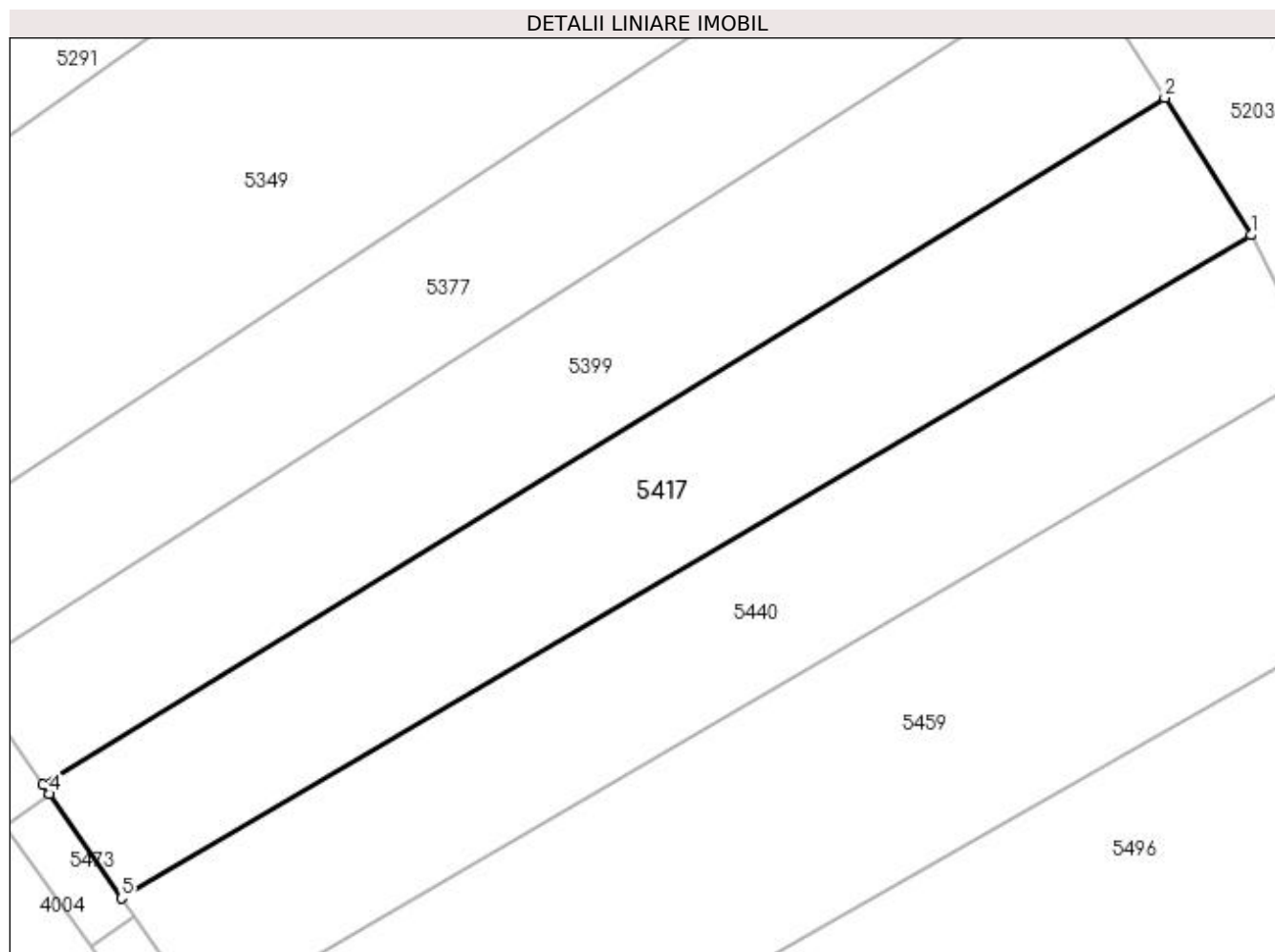
| Inscrieri privind dezmembramintele dreptului de proprietate, drepturi reale de garanție și sarcini | Referințe |
|--|-----------|
| NU SUNT | |

Anexa Nr. 1 La Partea I

Teren

| | | |
|--------------|-----------------|-------------------------------------|
| Nr cadastral | Suprafața (mp)* | Observații / Referințe |
| | 2.290 | Restul de suprafata se afla ID 5473 |

* Suprafața este determinată în planul de proiecție Stereo 70.



Date referitoare la teren

| Crt | Categorie folosință | Intravilan | Suprafața (mp) | Tarla | Parcelă | Nr. topo | Observații / Referințe |
|-----|---------------------|------------|----------------|-------|---------|----------|------------------------|
| 1 | arabil | DA | 2.290 | 50 | 15 | - | |

Lungime Segmente

1) Valorile lungimilor segmentelor sunt obținute din proiecție în plan.

| Punct început | X / Y | Punct sfârșit | X / Y | Lungime segment (** (m) |
|---------------|----------------------------|---------------|----------------------------|-------------------------|
| 1 | 397.041,366 325.258,705 | 2 | 397.032,051 325.273,511 | 17.492 |
| 2 | 397.032,051 325.273,511 | 3 | 396.910,924 325.199,365 | 142.019 |
| 3 | 396.910,924 325.199,365 | 4 | 396.911,604 325.198,384 | 1.194 |
| 4 | 396.911,604 325.198,384 | 5 | 396.919,399 325.187,149 | 13.675 |
| 5 | 396.919,399 325.187,149 | 1 | 397.041,366 325.258,705 | 141.408 |

**** Lungimile segmentelor sunt determinate în planul de proiecție Stereo 70 și sunt rotunjite la 1 milimetru.**

***** Distanța dintre puncte este formată din segmente cumulate ce sunt mai mici decât valoarea 1 milimetru.**

**DATE DESPRE IMOBILUL NR. 5432**

Oficiul de Cadastru și Publicitate Imobiliară DOLJ
Biroul de Cadastru și Publicitate Imobiliară Craiova

A. Partea I. Descrierea imobilului

TEREN Extravilan

Adresa: Jud. Dolj, T35, P11

| Nr. Crt | Nr cadastral Nr. topografic | Suprafața* (mp) | Observații / Referințe |
|---------|-----------------------------|-----------------|---|
| A1 | | 9.769 | Sector cadastral:18 Teren neimprejmuit; |

B. Partea II. Proprietari și acte

| Inscrieri privitoare la dreptul de proprietate și alte drepturi reale | | Referințe |
|---|---|-----------|
| / | | |
| Act Normativ nr. 7, din 13/03/1996 emis de Parlamentul Romaniei; | | |
| B1 | Intabulare, drept de PROPRIETATE, dobandit prin Lege, cota actuala 1/1, cota initiala 1/1 1) UAT ALMAJ, CIF:4553674, Rezerva comisiei locale de fond funciar | A1 |

C. Partea III. SARCINI .

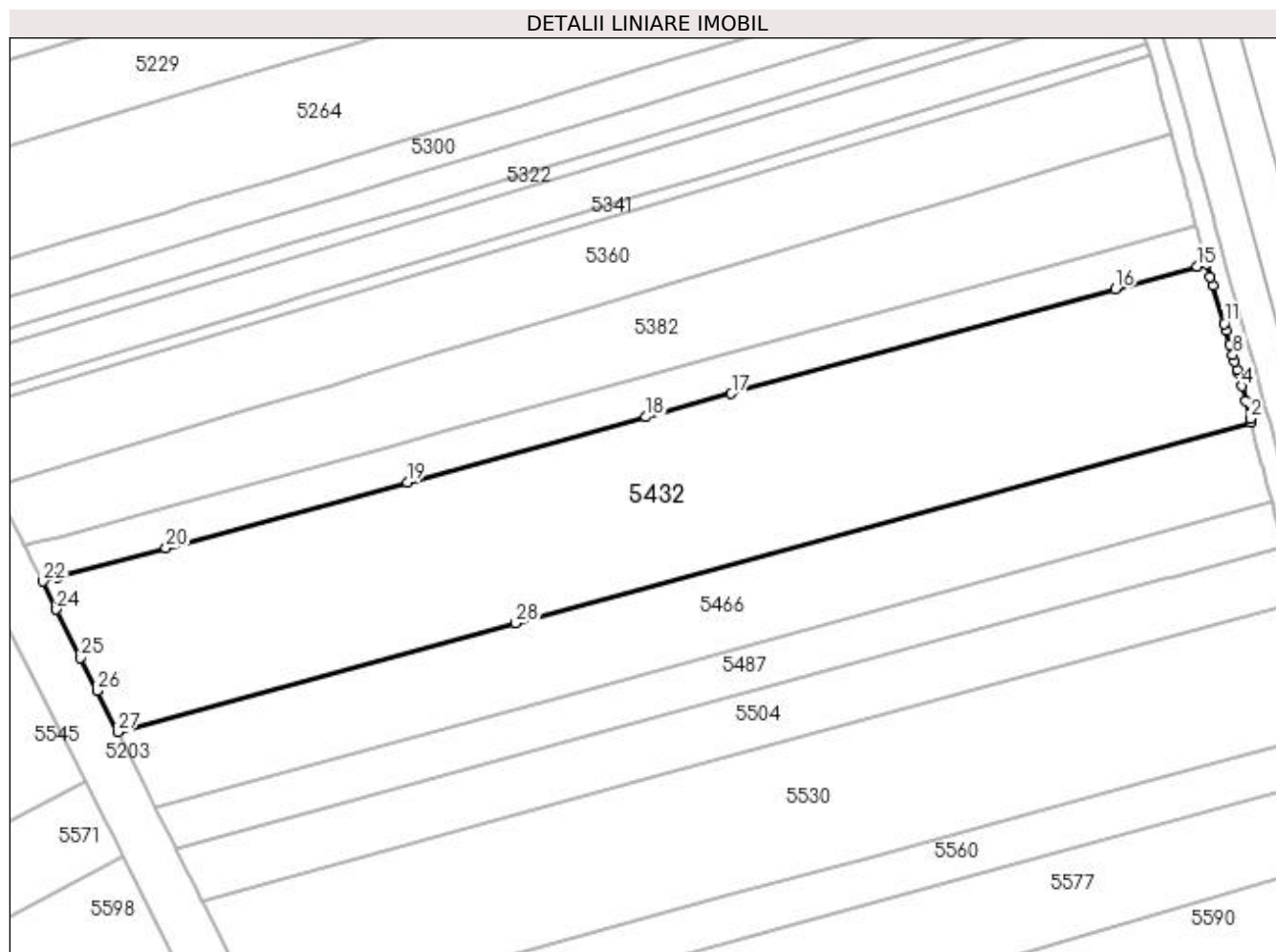
| Inscrieri privind dezmembramintele dreptului de proprietate, drepturi reale de garanție și sarcini | Referințe |
|--|-----------|
| NU SUNT | |

Anexa Nr. 1 La Partea I

Teren

| Nr cadastral | Suprafața (mp)* | Observații / Referințe |
|--------------|-----------------|------------------------|
| | 9.769 | |

* Suprafața este determinată în planul de proiecție Stereo 70.



Date referitoare la teren

| Crt | Categorie folosință | Intravilan | Suprafața (mp) | Tarla | Parcelă | Nr. topo | Observații / Referințe |
|-----|---------------------|------------|----------------|-------|---------|----------|------------------------|
| 1 | arabil | NU | 9.769 | 35 | 11 | - | |

Lungime Segmente

1) Valorile lungimilor segmentelor sunt obținute din proiecție în plan.

| Punct început | X / Y | Punct sfârșit | X / Y | Lungime segment (** (m) |
|---------------|----------------------------|---------------|----------------------------|-------------------------|
| 1 | 397.353,681 325.236,414 | 2 | 397.353,457 325.237,281 | 0.895 |
| 3 | 397.352,409 325.241,277 | 4 | 397.351,558 325.244,519 | 3.351 |
| 5 | 397.350,756 325.247,575 | 6 | 397.350,561 325.248,254 | 0.706 |
| 7 | 397.350,022 325.250,127 | 8 | 397.349,618 325.251,527 | 1.457 |
| 9 | 397.348,95 325.253,846 | 10 | 397.348,053 325.256,963 | 3.243 |

| Punct început | X / Y | Punct sfârșit | X / Y | Lungime segment (** (m) |
|---------------|----------------------------|---------------|----------------------------|-------------------------|
| 2 | 397.353,457 325.237,281 | 3 | 397.352,409 325.241,277 | 4.132 |
| 4 | 397.351,558 325.244,519 | 5 | 397.350,756 325.247,575 | 3.16 |
| 6 | 397.350,561 325.248,254 | 7 | 397.350,022 325.250,127 | 1.949 |
| 8 | 397.349,618 325.251,527 | 9 | 397.348,95 325.253,846 | 2.414 |
| 10 | 397.348,053 325.256,963 | 11 | 397.347,616 325.258,478 | 1.577 |

| Punct început | X / Y | Punct sfârșit | X / Y | Lungime segment (** (m) |
|---------------|----------------------------|---------------|----------------------------|-------------------------|
| 11 | 397.347,616 325.258,478 | 12 | 397.345,084 325.267,019 | 8.908 |
| 13 | 397.344,515 325.268,939 | 14 | 397.343,747 325.271,798 | 2.96 |
| 15 | 397.341,663 325.271,23 | 16 | 397.323,38 325.266,244 | 18.951 |
| 17 | 397.237,682 325.242,873 | 18 | 397.218,621 325.237,674 | 19.757 |
| 19 | 397.165,331 325.223,141 | 20 | 397.111,473 325.208,453 | 55.824 |
| 21 | 397.087,421 325.201,894 | 22 | 397.084,101 325.200,988 | 3.441 |
| 23 | 397.086,957 325.194,938 | 24 | 397.087,062 325.194,729 | 0.234 |
| 25 | 397.092,475 325.183,901 | 26 | 397.096,137 325.176,575 | 8.19 |
| 27 | 397.100,712 325.167,425 | 28 | 397.189,54 325.191,65 | 92.072 |

| Punct început | X / Y | Punct sfârșit | X / Y | Lungime segment (** (m) |
|---------------|----------------------------|---------------|----------------------------|-------------------------|
| 12 | 397.345,084 325.267,019 | 13 | 397.344,515 325.268,939 | 2.003 |
| 14 | 397.343,747 325.271,798 | 15 | 397.341,663 325.271,23 | 2.161 |
| 16 | 397.323,38 325.266,244 | 17 | 397.237,682 325.242,873 | 88.827 |
| 18 | 397.218,621 325.237,674 | 19 | 397.165,331 325.223,141 | 55.237 |
| 20 | 397.111,473 325.208,453 | 21 | 397.087,421 325.201,894 | 24.931 |
| 22 | 397.084,101 325.200,988 | 23 | 397.086,957 325.194,938 | 6.691 |
| 24 | 397.087,062 325.194,729 | 25 | 397.092,475 325.183,901 | 12.105 |
| 26 | 397.096,137 325.176,575 | 27 | 397.100,712 325.167,425 | 10.23 |
| 28 | 397.189,54 325.191,65 | 1 | 397.353,681 325.236,414 | 170.135 |

** Lungimile segmentelor sunt determinate în planul de proiecție Stereo 70 și sunt rotunjite la 1 milimetru.

*** Distanța dintre puncte este formată din segmente cumulate ce sunt mai mici decât valoarea 1 milimetru.

**DATE DESPRE IMOBILUL NR. 5440**

Oficiul de Cadastru și Publicitate Imobiliară DOLJ
Biroul de Cadastru și Publicitate Imobiliară Craiova

A. Partea I. Descrierea imobilului

TEREN Intravilan

Nr. CF vechi:154
Nr. cadastral vechi:356/2

Adresa: Loc. Sitoaia, Jud. Dolj, SAT BOGEA T 50 P 14

| Nr. Crt | Nr cadastral Nr. topografic | Suprafata* (mp) | Observatii / Referinte |
|---------|-----------------------------|-----------------|---|
| A1 | 31066 | 2.254 | Sector cadastral:18 Teren neimprejmuit; |

B. Partea II. Proprietari și acte

| Inscrieri privitoare la dreptul de proprietate și alte drepturi reale | Referințe |
|--|--|
| 20067 / 22/12/2004 | |
| Act De Dezmembrare Parcelare nr. AUT 2783, din 21/12/2004 emis de NP Gageatu Ilie (TDP 1323-59364/1998, CM 58/2003 NP TOMITA D); | |
| B1 | Intabulare, drept de PROPRIETATE, dobandit prin Conventie, cota actuala 1/1, cota initiala 1/1 |
| | 1) NAGHI AURICA |

C. Partea III. SARCINI .

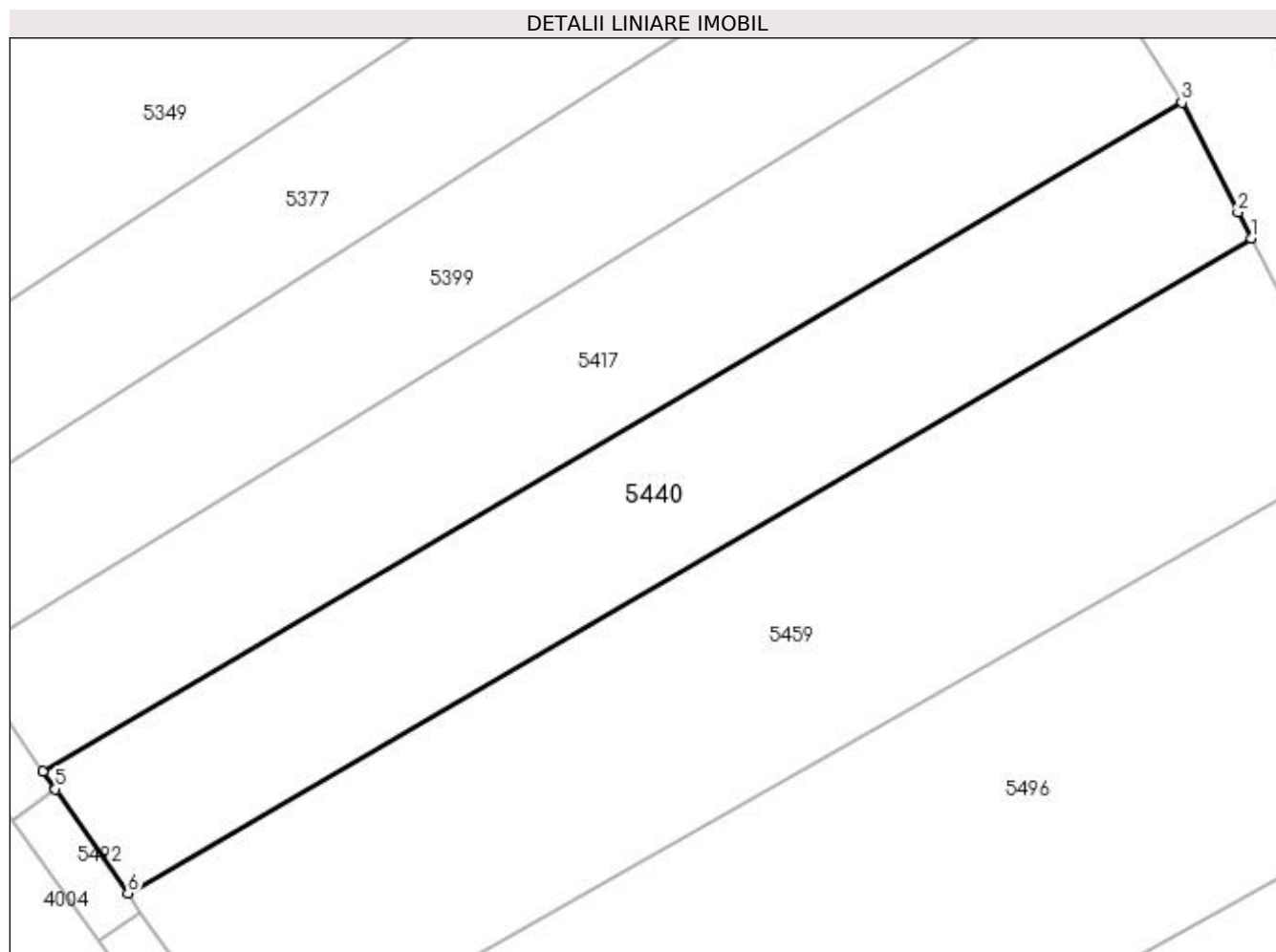
| Inscrieri privind dezmembramintele dreptului de proprietate, drepturi reale de garanție și sarcini | Referințe |
|--|-----------|
| NU SUNT | |

Anexa Nr. 1 La Partea I

Teren

| | | |
|--------------|-----------------|------------------------|
| Nr cadastral | Suprafața (mp)* | Observații / Referințe |
| 31066 | 2.254 | |

* Suprafața este determinată în planul de proiecție Stereo 70.



Date referitoare la teren

| Crt | Categorie folosință | Intra vilan | Suprafața (mp) | Tarla | Parcelă | Nr. topo | Observații / Referințe |
|-----|---------------------|-------------|----------------|-------|---------|----------|------------------------|
| 1 | arabil | DA | 2.254 | 50 | 14 | - | |

Lungime Segmente

1) Valorile lungimilor segmentelor sunt obținute din proiecție în plan.

| Punct început | X / Y | Punct sfârșit | X / Y | Lungime segment (** (m) |
|---------------|----------------------------|---------------|----------------------------|-------------------------|
| 1 | 397.048,769 325.244,201 | 2 | 397.047,356 325.246,97 | 3.11 |
| 2 | 397.047,356 325.246,97 | 3 | 397.041,366 325.258,705 | 13.175 |
| 3 | 397.041,366 325.258,705 | 4 | 396.919,399 325.187,149 | 141.408 |
| 4 | 396.919,399 325.187,149 | 5 | 396.920,725 325.185,238 | 2.326 |
| 5 | 396.920,725 325.185,238 | 6 | 396.928,471 325.174,072 | 13.589 |

| Punct început | X / Y | Punct sfârșit | X / Y | Lungime segment (** (m) |
|---------------|----------------------------|---------------|----------------------------|-------------------------|
| 6 | 396.928,471 325.174,072 | 1 | 397.048,769 325.244,201 | 139.247 |

** Lungimile segmentelor sunt determinate în planul de proiecție Stereo 70 și sunt rotunjite la 1 milimetru.

*** Distanța dintre puncte este formată din segmente cumulate ce sunt mai mici decât valoarea 1 milimetru.

**DATE DESPRE IMOBILUL NR. 5441**

Oficiul de Cadastru și Publicitate Imobiliară DOLJ
Biroul de Cadastru și Publicitate Imobiliară Craiova

A. Partea I. Descrierea imobilului

TEREN Intravilan

Nr. CF vechi:84

Nr. cadastral vechi:212/1

Adresa: Loc. Sitoaia, Jud. Dolj, T 50 P 17

| Nr. Crt | Nr cadastral Nr. topografic | Suprafața* (mp) | Observații / Referințe |
|---------|-----------------------------|-----------------|---|
| A1 | 31099 | 95 | Sector cadastral:18 Teren neimprejmuit; |

B. Partea II. Proprietari și acte

| Inscrieri privitoare la dreptul de proprietate și alte drepturi reale | | Referințe |
|--|--|-----------|
| 385 / 14/01/2004 | | |
| Contract De Vanzare Cumparare nr. AUT 3060, din 13/01/2004 emis de NP GAGEATU I; | | |
| B1 | Intabulare, drept de PROPRIETATE, dobandit prin Conventie, cota actuala 1/1, cota initiala 1/1 | A1 |
| 1) DIRECTIA REGIONALA DE DRUMURI SI PODURI CRAIOVA, CIF:999999999999 | | |

C. Partea III. SARCINI .

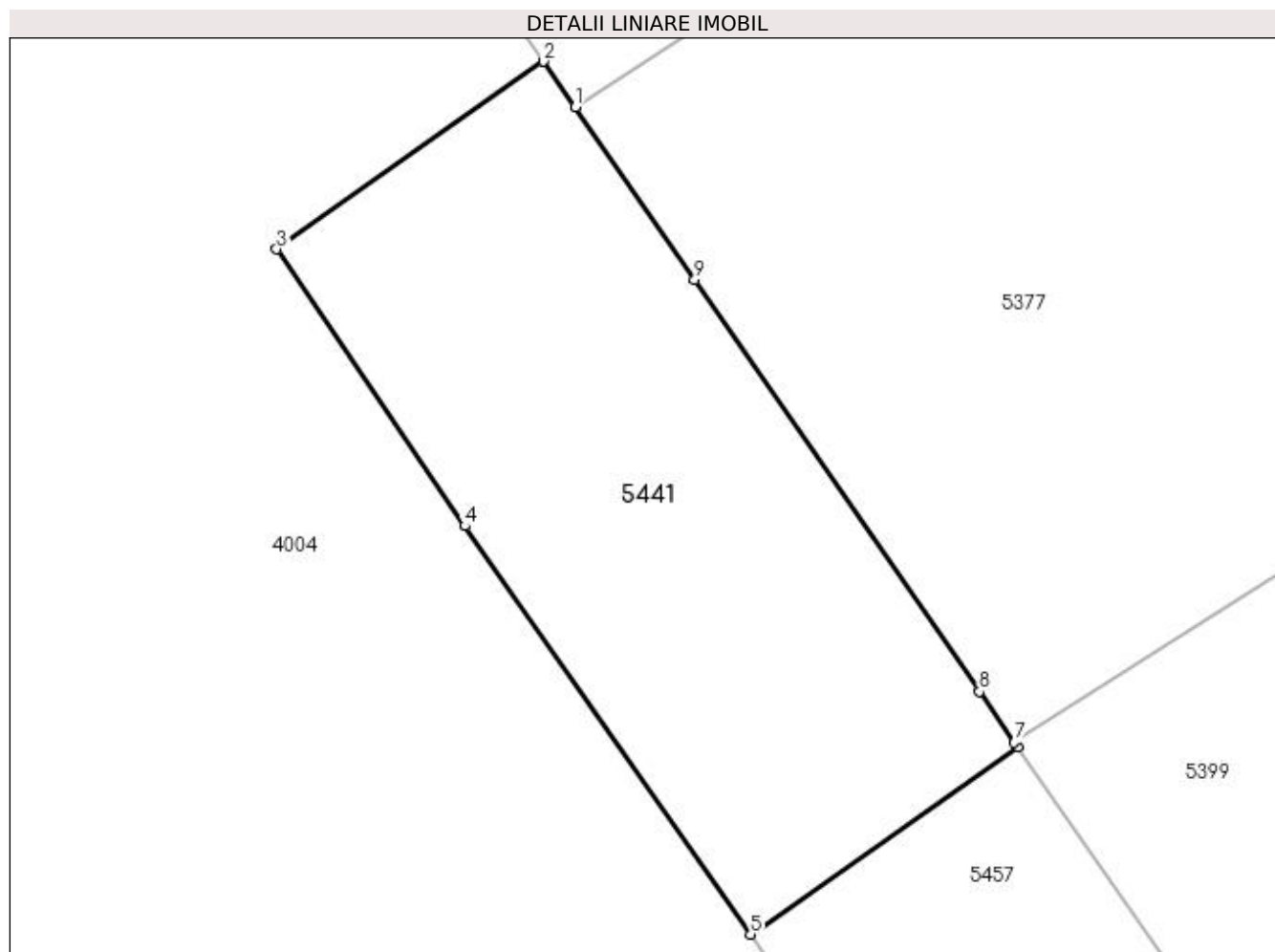
| Inscrieri privind dezmembramintele dreptului de proprietate, drepturi reale de garanție și sarcini | Referințe |
|--|-----------|
| NU SUNT | |

Anexa Nr. 1 La Partea I

Teren

| Nr cadastral | Suprafața (mp)* | Observații / Referințe |
|--------------|-----------------|------------------------|
| 31099 | 95 | |

* Suprafața este determinată în planul de proiecție Stereo 70.



Date referitoare la teren

| Crt | Categorie folosință | Intravilan | Suprafața (mp) | Tarla | Parcelă | Nr. topo | Observații / Referințe |
|-----|---------------------|------------|----------------|-------|---------|----------|------------------------|
| 1 | arabil | DA | 95 | 50 | 17 | - | |

Lungime Segmente

1) Valorile lungimilor segmentelor sunt obținute din proiecție în plan.

| Punct început | X / Y | Punct sfârșit | X / Y | Lungime segment (** (m) |
|---------------|----------------------------|---------------|----------------------------|-------------------------|
| 1 | 396.894,257 325.223,429 | 2 | 396.893,668 325.224,28 | 1.035 |
| 2 | 396.893,668 325.224,28 | 3 | 396.888,698 325.220,787 | 6.075 |
| 3 | 396.888,698 325.220,787 | 4 | 396.892,199 325.215,638 | 6.226 |
| 4 | 396.892,199 325.215,638 | 5 | 396.897,519 325.208,041 | 9.275 |
| 5 | 396.897,519 325.208,041 | 6 | 396.902,487 325.211,533 | 6.072 |

| Punct început | X / Y | Punct sfârşit | X / Y | Lungime segment (** (m) |
|---------------|----------------------------|---------------|----------------------------|-------------------------|
| 6 | 396.902,487 325.211,533 | 7 | 396.902,431 325.211,614 | 0.098 |
| 7 | 396.902,431 325.211,614 | 8 | 396.901,779 325.212,556 | 1.146 |
| 8 | 396.901,779 325.212,556 | 9 | 396.896,478 325.220,218 | 9.317 |
| 9 | 396.896,478 325.220,218 | 1 | 396.894,257 325.223,429 | 3.904 |

** Lungimile segmentelor sunt determinate în planul de proiecţie Stereo 70 şi sunt rotunjite la 1 milimetru.

*** Distanţa dintre puncte este formată din segmente cumulate ce sunt mai mici decât valoarea 1 milimetru.

**DATE DESPRE IMOBILUL NR. 5457**

Oficiul de Cadastru și Publicitate Imobiliară DOLJ
Biroul de Cadastru și Publicitate Imobiliară Craiova

A. Partea I. Descrierea imobilului

TEREN Intravilan

Nr. cadastral vechi:515/1

Adresa: Loc. Sitoaia, Jud. Dolj, T50, P16

| Nr. Crt | Nr cadastral Nr. topografic | Suprafața* (mp) | Observații / Referințe |
|---------|-----------------------------|-----------------|---|
| A1 | 30083 | 97 | Sector cadastral:18 Teren neimprejmuit; |

B. Partea II. Proprietari și acte

| Inscrieri privitoare la dreptul de proprietate și alte drepturi reale | | Referințe |
|---|--|-----------|
| 24094 / 07/04/2011 | | |
| Act Normativ nr. HOTARAREA nr 16, din 28/07/2009 emis de MINISTERUL TRANSPORTURILOR (Proces Verbal de stabilire a cuantumului despagubirii nr 16/2009 emise de Comisia pentru aplicarea legii nr 198/2004 Consiliul Local Almaj); | | |
| B1 | Intabulare, drept de PROPRIETATE, dobandit prin Lege, cota actuala 1/1, cota initiala 1/1 1) STATUL ROMAN , CIF:99999999999999 | A1 |
| B2 | Intabulare, drept de ADMINISTRARE 1) COMPANIA NATIONALA DE AUTOSTRAZI SI DRUMURI NATIONALE DIN ROMANIA SA , CIF: 99999999999999, Lipsa CUI | A1 |

C. Partea III. SARCINI .

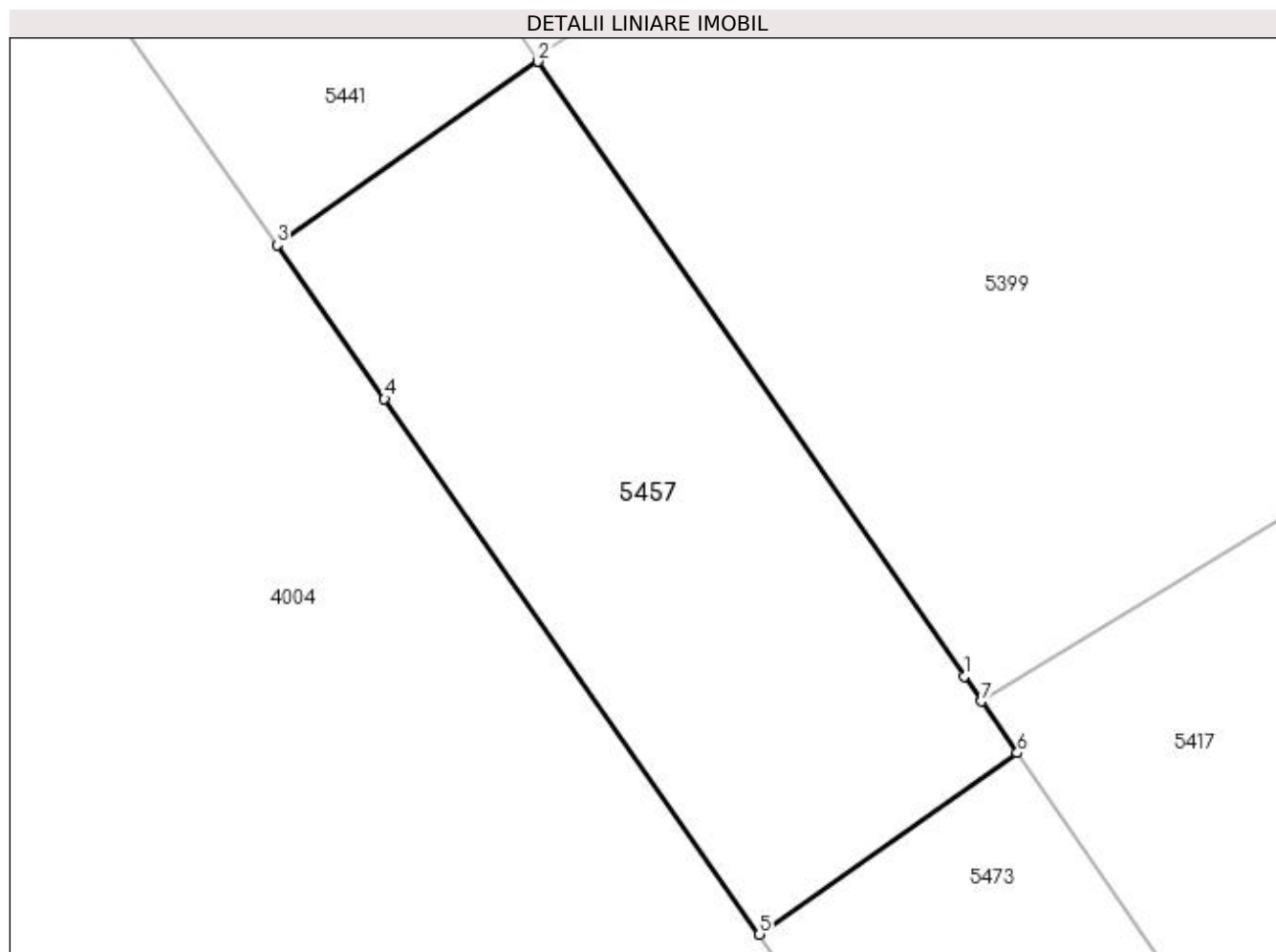
| Inscrieri privind dezmembramintele dreptului de proprietate, drepturi reale de garanție și sarcini | Referințe |
|--|-----------|
| NU SUNT | |

Anexa Nr. 1 La Partea I

Teren

| Nr cadastral | Suprafața (mp)* | Observații / Referințe |
|--------------|-----------------|------------------------|
| 30083 | 97 | |

* Suprafața este determinată în planul de proiecție Stereo 70.



Date referitoare la teren

| Crt | Categorie folosință | Intravilan | Suprafața (mp) | Tarla | Parcelă | Nr. topo | Observații / Referințe |
|-----|---------------------|------------|----------------|-------|---------|----------|------------------------|
| 1 | arabil | DA | 97 | 50 | 16 | - | |

Lungime Segmente

1) Valorile lungimilor segmentelor sunt obținute din proiecție în plan.

| Punct început | X / Y | Punct sfârșit | X / Y | Lungime segment (** (m) |
|---------------|----------------------------|---------------|----------------------------|-------------------------|
| 1 | 396.910,593 325.199,843 | 2 | 396.902,487 325.211,533 | 14.226 |
| 2 | 396.902,487 325.211,533 | 3 | 396.897,519 325.208,041 | 6.072 |
| 3 | 396.897,519 325.208,041 | 4 | 396.899,564 325.205,121 | 3.565 |
| 4 | 396.899,564 325.205,121 | 5 | 396.906,697 325.194,935 | 12.435 |
| 5 | 396.906,697 325.194,935 | 6 | 396.911,604 325.198,384 | 5.998 |

| Punct început | X / Y | Punct sfârșit | X / Y | Lungime segment (** (m) |
|---------------|----------------------------|---------------|----------------------------|-------------------------|
| 6 | 396.911,604 325.198,384 | 7 | 396.910,924 325.199,365 | 1.194 |
| 7 | 396.910,924 325.199,365 | 1 | 396.910,593 325.199,843 | 0.581 |

** Lungimile segmentelor sunt determinate în planul de proiecție Stereo 70 și sunt rotunjite la 1 milimetru.

*** Distanța dintre puncte este formată din segmente cumulate ce sunt mai mici decât valoarea 1 milimetru.

**DATE DESPRE IMOBILUL NR. 5459**

Oficiul de Cadastru și Publicitate Imobiliară DOLJ
Biroul de Cadastru și Publicitate Imobiliară Craiova

A. Partea I. Descrierea imobilului

TEREN Intravilan

Nr. CF vechi:151

Nr. cadastral vechi:439/2

Adresa: Loc. Sitoaia, Jud. Dolj, SAT BOGEA T 50 P 13

| Nr. Crt | Nr cadastral Nr. topografic | Suprafața* (mp) | Observații / Referințe |
|---------|-----------------------------|-----------------|---|
| A1 | 31064 | 3.425 | Sector cadastral:18 Teren neimprejmuit; |

B. Partea II. Proprietari și acte

| Inscrieri privitoare la dreptul de proprietate și alte drepturi reale | Referințe |
|--|-----------|
| 19893 / 20/12/2004 | |
| Act De Dezmembrare Parcelare nr. AUT 3295, din 19/12/2004 emis de NP Gageatu Ilie (CM 87/28.06.2004 NP GAGEATU I); | |
| B1 | A1 |
| Intabulare, drept de PROPRIETATE, dobandit prin Conventie, cota actuala 1/1, cota initiala 1/1 | |
| 1) LASCAU MARIA | |

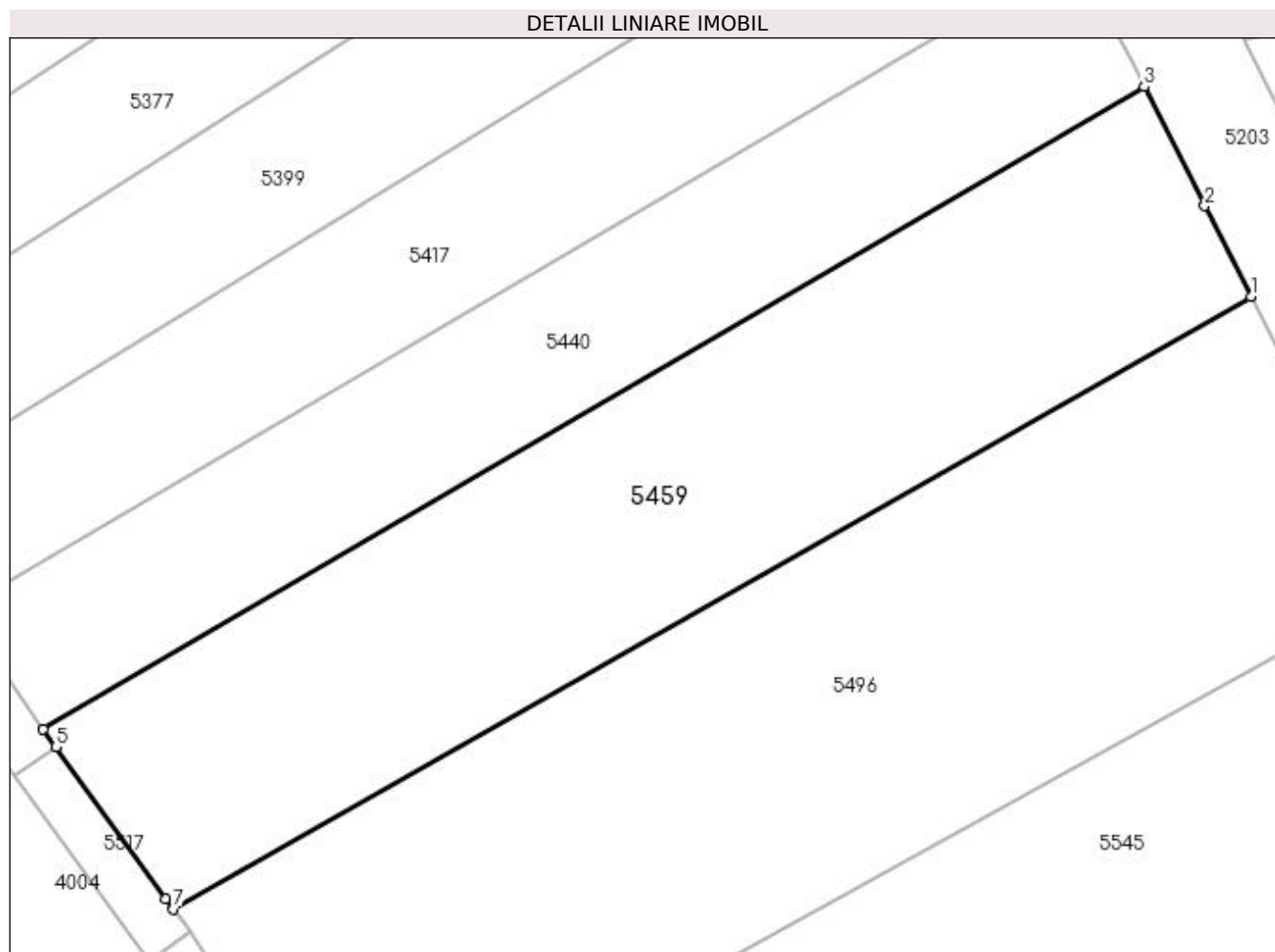
C. Partea III. SARCINI .

| Inscrieri privind dezmembramintele dreptului de proprietate, drepturi reale de garanție și sarcini | Referințe |
|--|-----------|
| NU SUNT | |

Anexa Nr. 1 La Partea I**Teren**

| Nr cadastral | Suprafața (mp)* | Observații / Referințe |
|--------------|-----------------|------------------------|
| 31064 | 3.425 | |

* Suprafața este determinată în planul de proiecție Stereo 70.

**Date referitoare la teren**

| Crt | Categorie folosință | Intra vilan | Suprafața (mp) | Tarla | Parcelă | Nr. topo | Observații / Referințe |
|-----|---------------------|-------------|----------------|-------|---------|----------|------------------------|
| 1 | arabil | DA | 3.425 | 50 | 13 | - | |

Lungime Segmente

1) Valorile lungimilor segmentelor sunt obținute din proiecție în plan.

| Punct început | X / Y | Punct sfârșit | X / Y | Lungime segment (** (m) |
|---------------|----------------------------|---------------|----------------------------|-------------------------|
| 1 | 397.060,47 325.221,277 | 2 | 397.055,413 325.231,186 | 11.124 |
| 2 | 397.055,413 325.231,186 | 3 | 397.048,769 325.244,201 | 14.613 |
| 3 | 397.048,769 325.244,201 | 4 | 396.928,471 325.174,072 | 139.247 |
| 4 | 396.928,471 325.174,072 | 5 | 396.929,845 325.172,091 | 2.411 |
| 5 | 396.929,845 325.172,091 | 6 | 396.941,888 325.155,528 | 20.479 |

| Punct început | X / Y | Punct sfârșit | X / Y | Lungime segment (** (m) |
|---------------|----------------------------|---------------|----------------------------|-------------------------|
| 6 | 396.941,888 325.155,528 | 7 | 396.942,716 325.154,389 | 1.407 |
| 7 | 396.942,716 325.154,389 | 1 | 397.060,47 325.221,277 | 135.426 |

** Lungimile segmentelor sunt determinate în planul de proiecție Stereo 70 și sunt rotunjite la 1 milimetru.

*** Distanța dintre puncte este formată din segmente cumulate ce sunt mai mici decât valoarea 1 milimetru.

**DATE DESPRE IMOBILUL NR. 5466**

Oficiul de Cadastru și Publicitate Imobiliară DOLJ
Biroul de Cadastru și Publicitate Imobiliară Craiova

A. Partea I. Descrierea imobilului

TEREN Extravilan

Adresa: Jud. Dolj, T35, P10

| Nr. Crt | Nr cadastral Nr. topografic | Suprafața* (mp) | Observații / Referințe |
|---------|-----------------------------|-----------------|---|
| A1 | | 4.800 | Sector cadastral:18 Teren neimprejmuit; |

B. Partea II. Proprietari și acte

| Inscrieri privitoare la dreptul de proprietate și alte drepturi reale | Referințe |
|--|-----------|
| / | |
| Act Notarial nr. Certificat de mostenitor 138, din 09/08/2012 emis de NP DEFTA FLORENTIN LEONARD; | |
| B1 | A1 |
| Intabulare, drept de PROPRIETATE, dobandit prin Succesiune, cota actuala 1/1, cota initiala 1/1 1) PETRICA MARIA DEFUNCT:Da | |

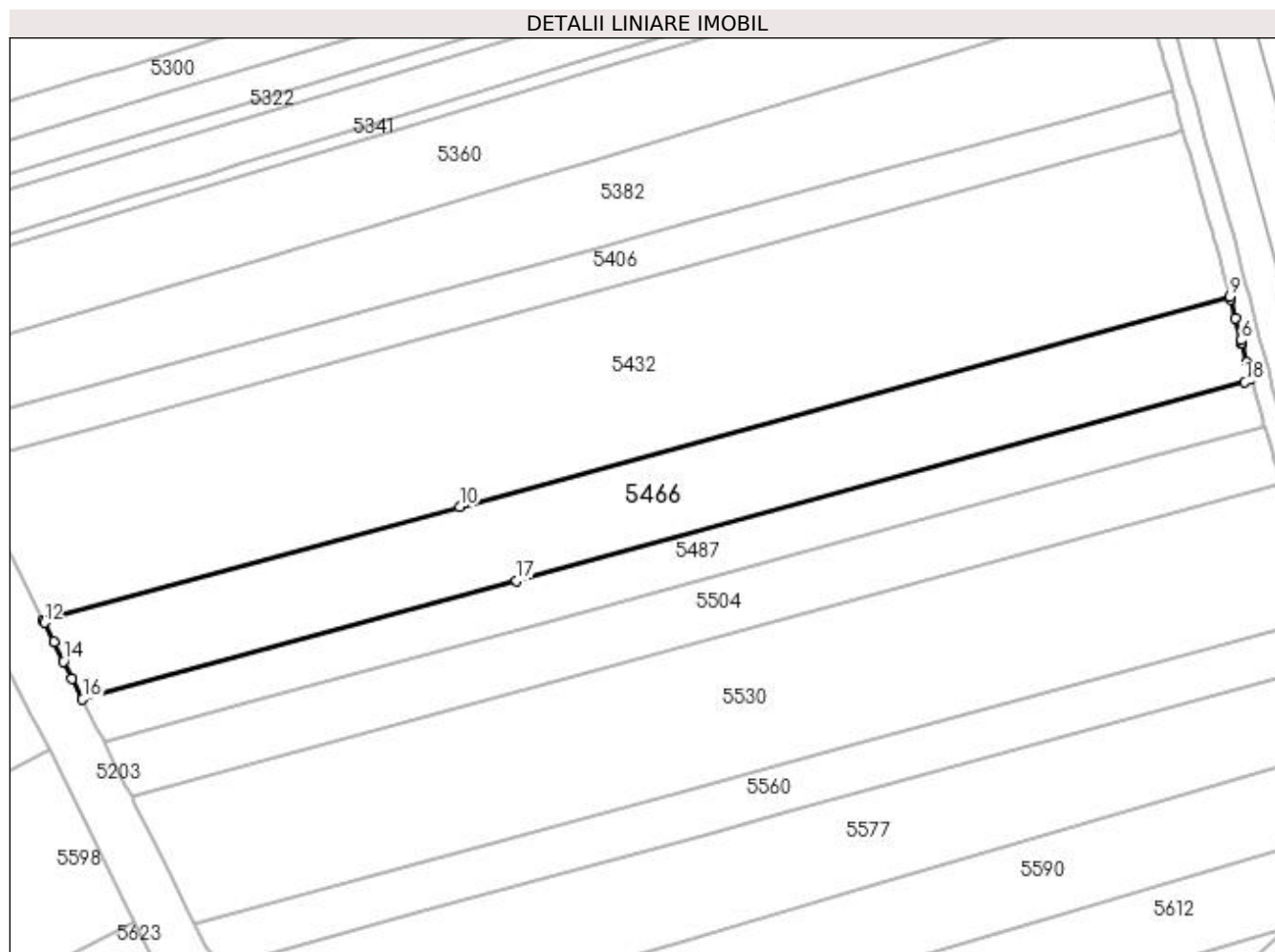
C. Partea III. SARCINI .

| Inscrieri privind dezmembramintele dreptului de proprietate, drepturi reale de garanție și sarcini | Referințe |
|--|-----------|
| NU SUNT | |

Anexa Nr. 1 La Partea I**Teren**

| | | |
|--------------|-----------------|------------------------|
| Nr cadastral | Suprafața (mp)* | Observații / Referințe |
| | 4.800 | |

* Suprafața este determinată în planul de proiecție Stereo 70.

**Date referitoare la teren**

| Crt | Categorie folosință | Intra vilan | Suprafața (mp) | Tarla | Parcelă | Nr. topo | Observații / Referințe |
|-----|---------------------|-------------|----------------|-------|---------|----------|------------------------|
| 1 | arabil | NU | 4.800 | 35 | 10 | - | |

Lungime Segmente

1) Valorile lungimilor segmentelor sunt obținute din proiecție în plan.

| Punct început | X / Y | Punct sfârșit | X / Y | Lungime segment (** (m) |
|---------------|----------------------------|---------------|----------------------------|-------------------------|
| 1 | 397.358,253 325.218,904 | 2 | 397.357,34 325.222,342 | 3.558 |
| 2 | 397.357,34 325.222,342 | 3 | 397.356,269 325.226,374 | 4.172 |
| 3 | 397.356,269 325.226,374 | 4 | 397.356,267 325.226,381 | 0.007 |
| 4 | 397.356,267 325.226,381 | 5 | 397.356,225 325.226,546 | 0.17 |
| 5 | 397.356,225 325.226,546 | 6 | 397.356,071 325.227,144 | 0.618 |

| Punct început | X / Y | Punct sfârșit | X / Y | Lungime segment (** (m) |
|---------------|----------------------------|---------------|----------------------------|-------------------------|
| 6 | 397.356,071 325.227,144 | 7 | 397.354,868 325.231,81 | 4.818 |
| 7 | 397.354,868 325.231,81 | 8 | 397.353,818 325.235,882 | 4.205 |
| 8 | 397.353,818 325.235,882 | 9 | 397.353,681 325.236,414 | 0.55 |
| 9 | 397.353,681 325.236,414 | 10 | 397.189,54 325.191,65 | 170.135 |
| 10 | 397.189,54 325.191,65 | 11 | 397.100,712 325.167,425 | 92.072 |
| 11 | 397.100,712 325.167,425 | 12 | 397.100,962 325.166,924 | 0.56 |
| 12 | 397.100,962 325.166,924 | 13 | 397.102,977 325.162,893 | 4.507 |
| 13 | 397.102,977 325.162,893 | 14 | 397.105,077 325.158,694 | 4.695 |
| 14 | 397.105,077 325.158,694 | 15 | 397.106,918 325.155,009 | 4.119 |
| 15 | 397.106,918 325.155,009 | 16 | 397.109,122 325.150,601 | 4.929 |
| 16 | 397.109,122 325.150,601 | 17 | 397.201,69 325.175,846 | 95.948 |
| 17 | 397.201,69 325.175,846 | 18 | 397.356,975 325.218,194 | 160.956 |
| 18 | 397.356,975 325.218,194 | 1 | 397.358,253 325.218,904 | 1.462 |

** Lungimile segmentelor sunt determinate în planul de proiecție Stereo 70 și sunt rotunjite la 1 milimetru.

*** Distanța dintre puncte este formată din segmente cumulate ce sunt mai mici decât valoarea 1 milimetru.

**DATE DESPRE IMOBILUL NR. 5473**

Oficiul de Cadastru și Publicitate Imobiliară DOLJ
Biroul de Cadastru și Publicitate Imobiliară Craiova

A. Partea I. Descrierea imobilului

TEREN Intravilan

Nr. CF vechi:461

Nr. cadastral vechi:517/1

Adresa: Loc. Sitoaia, Jud. Dolj, SAT SITOAI A T 50 P 15

| Nr. Crt | Nr cadastral Nr. topografic | Suprafața* (mp) | Observații / Referințe |
|---------|-----------------------------|-----------------|---|
| A1 | 31191 | 94 | Sector cadastral:18 Teren neimprejmuit; |

B. Partea II. Proprietari și acte

| Inscrieri privitoare la dreptul de proprietate și alte drepturi reale | | Referințe |
|---|--|-----------|
| 84842 / 20/12/2007 | | |
| H.G. nr. 14, din 01/01/2007 emis de . (hotararea 14/2007); | | |
| B1 | Intabulare, drept de PROPRIETATE, dobandit prin Conventie, cota actuala 1/1, cota initiala 1/1 | A1 |
| | 1) STATUL ROMAN, CIF:99999999999999 | |
| | 2) COMPANIA NATIONALA DE AUTOSTRAZI SI DRUMURI NATIONALE DIN ROMANIA SA, CIF: 99999999999999 | |

C. Partea III. SARCINI .

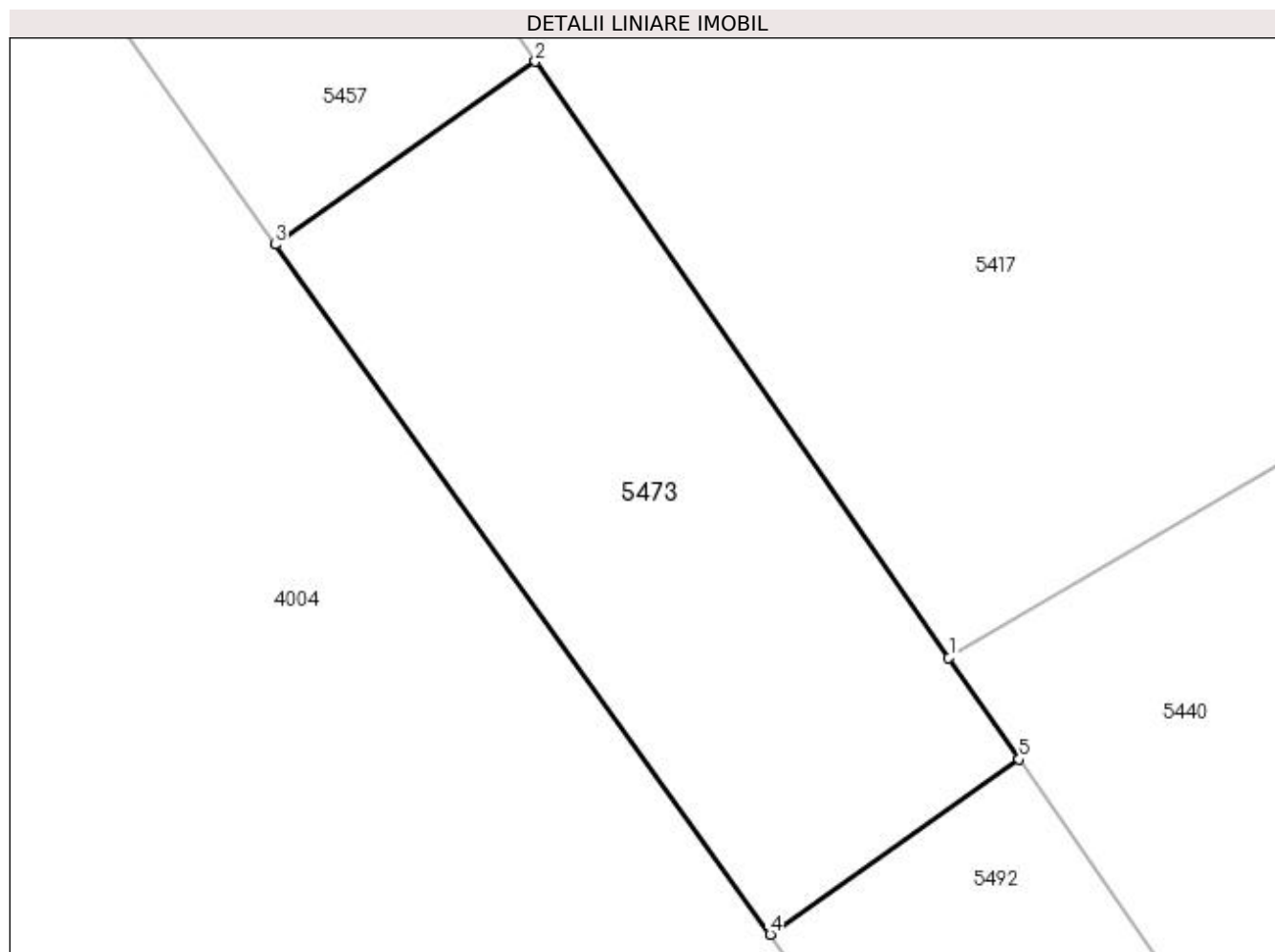
| Inscrieri privind dezmembramintele dreptului de proprietate, drepturi reale de garanție și sarcini | Referințe |
|--|-----------|
| NU SUNT | |

Anexa Nr. 1 La Partea I

Teren

| Nr cadastral | Suprafața (mp)* | Observații / Referințe |
|--------------|-----------------|------------------------|
| 31191 | 94 | |

* Suprafața este determinată în planul de proiecție Stereo 70.



Date referitoare la teren

| Crt | Categorie folosință | Intravilan | Suprafața (mp) | Tarla | Parcelă | Nr. topo | Observații / Referințe |
|-----|---------------------|------------|----------------|-------|---------|----------|------------------------|
| 1 | arabil | DA | 94 | 50 | 15 | - | |

Lungime Segmente

1) Valorile lungimilor segmentelor sunt obținute din proiecție în plan.

| Punct început | X / Y | Punct sfârșit | X / Y | Lungime segment (** (m) |
|---------------|----------------------------|---------------|----------------------------|-------------------------|
| 1 | 396.919,399 325.187,149 | 2 | 396.911,604 325.198,384 | 13.675 |
| 2 | 396.911,604 325.198,384 | 3 | 396.906,697 325.194,935 | 5.998 |
| 3 | 396.906,697 325.194,935 | 4 | 396.916,029 325.181,937 | 16.001 |
| 4 | 396.916,029 325.181,937 | 5 | 396.920,725 325.185,238 | 5.74 |
| 5 | 396.920,725 325.185,238 | 1 | 396.919,399 325.187,149 | 2.326 |

**** Lungimile segmentelor sunt determinate în planul de proiecție Stereo 70 și sunt rotunjite la 1 milimetru.**

***** Distanța dintre puncte este formată din segmente cumulate ce sunt mai mici decât valoarea 1 milimetru.**

**DATE DESPRE IMOBILUL NR. 5487**

Oficiul de Cadastru și Publicitate Imobiliară DOLJ
Biroul de Cadastru și Publicitate Imobiliară Craiova

A. Partea I. Descrierea imobilului

TEREN Extravilan

Adresa: Jud. Dolj, T35, P9

| Nr. Crt | Nr cadastral Nr. topografic | Suprafața* (mp) | Observații / Referințe |
|---------|-----------------------------|-----------------|---|
| A1 | | 2.608 | Sector cadastral:18 Teren neimprejmuit; |

B. Partea II. Proprietari și acte

| Inscrieri privitoare la dreptul de proprietate și alte drepturi reale | Referințe |
|--|-----------|
| / | |
| Act Administrativ nr. Titlu de proprietate 583-60677, din 03/01/1997 emis de CJSIPT Dolj; | |
| B1 | A1 |
| Intabulare, drept de PROPRIETATE, dobandit prin Reconstituire, cota actuala 1/1, cota initiala 1/1 | |
| 1) SANDU CONSTANTIN | |
| 2) BUȚĂ PETRE | |

C. Partea III. SARCINI .

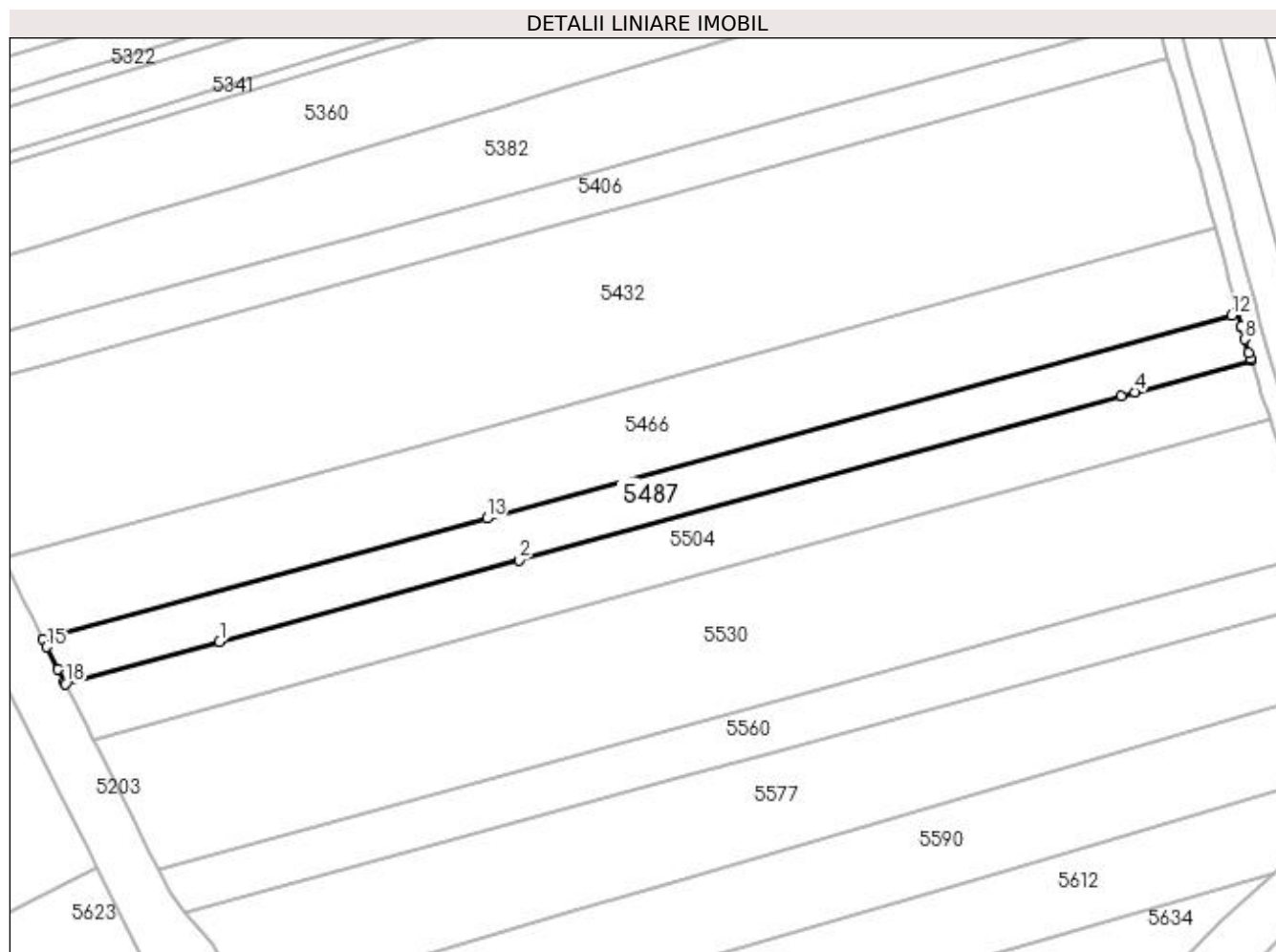
| Inscrieri privind dezmembramentele dreptului de proprietate, drepturi reale de garanție și sarcini | Referințe |
|--|-----------|
| NU SUNT | |

Anexa Nr. 1 La Partea I

Teren

| | | |
|--------------|-----------------|------------------------|
| Nr cadastral | Suprafața (mp)* | Observații / Referințe |
| | 2.608 | |

* Suprafața este determinată în planul de proiecție Stereo 70.



Date referitoare la teren

| Crt | Categorie folosință | Intra vilan | Suprafața (mp) | Tarla | Parcelă | Nr. topo | Observații / Referințe |
|-----|---------------------|-------------|----------------|-------|---------|----------|------------------------|
| 1 | arabil | NU | 2.608 | 35 | 9 | - | |

Lungime Segmente

1) Valorile lungimilor segmentelor sunt obținute din proiecție în plan.

| Punct început | X / Y | Punct sfârșit | X / Y | Lungime segment (** (m) |
|---------------|----------------------------|---------------|----------------------------|-------------------------|
| 1 | 397.145,926 325.150,133 | 2 | 397.208,366 325.167,161 | 64.72 |
| 2 | 397.208,366 325.167,161 | 3 | 397.334,061 325.201,44 | 130.285 |
| 3 | 397.334,061 325.201,44 | 4 | 397.336,869 325.202,206 | 2.911 |
| 4 | 397.336,869 325.202,206 | 5 | 397.361,114 325.208,818 | 25.13 |
| 5 | 397.361,114 325.208,818 | 6 | 397.360,988 325.209,22 | 0.422 |

| Punct început | X / Y | Punct sfârșit | X / Y | Lungime segment (** (m) |
|---------------|----------------------------|---------------|----------------------------|-------------------------|
| 6 | 397.360,988 325.209,22 | 7 | 397.360,615 325.210,409 | 1.246 |
| 7 | 397.360,615 325.210,409 | 8 | 397.359,82 325.213,198 | 2.899 |
| 8 | 397.359,82 325.213,198 | 9 | 397.359,149 325.215,552 | 2.448 |
| 9 | 397.359,149 325.215,552 | 10 | 397.359,069 325.215,833 | 0.292 |
| 10 | 397.359,069 325.215,833 | 11 | 397.358,253 325.218,904 | 3.177 |
| 11 | 397.358,253 325.218,904 | 12 | 397.356,975 325.218,194 | 1.462 |
| 12 | 397.356,975 325.218,194 | 13 | 397.201,69 325.175,846 | 160.956 |
| 13 | 397.201,69 325.175,846 | 14 | 397.109,122 325.150,601 | 95.948 |
| 14 | 397.109,122 325.150,601 | 15 | 397.109,885 325.149,075 | 1.706 |
| 15 | 397.109,885 325.149,075 | 16 | 397.112,21 325.144,426 | 5.198 |
| 16 | 397.112,21 325.144,426 | 17 | 397.113,552 325.141,74 | 3.002 |
| 17 | 397.113,552 325.141,74 | 18 | 397.113,744 325.141,356 | 0.429 |
| 18 | 397.113,744 325.141,356 | 1 | 397.145,926 325.150,133 | 33.358 |

** Lungimile segmentelor sunt determinate în planul de proiecție Stereo 70 și sunt rotunjite la 1 milimetru.

*** Distanța dintre puncte este formată din segmente cumulate ce sunt mai mici decât valoarea 1 milimetru.

**DATE DESPRE IMOBILUL NR. 5492**

Oficiul de Cadastru și Publicitate Imobiliară DOLJ
Biroul de Cadastru și Publicitate Imobiliară Craiova

A. Partea I. Descrierea imobilului

TEREN Intravilan

Nr. CF vechi:84

Nr. cadastral vechi:356/1

Adresa: Loc. Sitoaia, Jud. Dolj, T 50 P 14

| Nr. Crt | Nr cadastral Nr. topografic | Suprafața* (mp) | Observații / Referințe |
|---------|-----------------------------|-----------------|---|
| A1 | 31277 | 90 | Sector cadastral:18 Teren neimprejmuit; |

B. Partea II. Proprietari și acte

| Inscrieri privitoare la dreptul de proprietate și alte drepturi reale | | Referințe |
|--|--|-----------|
| 20068 / 22/12/2004 | | |
| Contract De Vanzare Cumparare nr. AUT 2784, din 21/12/2004 emis de NP GAGEATU I; | | |
| B1 | Intabulare, drept de PROPRIETATE, dobandit prin Conventie, cota actuala 1/1, cota initiala 1/1 | A1 |
| 1) DIRECTIA REGIONALA DE DRUMURI SI PODURI CRAIOVA, CIF:999999999999 | | |

C. Partea III. SARCINI .

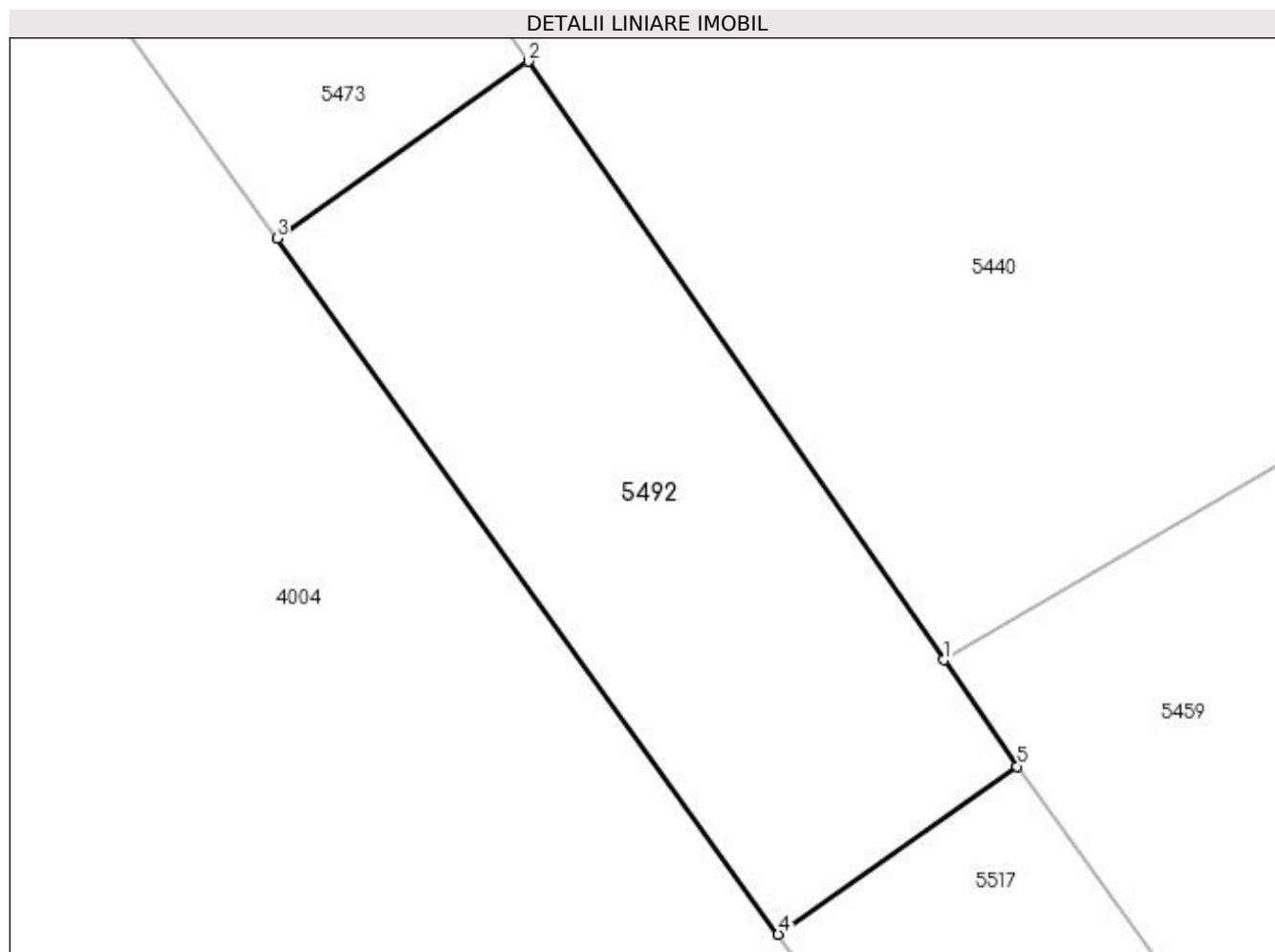
| Inscrieri privind dezmembramintele dreptului de proprietate, drepturi reale de garanție și sarcini | Referințe |
|--|-----------|
| NU SUNT | |

Anexa Nr. 1 La Partea I

Teren

| | | |
|--------------|-----------------|------------------------|
| Nr cadastral | Suprafața (mp)* | Observații / Referințe |
| 31277 | 90 | |

* Suprafața este determinată în planul de proiecție Stereo 70.



Date referitoare la teren

| Crt | Categorie folosință | Intravilan | Suprafața (mp) | Tarla | Parcelă | Nr. topo | Observații / Referințe |
|-----|---------------------|------------|----------------|-------|---------|----------|------------------------|
| 1 | arabil | DA | 90 | 50 | 14 | - | |

Lungime Segmente

1) Valorile lungimilor segmentelor sunt obținute din proiecție în plan.

| Punct început | X / Y | Punct sfârșit | X / Y | Lungime segment (** (m) |
|---------------|----------------------------|---------------|----------------------------|-------------------------|
| 1 | 396.928,471 325.174,072 | 2 | 396.920,725 325.185,238 | 13.589 |
| 2 | 396.920,725 325.185,238 | 3 | 396.916,029 325.181,937 | 5.74 |
| 3 | 396.916,029 325.181,937 | 4 | 396.925,386 325.168,957 | 16.001 |
| 4 | 396.925,386 325.168,957 | 5 | 396.929,845 325.172,091 | 5.45 |
| 5 | 396.929,845 325.172,091 | 1 | 396.928,471 325.174,072 | 2.411 |

**** Lungimile segmentelor sunt determinate în planul de proiecție Stereo 70 și sunt rotunjite la 1 milimetru.**

***** Distanța dintre puncte este formată din segmente cumulate ce sunt mai mici decât valoarea 1 milimetru.**

**DATE DESPRE IMOBILUL NR. 5496**

Oficiul de Cadastru și Publicitate Imobiliară DOLJ
Biroul de Cadastru și Publicitate Imobiliară Craiova

A. Partea I. Descrierea imobilului

TEREN Intravilan

Nr. CF vechi:150

Nr. cadastral vechi:225/1

Adresa: Loc. Sitoaia, Jud. Dolj, SAT BOGEA T 50 P 12

| Nr. Crt | Nr cadastral Nr. topografic | Suprafața* (mp) | Observații / Referințe |
|---------|-----------------------------|-----------------|---|
| A1 | 31063 | 4.642 | Sector cadastral:18 Teren neimprejmuit; |

B. Partea II. Proprietari și acte

| Inscrieri privitoare la dreptul de proprietate și alte drepturi reale | | Referințe |
|--|---|-----------|
| 19891 / 20/12/2004 | | |
| Act De Dezmembrare Parcelare nr. AUT 2789, din 19/12/2004 emis de NP Gageatu Ilie (TDP 1601-60687/2001); | | |
| B1 | Intabulare, drept de PROPRIETATE, dobandit prin Conventie, cota actuala 1/1, cota initiala 1/1 1) ZISU CATRINA | A1 |

C. Partea III. SARCINI .

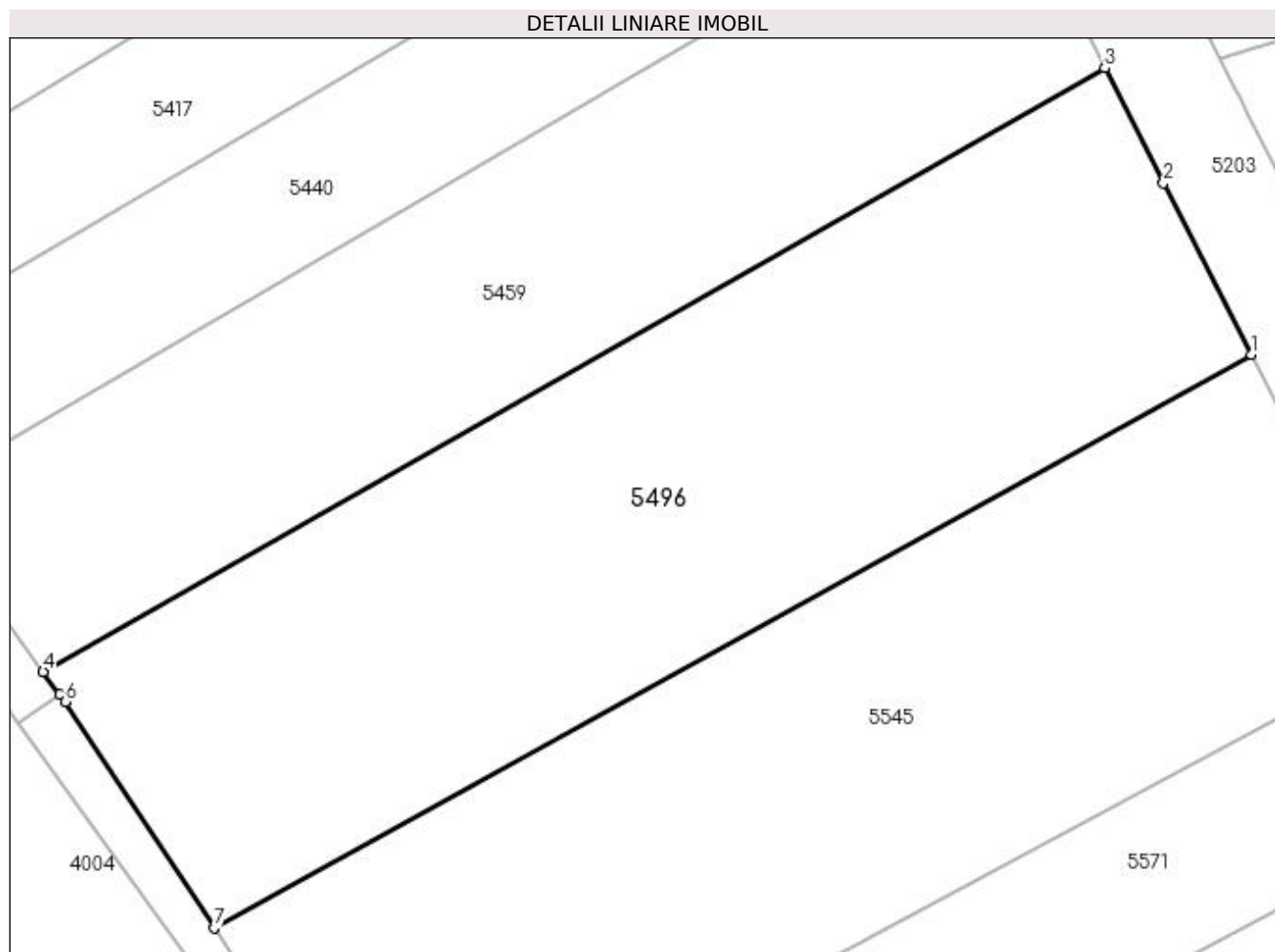
| Inscrieri privind dezmembramintele dreptului de proprietate, drepturi reale de garanție și sarcini | Referințe |
|--|-----------|
| NU SUNT | |

Anexa Nr. 1 La Partea I

Teren

| Nr cadastral | Suprafața (mp)* | Observații / Referințe |
|--------------|-----------------|------------------------|
| 31063 | 4.642 | |

* Suprafața este determinată în planul de proiecție Stereo 70.



Date referitoare la teren

| Crt | Categorie folosință | Intravilan | Suprafața (mp) | Tarla | Parcelă | Nr. topo | Observații / Referințe |
|-----|---------------------|------------|----------------|-------|---------|----------|------------------------|
| 1 | arabil | DA | 4.642 | 50 | 12 | - | |

Lungime Segmente

1) Valorile lungimilor segmentelor sunt obținute din proiecție în plan.

| Punct început | X / Y | Punct sfârșit | X / Y | Lungime segment (** (m) |
|---------------|----------------------------|---------------|----------------------------|-------------------------|
| 1 | 397.076,668 325.189,543 | 2 | 397.066,965 325.208,553 | 21.343 |
| 2 | 397.066,965 325.208,553 | 3 | 397.060,47 325.221,277 | 14.286 |
| 3 | 397.060,47 325.221,277 | 4 | 396.942,716 325.154,389 | 135.426 |
| 4 | 396.942,716 325.154,389 | 5 | 396.944,549 325.151,868 | 3.117 |
| 5 | 396.944,549 325.151,868 | 6 | 396.945,165 325.151,021 | 1.047 |

| Punct început | X / Y | Punct sfârșit | X / Y | Lungime segment (** (m) |
|---------------|----------------------------|---------------|----------------------------|-------------------------|
| 6 | 396.945,165 325.151,021 | 7 | 396.961,694 325.126,005 | 29.983 |
| 7 | 396.961,694 325.126,005 | 1 | 397.076,668 325.189,543 | 131.362 |

** Lungimile segmentelor sunt determinate în planul de proiecție Stereo 70 și sunt rotunjite la 1 milimetru.

*** Distanța dintre puncte este formată din segmente cumulate ce sunt mai mici decât valoarea 1 milimetru.

**DATE DESPRE IMOBILUL NR. 5504**

Oficiul de Cadastru și Publicitate Imobiliară DOLJ
Biroul de Cadastru și Publicitate Imobiliară Craiova

A. Partea I. Descrierea imobilului

TEREN Extravilan

Adresa: Jud. Dolj, T35, P8

| Nr. Crt | Nr cadastral Nr. topografic | Suprafața* (mp) | Observații / Referințe |
|---------|-----------------------------|-----------------|---|
| A1 | | 3.250 | Sector cadastral:18 Teren neimprejmuit; |

B. Partea II. Proprietari și acte

| Inscrieri privitoare la dreptul de proprietate și alte drepturi reale | Referințe |
|--|-----------|
| / | |
| Act Administrativ nr. Titlu de proprietate 324-44708, din 24/04/1996 emis de CJSIPT Dolj; | |
| B1 | A1 |
| Intabulare, drept de PROPRIETATE, dobandit prin Reconstituire, cota actuala 1/1, cota initiala 1/1 1) HANTAU ION DEFUNCT:Da | |

C. Partea III. SARCINI .

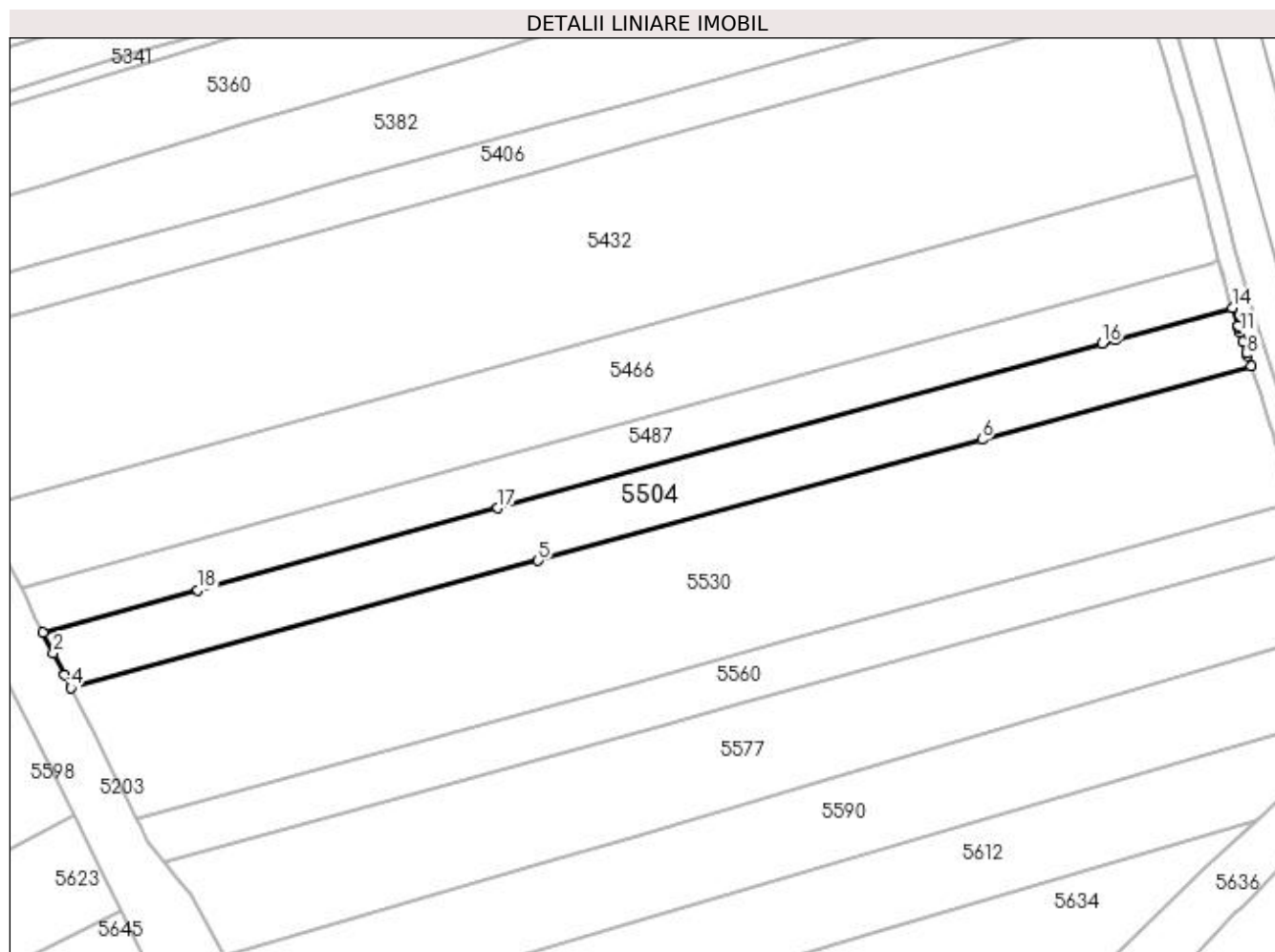
| Inscrieri privind dezmembramintele dreptului de proprietate, drepturi reale de garanție și sarcini | Referințe |
|--|-----------|
| NU SUNT | |

Anexa Nr. 1 La Partea I

Teren

| Nr cadastral | Suprafața (mp)* | Observații / Referințe |
|--------------|-----------------|------------------------|
| | 3.250 | |

* Suprafața este determinată în planul de proiecție Stereo 70.



Date referitoare la teren

| Crt | Categorie folosință | Intra vilan | Suprafața (mp) | Tarla | Parcelă | Nr. topo | Observații / Referințe |
|-----|---------------------|-------------|----------------|-------|---------|----------|------------------------|
| 1 | arabil | NU | 3.250 | 35 | 8 | - | |

Lungime Segmente

1) Valorile lungimilor segmentelor sunt obținute din proiecție în plan.

| Punct început | X / Y | Punct sfârșit | X / Y | Lungime segment (** (m) |
|---------------|----------------------------|---------------|----------------------------|-------------------------|
| 1 | 397.113,744 325.141,356 | 2 | 397.115,913 325.137,018 | 4.85 |
| 2 | 397.115,913 325.137,018 | 3 | 397.118,204 325.132,436 | 5.123 |
| 3 | 397.118,204 325.132,436 | 4 | 397.119,546 325.129,75 | 3.002 |
| 4 | 397.119,546 325.129,75 | 5 | 397.216,748 325.156,259 | 100.752 |
| 5 | 397.216,748 325.156,259 | 6 | 397.309,05 325.181,431 | 95.673 |

| Punct început | X / Y | Punct sfârșit | X / Y | Lungime segment (** (m) |
|---------------|----------------------------|---------------|----------------------------|-------------------------|
| 6 | 397.309,05 325.181,431 | 7 | 397.365,027 325.196,697 | 58.021 |
| 7 | 397.365,027 325.196,697 | 8 | 397.364,329 325.198,831 | 2.246 |
| 8 | 397.364,329 325.198,831 | 9 | 397.364,111 325.199,499 | 0.702 |
| 9 | 397.364,111 325.199,499 | 10 | 397.363,398 325.201,677 | 2.292 |
| 10 | 397.363,398 325.201,677 | 11 | 397.362,763 325.203,619 | 2.043 |
| 11 | 397.362,763 325.203,619 | 12 | 397.362,391 325.204,758 | 1.198 |
| 12 | 397.362,391 325.204,758 | 13 | 397.362,304 325.205,024 | 0.279 |
| 13 | 397.362,304 325.205,024 | 14 | 397.361,114 325.208,818 | 3.977 |
| 14 | 397.361,114 325.208,818 | 15 | 397.336,869 325.202,206 | 25.13 |
| 15 | 397.336,869 325.202,206 | 16 | 397.334,061 325.201,44 | 2.911 |
| 16 | 397.334,061 325.201,44 | 17 | 397.208,366 325.167,161 | 130.285 |
| 17 | 397.208,366 325.167,161 | 18 | 397.145,926 325.150,133 | 64.72 |
| 18 | 397.145,926 325.150,133 | 1 | 397.113,744 325.141,356 | 33.358 |

** Lungimile segmentelor sunt determinate în planul de proiecție Stereo 70 și sunt rotunjite la 1 milimetru.

*** Distanța dintre puncte este formată din segmente cumulate ce sunt mai mici decât valoarea 1 milimetru.

**DATE DESPRE IMOBILUL NR. 5517**

Oficiul de Cadastru și Publicitate Imobiliară DOLJ
Biroul de Cadastru și Publicitate Imobiliară Craiova

A. Partea I. Descrierea imobilului

TEREN Intravilan

Nr. CF vechi:84

Nr. cadastral vechi:439/1

Adresa: Loc. Sitoaia, Jud. Dolj, SAT BOGEA T 50 P 13

| Nr. Crt | Nr cadastral Nr. topografic | Suprafața* (mp) | Observații / Referințe |
|---------|-----------------------------|-----------------|---|
| A1 | 31283 | 138 | Sector cadastral:18 Teren neimprejmuit; |

B. Partea II. Proprietari și acte

| Inscrieri privitoare la dreptul de proprietate și alte drepturi reale | | Referințe |
|--|--|-----------|
| 19893 / 20/12/2004 | | |
| Contract De Vanzare Cumparare nr. AUT 3296, din 19/12/2004 emis de NP GAGEATU I; | | |
| B1 | Intabulare, drept de PROPRIETATE, dobandit prin Conventie, cota actuala 1/1, cota initiala 1/1 | A1 |
| 1) DIRECTIA REGIONALA DE DRUMURI SI PODURI CRAIOVA, CIF:9999999999999 | | |

C. Partea III. SARCINI .

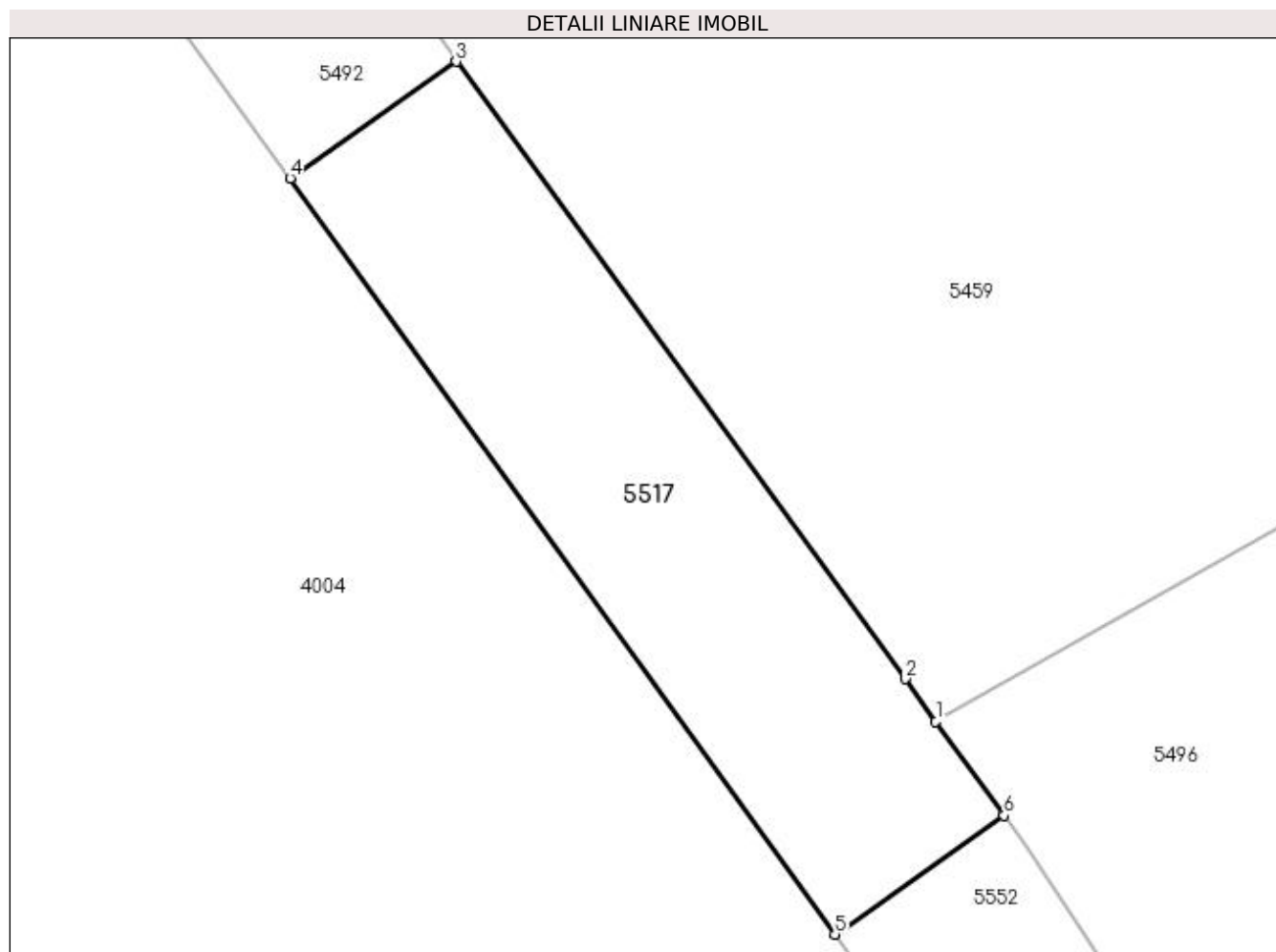
| Inscrieri privind dezmembramintele dreptului de proprietate, drepturi reale de garanție și sarcini | Referințe |
|--|-----------|
| NU SUNT | |

Anexa Nr. 1 La Partea I

Teren

| Nr cadastral | Suprafața (mp)* | Observații / Referințe |
|--------------|-----------------|------------------------|
| 31283 | 138 | |

* Suprafața este determinată în planul de proiecție Stereo 70.



Date referitoare la teren

| Crt | Categorie folosință | Intravilan | Suprafața (mp) | Tarla | Parcelă | Nr. topo | Observații / Referințe |
|-----|---------------------|------------|----------------|-------|---------|----------|------------------------|
| 1 | arabil | DA | 138 | 50 | 13 | - | |

Lungime Segmente

1) Valorile lungimilor segmentelor sunt obținute din proiecție în plan.

| Punct început | X / Y | Punct sfârșit | X / Y | Lungime segment (** (m) |
|---------------|----------------------------|---------------|----------------------------|-------------------------|
| 1 | 396.942,716 325.154,389 | 2 | 396.941,888 325.155,528 | 1.407 |
| 2 | 396.941,888 325.155,528 | 3 | 396.929,845 325.172,091 | 20.479 |
| 3 | 396.929,845 325.172,091 | 4 | 396.925,386 325.168,957 | 5.45 |
| 4 | 396.925,386 325.168,957 | 5 | 396.940,007 325.148,677 | 25.001 |
| 5 | 396.940,007 325.148,677 | 6 | 396.944,549 325.151,868 | 5.551 |

| Punct început | X / Y | Punct sfârșit | X / Y | Lungime segment (** (m) |
|---------------|----------------------------|---------------|----------------------------|-------------------------|
| 6 | 396.944,549 325.151,868 | 1 | 396.942,716 325.154,389 | 3.117 |

** Lungimile segmentelor sunt determinate în planul de proiecție Stereo 70 și sunt rotunjite la 1 milimetru.

*** Distanța dintre puncte este formată din segmente cumulate ce sunt mai mici decât valoarea 1 milimetru.

**DATE DESPRE IMOBILUL NR. 5530**

Oficiul de Cadastru și Publicitate Imobiliară DOLJ
Biroul de Cadastru și Publicitate Imobiliară Craiova

A. Partea I. Descrierea imobilului

TEREN Extravilan

Adresa: Jud. Dolj, T35, P7

| Nr. Crt | Nr cadastral Nr. topografic | Suprafața* (mp) | Observații / Referințe |
|---------|-----------------------------|-----------------|---|
| A1 | | 7.500 | Sector cadastral:18 Teren neimprejmuit; |

B. Partea II. Proprietari și acte

| Inscrieri privitoare la dreptul de proprietate și alte drepturi reale | Referințe |
|---|-----------|
| / | |
| Act Administrativ nr. Titlu de proprietate 475-59566, din 12/02/1997 emis de CJSIPT Dolj; | |
| B1 | A1 |
| Intabulare, drept de PROPRIETATE, dobandit prin Reconstituire, cota actuala 1/1, cota initiala 1/1 1) TANASIE NICOLITA | |

C. Partea III. SARCINI .

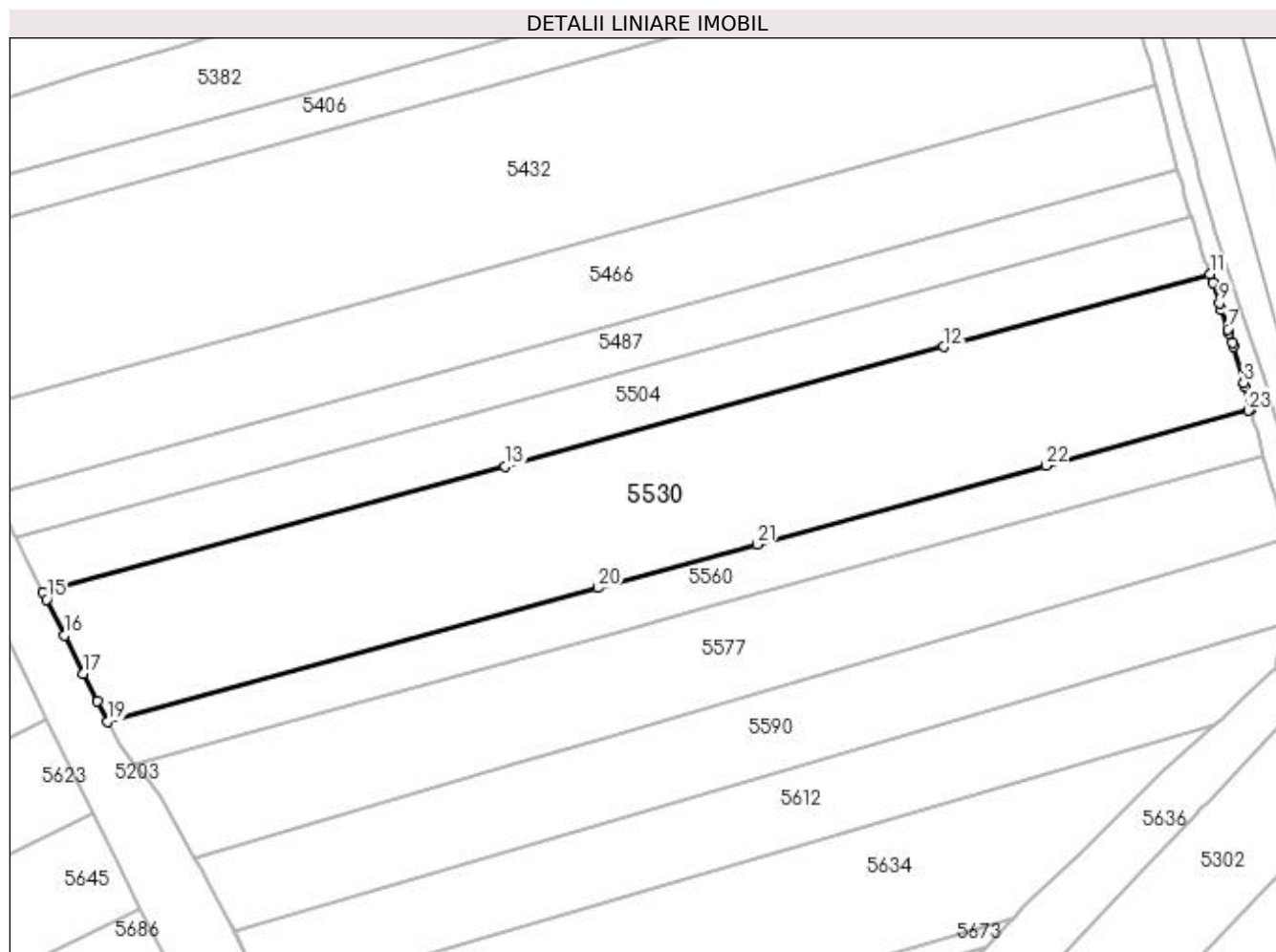
| Inscrieri privind dezmembramintele dreptului de proprietate, drepturi reale de garanție și sarcini | Referințe |
|--|-----------|
| NU SUNT | |

Anexa Nr. 1 La Partea I

Teren

| | | |
|--------------|-----------------|------------------------|
| Nr cadastral | Suprafața (mp)* | Observații / Referințe |
| | 7.500 | |

* Suprafața este determinată în planul de proiecție Stereo 70.



Date referitoare la teren

| Crt | Categorie folosință | Intra vilan | Suprafața (mp) | Tarla | Parcelă | Nr. topo | Observații / Referințe |
|-----|---------------------|-------------|----------------|-------|---------|----------|------------------------|
| 1 | arabil | NU | 7.500 | 35 | 7 | - | |

Lungime Segmente

1) Valorile lungimilor segmentelor sunt obținute din proiecție în plan.

| Punct început | X / Y | Punct sfârșit | X / Y | Lungime segment (** (m) |
|---------------|----------------------------|---------------|----------------------------|-------------------------|
| 1 | 397.373,699 325.168,22 | 2 | 397.372,336 325.173,092 | 5.059 |
| 3 | 397.372,11 325.173,899 | 4 | 397.370,003 325.181,429 | 7.82 |
| 5 | 397.369,72 325.182,299 | 6 | 397.369,069 325.184,302 | 2.107 |
| 7 | 397.368,798 325.185,137 | 8 | 397.367,479 325.189,193 | 4.265 |
| 9 | 397.366,996 325.190,672 | 10 | 397.365,63 325.194,851 | 4.397 |

| Punct început | X / Y | Punct sfârșit | X / Y | Lungime segment (** (m) |
|---------------|----------------------------|---------------|----------------------------|-------------------------|
| 2 | 397.372,336 325.173,092 | 3 | 397.372,11 325.173,899 | 0.838 |
| 4 | 397.370,003 325.181,429 | 5 | 397.369,72 325.182,299 | 0.914 |
| 6 | 397.369,069 325.184,302 | 7 | 397.368,798 325.185,137 | 0.877 |
| 8 | 397.367,479 325.189,193 | 9 | 397.366,996 325.190,672 | 1.555 |
| 10 | 397.365,63 325.194,851 | 11 | 397.365,027 325.196,697 | 1.942 |

| Punct început | X / Y | Punct sfârșit | X / Y | Lungime segment (** (m) |
|---------------|----------------------------|---------------|----------------------------|-------------------------|
| 11 | 397.365,027 325.196,697 | 12 | 397.309,05 325.181,431 | 58.021 |
| 13 | 397.216,748 325.156,259 | 14 | 397.119,546 325.129,75 | 100.752 |
| 15 | 397.120,258 325.128,326 | 16 | 397.124,04 325.120,761 | 8.458 |
| 17 | 397.128,046 325.112,747 | 18 | 397.130,961 325.106,917 | 6.518 |
| 19 | 397.133,115 325.102,608 | 20 | 397.236,349 325.130,762 | 107.004 |
| 21 | 397.269,766 325.139,876 | 22 | 397.330,584 325.156,462 | 63.039 |
| 23 | 397.373,116 325.168,062 | 1 | 397.373,699 325.168,22 | 0.604 |

| Punct început | X / Y | Punct sfârșit | X / Y | Lungime segment (** (m) |
|---------------|----------------------------|---------------|----------------------------|-------------------------|
| 12 | 397.309,05 325.181,431 | 13 | 397.216,748 325.156,259 | 95.673 |
| 14 | 397.119,546 325.129,75 | 15 | 397.120,258 325.128,326 | 1.592 |
| 16 | 397.124,04 325.120,761 | 17 | 397.128,046 325.112,747 | 8.959 |
| 18 | 397.130,961 325.106,917 | 19 | 397.133,115 325.102,608 | 4.817 |
| 20 | 397.236,349 325.130,762 | 21 | 397.269,766 325.139,876 | 34.638 |
| 22 | 397.330,584 325.156,462 | 23 | 397.373,116 325.168,062 | 44.086 |

** Lungimile segmentelor sunt determinate în planul de proiecție Stereo 70 și sunt rotunjite la 1 milimetru.

*** Distanța dintre puncte este formată din segmente cumulate ce sunt mai mici decât valoarea 1 milimetru.

**DATE DESPRE IMOBILUL NR. 5545**

Oficiul de Cadastru și Publicitate Imobiliară DOLJ
Biroul de Cadastru și Publicitate Imobiliară Craiova

A. Partea I. Descrierea imobilului

TEREN Intravilan

Nr. CF vechi:19
Nr. cadastral vechi:24

Adresa: Loc. Sitoaia, Jud. Dolj, T50, P11

| Nr. Crt | Nr cadastral Nr. topografic | Suprafața* (mp) | Observații / Referințe |
|---------|-----------------------------|-----------------|---|
| A1 | 30075 | 4.658 | Sector cadastral:18 Teren neimprejmuit; |

B. Partea II. Proprietari și acte

| Inscrieri privitoare la dreptul de proprietate și alte drepturi reale | | Referințe |
|---|--|-----------|
| 1017 / 04/02/2000 | | |
| Contract De Vanzare-Cumparare nr. cu clauza de intretinere aut nr 1165, din 01/01/1998 emis de BNP MIRCEA DRAGUSIN; | | |
| B1 | Intabulare, drept de PROPRIETATE, dobandit prin Conventie, cota actuala 1/1, cota initiala 1/1 | A1 |
| | 1) CROITORU ECATERINA | |
| | 2) CROITORU CONSTANTIN | |
| | OBSERVATII: (provenita din conversia CF 19) | |

C. Partea III. SARCINI .

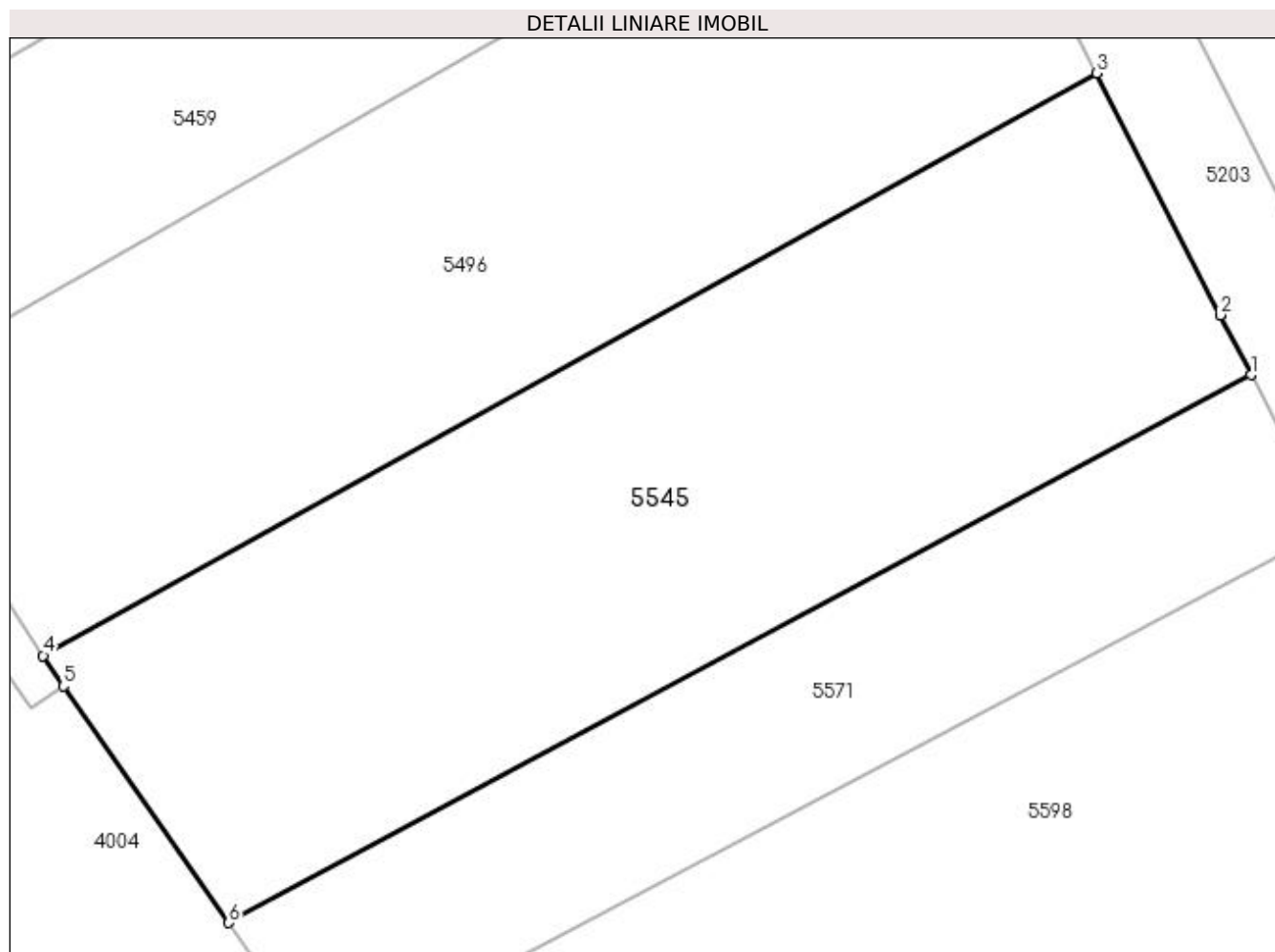
| Inscrieri privind dezmembramintele dreptului de proprietate, drepturi reale de garanție și sarcini | Referințe |
|--|-----------|
| NU SUNT | |

Anexa Nr. 1 La Partea I

Teren

| Nr cadastral | Suprafața (mp)* | Observații / Referințe |
|--------------|-----------------|------------------------|
| 30075 | 4.658 | |

* Suprafața este determinată în planul de proiecție Stereo 70.



Date referitoare la teren

| Crt | Categorie folosință | Intra vilan | Suprafața (mp) | Tarla | Parcelă | Nr. topo | Observații / Referințe |
|-----|---------------------|-------------|----------------|-------|---------|----------|------------------------|
| 1 | arabil | DA | 4.658 | 50 | 11 | - | |

Lungime Segmente

1) Valorile lungimilor segmentelor sunt obținute din proiecție în plan.

| Punct început | X / Y | Punct sfârșit | X / Y | Lungime segment (** (m) |
|---------------|----------------------------|---------------|----------------------------|-------------------------|
| 1 | 397.093,476 325.156,614 | 2 | 397.090,138 325.163,154 | 7.342 |
| 2 | 397.090,138 325.163,154 | 3 | 397.076,668 325.189,543 | 29.628 |
| 3 | 397.076,668 325.189,543 | 4 | 396.961,694 325.126,005 | 131.362 |
| 4 | 396.961,694 325.126,005 | 5 | 396.963,89 325.122,682 | 3.983 |
| 5 | 396.963,89 325.122,682 | 6 | 396.981,943 325.096,873 | 31.496 |

| Punct început | X / Y | Punct sfârșit | X / Y | Lungime segment (** (m) |
|---------------|----------------------------|---------------|----------------------------|-------------------------|
| 6 | 396.981,943 325.096,873 | 1 | 397.093,476 325.156,614 | 126.525 |

** Lungimile segmentelor sunt determinate în planul de proiecție Stereo 70 și sunt rotunjite la 1 milimetru.

*** Distanța dintre puncte este formată din segmente cumulate ce sunt mai mici decât valoarea 1 milimetru.

**DATE DESPRE IMOBILUL NR. 5552**

Oficiul de Cadastru și Publicitate Imobiliară DOLJ
Biroul de Cadastru și Publicitate Imobiliară Craiova

A. Partea I. Descrierea imobilului

TEREN Intravilan

Nr. CF vechi:84

Nr. cadastral vechi:225/2

Adresa: Loc. Sitoaia, Jud. Dolj, T 50 P 12

| Nr. Crt | Nr cadastral Nr. topografic | Suprafața* (mp) | Observații / Referințe |
|---------|-----------------------------|-----------------|---|
| A1 | 31280 | 171 | Sector cadastral:18 Teren neimprejmuit; |

B. Partea II. Proprietari și acte

| Inscrieri privitoare la dreptul de proprietate și alte drepturi reale | | Referințe |
|--|--|-----------|
| 19892 / 17/12/2004 | | |
| Contract De Vanzare Cumparare nr. AUT 2790, din 16/12/2004 emis de NP GAGEATU I; | | |
| B1 | Intabulare, drept de PROPRIETATE, dobandit prin Conventie, cota actuala 1/1, cota initiala 1/1 | A1 |
| 1) DIRECTIA REGIONALA DE DRUMURI SI PODURI CRAIOVA, CIF:9999999999999 | | |

C. Partea III. SARCINI .

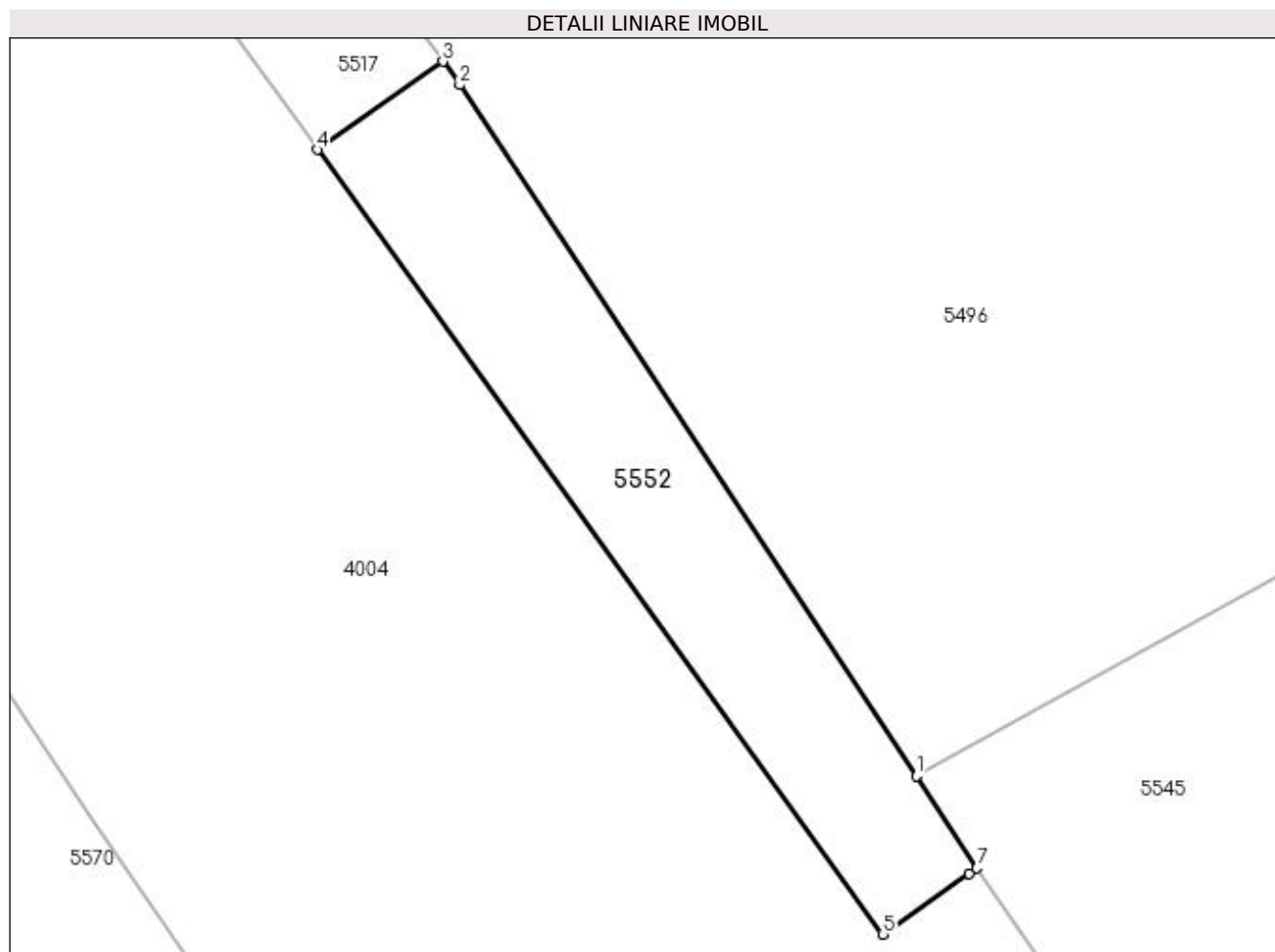
| Inscrieri privind dezmembramintele dreptului de proprietate, drepturi reale de garanție și sarcini | Referințe |
|--|-----------|
| NU SUNT | |

Anexa Nr. 1 La Partea I

Teren

| Nr cadastral | Suprafața (mp)* | Observații / Referințe |
|--------------|-----------------|------------------------|
| 31280 | 171 | |

* Suprafața este determinată în planul de proiecție Stereo 70.



Date referitoare la teren

| Crt | Categorie folosință | Intravilan | Suprafața (mp) | Tarla | Parcelă | Nr. topo | Observații / Referințe |
|-----|---------------------|------------|----------------|-------|---------|----------|------------------------|
| 1 | arabil | DA | 171 | 50 | 12 | - | |

Lungime Segmente

1) Valorile lungimilor segmentelor sunt obținute din proiecție în plan.

| Punct început | X / Y | Punct sfârșit | X / Y | Lungime segment (** (m) |
|---------------|----------------------------|---------------|----------------------------|-------------------------|
| 1 | 396.961,694 325.126,005 | 2 | 396.945,165 325.151,021 | 29.983 |
| 2 | 396.945,165 325.151,021 | 3 | 396.944,549 325.151,868 | 1.047 |
| 3 | 396.944,549 325.151,868 | 4 | 396.940,007 325.148,677 | 5.551 |
| 4 | 396.940,007 325.148,677 | 5 | 396.960,477 325.120,283 | 35.003 |
| 5 | 396.960,477 325.120,283 | 6 | 396.963,606 325.122,483 | 3.825 |

| Punct început | X / Y | Punct sfârșit | X / Y | Lungime segment (** (m) |
|---------------|----------------------------|---------------|----------------------------|-------------------------|
| 6 | 396.963,606 325.122,483 | 7 | 396.963,89 325.122,682 | 0.347 |
| 7 | 396.963,89 325.122,682 | 1 | 396.961,694 325.126,005 | 3.983 |

** Lungimile segmentelor sunt determinate în planul de proiecție Stereo 70 și sunt rotunjite la 1 milimetru.

*** Distanța dintre puncte este formată din segmente cumulate ce sunt mai mici decât valoarea 1 milimetru.

**DATE DESPRE IMOBILUL NR. 5560**

Oficiul de Cadastru și Publicitate Imobiliară DOLJ
Biroul de Cadastru și Publicitate Imobiliară Craiova

A. Partea I. Descrierea imobilului

TEREN Extravilan

Adresa: Jud. Dolj, T35, P6

| Nr. Crt | Nr cadastral Nr. topografic | Suprafața* (mp) | Observații / Referințe |
|---------|-----------------------------|-----------------|---|
| A1 | | 2.500 | Sector cadastral:18 Teren neimprejmuit; |

B. Partea II. Proprietari și acte

| Inscrieri privitoare la dreptul de proprietate și alte drepturi reale | Referințe |
|---|-----------|
| / | |
| Act Administrativ nr. Titlu de proprietate 320-44708, din 23/04/1996 emis de CJSIPT Dolj; | |
| B1 | A1 |
| Intabulare, drept de PROPRIETATE, dobandit prin Reconstituire, cota actuala 1/1, cota initiala 1/1 1) MANCOVICEANU ION | |

C. Partea III. SARCINI .

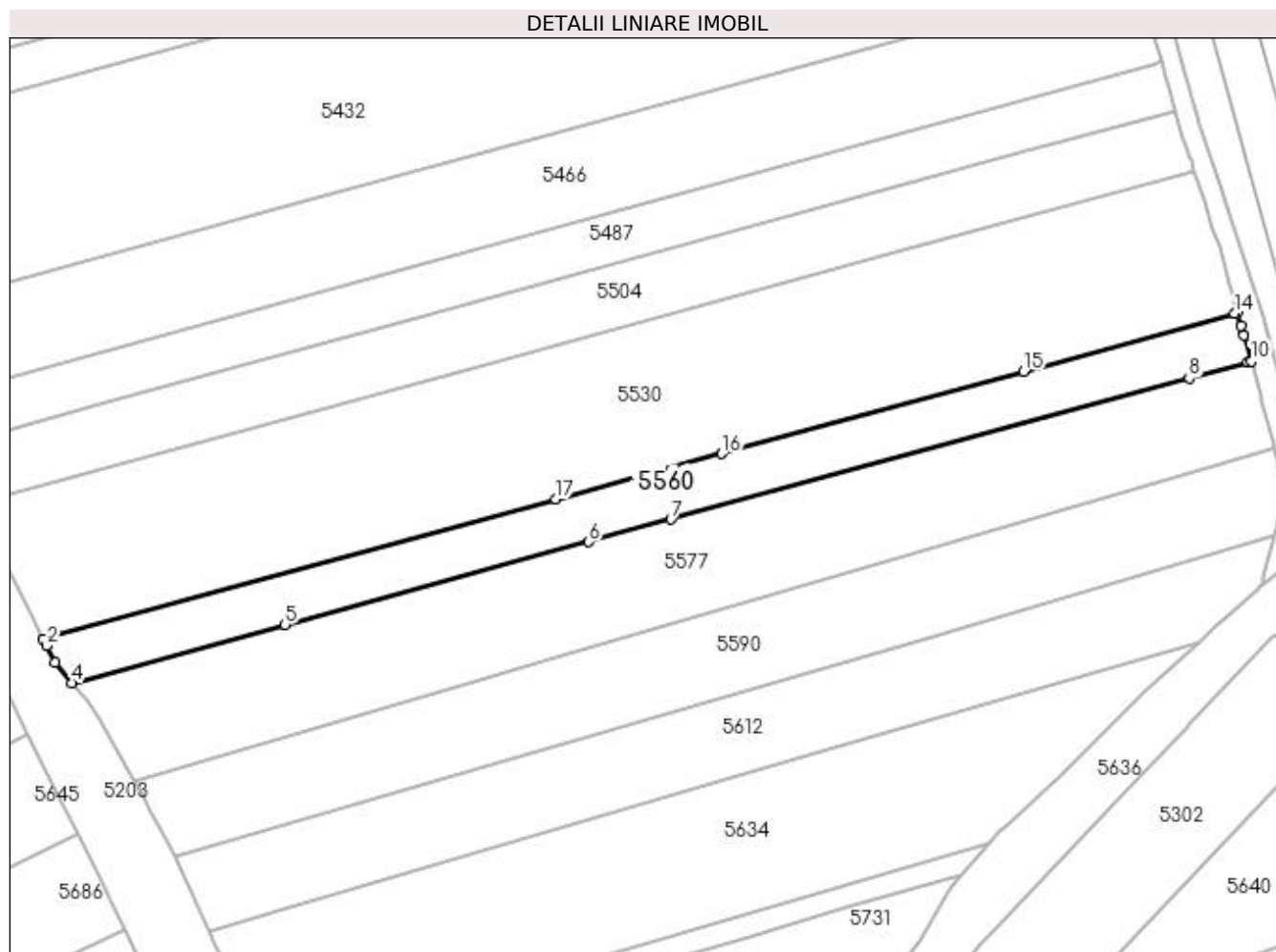
| Inscrieri privind dezmembramintele dreptului de proprietate, drepturi reale de garanție și sarcini | Referințe |
|--|-----------|
| NU SUNT | |

Anexa Nr. 1 La Partea I

Teren

| | | |
|--------------|-----------------|------------------------|
| Nr cadastral | Suprafața (mp)* | Observații / Referințe |
| | 2.500 | |

* Suprafața este determinată în planul de proiecție Stereo 70.



Date referitoare la teren

| Crt | Categorie folosință | Intra vilan | Suprafața (mp) | Tarla | Parcelă | Nr. topo | Observații / Referințe |
|-----|---------------------|-------------|----------------|-------|---------|----------|------------------------|
| 1 | arabil | NU | 2.500 | 35 | 6 | - | |

Lungime Segmente

1) Valorile lungimilor segmentelor sunt obținute din proiecție în plan.

| Punct început | X / Y | Punct sfârșit | X / Y | Lungime segment (** (m) |
|---------------|----------------------------|---------------|----------------------------|-------------------------|
| 1 | 397.133,115 325.102,608 | 2 | 397.133,81 325.101,218 | 1.554 |
| 2 | 397.133,81 325.101,218 | 3 | 397.135,486 325.097,865 | 3.749 |
| 3 | 397.135,486 325.097,865 | 4 | 397.138,859 325.093,731 | 5.335 |
| 4 | 397.138,859 325.093,731 | 5 | 397.181,815 325.105,446 | 44.525 |
| 5 | 397.181,815 325.105,446 | 6 | 397.242,986 325.122,128 | 63.405 |

| Punct început | X / Y | Punct sfârșit | X / Y | Lungime segment (** (m) |
|---------------|----------------------------|---------------|----------------------------|-------------------------|
| 6 | 397.242,986 325.122,128 | 7 | 397.259,578 325.126,653 | 17.198 |
| 7 | 397.259,578 325.126,653 | 8 | 397.363,916 325.155,108 | 108.148 |
| 8 | 397.363,916 325.155,108 | 9 | 397.375,749 325.158,335 | 12.265 |
| 9 | 397.375,749 325.158,335 | 10 | 397.376,415 325.158,517 | 0.69 |
| 10 | 397.376,415 325.158,517 | 11 | 397.374,961 325.163,711 | 5.394 |
| 11 | 397.374,961 325.163,711 | 12 | 397.374,428 325.165,617 | 1.979 |
| 12 | 397.374,428 325.165,617 | 13 | 397.373,699 325.168,22 | 2.704 |
| 13 | 397.373,699 325.168,22 | 14 | 397.373,116 325.168,062 | 0.604 |
| 14 | 397.373,116 325.168,062 | 15 | 397.330,584 325.156,462 | 44.086 |
| 15 | 397.330,584 325.156,462 | 16 | 397.269,766 325.139,876 | 63.039 |
| 16 | 397.269,766 325.139,876 | 17 | 397.236,349 325.130,762 | 34.638 |
| 17 | 397.236,349 325.130,762 | 1 | 397.133,115 325.102,608 | 107.004 |

** Lungimile segmentelor sunt determinate în planul de proiecție Stereo 70 și sunt rotunjite la 1 milimetru.

*** Distanța dintre puncte este formată din segmente cumulate ce sunt mai mici decât valoarea 1 milimetru.

**DATE DESPRE IMOBILUL NR. 5571**

Oficiul de Cadastru și Publicitate Imobiliară DOLJ
Biroul de Cadastru și Publicitate Imobiliară Craiova

A. Partea I. Descrierea imobilului

TEREN Intravilan

Adresa: Loc. Sitoaia, Jud. Dolj, T50, P10

| Nr. Crt | Nr cadastral Nr. topografic | Suprafața* (mp) | Observații / Referințe |
|---------|--------------------------------|-----------------|---|
| A1 | | 2.306 | Sector cadastral:18 Teren neimprejmuit; |

B. Partea II. Proprietari și acte

| Inscrieri privitoare la dreptul de proprietate și alte drepturi reale | | Referințe |
|--|---|-----------|
| / | | |
| Act Administrativ nr. Titlu de proprietate 22051, din 23/08/2022 emis de CJSPT Dolj; | | |
| B1 | Intabulare, drept de PROPRIETATE, dobandit prin Reconstituire, cota actuala 1/1, cota initiala 1/1 1) POPA EUGEN 2) POPA MARIN 3) POPA CATRINA | A1 |

C. Partea III. SARCINI .

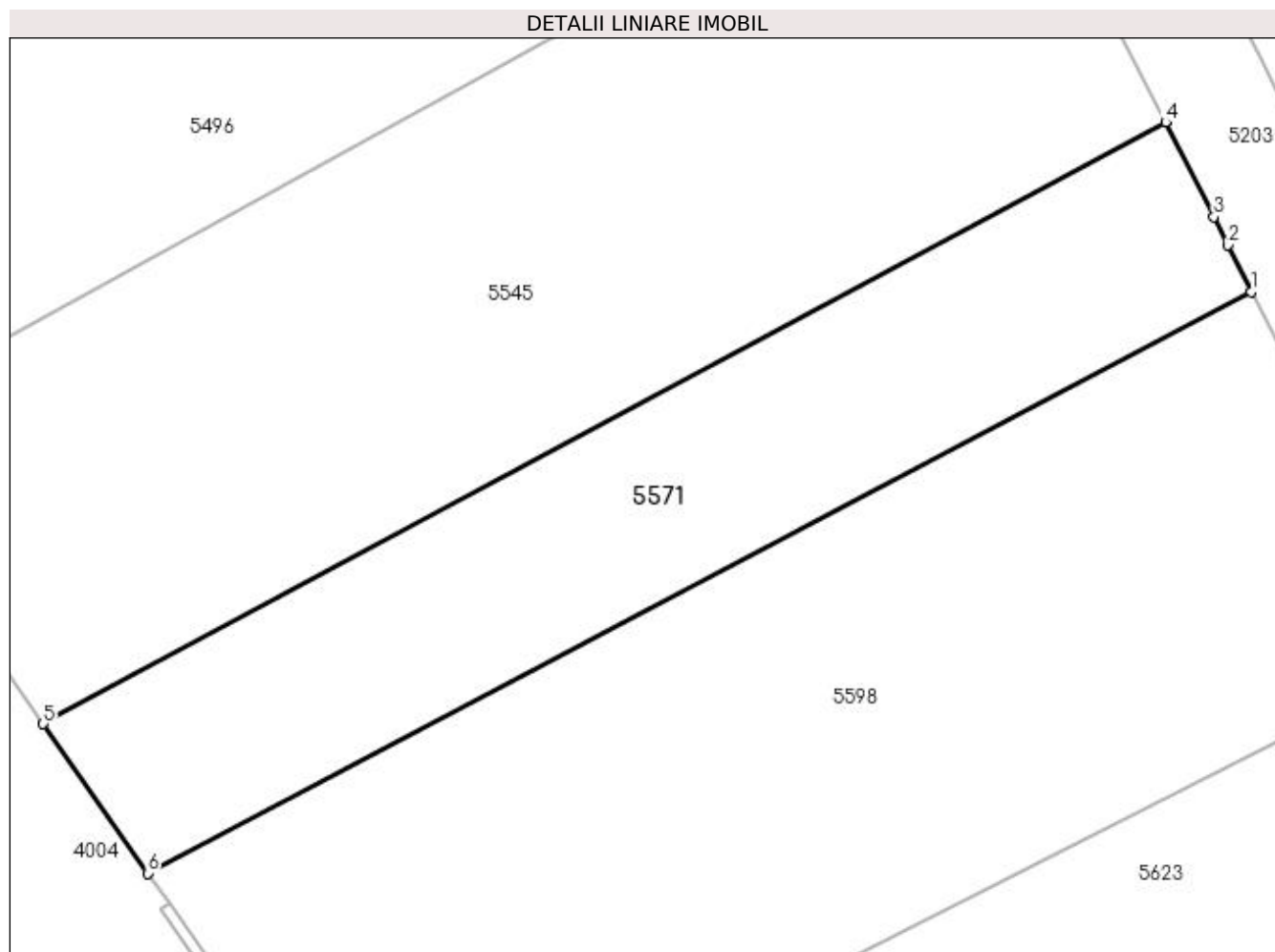
| Inscrieri privind dezmembramintele dreptului de proprietate, drepturi reale de garanție și sarcini | Referințe |
|--|-----------|
| NU SUNT | |

Anexa Nr. 1 La Partea I

Teren

| Nr cadastral | Suprafața (mp)* | Observații / Referințe |
|--------------|-----------------|------------------------|
| | 2.306 | |

* Suprafața este determinată în planul de proiecție Stereo 70.



Date referitoare la teren

| Crt | Categorie folosință | Intra vilan | Suprafața (mp) | Tarla | Parcelă | Nr. topo | Observații / Referințe |
|-----|---------------------|-------------|----------------|-------|---------|----------|------------------------|
| 1 | arabil | DA | 2.306 | 50 | 10 | - | |

Lungime Segmente

1) Valorile lungimilor segmentelor sunt obținute din proiecție în plan.

| Punct început | X / Y | Punct sfârșit | X / Y | Lungime segment (** (m) |
|---------------|----------------------------|---------------|----------------------------|-------------------------|
| 1 | 397.101,966 325.139,788 | 2 | 397.099,664 325.144,418 | 5.17 |
| 2 | 397.099,664 325.144,418 | 3 | 397.098,271 325.147,22 | 3.129 |
| 3 | 397.098,271 325.147,22 | 4 | 397.093,476 325.156,614 | 10.548 |
| 4 | 397.093,476 325.156,614 | 5 | 396.981,943 325.096,873 | 126.525 |
| 5 | 396.981,943 325.096,873 | 6 | 396.992,326 325.082,03 | 18.114 |

| Punct început | X / Y | Punct sfârșit | X / Y | Lungime segment (** (m) |
|---------------|---------------------------|---------------|----------------------------|-------------------------|
| 6 | 396.992,326 325.082,03 | 1 | 397.101,966 325.139,788 | 123.924 |

** Lungimile segmentelor sunt determinate în planul de proiecție Stereo 70 și sunt rotunjite la 1 milimetru.

*** Distanța dintre puncte este formată din segmente cumulate ce sunt mai mici decât valoarea 1 milimetru.

**DATE DESPRE IMOBILUL NR. 5577**

Oficiul de Cadastru și Publicitate Imobiliară DOLJ
Biroul de Cadastru și Publicitate Imobiliară Craiova

A. Partea I. Descrierea imobilului

TEREN Extravilan

Adresa: Jud. Dolj, TARLA 35, PARCELA 4

| Nr. Crt | Nr cadastral Nr. topografic | Suprafața* (mp) | Observații / Referințe |
|---------|--------------------------------|-----------------|---|
| A1 | 31743 | 4.900 | Sector cadastral:18 Teren neimprejmuit; |

B. Partea II. Proprietari și acte

| Inscrieri privitoare la dreptul de proprietate și alte drepturi reale | | Referințe |
|--|---|-----------|
| 77782 / 29/04/2022 | | |
| Act Notarial nr. CM NR.114, din 17/06/2008 emis de BNP DEFTA EMIL (act administrativ nr TDP NR.1431-59556 din 18.11.1998, emis de COMISIA JUDETEANA DOLJ); | | |
| B1 | Intabulare, drept de PROPRIETATE, dobandit prin Succesiune, cota actuala 1/1, cota initiala 1/1 1) DUTA MIOARA | A1 |
| Act Normativ nr. Legea nr.17, din 04/09/2014 emis de PARLAMENTUL ROMANIEI; | | |
| B2 | «Imobil aflat sub incidenta art.3 alin.(1) din Legea 17/2014» | A1 |
| / | | |
| Act Normativ nr. Legea 7, din 13/03/1996 emis de Parlamentul României; | | |
| B3 | Se noteaza suprapunerea reala a doua acte de proprietate asupra imobilului A1: Certificatul de mostenitor nr 114 din 17.06.2008, prin care s-a intabulat dreptul de proprietate in favoarea numitei DUTA MIOARA in CF 31743, prin incheirea nr 77782/29.04.2022 si Titlul de proprietate nr 242-58989 din 21.03.1996, prin care s-a intabulat dreptul de proprietate in favoarea numitului IORDACHE C MARIN | A1 |

C. Partea III. SARCINI .

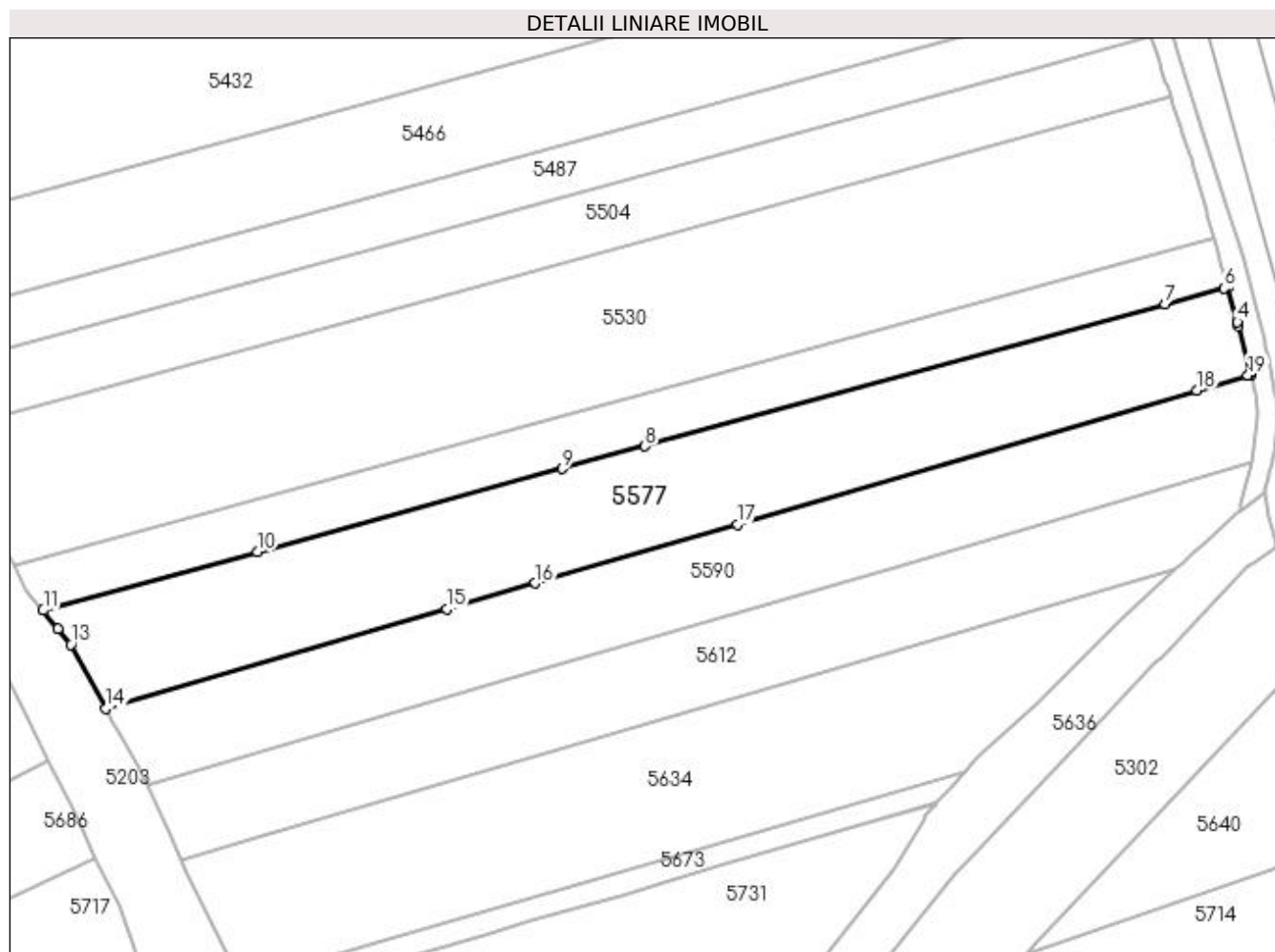
| Inscrieri privind dezmembramintele dreptului de proprietate, drepturi reale de garanție și sarcini | Referințe |
|--|-----------|
| NU SUNT | |

Anexa Nr. 1 La Partea I

Teren

| Nr cadastral | Suprafața (mp)* | Observații / Referințe |
|--------------|-----------------|------------------------|
| 31743 | 4.900 | |

* Suprafața este determinată în planul de proiecție Stereo 70.



Date referitoare la teren

| Crt | Categorie folosință | Intra vilan | Suprafața (mp) | Tarla | Parcelă | Nr. topo | Observații / Referințe |
|-----|---------------------|-------------|----------------|-------|---------|----------|------------------------|
| 1 | arabil | NU | 4.900 | 35 | 4 | - | |

Lungime Segmente

1) Valorile lungimilor segmentelor sunt obținute din proiecție în plan.

| Punct început | X / Y | Punct sfârșit | X / Y | Lungime segment (** (m) |
|---------------|----------------------------|---------------|----------------------------|-------------------------|
| 1 | 397.381,114 325.141,073 | 2 | 397.381,034 325.141,451 | 0.386 |
| 2 | 397.381,034 325.141,451 | 3 | 397.378,578 325.150,741 | 9.609 |
| 3 | 397.378,578 325.150,741 | 4 | 397.378,365 325.151,548 | 0.835 |
| 4 | 397.378,365 325.151,548 | 5 | 397.376,415 325.158,517 | 7.236 |
| 5 | 397.376,415 325.158,517 | 6 | 397.375,749 325.158,335 | 0.69 |

| Punct început | X / Y | Punct sfârșit | X / Y | Lungime segment (** (m) |
|---------------|----------------------------|---------------|----------------------------|-------------------------|
| 6 | 397.375,749 325.158,335 | 7 | 397.363,916 325.155,108 | 12.265 |
| 7 | 397.363,916 325.155,108 | 8 | 397.259,578 325.126,653 | 108.148 |
| 8 | 397.259,578 325.126,653 | 9 | 397.242,986 325.122,128 | 17.198 |
| 9 | 397.242,986 325.122,128 | 10 | 397.181,815 325.105,446 | 63.405 |
| 10 | 397.181,815 325.105,446 | 11 | 397.138,859 325.093,731 | 44.525 |
| 11 | 397.138,859 325.093,731 | 12 | 397.141,855 325.090,058 | 4.741 |
| 12 | 397.141,855 325.090,058 | 13 | 397.144,441 325.086,888 | 4.091 |
| 13 | 397.144,441 325.086,888 | 14 | 397.151,472 325.074,011 | 14.672 |
| 14 | 397.151,472 325.074,011 | 15 | 397.219,773 325.093,956 | 71.153 |
| 15 | 397.219,773 325.093,956 | 16 | 397.237,575 325.099,155 | 18.546 |
| 16 | 397.237,575 325.099,155 | 17 | 397.278,114 325.110,994 | 42.232 |
| 17 | 397.278,114 325.110,994 | 18 | 397.370,198 325.137,885 | 95.93 |
| 18 | 397.370,198 325.137,885 | 19 | 397.380,473 325.140,885 | 10.704 |
| 19 | 397.380,473 325.140,885 | 1 | 397.381,114 325.141,073 | 0.669 |

** Lungimile segmentelor sunt determinate în planul de proiecție Stereo 70 și sunt rotunjite la 1 milimetru.

*** Distanța dintre puncte este formată din segmente cumulate ce sunt mai mici decât valoarea 1 milimetru.

**DATE DESPRE IMOBILUL NR. 5590**

Oficiul de Cadastru și Publicitate Imobiliară DOLJ
Biroul de Cadastru și Publicitate Imobiliară Craiova

A. Partea I. Descrierea imobilului

TEREN Extravilan

Adresa: Jud. Dolj, T35, P4/2

| Nr. Crt | Nr cadastral Nr. topografic | Suprafața* (mp) | Observații / Referințe |
|---------|-----------------------------|-----------------|---|
| A1 | | 4.020 | Sector cadastral:18 Teren neimprejmuit; |

B. Partea II. Proprietari și acte

| Inscrieri privitoare la dreptul de proprietate și alte drepturi reale | Referințe |
|---|-----------|
| / | |
| Act Administrativ nr. Titlu de proprietate 12116, din 21/11/2008 emis de CJSIPT Dolj; | |
| B1 | A1 |
| Intabulare, drept de PROPRIETATE, dobandit prin Reconstituire, cota actuala 1/1, cota initiala 1/1 1) GHIGA ILINCA | |

C. Partea III. SARCINI .

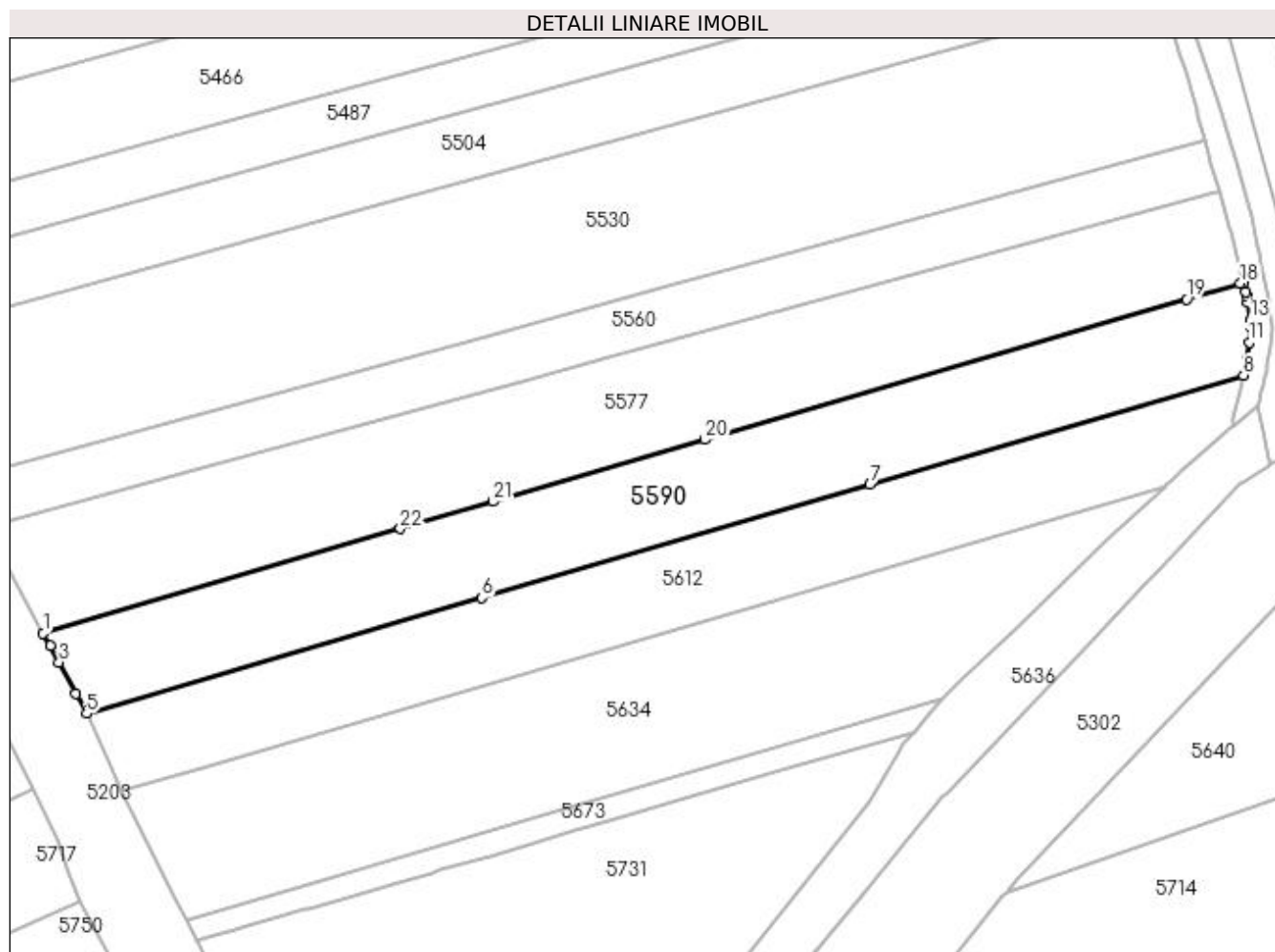
| Inscrieri privind dezmembramintele dreptului de proprietate, drepturi reale de garanție și sarcini | Referințe |
|--|-----------|
| NU SUNT | |

Anexa Nr. 1 La Partea I

Teren

| | | |
|--------------|-----------------|------------------------|
| Nr cadastral | Suprafața (mp)* | Observații / Referințe |
| | 4.020 | |

* Suprafața este determinată în planul de proiecție Stereo 70.



Date referitoare la teren

| Crt | Categorie folosință | Intra vilan | Suprafața (mp) | Tarla | Parcelă | Nr. topo | Observații / Referințe |
|-----|---------------------|-------------|----------------|-------|---------|----------|------------------------|
| 1 | arabil | NU | 4.020 | 35 | 4/2 | - | |

Lungime Segmente

1) Valorile lungimilor segmentelor sunt obținute din proiecție în plan.

| Punct început | X / Y | Punct sfârșit | X / Y | Lungime segment (** (m) |
|---------------|----------------------------|---------------|----------------------------|-------------------------|
| 1 | 397.151,472 325.074,011 | 2 | 397.152,803 325.071,573 | 2.777 |
| 3 | 397.154,514 325.068,44 | 4 | 397.157,763 325.062,412 | 6.848 |
| 5 | 397.159,78 325.058,671 | 6 | 397.235,394 325.080,753 | 78.773 |
| 7 | 397.309,647 325.102,437 | 8 | 397.381,116 325.123,308 | 74.454 |
| 9 | 397.381,68 325.125,88 | 10 | 397.381,742 325.126,343 | 0.467 |

| Punct început | X / Y | Punct sfârșit | X / Y | Lungime segment (** (m) |
|---------------|----------------------------|---------------|----------------------------|-------------------------|
| 2 | 397.152,803 325.071,573 | 3 | 397.154,514 325.068,44 | 3.57 |
| 4 | 397.157,763 325.062,412 | 5 | 397.159,78 325.058,671 | 4.249 |
| 6 | 397.235,394 325.080,753 | 7 | 397.309,647 325.102,437 | 77.355 |
| 8 | 397.381,116 325.123,308 | 9 | 397.381,68 325.125,88 | 2.633 |
| 10 | 397.381,742 325.126,343 | 11 | 397.382,181 325.129,597 | 3.283 |

| Punct început | X / Y | Punct sfârșit | X / Y | Lungime segment (** (m) |
|---------------|----------------------------|---------------|----------------------------|-------------------------|
| 11 | 397.382,181 325.129,597 | 12 | 397.382,539 325.132,486 | 2.912 |
| 13 | 397.382,355 325.133,931 | 14 | 397.381,938 325.137,198 | 3.294 |
| 15 | 397.381,663 325.138,493 | 16 | 397.381,505 325.139,236 | 0.76 |
| 17 | 397.381,114 325.141,073 | 18 | 397.380,473 325.140,885 | 0.669 |
| 19 | 397.370,198 325.137,885 | 20 | 397.278,114 325.110,994 | 95.93 |
| 21 | 397.237,575 325.099,155 | 22 | 397.219,773 325.093,956 | 18.546 |

| Punct început | X / Y | Punct sfârșit | X / Y | Lungime segment (** (m) |
|---------------|----------------------------|---------------|----------------------------|-------------------------|
| 12 | 397.382,539 325.132,486 | 13 | 397.382,355 325.133,931 | 1.456 |
| 14 | 397.381,938 325.137,198 | 15 | 397.381,663 325.138,493 | 1.324 |
| 16 | 397.381,505 325.139,236 | 17 | 397.381,114 325.141,073 | 1.877 |
| 18 | 397.380,473 325.140,885 | 19 | 397.370,198 325.137,885 | 10.704 |
| 20 | 397.278,114 325.110,994 | 21 | 397.237,575 325.099,155 | 42.232 |
| 22 | 397.219,773 325.093,956 | 1 | 397.151,472 325.074,011 | 71.153 |

** Lungimile segmentelor sunt determinate în planul de proiecție Stereo 70 și sunt rotunjite la 1 milimetru.

*** Distanța dintre puncte este formată din segmente cumulate ce sunt mai mici decât valoarea 1 milimetru.

**DATE DESPRE IMOBILUL NR. 5598**

Oficiul de Cadastru și Publicitate Imobiliară DOLJ
Biroul de Cadastru și Publicitate Imobiliară Craiova

A. Partea I. Descrierea imobilului

TEREN Intravilan

Nr. CF vechi:145

Nr. cadastral vechi:442/2

Adresa: Loc. Sitoaia, Jud. Dolj, SAT BOGEA T 50 P 9

| Nr. Crt | Nr cadastral Nr. topografic | Suprafata* (mp) | Observatii / Referinta |
|---------|-----------------------------|-----------------|---|
| A1 | 31058 | 4.835 | Sector cadastral:18 Teren neimprejmuit; |

B. Partea II. Proprietari și acte

| Inscrieri privitoare la dreptul de proprietate și alte drepturi reale | | Referințe |
|--|--|-----------|
| 40410 / 02/06/2008 | | |
| Contract De Vanzare Cumparare nr. AUT 1812, din 29/05/2008 emis de NP DEFTA F; | | |
| B1 | Intabulare, drept de PROPRIETATE, dobandit prin Conventie, cota actuala 1/1, cota initiala 1/1 | A1 |
| | 1) BONDOC ION | |
| | 2) BONDOC ELENA | |

C. Partea III. SARCINI .

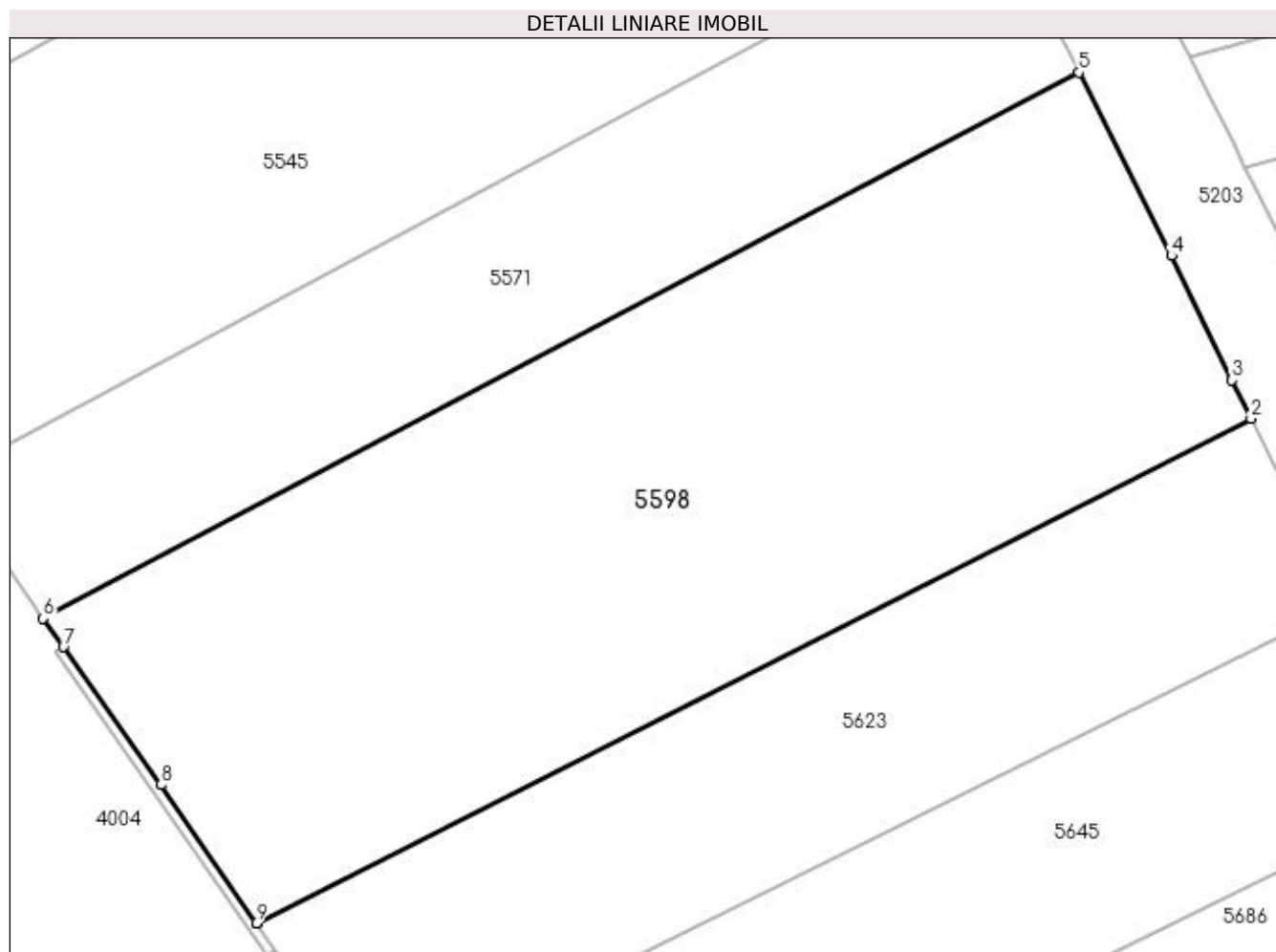
| Inscrieri privind dezmembramintele dreptului de proprietate, drepturi reale de garanție și sarcini | Referințe |
|--|-----------|
| NU SUNT | |

Anexa Nr. 1 La Partea I

Teren

| Nr cadastral | Suprafața (mp)* | Observații / Referințe |
|--------------|-----------------|------------------------|
| 31058 | 4.835 | |

* Suprafața este determinată în planul de proiecție Stereo 70.



Date referitoare la teren

| Crt | Categorie folosință | Intra vilan | Suprafața (mp) | Tarla | Parcelă | Nr. topo | Observații / Referințe |
|-----|---------------------|-------------|----------------|-------|---------|----------|------------------------|
| 1 | arabil | DA | 4.835 | 50 | 9 | - | |

Lungime Segmente

1) Valorile lungimilor segmentelor sunt obținute din proiecție în plan.

| Punct început | X / Y | Punct sfârșit | X / Y | Lungime segment (** (m) |
|---------------|----------------------------|---------------|----------------------------|-------------------------|
| 1 | 397.014,909 325.049,773 | 2 | 397.120,179 325.103,157 | 118.032 |
| 2 | 397.120,179 325.103,157 | 3 | 397.118,173 325.107,254 | 4.561 |
| 3 | 397.118,173 325.107,254 | 4 | 397.111,728 325.120,413 | 14.653 |
| 4 | 397.111,728 325.120,413 | 5 | 397.101,966 325.139,788 | 21.695 |
| 5 | 397.101,966 325.139,788 | 6 | 396.992,326 325.082,03 | 123.924 |

| Punct început | X / Y | Punct sfârșit | X / Y | Lungime segment (** (m) |
|---------------|----------------------------|---------------|----------------------------|-------------------------|
| 6 | 396.992,326 325.082,03 | 7 | 396.994,467 325.079,025 | 3.689 |
| 7 | 396.994,467 325.079,025 | 8 | 397.004,776 325.064,411 | 17.884 |
| 8 | 397.004,776 325.064,411 | 9 | 397.014,894 325.049,765 | 17.801 |
| 9 | 397.014,894 325.049,765 | 1 | 397.014,909 325.049,773 | 0.017 |

** Lungimile segmentelor sunt determinate în planul de proiecție Stereo 70 și sunt rotunjite la 1 milimetru.

*** Distanța dintre puncte este formată din segmente cumulate ce sunt mai mici decât valoarea 1 milimetru.

**DATE DESPRE IMOBILUL NR. 5612**

Oficiul de Cadastru și Publicitate Imobiliară DOLJ
Biroul de Cadastru și Publicitate Imobiliară Craiova

A. Partea I. Descrierea imobilului

TEREN Intravilan

Adresa: Loc. Sitoaia, Jud. Dolj, T35, P4/1

| Nr. Crt | Nr cadastral Nr. topografic | Suprafața* (mp) | Observații / Referințe |
|---------|-----------------------------|-----------------|---|
| A1 | | 3.600 | Sector cadastral:18 Teren neimprejmuit; |

B. Partea II. Proprietari și acte

| Inscrieri privitoare la dreptul de proprietate și alte drepturi reale | Referințe |
|---|-----------|
| / | |
| Act Administrativ nr. Titlu de proprietate 2794, din 24/02/2005 emis de CJSIPT Dolj; | |
| B1 | A1 |
| Intabulare, drept de PROPRIETATE, dobandit prin Reconstituire, cota actuala 1/1, cota initiala 1/1 1) BURGHIU PATRU DEFUNCT:Da | |

C. Partea III. SARCINI .

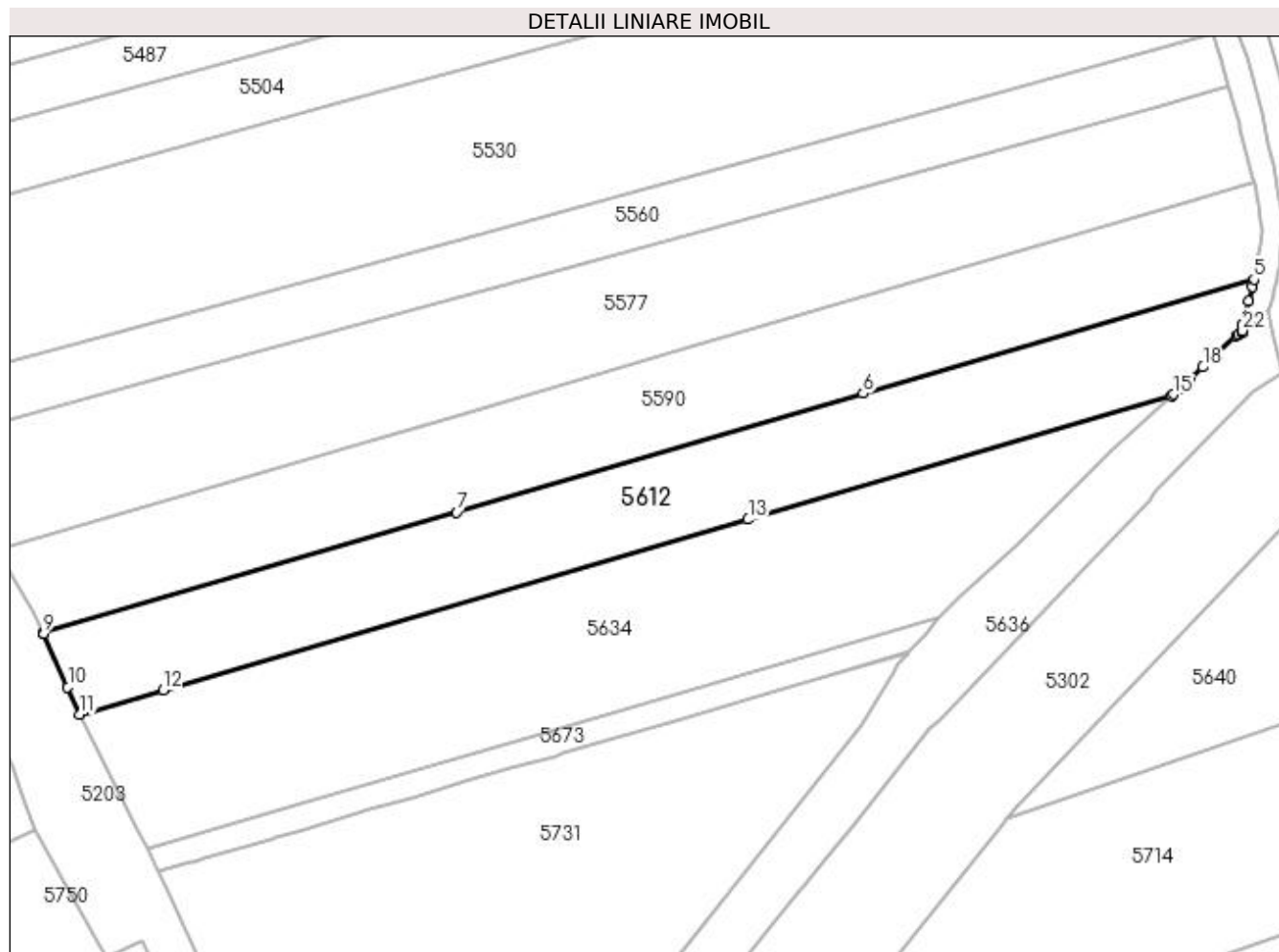
| Inscrieri privind dezmembramintele dreptului de proprietate, drepturi reale de garanție și sarcini | Referințe |
|--|-----------|
| NU SUNT | |

Anexa Nr. 1 La Partea I

Teren

| | | |
|--------------|-----------------|------------------------|
| Nr cadastral | Suprafața (mp)* | Observații / Referințe |
| | 3.600 | |

* Suprafața este determinată în planul de proiecție Stereo 70.



Date referitoare la teren

| Crt | Categorie folosință | Intravilan | Suprafața (mp) | Tarla | Parcelă | Nr. topo | Observații / Referințe |
|-----|---------------------|------------|----------------|-------|---------|----------|------------------------|
| 1 | arabil | DA | 3.600 | 35 | 4/1 | - | |

Lungime Segmente

1) Valorile lungimilor segmentelor sunt obținute din proiecție în plan.

| Punct început | X / Y | Punct sfârșit | X / Y | Lungime segment (** (m) |
|---------------|----------------------------|---------------|----------------------------|-------------------------|
| 1 | 397.378,994 325.114,09 | 2 | 397.378,963 325.115,124 | 1.035 |
| 3 | 397.380,097 325.119,297 | 4 | 397.380,819 325.121,954 | 2.754 |
| 5 | 397.381,116 325.123,308 | 6 | 397.309,647 325.102,437 | 74.454 |
| 7 | 397.235,394 325.080,753 | 8 | 397.159,78 325.058,671 | 78.773 |
| 9 | 397.159,829 325.058,579 | 10 | 397.164,243 325.048,784 | 10.744 |

| Punct început | X / Y | Punct sfârșit | X / Y | Lungime segment (** (m) |
|---------------|----------------------------|---------------|----------------------------|-------------------------|
| 2 | 397.378,963 325.115,124 | 3 | 397.380,097 325.119,297 | 4.323 |
| 4 | 397.380,819 325.121,954 | 5 | 397.381,116 325.123,308 | 1.386 |
| 6 | 397.309,647 325.102,437 | 7 | 397.235,394 325.080,753 | 77.355 |
| 8 | 397.159,78 325.058,671 | 9 | 397.159,829 325.058,579 | 0.104 |
| 10 | 397.164,243 325.048,784 | 11 | 397.166,511 325.043,752 | 5.519 |

| Punct început | X / Y | Punct sfârșit | X / Y | Lungime segment (** (m) |
|---------------|----------------------------|---------------|----------------------------|-------------------------|
| 11 | 397.166,511 325.043,752 | 12 | 397.181,757 325.048,205 | 15.883 |
| 13 | 397.288,623 325.079,413 | 14 | 397.366,026 325.102,017 | 80.636 |
| 15 | 397.366,328 325.102,294 | 16 | 397.367,38 325.103,26 | 1.428 |
| 17 | 397.369,517 325.105,222 | 18 | 397.371,776 325.107,296 | 3.066 |
| 19 | 397.377,928 325.112,944 | 20 | 397.378,246 325.113,236 | 0.432 |
| 21 | 397.379,009 325.113,579 | 22 | 397.378,999 325.113,927 | 0.348 |

| Punct început | X / Y | Punct sfârșit | X / Y | Lungime segment (** (m) |
|---------------|----------------------------|---------------|----------------------------|-------------------------|
| 12 | 397.181,757 325.048,205 | 13 | 397.288,623 325.079,413 | 111.329 |
| 14 | 397.366,026 325.102,017 | 15 | 397.366,328 325.102,294 | 0.41 |
| 16 | 397.367,38 325.103,26 | 17 | 397.369,517 325.105,222 | 2.902 |
| 18 | 397.371,776 325.107,296 | 19 | 397.377,928 325.112,944 | 8.351 |
| 20 | 397.378,246 325.113,236 | 21 | 397.379,009 325.113,579 | 0.837 |
| 22 | 397.378,999 325.113,927 | 1 | 397.378,994 325.114,09 | 0.163 |

** Lungimile segmentelor sunt determinate în planul de proiecție Stereo 70 și sunt rotunjite la 1 milimetru.

*** Distanța dintre puncte este formată din segmente cumulate ce sunt mai mici decât valoarea 1 milimetru.

**DATE DESPRE IMOBILUL NR. 5623**

Oficiul de Cadastru și Publicitate Imobiliară DOLJ
Biroul de Cadastru și Publicitate Imobiliară Craiova

A. Partea I. Descrierea imobilului

TEREN Intravilan

Nr. CF vechi:156
Nr. cadastral vechi:38

Adresa: Loc. Sitoaia, Jud. Dolj, SAT SITOAI A T 50 P 8

| Nr. Crt | Nr cadastral Nr. topografic | Suprafata* (mp) | Observatii / Referinte |
|---------|-----------------------------|-----------------|---|
| A1 | 31067 | 2.494 | Sector cadastral:18 Teren neimprejmuit; |

B. Partea II. Proprietari și acte

| Inscrieri privitoare la dreptul de proprietate și alte drepturi reale | | Referințe |
|--|--|-----------|
| 29889 / 25/05/2007 | | |
| Contract De Vanzare Cumparare nr. AUT 813, din 24/05/2007 emis de NP PAPA E; | | |
| B1 | Intabulare, drept de PROPRIETATE, dobandit prin Conventie, cota actuala 1/1, cota initiala 1/1 1) SC MEDEIRA CONSTRUCT SRL, CIF:9999999999999 | A1 |

C. Partea III. SARCINI

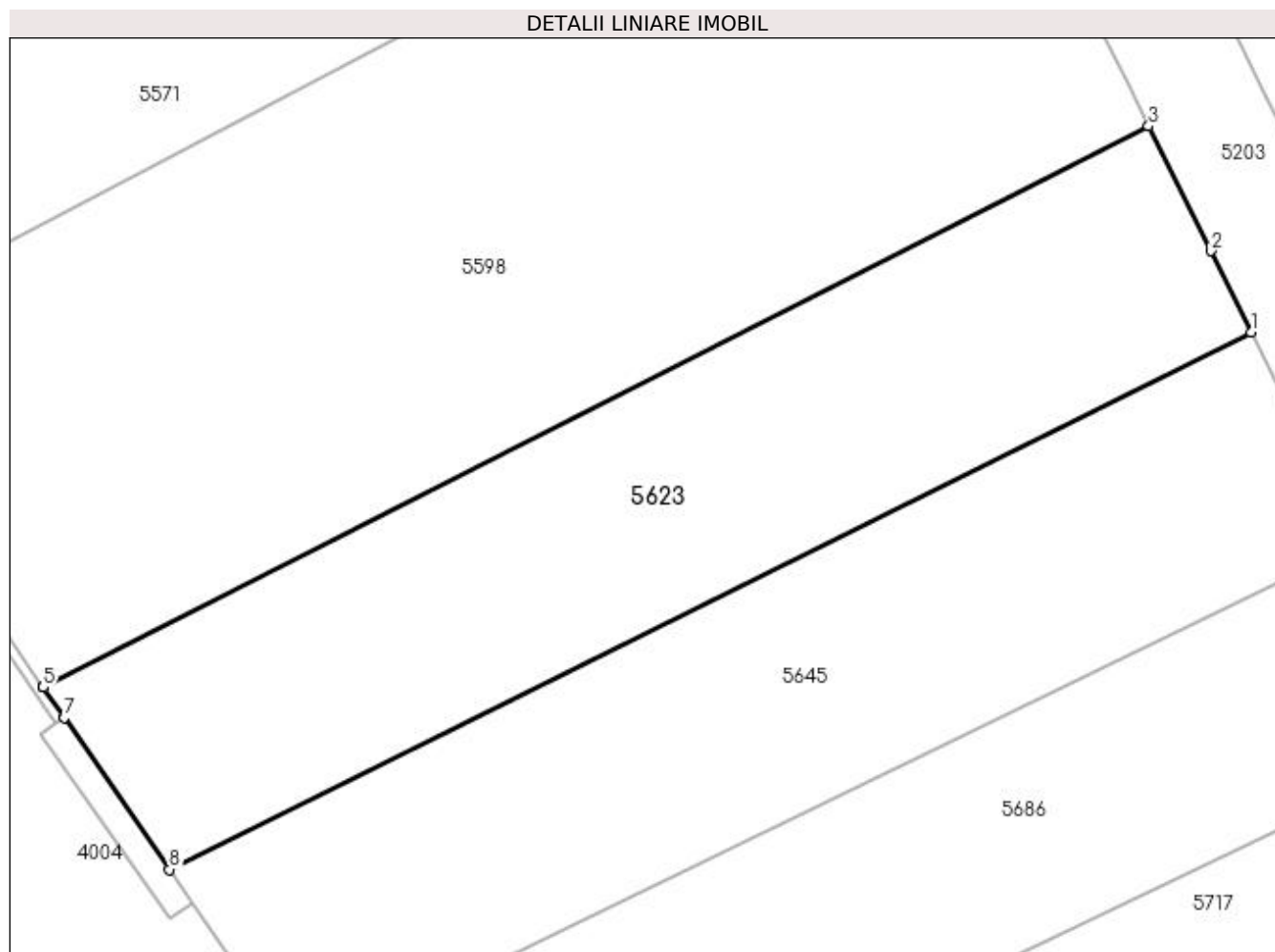
| Inscrieri privind dezmembramintele dreptului de proprietate, drepturi reale de garanție și sarcini | | Referințe |
|--|---|-----------|
| 29889 / 25/05/2007 | | |
| Contract De Vanzare Cumparare nr. AUT 813, din 24/05/2007 emis de NP PAPA E; | | |
| C1 | Se inscrie dreptul de privilegiu (rest de pret neachitat) d 115.210 ron in favoarea 1) BRINZAN VERONEL | A1 |

Anexa Nr. 1 La Partea I

Teren

| Nr cadastral | Suprafața (mp)* | Observații / Referințe |
|--------------|-----------------|------------------------|
| 31067 | 2.494 | |

* Suprafața este determinată în planul de proiecție Stereo 70.



Date referitoare la teren

| Crt | Categorie folosință | Intra vilan | Suprafața (mp) | Tarla | Parcelă | Nr. topo | Observații / Referințe |
|-----|---------------------|-------------|----------------|-------|---------|----------|------------------------|
| 1 | arabil | DA | 2.494 | 50 | 8 | - | |

Lungime Segmente

1) Valorile lungimilor segmentelor sunt obținute din proiecție în plan.

| Punct început | X / Y | Punct sfârșit | X / Y | Lungime segment (** (m) |
|---------------|----------------------------|---------------|----------------------------|-------------------------|
| 1 | 397.129,93 325.083,546 | 2 | 397.126,08 325.091,289 | 8.648 |
| 2 | 397.126,08 325.091,289 | 3 | 397.120,179 325.103,157 | 13.254 |
| 3 | 397.120,179 325.103,157 | 4 | 397.014,909 325.049,773 | 118.032 |
| 4 | 397.014,909 325.049,773 | 5 | 397.014,894 325.049,765 | 0.017 |
| 5 | 397.014,894 325.049,765 | 6 | 397.016,902 325.046,895 | 3.502 |

| Punct început | X / Y | Punct sfârșit | X / Y | Lungime segment (** (m) |
|---------------|----------------------------|---------------|----------------------------|-------------------------|
| 6 | 397.016,902 325.046,895 | 7 | 397.016,909 325.046,885 | 0.013 |
| 7 | 397.016,909 325.046,885 | 8 | 397.026,928 325.032,411 | 17.603 |
| 8 | 397.026,928 325.032,411 | 1 | 397.129,93 325.083,546 | 114.997 |

** Lungimile segmentelor sunt determinate în planul de proiecție Stereo 70 și sunt rotunjite la 1 milimetru.

*** Distanța dintre puncte este formată din segmente cumulate ce sunt mai mici decât valoarea 1 milimetru.

**DATE DESPRE IMOBILUL NR. 5629**

Oficiul de Cadastru și Publicitate Imobiliară DOLJ
Biroul de Cadastru și Publicitate Imobiliară Craiova

A. Partea I. Descrierea imobilului

TEREN Extravilan

Nr. CF vechi:84

Nr. cadastral vechi:442/1

Adresa: Jud. Dolj, SAT BOGEA T 50 P 9

| Nr. Crt | Nr cadastral Nr. topografic | Suprafața* (mp) | Observații / Referințe |
|---------|-----------------------------|-----------------|---|
| A1 | 31284 | 39 | Sector cadastral:18 Teren neimprejmuit; |

B. Partea II. Proprietari și acte

| Inscrieri privitoare la dreptul de proprietate și alte drepturi reale | | Referințe |
|--|--|-----------|
| 19752 / 17/12/2004 | | |
| Contract De Vanzare Cumparare nr. AUT 2803, din 16/12/2004 emis de NP GAGEATU I; | | |
| B1 | Intabulare, drept de PROPRIETATE, dobandit prin Conventie, cota actuala 1/1, cota initiala 1/1 | A1 |
| 1) DIRECTIA REGIONALA DE DRUMURI SI PODURI CRAIOVA, CIF:9999999999999, Lipsa CUI | | |

C. Partea III. SARCINI .

| Inscrieri privind dezmembramintele dreptului de proprietate, drepturi reale de garanție și sarcini | Referințe |
|--|-----------|
| NU SUNT | |

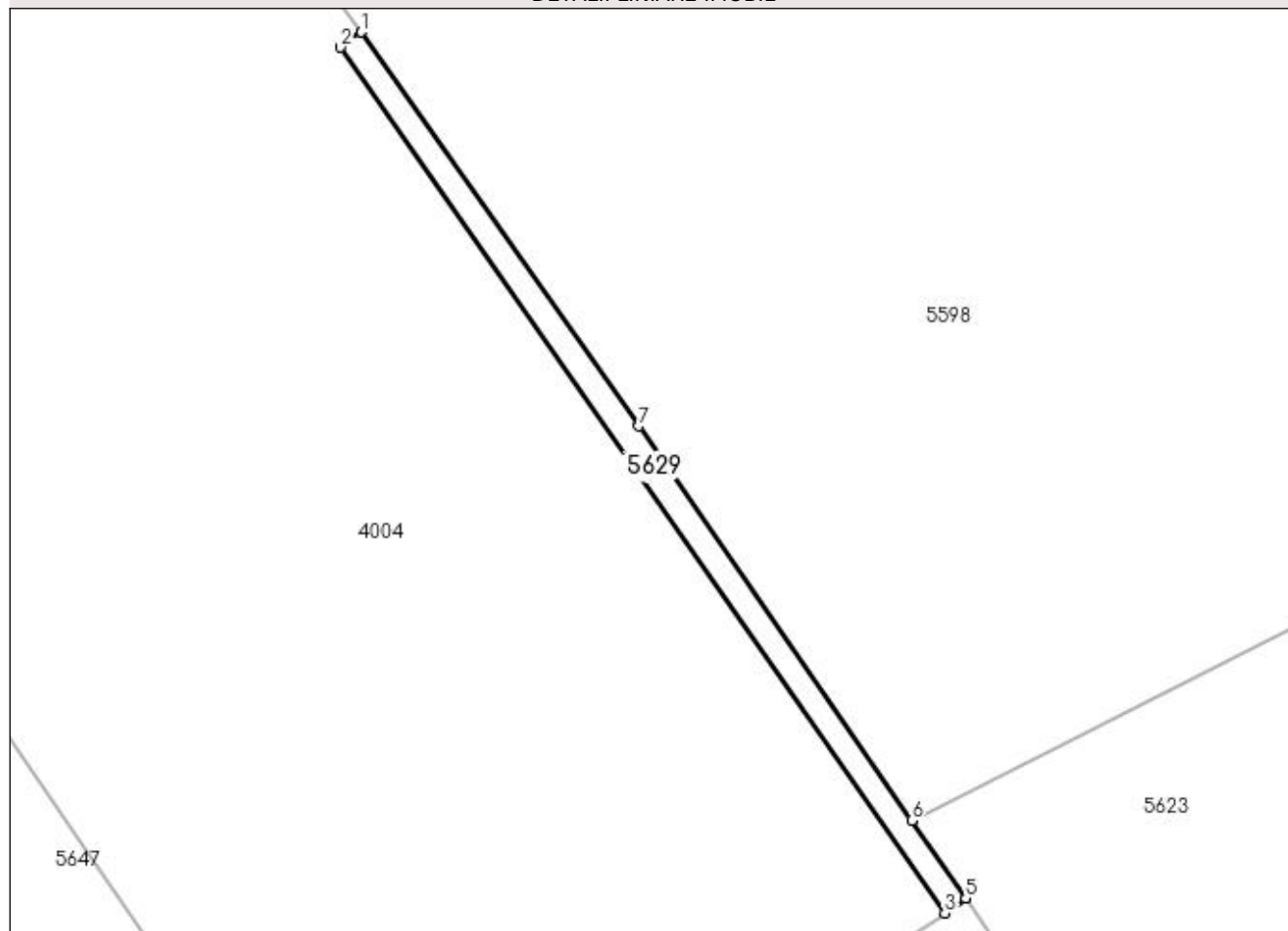
Anexa Nr. 1 La Partea I

Teren

| | | |
|--------------|-----------------|------------------------|
| Nr cadastral | Suprafața (mp)* | Observații / Referințe |
| 31284 | 39 | |

* Suprafața este determinată în planul de proiecție Stereo 70.

DETALII LINIARE IMOBIL



Date referitoare la teren

| Crt | Categorie folosință | Intra vilan | Suprafața (mp) | Tarla | Parcelă | Nr. topo | Observații / Referințe |
|-----|---------------------|-------------|----------------|-------|---------|----------|------------------------|
| 1 | arabil | NU | 39 | 50 | 9 | - | |

Lungime Segmente

1) Valorile lungimilor segmentelor sunt obținute din proiecție în plan.

| Punct început | X / Y | Punct sfârșit | X / Y | Lungime segment (** (m) |
|---------------|----------------------------|---------------|----------------------------|-------------------------|
| 1 | 396.994,467 325.079,025 | 2 | 396.993,699 325.078,461 | 0.953 |
| 2 | 396.993,699 325.078,461 | 3 | 397.016,13 325.046,337 | 39.18 |
| 3 | 397.016,13 325.046,337 | 4 | 397.016,909 325.046,885 | 0.952 |
| 4 | 397.016,909 325.046,885 | 5 | 397.016,902 325.046,895 | 0.013 |
| 5 | 397.016,902 325.046,895 | 6 | 397.014,894 325.049,765 | 3.502 |

| Punct început | X / Y | Punct sfârșit | X / Y | Lungime segment (** (m) |
|---------------|----------------------------|---------------|----------------------------|-------------------------|
| 6 | 397.014,894 325.049,765 | 7 | 397.004,776 325.064,411 | 17.801 |
| 7 | 397.004,776 325.064,411 | 1 | 396.994,467 325.079,025 | 17.884 |

** Lungimile segmentelor sunt determinate în planul de proiecție Stereo 70 și sunt rotunjite la 1 milimetru.

*** Distanța dintre puncte este formată din segmente cumulate ce sunt mai mici decât valoarea 1 milimetru.

**DATE DESPRE IMOBILUL NR. 5634**

Oficiul de Cadastru și Publicitate Imobiliară DOLJ
Biroul de Cadastru și Publicitate Imobiliară Craiova

A. Partea I. Descrierea imobilului

TEREN Intravilan

Nr. CF vechi:459

Nr. cadastral vechi:720

Adresa: Loc. Sitoaia, Jud. Dolj, T 35 P 3

| Nr. Crt | Nr cadastral Nr. topografic | Suprafața* (mp) | Observații / Referințe |
|---------|-----------------------------|-----------------|---|
| A1 | 31189 | 4.850 | Sector cadastral:18 Teren neimprejmuit; |

B. Partea II. Proprietari și acte

| Inscrieri privitoare la dreptul de proprietate și alte drepturi reale | | Referințe |
|---|---|-----------|
| 11407 / 21/02/2008 | | |
| Contract De Vanzare Cumparare nr. AUT 488, din 20/02/2008 emis de NP ZAVOI A; | | |
| B1 | Intabulare, drept de PROPRIETATE, dobandit prin Conventie, cota actuala 1/1, cota initiala 1/1 1) BALOI ION, Lipsa CNP 2) BALOI PAULA VICTORIA, Lipsa CNP | A1 |

C. Partea III. SARCINI .

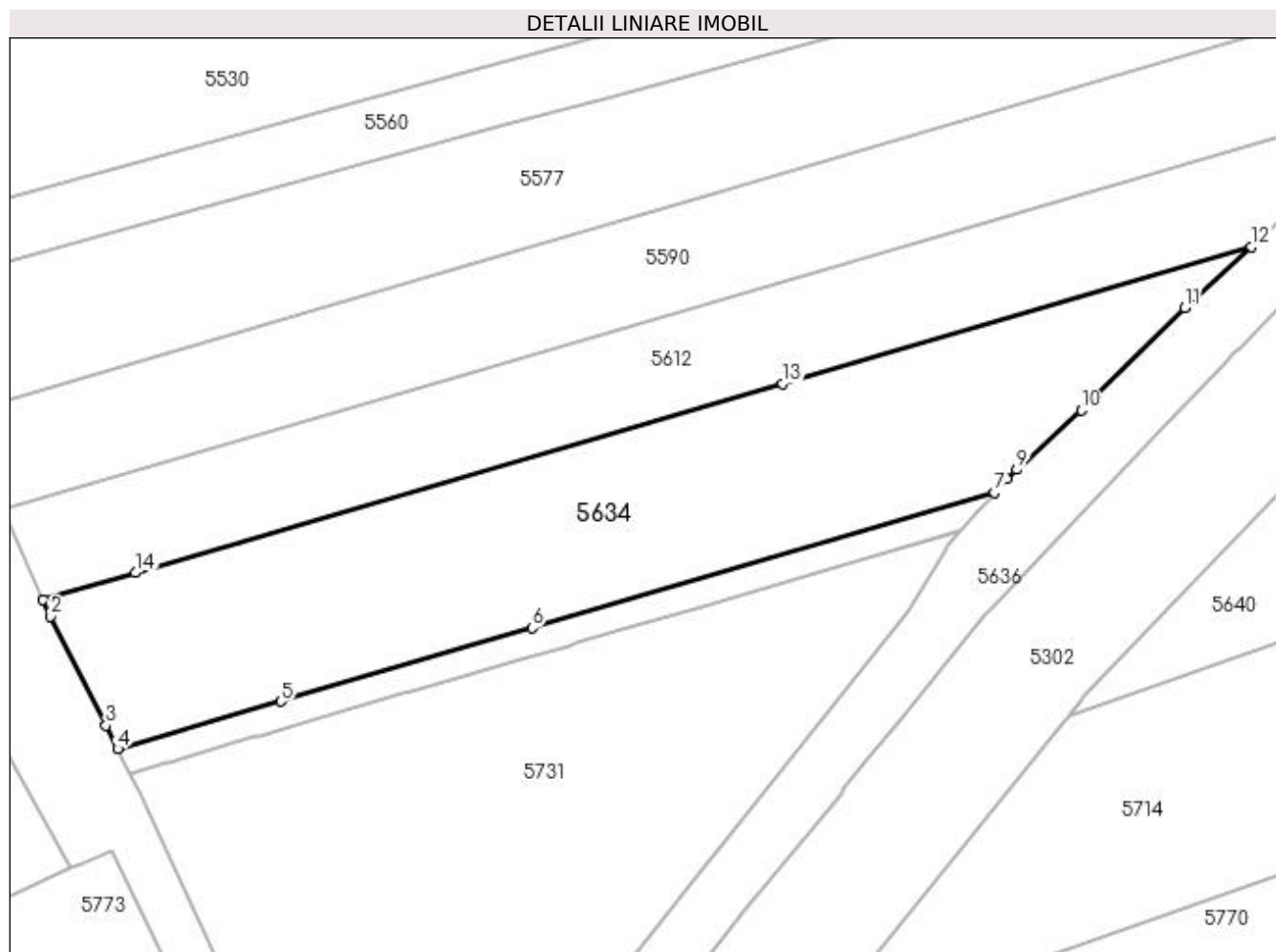
| Inscrieri privind dezmembramintele dreptului de proprietate, drepturi reale de garanție și sarcini | Referințe |
|--|-----------|
| NU SUNT | |

Anexa Nr. 1 La Partea I

Teren

| Nr cadastral | Suprafața (mp)* | Observații / Referințe |
|--------------|-----------------|------------------------|
| 31189 | 4.850 | |

* Suprafața este determinată în planul de proiecție Stereo 70.



Date referitoare la teren

| Crt | Categorie folosință | Intravilan | Suprafața (mp) | Tarla | Parcelă | Nr. topo | Observații / Referințe |
|-----|---------------------|------------|----------------|-------|---------|----------|------------------------|
| 1 | arabil | DA | 4.850 | 35 | 3 | - | |

Lungime Segmente

1) Valorile lungimilor segmentelor sunt obținute din proiecție în plan.

| Punct început | X / Y | Punct sfârșit | X / Y | Lungime segment (** (m) |
|---------------|----------------------------|---------------|----------------------------|-------------------------|
| 1 | 397.166,511 325.043,752 | 2 | 397.167,729 325.041,049 | 2.965 |
| 2 | 397.167,729 325.041,049 | 3 | 397.176,873 325.023,013 | 20.222 |
| 3 | 397.176,873 325.023,013 | 4 | 397.178,834 325.019,146 | 4.335 |
| 4 | 397.178,834 325.019,146 | 5 | 397.205,78 325.027,016 | 28.072 |
| 5 | 397.205,78 325.027,016 | 6 | 397.247,245 325.039,124 | 43.197 |

| Punct început | X / Y | Punct sfârşit | X / Y | Lungime segment (** (m) |
|---------------|----------------------------|---------------|----------------------------|-------------------------|
| 6 | 397.247,245 325.039,124 | 7 | 397.323,591 325.061,42 | 79.535 |
| 7 | 397.323,591 325.061,42 | 8 | 397.325,61 325.063,717 | 3.058 |
| 8 | 397.325,61 325.063,717 | 9 | 397.327,293 325.065,26 | 2.283 |
| 9 | 397.327,293 325.065,26 | 10 | 397.337,983 325.075,064 | 14.505 |
| 10 | 397.337,983 325.075,064 | 11 | 397.355,093 325.091,979 | 24.06 |
| 11 | 397.355,093 325.091,979 | 12 | 397.366,026 325.102,017 | 14.842 |
| 12 | 397.366,026 325.102,017 | 13 | 397.288,623 325.079,413 | 80.636 |
| 13 | 397.288,623 325.079,413 | 14 | 397.181,757 325.048,205 | 111.329 |
| 14 | 397.181,757 325.048,205 | 1 | 397.166,511 325.043,752 | 15.883 |

** Lungimile segmentelor sunt determinate în planul de proiecție Stereo 70 și sunt rotunjite la 1 milimetru.

*** Distanța dintre puncte este formată din segmente cumulate ce sunt mai mici decât valoarea 1 milimetru.

**DATE DESPRE IMOBILUL NR. 5636**

Oficiul de Cadastru și Publicitate Imobiliară DOLJ
Biroul de Cadastru și Publicitate Imobiliară Craiova

A. Partea I. Descrierea imobilului

TEREN Intravilan

Adresa: Loc. Sitoaia, Jud. Dolj

| Nr. Crt | Nr cadastral Nr. topografic | Suprafața* (mp) | Observații / Referințe |
|---------|-----------------------------|-----------------|---|
| A1 | | 2.939 | Sector cadastral:18 Teren neimprejmuit; |

B. Partea II. Proprietari și acte

| Inscrieri privitoare la dreptul de proprietate și alte drepturi reale | | Referințe |
|---|--|-----------|
| / | | |
| Act Normativ nr. Legea 7, din 13/03/1996 emis de Parlamentul Romaniei (art.13 alin 15); | | |
| B1 | Inscrierea provizorie, drept de PROPRIETATE, dobandit prin Lege, cota actuala 1/1, cota initiala 1/1 1) NEIDENTIFICAT NEIDENTIFICAT | A1 |

C. Partea III. SARCINI .

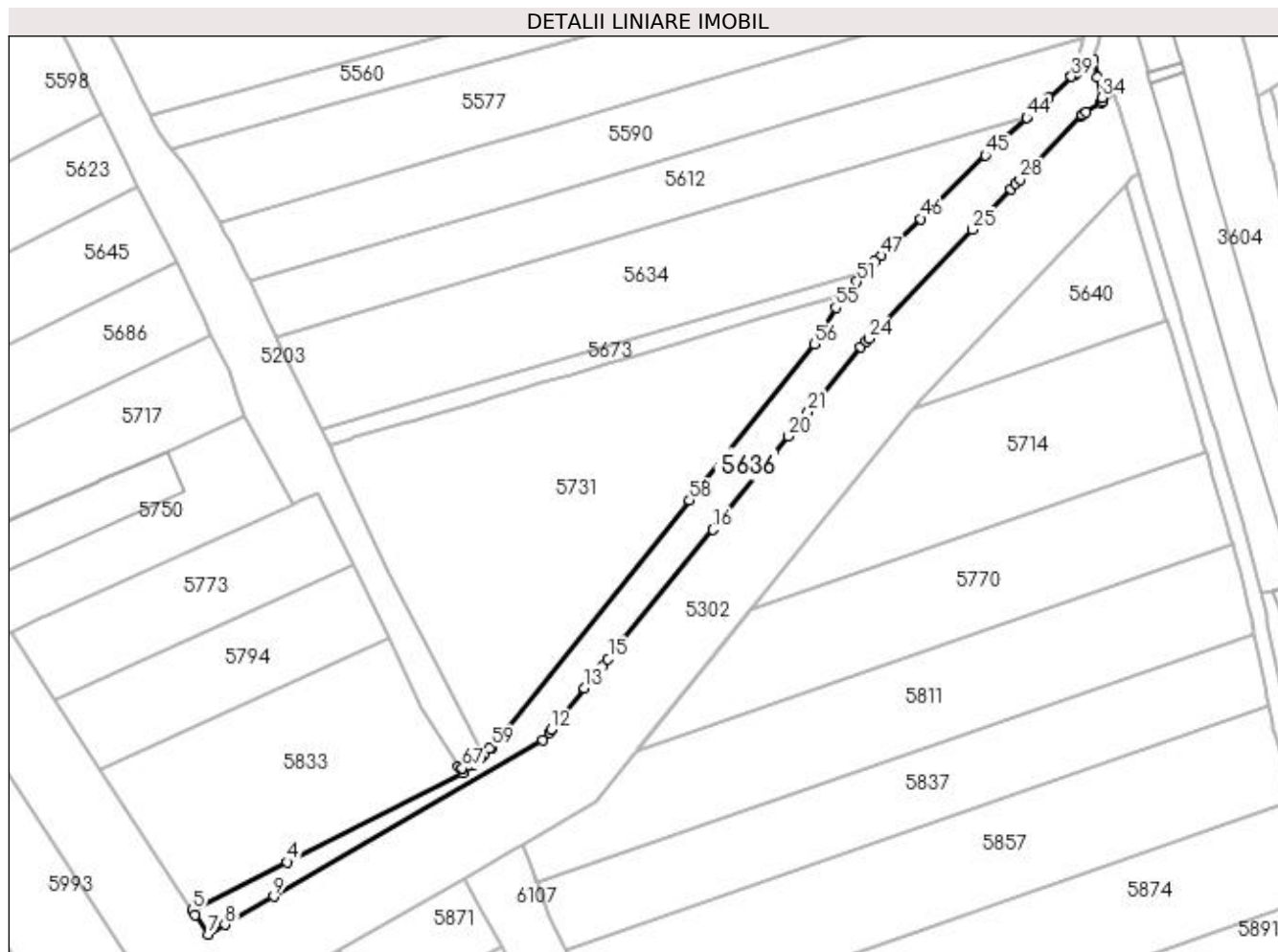
| Inscrieri privind dezmembramintele dreptului de proprietate, drepturi reale de garanție și sarcini | Referințe |
|--|-----------|
| NU SUNT | |

Anexa Nr. 1 La Partea I

Teren

| Nr cadastral | Suprafața (mp)* | Observații / Referințe |
|--------------|-----------------|------------------------|
| | 2.939 | |

* Suprafața este determinată în planul de proiecție Stereo 70.



Date referitoare la teren

| Crt | Categorie folosință | Intravilan | Suprafața (mp) | Tarla | Parcelă | Nr. topo | Observații / Referințe |
|-----|---------------------|------------|----------------|-------|---------|----------|------------------------|
| 1 | drum | DA | 2.939 | - | NULL | - | |

Lungime Segmente

1) Valorile lungimilor segmentelor sunt obținute din proiecție în plan.

| Punct început | X / Y | Punct sfârșit | X / Y | Lungime segment | Punct început | X / Y | Punct sfârșit | X / Y | Lungime segment | Punct început | X / Y | Punct sfârșit | X / Y | Lungime segment |
|---------------|----------------------------|---------------|----------------------------|-----------------|---------------|----------------------------|---------------|----------------------------|-----------------|---------------|----------------------------|---------------|----------------------------|-----------------|
| 1 | 397.215,766 324.929,069 | 2 | 397.215,092 324.929,605 | 0.861 | 2 | 397.215,092 324.929,605 | 3 | 397.216,211 324.927,822 | 2.106 | 3 | 397.216,211 324.927,822 | 4 | 397.169,529 324.904,232 | 52.303 |
| 4 | 397.169,529 324.904,232 | 5 | 397.144,352 324.891,508 | 28.21 | 5 | 397.144,352 324.891,508 | 6 | 397.145,151 324.890,287 | 1.46 | 6 | 397.145,151 324.890,287 | 7 | 397.148,572 324.885,056 | 6.25 |
| 7 | 397.148,572 324.885,056 | 8 | 397.153,021 324.887,64 | 5.145 | 8 | 397.153,021 324.887,64 | 9 | 397.165,956 324.895,153 | 14.958 | 9 | 397.165,956 324.895,153 | 10 | 397.237,368 324.936,632 | 82.585 |
| 10 | 397.237,368 324.936,632 | 11 | 397.239,115 324.938,789 | 2.775 | 11 | 397.239,115 324.938,789 | 12 | 397.239,632 324.939,428 | 0.823 | 12 | 397.239,632 324.939,428 | 13 | 397.248,556 324.950,448 | 14.18 |
| 13 | 397.248,556 324.950,448 | 14 | 397.253,441 324.956,481 | 7.763 | 14 | 397.253,441 324.956,481 | 15 | 397.254,832 324.958,199 | 2.21 | 15 | 397.254,832 324.958,199 | 16 | 397.282,678 324.992,586 | 44.248 |
| 16 | 397.282,678 324.992,586 | 17 | 397.298,218 325.011,778 | 24.694 | 17 | 397.298,218 325.011,778 | 18 | 397.298,561 325.012,201 | 0.545 | 18 | 397.298,561 325.012,201 | 19 | 397.298,787 325.012,48 | 0.359 |

| Punct început | X / Y | Punct sfârșit | X / Y | Lungime segment | Punct început | X / Y | Punct sfârșit | X / Y | Lungime segment | Punct început | X / Y | Punct sfârșit | X / Y | Lungime segment |
|---------------|----------------------------|---------------|----------------------------|-----------------|---------------|----------------------------|---------------|----------------------------|-----------------|---------------|----------------------------|---------------|----------------------------|-----------------|
| 19 | 397.298,787 325.012,48 | 20 | 397.302,756 325.017,382 | 6.307 | 20 | 397.302,756 325.017,382 | 21 | 397.307,994 325.023,85 | 8.322 | 21 | 397.307,994 325.023,85 | 22 | 397.321,973 325.041,113 | 22.214 |
| 22 | 397.321,973 325.041,113 | 23 | 397.323,459 325.042,674 | 2.155 | 23 | 397.323,459 325.042,674 | 24 | 397.324,07 325.043,316 | 0.886 | 24 | 397.324,07 325.043,316 | 25 | 397.351,665 325.072,308 | 40.025 |
| 25 | 397.351,665 325.072,308 | 26 | 397.361,843 325.083,001 | 14.762 | 26 | 397.361,843 325.083,001 | 27 | 397.363,198 325.084,424 | 1.965 | 27 | 397.363,198 325.084,424 | 28 | 397.364,239 325.085,518 | 1.51 |
| 28 | 397.364,239 325.085,518 | 29 | 397.380,496 325.102,598 | 23.58 | 29 | 397.380,496 325.102,598 | 30 | 397.380,888 325.102,849 | 0.465 | 30 | 397.380,888 325.102,849 | 31 | 397.381,85 325.103,465 | 1.143 |
| 31 | 397.381,85 325.103,465 | 32 | 397.385,838 325.106,018 | 4.735 | 32 | 397.385,838 325.106,018 | 33 | 397.386,3 325.106,314 | 0.549 | 33 | 397.386,3 325.106,314 | 34 | 397.386,054 325.107,374 | 1.087 |
| 34 | 397.386,054 325.107,374 | 35 | 397.384,831 325.112,652 | 5.419 | 35 | 397.384,831 325.112,652 | 36 | 397.383,729 325.117,407 | 4.881 | 36 | 397.383,729 325.117,407 | 37 | 397.379,009 325.113,579 | 6.077 |
| 37 | 397.379,009 325.113,579 | 38 | 397.378,246 325.113,236 | 0.837 | 38 | 397.378,246 325.113,236 | 39 | 397.377,928 325.112,944 | 0.432 | 39 | 397.377,928 325.112,944 | 40 | 397.371,776 325.107,296 | 8.351 |
| 40 | 397.371,776 325.107,296 | 41 | 397.369,517 325.105,222 | 3.066 | 41 | 397.369,517 325.105,222 | 42 | 397.367,38 325.103,26 | 2.902 | 42 | 397.367,38 325.103,26 | 43 | 397.366,328 325.102,294 | 1.428 |
| 43 | 397.366,328 325.102,294 | 44 | 397.366,026 325.102,017 | 0.41 | 44 | 397.366,026 325.102,017 | 45 | 397.355,093 325.091,979 | 14.842 | 45 | 397.355,093 325.091,979 | 46 | 397.337,983 325.075,064 | 24.06 |
| 46 | 397.337,983 325.075,064 | 47 | 397.327,293 325.065,26 | 14.505 | 47 | 397.327,293 325.065,26 | 48 | 397.325,61 325.063,717 | 2.283 | 48 | 397.325,61 325.063,717 | 49 | 397.323,591 325.061,42 | 3.058 |
| 49 | 397.323,591 325.061,42 | 50 | 397.323,258 325.061,04 | 0.505 | 50 | 397.323,258 325.061,04 | 51 | 397.320,987 325.058,456 | 3.44 | 51 | 397.320,987 325.058,456 | 52 | 397.318,126 325.055,2 | 4.334 |
| 52 | 397.318,126 325.055,2 | 53 | 397.317,962 325.055,014 | 0.248 | 53 | 397.317,962 325.055,014 | 54 | 397.316,015 325.052,798 | 2.95 | 54 | 397.316,015 325.052,798 | 55 | 397.315,279 325.051,547 | 1.451 |
| 55 | 397.315,279 325.051,547 | 56 | 397.309,595 325.041,888 | 11.208 | 56 | 397.309,595 325.041,888 | 57 | 397.279,172 325.003,79 | 48.755 | 57 | 397.279,172 325.003,79 | 58 | 397.276,449 325.000,38 | 4.363 |
| 58 | 397.276,449 325.000,38 | 59 | 397.224,043 324.934,752 | 83.985 | 59 | 397.224,043 324.934,752 | 60 | 397.223,177 324.934,446 | 0.919 | 60 | 397.223,177 324.934,446 | 61 | 397.221,092 324.933,711 | 2.211 |
| 61 | 397.221,092 324.933,711 | 62 | 397.221,681 324.932,633 | 1.229 | 62 | 397.221,681 324.932,633 | 63 | 397.221,008 324.932,028 | 0.905 | 63 | 397.221,008 324.932,028 | 64 | 397.218,762 324.930,013 | 3.018 |
| 64 | 397.218,762 324.930,013 | 65 | 397.217,323 324.929,559 | 1.509 | 65 | 397.217,323 324.929,559 | 66 | 397.216,309 324.929,24 | 1.063 | 66 | 397.216,309 324.929,24 | 67 | 397.216,1 324.929,174 | 0.219 |
| 67 | 397.216,1 324.929,174 | 1 | 397.215,766 324.929,069 | 0.35 | | | | | | | | | | |

** Lungimile segmentelor sunt determinate în planul de proiecție Stereo 70 și sunt rotunjite la 1 milimetru.

*** Distanța dintre puncte este formată din segmente cumulate ce sunt mai mici decât valoarea 1 milimetru.

**DATE DESPRE IMOBILUL NR. 5640**

Oficiul de Cadastru și Publicitate Imobiliară DOLJ
Biroul de Cadastru și Publicitate Imobiliară Craiova

A. Partea I. Descrierea imobilului

TEREN Intravilan

Adresa: Loc. Sitoaia, Jud. Dolj, T46, P29

| Nr. Crt | Nr cadastral Nr. topografic | Suprafața* (mp) | Observații / Referințe |
|---------|-----------------------------|-----------------|--|
| A1 | | 1.356 | Sector cadastral:18 Teren neimprejmuit; Restul de suprafata se afla ID 5302 |

B. Partea II. Proprietari și acte

| Inscrieri privitoare la dreptul de proprietate și alte drepturi reale | | Referințe |
|--|---|-----------|
| / | | |
| Act Notarial nr. Certificat de mostenitor 70, din 27/10/2017 emis de NP Ionascu Nicolae; | | |
| B1 | Intabulare, drept de PROPRIETATE, dobandit prin Succesiune, cota actuala 1/1, cota initiala 1/1 1) NENCIU MARIN | A1 |

C. Partea III. SARCINI .

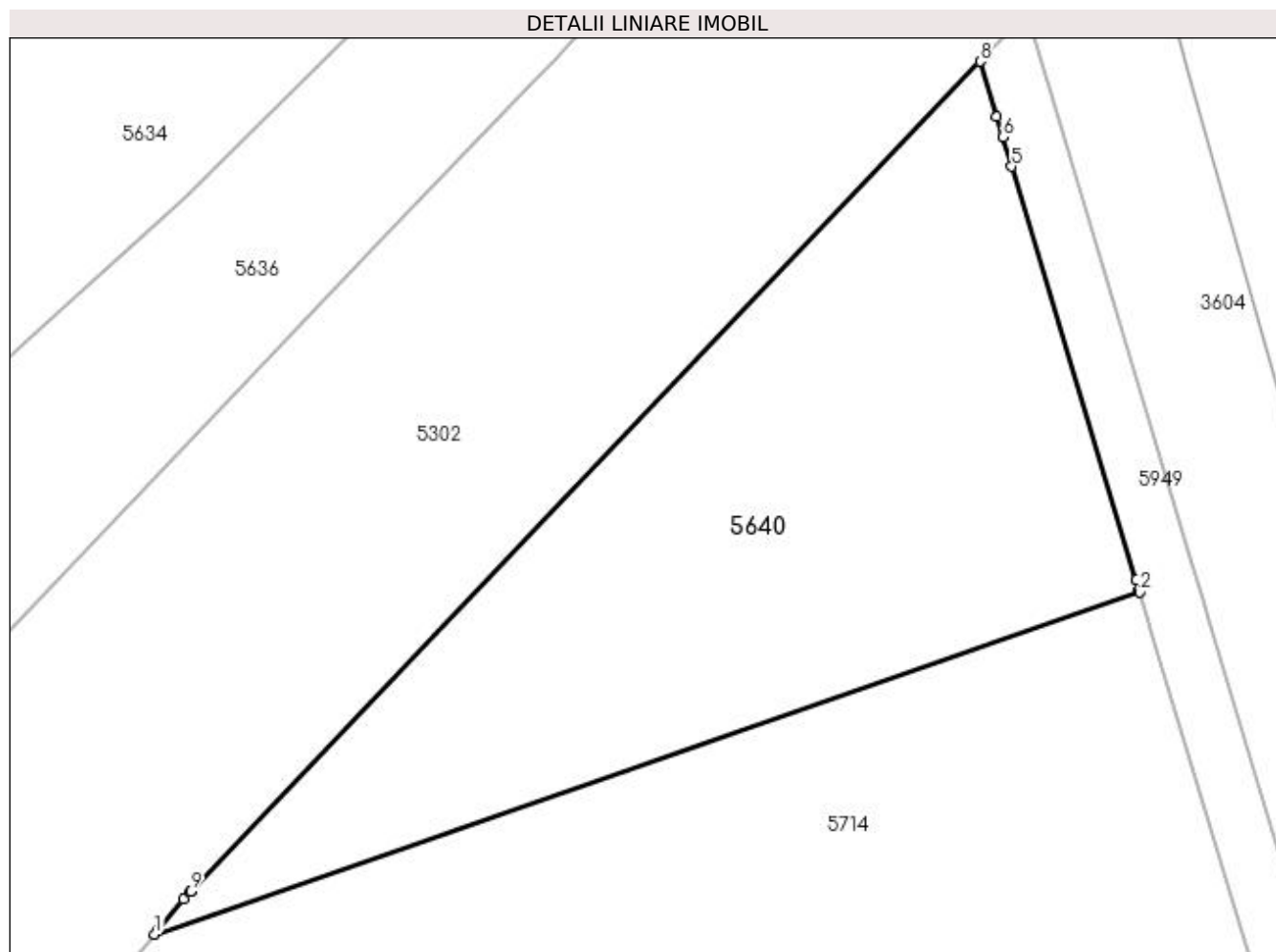
| Inscrieri privind dezmembramintele dreptului de proprietate, drepturi reale de garanție și sarcini | Referințe |
|--|-----------|
| NU SUNT | |

Anexa Nr. 1 La Partea I

Teren

| | | |
|--------------|-----------------|-------------------------------------|
| Nr cadastral | Suprafața (mp)* | Observații / Referințe |
| | 1.356 | Restul de suprafata se afla ID 5302 |

* Suprafața este determinată în planul de proiecție Stereo 70.



Date referitoare la teren

| Crt | Categorie folosință | Intra vilan | Suprafața (mp) | Tarla | Parcelă | Nr. topo | Observații / Referințe |
|-----|---------------------|-------------|----------------|-------|---------|----------|------------------------|
| 1 | arabil | DA | 1.356 | 46 | 29 | - | |

Lungime Segmente

1) Valorile lungimilor segmentelor sunt obținute din proiecție în plan.

| Punct început | X / Y | Punct sfârșit | X / Y | Lungime segment (** (m) |
|---------------|----------------------------|---------------|----------------------------|-------------------------|
| 1 | 397.335,968 325.024,709 | 2 | 397.403,236 325.048,06 | 71.206 |
| 2 | 397.403,236 325.048,06 | 3 | 397.403,189 325.048,216 | 0.164 |
| 3 | 397.403,189 325.048,216 | 4 | 397.402,99 325.048,878 | 0.691 |
| 4 | 397.402,99 325.048,878 | 5 | 397.394,507 325.077,136 | 29.504 |
| 5 | 397.394,507 325.077,136 | 6 | 397.393,907 325.079,137 | 2.088 |

| Punct început | X / Y | Punct sfârşit | X / Y | Lungime segment (** (m) |
|---------------|----------------------------|---------------|----------------------------|-------------------------|
| 6 | 397.393,907 325.079,137 | 7 | 397.393,491 325.080,523 | 1.447 |
| 7 | 397.393,491 325.080,523 | 8 | 397.392,355 325.084,307 | 3.951 |
| 8 | 397.392,355 325.084,307 | 9 | 397.338,418 325.027,641 | 78.232 |
| 9 | 397.338,418 325.027,641 | 10 | 397.338,398 325.027,62 | 0.029 |
| 10 | 397.338,398 325.027,62 | 11 | 397.337,914 325.027,112 | 0.701 |
| 11 | 397.337,914 325.027,112 | 12 | 397.336,163 325.024,949 | 2.783 |
| 12 | 397.336,163 325.024,949 | 1 | 397.335,968 325.024,709 | 0.31 |

** Lungimile segmentelor sunt determinate în planul de proiecție Stereo 70 și sunt rotunjite la 1 milimetru.

*** Distanța dintre puncte este formată din segmente cumulate ce sunt mai mici decât valoarea 1 milimetru.

**DATE DESPRE IMOBILUL NR. 5645**

Oficiul de Cadastru și Publicitate Imobiliară DOLJ
Biroul de Cadastru și Publicitate Imobiliară Craiova

A. Partea I. Descrierea imobilului

TEREN Intravilan

Nr. CF vechi:29

Nr. cadastral vechi:33/1

Adresa: Loc. Sitoaia, Str Serelor, Nr. 76, Jud. Dolj, (fosta T50, P6, P7)

| Nr. Crt | Nr cadastral Nr. topografic | Suprafața* (mp) | Observații / Referințe |
|---------|-----------------------------|-----------------|---|
| A1 | 30018 | 2.494 | Sector cadastral:18 Teren neimprejmuit; |

B. Partea II. Proprietari și acte

| Inscrieri privitoare la dreptul de proprietate și alte drepturi reale | | Referințe |
|--|---|-----------|
| 249 / 04/01/2007 | | |
| Contract De Vanzare-Cumparare nr. 4332, din 21/12/2006 emis de NP DANA TOMITA; | | |
| B1 | Intabulare, drept de PROPRIETATE, dobandit prin Conventie, cota actuala 1/1, cota initiala 1/1 1) SC OROBIMEX SRL , CIF:9999999999999 <i>OBSERVATII: (provenita din conversia CF 29)</i> | A1 |

C. Partea III. SARCINI .

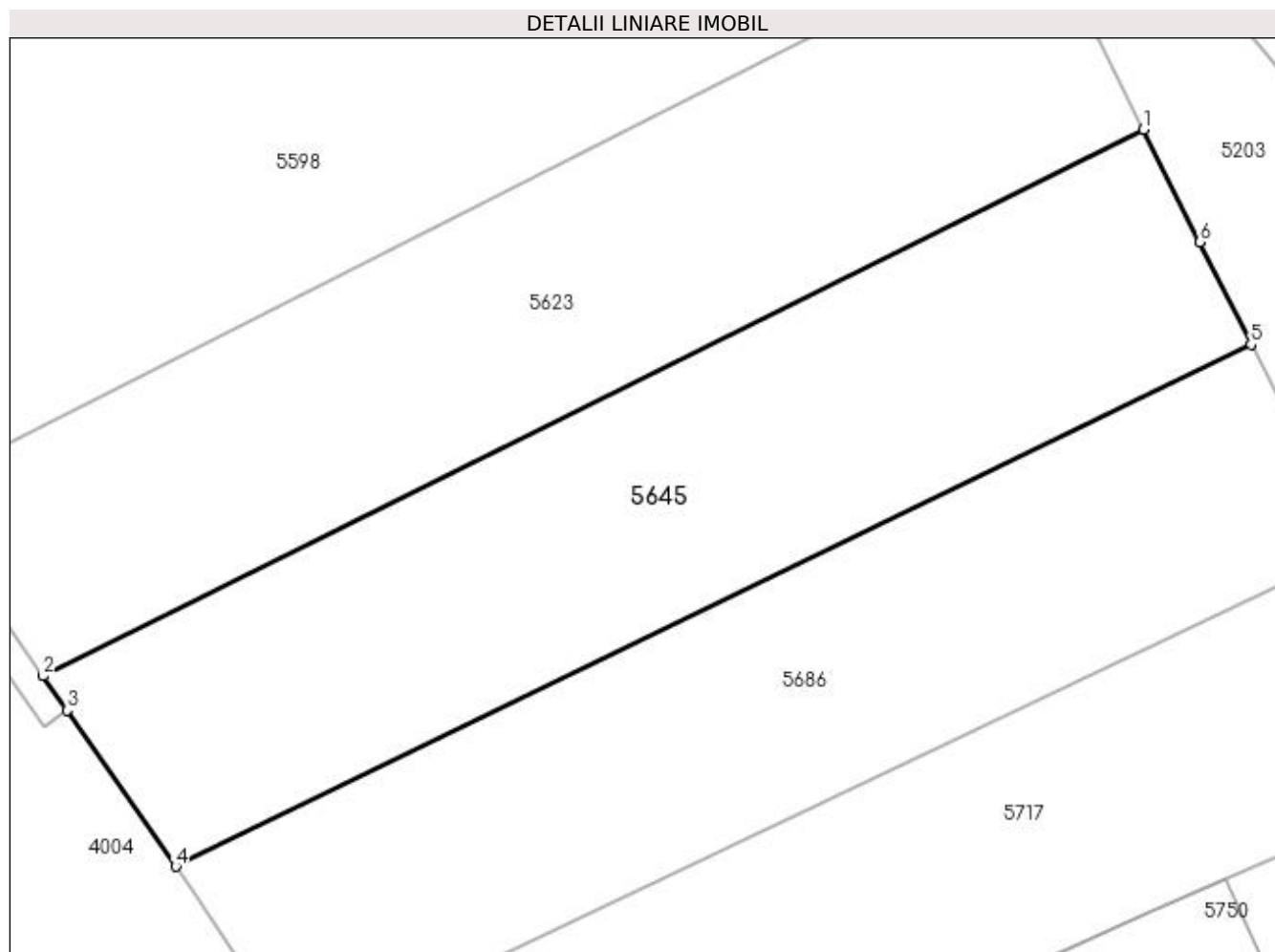
| Inscrieri privind dezmembramintele dreptului de proprietate, drepturi reale de garanție și sarcini | Referințe |
|--|-----------|
| NU SUNT | |

Anexa Nr. 1 La Partea I

Teren

| Nr cadastral | Suprafața (mp)* | Observații / Referințe |
|--------------|-----------------|------------------------|
| 30018 | 2.494 | |

* Suprafața este determinată în planul de proiecție Stereo 70.



Date referitoare la teren

| Crt | Categorie folosință | Intravilan | Suprafața (mp) | Tarla | Parcelă | Nr. topo | Observații / Referințe |
|-----|---------------------|------------|----------------|-------|---------|----------|-------------------------------|
| 1 | arabil | DA | 2.494 | 50 | 6,7 | - | Teren Intravilan neîmprejmuț. |

Lungime Segmente

1) Valorile lungimilor segmentelor sunt obținute din proiecție în plan.

| Punct început | X / Y | Punct sfârșit | X / Y | Lungime segment (** (m) |
|---------------|----------------------------|---------------|----------------------------|-------------------------|
| 1 | 397.129,93 325.083,546 | 2 | 397.026,928 325.032,411 | 114.997 |
| 2 | 397.026,928 325.032,411 | 3 | 397.029,146 325.029,206 | 3.898 |
| 3 | 397.029,146 325.029,206 | 4 | 397.039,345 325.014,579 | 17.832 |
| 4 | 397.039,345 325.014,579 | 5 | 397.139,99 325.063,423 | 111.872 |
| 5 | 397.139,99 325.063,423 | 6 | 397.135,182 325.072,983 | 10.701 |

| Punct început | X / Y | Punct sfârșit | X / Y | Lungime segment (** (m) |
|---------------|----------------------------|---------------|---------------------------|-------------------------|
| 6 | 397.135,182 325.072,983 | 1 | 397.129,93 325.083,546 | 11.797 |

** Lungimile segmentelor sunt determinate în planul de proiecție Stereo 70 și sunt rotunjite la 1 milimetru.

*** Distanța dintre puncte este formată din segmente cumulate ce sunt mai mici decât valoarea 1 milimetru.

**DATE DESPRE IMOBILUL NR. 5673**

Oficiul de Cadastru și Publicitate Imobiliară DOLJ
Biroul de Cadastru și Publicitate Imobiliară Craiova

A. Partea I. Descrierea imobilului

TEREN Intravilan

Adresa: Loc. Sitoaia, Jud. Dolj, T35, P2/1

| Nr. Crt | Nr cadastral Nr. topografic | Suprafața* (mp) | Observații / Referințe |
|---------|-----------------------------|-----------------|---|
| A1 | | 652 | Sector cadastral:18 Teren neimprejmuit; |

B. Partea II. Proprietari și acte

| Inscrieri privitoare la dreptul de proprietate și alte drepturi reale | | Referințe |
|---|--|-----------|
| / | | |
| Act Normativ nr. Legea 7, din 13/03/1996 emis de Parlamentul Romaniei (art.13 alin 15); | | |
| B1 | Inscrierea provizorie, drept de PROPRIETATE, dobandit prin Lege, cota actuala 1/1, cota initiala 1/1 1) NEIDENTIFICAT NEIDENTIFICAT | A1 |

C. Partea III. SARCINI .

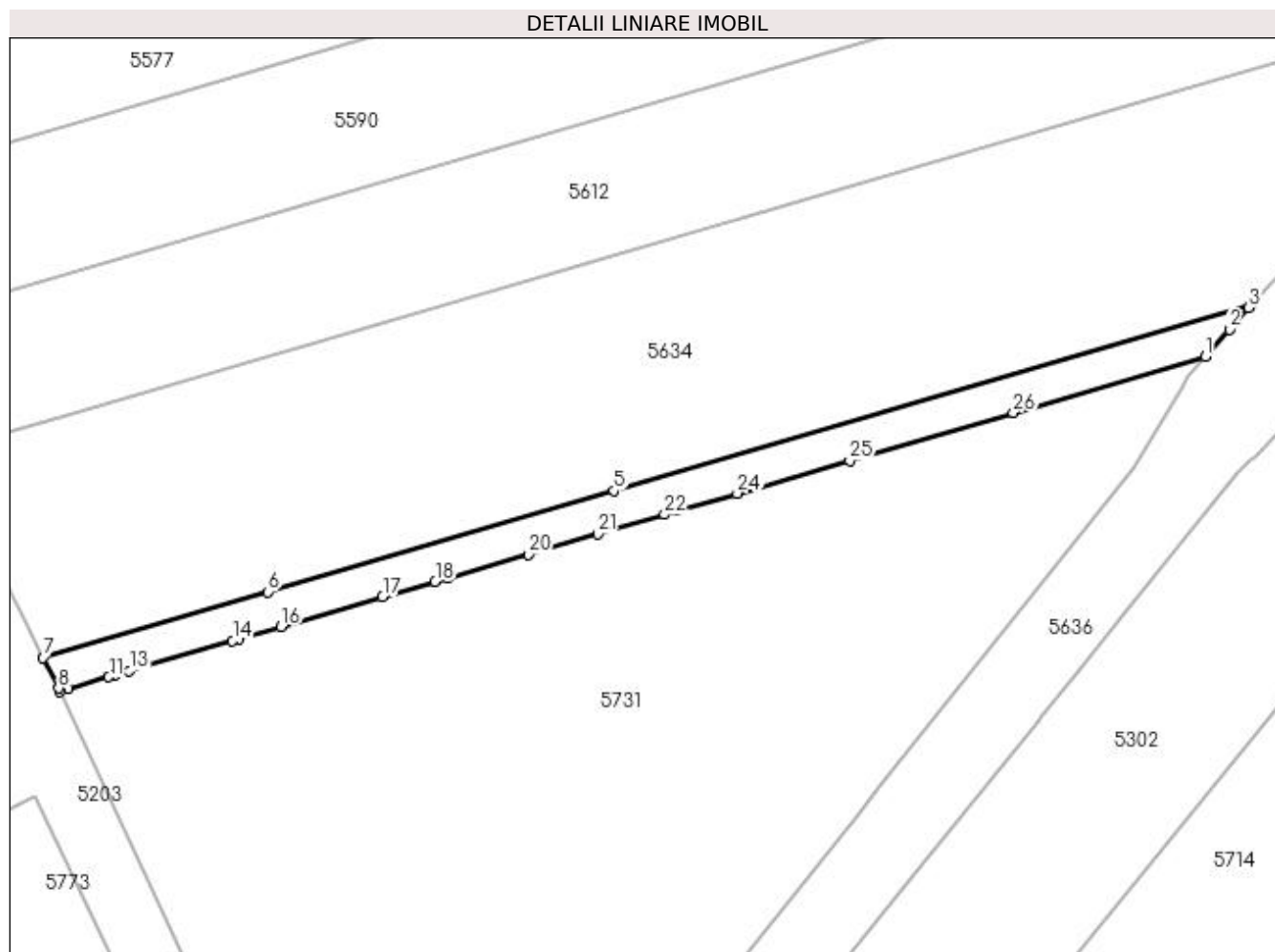
| Inscrieri privind dezmembramintele dreptului de proprietate, drepturi reale de garanție și sarcini | Referințe |
|--|-----------|
| NU SUNT | |

Anexa Nr. 1 La Partea I

Teren

| | | |
|--------------|-----------------|------------------------|
| Nr cadastral | Suprafața (mp)* | Observații / Referințe |
| | 652 | |

* Suprafața este determinată în planul de proiecție Stereo 70.



Date referitoare la teren

| Crt | Categorie folosință | Intra vilan | Suprafața (mp) | Tarla | Parcelă | Nr. topo | Observații / Referințe |
|-----|---------------------|-------------|----------------|-------|---------|----------|------------------------|
| 1 | arabil | DA | 652 | 35 | 2/1 | - | |

Lungime Segmente

1) Valorile lungimilor segmentelor sunt obținute din proiecție în plan.

| Punct început | X / Y | Punct sfârșit | X / Y | Lungime segment (** (m) |
|---------------|----------------------------|---------------|----------------------------|-------------------------|
| 1 | 397.318,126 325.055,2 | 2 | 397.320,987 325.058,456 | 4.334 |
| 3 | 397.323,258 325.061,04 | 4 | 397.323,591 325.061,42 | 0.505 |
| 5 | 397.247,245 325.039,124 | 6 | 397.205,78 325.027,016 | 43.197 |
| 7 | 397.178,834 325.019,146 | 8 | 397.180,701 325.015,463 | 4.13 |
| 9 | 397.180,876 325.015,118 | 10 | 397.181,875 325.015,41 | 1.041 |

| Punct început | X / Y | Punct sfârșit | X / Y | Lungime segment (** (m) |
|---------------|----------------------------|---------------|----------------------------|-------------------------|
| 2 | 397.320,987 325.058,456 | 3 | 397.323,258 325.061,04 | 3.44 |
| 4 | 397.323,591 325.061,42 | 5 | 397.247,245 325.039,124 | 79.535 |
| 6 | 397.205,78 325.027,016 | 7 | 397.178,834 325.019,146 | 28.072 |
| 8 | 397.180,701 325.015,463 | 9 | 397.180,876 325.015,118 | 0.386 |
| 10 | 397.181,875 325.015,41 | 11 | 397.186,707 325.016,821 | 5.033 |

| Punct început | X / Y | Punct sfârșit | X / Y | Lungime segment (** (m) |
|---------------|----------------------------|---------------|----------------------------|-------------------------|
| 11 | 397.186,707 325.016,821 | 12 | 397.187,332 325.017,004 | 0.652 |
| 13 | 397.189,175 325.017,542 | 14 | 397.201,535 325.021,152 | 12.876 |
| 15 | 397.202,233 325.021,356 | 16 | 397.207,345 325.022,848 | 5.325 |
| 17 | 397.219,518 325.026,403 | 18 | 397.225,817 325.028,243 | 6.562 |
| 19 | 397.227,393 325.028,703 | 20 | 397.237,01 325.031,512 | 10.019 |
| 21 | 397.245,314 325.033,937 | 22 | 397.253,28 325.036,263 | 8.299 |
| 23 | 397.254,807 325.036,709 | 24 | 397.262,012 325.038,813 | 7.506 |
| 25 | 397.275,487 325.042,748 | 26 | 397.295,078 325.048,47 | 20.41 |

| Punct început | X / Y | Punct sfârșit | X / Y | Lungime segment (** (m) |
|---------------|----------------------------|---------------|----------------------------|-------------------------|
| 12 | 397.187,332 325.017,004 | 13 | 397.189,175 325.017,542 | 1.919 |
| 14 | 397.201,535 325.021,152 | 15 | 397.202,233 325.021,356 | 0.728 |
| 16 | 397.207,345 325.022,848 | 17 | 397.219,518 325.026,403 | 12.682 |
| 18 | 397.225,817 325.028,243 | 19 | 397.227,393 325.028,703 | 1.642 |
| 20 | 397.237,01 325.031,512 | 21 | 397.245,314 325.033,937 | 8.65 |
| 22 | 397.253,28 325.036,263 | 23 | 397.254,807 325.036,709 | 1.591 |
| 24 | 397.262,012 325.038,813 | 25 | 397.275,487 325.042,748 | 14.038 |
| 26 | 397.295,078 325.048,47 | 1 | 397.318,126 325.055,2 | 24.01 |

** Lungimile segmentelor sunt determinate în planul de proiecție Stereo 70 și sunt rotunjite la 1 milimetru.

*** Distanța dintre puncte este formată din segmente cumulate ce sunt mai mici decât valoarea 1 milimetru.

**DATE DESPRE IMOBILUL NR. 5674**

Oficiul de Cadastru și Publicitate Imobiliară DOLJ
Biroul de Cadastru și Publicitate Imobiliară Craiova

A. Partea I. Descrierea imobilului

TEREN Intravilan

Nr. CF vechi:446

Nr. cadastral vechi:471/1

Adresa: Loc. Sitoaia, Jud. Dolj, T50, P8

| Nr. Crt | Nr cadastral Nr. topografic | Suprafața* (mp) | Observații / Referințe |
|---------|-----------------------------|-----------------|---|
| A1 | 30350 | 58 | Sector cadastral:18 Teren neimprejmuit; |

B. Partea II. Proprietari și acte

| Inscrieri privitoare la dreptul de proprietate și alte drepturi reale | | Referințe |
|--|---|-----------|
| 75689 / 20/11/2007 | | |
| Hotarare nr. DE STABILIRE A DESPAGUBURILOR NR 4, din 17/10/2005 emis de - (LEGEA 198/2004, HG 746/2005); | | |
| B1 | Intabulare, drept de PROPRIETATE, dobandit prin Lege, cota actuala 1/1, cota initiala 1/1 1) STATUL ROMAN , CIF:99999999999999, Lipsa CUI <i>OBSERVATII: (provenita din conversia CF 446)</i> | A1 |
| B2 | Intabulare, drept de ADMINISTRARE 1) COMPANIA NATIONALA DE AUTOSTRAZI SI DRUMURI NATIONALE DIN ROMANIA SA , CIF: 99999999999999, Lipsa CUI <i>OBSERVATII: (provenita din conversia CF 446)</i> | A1 |

C. Partea III. SARCINI .

| Inscrieri privind dezmembramintele dreptului de proprietate, drepturi reale de garanție și sarcini | Referințe |
|--|-----------|
| NU SUNT | |

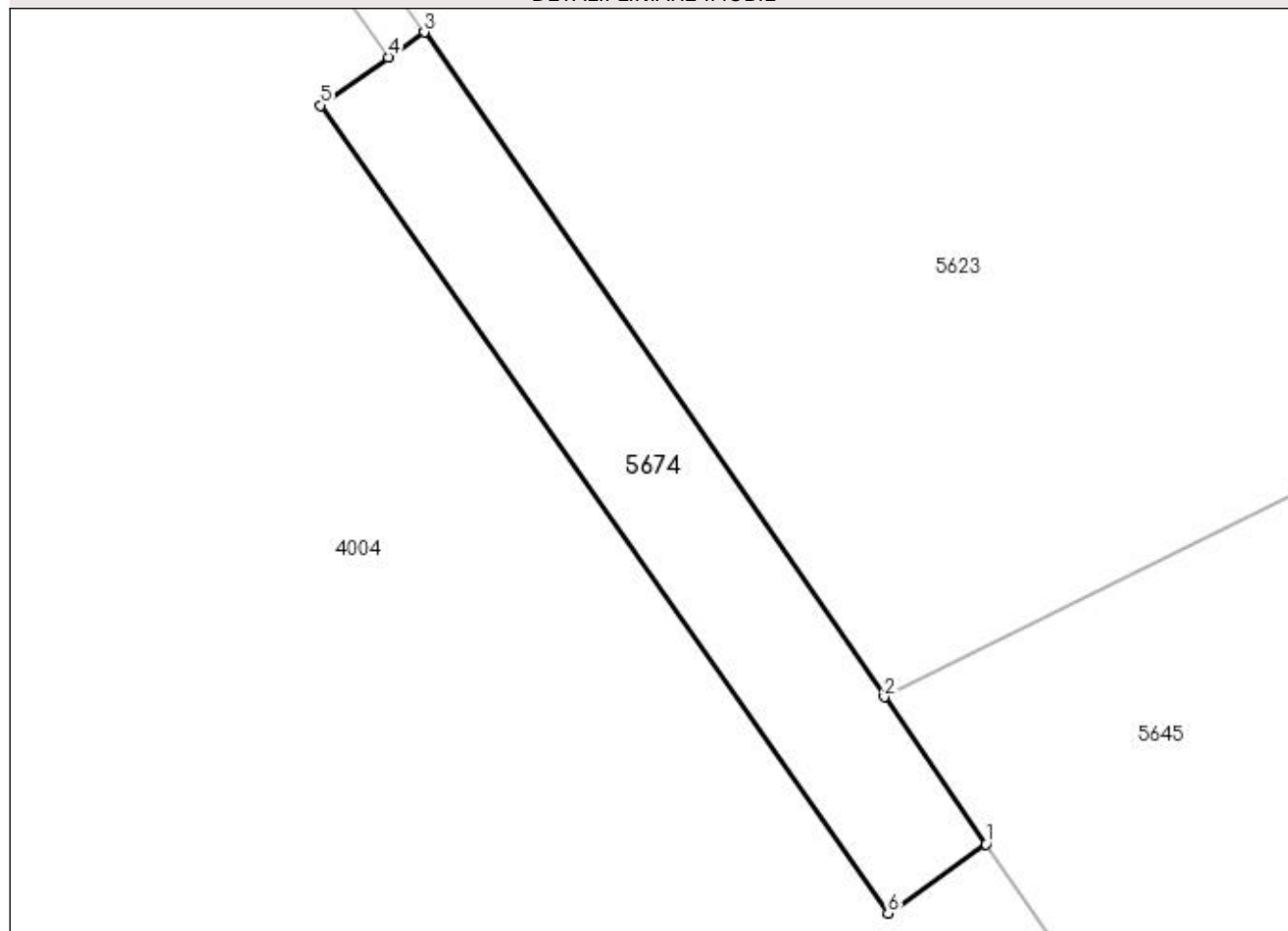
Anexa Nr. 1 La Partea I

Teren

| Nr cadastral | Suprafața (mp)* | Observații / Referințe |
|--------------|-----------------|------------------------|
| 30350 | 58 | |

* Suprafața este determinată în planul de proiecție Stereo 70.

DETALII LINIARE IMOBIL



Date referitoare la teren

| Crt | Categorie folosință | Intra vilan | Suprafața (mp) | Tarla | Parcelă | Nr. topo | Observații / Referințe |
|-----|---------------------|-------------|----------------|-------|---------|----------|------------------------|
| 1 | arabil | DA | 58 | 50 | 8 | - | |

Lungime Segmente

1) Valorile lungimilor segmentelor sunt obținute din proiecție în plan.

| Punct început | X / Y | Punct sfârșit | X / Y | Lungime segment (** (m) |
|---------------|----------------------------|---------------|----------------------------|-------------------------|
| 1 | 397.029,146 325.029,206 | 2 | 397.026,928 325.032,411 | 3.898 |
| 2 | 397.026,928 325.032,411 | 3 | 397.016,909 325.046,885 | 17.603 |
| 3 | 397.016,909 325.046,885 | 4 | 397.016,13 325.046,337 | 0.952 |
| 4 | 397.016,13 325.046,337 | 5 | 397.014,646 325.045,294 | 1.814 |
| 5 | 397.014,646 325.045,294 | 6 | 397.027,009 325.027,704 | 21.5 |

| Punct început | X / Y | Punct sfârșit | X / Y | Lungime segment (** (m) |
|---------------|----------------------------|---------------|----------------------------|-------------------------|
| 6 | 397.027,009 325.027,704 | 1 | 397.029,146 325.029,206 | 2.612 |

** Lungimile segmentelor sunt determinate în planul de proiecție Stereo 70 și sunt rotunjite la 1 milimetru.

*** Distanța dintre puncte este formată din segmente cumulate ce sunt mai mici decât valoarea 1 milimetru.

**DATE DESPRE IMOBILUL NR. 5686**

Oficiul de Cadastru și Publicitate Imobiliară DOLJ
Biroul de Cadastru și Publicitate Imobiliară Craiova

A. Partea I. Descrierea imobilului

TEREN Intravilan

Nr. CF vechi:29
Nr. cadastral vechi:33/2

Adresa: Loc. Sitoaia, Str Serelor, Nr. 74, Jud. Dolj, (fosta T50, P6, P7)

| Nr. Crt | Nr cadastral Nr. topografic | Suprafața* (mp) | Observații / Referințe |
|---------|-----------------------------|-----------------|---|
| A1 | 30019 | 2.315 | Sector cadastral:18 Teren neimprejmuit; |

B. Partea II. Proprietari și acte

| Inscrieri privitoare la dreptul de proprietate și alte drepturi reale | | Referințe |
|--|--|-----------|
| 249 / 04/01/2007 | | |
| Contract De Vanzare-Cumparare nr. 4332, din 21/12/2006 emis de NP DANA TOMITA; | | |
| B1 | Intabulare, drept de PROPRIETATEcumparare, dobandit prin Conventie, cota actuala 1/1, cota initiala 1/1 1) SC OROBIMEX SRL , CIF:9999999999999 <i>OBSERVATII: (provenita din conversia CF 29)</i> | A1 |
| / | | |
| Act Normativ nr. Legea 7, din 13/03/1996 emis de Parlamentul României; | | |
| B2 | Se noteaza suprapunerea reala a doua acte de proprietate asupra imobilului A1: Contractul de vanzare-cumparare nr.4332/21.12.2006, prin care s-a intabulat dreptul de proprietate in favoarea numitei SC OROBIMEX SRL, in CF30019, prin incheirea nr.249/ 04.01.2007 si Titlul de proprietate 1344-59364/12.11.1998, prin care s-a intabulat dreptul de proprietate in favoarea numitei BURGHIU I.MARIA. | A1 |

C. Partea III. SARCINI .

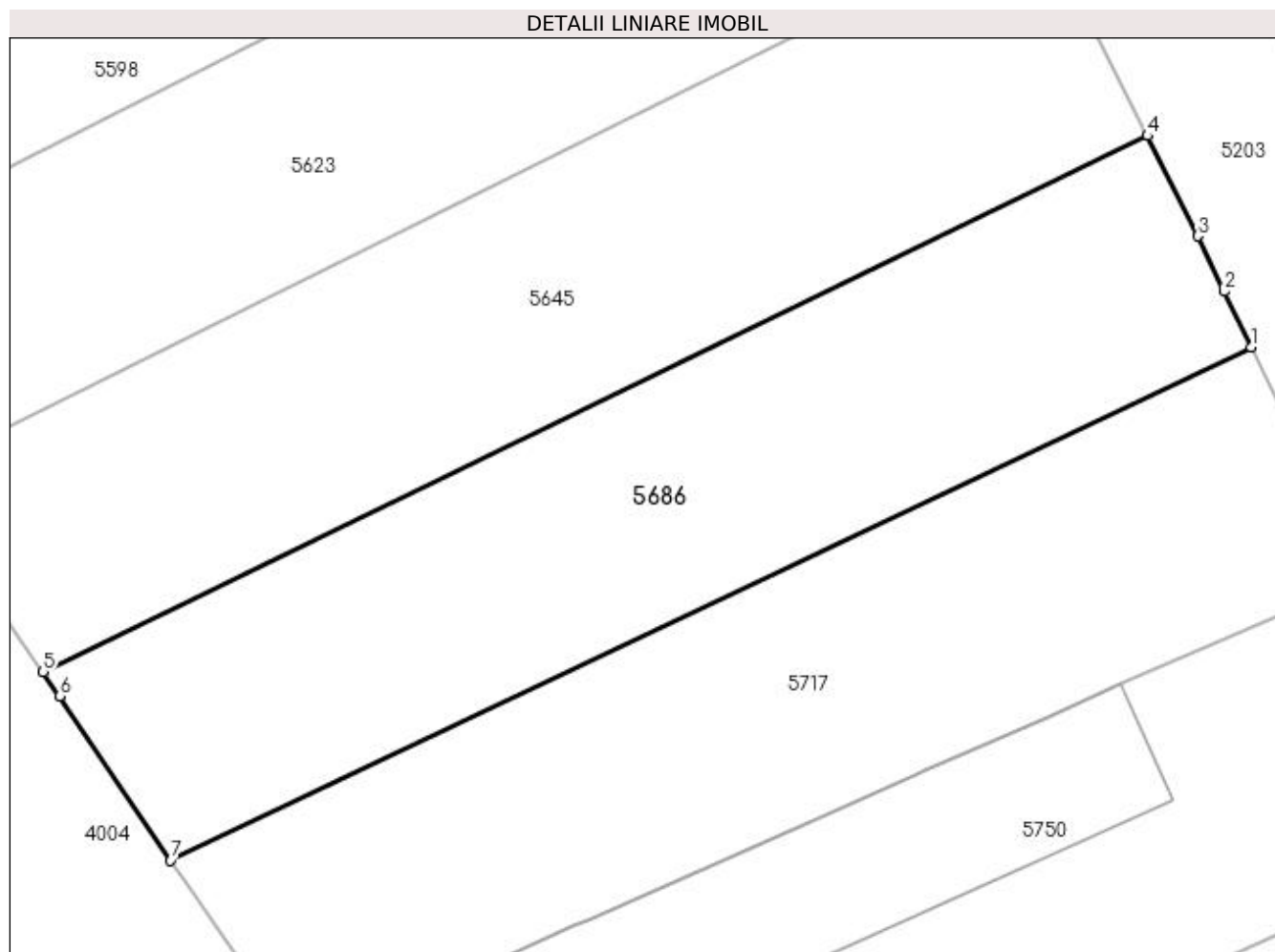
| Inscrieri privind dezmembramintele dreptului de proprietate, drepturi reale de garanție și sarcini | Referințe |
|--|-----------|
| NU SUNT | |

Anexa Nr. 1 La Partea I

Teren

| Nr cadastral | Suprafața (mp)* | Observații / Referințe |
|--------------|-----------------|------------------------|
| 30019 | 2.315 | |

* Suprafața este determinată în planul de proiecție Stereo 70.



Date referitoare la teren

| Crt | Categorie folosință | Intravilan | Suprafața (mp) | Tarla | Parcelă | Nr. topo | Observații / Referințe |
|-----|---------------------|------------|----------------|-------|---------|----------|-------------------------------|
| 1 | arabil | DA | 2.315 | 50 | 6,7 | - | Teren Intravilan neîmprejmuț. |

Lungime Segmente

1) Valorile lungimilor segmentelor sunt obținute din proiecție în plan.

| Punct început | X / Y | Punct sfârșit | X / Y | Lungime segment (** (m) |
|---------------|----------------------------|---------------|----------------------------|-------------------------|
| 1 | 397.149,426 325.044,178 | 2 | 397.147,002 325.049,241 | 5.613 |
| 2 | 397.147,002 325.049,241 | 3 | 397.144,578 325.054,303 | 5.613 |
| 3 | 397.144,578 325.054,303 | 4 | 397.139,99 325.063,423 | 10.209 |
| 4 | 397.139,99 325.063,423 | 5 | 397.039,345 325.014,579 | 111.872 |
| 5 | 397.039,345 325.014,579 | 6 | 397.040,864 325.012,4 | 2.656 |

| Punct început | X / Y | Punct sfârșit | X / Y | Lungime segment (** (m) |
|---------------|----------------------------|---------------|----------------------------|-------------------------|
| 6 | 397.040,864 325.012,4 | 7 | 397.050,982 324.997,444 | 18.057 |
| 7 | 397.050,982 324.997,444 | 1 | 397.149,426 325.044,178 | 108.975 |

** Lungimile segmentelor sunt determinate în planul de proiecție Stereo 70 și sunt rotunjite la 1 milimetru.

*** Distanța dintre puncte este formată din segmente cumulate ce sunt mai mici decât valoarea 1 milimetru.

**DATE DESPRE IMOBILUL NR. 5714**

Oficiul de Cadastru și Publicitate Imobiliară DOLJ
Biroul de Cadastru și Publicitate Imobiliară Craiova

A. Partea I. Descrierea imobilului

TEREN Intravilan

Nr. CF vechi:226
Nr. cadastral vechi:537

Adresa: Loc. Sitoaia, Jud. Dolj, T46, P28

| Nr. Crt | Nr cadastral Nr. topografic | Suprafata* (mp) | Observatii / Referinte |
|---------|-----------------------------|-----------------|--|
| A1 | 30165 | 3.622 | Sector cadastral:18 Teren neimprejmuit; Restul de suprafata se afla ID 5302 |

B. Partea II. Proprietari și acte

| Inscrieri privitoare la dreptul de proprietate și alte drepturi reale | Referințe |
|--|--|
| 7918 / 13/02/2007 | |
| Contract De Vanzare-Cumparare nr. aut nr 61, din 13/02/2007 emis de BNP Telea CD; | |
| B1 | Intabulare, drept de PROPRIETATE, dobandit prin Conventie, cota actuala 1/1, cota initiala 1/1 1) SC SUD CARGO M.C. SRL , CIF:7678400 <i>OBSERVATII: (provenita din conversia CF 226)</i> |
| 26908 / 25/02/2016 | |
| Act Administrativ nr. REFERAT NR 1384/SC, din 19/02/2016 emis de SERVICIUL CADASTRU; | |
| B2 | Se noteaza mentiunea "imobil aflat sub incidenta art. 3 alin 1 din Legea nr 17/2014" - |
| 95798 / 18/07/2016 | |
| Act Normativ nr. 17, din 07/03/2014 emis de Parlamentul Romaniei; | |
| B3 | Imobil aflat sub incidenta art.3 alin.(1) din Legea 17/2014, dobandit prin Lege |

C. Partea III. SARCINI

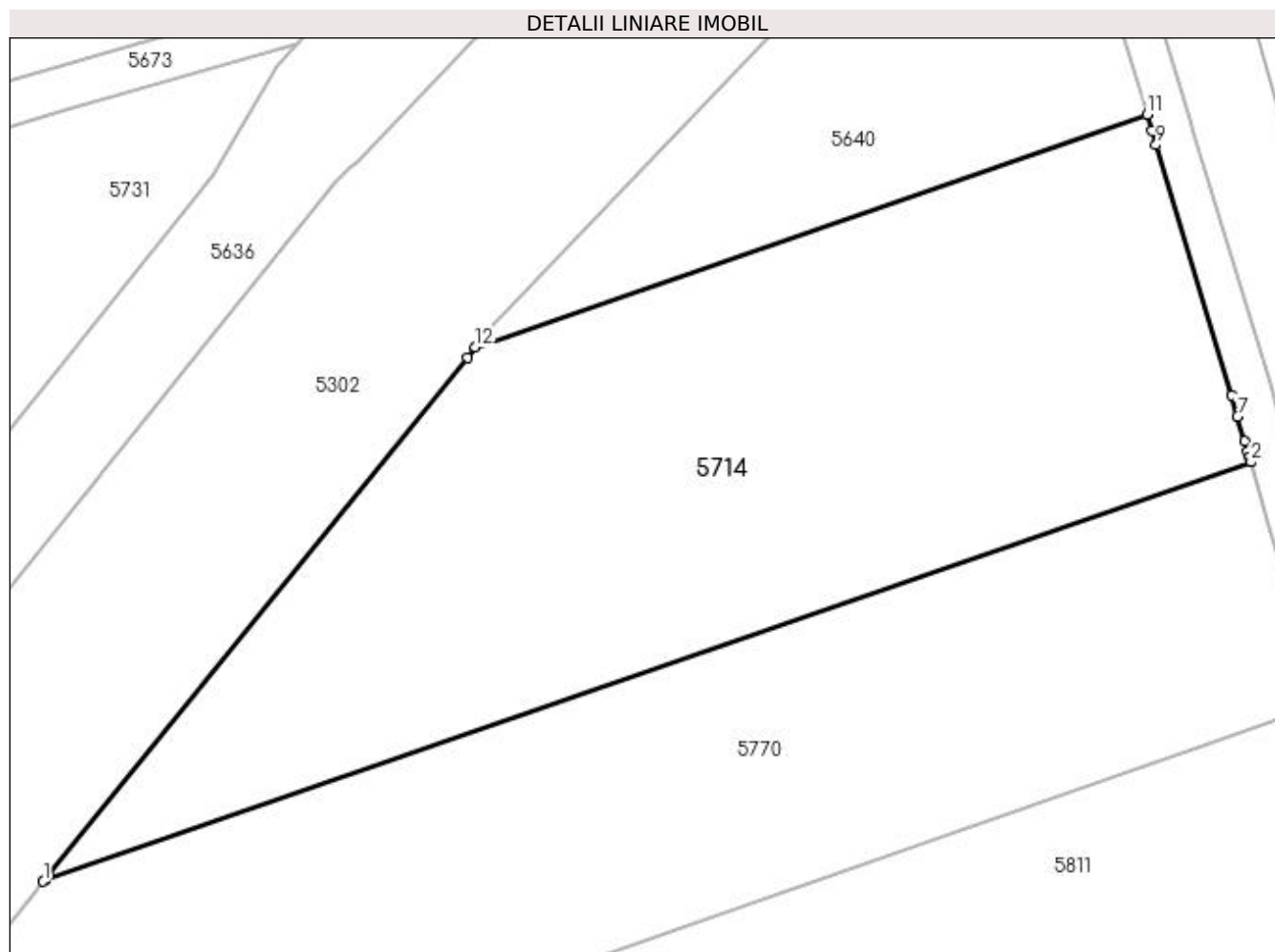
| Inscrieri privind dezmembramintele dreptului de proprietate, drepturi reale de garanție și sarcini | Referințe |
|--|---|
| 17402 / 07/03/2012 | |
| Act Administrativ nr. PV DE SECHESTRU PENTRU BUNURI IMOBILE NR.103202, din 03/12/2009 emis de DGFP DOLJ; | |
| C1 | Se notează sechestrul-măsură asigurătorie instituit în condițiile Ordonanței nr.92/2003 CPrFisc, pentru creanța de 86174 RON, asupra imobilului de sub A 1, în favoarea lui DGFP DOLJ-AFP Craiova |

Anexa Nr. 1 La Partea I

Teren

| Nr cadastral | Suprafața (mp)* | Observații / Referințe |
|--------------|-----------------|-------------------------------------|
| 30165 | 3.622 | Restul de suprafata se afla ID 5302 |

* Suprafața este determinată în planul de proiecție Stereo 70.



Date referitoare la teren

| Crt | Categorie folosință | Intra vilan | Suprafața (mp) | Tarla | Parcelă | Nr. topo | Observații / Referințe |
|-----|---------------------|-------------|----------------|-------|---------|----------|------------------------|
| 1 | arabil | DA | 3.622 | 46 | 28 | - | |

Lungime Segmente

1) Valorile lungimilor segmentelor sunt obținute din proiecție în plan.

| Punct început | X / Y | Punct sfârșit | X / Y | Lungime segment (** (m) |
|---------------|----------------------------|---------------|----------------------------|-------------------------|
| 1 | 397.292,648 324.971,212 | 2 | 397.413,678 325.013,225 | 128.115 |
| 2 | 397.413,678 325.013,225 | 3 | 397.413,648 325.013,329 | 0.108 |
| 3 | 397.413,648 325.013,329 | 4 | 397.413,541 325.013,691 | 0.377 |
| 4 | 397.413,541 325.013,691 | 5 | 397.413,361 325.014,305 | 0.64 |
| 5 | 397.413,361 325.014,305 | 6 | 397.413,055 325.015,35 | 1.089 |

| Punct început | X / Y | Punct sfârșit | X / Y | Lungime segment (** (m) |
|---------------|----------------------------|---------------|----------------------------|-------------------------|
| 6 | 397.413,055 325.015,35 | 7 | 397.412,335 325.017,802 | 2.556 |
| 7 | 397.412,335 325.017,802 | 8 | 397.411,726 325.019,88 | 2.166 |
| 8 | 397.411,726 325.019,88 | 9 | 397.404,161 325.044,989 | 26.224 |
| 9 | 397.404,161 325.044,989 | 10 | 397.403,742 325.046,382 | 1.454 |
| 10 | 397.403,742 325.046,382 | 11 | 397.403,236 325.048,06 | 1.753 |
| 11 | 397.403,236 325.048,06 | 12 | 397.335,968 325.024,709 | 71.206 |
| 12 | 397.335,968 325.024,709 | 13 | 397.335,14 325.023,686 | 1.316 |
| 13 | 397.335,14 325.023,686 | 14 | 397.293,178 324.971,866 | 66.679 |
| 14 | 397.293,178 324.971,866 | 15 | 397.292,777 324.971,371 | 0.638 |
| 15 | 397.292,777 324.971,371 | 1 | 397.292,648 324.971,212 | 0.205 |

** Lungimile segmentelor sunt determinate în planul de proiecție Stereo 70 și sunt rotunjite la 1 milimetru.

*** Distanța dintre puncte este formată din segmente cumulate ce sunt mai mici decât valoarea 1 milimetru.

**DATE DESPRE IMOBILUL NR. 5717**

Oficiul de Cadastru și Publicitate Imobiliară DOLJ
Biroul de Cadastru și Publicitate Imobiliară Craiova

A. Partea I. Descrierea imobilului

TEREN Intravilan

Nr. CF vechi:30
Nr. cadastral vechi:37

Adresa: Loc. Sitoaia, Str Serelor, Nr. 72, Jud. Dolj, T50, P5

| Nr. Crt | Nr cadastral Nr. topografic | Suprafața* (mp) | Observații / Referințe |
|---------|-----------------------------|-----------------|---|
| A1 | 30967 | 2.358 | Sector cadastral:18 Teren neimprejmuit; |

B. Partea II. Proprietari și acte

| Inscrieri privitoare la dreptul de proprietate și alte drepturi reale | | Referințe |
|--|--|-----------|
| 249 / 04/01/2007 | | |
| Contract De Vanzare Cumparare nr. AUT 4332, din 21/12/2006 emis de NP DANA TOMITA; | | |
| B1 | Intabulare, drept de PROPRIETATE, dobandit prin Conventie, cota actuala 1/1, cota initiala 1/1 1) SC OROBIMEX SRL, CIF:999999999999 | A1 |

C. Partea III. SARCINI .

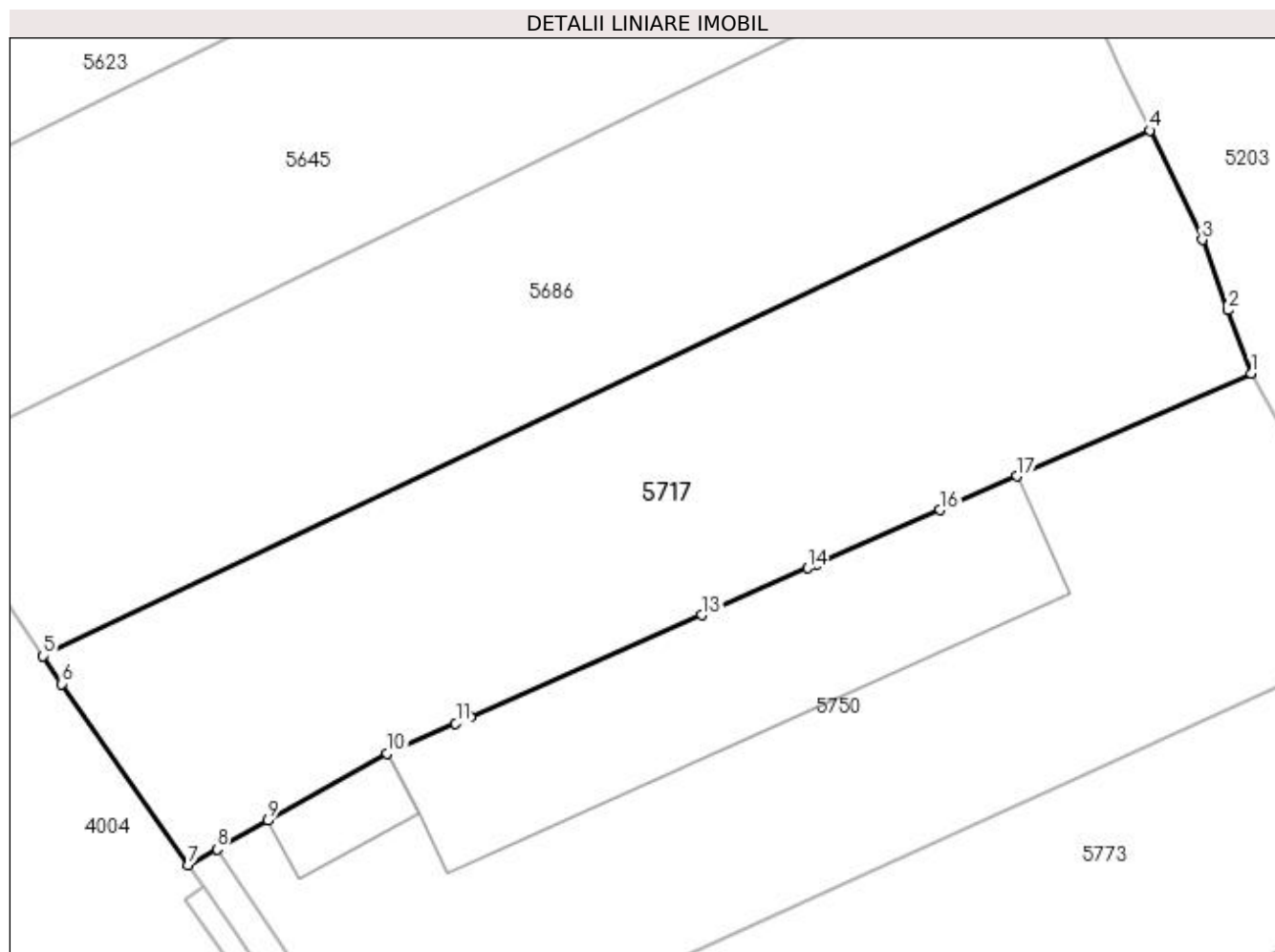
| Inscrieri privind dezmembramintele dreptului de proprietate, drepturi reale de garanție și sarcini | Referințe |
|--|-----------|
| NU SUNT | |

Anexa Nr. 1 La Partea I

Teren

| Nr cadastral | Suprafața (mp)* | Observații / Referințe |
|--------------|-----------------|------------------------|
| 30967 | 2.358 | |

* Suprafața este determinată în planul de proiecție Stereo 70.



Date referitoare la teren

| Crt | Categorie folosință | Intravilan | Suprafața (mp) | Tarla | Parcelă | Nr. topo | Observații / Referințe |
|-----|---------------------|------------|----------------|-------|---------|----------|--------------------------------|
| 1 | arabil | DA | 2.358 | 50 | 5 | - | Teren Intravilan neîmprejmuit. |

Lungime Segmente

1) Valorile lungimilor segmentelor sunt obținute din proiecție în plan.

| Punct început | X / Y | Punct sfârșit | X / Y | Lungime segment (** (m) |
|---------------|----------------------------|---------------|----------------------------|-------------------------|
| 1 | 397.158,431 325.022,6 | 2 | 397.156,372 325.028,212 | 5.978 |
| 2 | 397.156,372 325.028,212 | 3 | 397.154,08 325.034,461 | 6.656 |
| 3 | 397.154,08 325.034,461 | 4 | 397.149,426 325.044,178 | 10.774 |
| 4 | 397.149,426 325.044,178 | 5 | 397.050,982 324.997,444 | 108.975 |
| 5 | 397.050,982 324.997,444 | 6 | 397.052,645 324.994,986 | 2.968 |

| Punct început | X / Y | Punct sfârșit | X / Y | Lungime segment (** (m) |
|---------------|----------------------------|---------------|----------------------------|-------------------------|
| 6 | 397.052,645 324.994,986 | 7 | 397.063,892 324.978,836 | 19.681 |
| 7 | 397.063,892 324.978,836 | 8 | 397.066,454 324.980,277 | 2.939 |
| 8 | 397.066,454 324.980,277 | 9 | 397.070,979 324.982,823 | 5.193 |
| 9 | 397.070,979 324.982,823 | 10 | 397.081,602 324.988,8 | 12.188 |
| 10 | 397.081,602 324.988,8 | 11 | 397.087,679 324.991,473 | 6.639 |
| 11 | 397.087,679 324.991,473 | 12 | 397.088,984 324.992,047 | 1.425 |
| 12 | 397.088,984 324.992,047 | 13 | 397.109,577 325.001,107 | 22.498 |
| 13 | 397.109,577 325.001,107 | 14 | 397.119,018 325.005,261 | 10.315 |
| 14 | 397.119,018 325.005,261 | 15 | 397.119,815 325.005,611 | 0.87 |
| 15 | 397.119,815 325.005,611 | 16 | 397.130,796 325.010,442 | 11.997 |
| 16 | 397.130,796 325.010,442 | 17 | 397.137,609 325.013,44 | 7.444 |
| 17 | 397.137,609 325.013,44 | 1 | 397.158,431 325.022,6 | 22.747 |

** Lungimile segmentelor sunt determinate în planul de proiecție Stereo 70 și sunt rotunjite la 1 milimetru.

*** Distanța dintre puncte este formată din segmente cumulate ce sunt mai mici decât valoarea 1 milimetru.

**DATE DESPRE IMOBILUL NR. 5731**

Oficiul de Cadastru și Publicitate Imobiliară DOLJ
Biroul de Cadastru și Publicitate Imobiliară Craiova

A. Partea I. Descrierea imobilului

TEREN Intravilan

Nr. CF vechi:356
Nr. cadastral vechi:659

Adresa: Loc. Sitoaia, Str Ion Creanga, Jud. Dolj, T35, P2

| Nr. Crt | Nr cadastral Nr. topografic | Suprafața* (mp) | Observații / Referințe |
|---------|-----------------------------|-----------------|---|
| A1 | 30360 | 6.675 | Sector cadastral:18 Teren neimprejmuit; |

B. Partea II. Proprietari și acte

| Inscrieri privitoare la dreptul de proprietate și alte drepturi reale | | Referințe |
|--|---|-----------|
| / | | |
| Act Notarial nr. Certificat de mostenitor 79, din 05/05/2008 emis de NP FLORICEL MIHAI MARIAN; | | |
| B1 | Intabulare, drept de PROPRIETATE, dobandit prin Succesiune, cota actuala 1/1, cota initiala 1/1 1) TRITA ION | A1 |

C. Partea III. SARCINI .

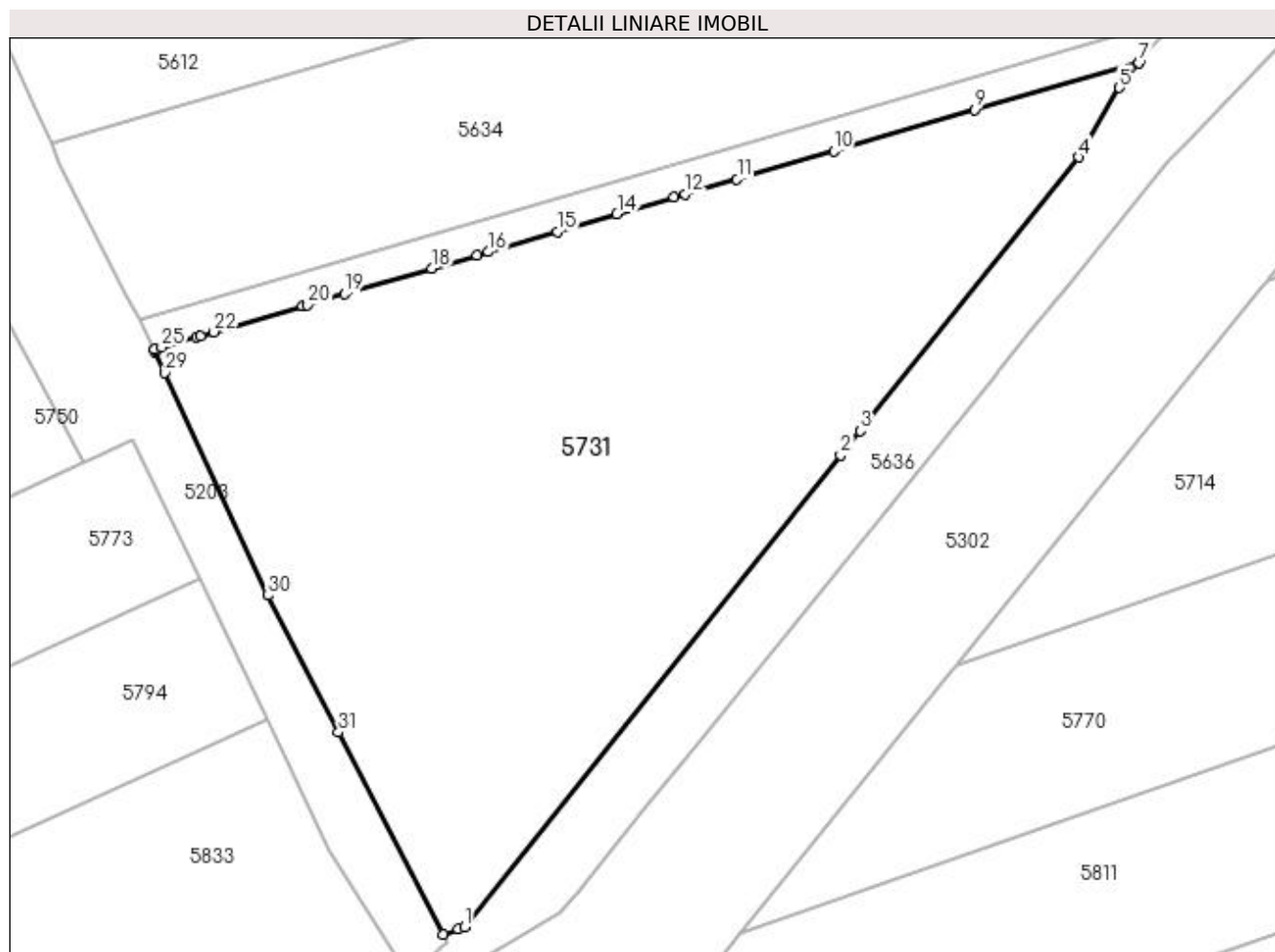
| Inscrieri privind dezmembramintele dreptului de proprietate, drepturi reale de garanție și sarcini | Referințe |
|--|-----------|
| NU SUNT | |

Anexa Nr. 1 La Partea I

Teren

| Nr cadastral | Suprafața (mp)* | Observații / Referințe |
|--------------|-----------------|------------------------|
| 30360 | 6.675 | |

* Suprafața este determinată în planul de proiecție Stereo 70.



Date referitoare la teren

| Crt | Categorie folosință | Intravilan | Suprafața (mp) | Tarla | Parcelă | Nr. topo | Observații / Referințe |
|-----|---------------------|------------|----------------|-------|---------|----------|------------------------|
| 1 | arabil | DA | 6.675 | 35 | 2 | - | |

Lungime Segmente

1) Valorile lungimilor segmentelor sunt obținute din proiecție în plan.

| Punct început | X / Y | Punct sfârșit | X / Y | Lungime segment (** (m) |
|---------------|----------------------------|---------------|----------------------------|-------------------------|
| 1 | 397.224,043 324.934,752 | 2 | 397.276,449 325.000,38 | 83.985 |
| 3 | 397.279,172 325.003,79 | 4 | 397.309,595 325.041,888 | 48.755 |
| 5 | 397.315,279 325.051,547 | 6 | 397.316,015 325.052,798 | 1.451 |
| 7 | 397.317,962 325.055,014 | 8 | 397.318,126 325.055,2 | 0.248 |
| 9 | 397.295,078 325.048,47 | 10 | 397.275,487 325.042,748 | 20.41 |

| Punct început | X / Y | Punct sfârșit | X / Y | Lungime segment (** (m) |
|---------------|----------------------------|---------------|----------------------------|-------------------------|
| 2 | 397.276,449 325.000,38 | 3 | 397.279,172 325.003,79 | 4.363 |
| 4 | 397.309,595 325.041,888 | 5 | 397.315,279 325.051,547 | 11.208 |
| 6 | 397.316,015 325.052,798 | 7 | 397.317,962 325.055,014 | 2.95 |
| 8 | 397.318,126 325.055,2 | 9 | 397.295,078 325.048,47 | 24.01 |
| 10 | 397.275,487 325.042,748 | 11 | 397.262,012 325.038,813 | 14.038 |

| Punct început | X / Y | Punct sfârșit | X / Y | Lungime segment (** (m) |
|---------------|----------------------------|---------------|----------------------------|-------------------------|
| 11 | 397.262,012 325.038,813 | 12 | 397.254,807 325.036,709 | 7.506 |
| 13 | 397.253,28 325.036,263 | 14 | 397.245,314 325.033,937 | 8.299 |
| 15 | 397.237,01 325.031,512 | 16 | 397.227,393 325.028,703 | 10.019 |
| 17 | 397.225,817 325.028,243 | 18 | 397.219,518 325.026,403 | 6.562 |
| 19 | 397.207,345 325.022,848 | 20 | 397.202,233 325.021,356 | 5.325 |
| 21 | 397.201,535 325.021,152 | 22 | 397.189,175 325.017,542 | 12.876 |
| 23 | 397.187,332 325.017,004 | 24 | 397.186,707 325.016,821 | 0.652 |
| 25 | 397.181,875 325.015,41 | 26 | 397.180,876 325.015,118 | 1.041 |
| 27 | 397.180,937 325.014,998 | 28 | 397.181,032 325.014,81 | 0.211 |
| 29 | 397.182,383 325.011,879 | 30 | 397.196,672 324.980,886 | 34.128 |
| 31 | 397.206,534 324.961,833 | 32 | 397.221,092 324.933,711 | 31.667 |
| 33 | 397.223,177 324.934,446 | 1 | 397.224,043 324.934,752 | 0.919 |

| Punct început | X / Y | Punct sfârșit | X / Y | Lungime segment (** (m) |
|---------------|----------------------------|---------------|----------------------------|-------------------------|
| 12 | 397.254,807 325.036,709 | 13 | 397.253,28 325.036,263 | 1.591 |
| 14 | 397.245,314 325.033,937 | 15 | 397.237,01 325.031,512 | 8.65 |
| 16 | 397.227,393 325.028,703 | 17 | 397.225,817 325.028,243 | 1.642 |
| 18 | 397.219,518 325.026,403 | 19 | 397.207,345 325.022,848 | 12.682 |
| 20 | 397.202,233 325.021,356 | 21 | 397.201,535 325.021,152 | 0.728 |
| 22 | 397.189,175 325.017,542 | 23 | 397.187,332 325.017,004 | 1.919 |
| 24 | 397.186,707 325.016,821 | 25 | 397.181,875 325.015,41 | 5.033 |
| 26 | 397.180,876 325.015,118 | 27 | 397.180,937 325.014,998 | 0.135 |
| 28 | 397.181,032 325.014,81 | 29 | 397.182,383 325.011,879 | 3.228 |
| 30 | 397.196,672 324.980,886 | 31 | 397.206,534 324.961,833 | 21.454 |
| 32 | 397.221,092 324.933,711 | 33 | 397.223,177 324.934,446 | 2.211 |

** Lungimile segmentelor sunt determinate în planul de proiecție Stereo 70 și sunt rotunjite la 1 milimetru.

*** Distanța dintre puncte este formată din segmente cumulate ce sunt mai mici decât valoarea 1 milimetru.

**DATE DESPRE IMOBILUL NR. 5750**

Oficiul de Cadastru și Publicitate Imobiliară DOLJ
Biroul de Cadastru și Publicitate Imobiliară Craiova

A. Partea I. Descrierea imobilului

TEREN Intravilan

Nr. CF vechi:26

Nr. cadastral vechi:34/2

Adresa: Loc. Sitoaia, Jud. Dolj, T 50, P 4

| Nr. Crt | Nr cadastral Nr. topografic | Suprafața* (mp) | Observații / Referințe |
|---------|-----------------------------|-----------------|---|
| A1 | 30050 | 2.682 | Sector cadastral:18 Teren neimprejmuit; |

Construcții

| Crt | Nr cadastral Nr. topografic | Adresa | Observații / Referințe |
|------|-----------------------------|------------------------------------|--|
| A1.1 | | Loc. Sitoaia, Jud. Dolj, T 50, P 4 | Nr. niveluri:1; S. construita la sol:73 mp; S. construita desfasurata:73 mp; |
| A1.2 | | Loc. Sitoaia, Jud. Dolj, T 50, P 4 | Nr. niveluri:1; S. construita la sol:713 mp; S. construita desfasurata:713 mp; |

B. Partea II. Proprietari și acte

| Inscrieri privitoare la dreptul de proprietate și alte drepturi reale | | Referințe |
|--|--|------------|
| 48642 / 28/07/2010 | | |
| Act Notarial nr. CONTRACT DE VANZARE CUMPARARE AUT.1380, din 22/07/2010 emis de BNP DRAGUSIN DANUT FLORIN; | | |
| B1 | Intabulare, drept de PROPRIETATEcumparare, dobandit prin Conventie, cota actuala 1/1, cota initiala 1/1 1) SAULEA RADU VALENTIN TICA, necasatorit | A1 |
| / | | |
| Act Normativ nr. Legea 7, din 13/03/1996 emis de Parlamentul României; | | |
| B2 | Intabulare, drept de PROPRIETATE, dobandit prin Lege, cota actuala 1/1, cota initiala 1/1 1) SAULEA RADU VALENTIN TICA | A1.1, A1.2 |

C. Partea III. SARCINI .

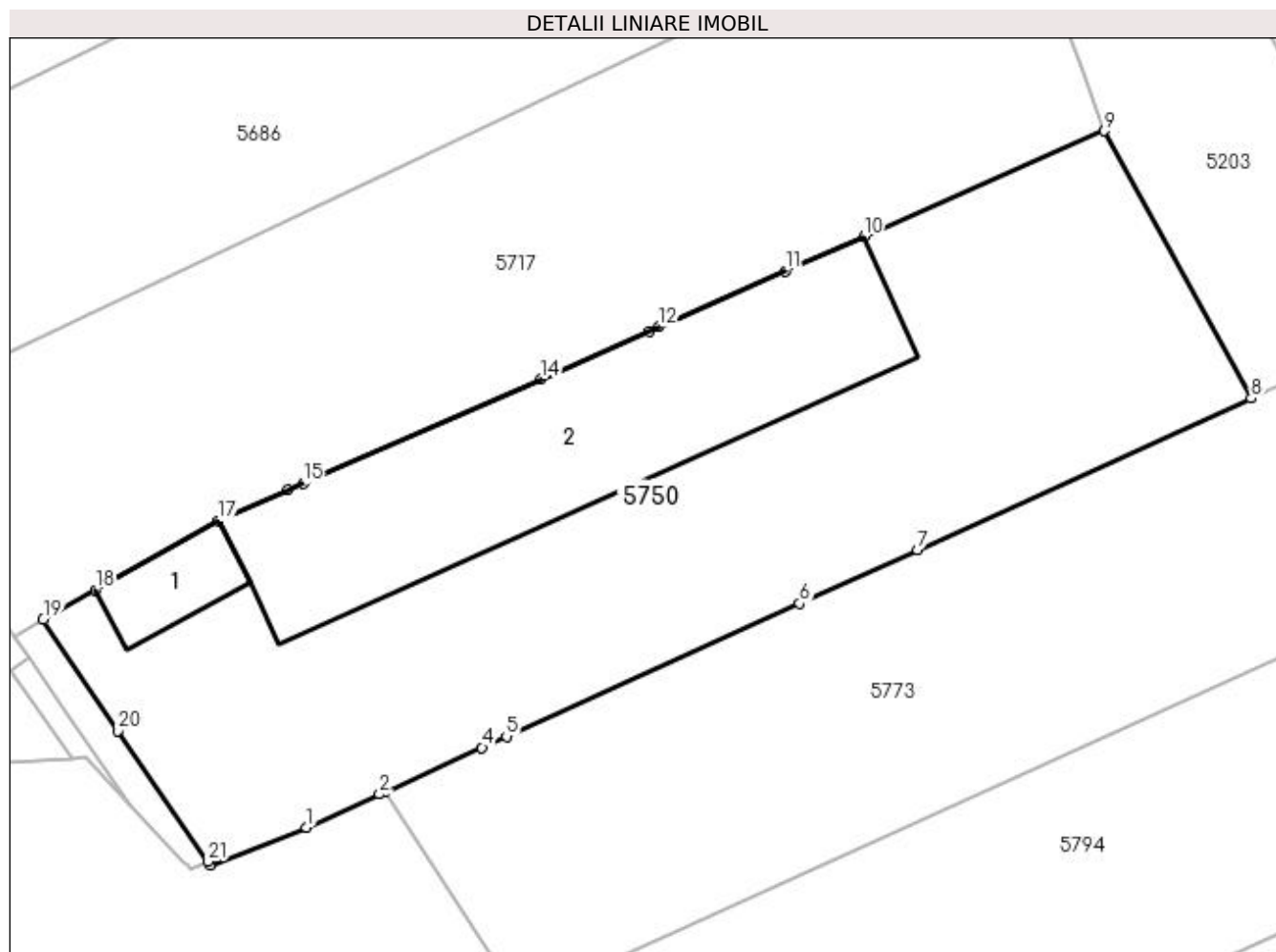
| Inscrieri privind dezmembramintele dreptului de proprietate, drepturi reale de garanție și sarcini | Referințe |
|--|-----------|
| NU SUNT | |

Anexa Nr. 1 La Partea I

Teren

| Nr cadastral | Suprafața (mp)* | Observații / Referințe |
|--------------|-----------------|------------------------|
| 30050 | 2.682 | |

* Suprafața este determinată în planul de proiecție Stereo 70.



Date referitoare la teren

| Crt | Categorie folosință | Intra vilan | Suprafața (mp) | Tarla | Parcelă | Nr. topo | Observații / Referințe |
|-----|---------------------|-------------|----------------|-------|---------|----------|------------------------|
| 1 | arabil | DA | 2.682 | 50 | 4 | - | |

Date referitoare la construcții

| Crt | Număr | Destinație construcție | Supraf. (mp) | Situație juridică | Observații / Referințe |
|------|-------|--------------------------------------|--------------|-------------------|--|
| A1.1 | | construcții industriale și edilitare | 73 | Cu acte | Nr. niveluri:1; S. construita la sol:73 mp; S. construita desfasurata:73 mp; |
| A1.2 | | construcții industriale și edilitare | 713 | Cu acte | Nr. niveluri:1; S. construita la sol:713 mp; S. construita desfasurata:713 mp; |

Lungime Segmente

1) Valorile lungimilor segmentelor sunt obținute din proiecție în plan.

| Punct început | X / Y | Punct sfârșit | X / Y | Lungime segment (** (m) |
|---------------|----------------------------|---------------|---------------------------|-------------------------|
| 1 | 397.089,271 324.962,257 | 2 | 397.095,602 324.965,13 | 6.952 |
| 3 | 397.096,059 324.965,337 | 4 | 397.104,49 324.969,163 | 9.258 |

| Punct început | X / Y | Punct sfârșit | X / Y | Lungime segment (** (m) |
|---------------|---------------------------|---------------|----------------------------|-------------------------|
| 2 | 397.095,602 324.965,13 | 3 | 397.096,059 324.965,337 | 0.502 |
| 4 | 397.104,49 324.969,163 | 5 | 397.106,619 324.970,129 | 2.338 |

| Punct început | X / Y | Punct sfârșit | X / Y | Lungime segment (** (m) |
|---------------|----------------------------|---------------|----------------------------|-------------------------|
| 5 | 397.106,619 324.970,129 | 6 | 397.132,027 324.981,658 | 27.902 |
| 7 | 397.142,24 324.986,292 | 8 | 397.171,164 324.999,416 | 31.762 |
| 9 | 397.158,431 325.022,6 | 10 | 397.137,609 325.013,44 | 22.747 |
| 11 | 397.130,796 325.010,442 | 12 | 397.119,815 325.005,611 | 11.997 |
| 13 | 397.119,018 325.005,261 | 14 | 397.109,577 325.001,107 | 10.315 |
| 15 | 397.088,984 324.992,047 | 16 | 397.087,679 324.991,473 | 1.425 |
| 17 | 397.081,602 324.988,8 | 18 | 397.070,979 324.982,823 | 12.188 |
| 19 | 397.066,454 324.980,277 | 20 | 397.072,944 324.970,634 | 11.624 |
| 21 | 397.080,763 324.959,315 | 22 | 397.080,988 324.958,99 | 0.395 |

| Punct început | X / Y | Punct sfârșit | X / Y | Lungime segment (** (m) |
|---------------|----------------------------|---------------|----------------------------|-------------------------|
| 6 | 397.132,027 324.981,658 | 7 | 397.142,24 324.986,292 | 11.215 |
| 8 | 397.171,164 324.999,416 | 9 | 397.158,431 325.022,6 | 26.451 |
| 10 | 397.137,609 325.013,44 | 11 | 397.130,796 325.010,442 | 7.444 |
| 12 | 397.119,815 325.005,611 | 13 | 397.119,018 325.005,261 | 0.87 |
| 14 | 397.109,577 325.001,107 | 15 | 397.088,984 324.992,047 | 22.498 |
| 16 | 397.087,679 324.991,473 | 17 | 397.081,602 324.988,8 | 6.639 |
| 18 | 397.070,979 324.982,823 | 19 | 397.066,454 324.980,277 | 5.193 |
| 20 | 397.072,944 324.970,634 | 21 | 397.080,763 324.959,315 | 13.757 |
| 22 | 397.080,988 324.958,99 | 1 | 397.089,271 324.962,257 | 8.904 |

** Lungimile segmentelor sunt determinate în planul de proiecție Stereo 70 și sunt rotunjite la 1 milimetru.

*** Distanța dintre puncte este formată din segmente cumulate ce sunt mai mici decât valoarea 1 milimetru.

**DATE DESPRE IMOBILUL NR. 5770**

Oficiul de Cadastru și Publicitate Imobiliară DOLJ
Biroul de Cadastru și Publicitate Imobiliară Craiova

A. Partea I. Descrierea imobilului

TEREN Intravilan

Nr. CF vechi:497

Nr. cadastral vechi:736

Adresa: Loc. Sitoaia, Jud. Dolj, T46 P 27

| Nr. Crt | Nr cadastral Nr. topografic | Suprafața* (mp) | Observații / Referințe |
|---------|-----------------------------|-----------------|--|
| A1 | 31209 | 3.737 | Sector cadastral:18 Teren neimprejmuit; Restul de suprafata se afla ID 5302 |

B. Partea II. Proprietari și acte

| Inscrieri privitoare la dreptul de proprietate și alte drepturi reale | | Referințe |
|--|--|-----------|
| 11612 / 22/02/2008 | | |
| Titlu De Proprietate nr. 130-48399, din 01/01/1994 emis de CJSIPT Dolj; | | |
| B1 | Intabulare, drept de PROPRIETATE, dobândit prin Reconstituire, cota actuala 1/1, cota initiala 1/1 1) BALOI ION | A1 |
| 38541 / 03/03/2022 | | |
| Act Administrativ nr. REFERAT NR.1048/SPI, din 01/03/2022 emis de SERVICIUL DE PUBLICITATE IMOBILIARA; | | |
| B2 | Se notează mențiunea «Imobil aflat sub incidenta art.3 alin.(1) din Legea 17/2014» | A1 |

C. Partea III. SARCINI .

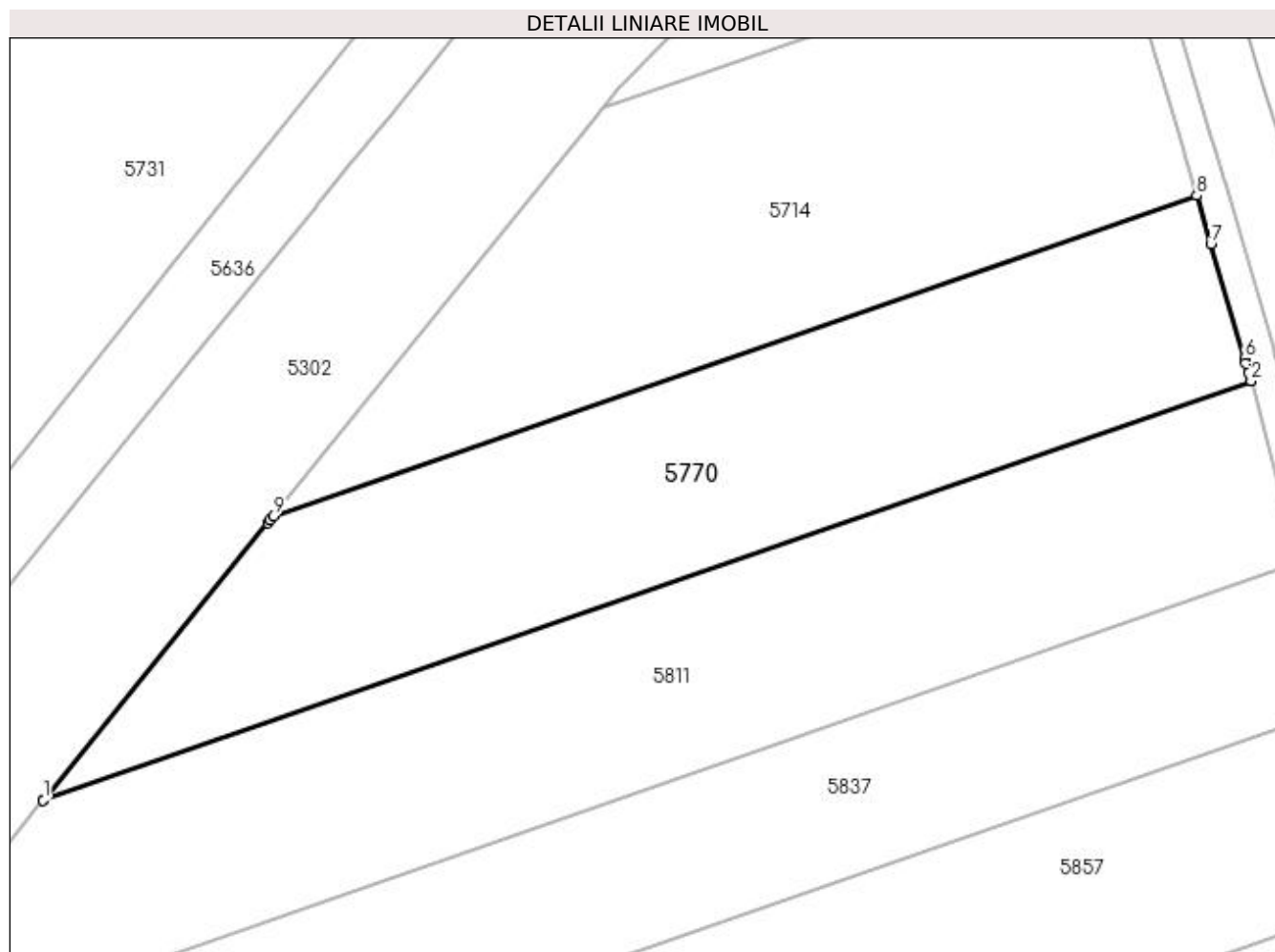
| Inscrieri privind dezmembramintele dreptului de proprietate, drepturi reale de garanție și sarcini | Referințe |
|--|-----------|
| NU SUNT | |

Anexa Nr. 1 La Partea I

Teren

| Nr cadastral | Suprafața (mp)* | Observații / Referințe |
|--------------|-----------------|-------------------------------------|
| 31209 | 3.737 | Restul de suprafata se afla ID 5302 |

* Suprafața este determinată în planul de proiecție Stereo 70.



Date referitoare la teren

| Crt | Categorie folosință | Intravilan | Suprafața (mp) | Tarla | Parcelă | Nr. topo | Observații / Referințe |
|-----|---------------------|------------|----------------|-------|---------|----------|------------------------|
| 1 | arabil | DA | 3.737 | 46 | 27 | - | |

Lungime Segmente

1) Valorile lungimilor segmentelor sunt obținute din proiecție în plan.

| Punct început | X / Y | Punct sfârșit | X / Y | Lungime segment (** (m) |
|---------------|----------------------------|---------------|----------------------------|-------------------------|
| 1 | 397.262,507 324.933,989 | 2 | 397.420,802 324.988,938 | 167.561 |
| 2 | 397.420,802 324.988,938 | 3 | 397.420,777 324.989,023 | 0.088 |
| 3 | 397.420,777 324.989,023 | 4 | 397.420,493 324.989,992 | 1.01 |
| 4 | 397.420,493 324.989,992 | 5 | 397.420,112 324.991,29 | 1.353 |
| 5 | 397.420,112 324.991,29 | 6 | 397.419,935 324.991,896 | 0.631 |

| Punct început | X / Y | Punct sfârșit | X / Y | Lungime segment (** (m) |
|---------------|----------------------------|---------------|----------------------------|-------------------------|
| 6 | 397.419,935 324.991,896 | 7 | 397.415,535 325.006,893 | 15.629 |
| 7 | 397.415,535 325.006,893 | 8 | 397.413,678 325.013,225 | 6.599 |
| 8 | 397.413,678 325.013,225 | 9 | 397.292,648 324.971,212 | 128.115 |
| 9 | 397.292,648 324.971,212 | 10 | 397.292,257 324.970,729 | 0.622 |
| 10 | 397.292,257 324.970,729 | 11 | 397.291,944 324.970,341 | 0.498 |
| 11 | 397.291,944 324.970,341 | 12 | 397.262,612 324.934,119 | 46.609 |
| 12 | 397.262,612 324.934,119 | 1 | 397.262,507 324.933,989 | 0.167 |

** Lungimile segmentelor sunt determinate în planul de proiecție Stereo 70 și sunt rotunjite la 1 milimetru.

*** Distanța dintre puncte este formată din segmente cumulate ce sunt mai mici decât valoarea 1 milimetru.

**DATE DESPRE IMOBILUL NR. 5773**

Oficiul de Cadastru și Publicitate Imobiliară DOLJ
Biroul de Cadastru și Publicitate Imobiliară Craiova

A. Partea I. Descrierea imobilului

TEREN Intravilan

Nr. cadastral vechi:521/2

Adresa: Loc. Sitoaia, Jud. Dolj, T50, P3

| Nr. Crt | Nr cadastral Nr. topografic | Suprafața* (mp) | Observații / Referințe |
|---------|-----------------------------|-----------------|--|
| A1 | 30239 | 1.892 | Sector cadastral:18 Teren neimprejmuit; Restul de suprafata se afla ID 5302 |

B. Partea II. Proprietari și acte

| Inscrieri privitoare la dreptul de proprietate și alte drepturi reale | | Referințe |
|---|---|-----------|
| 2976 / 15/01/2013 | | |
| Act Notarial nr. CVC nr. 170, din 11/01/2013 emis de NP FLORICEL MIHAI MARIAN; | | |
| B1 | Intabulare, drept de PROPRIETATE, dobandit prin Conventie, cota actuala 1/1, cota initiala 1/1 1) BAROANA VICTOR 2) BAROANA MARIA | A1 |
| 8721 / 14/01/2021 | | |
| Act Administrativ nr. REFERAT NR.304/SPI, din 13/01/2021 emis de SERVICIUL DE PUBLICITATE IMOBILIARA; | | |
| B2 | Se noteaza mentiunea " Imobil aflat sub incidenta art. 3 alin.(1) din Legea 17/2014 ". | A1 |

C. Partea III. SARCINI .

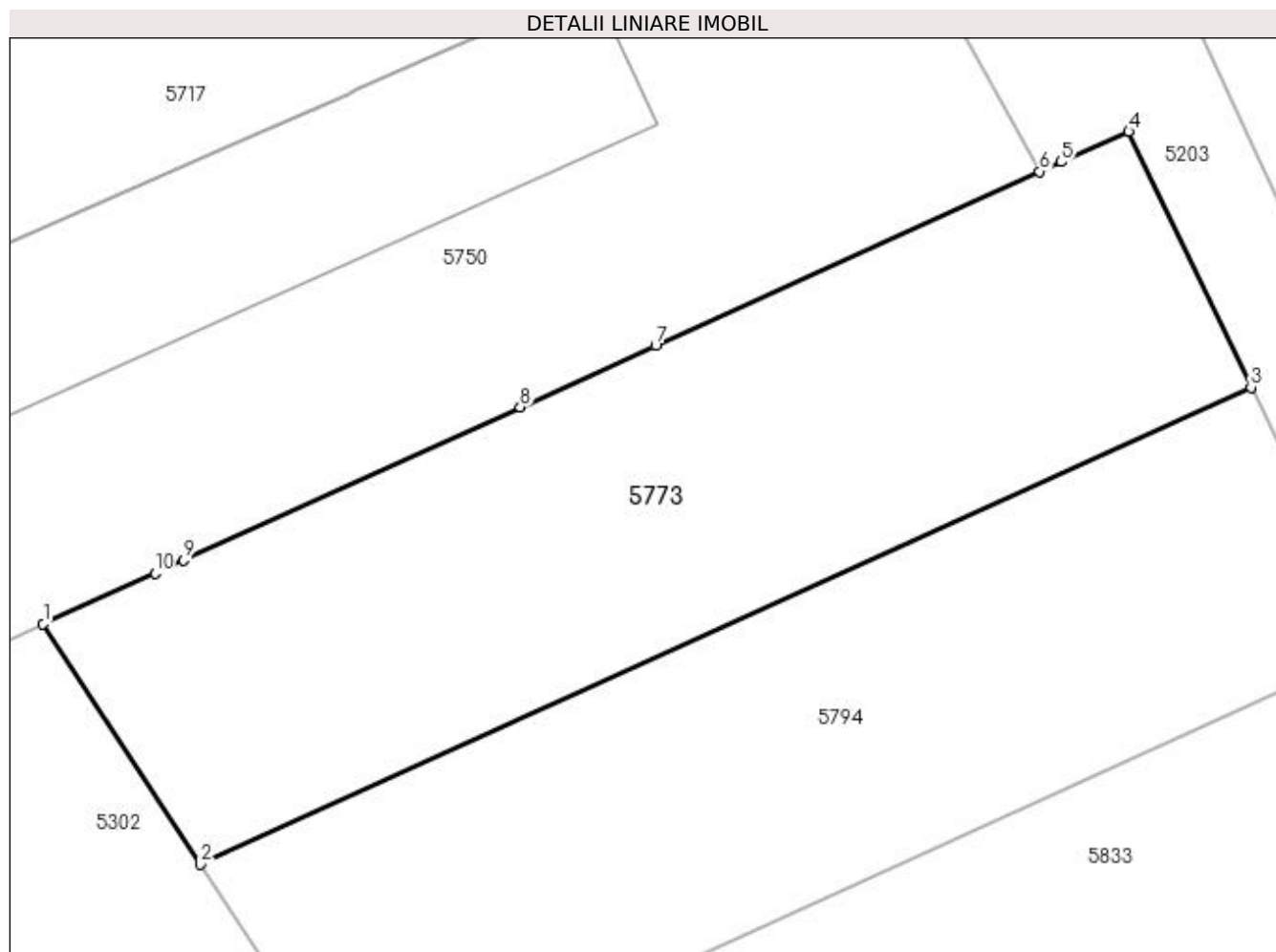
| Inscrieri privind dezmembramintele dreptului de proprietate, drepturi reale de garanție și sarcini | Referințe |
|--|-----------|
| NU SUNT | |

Anexa Nr. 1 La Partea I

Teren

| Nr cadastral | Suprafața (mp)* | Observații / Referințe |
|--------------|-----------------|-------------------------------------|
| 30239 | 1.892 | Restul de suprafata se afla ID 5302 |

* Suprafața este determinată în planul de proiecție Stereo 70.



Date referitoare la teren

| Crt | Categorie folosință | Intra vilan | Suprafața (mp) | Tarla | Parcelă | Nr. topo | Observații / Referințe |
|-----|---------------------|-------------|----------------|-------|---------|----------|------------------------|
| 1 | arabil | DA | 1.892 | 50 | 3 | - | |

Lungime Segmente

1) Valorile lungimilor segmentelor sunt obținute din proiecție în plan.

| Punct început | X / Y | Punct sfârșit | X / Y | Lungime segment (** (m) |
|---------------|----------------------------|---------------|----------------------------|-------------------------|
| 1 | 397.096,059 324.965,337 | 2 | 397.107,91 324.947,219 | 21.649 |
| 2 | 397.107,91 324.947,219 | 3 | 397.187,12 324.983,161 | 86.983 |
| 3 | 397.187,12 324.983,161 | 4 | 397.177,898 325.002,44 | 21.371 |
| 4 | 397.177,898 325.002,44 | 5 | 397.172,799 325.000,15 | 5.59 |
| 5 | 397.172,799 325.000,15 | 6 | 397.171,164 324.999,416 | 1.792 |

| Punct început | X / Y | Punct sfârşit | X / Y | Lungime segment (** (m) |
|---------------|----------------------------|---------------|----------------------------|-------------------------|
| 6 | 397.171,164 324.999,416 | 7 | 397.142,24 324.986,292 | 31.762 |
| 7 | 397.142,24 324.986,292 | 8 | 397.132,027 324.981,658 | 11.215 |
| 8 | 397.132,027 324.981,658 | 9 | 397.106,619 324.970,129 | 27.902 |
| 9 | 397.106,619 324.970,129 | 10 | 397.104,49 324.969,163 | 2.338 |
| 10 | 397.104,49 324.969,163 | 1 | 397.096,059 324.965,337 | 9.258 |

** Lungimile segmentelor sunt determinate în planul de proiecție Stereo 70 și sunt rotunjite la 1 milimetru.

*** Distanța dintre puncte este formată din segmente cumulate ce sunt mai mici decât valoarea 1 milimetru.

**DATE DESPRE IMOBILUL NR. 5778**

Oficiul de Cadastru și Publicitate Imobiliară DOLJ
Biroul de Cadastru și Publicitate Imobiliară Craiova

A. Partea I. Descrierea imobilului

TEREN Intravilan

Nr. CF vechi:84

Nr. cadastral vechi:34/1

Adresa: Loc. Sitoaia, Jud. Dolj, SAT SITOAI A T 50 P 4

| Nr. Crt | Nr cadastral Nr. topografic | Suprafața* (mp) | Observații / Referințe |
|---------|-----------------------------|-----------------|--|
| A1 | 31299 | 21 | Sector cadastral:18 Teren neimprejmuit; Restul de suprafata se afla ID 5302 |

B. Partea II. Proprietari și acte

| Inscrieri privitoare la dreptul de proprietate și alte drepturi reale | Referințe |
|---|-----------|
| 19768 / 17/12/2004 | |
| Contract De Vanzare Cumparare nr. AUT 3319, din 19/11/2004 emis de NP GAGEATU I; | |
| B1 | A1 |
| Intabulare, drept de PROPRIETATE, dobandit prin Conventie, cota actuala 1/1, cota initiala 1/1 1) DIRECTIA REGIONALA DE DRUMURI SI PODURI CRAIOVA, CIF:9999999999999 | |

C. Partea III. SARCINI .

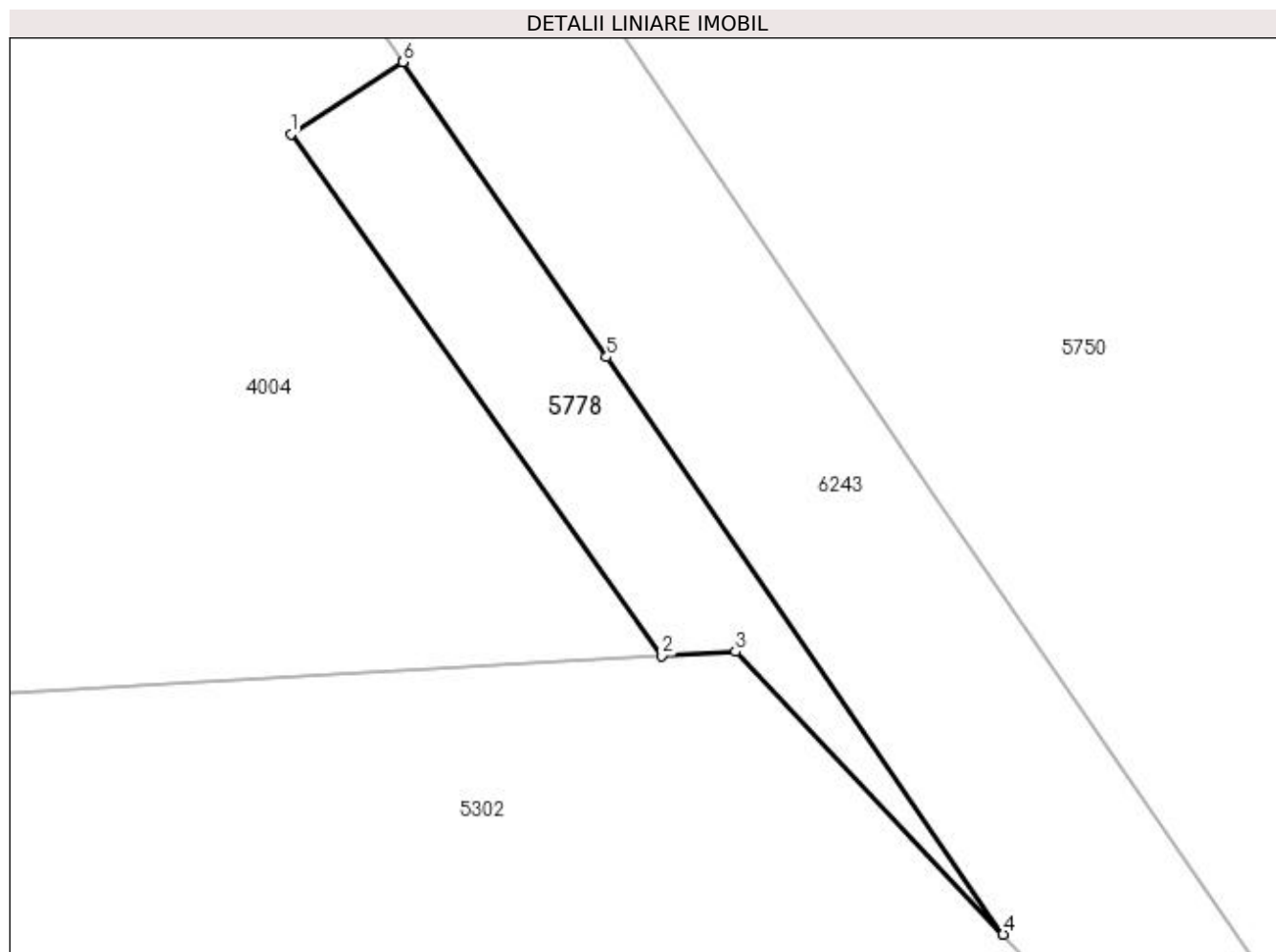
| Inscrieri privind dezmembramintele dreptului de proprietate, drepturi reale de garanție și sarcini | Referințe |
|--|-----------|
| NU SUNT | |

Anexa Nr. 1 La Partea I

Teren

| Nr cadastral | Suprafața (mp)* | Observații / Referințe |
|--------------|-----------------|-------------------------------------|
| 31299 | 21 | Restul de suprafata se afla ID 5302 |

* Suprafața este determinată în planul de proiecție Stereo 70.



Date referitoare la teren

| Crt | Categorie folosință | Intravilan | Suprafața (mp) | Tarla | Parcelă | Nr. topo | Observații / Referințe |
|-----|---------------------|------------|----------------|-------|---------|----------|------------------------|
| 1 | arabil | DA | 21 | 50 | 4 | - | |

Lungime Segmente

1) Valorile lungimilor segmentelor sunt obținute din proiecție în plan.

| Punct început | X / Y | Punct sfârșit | X / Y | Lungime segment (** (m) |
|---------------|----------------------------|---------------|----------------------------|-------------------------|
| 1 | 397.063,583 324.975,878 | 2 | 397.068,995 324.968,265 | 9.341 |
| 2 | 397.068,995 324.968,265 | 3 | 397.070,071 324.968,325 | 1.077 |
| 3 | 397.070,071 324.968,325 | 4 | 397.073,981 324.964,2 | 5.684 |
| 4 | 397.073,981 324.964,2 | 5 | 397.068,19 324.972,622 | 10.221 |
| 5 | 397.068,19 324.972,622 | 6 | 397.065,218 324.976,932 | 5.235 |

| Punct început | X / Y | Punct sfârșit | X / Y | Lungime segment (** (m) |
|---------------|----------------------------|---------------|----------------------------|-------------------------|
| 6 | 397.065,218 324.976,932 | 7 | 397.065,216 324.976,935 | 0.004 |
| 7 | 397.065,216 324.976,935 | 1 | 397.063,583 324.975,878 | 1.945 |

** Lungimile segmentelor sunt determinate în planul de proiecție Stereo 70 și sunt rotunjite la 1 milimetru.

*** Distanța dintre puncte este formată din segmente cumulate ce sunt mai mici decât valoarea 1 milimetru.

**DATE DESPRE IMOBILUL NR. 5794**

Oficiul de Cadastru și Publicitate Imobiliară DOLJ
Biroul de Cadastru și Publicitate Imobiliară Craiova

A. Partea I. Descrierea imobilului

TEREN Intravilan

Nr. CF vechi:184
Nr. cadastral vechi:369

Adresa: Loc. Sitoaia, Jud. Dolj, SAT SITOAI A T 50 P 2

| Nr. Crt | Nr cadastral Nr. topografic | Suprafața* (mp) | Observații / Referințe |
|---------|-----------------------------|-----------------|--|
| A1 | 31082 | 1.861 | Sector cadastral:18 Teren neimprejmuit; Restul de suprafata se afla ID 5302 |

B. Partea II. Proprietari și acte

| Inscrieri privitoare la dreptul de proprietate și alte drepturi reale | | Referințe |
|---|---|-----------|
| 9679 / 23/05/2005 | | |
| Contract De Vanzare Cumparare nr. AUT 1259, din 22/05/2005 emis de NP FAURAR D; | | |
| B1 | Intabulare, drept de PROPRIETATE, dobandit prin Conventie, cota actuala 1/1, cota initiala 1/1 1) BAROANA VICTOR 2) BAROANA MARIA | A1 |

C. Partea III. SARCINI .

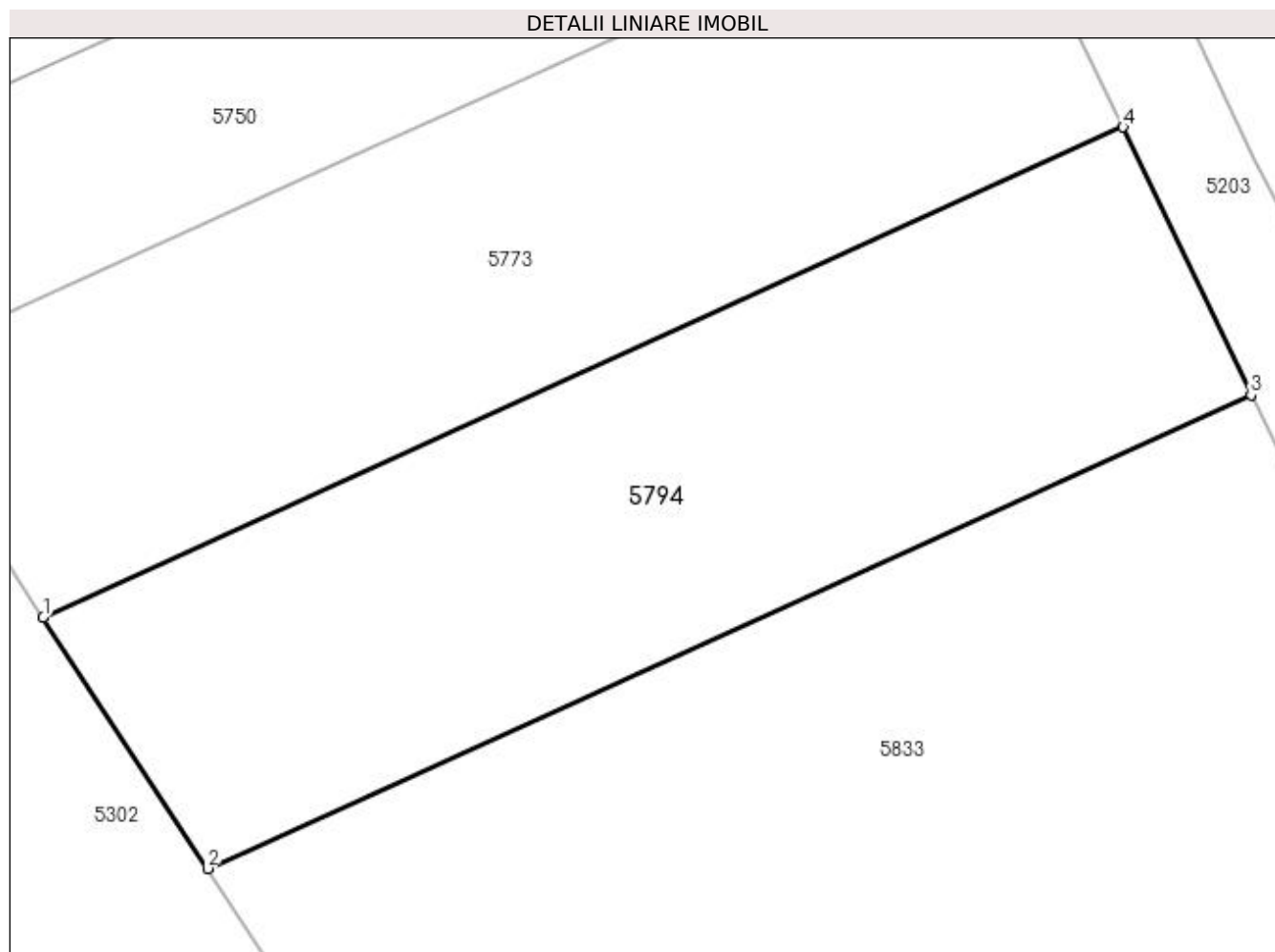
| Inscrieri privind dezmembramintele dreptului de proprietate, drepturi reale de garanție și sarcini | Referințe |
|--|-----------|
| NU SUNT | |

Anexa Nr. 1 La Partea I

Teren

| Nr cadastral | Suprafața (mp)* | Observații / Referințe |
|--------------|-----------------|-------------------------------------|
| 31082 | 1.861 | Restul de suprafata se afla ID 5302 |

* Suprafața este determinată în planul de proiecție Stereo 70.



Date referitoare la teren

| Crt | Categorie folosință | Intravilan | Suprafața (mp) | Tarla | Parcelă | Nr. topo | Observații / Referințe |
|-----|---------------------|------------|----------------|-------|---------|----------|------------------------|
| 1 | arabil | DA | 1.861 | 50 | 2 | - | |

Lungime Segmente

1) Valorile lungimilor segmentelor sunt obținute din proiecție în plan.

| Punct început | X / Y | Punct sfârșit | X / Y | Lungime segment (** (m)) |
|---------------|----------------------------|---------------|----------------------------|--------------------------|
| 1 | 397.107,91 324.947,219 | 2 | 397.119,962 324.928,794 | 22.017 |
| 2 | 397.119,962 324.928,794 | 3 | 397.196,512 324.963,528 | 84.061 |
| 3 | 397.196,512 324.963,528 | 4 | 397.187,12 324.983,161 | 21.763 |
| 4 | 397.187,12 324.983,161 | 1 | 397.107,91 324.947,219 | 86.983 |

**** Lungimile segmentelor sunt determinate în planul de proiecție Stereo 70 și sunt rotunjite la 1 milimetru.**

***** Distanța dintre puncte este formată din segmente cumulate ce sunt mai mici decât valoarea 1 milimetru.**

**DATE DESPRE IMOBILUL NR. 5811**

Oficiul de Cadastru și Publicitate Imobiliară DOLJ
Biroul de Cadastru și Publicitate Imobiliară Craiova

A. Partea I. Descrierea imobilului

TEREN Intravilan

Adresa: Loc. Sitoaia, Jud. Dolj, T46, P26

| Nr. Crt | Nr cadastral Nr. topografic | Suprafața* (mp) | Observații / Referințe |
|---------|-----------------------------|-----------------|--|
| A1 | | 4.665 | Sector cadastral:18 Teren neimprejmuit; Restul de suprafata se afla ID 5302 |

B. Partea II. Proprietari și acte

| Inscrieri privitoare la dreptul de proprietate și alte drepturi reale | | Referințe |
|--|--|-----------|
| / | | |
| Act Notarial nr. Contract de intretinere 3309, din 26/08/1998 emis de NP Gheorghe Ciovisa (Certificat de casatorie seria C10, nr.133989/12.08.1985. eliberat de Primaria Comunei Almaj); | | |
| B1 | Intabulare, drept de PROPRIETATE, dobandit prin Conventie, cota actuala 1/1, cota initiala 1/1 1) UTOIU ION 2) UTOIU IULIANA | A1 |

C. Partea III. SARCINI .

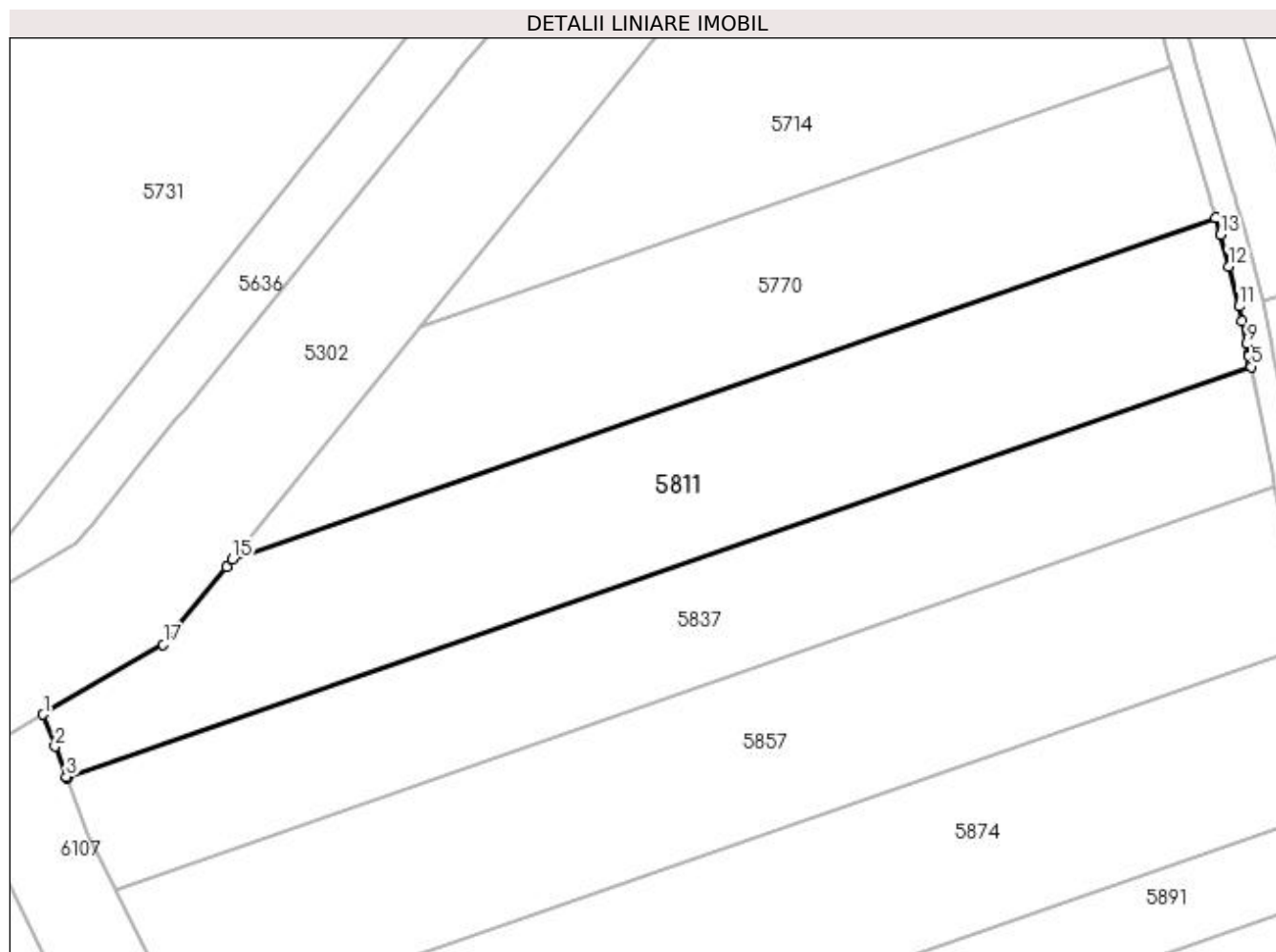
| Inscrieri privind dezmembramintele dreptului de proprietate, drepturi reale de garanție și sarcini | Referințe |
|--|-----------|
| NU SUNT | |

Anexa Nr. 1 La Partea I

Teren

| | | |
|--------------|-----------------|-------------------------------------|
| Nr cadastral | Suprafața (mp)* | Observații / Referințe |
| | 4.665 | Restul de suprafata se afla ID 5302 |

* Suprafața este determinată în planul de proiecție Stereo 70.



Date referitoare la teren

| Crt | Categorie folosință | Intra vilan | Suprafața (mp) | Tarla | Parcelă | Nr. topo | Observații / Referințe |
|-----|---------------------|-------------|----------------|-------|---------|----------|------------------------|
| 1 | arabil | DA | 4.665 | 46 | 26 | - | |

Lungime Segmente

1) Valorile lungimilor segmentelor sunt obținute din proiecție în plan.

| Punct început | X / Y | Punct sfârșit | X / Y | Lungime segment (** (m) |
|---------------|----------------------------|---------------|----------------------------|-------------------------|
| 1 | 397.232,046 324.909,024 | 2 | 397.233,969 324.903,871 | 5.5 |
| 2 | 397.233,969 324.903,871 | 3 | 397.235,784 324.899,011 | 5.189 |
| 3 | 397.235,784 324.899,011 | 4 | 397.235,864 324.898,796 | 0.229 |
| 4 | 397.235,864 324.898,796 | 5 | 397.426,538 324.964,985 | 201.836 |
| 5 | 397.426,538 324.964,985 | 6 | 397.426,494 324.965,212 | 0.231 |

| Punct început | X / Y | Punct sfârșit | X / Y | Lungime segment (** (m) |
|---------------|----------------------------|---------------|----------------------------|-------------------------|
| 6 | 397.426,494 324.965,212 | 7 | 397.426,188 324.966,771 | 1.589 |
| 7 | 397.426,188 324.966,771 | 8 | 397.426,122 324.967,108 | 0.344 |
| 8 | 397.426,122 324.967,108 | 9 | 397.425,794 324.968,775 | 1.698 |
| 9 | 397.425,794 324.968,775 | 10 | 397.425,102 324.972,296 | 3.589 |
| 10 | 397.425,102 324.972,296 | 11 | 397.424,629 324.974,705 | 2.455 |
| 11 | 397.424,629 324.974,705 | 12 | 397.422,945 324.981,108 | 6.621 |
| 12 | 397.422,945 324.981,108 | 13 | 397.421,606 324.986,198 | 5.263 |
| 13 | 397.421,606 324.986,198 | 14 | 397.420,802 324.988,938 | 2.856 |
| 14 | 397.420,802 324.988,938 | 15 | 397.262,507 324.933,989 | 167.561 |
| 15 | 397.262,507 324.933,989 | 16 | 397.261,523 324.932,773 | 1.564 |
| 16 | 397.261,523 324.932,773 | 17 | 397.251,389 324.920,259 | 16.103 |
| 17 | 397.251,389 324.920,259 | 1 | 397.232,046 324.909,024 | 22.37 |

** Lungimile segmentelor sunt determinate în planul de proiecție Stereo 70 și sunt rotunjite la 1 milimetru.

*** Distanța dintre puncte este formată din segmente cumulate ce sunt mai mici decât valoarea 1 milimetru.

**DATE DESPRE IMOBILUL NR. 5833**

Oficiul de Cadastru și Publicitate Imobiliară DOLJ
Biroul de Cadastru și Publicitate Imobiliară Craiova

A. Partea I. Descrierea imobilului

TEREN Intravilan

Nr. CF vechi:184
Nr. cadastral vechi:358

Adresa: Loc. Sitoaia, Jud. Dolj, SAT SITOAI A T 50 P 1

| Nr. Crt | Nr cadastral Nr. topografic | Suprafața* (mp) | Observații / Referințe |
|---------|-----------------------------|-----------------|--|
| A1 | 31081 | 3.468 | Sector cadastral:18 Teren neimprejmuit; Restul de suprafata se afla ID 5302 |

B. Partea II. Proprietari și acte

| Inscrieri privitoare la dreptul de proprietate și alte drepturi reale | | Referințe |
|---|--|-----------|
| 9679 / 23/05/2005 | | |
| Contract De Vanzare Cumparare nr. AUT 1259, din 22/05/2005 emis de NP DOINA FAURAR; | | |
| B1 | Intabulare, drept de PROPRIETATE, dobandit prin Conventie, cota actuala 1/1, cota initiala 1/1 1) BAROANA VICTOR 2) BAROANA MARIA | A1 |
| / | | |
| Act Normativ nr. Legea 7, din 13/03/1996 emis de Parlamentul României; | | |
| B2 | Se noteaza suprapunerea reala a doua acte de proprietate asupra imobilului A1: Contract de vanzare-cumparare nr 1259/22.05.2005, prin care s-a intabulat dreptul de proprietate in favoarea numitilor BAROANA VICTOR si BAROANA MARIA in CF 31081, prin incheirea nr 9679/23.05.2005 si Certificatul de mostenitor nr 15/14.03.2007, prin care s-a intabulat dreptul de proprietate in favoarea numitei STAN MARIA | A1 |

C. Partea III. SARCINI .

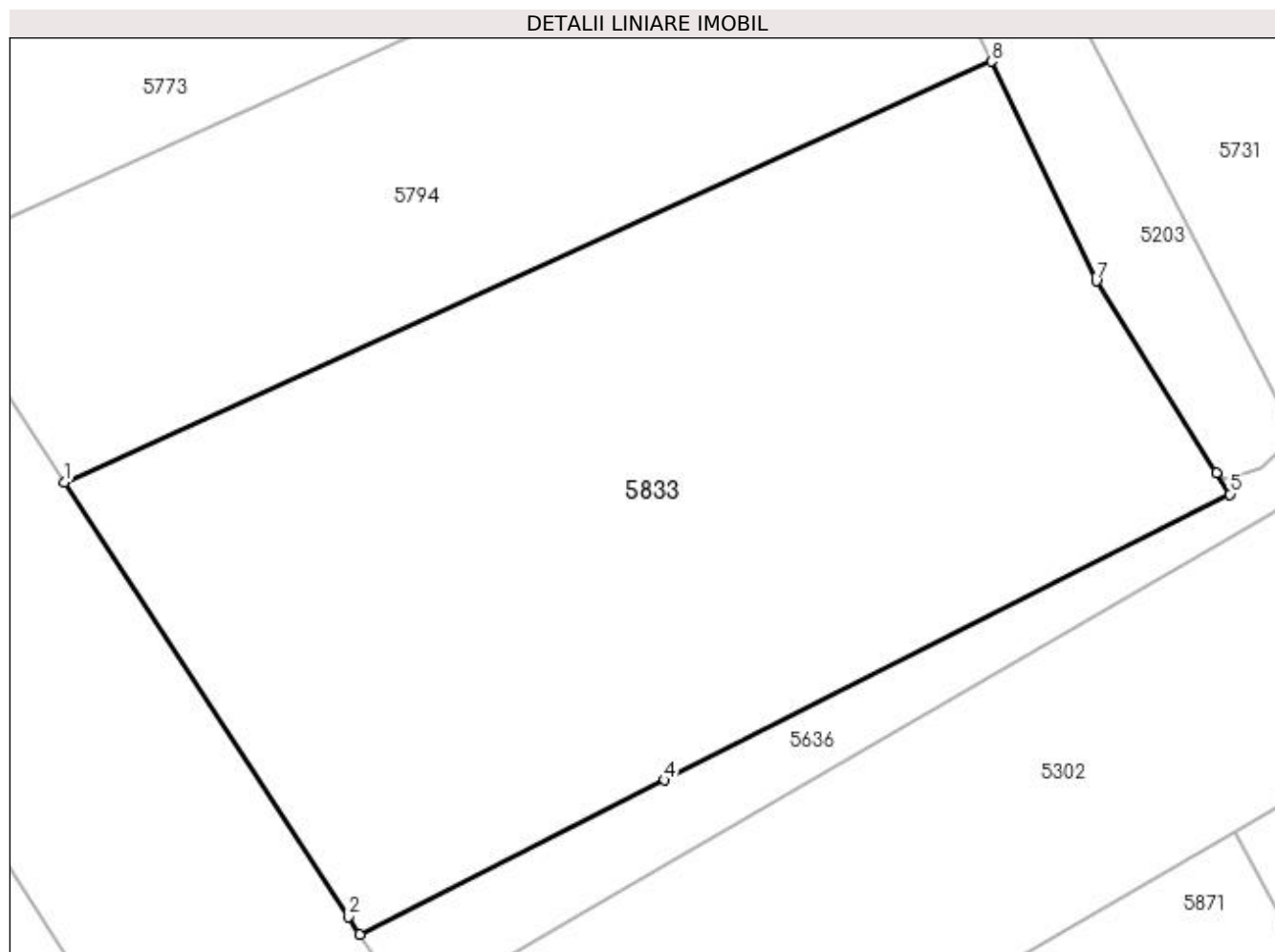
| Inscrieri privind dezmembramintele dreptului de proprietate, drepturi reale de garanție și sarcini | Referințe |
|--|-----------|
| NU SUNT | |

Anexa Nr. 1 La Partea I

Teren

| Nr cadastral | Suprafața (mp)* | Observații / Referințe |
|--------------|-----------------|-------------------------------------|
| 31081 | 3.468 | Restul de suprafata se afla ID 5302 |

* Suprafața este determinată în planul de proiecție Stereo 70.



Date referitoare la teren

| Crt | Categorie folosință | Intra vilan | Suprafața (mp) | Tarla | Parcelă | Nr. topo | Observații / Referințe |
|-----|---------------------|-------------|----------------|-------|---------|----------|------------------------|
| 1 | arabil | DA | 3.468 | 50 | 1 | - | |

Lungime Segmente

1) Valorile lungimilor segmentelor sunt obținute din proiecție în plan.

| Punct început | X / Y | Punct sfârșit | X / Y | Lungime segment (** (m) |
|---------------|----------------------------|---------------|----------------------------|-------------------------|
| 1 | 397.119,962 324.928,794 | 2 | 397.143,415 324.892,941 | 42.842 |
| 2 | 397.143,415 324.892,941 | 3 | 397.144,352 324.891,508 | 1.712 |
| 3 | 397.144,352 324.891,508 | 4 | 397.169,529 324.904,232 | 28.21 |
| 4 | 397.169,529 324.904,232 | 5 | 397.216,211 324.927,822 | 52.303 |
| 5 | 397.216,211 324.927,822 | 6 | 397.215,092 324.929,605 | 2.106 |

| Punct început | X / Y | Punct sfârșit | X / Y | Lungime segment (** (m) |
|---------------|----------------------------|---------------|----------------------------|-------------------------|
| 6 | 397.215,092 324.929,605 | 7 | 397.205,182 324.945,403 | 18.649 |
| 7 | 397.205,182 324.945,403 | 8 | 397.196,512 324.963,528 | 20.092 |
| 8 | 397.196,512 324.963,528 | 1 | 397.119,962 324.928,794 | 84.061 |

** Lungimile segmentelor sunt determinate în planul de proiecție Stereo 70 și sunt rotunjite la 1 milimetru.

*** Distanța dintre puncte este formată din segmente cumulate ce sunt mai mici decât valoarea 1 milimetru.

**DATE DESPRE IMOBILUL NR. 5837**

Oficiul de Cadastru și Publicitate Imobiliară DOLJ
Biroul de Cadastru și Publicitate Imobiliară Craiova

A. Partea I. Descrierea imobilului

TEREN Intravilan

Nr. CF vechi:587

Nr. cadastral vechi:805

Adresa: Loc. Sitoaia, Jud. Dolj, T 46 P 25

| Nr. Crt | Nr cadastral Nr. topografic | Suprafața* (mp) | Observații / Referințe |
|---------|-----------------------------|-----------------|---|
| A1 | 31222 | 3.922 | Sector cadastral:18 Teren neimprejmuit; |

B. Partea II. Proprietari și acte

| Inscrieri privitoare la dreptul de proprietate și alte drepturi reale | | Referințe |
|---|--|-----------|
| 92417 / 10/12/2008 | | |
| Titlu De Proprietate nr. 383-44708, din 01/01/1996 emis de CJSIPT DOLJ (CM 41/1999 NP GAGEATU I); | | |
| B1 | Intabulare, drept de PROPRIETATE, dobandit prin Succesiune, cota actuala 1/2, cota initiala 1/2 1) GUSE VIORICA, Lipsa CNP | A1 |
| B2 | Intabulare, drept de PROPRIETATE, dobandit prin Succesiune, cota actuala 1/2, cota initiala 1/2 1) PAPA GEORGETA, Lipsa CNP | A1 |

C. Partea III. SARCINI .

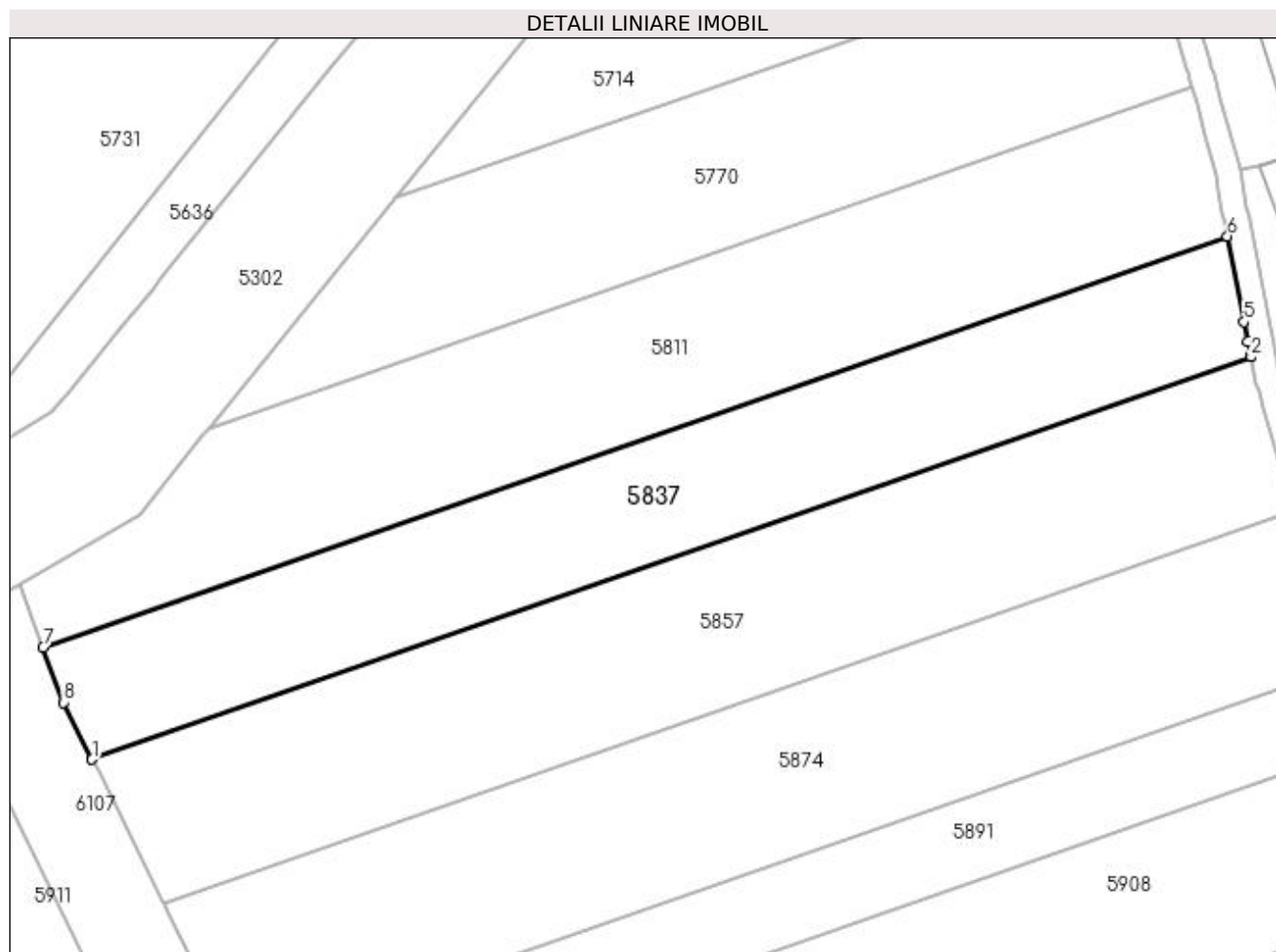
| Inscrieri privind dezmembramintele dreptului de proprietate, drepturi reale de garanție și sarcini | Referințe |
|--|-----------|
| NU SUNT | |

Anexa Nr. 1 La Partea I

Teren

| Nr cadastral | Suprafața (mp)* | Observații / Referințe |
|--------------|-----------------|------------------------|
| 31222 | 3.922 | |

* Suprafața este determinată în planul de proiecție Stereo 70.



Date referitoare la teren

| Crt | Categorie folosință | Intra vilan | Suprafața (mp) | Tarla | Parcelă | Nr. topo | Observații / Referințe |
|-----|---------------------|-------------|----------------|-------|---------|----------|------------------------|
| 1 | arabil | DA | 3.922 | 46 | 25 | - | |

Lungime Segmente

1) Valorile lungimilor segmentelor sunt obținute din proiecție în plan.

| Punct început | X / Y | Punct sfârșit | X / Y | Lungime segment (** (m) |
|---------------|----------------------------|---------------|----------------------------|-------------------------|
| 1 | 397.243,744 324.880,768 | 2 | 397.430,356 324.945,547 | 197.536 |
| 2 | 397.430,356 324.945,547 | 3 | 397.430,311 324.945,779 | 0.236 |
| 3 | 397.430,311 324.945,779 | 4 | 397.429,87 324.948,023 | 2.287 |
| 4 | 397.429,87 324.948,023 | 5 | 397.429,245 324.951,208 | 3.245 |
| 5 | 397.429,245 324.951,208 | 6 | 397.426,538 324.964,985 | 14.041 |

| Punct început | X / Y | Punct sfârșit | X / Y | Lungime segment (** (m) |
|---------------|----------------------------|---------------|----------------------------|-------------------------|
| 6 | 397.426,538 324.964,985 | 7 | 397.235,864 324.898,796 | 201.836 |
| 7 | 397.235,864 324.898,796 | 8 | 397.239,167 324.889,95 | 9.443 |
| 8 | 397.239,167 324.889,95 | 9 | 397.243,639 324.880,979 | 10.024 |
| 9 | 397.243,639 324.880,979 | 1 | 397.243,744 324.880,768 | 0.236 |

** Lungimile segmentelor sunt determinate în planul de proiecție Stereo 70 și sunt rotunjite la 1 milimetru.

*** Distanța dintre puncte este formată din segmente cumulate ce sunt mai mici decât valoarea 1 milimetru.

**DATE DESPRE IMOBILUL NR. 5857**

Oficiul de Cadastru și Publicitate Imobiliară DOLJ
Biroul de Cadastru și Publicitate Imobiliară Craiova

A. Partea I. Descrierea imobilului

TEREN Intravilan

Adresa: Loc. Sitoaia, Jud. Dolj, T46, P24

| Nr. Crt | Nr cadastral Nr. topografic | Suprafața* (mp) | Observații / Referințe |
|---------|-----------------------------|-----------------|---|
| A1 | | 5.000 | Sector cadastral:18 Teren neimprejmuit; |

B. Partea II. Proprietari și acte

| Inscrieri privitoare la dreptul de proprietate și alte drepturi reale | Referințe |
|---|-----------|
| / | |
| Act Administrativ nr. Titlu de proprietate 2690, din 30/11/2003 emis de CJSIPT Dolj; | |
| B1 | A1 |
| Intabulare, drept de PROPRIETATE, dobandit prin Constituire, cota actuala 1/1, cota initiala 1/1 1) MARINOIU ECATERINA | |

C. Partea III. SARCINI .

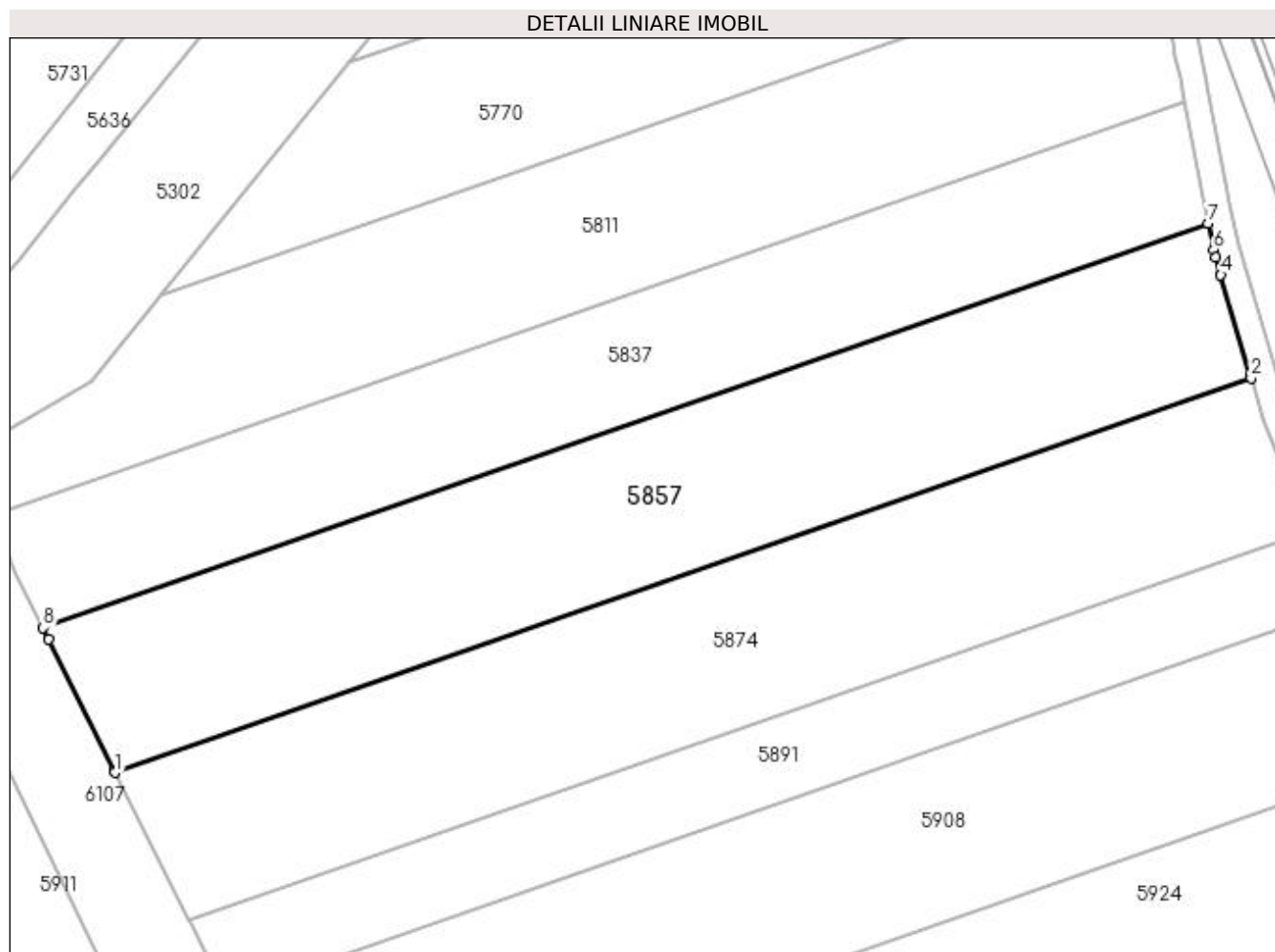
| Inscrieri privind dezmembramintele dreptului de proprietate, drepturi reale de garanție și sarcini | Referințe |
|--|-----------|
| NU SUNT | |

Anexa Nr. 1 La Partea I

Teren

| | | |
|--------------|-----------------|------------------------|
| Nr cadastral | Suprafața (mp)* | Observații / Referințe |
| | 5.000 | |

* Suprafața este determinată în planul de proiecție Stereo 70.



Date referitoare la teren

| Crt | Categorie folosință | Intra vilan | Suprafața (mp) | Tarla | Parcelă | Nr. topo | Observații / Referințe |
|-----|---------------------|-------------|----------------|-------|---------|----------|------------------------|
| 1 | arabil | DA | 5.000 | 46 | 24 | - | |

Lungime Segmente

1) Valorile lungimilor segmentelor sunt obținute din proiecție în plan.

| Punct început | X / Y | Punct sfârșit | X / Y | Lungime segment (** (m) |
|---------------|----------------------------|---------------|----------------------------|-------------------------|
| 1 | 397.255,286 324.857,617 | 2 | 397.437,202 324.920,766 | 192.565 |
| 2 | 397.437,202 324.920,766 | 3 | 397.437,094 324.921,136 | 0.386 |
| 3 | 397.437,094 324.921,136 | 4 | 397.432,364 324.937,293 | 16.835 |
| 4 | 397.432,364 324.937,293 | 5 | 397.431,561 324.940,035 | 2.857 |
| 5 | 397.431,561 324.940,035 | 6 | 397.431,19 324.941,302 | 1.321 |

| Punct început | X / Y | Punct sfârșit | X / Y | Lungime segment (** (m) |
|---------------|----------------------------|---------------|----------------------------|-------------------------|
| 6 | 397.431,19 324.941,302 | 7 | 397.430,356 324.945,547 | 4.326 |
| 7 | 397.430,356 324.945,547 | 8 | 397.243,744 324.880,768 | 197.536 |
| 8 | 397.243,744 324.880,768 | 9 | 397.244,655 324.878,941 | 2.041 |
| 9 | 397.244,655 324.878,941 | 10 | 397.255,112 324.857,964 | 23.439 |
| 10 | 397.255,112 324.857,964 | 1 | 397.255,286 324.857,617 | 0.388 |

** Lungimile segmentelor sunt determinate în planul de proiecție Stereo 70 și sunt rotunjite la 1 milimetru.

*** Distanța dintre puncte este formată din segmente cumulate ce sunt mai mici decât valoarea 1 milimetru.

**DATE DESPRE IMOBILUL NR. 5871**

Oficiul de Cadastru și Publicitate Imobiliară DOLJ
Biroul de Cadastru și Publicitate Imobiliară Craiova

A. Partea I. Descrierea imobilului

TEREN Intravilan

Adresa: Loc. Sitoaia, Jud. Dolj, T49, P1 - Lotul 2

| Nr. Crt | Nr cadastral Nr. topografic | Suprafața* (mp) | Observații / Referințe |
|---------|-----------------------------|-----------------|--|
| A1 | 30603 | 745 | Sector cadastral:18 Teren neimprejmuit; Restul de suprafata se afla ID 5302 |

B. Partea II. Proprietari și acte

| Inscrieri privitoare la dreptul de proprietate și alte drepturi reale | | Referințe |
|--|--|-----------|
| 109070 / 17/07/2017 | | |
| Act Notarial nr. 965 CONTRACT DE VANZARE, din 14/07/2017 emis de Bajenaru Anamaria (act notarial nr 968 DECLARATIE din 14.07.2017, emis de Bajenaru Anamaria); | | |
| B1 | Intabulare, drept de PROPRIETATE, dobandit prin Conventie, cota actuala 1/1, cota initiala 1/1 1) ENE GHEORGIȚA | A1 |

C. Partea III. SARCINI .

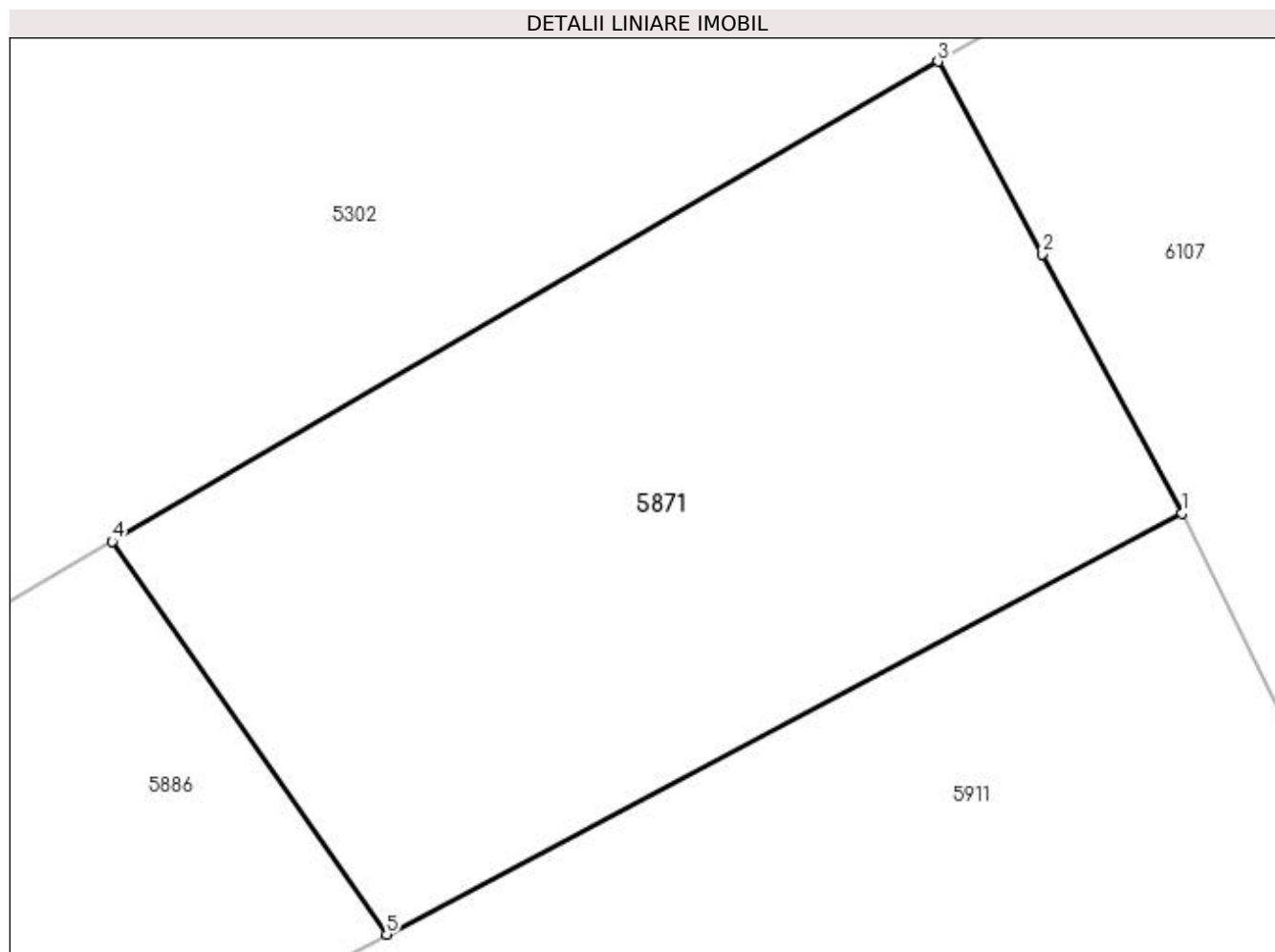
| Inscrieri privind dezmembramintele dreptului de proprietate, drepturi reale de garanție și sarcini | Referințe |
|--|-----------|
| NU SUNT | |

Anexa Nr. 1 La Partea I

Teren

| | | |
|--------------|-----------------|-------------------------------------|
| Nr cadastral | Suprafața (mp)* | Observații / Referințe |
| 30603 | 745 | Restul de suprafata se afla ID 5302 |

* Suprafața este determinată în planul de proiecție Stereo 70.



Date referitoare la teren

| Crt | Categorie folosință | Intra vilan | Suprafața (mp) | Tarla | Parcelă | Nr. topo | Observații / Referințe |
|-----|---------------------|-------------|----------------|-------|---------|----------|-----------------------------|
| 1 | arabil | DA | 745 | 49 | 1 | - | Lotul 2, teren neimprejmuit |

Lungime Segmente

1) Valorile lungimilor segmentelor sunt obținute din proiecție în plan.

| Punct început | X / Y | Punct sfârșit | X / Y | Lungime segment (** (m) |
|---------------|----------------------------|---------------|----------------------------|-------------------------|
| 1 | 397.226,38 324.881,83 | 2 | 397.220,743 324.892,259 | 11.855 |
| 2 | 397.220,743 324.892,259 | 3 | 397.216,547 324.900,021 | 8.824 |
| 3 | 397.216,547 324.900,021 | 4 | 397.183,276 324.880,696 | 38.477 |
| 4 | 397.183,276 324.880,696 | 5 | 397.194,327 324.864,869 | 19.304 |
| 5 | 397.194,327 324.864,869 | 1 | 397.226,38 324.881,83 | 36.264 |

**** Lungimile segmentelor sunt determinate în planul de proiecție Stereo 70 și sunt rotunjite la 1 milimetru.**

***** Distanța dintre puncte este formată din segmente cumulate ce sunt mai mici decât valoarea 1 milimetru.**

**DATE DESPRE IMOBILUL NR. 5874**

Oficiul de Cadastru și Publicitate Imobiliară DOLJ
Biroul de Cadastru și Publicitate Imobiliară Craiova

A. Partea I. Descrierea imobilului

TEREN Intravilan

Adresa: Loc. Sitoaia, Jud. Dolj, T46, P23

| Nr. Crt | Nr cadastral Nr. topografic | Suprafața* (mp) | Observații / Referințe |
|---------|-----------------------------|-----------------|---|
| A1 | | 5.000 | Sector cadastral:18 Teren neimprejmuit; |

B. Partea II. Proprietari și acte

| Inscrieri privitoare la dreptul de proprietate și alte drepturi reale | Referințe |
|--|-----------|
| / | |
| Act Administrativ nr. Titlu de proprietate 1058-1367, din 04/08/1997 emis de CJSIPT Dolj; | |
| B1 | A1 |
| Intabulare, drept de PROPRIETATE, dobândit prin Reconstituire, cota actuala 1/1, cota initiala 1/1 | |
| 1) MARINOIU CONSTANTIN | |

C. Partea III. SARCINI .

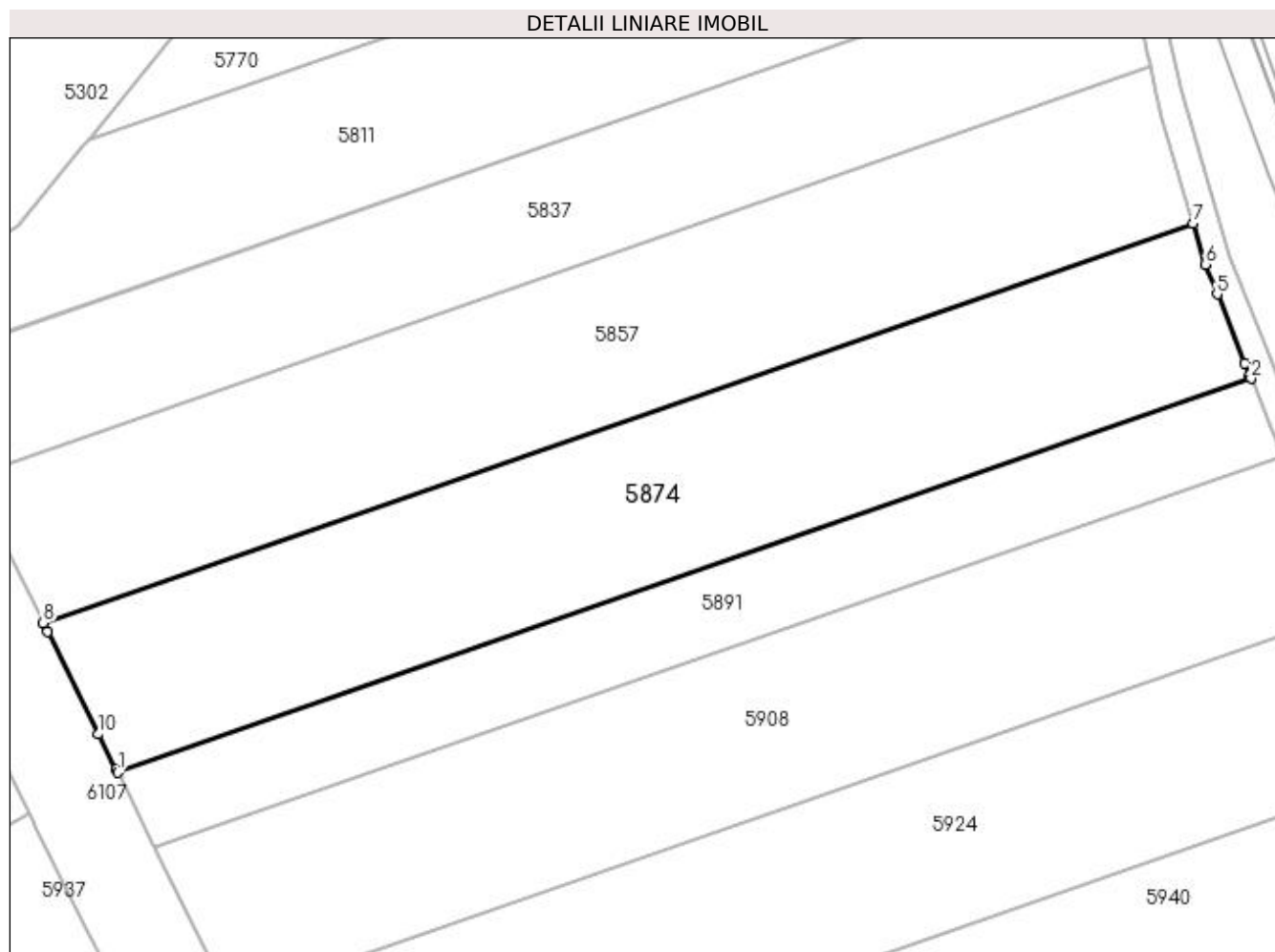
| Inscrieri privind dezmembramintele dreptului de proprietate, drepturi reale de garanție și sarcini | Referințe |
|--|-----------|
| NU SUNT | |

Anexa Nr. 1 La Partea I

Teren

| | | |
|--------------|-----------------|------------------------|
| Nr cadastral | Suprafața (mp)* | Observații / Referințe |
| | 5.000 | |

* Suprafața este determinată în planul de proiecție Stereo 70.



Date referitoare la teren

| Crt | Categorie folosință | Intravilan | Suprafața (mp) | Tarla | Parcelă | Nr. topo | Observații / Referințe |
|-----|---------------------|------------|----------------|-------|---------|----------|------------------------|
| 1 | arabil | DA | 5.000 | 46 | 23 | - | |

Lungime Segmente

1) Valorile lungimilor segmentelor sunt obținute din proiecție în plan.

| Punct început | X / Y | Punct sfârșit | X / Y | Lungime segment (** (m) |
|---------------|----------------------------|---------------|----------------------------|-------------------------|
| 1 | 397.267,066 324.833,985 | 2 | 397.446,345 324.896,219 | 189.774 |
| 2 | 397.446,345 324.896,219 | 3 | 397.446,144 324.896,719 | 0.539 |
| 3 | 397.446,144 324.896,719 | 4 | 397.445,359 324.898,678 | 2.111 |
| 4 | 397.445,359 324.898,678 | 5 | 397.440,977 324.909,608 | 11.776 |
| 5 | 397.440,977 324.909,608 | 6 | 397.439,093 324.914,306 | 5.061 |

| Punct început | X / Y | Punct sfârșit | X / Y | Lungime segment (** (m) |
|---------------|----------------------------|---------------|----------------------------|-------------------------|
| 6 | 397.439,093 324.914,306 | 7 | 397.437,202 324.920,766 | 6.731 |
| 7 | 397.437,202 324.920,766 | 8 | 397.255,286 324.857,617 | 192.565 |
| 8 | 397.255,286 324.857,617 | 9 | 397.255,971 324.856,241 | 1.537 |
| 9 | 397.255,971 324.856,241 | 10 | 397.264,05 324.840,035 | 18.108 |
| 10 | 397.264,05 324.840,035 | 11 | 397.266,824 324.834,471 | 6.217 |
| 11 | 397.266,824 324.834,471 | 1 | 397.267,066 324.833,985 | 0.543 |

** Lungimile segmentelor sunt determinate în planul de proiecție Stereo 70 și sunt rotunjite la 1 milimetru.

*** Distanța dintre puncte este formată din segmente cumulate ce sunt mai mici decât valoarea 1 milimetru.

**DATE DESPRE IMOBILUL NR. 5886**

Oficiul de Cadastru și Publicitate Imobiliară DOLJ
Biroul de Cadastru și Publicitate Imobiliară Craiova

A. Partea I. Descrierea imobilului

TEREN Intravilan

Adresa: Loc. Sitoaia, Jud. Dolj, T49, P 1 lot 1

| Nr. Crt | Nr cadastral Nr. topografic | Suprafața* (mp) | Observații / Referințe |
|---------|-----------------------------|-----------------|--|
| A1 | 30602 | 775 | Sector cadastral:18 Teren neimprejmuit; Restul de suprafata se afla ID 5302 |

B. Partea II. Proprietari și acte

| Inscrieri privitoare la dreptul de proprietate și alte drepturi reale | | Referințe |
|--|--|-----------|
| 109058 / 17/07/2017 | | |
| Act Notarial nr. 965 CONTRACT DE VANZARE, din 14/07/2017 emis de Bajenaru Anamaria (act notarial nr 968 DECLARATIE din 14.07.2017, emis de Bajenaru Anamaria); | | |
| B1 | Intabulare, drept de PROPRIETATE, dobandit prin Conventie, cota actuala 1/1, cota initiala 1/1 1) ENE GHEORGIȚA | A1 |

C. Partea III. SARCINI .

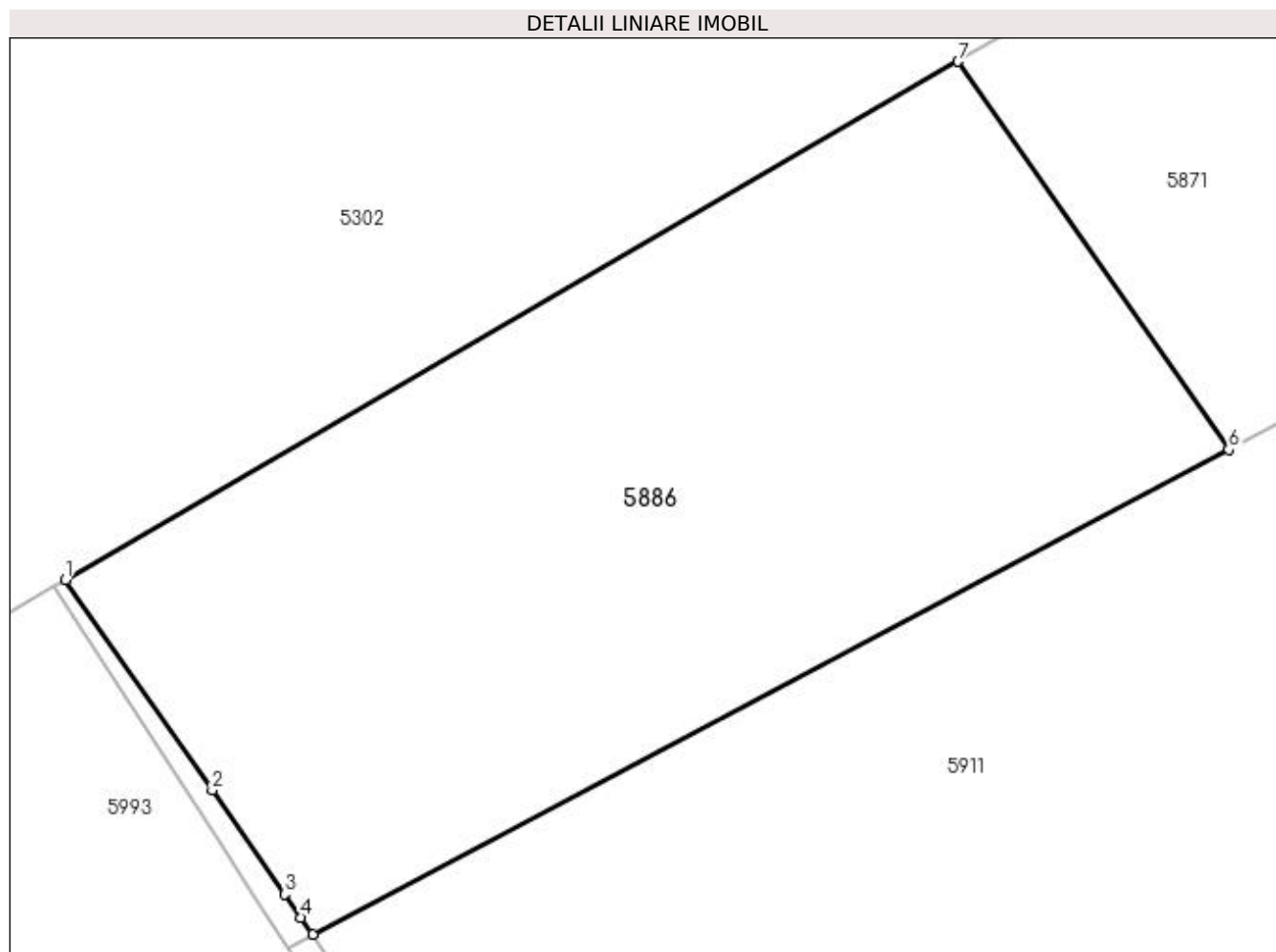
| Inscrieri privind dezmembramintele dreptului de proprietate, drepturi reale de garanție și sarcini | Referințe |
|--|-----------|
| NU SUNT | |

Anexa Nr. 1 La Partea I

Teren

| Nr cadastral | Suprafața (mp)* | Observații / Referințe |
|--------------|-----------------|-------------------------------------|
| 30602 | 775 | Restul de suprafata se afla ID 5302 |

* Suprafața este determinată în planul de proiecție Stereo 70.



Date referitoare la teren

| Crt | Categorie folosință | Intravilan | Suprafața (mp) | Tarla | Parcelă | Nr. topo | Observații / Referințe |
|-----|---------------------|------------|----------------|-------|---------|----------|-----------------------------|
| 1 | arabil | DA | 775 | 49 | 1 | - | Lotul 1, teren neimprejmuit |

Lungime Segmente

1) Valorile lungimilor segmentelor sunt obținute din proiecție în plan.

| Punct început | X / Y | Punct sfârșit | X / Y | Lungime segment (** (m) |
|---------------|----------------------------|---------------|----------------------------|-------------------------|
| 1 | 397.146,845 324.859,536 | 2 | 397.152,833 324.850,961 | 10.459 |
| 2 | 397.152,833 324.850,961 | 3 | 397.155,789 324.846,727 | 5.163 |
| 3 | 397.155,789 324.846,727 | 4 | 397.156,463 324.845,762 | 1.177 |
| 4 | 397.156,463 324.845,762 | 5 | 397.156,937 324.845,083 | 0.828 |
| 5 | 397.156,937 324.845,083 | 6 | 397.194,327 324.864,869 | 42.302 |

| Punct început | X / Y | Punct sfârșit | X / Y | Lungime segment (** (m) |
|---------------|----------------------------|---------------|----------------------------|-------------------------|
| 6 | 397.194,327 324.864,869 | 7 | 397.183,276 324.880,696 | 19.304 |
| 7 | 397.183,276 324.880,696 | 1 | 397.146,845 324.859,536 | 42.13 |

** Lungimile segmentelor sunt determinate în planul de proiecție Stereo 70 și sunt rotunjite la 1 milimetru.

*** Distanța dintre puncte este formată din segmente cumulate ce sunt mai mici decât valoarea 1 milimetru.

**DATE DESPRE IMOBILUL NR. 5891**

Oficiul de Cadastru și Publicitate Imobiliară DOLJ
 Biroul de Cadastru și Publicitate Imobiliară Craiova

A. Partea I. Descrierea imobilului

TEREN Extravilan

Adresa: Jud. Dolj, T46, P22

| Nr. Crt | Nr cadastral Nr. topografic | Suprafața* (mp) | Observații / Referințe |
|---------|-----------------------------|-----------------|---|
| A1 | | 2.500 | Sector cadastral:18 Teren neimprejmuit; |

B. Partea II. Proprietari și acte

| Inscrieri privitoare la dreptul de proprietate și alte drepturi reale | Referințe |
|--|-----------|
| / | |
| Act Administrativ nr. Titlu de proprietate 1126-48419, din 18/08/1997 emis de CJSIPT DOLJ; | |
| B1 | A1 |
| Intabulare, drept de PROPRIETATE, dobândit prin Reconstituire, cota actuala 1/1, cota initiala 1/1 | |
| 1) SCIOPESCU SOFICA 2) PURCĂREA ION 3) ENACHESCU ION 4) CONSTANTINESCU ANA 5) POPOVICI SEVASTIȚA | |

C. Partea III. SARCINI .

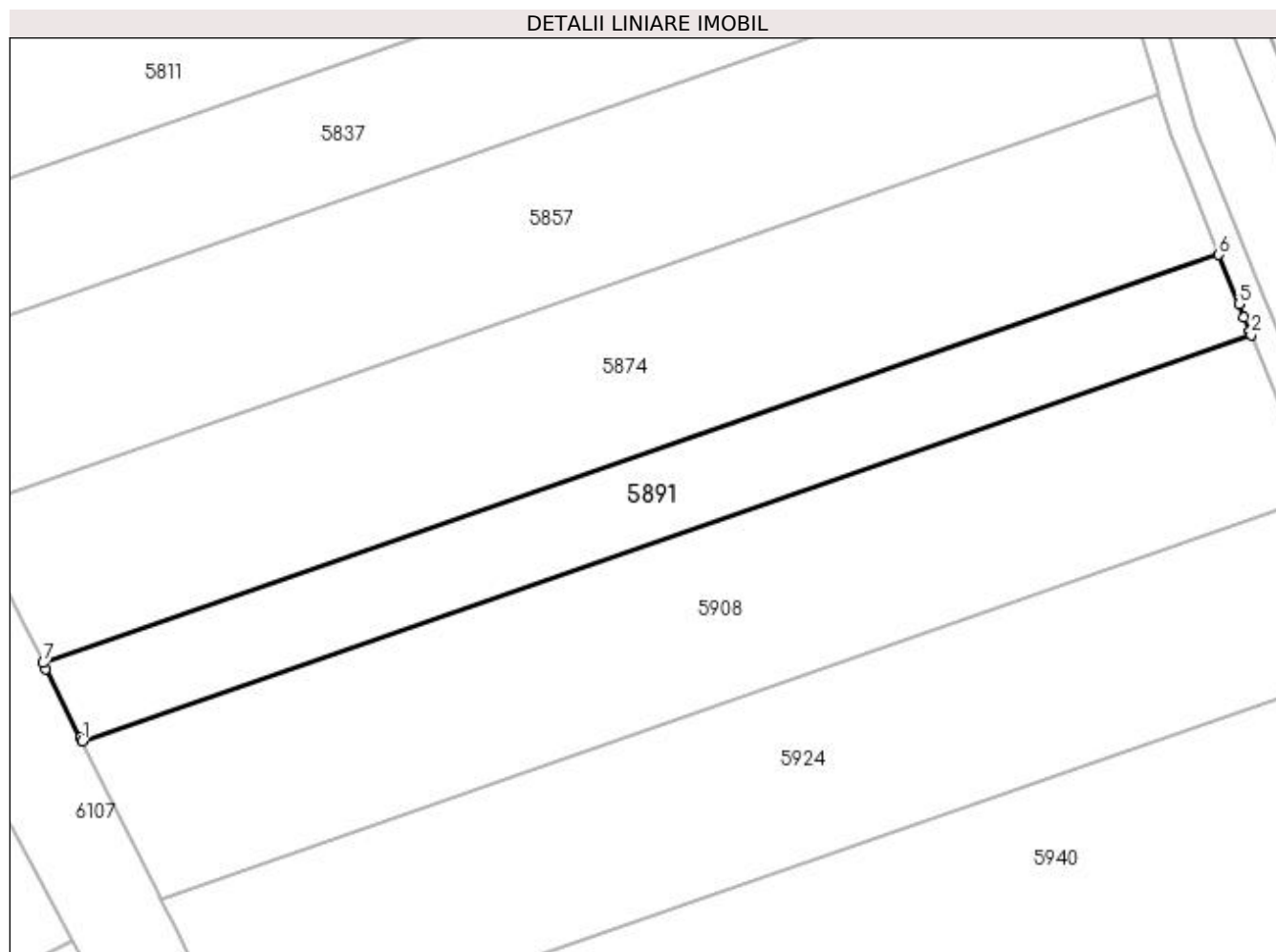
| Inscrieri privind dezmembramintele dreptului de proprietate, drepturi reale de garanție și sarcini | Referințe |
|--|-----------|
| NU SUNT | |

Anexa Nr. 1 La Partea I

Teren

| | | |
|--------------|-----------------|------------------------|
| Nr cadastral | Suprafața (mp)* | Observații / Referințe |
| | 2.500 | |

* Suprafața este determinată în planul de proiecție Stereo 70.



Date referitoare la teren

| Crt | Categorie folosință | Intra vilan | Suprafața (mp) | Tarla | Parcelă | Nr. topo | Observații / Referințe |
|-----|---------------------|-------------|----------------|-------|---------|----------|------------------------|
| 1 | arabil | NU | 2.500 | 46 | 22 | - | |

Lungime Segmente

1) Valorile lungimilor segmentelor sunt obținute din proiecție în plan.

| Punct început | X / Y | Punct sfârșit | X / Y | Lungime segment (** (m) |
|---------------|----------------------------|---------------|----------------------------|-------------------------|
| 1 | 397.273,009 324.822,064 | 2 | 397.451,267 324.883,943 | 188.693 |
| 2 | 397.451,267 324.883,943 | 3 | 397.451,038 324.884,515 | 0.616 |
| 3 | 397.451,038 324.884,515 | 4 | 397.450,181 324.886,652 | 2.303 |
| 4 | 397.450,181 324.886,652 | 5 | 397.449,379 324.888,651 | 2.154 |
| 5 | 397.449,379 324.888,651 | 6 | 397.446,345 324.896,219 | 8.153 |

| Punct început | X / Y | Punct sfârşit | X / Y | Lungime segment (** (m) |
|---------------|----------------------------|---------------|----------------------------|-------------------------|
| 6 | 397.446,345 324.896,219 | 7 | 397.267,066 324.833,985 | 189.774 |
| 7 | 397.267,066 324.833,985 | 8 | 397.267,502 324.833,11 | 0.978 |
| 8 | 397.267,502 324.833,11 | 9 | 397.272,732 324.822,619 | 11.722 |
| 9 | 397.272,732 324.822,619 | 1 | 397.273,009 324.822,064 | 0.621 |

** Lungimile segmentelor sunt determinate în planul de proiecție Stereo 70 și sunt rotunjite la 1 milimetru.

*** Distanța dintre puncte este formată din segmente cumulate ce sunt mai mici decât valoarea 1 milimetru.

**DATE DESPRE IMOBILUL NR. 5908**

Oficiul de Cadastru și Publicitate Imobiliară DOLJ
Biroul de Cadastru și Publicitate Imobiliară Craiova

A. Partea I. Descrierea imobilului

TEREN Intravilan

Adresa: Loc. Sitoaia, Jud. Dolj, T46, P21

| Nr. Crt | Nr cadastral Nr. topografic | Suprafața* (mp) | Observații / Referințe |
|---------|-----------------------------|-----------------|---|
| A1 | | 5.000 | Sector cadastral:18 Teren neimprejmuit; |

B. Partea II. Proprietari și acte

| Inscrieri privitoare la dreptul de proprietate și alte drepturi reale | Referințe |
|---|-----------|
| / | |
| Act Administrativ nr. Titlu de proprietate 684-48128, din 18/02/1997 emis de CJSIPT DOLJ; | |
| B1 | A1 |
| Intabulare, drept de PROPRIETATE, dobandit prin Reconstituire, cota actuala 1/1, cota initiala 1/1 1) BUCIU CONSTANTIN | |

C. Partea III. SARCINI .

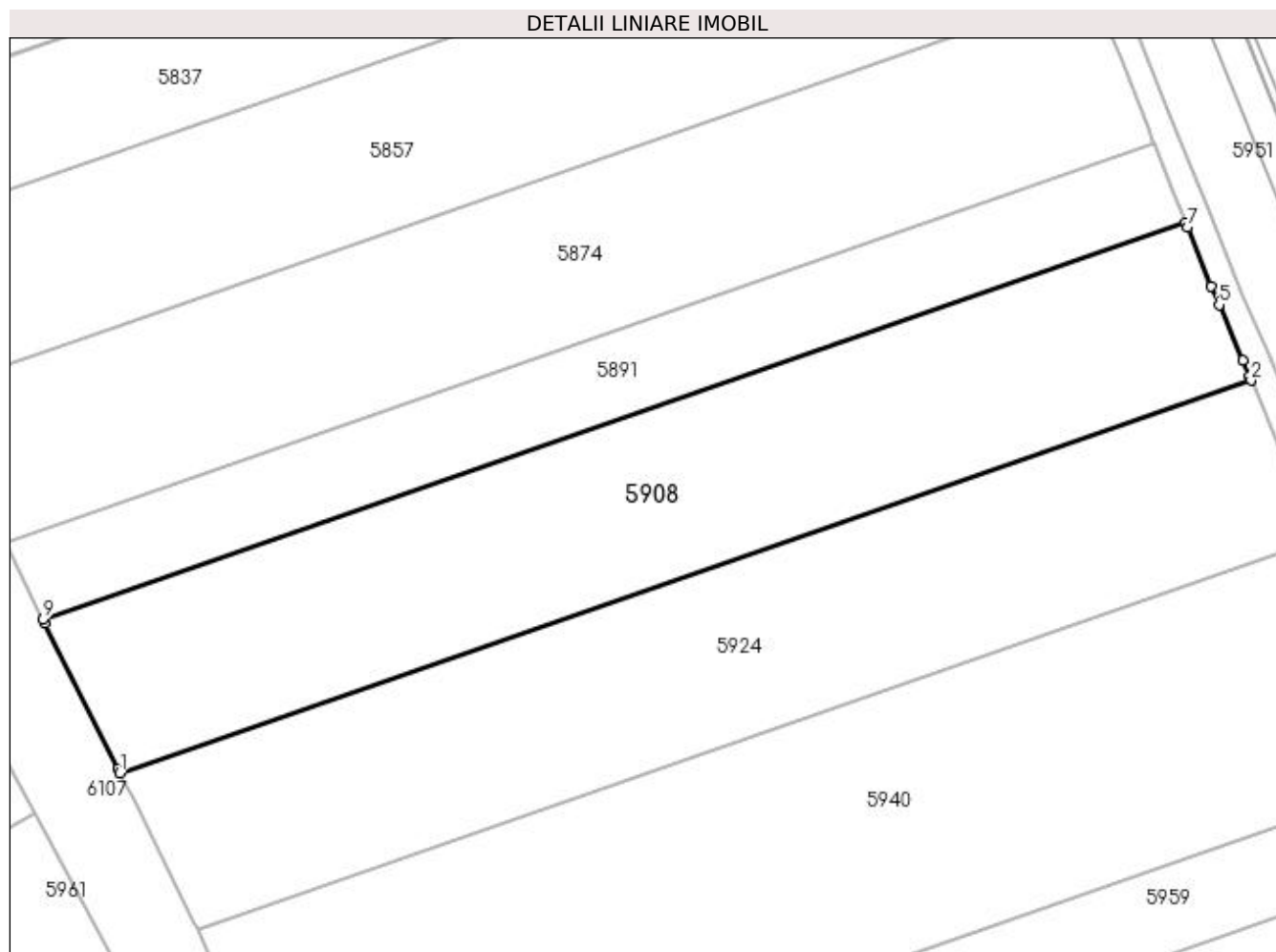
| Inscrieri privind dezmembramintele dreptului de proprietate, drepturi reale de garanție și sarcini | Referințe |
|--|-----------|
| NU SUNT | |

Anexa Nr. 1 La Partea I

Teren

| Nr cadastral | Suprafața (mp)* | Observații / Referințe |
|--------------|-----------------|------------------------|
| | 5.000 | |

* Suprafața este determinată în planul de proiecție Stereo 70.



Date referitoare la teren

| Crt | Categorie folosință | Intra vilan | Suprafața (mp) | Tarla | Parcelă | Nr. topo | Observații / Referințe |
|-----|---------------------|-------------|----------------|-------|---------|----------|------------------------|
| 1 | arabil | DA | 5.000 | 46 | 21 | - | |

Lungime Segmente

1) Valorile lungimilor segmentelor sunt obținute din proiecție în plan.

| Punct început | X / Y | Punct sfârșit | X / Y | Lungime segment (** (m) |
|---------------|----------------------------|---------------|----------------------------|-------------------------|
| 1 | 397.284,993 324.798,025 | 2 | 397.461,476 324.859,288 | 186.814 |
| 2 | 397.461,476 324.859,288 | 3 | 397.461,175 324.860,0 | 0.773 |
| 3 | 397.461,175 324.860,0 | 4 | 397.460,151 324.862,42 | 2.627 |
| 4 | 397.460,151 324.862,42 | 5 | 397.456,485 324.871,085 | 9.41 |
| 5 | 397.456,485 324.871,085 | 6 | 397.455,281 324.873,93 | 3.089 |

| Punct început | X / Y | Punct sfârșit | X / Y | Lungime segment (** (m) |
|---------------|----------------------------|---------------|----------------------------|-------------------------|
| 6 | 397.455,281 324.873,93 | 7 | 397.451,56 324.883,212 | 10.0 |
| 7 | 397.451,56 324.883,212 | 8 | 397.451,267 324.883,943 | 0.787 |
| 8 | 397.451,267 324.883,943 | 9 | 397.273,009 324.822,064 | 188.693 |
| 9 | 397.273,009 324.822,064 | 10 | 397.273,315 324.821,45 | 0.686 |
| 10 | 397.273,315 324.821,45 | 11 | 397.284,646 324.798,721 | 25.396 |
| 11 | 397.284,646 324.798,721 | 1 | 397.284,993 324.798,025 | 0.778 |

** Lungimile segmentelor sunt determinate în planul de proiecție Stereo 70 și sunt rotunjite la 1 milimetru.

*** Distanța dintre puncte este formată din segmente cumulate ce sunt mai mici decât valoarea 1 milimetru.

**DATE DESPRE IMOBILUL NR. 5911**

Oficiul de Cadastru și Publicitate Imobiliară DOLJ
Biroul de Cadastru și Publicitate Imobiliară Craiova

A. Partea I. Descrierea imobilului

TEREN Intravilan

Nr. CF vechi:153

Nr. cadastral vechi:231/2

Adresa: Loc. Sitoaia, Jud. Dolj, T 49 P 2

| Nr. Crt | Nr cadastral Nr. topografic | Suprafața* (mp) | Observații / Referințe |
|---------|-----------------------------|-----------------|---|
| A1 | 31065 | 4.479 | Sector cadastral:18 Teren neimprejmuit; |

B. Partea II. Proprietari și acte

| Inscrieri privitoare la dreptul de proprietate și alte drepturi reale | | Referințe |
|--|--|-----------|
| 23810 / 10/02/2022 | | |
| Act Administrativ nr. REFERAT NR.660/SC, din 08/02/2022 emis de SERVICIUL DE PUBLICITATE IMOBILIARA; | | |
| B1 | Se notează mențiunea «Imobil aflat sub incidența art.3 alin.(1) din Legea 17/2014» | A1 |
| 127121 / 06/07/2022 | | |
| Act Notarial nr. Contract de Vanzare 617, din 06/07/2022 emis de Motica Oana-Andreea; | | |
| B2 | Intabulare, drept de PROPRIETATE, dobândit prin Conventie, cota actuala 1/1, cota initiala 1/1 1) LKS TRANSPORTI S.R.L.-D, CIF:43597108 | A1 |

C. Partea III. SARCINI .

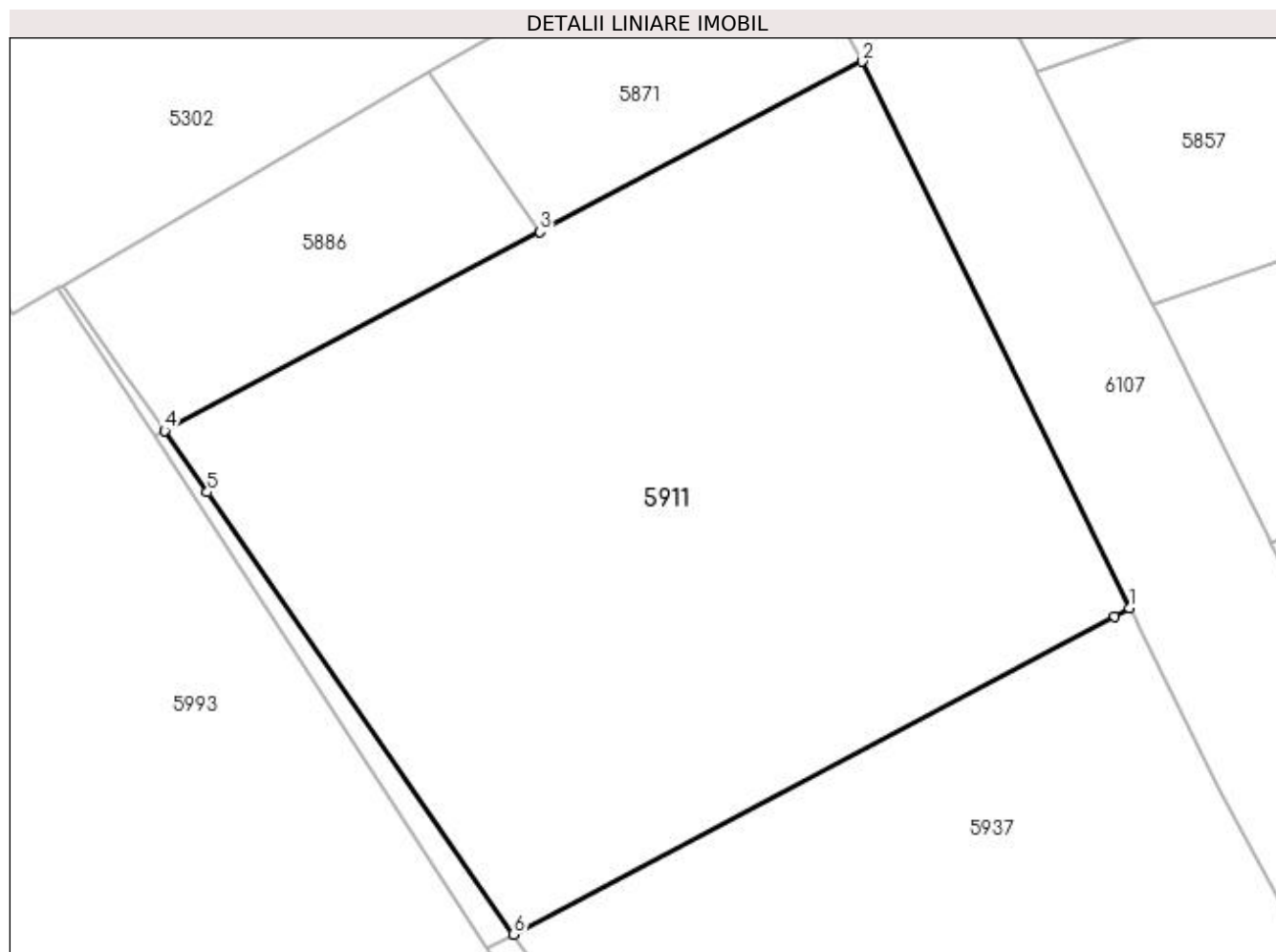
| Inscrieri privind dezmembramintele dreptului de proprietate, drepturi reale de garanție și sarcini | Referințe |
|--|-----------|
| NU SUNT | |

Anexa Nr. 1 La Partea I

Teren

| Nr cadastral | Suprafața (mp)* | Observații / Referințe |
|--------------|-----------------|------------------------|
| 31065 | 4.479 | |

* Suprafața este determinată în planul de proiecție Stereo 70.



Date referitoare la teren

| Crt | Categorie folosință | Intravilan | Suprafața (mp) | Tarla | Parcelă | Nr. topo | Observații / Referințe |
|-----|---------------------|------------|----------------|-------|---------|----------|------------------------|
| 1 | arabil | DA | 4.479 | 49 | 2 | - | |

Lungime Segmente

1) Valorile lungimilor segmentelor sunt obținute din proiecție în plan.

| Punct început | X / Y | Punct sfârșit | X / Y | Lungime segment (** (m) |
|---------------|----------------------------|---------------|----------------------------|-------------------------|
| 1 | 397.253,043 324.827,435 | 2 | 397.226,38 324.881,83 | 60.578 |
| 2 | 397.226,38 324.881,83 | 3 | 397.194,327 324.864,869 | 36.264 |
| 3 | 397.194,327 324.864,869 | 4 | 397.156,937 324.845,083 | 42.302 |
| 4 | 397.156,937 324.845,083 | 5 | 397.161,209 324.838,966 | 7.461 |
| 5 | 397.161,209 324.838,966 | 6 | 397.191,701 324.794,975 | 53.525 |

| Punct început | X / Y | Punct sfârșit | X / Y | Lungime segment (** (m) |
|---------------|----------------------------|---------------|----------------------------|-------------------------|
| 6 | 397.191,701 324.794,975 | 7 | 397.251,535 324.826,637 | 67.695 |
| 7 | 397.251,535 324.826,637 | 1 | 397.253,043 324.827,435 | 1.706 |

** Lungimile segmentelor sunt determinate în planul de proiecție Stereo 70 și sunt rotunjite la 1 milimetru.

*** Distanța dintre puncte este formată din segmente cumulate ce sunt mai mici decât valoarea 1 milimetru.

**DATE DESPRE IMOBILUL NR. 5924**

Oficiul de Cadastru și Publicitate Imobiliară DOLJ
Biroul de Cadastru și Publicitate Imobiliară Craiova

A. Partea I. Descrierea imobilului

TEREN Intravilan

Adresa: Loc. Sitoaia, Jud. Dolj, T46, P20

| Nr. Crt | Nr cadastral Nr. topografic | Suprafața* (mp) | Observații / Referințe |
|---------|-----------------------------|-----------------|---|
| A1 | | 5.000 | Sector cadastral:18 Teren neimprejmuit; |

B. Partea II. Proprietari și acte

| Inscrieri privitoare la dreptul de proprietate și alte drepturi reale | Referințe |
|--|-----------|
| / | |
| Act Administrativ nr. Titlu de proprietate 1126-48419, din 18/08/1997 emis de CJSIPT Dolj; | |
| B1 | A1 |
| Intabulare, drept de PROPRIETATE, dobandit prin Reconstituire, cota actuala 1/1, cota initiala 1/1 | |
| 1) SCIOPESCU SOFICA | |
| 2) PURCAREA ION | |
| 3) ENACHESCU ION | |
| 4) CONSTANTINESCU ANA | |
| 5) POPOVICI SEVASTITA | |

C. Partea III. SARCINI .

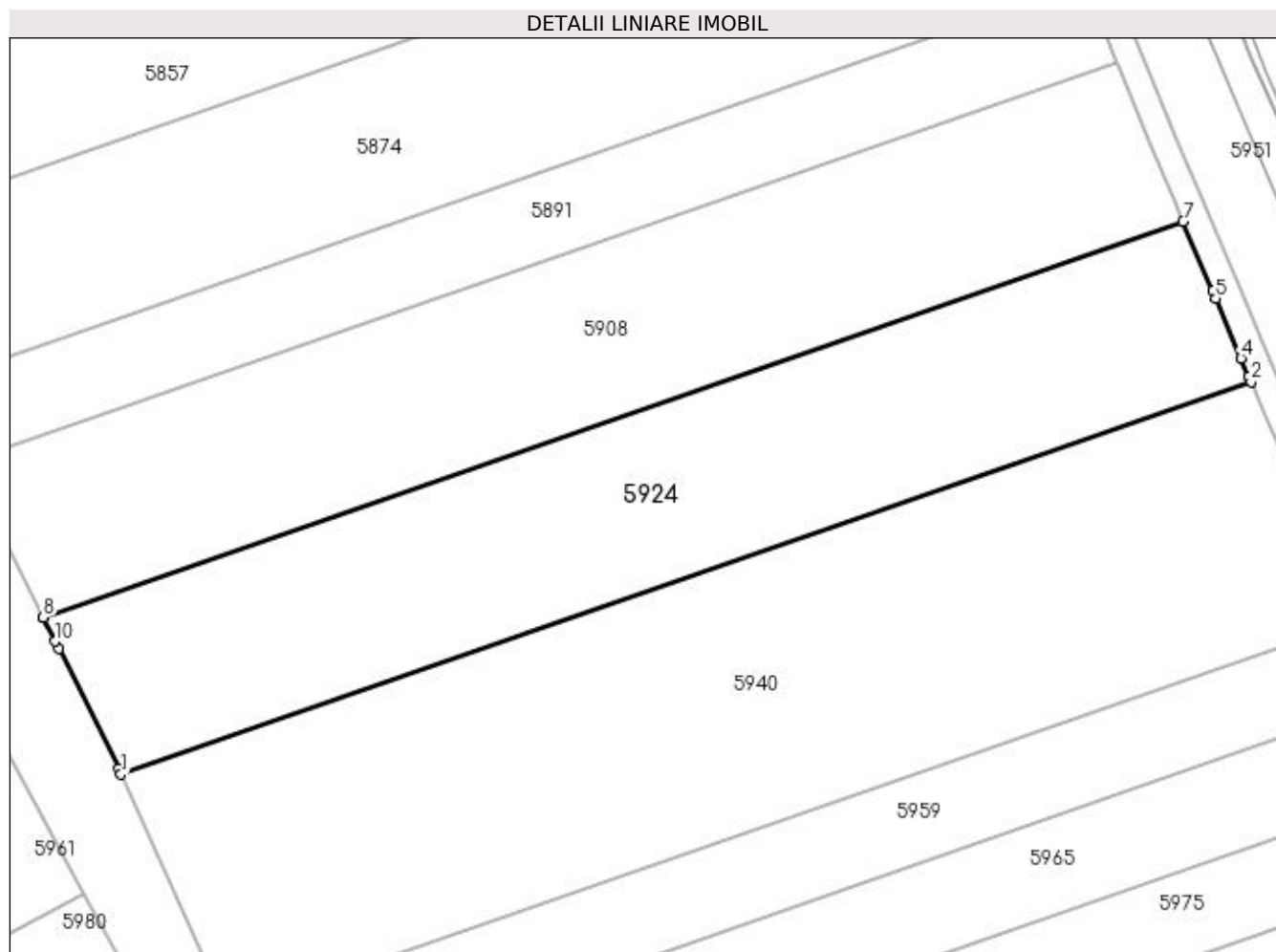
| Inscrieri privind dezmembramintele dreptului de proprietate, drepturi reale de garanție și sarcini | Referințe |
|--|-----------|
| NU SUNT | |

Anexa Nr. 1 La Partea I

Teren

| | | |
|--------------|-----------------|------------------------|
| Nr cadastral | Suprafața (mp)* | Observații / Referințe |
| | 5.000 | |

* Suprafața este determinată în planul de proiecție Stereo 70.



Date referitoare la teren

| Crt | Categorie folosință | Intravilan | Suprafața (mp) | Tarla | Parcelă | Nr. topo | Observații / Referințe |
|-----|---------------------|------------|----------------|-------|---------|----------|------------------------|
| 1 | arabil | DA | 5.000 | 46 | 20 | - | |

Lungime Segmente

1) Valorile lungimilor segmentelor sunt obținute din proiecție în plan.

| Punct început | X / Y | Punct sfârșit | X / Y | Lungime segment (** (m) |
|---------------|----------------------------|---------------|----------------------------|-------------------------|
| 1 | 397.297,069 324.773,758 | 2 | 397.471,993 324.834,48 | 185.163 |
| 2 | 397.471,993 324.834,48 | 3 | 397.471,629 324.835,337 | 0.932 |
| 3 | 397.471,629 324.835,337 | 4 | 397.470,443 324.838,13 | 3.034 |
| 4 | 397.470,443 324.838,13 | 5 | 397.466,529 324.847,347 | 10.014 |
| 5 | 397.466,529 324.847,347 | 6 | 397.466,031 324.848,521 | 1.275 |

| Punct început | X / Y | Punct sfârșit | X / Y | Lungime segment (** (m) |
|---------------|----------------------------|---------------|----------------------------|-------------------------|
| 6 | 397.466,031 324.848,521 | 7 | 397.461,476 324.859,288 | 11.691 |
| 7 | 397.461,476 324.859,288 | 8 | 397.284,993 324.798,025 | 186.814 |
| 8 | 397.284,993 324.798,025 | 9 | 397.285,033 324.797,943 | 0.091 |
| 9 | 397.285,033 324.797,943 | 10 | 397.286,836 324.794,328 | 4.04 |
| 10 | 397.286,836 324.794,328 | 11 | 397.287,4 324.793,196 | 1.264 |
| 11 | 397.287,4 324.793,196 | 12 | 397.296,669 324.774,603 | 20.775 |
| 12 | 397.296,669 324.774,603 | 13 | 397.296,857 324.774,225 | 0.423 |
| 13 | 397.296,857 324.774,225 | 1 | 397.297,069 324.773,758 | 0.513 |

** Lungimile segmentelor sunt determinate în planul de proiecție Stereo 70 și sunt rotunjite la 1 milimetru.

*** Distanța dintre puncte este formată din segmente cumulate ce sunt mai mici decât valoarea 1 milimetru.

**DATE DESPRE IMOBILUL NR. 5937**

Oficiul de Cadastru și Publicitate Imobiliară DOLJ
Biroul de Cadastru și Publicitate Imobiliară Craiova

A. Partea I. Descrierea imobilului

TEREN Intravilan

Nr. CF vechi:104

Nr. cadastral vechi:222/2

Adresa: Loc. Sitoaia, Jud. Dolj, T 49 P 3

| Nr. Crt | Nr cadastral Nr. topografic | Suprafața* (mp) | Observații / Referințe |
|---------|-----------------------------|-----------------|---|
| A1 | 30495 | 2.679 | Sector cadastral:18 Teren neimprejmuit; |

B. Partea II. Proprietari și acte

| Inscrieri privitoare la dreptul de proprietate și alte drepturi reale | | Referințe |
|---|---|-----------|
| 25908 / 13/02/2019 | | |
| Act Notarial nr. CONTRACT DE VANZARE AU. NR. 652, din 12/02/2019 emis de NP CANTAR ELENA; | | |
| B1 | Intabulare, drept de PROPRIETATE, dobandit prin Conventie, cota actuala 1/1, cota initiala 1/1 1) E.B.EXPERT PLANT SRL, CIF:25700450 | A1 |

C. Partea III. SARCINI .

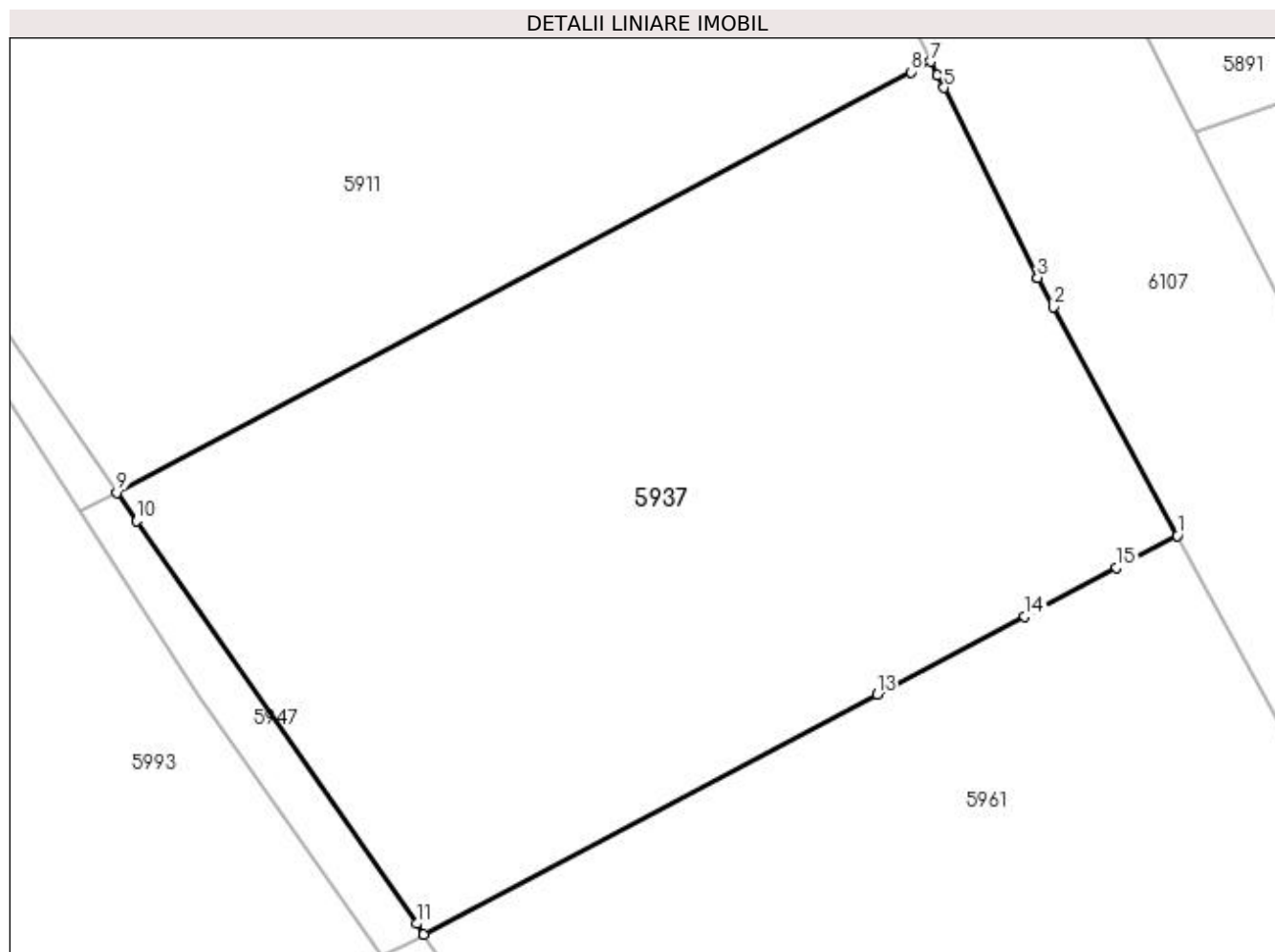
| Inscrieri privind dezmembramintele dreptului de proprietate, drepturi reale de garanție și sarcini | Referințe |
|--|-----------|
| NU SUNT | |

Anexa Nr. 1 La Partea I

Teren

| Nr cadastral | Suprafața (mp)* | Observații / Referințe |
|--------------|-----------------|------------------------|
| 30495 | 2.679 | |

* Suprafața este determinată în planul de proiecție Stereo 70.



Date referitoare la teren

| Crt | Categorie folosință | Intravilan | Suprafața (mp) | Tarla | Parcelă | Nr. topo | Observații / Referințe |
|-----|---------------------|------------|----------------|-------|---------|----------|------------------------|
| 1 | arabil | DA | 2.679 | 49 | 3 | - | |

Lungime Segmente

1) Valorile lungimilor segmentelor sunt obținute din proiecție în plan.

| Punct început | X / Y | Punct sfârșit | X / Y | Lungime segment (** (m) |
|---------------|----------------------------|---------------|----------------------------|-------------------------|
| 1 | 397.271,586 324.791,742 | 2 | 397.262,269 324.808,946 | 19.564 |
| 2 | 397.262,269 324.808,946 | 3 | 397.261,072 324.811,157 | 2.515 |
| 3 | 397.261,072 324.811,157 | 4 | 397.261,07 324.811,16 | 0.004 |
| 4 | 397.261,07 324.811,16 | 5 | 397.254,019 324.825,456 | 15.94 |
| 5 | 397.254,019 324.825,456 | 6 | 397.253,538 324.826,431 | 1.088 |

| Punct început | X / Y | Punct sfârşit | X / Y | Lungime segment (** (m) |
|---------------|----------------------------|---------------|----------------------------|-------------------------|
| 6 | 397.253,538 324.826,431 | 7 | 397.253,043 324.827,435 | 1.119 |
| 7 | 397.253,043 324.827,435 | 8 | 397.251,535 324.826,637 | 1.706 |
| 8 | 397.251,535 324.826,637 | 9 | 397.191,701 324.794,975 | 67.695 |
| 9 | 397.191,701 324.794,975 | 10 | 397.193,188 324.792,83 | 2.61 |
| 10 | 397.193,188 324.792,83 | 11 | 397.214,269 324.762,519 | 36.921 |
| 11 | 397.214,269 324.762,519 | 12 | 397.214,832 324.761,71 | 0.985 |
| 12 | 397.214,832 324.761,71 | 13 | 397.248,953 324.779,766 | 38.604 |
| 13 | 397.248,953 324.779,766 | 14 | 397.260,099 324.785,663 | 12.61 |
| 14 | 397.260,099 324.785,663 | 15 | 397.267,012 324.789,322 | 7.822 |
| 15 | 397.267,012 324.789,322 | 1 | 397.271,586 324.791,742 | 5.174 |

** Lungimile segmentelor sunt determinate în planul de proiecție Stereo 70 și sunt rotunjite la 1 milimetru.

*** Distanța dintre puncte este formată din segmente cumulate ce sunt mai mici decât valoarea 1 milimetru.

**DATE DESPRE IMOBILUL NR. 5940**

Oficiul de Cadastru și Publicitate Imobiliară DOLJ
Biroul de Cadastru și Publicitate Imobiliară Craiova

A. Partea I. Descrierea imobilului

TEREN Intravilan

Adresa: Loc. Sitoaia, Jud. Dolj, T46, P19

| Nr. Crt | Nr cadastral Nr. topografic | Suprafața* (mp) | Observații / Referințe |
|---------|-----------------------------|-----------------|---|
| A1 | | 7.410 | Sector cadastral:18 Teren neimprejmuit; |

B. Partea II. Proprietari și acte

| Inscrieri privitoare la dreptul de proprietate și alte drepturi reale | Referințe |
|--|-----------|
| / | |
| Act Administrativ nr. Titlu de proprietate 337-44708, din 26/04/1996 emis de CJSIPT Dolj; | |
| B1 | A1 |
| Intabulare, drept de PROPRIETATE, dobândit prin Reconstituire, cota actuala 1/1, cota initiala 1/1 | |
| 1) BURTANESCU MARIN | |

C. Partea III. SARCINI .

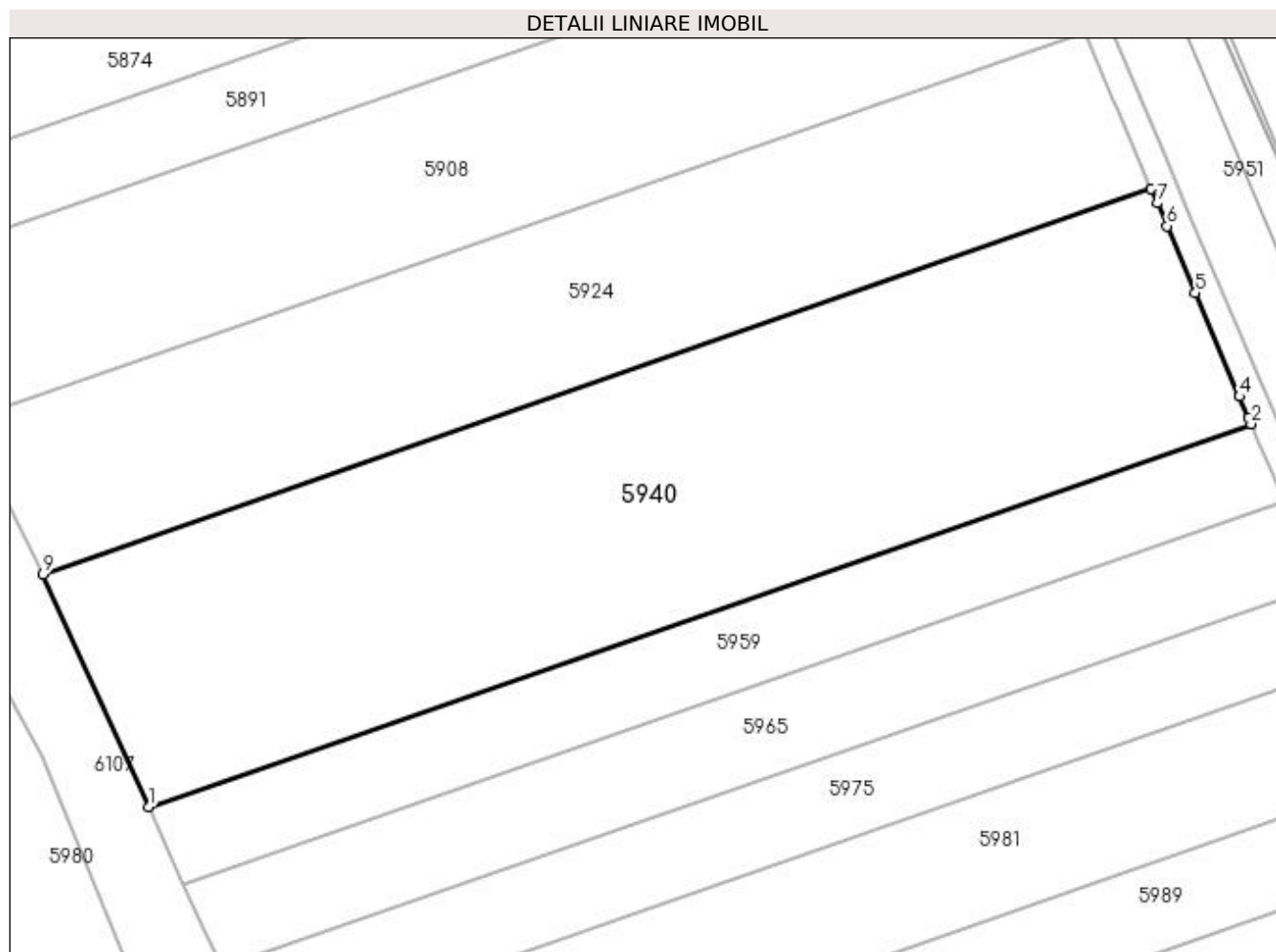
| Inscrieri privind dezmembramintele dreptului de proprietate, drepturi reale de garanție și sarcini | Referințe |
|--|-----------|
| NU SUNT | |

Anexa Nr. 1 La Partea I

Teren

| Nr cadastral | Suprafața (mp)* | Observații / Referințe |
|--------------|-----------------|------------------------|
| | 7.410 | |

* Suprafața este determinată în planul de proiecție Stereo 70.



Date referitoare la teren

| Crt | Categorie folosință | Intravilan | Suprafața (mp) | Tarla | Parcelă | Nr. topo | Observații / Referințe |
|-----|---------------------|------------|----------------|-------|---------|----------|------------------------|
| 1 | arabil | DA | 7.410 | 46 | 19 | - | |

Lungime Segmente

1) Valorile lungimilor segmentelor sunt obținute din proiecție în plan.

| Punct început | X / Y | Punct sfârșit | X / Y | Lungime segment (** (m) |
|---------------|----------------------------|---------------|----------------------------|-------------------------|
| 1 | 397.313,729 324.737,065 | 2 | 397.487,711 324.797,46 | 184.166 |
| 2 | 397.487,711 324.797,46 | 3 | 397.487,319 324.798,383 | 1.003 |
| 3 | 397.487,319 324.798,383 | 4 | 397.485,884 324.801,762 | 3.671 |
| 4 | 397.485,884 324.801,762 | 5 | 397.478,937 324.818,124 | 17.776 |
| 5 | 397.478,937 324.818,124 | 6 | 397.474,458 324.828,675 | 11.462 |

| Punct început | X / Y | Punct sfârșit | X / Y | Lungime segment (** (m) |
|---------------|----------------------------|---------------|----------------------------|-------------------------|
| 6 | 397.474,458 324.828,675 | 7 | 397.472,936 324.832,258 | 3.893 |
| 7 | 397.472,936 324.832,258 | 8 | 397.471,993 324.834,48 | 2.413 |
| 8 | 397.471,993 324.834,48 | 9 | 397.297,069 324.773,758 | 185.163 |
| 9 | 397.297,069 324.773,758 | 1 | 397.313,729 324.737,065 | 40.297 |

** Lungimile segmentelor sunt determinate în planul de proiecție Stereo 70 și sunt rotunjite la 1 milimetru.

*** Distanța dintre puncte este formată din segmente cumulate ce sunt mai mici decât valoarea 1 milimetru.

**DATE DESPRE IMOBILUL NR. 5959**

Oficiul de Cadastru și Publicitate Imobiliară DOLJ
 Biroul de Cadastru și Publicitate Imobiliară Craiova

A. Partea I. Descrierea imobilului

TEREN Intravilan

Adresa: Loc. Sitoaia, Jud. Dolj, T46, P18

| Nr. Crt | Nr cadastral Nr. topografic | Suprafața* (mp) | Observații / Referințe |
|---------|-----------------------------|-----------------|---|
| A1 | | 2.463 | Sector cadastral:18 Teren neimprejmuit; |

B. Partea II. Proprietari și acte

| Inscrieri privitoare la dreptul de proprietate și alte drepturi reale | Referințe |
|--|-----------|
| / | |
| Act Administrativ nr. Titlu de proprietate 468-59566, din 12/02/1997 emis de CJSIPT Dolj; | |
| B1 | A1 |
| Intabulare, drept de PROPRIETATE, dobândit prin Reconstituire, cota actuala 1/1, cota initiala 1/1 | |
| 1) NUCU CONSTANTIN | |

C. Partea III. SARCINI .

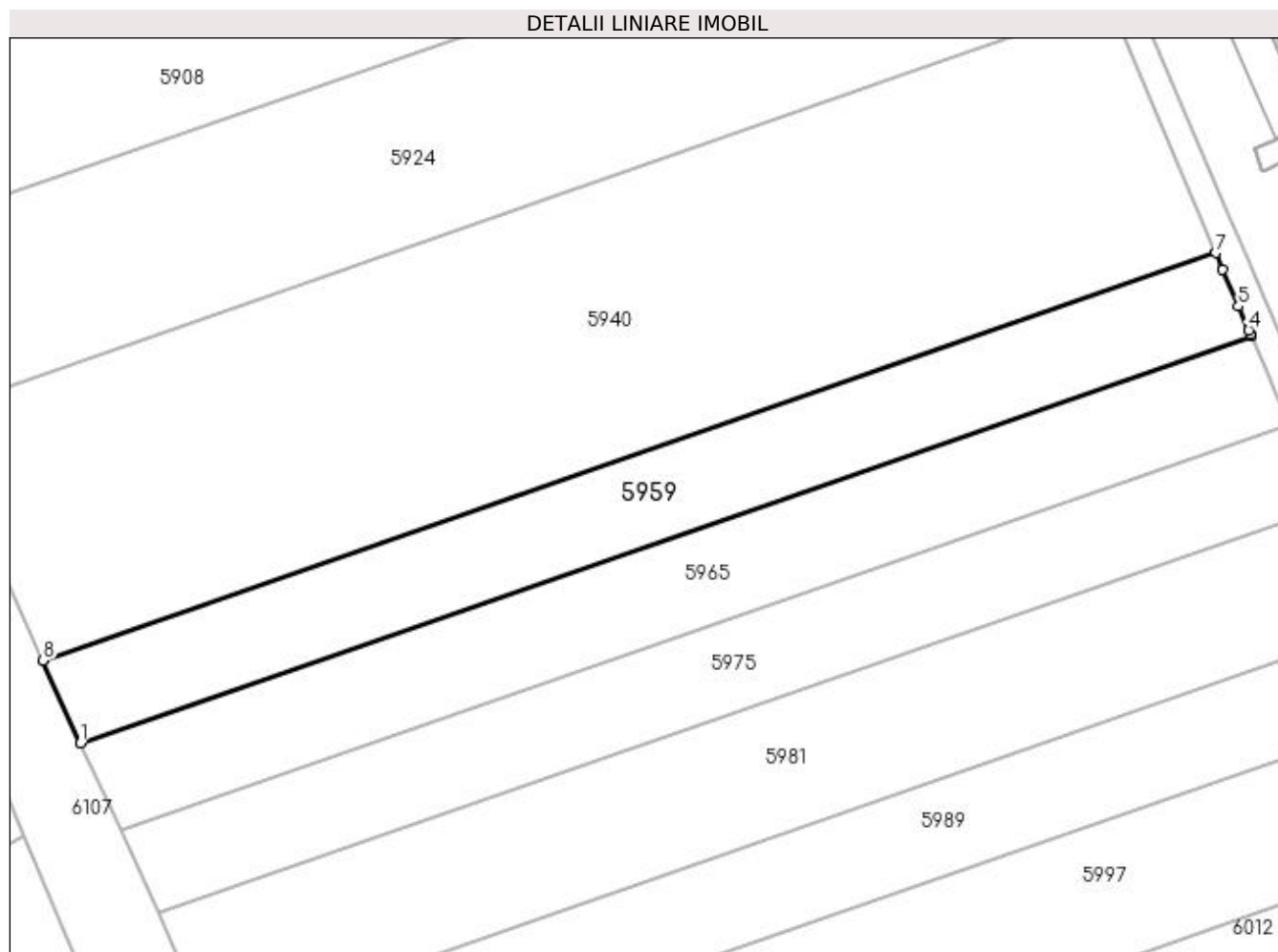
| Inscrieri privind dezmembramintele dreptului de proprietate, drepturi reale de garanție și sarcini | Referințe |
|--|-----------|
| NU SUNT | |

Anexa Nr. 1 La Partea I

Teren

| | | |
|--------------|-----------------|------------------------|
| Nr cadastral | Suprafața (mp)* | Observații / Referințe |
| | 2.463 | |

* Suprafața este determinată în planul de proiecție Stereo 70.



Date referitoare la teren

| Crt | Categorie folosință | Intra vilan | Suprafața (mp) | Tarla | Parcelă | Nr. topo | Observații / Referințe |
|-----|---------------------|-------------|----------------|-------|---------|----------|------------------------|
| 1 | arabil | DA | 2.463 | 46 | 18 | - | |

Lungime Segmente

1) Valorile lungimilor segmentelor sunt obținute din proiecție în plan.

| Punct început | X / Y | Punct sfârșit | X / Y | Lungime segment (** (m) |
|---------------|----------------------------|---------------|----------------------------|-------------------------|
| 1 | 397.319,286 324.724,826 | 2 | 397.492,964 324.785,115 | 183.845 |
| 2 | 397.492,964 324.785,115 | 3 | 397.492,82 324.785,454 | 0.368 |
| 3 | 397.492,82 324.785,454 | 4 | 397.492,59 324.785,995 | 0.588 |
| 4 | 397.492,59 324.785,995 | 5 | 397.491,069 324.789,567 | 3.883 |
| 5 | 397.491,069 324.789,567 | 6 | 397.488,753 324.795,006 | 5.911 |

| Punct început | X / Y | Punct sfârșit | X / Y | Lungime segment (** (m) |
|---------------|----------------------------|---------------|----------------------------|-------------------------|
| 6 | 397.488,753 324.795,006 | 7 | 397.487,711 324.797,46 | 2.666 |
| 7 | 397.487,711 324.797,46 | 8 | 397.313,729 324.737,065 | 184.166 |
| 8 | 397.313,729 324.737,065 | 1 | 397.319,286 324.724,826 | 13.443 |

** Lungimile segmentelor sunt determinate în planul de proiecție Stereo 70 și sunt rotunjite la 1 milimetru.

*** Distanța dintre puncte este formată din segmente cumulate ce sunt mai mici decât valoarea 1 milimetru.

**DATE DESPRE IMOBILUL NR. 5961**

Oficiul de Cadastru și Publicitate Imobiliară DOLJ
Biroul de Cadastru și Publicitate Imobiliară Craiova

A. Partea I. Descrierea imobilului

TEREN Intravilan

Nr. CF vechi:109

Nr. cadastral vechi:262/2

Adresa: Loc. Sitoaia, Jud. Dolj, T 49, P 4

| Nr. Crt | Nr cadastral Nr. topografic | Suprafața* (mp) | Observații / Referințe |
|---------|-----------------------------|-----------------|---|
| A1 | 30892 | 2.559 | Sector cadastral:18 Teren neimprejmuit; |

B. Partea II. Proprietari și acte

| Inscrieri privitoare la dreptul de proprietate și alte drepturi reale | | Referințe |
|---|--|-----------|
| 2623 / 16/02/2005 | | |
| Contract De Vanzare Cumparare nr. 1084, din 16/02/2005 emis de NP D. Tomita; | | |
| B1 | Intabulare, drept de PROPRIETATE, dobandit prin Conventie, cota actuala 1/2, cota initiala 1/2 1) PIORESCU OPREA VIOREL 2) PIORESCU OPREA IULIANA MADALINA | A1 |
| 97792 / 23/06/2017 | | |
| Act Administrativ nr. 3656/sc, din 22/06/2017 emis de SERVICIUL CADASTRU 3656/SC; | | |
| B2 | Se noteaza mentiunea "imobil aflat sub incidenta art 3 alin (1) din Lg 17/2014" | A1 |
| 60745 / 03/03/2020 | | |
| Act Notarial nr. CONTRACT DE VANZARE AUT.747, din 02/03/2020 emis de NOTAR PUBLIC GUNESCU-TUDOR MARINELA-DANIELA; | | |
| B3 | Intabulare, drept de PROPRIETATE, dobandit prin Conventie, cota actuala 1/2, cota initiala 1/2 1) PIORESCU OPREA VIOREL 2) PIORESCU OPREA IULIANA MADALINA | A1 |

C. Partea III. SARCINI .

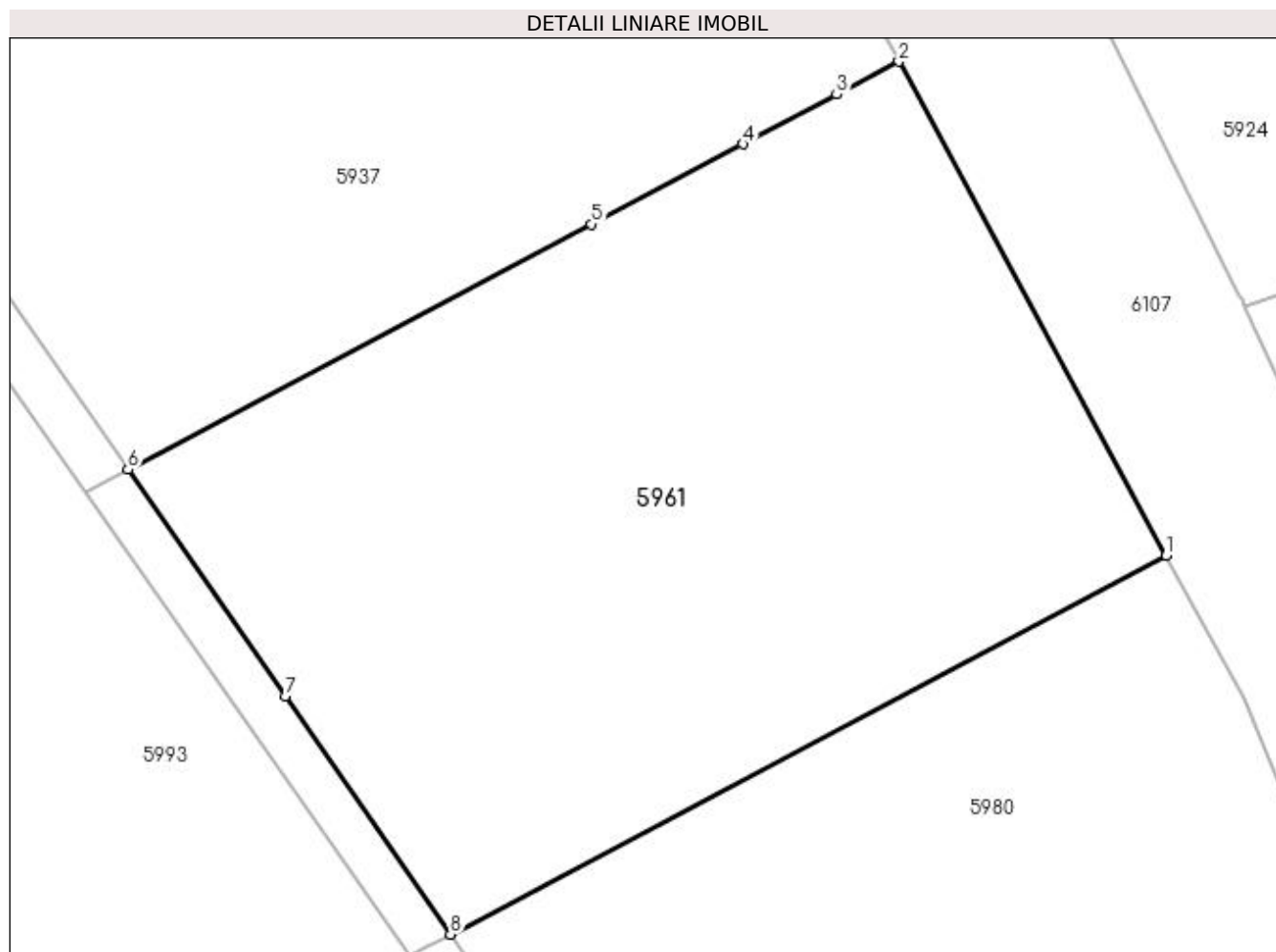
| Inscrieri privind dezmembramintele dreptului de proprietate, drepturi reale de garanție și sarcini | Referințe |
|--|-----------|
| NU SUNT | |

Anexa Nr. 1 La Partea I

Teren

| Nr cadastral | Suprafața (mp)* | Observații / Referințe |
|--------------|-----------------|------------------------|
| 30892 | 2.559 | |

* Suprafața este determinată în planul de proiecție Stereo 70.



Date referitoare la teren

| Crt | Categorie folosință | Intravilan | Suprafața (mp) | Tarla | Parcelă | Nr. topo | Observații / Referințe |
|-----|---------------------|------------|----------------|-------|---------|----------|------------------------------|
| 1 | arabil | DA | 2.559 | 49 | 4 | - | suprafata din acte 2554,31mp |

Lungime Segmente

1) Valorile lungimilor segmentelor sunt obținute din proiecție în plan.

| Punct început | X / Y | Punct sfârșit | X / Y | Lungime segment (** (m) |
|---------------|----------------------------|---------------|----------------------------|-------------------------|
| 1 | 397.291,273 324.755,387 | 2 | 397.271,586 324.791,742 | 41.343 |
| 2 | 397.271,586 324.791,742 | 3 | 397.267,012 324.789,322 | 5.174 |
| 3 | 397.267,012 324.789,322 | 4 | 397.260,099 324.785,663 | 7.822 |
| 4 | 397.260,099 324.785,663 | 5 | 397.248,953 324.779,766 | 12.61 |
| 5 | 397.248,953 324.779,766 | 6 | 397.214,832 324.761,71 | 38.604 |

| Punct început | X / Y | Punct sfârșit | X / Y | Lungime segment (** (m) |
|---------------|----------------------------|---------------|----------------------------|-------------------------|
| 6 | 397.214,832 324.761,71 | 7 | 397.226,418 324.745,052 | 20.291 |
| 7 | 397.226,418 324.745,052 | 8 | 397.238,569 324.727,511 | 21.339 |
| 8 | 397.238,569 324.727,511 | 1 | 397.291,273 324.755,387 | 59.622 |

** Lungimile segmentelor sunt determinate în planul de proiecție Stereo 70 și sunt rotunjite la 1 milimetru.

*** Distanța dintre puncte este formată din segmente cumulate ce sunt mai mici decât valoarea 1 milimetru.

**DATE DESPRE IMOBILUL NR. 5965**

Oficiul de Cadastru și Publicitate Imobiliară DOLJ
Biroul de Cadastru și Publicitate Imobiliară Craiova

A. Partea I. Descrierea imobilului

TEREN Intravilan

Adresa: Loc. Sitoaia, Jud. Dolj, T46, P17

| Nr. Crt | Nr cadastral Nr. topografic | Suprafața* (mp) | Observații / Referințe |
|---------|-----------------------------|-----------------|---|
| A1 | | 2.625 | Sector cadastral:18 Teren neimprejmuit; |

B. Partea II. Proprietari și acte

| Inscrieri privitoare la dreptul de proprietate și alte drepturi reale | Referințe |
|--|-----------|
| / | |
| Act Administrativ nr. Titlu de proprietate 273-58989, din 17/04/1996 emis de CJSIPT Dolj; | |
| B1 | A1 |
| Intabulare, drept de PROPRIETATE, dobândit prin Reconstituire, cota actuala 1/1, cota initiala 1/1 1) MAVRODIN STEFAN | |

C. Partea III. SARCINI .

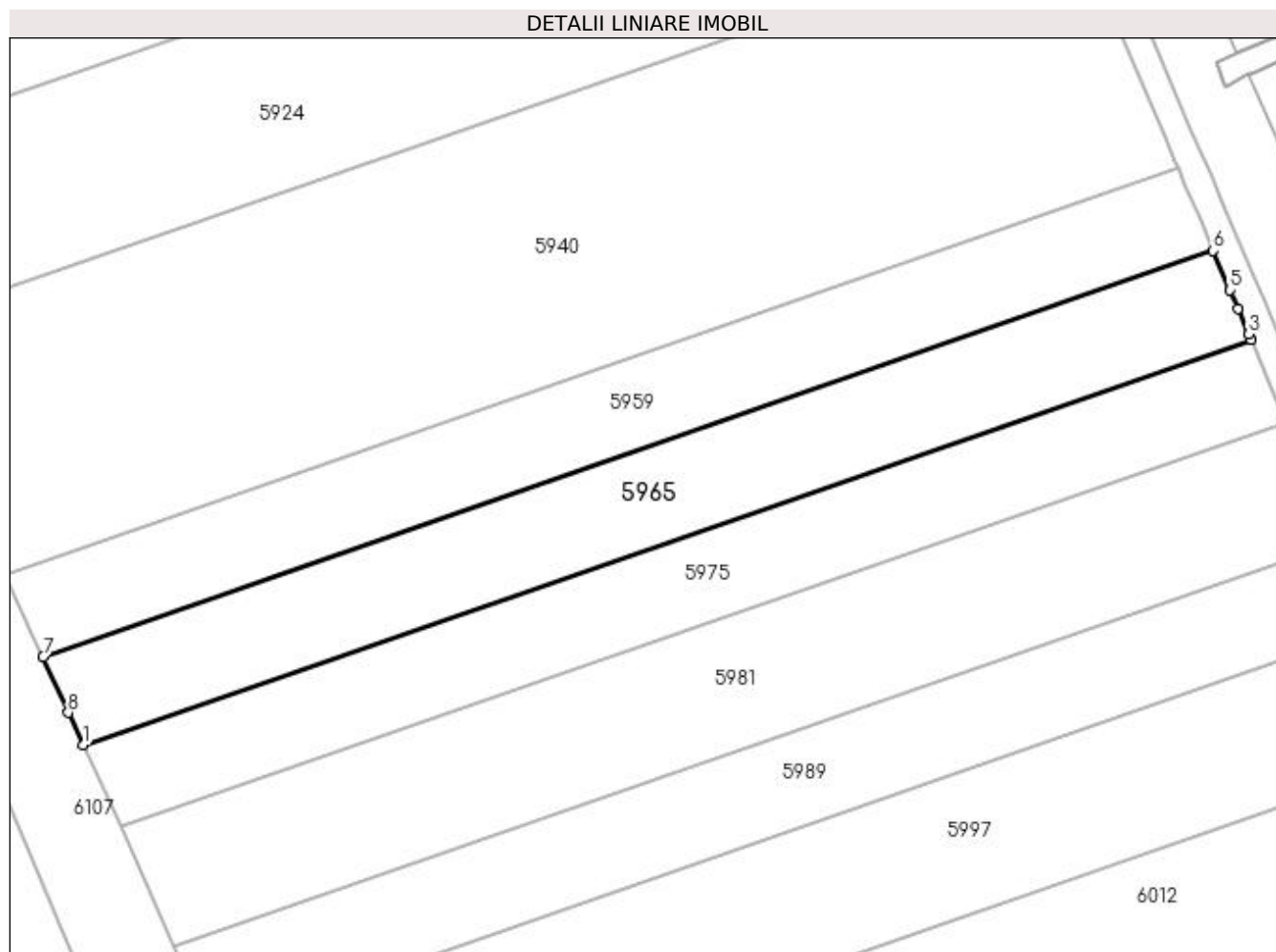
| Inscrieri privind dezmembramintele dreptului de proprietate, drepturi reale de garanție și sarcini | Referințe |
|--|-----------|
| NU SUNT | |

Anexa Nr. 1 La Partea I

Teren

| | | |
|--------------|-----------------|------------------------|
| Nr cadastral | Suprafața (mp)* | Observații / Referințe |
| | 2.625 | |

* Suprafața este determinată în planul de proiecție Stereo 70.



Date referitoare la teren

| Crt | Categorie folosință | Intra vilan | Suprafața (mp) | Tarla | Parcelă | Nr. topo | Observații / Referințe |
|-----|---------------------|-------------|----------------|-------|---------|----------|------------------------|
| 1 | arabil | DA | 2.625 | 46 | 17 | - | |

Lungime Segmente

1) Valorile lungimilor segmentelor sunt obținute din proiecție în plan.

| Punct început | X / Y | Punct sfârșit | X / Y | Lungime segment (** (m) |
|---------------|----------------------------|---------------|----------------------------|-------------------------|
| 1 | 397.325,22 324.711,757 | 2 | 397.498,577 324.771,935 | 183.504 |
| 2 | 397.498,577 324.771,935 | 3 | 397.498,238 324.772,729 | 0.863 |
| 3 | 397.498,238 324.772,729 | 4 | 397.496,624 324.776,521 | 4.121 |
| 4 | 397.496,624 324.776,521 | 5 | 397.495,465 324.779,242 | 2.958 |
| 5 | 397.495,465 324.779,242 | 6 | 397.492,964 324.785,115 | 6.383 |

| Punct început | X / Y | Punct sfârșit | X / Y | Lungime segment (** (m) |
|---------------|----------------------------|---------------|----------------------------|-------------------------|
| 6 | 397.492,964 324.785,115 | 7 | 397.319,286 324.724,826 | 183.845 |
| 7 | 397.319,286 324.724,826 | 8 | 397.323,038 324.716,564 | 9.073 |
| 8 | 397.323,038 324.716,564 | 1 | 397.325,22 324.711,757 | 5.279 |

** Lungimile segmentelor sunt determinate în planul de proiecție Stereo 70 și sunt rotunjite la 1 milimetru.

*** Distanța dintre puncte este formată din segmente cumulate ce sunt mai mici decât valoarea 1 milimetru.

**DATE DESPRE IMOBILUL NR. 5975**

Oficiul de Cadastru și Publicitate Imobiliară DOLJ
Biroul de Cadastru și Publicitate Imobiliară Craiova

A. Partea I. Descrierea imobilului

TEREN Intravilan

Adresa: Loc. Sitoaia, Jud. Dolj, T46, P16

| Nr. Crt | Nr cadastral Nr. topografic | Suprafața* (mp) | Observații / Referințe |
|---------|-----------------------------|-----------------|---|
| A1 | | 2.437 | Sector cadastral:18 Teren neimprejmuit; |

B. Partea II. Proprietari și acte

| Inscrieri privitoare la dreptul de proprietate și alte drepturi reale | Referințe |
|--|-----------|
| / | |
| Act Administrativ nr. Titlu de proprietate 289-58989, din 18/04/1996 emis de CJSIPT Dolj; | |
| B1 | A1 |
| Intabulare, drept de PROPRIETATE, dobândit prin Reconstituire, cota actuala 1/1, cota initiala 1/1 | |
| 1) SERBAN CONSTANTINA | |

C. Partea III. SARCINI .

| Inscrieri privind dezmembramintele dreptului de proprietate, drepturi reale de garanție și sarcini | Referințe |
|--|-----------|
| NU SUNT | |

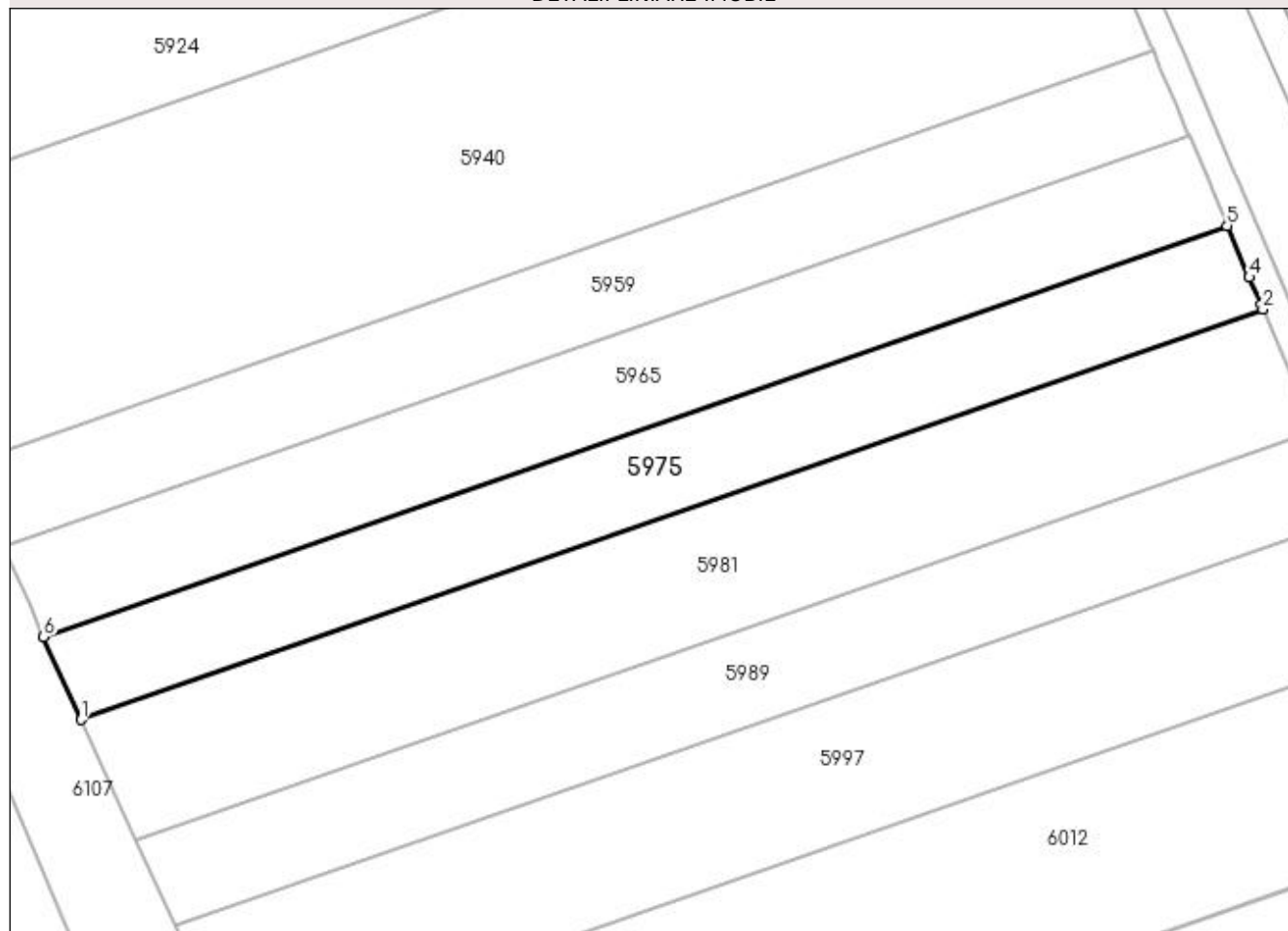
Anexa Nr. 1 La Partea I

Teren

| | | |
|--------------|-----------------|------------------------|
| Nr cadastral | Suprafața (mp)* | Observații / Referințe |
| | 2.437 | |

* Suprafața este determinată în planul de proiecție Stereo 70.

DETALII LINIARE IMOBIL



Date referitoare la teren

| Crt | Categorie folosință | Intra vilan | Suprafața (mp) | Tarla | Parcelă | Nr. topo | Observații / Referințe |
|-----|---------------------|-------------|----------------|-------|---------|----------|------------------------|
| 1 | arabil | DA | 2.437 | 46 | 16 | - | |

Lungime Segmente

1) Valorile lungimilor segmentelor sunt obținute din proiecție în plan.

| Punct început | X / Y | Punct sfârșit | X / Y | Lungime segment (** (m) |
|---------------|----------------------------|---------------|----------------------------|-------------------------|
| 1 | 397.330,739 324.699,603 | 2 | 397.503,796 324.759,677 | 183.188 |
| 2 | 397.503,796 324.759,677 | 3 | 397.503,497 324.760,378 | 0.763 |
| 3 | 397.503,497 324.760,378 | 4 | 397.501,795 324.764,375 | 4.343 |
| 4 | 397.501,795 324.764,375 | 5 | 397.498,577 324.771,935 | 8.217 |
| 5 | 397.498,577 324.771,935 | 6 | 397.325,22 324.711,757 | 183.504 |

| Punct început | X / Y | Punct sfârșit | X / Y | Lungime segment (** (m) |
|---------------|---------------------------|---------------|----------------------------|-------------------------|
| 6 | 397.325,22 324.711,757 | 1 | 397.330,739 324.699,603 | 13.348 |

** Lungimile segmentelor sunt determinate în planul de proiecție Stereo 70 și sunt rotunjite la 1 milimetru.

*** Distanța dintre puncte este formată din segmente cumulate ce sunt mai mici decât valoarea 1 milimetru.

**DATE DESPRE IMOBILUL NR. 5980**

Oficiul de Cadastru și Publicitate Imobiliară DOLJ
Biroul de Cadastru și Publicitate Imobiliară Craiova

A. Partea I. Descrierea imobilului

TEREN Intravilan

Nr. CF vechi:108

Nr. cadastral vechi:237/2

Adresa: Loc. Sitoaia, Jud. Dolj, T 49, P 5 , fost sat Beharca

| Nr. Crt | Nr cadastral Nr. topografic | Suprafața* (mp) | Observații / Referințe |
|---------|-----------------------------|-----------------|---|
| A1 | 30893 | 2.682 | Sector cadastral:18 Teren neimprejmuit; |

B. Partea II. Proprietari și acte

| Inscrieri privitoare la dreptul de proprietate și alte drepturi reale | Referințe |
|--|--|
| 4393 / 15/03/2005 | |
| Contract De Vanzare Cumparare nr. 2536/2005 (act de dezmembrare nr. 3169/2003 BNP Tele CC), din 01/01/2005 emis de BNP Tudor Marinela Daniela; | |
| B1 | Intabulare, drept de PROPRIETATE, dobandit prin Conventie, cota actuala 1/1, cota initiala 1/1 |
| | 1) PIORESCU OPREA IONEL, casatorit cu |
| | 2) PIORESCU OPREA CONSTANTINA CAMELIA |

C. Partea III. SARCINI .

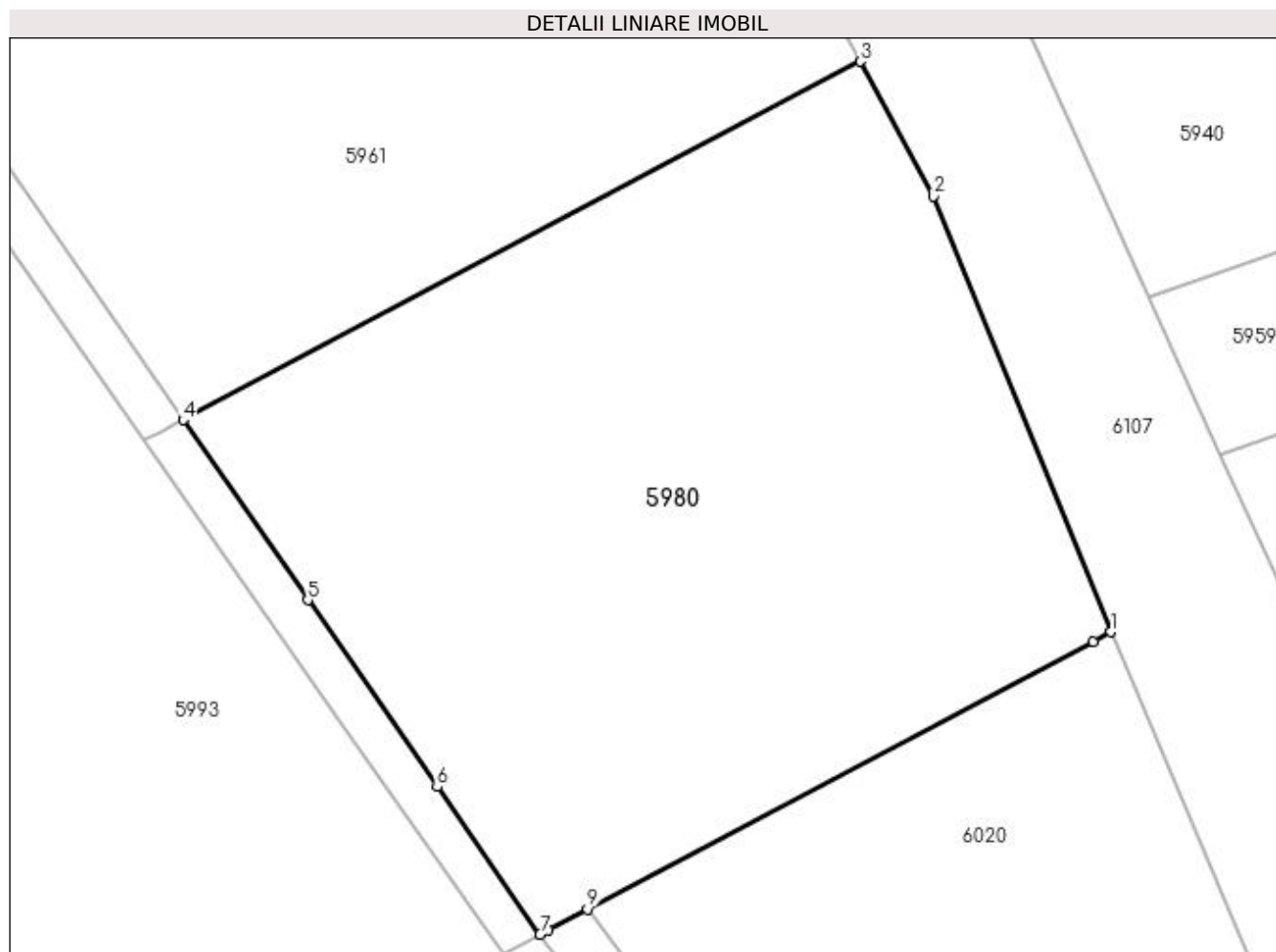
| Inscrieri privind dezmembramintele dreptului de proprietate, drepturi reale de garanție și sarcini | Referințe |
|--|-----------|
| NU SUNT | |

Anexa Nr. 1 La Partea I

Teren

| Nr cadastral | Suprafața (mp)* | Observații / Referințe |
|--------------|-----------------|------------------------|
| 30893 | 2.682 | |

* Suprafața este determinată în planul de proiecție Stereo 70.



Date referitoare la teren

| Crt | Categorie folosință | Intravilan | Suprafața (mp) | Tarla | Parcelă | Nr. topo | Observații / Referințe |
|-----|---------------------|------------|----------------|-------|---------|----------|------------------------|
| 1 | arabil | DA | 2.682 | 49 | 5 | - | |

Lungime Segmente

1) Valorile lungimilor segmentelor sunt obținute din proiecție în plan.

| Punct început | X / Y | Punct sfârșit | X / Y | Lungime segment (** (m) |
|---------------|----------------------------|---------------|----------------------------|-------------------------|
| 1 | 397.310,801 324.711,008 | 2 | 397.296,955 324.744,895 | 36.607 |
| 2 | 397.296,955 324.744,895 | 3 | 397.291,273 324.755,387 | 11.932 |
| 3 | 397.291,273 324.755,387 | 4 | 397.238,569 324.727,511 | 59.622 |
| 4 | 397.238,569 324.727,511 | 5 | 397.248,277 324.713,498 | 17.047 |
| 5 | 397.248,277 324.713,498 | 6 | 397.258,344 324.698,965 | 17.679 |

| Punct început | X / Y | Punct sfârșit | X / Y | Lungime segment (** (m) |
|---------------|----------------------------|---------------|----------------------------|-------------------------|
| 6 | 397.258,344 324.698,965 | 7 | 397.266,345 324.687,494 | 13.986 |
| 7 | 397.266,345 324.687,494 | 8 | 397.267,008 324.687,845 | 0.751 |
| 8 | 397.267,008 324.687,845 | 9 | 397.270,044 324.689,45 | 3.434 |
| 9 | 397.270,044 324.689,45 | 10 | 397.309,411 324.710,273 | 44.535 |
| 10 | 397.309,411 324.710,273 | 1 | 397.310,801 324.711,008 | 1.572 |

** Lungimile segmentelor sunt determinate în planul de proiecție Stereo 70 și sunt rotunjite la 1 milimetru.

*** Distanța dintre puncte este formată din segmente cumulate ce sunt mai mici decât valoarea 1 milimetru.

**DATE DESPRE IMOBILUL NR. 5981**

Oficiul de Cadastru și Publicitate Imobiliară DOLJ
Biroul de Cadastru și Publicitate Imobiliară Craiova

A. Partea I. Descrierea imobilului

TEREN Intravilan

Nr. CF vechi:361

Nr. cadastral vechi:667/2

Adresa: Loc. Sitoaia, Jud. Dolj, T46, P15

| Nr. Crt | Nr cadastral Nr. topografic | Suprafața* (mp) | Observații / Referințe |
|---------|-----------------------------|-----------------|---|
| A1 | 30363 | 3.534 | Sector cadastral:18 Teren neimprejmuit; |

B. Partea II. Proprietari și acte

| Inscrieri privitoare la dreptul de proprietate și alte drepturi reale | Referințe |
|--|-----------|
| 18098 / 14/03/2008 | |
| Act De Dezmembrare Parcelare nr. 122, din 01/01/2008 emis de BNP CARSTEA CMD (CONTRACT DE DONATIE AUT NR.487/2004 BNP FS); | |
| B1 | A1 |
| Intabulare, drept de PROPRIETATE, dobandit prin Conventie, cota actuala 1/1, cota initiala 1/1 | |
| 1) BELU ION , Lipsa CNP | |
| <i>OBSERVATII: (provenita din conversia CF 361)</i> | |

C. Partea III. SARCINI .

| Inscrieri privind dezmembramintele dreptului de proprietate, drepturi reale de garanție și sarcini | Referințe |
|--|-----------|
| NU SUNT | |

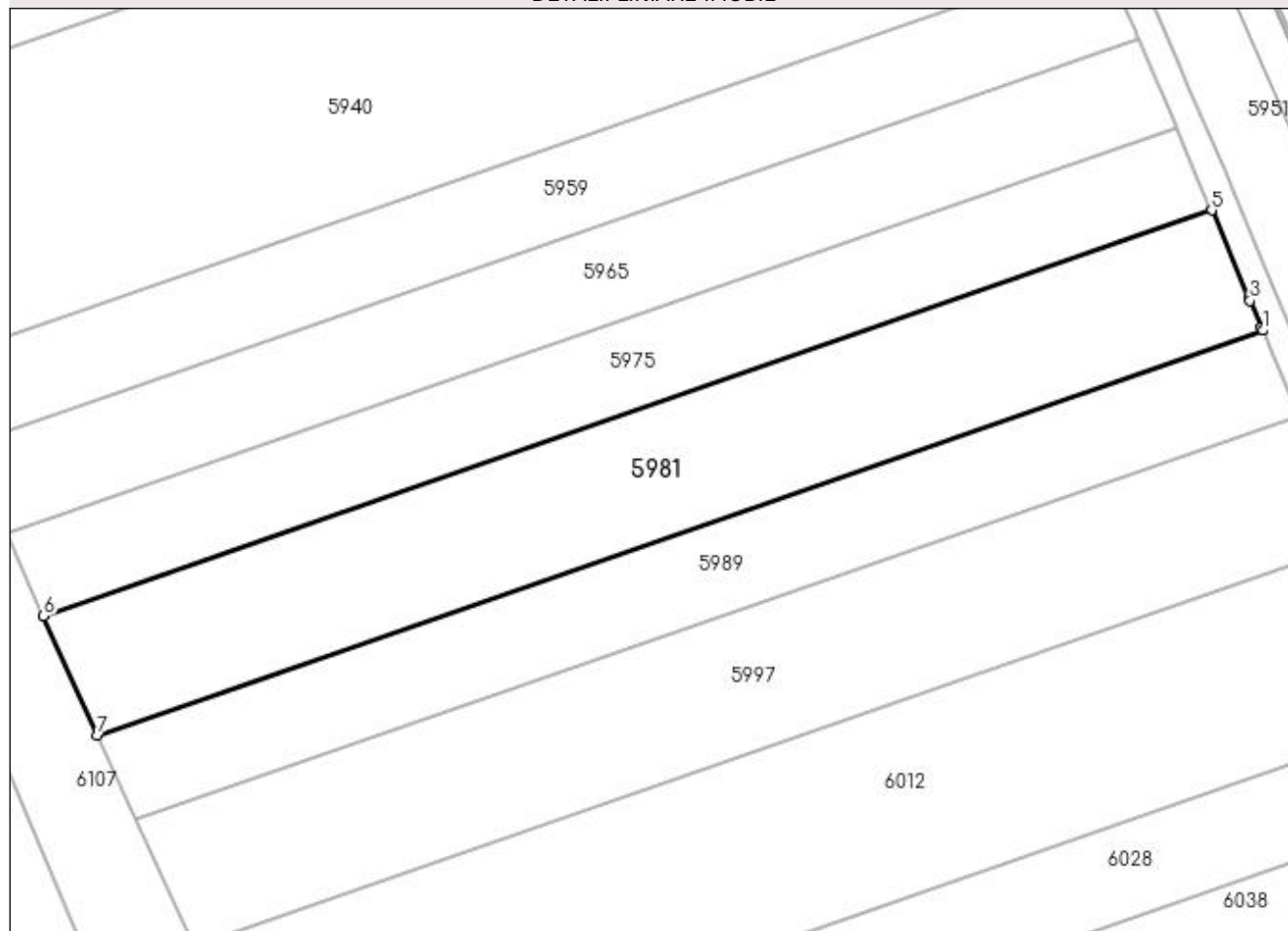
Anexa Nr. 1 La Partea I

Teren

| Nr cadastral | Suprafața (mp)* | Observații / Referințe |
|--------------|-----------------|------------------------|
| 30363 | 3.534 | |

* Suprafața este determinată în planul de proiecție Stereo 70.

DETALII LINIARE IMOBIL



Date referitoare la teren

| Crt | Categorie folosință | Intra vilan | Suprafața (mp) | Tarla | Parcelă | Nr. topo | Observații / Referințe |
|-----|---------------------|-------------|----------------|-------|---------|----------|------------------------|
| 1 | arabil | DA | 3.534 | 46 | 15 | - | |

Lungime Segmente

1) Valorile lungimilor segmentelor sunt obținute din proiecție în plan.

| Punct început | X / Y | Punct sfârșit | X / Y | Lungime segment (** (m) |
|---------------|----------------------------|---------------|----------------------------|-------------------------|
| 1 | 397.511,381 324.741,863 | 2 | 397.511,184 324.742,325 | 0.502 |
| 2 | 397.511,184 324.742,325 | 3 | 397.509,507 324.746,263 | 4.28 |
| 3 | 397.509,507 324.746,263 | 4 | 397.509,314 324.746,717 | 0.493 |
| 4 | 397.509,314 324.746,717 | 5 | 397.503,796 324.759,677 | 14.085 |
| 5 | 397.503,796 324.759,677 | 6 | 397.330,739 324.699,603 | 183.188 |

| Punct început | X / Y | Punct sfârșit | X / Y | Lungime segment (** (m) |
|---------------|----------------------------|---------------|----------------------------|-------------------------|
| 6 | 397.330,739 324.699,603 | 7 | 397.338,758 324.681,94 | 19.398 |
| 7 | 397.338,758 324.681,94 | 1 | 397.511,381 324.741,863 | 182.728 |

** Lungimile segmentelor sunt determinate în planul de proiecție Stereo 70 și sunt rotunjite la 1 milimetru.

*** Distanța dintre puncte este formată din segmente cumulate ce sunt mai mici decât valoarea 1 milimetru.

**DATE DESPRE IMOBILUL NR. 5989**

Oficiul de Cadastru și Publicitate Imobiliară DOLJ
Biroul de Cadastru și Publicitate Imobiliară Craiova

A. Partea I. Descrierea imobilului

TEREN Intravilan

Nr. CF vechi:480

Nr. cadastral vechi:667/1

Adresa: Loc. Sitoaia, Jud. Dolj, SAT SITOAI A T 46 P 15

| Nr. Crt | Nr cadastral Nr. topografic | Suprafața* (mp) | Observații / Referințe |
|---------|-----------------------------|-----------------|---|
| A1 | 31202 | 2.500 | Sector cadastral:18 Teren neimprejmuit; |

B. Partea II. Proprietari și acte

| Inscrieri privitoare la dreptul de proprietate și alte drepturi reale | | Referințe |
|---|--|-----------|
| 18103 / 14/03/2008 | | |
| Contract De Vanzare Cumparare nr. AUT 123, din 13/03/2008 emis de NP CARSTEA CABA MD; | | |
| B1 | Intabulare, drept de PROPRIETATE, dobandit prin Conventie, cota actuala 1/1, cota initiala 1/1 1) TUDOR MARIN, Lipsa CNP 2) TUDOR ELENA, Lipsa CNP | A1 |

C. Partea III. SARCINI .

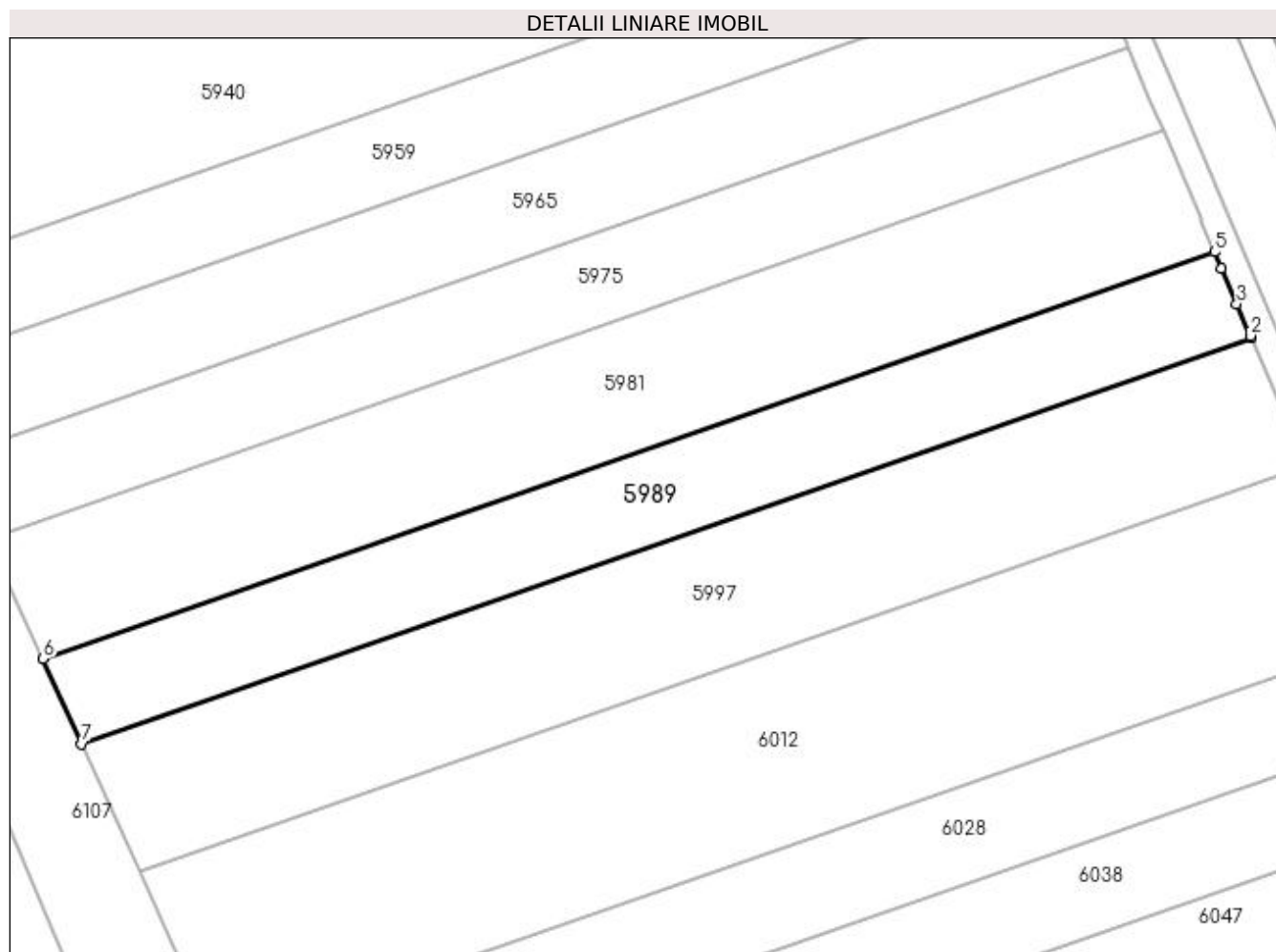
| Inscrieri privind dezmembramintele dreptului de proprietate, drepturi reale de garanție și sarcini | Referințe |
|--|-----------|
| NU SUNT | |

Anexa Nr. 1 La Partea I

Teren

| | | |
|--------------|-----------------|------------------------|
| Nr cadastral | Suprafața (mp)* | Observații / Referințe |
| 31202 | 2.500 | |

* Suprafața este determinată în planul de proiecție Stereo 70.



Date referitoare la teren

| Crt | Categorie folosință | Intravilan | Suprafața (mp) | Tarla | Parcelă | Nr. topo | Observații / Referințe |
|-----|---------------------|------------|----------------|-------|---------|----------|------------------------|
| 1 | arabil | DA | 2.500 | 46 | 15 | - | |

Lungime Segmente

1) Valorile lungimilor segmentelor sunt obținute din proiecție în plan.

| Punct început | X / Y | Punct sfârșit | X / Y | Lungime segment (** (m) |
|---------------|----------------------------|---------------|----------------------------|-------------------------|
| 1 | 397.516,757 324.729,234 | 2 | 397.516,635 324.729,519 | 0.31 |
| 2 | 397.516,635 324.729,519 | 3 | 397.514,646 324.734,194 | 5.08 |
| 3 | 397.514,646 324.734,194 | 4 | 397.512,39 324.739,494 | 5.761 |
| 4 | 397.512,39 324.739,494 | 5 | 397.511,381 324.741,863 | 2.574 |
| 5 | 397.511,381 324.741,863 | 6 | 397.338,758 324.681,94 | 182.728 |

| Punct început | X / Y | Punct sfârșit | X / Y | Lungime segment (** (m) |
|---------------|----------------------------|---------------|----------------------------|-------------------------|
| 6 | 397.338,758 324.681,94 | 7 | 397.344,444 324.669,418 | 13.752 |
| 7 | 397.344,444 324.669,418 | 1 | 397.516,757 324.729,234 | 182.4 |

** Lungimile segmentelor sunt determinate în planul de proiecție Stereo 70 și sunt rotunjite la 1 milimetru.

*** Distanța dintre puncte este formată din segmente cumulate ce sunt mai mici decât valoarea 1 milimetru.

**DATE DESPRE IMOBILUL NR. 5997**

Oficiul de Cadastru și Publicitate Imobiliară DOLJ
Biroul de Cadastru și Publicitate Imobiliară Craiova

A. Partea I. Descrierea imobilului

TEREN Intravilan

Adresa: Loc. Sitoaia, Jud. Dolj, T46, P14

| Nr. Crt | Nr cadastral Nr. topografic | Suprafața* (mp) | Observații / Referințe |
|---------|-----------------------------|-----------------|---|
| A1 | | 3.730 | Sector cadastral:18 Teren neimprejmuit; |

B. Partea II. Proprietari și acte

| Inscrieri privitoare la dreptul de proprietate și alte drepturi reale | Referințe |
|--|-----------|
| / | |
| Act Administrativ nr. Titlu de proprietate 331-44708, din 24/04/1996 emis de CJSIPT DOLJ; | |
| B1 | A1 |
| Intabulare, drept de PROPRIETATE, dobandit prin Reconstituire, cota actuala 1/1, cota initiala 1/1 1) BELU ILIE | |

C. Partea III. SARCINI .

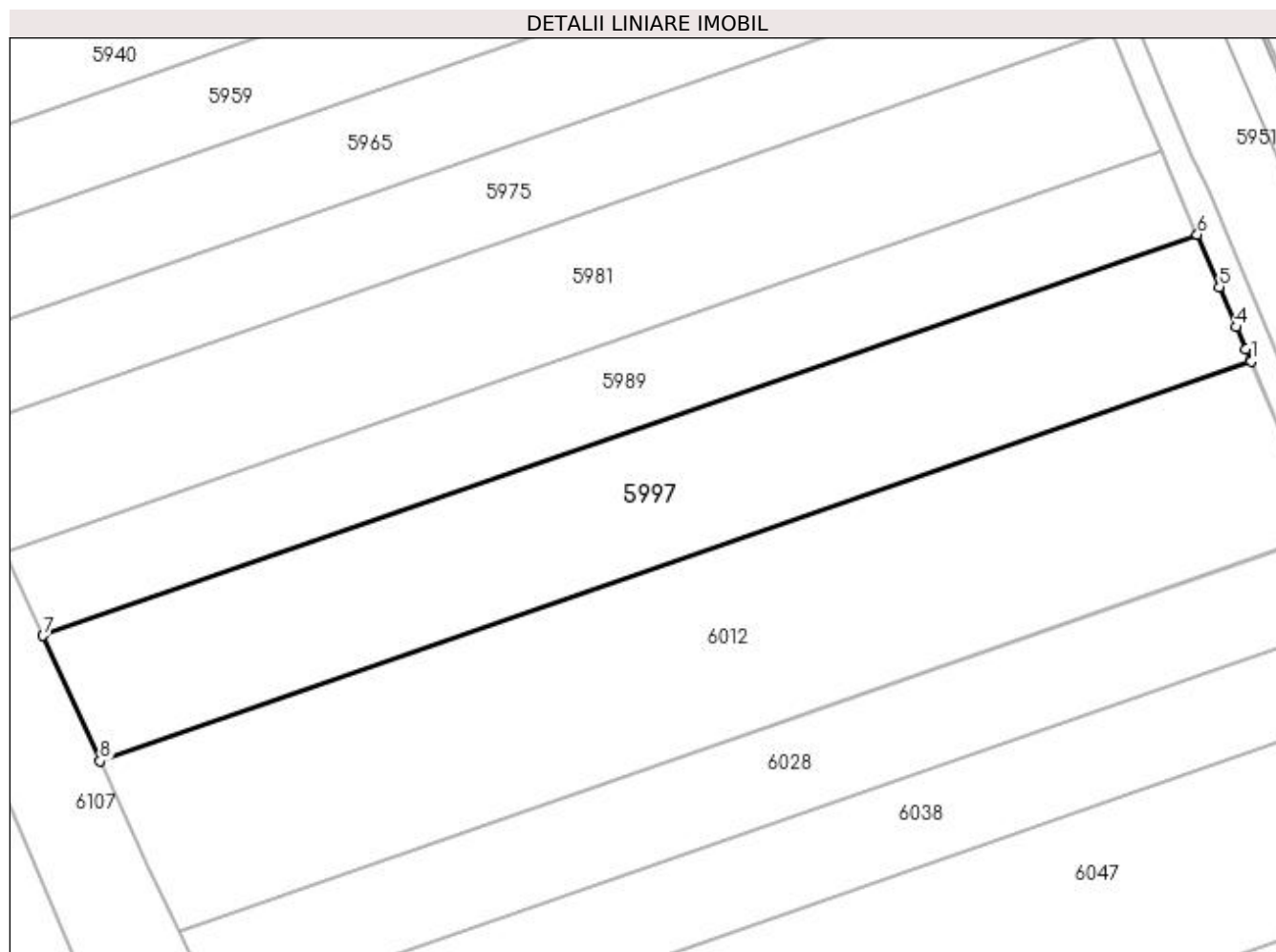
| Inscrieri privind dezmembramintele dreptului de proprietate, drepturi reale de garanție și sarcini | Referințe |
|--|-----------|
| NU SUNT | |

Anexa Nr. 1 La Partea I

Teren

| Nr cadastral | Suprafața (mp)* | Observații / Referințe |
|--------------|-----------------|------------------------|
| | 3.730 | |

* Suprafața este determinată în planul de proiecție Stereo 70.



Date referitoare la teren

| Crt | Categorie folosință | Intra vilan | Suprafața (mp) | Tarla | Parcelă | Nr. topo | Observații / Referințe |
|-----|---------------------|-------------|----------------|-------|---------|----------|------------------------|
| 1 | arabil | DA | 3.730 | 46 | 14 | - | |

Lungime Segmente

1) Valorile lungimilor segmentelor sunt obținute din proiecție în plan.

| Punct început | X / Y | Punct sfârșit | X / Y | Lungime segment (** (m) |
|---------------|----------------------------|---------------|----------------------------|-------------------------|
| 1 | 397.524,789 324.710,346 | 2 | 397.524,739 324.710,465 | 0.129 |
| 2 | 397.524,739 324.710,465 | 3 | 397.524,037 324.712,13 | 1.807 |
| 3 | 397.524,037 324.712,13 | 4 | 397.522,62 324.715,458 | 3.617 |
| 4 | 397.522,62 324.715,458 | 5 | 397.520,067 324.721,456 | 6.519 |
| 5 | 397.520,067 324.721,456 | 6 | 397.516,757 324.729,234 | 8.453 |

| Punct început | X / Y | Punct sfârșit | X / Y | Lungime segment (** (m) |
|---------------|----------------------------|---------------|----------------------------|-------------------------|
| 6 | 397.516,757 324.729,234 | 7 | 397.344,444 324.669,418 | 182.4 |
| 7 | 397.344,444 324.669,418 | 8 | 397.352,945 324.650,694 | 20.564 |
| 8 | 397.352,945 324.650,694 | 1 | 397.524,789 324.710,346 | 181.903 |

** Lungimile segmentelor sunt determinate în planul de proiecție Stereo 70 și sunt rotunjite la 1 milimetru.

*** Distanța dintre puncte este formată din segmente cumulate ce sunt mai mici decât valoarea 1 milimetru.

**DATE DESPRE IMOBILUL NR. 6012**

Oficiul de Cadastru și Publicitate Imobiliară DOLJ
Biroul de Cadastru și Publicitate Imobiliară Craiova

A. Partea I. Descrierea imobilului

TEREN Intravilan

Adresa: Loc. Sitoaia, Jud. Dolj, T46, P13

| Nr. Crt | Nr cadastral Nr. topografic | Suprafața* (mp) | Observații / Referințe |
|---------|-----------------------------|-----------------|---|
| A1 | | 5.035 | Sector cadastral:18 Teren neimprejmuit; |

B. Partea II. Proprietari și acte

| Inscrieri privitoare la dreptul de proprietate și alte drepturi reale | Referințe |
|---|-----------|
| / | |
| Act Administrativ nr. Titlu de proprietate 315-44708, din 23/04/1996 emis de CJSIPT Dolj; | |
| B1 | A1 |
| Intabulare, drept de PROPRIETATE, dobandit prin Reconstituire, cota actuala 1/1, cota initiala 1/1 1) TALABAN ILIE | |

C. Partea III. SARCINI .

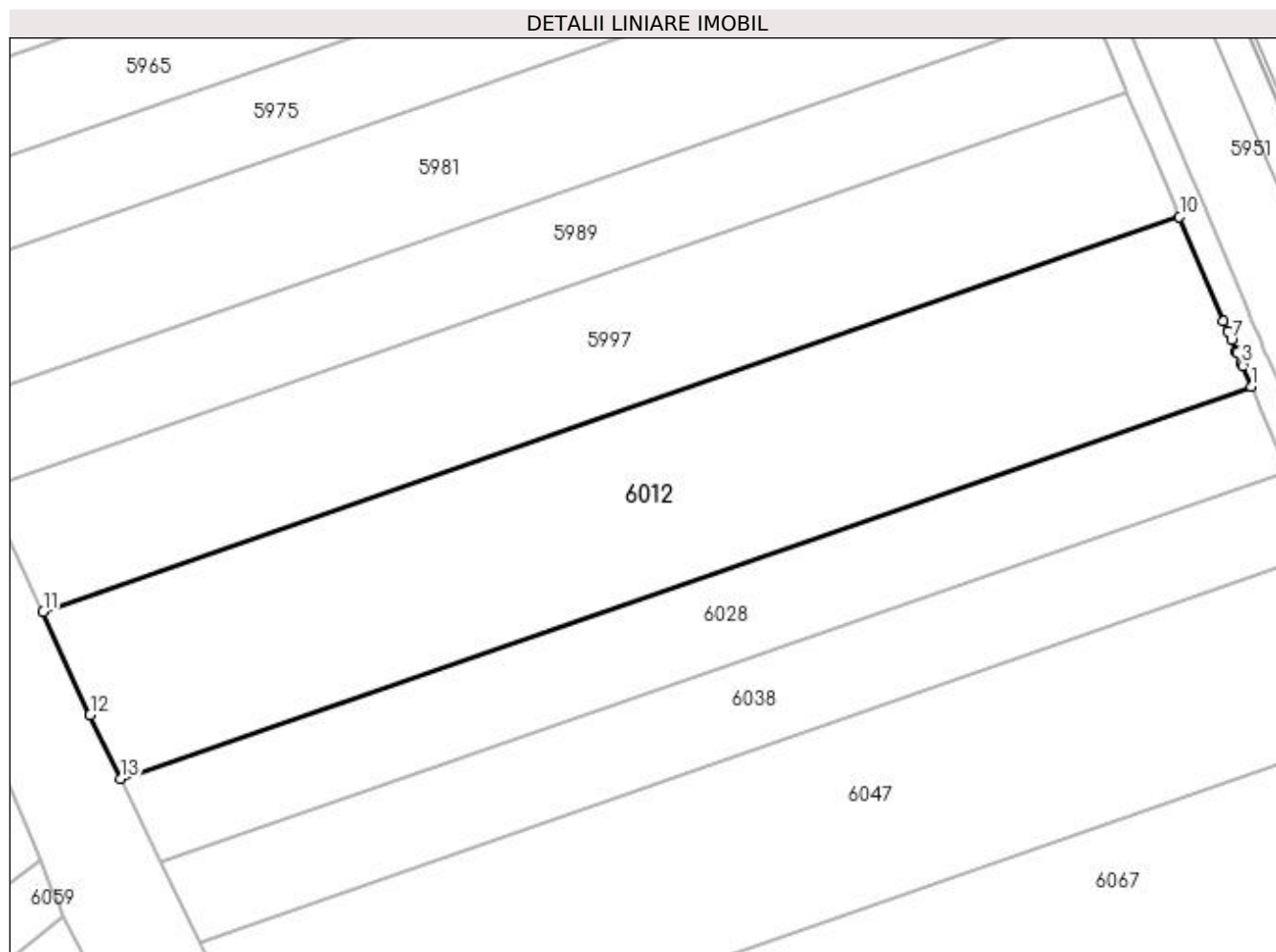
| Inscrieri privind dezmembramintele dreptului de proprietate, drepturi reale de garanție și sarcini | Referințe |
|--|-----------|
| NU SUNT | |

Anexa Nr. 1 La Partea I

Teren

| Nr cadastral | Suprafața (mp)* | Observații / Referințe |
|--------------|-----------------|------------------------|
| | 5.035 | |

* Suprafața este determinată în planul de proiecție Stereo 70.



Date referitoare la teren

| Crt | Categorie folosință | Intra vilan | Suprafața (mp) | Tarla | Parcelă | Nr. topo | Observații / Referințe |
|-----|---------------------|-------------|----------------|-------|---------|----------|------------------------|
| 1 | arabil | DA | 5.035 | 46 | 13 | - | |

Lungime Segmente

1) Valorile lungimilor segmentelor sunt obținute din proiecție în plan.

| Punct început | X / Y | Punct sfârșit | X / Y | Lungime segment (** (m) |
|---------------|----------------------------|---------------|----------------------------|-------------------------|
| 1 | 397.535,594 324.684,729 | 2 | 397.534,298 324.687,803 | 3.336 |
| 2 | 397.534,298 324.687,803 | 3 | 397.534,144 324.688,168 | 0.396 |
| 3 | 397.534,144 324.688,168 | 4 | 397.533,486 324.689,727 | 1.691 |
| 4 | 397.533,486 324.689,727 | 5 | 397.533,433 324.689,854 | 0.138 |
| 5 | 397.533,433 324.689,854 | 6 | 397.533,35 324.690,051 | 0.213 |

| Punct început | X / Y | Punct sfârşit | X / Y | Lungime segment (** (m) |
|---------------|----------------------------|---------------|----------------------------|-------------------------|
| 6 | 397.533,35 324.690,051 | 7 | 397.532,625 324.691,77 | 1.866 |
| 7 | 397.532,625 324.691,77 | 8 | 397.532,086 324.693,047 | 1.387 |
| 8 | 397.532,086 324.693,047 | 9 | 397.531,432 324.694,597 | 1.682 |
| 9 | 397.531,432 324.694,597 | 10 | 397.524,789 324.710,346 | 17.092 |
| 10 | 397.524,789 324.710,346 | 11 | 397.352,945 324.650,694 | 181.903 |
| 11 | 397.352,945 324.650,694 | 12 | 397.360,035 324.635,079 | 17.149 |
| 12 | 397.360,035 324.635,079 | 13 | 397.364,68 324.625,399 | 10.736 |
| 13 | 397.364,68 324.625,399 | 1 | 397.535,594 324.684,729 | 180.919 |

** Lungimile segmentelor sunt determinate în planul de proiecție Stereo 70 și sunt rotunjite la 1 milimetru.

*** Distanța dintre puncte este formată din segmente cumulate ce sunt mai mici decât valoarea 1 milimetru.

**DATE DESPRE IMOBILUL NR. 6020**

Oficiul de Cadastru și Publicitate Imobiliară DOLJ
Biroul de Cadastru și Publicitate Imobiliară Craiova

A. Partea I. Descrierea imobilului

TEREN Intravilan

Nr. CF vechi:167
Nr. cadastral vechi:441/2

Adresa: Loc. Sitoaia, Jud. Dolj, SAT SITOAI A T 49 P 6

| Nr. Crt | Nr cadastral Nr. topografic | Suprafața* (mp) | Observații / Referințe |
|---------|-----------------------------|-----------------|---|
| A1 | 31072 | 3.550 | Sector cadastral:18 Teren neimprejmuit; |

B. Partea II. Proprietari și acte

| Inscrieri privitoare la dreptul de proprietate și alte drepturi reale | | Referințe |
|---|--|-----------|
| 8784 / 12/02/2008 | | |
| Contract De Vanzare Cumparare nr. AUT 190, din 11/02/2008 emis de NP Diaconu Laura; | | |
| B1 | Intabulare, drept de PROPRIETATE, dobandit prin Conventie, cota actuala 1/1, cota initiala 1/1 | A1 |
| | 1) UNGUREANU BOGDAN CONSTANTIN 2) UNGUREANU FLORINA | |

C. Partea III. SARCINI .

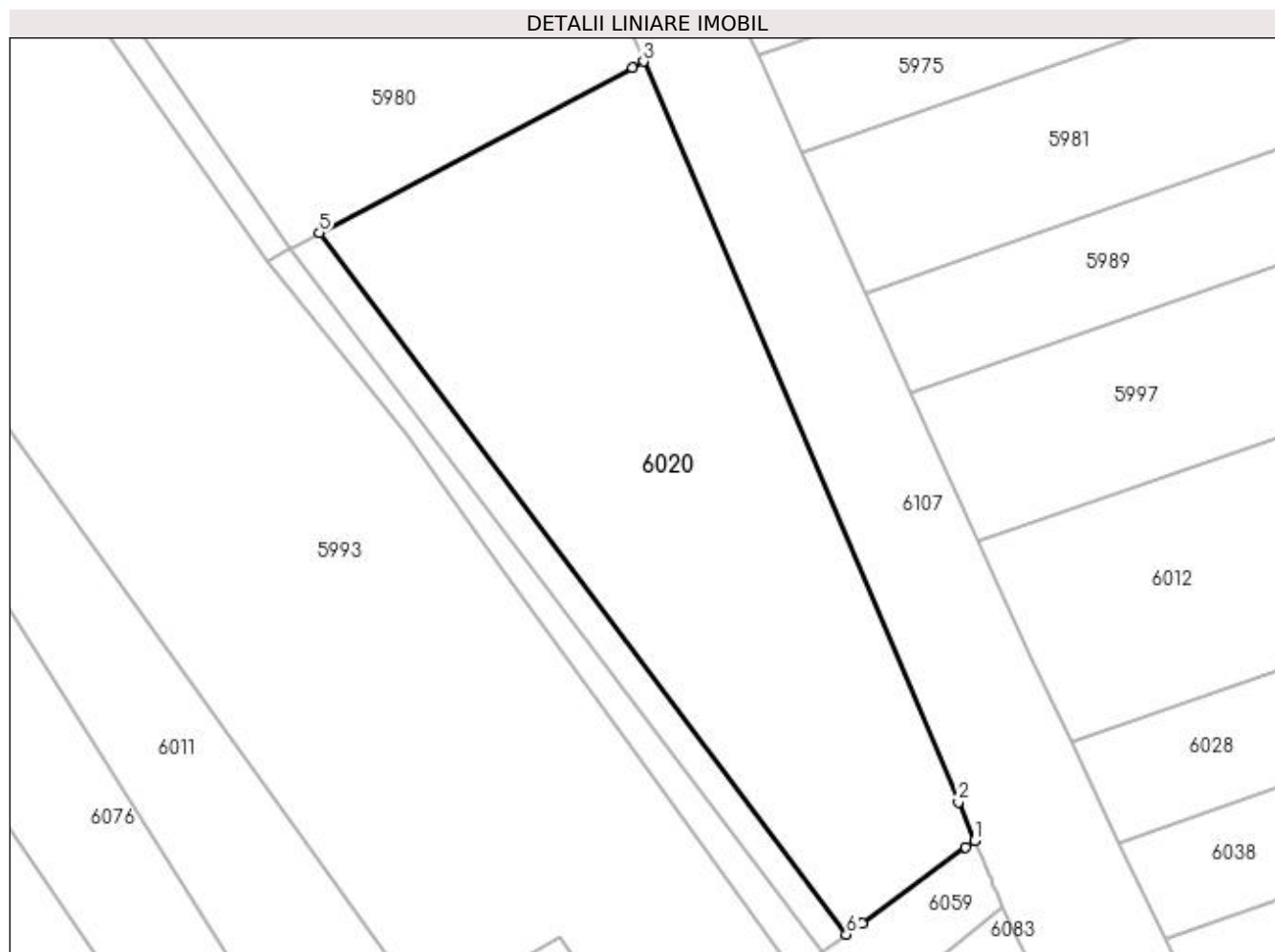
| Inscrieri privind dezmembramintele dreptului de proprietate, drepturi reale de garanție și sarcini | Referințe |
|--|-----------|
| NU SUNT | |

Anexa Nr. 1 La Partea I

Teren

| Nr cadastral | Suprafața (mp)* | Observații / Referințe |
|--------------|-----------------|------------------------|
| 31072 | 3.550 | |

* Suprafața este determinată în planul de proiecție Stereo 70.



Date referitoare la teren

| Crt | Categorie folosință | Intra vilan | Suprafața (mp) | Tarla | Parcelă | Nr. topo | Observații / Referințe |
|-----|---------------------|-------------|----------------|-------|---------|----------|------------------------|
| 1 | arabil | DA | 3.550 | 49 | 6 | - | |

Lungime Segmente

1) Valorile lungimilor segmentelor sunt obținute din proiecție în plan.

| Punct început | X / Y | Punct sfârșit | X / Y | Lungime segment (** (m) |
|---------------|----------------------------|---------------|----------------------------|-------------------------|
| 1 | 397.352,498 324.613,038 | 2 | 397.350,444 324.617,865 | 5.245 |
| 2 | 397.350,444 324.617,865 | 3 | 397.310,801 324.711,008 | 101.229 |
| 3 | 397.310,801 324.711,008 | 4 | 397.309,411 324.710,273 | 1.572 |
| 4 | 397.309,411 324.710,273 | 5 | 397.270,044 324.689,45 | 44.535 |
| 5 | 397.270,044 324.689,45 | 6 | 397.336,336 324.601,236 | 110.347 |

| Punct început | X / Y | Punct sfârșit | X / Y | Lungime segment (** (m) |
|---------------|----------------------------|---------------|----------------------------|-------------------------|
| 6 | 397.336,336 324.601,236 | 7 | 397.338,3 324.602,67 | 2.431 |
| 7 | 397.338,3 324.602,67 | 8 | 397.351,372 324.612,216 | 16.187 |
| 8 | 397.351,372 324.612,216 | 1 | 397.352,498 324.613,038 | 1.394 |

** Lungimile segmentelor sunt determinate în planul de proiecție Stereo 70 și sunt rotunjite la 1 milimetru.

*** Distanța dintre puncte este formată din segmente cumulate ce sunt mai mici decât valoarea 1 milimetru.

**DATE DESPRE IMOBILUL NR. 6028**

Oficiul de Cadastru și Publicitate Imobiliară DOLJ
Biroul de Cadastru și Publicitate Imobiliară Craiova

A. Partea I. Descrierea imobilului

TEREN Intravilan

Adresa: Loc. Sitoaia, Jud. Dolj, T46, P11

| Nr. Crt | Nr cadastral Nr. topografic | Suprafața* (mp) | Observații / Referințe |
|---------|-----------------------------|-----------------|---|
| A1 | | 2.504 | Sector cadastral:18 Teren neimprejmuit; |

B. Partea II. Proprietari și acte

| Inscrieri privitoare la dreptul de proprietate și alte drepturi reale | Referințe |
|---|-----------|
| / | |
| Act Administrativ nr. Titlu de proprietate 272-58989, din 17/04/1996 emis de CJSIPT Dolj; | |
| B1 | A1 |
| Intabulare, drept de PROPRIETATE, dobândit prin Reconstituire, cota actuala 1/1, cota initiala 1/1 1) BELU DUMITRU | |

C. Partea III. SARCINI .

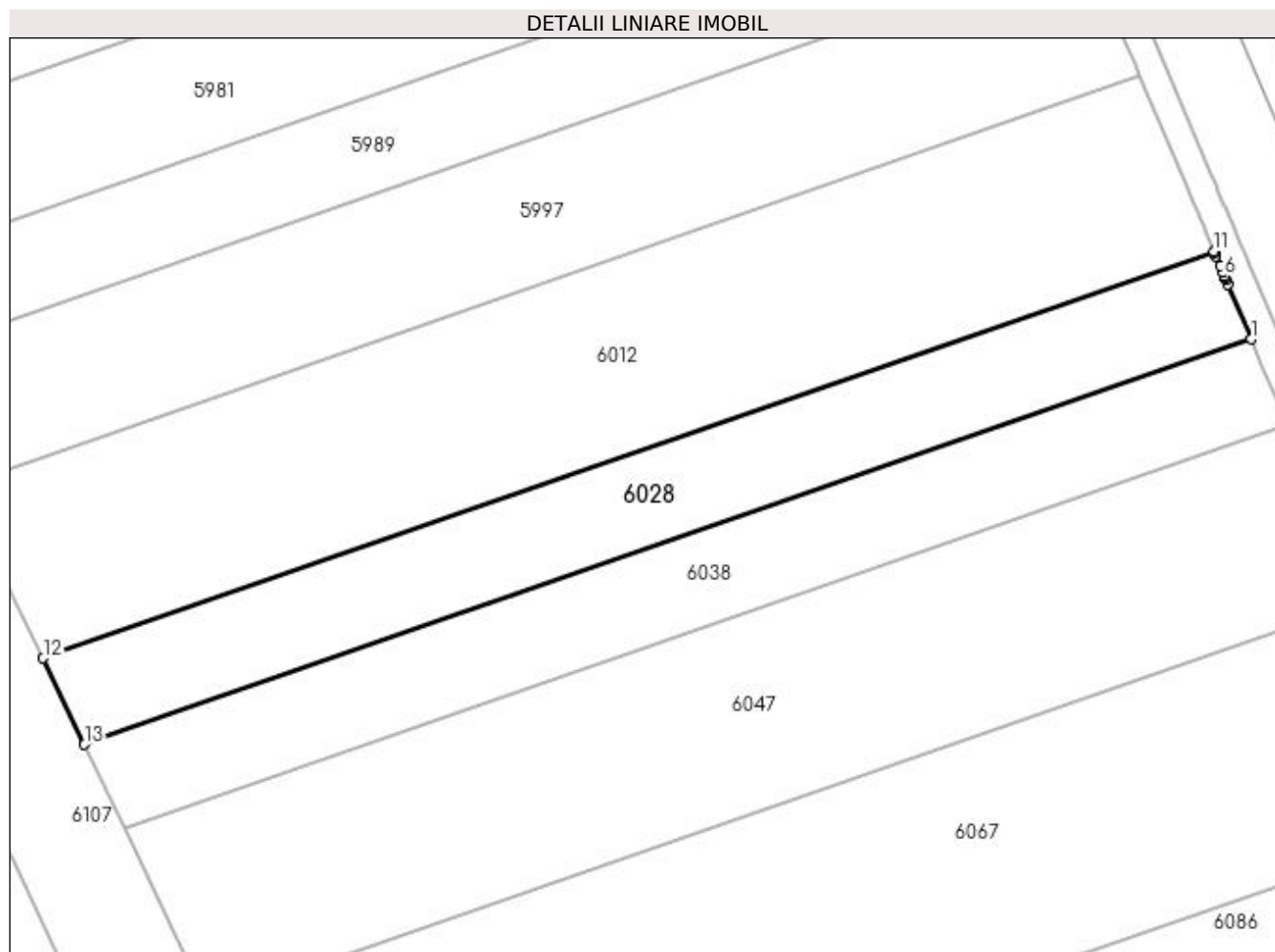
| Inscrieri privind dezmembramintele dreptului de proprietate, drepturi reale de garanție și sarcini | Referințe |
|--|-----------|
| NU SUNT | |

Anexa Nr. 1 La Partea I

Teren

| | | |
|--------------|-----------------|------------------------|
| Nr cadastral | Suprafața (mp)* | Observații / Referințe |
| | 2.504 | |

* Suprafața este determinată în planul de proiecție Stereo 70.



Date referitoare la teren

| Crt | Categorie folosință | Intravilan | Suprafața (mp) | Tarla | Parcelă | Nr. topo | Observații / Referințe |
|-----|---------------------|------------|----------------|-------|---------|----------|------------------------|
| 1 | arabil | DA | 2.504 | 46 | 11 | - | |

Lungime Segmente

1) Valorile lungimilor segmentelor sunt obținute din proiecție în plan.

| Punct început | X / Y | Punct sfârșit | X / Y | Lungime segment (** (m) |
|---------------|----------------------------|---------------|----------------------------|-------------------------|
| 1 | 397.540,995 324.671,926 | 2 | 397.537,639 324.679,881 | 8.634 |
| 2 | 397.537,639 324.679,881 | 3 | 397.537,312 324.680,657 | 0.842 |
| 3 | 397.537,312 324.680,657 | 4 | 397.537,24 324.680,826 | 0.184 |
| 4 | 397.537,24 324.680,826 | 5 | 397.537,188 324.680,951 | 0.135 |
| 5 | 397.537,188 324.680,951 | 6 | 397.537,103 324.681,151 | 0.218 |

| Punct început | X / Y | Punct sfârșit | X / Y | Lungime segment (** (m) |
|---------------|----------------------------|---------------|----------------------------|-------------------------|
| 6 | 397.537,103 324.681,151 | 7 | 397.536,87 324.681,703 | 0.599 |
| 7 | 397.536,87 324.681,703 | 8 | 397.536,49 324.682,605 | 0.979 |
| 8 | 397.536,49 324.682,605 | 9 | 397.535,87 324.684,074 | 1.594 |
| 9 | 397.535,87 324.684,074 | 10 | 397.535,646 324.684,606 | 0.577 |
| 10 | 397.535,646 324.684,606 | 11 | 397.535,594 324.684,729 | 0.134 |
| 11 | 397.535,594 324.684,729 | 12 | 397.364,68 324.625,399 | 180.919 |
| 12 | 397.364,68 324.625,399 | 13 | 397.370,718 324.612,817 | 13.956 |
| 13 | 397.370,718 324.612,817 | 1 | 397.540,995 324.671,926 | 180.245 |

** Lungimile segmentelor sunt determinate în planul de proiecție Stereo 70 și sunt rotunjite la 1 milimetru.

*** Distanța dintre puncte este formată din segmente cumulate ce sunt mai mici decât valoarea 1 milimetru.

**DATE DESPRE IMOBILUL NR. 6034**

Oficiul de Cadastru și Publicitate Imobiliară DOLJ
Biroul de Cadastru și Publicitate Imobiliară Craiova

A. Partea I. Descrierea imobilului

TEREN Intravilan

Adresa: Loc. Sitoaia, Jud. Dolj, T49, P7

| Nr. Crt | Nr cadastral Nr. topografic | Suprafața* (mp) | Observații / Referințe |
|---------|-----------------------------|-----------------|---|
| A1 | | 426 | Sector cadastral:18 Teren neimprejmuit; |

B. Partea II. Proprietari și acte

| Inscrieri privitoare la dreptul de proprietate și alte drepturi reale | | Referințe |
|---|--|-----------|
| / | | |
| Act Normativ nr. Legea 7, din 13/03/1996 emis de Parlamentul Romaniei (art.13 alin 15); | | |
| B1 | Inscrierea provizorie, drept de PROPRIETATE, dobandit prin Lege, cota actuala 1/1, cota initiala 1/1 1) NEIDENTIFICAT NEIDENTIFICAT | A1 |

C. Partea III. SARCINI .

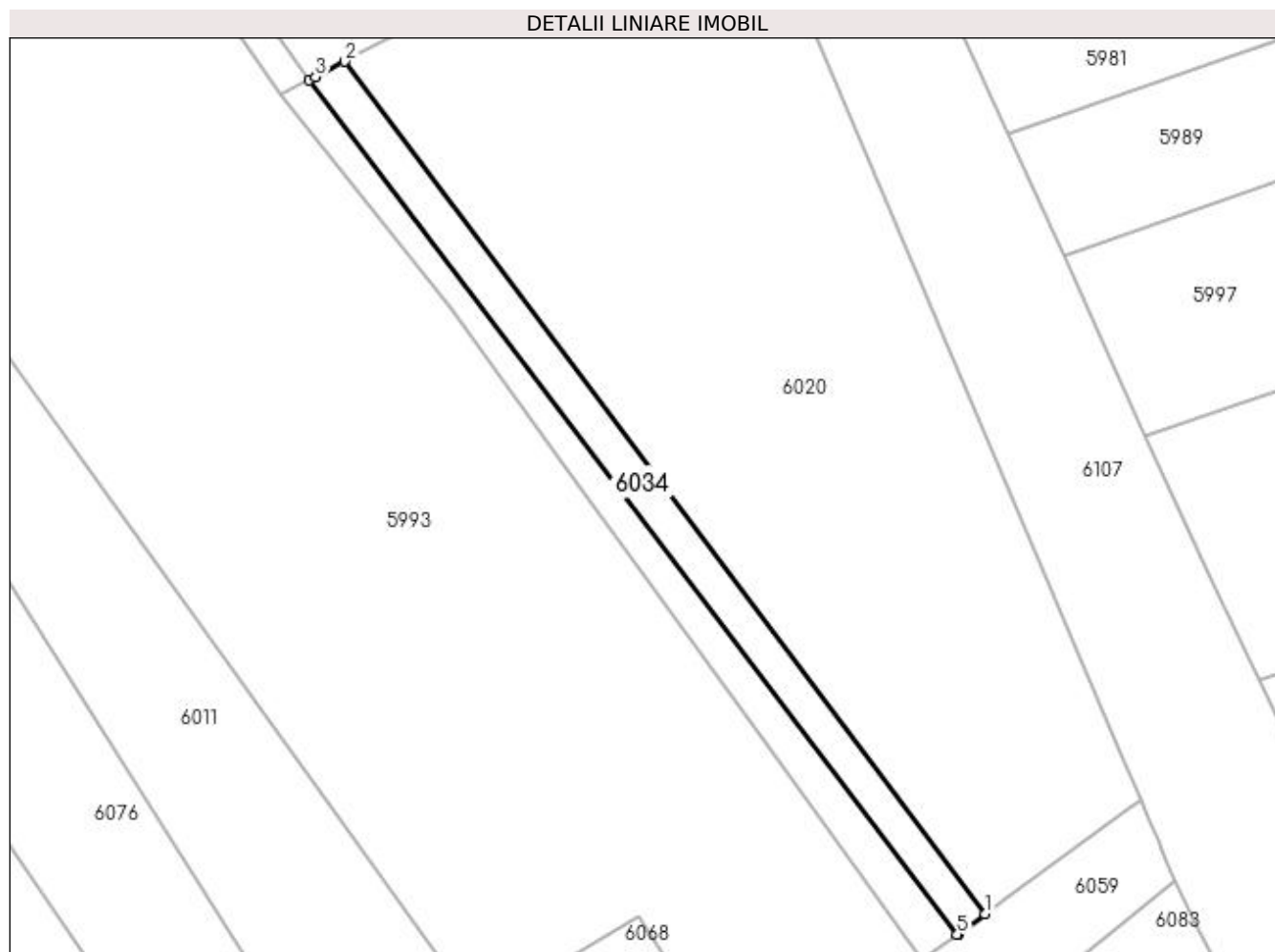
| Inscrieri privind dezmembramintele dreptului de proprietate, drepturi reale de garanție și sarcini | Referințe |
|--|-----------|
| NU SUNT | |

Anexa Nr. 1 La Partea I

Teren

| Nr cadastral | Suprafața (mp)* | Observații / Referințe |
|--------------|-----------------|------------------------|
| | 426 | |

* Suprafața este determinată în planul de proiecție Stereo 70.



Date referitoare la teren

| Crt | Categorie folosință | Intra vilan | Suprafața (mp) | Tarla | Parcelă | Nr. topo | Observații / Referințe |
|-----|---------------------|-------------|----------------|-------|---------|----------|------------------------|
| 1 | arabil | DA | 426 | 49 | 7 | - | |

Lungime Segmente

1) Valorile lungimilor segmentelor sunt obținute din proiecție în plan.

| Punct început | X / Y | Punct sfârșit | X / Y | Lungime segment (** (m) |
|---------------|----------------------------|---------------|----------------------------|-------------------------|
| 1 | 397.336,336 324.601,236 | 2 | 397.270,044 324.689,45 | 110.347 |
| 2 | 397.270,044 324.689,45 | 3 | 397.267,008 324.687,845 | 3.434 |
| 3 | 397.267,008 324.687,845 | 4 | 397.266,345 324.687,494 | 0.751 |
| 4 | 397.266,345 324.687,494 | 5 | 397.333,448 324.599,127 | 110.958 |
| 5 | 397.333,448 324.599,127 | 6 | 397.333,598 324.599,236 | 0.185 |

| Punct început | X / Y | Punct sfârșit | X / Y | Lungime segment (** (m) |
|---------------|----------------------------|---------------|----------------------------|-------------------------|
| 6 | 397.333,598 324.599,236 | 1 | 397.336,336 324.601,236 | 3.391 |

** Lungimile segmentelor sunt determinate în planul de proiecție Stereo 70 și sunt rotunjite la 1 milimetru.

*** Distanța dintre puncte este formată din segmente cumulate ce sunt mai mici decât valoarea 1 milimetru.

**DATE DESPRE IMOBILUL NR. 6038**

Oficiul de Cadastru și Publicitate Imobiliară DOLJ
Biroul de Cadastru și Publicitate Imobiliară Craiova

A. Partea I. Descrierea imobilului

TEREN Intravilan

Adresa: Loc. Sitoaia, Jud. Dolj, T46, P10

| Nr. Crt | Nr cadastral Nr. topografic | Suprafața* (mp) | Observații / Referințe |
|---------|--------------------------------|-----------------|---|
| A1 | | 2.405 | Sector cadastral:18 Teren neimprejmuit; |

B. Partea II. Proprietari și acte

| Inscrieri privitoare la dreptul de proprietate și alte drepturi reale | | Referințe |
|--|---|-----------|
| / | | |
| Act Notarial nr. Certificat de mostenitor 242, din 04/12/2014 emis de NP DEFTA EMIL; | | |
| B1 | Intabulare, drept de PROPRIETATE, dobandit prin Succesiune, cota actuala 2/8, cota initiala 2/8 1) MANEA LUCIA | A1 |
| B2 | Intabulare, drept de PROPRIETATE, dobandit prin Succesiune, cota actuala 3/8, cota initiala 3/8 1) PIRLEA ELENA-STELA | A1 |
| Act Notarial nr. 242, din 04/12/2014 emis de NP DEFTA EMIL; | | |
| B3 | Intabulare, drept de PROPRIETATE, dobandit prin Succesiune, cota actuala 3/8, cota initiala 3/8 1) FOTA MIRELA-CLAUDIA | A1 |

C. Partea III. SARCINI .

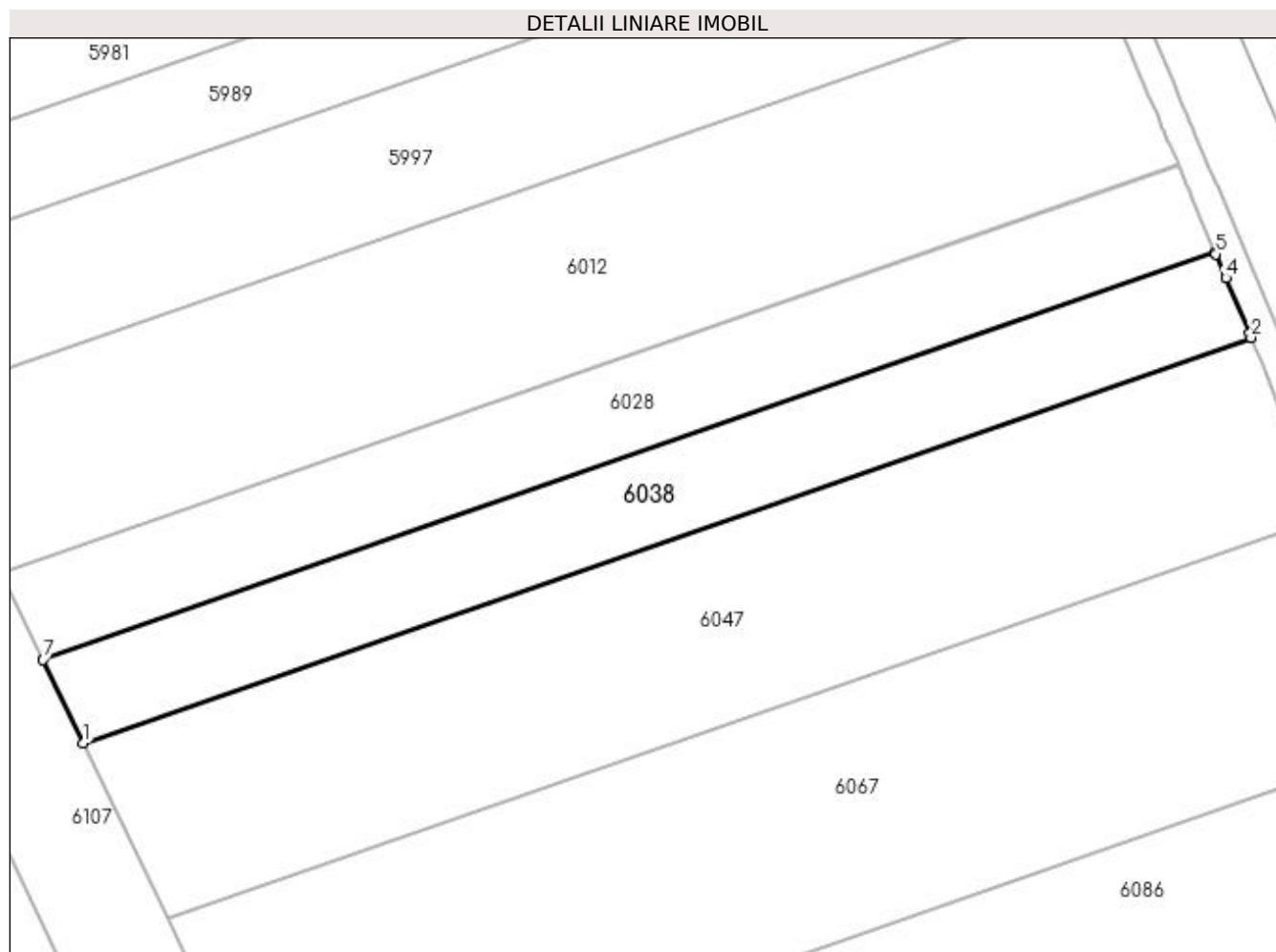
| Inscrieri privind dezmembramintele dreptului de proprietate, drepturi reale de garanție și sarcini | Referințe |
|--|-----------|
| NU SUNT | |

Anexa Nr. 1 La Partea I

Teren

| Nr cadastral | Suprafața (mp)* | Observații / Referințe |
|--------------|-----------------|------------------------|
| | 2.405 | |

* Suprafața este determinată în planul de proiecție Stereo 70.



Date referitoare la teren

| Crt | Categorie folosință | Intra vilan | Suprafața (mp) | Tarla | Parcelă | Nr. topo | Observații / Referințe |
|-----|---------------------|-------------|----------------|-------|---------|----------|------------------------|
| 1 | arabil | DA | 2.405 | 46 | 10 | - | |

Lungime Segmente

1) Valorile lungimilor segmentelor sunt obținute din proiecție în plan.

| Punct început | X / Y | Punct sfârșit | X / Y | Lungime segment (** (m) |
|---------------|----------------------------|---------------|----------------------------|-------------------------|
| 1 | 397.376,538 324.600,688 | 2 | 397.546,201 324.659,583 | 179.595 |
| 2 | 397.546,201 324.659,583 | 3 | 397.545,941 324.660,2 | 0.669 |
| 3 | 397.545,941 324.660,2 | 4 | 397.542,546 324.668,247 | 8.734 |
| 4 | 397.542,546 324.668,247 | 5 | 397.541,091 324.671,697 | 3.744 |
| 5 | 397.541,091 324.671,697 | 6 | 397.540,995 324.671,926 | 0.248 |

| Punct început | X / Y | Punct sfârșit | X / Y | Lungime segment (** (m) |
|---------------|----------------------------|---------------|----------------------------|-------------------------|
| 6 | 397.540,995 324.671,926 | 7 | 397.370,718 324.612,817 | 180.245 |
| 7 | 397.370,718 324.612,817 | 1 | 397.376,538 324.600,688 | 13.453 |

** Lungimile segmentelor sunt determinate în planul de proiecție Stereo 70 și sunt rotunjite la 1 milimetru.

*** Distanța dintre puncte este formată din segmente cumulate ce sunt mai mici decât valoarea 1 milimetru.

**DATE DESPRE IMOBILUL NR. 6047**

Oficiul de Cadastru și Publicitate Imobiliară DOLJ
Biroul de Cadastru și Publicitate Imobiliară Craiova

A. Partea I. Descrierea imobilului

TEREN Intravilan

Adresa: Loc. Sitoaia, Jud. Dolj, T46, P9

| Nr. Crt | Nr cadastral Nr. topografic | Suprafața* (mp) | Observații / Referințe |
|---------|-----------------------------|-----------------|---|
| A1 | | 5.000 | Sector cadastral:18 Teren neimprejmuit; |

B. Partea II. Proprietari și acte

| Inscrieri privitoare la dreptul de proprietate și alte drepturi reale | Referințe |
|--|-----------|
| / | |
| Act Administrativ nr. Titlu de proprietate 327-44708, din 24/04/1996 emis de CJSIPT Dolj; | |
| B1 | A1 |
| Intabulare, drept de PROPRIETATE, dobândit prin Reconstituire, cota actuala 1/1, cota initiala 1/1 | |
| 1) BELU ANA | |
| 2) MARIN ECATERINA | |

C. Partea III. SARCINI .

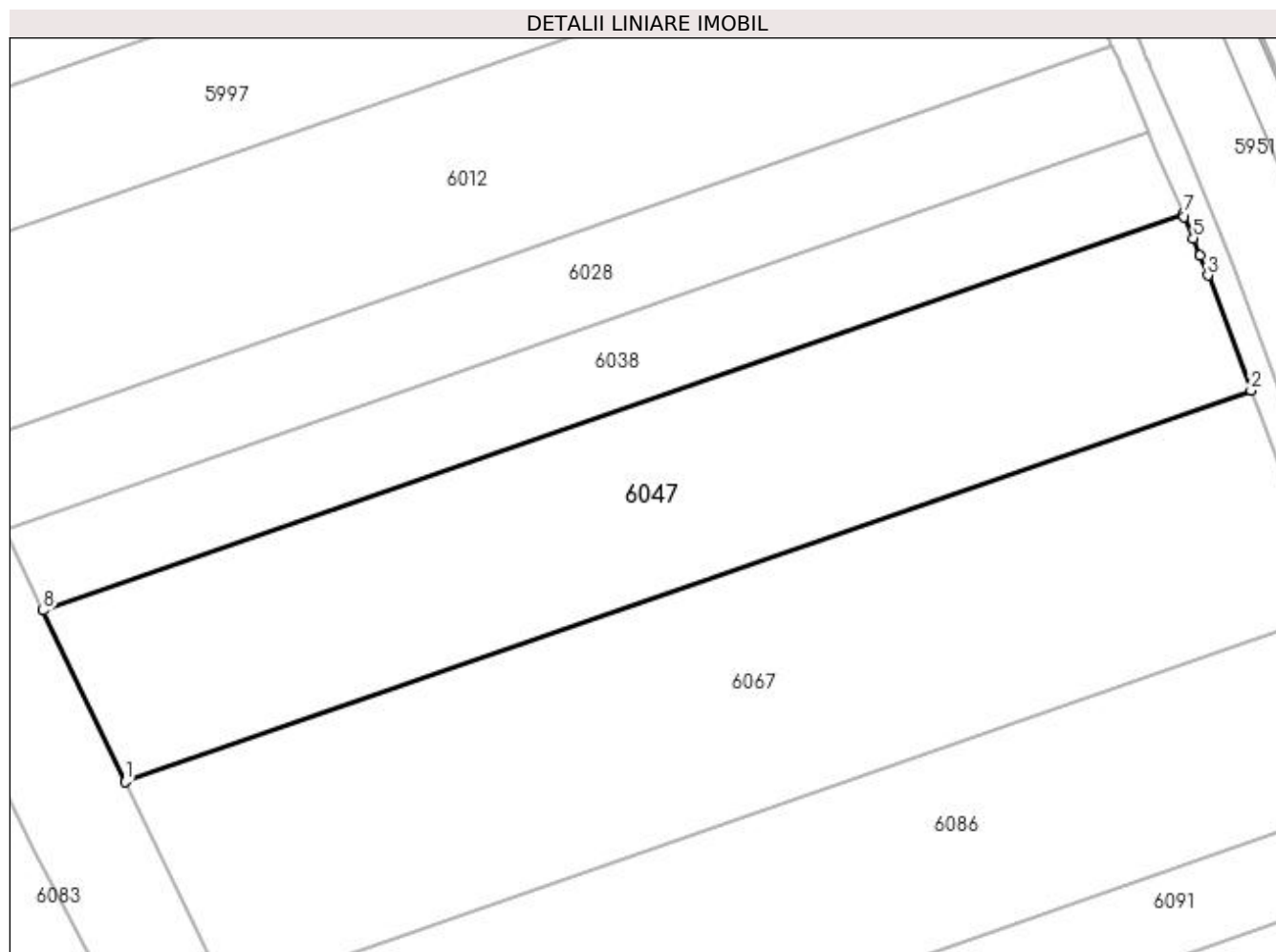
| Inscrieri privind dezmembramintele dreptului de proprietate, drepturi reale de garanție și sarcini | Referințe |
|--|-----------|
| NU SUNT | |

Anexa Nr. 1 La Partea I

Teren

| | | |
|--------------|-----------------|------------------------|
| Nr cadastral | Suprafața (mp)* | Observații / Referințe |
| | 5.000 | |

* Suprafața este determinată în planul de proiecție Stereo 70.



Date referitoare la teren

| Crt | Categorie folosință | Intravilan | Suprafața (mp) | Tarla | Parcelă | Nr. topo | Observații / Referințe |
|-----|---------------------|------------|----------------|-------|---------|----------|------------------------|
| 1 | arabil | DA | 5.000 | 46 | 9 | - | |

Lungime Segmente

1) Valorile lungimilor segmentelor sunt obținute din proiecție în plan.

| Punct început | X / Y | Punct sfârșit | X / Y | Lungime segment (** (m) |
|---------------|----------------------------|---------------|----------------------------|-------------------------|
| 1 | 397.388,73 324.575,28 | 2 | 397.556,287 324.633,445 | 177.365 |
| 2 | 397.556,287 324.633,445 | 3 | 397.549,854 324.650,547 | 18.272 |
| 3 | 397.549,854 324.650,547 | 4 | 397.548,705 324.653,471 | 3.141 |
| 4 | 397.548,705 324.653,471 | 5 | 397.547,687 324.656,06 | 2.782 |
| 5 | 397.547,687 324.656,06 | 6 | 397.546,335 324.659,266 | 3.479 |

| Punct început | X / Y | Punct sfârșit | X / Y | Lungime segment (** (m) |
|---------------|----------------------------|---------------|----------------------------|-------------------------|
| 6 | 397.546,335 324.659,266 | 7 | 397.546,201 324.659,583 | 0.345 |
| 7 | 397.546,201 324.659,583 | 8 | 397.376,538 324.600,688 | 179.595 |
| 8 | 397.376,538 324.600,688 | 1 | 397.388,73 324.575,28 | 28.181 |

** Lungimile segmentelor sunt determinate în planul de proiecție Stereo 70 și sunt rotunjite la 1 milimetru.

*** Distanța dintre puncte este formată din segmente cumulate ce sunt mai mici decât valoarea 1 milimetru.

**DATE DESPRE IMOBILUL NR. 6059**

Oficiul de Cadastru și Publicitate Imobiliară DOLJ
Biroul de Cadastru și Publicitate Imobiliară Craiova

A. Partea I. Descrierea imobilului

TEREN Intravilan

Adresa: Loc. Sitoaia, Jud. Dolj

| Nr. Crt | Nr cadastral Nr. topografic | Suprafața* (mp) | Observații / Referințe |
|---------|-----------------------------|-----------------|---|
| A1 | | 293 | Sector cadastral:18 Teren neimprejmuit; |

B. Partea II. Proprietari și acte

| Inscrieri privitoare la dreptul de proprietate și alte drepturi reale | | Referințe |
|---|--|-----------|
| / | | |
| Act Normativ nr. Legea 7, din 13/03/1996 emis de Parlamentul Romaniei (art.13 alin 15); | | |
| B1 | Inscrierea provizorie, drept de PROPRIETATE, dobandit prin Lege, cota actuala 1/1, cota initiala 1/1 1) NEIDENTIFICAT NEIDENTIFICAT | A1 |

C. Partea III. SARCINI .

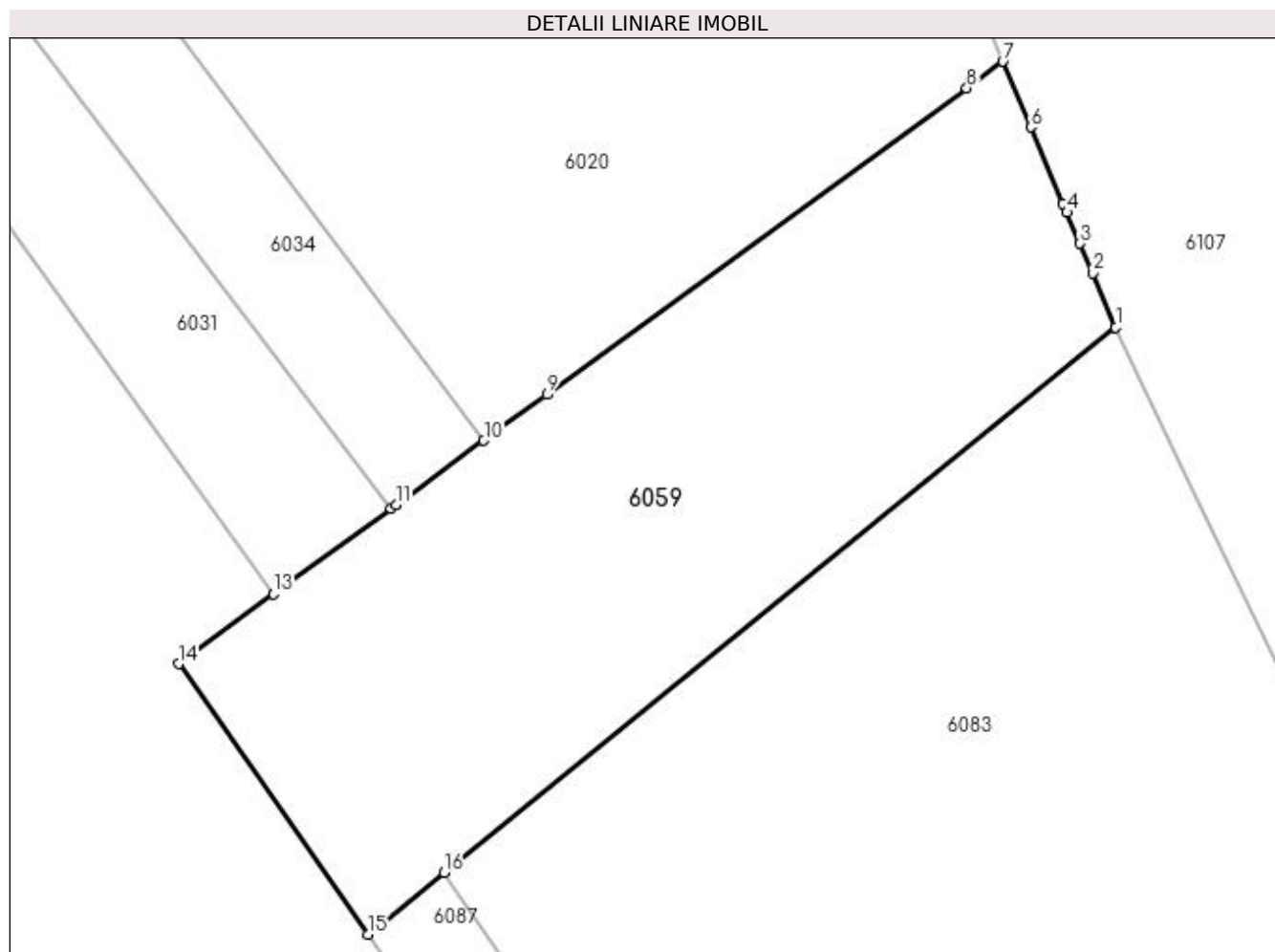
| Inscrieri privind dezmembramintele dreptului de proprietate, drepturi reale de garanție și sarcini | Referințe |
|--|-----------|
| NU SUNT | |

Anexa Nr. 1 La Partea I

Teren

| | | |
|--------------|-----------------|------------------------|
| Nr cadastral | Suprafața (mp)* | Observații / Referințe |
| | 293 | |

* Suprafața este determinată în planul de proiecție Stereo 70.



Date referitoare la teren

| Crt | Categorie folosință | Intravilan | Suprafața (mp) | Tarla | Parcelă | Nr. topo | Observații / Referințe |
|-----|---------------------|------------|----------------|-------|---------|----------|------------------------|
| 1 | curți constructii | DA | 293 | - | CN 837 | - | |

Lungime Segmente

1) Valorile lungimilor segmentelor sunt obținute din proiecție în plan.

| Punct început | X / Y | Punct sfârșit | X / Y | Lungime segment (** (m) |
|---------------|----------------------------|---------------|----------------------------|-------------------------|
| 1 | 397.356,016 324.604,765 | 2 | 397.355,3 324.606,455 | 1.835 |
| 2 | 397.355,3 324.606,455 | 3 | 397.354,91 324.607,37 | 0.995 |
| 3 | 397.354,91 324.607,37 | 4 | 397.354,497 324.608,341 | 1.055 |
| 4 | 397.354,497 324.608,341 | 5 | 397.354,384 324.608,608 | 0.29 |
| 5 | 397.354,384 324.608,608 | 6 | 397.353,368 324.610,994 | 2.593 |

| Punct început | X / Y | Punct sfârșit | X / Y | Lungime segment (** (m) |
|---------------|----------------------------|---------------|----------------------------|-------------------------|
| 6 | 397.353,368 324.610,994 | 7 | 397.352,498 324.613,038 | 2.222 |
| 7 | 397.352,498 324.613,038 | 8 | 397.351,372 324.612,216 | 1.394 |
| 8 | 397.351,372 324.612,216 | 9 | 397.338,3 324.602,67 | 16.187 |
| 9 | 397.338,3 324.602,67 | 10 | 397.336,336 324.601,236 | 2.431 |
| 10 | 397.336,336 324.601,236 | 11 | 397.333,598 324.599,236 | 3.391 |
| 11 | 397.333,598 324.599,236 | 12 | 397.333,448 324.599,127 | 0.185 |
| 12 | 397.333,448 324.599,127 | 13 | 397.329,791 324.596,456 | 4.529 |
| 13 | 397.329,791 324.596,456 | 14 | 397.326,826 324.594,291 | 3.671 |
| 14 | 397.326,826 324.594,291 | 15 | 397.332,73 324.585,868 | 10.286 |
| 15 | 397.332,73 324.585,868 | 16 | 397.335,093 324.587,791 | 3.047 |
| 16 | 397.335,093 324.587,791 | 1 | 397.356,016 324.604,765 | 26.942 |

** Lungimile segmentelor sunt determinate în planul de proiecție Stereo 70 și sunt rotunjite la 1 milimetru.

*** Distanța dintre puncte este formată din segmente cumulate ce sunt mai mici decât valoarea 1 milimetru.

**DATE DESPRE IMOBILUL NR. 6067**

Oficiul de Cadastru și Publicitate Imobiliară DOLJ
Biroul de Cadastru și Publicitate Imobiliară Craiova

A. Partea I. Descrierea imobilului

TEREN Intravilan

Adresa: Loc. Sitoaia, Jud. Dolj, T46, P7

| Nr. Crt | Nr cadastral Nr. topografic | Suprafața* (mp) | Observații / Referințe |
|---------|-----------------------------|-----------------|---|
| A1 | | 6.185 | Sector cadastral:18 Teren neimprejmuit; |

B. Partea II. Proprietari și acte

| Inscrieri privitoare la dreptul de proprietate și alte drepturi reale | Referințe |
|---|-----------|
| / | |
| Act Administrativ nr. Titlu de proprietate 312-44708, din 22/04/1996 emis de CJSIPT Dolj; | |
| B1 | A1 |
| Intabulare, drept de PROPRIETATE, dobândit prin Reconstituire, cota actuala 1/1, cota initiala 1/1 1) PREOTEASA CONSTANTIN | |

C. Partea III. SARCINI .

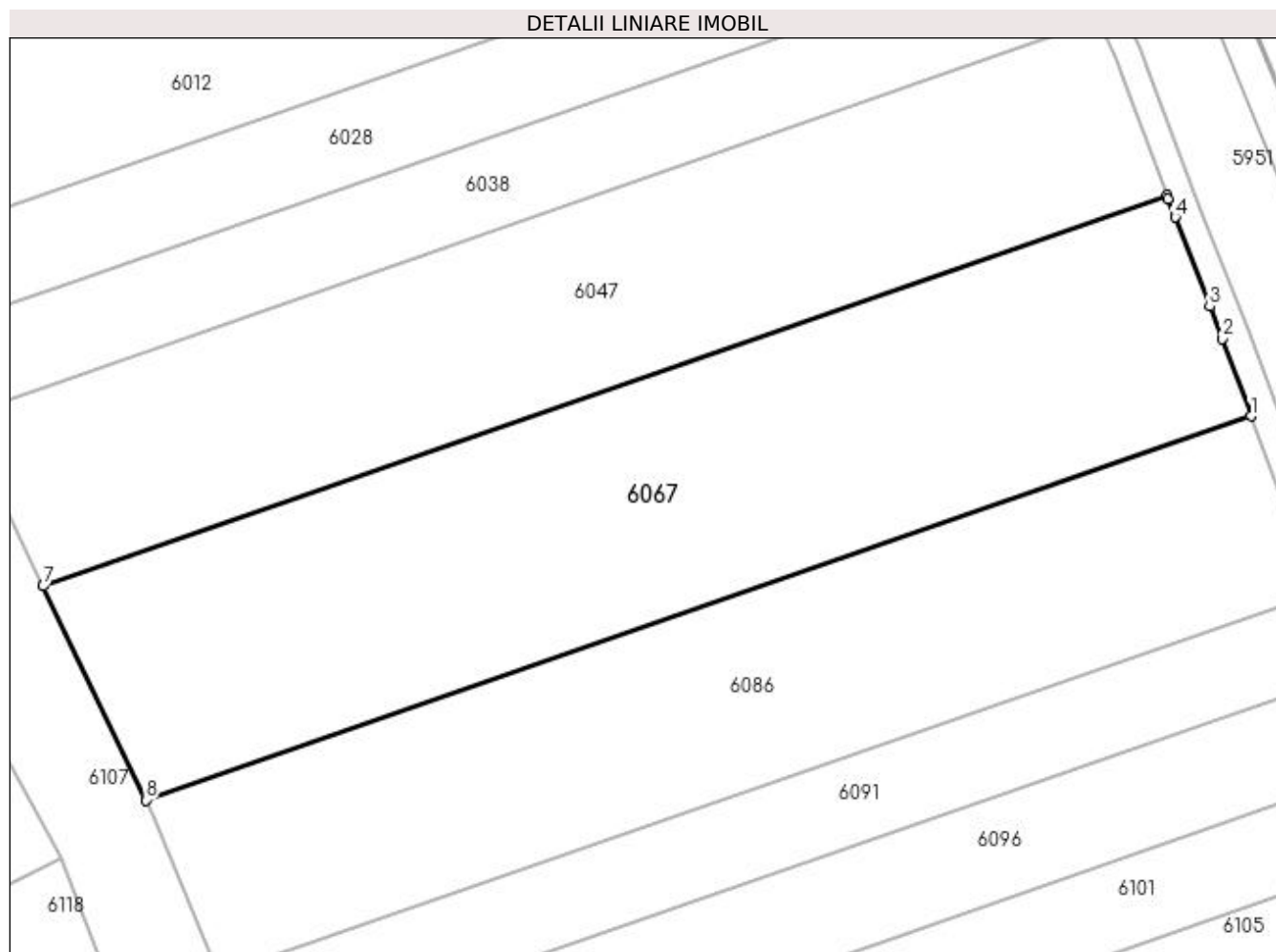
| Inscrieri privind dezmembramintele dreptului de proprietate, drepturi reale de garanție și sarcini | Referințe |
|--|-----------|
| NU SUNT | |

Anexa Nr. 1 La Partea I

Teren

| Nr cadastral | Suprafața (mp)* | Observații / Referințe |
|--------------|-----------------|------------------------|
| | 6.185 | |

* Suprafața este determinată în planul de proiecție Stereo 70.



Date referitoare la teren

| Crt | Categorie folosință | Intravilan | Suprafața (mp) | Tarla | Parcelă | Nr. topo | Observații / Referințe |
|-----|---------------------|------------|----------------|-------|---------|----------|------------------------|
| 1 | arabil | DA | 6.185 | 46 | 7 | - | |

Lungime Segmente

1) Valorile lungimilor segmentelor sunt obținute din proiecție în plan.

| Punct început | X / Y | Punct sfârșit | X / Y | Lungime segment (** (m) |
|---------------|----------------------------|---------------|----------------------------|-------------------------|
| 1 | 397.568,805 324.600,577 | 2 | 397.564,502 324.612,159 | 12.356 |
| 2 | 397.564,502 324.612,159 | 3 | 397.562,651 324.616,935 | 5.122 |
| 3 | 397.562,651 324.616,935 | 4 | 397.557,49 324.630,246 | 14.277 |
| 4 | 397.557,49 324.630,246 | 5 | 397.556,46 324.632,984 | 2.925 |
| 5 | 397.556,46 324.632,984 | 6 | 397.556,287 324.633,445 | 0.493 |

| Punct început | X / Y | Punct sfârșit | X / Y | Lungime segment (** (m) |
|---------------|----------------------------|---------------|----------------------------|-------------------------|
| 6 | 397.556,287 324.633,445 | 7 | 397.388,73 324.575,28 | 177.365 |
| 7 | 397.388,73 324.575,28 | 8 | 397.404,037 324.543,38 | 35.383 |
| 8 | 397.404,037 324.543,38 | 1 | 397.568,805 324.600,577 | 174.413 |

** Lungimile segmentelor sunt determinate în planul de proiecție Stereo 70 și sunt rotunjite la 1 milimetru.

*** Distanța dintre puncte este formată din segmente cumulate ce sunt mai mici decât valoarea 1 milimetru.

**DATE DESPRE IMOBILUL NR. 6083**

Oficiul de Cadastru și Publicitate Imobiliară DOLJ
 Biroul de Cadastru și Publicitate Imobiliară Craiova

A. Partea I. Descrierea imobilului

TEREN Intravilan

Nr. CF vechi:203

Nr. cadastral vechi:254/2

Adresa: Loc. Sitoaia, Jud. Dolj, T 48 P 836/1

| Nr. Crt | Nr cadastral Nr. topografic | Suprafața* (mp) | Observații / Referințe |
|---------|-----------------------------|-----------------|---|
| A1 | 31112 | 1.586 | Sector cadastral:18 Teren neimprejmuit; |

B. Partea II. Proprietari și acte

| Inscrieri privitoare la dreptul de proprietate și alte drepturi reale | | Referințe |
|--|---|-----------|
| 21891 / 07/09/2005 | | |
| Contract De Vanzare Cumparare nr. AUT 4581, din 06/09/2005 emis de NP CERNOBAI CE; | | |
| B1 | Intabulare, drept de PROPRIETATE, dobandit prin Conventie, cota actuala 1/1, cota initiala 1/1 1) KHRAIBANI CAMELIA, casatorita, Lipsa CNP | A1 |

C. Partea III. SARCINI .

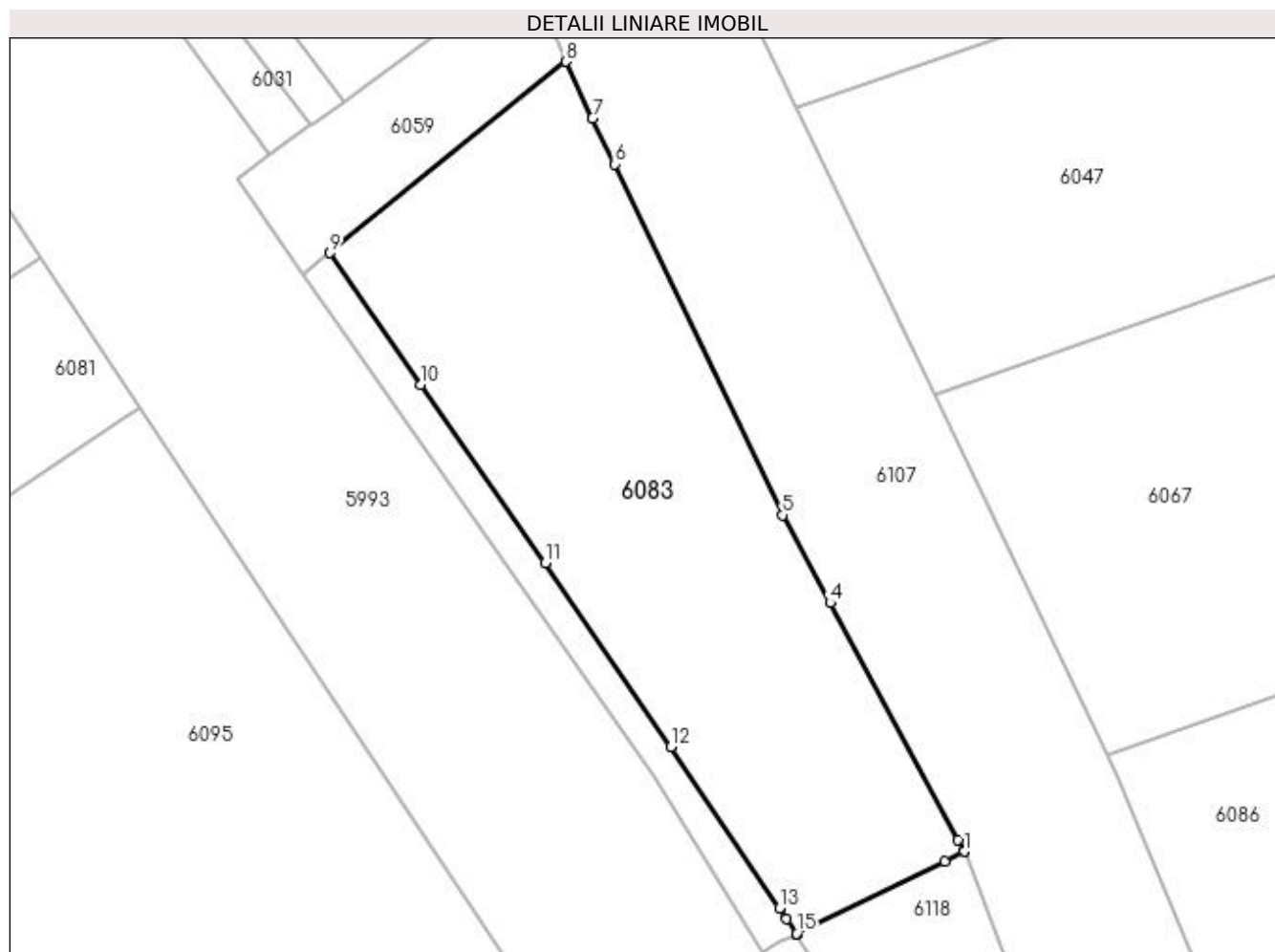
| Inscrieri privind dezmembramintele dreptului de proprietate, drepturi reale de garanție și sarcini | Referințe |
|--|-----------|
| NU SUNT | |

Anexa Nr. 1 La Partea I

Teren

| Nr cadastral | Suprafața (mp)* | Observații / Referințe |
|--------------|-----------------|------------------------|
| 31112 | 1.586 | |

* Suprafața este determinată în planul de proiecție Stereo 70.



Date referitoare la teren

| Crt | Categorie folosință | Intra vilan | Suprafața (mp) | Tarla | Parcelă | Nr. topo | Observații / Referințe |
|-----|---------------------|-------------|----------------|-------|---------|----------|------------------------|
| 1 | arabil | DA | 1.586 | 48 | 836/1 | - | |

Lungime Segmente

1) Valorile lungimilor segmentelor sunt obținute din proiecție în plan.

| Punct început | X / Y | Punct sfârșit | X / Y | Lungime segment (** (m) |
|---------------|----------------------------|---------------|----------------------------|-------------------------|
| 1 | 397.391,383 324.534,754 | 2 | 397.391,381 324.534,76 | 0.006 |
| 2 | 397.391,381 324.534,76 | 3 | 397.390,82 324.535,793 | 1.175 |
| 3 | 397.390,82 324.535,793 | 4 | 397.379,455 324.556,783 | 23.869 |
| 4 | 397.379,455 324.556,783 | 5 | 397.375,236 324.564,574 | 8.86 |
| 5 | 397.375,236 324.564,574 | 6 | 397.360,365 324.595,67 | 34.469 |

| Punct început | X / Y | Punct sfârșit | X / Y | Lungime segment (** (m) |
|---------------|----------------------------|---------------|----------------------------|-------------------------|
| 6 | 397.360,365 324.595,67 | 7 | 397.358,413 324.599,753 | 4.526 |
| 7 | 397.358,413 324.599,753 | 8 | 397.356,016 324.604,765 | 5.556 |
| 8 | 397.356,016 324.604,765 | 9 | 397.335,093 324.587,791 | 26.942 |
| 9 | 397.335,093 324.587,791 | 10 | 397.343,186 324.576,113 | 14.208 |
| 10 | 397.343,186 324.576,113 | 11 | 397.354,234 324.560,339 | 19.258 |
| 11 | 397.354,234 324.560,339 | 12 | 397.365,338 324.544,003 | 19.753 |
| 12 | 397.365,338 324.544,003 | 13 | 397.374,969 324.529,722 | 17.225 |
| 13 | 397.374,969 324.529,722 | 14 | 397.375,603 324.528,781 | 1.134 |
| 14 | 397.375,603 324.528,781 | 15 | 397.376,479 324.527,481 | 1.568 |
| 15 | 397.376,479 324.527,481 | 16 | 397.376,529 324.527,408 | 0.089 |
| 16 | 397.376,529 324.527,408 | 17 | 397.389,644 324.533,894 | 14.631 |
| 17 | 397.389,644 324.533,894 | 1 | 397.391,383 324.534,754 | 1.94 |

** Lungimile segmentelor sunt determinate în planul de proiecție Stereo 70 și sunt rotunjite la 1 milimetru.

*** Distanța dintre puncte este formată din segmente cumulate ce sunt mai mici decât valoarea 1 milimetru.

**DATE DESPRE IMOBILUL NR. 6086**

Oficiul de Cadastru și Publicitate Imobiliară DOLJ
Biroul de Cadastru și Publicitate Imobiliară Craiova

A. Partea I. Descrierea imobilului

TEREN Intravilan

Adresa: Loc. Sitoaia, Jud. Dolj, T46, P6

| Nr. Crt | Nr cadastral Nr. topografic | Suprafața* (mp) | Observații / Referințe |
|---------|-----------------------------|-----------------|---|
| A1 | | 4.900 | Sector cadastral:18 Teren neimprejmuit; |

B. Partea II. Proprietari și acte

| Inscrieri privitoare la dreptul de proprietate și alte drepturi reale | Referințe |
|---|-----------|
| / | |
| Act Administrativ nr. Titlu de proprietate 1163-48419, din 15/09/1997 emis de CJSIPT DOLJ; | |
| B1 | A1 |
| Intabulare, drept de PROPRIETATE, dobandit prin Reconstituire, cota actuala 1/1, cota initiala 1/1 1) GHIȚĂ CONSTANTIN | |

C. Partea III. SARCINI .

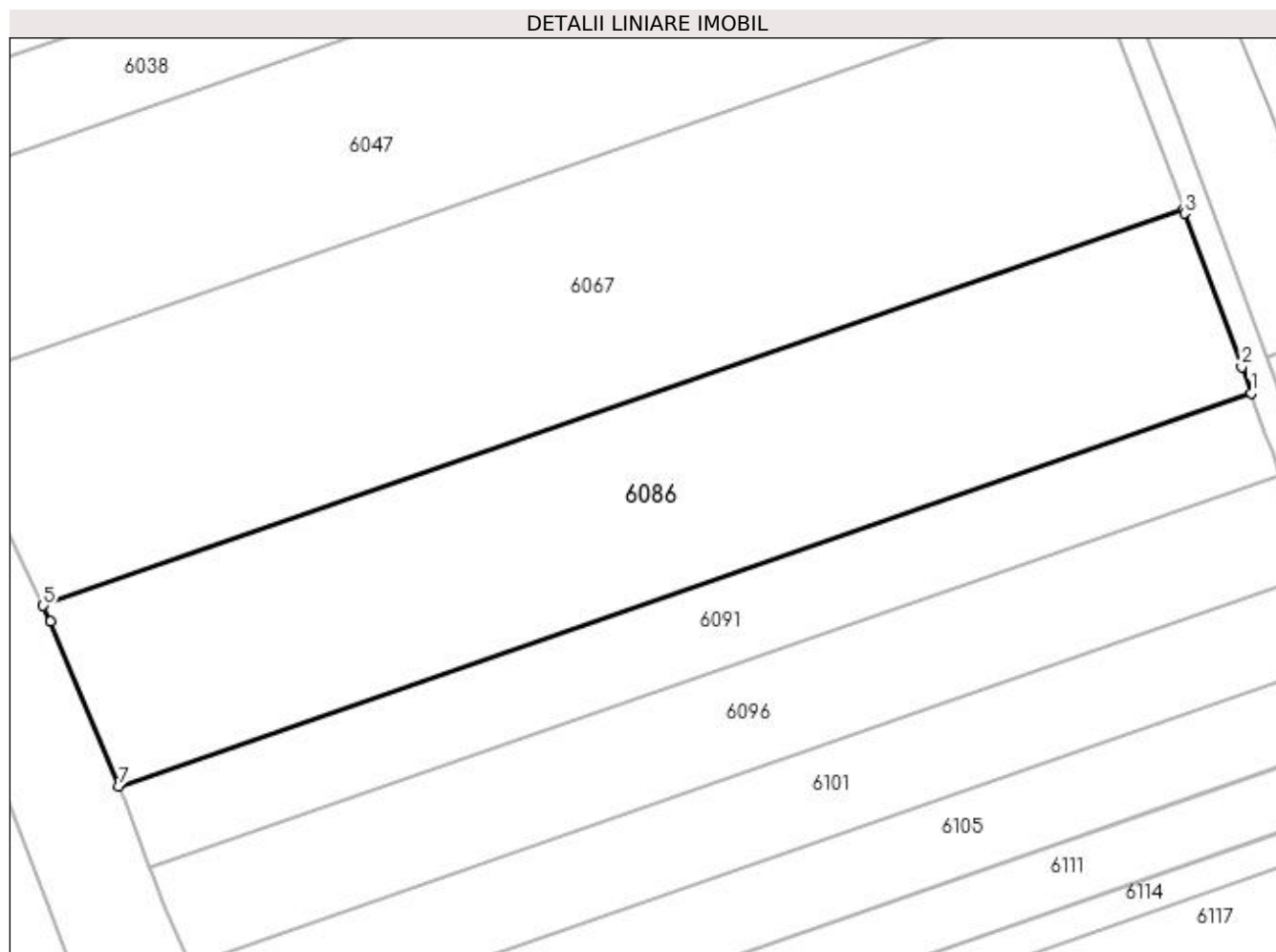
| Inscrieri privind dezmembramintele dreptului de proprietate, drepturi reale de garanție și sarcini | Referințe |
|--|-----------|
| NU SUNT | |

Anexa Nr. 1 La Partea I

Teren

| | | |
|--------------|-----------------|------------------------|
| Nr cadastral | Suprafața (mp)* | Observații / Referințe |
| | 4.900 | |

* Suprafața este determinată în planul de proiecție Stereo 70.



Date referitoare la teren

| Crt | Categorie folosință | Intra vilan | Suprafața (mp) | Tarla | Parcelă | Nr. topo | Observații / Referințe |
|-----|---------------------|-------------|----------------|-------|---------|----------|------------------------|
| 1 | arabil | DA | 4.900 | 46 | 6 | - | |

Lungime Segmente

1) Valorile lungimilor segmentelor sunt obținute din proiecție în plan.

| Punct început | X / Y | Punct sfârșit | X / Y | Lungime segment (** (m) |
|---------------|----------------------------|---------------|----------------------------|-------------------------|
| 1 | 397.578,587 324.574,121 | 2 | 397.577,236 324.577,881 | 3.996 |
| 2 | 397.577,236 324.577,881 | 3 | 397.569,009 324.600,028 | 23.626 |
| 3 | 397.569,009 324.600,028 | 4 | 397.568,805 324.600,577 | 0.585 |
| 4 | 397.568,805 324.600,577 | 5 | 397.404,037 324.543,38 | 174.413 |
| 5 | 397.404,037 324.543,38 | 6 | 397.405,113 324.541,138 | 2.487 |

| Punct început | X / Y | Punct sfârșit | X / Y | Lungime segment (** (m) |
|---------------|----------------------------|---------------|----------------------------|-------------------------|
| 6 | 397.405,113 324.541,138 | 7 | 397.414,979 324.517,327 | 25.774 |
| 7 | 397.414,979 324.517,327 | 1 | 397.578,587 324.574,121 | 173.185 |

** Lungimile segmentelor sunt determinate în planul de proiecție Stereo 70 și sunt rotunjite la 1 milimetru.

*** Distanța dintre puncte este formată din segmente cumulate ce sunt mai mici decât valoarea 1 milimetru.

**DATE DESPRE IMOBILUL NR. 6087**

Oficiul de Cadastru și Publicitate Imobiliară DOLJ
Biroul de Cadastru și Publicitate Imobiliară Craiova

A. Partea I. Descrierea imobilului

TEREN Intravilan

Nr. CF vechi:84

Nr. cadastral vechi:254/1

Adresa: Loc. Sitoaia, Jud. Dolj, t 48 p 836/1

| Nr. Crt | Nr cadastral Nr. topografic | Suprafața* (mp) | Observații / Referințe |
|---------|-----------------------------|-----------------|---|
| A1 | 31271 | 214 | Sector cadastral:18 Teren neimprejmuit; |

B. Partea II. Proprietari și acte

| Inscrieri privitoare la dreptul de proprietate și alte drepturi reale | | Referințe |
|--|--|-----------|
| 9371 / 30/06/2004 | | |
| Contract De Vanzare Cumparare nr. aut 1786, din 29/06/2004 emis de NP GAGEATU I; | | |
| B1 | Intabulare, drept de PROPRIETATE, dobandit prin Conventie, cota actuala 1/1, cota initiala 1/1 | A1 |
| 1) DIRECTIA REGIONALA DE DRUMURI SI PODURI CRAIOVA, CIF:9999999999999, Lipsa CUI | | |

C. Partea III. SARCINI .

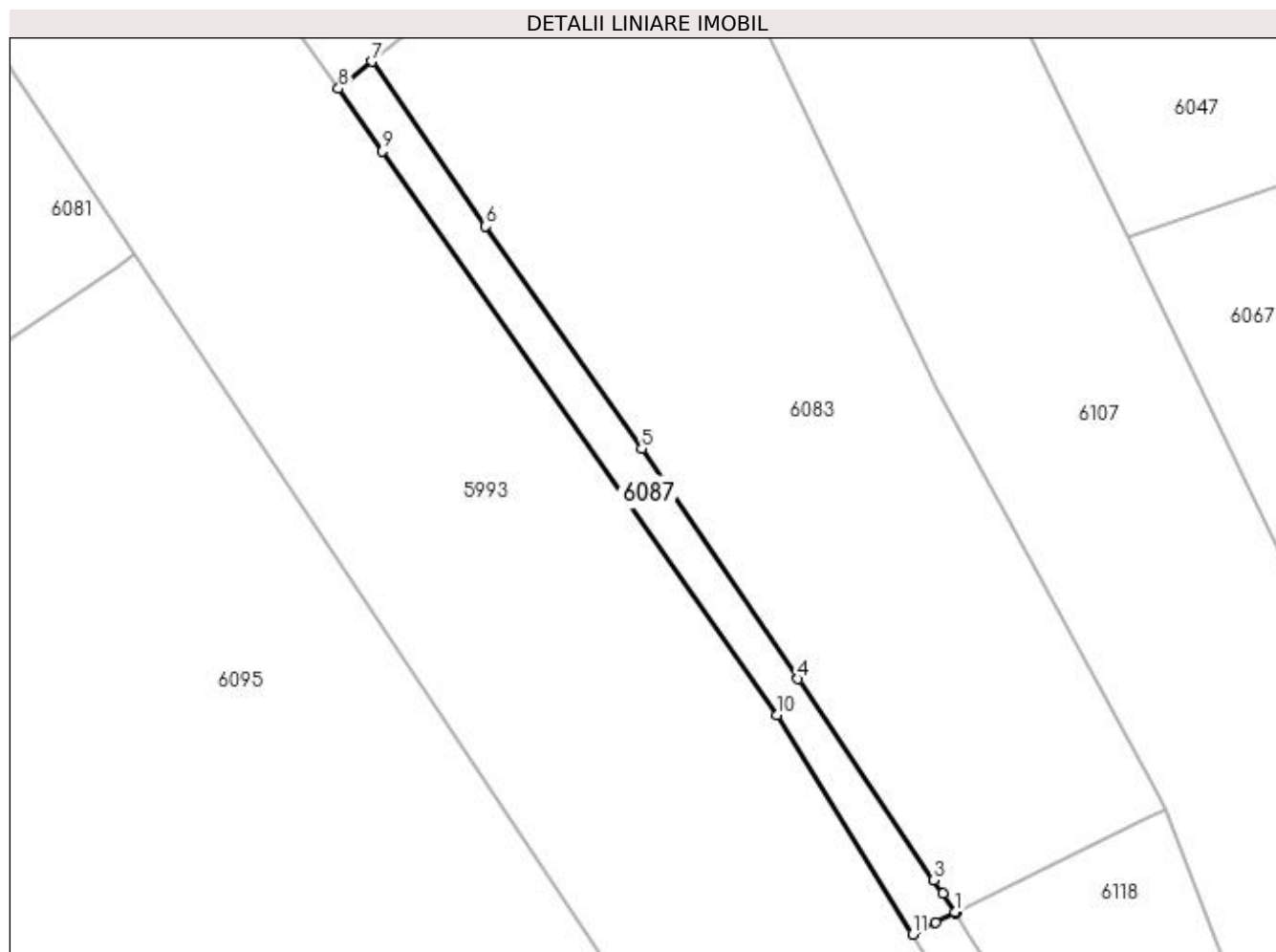
| Inscrieri privind dezmembramintele dreptului de proprietate, drepturi reale de garanție și sarcini | Referințe |
|--|-----------|
| NU SUNT | |

Anexa Nr. 1 La Partea I

Teren

| | | |
|--------------|-----------------|------------------------|
| Nr cadastral | Suprafața (mp)* | Observații / Referințe |
| 31271 | 214 | |

* Suprafața este determinată în planul de proiecție Stereo 70.



Date referitoare la teren

| Crt | Categorie folosință | Intravilan | Suprafața (mp) | Tarla | Parcelă | Nr. topo | Observații / Referințe |
|-----|---------------------|------------|----------------|-------|---------|----------|------------------------|
| 1 | pasune | DA | 214 | 48 | 836/1 | - | |

Lungime Segmente

1) Valorile lungimilor segmentelor sunt obținute din proiecție în plan.

| Punct început | X / Y | Punct sfârșit | X / Y | Lungime segment (** (m) |
|---------------|----------------------------|---------------|----------------------------|-------------------------|
| 1 | 397.376,479 324.527,481 | 2 | 397.375,603 324.528,781 | 1.568 |
| 2 | 397.375,603 324.528,781 | 3 | 397.374,969 324.529,722 | 1.134 |
| 3 | 397.374,969 324.529,722 | 4 | 397.365,338 324.544,003 | 17.225 |
| 4 | 397.365,338 324.544,003 | 5 | 397.354,234 324.560,339 | 19.753 |
| 5 | 397.354,234 324.560,339 | 6 | 397.343,186 324.576,113 | 19.258 |

| Punct început | X / Y | Punct sfârșit | X / Y | Lungime segment (** (m) |
|---------------|----------------------------|---------------|----------------------------|-------------------------|
| 6 | 397.343,186 324.576,113 | 7 | 397.335,093 324.587,791 | 14.208 |
| 7 | 397.335,093 324.587,791 | 8 | 397.332,73 324.585,868 | 3.047 |
| 8 | 397.332,73 324.585,868 | 9 | 397.335,839 324.581,432 | 5.417 |
| 9 | 397.335,839 324.581,432 | 10 | 397.363,86 324.541,453 | 48.821 |
| 10 | 397.363,86 324.541,453 | 11 | 397.373,457 324.525,888 | 18.286 |
| 11 | 397.373,457 324.525,888 | 12 | 397.375,098 324.526,756 | 1.857 |
| 12 | 397.375,098 324.526,756 | 13 | 397.376,529 324.527,408 | 1.572 |
| 13 | 397.376,529 324.527,408 | 1 | 397.376,479 324.527,481 | 0.089 |

** Lungimile segmentelor sunt determinate în planul de proiecție Stereo 70 și sunt rotunjite la 1 milimetru.

*** Distanța dintre puncte este formată din segmente cumulate ce sunt mai mici decât valoarea 1 milimetru.

**DATE DESPRE IMOBILUL NR. 6091**

Oficiul de Cadastru și Publicitate Imobiliară DOLJ
Biroul de Cadastru și Publicitate Imobiliară Craiova

A. Partea I. Descrierea imobilului

TEREN Intravilan

Adresa: Loc. Sitoaia, Jud. Dolj, T46, P5/1

| Nr. Crt | Nr cadastral Nr. topografic | Suprafața* (mp) | Observații / Referințe |
|---------|--------------------------------|-----------------|---|
| A1 | | 2.200 | Sector cadastral:18 Teren neimprejmuit; |

B. Partea II. Proprietari și acte

| Inscrieri privitoare la dreptul de proprietate și alte drepturi reale | | Referințe |
|---|--|-----------|
| / | | |
| Act Notarial nr. Certificat de mostenitor conexat 231, din 31/08/2021 emis de NP JIANU GEORGETA CRISTINA; | | |
| B1 | Intabulare, drept de PROPRIETATE, dobandit prin Succesiune, cota actuala 1/1, cota initiala 1/1 1) GHEORGHISOR MARIAN | A1 |

C. Partea III. SARCINI .

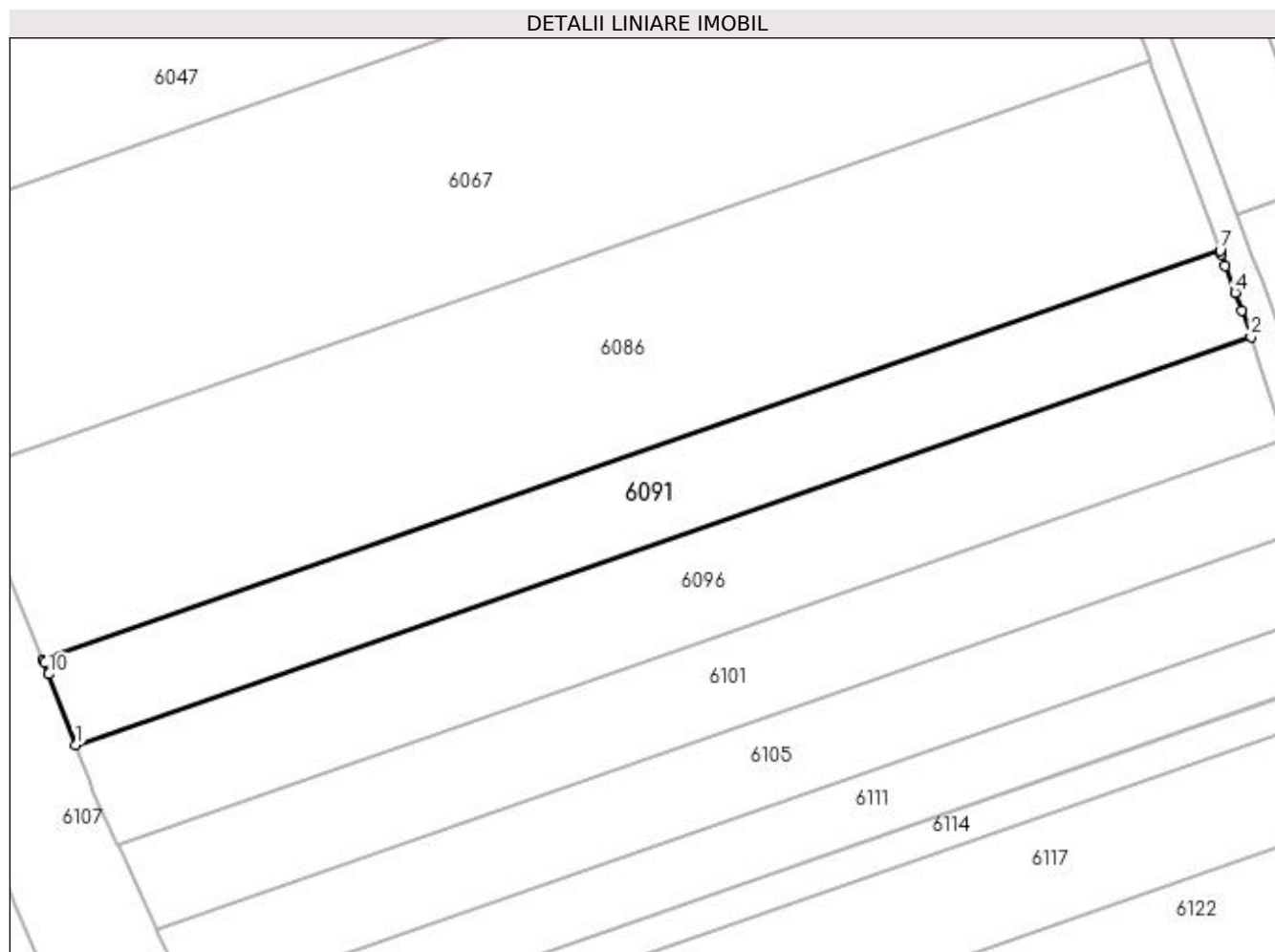
| Inscrieri privind dezmembramintele dreptului de proprietate, drepturi reale de garanție și sarcini | Referințe |
|--|-----------|
| NU SUNT | |

Anexa Nr. 1 La Partea I

Teren

| Nr cadastral | Suprafața (mp)* | Observații / Referințe |
|--------------|-----------------|------------------------|
| | 2.200 | |

* Suprafața este determinată în planul de proiecție Stereo 70.



Date referitoare la teren

| Crt | Categorie folosință | Intravilan | Suprafața (mp) | Tarla | Parcelă | Nr. topo | Observații / Referințe |
|-----|---------------------|------------|----------------|-------|---------|----------|------------------------|
| 1 | arabil | DA | 2.200 | 46 | 5/1 | - | |

Lungime Segmente

1) Valorile lungimilor segmentelor sunt obținute din proiecție în plan.

| Punct început | X / Y | Punct sfârșit | X / Y | Lungime segment (** (m) |
|---------------|----------------------------|---------------|----------------------------|-------------------------|
| 1 | 397.419,506 324.505,442 | 2 | 397.582,888 324.562,157 | 172.946 |
| 2 | 397.582,888 324.562,157 | 3 | 397.581,567 324.565,83 | 3.903 |
| 3 | 397.581,567 324.565,83 | 4 | 397.580,68 324.568,299 | 2.623 |
| 4 | 397.580,68 324.568,299 | 5 | 397.579,338 324.572,034 | 3.969 |
| 5 | 397.579,338 324.572,034 | 6 | 397.578,757 324.573,648 | 1.716 |

| Punct început | X / Y | Punct sfârșit | X / Y | Lungime segment (** (m) |
|---------------|----------------------------|---------------|----------------------------|-------------------------|
| 6 | 397.578,757 324.573,648 | 7 | 397.578,587 324.574,121 | 0.502 |
| 7 | 397.578,587 324.574,121 | 8 | 397.414,979 324.517,327 | 173.185 |
| 8 | 397.414,979 324.517,327 | 9 | 397.415,172 324.516,862 | 0.503 |
| 9 | 397.415,172 324.516,862 | 10 | 397.415,765 324.515,299 | 1.672 |
| 10 | 397.415,765 324.515,299 | 1 | 397.419,506 324.505,442 | 10.543 |

** Lungimile segmentelor sunt determinate în planul de proiecție Stereo 70 și sunt rotunjite la 1 milimetru.

*** Distanța dintre puncte este formată din segmente cumulate ce sunt mai mici decât valoarea 1 milimetru.

**DATE DESPRE IMOBILUL NR. 6096**

Oficiul de Cadastru și Publicitate Imobiliară DOLJ
Biroul de Cadastru și Publicitate Imobiliară Craiova

A. Partea I. Descrierea imobilului

TEREN Intravilan

Adresa: Loc. Sitoaia, Jud. Dolj, T46, P5

| Nr. Crt | Nr cadastral Nr. topografic | Suprafața* (mp) | Observații / Referințe |
|---------|--------------------------------|-----------------|---|
| A1 | | 2.587 | Sector cadastral:18 Teren neimpregmuit; |

B. Partea II. Proprietari și acte

| Inscrieri privitoare la dreptul de proprietate și alte drepturi reale | | Referințe |
|---|---|-----------|
| / | | |
| Act Notarial nr. Certificat de mostenitor conexat 231, din 31/08/2021 emis de NP JIANU GEORGETA CRISTINA; | | |
| B1 | Intabulare, drept de PROPRIETATE, dobandit prin Succesiune, cota actuala 1/2, cota initiala 1/2 1) GHEORGHISOR MARIAN | A1 |
| Act Administrativ nr. Titlu de proprietate 282-58989, din 17/04/1996 emis de CJSIPT Dolj; | | |
| B2 | Intabulare, drept de PROPRIETATE, dobandit prin Reconstituire, cota actuala 1/2, cota initiala 1/2 1) BOCIRNEA ECATERINA | A1 |

C. Partea III. SARCINI .

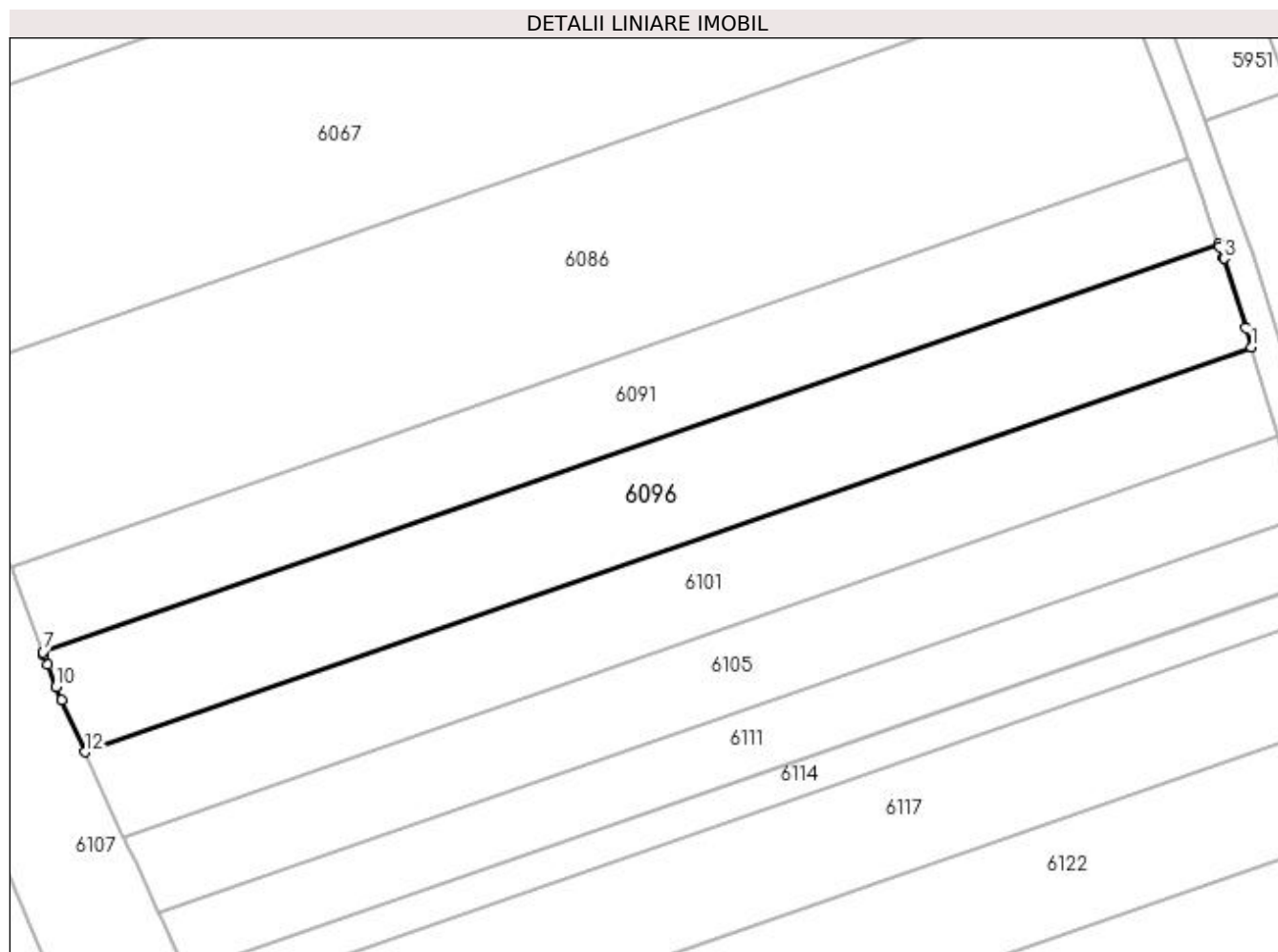
| Inscrieri privind dezmembramintele dreptului de proprietate, drepturi reale de garanție și sarcini | | Referințe |
|--|--|-----------|
| NU SUNT | | |

Anexa Nr. 1 La Partea I

Teren

| Nr cadastral | Suprafața (mp)* | Observații / Referințe |
|--------------|-----------------|------------------------|
| | 2.587 | |

* Suprafața este determinată în planul de proiecție Stereo 70.



Date referitoare la teren

| Crt | Categorie folosință | Intravilan | Suprafața (mp) | Tarla | Parcelă | Nr. topo | Observații / Referințe |
|-----|---------------------|------------|----------------|-------|---------|----------|------------------------|
| 1 | arabil | DA | 2.587 | 46 | 5 | - | |

Lungime Segmente

1) Valorile lungimilor segmentelor sunt obținute din proiecție în plan.

| Punct început | X / Y | Punct sfârșit | X / Y | Lungime segment (** (m) |
|---------------|----------------------------|---------------|----------------------------|-------------------------|
| 1 | 397.587,362 324.547,826 | 2 | 397.586,557 324.550,471 | 2.765 |
| 2 | 397.586,557 324.550,471 | 3 | 397.583,624 324.560,108 | 10.073 |
| 3 | 397.583,624 324.560,108 | 4 | 397.583,541 324.560,338 | 0.245 |
| 4 | 397.583,541 324.560,338 | 5 | 397.583,034 324.561,749 | 1.499 |
| 5 | 397.583,034 324.561,749 | 6 | 397.582,888 324.562,157 | 0.434 |

| Punct început | X / Y | Punct sfârşit | X / Y | Lungime segment (** (m) |
|---------------|----------------------------|---------------|----------------------------|-------------------------|
| 6 | 397.582,888 324.562,157 | 7 | 397.419,506 324.505,442 | 172.946 |
| 7 | 397.419,506 324.505,442 | 8 | 397.419,659 324.505,036 | 0.434 |
| 8 | 397.419,659 324.505,036 | 9 | 397.420,176 324.503,675 | 1.456 |
| 9 | 397.420,176 324.503,675 | 10 | 397.421,322 324.500,656 | 3.229 |
| 10 | 397.421,322 324.500,656 | 11 | 397.422,031 324.498,786 | 2.0 |
| 11 | 397.422,031 324.498,786 | 12 | 397.425,33 324.491,58 | 7.925 |
| 12 | 397.425,33 324.491,58 | 1 | 397.587,362 324.547,826 | 171.517 |

** Lungimile segmentelor sunt determinate în planul de proiecție Stereo 70 și sunt rotunjite la 1 milimetru.

*** Distanța dintre puncte este formată din segmente cumulate ce sunt mai mici decât valoarea 1 milimetru.

**DATE DESPRE IMOBILUL NR. 6101**

Oficiul de Cadastru și Publicitate Imobiliară DOLJ
Biroul de Cadastru și Publicitate Imobiliară Craiova

A. Partea I. Descrierea imobilului

TEREN Intravilan

Adresa: Loc. Sitoaia, Jud. Dolj, T46, P4/1

| Nr. Crt | Nr cadastral Nr. topografic | Suprafața* (mp) | Observații / Referințe |
|---------|-----------------------------|-----------------|---|
| A1 | | 2.200 | Sector cadastral:18 Teren neimprejmuit; |

B. Partea II. Proprietari și acte

| Inscrieri privitoare la dreptul de proprietate și alte drepturi reale | Referințe |
|--|-----------|
| / | |
| Act Administrativ nr. Titlu de proprietate 321-44708, din 23/04/1996 emis de CJSIPT Dolj; | |
| B1 | A1 |
| Intabulare, drept de PROPRIETATE, dobandit prin Reconstituire, cota actuala 1/1, cota initiala 1/1 1) CROITORU GHEORGHE | |

C. Partea III. SARCINI .

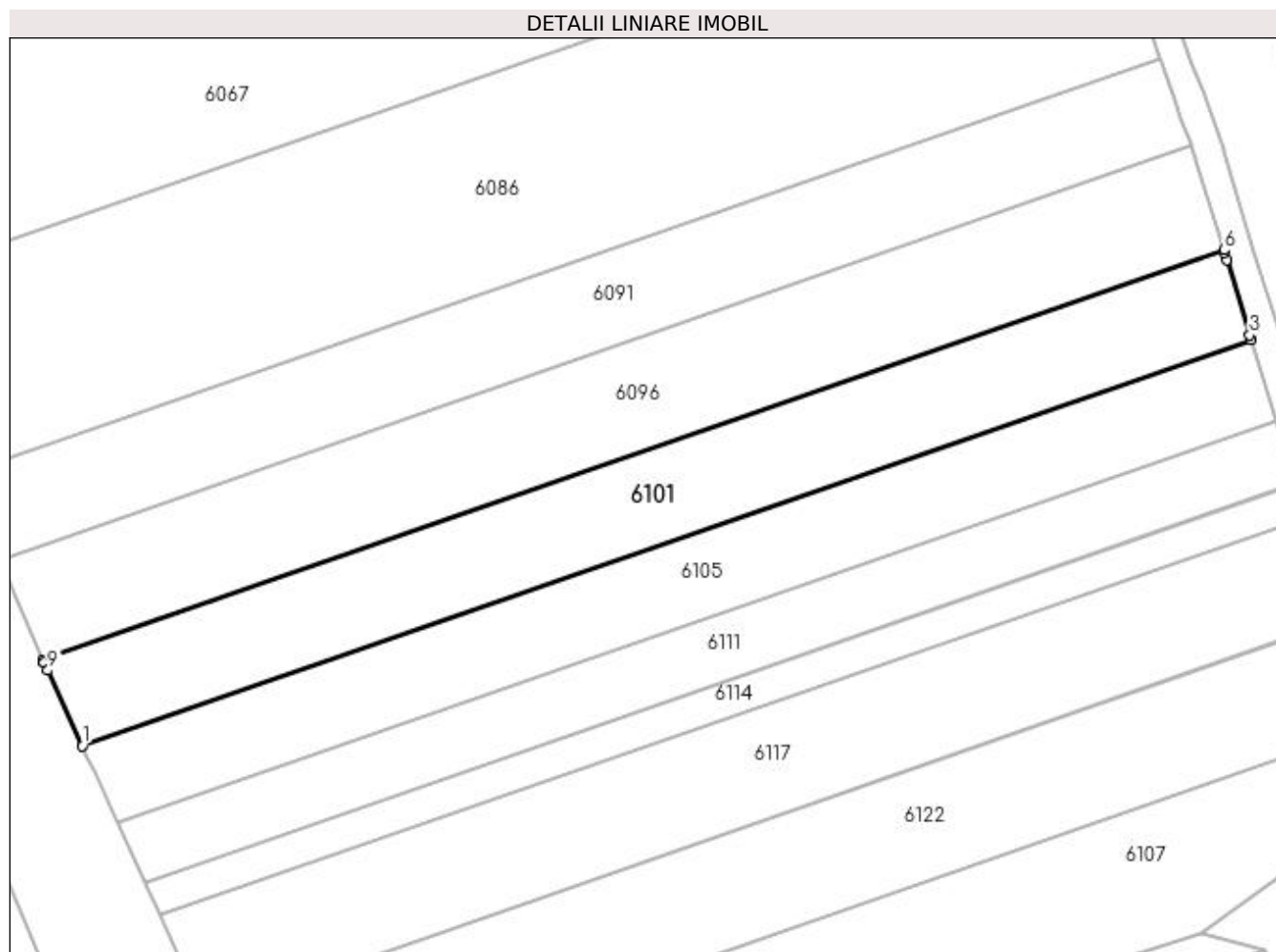
| Inscrieri privind dezmembramintele dreptului de proprietate, drepturi reale de garanție și sarcini | Referințe |
|--|-----------|
| NU SUNT | |

Anexa Nr. 1 La Partea I

Teren

| | | |
|--------------|-----------------|------------------------|
| Nr cadastral | Suprafața (mp)* | Observații / Referințe |
| | 2.200 | |

* Suprafața este determinată în planul de proiecție Stereo 70.



Date referitoare la teren

| Crt | Categorie folosință | Intra vilan | Suprafața (mp) | Tarla | Parcelă | Nr. topo | Observații / Referințe |
|-----|---------------------|-------------|----------------|-------|---------|----------|------------------------|
| 1 | arabil | DA | 2.200 | 46 | 4/1 | - | |

Lungime Segmente

1) Valorile lungimilor segmentelor sunt obținute din proiecție în plan.

| Punct început | X / Y | Punct sfârșit | X / Y | Lungime segment (** (m) |
|---------------|----------------------------|---------------|----------------------------|-------------------------|
| 1 | 397.430,72 324.479,804 | 2 | 397.591,119 324.535,484 | 169.788 |
| 2 | 397.591,119 324.535,484 | 3 | 397.590,917 324.536,146 | 0.692 |
| 3 | 397.590,917 324.536,146 | 4 | 397.587,773 324.546,478 | 10.799 |
| 4 | 397.587,773 324.546,478 | 5 | 397.587,466 324.547,486 | 1.054 |
| 5 | 397.587,466 324.547,486 | 6 | 397.587,362 324.547,826 | 0.356 |

| Punct început | X / Y | Punct sfârșit | X / Y | Lungime segment (** (m) |
|---------------|----------------------------|---------------|----------------------------|-------------------------|
| 6 | 397.587,362 324.547,826 | 7 | 397.425,33 324.491,58 | 171.517 |
| 7 | 397.425,33 324.491,58 | 8 | 397.425,478 324.491,255 | 0.357 |
| 8 | 397.425,478 324.491,255 | 9 | 397.425,983 324.490,152 | 1.213 |
| 9 | 397.425,983 324.490,152 | 1 | 397.430,72 324.479,804 | 11.38 |

** Lungimile segmentelor sunt determinate în planul de proiecție Stereo 70 și sunt rotunjite la 1 milimetru.

*** Distanța dintre puncte este formată din segmente cumulate ce sunt mai mici decât valoarea 1 milimetru.

**DATE DESPRE IMOBILUL NR. 6103**

Oficiul de Cadastru și Publicitate Imobiliară DOLJ
Biroul de Cadastru și Publicitate Imobiliară Craiova

A. Partea I. Descrierea imobilului

TEREN Intravilan

Nr. CF vechi:84

Nr. cadastral vechi:331/1

Adresa: Loc. Sitoaia, Jud. Dolj, SAT SITOAI A T 48 P 836/2

| Nr. Crt | Nr cadastral Nr. topografic | Suprafața* (mp) | Observații / Referințe |
|---------|-----------------------------|-----------------|---|
| A1 | 31287 | 303 | Sector cadastral:18 Teren neimprejmuit; |

B. Partea II. Proprietari și acte

| Inscrieri privitoare la dreptul de proprietate și alte drepturi reale | | Referințe |
|--|--|-----------|
| 20440 / 30/12/2004 | | |
| Contract De Vanzare Cumparare nr. 2774, din 29/12/2004 emis de NP GAGEATU I; | | |
| B1 | Intabulare, drept de PROPRIETATE, dobandit prin Conventie, cota actuala 1/1, cota initiala 1/1 | A1 |
| 1) DIRECTIA REGIONALA DE DRUMURI SI PODURI CRAIOVA, CIF:9999999999999 | | |

C. Partea III. SARCINI .

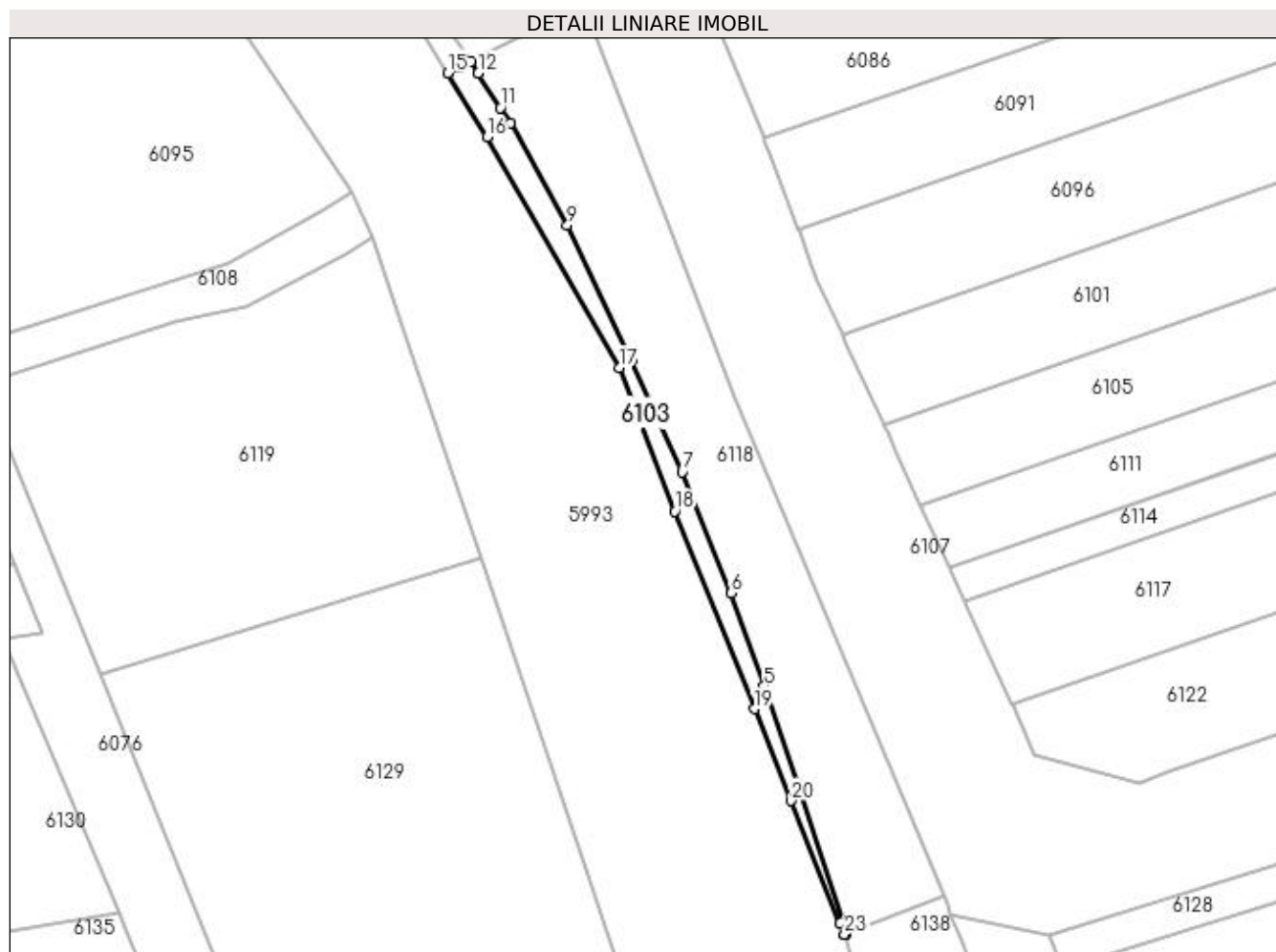
| Inscrieri privind dezmembramintele dreptului de proprietate, drepturi reale de garanție și sarcini | Referințe |
|--|-----------|
| NU SUNT | |

Anexa Nr. 1 La Partea I

Teren

| Nr cadastral | Suprafața (mp)* | Observații / Referințe |
|--------------|-----------------|------------------------|
| 31287 | 303 | |

* Suprafața este determinată în planul de proiecție Stereo 70.



Date referitoare la teren

| Crt | Categorie folosință | Intra vilan | Suprafața (mp) | Tarla | Parcelă | Nr. topo | Observații / Referințe |
|-----|---------------------|-------------|----------------|-------|---------|----------|------------------------|
| 1 | arabil | DA | 303 | 48 | 836/2 | - | |

Lungime Segmente

1) Valorile lungimilor segmentelor sunt obținute din proiecție în plan.

| Punct început | X / Y | Punct sfârșit | X / Y | Lungime segment (** (m) |
|---------------|----------------------------|---------------|----------------------------|-------------------------|
| 1 | 397.425,861 324.412,934 | 2 | 397.425,433 324.414,274 | 1.407 |
| 3 | 397.425,355 324.414,52 | 4 | 397.419,384 324.432,459 | 18.907 |
| 5 | 397.415,019 324.445,363 | 6 | 397.410,684 324.457,645 | 13.025 |
| 7 | 397.404,276 324.473,479 | 8 | 397.397,597 324.488,186 | 16.153 |
| 9 | 397.389,17 324.505,875 | 10 | 397.381,692 324.519,306 | 15.372 |

| Punct început | X / Y | Punct sfârșit | X / Y | Lungime segment (** (m) |
|---------------|----------------------------|---------------|----------------------------|-------------------------|
| 2 | 397.425,433 324.414,274 | 3 | 397.425,355 324.414,52 | 0.258 |
| 4 | 397.419,384 324.432,459 | 5 | 397.415,019 324.445,363 | 13.622 |
| 6 | 397.410,684 324.457,645 | 7 | 397.404,276 324.473,479 | 17.082 |
| 8 | 397.397,597 324.488,186 | 9 | 397.389,17 324.505,875 | 19.594 |
| 10 | 397.381,692 324.519,306 | 11 | 397.380,398 324.521,336 | 2.407 |

| Punct început | X / Y | Punct sfârșit | X / Y | Lungime segment (** (m) |
|---------------|----------------------------|---------------|----------------------------|-------------------------|
| 11 | 397.380,398 324.521,336 | 12 | 397.377,493 324.525,896 | 5.407 |
| 13 | 397.376,529 324.527,408 | 14 | 397.375,098 324.526,756 | 1.572 |
| 15 | 397.373,457 324.525,888 | 16 | 397.378,635 324.517,489 | 9.867 |
| 17 | 397.396,007 324.487,186 | 18 | 397.403,297 324.468,336 | 20.211 |
| 19 | 397.413,738 324.442,408 | 20 | 397.418,558 324.430,351 | 12.985 |
| 21 | 397.424,984 324.414,274 | 22 | 397.425,566 324.412,818 | 1.568 |
| 23 | 397.425,57 324.412,82 | 1 | 397.425,861 324.412,934 | 0.313 |

| Punct început | X / Y | Punct sfârșit | X / Y | Lungime segment (** (m) |
|---------------|----------------------------|---------------|----------------------------|-------------------------|
| 12 | 397.377,493 324.525,896 | 13 | 397.376,529 324.527,408 | 1.793 |
| 14 | 397.375,098 324.526,756 | 15 | 397.373,457 324.525,888 | 1.857 |
| 16 | 397.378,635 324.517,489 | 17 | 397.396,007 324.487,186 | 34.929 |
| 18 | 397.403,297 324.468,336 | 19 | 397.413,738 324.442,408 | 27.951 |
| 20 | 397.418,558 324.430,351 | 21 | 397.424,984 324.414,274 | 17.313 |
| 22 | 397.425,566 324.412,818 | 23 | 397.425,57 324.412,82 | 0.004 |

** Lungimile segmentelor sunt determinate în planul de proiecție Stereo 70 și sunt rotunjite la 1 milimetru.

*** Distanța dintre puncte este formată din segmente cumulate ce sunt mai mici decât valoarea 1 milimetru.

**DATE DESPRE IMOBILUL NR. 6105**

Oficiul de Cadastru și Publicitate Imobiliară DOLJ
Biroul de Cadastru și Publicitate Imobiliară Craiova

A. Partea I. Descrierea imobilului

TEREN Intravilan

Adresa: Loc. Sitoaia, Jud. Dolj, T46, P4

| Nr. Crt | Nr cadastral Nr. topografic | Suprafața* (mp) | Observații / Referințe |
|---------|-----------------------------|-----------------|---|
| A1 | | 1.969 | Sector cadastral:18 Teren neimprejmuit; |

B. Partea II. Proprietari și acte

| Inscrieri privitoare la dreptul de proprietate și alte drepturi reale | Referințe |
|--|-----------|
| / | |
| Act Administrativ nr. Titlu de proprietate 342-44708, din 29/04/1996 emis de CJSIPT Dolj; | |
| B1 | A1 |
| Intabulare, drept de PROPRIETATE, dobandit prin Reconstituire, cota actuala 1/1, cota initiala 1/1 1) CIOCHINDEL ILIE | |

C. Partea III. SARCINI .

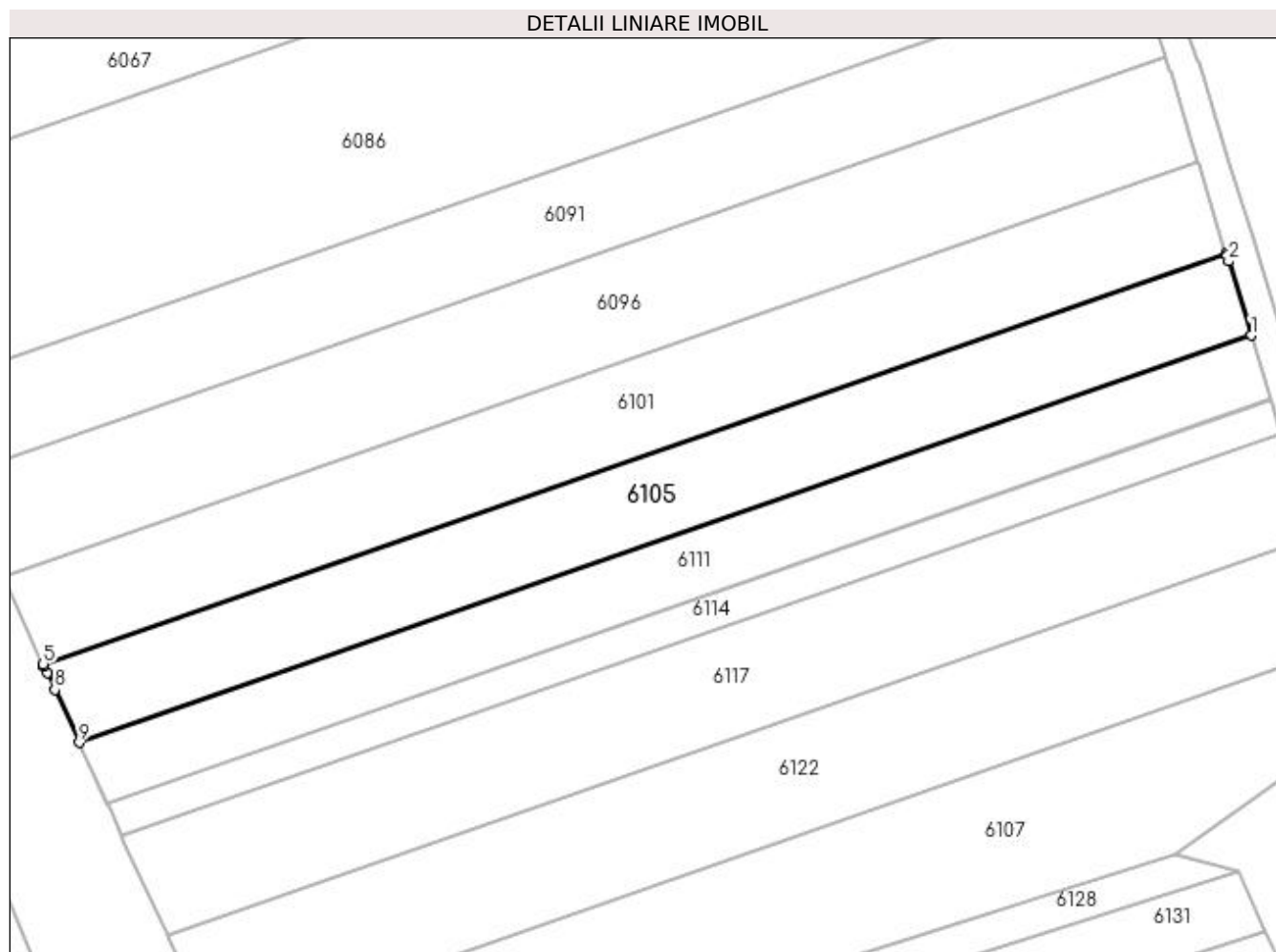
| Inscrieri privind dezmembramintele dreptului de proprietate, drepturi reale de garanție și sarcini | Referințe |
|--|-----------|
| NU SUNT | |

Anexa Nr. 1 La Partea I

Teren

| | | |
|--------------|-----------------|------------------------|
| Nr cadastral | Suprafața (mp)* | Observații / Referințe |
| | 1.969 | |

* Suprafața este determinată în planul de proiecție Stereo 70.



Date referitoare la teren

| Crt | Categorie folosință | Intravilan | Suprafața (mp) | Tarla | Parcelă | Nr. topo | Observații / Referințe |
|-----|---------------------|------------|----------------|-------|---------|----------|------------------------|
| 1 | arabil | DA | 1.969 | 46 | 4 | - | |

Lungime Segmente

1) Valorile lungimilor segmentelor sunt obținute din proiecție în plan.

| Punct început | X / Y | Punct sfârșit | X / Y | Lungime segment (** (m) |
|---------------|----------------------------|---------------|----------------------------|-------------------------|
| 1 | 397.594,514 324.524,33 | 2 | 397.591,447 324.534,405 | 10.531 |
| 2 | 397.591,447 324.534,405 | 3 | 397.591,203 324.535,208 | 0.839 |
| 3 | 397.591,203 324.535,208 | 4 | 397.591,119 324.535,484 | 0.289 |
| 4 | 397.591,119 324.535,484 | 5 | 397.430,72 324.479,804 | 169.788 |
| 5 | 397.430,72 324.479,804 | 6 | 397.430,84 324.479,541 | 0.29 |

| Punct început | X / Y | Punct sfârșit | X / Y | Lungime segment (** (m) |
|---------------|----------------------------|---------------|----------------------------|-------------------------|
| 6 | 397.430,84 324.479,541 | 7 | 397.431,256 324.478,634 | 0.998 |
| 7 | 397.431,256 324.478,634 | 8 | 397.432,31 324.476,331 | 2.533 |
| 8 | 397.432,31 324.476,331 | 9 | 397.435,591 324.469,163 | 7.883 |
| 9 | 397.435,591 324.469,163 | 1 | 397.594,514 324.524,33 | 168.226 |

** Lungimile segmentelor sunt determinate în planul de proiecție Stereo 70 și sunt rotunjite la 1 milimetru.

*** Distanța dintre puncte este formată din segmente cumulate ce sunt mai mici decât valoarea 1 milimetru.

**DATE DESPRE IMOBILUL NR. 6107**

Oficiul de Cadastru și Publicitate Imobiliară DOLJ
Biroul de Cadastru și Publicitate Imobiliară Craiova

A. Partea I. Descrierea imobilului

TEREN Intravilan

Adresa: Loc. Sitoaia, Jud. Dolj

| Nr. Crt | Nr cadastral Nr. topografic | Suprafața* (mp) | Observații / Referințe |
|---------|-----------------------------|-----------------|---|
| A1 | | 11.118 | Sector cadastral:18 Teren neimprejmuit; |

B. Partea II. Proprietari și acte

| Inscrieri privitoare la dreptul de proprietate și alte drepturi reale | | Referințe |
|---|--|-----------|
| / | | |
| Act Normativ nr. Legea 7, din 13/03/1996 emis de Parlamentul Romaniei (art.13 alin 15); | | |
| B1 | Inscrierea provizorie, drept de PROPRIETATE, dobandit prin Lege, cota actuala 1/1, cota initiala 1/1 1) NEIDENTIFICAT NEIDENTIFICAT | A1 |

C. Partea III. SARCINI .

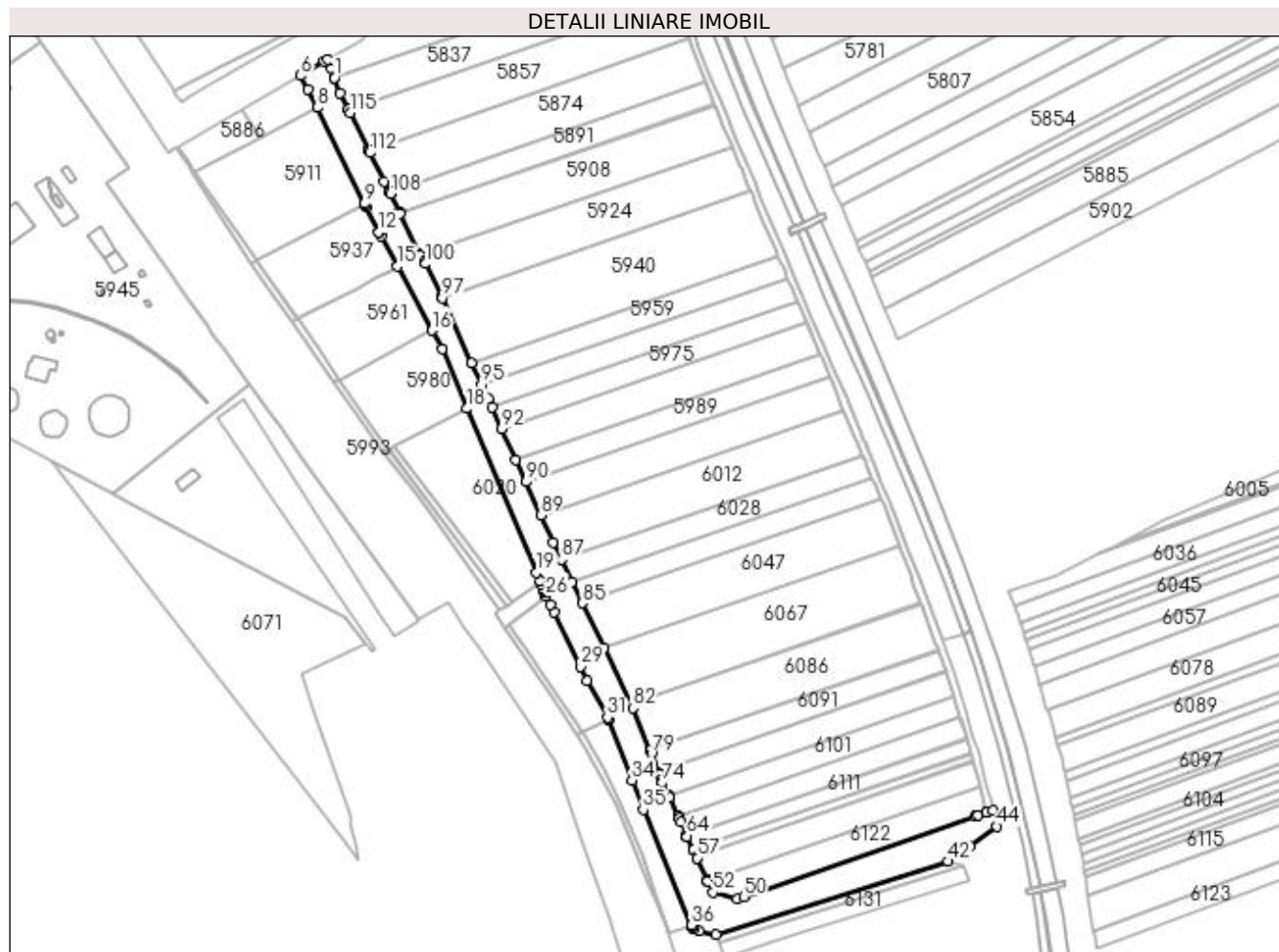
| Inscrieri privind dezmembramintele dreptului de proprietate, drepturi reale de garanție și sarcini | Referințe |
|--|-----------|
| NU SUNT | |

Anexa Nr. 1 La Partea I

Teren

| Nr cadastral | Suprafața (mp)* | Observații / Referințe |
|--------------|-----------------|------------------------|
| | 11.118 | |

* Suprafața este determinată în planul de proiecție Stereo 70.



Date referitoare la teren

| Crt | Categorie folosință | Intravilan | Suprafața (mp) | Tarla | Parcelă | Nr. topo | Observații / Referințe |
|-----|---------------------|------------|----------------|-------|---------|----------|------------------------|
| 1 | curți constructii | DA | 11.118 | - | CN 839 | - | |

Lungime Segmente

1) Valorile lungimilor segmentelor sunt obținute din proiecție în plan.

| Punct început | X / Y | Punct sfârșit | X / Y | Lungime segment | Punct început | X / Y | Punct sfârșit | X / Y | Lungime segment | Punct început | X / Y | Punct sfârșit | X / Y | Lungime segment |
|---------------|----------------------------|---------------|----------------------------|-----------------|---------------|----------------------------|---------------|----------------------------|-----------------|---------------|----------------------------|---------------|----------------------------|-----------------|
| 1 | 397.235,864 324.898,796 | 2 | 397.235,784 324.899,011 | 0.229 | 2 | 397.235,784 324.899,011 | 3 | 397.233,969 324.903,871 | 5.189 | 3 | 397.233,969 324.903,871 | 4 | 397.232,046 324.909,024 | 5.5 |
| 4 | 397.232,046 324.909,024 | 5 | 397.230,093 324.907,889 | 2.258 | 5 | 397.230,093 324.907,889 | 6 | 397.216,547 324.900,021 | 15.665 | 6 | 397.216,547 324.900,021 | 7 | 397.220,743 324.892,259 | 8.824 |
| 7 | 397.220,743 324.892,259 | 8 | 397.226,38 324.881,83 | 11.855 | 8 | 397.226,38 324.881,83 | 9 | 397.253,043 324.827,435 | 60.578 | 9 | 397.253,043 324.827,435 | 10 | 397.253,538 324.826,431 | 1.119 |
| 10 | 397.253,538 324.826,431 | 11 | 397.254,019 324.825,456 | 1.088 | 11 | 397.254,019 324.825,456 | 12 | 397.261,07 324.811,16 | 15.94 | 12 | 397.261,07 324.811,16 | 13 | 397.261,072 324.811,157 | 0.004 |
| 13 | 397.261,072 324.811,157 | 14 | 397.262,269 324.808,946 | 2.515 | 14 | 397.262,269 324.808,946 | 15 | 397.271,586 324.791,742 | 19.564 | 15 | 397.271,586 324.791,742 | 16 | 397.291,273 324.755,387 | 41.343 |

| Punct început | X / Y | Punct sfârșit | X / Y | Lungime segment | Punct început | X / Y | Punct sfârșit | X / Y | Lungime segment | Punct început | X / Y | Punct sfârșit | X / Y | Lungime segment |
|---------------|----------------------------|---------------|----------------------------|-----------------|---------------|----------------------------|---------------|----------------------------|-----------------|---------------|----------------------------|---------------|----------------------------|-----------------|
| 16 | 397.291,273 324.755,387 | 17 | 397.296,955 324.744,895 | 11.932 | 17 | 397.296,955 324.744,895 | 18 | 397.310,801 324.711,008 | 36.607 | 18 | 397.310,801 324.711,008 | 19 | 397.350,444 324.617,865 | 101.229 |
| 19 | 397.350,444 324.617,865 | 20 | 397.352,498 324.613,038 | 5.245 | 20 | 397.352,498 324.613,038 | 21 | 397.353,368 324.610,994 | 2.222 | 21 | 397.353,368 324.610,994 | 22 | 397.354,384 324.608,608 | 2.593 |
| 22 | 397.354,384 324.608,608 | 23 | 397.354,497 324.608,341 | 0.29 | 23 | 397.354,497 324.608,341 | 24 | 397.354,91 324.607,37 | 1.055 | 24 | 397.354,91 324.607,37 | 25 | 397.355,3 324.606,455 | 0.995 |
| 25 | 397.355,3 324.606,455 | 26 | 397.356,016 324.604,765 | 1.835 | 26 | 397.356,016 324.604,765 | 27 | 397.358,413 324.599,753 | 5.556 | 27 | 397.358,413 324.599,753 | 28 | 397.360,365 324.595,67 | 4.526 |
| 28 | 397.360,365 324.595,67 | 29 | 397.375,236 324.564,574 | 34.469 | 29 | 397.375,236 324.564,574 | 30 | 397.379,455 324.556,783 | 8.86 | 30 | 397.379,455 324.556,783 | 31 | 397.390,82 324.535,793 | 23.869 |
| 31 | 397.390,82 324.535,793 | 32 | 397.391,381 324.534,76 | 1.175 | 32 | 397.391,381 324.534,76 | 33 | 397.391,383 324.534,754 | 0.006 | 33 | 397.391,383 324.534,754 | 34 | 397.404,649 324.500,186 | 37.027 |
| 34 | 397.404,649 324.500,186 | 35 | 397.411,072 324.483,45 | 17.926 | 35 | 397.411,072 324.483,45 | 36 | 397.438,595 324.417,939 | 71.058 | 36 | 397.438,595 324.417,939 | 37 | 397.438,6 324.417,94 | 0.005 |
| 37 | 397.438,6 324.417,94 | 38 | 397.439,11 324.416,608 | 1.427 | 38 | 397.439,11 324.416,608 | 39 | 397.439,522 324.415,521 | 1.162 | 39 | 397.439,522 324.415,521 | 40 | 397.442,909 324.414,773 | 3.468 |
| 40 | 397.442,909 324.414,773 | 41 | 397.452,433 324.412,67 | 9.753 | 41 | 397.452,433 324.412,67 | 42 | 397.584,298 324.454,018 | 138.196 | 42 | 397.584,298 324.454,018 | 43 | 397.596,36 324.462,77 | 14.902 |
| 43 | 397.596,36 324.462,77 | 44 | 397.611,772 324.473,953 | 19.042 | 44 | 397.611,772 324.473,953 | 45 | 397.609,506 324.483,13 | 9.453 | 45 | 397.609,506 324.483,13 | 46 | 397.605,74 324.481,823 | 3.986 |
| 46 | 397.605,74 324.481,823 | 47 | 397.605,719 324.481,815 | 0.022 | 47 | 397.605,719 324.481,815 | 48 | 397.601,341 324.480,296 | 4.634 | 48 | 397.601,341 324.480,296 | 49 | 397.599,542 324.479,671 | 1.905 |
| 49 | 397.599,542 324.479,671 | 50 | 397.468,073 324.434,034 | 139.165 | 50 | 397.468,073 324.434,034 | 51 | 397.464,317 324.432,73 | 3.976 | 51 | 397.464,317 324.432,73 | 52 | 397.450,585 324.436,407 | 14.216 |
| 52 | 397.450,585 324.436,407 | 53 | 397.447,692 324.442,726 | 6.95 | 53 | 397.447,692 324.442,726 | 54 | 397.447,573 324.442,987 | 0.288 | 54 | 397.447,573 324.442,987 | 55 | 397.447,54 324.443,06 | 0.08 |
| 55 | 397.447,54 324.443,06 | 56 | 397.447,333 324.443,512 | 0.497 | 56 | 397.447,333 324.443,512 | 57 | 397.441,66 324.455,904 | 13.629 | 57 | 397.441,66 324.455,904 | 58 | 397.441,429 324.456,408 | 0.555 |
| 58 | 397.441,429 324.456,408 | 59 | 397.441,364 324.456,551 | 0.157 | 59 | 397.441,364 324.456,551 | 60 | 397.439,675 324.460,241 | 4.058 | 60 | 397.439,675 324.460,241 | 61 | 397.439,407 324.460,825 | 0.643 |
| 61 | 397.439,407 324.460,825 | 62 | 397.439,332 324.460,99 | 0.18 | 62 | 397.439,332 324.460,99 | 63 | 397.436,018 324.468,229 | 7.962 | 63 | 397.436,018 324.468,229 | 64 | 397.435,81 324.468,684 | 0.5 |
| 64 | 397.435,81 324.468,684 | 65 | 397.435,685 324.468,957 | 0.3 | 65 | 397.435,685 324.468,957 | 66 | 397.435,591 324.469,163 | 0.227 | 66 | 397.435,591 324.469,163 | 67 | 397.432,31 324.476,331 | 7.883 |
| 67 | 397.432,31 324.476,331 | 68 | 397.431,256 324.478,634 | 2.533 | 68 | 397.431,256 324.478,634 | 69 | 397.430,84 324.479,541 | 0.998 | 69 | 397.430,84 324.479,541 | 70 | 397.430,72 324.479,804 | 0.29 |
| 70 | 397.430,72 324.479,804 | 71 | 397.425,983 324.490,152 | 11.38 | 71 | 397.425,983 324.490,152 | 72 | 397.425,478 324.491,255 | 1.213 | 72 | 397.425,478 324.491,255 | 73 | 397.425,33 324.491,58 | 0.357 |
| 73 | 397.425,33 324.491,58 | 74 | 397.422,031 324.498,786 | 7.925 | 74 | 397.422,031 324.498,786 | 75 | 397.421,322 324.500,656 | 2.0 | 75 | 397.421,322 324.500,656 | 76 | 397.420,176 324.503,675 | 3.229 |
| 76 | 397.420,176 324.503,675 | 77 | 397.419,659 324.505,036 | 1.456 | 77 | 397.419,659 324.505,036 | 78 | 397.419,506 324.505,442 | 0.434 | 78 | 397.419,506 324.505,442 | 79 | 397.415,765 324.515,299 | 10.543 |
| 79 | 397.415,765 324.515,299 | 80 | 397.415,172 324.516,862 | 1.672 | 80 | 397.415,172 324.516,862 | 81 | 397.414,979 324.517,327 | 0.503 | 81 | 397.414,979 324.517,327 | 82 | 397.405,113 324.541,138 | 25.774 |
| 82 | 397.405,113 324.541,138 | 83 | 397.404,037 324.543,38 | 2.487 | 83 | 397.404,037 324.543,38 | 84 | 397.388,73 324.575,28 | 35.383 | 84 | 397.388,73 324.575,28 | 85 | 397.376,538 324.600,688 | 28.181 |
| 85 | 397.376,538 324.600,688 | 86 | 397.370,718 324.612,817 | 13.453 | 86 | 397.370,718 324.612,817 | 87 | 397.364,68 324.625,399 | 13.956 | 87 | 397.364,68 324.625,399 | 88 | 397.360,035 324.635,079 | 10.736 |
| 88 | 397.360,035 324.635,079 | 89 | 397.352,945 324.650,694 | 17.149 | 89 | 397.352,945 324.650,694 | 90 | 397.344,444 324.669,418 | 20.564 | 90 | 397.344,444 324.669,418 | 91 | 397.338,758 324.681,94 | 13.752 |
| 91 | 397.338,758 324.681,94 | 92 | 397.330,739 324.699,603 | 19.398 | 92 | 397.330,739 324.699,603 | 93 | 397.325,22 324.711,757 | 13.348 | 93 | 397.325,22 324.711,757 | 94 | 397.323,038 324.716,564 | 5.279 |
| 94 | 397.323,038 324.716,564 | 95 | 397.319,286 324.724,826 | 9.073 | 95 | 397.319,286 324.724,826 | 96 | 397.313,729 324.737,065 | 13.443 | 96 | 397.313,729 324.737,065 | 97 | 397.297,069 324.773,758 | 40.297 |
| 97 | 397.297,069 324.773,758 | 98 | 397.296,857 324.774,225 | 0.513 | 98 | 397.296,857 324.774,225 | 99 | 397.296,669 324.774,603 | 0.423 | 99 | 397.296,669 324.774,603 | 100 | 397.287,4 324.793,196 | 20.775 |
| 100 | 397.287,4 324.793,196 | 101 | 397.286,836 324.794,328 | 1.264 | 101 | 397.286,836 324.794,328 | 102 | 397.285,033 324.797,943 | 4.04 | 102 | 397.285,033 324.797,943 | 103 | 397.284,993 324.798,025 | 0.091 |
| 103 | 397.284,993 324.798,025 | 104 | 397.284,646 324.798,721 | 0.778 | 104 | 397.284,646 324.798,721 | 105 | 397.273,315 324.821,45 | 25.396 | 105 | 397.273,315 324.821,45 | 106 | 397.273,009 324.822,064 | 0.686 |
| 106 | 397.273,009 324.822,064 | 107 | 397.272,732 324.822,619 | 0.621 | 107 | 397.272,732 324.822,619 | 108 | 397.267,502 324.833,11 | 11.722 | 108 | 397.267,502 324.833,11 | 109 | 397.267,066 324.833,985 | 0.978 |
| 109 | 397.267,066 324.833,985 | 110 | 397.266,824 324.834,471 | 0.543 | 110 | 397.266,824 324.834,471 | 111 | 397.264,05 324.840,035 | 6.217 | 111 | 397.264,05 324.840,035 | 112 | 397.255,971 324.856,241 | 18.108 |
| 112 | 397.255,971 324.856,241 | 113 | 397.255,286 324.857,617 | 1.537 | 113 | 397.255,286 324.857,617 | 114 | 397.255,112 324.857,964 | 0.388 | 114 | 397.255,112 324.857,964 | 115 | 397.244,655 324.878,941 | 23.439 |

| Punct început | X / Y | Punct sfârșit | X / Y | Lungime segment |
|---------------|----------------------------|---------------|----------------------------|-----------------|
| 115 | 397.244,655 324.878,941 | 116 | 397.243,744 324.880,768 | 2.041 |
| 118 | 397.239,167 324.889,95 | 1 | 397.235,864 324.898,796 | 9.443 |

| Punct început | X / Y | Punct sfârșit | X / Y | Lungime segment |
|---------------|----------------------------|---------------|----------------------------|-----------------|
| 116 | 397.243,744 324.880,768 | 117 | 397.243,639 324.880,979 | 0.236 |

| Punct început | X / Y | Punct sfârșit | X / Y | Lungime segment |
|---------------|----------------------------|---------------|---------------------------|-----------------|
| 117 | 397.243,639 324.880,979 | 118 | 397.239,167 324.889,95 | 10.024 |

** Lungimile segmentelor sunt determinate în planul de proiecție Stereo 70 și sunt rotunjite la 1 milimetru.

*** Distanța dintre puncte este formată din segmente cumulate ce sunt mai mici decât valoarea 1 milimetru.

**DATE DESPRE IMOBILUL NR. 6111**

Oficiul de Cadastru și Publicitate Imobiliară DOLJ
Biroul de Cadastru și Publicitate Imobiliară Craiova

A. Partea I. Descrierea imobilului

TEREN Intravilan

Adresa: Loc. Sitoaia, Jud. Dolj, T46, P3/1

| Nr. Crt | Nr cadastral Nr. topografic | Suprafața* (mp) | Observații / Referințe |
|---------|-----------------------------|-----------------|---|
| A1 | | 1.500 | Sector cadastral:18 Teren neimprejmuit; |

B. Partea II. Proprietari și acte

| Inscrieri privitoare la dreptul de proprietate și alte drepturi reale | Referințe |
|---|---|
| / | |
| Act Administrativ nr. Titlu de proprietate 272-58989, din 17/04/1996 emis de CJSIPT Dolj; | |
| B1 | Intabulare, drept de PROPRIETATE, dobândit prin Reconstituire, cota actuala 1/1, cota initiala 1/1 1) BELU DUMITRU |

C. Partea III. SARCINI .

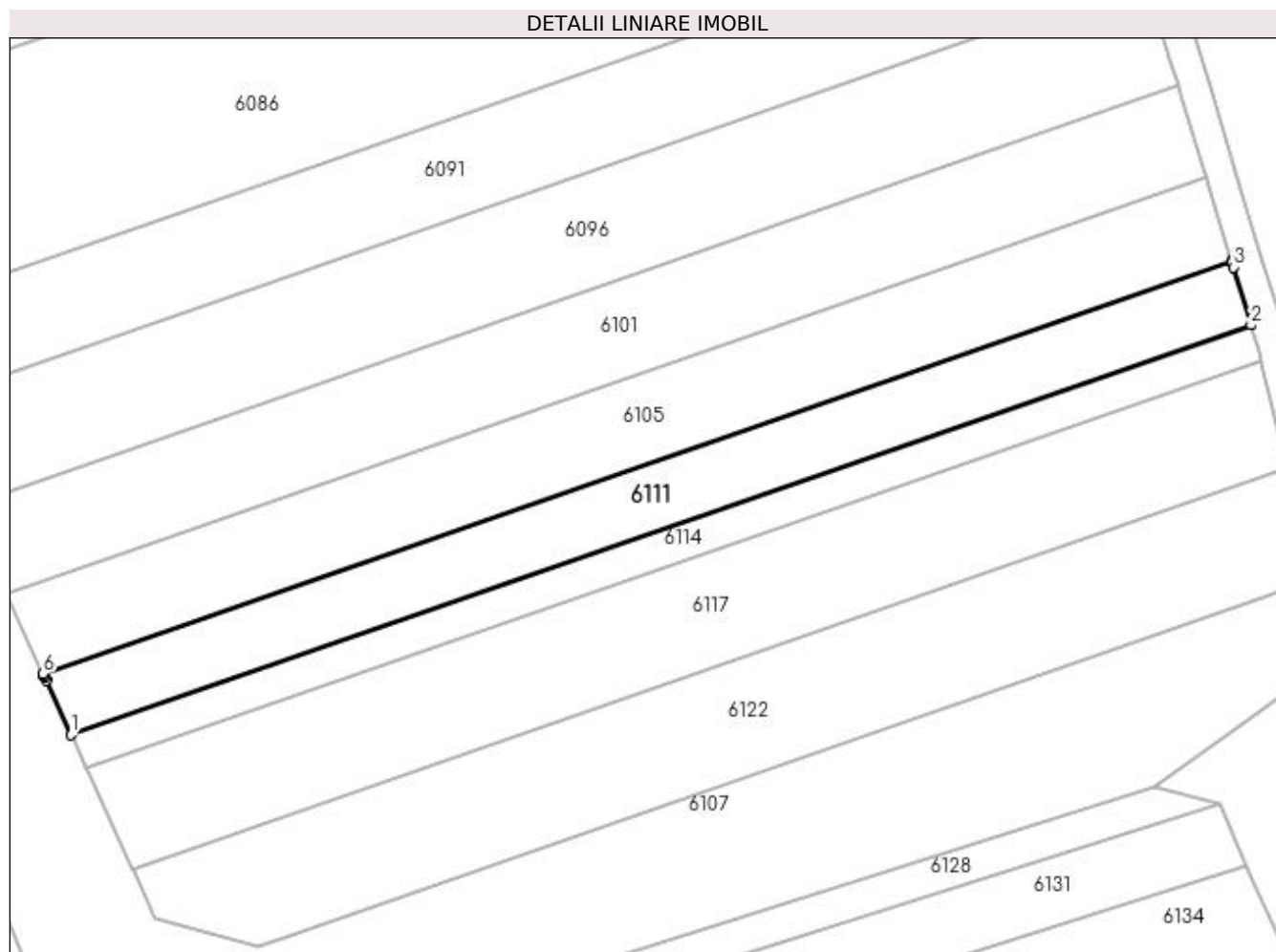
| Inscrieri privind dezmembramintele dreptului de proprietate, drepturi reale de garanție și sarcini | Referințe |
|--|-----------|
| NU SUNT | |

Anexa Nr. 1 La Partea I

Teren

| Nr cadastral | Suprafața (mp)* | Observații / Referințe |
|--------------|-----------------|------------------------|
| | 1.500 | |

* Suprafața este determinată în planul de proiecție Stereo 70.



Date referitoare la teren

| Crt | Categorie folosință | Intra vilan | Suprafața (mp) | Tarla | Parcelă | Nr. topo | Observații / Referințe |
|-----|---------------------|-------------|----------------|-------|---------|----------|------------------------|
| 1 | arabil | DA | 1.500 | 46 | 3/1 | - | |

Lungime Segmente

1) Valorile lungimilor segmentelor sunt obținute din proiecție în plan.

| Punct început | X / Y | Punct sfârșit | X / Y | Lungime segment (** (m) |
|---------------|----------------------------|---------------|----------------------------|-------------------------|
| 1 | 397.439,332 324.460,99 | 2 | 397.597,121 324.515,763 | 167.026 |
| 2 | 397.597,121 324.515,763 | 3 | 397.594,767 324.523,499 | 8.087 |
| 3 | 397.594,767 324.523,499 | 4 | 397.594,58 324.524,114 | 0.642 |
| 4 | 397.594,58 324.524,114 | 5 | 397.594,514 324.524,33 | 0.226 |
| 5 | 397.594,514 324.524,33 | 6 | 397.435,591 324.469,163 | 168.226 |

| Punct început | X / Y | Punct sfârșit | X / Y | Lungime segment (** (m) |
|---------------|----------------------------|---------------|----------------------------|-------------------------|
| 6 | 397.435,591 324.469,163 | 7 | 397.435,685 324.468,957 | 0.227 |
| 7 | 397.435,685 324.468,957 | 8 | 397.435,81 324.468,684 | 0.3 |
| 8 | 397.435,81 324.468,684 | 9 | 397.436,018 324.468,229 | 0.5 |
| 9 | 397.436,018 324.468,229 | 1 | 397.439,332 324.460,99 | 7.962 |

** Lungimile segmentelor sunt determinate în planul de proiecție Stereo 70 și sunt rotunjite la 1 milimetru.

*** Distanța dintre puncte este formată din segmente cumulate ce sunt mai mici decât valoarea 1 milimetru.

**DATE DESPRE IMOBILUL NR. 6114**

Oficiul de Cadastru și Publicitate Imobiliară DOLJ
Biroul de Cadastru și Publicitate Imobiliară Craiova

A. Partea I. Descrierea imobilului

TEREN Intravilan

Adresa: Loc. Sitoaia, Jud. Dolj, T46, P3

| Nr. Crt | Nr cadastral Nr. topografic | Suprafața* (mp) | Observații / Referințe |
|---------|-----------------------------|-----------------|---|
| A1 | | 810 | Sector cadastral:18 Teren neimprejmuit; |

B. Partea II. Proprietari și acte

| Inscrieri privitoare la dreptul de proprietate și alte drepturi reale | | Referințe |
|---|--|-----------|
| / | | |
| Act Notarial nr. Certificat de mostenitor 219, din 03/09/2004 emis de NP CERNOBAI CLAUDIU-EMIL; | | |
| B1 | Intabulare, drept de PROPRIETATE, dobandit prin Succesiune, cota actuala 1/2, cota initiala 1/2 1) STEFAN MARIN DEFUNCT:Da | A1 |
| B2 | Intabulare, drept de PROPRIETATE, dobandit prin Succesiune, cota actuala 1/2, cota initiala 1/2 1) IANCU ANA | A1 |

C. Partea III. SARCINI .

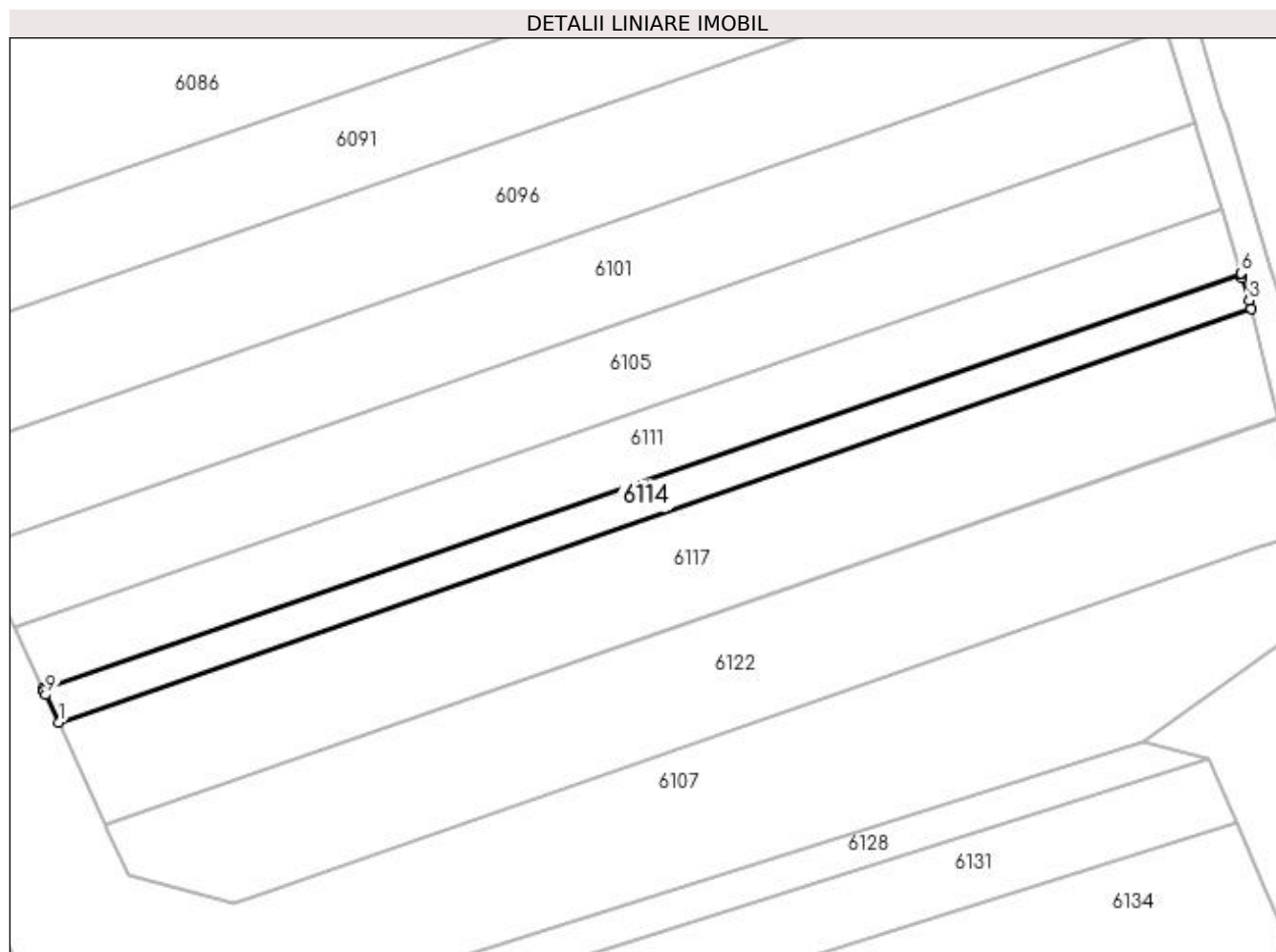
| Inscrieri privind dezmembramintele dreptului de proprietate, drepturi reale de garanție și sarcini | Referințe |
|--|-----------|
| NU SUNT | |

Anexa Nr. 1 La Partea I

Teren

| Nr cadastral | Suprafața (mp)* | Observații / Referințe |
|--------------|-----------------|------------------------|
| | 810 | |

* Suprafața este determinată în planul de proiecție Stereo 70.



Date referitoare la teren

| Crt | Categorie folosință | Intra vilan | Suprafața (mp) | Tarla | Parcelă | Nr. topo | Observații / Referințe |
|-----|---------------------|-------------|----------------|-------|---------|----------|------------------------|
| 1 | arabil | DA | 810 | 46 | 3 | - | |

Lungime Segmente

1) Valorile lungimilor segmentelor sunt obținute din proiecție în plan.

| Punct început | X / Y | Punct sfârșit | X / Y | Lungime segment (** (m) |
|---------------|----------------------------|---------------|----------------------------|-------------------------|
| 1 | 397.441,364 324.456,551 | 2 | 397.598,48 324.511,091 | 166.313 |
| 2 | 397.598,48 324.511,091 | 3 | 397.598,208 324.512,192 | 1.134 |
| 3 | 397.598,208 324.512,192 | 4 | 397.597,315 324.515,126 | 3.067 |
| 4 | 397.597,315 324.515,126 | 5 | 397.597,174 324.515,591 | 0.486 |
| 5 | 397.597,174 324.515,591 | 6 | 397.597,121 324.515,763 | 0.18 |

| Punct început | X / Y | Punct sfârșit | X / Y | Lungime segment (** (m) |
|---------------|----------------------------|---------------|----------------------------|-------------------------|
| 6 | 397.597,121 324.515,763 | 7 | 397.439,332 324.460,99 | 167.026 |
| 7 | 397.439,332 324.460,99 | 8 | 397.439,407 324.460,825 | 0.18 |
| 8 | 397.439,407 324.460,825 | 9 | 397.439,675 324.460,241 | 0.643 |
| 9 | 397.439,675 324.460,241 | 1 | 397.441,364 324.456,551 | 4.058 |

** Lungimile segmentelor sunt determinate în planul de proiecție Stereo 70 și sunt rotunjite la 1 milimetru.

*** Distanța dintre puncte este formată din segmente cumulate ce sunt mai mici decât valoarea 1 milimetru.

**DATE DESPRE IMOBILUL NR. 6117**

Oficiul de Cadastru și Publicitate Imobiliară DOLJ
Biroul de Cadastru și Publicitate Imobiliară Craiova

A. Partea I. Descrierea imobilului

TEREN Intravilan

Adresa: Loc. Sitoaia, Jud. Dolj, T46, P2

| Nr. Crt | Nr cadastral Nr. topografic | Suprafața* (mp) | Observații / Referințe |
|---------|--------------------------------|-----------------|---|
| A1 | | 2.436 | Sector cadastral:18 Teren neimprejmuit; |

B. Partea II. Proprietari și acte

| Inscrieri privitoare la dreptul de proprietate și alte drepturi reale | Referințe |
|--|-----------|
| / | |
| Act Administrativ nr. Titlu de proprietate 263-58989, din 22/03/1996 emis de CJSIPT Dolj; | |
| B1 | A1 |
| Intabulare, drept de PROPRIETATE, dobândit prin Reconstituire, cota actuala 1/1, cota initiala 1/1 | |
| 1) FLORICA ION | |
| 2) FURTUNA DUMITRU | |

C. Partea III. SARCINI .

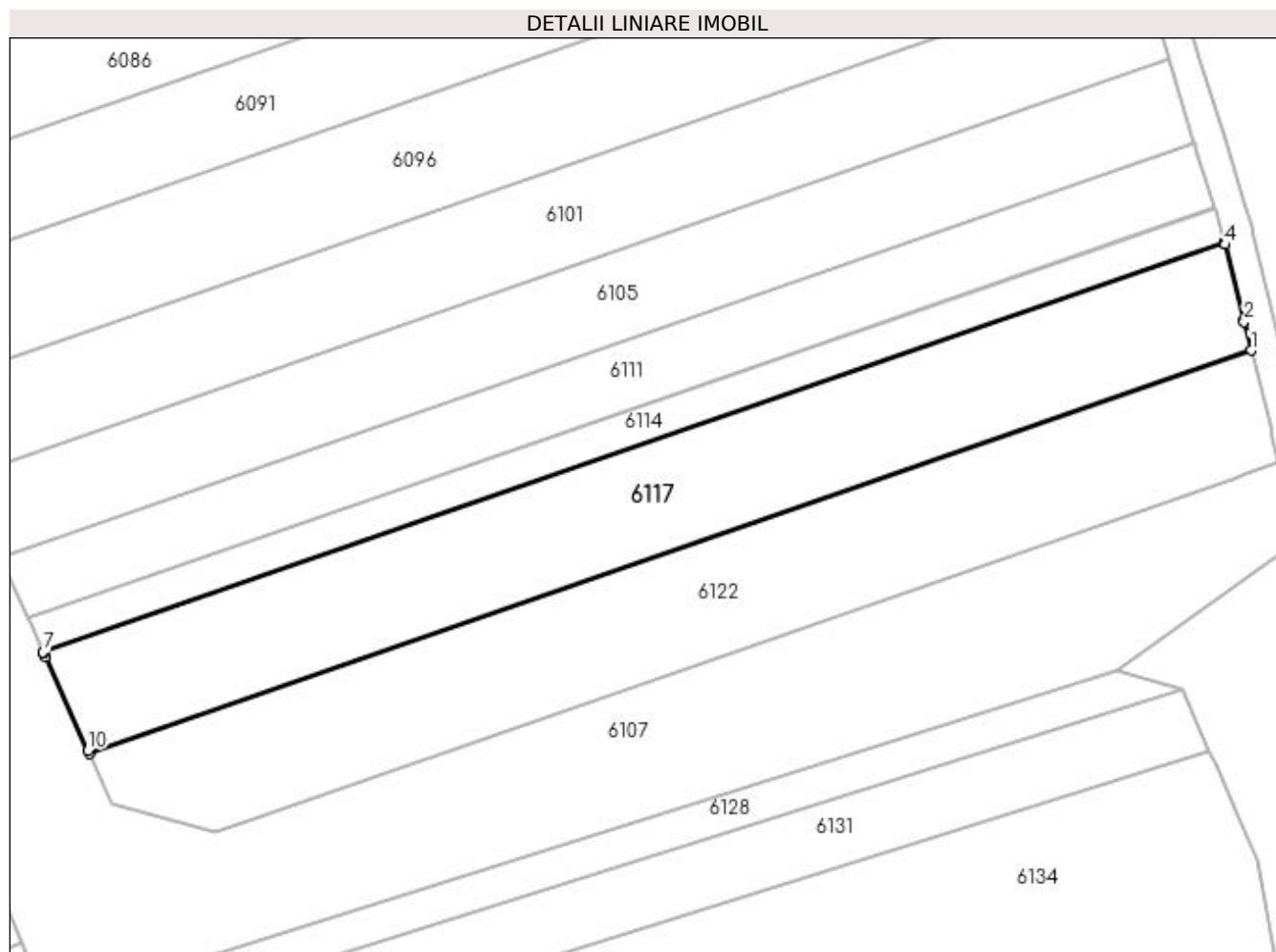
| Inscrieri privind dezmembramintele dreptului de proprietate, drepturi reale de garanție și sarcini | Referințe |
|--|-----------|
| NU SUNT | |

Anexa Nr. 1 La Partea I

Teren

| | | |
|--------------|-----------------|------------------------|
| Nr cadastral | Suprafața (mp)* | Observații / Referințe |
| | 2.436 | |

* Suprafața este determinată în planul de proiecție Stereo 70.



Date referitoare la teren

| Crt | Categorie folosință | Intra vilan | Suprafața (mp) | Tarla | Parcelă | Nr. topo | Observații / Referințe |
|-----|---------------------|-------------|----------------|-------|---------|----------|------------------------|
| 1 | arabil | DA | 2.436 | 46 | 2 | - | |

Lungime Segmente

1) Valorile lungimilor segmentelor sunt obținute din proiecție în plan.

| Punct început | X / Y | Punct sfârșit | X / Y | Lungime segment (** (m) |
|---------------|----------------------------|---------------|----------------------------|-------------------------|
| 1 | 397.602,036 324.496,692 | 2 | 397.601,094 324.500,508 | 3.931 |
| 2 | 397.601,094 324.500,508 | 3 | 397.601,057 324.500,656 | 0.152 |
| 3 | 397.601,057 324.500,656 | 4 | 397.598,562 324.510,759 | 10.406 |
| 4 | 397.598,562 324.510,759 | 5 | 397.598,518 324.510,939 | 0.186 |
| 5 | 397.598,518 324.510,939 | 6 | 397.598,48 324.511,091 | 0.157 |

| Punct început | X / Y | Punct sfârșit | X / Y | Lungime segment (** (m) |
|---------------|----------------------------|---------------|----------------------------|-------------------------|
| 6 | 397.598,48 324.511,091 | 7 | 397.441,364 324.456,551 | 166.313 |
| 7 | 397.441,364 324.456,551 | 8 | 397.441,429 324.456,408 | 0.157 |
| 8 | 397.441,429 324.456,408 | 9 | 397.441,66 324.455,904 | 0.555 |
| 9 | 397.441,66 324.455,904 | 10 | 397.447,333 324.443,512 | 13.629 |
| 10 | 397.447,333 324.443,512 | 11 | 397.447,54 324.443,06 | 0.497 |
| 11 | 397.447,54 324.443,06 | 1 | 397.602,036 324.496,692 | 163.541 |

** Lungimile segmentelor sunt determinate în planul de proiecție Stereo 70 și sunt rotunjite la 1 milimetru.

*** Distanța dintre puncte este formată din segmente cumulate ce sunt mai mici decât valoarea 1 milimetru.

**DATE DESPRE IMOBILUL NR. 6118**

Oficiul de Cadastru și Publicitate Imobiliară DOLJ
Biroul de Cadastru și Publicitate Imobiliară Craiova

A. Partea I. Descrierea imobilului

TEREN Intravilan

Nr. CF vechi:166
Nr. cadastral vechi:331/2

Adresa: Loc. Sitoaia, Jud. Dolj, SAT SITOAI A T 48 P 836/2

| Nr. Crt | Nr cadastral Nr. topografic | Suprafața* (mp) | Observații / Referințe |
|---------|-----------------------------|-----------------|---|
| A1 | 31071 | 1.497 | Sector cadastral:18 Teren neimprejmuit; |

B. Partea II. Proprietari și acte

| Inscrieri privitoare la dreptul de proprietate și alte drepturi reale | | Referințe |
|--|--|-----------|
| 15858 / 27/04/2006 | | |
| Contract De Vanzare Cumparare nr. AUT 195, din 26/04/2007 emis de NP DIACOU LAURA; | | |
| B1 | Intabulare, drept de PROPRIETATE, dobandit prin Conventie, cota actuala 1/1, cota initiala 1/1 1) KHRAIBANI CAMELIA | A1 |
| 251375 / 19/10/2021 | | |
| Act Administrativ nr. REFERAT NR 13623/SC, din 14/10/2021 emis de SERVICIUL PUBLICITATE IMOBILIARA-7600; | | |
| B2 | Se noteaza mentiunea " Imobil aflat sub incidenta art. 3 alin.(1) din Legea 17/2014 " | A1 |

C. Partea III. SARCINI .

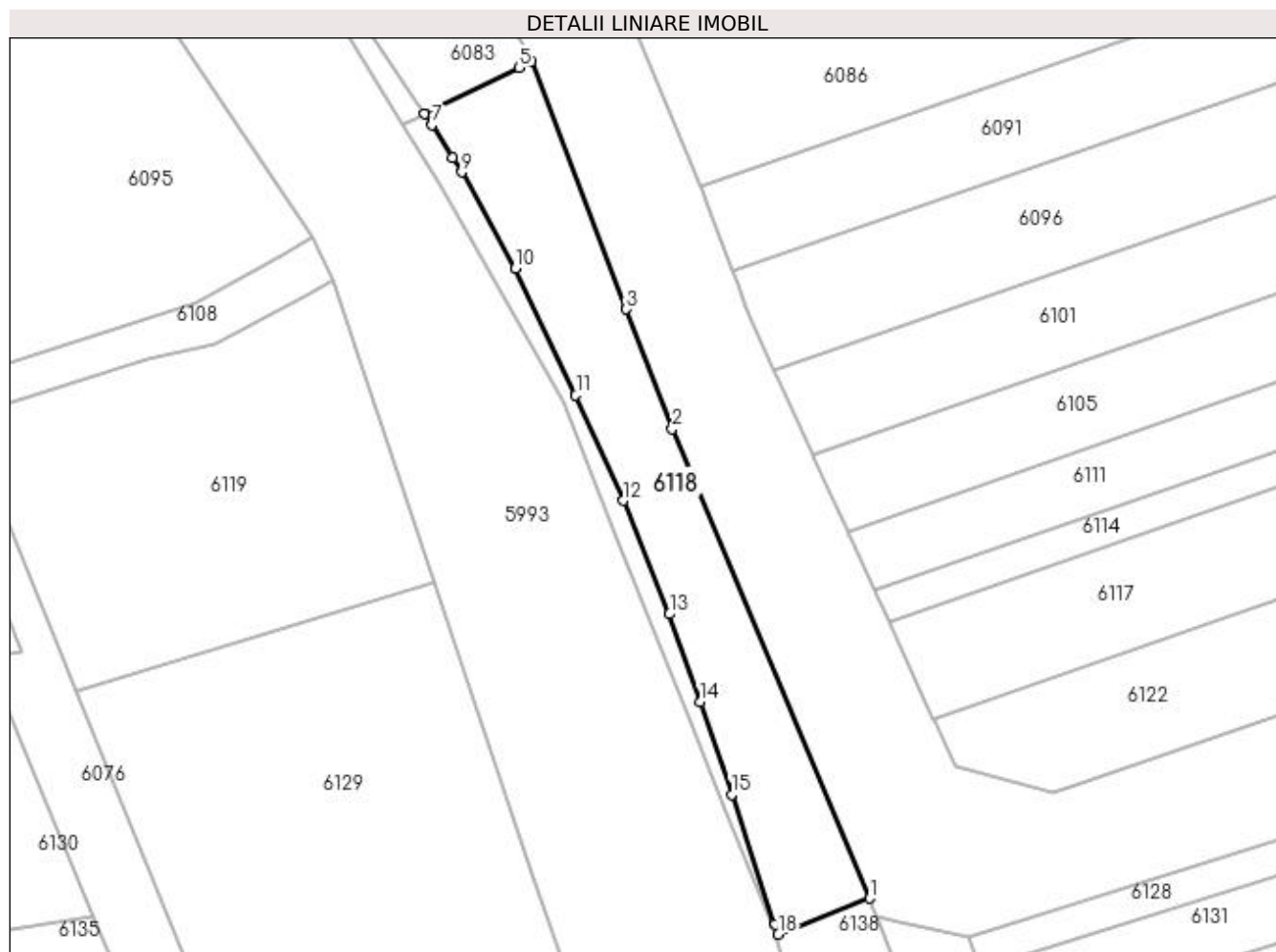
| Inscrieri privind dezmembramintele dreptului de proprietate, drepturi reale de garanție și sarcini | Referințe |
|--|-----------|
| NU SUNT | |

Anexa Nr. 1 La Partea I

Teren

| Nr cadastral | Suprafața (mp)* | Observații / Referințe |
|--------------|-----------------|------------------------|
| 31071 | 1.497 | |

* Suprafața este determinată în planul de proiecție Stereo 70.



Date referitoare la teren

| Crt | Categorie folosință | Intra vilan | Suprafața (mp) | Tarla | Parcelă | Nr. topo | Observații / Referințe |
|-----|---------------------|-------------|----------------|-------|---------|----------|------------------------|
| 1 | arabil | DA | 1.497 | 48 | 836/2 | - | |

Lungime Segmente

1) Valorile lungimilor segmentelor sunt obținute din proiecție în plan.

| Punct început | X / Y | Punct sfârșit | X / Y | Lungime segment (** (m) |
|---------------|----------------------------|---------------|----------------------------|-------------------------|
| 1 | 397.438,595 324.417,939 | 2 | 397.411,072 324.483,45 | 71.058 |
| 2 | 397.411,072 324.483,45 | 3 | 397.404,649 324.500,186 | 17.926 |
| 3 | 397.404,649 324.500,186 | 4 | 397.391,383 324.534,754 | 37.027 |
| 4 | 397.391,383 324.534,754 | 5 | 397.389,644 324.533,894 | 1.94 |
| 5 | 397.389,644 324.533,894 | 6 | 397.376,529 324.527,408 | 14.631 |

| Punct început | X / Y | Punct sfârșit | X / Y | Lungime segment (** (m) |
|---------------|----------------------------|---------------|----------------------------|-------------------------|
| 6 | 397.376,529 324.527,408 | 7 | 397.377,493 324.525,896 | 1.793 |
| 7 | 397.377,493 324.525,896 | 8 | 397.380,398 324.521,336 | 5.407 |
| 8 | 397.380,398 324.521,336 | 9 | 397.381,692 324.519,306 | 2.407 |
| 9 | 397.381,692 324.519,306 | 10 | 397.389,17 324.505,875 | 15.372 |
| 10 | 397.389,17 324.505,875 | 11 | 397.397,597 324.488,186 | 19.594 |
| 11 | 397.397,597 324.488,186 | 12 | 397.404,276 324.473,479 | 16.153 |
| 12 | 397.404,276 324.473,479 | 13 | 397.410,684 324.457,645 | 17.082 |
| 13 | 397.410,684 324.457,645 | 14 | 397.415,019 324.445,363 | 13.025 |
| 14 | 397.415,019 324.445,363 | 15 | 397.419,384 324.432,459 | 13.622 |
| 15 | 397.419,384 324.432,459 | 16 | 397.425,355 324.414,52 | 18.907 |
| 16 | 397.425,355 324.414,52 | 17 | 397.425,433 324.414,274 | 0.258 |
| 17 | 397.425,433 324.414,274 | 18 | 397.425,861 324.412,934 | 1.407 |
| 18 | 397.425,861 324.412,934 | 1 | 397.438,595 324.417,939 | 13.682 |

** Lungimile segmentelor sunt determinate în planul de proiecție Stereo 70 și sunt rotunjite la 1 milimetru.

*** Distanța dintre puncte este formată din segmente cumulate ce sunt mai mici decât valoarea 1 milimetru.

**DATE DESPRE IMOBILUL NR. 6122**

Oficiul de Cadastru și Publicitate Imobiliară DOLJ
Biroul de Cadastru și Publicitate Imobiliară Craiova

A. Partea I. Descrierea imobilului

TEREN Intravilan

Adresa: Loc. Sitoaia, Jud. Dolj, T46, P1

| Nr. Crt | Nr cadastral Nr. topografic | Suprafața* (mp) | Observații / Referințe |
|---------|-----------------------------|-----------------|---|
| A1 | | 2.430 | Sector cadastral:18 Teren neimprejmuit; |

B. Partea II. Proprietari și acte

| Inscrieri privitoare la dreptul de proprietate și alte drepturi reale | Referințe |
|--|-----------|
| / | |
| Act Administrativ nr. Titlu de proprietate 1348-59364, din 12/11/1998 emis de CJSIPT Dolj; | |
| B1 | A1 |
| Intabulare, drept de PROPRIETATE, dobandit prin Reconstituire, cota actuala 1/1, cota initiala 1/1 1) TĂNASIE ELENA | |

C. Partea III. SARCINI .

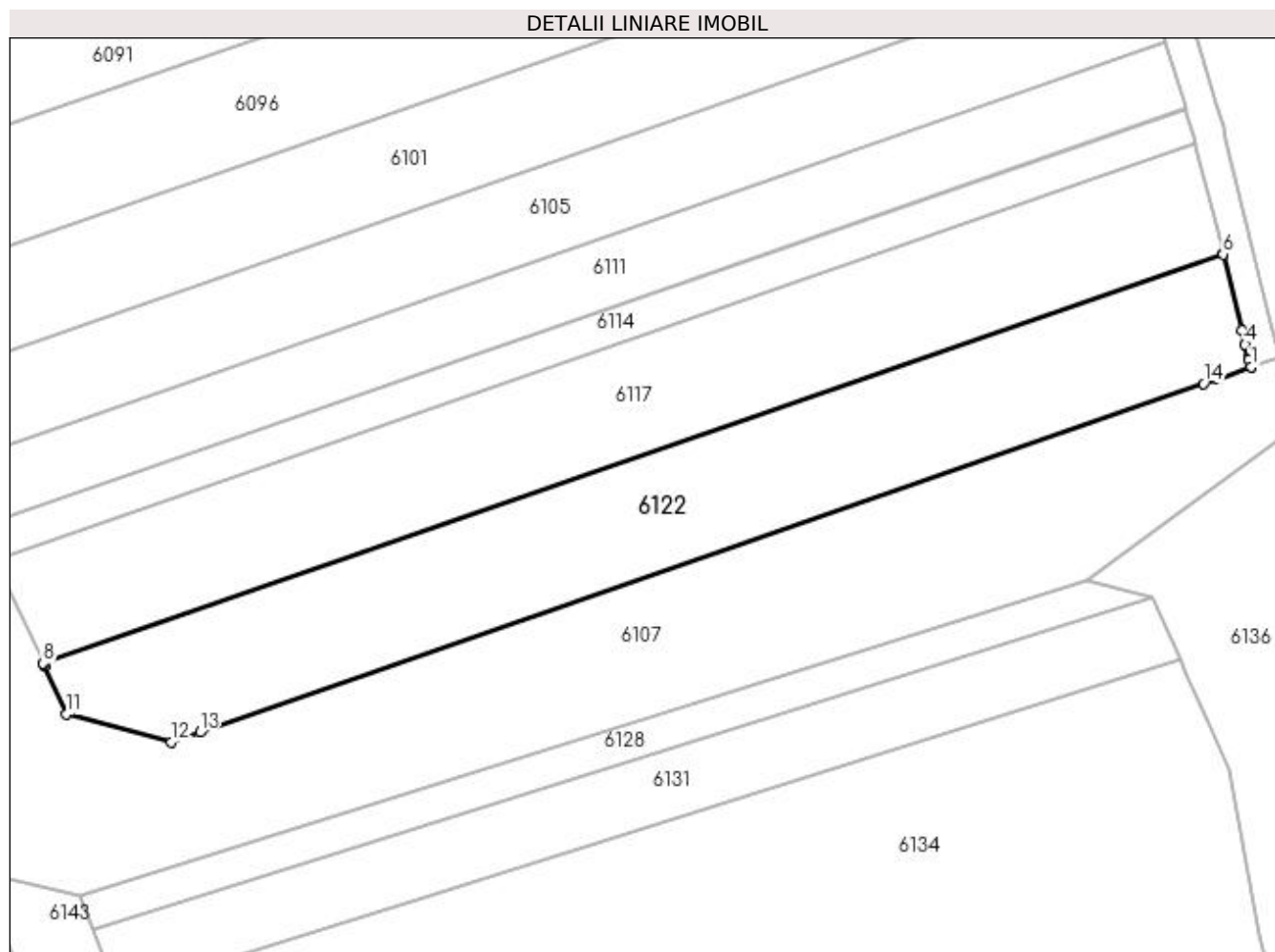
| Inscrieri privind dezmembramintele dreptului de proprietate, drepturi reale de garanție și sarcini | Referințe |
|--|-----------|
| NU SUNT | |

Anexa Nr. 1 La Partea I

Teren

| | | |
|--------------|-----------------|------------------------|
| Nr cadastral | Suprafața (mp)* | Observații / Referințe |
| | 2.430 | |

* Suprafața este determinată în planul de proiecție Stereo 70.



Date referitoare la teren

| Crt | Categorie folosință | Intravilan | Suprafața (mp) | Tarla | Parcelă | Nr. topo | Observații / Referințe |
|-----|---------------------|------------|----------------|-------|---------|----------|------------------------|
| 1 | arabil | DA | 2.430 | 46 | 1 | - | |

Lungime Segmente

1) Valorile lungimilor segmentelor sunt obținute din proiecție în plan.

| Punct început | X / Y | Punct sfârșit | X / Y | Lungime segment (** (m) |
|---------------|----------------------------|---------------|----------------------------|-------------------------|
| 1 | 397.605,74 324.481,823 | 2 | 397.605,454 324.482,851 | 1.067 |
| 2 | 397.605,454 324.482,851 | 3 | 397.605,408 324.483,038 | 0.193 |
| 3 | 397.605,408 324.483,038 | 4 | 397.604,966 324.484,829 | 1.845 |
| 4 | 397.604,966 324.484,829 | 5 | 397.604,506 324.486,692 | 1.918 |
| 5 | 397.604,506 324.486,692 | 6 | 397.602,056 324.496,613 | 10.22 |

| Punct început | X / Y | Punct sfârșit | X / Y | Lungime segment (** (m) |
|---------------|----------------------------|---------------|----------------------------|-------------------------|
| 6 | 397.602,056 324.496,613 | 7 | 397.602,036 324.496,692 | 0.08 |
| 7 | 397.602,036 324.496,692 | 8 | 397.447,54 324.443,06 | 163.541 |
| 8 | 397.447,54 324.443,06 | 9 | 397.447,573 324.442,987 | 0.08 |
| 9 | 397.447,573 324.442,987 | 10 | 397.447,692 324.442,726 | 0.288 |
| 10 | 397.447,692 324.442,726 | 11 | 397.450,585 324.436,407 | 6.95 |
| 11 | 397.450,585 324.436,407 | 12 | 397.464,317 324.432,73 | 14.216 |
| 12 | 397.464,317 324.432,73 | 13 | 397.468,073 324.434,034 | 3.976 |
| 13 | 397.468,073 324.434,034 | 14 | 397.599,542 324.479,671 | 139.165 |
| 14 | 397.599,542 324.479,671 | 15 | 397.601,341 324.480,296 | 1.905 |
| 15 | 397.601,341 324.480,296 | 16 | 397.605,719 324.481,815 | 4.634 |
| 16 | 397.605,719 324.481,815 | 1 | 397.605,74 324.481,823 | 0.022 |

** Lungimile segmentelor sunt determinate în planul de proiecție Stereo 70 și sunt rotunjite la 1 milimetru.

*** Distanța dintre puncte este formată din segmente cumulate ce sunt mai mici decât valoarea 1 milimetru.

**DATE DESPRE IMOBILUL NR. 6128**

Oficiul de Cadastru și Publicitate Imobiliară DOLJ
Biroul de Cadastru și Publicitate Imobiliară Craiova

A. Partea I. Descrierea imobilului

TEREN Intravilan

Adresa: Loc. Sitoaia, Jud. Dolj, T45, P830/1

| Nr. Crt | Nr cadastral Nr. topografic | Suprafața* (mp) | Observații / Referințe |
|---------|-----------------------------|-----------------|---|
| A1 | | 680 | Sector cadastral:18 Teren neimprejmuit; |

B. Partea II. Proprietari și acte

| Inscrieri privitoare la dreptul de proprietate și alte drepturi reale | Referințe |
|--|-----------|
| / | |
| Act Administrativ nr. Titlu de proprietate 2779, din 08/09/2004 emis de CJSIPT Dolj; | |
| B1 | A1 |
| Intabulare, drept de PROPRIETATE, dobandit prin Reconstituire, cota actuala 1/1, cota initiala 1/1 1) GRINDEANU ION | |

C. Partea III. SARCINI .

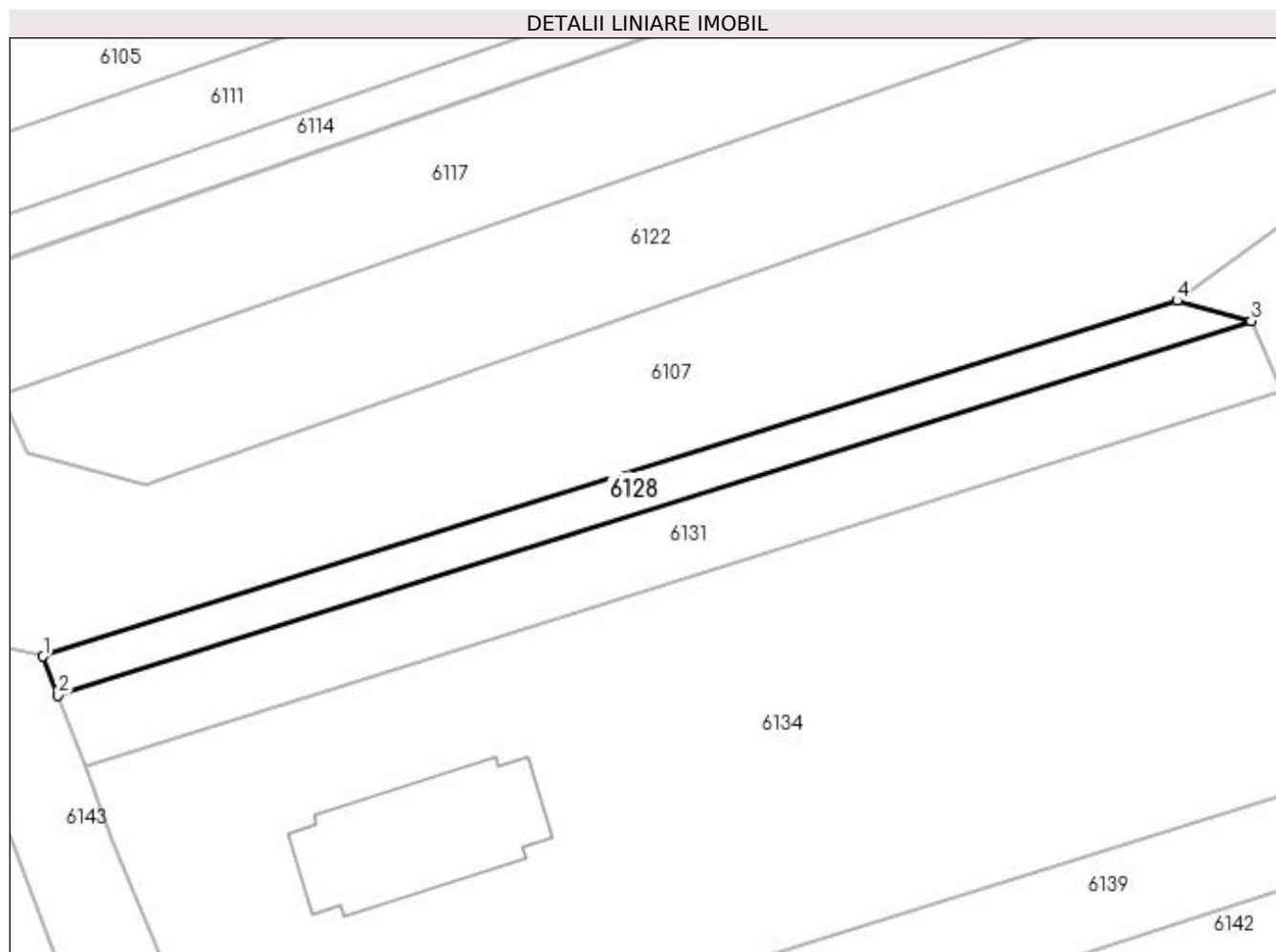
| Inscrieri privind dezmembramintele dreptului de proprietate, drepturi reale de garanție și sarcini | Referințe |
|--|-----------|
| NU SUNT | |

Anexa Nr. 1 La Partea I

Teren

| Nr cadastral | Suprafața (mp)* | Observații / Referințe |
|--------------|-----------------|------------------------|
| | 680 | |

* Suprafața este determinată în planul de proiecție Stereo 70.



Date referitoare la teren

| Crt | Categorie folosință | Intra vilan | Suprafața (mp) | Tarla | Parcelă | Nr. topo | Observații / Referințe |
|-----|---------------------|-------------|----------------|-------|---------|----------|------------------------|
| 1 | arabil | DA | 680 | 45 | 830/1 | - | |

Lungime Segmente

1) Valorile lungimilor segmentelor sunt obținute din proiecție în plan.

| Punct început | X / Y | Punct sfârșit | X / Y | Lungime segment (** (m) |
|---------------|----------------------------|---------------|----------------------------|-------------------------|
| 1 | 397.452,433 324.412,67 | 2 | 397.454,14 324.408,18 | 4.804 |
| 2 | 397.454,14 324.408,18 | 3 | 397.592,9 324.451,69 | 145.422 |
| 3 | 397.592,9 324.451,69 | 4 | 397.584,298 324.454,018 | 8.911 |
| 4 | 397.584,298 324.454,018 | 1 | 397.452,433 324.412,67 | 138.196 |

**** Lungimile segmentelor sunt determinate în planul de proiecție Stereo 70 și sunt rotunjite la 1 milimetru.**

***** Distanța dintre puncte este formată din segmente cumulate ce sunt mai mici decât valoarea 1 milimetru.**

**DATE DESPRE IMOBILUL NR. 6131**

Oficiul de Cadastru și Publicitate Imobiliară DOLJ
Biroul de Cadastru și Publicitate Imobiliară Craiova

A. Partea I. Descrierea imobilului

TEREN Intravilan

Nr. CF vechi:622

Nr. cadastral vechi:830

Adresa: Loc. Sitoaia, Jud. Dolj, T45, P830/11

| Nr. Crt | Nr cadastral Nr. topografic | Suprafața* (mp) | Observații / Referințe |
|---------|-----------------------------|-----------------|---|
| A1 | 30343 | 1.300 | Sector cadastral:18 Teren neimprejmuit; |

B. Partea II. Proprietari și acte

| Inscrieri privitoare la dreptul de proprietate și alte drepturi reale | | Referințe |
|---|--|-----------|
| 49892 / 29/03/2017 | | |
| Act Administrativ nr. Referat nt. 1791/SC, din 27/03/2017 emis de Serviciul Cadastru; | | |
| B1 | Se notează mențiunea «Imobil aflat sub incidența art.3 alin.(1) din Legea 17/2014» | A1 |
| 138526 / 15/09/2017 | | |
| Act Notarial nr. CONTRACT DE VANZARE AUT SUB NR. 3797, din 14/09/2017 emis de NP Faurar Virgil Claudiu; | | |
| B2 | Intabulare, drept de PROPRIETATE, dobandit prin Conventie, cota actuala 1/2, cota initiala 1/2 1) ROGOJINARU LUBITA-LARISA , necasatorita | A1 |
| B3 | Intabulare, drept de PROPRIETATE, dobandit prin Conventie, cota actuala 1/2, cota initiala 1/2 1) ROGOJINARU CRISTIANA VIRGINIA , necasatorita | A1 |

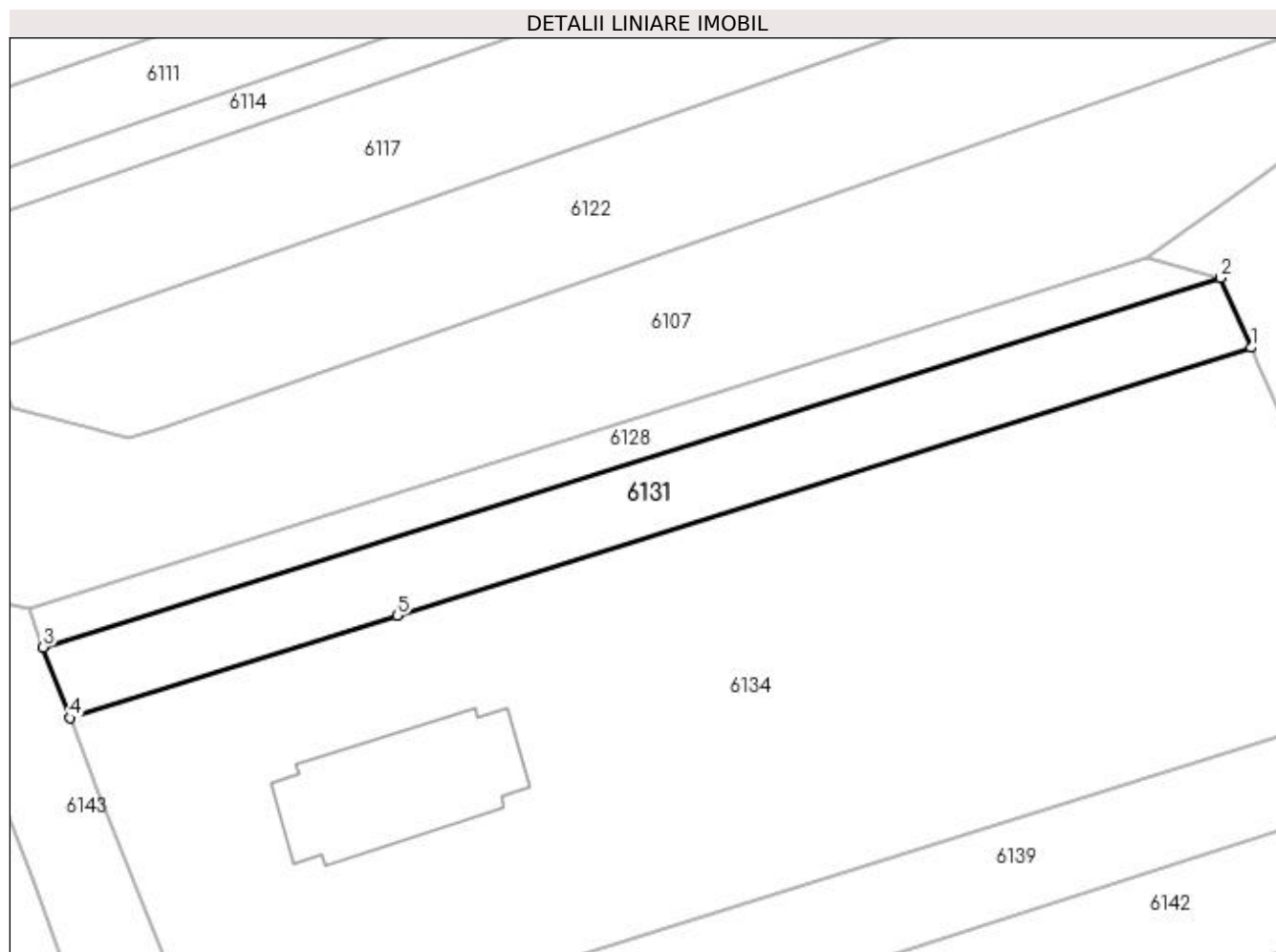
C. Partea III. SARCINI .

| Inscrieri privind dezmembramintele dreptului de proprietate, drepturi reale de garanție și sarcini | Referințe |
|--|-----------|
| NU SUNT | |

Anexa Nr. 1 La Partea I**Teren**

| Nr cadastral | Suprafața (mp)* | Observații / Referințe |
|--------------|-----------------|------------------------|
| 30343 | 1.300 | |

* Suprafața este determinată în planul de proiecție Stereo 70.

**Date referitoare la teren**

| Crt | Categorie folosință | Intravilan | Suprafața (mp) | Tarla | Parcelă | Nr. topo | Observații / Referințe |
|-----|---------------------|------------|----------------|-------|---------|----------|------------------------|
| 1 | arabil | DA | 1.300 | 45 | 830/11 | - | |

Lungime Segmente

1) Valorile lungimilor segmentelor sunt obținute din proiecție în plan.

| Punct început | X / Y | Punct sfârșit | X / Y | Lungime segment (** (m) |
|---------------|----------------------------|---------------|----------------------------|-------------------------|
| 1 | 397.596,52 324.443,47 | 2 | 397.592,9 324.451,69 | 8.982 |
| 2 | 397.592,9 324.451,69 | 3 | 397.454,14 324.408,18 | 145.422 |
| 3 | 397.454,14 324.408,18 | 4 | 397.457,32 324.399,82 | 8.944 |
| 4 | 397.457,32 324.399,82 | 5 | 397.495,835 324.411,898 | 40.365 |
| 5 | 397.495,835 324.411,898 | 1 | 397.596,52 324.443,47 | 105.519 |

**** Lungimile segmentelor sunt determinate în planul de proiecție Stereo 70 și sunt rotunjite la 1 milimetru.**

***** Distanța dintre puncte este formată din segmente cumulate ce sunt mai mici decât valoarea 1 milimetru.**



DATE DESPRE IMOBILUL NR. 6134

Oficiul de Cadastru și Publicitate Imobiliară DOLJ
Biroul de Cadastru și Publicitate Imobiliară Craiova

A. Partea I. Descrierea imobilului

TEREN Intravilan

Adresa: Loc. Sitoaia, Jud. Dolj, T45, P830/12, P830/2, P830/2, P830/3, P830/4

| Nr. Crt | Nr cadastral Nr. topografic | Suprafața* (mp) | Observații / Referințe |
|---------|-----------------------------|-----------------|--|
| A1 | 30548 | 6.444 | Sector cadastral:18 Teren neimprijmit; |

Construcții

| Crt | Nr cadastral Nr. topografic | Adresa | Observații / Referințe |
|------|-----------------------------|---|--|
| A1.1 | | Loc. Sitoaia, Jud. Dolj, T45, P830/12, P830/2, P830/2, P830/3, P830/4 | Nr. niveluri:2; S. construita la sol:342 mp; |

B. Partea II. Proprietari și acte

| Inscrieri privitoare la dreptul de proprietate și alte drepturi reale | | Referințe |
|--|--|-----------|
| 138746 / 24/07/2018 | | |
| Autorizatie De Constructie Pentru Executari De Lucrari nr. 93, din 01/01/2007 emis de Consiliul Judetean Dolj; | | |
| B1 | Se noteaza intentia de a construi pe terenul de sub A 1 a unei pensiuni Agro- turistice D+P+1 E, amenajare parcare, podet de acces si imprejurimi teren <i>OBSERVATII: pozitie transcrisa din CF 30013/Almaj, inscrisa prin incheierea nr. 33694 din 12/05/2008; (provenita din conversia CF 334)</i> | A1 |
| Act Notarial nr. CONTRACT DE VANZARE AUT SUB NR. 1286, din 31/03/2017 emis de NP FAURAR VIRGIL CLAUDIU; | | |
| B2 | Intabulare, drept de PROPRIETATE, dobandit prin Conventie, cota actuala 1/2, cota initiala 1/2 1) ROGOJINARU LUBITA-LARISA <i>OBSERVATII: pozitie transcrisa din CF 30274/Almaj, inscrisa prin incheierea nr. 53305 din 04/04/2017;</i> | A1 |
| B3 | Intabulare, drept de PROPRIETATE, dobandit prin Conventie, cota actuala 1/2, cota initiala 1/2 1) ROGOJINARU CRISTIANA VIRGINIA <i>OBSERVATII: pozitie transcrisa din CF 30274/Almaj, inscrisa prin incheierea nr. 53305 din 04/04/2017;</i> | A1 |
| / | | |
| Act Normativ nr. Legea 7, din 13/03/1996 emis de Parlamentul României; | | |
| B4 | Intabulare, drept de PROPRIETATE, dobandit prin Lege, cota actuala 1/1, cota initiala 1/1 1) ROGOJINARU LUBITA-LARISA 2) ROGOJINARU CRISTIANA VIRGINIA | A1.1 |

C. Partea III. SARCINI .

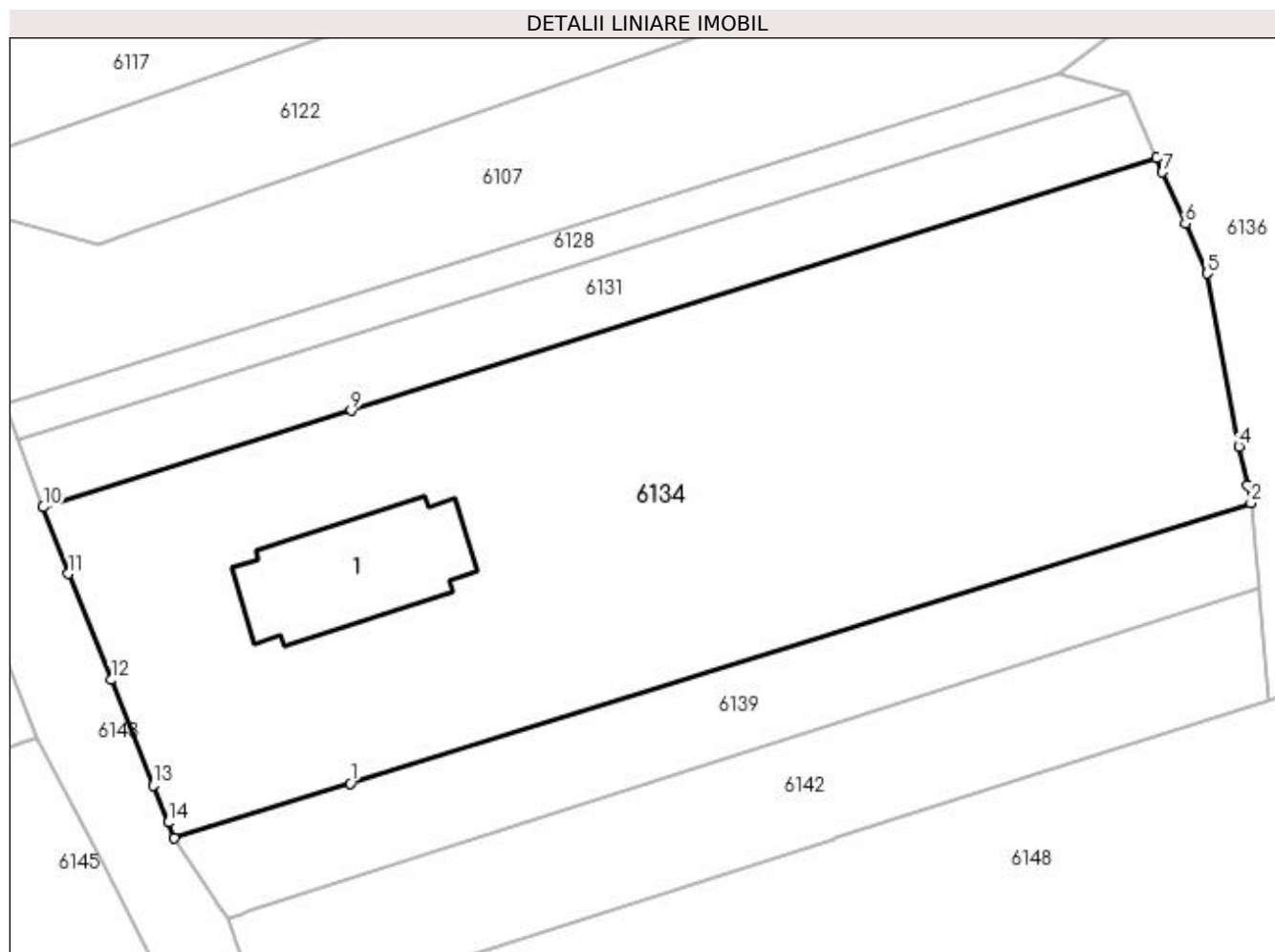
| Inscrieri privind dezmembramintele dreptului de proprietate, drepturi reale de garanție și sarcini | Referințe |
|--|-----------|
| NU SUNT | |

Anexa Nr. 1 La Partea I

Teren

| Nr cadastral | Suprafața (mp)* | Observații / Referințe |
|--------------|-----------------|------------------------|
| 30548 | 6.444 | |

* Suprafața este determinată în planul de proiecție Stereo 70.



Date referitoare la teren

| Crt | Categorie folosință | Intravilan | Suprafața (mp) | Tarla | Parcelă | Nr. topo | Observații / Referințe |
|-----|---------------------|------------|----------------|-------|---------------------------|----------|------------------------|
| 1 | curți construcții | DA | 2.382 | 45 | 830/2,830/3, 830/4,830/12 | - | |
| 2 | arabil | DA | 4.062 | 45 | 830/2,830/3, 830/4,830/12 | - | |

Date referitoare la construcții

| Crt | Număr | Destinație construcție | Supraf. (mp) | Situație juridică | Observații / Referințe |
|------|-------|--------------------------------------|--------------|-------------------|--|
| A1.1 | | construcții industriale și edilitare | 342 | Cu acte | Nr. niveluri:2; S. construita la sol:342 mp; |

Lungime Segmente

1) Valorile lungimilor segmentelor sunt obținute din proiecție în plan.

| Punct început | X / Y | Punct sfârșit | X / Y | Lungime segment (** (m) |
|---------------|----------------------------|---------------|-------------------------|-------------------------|
| 1 | 397.495,708 324.365,274 | 2 | 397.608,36 324.400,3 | 117.971 |
| 2 | 397.608,36 324.400,3 | 3 | 397.607,94 324.402,5 | 2.24 |

| Punct început | X / Y | Punct sfârșit | X / Y | Lungime segment (** (m) |
|---------------|----------------------------|---------------|----------------------------|-------------------------|
| 3 | 397.607,94 324.402,5 | 4 | 397.606,82 324.407,38 | 5.007 |
| 4 | 397.606,82 324.407,38 | 5 | 397.602,87 324.429,01 | 21.988 |
| 5 | 397.602,87 324.429,01 | 6 | 397.600,13 324.435,28 | 6.843 |
| 6 | 397.600,13 324.435,28 | 7 | 397.597,315 324.441,666 | 6.979 |
| 7 | 397.597,315 324.441,666 | 8 | 397.596,52 324.443,47 | 1.971 |
| 8 | 397.596,52 324.443,47 | 9 | 397.495,835 324.411,898 | 105.519 |
| 9 | 397.495,835 324.411,898 | 10 | 397.457,32 324.399,82 | 40.365 |
| 10 | 397.457,32 324.399,82 | 11 | 397.460,49 324.391,49 | 8.913 |
| 11 | 397.460,49 324.391,49 | 12 | 397.465,803 324.378,214 | 14.3 |
| 12 | 397.465,803 324.378,214 | 13 | 397.471,08 324.365,03 | 14.201 |
| 13 | 397.471,08 324.365,03 | 14 | 397.472,95 324.360,39 | 5.003 |
| 14 | 397.472,95 324.360,39 | 15 | 397.473,73 324.358,44 | 2.1 |
| 15 | 397.473,73 324.358,44 | 1 | 397.495,708 324.365,274 | 23.016 |

** Lungimile segmentelor sunt determinate în planul de proiecție Stereo 70 și sunt rotunjite la 1 milimetru.

*** Distanța dintre puncte este formată din segmente cumulate ce sunt mai mici decât valoarea 1 milimetru.

**DATE DESPRE IMOBILUL NR. 6136**

Oficiul de Cadastru și Publicitate Imobiliară DOLJ
Biroul de Cadastru și Publicitate Imobiliară Craiova

A. Partea I. Descrierea imobilului

TEREN Intravilan

Adresa: Loc. Sitoaia, Jud. Dolj, T45, P830/13

| Nr. Crt | Nr cadastral Nr. topografic | Suprafața* (mp) | Observații / Referințe |
|---------|-----------------------------|-----------------|---|
| A1 | | 2.560 | Sector cadastral:18 Teren neimprejmuit; |

B. Partea II. Proprietari și acte

| Inscrieri privitoare la dreptul de proprietate și alte drepturi reale | | Referințe |
|---|--|-----------|
| / | | |
| Act Normativ nr. Legea 7, din 13/03/1996 emis de Parlamentul Romaniei (art.13 alin 15); | | |
| B1 | Inscrierea provizorie, drept de PROPRIETATE, dobandit prin Lege, cota actuala 1/1, cota initiala 1/1 1) NEIDENTIFICAT NEIDENTIFICAT | A1 |

C. Partea III. SARCINI .

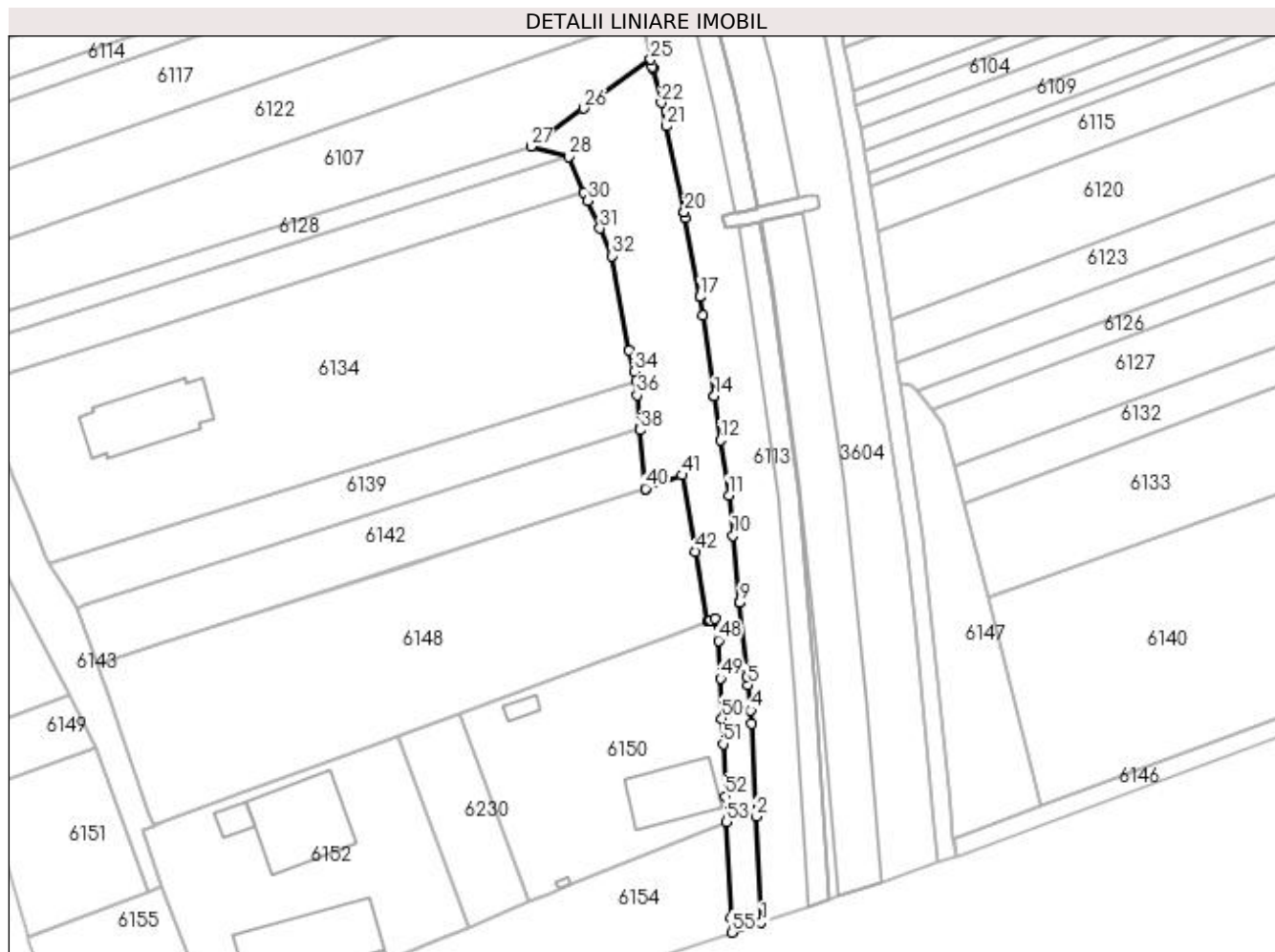
| Inscrieri privind dezmembramintele dreptului de proprietate, drepturi reale de garanție și sarcini | Referințe |
|--|-----------|
| NU SUNT | |

Anexa Nr. 1 La Partea I

Teren

| Nr cadastral | Suprafața (mp)* | Observații / Referințe |
|--------------|-----------------|------------------------|
| | 2.560 | |

* Suprafața este determinată în planul de proiecție Stereo 70.



Date referitoare la teren

| Crt | Categorie folosință | Intra vilan | Suprafața (mp) | Tarla | Parcelă | Nr. topo | Observații / Referințe |
|-----|---------------------|-------------|----------------|-------|---------|----------|------------------------|
| 1 | arabil | DA | 2.560 | 45 | 830/13 | - | |

Lungime Segmente

1) Valorile lungimilor segmentelor sunt obținute din proiecție în plan.

| Punct început | X / Y | Punct sfârșit | X / Y | Lungime segment |
|---------------|----------------------------|---------------|----------------------------|-----------------|
| 1 | 397.637,119 324.276,358 | 2 | 397.635,908 324.300,627 | 24.299 |
| 4 | 397.634,698 324.324,897 | 5 | 397.634,1 324.330,732 | 5.866 |
| 7 | 397.633,691 324.334,713 | 8 | 397.632,169 324.349,54 | 14.905 |
| 10 | 397.630,587 324.364,967 | 11 | 397.629,641 324.374,189 | 9.271 |
| 13 | 397.626,361 324.396,897 | 14 | 397.626,36 324.396,9 | 0.003 |
| 16 | 397.623,082 324.419,606 | 17 | 397.623,081 324.419,61 | 0.004 |
| 2 | 397.634,846 324.321,927 | 3 | 397.634,846 324.321,927 | 21.326 |
| 5 | 397.634,1 324.330,732 | 6 | 397.633,896 324.332,715 | 1.993 |
| 8 | 397.632,169 324.349,54 | 9 | 397.632,169 324.349,543 | 0.003 |
| 11 | 397.629,641 324.374,189 | 12 | 397.627,822 324.386,782 | 12.723 |
| 14 | 397.626,36 324.396,9 | 15 | 397.623,701 324.415,318 | 18.609 |
| 17 | 397.623,081 324.419,61 | 18 | 397.619,726 324.437,751 | 18.448 |
| 3 | 397.634,846 324.321,927 | 4 | 397.634,698 324.324,897 | 2.974 |
| 6 | 397.633,896 324.332,715 | 7 | 397.633,691 324.334,713 | 2.008 |
| 9 | 397.632,169 324.349,543 | 10 | 397.630,587 324.364,967 | 15.505 |
| 12 | 397.627,822 324.386,782 | 13 | 397.626,361 324.396,897 | 10.22 |
| 15 | 397.623,701 324.415,318 | 16 | 397.623,082 324.419,606 | 4.332 |
| 18 | 397.619,726 324.437,751 | 19 | 397.619,481 324.439,08 | 1.351 |

| Punct început | X / Y | Punct sfârșit | X / Y | Lungime segment | Punct început | X / Y | Punct sfârșit | X / Y | Lungime segment | Punct început | X / Y | Punct sfârșit | X / Y | Lungime segment |
|---------------|----------------------------|---------------|----------------------------|-----------------|---------------|----------------------------|---------------|----------------------------|-----------------|---------------|----------------------------|---------------|----------------------------|-----------------|
| 19 | 397.619,481 324.439,08 | 20 | 397.619,48 324.439,084 | 0.004 | 20 | 397.619,48 324.439,084 | 21 | 397.615,339 324.458,73 | 20.07 7 | 21 | 397.615,339 324.458,73 | 22 | 397.614,211 324.464,078 | 5.466 |
| 22 | 397.614,211 324.464,078 | 23 | 397.612,307 324.471,786 | 7.94 | 23 | 397.612,307 324.471,786 | 24 | 397.612,161 324.472,377 | 0.608 | 24 | 397.612,161 324.472,377 | 25 | 397.611,772 324.473,953 | 1.623 |
| 25 | 397.611,772 324.473,953 | 26 | 397.596,36 324.462,77 | 19.04 2 | 26 | 397.596,36 324.462,77 | 27 | 397.584,298 324.454,018 | 14.90 2 | 27 | 397.584,298 324.454,018 | 28 | 397.592,9 324.451,69 | 8.911 |
| 28 | 397.592,9 324.451,69 | 29 | 397.596,52 324.443,47 | 8.982 | 29 | 397.596,52 324.443,47 | 30 | 397.597,315 324.441,666 | 1.971 | 30 | 397.597,315 324.441,666 | 31 | 397.600,13 324.435,28 | 6.979 |
| 31 | 397.600,13 324.435,28 | 32 | 397.602,87 324.429,01 | 6.843 | 32 | 397.602,87 324.429,01 | 33 | 397.606,82 324.407,38 | 21.98 8 | 33 | 397.606,82 324.407,38 | 34 | 397.607,94 324.402,5 | 5.007 |
| 34 | 397.607,94 324.402,5 | 35 | 397.608,36 324.400,3 | 2.24 | 35 | 397.608,36 324.400,3 | 36 | 397.608,645 324.397,142 | 3.171 | 36 | 397.608,645 324.397,142 | 37 | 397.609,32 324.389,65 | 7.522 |
| 37 | 397.609,32 324.389,65 | 38 | 397.609,373 324.389,057 | 0.595 | 38 | 397.609,373 324.389,057 | 39 | 397.610,57 324.375,72 | 13.39 1 | 39 | 397.610,57 324.375,72 | 40 | 397.610,571 324.375,716 | 0.004 |
| 40 | 397.610,571 324.375,716 | 41 | 397.618,935 324.378,767 | 8.903 | 41 | 397.618,935 324.378,767 | 42 | 397.622,037 324.361,242 | 17.79 7 | 42 | 397.622,037 324.361,242 | 43 | 397.624,864 324.345,272 | 16.21 9 |
| 43 | 397.624,864 324.345,272 | 44 | 397.625,145 324.345,376 | 0.3 | 44 | 397.625,145 324.345,376 | 45 | 397.625,215 324.345,402 | 0.074 | 45 | 397.625,215 324.345,402 | 46 | 397.625,425 324.345,479 | 0.224 |
| 46 | 397.625,425 324.345,479 | 47 | 397.626,584 324.345,909 | 1.236 | 47 | 397.626,584 324.345,909 | 48 | 397.627,264 324.340,915 | 5.04 | 48 | 397.627,264 324.340,915 | 49 | 397.627,688 324.332,273 | 8.652 |
| 49 | 397.627,688 324.332,273 | 50 | 397.628,086 324.323,076 | 9.205 | 50 | 397.628,086 324.323,076 | 51 | 397.628,339 324.317,228 | 5.854 | 51 | 397.628,339 324.317,228 | 52 | 397.628,822 324.305,248 | 11.99 |
| 52 | 397.628,822 324.305,248 | 53 | 397.629,056 324.299,431 | 5.821 | 53 | 397.629,056 324.299,431 | 54 | 397.630,15 324.277,514 | 21.94 4 | 54 | 397.630,15 324.277,514 | 55 | 397.630,322 324.274,063 | 3.455 |
| 55 | 397.630,322 324.274,063 | 1 | 397.637,119 324.276,358 | 7.174 | | | | | | | | | | |

** Lungimile segmentelor sunt determinate în planul de proiecție Stereo 70 și sunt rotunjite la 1 milimetru.

*** Distanța dintre puncte este formată din segmente cumulate ce sunt mai mici decât valoarea 1 milimetru.

**DATE DESPRE IMOBILUL NR. 6138**

Oficiul de Cadastru și Publicitate Imobiliară DOLJ
Biroul de Cadastru și Publicitate Imobiliară Craiova

A. Partea I. Descrierea imobilului

TEREN Intravilan

Nr. CF vechi:206
Nr. cadastral vechi:498

Adresa: Loc. Sitoaia, Jud. Dolj, T 48 P 836/3

| Nr. Crt | Nr cadastral Nr. topografic | Suprafața* (mp) | Observații / Referințe |
|---------|-----------------------------|-----------------|---|
| A1 | 30096 | 801 | Sector cadastral:18 Teren neimprejmuit; |

B. Partea II. Proprietari și acte

| Inscrieri privitoare la dreptul de proprietate și alte drepturi reale | | Referințe |
|---|---|-----------|
| 3670 / 12/01/2018 | | |
| Act Notarial nr. CONTRACT DE VANZARE AUT SUB NR. 1286, din 31/03/2017 emis de NP Faurar Virgil Claudiu; | | |
| B1 | Intabulare, drept de PROPRIETATE, dobandit prin Conventie, cota actuala 1/1, cota initiala 1/1 1) ROGOJINARU LUBITA-LARISA 2) ROGOJINARU CRISTIANA VIRGINIA | A1 |

C. Partea III. SARCINI .

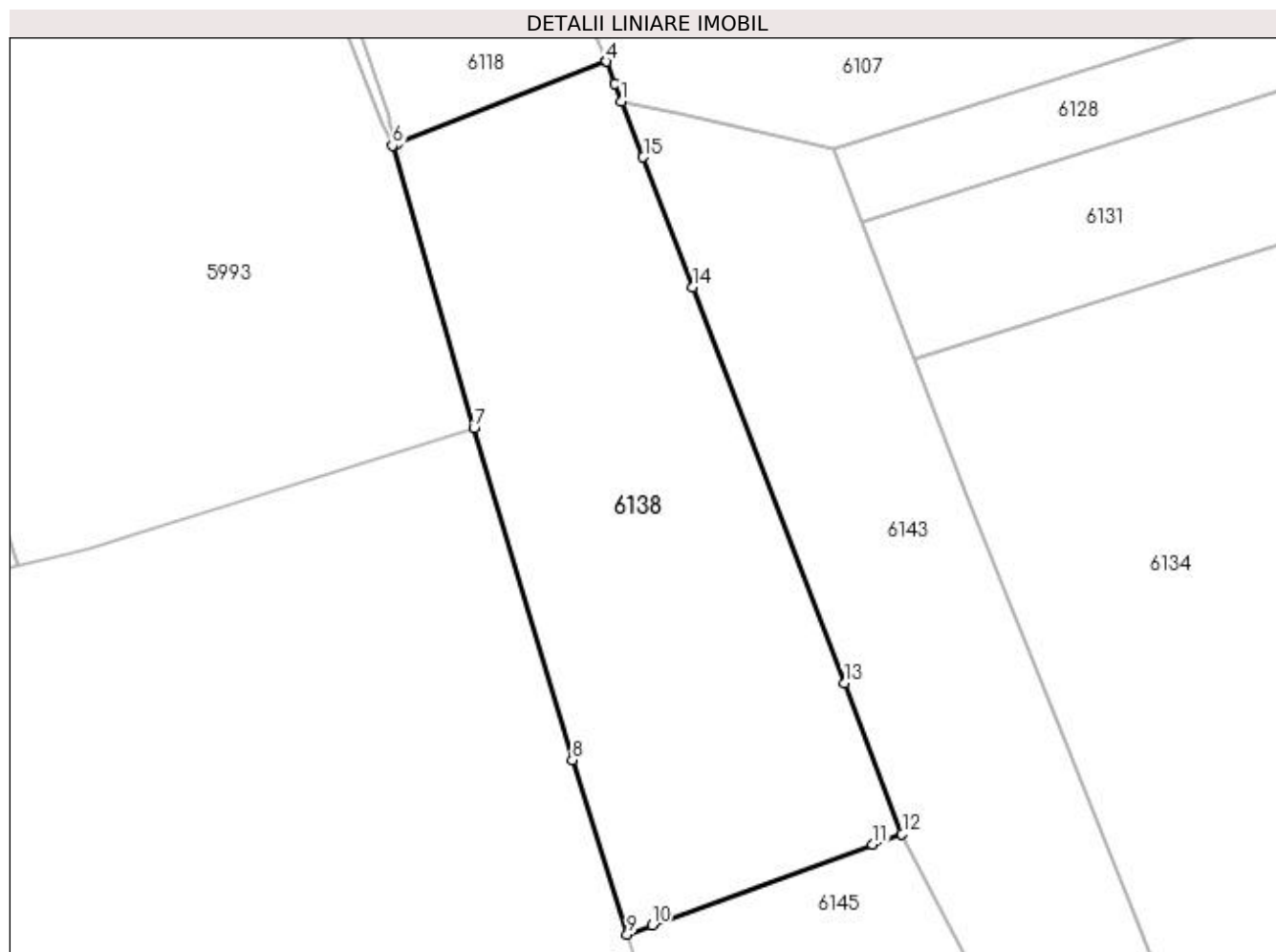
| Inscrieri privind dezmembramintele dreptului de proprietate, drepturi reale de garanție și sarcini | Referințe |
|--|-----------|
| NU SUNT | |

Anexa Nr. 1 La Partea I

Teren

| Nr cadastral | Suprafața (mp)* | Observații / Referințe |
|--------------|-----------------|------------------------|
| 30096 | 801 | |

* Suprafața este determinată în planul de proiecție Stereo 70.



Date referitoare la teren

| Crt | Categorie folosință | Intravilan | Suprafața (mp) | Tarla | Parcelă | Nr. topo | Observații / Referințe |
|-----|---------------------|------------|----------------|-------|---------|----------|------------------------|
| 1 | arabil | DA | 801 | 48 | 863/3 | - | |

Lungime Segmente

1) Valorile lungimilor segmentelor sunt obținute din proiecție în plan.

| Punct început | X / Y | Punct sfârșit | X / Y | Lungime segment (** (m) |
|---------------|----------------------------|---------------|----------------------------|-------------------------|
| 1 | 397.439,522 324.415,521 | 2 | 397.439,11 324.416,608 | 1.162 |
| 2 | 397.439,11 324.416,608 | 3 | 397.438,6 324.417,94 | 1.427 |
| 3 | 397.438,6 324.417,94 | 4 | 397.438,595 324.417,939 | 0.005 |
| 4 | 397.438,595 324.417,939 | 5 | 397.425,861 324.412,934 | 13.682 |
| 5 | 397.425,861 324.412,934 | 6 | 397.425,57 324.412,82 | 0.313 |

| Punct început | X / Y | Punct sfârşit | X / Y | Lungime segment (** (m) |
|---------------|----------------------------|---------------|----------------------------|-------------------------|
| 6 | 397.425,57 324.412,82 | 7 | 397.430,539 324.395,683 | 17.843 |
| 7 | 397.430,539 324.395,683 | 8 | 397.436,517 324.375,508 | 21.042 |
| 8 | 397.436,517 324.375,508 | 9 | 397.439,849 324.364,903 | 11.116 |
| 9 | 397.439,849 324.364,903 | 10 | 397.441,379 324.365,462 | 1.63 |
| 10 | 397.441,379 324.365,462 | 11 | 397.454,788 324.370,362 | 14.276 |
| 11 | 397.454,788 324.370,362 | 12 | 397.456,56 324.371,01 | 1.887 |
| 12 | 397.456,56 324.371,01 | 13 | 397.453,058 324.380,16 | 9.797 |
| 13 | 397.453,058 324.380,16 | 14 | 397.443,841 324.404,24 | 25.784 |
| 14 | 397.443,841 324.404,24 | 15 | 397.440,824 324.412,127 | 8.444 |
| 15 | 397.440,824 324.412,127 | 1 | 397.439,522 324.415,521 | 3.635 |

** Lungimile segmentelor sunt determinate în planul de proiecție Stereo 70 și sunt rotunjite la 1 milimetru.

*** Distanța dintre puncte este formată din segmente cumulate ce sunt mai mici decât valoarea 1 milimetru.

**DATE DESPRE IMOBILUL NR. 6139**

Oficiul de Cadastru și Publicitate Imobiliară DOLJ
Biroul de Cadastru și Publicitate Imobiliară Craiova

A. Partea I. Descrierea imobilului

TEREN Intravilan

Nr. CF vechi:623

Nr. cadastral vechi:831

Adresa: Loc. Sitoaia, Jud. Dolj, T45, P830/5

| Nr. Crt | Nr cadastral Nr. topografic | Suprafața* (mp) | Observații / Referințe |
|---------|-----------------------------|-----------------|---|
| A1 | 30344 | 1.520 | Sector cadastral:18 Teren neimprejmuit; |

B. Partea II. Proprietari și acte

| Inscrieri privitoare la dreptul de proprietate și alte drepturi reale | | Referințe |
|---|--|-----------|
| 50468 / 30/03/2017 | | |
| Act Administrativ nr. 1802/SC, din 27/03/2017 emis de SERVICIUL CADASTRU 1802/SC; | | |
| B1 | se noteaza mentiunea "Imobil aflat sub incidenta art. 3 alin. (1) din Legea nr. 17/2014", | A1 |
| 138522 / 15/09/2017 | | |
| Act Notarial nr. CONTRACT DE VANZARE AUT . NR. 3797, din 14/09/2017 emis de NP Faurar Virgil Claudiu; | | |
| B2 | Intabulare, drept de PROPRIETATE, dobandit prin Conventie, cota actuala 1/1, cota initiala 1/1 1) ROGOJINARU CRISTIANA VIRGINIA , necasatorita | A1 |

C. Partea III. SARCINI .

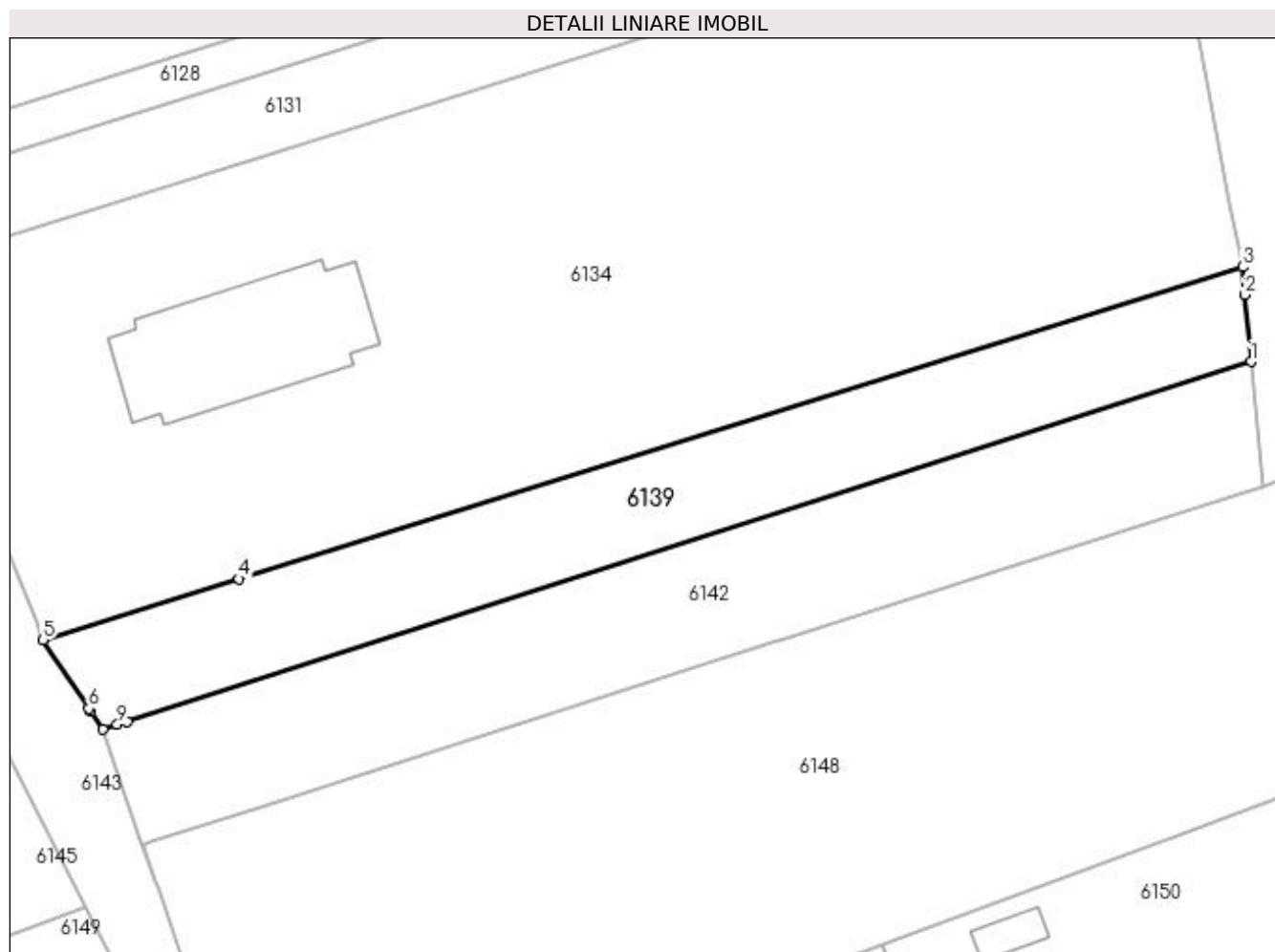
| Inscrieri privind dezmembramintele dreptului de proprietate, drepturi reale de garanție și sarcini | Referințe |
|--|-----------|
| NU SUNT | |

Anexa Nr. 1 La Partea I

Teren

| Nr cadastral | Suprafața (mp)* | Observații / Referințe |
|--------------|-----------------|------------------------|
| 30344 | 1.520 | |

* Suprafața este determinată în planul de proiecție Stereo 70.



Date referitoare la teren

| Crt | Categorie folosință | Intra vilan | Suprafața (mp) | Tarla | Parcelă | Nr. topo | Observații / Referințe |
|-----|---------------------|-------------|----------------|-------|---------|----------|------------------------|
| 1 | arabil | DA | 1.520 | 45 | 830/5 | - | |

Lungime Segmente

1) Valorile lungimilor segmentelor sunt obținute din proiecție în plan.

| Punct început | X / Y | Punct sfârșit | X / Y | Lungime segment (** (m) |
|---------------|----------------------------|---------------|----------------------------|-------------------------|
| 1 | 397.609,32 324.389,65 | 2 | 397.608,645 324.397,142 | 7.522 |
| 2 | 397.608,645 324.397,142 | 3 | 397.608,36 324.400,3 | 3.171 |
| 3 | 397.608,36 324.400,3 | 4 | 397.495,708 324.365,274 | 117.971 |
| 4 | 397.495,708 324.365,274 | 5 | 397.473,73 324.358,44 | 23.016 |
| 5 | 397.473,73 324.358,44 | 6 | 397.478,869 324.350,728 | 9.267 |

| Punct început | X / Y | Punct sfârșit | X / Y | Lungime segment (** (m) |
|---------------|----------------------------|---------------|----------------------------|-------------------------|
| 6 | 397.478,869 324.350,728 | 7 | 397.479,094 324.350,391 | 0.405 |
| 7 | 397.479,094 324.350,391 | 8 | 397.480,4 324.348,43 | 2.356 |
| 8 | 397.480,4 324.348,43 | 9 | 397.482,045 324.348,956 | 1.727 |
| 9 | 397.482,045 324.348,956 | 10 | 397.483,126 324.349,302 | 1.135 |
| 10 | 397.483,126 324.349,302 | 1 | 397.609,32 324.389,65 | 132.487 |

** Lungimile segmentelor sunt determinate în planul de proiecție Stereo 70 și sunt rotunjite la 1 milimetru.

*** Distanța dintre puncte este formată din segmente cumulate ce sunt mai mici decât valoarea 1 milimetru.

**DATE DESPRE IMOBILUL NR. 6142**

Oficiul de Cadastru și Publicitate Imobiliară DOLJ
Biroul de Cadastru și Publicitate Imobiliară Craiova

A. Partea I. Descrierea imobilului

TEREN Intravilan

Nr. CF vechi:620
Nr. cadastral vechi:828

Adresa: Loc. Sitoaia, Jud. Dolj, T45, P830/6

| Nr. Crt | Nr cadastral Nr. topografic | Suprafața* (mp) | Observații / Referințe |
|---------|-----------------------------|-----------------|---|
| A1 | 30342 | 1.828 | Sector cadastral:18 Teren neimprejmuit; |

B. Partea II. Proprietari și acte

| Inscrieri privitoare la dreptul de proprietate și alte drepturi reale | | Referințe |
|---|--|-----------|
| 4608 / 25/01/2010 | | |
| Titlu Proprietate nr. 2679, din 28/02/2003 emis de CJSIPT DOLJ; | | |
| B1 | Intabulare, drept de PROPRIETATE, dobândit prin Reconstituire, cota actuala 1/1, cota initiala 1/1 | A1 |
| | 1) GHIORGHISOR MIRCEA | |
| | <i>OBSERVATII: (provenita din conversia CF 620)</i> | |

C. Partea III. SARCINI .

| Inscrieri privind dezmembramintele dreptului de proprietate, drepturi reale de garanție și sarcini | Referințe |
|--|-----------|
| NU SUNT | |

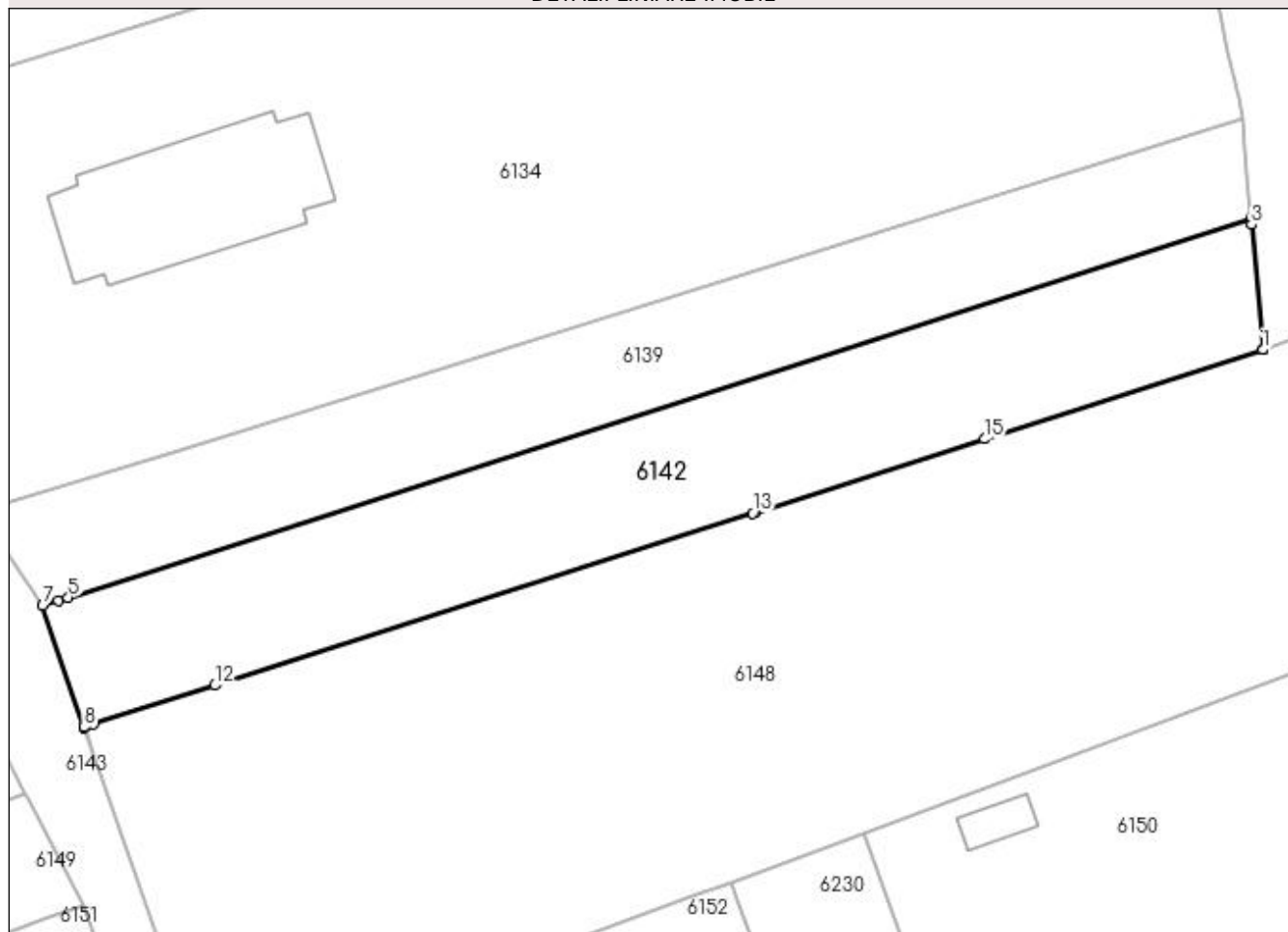
Anexa Nr. 1 La Partea I

Teren

| Nr cadastral | Suprafața (mp)* | Observații / Referințe |
|--------------|-----------------|------------------------|
| 30342 | 1.828 | |

* Suprafața este determinată în planul de proiecție Stereo 70.

DETALII LINIARE IMOBIL



Date referitoare la teren

| Crt | Categorie folosință | Intra vilan | Suprafața (mp) | Tarla | Parcelă | Nr. topo | Observații / Referințe |
|-----|---------------------|-------------|----------------|-------|---------|----------|------------------------|
| 1 | arabil | DA | 1.828 | 45 | 830/6 | - | |

Lungime Segmente

1) Valorile lungimilor segmentelor sunt obținute din proiecție în plan.

| Punct început | X / Y | Punct sfârșit | X / Y | Lungime segment (** (m) |
|---------------|----------------------------|---------------|----------------------------|-------------------------|
| 1 | 397.610,571 324.375,716 | 2 | 397.610,57 324.375,72 | 0.004 |
| 2 | 397.610,57 324.375,72 | 3 | 397.609,373 324.389,057 | 13.391 |
| 3 | 397.609,373 324.389,057 | 4 | 397.609,32 324.389,65 | 0.595 |
| 4 | 397.609,32 324.389,65 | 5 | 397.483,126 324.349,302 | 132.487 |
| 5 | 397.483,126 324.349,302 | 6 | 397.482,045 324.348,956 | 1.135 |

| Punct început | X / Y | Punct sfârșit | X / Y | Lungime segment (** (m) |
|---------------|----------------------------|---------------|----------------------------|-------------------------|
| 6 | 397.482,045 324.348,956 | 7 | 397.480,4 324.348,43 | 1.727 |
| 7 | 397.480,4 324.348,43 | 8 | 397.484,848 324.335,479 | 13.693 |
| 8 | 397.484,848 324.335,479 | 9 | 397.484,852 324.335,471 | 0.009 |
| 9 | 397.484,852 324.335,471 | 10 | 397.484,936 324.335,498 | 0.088 |
| 10 | 397.484,936 324.335,498 | 11 | 397.485,831 324.335,784 | 0.94 |
| 11 | 397.485,831 324.335,784 | 12 | 397.498,785 324.339,931 | 13.602 |
| 12 | 397.498,785 324.339,931 | 13 | 397.556,17 324.358,301 | 60.253 |
| 13 | 397.556,17 324.358,301 | 14 | 397.556,458 324.358,393 | 0.303 |
| 14 | 397.556,458 324.358,393 | 15 | 397.580,853 324.366,203 | 25.614 |
| 15 | 397.580,853 324.366,203 | 16 | 397.610,568 324.375,715 | 31.201 |
| 16 | 397.610,568 324.375,715 | 1 | 397.610,571 324.375,716 | 0.003 |

** Lungimile segmentelor sunt determinate în planul de proiecție Stereo 70 și sunt rotunjite la 1 milimetru.

*** Distanța dintre puncte este formată din segmente cumulate ce sunt mai mici decât valoarea 1 milimetru.

**DATE DESPRE IMOBILUL NR. 6143**

Oficiul de Cadastru și Publicitate Imobiliară DOLJ
Biroul de Cadastru și Publicitate Imobiliară Craiova

A. Partea I. Descrierea imobilului

TEREN Intravilan

Adresa: Loc. Sitoaia, Jud. Dolj, T45, P835/4

| Nr. Crt | Nr cadastral Nr. topografic | Suprafața* (mp) | Observații / Referințe |
|---------|-----------------------------|-----------------|---|
| A1 | | 1.246 | Sector cadastral:18 Teren neimprejmuit; |

B. Partea II. Proprietari și acte

| Inscrieri privitoare la dreptul de proprietate și alte drepturi reale | | Referințe |
|---|--|-----------|
| / | | |
| Act Normativ nr. Legea 7, din 13/03/1996 emis de Parlamentul Romaniei (art.13 alin 15); | | |
| B1 | Inscrierea provizorie, drept de PROPRIETATE, dobandit prin Lege, cota actuala 1/1, cota initiala 1/1 1) NEIDENTIFICAT NEIDENTIFICAT | A1 |

C. Partea III. SARCINI .

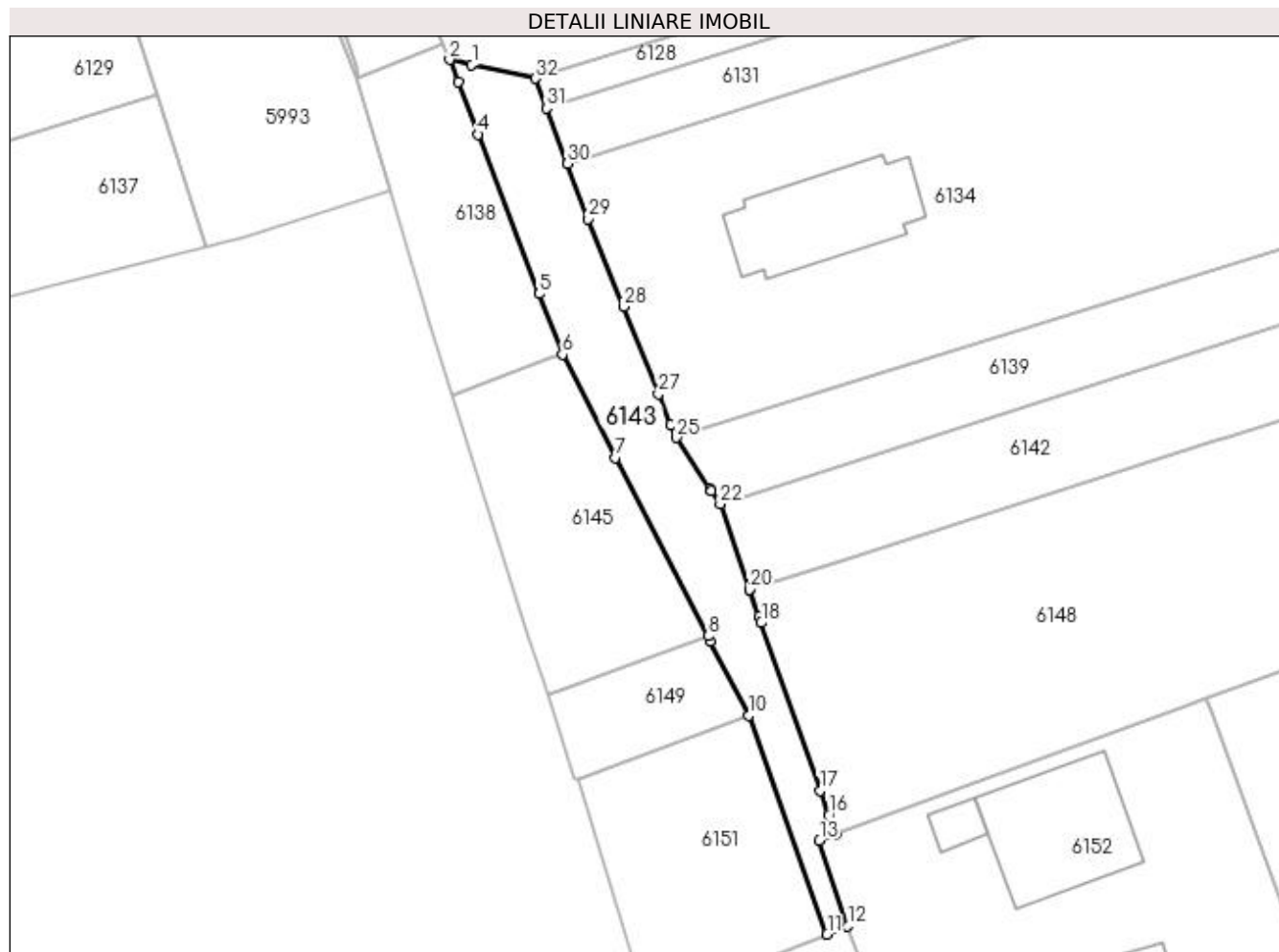
| Inscrieri privind dezmembramintele dreptului de proprietate, drepturi reale de garanție și sarcini | Referințe |
|--|-----------|
| NU SUNT | |

Anexa Nr. 1 La Partea I

Teren

| Nr cadastral | Suprafața (mp)* | Observații / Referințe |
|--------------|-----------------|------------------------|
| | 1.246 | |

* Suprafața este determinată în planul de proiecție Stereo 70.



Date referitoare la teren

| Crt | Categorie folosință | Intra vilan | Suprafața (mp) | Tarla | Parcelă | Nr. topo | Observații / Referințe |
|-----|---------------------|-------------|----------------|-------|---------|----------|------------------------|
| 1 | arabil | DA | 1.246 | 45 | 835/4 | - | |

Lungime Segmente

1) Valorile lungimilor segmentelor sunt obținute din proiecție în plan.

| Punct început | X / Y | Punct sfârșit | X / Y | Lungime segment (** (m) |
|---------------|----------------------------|---------------|----------------------------|-------------------------|
| 1 | 397.442,909 324.414,773 | 2 | 397.439,522 324.415,521 | 3.468 |
| 3 | 397.440,824 324.412,127 | 4 | 397.443,841 324.404,24 | 8.444 |
| 5 | 397.453,058 324.380,16 | 6 | 397.456,56 324.371,01 | 9.797 |
| 7 | 397.464,621 324.355,429 | 8 | 397.478,563 324.328,478 | 30.344 |
| 9 | 397.478,96 324.327,71 | 10 | 397.484,76 324.316,5 | 12.622 |

| Punct început | X / Y | Punct sfârșit | X / Y | Lungime segment (** (m) |
|---------------|----------------------------|---------------|----------------------------|-------------------------|
| 2 | 397.439,522 324.415,521 | 3 | 397.440,824 324.412,127 | 3.635 |
| 4 | 397.443,841 324.404,24 | 5 | 397.453,058 324.380,16 | 25.784 |
| 6 | 397.456,56 324.371,01 | 7 | 397.464,621 324.355,429 | 17.543 |
| 8 | 397.478,563 324.328,478 | 9 | 397.478,96 324.327,71 | 0.865 |
| 10 | 397.484,76 324.316,5 | 11 | 397.496,547 324.283,437 | 35.101 |

| Punct început | X / Y | Punct sfârșit | X / Y | Lungime segment (** (m) |
|---------------|----------------------------|---------------|----------------------------|-------------------------|
| 11 | 397.496,547 324.283,437 | 12 | 397.499,674 324.284,643 | 3.351 |
| 13 | 397.495,399 324.297,633 | 14 | 397.497,846 324.298,527 | 2.605 |
| 15 | 397.497,79 324.298,68 | 16 | 397.496,817 324.301,445 | 2.931 |
| 17 | 397.495,517 324.305,144 | 18 | 397.486,601 324.330,497 | 26.875 |
| 19 | 397.486,279 324.331,414 | 20 | 397.484,852 324.335,471 | 4.301 |
| 21 | 397.484,848 324.335,479 | 22 | 397.480,4 324.348,43 | 13.693 |
| 23 | 397.479,094 324.350,391 | 24 | 397.478,869 324.350,728 | 0.405 |
| 25 | 397.473,73 324.358,44 | 26 | 397.472,95 324.360,39 | 2.1 |
| 27 | 397.471,08 324.365,03 | 28 | 397.465,803 324.378,214 | 14.201 |
| 29 | 397.460,49 324.391,49 | 30 | 397.457,32 324.399,82 | 8.913 |
| 31 | 397.454,14 324.408,18 | 32 | 397.452,433 324.412,67 | 4.804 |

| Punct început | X / Y | Punct sfârșit | X / Y | Lungime segment (** (m) |
|---------------|----------------------------|---------------|----------------------------|-------------------------|
| 12 | 397.499,674 324.284,643 | 13 | 397.495,399 324.297,633 | 13.675 |
| 14 | 397.497,846 324.298,527 | 15 | 397.497,79 324.298,68 | 0.163 |
| 16 | 397.496,817 324.301,445 | 17 | 397.495,517 324.305,144 | 3.921 |
| 18 | 397.486,601 324.330,497 | 19 | 397.486,279 324.331,414 | 0.972 |
| 20 | 397.484,852 324.335,471 | 21 | 397.484,848 324.335,479 | 0.009 |
| 22 | 397.480,4 324.348,43 | 23 | 397.479,094 324.350,391 | 2.356 |
| 24 | 397.478,869 324.350,728 | 25 | 397.473,73 324.358,44 | 9.267 |
| 26 | 397.472,95 324.360,39 | 27 | 397.471,08 324.365,03 | 5.003 |
| 28 | 397.465,803 324.378,214 | 29 | 397.460,49 324.391,49 | 14.3 |
| 30 | 397.457,32 324.399,82 | 31 | 397.454,14 324.408,18 | 8.944 |
| 32 | 397.452,433 324.412,67 | 1 | 397.442,909 324.414,773 | 9.753 |

** Lungimile segmentelor sunt determinate în planul de proiecție Stereo 70 și sunt rotunjite la 1 milimetru.

*** Distanța dintre puncte este formată din segmente cumulate ce sunt mai mici decât valoarea 1 milimetru.

**DATE DESPRE IMOBILUL NR. 6145**

Oficiul de Cadastru și Publicitate Imobiliară DOLJ
Biroul de Cadastru și Publicitate Imobiliară Craiova

A. Partea I. Descrierea imobilului

TEREN Intravilan

Nr. CF vechi:204

Nr. cadastral vechi:501/1

Adresa: Loc. Sitoaia, Jud. Dolj, T48, P835/1

| Nr. Crt | Nr cadastral Nr. topografic | Suprafața* (mp) | Observații / Referințe |
|---------|-----------------------------|-----------------|---|
| A1 | 30041 | 1.040 | Sector cadastral:18 Teren neimprejmuit; |

B. Partea II. Proprietari și acte

| Inscrieri privitoare la dreptul de proprietate și alte drepturi reale | | Referințe |
|--|--|-----------|
| 28757 / 12/05/2010 | | |
| Act Administrativ nr. SOMATIE NR 59, din 11/05/2010 emis de BEJ TALPA -TERPOVICI; | | |
| B1 | Se noteaza plangerea la incheierea nr. 28757/12.05.2010 primita la data de 11.08.2010 | A1 |
| 53294 / 04/04/2017 | | |
| Act Notarial nr. CONTRACT DE VANZARE AUT SUB NR. 1286, din 31/03/2017 emis de NP Faurar Virgil Claudiu (act notarial nr incheiere de completare nr 56 din 19.04.2017, emis de NP Claudiu Virgil Faurar); | | |
| B2 | Intabulare, drept de PROPRIETATE, dobandit prin Conventie, cota actuala 1/1, cota initiala 1/1 | A1 |
| | 1) ROGOJINARU LUBITA-LARISA | |
| | 2) ROGOJINARU CRISTIANA VIRGINIA | |

C. Partea III. SARCINI .

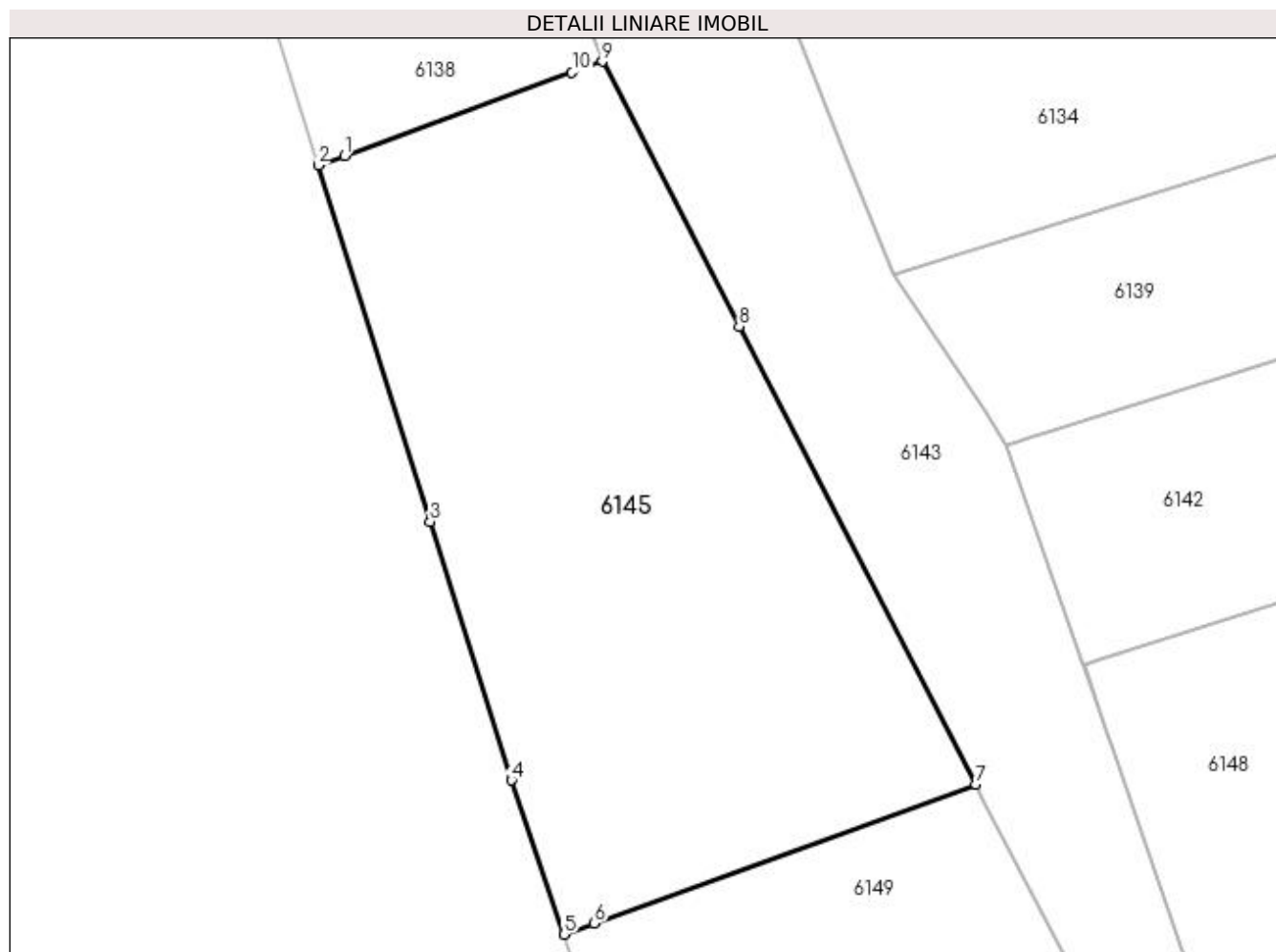
| Inscrieri privind dezmembramintele dreptului de proprietate, drepturi reale de garanție și sarcini | Referințe |
|--|-----------|
| NU SUNT | |

Anexa Nr. 1 La Partea I

Teren

| Nr cadastral | Suprafața (mp)* | Observații / Referințe |
|--------------|-----------------|------------------------|
| 30041 | 1.040 | |

* Suprafața este determinată în planul de proiecție Stereo 70.



Date referitoare la teren

| Crt | Categorie folosință | Intravilan | Suprafața (mp) | Tarla | Parcelă | Nr. topo | Observații / Referințe |
|-----|---------------------|------------|----------------|-------|---------|----------|------------------------|
| 1 | arabil | DA | 1.040 | 48 | 835/1 | - | |

Lungime Segmente

1) Valorile lungimilor segmentelor sunt obținute din proiecție în plan.

| Punct început | X / Y | Punct sfârșit | X / Y | Lungime segment (** (m) |
|---------------|----------------------------|---------------|----------------------------|-------------------------|
| 1 | 397.441,379 324.365,462 | 2 | 397.439,849 324.364,903 | 1.63 |
| 2 | 397.439,849 324.364,903 | 3 | 397.446,432 324.343,945 | 21.968 |
| 3 | 397.446,432 324.343,945 | 4 | 397.451,214 324.328,72 | 15.958 |
| 4 | 397.451,214 324.328,72 | 5 | 397.454,321 324.319,65 | 9.587 |
| 5 | 397.454,321 324.319,65 | 6 | 397.456,102 324.320,299 | 1.895 |

| Punct început | X / Y | Punct sfârșit | X / Y | Lungime segment (** (m) |
|---------------|----------------------------|---------------|----------------------------|-------------------------|
| 6 | 397.456,102 324.320,299 | 7 | 397.478,563 324.328,478 | 23.904 |
| 7 | 397.478,563 324.328,478 | 8 | 397.464,621 324.355,429 | 30.344 |
| 8 | 397.464,621 324.355,429 | 9 | 397.456,56 324.371,01 | 17.543 |
| 9 | 397.456,56 324.371,01 | 10 | 397.454,788 324.370,362 | 1.887 |
| 10 | 397.454,788 324.370,362 | 1 | 397.441,379 324.365,462 | 14.276 |

** Lungimile segmentelor sunt determinate în planul de proiecție Stereo 70 și sunt rotunjite la 1 milimetru.

*** Distanța dintre puncte este formată din segmente cumulate ce sunt mai mici decât valoarea 1 milimetru.

**DATE DESPRE IMOBILUL NR. 6148**

Oficiul de Cadastru și Publicitate Imobiliară DOLJ
Biroul de Cadastru și Publicitate Imobiliară Craiova

A. Partea I. Descrierea imobilului

TEREN Intravilan

Nr. CF vechi:496

Nr. cadastral vechi:737

Adresa: Loc. Sitoaia, Jud. Dolj, T 45 P 830/7

| Nr. Crt | Nr cadastral Nr. topografic | Suprafața* (mp) | Observații / Referințe |
|---------|-----------------------------|-----------------|---|
| A1 | 31208 | 5.010 | Sector cadastral:18 Teren neimprejmuit; |

B. Partea II. Proprietari și acte

| Inscrieri privitoare la dreptul de proprietate și alte drepturi reale | | Referințe |
|--|--|-----------|
| 75162 / 04/04/2018 | | |
| Act Administrativ nr. 2490/SC, din 03/04/2018 emis de SERVICIUL CADASTRU 2490/SC; | | |
| B1 | se noteaza mentiunea "Imobil aflat sub incidenta art. 3 alin. (1) din Legea nr. 17/2014", | A1 |
| 75919 / 05/04/2018 | | |
| Act Notarial nr. Contract de donatie aut. 422, din 04/04/2018 emis de NP MIREA IOANA-MIRELA; | | |
| B2 | Intabulare, drept de PROPRIETATE, dobandit prin Conventie, cota actuala 1/1, cota initiala 1/1 1) HOANCA ADRIAN CLAUDIU | A1 |

C. Partea III. SARCINI .

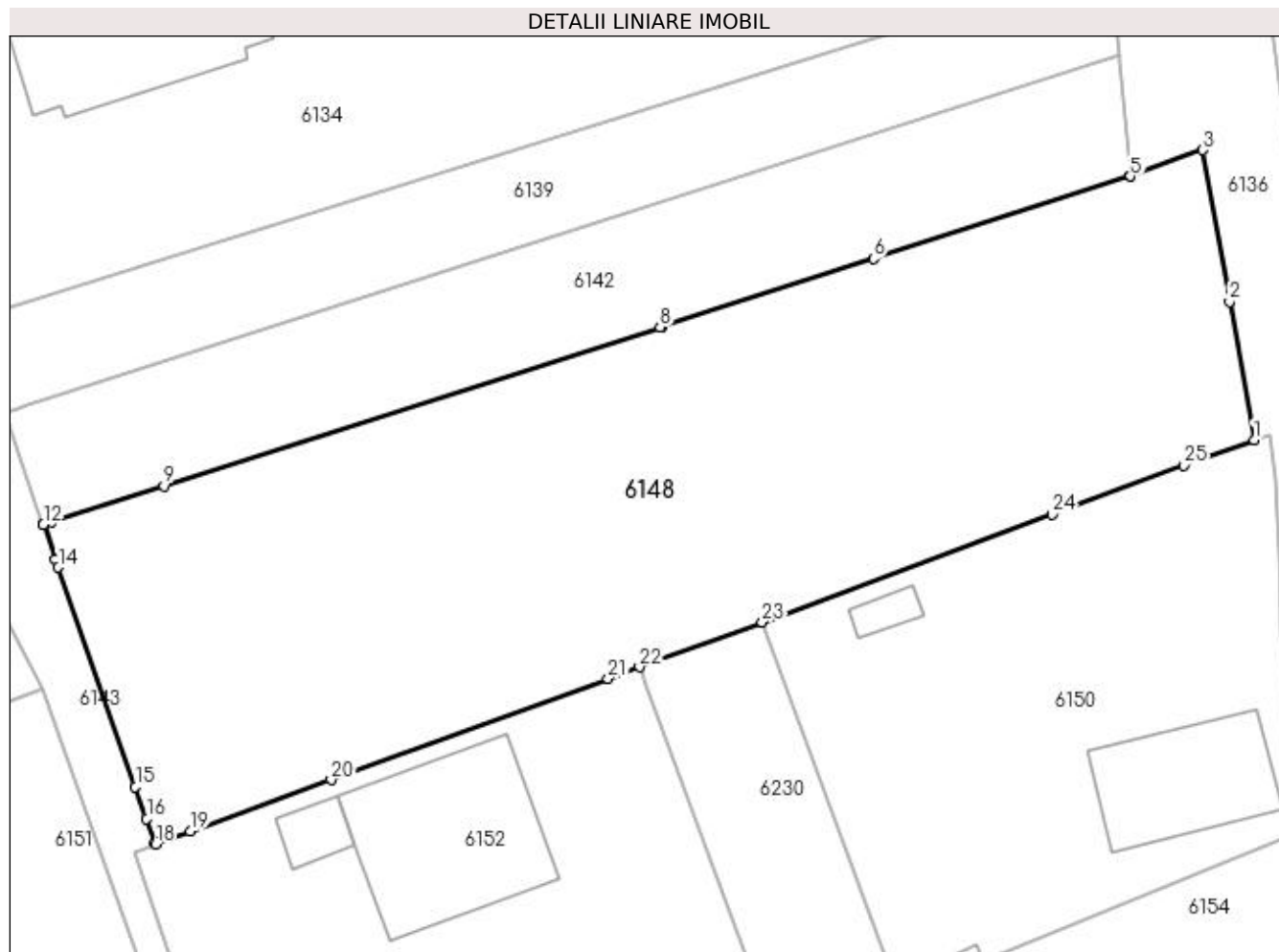
| Inscrieri privind dezmembramintele dreptului de proprietate, drepturi reale de garanție și sarcini | Referințe |
|--|-----------|
| NU SUNT | |

Anexa Nr. 1 La Partea I

Teren

| | | |
|--------------|-----------------|------------------------|
| Nr cadastral | Suprafața (mp)* | Observații / Referințe |
| 31208 | 5.010 | |

* Suprafața este determinată în planul de proiecție Stereo 70.



Date referitoare la teren

| Crt | Categorie folosință | Intravilan | Suprafața (mp) | Tarla | Parcelă | Nr. topo | Observații / Referințe |
|-----|---------------------|------------|----------------|-------|---------|----------|------------------------|
| 1 | arabil | DA | 5.010 | 45 | 830/7 | - | |

Lungime Segmente

1) Valorile lungimilor segmentelor sunt obținute din proiecție în plan.

| Punct început | X / Y | Punct sfârșit | X / Y | Lungime segment (** (m) |
|---------------|----------------------------|---------------|----------------------------|-------------------------|
| 1 | 397.624,864 324.345,272 | 2 | 397.622,037 324.361,242 | 16.219 |
| 3 | 397.618,935 324.378,767 | 4 | 397.610,571 324.375,716 | 8.903 |
| 5 | 397.610,568 324.375,715 | 6 | 397.580,853 324.366,203 | 31.201 |
| 7 | 397.556,458 324.358,393 | 8 | 397.556,17 324.358,301 | 0.303 |
| 9 | 397.498,785 324.339,931 | 10 | 397.485,831 324.335,784 | 13.602 |

| Punct început | X / Y | Punct sfârșit | X / Y | Lungime segment (** (m) |
|---------------|----------------------------|---------------|----------------------------|-------------------------|
| 2 | 397.622,037 324.361,242 | 3 | 397.618,935 324.378,767 | 17.797 |
| 4 | 397.610,571 324.375,716 | 5 | 397.610,568 324.375,715 | 0.003 |
| 6 | 397.580,853 324.366,203 | 7 | 397.556,458 324.358,393 | 25.614 |
| 8 | 397.556,17 324.358,301 | 9 | 397.498,785 324.339,931 | 60.253 |
| 10 | 397.485,831 324.335,784 | 11 | 397.484,936 324.335,498 | 0.94 |

| Punct început | X / Y | Punct sfârșit | X / Y | Lungime segment (** (m) |
|---------------|----------------------------|---------------|----------------------------|-------------------------|
| 11 | 397.484,936 324.335,498 | 12 | 397.484,852 324.335,471 | 0.088 |
| 13 | 397.486,279 324.331,414 | 14 | 397.486,601 324.330,497 | 0.972 |
| 15 | 397.495,517 324.305,144 | 16 | 397.496,817 324.301,445 | 3.921 |
| 17 | 397.497,79 324.298,68 | 18 | 397.497,846 324.298,527 | 0.163 |
| 19 | 397.501,865 324.299,995 | 20 | 397.518,132 324.305,937 | 17.318 |
| 21 | 397.550,166 324.317,667 | 22 | 397.553,796 324.318,997 | 3.866 |
| 23 | 397.567,976 324.324,189 | 24 | 397.601,516 324.336,619 | 35.769 |
| 25 | 397.616,787 324.342,278 | 1 | 397.624,864 324.345,272 | 8.614 |

| Punct început | X / Y | Punct sfârșit | X / Y | Lungime segment (** (m) |
|---------------|----------------------------|---------------|----------------------------|-------------------------|
| 12 | 397.484,852 324.335,471 | 13 | 397.486,279 324.331,414 | 4.301 |
| 14 | 397.486,601 324.330,497 | 15 | 397.495,517 324.305,144 | 26.875 |
| 16 | 397.496,817 324.301,445 | 17 | 397.497,79 324.298,68 | 2.931 |
| 18 | 397.497,846 324.298,527 | 19 | 397.501,865 324.299,995 | 4.279 |
| 20 | 397.518,132 324.305,937 | 21 | 397.550,166 324.317,667 | 34.114 |
| 22 | 397.553,796 324.318,997 | 23 | 397.567,976 324.324,189 | 15.1 |
| 24 | 397.601,516 324.336,619 | 25 | 397.616,787 324.342,278 | 16.286 |

** Lungimile segmentelor sunt determinate în planul de proiecție Stereo 70 și sunt rotunjite la 1 milimetru.

*** Distanța dintre puncte este formată din segmente cumulate ce sunt mai mici decât valoarea 1 milimetru.

**DATE DESPRE IMOBILUL NR. 6149**

Oficiul de Cadastru și Publicitate Imobiliară DOLJ
Biroul de Cadastru și Publicitate Imobiliară Craiova

A. Partea I. Descrierea imobilului

TEREN Intravilan

Nr. CF vechi:532

Nr. cadastral vechi:501/2

Adresa: Loc. Sitoaia, Jud. Dolj, T48, P835/1

| Nr. Crt | Nr cadastral Nr. topografic | Suprafața* (mp) | Observații / Referințe |
|---------|-----------------------------|-----------------|---|
| A1 | 30275 | 361 | Sector cadastral:18 Teren neimprejmuit; |

B. Partea II. Proprietari și acte

| Inscrieri privitoare la dreptul de proprietate și alte drepturi reale | | Referințe |
|--|--|-----------|
| 35049 / 15/05/2008 | | |
| Contract De Vanzare-Cumparare nr. aut. nr. 307, din 14/05/2008 emis de NP. Papa Andreia Diana; | | |
| B1 | Intabulare, drept de PROPRIETATE, dobandit prin Conventie, cota actuala 1/2, cota initiala 1/2 1) TIBEICA ALINA MARIA <i>OBSERVATII: (provenita din conversia CF 532)</i> | A1 |
| 229426 / 22/09/2021 | | |
| Act Administrativ nr. referat nr 7234, din 29/09/2021 emis de Serviciul Cadastru; | | |
| B2 | Se notează mențiunea «Imobil aflat sub incidenta art.3 alin.(1) din Legea 17/2014» | A1 |
| 262057 / 29/10/2021 | | |
| Act Notarial nr. ACT DE PARTAJ VOLUNTAR AUT. NR. 1450, din 27/10/2021 emis de GAGEATU ILEANA MADALINA; | | |
| B3 | Intabulare, drept de PROPRIETATE, dobandit prin Conventie, cota actuala 1/2, cota initiala 1/2 1) ROGOJINARU LUBITA-LARISA | A1 |

C. Partea III. SARCINI .

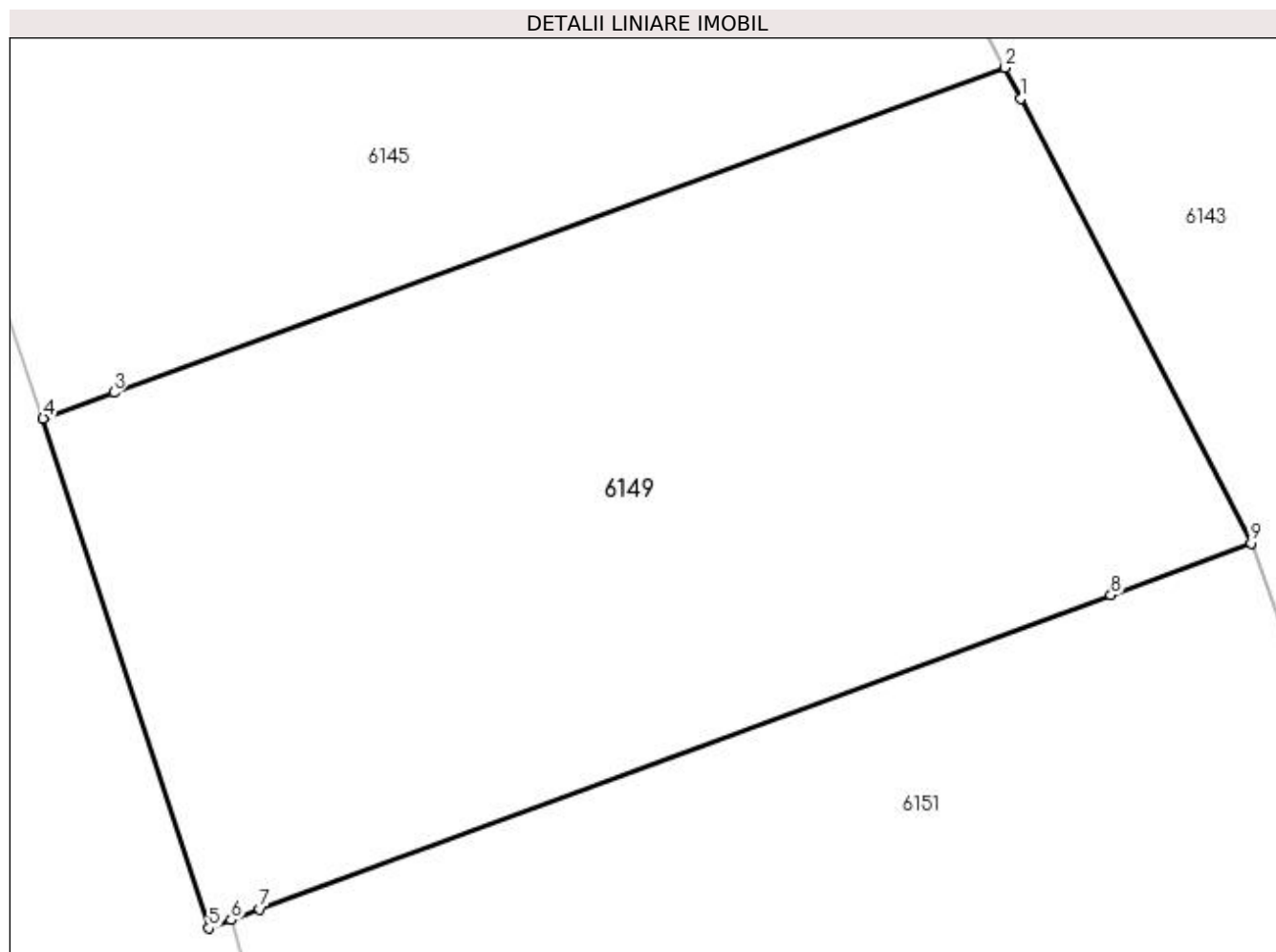
| Inscrieri privind dezmembramintele dreptului de proprietate, drepturi reale de garanție și sarcini | Referințe |
|--|-----------|
| NU SUNT | |

Anexa Nr. 1 La Partea I

Teren

| Nr cadastral | Suprafața (mp)* | Observații / Referințe |
|--------------|-----------------|------------------------|
| 30275 | 361 | |

* Suprafața este determinată în planul de proiecție Stereo 70.



Date referitoare la teren

| Crt | Categorie folosință | Intra vilan | Suprafața (mp) | Tarla | Parcelă | Nr. topo | Observații / Referințe |
|-----|---------------------|-------------|----------------|-------|---------|----------|------------------------|
| 1 | arabil | DA | 361 | 48 | 835/1 | - | |

Lungime Segmente

1) Valorile lungimilor segmentelor sunt obținute din proiecție în plan.

| Punct început | X / Y | Punct sfârșit | X / Y | Lungime segment (** (m) |
|---------------|----------------------------|---------------|----------------------------|-------------------------|
| 1 | 397.478,96 324.327,71 | 2 | 397.478,563 324.328,478 | 0.865 |
| 2 | 397.478,563 324.328,478 | 3 | 397.456,102 324.320,299 | 23.904 |
| 3 | 397.456,102 324.320,299 | 4 | 397.454,321 324.319,65 | 1.895 |
| 4 | 397.454,321 324.319,65 | 5 | 397.458,49 324.306,81 | 13.5 |
| 5 | 397.458,49 324.306,81 | 6 | 397.459,053 324.307,018 | 0.6 |

| Punct început | X / Y | Punct sfârșit | X / Y | Lungime segment (** (m) |
|---------------|----------------------------|---------------|----------------------------|-------------------------|
| 6 | 397.459,053 324.307,018 | 7 | 397.459,779 324.307,285 | 0.774 |
| 7 | 397.459,779 324.307,285 | 8 | 397.481,227 324.315,197 | 22.861 |
| 8 | 397.481,227 324.315,197 | 9 | 397.484,76 324.316,5 | 3.765 |
| 9 | 397.484,76 324.316,5 | 1 | 397.478,96 324.327,71 | 12.622 |

** Lungimile segmentelor sunt determinate în planul de proiecție Stereo 70 și sunt rotunjite la 1 milimetru.

*** Distanța dintre puncte este formată din segmente cumulate ce sunt mai mici decât valoarea 1 milimetru.

**DATE DESPRE IMOBILUL NR. 6150**

Oficiul de Cadastru și Publicitate Imobiliară DOLJ
Biroul de Cadastru și Publicitate Imobiliară Craiova

A. Partea I. Descrierea imobilului

TEREN Intravilan

Nr. CF vechi:238
Nr. cadastral vechi:548/2

Adresa: Loc. Sitoaia, Jud. Dolj, T 45, P 830/9

| Nr. Crt | Nr cadastral Nr. topografic | Suprafața* (mp) | Observații / Referințe |
|---------|-----------------------------|-----------------|---|
| A1 | 30847 | 2.520 | Sector cadastral:18 Teren neimprejmuit; |

Construcții

| Crt | Nr cadastral Nr. topografic | Adresa | Observații / Referințe |
|------|-----------------------------|--|--|
| A1.1 | | Loc. Sitoaia, Jud. Dolj, T 45, P 830/9 | Nr. niveluri:1; S. construita la sol:241 mp; S. construita desfasurata:241 mp; |
| A1.2 | | Loc. Sitoaia, Jud. Dolj, T 45, P 830/9 | Nr. niveluri:1; S. construita la sol:29 mp; S. construita desfasurata:29 mp; |
| A1.3 | | Loc. Sitoaia, Jud. Dolj, T 45, P 830/9 | Nr. niveluri:1; S. construita la sol:5 mp; S. construita desfasurata:5 mp; |

B. Partea II. Proprietari și acte

| Inscrieri privitoare la dreptul de proprietate și alte drepturi reale | | Referințe |
|---|---|------------------|
| 183236 / 30/12/2016 | | |
| Act Notarial nr. contract de vanzare autentic nr. 1753, din 30/12/2016 emis de Dinca Adriana; | | |
| B1 | Intabulare, drept de PROPRIETATE, dobandit prin Conventie, cota actuala 2000/2520, cota initiala 1/1 1) RADOVICI DANUT-CONSTANTIN 2) RADOVICI MARIA | A1 |
| / | | |
| Act Normativ nr. Legea 7, din 13/03/1996 emis de PARLAMENTUL ROMANIEI; | | |
| B2 | Inscrierea posesiei, drept de PROPRIETATE, dobandit prin Lege, cota actuala 520/2520, cota initiala 520/2520 1) RADOVICI DANUT-CONSTANTIN 2) RADOVICI MARIA | A1 |
| Act Normativ nr. Legea 7, din 13/03/1996 emis de Parlamentul României; | | |
| B3 | Intabulare, drept de PROPRIETATE, dobandit prin Lege, cota actuala 1/1, cota initiala 1/1 1) RADOVICI DANUT-CONSTANTIN 2) RADOVICI MARIA | A1.1, A1.2, A1.3 |

C. Partea III. SARCINI .

| Inscrieri privind dezmembramintele dreptului de proprietate, drepturi reale de garanție și sarcini | Referințe |
|--|-----------|
| NU SUNT | |

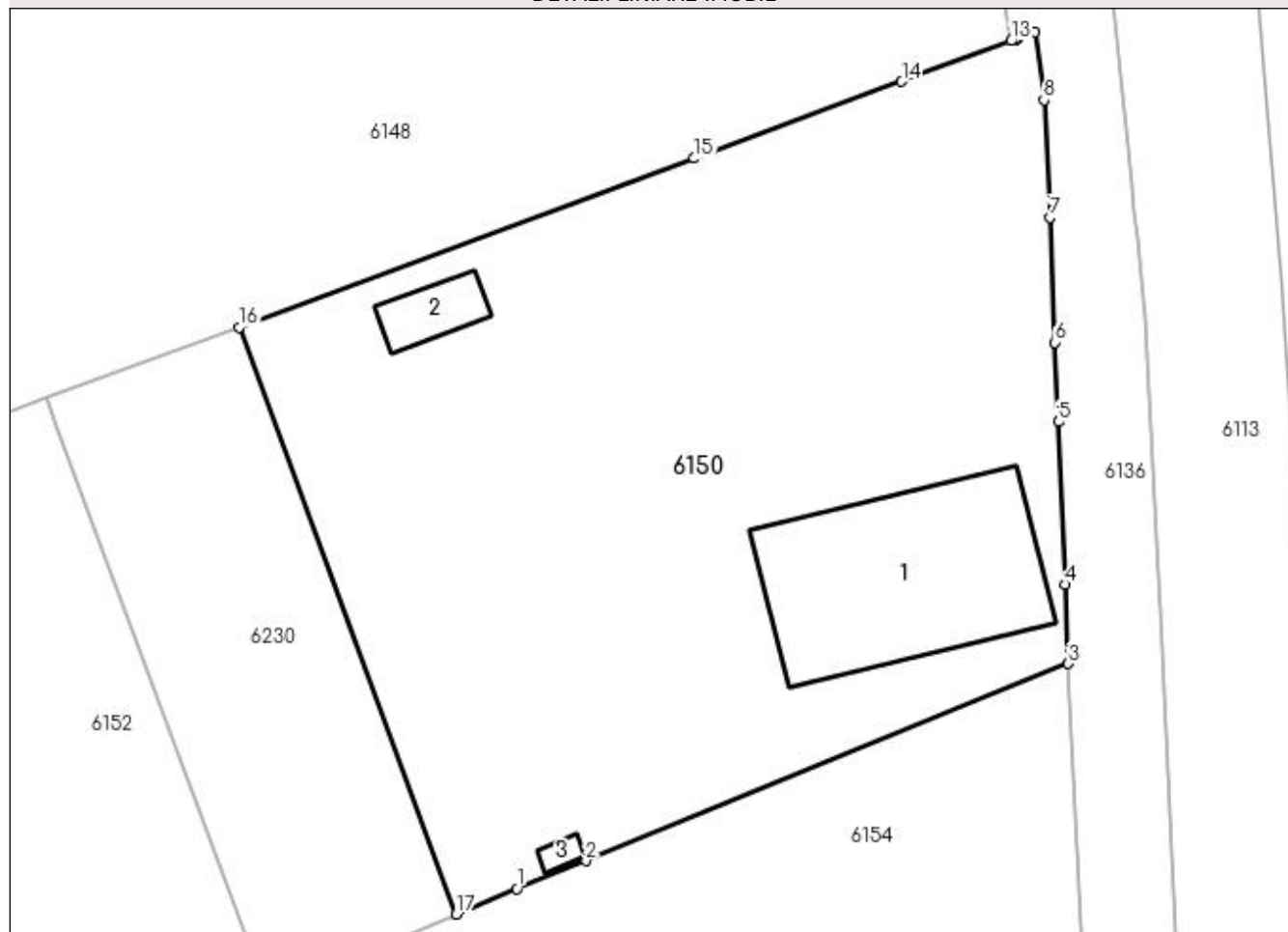
Anexa Nr. 1 La Partea I

Teren

| Nr cadastral | Suprafața (mp)* | Observații / Referințe |
|--------------|-----------------|------------------------|
| 30847 | 2.520 | |

* Suprafața este determinată în planul de proiecție Stereo 70.

DETALII LINIARE IMOBIL



Date referitoare la teren

| Crt | Categorie folosință | Intra vilan | Suprafața (mp) | Tarla | Parcelă | Nr. topo | Observații / Referințe |
|-----|---------------------|-------------|----------------|-------|---------|----------|------------------------|
| 1 | curți constructii | DA | 2.520 | 45 | 830/9 | - | |

Date referitoare la construcții

| Crt | Număr | Destinație construcție | Supraf. (mp) | Situație juridică | Observații / Referințe |
|------|-------|------------------------|--------------|-------------------|--|
| A1.1 | | constructii anexa | 241 | Cu acte | Nr. niveluri:1; S. construita la sol:241 mp; S. construita desfasurata:241 mp; |
| A1.2 | | constructii anexa | 29 | Cu acte | Nr. niveluri:1; S. construita la sol:29 mp; S. construita desfasurata:29 mp; |
| A1.3 | | constructii anexa | 5 | Cu acte | Nr. niveluri:1; S. construita la sol:5 mp; S. construita desfasurata:5 mp; |

Lungime Segmente

1) Valorile lungimilor segmentelor sunt obținute din proiecție în plan.

| Punct început | X / Y | Punct sfârșit | X / Y | Lungime segment (** (m) |
|---------------|----------------------------|---------------|----------------------------|-------------------------|
| 1 | 397.588,417 324.282,86 | 2 | 397.593,503 324.284,934 | 5.493 |
| 2 | 397.593,503 324.284,934 | 3 | 397.629,056 324.299,431 | 38.395 |

| Punct început | X / Y | Punct sfârșit | X / Y | Lungime segment (** (m) |
|---------------|----------------------------|---------------|----------------------------|-------------------------|
| 3 | 397.629,056 324.299,431 | 4 | 397.628,822 324.305,248 | 5.821 |
| 4 | 397.628,822 324.305,248 | 5 | 397.628,339 324.317,228 | 11.99 |
| 5 | 397.628,339 324.317,228 | 6 | 397.628,086 324.323,076 | 5.854 |
| 6 | 397.628,086 324.323,076 | 7 | 397.627,688 324.332,273 | 9.205 |
| 7 | 397.627,688 324.332,273 | 8 | 397.627,264 324.340,915 | 8.652 |
| 8 | 397.627,264 324.340,915 | 9 | 397.626,584 324.345,909 | 5.04 |
| 9 | 397.626,584 324.345,909 | 10 | 397.625,425 324.345,479 | 1.236 |
| 10 | 397.625,425 324.345,479 | 11 | 397.625,215 324.345,402 | 0.224 |
| 11 | 397.625,215 324.345,402 | 12 | 397.625,145 324.345,376 | 0.074 |
| 12 | 397.625,145 324.345,376 | 13 | 397.624,864 324.345,272 | 0.3 |
| 13 | 397.624,864 324.345,272 | 14 | 397.616,787 324.342,278 | 8.614 |
| 14 | 397.616,787 324.342,278 | 15 | 397.601,516 324.336,619 | 16.286 |
| 15 | 397.601,516 324.336,619 | 16 | 397.567,976 324.324,189 | 35.769 |
| 16 | 397.567,976 324.324,189 | 17 | 397.583,984 324.280,994 | 46.065 |
| 17 | 397.583,984 324.280,994 | 1 | 397.588,417 324.282,86 | 4.81 |

** Lungimile segmentelor sunt determinate în planul de proiecție Stereo 70 și sunt rotunjite la 1 milimetru.

*** Distanța dintre puncte este formată din segmente cumulate ce sunt mai mici decât valoarea 1 milimetru.

**DATE DESPRE IMOBILUL NR. 6151**

Oficiul de Cadastru și Publicitate Imobiliară DOLJ
Biroul de Cadastru și Publicitate Imobiliară Craiova

A. Partea I. Descrierea imobilului

TEREN Intravilan

Nr. CF vechi:196

Nr. cadastral vechi:499

Adresa: Loc. Sitoaia, Jud. Dolj, T 45 P 835/2

| Nr. Crt | Nr cadastral Nr. topografic | Suprafața* (mp) | Observații / Referințe |
|---------|-----------------------------|-----------------|---|
| A1 | 31086 | 1.000 | Sector cadastral:18 Teren neimprejmuit; |

B. Partea II. Proprietari și acte

| Inscrieri privitoare la dreptul de proprietate și alte drepturi reale | | Referințe |
|--|---|-----------|
| 59449 / 21/09/2007 | | |
| Contract De Vanzare Cumparare nr. AUT 7028, din 20/09/2007 emis de NP FLORICEL MM; | | |
| B1 | Intabulare, drept de PROPRIETATE, dobandit prin Conventie, cota actuala 1/2, cota initiala 1/2 1) TIBEICA ALINA MARIA | A1 |
| 262050 / 29/10/2021 | | |
| Act Notarial nr. ACT DE PARTAJ VOLUNTAR AUT. NR. 1450, din 27/10/2021 emis de Gageatu Ileana Madalina; | | |
| B2 | Intabulare, drept de PROPRIETATE, dobandit prin Conventie, cota actuala 1/2, cota initiala 1/2 1) ROGOJINARU LUBITA-LARISA | A1 |

C. Partea III. SARCINI .

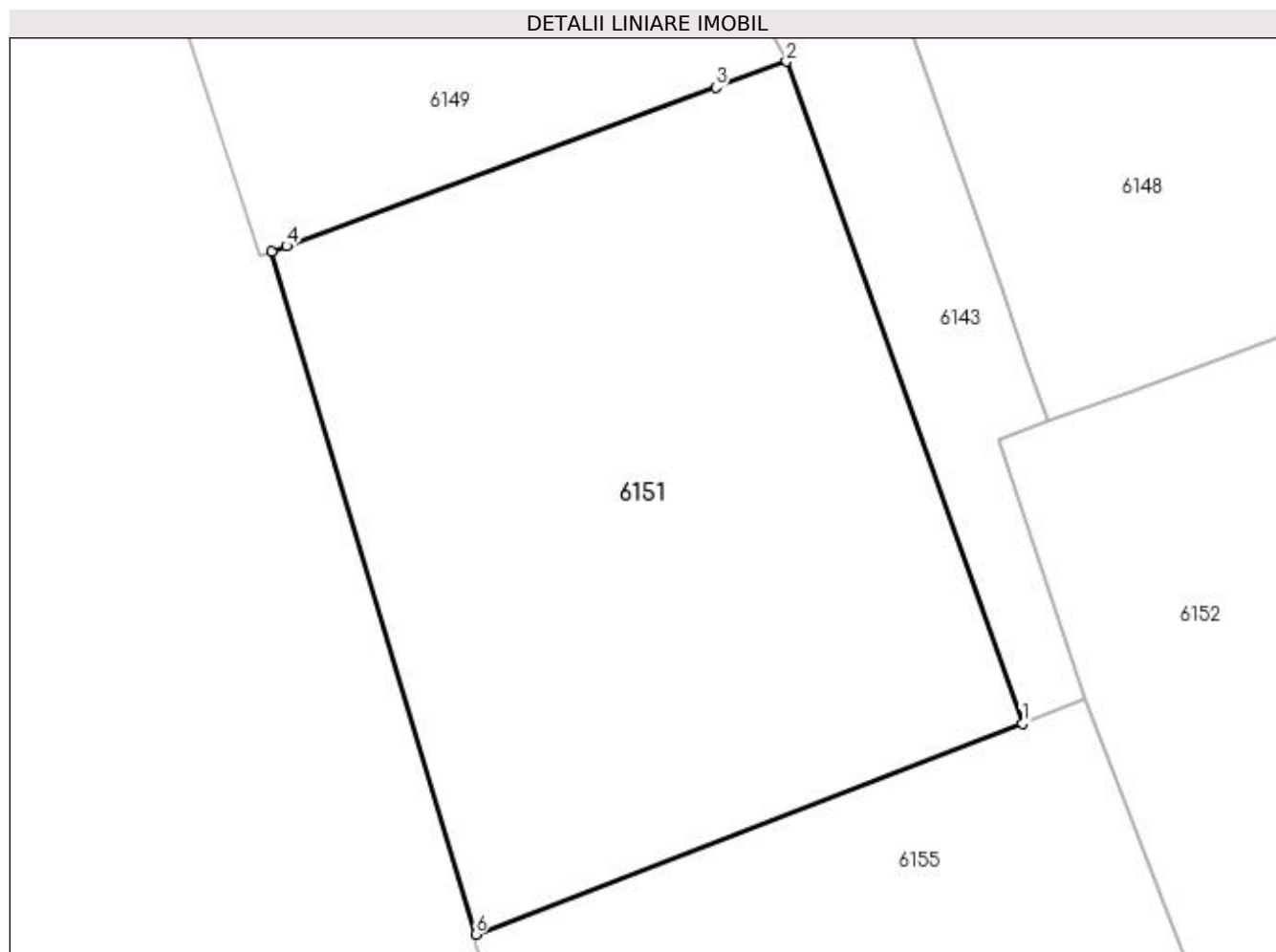
| Inscrieri privind dezmembramintele dreptului de proprietate, drepturi reale de garanție și sarcini | Referințe |
|--|-----------|
| NU SUNT | |

Anexa Nr. 1 La Partea I

Teren

| Nr cadastral | Suprafața (mp)* | Observații / Referințe |
|--------------|-----------------|------------------------|
| 31086 | 1.000 | |

* Suprafața este determinată în planul de proiecție Stereo 70.



Date referitoare la teren

| Crt | Categorie folosință | Intra vilan | Suprafața (mp) | Tarla | Parcelă | Nr. topo | Observații / Referințe |
|-----|---------------------|-------------|----------------|-------|---------|----------|------------------------|
| 1 | arabil | DA | 1.000 | 45 | 835/2 | - | |

Lungime Segmente

1) Valorile lungimilor segmentelor sunt obținute din proiecție în plan.

| Punct început | X / Y | Punct sfârșit | X / Y | Lungime segment (** (m) |
|---------------|----------------------------|---------------|----------------------------|-------------------------|
| 1 | 397.496,547 324.283,437 | 2 | 397.484,76 324.316,5 | 35.101 |
| 2 | 397.484,76 324.316,5 | 3 | 397.481,227 324.315,197 | 3.765 |
| 3 | 397.481,227 324.315,197 | 4 | 397.459,779 324.307,285 | 22.861 |
| 4 | 397.459,779 324.307,285 | 5 | 397.459,053 324.307,018 | 0.774 |
| 5 | 397.459,053 324.307,018 | 6 | 397.469,231 324.272,901 | 35.603 |

| Punct început | X / Y | Punct sfârșit | X / Y | Lungime segment (** (m) |
|---------------|----------------------------|---------------|----------------------------|-------------------------|
| 6 | 397.469,231 324.272,901 | 1 | 397.496,547 324.283,437 | 29.278 |

** Lungimile segmentelor sunt determinate în planul de proiecție Stereo 70 și sunt rotunjite la 1 milimetru.

*** Distanța dintre puncte este formată din segmente cumulate ce sunt mai mici decât valoarea 1 milimetru.

**DATE DESPRE IMOBILUL NR. 6152**

Oficiul de Cadastru și Publicitate Imobiliară DOLJ
Biroul de Cadastru și Publicitate Imobiliară Craiova

A. Partea I. Descrierea imobilului

TEREN Intravilan

Nr. CF vechi:238
Nr. cadastral vechi:548/1

Adresa: Loc. Sitoaia, Jud. Dolj, T 45 P 830/9

| Nr. Crt | Nr cadastral Nr. topografic | Suprafața* (mp) | Observații / Referințe |
|---------|-----------------------------|-----------------|---|
| A1 | 31137 | 3.000 | Sector cadastral:18 Teren neimprejmuit; |

Construcții

| Crt | Nr cadastral Nr. topografic | Adresa | Observații / Referințe |
|------|-----------------------------|---------------------------------------|--|
| A1.1 | | Loc. Sitoaia, Jud. Dolj, T 45 P 830/9 | Nr. niveluri:1; S. construita la sol:47 mp; S. construita desfasurata:47 mp; |
| A1.2 | | Loc. Sitoaia, Jud. Dolj, T 45 P 830/9 | Nr. niveluri:1; S. construita la sol:370 mp; S. construita desfasurata:370 mp; |
| A1.3 | | Loc. Sitoaia, Jud. Dolj, T 45 P 830/9 | Nr. niveluri:1; S. construita la sol:405 mp; S. construita desfasurata:405 mp; |
| A1.4 | | Loc. Sitoaia, Jud. Dolj, T 45 P 830/9 | Nr. niveluri:1; S. construita la sol:122 mp; S. construita desfasurata:122 mp; |

B. Partea II. Proprietari și acte

| Inscrieri privitoare la dreptul de proprietate și alte drepturi reale | | Referințe |
|---|--|------------------------|
| 19406 / 17/05/2006 | | |
| Contract De Vanzare Cumparare nr. AUT 3740, din 16/05/2006 emis de NP TUDOR MD (ADEVERINTA 10182008 PRIMARIA ALMAJ, ACT ADITIONAL AUT 4586/2008 NP FLORICEL MM CONFORM INCHEIERII 48288/30.06.2008 SI ACT DEZMEMBRARE AUT 1708/2008 NP PEIA O CONFORM INCHEIERII 68203/2008); | | |
| B1 | Intabulare, drept de PROPRIETATE, dobandit prin Conventie, cota actuala 1/1, cota initiala 1/1 1) SC PRECARIS ALCOM SRL, CIF:999999999999 | A1 |
| / | | |
| Act Normativ nr. Legea 7, din 13/03/1996 emis de Parlamentul României; | | |
| B2 | Intabulare, drept de PROPRIETATE, dobandit prin Lege, cota actuala 1/1, cota initiala 1/1 1) SC PRECARIS ALCOM SRL, CIF:999999999999 | A1.1, A1.2, A1.3, A1.4 |

C. Partea III. SARCINI .

| Inscrieri privind dezmembramintele dreptului de proprietate, drepturi reale de garanție și sarcini | Referințe |
|--|-----------|
| NU SUNT | |

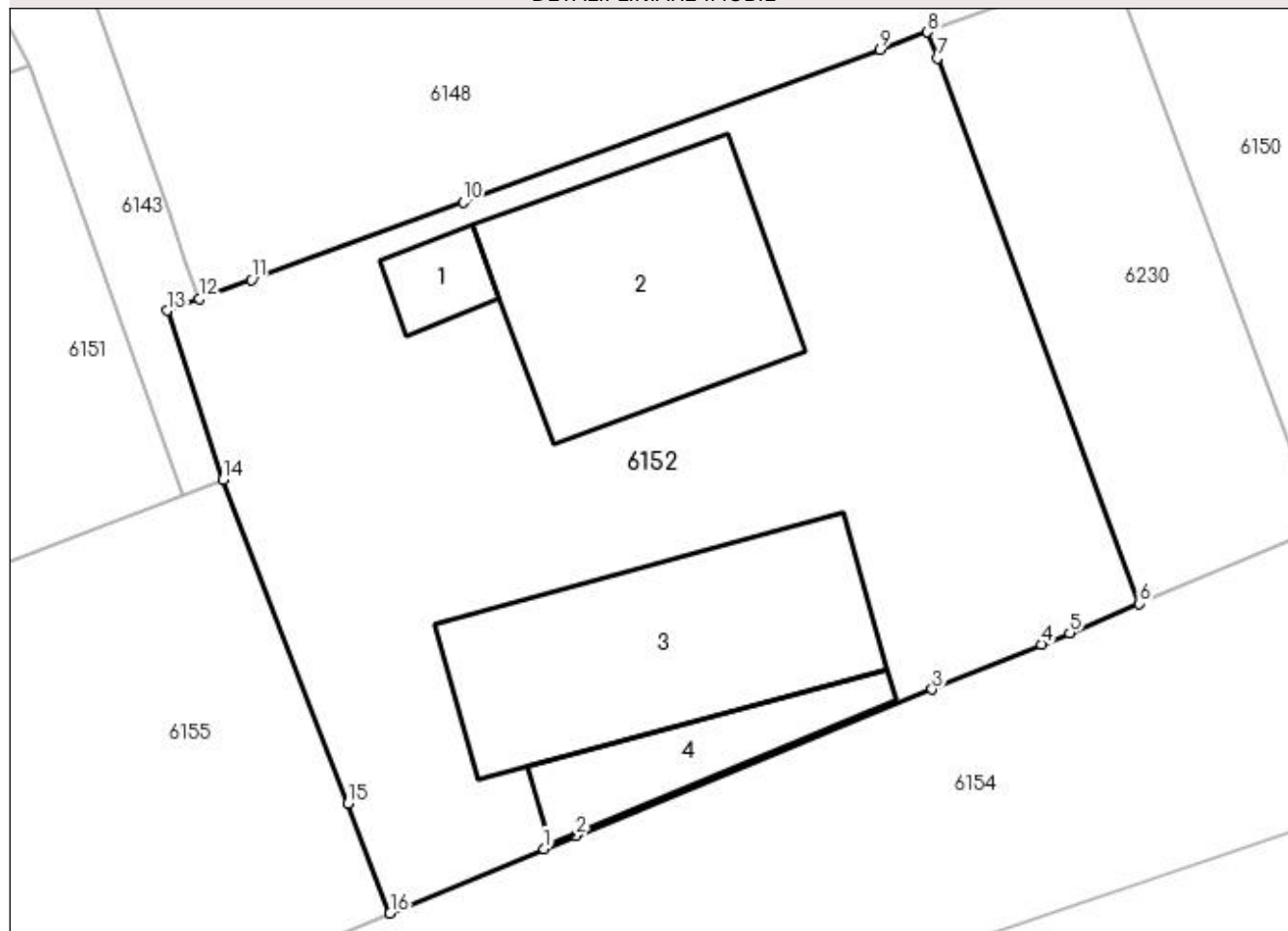
Anexa Nr. 1 La Partea I

Teren

| Nr cadastral | Suprafața (mp)* | Observații / Referințe |
|--------------|-----------------|------------------------|
| 31137 | 3.000 | |

* Suprafața este determinată în planul de proiecție Stereo 70.

DETALII LINIARE IMOBIL



Date referitoare la teren

| Crt | Categorie folosință | Intra vilan | Suprafața (mp) | Tarla | Parcelă | Nr. topo | Observații / Referințe |
|-----|---------------------|-------------|----------------|-------|---------|----------|------------------------|
| 1 | curți constructii | DA | 3.000 | 45 | 830/9 | - | |

Date referitoare la construcții

| Crt | Număr | Destinație construcție | Supraf. (mp) | Situație juridică | Observații / Referințe |
|------|-------|------------------------|--------------|-------------------|--|
| A1.1 | | constructii anexa | 47 | Cu acte | Nr. niveluri:1; S. construita la sol:47 mp; S. construita desfasurata:47 mp; |
| A1.2 | | constructii anexa | 370 | Cu acte | Nr. niveluri:1; S. construita la sol:370 mp; S. construita desfasurata:370 mp; |
| A1.3 | | constructii anexa | 405 | Cu acte | Nr. niveluri:1; S. construita la sol:405 mp; S. construita desfasurata:405 mp; |
| A1.4 | | constructii anexa | 122 | Cu acte | Nr. niveluri:1; S. construita la sol:122 mp; S. construita desfasurata:122 mp; |

Lungime Segmente

1) Valorile lungimilor segmentelor sunt obținute din proiecție în plan.

| Punct început | X / Y | Punct sfârșit | X / Y | Lungime segment (** (m) |
|---------------|---------------------------|---------------|----------------------------|-------------------------|
| 1 | 397.524,35 324.256,309 | 2 | 397.526,818 324.257,323 | 2.668 |

| Punct început | X / Y | Punct sfârșit | X / Y | Lungime segment (** (m) |
|---------------|----------------------------|---------------|----------------------------|-------------------------|
| 2 | 397.526,818 324.257,323 | 3 | 397.554,146 324.268,546 | 29.543 |
| 3 | 397.554,146 324.268,546 | 4 | 397.562,547 324.271,996 | 9.081 |
| 4 | 397.562,547 324.271,996 | 5 | 397.564,712 324.272,885 | 2.341 |
| 5 | 397.564,712 324.272,885 | 6 | 397.570,052 324.275,132 | 5.794 |
| 6 | 397.570,052 324.275,132 | 7 | 397.554,539 324.316,992 | 44.642 |
| 7 | 397.554,539 324.316,992 | 8 | 397.553,796 324.318,997 | 2.138 |
| 8 | 397.553,796 324.318,997 | 9 | 397.550,166 324.317,667 | 3.866 |
| 9 | 397.550,166 324.317,667 | 10 | 397.518,132 324.305,937 | 34.114 |
| 10 | 397.518,132 324.305,937 | 11 | 397.501,865 324.299,995 | 17.318 |
| 11 | 397.501,865 324.299,995 | 12 | 397.497,846 324.298,527 | 4.279 |
| 12 | 397.497,846 324.298,527 | 13 | 397.495,399 324.297,633 | 2.605 |
| 13 | 397.495,399 324.297,633 | 14 | 397.499,674 324.284,643 | 13.675 |
| 14 | 397.499,674 324.284,643 | 15 | 397.509,266 324.259,773 | 26.655 |
| 15 | 397.509,266 324.259,773 | 16 | 397.512,51 324.251,365 | 9.012 |
| 16 | 397.512,51 324.251,365 | 1 | 397.524,35 324.256,309 | 12.831 |

** Lungimile segmentelor sunt determinate în planul de proiecție Stereo 70 și sunt rotunjite la 1 milimetru.

*** Distanța dintre puncte este formată din segmente cumulate ce sunt mai mici decât valoarea 1 milimetru.

**DATE DESPRE IMOBILUL NR. 6154**

Oficiul de Cadastru și Publicitate Imobiliară DOLJ
Biroul de Cadastru și Publicitate Imobiliară Craiova

A. Partea I. Descrierea imobilului

TEREN Intravilan

Adresa: Loc. Sitoaia, Jud. Dolj, T45, P830/10

| Nr. Crt | Nr cadastral Nr. topografic | Suprafața* (mp) | Observații / Referințe |
|---------|-----------------------------|-----------------|---|
| A1 | | 3.009 | Sector cadastral:18 Teren neimprejmuit; |

B. Partea II. Proprietari și acte

| Inscrieri privitoare la dreptul de proprietate și alte drepturi reale | Referințe |
|---|--|
| / | |
| Act Normativ nr. Legea 7, din 13/03/1996 emis de Parlamentul Romaniei (art.13 alin 15); | |
| B1 | Inscrierea provizorie, drept de PROPRIETATE, dobandit prin Lege, cota actuala 1/1, cota initiala 1/1 |
| | 1) NEIDENTIFICAT NEIDENTIFICAT |

C. Partea III. SARCINI .

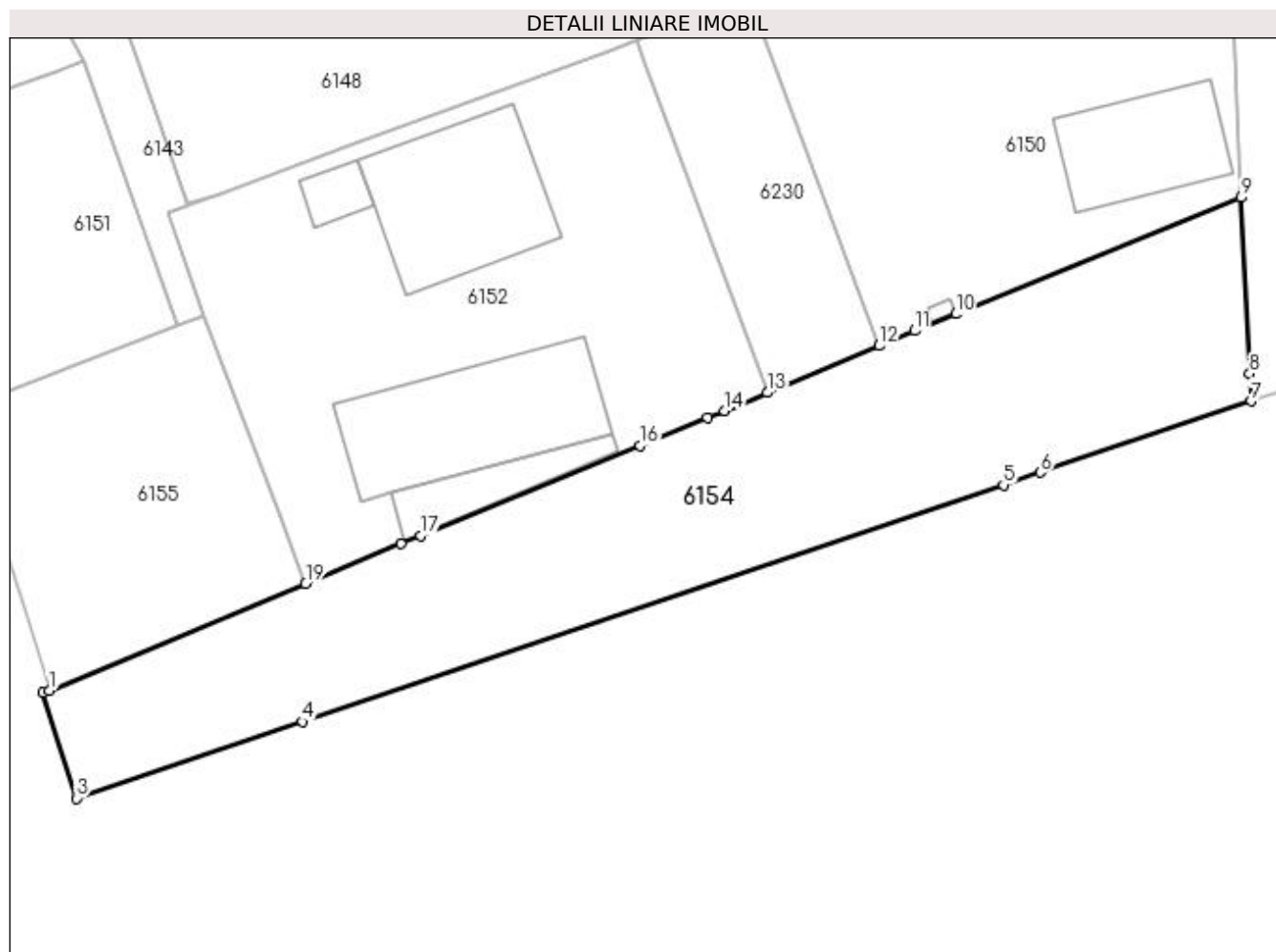
| Inscrieri privind dezmembramintele dreptului de proprietate, drepturi reale de garanție și sarcini | Referințe |
|--|-----------|
| NU SUNT | |

Anexa Nr. 1 La Partea I

Teren

| Nr cadastral | Suprafața (mp)* | Observații / Referințe |
|--------------|-----------------|------------------------|
| | 3.009 | |

* Suprafața este determinată în planul de proiecție Stereo 70.



Date referitoare la teren

| Crt | Categorie folosință | Intra vilan | Suprafața (mp) | Tarla | Parcelă | Nr. topo | Observații / Referințe |
|-----|---------------------|-------------|----------------|-------|---------|----------|------------------------|
| 1 | arabil | DA | 3.009 | 45 | 830/10 | - | |

Lungime Segmente

1) Valorile lungimilor segmentelor sunt obținute din proiecție în plan.

| Punct început | X / Y | Punct sfârșit | X / Y | Lungime segment (** (m) |
|---------------|----------------------------|---------------|----------------------------|-------------------------|
| 1 | 397.480,587 324.238,036 | 2 | 397.479,784 324.237,784 | 0.841 |
| 2 | 397.479,784 324.237,784 | 3 | 397.483,921 324.224,619 | 13.799 |
| 3 | 397.483,921 324.224,619 | 4 | 397.512,126 324.234,145 | 29.77 |
| 4 | 397.512,126 324.234,145 | 5 | 397.599,462 324.263,641 | 92.183 |
| 5 | 397.599,462 324.263,641 | 6 | 397.604,063 324.265,195 | 4.856 |

| Punct început | X / Y | Punct sfârșit | X / Y | Lungime segment (** (m) |
|---------------|----------------------------|---------------|----------------------------|-------------------------|
| 6 | 397.604,063 324.265,195 | 7 | 397.630,322 324.274,063 | 27.716 |
| 7 | 397.630,322 324.274,063 | 8 | 397.630,15 324.277,514 | 3.455 |
| 8 | 397.630,15 324.277,514 | 9 | 397.629,056 324.299,431 | 21.944 |
| 9 | 397.629,056 324.299,431 | 10 | 397.593,503 324.284,934 | 38.395 |
| 10 | 397.593,503 324.284,934 | 11 | 397.588,417 324.282,86 | 5.493 |
| 11 | 397.588,417 324.282,86 | 12 | 397.583,984 324.280,994 | 4.81 |
| 12 | 397.583,984 324.280,994 | 13 | 397.570,052 324.275,132 | 15.115 |
| 13 | 397.570,052 324.275,132 | 14 | 397.564,712 324.272,885 | 5.794 |
| 14 | 397.564,712 324.272,885 | 15 | 397.562,547 324.271,996 | 2.341 |
| 15 | 397.562,547 324.271,996 | 16 | 397.554,146 324.268,546 | 9.081 |
| 16 | 397.554,146 324.268,546 | 17 | 397.526,818 324.257,323 | 29.543 |
| 17 | 397.526,818 324.257,323 | 18 | 397.524,35 324.256,309 | 2.668 |
| 18 | 397.524,35 324.256,309 | 19 | 397.512,51 324.251,365 | 12.831 |
| 19 | 397.512,51 324.251,365 | 1 | 397.480,587 324.238,036 | 34.593 |

** Lungimile segmentelor sunt determinate în planul de proiecție Stereo 70 și sunt rotunjite la 1 milimetru.

*** Distanța dintre puncte este formată din segmente cumulate ce sunt mai mici decât valoarea 1 milimetru.

**DATE DESPRE IMOBILUL NR. 6155**

Oficiul de Cadastru și Publicitate Imobiliară DOLJ
Biroul de Cadastru și Publicitate Imobiliară Craiova

A. Partea I. Descrierea imobilului

TEREN Intravilan

Nr. CF vechi:239

Nr. cadastral vechi:549

Adresa: Loc. Sitoaia, Jud. Dolj, T 45, P 835/3

| Nr. Crt | Nr cadastral Nr. topografic | Suprafața* (mp) | Observații / Referințe |
|---------|-----------------------------|-----------------|---|
| A1 | 30164 | 1.210 | Sector cadastral:18 Teren neimprejmuit; |

B. Partea II. Proprietari și acte

| Inscrieri privitoare la dreptul de proprietate și alte drepturi reale | | Referințe |
|---|---|-----------|
| 14918 / 28/02/2012 | | |
| Act Notarial nr. contract de vanzare cumparare aut nr 115, din 27/02/2012 emis de NP Dinca Adriana; | | |
| B1 | Intabulare, drept de PROPRIETATEcumparare, dobandit prin Conventie, cota actuala 864/1210, cota initiala 1/1 1) RADOVICI MARIN , casatorit cu 2) RADOVICI PATRA | A1 |
| / | | |
| Act Normativ nr. Legea 7, din 13/03/1996 emis de PARLAMENTUL ROMANIEI; | | |
| B2 | Inscrierea posesiei, drept de PROPRIETATE, dobandit prin Lege, cota actuala 346/1210, cota initiala 346/1210 1) RADOVICI MARIN 2) RADOVICI PATRA | A1 |

C. Partea III. SARCINI .

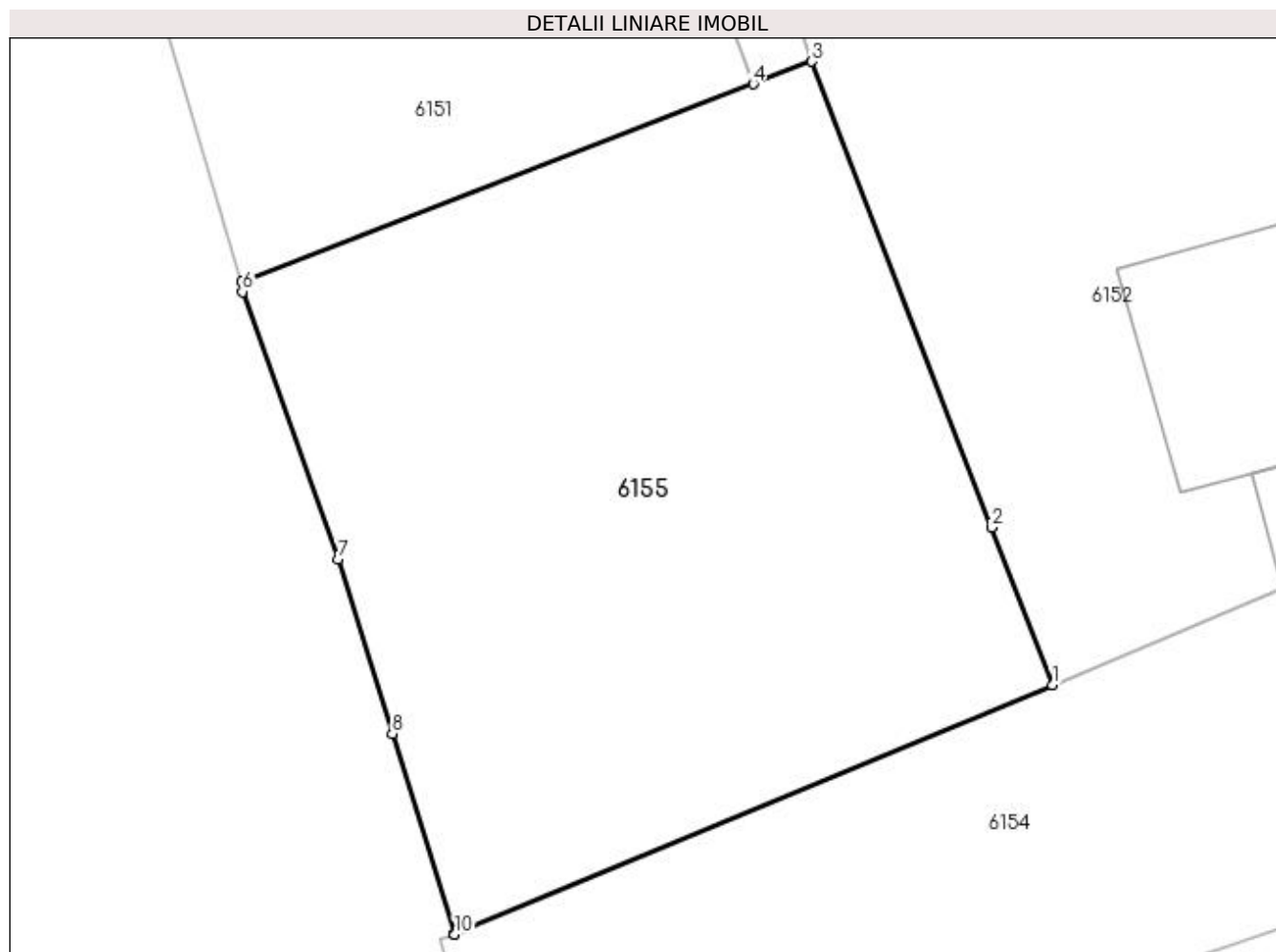
| Inscrieri privind dezmembramintele dreptului de proprietate, drepturi reale de garanție și sarcini | Referințe |
|--|-----------|
| NU SUNT | |

Anexa Nr. 1 La Partea I

Teren

| Nr cadastral | Suprafața (mp)* | Observații / Referințe |
|--------------|-----------------|------------------------|
| 30164 | 1.210 | |

* Suprafața este determinată în planul de proiecție Stereo 70.



Date referitoare la teren

| Crt | Categorie folosință | Intravilan | Suprafața (mp) | Tarla | Parcelă | Nr. topo | Observații / Referințe |
|-----|---------------------|------------|----------------|-------|---------|----------|------------------------|
| 1 | arabil | DA | 1.210 | 45 | 835/3 | - | |

Lungime Segmente

1) Valorile lungimilor segmentelor sunt obținute din proiecție în plan.

| Punct început | X / Y | Punct sfârșit | X / Y | Lungime segment (** (m) |
|---------------|----------------------------|---------------|----------------------------|-------------------------|
| 1 | 397.512,51 324.251,365 | 2 | 397.509,266 324.259,773 | 9.012 |
| 2 | 397.509,266 324.259,773 | 3 | 397.499,674 324.284,643 | 26.655 |
| 3 | 397.499,674 324.284,643 | 4 | 397.496,547 324.283,437 | 3.351 |
| 4 | 397.496,547 324.283,437 | 5 | 397.469,231 324.272,901 | 29.278 |
| 5 | 397.469,231 324.272,901 | 6 | 397.469,244 324.272,353 | 0.548 |

| Punct început | X / Y | Punct sfârşit | X / Y | Lungime segment (** (m) |
|---------------|----------------------------|---------------|----------------------------|-------------------------|
| 6 | 397.469,244 324.272,353 | 7 | 397.474,356 324.258,079 | 15.162 |
| 7 | 397.474,356 324.258,079 | 8 | 397.477,254 324.248,759 | 9.76 |
| 8 | 397.477,254 324.248,759 | 9 | 397.480,575 324.238,075 | 11.188 |
| 9 | 397.480,575 324.238,075 | 10 | 397.480,587 324.238,036 | 0.041 |
| 10 | 397.480,587 324.238,036 | 1 | 397.512,51 324.251,365 | 34.593 |

** Lungimile segmentelor sunt determinate în planul de proiecție Stereo 70 și sunt rotunjite la 1 milimetru.

*** Distanța dintre puncte este formată din segmente cumulate ce sunt mai mici decât valoarea 1 milimetru.

**DATE DESPRE IMOBILUL NR. 6163**

Oficiul de Cadastru și Publicitate Imobiliară DOLJ
Biroul de Cadastru și Publicitate Imobiliară Craiova

A. Partea I. Descrierea imobilului

TEREN Intravilan

Nr. CF vechi:134

Nr. cadastral vechi:430

Adresa: Loc. Almaj, Jud. Dolj, T63, P80

| Nr. Crt | Nr cadastral Nr. topografic | Suprafața* (mp) | Observații / Referințe |
|---------|-----------------------------|-----------------|---|
| A1 | 30426 | 91 | Sector cadastral:18 Teren neimprejmuit; |

Construcții

| Crt | Nr cadastral Nr. topografic | Adresa | Observații / Referințe |
|------|-----------------------------|---------------------------------|---|
| A1.1 | 30426-C1 | Loc. Almaj, Jud. Dolj, T63, P80 | Nr. niveluri:1; S. construita la sol:83 mp; S. construita desfasurata:83 mp; punct transformare |

B. Partea II. Proprietari și acte

| Inscrieri privitoare la dreptul de proprietate și alte drepturi reale | Referințe |
|---|-----------|
| 94433 / 07/08/2014 | |
| Act Administrativ nr. Incheiere nr. 105/5/2013, din 05/08/2014 emis de BEJ DRAGOI MIHAI (in Dosar nr. 105/E/2013, act de adjudecare 105/E/2013, din 10.03.2014, emis de BEJ Dragoi Mihai); | |
| B1 Intabulare, drept de PROPRIETATE urmare a justificarii inscrierii de sub B 3 in seria si rangul Incheierii nr. 40178/03.04.2014, dobandit prin Adjudecare, cota actuala 1/1, cota initiala 1/1 | A1, A1.1 |
| 1) SC MACHI CONT & AUDIT SRL, CIF:999999999999 | |

C. Partea III. SARCINI

| Inscrieri privind dezmembramintele dreptului de proprietate, drepturi reale de garanție și sarcini | Referințe |
|---|-----------|
| 91928 / 12/06/2017 | |
| Act Administrativ nr. proces verbal de sechestrul asigurator pentru bunuri imobile nr 34-11, din 31/05/2017 emis de MFP ANAF (DGRFP Craiova AJFP Dolj SCESPJ dosar fiscal nr M7827, in Dosar nr. 105/E/2013, act de adjudecare 105/E/2013, din 10.03.2014, emis de BEJ Dragoi Mihai); | |
| C1 Intabulare, drept de IPOTECA LEGALA, Valoare:179010 LE instituit ca măsură executorie-sechestrul în condițiile Codului de procedură fiscală, | A1, A1.1 |
| 1) MFP ANAF DGRFP CRAIOVA AJFP DOLJ SCESPJ, CIF:999999999999 | |
| 50341 / 21/02/2023 | |
| Somatie nr. 113513, din 07/06/2016 emis de ANAF (- SERVICIUL COLECTARE EXECUTARE SILITA PERSOANE FIZICE, in Dosar nr. 105/E/2013, act de adjudecare 105/E/2013, din 10.03.2014, emis de BEJ Dragoi Mihai); | |
| C2 Se noteaza inceperea urmaririi silite in conditiile C. proc. fisc. asupra imobilului de sub A1, A1.1 pentru creanta de 1117 lei | A1, A1.1 |
| 1) ANAF - DGRFP CRAIOVA, CIF:999999999999 | |
| Somatie nr. 149513, din 07/11/2016 emis de ANAF (- SERVICIUL COLECTARE EXECUTARE SILITA PERSOANE FIZICE, in Dosar nr. 105/E/2013, act de adjudecare 105/E/2013, din 10.03.2014, emis de BEJ Dragoi Mihai); | |
| C3 Se noteaza inceperea urmaririi silite in conditiile C. proc. fisc. asupra imobilului de sub A1, A1.1 pentru creanta de 2943 lei | A1, A1.1 |
| 1) ANAF - DGRFP CRAIOVA, CIF:999999999999 | |
| Somatie nr. 129248, din 09/08/2016 emis de ANAF (- SERVICIUL COLECTARE EXECUTARE SILITA PERSOANE FIZICE, in Dosar nr. 105/E/2013, act de adjudecare 105/E/2013, din 10.03.2014, emis de BEJ Dragoi Mihai); | |
| C4 Se noteaza inceperea urmaririi silite in conditiile C. proc. fisc. asupra imobilului de sub A1, A1.1 pentru creanta de 6345 lei | A1, A1.1 |
| 1) ANAF - DGRFP CRAIOVA, CIF:999999999999 | |
| Somatie nr. 140176, din 23/09/2016 emis de ANAF (- SERVICIUL COLECTARE EXECUTARE SILITA PERSOANE FIZICE, in Dosar nr. 105/E/2013, act de adjudecare 105/E/2013, din 10.03.2014, emis de BEJ Dragoi Mihai); | |
| C5 Se noteaza inceperea urmaririi silite in conditiile C. proc. fisc. asupra imobilului de sub A1, A1.1 pentru creanta de 715 lei | A1, A1.1 |
| 1) ANAF - DGRFP CRAIOVA, CIF:999999999999 | |
| Somatie nr. 130826, din 07/02/2017 emis de ANAF (- SERVICIUL COLECTARE EXECUTARE SILITA PERSOANE FIZICE, in Dosar nr. 105/E/2013, act de adjudecare 105/E/2013, din 10.03.2014, emis de BEJ Dragoi Mihai); | |
| C6 Se noteaza inceperea urmaririi silite in conditiile C. proc. fisc. asupra imobilului de sub A1, A1.1 pentru creanta de 532 lei | A1, A1.1 |
| 1) ANAF - DGRFP CRAIOVA, CIF:999999999999 | |

| Inscrieri privind dezmembramintele dreptului de proprietate, drepturi reale de garanție și sarcini | | Referințe |
|--|---|-----------|
| Somatie nr. 146879, din 09/05/2017 emis de ANAF (- SERVICIUL COLECTARE EXECUTARE SILITA PERSOANE FIZICE, in Dosar nr. 105/E/2013, act de adjudecare 105/E/2013, din 10.03.2014, emis de BEJ Dragoi Mihai); | | |
| C7 | Se noteaza inceperea urmaririi silite in conditiile C. proc. fisc. asupra imobilului de sub A1, A1.1 pentru creanta de 555 lei 1) ANAF - DGRFP CRAIOVA, CIF:999999999999 | A1, A1.1 |
| Somatie nr. 174833, din 08/08/2017 emis de ANAF (- SERVICIUL COLECTARE EXECUTARE SILITA PERSOANE FIZICE, in Dosar nr. 105/E/2013, act de adjudecare 105/E/2013, din 10.03.2014, emis de BEJ Dragoi Mihai); | | |
| C8 | Se noteaza inceperea urmaririi silite in conditiile C. proc. fisc. asupra imobilului de sub A1, A1.1 pentru creanta de 1119 lei 1) ANAF - DGRFP CRAIOVA, CIF:999999999999 | A1, A1.1 |
| Somatie nr. 187951, din 24/10/2017 emis de ANAF (- SERVICIUL COLECTARE EXECUTARE SILITA PERSOANE FIZICE, in Dosar nr. 105/E/2013, act de adjudecare 105/E/2013, din 10.03.2014, emis de BEJ Dragoi Mihai); | | |
| C9 | Se noteaza inceperea urmaririi silite in conditiile C. proc. fisc. asupra imobilului de sub A1, A1.1 pentru creanta de 16240 lei 1) ANAF - DGRFP CRAIOVA, CIF:999999999999 | A1, A1.1 |
| Somatie nr. 193467, din 08/11/2017 emis de ANAF (- SERVICIUL COLECTARE EXECUTARE SILITA PERSOANE FIZICE, in Dosar nr. 105/E/2013, act de adjudecare 105/E/2013, din 10.03.2014, emis de BEJ Dragoi Mihai); | | |
| C10 | Se noteaza inceperea urmaririi silite in conditiile C. proc. fisc. asupra imobilului de sub A1, A1.1 pentru creanta de 1119 lei 1) ANAF - DGRFP CRAIOVA, CIF:999999999999 | A1, A1.1 |
| Somatie nr. 216723, din 21/12/2017 emis de ANAF (- SERVICIUL COLECTARE EXECUTARE SILITA PERSOANE FIZICE, in Dosar nr. 105/E/2013, act de adjudecare 105/E/2013, din 10.03.2014, emis de BEJ Dragoi Mihai); | | |
| C11 | Se noteaza inceperea urmaririi silite in conditiile C. proc. fisc. asupra imobilului de sub A1, A1.1 pentru creanta de 1124 lei 1) ANAF - DGRFP CRAIOVA, CIF:999999999999 | A1, A1.1 |
| Somatie nr. 505522, din 08/01/2018 emis de ANAF (- SERVICIUL COLECTARE EXECUTARE SILITA PERSOANE FIZICE, in Dosar nr. 105/E/2013, act de adjudecare 105/E/2013, din 10.03.2014, emis de BEJ Dragoi Mihai); | | |
| C12 | Se noteaza inceperea urmaririi silite in conditiile C. proc. fisc. asupra imobilului de sub A1, A1.1 pentru creanta de 585 lei 1) ANAF - DGRFP CRAIOVA, CIF:999999999999 | A1, A1.1 |
| Somatie nr. 517037, din 25/01/2018 emis de ANAF (- SERVICIUL COLECTARE EXECUTARE SILITA PERSOANE FIZICE, in Dosar nr. 105/E/2013, act de adjudecare 105/E/2013, din 10.03.2014, emis de BEJ Dragoi Mihai); | | |
| C13 | Se noteaza inceperea urmaririi silite in conditiile C. proc. fisc. asupra imobilului de sub A1, A1.1 pentru creanta de 33963 lei 1) ANAF - DGRFP CRAIOVA, CIF:999999999999 | A1, A1.1 |
| Somatie nr. 530353, din 08/02/2018 emis de ANAF (- SERVICIUL COLECTARE EXECUTARE SILITA PERSOANE FIZICE, in Dosar nr. 105/E/2013, act de adjudecare 105/E/2013, din 10.03.2014, emis de BEJ Dragoi Mihai); | | |
| C14 | Se noteaza inceperea urmaririi silite in conditiile C. proc. fisc. asupra imobilului de sub A1, A1.1 pentru creanta de 582 lei 1) ANAF - DGRFP CRAIOVA, CIF:999999999999 | A1, A1.1 |
| Somatie nr. 539433, din 22/08/2018 emis de ANAF (- SERVICIUL COLECTARE EXECUTARE SILITA PERSOANE FIZICE, in Dosar nr. 105/E/2013, act de adjudecare 105/E/2013, din 10.03.2014, emis de BEJ Dragoi Mihai); | | |
| C15 | Se noteaza inceperea urmaririi silite in conditiile C. proc. fisc. asupra imobilului de sub A1, A1.1 pentru creanta de 1119 lei 1) ANAF - DGRFP CRAIOVA, CIF:999999999999 | A1, A1.1 |
| Somatie nr. 558541, din 22/03/2018 emis de ANAF (- SERVICIUL COLECTARE EXECUTARE SILITA PERSOANE FIZICE, in Dosar nr. 105/E/2013, act de adjudecare 105/E/2013, din 10.03.2014, emis de BEJ Dragoi Mihai); | | |
| C16 | Se noteaza inceperea urmaririi silite in conditiile C. proc. fisc. asupra imobilului de sub A1, A1.1 pentru creanta de 38332 lei 1) ANAF - DGRFP CRAIOVA, CIF:999999999999 | A1, A1.1 |
| Somatie nr. 589457, din 13/06/2018 emis de ANAF (- SERVICIUL COLECTARE EXECUTARE SILITA PERSOANE FIZICE, in Dosar nr. 105/E/2013, act de adjudecare 105/E/2013, din 10.03.2014, emis de BEJ Dragoi Mihai); | | |
| C17 | Se noteaza inceperea urmaririi silite in conditiile C. proc. fisc. asupra imobilului de sub A1, A1.1 pentru creanta de 3898 lei 1) ANAF - DGRFP CRAIOVA, CIF:999999999999 | A1, A1.1 |
| Somatie nr. 709831, din 05/09/2018 emis de ANAF (- SERVICIUL COLECTARE EXECUTARE SILITA PERSOANE FIZICE, in Dosar nr. 105/E/2013, act de adjudecare 105/E/2013, din 10.03.2014, emis de BEJ Dragoi Mihai); | | |
| C18 | Se noteaza inceperea urmaririi silite in conditiile C. proc. fisc. asupra imobilului de sub A1, A1.1 pentru creanta de 4360 lei 1) ANAF - DGRFP CRAIOVA, CIF:999999999999 | A1, A1.1 |
| Somatie nr. 730676, din 03/12/2018 emis de ANAF (- SERVICIUL COLECTARE EXECUTARE SILITA PERSOANE FIZICE, in Dosar nr. 105/E/2013, act de adjudecare 105/E/2013, din 10.03.2014, emis de BEJ Dragoi Mihai); | | |
| C19 | Se noteaza inceperea urmaririi silite in conditiile C. proc. fisc. asupra imobilului de sub A1, A1.1 pentru creanta de 38842 lei 1) ANAF - DGRFP CRAIOVA, CIF:999999999999 | A1, A1.1 |
| Somatie nr. 548645, din 14/03/2019 emis de ANAF (- SERVICIUL COLECTARE EXECUTARE SILITA PERSOANE FIZICE, in Dosar nr. 105/E/2013, act de adjudecare 105/E/2013, din 10.03.2014, emis de BEJ Dragoi Mihai); | | |
| C20 | Se noteaza inceperea urmaririi silite in conditiile C. proc. fisc. asupra imobilului de sub A1, A1.1 pentru creanta de 9259 lei 1) ANAF - DGRFP CRAIOVA, CIF:999999999999 | A1, A1.1 |
| Somatie nr. 355246, din 21/01/2020 emis de ANAF (- SERVICIUL COLECTARE EXECUTARE SILITA PERSOANE FIZICE, in Dosar nr. 105/E/2013, act de adjudecare 105/E/2013, din 10.03.2014, emis de BEJ Dragoi Mihai); | | |

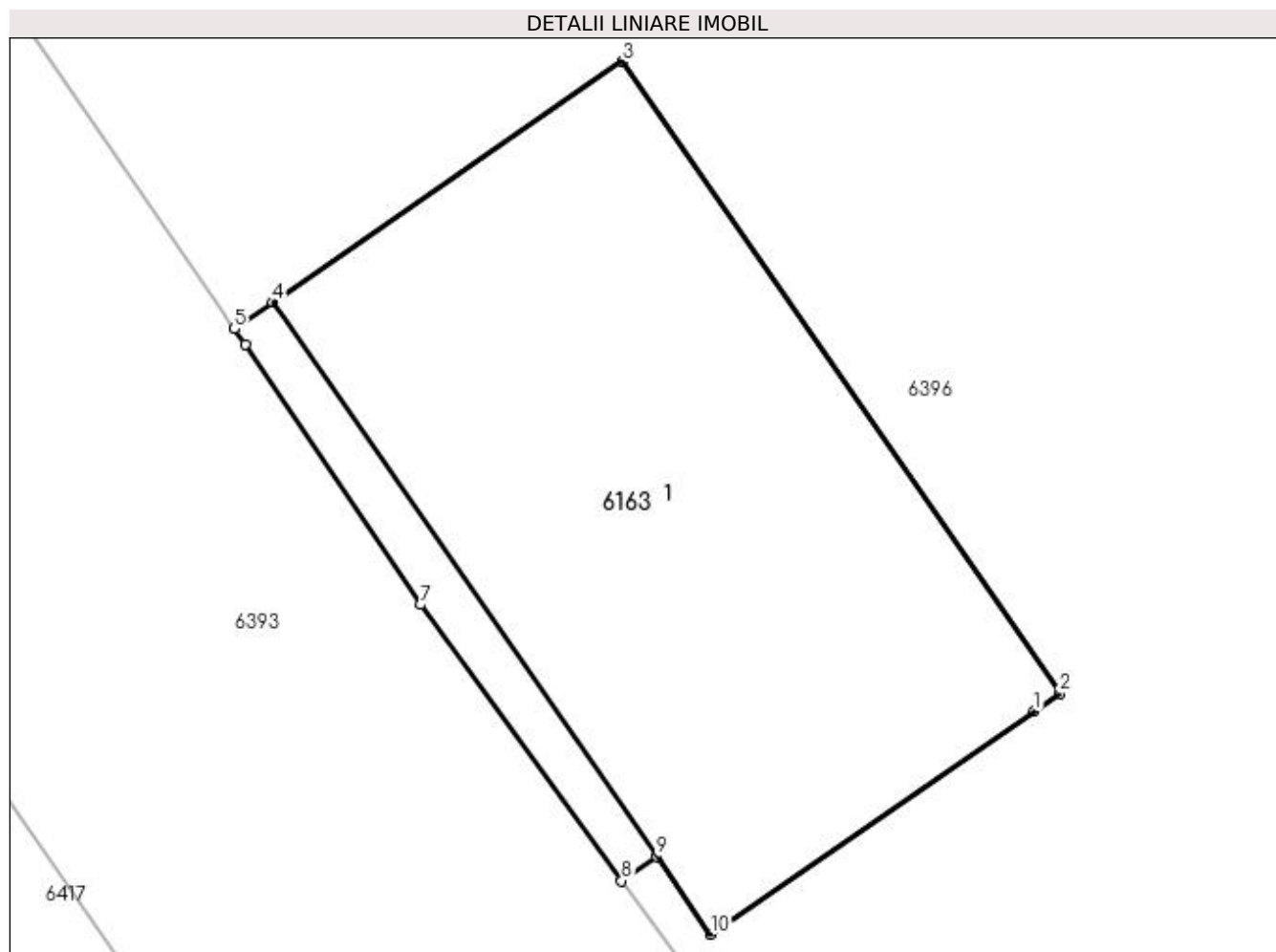
| Inscrieri privind dezmembramintele dreptului de proprietate, drepturi reale de garanție și sarcini | | Referințe |
|--|---|-----------|
| C21 | Se noteaza inceperea urmaririi silite in conditiile C. proc. fisc. asupra imobilului de sub A1, A1.1 pentru creanta de 115597 lei 1) ANAF - DGRFP CRAIOVA, CIF:9999999999999 | A1, A1.1 |
| Somatie nr. 372985, din 01/04/2020 emis de ANAF (- SERVICIUL COLECTARE EXECUTARE SILITA PERSOANE FIZICE, in Dosar nr. 105/E/2013, act de adjudecare 105/E/2013, din 10.03.2014, emis de BEJ Dragoi Mihai); | | |
| C22 | Se noteaza inceperea urmaririi silite in conditiile C. proc. fisc. asupra imobilului de sub A1, A1.1 pentru creanta de 13475 lei 1) ANAF - DGRFP CRAIOVA, CIF:9999999999999 | A1, A1.1 |
| Somatie nr. 368346, din 11/03/2020 emis de ANAF (- SERVICIUL COLECTARE EXECUTARE SILITA PERSOANE FIZICE, in Dosar nr. 105/E/2013, act de adjudecare 105/E/2013, din 10.03.2014, emis de BEJ Dragoi Mihai); | | |
| C23 | Se noteaza inceperea urmaririi silite in conditiile C. proc. fisc. asupra imobilului de sub A1, A1.1 pentru creanta de 3313 lei 1) ANAF - DGRFP CRAIOVA, CIF:9999999999999 | A1, A1.1 |
| Somatie nr. 327931, din 08/03/2021 emis de ANAF (- SERVICIUL COLECTARE EXECUTARE SILITA PERSOANE FIZICE, in Dosar nr. 105/E/2013, act de adjudecare 105/E/2013, din 10.03.2014, emis de BEJ Dragoi Mihai); | | |
| C24 | Se noteaza inceperea urmaririi silite in conditiile C. proc. fisc. asupra imobilului de sub A1, A1.1 pentru creanta de 17080 lei 1) ANAF - DGRFP CRAIOVA, CIF:9999999999999 | A1, A1.1 |
| Somatie nr. 332861, din 28/05/2021 emis de ANAF (- SERVICIUL COLECTARE EXECUTARE SILITA PERSOANE FIZICE, in Dosar nr. 105/E/2013, act de adjudecare 105/E/2013, din 10.03.2014, emis de BEJ Dragoi Mihai); | | |
| C25 | Se noteaza inceperea urmaririi silite in conditiile C. proc. fisc. asupra imobilului de sub A1, A1.1 pentru creanta de 2898 lei 1) ANAF - DGRFP CRAIOVA, CIF:9999999999999 | A1, A1.1 |
| Somatie nr. 334331, din 07/06/2021 emis de ANAF (- SERVICIUL COLECTARE EXECUTARE SILITA PERSOANE FIZICE, in Dosar nr. 105/E/2013, act de adjudecare 105/E/2013, din 10.03.2014, emis de BEJ Dragoi Mihai); | | |
| C26 | Se noteaza inceperea urmaririi silite in conditiile C. proc. fisc. asupra imobilului de sub A1, A1.1 pentru creanta de 966 lei 1) ANAF - DGRFP CRAIOVA, CIF:9999999999999 | A1, A1.1 |
| Somatie nr. 447445, din 03/08/2022 emis de ANAF (- SERVICIUL COLECTARE EXECUTARE SILITA PERSOANE FIZICE, in Dosar nr. 105/E/2013, act de adjudecare 105/E/2013, din 10.03.2014, emis de BEJ Dragoi Mihai); | | |
| C27 | Se noteaza inceperea urmaririi silite in conditiile C. proc. fisc. asupra imobilului de sub A1, A1.1 pentru creanta de 13794 lei 1) ANAF - DGRFP CRAIOVA, CIF:9999999999999 | A1, A1.1 |

Anexa Nr. 1 La Partea I

Teren

| Nr cadastral | Suprafața (mp)* | Observații / Referințe |
|--------------|-----------------|------------------------|
| 30426 | 91 | |

* Suprafața este determinată în planul de proiecție Stereo 70.



Date referitoare la teren

| Crt | Categorie folosință | Intra vilan | Suprafața (mp) | Tarla | Parcelă | Nr. topo | Observații / Referințe |
|-----|---------------------|-------------|----------------|-------|---------|----------|------------------------|
| 1 | curți constructii | DA | 91 | 63 | 80 | - | |

Date referitoare la construcții

| Crt | Număr | Destinație construcție | Supraf. (mp) | Situație juridică | Observații / Referințe |
|------|----------|--------------------------------------|--------------|-------------------|---|
| A1.1 | 30426-C1 | construcții industriale și edilitare | 83 | Cu acte | Nr. niveluri:1; S. construita la sol:83 mp; S. construita desfasurata:83 mp; punct transformare |

Lungime Segmente

1) Valorile lungimilor segmentelor sunt obținute din proiecție în plan.

| Punct început | X / Y | Punct sfârșit | X / Y | Lungime segment (** (m) |
|---------------|----------------------------|---------------|----------------------------|-------------------------|
| 1 | 396.253,37 326.986,862 | 2 | 396.253,784 326.987,148 | 0.503 |
| 2 | 396.253,784 326.987,148 | 3 | 396.246,794 326.997,227 | 12.266 |
| 3 | 396.246,794 326.997,227 | 4 | 396.241,222 326.993,386 | 6.768 |

| Punct început | X / Y | Punct sfârşit | X / Y | Lungime segment (** (m) |
|---------------|----------------------------|---------------|----------------------------|-------------------------|
| 4 | 396.241,222 326.993,386 | 5 | 396.240,611 326.992,965 | 0.742 |
| 5 | 396.240,611 326.992,965 | 6 | 396.240,783 326.992,713 | 0.305 |
| 6 | 396.240,783 326.992,713 | 7 | 396.243,578 326.988,562 | 5.005 |
| 7 | 396.243,578 326.988,562 | 8 | 396.246,792 326.984,161 | 5.449 |
| 8 | 396.246,792 326.984,161 | 9 | 396.247,352 326.984,547 | 0.679 |
| 9 | 396.247,352 326.984,547 | 10 | 396.248,212 326.983,307 | 1.509 |
| 10 | 396.248,212 326.983,307 | 1 | 396.253,37 326.986,862 | 6.265 |

** Lungimile segmentelor sunt determinate în planul de proiecție Stereo 70 și sunt rotunjite la 1 milimetru.

*** Distanța dintre puncte este formată din segmente cumulate ce sunt mai mici decât valoarea 1 milimetru.

**DATE DESPRE IMOBILUL NR. 6179**

Oficiul de Cadastru și Publicitate Imobiliară DOLJ
Biroul de Cadastru și Publicitate Imobiliară Craiova

A. Partea I. Descrierea imobilului

TEREN Intravilan

Adresa: Loc. Almaj, Jud. Dolj, T63, P135,138,139,141,142,143,145,146,147,148,149,153,153/1,153/2, 154,155,157,158,159,160,161,162,163,164,167,167/1, 168,169,170,173,174,175,176,177,178,179,180,181,182,183,184,185,189,190,191,192,193,194,195,196,197,198,199,200,,201,202,204,205,207,207/1,,208,209,210,210/1,214,215/1,216,222,245,248,321/1, 342,520,620,621,848/1

| Nr. Crt | Nr cadastral Nr. topografic | Suprafața* (mp) | Observații / Referințe |
|---------|-----------------------------|-----------------|---|
| A1 | | 248.514 | Sector cadastral:18 Teren neimprejmuit; |

B. Partea II. Proprietari și acte

| Inscrieri privitoare la dreptul de proprietate și alte drepturi reale | | Referințe |
|---|---|-----------|
| / | | |
| Act Normativ nr. Legea 7, din 13/03/1996 emis de Parlamentul Romaniei (art.13 alin 15); | | |
| B1 | Inscrierea provizorie, drept de PROPRIETATE, dobandit prin Lege, cota actuala 1/1, cota initiala 1/1 1) NEIDENTIFICAT NEIDENTIFICAT, Lipsa CNP | A1 |

C. Partea III. SARCINI .

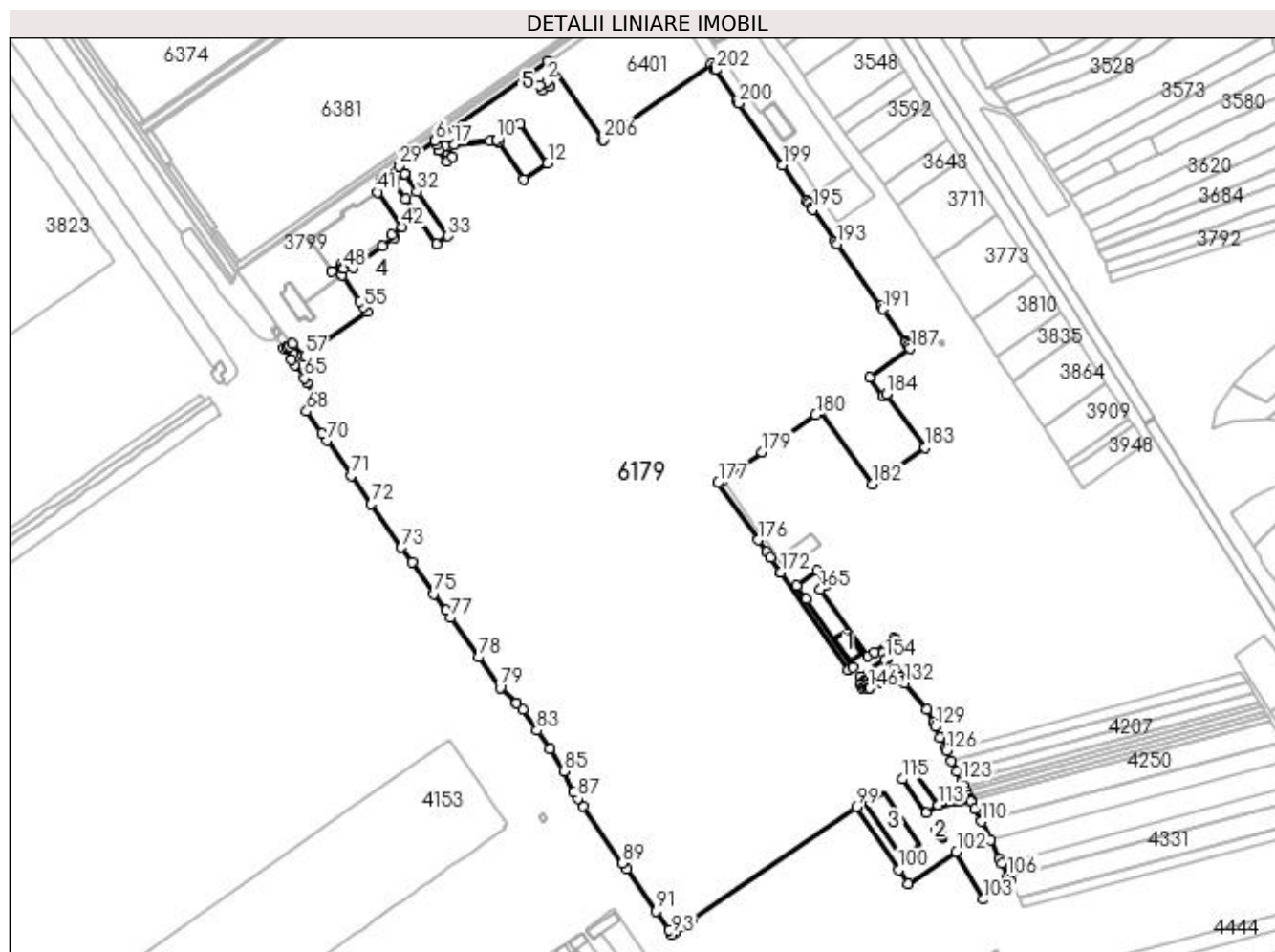
| Inscrieri privind dezmembramintele dreptului de proprietate, drepturi reale de garanție și sarcini | Referințe |
|--|-----------|
| NU SUNT | |

Anexa Nr. 1 La Partea I

Teren

| | | |
|--------------|-----------------|------------------------|
| Nr cadastral | Suprafața (mp)* | Observații / Referințe |
| | 248.514 | |

* Suprafața este determinată în planul de proiecție Stereo 70.



Date referitoare la teren

| Crt | Categorie folosință | Intravilan | Suprafața (mp) | Tarla | Parcelă | Nr. topo | Observații / Referințe |
|-----|---------------------|------------|----------------|-------|---|----------|----------------------------|
| 1 | curți construcții | DA | 9.800 | 63 | 848/1,520 | - | Parcela despartita de drum |
| 2 | arabil | DA | 61.900 | 63 | 138,139,145,146,147,148,149 | - | Parcela despartita de drum |
| 3 | arabil | DA | 72.400 | 63 | 153,153/1,153/2,154,155,157,158,160,161,162,163 | - | Parcela despartita de drum |
| 4 | arabil | DA | 22.200 | 63 | 164,167,167/1,168,169,174,176,177,178,179,180,182 | - | Parcela despartita de drum |
| 5 | arabil | DA | 12.400 | 63 | 183,185,189,190,191,193,194,196,197,198,199,201 | - | Parcela despartita de drum |
| 6 | arabil | DA | 49.314 | 63 | 210,210/1,215/1,216,248,321/1,342 | - | Parcela despartita de drum |
| 7 | pasune | DA | 4.200 | 63 | 207,207/1 | - | Parcela despartita de drum |

| Crt | Categorie folosință | Intravilan | Suprafața (mp) | Tarla | Parcelă | Nr. topo | Observații / Referințe |
|-----|---------------------|------------|----------------|-------|---|----------|----------------------------|
| 8 | neproductiv | DA | 3.600 | 63 | 214 | - | Parcela despartita de drum |
| 9 | drum | DA | 5.400 | 63 | 135,142,143, 159,170,175 | - | Parcela despartita de drum |
| 10 | drum | DA | 6.100 | 63 | 181,184,204, 205,208,209, 141,222,245, 173,192,195 | - | Parcela despartita de drum |
| 11 | drum | DA | 1.200 | 63 | 200,202,620, 621 | - | Parcela despartita de drum |

Date referitoare la construcții

| Crt | Număr | Destinație construcție | Supraf. (mp) | Situație juridică | Observații / Referințe |
|------|-------|------------------------|--------------|-------------------|--|
| A1.1 | | construcții anexa | 306 | Fara acte | Nr. niveluri:1; S. construita la sol:306 mp; S. construita desfasurata:306 mp; |
| A1.2 | | construcții anexa | 92 | Fara acte | Nr. niveluri:1; S. construita la sol:92 mp; S. construita desfasurata:92 mp; |
| A1.3 | | construcții anexa | 1.027 | Fara acte | Nr. niveluri:1; S. construita la sol:1027 mp; S. construita desfasurata:1027 mp; |
| A1.4 | | construcții anexa | 9 | Fara acte | Nr. niveluri:1; S. construita la sol:9 mp; S. construita desfasurata:9 mp; |
| A1.5 | | construcții anexa | 10 | Fara acte | Nr. niveluri:1; S. construita la sol:10 mp; S. construita desfasurata:10 mp; |

Lungime Segmente

1) Valorile lungimilor segmentelor sunt obținute din proiecție în plan.

| Punct început | X / Y | Punct sfârșit | X / Y | Lungime segment | Punct început | X / Y | Punct sfârșit | X / Y | Lungime segment | Punct început | X / Y | Punct sfârșit | X / Y | Lungime segment |
|---------------|----------------------------|---------------|----------------------------|-----------------|---------------|----------------------------|---------------|----------------------------|-----------------|---------------|----------------------------|---------------|----------------------------|-----------------|
| 1 | 396.327,018 326.614,79 | 2 | 396.333,203 326.618,306 | 7.115 | 2 | 396.333,203 326.618,306 | 3 | 396.336,785 326.628,618 | 10.916 | 3 | 396.336,785 326.628,618 | 4 | 396.337,702 326.631,259 | 2.795 |
| 4 | 396.337,702 326.631,259 | 5 | 396.334,55 326.635,778 | 5.51 | 5 | 396.334,55 326.635,778 | 6 | 396.235,622 326.566,6 | 120.716 | 6 | 396.235,622 326.566,6 | 7 | 396.237,181 326.563,003 | 3.921 |
| 7 | 396.237,181 326.563,003 | 8 | 396.239,085 326.558,612 | 4.786 | 8 | 396.239,085 326.558,612 | 9 | 396.244,207 326.562,461 | 6.407 | 9 | 396.244,207 326.562,461 | 10 | 396.289,325 326.567,363 | 45.384 |
| 10 | 396.289,325 326.567,363 | 11 | 396.309,926 326.581,099 | 24.76 | 11 | 396.309,926 326.581,099 | 12 | 396.333,787 326.547,1 | 41.537 | 12 | 396.333,787 326.547,1 | 13 | 396.313,21 326.533,331 | 24.759 |
| 13 | 396.313,21 326.533,331 | 14 | 396.290,57 326.565,59 | 39.412 | 14 | 396.290,57 326.565,59 | 15 | 396.289,328 326.567,36 | 2.163 | 15 | 396.289,328 326.567,36 | 16 | 396.283,522 326.566,729 | 5.839 |
| 16 | 396.283,522 326.566,729 | 17 | 396.252,187 326.563,324 | 31.519 | 17 | 396.252,187 326.563,324 | 18 | 396.248,116 326.562,882 | 4.096 | 18 | 396.248,116 326.562,882 | 19 | 396.245,051 326.562,549 | 3.083 |
| 19 | 396.245,051 326.562,549 | 20 | 396.244,712 326.562,512 | 0.341 | 20 | 396.244,712 326.562,512 | 21 | 396.244,338 326.562,471 | 0.377 | 21 | 396.244,338 326.562,471 | 22 | 396.244,21 326.562,457 | 0.129 |
| 22 | 396.244,21 326.562,457 | 23 | 396.244,218 326.562,445 | 0.016 | 23 | 396.244,218 326.562,445 | 24 | 396.251,087 326.552,491 | 12.094 | 24 | 396.251,087 326.552,491 | 25 | 396.245,978 326.548,739 | 6.339 |
| 25 | 396.245,978 326.548,739 | 26 | 396.239,097 326.558,583 | 12.01 | 26 | 396.239,097 326.558,583 | 27 | 396.239,08 326.558,608 | 0.03 | 27 | 396.239,08 326.558,608 | 28 | 396.235,617 326.566,597 | 8.707 |
| 28 | 396.235,617 326.566,597 | 29 | 396.204,402 326.544,77 | 38.089 | 29 | 396.204,402 326.544,77 | 30 | 396.209,286 326.537,957 | 8.383 | 30 | 396.209,286 326.537,957 | 31 | 396.209,528 326.537,609 | 0.424 |
| 31 | 396.209,528 326.537,609 | 32 | 396.219,924 326.522,665 | 18.205 | 32 | 396.219,924 326.522,665 | 33 | 396.246,938 326.483,833 | 47.304 | 33 | 396.246,938 326.483,833 | 34 | 396.236,798 326.476,764 | 12.361 |
| 34 | 396.236,798 326.476,764 | 35 | 396.209,722 326.515,681 | 47.409 | 35 | 396.209,722 326.515,681 | 36 | 396.199,146 326.530,883 | 18.519 | 36 | 396.199,146 326.530,883 | 37 | 396.209,281 326.537,954 | 12.358 |
| 37 | 396.209,281 326.537,954 | 38 | 396.204,397 326.544,766 | 8.382 | 38 | 396.204,397 326.544,766 | 39 | 396.188,696 326.532,405 | 19.983 | 39 | 396.188,696 326.532,405 | 40 | 396.192,974 326.527,004 | 6.89 |
| 40 | 396.192,974 326.527,004 | 41 | 396.185,932 326.521,824 | 8.742 | 41 | 396.185,932 326.521,824 | 42 | 396.207,026 326.491,612 | 36.848 | 42 | 396.207,026 326.491,612 | 43 | 396.197,753 326.485,169 | 11.292 |
| 43 | 396.197,753 326.485,169 | 44 | 396.199,946 326.482,08 | 3.788 | 44 | 396.199,946 326.482,08 | 45 | 396.189,809 326.474,87 | 12.439 | 45 | 396.189,809 326.474,87 | 46 | 396.164,048 326.456,65 | 31.553 |
| 46 | 396.164,048 326.456,65 | 47 | 396.161,882 326.459,701 | 3.741 | 47 | 396.161,882 326.459,701 | 48 | 396.156,047 326.455,553 | 7.159 | 48 | 396.156,047 326.455,553 | 49 | 396.155,742 326.456,006 | 0.546 |
| 49 | 396.155,742 326.456,006 | 50 | 396.154,055 326.458,403 | 2.931 | 50 | 396.154,055 326.458,403 | 51 | 396.145,998 326.452,796 | 9.816 | 51 | 396.145,998 326.452,796 | 52 | 396.154,477 326.449,486 | 9.102 |
| 52 | 396.154,477 326.449,486 | 53 | 396.154,484 326.449,476 | 0.012 | 53 | 396.154,484 326.449,476 | 54 | 396.169,707 326.427,194 | 26.986 | 54 | 396.169,707 326.427,194 | 55 | 396.173,389 326.421,804 | 6.527 |

| Punct început | X / Y | Punct sfârșit | X / Y | Lungime segment | Punct început | X / Y | Punct sfârșit | X / Y | Lungime segment | Punct început | X / Y | Punct sfârșit | X / Y | Lungime segment |
|---------------|----------------------------|---------------|----------------------------|-----------------|---------------|----------------------------|---------------|----------------------------|-----------------|---------------|----------------------------|---------------|----------------------------|-----------------|
| 55 | 396.173,389 326.421,804 | 56 | 396.176,283 326.417,569 | 5.13 | 56 | 396.176,283 326.417,569 | 57 | 396.122,59 326.379,597 | 65.76 3 | 57 | 396.122,59 326.379,597 | 58 | 396.120,467 326.379,773 | 2.13 |
| 58 | 396.120,467 326.379,773 | 59 | 396.111,484 326.389,817 | 13.47 5 | 59 | 396.111,484 326.389,817 | 60 | 396.108,466 326.387,774 | 3.644 | 60 | 396.108,466 326.387,774 | 61 | 396.106,79 326.387,035 | 1.832 |
| 61 | 396.106,79 326.387,035 | 62 | 396.104,164 326.386,279 | 2.733 | 62 | 396.104,164 326.386,279 | 63 | 396.110,773 326.376,039 | 12.18 8 | 63 | 396.110,773 326.376,039 | 64 | 396.113,553 326.371,748 | 5.113 |
| 64 | 396.113,553 326.371,748 | 65 | 396.121,873 326.359,898 | 14.47 9 | 65 | 396.121,873 326.359,898 | 66 | 396.124,129 326.356,214 | 4.32 | 66 | 396.124,129 326.356,214 | 67 | 396.131,744 326.343,782 | 14.57 9 |
| 67 | 396.131,744 326.343,782 | 68 | 396.123,895 326.331,17 | 14.85 5 | 68 | 396.123,895 326.331,17 | 69 | 396.137,056 326.311,902 | 23.33 4 | 69 | 396.137,056 326.311,902 | 70 | 396.141,221 326.305,806 | 7.383 |
| 70 | 396.141,221 326.305,806 | 71 | 396.162,634 326.275,231 | 37.32 8 | 71 | 396.162,634 326.275,231 | 72 | 396.180,067 326.250,366 | 30.36 7 | 72 | 396.180,067 326.250,366 | 73 | 396.206,175 326.212,708 | 45.82 3 |
| 73 | 396.206,175 326.212,708 | 74 | 396.215,496 326.199,665 | 16.03 2 | 74 | 396.215,496 326.199,665 | 75 | 396.234,943 326.172,453 | 33.44 6 | 75 | 396.234,943 326.172,453 | 76 | 396.245,115 326.157,776 | 17.85 7 |
| 76 | 396.245,115 326.157,776 | 77 | 396.249,502 326.151,447 | 7.701 | 77 | 396.249,502 326.151,447 | 78 | 396.273,871 326.117,096 | 42.11 7 | 78 | 396.273,871 326.117,096 | 79 | 396.292,43 326.090,592 | 32.35 6 |
| 79 | 396.292,43 326.090,592 | 80 | 396.306,84 326.076,919 | 19.86 5 | 80 | 396.306,84 326.076,919 | 81 | 396.306,845 326.076,914 | 0.006 | 81 | 396.306,845 326.076,914 | 82 | 396.312,389 326.071,654 | 7.642 |
| 82 | 396.312,389 326.071,654 | 83 | 396.324,572 326.053,22 | 22.09 6 | 83 | 396.324,572 326.053,22 | 84 | 396.336,198 326.037,005 | 19.95 2 | 84 | 396.336,198 326.037,005 | 85 | 396.347,886 326.018,004 | 22.30 8 |
| 85 | 396.347,886 326.018,004 | 86 | 396.356,385 325.999,575 | 20.29 4 | 86 | 396.356,385 325.999,575 | 87 | 396.359,997 325.994,24 | 6.442 | 87 | 396.359,997 325.994,24 | 88 | 396.364,676 325.987,329 | 8.346 |
| 88 | 396.364,676 325.987,329 | 89 | 396.399,135 325.937,942 | 60.22 | 89 | 396.399,135 325.937,942 | 90 | 396.402,733 325.932,748 | 6.319 | 90 | 396.402,733 325.932,748 | 91 | 396.428,17 325.896,026 | 44.67 1 |
| 91 | 396.428,17 325.896,026 | 92 | 396.439,374 325.879,76 | 19.75 1 | 92 | 396.439,374 325.879,76 | 93 | 396.442,068 325.875,807 | 4.783 | 93 | 396.442,068 325.875,807 | 94 | 396.444,53 325.877,504 | 2.99 |
| 94 | 396.444,53 325.877,504 | 95 | 396.451,992 325.882,646 | 9.062 | 95 | 396.451,992 325.882,646 | 96 | 396.456,958 325.886,067 | 6.031 | 96 | 396.456,958 325.886,067 | 97 | 396.457,042 325.886,126 | 0.102 |
| 97 | 396.457,042 325.886,126 | 98 | 396.459,388 325.887,743 | 2.85 | 98 | 396.459,388 325.887,743 | 99 | 396.602,648 325.986,468 | 173.9 82 | 99 | 396.602,648 325.986,468 | 100 | 396.639,638 325.932,192 | 65.68 2 |
| 100 | 396.639,638 325.932,192 | 101 | 396.647,972 325.919,963 | 14.79 9 | 101 | 396.647,972 325.919,963 | 102 | 396.689,918 325.947,624 | 50.24 5 | 102 | 396.689,918 325.947,624 | 103 | 396.713,217 325.906,191 | 47.53 5 |
| 103 | 396.713,217 325.906,191 | 104 | 396.735,654 325.921,83 | 27.35 | 104 | 396.735,654 325.921,83 | 105 | 396.736,671 325.922,538 | 1.239 | 105 | 396.736,671 325.922,538 | 106 | 396.734,804 325.926,369 | 4.262 |
| 106 | 396.734,804 325.926,369 | 107 | 396.729,193 325.937,88 | 12.80 5 | 107 | 396.729,193 325.937,88 | 108 | 396.727,428 325.941,5 | 4.027 | 108 | 396.727,428 325.941,5 | 109 | 396.719,511 325.957,743 | 18.07 |
| 109 | 396.719,511 325.957,743 | 110 | 396.711,554 325.974,065 | 18.15 8 | 110 | 396.711,554 325.974,065 | 111 | 396.706,167 325.985,118 | 12.29 6 | 111 | 396.706,167 325.985,118 | 112 | 396.702,942 325.991,734 | 7.36 |
| 112 | 396.702,942 325.991,734 | 113 | 396.673,911 325.988,472 | 29.21 3 | 113 | 396.673,911 325.988,472 | 114 | 396.663,608 325.981,316 | 12.54 5 | 114 | 396.663,608 325.981,316 | 115 | 396.643,014 326.010,838 | 35.99 5 |
| 115 | 396.643,014 326.010,838 | 116 | 396.653,285 326.017,89 | 12.45 8 | 116 | 396.653,285 326.017,89 | 117 | 396.673,908 325.988,477 | 35.92 2 | 117 | 396.673,908 325.988,477 | 118 | 396.702,939 325.991,74 | 29.21 4 |
| 118 | 396.702,939 325.991,74 | 119 | 396.702,394 325.992,858 | 1.245 | 119 | 396.702,394 325.992,858 | 120 | 396.700,526 325.996,691 | 4.264 | 120 | 396.700,526 325.996,691 | 121 | 396.698,654 326.000,53 | 4.271 |
| 121 | 396.698,654 326.000,53 | 122 | 396.696,577 326.004,792 | 4.741 | 122 | 396.696,577 326.004,792 | 123 | 396.694,496 326.009,061 | 4.749 | 123 | 396.694,496 326.009,061 | 124 | 396.690,463 326.017,335 | 9.205 |
| 124 | 396.690,463 326.017,335 | 125 | 396.685,843 326.026,813 | 10.54 4 | 125 | 396.685,843 326.026,813 | 126 | 396.681,513 326.035,696 | 9.881 | 126 | 396.681,513 326.035,696 | 127 | 396.680,149 326.038,495 | 3.114 |
| 127 | 396.680,149 326.038,495 | 128 | 396.675,797 326.047,423 | 9.933 | 128 | 396.675,797 326.047,423 | 129 | 396.671,32 326.056,607 | 10.21 7 | 129 | 396.671,32 326.056,607 | 130 | 396.669,599 326.060,137 | 3.928 |
| 130 | 396.669,599 326.060,137 | 131 | 396.663,957 326.071,712 | 12.87 7 | 131 | 396.663,957 326.071,712 | 132 | 396.644,737 326.094,564 | 29.86 | 132 | 396.644,737 326.094,564 | 133 | 396.643,251 326.096,563 | 2.49 |
| 133 | 396.643,251 326.096,563 | 134 | 396.640,454 326.100,328 | 4.691 | 134 | 396.640,454 326.100,328 | 135 | 396.638,814 326.102,536 | 2.749 | 135 | 396.638,814 326.102,536 | 136 | 396.636,328 326.105,882 | 4.169 |
| 136 | 396.636,328 326.105,882 | 137 | 396.636,312 326.105,903 | 0.026 | 137 | 396.636,312 326.105,903 | 138 | 396.636,309 326.105,901 | 0.004 | 138 | 396.636,309 326.105,901 | 139 | 396.626,551 326.099,068 | 11.91 2 |
| 139 | 396.626,551 326.099,068 | 140 | 396.628,412 326.096,274 | 3.357 | 140 | 396.628,412 326.096,274 | 141 | 396.625,392 326.094,1 | 3.721 | 141 | 396.625,392 326.094,1 | 142 | 396.623,439 326.096,889 | 3.405 |
| 142 | 396.623,439 326.096,889 | 143 | 396.614,115 326.090,36 | 11.38 3 | 143 | 396.614,115 326.090,36 | 144 | 396.613,538 326.089,956 | 0.705 | 144 | 396.613,538 326.089,956 | 145 | 396.613,467 326.090,057 | 0.124 |
| 145 | 396.613,467 326.090,057 | 146 | 396.613,456 326.090,049 | 0.014 | 146 | 396.613,456 326.090,049 | 147 | 396.611,64 326.092,646 | 3.169 | 147 | 396.611,64 326.092,646 | 148 | 396.610,049 326.091,533 | 1.942 |
| 148 | 396.610,049 326.091,533 | 149 | 396.608,225 326.090,256 | 2.227 | 149 | 396.608,225 326.090,256 | 150 | 396.605,898 326.093,509 | 4.0 | 150 | 396.605,898 326.093,509 | 151 | 396.607,376 326.094,544 | 1.804 |
| 151 | 396.607,376 326.094,544 | 152 | 396.609,348 326.095,925 | 2.407 | 152 | 396.609,348 326.095,925 | 153 | 396.606,343 326.100,223 | 5.244 | 153 | 396.606,343 326.100,223 | 154 | 396.627,744 326.115,052 | 26.03 6 |

| Punct început | X / Y | Punct sfârșit | X / Y | Lungime segment | Punct început | X / Y | Punct sfârșit | X / Y | Lungime segment | Punct început | X / Y | Punct sfârșit | X / Y | Lungime segment |
|---------------|----------------------------|---------------|----------------------------|-----------------|---------------|----------------------------|---------------|----------------------------|-----------------|---------------|----------------------------|---------------|----------------------------|-----------------|
| 154 | 396.627,744 326.115,052 | 155 | 396.629,013 326.115,931 | 1.544 | 155 | 396.629,013 326.115,931 | 156 | 396.629,205 326.116,052 | 0.227 | 156 | 396.629,205 326.116,052 | 157 | 396.625,865 326.120,822 | 5.823 |
| 157 | 396.625,865 326.120,822 | 158 | 396.627,078 326.121,705 | 1.5 | 158 | 396.627,078 326.121,705 | 159 | 396.629,777 326.123,672 | 3.34 | 159 | 396.629,777 326.123,672 | 160 | 396.628,442 326.125,711 | 2.437 |
| 160 | 396.628,442 326.125,711 | 161 | 396.637,212 326.131,684 | 10.61 | 161 | 396.637,212 326.131,684 | 162 | 396.635,846 326.133,689 | 2.425 | 162 | 396.635,846 326.133,689 | 163 | 396.618,479 326.121,595 | 21.16 3 |
| 163 | 396.618,479 326.121,595 | 164 | 396.612,946 326.117,742 | 6.743 | 164 | 396.612,946 326.117,742 | 165 | 396.571,41 326.176,129 | 71.65 4 | 165 | 396.571,41 326.176,129 | 166 | 396.577,166 326.180,137 | 7.014 |
| 166 | 396.577,166 326.180,137 | 167 | 396.568,49 326.192,236 | 14.88 8 | 167 | 396.568,49 326.192,236 | 168 | 396.550,872 326.179,67 | 21.63 9 | 168 | 396.550,872 326.179,67 | 169 | 396.559,201 326.167,627 | 14.64 3 |
| 169 | 396.559,201 326.167,627 | 170 | 396.599,957 326.108,697 | 71.65 | 170 | 396.599,957 326.108,697 | 171 | 396.595,824 326.105,819 | 5.037 | 171 | 396.595,824 326.105,819 | 172 | 396.536,868 326.191,065 | 103.6 46 |
| 172 | 396.536,868 326.191,065 | 173 | 396.536,865 326.191,07 | 0.006 | 173 | 396.536,865 326.191,07 | 174 | 396.527,99 326.203,902 | 15.60 2 | 174 | 396.527,99 326.203,902 | 175 | 396.524,39 326.209,046 | 6.279 |
| 175 | 396.524,39 326.209,046 | 176 | 396.517,3 326.219,18 | 12.36 8 | 176 | 396.517,3 326.219,18 | 177 | 396.482,404 326.269,051 | 60.86 8 | 177 | 396.482,404 326.269,051 | 178 | 396.486,613 326.271,988 | 5.132 |
| 178 | 396.486,613 326.271,988 | 179 | 396.520,716 326.295,788 | 41.58 7 | 179 | 396.520,716 326.295,788 | 180 | 396.567,425 326.328,385 | 56.95 9 | 180 | 396.567,425 326.328,385 | 181 | 396.571,991 326.331,542 | 5.551 |
| 181 | 396.571,991 326.331,542 | 182 | 396.617,156 326.267,97 | 77.98 2 | 182 | 396.617,156 326.267,97 | 183 | 396.662,556 326.299,767 | 55.42 8 | 183 | 396.662,556 326.299,767 | 184 | 396.628,709 326.346,274 | 57.52 |
| 184 | 396.628,709 326.346,274 | 185 | 396.625,899 326.344,238 | 3.47 | 185 | 396.625,899 326.344,238 | 186 | 396.614,032 326.360,618 | 20.22 6 | 186 | 396.614,032 326.360,618 | 187 | 396.649,78 326.385,858 | 43.76 |
| 187 | 396.649,78 326.385,858 | 188 | 396.648,096 326.388,233 | 2.911 | 188 | 396.648,096 326.388,233 | 189 | 396.646,396 326.390,631 | 2.94 | 189 | 396.646,396 326.390,631 | 190 | 396.645,212 326.392,301 | 2.047 |
| 190 | 396.645,212 326.392,301 | 191 | 396.625,765 326.420,056 | 33.89 | 191 | 396.625,765 326.420,056 | 192 | 396.624,044 326.422,513 | 3.0 | 192 | 396.624,044 326.422,513 | 193 | 396.586,112 326.476,668 | 66.11 7 |
| 193 | 396.586,112 326.476,668 | 194 | 396.584,391 326.479,125 | 3.0 | 194 | 396.584,391 326.479,125 | 195 | 396.564,954 326.506,878 | 33.88 2 | 195 | 396.564,954 326.506,878 | 196 | 396.563,78 326.508,556 | 2.048 |
| 196 | 396.563,78 326.508,556 | 197 | 396.560,906 326.512,655 | 5.007 | 197 | 396.560,906 326.512,655 | 198 | 396.559,73 326.514,332 | 2.048 | 198 | 396.559,73 326.514,332 | 199 | 396.538,179 326.545,253 | 37.69 |
| 199 | 396.538,179 326.545,253 | 200 | 396.500,393 326.599,468 | 66.08 4 | 200 | 396.500,393 326.599,468 | 201 | 396.498,678 326.601,929 | 3.0 | 201 | 396.498,678 326.601,929 | 202 | 396.480,117 326.628,56 | 32.46 1 |
| 202 | 396.480,117 326.628,56 | 203 | 396.479,863 326.628,923 | 0.443 | 203 | 396.479,863 326.628,923 | 204 | 396.478,655 326.630,656 | 2.113 | 204 | 396.478,655 326.630,656 | 205 | 396.476,645 326.633,54 | 3.515 |
| 205 | 396.476,645 326.633,54 | 206 | 396.382,081 326.567,613 | 115.2 76 | 206 | 396.382,081 326.567,613 | 207 | 396.382,008 326.567,718 | 0.128 | 207 | 396.382,008 326.567,718 | 208 | 396.337,705 326.631,255 | 77.45 8 |
| 208 | 396.337,705 326.631,255 | 209 | 396.333,209 326.618,309 | 13.70 4 | 209 | 396.333,209 326.618,309 | 210 | 396.335,513 326.614,201 | 4.71 | 210 | 396.335,513 326.614,201 | 211 | 396.329,323 326.610,683 | 7.12 |
| 211 | 396.329,323 326.610,683 | 1 | 396.327,018 326.614,79 | 4.71 | | | | | | | | | | |

** Lungimile segmentelor sunt determinate în planul de proiecție Stereo 70 și sunt rotunjite la 1 milimetru.

*** Distanța dintre puncte este formată din segmente cumulate ce sunt mai mici decât valoarea 1 milimetru.

**DATE DESPRE IMOBILUL NR. 6214**

Oficiul de Cadastru și Publicitate Imobiliară DOLJ
Biroul de Cadastru și Publicitate Imobiliară Craiova

A. Partea I. Descrierea imobilului

TEREN Intravilan

Nr. CF vechi:134

Nr. cadastral vechi:413

Adresa: Loc. Almaj, Jud. Dolj, T63, P97

| Nr. Crt | Nr cadastral Nr. topografic | Suprafața* (mp) | Observații / Referințe |
|---------|-----------------------------|-----------------|---|
| A1 | 30423 | 53 | Sector cadastral:18 Teren neimprejmuit; |

Construcții

| Crt | Nr cadastral Nr. topografic | Adresa | Observații / Referințe |
|------|-----------------------------|---------------------------------|--|
| A1.1 | 30423-C1 | Loc. Almaj, Jud. Dolj, T63, P97 | Nr. niveluri:1; S. construita la sol:32 mp; S. construita desfasurata:32 mp; casa poarta |

B. Partea II. Proprietari și acte

| Inscrieri privitoare la dreptul de proprietate și alte drepturi reale | Referințe |
|--|-----------|
| 94319 / 07/08/2014 Act Administrativ nr. Incheierea in dosar nr 105/7/2013, din 05/08/2014 emis de BEJ DRAGOI MIHAI (Act de adjudecare dosar nr 105/E/2013, din 10.03.2014, emis de BEJ Dragoi Mihai); | |
| B1 Intabulare, drept de PROPRIETATEca urmare a justificarii inscrierii de sub B3, in seria si rangul incheierii nr 40192/03.04.2014, dobandit prin Adjudecare, cota actuala 1/1, cota initiala 1/1 1) SC MACHI CONT & AUDIT SRL , CIF:999999999999 | A1, A1.1 |

C. Partea III. SARCINI

| Inscrieri privind dezmembramintele dreptului de proprietate, drepturi reale de garanție și sarcini | Referințe |
|--|-----------|
| 91949 / 12/06/2017 Act Administrativ nr. Proces verbal de sechestru asigurator pentru bunuri imobile nr. 34-14, din 31/05/2017 emis de ANAF DGRFP DOLJ in Dosar fiscal nr. M 7827 (Act de adjudecare dosar nr 105/E/2013, din 10.03.2014, emis de BEJ Dragoi Mihai); | |
| C1 Se noteaza dreptul de ipoteca legala în valoare de 179.010 lei asupra imobilului de sub A 1, instituit ca măsură executorie-sechestru în condițiile Codului procedură fiscală, în favoarea lui ANAF DGRFP CRAIOVA . | A1, A1.1 |
| 50257 / 21/02/2023 Somatie nr. 113513, din 07/06/2016 emis de ANAF (- SERVICIUL COLECTARE EXECUTARE SILITA PERSOANE FIZICE Act de adjudecare dosar nr 105/E/2013, din 10.03.2014, emis de BEJ Dragoi Mihai); | |
| C2 Se notează începerea urmării silite asupra imobilului de sub A1, A1.1 pentru creanța de 1117 lei 1) MINISTERUL FINANTELOR/ANAF/DGRFP CRAIOVA/AJFP DOLJ , CIF:999999999999, Lipsa CUI | A1, A1.1 |
| Somatie nr. 149513, din 07/11/2016 emis de ANAF (- SERVICIUL COLECTARE EXECUTARE SILITA PERSOANE FIZICE Act de adjudecare dosar nr 105/E/2013, din 10.03.2014, emis de BEJ Dragoi Mihai); | |
| C3 Se notează începerea urmării silite asupra imobilului de sub A1, A1.1 pentru creanța de 2943 lei 1) MINISTERUL FINANTELOR/ANAF/DGRFP CRAIOVA/AJFP DOLJ , CIF:999999999999 | A1, A1.1 |
| Somatie nr. 129248, din 09/08/2016 emis de ANAF (- SERVICIUL COLECTARE EXECUTARE SILITA PERSOANE FIZICE Act de adjudecare dosar nr 105/E/2013, din 10.03.2014, emis de BEJ Dragoi Mihai); | |
| C4 Se notează începerea urmării silite asupra imobilului de sub A1, A1.1 pentru creanța de 6345 lei 1) MINISTERUL FINANTELOR/ANAF/DGRFP CRAIOVA/AJFP DOLJ , CIF:999999999999 | A1, A1.1 |
| Somatie nr. 140176, din 23/09/2016 emis de ANAF (- SERVICIUL COLECTARE EXECUTARE SILITA PERSOANE FIZICE Act de adjudecare dosar nr 105/E/2013, din 10.03.2014, emis de BEJ Dragoi Mihai); | |
| C5 Se notează începerea urmării silite asupra imobilului de sub A1, A1.1 pentru creanța de 715 lei 1) MINISTERUL FINANTELOR/ANAF/DGRFP CRAIOVA/AJFP DOLJ , CIF:999999999999 | A1, A1.1 |
| Somatie nr. 130826, din 07/02/2017 emis de ANAF (- SERVICIUL COLECTARE EXECUTARE SILITA PERSOANE | |

| Inscrieri privind dezmembramintele dreptului de proprietate, drepturi reale de garanție și sarcini | | Referințe |
|--|--|-----------|
| FIZICE Act de adjudecare dosar nr 105/E/2013, din 10.03.2014, emis de BEJ Dragoi Mihai); | | |
| C6 | Se notează începerea urmării silite asupra imobilului de sub A1, A1.1 pentru creanța de 532lei 1) MINISTERUL FINANTELOR/ANAF/DGRFP CRAIOVA/AJFP DOLJ , CIF:999999999999 | A1, A1.1 |
| Somatie nr. 146879, din 09/05/2017 emis de ANAF (- SERVICIUL COLECTARE EXECUTARE SILITA PERSOANE FIZICE Act de adjudecare dosar nr 105/E/2013, din 10.03.2014, emis de BEJ Dragoi Mihai); | | |
| C7 | Se notează începerea urmării silite asupra imobilului de sub A1, A1.1 pentru creanța de 555lei 1) MINISTERUL FINANTELOR/ANAF/DGRFP CRAIOVA/AJFP DOLJ , CIF:999999999999 | A1, A1.1 |
| Somatie nr. 174833, din 08/08/2017 emis de ANAF (- SERVICIUL COLECTARE EXECUTARE SILITA PERSOANE FIZICE Act de adjudecare dosar nr 105/E/2013, din 10.03.2014, emis de BEJ Dragoi Mihai); | | |
| C8 | Se notează începerea urmării silite asupra imobilului de sub A1, A1.1 pentru creanța de 1119 lei 1) MINISTERUL FINANTELOR/ANAF/DGRFP CRAIOVA/AJFP DOLJ , CIF:999999999999 | A1, A1.1 |
| Somatie nr. 187951, din 24/10/2017 emis de ANAF (- SERVICIUL COLECTARE EXECUTARE SILITA PERSOANE FIZICE Act de adjudecare dosar nr 105/E/2013, din 10.03.2014, emis de BEJ Dragoi Mihai); | | |
| C9 | Se notează începerea urmării silite asupra imobilului de sub A1, A1.1 pentru creanța de 16240 lei 1) MINISTERUL FINANTELOR/ANAF/DGRFP CRAIOVA/AJFP DOLJ , CIF:999999999999 | A1, A1.1 |
| Somatie nr. 193467, din 08/11/2017 emis de ANAF (- SERVICIUL COLECTARE EXECUTARE SILITA PERSOANE FIZICE Act de adjudecare dosar nr 105/E/2013, din 10.03.2014, emis de BEJ Dragoi Mihai); | | |
| C10 | Se notează începerea urmării silite asupra imobilului de sub A1, A1.1 pentru creanța de 1119 lei 1) MINISTERUL FINANTELOR/ANAF/DGRFP CRAIOVA/AJFP DOLJ , CIF:999999999999 | A1, A1.1 |
| Somatie nr. 216723, din 21/12/2017 emis de ANAF (- SERVICIUL COLECTARE EXECUTARE SILITA PERSOANE FIZICE Act de adjudecare dosar nr 105/E/2013, din 10.03.2014, emis de BEJ Dragoi Mihai); | | |
| C11 | Se notează începerea urmării silite asupra imobilului de sub A1, A1.1 pentru creanța de 1124 lei 1) MINISTERUL FINANTELOR/ANAF/DGRFP CRAIOVA/AJFP DOLJ , CIF:999999999999 | A1, A1.1 |
| Somatie nr. 505522, din 08/01/2018 emis de ANAF (- SERVICIUL COLECTARE EXECUTARE SILITA PERSOANE FIZICE Act de adjudecare dosar nr 105/E/2013, din 10.03.2014, emis de BEJ Dragoi Mihai); | | |
| C12 | Se notează începerea urmării silite asupra imobilului de sub A1, A1.1 pentru creanța de 585 lei 1) MINISTERUL FINANTELOR/ANAF/DGRFP CRAIOVA/AJFP DOLJ , CIF:999999999999 | A1, A1.1 |
| Somatie nr. 517037, din 25/01/2018 emis de ANAF (- SERVICIUL COLECTARE EXECUTARE SILITA PERSOANE FIZICE Act de adjudecare dosar nr 105/E/2013, din 10.03.2014, emis de BEJ Dragoi Mihai); | | |
| C13 | Se notează începerea urmării silite asupra imobilului de sub A1, A1.1 pentru creanța de 33963 lei 1) MINISTERUL FINANTELOR/ANAF/DGRFP CRAIOVA/AJFP DOLJ , CIF:999999999999 | A1, A1.1 |
| Somatie nr. 530353, din 08/02/2018 emis de ANAF (- SERVICIUL COLECTARE EXECUTARE SILITA PERSOANE FIZICE Act de adjudecare dosar nr 105/E/2013, din 10.03.2014, emis de BEJ Dragoi Mihai); | | |
| C14 | Se notează începerea urmării silite asupra imobilului de sub A1, A1.1 pentru creanța de 582 lei 1) MINISTERUL FINANTELOR/ANAF/DGRFP CRAIOVA/AJFP DOLJ , CIF:999999999999 | A1, A1.1 |
| Somatie nr. 539433, din 22/02/2018 emis de ANAF (- SERVICIUL COLECTARE EXECUTARE SILITA PERSOANE FIZICE Act de adjudecare dosar nr 105/E/2013, din 10.03.2014, emis de BEJ Dragoi Mihai); | | |
| C15 | Se notează începerea urmării silite asupra imobilului de sub A1, A1.1 pentru creanța de 1119 lei 1) MINISTERUL FINANTELOR/ANAF/DGRFP CRAIOVA/AJFP DOLJ , CIF:999999999999 | A1, A1.1 |
| Somatie nr. 558541, din 22/03/2018 emis de ANAF (- SERVICIUL COLECTARE EXECUTARE SILITA PERSOANE FIZICE Act de adjudecare dosar nr 105/E/2013, din 10.03.2014, emis de BEJ Dragoi Mihai); | | |
| C16 | Se notează începerea urmării silite asupra imobilului de sub A1, A1.1 pentru creanța de 38332 lei 1) MINISTERUL FINANTELOR/ANAF/DGRFP CRAIOVA/AJFP DOLJ , CIF:999999999999 | A1, A1.1 |
| Somatie nr. 589457, din 13/06/2018 emis de ANAF (- SERVICIUL COLECTARE EXECUTARE SILITA PERSOANE FIZICE Act de adjudecare dosar nr 105/E/2013, din 10.03.2014, emis de BEJ Dragoi Mihai); | | |
| C17 | Se notează începerea urmării silite asupra imobilului de sub A1, A1.1 pentru creanța de 3898 lei 1) MINISTERUL FINANTELOR/ANAF/DGRFP CRAIOVA/AJFP DOLJ , CIF:999999999999 | A1, A1.1 |

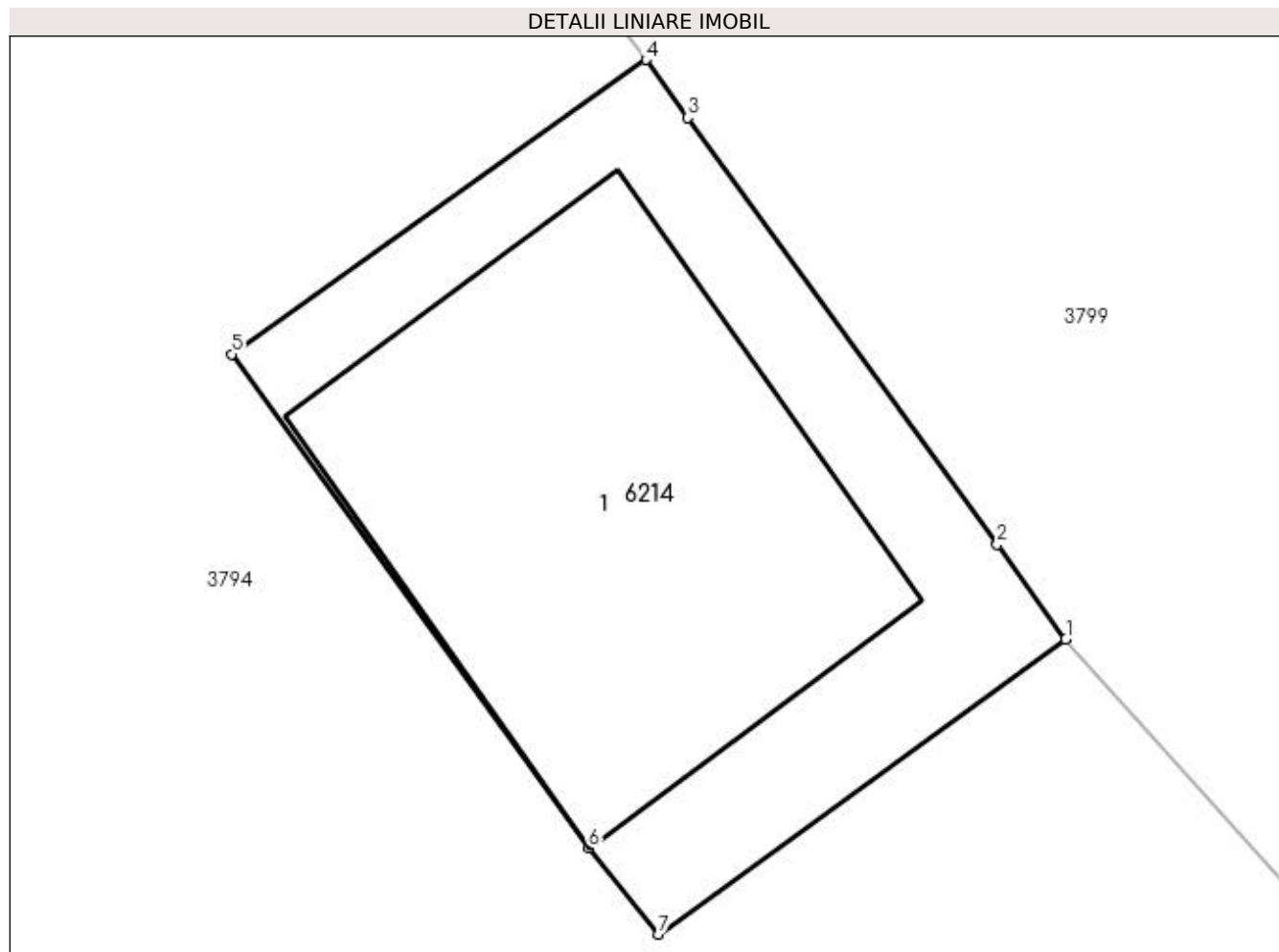
| Inscrieri privind dezmembramintele dreptului de proprietate, drepturi reale de garanție și sarcini | | Referințe |
|--|---|-----------|
| Somatie nr. 709831, din 05/09/2018 emis de ANAF (- SERVICIUL COLECTARE EXECUTARE SILITA PERSOANE FIZICE Act de adjudecare dosar nr 105/E/2013, din 10.03.2014, emis de BEJ Dragoi Mihai); | | |
| C18 | Se notează începerea urmării silite asupra imobilului de sub A1, A1.1 pentru creanța de 4360 lei 1) MINISTERUL FINANTELOR/ANAF/DGRFP CRAIOVA/AJFP DOLJ , CIF:999999999999 | A1, A1.1 |
| Somatie nr. 730676, din 03/12/2018 emis de ANAF (- SERVICIUL COLECTARE EXECUTARE SILITA PERSOANE FIZICE Act de adjudecare dosar nr 105/E/2013, din 10.03.2014, emis de BEJ Dragoi Mihai); | | |
| C19 | Se notează începerea urmării silite asupra imobilului de sub A1, A1.1 pentru creanța de 38842 lei 1) MINISTERUL FINANTELOR/ANAF/DGRFP CRAIOVA/AJFP DOLJ , CIF:999999999999 | A1, A1.1 |
| Somatie nr. 548645, din 14/03/2019 emis de ANAF (- SERVICIUL COLECTARE EXECUTARE SILITA PERSOANE FIZICE Act de adjudecare dosar nr 105/E/2013, din 10.03.2014, emis de BEJ Dragoi Mihai); | | |
| C20 | Se notează începerea urmării silite asupra imobilului de sub A1, A1.1 pentru creanța de 9259 lei 1) MINISTERUL FINANTELOR/ANAF/DGRFP CRAIOVA/AJFP DOLJ , CIF:999999999999 | A1, A1.1 |
| Somatie nr. 355246, din 21/01/2020 emis de ANAF (- SERVICIUL COLECTARE EXECUTARE SILITA PERSOANE FIZICE Act de adjudecare dosar nr 105/E/2013, din 10.03.2014, emis de BEJ Dragoi Mihai); | | |
| C21 | Se notează începerea urmării silite asupra imobilului de sub A1, A1.1 pentru creanța de 115597 lei 1) MINISTERUL FINANTELOR/ANAF/DGRFP CRAIOVA/AJFP DOLJ , CIF:999999999999 | A1, A1.1 |
| Somatie nr. 372985, din 01/04/2020 emis de ANAF (- SERVICIUL COLECTARE EXECUTARE SILITA PERSOANE FIZICE Act de adjudecare dosar nr 105/E/2013, din 10.03.2014, emis de BEJ Dragoi Mihai); | | |
| C22 | Se notează începerea urmării silite asupra imobilului de sub A1, A1.1 pentru creanța de 13475 lei 1) MINISTERUL FINANTELOR/ANAF/DGRFP CRAIOVA/AJFP DOLJ , CIF:999999999999 | A1, A1.1 |
| Somatie nr. 368346, din 11/03/2020 emis de ANAF (- SERVICIUL COLECTARE EXECUTARE SILITA PERSOANE FIZICE Act de adjudecare dosar nr 105/E/2013, din 10.03.2014, emis de BEJ Dragoi Mihai); | | |
| C23 | Se notează începerea urmării silite asupra imobilului de sub A1, A1.1 pentru creanța de 3313 lei 1) MINISTERUL FINANTELOR/ANAF/DGRFP CRAIOVA/AJFP DOLJ , CIF:999999999999, Lipsa CUI | A1, A1.1 |
| Somatie nr. 327931, din 08/03/2021 emis de ANAF (- SERVICIUL COLECTARE EXECUTARE SILITA PERSOANE FIZICE Act de adjudecare dosar nr 105/E/2013, din 10.03.2014, emis de BEJ Dragoi Mihai); | | |
| C24 | Se notează începerea urmării silite asupra imobilului de sub A1, A1.1 pentru creanța de 17080 lei 1) MINISTERUL FINANTELOR/ANAF/DGRFP CRAIOVA/AJFP DOLJ , CIF:999999999999 | A1, A1.1 |
| Somatie nr. 332861, din 28/05/2021 emis de ANAF (- SERVICIUL COLECTARE EXECUTARE SILITA PERSOANE FIZICE Act de adjudecare dosar nr 105/E/2013, din 10.03.2014, emis de BEJ Dragoi Mihai); | | |
| C25 | Se notează începerea urmării silite asupra imobilului de sub A1, A1.1 pentru creanța de 2898 lei 1) MINISTERUL FINANTELOR/ANAF/DGRFP CRAIOVA/AJFP DOLJ , CIF:999999999999 | A1, A1.1 |
| Somatie nr. 334331, din 07/06/2021 emis de ANAF (- SERVICIUL COLECTARE EXECUTARE SILITA PERSOANE FIZICE Act de adjudecare dosar nr 105/E/2013, din 10.03.2014, emis de BEJ Dragoi Mihai); | | |
| C26 | Se notează începerea urmării silite asupra imobilului de sub A1, A1.1 pentru creanța de 966 lei | A1, A1.1 |
| Somatie nr. 447445, din 03/08/2022 emis de ANAF (- SERVICIUL COLECTARE EXECUTARE SILITA PERSOANE FIZICE Act de adjudecare dosar nr 105/E/2013, din 10.03.2014, emis de BEJ Dragoi Mihai); | | |
| C27 | Se notează începerea urmării silite asupra imobilului de sub A1, A1.1 pentru creanța de 13794 lei 1) MINISTERUL FINANTELOR/ANAF/DGRFP CRAIOVA/AJFP DOLJ , CIF:999999999999, Lipsa CUI | A1, A1.1 |

Anexa Nr. 1 La Partea I

Teren

| Nr cadastral | Suprafața (mp)* | Observații / Referințe |
|--------------|-----------------|------------------------|
| 30423 | 53 | |

* Suprafața este determinată în planul de proiecție Stereo 70.



Date referitoare la teren

| Crt | Categorie folosință | Intravilan | Suprafața (mp) | Tarla | Parcelă | Nr. topo | Observații / Referințe |
|-----|---------------------|------------|----------------|-------|---------|----------|------------------------|
| 1 | curți constructii | DA | 53 | 63 | 97 | - | |

Date referitoare la construcții

| Crt | Număr | Destinație construcție | Supraf. (mp) | Situație juridică | Observații / Referințe |
|------|----------|------------------------|--------------|-------------------|--|
| A1.1 | 30423-C1 | constructii anexa | 32 | Cu acte | Nr. niveluri:1; S. construita la sol:32 mp; S. construita desfasurata:32 mp; casa poarta |

Lungime Segmente

1) Valorile lungimilor segmentelor sunt obținute din proiecție în plan.

| Punct început | X / Y | Punct sfârșit | X / Y | Lungime segment (** (m) |
|---------------|----------------------------|---------------|----------------------------|-------------------------|
| 1 | 396.103,283 326.398,985 | 2 | 396.102,456 326.400,126 | 1.409 |
| 2 | 396.102,456 326.400,126 | 3 | 396.098,722 326.405,277 | 6.362 |
| 3 | 396.098,722 326.405,277 | 4 | 396.098,215 326.405,976 | 0.864 |
| 4 | 396.098,215 326.405,976 | 5 | 396.093,215 326.402,422 | 6.134 |

| Punct început | X / Y | Punct sfârșit | X / Y | Lungime segment (** (m) |
|---------------|----------------------------|---------------|----------------------------|-------------------------|
| 5 | 396.093,215 326.402,422 | 6 | 396.097,524 326.396,46 | 7.356 |
| 6 | 396.097,524 326.396,46 | 7 | 396.098,366 326.395,421 | 1.337 |
| 7 | 396.098,366 326.395,421 | 1 | 396.103,283 326.398,985 | 6.073 |

** Lungimile segmentelor sunt determinate în planul de proiecție Stereo 70 și sunt rotunjite la 1 milimetru.

*** Distanța dintre puncte este formată din segmente cumulate ce sunt mai mici decât valoarea 1 milimetru.

**DATE DESPRE IMOBILUL NR. 6230**

Oficiul de Cadastru și Publicitate Imobiliară DOLJ
Biroul de Cadastru și Publicitate Imobiliară Craiova

A. Partea I. Descrierea imobilului

TEREN Intravilan

Adresa: Loc. Sitoaia, Jud. Dolj, T45, P830/9/1

| Nr. Crt | Nr cadastral Nr. topografic | Suprafața* (mp) | Observații / Referințe |
|---------|-----------------------------|-----------------|---|
| A1 | | 701 | Sector cadastral:18 Teren neimprejmuit; |

B. Partea II. Proprietari și acte

| Inscrieri privitoare la dreptul de proprietate și alte drepturi reale | | Referințe |
|---|--|-----------|
| / | | |
| Act Normativ nr. Legea 7, din 13/03/1996 emis de Parlamentul Romaniei (art.13 alin 15); | | |
| B1 | Inscrierea provizorie, drept de PROPRIETATE, dobandit prin Lege, cota actuala 1/1, cota initiala 1/1 1) NEIDENTIFICAT NEIDENTIFICAT | A1 |

C. Partea III. SARCINI .

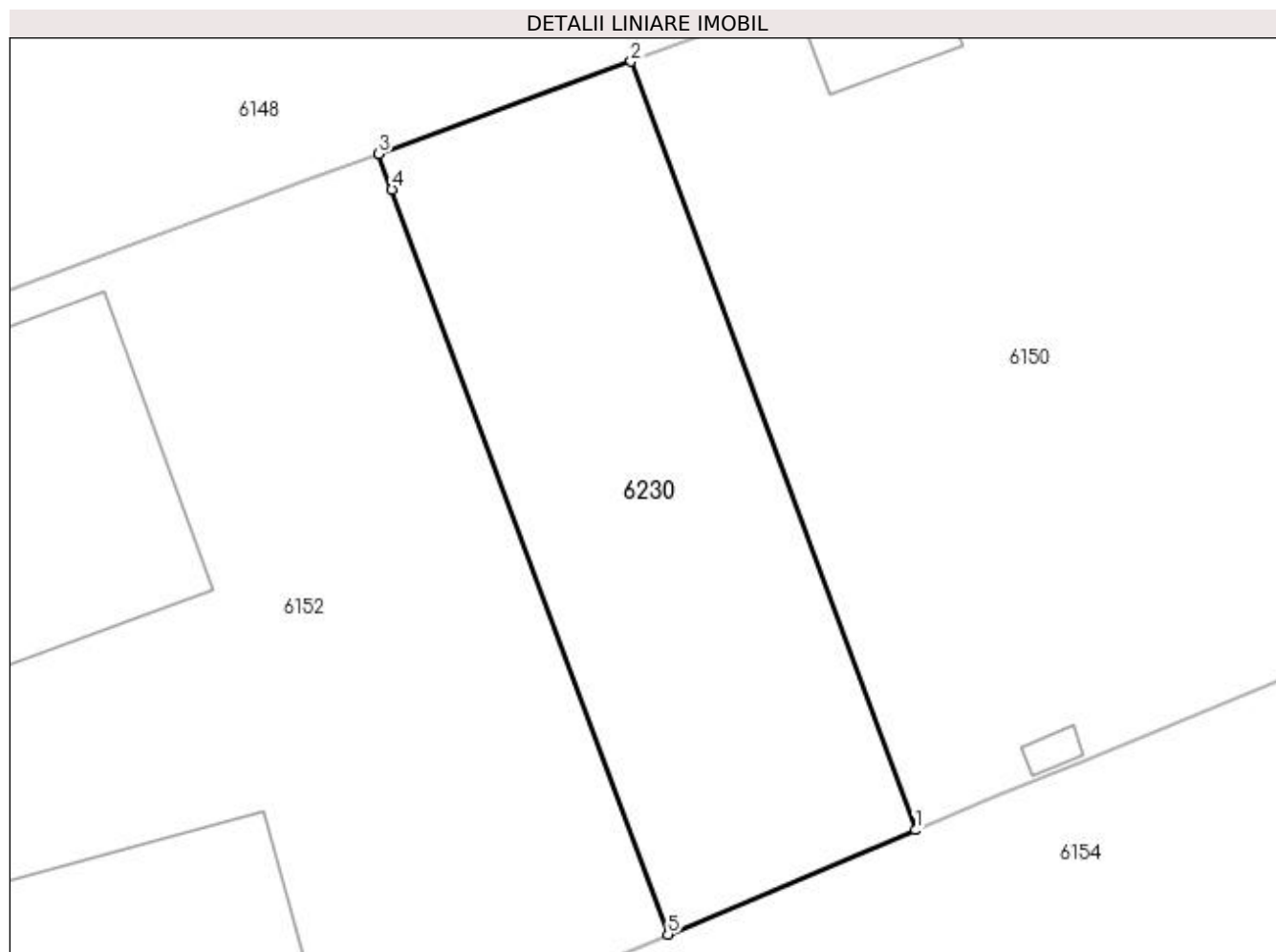
| Inscrieri privind dezmembramintele dreptului de proprietate, drepturi reale de garanție și sarcini | Referințe |
|--|-----------|
| NU SUNT | |

Anexa Nr. 1 La Partea I

Teren

| | | |
|--------------|-----------------|------------------------|
| Nr cadastral | Suprafața (mp)* | Observații / Referințe |
| | 701 | |

* Suprafața este determinată în planul de proiecție Stereo 70.



Date referitoare la teren

| Crt | Categorie folosință | Intravilan | Suprafața (mp) | Tarla | Parcelă | Nr. topo | Observații / Referințe |
|-----|---------------------|------------|----------------|-------|---------|----------|------------------------|
| 1 | curți constructii | DA | 701 | 45 | 830/9/1 | - | |

Lungime Segmente

1) Valorile lungimilor segmentelor sunt obținute din proiecție în plan.

| Punct început | X / Y | Punct sfârșit | X / Y | Lungime segment (** (m) |
|---------------|----------------------------|---------------|----------------------------|-------------------------|
| 1 | 397.583,984 324.280,994 | 2 | 397.567,976 324.324,189 | 46.065 |
| 2 | 397.567,976 324.324,189 | 3 | 397.553,796 324.318,997 | 15.1 |
| 3 | 397.553,796 324.318,997 | 4 | 397.554,539 324.316,992 | 2.138 |
| 4 | 397.554,539 324.316,992 | 5 | 397.570,052 324.275,132 | 44.642 |
| 5 | 397.570,052 324.275,132 | 1 | 397.583,984 324.280,994 | 15.115 |

**** Lungimile segmentelor sunt determinate în planul de proiecție Stereo 70 și sunt rotunjite la 1 milimetru.**

***** Distanța dintre puncte este formată din segmente cumulate ce sunt mai mici decât valoarea 1 milimetru.**

**DATE DESPRE IMOBILUL NR. 6243**

Oficiul de Cadastru și Publicitate Imobiliară DOLJ
Biroul de Cadastru și Publicitate Imobiliară Craiova

A. Partea I. Descrierea imobilului

TEREN Intravilan

Adresa: Loc. Sitoaia, Jud. Dolj, T50, P4/1

| Nr. Crt | Nr cadastral Nr. topografic | Suprafața* (mp) | Observații / Referințe |
|---------|-----------------------------|-----------------|---|
| A1 | | 67 | Sector cadastral:18 Teren neimprejmuit; |

B. Partea II. Proprietari și acte

| Inscrieri privitoare la dreptul de proprietate și alte drepturi reale | | Referințe |
|---|--|-----------|
| / | | |
| Act Normativ nr. Legea 7, din 13/03/1996 emis de Parlamentul Romaniei (art.13 alin 15); | | |
| B1 | Inscrierea provizorie, drept de PROPRIETATE, dobandit prin Lege, cota actuala 1/1, cota initiala 1/1 1) NEIDENTIFICAT NEIDENTIFICAT | A1 |

C. Partea III. SARCINI .

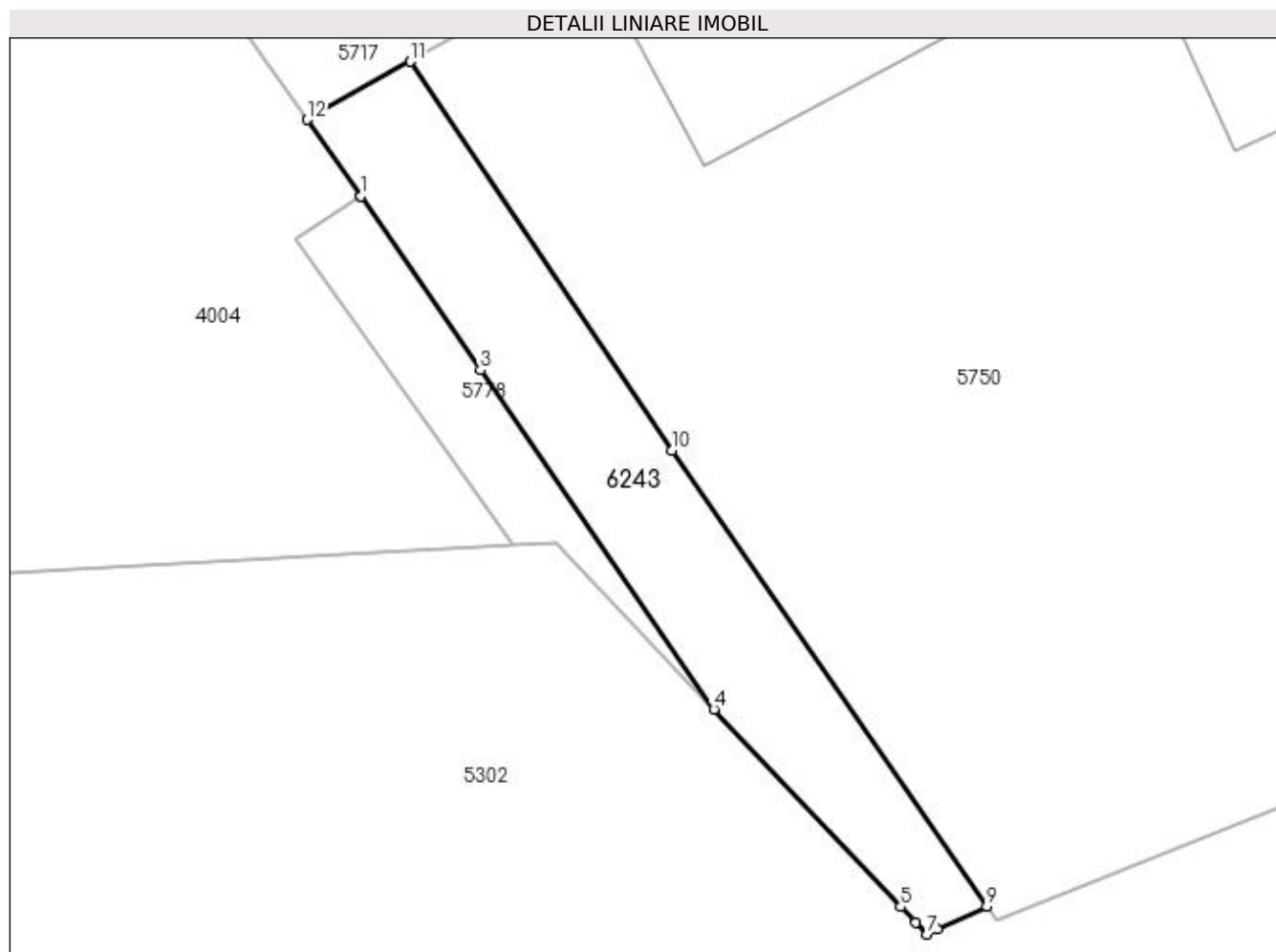
| Inscrieri privind dezmembramintele dreptului de proprietate, drepturi reale de garanție și sarcini | Referințe |
|--|-----------|
| NU SUNT | |

Anexa Nr. 1 La Partea I

Teren

| Nr cadastral | Suprafața (mp)* | Observații / Referințe |
|--------------|-----------------|------------------------|
| | 67 | |

* Suprafața este determinată în planul de proiecție Stereo 70.



Date referitoare la teren

| Crt | Categorie folosință | Intra vilan | Suprafața (mp) | Tarla | Parcelă | Nr. topo | Observații / Referințe |
|-----|---------------------|-------------|----------------|-------|---------|----------|------------------------|
| 1 | neproductiv | DA | 67 | 50 | 4/1 | - | |

Lungime Segmente

1) Valorile lungimilor segmentelor sunt obținute din proiecție în plan.

| Punct început | X / Y | Punct sfârșit | X / Y | Lungime segment (** (m) |
|---------------|----------------------------|---------------|----------------------------|-------------------------|
| 1 | 397.065,216 324.976,935 | 2 | 397.065,218 324.976,932 | 0.004 |
| 2 | 397.065,218 324.976,932 | 3 | 397.068,19 324.972,622 | 5.235 |
| 3 | 397.068,19 324.972,622 | 4 | 397.073,981 324.964,2 | 10.221 |
| 4 | 397.073,981 324.964,2 | 5 | 397.078,624 324.959,304 | 6.747 |
| 5 | 397.078,624 324.959,304 | 6 | 397.078,996 324.958,911 | 0.541 |

| Punct început | X / Y | Punct sfârșit | X / Y | Lungime segment (** (m) |
|---------------|----------------------------|---------------|----------------------------|-------------------------|
| 6 | 397.078,996 324.958,911 | 7 | 397.079,274 324.958,618 | 0.404 |
| 7 | 397.079,274 324.958,618 | 8 | 397.079,534 324.958,74 | 0.287 |
| 8 | 397.079,534 324.958,74 | 9 | 397.080,763 324.959,315 | 1.358 |
| 9 | 397.080,763 324.959,315 | 10 | 397.072,944 324.970,634 | 13.757 |
| 10 | 397.072,944 324.970,634 | 11 | 397.066,454 324.980,277 | 11.624 |
| 11 | 397.066,454 324.980,277 | 12 | 397.063,892 324.978,836 | 2.939 |
| 12 | 397.063,892 324.978,836 | 1 | 397.065,216 324.976,935 | 2.316 |

** Lungimile segmentelor sunt determinate în planul de proiecție Stereo 70 și sunt rotunjite la 1 milimetru.

*** Distanța dintre puncte este formată din segmente cumulate ce sunt mai mici decât valoarea 1 milimetru.

**DATE DESPRE IMOBILUL NR. 6342**

Oficiul de Cadastru și Publicitate Imobiliară DOLJ
Biroul de Cadastru și Publicitate Imobiliară Craiova

A. Partea I. Descrierea imobilului

TEREN Intravilan

Nr. cadastral vechi:31886

Adresa: Loc. Almaj, Jud. Dolj, T63, P3

| Nr. Crt | Nr cadastral Nr. topografic | Suprafața* (mp) | Observații / Referințe |
|---------|-----------------------------|-----------------|---|
| A1 | | 246 | Sector cadastral:18 Teren neimprejmuit; |

B. Partea II. Proprietari și acte

| Inscrieri privitoare la dreptul de proprietate și alte drepturi reale | | Referințe |
|---|---|-----------|
| / | | |
| Act Administrativ nr. Titlu de proprietate 22399, din 26/06/2023 emis de CJSIPT Dolj; | | |
| B1 | Intabulare, drept de PROPRIETATE, dobândit prin Reconstituire, cota actuala 1/1, cota initiala 1/1 1) IONESCU NELY | A1 |

C. Partea III. SARCINI .

| Inscrieri privind dezmembramintele dreptului de proprietate, drepturi reale de garanție și sarcini | Referințe |
|--|-----------|
| NU SUNT | |

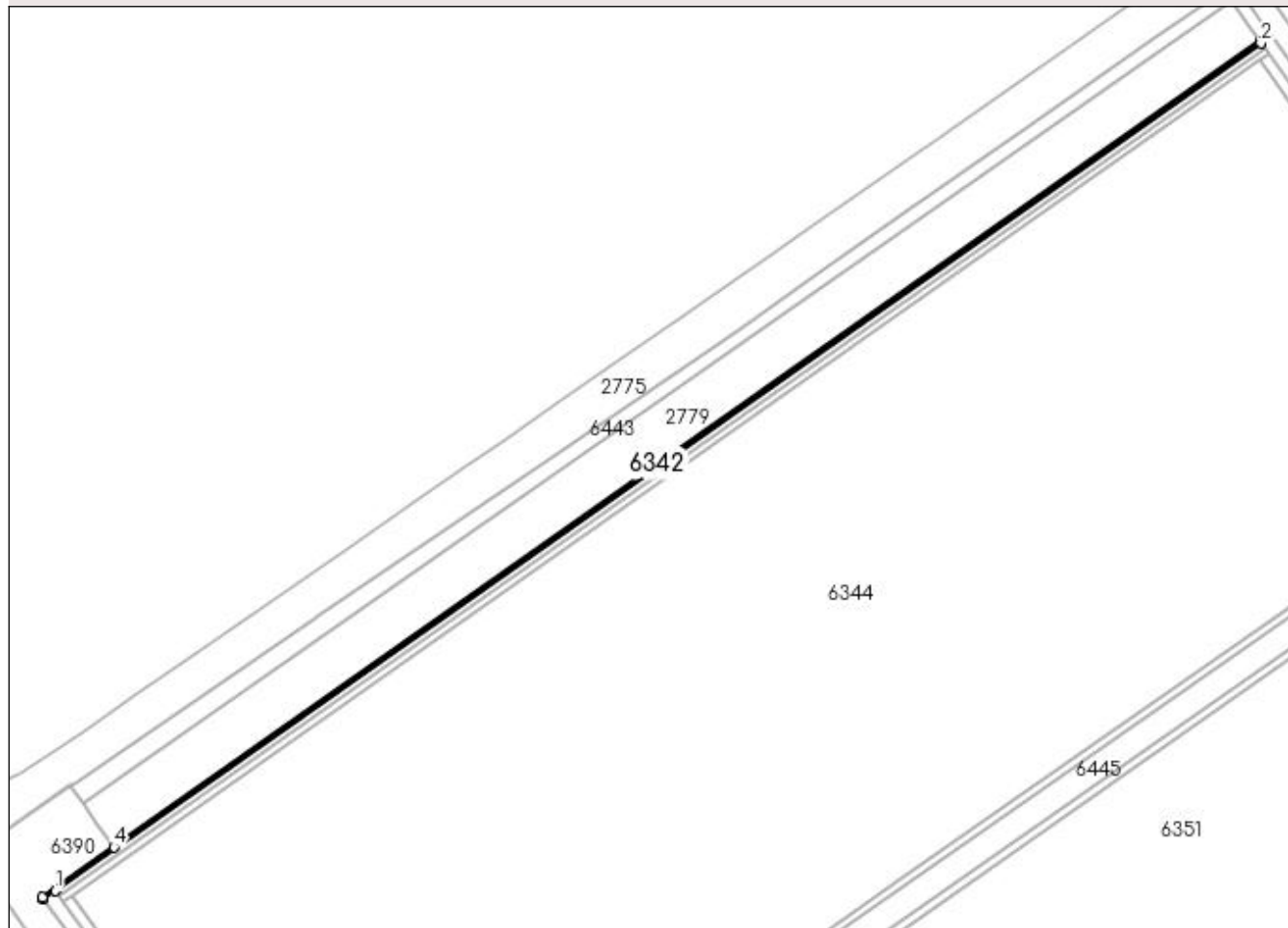
Anexa Nr. 1 La Partea I

Teren

| Nr cadastral | Suprafața (mp)* | Observații / Referințe |
|--------------|-----------------|------------------------|
| | 246 | |

* Suprafața este determinată în planul de proiecție Stereo 70.

DETALII LINIARE IMOBIL



Date referitoare la teren

| Crt | Categorie folosință | Intra vilan | Suprafața (mp) | Tarla | Parcelă | Nr. topo | Observații / Referințe |
|-----|---------------------|-------------|----------------|-------|---------|----------|------------------------|
| 1 | altele | DA | 246 | 63 | 3 | - | DC 3 |

Lungime Segmente

1) Valorile lungimilor segmentelor sunt obținute din proiecție în plan.

| Punct început | X / Y | Punct sfârșit | X / Y | Lungime segment (** (m) |
|---------------|----------------------------|---------------|----------------------------|-------------------------|
| 1 | 395.559,847 327.185,589 | 2 | 395.917,171 327.436,81 | 436.798 |
| 2 | 395.917,171 327.436,81 | 3 | 395.916,852 327.437,268 | 0.558 |
| 3 | 395.916,852 327.437,268 | 4 | 395.577,261 327.198,515 | 415.12 |
| 4 | 395.577,261 327.198,515 | 5 | 395.556,054 327.183,605 | 25.924 |
| 5 | 395.556,054 327.183,605 | 6 | 395.556,332 327.183,216 | 0.478 |

| Punct început | X / Y | Punct sfârșit | X / Y | Lungime segment (** (m) |
|---------------|----------------------------|---------------|----------------------------|-------------------------|
| 6 | 395.556,332 327.183,216 | 1 | 395.559,847 327.185,589 | 4.241 |

** Lungimile segmentelor sunt determinate în planul de proiecție Stereo 70 și sunt rotunjite la 1 milimetru.

*** Distanța dintre puncte este formată din segmente cumulate ce sunt mai mici decât valoarea 1 milimetru.

**DATE DESPRE IMOBILUL NR. 6343**

Oficiul de Cadastru și Publicitate Imobiliară DOLJ
Biroul de Cadastru și Publicitate Imobiliară Craiova

A. Partea I. Descrierea imobilului

TEREN Intravilan

Nr. cadastral vechi:31887

Adresa: Loc. Almaj, Jud. Dolj, T63, P4

| Nr. Crt | Nr cadastral Nr. topografic | Suprafața* (mp) | Observații / Referințe |
|---------|-----------------------------|-----------------|---|
| A1 | | 900 | Sector cadastral:18 Teren neimprejmuit; |

B. Partea II. Proprietari și acte

| Inscrieri privitoare la dreptul de proprietate și alte drepturi reale | | Referințe |
|---|---|-----------|
| / | | |
| Act Administrativ nr. 22399, din 26/06/2023 emis de CJSIPT Dolj; | | |
| B1 | Intabulare, drept de PROPRIETATE, dobandit prin Reconstituire, cota actuala 1/1, cota initiala 1/1 1) IONESCU NELY | A1 |

C. Partea III. SARCINI .

| Inscrieri privind dezmembramintele dreptului de proprietate, drepturi reale de garanție și sarcini | Referințe |
|--|-----------|
| NU SUNT | |

Anexa Nr. 1 La Partea I

Teren

| | | |
|--------------|-----------------|------------------------|
| Nr cadastral | Suprafața (mp)* | Observații / Referințe |
| | 900 | |

* Suprafața este determinată în planul de proiecție Stereo 70.

DETALII LINIARE IMOBIL



Date referitoare la teren

| Crt | Categorie folosință | Intra vilan | Suprafața (mp) | Tarla | Parcelă | Nr. topo | Observații / Referințe |
|-----|---------------------|-------------|----------------|-------|---------|----------|-----------------------------|
| 1 | altele | DA | 900 | 63 | 4 | - | Parcela gresita in TDP - P5 |

Lungime Segmente

1) Valorile lungimilor segmentelor sunt obținute din proiecție în plan.

| Punct început | X / Y | Punct sfârșit | X / Y | Lungime segment (** (m)) |
|---------------|----------------------------|---------------|----------------------------|--------------------------|
| 1 | 395.918,354 327.435,123 | 2 | 395.917,171 327.436,81 | 2.061 |
| 2 | 395.917,171 327.436,81 | 3 | 395.559,847 327.185,589 | 436.798 |
| 3 | 395.559,847 327.185,589 | 4 | 395.561,032 327.183,904 | 2.06 |
| 4 | 395.561,032 327.183,904 | 1 | 395.918,354 327.435,123 | 436.794 |

**** Lungimile segmentelor sunt determinate în planul de proiecție Stereo 70 și sunt rotunjite la 1 milimetru.**

***** Distanța dintre puncte este formată din segmente cumulate ce sunt mai mici decât valoarea 1 milimetru.**

**DATE DESPRE IMOBILUL NR. 6344**

Oficiul de Cadastru și Publicitate Imobiliară DOLJ
Biroul de Cadastru și Publicitate Imobiliară Craiova

A. Partea I. Descrierea imobilului

TEREN Intravilan

Nr. cadastral vechi:31888

Adresa: Loc. Almaj, Jud. Dolj, T63, P6

| Nr. Crt | Nr cadastral Nr. topografic | Suprafața* (mp) | Observații / Referințe |
|---------|-----------------------------|-----------------|---|
| A1 | | 58.500 | Sector cadastral:18 Teren neimprejmuit; |

B. Partea II. Proprietari și acte

| Inscrieri privitoare la dreptul de proprietate și alte drepturi reale | | Referințe |
|---|---|-----------|
| / | | |
| Act Administrativ nr. 22399, din 26/06/2023 emis de CJSIPT Dolj; | | |
| B1 | Intabulare, drept de PROPRIETATE, dobândit prin Reconstituire, cota actuala 1/1, cota initiala 1/1 1) IONESCU NELY | A1 |

C. Partea III. SARCINI .

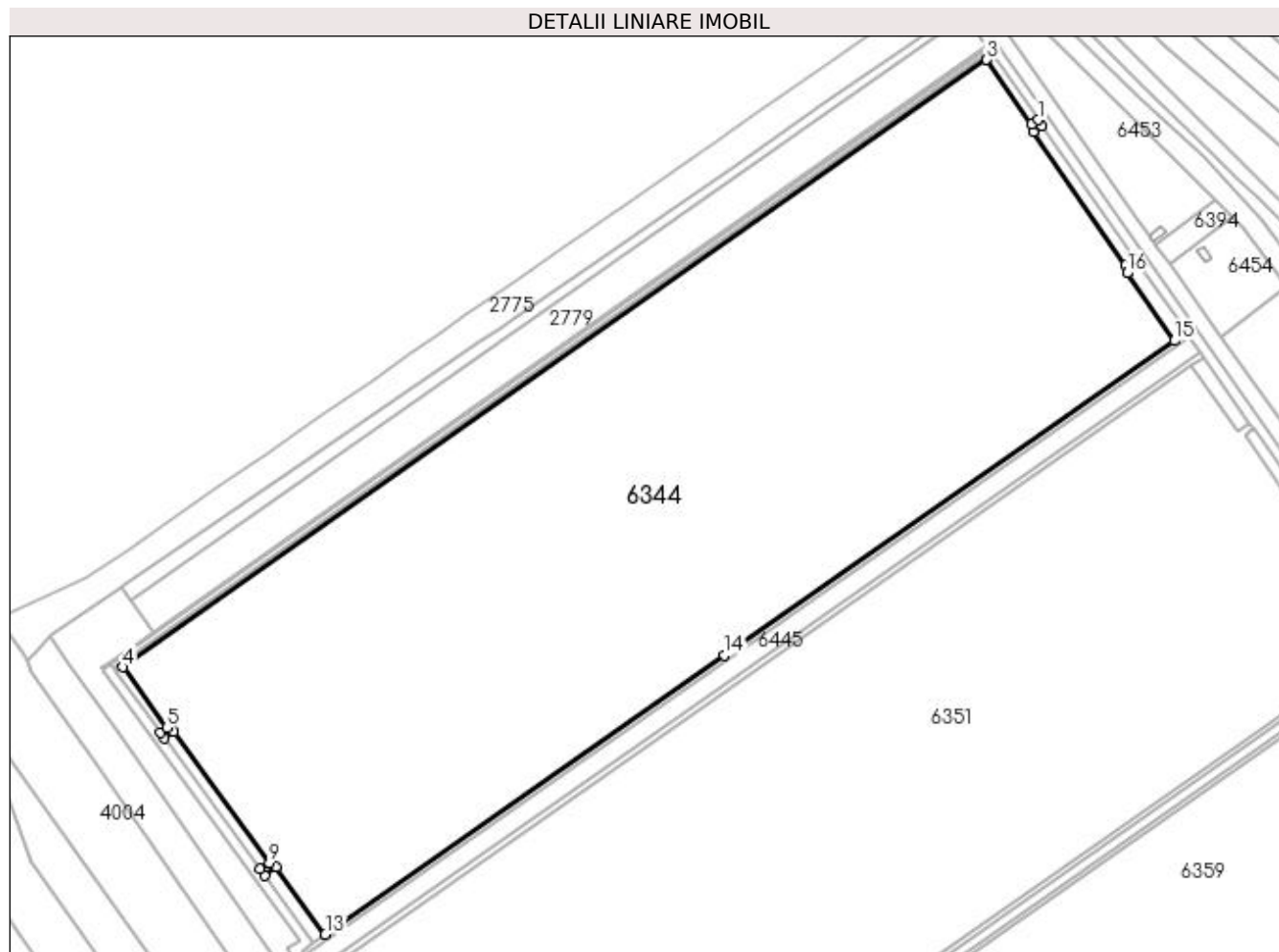
| Inscrieri privind dezmembramintele dreptului de proprietate, drepturi reale de garanție și sarcini | Referințe |
|--|-----------|
| NU SUNT | |

Anexa Nr. 1 La Partea I

Teren

| | | |
|--------------|-----------------|------------------------|
| Nr cadastral | Suprafața (mp)* | Observații / Referințe |
| | 58.500 | |

* Suprafața este determinată în planul de proiecție Stereo 70.



Date referitoare la teren

| Crt | Categorie folosință | Intra vilan | Suprafața (mp) | Tarla | Parcelă | Nr. topo | Observații / Referințe |
|-----|---------------------|-------------|----------------|-------|---------|----------|------------------------|
| 1 | arabil | DA | 58.500 | 63 | 6 | - | |

Lungime Segmente

1) Valorile lungimilor segmentelor sunt obținute din proiecție în plan.

| Punct început | X / Y | Punct sfârșit | X / Y | Lungime segment (** (m) |
|---------------|----------------------------|---------------|----------------------------|-------------------------|
| 1 | 395.937,873 327.407,165 | 2 | 395.935,313 327.405,378 | 3.122 |
| 3 | 395.916,98 327.431,638 | 4 | 395.564,9 327.184,104 | 430.388 |
| 5 | 395.582,868 327.159,443 | 6 | 395.580,178 327.157,567 | 3.279 |
| 7 | 395.581,945 327.155,141 | 8 | 395.585,672 327.157,742 | 4.545 |
| 9 | 395.624,545 327.104,388 | 10 | 395.620,818 327.101,787 | 4.545 |

| Punct început | X / Y | Punct sfârșit | X / Y | Lungime segment (** (m) |
|---------------|----------------------------|---------------|----------------------------|-------------------------|
| 2 | 395.935,313 327.405,378 | 3 | 395.916,98 327.431,638 | 32.026 |
| 4 | 395.564,9 327.184,104 | 5 | 395.582,868 327.159,443 | 30.512 |
| 6 | 395.580,178 327.157,567 | 7 | 395.581,945 327.155,141 | 3.001 |
| 8 | 395.585,672 327.157,742 | 9 | 395.624,545 327.104,388 | 66.014 |
| 10 | 395.620,818 327.101,787 | 11 | 395.622,585 327.099,362 | 3.001 |

| Punct început | X / Y | Punct sfârșit | X / Y | Lungime segment (** (m) |
|---------------|----------------------------|---------------|----------------------------|-------------------------|
| 11 | 395.622,585 327.099,362 | 12 | 395.627,407 327.102,727 | 5.88 |
| 13 | 395.647,434 327.075,24 | 14 | 395.810,131 327.188,95 | 198.496 |
| 15 | 395.993,501 327.317,109 | 16 | 395.974,218 327.344,73 | 33.686 |
| 17 | 395.979,088 327.348,128 | 18 | 395.977,371 327.350,588 | 3.0 |
| 19 | 395.973,643 327.347,986 | 20 | 395.935,863 327.402,104 | 66.0 |
| 21 | 395.939,591 327.404,705 | 1 | 395.937,873 327.407,165 | 3.0 |

| Punct început | X / Y | Punct sfârșit | X / Y | Lungime segment (** (m) |
|---------------|----------------------------|---------------|----------------------------|-------------------------|
| 12 | 395.627,407 327.102,727 | 13 | 395.647,434 327.075,24 | 34.009 |
| 14 | 395.810,131 327.188,95 | 15 | 395.993,501 327.317,109 | 223.717 |
| 16 | 395.974,218 327.344,73 | 17 | 395.979,088 327.348,128 | 5.938 |
| 18 | 395.977,371 327.350,588 | 19 | 395.973,643 327.347,986 | 4.546 |
| 20 | 395.935,863 327.402,104 | 21 | 395.939,591 327.404,705 | 4.546 |

** Lungimile segmentelor sunt determinate în planul de proiecție Stereo 70 și sunt rotunjite la 1 milimetru.

*** Distanța dintre puncte este formată din segmente cumulate ce sunt mai mici decât valoarea 1 milimetru.

**DATE DESPRE IMOBILUL NR. 6345**

Oficiul de Cadastru și Publicitate Imobiliară DOLJ
Biroul de Cadastru și Publicitate Imobiliară Craiova

A. Partea I. Descrierea imobilului

TEREN Intravilan

Nr. cadastral vechi:31889

Adresa: Loc. Almaj, Jud. Dolj, T63, P7

| Nr. Crt | Nr cadastral Nr. topografic | Suprafața* (mp) | Observații / Referințe |
|---------|-----------------------------|-----------------|---|
| A1 | | 100 | Sector cadastral:18 Teren neimprejmuit; |

B. Partea II. Proprietari și acte

| Inscrieri privitoare la dreptul de proprietate și alte drepturi reale | | Referințe |
|---|---|-----------|
| / | | |
| Act Administrativ nr. 22399, din 26/06/2023 emis de CJSIPT Dolj; | | |
| B1 | Intabulare, drept de PROPRIETATE, dobandit prin Reconstituire, cota actuala 1/1, cota initiala 1/1 1) IONESCU NELY | A1 |

C. Partea III. SARCINI .

| Inscrieri privind dezmembramintele dreptului de proprietate, drepturi reale de garanție și sarcini | Referințe |
|--|-----------|
| NU SUNT | |

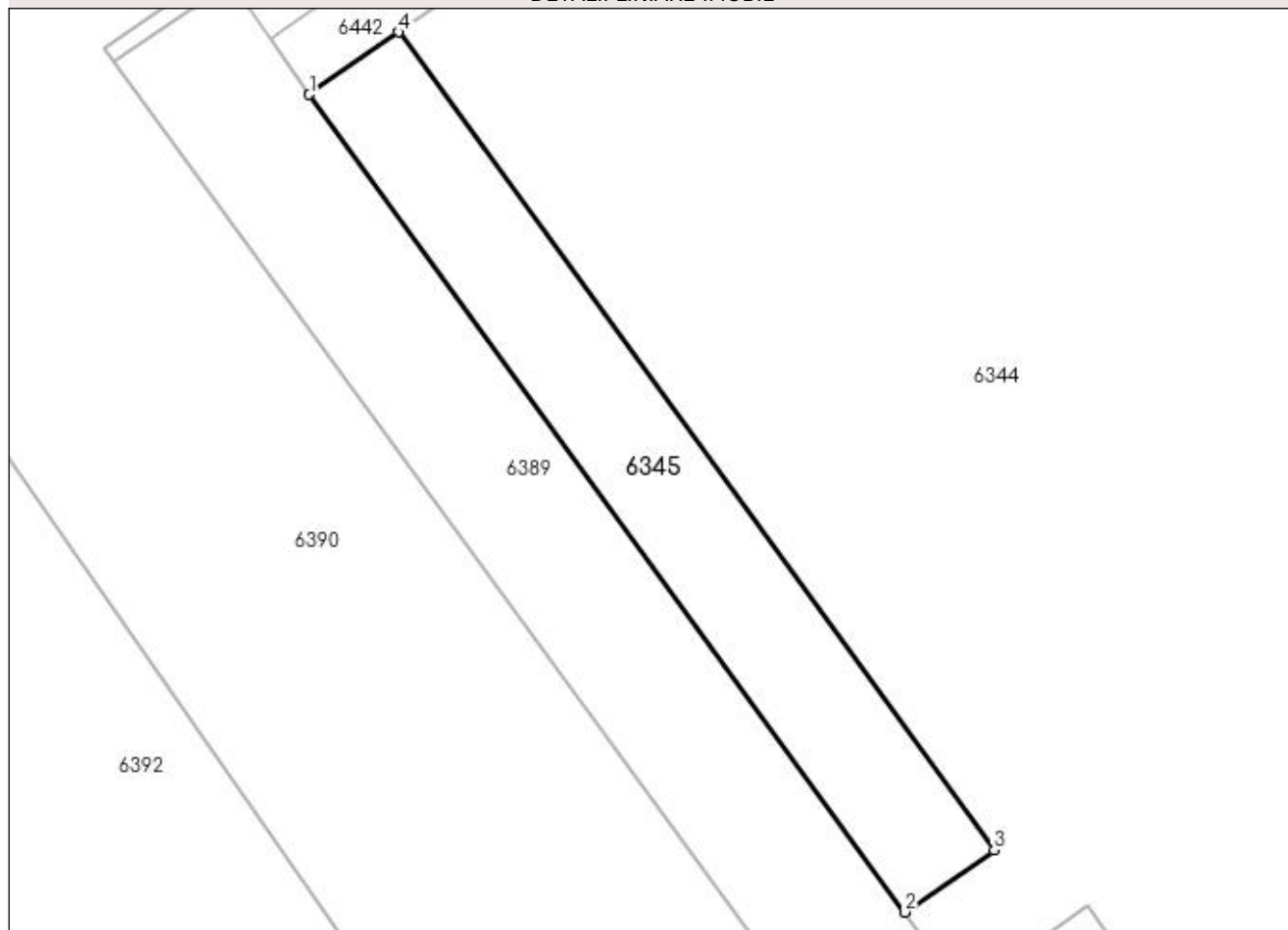
Anexa Nr. 1 La Partea I

Teren

| Nr cadastral | Suprafața (mp)* | Observații / Referințe |
|--------------|-----------------|------------------------|
| | 100 | |

* Suprafața este determinată în planul de proiecție Stereo 70.

DETALII LINIARE IMOBIL



Date referitoare la teren

| Crt | Categorie folosință | Intravilan | Suprafața (mp) | Tarla | Parcelă | Nr. topo | Observații / Referințe |
|-----|---------------------|------------|----------------|-------|---------|----------|------------------------|
| 1 | arabil | DA | 100 | 63 | 7 | - | |

Lungime Segmente

1) Valorile lungimilor segmentelor sunt obținute din proiecție în plan.

| Punct început | X / Y | Punct sfârșit | X / Y | Lungime segment (** (m) |
|---------------|----------------------------|---------------|----------------------------|-------------------------|
| 1 | 395.562,217 327.182,218 | 2 | 395.580,178 327.157,567 | 30.501 |
| 2 | 395.580,178 327.157,567 | 3 | 395.582,868 327.159,443 | 3.279 |
| 3 | 395.582,868 327.159,443 | 4 | 395.564,9 327.184,104 | 30.512 |
| 4 | 395.564,9 327.184,104 | 1 | 395.562,217 327.182,218 | 3.279 |

**** Lungimile segmentelor sunt determinate în planul de proiecție Stereo 70 și sunt rotunjite la 1 milimetru.**

***** Distanța dintre puncte este formată din segmente cumulate ce sunt mai mici decât valoarea 1 milimetru.**

**DATE DESPRE IMOBILUL NR. 6346**

Oficiul de Cadastru și Publicitate Imobiliară DOLJ
Biroul de Cadastru și Publicitate Imobiliară Craiova

A. Partea I. Descrierea imobilului

TEREN Intravilan

Nr. cadastral vechi:31890

Adresa: Loc. Almaj, Jud. Dolj, T63, P8

| Nr. Crt | Nr cadastral Nr. topografic | Suprafața* (mp) | Observații / Referințe |
|---------|-----------------------------|-----------------|---|
| A1 | | 100 | Sector cadastral:18 Teren neimprejmuit; |

B. Partea II. Proprietari și acte

| Inscrieri privitoare la dreptul de proprietate și alte drepturi reale | | Referințe |
|---|---|-----------|
| / | | |
| Act Administrativ nr. 22399, din 26/06/2023 emis de CJSIPT Dolj; | | |
| B1 | Intabulare, drept de PROPRIETATE, dobândit prin Reconstituire, cota actuala 1/1, cota initiala 1/1 1) IONESCU NELY | A1 |

C. Partea III. SARCINI .

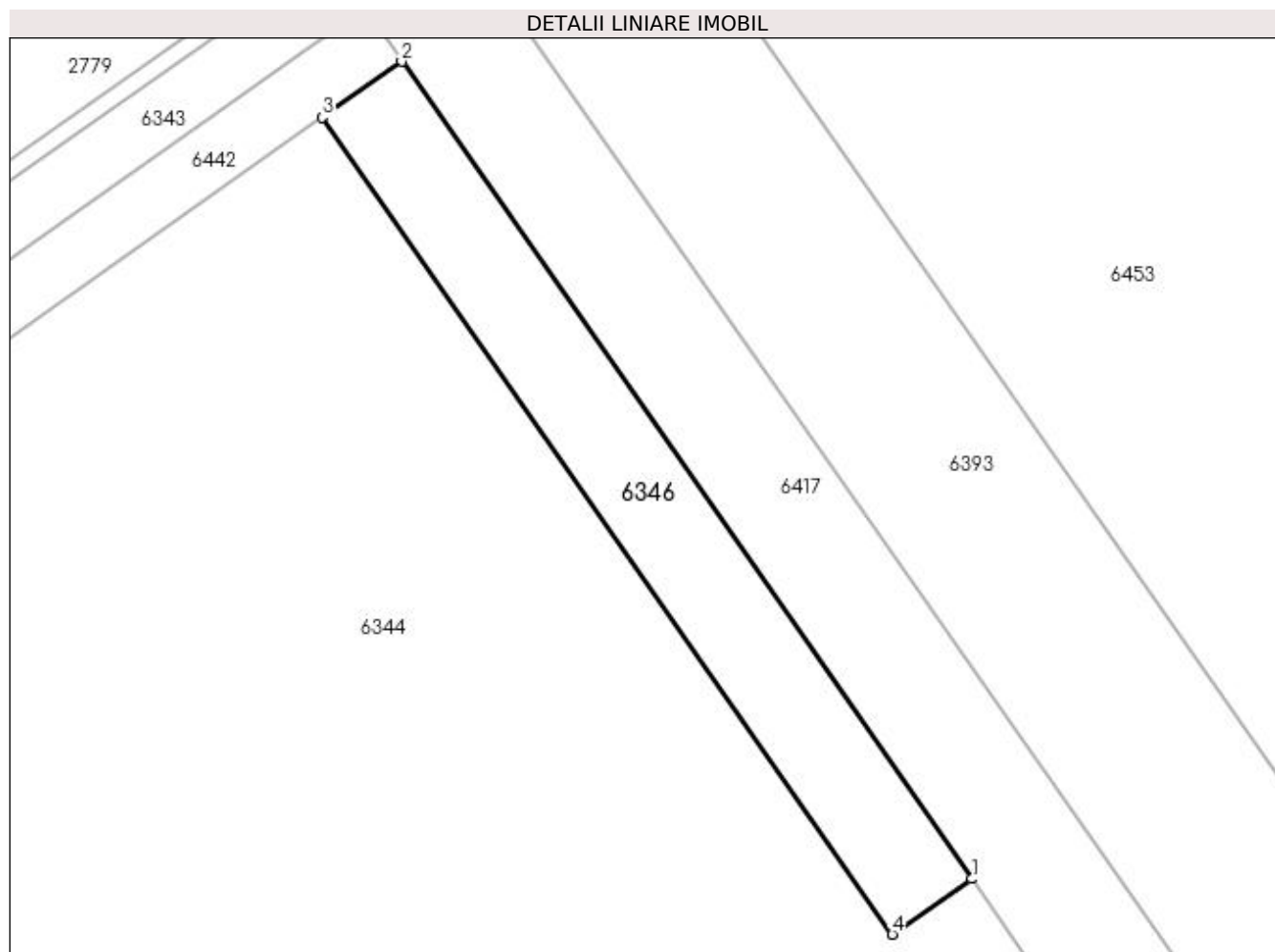
| Inscrieri privind dezmembramintele dreptului de proprietate, drepturi reale de garanție și sarcini | Referințe |
|--|-----------|
| NU SUNT | |

Anexa Nr. 1 La Partea I

Teren

| Nr cadastral | Suprafața (mp)* | Observații / Referințe |
|--------------|-----------------|------------------------|
| | 100 | |

* Suprafața este determinată în planul de proiecție Stereo 70.



Date referitoare la teren

| Crt | Categorie folosință | Intravilan | Suprafața (mp) | Tarla | Parcelă | Nr. topo | Observații / Referințe |
|-----|---------------------|------------|----------------|-------|---------|----------|------------------------|
| 1 | arabil | DA | 100 | 63 | 8 | - | |

Lungime Segmente

1) Valorile lungimilor segmentelor sunt obținute din proiecție în plan.

| Punct început | X / Y | Punct sfârșit | X / Y | Lungime segment (** (m) |
|---------------|----------------------------|---------------|----------------------------|-------------------------|
| 1 | 395.937,873 327.407,165 | 2 | 395.919,534 327.433,434 | 32.037 |
| 2 | 395.919,534 327.433,434 | 3 | 395.916,98 327.431,638 | 3.122 |
| 3 | 395.916,98 327.431,638 | 4 | 395.935,313 327.405,378 | 32.026 |
| 4 | 395.935,313 327.405,378 | 1 | 395.937,873 327.407,165 | 3.122 |

**** Lungimile segmentelor sunt determinate în planul de proiecție Stereo 70 și sunt rotunjite la 1 milimetru.**

***** Distanța dintre puncte este formată din segmente cumulate ce sunt mai mici decât valoarea 1 milimetru.**

**DATE DESPRE IMOBILUL NR. 6347**

Oficiul de Cadastru și Publicitate Imobiliară DOLJ
Biroul de Cadastru și Publicitate Imobiliară Craiova

A. Partea I. Descrierea imobilului

TEREN Intravilan

Nr. cadastral vechi:31891

Adresa: Loc. Almaj, Jud. Dolj, T63, P9

| Nr. Crt | Nr cadastral Nr. topografic | Suprafața* (mp) | Observații / Referințe |
|---------|-----------------------------|-----------------|---|
| A1 | | 300 | Sector cadastral:18 Teren neimprejmuit; |

B. Partea II. Proprietari și acte

| Inscrieri privitoare la dreptul de proprietate și alte drepturi reale | | Referințe |
|---|---|-----------|
| / | | |
| Act Administrativ nr. 22399, din 26/06/2023 emis de CJSIPT Dolj; | | |
| B1 | Intabulare, drept de PROPRIETATE, dobandit prin Reconstituire, cota actuala 1/1, cota initiala 1/1 1) IONESCU NELY | A1 |

C. Partea III. SARCINI .

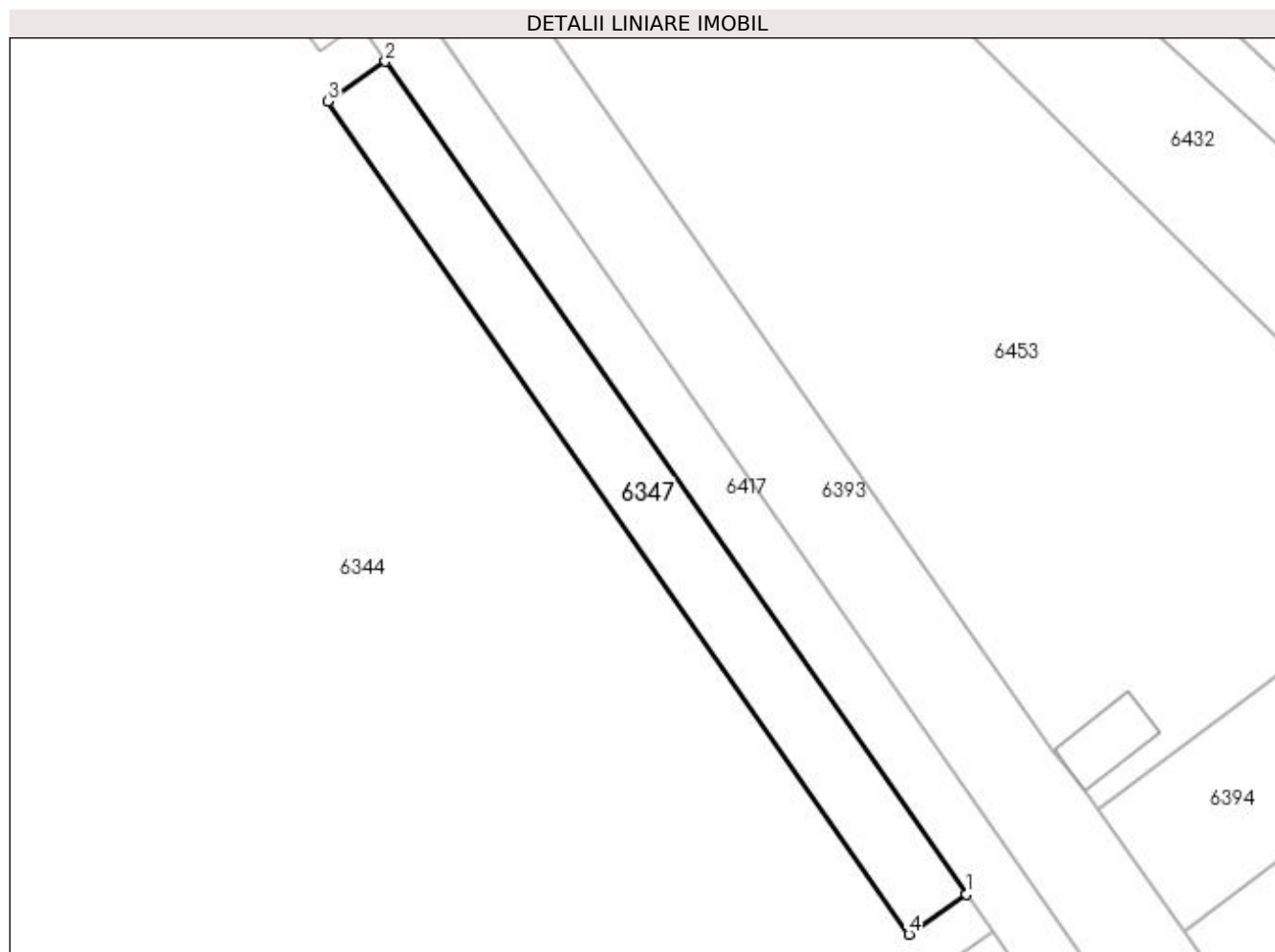
| Inscrieri privind dezmembramintele dreptului de proprietate, drepturi reale de garanție și sarcini | Referințe |
|--|-----------|
| NU SUNT | |

Anexa Nr. 1 La Partea I

Teren

| | | |
|--------------|-----------------|------------------------|
| Nr cadastral | Suprafața (mp)* | Observații / Referințe |
| | 300 | |

* Suprafața este determinată în planul de proiecție Stereo 70.



Date referitoare la teren

| Crt | Categorie folosință | Intravilan | Suprafața (mp) | Tarla | Parcelă | Nr. topo | Observații / Referințe |
|-----|---------------------|------------|----------------|-------|---------|----------|------------------------|
| 1 | arabil | DA | 300 | 63 | 9 | - | |

Lungime Segmente

1) Valorile lungimilor segmentelor sunt obținute din proiecție în plan.

| Punct început | X / Y | Punct sfârșit | X / Y | Lungime segment (** (m) |
|---------------|----------------------------|---------------|----------------------------|-------------------------|
| 1 | 395.977,371 327.350,588 | 2 | 395.939,591 327.404,705 | 66.0 |
| 2 | 395.939,591 327.404,705 | 3 | 395.935,863 327.402,104 | 4.546 |
| 3 | 395.935,863 327.402,104 | 4 | 395.973,643 327.347,986 | 66.0 |
| 4 | 395.973,643 327.347,986 | 1 | 395.977,371 327.350,588 | 4.546 |

**** Lungimile segmentelor sunt determinate în planul de proiecție Stereo 70 și sunt rotunjite la 1 milimetru.**

***** Distanța dintre puncte este formată din segmente cumulate ce sunt mai mici decât valoarea 1 milimetru.**

**DATE DESPRE IMOBILUL NR. 6348**

Oficiul de Cadastru și Publicitate Imobiliară DOLJ
Biroul de Cadastru și Publicitate Imobiliară Craiova

A. Partea I. Descrierea imobilului

TEREN Intravilan

Nr. cadastral vechi:31892

Adresa: Loc. Almaj, Jud. Dolj, T63, P10

| Nr. Crt | Nr cadastral Nr. topografic | Suprafața* (mp) | Observații / Referințe |
|---------|-----------------------------|-----------------|---|
| A1 | | 300 | Sector cadastral:18 Teren neimprejmuit; |

B. Partea II. Proprietari și acte

| Inscrieri privitoare la dreptul de proprietate și alte drepturi reale | | Referințe |
|---|---|-----------|
| / | | |
| Act Administrativ nr. 22399, din 26/06/2023 emis de CJSIPT Dolj; | | |
| B1 | Intabulare, drept de PROPRIETATE, dobândit prin Reconstituire, cota actuala 1/1, cota initiala 1/1 1) IONESCU NELY | A1 |

C. Partea III. SARCINI .

| Inscrieri privind dezmembramintele dreptului de proprietate, drepturi reale de garanție și sarcini | Referințe |
|--|-----------|
| NU SUNT | |

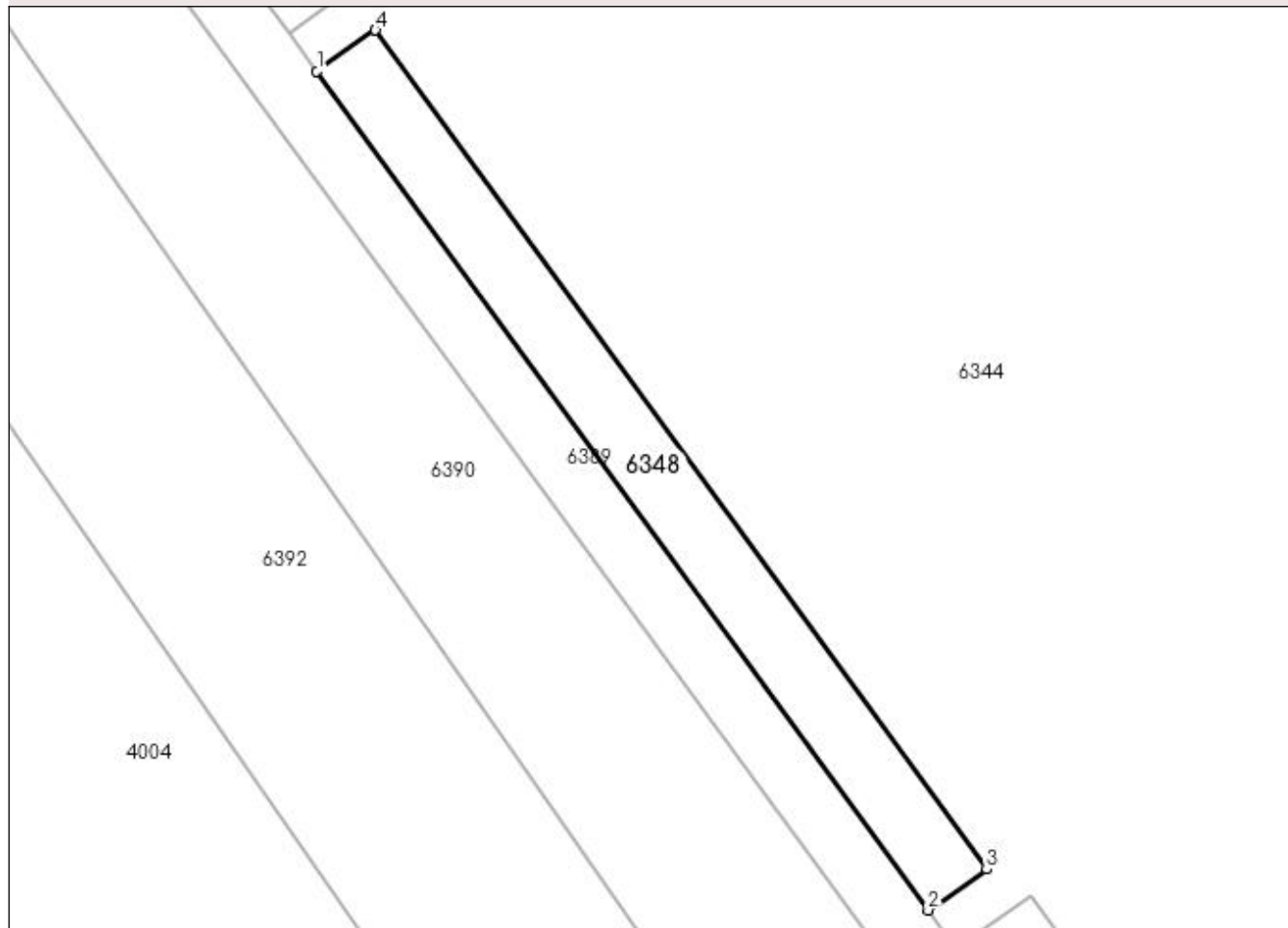
Anexa Nr. 1 La Partea I

Teren

| | | |
|--------------|-----------------|------------------------|
| Nr cadastral | Suprafața (mp)* | Observații / Referințe |
| | 300 | |

* Suprafața este determinată în planul de proiecție Stereo 70.

DETALII LINIARE IMOBIL



Date referitoare la teren

| Crt | Categorie folosință | Intravilan | Suprafața (mp) | Tarla | Parcelă | Nr. topo | Observații / Referințe |
|-----|---------------------|------------|----------------|-------|---------|----------|------------------------|
| 1 | arabil | DA | 300 | 63 | 10 | - | |

Lungime Segmente

1) Valorile lungimilor segmentelor sunt obținute din proiecție în plan.

| Punct început | X / Y | Punct sfârșit | X / Y | Lungime segment (** (m) |
|---------------|----------------------------|---------------|----------------------------|-------------------------|
| 1 | 395.581,945 327.155,141 | 2 | 395.620,818 327.101,787 | 66.014 |
| 2 | 395.620,818 327.101,787 | 3 | 395.624,545 327.104,388 | 4.545 |
| 3 | 395.624,545 327.104,388 | 4 | 395.585,672 327.157,742 | 66.014 |
| 4 | 395.585,672 327.157,742 | 1 | 395.581,945 327.155,141 | 4.545 |

**** Lungimile segmentelor sunt determinate în planul de proiecție Stereo 70 și sunt rotunjite la 1 milimetru.**

***** Distanța dintre puncte este formată din segmente cumulate ce sunt mai mici decât valoarea 1 milimetru.**

**DATE DESPRE IMOBILUL NR. 6349**

Oficiul de Cadastru și Publicitate Imobiliară DOLJ
Biroul de Cadastru și Publicitate Imobiliară Craiova

A. Partea I. Descrierea imobilului

TEREN Intravilan

Nr. cadastral vechi:31893

Adresa: Loc. Almaj, Jud. Dolj, T63, P11

| Nr. Crt | Nr cadastral Nr. topografic | Suprafața* (mp) | Observații / Referințe |
|---------|-----------------------------|-----------------|---|
| A1 | | 200 | Sector cadastral:18 Teren neimprejmuit; |

B. Partea II. Proprietari și acte

| Inscrieri privitoare la dreptul de proprietate și alte drepturi reale | | Referințe |
|---|---|-----------|
| / | | |
| Act Administrativ nr. 22399, din 26/06/2023 emis de CJSIPT Dolj; | | |
| B1 | Intabulare, drept de PROPRIETATE, dobândit prin Reconstituire, cota actuala 1/1, cota initiala 1/1 1) IONESCU NELY | A1 |

C. Partea III. SARCINI .

| Inscrieri privind dezmembramintele dreptului de proprietate, drepturi reale de garanție și sarcini | Referințe |
|--|-----------|
| NU SUNT | |

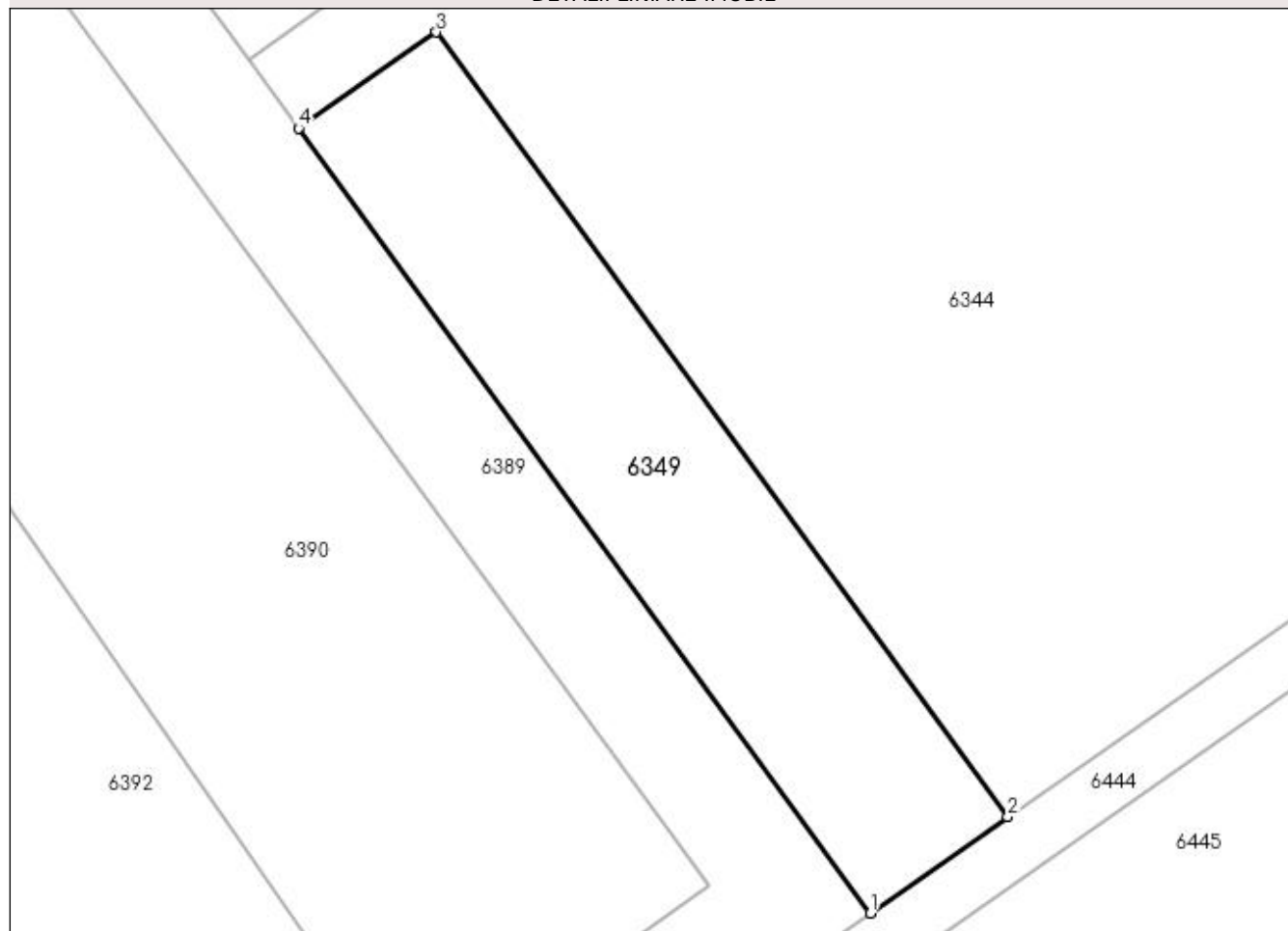
Anexa Nr. 1 La Partea I

Teren

| Nr cadastral | Suprafața (mp)* | Observații / Referințe |
|--------------|-----------------|------------------------|
| | 200 | |

* Suprafața este determinată în planul de proiecție Stereo 70.

DETALII LINIARE IMOBIL



Date referitoare la teren

| Crt | Categorie folosință | Intra vilan | Suprafața (mp) | Tarla | Parcelă | Nr. topo | Observații / Referințe |
|-----|---------------------|-------------|----------------|-------|---------|----------|------------------------|
| 1 | arabil | DA | 200 | 63 | 11 | - | |

Lungime Segmente

1) Valorile lungimilor segmentelor sunt obținute din proiecție în plan.

| Punct început | X / Y | Punct sfârșit | X / Y | Lungime segment (** (m) |
|---------------|----------------------------|---------------|----------------------------|-------------------------|
| 1 | 395.642,614 327.071,871 | 2 | 395.647,434 327.075,24 | 5.88 |
| 2 | 395.647,434 327.075,24 | 3 | 395.627,407 327.102,727 | 34.009 |
| 3 | 395.627,407 327.102,727 | 4 | 395.622,585 327.099,362 | 5.88 |
| 4 | 395.622,585 327.099,362 | 1 | 395.642,614 327.071,871 | 34.013 |

**** Lungimile segmentelor sunt determinate în planul de proiecție Stereo 70 și sunt rotunjite la 1 milimetru.**

***** Distanța dintre puncte este formată din segmente cumulate ce sunt mai mici decât valoarea 1 milimetru.**

**DATE DESPRE IMOBILUL NR. 6350**

Oficiul de Cadastru și Publicitate Imobiliară DOLJ
Biroul de Cadastru și Publicitate Imobiliară Craiova

A. Partea I. Descrierea imobilului

TEREN Intravilan

Nr. cadastral vechi:31894

Adresa: Loc. Almaj, Jud. Dolj, T63, P12

| Nr. Crt | Nr cadastral Nr. topografic | Suprafața* (mp) | Observații / Referințe |
|---------|-----------------------------|-----------------|---|
| A1 | | 200 | Sector cadastral:18 Teren neimprejmuit; |

B. Partea II. Proprietari și acte

| Inscrieri privitoare la dreptul de proprietate și alte drepturi reale | | Referințe |
|---|---|-----------|
| / | | |
| Act Administrativ nr. 22399, din 26/06/2023 emis de CJSIPT Dolj; | | |
| B1 | Intabulare, drept de PROPRIETATE, dobândit prin Reconstituire, cota actuala 1/1, cota initiala 1/1 1) IONESCU NELY | A1 |

C. Partea III. SARCINI .

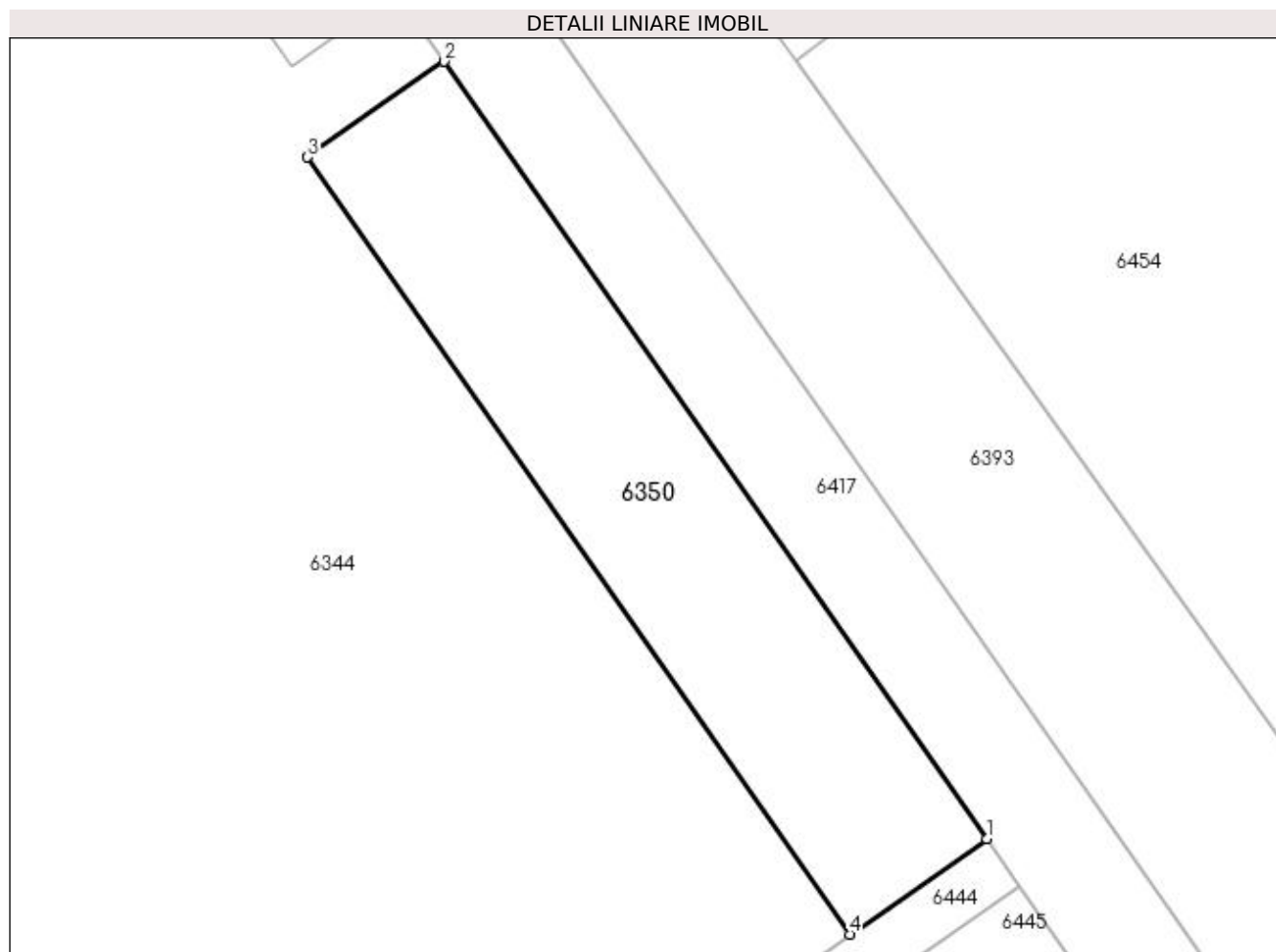
| Inscrieri privind dezmembramintele dreptului de proprietate, drepturi reale de garanție și sarcini | Referințe |
|--|-----------|
| NU SUNT | |

Anexa Nr. 1 La Partea I

Teren

| | | |
|--------------|-----------------|------------------------|
| Nr cadastral | Suprafața (mp)* | Observații / Referințe |
| | 200 | |

* Suprafața este determinată în planul de proiecție Stereo 70.



Date referitoare la teren

| Crt | Categorie folosință | Intra vilan | Suprafața (mp) | Tarla | Parcelă | Nr. topo | Observații / Referințe |
|-----|---------------------|-------------|----------------|-------|---------|----------|------------------------|
| 1 | arabil | DA | 200 | 63 | 12 | - | |

Lungime Segmente

1) Valorile lungimilor segmentelor sunt obținute din proiecție în plan.

| Punct început | X / Y | Punct sfârșit | X / Y | Lungime segment (** (m) |
|---------------|----------------------------|---------------|----------------------------|-------------------------|
| 1 | 395.998,369 327.320,511 | 2 | 395.979,088 327.348,128 | 33.682 |
| 2 | 395.979,088 327.348,128 | 3 | 395.974,218 327.344,73 | 5.938 |
| 3 | 395.974,218 327.344,73 | 4 | 395.993,501 327.317,109 | 33.686 |
| 4 | 395.993,501 327.317,109 | 1 | 395.998,369 327.320,511 | 5.938 |

**** Lungimile segmentelor sunt determinate în planul de proiecție Stereo 70 și sunt rotunjite la 1 milimetru.**

***** Distanța dintre puncte este formată din segmente cumulate ce sunt mai mici decât valoarea 1 milimetru.**

**DATE DESPRE IMOBILUL NR. 6351**

Oficiul de Cadastru și Publicitate Imobiliară DOLJ
Biroul de Cadastru și Publicitate Imobiliară Craiova

A. Partea I. Descrierea imobilului

TEREN Intravilan

Nr. cadastral vechi:31895

Adresa: Loc. Almaj, Jud. Dolj, T63, P16

| Nr. Crt | Nr cadastral Nr. topografic | Suprafața* (mp) | Observații / Referințe |
|---------|-----------------------------|-----------------|---|
| A1 | | 59.100 | Sector cadastral:18 Teren neimprejmuit; |

B. Partea II. Proprietari și acte

| Inscrieri privitoare la dreptul de proprietate și alte drepturi reale | | Referințe |
|---|---|-----------|
| / | | |
| Act Administrativ nr. 22399, din 26/06/2023 emis de CJSIPT Dolj; | | |
| B1 | Intabulare, drept de PROPRIETATE, dobandit prin Reconstituire, cota actuala 1/1, cota initiala 1/1 1) IONESCU NELY | A1 |

C. Partea III. SARCINI .

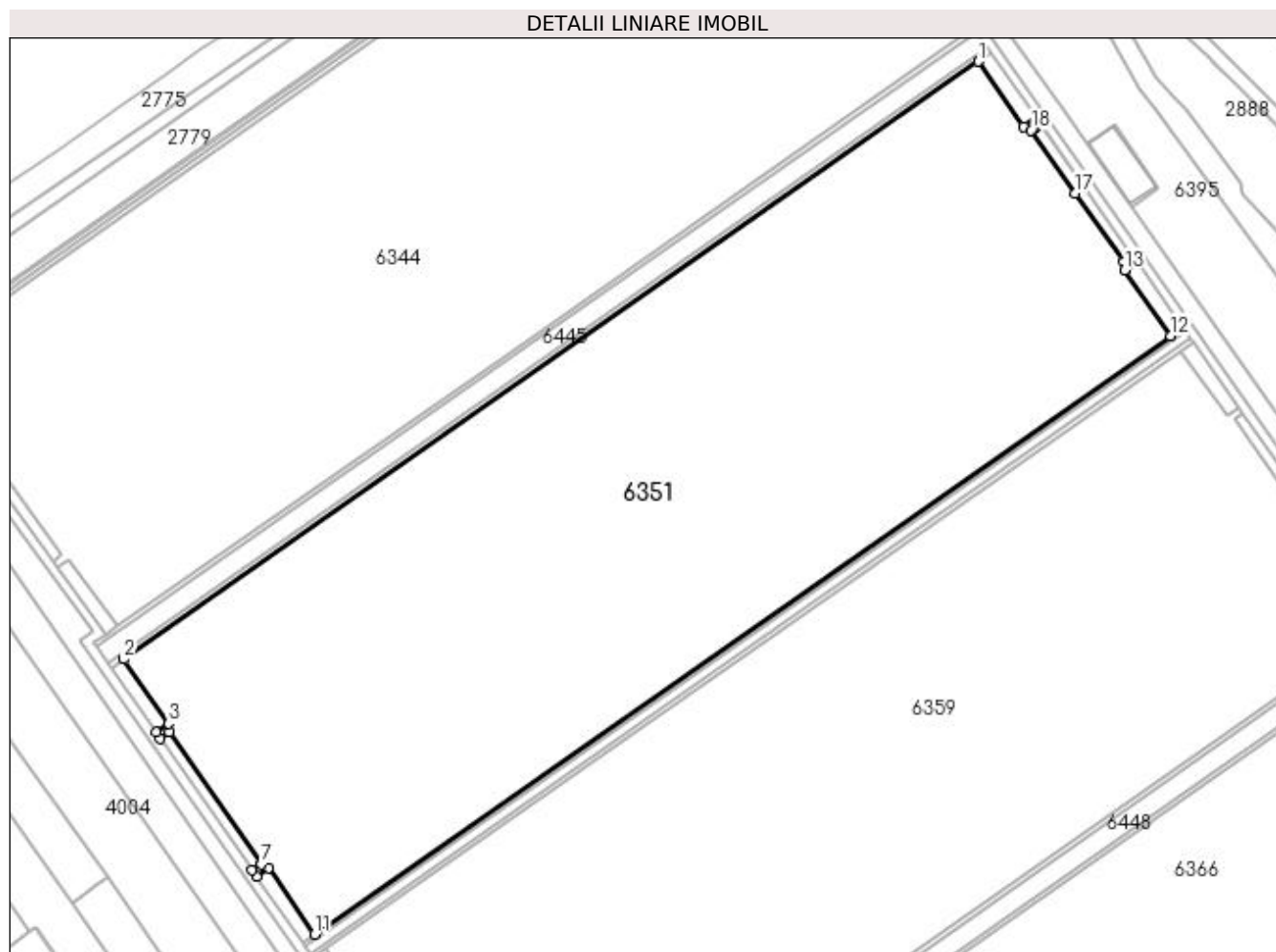
| Inscrieri privind dezmembramintele dreptului de proprietate, drepturi reale de garanție și sarcini | Referințe |
|--|-----------|
| NU SUNT | |

Anexa Nr. 1 La Partea I

Teren

| Nr cadastral | Suprafața (mp)* | Observații / Referințe |
|--------------|-----------------|------------------------|
| | 59.100 | |

* Suprafața este determinată în planul de proiecție Stereo 70.



Date referitoare la teren

| Crt | Categorie folosință | Intravilan | Suprafața (mp) | Tarla | Parcelă | Nr. topo | Observații / Referințe |
|-----|---------------------|------------|----------------|-------|---------|----------|------------------------|
| 1 | arabil | DA | 59.100 | 63 | 16 | - | |

Lungime Segmente

1) Valorile lungimilor segmentelor sunt obținute din proiecție în plan.

| Punct început | X / Y | Punct sfârșit | X / Y | Lungime segment (** (m) |
|---------------|----------------------------|---------------|----------------------------|-------------------------|
| 1 | 396.000,495 327.306,746 | 2 | 395.649,798 327.061,642 | 427.86 |
| 3 | 395.668,197 327.035,234 | 4 | 395.663,1 327.031,678 | 6.215 |
| 5 | 395.664,815 327.029,216 | 6 | 395.668,542 327.031,817 | 4.545 |
| 7 | 395.706,271 326.977,664 | 8 | 395.702,543 326.975,063 | 4.545 |
| 9 | 395.704,258 326.972,601 | 10 | 395.709,2 326.976,05 | 6.026 |

| Punct început | X / Y | Punct sfârșit | X / Y | Lungime segment (** (m) |
|---------------|----------------------------|---------------|----------------------------|-------------------------|
| 2 | 395.649,798 327.061,642 | 3 | 395.668,197 327.035,234 | 32.185 |
| 4 | 395.663,1 327.031,678 | 5 | 395.664,815 327.029,216 | 3.0 |
| 6 | 395.668,542 327.031,817 | 7 | 395.706,271 326.977,664 | 66.0 |
| 8 | 395.702,543 326.975,063 | 9 | 395.704,258 326.972,601 | 3.0 |
| 10 | 395.709,2 326.976,05 | 11 | 395.728,174 326.948,815 | 33.193 |

| Punct început | X / Y | Punct sfârșit | X / Y | Lungime segment (** (m) |
|---------------|----------------------------|---------------|----------------------------|-------------------------|
| 11 | 395.728,174 326.948,815 | 12 | 396.079,351 327.194,255 | 428.446 |
| 13 | 396.060,496 327.221,182 | 14 | 396.065,485 327.224,664 | 6.084 |
| 15 | 396.063,764 327.227,121 | 16 | 396.060,037 327.224,52 | 4.545 |
| 17 | 396.040,295 327.252,714 | 18 | 396.022,18 327.278,583 | 31.582 |
| 19 | 396.022,874 327.279,068 | 20 | 396.024,121 327.279,938 | 1.52 |
| 21 | 396.024,145 327.279,955 | 22 | 396.025,907 327.281,184 | 2.148 |
| 23 | 396.024,186 327.283,641 | 24 | 396.019,14 327.280,12 | 6.153 |

| Punct început | X / Y | Punct sfârșit | X / Y | Lungime segment (** (m) |
|---------------|----------------------------|---------------|----------------------------|-------------------------|
| 12 | 396.079,351 327.194,255 | 13 | 396.060,496 327.221,182 | 32.872 |
| 14 | 396.065,485 327.224,664 | 15 | 396.063,764 327.227,121 | 3.0 |
| 16 | 396.060,037 327.224,52 | 17 | 396.040,295 327.252,714 | 34.418 |
| 18 | 396.022,18 327.278,583 | 19 | 396.022,874 327.279,068 | 0.847 |
| 20 | 396.024,121 327.279,938 | 21 | 396.024,145 327.279,955 | 0.03 |
| 22 | 396.025,907 327.281,184 | 23 | 396.024,186 327.283,641 | 3.0 |
| 24 | 396.019,14 327.280,12 | 1 | 396.000,495 327.306,746 | 32.505 |

** Lungimile segmentelor sunt determinate în planul de proiecție Stereo 70 și sunt rotunjite la 1 milimetru.

*** Distanța dintre puncte este formată din segmente cumulate ce sunt mai mici decât valoarea 1 milimetru.

**DATE DESPRE IMOBILUL NR. 6352**

Oficiul de Cadastru și Publicitate Imobiliară DOLJ
Biroul de Cadastru și Publicitate Imobiliară Craiova

A. Partea I. Descrierea imobilului

TEREN Intravilan

Nr. cadastral vechi:31896

Adresa: Loc. Almaj, Jud. Dolj, T63, P17

| Nr. Crt | Nr cadastral Nr. topografic | Suprafața* (mp) | Observații / Referințe |
|---------|-----------------------------|-----------------|---|
| A1 | | 200 | Sector cadastral:18 Teren neimprejmuit; |

B. Partea II. Proprietari și acte

| Inscrieri privitoare la dreptul de proprietate și alte drepturi reale | | Referințe |
|---|---|-----------|
| / | | |
| Act Administrativ nr. 22399, din 26/06/2023 emis de CJSIPT Dolj; | | |
| B1 | Intabulare, drept de PROPRIETATE, dobândit prin Reconstituire, cota actuala 1/1, cota initiala 1/1 1) IONESCU NELY | A1 |

C. Partea III. SARCINI .

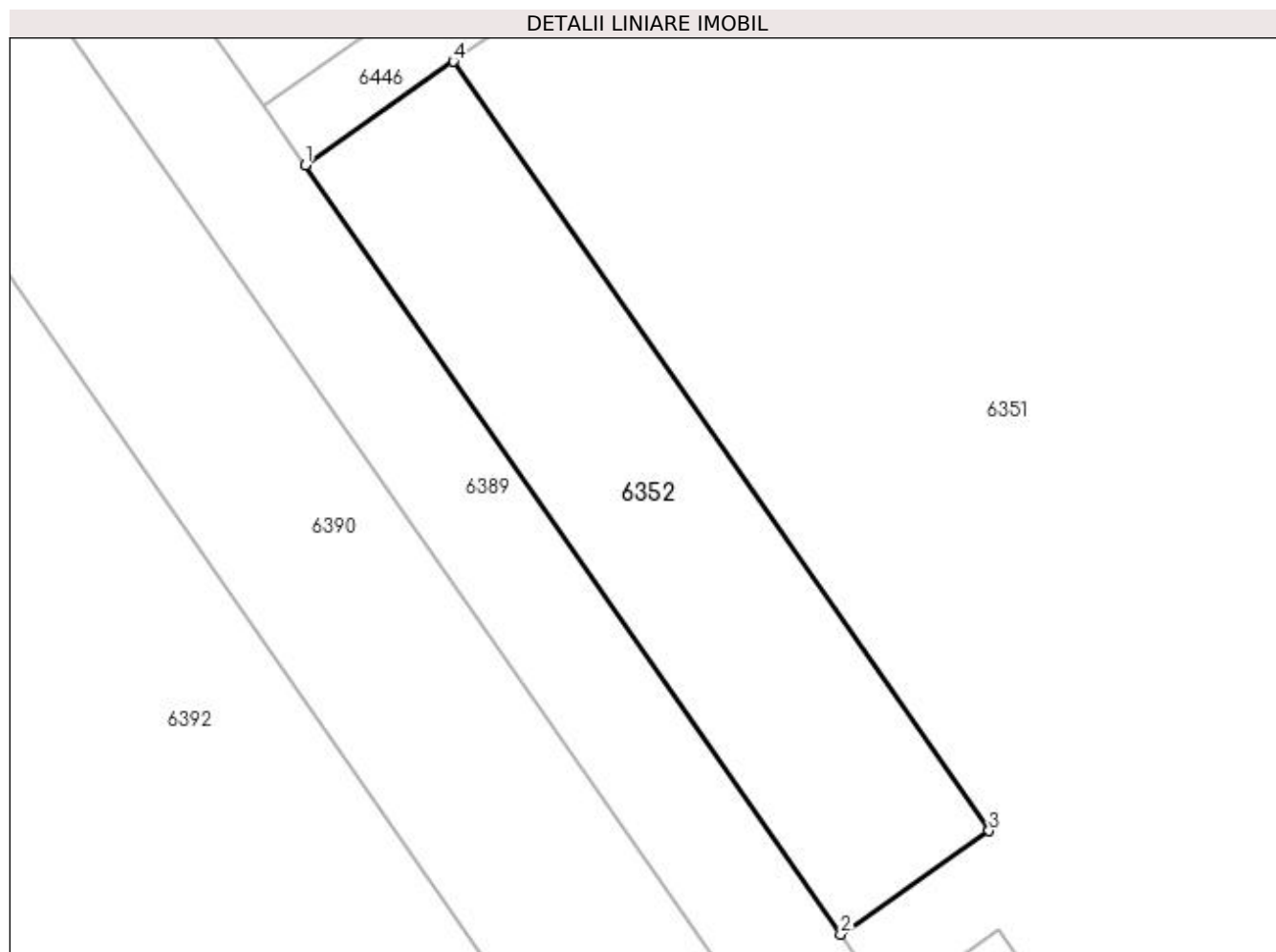
| Inscrieri privind dezmembramintele dreptului de proprietate, drepturi reale de garanție și sarcini | Referințe |
|--|-----------|
| NU SUNT | |

Anexa Nr. 1 La Partea I

Teren

| | | |
|--------------|-----------------|------------------------|
| Nr cadastral | Suprafața (mp)* | Observații / Referințe |
| | 200 | |

* Suprafața este determinată în planul de proiecție Stereo 70.



Date referitoare la teren

| Crt | Categorie folosință | Intravilan | Suprafața (mp) | Tarla | Parcelă | Nr. topo | Observații / Referințe |
|-----|---------------------|------------|----------------|-------|---------|----------|------------------------|
| 1 | arabil | DA | 200 | 63 | 17 | - | |

Lungime Segmente

1) Valorile lungimilor segmentelor sunt obținute din proiecție în plan.

| Punct început | X / Y | Punct sfârșit | X / Y | Lungime segment (** (m) |
|---------------|----------------------------|---------------|----------------------------|-------------------------|
| 1 | 395.644,704 327.058,082 | 2 | 395.663,1 327.031,678 | 32.181 |
| 2 | 395.663,1 327.031,678 | 3 | 395.668,197 327.035,234 | 6.215 |
| 3 | 395.668,197 327.035,234 | 4 | 395.649,798 327.061,642 | 32.185 |
| 4 | 395.649,798 327.061,642 | 1 | 395.644,704 327.058,082 | 6.215 |

**** Lungimile segmentelor sunt determinate în planul de proiecție Stereo 70 și sunt rotunjite la 1 milimetru.**

***** Distanța dintre puncte este formată din segmente cumulate ce sunt mai mici decât valoarea 1 milimetru.**

**DATE DESPRE IMOBILUL NR. 6353**

Oficiul de Cadastru și Publicitate Imobiliară DOLJ
Biroul de Cadastru și Publicitate Imobiliară Craiova

A. Partea I. Descrierea imobilului

TEREN Intravilan

Nr. cadastral vechi:31897

Adresa: Loc. Almaj, Jud. Dolj, T63, P18

| Nr. Crt | Nr cadastral Nr. topografic | Suprafața* (mp) | Observații / Referințe |
|---------|-----------------------------|-----------------|---|
| A1 | | 200 | Sector cadastral:18 Teren neimprejmuit; |

B. Partea II. Proprietari și acte

| Inscrieri privitoare la dreptul de proprietate și alte drepturi reale | | Referințe |
|---|---|-----------|
| / | | |
| Act Administrativ nr. 22399, din 26/06/2023 emis de CJSIPT Dolj; | | |
| B1 | Intabulare, drept de PROPRIETATE, dobândit prin Reconstituire, cota actuala 1/1, cota initiala 1/1 1) IONESCU NELY | A1 |

C. Partea III. SARCINI .

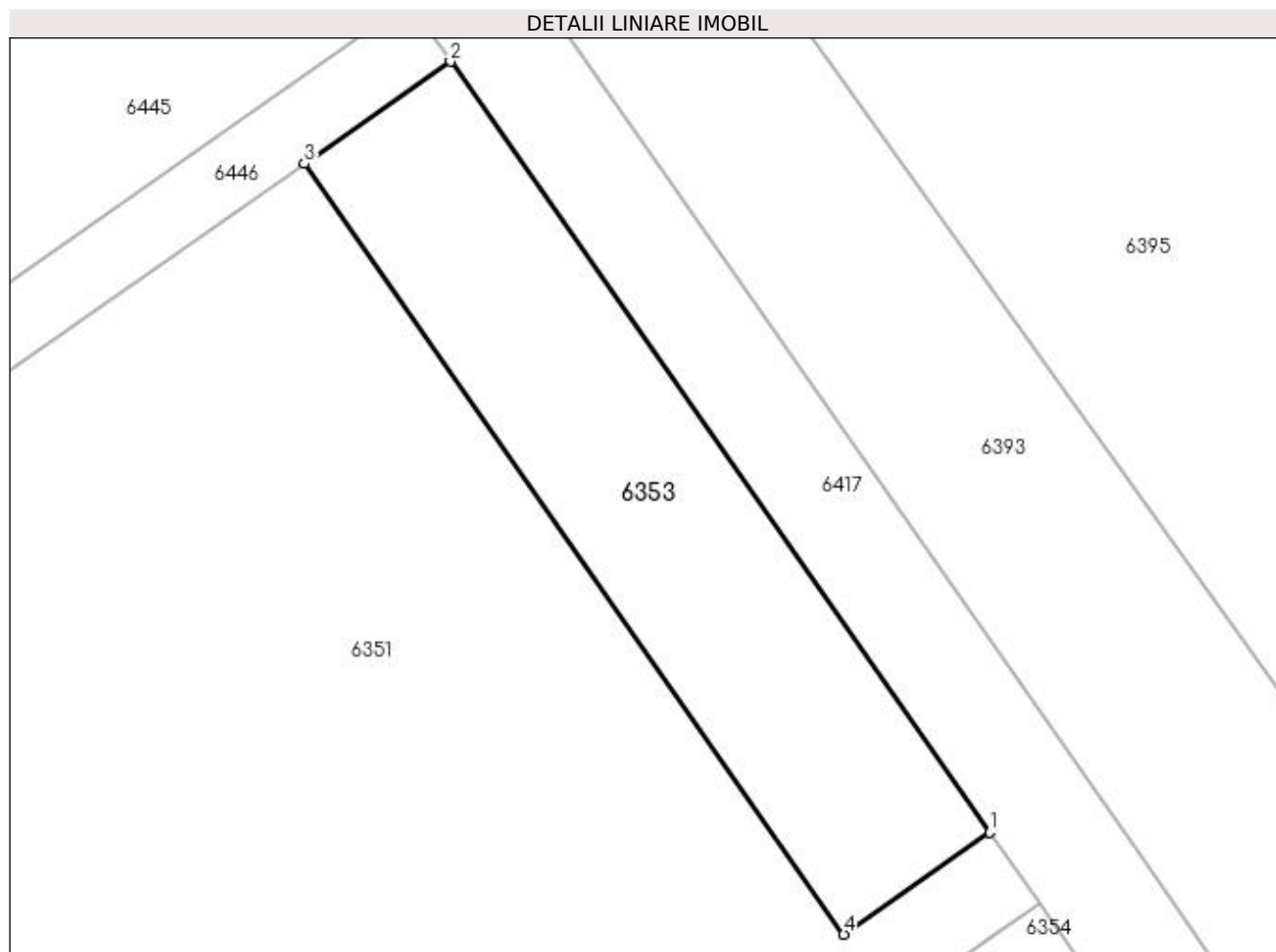
| Inscrieri privind dezmembramintele dreptului de proprietate, drepturi reale de garanție și sarcini | Referințe |
|--|-----------|
| NU SUNT | |

Anexa Nr. 1 La Partea I

Teren

| | | |
|--------------|-----------------|------------------------|
| Nr cadastral | Suprafața (mp)* | Observații / Referințe |
| | 200 | |

* Suprafața este determinată în planul de proiecție Stereo 70.



Date referitoare la teren

| Crt | Categorie folosință | Intravilan | Suprafața (mp) | Tarla | Parcelă | Nr. topo | Observații / Referințe |
|-----|---------------------|------------|----------------|-------|---------|----------|------------------------|
| 1 | arabil | DA | 200 | 63 | 18 | - | |

Lungime Segmente

1) Valorile lungimilor segmentelor sunt obținute din proiecție în plan.

| Punct început | X / Y | Punct sfârșit | X / Y | Lungime segment (** (m) |
|---------------|----------------------------|---------------|----------------------------|-------------------------|
| 1 | 396.024,186 327.283,641 | 2 | 396.005,538 327.310,271 | 32.51 |
| 2 | 396.005,538 327.310,271 | 3 | 396.000,495 327.306,746 | 6.153 |
| 3 | 396.000,495 327.306,746 | 4 | 396.019,14 327.280,12 | 32.505 |
| 4 | 396.019,14 327.280,12 | 1 | 396.024,186 327.283,641 | 6.153 |

**** Lungimile segmentelor sunt determinate în planul de proiecție Stereo 70 și sunt rotunjite la 1 milimetru.**

***** Distanța dintre puncte este formată din segmente cumulate ce sunt mai mici decât valoarea 1 milimetru.**

**DATE DESPRE IMOBILUL NR. 6354**

Oficiul de Cadastru și Publicitate Imobiliară DOLJ
Biroul de Cadastru și Publicitate Imobiliară Craiova

A. Partea I. Descrierea imobilului

TEREN Intravilan

Nr. cadastral vechi:31898

Adresa: Loc. Almaj, Jud. Dolj, T63, P19

| Nr. Crt | Nr cadastral Nr. topografic | Suprafața* (mp) | Observații / Referințe |
|---------|-----------------------------|-----------------|---|
| A1 | | 300 | Sector cadastral:18 Teren neimprejmuit; |

B. Partea II. Proprietari și acte

| Inscrieri privitoare la dreptul de proprietate și alte drepturi reale | | Referințe |
|---|---|-----------|
| / | | |
| Act Administrativ nr. 22399, din 26/06/2023 emis de CJSIPT Dolj; | | |
| B1 | Intabulare, drept de PROPRIETATE, dobandit prin Reconstituire, cota actuala 1/1, cota initiala 1/1 1) IONESCU NELY | A1 |

C. Partea III. SARCINI .

| Inscrieri privind dezmembramintele dreptului de proprietate, drepturi reale de garanție și sarcini | Referințe |
|--|-----------|
| NU SUNT | |

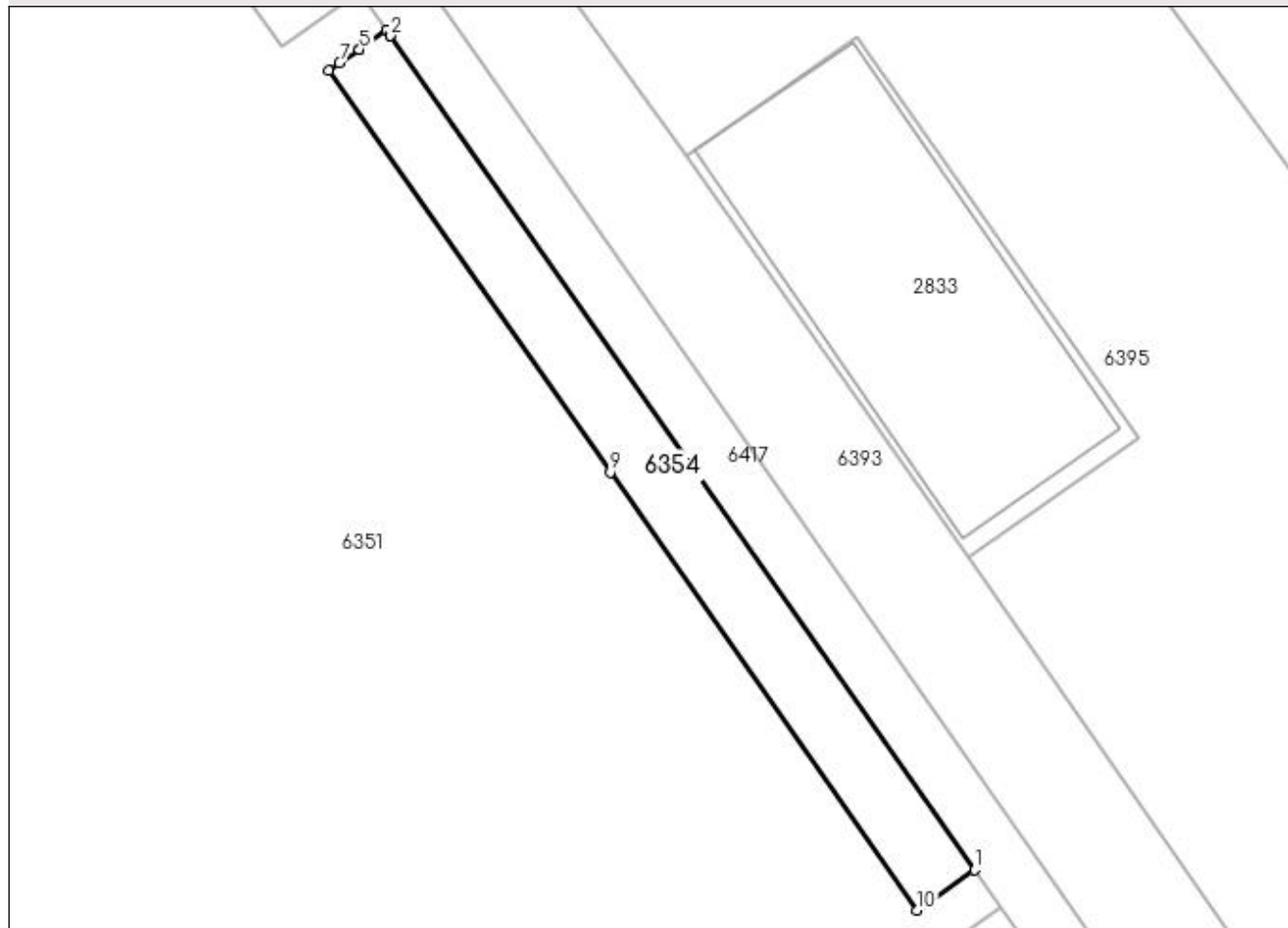
Anexa Nr. 1 La Partea I

Teren

| | | |
|--------------|-----------------|------------------------|
| Nr cadastral | Suprafața (mp)* | Observații / Referințe |
| | 300 | |

* Suprafața este determinată în planul de proiecție Stereo 70.

DETALII LINIARE IMOBIL



Date referitoare la teren

| Crt | Categorie folosință | Intravilan | Suprafața (mp) | Tarla | Parcelă | Nr. topo | Observații / Referințe |
|-----|---------------------|------------|----------------|-------|---------|----------|------------------------|
| 1 | arabil | DA | 300 | 63 | 19 | - | |

Lungime Segmente

1) Valorile lungimilor segmentelor sunt obținute din proiecție în plan.

| Punct început | X / Y | Punct sfârșit | X / Y | Lungime segment (** (m) |
|---------------|----------------------------|---------------|----------------------------|-------------------------|
| 1 | 396.063,764 327.227,121 | 2 | 396.026,157 327.280,827 | 65.564 |
| 2 | 396.026,157 327.280,827 | 3 | 396.026,153 327.280,832 | 0.006 |
| 3 | 396.026,153 327.280,832 | 4 | 396.025,907 327.281,184 | 0.43 |
| 4 | 396.025,907 327.281,184 | 5 | 396.024,145 327.279,955 | 2.148 |
| 5 | 396.024,145 327.279,955 | 6 | 396.024,121 327.279,938 | 0.03 |

| Punct început | X / Y | Punct sfârșit | X / Y | Lungime segment (** (m) |
|---------------|----------------------------|---------------|----------------------------|-------------------------|
| 6 | 396.024,121 327.279,938 | 7 | 396.022,874 327.279,068 | 1.52 |
| 7 | 396.022,874 327.279,068 | 8 | 396.022,18 327.278,583 | 0.847 |
| 8 | 396.022,18 327.278,583 | 9 | 396.040,295 327.252,714 | 31.582 |
| 9 | 396.040,295 327.252,714 | 10 | 396.060,037 327.224,52 | 34.418 |
| 10 | 396.060,037 327.224,52 | 1 | 396.063,764 327.227,121 | 4.545 |

** Lungimile segmentelor sunt determinate în planul de proiecție Stereo 70 și sunt rotunjite la 1 milimetru.

*** Distanța dintre puncte este formată din segmente cumulate ce sunt mai mici decât valoarea 1 milimetru.

**DATE DESPRE IMOBILUL NR. 6355**

Oficiul de Cadastru și Publicitate Imobiliară DOLJ
Biroul de Cadastru și Publicitate Imobiliară Craiova

A. Partea I. Descrierea imobilului

TEREN Intravilan

Nr. cadastral vechi:31899

Adresa: Loc. Almaj, Jud. Dolj, T63, P20

| Nr. Crt | Nr cadastral Nr. topografic | Suprafața* (mp) | Observații / Referințe |
|---------|-----------------------------|-----------------|---|
| A1 | | 300 | Sector cadastral:18 Teren neimprejmuit; |

B. Partea II. Proprietari și acte

| Inscrieri privitoare la dreptul de proprietate și alte drepturi reale | | Referințe |
|---|---|-----------|
| / | | |
| Act Administrativ nr. 22399, din 26/06/2023 emis de CJSIPT Dolj; | | |
| B1 | Intabulare, drept de PROPRIETATE, dobandit prin Reconstituire, cota actuala 1/1, cota initiala 1/1 1) IONESCU NELY | A1 |

C. Partea III. SARCINI .

| Inscrieri privind dezmembramintele dreptului de proprietate, drepturi reale de garanție și sarcini | Referințe |
|--|-----------|
| NU SUNT | |

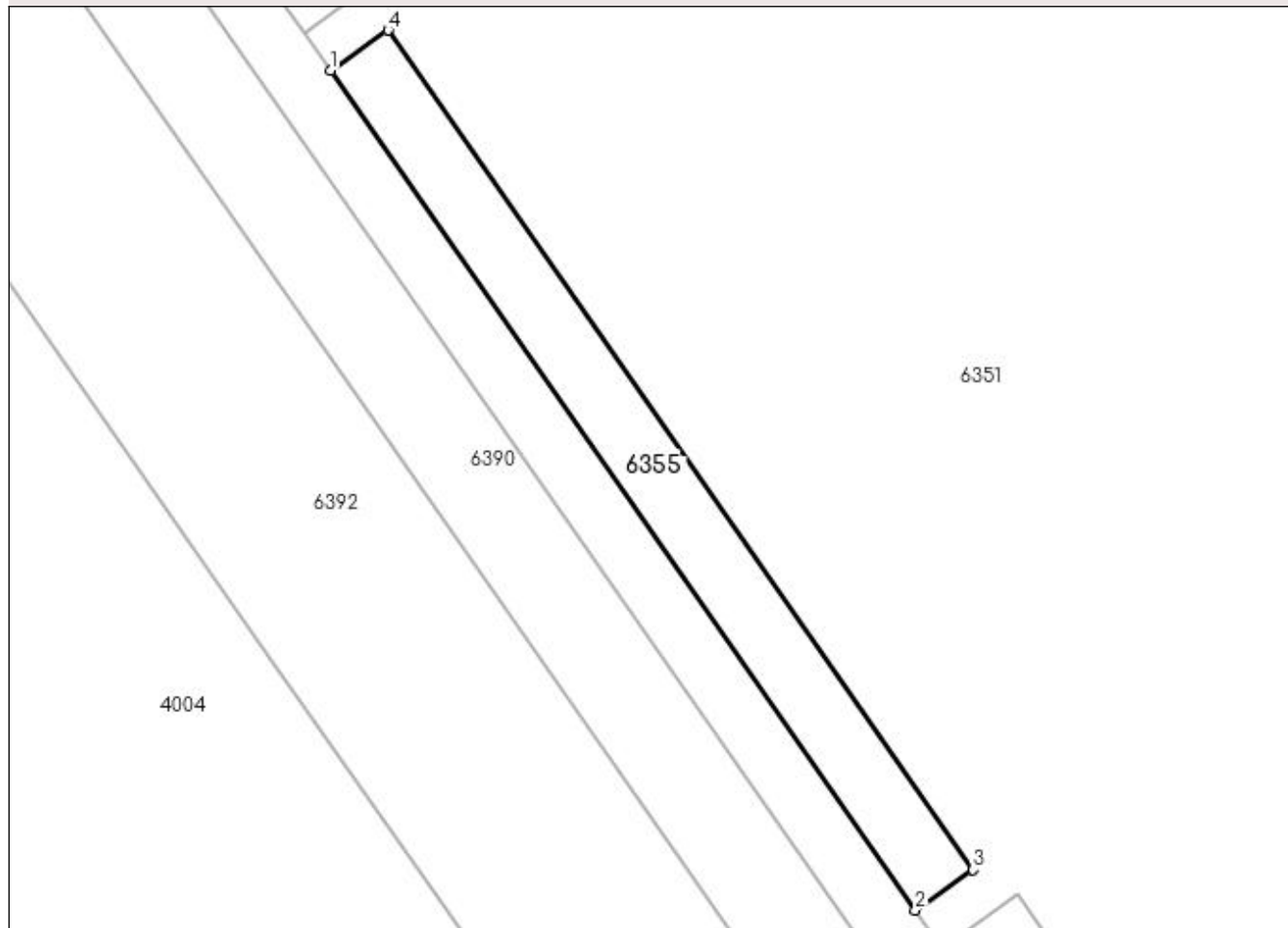
Anexa Nr. 1 La Partea I

Teren

| Nr cadastral | Suprafața (mp)* | Observații / Referințe |
|--------------|-----------------|------------------------|
| | 300 | |

* Suprafața este determinată în planul de proiecție Stereo 70.

DETALII LINIARE IMOBIL



Date referitoare la teren

| Crt | Categorie folosință | Intra vilan | Suprafața (mp) | Tarla | Parcelă | Nr. topo | Observații / Referințe |
|-----|---------------------|-------------|----------------|-------|---------|----------|------------------------|
| 1 | arabil | DA | 300 | 63 | 20 | - | |

Lungime Segmente

1) Valorile lungimilor segmentelor sunt obținute din proiecție în plan.

| Punct început | X / Y | Punct sfârșit | X / Y | Lungime segment (** (m) |
|---------------|----------------------------|---------------|----------------------------|-------------------------|
| 1 | 395.664,815 327.029,216 | 2 | 395.702,543 326.975,063 | 66.0 |
| 2 | 395.702,543 326.975,063 | 3 | 395.706,271 326.977,664 | 4.545 |
| 3 | 395.706,271 326.977,664 | 4 | 395.668,542 327.031,817 | 66.0 |
| 4 | 395.668,542 327.031,817 | 1 | 395.664,815 327.029,216 | 4.545 |

**** Lungimile segmentelor sunt determinate în planul de proiecție Stereo 70 și sunt rotunjite la 1 milimetru.**

***** Distanța dintre puncte este formată din segmente cumulate ce sunt mai mici decât valoarea 1 milimetru.**

**DATE DESPRE IMOBILUL NR. 6356**

Oficiul de Cadastru și Publicitate Imobiliară DOLJ
Biroul de Cadastru și Publicitate Imobiliară Craiova

A. Partea I. Descrierea imobilului

TEREN Intravilan

Nr. cadastral vechi:31900

Adresa: Loc. Almaj, Jud. Dolj, T63, P21

| Nr. Crt | Nr cadastral Nr. topografic | Suprafața* (mp) | Observații / Referințe |
|---------|-----------------------------|-----------------|---|
| A1 | | 200 | Sector cadastral:18 Teren neimprejmuit; |

B. Partea II. Proprietari și acte

| Inscrieri privitoare la dreptul de proprietate și alte drepturi reale | | Referințe |
|---|---|-----------|
| / | | |
| Act Administrativ nr. 22399, din 26/06/2023 emis de CJSIPT Dolj; | | |
| B1 | Intabulare, drept de PROPRIETATE, dobândit prin Reconstituire, cota actuala 1/1, cota initiala 1/1 1) IONESCU NELY | A1 |

C. Partea III. SARCINI .

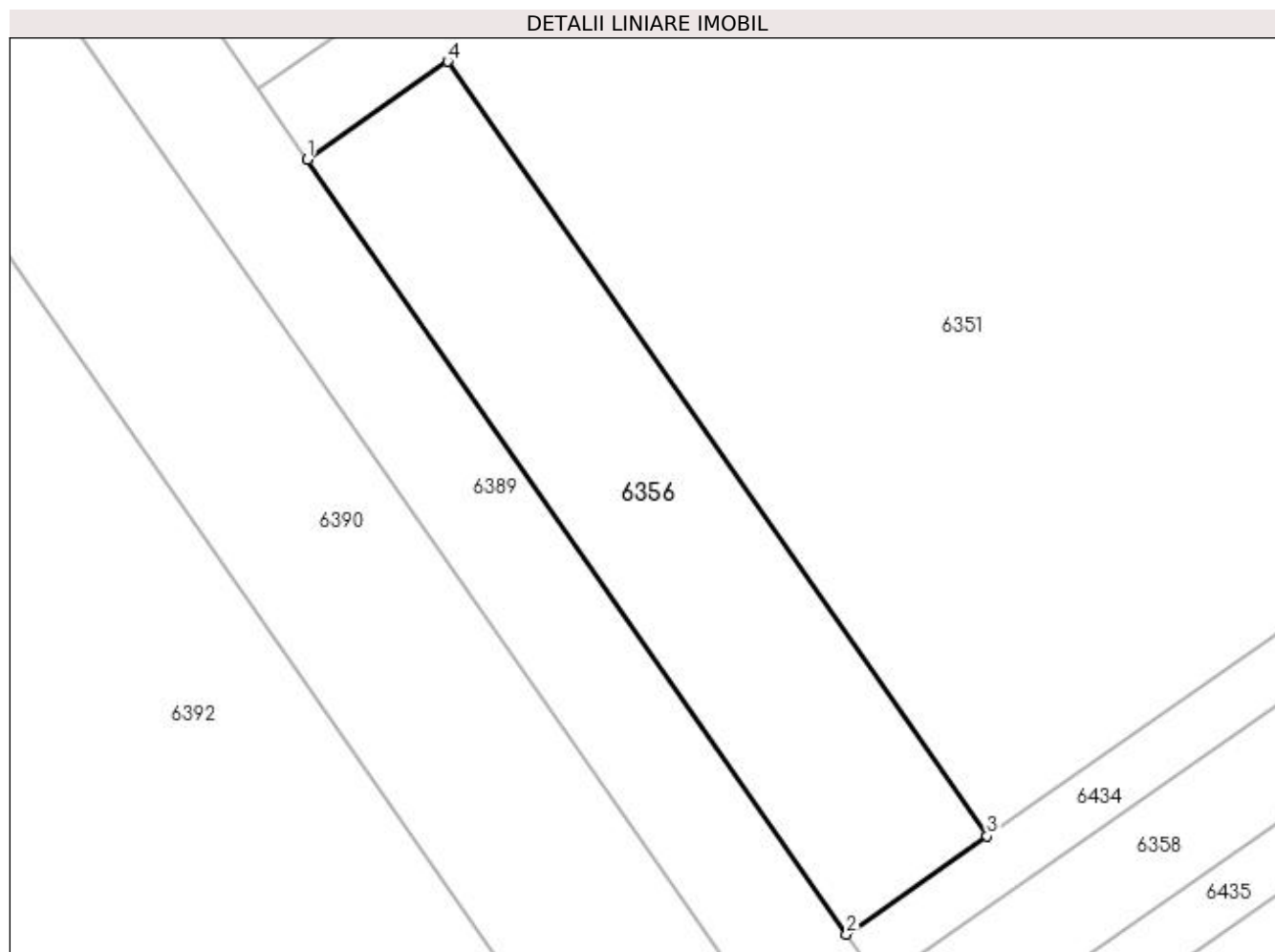
| Inscrieri privind dezmembramintele dreptului de proprietate, drepturi reale de garanție și sarcini | Referințe |
|--|-----------|
| NU SUNT | |

Anexa Nr. 1 La Partea I

Teren

| Nr cadastral | Suprafața (mp)* | Observații / Referințe |
|--------------|-----------------|------------------------|
| | 200 | |

* Suprafața este determinată în planul de proiecție Stereo 70.



Date referitoare la teren

| Crt | Categorie folosință | Intravilan | Suprafața (mp) | Tarla | Parcelă | Nr. topo | Observații / Referințe |
|-----|---------------------|------------|----------------|-------|---------|----------|------------------------|
| 1 | arabil | DA | 200 | 63 | 21 | - | |

Lungime Segmente

1) Valorile lungimilor segmentelor sunt obținute din proiecție în plan.

| Punct început | X / Y | Punct sfârșit | X / Y | Lungime segment (** (m) |
|---------------|----------------------------|---------------|----------------------------|-------------------------|
| 1 | 395.704,258 326.972,601 | 2 | 395.723,235 326.945,363 | 33.197 |
| 2 | 395.723,235 326.945,363 | 3 | 395.728,174 326.948,815 | 6.026 |
| 3 | 395.728,174 326.948,815 | 4 | 395.709,2 326.976,05 | 33.193 |
| 4 | 395.709,2 326.976,05 | 1 | 395.704,258 326.972,601 | 6.026 |

**** Lungimile segmentelor sunt determinate în planul de proiecție Stereo 70 și sunt rotunjite la 1 milimetru.**

***** Distanța dintre puncte este formată din segmente cumulate ce sunt mai mici decât valoarea 1 milimetru.**

**DATE DESPRE IMOBILUL NR. 6357**

Oficiul de Cadastru și Publicitate Imobiliară DOLJ
Biroul de Cadastru și Publicitate Imobiliară Craiova

A. Partea I. Descrierea imobilului

TEREN Intravilan

Nr. cadastral vechi:31901

Adresa: Loc. Almaj, Jud. Dolj, T63, P22

| Nr. Crt | Nr cadastral Nr. topografic | Suprafața* (mp) | Observații / Referințe |
|---------|-----------------------------|-----------------|---|
| A1 | | 200 | Sector cadastral:18 Teren neimprejmuit; |

B. Partea II. Proprietari și acte

| Inscrieri privitoare la dreptul de proprietate și alte drepturi reale | | Referințe |
|---|---|-----------|
| / | | |
| Act Administrativ nr. 22399, din 26/06/2023 emis de CJSIPT Dolj; | | |
| B1 | Intabulare, drept de PROPRIETATE, dobândit prin Reconstituire, cota actuala 1/1, cota initiala 1/1 1) IONESCU NELY | A1 |

C. Partea III. SARCINI .

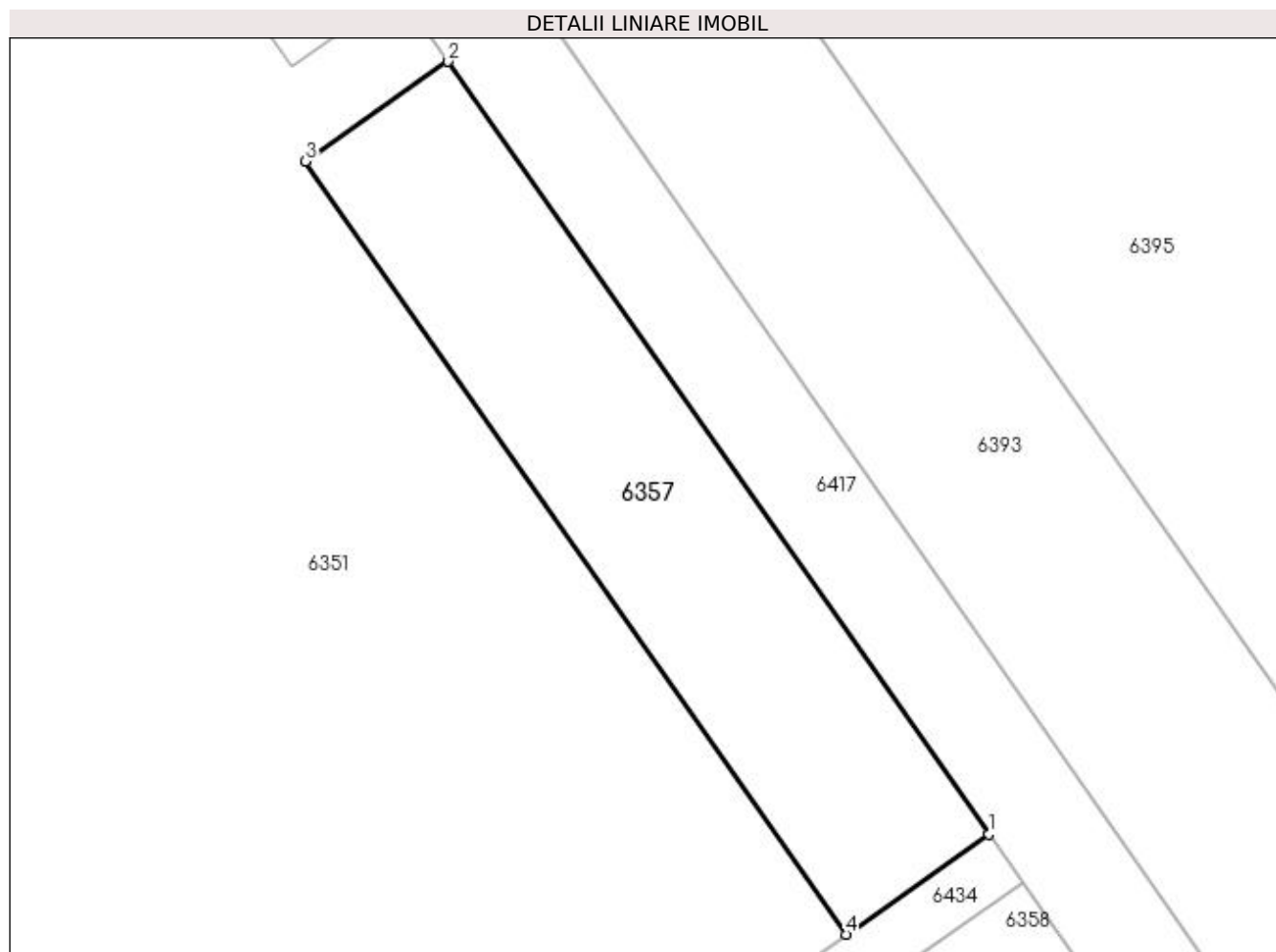
| Inscrieri privind dezmembramintele dreptului de proprietate, drepturi reale de garanție și sarcini | Referințe |
|--|-----------|
| NU SUNT | |

Anexa Nr. 1 La Partea I

Teren

| | | |
|--------------|-----------------|------------------------|
| Nr cadastral | Suprafața (mp)* | Observații / Referințe |
| | 200 | |

* Suprafața este determinată în planul de proiecție Stereo 70.



Date referitoare la teren

| Crt | Categorie folosință | Intravilan | Suprafața (mp) | Tarla | Parcelă | Nr. topo | Observații / Referințe |
|-----|---------------------|------------|----------------|-------|---------|----------|------------------------|
| 1 | arabil | DA | 200 | 63 | 22 | - | |

Lungime Segmente

1) Valorile lungimilor segmentelor sunt obținute din proiecție în plan.

| Punct început | X / Y | Punct sfârșit | X / Y | Lungime segment (** (m) |
|---------------|----------------------------|---------------|----------------------------|-------------------------|
| 1 | 396.084,338 327.197,74 | 2 | 396.065,485 327.224,664 | 32.868 |
| 2 | 396.065,485 327.224,664 | 3 | 396.060,496 327.221,182 | 6.084 |
| 3 | 396.060,496 327.221,182 | 4 | 396.079,351 327.194,255 | 32.872 |
| 4 | 396.079,351 327.194,255 | 1 | 396.084,338 327.197,74 | 6.084 |

**** Lungimile segmentelor sunt determinate în planul de proiecție Stereo 70 și sunt rotunjite la 1 milimetru.**

***** Distanța dintre puncte este formată din segmente cumulate ce sunt mai mici decât valoarea 1 milimetru.**

**DATE DESPRE IMOBILUL NR. 6358**

Oficiul de Cadastru și Publicitate Imobiliară DOLJ
Biroul de Cadastru și Publicitate Imobiliară Craiova

A. Partea I. Descrierea imobilului

TEREN Intravilan

Nr. cadastral vechi:31902

Adresa: Loc. Almaj, Jud. Dolj, T63, P24

| Nr. Crt | Nr cadastral Nr. topografic | Suprafața* (mp) | Observații / Referințe |
|---------|-----------------------------|-----------------|---|
| A1 | | 1.500 | Sector cadastral:18 Teren neimprejmuit; |

B. Partea II. Proprietari și acte

| Inscrieri privitoare la dreptul de proprietate și alte drepturi reale | | Referințe |
|---|---|-----------|
| / | | |
| Act Administrativ nr. 22399, din 26/06/2023 emis de CJSIPT Dolj; | | |
| B1 | Intabulare, drept de PROPRIETATE, dobândit prin Reconstituire, cota actuala 1/1, cota initiala 1/1 1) IONESCU NELY | A1 |

C. Partea III. SARCINI .

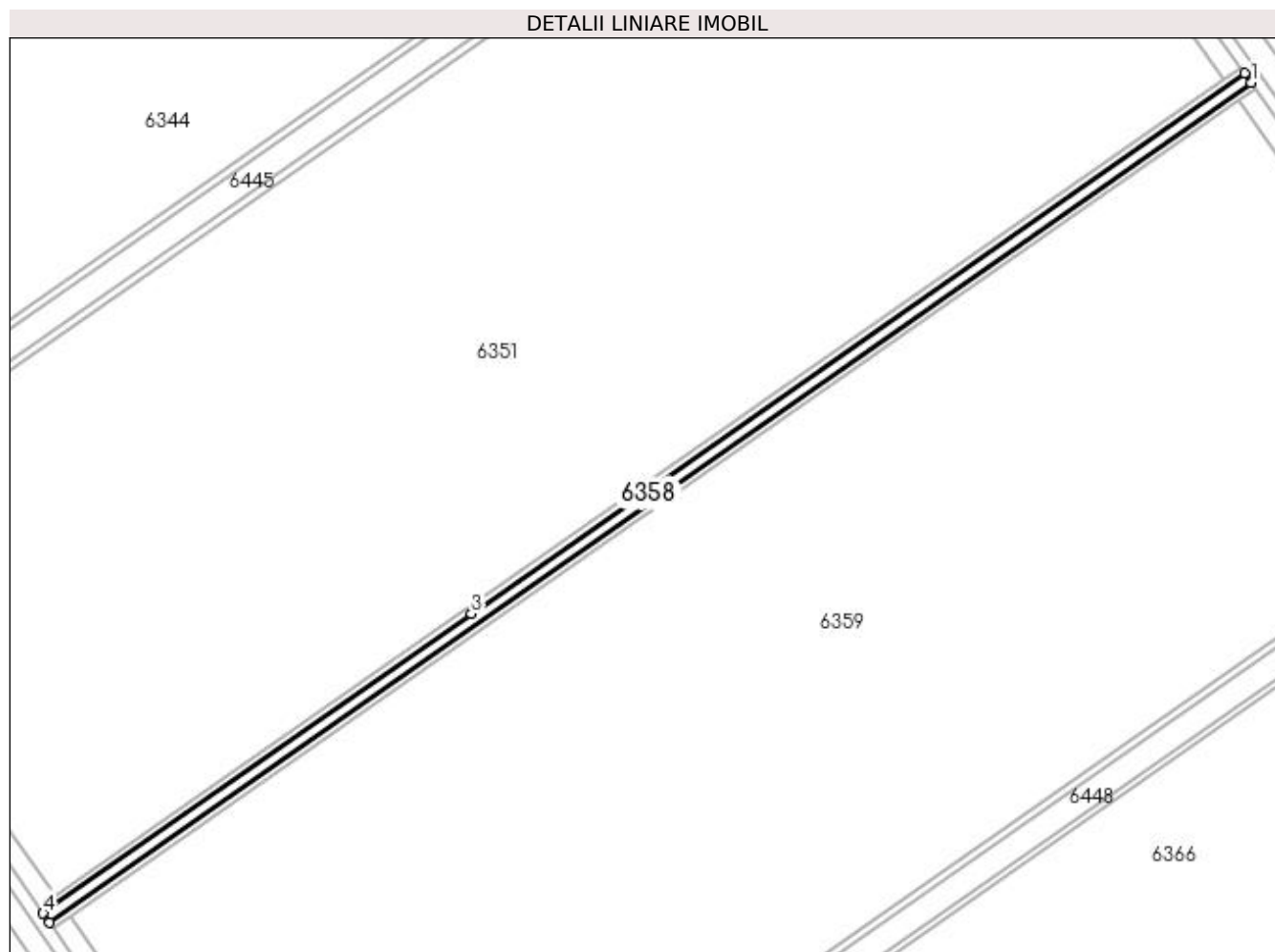
| Inscrieri privind dezmembramintele dreptului de proprietate, drepturi reale de garanție și sarcini | Referințe |
|--|-----------|
| NU SUNT | |

Anexa Nr. 1 La Partea I

Teren

| Nr cadastral | Suprafața (mp)* | Observații / Referințe |
|--------------|-----------------|------------------------|
| | 1.500 | |

* Suprafața este determinată în planul de proiecție Stereo 70.



Date referitoare la teren

| Crt | Categorie folosință | Intra vilan | Suprafața (mp) | Tarla | Parcelă | Nr. topo | Observații / Referințe |
|-----|---------------------|-------------|----------------|-------|---------|----------|------------------------------|
| 1 | altele | DA | 1.500 | 63 | 24 | - | Parcela gresita in TDP - P25 |

Lungime Segmente

1) Valorile lungimilor segmentelor sunt obținute din proiecție în plan.

| Punct început | X / Y | Punct sfârșit | X / Y | Lungime segment (** (m) |
|---------------|----------------------------|---------------|----------------------------|-------------------------|
| 1 | 396.087,46 327.193,277 | 2 | 396.085,509 327.196,067 | 3.405 |
| 2 | 396.085,509 327.196,067 | 3 | 395.853,146 327.033,666 | 283.491 |
| 3 | 395.853,146 327.033,666 | 4 | 395.724,403 326.943,687 | 157.07 |
| 4 | 395.724,403 326.943,687 | 5 | 395.726,349 326.940,893 | 3.405 |
| 5 | 395.726,349 326.940,893 | 1 | 396.087,46 327.193,277 | 440.566 |

**** Lungimile segmentelor sunt determinate în planul de proiecție Stereo 70 și sunt rotunjite la 1 milimetru.**

***** Distanța dintre puncte este formată din segmente cumulate ce sunt mai mici decât valoarea 1 milimetru.**

**DATE DESPRE IMOBILUL NR. 6359**

Oficiul de Cadastru și Publicitate Imobiliară DOLJ
Biroul de Cadastru și Publicitate Imobiliară Craiova

A. Partea I. Descrierea imobilului

TEREN Intravilan

Nr. cadastral vechi:31903

Adresa: Loc. Almaj, Jud. Dolj, T63, P26

| Nr. Crt | Nr cadastral Nr. topografic | Suprafața* (mp) | Observații / Referințe |
|---------|-----------------------------|-----------------|---|
| A1 | | 59.900 | Sector cadastral:18 Teren neimprejmuit; |

B. Partea II. Proprietari și acte

| Inscrieri privitoare la dreptul de proprietate și alte drepturi reale | | Referințe |
|---|---|-----------|
| / | | |
| Act Administrativ nr. 22399, din 26/06/2023 emis de CJSIPT Dolj; | | |
| B1 | Intabulare, drept de PROPRIETATE, dobândit prin Reconstituire, cota actuala 1/1, cota initiala 1/1 1) IONESCU NELY | A1 |

C. Partea III. SARCINI .

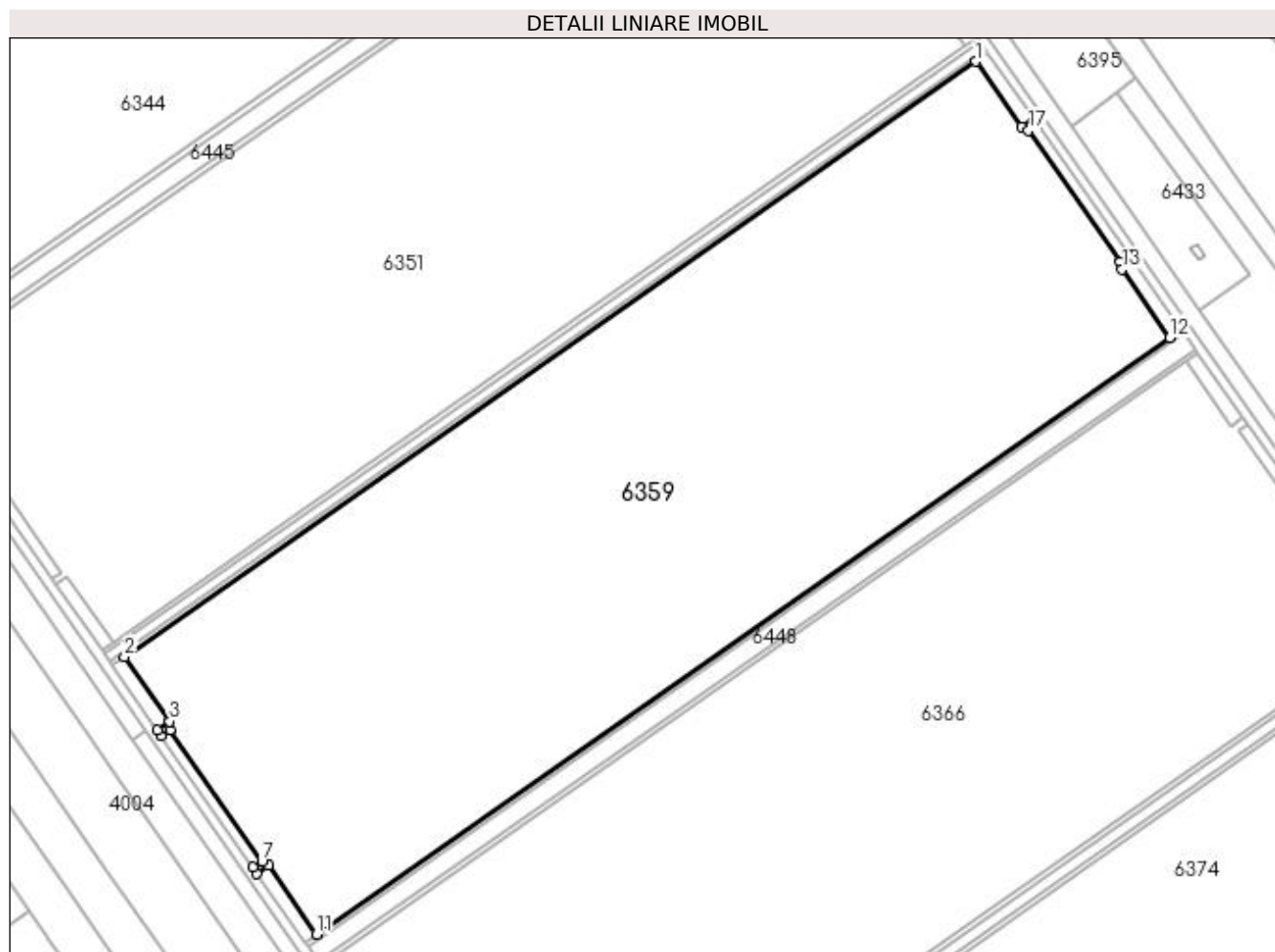
| Inscrieri privind dezmembramintele dreptului de proprietate, drepturi reale de garanție și sarcini | Referințe |
|--|-----------|
| NU SUNT | |

Anexa Nr. 1 La Partea I

Teren

| Nr cadastral | Suprafața (mp)* | Observații / Referințe |
|--------------|-----------------|------------------------|
| | 59.900 | |

* Suprafața este determinată în planul de proiecție Stereo 70.



Date referitoare la teren

| Crt | Categorie folosință | Intra vilan | Suprafața (mp) | Tarla | Parcelă | Nr. topo | Observații / Referințe |
|-----|---------------------|-------------|----------------|-------|---------|----------|------------------------|
| 1 | arabil | DA | 59.900 | 63 | 26 | - | |

Lungime Segmente

1) Valorile lungimilor segmentelor sunt obținute din proiecție în plan.

| Punct început | X / Y | Punct sfârșit | X / Y | Lungime segment (** (m) |
|---------------|----------------------------|---------------|----------------------------|-------------------------|
| 1 | 396.083,618 327.188,11 | 2 | 395.732,577 326.942,741 | 428.294 |
| 2 | 395.732,577 326.942,741 | 3 | 395.751,165 326.916,168 | 32.429 |
| 3 | 395.751,165 326.916,168 | 4 | 395.746,077 326.912,627 | 6.199 |
| 4 | 395.746,077 326.912,627 | 5 | 395.747,766 326.910,149 | 2.999 |
| 5 | 395.747,766 326.910,149 | 6 | 395.751,493 326.912,75 | 4.545 |

| Punct început | X / Y | Punct sfârșit | X / Y | Lungime segment (** (m) |
|---------------|----------------------------|---------------|----------------------------|-------------------------|
| 6 | 395.751,493 326.912,75 | 7 | 395.789,283 326.858,52 | 66.098 |
| 7 | 395.789,283 326.858,52 | 8 | 395.785,496 326.855,997 | 4.551 |
| 8 | 395.785,496 326.855,997 | 9 | 395.787,268 326.853,453 | 3.1 |
| 9 | 395.787,268 326.853,453 | 10 | 395.792,012 326.856,766 | 5.786 |
| 10 | 395.792,012 326.856,766 | 11 | 395.811,772 326.828,404 | 34.566 |
| 11 | 395.811,772 326.828,404 | 12 | 396.163,642 327.074,342 | 429.299 |
| 12 | 396.163,642 327.074,342 | 13 | 396.143,941 327.102,474 | 34.345 |
| 13 | 396.143,941 327.102,474 | 14 | 396.148,715 327.105,807 | 5.823 |
| 14 | 396.148,715 327.105,807 | 15 | 396.146,993 327.108,264 | 3.0 |
| 15 | 396.146,993 327.108,264 | 16 | 396.143,266 327.105,663 | 4.545 |
| 16 | 396.143,266 327.105,663 | 17 | 396.105,409 327.159,725 | 65.999 |
| 17 | 396.105,409 327.159,725 | 18 | 396.109,136 327.162,326 | 4.545 |
| 18 | 396.109,136 327.162,326 | 19 | 396.107,416 327.164,784 | 3.0 |
| 19 | 396.107,416 327.164,784 | 20 | 396.102,405 327.161,287 | 6.109 |
| 20 | 396.102,405 327.161,287 | 1 | 396.083,618 327.188,11 | 32.747 |

** Lungimile segmentelor sunt determinate în planul de proiecție Stereo 70 și sunt rotunjite la 1 milimetru.

*** Distanța dintre puncte este formată din segmente cumulate ce sunt mai mici decât valoarea 1 milimetru.

**DATE DESPRE IMOBILUL NR. 6360**

Oficiul de Cadastru și Publicitate Imobiliară DOLJ
Biroul de Cadastru și Publicitate Imobiliară Craiova

A. Partea I. Descrierea imobilului

TEREN Intravilan

Nr. cadastral vechi:31904

Adresa: Loc. Almaj, Jud. Dolj, T63, P27

| Nr. Crt | Nr cadastral Nr. topografic | Suprafața* (mp) | Observații / Referințe |
|---------|-----------------------------|-----------------|---|
| A1 | | 200 | Sector cadastral:18 Teren neimprejmuit; |

B. Partea II. Proprietari și acte

| Inscrieri privitoare la dreptul de proprietate și alte drepturi reale | | Referințe |
|---|---|-----------|
| / | | |
| Act Administrativ nr. 22399, din 26/06/2023 emis de CJSIPT Dolj; | | |
| B1 | Intabulare, drept de PROPRIETATE, dobândit prin Reconstituire, cota actuala 1/1, cota initiala 1/1 1) IONESCU NELY | A1 |

C. Partea III. SARCINI .

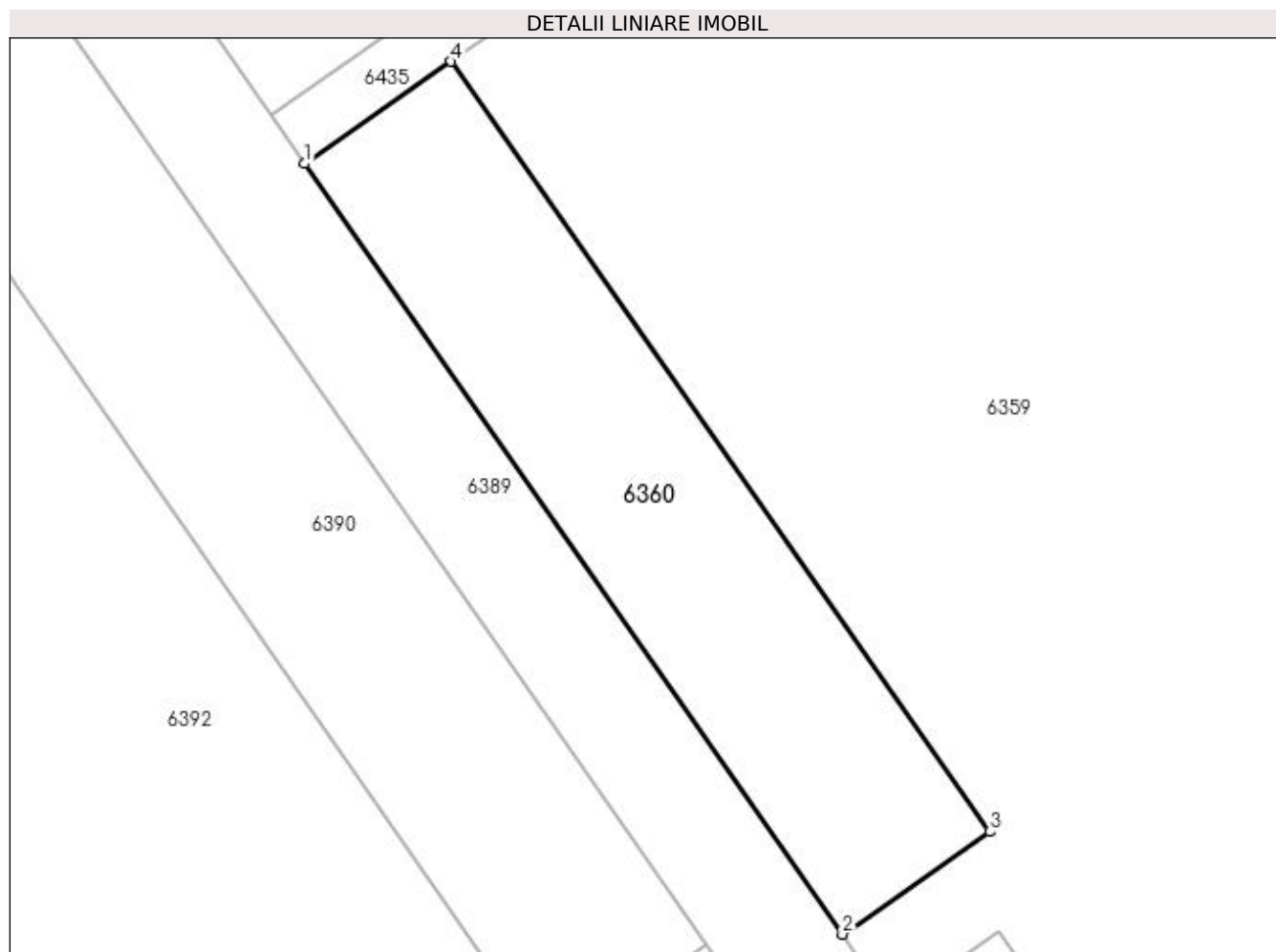
| Inscrieri privind dezmembramintele dreptului de proprietate, drepturi reale de garanție și sarcini | Referințe |
|--|-----------|
| NU SUNT | |

Anexa Nr. 1 La Partea I

Teren

| Nr cadastral | Suprafața (mp)* | Observații / Referințe |
|--------------|-----------------|------------------------|
| | 200 | |

* Suprafața este determinată în planul de proiecție Stereo 70.



Date referitoare la teren

| Crt | Categorie folosință | Intravilan | Suprafața (mp) | Tarla | Parcelă | Nr. topo | Observații / Referințe |
|-----|---------------------|------------|----------------|-------|---------|----------|------------------------|
| 1 | arabil | DA | 200 | 63 | 27 | - | |

Lungime Segmente

1) Valorile lungimilor segmentelor sunt obținute din proiecție în plan.

| Punct început | X / Y | Punct sfârșit | X / Y | Lungime segment (** (m) |
|---------------|----------------------------|---------------|----------------------------|-------------------------|
| 1 | 395.727,517 326.939,217 | 2 | 395.746,077 326.912,627 | 32.427 |
| 2 | 395.746,077 326.912,627 | 3 | 395.751,165 326.916,168 | 6.199 |
| 3 | 395.751,165 326.916,168 | 4 | 395.732,577 326.942,741 | 32.429 |
| 4 | 395.732,577 326.942,741 | 1 | 395.727,517 326.939,217 | 6.166 |

**** Lungimile segmentelor sunt determinate în planul de proiecție Stereo 70 și sunt rotunjite la 1 milimetru.**

***** Distanța dintre puncte este formată din segmente cumulate ce sunt mai mici decât valoarea 1 milimetru.**

**DATE DESPRE IMOBILUL NR. 6361**

Oficiul de Cadastru și Publicitate Imobiliară DOLJ
Biroul de Cadastru și Publicitate Imobiliară Craiova

A. Partea I. Descrierea imobilului

TEREN Intravilan

Nr. cadastral vechi:31905

Adresa: Loc. Almaj, Jud. Dolj, T63, P28

| Nr. Crt | Nr cadastral Nr. topografic | Suprafața* (mp) | Observații / Referințe |
|---------|-----------------------------|-----------------|---|
| A1 | | 200 | Sector cadastral:18 Teren neimprejmuit; |

B. Partea II. Proprietari și acte

| Inscrieri privitoare la dreptul de proprietate și alte drepturi reale | | Referințe |
|---|---|-----------|
| / | | |
| Act Administrativ nr. 22399, din 26/06/2023 emis de CJSIPT Dolj; | | |
| B1 | Intabulare, drept de PROPRIETATE, dobandit prin Reconstituire, cota actuala 1/1, cota initiala 1/1 1) IONESCU NELY | A1 |

C. Partea III. SARCINI .

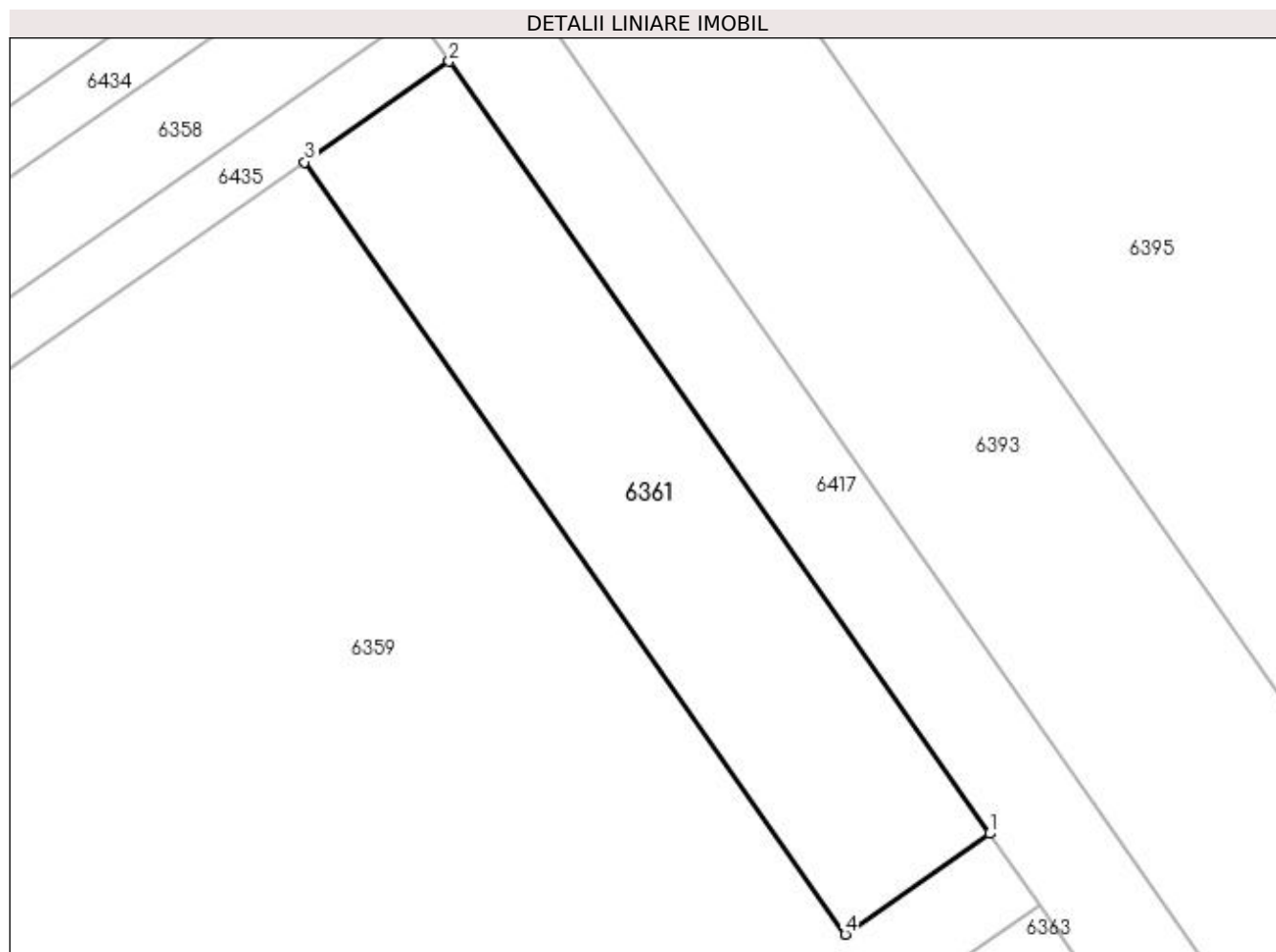
| Inscrieri privind dezmembramintele dreptului de proprietate, drepturi reale de garanție și sarcini | Referințe |
|--|-----------|
| NU SUNT | |

Anexa Nr. 1 La Partea I

Teren

| | | |
|--------------|-----------------|------------------------|
| Nr cadastral | Suprafața (mp)* | Observații / Referințe |
| | 200 | |

* Suprafața este determinată în planul de proiecție Stereo 70.



Date referitoare la teren

| Crt | Categorie folosință | Intravilan | Suprafața (mp) | Tarla | Parcelă | Nr. topo | Observații / Referințe |
|-----|---------------------|------------|----------------|-------|---------|----------|------------------------|
| 1 | arabil | DA | 200 | 63 | 28 | - | |

Lungime Segmente

1) Valorile lungimilor segmentelor sunt obținute din proiecție în plan.

| Punct început | X / Y | Punct sfârșit | X / Y | Lungime segment (** (m) |
|---------------|----------------------------|---------------|----------------------------|-------------------------|
| 1 | 396.107,416 327.164,784 | 2 | 396.088,633 327.191,604 | 32.743 |
| 2 | 396.088,633 327.191,604 | 3 | 396.083,618 327.188,11 | 6.113 |
| 3 | 396.083,618 327.188,11 | 4 | 396.102,405 327.161,287 | 32.747 |
| 4 | 396.102,405 327.161,287 | 1 | 396.107,416 327.164,784 | 6.109 |

**** Lungimile segmentelor sunt determinate în planul de proiecție Stereo 70 și sunt rotunjite la 1 milimetru.**

***** Distanța dintre puncte este formată din segmente cumulate ce sunt mai mici decât valoarea 1 milimetru.**

**DATE DESPRE IMOBILUL NR. 6362**

Oficiul de Cadastru și Publicitate Imobiliară DOLJ
Biroul de Cadastru și Publicitate Imobiliară Craiova

A. Partea I. Descrierea imobilului

TEREN Intravilan

Nr. cadastral vechi:31906

Adresa: Loc. Almaj, Jud. Dolj, T63, P29

| Nr. Crt | Nr cadastral Nr. topografic | Suprafața* (mp) | Observații / Referințe |
|---------|-----------------------------|-----------------|---|
| A1 | | 300 | Sector cadastral:18 Teren neimprejmuit; |

B. Partea II. Proprietari și acte

| Inscrieri privitoare la dreptul de proprietate și alte drepturi reale | | Referințe |
|---|---|-----------|
| / | | |
| Act Administrativ nr. 22399, din 26/06/2023 emis de CJSIPT Dolj; | | |
| B1 | Intabulare, drept de PROPRIETATE, dobandit prin Reconstituire, cota actuala 1/1, cota initiala 1/1 1) IONESCU NELY | A1 |

C. Partea III. SARCINI .

| Inscrieri privind dezmembramintele dreptului de proprietate, drepturi reale de garanție și sarcini | Referințe |
|--|-----------|
| NU SUNT | |

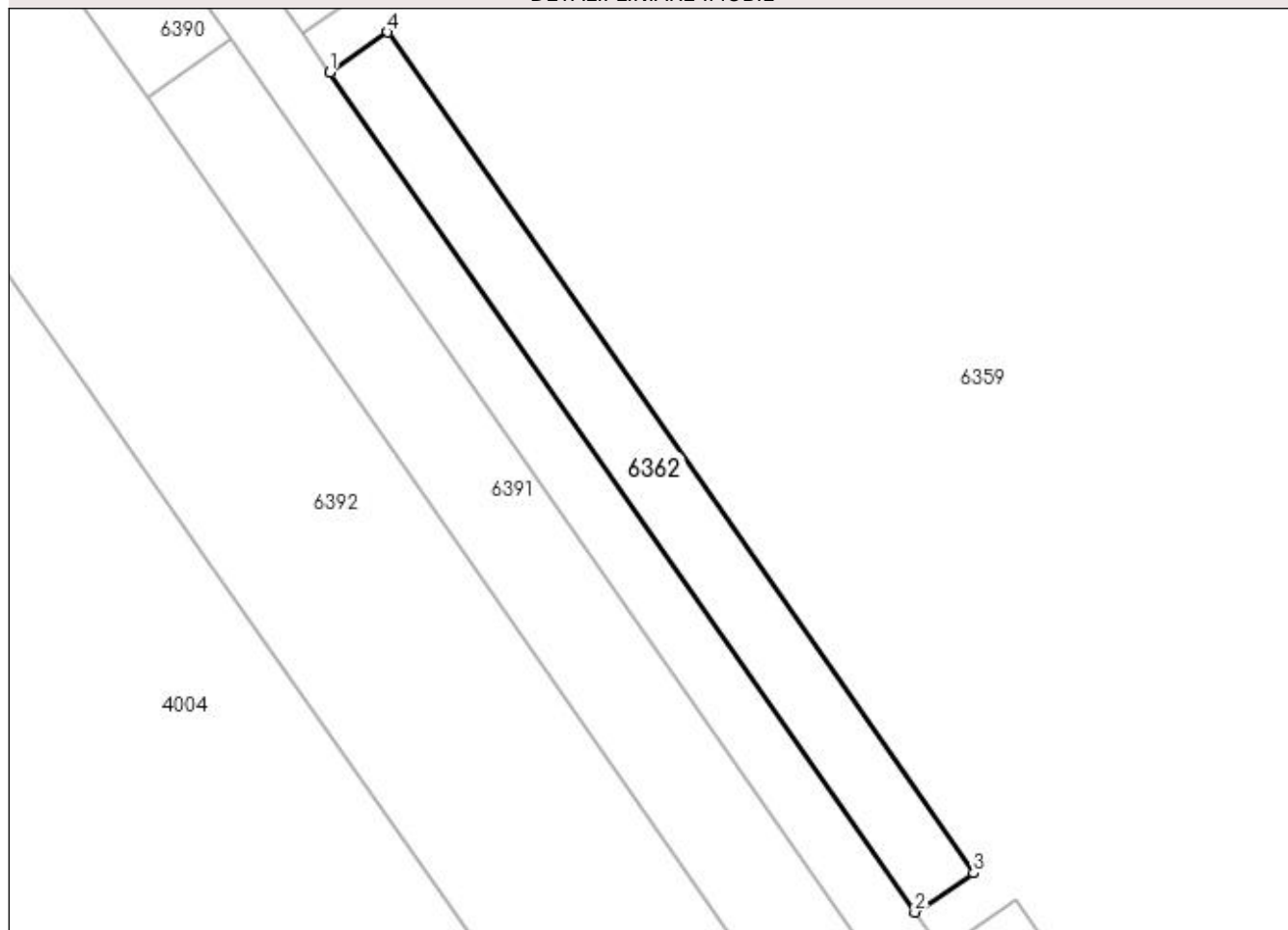
Anexa Nr. 1 La Partea I

Teren

| Nr cadastral | Suprafața (mp)* | Observații / Referințe |
|--------------|-----------------|------------------------|
| | 300 | |

* Suprafața este determinată în planul de proiecție Stereo 70.

DETALII LINIARE IMOBIL



Date referitoare la teren

| Crt | Categorie folosință | Intra vilan | Suprafața (mp) | Tarla | Parcelă | Nr. topo | Observații / Referințe |
|-----|---------------------|-------------|----------------|-------|---------|----------|------------------------|
| 1 | arabil | DA | 300 | 63 | 29 | - | |

Lungime Segmente

1) Valorile lungimilor segmentelor sunt obținute din proiecție în plan.

| Punct început | X / Y | Punct sfârșit | X / Y | Lungime segment (** (m) |
|---------------|----------------------------|---------------|----------------------------|-------------------------|
| 1 | 395.747,766 326.910,149 | 2 | 395.785,496 326.855,997 | 66.0 |
| 2 | 395.785,496 326.855,997 | 3 | 395.789,283 326.858,52 | 4.551 |
| 3 | 395.789,283 326.858,52 | 4 | 395.751,493 326.912,75 | 66.098 |
| 4 | 395.751,493 326.912,75 | 1 | 395.747,766 326.910,149 | 4.545 |

**** Lungimile segmentelor sunt determinate în planul de proiecție Stereo 70 și sunt rotunjite la 1 milimetru.**

***** Distanța dintre puncte este formată din segmente cumulate ce sunt mai mici decât valoarea 1 milimetru.**

**DATE DESPRE IMOBILUL NR. 6363**

Oficiul de Cadastru și Publicitate Imobiliară DOLJ
Biroul de Cadastru și Publicitate Imobiliară Craiova

A. Partea I. Descrierea imobilului

TEREN Intravilan

Nr. cadastral vechi:31907

Adresa: Loc. Almaj, Jud. Dolj, T63, P30

| Nr. Crt | Nr cadastral Nr. topografic | Suprafața* (mp) | Observații / Referințe |
|---------|-----------------------------|-----------------|---|
| A1 | | 300 | Sector cadastral:18 Teren neimprejmuit; |

B. Partea II. Proprietari și acte

| Inscrieri privitoare la dreptul de proprietate și alte drepturi reale | | Referințe |
|---|---|-----------|
| / | | |
| Act Administrativ nr. 22399, din 26/06/2023 emis de CJSIPT Dolj; | | |
| B1 | Intabulare, drept de PROPRIETATE, dobândit prin Reconstituire, cota actuala 1/1, cota initiala 1/1 1) IONESCU NELY | A1 |

C. Partea III. SARCINI .

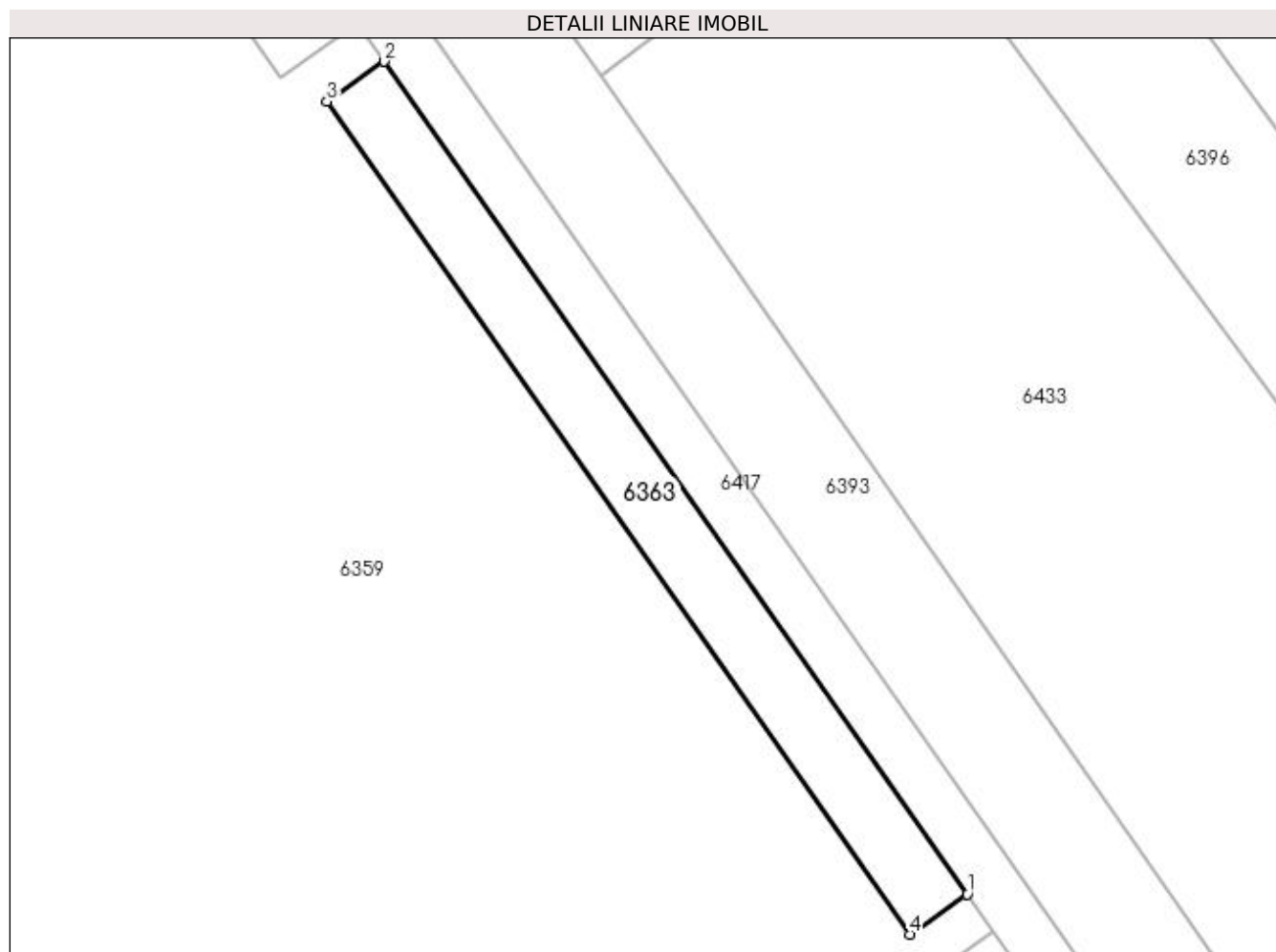
| Inscrieri privind dezmembramintele dreptului de proprietate, drepturi reale de garanție și sarcini | Referințe |
|--|-----------|
| NU SUNT | |

Anexa Nr. 1 La Partea I

Teren

| | | |
|--------------|-----------------|------------------------|
| Nr cadastral | Suprafața (mp)* | Observații / Referințe |
| | 300 | |

* Suprafața este determinată în planul de proiecție Stereo 70.



Date referitoare la teren

| Crt | Categorie folosință | Intra vilan | Suprafața (mp) | Tarla | Parcelă | Nr. topo | Observații / Referințe |
|-----|---------------------|-------------|----------------|-------|---------|----------|------------------------|
| 1 | arabil | DA | 300 | 63 | 30 | - | |

Lungime Segmente

1) Valorile lungimilor segmentelor sunt obținute din proiecție în plan.

| Punct început | X / Y | Punct sfârșit | X / Y | Lungime segment (** (m) |
|---------------|----------------------------|---------------|----------------------------|-------------------------|
| 1 | 396.146,993 327.108,264 | 2 | 396.109,136 327.162,326 | 65.999 |
| 2 | 396.109,136 327.162,326 | 3 | 396.105,409 327.159,725 | 4.545 |
| 3 | 396.105,409 327.159,725 | 4 | 396.143,266 327.105,663 | 65.999 |
| 4 | 396.143,266 327.105,663 | 1 | 396.146,993 327.108,264 | 4.545 |

**** Lungimile segmentelor sunt determinate în planul de proiecție Stereo 70 și sunt rotunjite la 1 milimetru.**

***** Distanța dintre puncte este formată din segmente cumulate ce sunt mai mici decât valoarea 1 milimetru.**

**DATE DESPRE IMOBILUL NR. 6364**

Oficiul de Cadastru și Publicitate Imobiliară DOLJ
Biroul de Cadastru și Publicitate Imobiliară Craiova

A. Partea I. Descrierea imobilului

TEREN Intravilan

Nr. cadastral vechi:31908

Adresa: Loc. Almaj, Jud. Dolj, T63, P31

| Nr. Crt | Nr cadastral Nr. topografic | Suprafața* (mp) | Observații / Referințe |
|---------|-----------------------------|-----------------|---|
| A1 | | 200 | Sector cadastral:18 Teren neimprejmuit; |

B. Partea II. Proprietari și acte

| Inscrieri privitoare la dreptul de proprietate și alte drepturi reale | | Referințe |
|---|---|-----------|
| / | | |
| Act Administrativ nr. 22399, din 26/06/2023 emis de CJSIPT Dolj; | | |
| B1 | Intabulare, drept de PROPRIETATE, dobandit prin Reconstituire, cota actuala 1/1, cota initiala 1/1 1) IONESCU NELY | A1 |

C. Partea III. SARCINI .

| Inscrieri privind dezmembramintele dreptului de proprietate, drepturi reale de garanție și sarcini | Referințe |
|--|-----------|
| NU SUNT | |

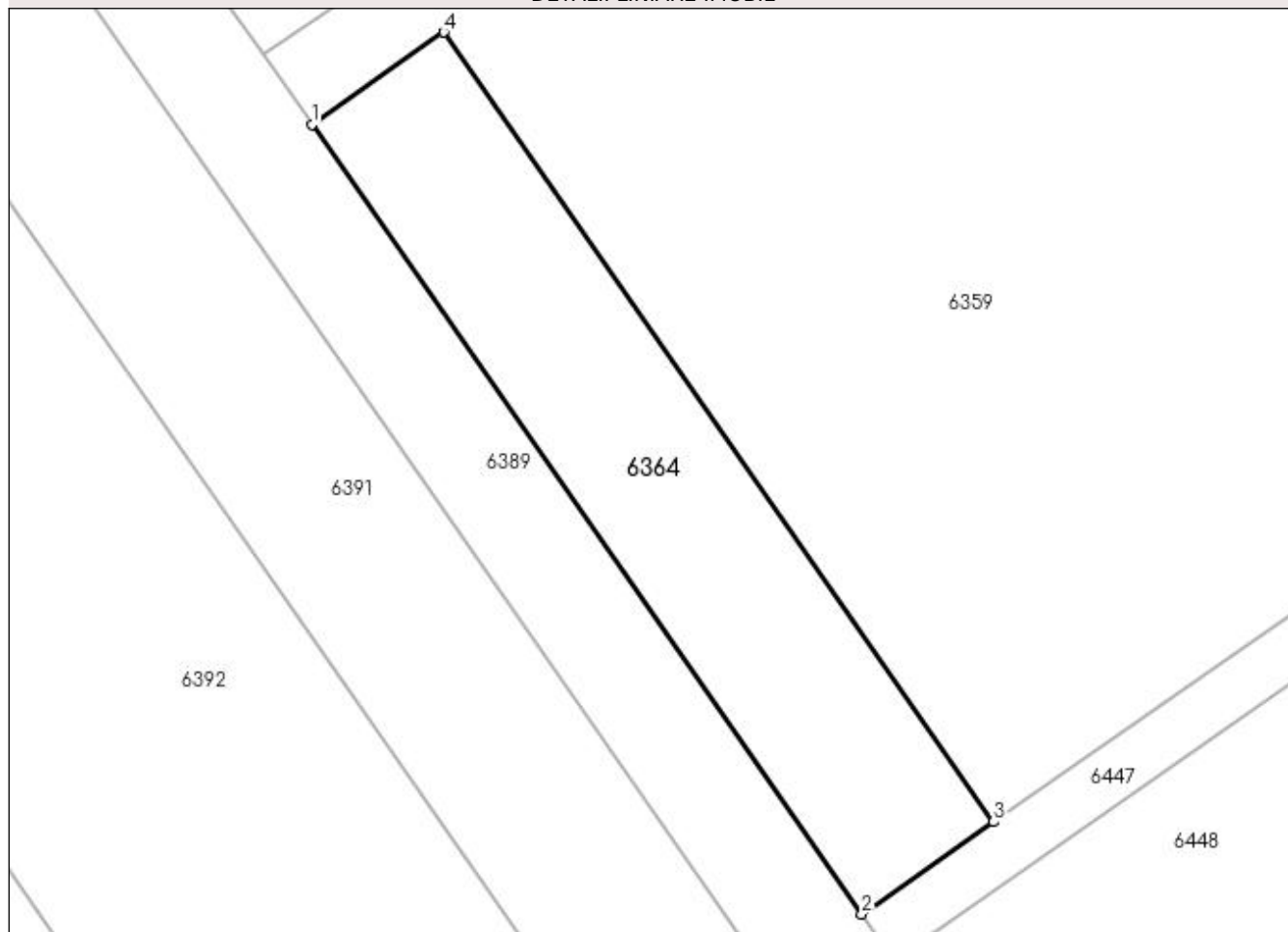
Anexa Nr. 1 La Partea I

Teren

| | | |
|--------------|-----------------|------------------------|
| Nr cadastral | Suprafața (mp)* | Observații / Referințe |
| | 200 | |

* Suprafața este determinată în planul de proiecție Stereo 70.

DETALII LINIARE IMOBIL



Date referitoare la teren

| Crt | Categorie folosință | Intravilan | Suprafața (mp) | Tarla | Parcelă | Nr. topo | Observații / Referințe |
|-----|---------------------|------------|----------------|-------|---------|----------|------------------------|
| 1 | arabil | DA | 200 | 63 | 31 | - | |

Lungime Segmente

1) Valorile lungimilor segmentelor sunt obținute din proiecție în plan.

| Punct început | X / Y | Punct sfârșit | X / Y | Lungime segment (** (m) |
|---------------|----------------------------|---------------|----------------------------|-------------------------|
| 1 | 395.787,268 326.853,453 | 2 | 395.807,029 326.825,089 | 34.569 |
| 2 | 395.807,029 326.825,089 | 3 | 395.811,772 326.828,404 | 5.786 |
| 3 | 395.811,772 326.828,404 | 4 | 395.792,012 326.856,766 | 34.566 |
| 4 | 395.792,012 326.856,766 | 1 | 395.787,268 326.853,453 | 5.786 |

**** Lungimile segmentelor sunt determinate în planul de proiecție Stereo 70 și sunt rotunjite la 1 milimetru.**

***** Distanța dintre puncte este formată din segmente cumulate ce sunt mai mici decât valoarea 1 milimetru.**

**DATE DESPRE IMOBILUL NR. 6365**

Oficiul de Cadastru și Publicitate Imobiliară DOLJ
Biroul de Cadastru și Publicitate Imobiliară Craiova

A. Partea I. Descrierea imobilului

TEREN Intravilan

Nr. cadastral vechi:31909

Adresa: Loc. Almaj, Jud. Dolj, T63, P32

| Nr. Crt | Nr cadastral Nr. topografic | Suprafața* (mp) | Observații / Referințe |
|---------|-----------------------------|-----------------|---|
| A1 | | 200 | Sector cadastral:18 Teren neimprejmuit; |

B. Partea II. Proprietari și acte

| Inscrieri privitoare la dreptul de proprietate și alte drepturi reale | | Referințe |
|---|---|-----------|
| / | | |
| Act Administrativ nr. 22399, din 26/06/2023 emis de CJSIPT Dolj; | | |
| B1 | Intabulare, drept de PROPRIETATE, dobandit prin Reconstituire, cota actuala 1/1, cota initiala 1/1 1) IONESCU NELY | A1 |

C. Partea III. SARCINI .

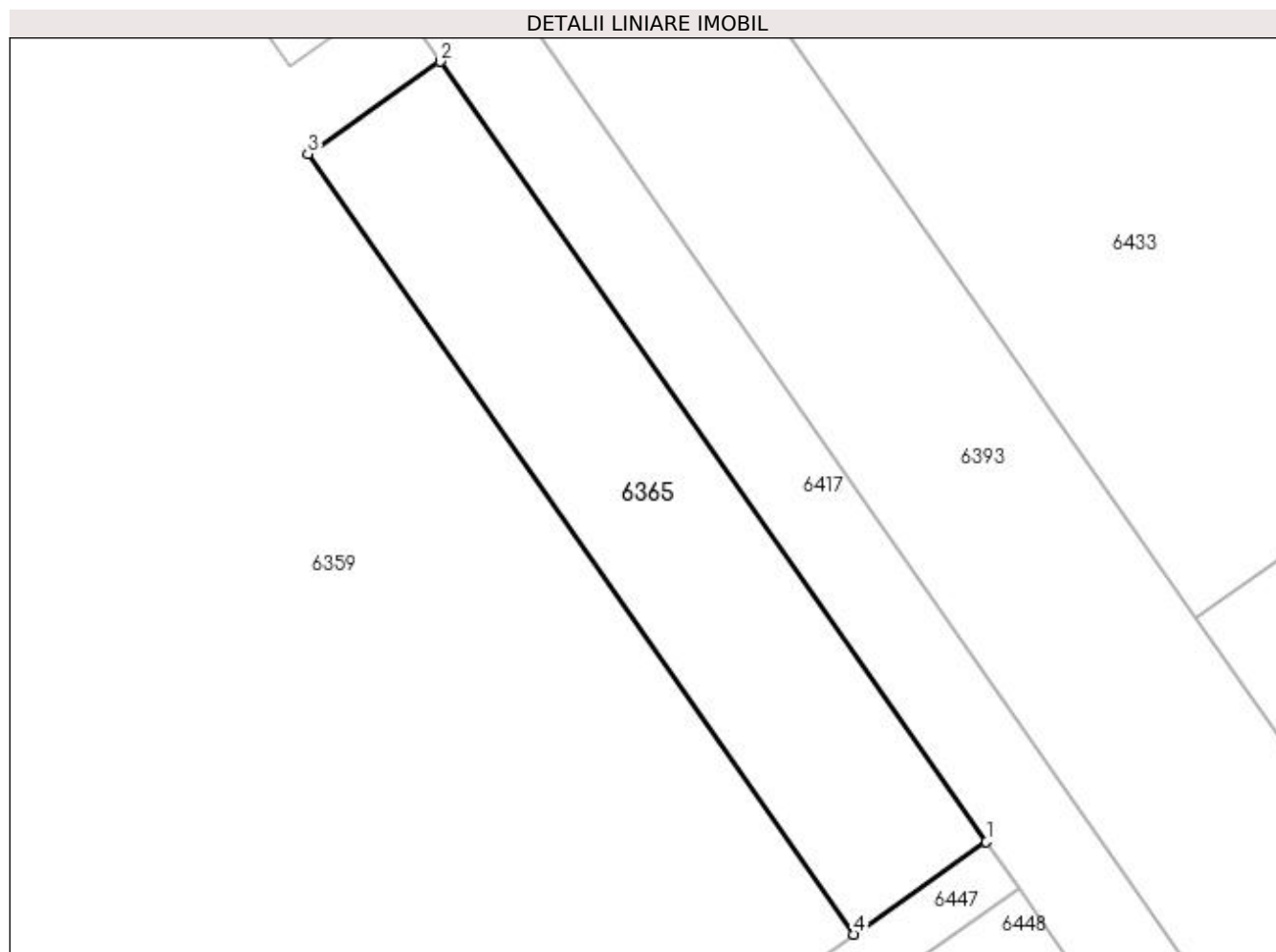
| Inscrieri privind dezmembramintele dreptului de proprietate, drepturi reale de garanție și sarcini | Referințe |
|--|-----------|
| NU SUNT | |

Anexa Nr. 1 La Partea I

Teren

| Nr cadastral | Suprafața (mp)* | Observații / Referințe |
|--------------|-----------------|------------------------|
| | 200 | |

* Suprafața este determinată în planul de proiecție Stereo 70.



Date referitoare la teren

| Crt | Categorie folosință | Intravilan | Suprafața (mp) | Tarla | Parcelă | Nr. topo | Observații / Referințe |
|-----|---------------------|------------|----------------|-------|---------|----------|------------------------|
| 1 | arabil | DA | 200 | 63 | 32 | - | |

Lungime Segmente

1) Valorile lungimilor segmentelor sunt obținute din proiecție în plan.

| Punct început | X / Y | Punct sfârșit | X / Y | Lungime segment (** (m) |
|---------------|----------------------------|---------------|----------------------------|-------------------------|
| 1 | 396.168,412 327.077,676 | 2 | 396.148,715 327.105,807 | 34.341 |
| 2 | 396.148,715 327.105,807 | 3 | 396.143,941 327.102,474 | 5.823 |
| 3 | 396.143,941 327.102,474 | 4 | 396.163,642 327.074,342 | 34.345 |
| 4 | 396.163,642 327.074,342 | 1 | 396.168,412 327.077,676 | 5.82 |

**** Lungimile segmentelor sunt determinate în planul de proiecție Stereo 70 și sunt rotunjite la 1 milimetru.**

***** Distanța dintre puncte este formată din segmente cumulate ce sunt mai mici decât valoarea 1 milimetru.**

**DATE DESPRE IMOBILUL NR. 6366**

Oficiul de Cadastru și Publicitate Imobiliară DOLJ
Biroul de Cadastru și Publicitate Imobiliară Craiova

A. Partea I. Descrierea imobilului

TEREN Intravilan

Nr. cadastral vechi:31910

Adresa: Loc. Almaj, Jud. Dolj, T63, P36

| Nr. Crt | Nr cadastral Nr. topografic | Suprafața* (mp) | Observații / Referințe |
|---------|-----------------------------|-----------------|---|
| A1 | | 59.900 | Sector cadastral:18 Teren neimprejmuit; |

B. Partea II. Proprietari și acte

| Inscrieri privitoare la dreptul de proprietate și alte drepturi reale | | Referințe |
|---|---|-----------|
| / | | |
| Act Administrativ nr. 22399, din 26/06/2023 emis de CJSIPT Dolj; | | |
| B1 | Intabulare, drept de PROPRIETATE, dobandit prin Reconstituire, cota actuala 1/1, cota initiala 1/1 1) IONESCU NELY | A1 |

C. Partea III. SARCINI .

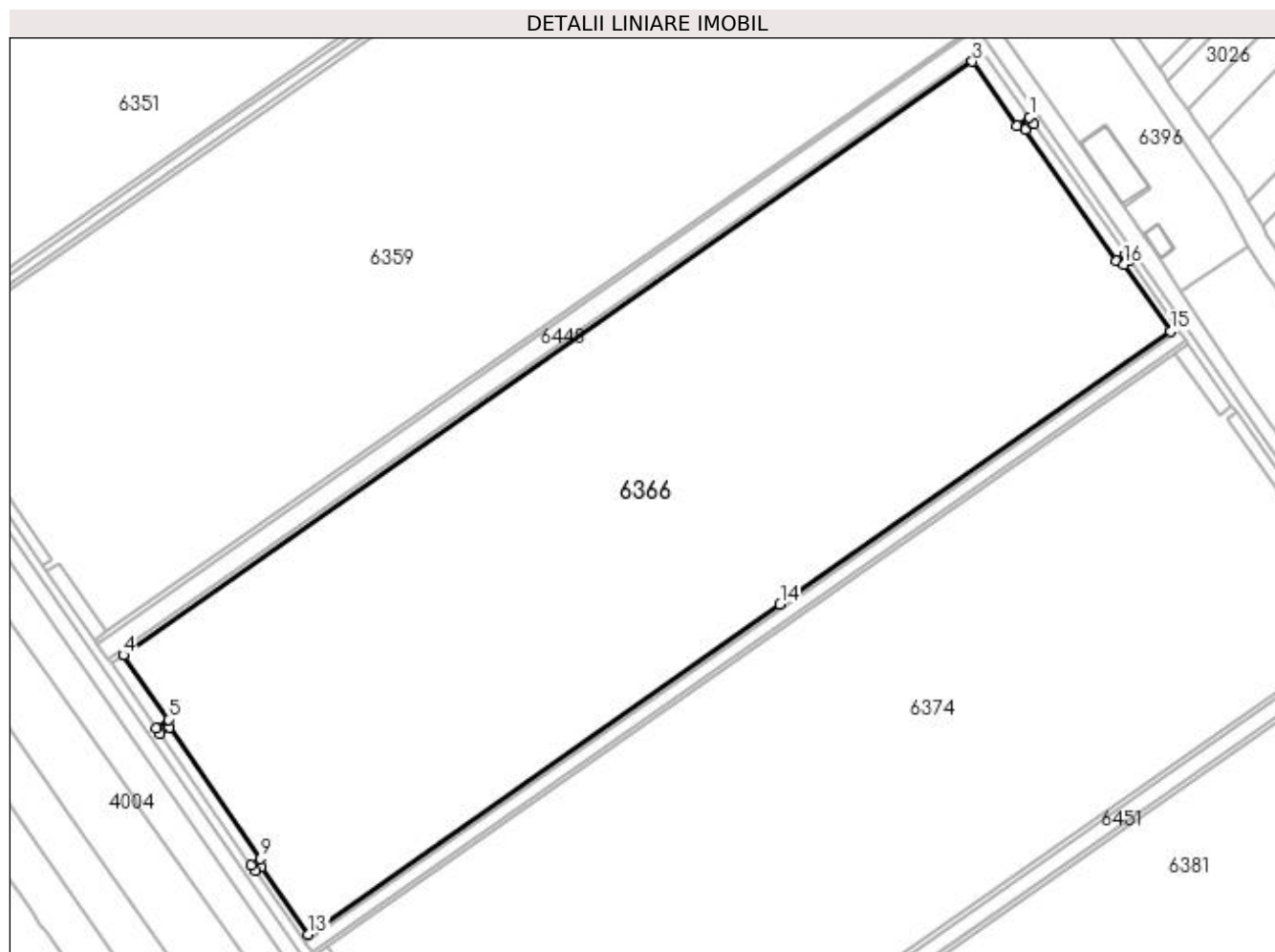
| Inscrieri privind dezmembramintele dreptului de proprietate, drepturi reale de garanție și sarcini | Referințe |
|--|-----------|
| NU SUNT | |

Anexa Nr. 1 La Partea I

Teren

| Nr cadastral | Suprafața (mp)* | Observații / Referințe |
|--------------|-----------------|------------------------|
| | 59.900 | |

* Suprafața este determinată în planul de proiecție Stereo 70.



Date referitoare la teren

| Crt | Categorie folosință | Intravilan | Suprafața (mp) | Tarla | Parcelă | Nr. topo | Observații / Referințe |
|-----|---------------------|------------|----------------|-------|---------|----------|------------------------|
| 1 | arabil | DA | 59.900 | 63 | 36 | - | |

Lungime Segmente

1) Valorile lungimilor segmentelor sunt obținute din proiecție în plan.

| Punct început | X / Y | Punct sfârșit | X / Y | Lungime segment (** (m) |
|---------------|----------------------------|---------------|----------------------------|-------------------------|
| 1 | 396.193,822 327.041,378 | 2 | 396.188,762 327.037,841 | 6.174 |
| 3 | 396.170,179 327.064,375 | 4 | 395.818,884 326.818,852 | 428.591 |
| 5 | 395.837,435 326.792,23 | 6 | 395.832,383 326.788,698 | 6.164 |
| 7 | 395.834,096 326.786,239 | 8 | 395.837,824 326.788,841 | 4.546 |
| 9 | 395.875,552 326.734,687 | 10 | 395.871,824 326.732,086 | 4.546 |

| Punct început | X / Y | Punct sfârșit | X / Y | Lungime segment (** (m) |
|---------------|----------------------------|---------------|----------------------------|-------------------------|
| 2 | 396.188,762 327.037,841 | 3 | 396.170,179 327.064,375 | 32.395 |
| 4 | 395.818,884 326.818,852 | 5 | 395.837,435 326.792,23 | 32.448 |
| 6 | 395.832,383 326.788,698 | 7 | 395.834,096 326.786,239 | 2.997 |
| 8 | 395.837,824 326.788,841 | 9 | 395.875,552 326.734,687 | 66.0 |
| 10 | 395.871,824 326.732,086 | 11 | 395.873,539 326.729,624 | 3.0 |

| Punct început | X / Y | Punct sfârșit | X / Y | Lungime segment (** (m) |
|---------------|----------------------------|---------------|----------------------------|-------------------------|
| 11 | 395.873,539 326.729,624 | 12 | 395.875,946 326.731,304 | 2.936 |
| 13 | 395.895,423 326.703,349 | 14 | 396.090,602 326.839,761 | 238.124 |
| 15 | 396.252,271 326.952,753 | 16 | 396.232,913 326.980,394 | 33.745 |
| 17 | 396.235,343 326.982,09 | 18 | 396.233,622 326.984,547 | 3.0 |
| 19 | 396.229,895 326.981,946 | 20 | 396.192,034 327.036,007 | 66.0 |
| 21 | 396.195,762 327.038,608 | 1 | 396.193,822 327.041,378 | 3.381 |

| Punct început | X / Y | Punct sfârșit | X / Y | Lungime segment (** (m) |
|---------------|----------------------------|---------------|----------------------------|-------------------------|
| 12 | 395.875,946 326.731,304 | 13 | 395.895,423 326.703,349 | 34.071 |
| 14 | 396.090,602 326.839,761 | 15 | 396.252,271 326.952,753 | 197.241 |
| 16 | 396.232,913 326.980,394 | 17 | 396.235,343 326.982,09 | 2.963 |
| 18 | 396.233,622 326.984,547 | 19 | 396.229,895 326.981,946 | 4.545 |
| 20 | 396.192,034 327.036,007 | 21 | 396.195,762 327.038,608 | 4.545 |

** Lungimile segmentelor sunt determinate în planul de proiecție Stereo 70 și sunt rotunjite la 1 milimetru.

*** Distanța dintre puncte este formată din segmente cumulate ce sunt mai mici decât valoarea 1 milimetru.

**DATE DESPRE IMOBILUL NR. 6367**

Oficiul de Cadastru și Publicitate Imobiliară DOLJ
Biroul de Cadastru și Publicitate Imobiliară Craiova

A. Partea I. Descrierea imobilului

TEREN Intravilan

Nr. cadastral vechi:31911

Adresa: Loc. Almaj, Jud. Dolj, T63, P37

| Nr. Crt | Nr cadastral Nr. topografic | Suprafața* (mp) | Observații / Referințe |
|---------|-----------------------------|-----------------|---|
| A1 | | 200 | Sector cadastral:18 Teren neimprejmuit; |

B. Partea II. Proprietari și acte

| Inscrieri privitoare la dreptul de proprietate și alte drepturi reale | | Referințe |
|---|---|-----------|
| / | | |
| Act Administrativ nr. 22399, din 26/06/2023 emis de CJSIPT Dolj; | | |
| B1 | Intabulare, drept de PROPRIETATE, dobandit prin Reconstituire, cota actuala 1/1, cota initiala 1/1 1) IONESCU NELY | A1 |

C. Partea III. SARCINI .

| Inscrieri privind dezmembramintele dreptului de proprietate, drepturi reale de garanție și sarcini | Referințe |
|--|-----------|
| NU SUNT | |

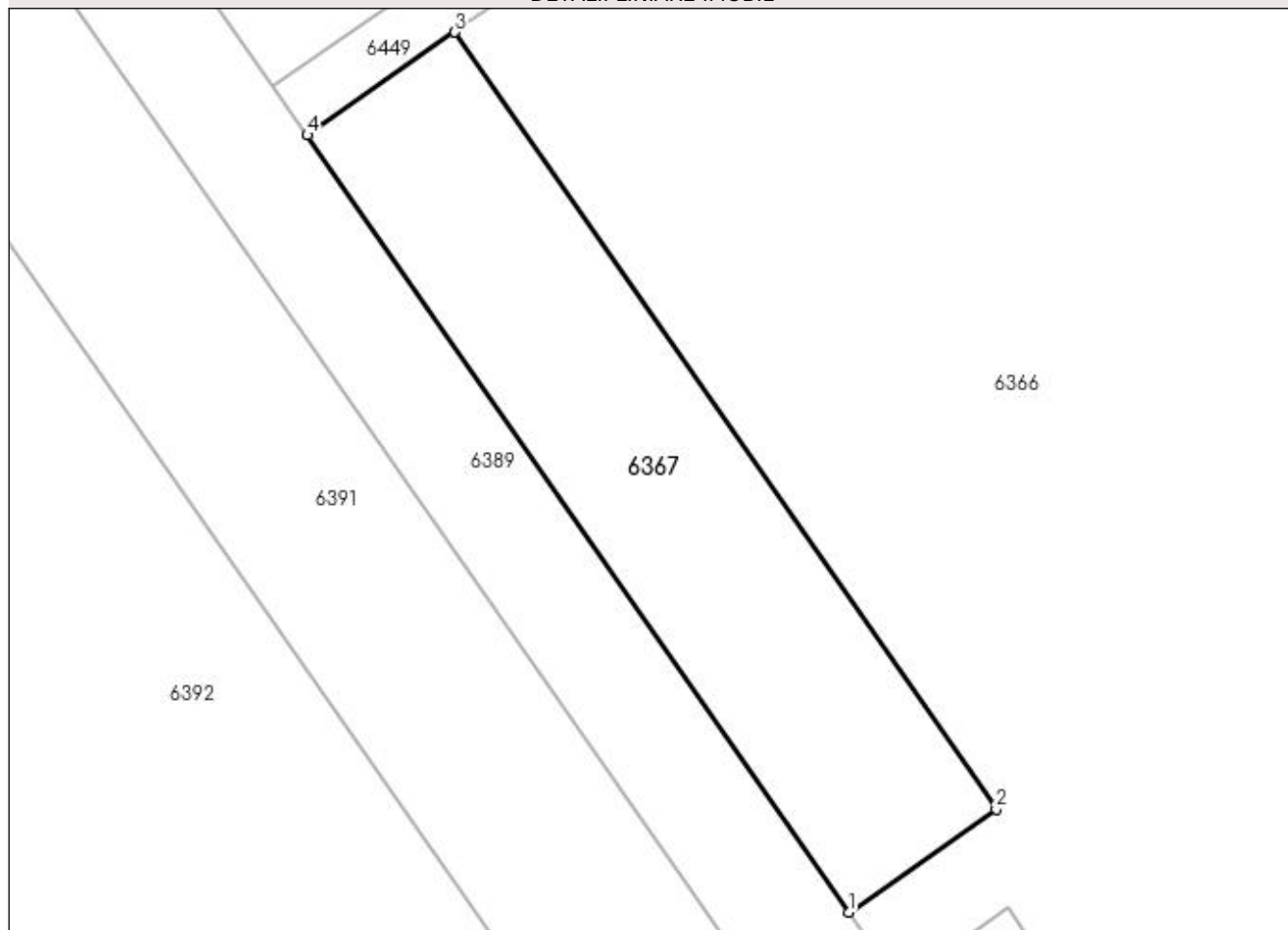
Anexa Nr. 1 La Partea I

Teren

| | | |
|--------------|-----------------|------------------------|
| Nr cadastral | Suprafața (mp)* | Observații / Referințe |
| | 200 | |

* Suprafața este determinată în planul de proiecție Stereo 70.

DETALII LINIARE IMOBIL



Date referitoare la teren

| Crt | Categorie folosință | Intravilan | Suprafața (mp) | Tarla | Parcelă | Nr. topo | Observații / Referințe |
|-----|---------------------|------------|----------------|-------|---------|----------|------------------------|
| 1 | arabil | DA | 200 | 63 | 37 | - | |

Lungime Segmente

1) Valorile lungimilor segmentelor sunt obținute din proiecție în plan.

| Punct început | X / Y | Punct sfârșit | X / Y | Lungime segment (** (m) |
|---------------|----------------------------|---------------|----------------------------|-------------------------|
| 1 | 395.832,383 326.788,698 | 2 | 395.837,435 326.792,23 | 6.164 |
| 2 | 395.837,435 326.792,23 | 3 | 395.818,884 326.818,852 | 32.448 |
| 3 | 395.818,884 326.818,852 | 4 | 395.813,832 326.815,321 | 6.164 |
| 4 | 395.813,832 326.815,321 | 1 | 395.832,383 326.788,698 | 32.449 |

**** Lungimile segmentelor sunt determinate în planul de proiecție Stereo 70 și sunt rotunjite la 1 milimetru.**

***** Distanța dintre puncte este formată din segmente cumulate ce sunt mai mici decât valoarea 1 milimetru.**

**DATE DESPRE IMOBILUL NR. 6368**

Oficiul de Cadastru și Publicitate Imobiliară DOLJ
Biroul de Cadastru și Publicitate Imobiliară Craiova

A. Partea I. Descrierea imobilului

TEREN Intravilan

Nr. cadastral vechi:31912

Adresa: Loc. Almaj, Jud. Dolj, T63, P38

| Nr. Crt | Nr cadastral Nr. topografic | Suprafața* (mp) | Observații / Referințe |
|---------|-----------------------------|-----------------|---|
| A1 | | 200 | Sector cadastral:18 Teren neimprejmuit; |

B. Partea II. Proprietari și acte

| Inscrieri privitoare la dreptul de proprietate și alte drepturi reale | | Referințe |
|---|---|-----------|
| / | | |
| Act Administrativ nr. 22399, din 26/06/2023 emis de CJSIPT Dolj; | | |
| B1 | Intabulare, drept de PROPRIETATE, dobandit prin Reconstituire, cota actuala 1/1, cota initiala 1/1 1) IONESCU NELY | A1 |

C. Partea III. SARCINI .

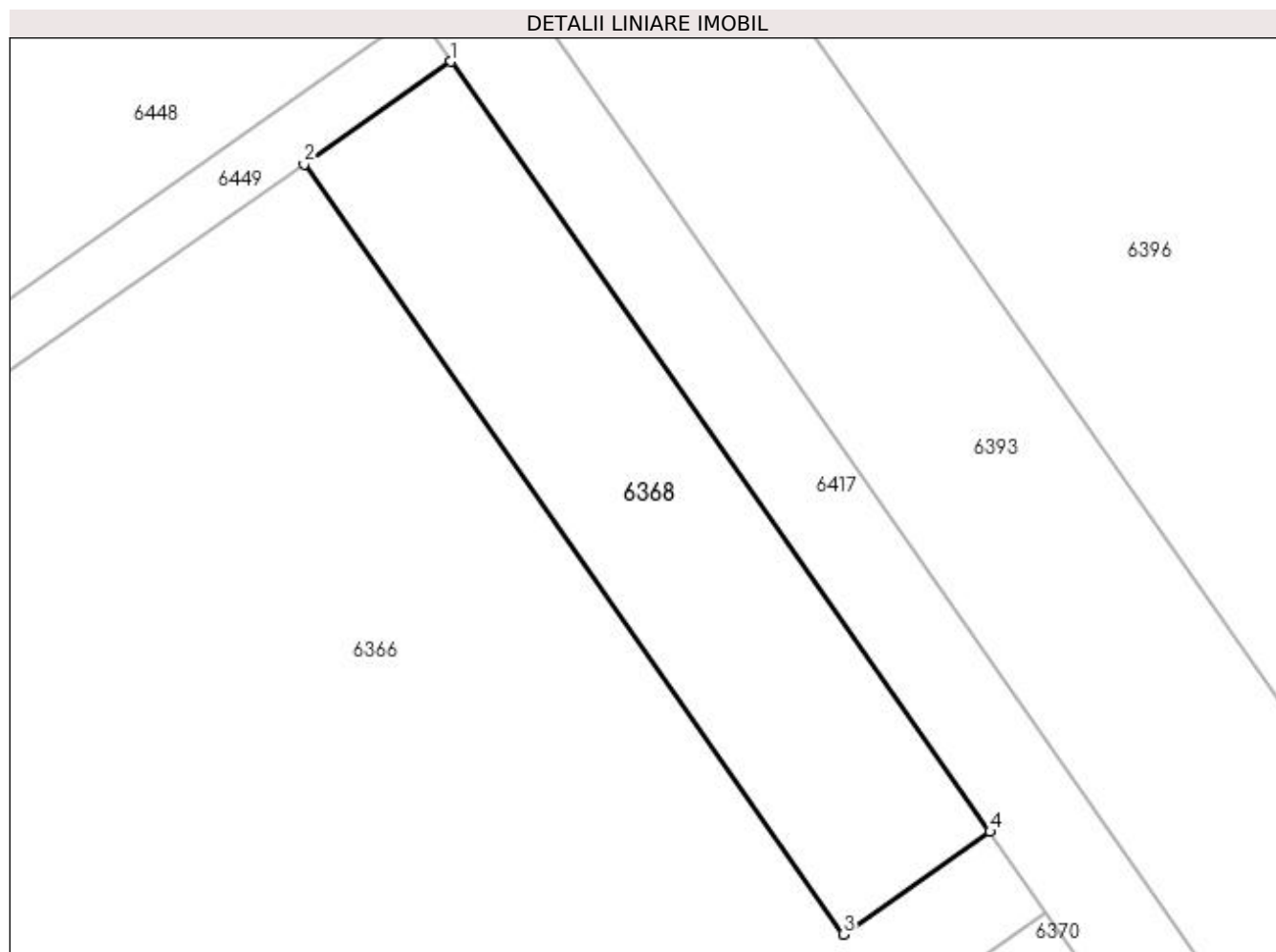
| Inscrieri privind dezmembramintele dreptului de proprietate, drepturi reale de garanție și sarcini | Referințe |
|--|-----------|
| NU SUNT | |

Anexa Nr. 1 La Partea I

Teren

| | | |
|--------------|-----------------|------------------------|
| Nr cadastral | Suprafața (mp)* | Observații / Referințe |
| | 200 | |

* Suprafața este determinată în planul de proiecție Stereo 70.



Date referitoare la teren

| Crt | Categorie folosință | Intra vilan | Suprafața (mp) | Tarla | Parcelă | Nr. topo | Observații / Referințe |
|-----|---------------------|-------------|----------------|-------|---------|----------|------------------------|
| 1 | arabil | DA | 200 | 63 | 38 | - | |

Lungime Segmente

1) Valorile lungimilor segmentelor sunt obținute din proiecție în plan.

| Punct început | X / Y | Punct sfârșit | X / Y | Lungime segment (** (m) |
|---------------|----------------------------|---------------|----------------------------|-------------------------|
| 1 | 396.175,24 327.067,912 | 2 | 396.170,179 327.064,375 | 6.174 |
| 2 | 396.170,179 327.064,375 | 3 | 396.188,762 327.037,841 | 32.395 |
| 3 | 396.188,762 327.037,841 | 4 | 396.193,822 327.041,378 | 6.174 |
| 4 | 396.193,822 327.041,378 | 1 | 396.175,24 327.067,912 | 32.394 |

**** Lungimile segmentelor sunt determinate în planul de proiecție Stereo 70 și sunt rotunjite la 1 milimetru.**

***** Distanța dintre puncte este formată din segmente cumulate ce sunt mai mici decât valoarea 1 milimetru.**

**DATE DESPRE IMOBILUL NR. 6369**

Oficiul de Cadastru și Publicitate Imobiliară DOLJ
Biroul de Cadastru și Publicitate Imobiliară Craiova

A. Partea I. Descrierea imobilului

TEREN Intravilan

Nr. cadastral vechi:31913

Adresa: Loc. Almaj, Jud. Dolj, T63, P39

| Nr. Crt | Nr cadastral Nr. topografic | Suprafața* (mp) | Observații / Referințe |
|---------|-----------------------------|-----------------|---|
| A1 | | 300 | Sector cadastral:18 Teren neimprejmuit; |

B. Partea II. Proprietari și acte

| Inscrieri privitoare la dreptul de proprietate și alte drepturi reale | | Referințe |
|---|---|-----------|
| / | | |
| Act Administrativ nr. 22399, din 26/06/2023 emis de CJSIPT Dolj; | | |
| B1 | Intabulare, drept de PROPRIETATE, dobandit prin Reconstituire, cota actuala 1/1, cota initiala 1/1 1) IONESCU NELY | A1 |

C. Partea III. SARCINI .

| Inscrieri privind dezmembramintele dreptului de proprietate, drepturi reale de garanție și sarcini | Referințe |
|--|-----------|
| NU SUNT | |

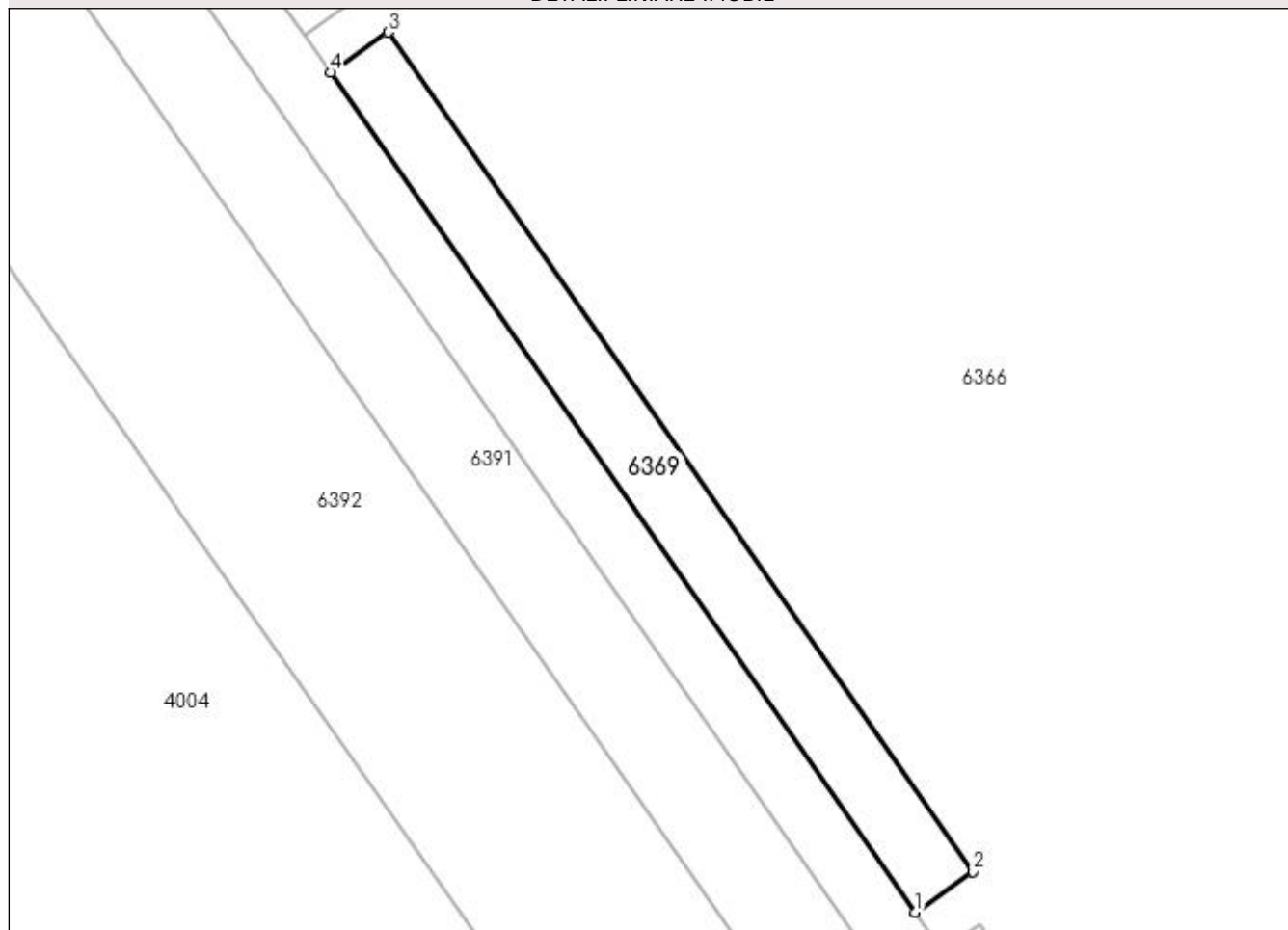
Anexa Nr. 1 La Partea I

Teren

| Nr cadastral | Suprafața (mp)* | Observații / Referințe |
|--------------|-----------------|------------------------|
| | 300 | |

* Suprafața este determinată în planul de proiecție Stereo 70.

DETALII LINIARE IMOBIL



Date referitoare la teren

| Crt | Categorie folosință | Intravilan | Suprafața (mp) | Tarla | Parcelă | Nr. topo | Observații / Referințe |
|-----|---------------------|------------|----------------|-------|---------|----------|------------------------|
| 1 | arabil | DA | 300 | 63 | 39 | - | |

Lungime Segmente

1) Valorile lungimilor segmentelor sunt obținute din proiecție în plan.

| Punct început | X / Y | Punct sfârșit | X / Y | Lungime segment (** (m) |
|---------------|----------------------------|---------------|----------------------------|-------------------------|
| 1 | 395.871,824 326.732,086 | 2 | 395.875,552 326.734,687 | 4.546 |
| 2 | 395.875,552 326.734,687 | 3 | 395.837,824 326.788,841 | 66.0 |
| 3 | 395.837,824 326.788,841 | 4 | 395.834,096 326.786,239 | 4.546 |
| 4 | 395.834,096 326.786,239 | 1 | 395.871,824 326.732,086 | 66.0 |

**** Lungimile segmentelor sunt determinate în planul de proiecție Stereo 70 și sunt rotunjite la 1 milimetru.**

***** Distanța dintre puncte este formată din segmente cumulate ce sunt mai mici decât valoarea 1 milimetru.**

**DATE DESPRE IMOBILUL NR. 6370**

Oficiul de Cadastru și Publicitate Imobiliară DOLJ
Biroul de Cadastru și Publicitate Imobiliară Craiova

A. Partea I. Descrierea imobilului

TEREN Intravilan

Nr. cadastral vechi:31914

Adresa: Loc. Almaj, Jud. Dolj, T63, P40

| Nr. Crt | Nr cadastral Nr. topografic | Suprafața* (mp) | Observații / Referințe |
|---------|-----------------------------|-----------------|---|
| A1 | | 300 | Sector cadastral:18 Teren neimprejmuit; |

B. Partea II. Proprietari și acte

| Inscrieri privitoare la dreptul de proprietate și alte drepturi reale | | Referințe |
|---|---|-----------|
| / | | |
| Act Administrativ nr. 22399, din 26/06/2023 emis de CJSIPT Dolj; | | |
| B1 | Intabulare, drept de PROPRIETATE, dobandit prin Reconstituire, cota actuala 1/1, cota initiala 1/1 1) IONESCU NELY | A1 |

C. Partea III. SARCINI .

| Inscrieri privind dezmembramintele dreptului de proprietate, drepturi reale de garanție și sarcini | Referințe |
|--|-----------|
| NU SUNT | |

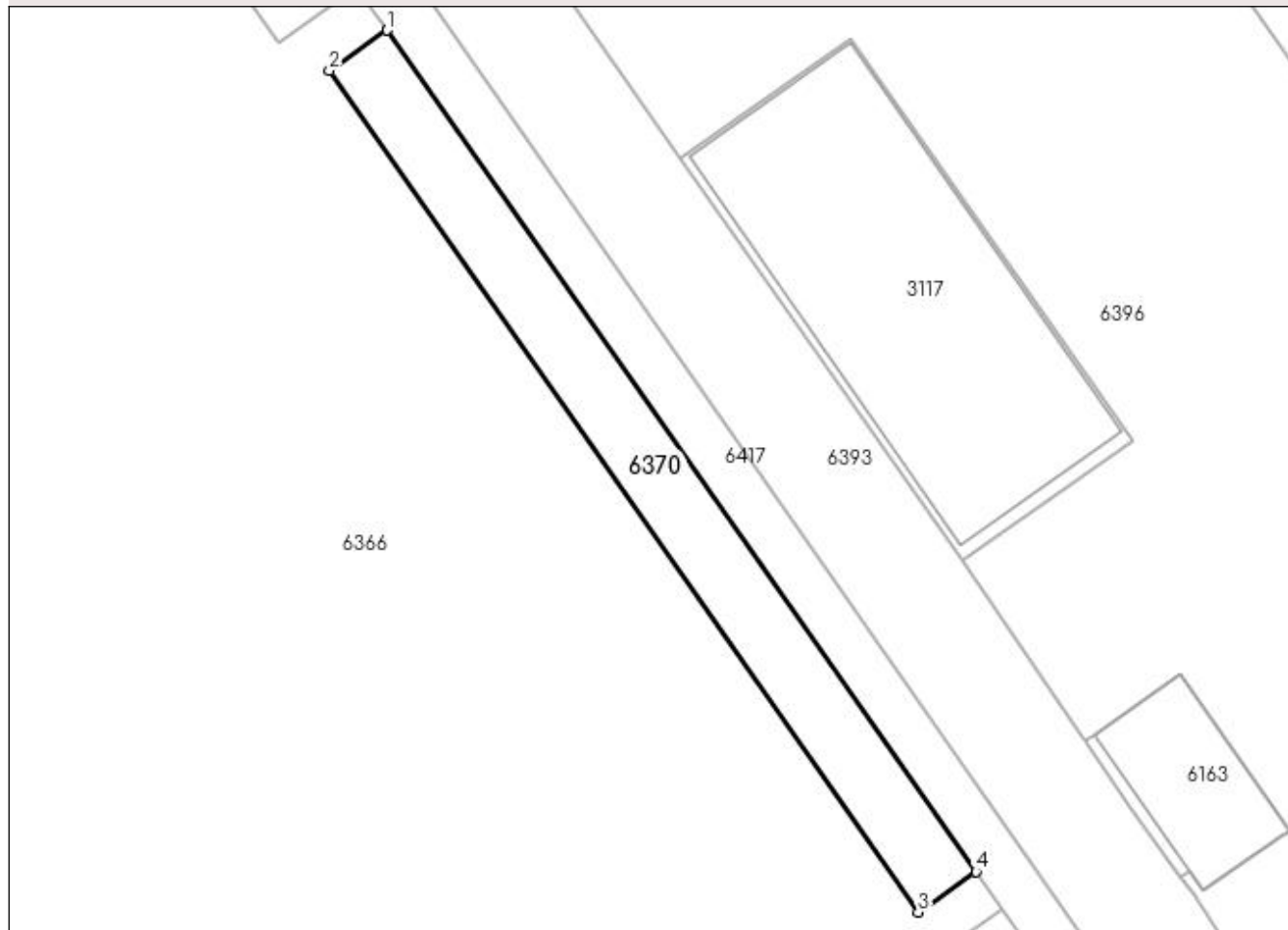
Anexa Nr. 1 La Partea I

Teren

| | | |
|--------------|-----------------|------------------------|
| Nr cadastral | Suprafața (mp)* | Observații / Referințe |
| | 300 | |

* Suprafața este determinată în planul de proiecție Stereo 70.

DETALII LINIARE IMOBIL



Date referitoare la teren

| Crt | Categorie folosință | Intravilan | Suprafața (mp) | Tarla | Parcelă | Nr. topo | Observații / Referințe |
|-----|---------------------|------------|----------------|-------|---------|----------|------------------------|
| 1 | arabil | DA | 300 | 63 | 40 | - | |

Lungime Segmente

1) Valorile lungimilor segmentelor sunt obținute din proiecție în plan.

| Punct început | X / Y | Punct sfârșit | X / Y | Lungime segment (** (m) |
|---------------|----------------------------|---------------|----------------------------|-------------------------|
| 1 | 396.195,762 327.038,608 | 2 | 396.192,034 327.036,007 | 4.545 |
| 2 | 396.192,034 327.036,007 | 3 | 396.229,895 326.981,946 | 66.0 |
| 3 | 396.229,895 326.981,946 | 4 | 396.233,622 326.984,547 | 4.545 |
| 4 | 396.233,622 326.984,547 | 1 | 396.195,762 327.038,608 | 66.0 |

**** Lungimile segmentelor sunt determinate în planul de proiecție Stereo 70 și sunt rotunjite la 1 milimetru.**

***** Distanța dintre puncte este formată din segmente cumulate ce sunt mai mici decât valoarea 1 milimetru.**

**DATE DESPRE IMOBILUL NR. 6371**

Oficiul de Cadastru și Publicitate Imobiliară DOLJ
Biroul de Cadastru și Publicitate Imobiliară Craiova

A. Partea I. Descrierea imobilului

TEREN Intravilan

Nr. cadastral vechi:31915

Adresa: Loc. Almaj, Jud. Dolj, T63, P41

| Nr. Crt | Nr cadastral Nr. topografic | Suprafața* (mp) | Observații / Referințe |
|---------|-----------------------------|-----------------|---|
| A1 | | 100 | Sector cadastral:18 Teren neimprejmuit; |

B. Partea II. Proprietari și acte

| Inscrieri privitoare la dreptul de proprietate și alte drepturi reale | | Referințe |
|---|---|-----------|
| / | | |
| Act Administrativ nr. 22399, din 26/06/2023 emis de CJSIPT Dolj; | | |
| B1 | Intabulare, drept de PROPRIETATE, dobândit prin Reconstituire, cota actuala 1/1, cota initiala 1/1 1) IONESCU NELY | A1 |

C. Partea III. SARCINI .

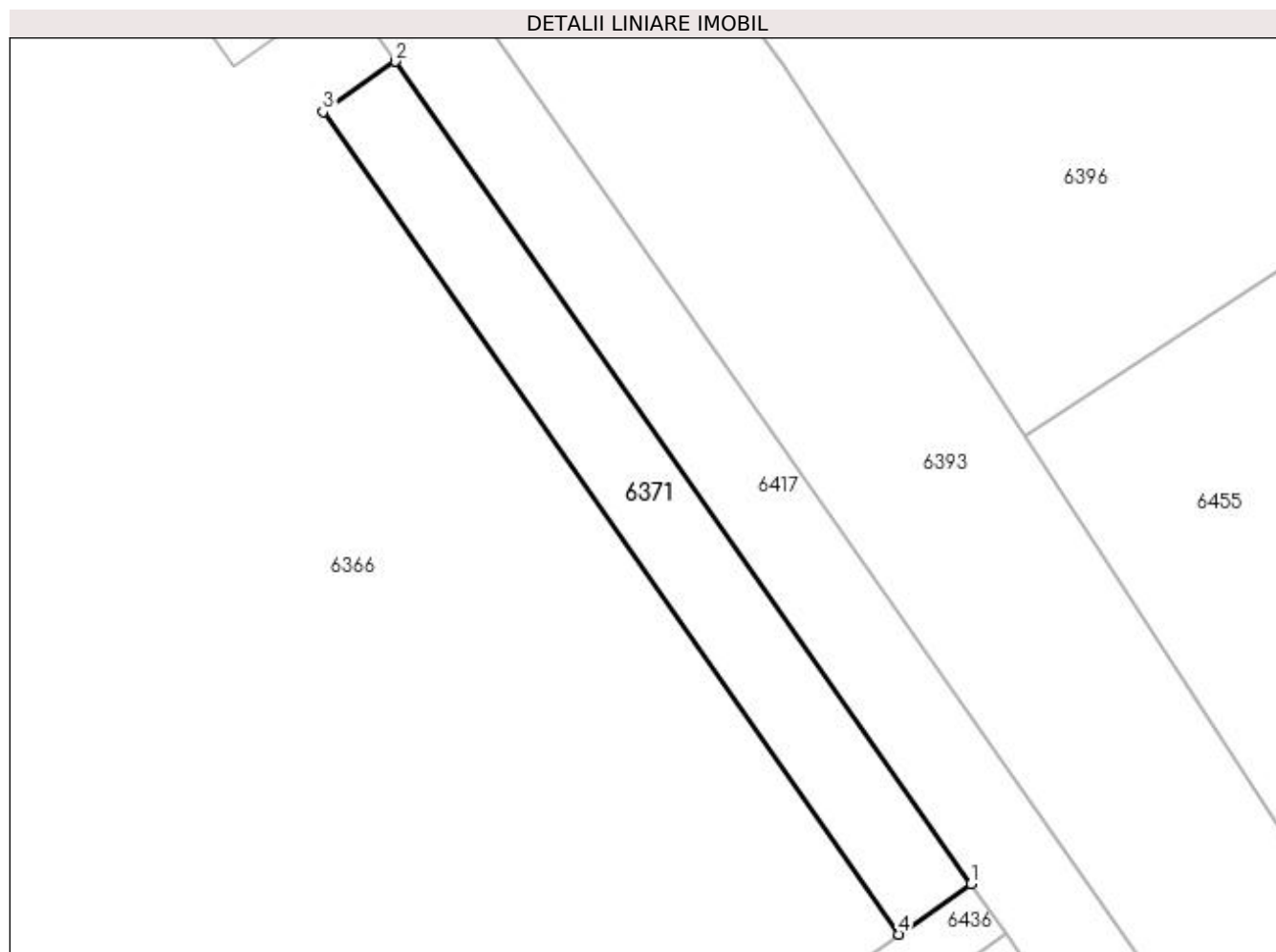
| Inscrieri privind dezmembramintele dreptului de proprietate, drepturi reale de garanție și sarcini | Referințe |
|--|-----------|
| NU SUNT | |

Anexa Nr. 1 La Partea I

Teren

| Nr cadastral | Suprafața (mp)* | Observații / Referințe |
|--------------|-----------------|------------------------|
| | 100 | |

* Suprafața este determinată în planul de proiecție Stereo 70.



Date referitoare la teren

| Crt | Categorie folosință | Intravilan | Suprafața (mp) | Tarla | Parcelă | Nr. topo | Observații / Referințe |
|-----|---------------------|------------|----------------|-------|---------|----------|------------------------|
| 1 | arabil | DA | 100 | 63 | 41 | - | |

Lungime Segmente

1) Valorile lungimilor segmentelor sunt obținute din proiecție în plan.

| Punct început | X / Y | Punct sfârșit | X / Y | Lungime segment (** (m) |
|---------------|----------------------------|---------------|----------------------------|-------------------------|
| 1 | 396.254,7 326.954,451 | 2 | 396.235,343 326.982,09 | 33.743 |
| 2 | 396.235,343 326.982,09 | 3 | 396.232,913 326.980,394 | 2.963 |
| 3 | 396.232,913 326.980,394 | 4 | 396.252,271 326.952,753 | 33.745 |
| 4 | 396.252,271 326.952,753 | 1 | 396.254,7 326.954,451 | 2.963 |

**** Lungimile segmentelor sunt determinate în planul de proiecție Stereo 70 și sunt rotunjite la 1 milimetru.**

***** Distanța dintre puncte este formată din segmente cumulate ce sunt mai mici decât valoarea 1 milimetru.**

**DATE DESPRE IMOBILUL NR. 6372**

Oficiul de Cadastru și Publicitate Imobiliară DOLJ
Biroul de Cadastru și Publicitate Imobiliară Craiova

A. Partea I. Descrierea imobilului

TEREN Intravilan

Nr. cadastral vechi:31916

Adresa: Loc. Almaj, Jud. Dolj, T63, P42

| Nr. Crt | Nr cadastral Nr. topografic | Suprafața* (mp) | Observații / Referințe |
|---------|-----------------------------|-----------------|---|
| A1 | | 100 | Sector cadastral:18 Teren neimprejmuit; |

B. Partea II. Proprietari și acte

| Inscrieri privitoare la dreptul de proprietate și alte drepturi reale | | Referințe |
|---|---|-----------|
| / | | |
| Act Administrativ nr. 22399, din 26/06/2023 emis de CJSIPT Dolj; | | |
| B1 | Intabulare, drept de PROPRIETATE, dobândit prin Reconstituire, cota actuala 1/1, cota initiala 1/1 1) IONESCU NELY | A1 |

C. Partea III. SARCINI .

| Inscrieri privind dezmembramintele dreptului de proprietate, drepturi reale de garanție și sarcini | Referințe |
|--|-----------|
| NU SUNT | |

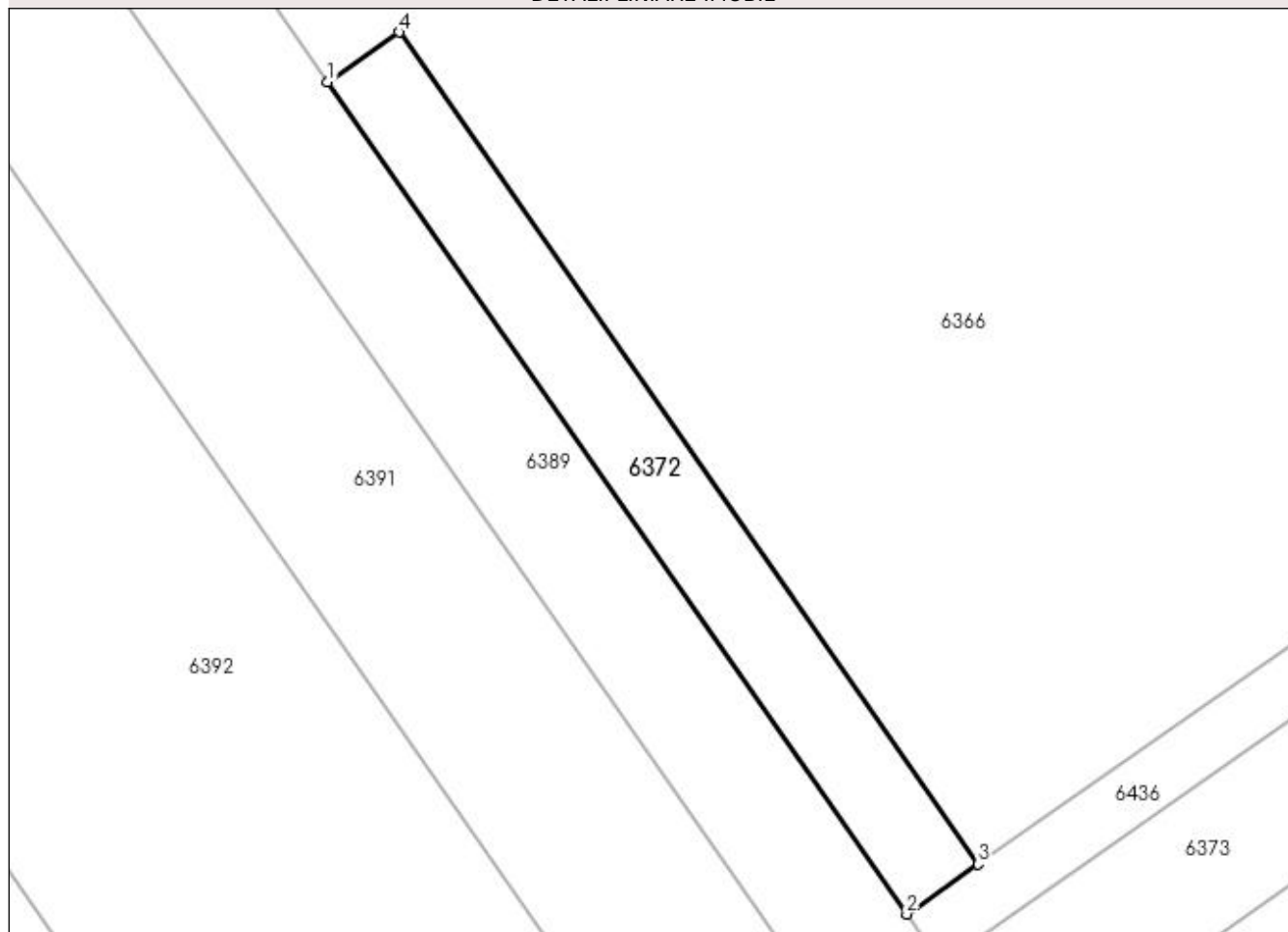
Anexa Nr. 1 La Partea I

Teren

| Nr cadastral | Suprafața (mp)* | Observații / Referințe |
|--------------|-----------------|------------------------|
| | 100 | |

* Suprafața este determinată în planul de proiecție Stereo 70.

DETALII LINIARE IMOBIL



Date referitoare la teren

| Crt | Categorie folosință | Intravilan | Suprafața (mp) | Tarla | Parcelă | Nr. topo | Observații / Referințe |
|-----|---------------------|------------|----------------|-------|---------|----------|------------------------|
| 1 | arabil | DA | 100 | 63 | 42 | - | |

Lungime Segmente

1) Valorile lungimilor segmentelor sunt obținute din proiecție în plan.

| Punct început | X / Y | Punct sfârșit | X / Y | Lungime segment (** (m) |
|---------------|----------------------------|---------------|----------------------------|-------------------------|
| 1 | 395.873,539 326.729,624 | 2 | 395.893,017 326.701,667 | 34.073 |
| 2 | 395.893,017 326.701,667 | 3 | 395.895,423 326.703,349 | 2.936 |
| 3 | 395.895,423 326.703,349 | 4 | 395.875,946 326.731,304 | 34.071 |
| 4 | 395.875,946 326.731,304 | 1 | 395.873,539 326.729,624 | 2.936 |

**** Lungimile segmentelor sunt determinate în planul de proiecție Stereo 70 și sunt rotunjite la 1 milimetru.**

***** Distanța dintre puncte este formată din segmente cumulate ce sunt mai mici decât valoarea 1 milimetru.**

**DATE DESPRE IMOBILUL NR. 6373**

Oficiul de Cadastru și Publicitate Imobiliară DOLJ
Biroul de Cadastru și Publicitate Imobiliară Craiova

A. Partea I. Descrierea imobilului

TEREN Intravilan

Nr. cadastral vechi:31917

Adresa: Loc. Almaj, Jud. Dolj, T63, P44

| Nr. Crt | Nr cadastral Nr. topografic | Suprafața* (mp) | Observații / Referințe |
|---------|-----------------------------|-----------------|---|
| A1 | | 2.000 | Sector cadastral:18 Teren neimprejmuit; |

B. Partea II. Proprietari și acte

| Inscrieri privitoare la dreptul de proprietate și alte drepturi reale | | Referințe |
|---|---|-----------|
| / | | |
| Act Administrativ nr. 22399, din 26/06/2023 emis de CJSIPT Dolj; | | |
| B1 | Intabulare, drept de PROPRIETATE, dobândit prin Reconstituire, cota actuala 1/1, cota initiala 1/1 1) IONESCU NELY | A1 |

C. Partea III. SARCINI .

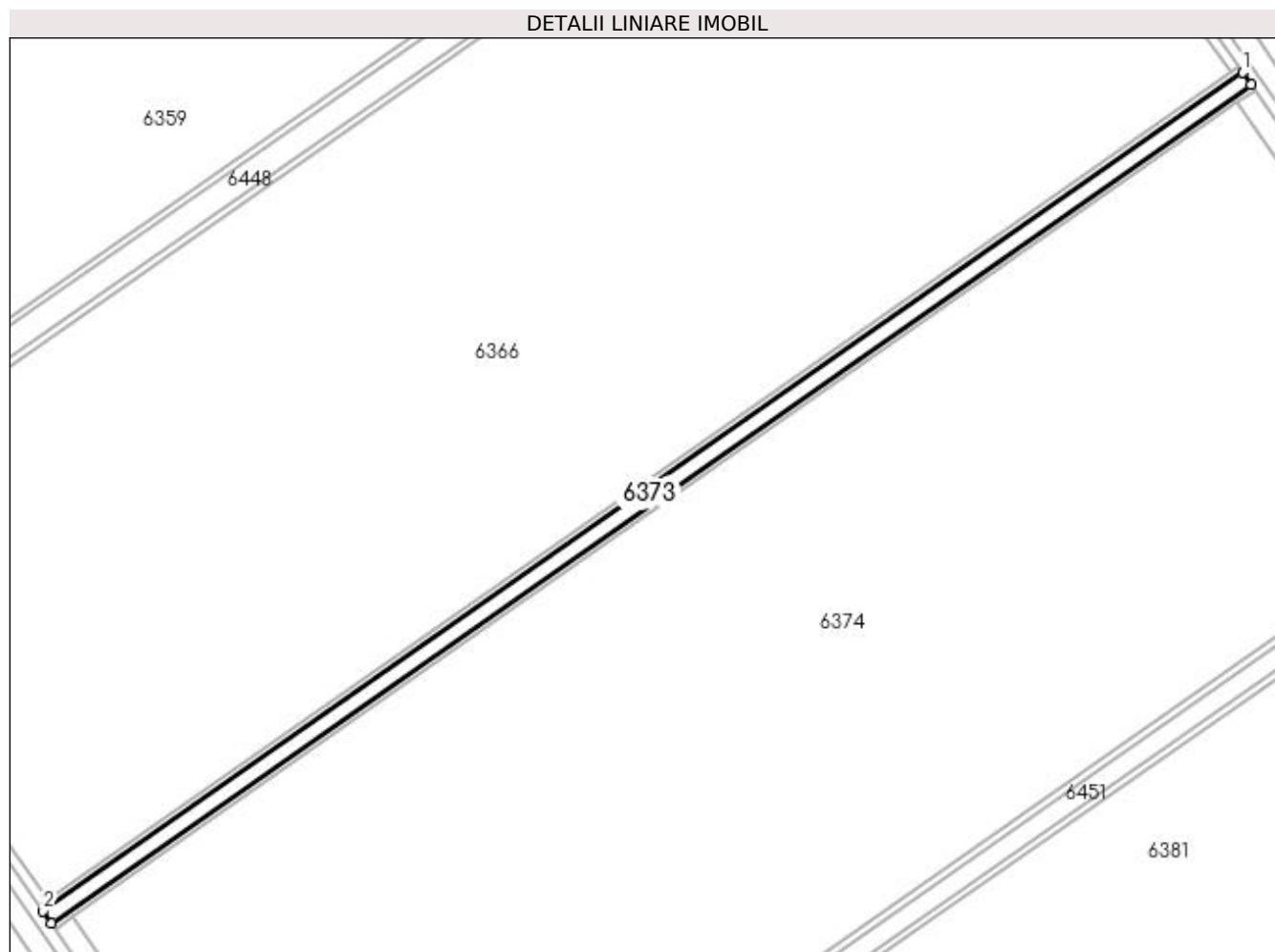
| Inscrieri privind dezmembramintele dreptului de proprietate, drepturi reale de garanție și sarcini | Referințe |
|--|-----------|
| NU SUNT | |

Anexa Nr. 1 La Partea I

Teren

| Nr cadastral | Suprafața (mp)* | Observații / Referințe |
|--------------|-----------------|------------------------|
| | 2.000 | |

* Suprafața este determinată în planul de proiecție Stereo 70.



Date referitoare la teren

| Crt | Categorie folosință | Intra vilan | Suprafața (mp) | Tarla | Parcelă | Nr. topo | Observații / Referințe |
|-----|---------------------|-------------|----------------|-------|---------|----------|------------------------|
| 1 | altele | DA | 2.000 | 63 | 44 | - | DE 44 |

Lungime Segmente

1) Valorile lungimilor segmentelor sunt obținute din proiecție în plan.

| Punct început | X / Y | Punct sfârșit | X / Y | Lungime segment (** (m) |
|---------------|----------------------------|---------------|----------------------------|-------------------------|
| 1 | 396.255,87 326.952,78 | 2 | 395.894,181 326.699,992 | 441.271 |
| 2 | 395.894,181 326.699,992 | 3 | 395.896,767 326.696,271 | 4.532 |
| 3 | 395.896,767 326.696,271 | 4 | 396.258,469 326.949,067 | 441.287 |
| 4 | 396.258,469 326.949,067 | 1 | 396.255,87 326.952,78 | 4.532 |

**** Lungimile segmentelor sunt determinate în planul de proiecție Stereo 70 și sunt rotunjite la 1 milimetru.**

***** Distanța dintre puncte este formată din segmente cumulate ce sunt mai mici decât valoarea 1 milimetru.**

**DATE DESPRE IMOBILUL NR. 6374**

Oficiul de Cadastru și Publicitate Imobiliară DOLJ
Biroul de Cadastru și Publicitate Imobiliară Craiova

A. Partea I. Descrierea imobilului

TEREN Intravilan

Nr. cadastral vechi:31918

Adresa: Loc. Almaj, Jud. Dolj, T63, P46

| Nr. Crt | Nr cadastral Nr. topografic | Suprafața* (mp) | Observații / Referințe |
|---------|-----------------------------|-----------------|---|
| A1 | | 59.800 | Sector cadastral:18 Teren neimprejmuit; |

B. Partea II. Proprietari și acte

| Inscrieri privitoare la dreptul de proprietate și alte drepturi reale | | Referințe |
|---|---|-----------|
| / | | |
| Act Administrativ nr. 22399, din 26/06/2023 emis de CJSIPT Dolj; | | |
| B1 | Intabulare, drept de PROPRIETATE, dobandit prin Reconstituire, cota actuala 1/1, cota initiala 1/1 1) IONESCU NELY | A1 |

C. Partea III. SARCINI .

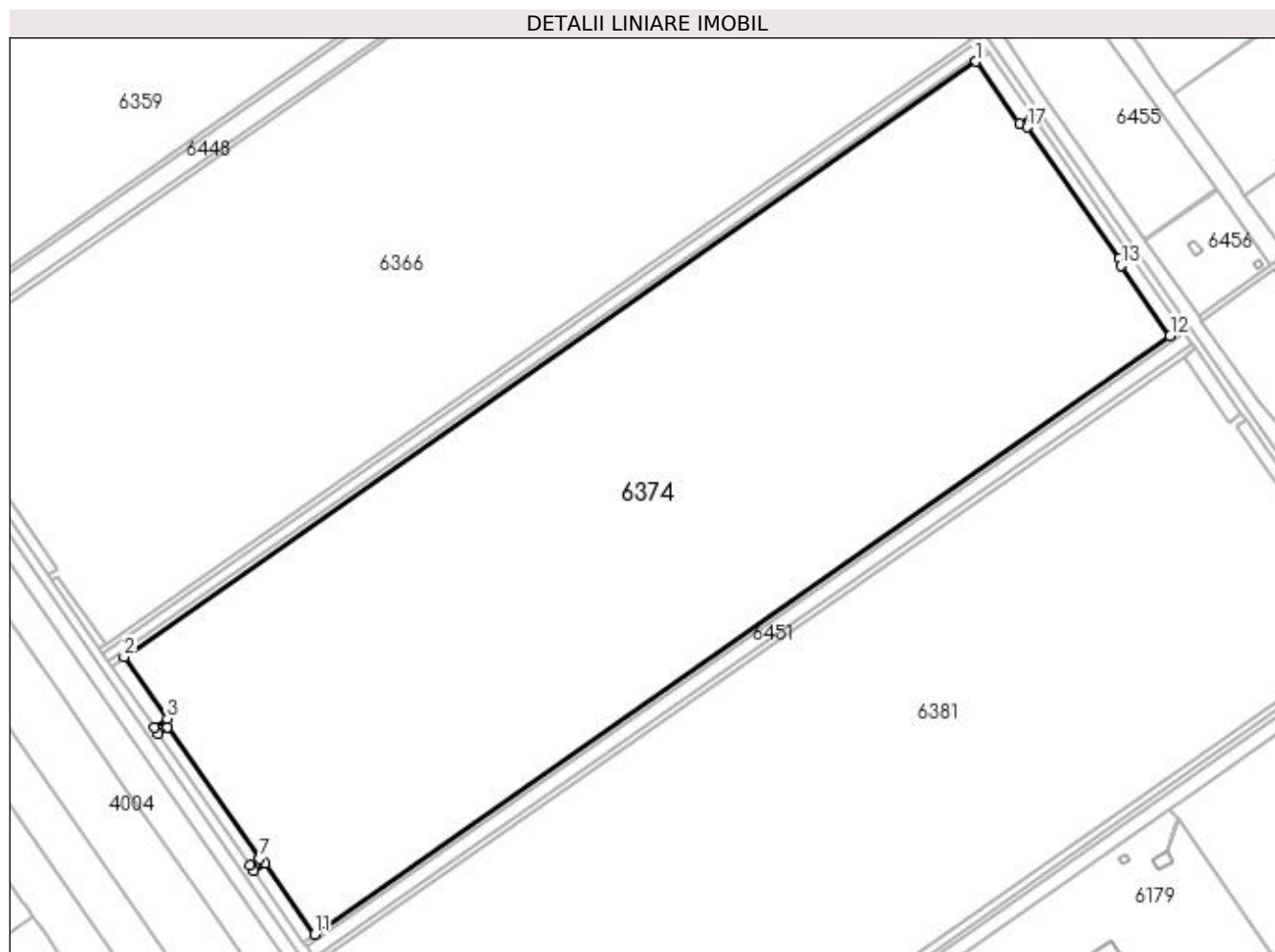
| Inscrieri privind dezmembramintele dreptului de proprietate, drepturi reale de garanție și sarcini | Referințe |
|--|-----------|
| NU SUNT | |

Anexa Nr. 1 La Partea I

Teren

| Nr cadastral | Suprafața (mp)* | Observații / Referințe |
|--------------|-----------------|------------------------|
| | 59.800 | |

* Suprafața este determinată în planul de proiecție Stereo 70.



Date referitoare la teren

| Crt | Categorie folosință | Intravilan | Suprafața (mp) | Tarla | Parcelă | Nr. topo | Observații / Referințe |
|-----|---------------------|------------|----------------|-------|---------|----------|------------------------|
| 1 | arabil | DA | 59.800 | 63 | 46 | - | |

Lungime Segmente

1) Valorile lungimilor segmentelor sunt obținute din proiecție în plan.

| Punct început | X / Y | Punct sfârșit | X / Y | Lungime segment (** (m) |
|---------------|----------------------------|---------------|----------------------------|-------------------------|
| 1 | 396.254,398 326.943,733 | 2 | 395.903,194 326.698,274 | 428.479 |
| 2 | 395.903,194 326.698,274 | 3 | 395.920,993 326.672,828 | 31.053 |
| 3 | 395.920,993 326.672,828 | 4 | 395.915,633 326.669,204 | 6.47 |
| 4 | 395.915,633 326.669,204 | 5 | 395.917,348 326.666,743 | 3.0 |
| 5 | 395.917,348 326.666,743 | 6 | 395.921,076 326.669,344 | 4.546 |

| Punct început | X / Y | Punct sfârșit | X / Y | Lungime segment (** (m) |
|---------------|----------------------------|---------------|----------------------------|-------------------------|
| 6 | 395.921,076 326.669,344 | 7 | 395.958,804 326.615,191 | 66.0 |
| 7 | 395.958,804 326.615,191 | 8 | 395.955,076 326.612,589 | 4.546 |
| 8 | 395.955,076 326.612,589 | 9 | 395.956,791 326.610,128 | 3.0 |
| 9 | 395.956,791 326.610,128 | 10 | 395.961,378 326.613,329 | 5.593 |
| 10 | 395.961,378 326.613,329 | 11 | 395.981,818 326.583,993 | 35.754 |
| 11 | 395.981,818 326.583,993 | 12 | 396.334,476 326.830,662 | 430.364 |
| 12 | 396.334,476 326.830,662 | 13 | 396.314,211 326.859,54 | 35.279 |
| 13 | 396.314,211 326.859,54 | 14 | 396.318,882 326.862,794 | 5.693 |
| 14 | 396.318,882 326.862,794 | 15 | 396.317,161 326.865,251 | 3.0 |
| 15 | 396.317,161 326.865,251 | 16 | 396.313,434 326.862,65 | 4.546 |
| 16 | 396.313,434 326.862,65 | 17 | 396.275,588 326.916,722 | 66.001 |
| 17 | 396.275,588 326.916,722 | 18 | 396.279,302 326.919,317 | 4.531 |
| 18 | 396.279,302 326.919,317 | 19 | 396.277,582 326.921,774 | 3.0 |
| 19 | 396.277,582 326.921,774 | 20 | 396.272,35 326.918,12 | 6.381 |
| 20 | 396.272,35 326.918,12 | 1 | 396.254,398 326.943,733 | 31.278 |

** Lungimile segmentelor sunt determinate în planul de proiecție Stereo 70 și sunt rotunjite la 1 milimetru.

*** Distanța dintre puncte este formată din segmente cumulate ce sunt mai mici decât valoarea 1 milimetru.

**DATE DESPRE IMOBILUL NR. 6375**

Oficiul de Cadastru și Publicitate Imobiliară DOLJ
Biroul de Cadastru și Publicitate Imobiliară Craiova

A. Partea I. Descrierea imobilului

TEREN Intravilan

Nr. cadastral vechi:31919

Adresa: Loc. Almaj, Jud. Dolj, T63, P47

| Nr. Crt | Nr cadastral Nr. topografic | Suprafața* (mp) | Observații / Referințe |
|---------|-----------------------------|-----------------|---|
| A1 | | 200 | Sector cadastral:18 Teren neimprejmuit; |

B. Partea II. Proprietari și acte

| Inscrieri privitoare la dreptul de proprietate și alte drepturi reale | | Referințe |
|---|---|-----------|
| / | | |
| Act Administrativ nr. 22399, din 26/06/2023 emis de CJSIPT Dolj; | | |
| B1 | Intabulare, drept de PROPRIETATE, dobandit prin Reconstituire, cota actuala 1/1, cota initiala 1/1 1) IONESCU NELY | A1 |

C. Partea III. SARCINI .

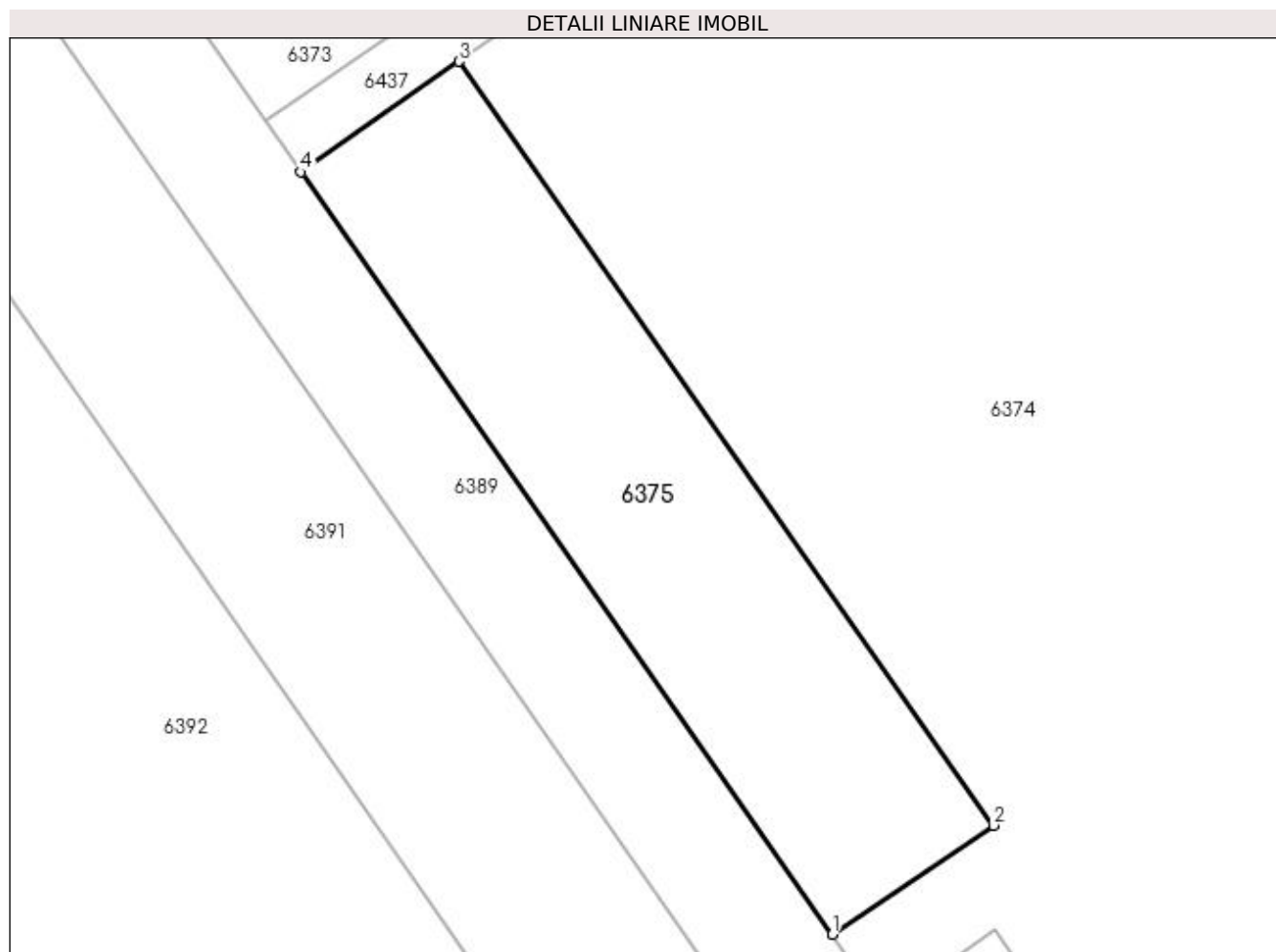
| Inscrieri privind dezmembramintele dreptului de proprietate, drepturi reale de garanție și sarcini | Referințe |
|--|-----------|
| NU SUNT | |

Anexa Nr. 1 La Partea I

Teren

| | | |
|--------------|-----------------|------------------------|
| Nr cadastral | Suprafața (mp)* | Observații / Referințe |
| | 200 | |

* Suprafața este determinată în planul de proiecție Stereo 70.



Date referitoare la teren

| Crt | Categorie folosință | Intravilan | Suprafața (mp) | Tarla | Parcelă | Nr. topo | Observații / Referințe |
|-----|---------------------|------------|----------------|-------|---------|----------|------------------------|
| 1 | arabil | DA | 200 | 63 | 47 | - | |

Lungime Segmente

1) Valorile lungimilor segmentelor sunt obținute din proiecție în plan.

| Punct început | X / Y | Punct sfârșit | X / Y | Lungime segment (** (m) |
|---------------|----------------------------|---------------|----------------------------|-------------------------|
| 1 | 395.915,633 326.669,204 | 2 | 395.920,993 326.672,828 | 6.47 |
| 2 | 395.920,993 326.672,828 | 3 | 395.903,194 326.698,274 | 31.053 |
| 3 | 395.903,194 326.698,274 | 4 | 395.897,931 326.694,596 | 6.421 |
| 4 | 395.897,931 326.694,596 | 1 | 395.915,633 326.669,204 | 30.953 |

**** Lungimile segmentelor sunt determinate în planul de proiecție Stereo 70 și sunt rotunjite la 1 milimetru.**

***** Distanța dintre puncte este formată din segmente cumulate ce sunt mai mici decât valoarea 1 milimetru.**

**DATE DESPRE IMOBILUL NR. 6376**

Oficiul de Cadastru și Publicitate Imobiliară DOLJ
Biroul de Cadastru și Publicitate Imobiliară Craiova

A. Partea I. Descrierea imobilului

TEREN Intravilan

Nr. cadastral vechi:31920

Adresa: Loc. Almaj, Jud. Dolj, T63, P48

| Nr. Crt | Nr cadastral Nr. topografic | Suprafața* (mp) | Observații / Referințe |
|---------|-----------------------------|-----------------|---|
| A1 | | 200 | Sector cadastral:18 Teren neimprejmuit; |

B. Partea II. Proprietari și acte

| Inscrieri privitoare la dreptul de proprietate și alte drepturi reale | | Referințe |
|---|---|-----------|
| / | | |
| Act Administrativ nr. 22399, din 26/06/2023 emis de CJSIPT Dolj; | | |
| B1 | Intabulare, drept de PROPRIETATE, dobândit prin Reconstituire, cota actuala 1/1, cota initiala 1/1 1) IONESCU NELY | A1 |

C. Partea III. SARCINI .

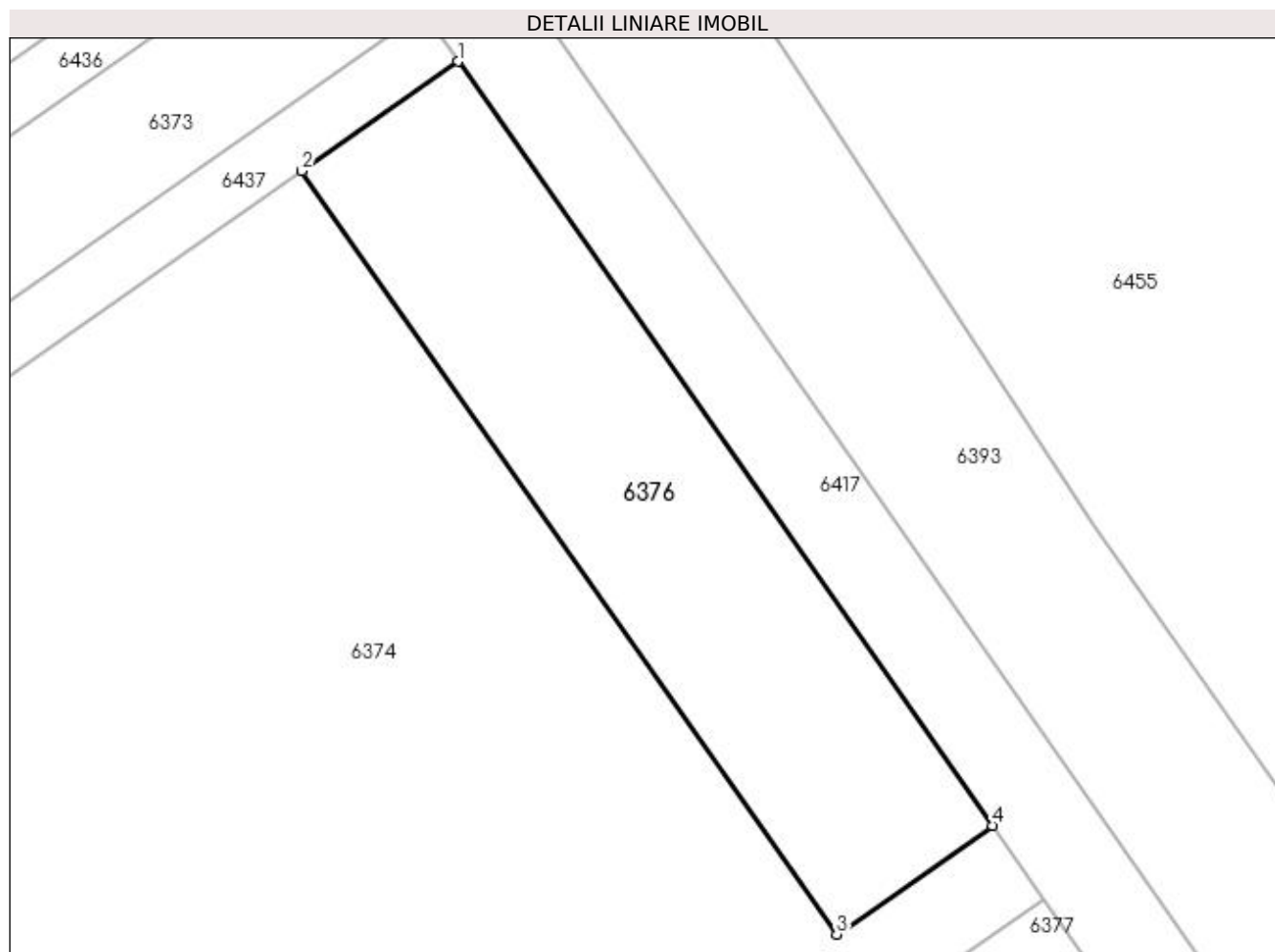
| Inscrieri privind dezmembramintele dreptului de proprietate, drepturi reale de garanție și sarcini | Referințe |
|--|-----------|
| NU SUNT | |

Anexa Nr. 1 La Partea I

Teren

| Nr cadastral | Suprafața (mp)* | Observații / Referințe |
|--------------|-----------------|------------------------|
| | 200 | |

* Suprafața este determinată în planul de proiecție Stereo 70.



Date referitoare la teren

| Crt | Categorie folosință | Intravilan | Suprafața (mp) | Tarla | Parcelă | Nr. topo | Observații / Referințe |
|-----|---------------------|------------|----------------|-------|---------|----------|------------------------|
| 1 | arabil | DA | 200 | 63 | 48 | - | |

Lungime Segmente

1) Valorile lungimilor segmentelor sunt obținute din proiecție în plan.

| Punct început | X / Y | Punct sfârșit | X / Y | Lungime segment (** (m) |
|---------------|----------------------------|---------------|----------------------------|-------------------------|
| 1 | 396.259,639 326.947,396 | 2 | 396.254,398 326.943,733 | 6.394 |
| 2 | 396.254,398 326.943,733 | 3 | 396.272,35 326.918,12 | 31.278 |
| 3 | 396.272,35 326.918,12 | 4 | 396.277,582 326.921,774 | 6.381 |
| 4 | 396.277,582 326.921,774 | 1 | 396.259,639 326.947,396 | 31.28 |

**** Lungimile segmentelor sunt determinate în planul de proiecție Stereo 70 și sunt rotunjite la 1 milimetru.**

***** Distanța dintre puncte este formată din segmente cumulate ce sunt mai mici decât valoarea 1 milimetru.**

**DATE DESPRE IMOBILUL NR. 6377**

Oficiul de Cadastru și Publicitate Imobiliară DOLJ
Biroul de Cadastru și Publicitate Imobiliară Craiova

A. Partea I. Descrierea imobilului

TEREN Intravilan

Nr. cadastral vechi:31921

Adresa: Loc. Almaj, Jud. Dolj, T63, P49

| Nr. Crt | Nr cadastral Nr. topografic | Suprafața* (mp) | Observații / Referințe |
|---------|-----------------------------|-----------------|---|
| A1 | | 300 | Sector cadastral:18 Teren neimprejmuit; |

B. Partea II. Proprietari și acte

| Inscrieri privitoare la dreptul de proprietate și alte drepturi reale | | Referințe |
|---|---|-----------|
| / | | |
| Act Administrativ nr. 22399, din 26/06/2023 emis de CJSIPT Dolj; | | |
| B1 | Intabulare, drept de PROPRIETATE, dobandit prin Reconstituire, cota actuala 1/1, cota initiala 1/1 1) IONESCU NELY | A1 |

C. Partea III. SARCINI .

| Inscrieri privind dezmembramintele dreptului de proprietate, drepturi reale de garanție și sarcini | Referințe |
|--|-----------|
| NU SUNT | |

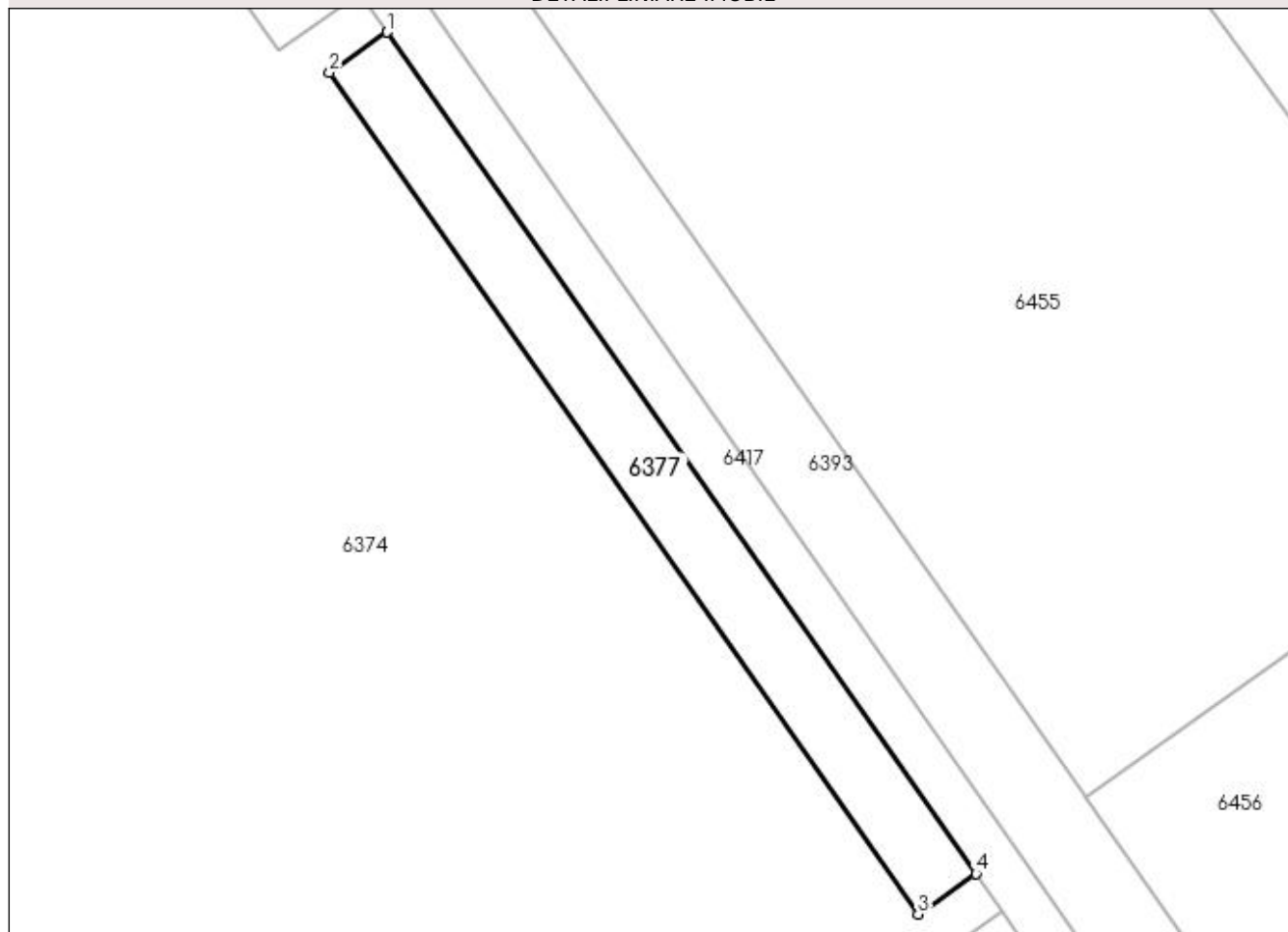
Anexa Nr. 1 La Partea I

Teren

| | | |
|--------------|-----------------|------------------------|
| Nr cadastral | Suprafața (mp)* | Observații / Referințe |
| | 300 | |

* Suprafața este determinată în planul de proiecție Stereo 70.

DETALII LINIARE IMOBIL



Date referitoare la teren

| Crt | Categorie folosință | Intra vilan | Suprafața (mp) | Tarla | Parcelă | Nr. topo | Observații / Referințe |
|-----|---------------------|-------------|----------------|-------|---------|----------|------------------------|
| 1 | arabil | DA | 300 | 63 | 49 | - | |

Lungime Segmente

1) Valorile lungimilor segmentelor sunt obținute din proiecție în plan.

| Punct început | X / Y | Punct sfârșit | X / Y | Lungime segment (** (m) |
|---------------|----------------------------|---------------|----------------------------|-------------------------|
| 1 | 396.279,302 326.919,317 | 2 | 396.275,588 326.916,722 | 4.531 |
| 2 | 396.275,588 326.916,722 | 3 | 396.313,434 326.862,65 | 66.001 |
| 3 | 396.313,434 326.862,65 | 4 | 396.317,161 326.865,251 | 4.546 |
| 4 | 396.317,161 326.865,251 | 1 | 396.279,302 326.919,317 | 66.003 |

**** Lungimile segmentelor sunt determinate în planul de proiecție Stereo 70 și sunt rotunjite la 1 milimetru.**

***** Distanța dintre puncte este formată din segmente cumulate ce sunt mai mici decât valoarea 1 milimetru.**

**DATE DESPRE IMOBILUL NR. 6378**

Oficiul de Cadastru și Publicitate Imobiliară DOLJ
Biroul de Cadastru și Publicitate Imobiliară Craiova

A. Partea I. Descrierea imobilului

TEREN Intravilan

Nr. cadastral vechi:31922

Adresa: Loc. Almaj, Jud. Dolj, T63, P50

| Nr. Crt | Nr cadastral Nr. topografic | Suprafața* (mp) | Observații / Referințe |
|---------|-----------------------------|-----------------|---|
| A1 | | 300 | Sector cadastral:18 Teren neimprejmuit; |

B. Partea II. Proprietari și acte

| Inscrieri privitoare la dreptul de proprietate și alte drepturi reale | | Referințe |
|---|---|-----------|
| / | | |
| Act Administrativ nr. 22399, din 26/06/2023 emis de CJSIPT Dolj; | | |
| B1 | Intabulare, drept de PROPRIETATE, dobandit prin Reconstituire, cota actuala 1/1, cota initiala 1/1 1) IONESCU NELY | A1 |

C. Partea III. SARCINI .

| Inscrieri privind dezmembramintele dreptului de proprietate, drepturi reale de garanție și sarcini | Referințe |
|--|-----------|
| NU SUNT | |

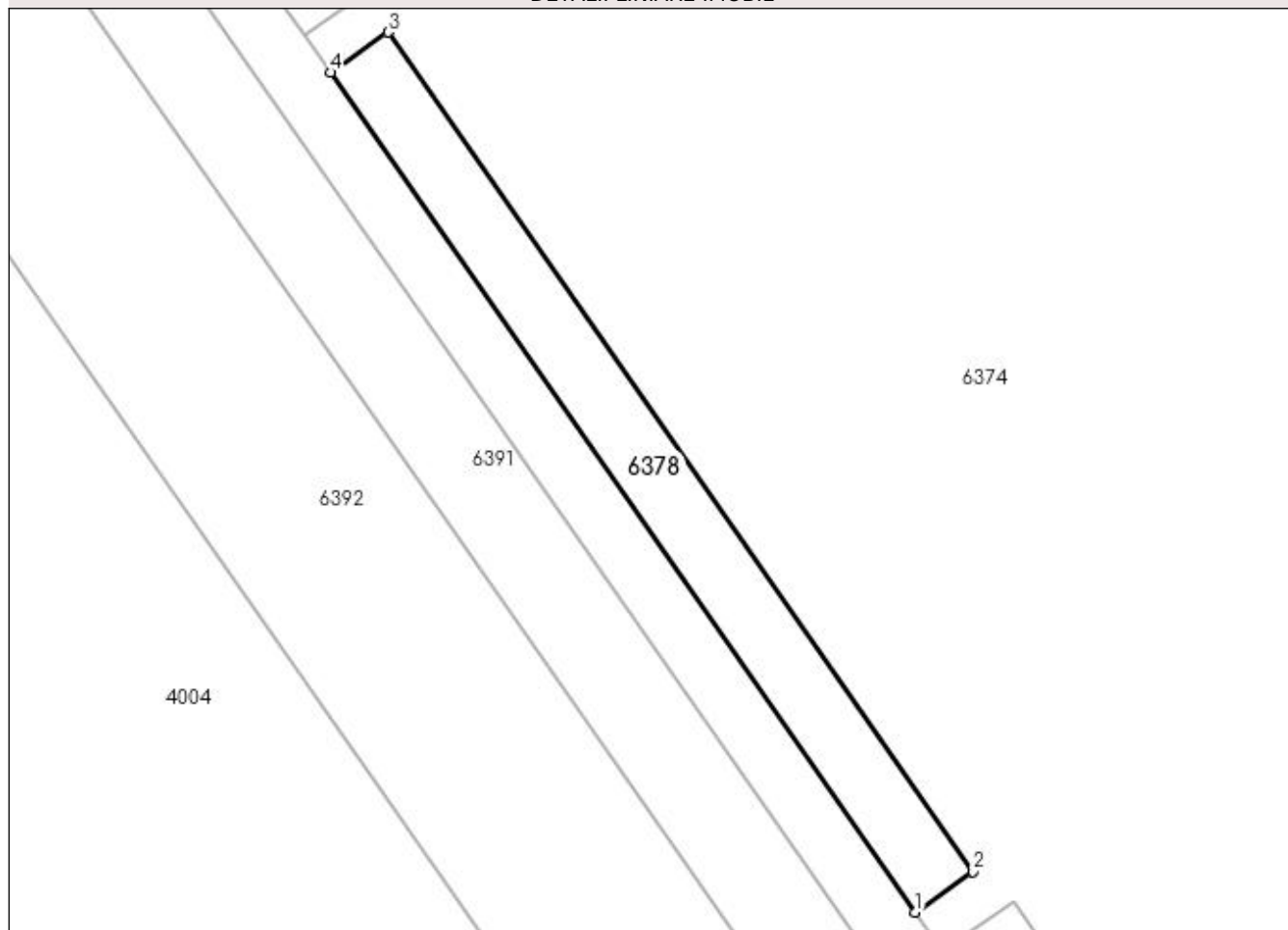
Anexa Nr. 1 La Partea I

Teren

| | | |
|--------------|-----------------|------------------------|
| Nr cadastral | Suprafața (mp)* | Observații / Referințe |
| | 300 | |

* Suprafața este determinată în planul de proiecție Stereo 70.

DETALII LINIARE IMOBIL



Date referitoare la teren

| Crt | Categorie folosință | Intra vilan | Suprafața (mp) | Tarla | Parcelă | Nr. topo | Observații / Referințe |
|-----|---------------------|-------------|----------------|-------|---------|----------|------------------------|
| 1 | arabil | DA | 300 | 63 | 50 | - | |

Lungime Segmente

1) Valorile lungimilor segmentelor sunt obținute din proiecție în plan.

| Punct început | X / Y | Punct sfârșit | X / Y | Lungime segment (** (m) |
|---------------|----------------------------|---------------|----------------------------|-------------------------|
| 1 | 395.955,076 326.612,589 | 2 | 395.958,804 326.615,191 | 4.546 |
| 2 | 395.958,804 326.615,191 | 3 | 395.921,076 326.669,344 | 66.0 |
| 3 | 395.921,076 326.669,344 | 4 | 395.917,348 326.666,743 | 4.546 |
| 4 | 395.917,348 326.666,743 | 1 | 395.955,076 326.612,589 | 66.0 |

**** Lungimile segmentelor sunt determinate în planul de proiecție Stereo 70 și sunt rotunjite la 1 milimetru.**

***** Distanța dintre puncte este formată din segmente cumulate ce sunt mai mici decât valoarea 1 milimetru.**

**DATE DESPRE IMOBILUL NR. 6379**

Oficiul de Cadastru și Publicitate Imobiliară DOLJ
Biroul de Cadastru și Publicitate Imobiliară Craiova

A. Partea I. Descrierea imobilului

TEREN Intravilan

Nr. cadastral vechi:31923

Adresa: Loc. Almaj, Jud. Dolj, T63, P51

| Nr. Crt | Nr cadastral Nr. topografic | Suprafața* (mp) | Observații / Referințe |
|---------|-----------------------------|-----------------|---|
| A1 | | 200 | Sector cadastral:18 Teren neimprejmuit; |

B. Partea II. Proprietari și acte

| Inscrieri privitoare la dreptul de proprietate și alte drepturi reale | | Referințe |
|---|---|-----------|
| / | | |
| Act Administrativ nr. 22399, din 26/06/2023 emis de CJSIPT Dolj; | | |
| B1 | Intabulare, drept de PROPRIETATE, dobandit prin Reconstituire, cota actuala 1/1, cota initiala 1/1 1) IONESCU NELY | A1 |

C. Partea III. SARCINI .

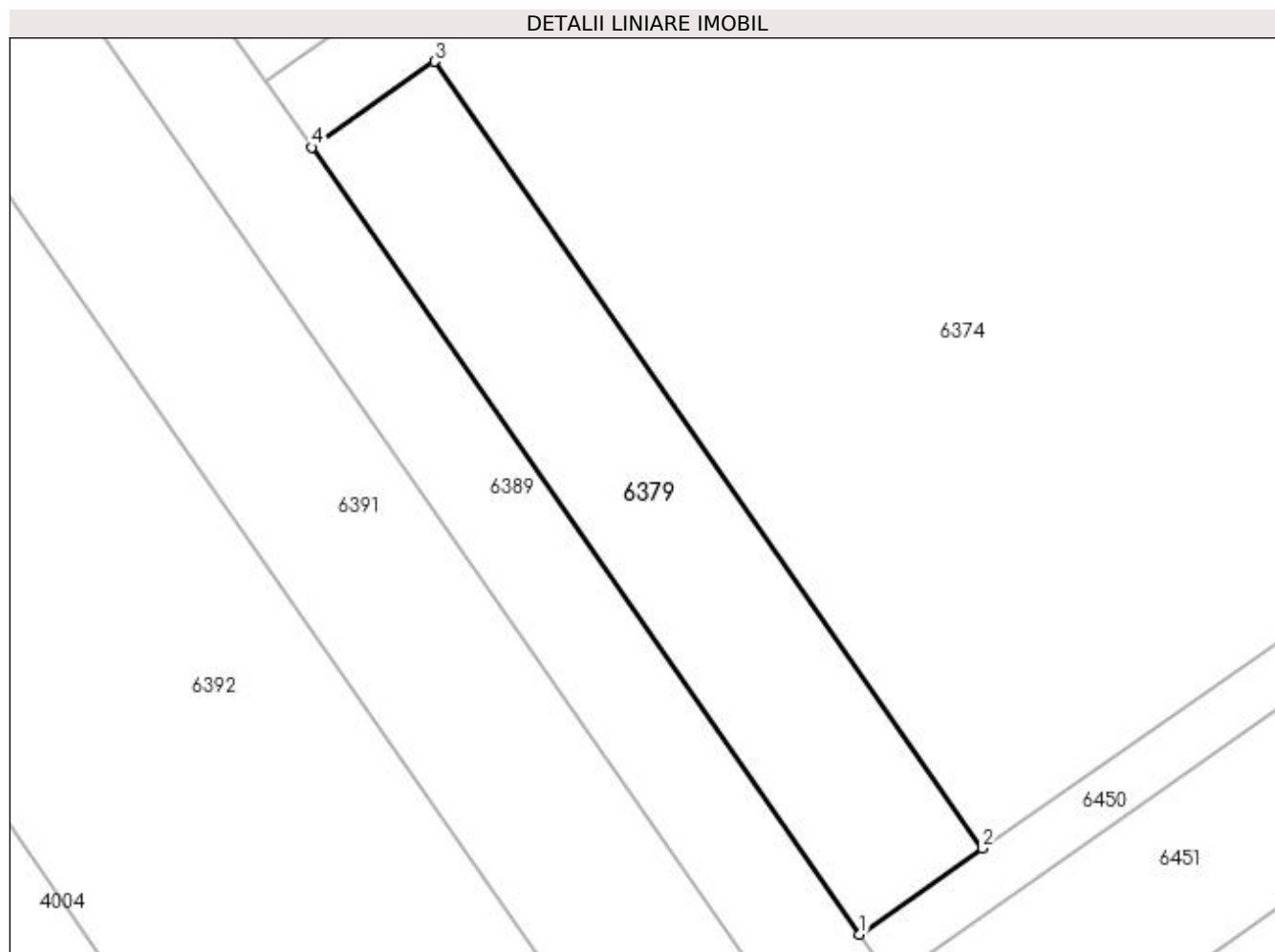
| Inscrieri privind dezmembramintele dreptului de proprietate, drepturi reale de garanție și sarcini | Referințe |
|--|-----------|
| NU SUNT | |

Anexa Nr. 1 La Partea I

Teren

| Nr cadastral | Suprafața (mp)* | Observații / Referințe |
|--------------|-----------------|------------------------|
| | 200 | |

* Suprafața este determinată în planul de proiecție Stereo 70.



Date referitoare la teren

| Crt | Categorie folosință | Intravilan | Suprafața (mp) | Tarla | Parcelă | Nr. topo | Observații / Referințe |
|-----|---------------------|------------|----------------|-------|---------|----------|------------------------|
| 1 | arabil | DA | 200 | 63 | 51 | - | |

Lungime Segmente

1) Valorile lungimilor segmentelor sunt obținute din proiecție în plan.

| Punct început | X / Y | Punct sfârșit | X / Y | Lungime segment (** (m) |
|---------------|----------------------------|---------------|----------------------------|-------------------------|
| 1 | 395.977,232 326.580,791 | 2 | 395.981,818 326.583,993 | 5.593 |
| 2 | 395.981,818 326.583,993 | 3 | 395.961,378 326.613,329 | 35.754 |
| 3 | 395.961,378 326.613,329 | 4 | 395.956,791 326.610,128 | 5.593 |
| 4 | 395.956,791 326.610,128 | 1 | 395.977,232 326.580,791 | 35.756 |

**** Lungimile segmentelor sunt determinate în planul de proiecție Stereo 70 și sunt rotunjite la 1 milimetru.**

***** Distanța dintre puncte este formată din segmente cumulate ce sunt mai mici decât valoarea 1 milimetru.**

**DATE DESPRE IMOBILUL NR. 6380**

Oficiul de Cadastru și Publicitate Imobiliară DOLJ
Biroul de Cadastru și Publicitate Imobiliară Craiova

A. Partea I. Descrierea imobilului

TEREN Intravilan

Nr. cadastral vechi:31924

Adresa: Loc. Almaj, Jud. Dolj, T63, P52

| Nr. Crt | Nr cadastral Nr. topografic | Suprafața* (mp) | Observații / Referințe |
|---------|-----------------------------|-----------------|---|
| A1 | | 200 | Sector cadastral:18 Teren neimprejmuit; |

B. Partea II. Proprietari și acte

| Inscrieri privitoare la dreptul de proprietate și alte drepturi reale | | Referințe |
|---|---|-----------|
| / | | |
| Act Administrativ nr. 22399, din 26/06/2023 emis de CJSIPT Dolj; | | |
| B1 | Intabulare, drept de PROPRIETATE, dobândit prin Reconstituire, cota actuala 1/1, cota initiala 1/1 1) IONESCU NELY | A1 |

C. Partea III. SARCINI .

| Inscrieri privind dezmembramintele dreptului de proprietate, drepturi reale de garanție și sarcini | Referințe |
|--|-----------|
| NU SUNT | |

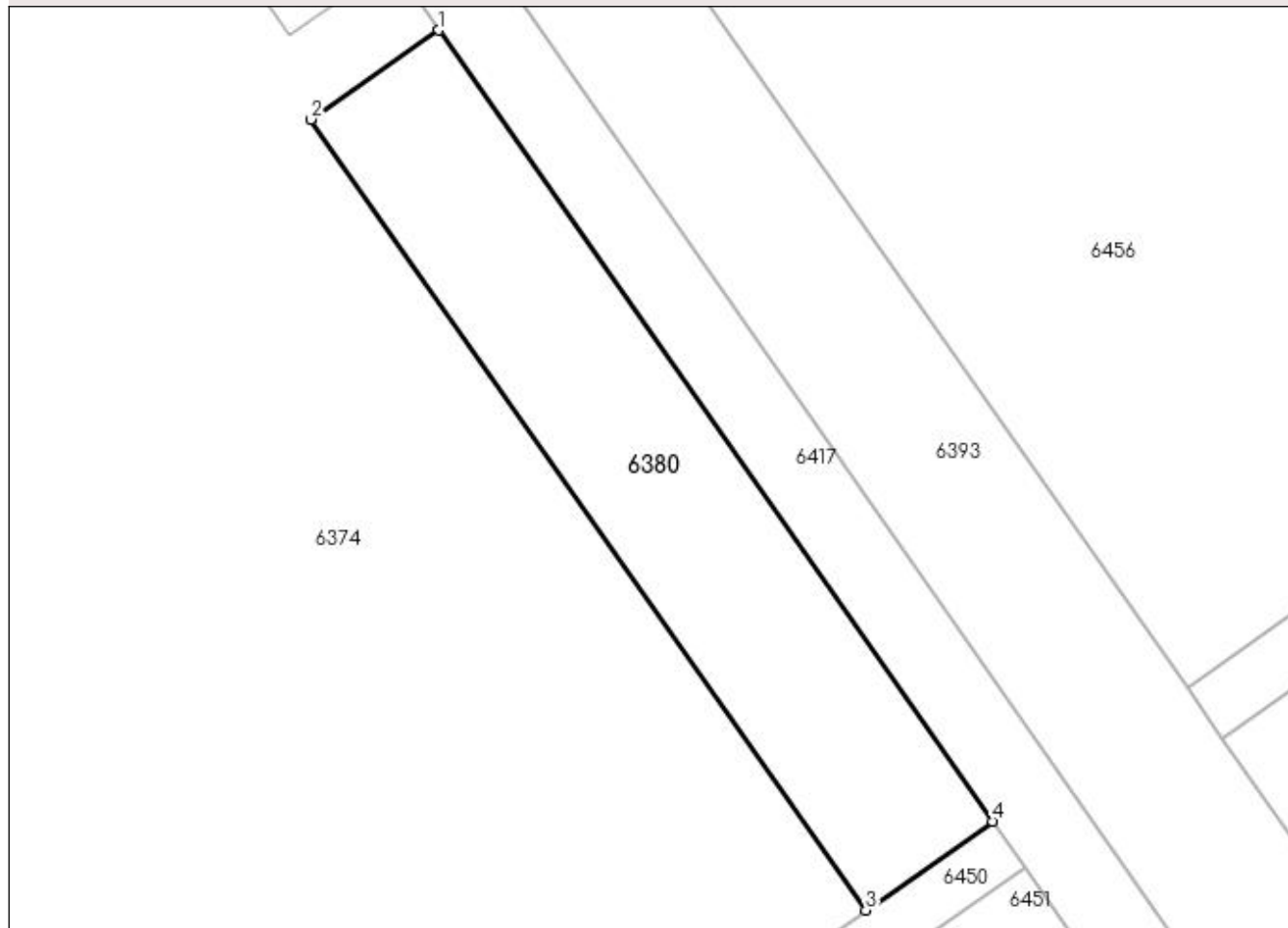
Anexa Nr. 1 La Partea I

Teren

| Nr cadastral | Suprafața (mp)* | Observații / Referințe |
|--------------|-----------------|------------------------|
| | 200 | |

* Suprafața este determinată în planul de proiecție Stereo 70.

DETALII LINIARE IMOBIL



Date referitoare la teren

| Crt | Categorie folosință | Intra vilan | Suprafața (mp) | Tarla | Parcelă | Nr. topo | Observații / Referințe |
|-----|---------------------|-------------|----------------|-------|---------|----------|------------------------|
| 1 | arabil | DA | 200 | 63 | 52 | - | |

Lungime Segmente

1) Valorile lungimilor segmentelor sunt obținute din proiecție în plan.

| Punct început | X / Y | Punct sfârșit | X / Y | Lungime segment (** (m) |
|---------------|----------------------------|---------------|----------------------------|-------------------------|
| 1 | 396.318,882 326.862,794 | 2 | 396.314,211 326.859,54 | 5.693 |
| 2 | 396.314,211 326.859,54 | 3 | 396.334,476 326.830,662 | 35.279 |
| 3 | 396.334,476 326.830,662 | 4 | 396.339,112 326.833,905 | 5.657 |
| 4 | 396.339,112 326.833,905 | 1 | 396.318,882 326.862,794 | 35.268 |

**** Lungimile segmentelor sunt determinate în planul de proiecție Stereo 70 și sunt rotunjite la 1 milimetru.**

***** Distanța dintre puncte este formată din segmente cumulate ce sunt mai mici decât valoarea 1 milimetru.**

**DATE DESPRE IMOBILUL NR. 6381**

Oficiul de Cadastru și Publicitate Imobiliară DOLJ
Biroul de Cadastru și Publicitate Imobiliară Craiova

A. Partea I. Descrierea imobilului

TEREN Intravilan

Nr. cadastral vechi:31925

Adresa: Loc. Almaj, Jud. Dolj, T63, P56

| Nr. Crt | Nr cadastral Nr. topografic | Suprafața* (mp) | Observații / Referințe |
|---------|-----------------------------|-----------------|---|
| A1 | | 59.900 | Sector cadastral:18 Teren neimprejmuit; |

B. Partea II. Proprietari și acte

| Inscrieri privitoare la dreptul de proprietate și alte drepturi reale | | Referințe |
|---|---|-----------|
| / | | |
| Act Administrativ nr. 22399, din 26/06/2023 emis de CJSIPT Dolj; | | |
| B1 | Intabulare, drept de PROPRIETATE, dobândit prin Reconstituire, cota actuala 1/1, cota initiala 1/1 1) IONESCU NELY | A1 |

C. Partea III. SARCINI .

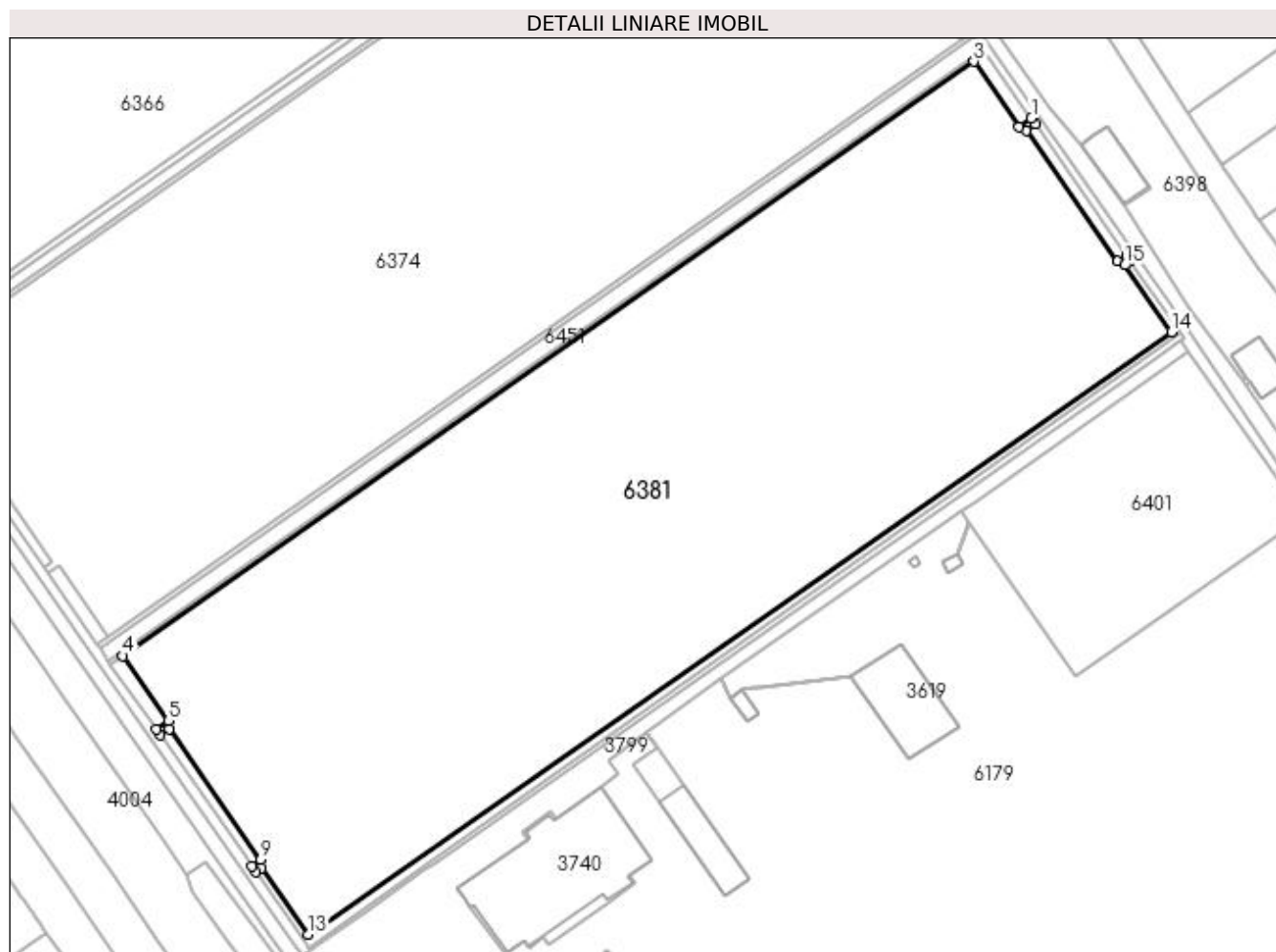
| Inscrieri privind dezmembramintele dreptului de proprietate, drepturi reale de garanție și sarcini | Referințe |
|--|-----------|
| NU SUNT | |

Anexa Nr. 1 La Partea I

Teren

| Nr cadastral | Suprafața (mp)* | Observații / Referințe |
|--------------|-----------------|------------------------|
| | 59.900 | |

* Suprafața este determinată în planul de proiecție Stereo 70.



Date referitoare la teren

| Crt | Categorie folosință | Intra vilan | Suprafața (mp) | Tarla | Parcelă | Nr. topo | Observații / Referințe |
|-----|---------------------|-------------|----------------|-------|---------|----------|------------------------|
| 1 | arabil | DA | 59.900 | 63 | 56 | - | |

Lungime Segmente

1) Valorile lungimilor segmentelor sunt obținute din proiecție în plan.

| Punct început | X / Y | Punct sfârșit | X / Y | Lungime segment (** (m) |
|---------------|----------------------------|---------------|----------------------------|-------------------------|
| 1 | 396.363,828 326.798,47 | 2 | 396.358,836 326.794,986 | 6.087 |
| 2 | 396.358,836 326.794,986 | 3 | 396.340,056 326.821,944 | 32.854 |
| 3 | 396.340,056 326.821,944 | 4 | 395.987,938 326.576,123 | 429.436 |
| 4 | 395.987,938 326.576,123 | 5 | 396.006,693 326.549,263 | 32.76 |
| 5 | 396.006,693 326.549,263 | 6 | 396.001,687 326.545,769 | 6.105 |

| Punct început | X / Y | Punct sfârșit | X / Y | Lungime segment (** (m) |
|---------------|----------------------------|---------------|----------------------------|-------------------------|
| 6 | 396.001,687 326.545,769 | 7 | 396.003,37 326.543,358 | 2.94 |
| 7 | 396.003,37 326.543,358 | 8 | 396.007,095 326.545,957 | 4.541 |
| 8 | 396.007,095 326.545,957 | 9 | 396.044,915 326.491,795 | 66.059 |
| 9 | 396.044,915 326.491,795 | 10 | 396.041,19 326.489,196 | 4.542 |
| 10 | 396.041,19 326.489,196 | 11 | 396.042,873 326.486,785 | 2.94 |
| 11 | 396.042,873 326.486,785 | 12 | 396.045,314 326.488,488 | 2.976 |
| 12 | 396.045,314 326.488,488 | 13 | 396.064,55 326.460,94 | 33.6 |
| 13 | 396.064,55 326.460,94 | 14 | 396.421,749 326.710,123 | 435.527 |
| 14 | 396.421,749 326.710,123 | 15 | 396.402,544 326.737,69 | 33.596 |
| 15 | 396.402,544 326.737,69 | 16 | 396.404,986 326.739,393 | 2.978 |
| 16 | 396.404,986 326.739,393 | 17 | 396.403,271 326.741,855 | 3.0 |
| 17 | 396.403,271 326.741,855 | 18 | 396.399,544 326.739,254 | 4.545 |
| 18 | 396.399,544 326.739,254 | 19 | 396.361,816 326.793,408 | 66.0 |
| 19 | 396.361,816 326.793,408 | 20 | 396.365,543 326.796,008 | 4.545 |
| 20 | 396.365,543 326.796,008 | 1 | 396.363,828 326.798,47 | 3.0 |

** Lungimile segmentelor sunt determinate în planul de proiecție Stereo 70 și sunt rotunjite la 1 milimetru.

*** Distanța dintre puncte este formată din segmente cumulate ce sunt mai mici decât valoarea 1 milimetru.

**DATE DESPRE IMOBILUL NR. 6382**

Oficiul de Cadastru și Publicitate Imobiliară DOLJ
Biroul de Cadastru și Publicitate Imobiliară Craiova

A. Partea I. Descrierea imobilului

TEREN Intravilan

Nr. cadastral vechi:31926

Adresa: Loc. Almaj, Jud. Dolj, T63, P57

| Nr. Crt | Nr cadastral Nr. topografic | Suprafața* (mp) | Observații / Referințe |
|---------|-----------------------------|-----------------|---|
| A1 | | 200 | Sector cadastral:18 Teren neimprejmuit; |

B. Partea II. Proprietari și acte

| Inscrieri privitoare la dreptul de proprietate și alte drepturi reale | | Referințe |
|---|---|-----------|
| / | | |
| Act Administrativ nr. 22399, din 26/06/2023 emis de CJSIPT Dolj; | | |
| B1 | Intabulare, drept de PROPRIETATE, dobandit prin Reconstituire, cota actuala 1/1, cota initiala 1/1 1) IONESCU NELY | A1 |

C. Partea III. SARCINI .

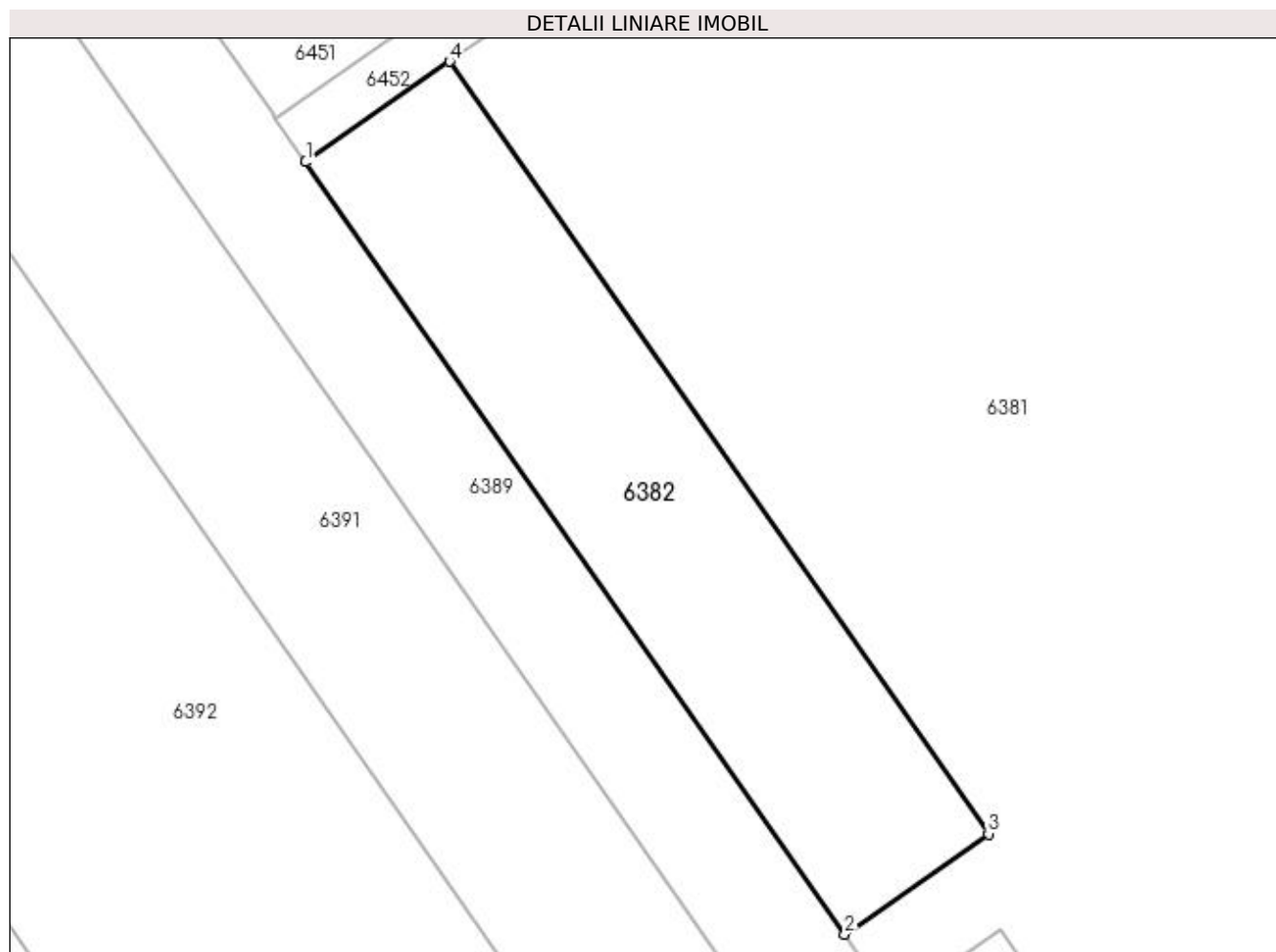
| Inscrieri privind dezmembramintele dreptului de proprietate, drepturi reale de garanție și sarcini | Referințe |
|--|-----------|
| NU SUNT | |

Anexa Nr. 1 La Partea I

Teren

| Nr cadastral | Suprafața (mp)* | Observații / Referințe |
|--------------|-----------------|------------------------|
| | 200 | |

* Suprafața este determinată în planul de proiecție Stereo 70.



Date referitoare la teren

| Crt | Categorie folosință | Intra vilan | Suprafața (mp) | Tarla | Parcelă | Nr. topo | Observații / Referințe |
|-----|---------------------|-------------|----------------|-------|---------|----------|------------------------|
| 1 | arabil | DA | 200 | 63 | 57 | - | |

Lungime Segmente

1) Valorile lungimilor segmentelor sunt obținute din proiecție în plan.

| Punct început | X / Y | Punct sfârșit | X / Y | Lungime segment (** (m) |
|---------------|----------------------------|---------------|----------------------------|-------------------------|
| 1 | 395.982,932 326.572,628 | 2 | 396.001,687 326.545,769 | 32.759 |
| 2 | 396.001,687 326.545,769 | 3 | 396.006,693 326.549,263 | 6.105 |
| 3 | 396.006,693 326.549,263 | 4 | 395.987,938 326.576,123 | 32.76 |
| 4 | 395.987,938 326.576,123 | 1 | 395.982,932 326.572,628 | 6.105 |

**** Lungimile segmentelor sunt determinate în planul de proiecție Stereo 70 și sunt rotunjite la 1 milimetru.**

***** Distanța dintre puncte este formată din segmente cumulate ce sunt mai mici decât valoarea 1 milimetru.**

**DATE DESPRE IMOBILUL NR. 6383**

Oficiul de Cadastru și Publicitate Imobiliară DOLJ
Biroul de Cadastru și Publicitate Imobiliară Craiova

A. Partea I. Descrierea imobilului

TEREN Intravilan

Nr. cadastral vechi:31927

Adresa: Loc. Almaj, Jud. Dolj, T63, P58

| Nr. Crt | Nr cadastral Nr. topografic | Suprafața* (mp) | Observații / Referințe |
|---------|-----------------------------|-----------------|---|
| A1 | | 200 | Sector cadastral:18 Teren neimprejmuit; |

B. Partea II. Proprietari și acte

| Inscrieri privitoare la dreptul de proprietate și alte drepturi reale | | Referințe |
|---|---|-----------|
| / | | |
| Act Administrativ nr. 22399, din 26/06/2023 emis de CJSIPT Dolj; | | |
| B1 | Intabulare, drept de PROPRIETATE, dobandit prin Reconstituire, cota actuala 1/1, cota initiala 1/1 1) IONESCU NELY | A1 |

C. Partea III. SARCINI .

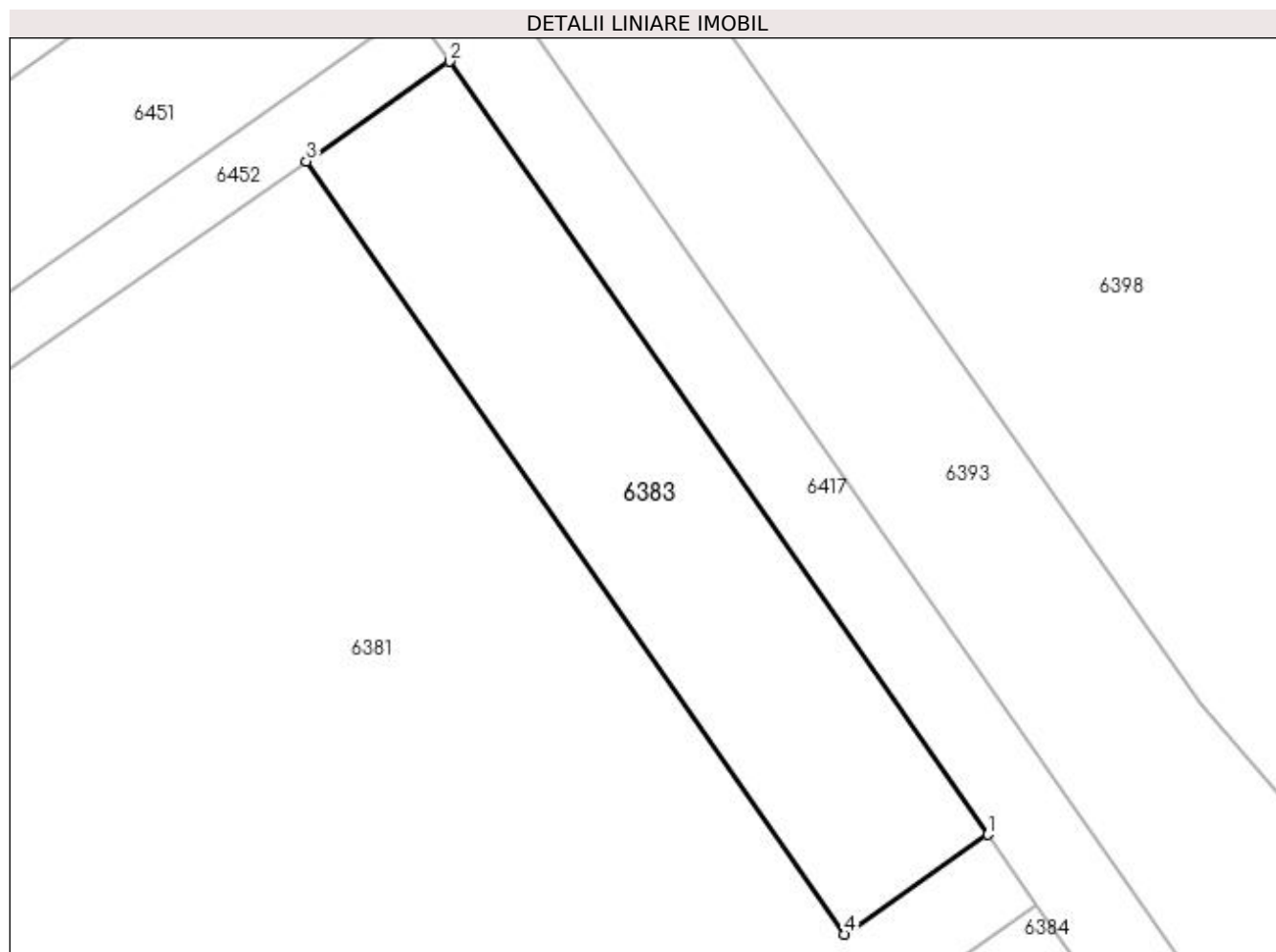
| Inscrieri privind dezmembramintele dreptului de proprietate, drepturi reale de garanție și sarcini | Referințe |
|--|-----------|
| NU SUNT | |

Anexa Nr. 1 La Partea I

Teren

| | | |
|--------------|-----------------|------------------------|
| Nr cadastral | Suprafața (mp)* | Observații / Referințe |
| | 200 | |

* Suprafața este determinată în planul de proiecție Stereo 70.



Date referitoare la teren

| Crt | Categorie folosință | Intra vilan | Suprafața (mp) | Tarla | Parcelă | Nr. topo | Observații / Referințe |
|-----|---------------------|-------------|----------------|-------|---------|----------|------------------------|
| 1 | arabil | DA | 200 | 63 | 58 | - | |

Lungime Segmente

1) Valorile lungimilor segmentelor sunt obținute din proiecție în plan.

| Punct început | X / Y | Punct sfârșit | X / Y | Lungime segment (** (m) |
|---------------|----------------------------|---------------|----------------------------|-------------------------|
| 1 | 396.363,828 326.798,47 | 2 | 396.345,047 326.825,428 | 32.855 |
| 2 | 396.345,047 326.825,428 | 3 | 396.340,056 326.821,944 | 6.087 |
| 3 | 396.340,056 326.821,944 | 4 | 396.358,836 326.794,986 | 32.854 |
| 4 | 396.358,836 326.794,986 | 1 | 396.363,828 326.798,47 | 6.087 |

**** Lungimile segmentelor sunt determinate în planul de proiecție Stereo 70 și sunt rotunjite la 1 milimetru.**

***** Distanța dintre puncte este formată din segmente cumulate ce sunt mai mici decât valoarea 1 milimetru.**

**DATE DESPRE IMOBILUL NR. 6384**

Oficiul de Cadastru și Publicitate Imobiliară DOLJ
Biroul de Cadastru și Publicitate Imobiliară Craiova

A. Partea I. Descrierea imobilului

TEREN Intravilan

Nr. cadastral vechi:31928

Adresa: Loc. Almaj, Jud. Dolj, T63, P59

| Nr. Crt | Nr cadastral Nr. topografic | Suprafața* (mp) | Observații / Referințe |
|---------|-----------------------------|-----------------|---|
| A1 | | 300 | Sector cadastral:18 Teren neimprejmuit; |

B. Partea II. Proprietari și acte

| Inscrieri privitoare la dreptul de proprietate și alte drepturi reale | | Referințe |
|---|---|-----------|
| / | | |
| Act Administrativ nr. 22399, din 26/06/2023 emis de CJSIPT Dolj; | | |
| B1 | Intabulare, drept de PROPRIETATE, dobandit prin Reconstituire, cota actuala 1/1, cota initiala 1/1 1) IONESCU NELY | A1 |

C. Partea III. SARCINI .

| Inscrieri privind dezmembramintele dreptului de proprietate, drepturi reale de garanție și sarcini | Referințe |
|--|-----------|
| NU SUNT | |

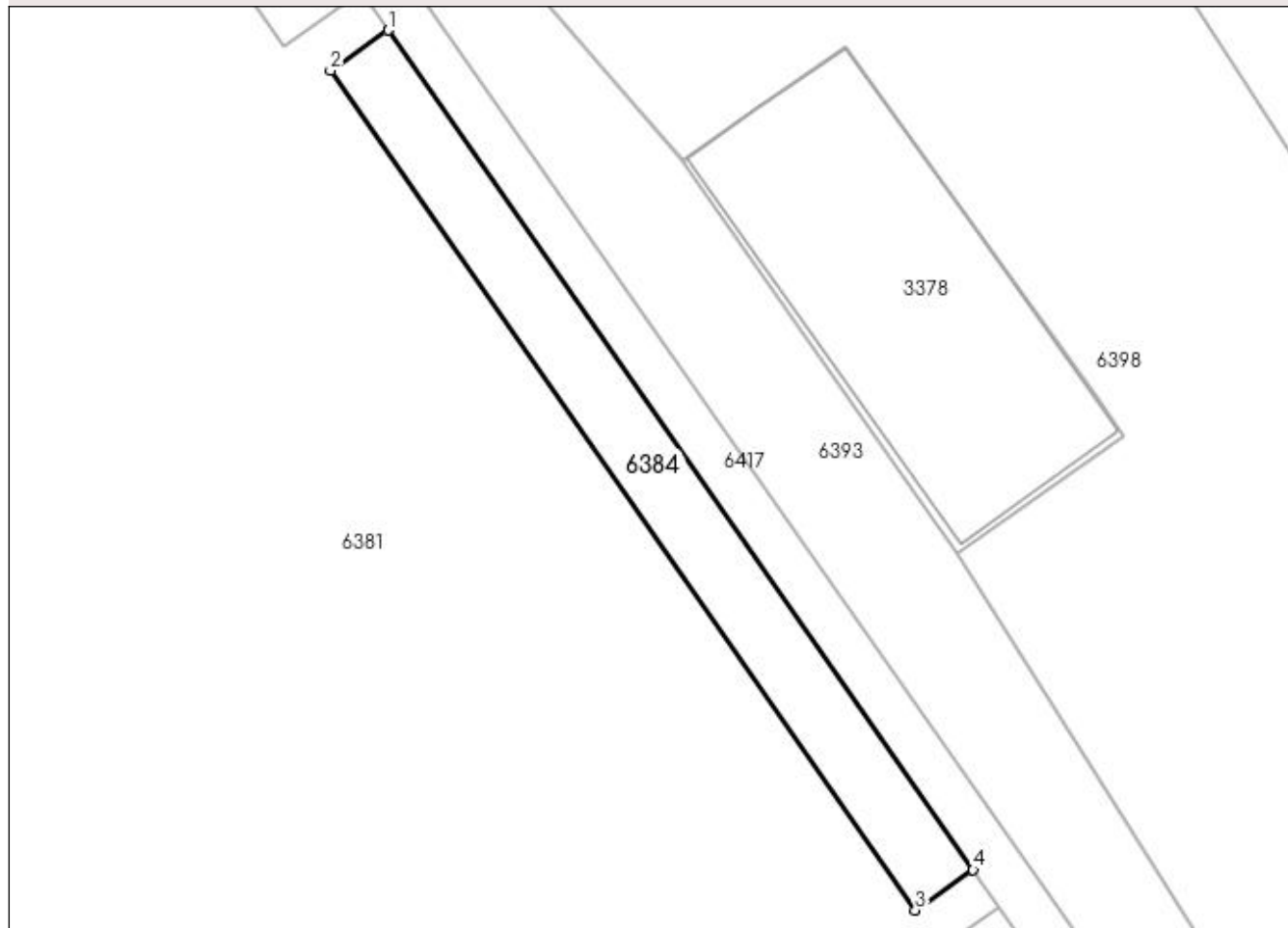
Anexa Nr. 1 La Partea I

Teren

| | | |
|--------------|-----------------|------------------------|
| Nr cadastral | Suprafața (mp)* | Observații / Referințe |
| | 300 | |

* Suprafața este determinată în planul de proiecție Stereo 70.

DETALII LINIARE IMOBIL



Date referitoare la teren

| Crt | Categorie folosință | Intra vilan | Suprafața (mp) | Tarla | Parcelă | Nr. topo | Observații / Referințe |
|-----|---------------------|-------------|----------------|-------|---------|----------|------------------------|
| 1 | arabil | DA | 300 | 63 | 59 | - | |

Lungime Segmente

1) Valorile lungimilor segmentelor sunt obținute din proiecție în plan.

| Punct început | X / Y | Punct sfârșit | X / Y | Lungime segment (** (m) |
|---------------|----------------------------|---------------|----------------------------|-------------------------|
| 1 | 396.365,543 326.796,008 | 2 | 396.361,816 326.793,408 | 4.545 |
| 2 | 396.361,816 326.793,408 | 3 | 396.399,544 326.739,254 | 66.0 |
| 3 | 396.399,544 326.739,254 | 4 | 396.403,271 326.741,855 | 4.545 |
| 4 | 396.403,271 326.741,855 | 1 | 396.365,543 326.796,008 | 66.0 |

**** Lungimile segmentelor sunt determinate în planul de proiecție Stereo 70 și sunt rotunjite la 1 milimetru.**

***** Distanța dintre puncte este formată din segmente cumulate ce sunt mai mici decât valoarea 1 milimetru.**

**DATE DESPRE IMOBILUL NR. 6385**

Oficiul de Cadastru și Publicitate Imobiliară DOLJ
Biroul de Cadastru și Publicitate Imobiliară Craiova

A. Partea I. Descrierea imobilului

TEREN Intravilan

Nr. cadastral vechi:31929

Adresa: Loc. Almaj, Jud. Dolj, T63, P60

| Nr. Crt | Nr cadastral Nr. topografic | Suprafața* (mp) | Observații / Referințe |
|---------|-----------------------------|-----------------|---|
| A1 | | 300 | Sector cadastral:18 Teren neimprejmuit; |

B. Partea II. Proprietari și acte

| Inscrieri privitoare la dreptul de proprietate și alte drepturi reale | | Referințe |
|---|---|-----------|
| / | | |
| Act Administrativ nr. 22399, din 26/06/2023 emis de CJSIPT Dolj; | | |
| B1 | Intabulare, drept de PROPRIETATE, dobandit prin Reconstituire, cota actuala 1/1, cota initiala 1/1 1) IONESCU NELY | A1 |

C. Partea III. SARCINI .

| Inscrieri privind dezmembramintele dreptului de proprietate, drepturi reale de garanție și sarcini | Referințe |
|--|-----------|
| NU SUNT | |

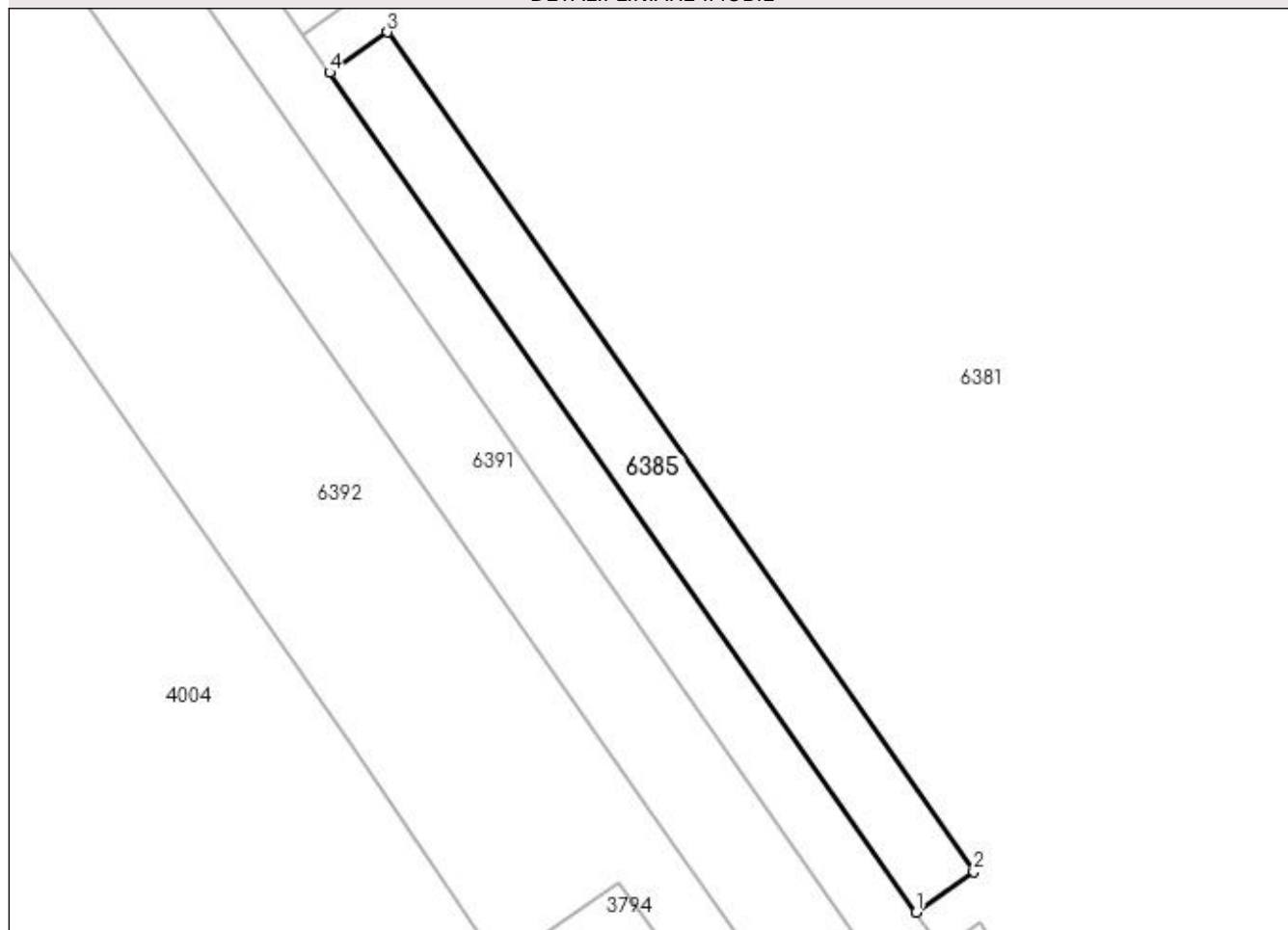
Anexa Nr. 1 La Partea I

Teren

| | | |
|--------------|-----------------|------------------------|
| Nr cadastral | Suprafața (mp)* | Observații / Referințe |
| | 300 | |

* Suprafața este determinată în planul de proiecție Stereo 70.

DETALII LINIARE IMOBIL



Date referitoare la teren

| Crt | Categorie folosință | Intra vilan | Suprafața (mp) | Tarla | Parcelă | Nr. topo | Observații / Referințe |
|-----|---------------------|-------------|----------------|-------|---------|----------|------------------------|
| 1 | arabil | DA | 300 | 63 | 60 | - | |

Lungime Segmente

1) Valorile lungimilor segmentelor sunt obținute din proiecție în plan.

| Punct început | X / Y | Punct sfârșit | X / Y | Lungime segment (** (m) |
|---------------|----------------------------|---------------|----------------------------|-------------------------|
| 1 | 396.041,19 326.489,196 | 2 | 396.044,915 326.491,795 | 4.542 |
| 2 | 396.044,915 326.491,795 | 3 | 396.007,095 326.545,957 | 66.059 |
| 3 | 396.007,095 326.545,957 | 4 | 396.003,37 326.543,358 | 4.541 |
| 4 | 396.003,37 326.543,358 | 1 | 396.041,19 326.489,196 | 66.06 |

**** Lungimile segmentelor sunt determinate în planul de proiecție Stereo 70 și sunt rotunjite la 1 milimetru.**

***** Distanța dintre puncte este formată din segmente cumulate ce sunt mai mici decât valoarea 1 milimetru.**

**DATE DESPRE IMOBILUL NR. 6386**

Oficiul de Cadastru și Publicitate Imobiliară DOLJ
Biroul de Cadastru și Publicitate Imobiliară Craiova

A. Partea I. Descrierea imobilului

TEREN Intravilan

Nr. cadastral vechi:31930

Adresa: Loc. Almaj, Jud. Dolj, T63, P61

| Nr. Crt | Nr cadastral Nr. topografic | Suprafața* (mp) | Observații / Referințe |
|---------|-----------------------------|-----------------|---|
| A1 | | 100 | Sector cadastral:18 Teren neimprejmuit; |

B. Partea II. Proprietari și acte

| Inscrieri privitoare la dreptul de proprietate și alte drepturi reale | | Referințe |
|---|---|-----------|
| / | | |
| Act Administrativ nr. 22399, din 26/06/2023 emis de CJSIPT Dolj; | | |
| B1 | Intabulare, drept de PROPRIETATE, dobandit prin Reconstituire, cota actuala 1/1, cota initiala 1/1 1) IONESCU NELY | A1 |

C. Partea III. SARCINI .

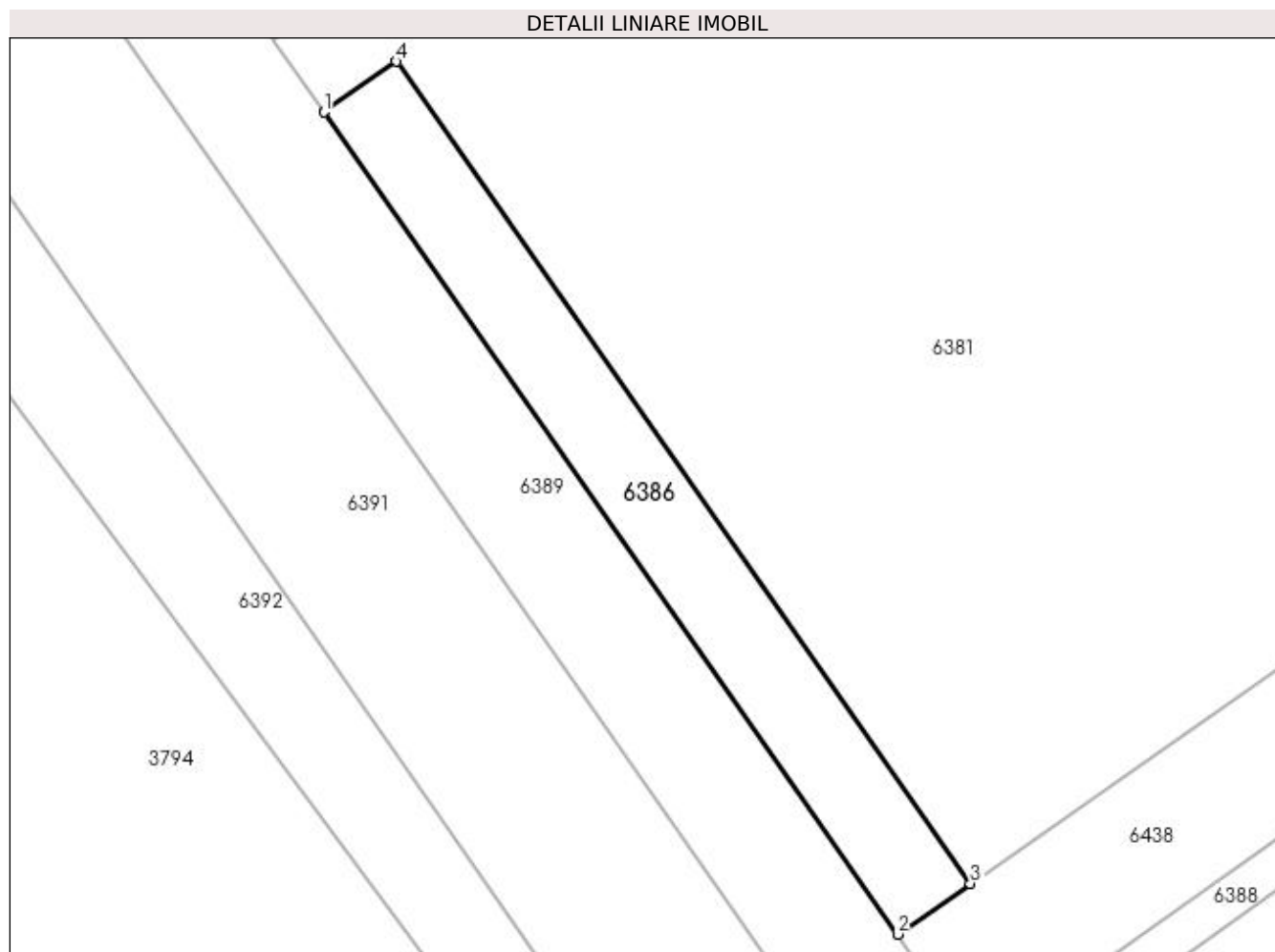
| Inscrieri privind dezmembramintele dreptului de proprietate, drepturi reale de garanție și sarcini | Referințe |
|--|-----------|
| NU SUNT | |

Anexa Nr. 1 La Partea I

Teren

| Nr cadastral | Suprafața (mp)* | Observații / Referințe |
|--------------|-----------------|------------------------|
| | 100 | |

* Suprafața este determinată în planul de proiecție Stereo 70.



Date referitoare la teren

| Crt | Categorie folosință | Intravilan | Suprafața (mp) | Tarla | Parcelă | Nr. topo | Observații / Referințe |
|-----|---------------------|------------|----------------|-------|---------|----------|------------------------|
| 1 | arabil | DA | 100 | 63 | 61 | - | |

Lungime Segmente

1) Valorile lungimilor segmentelor sunt obținute din proiecție în plan.

| Punct început | X / Y | Punct sfârșit | X / Y | Lungime segment (** (m) |
|---------------|----------------------------|---------------|----------------------------|-------------------------|
| 1 | 396.042,873 326.486,785 | 2 | 396.062,109 326.459,237 | 33.6 |
| 2 | 396.062,109 326.459,237 | 3 | 396.064,55 326.460,94 | 2.976 |
| 3 | 396.064,55 326.460,94 | 4 | 396.045,314 326.488,488 | 33.6 |
| 4 | 396.045,314 326.488,488 | 1 | 396.042,873 326.486,785 | 2.976 |

**** Lungimile segmentelor sunt determinate în planul de proiecție Stereo 70 și sunt rotunjite la 1 milimetru.**

***** Distanța dintre puncte este formată din segmente cumulate ce sunt mai mici decât valoarea 1 milimetru.**

**DATE DESPRE IMOBILUL NR. 6387**

Oficiul de Cadastru și Publicitate Imobiliară DOLJ
Biroul de Cadastru și Publicitate Imobiliară Craiova

A. Partea I. Descrierea imobilului

TEREN Intravilan

Nr. cadastral vechi:31931

Adresa: Loc. Almaj, Jud. Dolj, T63, P62

| Nr. Crt | Nr cadastral Nr. topografic | Suprafața* (mp) | Observații / Referințe |
|---------|-----------------------------|-----------------|---|
| A1 | | 100 | Sector cadastral:18 Teren neimprejmuit; |

B. Partea II. Proprietari și acte

| Inscrieri privitoare la dreptul de proprietate și alte drepturi reale | | Referințe |
|---|---|-----------|
| / | | |
| Act Administrativ nr. 22399, din 26/06/2023 emis de CJSIPT Dolj; | | |
| B1 | Intabulare, drept de PROPRIETATE, dobândit prin Reconstituire, cota actuala 1/1, cota initiala 1/1 1) IONESCU NELY | A1 |

C. Partea III. SARCINI .

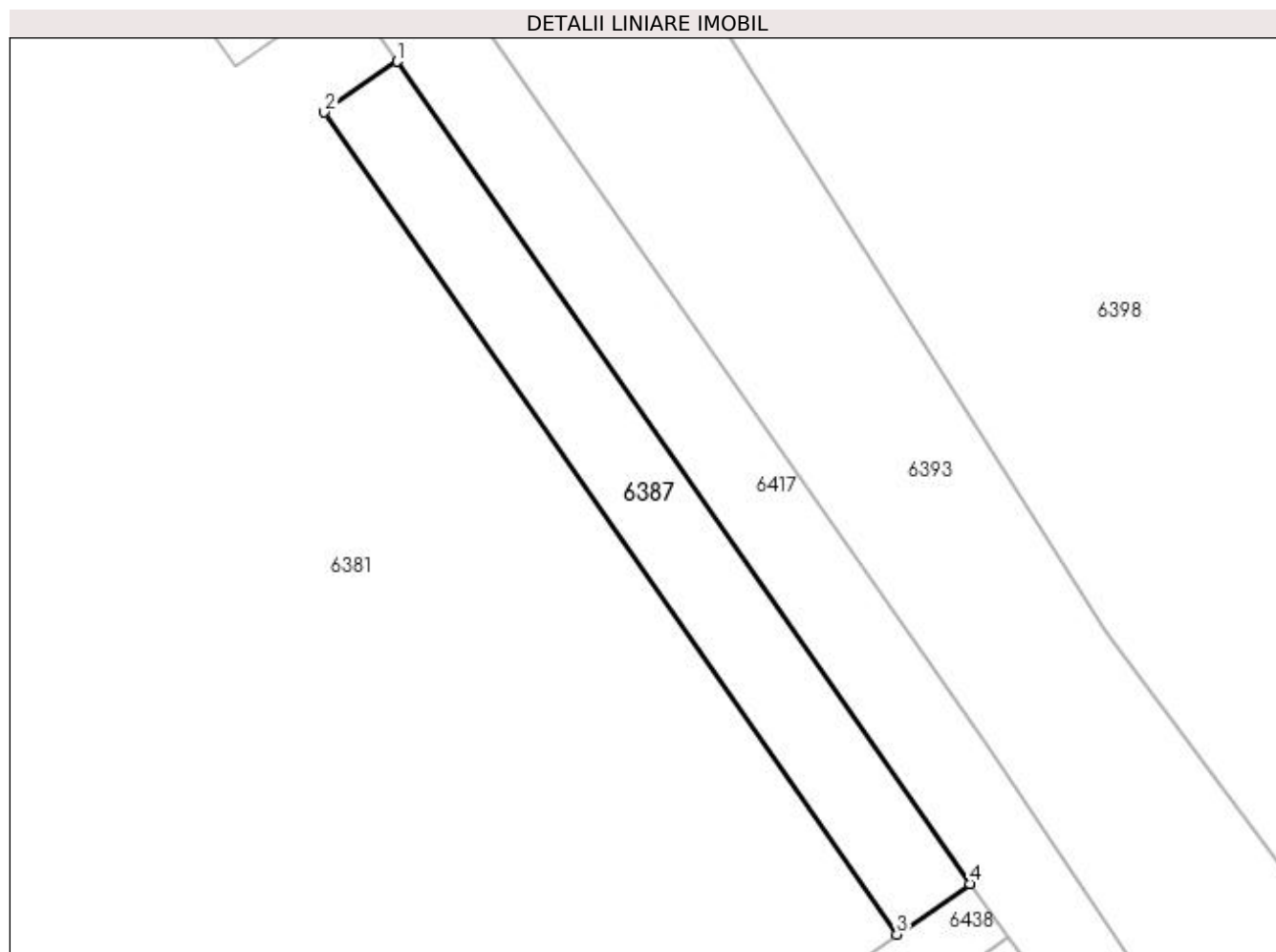
| Inscrieri privind dezmembramintele dreptului de proprietate, drepturi reale de garanție și sarcini | Referințe |
|--|-----------|
| NU SUNT | |

Anexa Nr. 1 La Partea I

Teren

| Nr cadastral | Suprafața (mp)* | Observații / Referințe |
|--------------|-----------------|------------------------|
| | 100 | |

* Suprafața este determinată în planul de proiecție Stereo 70.



Date referitoare la teren

| Crt | Categorie folosință | Intra vilan | Suprafața (mp) | Tarla | Parcelă | Nr. topo | Observații / Referințe |
|-----|---------------------|-------------|----------------|-------|---------|----------|------------------------|
| 1 | arabil | DA | 100 | 63 | 62 | - | |

Lungime Segmente

1) Valorile lungimilor segmentelor sunt obținute din proiecție în plan.

| Punct început | X / Y | Punct sfârșit | X / Y | Lungime segment (** (m) |
|---------------|----------------------------|---------------|----------------------------|-------------------------|
| 1 | 396.404,986 326.739,393 | 2 | 396.402,544 326.737,69 | 2.978 |
| 2 | 396.402,544 326.737,69 | 3 | 396.421,749 326.710,123 | 33.596 |
| 3 | 396.421,749 326.710,123 | 4 | 396.424,191 326.711,827 | 2.978 |
| 4 | 396.424,191 326.711,827 | 1 | 396.404,986 326.739,393 | 33.596 |

**** Lungimile segmentelor sunt determinate în planul de proiecție Stereo 70 și sunt rotunjite la 1 milimetru.**

***** Distanța dintre puncte este formată din segmente cumulate ce sunt mai mici decât valoarea 1 milimetru.**

**DATE DESPRE IMOBILUL NR. 6388**

Oficiul de Cadastru și Publicitate Imobiliară DOLJ
Biroul de Cadastru și Publicitate Imobiliară Craiova

A. Partea I. Descrierea imobilului

TEREN Intravilan

Nr. cadastral vechi:31932

Adresa: Loc. Almaj, Jud. Dolj, T63, P64

| Nr. Crt | Nr cadastral Nr. topografic | Suprafața* (mp) | Observații / Referințe |
|---------|-----------------------------|-----------------|---|
| A1 | | 900 | Sector cadastral:18 Teren neimprejmuit; |

B. Partea II. Proprietari și acte

| Inscrieri privitoare la dreptul de proprietate și alte drepturi reale | | Referințe |
|---|---|-----------|
| / | | |
| Act Administrativ nr. 22399, din 26/06/2023 emis de CJSIPT Dolj; | | |
| B1 | Intabulare, drept de PROPRIETATE, dobandit prin Reconstituire, cota actuala 1/1, cota initiala 1/1 1) IONESCU NELY | A1 |

C. Partea III. SARCINI .

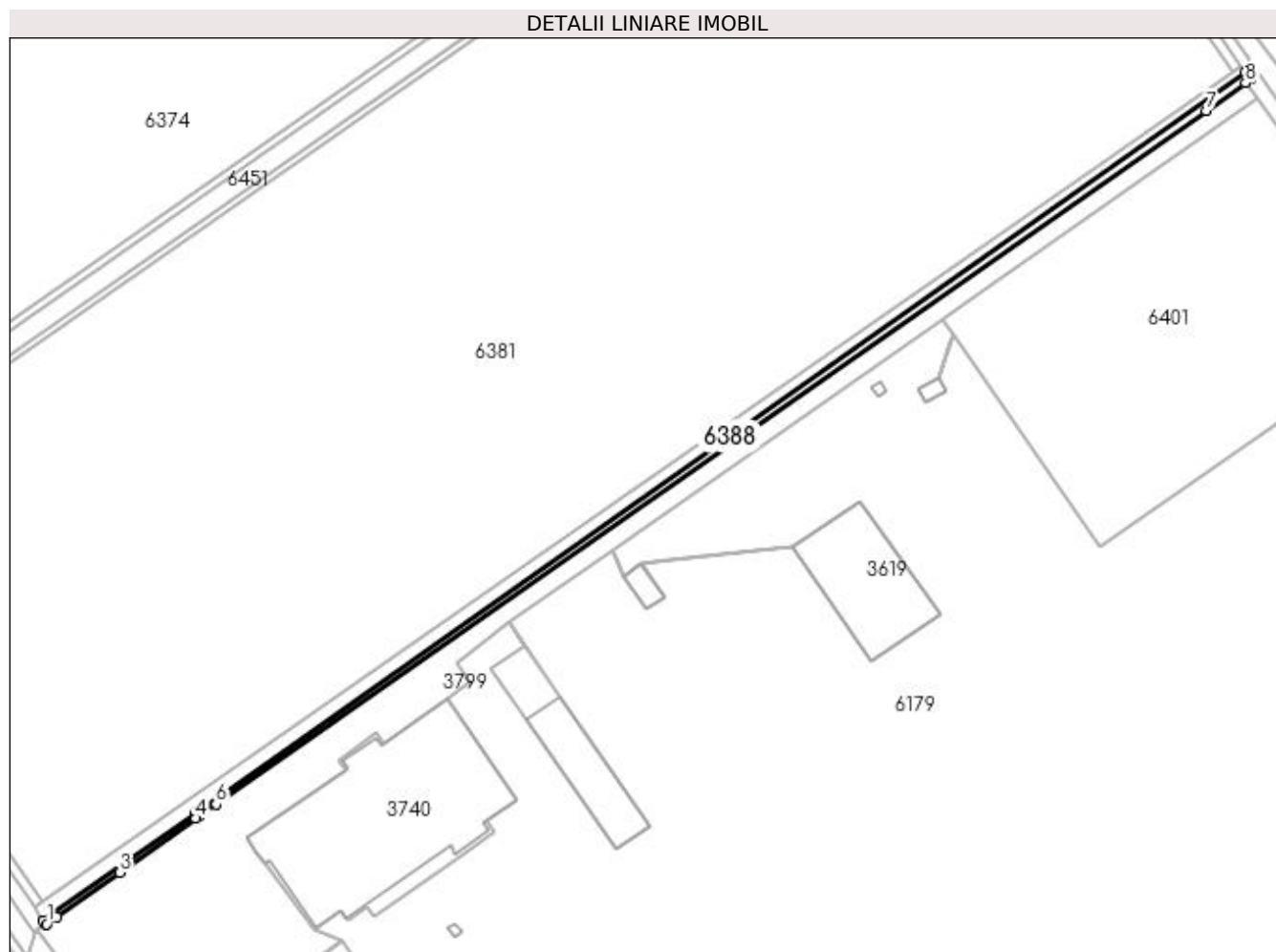
| Inscrieri privind dezmembramintele dreptului de proprietate, drepturi reale de garanție și sarcini | Referințe |
|--|-----------|
| NU SUNT | |

Anexa Nr. 1 La Partea I

Teren

| Nr cadastral | Suprafața (mp)* | Observații / Referințe |
|--------------|-----------------|------------------------|
| | 900 | |

* Suprafața este determinată în planul de proiecție Stereo 70.



Date referitoare la teren

| Crt | Categorie folosință | Intravilan | Suprafața (mp) | Tarla | Parcelă | Nr. topo | Observații / Referințe |
|-----|---------------------|------------|----------------|-------|---------|----------|------------------------|
| 1 | altele | DA | 900 | 63 | 64 | - | |

Lungime Segmente

1) Valorile lungimilor segmentelor sunt obținute din proiecție în plan.

| Punct început | X / Y | Punct sfârșit | X / Y | Lungime segment (** (m) |
|---------------|----------------------------|---------------|----------------------------|-------------------------|
| 1 | 396.065,79 326.454,348 | 2 | 396.068,866 326.456,521 | 3.766 |
| 2 | 396.068,866 326.456,521 | 3 | 396.087,731 326.469,842 | 23.094 |
| 3 | 396.087,731 326.469,842 | 4 | 396.110,679 326.486,047 | 28.093 |
| 4 | 396.110,679 326.486,047 | 5 | 396.111,51 326.486,633 | 1.018 |
| 5 | 396.111,51 326.486,633 | 6 | 396.116,67 326.490,277 | 6.317 |

| Punct început | X / Y | Punct sfârșit | X / Y | Lungime segment (** (m) |
|---------------|----------------------------|---------------|----------------------------|-------------------------|
| 6 | 396.116,67 326.490,277 | 7 | 396.413,666 326.698,233 | 362.564 |
| 7 | 396.413,666 326.698,233 | 8 | 396.425,57 326.706,55 | 14.522 |
| 8 | 396.425,57 326.706,55 | 9 | 396.427,194 326.707,743 | 2.015 |
| 9 | 396.427,194 326.707,743 | 10 | 396.425,496 326.710,053 | 2.867 |
| 10 | 396.425,496 326.710,053 | 11 | 396.110,707 326.487,77 | 385.359 |
| 11 | 396.110,707 326.487,77 | 12 | 396.064,814 326.455,363 | 56.182 |
| 12 | 396.064,814 326.455,363 | 13 | 396.065,611 326.454,222 | 1.393 |
| 13 | 396.065,611 326.454,222 | 1 | 396.065,79 326.454,348 | 0.219 |

** Lungimile segmentelor sunt determinate în planul de proiecție Stereo 70 și sunt rotunjite la 1 milimetru.

*** Distanța dintre puncte este formată din segmente cumulate ce sunt mai mici decât valoarea 1 milimetru.

**DATE DESPRE IMOBILUL NR. 6389**

Oficiul de Cadastru și Publicitate Imobiliară DOLJ
Biroul de Cadastru și Publicitate Imobiliară Craiova

A. Partea I. Descrierea imobilului

TEREN Intravilan

Nr. cadastral vechi:31933

Adresa: Loc. Almaj, Jud. Dolj, T63, P67

| Nr. Crt | Nr cadastral Nr. topografic | Suprafața* (mp) | Observații / Referințe |
|---------|-----------------------------|-----------------|---|
| A1 | | 3.600 | Sector cadastral:18 Teren neimprejmuit; |

B. Partea II. Proprietari și acte

| Inscrieri privitoare la dreptul de proprietate și alte drepturi reale | | Referințe |
|---|---|-----------|
| / | | |
| Act Administrativ nr. 22399, din 26/06/2023 emis de CJSIPT Dolj; | | |
| B1 | Intabulare, drept de PROPRIETATE, dobândit prin Reconstituire, cota actuala 1/1, cota initiala 1/1 1) IONESCU NELY | A1 |

C. Partea III. SARCINI .

| Inscrieri privind dezmembramintele dreptului de proprietate, drepturi reale de garanție și sarcini | Referințe |
|--|-----------|
| NU SUNT | |

Anexa Nr. 1 La Partea I

Teren

| Nr cadastral | Suprafața (mp)* | Observații / Referințe |
|--------------|-----------------|------------------------|
| | 3.600 | |

* Suprafața este determinată în planul de proiecție Stereo 70.



Date referitoare la teren

| Crt | Categorie folosință | Intravilan | Suprafața (mp) | Tarla | Parcelă | Nr. topo | Observații / Referințe |
|-----|---------------------|------------|----------------|-------|---------|----------|-------------------------------------|
| 1 | altele | DA | 3.600 | 63 | 67 | - | Parcela gresita in TDP - P66, DE 66 |

Lungime Segmente

1) Valorile lungimilor segmentelor sunt obținute din proiecție în plan.

| Punct început | X / Y | Punct sfârșit | X / Y | Lungime segment | Punct început | X / Y | Punct sfârșit | X / Y | Lungime segment | Punct început | X / Y | Punct sfârșit | X / Y | Lungime segment |
|---------------|----------------------------|---------------|----------------------------|-----------------|---------------|----------------------------|---------------|----------------------------|-----------------|---------------|----------------------------|---------------|----------------------------|-----------------|
| 1 | 395.561,032 327.183,904 | 2 | 395.559,847 327.185,589 | 2.06 | 2 | 395.559,847 327.185,589 | 3 | 395.556,332 327.183,216 | 4.241 | 3 | 395.556,332 327.183,216 | 4 | 395.636,996 327.072,825 | 136.722 |
| 4 | 395.636,996 327.072,825 | 5 | 395.631,982 327.069,321 | 6.117 | 5 | 395.631,982 327.069,321 | 6 | 395.741,385 326.912,297 | 191.378 | 6 | 395.741,385 326.912,297 | 7 | 395.973,388 326.579,308 | 405.841 |
| 7 | 395.973,388 326.579,308 | 8 | 396.059,714 326.455,59 | 150.859 | 8 | 396.059,714 326.455,59 | 9 | 396.062,3 326.451,884 | 4.519 | 9 | 396.062,3 326.451,884 | 10 | 396.063,161 326.452,492 | 1.054 |
| 10 | 396.063,161 326.452,492 | 11 | 396.065,611 326.454,222 | 2.999 | 11 | 396.065,611 326.454,222 | 12 | 396.064,814 326.455,363 | 1.393 | 12 | 396.064,814 326.455,363 | 13 | 396.063,672 326.456,999 | 1.995 |
| 13 | 396.063,672 326.456,999 | 14 | 396.062,109 326.459,237 | 2.729 | 14 | 396.062,109 326.459,237 | 15 | 396.042,873 326.486,785 | 33.6 | 15 | 396.042,873 326.486,785 | 16 | 396.041,19 326.489,196 | 2.94 |
| 16 | 396.041,19 326.489,196 | 17 | 396.003,37 326.543,358 | 66.06 | 17 | 396.003,37 326.543,358 | 18 | 396.001,687 326.545,769 | 2.94 | 18 | 396.001,687 326.545,769 | 19 | 395.982,932 326.572,628 | 32.759 |

| Punct început | X / Y | Punct sfârșit | X / Y | Lungime segment | Punct început | X / Y | Punct sfârșit | X / Y | Lungime segment | Punct început | X / Y | Punct sfârșit | X / Y | Lungime segment |
|---------------|----------------------------|---------------|----------------------------|-----------------|---------------|----------------------------|---------------|----------------------------|-----------------|---------------|----------------------------|---------------|----------------------------|-----------------|
| 19 | 395.982,932 326.572,628 | 20 | 395.981,878 326.574,137 | 1.841 | 20 | 395.981,878 326.574,137 | 21 | 395.981,765 326.574,299 | 0.197 | 21 | 395.981,765 326.574,299 | 22 | 395.978,401 326.579,117 | 5.876 |
| 22 | 395.978,401 326.579,117 | 23 | 395.977,232 326.580,791 | 2.042 | 23 | 395.977,232 326.580,791 | 24 | 395.956,791 326.610,128 | 35.756 | 24 | 395.956,791 326.610,128 | 25 | 395.955,076 326.612,589 | 3.0 |
| 25 | 395.955,076 326.612,589 | 26 | 395.917,348 326.666,743 | 66.0 | 26 | 395.917,348 326.666,743 | 27 | 395.915,633 326.669,204 | 3.0 | 27 | 395.915,633 326.669,204 | 28 | 395.897,931 326.694,596 | 30.953 |
| 28 | 395.897,931 326.694,596 | 29 | 395.896,767 326.696,271 | 2.04 | 29 | 395.896,767 326.696,271 | 30 | 395.894,181 326.699,992 | 4.532 | 30 | 395.894,181 326.699,992 | 31 | 395.893,017 326.701,667 | 2.04 |
| 31 | 395.893,017 326.701,667 | 32 | 395.873,539 326.729,624 | 34.073 | 32 | 395.873,539 326.729,624 | 33 | 395.871,824 326.732,086 | 3.0 | 33 | 395.871,824 326.732,086 | 34 | 395.834,096 326.786,239 | 66.0 |
| 34 | 395.834,096 326.786,239 | 35 | 395.832,383 326.788,698 | 2.997 | 35 | 395.832,383 326.788,698 | 36 | 395.813,832 326.815,321 | 32.449 | 36 | 395.813,832 326.815,321 | 37 | 395.812,669 326.816,991 | 2.035 |
| 37 | 395.812,669 326.816,991 | 38 | 395.812,665 326.816,996 | 0.006 | 38 | 395.812,665 326.816,996 | 39 | 395.808,196 326.823,414 | 7.821 | 39 | 395.808,196 326.823,414 | 40 | 395.807,029 326.825,089 | 2.041 |
| 40 | 395.807,029 326.825,089 | 41 | 395.787,268 326.853,453 | 34.569 | 41 | 395.787,268 326.853,453 | 42 | 395.785,496 326.855,997 | 3.1 | 42 | 395.785,496 326.855,997 | 43 | 395.747,766 326.910,149 | 66.0 |
| 43 | 395.747,766 326.910,149 | 44 | 395.746,077 326.912,627 | 2.999 | 44 | 395.746,077 326.912,627 | 45 | 395.727,517 326.939,217 | 32.427 | 45 | 395.727,517 326.939,217 | 46 | 395.726,349 326.940,893 | 2.043 |
| 46 | 395.726,349 326.940,893 | 47 | 395.724,403 326.943,687 | 3.405 | 47 | 395.724,403 326.943,687 | 48 | 395.723,235 326.945,363 | 2.043 | 48 | 395.723,235 326.945,363 | 49 | 395.704,258 326.972,601 | 33.197 |
| 49 | 395.704,258 326.972,601 | 50 | 395.702,543 326.975,063 | 3.0 | 50 | 395.702,543 326.975,063 | 51 | 395.664,815 327.029,216 | 66.0 | 51 | 395.664,815 327.029,216 | 52 | 395.663,1 327.031,678 | 3.0 |
| 52 | 395.663,1 327.031,678 | 53 | 395.644,704 327.058,082 | 32.181 | 53 | 395.644,704 327.058,082 | 54 | 395.643,273 327.060,136 | 2.504 | 54 | 395.643,273 327.060,136 | 55 | 395.638,728 327.066,661 | 7.952 |
| 55 | 395.638,728 327.066,661 | 56 | 395.637,559 327.068,338 | 2.045 | 56 | 395.637,559 327.068,338 | 57 | 395.642,614 327.071,871 | 6.167 | 57 | 395.642,614 327.071,871 | 58 | 395.622,585 327.099,362 | 34.013 |
| 58 | 395.622,585 327.099,362 | 59 | 395.620,818 327.101,787 | 3.001 | 59 | 395.620,818 327.101,787 | 60 | 395.581,945 327.155,141 | 66.014 | 60 | 395.581,945 327.155,141 | 61 | 395.580,178 327.157,567 | 3.001 |
| 61 | 395.580,178 327.157,567 | 62 | 395.562,217 327.182,218 | 30.501 | 62 | 395.562,217 327.182,218 | 1 | 395.561,032 327.183,904 | 2.061 | | | | | |

** Lungimile segmentelor sunt determinate în planul de proiecție Stereo 70 și sunt rotunjite la 1 milimetru.

*** Distanța dintre puncte este formată din segmente cumulate ce sunt mai mici decât valoarea 1 milimetru.

**DATE DESPRE IMOBILUL NR. 6390**

Oficiul de Cadastru și Publicitate Imobiliară DOLJ
Biroul de Cadastru și Publicitate Imobiliară Craiova

A. Partea I. Descrierea imobilului

TEREN Intravilan

Nr. cadastral vechi:31934

Adresa: Loc. Almaj, Jud. Dolj, T63, P68

| Nr. Crt | Nr cadastral Nr. topografic | Suprafața* (mp) | Observații / Referințe |
|---------|-----------------------------|-----------------|---|
| A1 | | 3.565 | Sector cadastral:18 Teren neimprejmuit; |

B. Partea II. Proprietari și acte

| Inscrieri privitoare la dreptul de proprietate și alte drepturi reale | | Referințe |
|---|---|-----------|
| / | | |
| Act Administrativ nr. 22399, din 26/06/2023 emis de CJSIPT Dolj; | | |
| B1 | Intabulare, drept de PROPRIETATE, dobândit prin Reconstituire, cota actuala 1/1, cota initiala 1/1 1) IONESCU NELY | A1 |

C. Partea III. SARCINI .

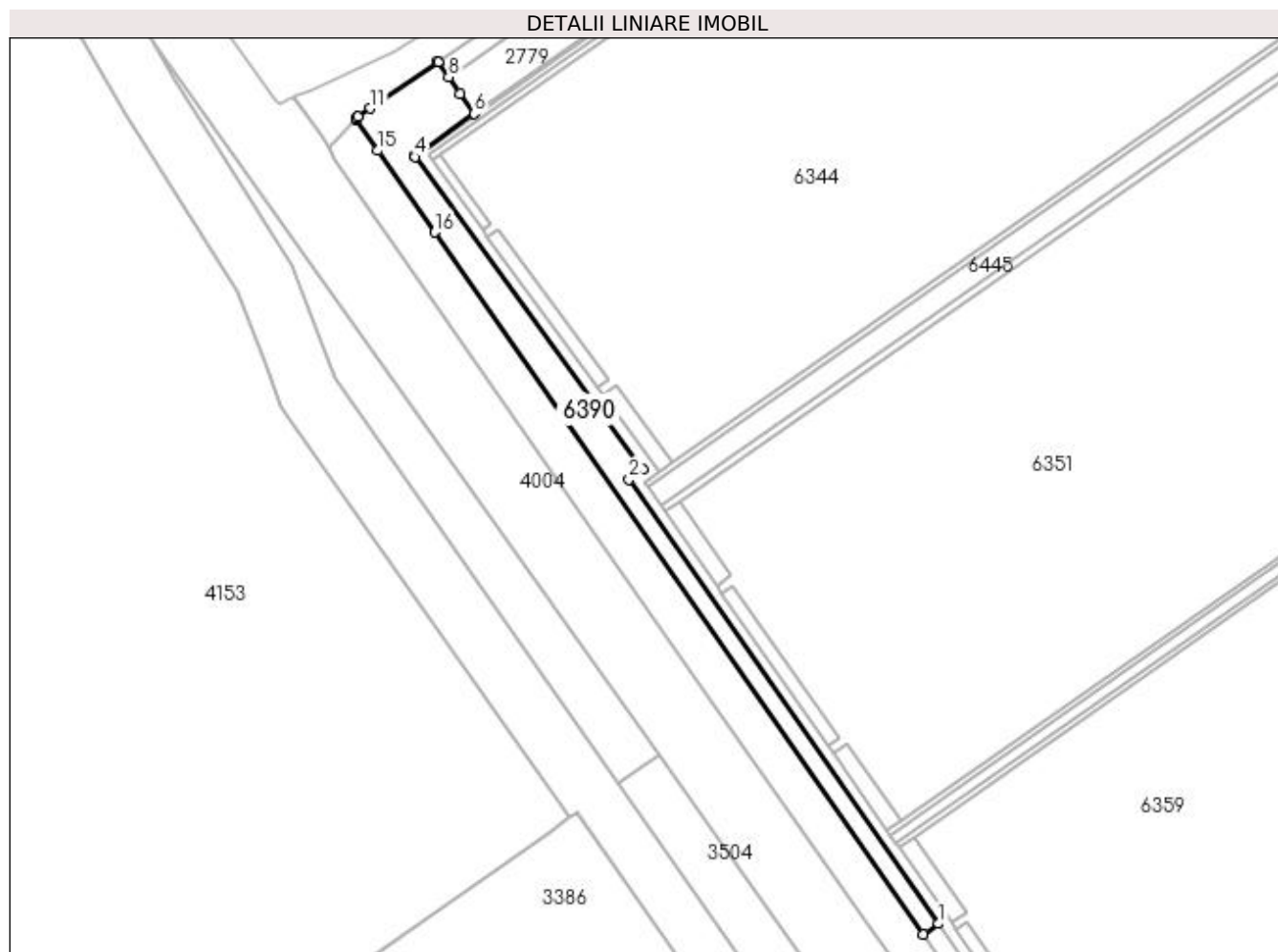
| Inscrieri privind dezmembramintele dreptului de proprietate, drepturi reale de garanție și sarcini | Referințe |
|--|-----------|
| NU SUNT | |

Anexa Nr. 1 La Partea I

Teren

| Nr cadastral | Suprafața (mp)* | Observații / Referințe |
|--------------|-----------------|------------------------|
| | 3.565 | |

* Suprafața este determinată în planul de proiecție Stereo 70.



Date referitoare la teren

| Crt | Categorie folosință | Intravilan | Suprafața (mp) | Tarla | Parcelă | Nr. topo | Observații / Referințe |
|-----|---------------------|------------|----------------|-------|---------|----------|------------------------------|
| 1 | arabil | DA | 3.565 | 63 | 68 | - | Parcela gresita in TDP - P67 |

Lungime Segmente

1) Valorile lungimilor segmentelor sunt obținute din proiecție în plan.

| Punct început | X / Y | Punct sfârșit | X / Y | Lungime segment (** (m) |
|---------------|----------------------------|---------------|----------------------------|-------------------------|
| 1 | 395.741,385 326.912,297 | 2 | 395.631,982 327.069,321 | 191.378 |
| 2 | 395.631,982 327.069,321 | 3 | 395.636,996 327.072,825 | 6.117 |
| 3 | 395.636,996 327.072,825 | 4 | 395.556,332 327.183,216 | 136.722 |
| 4 | 395.556,332 327.183,216 | 5 | 395.556,054 327.183,605 | 0.478 |
| 5 | 395.556,054 327.183,605 | 6 | 395.577,261 327.198,515 | 25.924 |

| Punct început | X / Y | Punct sfârșit | X / Y | Lungime segment (** (m) |
|---------------|----------------------------|---------------|----------------------------|-------------------------|
| 6 | 395.577,261 327.198,515 | 7 | 395.572,296 327.205,632 | 8.678 |
| 7 | 395.572,296 327.205,632 | 8 | 395.568,248 327.211,433 | 7.074 |
| 8 | 395.568,248 327.211,433 | 9 | 395.564,491 327.216,817 | 6.565 |
| 9 | 395.564,491 327.216,817 | 10 | 395.564,386 327.216,968 | 0.184 |
| 10 | 395.564,386 327.216,968 | 11 | 395.540,617 327.200,43 | 28.956 |
| 11 | 395.540,617 327.200,43 | 12 | 395.536,078 327.197,368 | 5.475 |
| 12 | 395.536,078 327.197,368 | 13 | 395.535,429 327.196,694 | 0.936 |
| 13 | 395.535,429 327.196,694 | 14 | 395.535,508 327.196,581 | 0.138 |
| 14 | 395.535,508 327.196,581 | 15 | 395.543,208 327.185,516 | 13.48 |
| 15 | 395.543,208 327.185,516 | 16 | 395.563,31 327.156,63 | 35.193 |
| 16 | 395.563,31 327.156,63 | 17 | 395.735,97 326.908,526 | 302.269 |
| 17 | 395.735,97 326.908,526 | 1 | 395.741,385 326.912,297 | 6.599 |

** Lungimile segmentelor sunt determinate în planul de proiecție Stereo 70 și sunt rotunjite la 1 milimetru.

*** Distanța dintre puncte este formată din segmente cumulate ce sunt mai mici decât valoarea 1 milimetru.

**DATE DESPRE IMOBILUL NR. 6391**

Oficiul de Cadastru și Publicitate Imobiliară DOLJ
Biroul de Cadastru și Publicitate Imobiliară Craiova

A. Partea I. Descrierea imobilului

TEREN Intravilan

Nr. cadastral vechi:31935

Adresa: Loc. Almaj, Jud. Dolj, T63, P69

| Nr. Crt | Nr cadastral Nr. topografic | Suprafața* (mp) | Observații / Referințe |
|---------|-----------------------------|-----------------|---|
| A1 | | 3.600 | Sector cadastral:18 Teren neimprejmuit; |

B. Partea II. Proprietari și acte

| Inscrieri privitoare la dreptul de proprietate și alte drepturi reale | | Referințe |
|---|---|-----------|
| / | | |
| Act Administrativ nr. 22399, din 26/06/2023 emis de CJSIPT Dolj; | | |
| B1 | Intabulare, drept de PROPRIETATE, dobândit prin Reconstituire, cota actuala 1/1, cota initiala 1/1 1) IONESCU NELY | A1 |

C. Partea III. SARCINI .

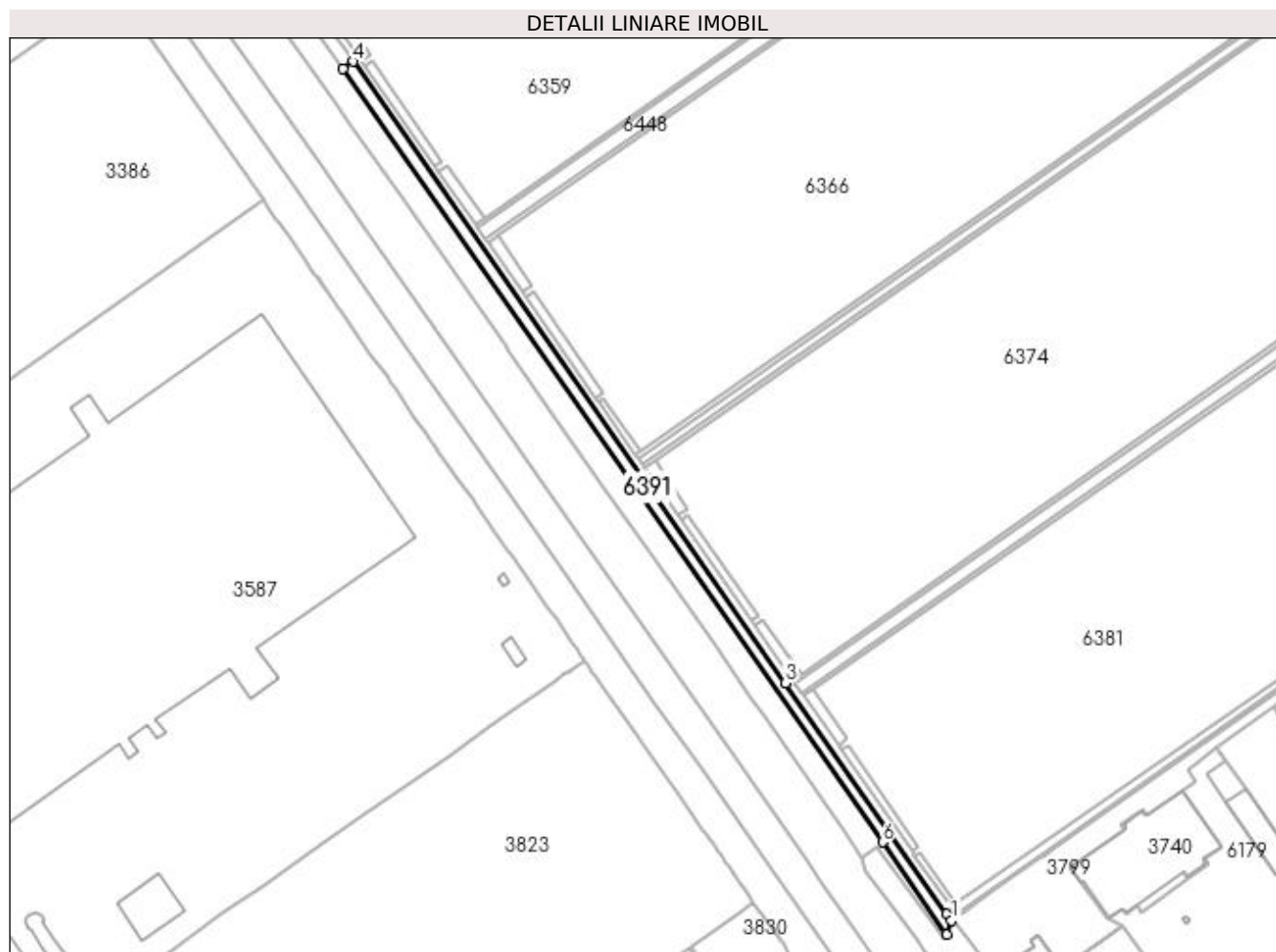
| Inscrieri privind dezmembramintele dreptului de proprietate, drepturi reale de garanție și sarcini | Referințe |
|--|-----------|
| NU SUNT | |

Anexa Nr. 1 La Partea I

Teren

| Nr cadastral | Suprafața (mp)* | Observații / Referințe |
|--------------|-----------------|------------------------|
| | 3.600 | |

* Suprafața este determinată în planul de proiecție Stereo 70.



Date referitoare la teren

| Crt | Categorie folosință | Intra vilan | Suprafața (mp) | Tarla | Parcelă | Nr. topo | Observații / Referințe |
|-----|---------------------|-------------|----------------|-------|---------|----------|-------------------------------------|
| 1 | altele | DA | 3.600 | 63 | 69 | - | Parcela gresita in TDP - P68, CD 68 |

Lungime Segmente

1) Valorile lungimilor segmentelor sunt obținute din proiecție în plan.

| Punct început | X / Y | Punct sfârșit | X / Y | Lungime segment (** (m) |
|---------------|----------------------------|---------------|----------------------------|-------------------------|
| 1 | 396.062,3 326.451,884 | 2 | 396.059,714 326.455,59 | 4.519 |
| 2 | 396.059,714 326.455,59 | 3 | 395.973,388 326.579,308 | 150.859 |
| 3 | 395.973,388 326.579,308 | 4 | 395.741,385 326.912,297 | 405.841 |
| 4 | 395.741,385 326.912,297 | 5 | 395.735,97 326.908,526 | 6.599 |
| 5 | 395.735,97 326.908,526 | 6 | 396.025,357 326.493,887 | 505.639 |

| Punct început | X / Y | Punct sfârșit | X / Y | Lungime segment (** (m) |
|---------------|----------------------------|---------------|----------------------------|-------------------------|
| 6 | 396.025,357 326.493,887 | 7 | 396.059,811 326.444,521 | 60.2 |
| 7 | 396.059,811 326.444,521 | 1 | 396.062,3 326.451,884 | 7.772 |

** Lungimile segmentelor sunt determinate în planul de proiecție Stereo 70 și sunt rotunjite la 1 milimetru.

*** Distanța dintre puncte este formată din segmente cumulate ce sunt mai mici decât valoarea 1 milimetru.

**DATE DESPRE IMOBILUL NR. 6392**

Oficiul de Cadastru și Publicitate Imobiliară DOLJ
Biroul de Cadastru și Publicitate Imobiliară Craiova

A. Partea I. Descrierea imobilului

TEREN Intravilan

Nr. cadastral vechi:31936

Adresa: Loc. Almaj, Jud. Dolj, T63, P70

| Nr. Crt | Nr cadastral Nr. topografic | Suprafața* (mp) | Observații / Referințe |
|---------|-----------------------------|-----------------|---|
| A1 | | 12.089 | Sector cadastral:18 Teren neimprejmuit; |

B. Partea II. Proprietari și acte

| Inscrieri privitoare la dreptul de proprietate și alte drepturi reale | | Referințe |
|---|---|-----------|
| / | | |
| Act Administrativ nr. 22399, din 26/06/2023 emis de CJSIPT Dolj; | | |
| B1 | Intabulare, drept de PROPRIETATE, dobândit prin Reconstituire, cota actuala 1/1, cota initiala 1/1 1) IONESCU NELY | A1 |

C. Partea III. SARCINI .

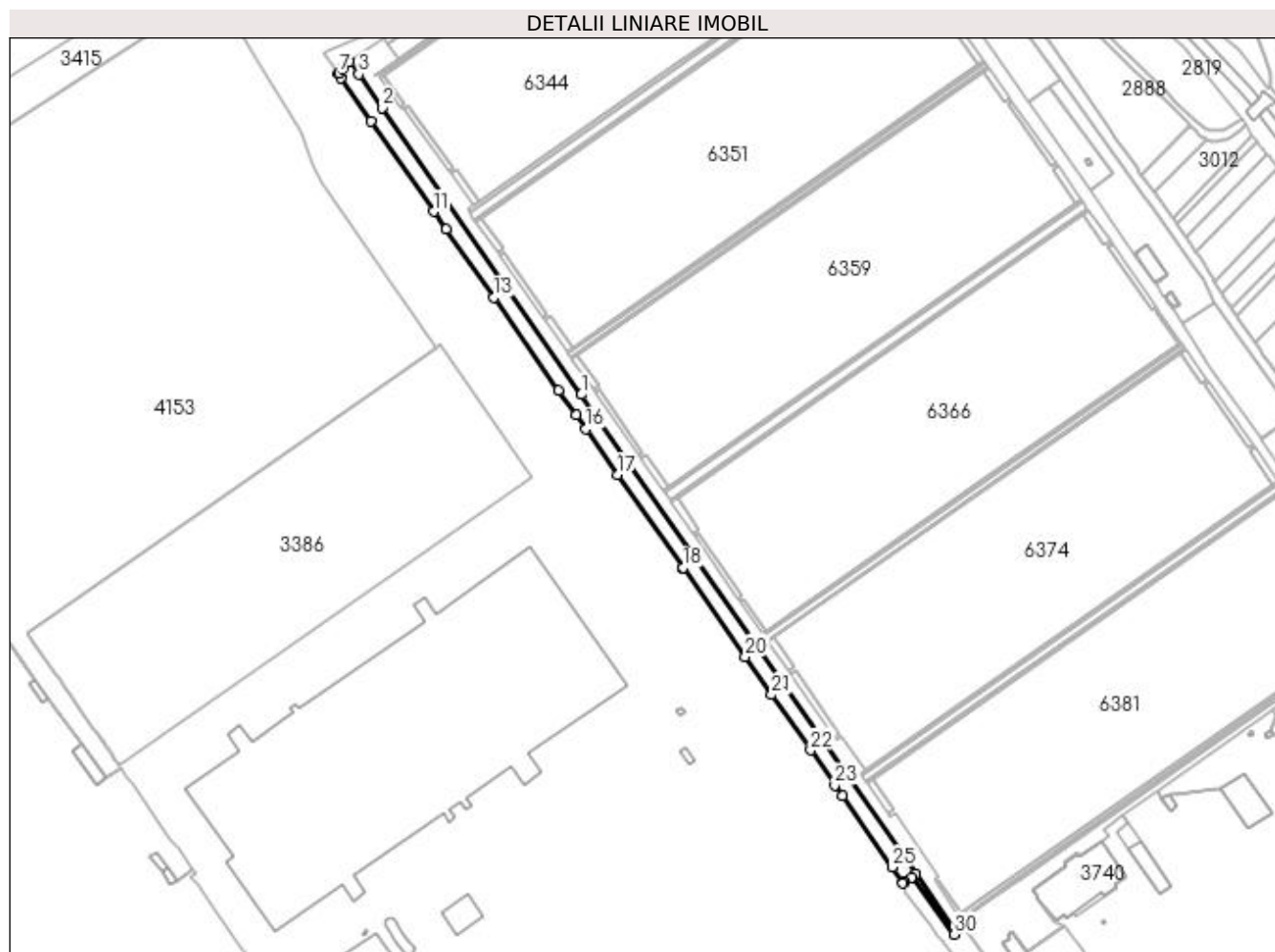
| Inscrieri privind dezmembramintele dreptului de proprietate, drepturi reale de garanție și sarcini | Referințe |
|--|-----------|
| NU SUNT | |

Anexa Nr. 1 La Partea I

Teren

| | | |
|--------------|-----------------|------------------------|
| Nr cadastral | Suprafața (mp)* | Observații / Referințe |
| | 12.089 | |

* Suprafața este determinată în planul de proiecție Stereo 70.



Date referitoare la teren

| Crt | Categorie folosință | Intravilan | Suprafața (mp) | Tarla | Parcelă | Nr. topo | Observații / Referințe |
|-----|---------------------|------------|----------------|-------|---------|----------|------------------------------|
| 1 | arabil | DA | 12.089 | 63 | 70 | - | Parcela gresita in TDP - P69 |

Lungime Segmente

1) Valorile lungimilor segmentelor sunt obținute din proiecție în plan.

| Punct început | X / Y | Punct sfârșit | X / Y | Lungime segment (** (m) |
|---------------|----------------------------|---------------|----------------------------|-------------------------|
| 1 | 395.735,97 326.908,526 | 2 | 395.563,31 327.156,63 | 302.269 |
| 3 | 395.543,208 327.185,516 | 4 | 395.535,508 327.196,581 | 13.48 |
| 5 | 395.535,429 327.196,694 | 6 | 395.529,162 327.190,181 | 9.038 |
| 7 | 395.526,19 327.186,787 | 8 | 395.525,861 327.186,412 | 0.499 |
| 9 | 395.527,725 327.182,079 | 10 | 395.553,687 327.145,11 | 45.174 |

| Punct început | X / Y | Punct sfârșit | X / Y | Lungime segment (** (m) |
|---------------|----------------------------|---------------|----------------------------|-------------------------|
| 2 | 395.563,31 327.156,63 | 3 | 395.543,208 327.185,516 | 35.193 |
| 4 | 395.535,508 327.196,581 | 5 | 395.535,429 327.196,694 | 0.138 |
| 6 | 395.529,162 327.190,181 | 7 | 395.526,19 327.186,787 | 4.512 |
| 8 | 395.525,861 327.186,412 | 9 | 395.527,725 327.182,079 | 4.717 |
| 10 | 395.553,687 327.145,11 | 11 | 395.608,152 327.066,846 | 95.35 |

| Punct început | X / Y | Punct sfârșit | X / Y | Lungime segment (** (m) | Punct început | X / Y | Punct sfârșit | X / Y | Lungime segment (** (m) |
|---------------|----------------------------|---------------|----------------------------|-------------------------|---------------|----------------------------|---------------|----------------------------|-------------------------|
| 11 | 395.608,152 327.066,846 | 12 | 395.618,78 327.051,648 | 18.546 | 12 | 395.618,78 327.051,648 | 13 | 395.660,153 326.992,485 | 72.194 |
| 13 | 395.660,153 326.992,485 | 14 | 395.716,355 326.912,194 | 98.007 | 14 | 395.716,355 326.912,194 | 15 | 395.731,466 326.890,689 | 26.283 |
| 15 | 395.731,466 326.890,689 | 16 | 395.739,851 326.878,757 | 14.584 | 16 | 395.739,851 326.878,757 | 17 | 395.767,653 326.839,191 | 48.357 |
| 17 | 395.767,653 326.839,191 | 18 | 395.823,75 326.758,715 | 98.098 | 18 | 395.823,75 326.758,715 | 19 | 395.824,457 326.757,71 | 1.229 |
| 19 | 395.824,457 326.757,71 | 20 | 395.877,833 326.681,765 | 92.826 | 20 | 395.877,833 326.681,765 | 21 | 395.900,739 326.648,96 | 40.011 |
| 21 | 395.900,739 326.648,96 | 22 | 395.934,334 326.600,845 | 58.683 | 22 | 395.934,334 326.600,845 | 23 | 395.955,363 326.570,781 | 36.689 |
| 23 | 395.955,363 326.570,781 | 24 | 395.961,852 326.561,505 | 11.32 | 24 | 395.961,852 326.561,505 | 25 | 396.004,958 326.499,781 | 75.286 |
| 25 | 396.004,958 326.499,781 | 26 | 396.014,302 326.485,798 | 16.818 | 26 | 396.014,302 326.485,798 | 27 | 396.015,241 326.486,453 | 1.145 |
| 27 | 396.015,241 326.486,453 | 28 | 396.015,284 326.486,483 | 0.052 | 28 | 396.015,284 326.486,483 | 29 | 396.021,977 326.491,152 | 8.161 |
| 29 | 396.021,977 326.491,152 | 30 | 396.058,825 326.441,604 | 61.747 | 30 | 396.058,825 326.441,604 | 31 | 396.059,811 326.444,521 | 3.08 |
| 31 | 396.059,811 326.444,521 | 32 | 396.025,357 326.493,887 | 60.2 | 32 | 396.025,357 326.493,887 | 1 | 395.735,97 326.908,526 | 505.639 |

** Lungimile segmentelor sunt determinate în planul de proiecție Stereo 70 și sunt rotunjite la 1 milimetru.

*** Distanța dintre puncte este formată din segmente cumulate ce sunt mai mici decât valoarea 1 milimetru.

**DATE DESPRE IMOBILUL NR. 6393**

Oficiul de Cadastru și Publicitate Imobiliară DOLJ
Biroul de Cadastru și Publicitate Imobiliară Craiova

A. Partea I. Descrierea imobilului

TEREN Intravilan

Nr. cadastral vechi:31937

Adresa: Loc. Almaj, Jud. Dolj, T63, P71

| Nr. Crt | Nr cadastral Nr. topografic | Suprafața* (mp) | Observații / Referințe |
|---------|-----------------------------|-----------------|---|
| A1 | | 9.100 | Sector cadastral:18 Teren neimprejmuit; |

B. Partea II. Proprietari și acte

| Inscrieri privitoare la dreptul de proprietate și alte drepturi reale | | Referințe |
|---|---|-----------|
| / | | |
| Act Administrativ nr. 22399, din 26/06/2023 emis de CJSIPT Dolj; | | |
| B1 | Intabulare, drept de PROPRIETATE, dobandit prin Reconstituire, cota actuala 1/1, cota initiala 1/1 1) IONESCU NELY | A1 |

C. Partea III. SARCINI .

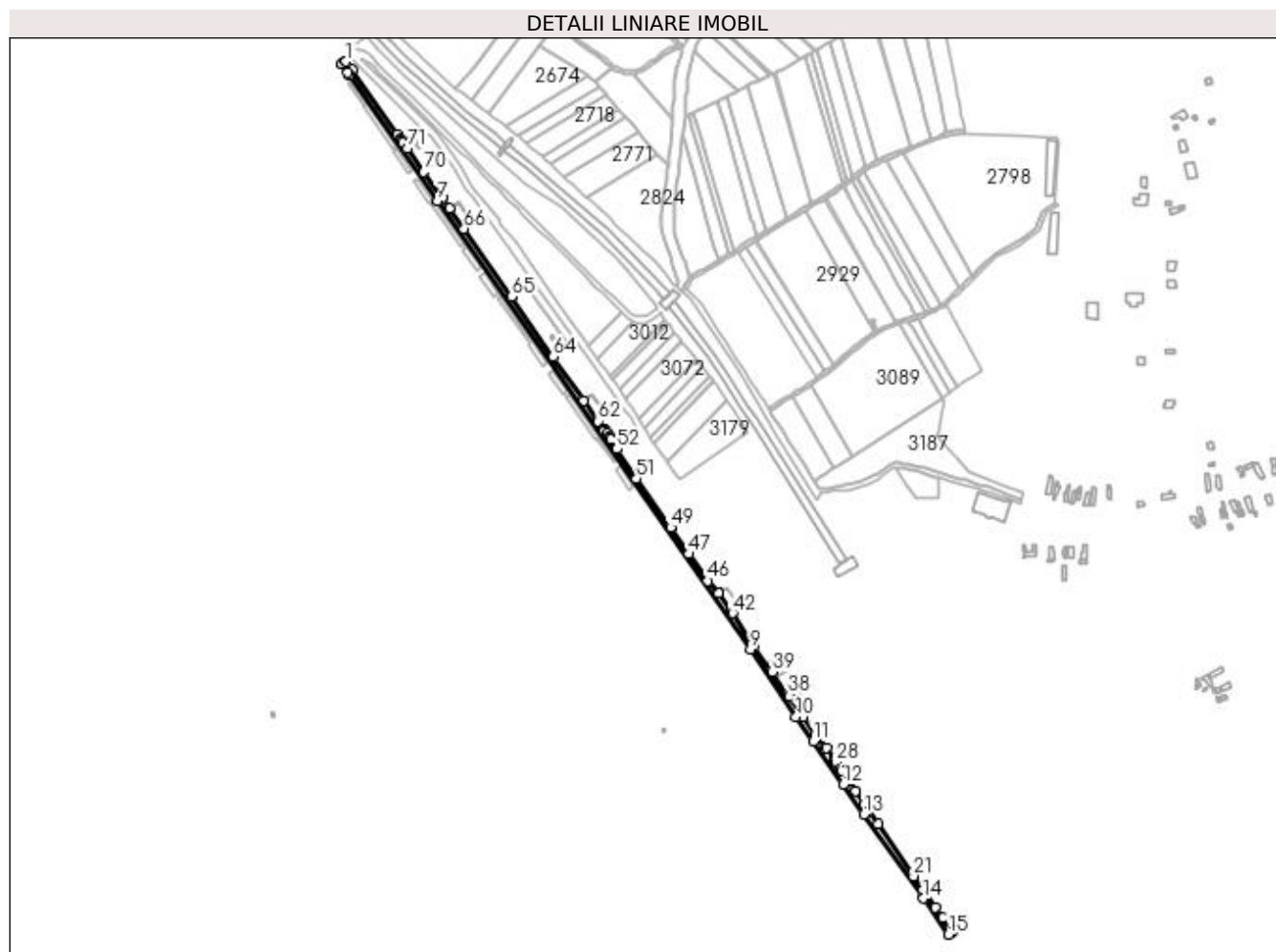
| Inscrieri privind dezmembramintele dreptului de proprietate, drepturi reale de garanție și sarcini | Referințe |
|--|-----------|
| NU SUNT | |

Anexa Nr. 1 La Partea I

Teren

| Nr cadastral | Suprafața (mp)* | Observații / Referințe |
|--------------|-----------------|------------------------|
| | 9.100 | |

* Suprafața este determinată în planul de proiecție Stereo 70.



Date referitoare la teren

| Crt | Categorie folosință | Intravilan | Suprafața (mp) | Tarla | Parcelă | Nr. topo | Observații / Referințe |
|-----|---------------------|------------|----------------|-------|---------|----------|-------------------------------------|
| 1 | alte | DA | 9.100 | 63 | 71 | - | Parcela gresita in TDP - P70, DE 70 |

Lungime Segmente

1) Valorile lungimilor segmentelor sunt obținute din proiecție în plan.

| Punct început | X / Y | Punct sfârșit | X / Y | Lungime segment | Punct început | X / Y | Punct sfârșit | X / Y | Lungime segment | Punct început | X / Y | Punct sfârșit | X / Y | Lungime segment |
|---------------|----------------------------|---------------|----------------------------|-----------------|---------------|----------------------------|---------------|----------------------------|-----------------|---------------|----------------------------|---------------|----------------------------|-----------------|
| 1 | 395.914,459 327.458,135 | 2 | 395.914,406 327.458,211 | 0.093 | 2 | 395.914,406 327.458,211 | 3 | 395.909,281 327.454,763 | 6.177 | 3 | 395.909,281 327.454,763 | 4 | 395.909,383 327.454,618 | 0.177 |
| 4 | 395.909,383 327.454,618 | 5 | 395.916,922 327.443,951 | 13.062 | 5 | 395.916,922 327.443,951 | 6 | 395.919,091 327.440,882 | 3.758 | 6 | 395.919,091 327.440,882 | 7 | 396.029,724 327.282,392 | 193.284 |
| 7 | 396.029,724 327.282,392 | 8 | 396.029,727 327.282,387 | 0.006 | 8 | 396.029,727 327.282,387 | 9 | 396.424,793 326.716,425 | 690.21 | 9 | 396.424,793 326.716,425 | 10 | 396.482,298 326.631,319 | 102.712 |
| 10 | 396.482,298 326.631,319 | 11 | 396.503,956 326.600,527 | 37.647 | 11 | 396.503,956 326.600,527 | 12 | 396.541,924 326.546,094 | 66.366 | 12 | 396.541,924 326.546,094 | 13 | 396.568,192 326.508,636 | 45.751 |
| 13 | 396.568,192 326.508,636 | 14 | 396.643,404 326.402,265 | 130.275 | 14 | 396.643,404 326.402,265 | 15 | 396.675,238 326.357,005 | 55.334 | 15 | 396.675,238 326.357,005 | 16 | 396.679,635 326.360,256 | 5.469 |
| 16 | 396.679,635 326.360,256 | 17 | 396.678,815 326.361,433 | 1.435 | 17 | 396.678,815 326.361,433 | 18 | 396.667,436 326.377,76 | 19.901 | 18 | 396.667,436 326.377,76 | 19 | 396.658,174 326.391,052 | 16.201 |

| Punct început | X / Y | Punct sfârșit | X / Y | Lungime segment | Punct început | X / Y | Punct sfârșit | X / Y | Lungime segment | Punct început | X / Y | Punct sfârșit | X / Y | Lungime segment |
|---------------|----------------------------|---------------|----------------------------|-----------------|---------------|----------------------------|---------------|----------------------------|-----------------|---------------|----------------------------|---------------|----------------------------|-----------------|
| 19 | 396.658,174 326.391,052 | 20 | 396.642,503 326.413,541 | 27.411 | 20 | 396.642,503 326.413,541 | 21 | 396.630,839 326.430,497 | 20.58 | 21 | 396.630,839 326.430,497 | 22 | 396.586,037 326.496,127 | 79.464 |
| 22 | 396.586,037 326.496,127 | 23 | 396.574,609 326.512,868 | 20.27 | 23 | 396.574,609 326.512,868 | 24 | 396.568,608 326.521,675 | 10.657 | 24 | 396.568,608 326.521,675 | 25 | 396.557,811 326.537,869 | 19.463 |
| 25 | 396.557,811 326.537,869 | 26 | 396.540,254 326.564,201 | 31.649 | 26 | 396.540,254 326.564,201 | 27 | 396.538,595 326.566,622 | 2.935 | 27 | 396.538,595 326.566,622 | 28 | 396.533,028 326.574,589 | 9.719 |
| 28 | 396.533,028 326.574,589 | 29 | 396.531,877 326.576,236 | 2.01 | 29 | 396.531,877 326.576,236 | 30 | 396.531,678 326.576,521 | 0.348 | 30 | 396.531,678 326.576,521 | 31 | 396.530,973 326.577,53 | 1.23 |
| 31 | 396.530,973 326.577,53 | 32 | 396.520,541 326.592,459 | 18.214 | 32 | 396.520,541 326.592,459 | 33 | 396.518,885 326.591,3 | 2.021 | 33 | 396.518,885 326.591,3 | 34 | 396.506,898 326.608,366 | 20.855 |
| 34 | 396.506,898 326.608,366 | 35 | 396.491,22 326.630,804 | 27.373 | 35 | 396.491,22 326.630,804 | 36 | 396.473,755 326.656,854 | 31.363 | 36 | 396.473,755 326.656,854 | 37 | 396.473,699 326.656,937 | 0.1 |
| 37 | 396.473,699 326.656,937 | 38 | 396.471,92 326.659,545 | 3.157 | 38 | 396.471,92 326.659,545 | 39 | 396.452,621 326.688,158 | 34.513 | 39 | 396.452,621 326.688,158 | 40 | 396.451,332 326.689,966 | 2.22 |
| 40 | 396.451,332 326.689,966 | 41 | 396.428,728 326.720,319 | 37.845 | 41 | 396.428,728 326.720,319 | 42 | 396.402,279 326.762,259 | 49.584 | 42 | 396.402,279 326.762,259 | 43 | 396.399,976 326.765,555 | 4.021 |
| 43 | 396.399,976 326.765,555 | 44 | 396.384,594 326.787,566 | 26.853 | 44 | 396.384,594 326.787,566 | 45 | 396.384,569 326.787,594 | 0.038 | 45 | 396.384,569 326.787,594 | 46 | 396.371,273 326.802,982 | 20.336 |
| 46 | 396.371,273 326.802,982 | 47 | 396.347,473 326.836,926 | 41.457 | 47 | 396.347,473 326.836,926 | 48 | 396.346,234 326.838,78 | 2.23 | 48 | 396.346,234 326.838,78 | 49 | 396.324,219 326.870,176 | 38.345 |
| 49 | 396.324,219 326.870,176 | 50 | 396.324,106 326.870,338 | 0.198 | 50 | 396.324,106 326.870,338 | 51 | 396.281,005 326.931,787 | 75.058 | 51 | 396.281,005 326.931,787 | 52 | 396.256,485 326.969,521 | 45.001 |
| 52 | 396.256,485 326.969,521 | 53 | 396.248,369 326.982,003 | 14.889 | 53 | 396.248,369 326.982,003 | 54 | 396.247,825 326.982,747 | 0.921 | 54 | 396.247,825 326.982,747 | 55 | 396.247,683 326.982,942 | 0.241 |
| 55 | 396.247,683 326.982,942 | 56 | 396.246,792 326.984,161 | 1.51 | 56 | 396.246,792 326.984,161 | 57 | 396.243,578 326.988,562 | 5.449 | 57 | 396.243,578 326.988,562 | 58 | 396.240,783 326.992,713 | 5.005 |
| 58 | 396.240,783 326.992,713 | 59 | 396.240,611 326.992,965 | 0.305 | 59 | 396.240,611 326.992,965 | 60 | 396.240,482 326.993,153 | 0.227 | 60 | 396.240,482 326.993,153 | 61 | 396.240,446 326.993,205 | 0.064 |
| 61 | 396.240,446 326.993,205 | 62 | 396.232,694 327.004,536 | 13.729 | 62 | 396.232,694 327.004,536 | 63 | 396.214,607 327.030,355 | 31.524 | 63 | 396.214,607 327.030,355 | 64 | 396.175,982 327.085,723 | 67.51 |
| 64 | 396.175,982 327.085,723 | 65 | 396.123,205 327.161,376 | 92.243 | 65 | 396.123,205 327.161,376 | 66 | 396.063,33 327.247,203 | 104.648 | 66 | 396.063,33 327.247,203 | 67 | 396.045,199 327.273,083 | 31.6 |
| 67 | 396.045,199 327.273,083 | 68 | 396.036,455 327.285,326 | 15.045 | 68 | 396.036,455 327.285,326 | 69 | 396.036,451 327.285,331 | 0.006 | 69 | 396.036,451 327.285,331 | 70 | 396.012,547 327.318,797 | 41.127 |
| 70 | 396.012,547 327.318,797 | 71 | 395.991,562 327.348,178 | 36.105 | 71 | 395.991,562 327.348,178 | 72 | 395.985,937 327.356,054 | 9.678 | 72 | 395.985,937 327.356,054 | 73 | 395.985,092 327.357,288 | 1.496 |
| 73 | 395.985,092 327.357,288 | 74 | 395.984,225 327.358,403 | 1.412 | 74 | 395.984,225 327.358,403 | 75 | 395.983,035 327.359,933 | 1.939 | 75 | 395.983,035 327.359,933 | 76 | 395.978,708 327.365,975 | 7.432 |
| 76 | 395.978,708 327.365,975 | 77 | 395.921,932 327.447,416 | 99.278 | 77 | 395.921,932 327.447,416 | 1 | 395.914,459 327.458,135 | 13.067 | | | | | |

** Lungimile segmentelor sunt determinate în planul de proiecție Stereo 70 și sunt rotunjite la 1 milimetru.

*** Distanța dintre puncte este formată din segmente cumulate ce sunt mai mici decât valoarea 1 milimetru.

**DATE DESPRE IMOBILUL NR. 6394**

Oficiul de Cadastru și Publicitate Imobiliară DOLJ
Biroul de Cadastru și Publicitate Imobiliară Craiova

A. Partea I. Descrierea imobilului

TEREN Intravilan

Nr. cadastral vechi:31938

Adresa: Loc. Almaj, Jud. Dolj, T63, P73

| Nr. Crt | Nr cadastral Nr. topografic | Suprafața* (mp) | Observații / Referințe |
|---------|-----------------------------|-----------------|---|
| A1 | | 300 | Sector cadastral:18 Teren neimprejmuit; |

B. Partea II. Proprietari și acte

| Inscrieri privitoare la dreptul de proprietate și alte drepturi reale | | Referințe |
|---|---|-----------|
| / | | |
| Act Administrativ nr. 22399, din 26/06/2023 emis de CJSIPT Dolj; | | |
| B1 | Intabulare, drept de PROPRIETATE, dobândit prin Reconstituire, cota actuala 1/1, cota initiala 1/1 1) IONESCU NELY | A1 |

C. Partea III. SARCINI .

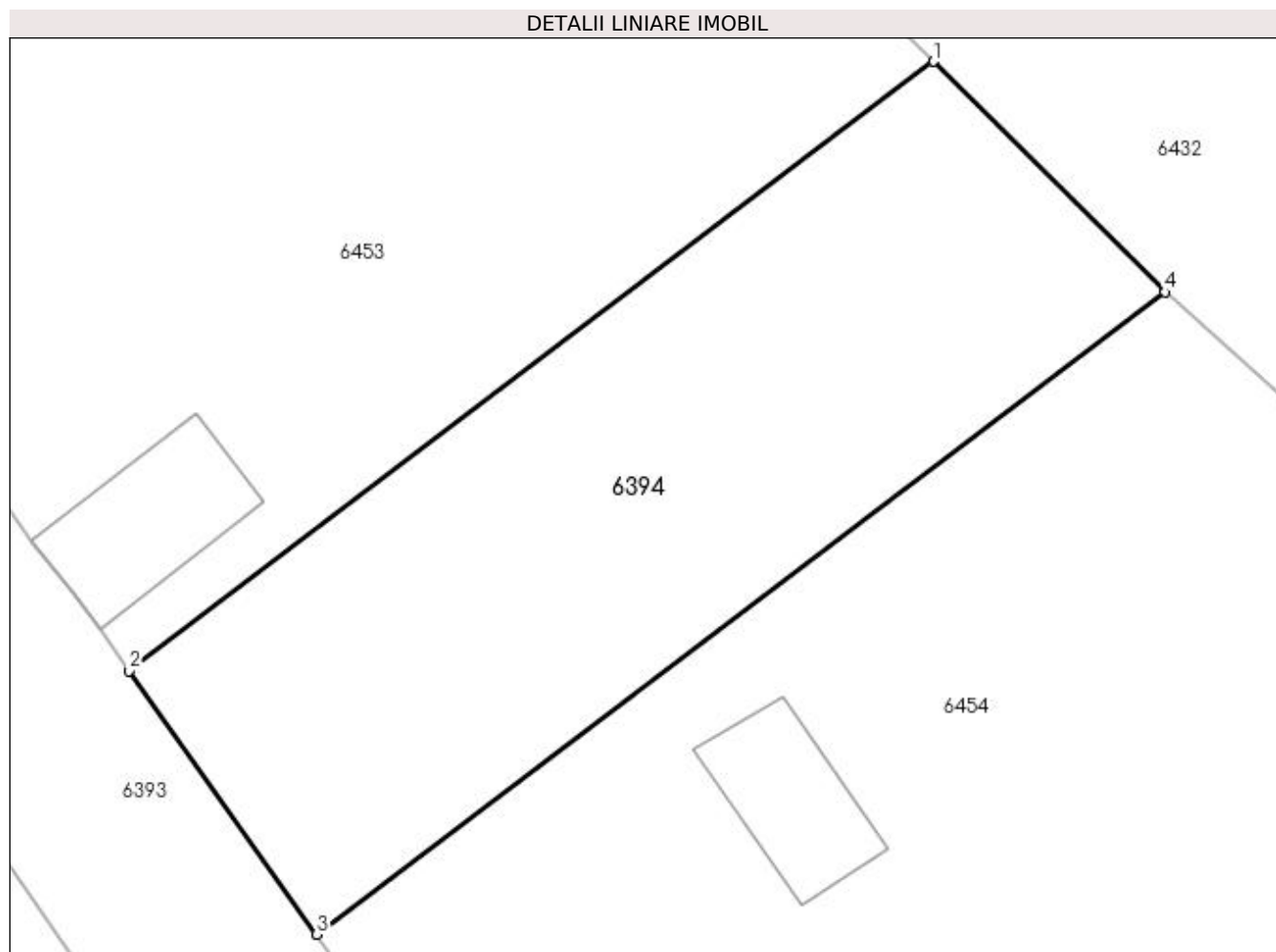
| Inscrieri privind dezmembramintele dreptului de proprietate, drepturi reale de garanție și sarcini | Referințe |
|--|-----------|
| NU SUNT | |

Anexa Nr. 1 La Partea I

Teren

| Nr cadastral | Suprafața (mp)* | Observații / Referințe |
|--------------|-----------------|------------------------|
| | 300 | |

* Suprafața este determinată în planul de proiecție Stereo 70.



Date referitoare la teren

| Crt | Categorie folosință | Intravilan | Suprafața (mp) | Tarla | Parcelă | Nr. topo | Observații / Referințe |
|-----|---------------------|------------|----------------|-------|---------|----------|------------------------------|
| 1 | pasune | DA | 300 | 63 | 73 | - | Parcela gresita in TDP - P72 |

Lungime Segmente

1) Valorile lungimilor segmentelor sunt obținute din proiecție în plan.

| Punct început | X / Y | Punct sfârșit | X / Y | Lungime segment (** (m) |
|---------------|----------------------------|---------------|----------------------------|-------------------------|
| 1 | 396.010,011 327.374,277 | 2 | 395.985,937 327.356,054 | 30.193 |
| 2 | 395.985,937 327.356,054 | 3 | 395.991,562 327.348,178 | 9.678 |
| 3 | 395.991,562 327.348,178 | 4 | 396.016,936 327.367,385 | 31.824 |
| 4 | 396.016,936 327.367,385 | 1 | 396.010,011 327.374,277 | 9.77 |

**** Lungimile segmentelor sunt determinate în planul de proiecție Stereo 70 și sunt rotunjite la 1 milimetru.**

***** Distanța dintre puncte este formată din segmente cumulate ce sunt mai mici decât valoarea 1 milimetru.**

**DATE DESPRE IMOBILUL NR. 6395**

Oficiul de Cadastru și Publicitate Imobiliară DOLJ
Biroul de Cadastru și Publicitate Imobiliară Craiova

A. Partea I. Descrierea imobilului

TEREN Intravilan

Nr. cadastral vechi:31939

Adresa: Loc. Almaj, Jud. Dolj, T63, P76

| Nr. Crt | Nr cadastral Nr. topografic | Suprafața* (mp) | Observații / Referințe |
|---------|-----------------------------|-----------------|---|
| A1 | | 5.800 | Sector cadastral:18 Teren neimprejmuit; |

B. Partea II. Proprietari și acte

| Inscrieri privitoare la dreptul de proprietate și alte drepturi reale | | Referințe |
|---|---|-----------|
| / | | |
| Act Administrativ nr. 22399, din 26/06/2023 emis de CJSIPT Dolj; | | |
| B1 | Intabulare, drept de PROPRIETATE, dobandit prin Reconstituire, cota actuala 1/1, cota initiala 1/1 1) IONESCU NELY | A1 |

C. Partea III. SARCINI .

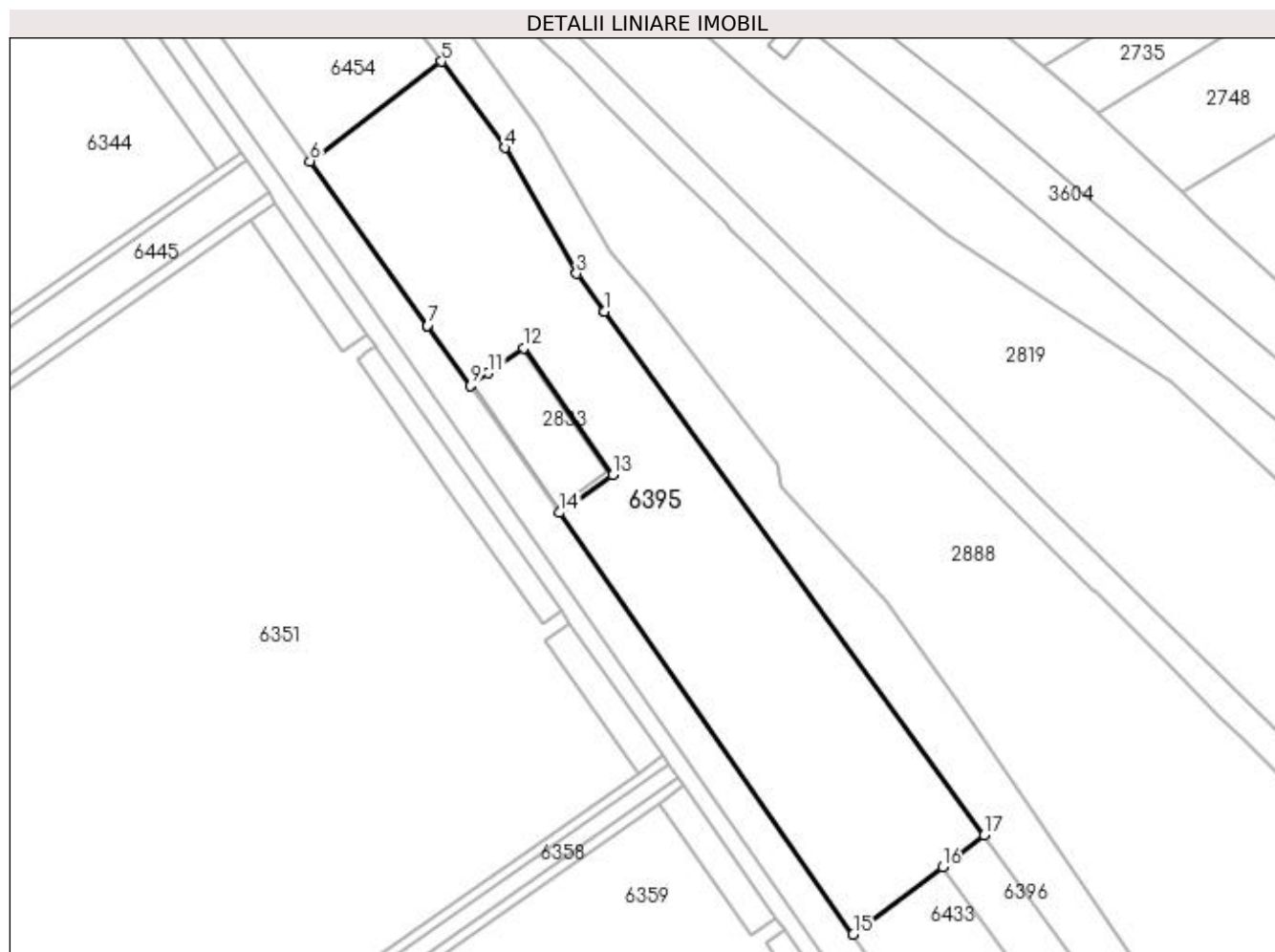
| Inscrieri privind dezmembramintele dreptului de proprietate, drepturi reale de garanție și sarcini | Referințe |
|--|-----------|
| NU SUNT | |

Anexa Nr. 1 La Partea I

Teren

| | | |
|--------------|-----------------|------------------------|
| Nr cadastral | Suprafața (mp)* | Observații / Referințe |
| | 5.800 | |

* Suprafața este determinată în planul de proiecție Stereo 70.



Date referitoare la teren

| Crt | Categorie folosință | Intravilan | Suprafața (mp) | Tarla | Parcelă | Nr. topo | Observații / Referințe |
|-----|---------------------|------------|----------------|-------|---------|----------|------------------------------|
| 1 | arabil | DA | 5.800 | 63 | 76 | - | Parcela gresita in TDP - P75 |

Lungime Segmente

1) Valorile lungimilor segmentelor sunt obținute din proiecție în plan.

| Punct început | X / Y | Punct sfârșit | X / Y | Lungime segment (** (m) |
|---------------|----------------------------|---------------|----------------------------|-------------------------|
| 1 | 396.072,461 327.288,211 | 2 | 396.072,458 327.288,216 | 0.006 |
| 2 | 396.072,458 327.288,216 | 3 | 396.066,872 327.295,908 | 9.506 |
| 3 | 396.066,872 327.295,908 | 4 | 396.052,203 327.321,486 | 29.486 |
| 4 | 396.052,203 327.321,486 | 5 | 396.039,352 327.339,087 | 21.794 |
| 5 | 396.039,352 327.339,087 | 6 | 396.012,547 327.318,797 | 33.618 |

| Punct început | X / Y | Punct sfârșit | X / Y | Lungime segment (** (m) |
|---------------|----------------------------|---------------|----------------------------|-------------------------|
| 6 | 396.012,547 327.318,797 | 7 | 396.036,451 327.285,331 | 41.127 |
| 7 | 396.036,451 327.285,331 | 8 | 396.036,455 327.285,326 | 0.006 |
| 8 | 396.036,455 327.285,326 | 9 | 396.045,199 327.273,083 | 15.045 |
| 9 | 396.045,199 327.273,083 | 10 | 396.045,358 327.273,195 | 0.195 |
| 10 | 396.045,358 327.273,195 | 11 | 396.048,865 327.275,652 | 4.282 |
| 11 | 396.048,865 327.275,652 | 12 | 396.056,165 327.280,766 | 8.913 |
| 12 | 396.056,165 327.280,766 | 13 | 396.074,297 327.254,886 | 31.6 |
| 13 | 396.074,297 327.254,886 | 14 | 396.063,33 327.247,203 | 13.39 |
| 14 | 396.063,33 327.247,203 | 15 | 396.123,205 327.161,376 | 104.648 |
| 15 | 396.123,205 327.161,376 | 16 | 396.141,408 327.175,155 | 22.83 |
| 16 | 396.141,408 327.175,155 | 17 | 396.149,893 327.181,578 | 10.642 |
| 17 | 396.149,893 327.181,578 | 1 | 396.072,461 327.288,211 | 131.781 |

** Lungimile segmentelor sunt determinate în planul de proiecție Stereo 70 și sunt rotunjite la 1 milimetru.

*** Distanța dintre puncte este formată din segmente cumulate ce sunt mai mici decât valoarea 1 milimetru.

**DATE DESPRE IMOBILUL NR. 6396**

Oficiul de Cadastru și Publicitate Imobiliară DOLJ
Biroul de Cadastru și Publicitate Imobiliară Craiova

A. Partea I. Descrierea imobilului

TEREN Intravilan

Nr. cadastral vechi:31940

Adresa: Loc. Almaj, Jud. Dolj, T63, P78

| Nr. Crt | Nr cadastral Nr. topografic | Suprafața* (mp) | Observații / Referințe |
|---------|-----------------------------|-----------------|---|
| A1 | | 5.500 | Sector cadastral:18 Teren neimprejmuit; |

B. Partea II. Proprietari și acte

| Inscrieri privitoare la dreptul de proprietate și alte drepturi reale | | Referințe |
|---|---|-----------|
| / | | |
| Act Administrativ nr. 22399, din 26/06/2023 emis de CJSIPT Dolj; | | |
| B1 | Intabulare, drept de PROPRIETATE, dobândit prin Reconstituire, cota actuala 1/1, cota initiala 1/1 1) IONESCU NELY | A1 |

C. Partea III. SARCINI .

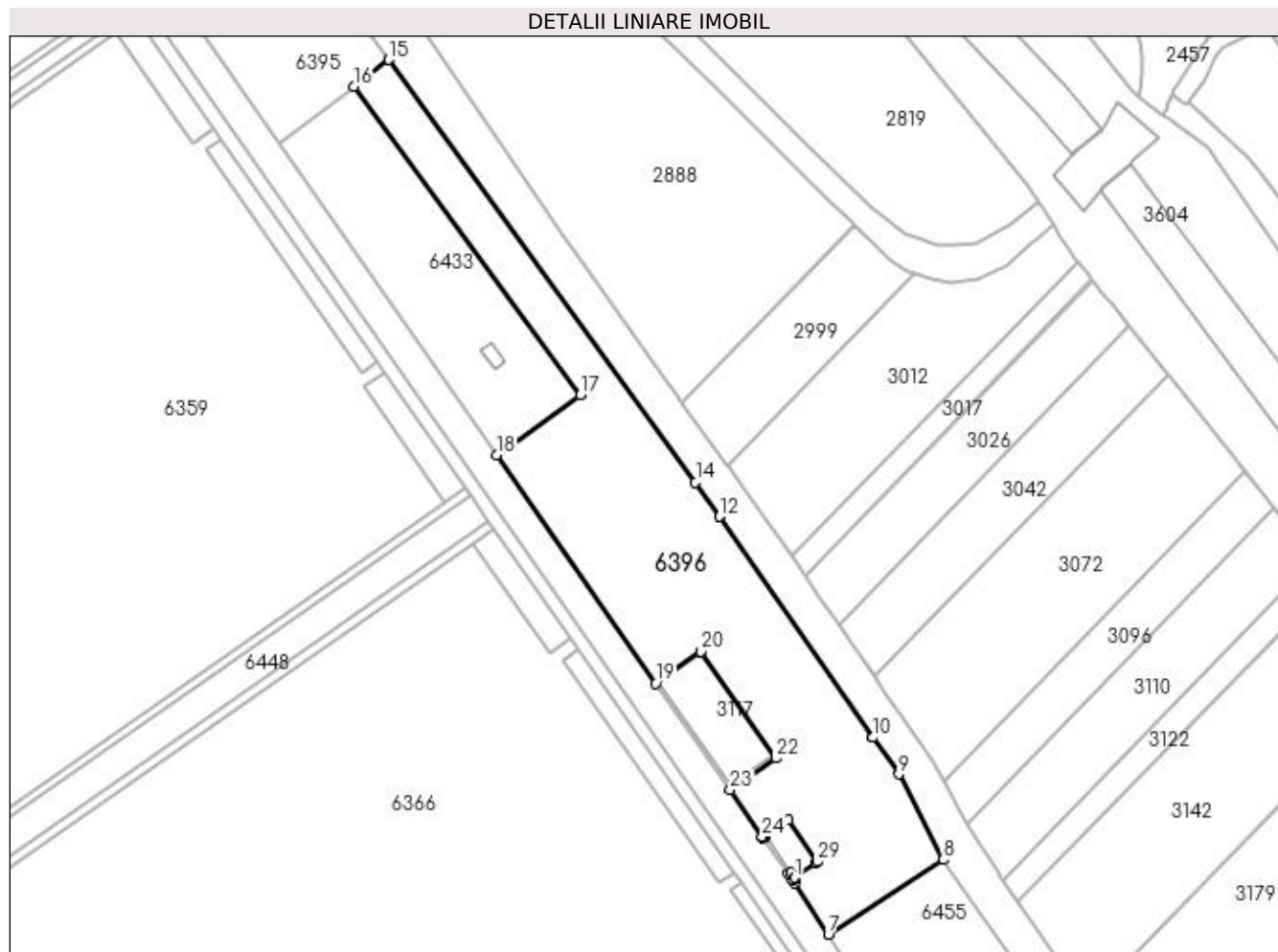
| Inscrieri privind dezmembramintele dreptului de proprietate, drepturi reale de garanție și sarcini | Referințe |
|--|-----------|
| NU SUNT | |

Anexa Nr. 1 La Partea I

Teren

| | | |
|--------------|-----------------|------------------------|
| Nr cadastral | Suprafața (mp)* | Observații / Referințe |
| | 5.500 | |

* Suprafața este determinată în planul de proiecție Stereo 70.



Date referitoare la teren

| Crt | Categorie folosință | Intra vilan | Suprafața (mp) | Tarla | Parcelă | Nr. topo | Observații / Referințe |
|-----|---------------------|-------------|----------------|-------|---------|----------|------------------------------|
| 1 | arabil | DA | 5.500 | 63 | 78 | - | Parcela gresita in TDP - P77 |

Lungime Segmente

1) Valorile lungimilor segmentelor sunt obținute din proiecție în plan.

| Punct început | X / Y | Punct sfârșit | X / Y | Lungime segment (** (m) |
|---------------|----------------------------|---------------|----------------------------|-------------------------|
| 1 | 396.248,212 326.983,307 | 2 | 396.247,352 326.984,547 | 1.509 |
| 3 | 396.246,792 326.984,161 | 4 | 396.247,683 326.982,942 | 1.51 |
| 5 | 396.247,825 326.982,747 | 6 | 396.248,369 326.982,003 | 0.921 |
| 7 | 396.256,485 326.969,521 | 8 | 396.284,354 326.987,642 | 33.242 |
| 9 | 396.273,504 327.008,344 | 10 | 396.267,308 327.017,254 | 10.853 |

| Punct început | X / Y | Punct sfârșit | X / Y | Lungime segment (** (m) |
|---------------|----------------------------|---------------|----------------------------|-------------------------|
| 2 | 396.247,352 326.984,547 | 3 | 396.246,792 326.984,161 | 0.679 |
| 4 | 396.247,683 326.982,942 | 5 | 396.247,825 326.982,747 | 0.241 |
| 6 | 396.248,369 326.982,003 | 7 | 396.256,485 326.969,521 | 14.889 |
| 8 | 396.284,354 326.987,642 | 9 | 396.273,504 327.008,344 | 23.373 |
| 10 | 396.267,308 327.017,254 | 11 | 396.267,305 327.017,259 | 0.006 |

| Punct început | X / Y | Punct sfârșit | X / Y | Lungime segment (** (m) |
|---------------|----------------------------|---------------|----------------------------|-------------------------|
| 11 | 396.267,305 327.017,259 | 12 | 396.230,102 327.070,763 | 65.167 |
| 13 | 396.230,098 327.070,769 | 14 | 396.224,263 327.079,159 | 10.22 |
| 15 | 396.149,893 327.181,578 | 16 | 396.141,408 327.175,155 | 10.642 |
| 17 | 396.196,283 327.100,341 | 18 | 396.175,982 327.085,723 | 25.017 |
| 19 | 396.214,607 327.030,355 | 20 | 396.225,596 327.038,066 | 13.424 |
| 21 | 396.225,601 327.038,07 | 22 | 396.243,748 327.012,21 | 31.592 |
| 23 | 396.232,694 327.004,536 | 24 | 396.240,446 326.993,205 | 13.729 |
| 25 | 396.240,482 326.993,153 | 26 | 396.240,611 326.992,965 | 0.227 |
| 27 | 396.241,222 326.993,386 | 28 | 396.246,794 326.997,227 | 6.768 |
| 29 | 396.253,784 326.987,148 | 30 | 396.253,37 326.986,862 | 0.503 |

| Punct început | X / Y | Punct sfârșit | X / Y | Lungime segment (** (m) |
|---------------|----------------------------|---------------|----------------------------|-------------------------|
| 12 | 396.230,102 327.070,763 | 13 | 396.230,098 327.070,769 | 0.007 |
| 14 | 396.224,263 327.079,159 | 15 | 396.149,893 327.181,578 | 126.572 |
| 16 | 396.141,408 327.175,155 | 17 | 396.196,283 327.100,341 | 92.781 |
| 18 | 396.175,982 327.085,723 | 19 | 396.214,607 327.030,355 | 67.51 |
| 20 | 396.225,596 327.038,066 | 21 | 396.225,601 327.038,07 | 0.007 |
| 22 | 396.243,748 327.012,21 | 23 | 396.232,694 327.004,536 | 13.457 |
| 24 | 396.240,446 326.993,205 | 25 | 396.240,482 326.993,153 | 0.064 |
| 26 | 396.240,611 326.992,965 | 27 | 396.241,222 326.993,386 | 0.742 |
| 28 | 396.246,794 326.997,227 | 29 | 396.253,784 326.987,148 | 12.266 |
| 30 | 396.253,37 326.986,862 | 1 | 396.248,212 326.983,307 | 6.265 |

** Lungimile segmentelor sunt determinate în planul de proiecție Stereo 70 și sunt rotunjite la 1 milimetru.

*** Distanța dintre puncte este formată din segmente cumulate ce sunt mai mici decât valoarea 1 milimetru.

**DATE DESPRE IMOBILUL NR. 6397**

Oficiul de Cadastru și Publicitate Imobiliară DOLJ
Biroul de Cadastru și Publicitate Imobiliară Craiova

A. Partea I. Descrierea imobilului

TEREN Intravilan

Nr. cadastral vechi:31941

Adresa: Loc. Almaj, Jud. Dolj, T63, P83

| Nr. Crt | Nr cadastral Nr. topografic | Suprafața* (mp) | Observații / Referințe |
|---------|-----------------------------|-----------------|---|
| A1 | | 100 | Sector cadastral:18 Teren neimprejmuit; |

B. Partea II. Proprietari și acte

| Inscrieri privitoare la dreptul de proprietate și alte drepturi reale | | Referințe |
|---|---|-----------|
| / | | |
| Act Administrativ nr. 22399, din 26/06/2023 emis de CJSIPT Dolj; | | |
| B1 | Intabulare, drept de PROPRIETATE, dobandit prin Reconstituire, cota actuala 1/1, cota initiala 1/1 1) IONESCU NELY | A1 |

C. Partea III. SARCINI .

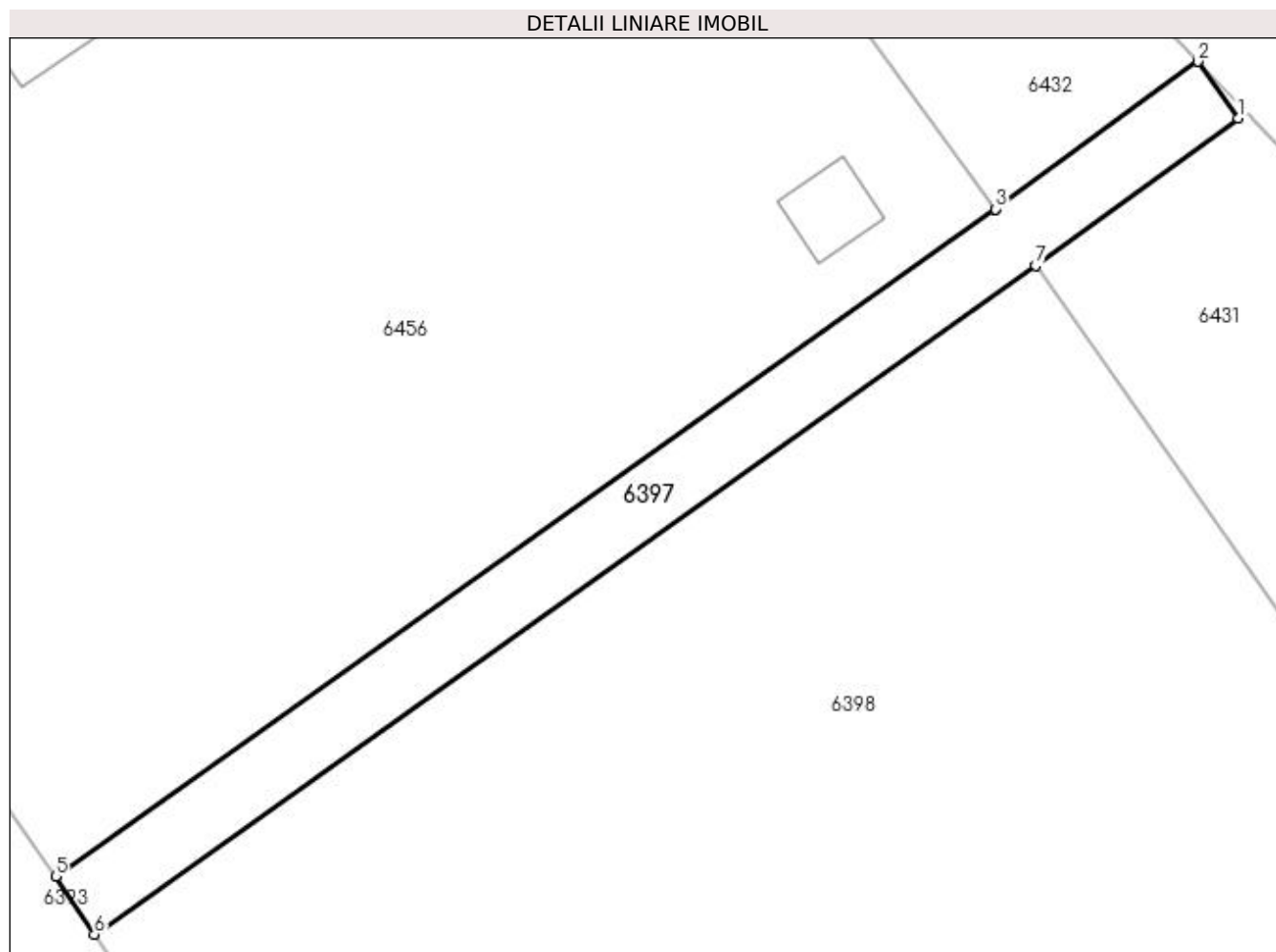
| Inscrieri privind dezmembramintele dreptului de proprietate, drepturi reale de garanție și sarcini | Referințe |
|--|-----------|
| NU SUNT | |

Anexa Nr. 1 La Partea I

Teren

| Nr cadastral | Suprafața (mp)* | Observații / Referințe |
|--------------|-----------------|------------------------|
| | 100 | |

* Suprafața este determinată în planul de proiecție Stereo 70.



Date referitoare la teren

| Crt | Categorie folosință | Intra vilan | Suprafața (mp) | Tarla | Parcelă | Nr. topo | Observații / Referințe |
|-----|---------------------|-------------|----------------|-------|---------|----------|-------------------------------------|
| 1 | altele | DA | 100 | 63 | 83 | - | Parcela gresita in TDP - P82, DE 82 |

Lungime Segmente

1) Valorile lungimilor segmentelor sunt obținute din proiecție în plan.

| Punct început | X / Y | Punct sfârșit | X / Y | Lungime segment (** (m) |
|---------------|----------------------------|---------------|----------------------------|-------------------------|
| 1 | 396.384,025 326.862,981 | 2 | 396.382,729 326.864,795 | 2.229 |
| 2 | 396.382,729 326.864,795 | 3 | 396.376,26 326.860,087 | 8.0 |
| 3 | 396.376,26 326.860,087 | 4 | 396.376,253 326.860,082 | 0.01 |
| 4 | 396.376,253 326.860,082 | 5 | 396.346,234 326.838,78 | 36.808 |
| 5 | 396.346,234 326.838,78 | 6 | 396.347,473 326.836,926 | 2.23 |

| Punct început | X / Y | Punct sfârșit | X / Y | Lungime segment (** (m) |
|---------------|----------------------------|---------------|----------------------------|-------------------------|
| 6 | 396.347,473 326.836,926 | 7 | 396.377,545 326.858,287 | 36.887 |
| 7 | 396.377,545 326.858,287 | 1 | 396.384,025 326.862,981 | 8.001 |

** Lungimile segmentelor sunt determinate în planul de proiecție Stereo 70 și sunt rotunjite la 1 milimetru.

*** Distanța dintre puncte este formată din segmente cumulate ce sunt mai mici decât valoarea 1 milimetru.

**DATE DESPRE IMOBILUL NR. 6398**

Oficiul de Cadastru și Publicitate Imobiliară DOLJ
Biroul de Cadastru și Publicitate Imobiliară Craiova

A. Partea I. Descrierea imobilului

TEREN Intravilan

Nr. cadastral vechi:31942

Adresa: Loc. Almaj, Jud. Dolj, T63, P85

| Nr. Crt | Nr cadastral Nr. topografic | Suprafața* (mp) | Observații / Referințe |
|---------|-----------------------------|-----------------|---|
| A1 | | 12.000 | Sector cadastral:18 Teren neimprejmuit; |

B. Partea II. Proprietari și acte

| Inscrieri privitoare la dreptul de proprietate și alte drepturi reale | | Referințe |
|---|---|-----------|
| / | | |
| Act Administrativ nr. 22399, din 26/06/2023 emis de CJSIPT Dolj; | | |
| B1 | Intabulare, drept de PROPRIETATE, dobandit prin Reconstituire, cota actuala 1/1, cota initiala 1/1 1) IONESCU NELY | A1 |

C. Partea III. SARCINI .

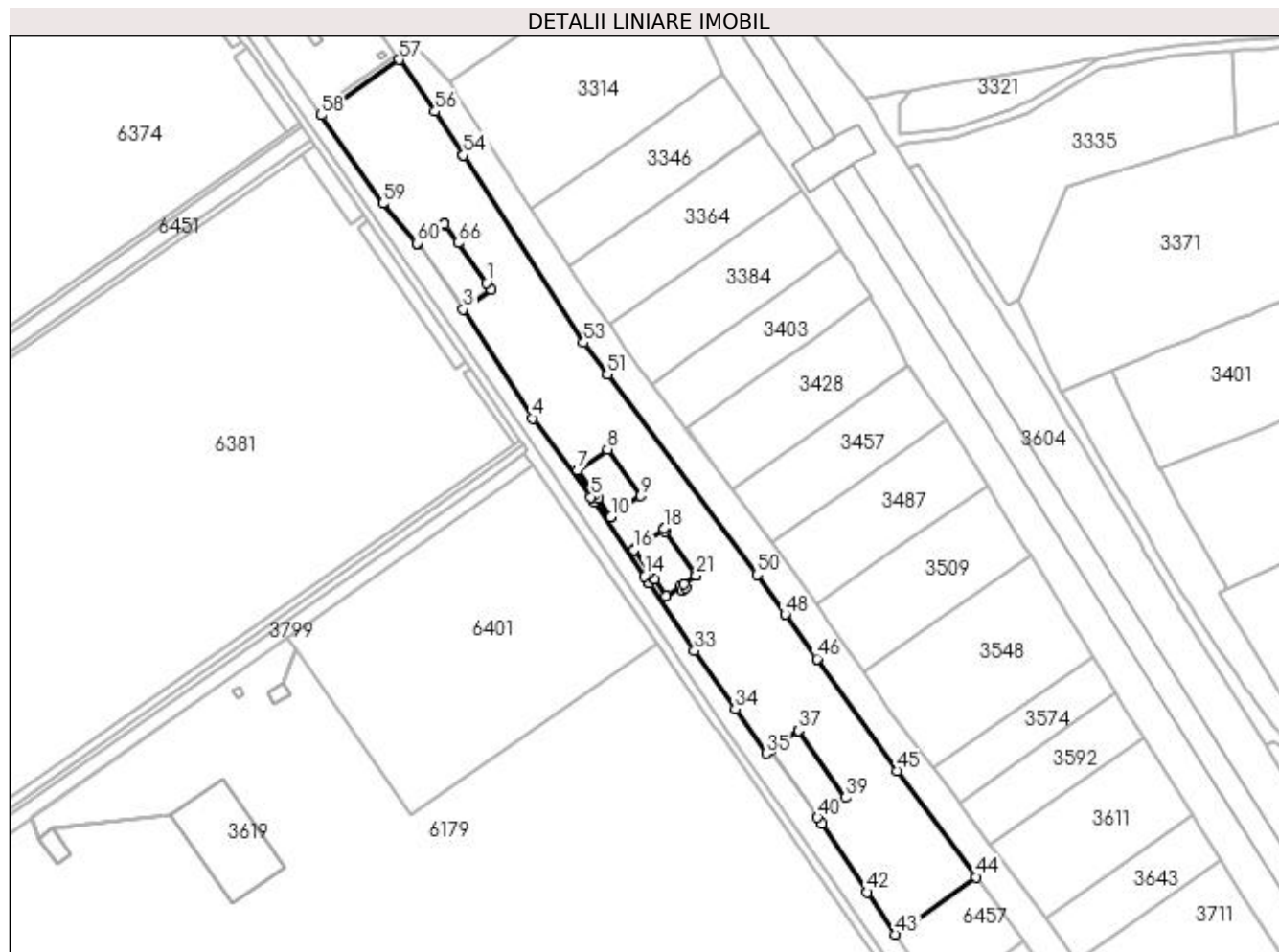
| Inscrieri privind dezmembramintele dreptului de proprietate, drepturi reale de garanție și sarcini | Referințe |
|--|-----------|
| NU SUNT | |

Anexa Nr. 1 La Partea I

Teren

| Nr cadastral | Suprafața (mp)* | Observații / Referințe |
|--------------|-----------------|------------------------|
| | 12.000 | |

* Suprafața este determinată în planul de proiecție Stereo 70.



Date referitoare la teren

| Crt | Categorie folosință | Intravilan | Suprafața (mp) | Tarla | Parcelă | Nr. topo | Observații / Referințe |
|-----|---------------------|------------|----------------|-------|---------|----------|------------------------------|
| 1 | arabil | DA | 12.000 | 63 | 85 | - | Parcela gresita in TDP - P84 |

Lungime Segmente

1) Valorile lungimilor segmentelor sunt obținute din proiecție în plan.

| Punct început | X / Y | Punct sfârșit | X / Y | Lungime segment | Punct început | X / Y | Punct sfârșit | X / Y | Lungime segment | Punct început | X / Y | Punct sfârșit | X / Y | Lungime segment |
|---------------|----------------------------|---------------|----------------------------|-----------------|---------------|----------------------------|---------------|----------------------------|-----------------|---------------|----------------------------|---------------|----------------------------|-----------------|
| 1 | 396.411,148 326.772,469 | 2 | 396.413,038 326.769,834 | 3.243 | 2 | 396.413,038 326.769,834 | 3 | 396.402,279 326.762,259 | 13.158 | 3 | 396.402,279 326.762,259 | 4 | 396.428,728 326.720,319 | 49.584 |
| 4 | 396.428,728 326.720,319 | 5 | 396.451,332 326.689,966 | 37.845 | 5 | 396.451,332 326.689,966 | 6 | 396.452,859 326.691,054 | 1.875 | 6 | 396.452,859 326.691,054 | 7 | 396.446,267 326.700,326 | 11.377 |
| 7 | 396.446,267 326.700,326 | 8 | 396.457,819 326.708,382 | 14.084 | 8 | 396.457,819 326.708,382 | 9 | 396.470,522 326.690,372 | 22.039 | 9 | 396.470,522 326.690,372 | 10 | 396.459,095 326.682,318 | 13.98 |
| 10 | 396.459,095 326.682,318 | 11 | 396.459,078 326.682,306 | 0.02 | 11 | 396.459,078 326.682,306 | 12 | 396.454,135 326.689,259 | 8.531 | 12 | 396.454,135 326.689,259 | 13 | 396.452,621 326.688,158 | 1.872 |
| 13 | 396.452,621 326.688,158 | 14 | 396.471,92 326.659,545 | 34.513 | 14 | 396.471,92 326.659,545 | 15 | 396.473,934 326.660,946 | 2.453 | 15 | 396.473,934 326.660,946 | 16 | 396.467,843 326.669,702 | 10.666 |
| 16 | 396.467,843 326.669,702 | 17 | 396.467,981 326.669,798 | 0.168 | 17 | 396.467,981 326.669,798 | 18 | 396.479,408 326.677,746 | 13.919 | 18 | 396.479,408 326.677,746 | 19 | 396.479,418 326.677,753 | 0.012 |

| Punct început | X / Y | Punct sfârșit | X / Y | Lungime segment | Punct început | X / Y | Punct sfârșit | X / Y | Lungime segment | Punct început | X / Y | Punct sfârșit | X / Y | Lungime segment |
|---------------|----------------------------|---------------|----------------------------|-----------------|---------------|----------------------------|---------------|----------------------------|-----------------|---------------|----------------------------|---------------|----------------------------|-----------------|
| 19 | 396.479,418 326.677,753 | 20 | 396.480,076 326.676,808 | 1.152 | 20 | 396.480,076 326.676,808 | 21 | 396.491,873 326.659,848 | 20.659 | 21 | 396.491,873 326.659,848 | 22 | 396.491,879 326.659,839 | 0.011 |
| 22 | 396.491,879 326.659,839 | 23 | 396.491,958 326.659,726 | 0.138 | 23 | 396.491,958 326.659,726 | 24 | 396.487,144 326.656,377 | 5.864 | 24 | 396.487,144 326.656,377 | 25 | 396.488,029 326.655,104 | 1.551 |
| 25 | 396.488,029 326.655,104 | 26 | 396.486,503 326.654,048 | 1.856 | 26 | 396.486,503 326.654,048 | 27 | 396.485,62 326.655,317 | 1.546 | 27 | 396.485,62 326.655,317 | 28 | 396.480,343 326.651,76 | 6.364 |
| 28 | 396.480,343 326.651,76 | 29 | 396.475,794 326.658,272 | 7.944 | 29 | 396.475,794 326.658,272 | 30 | 396.475,736 326.658,354 | 0.1 | 30 | 396.475,736 326.658,354 | 31 | 396.473,699 326.656,937 | 2.482 |
| 31 | 396.473,699 326.656,937 | 32 | 396.473,755 326.656,854 | 0.1 | 32 | 396.473,755 326.656,854 | 33 | 396.491,22 326.630,804 | 31.363 | 33 | 396.491,22 326.630,804 | 34 | 396.506,898 326.608,366 | 27.373 |
| 34 | 396.506,898 326.608,366 | 35 | 396.518,885 326.591,3 | 20.855 | 35 | 396.518,885 326.591,3 | 36 | 396.520,541 326.592,459 | 2.021 | 36 | 396.520,541 326.592,459 | 37 | 396.531,444 326.600,078 | 13.301 |
| 37 | 396.531,444 326.600,078 | 38 | 396.531,451 326.600,083 | 0.009 | 38 | 396.531,451 326.600,083 | 39 | 396.549,505 326.574,246 | 31.52 | 39 | 396.549,505 326.574,246 | 40 | 396.538,595 326.566,622 | 13.31 |
| 40 | 396.538,595 326.566,622 | 41 | 396.540,254 326.564,201 | 2.935 | 41 | 396.540,254 326.564,201 | 42 | 396.557,811 326.537,869 | 31.649 | 42 | 396.557,811 326.537,869 | 43 | 396.568,608 326.521,675 | 19.463 |
| 43 | 396.568,608 326.521,675 | 44 | 396.599,683 326.543,748 | 38.117 | 44 | 396.599,683 326.543,748 | 45 | 396.569,109 326.584,543 | 50.981 | 45 | 396.569,109 326.584,543 | 46 | 396.538,363 326.627,716 | 53.002 |
| 46 | 396.538,363 326.627,716 | 47 | 396.538,359 326.627,722 | 0.008 | 47 | 396.538,359 326.627,722 | 48 | 396.526,207 326.644,786 | 20.948 | 48 | 396.526,207 326.644,786 | 49 | 396.526,201 326.644,795 | 0.011 |
| 49 | 396.526,201 326.644,795 | 50 | 396.515,317 326.660,077 | 18.761 | 50 | 396.515,317 326.660,077 | 51 | 396.457,678 326.737,161 | 96.251 | 51 | 396.457,678 326.737,161 | 52 | 396.457,672 326.737,169 | 0.01 |
| 52 | 396.457,672 326.737,169 | 53 | 396.448,573 326.749,338 | 15.195 | 53 | 396.448,573 326.749,338 | 54 | 396.402,282 326.821,502 | 85.735 | 54 | 396.402,282 326.821,502 | 55 | 396.402,278 326.821,508 | 0.007 |
| 55 | 396.402,278 326.821,508 | 56 | 396.391,45 326.838,388 | 20.055 | 56 | 396.391,45 326.838,388 | 57 | 396.377,545 326.858,287 | 24.275 | 57 | 396.377,545 326.858,287 | 58 | 396.347,473 326.836,926 | 36.887 |
| 58 | 396.347,473 326.836,926 | 59 | 396.371,273 326.802,982 | 41.457 | 59 | 396.371,273 326.802,982 | 60 | 396.384,569 326.787,594 | 20.336 | 60 | 396.384,569 326.787,594 | 61 | 396.384,594 326.787,566 | 0.038 |
| 61 | 396.384,594 326.787,566 | 62 | 396.389,473 326.791,016 | 5.976 | 62 | 396.389,473 326.791,016 | 63 | 396.395,03 326.794,947 | 6.807 | 63 | 396.395,03 326.794,947 | 64 | 396.395,035 326.794,942 | 0.007 |
| 64 | 396.395,035 326.794,942 | 65 | 396.395,073 326.794,888 | 0.066 | 65 | 396.395,073 326.794,888 | 66 | 396.400,174 326.787,773 | 8.755 | 66 | 396.400,174 326.787,773 | 1 | 396.411,148 326.772,469 | 18.832 |

** Lungimile segmentelor sunt determinate în planul de proiecție Stereo 70 și sunt rotunjite la 1 milimetru.

*** Distanța dintre puncte este formată din segmente cumulate ce sunt mai mici decât valoarea 1 milimetru.

**DATE DESPRE IMOBILUL NR. 6399**

Oficiul de Cadastru și Publicitate Imobiliară DOLJ
 Biroul de Cadastru și Publicitate Imobiliară Craiova

A. Partea I. Descrierea imobilului

TEREN Intravilan

Nr. cadastral vechi:31944

Adresa: Loc. Almaj, Jud. Dolj, T63, P102

| Nr. Crt | Nr cadastral Nr. topografic | Suprafața* (mp) | Observații / Referințe |
|---------|-----------------------------|-----------------|---|
| A1 | | 4.900 | Sector cadastral:18 Teren neimprejmuit; |

B. Partea II. Proprietari și acte

| Inscrieri privitoare la dreptul de proprietate și alte drepturi reale | | Referințe |
|---|---|-----------|
| / | | |
| Act Administrativ nr. 22399, din 26/06/2023 emis de CJSIPT Dolj; | | |
| B1 | Intabulare, drept de PROPRIETATE, dobandit prin Reconstituire, cota actuala 1/1, cota initiala 1/1 1) IONESCU NELY | A1 |

C. Partea III. SARCINI .

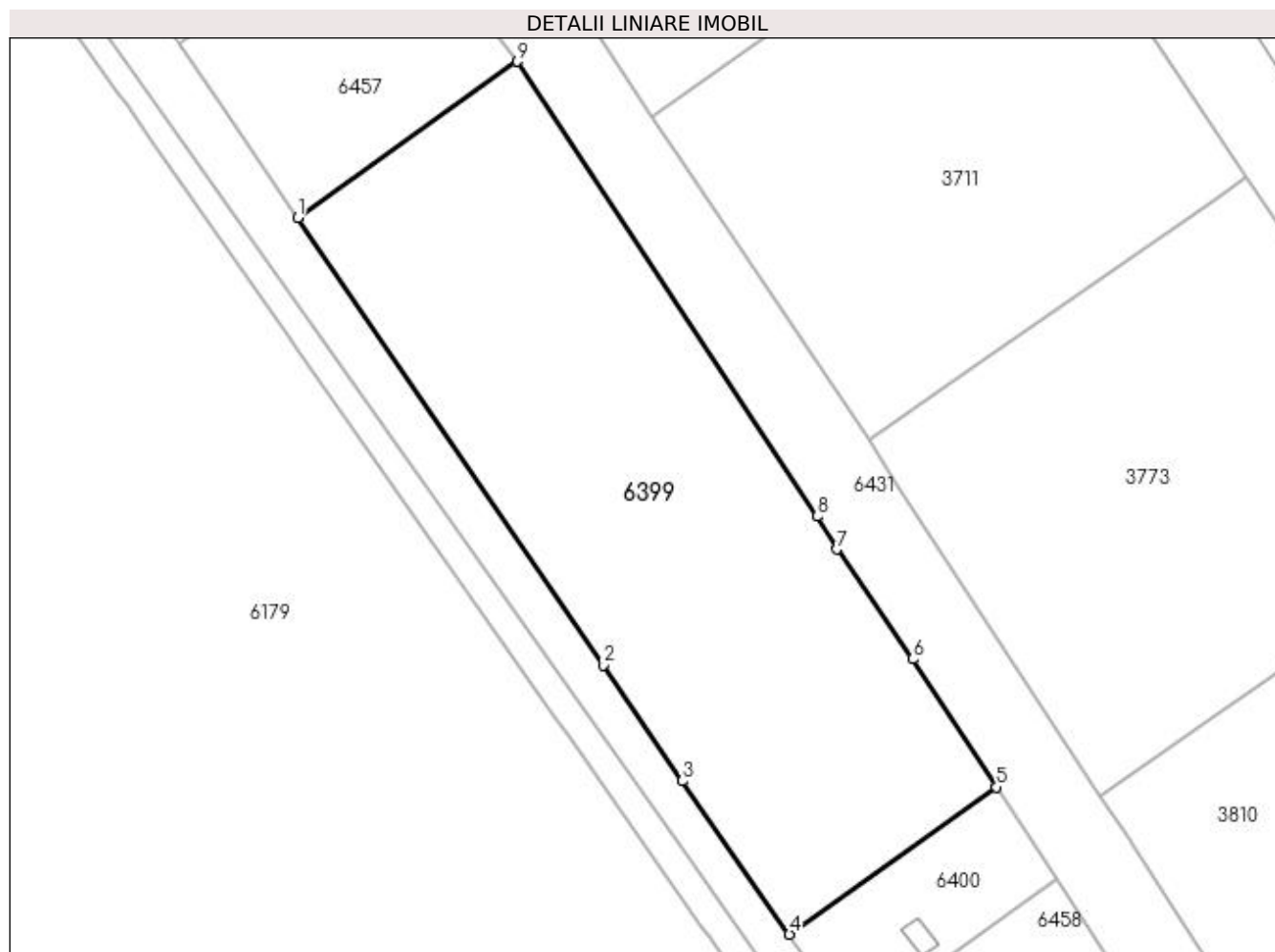
| Inscrieri privind dezmembramintele dreptului de proprietate, drepturi reale de garanție și sarcini | Referințe |
|--|-----------|
| NU SUNT | |

Anexa Nr. 1 La Partea I

Teren

| | | |
|--------------|-----------------|------------------------|
| Nr cadastral | Suprafața (mp)* | Observații / Referințe |
| | 4.900 | |

* Suprafața este determinată în planul de proiecție Stereo 70.



Date referitoare la teren

| Crt | Categorie folosință | Intravilan | Suprafața (mp) | Tarla | Parcelă | Nr. topo | Observații / Referințe |
|-----|---------------------|------------|----------------|-------|---------|----------|------------------------------|
| 1 | livada | DA | 4.900 | 63 | 102 | - | Parcela gresita in TDP - P97 |

Lungime Segmente

1) Valorile lungimilor segmentelor sunt obținute din proiecție în plan.

| Punct început | X / Y | Punct sfârșit | X / Y | Lungime segment (** (m) |
|---------------|----------------------------|---------------|----------------------------|-------------------------|
| 1 | 396.586,037 326.496,127 | 2 | 396.630,839 326.430,497 | 79.464 |
| 2 | 396.630,839 326.430,497 | 3 | 396.642,503 326.413,541 | 20.58 |
| 3 | 396.642,503 326.413,541 | 4 | 396.658,174 326.391,052 | 27.411 |
| 4 | 396.658,174 326.391,052 | 5 | 396.688,559 326.412,635 | 37.271 |
| 5 | 396.688,559 326.412,635 | 6 | 396.676,285 326.431,389 | 22.413 |

| Punct început | X / Y | Punct sfârșit | X / Y | Lungime segment (** (m) |
|---------------|----------------------------|---------------|----------------------------|-------------------------|
| 6 | 396.676,285 326.431,389 | 7 | 396.665,117 326.447,487 | 19.593 |
| 7 | 396.665,117 326.447,487 | 8 | 396.662,201 326.452,309 | 5.636 |
| 8 | 396.662,201 326.452,309 | 9 | 396.618,232 326.518,995 | 79.877 |
| 9 | 396.618,232 326.518,995 | 1 | 396.586,037 326.496,127 | 39.49 |

** Lungimile segmentelor sunt determinate în planul de proiecție Stereo 70 și sunt rotunjite la 1 milimetru.

*** Distanța dintre puncte este formată din segmente cumulate ce sunt mai mici decât valoarea 1 milimetru.

**DATE DESPRE IMOBILUL NR. 6400**

Oficiul de Cadastru și Publicitate Imobiliară DOLJ
Biroul de Cadastru și Publicitate Imobiliară Craiova

A. Partea I. Descrierea imobilului

TEREN Intravilan

Nr. cadastral vechi:31945

Adresa: Loc. Almaj, Jud. Dolj, T63, P103

| Nr. Crt | Nr cadastral Nr. topografic | Suprafața* (mp) | Observații / Referințe |
|---------|-----------------------------|-----------------|---|
| A1 | | 600 | Sector cadastral:18 Teren neimprejmuit; |

B. Partea II. Proprietari și acte

| Inscrieri privitoare la dreptul de proprietate și alte drepturi reale | | Referințe |
|---|---|-----------|
| / | | |
| Act Administrativ nr. 22399, din 26/06/2023 emis de CJSIPT Dolj; | | |
| B1 | Intabulare, drept de PROPRIETATE, dobandit prin Reconstituire, cota actuala 1/1, cota initiala 1/1 1) IONESCU NELY | A1 |

C. Partea III. SARCINI .

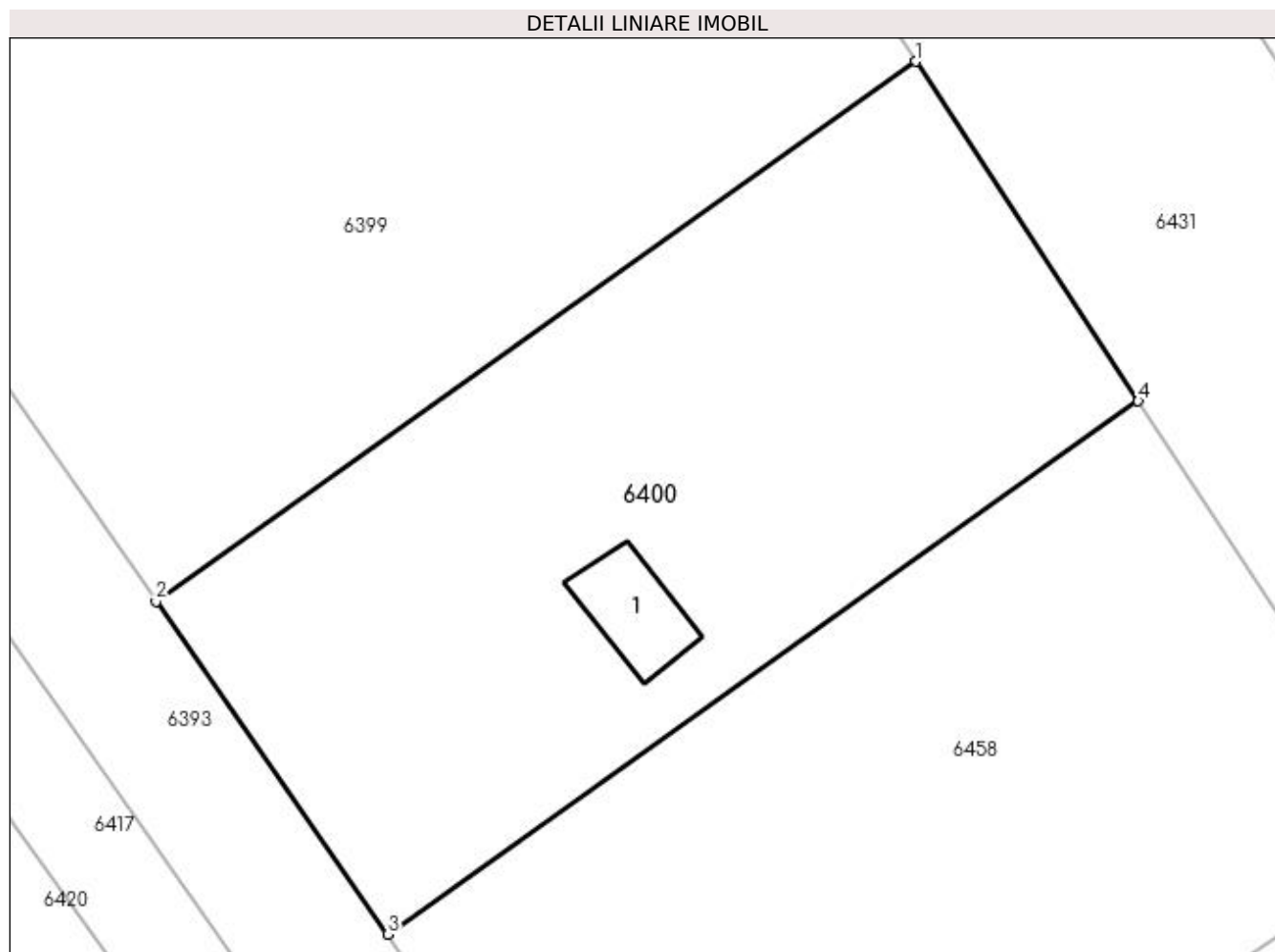
| Inscrieri privind dezmembramintele dreptului de proprietate, drepturi reale de garanție și sarcini | Referințe |
|--|-----------|
| NU SUNT | |

Anexa Nr. 1 La Partea I

Teren

| Nr cadastral | Suprafața (mp)* | Observații / Referințe |
|--------------|-----------------|------------------------|
| | 600 | |

* Suprafața este determinată în planul de proiecție Stereo 70.



Date referitoare la teren

| Crt | Categorie folosință | Intravilan | Suprafața (mp) | Tarla | Parcelă | Nr. topo | Observații / Referințe |
|-----|---------------------|------------|----------------|-------|---------|----------|------------------------------|
| 1 | arabil | DA | 600 | 63 | 103 | - | Parcela gresita in TDP - P98 |

Date referitoare la construcții

| Crt | Număr | Destinație construcție | Supraf. (mp) | Situație juridică | Observații / Referințe |
|------|-------|--|--------------|-------------------|--|
| A1.1 | | construcții administrative și social culturale | 15 | Fara acte | Nr. niveluri:1; S. construita la sol:15 mp; S. construita desfasurata:15 mp; |

Lungime Segmente

1) Valorile lungimilor segmentelor sunt obținute din proiecție în plan.

| Punct început | X / Y | Punct sfârșit | X / Y | Lungime segment (** (m) |
|---------------|----------------------------|---------------|----------------------------|-------------------------|
| 1 | 396.688,559 326.412,635 | 2 | 396.658,174 326.391,052 | 37.271 |
| 2 | 396.658,174 326.391,052 | 3 | 396.667,436 326.377,76 | 16.201 |
| 3 | 396.667,436 326.377,76 | 4 | 396.697,437 326.399,07 | 36.799 |

| Punct început | X / Y | Punct sfârșit | X / Y | Lungime segment (** (m) |
|---------------|---------------------------|---------------|----------------------------|-------------------------|
| 4 | 396.697,437 326.399,07 | 1 | 396.688,559 326.412,635 | 16.212 |

** Lungimile segmentelor sunt determinate în planul de proiecție Stereo 70 și sunt rotunjite la 1 milimetru.

*** Distanța dintre puncte este formată din segmente cumulate ce sunt mai mici decât valoarea 1 milimetru.

**DATE DESPRE IMOBILUL NR. 6401**

Oficiul de Cadastru și Publicitate Imobiliară DOLJ
Biroul de Cadastru și Publicitate Imobiliară Craiova

A. Partea I. Descrierea imobilului

TEREN Intravilan

Nr. cadastral vechi:31943

Adresa: Loc. Almaj, Jud. Dolj, T63, P89

| Nr. Crt | Nr cadastral Nr. topografic | Suprafața* (mp) | Observații / Referințe |
|---------|-----------------------------|-----------------|---|
| A1 | | 9.600 | Sector cadastral:18 Teren neimprejmuit; |

B. Partea II. Proprietari și acte

| Inscrieri privitoare la dreptul de proprietate și alte drepturi reale | | Referințe |
|---|---|-----------|
| / | | |
| Act Administrativ nr. 22399, din 26/06/2023 emis de CJSIPT Dolj; | | |
| B1 | Intabulare, drept de PROPRIETATE, dobandit prin Reconstituire, cota actuala 1/1, cota initiala 1/1 1) IONESCU NELY | A1 |

C. Partea III. SARCINI .

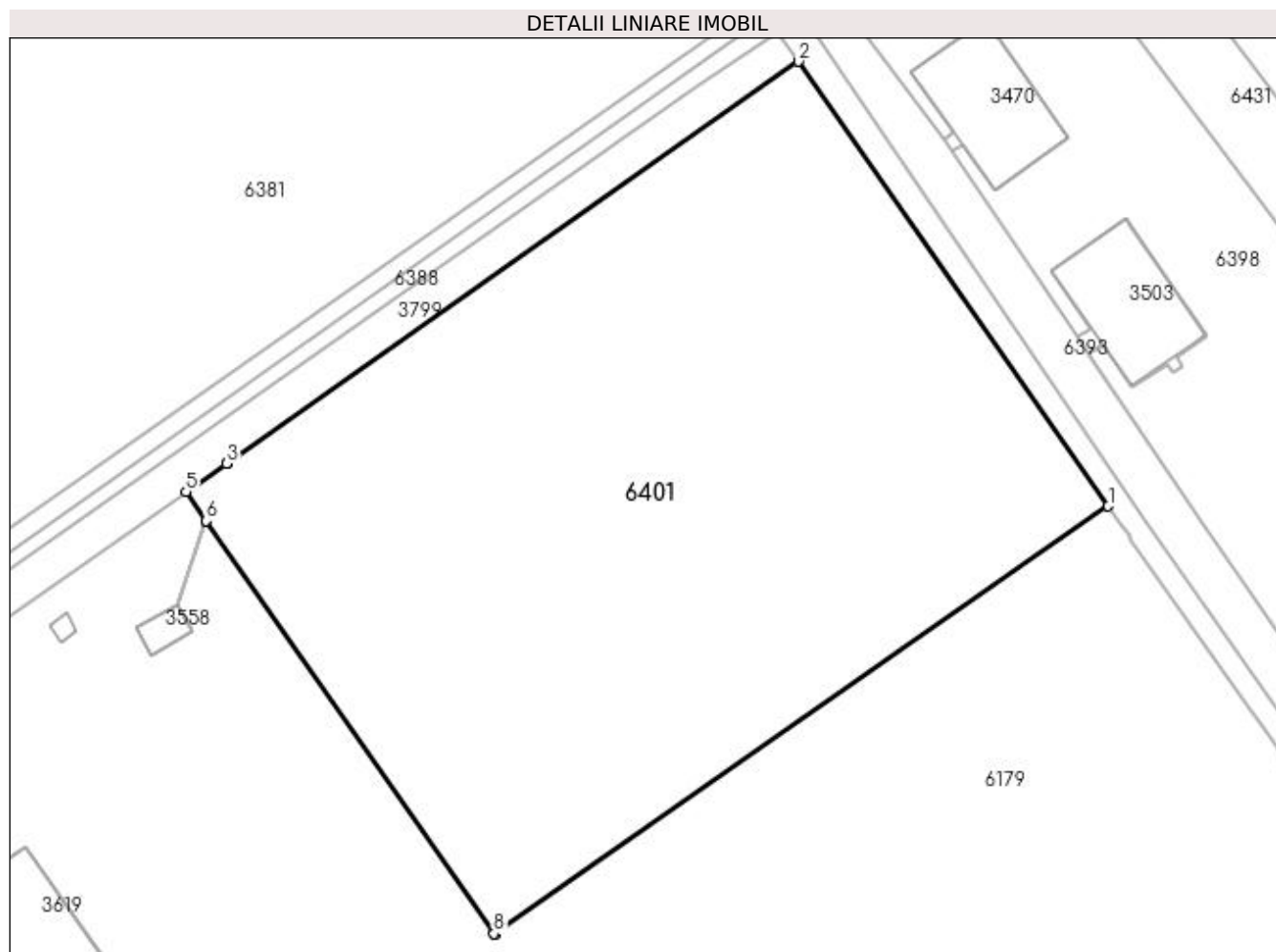
| Inscrieri privind dezmembramintele dreptului de proprietate, drepturi reale de garanție și sarcini | Referințe |
|--|-----------|
| NU SUNT | |

Anexa Nr. 1 La Partea I

Teren

| | | |
|--------------|-----------------|------------------------|
| Nr cadastral | Suprafața (mp)* | Observații / Referințe |
| | 9.600 | |

* Suprafața este determinată în planul de proiecție Stereo 70.



Date referitoare la teren

| Crt | Categorie folosință | Intravilan | Suprafața (mp) | Tarla | Parcelă | Nr. topo | Observații / Referințe |
|-----|---------------------|------------|----------------|-------|---------|----------|------------------------------|
| 1 | arabil | DA | 9.600 | 63 | 89 | - | Parcela gresita in TDP - P87 |

Lungime Segmente

1) Valorile lungimilor segmentelor sunt obținute din proiecție în plan.

| Punct început | X / Y | Punct sfârșit | X / Y | Lungime segment (** (m) |
|---------------|----------------------------|---------------|----------------------------|-------------------------|
| 1 | 396.476,645 326.633,54 | 2 | 396.428,916 326.702,002 | 83.458 |
| 2 | 396.428,916 326.702,002 | 3 | 396.340,791 326.640,142 | 107.669 |
| 3 | 396.340,791 326.640,142 | 4 | 396.340,786 326.640,139 | 0.006 |
| 4 | 396.340,786 326.640,139 | 5 | 396.334,55 326.635,778 | 7.609 |
| 5 | 396.334,55 326.635,778 | 6 | 396.337,702 326.631,259 | 5.51 |

| Punct început | X / Y | Punct sfârşit | X / Y | Lungime segment (** (m) |
|---------------|----------------------------|---------------|----------------------------|-------------------------|
| 6 | 396.337,702 326.631,259 | 7 | 396.337,705 326.631,255 | 0.005 |
| 7 | 396.337,705 326.631,255 | 8 | 396.382,008 326.567,718 | 77.458 |
| 8 | 396.382,008 326.567,718 | 9 | 396.382,081 326.567,613 | 0.128 |
| 9 | 396.382,081 326.567,613 | 1 | 396.476,645 326.633,54 | 115.276 |

** Lungimile segmentelor sunt determinate în planul de proiecție Stereo 70 și sunt rotunjite la 1 milimetru.

*** Distanța dintre puncte este formată din segmente cumulate ce sunt mai mici decât valoarea 1 milimetru.

**DATE DESPRE IMOBILUL NR. 6402**

Oficiul de Cadastru și Publicitate Imobiliară DOLJ
Biroul de Cadastru și Publicitate Imobiliară Craiova

A. Partea I. Descrierea imobilului

TEREN Intravilan

Nr. cadastral vechi:31947

Adresa: Loc. Almaj, Jud. Dolj, T63, P106

| Nr. Crt | Nr cadastral Nr. topografic | Suprafața* (mp) | Observații / Referințe |
|---------|-----------------------------|-----------------|---|
| A1 | | 5.100 | Sector cadastral:18 Teren neimprejmuit; |

B. Partea II. Proprietari și acte

| Inscrieri privitoare la dreptul de proprietate și alte drepturi reale | | Referințe |
|---|---|-----------|
| / | | |
| Act Administrativ nr. 22399, din 26/06/2023 emis de CJSIPT Dolj; | | |
| B1 | Intabulare, drept de PROPRIETATE, dobandit prin Reconstituire, cota actuala 1/1, cota initiala 1/1 1) IONESCU NELY | A1 |

C. Partea III. SARCINI .

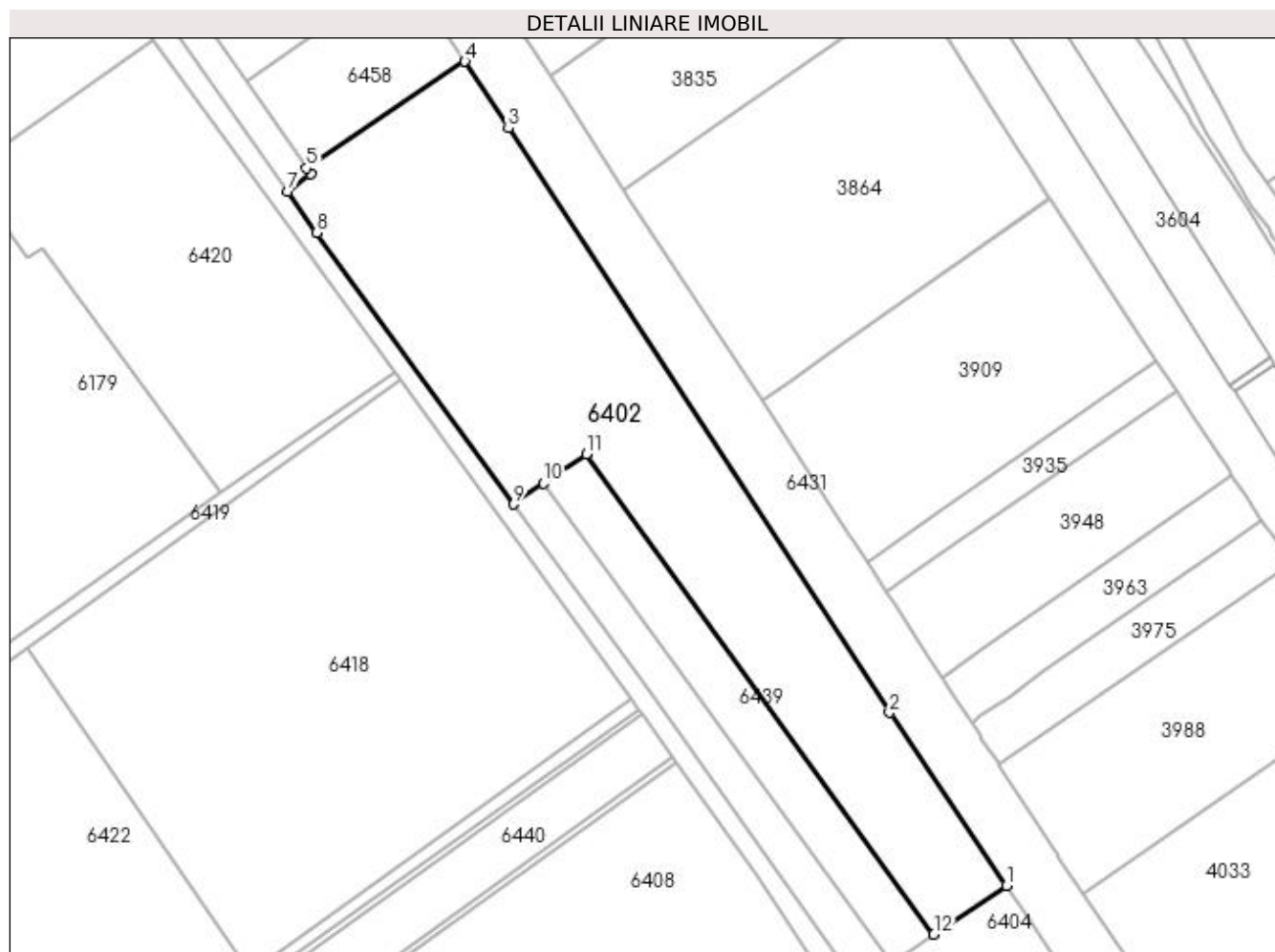
| Inscrieri privind dezmembramintele dreptului de proprietate, drepturi reale de garanție și sarcini | Referințe |
|--|-----------|
| NU SUNT | |

Anexa Nr. 1 La Partea I

Teren

| | | |
|--------------|-----------------|------------------------|
| Nr cadastral | Suprafața (mp)* | Observații / Referințe |
| | 5.100 | |

* Suprafața este determinată în planul de proiecție Stereo 70.



Date referitoare la teren

| Crt | Categorie folosință | Intravilan | Suprafața (mp) | Tarla | Parcelă | Nr. topo | Observații / Referințe |
|-----|---------------------|------------|----------------|-------|---------|----------|-------------------------------|
| 1 | arabil | DA | 5.100 | 63 | 106 | - | Parcela gresita in TDP - P101 |

Lungime Segmente

1) Valorile lungimilor segmentelor sunt obținute din proiecție în plan.

| Punct început | X / Y | Punct sfârșit | X / Y | Lungime segment (** (m) |
|---------------|----------------------------|---------------|----------------------------|-------------------------|
| 1 | 396.811,625 326.225,26 | 2 | 396.789,458 326.258,107 | 39.627 |
| 2 | 396.789,458 326.258,107 | 3 | 396.717,114 326.368,994 | 132.4 |
| 3 | 396.717,114 326.368,994 | 4 | 396.708,844 326.381,641 | 15.111 |
| 4 | 396.708,844 326.381,641 | 5 | 396.678,815 326.361,433 | 36.196 |
| 5 | 396.678,815 326.361,433 | 6 | 396.679,635 326.360,256 | 1.435 |

| Punct început | X / Y | Punct sfârșit | X / Y | Lungime segment (** (m) |
|---------------|----------------------------|---------------|----------------------------|-------------------------|
| 6 | 396.679,635 326.360,256 | 7 | 396.675,238 326.357,005 | 5.469 |
| 7 | 396.675,238 326.357,005 | 8 | 396.680,718 326.349,149 | 9.578 |
| 8 | 396.680,718 326.349,149 | 9 | 396.718,054 326.297,628 | 63.627 |
| 9 | 396.718,054 326.297,628 | 10 | 396.723,794 326.301,557 | 6.956 |
| 10 | 396.723,794 326.301,557 | 11 | 396.731,869 326.307,085 | 9.786 |
| 11 | 396.731,869 326.307,085 | 12 | 396.797,872 326.216,005 | 112.48 |
| 12 | 396.797,872 326.216,005 | 1 | 396.811,625 326.225,26 | 16.577 |

** Lungimile segmentelor sunt determinate în planul de proiecție Stereo 70 și sunt rotunjite la 1 milimetru.

*** Distanța dintre puncte este formată din segmente cumulate ce sunt mai mici decât valoarea 1 milimetru.

**DATE DESPRE IMOBILUL NR. 6403**

Oficiul de Cadastru și Publicitate Imobiliară DOLJ
Biroul de Cadastru și Publicitate Imobiliară Craiova

A. Partea I. Descrierea imobilului

TEREN Intravilan

Nr. cadastral vechi:31948

Adresa: Loc. Almaj, Jud. Dolj, T63, P108

| Nr. Crt | Nr cadastral Nr. topografic | Suprafața* (mp) | Observații / Referințe |
|---------|-----------------------------|-----------------|---|
| A1 | | 800 | Sector cadastral:18 Teren neimprejmuit; |

B. Partea II. Proprietari și acte

| Inscrieri privitoare la dreptul de proprietate și alte drepturi reale | | Referințe |
|---|---|-----------|
| / | | |
| Act Administrativ nr. 22399, din 26/06/2023 emis de CJSIPT Dolj; | | |
| B1 | Intabulare, drept de PROPRIETATE, dobandit prin Reconstituire, cota actuala 1/1, cota initiala 1/1 1) IONESCU NELY | A1 |

C. Partea III. SARCINI .

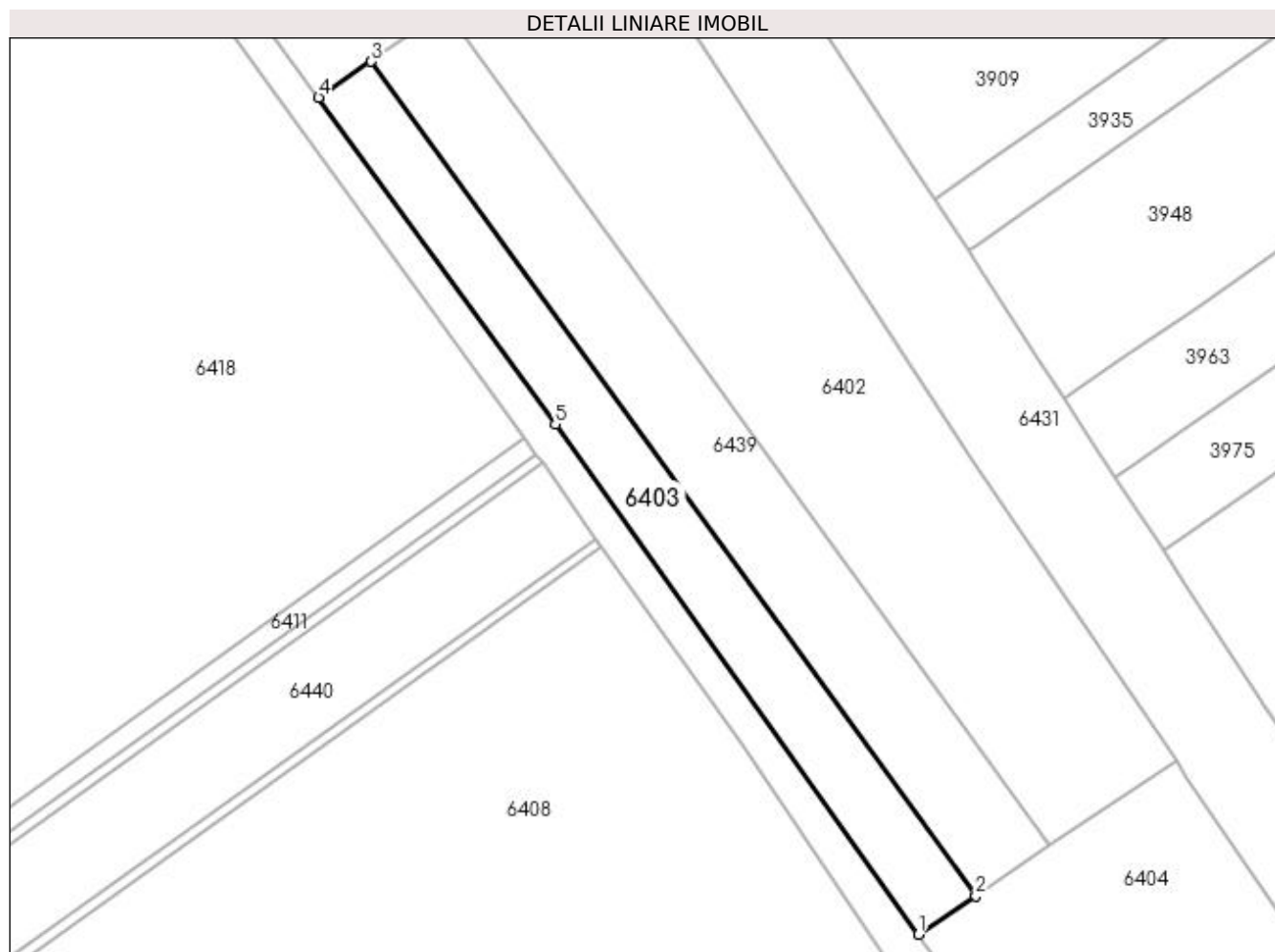
| Inscrieri privind dezmembramintele dreptului de proprietate, drepturi reale de garanție și sarcini | Referințe |
|--|-----------|
| NU SUNT | |

Anexa Nr. 1 La Partea I

Teren

| | | |
|--------------|-----------------|------------------------|
| Nr cadastral | Suprafața (mp)* | Observații / Referințe |
| | 800 | |

* Suprafața este determinată în planul de proiecție Stereo 70.



Date referitoare la teren

| Crt | Categorie folosință | Intra vilan | Suprafața (mp) | Tarla | Parcelă | Nr. topo | Observații / Referințe |
|-----|---------------------|-------------|----------------|-------|---------|----------|-------------------------------|
| 1 | altele | DA | 800 | 63 | 108 | - | Parcela gresita in TDP - P103 |

Lungime Segmente

1) Valorile lungimilor segmentelor sunt obținute din proiecție în plan.

| Punct început | X / Y | Punct sfârșit | X / Y | Lungime segment (** (m) |
|---------------|----------------------------|---------------|----------------------------|-------------------------|
| 1 | 396.783,528 326.206,353 | 2 | 396.789,751 326.210,54 | 7.501 |
| 2 | 396.789,751 326.210,54 | 3 | 396.723,794 326.301,557 | 112.403 |
| 3 | 396.723,794 326.301,557 | 4 | 396.718,054 326.297,628 | 6.956 |
| 4 | 396.718,054 326.297,628 | 5 | 396.743,888 326.261,978 | 44.027 |
| 5 | 396.743,888 326.261,978 | 1 | 396.783,528 326.206,353 | 68.304 |

**** Lungimile segmentelor sunt determinate în planul de proiecție Stereo 70 și sunt rotunjite la 1 milimetru.**

***** Distanța dintre puncte este formată din segmente cumulate ce sunt mai mici decât valoarea 1 milimetru.**

**DATE DESPRE IMOBILUL NR. 6404**

Oficiul de Cadastru și Publicitate Imobiliară DOLJ
 Biroul de Cadastru și Publicitate Imobiliară Craiova

A. Partea I. Descrierea imobilului

TEREN Intravilan

Nr. cadastral vechi:31949

Adresa: Loc. Almaj, Jud. Dolj, T63, P109

| Nr. Crt | Nr cadastral Nr. topografic | Suprafața* (mp) | Observații / Referințe |
|---------|-----------------------------|-----------------|---|
| A1 | | 1.500 | Sector cadastral:18 Teren neimprejmuit; |

B. Partea II. Proprietari și acte

| Inscrieri privitoare la dreptul de proprietate și alte drepturi reale | | Referințe |
|---|---|-----------|
| / | | |
| Act Administrativ nr. 22399, din 26/06/2023 emis de CJSIPT Dolj; | | |
| B1 | Intabulare, drept de PROPRIETATE, dobandit prin Reconstituire, cota actuala 1/1, cota initiala 1/1 1) IONESCU NELY | A1 |

C. Partea III. SARCINI .

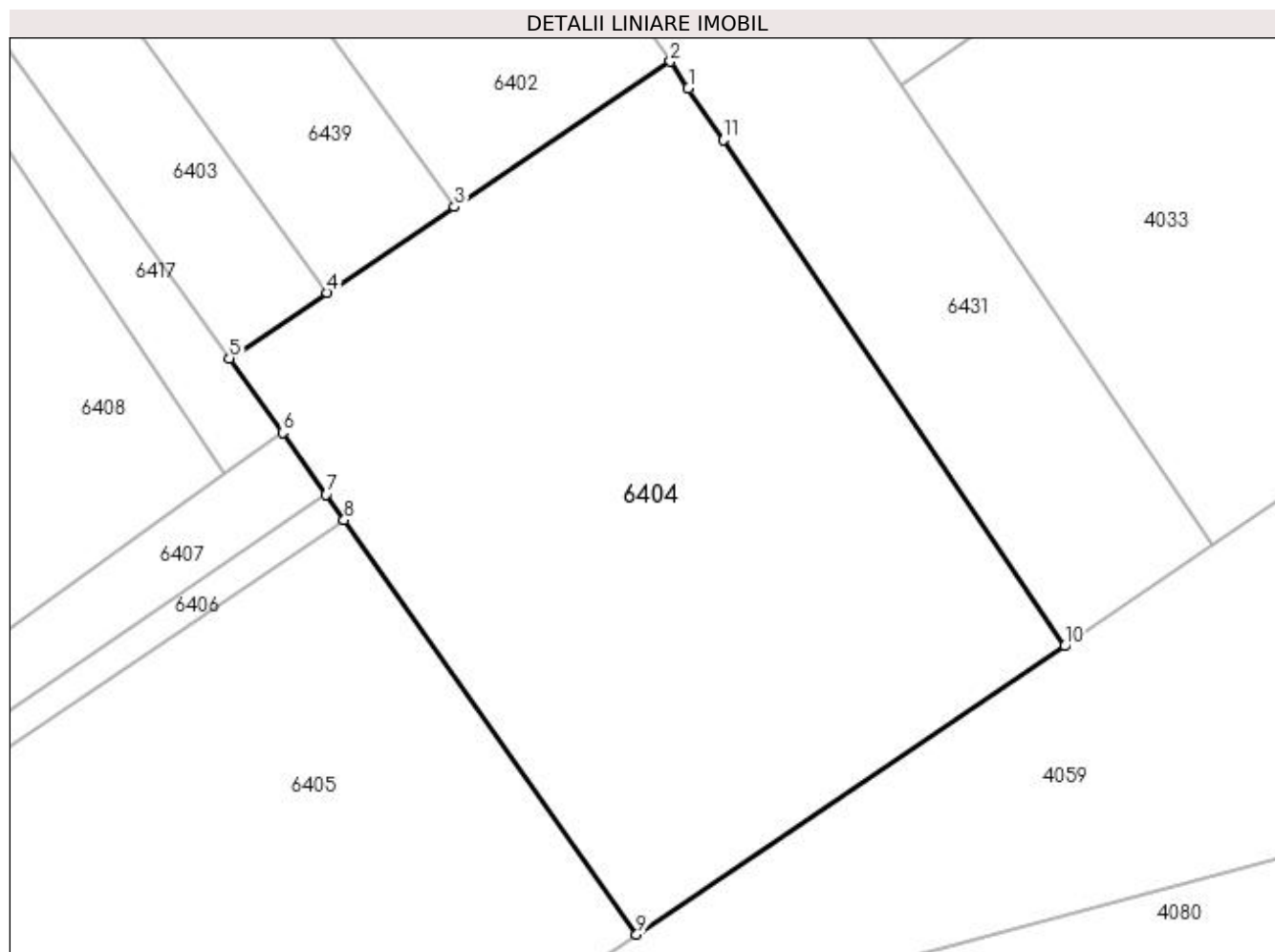
| Inscrieri privind dezmembramintele dreptului de proprietate, drepturi reale de garanție și sarcini | Referințe |
|--|-----------|
| NU SUNT | |

Anexa Nr. 1 La Partea I

Teren

| Nr cadastral | Suprafața (mp)* | Observații / Referințe |
|--------------|-----------------|------------------------|
| | 1.500 | |

* Suprafața este determinată în planul de proiecție Stereo 70.



Date referitoare la teren

| Crt | Categorie folosință | Intra vilan | Suprafața (mp) | Tarla | Parcelă | Nr. topo | Observații / Referințe |
|-----|---------------------|-------------|----------------|-------|---------|----------|-------------------------------|
| 1 | arabil | DA | 1.500 | 63 | 109 | - | Parcela gresita in TDP - P104 |

Lungime Segmente

1) Valorile lungimilor segmentelor sunt obținute din proiecție în plan.

| Punct început | X / Y | Punct sfârșit | X / Y | Lungime segment (** (m) |
|---------------|----------------------------|---------------|----------------------------|-------------------------|
| 1 | 396.812,78 326.223,549 | 2 | 396.811,625 326.225,26 | 2.064 |
| 2 | 396.811,625 326.225,26 | 3 | 396.797,872 326.216,005 | 16.577 |
| 3 | 396.797,872 326.216,005 | 4 | 396.789,751 326.210,54 | 9.789 |
| 4 | 396.789,751 326.210,54 | 5 | 396.783,528 326.206,353 | 7.501 |
| 5 | 396.783,528 326.206,353 | 6 | 396.786,915 326.201,6 | 5.837 |

| Punct început | X / Y | Punct sfârșit | X / Y | Lungime segment (** (m) |
|---------------|----------------------------|---------------|----------------------------|-------------------------|
| 6 | 396.786,915 326.201,6 | 7 | 396.789,685 326.197,676 | 4.803 |
| 7 | 396.789,685 326.197,676 | 8 | 396.790,836 326.196,045 | 1.996 |
| 8 | 396.790,836 326.196,045 | 9 | 396.809,479 326.169,637 | 32.324 |
| 9 | 396.809,479 326.169,637 | 10 | 396.836,772 326.188,004 | 32.898 |
| 10 | 396.836,772 326.188,004 | 11 | 396.815,001 326.220,258 | 38.914 |
| 11 | 396.815,001 326.220,258 | 1 | 396.812,78 326.223,549 | 3.97 |

** Lungimile segmentelor sunt determinate în planul de proiecție Stereo 70 și sunt rotunjite la 1 milimetru.

*** Distanța dintre puncte este formată din segmente cumulate ce sunt mai mici decât valoarea 1 milimetru.

**DATE DESPRE IMOBILUL NR. 6405**

Oficiul de Cadastru și Publicitate Imobiliară DOLJ
Biroul de Cadastru și Publicitate Imobiliară Craiova

A. Partea I. Descrierea imobilului

TEREN Intravilan

Nr. cadastral vechi:31950

Adresa: Loc. Almaj, Jud. Dolj, T63, P110

| Nr. Crt | Nr cadastral Nr. topografic | Suprafața* (mp) | Observații / Referințe |
|---------|-----------------------------|-----------------|---|
| A1 | | 5.700 | Sector cadastral:18 Teren neimprejmuit; |

B. Partea II. Proprietari și acte

| Inscrieri privitoare la dreptul de proprietate și alte drepturi reale | | Referințe |
|---|---|-----------|
| / | | |
| Act Administrativ nr. 22399, din 26/06/2023 emis de CJSIPT Dolj; | | |
| B1 | Intabulare, drept de PROPRIETATE, dobandit prin Reconstituire, cota actuala 1/1, cota initiala 1/1 1) IONESCU NELY | A1 |

C. Partea III. SARCINI .

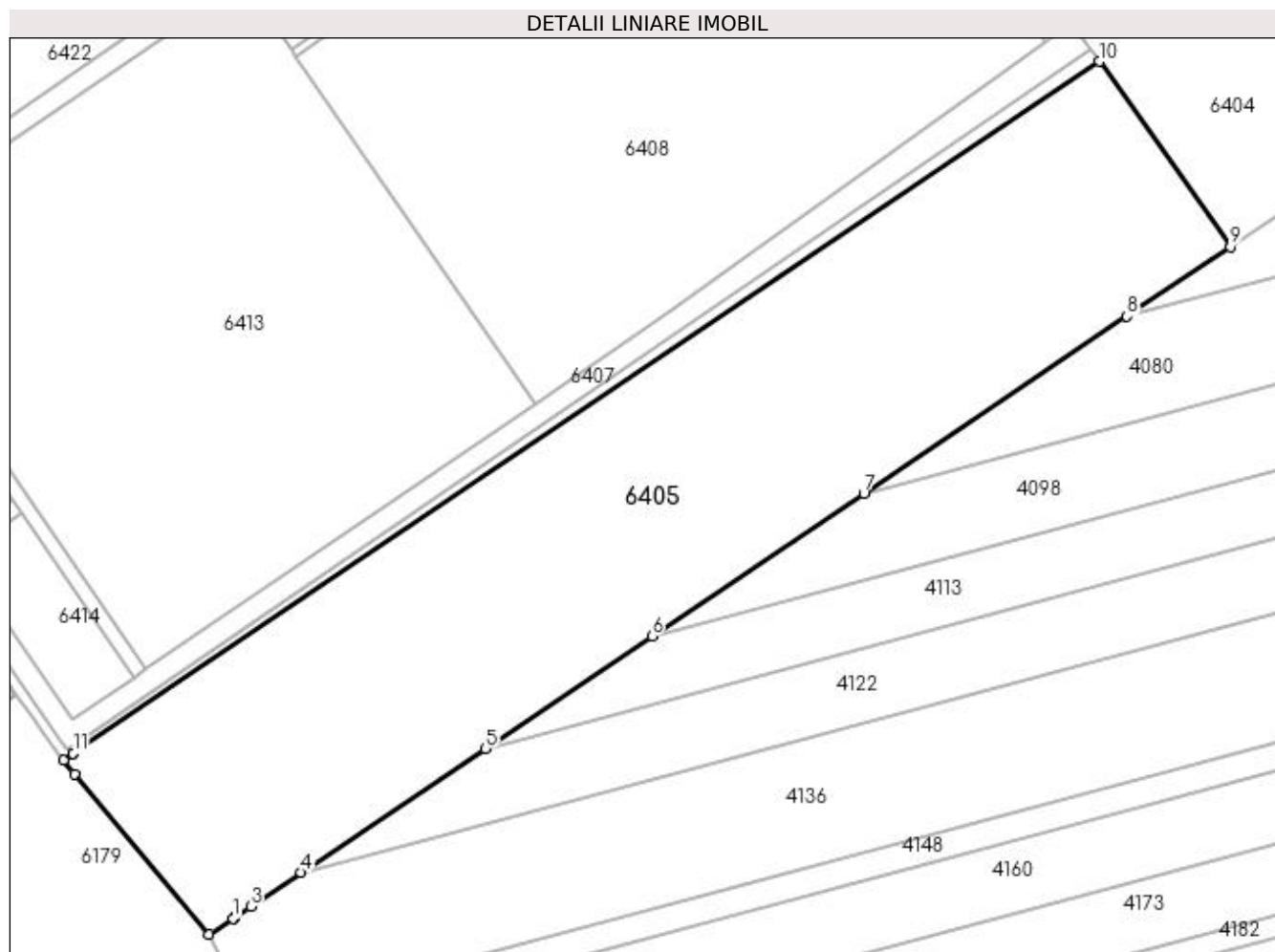
| Inscrieri privind dezmembramintele dreptului de proprietate, drepturi reale de garanție și sarcini | Referințe |
|--|-----------|
| NU SUNT | |

Anexa Nr. 1 La Partea I

Teren

| | | |
|--------------|-----------------|------------------------|
| Nr cadastral | Suprafața (mp)* | Observații / Referințe |
| | 5.700 | |

* Suprafața este determinată în planul de proiecție Stereo 70.



Date referitoare la teren

| Crt | Categorie folosință | Intravilan | Suprafața (mp) | Tarla | Parcelă | Nr. topo | Observații / Referințe |
|-----|---------------------|------------|----------------|-------|---------|----------|-------------------------------|
| 1 | livada | DA | 5.700 | 63 | 110 | - | Parcela gresita in TDP - P105 |

Lungime Segmente

1) Valorile lungimilor segmentelor sunt obținute din proiecție în plan.

| Punct început | X / Y | Punct sfârșit | X / Y | Lungime segment (** (m) |
|---------------|----------------------------|---------------|----------------------------|-------------------------|
| 1 | 396.667,308 326.073,967 | 2 | 396.667,518 326.074,109 | 0.254 |
| 2 | 396.667,518 326.074,109 | 3 | 396.669,848 326.075,677 | 2.808 |
| 3 | 396.669,848 326.075,677 | 4 | 396.677,056 326.080,527 | 8.687 |
| 4 | 396.677,056 326.080,527 | 5 | 396.703,284 326.098,177 | 31.614 |
| 5 | 396.703,284 326.098,177 | 6 | 396.727,062 326.114,177 | 28.66 |

| Punct început | X / Y | Punct sfârşit | X / Y | Lungime segment (** (m) |
|---------------|----------------------------|---------------|----------------------------|-------------------------|
| 6 | 396.727,062 326.114,177 | 7 | 396.757,246 326.134,489 | 36.382 |
| 7 | 396.757,246 326.134,489 | 8 | 396.794,747 326.159,724 | 45.201 |
| 8 | 396.794,747 326.159,724 | 9 | 396.809,479 326.169,637 | 17.757 |
| 9 | 396.809,479 326.169,637 | 10 | 396.790,836 326.196,045 | 32.324 |
| 10 | 396.790,836 326.196,045 | 11 | 396.644,592 326.097,467 | 176.366 |
| 11 | 396.644,592 326.097,467 | 12 | 396.644,59 326.097,465 | 0.003 |
| 12 | 396.644,59 326.097,465 | 13 | 396.643,251 326.096,563 | 1.614 |
| 13 | 396.643,251 326.096,563 | 14 | 396.644,737 326.094,564 | 2.49 |
| 14 | 396.644,737 326.094,564 | 15 | 396.663,957 326.071,712 | 29.86 |
| 15 | 396.663,957 326.071,712 | 1 | 396.667,308 326.073,967 | 4.039 |

** Lungimile segmentelor sunt determinate în planul de proiecţie Stereo 70 şi sunt rotunjite la 1 milimetru.

*** Distanţa dintre puncte este formată din segmente cumulate ce sunt mai mici decât valoarea 1 milimetru.

**DATE DESPRE IMOBILUL NR. 6406**

Oficiul de Cadastru și Publicitate Imobiliară DOLJ
Biroul de Cadastru și Publicitate Imobiliară Craiova

A. Partea I. Descrierea imobilului

TEREN Intravilan

Nr. cadastral vechi:31951

Adresa: Loc. Almaj, Jud. Dolj, T63, P111

| Nr. Crt | Nr cadastral Nr. topografic | Suprafața* (mp) | Observații / Referințe |
|---------|-----------------------------|-----------------|---|
| A1 | | 300 | Sector cadastral:18 Teren neimprejmuit; |

B. Partea II. Proprietari și acte

| Inscrieri privitoare la dreptul de proprietate și alte drepturi reale | | Referințe |
|---|---|-----------|
| / | | |
| Act Administrativ nr. 22399, din 26/06/2023 emis de CJSIPT Dolj; | | |
| B1 | Intabulare, drept de PROPRIETATE, dobandit prin Reconstituire, cota actuala 1/1, cota initiala 1/1 1) IONESCU NELY | A1 |

C. Partea III. SARCINI .

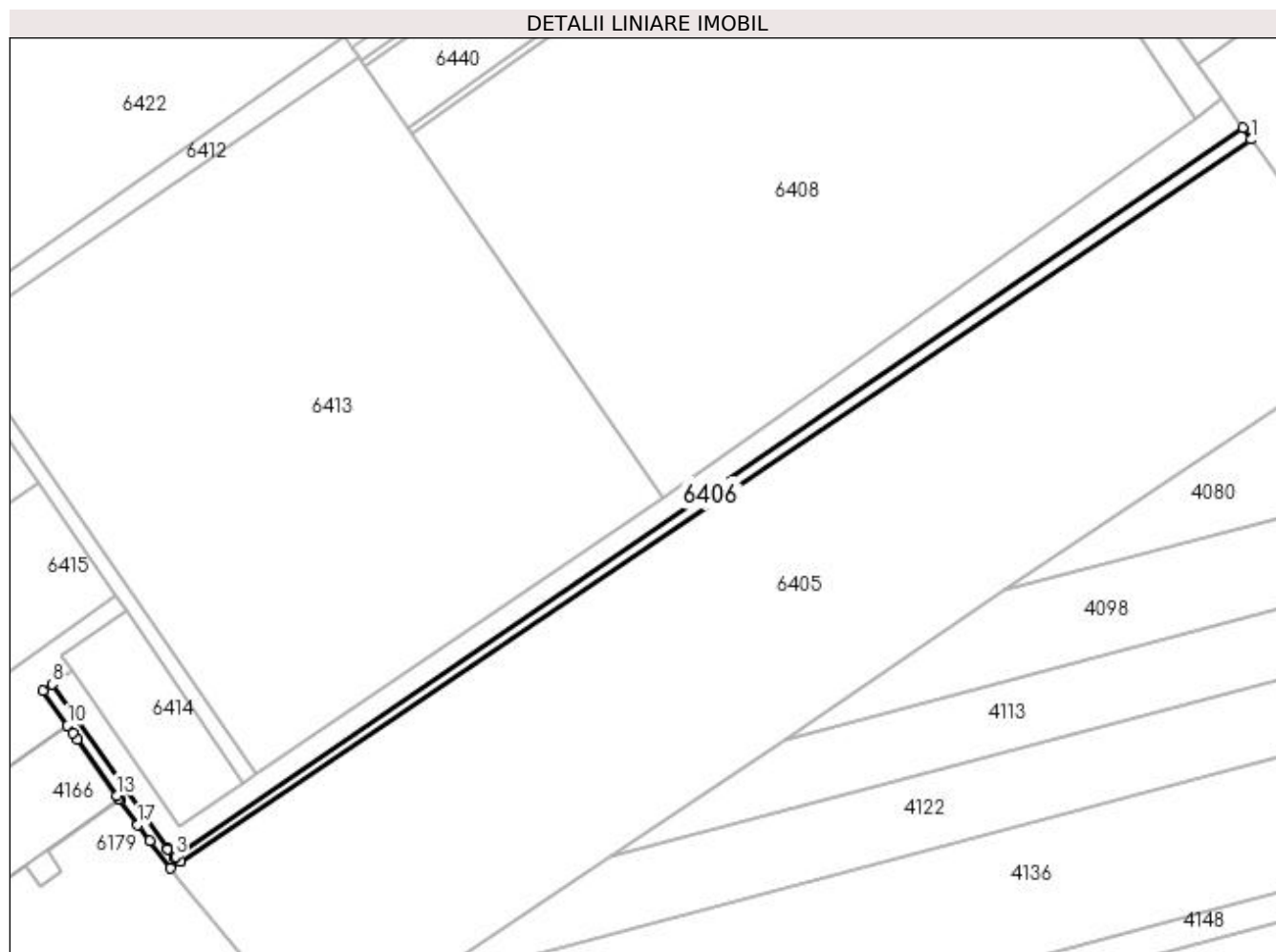
| Inscrieri privind dezmembramintele dreptului de proprietate, drepturi reale de garanție și sarcini | Referințe |
|--|-----------|
| NU SUNT | |

Anexa Nr. 1 La Partea I

Teren

| Nr cadastral | Suprafața (mp)* | Observații / Referințe |
|--------------|-----------------|------------------------|
| | 300 | |

* Suprafața este determinată în planul de proiecție Stereo 70.



Date referitoare la teren

| Crt | Categorie folosință | Intravilan | Suprafața (mp) | Tarla | Parcelă | Nr. topo | Observații / Referințe |
|-----|---------------------|------------|----------------|-------|---------|----------|-------------------------------|
| 1 | altele | DA | 300 | 63 | 111 | - | Parcela gresita in TDP - P106 |

Lungime Segmente

1) Valorile lungimilor segmentelor sunt obținute din proiecție în plan.

| Punct început | X / Y | Punct sfârșit | X / Y | Lungime segment (** (m) |
|---------------|----------------------------|---------------|----------------------------|-------------------------|
| 1 | 396.790,836 326.196,045 | 2 | 396.789,685 326.197,676 | 1.996 |
| 3 | 396.643,949 326.098,123 | 4 | 396.643,946 326.098,121 | 0.003 |
| 5 | 396.643,741 326.097,981 | 6 | 396.642,88 326.099,207 | 1.498 |
| 7 | 396.642,868 326.099,223 | 8 | 396.627,078 326.121,705 | 27.473 |
| 9 | 396.625,865 326.120,822 | 10 | 396.629,205 326.116,052 | 5.823 |

| Punct început | X / Y | Punct sfârșit | X / Y | Lungime segment (** (m) |
|---------------|----------------------------|---------------|----------------------------|-------------------------|
| 2 | 396.789,685 326.197,676 | 3 | 396.643,949 326.098,123 | 176.493 |
| 4 | 396.643,946 326.098,121 | 5 | 396.643,741 326.097,981 | 0.248 |
| 6 | 396.642,88 326.099,207 | 7 | 396.642,868 326.099,223 | 0.021 |
| 8 | 396.627,078 326.121,705 | 9 | 396.625,865 326.120,822 | 1.5 |
| 10 | 396.629,205 326.116,052 | 11 | 396.629,906 326.115,052 | 1.221 |

| Punct început | X / Y | Punct sfârșit | X / Y | Lungime segment (** (m) |
|---------------|----------------------------|---------------|----------------------------|-------------------------|
| 11 | 396.629,906 326.115,052 | 12 | 396.630,507 326.114,193 | 1.048 |
| 13 | 396.635,897 326.106,495 | 14 | 396.636,178 326.106,094 | 0.49 |
| 15 | 396.636,312 326.105,903 | 16 | 396.636,328 326.105,882 | 0.026 |
| 17 | 396.638,814 326.102,536 | 18 | 396.640,454 326.100,328 | 2.749 |
| 19 | 396.643,251 326.096,563 | 20 | 396.644,59 326.097,465 | 1.614 |
| 21 | 396.644,592 326.097,467 | 1 | 396.790,836 326.196,045 | 176.366 |

| Punct început | X / Y | Punct sfârșit | X / Y | Lungime segment (** (m) |
|---------------|----------------------------|---------------|----------------------------|-------------------------|
| 12 | 396.630,507 326.114,193 | 13 | 396.635,897 326.106,495 | 9.397 |
| 14 | 396.636,178 326.106,094 | 15 | 396.636,312 326.105,903 | 0.233 |
| 16 | 396.636,328 326.105,882 | 17 | 396.638,814 326.102,536 | 4.169 |
| 18 | 396.640,454 326.100,328 | 19 | 396.643,251 326.096,563 | 4.691 |
| 20 | 396.644,59 326.097,465 | 21 | 396.644,592 326.097,467 | 0.003 |

** Lungimile segmentelor sunt determinate în planul de proiecție Stereo 70 și sunt rotunjite la 1 milimetru.

*** Distanța dintre puncte este formată din segmente cumulate ce sunt mai mici decât valoarea 1 milimetru.

**DATE DESPRE IMOBILUL NR. 6407**

Oficiul de Cadastru și Publicitate Imobiliară DOLJ
Biroul de Cadastru și Publicitate Imobiliară Craiova

A. Partea I. Descrierea imobilului

TEREN Intravilan

Nr. cadastral vechi:31952

Adresa: Loc. Almaj, Jud. Dolj, T63, P112

| Nr. Crt | Nr cadastral Nr. topografic | Suprafața* (mp) | Observații / Referințe |
|---------|-----------------------------|-----------------|---|
| A1 | | 700 | Sector cadastral:18 Teren neimprejmuit; |

B. Partea II. Proprietari și acte

| Inscrieri privitoare la dreptul de proprietate și alte drepturi reale | | Referințe |
|---|---|-----------|
| / | | |
| Act Administrativ nr. 22399, din 26/06/2023 emis de CJSIPT Dolj; | | |
| B1 | Intabulare, drept de PROPRIETATE, dobândit prin Reconstituire, cota actuala 1/1, cota initiala 1/1 1) IONESCU NELY | A1 |

C. Partea III. SARCINI .

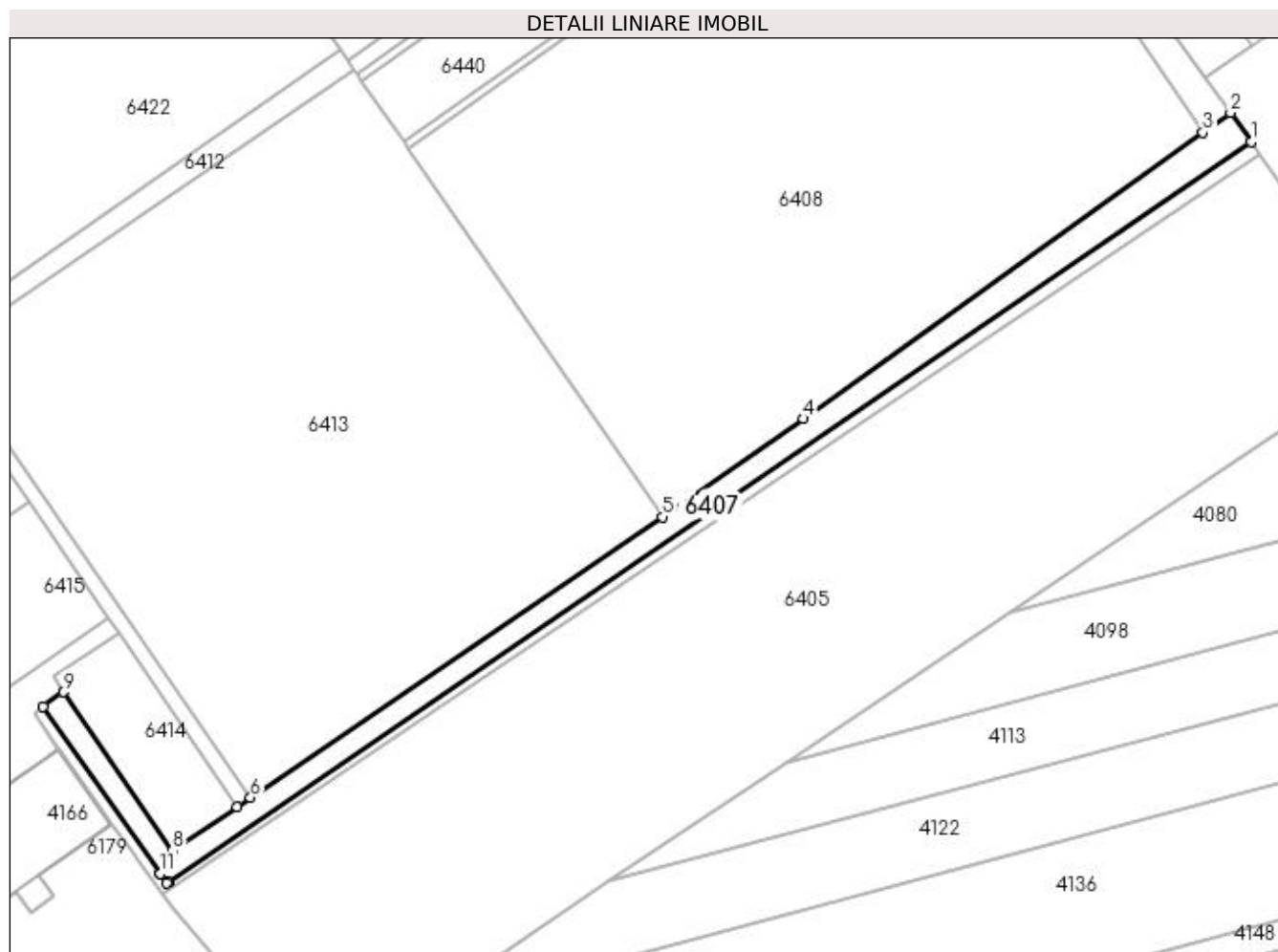
| Inscrieri privind dezmembramintele dreptului de proprietate, drepturi reale de garanție și sarcini | Referințe |
|--|-----------|
| NU SUNT | |

Anexa Nr. 1 La Partea I

Teren

| Nr cadastral | Suprafața (mp)* | Observații / Referințe |
|--------------|-----------------|------------------------|
| | 700 | |

* Suprafața este determinată în planul de proiecție Stereo 70.



Date referitoare la teren

| Crt | Categorie folosință | Intra vilan | Suprafața (mp) | Tarla | Parcelă | Nr. topo | Observații / Referințe |
|-----|---------------------|-------------|----------------|-------|---------|----------|---------------------------------------|
| 1 | altele | DA | 700 | 63 | 112 | - | Parcela gresita in TDP - P107, DE 107 |

Lungime Segmente

1) Valorile lungimilor segmentelor sunt obținute din proiecție în plan.

| Punct început | X / Y | Punct sfârșit | X / Y | Lungime segment (** (m) |
|---------------|----------------------------|---------------|----------------------------|-------------------------|
| 1 | 396.789,685 326.197,676 | 2 | 396.786,915 326.201,6 | 4.803 |
| 2 | 396.786,915 326.201,6 | 3 | 396.783,206 326.198,946 | 4.561 |
| 3 | 396.783,206 326.198,946 | 4 | 396.729,416 326.160,461 | 66.14 |
| 4 | 396.729,416 326.160,461 | 5 | 396.710,44 326.147,236 | 23.129 |
| 5 | 396.710,44 326.147,236 | 6 | 396.654,988 326.109,467 | 67.093 |

| Punct început | X / Y | Punct sfârșit | X / Y | Lungime segment (** (m) |
|---------------|----------------------------|---------------|----------------------------|-------------------------|
| 6 | 396.654,988 326.109,467 | 7 | 396.653,182 326.108,237 | 2.185 |
| 7 | 396.653,182 326.108,237 | 8 | 396.644,519 326.102,336 | 10.482 |
| 8 | 396.644,519 326.102,336 | 9 | 396.629,777 326.123,672 | 25.933 |
| 9 | 396.629,777 326.123,672 | 10 | 396.627,078 326.121,705 | 3.34 |
| 10 | 396.627,078 326.121,705 | 11 | 396.642,868 326.099,223 | 27.473 |
| 11 | 396.642,868 326.099,223 | 12 | 396.642,88 326.099,207 | 0.021 |
| 12 | 396.642,88 326.099,207 | 13 | 396.643,741 326.097,981 | 1.498 |
| 13 | 396.643,741 326.097,981 | 14 | 396.643,946 326.098,121 | 0.248 |
| 14 | 396.643,946 326.098,121 | 15 | 396.643,949 326.098,123 | 0.003 |
| 15 | 396.643,949 326.098,123 | 1 | 396.789,685 326.197,676 | 176.493 |

** Lungimile segmentelor sunt determinate în planul de proiecție Stereo 70 și sunt rotunjite la 1 milimetru.

*** Distanța dintre puncte este formată din segmente cumulate ce sunt mai mici decât valoarea 1 milimetru.

**DATE DESPRE IMOBILUL NR. 6408**

Oficiul de Cadastru și Publicitate Imobiliară DOLJ
Biroul de Cadastru și Publicitate Imobiliară Craiova

A. Partea I. Descrierea imobilului

TEREN Intravilan

Nr. cadastral vechi:31953

Adresa: Loc. Almaj, Jud. Dolj, T63, P113

| Nr. Crt | Nr cadastral Nr. topografic | Suprafața* (mp) | Observații / Referințe |
|---------|-----------------------------|-----------------|---|
| A1 | | 5.400 | Sector cadastral:18 Teren neimprejmuit; |

B. Partea II. Proprietari și acte

| Inscrieri privitoare la dreptul de proprietate și alte drepturi reale | | Referințe |
|---|---|-----------|
| / | | |
| Act Administrativ nr. 22399, din 26/06/2023 emis de CJSIPT Dolj; | | |
| B1 | Intabulare, drept de PROPRIETATE, dobandit prin Reconstituire, cota actuala 1/1, cota initiala 1/1 1) IONESCU NELY | A1 |

C. Partea III. SARCINI .

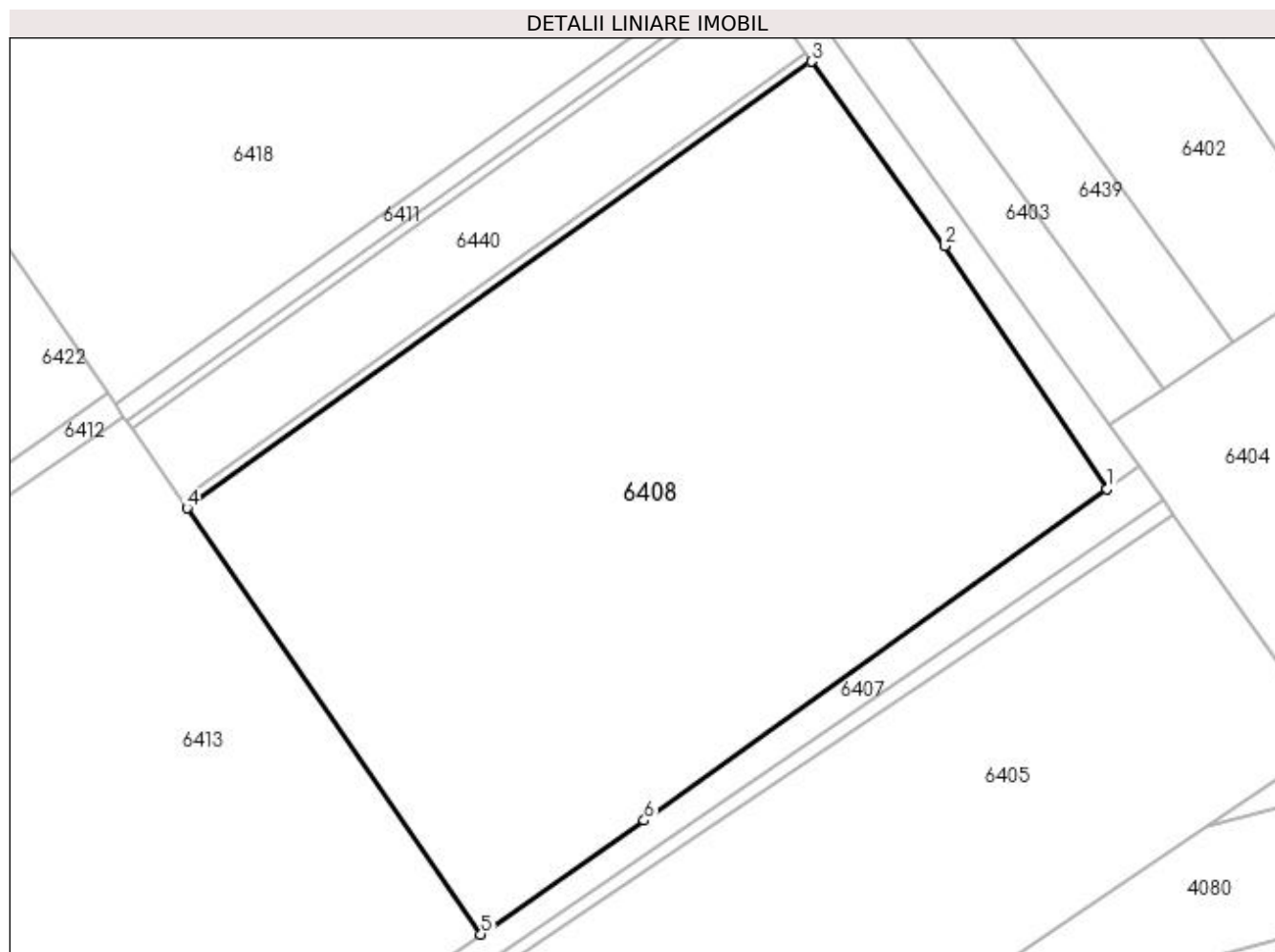
| Inscrieri privind dezmembramintele dreptului de proprietate, drepturi reale de garanție și sarcini | Referințe |
|--|-----------|
| NU SUNT | |

Anexa Nr. 1 La Partea I

Teren

| | | |
|--------------|-----------------|------------------------|
| Nr cadastral | Suprafața (mp)* | Observații / Referințe |
| | 5.400 | |

* Suprafața este determinată în planul de proiecție Stereo 70.



Date referitoare la teren

| Crt | Categorie folosință | Intravilan | Suprafața (mp) | Tarla | Parcelă | Nr. topo | Observații / Referințe |
|-----|---------------------|------------|----------------|-------|---------|----------|-------------------------------|
| 1 | arabil | DA | 5.400 | 63 | 113 | - | Parcela gresita in TDP - P108 |

Lungime Segmente

1) Valorile lungimilor segmentelor sunt obținute din proiecție în plan.

| Punct început | X / Y | Punct sfârșit | X / Y | Lungime segment (** (m) |
|---------------|----------------------------|---------------|----------------------------|-------------------------|
| 1 | 396.783,206 326.198,946 | 2 | 396.764,289 326.227,15 | 33.961 |
| 2 | 396.764,289 326.227,15 | 3 | 396.748,816 326.248,588 | 26.439 |
| 3 | 396.748,816 326.248,588 | 4 | 396.676,295 326.196,716 | 89.163 |
| 4 | 396.676,295 326.196,716 | 5 | 396.710,44 326.147,236 | 60.117 |
| 5 | 396.710,44 326.147,236 | 6 | 396.729,416 326.160,461 | 23.129 |

| Punct început | X / Y | Punct sfârșit | X / Y | Lungime segment (** (m) |
|---------------|----------------------------|---------------|----------------------------|-------------------------|
| 6 | 396.729,416 326.160,461 | 1 | 396.783,206 326.198,946 | 66.14 |

** Lungimile segmentelor sunt determinate în planul de proiecție Stereo 70 și sunt rotunjite la 1 milimetru.

*** Distanța dintre puncte este formată din segmente cumulate ce sunt mai mici decât valoarea 1 milimetru.

**DATE DESPRE IMOBILUL NR. 6409**

Oficiul de Cadastru și Publicitate Imobiliară DOLJ
Biroul de Cadastru și Publicitate Imobiliară Craiova

A. Partea I. Descrierea imobilului

TEREN Intravilan

Nr. cadastral vechi:31954

Adresa: Loc. Almaj, Jud. Dolj, T63, P114

| Nr. Crt | Nr cadastral Nr. topografic | Suprafața* (mp) | Observații / Referințe |
|---------|-----------------------------|-----------------|---|
| A1 | | 100 | Sector cadastral:18 Teren neimprejmuit; |

B. Partea II. Proprietari și acte

| Inscrieri privitoare la dreptul de proprietate și alte drepturi reale | | Referințe |
|---|---|-----------|
| / | | |
| Act Administrativ nr. 22399, din 26/06/2023 emis de CJSIPT Dolj; | | |
| B1 | Intabulare, drept de PROPRIETATE, dobandit prin Reconstituire, cota actuala 1/1, cota initiala 1/1 1) IONESCU NELY | A1 |

C. Partea III. SARCINI .

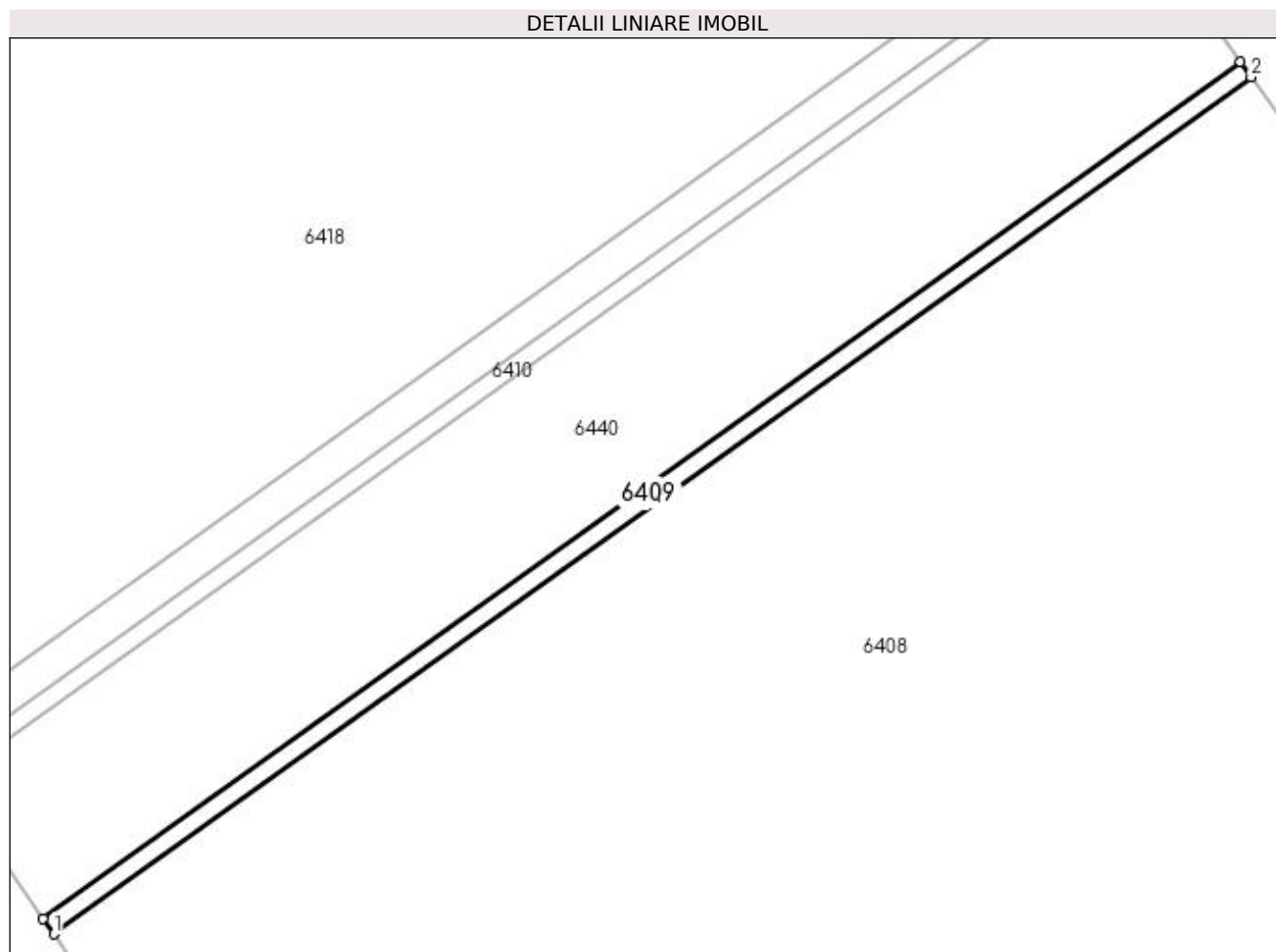
| Inscrieri privind dezmembramintele dreptului de proprietate, drepturi reale de garanție și sarcini | Referințe |
|--|-----------|
| NU SUNT | |

Anexa Nr. 1 La Partea I

Teren

| Nr cadastral | Suprafața (mp)* | Observații / Referințe |
|--------------|-----------------|------------------------|
| | 100 | |

* Suprafața este determinată în planul de proiecție Stereo 70.



Date referitoare la teren

| Crt | Categorie folosință | Intra vilan | Suprafața (mp) | Tarla | Parcelă | Nr. topo | Observații / Referințe |
|-----|---------------------|-------------|----------------|-------|---------|----------|-------------------------------|
| 1 | altele | DA | 100 | 63 | 114 | - | Parcela gresita in TDP - P109 |

Lungime Segmente

1) Valorile lungimilor segmentelor sunt obținute din proiecție în plan.

| Punct început | X / Y | Punct sfârșit | X / Y | Lungime segment (** (m) |
|---------------|----------------------------|---------------|----------------------------|-------------------------|
| 1 | 396.676,295 326.196,716 | 2 | 396.748,816 326.248,588 | 89.163 |
| 2 | 396.748,816 326.248,588 | 3 | 396.748,179 326.249,512 | 1.122 |
| 3 | 396.748,179 326.249,512 | 4 | 396.675,658 326.197,639 | 89.163 |
| 4 | 396.675,658 326.197,639 | 1 | 396.676,295 326.196,716 | 1.122 |

**** Lungimile segmentelor sunt determinate în planul de proiecție Stereo 70 și sunt rotunjite la 1 milimetru.**

***** Distanța dintre puncte este formată din segmente cumulate ce sunt mai mici decât valoarea 1 milimetru.**

**DATE DESPRE IMOBILUL NR. 6410**

Oficiul de Cadastru și Publicitate Imobiliară DOLJ
Biroul de Cadastru și Publicitate Imobiliară Craiova

A. Partea I. Descrierea imobilului

TEREN Intravilan

Nr. cadastral vechi:31955

Adresa: Loc. Almaj, Jud. Dolj, T63, P116

| Nr. Crt | Nr cadastral Nr. topografic | Suprafața* (mp) | Observații / Referințe |
|---------|-----------------------------|-----------------|---|
| A1 | | 100 | Sector cadastral:18 Teren neimprejmuit; |

B. Partea II. Proprietari și acte

| Inscrieri privitoare la dreptul de proprietate și alte drepturi reale | | Referințe |
|---|---|-----------|
| / | | |
| Act Administrativ nr. 22399, din 26/06/2023 emis de CJSIPT Dolj; | | |
| B1 | Intabulare, drept de PROPRIETATE, dobândit prin Reconstituire, cota actuala 1/1, cota initiala 1/1 1) IONESCU NELY | A1 |

C. Partea III. SARCINI .

| Inscrieri privind dezmembramintele dreptului de proprietate, drepturi reale de garanție și sarcini | Referințe |
|--|-----------|
| NU SUNT | |

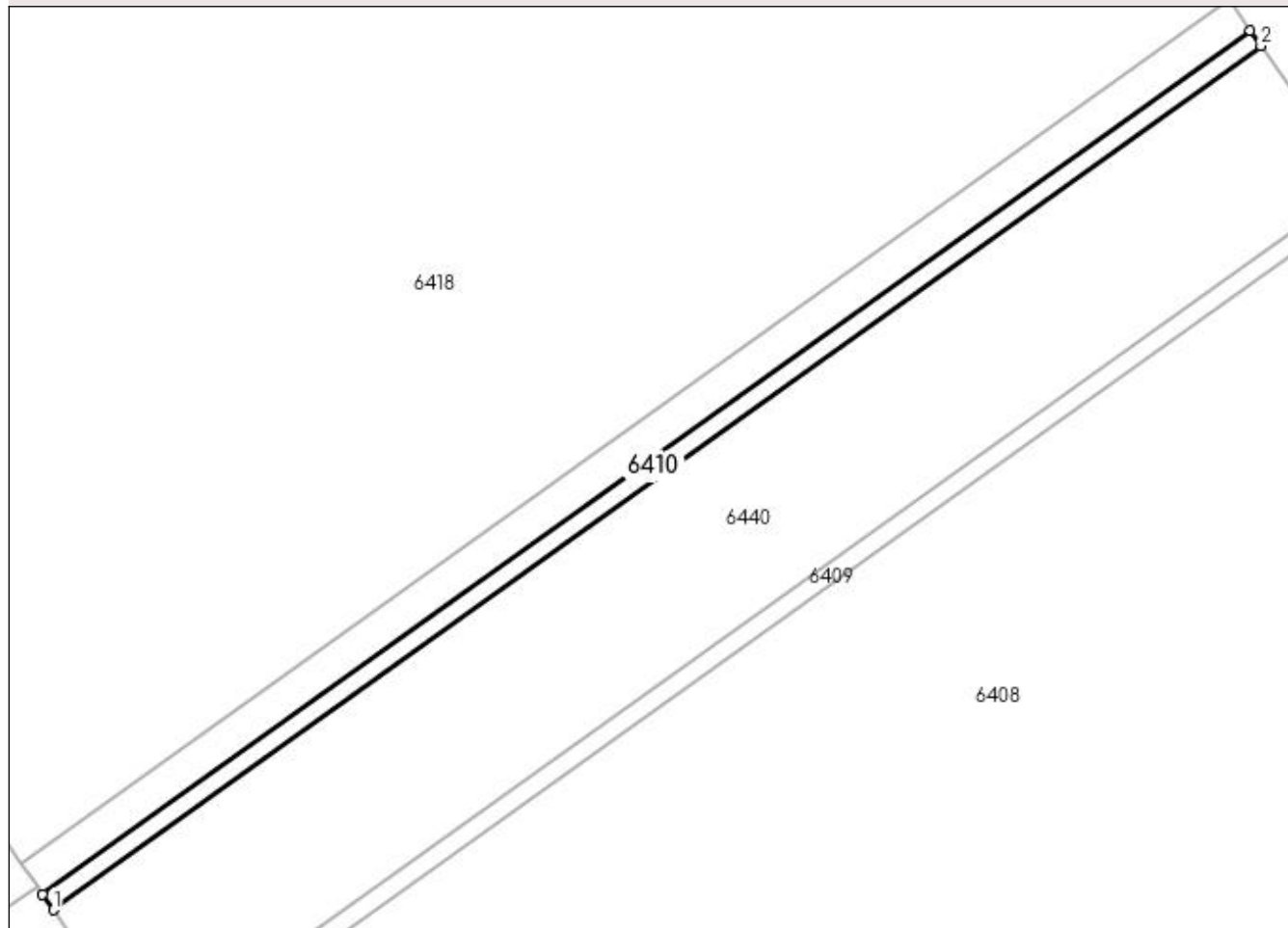
Anexa Nr. 1 La Partea I

Teren

| Nr cadastral | Suprafața (mp)* | Observații / Referințe |
|--------------|-----------------|------------------------|
| | 100 | |

* Suprafața este determinată în planul de proiecție Stereo 70.

DETALII LINIARE IMOBIL



Date referitoare la teren

| Crt | Categorie folosință | Intra vilan | Suprafața (mp) | Tarla | Parcelă | Nr. topo | Observații / Referințe |
|-----|---------------------|-------------|----------------|-------|---------|----------|-------------------------------|
| 1 | altele | DA | 100 | 63 | 116 | - | Parcela gresita in TDP - P111 |

Lungime Segmente

1) Valorile lungimilor segmentelor sunt obținute din proiecție în plan.

| Punct început | X / Y | Punct sfârșit | X / Y | Lungime segment (** (m) |
|---------------|----------------------------|---------------|----------------------------|-------------------------|
| 1 | 396.669,925 326.205,948 | 2 | 396.742,445 326.257,821 | 89.163 |
| 2 | 396.742,445 326.257,821 | 3 | 396.741,808 326.258,744 | 1.121 |
| 3 | 396.741,808 326.258,744 | 4 | 396.669,288 326.206,871 | 89.163 |
| 4 | 396.669,288 326.206,871 | 1 | 396.669,925 326.205,948 | 1.121 |

**** Lungimile segmentelor sunt determinate în planul de proiecție Stereo 70 și sunt rotunjite la 1 milimetru.**

***** Distanța dintre puncte este formată din segmente cumulate ce sunt mai mici decât valoarea 1 milimetru.**

**DATE DESPRE IMOBILUL NR. 6411**

Oficiul de Cadastru și Publicitate Imobiliară DOLJ
Biroul de Cadastru și Publicitate Imobiliară Craiova

A. Partea I. Descrierea imobilului

TEREN Intravilan

Nr. cadastral vechi:31956

Adresa: Loc. Almaj, Jud. Dolj, T63, P117

| Nr. Crt | Nr cadastral Nr. topografic | Suprafața* (mp) | Observații / Referințe |
|---------|-----------------------------|-----------------|---|
| A1 | | 200 | Sector cadastral:18 Teren neimprejmuit; |

B. Partea II. Proprietari și acte

| Inscrieri privitoare la dreptul de proprietate și alte drepturi reale | | Referințe |
|---|---|-----------|
| / | | |
| Act Administrativ nr. 22399, din 26/06/2023 emis de CJSIPT Dolj; | | |
| B1 | Intabulare, drept de PROPRIETATE, dobandit prin Reconstituire, cota actuala 1/1, cota initiala 1/1 1) IONESCU NELY | A1 |

C. Partea III. SARCINI .

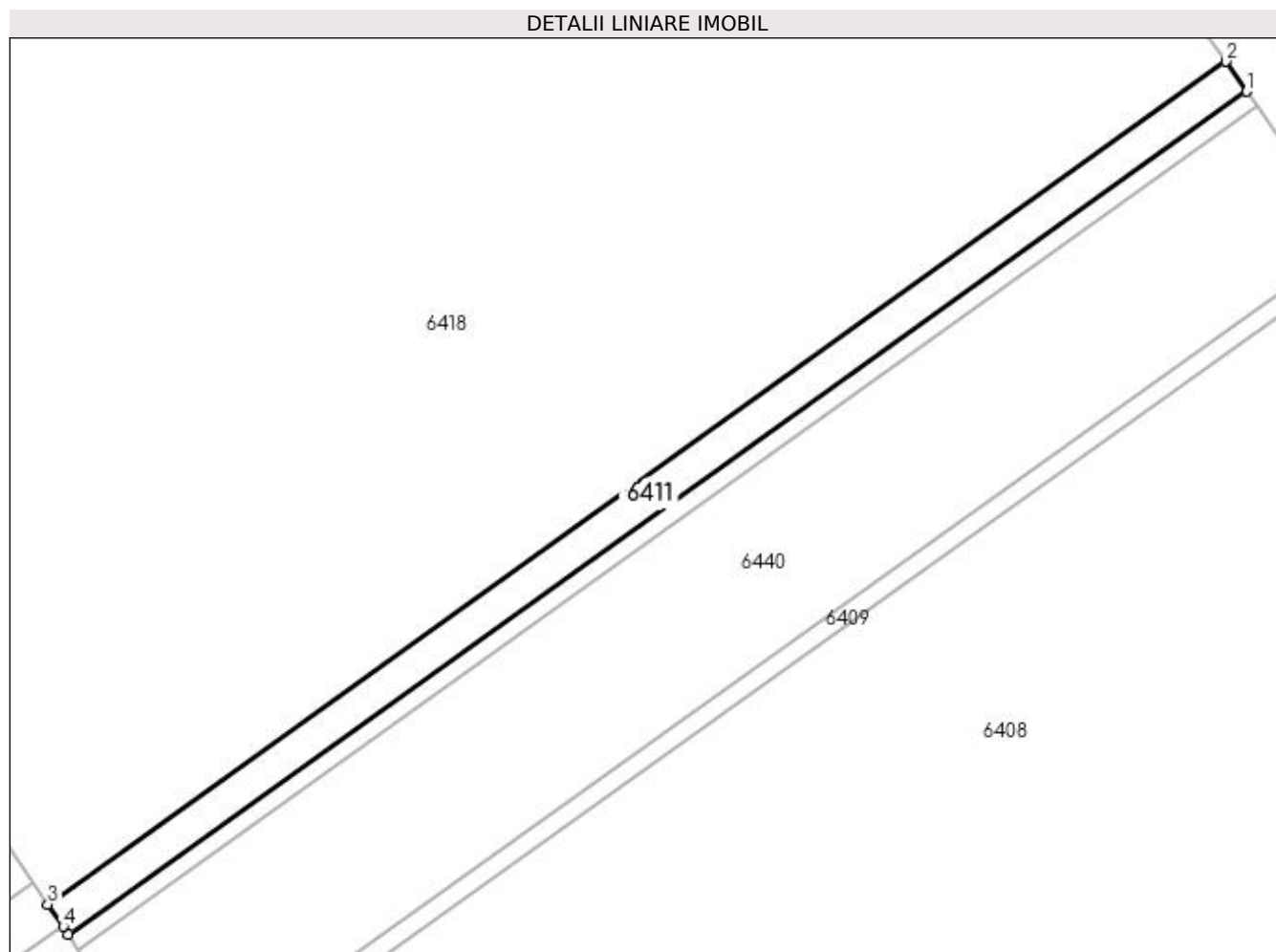
| Inscrieri privind dezmembramintele dreptului de proprietate, drepturi reale de garanție și sarcini | Referințe |
|--|-----------|
| NU SUNT | |

Anexa Nr. 1 La Partea I

Teren

| Nr cadastral | Suprafața (mp)* | Observații / Referințe |
|--------------|-----------------|------------------------|
| | 200 | |

* Suprafața este determinată în planul de proiecție Stereo 70.



Date referitoare la teren

| Crt | Categorie folosință | Intravilan | Suprafața (mp) | Tarla | Parcelă | Nr. topo | Observații / Referințe |
|-----|---------------------|------------|----------------|-------|---------|----------|---------------------------------------|
| 1 | altele | DA | 200 | 63 | 117 | - | Parcela gresita in TDP - P112, DE 112 |

Lungime Segmente

1) Valorile lungimilor segmentelor sunt obținute din proiecție în plan.

| Punct început | X / Y | Punct sfârșit | X / Y | Lungime segment (** (m) |
|---------------|----------------------------|---------------|----------------------------|-------------------------|
| 1 | 396.741,808 326.258,744 | 2 | 396.740,534 326.260,59 | 2.243 |
| 2 | 396.740,534 326.260,59 | 3 | 396.668,013 326.208,718 | 89.163 |
| 3 | 396.668,013 326.208,718 | 4 | 396.668,959 326.207,348 | 1.665 |
| 4 | 396.668,959 326.207,348 | 5 | 396.669,288 326.206,871 | 0.579 |
| 5 | 396.669,288 326.206,871 | 1 | 396.741,808 326.258,744 | 89.163 |

**** Lungimile segmentelor sunt determinate în planul de proiecție Stereo 70 și sunt rotunjite la 1 milimetru.**

***** Distanța dintre puncte este formată din segmente cumulate ce sunt mai mici decât valoarea 1 milimetru.**

**DATE DESPRE IMOBILUL NR. 6412**

Oficiul de Cadastru și Publicitate Imobiliară DOLJ
Biroul de Cadastru și Publicitate Imobiliară Craiova

A. Partea I. Descrierea imobilului

TEREN Intravilan

Nr. cadastral vechi:31962

Adresa: Loc. Almaj, Jud. Dolj, T63, P124

| Nr. Crt | Nr cadastral Nr. topografic | Suprafața* (mp) | Observații / Referințe |
|---------|-----------------------------|-----------------|---|
| A1 | | 200 | Sector cadastral:18 Teren neimprejmuit; |

B. Partea II. Proprietari și acte

| Inscrieri privitoare la dreptul de proprietate și alte drepturi reale | | Referințe |
|---|---|-----------|
| / | | |
| Act Administrativ nr. 22399, din 26/06/2023 emis de CJSIPT Dolj; | | |
| B1 | Intabulare, drept de PROPRIETATE, dobandit prin Reconstituire, cota actuala 1/1, cota initiala 1/1 1) IONESCU NELY | A1 |

C. Partea III. SARCINI .

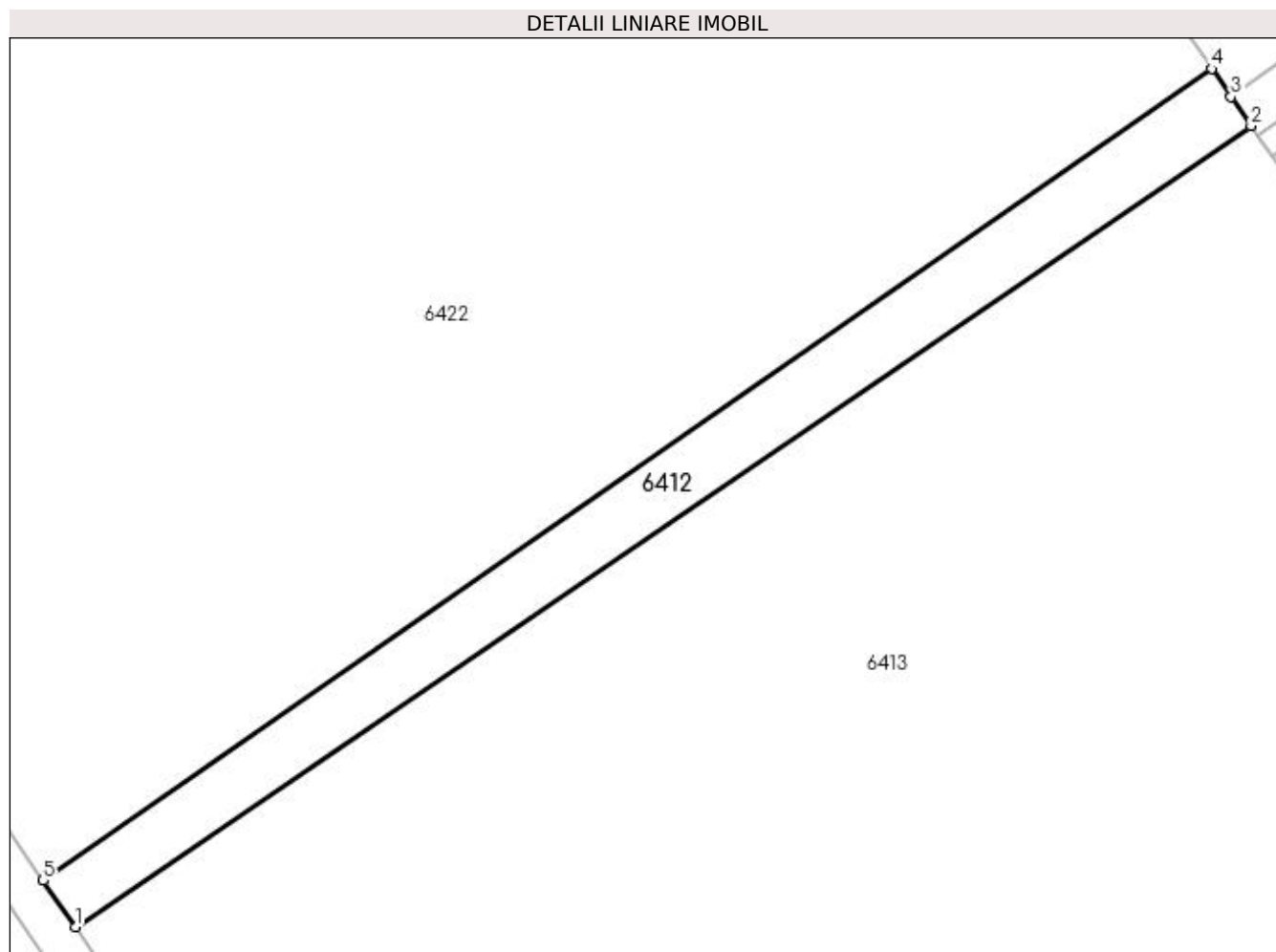
| Inscrieri privind dezmembramintele dreptului de proprietate, drepturi reale de garanție și sarcini | Referințe |
|--|-----------|
| NU SUNT | |

Anexa Nr. 1 La Partea I

Teren

| | | |
|--------------|-----------------|------------------------|
| Nr cadastral | Suprafața (mp)* | Observații / Referințe |
| | 200 | |

* Suprafața este determinată în planul de proiecție Stereo 70.



Date referitoare la teren

| Crt | Categorie folosință | Intravilan | Suprafața (mp) | Tarla | Parcelă | Nr. topo | Observații / Referințe |
|-----|---------------------|------------|----------------|-------|---------|----------|---------------------------------------|
| 1 | altele | DA | 200 | 63 | 124 | - | Parcela gresita in TDP - P119, DE 119 |

Lungime Segmente

1) Valorile lungimilor segmentelor sunt obținute din proiecție în plan.

| Punct început | X / Y | Punct sfârșit | X / Y | Lungime segment (** (m) |
|---------------|----------------------------|---------------|----------------------------|-------------------------|
| 1 | 396.613,507 326.169,578 | 2 | 396.668,959 326.207,348 | 67.093 |
| 2 | 396.668,959 326.207,348 | 3 | 396.668,013 326.208,718 | 1.665 |
| 3 | 396.668,013 326.208,718 | 4 | 396.667,094 326.210,05 | 1.619 |
| 4 | 396.667,094 326.210,05 | 5 | 396.611,986 326.171,783 | 67.092 |
| 5 | 396.611,986 326.171,783 | 1 | 396.613,507 326.169,578 | 2.678 |

**** Lungimile segmentelor sunt determinate în planul de proiecție Stereo 70 și sunt rotunjite la 1 milimetru.**

***** Distanța dintre puncte este formată din segmente cumulate ce sunt mai mici decât valoarea 1 milimetru.**

**DATE DESPRE IMOBILUL NR. 6413**

Oficiul de Cadastru și Publicitate Imobiliară DOLJ
Biroul de Cadastru și Publicitate Imobiliară Craiova

A. Partea I. Descrierea imobilului

TEREN Intravilan

Nr. cadastral vechi:31963

Adresa: Loc. Almaj, Jud. Dolj, T63, P125

| Nr. Crt | Nr cadastral Nr. topografic | Suprafața* (mp) | Observații / Referințe |
|---------|-----------------------------|-----------------|---|
| A1 | | 4.900 | Sector cadastral:18 Teren neimprejmuit; |

B. Partea II. Proprietari și acte

| Inscrieri privitoare la dreptul de proprietate și alte drepturi reale | | Referințe |
|---|---|-----------|
| / | | |
| Act Administrativ nr. 22399, din 26/06/2023 emis de CJSIPT Dolj; | | |
| B1 | Intabulare, drept de PROPRIETATE, dobandit prin Reconstituire, cota actuala 1/1, cota initiala 1/1 1) IONESCU NELY | A1 |

C. Partea III. SARCINI .

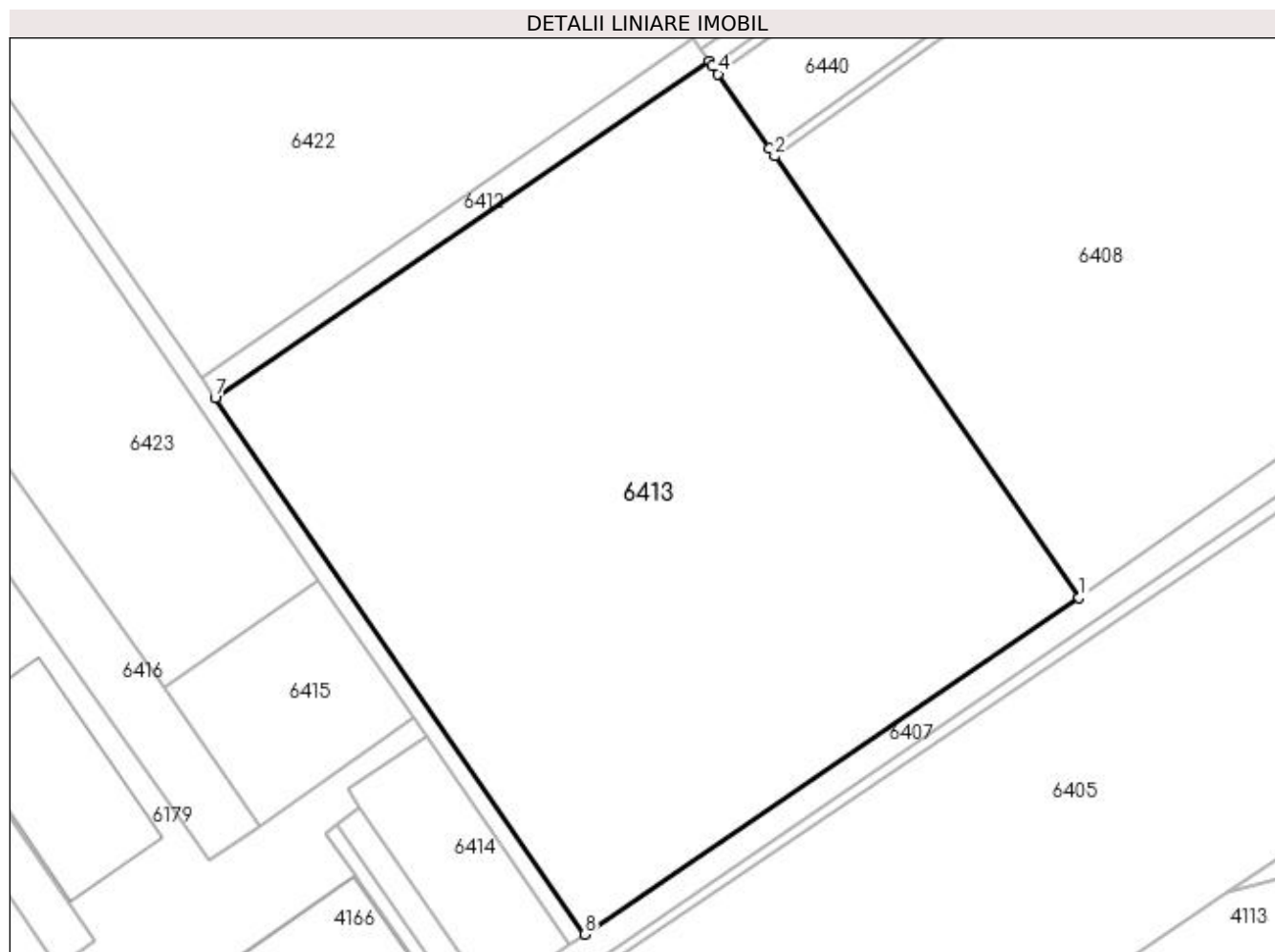
| Inscrieri privind dezmembramintele dreptului de proprietate, drepturi reale de garanție și sarcini | Referințe |
|--|-----------|
| NU SUNT | |

Anexa Nr. 1 La Partea I

Teren

| Nr cadastral | Suprafața (mp)* | Observații / Referințe |
|--------------|-----------------|------------------------|
| | 4.900 | |

* Suprafața este determinată în planul de proiecție Stereo 70.



Date referitoare la teren

| Crt | Categorie folosință | Intra vilan | Suprafața (mp) | Tarla | Parcelă | Nr. topo | Observații / Referințe |
|-----|---------------------|-------------|----------------|-------|---------|----------|-------------------------------|
| 1 | livada | DA | 4.900 | 63 | 125 | - | Parcela gresita in TDP - P120 |

Lungime Segmente

1) Valorile lungimilor segmentelor sunt obținute din proiecție în plan.

| Punct început | X / Y | Punct sfârșit | X / Y | Lungime segment (** (m) |
|---------------|----------------------------|---------------|----------------------------|-------------------------|
| 1 | 396.710,44 326.147,236 | 2 | 396.676,295 326.196,716 | 60.117 |
| 2 | 396.676,295 326.196,716 | 3 | 396.675,658 326.197,639 | 1.122 |
| 3 | 396.675,658 326.197,639 | 4 | 396.669,925 326.205,948 | 10.095 |
| 4 | 396.669,925 326.205,948 | 5 | 396.669,288 326.206,871 | 1.121 |
| 5 | 396.669,288 326.206,871 | 6 | 396.668,959 326.207,348 | 0.579 |

| Punct început | X / Y | Punct sfârșit | X / Y | Lungime segment (** (m) |
|---------------|----------------------------|---------------|----------------------------|-------------------------|
| 6 | 396.668,959 326.207,348 | 7 | 396.613,507 326.169,578 | 67.093 |
| 7 | 396.613,507 326.169,578 | 8 | 396.654,988 326.109,467 | 73.034 |
| 8 | 396.654,988 326.109,467 | 1 | 396.710,44 326.147,236 | 67.093 |

** Lungimile segmentelor sunt determinate în planul de proiecție Stereo 70 și sunt rotunjite la 1 milimetru.

*** Distanța dintre puncte este formată din segmente cumulate ce sunt mai mici decât valoarea 1 milimetru.

**DATE DESPRE IMOBILUL NR. 6414**

Oficiul de Cadastru și Publicitate Imobiliară DOLJ
Biroul de Cadastru și Publicitate Imobiliară Craiova

A. Partea I. Descrierea imobilului

TEREN Intravilan

Nr. cadastral vechi:31964

Adresa: Loc. Almaj, Jud. Dolj, T63, P126

| Nr. Crt | Nr cadastral Nr. topografic | Suprafața* (mp) | Observații / Referințe |
|---------|-----------------------------|-----------------|---|
| A1 | | 300 | Sector cadastral:18 Teren neimprejmuit; |

B. Partea II. Proprietari și acte

| Inscrieri privitoare la dreptul de proprietate și alte drepturi reale | | Referințe |
|---|---|-----------|
| / | | |
| Act Administrativ nr. 22399, din 26/06/2023 emis de CJSIPT Dolj; | | |
| B1 | Intabulare, drept de PROPRIETATE, dobândit prin Reconstituire, cota actuala 1/1, cota initiala 1/1 1) IONESCU NELY | A1 |

C. Partea III. SARCINI .

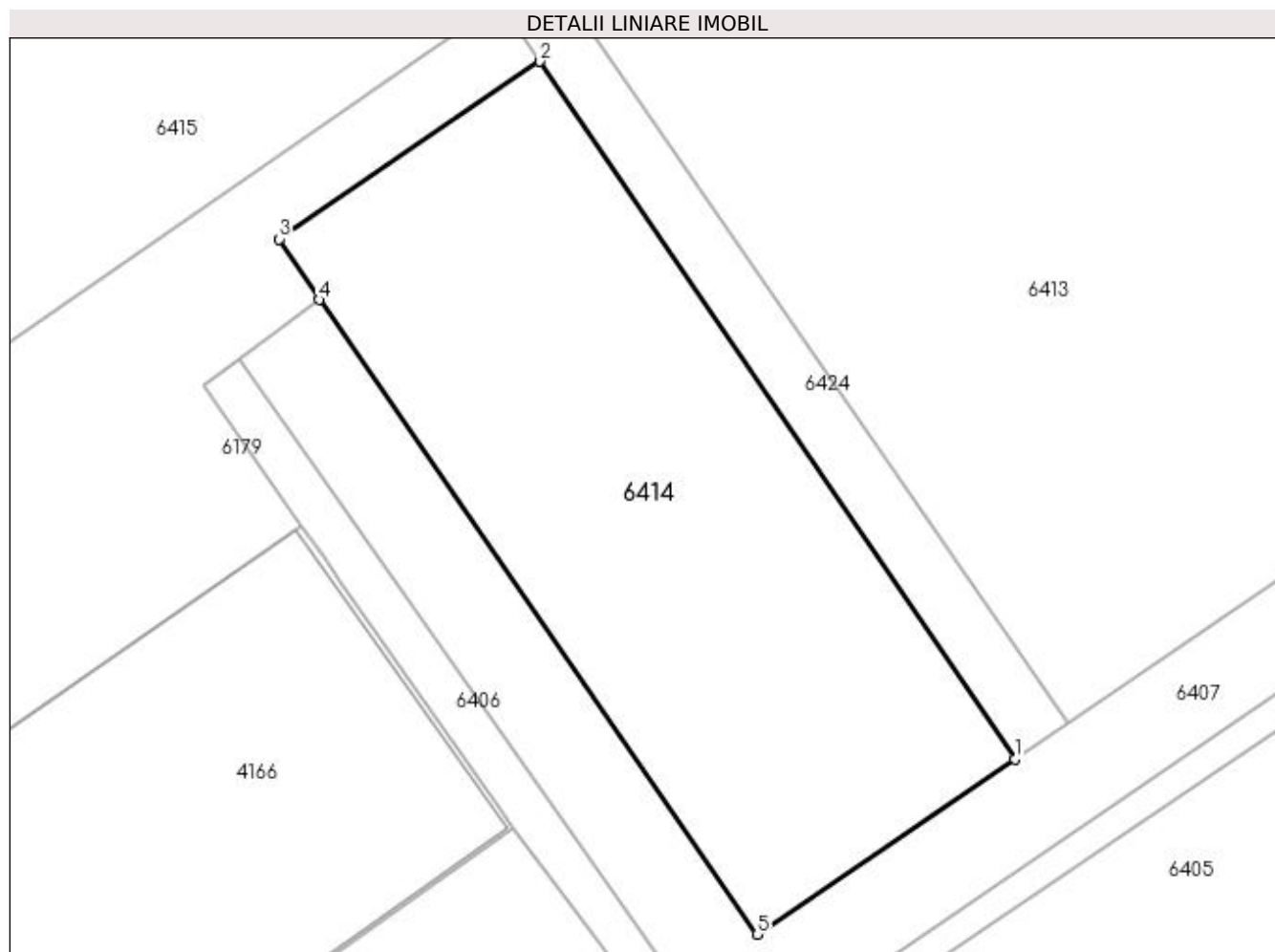
| Inscrieri privind dezmembramintele dreptului de proprietate, drepturi reale de garanție și sarcini | Referințe |
|--|-----------|
| NU SUNT | |

Anexa Nr. 1 La Partea I

Teren

| Nr cadastral | Suprafața (mp)* | Observații / Referințe |
|--------------|-----------------|------------------------|
| | 300 | |

* Suprafața este determinată în planul de proiecție Stereo 70.



Date referitoare la teren

| Crt | Categorie folosință | Intra vilan | Suprafața (mp) | Tarla | Parcelă | Nr. topo | Observații / Referințe |
|-----|---------------------|-------------|----------------|-------|---------|----------|-------------------------------|
| 1 | altele | DA | 300 | 63 | 126 | - | Parcela gresita in TDP - P121 |

Lungime Segmente

1) Valorile lungimilor segmentelor sunt obținute din proiecție în plan.

| Punct început | X / Y | Punct sfârșit | X / Y | Lungime segment (** (m) |
|---------------|----------------------------|---------------|----------------------------|-------------------------|
| 1 | 396.653,182 326.108,237 | 2 | 396.637,212 326.131,684 | 28.37 |
| 2 | 396.637,212 326.131,684 | 3 | 396.628,442 326.125,711 | 10.61 |
| 3 | 396.628,442 326.125,711 | 4 | 396.629,777 326.123,672 | 2.437 |
| 4 | 396.629,777 326.123,672 | 5 | 396.644,519 326.102,336 | 25.933 |
| 5 | 396.644,519 326.102,336 | 1 | 396.653,182 326.108,237 | 10.482 |

**** Lungimile segmentelor sunt determinate în planul de proiecție Stereo 70 și sunt rotunjite la 1 milimetru.**

***** Distanța dintre puncte este formată din segmente cumulate ce sunt mai mici decât valoarea 1 milimetru.**

**DATE DESPRE IMOBILUL NR. 6415**

Oficiul de Cadastru și Publicitate Imobiliară DOLJ
Biroul de Cadastru și Publicitate Imobiliară Craiova

A. Partea I. Descrierea imobilului

TEREN Intravilan

Nr. cadastral vechi:31965

Adresa: Loc. Almaj, Jud. Dolj, T63, P127

| Nr. Crt | Nr cadastral Nr. topografic | Suprafața* (mp) | Observații / Referințe |
|---------|-----------------------------|-----------------|---|
| A1 | | 400 | Sector cadastral:18 Teren neimprejmuit; |

B. Partea II. Proprietari și acte

| Inscrieri privitoare la dreptul de proprietate și alte drepturi reale | | Referințe |
|---|---|-----------|
| / | | |
| Act Administrativ nr. 22399, din 26/06/2023 emis de CJSIPT Dolj; | | |
| B1 | Intabulare, drept de PROPRIETATE, dobândit prin Reconstituire, cota actuala 1/1, cota initiala 1/1 1) IONESCU NELY | A1 |

C. Partea III. SARCINI .

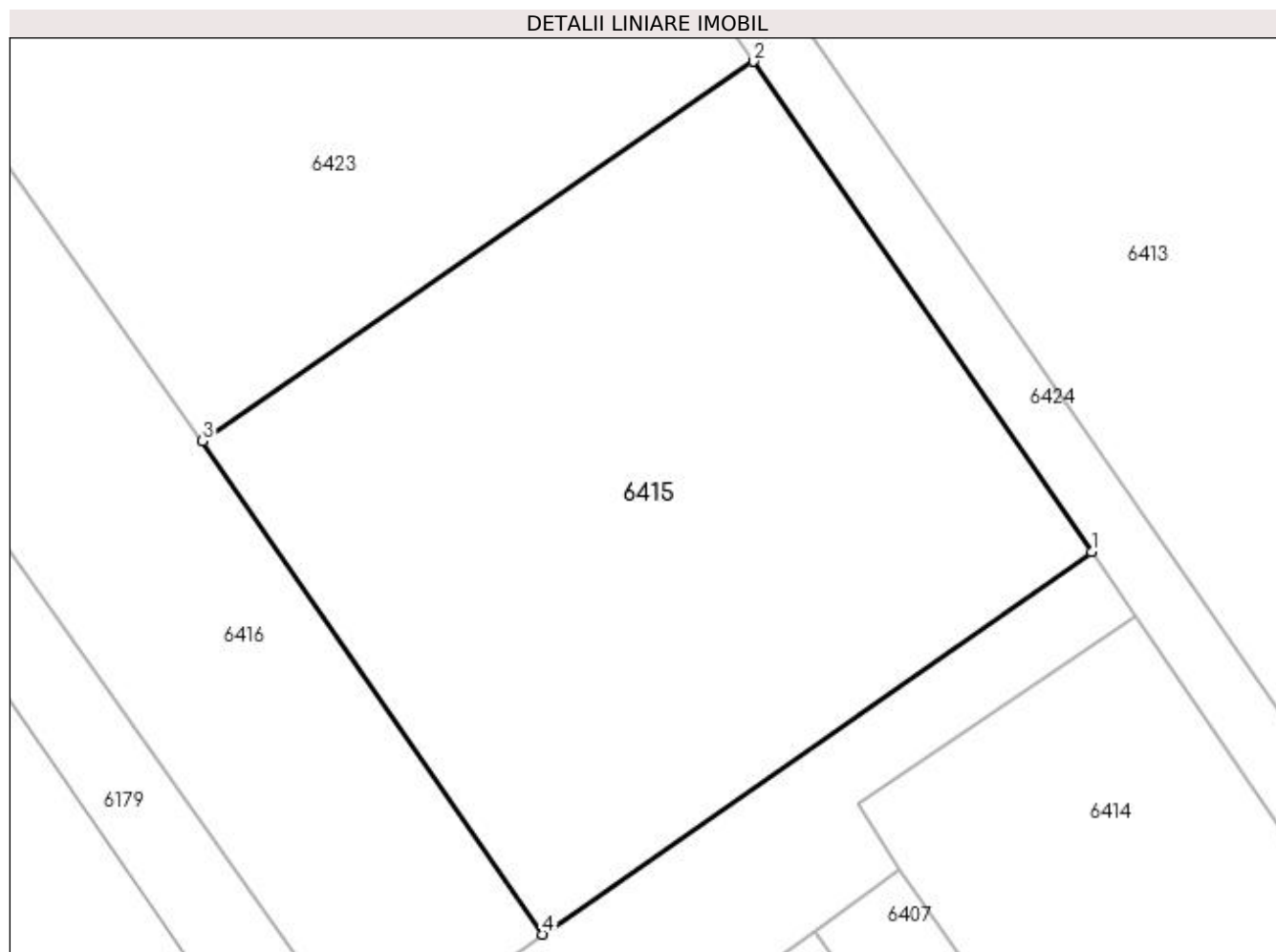
| Inscrieri privind dezmembramintele dreptului de proprietate, drepturi reale de garanție și sarcini | Referințe |
|--|-----------|
| NU SUNT | |

Anexa Nr. 1 La Partea I

Teren

| Nr cadastral | Suprafața (mp)* | Observații / Referințe |
|--------------|-----------------|------------------------|
| | 400 | |

* Suprafața este determinată în planul de proiecție Stereo 70.



Date referitoare la teren

| Crt | Categorie folosință | Intravilan | Suprafața (mp) | Tarla | Parcelă | Nr. topo | Observații / Referințe |
|-----|---------------------|------------|----------------|-------|---------|----------|-------------------------------|
| 1 | altele | DA | 400 | 63 | 127 | - | Parcela gresita in TDP - P122 |

Lungime Segmente

1) Valorile lungimilor segmentelor sunt obținute din proiecție în plan.

| Punct început | X / Y | Punct sfârșit | X / Y | Lungime segment (** (m) |
|---------------|----------------------------|---------------|----------------------------|-------------------------|
| 1 | 396.635,846 326.133,689 | 2 | 396.625,14 326.149,203 | 18.85 |
| 2 | 396.625,14 326.149,203 | 3 | 396.607,712 326.137,198 | 21.162 |
| 3 | 396.607,712 326.137,198 | 4 | 396.618,479 326.121,595 | 18.957 |
| 4 | 396.618,479 326.121,595 | 1 | 396.635,846 326.133,689 | 21.163 |

**** Lungimile segmentelor sunt determinate în planul de proiecție Stereo 70 și sunt rotunjite la 1 milimetru.**

***** Distanța dintre puncte este formată din segmente cumulate ce sunt mai mici decât valoarea 1 milimetru.**

**DATE DESPRE IMOBILUL NR. 6416**

Oficiul de Cadastru și Publicitate Imobiliară DOLJ
Biroul de Cadastru și Publicitate Imobiliară Craiova

A. Partea I. Descrierea imobilului

TEREN Intravilan

Nr. cadastral vechi:31967

Adresa: Loc. Almaj, Jud. Dolj, T63, P129

| Nr. Crt | Nr cadastral Nr. topografic | Suprafața* (mp) | Observații / Referințe |
|---------|-----------------------------|-----------------|---|
| A1 | | 500 | Sector cadastral:18 Teren neimprejmuit; |

B. Partea II. Proprietari și acte

| Inscrieri privitoare la dreptul de proprietate și alte drepturi reale | | Referințe |
|---|---|-----------|
| / | | |
| Act Administrativ nr. 22399, din 26/06/2023 emis de CJSIPT Dolj; | | |
| B1 | Intabulare, drept de PROPRIETATE, dobandit prin Reconstituire, cota actuala 1/1, cota initiala 1/1 1) IONESCU NELY | A1 |

C. Partea III. SARCINI .

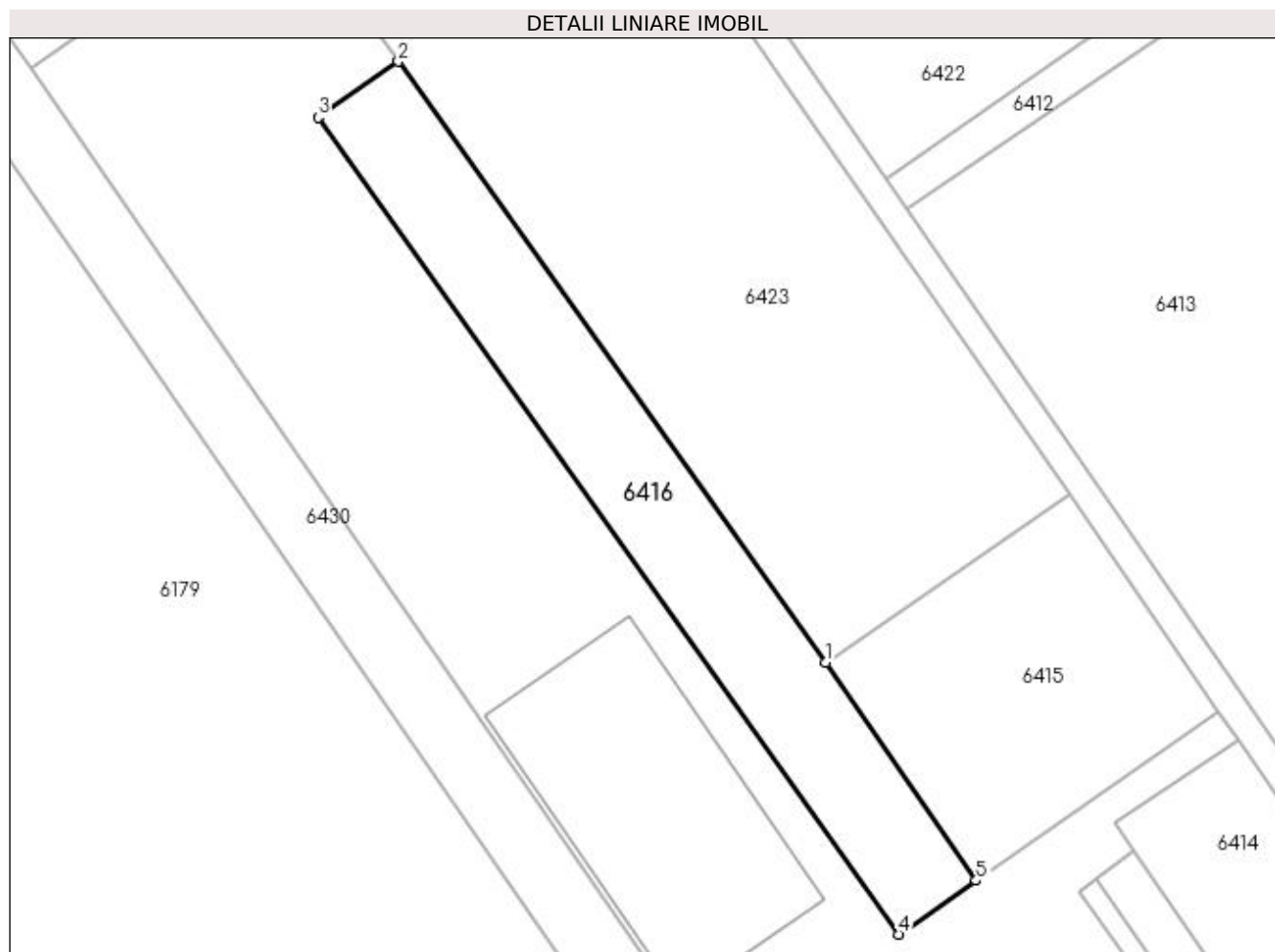
| Inscrieri privind dezmembramintele dreptului de proprietate, drepturi reale de garanție și sarcini | Referințe |
|--|-----------|
| NU SUNT | |

Anexa Nr. 1 La Partea I

Teren

| | | |
|--------------|-----------------|------------------------|
| Nr cadastral | Suprafața (mp)* | Observații / Referințe |
| | 500 | |

* Suprafața este determinată în planul de proiecție Stereo 70.



Date referitoare la teren

| Crt | Categorie folosință | Intra vilan | Suprafața (mp) | Tarla | Parcelă | Nr. topo | Observații / Referințe |
|-----|---------------------|-------------|----------------|-------|---------|----------|-------------------------------|
| 1 | altele | DA | 500 | 63 | 129 | - | Parcela gresita in TDP - P124 |

Lungime Segmente

1) Valorile lungimilor segmentelor sunt obținute din proiecție în plan.

| Punct început | X / Y | Punct sfârșit | X / Y | Lungime segment (** (m) |
|---------------|----------------------------|---------------|----------------------------|-------------------------|
| 1 | 396.607,712 326.137,198 | 2 | 396.577,166 326.180,137 | 52.696 |
| 2 | 396.577,166 326.180,137 | 3 | 396.571,41 326.176,129 | 7.014 |
| 3 | 396.571,41 326.176,129 | 4 | 396.612,946 326.117,742 | 71.654 |
| 4 | 396.612,946 326.117,742 | 5 | 396.618,479 326.121,595 | 6.743 |
| 5 | 396.618,479 326.121,595 | 1 | 396.607,712 326.137,198 | 18.957 |

**** Lungimile segmentelor sunt determinate în planul de proiecție Stereo 70 și sunt rotunjite la 1 milimetru.**

***** Distanța dintre puncte este formată din segmente cumulate ce sunt mai mici decât valoarea 1 milimetru.**

**DATE DESPRE IMOBILUL NR. 6417**

Oficiul de Cadastru și Publicitate Imobiliară DOLJ
Biroul de Cadastru și Publicitate Imobiliară Craiova

A. Partea I. Descrierea imobilului

TEREN Intravilan

Nr. cadastral vechi:31946

Adresa: Loc. Almaj, Jud. Dolj, T63, P104

| Nr. Crt | Nr cadastral Nr. topografic | Suprafața* (mp) | Observații / Referințe |
|---------|-----------------------------|-----------------|---|
| A1 | | 5.500 | Sector cadastral:18 Teren neimprejmuit; |

B. Partea II. Proprietari și acte

| Inscrieri privitoare la dreptul de proprietate și alte drepturi reale | | Referințe |
|---|---|-----------|
| / | | |
| Act Administrativ nr. 22399, din 26/06/2023 emis de CJSIPT Dolj; | | |
| B1 | Intabulare, drept de PROPRIETATE, dobandit prin Reconstituire, cota actuala 1/1, cota initiala 1/1 1) IONESCU NELY | A1 |

C. Partea III. SARCINI .

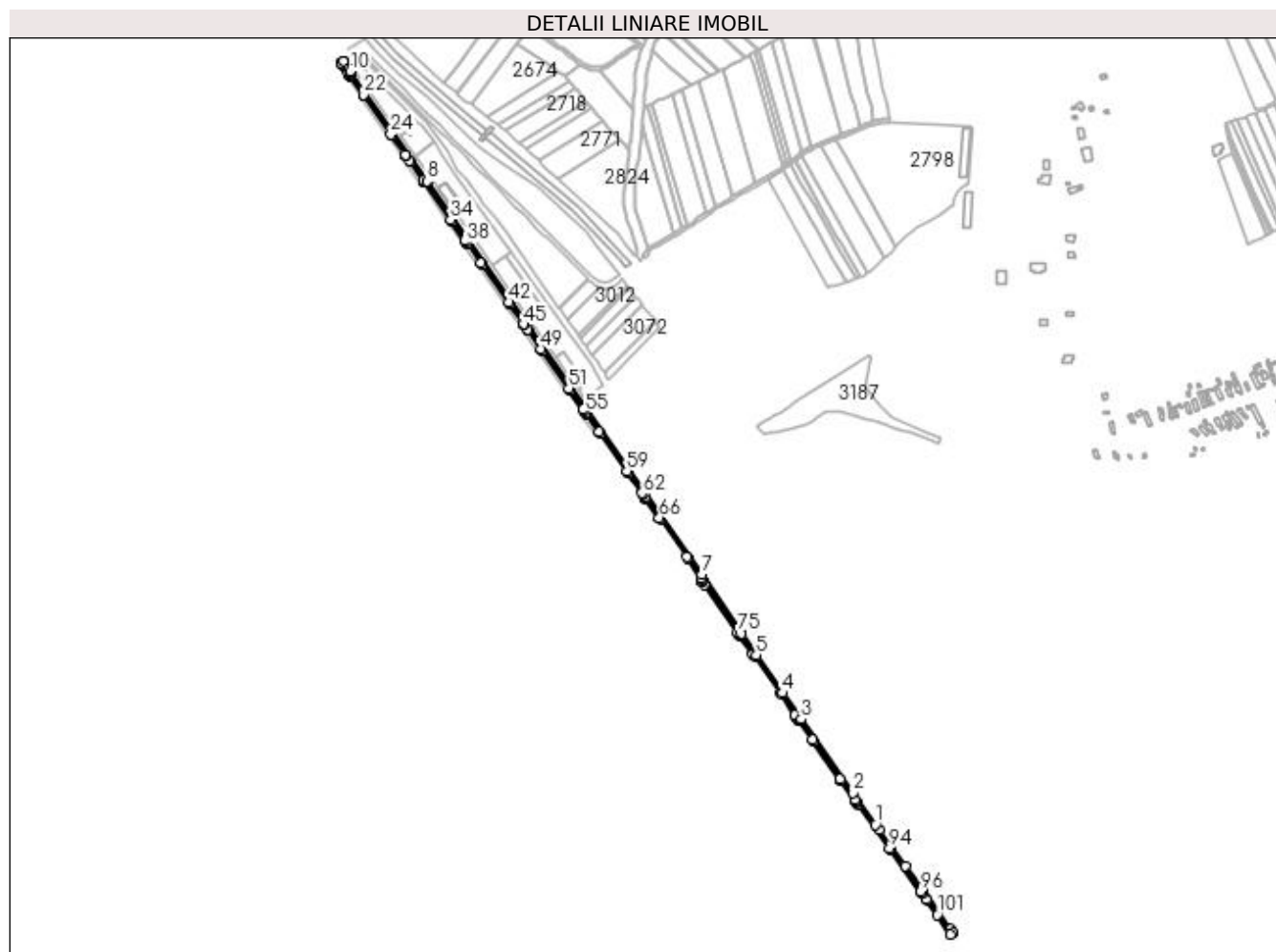
| Inscrieri privind dezmembramintele dreptului de proprietate, drepturi reale de garanție și sarcini | Referințe |
|--|-----------|
| NU SUNT | |

Anexa Nr. 1 La Partea I

Teren

| | | |
|--------------|-----------------|------------------------|
| Nr cadastral | Suprafața (mp)* | Observații / Referințe |
| | 5.500 | |

* Suprafața este determinată în planul de proiecție Stereo 70.



Date referitoare la teren

| Crt | Categorie folosință | Intra vilan | Suprafața (mp) | Tarla | Parcelă | Nr. topo | Observații / Referințe |
|-----|---------------------|-------------|----------------|-------|---------|----------|------------------------------|
| 1 | altele | DA | 5.500 | 63 | 104 | - | Parcela gresita in TDP - P99 |

Lungime Segmente

1) Valorile lungimilor segmentelor sunt obținute din proiecție în plan.

| Punct început | X / Y | Punct sfârșit | X / Y | Lungime segment | Punct început | X / Y | Punct sfârșit | X / Y | Lungime segment | Punct început | X / Y | Punct sfârșit | X / Y | Lungime segment |
|---------------|----------------------------|---------------|----------------------------|-----------------|---------------|----------------------------|---------------|----------------------------|-----------------|---------------|----------------------------|---------------|----------------------------|-----------------|
| 1 | 396.675,238 326.357,005 | 2 | 396.643,404 326.402,265 | 55.334 | 2 | 396.643,404 326.402,265 | 3 | 396.568,192 326.508,636 | 130.275 | 3 | 396.568,192 326.508,636 | 4 | 396.541,924 326.546,094 | 45.751 |
| 4 | 396.541,924 326.546,094 | 5 | 396.503,956 326.600,527 | 66.366 | 5 | 396.503,956 326.600,527 | 6 | 396.482,298 326.631,319 | 37.647 | 6 | 396.482,298 326.631,319 | 7 | 396.424,793 326.716,425 | 102.712 |
| 7 | 396.424,793 326.716,425 | 8 | 396.029,727 327.282,387 | 690.21 | 8 | 396.029,727 327.282,387 | 9 | 396.029,724 327.282,392 | 0.006 | 9 | 396.029,724 327.282,392 | 10 | 395.919,091 327.440,882 | 193.284 |
| 10 | 395.919,091 327.440,882 | 11 | 395.916,922 327.443,951 | 3.758 | 11 | 395.916,922 327.443,951 | 12 | 395.909,383 327.454,618 | 13.062 | 12 | 395.909,383 327.454,618 | 13 | 395.909,281 327.454,763 | 0.177 |
| 13 | 395.909,281 327.454,763 | 14 | 395.906,088 327.452,695 | 3.804 | 14 | 395.906,088 327.452,695 | 15 | 395.906,257 327.452,452 | 0.296 | 15 | 395.906,257 327.452,452 | 16 | 395.908,497 327.449,242 | 3.914 |
| 16 | 395.908,497 327.449,242 | 17 | 395.913,729 327.441,743 | 9.144 | 17 | 395.913,729 327.441,743 | 18 | 395.916,852 327.437,268 | 5.457 | 18 | 395.916,852 327.437,268 | 19 | 395.917,171 327.436,81 | 0.558 |

| Punct început | X / Y | Punct sfârșit | X / Y | Lungime segment | Punct început | X / Y | Punct sfârșit | X / Y | Lungime segment | Punct început | X / Y | Punct sfârșit | X / Y | Lungime segment |
|---------------|----------------------------|---------------|----------------------------|-----------------|---------------|----------------------------|---------------|----------------------------|-----------------|---------------|----------------------------|---------------|----------------------------|-----------------|
| 19 | 395.917,171 327.436,81 | 20 | 395.918,354 327.435,123 | 2.061 | 20 | 395.918,354 327.435,123 | 21 | 395.919,534 327.433,434 | 2.06 | 21 | 395.919,534 327.433,434 | 22 | 395.937,873 327.407,165 | 32.037 |
| 22 | 395.937,873 327.407,165 | 23 | 395.939,591 327.404,705 | 3.0 | 23 | 395.939,591 327.404,705 | 24 | 395.977,371 327.350,588 | 66.0 | 24 | 395.977,371 327.350,588 | 25 | 395.979,088 327.348,128 | 3.0 |
| 25 | 395.979,088 327.348,128 | 26 | 395.998,369 327.320,511 | 33.682 | 26 | 395.998,369 327.320,511 | 27 | 395.999,541 327.318,836 | 2.044 | 27 | 395.999,541 327.318,836 | 28 | 396.004,101 327.312,324 | 7.95 |
| 28 | 396.004,101 327.312,324 | 29 | 396.005,538 327.310,271 | 2.505 | 29 | 396.005,538 327.310,271 | 30 | 396.024,186 327.283,641 | 32.51 | 30 | 396.024,186 327.283,641 | 31 | 396.025,907 327.281,184 | 3.0 |
| 31 | 396.025,907 327.281,184 | 32 | 396.026,153 327.280,832 | 0.43 | 32 | 396.026,153 327.280,832 | 33 | 396.026,157 327.280,827 | 0.006 | 33 | 396.026,157 327.280,827 | 34 | 396.063,764 327.227,121 | 65.564 |
| 34 | 396.063,764 327.227,121 | 35 | 396.065,485 327.224,664 | 3.0 | 35 | 396.065,485 327.224,664 | 36 | 396.084,338 327.197,74 | 32.868 | 36 | 396.084,338 327.197,74 | 37 | 396.085,509 327.196,067 | 2.043 |
| 37 | 396.085,509 327.196,067 | 38 | 396.087,46 327.193,277 | 3.405 | 38 | 396.087,46 327.193,277 | 39 | 396.088,633 327.191,604 | 2.043 | 39 | 396.088,633 327.191,604 | 40 | 396.107,416 327.164,784 | 32.743 |
| 40 | 396.107,416 327.164,784 | 41 | 396.109,136 327.162,326 | 3.0 | 41 | 396.109,136 327.162,326 | 42 | 396.146,993 327.108,264 | 65.999 | 42 | 396.146,993 327.108,264 | 43 | 396.148,715 327.105,807 | 3.0 |
| 43 | 396.148,715 327.105,807 | 44 | 396.168,412 327.077,676 | 34.341 | 44 | 396.168,412 327.077,676 | 45 | 396.169,582 327.076,003 | 2.041 | 45 | 396.169,582 327.076,003 | 46 | 396.174,067 327.069,589 | 7.827 |
| 46 | 396.174,067 327.069,589 | 47 | 396.174,07 327.069,585 | 0.005 | 47 | 396.174,07 327.069,585 | 48 | 396.175,24 327.067,912 | 2.041 | 48 | 396.175,24 327.067,912 | 49 | 396.193,822 327.041,378 | 32.394 |
| 49 | 396.193,822 327.041,378 | 50 | 396.195,762 327.038,608 | 3.381 | 50 | 396.195,762 327.038,608 | 51 | 396.233,622 326.984,547 | 66.0 | 51 | 396.233,622 326.984,547 | 52 | 396.235,343 326.982,09 | 3.0 |
| 52 | 396.235,343 326.982,09 | 53 | 396.254,7 326.954,451 | 33.743 | 53 | 396.254,7 326.954,451 | 54 | 396.255,87 326.952,78 | 2.039 | 54 | 396.255,87 326.952,78 | 55 | 396.258,469 326.949,067 | 4.532 |
| 55 | 396.258,469 326.949,067 | 56 | 396.259,639 326.947,396 | 2.039 | 56 | 396.259,639 326.947,396 | 57 | 396.277,582 326.921,774 | 31.28 | 57 | 396.277,582 326.921,774 | 58 | 396.279,302 326.919,317 | 3.0 |
| 58 | 396.279,302 326.919,317 | 59 | 396.317,161 326.865,251 | 66.003 | 59 | 396.317,161 326.865,251 | 60 | 396.318,882 326.862,794 | 3.0 | 60 | 396.318,882 326.862,794 | 61 | 396.339,112 326.833,905 | 35.268 |
| 61 | 396.339,112 326.833,905 | 62 | 396.340,281 326.832,235 | 2.038 | 62 | 396.340,281 326.832,235 | 63 | 396.343,764 326.827,26 | 6.073 | 63 | 396.343,764 326.827,26 | 64 | 396.343,878 326.827,098 | 0.199 |
| 64 | 396.343,878 326.827,098 | 65 | 396.345,047 326.825,428 | 2.038 | 65 | 396.345,047 326.825,428 | 66 | 396.363,828 326.798,47 | 32.855 | 66 | 396.363,828 326.798,47 | 67 | 396.365,543 326.796,008 | 3.0 |
| 67 | 396.365,543 326.796,008 | 68 | 396.403,271 326.741,855 | 66.0 | 68 | 396.403,271 326.741,855 | 69 | 396.404,986 326.739,393 | 3.0 | 69 | 396.404,986 326.739,393 | 70 | 396.424,191 326.711,827 | 33.596 |
| 70 | 396.424,191 326.711,827 | 71 | 396.425,496 326.710,053 | 2.202 | 71 | 396.425,496 326.710,053 | 72 | 396.427,194 326.707,743 | 2.867 | 72 | 396.427,194 326.707,743 | 73 | 396.425,57 326.706,55 | 2.015 |
| 73 | 396.425,57 326.706,55 | 74 | 396.428,916 326.702,002 | 5.646 | 74 | 396.428,916 326.702,002 | 75 | 396.476,645 326.633,54 | 83.458 | 75 | 396.476,645 326.633,54 | 76 | 396.478,655 326.630,656 | 3.515 |
| 76 | 396.478,655 326.630,656 | 77 | 396.479,863 326.628,923 | 2.113 | 77 | 396.479,863 326.628,923 | 78 | 396.480,117 326.628,56 | 0.443 | 78 | 396.480,117 326.628,56 | 79 | 396.498,678 326.601,929 | 32.461 |
| 79 | 396.498,678 326.601,929 | 80 | 396.500,393 326.599,468 | 3.0 | 80 | 396.500,393 326.599,468 | 81 | 396.538,179 326.545,253 | 66.084 | 81 | 396.538,179 326.545,253 | 82 | 396.559,73 326.514,332 | 37.69 |
| 82 | 396.559,73 326.514,332 | 83 | 396.560,906 326.512,655 | 2.048 | 83 | 396.560,906 326.512,655 | 84 | 396.563,78 326.508,556 | 5.007 | 84 | 396.563,78 326.508,556 | 85 | 396.564,954 326.506,878 | 2.048 |
| 85 | 396.564,954 326.506,878 | 86 | 396.584,391 326.479,125 | 33.882 | 86 | 396.584,391 326.479,125 | 87 | 396.586,112 326.476,668 | 3.0 | 87 | 396.586,112 326.476,668 | 88 | 396.624,044 326.422,513 | 66.117 |
| 88 | 396.624,044 326.422,513 | 89 | 396.625,765 326.420,056 | 3.0 | 89 | 396.625,765 326.420,056 | 90 | 396.645,212 326.392,301 | 33.89 | 90 | 396.645,212 326.392,301 | 91 | 396.646,396 326.390,631 | 2.047 |
| 91 | 396.646,396 326.390,631 | 92 | 396.648,096 326.388,233 | 2.94 | 92 | 396.648,096 326.388,233 | 93 | 396.649,78 326.385,858 | 2.911 | 93 | 396.649,78 326.385,858 | 94 | 396.695,458 326.322,809 | 77.856 |
| 94 | 396.695,458 326.322,809 | 95 | 396.696,622 326.321,202 | 1.985 | 95 | 396.696,622 326.321,202 | 96 | 396.740,534 326.260,59 | 74.847 | 96 | 396.740,534 326.260,59 | 97 | 396.741,808 326.258,744 | 2.243 |
| 97 | 396.741,808 326.258,744 | 98 | 396.742,445 326.257,821 | 1.121 | 98 | 396.742,445 326.257,821 | 99 | 396.748,179 326.249,512 | 10.095 | 99 | 396.748,179 326.249,512 | 100 | 396.748,816 326.248,588 | 1.122 |
| 100 | 396.748,816 326.248,588 | 101 | 396.764,289 326.227,15 | 26.439 | 101 | 396.764,289 326.227,15 | 102 | 396.783,206 326.198,946 | 33.961 | 102 | 396.783,206 326.198,946 | 103 | 396.786,915 326.201,6 | 4.561 |
| 103 | 396.786,915 326.201,6 | 104 | 396.783,528 326.206,353 | 5.837 | 104 | 396.783,528 326.206,353 | 105 | 396.743,888 326.261,978 | 68.304 | 105 | 396.743,888 326.261,978 | 106 | 396.718,054 326.297,628 | 44.027 |
| 106 | 396.718,054 326.297,628 | 107 | 396.680,718 326.349,149 | 63.627 | 107 | 396.680,718 326.349,149 | 1 | 396.675,238 326.357,005 | 9.578 | | | | | |

** Lungimile segmentelor sunt determinate în planul de proiecție Stereo 70 și sunt rotunjite la 1 milimetru.

*** Distanța dintre puncte este formată din segmente cumulate ce sunt mai mici decât valoarea 1 milimetru.

**DATE DESPRE IMOBILUL NR. 6418**

Oficiul de Cadastru și Publicitate Imobiliară DOLJ
Biroul de Cadastru și Publicitate Imobiliară Craiova

A. Partea I. Descrierea imobilului

TEREN Intravilan

Nr. cadastral vechi:31957

Adresa: Loc. Almaj, Jud. Dolj, T63, P118

| Nr. Crt | Nr cadastral Nr. topografic | Suprafața* (mp) | Observații / Referințe |
|---------|-----------------------------|-----------------|---|
| A1 | | 6.600 | Sector cadastral:18 Teren neimprejmuit; |

B. Partea II. Proprietari și acte

| Inscrieri privitoare la dreptul de proprietate și alte drepturi reale | | Referințe |
|---|---|-----------|
| / | | |
| Act Administrativ nr. 22399, din 26/06/2023 emis de CJSIPT Dolj; | | |
| B1 | Intabulare, drept de PROPRIETATE, dobandit prin Reconstituire, cota actuala 1/1, cota initiala 1/1 1) IONESCU NELY | A1 |

C. Partea III. SARCINI .

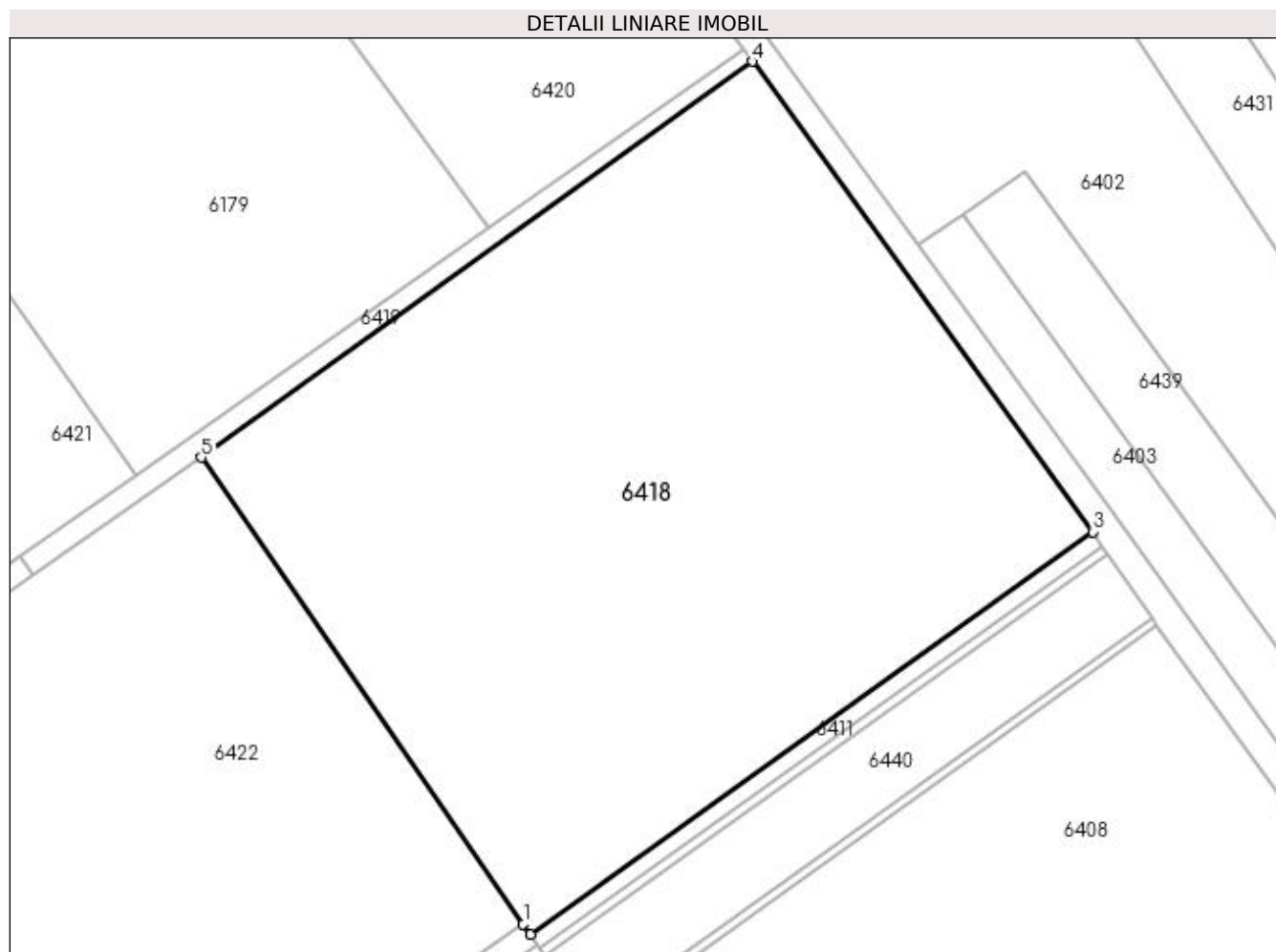
| Inscrieri privind dezmembramintele dreptului de proprietate, drepturi reale de garanție și sarcini | Referințe |
|--|-----------|
| NU SUNT | |

Anexa Nr. 1 La Partea I

Teren

| Nr cadastral | Suprafața (mp)* | Observații / Referințe |
|--------------|-----------------|------------------------|
| | 6.600 | |

* Suprafața este determinată în planul de proiecție Stereo 70.



Date referitoare la teren

| Crt | Categorie folosință | Intra vilan | Suprafața (mp) | Tarla | Parcelă | Nr. topo | Observații / Referințe |
|-----|---------------------|-------------|----------------|-------|---------|----------|-------------------------------|
| 1 | arabil | DA | 6.600 | 63 | 118 | - | Parcela gresita in TDP - P113 |

Lungime Segmente

1) Valorile lungimilor segmentelor sunt obținute din proiecție în plan.

| Punct început | X / Y | Punct sfârșit | X / Y | Lungime segment (** (m) |
|---------------|----------------------------|---------------|----------------------------|-------------------------|
| 1 | 396.667,094 326.210,05 | 2 | 396.668,013 326.208,718 | 1.619 |
| 2 | 396.668,013 326.208,718 | 3 | 396.740,534 326.260,59 | 89.163 |
| 3 | 396.740,534 326.260,59 | 4 | 396.696,622 326.321,202 | 74.847 |
| 4 | 396.696,622 326.321,202 | 5 | 396.625,613 326.270,162 | 87.449 |
| 5 | 396.625,613 326.270,162 | 1 | 396.667,094 326.210,05 | 73.035 |

**** Lungimile segmentelor sunt determinate în planul de proiecție Stereo 70 și sunt rotunjite la 1 milimetru.**

***** Distanța dintre puncte este formată din segmente cumulate ce sunt mai mici decât valoarea 1 milimetru.**

**DATE DESPRE IMOBILUL NR. 6419**

Oficiul de Cadastru și Publicitate Imobiliară DOLJ
Biroul de Cadastru și Publicitate Imobiliară Craiova

A. Partea I. Descrierea imobilului

TEREN Intravilan

Nr. cadastral vechi:31958

Adresa: Loc. Almaj, Jud. Dolj, T63, P119

| Nr. Crt | Nr cadastral Nr. topografic | Suprafața* (mp) | Observații / Referințe |
|---------|-----------------------------|-----------------|---|
| A1 | | 300 | Sector cadastral:18 Teren neimprejmuit; |

B. Partea II. Proprietari și acte

| Inscrieri privitoare la dreptul de proprietate și alte drepturi reale | | Referințe |
|---|---|-----------|
| / | | |
| Act Administrativ nr. 22399, din 26/06/2023 emis de CJSIPT Dolj; | | |
| B1 | Intabulare, drept de PROPRIETATE, dobandit prin Reconstituire, cota actuala 1/1, cota initiala 1/1 1) IONESCU NELY | A1 |

C. Partea III. SARCINI .

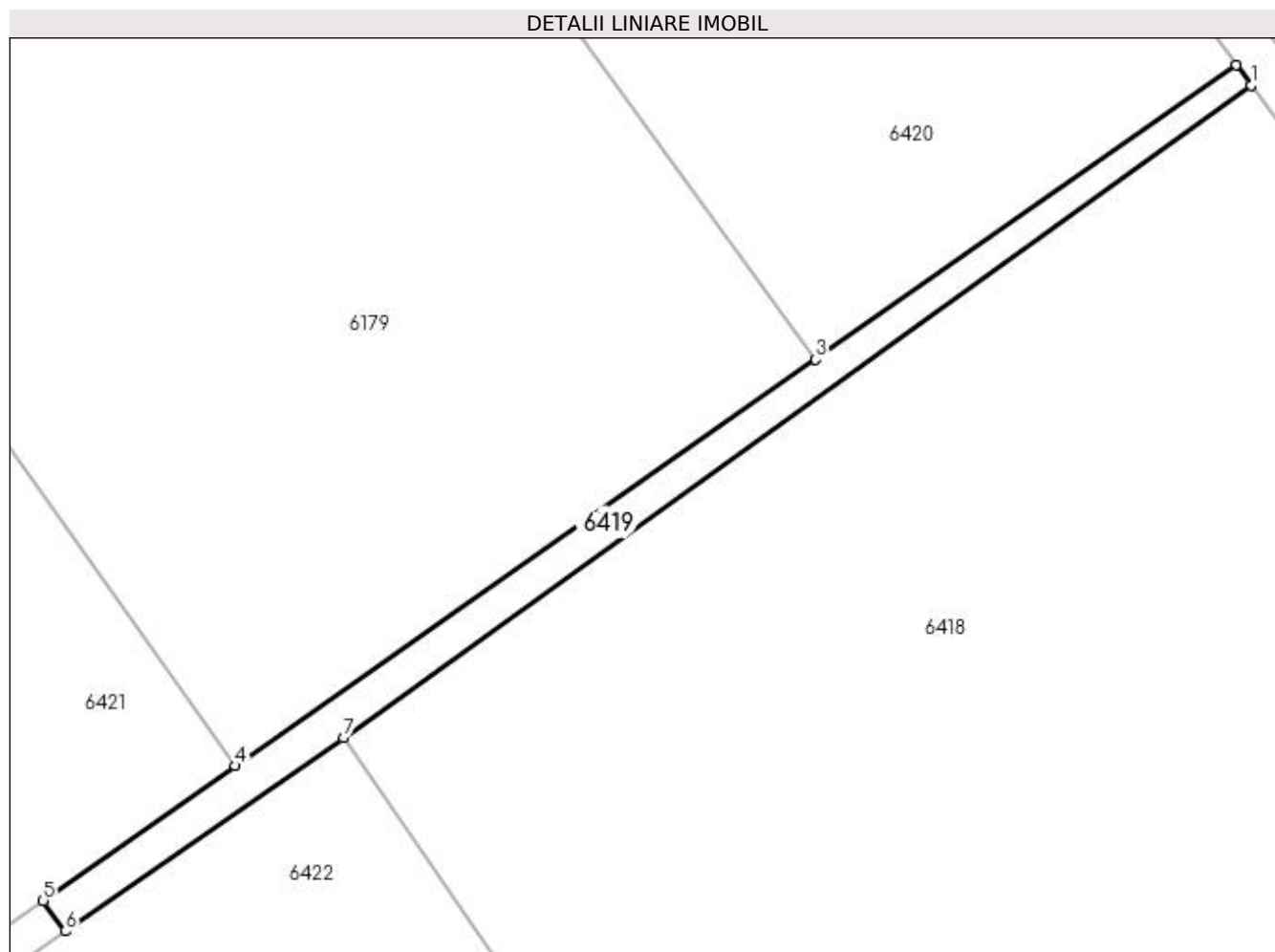
| Inscrieri privind dezmembramintele dreptului de proprietate, drepturi reale de garanție și sarcini | Referințe |
|--|-----------|
| NU SUNT | |

Anexa Nr. 1 La Partea I

Teren

| | | |
|--------------|-----------------|------------------------|
| Nr cadastral | Suprafața (mp)* | Observații / Referințe |
| | 300 | |

* Suprafața este determinată în planul de proiecție Stereo 70.



Date referitoare la teren

| Crt | Categorie folosință | Intra vilan | Suprafața (mp) | Tarla | Parcelă | Nr. topo | Observații / Referințe |
|-----|---------------------|-------------|----------------|-------|---------|----------|---------------------------------------|
| 1 | altele | DA | 300 | 63 | 119 | - | Parcela gresita in TDP - P114, DE 114 |

Lungime Segmente

1) Valorile lungimilor segmentelor sunt obținute din proiecție în plan.

| Punct început | X / Y | Punct sfârșit | X / Y | Lungime segment (** (m) |
|---------------|----------------------------|---------------|----------------------------|-------------------------|
| 1 | 396.696,622 326.321,202 | 2 | 396.695,458 326.322,809 | 1.985 |
| 2 | 396.695,458 326.322,809 | 3 | 396.662,556 326.299,767 | 40.168 |
| 3 | 396.662,556 326.299,767 | 4 | 396.617,156 326.267,97 | 55.428 |
| 4 | 396.617,156 326.267,97 | 5 | 396.602,113 326.257,435 | 18.365 |
| 5 | 396.602,113 326.257,435 | 6 | 396.603,844 326.255,045 | 2.951 |

| Punct început | X / Y | Punct sfârșit | X / Y | Lungime segment (** (m) |
|---------------|----------------------------|---------------|----------------------------|-------------------------|
| 6 | 396.603,844 326.255,045 | 7 | 396.625,613 326.270,162 | 26.503 |
| 7 | 396.625,613 326.270,162 | 1 | 396.696,622 326.321,202 | 87.449 |

** Lungimile segmentelor sunt determinate în planul de proiecție Stereo 70 și sunt rotunjite la 1 milimetru.

*** Distanța dintre puncte este formată din segmente cumulate ce sunt mai mici decât valoarea 1 milimetru.

**DATE DESPRE IMOBILUL NR. 6420**

Oficiul de Cadastru și Publicitate Imobiliară DOLJ
Biroul de Cadastru și Publicitate Imobiliară Craiova

A. Partea I. Descrierea imobilului

TEREN Intravilan

Nr. cadastral vechi:31959

Adresa: Loc. Almaj, Jud. Dolj, T63, P120

| Nr. Crt | Nr cadastral Nr. topografic | Suprafața* (mp) | Observații / Referințe |
|---------|-----------------------------|-----------------|---|
| A1 | | 3.200 | Sector cadastral:18 Teren neimprejmuit; |

B. Partea II. Proprietari și acte

| Inscrieri privitoare la dreptul de proprietate și alte drepturi reale | | Referințe |
|---|---|-----------|
| / | | |
| Act Administrativ nr. 22399, din 26/06/2023 emis de CJSIPT Dolj; | | |
| B1 | Intabulare, drept de PROPRIETATE, dobândit prin Reconstituire, cota actuala 1/1, cota initiala 1/1 1) IONESCU NELY | A1 |

C. Partea III. SARCINI .

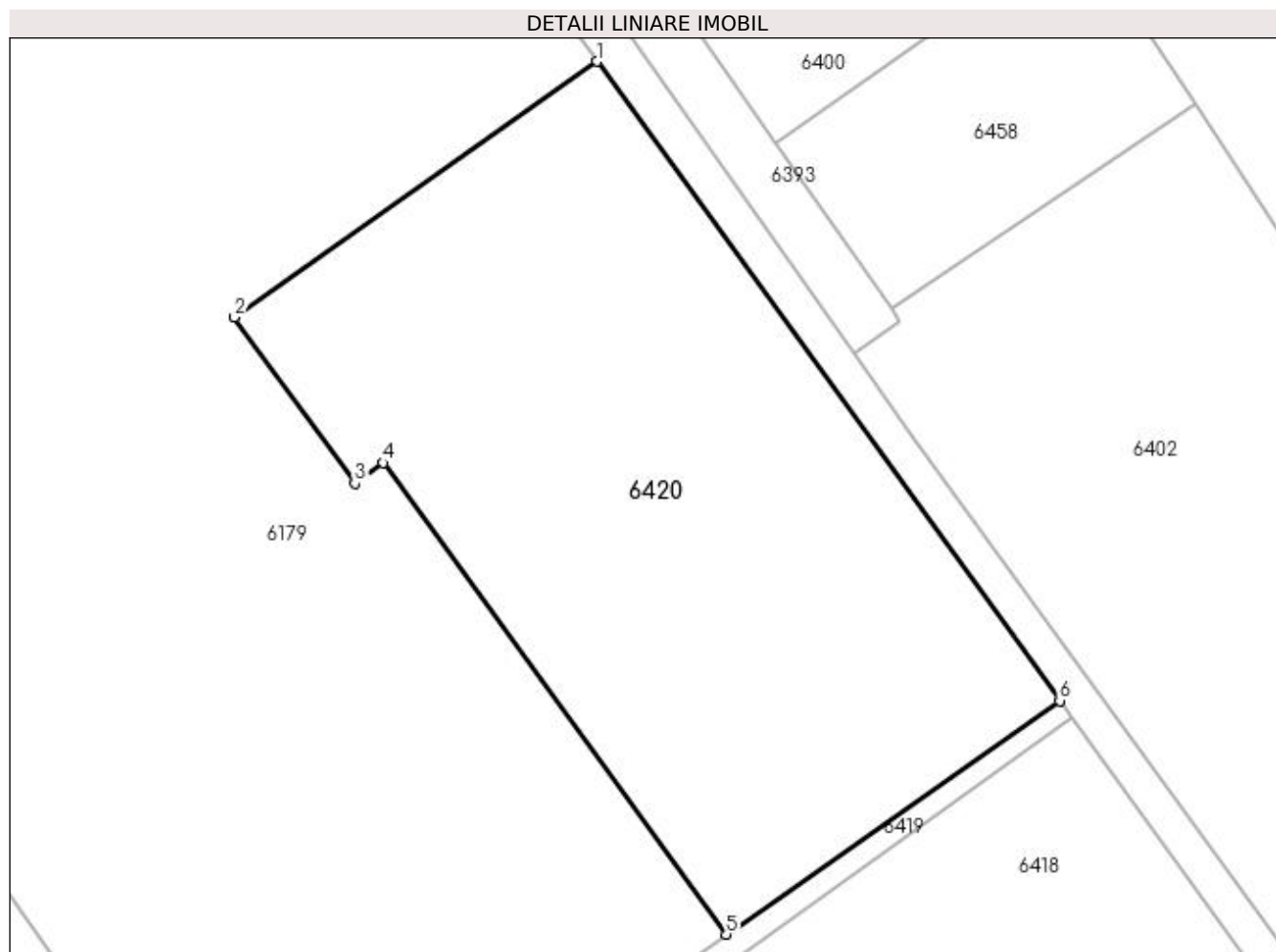
| Inscrieri privind dezmembramintele dreptului de proprietate, drepturi reale de garanție și sarcini | Referințe |
|--|-----------|
| NU SUNT | |

Anexa Nr. 1 La Partea I

Teren

| | | |
|--------------|-----------------|------------------------|
| Nr cadastral | Suprafața (mp)* | Observații / Referințe |
| | 3.200 | |

* Suprafața este determinată în planul de proiecție Stereo 70.



Date referitoare la teren

| Crt | Categorie folosință | Intravilan | Suprafața (mp) | Tarla | Parcelă | Nr. topo | Observații / Referințe |
|-----|---------------------|------------|----------------|-------|---------|----------|-------------------------------|
| 1 | arabil | DA | 3.200 | 63 | 120 | - | Parcela gresita in TDP - P115 |

Lungime Segmente

1) Valorile lungimilor segmentelor sunt obținute din proiecție în plan.

| Punct început | X / Y | Punct sfârșit | X / Y | Lungime segment (** (m) |
|---------------|----------------------------|---------------|----------------------------|-------------------------|
| 1 | 396.649,78 326.385,858 | 2 | 396.614,032 326.360,618 | 43.76 |
| 2 | 396.614,032 326.360,618 | 3 | 396.625,899 326.344,238 | 20.226 |
| 3 | 396.625,899 326.344,238 | 4 | 396.628,709 326.346,274 | 3.47 |
| 4 | 396.628,709 326.346,274 | 5 | 396.662,556 326.299,767 | 57.52 |
| 5 | 396.662,556 326.299,767 | 6 | 396.695,458 326.322,809 | 40.168 |

| Punct început | X / Y | Punct sfârșit | X / Y | Lungime segment (** (m) |
|---------------|----------------------------|---------------|---------------------------|-------------------------|
| 6 | 396.695,458 326.322,809 | 1 | 396.649,78 326.385,858 | 77.856 |

** Lungimile segmentelor sunt determinate în planul de proiecție Stereo 70 și sunt rotunjite la 1 milimetru.

*** Distanța dintre puncte este formată din segmente cumulate ce sunt mai mici decât valoarea 1 milimetru.

**DATE DESPRE IMOBILUL NR. 6421**

Oficiul de Cadastru și Publicitate Imobiliară DOLJ
Biroul de Cadastru și Publicitate Imobiliară Craiova

A. Partea I. Descrierea imobilului

TEREN Intravilan

Nr. cadastral vechi:31960

Adresa: Loc. Almaj, Jud. Dolj, T63, P122

| Nr. Crt | Nr cadastral Nr. topografic | Suprafața* (mp) | Observații / Referințe |
|---------|-----------------------------|-----------------|---|
| A1 | | 4.900 | Sector cadastral:18 Teren neimprejmuit; |

B. Partea II. Proprietari și acte

| Inscrieri privitoare la dreptul de proprietate și alte drepturi reale | | Referințe |
|---|---|-----------|
| / | | |
| Act Administrativ nr. 22399, din 26/06/2023 emis de CJSIPT Dolj; | | |
| B1 | Intabulare, drept de PROPRIETATE, dobandit prin Reconstituire, cota actuala 1/1, cota initiala 1/1 1) IONESCU NELY | A1 |

C. Partea III. SARCINI .

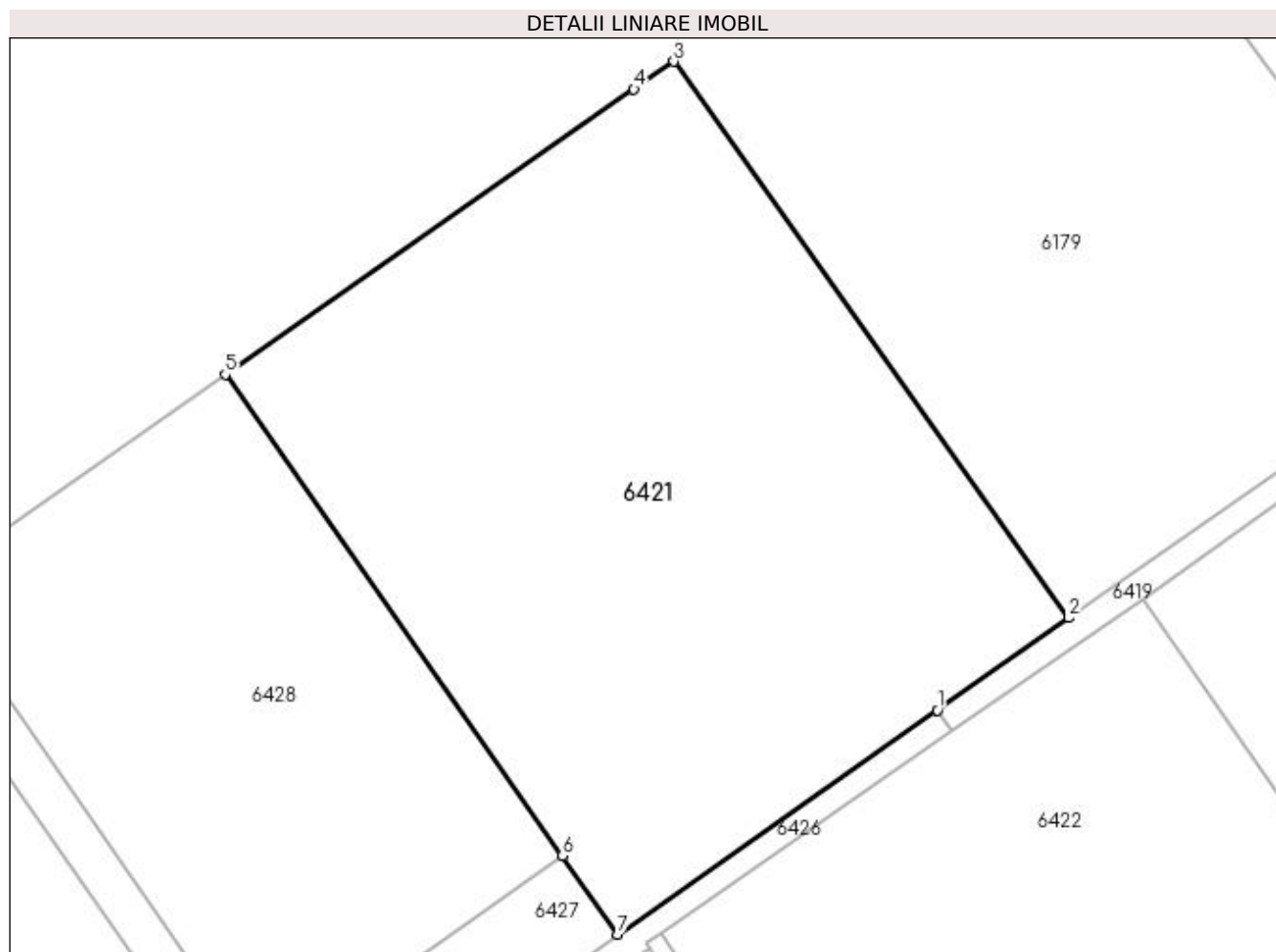
| Inscrieri privind dezmembramintele dreptului de proprietate, drepturi reale de garanție și sarcini | Referințe |
|--|-----------|
| NU SUNT | |

Anexa Nr. 1 La Partea I

Teren

| | | |
|--------------|-----------------|------------------------|
| Nr cadastral | Suprafața (mp)* | Observații / Referințe |
| | 4.900 | |

* Suprafața este determinată în planul de proiecție Stereo 70.



Date referitoare la teren

| Crt | Categorie folosință | Intravilan | Suprafața (mp) | Tarla | Parcelă | Nr. topo | Observații / Referințe |
|-----|---------------------|------------|----------------|-------|---------|----------|-------------------------------|
| 1 | livada | DA | 4.900 | 63 | 122 | - | Parcela gresita in TDP - P117 |

Lungime Segmente

1) Valorile lungimilor segmentelor sunt obținute din proiecție în plan.

| Punct început | X / Y | Punct sfârșit | X / Y | Lungime segment (** (m) |
|---------------|----------------------------|---------------|----------------------------|-------------------------|
| 1 | 396.602,113 326.257,435 | 2 | 396.617,156 326.267,97 | 18.365 |
| 2 | 396.617,156 326.267,97 | 3 | 396.571,991 326.331,542 | 77.982 |
| 3 | 396.571,991 326.331,542 | 4 | 396.567,425 326.328,385 | 5.551 |
| 4 | 396.567,425 326.328,385 | 5 | 396.520,716 326.295,788 | 56.959 |
| 5 | 396.520,716 326.295,788 | 6 | 396.559,251 326.240,766 | 67.175 |

| Punct început | X / Y | Punct sfârșit | X / Y | Lungime segment (** (m) |
|---------------|----------------------------|---------------|----------------------------|-------------------------|
| 6 | 396.559,251 326.240,766 | 7 | 396.565,524 326.231,809 | 10.934 |
| 7 | 396.565,524 326.231,809 | 1 | 396.602,113 326.257,435 | 44.67 |

** Lungimile segmentelor sunt determinate în planul de proiecție Stereo 70 și sunt rotunjite la 1 milimetru.

*** Distanța dintre puncte este formată din segmente cumulate ce sunt mai mici decât valoarea 1 milimetru.

**DATE DESPRE IMOBILUL NR. 6422**

Oficiul de Cadastru și Publicitate Imobiliară DOLJ
Biroul de Cadastru și Publicitate Imobiliară Craiova

A. Partea I. Descrierea imobilului

TEREN Intravilan

Nr. cadastral vechi:31961

Adresa: Loc. Almaj, Jud. Dolj, T63, P123

| Nr. Crt | Nr cadastral Nr. topografic | Suprafața* (mp) | Observații / Referințe |
|---------|-----------------------------|-----------------|---|
| A1 | | 4.900 | Sector cadastral:18 Teren neimprejmuit; |

B. Partea II. Proprietari și acte

| Inscrieri privitoare la dreptul de proprietate și alte drepturi reale | | Referințe |
|---|---|-----------|
| / | | |
| Act Administrativ nr. 22399, din 26/06/2023 emis de CJSIPT Dolj; | | |
| B1 | Intabulare, drept de PROPRIETATE, dobândit prin Reconstituire, cota actuala 1/1, cota initiala 1/1 1) IONESCU NELY | A1 |

C. Partea III. SARCINI .

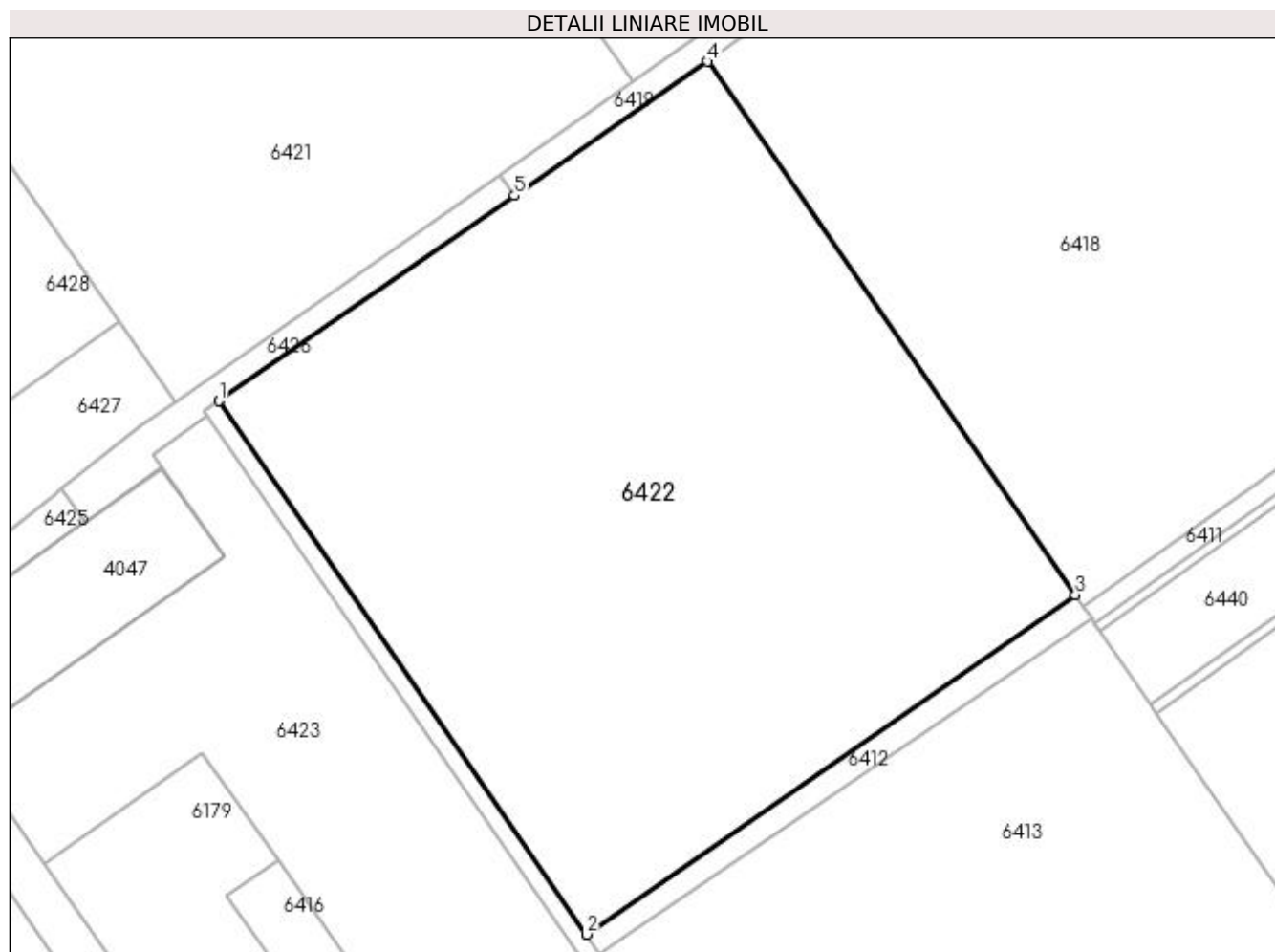
| Inscrieri privind dezmembramintele dreptului de proprietate, drepturi reale de garanție și sarcini | Referințe |
|--|-----------|
| NU SUNT | |

Anexa Nr. 1 La Partea I

Teren

| | | |
|--------------|-----------------|------------------------|
| Nr cadastral | Suprafața (mp)* | Observații / Referințe |
| | 4.900 | |

* Suprafața este determinată în planul de proiecție Stereo 70.



Date referitoare la teren

| Crt | Categorie folosință | Intra vilan | Suprafața (mp) | Tarla | Parcelă | Nr. topo | Observații / Referințe |
|-----|---------------------|-------------|----------------|-------|---------|----------|-------------------------------|
| 1 | livada | DA | 4.900 | 63 | 123 | - | Parcela gresita in TDP - P118 |

Lungime Segmente

1) Valorile lungimilor segmentelor sunt obținute din proiecție în plan.

| Punct început | X / Y | Punct sfârșit | X / Y | Lungime segment (** (m) |
|---------------|----------------------------|---------------|----------------------------|-------------------------|
| 1 | 396.570,505 326.231,894 | 2 | 396.611,986 326.171,783 | 73.035 |
| 2 | 396.611,986 326.171,783 | 3 | 396.667,094 326.210,05 | 67.092 |
| 3 | 396.667,094 326.210,05 | 4 | 396.625,613 326.270,162 | 73.035 |
| 4 | 396.625,613 326.270,162 | 5 | 396.603,844 326.255,045 | 26.503 |
| 5 | 396.603,844 326.255,045 | 1 | 396.570,505 326.231,894 | 40.589 |

**** Lungimile segmentelor sunt determinate în planul de proiecție Stereo 70 și sunt rotunjite la 1 milimetru.**

***** Distanța dintre puncte este formată din segmente cumulate ce sunt mai mici decât valoarea 1 milimetru.**

**DATE DESPRE IMOBILUL NR. 6423**

Oficiul de Cadastru și Publicitate Imobiliară DOLJ
Biroul de Cadastru și Publicitate Imobiliară Craiova

A. Partea I. Descrierea imobilului

TEREN Intravilan

Nr. cadastral vechi:31966

Adresa: Loc. Almaj, Jud. Dolj, T63, P128

| Nr. Crt | Nr cadastral Nr. topografic | Suprafața* (mp) | Observații / Referințe |
|---------|-----------------------------|-----------------|---|
| A1 | | 2.300 | Sector cadastral:18 Teren neimprejmuit; |

B. Partea II. Proprietari și acte

| Inscrieri privitoare la dreptul de proprietate și alte drepturi reale | | Referințe |
|---|---|-----------|
| / | | |
| Act Administrativ nr. 22399, din 26/06/2023 emis de CJSIPT Dolj; | | |
| B1 | Intabulare, drept de PROPRIETATE, dobândit prin Reconstituire, cota actuala 1/1, cota initiala 1/1 1) IONESCU NELY | A1 |

C. Partea III. SARCINI .

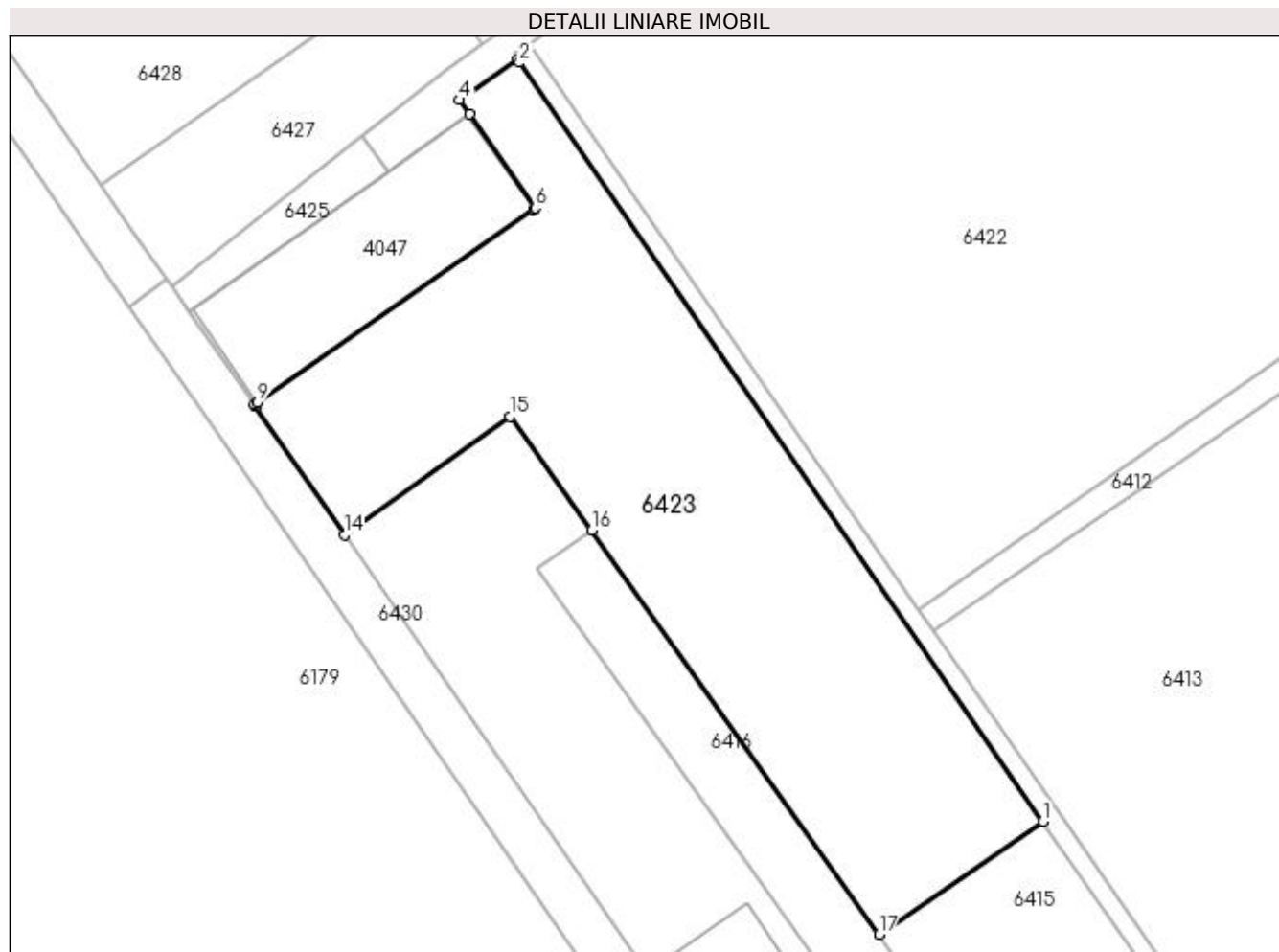
| Inscrieri privind dezmembramintele dreptului de proprietate, drepturi reale de garanție și sarcini | Referințe |
|--|-----------|
| NU SUNT | |

Anexa Nr. 1 La Partea I

Teren

| | | |
|--------------|-----------------|------------------------|
| Nr cadastral | Suprafața (mp)* | Observații / Referințe |
| | 2.300 | |

* Suprafața este determinată în planul de proiecție Stereo 70.



Date referitoare la teren

| Crt | Categorie folosință | Intravilan | Suprafața (mp) | Tarla | Parcelă | Nr. topo | Observații / Referințe |
|-----|---------------------|------------|----------------|-------|---------|----------|-------------------------------|
| 1 | arabil | DA | 2.300 | 63 | 128 | - | Parcela gresita in TDP - P123 |

Lungime Segmente

1) Valorile lungimilor segmentelor sunt obținute din proiecție în plan.

| Punct început | X / Y | Punct sfârșit | X / Y | Lungime segment (** (m) |
|---------------|----------------------------|---------------|----------------------------|-------------------------|
| 1 | 396.625,14 326.149,203 | 2 | 396.569,483 326.229,86 | 97.996 |
| 2 | 396.569,483 326.229,86 | 3 | 396.569,268 326.230,172 | 0.379 |
| 3 | 396.569,268 326.230,172 | 4 | 396.563,095 326.225,892 | 7.512 |
| 4 | 396.563,095 326.225,892 | 5 | 396.564,154 326.224,385 | 1.842 |
| 5 | 396.564,154 326.224,385 | 6 | 396.571,166 326.214,403 | 12.198 |

| Punct început | X / Y | Punct sfârșit | X / Y | Lungime segment (** (m) |
|---------------|----------------------------|---------------|----------------------------|-------------------------|
| 6 | 396.571,166 326.214,403 | 7 | 396.571,04 326.214,315 | 0.154 |
| 7 | 396.571,04 326.214,315 | 8 | 396.570,962 326.214,26 | 0.096 |
| 8 | 396.570,962 326.214,26 | 9 | 396.541,643 326.193,74 | 35.786 |
| 9 | 396.541,643 326.193,74 | 10 | 396.541,304 326.193,503 | 0.414 |
| 10 | 396.541,304 326.193,503 | 11 | 396.541,424 326.193,332 | 0.209 |
| 11 | 396.541,424 326.193,332 | 12 | 396.541,427 326.193,327 | 0.006 |
| 12 | 396.541,427 326.193,327 | 13 | 396.541,458 326.193,283 | 0.054 |
| 13 | 396.541,458 326.193,283 | 14 | 396.550,872 326.179,67 | 16.551 |
| 14 | 396.550,872 326.179,67 | 15 | 396.568,49 326.192,236 | 21.639 |
| 15 | 396.568,49 326.192,236 | 16 | 396.577,166 326.180,137 | 14.888 |
| 16 | 396.577,166 326.180,137 | 17 | 396.607,712 326.137,198 | 52.696 |
| 17 | 396.607,712 326.137,198 | 1 | 396.625,14 326.149,203 | 21.162 |

** Lungimile segmentelor sunt determinate în planul de proiecție Stereo 70 și sunt rotunjite la 1 milimetru.

*** Distanța dintre puncte este formată din segmente cumulate ce sunt mai mici decât valoarea 1 milimetru.

**DATE DESPRE IMOBILUL NR. 6424**

Oficiul de Cadastru și Publicitate Imobiliară DOLJ
Biroul de Cadastru și Publicitate Imobiliară Craiova

A. Partea I. Descrierea imobilului

TEREN Intravilan

Nr. cadastral vechi:31968

Adresa: Loc. Almaj, Jud. Dolj, T63, P133

| Nr. Crt | Nr cadastral Nr. topografic | Suprafața* (mp) | Observații / Referințe |
|---------|-----------------------------|-----------------|---|
| A1 | | 300 | Sector cadastral:18 Teren neimprejmuit; |

B. Partea II. Proprietari și acte

| Inscrieri privitoare la dreptul de proprietate și alte drepturi reale | | Referințe |
|---|---|-----------|
| / | | |
| Act Administrativ nr. 22399, din 26/06/2023 emis de CJSIPT Dolj; | | |
| B1 | Intabulare, drept de PROPRIETATE, dobandit prin Reconstituire, cota actuala 1/1, cota initiala 1/1 1) IONESCU NELY | A1 |

C. Partea III. SARCINI .

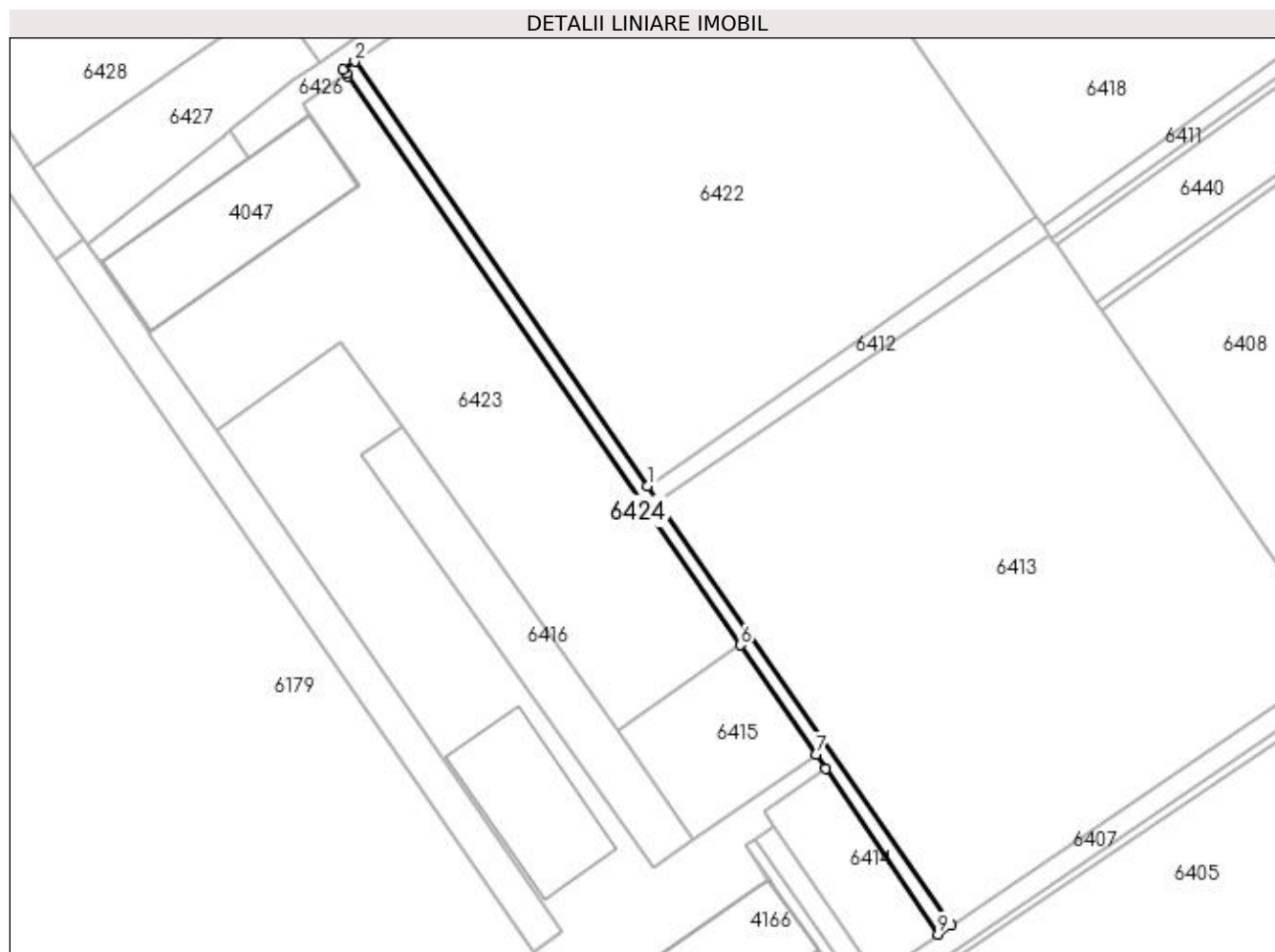
| Inscrieri privind dezmembramintele dreptului de proprietate, drepturi reale de garanție și sarcini | Referințe |
|--|-----------|
| NU SUNT | |

Anexa Nr. 1 La Partea I

Teren

| | | |
|--------------|-----------------|------------------------|
| Nr cadastral | Suprafața (mp)* | Observații / Referințe |
| | 300 | |

* Suprafața este determinată în planul de proiecție Stereo 70.



Date referitoare la teren

| Crt | Categorie folosință | Intravilan | Suprafața (mp) | Tarla | Parcelă | Nr. topo | Observații / Referințe |
|-----|---------------------|------------|----------------|-------|---------|----------|---------------------------------------|
| 1 | altele | DA | 300 | 63 | 133 | - | Parcela gresita in TDP - P128, DE 128 |

Lungime Segmente

1) Valorile lungimilor segmentelor sunt obținute din proiecție în plan.

| Punct început | X / Y | Punct sfârșit | X / Y | Lungime segment (** (m) |
|---------------|----------------------------|---------------|----------------------------|-------------------------|
| 1 | 396.611,986 326.171,783 | 2 | 396.570,505 326.231,894 | 73.035 |
| 2 | 396.570,505 326.231,894 | 3 | 396.568,861 326.230,761 | 1.996 |
| 3 | 396.568,861 326.230,761 | 4 | 396.569,268 326.230,172 | 0.716 |
| 4 | 396.569,268 326.230,172 | 5 | 396.569,483 326.229,86 | 0.379 |
| 5 | 396.569,483 326.229,86 | 6 | 396.625,14 326.149,203 | 97.996 |

| Punct început | X / Y | Punct sfârșit | X / Y | Lungime segment (** (m) |
|---------------|----------------------------|---------------|----------------------------|-------------------------|
| 6 | 396.625,14 326.149,203 | 7 | 396.635,846 326.133,689 | 18.85 |
| 7 | 396.635,846 326.133,689 | 8 | 396.637,212 326.131,684 | 2.425 |
| 8 | 396.637,212 326.131,684 | 9 | 396.653,182 326.108,237 | 28.37 |
| 9 | 396.653,182 326.108,237 | 10 | 396.654,988 326.109,467 | 2.185 |
| 10 | 396.654,988 326.109,467 | 11 | 396.613,507 326.169,578 | 73.034 |
| 11 | 396.613,507 326.169,578 | 1 | 396.611,986 326.171,783 | 2.678 |

** Lungimile segmentelor sunt determinate în planul de proiecție Stereo 70 și sunt rotunjite la 1 milimetru.

*** Distanța dintre puncte este formată din segmente cumulate ce sunt mai mici decât valoarea 1 milimetru.

**DATE DESPRE IMOBILUL NR. 6425**

Oficiul de Cadastru și Publicitate Imobiliară DOLJ
Biroul de Cadastru și Publicitate Imobiliară Craiova

A. Partea I. Descrierea imobilului

TEREN Intravilan

Nr. cadastral vechi:31969

Adresa: Loc. Almaj, Jud. Dolj, T63, P134

| Nr. Crt | Nr cadastral Nr. topografic | Suprafața* (mp) | Observații / Referințe |
|---------|-----------------------------|-----------------|---|
| A1 | | 100 | Sector cadastral:18 Teren neimprejmuit; |

B. Partea II. Proprietari și acte

| Inscrieri privitoare la dreptul de proprietate și alte drepturi reale | | Referințe |
|---|---|-----------|
| / | | |
| Act Administrativ nr. 22399, din 26/06/2023 emis de CJSIPT Dolj; | | |
| B1 | Intabulare, drept de PROPRIETATE, dobândit prin Reconstituire, cota actuala 1/1, cota initiala 1/1 1) IONESCU NELY | A1 |

C. Partea III. SARCINI .

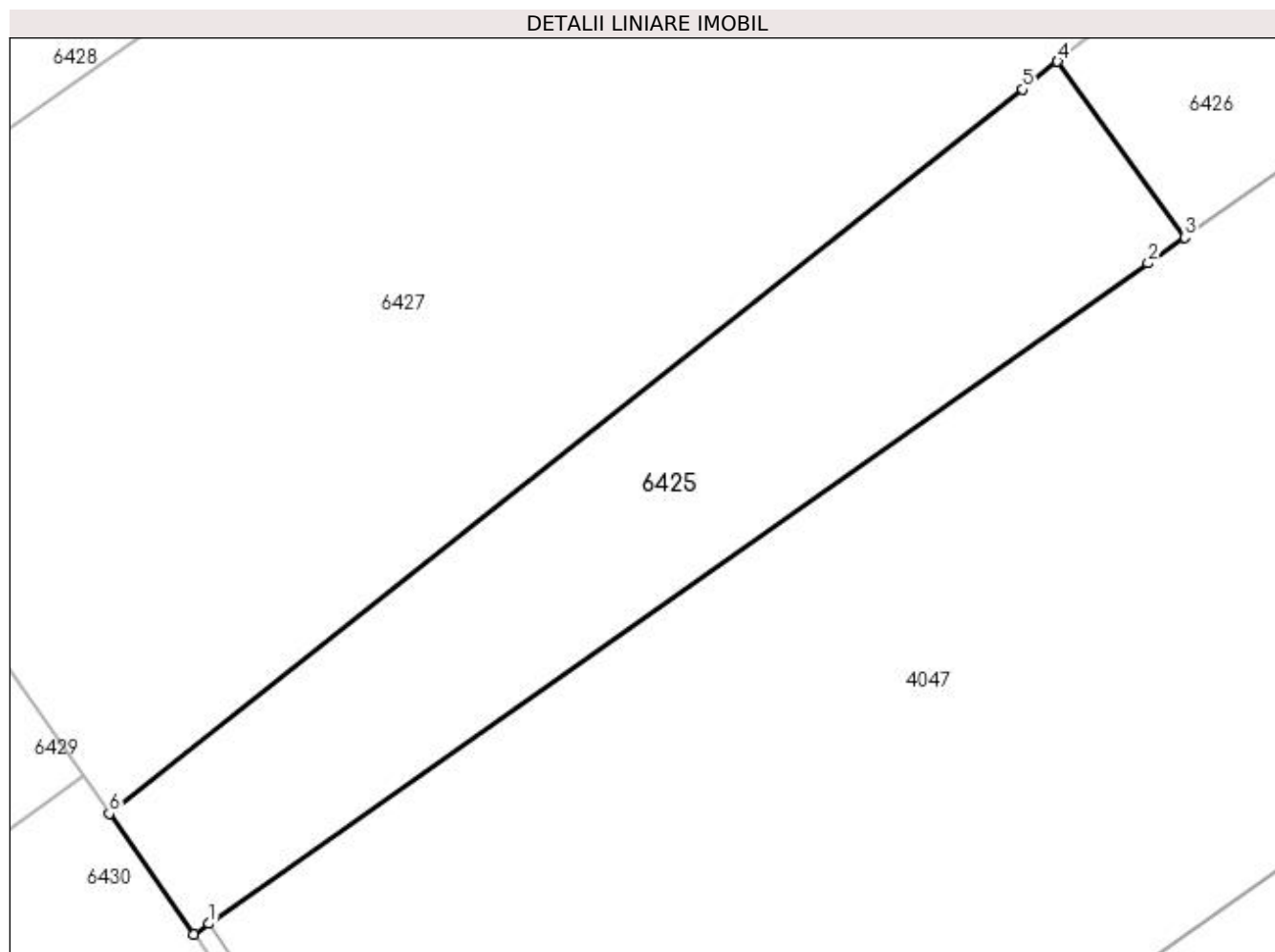
| Inscrieri privind dezmembramintele dreptului de proprietate, drepturi reale de garanție și sarcini | Referințe |
|--|-----------|
| NU SUNT | |

Anexa Nr. 1 La Partea I

Teren

| Nr cadastral | Suprafața (mp)* | Observații / Referințe |
|--------------|-----------------|------------------------|
| | 100 | |

* Suprafața este determinată în planul de proiecție Stereo 70.



Date referitoare la teren

| Crt | Categorie folosință | Intravilan | Suprafața (mp) | Tarla | Parcelă | Nr. topo | Observații / Referințe |
|-----|---------------------|------------|----------------|-------|---------|----------|---------------------------------------|
| 1 | altele | DA | 100 | 63 | 134 | - | Parcela gresita in TDP - P129, DE 129 |

Lungime Segmente

1) Valorile lungimilor segmentelor sunt obținute din proiecție în plan.

| Punct început | X / Y | Punct sfârșit | X / Y | Lungime segment (** (m) |
|---------------|----------------------------|---------------|----------------------------|-------------------------|
| 1 | 396.534,674 326.203,66 | 2 | 396.554,712 326.217,747 | 24.494 |
| 2 | 396.554,712 326.217,747 | 3 | 396.555,494 326.218,297 | 0.956 |
| 3 | 396.555,494 326.218,297 | 4 | 396.552,778 326.222,045 | 4.629 |
| 4 | 396.552,778 326.222,045 | 5 | 396.552,028 326.221,451 | 0.957 |
| 5 | 396.552,028 326.221,451 | 6 | 396.532,544 326.206,011 | 24.86 |

| Punct început | X / Y | Punct sfârșit | X / Y | Lungime segment (** (m) |
|---------------|----------------------------|---------------|---------------------------|-------------------------|
| 6 | 396.532,544 326.206,011 | 7 | 396.534,35 326.203,433 | 3.148 |
| 7 | 396.534,35 326.203,433 | 1 | 396.534,674 326.203,66 | 0.396 |

** Lungimile segmentelor sunt determinate în planul de proiecție Stereo 70 și sunt rotunjite la 1 milimetru.

*** Distanța dintre puncte este formată din segmente cumulate ce sunt mai mici decât valoarea 1 milimetru.

**DATE DESPRE IMOBILUL NR. 6426**

Oficiul de Cadastru și Publicitate Imobiliară DOLJ
Biroul de Cadastru și Publicitate Imobiliară Craiova

A. Partea I. Descrierea imobilului

TEREN Intravilan

Nr. cadastral vechi:31970

Adresa: Loc. Almaj, Jud. Dolj, T63, P135

| Nr. Crt | Nr cadastral Nr. topografic | Suprafața* (mp) | Observații / Referințe |
|---------|-----------------------------|-----------------|---|
| A1 | | 200 | Sector cadastral:18 Teren neimprejmuit; |

B. Partea II. Proprietari și acte

| Inscrieri privitoare la dreptul de proprietate și alte drepturi reale | | Referințe |
|---|---|-----------|
| / | | |
| Act Administrativ nr. 22399, din 26/06/2023 emis de CJSIPT Dolj; | | |
| B1 | Intabulare, drept de PROPRIETATE, dobândit prin Reconstituire, cota actuala 1/1, cota initiala 1/1 1) IONESCU NELY | A1 |

C. Partea III. SARCINI .

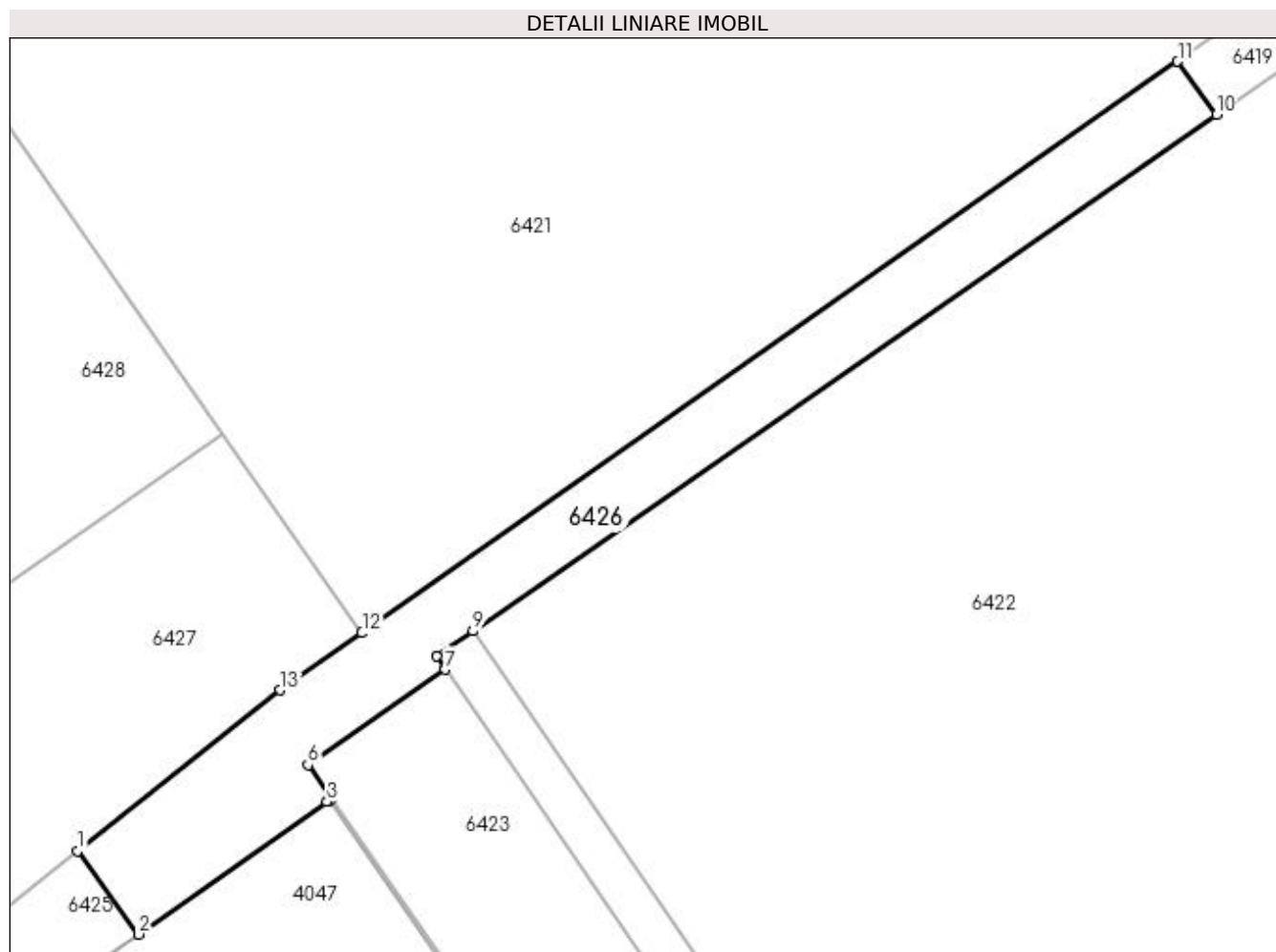
| Inscrieri privind dezmembramintele dreptului de proprietate, drepturi reale de garanție și sarcini | Referințe |
|--|-----------|
| NU SUNT | |

Anexa Nr. 1 La Partea I

Teren

| | | |
|--------------|-----------------|------------------------|
| Nr cadastral | Suprafața (mp)* | Observații / Referințe |
| | 200 | |

* Suprafața este determinată în planul de proiecție Stereo 70.



Date referitoare la teren

| Crt | Categorie folosință | Intra vilan | Suprafața (mp) | Tarla | Parcelă | Nr. topo | Observații / Referințe |
|-----|---------------------|-------------|----------------|-------|---------|----------|---------------------------------------|
| 1 | altele | DA | 200 | 63 | 135 | - | Parcela gresita in TDP - P130, DE 130 |

Lungime Segmente

1) Valorile lungimilor segmentelor sunt obținute din proiecție în plan.

| Punct început | X / Y | Punct sfârșit | X / Y | Lungime segment (** (m) |
|---------------|----------------------------|---------------|----------------------------|-------------------------|
| 1 | 396.552,778 326.222,045 | 2 | 396.555,494 326.218,297 | 4.629 |
| 2 | 396.555,494 326.218,297 | 3 | 396.563,952 326.224,243 | 10.339 |
| 3 | 396.563,952 326.224,243 | 4 | 396.564,028 326.224,296 | 0.093 |
| 4 | 396.564,028 326.224,296 | 5 | 396.564,154 326.224,385 | 0.154 |
| 5 | 396.564,154 326.224,385 | 6 | 396.563,095 326.225,892 | 1.842 |

| Punct început | X / Y | Punct sfârșit | X / Y | Lungime segment (** (m) |
|---------------|----------------------------|---------------|----------------------------|-------------------------|
| 6 | 396.563,095 326.225,892 | 7 | 396.569,268 326.230,172 | 7.512 |
| 7 | 396.569,268 326.230,172 | 8 | 396.568,861 326.230,761 | 0.716 |
| 8 | 396.568,861 326.230,761 | 9 | 396.570,505 326.231,894 | 1.996 |
| 9 | 396.570,505 326.231,894 | 10 | 396.603,844 326.255,045 | 40.589 |
| 10 | 396.603,844 326.255,045 | 11 | 396.602,113 326.257,435 | 2.951 |
| 11 | 396.602,113 326.257,435 | 12 | 396.565,524 326.231,809 | 44.67 |
| 12 | 396.565,524 326.231,809 | 13 | 396.561,863 326.229,245 | 4.47 |
| 13 | 396.561,863 326.229,245 | 1 | 396.552,778 326.222,045 | 11.592 |

** Lungimile segmentelor sunt determinate în planul de proiecție Stereo 70 și sunt rotunjite la 1 milimetru.

*** Distanța dintre puncte este formată din segmente cumulate ce sunt mai mici decât valoarea 1 milimetru.

**DATE DESPRE IMOBILUL NR. 6427**

Oficiul de Cadastru și Publicitate Imobiliară DOLJ
Biroul de Cadastru și Publicitate Imobiliară Craiova

A. Partea I. Descrierea imobilului

TEREN Intravilan

Nr. cadastral vechi:31971

Adresa: Loc. Almaj, Jud. Dolj, T63, P136

| Nr. Crt | Nr cadastral Nr. topografic | Suprafața* (mp) | Observații / Referințe |
|---------|-----------------------------|-----------------|---|
| A1 | | 500 | Sector cadastral:18 Teren neimprejmuit; |

B. Partea II. Proprietari și acte

| Inscrieri privitoare la dreptul de proprietate și alte drepturi reale | | Referințe |
|---|---|-----------|
| / | | |
| Act Administrativ nr. 22399, din 26/06/2023 emis de CJSIPT Dolj; | | |
| B1 | Intabulare, drept de PROPRIETATE, dobandit prin Reconstituire, cota actuala 1/1, cota initiala 1/1 1) IONESCU NELY | A1 |

C. Partea III. SARCINI .

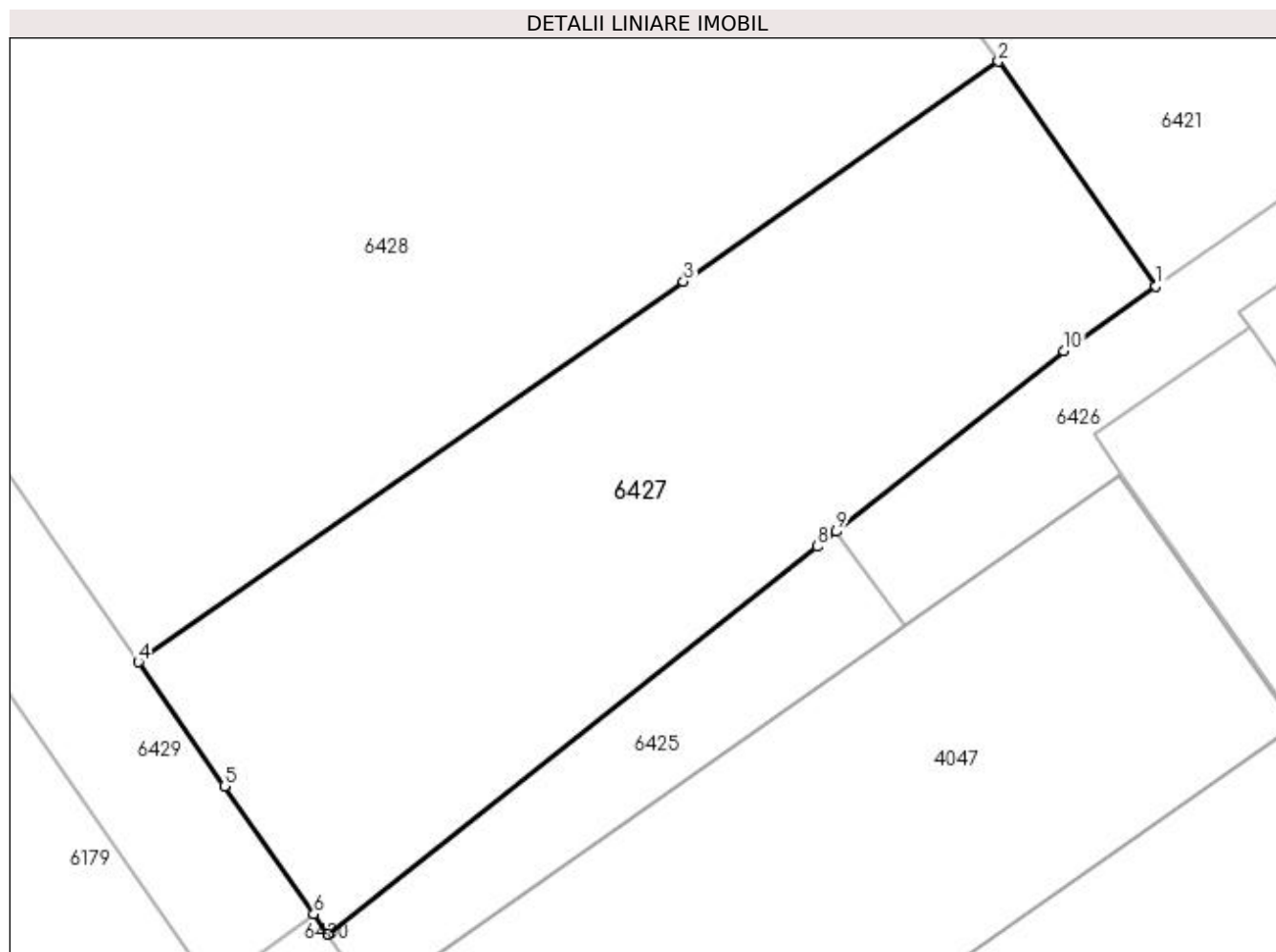
| Inscrieri privind dezmembramintele dreptului de proprietate, drepturi reale de garanție și sarcini | Referințe |
|--|-----------|
| NU SUNT | |

Anexa Nr. 1 La Partea I

Teren

| | | |
|--------------|-----------------|------------------------|
| Nr cadastral | Suprafața (mp)* | Observații / Referințe |
| | 500 | |

* Suprafața este determinată în planul de proiecție Stereo 70.



Date referitoare la teren

| Crt | Categorie folosință | Intravilan | Suprafața (mp) | Tarla | Parcelă | Nr. topo | Observații / Referințe |
|-----|---------------------|------------|----------------|-------|---------|----------|-------------------------------|
| 1 | livada | DA | 500 | 63 | 136 | - | Parcela gresita in TDP - P131 |

Lungime Segmente

1) Valorile lungimilor segmentelor sunt obținute din proiecție în plan.

| Punct început | X / Y | Punct sfârșit | X / Y | Lungime segment (** (m) |
|---------------|----------------------------|---------------|----------------------------|-------------------------|
| 1 | 396.565,524 326.231,809 | 2 | 396.559,251 326.240,766 | 10.934 |
| 2 | 396.559,251 326.240,766 | 3 | 396.546,708 326.232,012 | 15.296 |
| 3 | 396.546,708 326.232,012 | 4 | 396.524,991 326.216,856 | 26.482 |
| 4 | 396.524,991 326.216,856 | 5 | 396.528,428 326.211,918 | 6.017 |
| 5 | 396.528,428 326.211,918 | 6 | 396.531,98 326.206,816 | 6.216 |

| Punct început | X / Y | Punct sfârşit | X / Y | Lungime segment (** (m) |
|---------------|----------------------------|---------------|----------------------------|-------------------------|
| 6 | 396.531,98 326.206,816 | 7 | 396.532,544 326.206,011 | 0.983 |
| 7 | 396.532,544 326.206,011 | 8 | 396.552,028 326.221,451 | 24.86 |
| 8 | 396.552,028 326.221,451 | 9 | 396.552,778 326.222,045 | 0.957 |
| 9 | 396.552,778 326.222,045 | 10 | 396.561,863 326.229,245 | 11.592 |
| 10 | 396.561,863 326.229,245 | 1 | 396.565,524 326.231,809 | 4.47 |

** Lungimile segmentelor sunt determinate în planul de proiecţie Stereo 70 şi sunt rotunjite la 1 milimetru.

*** Distanţa dintre puncte este formată din segmente cumulate ce sunt mai mici decât valoarea 1 milimetru.

**DATE DESPRE IMOBILUL NR. 6428**

Oficiul de Cadastru și Publicitate Imobiliară DOLJ
Biroul de Cadastru și Publicitate Imobiliară Craiova

A. Partea I. Descrierea imobilului

TEREN Intravilan

Nr. cadastral vechi:31972

Adresa: Loc. Almaj, Jud. Dolj, T63, P137

| Nr. Crt | Nr cadastral Nr. topografic | Suprafața* (mp) | Observații / Referințe |
|---------|-----------------------------|-----------------|---|
| A1 | | 2.800 | Sector cadastral:18 Teren neimprejmuit; |

B. Partea II. Proprietari și acte

| Inscrieri privitoare la dreptul de proprietate și alte drepturi reale | | Referințe |
|---|---|-----------|
| / | | |
| Act Administrativ nr. 22399, din 26/06/2023 emis de CJSIPT Dolj; | | |
| B1 | Intabulare, drept de PROPRIETATE, dobandit prin Reconstituire, cota actuala 1/1, cota initiala 1/1 1) IONESCU NELY | A1 |

C. Partea III. SARCINI .

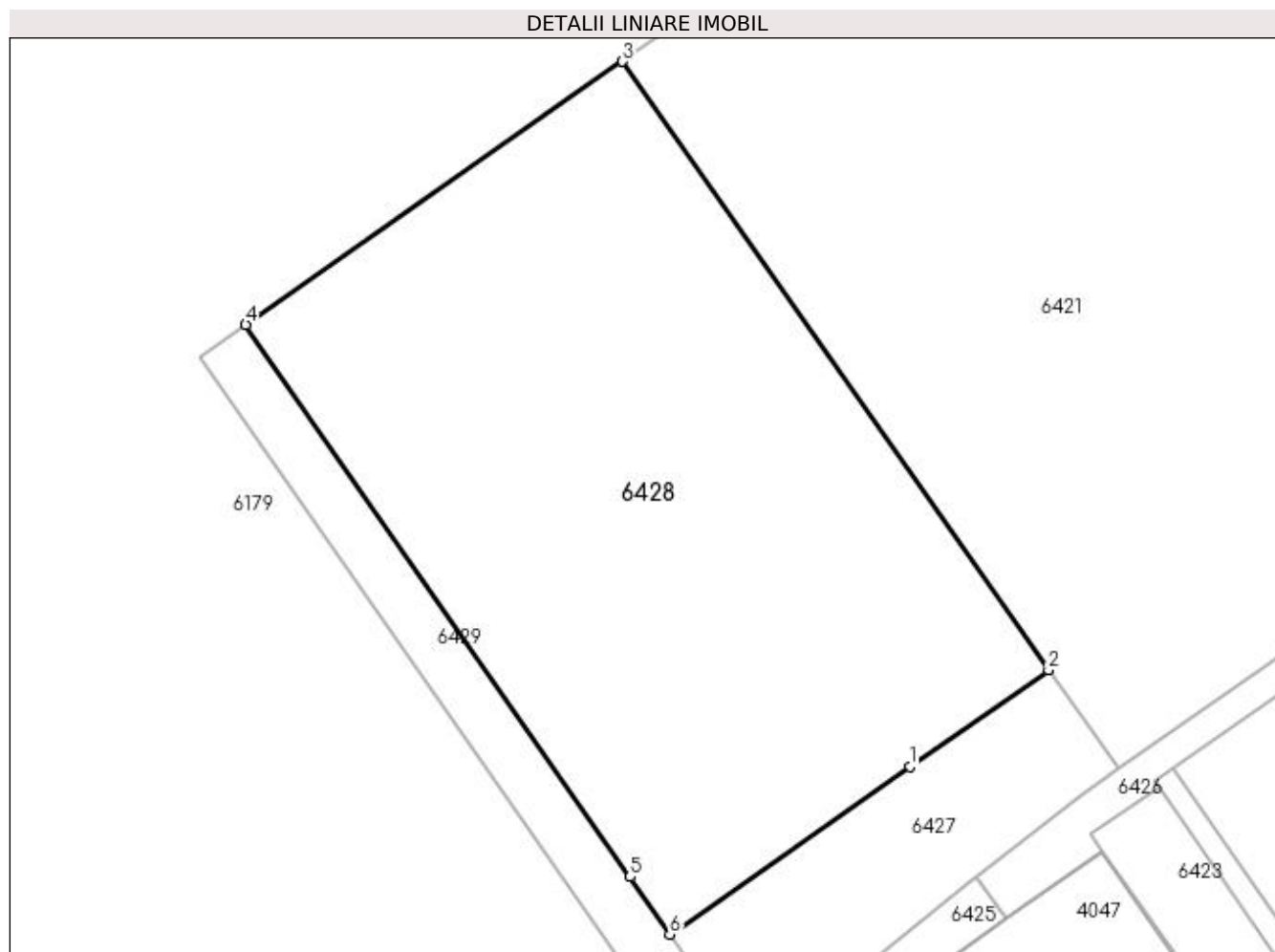
| Inscrieri privind dezmembramintele dreptului de proprietate, drepturi reale de garanție și sarcini | Referințe |
|--|-----------|
| NU SUNT | |

Anexa Nr. 1 La Partea I

Teren

| | | |
|--------------|-----------------|------------------------|
| Nr cadastral | Suprafața (mp)* | Observații / Referințe |
| | 2.800 | |

* Suprafața este determinată în planul de proiecție Stereo 70.



Date referitoare la teren

| Crt | Categorie folosință | Intravilan | Suprafața (mp) | Tarla | Parcelă | Nr. topo | Observații / Referințe |
|-----|---------------------|------------|----------------|-------|---------|----------|-------------------------------|
| 1 | arabil | DA | 2.800 | 63 | 137 | - | Parcela gresita in TDP - P132 |

Lungime Segmente

1) Valorile lungimilor segmentelor sunt obținute din proiecție în plan.

| Punct început | X / Y | Punct sfârșit | X / Y | Lungime segment (** (m) |
|---------------|----------------------------|---------------|----------------------------|-------------------------|
| 1 | 396.546,708 326.232,012 | 2 | 396.559,251 326.240,766 | 15.296 |
| 2 | 396.559,251 326.240,766 | 3 | 396.520,716 326.295,788 | 67.175 |
| 3 | 396.520,716 326.295,788 | 4 | 396.486,613 326.271,988 | 41.587 |
| 4 | 396.486,613 326.271,988 | 5 | 396.521,378 326.222,047 | 60.851 |
| 5 | 396.521,378 326.222,047 | 6 | 396.524,991 326.216,856 | 6.324 |

| Punct început | X / Y | Punct sfârșit | X / Y | Lungime segment (** (m) |
|---------------|----------------------------|---------------|----------------------------|-------------------------|
| 6 | 396.524,991 326.216,856 | 1 | 396.546,708 326.232,012 | 26.482 |

** Lungimile segmentelor sunt determinate în planul de proiecție Stereo 70 și sunt rotunjite la 1 milimetru.

*** Distanța dintre puncte este formată din segmente cumulate ce sunt mai mici decât valoarea 1 milimetru.

**DATE DESPRE IMOBILUL NR. 6429**

Oficiul de Cadastru și Publicitate Imobiliară DOLJ
Biroul de Cadastru și Publicitate Imobiliară Craiova

A. Partea I. Descrierea imobilului

TEREN Intravilan

Nr. cadastral vechi:31973

Adresa: Loc. Almaj, Jud. Dolj, T63, P138

| Nr. Crt | Nr cadastral Nr. topografic | Suprafața* (mp) | Observații / Referințe |
|---------|-----------------------------|-----------------|---|
| A1 | | 400 | Sector cadastral:18 Teren neimprejmuit; |

B. Partea II. Proprietari și acte

| Inscrieri privitoare la dreptul de proprietate și alte drepturi reale | | Referințe |
|---|---|-----------|
| / | | |
| Act Administrativ nr. 22399, din 26/06/2023 emis de CJSIPT Dolj; | | |
| B1 | Intabulare, drept de PROPRIETATE, dobandit prin Reconstituire, cota actuala 1/1, cota initiala 1/1 1) IONESCU NELY | A1 |

C. Partea III. SARCINI .

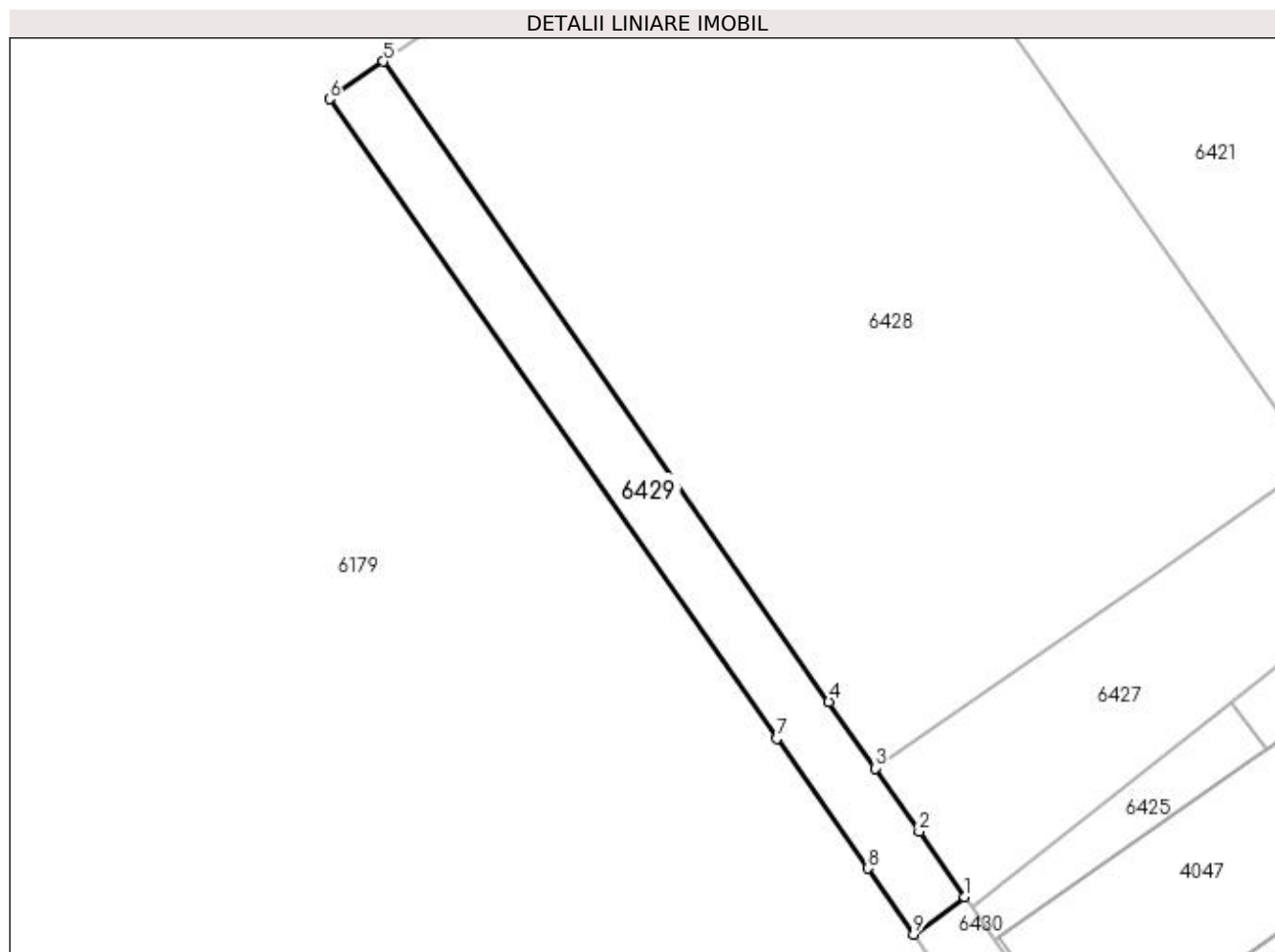
| Inscrieri privind dezmembramintele dreptului de proprietate, drepturi reale de garanție și sarcini | Referințe |
|--|-----------|
| NU SUNT | |

Anexa Nr. 1 La Partea I

Teren

| | | |
|--------------|-----------------|------------------------|
| Nr cadastral | Suprafața (mp)* | Observații / Referințe |
| | 400 | |

* Suprafața este determinată în planul de proiecție Stereo 70.



Date referitoare la teren

| Crt | Categorie folosință | Intravilan | Suprafața (mp) | Tarla | Parcelă | Nr. topo | Observații / Referințe |
|-----|---------------------|------------|----------------|-------|---------|----------|-------------------------------|
| 1 | altele | DA | 400 | 63 | 138 | - | Parcela gresita in TDP - P133 |

Lungime Segmente

1) Valorile lungimilor segmentelor sunt obținute din proiecție în plan.

| Punct început | X / Y | Punct sfârșit | X / Y | Lungime segment (** (m) |
|---------------|----------------------------|---------------|----------------------------|-------------------------|
| 1 | 396.531,98 326.206,816 | 2 | 396.528,428 326.211,918 | 6.216 |
| 2 | 396.528,428 326.211,918 | 3 | 396.524,991 326.216,856 | 6.017 |
| 3 | 396.524,991 326.216,856 | 4 | 396.521,378 326.222,047 | 6.324 |
| 4 | 396.521,378 326.222,047 | 5 | 396.486,613 326.271,988 | 60.851 |
| 5 | 396.486,613 326.271,988 | 6 | 396.482,404 326.269,051 | 5.132 |

| Punct început | X / Y | Punct sfârşit | X / Y | Lungime segment (** (m) |
|---------------|----------------------------|---------------|---------------------------|-------------------------|
| 6 | 396.482,404 326.269,051 | 7 | 396.517,3 326.219,18 | 60.868 |
| 7 | 396.517,3 326.219,18 | 8 | 396.524,39 326.209,046 | 12.368 |
| 8 | 396.524,39 326.209,046 | 9 | 396.527,99 326.203,902 | 6.279 |
| 9 | 396.527,99 326.203,902 | 1 | 396.531,98 326.206,816 | 4.941 |

** Lungimile segmentelor sunt determinate în planul de proiecție Stereo 70 și sunt rotunjite la 1 milimetru.

*** Distanța dintre puncte este formată din segmente cumulate ce sunt mai mici decât valoarea 1 milimetru.

**DATE DESPRE IMOBILUL NR. 6430**

Oficiul de Cadastru și Publicitate Imobiliară DOLJ
 Biroul de Cadastru și Publicitate Imobiliară Craiova

A. Partea I. Descrierea imobilului

TEREN Intravilan

Nr. cadastral vechi:31974

Adresa: Loc. Almaj, Jud. Dolj, T63, P139

| Nr. Crt | Nr cadastral Nr. topografic | Suprafața* (mp) | Observații / Referințe |
|---------|-----------------------------|-----------------|---|
| A1 | | 600 | Sector cadastral:18 Teren neimprejmuit; |

B. Partea II. Proprietari și acte

| Inscrieri privitoare la dreptul de proprietate și alte drepturi reale | | Referințe |
|---|---|-----------|
| / | | |
| Act Administrativ nr. 22399, din 26/06/2023 emis de CJSIPT Dolj; | | |
| B1 | Intabulare, drept de PROPRIETATE, dobandit prin Reconstituire, cota actuala 1/1, cota initiala 1/1 1) IONESCU NELY | A1 |

C. Partea III. SARCINI .

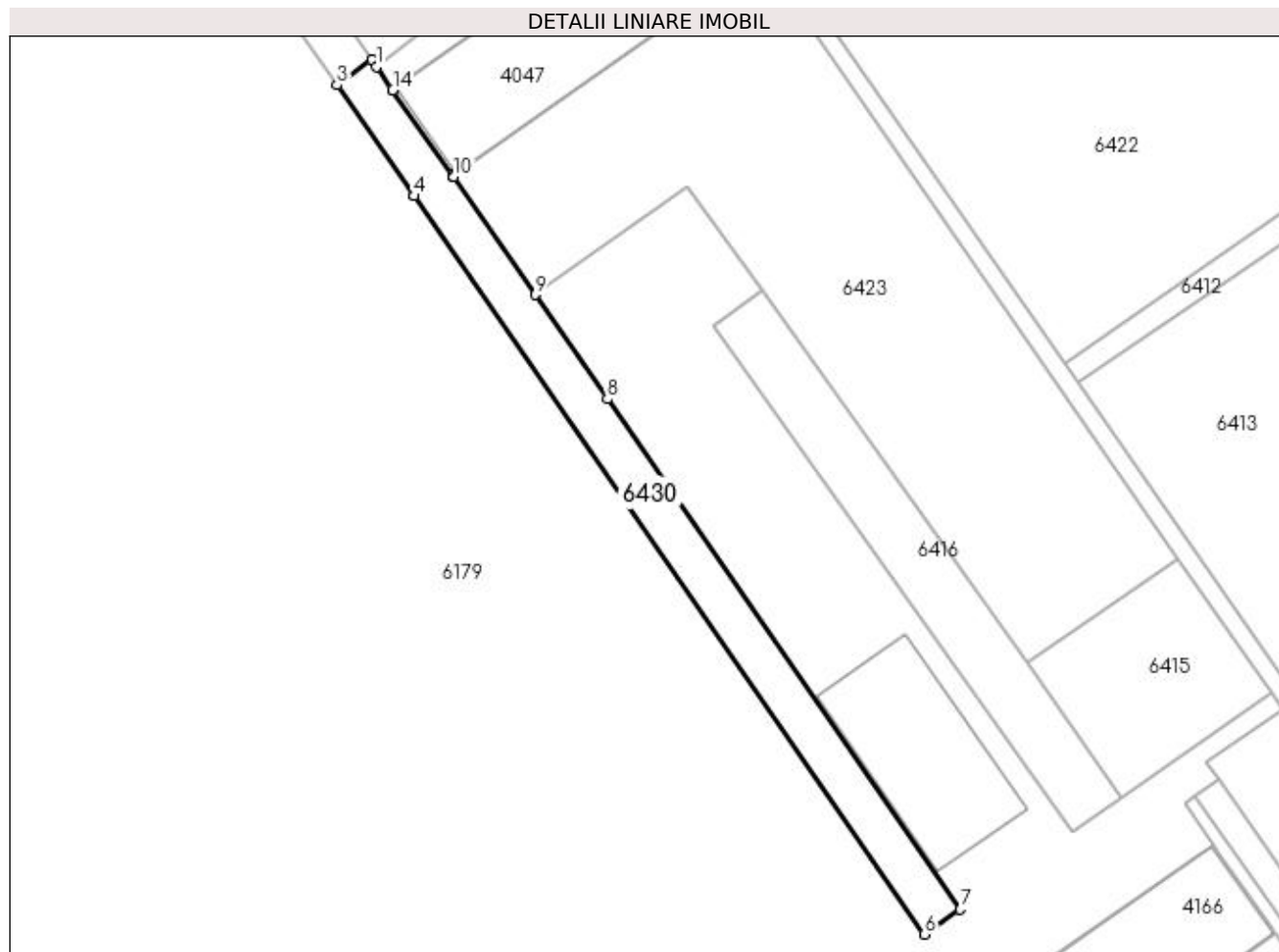
| Inscrieri privind dezmembramintele dreptului de proprietate, drepturi reale de garanție și sarcini | Referințe |
|--|-----------|
| NU SUNT | |

Anexa Nr. 1 La Partea I

Teren

| | | |
|--------------|-----------------|------------------------|
| Nr cadastral | Suprafața (mp)* | Observații / Referințe |
| | 600 | |

* Suprafața este determinată în planul de proiecție Stereo 70.



Date referitoare la teren

| Crt | Categorie folosință | Intra vilan | Suprafața (mp) | Tarla | Parcelă | Nr. topo | Observații / Referințe |
|-----|---------------------|-------------|----------------|-------|---------|----------|-------------------------------|
| 1 | altele | DA | 600 | 63 | 139 | - | Parcela gresita in TDP - P134 |

Lungime Segmente

1) Valorile lungimilor segmentelor sunt obținute din proiecție în plan.

| Punct început | X / Y | Punct sfârșit | X / Y | Lungime segment (** (m) |
|---------------|----------------------------|---------------|----------------------------|-------------------------|
| 1 | 396.532,544 326.206,011 | 2 | 396.531,98 326.206,816 | 0.983 |
| 2 | 396.531,98 326.206,816 | 3 | 396.527,99 326.203,902 | 4.941 |
| 3 | 396.527,99 326.203,902 | 4 | 396.536,865 326.191,07 | 15.602 |
| 4 | 396.536,865 326.191,07 | 5 | 396.536,868 326.191,065 | 0.006 |
| 5 | 396.536,868 326.191,065 | 6 | 396.595,824 326.105,819 | 103.646 |

| Punct început | X / Y | Punct sfârşit | X / Y | Lungime segment (** (m) |
|---------------|----------------------------|---------------|----------------------------|-------------------------|
| 6 | 396.595,824 326.105,819 | 7 | 396.599,957 326.108,697 | 5.037 |
| 7 | 396.599,957 326.108,697 | 8 | 396.559,201 326.167,627 | 71.65 |
| 8 | 396.559,201 326.167,627 | 9 | 396.550,872 326.179,67 | 14.643 |
| 9 | 396.550,872 326.179,67 | 10 | 396.541,458 326.193,283 | 16.551 |
| 10 | 396.541,458 326.193,283 | 11 | 396.541,427 326.193,327 | 0.054 |
| 11 | 396.541,427 326.193,327 | 12 | 396.541,424 326.193,332 | 0.006 |
| 12 | 396.541,424 326.193,332 | 13 | 396.541,304 326.193,503 | 0.209 |
| 13 | 396.541,304 326.193,503 | 14 | 396.534,431 326.203,317 | 11.981 |
| 14 | 396.534,431 326.203,317 | 15 | 396.534,35 326.203,433 | 0.141 |
| 15 | 396.534,35 326.203,433 | 1 | 396.532,544 326.206,011 | 3.148 |

** Lungimile segmentelor sunt determinate în planul de proiecţie Stereo 70 şi sunt rotunjite la 1 milimetru.

*** Distanţa dintre puncte este formată din segmente cumulate ce sunt mai mici decât valoarea 1 milimetru.

**DATE DESPRE IMOBILUL NR. 6431**

Oficiul de Cadastru și Publicitate Imobiliară DOLJ
 Biroul de Cadastru și Publicitate Imobiliară Craiova

A. Partea I. Descrierea imobilului

TEREN Intravilan

Adresa: Loc. Almaj, Jud. Dolj, T63, P100

| Nr. Crt | Nr cadastral Nr. topografic | Suprafața* (mp) | Observații / Referințe |
|---------|-----------------------------|-----------------|---|
| A1 | | 9.532 | Sector cadastral:18 Teren neimprejmuit; |

B. Partea II. Proprietari și acte

| Inscrieri privitoare la dreptul de proprietate și alte drepturi reale | | Referințe |
|---|---|-----------|
| / | | |
| Act Normativ nr. 7, din 13/03/1996 emis de Parlamentul Romaniei (art.13 alin 15); | | |
| B1 | Inscrierea provizorie, drept de PROPRIETATE, dobandit prin Lege, cota actuala 1/1, cota initiala 1/1 1) NEIDENTIFICAT NEIDENTIFICAT, Lipsa CNP | A1 |

C. Partea III. SARCINI .

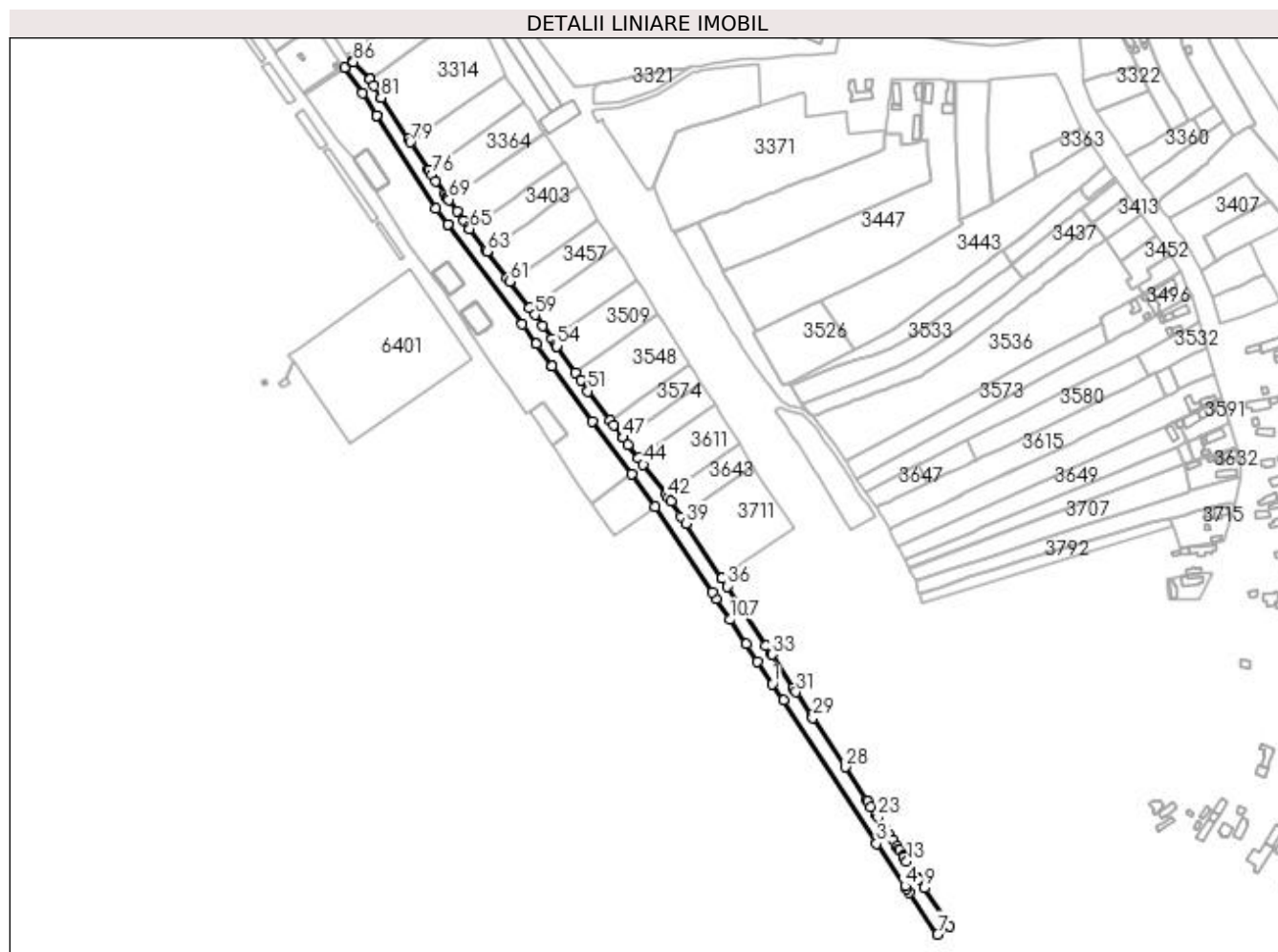
| Inscrieri privind dezmembramintele dreptului de proprietate, drepturi reale de garanție și sarcini | Referințe |
|--|-----------|
| NU SUNT | |

Anexa Nr. 1 La Partea I

Teren

| Nr cadastral | Suprafața (mp)* | Observații / Referințe |
|--------------|-----------------|------------------------|
| | 9.532 | |

* Suprafața este determinată în planul de proiecție Stereo 70.



Date referitoare la teren

| Crt | Categorie folosință | Intravilan | Suprafața (mp) | Tarla | Parcelă | Nr. topo | Observații / Referințe |
|-----|---------------------|------------|----------------|-------|---------|----------|------------------------|
| 1 | curți constructii | DA | 9.532 | 63 | 100 | - | CCN 92 |

Lungime Segmente

1) Valorile lungimilor segmentelor sunt obținute din proiecție în plan.

| Punct început | X / Y | Punct sfârșit | X / Y | Lungime segment | Punct început | X / Y | Punct sfârșit | X / Y | Lungime segment | Punct început | X / Y | Punct sfârșit | X / Y | Lungime segment |
|---------------|----------------------------|---------------|----------------------------|-----------------|---------------|----------------------------|---------------|----------------------------|-----------------|---------------|----------------------------|---------------|----------------------------|-----------------|
| 1 | 396.708,844 326.381,641 | 2 | 396.717,114 326.368,994 | 15.111 | 2 | 396.717,114 326.368,994 | 3 | 396.789,458 326.258,107 | 132.47 | 3 | 396.789,458 326.258,107 | 4 | 396.811,625 326.225,26 | 39.627 |
| 4 | 396.811,625 326.225,26 | 5 | 396.812,78 326.223,549 | 2.064 | 5 | 396.812,78 326.223,549 | 6 | 396.815,001 326.220,258 | 3.974 | 6 | 396.815,001 326.220,258 | 7 | 396.836,772 326.188,004 | 38.914 |
| 7 | 396.836,772 326.188,004 | 8 | 396.846,154 326.194,415 | 11.363 | 8 | 396.846,154 326.194,415 | 9 | 396.826,323 326.223,795 | 35.446 | 9 | 396.826,323 326.223,795 | 10 | 396.821,71 326.230,629 | 8.245 |
| 10 | 396.821,71 326.230,629 | 11 | 396.821,215 326.231,388 | 0.906 | 11 | 396.821,215 326.231,388 | 12 | 396.820,9 326.231,872 | 0.5774 | 12 | 396.820,9 326.231,872 | 13 | 396.812,718 326.244,413 | 14.974 |
| 13 | 396.812,718 326.244,413 | 14 | 396.810,586 326.247,682 | 3.902 | 14 | 396.810,586 326.247,682 | 15 | 396.810,249 326.248,198 | 0.617 | 15 | 396.810,249 326.248,198 | 16 | 396.810,014 326.248,558 | 0.43 |

| Punct început | X / Y | Punct sfârșit | X / Y | Lungime segment | Punct început | X / Y | Punct sfârșit | X / Y | Lungime segment | Punct început | X / Y | Punct sfârșit | X / Y | Lungime segment |
|---------------|----------------------------|---------------|----------------------------|-----------------|---------------|----------------------------|---------------|----------------------------|-----------------|---------------|----------------------------|---------------|----------------------------|-----------------|
| 16 | 396.810,014 326.248,558 | 17 | 396.807,093 326.253,036 | 5.346 | 17 | 396.807,093 326.253,036 | 18 | 396.806,574 326.253,832 | 0.951 | 18 | 396.806,574 326.253,832 | 19 | 396.805,026 326.256,205 | 2.832 |
| 19 | 396.805,026 326.256,205 | 20 | 396.801,964 326.260,899 | 5.604 | 20 | 396.801,964 326.260,899 | 21 | 396.799,46 326.264,738 | 4.584 | 21 | 396.799,46 326.264,738 | 22 | 396.796,632 326.269,071 | 5.174 |
| 22 | 396.796,632 326.269,071 | 23 | 396.790,541 326.278,409 | 11.149 | 23 | 396.790,541 326.278,409 | 24 | 396.788,911 326.280,907 | 2.983 | 24 | 396.788,911 326.280,907 | 25 | 396.785,221 326.286,564 | 6.754 |
| 25 | 396.785,221 326.286,564 | 26 | 396.782,448 326.290,815 | 5.076 | 26 | 396.782,448 326.290,815 | 27 | 396.782,045 326.291,433 | 0.737 | 27 | 396.782,045 326.291,433 | 28 | 396.765,151 326.317,33 | 30.921 |
| 28 | 396.765,151 326.317,33 | 29 | 396.740,217 326.355,554 | 45.638 | 29 | 396.740,217 326.355,554 | 30 | 396.739,097 326.357,27 | 2.049 | 30 | 396.739,097 326.357,27 | 31 | 396.727,165 326.375,562 | 21.839 |
| 31 | 396.727,165 326.375,562 | 32 | 396.724,96 326.378,942 | 4.036 | 32 | 396.724,96 326.378,942 | 33 | 396.708,352 326.404,4 | 30.396 | 33 | 396.708,352 326.404,4 | 34 | 396.707,983 326.404,967 | 0.677 |
| 34 | 396.707,983 326.404,967 | 35 | 396.703,827 326.411,337 | 7.606 | 35 | 396.703,827 326.411,337 | 36 | 396.673,871 326.457,259 | 54.828 | 36 | 396.673,871 326.457,259 | 37 | 396.669,85 326.463,422 | 7.359 |
| 37 | 396.669,85 326.463,422 | 38 | 396.669,792 326.463,511 | 0.106 | 38 | 396.669,792 326.463,511 | 39 | 396.641,601 326.505,67 | 50.716 | 39 | 396.641,601 326.505,67 | 40 | 396.638,045 326.510,988 | 6.398 |
| 40 | 396.638,045 326.510,988 | 41 | 396.630,165 326.522,772 | 14.176 | 41 | 396.630,165 326.522,772 | 42 | 396.628,045 326.525,943 | 3.814 | 42 | 396.628,045 326.525,943 | 43 | 396.626,567 326.527,905 | 2.456 |
| 43 | 396.626,567 326.527,905 | 44 | 396.608,824 326.551,449 | 29.481 | 44 | 396.608,824 326.551,449 | 45 | 396.605,185 326.556,279 | 6.048 | 45 | 396.605,185 326.556,279 | 46 | 396.597,221 326.566,847 | 13.232 |
| 46 | 396.597,221 326.566,847 | 47 | 396.593,133 326.572,271 | 6.793 | 47 | 396.593,133 326.572,271 | 48 | 396.592,433 326.573,2 | 1.163 | 48 | 396.592,433 326.573,2 | 49 | 396.585,818 326.581,979 | 10.993 |
| 49 | 396.585,818 326.581,979 | 50 | 396.583,077 326.585,617 | 4.555 | 50 | 396.583,077 326.585,617 | 51 | 396.566,067 326.608,189 | 28.264 | 51 | 396.566,067 326.608,189 | 52 | 396.560,408 326.616,435 | 10.001 |
| 52 | 396.560,408 326.616,435 | 53 | 396.556,086 326.622,732 | 7.637 | 53 | 396.556,086 326.622,732 | 54 | 396.542,184 326.642,988 | 24.568 | 54 | 396.542,184 326.642,988 | 55 | 396.542,179 326.642,995 | 0.008 |
| 55 | 396.542,179 326.642,995 | 56 | 396.541,313 326.644,257 | 1.531 | 56 | 396.541,313 326.644,257 | 57 | 396.538,252 326.648,716 | 5.409 | 57 | 396.538,252 326.648,716 | 58 | 396.531,215 326.658,97 | 12.436 |
| 58 | 396.531,215 326.658,97 | 59 | 396.525,011 326.667,152 | 10.268 | 59 | 396.525,011 326.667,152 | 60 | 396.520,985 326.672,461 | 6.663 | 60 | 396.520,985 326.672,461 | 61 | 396.505,419 326.692,99 | 25.764 |
| 61 | 396.505,419 326.692,99 | 62 | 396.503,452 326.695,584 | 3.255 | 62 | 396.503,452 326.695,584 | 63 | 396.487,788 326.716,241 | 25.924 | 63 | 396.487,788 326.716,241 | 64 | 396.487,108 326.717,139 | 1.127 |
| 64 | 396.487,108 326.717,139 | 65 | 396.474,615 326.733,614 | 20.676 | 65 | 396.474,615 326.733,614 | 66 | 396.473,396 326.735,223 | 2.019 | 66 | 396.473,396 326.735,223 | 67 | 396.469,908 326.739,822 | 5.772 |
| 67 | 396.469,908 326.739,822 | 68 | 396.464,594 326.747,402 | 9.257 | 68 | 396.464,594 326.747,402 | 69 | 396.458,427 326.756,199 | 10.744 | 69 | 396.458,427 326.756,199 | 70 | 396.457,549 326.757,45 | 1.528 |
| 70 | 396.457,549 326.757,45 | 71 | 396.457,543 326.757,459 | 0.01 | 71 | 396.457,543 326.757,459 | 72 | 396.456,996 326.758,239 | 0.953 | 72 | 396.456,996 326.758,239 | 73 | 396.456,99 326.758,248 | 0.01 |
| 73 | 396.456,99 326.758,248 | 74 | 396.455,285 326.760,681 | 2.971 | 74 | 396.455,285 326.760,681 | 75 | 396.448,25 326.770,715 | 12.255 | 75 | 396.448,25 326.770,715 | 76 | 396.445,081 326.775,549 | 5.78 |
| 76 | 396.445,081 326.775,549 | 77 | 396.442,797 326.779,034 | 4.166 | 77 | 396.442,797 326.779,034 | 78 | 396.442,686 326.779,203 | 0.203 | 78 | 396.442,686 326.779,203 | 79 | 396.428,598 326.800,695 | 25.697 |
| 79 | 396.428,598 326.800,695 | 80 | 396.427,09 326.802,996 | 2.751 | 80 | 396.427,09 326.802,996 | 81 | 396.406,008 326.835,159 | 38.457 | 81 | 396.406,008 326.835,159 | 82 | 396.406,004 326.835,165 | 0.007 |
| 82 | 396.406,004 326.835,165 | 83 | 396.400,343 326.844,409 | 10.84 | 83 | 396.400,343 326.844,409 | 84 | 396.397,234 326.849,485 | 5.952 | 84 | 396.397,234 326.849,485 | 85 | 396.397,134 326.849,59 | 0.145 |
| 85 | 396.397,134 326.849,59 | 86 | 396.384,586 326.862,835 | 18.245 | 86 | 396.384,586 326.862,835 | 87 | 396.384,363 326.863,07 | 0.325 | 87 | 396.384,363 326.863,07 | 88 | 396.384,276 326.863,163 | 0.127 |
| 88 | 396.384,276 326.863,163 | 89 | 396.384,025 326.862,981 | 0.31 | 89 | 396.384,025 326.862,981 | 90 | 396.377,545 326.858,287 | 8.001 | 90 | 396.377,545 326.858,287 | 91 | 396.391,45 326.838,388 | 24.275 |
| 91 | 396.391,45 326.838,388 | 92 | 396.402,278 326.821,508 | 20.055 | 92 | 396.402,278 326.821,508 | 93 | 396.402,282 326.821,502 | 0.007 | 93 | 396.402,282 326.821,502 | 94 | 396.448,573 326.749,338 | 85.735 |
| 94 | 396.448,573 326.749,338 | 95 | 396.457,672 326.737,169 | 15.195 | 95 | 396.457,672 326.737,169 | 96 | 396.457,678 326.737,161 | 0.01 | 96 | 396.457,678 326.737,161 | 97 | 396.515,317 326.660,077 | 96.251 |
| 97 | 396.515,317 326.660,077 | 98 | 396.526,201 326.644,795 | 18.761 | 98 | 396.526,201 326.644,795 | 99 | 396.526,207 326.644,786 | 0.011 | 99 | 396.526,207 326.644,786 | 100 | 396.538,359 326.627,722 | 20.948 |
| 100 | 396.538,359 326.627,722 | 101 | 396.538,363 326.627,716 | 0.008 | 101 | 396.538,363 326.627,716 | 102 | 396.569,109 326.584,543 | 53.002 | 102 | 396.569,109 326.584,543 | 103 | 396.599,683 326.543,748 | 50.981 |
| 103 | 396.599,683 326.543,748 | 104 | 396.618,232 326.518,995 | 30.931 | 104 | 396.618,232 326.518,995 | 105 | 396.662,201 326.452,309 | 79.877 | 105 | 396.662,201 326.452,309 | 106 | 396.665,117 326.447,487 | 5.636 |
| 106 | 396.665,117 326.447,487 | 107 | 396.676,285 326.431,389 | 19.593 | 107 | 396.676,285 326.431,389 | 108 | 396.688,559 326.412,635 | 22.413 | 108 | 396.688,559 326.412,635 | 109 | 396.697,437 326.399,07 | 16.212 |
| 109 | 396.697,437 326.399,07 | 1 | 396.708,844 326.381,641 | 20.83 | | | | | | | | | | |

**** Lungimile segmentelor sunt determinate în planul de proiecție Stereo 70 și sunt rotunjite la 1 milimetru.**

***** Distanța dintre puncte este formată din segmente cumulate ce sunt mai mici decât valoarea 1 milimetru.**

**DATE DESPRE IMOBILUL NR. 6432**

Oficiul de Cadastru și Publicitate Imobiliară DOLJ
 Biroul de Cadastru și Publicitate Imobiliară Craiova

A. Partea I. Descrierea imobilului

TEREN Intravilan

Adresa: Loc. Almaj, Jud. Dolj, T63, 99

| Nr. Crt | Nr cadastral Nr. topografic | Suprafața* (mp) | Observații / Referințe |
|---------|-----------------------------|-----------------|---|
| A1 | | 6.701 | Sector cadastral:18 Teren neimprejmuit; |

B. Partea II. Proprietari și acte

| Inscrieri privitoare la dreptul de proprietate și alte drepturi reale | | Referințe |
|---|---|-----------|
| / | | |
| Act Normativ nr. 7, din 13/03/1996 emis de Parlamentul Romaniei (art.13 alin 15); | | |
| B1 | Inscrierea provizorie, drept de PROPRIETATE, dobandit prin Lege, cota actuala 1/1, cota initiala 1/1 1) NEIDENTIFICAT NEIDENTIFICAT, Lipsa CNP | A1 |

C. Partea III. SARCINI .

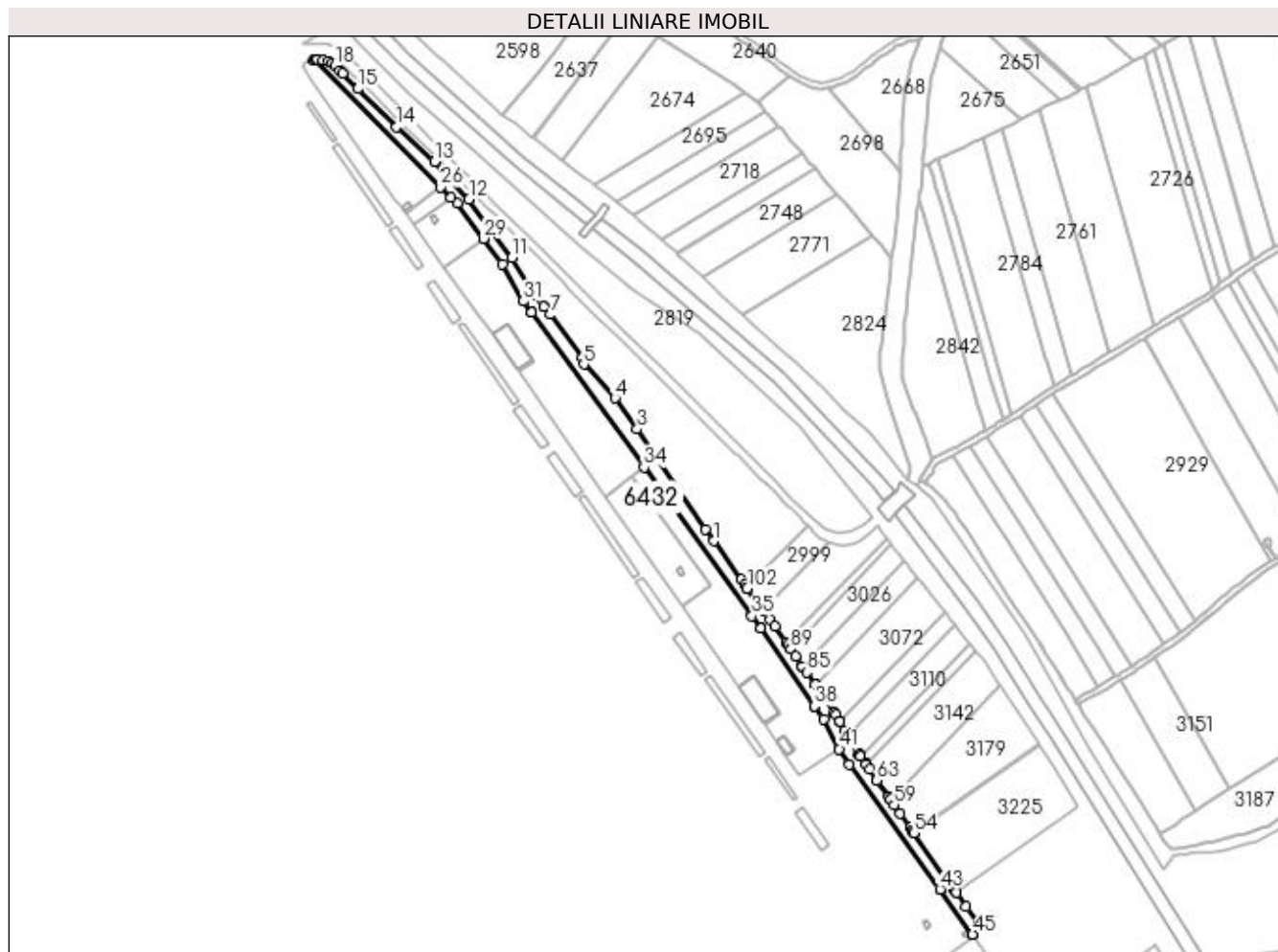
| Inscrieri privind dezmembramintele dreptului de proprietate, drepturi reale de garanție și sarcini | Referințe |
|--|-----------|
| NU SUNT | |

Anexa Nr. 1 La Partea I

Teren

| | | |
|--------------|-----------------|------------------------|
| Nr cadastral | Suprafața (mp)* | Observații / Referințe |
| | 6.701 | |

* Suprafața este determinată în planul de proiecție Stereo 70.



Date referitoare la teren

| Crt | Categorie folosință | Intravilan | Suprafața (mp) | Tarla | Parcelă | Nr. topo | Observații / Referințe |
|-----|---------------------|------------|----------------|-------|---------|----------|------------------------|
| 1 | curți constructii | DA | 6.701 | 63 | 99 | - | CCN 91 |

Lungime Segmente

1) Valorile lungimilor segmentelor sunt obținute din proiecție în plan.

| Punct început | X / Y | Punct sfârșit | X / Y | Lungime segment | Punct început | X / Y | Punct sfârșit | X / Y | Lungime segment | Punct început | X / Y | Punct sfârșit | X / Y | Lungime segment |
|---------------|----------------------------|---------------|----------------------------|-----------------|---------------|----------------------------|---------------|----------------------------|-----------------|---------------|----------------------------|---------------|----------------------------|-----------------|
| 1 | 396.197,984 327.130,789 | 2 | 396.192,185 327.138,897 | 9.968 | 2 | 396.192,185 327.138,897 | 3 | 396.145,171 327.207,91 | 83.505 | 3 | 396.145,171 327.207,91 | 4 | 396.130,005 327.229,234 | 26.167 |
| 4 | 396.130,005 327.229,234 | 5 | 396.108,507 327.252,401 | 31.605 | 5 | 396.108,507 327.252,401 | 6 | 396.107,795 327.256,981 | 4.635 | 6 | 396.107,795 327.256,981 | 7 | 396.085,378 327.286,68 | 37.21 |
| 7 | 396.085,378 327.286,68 | 8 | 396.080,866 327.291,882 | 6.887 | 8 | 396.080,866 327.291,882 | 9 | 396.080,862 327.291,887 | 0.006 | 9 | 396.080,862 327.291,887 | 10 | 396.073,594 327.300,268 | 11.094 |
| 10 | 396.073,594 327.300,268 | 11 | 396.058,949 327.325,859 | 29.485 | 11 | 396.058,949 327.325,859 | 12 | 396.029,468 327.366,166 | 49.938 | 12 | 396.029,468 327.366,166 | 13 | 396.005,623 327.391,856 | 35.051 |
| 13 | 396.005,623 327.391,856 | 14 | 395.979,686 327.415,892 | 35.362 | 14 | 395.979,686 327.415,892 | 15 | 395.952,972 327.442,094 | 37.419 | 15 | 395.952,972 327.442,094 | 16 | 395.942,402 327.452,615 | 14.913 |

| Punct început | X / Y | Punct sfârșit | X / Y | Lungime segment | Punct început | X / Y | Punct sfârșit | X / Y | Lungime segment | Punct început | X / Y | Punct sfârșit | X / Y | Lungime segment |
|---------------|----------------------------|---------------|----------------------------|-----------------|---------------|----------------------------|---------------|----------------------------|-----------------|---------------|----------------------------|---------------|----------------------------|-----------------|
| 16 | 395.942,402 327.452,615 | 17 | 395.940,264 327.454,743 | 3.017 | 17 | 395.940,264 327.454,743 | 18 | 395.937,14 327.457,932 | 4.465 | 18 | 395.937,14 327.457,932 | 19 | 395.935,592 327.459,512 | 2.212 |
| 19 | 395.935,592 327.459,512 | 20 | 395.932,594 327.461,334 | 3.508 | 20 | 395.932,594 327.461,334 | 21 | 395.929,121 327.461,622 | 3.485 | 21 | 395.929,121 327.461,622 | 22 | 395.924,985 327.462,154 | 4.17 |
| 22 | 395.924,985 327.462,154 | 23 | 395.924,42 327.462,155 | 0.565 | 23 | 395.924,42 327.462,155 | 24 | 395.922,979 327.462,157 | 1.441 | 24 | 395.922,979 327.462,157 | 25 | 395.922,162 327.461,901 | 0.856 |
| 25 | 395.922,162 327.461,901 | 26 | 396.010,011 327.374,277 | 124.078 | 26 | 396.010,011 327.374,277 | 27 | 396.016,936 327.367,385 | 9.77 | 27 | 396.016,936 327.367,385 | 28 | 396.021,431 327.363,378 | 6.022 |
| 28 | 396.021,431 327.363,378 | 29 | 396.039,352 327.339,087 | 30.185 | 29 | 396.039,352 327.339,087 | 30 | 396.052,203 327.321,486 | 21.794 | 30 | 396.052,203 327.321,486 | 31 | 396.066,872 327.295,908 | 29.486 |
| 31 | 396.066,872 327.295,908 | 32 | 396.072,458 327.288,216 | 9.506 | 32 | 396.072,458 327.288,216 | 33 | 396.072,461 327.288,211 | 0.006 | 33 | 396.072,461 327.288,211 | 34 | 396.149,893 327.181,578 | 131.781 |
| 34 | 396.149,893 327.181,578 | 35 | 396.224,263 327.079,159 | 126.572 | 35 | 396.224,263 327.079,159 | 36 | 396.230,098 327.070,769 | 10.22 | 36 | 396.230,098 327.070,769 | 37 | 396.230,102 327.070,763 | 0.007 |
| 37 | 396.230,102 327.070,763 | 38 | 396.267,305 327.017,259 | 65.167 | 38 | 396.267,305 327.017,259 | 39 | 396.267,308 327.017,254 | 0.006 | 39 | 396.267,308 327.017,254 | 40 | 396.273,504 327.008,344 | 10.853 |
| 40 | 396.273,504 327.008,344 | 41 | 396.284,354 326.987,642 | 23.373 | 41 | 396.284,354 326.987,642 | 42 | 396.291,371 326.977,219 | 12.565 | 42 | 396.291,371 326.977,219 | 43 | 396.353,751 326.891,135 | 106.31 |
| 43 | 396.353,751 326.891,135 | 44 | 396.353,92 326.890,901 | 0.288 | 44 | 396.353,92 326.890,901 | 45 | 396.376,253 326.860,082 | 38.061 | 45 | 396.376,253 326.860,082 | 46 | 396.376,26 326.860,087 | 0.01 |
| 46 | 396.376,26 326.860,087 | 47 | 396.382,729 326.864,795 | 8.0 | 47 | 396.382,729 326.864,795 | 48 | 396.380,932 326.866,692 | 2.613 | 48 | 396.380,932 326.866,692 | 49 | 396.379,634 326.868,452 | 2.186 |
| 49 | 396.379,634 326.868,452 | 50 | 396.371,749 326.879,146 | 13.287 | 50 | 396.371,749 326.879,146 | 51 | 396.364,964 326.888,743 | 11.753 | 51 | 396.364,964 326.888,743 | 52 | 396.364,708 326.889,104 | 0.443 |
| 52 | 396.364,708 326.889,104 | 53 | 396.363,216 326.891,216 | 2.586 | 53 | 396.363,216 326.891,216 | 54 | 396.335,797 326.929,997 | 47.495 | 54 | 396.335,797 326.929,997 | 55 | 396.335,524 326.930,382 | 0.472 |
| 55 | 396.335,524 326.930,382 | 56 | 396.334,758 326.931,466 | 1.327 | 56 | 396.334,758 326.931,466 | 57 | 396.333,379 326.933,416 | 2.388 | 57 | 396.333,379 326.933,416 | 58 | 396.326,421 326.943,253 | 12.05 |
| 58 | 396.326,421 326.943,253 | 59 | 396.322,265 326.949,128 | 7.196 | 59 | 396.322,265 326.949,128 | 60 | 396.319,484 326.953,06 | 4.816 | 60 | 396.319,484 326.953,06 | 61 | 396.319,413 326.953,161 | 0.123 |
| 61 | 396.319,413 326.953,161 | 62 | 396.318,28 326.954,763 | 1.962 | 62 | 396.318,28 326.954,763 | 63 | 396.310,215 326.966,165 | 13.966 | 63 | 396.310,215 326.966,165 | 64 | 396.305,199 326.973,489 | 8.877 |
| 64 | 396.305,199 326.973,489 | 65 | 396.302,64 326.977,225 | 4.528 | 65 | 396.302,64 326.977,225 | 66 | 396.302,57 326.977,327 | 0.124 | 66 | 396.302,57 326.977,327 | 67 | 396.298,992 326.982,55 | 6.331 |
| 67 | 396.298,992 326.982,55 | 68 | 396.298,922 326.982,653 | 0.125 | 68 | 396.298,922 326.982,653 | 69 | 396.298,079 326.983,883 | 1.491 | 69 | 396.298,079 326.983,883 | 70 | 396.297,777 326.984,324 | 0.534 |
| 70 | 396.297,777 326.984,324 | 71 | 396.292,192 326.992,478 | 9.884 | 71 | 396.292,192 326.992,478 | 72 | 396.290,191 326.996,139 | 4.172 | 72 | 396.290,191 326.996,139 | 73 | 396.290,129 326.996,252 | 0.13 |
| 73 | 396.290,129 326.996,252 | 74 | 396.287,784 327.000,543 | 4.89 | 74 | 396.287,784 327.000,543 | 75 | 396.284,558 327.006,446 | 6.727 | 75 | 396.284,558 327.006,446 | 76 | 396.284,555 327.006,451 | 0.006 |
| 76 | 396.284,555 327.006,451 | 77 | 396.284,494 327.006,562 | 0.126 | 77 | 396.284,494 327.006,562 | 78 | 396.281,893 327.011,322 | 5.424 | 78 | 396.281,893 327.011,322 | 79 | 396.280,991 327.012,637 | 1.595 |
| 79 | 396.280,991 327.012,637 | 80 | 396.273,67 327.023,308 | 12.941 | 80 | 396.273,67 327.023,308 | 81 | 396.273,667 327.023,312 | 0.006 | 81 | 396.273,667 327.023,312 | 82 | 396.270,205 327.028,358 | 6.12 |
| 82 | 396.270,205 327.028,358 | 83 | 396.267,725 327.031,973 | 4.384 | 83 | 396.267,725 327.031,973 | 84 | 396.267,65 327.032,083 | 0.133 | 84 | 396.267,65 327.032,083 | 85 | 396.261,978 327.040,349 | 10.024 |
| 85 | 396.261,978 327.040,349 | 86 | 396.259,197 327.044,403 | 4.917 | 86 | 396.259,197 327.044,403 | 87 | 396.259,121 327.044,514 | 0.134 | 87 | 396.259,121 327.044,514 | 88 | 396.254,352 327.051,465 | 8.43 |
| 88 | 396.254,352 327.051,465 | 89 | 396.250,951 327.056,422 | 6.011 | 89 | 396.250,951 327.056,422 | 90 | 396.250,874 327.056,534 | 0.136 | 90 | 396.250,874 327.056,534 | 91 | 396.249,139 327.059,063 | 3.068 |
| 91 | 396.249,139 327.059,063 | 92 | 396.247,709 327.061,147 | 2.527 | 92 | 396.247,709 327.061,147 | 93 | 396.247,632 327.061,259 | 0.136 | 93 | 396.247,632 327.061,259 | 94 | 396.240,178 327.072,124 | 13.176 |
| 94 | 396.240,178 327.072,124 | 95 | 396.236,959 327.076,508 | 5.438 | 95 | 396.236,959 327.076,508 | 96 | 396.232,169 327.083,031 | 8.093 | 96 | 396.232,169 327.083,031 | 97 | 396.232,047 327.083,198 | 0.207 |
| 97 | 396.232,047 327.083,198 | 98 | 396.231,85 327.083,466 | 0.332 | 98 | 396.231,85 327.083,466 | 99 | 396.231,846 327.083,471 | 0.007 | 99 | 396.231,846 327.083,471 | 100 | 396.231,834 327.083,488 | 0.021 |
| 100 | 396.231,834 327.083,488 | 101 | 396.231,829 327.083,494 | 0.008 | 101 | 396.231,829 327.083,494 | 102 | 396.220,996 327.098,249 | 18.305 | 102 | 396.220,996 327.098,249 | 103 | 396.220,863 327.098,43 | 0.224 |
| 103 | 396.220,863 327.098,43 | 104 | 396.219,384 327.100,444 | 2.499 | 104 | 396.219,384 327.100,444 | 105 | 396.216,644 327.104,176 | 4.63 | 105 | 396.216,644 327.104,176 | 1 | 396.197,984 327.130,789 | 32.503 |

** Lungimile segmentelor sunt determinate în planul de proiecție Stereo 70 și sunt rotunjite la 1 milimetru.

*** Distanța dintre puncte este formată din segmente cumulate ce sunt mai mici decât valoarea 1 milimetru.

**DATE DESPRE IMOBILUL NR. 6433**

Oficiul de Cadastru și Publicitate Imobiliară DOLJ
Biroul de Cadastru și Publicitate Imobiliară Craiova

A. Partea I. Descrierea imobilului

TEREN Intravilan

Adresa: Loc. Almaj, Jud. Dolj, T63, P77

| Nr. Crt | Nr cadastral Nr. topografic | Suprafața* (mp) | Observații / Referințe |
|---------|-----------------------------|-----------------|---|
| A1 | | 2.213 | Sector cadastral:18 Teren neimprejmuit; |

B. Partea II. Proprietari și acte

| Inscrieri privitoare la dreptul de proprietate și alte drepturi reale | | Referințe |
|---|---|-----------|
| / | | |
| Act Normativ nr. 7, din 13/03/1996 emis de Parlamentul Romaniei (art.13 alin 15); | | |
| B1 | Inscrierea provizorie, drept de PROPRIETATE, dobandit prin Lege, cota actuala 1/1, cota initiala 1/1 1) NEIDENTIFICAT NEIDENTIFICAT, Lipsa CNP | A1 |

C. Partea III. SARCINI .

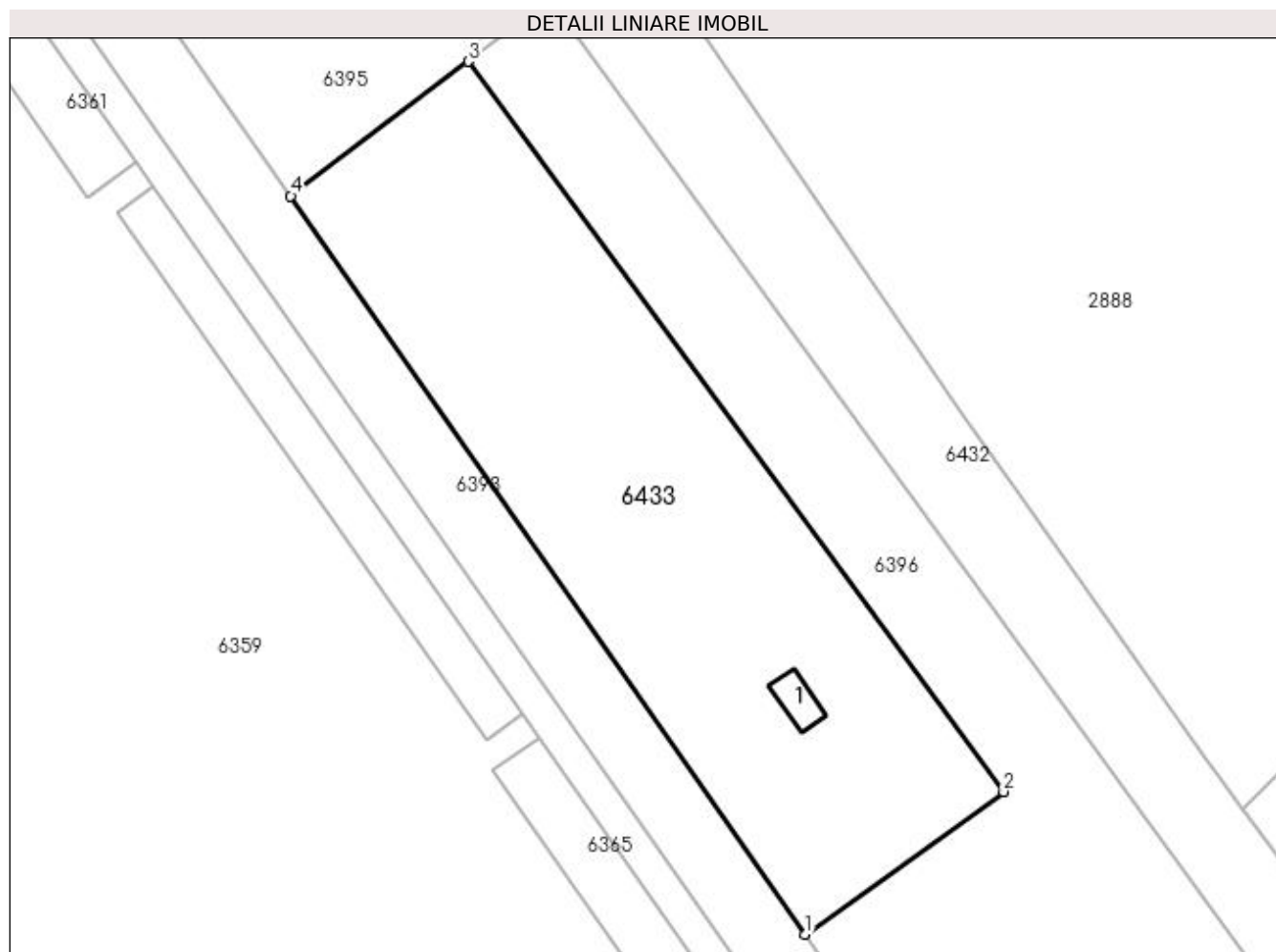
| Inscrieri privind dezmembramintele dreptului de proprietate, drepturi reale de garanție și sarcini | Referințe |
|--|-----------|
| NU SUNT | |

Anexa Nr. 1 La Partea I

Teren

| Nr cadastral | Suprafața (mp)* | Observații / Referințe |
|--------------|-----------------|------------------------|
| | 2.213 | |

* Suprafața este determinată în planul de proiecție Stereo 70.



Date referitoare la teren

| Crt | Categorie folosință | Intra vilan | Suprafața (mp) | Tarla | Parcelă | Nr. topo | Observații / Referințe |
|-----|---------------------|-------------|----------------|-------|---------|----------|------------------------|
| 1 | curți constructii | DA | 2.213 | 63 | 77 | - | |

Date referitoare la construcții

| Crt | Număr | Destinație construcție | Supraf. (mp) | Situație juridică | Observații / Referințe |
|------|-------|------------------------|--------------|-------------------|--|
| A1.1 | | constructii anexa | 19 | Fara acte | Nr. niveluri:1; S. construita la sol:19 mp; S. construita desfasurata:19 mp; |

Lungime Segmente

1) Valorile lungimilor segmentelor sunt obținute din proiecție în plan.

| Punct început | X / Y | Punct sfârșit | X / Y | Lungime segment (** (m) |
|---------------|----------------------------|---------------|----------------------------|-------------------------|
| 1 | 396.175,982 327.085,723 | 2 | 396.196,283 327.100,341 | 25.017 |
| 2 | 396.196,283 327.100,341 | 3 | 396.141,408 327.175,155 | 92.781 |
| 3 | 396.141,408 327.175,155 | 4 | 396.123,205 327.161,376 | 22.83 |
| 4 | 396.123,205 327.161,376 | 1 | 396.175,982 327.085,723 | 92.243 |

**** Lungimile segmentelor sunt determinate în planul de proiecție Stereo 70 și sunt rotunjite la 1 milimetru.**

***** Distanța dintre puncte este formată din segmente cumulate ce sunt mai mici decât valoarea 1 milimetru.**

**DATE DESPRE IMOBILUL NR. 6434**

Oficiul de Cadastru și Publicitate Imobiliară DOLJ
Biroul de Cadastru și Publicitate Imobiliară Craiova

A. Partea I. Descrierea imobilului

TEREN Intravilan

Adresa: Loc. Almaj, Jud. Dolj, T63, P23

| Nr. Crt | Nr cadastral Nr. topografic | Suprafața* (mp) | Observații / Referințe |
|---------|-----------------------------|-----------------|---|
| A1 | | 900 | Sector cadastral:18 Teren neimprejmuit; |

B. Partea II. Proprietari și acte

| Inscrieri privitoare la dreptul de proprietate și alte drepturi reale | | Referințe |
|---|---|-----------|
| / | | |
| Act Normativ nr. 7, din 13/03/1996 emis de Parlamentul Romaniei (art.13 alin 15); | | |
| B1 | Inscrierea provizorie, drept de PROPRIETATE, dobandit prin Lege, cota actuala 1/1, cota initiala 1/1 1) NEIDENTIFICAT NEIDENTIFICAT, Lipsa CNP | A1 |

C. Partea III. SARCINI .

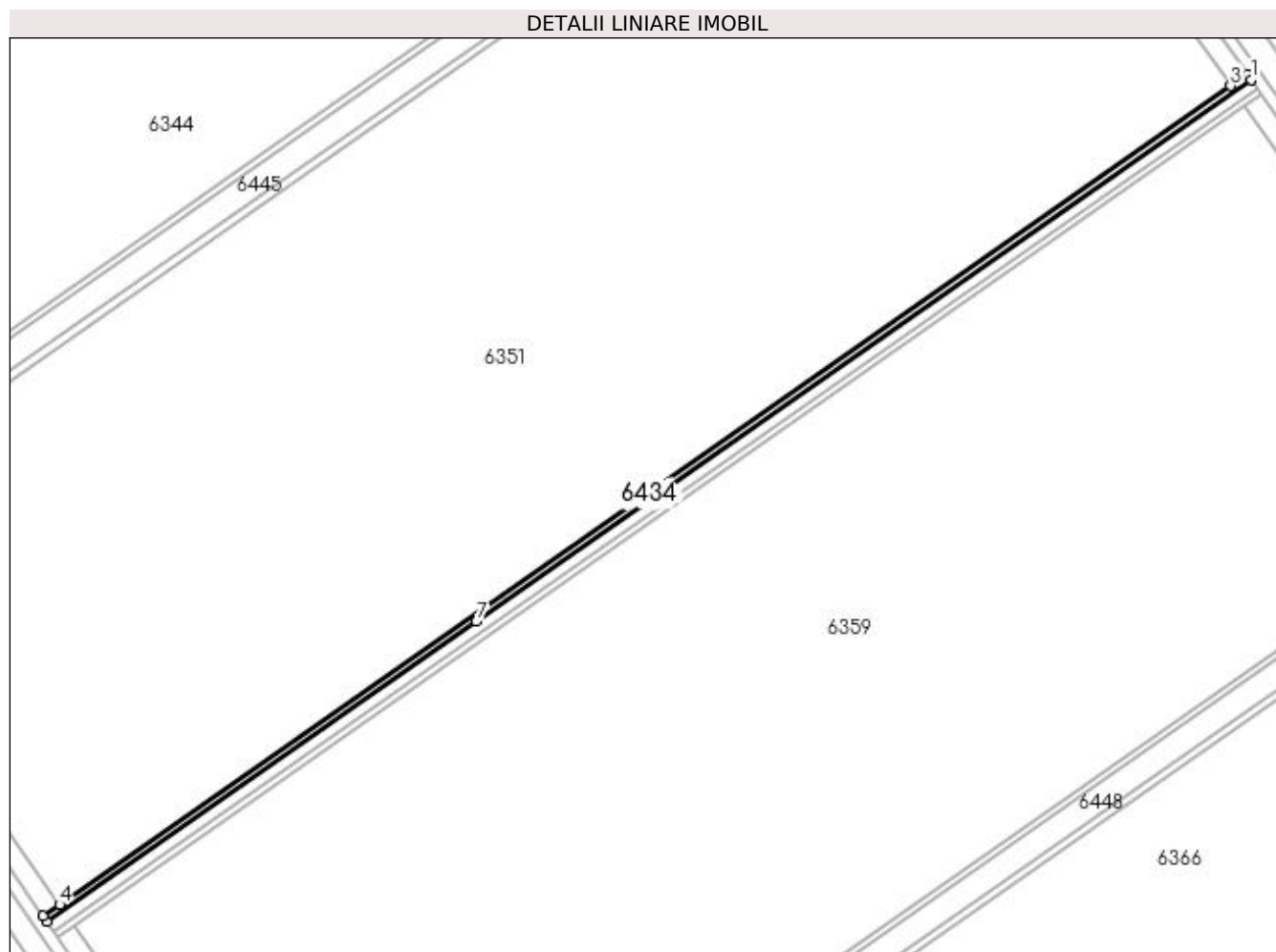
| Inscrieri privind dezmembramintele dreptului de proprietate, drepturi reale de garanție și sarcini | Referințe |
|--|-----------|
| NU SUNT | |

Anexa Nr. 1 La Partea I

Teren

| | | |
|--------------|-----------------|------------------------|
| Nr cadastral | Suprafața (mp)* | Observații / Referințe |
| | 900 | |

* Suprafața este determinată în planul de proiecție Stereo 70.



Date referitoare la teren

| Crt | Categorie folosință | Intra vilan | Suprafața (mp) | Tarla | Parcelă | Nr. topo | Observații / Referințe |
|-----|---------------------|-------------|----------------|-------|---------|----------|------------------------|
| 1 | curți constructii | DA | 900 | 63 | 23 | - | CCN 23 |

Lungime Segmente

1) Valorile lungimilor segmentelor sunt obținute din proiecție în plan.

| Punct început | X / Y | Punct sfârșit | X / Y | Lungime segment (** (m) |
|---------------|----------------------------|---------------|----------------------------|-------------------------|
| 1 | 396.085,509 327.196,067 | 2 | 396.084,338 327.197,74 | 2.043 |
| 2 | 396.084,338 327.197,74 | 3 | 396.079,351 327.194,255 | 6.084 |
| 3 | 396.079,351 327.194,255 | 4 | 395.728,174 326.948,815 | 428.446 |
| 4 | 395.728,174 326.948,815 | 5 | 395.723,235 326.945,363 | 6.026 |
| 5 | 395.723,235 326.945,363 | 6 | 395.724,403 326.943,687 | 2.043 |

| Punct început | X / Y | Punct sfârșit | X / Y | Lungime segment (** (m) |
|---------------|----------------------------|---------------|----------------------------|-------------------------|
| 6 | 395.724,403 326.943,687 | 7 | 395.853,146 327.033,666 | 157.07 |
| 7 | 395.853,146 327.033,666 | 1 | 396.085,509 327.196,067 | 283.491 |

** Lungimile segmentelor sunt determinate în planul de proiecție Stereo 70 și sunt rotunjite la 1 milimetru.

*** Distanța dintre puncte este formată din segmente cumulate ce sunt mai mici decât valoarea 1 milimetru.

**DATE DESPRE IMOBILUL NR. 6435**

Oficiul de Cadastru și Publicitate Imobiliară DOLJ
Biroul de Cadastru și Publicitate Imobiliară Craiova

A. Partea I. Descrierea imobilului

TEREN Intravilan

Adresa: Loc. Almaj, Jud. Dolj, T63, P25

| Nr. Crt | Nr cadastral Nr. topografic | Suprafața* (mp) | Observații / Referințe |
|---------|-----------------------------|-----------------|---|
| A1 | | 900 | Sector cadastral:18 Teren neimprejmuit; |

B. Partea II. Proprietari și acte

| Inscrieri privitoare la dreptul de proprietate și alte drepturi reale | Referințe |
|---|--|
| / | |
| Act Normativ nr. 7, din 13/03/1996 emis de Parlamentul Romaniei (art.13 alin 15); | |
| B1 | Inscrierea provizorie, drept de PROPRIETATE, dobandit prin Lege, cota actuala 1/1, cota initiala 1/1 |
| | 1) NEIDENTIFICAT NEIDENTIFICAT, Lipsa CNP |

C. Partea III. SARCINI .

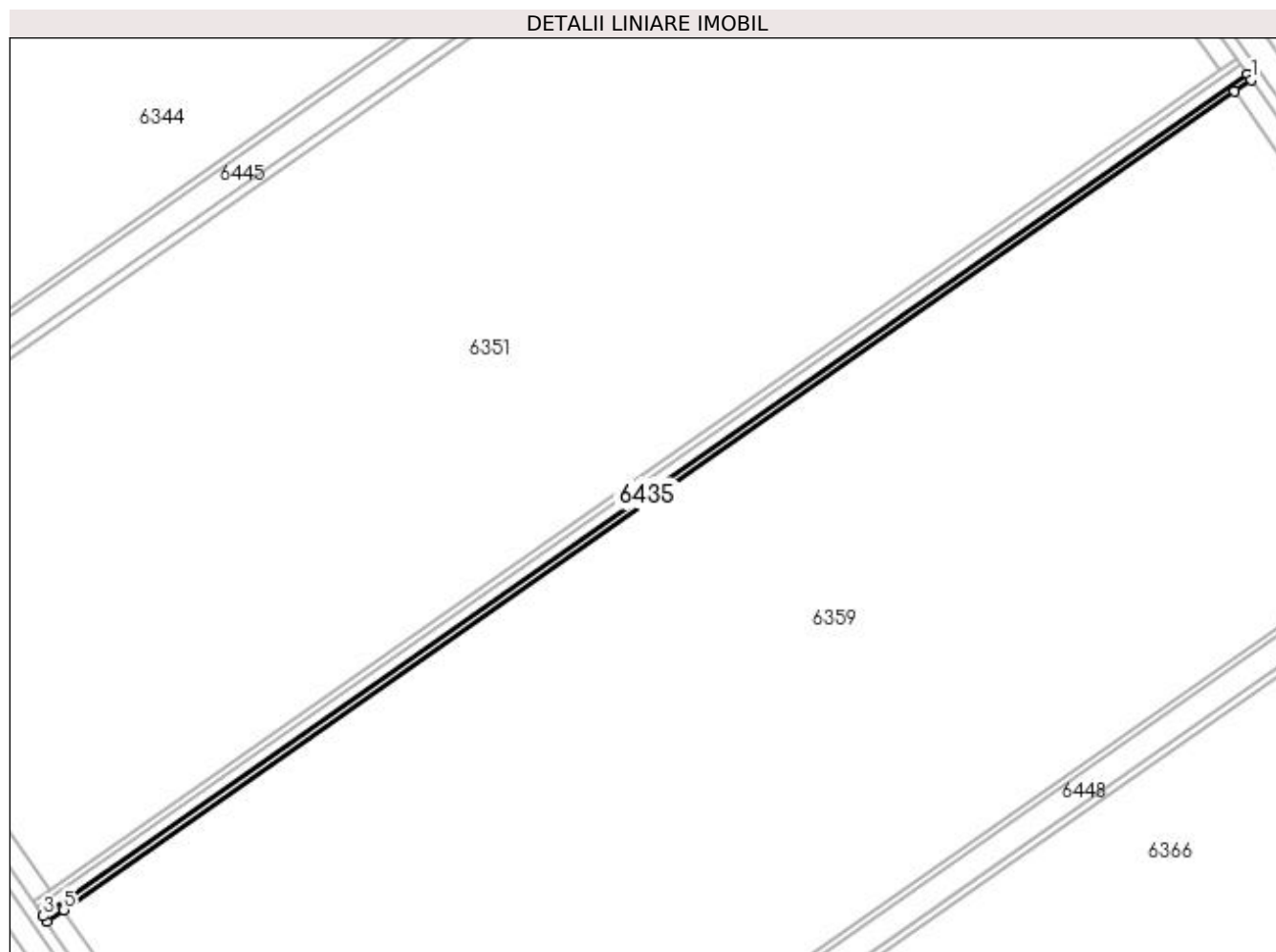
| Inscrieri privind dezmembramintele dreptului de proprietate, drepturi reale de garanție și sarcini | Referințe |
|--|-----------|
| NU SUNT | |

Anexa Nr. 1 La Partea I

Teren

| | | |
|--------------|-----------------|------------------------|
| Nr cadastral | Suprafața (mp)* | Observații / Referințe |
| | 900 | |

* Suprafața este determinată în planul de proiecție Stereo 70.



Date referitoare la teren

| Crt | Categorie folosință | Intravilan | Suprafața (mp) | Tarla | Parcelă | Nr. topo | Observații / Referințe |
|-----|---------------------|------------|----------------|-------|---------|----------|------------------------|
| 1 | curți construcții | DA | 900 | 63 | 25 | - | CCN 24 |

Lungime Segmente

1) Valorile lungimilor segmentelor sunt obținute din proiecție în plan.

| Punct început | X / Y | Punct sfârșit | X / Y | Lungime segment (** (m) |
|---------------|----------------------------|---------------|----------------------------|-------------------------|
| 1 | 396.088,633 327.191,604 | 2 | 396.087,46 327.193,277 | 2.043 |
| 2 | 396.087,46 327.193,277 | 3 | 395.726,349 326.940,893 | 440.566 |
| 3 | 395.726,349 326.940,893 | 4 | 395.727,517 326.939,217 | 2.043 |
| 4 | 395.727,517 326.939,217 | 5 | 395.732,577 326.942,741 | 6.166 |
| 5 | 395.732,577 326.942,741 | 6 | 396.083,618 327.188,11 | 428.294 |

| Punct început | X / Y | Punct sfârșit | X / Y | Lungime segment (** (m) |
|---------------|---------------------------|---------------|----------------------------|-------------------------|
| 6 | 396.083,618 327.188,11 | 1 | 396.088,633 327.191,604 | 6.113 |

** Lungimile segmentelor sunt determinate în planul de proiecție Stereo 70 și sunt rotunjite la 1 milimetru.

*** Distanța dintre puncte este formată din segmente cumulate ce sunt mai mici decât valoarea 1 milimetru.

**DATE DESPRE IMOBILUL NR. 6436**

Oficiul de Cadastru și Publicitate Imobiliară DOLJ
Biroul de Cadastru și Publicitate Imobiliară Craiova

A. Partea I. Descrierea imobilului

TEREN Intravilan

Adresa: Loc. Almaj, Jud. Dolj, T63, P43

| Nr. Crt | Nr cadastral Nr. topografic | Suprafața* (mp) | Observații / Referințe |
|---------|-----------------------------|-----------------|---|
| A1 | | 900 | Sector cadastral:18 Teren neimprejmuit; |

B. Partea II. Proprietari și acte

| Inscrieri privitoare la dreptul de proprietate și alte drepturi reale | | Referințe |
|---|---|-----------|
| / | | |
| Act Normativ nr. 7, din 13/03/1996 emis de Parlamentul Romaniei (art.13 alin 15); | | |
| B1 | Inscrierea provizorie, drept de PROPRIETATE, dobandit prin Lege, cota actuala 1/1, cota initiala 1/1 1) NEIDENTIFICAT NEIDENTIFICAT, Lipsa CNP | A1 |

C. Partea III. SARCINI .

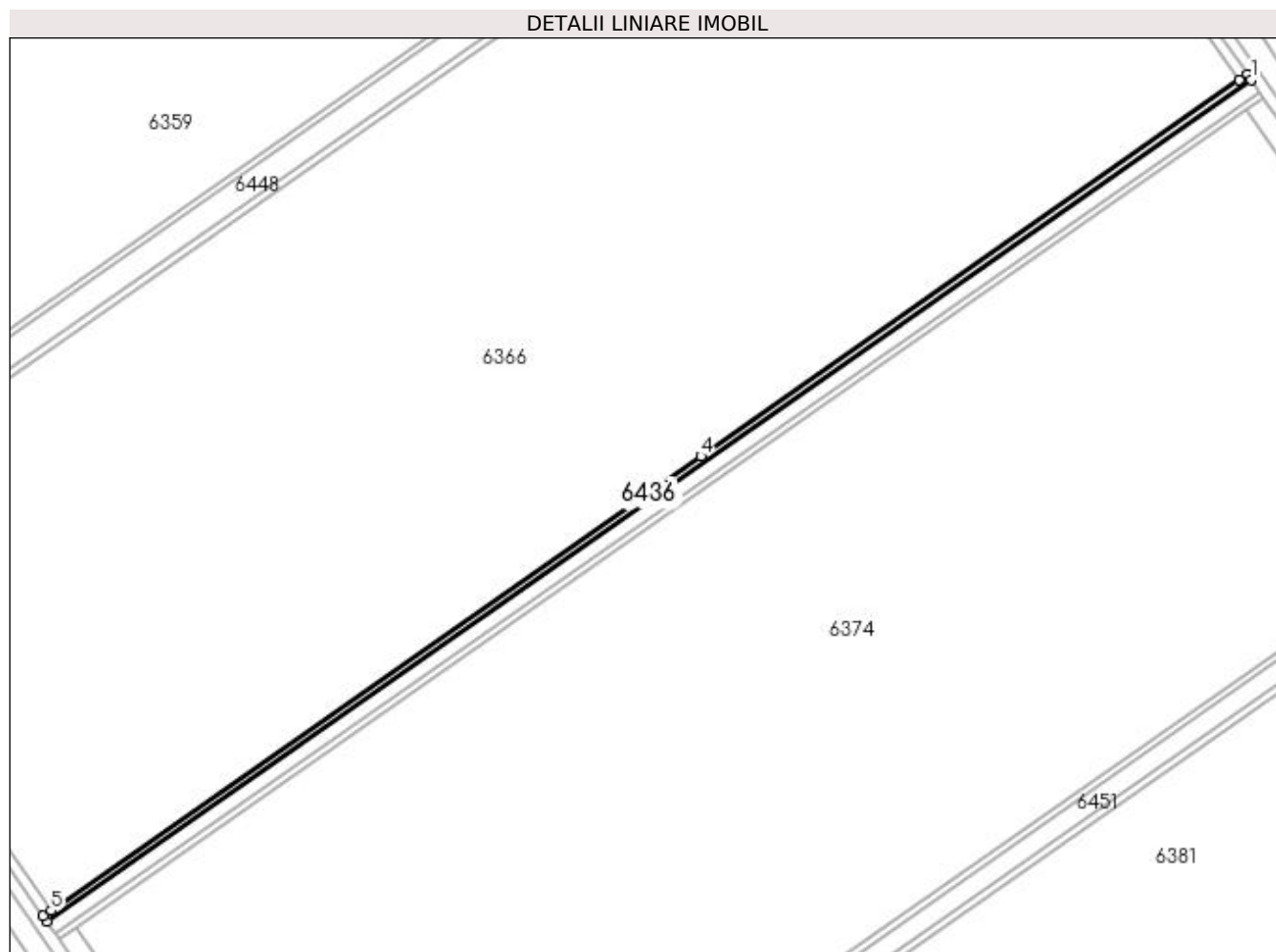
| Inscrieri privind dezmembramintele dreptului de proprietate, drepturi reale de garanție și sarcini | Referințe |
|--|-----------|
| NU SUNT | |

Anexa Nr. 1 La Partea I

Teren

| | | |
|--------------|-----------------|------------------------|
| Nr cadastral | Suprafața (mp)* | Observații / Referințe |
| | 900 | |

* Suprafața este determinată în planul de proiecție Stereo 70.



Date referitoare la teren

| Crt | Categorie folosință | Intravilan | Suprafața (mp) | Tarla | Parcelă | Nr. topo | Observații / Referințe |
|-----|---------------------|------------|----------------|-------|---------|----------|------------------------|
| 1 | curți constructii | DA | 900 | 63 | 43 | - | CCN 43 |

Lungime Segmente

1) Valorile lungimilor segmentelor sunt obținute din proiecție în plan.

| Punct început | X / Y | Punct sfârșit | X / Y | Lungime segment (** (m) |
|---------------|----------------------------|---------------|----------------------------|-------------------------|
| 1 | 396.255,87 326.952,78 | 2 | 396.254,7 326.954,451 | 2.039 |
| 2 | 396.254,7 326.954,451 | 3 | 396.252,271 326.952,753 | 2.963 |
| 3 | 396.252,271 326.952,753 | 4 | 396.090,602 326.839,761 | 197.241 |
| 4 | 396.090,602 326.839,761 | 5 | 395.895,423 326.703,349 | 238.124 |
| 5 | 395.895,423 326.703,349 | 6 | 395.893,017 326.701,667 | 2.936 |

| Punct început | X / Y | Punct sfârșit | X / Y | Lungime segment (** (m) |
|---------------|----------------------------|---------------|----------------------------|-------------------------|
| 6 | 395.893,017 326.701,667 | 7 | 395.894,181 326.699,992 | 2.04 |
| 7 | 395.894,181 326.699,992 | 1 | 396.255,87 326.952,78 | 441.271 |

** Lungimile segmentelor sunt determinate în planul de proiecție Stereo 70 și sunt rotunjite la 1 milimetru.

*** Distanța dintre puncte este formată din segmente cumulate ce sunt mai mici decât valoarea 1 milimetru.

**DATE DESPRE IMOBILUL NR. 6437**

Oficiul de Cadastru și Publicitate Imobiliară DOLJ
Biroul de Cadastru și Publicitate Imobiliară Craiova

A. Partea I. Descrierea imobilului

TEREN Intravilan

Adresa: Loc. Almaj, Jud. Dolj, T63, P45

| Nr. Crt | Nr cadastral Nr. topografic | Suprafața* (mp) | Observații / Referințe |
|---------|-----------------------------|-----------------|---|
| A1 | | 900 | Sector cadastral:18 Teren neimprejmuit; |

B. Partea II. Proprietari și acte

| Inscrieri privitoare la dreptul de proprietate și alte drepturi reale | Referințe |
|---|-----------|
| / | |
| Act Normativ nr. 7, din 13/03/1996 emis de Parlamentul Romaniei (art.13 alin 15); | |
| B1 | A1 |
| Inscrierea provizorie, drept de PROPRIETATE, dobandit prin Lege, cota actuala 1/1, cota initiala 1/1 1) NEIDENTIFICAT NEIDENTIFICAT, Lipsa CNP | |

C. Partea III. SARCINI .

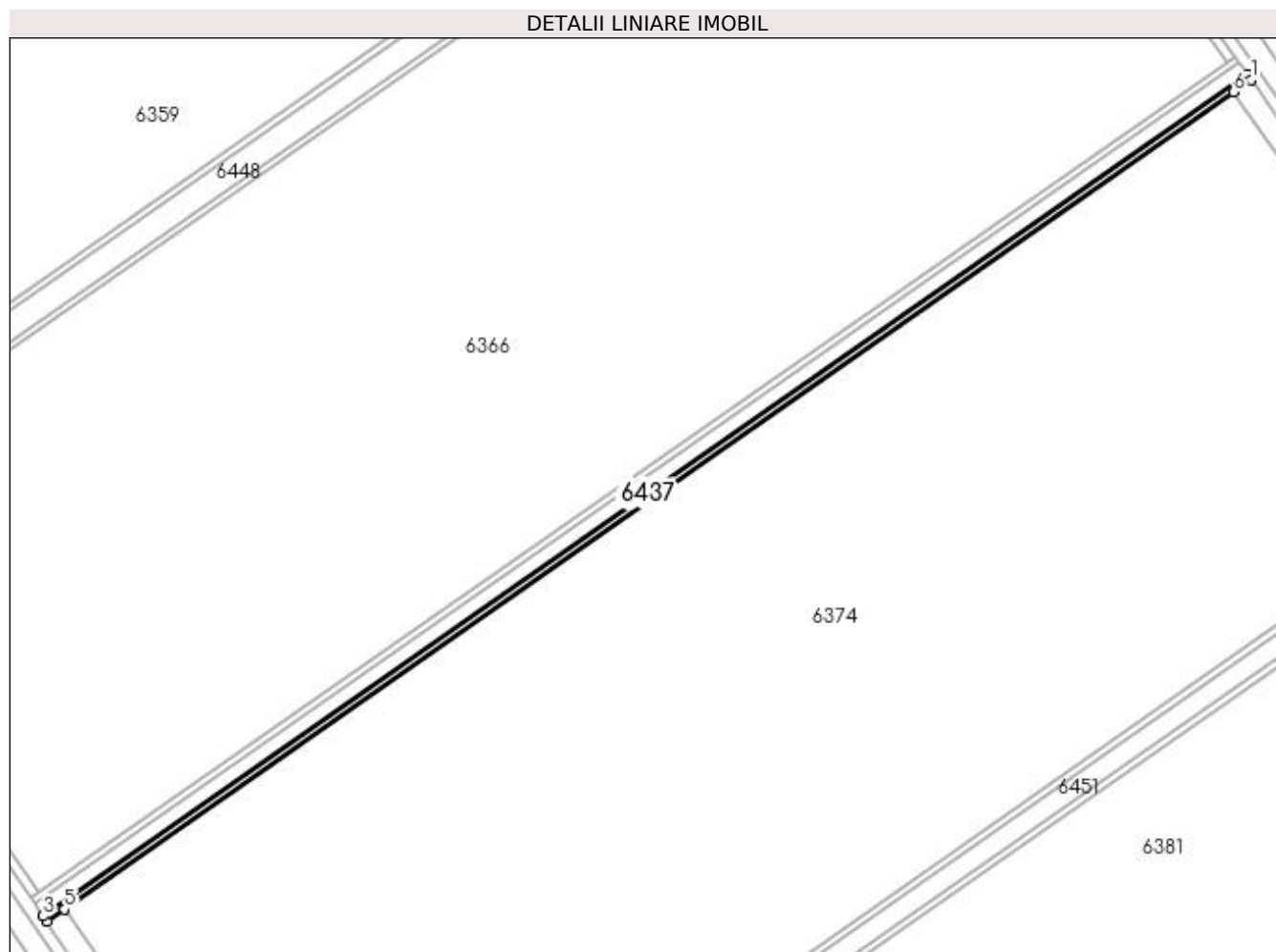
| Inscrieri privind dezmembramintele dreptului de proprietate, drepturi reale de garanție și sarcini | Referințe |
|--|-----------|
| NU SUNT | |

Anexa Nr. 1 La Partea I

Teren

| | | |
|--------------|-----------------|------------------------|
| Nr cadastral | Suprafața (mp)* | Observații / Referințe |
| | 900 | |

* Suprafața este determinată în planul de proiecție Stereo 70.



Date referitoare la teren

| Crt | Categorie folosință | Intravilan | Suprafața (mp) | Tarla | Parcelă | Nr. topo | Observații / Referințe |
|-----|---------------------|------------|----------------|-------|---------|----------|------------------------|
| 1 | curți constructii | DA | 900 | 63 | 45 | - | CCN 45 |

Lungime Segmente

1) Valorile lungimilor segmentelor sunt obținute din proiecție în plan.

| Punct început | X / Y | Punct sfârșit | X / Y | Lungime segment (** (m) |
|---------------|----------------------------|---------------|----------------------------|-------------------------|
| 1 | 396.259,639 326.947,396 | 2 | 396.258,469 326.949,067 | 2.039 |
| 2 | 396.258,469 326.949,067 | 3 | 395.896,767 326.696,271 | 441.287 |
| 3 | 395.896,767 326.696,271 | 4 | 395.897,931 326.694,596 | 2.04 |
| 4 | 395.897,931 326.694,596 | 5 | 395.903,194 326.698,274 | 6.421 |
| 5 | 395.903,194 326.698,274 | 6 | 396.254,398 326.943,733 | 428.479 |

| Punct început | X / Y | Punct sfârșit | X / Y | Lungime segment (** (m) |
|---------------|----------------------------|---------------|----------------------------|-------------------------|
| 6 | 396.254,398 326.943,733 | 1 | 396.259,639 326.947,396 | 6.394 |

** Lungimile segmentelor sunt determinate în planul de proiecție Stereo 70 și sunt rotunjite la 1 milimetru.

*** Distanța dintre puncte este formată din segmente cumulate ce sunt mai mici decât valoarea 1 milimetru.

**DATE DESPRE IMOBILUL NR. 6438**

Oficiul de Cadastru și Publicitate Imobiliară DOLJ
Biroul de Cadastru și Publicitate Imobiliară Craiova

A. Partea I. Descrierea imobilului

TEREN Intravilan

Adresa: Loc. Almaj, Jud. Dolj, T63, P63

| Nr. Crt | Nr cadastral Nr. topografic | Suprafața* (mp) | Observații / Referințe |
|---------|-----------------------------|-----------------|---|
| A1 | | 1.529 | Sector cadastral:18 Teren neimprejmuit; |

B. Partea II. Proprietari și acte

| Inscrieri privitoare la dreptul de proprietate și alte drepturi reale | | Referințe |
|---|---|-----------|
| / | | |
| Act Normativ nr. 7, din 13/03/1996 emis de Parlamentul Romaniei (art.13 alin 15); | | |
| B1 | Inscrierea provizorie, drept de PROPRIETATE, dobandit prin Lege, cota actuala 1/1, cota initiala 1/1 1) NEIDENTIFICAT NEIDENTIFICAT, Lipsa CNP | A1 |

C. Partea III. SARCINI .

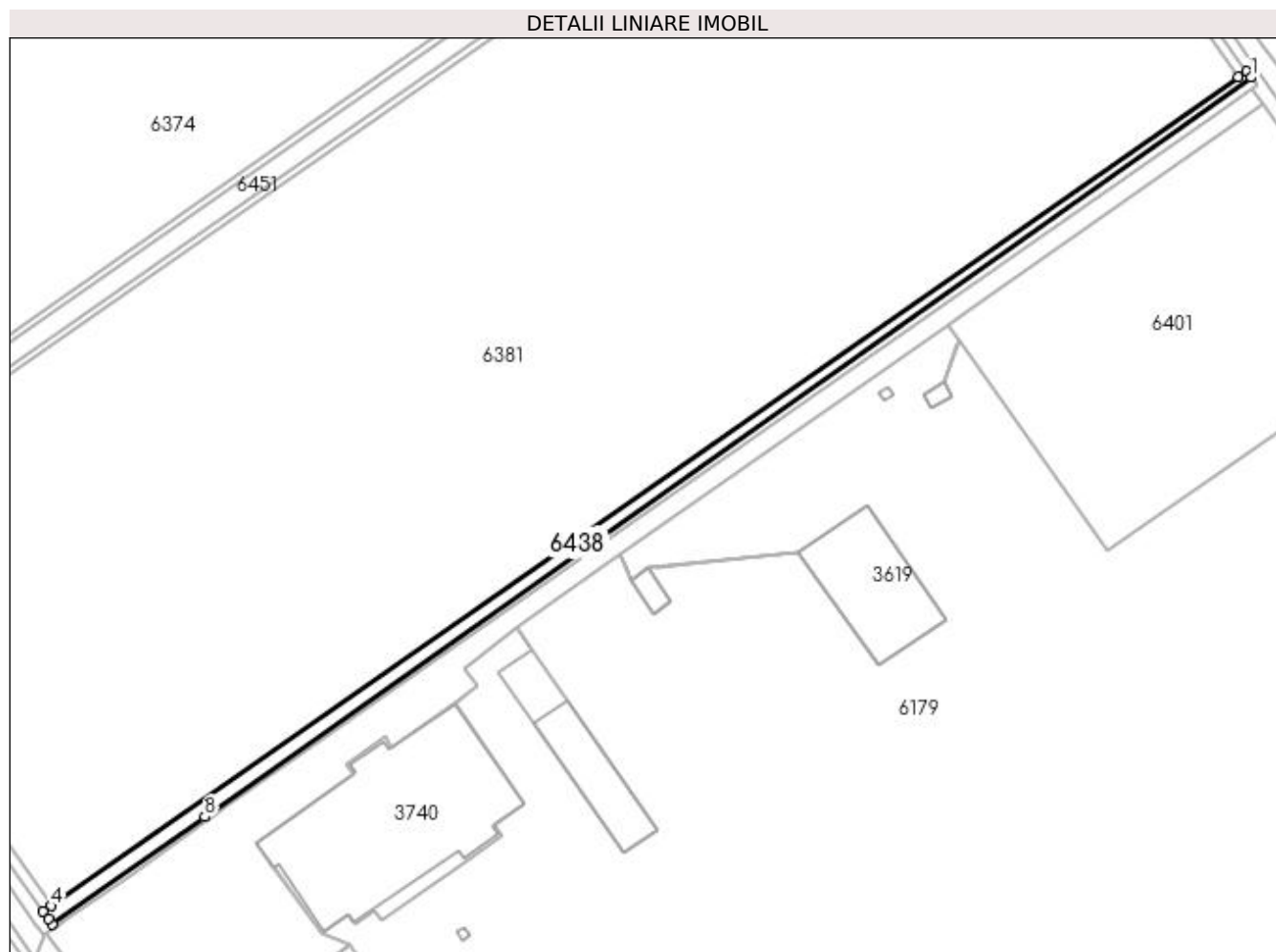
| Inscrieri privind dezmembramintele dreptului de proprietate, drepturi reale de garanție și sarcini | Referințe |
|--|-----------|
| NU SUNT | |

Anexa Nr. 1 La Partea I

Teren

| Nr cadastral | Suprafața (mp)* | Observații / Referințe |
|--------------|-----------------|------------------------|
| | 1.529 | |

* Suprafața este determinată în planul de proiecție Stereo 70.



Date referitoare la teren

| Crt | Categorie folosință | Intravilan | Suprafața (mp) | Tarla | Parcelă | Nr. topo | Observații / Referințe |
|-----|---------------------|------------|----------------|-------|---------|----------|------------------------|
| 1 | curți constructii | DA | 1.529 | 63 | 63 | - | CCN 63 |

Lungime Segmente

1) Valorile lungimilor segmentelor sunt obținute din proiecție în plan.

| Punct început | X / Y | Punct sfârșit | X / Y | Lungime segment (** (m) |
|---------------|----------------------------|---------------|----------------------------|-------------------------|
| 1 | 396.425,496 326.710,053 | 2 | 396.424,191 326.711,827 | 2.202 |
| 2 | 396.424,191 326.711,827 | 3 | 396.421,749 326.710,123 | 2.978 |
| 3 | 396.421,749 326.710,123 | 4 | 396.064,55 326.460,94 | 435.527 |
| 4 | 396.064,55 326.460,94 | 5 | 396.062,109 326.459,237 | 2.976 |
| 5 | 396.062,109 326.459,237 | 6 | 396.063,672 326.456,999 | 2.729 |

| Punct început | X / Y | Punct sfârșit | X / Y | Lungime segment (** (m) |
|---------------|----------------------------|---------------|----------------------------|-------------------------|
| 6 | 396.063,672 326.456,999 | 7 | 396.064,814 326.455,363 | 1.995 |
| 7 | 396.064,814 326.455,363 | 8 | 396.110,707 326.487,77 | 56.182 |
| 8 | 396.110,707 326.487,77 | 1 | 396.425,496 326.710,053 | 385.359 |

** Lungimile segmentelor sunt determinate în planul de proiecție Stereo 70 și sunt rotunjite la 1 milimetru.

*** Distanța dintre puncte este formată din segmente cumulate ce sunt mai mici decât valoarea 1 milimetru.

**DATE DESPRE IMOBILUL NR. 6439**

Oficiul de Cadastru și Publicitate Imobiliară DOLJ
Biroul de Cadastru și Publicitate Imobiliară Craiova

A. Partea I. Descrierea imobilului

TEREN Intravilan

Adresa: Loc. Almaj, Jud. Dolj, T63, P107

| Nr. Crt | Nr cadastral Nr. topografic | Suprafața* (mp) | Observații / Referințe |
|---------|-----------------------------|-----------------|---|
| A1 | | 1.100 | Sector cadastral:18 Teren neimprejmuit; |

B. Partea II. Proprietari și acte

| Inscrieri privitoare la dreptul de proprietate și alte drepturi reale | Referințe |
|---|-----------|
| / | |
| Act Normativ nr. 7, din 13/03/1996 emis de Parlamentul Romaniei (art.13 alin 15); | |
| B1 | A1 |
| Inscrierea provizorie, drept de PROPRIETATE, dobandit prin Lege, cota actuala 1/1, cota initiala 1/1 1) NEIDENTIFICAT NEIDENTIFICAT, Lipsa CNP | |

C. Partea III. SARCINI .

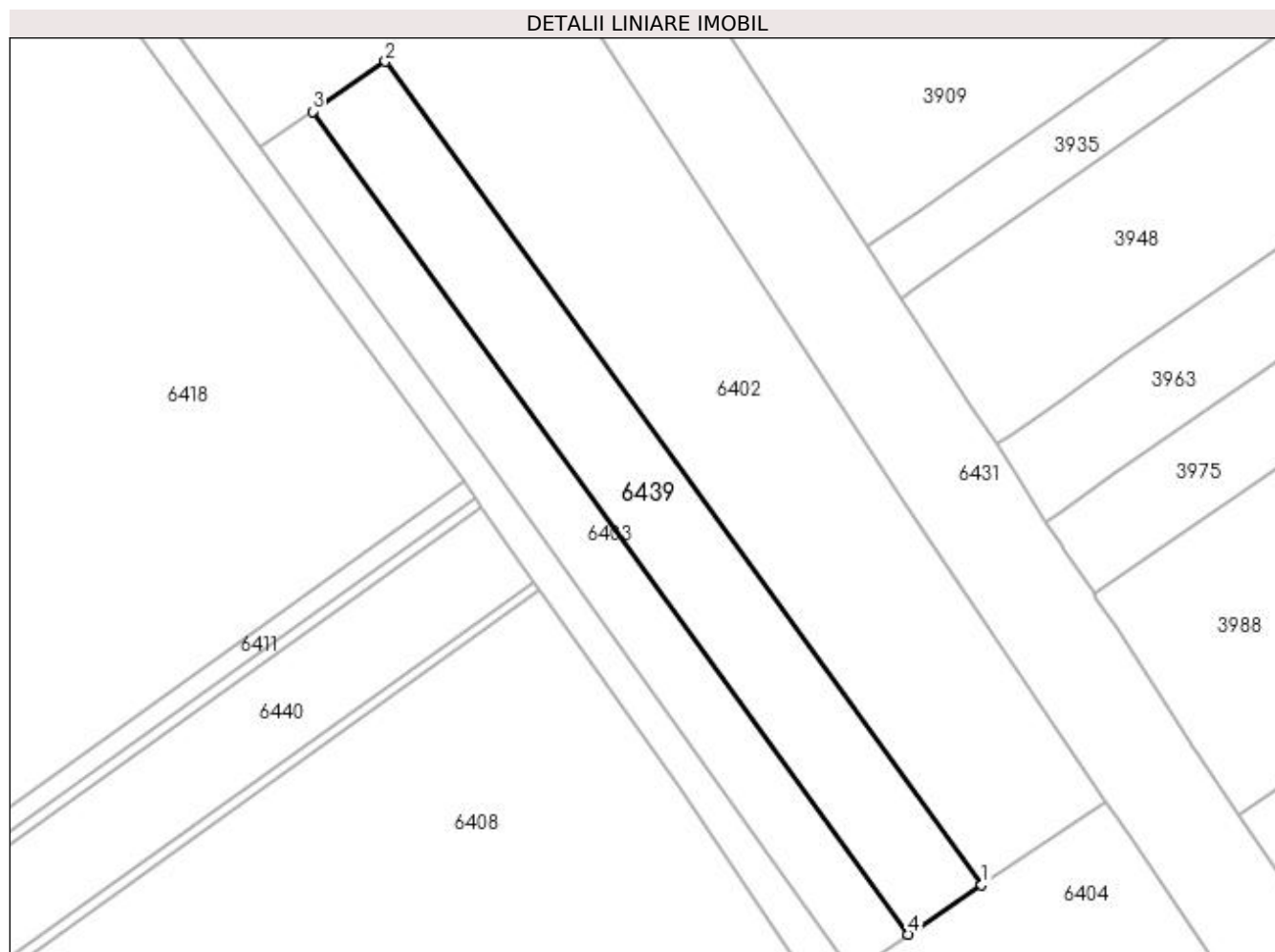
| Inscrieri privind dezmembramintele dreptului de proprietate, drepturi reale de garanție și sarcini | Referințe |
|--|-----------|
| NU SUNT | |

Anexa Nr. 1 La Partea I

Teren

| Nr cadastral | Suprafața (mp)* | Observații / Referințe |
|--------------|-----------------|------------------------|
| | 1.100 | |

* Suprafața este determinată în planul de proiecție Stereo 70.



Date referitoare la teren

| Crt | Categorie folosință | Intra vilan | Suprafața (mp) | Tarla | Parcelă | Nr. topo | Observații / Referințe |
|-----|---------------------|-------------|----------------|-------|---------|----------|------------------------|
| 1 | curți constructii | DA | 1.100 | 63 | 107 | - | CCN 102 |

Lungime Segmente

1) Valorile lungimilor segmentelor sunt obținute din proiecție în plan.

| Punct început | X / Y | Punct sfârșit | X / Y | Lungime segment (** (m) |
|---------------|----------------------------|---------------|----------------------------|-------------------------|
| 1 | 396.797,872 326.216,005 | 2 | 396.731,869 326.307,085 | 112.48 |
| 2 | 396.731,869 326.307,085 | 3 | 396.723,794 326.301,557 | 9.786 |
| 3 | 396.723,794 326.301,557 | 4 | 396.789,751 326.210,54 | 112.403 |
| 4 | 396.789,751 326.210,54 | 1 | 396.797,872 326.216,005 | 9.789 |

**** Lungimile segmentelor sunt determinate în planul de proiecție Stereo 70 și sunt rotunjite la 1 milimetru.**

***** Distanța dintre puncte este formată din segmente cumulate ce sunt mai mici decât valoarea 1 milimetru.**

**DATE DESPRE IMOBILUL NR. 6440**

Oficiul de Cadastru și Publicitate Imobiliară DOLJ
Biroul de Cadastru și Publicitate Imobiliară Craiova

A. Partea I. Descrierea imobilului

TEREN Intravilan

Adresa: Loc. Almaj, Jud. Dolj, T63, P115

| Nr. Crt | Nr cadastral Nr. topografic | Suprafața* (mp) | Observații / Referințe |
|---------|-----------------------------|-----------------|---|
| A1 | | 900 | Sector cadastral:18 Teren neimprejmuit; |

B. Partea II. Proprietari și acte

| Inscrieri privitoare la dreptul de proprietate și alte drepturi reale | Referințe |
|---|-----------|
| / | |
| Act Normativ nr. 7, din 13/03/1996 emis de Parlamentul Romaniei (art.13 alin 15); | |
| B1 | A1 |
| Inscrierea provizorie, drept de PROPRIETATE, dobandit prin Lege, cota actuala 1/1, cota initiala 1/1 1) NEIDENTIFICAT NEIDENTIFICAT, Lipsa CNP | |

C. Partea III. SARCINI .

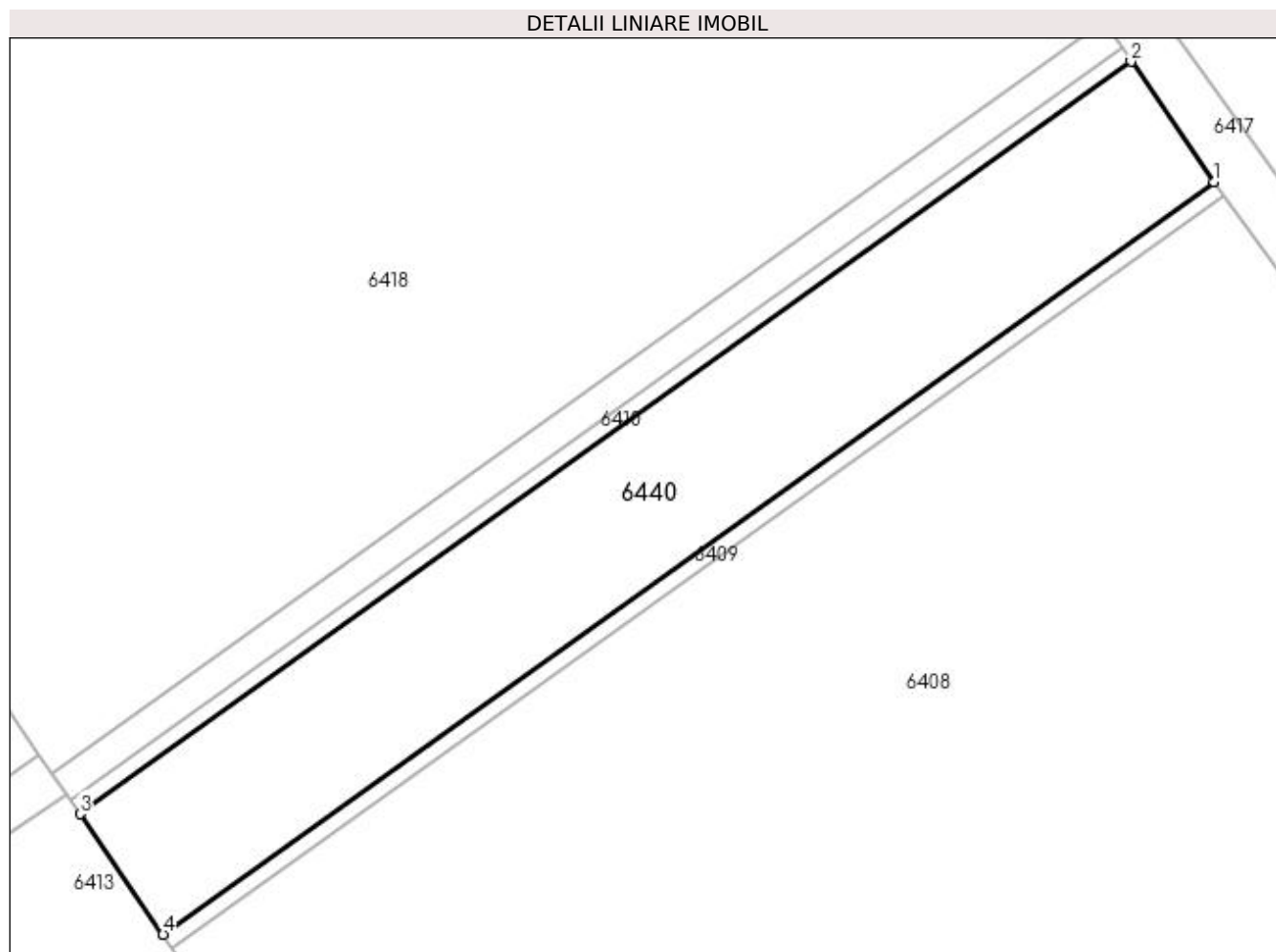
| Inscrieri privind dezmembramintele dreptului de proprietate, drepturi reale de garanție și sarcini | Referințe |
|--|-----------|
| NU SUNT | |

Anexa Nr. 1 La Partea I

Teren

| Nr cadastral | Suprafața (mp)* | Observații / Referințe |
|--------------|-----------------|------------------------|
| | 900 | |

* Suprafața este determinată în planul de proiecție Stereo 70.



Date referitoare la teren

| Crt | Categorie folosință | Intra vilan | Suprafața (mp) | Tarla | Parcelă | Nr. topo | Observații / Referințe |
|-----|---------------------|-------------|----------------|-------|---------|----------|------------------------|
| 1 | curți constructii | DA | 900 | 63 | 115 | - | CCN 110 |

Lungime Segmente

1) Valorile lungimilor segmentelor sunt obținute din proiecție în plan.

| Punct început | X / Y | Punct sfârșit | X / Y | Lungime segment (** (m) |
|---------------|----------------------------|---------------|----------------------------|-------------------------|
| 1 | 396.748,179 326.249,512 | 2 | 396.742,445 326.257,821 | 10.095 |
| 2 | 396.742,445 326.257,821 | 3 | 396.669,925 326.205,948 | 89.163 |
| 3 | 396.669,925 326.205,948 | 4 | 396.675,658 326.197,639 | 10.095 |
| 4 | 396.675,658 326.197,639 | 1 | 396.748,179 326.249,512 | 89.163 |

**** Lungimile segmentelor sunt determinate în planul de proiecție Stereo 70 și sunt rotunjite la 1 milimetru.**

***** Distanța dintre puncte este formată din segmente cumulate ce sunt mai mici decât valoarea 1 milimetru.**

**DATE DESPRE IMOBILUL NR. 6441**

Oficiul de Cadastru și Publicitate Imobiliară DOLJ
Biroul de Cadastru și Publicitate Imobiliară Craiova

A. Partea I. Descrierea imobilului

TEREN Extravilan

Adresa: Jud. Dolj, T35, PDE87

| Nr. Crt | Nr cadastral Nr. topografic | Suprafața* (mp) | Observații / Referințe |
|---------|-----------------------------|-----------------|---|
| A1 | | 1.881 | Sector cadastral:18 Teren neimprejmuit; |

B. Partea II. Proprietari și acte

| Inscrieri privitoare la dreptul de proprietate și alte drepturi reale | | Referințe |
|---|---|-----------|
| / | | |
| Act Normativ nr. Legea 7, din 13/03/1996 emis de Parlamentul Romaniei (art.13 alin 15); | | |
| B1 | Inscrierea provizorie, drept de PROPRIETATE, dobandit prin Lege, cota actuala 1/1, cota initiala 1/1 1) NEIDENTIFICAT NEIDENTIFICAT, Lipsa CNP | A1 |

C. Partea III. SARCINI .

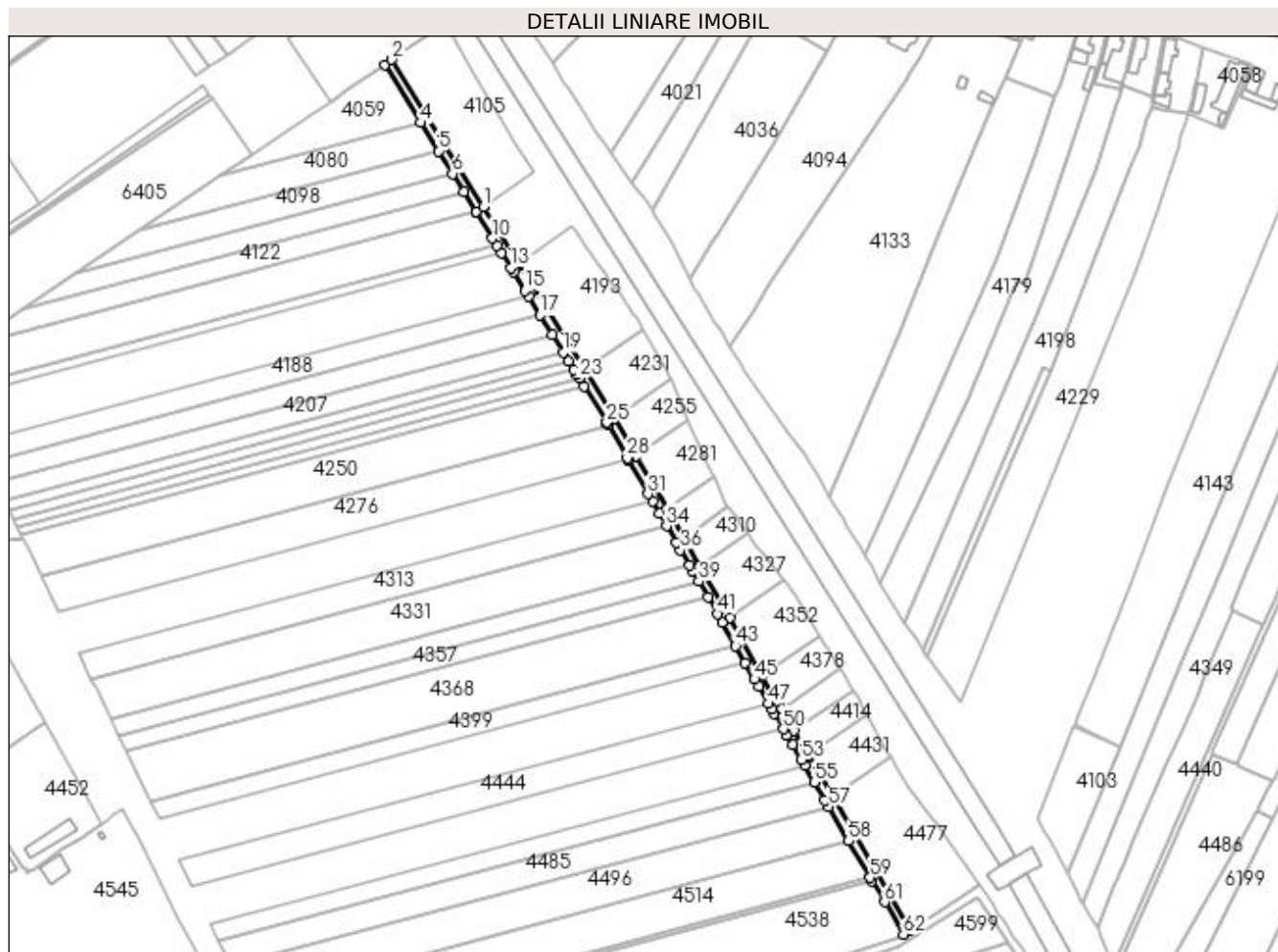
| Inscrieri privind dezmembramintele dreptului de proprietate, drepturi reale de garanție și sarcini | Referințe |
|--|-----------|
| NU SUNT | |

Anexa Nr. 1 La Partea I

Teren

| Nr cadastral | Suprafața (mp)* | Observații / Referințe |
|--------------|-----------------|------------------------|
| | 1.881 | |

* Suprafața este determinată în planul de proiecție Stereo 70.



Date referitoare la teren

| Crt | Categorie folosință | Intravilan | Suprafața (mp) | Tarla | Parcelă | Nr. topo | Observații / Referințe |
|-----|---------------------|------------|----------------|-------|---------|----------|------------------------|
| 1 | drum | NU | 1.881 | 35 | DE87 | - | |

Lungime Segmente

1) Valorile lungimilor segmentelor sunt obținute din proiecție în plan.

| Punct început | X / Y | Punct sfârșit | X / Y | Lungime segment | Punct început | X / Y | Punct sfârșit | X / Y | Lungime segment | Punct început | X / Y | Punct sfârșit | X / Y | Lungime segment |
|---------------|----------------------------|---------------|----------------------------|-----------------|---------------|----------------------------|---------------|----------------------------|-----------------|---------------|----------------------------|---------------|----------------------------|-----------------|
| 1 | 396.916,816 326.145,334 | 2 | 396.874,405 326.213,72 | 80.47 | 2 | 396.874,405 326.213,72 | 3 | 396.871,099 326.211,462 | 4.004 | 3 | 396.871,099 326.211,462 | 4 | 396.887,862 326.184,432 | 31.806 |
| 4 | 396.887,862 326.184,432 | 5 | 396.896,001 326.171,307 | 15.444 | 5 | 396.896,001 326.171,307 | 6 | 396.902,553 326.160,743 | 12.431 | 6 | 396.902,553 326.160,743 | 7 | 396.907,714 326.152,421 | 9.792 |
| 7 | 396.907,714 326.152,421 | 8 | 396.913,406 326.143,241 | 10.802 | 8 | 396.913,406 326.143,241 | 9 | 396.913,416 326.143,225 | 0.019 | 9 | 396.913,416 326.143,225 | 10 | 396.921,093 326.130,846 | 14.566 |
| 10 | 396.921,093 326.130,846 | 11 | 396.923,211 326.127,432 | 4.018 | 11 | 396.923,211 326.127,432 | 12 | 396.925,334 326.124,008 | 4.029 | 12 | 396.925,334 326.124,008 | 13 | 396.929,579 326.117,163 | 8.054 |
| 13 | 396.929,579 326.117,163 | 14 | 396.930,857 326.115,102 | 2.426 | 14 | 396.930,857 326.115,102 | 15 | 396.936,227 326.106,443 | 10.188 | 15 | 396.936,227 326.106,443 | 16 | 396.937,91 326.103,729 | 3.194 |
| 16 | 396.937,91 326.103,729 | 17 | 396.943,252 326.095,115 | 10.136 | 17 | 396.943,252 326.095,115 | 18 | 396.948,952 326.085,924 | 10.815 | 18 | 396.948,952 326.085,924 | 19 | 396.953,929 326.077,9 | 9.442 |

| Punct început | X / Y | Punct sfârșit | X / Y | Lungime segment | Punct început | X / Y | Punct sfârșit | X / Y | Lungime segment | Punct început | X / Y | Punct sfârșit | X / Y | Lungime segment |
|---------------|----------------------------|---------------|----------------------------|-----------------|---------------|----------------------------|---------------|----------------------------|-----------------|---------------|----------------------------|---------------|----------------------------|-----------------|
| 19 | 396.953,929 326.077,9 | 20 | 396.956,496 326.073,76 | 4.872 | 20 | 396.956,496 326.073,76 | 21 | 396.959,059 326.069,627 | 4.863 | 21 | 396.959,059 326.069,627 | 22 | 396.960,299 326.067,628 | 2.352 |
| 22 | 396.960,299 326.067,628 | 23 | 396.961,368 326.065,904 | 2.029 | 23 | 396.961,368 326.065,904 | 24 | 396.963,673 326.062,187 | 4.374 | 24 | 396.963,673 326.062,187 | 25 | 396.974,207 326.045,202 | 19.986 |
| 25 | 396.974,207 326.045,202 | 26 | 396.974,308 326.045,039 | 0.192 | 26 | 396.974,308 326.045,039 | 27 | 396.974,937 326.043,952 | 1.256 | 27 | 396.974,937 326.043,952 | 28 | 396.983,649 326.028,9 | 17.391 |
| 28 | 396.983,649 326.028,9 | 29 | 396.984,186 326.027,973 | 1.072 | 29 | 396.984,186 326.027,973 | 30 | 396.984,302 326.027,772 | 0.232 | 30 | 396.984,302 326.027,772 | 31 | 396.993,39 326.012,071 | 18.141 |
| 31 | 396.993,39 326.012,071 | 32 | 396.995,441 326.008,527 | 4.095 | 32 | 396.995,441 326.008,527 | 33 | 396.998,628 326.003,021 | 6.361 | 33 | 396.998,628 326.003,021 | 34 | 397.001,964 325.997,258 | 6.659 |
| 34 | 397.001,964 325.997,258 | 35 | 397.006,347 325.989,685 | 8.75 | 35 | 397.006,347 325.989,685 | 36 | 397.008,444 325.986,062 | 4.186 | 36 | 397.008,444 325.986,062 | 37 | 397.012,62 325.978,847 | 8.337 |
| 37 | 397.012,62 325.978,847 | 38 | 397.013,946 325.976,556 | 2.646 | 38 | 397.013,946 325.976,556 | 39 | 397.016,885 325.971,479 | 5.867 | 39 | 397.016,885 325.971,479 | 40 | 397.021,155 325.964,101 | 8.524 |
| 40 | 397.021,155 325.964,101 | 41 | 397.025,585 325.956,448 | 8.843 | 41 | 397.025,585 325.956,448 | 42 | 397.027,769 325.952,603 | 4.421 | 42 | 397.027,769 325.952,603 | 43 | 397.034,008 325.941,616 | 12.635 |
| 43 | 397.034,008 325.941,616 | 44 | 397.038,452 325.933,792 | 8.998 | 44 | 397.038,452 325.933,792 | 45 | 397.042,802 325.926,132 | 8.809 | 45 | 397.042,802 325.926,132 | 46 | 397.044,803 325.922,61 | 4.05 |
| 46 | 397.044,803 325.922,61 | 47 | 397.049,251 325.914,777 | 9.008 | 47 | 397.049,251 325.914,777 | 48 | 397.050,797 325.912,055 | 3.13 | 48 | 397.050,797 325.912,055 | 49 | 397.051,967 325.910,056 | 2.317 |
| 49 | 397.051,967 325.910,056 | 50 | 397.056,163 325.902,887 | 8.306 | 50 | 397.056,163 325.902,887 | 51 | 397.057,716 325.900,233 | 3.076 | 51 | 397.057,716 325.900,233 | 52 | 397.060,439 325.895,581 | 5.389 |
| 52 | 397.060,439 325.895,581 | 53 | 397.064,408 325.888,8 | 7.858 | 53 | 397.064,408 325.888,8 | 54 | 397.066,094 325.885,919 | 3.338 | 54 | 397.066,094 325.885,919 | 55 | 397.070,578 325.878,258 | 8.878 |
| 55 | 397.070,578 325.878,258 | 56 | 397.075,489 325.869,867 | 9.722 | 56 | 397.075,489 325.869,867 | 57 | 397.077,284 325.866,801 | 3.553 | 57 | 397.077,284 325.866,801 | 58 | 397.086,489 325.851,074 | 18.223 |
| 58 | 397.086,489 325.851,074 | 59 | 397.096,501 325.833,967 | 19.821 | 59 | 397.096,501 325.833,967 | 60 | 397.097,356 325.832,506 | 1.693 | 60 | 397.097,356 325.832,506 | 61 | 397.103,166 325.822,579 | 11.502 |
| 61 | 397.103,166 325.822,579 | 62 | 397.111,903 325.807,654 | 17.294 | 62 | 397.111,903 325.807,654 | 63 | 397.115,261 325.809,834 | 4.004 | 63 | 397.115,261 325.809,834 | 64 | 397.078,941 325.871,888 | 71.901 |
| 64 | 397.078,941 325.871,888 | 65 | 397.067,86 325.890,82 | 21.937 | 65 | 397.067,86 325.890,82 | 66 | 397.061,169 325.902,253 | 13.247 | 66 | 397.061,169 325.902,253 | 67 | 397.055,419 325.912,076 | 11.382 |
| 67 | 397.055,419 325.912,076 | 68 | 397.054,262 325.914,053 | 2.29 | 68 | 397.054,262 325.914,053 | 69 | 397.046,281 325.928,107 | 16.163 | 69 | 397.046,281 325.928,107 | 70 | 397.031,247 325.954,578 | 30.442 |
| 70 | 397.031,247 325.954,578 | 71 | 397.029,056 325.958,437 | 4.438 | 71 | 397.029,056 325.958,437 | 72 | 397.017,408 325.978,56 | 23.251 | 72 | 397.017,408 325.978,56 | 73 | 397.009,809 325.991,689 | 15.169 |
| 73 | 397.009,809 325.991,689 | 74 | 397.002,09 326.005,025 | 15.409 | 74 | 397.002,09 326.005,025 | 75 | 396.987,764 326.029,776 | 28.598 | 75 | 396.987,764 326.029,776 | 76 | 396.987,111 326.030,904 | 1.304 |
| 76 | 396.987,111 326.030,904 | 77 | 396.977,739 326.047,095 | 18.708 | 77 | 396.977,739 326.047,095 | 78 | 396.977,606 326.047,31 | 0.253 | 78 | 396.977,606 326.047,31 | 79 | 396.963,698 326.069,736 | 26.389 |
| 79 | 396.963,698 326.069,736 | 80 | 396.932,978 326.119,272 | 58.288 | 80 | 396.932,978 326.119,272 | 81 | 396.924,493 326.132,955 | 16.101 | 81 | 396.924,493 326.132,955 | 1 | 396.916,816 326.145,334 | 14.566 |

** Lungimile segmentelor sunt determinate în planul de proiecție Stereo 70 și sunt rotunjite la 1 milimetru.

*** Distanța dintre puncte este formată din segmente cumulate ce sunt mai mici decât valoarea 1 milimetru.

**DATE DESPRE IMOBILUL NR. 6442**

Oficiul de Cadastru și Publicitate Imobiliară DOLJ
Biroul de Cadastru și Publicitate Imobiliară Craiova

A. Partea I. Descrierea imobilului

TEREN Intravilan

Adresa: Loc. Almaj, Jud. Dolj, T63, P5

| Nr. Crt | Nr cadastral Nr. topografic | Suprafața* (mp) | Observații / Referințe |
|---------|-----------------------------|-----------------|---|
| A1 | | 900 | Sector cadastral:18 Teren neimprejmuit; |

B. Partea II. Proprietari și acte

| Inscrieri privitoare la dreptul de proprietate și alte drepturi reale | | Referințe |
|---|---|-----------|
| / | | |
| Act Normativ nr. 7, din 13/03/1996 emis de Parlamentul Romaniei (art.13 alin 15); | | |
| B1 | Inscrierea provizorie, drept de PROPRIETATE, dobandit prin Lege, cota actuala 1/1, cota initiala 1/1 1) NEIDENTIFICAT NEIDENTIFICAT, Lipsa CNP | A1 |

C. Partea III. SARCINI .

| Inscrieri privind dezmembramintele dreptului de proprietate, drepturi reale de garanție și sarcini | Referințe |
|--|-----------|
| NU SUNT | |

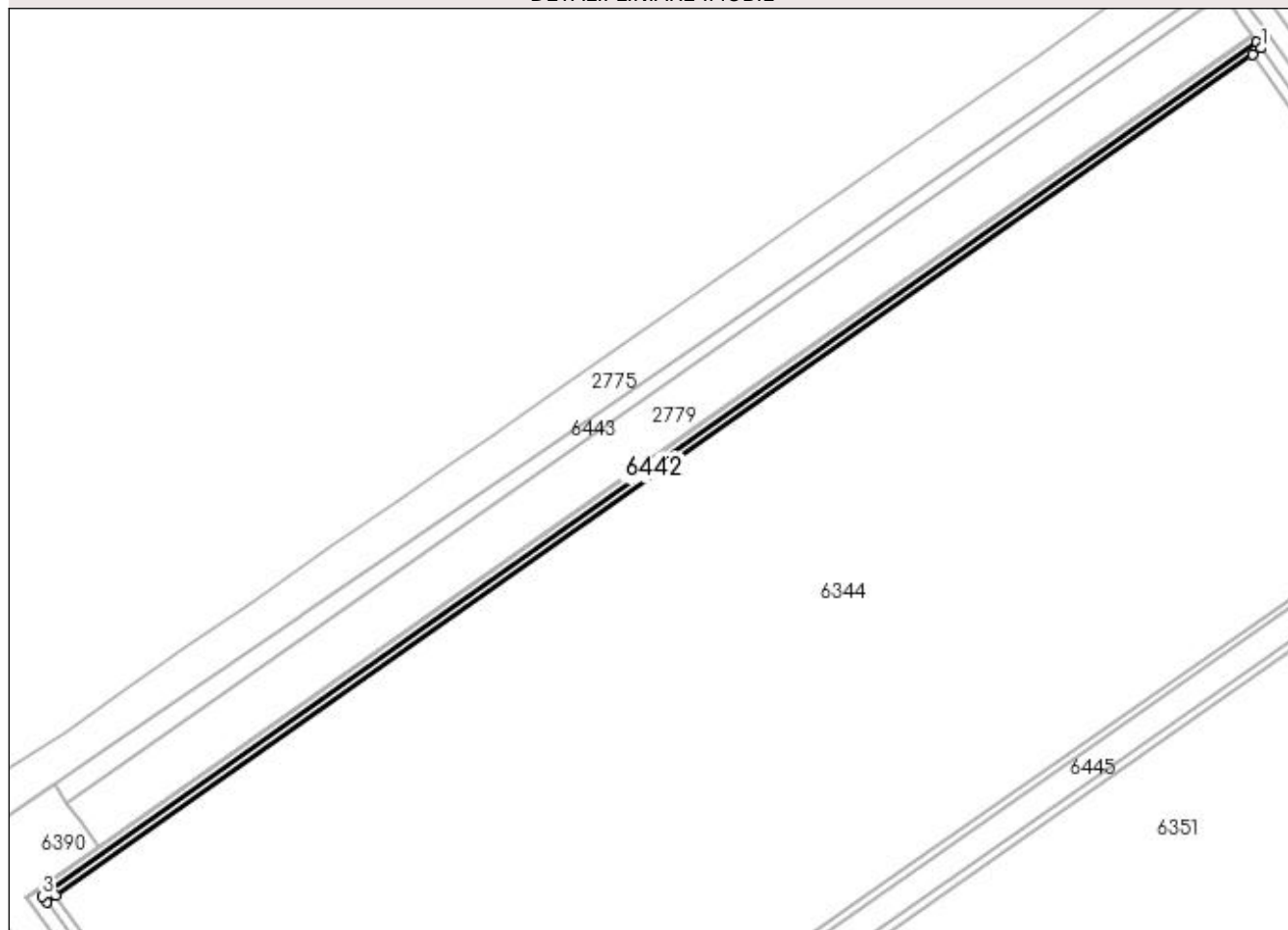
Anexa Nr. 1 La Partea I

Teren

| | | |
|--------------|-----------------|------------------------|
| Nr cadastral | Suprafața (mp)* | Observații / Referințe |
| | 900 | |

* Suprafața este determinată în planul de proiecție Stereo 70.

DETALII LINIARE IMOBIL



Date referitoare la teren

| Crt | Categorie folosință | Intravilan | Suprafața (mp) | Tarla | Parcelă | Nr. topo | Observații / Referințe |
|-----|---------------------|------------|----------------|-------|---------|----------|------------------------|
| 1 | curți constructii | DA | 900 | 63 | 5 | - | CCN 4 |

Lungime Segmente

1) Valorile lungimilor segmentelor sunt obținute din proiecție în plan.

| Punct început | X / Y | Punct sfârșit | X / Y | Lungime segment (** (m) |
|---------------|----------------------------|---------------|----------------------------|-------------------------|
| 1 | 395.919,534 327.433,434 | 2 | 395.918,354 327.435,123 | 2.06 |
| 2 | 395.918,354 327.435,123 | 3 | 395.561,032 327.183,904 | 436.794 |
| 3 | 395.561,032 327.183,904 | 4 | 395.562,217 327.182,218 | 2.061 |
| 4 | 395.562,217 327.182,218 | 5 | 395.564,9 327.184,104 | 3.279 |
| 5 | 395.564,9 327.184,104 | 6 | 395.916,98 327.431,638 | 430.388 |

| Punct început | X / Y | Punct sfârșit | X / Y | Lungime segment (** (m) |
|---------------|---------------------------|---------------|----------------------------|-------------------------|
| 6 | 395.916,98 327.431,638 | 1 | 395.919,534 327.433,434 | 3.122 |

** Lungimile segmentelor sunt determinate în planul de proiecție Stereo 70 și sunt rotunjite la 1 milimetru.

*** Distanța dintre puncte este formată din segmente cumulate ce sunt mai mici decât valoarea 1 milimetru.

**DATE DESPRE IMOBILUL NR. 6443**

Oficiul de Cadastru și Publicitate Imobiliară DOLJ
Biroul de Cadastru și Publicitate Imobiliară Craiova

A. Partea I. Descrierea imobilului

TEREN Intravilan

Adresa: Loc. Almaj, Jud. Dolj, T63, P1

| Nr. Crt | Nr cadastral Nr. topografic | Suprafața* (mp) | Observații / Referințe |
|---------|-----------------------------|-----------------|---|
| A1 | | 1.971 | Sector cadastral:18 Teren neimprejmuit; |

B. Partea II. Proprietari și acte

| Inscrieri privitoare la dreptul de proprietate și alte drepturi reale | | Referințe |
|---|---|-----------|
| / | | |
| Act Normativ nr. Legea 7, din 13/03/1996 emis de Parlamentul Romaniei (art.13 alin 15); | | |
| B1 | Inscrierea provizorie, drept de PROPRIETATE, dobandit prin Lege, cota actuala 1/1, cota initiala 1/1 1) NEIDENTIFICAT NEIDENTIFICAT, Lipsa CNP | A1 |

C. Partea III. SARCINI .

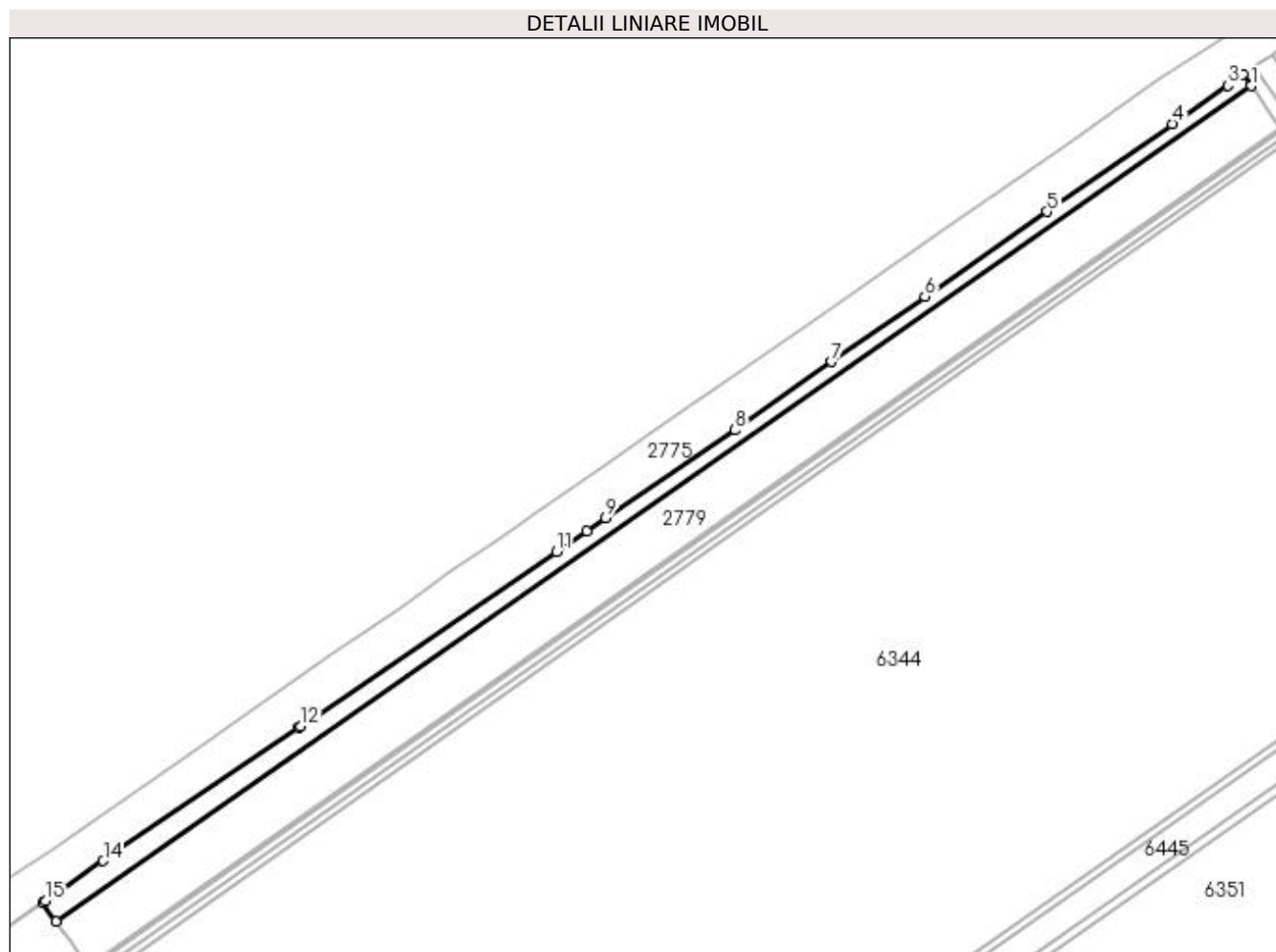
| Inscrieri privind dezmembramintele dreptului de proprietate, drepturi reale de garanție și sarcini | Referințe |
|--|-----------|
| NU SUNT | |

Anexa Nr. 1 La Partea I

Teren

| | | |
|--------------|-----------------|------------------------|
| Nr cadastral | Suprafața (mp)* | Observații / Referințe |
| | 1.971 | |

* Suprafața este determinată în planul de proiecție Stereo 70.



Date referitoare la teren

| Crt | Categorie folosință | Intravilan | Suprafața (mp) | Tarla | Parcelă | Nr. topo | Observații / Referințe |
|-----|---------------------|------------|----------------|-------|---------|----------|------------------------|
| 1 | curți constructii | DA | 1.971 | 63 | 1 | - | CCN 1 |

Lungime Segmente

1) Valorile lungimilor segmentelor sunt obținute din proiecție în plan.

| Punct început | X / Y | Punct sfârșit | X / Y | Lungime segment (** (m) |
|---------------|----------------------------|---------------|----------------------------|-------------------------|
| 1 | 395.908,497 327.449,242 | 2 | 395.906,257 327.452,452 | 3.914 |
| 2 | 395.906,257 327.452,452 | 3 | 395.901,79 327.449,357 | 5.435 |
| 3 | 395.901,79 327.449,357 | 4 | 395.886,02 327.438,43 | 19.186 |
| 4 | 395.886,02 327.438,43 | 5 | 395.850,39 327.413,425 | 43.529 |
| 5 | 395.850,39 327.413,425 | 6 | 395.815,571 327.389,277 | 42.373 |

| Punct început | X / Y | Punct sfârşit | X / Y | Lungime segment (** (m) |
|---------------|----------------------------|---------------|----------------------------|-------------------------|
| 6 | 395.815,571 327.389,277 | 7 | 395.789,073 327.370,671 | 32.378 |
| 7 | 395.789,073 327.370,671 | 8 | 395.761,439 327.351,262 | 33.769 |
| 8 | 395.761,439 327.351,262 | 9 | 395.724,644 327.326,171 | 44.536 |
| 9 | 395.724,644 327.326,171 | 10 | 395.719,347 327.322,559 | 6.411 |
| 10 | 395.719,347 327.322,559 | 11 | 395.710,707 327.316,668 | 10.457 |
| 11 | 395.710,707 327.316,668 | 12 | 395.637,752 327.266,919 | 88.303 |
| 12 | 395.637,752 327.266,919 | 13 | 395.637,24 327.266,569 | 0.62 |
| 13 | 395.637,24 327.266,569 | 14 | 395.581,613 327.228,637 | 67.329 |
| 14 | 395.581,613 327.228,637 | 15 | 395.565,199 327.217,306 | 19.945 |
| 15 | 395.565,199 327.217,306 | 16 | 395.564,491 327.216,817 | 0.86 |
| 16 | 395.564,491 327.216,817 | 17 | 395.568,248 327.211,433 | 6.565 |
| 17 | 395.568,248 327.211,433 | 1 | 395.908,497 327.449,242 | 415.118 |

** Lungimile segmentelor sunt determinate în planul de proiecţie Stereo 70 şi sunt rotunjite la 1 milimetru.

*** Distanţa dintre puncte este formată din segmente cumulate ce sunt mai mici decât valoarea 1 milimetru.

**DATE DESPRE IMOBILUL NR. 6444**

Oficiul de Cadastru și Publicitate Imobiliară DOLJ
Biroul de Cadastru și Publicitate Imobiliară Craiova

A. Partea I. Descrierea imobilului

TEREN Intravilan

Adresa: Loc. Almaj, Jud. Dolj, T63, P13

| Nr. Crt | Nr cadastral Nr. topografic | Suprafața* (mp) | Observații / Referințe |
|---------|-----------------------------|-----------------|---|
| A1 | | 900 | Sector cadastral:18 Teren neimprejmuit; |

B. Partea II. Proprietari și acte

| Inscrieri privitoare la dreptul de proprietate și alte drepturi reale | | Referințe |
|---|---|-----------|
| / | | |
| Act Normativ nr. 7, din 13/03/1996 emis de Parlamentul Romaniei (art.13 alin 15); | | |
| B1 | Inscrierea provizorie, drept de PROPRIETATE, dobandit prin Lege, cota actuala 1/1, cota initiala 1/1 1) NEIDENTIFICAT NEIDENTIFICAT, Lipsa CNP | A1 |

C. Partea III. SARCINI .

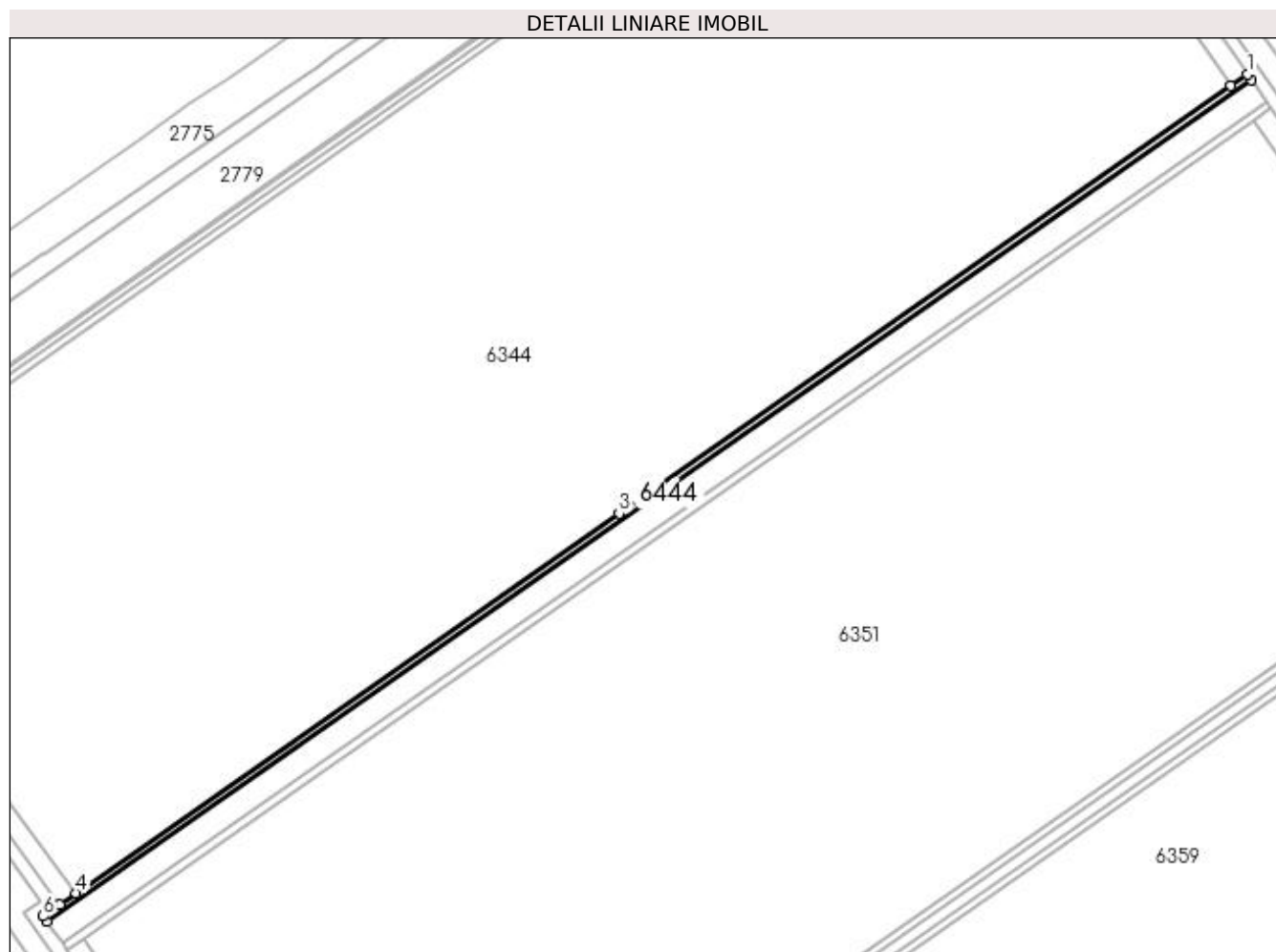
| Inscrieri privind dezmembramintele dreptului de proprietate, drepturi reale de garanție și sarcini | Referințe |
|--|-----------|
| NU SUNT | |

Anexa Nr. 1 La Partea I

Teren

| Nr cadastral | Suprafața (mp)* | Observații / Referințe |
|--------------|-----------------|------------------------|
| | 900 | |

* Suprafața este determinată în planul de proiecție Stereo 70.



Date referitoare la teren

| Crt | Categorie folosință | Intra vilan | Suprafața (mp) | Tarla | Parcelă | Nr. topo | Observații / Referințe |
|-----|---------------------|-------------|----------------|-------|---------|----------|------------------------|
| 1 | curți constructii | DA | 900 | 63 | 13 | - | CCN 13 |

Lungime Segmente

1) Valorile lungimilor segmentelor sunt obținute din proiecție în plan.

| Punct început | X / Y | Punct sfârșit | X / Y | Lungime segment (** (m) |
|---------------|----------------------------|---------------|----------------------------|-------------------------|
| 1 | 395.998,369 327.320,511 | 2 | 395.993,501 327.317,109 | 5.938 |
| 2 | 395.993,501 327.317,109 | 3 | 395.810,131 327.188,95 | 223.717 |
| 3 | 395.810,131 327.188,95 | 4 | 395.647,434 327.075,24 | 198.496 |
| 4 | 395.647,434 327.075,24 | 5 | 395.642,614 327.071,871 | 5.88 |
| 5 | 395.642,614 327.071,871 | 6 | 395.637,559 327.068,338 | 6.167 |

| Punct început | X / Y | Punct sfârșit | X / Y | Lungime segment (** (m) |
|---------------|----------------------------|---------------|----------------------------|-------------------------|
| 6 | 395.637,559 327.068,338 | 7 | 395.638,728 327.066,661 | 2.045 |
| 7 | 395.638,728 327.066,661 | 8 | 395.999,541 327.318,836 | 440.203 |
| 8 | 395.999,541 327.318,836 | 1 | 395.998,369 327.320,511 | 2.044 |

** Lungimile segmentelor sunt determinate în planul de proiecție Stereo 70 și sunt rotunjite la 1 milimetru.

*** Distanța dintre puncte este formată din segmente cumulate ce sunt mai mici decât valoarea 1 milimetru.

**DATE DESPRE IMOBILUL NR. 6445**

Oficiul de Cadastru și Publicitate Imobiliară DOLJ
 Biroul de Cadastru și Publicitate Imobiliară Craiova

A. Partea I. Descrierea imobilului

TEREN Intravilan

Adresa: Loc. Almaj, Jud. Dolj, T63, P14

| Nr. Crt | Nr cadastral Nr. topografic | Suprafața* (mp) | Observații / Referințe |
|---------|-----------------------------|-----------------|---|
| A1 | | 3.500 | Sector cadastral:18 Teren neimprejmuit; |

B. Partea II. Proprietari și acte

| Inscrieri privitoare la dreptul de proprietate și alte drepturi reale | | Referințe |
|---|---|-----------|
| / | | |
| Act Normativ nr. 7, din 13/03/1996 emis de Parlamentul Romaniei (art.13 alin 15); | | |
| B1 | Inscrierea provizorie, drept de PROPRIETATE, dobandit prin Lege, cota actuala 1/1, cota initiala 1/1 1) NEIDENTIFICAT NEIDENTIFICAT, Lipsa CNP | A1 |

C. Partea III. SARCINI .

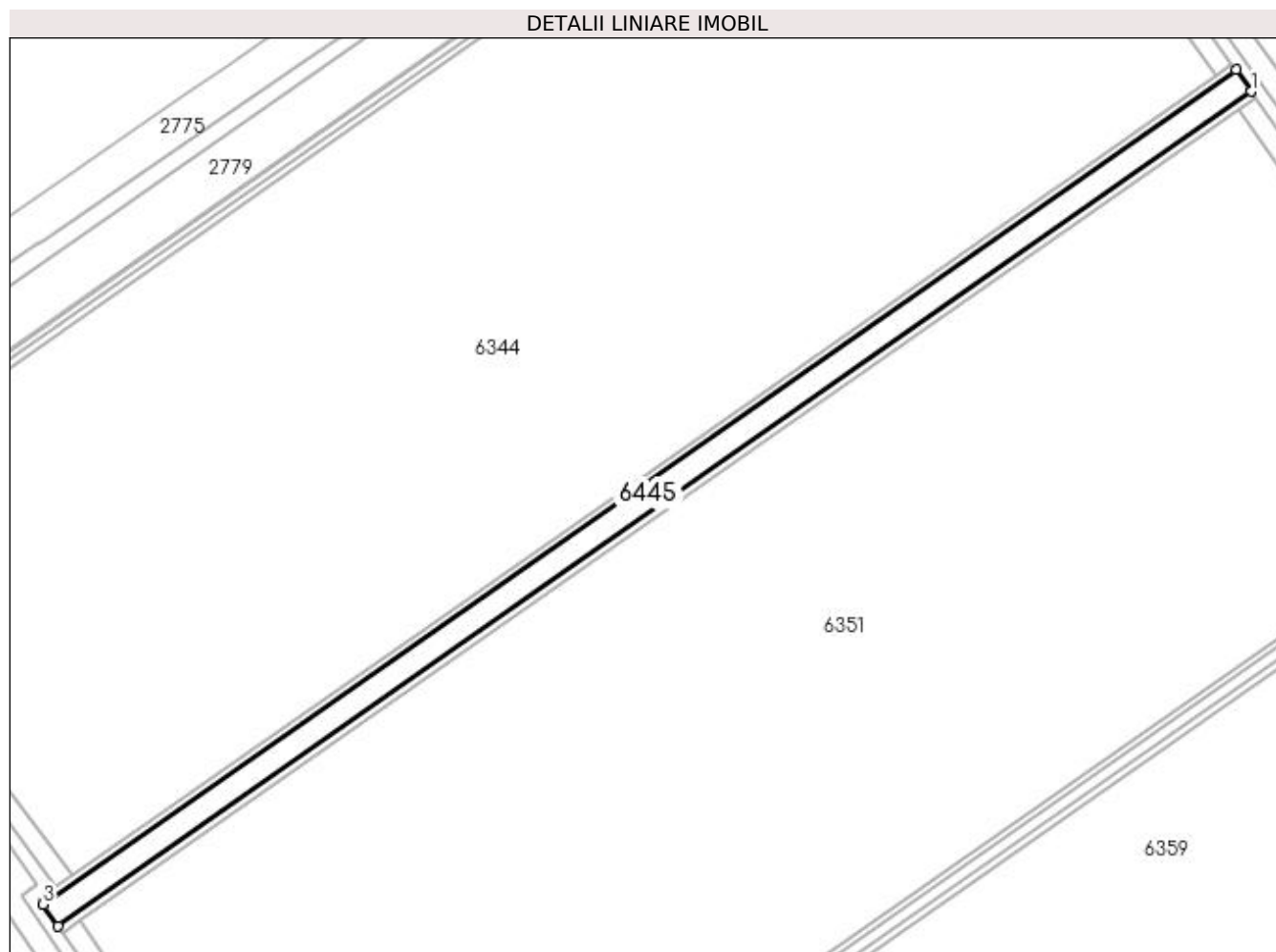
| Inscrieri privind dezmembramintele dreptului de proprietate, drepturi reale de garanție și sarcini | Referințe |
|--|-----------|
| NU SUNT | |

Anexa Nr. 1 La Partea I

Teren

| Nr cadastral | Suprafața (mp)* | Observații / Referințe |
|--------------|-----------------|------------------------|
| | 3.500 | |

* Suprafața este determinată în planul de proiecție Stereo 70.



Date referitoare la teren

| Crt | Categorie folosință | Intra vilan | Suprafața (mp) | Tarla | Parcelă | Nr. topo | Observații / Referințe |
|-----|---------------------|-------------|----------------|-------|---------|----------|------------------------|
| 1 | curți constructii | DA | 3.500 | 63 | 14 | - | CD 14 |

Lungime Segmente

1) Valorile lungimilor segmentelor sunt obținute din proiecție în plan.

| Punct început | X / Y | Punct sfârșit | X / Y | Lungime segment (** (m) |
|---------------|----------------------------|---------------|----------------------------|-------------------------|
| 1 | 396.004,101 327.312,324 | 2 | 395.999,541 327.318,836 | 7.95 |
| 2 | 395.999,541 327.318,836 | 3 | 395.638,728 327.066,661 | 440.203 |
| 3 | 395.638,728 327.066,661 | 4 | 395.643,273 327.060,136 | 7.952 |
| 4 | 395.643,273 327.060,136 | 1 | 396.004,101 327.312,324 | 440.222 |

**** Lungimile segmentelor sunt determinate în planul de proiecție Stereo 70 și sunt rotunjite la 1 milimetru.**

***** Distanța dintre puncte este formată din segmente cumulate ce sunt mai mici decât valoarea 1 milimetru.**

**DATE DESPRE IMOBILUL NR. 6446**

Oficiul de Cadastru și Publicitate Imobiliară DOLJ
Biroul de Cadastru și Publicitate Imobiliară Craiova

A. Partea I. Descrierea imobilului

TEREN Intravilan

Adresa: Loc. Almaj, Jud. Dolj, T63, P15

| Nr. Crt | Nr cadastral Nr. topografic | Suprafața* (mp) | Observații / Referințe |
|---------|-----------------------------|-----------------|---|
| A1 | | 1.103 | Sector cadastral:18 Teren neimprejmuit; |

B. Partea II. Proprietari și acte

| Inscrieri privitoare la dreptul de proprietate și alte drepturi reale | Referințe |
|---|--|
| / | |
| Act Normativ nr. 7, din 13/03/1996 emis de Parlamentul Romaniei (art.13 alin 15); | |
| B1 | Inscrierea provizorie, drept de PROPRIETATE, dobandit prin Lege, cota actuala 1/1, cota initiala 1/1 |
| | 1) NEIDENTIFICAT NEIDENTIFICAT, Lipsa CNP |

C. Partea III. SARCINI .

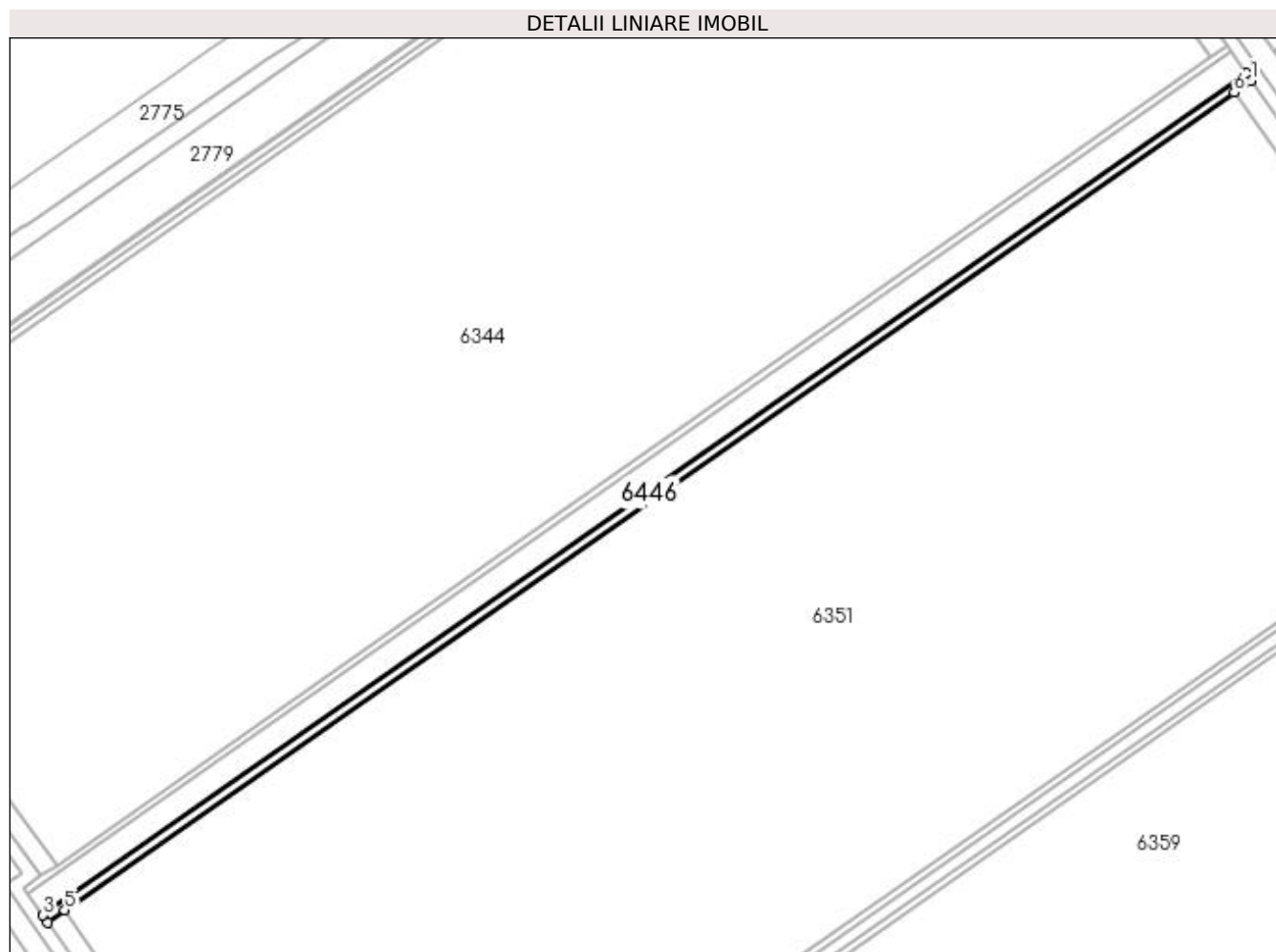
| Inscrieri privind dezmembramintele dreptului de proprietate, drepturi reale de garanție și sarcini | Referințe |
|--|-----------|
| NU SUNT | |

Anexa Nr. 1 La Partea I

Teren

| Nr cadastral | Suprafața (mp)* | Observații / Referințe |
|--------------|-----------------|------------------------|
| | 1.103 | |

* Suprafața este determinată în planul de proiecție Stereo 70.



Date referitoare la teren

| Crt | Categorie folosință | Intravilan | Suprafața (mp) | Tarla | Parcelă | Nr. topo | Observații / Referințe |
|-----|---------------------|------------|----------------|-------|---------|----------|------------------------|
| 1 | curți constructii | DA | 1.103 | 63 | 15 | - | CCN 15 |

Lungime Segmente

1) Valorile lungimilor segmentelor sunt obținute din proiecție în plan.

| Punct început | X / Y | Punct sfârșit | X / Y | Lungime segment (** (m) |
|---------------|----------------------------|---------------|----------------------------|-------------------------|
| 1 | 396.005,538 327.310,271 | 2 | 396.004,101 327.312,324 | 2.505 |
| 2 | 396.004,101 327.312,324 | 3 | 395.643,273 327.060,136 | 440.222 |
| 3 | 395.643,273 327.060,136 | 4 | 395.644,704 327.058,082 | 2.504 |
| 4 | 395.644,704 327.058,082 | 5 | 395.649,798 327.061,642 | 6.215 |
| 5 | 395.649,798 327.061,642 | 6 | 396.000,495 327.306,746 | 427.86 |

| Punct început | X / Y | Punct sfârșit | X / Y | Lungime segment (** (m) |
|---------------|----------------------------|---------------|----------------------------|-------------------------|
| 6 | 396.000,495 327.306,746 | 1 | 396.005,538 327.310,271 | 6.153 |

** Lungimile segmentelor sunt determinate în planul de proiecție Stereo 70 și sunt rotunjite la 1 milimetru.

*** Distanța dintre puncte este formată din segmente cumulate ce sunt mai mici decât valoarea 1 milimetru.

**DATE DESPRE IMOBILUL NR. 6447**

Oficiul de Cadastru și Publicitate Imobiliară DOLJ
Biroul de Cadastru și Publicitate Imobiliară Craiova

A. Partea I. Descrierea imobilului

TEREN Intravilan

Adresa: Loc. Almaj, Jud. Dolj, T63, P33

| Nr. Crt | Nr cadastral Nr. topografic | Suprafața* (mp) | Observații / Referințe |
|---------|-----------------------------|-----------------|---|
| A1 | | 900 | Sector cadastral:18 Teren neimprejmuit; |

B. Partea II. Proprietari și acte

| Inscrieri privitoare la dreptul de proprietate și alte drepturi reale | Referințe |
|---|--|
| / | |
| Act Normativ nr. 7, din 13/03/1996 emis de Parlamentul Romaniei (art.13 alin 15); | |
| B1 | Inscrierea provizorie, drept de PROPRIETATE, dobandit prin Lege, cota actuala 1/1, cota initiala 1/1 |
| | 1) NEIDENTIFICAT NEIDENTIFICAT, Lipsa CNP |

C. Partea III. SARCINI .

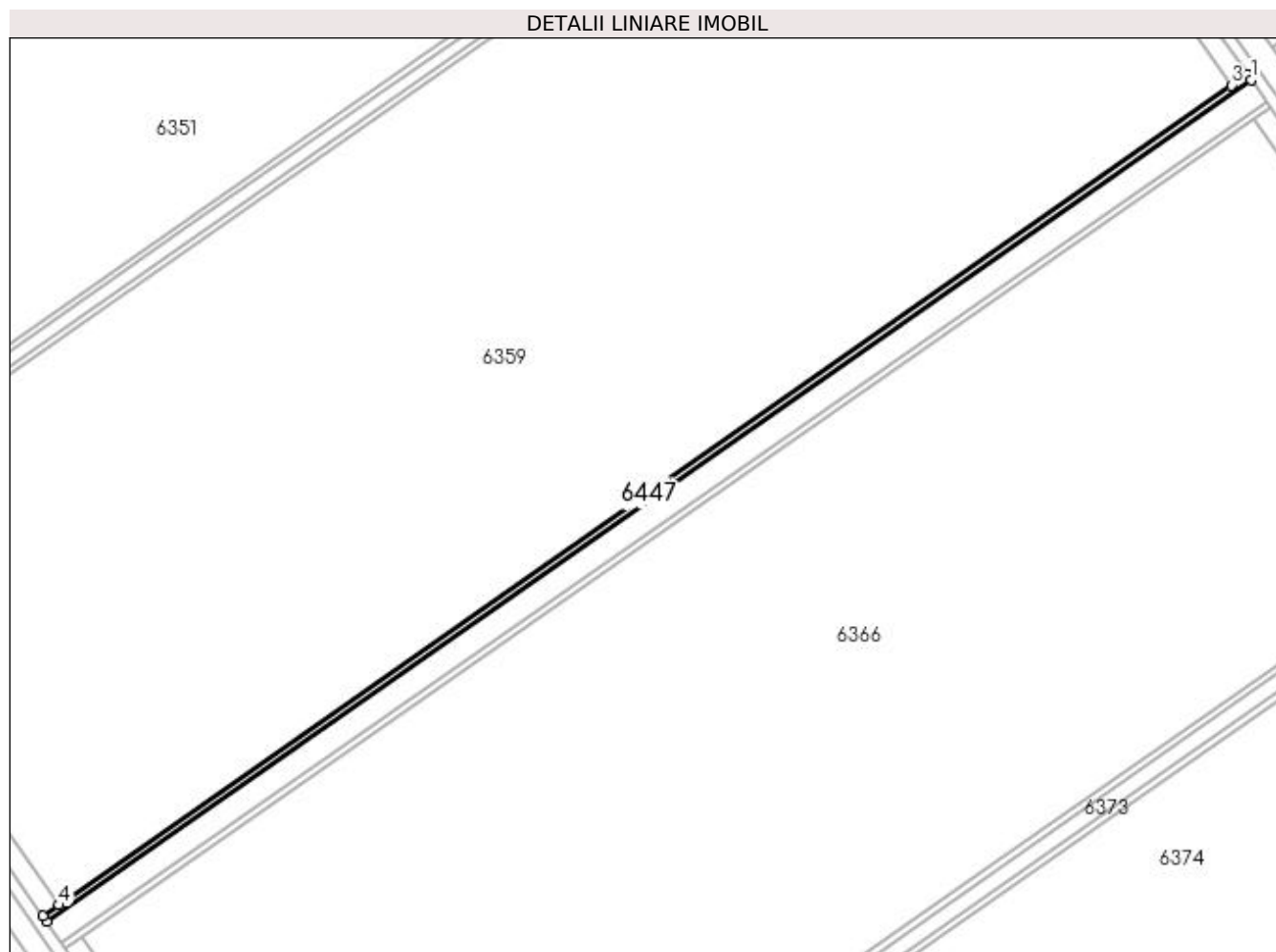
| Inscrieri privind dezmembramintele dreptului de proprietate, drepturi reale de garanție și sarcini | Referințe |
|--|-----------|
| NU SUNT | |

Anexa Nr. 1 La Partea I

Teren

| Nr cadastral | Suprafața (mp)* | Observații / Referințe |
|--------------|-----------------|------------------------|
| | 900 | |

* Suprafața este determinată în planul de proiecție Stereo 70.



Date referitoare la teren

| Crt | Categorie folosință | Intravilan | Suprafața (mp) | Tarla | Parcelă | Nr. topo | Observații / Referințe |
|-----|---------------------|------------|----------------|-------|---------|----------|------------------------|
| 1 | curți constructii | DA | 900 | 63 | 33 | - | CCN 33 |

Lungime Segmente

1) Valorile lungimilor segmentelor sunt obținute din proiecție în plan.

| Punct început | X / Y | Punct sfârșit | X / Y | Lungime segment (** (m) |
|---------------|----------------------------|---------------|----------------------------|-------------------------|
| 1 | 396.169,582 327.076,003 | 2 | 396.168,412 327.077,676 | 2.041 |
| 2 | 396.168,412 327.077,676 | 3 | 396.163,642 327.074,342 | 5.82 |
| 3 | 396.163,642 327.074,342 | 4 | 395.811,772 326.828,404 | 429.299 |
| 4 | 395.811,772 326.828,404 | 5 | 395.807,029 326.825,089 | 5.786 |
| 5 | 395.807,029 326.825,089 | 6 | 395.808,196 326.823,414 | 2.041 |

| Punct început | X / Y | Punct sfârșit | X / Y | Lungime segment (** (m) |
|---------------|----------------------------|---------------|----------------------------|-------------------------|
| 6 | 395.808,196 326.823,414 | 1 | 396.169,582 327.076,003 | 440.91 |

** Lungimile segmentelor sunt determinate în planul de proiecție Stereo 70 și sunt rotunjite la 1 milimetru.

*** Distanța dintre puncte este formată din segmente cumulate ce sunt mai mici decât valoarea 1 milimetru.

**DATE DESPRE IMOBILUL NR. 6448**

Oficiul de Cadastru și Publicitate Imobiliară DOLJ
Biroul de Cadastru și Publicitate Imobiliară Craiova

A. Partea I. Descrierea imobilului

TEREN Intravilan

Adresa: Loc. Almaj, Jud. Dolj, T63, P34

| Nr. Crt | Nr cadastral Nr. topografic | Suprafața* (mp) | Observații / Referințe |
|---------|-----------------------------|-----------------|---|
| A1 | | 3.451 | Sector cadastral:18 Teren neimprejmuit; |

B. Partea II. Proprietari și acte

| Inscrieri privitoare la dreptul de proprietate și alte drepturi reale | Referințe |
|---|-----------|
| / | |
| Act Normativ nr. 7, din 13/03/1996 emis de Parlamentul Romaniei (art.13 alin 15); | |
| B1 | A1 |
| Inscrierea provizorie, drept de PROPRIETATE, dobandit prin Lege, cota actuala 1/1, cota initiala 1/1 1) NEIDENTIFICAT NEIDENTIFICAT, Lipsa CNP | |

C. Partea III. SARCINI .

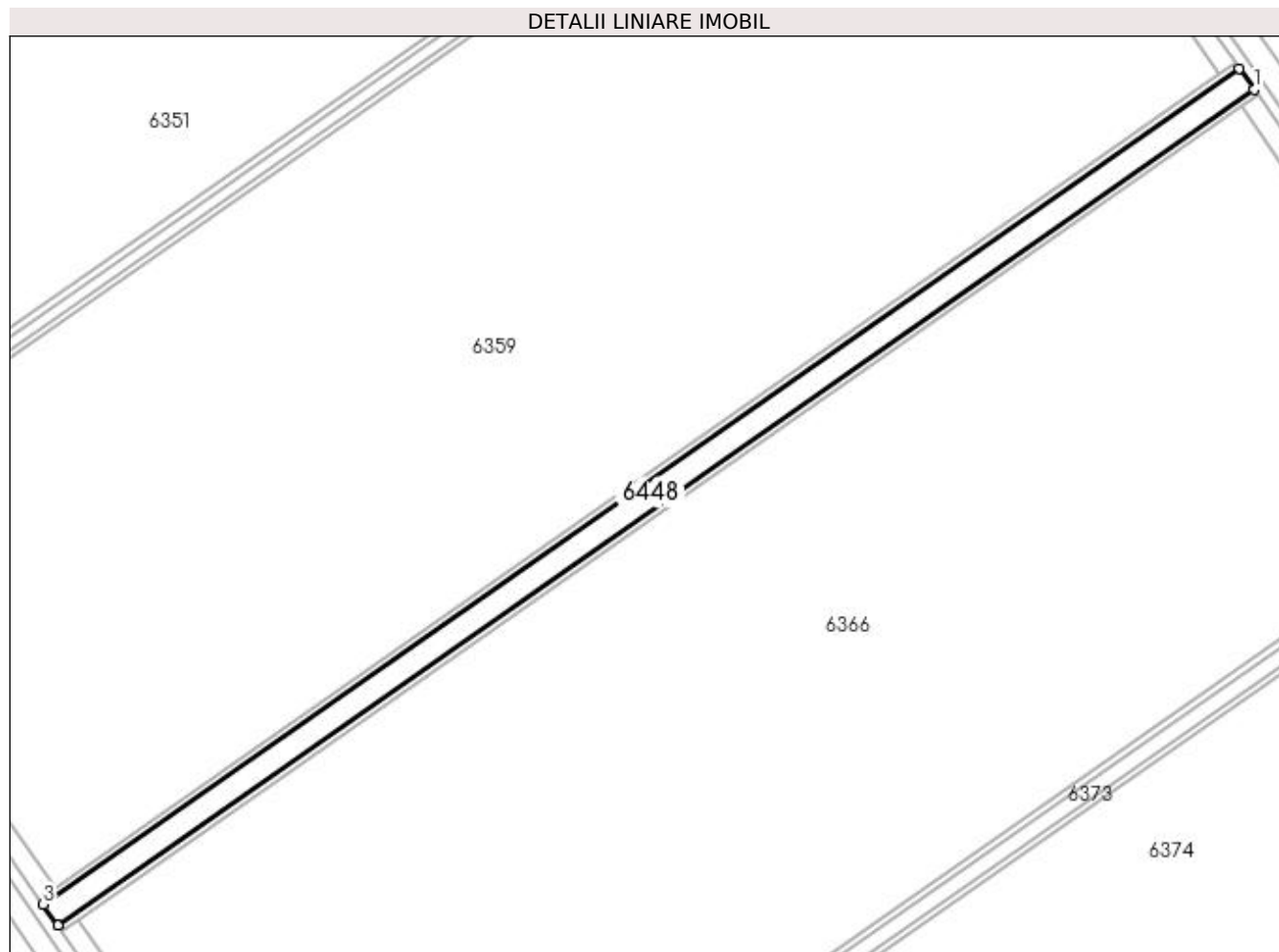
| Inscrieri privind dezmembramintele dreptului de proprietate, drepturi reale de garanție și sarcini | Referințe |
|--|-----------|
| NU SUNT | |

Anexa Nr. 1 La Partea I

Teren

| Nr cadastral | Suprafața (mp)* | Observații / Referințe |
|--------------|-----------------|------------------------|
| | 3.451 | |

* Suprafața este determinată în planul de proiecție Stereo 70.



Date referitoare la teren

| Crt | Categorie folosință | Intra vilan | Suprafața (mp) | Tarla | Parcelă | Nr. topo | Observații / Referințe |
|-----|---------------------|-------------|----------------|-------|---------|----------|------------------------|
| 1 | curți constructii | DA | 3.451 | 63 | 34 | - | CD 34 |

Lungime Segmente

1) Valorile lungimilor segmentelor sunt obținute din proiecție în plan.

| Punct început | X / Y | Punct sfârșit | X / Y | Lungime segment (** (m) |
|---------------|----------------------------|---------------|----------------------------|-------------------------|
| 1 | 396.174,067 327.069,589 | 2 | 396.169,582 327.076,003 | 7.827 |
| 2 | 396.169,582 327.076,003 | 3 | 395.808,196 326.823,414 | 440.91 |
| 3 | 395.808,196 326.823,414 | 4 | 395.812,665 326.816,996 | 7.821 |
| 4 | 395.812,665 326.816,996 | 5 | 395.812,669 326.816,991 | 0.006 |
| 5 | 395.812,669 326.816,991 | 1 | 396.174,067 327.069,589 | 440.925 |

**** Lungimile segmentelor sunt determinate în planul de proiecție Stereo 70 și sunt rotunjite la 1 milimetru.**

***** Distanța dintre puncte este formată din segmente cumulate ce sunt mai mici decât valoarea 1 milimetru.**

**DATE DESPRE IMOBILUL NR. 6449**

Oficiul de Cadastru și Publicitate Imobiliară DOLJ
Biroul de Cadastru și Publicitate Imobiliară Craiova

A. Partea I. Descrierea imobilului

TEREN Intravilan

Adresa: Loc. Almaj, Jud. Dolj, T63, P35

| Nr. Crt | Nr cadastral Nr. topografic | Suprafața* (mp) | Observații / Referințe |
|---------|-----------------------------|-----------------|---|
| A1 | | 900 | Sector cadastral:18 Teren neimprejmuit; |

B. Partea II. Proprietari și acte

| Inscrieri privitoare la dreptul de proprietate și alte drepturi reale | | Referințe |
|---|---|-----------|
| / | | |
| Act Normativ nr. 7, din 13/03/1996 emis de Parlamentul Romaniei (art.13 alin 15); | | |
| B1 | Inscrierea provizorie, drept de PROPRIETATE, dobandit prin Lege, cota actuala 1/1, cota initiala 1/1 1) NEIDENTIFICAT NEIDENTIFICAT, Lipsa CNP | A1 |

C. Partea III. SARCINI .

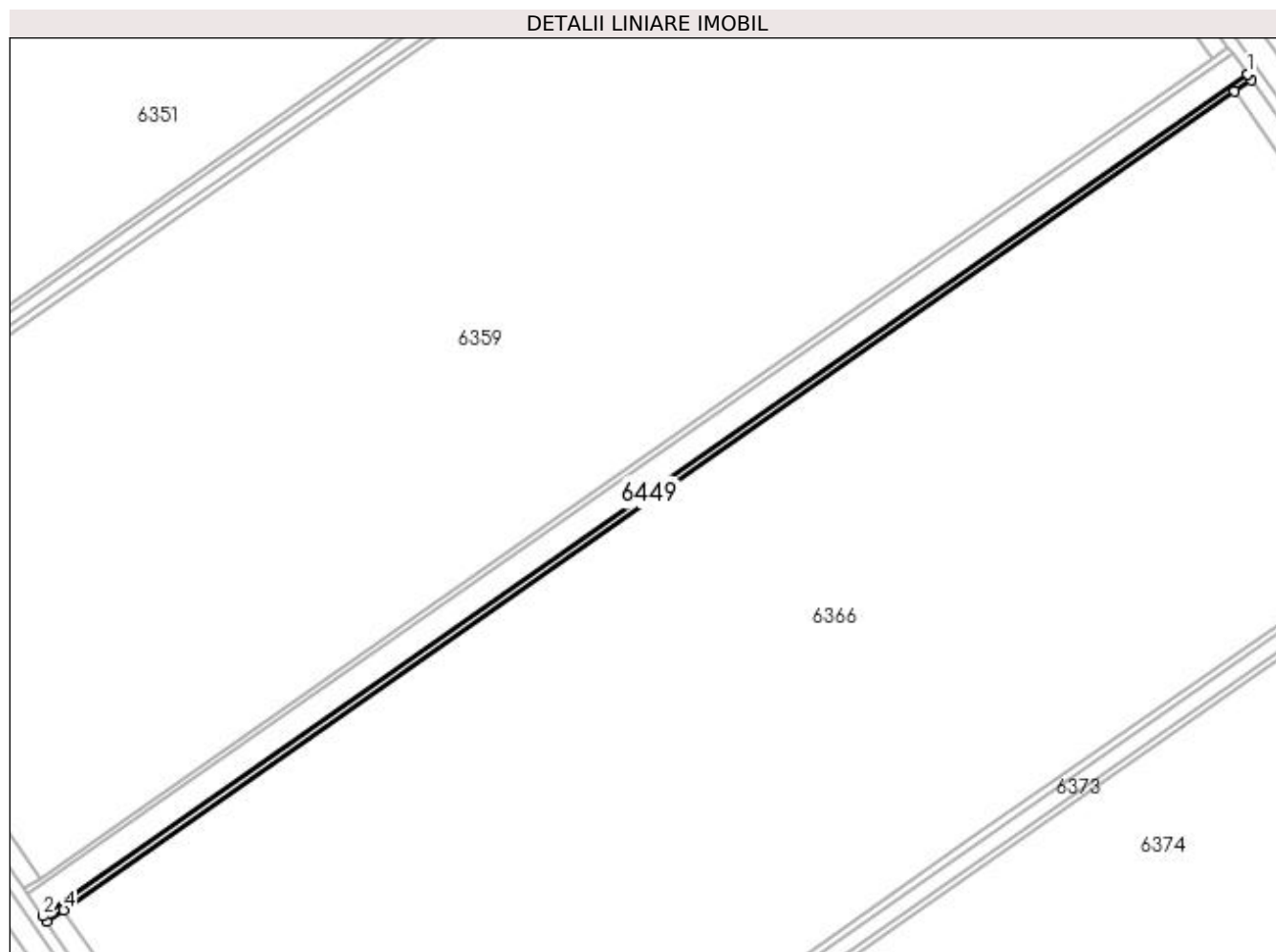
| Inscrieri privind dezmembramintele dreptului de proprietate, drepturi reale de garanție și sarcini | Referințe |
|--|-----------|
| NU SUNT | |

Anexa Nr. 1 La Partea I

Teren

| Nr cadastral | Suprafața (mp)* | Observații / Referințe |
|--------------|-----------------|------------------------|
| | 900 | |

* Suprafața este determinată în planul de proiecție Stereo 70.



Date referitoare la teren

| Crt | Categorie folosință | Intravilan | Suprafața (mp) | Tarla | Parcelă | Nr. topo | Observații / Referințe |
|-----|---------------------|------------|----------------|-------|---------|----------|------------------------|
| 1 | curți constructii | DA | 900 | 63 | 35 | - | CCN 35 |

Lungime Segmente

1) Valorile lungimilor segmentelor sunt obținute din proiecție în plan.

| Punct început | X / Y | Punct sfârșit | X / Y | Lungime segment (** (m) |
|---------------|----------------------------|---------------|----------------------------|-------------------------|
| 1 | 396.174,067 327.069,589 | 2 | 395.812,669 326.816,991 | 440.925 |
| 2 | 395.812,669 326.816,991 | 3 | 395.813,832 326.815,321 | 2.035 |
| 3 | 395.813,832 326.815,321 | 4 | 395.818,884 326.818,852 | 6.164 |
| 4 | 395.818,884 326.818,852 | 5 | 396.170,179 327.064,375 | 428.591 |
| 5 | 396.170,179 327.064,375 | 6 | 396.175,24 327.067,912 | 6.174 |

| Punct început | X / Y | Punct sfârșit | X / Y | Lungime segment (** (m) |
|---------------|---------------------------|---------------|----------------------------|-------------------------|
| 6 | 396.175,24 327.067,912 | 7 | 396.174,07 327.069,585 | 2.041 |
| 7 | 396.174,07 327.069,585 | 1 | 396.174,067 327.069,589 | 0.005 |

** Lungimile segmentelor sunt determinate în planul de proiecție Stereo 70 și sunt rotunjite la 1 milimetru.

*** Distanța dintre puncte este formată din segmente cumulate ce sunt mai mici decât valoarea 1 milimetru.

**DATE DESPRE IMOBILUL NR. 6450**

Oficiul de Cadastru și Publicitate Imobiliară DOLJ
 Biroul de Cadastru și Publicitate Imobiliară Craiova

A. Partea I. Descrierea imobilului

TEREN Intravilan

Adresa: Loc. Almaj, Jud. Dolj, T63, P53

| Nr. Crt | Nr cadastral Nr. topografic | Suprafața* (mp) | Observații / Referințe |
|---------|-----------------------------|-----------------|---|
| A1 | | 900 | Sector cadastral:18 Teren neimprejmuit; |

B. Partea II. Proprietari și acte

| Inscrieri privitoare la dreptul de proprietate și alte drepturi reale | | Referințe |
|---|---|-----------|
| / | | |
| Act Normativ nr. 7, din 13/03/1996 emis de Parlamentul Romaniei (art.13 alin 15); | | |
| B1 | Inscrierea provizorie, drept de PROPRIETATE, dobandit prin Lege, cota actuala 1/1, cota initiala 1/1 1) NEIDENTIFICAT NEIDENTIFICAT, Lipsa CNP | A1 |

C. Partea III. SARCINI .

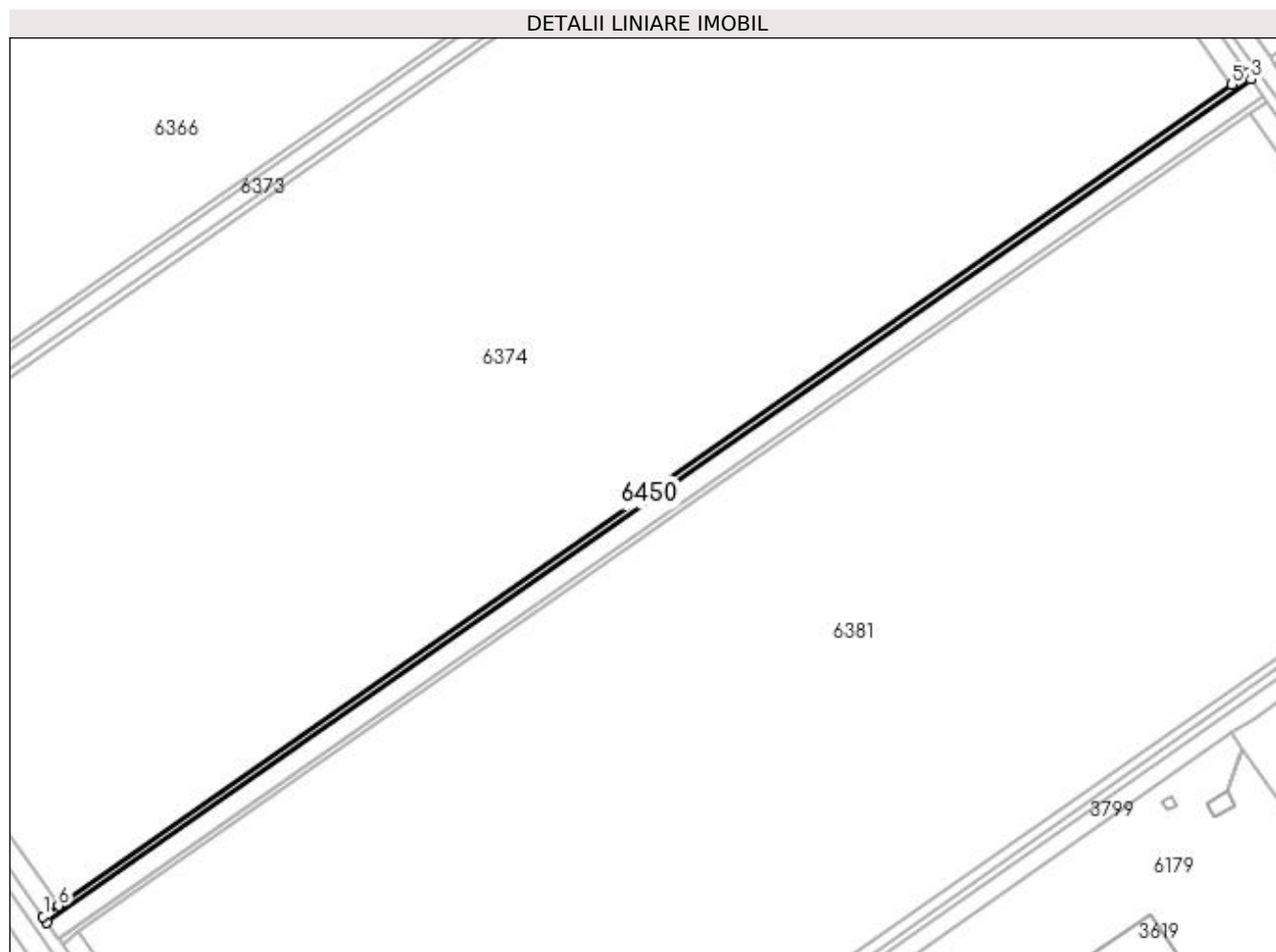
| Inscrieri privind dezmembramintele dreptului de proprietate, drepturi reale de garanție și sarcini | Referințe |
|--|-----------|
| NU SUNT | |

Anexa Nr. 1 La Partea I

Teren

| | | |
|--------------|-----------------|------------------------|
| Nr cadastral | Suprafața (mp)* | Observații / Referințe |
| | 900 | |

* Suprafața este determinată în planul de proiecție Stereo 70.



Date referitoare la teren

| Crt | Categorie folosință | Intravilan | Suprafața (mp) | Tarla | Parcelă | Nr. topo | Observații / Referințe |
|-----|---------------------|------------|----------------|-------|---------|----------|------------------------|
| 1 | curți constructii | DA | 900 | 63 | 53 | - | CCN 53 |

Lungime Segmente

1) Valorile lungimilor segmentelor sunt obținute din proiecție în plan.

| Punct început | X / Y | Punct sfârșit | X / Y | Lungime segment (** (m) |
|---------------|----------------------------|---------------|----------------------------|-------------------------|
| 1 | 395.977,232 326.580,791 | 2 | 395.978,401 326.579,117 | 2.042 |
| 2 | 395.978,401 326.579,117 | 3 | 396.340,281 326.832,235 | 441.617 |
| 3 | 396.340,281 326.832,235 | 4 | 396.339,112 326.833,905 | 2.038 |
| 4 | 396.339,112 326.833,905 | 5 | 396.334,476 326.830,662 | 5.657 |
| 5 | 396.334,476 326.830,662 | 6 | 395.981,818 326.583,993 | 430.364 |

| Punct început | X / Y | Punct sfârșit | X / Y | Lungime segment (** (m) |
|---------------|----------------------------|---------------|----------------------------|-------------------------|
| 6 | 395.981,818 326.583,993 | 1 | 395.977,232 326.580,791 | 5.593 |

** Lungimile segmentelor sunt determinate în planul de proiecție Stereo 70 și sunt rotunjite la 1 milimetru.

*** Distanța dintre puncte este formată din segmente cumulate ce sunt mai mici decât valoarea 1 milimetru.

**DATE DESPRE IMOBILUL NR. 6451**

Oficiul de Cadastru și Publicitate Imobiliară DOLJ
Biroul de Cadastru și Publicitate Imobiliară Craiova

A. Partea I. Descrierea imobilului

TEREN Intravilan

Adresa: Loc. Almaj, Jud. Dolj, T63, P54

| Nr. Crt | Nr cadastral Nr. topografic | Suprafața* (mp) | Observații / Referințe |
|---------|-----------------------------|-----------------|---|
| A1 | | 2.682 | Sector cadastral:18 Teren neimprejmuit; |

B. Partea II. Proprietari și acte

| Inscrieri privitoare la dreptul de proprietate și alte drepturi reale | Referințe |
|---|-----------|
| / | |
| Act Normativ nr. 7, din 13/03/1996 emis de Parlamentul Romaniei (art.13 alin 15); | |
| B1 | A1 |
| Inscrierea provizorie, drept de PROPRIETATE, dobandit prin Lege, cota actuala 1/1, cota initiala 1/1 1) NEIDENTIFICAT NEIDENTIFICAT, Lipsa CNP | |

C. Partea III. SARCINI .

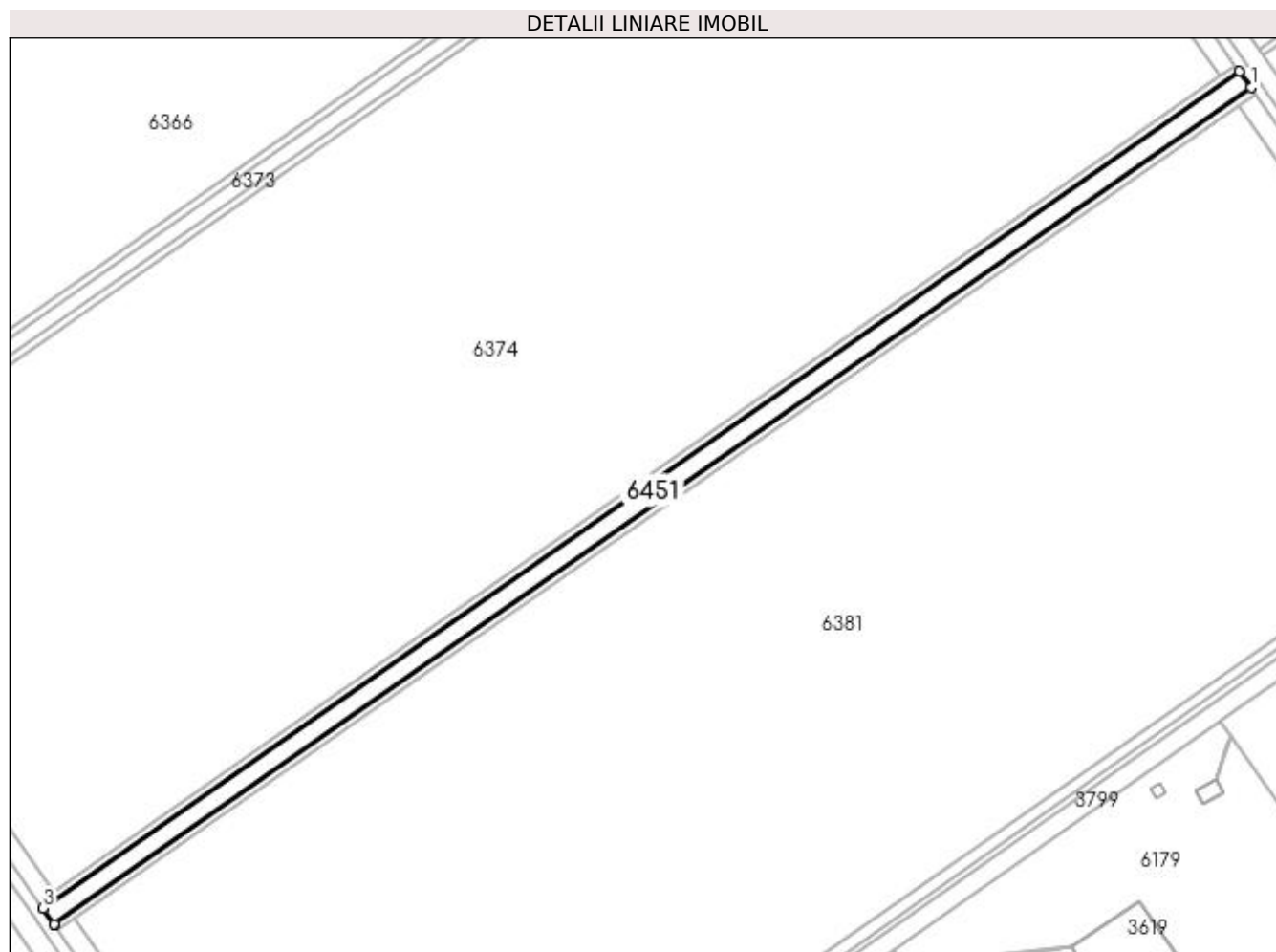
| Inscrieri privind dezmembramintele dreptului de proprietate, drepturi reale de garanție și sarcini | Referințe |
|--|-----------|
| NU SUNT | |

Anexa Nr. 1 La Partea I

Teren

| Nr cadastral | Suprafața (mp)* | Observații / Referințe |
|--------------|-----------------|------------------------|
| | 2.682 | |

* Suprafața este determinată în planul de proiecție Stereo 70.



Date referitoare la teren

| Crt | Categorie folosință | Intra vilan | Suprafața (mp) | Tarla | Parcelă | Nr. topo | Observații / Referințe |
|-----|---------------------|-------------|----------------|-------|---------|----------|------------------------|
| 1 | curți constructii | DA | 2.682 | 63 | 54 | - | CD 54 |

Lungime Segmente

1) Valorile lungimilor segmentelor sunt obținute din proiecție în plan.

| Punct început | X / Y | Punct sfârșit | X / Y | Lungime segment (** (m) |
|---------------|----------------------------|---------------|----------------------------|-------------------------|
| 1 | 396.343,764 326.827,26 | 2 | 396.340,281 326.832,235 | 6.073 |
| 2 | 396.340,281 326.832,235 | 3 | 395.978,401 326.579,117 | 441.617 |
| 3 | 395.978,401 326.579,117 | 4 | 395.981,765 326.574,299 | 5.876 |
| 4 | 395.981,765 326.574,299 | 5 | 395.981,878 326.574,137 | 0.197 |
| 5 | 395.981,878 326.574,137 | 1 | 396.343,764 326.827,26 | 441.626 |

**** Lungimile segmentelor sunt determinate în planul de proiecție Stereo 70 și sunt rotunjite la 1 milimetru.**

***** Distanța dintre puncte este formată din segmente cumulate ce sunt mai mici decât valoarea 1 milimetru.**

**DATE DESPRE IMOBILUL NR. 6452**

Oficiul de Cadastru și Publicitate Imobiliară DOLJ
Biroul de Cadastru și Publicitate Imobiliară Craiova

A. Partea I. Descrierea imobilului

TEREN Intravilan

Adresa: Loc. Almaj, Jud. Dolj, T63, P55

| Nr. Crt | Nr cadastral Nr. topografic | Suprafața* (mp) | Observații / Referințe |
|---------|-----------------------------|-----------------|---|
| A1 | | 900 | Sector cadastral:18 Teren neimprejmuit; |

B. Partea II. Proprietari și acte

| Inscrieri privitoare la dreptul de proprietate și alte drepturi reale | | Referințe |
|---|---|-----------|
| / | | |
| Act Normativ nr. 7, din 13/03/1996 emis de Parlamentul Romaniei (art.13 alin 15); | | |
| B1 | Inscrierea provizorie, drept de PROPRIETATE, dobandit prin Lege, cota actuala 1/1, cota initiala 1/1 1) NEIDENTIFICAT NEIDENTIFICAT, Lipsa CNP | A1 |

C. Partea III. SARCINI .

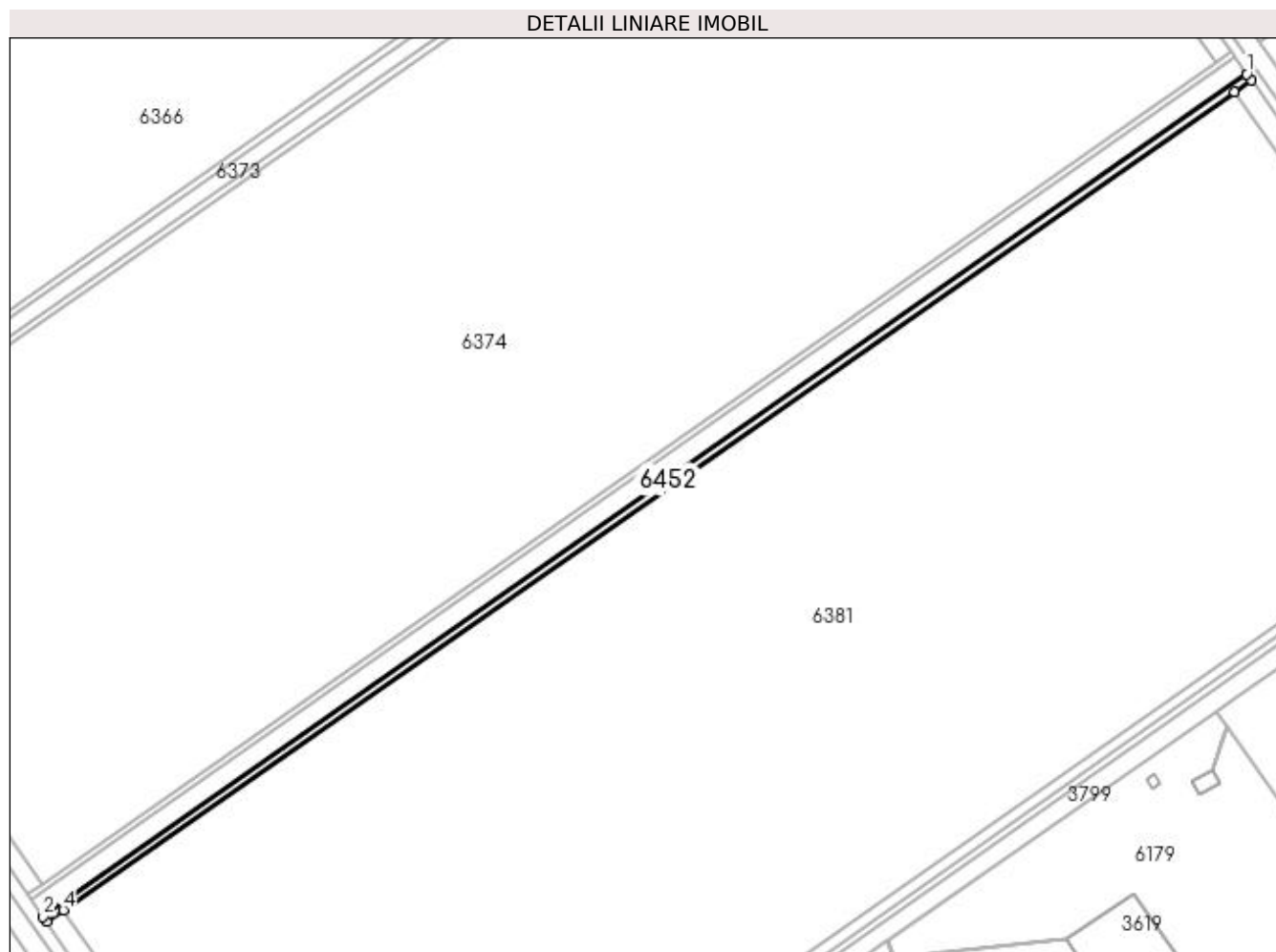
| Inscrieri privind dezmembramintele dreptului de proprietate, drepturi reale de garanție și sarcini | Referințe |
|--|-----------|
| NU SUNT | |

Anexa Nr. 1 La Partea I

Teren

| Nr cadastral | Suprafața (mp)* | Observații / Referințe |
|--------------|-----------------|------------------------|
| | 900 | |

* Suprafața este determinată în planul de proiecție Stereo 70.



Date referitoare la teren

| Crt | Categorie folosință | Intra vilan | Suprafața (mp) | Tarla | Parcelă | Nr. topo | Observații / Referințe |
|-----|---------------------|-------------|----------------|-------|---------|----------|------------------------|
| 1 | curți constructii | DA | 900 | 63 | 55 | - | CCN 55 |

Lungime Segmente

1) Valorile lungimilor segmentelor sunt obținute din proiecție în plan.

| Punct început | X / Y | Punct sfârșit | X / Y | Lungime segment (** (m) |
|---------------|----------------------------|---------------|----------------------------|-------------------------|
| 1 | 396.343,764 326.827,26 | 2 | 395.981,878 326.574,137 | 441.626 |
| 2 | 395.981,878 326.574,137 | 3 | 395.982,932 326.572,628 | 1.841 |
| 3 | 395.982,932 326.572,628 | 4 | 395.987,938 326.576,123 | 6.105 |
| 4 | 395.987,938 326.576,123 | 5 | 396.340,056 326.821,944 | 429.436 |
| 5 | 396.340,056 326.821,944 | 6 | 396.345,047 326.825,428 | 6.087 |

| Punct început | X / Y | Punct sfârșit | X / Y | Lungime segment (** (m) |
|---------------|----------------------------|---------------|----------------------------|-------------------------|
| 6 | 396.345,047 326.825,428 | 7 | 396.343,878 326.827,098 | 2.038 |
| 7 | 396.343,878 326.827,098 | 1 | 396.343,764 326.827,26 | 0.199 |

** Lungimile segmentelor sunt determinate în planul de proiecție Stereo 70 și sunt rotunjite la 1 milimetru.

*** Distanța dintre puncte este formată din segmente cumulate ce sunt mai mici decât valoarea 1 milimetru.

**DATE DESPRE IMOBILUL NR. 6453**

Oficiul de Cadastru și Publicitate Imobiliară DOLJ
Biroul de Cadastru și Publicitate Imobiliară Craiova

A. Partea I. Descrierea imobilului

TEREN Intravilan

Adresa: Loc. Almaj, Jud. Dolj, T63, P72

| Nr. Crt | Nr cadastral Nr. topografic | Suprafața* (mp) | Observații / Referințe |
|---------|-----------------------------|-----------------|---|
| A1 | | 2.400 | Sector cadastral:18 Teren neimprejmuit; |

B. Partea II. Proprietari și acte

| Inscrieri privitoare la dreptul de proprietate și alte drepturi reale | Referințe |
|---|--|
| / | |
| Act Normativ nr. 7, din 13/03/1996 emis de Parlamentul Romaniei (art.13 alin 15); | |
| B1 | Inscrierea provizorie, drept de PROPRIETATE, dobandit prin Lege, cota actuala 1/1, cota initiala 1/1 |
| | 1) NEIDENTIFICAT NEIDENTIFICAT, Lipsa CNP |

C. Partea III. SARCINI .

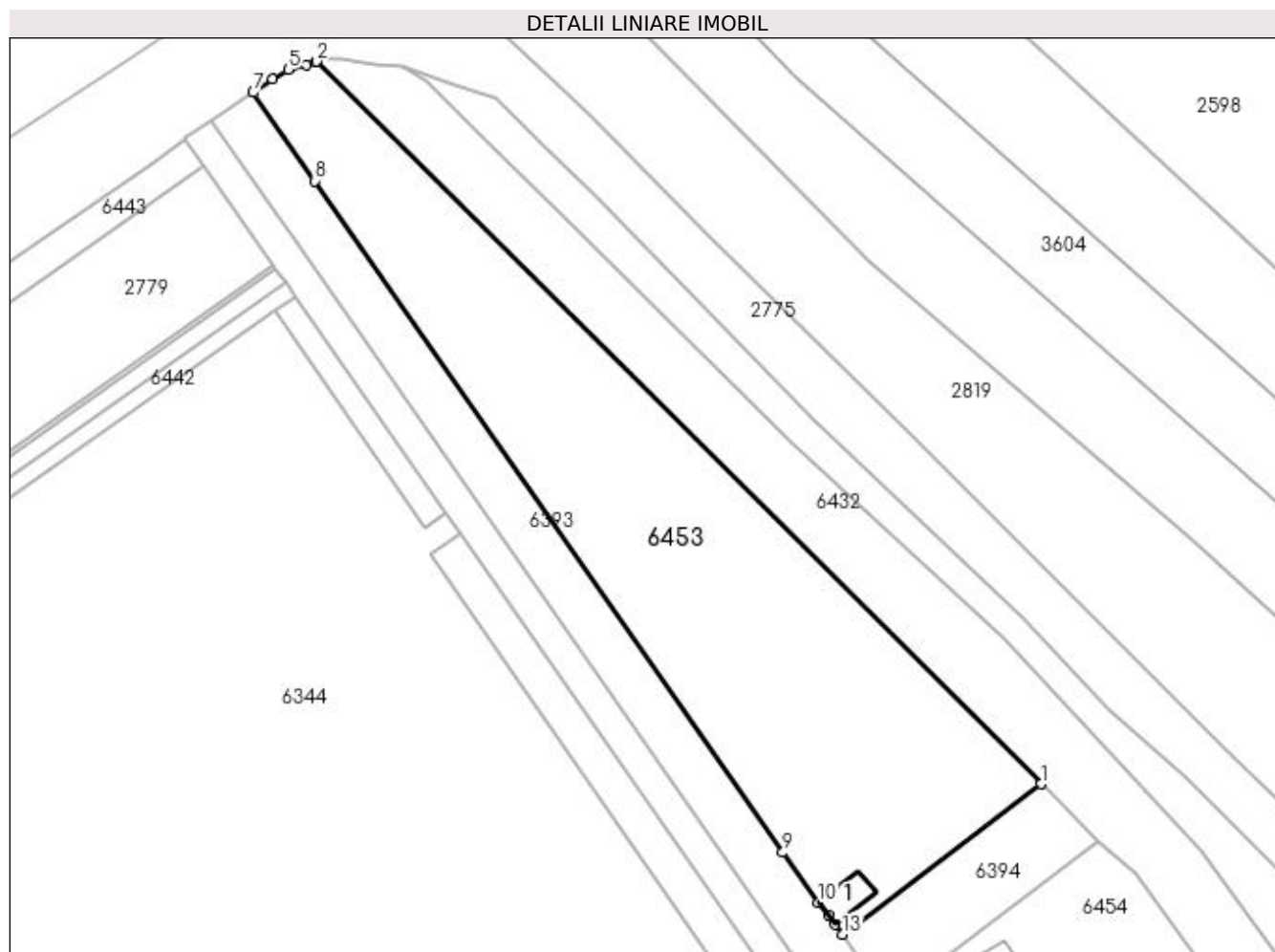
| Inscrieri privind dezmembramintele dreptului de proprietate, drepturi reale de garanție și sarcini | Referințe |
|--|-----------|
| NU SUNT | |

Anexa Nr. 1 La Partea I

Teren

| Nr cadastral | Suprafața (mp)* | Observații / Referințe |
|--------------|-----------------|------------------------|
| | 2.400 | |

* Suprafața este determinată în planul de proiecție Stereo 70.



Date referitoare la teren

| Crt | Categorie folosință | Intravilan | Suprafața (mp) | Tarla | Parcelă | Nr. topo | Observații / Referințe |
|-----|---------------------|------------|----------------|-------|---------|----------|------------------------|
| 1 | curți constructii | DA | 2.400 | 63 | 72 | - | |

Date referitoare la construcții

| Crt | Număr | Destinație construcție | Supraf. (mp) | Situație juridică | Observații / Referințe |
|------|-------|------------------------|--------------|-------------------|--|
| A1.1 | | constructii anexa | 21 | Fara acte | Nr. niveluri:1; S. construita la sol:21 mp; S. construita desfasurata:21 mp; |

Lungime Segmente

1) Valorile lungimilor segmentelor sunt obținute din proiecție în plan.

| Punct început | X / Y | Punct sfârșit | X / Y | Lungime segment (** (m) |
|---------------|----------------------------|---------------|----------------------------|-------------------------|
| 1 | 396.010,011 327.374,277 | 2 | 395.922,162 327.461,901 | 124.078 |
| 2 | 395.922,162 327.461,901 | 3 | 395.921,969 327.461,84 | 0.202 |
| 3 | 395.921,969 327.461,84 | 4 | 395.920,835 327.461,484 | 1.189 |
| 4 | 395.920,835 327.461,484 | 5 | 395.918,679 327.460,899 | 2.234 |

| Punct început | X / Y | Punct sfârșit | X / Y | Lungime segment (** (m) |
|------------------|----------------------------|------------------|----------------------------|-------------------------------|
| 5 | 395.918,679 327.460,899 | 6 | 395.916,784 327.459,746 | 2.218 |
| 6 | 395.916,784 327.459,746 | 7 | 395.914,459 327.458,135 | 2.829 |
| 7 | 395.914,459 327.458,135 | 8 | 395.921,932 327.447,416 | 13.067 |
| 8 | 395.921,932 327.447,416 | 9 | 395.978,708 327.365,975 | 99.278 |
| 9 | 395.978,708 327.365,975 | 10 | 395.983,035 327.359,933 | 7.432 |
| 10 | 395.983,035 327.359,933 | 11 | 395.984,225 327.358,403 | 1.939 |
| 11 | 395.984,225 327.358,403 | 12 | 395.985,092 327.357,288 | 1.412 |
| 12 | 395.985,092 327.357,288 | 13 | 395.985,937 327.356,054 | 1.496 |
| 13 | 395.985,937 327.356,054 | 1 | 396.010,011 327.374,277 | 30.193 |

** Lungimile segmentelor sunt determinate în planul de proiecție Stereo 70 și sunt rotunjite la 1 milimetru.

*** Distanța dintre puncte este formată din segmente cumulate ce sunt mai mici decât valoarea 1 milimetru.

**DATE DESPRE IMOBILUL NR. 6454**

Oficiul de Cadastru și Publicitate Imobiliară DOLJ
Biroul de Cadastru și Publicitate Imobiliară Craiova

A. Partea I. Descrierea imobilului

TEREN Intravilan

Adresa: Loc. Almaj, Jud. Dolj, T63, P74

| Nr. Crt | Nr cadastral Nr. topografic | Suprafața* (mp) | Observații / Referințe |
|---------|-----------------------------|-----------------|---|
| A1 | | 1.200 | Sector cadastral:18 Teren neimprejmuit; |

B. Partea II. Proprietari și acte

| Inscrieri privitoare la dreptul de proprietate și alte drepturi reale | Referințe |
|---|-----------|
| / | |
| Act Normativ nr. 7, din 13/03/1996 emis de Parlamentul Romaniei (art.13 alin 15); | |
| B1 | A1 |
| Inscrierea provizorie, drept de PROPRIETATE, dobandit prin Lege, cota actuala 1/1, cota initiala 1/1 1) NEIDENTIFICAT NEIDENTIFICAT, Lipsa CNP | |

C. Partea III. SARCINI .

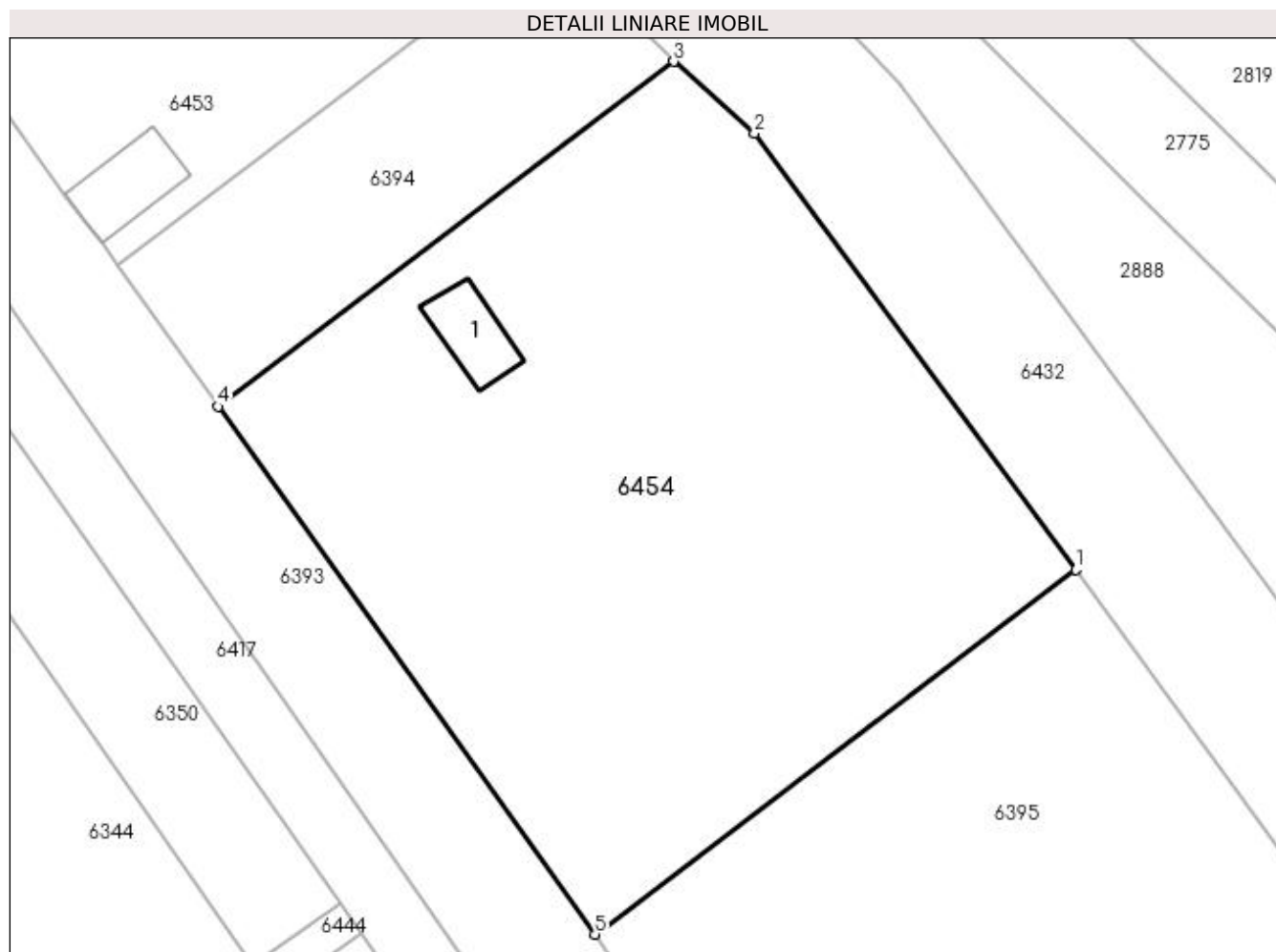
| Inscrieri privind dezmembramintele dreptului de proprietate, drepturi reale de garanție și sarcini | Referințe |
|--|-----------|
| NU SUNT | |

Anexa Nr. 1 La Partea I

Teren

| Nr cadastral | Suprafața (mp)* | Observații / Referințe |
|--------------|-----------------|------------------------|
| | 1.200 | |

* Suprafața este determinată în planul de proiecție Stereo 70.



Date referitoare la teren

| Crt | Categorie folosință | Intra vilan | Suprafața (mp) | Tarla | Parcelă | Nr. topo | Observații / Referințe |
|-----|---------------------|-------------|----------------|-------|---------|----------|------------------------|
| 1 | curți constructii | DA | 1.200 | 63 | 74 | - | |

Date referitoare la construcții

| Crt | Număr | Destinație construcție | Supraf. (mp) | Situație juridică | Observații / Referințe |
|------|-------|------------------------|--------------|-------------------|--|
| A1.1 | | constructii anexa | 17 | Fara acte | Nr. niveluri:1; S. construita la sol:17 mp; S. construita desfasurata:17 mp; |

Lungime Segmente

1) Valorile lungimilor segmentelor sunt obținute din proiecție în plan.

| Punct început | X / Y | Punct sfârșit | X / Y | Lungime segment (** (m) |
|---------------|----------------------------|---------------|----------------------------|-------------------------|
| 1 | 396.039,352 327.339,087 | 2 | 396.021,431 327.363,378 | 30.185 |
| 2 | 396.021,431 327.363,378 | 3 | 396.016,936 327.367,385 | 6.022 |
| 3 | 396.016,936 327.367,385 | 4 | 395.991,562 327.348,178 | 31.824 |
| 4 | 395.991,562 327.348,178 | 5 | 396.012,547 327.318,797 | 36.105 |

| Punct început | X / Y | Punct sfârșit | X / Y | Lungime segment (** (m) |
|---------------|----------------------------|---------------|----------------------------|-------------------------|
| 5 | 396.012,547 327.318,797 | 1 | 396.039,352 327.339,087 | 33.618 |

** Lungimile segmentelor sunt determinate în planul de proiecție Stereo 70 și sunt rotunjite la 1 milimetru.

*** Distanța dintre puncte este formată din segmente cumulate ce sunt mai mici decât valoarea 1 milimetru.

**DATE DESPRE IMOBILUL NR. 6455**

Oficiul de Cadastru și Publicitate Imobiliară DOLJ
Biroul de Cadastru și Publicitate Imobiliară Craiova

A. Partea I. Descrierea imobilului

TEREN Intravilan

Adresa: Loc. Almaj, Jud. Dolj, T63, P81

| Nr. Crt | Nr cadastral Nr. topografic | Suprafața* (mp) | Observații / Referințe |
|---------|-----------------------------|-----------------|---|
| A1 | | 4.187 | Sector cadastral:18 Teren neimprejmuit; |

B. Partea II. Proprietari și acte

| Inscrieri privitoare la dreptul de proprietate și alte drepturi reale | | Referințe |
|---|---|-----------|
| / | | |
| Act Normativ nr. 7, din 13/03/1996 emis de Parlamentul Romaniei (art.13 alin 15); | | |
| B1 | Inscrierea provizorie, drept de PROPRIETATE, dobandit prin Lege, cota actuala 1/1, cota initiala 1/1 1) NEIDENTIFICAT NEIDENTIFICAT, Lipsa CNP | A1 |

C. Partea III. SARCINI .

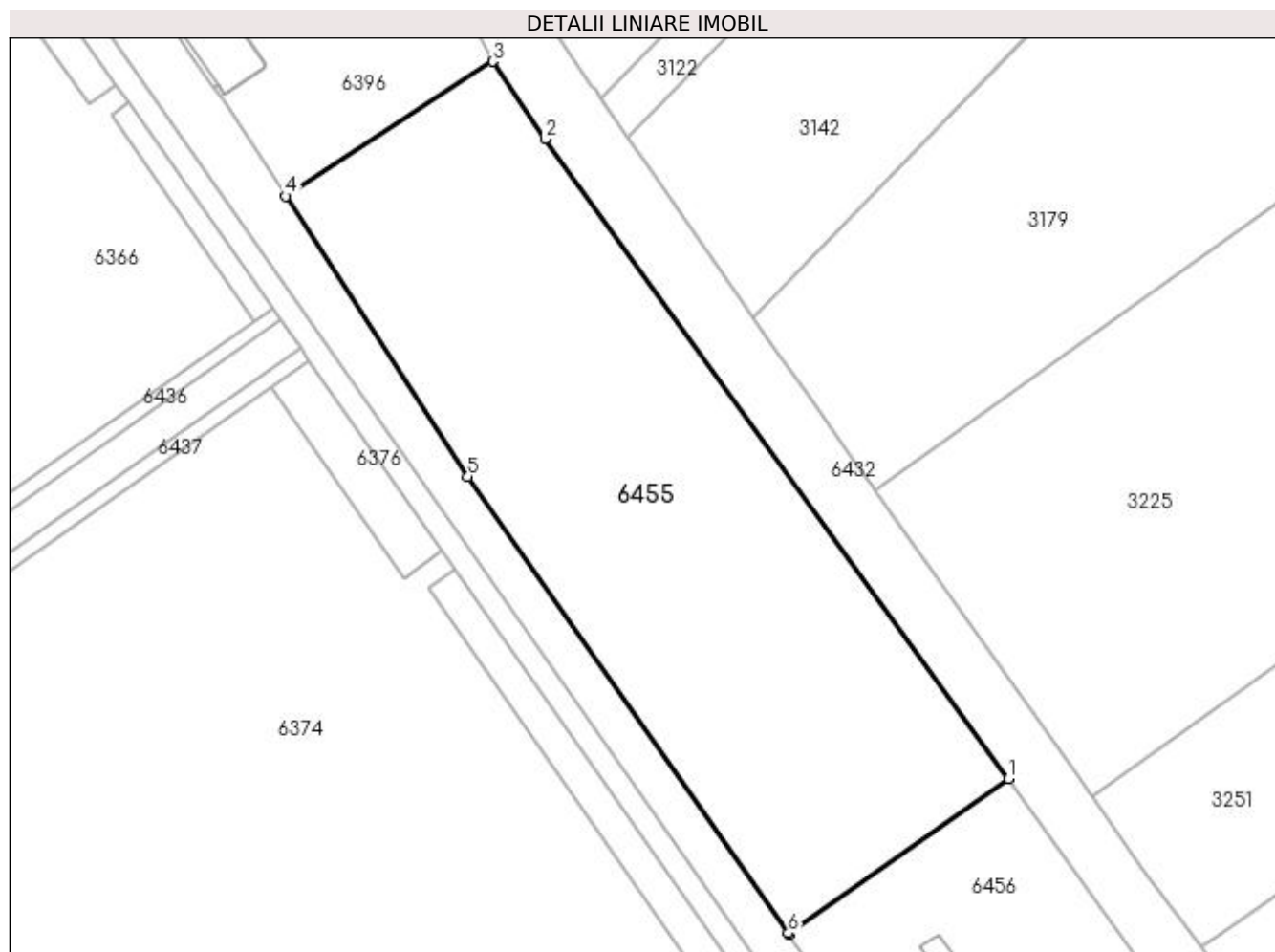
| Inscrieri privind dezmembramintele dreptului de proprietate, drepturi reale de garanție și sarcini | Referințe |
|--|-----------|
| NU SUNT | |

Anexa Nr. 1 La Partea I

Teren

| Nr cadastral | Suprafața (mp)* | Observații / Referințe |
|--------------|-----------------|------------------------|
| | 4.187 | |

* Suprafața este determinată în planul de proiecție Stereo 70.



Date referitoare la teren

| Crt | Categorie folosință | Intravilan | Suprafața (mp) | Tarla | Parcelă | Nr. topo | Observații / Referințe |
|-----|---------------------|------------|----------------|-------|---------|----------|------------------------|
| 1 | curți constructii | DA | 4.187 | 63 | 81 | - | |

Lungime Segmente

1) Valorile lungimilor segmentelor sunt obținute din proiecție în plan.

| Punct început | X / Y | Punct sfârșit | X / Y | Lungime segment (** (m) |
|---------------|----------------------------|---------------|----------------------------|-------------------------|
| 1 | 396.353,751 326.891,135 | 2 | 396.291,371 326.977,219 | 106.31 |
| 2 | 396.291,371 326.977,219 | 3 | 396.284,354 326.987,642 | 12.565 |
| 3 | 396.284,354 326.987,642 | 4 | 396.256,485 326.969,521 | 33.242 |
| 4 | 396.256,485 326.969,521 | 5 | 396.281,005 326.931,787 | 45.001 |
| 5 | 396.281,005 326.931,787 | 6 | 396.324,106 326.870,338 | 75.058 |

| Punct început | X / Y | Punct sfârșit | X / Y | Lungime segment (** (m) |
|---------------|----------------------------|---------------|----------------------------|-------------------------|
| 6 | 396.324,106 326.870,338 | 7 | 396.324,219 326.870,176 | 0.198 |
| 7 | 396.324,219 326.870,176 | 1 | 396.353,751 326.891,135 | 36.212 |

** Lungimile segmentelor sunt determinate în planul de proiecție Stereo 70 și sunt rotunjite la 1 milimetru.

*** Distanța dintre puncte este formată din segmente cumulate ce sunt mai mici decât valoarea 1 milimetru.

**DATE DESPRE IMOBILUL NR. 6456**

Oficiul de Cadastru și Publicitate Imobiliară DOLJ
Biroul de Cadastru și Publicitate Imobiliară Craiova

A. Partea I. Descrierea imobilului

TEREN Intravilan

Adresa: Loc. Almaj, Jud. Dolj, T63, P82

| Nr. Crt | Nr cadastral Nr. topografic | Suprafața* (mp) | Observații / Referințe |
|---------|-----------------------------|-----------------|---|
| A1 | | 1.400 | Sector cadastral:18 Teren neimprejmuit; |

B. Partea II. Proprietari și acte

| Inscrieri privitoare la dreptul de proprietate și alte drepturi reale | | Referințe |
|---|---|-----------|
| / | | |
| Act Normativ nr. 7, din 13/03/1996 emis de Parlamentul Romaniei (art.13 alin 15); | | |
| B1 | Inscrierea provizorie, drept de PROPRIETATE, dobandit prin Lege, cota actuala 1/1, cota initiala 1/1 1) NEIDENTIFICAT NEIDENTIFICAT, Lipsa CNP | A1 |

C. Partea III. SARCINI .

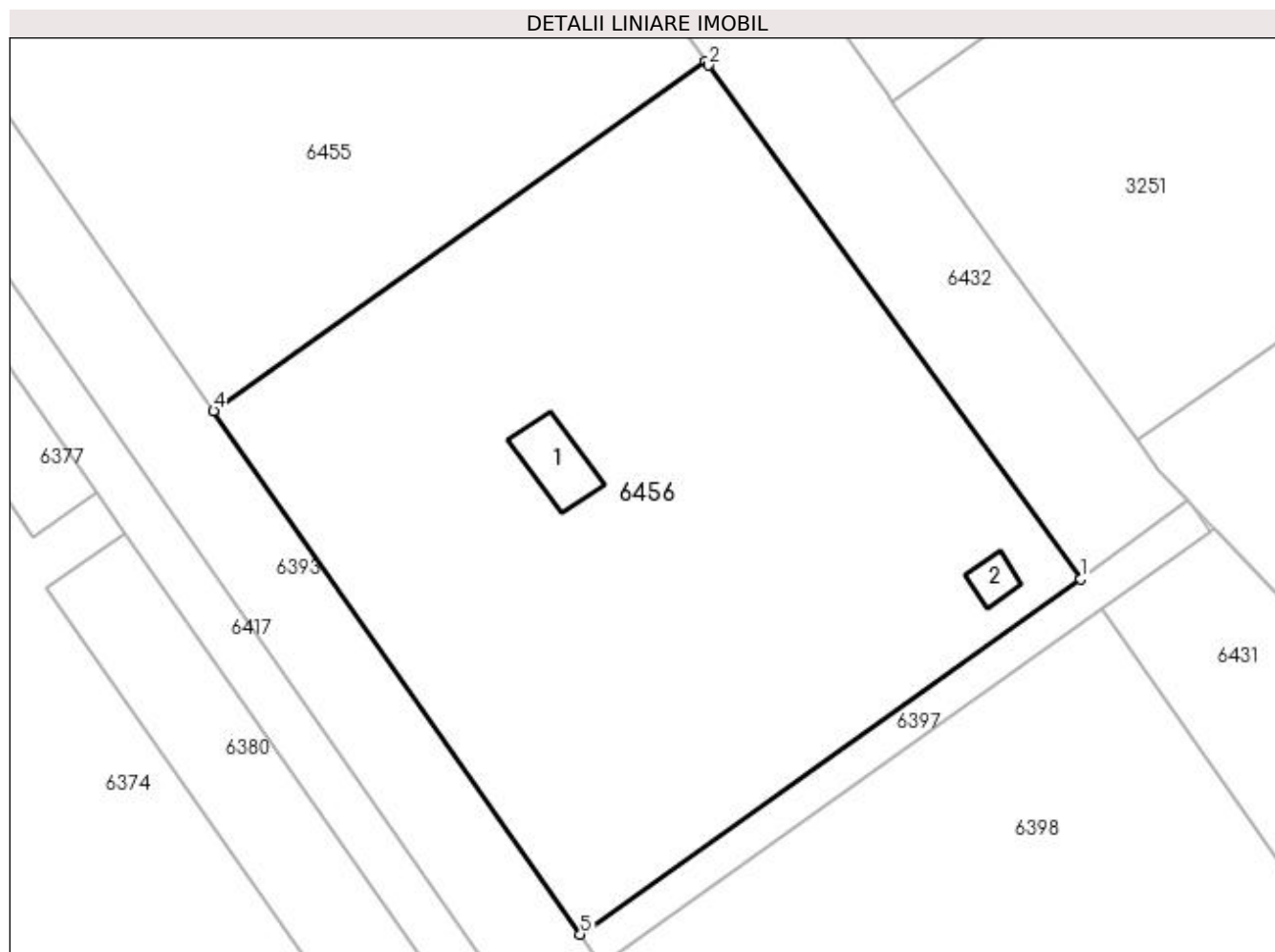
| Inscrieri privind dezmembramintele dreptului de proprietate, drepturi reale de garanție și sarcini | Referințe |
|--|-----------|
| NU SUNT | |

Anexa Nr. 1 La Partea I

Teren

| Nr cadastral | Suprafața (mp)* | Observații / Referințe |
|--------------|-----------------|------------------------|
| | 1.400 | |

* Suprafața este determinată în planul de proiecție Stereo 70.



Date referitoare la teren

| Crt | Categorie folosință | Intravilan | Suprafața (mp) | Tarla | Parcelă | Nr. topo | Observații / Referințe |
|-----|---------------------|------------|----------------|-------|---------|----------|------------------------|
| 1 | curți constructii | DA | 1.400 | 63 | 82 | - | |

Date referitoare la construcții

| Crt | Număr | Destinație construcție | Supraf. (mp) | Situație juridică | Observații / Referințe |
|------|-------|------------------------|--------------|-------------------|--|
| A1.1 | | constructii anexa | 17 | Fara acte | Nr. niveluri:1; S. construita la sol:17 mp; S. construita desfasurata:17 mp; |
| A1.2 | | constructii anexa | 6 | Fara acte | Nr. niveluri:1; S. construita la sol:6 mp; S. construita desfasurata:6 mp; |

Lungime Segmente

1) Valorile lungimilor segmentelor sunt obținute din proiecție în plan.

| Punct început | X / Y | Punct sfârșit | X / Y | Lungime segment (** (m) |
|---------------|----------------------------|---------------|----------------------------|-------------------------|
| 1 | 396.376,253 326.860,082 | 2 | 396.353,92 326.890,901 | 38.061 |
| 2 | 396.353,92 326.890,901 | 3 | 396.353,751 326.891,135 | 0.288 |
| 3 | 396.353,751 326.891,135 | 4 | 396.324,219 326.870,176 | 36.212 |

| Punct început | X / Y | Punct sfârșit | X / Y | Lungime segment (** (m) |
|---------------|----------------------------|---------------|----------------------------|-------------------------|
| 4 | 396.324,219 326.870,176 | 5 | 396.346,234 326.838,78 | 38.345 |
| 5 | 396.346,234 326.838,78 | 1 | 396.376,253 326.860,082 | 36.808 |

** Lungimile segmentelor sunt determinate în planul de proiecție Stereo 70 și sunt rotunjite la 1 milimetru.

*** Distanța dintre puncte este formată din segmente cumulate ce sunt mai mici decât valoarea 1 milimetru.

**DATE DESPRE IMOBILUL NR. 6457**

Oficiul de Cadastru și Publicitate Imobiliară DOLJ
Biroul de Cadastru și Publicitate Imobiliară Craiova

A. Partea I. Descrierea imobilului

TEREN Intravilan

Adresa: Loc. Almaj, Jud. Dolj, T63, P101

| Nr. Crt | Nr cadastral Nr. topografic | Suprafața* (mp) | Observații / Referințe |
|---------|-----------------------------|-----------------|---|
| A1 | | 1.200 | Sector cadastral:18 Teren neimprejmuit; |

B. Partea II. Proprietari și acte

| Inscrieri privitoare la dreptul de proprietate și alte drepturi reale | Referințe |
|---|-----------|
| / | |
| Act Normativ nr. 7, din 13/03/1996 emis de Parlamentul Romaniei (art.13 alin 15); | |
| B1 | A1 |
| Inscrierea provizorie, drept de PROPRIETATE, dobandit prin Lege, cota actuala 1/1, cota initiala 1/1 1) NEIDENTIFICAT NEIDENTIFICAT, Lipsa CNP | |

C. Partea III. SARCINI .

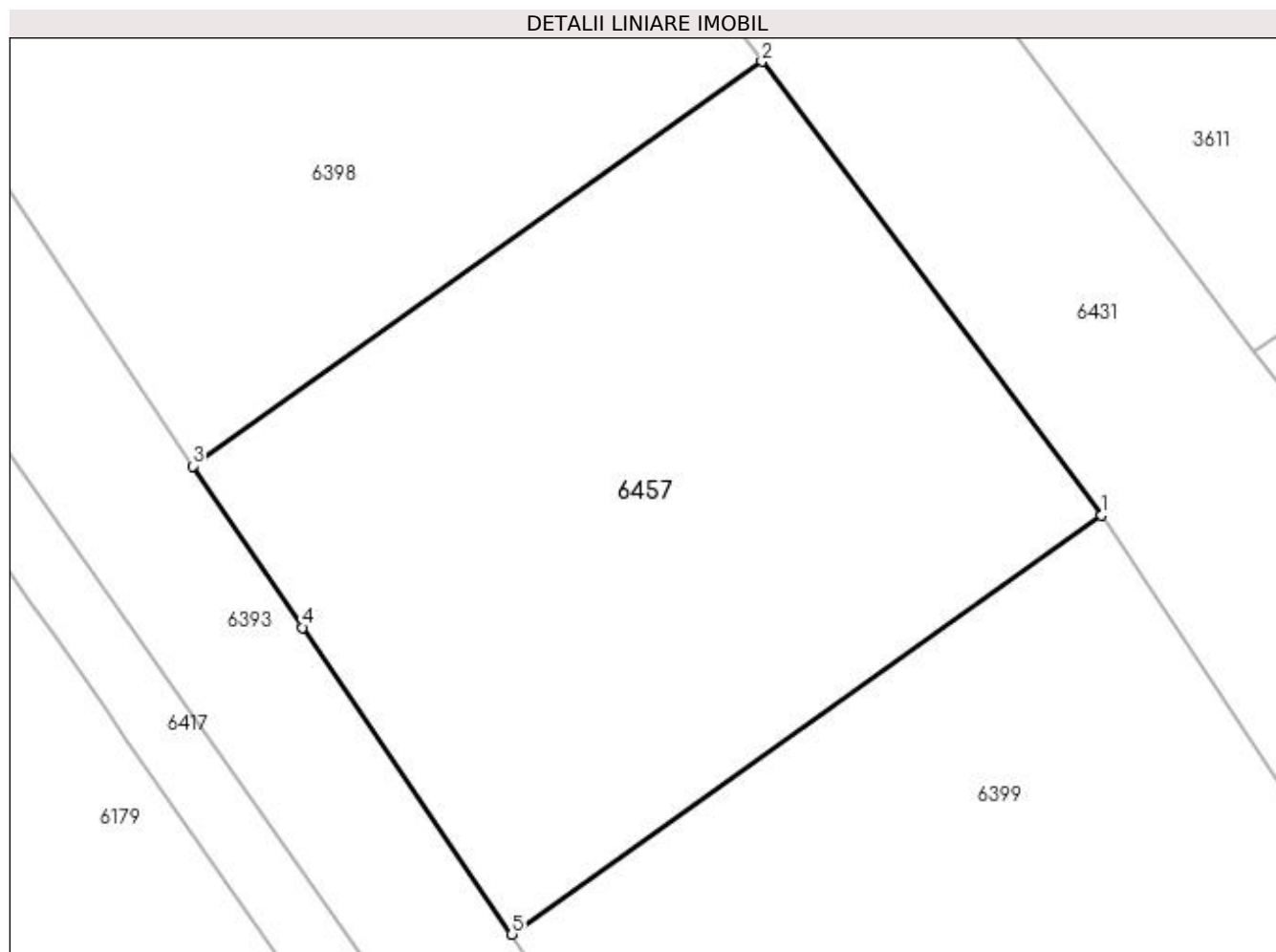
| Inscrieri privind dezmembramintele dreptului de proprietate, drepturi reale de garanție și sarcini | Referințe |
|--|-----------|
| NU SUNT | |

Anexa Nr. 1 La Partea I

Teren

| Nr cadastral | Suprafața (mp)* | Observații / Referințe |
|--------------|-----------------|------------------------|
| | 1.200 | |

* Suprafața este determinată în planul de proiecție Stereo 70.



Date referitoare la teren

| Crt | Categorie folosință | Intra vilan | Suprafața (mp) | Tarla | Parcelă | Nr. topo | Observații / Referințe |
|-----|---------------------|-------------|----------------|-------|---------|----------|------------------------|
| 1 | curți constructii | DA | 1.200 | 63 | 101 | - | |

Lungime Segmente

1) Valorile lungimilor segmentelor sunt obținute din proiecție în plan.

| Punct început | X / Y | Punct sfârșit | X / Y | Lungime segment (** (m) |
|---------------|----------------------------|---------------|----------------------------|-------------------------|
| 1 | 396.618,232 326.518,995 | 2 | 396.599,683 326.543,748 | 30.931 |
| 2 | 396.599,683 326.543,748 | 3 | 396.568,608 326.521,675 | 38.117 |
| 3 | 396.568,608 326.521,675 | 4 | 396.574,609 326.512,868 | 10.657 |
| 4 | 396.574,609 326.512,868 | 5 | 396.586,037 326.496,127 | 20.27 |
| 5 | 396.586,037 326.496,127 | 1 | 396.618,232 326.518,995 | 39.49 |

**** Lungimile segmentelor sunt determinate în planul de proiecție Stereo 70 și sunt rotunjite la 1 milimetru.**

***** Distanța dintre puncte este formată din segmente cumulate ce sunt mai mici decât valoarea 1 milimetru.**

**DATE DESPRE IMOBILUL NR. 6458**

Oficiul de Cadastru și Publicitate Imobiliară DOLJ
Biroul de Cadastru și Publicitate Imobiliară Craiova

A. Partea I. Descrierea imobilului

TEREN Intravilan

Adresa: Loc. Almaj, Jud. Dolj, T63, P105

| Nr. Crt | Nr cadastral Nr. topografic | Suprafața* (mp) | Observații / Referințe |
|---------|-----------------------------|-----------------|---|
| A1 | | 743 | Sector cadastral:18 Teren neimprejmuit; |

B. Partea II. Proprietari și acte

| Inscrieri privitoare la dreptul de proprietate și alte drepturi reale | | Referințe |
|---|---|-----------|
| / | | |
| Act Normativ nr. 7, din 13/03/1996 emis de Parlamentul Romaniei (art.13 alin 15); | | |
| B1 | Inscrierea provizorie, drept de PROPRIETATE, dobandit prin Lege, cota actuala 1/1, cota initiala 1/1 1) NEIDENTIFICAT NEIDENTIFICAT, Lipsa CNP | A1 |

C. Partea III. SARCINI .

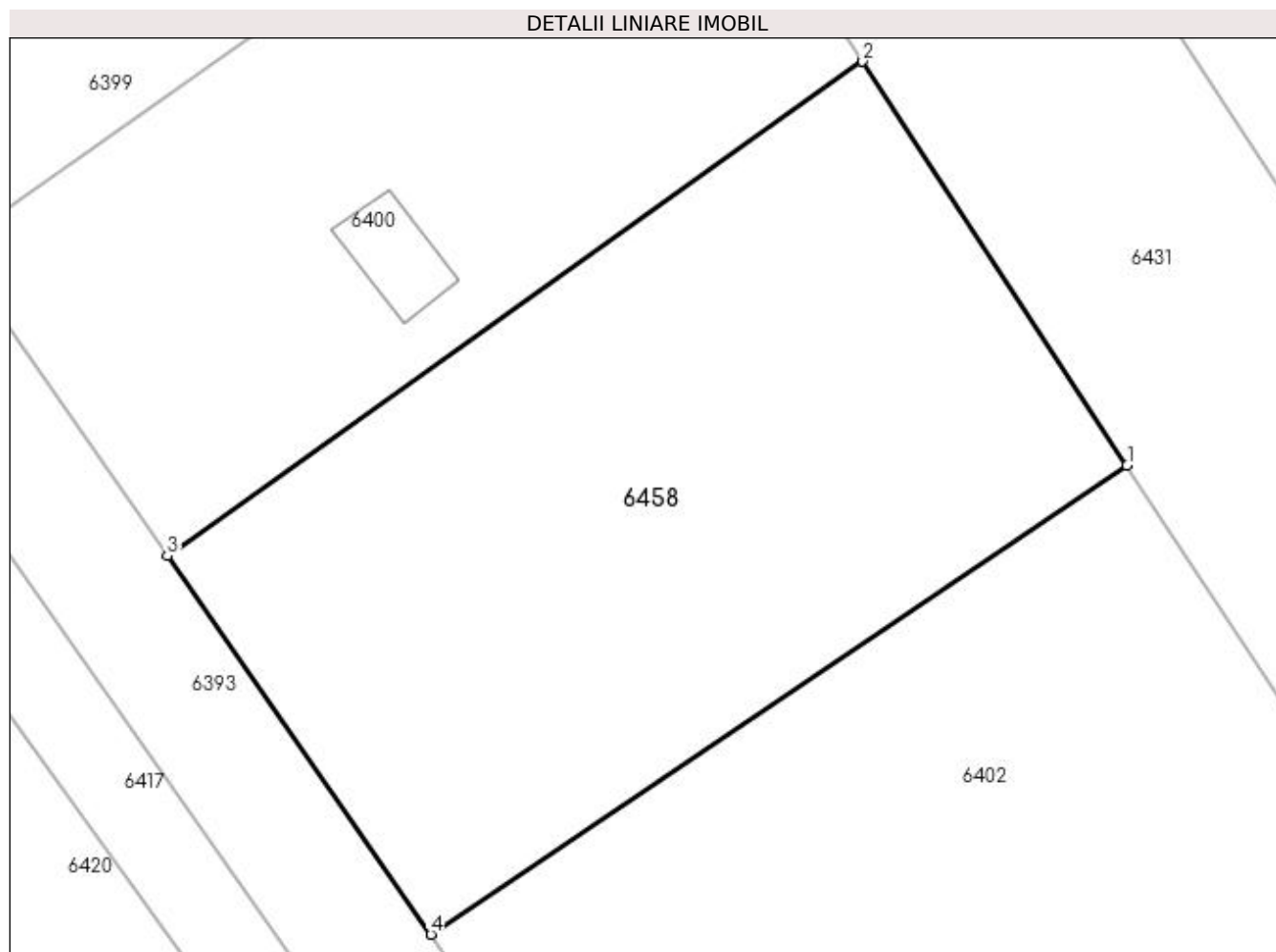
| Inscrieri privind dezmembramintele dreptului de proprietate, drepturi reale de garanție și sarcini | Referințe |
|--|-----------|
| NU SUNT | |

Anexa Nr. 1 La Partea I

Teren

| Nr cadastral | Suprafața (mp)* | Observații / Referințe |
|--------------|-----------------|------------------------|
| | 743 | |

* Suprafața este determinată în planul de proiecție Stereo 70.



Date referitoare la teren

| Crt | Categorie folosință | Intravilan | Suprafața (mp) | Tarla | Parcelă | Nr. topo | Observații / Referințe |
|-----|---------------------|------------|----------------|-------|---------|----------|------------------------|
| 1 | curți constructii | DA | 743 | 63 | 105 | - | |

Lungime Segmente

1) Valorile lungimilor segmentelor sunt obținute din proiecție în plan.

| Punct început | X / Y | Punct sfârșit | X / Y | Lungime segment (** (m) |
|---------------|----------------------------|---------------|----------------------------|-------------------------|
| 1 | 396.708,844 326.381,641 | 2 | 396.697,437 326.399,07 | 20.83 |
| 2 | 396.697,437 326.399,07 | 3 | 396.667,436 326.377,76 | 36.799 |
| 3 | 396.667,436 326.377,76 | 4 | 396.678,815 326.361,433 | 19.901 |
| 4 | 396.678,815 326.361,433 | 1 | 396.708,844 326.381,641 | 36.196 |

**** Lungimile segmentelor sunt determinate în planul de proiecție Stereo 70 și sunt rotunjite la 1 milimetru.**

***** Distanța dintre puncte este formată din segmente cumulate ce sunt mai mici decât valoarea 1 milimetru.**

