

**DATE DESPRE IMOBILUL NR. 3234**

Oficiul de Cadastru și Publicitate Imobiliară DOLJ  
Biroul de Cadastru și Publicitate Imobiliară Craiova

**A. Partea I. Descrierea imobilului**

TEREN Intravilan

Adresa: Loc. Boga, Str Stadionului, Jud. Dolj, fost T36, P37.

Nr. Crt	Nr cadastral Nr. topografic	Suprafața* (mp)	Observații / Referințe
A1	31723	1.338	Sector cadastral:17 Teren neimpregmuit;

**B. Partea II. Proprietari și acte**

Inscrieri privitoare la dreptul de proprietate și alte drepturi reale	Referințe
<b>57310 / 30/03/2022</b>	
Act Administrativ nr. MONITORUL OFICIAL AL ROMANIEI NR. 334 BIS, din 30/04/2008 emis de GUVERNUL ROMANIEI (act administrativ nr HCL NR.6 din 26.03.1999, emis de CL ALMAJ; act administrativ nr MONITORUL OFICIAL AL ROMANIEI NR. 687 BIS din 18.09.2002, emis de GUVERNUL ROMANIEI; act administrativ nr ADEVERINTA NR. 3111 din 19.09.2017, emis de PRIMARIA COM. ALMAJ);	
B1	A1
Intabulare, drept de PROPRIETATE, dobandit prin Lege, cota actuala 1/1, cota initiala 1/1	
1) <b>COMUNA ALMAJ</b> , CIF:4553674, domeniul public	
<i>OBSERVATII: pozitie transcrisa din CF 31716/Almaj, inscrisa prin incheierea nr. 41664 din 09/03/2022; pozitie transcrisa din CF 31649/Almaj, inscrisa prin incheierea nr. 191014 din 11/08/2021; pozitie transcrisa din CF 31424/Almaj, inscrisa prin incheierea nr. 231049 din 09/11/2020; pozitie transcrisa din CF 30924/Almaj, inscrisa prin incheierea nr. 166873 din 01/11/2017; pozitie transcrisa din CF 30923/Almaj, inscrisa prin incheierea nr. 144458 din 28/09/2017; pozitie transcrisa din CF 31678/Almaj, inscrisa prin incheierea nr. 244579 din 12/10/2021; pozitie transcrisa din CF 31425/Almaj, inscrisa prin incheierea nr. 231049 din 09/11/2020; pozitie transcrisa din CF 30924/Almaj, inscrisa prin incheierea nr. 166873 din 01/11/2017; pozitie transcrisa din CF 30923/Almaj, inscrisa prin incheierea nr. 144458 din 28/09/2017; pozitie transcrisa din CF 31650/Almaj, inscrisa prin incheierea nr. 191014 din 11/08/2021; pozitie transcrisa din CF 31424/Almaj, inscrisa prin incheierea nr. 231049 din 09/11/2020; pozitie transcrisa din CF 30924/Almaj, inscrisa prin incheierea nr. 166873 din 01/11/2017; pozitie transcrisa din CF 30923/Almaj, inscrisa prin incheierea nr. 144458 din 28/09/2017;</i>	

**C. Partea III. SARCINI .**

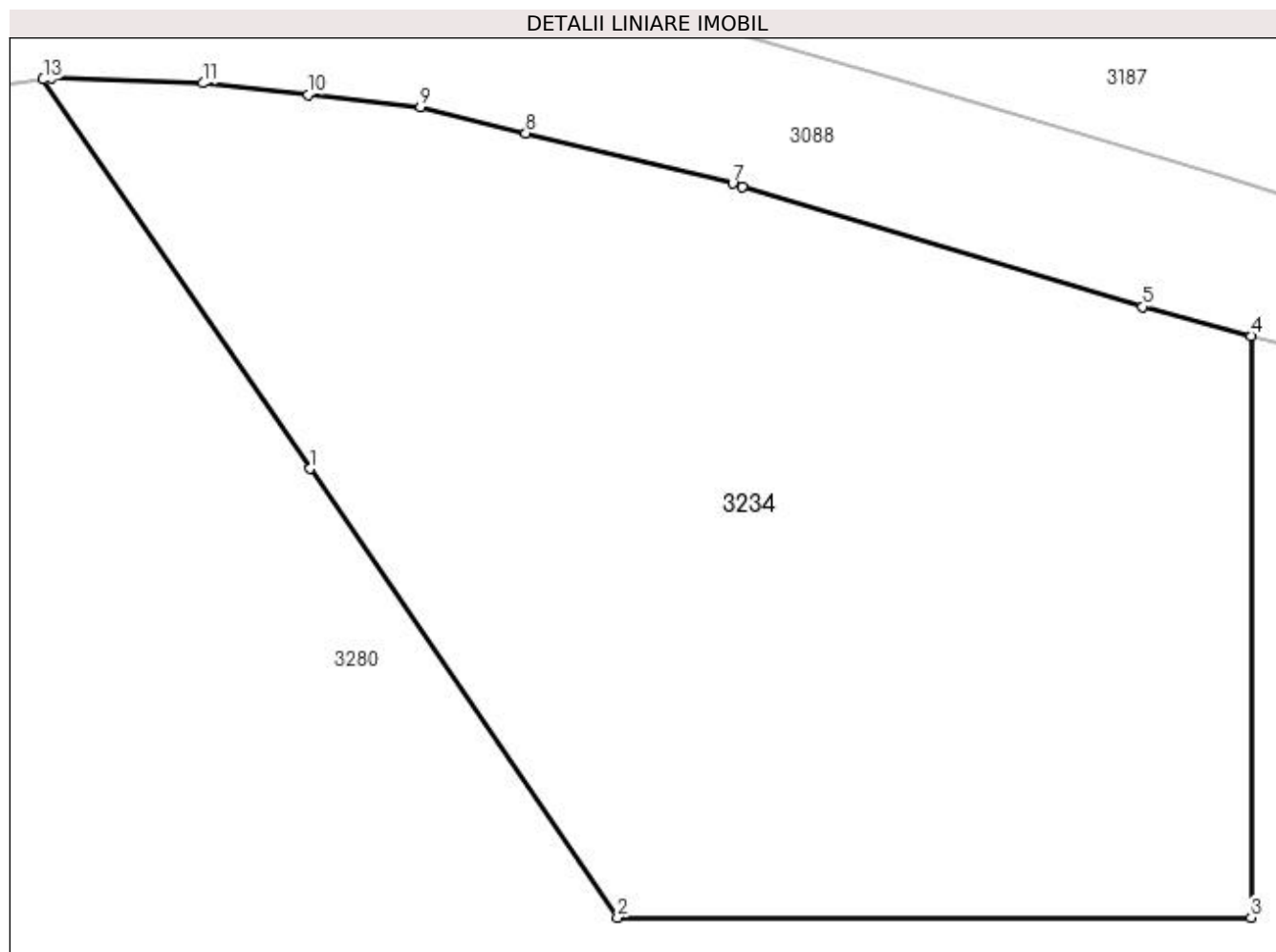
Inscrieri privind dezmembramintele dreptului de proprietate, drepturi reale de garanție și sarcini	Referințe
NU SUNT	

## Anexa Nr. 1 La Partea I

## Teren

Nr cadastral	Suprafața (mp)*	Observații / Referințe
31723	1.338	

\* Suprafața este determinată în planul de proiecție Stereo 70.



## Date referitoare la teren

Crt	Categorie folosință	Intravilan	Suprafața (mp)	Tarla	Parcelă	Nr. topo	Observații / Referințe
1	arabil	DA	120	36	37	-	
2	curți construcții	DA	1.218	36	37	-	

## Lungime Segmente

1) Valorile lungimilor segmentelor sunt obținute din proiecție în plan.

Punct început	X / Y	Punct sfârșit	X / Y	Lungime segment (** (m)
1	396.619,031 326.927,449	2	396.632,96 326.907,138	24.628
2	396.632,96 326.907,138	3	396.661,636 326.907,138	28.676
3	396.661,636 326.907,138	4	396.661,636 326.933,455	26.317
4	396.661,636 326.933,455	5	396.656,717 326.934,769	5.091

Punct început	X / Y	Punct sfârșit	X / Y	Lungime segment (** (m)
5	396.656,717 326.934,769	6	396.638,614 326.940,212	18.904
6	396.638,614 326.940,212	7	396.638,168 326.940,346	0.466
7	396.638,168 326.940,346	8	396.628,809 326.942,634	9.635
8	396.628,809 326.942,634	9	396.624,047 326.943,798	4.902
9	396.624,047 326.943,798	10	396.618,959 326.944,36	5.119
10	396.618,959 326.944,36	11	396.614,19 326.944,887	4.798
11	396.614,19 326.944,887	12	396.607,305 326.945,105	6.888
12	396.607,305 326.945,105	13	396.606,956 326.945,056	0.352
13	396.606,956 326.945,056	1	396.619,031 326.927,449	21.35

\*\* Lungimile segmentelor sunt determinate în planul de proiecție Stereo 70 și sunt rotunjite la 1 milimetru.

\*\*\* Distanța dintre puncte este formată din segmente cumulate ce sunt mai mici decât valoarea 1 milimetru.





## DATE DESPRE IMOBILUL NR. 3280

Oficiul de Cadastru și Publicitate Imobiliară DOLJ  
Biroul de Cadastru și Publicitate Imobiliară Craiova

## A. Partea I. Descrierea imobilului

TEREN Intravilan

Adresa: Loc. Boga, Str Stadionului, Jud. Dolj, fost Tarlaua 36, Parcela 37.

Nr. Crt	Nr cadastral Nr. topografic	Suprafața* (mp)	Observații / Referințe
A1	31717	14.698	Sector cadastral:17 Teren neimpregmuit;

## Construcții

Crt	Nr cadastral Nr. topografic	Adresa	Observații / Referințe
A1.1	31717-C1	Loc. Boga, Str Stadionului, Jud. Dolj, fost Tarlaua 36, Parcela 37.	Nr. niveluri:1; S. construita la sol:1064 mp; S. construita desfasurata:1064 mp; Teren de sport

## B. Partea II. Proprietari și acte

Inscrieri privitoare la dreptul de proprietate și alte drepturi reale		Referințe
<b>41664 / 09/03/2022</b>		
Act Administrativ nr. MONITORUL OFICIAL AL ROMANIEI NR. 334 BIS, din 30/04/2008 emis de GUVERNUL ROMANIEI (act administrativ nr ADEVERINTA NR. 3111 din 19.09.2017, emis de PRIMARIA COM. ALMAJ; act administrativ nr HCL NR.6 din 26.03.1999, emis de CL ALMAJ; act administrativ nr MONITORUL OFICIAL AL ROMANIEI NR. 687 BIS din 18.09.2002, emis de GUVERNUL ROMANIEI);		
B1	Intabulare, drept de PROPRIETATE, dobandit prin Lege, cota actuala 1/1, cota initiala 1/1 1) <b>COMUNA ALMAJ</b> , CIF:4553674, domeniul public <i>OBSERVATII: pozitie transcrisa din CF 31649/Almaj, inscrisa prin incheierea nr. 191014 din 11/08/2021; pozitie transcrisa din CF 31424/Almaj, inscrisa prin incheierea nr. 231049 din 09/11/2020; pozitie transcrisa din CF 30924/Almaj, inscrisa prin incheierea nr. 166873 din 01/11/2017; pozitie transcrisa din CF 30923/Almaj, inscrisa prin incheierea nr. 144458 din 28/09/2017;</i>	A1
Act Administrativ nr. AUTORIZATIE DE CONSTRUIRE NR.16, din 14/11/2018 emis de PRIMARIA COM ALMAJ (act administrativ nr PROCES-VERBAL DE RECEPTIE LA TERMINAREA LUCRARILOR NR.2720 din 30.10.2019, emis de PRIMARIA COM ALMAJ; act administrativ nr ANEXA 1.52 NR.4174 din 08.12.2020, emis de PRIMARIA COM ALMAJ; act administrativ nr CERTIFICAT FISCAL NR. 4316 din 21.12.2020, emis de PRIMARIA COM ALMAJ);		
B2	Intabulare, drept de PROPRIETATE, dobandit prin Construire, cota actuala 1/1, cota initiala 1/1 1) <b>COMUNA ALMAJ</b> , CIF:4553674, DOMENIUL PUBLIC <i>OBSERVATII: pozitie transcrisa din CF 31649/Almaj, inscrisa prin incheierea nr. 191014 din 11/08/2021; pozitie transcrisa din CF 31424/Almaj, inscrisa prin incheierea nr. 261296 din 23/12/2020;</i>	A1.1

## C. Partea III. SARCINI .

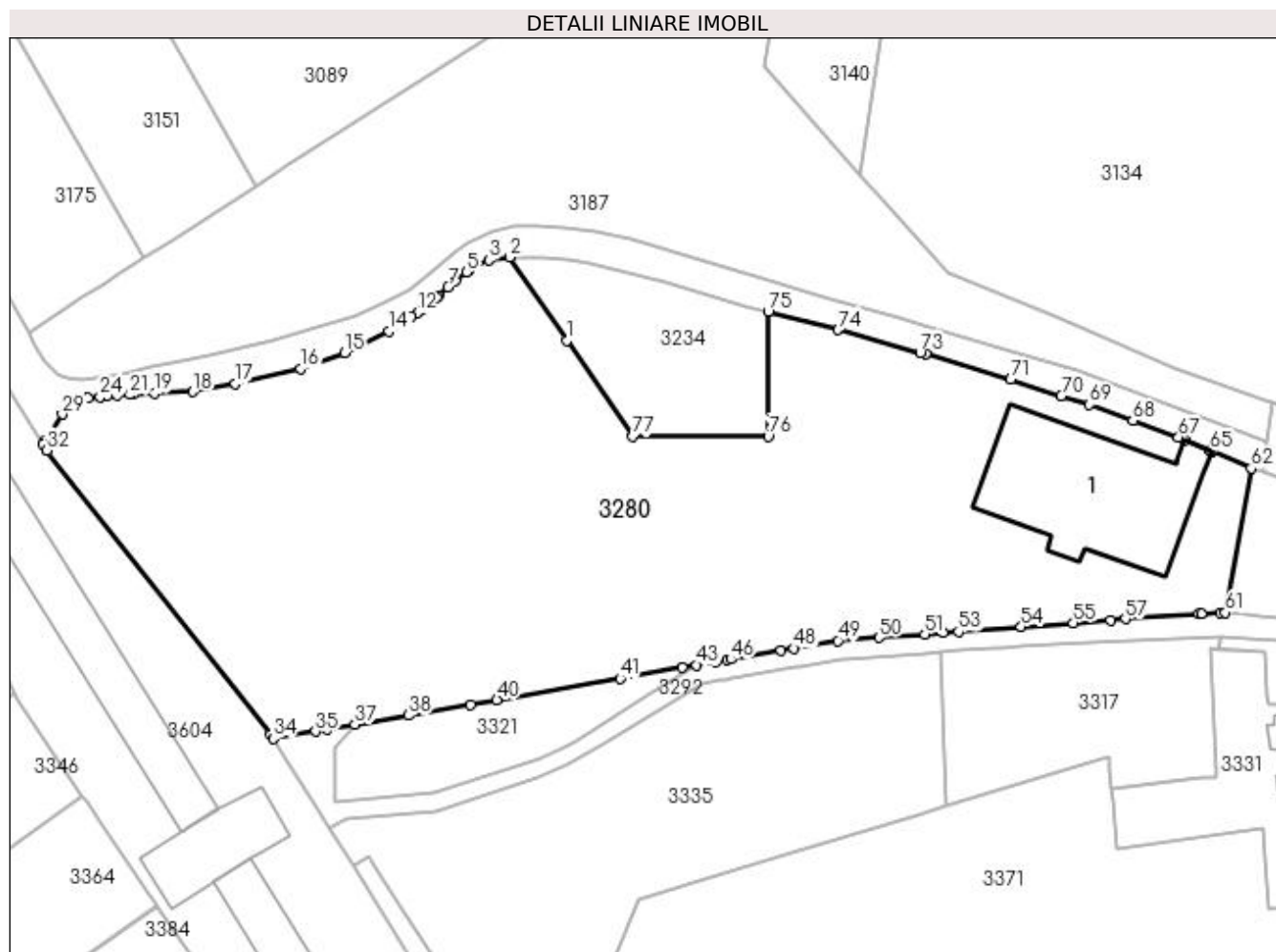
Inscrieri privind dezmembramintele dreptului de proprietate, drepturi reale de garanție și sarcini	Referințe
NU SUNT	

## Anexa Nr. 1 La Partea I

## Teren

Nr cadastral	Suprafața (mp)*	Observații / Referințe
31717	14.698	

\* Suprafața este determinată în planul de proiecție Stereo 70.



## Date referitoare la teren

Crt	Categorie folosință	Intra vilan	Suprafața (mp)	Tarla	Parcelă	Nr. topo	Observații / Referințe
1	curți constructii	DA	14.698	36	37	-	

## Date referitoare la construcții

Crt	Număr	Destinație construcție	Supraf. (mp)	Situație juridică	Observații / Referințe
A1.1	31717-C1	construcții administrative și social culturale	1.064	Cu acte	Nr. niveluri:1; S. construita la sol:1064 mp; S. construita desfasurata:1064 mp; Teren de sport

## Lungime Segmente

1) Valorile lungimilor segmentelor sunt obținute din proiecție în plan.

Punct început	X / Y	Punct sfârșit	X / Y	Lungime segment	Punct început	X / Y	Punct sfârșit	X / Y	Lungime segment	Punct început	X / Y	Punct sfârșit	X / Y	Lungime segment
1	396.619,031 326.927,449	2	396.606,956 326.945,056	21.35	2	396.606,956 326.945,056	3	396.602,501 326.944,428	4.499	3	396.602,501 326.944,428	4	396.598,48 326.942,446	4.483
4	396.598,48 326.942,446	5	396.597,844 326.941,934	0.817	5	396.597,844 326.941,934	6	396.595,412 326.939,975	3.123	6	396.595,412 326.939,975	7	396.593,924 326.938,658	1.988
7	396.593,924 326.938,658	8	396.591,857 326.936,83	2.759	8	396.591,857 326.936,83	9	396.591,55 326.936,558	0.41	9	396.591,55 326.936,558	10	396.589,244 326.934,517	3.079
10	396.589,244 326.934,517	11	396.588,245 326.933,855	1.198	11	396.588,245 326.933,855	12	396.587,431 326.933,316	0.977	12	396.587,431 326.933,316	13	396.586,127 326.932,452	1.564

Punct început	X / Y	Punct sfârșit	X / Y	Lungime segment	Punct început	X / Y	Punct sfârșit	X / Y	Lungime segment	Punct început	X / Y	Punct sfârșit	X / Y	Lungime segment
13	396.586,127 326.932,452	14	396.581,456 326.929,357	5.603	14	396.581,456 326.929,357	15	396.572,043 326.924,855	10.434	15	396.572,043 326.924,855	16	396.562,652 326.921,456	9.987
16	396.562,652 326.921,456	17	396.548,88 326.918,258	14.138	17	396.548,88 326.918,258	18	396.539,963 326.916,561	9.077	18	396.539,963 326.916,561	19	396.531,844 326.916,304	8.123
19	396.531,844 326.916,304	20	396.527,309 326.916,023	4.544	20	396.527,309 326.916,023	21	396.526,613 326.915,98	0.697	21	396.526,613 326.915,98	22	396.523,945 326.915,815	2.673
22	396.523,945 326.915,815	23	396.521,623 326.915,671	2.327	23	396.521,623 326.915,671	24	396.520,258 326.915,557	1.369	24	396.520,258 326.915,557	25	396.517,762 326.915,349	2.505
25	396.517,762 326.915,349	26	396.514,406 326.914,857	3.392	26	396.514,406 326.914,857	27	396.514,38 326.914,82	0.046	27	396.514,38 326.914,82	28	396.514,089 326.914,409	0.503
28	396.514,089 326.914,409	29	396.512,277 326.911,851	3.135	29	396.512,277 326.911,851	30	396.508,758 326.906,301	6.572	30	396.508,758 326.906,301	31	396.508,238 326.905,48	0.972
31	396.508,238 326.905,48	32	396.509,05 326.904,19	1.524	32	396.509,05 326.904,19	33	396.556,31 326.844,13	76.425	33	396.556,31 326.844,13	34	396.556,876 326.843,23	1.063
34	396.556,876 326.843,23	35	396.565,855 326.844,788	9.113	35	396.565,855 326.844,788	36	396.568,33 326.845,217	2.512	36	396.568,33 326.845,217	37	396.574,197 326.846,235	5.955
37	396.574,197 326.846,235	38	396.585,519 326.848,199	11.491	38	396.585,519 326.848,199	39	396.598,654 326.850,478	13.331	39	396.598,654 326.850,478	40	396.604,235 326.851,446	5.664
40	396.604,235 326.851,446	41	396.630,265 326.855,962	26.419	41	396.630,265 326.855,962	42	396.643,419 326.858,245	13.351	42	396.643,419 326.858,245	43	396.646,504 326.858,78	3.131
43	396.646,504 326.858,78	44	396.650,534 326.859,479	4.09	44	396.650,534 326.859,479	45	396.652,914 326.859,892	2.415	45	396.652,914 326.859,892	46	396.653,712 326.860,03	0.81
46	396.653,712 326.860,03	47	396.664,335 326.861,874	10.782	47	396.664,335 326.861,874	48	396.666,995 326.862,335	2.699	48	396.666,995 326.862,335	49	396.676,362 326.863,96	9.507
49	396.676,362 326.863,96	50	396.685,087 326.864,621	8.75	50	396.685,087 326.864,621	51	396.694,731 326.865,351	9.671	51	396.694,731 326.865,351	52	396.698,631 326.865,647	3.911
52	396.698,631 326.865,647	53	396.701,856 326.865,891	3.234	53	396.701,856 326.865,891	54	396.715,115 326.866,898	13.297	54	396.715,115 326.866,898	55	396.726,15 326.867,736	11.067
55	396.726,15 326.867,736	56	396.734,058 326.868,337	7.931	56	396.734,058 326.868,337	57	396.737,175 326.868,574	3.126	57	396.737,175 326.868,574	58	396.752,804 326.869,697	15.669
58	396.752,804 326.869,697	59	396.753,265 326.869,716	0.461	59	396.753,265 326.869,716	60	396.757,34 326.869,881	4.078	60	396.757,34 326.869,881	61	396.758,326 326.869,921	0.987
61	396.758,326 326.869,921	62	396.763,754 326.900,431	30.989	62	396.763,754 326.900,431	63	396.755,479 326.903,943	8.989	63	396.755,479 326.903,943	64	396.755,369 326.903,99	0.12
64	396.755,369 326.903,99	65	396.755,082 326.904,112	0.312	65	396.755,082 326.904,112	66	396.749,726 326.906,385	5.818	66	396.749,726 326.906,385	67	396.748,38 326.906,956	1.462
67	396.748,38 326.906,956	68	396.738,736 326.910,482	10.269	68	396.738,736 326.910,482	69	396.729,539 326.913,845	9.792	69	396.729,539 326.913,845	70	396.723,601 326.915,744	6.234
70	396.723,601 326.915,744	71	396.712,916 326.919,161	11.218	71	396.712,916 326.919,161	72	396.694,915 326.924,546	18.789	72	396.694,915 326.924,546	73	396.693,758 326.924,867	1.2
73	396.693,758 326.924,867	74	396.676,403 326.929,682	18.011	74	396.676,403 326.929,682	75	396.661,636 326.933,455	15.241	75	396.661,636 326.933,455	76	396.661,636 326.907,138	26.317
76	396.661,636 326.907,138	77	396.632,96 326.907,138	28.676	77	396.632,96 326.907,138	1	396.619,031 326.927,449	24.628					

\*\* Lungimile segmentelor sunt determinate în planul de proiecție Stereo 70 și sunt rotunjite la 1 milimetru.

\*\*\* Distanța dintre puncte este formată din segmente cumulate ce sunt mai mici decât valoarea 1 milimetru.





**DATE DESPRE IMOBILUL NR. 3283**

Oficiul de Cadastru și Publicitate Imobiliară DOLJ  
Biroul de Cadastru și Publicitate Imobiliară Craiova

**A. Partea I. Descrierea imobilului**

TEREN Intravilan

Adresa: Loc. Bogeia, Str Stadionului, Nr. 2B, Jud. Dolj, fost Tarlaua 36, Parcela 37.

Nr. Crt	Nr cadastral Nr. topografic	Suprafața* (mp)	Observații / Referințe
A1	30925	3.016	Sector cadastral:17 Teren neimprejmuit; Teren neimprejmuit -limita conventionala. Teren zona agrement.

**B. Partea II. Proprietari și acte**

Inscrieri privitoare la dreptul de proprietate și alte drepturi reale	Referințe
<b>166873 / 01/11/2017</b>	
Act Administrativ nr. MONITORUL OFICIAL AL ROMANIEI NR. 334 BIS, din 30/04/2008 emis de Guvernul Romaniei (act administrativ nr HCL NR.6 din 26.03.1999, emis de CL ALMAJ;act administrativ nr MONITORUL OFICIAL AL ROMANIEI NR. 687 BIS din 18.09.2002, emis de GUVERNUL ROMANIEI;act administrativ nr ADEVERINTA NR. 3111 din 19.09.2017, emis de PRIMARIA COM. ALMAJ);	
B1	A1
Intabulare, drept de PROPRIETATE, dobandit prin Lege, cota actuala 1/1, cota initiala 1/1	
1) <b>COMUNA ALMAJ</b> , CIF:4553674, domeniul public	
<i>OBSERVATII: pozitie transcrisa din CF 30923/Almaj, inscrisa prin incheierea nr. 144458 din 28/09/2017;</i>	

**C. Partea III. SARCINI .**

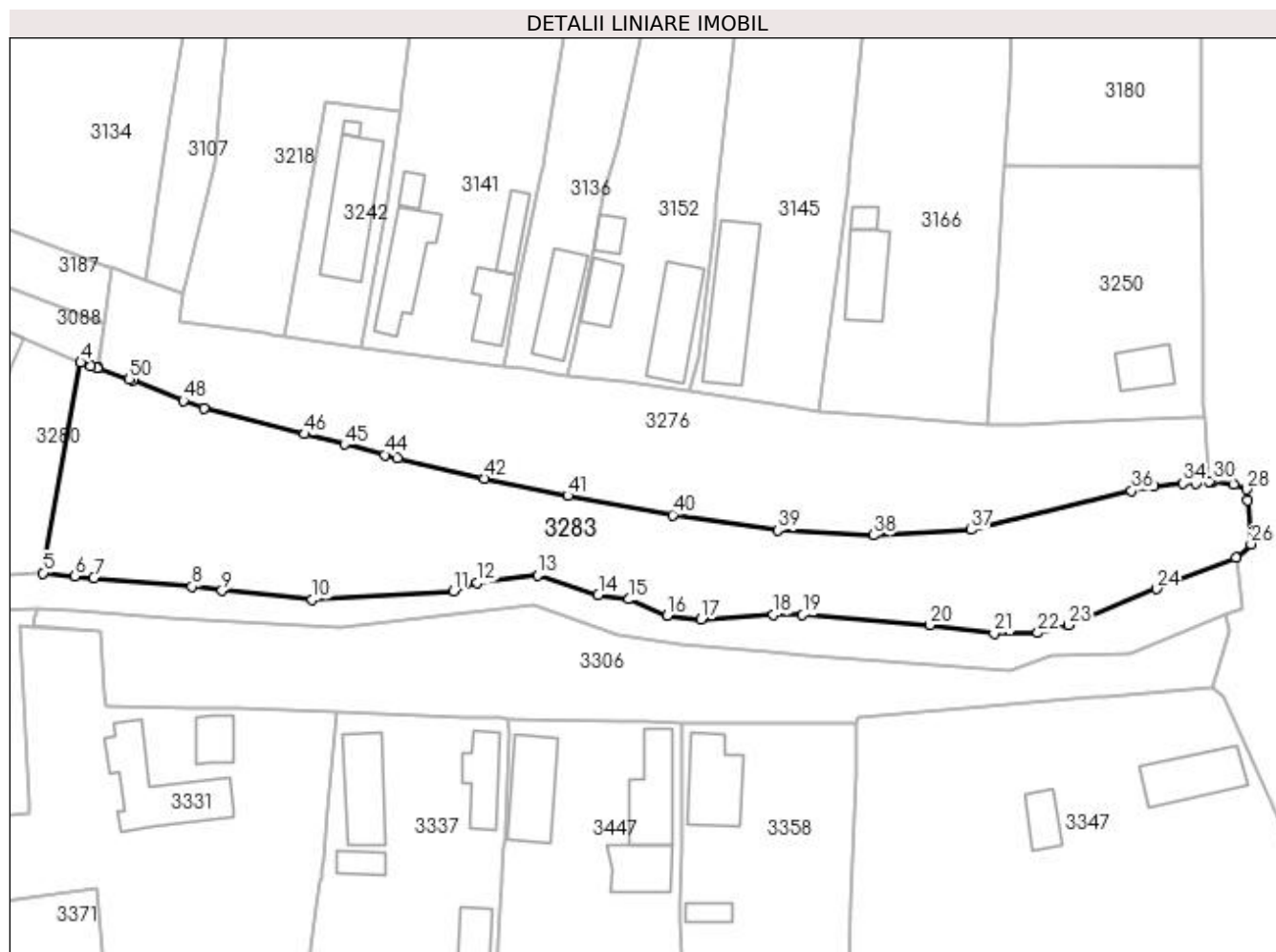
Inscrieri privind dezmembramintele dreptului de proprietate, drepturi reale de garanție și sarcini	Referințe
NU SUNT	

## Anexa Nr. 1 La Partea I

## Teren

Nr cadastral	Suprafața (mp)*	Observații / Referințe
30925	3.016	Teren neîmprejmuit -limita conventionala. Teren zona agrement.

\* Suprafața este determinată în planul de proiecție Stereo 70.



## Date referitoare la teren

Crt	Categorie folosință	Intra vilan	Suprafața (mp)	Tarla	Parcelă	Nr. topo	Observații / Referințe
1	arabil	DA	3.016	36	37	-	

## Lungime Segmente

1) Valorile lungimilor segmentelor sunt obținute din proiecție în plan.

Punct început	X / Y	Punct sfârșit	X / Y	Lungime segment	Punct început	X / Y	Punct sfârșit	X / Y	Lungime segment	Punct început	X / Y	Punct sfârșit	X / Y	Lungime segment
1	396.766,267 326.899,561	2	396.766,204 326.899,583	0.067	2	396.766,204 326.899,583	3	396.765,248 326.899,914	1.011	3	396.765,248 326.899,914	4	396.763,754 326.900,431	1.581
4	396.763,754 326.900,431	5	396.758,326 326.869,921	30.989	5	396.758,326 326.869,921	6	396.762,894 326.869,467	4.591	6	396.762,894 326.869,467	7	396.765,686 326.869,19	2.806
7	396.765,686 326.869,19	8	396.779,888 326.867,947	14.256	8	396.779,888 326.867,947	9	396.784,247 326.867,366	4.398	9	396.784,247 326.867,366	10	396.797,335 326.866,103	13.149
10	396.797,335 326.866,103	11	396.817,773 326.867,315	20.474	11	396.817,773 326.867,315	12	396.821,197 326.868,478	3.616	12	396.821,197 326.868,478	13	396.829,959 326.869,65	8.84
13	396.829,959 326.869,65	14	396.838,758 326.866,757	9.262	14	396.838,758 326.866,757	15	396.843,201 326.866,123	4.488	15	396.843,201 326.866,123	16	396.848,729 326.863,766	6.01
16	396.848,729 326.863,766	17	396.853,622 326.863,209	4.925	17	396.853,622 326.863,209	18	396.864,138 326.863,87	10.537	18	396.864,138 326.863,87	19	396.868,35 326.863,873	4.212

Punct început	X / Y	Punct sfârșit	X / Y	Lungime segment	Punct început	X / Y	Punct sfârșit	X / Y	Lungime segment	Punct început	X / Y	Punct sfârșit	X / Y	Lungime segment
19	396.868,35 326.863,873	20	396.886,815 326.862,411	18.523	20	396.886,815 326.862,411	21	396.896,086 326.861,152	9.356	21	396.896,086 326.861,152	22	396.902,431 326.861,265	6.346
22	396.902,431 326.861,265	23	396.906,871 326.862,398	4.582	23	396.906,871 326.862,398	24	396.919,634 326.867,618	13.789	24	396.919,634 326.867,618	25	396.931,122 326.872,119	12.338
25	396.931,122 326.872,119	26	396.933,321 326.874,104	2.962	26	396.933,321 326.874,104	27	396.932,789 326.880,439	6.357	27	396.932,789 326.880,439	28	396.932,669 326.882,027	1.593
28	396.932,669 326.882,027	29	396.930,845 326.882,723	1.952	29	396.930,845 326.882,723	30	396.927,843 326.883,156	3.033	30	396.927,843 326.883,156	31	396.927,539 326.883,133	0.305
31	396.927,539 326.883,133	32	396.927,303 326.883,115	0.237	32	396.927,303 326.883,115	33	396.925,312 326.882,959	1.997	33	396.925,312 326.882,959	34	396.923,478 326.882,912	1.835
34	396.923,478 326.882,912	35	396.919,186 326.882,47	4.315	35	396.919,186 326.882,47	36	396.915,979 326.881,846	3.267	36	396.915,979 326.881,846	37	396.892,729 326.876,178	23.931
37	396.892,729 326.876,178	38	396.878,575 326.875,393	14.176	38	396.878,575 326.875,393	39	396.864,775 326.876,127	13.82	39	396.864,775 326.876,127	40	396.849,556 326.878,327	15.377
40	396.849,556 326.878,327	41	396.834,331 326.881,137	15.482	41	396.834,331 326.881,137	42	396.822,267 326.883,595	12.312	42	396.822,267 326.883,595	43	396.809,664 326.886,553	12.945
43	396.809,664 326.886,553	44	396.807,805 326.887,034	1.921	44	396.807,805 326.887,034	45	396.801,957 326.888,546	6.04	45	396.801,957 326.888,546	46	396.796,201 326.890,034	5.945
46	396.796,201 326.890,034	47	396.781,585 326.893,724	15.075	47	396.781,585 326.893,724	48	396.778,618 326.894,879	3.184	48	396.778,618 326.894,879	49	396.771,264 326.897,83	7.924
49	396.771,264 326.897,83	50	396.770,81 326.897,987	0.48	50	396.770,81 326.897,987	1	396.766,267 326.899,561	4.808					

\*\* Lungimile segmentelor sunt determinate în planul de proiecție Stereo 70 și sunt rotunjite la 1 milimetru.

\*\*\* Distanța dintre puncte este formată din segmente cumulate ce sunt mai mici decât valoarea 1 milimetru.



**DATE DESPRE IMOBILUL NR. 3292**

Oficiul de Cadastru și Publicitate Imobiliară DOLJ  
Biroul de Cadastru și Publicitate Imobiliară Craiova

**A. Partea I. Descrierea imobilului**

TEREN Intravilan

Adresa: Loc. Bogeia, Jud. Dolj, T36, PHC

Nr. Crt	Nr cadastral Nr. topografic	Suprafața* (mp)	Observații / Referințe
A1		1.812	Sector cadastral:17 Teren neimprejmuit;

**B. Partea II. Proprietari și acte**

Inscrieri privitoare la dreptul de proprietate și alte drepturi reale		Referințe
/		
Act Normativ nr. Legea 7, din 13/03/1996 emis de Parlamentul Romaniei (art.13 alin 15);		
B1	Inscrierea provizorie, drept de PROPRIETATE, dobandit prin Lege, cota actuala 1/1, cota initiala 1/1 1) NEIDENTIFICAT NEIDENTIFICAT	A1

**C. Partea III. SARCINI .**

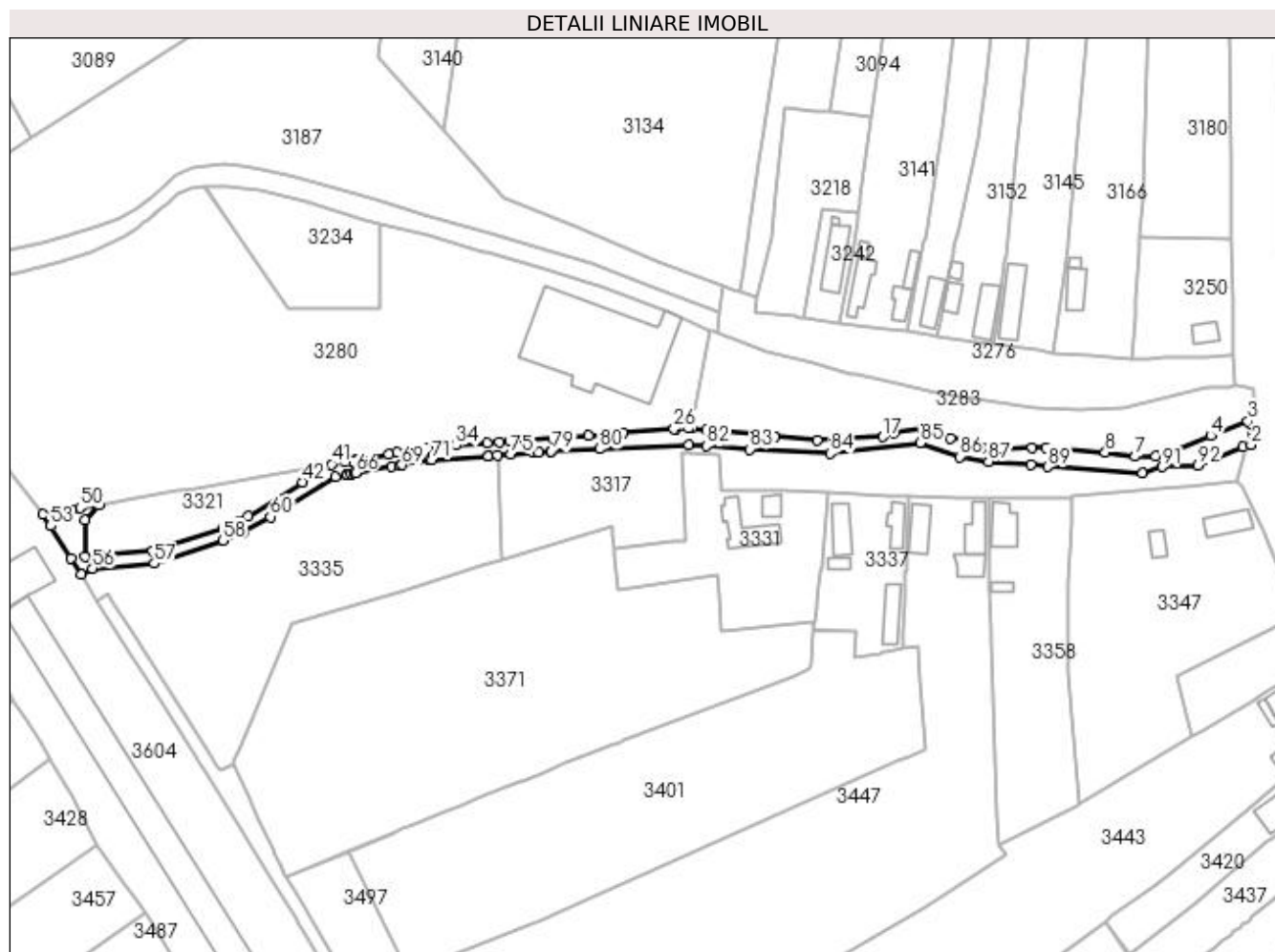
Inscrieri privind dezmembramintele dreptului de proprietate, drepturi reale de garanție și sarcini	Referințe
NU SUNT	

## Anexa Nr. 1 La Partea I

## Teren

Nr cadastral	Suprafața (mp)*	Observații / Referințe
	1.812	

\* Suprafața este determinată în planul de proiecție Stereo 70.



## Date referitoare la teren

Crt	Categorie folosință	Intravilan	Suprafața (mp)	Tarla	Parcelă	Nr. topo	Observații / Referințe
1	curți constructii	DA	1.812	36	HC	-	

## Lungime Segmente

1) Valorile lungimilor segmentelor sunt obținute din proiecție în plan.

Punct început	X / Y	Punct sfârșit	X / Y	Lungime segment	Punct început	X / Y	Punct sfârșit	X / Y	Lungime segment	Punct început	X / Y	Punct sfârșit	X / Y	Lungime segment
1	396.929,556 326.864,044	2	396.932,078 326.864,775	2.626	2	396.932,078 326.864,775	3	396.931,122 326.872,119	7.406	3	396.931,122 326.872,119	4	396.919,634 326.867,618	12.338
4	396.919,634 326.867,618	5	396.906,871 326.862,398	13.789	5	396.906,871 326.862,398	6	396.902,431 326.861,265	4.582	6	396.902,431 326.861,265	7	396.896,086 326.861,152	6.346
7	396.896,086 326.861,152	8	396.886,815 326.862,411	9.356	8	396.886,815 326.862,411	9	396.868,35 326.863,873	18.523	9	396.868,35 326.863,873	10	396.864,138 326.863,87	4.212
10	396.864,138 326.863,87	11	396.853,622 326.863,209	10.537	11	396.853,622 326.863,209	12	396.848,729 326.863,766	4.925	12	396.848,729 326.863,766	13	396.843,201 326.866,123	6.01
13	396.843,201 326.866,123	14	396.838,758 326.866,757	4.488	14	396.838,758 326.866,757	15	396.829,959 326.869,65	9.262	15	396.829,959 326.869,65	16	396.821,197 326.868,478	8.84

Punct început	X / Y	Punct sfârșit	X / Y	Lungime segment	Punct început	X / Y	Punct sfârșit	X / Y	Lungime segment	Punct început	X / Y	Punct sfârșit	X / Y	Lungime segment
16	396.821,197 326.868,478	17	396.817,773 326.867,315	3.616	17	396.817,773 326.867,315	18	396.797,335 326.866,103	20.474	18	396.797,335 326.866,103	19	396.784,247 326.867,366	13.149
19	396.784,247 326.867,366	20	396.779,888 326.867,947	4.398	20	396.779,888 326.867,947	21	396.765,686 326.869,19	14.256	21	396.765,686 326.869,19	22	396.762,894 326.869,467	2.806
22	396.762,894 326.869,467	23	396.758,326 326.869,921	4.591	23	396.758,326 326.869,921	24	396.757,34 326.869,881	0.987	24	396.757,34 326.869,881	25	396.753,265 326.869,716	4.078
25	396.753,265 326.869,716	26	396.752,804 326.869,697	0.461	26	396.752,804 326.869,697	27	396.737,175 326.868,574	15.669	27	396.737,175 326.868,574	28	396.734,058 326.868,337	3.126
28	396.734,058 326.868,337	29	396.726,15 326.867,736	7.931	29	396.726,15 326.867,736	30	396.715,115 326.866,898	11.067	30	396.715,115 326.866,898	31	396.701,856 326.865,891	13.297
31	396.701,856 326.865,891	32	396.698,631 326.865,647	3.234	32	396.698,631 326.865,647	33	396.694,731 326.865,351	3.911	33	396.694,731 326.865,351	34	396.685,087 326.864,621	9.671
34	396.685,087 326.864,621	35	396.676,362 326.863,96	8.75	35	396.676,362 326.863,96	36	396.666,995 326.862,335	9.507	36	396.666,995 326.862,335	37	396.664,335 326.861,874	2.699
37	396.664,335 326.861,874	38	396.653,712 326.860,03	10.782	38	396.653,712 326.860,03	39	396.652,914 326.859,892	0.81	39	396.652,914 326.859,892	40	396.650,534 326.859,479	2.415
40	396.650,534 326.859,479	41	396.646,504 326.858,78	4.09	41	396.646,504 326.858,78	42	396.637,427 326.853,145	10.684	42	396.637,427 326.853,145	43	396.620,548 326.842,668	19.867
43	396.620,548 326.842,668	44	396.617,539 326.840,989	3.445	44	396.617,539 326.840,989	45	396.613,014 326.839,113	4.899	45	396.613,014 326.839,113	46	396.590,966 326.831,709	23.258
46	396.590,966 326.831,709	47	396.569,919 326.829,997	21.116	47	396.569,919 326.829,997	48	396.569,841 326.841,42	11.422	48	396.569,841 326.841,42	49	396.574,197 326.846,235	6.493
49	396.574,197 326.846,235	50	396.568,33 326.845,217	5.955	50	396.568,33 326.845,217	51	396.565,855 326.844,788	2.512	51	396.565,855 326.844,788	52	396.556,876 326.843,23	9.113
52	396.556,876 326.843,23	53	396.559,177 326.839,569	4.324	53	396.559,177 326.839,569	54	396.565,424 326.829,632	11.738	54	396.565,424 326.829,632	55	396.568,66 326.824,485	6.079
55	396.568,66 326.824,485	56	396.572,188 326.826,389	4.009	56	396.572,188 326.826,389	57	396.591,458 326.827,956	19.334	57	396.591,458 326.827,956	58	396.612,73 326.835,1	22.44
58	396.612,73 326.835,1	59	396.619,239 326.837,799	7.046	59	396.619,239 326.837,799	60	396.627,494 326.842,402	9.452	60	396.627,494 326.842,402	61	396.647,661 326.854,921	23.736
61	396.647,661 326.854,921	62	396.651,218 326.855,538	3.611	62	396.651,218 326.855,538	63	396.651,405 326.855,571	0.19	63	396.651,405 326.855,571	64	396.652,688 326.855,793	1.302
64	396.652,688 326.855,793	65	396.653,598 326.855,951	0.923	65	396.653,598 326.855,951	66	396.653,94 326.856,01	0.347	66	396.653,94 326.856,01	67	396.665,019 326.857,932	11.244
67	396.665,019 326.857,932	68	396.667,678 326.858,394	2.699	68	396.667,678 326.858,394	69	396.668,365 326.858,513	0.697	69	396.668,365 326.858,513	70	396.676,856 326.859,986	8.618
70	396.676,856 326.859,986	71	396.677,741 326.860,053	0.887	71	396.677,741 326.860,053	72	396.695,001 326.861,36	17.309	72	396.695,001 326.861,36	73	396.695,033 326.861,363	0.032
73	396.695,033 326.861,363	74	396.697,943 326.861,583	2.918	74	396.697,943 326.861,583	75	396.702,159 326.861,902	4.228	75	396.702,159 326.861,902	76	396.709,122 326.862,431	6.984
76	396.709,122 326.862,431	77	396.710,699 326.862,551	1.581	77	396.710,699 326.862,551	78	396.714,711 326.862,752	4.017	78	396.714,711 326.862,752	79	396.714,72 326.862,752	0.009
79	396.714,72 326.862,752	80	396.729,707 326.863,502	15.005	80	396.729,707 326.863,502	81	396.757,431 326.864,889	27.759	81	396.757,431 326.864,889	82	396.762,928 326.864,471	5.514
82	396.762,928 326.864,471	83	396.776,51 326.863,441	13.62	83	396.776,51 326.863,441	84	396.801,433 326.862,171	24.956	84	396.801,433 326.862,171	85	396.829,294 326.865,346	28.041
85	396.829,294 326.865,346	86	396.841,597 326.861,06	13.028	86	396.841,597 326.861,06	87	396.850,567 326.859,551	9.095	87	396.850,567 326.859,551	88	396.863,743 326.858,599	13.211
88	396.863,743 326.858,599	89	396.868,982 326.857,964	5.277	89	396.868,982 326.857,964	90	396.898,35 326.855,9	29.441	90	396.898,35 326.855,9	91	396.904,491 326.857,983	6.484
91	396.904,491 326.857,983	92	396.915,643 326.858,354	11.158	92	396.915,643 326.858,354	1	396.929,556 326.864,044	15.032					

\*\* Lungimile segmentelor sunt determinate în planul de proiecție Stereo 70 și sunt rotunjite la 1 milimetru.

\*\*\* Distanța dintre puncte este formată din segmente cumulate ce sunt mai mici decât valoarea 1 milimetru.





**DATE DESPRE IMOBILUL NR. 3306**

Oficiul de Cadastru și Publicitate Imobiliară DOLJ  
Biroul de Cadastru și Publicitate Imobiliară Craiova

**A. Partea I. Descrierea imobilului**

TEREN Intravilan

Adresa: Loc. Boga, Str Mihai Viteazu, Jud. Dolj, T36, P38

Nr. Crt	Nr cadastral Nr. topografic	Suprafața* (mp)	Observații / Referințe
A1		1.791	Sector cadastral:17 Teren neimprejmuit;

**B. Partea II. Proprietari și acte**

Inscrieri privitoare la dreptul de proprietate și alte drepturi reale	Referințe
/	
Act Normativ nr. Legea 7, din 13/03/1996 emis de Parlamentul Romaniei (art.13 alin 15);	
B1	Inscrierea provizorie, drept de PROPRIETATE, dobandit prin Lege, cota actuala 1/1, cota initiala 1/1
	1) NEIDENTIFICAT NEIDENTIFICAT

**C. Partea III. SARCINI .**

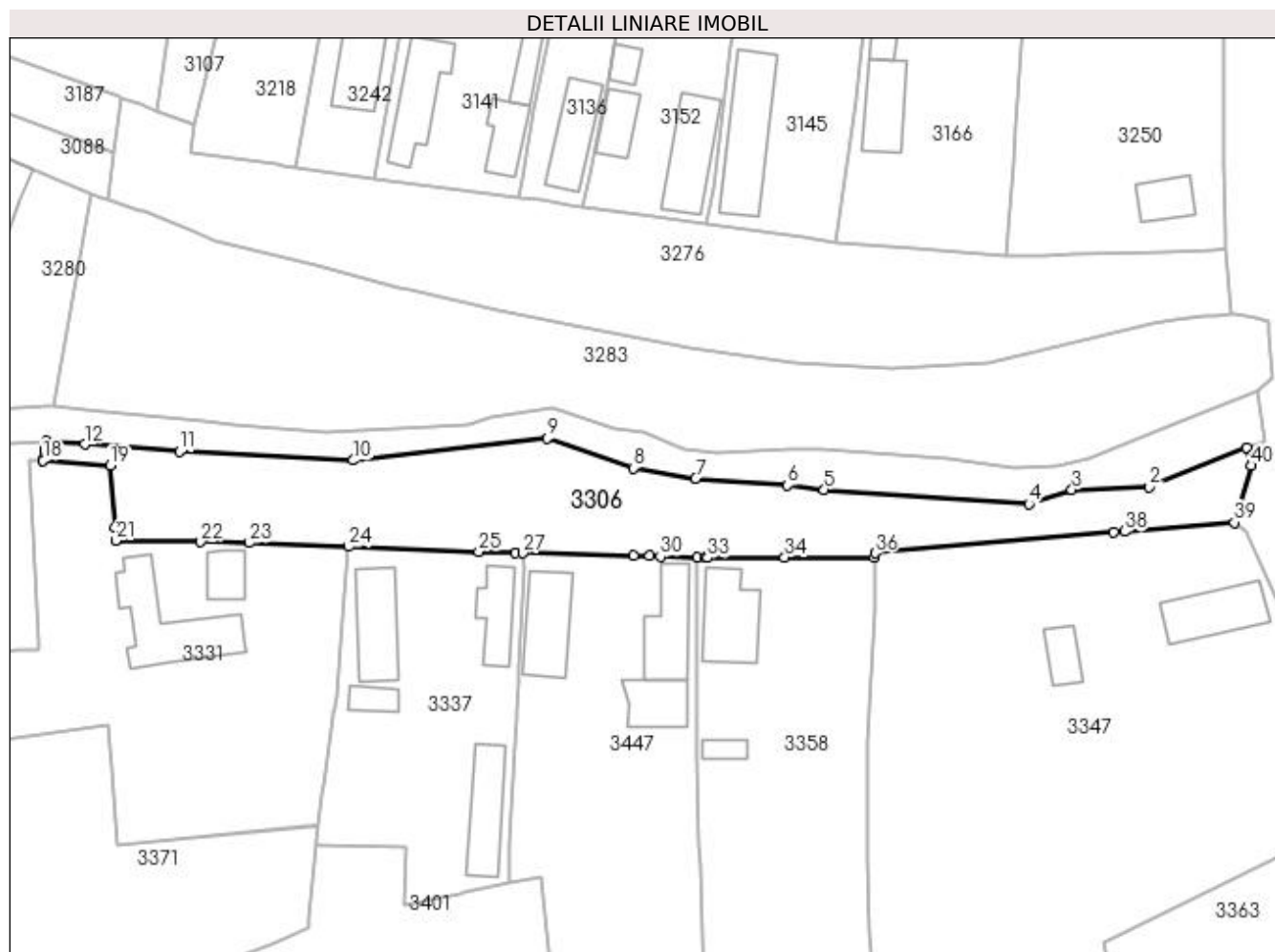
Inscrieri privind dezmembramintele dreptului de proprietate, drepturi reale de garanție și sarcini	Referințe
NU SUNT	

## Anexa Nr. 1 La Partea I

## Teren

Nr cadastral	Suprafața (mp)*	Observații / Referințe
	1.791	

\* Suprafața este determinată în planul de proiecție Stereo 70.



## Date referitoare la teren

Crt	Categorie folosință	Intravilan	Suprafața (mp)	Tarla	Parcelă	Nr. topo	Observații / Referințe
1	arabil	DA	1.791	36	38	-	

## Lungime Segmente

1) Valorile lungimilor segmentelor sunt obținute din proiecție în plan.

Punct început	X / Y	Punct sfârșit	X / Y	Lungime segment (** (m)	Punct început	X / Y	Punct sfârșit	X / Y	Lungime segment (** (m)
1	396.929,556 326.864,044	2	396.915,643 326.858,354	15.032	2	396.915,643 326.858,354	3	396.904,491 326.857,983	11.158
3	396.904,491 326.857,983	4	396.898,35 326.855,9	6.484	4	396.898,35 326.855,9	5	396.868,982 326.857,964	29.441
5	396.868,982 326.857,964	6	396.863,743 326.858,599	5.277	6	396.863,743 326.858,599	7	396.850,567 326.859,551	13.211
7	396.850,567 326.859,551	8	396.841,597 326.861,06	9.095	8	396.841,597 326.861,06	9	396.829,294 326.865,346	13.028
9	396.829,294 326.865,346	10	396.801,433 326.862,171	28.041	10	396.801,433 326.862,171	11	396.776,51 326.863,441	24.956

Punct început	X / Y	Punct sfârșit	X / Y	Lungime segment (** (m)
11	396.776,51 326.863,441	12	396.762,928 326.864,471	13.62
13	396.757,431 326.864,889	14	396.757,288 326.864,086	0.815
15	396.757,214 326.863,669	16	396.757,2 326.863,594	0.076
17	396.756,956 326.862,219	18	396.756,944 326.862,151	0.069
19	396.766,613 326.861,417	20	396.767,213 326.852,583	8.855
21	396.767,341 326.850,696	22	396.779,561 326.850,481	12.222
23	396.786,542 326.850,359	24	396.800,776 326.849,795	14.245
25	396.819,436 326.849,117	26	396.824,703 326.848,9	5.271
27	396.825,709 326.848,859	28	396.841,624 326.848,538	15.918
29	396.843,898 326.848,46	30	396.845,468 326.848,406	1.571
31	396.850,784 326.848,224	32	396.851,983 326.848,227	1.199
33	396.852,229 326.848,228	34	396.863,308 326.848,259	11.08
35	396.876,137 326.848,295	36	396.876,258 326.848,872	0.59
37	396.910,502 326.851,866	38	396.912,072 326.851,993	1.575
39	396.927,799 326.853,268	40	396.930,205 326.861,428	8.507

Punct început	X / Y	Punct sfârșit	X / Y	Lungime segment (** (m)
12	396.762,928 326.864,471	13	396.757,431 326.864,889	5.514
14	396.757,288 326.864,086	15	396.757,214 326.863,669	0.424
16	396.757,2 326.863,594	17	396.756,956 326.862,219	1.397
18	396.756,944 326.862,151	19	396.766,613 326.861,417	9.697
20	396.767,213 326.852,583	21	396.767,341 326.850,696	1.891
22	396.779,561 326.850,481	23	396.786,542 326.850,359	6.982
24	396.800,776 326.849,795	25	396.819,436 326.849,117	18.672
26	396.824,703 326.848,9	27	396.825,709 326.848,859	1.007
28	396.841,624 326.848,538	29	396.843,898 326.848,46	2.275
30	396.845,468 326.848,406	31	396.850,784 326.848,224	5.319
32	396.851,983 326.848,227	33	396.852,229 326.848,228	0.246
34	396.863,308 326.848,259	35	396.876,137 326.848,295	12.829
36	396.876,258 326.848,872	37	396.910,502 326.851,866	34.375
38	396.912,072 326.851,993	39	396.927,799 326.853,268	15.779
40	396.930,205 326.861,428	1	396.929,556 326.864,044	2.695

\*\* Lungimile segmentelor sunt determinate în planul de proiecție Stereo 70 și sunt rotunjite la 1 milimetru.

\*\*\* Distanța dintre puncte este formată din segmente cumulate ce sunt mai mici decât valoarea 1 milimetru.



**DATE DESPRE IMOBILUL NR. 3317**

Oficiul de Cadastru și Publicitate Imobiliară DOLJ  
Biroul de Cadastru și Publicitate Imobiliară Craiova

**A. Partea I. Descrierea imobilului**

TEREN Intravilan

Adresa: Loc. Bogeia, Jud. Dolj, T36, P36/2

Nr. Crt	Nr cadastral Nr. topografic	Suprafața* (mp)	Observații / Referințe
A1		1.670	Sector cadastral:17 Teren neimprejmuit;

**B. Partea II. Proprietari și acte**

Inscrieri privitoare la dreptul de proprietate și alte drepturi reale		Referințe
/		
Act Notarial nr. Certificat de mostenitor 19, din 28/02/2014 emis de NP Gageatu Ilie;		
B1	Intabulare, drept de PROPRIETATE, dobandit prin Succesiune, cota actuala 1/2, cota initiala 1/2 1) COJOCARU RODICA	A1
Act Notarial nr. 19, din 28/02/2014 emis de NP Gageatu Ilie;		
B2	Intabulare, drept de PROPRIETATE, dobandit prin Succesiune, cota actuala 1/2, cota initiala 1/2 1) STANCU CONSTANTA	A1

**C. Partea III. SARCINI .**

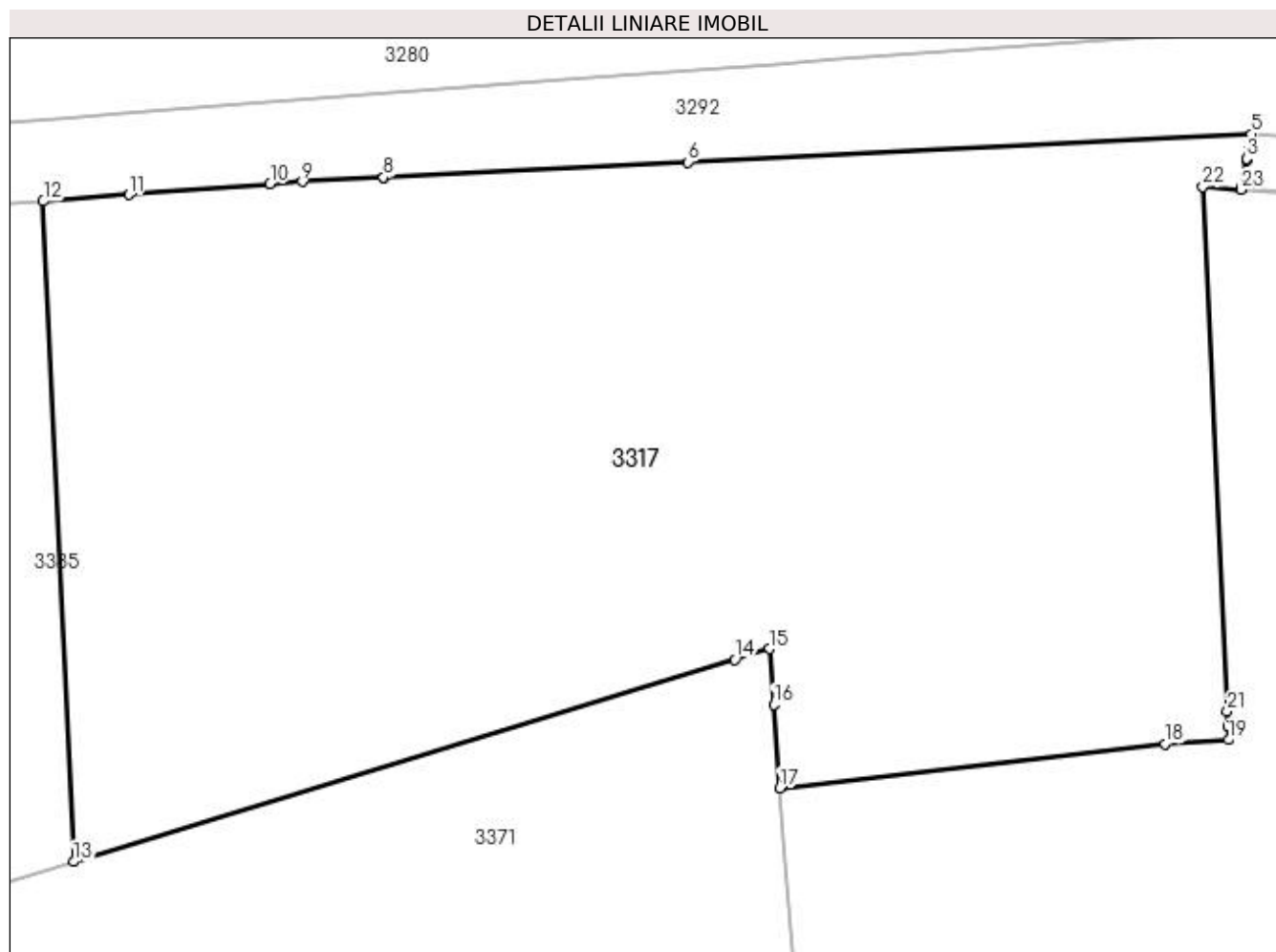
Inscrieri privind dezmembramintele dreptului de proprietate, drepturi reale de garanție și sarcini	Referințe
NU SUNT	

## Anexa Nr. 1 La Partea I

## Teren

Nr cadastral	Suprafața (mp)*	Observații / Referințe
	1.670	

\* Suprafața este determinată în planul de proiecție Stereo 70.



## Date referitoare la teren

Crt	Categorie folosință	Intravilan	Suprafața (mp)	Tarla	Parcelă	Nr. topo	Observații / Referințe
1	livada	DA	850	36	36/2	-	
2	arabil	DA	820	36	36/2	-	

## Lungime Segmente

1) Valorile lungimilor segmentelor sunt obținute din proiecție în plan.

Punct început	X / Y	Punct sfârșit	X / Y	Lungime segment (** (m)
1	396.756,956 326.862,219	2	396.757,2 326.863,594	1.397
3	396.757,214 326.863,669	4	396.757,288 326.864,086	0.424
5	396.757,431 326.864,889	6	396.729,707 326.863,502	27.759
7	396.714,72 326.862,752	8	396.714,711 326.862,752	0.009

Punct început	X / Y	Punct sfârșit	X / Y	Lungime segment (** (m)
2	396.757,2 326.863,594	3	396.757,214 326.863,669	0.076
4	396.757,288 326.864,086	5	396.757,431 326.864,889	0.815
6	396.729,707 326.863,502	7	396.714,72 326.862,752	15.005
8	396.714,711 326.862,752	9	396.710,699 326.862,551	4.017

Punct început	X / Y	Punct sfârșit	X / Y	Lungime segment (** (m)
9	396.710,699 326.862,551	10	396.709,122 326.862,431	1.581
11	396.702,159 326.861,902	12	396.697,943 326.861,583	4.228
13	396.699,449 326.829,065	14	396.732,0 326.839,022	34.04
15	396.733,719 326.839,548	16	396.733,923 326.836,813	2.743
17	396.734,23 326.832,706	18	396.753,197 326.834,874	19.09
19	396.756,317 326.835,07	20	396.756,286 326.835,746	0.676
21	396.756,252 326.836,468	22	396.755,056 326.862,294	25.854
23	396.756,944 326.862,151	1	396.756,956 326.862,219	0.069

Punct început	X / Y	Punct sfârșit	X / Y	Lungime segment (** (m)
10	396.709,122 326.862,431	11	396.702,159 326.861,902	6.984
12	396.697,943 326.861,583	13	396.699,449 326.829,065	32.553
14	396.732,0 326.839,022	15	396.733,719 326.839,548	1.798
16	396.733,923 326.836,813	17	396.734,23 326.832,706	4.118
18	396.753,197 326.834,874	19	396.756,317 326.835,07	3.126
20	396.756,286 326.835,746	21	396.756,252 326.836,468	0.723
22	396.755,056 326.862,294	23	396.756,944 326.862,151	1.893

\*\* Lungimile segmentelor sunt determinate în planul de proiecție Stereo 70 și sunt rotunjite la 1 milimetru.

\*\*\* Distanța dintre puncte este formată din segmente cumulate ce sunt mai mici decât valoarea 1 milimetru.





**DATE DESPRE IMOBILUL NR. 3321**

Oficiul de Cadastru și Publicitate Imobiliară DOLJ  
Biroul de Cadastru și Publicitate Imobiliară Craiova

**A. Partea I. Descrierea imobilului**

TEREN Intravilan

Adresa: Loc. Bogeia, Jud. Dolj, T36, P38

Nr. Crt	Nr cadastral Nr. topografic	Suprafața* (mp)	Observații / Referințe
A1		931	Sector cadastral:17 Teren neimprejmuit;

**B. Partea II. Proprietari și acte**

Inscrieri privitoare la dreptul de proprietate și alte drepturi reale		Referințe
/		
Act Normativ nr. Legea 7, din 13/03/1996 emis de Parlamentul Romaniei (art.13 alin 15);		
B1	Inscrierea provizorie, drept de PROPRIETATE, dobandit prin Lege, cota actuala 1/1, cota initiala 1/1 1) NEIDENTIFICAT NEIDENTIFICAT	A1

**C. Partea III. SARCINI .**

Inscrieri privind dezmembramintele dreptului de proprietate, drepturi reale de garanție și sarcini	Referințe
NU SUNT	

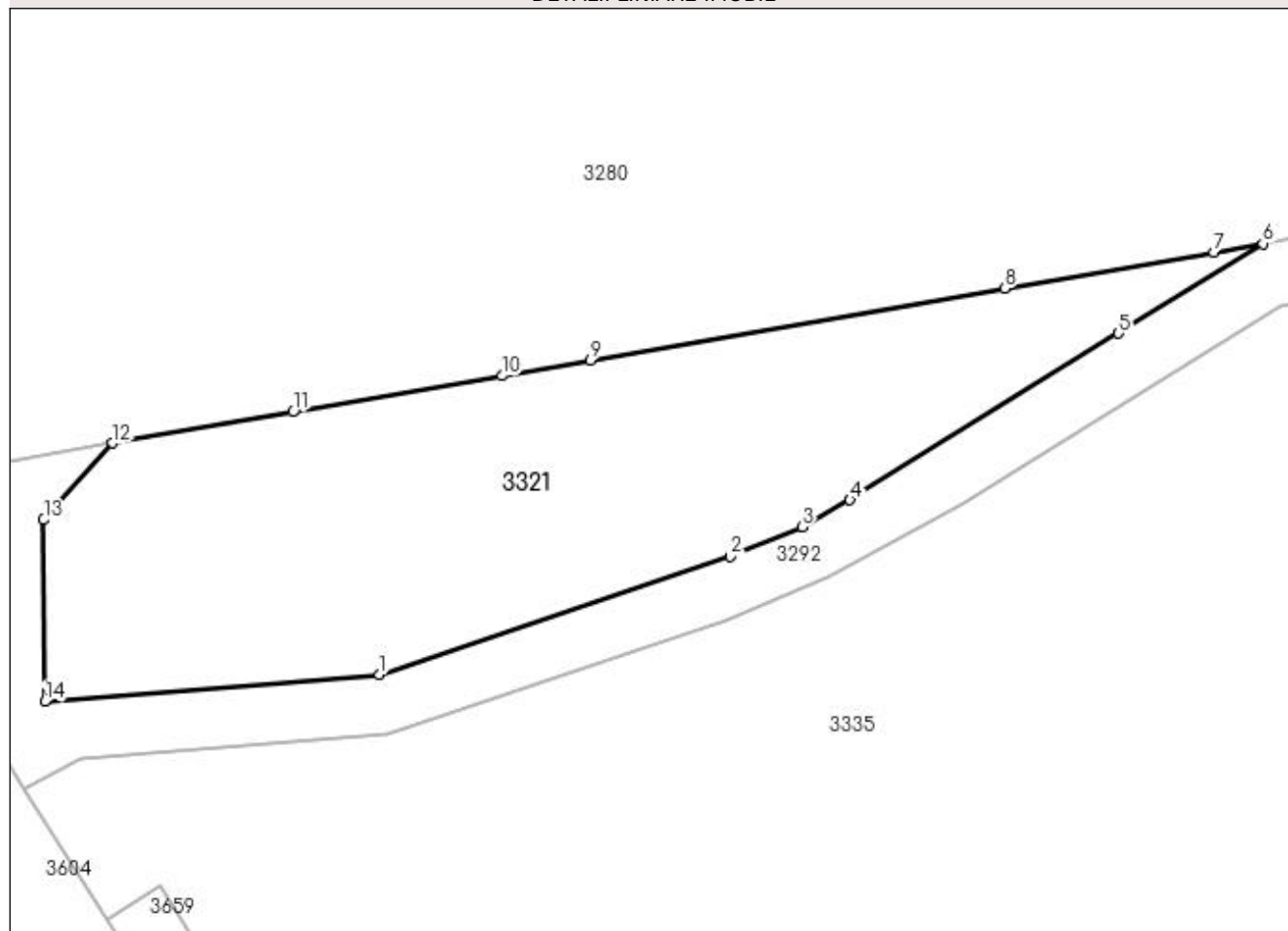
## Anexa Nr. 1 La Partea I

## Teren

Nr cadastral	Suprafața (mp)*	Observații / Referințe
	931	

\* Suprafața este determinată în planul de proiecție Stereo 70.

## DETALII LINIARE IMOBIL



## Date referitoare la teren

Crt	Categorie folosință	Intravilan	Suprafața (mp)	Tarla	Parcelă	Nr. topo	Observații / Referințe
1	arabil	DA	931	36	38	-	

## Lungime Segmente

1) Valorile lungimilor segmentelor sunt obținute din proiecție în plan.

Punct început	X / Y	Punct sfârșit	X / Y	Lungime segment (** (m)
1	396.590,966 326.831,709	2	396.613,014 326.839,113	23.258
2	396.613,014 326.839,113	3	396.617,539 326.840,989	4.899
3	396.617,539 326.840,989	4	396.620,548 326.842,668	3.445
4	396.620,548 326.842,668	5	396.637,427 326.853,145	19.867
5	396.637,427 326.853,145	6	396.646,504 326.858,78	10.684

Punct început	X / Y	Punct sfârșit	X / Y	Lungime segment (** (m)
6	396.646,504 326.858,78	7	396.643,419 326.858,245	3.131
7	396.643,419 326.858,245	8	396.630,265 326.855,962	13.351
8	396.630,265 326.855,962	9	396.604,235 326.851,446	26.419
9	396.604,235 326.851,446	10	396.598,654 326.850,478	5.664
10	396.598,654 326.850,478	11	396.585,519 326.848,199	13.331
11	396.585,519 326.848,199	12	396.574,197 326.846,235	11.491
12	396.574,197 326.846,235	13	396.569,841 326.841,42	6.493
13	396.569,841 326.841,42	14	396.569,919 326.829,997	11.422
14	396.569,919 326.829,997	1	396.590,966 326.831,709	21.116

\*\* Lungimile segmentelor sunt determinate în planul de proiecție Stereo 70 și sunt rotunjite la 1 milimetru.

\*\*\* Distanța dintre puncte este formată din segmente cumulate ce sunt mai mici decât valoarea 1 milimetru.





## DATE DESPRE IMOBILUL NR. 3331

Oficiul de Cadastru și Publicitate Imobiliară DOLJ  
Biroul de Cadastru și Publicitate Imobiliară Craiova

## A. Partea I. Descrierea imobilului

TEREN Intravilan

Adresa: Loc. Bogeia, Str Stadionului, Nr. 6, Jud. Dolj, Cv 2, P 29, Cv 36, P 36, P36/3

Nr. Crt	Nr cadastral Nr. topografic	Suprafața* (mp)	Observații / Referințe
A1	30507	2.030	Sector cadastral:17 Teren neimprejmut;

## Construcții

Crt	Nr cadastral Nr. topografic	Adresa	Observații / Referințe
A1.1	30507-C1	Loc. Bogeia, Str Stadionului, Nr. 6, Jud. Dolj, Cv 2, P 29, Cv 36, P 36, P36/3	Nr. niveluri:1; S. construita la sol:140 mp; S. construita desfasurata:140 mp; Locuinta construita din caramida si b.c.a., acoperita cu tabla, tigla si azbociment compusa din 3 camere si dependinte cu Su = 108.22 mp, dispune de beci cu S=5.7mp
A1.2	30507-C2	Loc. Bogeia, Str Stadionului, Nr. 6, Jud. Dolj, Cv 2, P 29, Cv 36, P 36, P36/3	Nr. niveluri:1; S. construita la sol:38 mp; S. construita desfasurata:38 mp; Locuinta construita din si b.c.a., acoperita cu tigla compusa din 2 camere si sala cu Su = 29.78 mp

## B. Partea II. Proprietari și acte

Inscrieri privitoare la dreptul de proprietate și alte drepturi reale	Referințe	
<b>88158 / 22/07/2014</b>		
Act Administrativ nr. TDP 2704, din 30/11/2003 emis de COMISIA JUDETEANA DOLJ (CM 19/2006 NP GAGEATU ILIE, CM 25/2014 NP GAGEATU ILIE, CM 1163/1982 NOTARIAT DE STAT DOLJ, sentinta civila 1020/2005 Judecatoria Craiova, certificat de casatorie nr 10301/1996,adeverinta nr 1850/2014 Primaria Almaj);		
B1	Intabulare, drept de PROPRIETATE, dobandit prin Succesiune, cota actuala 1/2, cota initiala 1/2 1) STANCU CONSTANTA	A1
B2	Intabulare, drept de PROPRIETATE, dobandit prin Succesiune, cota actuala 1/2, cota initiala 1/2 1) STANCU CONSTANTA	A1.2
B3	Intabulare, drept de PROPRIETATE, dobandit prin Succesiune, cota actuala 2/16, cota initiala 1/8 1) STANCU NICOLAE	A1.1
B4	Intabulare, drept de PROPRIETATE, dobandit prin Succesiune, cota actuala 7/16, cota initiala 7/16 1) STANCU CONSTANTA	A1.1
<b>111594 / 16/09/2015</b>		
Act Notarial nr. contract de intretinere nr. 4450, din 11/09/2015 emis de NP JIANU GEORGETA CRISTINA;		
B5	Intabulare, drept de PROPRIETATE, dobandit prin Conventie, cota actuala 1/2, cota initiala 1/2 1) BURGHIU MARIANA RAMONA, casatorita cu 2) BURGHIU NICULIN IULIAN	A1
B6	Intabulare, drept de PROPRIETATE, dobandit prin Conventie, cota actuala 1/2, cota initiala 1/2 1) BURGHIU MARIANA RAMONA, casatorita cu 2) BURGHIU NICULIN IULIAN	A1.2
B7	Intabulare, drept de PROPRIETATE, dobandit prin Conventie, cota actuala 7/16, cota initiala 7/16 1) BURGHIU MARIANA RAMONA, casatorita cu 2) BURGHIU NICULIN IULIAN	A1.1

## C. Partea III. SARCINI .

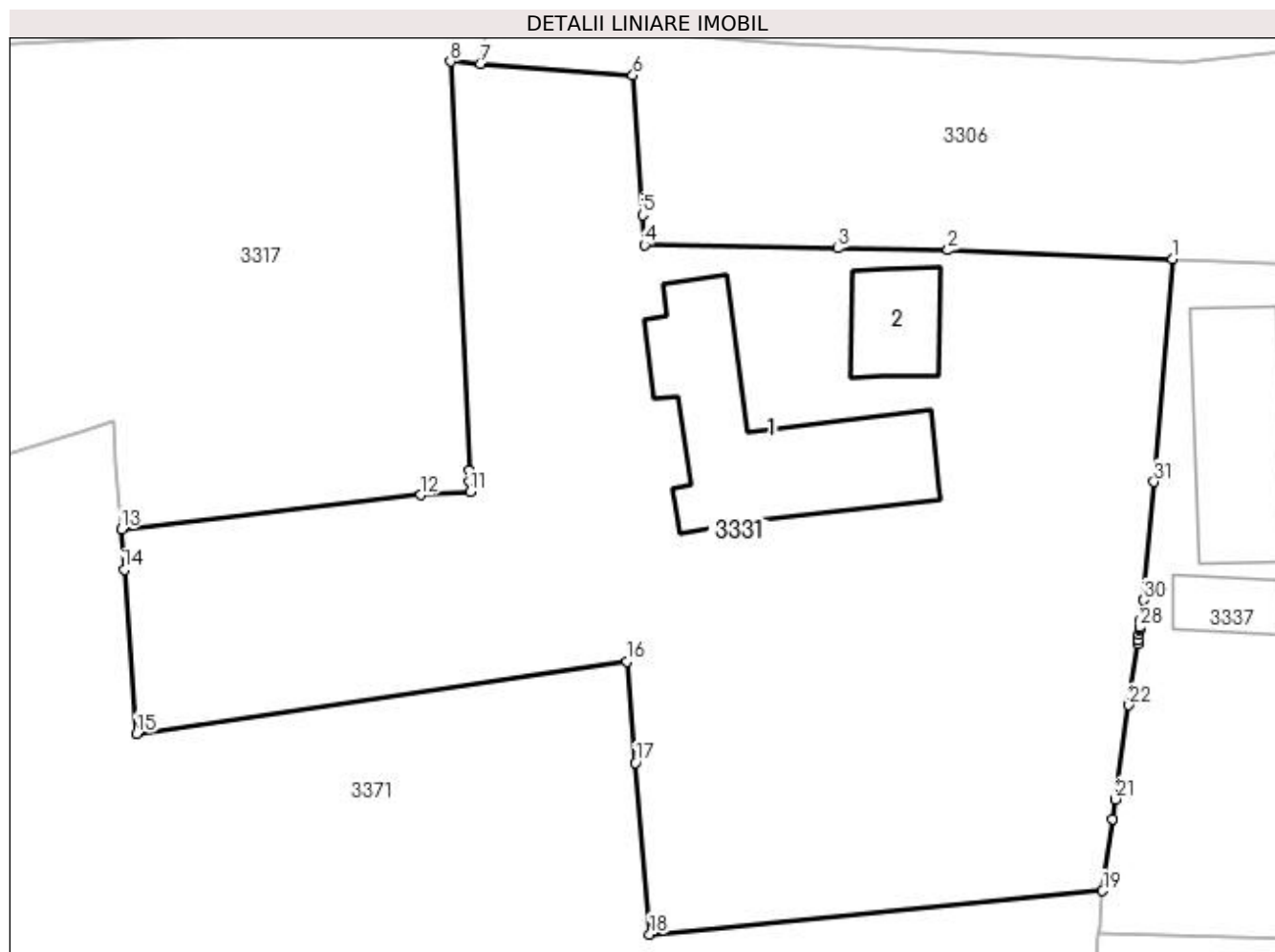
Inscrieri privind dezmembramintele dreptului de proprietate, drepturi reale de garanție și sarcini	Referințe
NU SUNT	

## Anexa Nr. 1 La Partea I

## Teren

Nr cadastral	Suprafața (mp)*	Observații / Referințe
30507	2.030	

\* Suprafața este determinată în planul de proiecție Stereo 70.



## Date referitoare la teren

Crt	Categorie folosință	Intravilan	Suprafața (mp)	Tarla	Parcelă	Nr. topo	Observații / Referințe
1	curți construcții	DA	609	2	29	-	
2	arabil	DA	1.084	36	36	-	
3	vie	DA	337	36	36/3	-	

## Date referitoare la construcții

Crt	Număr	Destinație construcție	Supraf. (mp)	Situație juridică	Observații / Referințe
A1.1	30507-C1	construcții de locuințe	140	Cu acte	Nr. niveluri:1; S. construită la sol:140 mp; S. construită desfasurata:140 mp; Locuința construită din caramida și b.c.a., acoperită cu tabla, țigla și azbociment compusă din 3 camere și dependințe cu Su = 108.22 mp, dispune de beci cu S=5.7mp
A1.2	30507-C2	construcții de locuințe	38	Cu acte	Nr. niveluri:1; S. construită la sol:38 mp; S. construită desfasurata:38 mp; Locuința construită din și b.c.a., acoperită cu țigla compusă din 2 camere și sală cu Su = 29.78 mp

## Lungime Segmente

1) Valorile lungimilor segmentelor sunt obținute din proiecție în plan.

Punct început	X / Y	Punct sfârșit	X / Y	Lungime segment (** (m))
1	396.800,776 326.849,795	2	396.786,542 326.850,359	14.245
3	396.779,561 326.850,481	4	396.767,341 326.850,696	12.222
5	396.767,213 326.852,583	6	396.766,613 326.861,417	8.855
7	396.756,944 326.862,151	8	396.755,056 326.862,294	1.893
9	396.756,252 326.836,468	10	396.756,286 326.835,746	0.723
11	396.756,317 326.835,07	12	396.753,197 326.834,874	3.126
13	396.734,23 326.832,706	14	396.734,421 326.830,145	2.568
15	396.735,195 326.819,797	16	396.766,217 326.824,35	31.354
17	396.766,758 326.817,948	18	396.767,676 326.807,092	10.894
19	396.796,324 326.809,85	20	396.796,968 326.814,393	4.589
21	396.797,145 326.815,642	22	396.797,99 326.821,594	6.012
23	396.798,536 326.825,446	24	396.798,574 326.825,714	0.271
25	396.798,623 326.826,063	26	396.798,666 326.826,366	0.306
27	396.798,685 326.826,5	28	396.798,687 326.826,509	0.009
29	396.798,757 326.827,006	30	396.798,931 326.828,232	1.238
31	396.799,571 326.835,716	1	396.800,776 326.849,795	14.13

Punct început	X / Y	Punct sfârșit	X / Y	Lungime segment (** (m))
2	396.786,542 326.850,359	3	396.779,561 326.850,481	6.982
4	396.767,341 326.850,696	5	396.767,213 326.852,583	1.891
6	396.766,613 326.861,417	7	396.756,944 326.862,151	9.697
8	396.755,056 326.862,294	9	396.756,252 326.836,468	25.854
10	396.756,286 326.835,746	11	396.756,317 326.835,07	0.676
12	396.753,197 326.834,874	13	396.734,23 326.832,706	19.09
14	396.734,421 326.830,145	15	396.735,195 326.819,797	10.377
16	396.766,217 326.824,35	17	396.766,758 326.817,948	6.425
18	396.767,676 326.807,092	19	396.796,324 326.809,85	28.78
20	396.796,968 326.814,393	21	396.797,145 326.815,642	1.261
22	396.797,99 326.821,594	23	396.798,536 326.825,446	3.89
24	396.798,574 326.825,714	25	396.798,623 326.826,063	0.352
26	396.798,666 326.826,366	27	396.798,685 326.826,5	0.135
28	396.798,687 326.826,509	29	396.798,757 326.827,006	0.502
30	396.798,931 326.828,232	31	396.799,571 326.835,716	7.512

\*\* Lungimile segmentelor sunt determinate în planul de proiecție Stereo 70 și sunt rotunjite la 1 milimetru.

\*\*\* Distanța dintre puncte este formată din segmente cumulate ce sunt mai mici decât valoarea 1 milimetru.





**DATE DESPRE IMOBILUL NR. 3335**

Oficiul de Cadastru și Publicitate Imobiliară DOLJ  
Biroul de Cadastru și Publicitate Imobiliară Craiova

**A. Partea I. Descrierea imobilului**

TEREN Necunoscut

Adresa: Loc. Boga, Jud. Dolj, T36, P38/1

Nr. Crt	Nr cadastral Nr. topografic	Suprafața* (mp)	Observații / Referințe
A1		5.141	Sector cadastral:17 Teren neimprejmuit;

**B. Partea II. Proprietari și acte**

Inscrieri privitoare la dreptul de proprietate și alte drepturi reale		Referințe
/		
Act Normativ nr. 7, din 13/03/1996 emis de Parlamentul Romaniei;		
B1	Intabulare, drept de PROPRIETATE, dobandit prin Lege, cota actuala 1/1, cota initiala 1/1 1) UAT ALMAJ, CIF:4553674, Rezerva comisiei locale de fond funciar	A1

**C. Partea III. SARCINI .**

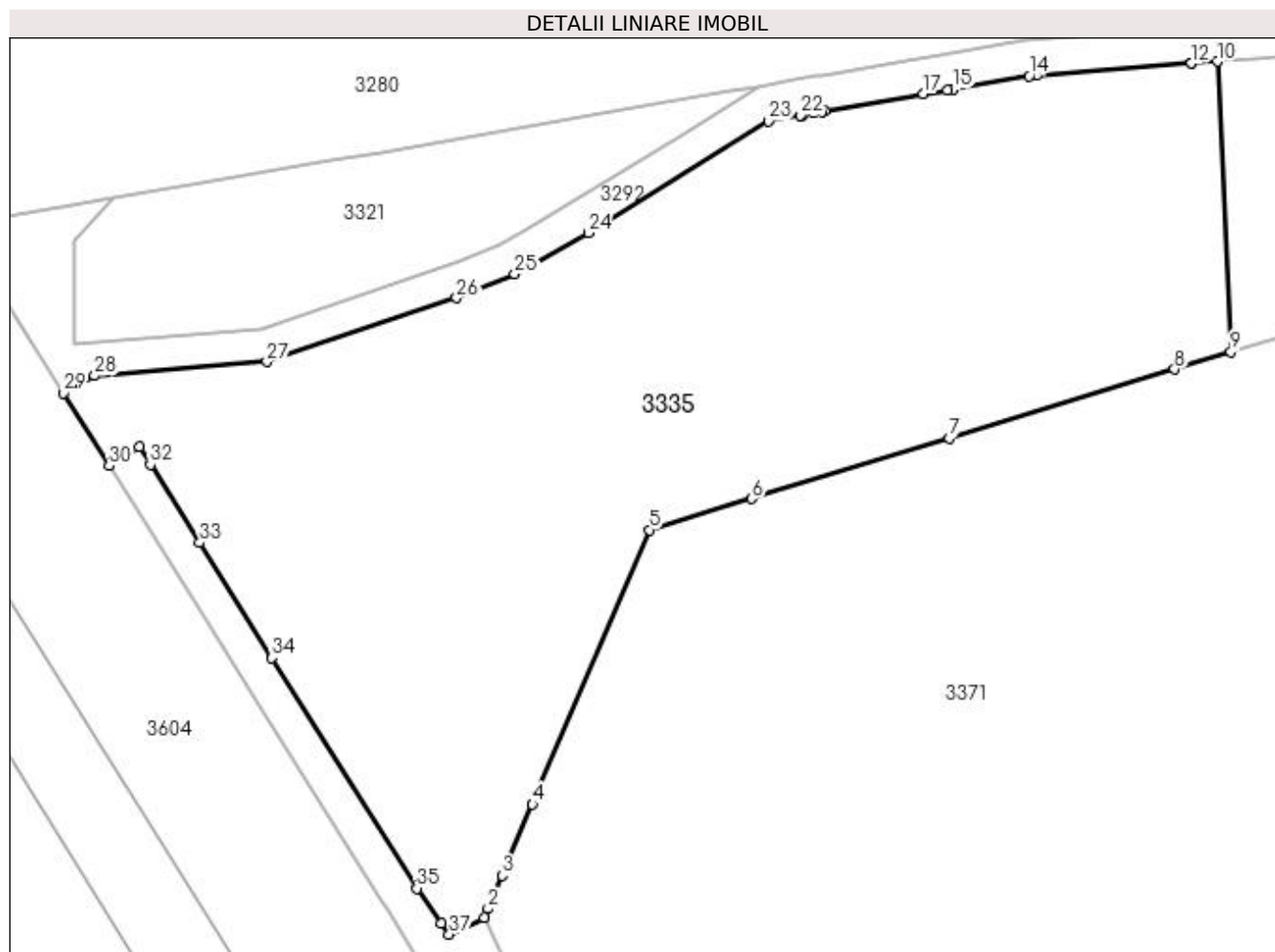
Inscrieri privind dezmembramintele dreptului de proprietate, drepturi reale de garanție și sarcini	Referințe
NU SUNT	

## Anexa Nr. 1 La Partea I

## Teren

Nr cadastral	Suprafața (mp)*	Observații / Referințe
	5.141	

\* Suprafața este determinată în planul de proiecție Stereo 70.



## Date referitoare la teren

Crt	Categorie folosință	Intra vilan	Suprafața (mp)	Tarla	Parcelă	Nr. topo	Observații / Referințe
1	livada	DA	4.442	36	38/1	-	
2	neproductiv	NU	699	36	38/1	-	

## Lungime Segmente

1) Valorile lungimilor segmentelor sunt obținute din proiecție în plan.

Punct început	X / Y	Punct sfârșit	X / Y	Lungime segment (** (m)
1	396.615,801 326.765,703	2	396.616,239 326.766,731	1.117
3	396.617,825 326.770,452	4	396.621,217 326.778,408	8.648
5	396.634,318 326.809,141	6	396.645,78 326.812,647	11.987
7	396.667,9 326.819,414	8	396.693,127 326.827,131	26.381

Punct început	X / Y	Punct sfârșit	X / Y	Lungime segment (** (m)
2	396.616,239 326.766,731	3	396.617,825 326.770,452	4.045
4	396.621,217 326.778,408	5	396.634,318 326.809,141	33.409
6	396.645,78 326.812,647	7	396.667,9 326.819,414	23.131
8	396.693,127 326.827,131	9	396.699,449 326.829,065	6.611

Punct început	X / Y	Punct sfârșit	X / Y	Lungime segment (** (m))
9	396.699,449 326.829,065	10	396.697,943 326.861,583	32.553
11	396.695,033 326.861,363	12	396.695,001 326.861,36	0.032
13	396.677,741 326.860,053	14	396.676,856 326.859,986	0.887
15	396.668,365 326.858,513	16	396.667,678 326.858,394	0.697
17	396.665,019 326.857,932	18	396.653,94 326.856,01	11.244
19	396.653,598 326.855,951	20	396.652,688 326.855,793	0.923
21	396.651,405 326.855,571	22	396.651,218 326.855,538	0.19
23	396.647,661 326.854,921	24	396.627,494 326.842,402	23.736
25	396.619,239 326.837,799	26	396.612,73 326.835,1	7.046
27	396.591,458 326.827,956	28	396.572,188 326.826,389	19.334
29	396.568,66 326.824,485	30	396.573,807 326.816,298	9.671
31	396.577,193 326.818,427	32	396.578,419 326.816,477	2.303
33	396.583,941 326.807,694	34	396.592,032 326.794,824	15.202
35	396.608,26 326.769,009	36	396.610,991 326.765,136	4.738
37	396.611,891 326.763,86	1	396.615,801 326.765,703	4.322

Punct început	X / Y	Punct sfârșit	X / Y	Lungime segment (** (m))
10	396.697,943 326.861,583	11	396.695,033 326.861,363	2.918
12	396.695,001 326.861,36	13	396.677,741 326.860,053	17.309
14	396.676,856 326.859,986	15	396.668,365 326.858,513	8.618
16	396.667,678 326.858,394	17	396.665,019 326.857,932	2.699
18	396.653,94 326.856,01	19	396.653,598 326.855,951	0.347
20	396.652,688 326.855,793	21	396.651,405 326.855,571	1.302
22	396.651,218 326.855,538	23	396.647,661 326.854,921	3.611
24	396.627,494 326.842,402	25	396.619,239 326.837,799	9.452
26	396.612,73 326.835,1	27	396.591,458 326.827,956	22.44
28	396.572,188 326.826,389	29	396.568,66 326.824,485	4.009
30	396.573,807 326.816,298	31	396.577,193 326.818,427	4.0
32	396.578,419 326.816,477	33	396.583,941 326.807,694	10.374
34	396.592,032 326.794,824	35	396.608,26 326.769,009	30.492
36	396.610,991 326.765,136	37	396.611,891 326.763,86	1.562

\*\* Lungimile segmentelor sunt determinate în planul de proiecție Stereo 70 și sunt rotunjite la 1 milimetru.

\*\*\* Distanța dintre puncte este formată din segmente cumulate ce sunt mai mici decât valoarea 1 milimetru.





## DATE DESPRE IMOBILUL NR. 3337

Oficiul de Cadastru și Publicitate Imobiliară DOLJ  
Biroul de Cadastru și Publicitate Imobiliară Craiova

## A. Partea I. Descrierea imobilului

TEREN Intravilan

Nr. CF vechi:613  
Nr. cadastral vechi:824

Adresa: Loc. Bogeia, Str Stadionului, Nr. 8, Jud. Dolj, (T 2, P 28)

Nr. Crt	Nr cadastral Nr. topografic	Suprafața* (mp)	Observații / Referințe
A1	30337	1.217	Sector cadastral:17 Teren neimprejmuit;

## Construcții

Crt	Nr cadastral Nr. topografic	Adresa	Observații / Referințe
A1.1	30337-C1	Loc. Bogeia, Str Stadionului, Nr. 8, Jud. Dolj, (T 2, P 28)	Nr. niveluri:2; S. construita la sol:91 mp; C 1 - locuinta cu Sc 91
A1.2	30337-C2	Loc. Bogeia, Str Stadionului, Nr. 8, Jud. Dolj, (T 2, P 28)	Nr. niveluri:1; S. construita la sol:60 mp; S. construita desfasurata:60 mp; C2 - locuinta cu Sc 60 mp
A1.3		Loc. Bogeia, Str Stadionului, Nr. 8, Jud. Dolj, (T 2, P 28)	Nr. niveluri:1; S. construita la sol:24 mp; S. construita desfasurata:24 mp;
A1.4		Loc. Bogeia, Str Stadionului, Nr. 8, Jud. Dolj, (T 2, P 28)	Nr. niveluri:1; S. construita la sol:85 mp; S. construita desfasurata:85 mp;

## B. Partea II. Proprietari și acte

Inscrieri privitoare la dreptul de proprietate și alte drepturi reale		Referințe
<b>56473 / 06/10/2009</b>		
Act Notarial nr. 1320-59364, din 16/10/1998 emis de CJ Dolj (CM nr 1351/1992 - Notariatul de Stat Dolj, contract de intretinere aut nr 15260/1992 Notariatul de Stat Judetean Dolj, certificat nr 2055/2009 - Primaria Almaj, adeverinta nr 2056/2009 CL Almaj);		
B1	Intabulare, drept de PROPRIETATE, dobandit prin Succesiune, cota actuala 3/8, cota initiala 3/8 1) PRIOTEASA MARIN	A1.1
B2	Intabulare, drept de PROPRIETATE, dobandit prin Conventie, cota actuala 5/8, cota initiala 5/8 1) PRIOTEASA MARIN 2) PRIOTEASA MARIA	A1.1
B3	Intabulare, drept de PROPRIETATE, dobandit prin Conventie, cota actuala 1/1, cota initiala 1/1 1) PRIOTEASA MARIN 2) PRIOTEASA MARIA <i>OBSERVATII: (provenita din conversia CF 613)</i>	A1.2
B4	Intabulare, drept de PROPRIETATE, dobandit prin Conventie, cota actuala 598/1217, cota initiala 1/1 1) PRIOTEASA MARIN 2) PRIOTEASA MARIA <i>OBSERVATII: (provenita din conversia CF 613)</i>	A1
/		
Act Normativ nr. Legea 7, din 13/03/1996 emis de Parlamentul Romaniei;		
B5	Inscrierea posesiei, drept de PROPRIETATE, dobandit prin Lege, cota actuala 619/1217, cota initiala 619/1217 1) PRIOTEASA MARIN 2) PRIOTEASA MARIA	A1
Act Normativ nr. Legea 7, din 13/03/1996 emis de Parlamentul Romaniei;		
B6	Intabulare, drept de PROPRIETATE, dobandit prin Lege, cota actuala 1/1, cota initiala 1/1 1) PRIOTEASA MARIN 2) PRIOTEASA MARIA	A1.3, A1.4

## C. Partea III. SARCINI

Inscrieri privind dezmembramintele dreptului de proprietate, drepturi reale de garanție și sarcini	Referințe
<b>56473 / 06/10/2005</b>	

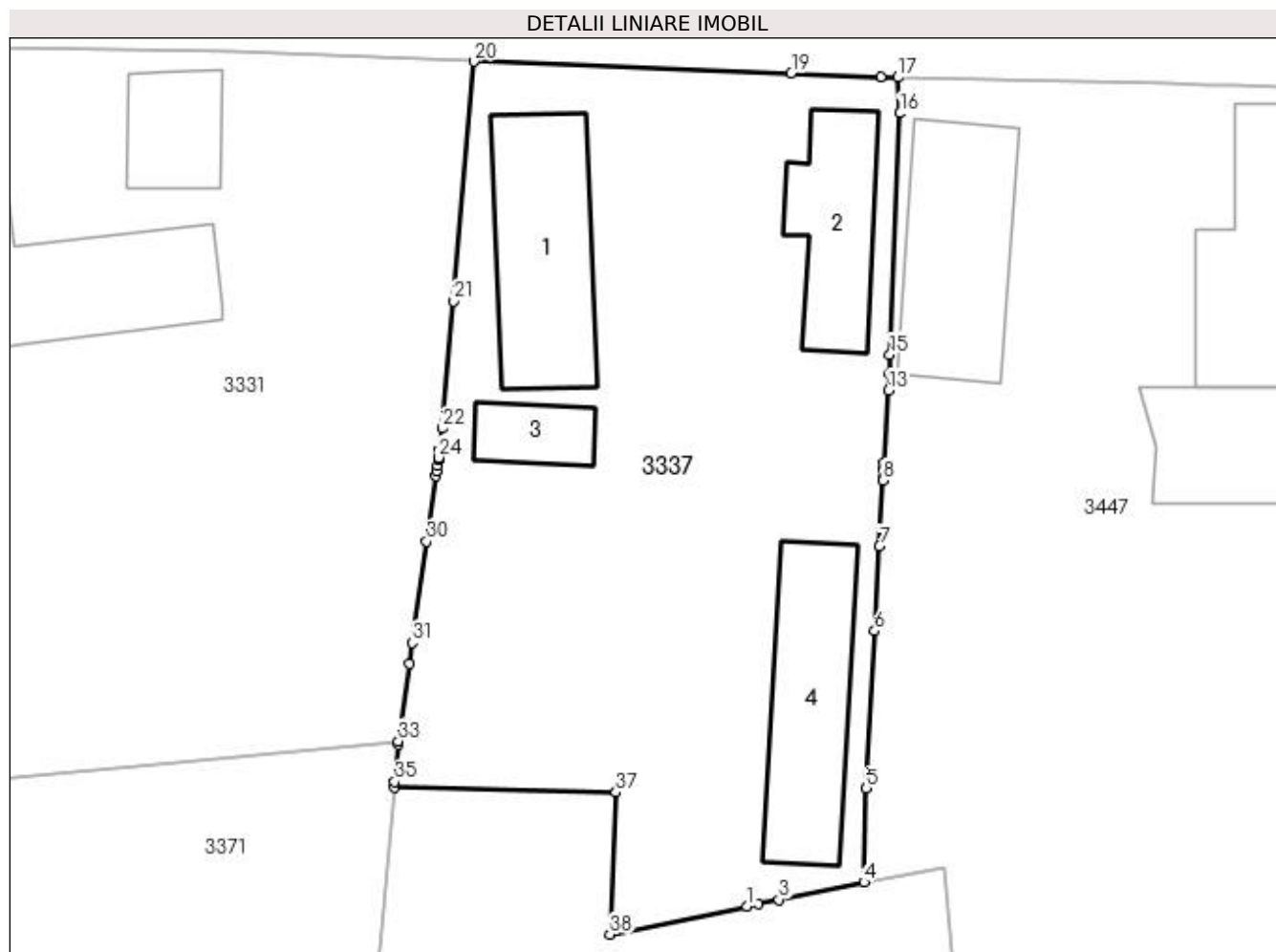
Inscrieri privind dezmembramintele dreptului de proprietate, drepturi reale de garanție și sarcini	Referințe
Act Notarial nr. 15260, din 01/01/1992 emis de Notariatul de Stat Judetean Dolj;	
C1	Intabulare, drept de UZUFRUCT VIAGER, dobandit prin Conventie, cota actuala 5/8, cota initiala 5/8 1) <b>PRIOTEASA ION</b> , Lipsa CNP
A1, A1.1	

## Anexa Nr. 1 La Partea I

## Teren

Nr cadastral	Suprafața (mp)*	Observații / Referințe
30337	1.217	

\* Suprafața este determinată în planul de proiecție Stereo 70.



## Date referitoare la teren

Crt	Categorie folosință	Intra vilan	Suprafața (mp)	Tarla	Parcelă	Nr. topo	Observații / Referințe
1	curți construcții	DA	1.070	2	28	-	
2	vie	DA	147	2	28	-	

## Date referitoare la construcții

Crt	Număr	Destinație construcție	Supraf. (mp)	Situație juridică	Observații / Referințe
A1.1	30337-C1	construcții de locuințe	91	Cu acte	Nr. niveluri:2; S. construita la sol:91 mp; C 1 - locuinta cu Sc 91
A1.2	30337-C2	construcții de locuințe	60	Cu acte	Nr. niveluri:1; S. construita la sol:60 mp; S. construita desfasurata:60 mp; C2 - locuinta cu Sc 60 mp
A1.3		construcții anexa	24	Cu acte	Nr. niveluri:1; S. construita la sol:24 mp; S. construita desfasurata:24 mp;
A1.4		construcții anexa	85	Cu acte	Nr. niveluri:1; S. construita la sol:85 mp; S. construita desfasurata:85 mp;

## Lungime Segmente

1) Valorile lungimilor segmentelor sunt obținute din proiecție în plan.

Punct început	X / Y	Punct sfârșit	X / Y	Lungime segment (** (m)	Punct început	X / Y	Punct sfârșit	X / Y	Lungime segment (** (m)
---------------	-------	---------------	-------	-------------------------	---------------	-------	---------------	-------	-------------------------

Punct început	X / Y	Punct sfârșit	X / Y	Lungime segment (** (m)	Punct început	X / Y	Punct sfârșit	X / Y	Lungime segment (** (m)
1	396.816,829 326.800,156	2	396.817,474 326.800,289	0.658	2	396.817,474 326.800,289	3	396.818,697 326.800,54	1.249
3	396.818,697 326.800,54	4	396.823,707 326.801,571	5.115	4	396.823,707 326.801,571	5	396.823,84 326.807,075	5.506
5	396.823,84 326.807,075	6	396.824,329 326.816,332	9.27	6	396.824,329 326.816,332	7	396.824,616 326.821,312	4.988
7	396.824,616 326.821,312	8	396.824,839 326.825,194	3.889	8	396.824,839 326.825,194	9	396.824,85 326.825,37	0.176
9	396.824,85 326.825,37	10	396.824,874 326.825,789	0.419	10	396.824,874 326.825,789	11	396.824,882 326.825,941	0.153
11	396.824,882 326.825,941	12	396.824,899 326.826,224	0.283	12	396.824,899 326.826,224	13	396.825,143 326.830,467	4.25
13	396.825,143 326.830,467	14	396.825,185 326.831,462	0.996	14	396.825,185 326.831,462	15	396.825,232 326.832,572	1.111
15	396.825,232 326.832,572	16	396.825,83 326.846,758	14.199	16	396.825,83 326.846,758	17	396.825,709 326.848,859	2.104
17	396.825,709 326.848,859	18	396.824,703 326.848,9	1.007	18	396.824,703 326.848,9	19	396.819,436 326.849,117	5.271
19	396.819,436 326.849,117	20	396.800,776 326.849,795	18.672	20	396.800,776 326.849,795	21	396.799,571 326.835,716	14.13
21	396.799,571 326.835,716	22	396.798,931 326.828,232	7.512	22	396.798,931 326.828,232	23	396.798,757 326.827,006	1.238
23	396.798,757 326.827,006	24	396.798,687 326.826,509	0.502	24	396.798,687 326.826,509	25	396.798,685 326.826,5	0.009
25	396.798,685 326.826,5	26	396.798,666 326.826,366	0.135	26	396.798,666 326.826,366	27	396.798,623 326.826,063	0.306
27	396.798,623 326.826,063	28	396.798,574 326.825,714	0.352	28	396.798,574 326.825,714	29	396.798,536 326.825,446	0.271
29	396.798,536 326.825,446	30	396.797,99 326.821,594	3.89	30	396.797,99 326.821,594	31	396.797,145 326.815,642	6.012
31	396.797,145 326.815,642	32	396.796,968 326.814,393	1.261	32	396.796,968 326.814,393	33	396.796,324 326.809,85	4.589
33	396.796,324 326.809,85	34	396.796,306 326.809,65	0.2	34	396.796,306 326.809,65	35	396.796,116 326.807,481	2.178
35	396.796,116 326.807,481	36	396.796,085 326.807,133	0.349	36	396.796,085 326.807,133	37	396.809,136 326.806,835	13.055
37	396.809,136 326.806,835	38	396.808,776 326.798,499	8.343	38	396.808,776 326.798,499	1	396.816,829 326.800,156	8.222

\*\* Lungimile segmentelor sunt determinate în planul de proiecție Stereo 70 și sunt rotunjite la 1 milimetru.

\*\*\* Distanța dintre puncte este formată din segmente cumulate ce sunt mai mici decât valoarea 1 milimetru.



**DATE DESPRE IMOBILUL NR. 3347**

Oficiul de Cadastru și Publicitate Imobiliară DOLJ  
Biroul de Cadastru și Publicitate Imobiliară Craiova

**A. Partea I. Descrierea imobilului**

TEREN Intravilan

Adresa: Loc. Boga, Str Stadionului, Nr. 6, Jud. Dolj, T2,P26; T36,P28

Nr. Crt	Nr cadastral Nr. topografic	Suprafața* (mp)	Observații / Referințe
A1		4.503	Sector cadastral:17 Teren neimprijmit;

**Construcții**

Crt	Nr cadastral Nr. topografic	Adresa	Observații / Referințe
A1.1		Loc. Boga, Str Stadionului, Nr. 6, Jud. Dolj, T2,P26; T36,P28	Nr. niveluri:1; S. construita la sol:88 mp; S. construita desfasurata:88 mp;
A1.2		Loc. Boga, Str Stadionului, Nr. 6, Jud. Dolj, T2,P26; T36,P28	Nr. niveluri:1; S. construita la sol:35 mp; S. construita desfasurata:35 mp;

**B. Partea II. Proprietari și acte**

Inscrieri privitoare la dreptul de proprietate și alte drepturi reale	Referințe
/	
Act Notarial nr. Contract de vanzare-cumparare 3658, din 22/08/2003 emis de NP TUDOR MARINELA-DANIELA (Contract de vanzare-cumparare nr.1934/30.11.2001, eliberat de NP Peia Ofelia);	
B1 Intabulare, drept de PROPRIETATE, dobandit prin Conventie, cota actuala 1/1, cota initiala 1/1 1) CIOBANU CALIN	A1, A1.1
Act Normativ nr. Legea 7, din 13/03/1996 emis de Parlamentul României;	
B2 Intabulare, drept de PROPRIETATE, dobandit prin Lege, cota actuala 1/1, cota initiala 1/1 1) CIOBANU CALIN	A1.2

**C. Partea III. SARCINI .**

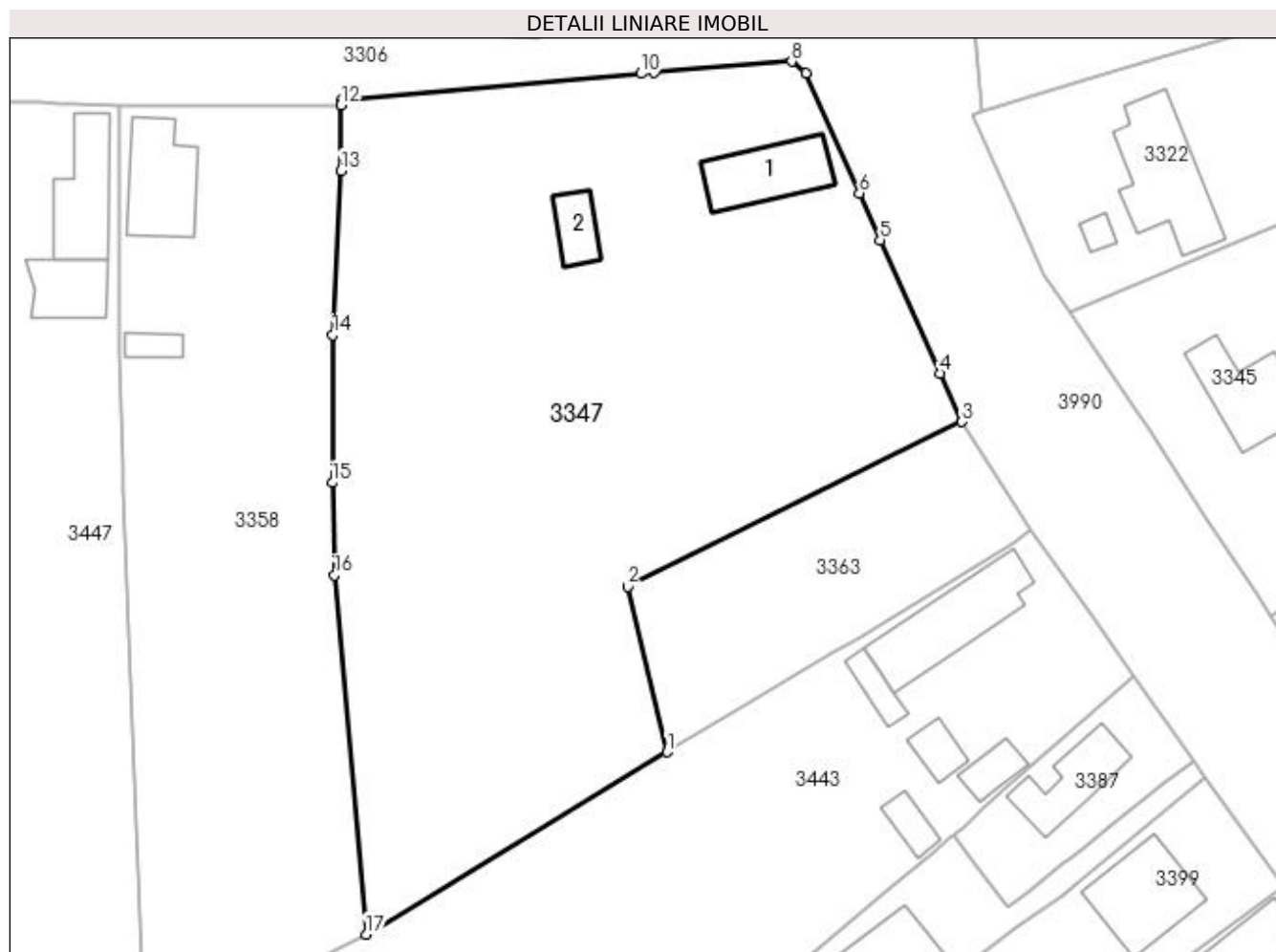
Inscrieri privind dezmembramintele dreptului de proprietate, drepturi reale de garanție și sarcini	Referințe
NU SUNT	

## Anexa Nr. 1 La Partea I

## Teren

Nr cadastral	Suprafața (mp)*	Observații / Referințe
	4.503	

\* Suprafața este determinată în planul de proiecție Stereo 70.



## Date referitoare la teren

Crt	Categorie folosință	Intravilan	Suprafața (mp)	Tarla	Parcelă	Nr. topo	Observații / Referințe
1	curți construcții	DA	568	2	26	-	
2	arabil	DA	3.935	36	28	-	

## Date referitoare la construcții

Crt	Număr	Destinație construcție	Supraf. (mp)	Situație juridică	Observații / Referințe
A1.1		construcții de locuințe	88	Cu acte	Nr. niveluri:1; S. construita la sol:88 mp; S. construita desfasurata:88 mp;
A1.2		construcții anexa	35	Cu acte	Nr. niveluri:1; S. construita la sol:35 mp; S. construita desfasurata:35 mp;

## Lungime Segmente

1) Valorile lungimilor segmentelor sunt obținute din proiecție în plan.

Punct început	X / Y	Punct sfârșit	X / Y	Lungime segment (** (m)
1	396.913,498 326.774,144	2	396.908,983 326.793,088	19.475
2	396.908,983 326.793,088	3	396.947,303 326.811,969	42.719

Punct început	X / Y	Punct sfârșit	X / Y	Lungime segment (** (m)
3	396.947,303 326.811,969	4	396.944,774 326.817,543	6.121
4	396.944,774 326.817,543	5	396.937,948 326.832,82	16.733
5	396.937,948 326.832,82	6	396.935,573 326.838,18	5.863
6	396.935,573 326.838,18	7	396.929,47 326.851,952	15.063
7	396.929,47 326.851,952	8	396.927,799 326.853,268	2.127
8	396.927,799 326.853,268	9	396.912,072 326.851,993	15.779
9	396.912,072 326.851,993	10	396.910,502 326.851,866	1.575
10	396.910,502 326.851,866	11	396.876,258 326.848,872	34.375
11	396.876,258 326.848,872	12	396.876,137 326.848,295	0.59
12	396.876,137 326.848,295	13	396.876,15 326.840,768	7.527
13	396.876,15 326.840,768	14	396.875,21 326.821,92	18.871
14	396.875,21 326.821,92	15	396.875,137 326.805,008	16.912
15	396.875,137 326.805,008	16	396.875,381 326.794,407	10.604
16	396.875,381 326.794,407	17	396.879,007 326.753,244	41.322
17	396.879,007 326.753,244	1	396.913,498 326.774,144	40.329

\*\* Lungimile segmentelor sunt determinate în planul de proiecție Stereo 70 și sunt rotunjite la 1 milimetru.

\*\*\* Distanța dintre puncte este formată din segmente cumulate ce sunt mai mici decât valoarea 1 milimetru.



**DATE DESPRE IMOBILUL NR. 3358**

Oficiul de Cadastru și Publicitate Imobiliară DOLJ  
Biroul de Cadastru și Publicitate Imobiliară Craiova

**A. Partea I. Descrierea imobilului**

TEREN Intravilan

Adresa: Loc. Bogeia, Str Stadionului, Nr. 12, Jud. Dolj, T36, P30, 29,31

Nr. Crt	Nr cadastral Nr. topografic	Suprafața* (mp)	Observații / Referințe
A1		2.511	Sector cadastral:17 Teren neimprijmit;

**Construcții**

Crt	Nr cadastral Nr. topografic	Adresa	Observații / Referințe
A1.1		Loc. Bogeia, Str Stadionului, Nr. 12, Jud. Dolj	Nr. niveluri:1; S. construita la sol:96 mp; S. construita desfasurata:96 mp;
A1.2		Loc. Bogeia, Str Stadionului, Nr. 12, Jud. Dolj	Nr. niveluri:1; S. construita la sol:18 mp; S. construita desfasurata:18 mp;

**B. Partea II. Proprietari și acte**

Inscrieri privitoare la dreptul de proprietate și alte drepturi reale		Referințe
/		
Act Administrativ nr. Titlu de proprietate 1688-60687, din 10/05/2002 emis de CJSIPT Dolj;		
B1	Intabulare, drept de PROPRIETATE, dobandit prin Reconstituire, cota actuala 1/1, cota initiala 1/1 1) CREȚU MARIA	A1
Act Normativ nr. Legea 7, din 13/03/1996 emis de Parlamentul României;		
B2	Intabulare, drept de PROPRIETATE, dobandit prin Lege, cota actuala 1/1, cota initiala 1/1 1) CREȚU MARIA	A1.1, A1.2

**C. Partea III. SARCINI .**

Inscrieri privind dezmembramintele dreptului de proprietate, drepturi reale de garanție și sarcini	Referințe
NU SUNT	

## Anexa Nr. 1 La Partea I

## Teren

Nr cadastral	Suprafața (mp)*	Observații / Referințe
	2.511	

\* Suprafața este determinată în planul de proiecție Stereo 70.



## Date referitoare la teren

Crt	Categorie folosință	Intra vilan	Suprafața (mp)	Tarla	Parcelă	Nr. topo	Observații / Referințe
1	curți constructii	DA	514	36	30	-	
2	arabil	DA	1.997	36	29,31	-	

## Date referitoare la construcții

Crt	Număr	Destinație construcție	Supraf. (mp)	Situație juridică	Observații / Referințe
A1.1		construcții de locuințe	96	Cu acte	Nr. niveluri:1; S. construita la sol:96 mp; S. construita desfasurata:96 mp;
A1.2		construcții anexa	18	Cu acte	Nr. niveluri:1; S. construita la sol:18 mp; S. construita desfasurata:18 mp;

## Lungime Segmente

1) Valorile lungimilor segmentelor sunt obținute din proiecție în plan.

Punct început	X / Y	Punct sfârșit	X / Y	Lungime segment (** (m)
1	396.877,982 326.752,729	2	396.879,007 326.753,244	1.147
2	396.879,007 326.753,244	3	396.875,381 326.794,407	41.322

Punct început	X / Y	Punct sfârșit	X / Y	Lungime segment (** (m)
3	396.875,381 326.794,407	4	396.875,137 326.805,008	10.604
4	396.875,137 326.805,008	5	396.875,21 326.821,92	16.912
5	396.875,21 326.821,92	6	396.876,15 326.840,768	18.871
6	396.876,15 326.840,768	7	396.876,137 326.848,295	7.527
7	396.876,137 326.848,295	8	396.863,308 326.848,259	12.829
8	396.863,308 326.848,259	9	396.852,229 326.848,228	11.08
9	396.852,229 326.848,228	10	396.851,983 326.848,227	0.246
10	396.851,983 326.848,227	11	396.850,784 326.848,224	1.199
11	396.850,784 326.848,224	12	396.850,735 326.833,466	14.758
12	396.850,735 326.833,466	13	396.850,723 326.829,933	3.534
13	396.850,723 326.829,933	14	396.850,708 326.822,08	7.853
14	396.850,708 326.822,08	15	396.850,704 326.820,078	2.002
15	396.850,704 326.820,078	16	396.850,703 326.819,79	0.288
16	396.850,703 326.819,79	17	396.851,074 326.806,917	12.878
17	396.851,074 326.806,917	18	396.851,178 326.804,183	2.736
18	396.851,178 326.804,183	19	396.853,258 326.749,684	54.538
19	396.853,258 326.749,684	20	396.853,935 326.740,638	9.071
20	396.853,935 326.740,638	1	396.877,982 326.752,729	26.916

\*\* Lungimile segmentelor sunt determinate în planul de proiecție Stereo 70 și sunt rotunjite la 1 milimetru.

\*\*\* Distanța dintre puncte este formată din segmente cumulate ce sunt mai mici decât valoarea 1 milimetru.





**DATE DESPRE IMOBILUL NR. 3363**

Oficiul de Cadastru și Publicitate Imobiliară DOLJ  
Biroul de Cadastru și Publicitate Imobiliară Craiova

**A. Partea I. Descrierea imobilului**

TEREN Intravilan

Adresa: Loc. Bogeia, Str Mihai Viteazu, Jud. Dolj, T36, P27

Nr. Crt	Nr cadastral Nr. topografic	Suprafața* (mp)	Observații / Referințe
A1		772	Sector cadastral:17 Teren neimprejmuit;

**B. Partea II. Proprietari și acte**

Inscrieri privitoare la dreptul de proprietate și alte drepturi reale	Referințe
/	
Act Administrativ nr. Titlu de proprietate 2694, din 30/11/2003 emis de CJSIPT Dolj;	
B1	A1
Intabulare, drept de PROPRIETATE, dobandit prin Reconstituire, cota actuala 1/1, cota initiala 1/1	
1) HOANCĂ VASILE	
2) DINU CONSTANTINA	

**C. Partea III. SARCINI .**

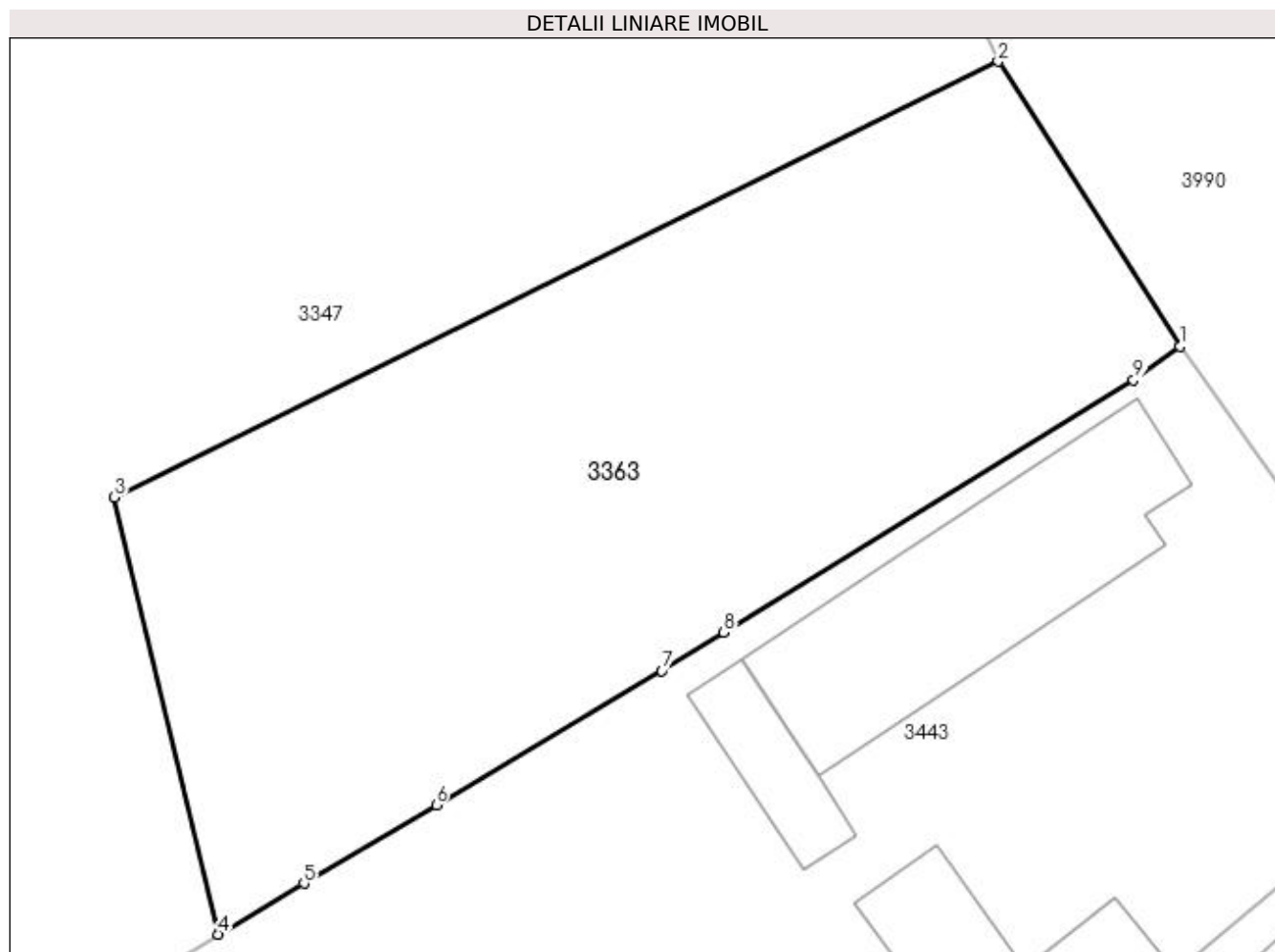
Inscrieri privind dezmembramintele dreptului de proprietate, drepturi reale de garanție și sarcini	Referințe
NU SUNT	

## Anexa Nr. 1 La Partea I

## Teren

Nr cadastral	Suprafața (mp)*	Observații / Referințe
	772	

\* Suprafața este determinată în planul de proiecție Stereo 70.



## Date referitoare la teren

Crt	Categorie folosință	Intravilan	Suprafața (mp)	Tarla	Parcelă	Nr. topo	Observații / Referințe
1	arabil	DA	772	36	27	-	

## Lungime Segmente

1) Valorile lungimilor segmentelor sunt obținute din proiecție în plan.

Punct început	X / Y	Punct sfârșit	X / Y	Lungime segment (** (m)
1	396.955,171 326.799,618	2	396.947,303 326.811,969	14.644
2	396.947,303 326.811,969	3	396.908,983 326.793,088	42.719
3	396.908,983 326.793,088	4	396.913,498 326.774,144	19.475
4	396.913,498 326.774,144	5	396.917,204 326.776,347	4.311
5	396.917,204 326.776,347	6	396.922,932 326.779,751	6.663

Punct început	X / Y	Punct sfârșit	X / Y	Lungime segment (** (m)
6	396.922,932 326.779,751	7	396.932,709 326.785,563	11.374
7	396.932,709 326.785,563	8	396.935,403 326.787,221	3.164
8	396.935,403 326.787,221	9	396.953,168 326.798,154	20.859
9	396.953,168 326.798,154	1	396.955,171 326.799,618	2.481

\*\* Lungimile segmentelor sunt determinate în planul de proiecție Stereo 70 și sunt rotunjite la 1 milimetru.

\*\*\* Distanța dintre puncte este formată din segmente cumulate ce sunt mai mici decât valoarea 1 milimetru.



**DATE DESPRE IMOBILUL NR. 3371**

Oficiul de Cadastru și Publicitate Imobiliară DOLJ  
 Biroul de Cadastru și Publicitate Imobiliară Craiova

**A. Partea I. Descrierea imobilului**

TEREN Extravilan

Adresa: Jud. Dolj, Tarla 36, Parcela 36/1

Nr. Crt	Nr cadastral Nr. topografic	Suprafața* (mp)	Observații / Referințe
A1	31360	10.000	Sector cadastral:17 Teren neimprejmut;

**B. Partea II. Proprietari și acte**

Inscrieri privitoare la dreptul de proprietate și alte drepturi reale		Referințe
<b>8953 / 22/01/2019</b>		
Act Notarial nr. CONTRACT DE VANZARE AUTENTIC NR.168, din 21/01/2019 emis de Notar Public Diaconu Cristian;		
B1	Intabulare, drept de PROPRIETATE, dobandit prin Conventie, cota actuala 1/2, cota initiala 1/2 1) <b>LICA STEFAN ADRIAN</b>	A1
B2	Intabulare, drept de PROPRIETATE, dobandit prin Conventie, cota actuala 1/2, cota initiala 1/2 1) <b>BUDANA ALEXANDRA-ELENA</b>	A1

**C. Partea III. SARCINI .**

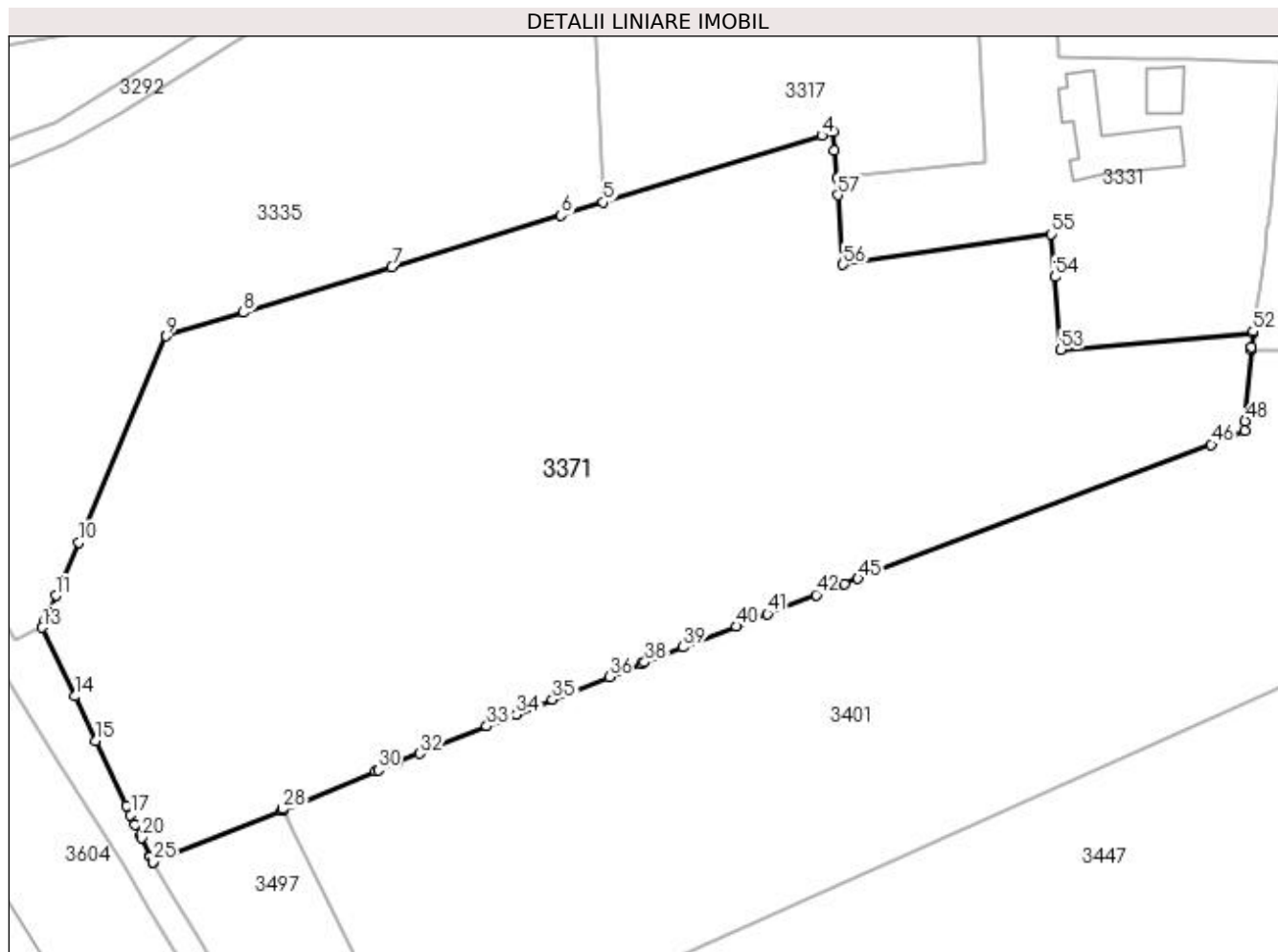
Inscrieri privind dezmembramintele dreptului de proprietate, drepturi reale de garanție și sarcini	Referințe
NU SUNT	

## Anexa Nr. 1 La Partea I

## Teren

Nr cadastral	Suprafața (mp)*	Observații / Referințe
31360	10.000	

\* Suprafața este determinată în planul de proiecție Stereo 70.



## Date referitoare la teren

Crt	Categorie folosință	Intravilan	Suprafața (mp)	Tarla	Parcelă	Nr. topo	Observații / Referințe
1	arabil	NU	10.000	36	36/1	-	

## Lungime Segmente

1) Valorile lungimilor segmentelor sunt obținute din proiecție în plan.

Punct început	X / Y	Punct sfârșit	X / Y	Lungime segment	Punct început	X / Y	Punct sfârșit	X / Y	Lungime segment	Punct început	X / Y	Punct sfârșit	X / Y	Lungime segment
1	396.734,23 326.832,706	2	396.733,923 326.836,813	4.118	2	396.733,923 326.836,813	3	396.733,719 326.839,548	2.743	3	396.733,719 326.839,548	4	396.732,0 326.839,022	1.798
4	396.732,0 326.839,022	5	396.699,449 326.829,065	34.04	5	396.699,449 326.829,065	6	396.693,127 326.827,131	6.611	6	396.693,127 326.827,131	7	396.667,9 326.819,414	26.38 1
7	396.667,9 326.819,414	8	396.645,78 326.812,647	23.13 1	8	396.645,78 326.812,647	9	396.634,318 326.809,141	11.98 7	9	396.634,318 326.809,141	10	396.621,217 326.778,408	33.40 9
10	396.621,217 326.778,408	11	396.617,825 326.770,452	8.648	11	396.617,825 326.770,452	12	396.616,239 326.766,731	4.045	12	396.616,239 326.766,731	13	396.615,801 326.765,703	1.117
13	396.615,801 326.765,703	14	396.620,637 326.755,445	11.34 1	14	396.620,637 326.755,445	15	396.623,747 326.748,849	7.293	15	396.623,747 326.748,849	16	396.628,336 326.739,118	10.75 9
16	396.628,336 326.739,118	17	396.628,97 326.737,772	1.487	17	396.628,97 326.737,772	18	396.629,671 326.736,286	1.644	18	396.629,671 326.736,286	19	396.630,428 326.734,68	1.775

Punct început	X / Y	Punct sfârșit	X / Y	Lungime segment	Punct început	X / Y	Punct sfârșit	X / Y	Lungime segment	Punct început	X / Y	Punct sfârșit	X / Y	Lungime segment
19	396.630,428 326.734,68	20	396.630,584 326.734,35	0.365	20	396.630,584 326.734,35	21	396.631,841 326.731,684	2.947	21	396.631,841 326.731,684	22	396.631,936 326.731,482	0.223
22	396.631,936 326.731,482	23	396.632,254 326.730,806	0.746	23	396.632,254 326.730,806	24	396.632,274 326.730,765	0.045	24	396.632,274 326.730,765	25	396.632,278 326.730,756	0.01
25	396.632,278 326.730,756	26	396.651,497 326.738,483	20.714	26	396.651,497 326.738,483	27	396.651,716 326.738,571	0.236	27	396.651,716 326.738,571	28	396.651,67 326.738,665	0.105
28	396.651,67 326.738,665	29	396.665,477 326.744,258	14.897	29	396.665,477 326.744,258	30	396.665,904 326.744,431	0.46	30	396.665,904 326.744,431	31	396.668,703 326.745,565	3.02
31	396.668,703 326.745,565	32	396.672,052 326.746,922	3.613	32	396.672,052 326.746,922	33	396.682,074 326.750,982	10.813	33	396.682,074 326.750,982	34	396.686,454 326.752,756	4.726
34	396.686,454 326.752,756	35	396.691,867 326.754,949	5.84	35	396.691,867 326.754,949	36	396.700,323 326.758,374	9.123	36	396.700,323 326.758,374	37	396.705,122 326.760,318	5.178
37	396.705,122 326.760,318	38	396.705,635 326.760,52	0.551	38	396.705,635 326.760,52	39	396.711,372 326.762,778	6.165	39	396.711,372 326.762,778	40	396.719,285 326.765,892	8.504
40	396.719,285 326.765,892	41	396.723,932 326.767,72	4.994	41	396.723,932 326.767,72	42	396.731,174 326.770,57	7.782	42	396.731,174 326.770,57	43	396.734,044 326.771,7	3.085
43	396.734,044 326.771,7	44	396.735,36 326.772,2	1.408	44	396.735,36 326.772,2	45	396.737,433 326.772,986	2.217	45	396.737,433 326.772,986	46	396.790,092 326.792,976	56.326
46	396.790,092 326.792,976	47	396.795,042 326.795,052	5.368	47	396.795,042 326.795,052	48	396.795,15 326.796,498	1.45	48	396.795,15 326.796,498	49	396.796,085 326.807,133	10.676
49	396.796,085 326.807,133	50	396.796,116 326.807,481	0.349	50	396.796,116 326.807,481	51	396.796,306 326.809,65	2.178	51	396.796,306 326.809,65	52	396.796,324 326.809,85	0.2
52	396.796,324 326.809,85	53	396.767,676 326.807,092	28.78	53	396.767,676 326.807,092	54	396.766,758 326.817,948	10.894	54	396.766,758 326.817,948	55	396.766,217 326.824,35	6.425
55	396.766,217 326.824,35	56	396.735,195 326.819,797	31.354	56	396.735,195 326.819,797	57	396.734,421 326.830,145	10.377	57	396.734,421 326.830,145	1	396.734,23 326.832,706	2.568

\*\* Lungimile segmentelor sunt determinate în planul de proiecție Stereo 70 și sunt rotunjite la 1 milimetru.

\*\*\* Distanța dintre puncte este formată din segmente cumulate ce sunt mai mici decât valoarea 1 milimetru.





**DATE DESPRE IMOBILUL NR. 3387**

Oficiul de Cadastru și Publicitate Imobiliară DOLJ  
Biroul de Cadastru și Publicitate Imobiliară Craiova

**A. Partea I. Descrierea imobilului**

TEREN Intravilan

Adresa: Loc. Bogeia, Str Mihai Viteazul, Nr. 10, Jud. Dolj, fost T2, P24

Nr. Crt	Nr cadastral Nr. topografic	Suprafața* (mp)	Observații / Referințe
A1	31334	304	Sector cadastral:17 Teren imprejmuit;

**Construcții**

Crt	Nr cadastral Nr. topografic	Adresa	Observații / Referințe
A1.1	31334-C1	Loc. Bogeia, Str Mihai Viteazul, Nr. 10, Jud. Dolj, fost T2, P24	Nr. niveluri:1; S. construita la sol:71 mp; Locuinta cu trei camere, bucatarie si sala

**B. Partea II. Proprietari și acte**

Inscrieri privitoare la dreptul de proprietate și alte drepturi reale		Referințe
<b>182040 / 01/10/2018</b>		
Act Notarial nr. CONTRACT DE VANZARE AUT NR 513, din 26/09/2018 emis de NP Carstea Caba Terezia Emanoila Margareta;		
B1	Intabulare, drept de PROPRIETATE, dobandit prin Conventie, cota actuala 1/1, cota initiala 1/1 1) CIUCULESCU MIHAI-ALEXANDRU	A1, A1.1

**C. Partea III. SARCINI .**

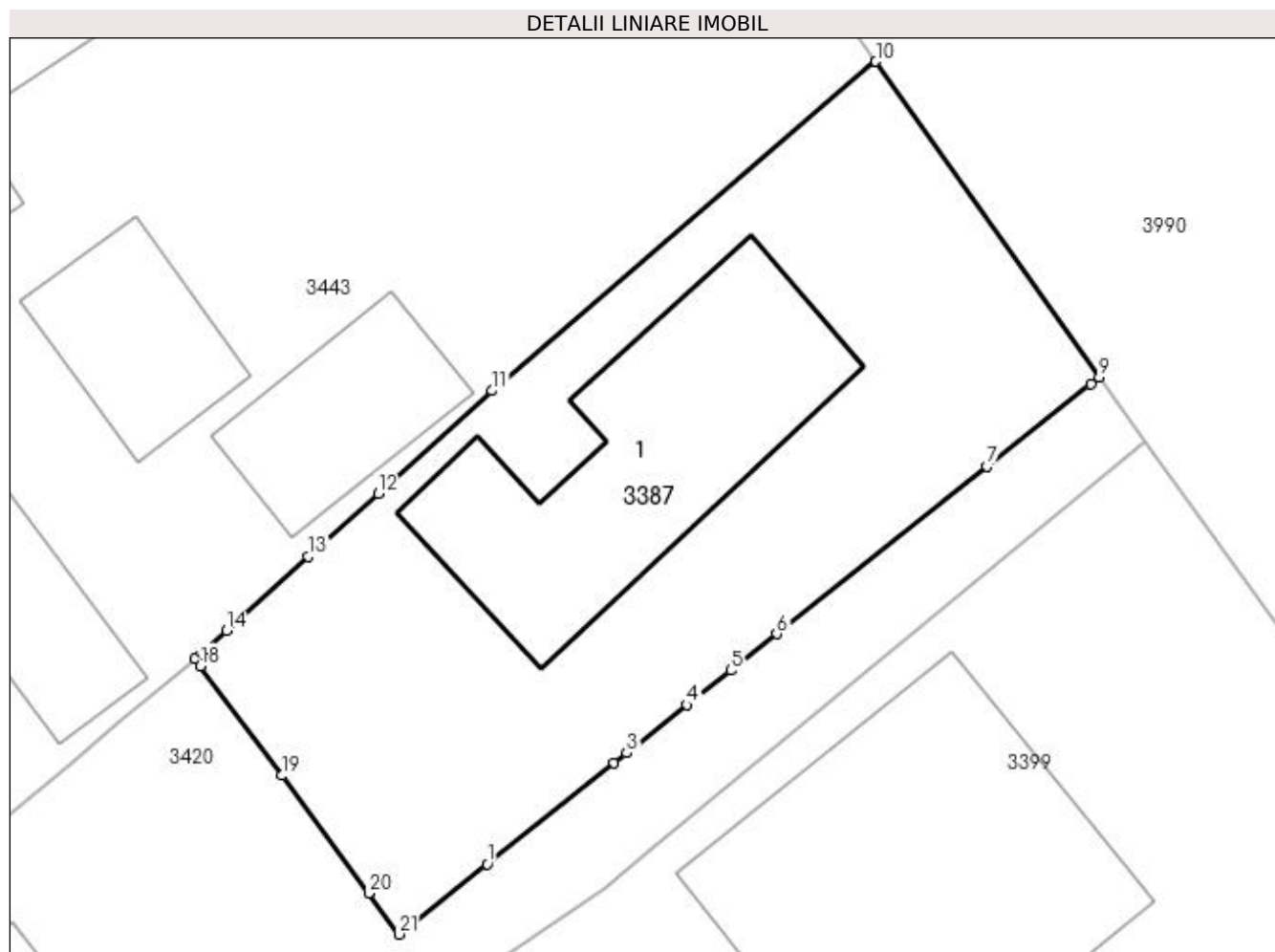
Inscrieri privind dezmembramintele dreptului de proprietate, drepturi reale de garanție și sarcini	Referințe
NU SUNT	

## Anexa Nr. 1 La Partea I

## Teren

Nr cadastral	Suprafața (mp)*	Observații / Referințe
31334	304	

\* Suprafața este determinată în planul de proiecție Stereo 70.



## Date referitoare la teren

Crt	Categorie folosință	Intra vilan	Suprafața (mp)	Tarla	Parcelă	Nr. topo	Observații / Referințe
1	curți constructii	DA	304	2	24	-	

## Date referitoare la construcții

Crt	Număr	Destinație construcție	Supraf. (mp)	Situație juridică	Observații / Referințe
A1.1	31334-C1	construcții de locuințe	71	Cu acte	Nr. niveluri:1; S. construită la sol:71 mp; Locuința cu trei camere, bucatarie și sala

## Lungime Segmente

1) Valorile lungimilor segmentelor sunt obținute din proiecție în plan.

Punct început	X / Y	Punct sfârșit	X / Y	Lungime segment (** (m))
1	396.955,257 326.758,401	2	396.959,11 326.761,466	4.924
3	396.959,499 326.761,775	4	396.961,334 326.763,235	2.345
5	396.962,656 326.764,287	6	396.964,053 326.765,398	1.785
7	396.970,44 326.770,478	8	396.973,589 326.772,983	4.024

Punct început	X / Y	Punct sfârșit	X / Y	Lungime segment (** (m))
2	396.959,11 326.761,466	3	396.959,499 326.761,775	0.497
4	396.961,334 326.763,235	5	396.962,656 326.764,287	1.69
6	396.964,053 326.765,398	7	396.970,44 326.770,478	8.161
8	396.973,589 326.772,983	9	396.973,839 326.773,182	0.32

Punct început	X / Y	Punct sfârșit	X / Y	Lungime segment (** (m)
9	396.973,839 326.773,182	10	396.967,06 326.782,767	11.74
11	396.955,401 326.772,775	12	396.951,946 326.769,652	4.657
13	396.949,83 326.767,738	14	396.947,347 326.765,494	3.347
15	396.946,753 326.764,957	16	396.946,535 326.764,759	0.294
17	396.946,39 326.764,628	18	396.946,549 326.764,414	0.267
19	396.949,01 326.761,091	20	396.951,659 326.757,516	4.449
21	396.952,58 326.756,272	1	396.955,257 326.758,401	3.42

Punct început	X / Y	Punct sfârșit	X / Y	Lungime segment (** (m)
10	396.967,06 326.782,767	11	396.955,401 326.772,775	15.355
12	396.951,946 326.769,652	13	396.949,83 326.767,738	2.854
14	396.947,347 326.765,494	15	396.946,753 326.764,957	0.801
16	396.946,535 326.764,759	17	396.946,39 326.764,628	0.195
18	396.946,549 326.764,414	19	396.949,01 326.761,091	4.135
20	396.951,659 326.757,516	21	396.952,58 326.756,272	1.548

\*\* Lungimile segmentelor sunt determinate în planul de proiecție Stereo 70 și sunt rotunjite la 1 milimetru.

\*\*\* Distanța dintre puncte este formată din segmente cumulate ce sunt mai mici decât valoarea 1 milimetru.



**DATE DESPRE IMOBILUL NR. 3399**

Oficiul de Cadastru și Publicitate Imobiliară DOLJ  
Biroul de Cadastru și Publicitate Imobiliară Craiova

**A. Partea I. Descrierea imobilului**

TEREN Intravilan

Adresa: Loc. Bogeia, Str Mihai Viteazul, Nr. 12, Jud. Dolj, T2, P23, P24

Nr. Crt	Nr cadastral Nr. topografic	Suprafața* (mp)	Observații / Referințe
A1	31469	511	Sector cadastral:17 Teren neimpregmuit;

**Construcții**

Crt	Nr cadastral Nr. topografic	Adresa	Observații / Referințe
A1.1	31469-C1	Loc. Bogeia, Str Mihai Viteazul, Nr. 12, Jud. Dolj, T2, P23, P24	Nr. niveluri:1; S. construita la sol:105 mp; S. construita desfasurata:105 mp; locuinta constr. in 1950

**B. Partea II. Proprietari și acte**

Inscrieri privitoare la dreptul de proprietate și alte drepturi reale		Referințe
<b>237612 / 19/11/2020</b>		
Act Notarial nr. CONTRACT DE VANZARE ȘI DONATIE AUT.NR.3333, din 19/11/2020 emis de Notar Public Diaconu Cristian;		
B1	Intabulare, drept de PROPRIETATE, dobandit prin Conventie, cota actuala 1/1, cota initiala 1/1 1) MANAFU GABRIEL 2) MANAFU FLORENTINA	A1, A1.1

**C. Partea III. SARCINI .**

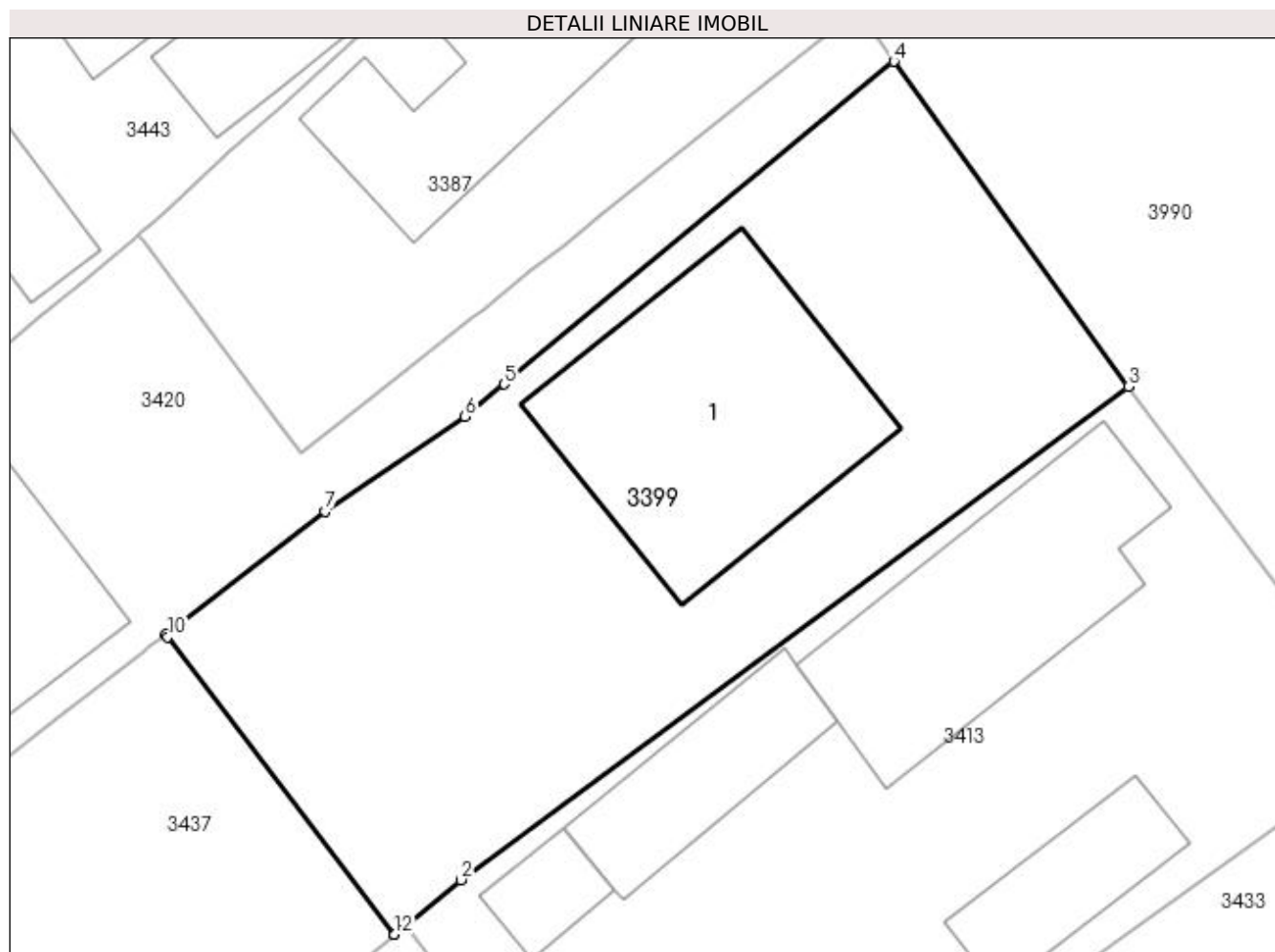
Inscrieri privind dezmembramintele dreptului de proprietate, drepturi reale de garanție și sarcini	Referințe
NU SUNT	

## Anexa Nr. 1 La Partea I

## Teren

Nr cadastral	Suprafața (mp)*	Observații / Referințe
31469	511	

\* Suprafața este determinată în planul de proiecție Stereo 70.



## Date referitoare la teren

Crt	Categorie folosință	Intra vilan	Suprafața (mp)	Tarla	Parcelă	Nr. topo	Observații / Referințe
1	curți constructii	DA	382	2	23	-	
2	arabil	DA	129	2	24	-	

## Date referitoare la construcții

Crt	Număr	Destinație construcție	Supraf. (mp)	Situație juridică	Observații / Referințe
A1.1	31469-C1	construcții de locuințe	105	Cu acte	Nr. niveluri:1; S. construita la sol:105 mp; S. construita desfasurata:105 mp; locuinta constr. in 1950

## Lungime Segmente

1) Valorile lungimilor segmentelor sunt obținute din proiecție în plan.

Punct început	X / Y	Punct sfârșit	X / Y	Lungime segment (** (m)
1	396.956,564 326.738,288	2	396.958,683 326.740,01	2.73
2	396.958,683 326.740,01	3	396.984,161 326.758,828	31.674
3	396.984,161 326.758,828	4	396.975,213 326.771,239	15.3

Punct început	X / Y	Punct sfârşit	X / Y	Lungime segment (** (m)
4	396.975,213 326.771,239	5	396.960,333 326.758,93	19.311
5	396.960,333 326.758,93	6	396.958,84 326.757,695	1.938
6	396.958,84 326.757,695	7	396.953,499 326.754,075	6.452
7	396.953,499 326.754,075	8	396.947,864 326.749,718	7.123
8	396.947,864 326.749,718	9	396.947,422 326.749,376	0.558
9	396.947,422 326.749,376	10	396.947,49 326.749,287	0.112
10	396.947,49 326.749,287	11	396.956,121 326.737,948	14.25
11	396.956,121 326.737,948	12	396.956,131 326.737,936	0.016
12	396.956,131 326.737,936	1	396.956,564 326.738,288	0.559

\*\* Lungimile segmentelor sunt determinate în planul de proiecție Stereo 70 și sunt rotunjite la 1 milimetru.

\*\*\* Distanța dintre puncte este formată din segmente cumulate ce sunt mai mici decât valoarea 1 milimetru.





**DATE DESPRE IMOBILUL NR. 3401**

Oficiul de Cadastru și Publicitate Imobiliară DOLJ  
Biroul de Cadastru și Publicitate Imobiliară Craiova

**A. Partea I. Descrierea imobilului**

TEREN Necunoscut

Adresa: Loc. Bogeia, Jud. Dolj, T36, P35, 34

Nr. Crt	Nr cadastral Nr. topografic	Suprafața* (mp)	Observații / Referințe
A1		7.332	Sector cadastral:17 Teren neimprejmuit;

**B. Partea II. Proprietari și acte**

Inscrieri privitoare la dreptul de proprietate și alte drepturi reale	Referințe
/	
Act Administrativ nr. Titlu de proprietate 1320-59364, din 16/10/1998 emis de CJSIPT Dolj;	
B1	A1
Intabulare, drept de PROPRIETATE, dobandit prin Reconstituire, cota actuala 1/1, cota initiala 1/1 1) PRIOTEASA ION	

**C. Partea III. SARCINI .**

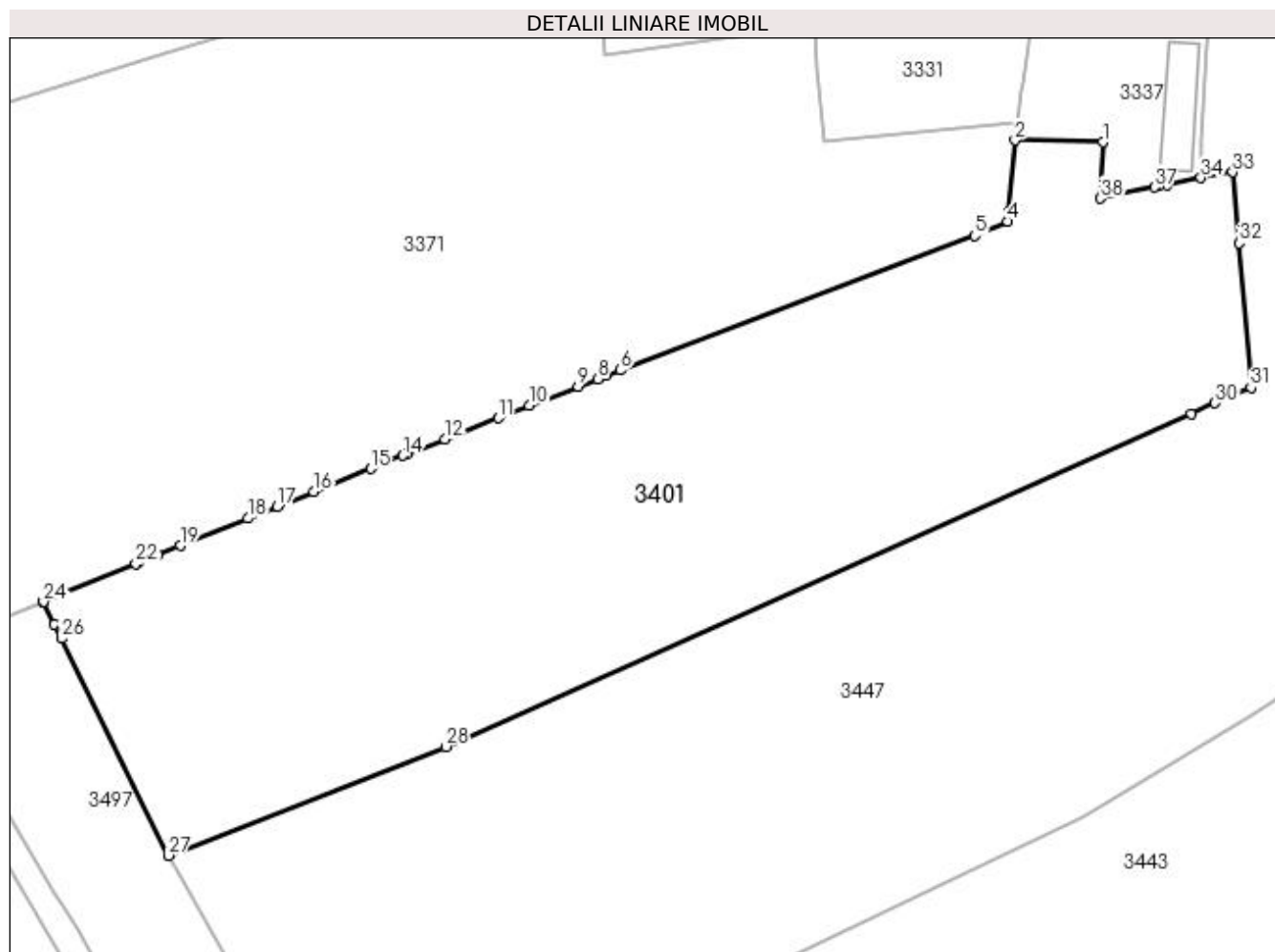
Inscrieri privind dezmembramintele dreptului de proprietate, drepturi reale de garanție și sarcini	Referințe
NU SUNT	

## Anexa Nr. 1 La Partea I

## Teren

Nr cadastral	Suprafața (mp)*	Observații / Referințe
	7.332	

\* Suprafața este determinată în planul de proiecție Stereo 70.



## Date referitoare la teren

Crt	Categorie folosință	Intravilan	Suprafața (mp)	Tarla	Parcelă	Nr. topo	Observații / Referințe
1	vie	DA	136	36	34	-	
2	vie	NU	319	36	35	-	
3	arabil	NU	6.877	36	34	-	

## Lungime Segmente

1) Valorile lungimilor segmentelor sunt obținute din proiecție în plan.

Punct început	X / Y	Punct sfârșit	X / Y	Lungime segment (** (m))
1	396.809,136 326.806,835	2	396.796,085 326.807,133	13.055
3	396.795,15 326.796,498	4	396.795,042 326.795,052	1.45
5	396.790,092 326.792,976	6	396.737,433 326.772,986	56.326
7	396.735,36 326.772,2	8	396.734,044 326.771,7	1.408

Punct început	X / Y	Punct sfârșit	X / Y	Lungime segment (** (m))
2	396.796,085 326.807,133	3	396.795,15 326.796,498	10.676
4	396.795,042 326.795,052	5	396.790,092 326.792,976	5.368
6	396.737,433 326.772,986	7	396.735,36 326.772,2	2.217
8	396.734,044 326.771,7	9	396.731,174 326.770,57	3.085

Punct început	X / Y	Punct sfârșit	X / Y	Lungime segment (** (m)
9	396.731,174 326.770,57	10	396.723,932 326.767,72	7.782
11	396.719,285 326.765,892	12	396.711,372 326.762,778	8.504
13	396.705,635 326.760,52	14	396.705,122 326.760,318	0.551
15	396.700,323 326.758,374	16	396.691,867 326.754,949	9.123
17	396.686,454 326.752,756	18	396.682,074 326.750,982	4.726
19	396.672,052 326.746,922	20	396.668,703 326.745,565	3.613
21	396.665,904 326.744,431	22	396.665,477 326.744,258	0.46
23	396.651,67 326.738,665	24	396.651,716 326.738,571	0.105
25	396.653,368 326.735,213	26	396.654,392 326.733,133	2.319
27	396.670,251 326.700,903	28	396.711,468 326.717,091	44.282
29	396.822,248 326.766,528	30	396.825,804 326.768,115	3.894
31	396.831,165 326.770,391	32	396.829,431 326.791,839	21.518
33	396.828,406 326.802,391	34	396.823,707 326.801,571	4.77
35	396.818,697 326.800,54	36	396.817,474 326.800,289	1.249
37	396.816,829 326.800,156	38	396.808,776 326.798,499	8.222

Punct început	X / Y	Punct sfârșit	X / Y	Lungime segment (** (m)
10	396.723,932 326.767,72	11	396.719,285 326.765,892	4.994
12	396.711,372 326.762,778	13	396.705,635 326.760,52	6.165
14	396.705,122 326.760,318	15	396.700,323 326.758,374	5.178
16	396.691,867 326.754,949	17	396.686,454 326.752,756	5.84
18	396.682,074 326.750,982	19	396.672,052 326.746,922	10.813
20	396.668,703 326.745,565	21	396.665,904 326.744,431	3.02
22	396.665,477 326.744,258	23	396.651,67 326.738,665	14.897
24	396.651,716 326.738,571	25	396.653,368 326.735,213	3.742
26	396.654,392 326.733,133	27	396.670,251 326.700,903	35.92
28	396.711,468 326.717,091	29	396.822,248 326.766,528	121.311
30	396.825,804 326.768,115	31	396.831,165 326.770,391	5.824
32	396.829,431 326.791,839	33	396.828,406 326.802,391	10.602
34	396.823,707 326.801,571	35	396.818,697 326.800,54	5.115
36	396.817,474 326.800,289	37	396.816,829 326.800,156	0.658
38	396.808,776 326.798,499	1	396.809,136 326.806,835	8.343

\*\* Lungimile segmentelor sunt determinate în planul de proiecție Stereo 70 și sunt rotunjite la 1 milimetru.

\*\*\* Distanța dintre puncte este formată din segmente cumulate ce sunt mai mici decât valoarea 1 milimetru.





## DATE DESPRE IMOBILUL NR. 3413

Oficiul de Cadastru și Publicitate Imobiliară DOLJ  
Biroul de Cadastru și Publicitate Imobiliară Craiova

## A. Partea I. Descrierea imobilului

TEREN Intravilan

Adresa: Loc. Bogeia, Str Mihai Viteazul, Nr. 14, Jud. Dolj, T2, P21, P22

Nr. Crt	Nr cadastral Nr. topografic	Suprafața* (mp)	Observații / Referințe
A1	31468	572	Sector cadastral:17 Teren neimprijmuit; Delimitat cu scandura, zid, plasa de sarma si hot conv

## Construcții

Crt	Nr cadastral Nr. topografic	Adresa	Observații / Referințe
A1.1	31468-C1	Loc. Bogeia, Str Mihai Viteazul, Nr. 14, Jud. Dolj, T2, P21, P22	Nr. niveluri:1; S. construita la sol:84 mp; S. construita desfasurata:95 mp; locuinta parter si pivnita constr in 1950. Scd=95mp.
A1.2	31468-C2	Loc. Bogeia, Str Mihai Viteazul, Nr. 14, Jud. Dolj, T2, P21, P22	Nr. niveluri:1; S. construita la sol:31 mp; S. construita desfasurata:31 mp; anexa parter constr in 1960. Scd=31mp.
A1.3	31468-C3	Loc. Bogeia, Str Mihai Viteazul, Nr. 14, Jud. Dolj, T2, P21, P22	Nr. niveluri:1; S. construita la sol:38 mp; S. construita desfasurata:38 mp; anexa parter constr in 1995. Scd=38mp.
A1.4	31468-C4	Loc. Bogeia, Str Mihai Viteazul, Nr. 14, Jud. Dolj, T2, P21, P22	Nr. niveluri:1; S. construita la sol:23 mp; S. construita desfasurata:23 mp; anexa parter constr in 1955. Scd=23mp.
A1.5	31468-C5	Loc. Bogeia, Str Mihai Viteazul, Nr. 14, Jud. Dolj, T2, P21, P22	Nr. niveluri:1; S. construita la sol:13 mp; S. construita desfasurata:55 mp; anexa parter constr in 1955. Scd=55mp.

## B. Partea II. Proprietari și acte

Inscrieri privitoare la dreptul de proprietate și alte drepturi reale	Referințe
<b>49784 / 14/03/2019</b>	
Act Administrativ nr. TDP nr 1601-60687, din 18/01/2001 emis de Comisia Judeteana Dolj;	
B1	A1
Intabulare, drept de PROPRIETATE, dobandit prin Reconstituire, cota actuala 1/1, cota initiala 1/1 1) ZISU CATRINA	
Act Administrativ nr. certificat fiscal nr 905, din 03/04/2019 emis de Primaria Almaj;	
B2	A1.1, A1.2, A1.3, A1.4, A1.5
Intabulare, drept de PROPRIETATE, dobandit prin Lege, cota actuala 1/1, cota initiala 1/1 1) ZISU CATRINA	

## C. Partea III. SARCINI .

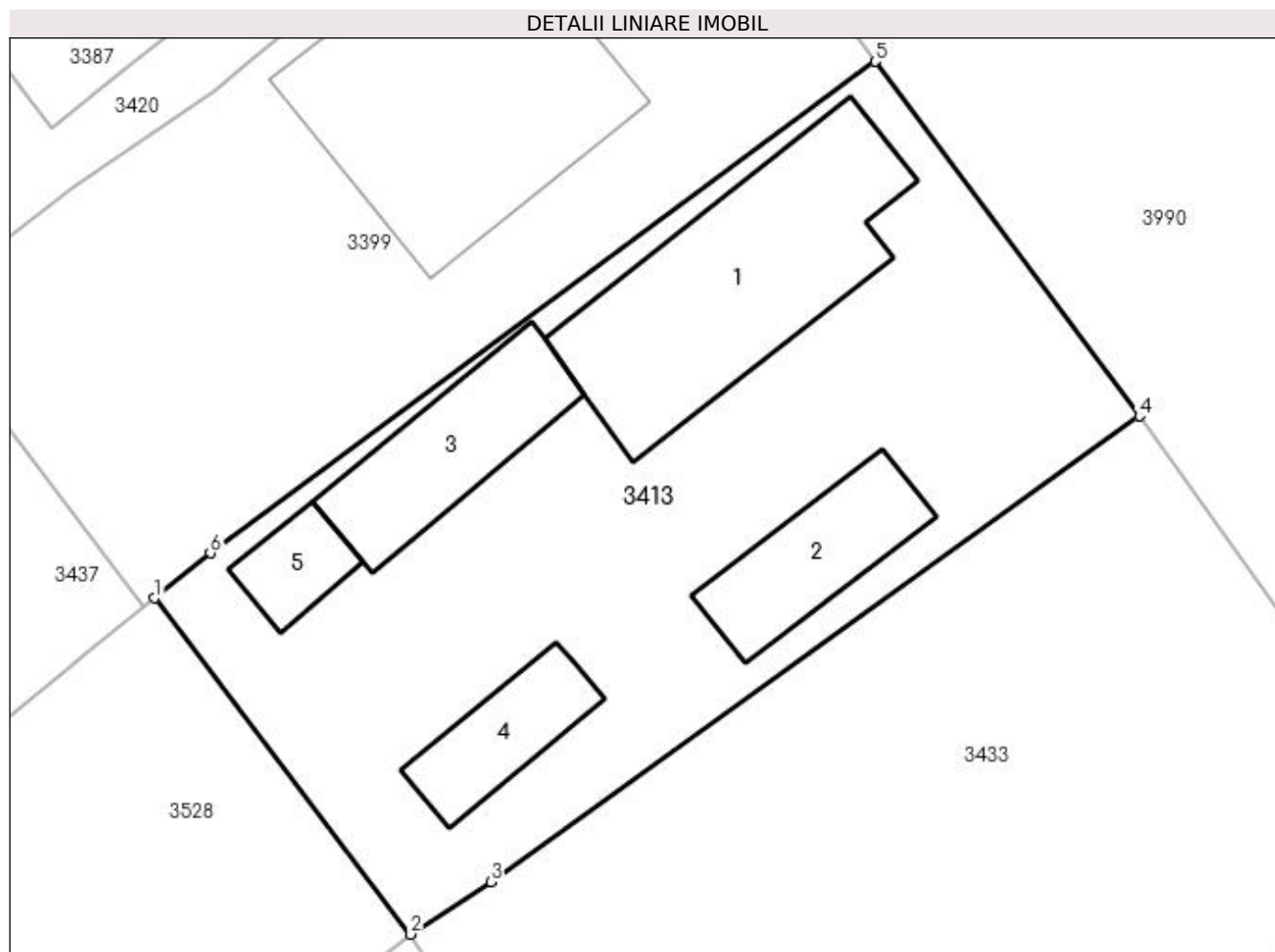
Inscrieri privind dezmembramintele dreptului de proprietate, drepturi reale de garanție și sarcini	Referințe
NU SUNT	

## Anexa Nr. 1 La Partea I

## Teren

Nr cadastral	Suprafața (mp)*	Observații / Referințe
31468	572	Delimitat cu scandura, zid, plasa de sarma si hot conv

\* Suprafața este determinată în planul de proiecție Stereo 70.



## Date referitoare la teren

Crt	Categorie folosință	Intra vilan	Suprafața (mp)	Tarla	Parcelă	Nr. topo	Observații / Referințe
1	curți constructii	DA	572	2	21, 22	-	

## Date referitoare la construcții

Crt	Număr	Destinație construcție	Supraf. (mp)	Situație juridică	Observații / Referințe
A1.1	31468-C1	construcții de locuințe	84	Cu acte	Nr. niveluri:1; S. construita la sol:84 mp; S. construita desfasurata:95 mp; locuinta parter si pivnita constr in 1950. Scd=95mp.
A1.2	31468-C2	construcții de locuințe	31	Cu acte	Nr. niveluri:1; S. construita la sol:31 mp; S. construita desfasurata:31 mp; anexa parter constr in 1960. Scd=31mp.
A1.3	31468-C3	construcții anexa	38	Cu acte	Nr. niveluri:1; S. construita la sol:38 mp; S. construita desfasurata:38 mp; anexa parter constr in 1995. Scd=38mp.
A1.4	31468-C4	construcții anexa	23	Cu acte	Nr. niveluri:1; S. construita la sol:23 mp; S. construita desfasurata:23 mp; anexa parter constr in 1955. Scd=23mp.
A1.5	31468-C5	construcții anexa	13	Cu acte	Nr. niveluri:1; S. construita la sol:13 mp; S. construita desfasurata:55 mp; anexa parter constr in 1955. Scd=55mp.

**Lungime Segmente**

1) Valorile lungimilor segmentelor sunt obținute din proiecție în plan.

Punct început	X / Y	Punct sfârșit	X / Y	Lungime segment (** (m)
1	396.956,564 326.738,288	2	396.966,361 326.725,418	16.175
2	396.966,361 326.725,418	3	396.969,421 326.727,426	3.66
3	396.969,421 326.727,426	4	396.994,264 326.745,256	30.579
4	396.994,264 326.745,256	5	396.984,161 326.758,828	16.92
5	396.984,161 326.758,828	6	396.958,683 326.740,01	31.674
6	396.958,683 326.740,01	1	396.956,564 326.738,288	2.73

\*\* Lungimile segmentelor sunt determinate în planul de proiecție Stereo 70 și sunt rotunjite la 1 milimetru.

\*\*\* Distanța dintre puncte este formată din segmente cumulate ce sunt mai mici decât valoarea 1 milimetru.





**DATE DESPRE IMOBILUL NR. 3420**

Oficiul de Cadastru și Publicitate Imobiliară DOLJ  
Biroul de Cadastru și Publicitate Imobiliară Craiova

**A. Partea I. Descrierea imobilului**

TEREN Intravilan

Adresa: Loc. Bogeia, Str Mihai Viteazul, Nr. 10, Jud. Dolj, T36, P24

Nr. Crt	Nr cadastral Nr. topografic	Suprafața* (mp)	Observații / Referințe
A1		1.000	Sector cadastral:17 Teren neimpregmuit;

**Construcții**

Crt	Nr cadastral Nr. topografic	Adresa	Observații / Referințe
A1.1		Loc. Bogeia, Str Mihai Viteazul, Nr. 10, Jud. Dolj	Nr. niveluri:1; S. construita la sol:83 mp; S. construita desfasurata:83 mp;

**B. Partea II. Proprietari și acte**

Inscrieri privitoare la dreptul de proprietate și alte drepturi reale		Referințe
/		
Act Administrativ nr. Titlu de proprietate 118-48399, din 10/01/1994 emis de CJSIPT Dolj (Adeverinta nr 1309/05.04.2023 eliberata de Primaria Comunei Almaj);		
B1	Intabulare, drept de PROPRIETATE, dobandit prin Constituire, cota actuala 1/1, cota initiala 1/1 1) POPA DINA DEFUNCT:Da	A1
Act Normativ nr. Legea 7, din 13/03/1996 emis de Parlamentul României;		
B2	Intabulare, drept de PROPRIETATE, dobandit prin Lege, cota actuala 1/1, cota initiala 1/1 1) POPA DINA DEFUNCT:Da	A1.1

**C. Partea III. SARCINI .**

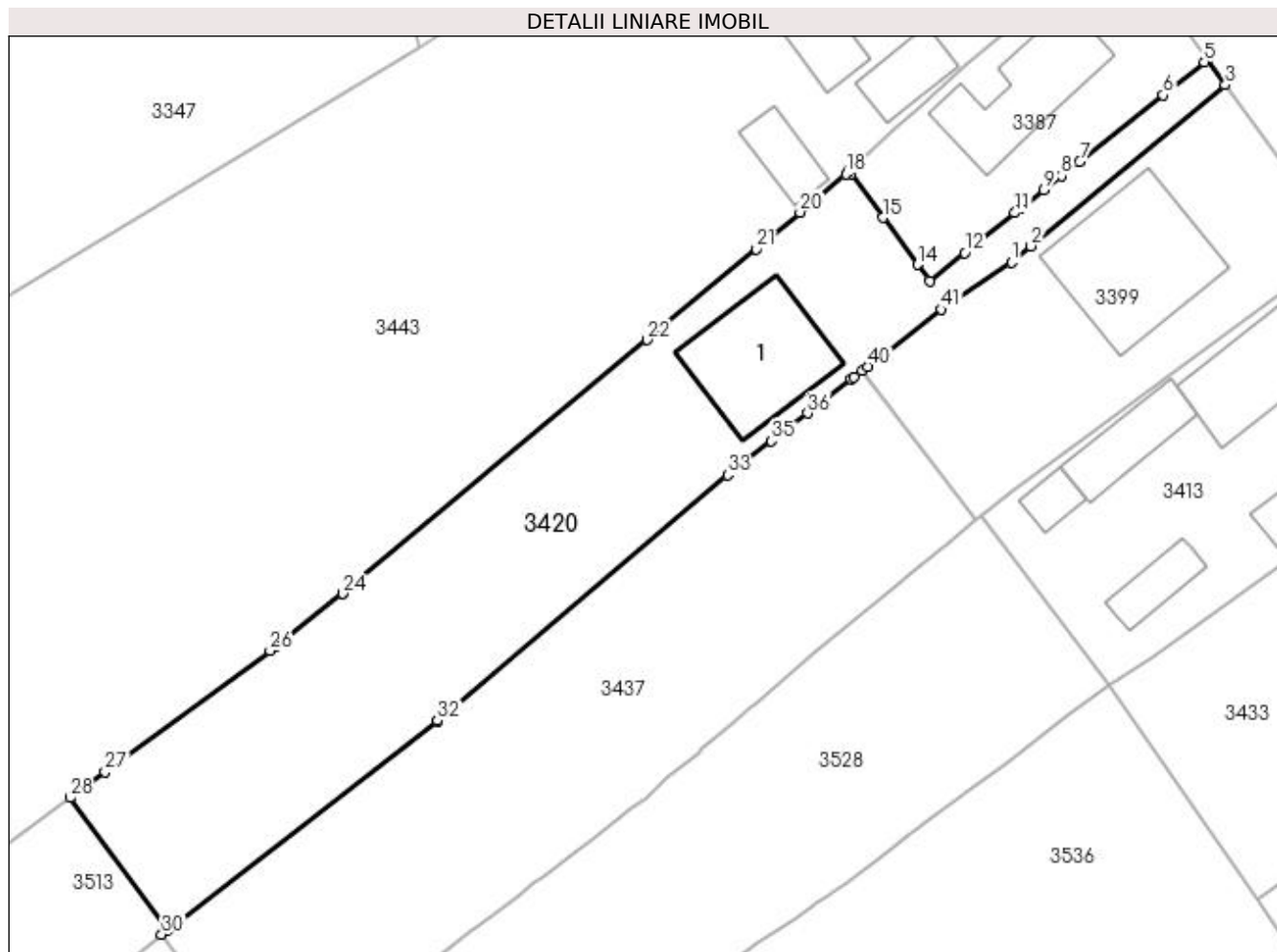
Inscrieri privind dezmembramintele dreptului de proprietate, drepturi reale de garanție și sarcini	Referințe
NU SUNT	

## Anexa Nr. 1 La Partea I

## Teren

Nr cadastral	Suprafața (mp)*	Observații / Referințe
	1.000	

\* Suprafața este determinată în planul de proiecție Stereo 70.



## Date referitoare la teren

Crt	Categorie folosință	Intravilan	Suprafața (mp)	Tarla	Parcelă	Nr. topo	Observații / Referințe
1	curți construcții	DA	313	36	24	-	
2	arabil	DA	687	36	24	-	

## Date referitoare la construcții

Crt	Număr	Destinație construcție	Supraf. (mp)	Situație juridică	Observații / Referințe
A1.1		construcții de locuințe	83	Cu acte	Nr. niveluri:1; S. construita la sol:83 mp; S. construita desfasurata:83 mp;

## Lungime Segmente

1) Valorile lungimilor segmentelor sunt obținute din proiecție în plan.

Punct început	X / Y	Punct sfârșit	X / Y	Lungime segment	Punct început	X / Y	Punct sfârșit	X / Y	Lungime segment	Punct început	X / Y	Punct sfârșit	X / Y	Lungime segment
1	396.958,84 326.757,695	2	396.960,333 326.758,93	1.938	2	396.960,333 326.758,93	3	396.975,213 326.771,239	19.311	3	396.975,213 326.771,239	4	396.973,839 326.773,182	2.38
4	396.973,839 326.773,182	5	396.973,589 326.772,983	0.32	5	396.973,589 326.772,983	6	396.970,44 326.770,478	4.024	6	396.970,44 326.770,478	7	396.964,053 326.765,398	8.161
7	396.964,053 326.765,398	8	396.962,656 326.764,287	1.785	8	396.962,656 326.764,287	9	396.961,334 326.763,235	1.69	9	396.961,334 326.763,235	10	396.959,499 326.761,775	2.345

Punct început	X / Y	Punct sfârșit	X / Y	Lungime segment	Punct început	X / Y	Punct sfârșit	X / Y	Lungime segment	Punct început	X / Y	Punct sfârșit	X / Y	Lungime segment
10	396.959,499 326.761,775	11	396.959,11 326.761,466	0.497	11	396.959,11 326.761,466	12	396.955,257 326.758,401	4.924	12	396.955,257 326.758,401	13	396.952,58 326.756,272	3.42
13	396.952,58 326.756,272	14	396.951,659 326.757,516	1.548	14	396.951,659 326.757,516	15	396.949,01 326.761,091	4.449	15	396.949,01 326.761,091	16	396.946,549 326.764,414	4.135
16	396.946,549 326.764,414	17	396.946,39 326.764,628	0.267	17	396.946,39 326.764,628	18	396.946,185 326.764,443	0.277	18	396.946,185 326.764,443	19	396.944,055 326.762,667	2.774
19	396.944,055 326.762,667	20	396.942,662 326.761,506	1.813	20	396.942,662 326.761,506	21	396.939,307 326.758,709	4.369	21	396.939,307 326.758,709	22	396.930,964 326.751,753	10.86 2
22	396.930,964 326.751,753	23	396.907,706 326.732,364	30.28	23	396.907,706 326.732,364	24	396.907,679 326.732,343	0.034	24	396.907,679 326.732,343	25	396.902,532 326.728,286	6.554
25	396.902,532 326.728,286	26	396.902,135 326.727,994	0.493	26	396.902,135 326.727,994	27	396.889,496 326.718,717	15.67 9	27	396.889,496 326.718,717	28	396.886,808 326.716,744	3.334
28	396.886,808 326.716,744	29	396.894,297 326.706,651	12.56 7	29	396.894,297 326.706,651	30	396.893,834 326.706,285	0.59	30	396.893,834 326.706,285	31	396.914,92 326.722,618	26.67 2
31	396.914,92 326.722,618	32	396.914,931 326.722,626	0.014	32	396.914,931 326.722,626	33	396.937,123 326.741,412	29.07 6	33	396.937,123 326.741,412	34	396.938,422 326.742,416	1.642
34	396.938,422 326.742,416	35	396.940,489 326.744,015	2.613	35	396.940,489 326.744,015	36	396.943,237 326.746,14	3.474	36	396.943,237 326.746,14	37	396.946,591 326.748,734	4.24
37	396.946,591 326.748,734	38	396.946,815 326.748,906	0.283	38	396.946,815 326.748,906	39	396.947,422 326.749,376	0.768	39	396.947,422 326.749,376	40	396.947,864 326.749,718	0.558
40	396.947,864 326.749,718	41	396.953,499 326.754,075	7.123	41	396.953,499 326.754,075	1	396.958,84 326.757,695	6.452					

\*\* Lungimile segmentelor sunt determinate în planul de proiecție Stereo 70 și sunt rotunjite la 1 milimetru.

\*\*\* Distanța dintre puncte este formată din segmente cumulate ce sunt mai mici decât valoarea 1 milimetru.



**DATE DESPRE IMOBILUL NR. 3433**

Oficiul de Cadastru și Publicitate Imobiliară DOLJ  
Biroul de Cadastru și Publicitate Imobiliară Craiova

**A. Partea I. Descrierea imobilului**

TEREN Intravilan

Adresa: Loc. Boga, Str Mihai Viteazul, Jud. Dolj, Tarlăua 2, Parcelele 19, 19/1 si 20

Nr. Crt	Nr cadastral Nr. topografic	Suprafața* (mp)	Observații / Referințe
A1	31604	682	Sector cadastral:17 Teren neimprejmuit;

**B. Partea II. Proprietari și acte**

Inscrieri privitoare la dreptul de proprietate și alte drepturi reale	Referințe
<b>236330 / 18/11/2020</b>	
Act Notarial nr. CONTRACT DE VANZARE AUT 1484, din 17/11/2020 emis de CRETAN CARMEN MIHAELA;	
B1	A1
Intabulare, drept de PROPRIETATE, dobandit prin Conventie, cota actuala 1/1, cota initiala 1/1	
1) VĂLU ALEXANDRU-LIVIU	
2) VĂLU SABINA-CORNELIA	

**C. Partea III. SARCINI .**

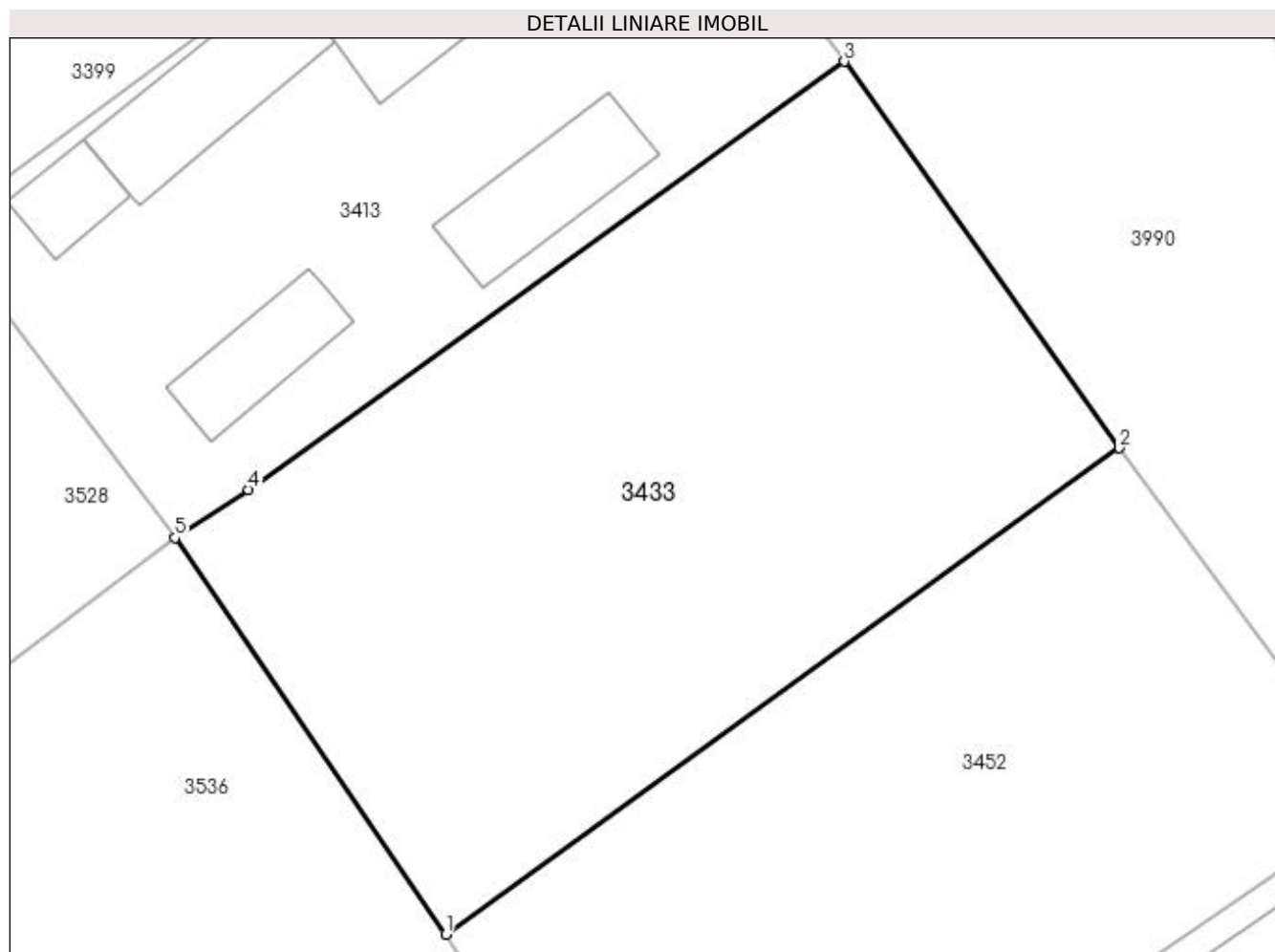
Inscrieri privind dezmembramintele dreptului de proprietate, drepturi reale de garanție și sarcini	Referințe
NU SUNT	

## Anexa Nr. 1 La Partea I

## Teren

Nr cadastral	Suprafața (mp)*	Observații / Referințe
31604	682	

\* Suprafața este determinată în planul de proiecție Stereo 70.



## Date referitoare la teren

Crt	Categorie folosință	Intravilan	Suprafața (mp)	Tarla	Parcelă	Nr. topo	Observații / Referințe
1	curți construcții	DA	339	2	19	-	Teren intravilan delimitat de limita conventionala spre Est (Dc6) și spre vest, gard scandura cu soclu beton și plasa sarma spre sud și limita conventionala spre nord.
2	arabil	DA	91	2	19/1	-	Teren delimitat de gard plasa sarma spre sud și limita conventionala pe celelalte laturi.
3	vie	DA	252	2	20	-	Teren delimitat de gard zidarie și gard plasa sarma spre nord și limita conventionala pe celelalte laturi.

## Lungime Segmente

1) Valorile lungimilor segmentelor sunt obținute din proiecție în plan.

Punct început	X / Y	Punct sfârșit	X / Y	Lungime segment (** (m)
1	396.977,633 326.708,898	2	397.005,703 326.729,159	34.618

Punct început	X / Y	Punct sfârșit	X / Y	Lungime segment (** (m)
2	397.005,703 326.729,159	3	396.994,264 326.745,256	19.748
3	396.994,264 326.745,256	4	396.969,421 326.727,426	30.579
4	396.969,421 326.727,426	5	396.966,361 326.725,418	3.66
5	396.966,361 326.725,418	1	396.977,633 326.708,898	19.999

\*\* Lungimile segmentelor sunt determinate în planul de proiecție Stereo 70 și sunt rotunjite la 1 milimetru.

\*\*\* Distanța dintre puncte este formată din segmente cumulate ce sunt mai mici decât valoarea 1 milimetru.





**DATE DESPRE IMOBILUL NR. 3437**

Oficiul de Cadastru și Publicitate Imobiliară DOLJ  
Biroul de Cadastru și Publicitate Imobiliară Craiova

**A. Partea I. Descrierea imobilului**

TEREN Intravilan

Adresa: Loc. Bogeia, Jud. Dolj, T36, P23

Nr. Crt	Nr cadastral Nr. topografic	Suprafața* (mp)	Observații / Referințe
A1	31611	998	Sector cadastral:17 Teren neimprejmuit;

**B. Partea II. Proprietari și acte**

Inscrieri privitoare la dreptul de proprietate și alte drepturi reale		Referințe
<b>237599 / 19/11/2020</b>		
Act Notarial nr. CONTRACT DE VANZARE SI DONATIE AUT. NR.3333, din 19/11/2020 emis de Notar Public Diaconu Cristian;		
B1	Intabulare, drept de PROPRIETATE, dobandit prin Conventie, cota actuala 1/1, cota initiala 1/1 1) MANAFU GABRIEL	A1

**C. Partea III. SARCINI .**

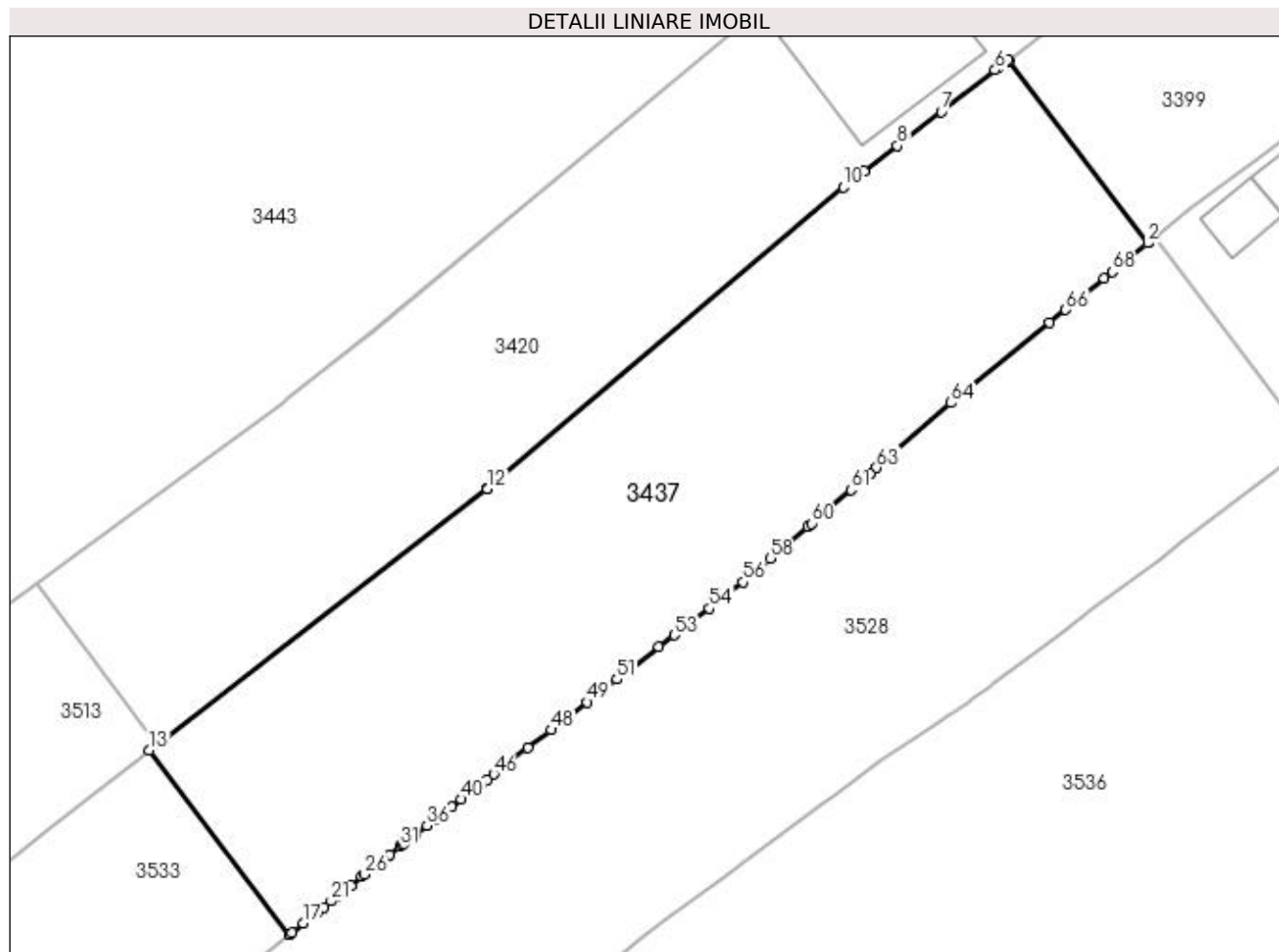
Inscrieri privind dezmembramintele dreptului de proprietate, drepturi reale de garanție și sarcini	Referințe
NU SUNT	

## Anexa Nr. 1 La Partea I

## Teren

Nr cadastral	Suprafața (mp)*	Observații / Referințe
31611	998	

\* Suprafața este determinată în planul de proiecție Stereo 70.



## Date referitoare la teren

Crt	Categorie folosință	Intra vilan	Suprafața (mp)	Tarla	Parcelă	Nr. topo	Observații / Referințe
1	arabil	DA	998	36	23	-	teren delimitat prin hotar conv si plasa de sarma

## Lungime Segmente

1) Valorile lungimilor segmentelor sunt obținute din proiecție în plan.

Punct început	X / Y	Punct sfârșit	X / Y	Lungime segment	Punct început	X / Y	Punct sfârșit	X / Y	Lungime segment	Punct început	X / Y	Punct sfârșit	X / Y	Lungime segment
1	396.956,131 326.737,936	2	396.956,121 326.737,948	0.016	2	396.956,121 326.737,948	3	396.947,49 326.749,287	14.25	3	396.947,49 326.749,287	4	396.947,422 326.749,376	0.112
4	396.947,422 326.749,376	5	396.946,815 326.748,906	0.768	5	396.946,815 326.748,906	6	396.946,591 326.748,734	0.283	6	396.946,591 326.748,734	7	396.943,237 326.746,14	4.24
7	396.943,237 326.746,14	8	396.940,489 326.744,015	3.474	8	396.940,489 326.744,015	9	396.938,422 326.742,416	2.613	9	396.938,422 326.742,416	10	396.937,123 326.741,412	1.642
10	396.937,123 326.741,412	11	396.914,931 326.722,626	29.076	11	396.914,931 326.722,626	12	396.914,92 326.722,618	0.014	12	396.914,92 326.722,618	13	396.893,834 326.706,285	26.672
13	396.893,834 326.706,285	14	396.902,569 326.694,814	14.418	14	396.902,569 326.694,814	15	396.902,58 326.694,823	0.014	15	396.902,58 326.694,823	16	396.902,728 326.694,94	0.19

Punct început	X / Y	Punct sfârșit	X / Y	Lungime segment	Punct început	X / Y	Punct sfârșit	X / Y	Lungime segment	Punct început	X / Y	Punct sfârșit	X / Y	Lungime segment
16	396.902,728 326.694,94	17	396.903,441 326.695,508	0.911	17	396.903,441 326.695,508	18	396.903,856 326.695,838	0.531	18	396.903,856 326.695,838	19	396.904,351 326.696,232	0.632
19	396.904,351 326.696,232	20	396.904,699 326.696,509	0.445	20	396.904,699 326.696,509	21	396.905,182 326.696,893	0.617	21	396.905,182 326.696,893	22	396.905,592 326.697,22	0.524
22	396.905,592 326.697,22	23	396.906,098 326.697,622	0.647	23	396.906,098 326.697,622	24	396.906,401 326.697,863	0.387	24	396.906,401 326.697,863	25	396.907,077 326.698,401	0.864
25	396.907,077 326.698,401	26	396.907,265 326.698,55	0.24	26	396.907,265 326.698,55	27	396.907,916 326.699,069	0.833	27	396.907,916 326.699,069	28	396.907,99 326.699,127	0.094
28	396.907,99 326.699,127	29	396.908,661 326.699,661	0.858	29	396.908,661 326.699,661	30	396.908,82 326.699,788	0.203	30	396.908,82 326.699,788	31	396.909,453 326.700,291	0.808
31	396.909,453 326.700,291	32	396.909,605 326.700,413	0.195	32	396.909,605 326.700,413	33	396.909,68 326.700,472	0.095	33	396.909,68 326.700,472	34	396.910,319 326.700,964	0.806
34	396.910,319 326.700,964	35	396.910,473 326.701,082	0.194	35	396.910,473 326.701,082	36	396.911,146 326.701,6	0.85	36	396.911,146 326.701,6	37	396.911,694 326.702,023	0.692
37	396.911,694 326.702,023	38	396.912,282 326.702,474	0.741	38	396.912,282 326.702,474	39	396.912,679 326.702,78	0.501	39	396.912,679 326.702,78	40	396.913,277 326.703,24	0.755
40	396.913,277 326.703,24	41	396.913,895 326.703,716	0.78	41	396.913,895 326.703,716	42	396.914,347 326.704,064	0.57	42	396.914,347 326.704,064	43	396.914,544 326.704,216	0.249
43	396.914,544 326.704,216	44	396.914,573 326.704,237	0.036	44	396.914,573 326.704,237	45	396.914,911 326.704,498	0.428	45	396.914,911 326.704,498	46	396.915,313 326.704,808	0.507
46	396.915,313 326.704,808	47	396.917,447 326.706,45	2.692	47	396.917,447 326.706,45	48	396.918,902 326.707,57	1.836	48	396.918,902 326.707,57	49	396.921,147 326.709,297	2.833
49	396.921,147 326.709,297	50	396.922,349 326.710,223	1.517	50	396.922,349 326.710,223	51	396.922,997 326.710,721	0.817	51	396.922,997 326.710,721	52	396.925,624 326.712,743	3.314
52	396.925,624 326.712,743	53	396.926,587 326.713,484	1.216	53	396.926,587 326.713,484	54	396.928,753 326.715,151	2.733	54	396.928,753 326.715,151	55	396.929,665 326.715,853	1.15
55	396.929,665 326.715,853	56	396.930,867 326.716,778	1.517	56	396.930,867 326.716,778	57	396.931,655 326.717,452	1.037	57	396.931,655 326.717,452	58	396.932,586 326.718,247	1.224
58	396.932,586 326.718,247	59	396.934,914 326.720,238	3.064	59	396.934,914 326.720,238	60	396.935,163 326.720,451	0.327	60	396.935,163 326.720,451	61	396.937,6 326.722,535	3.207
61	396.937,6 326.722,535	62	396.938,832 326.723,587	1.62	62	396.938,832 326.723,587	63	396.939,209 326.723,916	0.5	63	396.939,209 326.723,916	64	396.943,861 326.727,966	6.168
64	396.943,861 326.727,966	65	396.950,008 326.732,961	7.92	65	396.950,008 326.732,961	66	396.951,0 326.733,767	1.278	66	396.951,0 326.733,767	67	396.953,42 326.735,734	3.119
67	396.953,42 326.735,734	68	396.953,916 326.736,136	0.639	68	396.953,916 326.736,136	1	396.956,131 326.737,936	2.854					

\*\* Lungimile segmentelor sunt determinate în planul de proiecție Stereo 70 și sunt rotunjite la 1 milimetru.

\*\*\* Distanța dintre puncte este formată din segmente cumulate ce sunt mai mici decât valoarea 1 milimetru.



**DATE DESPRE IMOBILUL NR. 3443**

Oficiul de Cadastru și Publicitate Imobiliară DOLJ  
Biroul de Cadastru și Publicitate Imobiliară Craiova

**A. Partea I. Descrierea imobilului**

TEREN Necunoscut

Adresa: Loc. Bogea, Str Mihai Viteazu, Nr. 8, Jud. Dolj, T 2, P 25; T 36, P 26

Nr. Crt	Nr cadastral Nr. topografic	Suprafața* (mp)	Observații / Referințe
A1		8.483	Sector cadastral:17 Teren neimprejmit;

**Construcții**

Crt	Nr cadastral Nr. topografic	Adresa	Observații / Referințe
A1.1		Loc. Bogea, Str Mihai Viteazu, Nr. 8, Jud. Dolj, T 2, P 25; T 36, P 26	Nr. niveluri:1; S. construita la sol:120 mp; S. construita desfasurata:120 mp;
A1.2		Loc. Bogea, Str Mihai Viteazu, Nr. 8, Jud. Dolj, T 2, P 25; T 36, P 26	Nr. niveluri:1; S. construita la sol:25 mp; S. construita desfasurata:25 mp;
A1.3		Loc. Bogea, Str Mihai Viteazu, Nr. 8, Jud. Dolj, T 2, P 25; T 36, P 26	Nr. niveluri:1; S. construita la sol:28 mp; S. construita desfasurata:28 mp;
A1.4		Loc. Bogea, Str Mihai Viteazu, Nr. 8, Jud. Dolj, T 2, P 25; T 36, P 26	Nr. niveluri:1; S. construita la sol:26 mp; S. construita desfasurata:26 mp;
A1.5		Loc. Bogea, Str Mihai Viteazu, Nr. 8, Jud. Dolj, T 2, P 25; T 36, P 26	Nr. niveluri:1; S. construita la sol:23 mp; S. construita desfasurata:23 mp;

**B. Partea II. Proprietari și acte**

Inscrieri privitoare la dreptul de proprietate și alte drepturi reale	Referințe
/	
Act Administrativ nr. Titlu de proprietate 1596-44687, din 18/01/2001 emis de CJSIPT Dolj;	
B1	A1
Intabulare, drept de PROPRIETATE, dobandit prin Reconstituire, cota actuala 1/1, cota initiala 1/1 1) STAN DUMITRU	
Act Normativ nr. Legea 7, din 13/03/1996 emis de Parlamentul României;	
B2	A1.1, A1.2, A1.3, A1.4, A1.5
Intabulare, drept de PROPRIETATE, dobandit prin Lege, cota actuala 1/1, cota initiala 1/1 1) STAN DUMITRU	

**C. Partea III. SARCINI .**

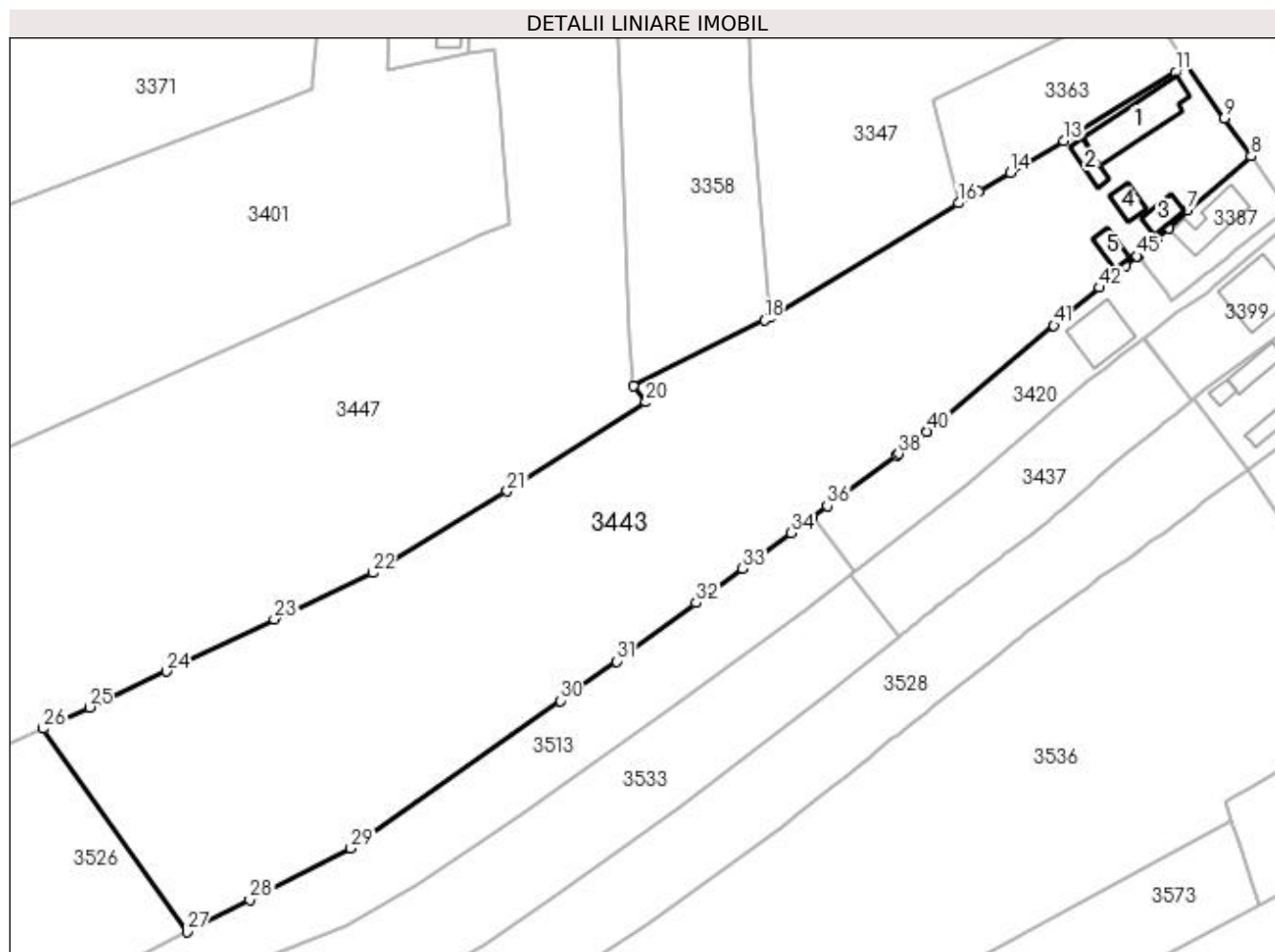
Inscrieri privind dezmembramintele dreptului de proprietate, drepturi reale de garanție și sarcini	Referințe
NU SUNT	

## Anexa Nr. 1 La Partea I

## Teren

Nr cadastral	Suprafața (mp)*	Observații / Referințe
	8.483	

\* Suprafața este determinată în planul de proiecție Stereo 70.



## Date referitoare la teren

Crt	Categorie folosință	Intravilan	Suprafața (mp)	Tarla	Parcelă	Nr. topo	Observații / Referințe
1	curți construcții	DA	874	2	25	-	
2	arabil	DA	1.550	36	26	-	
3	arabil	NU	6.059	36	26	-	

## Date referitoare la construcții

Crt	Număr	Destinație construcție	Supraf. (mp)	Situație juridică	Observații / Referințe
A1.1		construcții de locuințe	120	Cu acte	Nr. niveluri:1; S. construită la sol:120 mp; S. construită desfasurată:120 mp;
A1.2		construcții anexa	25	Cu acte	Nr. niveluri:1; S. construită la sol:25 mp; S. construită desfasurată:25 mp;
A1.3		construcții anexa	28	Cu acte	Nr. niveluri:1; S. construită la sol:28 mp; S. construită desfasurată:28 mp;
A1.4		construcții anexa	26	Cu acte	Nr. niveluri:1; S. construită la sol:26 mp; S. construită desfasurată:26 mp;
A1.5		construcții anexa	23	Cu acte	Nr. niveluri:1; S. construită la sol:23 mp; S. construită desfasurată:23 mp;

## Lungime Segmente

1) Valorile lungimilor segmentelor sunt obținute din proiecție în plan.

Punct început	X / Y	Punct sfârșit	X / Y	Lungime segment	Punct început	X / Y	Punct sfârșit	X / Y	Lungime segment	Punct început	X / Y	Punct sfârșit	X / Y	Lungime segment
1	396.946,39 326.764,628	2	396.946,535 326.764,759	0.195	2	396.946,535 326.764,759	3	396.946,753 326.764,957	0.294	3	396.946,753 326.764,957	4	396.947,347 326.765,494	0.801
4	396.947,347 326.765,494	5	396.949,83 326.767,738	3.347	5	396.949,83 326.767,738	6	396.951,946 326.769,652	2.854	6	396.951,946 326.769,652	7	396.955,401 326.772,775	4.657
7	396.955,401 326.772,775	8	396.967,06 326.782,767	15.35 5	8	396.967,06 326.782,767	9	396.962,21 326.789,69	8.453	9	396.962,21 326.789,69	10	396.955,171 326.799,618	12.17
10	396.955,171 326.799,618	11	396.953,168 326.798,154	2.481	11	396.953,168 326.798,154	12	396.935,403 326.787,221	20.85 9	12	396.935,403 326.787,221	13	396.932,709 326.785,563	3.164
13	396.932,709 326.785,563	14	396.922,932 326.779,751	11.37 4	14	396.922,932 326.779,751	15	396.917,204 326.776,347	6.663	15	396.917,204 326.776,347	16	396.913,498 326.774,144	4.311
16	396.913,498 326.774,144	17	396.879,007 326.753,244	40.32 9	17	396.879,007 326.753,244	18	396.877,982 326.752,729	1.147	18	396.877,982 326.752,729	19	396.853,935 326.740,638	26.91 6
19	396.853,935 326.740,638	20	396.856,234 326.737,728	3.709	20	396.856,234 326.737,728	21	396.830,832 326.721,432	30.18	21	396.830,832 326.721,432	22	396.806,165 326.706,508	28.83
22	396.806,165 326.706,508	23	396.788,192 326.698,018	19.87 7	23	396.788,192 326.698,018	24	396.768,431 326.688,432	21.96 3	24	396.768,431 326.688,432	25	396.754,313 326.681,891	15.56
25	396.754,313 326.681,891	26	396.745,857 326.677,973	9.319	26	396.745,857 326.677,973	27	396.772,225 326.640,783	45.58 9	27	396.772,225 326.640,783	28	396.783,722 326.646,652	12.90 9
28	396.783,722 326.646,652	29	396.802,198 326.656,085	20.74 5	29	396.802,198 326.656,085	30	396.840,552 326.683,096	46.91 1	30	396.840,552 326.683,096	31	396.850,796 326.690,31	12.52 9
31	396.850,796 326.690,31	32	396.865,391 326.701,023	18.10 5	32	396.865,391 326.701,023	33	396.873,911 326.707,278	10.56 9	33	396.873,911 326.707,278	34	396.882,847 326.713,836	11.08 4
34	396.882,847 326.713,836	35	396.886,808 326.716,744	4.914	35	396.886,808 326.716,744	36	396.889,496 326.718,717	3.334	36	396.889,496 326.718,717	37	396.902,135 326.727,994	15.67 9
37	396.902,135 326.727,994	38	396.902,532 326.728,286	0.493	38	396.902,532 326.728,286	39	396.907,679 326.732,343	6.554	39	396.907,679 326.732,343	40	396.907,706 326.732,364	0.034
40	396.907,706 326.732,364	41	396.930,964 326.751,753	30.28	41	396.930,964 326.751,753	42	396.939,307 326.758,709	10.86 2	42	396.939,307 326.758,709	43	396.942,662 326.761,506	4.369
43	396.942,662 326.761,506	44	396.944,055 326.762,667	1.813	44	396.944,055 326.762,667	45	396.946,185 326.764,443	2.774	45	396.946,185 326.764,443	1	396.946,39 326.764,628	0.277

\*\* Lungimile segmentelor sunt determinate în planul de proiecție Stereo 70 și sunt rotunjite la 1 milimetru.

\*\*\* Distanța dintre puncte este formată din segmente cumulate ce sunt mai mici decât valoarea 1 milimetru.





**DATE DESPRE IMOBILUL NR. 3447**

Oficiul de Cadastru și Publicitate Imobiliară DOLJ  
Biroul de Cadastru și Publicitate Imobiliară Craiova

**A. Partea I. Descrierea imobilului**

TEREN Necunoscut

Adresa: Loc. Boga, Str Stadionului, Nr. 10, Jud. Dolj, T2,P27; T36,P32; T36,P33

Nr. Crt	Nr cadastral Nr. topografic	Suprafața* (mp)	Observații / Referințe
A1		10.816	Sector cadastral:17 Teren neimprijmit;

**Construcții**

Crt	Nr cadastral Nr. topografic	Adresa	Observații / Referințe
A1.1		Loc. Boga, Str Stadionului, Nr. 10, Jud. Dolj, T2,P27; T36,P32; T36,P33	Nr. niveluri:1; S. construita la sol:88 mp; S. construita desfasurata:88 mp;
A1.2		Loc. Boga, Str Stadionului, Nr. 10, Jud. Dolj, T2,P27; T36,P32; T36,P33	Nr. niveluri:1; S. construita la sol:59 mp; S. construita desfasurata:59 mp;
A1.3		Loc. Boga, Str Stadionului, Nr. 10, Jud. Dolj, T2,P27; T36,P32; T36,P33	Nr. niveluri:1; S. construita la sol:92 mp; S. construita desfasurata:92 mp;

**B. Partea II. Proprietari și acte**

Inscrieri privitoare la dreptul de proprietate și alte drepturi reale		Referințe
/		
Act Notarial nr. Certificat de mostenitor 32, din 05/05/1997 emis de NP ELVIRA DIACONESCU;		
B1	Intabulare, drept de PROPRIETATE, dobandit prin Succesiune, cota actuala 1/2, cota initiala 1/2 1) PETCU ION DEFUNCT:Da	A1, A1.1, A1.3
B2	Intabulare, drept de PROPRIETATE, dobandit prin Succesiune, cota actuala 1/2, cota initiala 1/2 1) PETCU PETRE	A1, A1.1, A1.3
Act Normativ nr. Legea 7, din 13/03/1996 emis de Parlamentul Romaniei;		
B3	Intabulare, drept de PROPRIETATE, dobandit prin Lege, cota actuala 1/1, cota initiala 1/1 1) PETCU ION DEFUNCT:Da 2) PETCU PETRE	A1.2

**C. Partea III. SARCINI .**

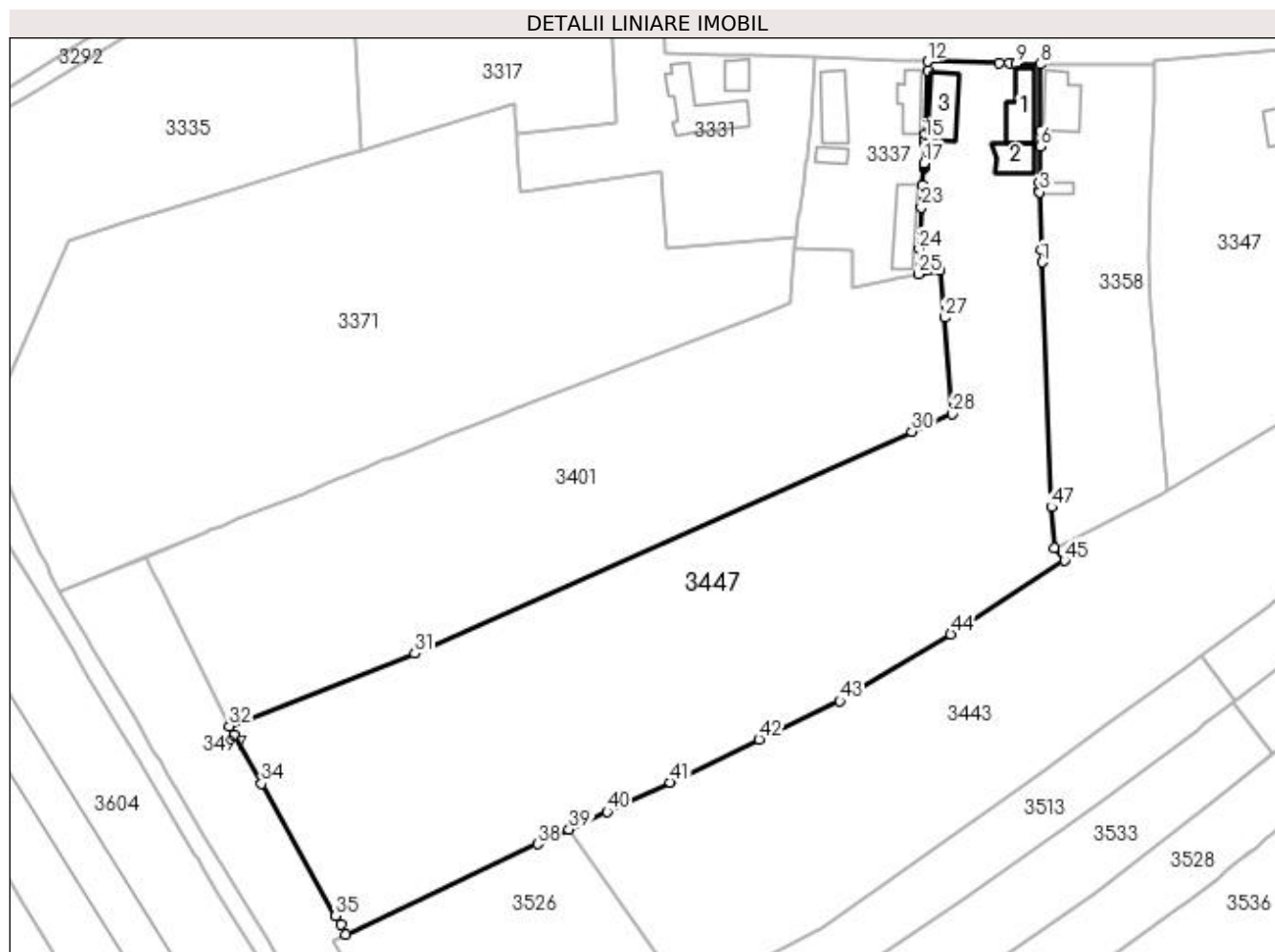
Inscrieri privind dezmembramintele dreptului de proprietate, drepturi reale de garanție și sarcini	Referințe
NU SUNT	

## Anexa Nr. 1 La Partea I

## Teren

Nr cadastral	Suprafața (mp)*	Observații / Referințe
	10.816	

\* Suprafața este determinată în planul de proiecție Stereo 70.



## Date referitoare la teren

Crt	Categorie folosință	Intra vilan	Suprafața (mp)	Tarla	Parcelă	Nr. topo	Observații / Referințe
1	curți construcții	DA	1.183	2,36	27,32	-	
2	arabil	DA	1.080	36	33	-	
3	livada	NU	992	36	33	-	
4	arabil	NU	7.561	36	33	-	

## Date referitoare la construcții

Crt	Număr	Destinație construcție	Supraf. (mp)	Situație juridică	Observații / Referințe
A1.1		construcții de locuințe	88	Cu acte	Nr. niveluri:1; S. construita la sol:88 mp; S. construita desfasurata:88 mp;
A1.2		construcții anexa	59	Cu acte	Nr. niveluri:1; S. construita la sol:59 mp; S. construita desfasurata:59 mp;
A1.3		construcții de locuințe	92	Cu acte	Nr. niveluri:1; S. construita la sol:92 mp; S. construita desfasurata:92 mp;

## Lungime Segmente

1) Valorile lungimilor segmentelor sunt obținute din proiecție în plan.

Punct început	X / Y	Punct sfârșit	X / Y	Lungime segment	Punct început	X / Y	Punct sfârșit	X / Y	Lungime segment	Punct început	X / Y	Punct sfârșit	X / Y	Lungime segment
1	396.851,178 326.804,183	2	396.851,074 326.806,917	2.736	2	396.851,074 326.806,917	3	396.850,703 326.819,79	12.878	3	396.850,703 326.819,79	4	396.850,704 326.820,078	0.288
4	396.850,704 326.820,078	5	396.850,708 326.822,08	2.002	5	396.850,708 326.822,08	6	396.850,723 326.829,933	7.853	6	396.850,723 326.829,933	7	396.850,735 326.833,466	3.534
7	396.850,735 326.833,466	8	396.850,784 326.848,224	14.758	8	396.850,784 326.848,224	9	396.845,468 326.848,406	5.319	9	396.845,468 326.848,406	10	396.843,898 326.848,46	1.571
10	396.843,898 326.848,46	11	396.841,624 326.848,538	2.275	11	396.841,624 326.848,538	12	396.825,709 326.848,859	15.918	12	396.825,709 326.848,859	13	396.825,83 326.846,758	2.104
13	396.825,83 326.846,758	14	396.825,232 326.832,572	14.199	14	396.825,232 326.832,572	15	396.825,185 326.831,462	1.111	15	396.825,185 326.831,462	16	396.825,143 326.830,467	0.996
16	396.825,143 326.830,467	17	396.824,899 326.826,224	4.25	17	396.824,899 326.826,224	18	396.824,882 326.825,941	0.283	18	396.824,882 326.825,941	19	396.824,874 326.825,789	0.153
19	396.824,874 326.825,789	20	396.824,85 326.825,37	0.419	20	396.824,85 326.825,37	21	396.824,839 326.825,194	0.176	21	396.824,839 326.825,194	22	396.824,616 326.821,312	3.889
22	396.824,616 326.821,312	23	396.824,329 326.816,332	4.988	23	396.824,329 326.816,332	24	396.823,84 326.807,075	9.27	24	396.823,84 326.807,075	25	396.823,707 326.801,571	5.506
25	396.823,707 326.801,571	26	396.828,406 326.802,391	4.77	26	396.828,406 326.802,391	27	396.829,431 326.791,839	10.602	27	396.829,431 326.791,839	28	396.831,165 326.770,391	21.518
28	396.831,165 326.770,391	29	396.825,804 326.768,115	5.824	29	396.825,804 326.768,115	30	396.822,248 326.766,528	3.894	30	396.822,248 326.766,528	31	396.711,468 326.717,091	121.311
31	396.711,468 326.717,091	32	396.670,251 326.700,903	44.282	32	396.670,251 326.700,903	33	396.671,298 326.699,035	2.142	33	396.671,298 326.699,035	34	396.677,41 326.688,131	12.499
34	396.677,41 326.688,131	35	396.693,924 326.658,669	33.775	35	396.693,924 326.658,669	36	396.695,024 326.656,707	2.249	36	396.695,024 326.656,707	37	396.696,216 326.654,58	2.438
37	396.696,216 326.654,58	38	396.738,837 326.674,72	47.14	38	396.738,837 326.674,72	39	396.745,857 326.677,973	7.737	39	396.745,857 326.677,973	40	396.754,313 326.681,891	9.319
40	396.754,313 326.681,891	41	396.768,431 326.688,432	15.56	41	396.768,431 326.688,432	42	396.788,192 326.698,018	21.963	42	396.788,192 326.698,018	43	396.806,165 326.706,508	19.877
43	396.806,165 326.706,508	44	396.830,832 326.721,432	28.83	44	396.830,832 326.721,432	45	396.856,234 326.737,728	30.18	45	396.856,234 326.737,728	46	396.853,935 326.740,638	3.709
46	396.853,935 326.740,638	47	396.853,258 326.749,684	9.071	47	396.853,258 326.749,684	1	396.851,178 326.804,183	54.538					

\*\* Lungimile segmentelor sunt determinate în planul de proiecție Stereo 70 și sunt rotunjite la 1 milimetru.

\*\*\* Distanța dintre puncte este formată din segmente cumulate ce sunt mai mici decât valoarea 1 milimetru.





## DATE DESPRE IMOBILUL NR. 3452

Oficiul de Cadastru și Publicitate Imobiliară DOLJ  
Biroul de Cadastru și Publicitate Imobiliară Craiova

## A. Partea I. Descrierea imobilului

TEREN Intravilan

Adresa: Loc. Boga, Str Mihai Viteazul, Jud. Dolj, Tarlaua 2, Parcelele 19, 19/1 si 20

Nr. Crt	Nr cadastral Nr. topografic	Suprafața* (mp)	Observații / Referințe
A1	31605	755	Sector cadastral:17 Teren neimpregmuit;

## Construcții

Crt	Nr cadastral Nr. topografic	Adresa	Observații / Referințe
A1.1		Loc. Boga, Str Mihai Viteazul, Jud. Dolj, Tarlaua 2, Parcelele 19, 19/1 si 20	Nr. niveluri:1; S. construita la sol:44 mp; S. construita desfasurata:44 mp;

## B. Partea II. Proprietari și acte

Inscrieri privitoare la dreptul de proprietate și alte drepturi reale		Referințe
<b>236330 / 18/11/2020</b>		
Act Notarial nr. contract de intretinere aut. nr. 5213, din 29/12/2016 emis de NP GUNESCU TUDOR Marinela Daniela;		
B1	Intabulare, drept de PROPRIETATE, dobandit prin Conventie, cota actuala 1/2, cota initiala 1/1 1) <b>TABACU ADELA-MIRELA</b> <i>OBSERVATII: pozitie transcrisa din CF 30849/Almaj, inscrisa prin incheierea nr. 183271 din 30/12/2016;</i>	A1
Act Notarial nr. ACT DE PARTAJ VOLUNTAR AUT. NR. 848, din 06/03/2020 emis de NOTAR PUBLIC GUNESCU-TUDOR MARINELA-DANIELA;		
B2	Intabulare, drept de PROPRIETATE, dobandit prin Conventie, cota actuala 1/2, cota initiala 1/2 1) <b>TABACU ADELA-MIRELA</b> <i>OBSERVATII: pozitie transcrisa din CF 30849/Almaj, inscrisa prin incheierea nr. 64153 din 09/03/2020;</i>	A1
/		
Act Normativ nr. Legea 7, din 13/03/1996 emis de Parlamentul României;		
B3	Intabulare, drept de PROPRIETATE, dobandit prin Lege, cota actuala 1/1, cota initiala 1/1 1) <b>TABACU ADELA-MIRELA</b>	A1.1

## C. Partea III. SARCINI .

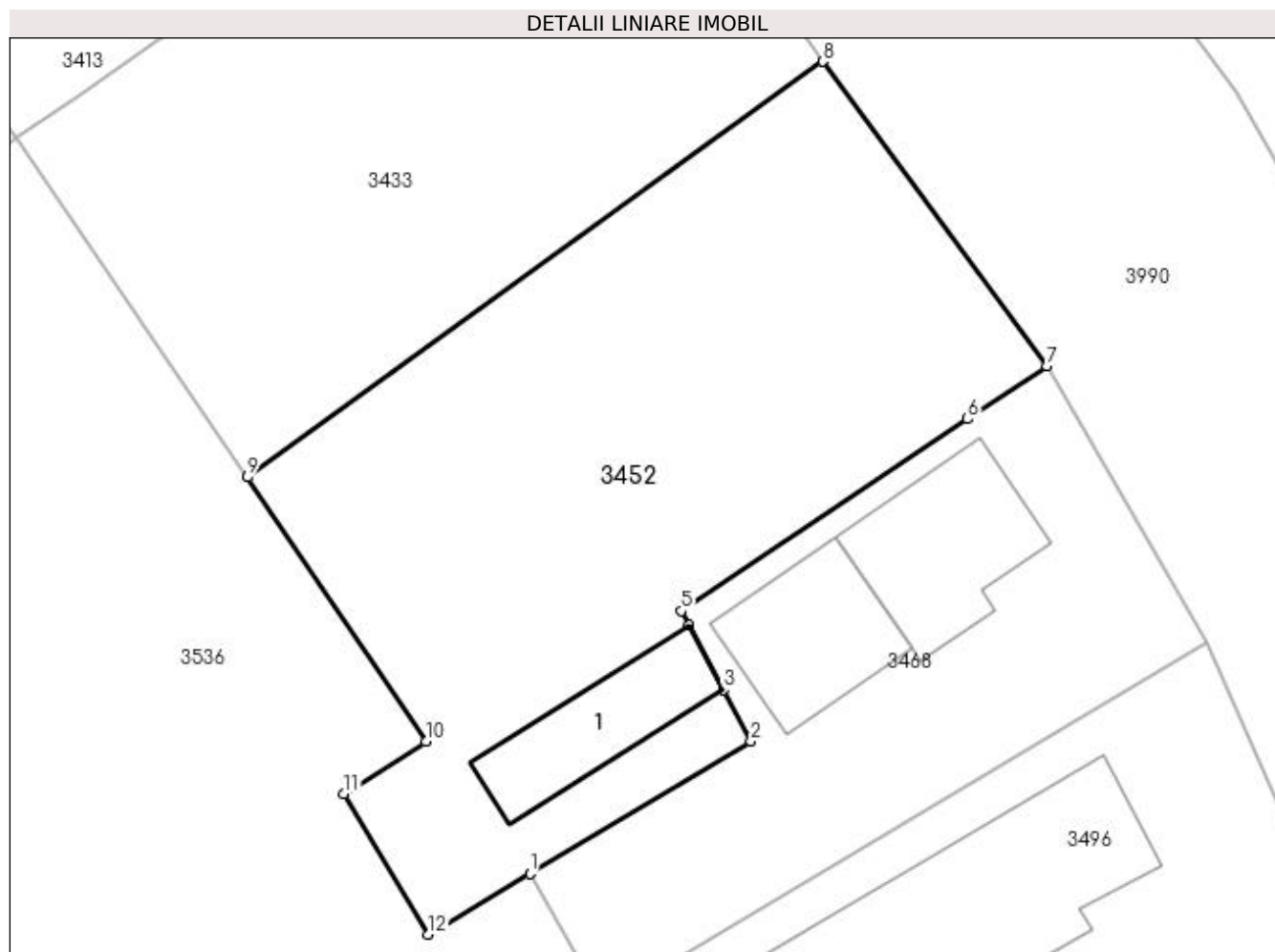
Inscrieri privind dezmembramintele dreptului de proprietate, drepturi reale de garanție și sarcini	Referințe
NU SUNT	

## Anexa Nr. 1 La Partea I

## Teren

Nr cadastral	Suprafața (mp)*	Observații / Referințe
31605	755	

\* Suprafața este determinată în planul de proiecție Stereo 70.



## Date referitoare la teren

Crt	Categorie folosință	Intravilan	Suprafața (mp)	Tarla	Parcelă	Nr. topo	Observații / Referințe
1	curți construcții	DA	144	2	19	-	Teren intravilan delimitat de limita conventionala spre Est (Dc6) și spre vest, gard scandura cu soclu beton și plasa sarma spre sud și limita conventionala spre nord.
2	arabil	DA	611	2	19/1	-	Teren delimitat de gard plasa sarma spre sud și limita conventionala pe celelalte laturi.

## Date referitoare la construcții

Crt	Număr	Destinație construcție	Supraf. (mp)	Situație juridică	Observații / Referințe
A1.1		construcții anexa	44	Cu acte	Nr. niveluri:1; S. construita la sol:44 mp; S. construita desfasurata:44 mp;

## Lungime Segmente

1) Valorile lungimilor segmentelor sunt obținute din proiecție în plan.

Punct început	X / Y	Punct sfârșit	X / Y	Lungime segment (** (m)
1	396.991,416 326.689,579	2	397.002,199 326.696,027	12.564

Punct început	X / Y	Punct sfârșit	X / Y	Lungime segment (** (m)
2	397.002,199 326.696,027	3	397.000,853 326.698,534	2.845
3	397.000,853 326.698,534	4	396.999,166 326.701,677	3.567
4	396.999,166 326.701,677	5	396.998,786 326.702,385	0.804
5	396.998,786 326.702,385	6	397.012,756 326.711,733	16.809
6	397.012,756 326.711,733	7	397.016,623 326.714,32	4.653
7	397.016,623 326.714,32	8	397.005,703 326.729,159	18.424
8	397.005,703 326.729,159	9	396.977,633 326.708,898	34.618
9	396.977,633 326.708,898	10	396.986,34 326.696,02	15.545
10	396.986,34 326.696,02	11	396.982,35 326.693,48	4.73
11	396.982,35 326.693,48	12	396.986,47 326.686,622	8.0
12	396.986,47 326.686,622	1	396.991,416 326.689,579	5.763

\*\* Lungimile segmentelor sunt determinate în planul de proiecție Stereo 70 și sunt rotunjite la 1 milimetru.

\*\*\* Distanța dintre puncte este formată din segmente cumulate ce sunt mai mici decât valoarea 1 milimetru.





**DATE DESPRE IMOBILUL NR. 3468**

Oficiul de Cadastru și Publicitate Imobiliară DOLJ  
Biroul de Cadastru și Publicitate Imobiliară Craiova

**A. Partea I. Descrierea imobilului**

TEREN Intravilan

Adresa: Loc. Bogeia, Str Mihai Viteazu, Nr. 20, Jud. Dolj, T2, P18

Nr. Crt	Nr cadastral Nr. topografic	Suprafața* (mp)	Observații / Referințe
A1		415	Sector cadastral:17 Teren neimpregmuit;

**Construcții**

Crt	Nr cadastral Nr. topografic	Adresa	Observații / Referințe
A1.1		Loc. Bogeia, Str Mihai Viteazu, Nr. 20, Jud. Dolj	Nr. niveluri:1; S. construita la sol:58 mp; S. construita desfasurata:58 mp;
A1.2		Loc. Bogeia, Str Mihai Viteazu, Nr. 20, Jud. Dolj	Nr. niveluri:1; S. construita la sol:49 mp; S. construita desfasurata:49 mp;

**B. Partea II. Proprietari și acte**

Inscrieri privitoare la dreptul de proprietate și alte drepturi reale		Referințe
/		
Act Administrativ nr. Titlu de proprietate 122-48399, din 11/01/1994 emis de CJSIPT Dolj;		
B1	Intabulare, drept de PROPRIETATE, dobandit prin Constituire, cota actuala 1/1, cota initiala 1/1 1) BELU CONSTANTIN	A1
Act Normativ nr. Legea 7, din 13/03/1996 emis de Parlamentul Romaniei;		
B2	Intabulare, drept de PROPRIETATE, dobandit prin Lege, cota actuala 1/1, cota initiala 1/1 1) BELU CONSTANTIN	A1.1, A1.2

**C. Partea III. SARCINI .**

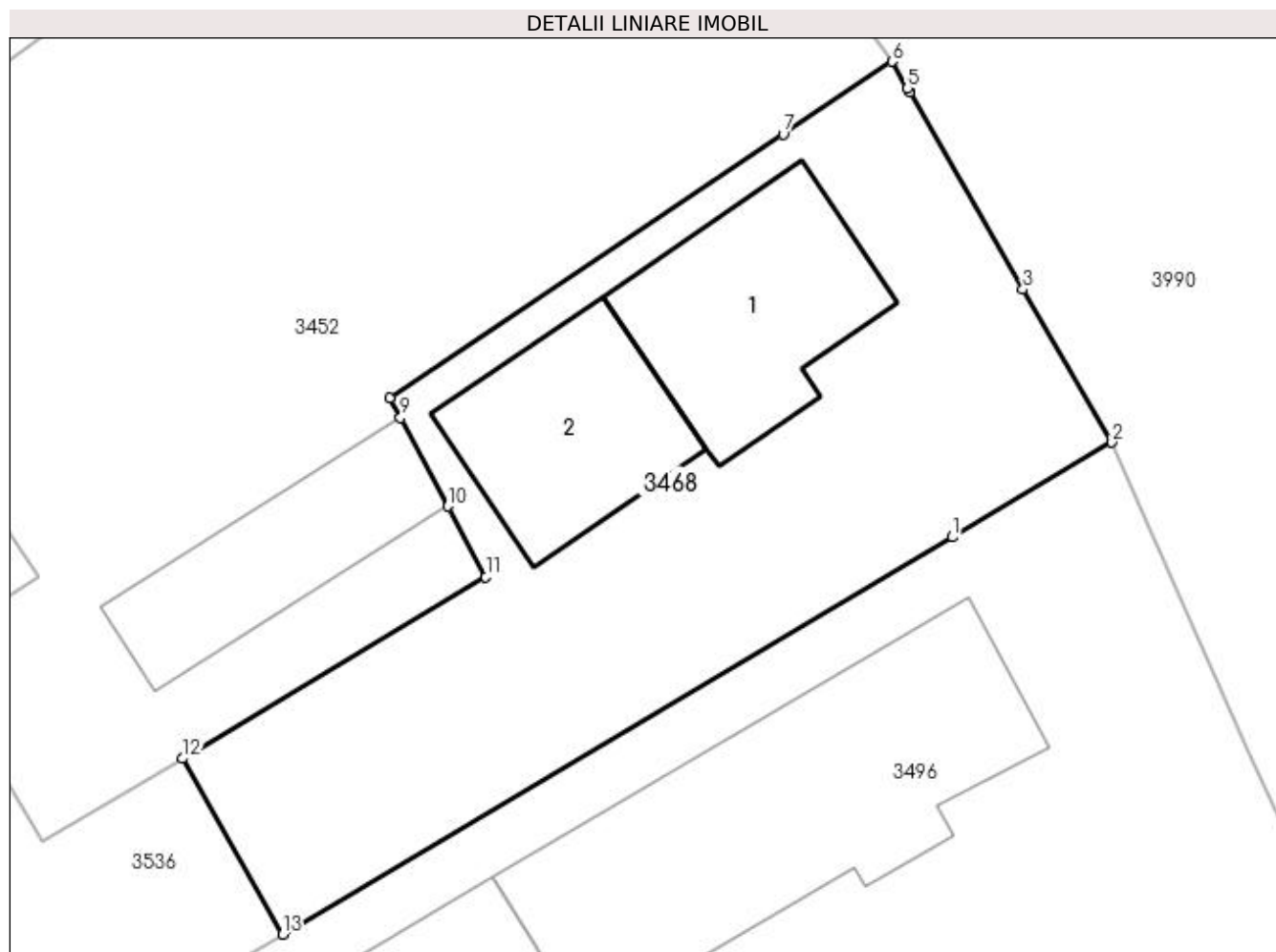
Inscrieri privind dezmembramintele dreptului de proprietate, drepturi reale de garanție și sarcini	Referințe
NU SUNT	

## Anexa Nr. 1 La Partea I

## Teren

Nr cadastral	Suprafața (mp)*	Observații / Referințe
	415	

\* Suprafața este determinată în planul de proiecție Stereo 70.



## Date referitoare la teren

Crt	Categorie folosință	Intra vilan	Suprafața (mp)	Tarla	Parcelă	Nr. topo	Observații / Referințe
1	curți constructii	DA	415	2	18	-	

## Date referitoare la construcții

Crt	Număr	Destinație construcție	Supraf. (mp)	Situație juridică	Observații / Referințe
A1.1		construcții de locuințe	58	Cu acte	Nr. niveluri:1; S. construita la sol:58 mp; S. construita desfasurata:58 mp;
A1.2		construcții anexa	49	Cu acte	Nr. niveluri:1; S. construita la sol:49 mp; S. construita desfasurata:49 mp;

## Lungime Segmente

1) Valorile lungimilor segmentelor sunt obținute din proiecție în plan.

Punct început	X / Y	Punct sfârșit	X / Y	Lungime segment (** (m)
1	397.018,762 326.697,441	2	397.024,436 326.700,804	6.596
2	397.024,436 326.700,804	3	397.021,272 326.706,232	6.283
3	397.021,272 326.706,232	4	397.017,253 326.713,224	8.065

Punct început	X / Y	Punct sfârşit	X / Y	Lungime segment (** (m)
4	397.017,253 326.713,224	5	397.017,17 326.713,369	0.166
5	397.017,17 326.713,369	6	397.016,623 326.714,32	1.097
6	397.016,623 326.714,32	7	397.012,756 326.711,733	4.653
7	397.012,756 326.711,733	8	396.998,786 326.702,385	16.809
8	396.998,786 326.702,385	9	396.999,166 326.701,677	0.804
9	396.999,166 326.701,677	10	397.000,853 326.698,534	3.567
10	397.000,853 326.698,534	11	397.002,199 326.696,027	2.845
11	397.002,199 326.696,027	12	396.991,416 326.689,579	12.564
12	396.991,416 326.689,579	13	396.994,981 326.683,341	7.186
13	396.994,981 326.683,341	1	397.018,762 326.697,441	27.647

\*\* Lungimile segmentelor sunt determinate în planul de proiecţie Stereo 70 şi sunt rotunjite la 1 milimetru.

\*\*\* Distanţa dintre puncte este formată din segmente cumulate ce sunt mai mici decât valoarea 1 milimetru.



**DATE DESPRE IMOBILUL NR. 3496**

Oficiul de Cadastru și Publicitate Imobiliară DOLJ  
Biroul de Cadastru și Publicitate Imobiliară Craiova

**A. Partea I. Descrierea imobilului**

TEREN Intravilan

Adresa: Loc. Bogeia, Str Mihai Viteazul, Nr. 22, Jud. Dolj, CVARTAL 2, 36, PARCELELE 17, 18.

Nr. Crt	Nr cadastral Nr. topografic	Suprafața* (mp)	Observații / Referințe
A1	31617	1.461	Sector cadastral:17 Teren neimprijmit;

**Construcții**

Crt	Nr cadastral Nr. topografic	Adresa	Observații / Referințe
A1.1	31617-C1	Loc. Bogeia, Str Mihai Viteazul, Nr. 22, Jud. Dolj, CVARTAL 2, 36, PARCELELE 17, 18.	Nr. niveluri:1; S. construita la sol:122 mp; S. construita desfasurata:122 mp; LOCUINTA CU SUPRAFATA CONSTRUITA DESFASURATA DE 122 MP, EDIFICATA IN ANUL 1971
A1.2	31617-C2	Loc. Bogeia, Str Mihai Viteazul, Nr. 22, Jud. Dolj, CVARTAL 2, 36, PARCELELE 17, 18.	Nr. niveluri:1; S. construita la sol:114 mp; S. construita desfasurata:114 mp; ANEXA CU SUPRAFATA CONSTRUITA DESFASURATA DE 114 MP, EDIFICATA IN ANUL 1971
A1.3	31617-C3	Loc. Bogeia, Str Mihai Viteazul, Nr. 22, Jud. Dolj, CVARTAL 2, 36, PARCELELE 17, 18.	Nr. niveluri:1; S. construita la sol:17 mp; S. construita desfasurata:17 mp; ANEXA CU SUPRAFATA CONSTRUITA DESFASURATA DE 17 MP, EDIFICATA IN ANUL 1971
A1.4		Loc. Bogeia, Str Mihai Viteazul, Nr. 22, Jud. Dolj, CVARTAL 2, 36, PARCELELE 17, 18.	Nr. niveluri:1; S. construita la sol:50 mp; S. construita desfasurata:50 mp;

**B. Partea II. Proprietari și acte**

Inscrieri privitoare la dreptul de proprietate și alte drepturi reale	Referințe	
<b>183186 / 15/09/2020</b>		
Act Administrativ nr. TDP nr.126-48399, din 11/01/1994 emis de COMISIA JUDETEANA Dolj (act administrativ nr TDP nr.2823 din 27.06.2007, emis de COMISIA JUDETEANA Dolj;act administrativ nr Certificat fiscal nr. 3919 din 16.11.2020, emis de PRIMARIA ALMAJ);		
B1	Intabulare, drept de PROPRIETATE, dobandit prin Constituire, cota actuala 1020/1461, cota initiala 1020/1461 1) BUSE ILIE	A1
B2	Intabulare, drept de PROPRIETATE, dobandit prin Construire, cota actuala 1/1, cota initiala 1/1 1) BUSE ILIE	A1.1, A1.2, A1.3
Inscris Sub Semnatura Privata nr. PROCES VERBAL DE VECINATATE, din 11/11/2020 emis de PFA Popescu Ion (act administrativ nr Adeverinta istoric fiscal nr.3894 din 12.11.2020, emis de PRIMARIA ALMAJ);act administrativ nr Certificat fiscal nr.3919 din 16.11.2020, emis de PRIMARIA ALMAJ);		
B3	se notează POSESIA asupra diferenței de teren de 441 mp. 1) BUSE ILIE	A1
/		
Act Normativ nr. Legea 7, din 13/03/1996 emis de Parlamentul României;		
B4	Intabulare, drept de PROPRIETATE, dobandit prin Lege, cota actuala 1/1, cota initiala 1/1 1) BUSE ILIE	A1.4

**C. Partea III. SARCINI .**

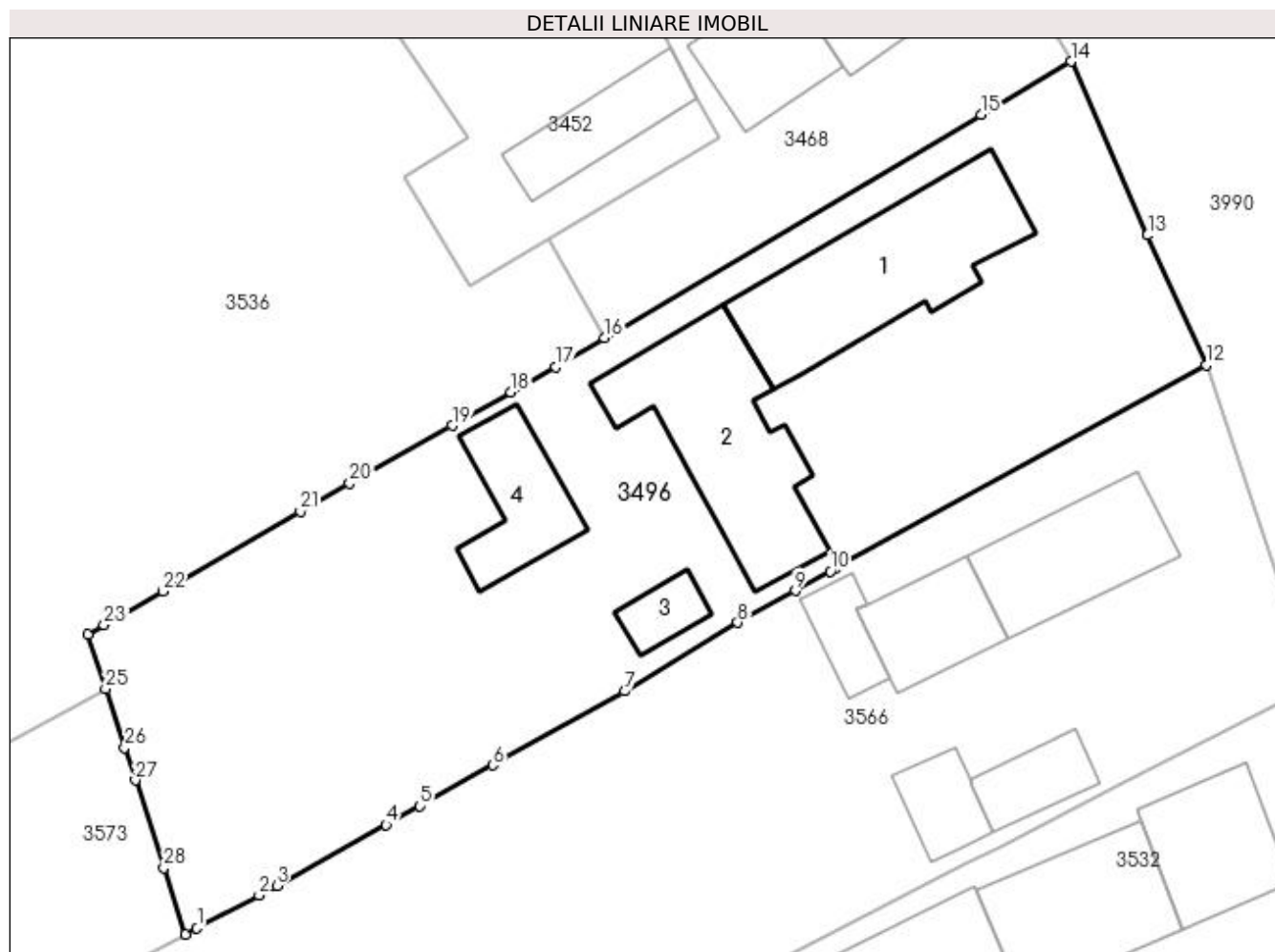
Inscrieri privind dezmembramintele dreptului de proprietate, drepturi reale de garanție și sarcini	Referințe
NU SUNT	

## Anexa Nr. 1 La Partea I

## Teren

Nr cadastral	Suprafața (mp)*	Observații / Referințe
31617	1.461	

\* Suprafața este determinată în planul de proiecție Stereo 70.



## Date referitoare la teren

Crt	Categorie folosință	Intravilan	Suprafața (mp)	Tarla	Parcelă	Nr. topo	Observații / Referințe
1	curți construcții	DA	1.053	2	17	-	1CC
2	arabil	DA	408	2	17	-	

## Date referitoare la construcții

Crt	Număr	Destinație construcție	Supraf. (mp)	Situație juridică	Observații / Referințe
A1.1	31617-C1	construcții de locuințe	122	Cu acte	Nr. niveluri:1; S. construita la sol:122 mp; S. construita desfasurata:122 mp; LOCUINTA CU SUPRAFATA CONSTRUITA DESFASURATA DE 122 MP, EDIFICATA IN ANUL 1971
A1.2	31617-C2	construcții anexa	114	Cu acte	Nr. niveluri:1; S. construita la sol:114 mp; S. construita desfasurata:114 mp; ANEXA CU SUPRAFATA CONSTRUITA DESFASURATA DE 114 MP, EDIFICATA IN ANUL 1971
A1.3	31617-C3	construcții anexa	17	Cu acte	Nr. niveluri:1; S. construita la sol:17 mp; S. construita desfasurata:17 mp; ANEXA CU SUPRAFATA CONSTRUITA DESFASURATA DE 17 MP, EDIFICATA IN ANUL 1971
A1.4		construcții anexa	50	Cu acte	Nr. niveluri:1; S. construita la sol:50 mp; S. construita desfasurata:50 mp;

## Lungime Segmente

1) Valorile lungimilor segmentelor sunt obținute din proiecție în plan.

Punct început	X / Y	Punct sfârșit	X / Y	Lungime segment (** (m)
1	396.969,236 326.646,079	2	396.973,167 326.648,163	4.449
3	396.974,281 326.648,78	4	396.981,178 326.652,6	7.884
5	396.983,319 326.653,785	6	396.987,925 326.656,372	5.283
7	396.996,25 326.661,05	8	397.003,384 326.665,387	8.349
9	397.007,025 326.667,393	10	397.009,241 326.668,614	2.53
11	397.009,593 326.668,807	12	397.032,995 326.681,629	26.684
13	397.029,292 326.689,838	14	397.024,436 326.700,804	11.993
15	397.018,762 326.697,441	16	396.994,981 326.683,341	27.647
17	396.991,907 326.681,518	18	396.989,075 326.679,918	3.253
19	396.985,352 326.677,815	20	396.978,886 326.674,163	7.426
21	396.975,76 326.672,397	22	396.967,061 326.667,354	10.055
23	396.963,371 326.665,215	24	396.962,338 326.664,617	1.194
25	396.963,456 326.661,188	26	396.964,662 326.657,492	3.888
27	396.965,336 326.655,424	28	396.967,139 326.649,898	5.813
29	396.968,51 326.645,694	1	396.969,236 326.646,079	0.822

Punct început	X / Y	Punct sfârșit	X / Y	Lungime segment (** (m)
2	396.973,167 326.648,163	3	396.974,281 326.648,78	1.274
4	396.981,178 326.652,6	5	396.983,319 326.653,785	2.447
6	396.987,925 326.656,372	7	396.996,25 326.661,05	9.549
8	397.003,384 326.665,387	9	397.007,025 326.667,393	4.157
10	397.009,241 326.668,614	11	397.009,593 326.668,807	0.401
12	397.032,995 326.681,629	13	397.029,292 326.689,838	9.006
14	397.024,436 326.700,804	15	397.018,762 326.697,441	6.596
16	396.994,981 326.683,341	17	396.991,907 326.681,518	3.574
18	396.989,075 326.679,918	19	396.985,352 326.677,815	4.276
20	396.978,886 326.674,163	21	396.975,76 326.672,397	3.591
22	396.967,061 326.667,354	23	396.963,371 326.665,215	4.265
24	396.962,338 326.664,617	25	396.963,456 326.661,188	3.606
26	396.964,662 326.657,492	27	396.965,336 326.655,424	2.174
28	396.967,139 326.649,898	29	396.968,51 326.645,694	4.421

\*\* Lungimile segmentelor sunt determinate în planul de proiecție Stereo 70 și sunt rotunjite la 1 milimetru.

\*\*\* Distanța dintre puncte este formată din segmente cumulate ce sunt mai mici decât valoarea 1 milimetru.





**DATE DESPRE IMOBILUL NR. 3497**

Oficiul de Cadastru și Publicitate Imobiliară DOLJ  
 Biroul de Cadastru și Publicitate Imobiliară Craiova

**A. Partea I. Descrierea imobilului**

TEREN Extravilan

Adresa: Jud. Dolj, T36, P36/4

Nr. Crt	Nr cadastral Nr. topografic	Suprafața* (mp)	Observații / Referințe
A1		2.469	Sector cadastral:17 Teren neimprejmuit;

**B. Partea II. Proprietari și acte**

Inscrieri privitoare la dreptul de proprietate și alte drepturi reale		Referințe
/		
Act Normativ nr. 7, din 13/03/1996 emis de Parlamentul Romaniei;		
B1	Intabulare, drept de PROPRIETATE, dobandit prin Lege, cota actuala 1/1, cota initiala 1/1 1) UAT ALMAJ, CIF:4553674, Rezerva comisiei locale de fond funciar	A1

**C. Partea III. SARCINI .**

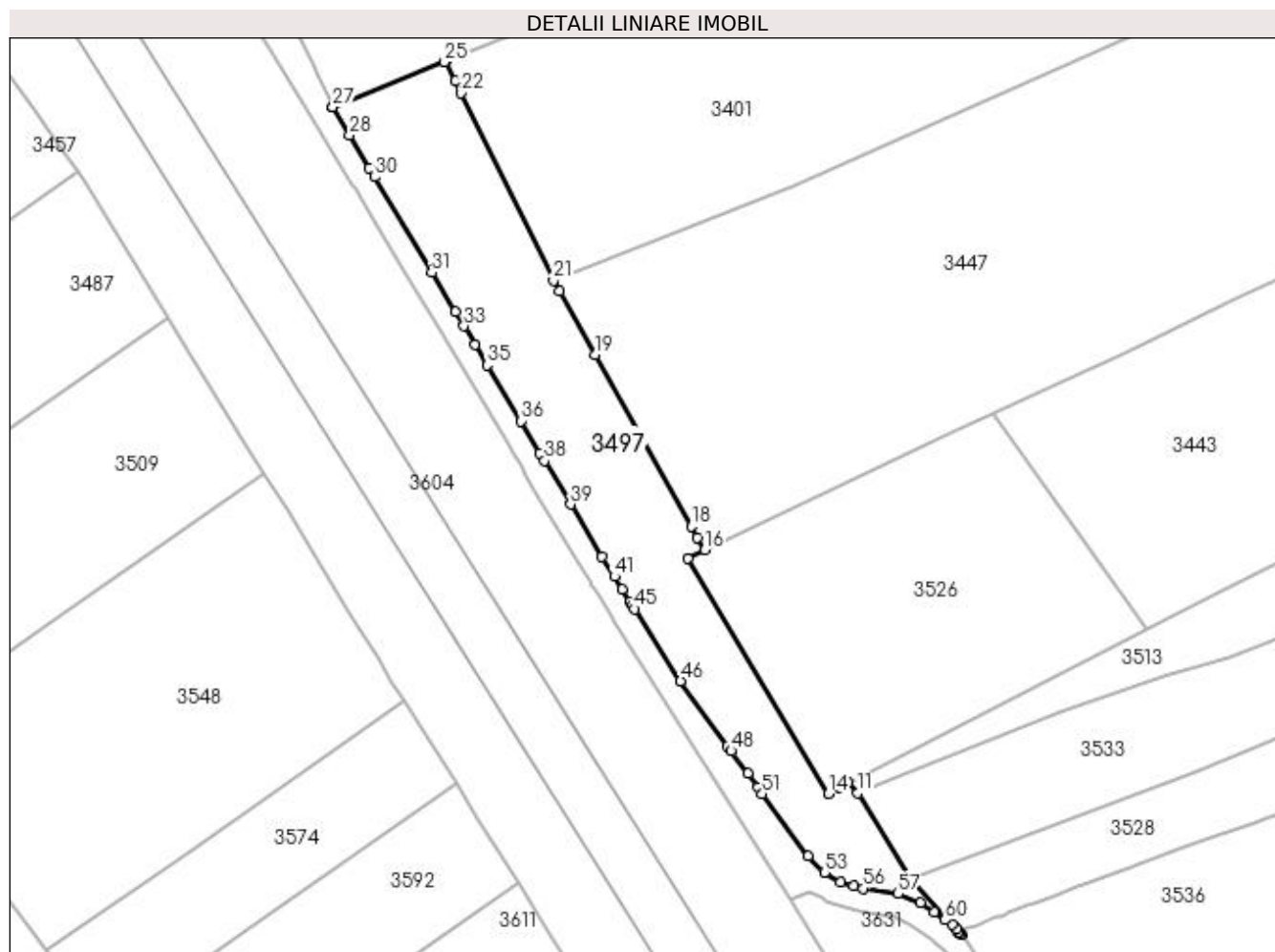
Inscrieri privind dezmembramintele dreptului de proprietate, drepturi reale de garanție și sarcini	Referințe
NU SUNT	

## Anexa Nr. 1 La Partea I

## Teren

Nr cadastral	Suprafața (mp)*	Observații / Referințe
	2.469	

\* Suprafața este determinată în planul de proiecție Stereo 70.



## Date referitoare la teren

Crt	Categorie folosință	Intravilan	Suprafața (mp)	Tarla	Parcelă	Nr. topo	Observații / Referințe
1	arabil	NU	2.469	36	36/4	-	

## Lungime Segmente

1) Valorile lungimilor segmentelor sunt obținute din proiecție în plan.

Punct început	X / Y	Punct sfârșit	X / Y	Lungime segment
1	396.739,41 326.589,363	2	396.739,874 326.588,956	0.616
4	396.740,314 326.588,594	5	396.739,997 326.588,951	0.477
7	396.739,567 326.589,436	8	396.738,816 326.590,284	1.133
10	396.731,812 326.598,187	11	396.722,536 326.612,763	17.27 7
13	396.719,409 326.613,818	14	396.717,584 326.612,705	2.138
16	396.696,216 326.654,58	17	396.695,024 326.656,707	2.438

Punct început	X / Y	Punct sfârșit	X / Y	Lungime segment
2	396.739,874 326.588,956	3	396.740,41 326.588,486	0.713
5	396.739,997 326.588,951	6	396.739,965 326.588,988	0.049
8	396.738,816 326.590,284	9	396.737,923 326.591,292	1.347
11	396.722,536 326.612,763	12	396.720,877 326.614,567	2.451
14	396.717,584 326.612,705	15	396.693,296 326.653,183	47.20 6
17	396.695,024 326.656,707	18	396.693,924 326.658,669	2.249

Punct început	X / Y	Punct sfârșit	X / Y	Lungime segment
3	396.740,41 326.588,486	4	396.740,314 326.588,594	0.144
6	396.739,965 326.588,988	7	396.739,567 326.589,436	0.599
9	396.737,923 326.591,292	10	396.731,812 326.598,187	9.213
12	396.720,877 326.614,567	13	396.719,409 326.613,818	1.648
15	396.693,296 326.653,183	16	396.696,216 326.654,58	3.237
18	396.693,924 326.658,669	19	396.677,41 326.688,131	33.77 5

Punct început	X / Y	Punct sfârșit	X / Y	Lungime segment	Punct început	X / Y	Punct sfârșit	X / Y	Lungime segment	Punct început	X / Y	Punct sfârșit	X / Y	Lungime segment
19	396.677,41 326.688,131	20	396.671,298 326.699,035	12.49 9	20	396.671,298 326.699,035	21	396.670,251 326.700,903	2.142	21	396.670,251 326.700,903	22	396.654,392 326.733,133	35.92
22	396.654,392 326.733,133	23	396.653,368 326.735,213	2.319	23	396.653,368 326.735,213	24	396.651,716 326.738,571	3.742	24	396.651,716 326.738,571	25	396.651,497 326.738,483	0.236
25	396.651,497 326.738,483	26	396.632,278 326.730,756	20.71 4	26	396.632,278 326.730,756	27	396.632,266 326.730,749	0.014	27	396.632,266 326.730,749	28	396.635,157 326.725,92	5.629
28	396.635,157 326.725,92	29	396.638,546 326.720,261	6.596	29	396.638,546 326.720,261	30	396.639,478 326.718,704	1.815	30	396.639,478 326.718,704	31	396.649,32 326.702,267	19.15 8
31	396.649,32 326.702,267	32	396.653,356 326.695,526	7.857	32	396.653,356 326.695,526	33	396.654,819 326.693,083	2.848	33	396.654,819 326.693,083	34	396.656,744 326.689,869	3.746
34	396.656,744 326.689,869	35	396.658,847 326.686,356	4.095	35	396.658,847 326.686,356	36	396.664,611 326.676,73	11.21 9	36	396.664,611 326.676,73	37	396.667,88 326.671,271	6.363
37	396.667,88 326.671,271	38	396.668,68 326.669,936	1.557	38	396.668,68 326.669,936	39	396.673,183 326.662,414	8.767	39	396.673,183 326.662,414	40	396.678,58 326.653,402	10.50 4
40	396.678,58 326.653,402	41	396.680,719 326.649,998	4.021	41	396.680,719 326.649,998	42	396.682,081 326.647,832	2.558	42	396.682,081 326.647,832	43	396.683,408 326.645,721	2.494
43	396.683,408 326.645,721	44	396.683,786 326.645,119	0.71	44	396.683,786 326.645,119	45	396.684,225 326.644,422	0.824	45	396.684,225 326.644,422	46	396.692,118 326.632,06	14.66 6
46	396.692,118 326.632,06	47	396.700,173 326.620,9	13.76 4	47	396.700,173 326.620,9	48	396.700,801 326.620,03	1.073	48	396.700,801 326.620,03	49	396.703,629 326.616,119	4.827
49	396.703,629 326.616,119	50	396.705,385 326.613,689	2.998	50	396.705,385 326.613,689	51	396.706,141 326.612,643	1.291	51	396.706,141 326.612,643	52	396.714,061 326.601,988	13.27 6
52	396.714,061 326.601,988	53	396.716,822 326.599,083	4.007	53	396.716,822 326.599,083	54	396.719,596 326.597,506	3.191	54	396.719,596 326.597,506	55	396.721,837 326.596,863	2.332
55	396.721,837 326.596,863	56	396.723,561 326.596,369	1.793	56	396.723,561 326.596,369	57	396.729,517 326.595,462	6.024	57	396.729,517 326.595,462	58	396.733,298 326.593,893	4.094
58	396.733,298 326.593,893	59	396.735,695 326.592,257	2.903	59	396.735,695 326.592,257	60	396.737,569 326.590,978	2.268	60	396.737,569 326.590,978	1	396.739,41 326.589,363	2.45

\*\* Lungimile segmentelor sunt determinate în planul de proiecție Stereo 70 și sunt rotunjite la 1 milimetru.

\*\*\* Distanța dintre puncte este formată din segmente cumulate ce sunt mai mici decât valoarea 1 milimetru.



**DATE DESPRE IMOBILUL NR. 3513**

Oficiul de Cadastru și Publicitate Imobiliară DOLJ  
Biroul de Cadastru și Publicitate Imobiliară Craiova

**A. Partea I. Descrierea imobilului**

TEREN Extravilan

Adresa: Jud. Dolj, T36, P24/1

Nr. Crt	Nr cadastral Nr. topografic	Suprafața* (mp)	Observații / Referințe
A1		2.015	Sector cadastral:17 Teren neimprejmuit;

**B. Partea II. Proprietari și acte**

Inscrieri privitoare la dreptul de proprietate și alte drepturi reale		Referințe
/		
Act Normativ nr. 7, din 13/03/1996 emis de Parlamentul Romaniei;		
B1	Intabulare, drept de PROPRIETATE, dobandit prin Lege, cota actuala 1/1, cota initiala 1/1 1) UAT ALMAJ, CIF:4553674, Rezerva comisiei locale de fond funciar	A1

**C. Partea III. SARCINI .**

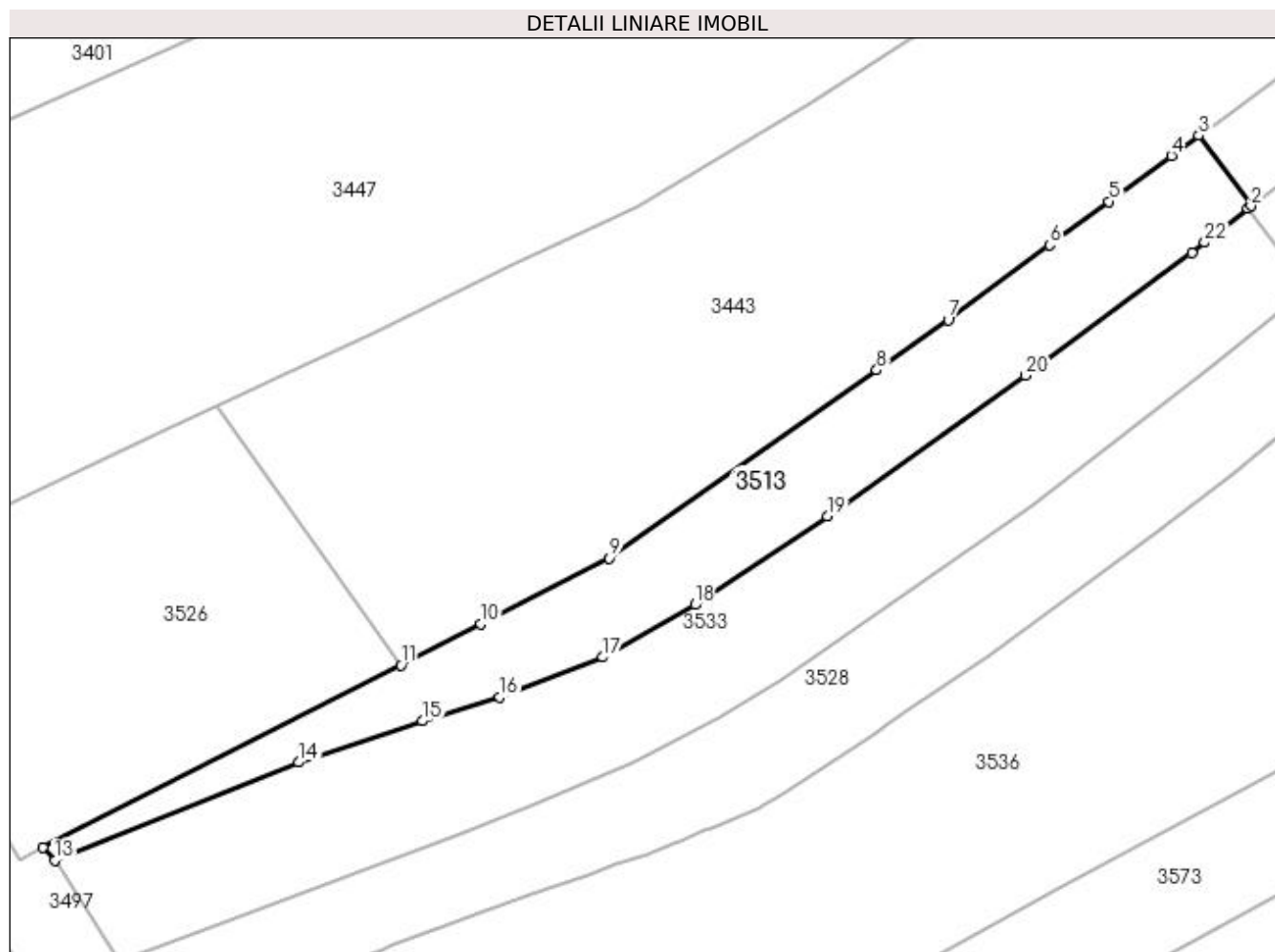
Inscrieri privind dezmembramintele dreptului de proprietate, drepturi reale de garanție și sarcini	Referințe
NU SUNT	

## Anexa Nr. 1 La Partea I

## Teren

Nr cadastral	Suprafața (mp)*	Observații / Referințe
	2.015	

\* Suprafața este determinată în planul de proiecție Stereo 70.



## Date referitoare la teren

Crt	Categorie folosință	Intra vilan	Suprafața (mp)	Tarla	Parcelă	Nr. topo	Observații / Referințe
1	arabil	NU	2.015	36	24/1	-	

## Lungime Segmente

1) Valorile lungimilor segmentelor sunt obținute din proiecție în plan.

Punct început	X / Y	Punct sfârșit	X / Y	Lungime segment (** (m)
1	396.893,834 326.706,285	2	396.894,297 326.706,651	0.59
3	396.886,808 326.716,744	4	396.882,847 326.713,836	4.914
5	396.873,911 326.707,278	6	396.865,391 326.701,023	10.569
7	396.850,796 326.690,31	8	396.840,552 326.683,096	12.529
9	396.802,198 326.656,085	10	396.783,722 326.646,652	20.745

Punct început	X / Y	Punct sfârșit	X / Y	Lungime segment (** (m)
2	396.894,297 326.706,651	3	396.886,808 326.716,744	12.567
4	396.882,847 326.713,836	5	396.873,911 326.707,278	11.084
6	396.865,391 326.701,023	7	396.850,796 326.690,31	18.105
8	396.840,552 326.683,096	9	396.802,198 326.656,085	46.911
10	396.783,722 326.646,652	11	396.772,225 326.640,783	12.909

Punct început	X / Y	Punct sfârșit	X / Y	Lungime segment (** (m)
11	396.772,225 326.640,783	12	396.720,877 326.614,567	57.653
13	396.722,536 326.612,763	14	396.757,55 326.626,815	37.728
15	396.775,364 326.632,726	16	396.786,446 326.636,175	11.606
17	396.801,229 326.641,893	18	396.814,475 326.649,447	15.249
19	396.833,433 326.662,179	20	396.861,927 326.682,336	34.903
21	396.885,805 326.699,927	22	396.887,673 326.701,406	2.383

Punct început	X / Y	Punct sfârșit	X / Y	Lungime segment (** (m)
12	396.720,877 326.614,567	13	396.722,536 326.612,763	2.451
14	396.757,55 326.626,815	15	396.775,364 326.632,726	18.769
16	396.786,446 326.636,175	17	396.801,229 326.641,893	15.85
18	396.814,475 326.649,447	19	396.833,433 326.662,179	22.837
20	396.861,927 326.682,336	21	396.885,805 326.699,927	29.658
22	396.887,673 326.701,406	1	396.893,834 326.706,285	7.859

\*\* Lungimile segmentelor sunt determinate în planul de proiecție Stereo 70 și sunt rotunjite la 1 milimetru.

\*\*\* Distanța dintre puncte este formată din segmente cumulate ce sunt mai mici decât valoarea 1 milimetru.





**DATE DESPRE IMOBILUL NR. 3526**

Oficiul de Cadastru și Publicitate Imobiliară DOLJ  
Biroul de Cadastru și Publicitate Imobiliară Craiova

**A. Partea I. Descrierea imobilului**

TEREN Extravilan

Adresa: Jud. Dolj, T36, P25

Nr. Crt	Nr cadastral Nr. topografic	Suprafața* (mp)	Observații / Referințe
A1		2.748	Sector cadastral:17 Teren neimprejmuit;

**B. Partea II. Proprietari și acte**

Inscrieri privitoare la dreptul de proprietate și alte drepturi reale	Referințe
/	
Act Administrativ nr. Titlu de proprietate 565-60677, din 30/01/1997 emis de CJSIPT Dolj (Adeverinta nr. 4361/28.12.2022, eliberata de Primaria Comunei Almaj);	
B1	A1
Intabulare, drept de PROPRIETATE, dobandit prin Reconstituire, cota actuala 1/1, cota initiala 1/1 1) BAZDOACA NATALIA DEFUNCT:Da	

**C. Partea III. SARCINI .**

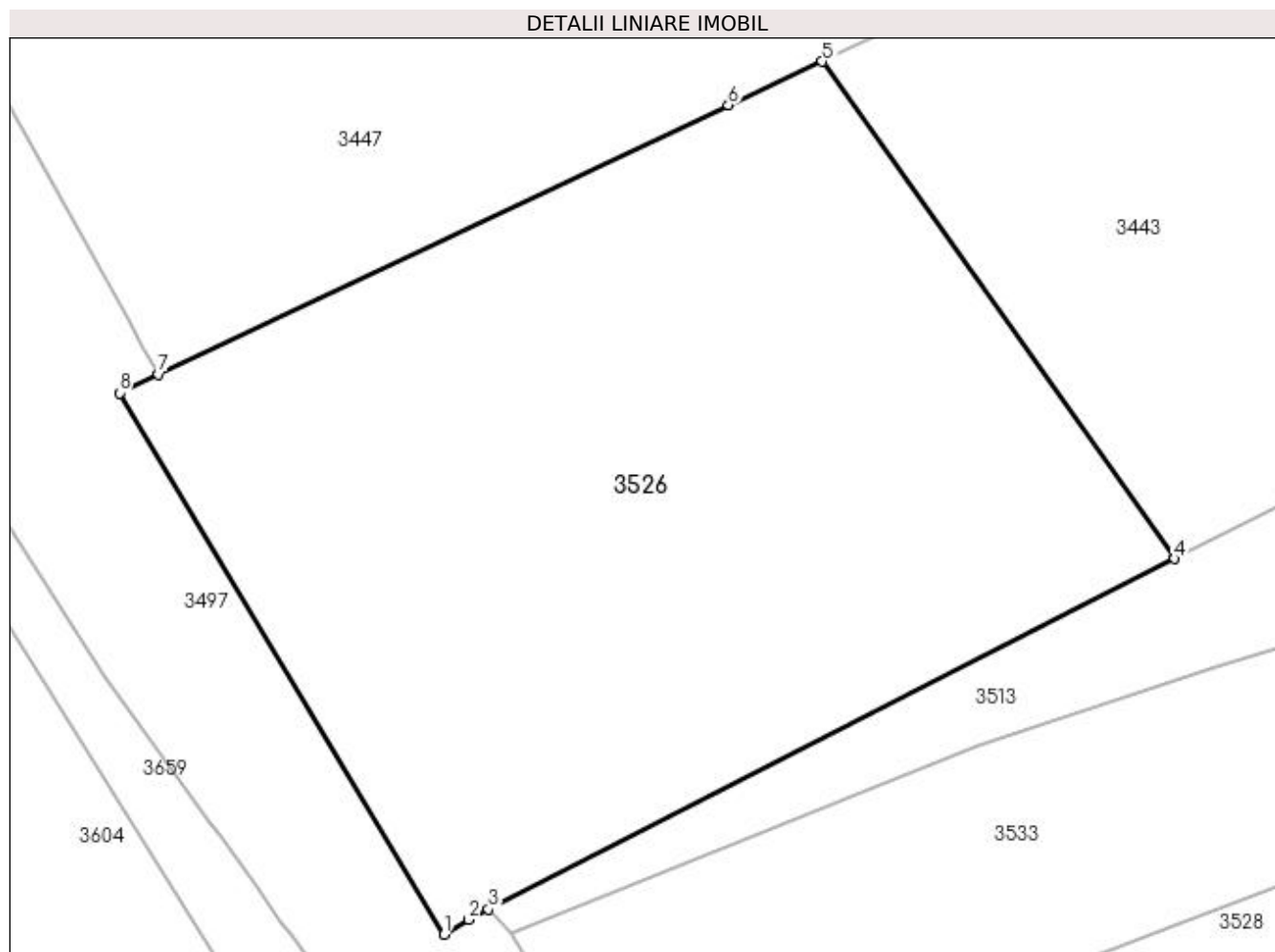
Inscrieri privind dezmembramintele dreptului de proprietate, drepturi reale de garanție și sarcini	Referințe
NU SUNT	

## Anexa Nr. 1 La Partea I

## Teren

Nr cadastral	Suprafața (mp)*	Observații / Referințe
	2.748	

\* Suprafața este determinată în planul de proiecție Stereo 70.



## Date referitoare la teren

Crt	Categorie folosință	Intra vilan	Suprafața (mp)	Tarla	Parcelă	Nr. topo	Observații / Referințe
1	arabil	NU	2.748	36	25	-	

## Lungime Segmente

1) Valorile lungimilor segmentelor sunt obținute din proiecție în plan.

Punct început	X / Y	Punct sfârșit	X / Y	Lungime segment (** (m)
1	396.717,584 326.612,705	2	396.719,409 326.613,818	2.138
2	396.719,409 326.613,818	3	396.720,877 326.614,567	1.648
3	396.720,877 326.614,567	4	396.772,225 326.640,783	57.653
4	396.772,225 326.640,783	5	396.745,857 326.677,973	45.589
5	396.745,857 326.677,973	6	396.738,837 326.674,72	7.737

Punct început	X / Y	Punct sfârșit	X / Y	Lungime segment (** (m)
6	396.738,837 326.674,72	7	396.696,216 326.654,58	47.14
7	396.696,216 326.654,58	8	396.693,296 326.653,183	3.237
8	396.693,296 326.653,183	1	396.717,584 326.612,705	47.206

\*\* Lungimile segmentelor sunt determinate în planul de proiecție Stereo 70 și sunt rotunjite la 1 milimetru.

\*\*\* Distanța dintre puncte este formată din segmente cumulate ce sunt mai mici decât valoarea 1 milimetru.



**DATE DESPRE IMOBILUL NR. 3528**

Oficiul de Cadastru și Publicitate Imobiliară DOLJ  
Biroul de Cadastru și Publicitate Imobiliară Craiova

**A. Partea I. Descrierea imobilului**

TEREN Necunoscut

Adresa: Loc. Bogea, Jud. Dolj, sat Bogea, T36, P22

Nr. Crt	Nr cadastral Nr. topografic	Suprafața* (mp)	Observații / Referințe
A1	31480	3.601	Sector cadastral:17 Teren neimprejmuit;

**B. Partea II. Proprietari și acte**

Inscrieri privitoare la dreptul de proprietate și alte drepturi reale	Referințe
<b>189128 / 23/09/2020</b>	
Act Notarial nr. CM NR 117, din 23/09/2020 emis de NP GASPAR MONICA ORTANSA;	
B1	A1
Intabulare, drept de PROPRIETATE, dobandit prin Succesiune, cota actuala 1/1, cota initiala 1/1 1) ZISU DUMITRU	

**C. Partea III. SARCINI .**

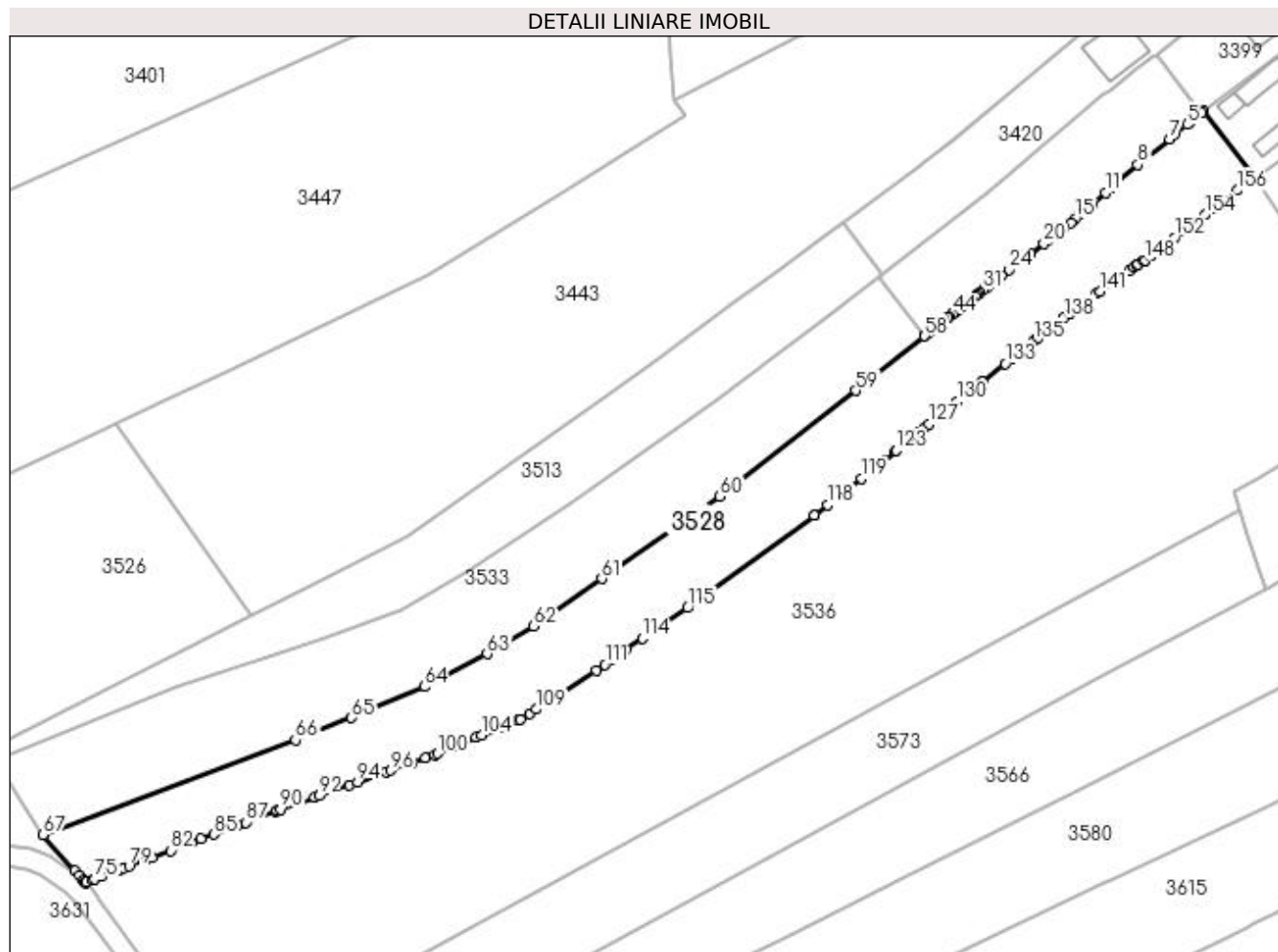
Inscrieri privind dezmembramintele dreptului de proprietate, drepturi reale de garanție și sarcini	Referințe
NU SUNT	

## Anexa Nr. 1 La Partea I

## Teren

Nr cadastral	Suprafața (mp)*	Observații / Referințe
31480	3.601	

\* Suprafața este determinată în planul de proiecție Stereo 70.



## Date referitoare la teren

Crt	Categorie folosință	Intra vilan	Suprafața (mp)	Tarla	Parcelă	Nr. topo	Observații / Referințe
1	arabil	DA	781	36	22	-	
2	arabil	NU	2.820	36	22	-	

## Lungime Segmente

1) Valorile lungimilor segmentelor sunt obținute din proiecție în plan.

Punct început	X / Y	Punct sfârșit	X / Y	Lungime segment	Punct început	X / Y	Punct sfârșit	X / Y	Lungime segment	Punct început	X / Y	Punct sfârșit	X / Y	Lungime segment
1	396.966,361 326.725,418	2	396.956,564 326.738,288	16.175	2	396.956,564 326.738,288	3	396.956,131 326.737,936	0.559	3	396.956,131 326.737,936	4	396.953,916 326.736,136	2.854
4	396.953,916 326.736,136	5	396.953,42 326.735,734	0.639	5	396.953,42 326.735,734	6	396.951,0 326.733,767	3.119	6	396.951,0 326.733,767	7	396.950,008 326.732,961	1.278
7	396.950,008 326.732,961	8	396.943,861 326.727,966	7.92	8	396.943,861 326.727,966	9	396.939,209 326.723,916	6.168	9	396.939,209 326.723,916	10	396.938,832 326.723,587	0.5
10	396.938,832 326.723,587	11	396.937,6 326.722,535	1.62	11	396.937,6 326.722,535	12	396.935,163 326.720,451	3.207	12	396.935,163 326.720,451	13	396.934,914 326.720,238	0.327
13	396.934,914 326.720,238	14	396.932,586 326.718,247	3.064	14	396.932,586 326.718,247	15	396.931,655 326.717,452	1.224	15	396.931,655 326.717,452	16	396.930,867 326.716,778	1.037

Punct început	X / Y	Punct sfârșit	X / Y	Lungime segment	Punct început	X / Y	Punct sfârșit	X / Y	Lungime segment	Punct început	X / Y	Punct sfârșit	X / Y	Lungime segment
16	396.930,867 326.716,778	17	396.929,665 326.715,853	1.517	17	396.929,665 326.715,853	18	396.928,753 326.715,151	1.15	18	396.928,753 326.715,151	19	396.926,587 326.713,484	2.733
19	396.926,587 326.713,484	20	396.925,624 326.712,743	1.216	20	396.925,624 326.712,743	21	396.922,997 326.710,721	3.314	21	396.922,997 326.710,721	22	396.922,349 326.710,223	0.817
22	396.922,349 326.710,223	23	396.921,147 326.709,297	1.517	23	396.921,147 326.709,297	24	396.918,902 326.707,57	2.833	24	396.918,902 326.707,57	25	396.917,447 326.706,45	1.836
25	396.917,447 326.706,45	26	396.915,313 326.704,808	2.692	26	396.915,313 326.704,808	27	396.914,911 326.704,498	0.507	27	396.914,911 326.704,498	28	396.914,573 326.704,237	0.428
28	396.914,573 326.704,237	29	396.914,544 326.704,216	0.036	29	396.914,544 326.704,216	30	396.914,347 326.704,064	0.249	30	396.914,347 326.704,064	31	396.913,895 326.703,716	0.57
31	396.913,895 326.703,716	32	396.913,277 326.703,24	0.78	32	396.913,277 326.703,24	33	396.912,679 326.702,78	0.755	33	396.912,679 326.702,78	34	396.912,282 326.702,474	0.501
34	396.912,282 326.702,474	35	396.911,694 326.702,023	0.741	35	396.911,694 326.702,023	36	396.911,146 326.701,6	0.692	36	396.911,146 326.701,6	37	396.910,473 326.701,082	0.85
37	396.910,473 326.701,082	38	396.910,319 326.700,964	0.194	38	396.910,319 326.700,964	39	396.909,68 326.700,472	0.806	39	396.909,68 326.700,472	40	396.909,605 326.700,413	0.095
40	396.909,605 326.700,413	41	396.909,453 326.700,291	0.195	41	396.909,453 326.700,291	42	396.908,82 326.699,788	0.808	42	396.908,82 326.699,788	43	396.908,661 326.699,661	0.203
43	396.908,661 326.699,661	44	396.907,99 326.699,127	0.858	44	396.907,99 326.699,127	45	396.907,916 326.699,069	0.094	45	396.907,916 326.699,069	46	396.907,265 326.698,55	0.833
46	396.907,265 326.698,55	47	396.907,077 326.698,401	0.24	47	396.907,077 326.698,401	48	396.906,401 326.697,863	0.864	48	396.906,401 326.697,863	49	396.906,098 326.697,622	0.387
49	396.906,098 326.697,622	50	396.905,592 326.697,22	0.647	50	396.905,592 326.697,22	51	396.905,182 326.696,893	0.524	51	396.905,182 326.696,893	52	396.904,699 326.696,509	0.617
52	396.904,699 326.696,509	53	396.904,351 326.696,232	0.445	53	396.904,351 326.696,232	54	396.903,856 326.695,838	0.632	54	396.903,856 326.695,838	55	396.903,441 326.695,508	0.531
55	396.903,441 326.695,508	56	396.902,728 326.694,94	0.911	56	396.902,728 326.694,94	57	396.902,58 326.694,823	0.19	57	396.902,58 326.694,823	58	396.902,569 326.694,814	0.014
58	396.902,569 326.694,814	59	396.889,259 326.684,225	17.008	59	396.889,259 326.684,225	60	396.862,889 326.663,72	33.404	60	396.862,889 326.663,72	61	396.840,01 326.647,813	27.865
61	396.840,01 326.647,813	62	396.826,775 326.638,606	16.122	62	396.826,775 326.638,606	63	396.817,848 326.633,227	10.422	63	396.817,848 326.633,227	64	396.805,643 326.626,875	13.759
64	396.805,643 326.626,875	65	396.791,551 326.620,881	15.314	65	396.791,551 326.620,881	66	396.780,667 326.616,554	11.713	66	396.780,667 326.616,554	67	396.731,812 326.598,187	52.193
67	396.731,812 326.598,187	68	396.737,923 326.591,292	9.213	68	396.737,923 326.591,292	69	396.738,816 326.590,284	1.347	69	396.738,816 326.590,284	70	396.739,567 326.589,436	1.133
70	396.739,567 326.589,436	71	396.739,965 326.588,988	0.599	71	396.739,965 326.588,988	72	396.739,997 326.588,951	0.049	72	396.739,997 326.588,951	73	396.740,058 326.588,974	0.065
73	396.740,058 326.588,974	74	396.741,436 326.589,49	1.471	74	396.741,436 326.589,49	75	396.741,816 326.589,633	0.406	75	396.741,816 326.589,633	76	396.743,093 326.590,111	1.363
76	396.743,093 326.590,111	77	396.746,617 326.591,432	3.764	77	396.746,617 326.591,432	78	396.747,392 326.591,723	0.827	78	396.747,392 326.591,723	79	396.748,44 326.592,116	1.119
79	396.748,44 326.592,116	80	396.751,761 326.593,36	3.546	80	396.751,761 326.593,36	81	396.752,949 326.593,806	1.269	81	396.752,949 326.593,806	82	396.756,467 326.595,124	3.757
82	396.756,467 326.595,124	83	396.760,496 326.596,634	4.303	83	396.760,496 326.596,634	84	396.762,389 326.597,344	2.021	84	396.762,389 326.597,344	85	396.764,869 326.598,273	2.649
85	396.764,869 326.598,273	86	396.769,442 326.599,988	4.884	86	396.769,442 326.599,988	87	396.771,044 326.600,588	1.711	87	396.771,044 326.600,588	88	396.776,923 326.602,791	6.278
88	396.776,923 326.602,791	89	396.777,031 326.602,83	0.114	89	396.777,031 326.602,83	90	396.777,787 326.603,098	0.803	90	396.777,787 326.603,098	91	396.784,397 326.605,447	7.014
91	396.784,397 326.605,447	92	396.785,225 326.605,741	0.88	92	396.785,225 326.605,741	93	396.791,122 326.607,836	6.258	93	396.791,122 326.607,836	94	396.792,681 326.608,39	1.654
94	396.792,681 326.608,39	95	396.798,176 326.610,342	5.832	95	396.798,176 326.610,342	96	396.799,146 326.610,687	1.029	96	396.799,146 326.610,687	97	396.803,256 326.612,147	4.363
97	396.803,256 326.612,147	98	396.805,886 326.613,082	2.791	98	396.805,886 326.613,082	99	396.807,628 326.613,7	1.848	99	396.807,628 326.613,7	100	396.808,177 326.613,925	0.594
100	396.808,177 326.613,925	101	396.811,412 326.615,244	3.493	101	396.811,412 326.615,244	102	396.812,295 326.615,604	0.953	102	396.812,295 326.615,604	103	396.815,739 326.617,01	3.72
103	396.815,739 326.617,01	104	396.816,831 326.617,455	1.179	104	396.816,831 326.617,455	105	396.820,56 326.618,976	4.027	105	396.820,56 326.618,976	106	396.823,799 326.620,298	3.499
106	396.823,799 326.620,298	107	396.824,254 326.620,589	0.54	107	396.824,254 326.620,589	108	396.826,031 326.621,726	2.11	108	396.826,031 326.621,726	109	396.827,277 326.622,523	1.479
109	396.827,277 326.622,523	110	396.838,943 326.629,989	13.851	110	396.838,943 326.629,989	111	396.840,631 326.631,183	2.067	111	396.840,631 326.631,183	112	396.841,862 326.632,055	1.508
112	396.841,862 326.632,055	113	396.844,622 326.634,009	3.381	113	396.844,622 326.634,009	114	396.847,841 326.636,288	3.945	114	396.847,841 326.636,288	115	396.856,62 326.642,142	10.552

Punct început	X / Y	Punct sfârșit	X / Y	Lungime segment	Punct început	X / Y	Punct sfârșit	X / Y	Lungime segment	Punct început	X / Y	Punct sfârșit	X / Y	Lungime segment
115	396.856,62 326.642,142	116	396.881,194 326.660,134	30.456	116	396.881,194 326.660,134	117	396.881,198 326.660,137	0.005	117	396.881,198 326.660,137	118	396.883,718 326.662,079	3.182
118	396.883,718 326.662,079	119	396.890,286 326.667,139	8.291	119	396.890,286 326.667,139	120	396.892,684 326.669,076	3.083	120	396.892,684 326.669,076	121	396.894,68 326.670,69	2.567
121	396.894,68 326.670,69	122	396.896,905 326.672,489	2.862	122	396.896,905 326.672,489	123	396.897,075 326.672,626	0.218	123	396.897,075 326.672,626	124	396.899,019 326.674,198	2.5
124	396.899,019 326.674,198	125	396.901,411 326.676,131	3.076	125	396.901,411 326.676,131	126	396.902,578 326.677,074	1.5	126	396.902,578 326.677,074	127	396.903,384 326.677,726	1.036
127	396.903,384 326.677,726	128	396.905,03 326.679,033	2.102	128	396.905,03 326.679,033	129	396.907,731 326.681,177	3.448	129	396.907,731 326.681,177	130	396.908,885 326.682,094	1.474
130	396.908,885 326.682,094	131	396.913,613 326.685,848	6.036	131	396.913,613 326.685,848	132	396.913,732 326.685,942	0.152	132	396.913,732 326.685,942	133	396.918,158 326.689,457	5.652
133	396.918,158 326.689,457	134	396.919,458 326.690,489	1.66	134	396.919,458 326.690,489	135	396.923,798 326.693,935	5.541	135	396.923,798 326.693,935	136	396.924,504 326.694,496	0.902
136	396.924,504 326.694,496	137	396.926,025 326.695,703	1.942	137	396.926,025 326.695,703	138	396.929,706 326.698,433	4.583	138	396.929,706 326.698,433	139	396.930,776 326.699,226	1.332
139	396.930,776 326.699,226	140	396.935,864 326.702,999	6.334	140	396.935,864 326.702,999	141	396.936,496 326.703,468	0.787	141	396.936,496 326.703,468	142	396.939,485 326.705,685	3.721
142	396.939,485 326.705,685	143	396.942,122 326.707,439	3.167	143	396.942,122 326.707,439	144	396.943,198 326.708,154	1.292	144	396.943,198 326.708,154	145	396.943,681 326.708,476	0.58
145	396.943,681 326.708,476	146	396.943,92 326.708,635	0.287	146	396.943,92 326.708,635	147	396.944,967 326.709,331	1.257	147	396.944,967 326.709,331	148	396.945,223 326.709,501	0.308
148	396.945,223 326.709,501	149	396.946,266 326.710,284	1.304	149	396.946,266 326.710,284	150	396.946,491 326.710,453	0.281	150	396.946,491 326.710,453	151	396.948,782 326.712,174	2.866
151	396.948,782 326.712,174	152	396.950,978 326.713,823	2.746	152	396.950,978 326.713,823	153	396.952,707 326.715,12	2.162	153	396.952,707 326.715,12	154	396.956,9 326.718,269	5.244
154	396.956,9 326.718,269	155	396.958,365 326.719,369	1.832	155	396.958,365 326.719,369	156	396.963,209 326.723,006	6.058	156	396.963,209 326.723,006	1	396.966,361 326.725,418	3.969

\*\* Lungimile segmentelor sunt determinate în planul de proiecție Stereo 70 și sunt rotunjite la 1 milimetru.

\*\*\* Distanța dintre puncte este formată din segmente cumulate ce sunt mai mici decât valoarea 1 milimetru.



**DATE DESPRE IMOBILUL NR. 3532**

Oficiul de Cadastru și Publicitate Imobiliară DOLJ  
Biroul de Cadastru și Publicitate Imobiliară Craiova

**A. Partea I. Descrierea imobilului**

TEREN Intravilan

Adresa: Loc. Bogeia, Str Mihai Viteazu, Nr. 26, Jud. Dolj, T2, P15; T36, P14

Nr. Crt	Nr cadastral Nr. topografic	Suprafața* (mp)	Observații / Referințe
A1		999	Sector cadastral:17 Teren neimprejmut;

**Construcții**

Crt	Nr cadastral Nr. topografic	Adresa	Observații / Referințe
A1.1		Loc. Bogeia, Str Mihai Viteazu, Nr. 26, Jud. Dolj, T2, P15; T36, P14	Nr. niveluri:2; S. construita la sol:61 mp;
A1.2		Loc. Bogeia, Str Mihai Viteazu, Nr. 26, Jud. Dolj, T2, P15; T36, P14	Nr. niveluri:1; S. construita la sol:82 mp; S. construita desfasurata:82 mp;
A1.3		Loc. Bogeia, Str Mihai Viteazu, Nr. 26, Jud. Dolj, T2, P15; T36, P14	Nr. niveluri:1; S. construita la sol:102 mp; S. construita desfasurata:102 mp;
A1.4		Loc. Bogeia, Str Mihai Viteazu, Nr. 26, Jud. Dolj, T2, P15; T36, P14	Nr. niveluri:1; S. construita la sol:32 mp; S. construita desfasurata:32 mp;
A1.5		Loc. Bogeia, Str Mihai Viteazu, Nr. 26, Jud. Dolj, T2, P15; T36, P14	Nr. niveluri:1; S. construita la sol:35 mp; S. construita desfasurata:35 mp;
A1.6		Loc. Bogeia, Str Mihai Viteazu, Nr. 26, Jud. Dolj, T2, P15; T36, P14	Nr. niveluri:1; S. construita la sol:29 mp; S. construita desfasurata:29 mp;

**B. Partea II. Proprietari și acte**

Inscrieri privitoare la dreptul de proprietate și alte drepturi reale		Referințe
/		
Act Administrativ nr. Titlu de proprietate 123-48399, din 11/01/1994 emis de CJSIPT Dolj;		
B1	Intabulare, drept de PROPRIETATE, dobandit prin Constituire, cota actuala 1/1, cota initiala 1/1 1) POPA MARIN	A1
Act Normativ nr. Legea 7, din 13/03/1996 emis de Parlamentul României;		
B2	Intabulare, drept de PROPRIETATE, dobandit prin Lege, cota actuala 1/1, cota initiala 1/1 1) POPA MARIN	A1.1, A1.2, A1.3, A1.4, A1.5, A1.6

**C. Partea III. SARCINI .**

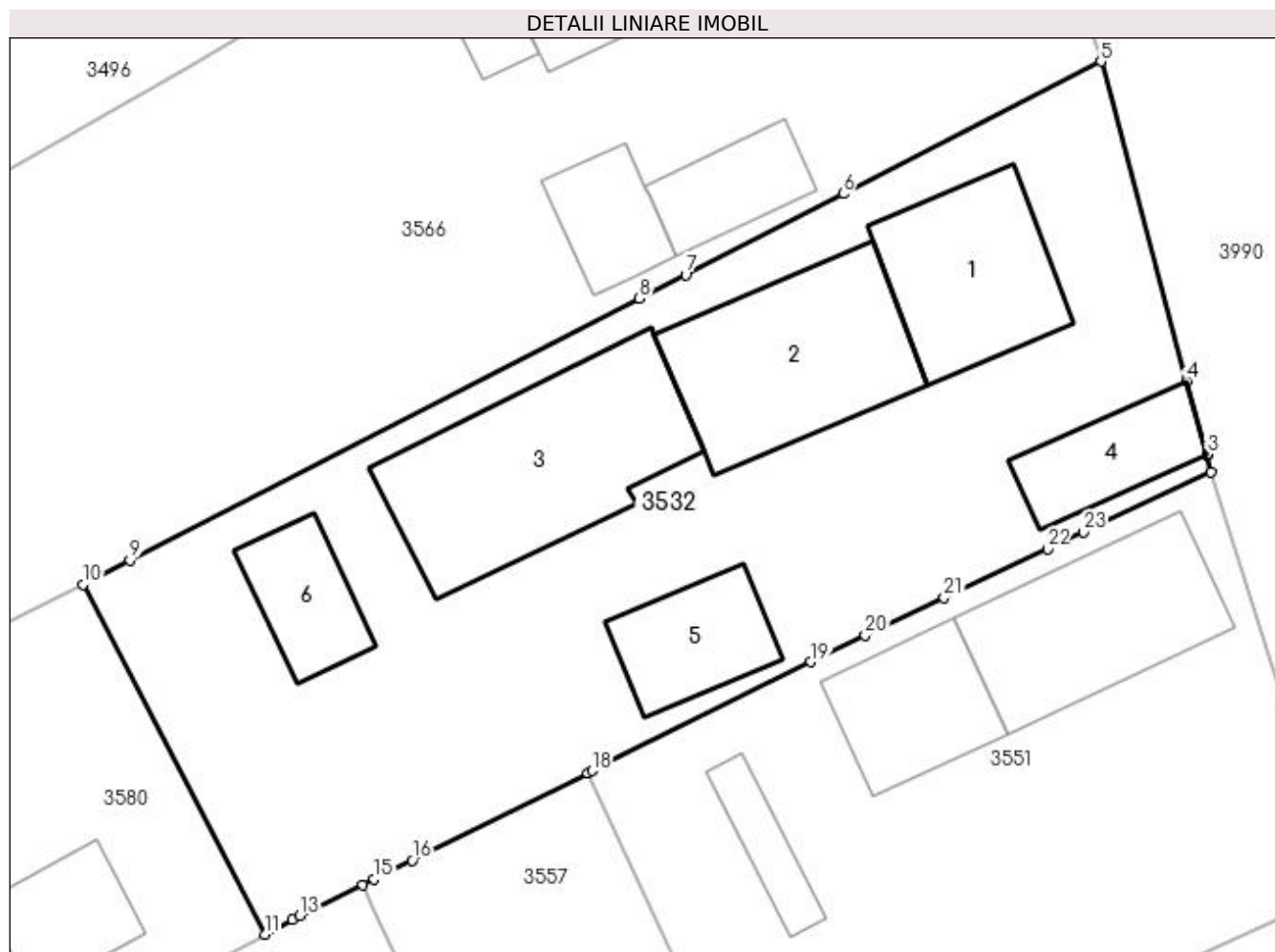
Inscrieri privind dezmembramintele dreptului de proprietate, drepturi reale de garanție și sarcini	Referințe
NU SUNT	

## Anexa Nr. 1 La Partea I

## Teren

Nr cadastral	Suprafața (mp)*	Observații / Referințe
	999	

\* Suprafața este determinată în planul de proiecție Stereo 70.



## Date referitoare la teren

Crt	Categorie folosință	Intra vilan	Suprafața (mp)	Tarla	Parcelă	Nr. topo	Observații / Referințe
1	curți constructii	DA	999	2,36	15,14	-	

## Date referitoare la construcții

Crt	Număr	Destinație construcție	Supraf. (mp)	Situație juridică	Observații / Referințe
A1.1		construcții de locuințe	61	Cu acte	Nr. niveluri:2; S. construita la sol:61 mp;
A1.2		construcții de locuințe	82	Cu acte	Nr. niveluri:1; S. construita la sol:82 mp; S. construita desfasurata:82 mp;
A1.3		construcții de locuințe	102	Cu acte	Nr. niveluri:1; S. construita la sol:102 mp; S. construita desfasurata:102 mp;
A1.4		construcții anexa	32	Cu acte	Nr. niveluri:1; S. construita la sol:32 mp; S. construita desfasurata:32 mp;
A1.5		construcții anexa	35	Cu acte	Nr. niveluri:1; S. construita la sol:35 mp; S. construita desfasurata:35 mp;
A1.6		construcții anexa	29	Cu acte	Nr. niveluri:1; S. construita la sol:29 mp; S. construita desfasurata:29 mp;

## Lungime Segmente

1) Valorile lungimilor segmentelor sunt obținute din proiecție în plan.

Punct început	X / Y	Punct sfârșit	X / Y	Lungime segment (** (m)
1	397.044,951 326.641,883	2	397.044,777 326.642,703	0.838
3	397.044,765 326.642,744	4	397.043,778 326.646,218	3.612
5	397.039,721 326.661,4	6	397.027,459 326.655,111	13.781
7	397.019,971 326.651,265	8	397.017,77 326.650,135	2.474
9	396.993,552 326.637,696	10	396.991,327 326.636,553	2.501
11	396.999,964 326.619,925	12	397.001,273 326.620,618	1.481
13	397.001,635 326.620,798	14	397.004,632 326.622,288	3.347
15	397.005,166 326.622,553	16	397.006,966 326.623,447	2.009
17	397.015,312 326.627,596	18	397.015,518 326.627,698	0.23
19	397.025,935 326.632,875	20	397.028,497 326.634,148	2.861
21	397.032,253 326.635,914	22	397.037,181 326.638,23	5.446
23	397.038,894 326.639,036	1	397.044,951 326.641,883	6.693

Punct început	X / Y	Punct sfârșit	X / Y	Lungime segment (** (m)
2	397.044,777 326.642,703	3	397.044,765 326.642,744	0.042
4	397.043,778 326.646,218	5	397.039,721 326.661,4	15.715
6	397.027,459 326.655,111	7	397.019,971 326.651,265	8.418
8	397.017,77 326.650,135	9	396.993,552 326.637,696	27.226
10	396.991,327 326.636,553	11	396.999,964 326.619,925	18.738
12	397.001,273 326.620,618	13	397.001,635 326.620,798	0.404
14	397.004,632 326.622,288	15	397.005,166 326.622,553	0.597
16	397.006,966 326.623,447	17	397.015,312 326.627,596	9.321
18	397.015,518 326.627,698	19	397.025,935 326.632,875	11.633
20	397.028,497 326.634,148	21	397.032,253 326.635,914	4.15
22	397.037,181 326.638,23	23	397.038,894 326.639,036	1.893

\*\* Lungimile segmentelor sunt determinate în planul de proiecție Stereo 70 și sunt rotunjite la 1 milimetru.

\*\*\* Distanța dintre puncte este formată din segmente cumulate ce sunt mai mici decât valoarea 1 milimetru.



**DATE DESPRE IMOBILUL NR. 3533**

Oficiul de Cadastru și Publicitate Imobiliară DOLJ  
Biroul de Cadastru și Publicitate Imobiliară Craiova

**A. Partea I. Descrierea imobilului**

TEREN Extravilan

Adresa: Jud. Dolj, T36, P23

Nr. Crt	Nr cadastral Nr. topografic	Suprafața* (mp)	Observații / Referințe
A1	31612	3.158	Sector cadastral:17 Teren neimprejmut;

**B. Partea II. Proprietari și acte**

Inscrieri privitoare la dreptul de proprietate și alte drepturi reale	Referințe
<b>237599 / 19/11/2020</b>	
Contract De Vânzare-Cumpărare nr. aut. nr.2862, din 05/08/2019 emis de Defta Florentin Leonard;	
B1	A1
Intabulare, drept de PROPRIETATE, dobandit prin Conventie, cota actuala 1/1, cota initiala 1/1	
1) ROSCA MARIAN DANIEL	
2) ROSCA ANDA- ANDREEA	
<i>OBSERVATII: pozitie transcrisa din CF 31479/Almaj, inscrisa prin incheierea nr. 173864 din 12/08/2019;</i>	

**C. Partea III. SARCINI .**

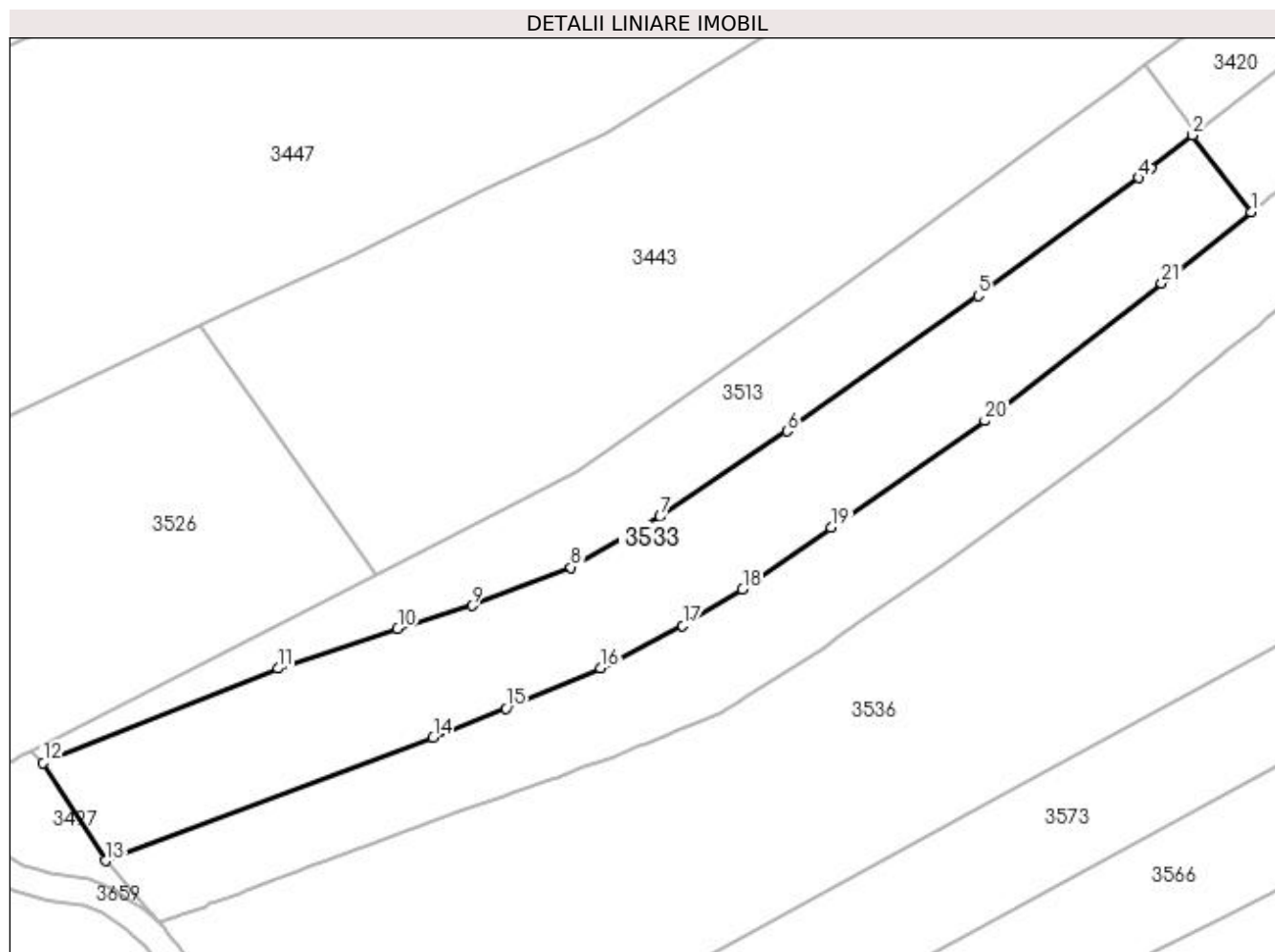
Inscrieri privind dezmembramintele dreptului de proprietate, drepturi reale de garanție și sarcini	Referințe
NU SUNT	

## Anexa Nr. 1 La Partea I

## Teren

Nr cadastral	Suprafața (mp)*	Observații / Referințe
31612	3.158	

\* Suprafața este determinată în planul de proiecție Stereo 70.



## Date referitoare la teren

Crt	Categorie folosință	Intravilan	Suprafața (mp)	Tarla	Parcelă	Nr. topo	Observații / Referințe
1	arabil	NU	3.158	36	23	-	teren delimitat prin hotar conv

## Lungime Segmente

1) Valorile lungimilor segmentelor sunt obținute din proiecție în plan.

Punct început	X / Y	Punct sfârșit	X / Y	Lungime segment (** (m)
1	396.902,569 326.694,814	2	396.893,834 326.706,285	14.418
3	396.887,673 326.701,406	4	396.885,805 326.699,927	2.383
5	396.861,927 326.682,336	6	396.833,433 326.662,179	34.903
7	396.814,475 326.649,447	8	396.801,229 326.641,893	15.249
9	396.786,446 326.636,175	10	396.775,364 326.632,726	11.606

Punct început	X / Y	Punct sfârșit	X / Y	Lungime segment (** (m)
2	396.893,834 326.706,285	3	396.887,673 326.701,406	7.859
4	396.885,805 326.699,927	5	396.861,927 326.682,336	29.658
6	396.833,433 326.662,179	7	396.814,475 326.649,447	22.837
8	396.801,229 326.641,893	9	396.786,446 326.636,175	15.85
10	396.775,364 326.632,726	11	396.757,55 326.626,815	18.769

Punct început	X / Y	Punct sfârșit	X / Y	Lungime segment (** (m)
11	396.757,55 326.626,815	12	396.722,536 326.612,763	37.728
13	396.731,812 326.598,187	14	396.780,667 326.616,554	52.193
15	396.791,551 326.620,881	16	396.805,643 326.626,875	15.314
17	396.817,848 326.633,227	18	396.826,775 326.638,606	10.422
19	396.840,01 326.647,813	20	396.862,889 326.663,72	27.865
21	396.889,259 326.684,225	1	396.902,569 326.694,814	17.008

Punct început	X / Y	Punct sfârșit	X / Y	Lungime segment (** (m)
12	396.722,536 326.612,763	13	396.731,812 326.598,187	17.277
14	396.780,667 326.616,554	15	396.791,551 326.620,881	11.713
16	396.805,643 326.626,875	17	396.817,848 326.633,227	13.759
18	396.826,775 326.638,606	19	396.840,01 326.647,813	16.122
20	396.862,889 326.663,72	21	396.889,259 326.684,225	33.404

\*\* Lungimile segmentelor sunt determinate în planul de proiecție Stereo 70 și sunt rotunjite la 1 milimetru.

\*\*\* Distanța dintre puncte este formată din segmente cumulate ce sunt mai mici decât valoarea 1 milimetru.





**DATE DESPRE IMOBILUL NR. 3536**

Oficiul de Cadastru și Publicitate Imobiliară DOLJ  
Biroul de Cadastru și Publicitate Imobiliară Craiova

**A. Partea I. Descrierea imobilului**

TEREN Necunoscut

Adresa: Loc. Boga, Jud. Dolj, T36, P20

Nr. Crt	Nr cadastral Nr. topografic	Suprafața* (mp)	Observații / Referințe
A1		10.455	Sector cadastral:17 Teren neimprejmuit; Restul de suprafata se afla ID 3631

**B. Partea II. Proprietari și acte**

Inscrieri privitoare la dreptul de proprietate și alte drepturi reale		Referințe
/		
Act Administrativ nr. Titlu de proprietate 512-60677, din 28/01/1997 emis de CJSIPT Dolj;		
B1	Intabulare, drept de PROPRIETATE, dobandit prin Reconstituire, cota actuala 1/1, cota initiala 1/1 1) NITA ION	A1

**C. Partea III. SARCINI .**

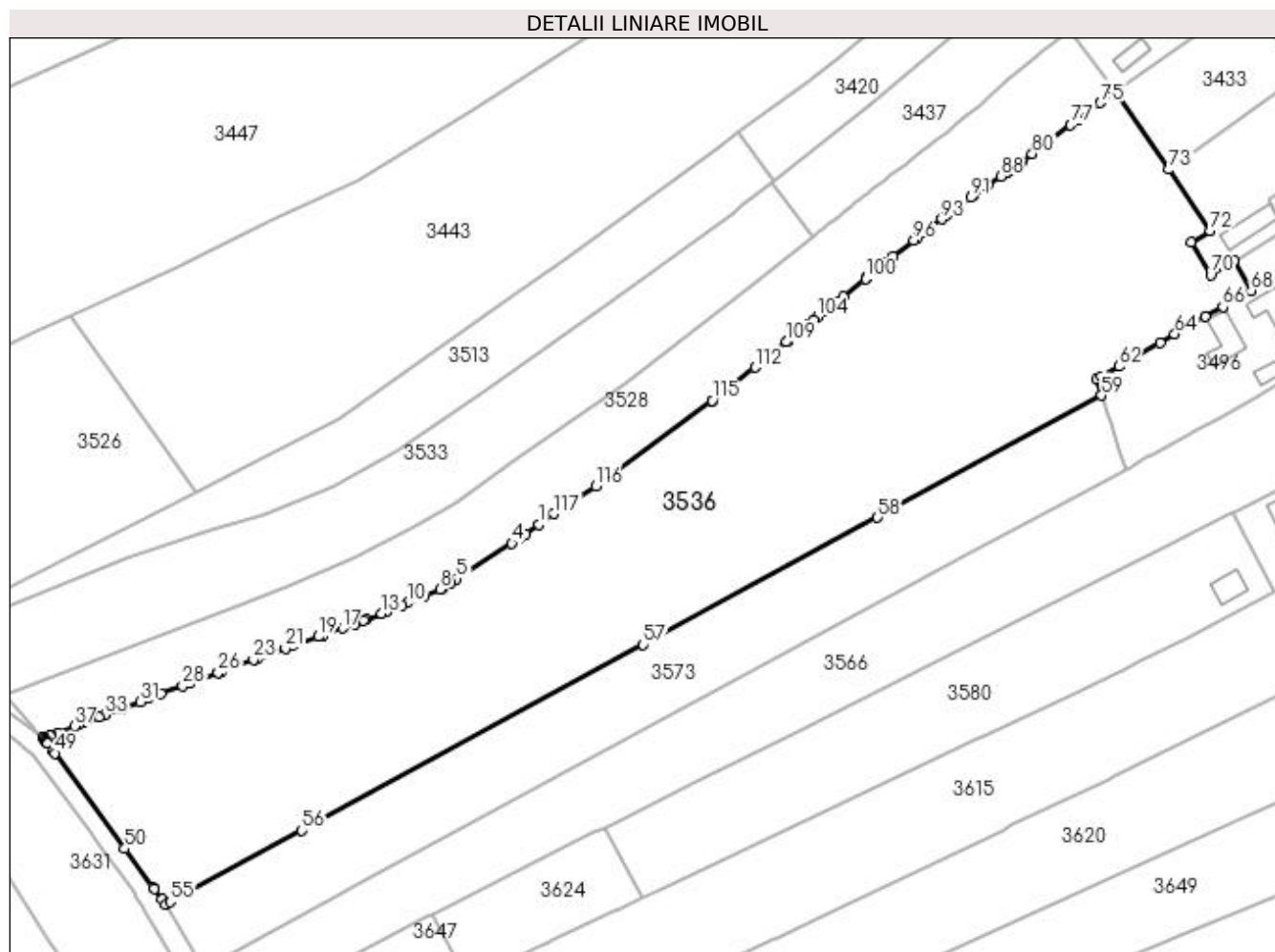
Inscrieri privind dezmembramintele dreptului de proprietate, drepturi reale de garanție și sarcini	Referințe
NU SUNT	

## Anexa Nr. 1 La Partea I

## Teren

Nr cadastral	Suprafața (mp)*	Observații / Referințe
	10.455	Restul de suprafata se afla ID 3631

\* Suprafața este determinată în planul de proiecție Stereo 70.



## Date referitoare la teren

Crt	Categorie folosință	Intra vilan	Suprafața (mp)	Tarla	Parcelă	Nr. topo	Observații / Referințe
1	arabil	DA	2.522	36	20	-	parcela despartita de drum
2	arabil	NU	7.933	36	20	-	parcela despartita de drum

## Lungime Segmente

1) Valorile lungimilor segmentelor sunt obținute din proiecție în plan.

Punct început	X / Y	Punct sfârșit	X / Y	Lungime segment	Punct început	X / Y	Punct sfârșit	X / Y	Lungime segment	Punct început	X / Y	Punct sfârșit	X / Y	Lungime segment
1	396.844,622 326.634,009	2	396.841,862 326.632,055	3.381	2	396.841,862 326.632,055	3	396.840,631 326.631,183	1.508	3	396.840,631 326.631,183	4	396.838,943 326.629,989	2.067
4	396.838,943 326.629,989	5	396.827,277 326.622,523	13.851	5	396.827,277 326.622,523	6	396.826,031 326.621,726	1.479	6	396.826,031 326.621,726	7	396.824,254 326.620,589	2.11
7	396.824,254 326.620,589	8	396.823,799 326.620,298	0.54	8	396.823,799 326.620,298	9	396.820,56 326.618,976	3.499	9	396.820,56 326.618,976	10	396.816,831 326.617,455	4.027
10	396.816,831 326.617,455	11	396.815,739 326.617,01	1.179	11	396.815,739 326.617,01	12	396.812,295 326.615,604	3.72	12	396.812,295 326.615,604	13	396.811,412 326.615,244	0.953
13	396.811,412 326.615,244	14	396.808,177 326.613,925	3.493	14	396.808,177 326.613,925	15	396.807,628 326.613,7	0.594	15	396.807,628 326.613,7	16	396.805,886 326.613,082	1.848

Punct început	X / Y	Punct sfârşit	X / Y	Lungime segment	Punct început	X / Y	Punct sfârşit	X / Y	Lungime segment	Punct început	X / Y	Punct sfârşit	X / Y	Lungime segment
16	396.805,886 326.613,082	17	396.803,256 326.612,147	2.791	17	396.803,256 326.612,147	18	396.799,146 326.610,687	4.363	18	396.799,146 326.610,687	19	396.798,176 326.610,342	1.029
19	396.798,176 326.610,342	20	396.792,681 326.608,39	5.832	20	396.792,681 326.608,39	21	396.791,122 326.607,836	1.654	21	396.791,122 326.607,836	22	396.785,225 326.605,741	6.258
22	396.785,225 326.605,741	23	396.784,397 326.605,447	0.88	23	396.784,397 326.605,447	24	396.777,787 326.603,098	7.014	24	396.777,787 326.603,098	25	396.777,031 326.602,83	0.803
25	396.777,031 326.602,83	26	396.776,923 326.602,791	0.114	26	396.776,923 326.602,791	27	396.771,044 326.600,588	6.278	27	396.771,044 326.600,588	28	396.769,442 326.599,988	1.711
28	396.769,442 326.599,988	29	396.764,869 326.598,273	4.884	29	396.764,869 326.598,273	30	396.762,389 326.597,344	2.649	30	396.762,389 326.597,344	31	396.760,496 326.596,634	2.021
31	396.760,496 326.596,634	32	396.756,467 326.595,124	4.303	32	396.756,467 326.595,124	33	396.752,949 326.593,806	3.757	33	396.752,949 326.593,806	34	396.751,761 326.593,36	1.269
34	396.751,761 326.593,36	35	396.748,44 326.592,116	3.546	35	396.748,44 326.592,116	36	396.747,392 326.591,723	1.119	36	396.747,392 326.591,723	37	396.746,617 326.591,432	0.827
37	396.746,617 326.591,432	38	396.743,093 326.590,111	3.764	38	396.743,093 326.590,111	39	396.741,816 326.589,633	1.363	39	396.741,816 326.589,633	40	396.741,436 326.589,49	0.406
40	396.741,436 326.589,49	41	396.740,058 326.588,974	1.471	41	396.740,058 326.588,974	42	396.739,997 326.588,951	0.065	42	396.739,997 326.588,951	43	396.740,314 326.588,594	0.477
43	396.740,314 326.588,594	44	396.740,41 326.588,486	0.144	44	396.740,41 326.588,486	45	396.740,656 326.588,208	0.372	45	396.740,656 326.588,208	46	396.740,812 326.587,995	0.264
46	396.740,812 326.587,995	47	396.740,994 326.587,749	0.306	47	396.740,994 326.587,749	48	396.742,065 326.586,29	1.81	48	396.742,065 326.586,29	49	396.742,458 326.585,754	0.665
49	396.742,458 326.585,754	50	396.757,237 326.565,633	24.96 6	50	396.757,237 326.565,633	51	396.763,251 326.557,445	10.15 9	51	396.763,251 326.557,445	52	396.763,479 326.557,135	0.385
52	396.763,479 326.557,135	53	396.765,122 326.554,898	2.776	53	396.765,122 326.554,898	54	396.765,785 326.553,803	1.28	54	396.765,785 326.553,803	55	396.766,876 326.553,396	1.242
55	396.766,876 326.553,396	56	396.794,622 326.569,469	31.57 5	56	396.794,622 326.569,469	57	396.866,681 326.608,615	82.00 6	57	396.866,681 326.608,615	58	396.916,108 326.635,466	56.24 9
58	396.916,108 326.635,466	59	396.963,456 326.661,188	53.88 4	59	396.963,456 326.661,188	60	396.962,338 326.664,617	3.606	60	396.962,338 326.664,617	61	396.963,371 326.665,215	1.194
61	396.963,371 326.665,215	62	396.967,061 326.667,354	4.265	62	396.967,061 326.667,354	63	396.975,76 326.672,397	10.05 5	63	396.975,76 326.672,397	64	396.978,886 326.674,163	3.591
64	396.978,886 326.674,163	65	396.985,352 326.677,815	7.426	65	396.985,352 326.677,815	66	396.989,075 326.679,918	4.276	66	396.989,075 326.679,918	67	396.991,907 326.681,518	3.253
67	396.991,907 326.681,518	68	396.994,981 326.683,341	3.574	68	396.994,981 326.683,341	69	396.991,416 326.689,579	7.186	69	396.991,416 326.689,579	70	396.986,47 326.686,622	5.763
70	396.986,47 326.686,622	71	396.982,35 326.693,48	8.0	71	396.982,35 326.693,48	72	396.986,34 326.696,02	4.73	72	396.986,34 326.696,02	73	396.977,633 326.708,898	15.54 5
73	396.977,633 326.708,898	74	396.966,361 326.725,418	19.99 9	74	396.966,361 326.725,418	75	396.963,209 326.723,006	3.969	75	396.963,209 326.723,006	76	396.958,365 326.719,369	6.058
76	396.958,365 326.719,369	77	396.956,9 326.718,269	1.832	77	396.956,9 326.718,269	78	396.952,707 326.715,12	5.244	78	396.952,707 326.715,12	79	396.950,978 326.713,823	2.162
79	396.950,978 326.713,823	80	396.948,782 326.712,174	2.746	80	396.948,782 326.712,174	81	396.946,491 326.710,453	2.866	81	396.946,491 326.710,453	82	396.946,266 326.710,284	0.281
82	396.946,266 326.710,284	83	396.945,223 326.709,501	1.304	83	396.945,223 326.709,501	84	396.944,967 326.709,331	0.308	84	396.944,967 326.709,331	85	396.943,92 326.708,635	1.257
85	396.943,92 326.708,635	86	396.943,681 326.708,476	0.287	86	396.943,681 326.708,476	87	396.943,198 326.708,154	0.58	87	396.943,198 326.708,154	88	396.942,122 326.707,439	1.292
88	396.942,122 326.707,439	89	396.939,485 326.705,685	3.167	89	396.939,485 326.705,685	90	396.936,496 326.703,468	3.721	90	396.936,496 326.703,468	91	396.935,864 326.702,999	0.787
91	396.935,864 326.702,999	92	396.930,776 326.699,226	6.334	92	396.930,776 326.699,226	93	396.929,706 326.698,433	1.332	93	396.929,706 326.698,433	94	396.926,025 326.695,703	4.583
94	396.926,025 326.695,703	95	396.924,504 326.694,496	1.942	95	396.924,504 326.694,496	96	396.923,798 326.693,935	0.902	96	396.923,798 326.693,935	97	396.919,458 326.690,489	5.541
97	396.919,458 326.690,489	98	396.918,158 326.689,457	1.66	98	396.918,158 326.689,457	99	396.913,732 326.685,942	5.652	99	396.913,732 326.685,942	100	396.913,613 326.685,848	0.152
100	396.913,613 326.685,848	101	396.908,885 326.682,094	6.036	101	396.908,885 326.682,094	102	396.907,731 326.681,177	1.474	102	396.907,731 326.681,177	103	396.905,03 326.679,033	3.448
103	396.905,03 326.679,033	104	396.903,384 326.677,726	2.102	104	396.903,384 326.677,726	105	396.902,578 326.677,074	1.036	105	396.902,578 326.677,074	106	396.901,411 326.676,131	1.5
106	396.901,411 326.676,131	107	396.899,019 326.674,198	3.076	107	396.899,019 326.674,198	108	396.897,075 326.672,626	2.5	108	396.897,075 326.672,626	109	396.896,905 326.672,489	0.218
109	396.896,905 326.672,489	110	396.894,68 326.670,69	2.862	110	396.894,68 326.670,69	111	396.892,684 326.669,076	2.567	111	396.892,684 326.669,076	112	396.890,286 326.667,139	3.083
112	396.890,286 326.667,139	113	396.883,718 326.662,079	8.291	113	396.883,718 326.662,079	114	396.881,198 326.660,137	3.182	114	396.881,198 326.660,137	115	396.881,194 326.660,134	0.005

Punct început	X / Y	Punct sfârșit	X / Y	Lungime segment	Punct început	X / Y	Punct sfârșit	X / Y	Lungime segment	Punct început	X / Y	Punct sfârșit	X / Y	Lungime segment
115	396.881,194 326.660,134	116	396.856,62 326.642,142	30.456	116	396.856,62 326.642,142	117	396.847,841 326.636,288	10.552	117	396.847,841 326.636,288	118	396.844,622 326.634,009	3.945

\*\* Lungimile segmentelor sunt determinate în planul de proiecție Stereo 70 și sunt rotunjite la 1 milimetru.

\*\*\* Distanța dintre puncte este formată din segmente cumulate ce sunt mai mici decât valoarea 1 milimetru.

**DATE DESPRE IMOBILUL NR. 3551**

Oficiul de Cadastru și Publicitate Imobiliară DOLJ  
Biroul de Cadastru și Publicitate Imobiliară Craiova

**A. Partea I. Descrierea imobilului**

TEREN Intravilan

Nr. CF vechi:342  
Nr. cadastral vechi:650

Adresa: Loc. Almaj, Str Mihai Viteazul, Nr. 28, Jud. Dolj, T 2 P 14

Nr. Crt	Nr cadastral Nr. topografic	Suprafața* (mp)	Observații / Referințe
A1	31175	642	Sector cadastral:17 Teren neimprejmuit;

**Construcții**

Crt	Nr cadastral Nr. topografic	Adresa	Observații / Referințe
A1.1	31175-C1	Loc. Almaj, Str Mihai Viteazul, Nr. 28, Jud. Dolj, T 2 P 14	Nr. niveluri:1; S. construita la sol:73 mp; S. construita desfasurata:73 mp;
A1.2		Loc. Almaj, Str Mihai Viteazul, Nr. 28, Jud. Dolj, T 2 P 14	Nr. niveluri:1; S. construita la sol:42 mp; S. construita desfasurata:42 mp;
A1.3		Loc. Almaj, Str Mihai Viteazul, Nr. 28, Jud. Dolj, T 2 P 14	Nr. niveluri:1; S. construita la sol:17 mp; S. construita desfasurata:17 mp;

**B. Partea II. Proprietari și acte**

Inscrieri privitoare la dreptul de proprietate și alte drepturi reale		Referințe
<b>39473 / 29/05/2008</b>		
Contract De Vanzare Cumparare nr. AUT 336, din 28/05/2008 emis de NP PAPA A;		
B1	Intabulare, drept de PROPRIETATE, dobandit prin Conventie, cota actuala 1/1, cota initiala 1/1 1) VADUVA ION 2) VADUVA CICILIA	A1, A1.1
/		
Act Normativ nr. Legea 7, din 13/03/1996 emis de Parlamentul României;		
B2	Intabulare, drept de PROPRIETATE, dobandit prin Lege, cota actuala 1/1, cota initiala 1/1 1) VADUVA ION 2) VADUVA CICILIA	A1.2, A1.3

**C. Partea III. SARCINI .**

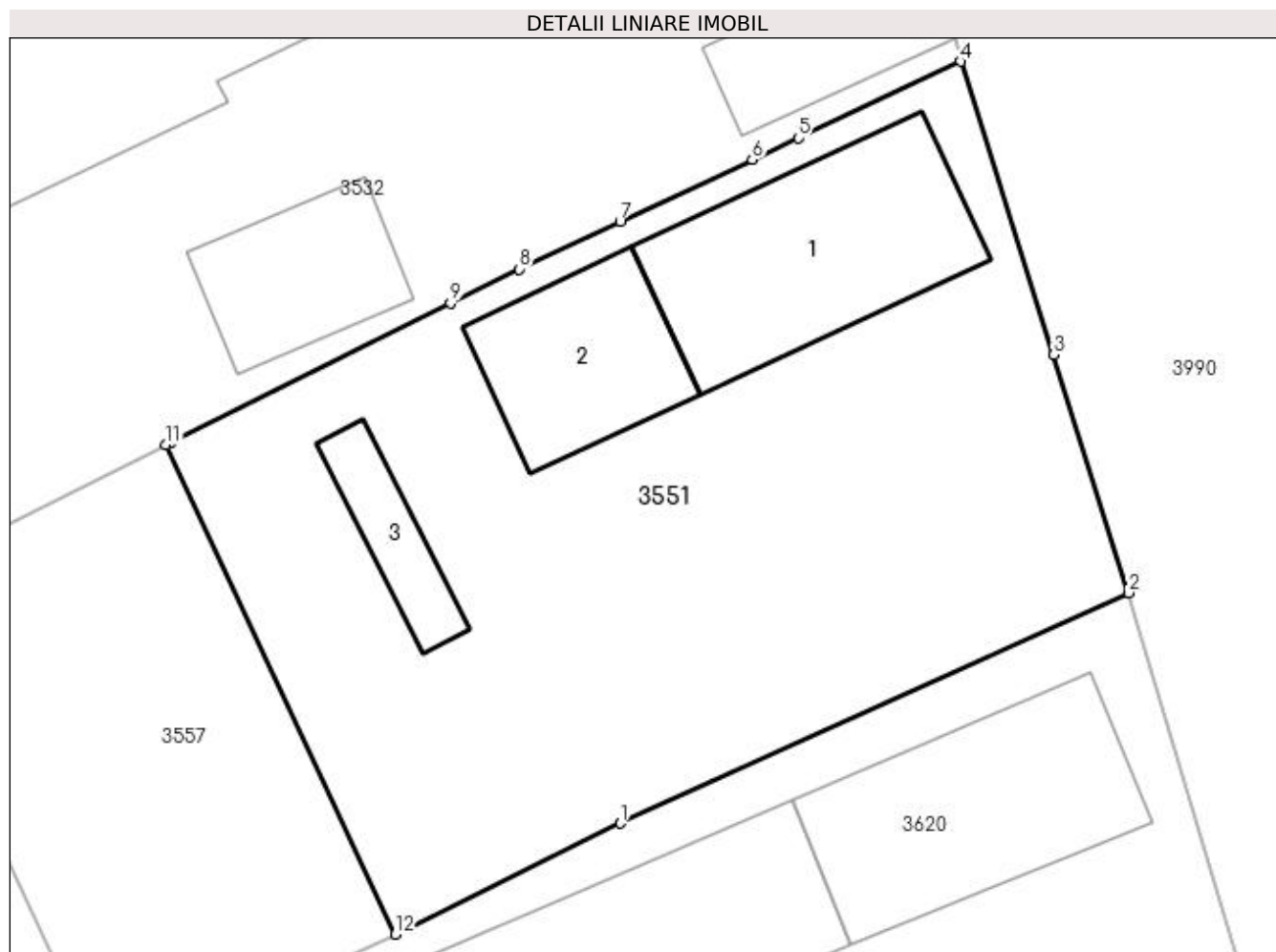
Inscrieri privind dezmembramintele dreptului de proprietate, drepturi reale de garanție și sarcini	Referințe
NU SUNT	

## Anexa Nr. 1 La Partea I

## Teren

Nr cadastral	Suprafața (mp)*	Observații / Referințe
31175	642	

\* Suprafața este determinată în planul de proiecție Stereo 70.



## Date referitoare la teren

Crt	Categorie folosință	Intravilan	Suprafața (mp)	Tarla	Parcelă	Nr. topo	Observații / Referințe
1	curți construcții	DA	642	2	14	-	

## Date referitoare la construcții

Crt	Număr	Destinație construcție	Supraf. (mp)	Situație juridică	Observații / Referințe
A1.1	31175-C1	construcții de locuințe	73	Cu acte	Nr. niveluri:1; S. construita la sol:73 mp; S. construita desfasurata:73 mp;
A1.2		construcții de locuințe	42	Cu acte	Nr. niveluri:1; S. construita la sol:42 mp; S. construita desfasurata:42 mp;
A1.3		construcții anexa	17	Cu acte	Nr. niveluri:1; S. construita la sol:17 mp; S. construita desfasurata:17 mp;

## Lungime Segmente

1) Valorile lungimilor segmentelor sunt obținute din proiecție în plan.

Punct început	X / Y	Punct sfârșit	X / Y	Lungime segment (** (m)
1	397.032,274 326.613,49	2	397.051,218 326.622,081	20.801
2	397.051,218 326.622,081	3	397.048,431 326.630,949	9.296

Punct început	X / Y	Punct sfârşit	X / Y	Lungime segment (** (m)
3	397.048,431 326.630,949	4	397.044,951 326.641,883	11.474
4	397.044,951 326.641,883	5	397.038,894 326.639,036	6.693
5	397.038,894 326.639,036	6	397.037,181 326.638,23	1.893
6	397.037,181 326.638,23	7	397.032,253 326.635,914	5.446
7	397.032,253 326.635,914	8	397.028,497 326.634,148	4.15
8	397.028,497 326.634,148	9	397.025,935 326.632,875	2.861
9	397.025,935 326.632,875	10	397.015,518 326.627,698	11.633
10	397.015,518 326.627,698	11	397.015,312 326.627,596	0.23
11	397.015,312 326.627,596	12	397.023,872 326.609,353	20.15
12	397.023,872 326.609,353	1	397.032,274 326.613,49	9.366

\*\* Lungimile segmentelor sunt determinate în planul de proiecţie Stereo 70 şi sunt rotunjite la 1 milimetru.

\*\*\* Distanţa dintre puncte este formată din segmente cumulate ce sunt mai mici decât valoarea 1 milimetru.





**DATE DESPRE IMOBILUL NR. 3557**

Oficiul de Cadastru și Publicitate Imobiliară DOLJ  
Biroul de Cadastru și Publicitate Imobiliară Craiova

**A. Partea I. Descrierea imobilului**

TEREN Intravilan

Adresa: Loc. Boga, Jud. Dolj, T36, P12

Nr. Crt	Nr cadastral Nr. topografic	Suprafața* (mp)	Observații / Referințe
A1		240	Sector cadastral:17 Teren neimprejmuit;

**B. Partea II. Proprietari și acte**

Inscrieri privitoare la dreptul de proprietate și alte drepturi reale	Referințe
/	
Act Administrativ nr. Titlu de proprietate 521-60677, din 28/01/1997 emis de CJSIPT Dolj;	
B1	A1
Intabulare, drept de PROPRIETATE, dobandit prin Reconstituire, cota actuala 1/1, cota initiala 1/1 1) CIUCĂ DUMITRU	

**C. Partea III. SARCINI .**

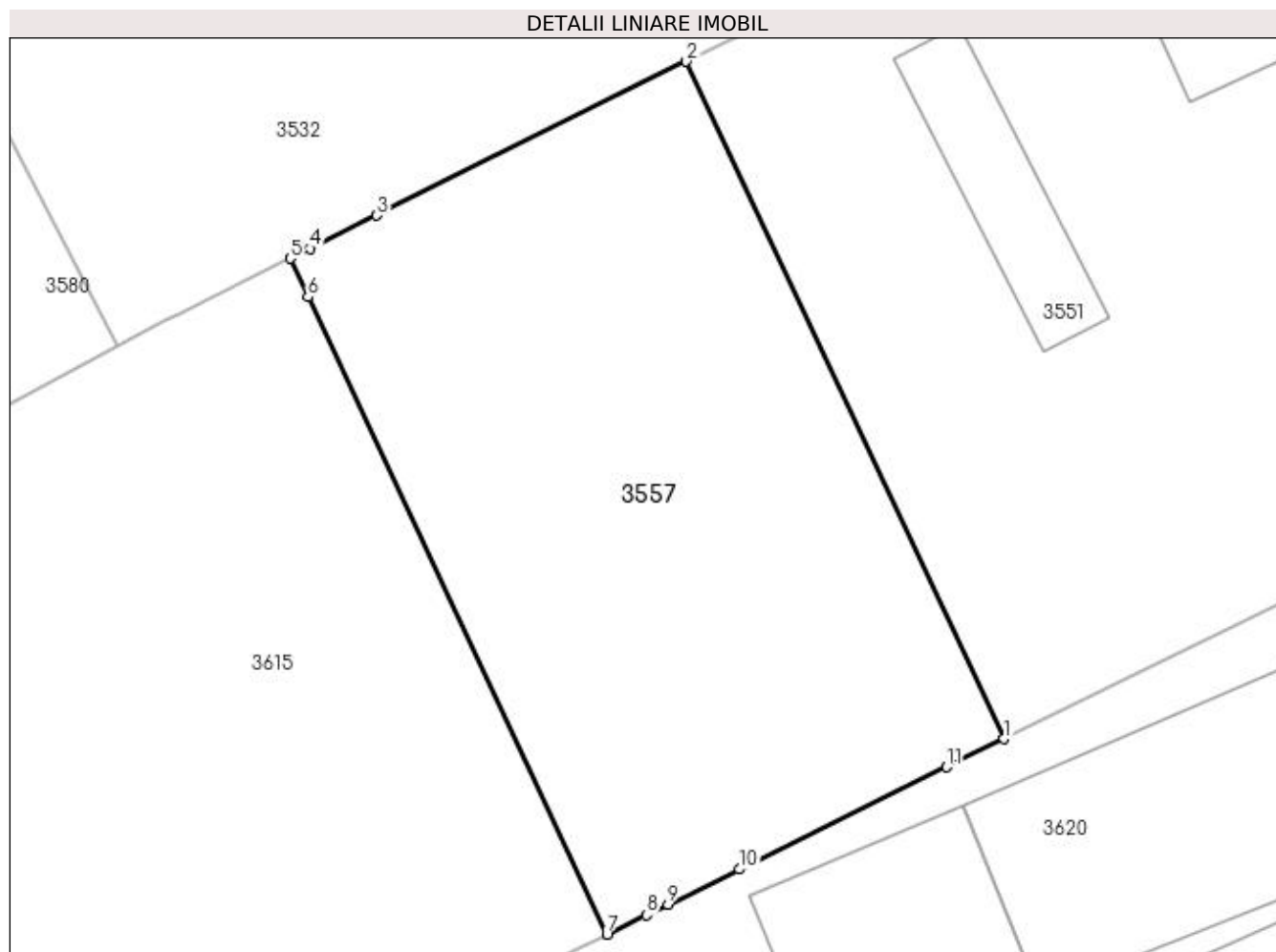
Inscrieri privind dezmembramintele dreptului de proprietate, drepturi reale de garanție și sarcini	Referințe
NU SUNT	

## Anexa Nr. 1 La Partea I

## Teren

Nr cadastral	Suprafața (mp)*	Observații / Referințe
	240	

\* Suprafața este determinată în planul de proiecție Stereo 70.



## Date referitoare la teren

Crt	Categorie folosință	Intravilan	Suprafața (mp)	Tarla	Parcelă	Nr. topo	Observații / Referințe
1	arabil	DA	240	36	12	-	

## Lungime Segmente

1) Valorile lungimilor segmentelor sunt obținute din proiecție în plan.

Punct început	X / Y	Punct sfârșit	X / Y	Lungime segment (** (m)
1	397.023,872 326.609,353	2	397.015,312 326.627,596	20.15
2	397.015,312 326.627,596	3	397.006,966 326.623,447	9.321
3	397.006,966 326.623,447	4	397.005,166 326.622,553	2.009
4	397.005,166 326.622,553	5	397.004,632 326.622,288	0.597
5	397.004,632 326.622,288	6	397.005,116 326.621,256	1.139

Punct început	X / Y	Punct sfârșit	X / Y	Lungime segment (** (m)
6	397.005,116 326.621,256	7	397.013,172 326.604,086	18.966
7	397.013,172 326.604,086	8	397.014,229 326.604,606	1.178
8	397.014,229 326.604,606	9	397.014,813 326.604,893	0.651
9	397.014,813 326.604,893	10	397.016,732 326.605,838	2.139
10	397.016,732 326.605,838	11	397.022,33 326.608,594	6.24
11	397.022,33 326.608,594	1	397.023,872 326.609,353	1.719

\*\* Lungimile segmentelor sunt determinate în planul de proiecție Stereo 70 și sunt rotunjite la 1 milimetru.

\*\*\* Distanța dintre puncte este formată din segmente cumulate ce sunt mai mici decât valoarea 1 milimetru.



**DATE DESPRE IMOBILUL NR. 3566**

Oficiul de Cadastru și Publicitate Imobiliară DOLJ  
Biroul de Cadastru și Publicitate Imobiliară Craiova

**A. Partea I. Descrierea imobilului**

TEREN Necunoscut

Adresa: Loc. Boga, Str Mihai Viteazu, Nr. 24, Jud. Dolj, T2, P14/1; T36, P15/2

Nr. Crt	Nr cadastral Nr. topografic	Suprafața* (mp)	Observații / Referințe
A1		4.777	Sector cadastral:17 Teren neimprejmuit;

**B. Partea II. Proprietari și acte**

Inscrieri privitoare la dreptul de proprietate și alte drepturi reale		Referințe
/		
Act Normativ nr. Legea 7, din 13/03/1996 emis de Parlamentul Romaniei (art.13 alin 15);		
B1	Inscrierea provizorie, drept de PROPRIETATE, dobandit prin Lege, cota actuala 1/1, cota initiala 1/1 1) NEIDENTIFICAT NEIDENTIFICAT, Lipsa CNP	A1

**C. Partea III. SARCINI .**

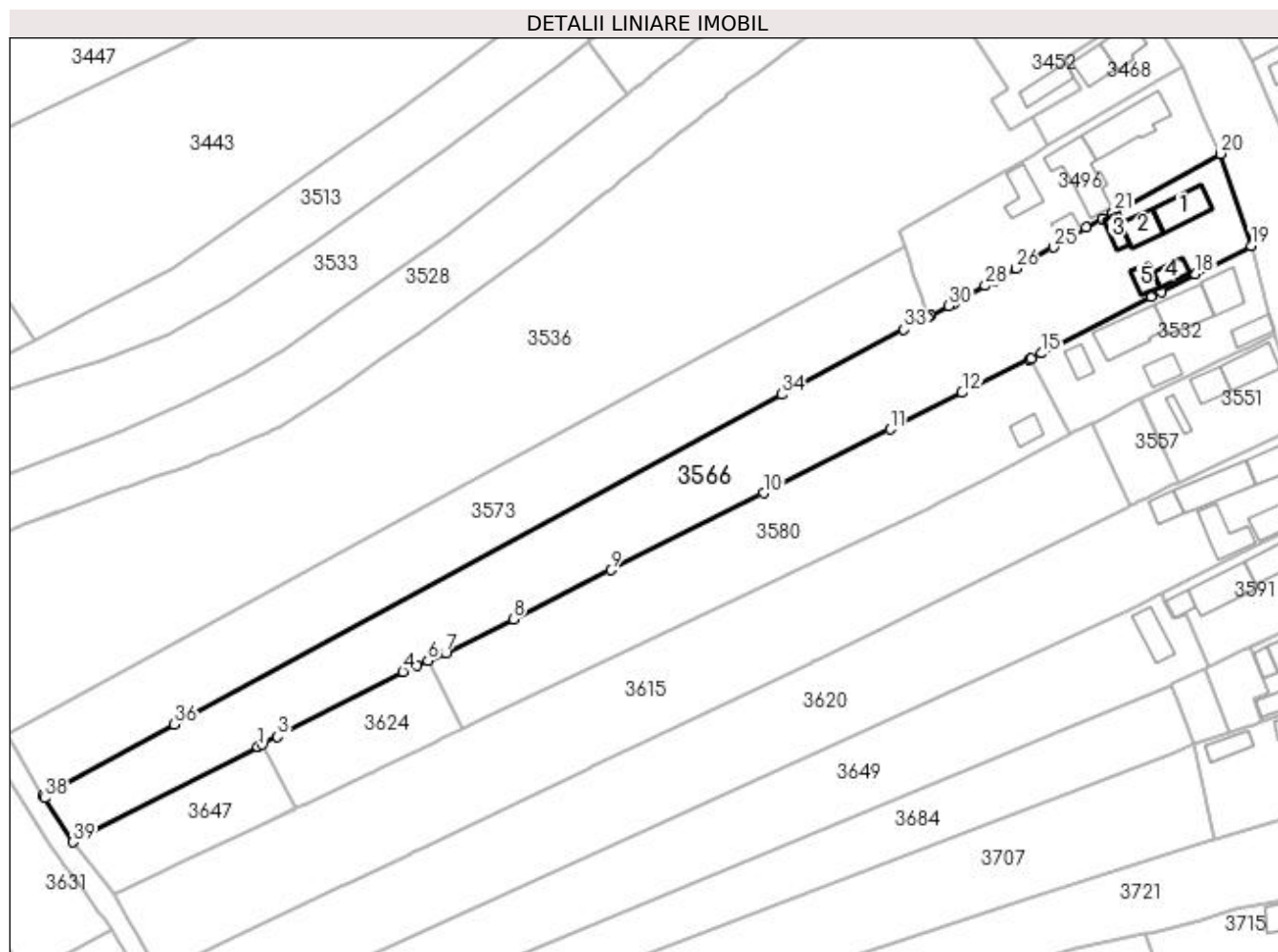
Inscrieri privind dezmembramintele dreptului de proprietate, drepturi reale de garanție și sarcini	Referințe
NU SUNT	

## Anexa Nr. 1 La Partea I

## Teren

Nr cadastral	Suprafața (mp)*	Observații / Referințe
	4.777	

\* Suprafața este determinată în planul de proiecție Stereo 70.



## Date referitoare la teren

Crt	Categorie folosință	Intravilan	Suprafața (mp)	Tarla	Parcelă	Nr. topo	Observații / Referințe
1	curți constructii	DA	1.148	2	14/1	-	
2	arabil	DA	479	2	14/1	-	
3	arabil	NU	3.150	36	15/2	-	

## Date referitoare la construcții

Crt	Număr	Destinație construcție	Supraf. (mp)	Situație juridică	Observații / Referințe
A1.1		construcții de locuințe	71	Fara acte	Nr. niveluri:1; S. construita la sol:71 mp; S. construita desfasurata:71 mp;
A1.2		construcții de locuințe	46	Fara acte	Nr. niveluri:1; S. construita la sol:46 mp; S. construita desfasurata:46 mp;
A1.3		construcții anexa	22	Fara acte	Nr. niveluri:1; S. construita la sol:22 mp; S. construita desfasurata:22 mp;
A1.4		construcții anexa	27	Fara acte	Nr. niveluri:1; S. construita la sol:27 mp; S. construita desfasurata:27 mp;
A1.5		construcții anexa	26	Fara acte	Nr. niveluri:1; S. construita la sol:26 mp; S. construita desfasurata:26 mp;

## Lungime Segmente

1) Valorile lungimilor segmentelor sunt obținute din proiecție în plan.

Punct început	X / Y	Punct sfârșit	X / Y	Lungime segment (** (m)
1	396.821,146 326.551,156	2	396.822,199 326.551,701	1.186
3	396.825,481 326.553,399	4	396.853,073 326.567,675	31.067
5	396.856,261 326.569,07	6	396.858,595 326.570,091	2.547
7	396.862,49 326.571,796	8	396.877,374 326.579,27	16.655
9	396.898,785 326.590,021	10	396.932,415 326.606,953	37.652
11	396.960,287 326.620,985	12	396.976,123 326.629,044	17.769
13	396.990,818 326.636,292	14	396.991,327 326.636,553	0.572
15	396.993,552 326.637,696	16	397.017,77 326.650,135	27.226
17	397.019,971 326.651,265	18	397.027,459 326.655,111	8.418
19	397.039,721 326.661,4	20	397.032,995 326.681,629	21.318
21	397.009,593 326.668,807	22	397.009,241 326.668,614	0.401
23	397.007,025 326.667,393	24	397.003,384 326.665,387	4.157
25	396.996,25 326.661,05	26	396.987,925 326.656,372	9.549
27	396.983,319 326.653,785	28	396.981,178 326.652,6	2.447
29	396.974,281 326.648,78	30	396.973,167 326.648,163	1.274
31	396.969,236 326.646,079	32	396.968,51 326.645,694	0.822
33	396.963,301 326.642,934	34	396.936,404 326.628,677	30.442
35	396.805,656 326.557,648	36	396.802,738 326.556,063	3.322
37	396.773,901 326.540,397	38	396.774,22 326.539,897	0.593
39	396.780,415 326.530,19	1	396.821,146 326.551,156	45.81

Punct început	X / Y	Punct sfârșit	X / Y	Lungime segment (** (m)
2	396.822,199 326.551,701	3	396.825,481 326.553,399	3.695
4	396.853,073 326.567,675	5	396.856,261 326.569,07	3.48
6	396.858,595 326.570,091	7	396.862,49 326.571,796	4.252
8	396.877,374 326.579,27	9	396.898,785 326.590,021	23.959
10	396.932,415 326.606,953	11	396.960,287 326.620,985	31.205
12	396.976,123 326.629,044	13	396.990,818 326.636,292	16.385
14	396.991,327 326.636,553	15	396.993,552 326.637,696	2.501
16	397.017,77 326.650,135	17	397.019,971 326.651,265	2.474
18	397.027,459 326.655,111	19	397.039,721 326.661,4	13.781
20	397.032,995 326.681,629	21	397.009,593 326.668,807	26.684
22	397.009,241 326.668,614	23	397.007,025 326.667,393	2.53
24	397.003,384 326.665,387	25	396.996,25 326.661,05	8.349
26	396.987,925 326.656,372	27	396.983,319 326.653,785	5.283
28	396.981,178 326.652,6	29	396.974,281 326.648,78	7.884
30	396.973,167 326.648,163	31	396.969,236 326.646,079	4.449
32	396.968,51 326.645,694	33	396.963,301 326.642,934	5.895
34	396.936,404 326.628,677	35	396.805,656 326.557,648	148.795
36	396.802,738 326.556,063	37	396.773,901 326.540,397	32.817
38	396.774,22 326.539,897	39	396.780,415 326.530,19	11.515

\*\* Lungimile segmentelor sunt determinate în planul de proiecție Stereo 70 și sunt rotunjite la 1 milimetru.

\*\*\* Distanța dintre puncte este formată din segmente cumulate ce sunt mai mici decât valoarea 1 milimetru.





**DATE DESPRE IMOBILUL NR. 3573**

Oficiul de Cadastru și Publicitate Imobiliară DOLJ  
Biroul de Cadastru și Publicitate Imobiliară Craiova

**A. Partea I. Descrierea imobilului**

TEREN Extravilan

Adresa: Jud. Dolj, TARLA 36, PARCELA 19

Nr. Crt	Nr cadastral Nr. topografic	Suprafața* (mp)	Observații / Referințe
A1	31622	3.500	Sector cadastral:17 Teren neimprejmuit;

**B. Partea II. Proprietari și acte**

Inscrieri privitoare la dreptul de proprietate și alte drepturi reale	Referințe
<b>262985 / 29/12/2020</b>	
Act Administrativ nr. TDP nr.2823, din 27/06/2007 emis de CJSIPT DOLJ;	
B1	A1
Intabulare, drept de PROPRIETATE, dobandit prin Constituire, cota actuala 1/1, cota initiala 1/1 1) BUSE ILIE	

**C. Partea III. SARCINI .**

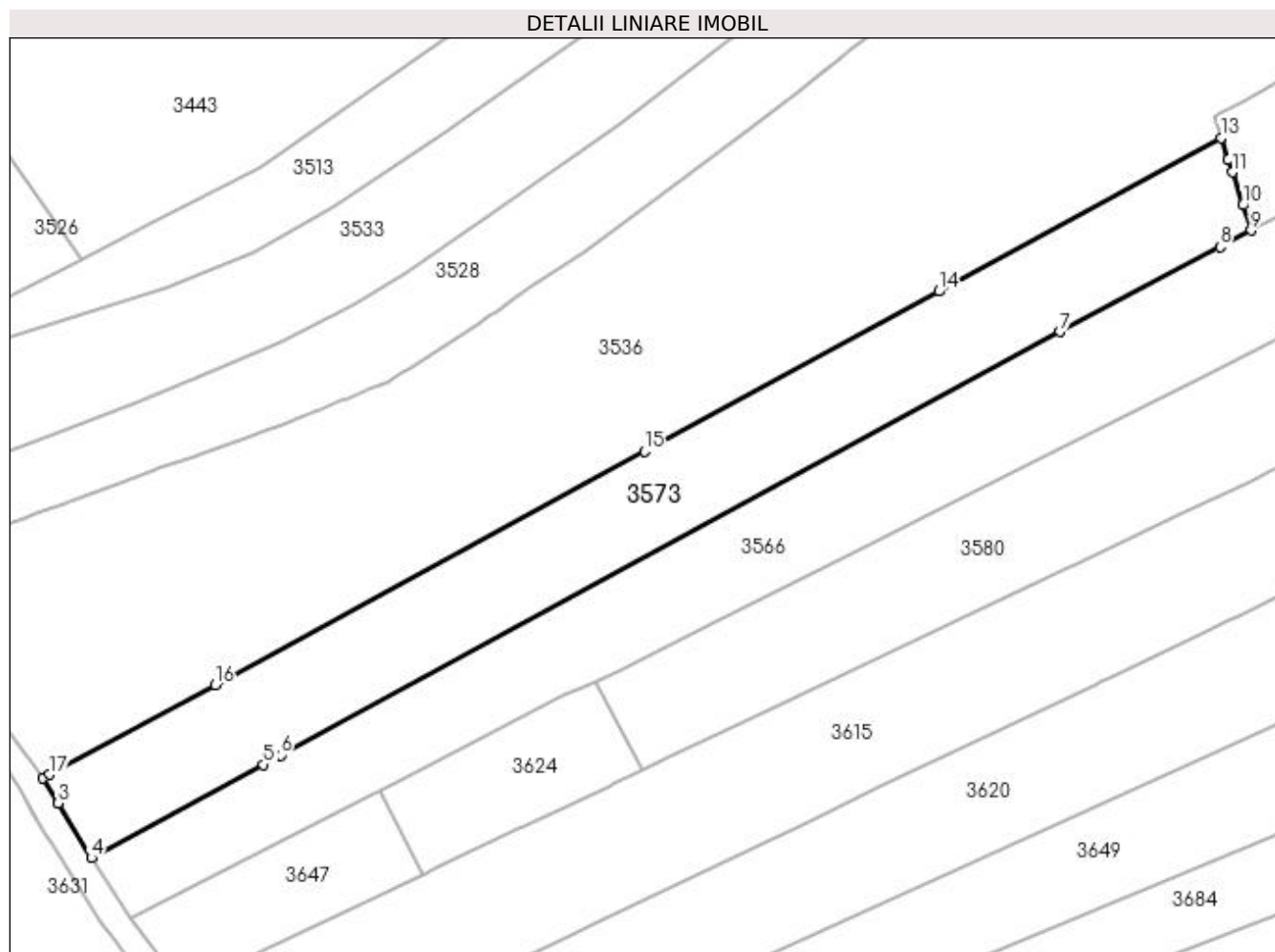
Inscrieri privind dezmembramintele dreptului de proprietate, drepturi reale de garanție și sarcini	Referințe
NU SUNT	

## Anexa Nr. 1 La Partea I

## Teren

Nr cadastral	Suprafața (mp)*	Observații / Referințe
31622	3.500	

\* Suprafața este determinată în planul de proiecție Stereo 70.



## Date referitoare la teren

Crt	Categorie folosință	Intra vilan	Suprafața (mp)	Tarla	Parcelă	Nr. topo	Observații / Referințe
1	arabil	NU	3.500	36	19	-	

## Lungime Segmente

1) Valorile lungimilor segmentelor sunt obținute din proiecție în plan.

Punct început	X / Y	Punct sfârșit	X / Y	Lungime segment (** (m)
1	396.765,785 326.553,803	2	396.768,194 326.549,824	4.651
2	396.768,194 326.549,824	3	396.768,325 326.549,607	0.254
3	396.768,325 326.549,607	4	396.773,901 326.540,397	10.766
4	396.773,901 326.540,397	5	396.802,738 326.556,063	32.817
5	396.802,738 326.556,063	6	396.805,656 326.557,648	3.322

Punct început	X / Y	Punct sfârșit	X / Y	Lungime segment (** (m)
6	396.805,656 326.557,648	7	396.936,404 326.628,677	148.795
7	396.936,404 326.628,677	8	396.963,301 326.642,934	30.442
8	396.963,301 326.642,934	9	396.968,51 326.645,694	5.895
9	396.968,51 326.645,694	10	396.967,139 326.649,898	4.421
10	396.967,139 326.649,898	11	396.965,336 326.655,424	5.813
11	396.965,336 326.655,424	12	396.964,662 326.657,492	2.174
12	396.964,662 326.657,492	13	396.963,456 326.661,188	3.888
13	396.963,456 326.661,188	14	396.916,108 326.635,466	53.884
14	396.916,108 326.635,466	15	396.866,681 326.608,615	56.249
15	396.866,681 326.608,615	16	396.794,622 326.569,469	82.006
16	396.794,622 326.569,469	17	396.766,876 326.554,396	31.575
17	396.766,876 326.554,396	1	396.765,785 326.553,803	1.242

\*\* Lungimile segmentelor sunt determinate în planul de proiecție Stereo 70 și sunt rotunjite la 1 milimetru.

\*\*\* Distanța dintre puncte este formată din segmente cumulate ce sunt mai mici decât valoarea 1 milimetru.



**DATE DESPRE IMOBILUL NR. 3580**

Oficiul de Cadastru și Publicitate Imobiliară DOLJ  
Biroul de Cadastru și Publicitate Imobiliară Craiova

**A. Partea I. Descrierea imobilului**

TEREN Necunoscut

Adresa: Loc. Bogeia, Str Mihai Viteazul, Nr. 26, Jud. Dolj, T36, P15

Nr. Crt	Nr cadastral Nr. topografic	Suprafața* (mp)	Observații / Referințe
A1		2.700	Sector cadastral:17 Teren neimpregmuit;

**Construcții**

Crt	Nr cadastral Nr. topografic	Adresa	Observații / Referințe
A1.1		Loc. Bogeia, Str Mihai Viteazul, Nr. 26, Jud. Dolj	Nr. niveluri:1; S. construita la sol:30 mp; S. construita desfasurata:30 mp;

**B. Partea II. Proprietari și acte**

Inscrieri privitoare la dreptul de proprietate și alte drepturi reale		Referințe
/		
Act Notarial nr. Certificat de mostenitor 8, din 12/02/2010 emis de NP Ilie Victor Florea;		
B1	Intabulare, drept de PROPRIETATE, dobandit prin Succesiune, cota actuala 2/8, cota initiala 2/8 1) <b>BARBU RITA DEFUNCT:Da</b>	A1
B2	Intabulare, drept de PROPRIETATE, dobandit prin Succesiune, cota actuala 3/8, cota initiala 3/8 1) <b>STACU AURELIA</b>	A1
B3	Intabulare, drept de PROPRIETATE, dobandit prin Succesiune, cota actuala 3/8, cota initiala 3/8 1) <b>BARBU MARIAN</b>	A1
Act Normativ nr. Legea 7, din 13/03/1996 emis de Parlamentul României;		
B4	Intabulare, drept de PROPRIETATE, dobandit prin Lege, cota actuala 1/1, cota initiala 1/1 1) <b>BARBU RITA DEFUNCT:Da</b> 2) <b>STACU AURELIA</b> 3) <b>BARBU MARIAN</b>	A1.1

**C. Partea III. SARCINI .**

Inscrieri privind dezmembramintele dreptului de proprietate, drepturi reale de garanție și sarcini	Referințe
NU SUNT	

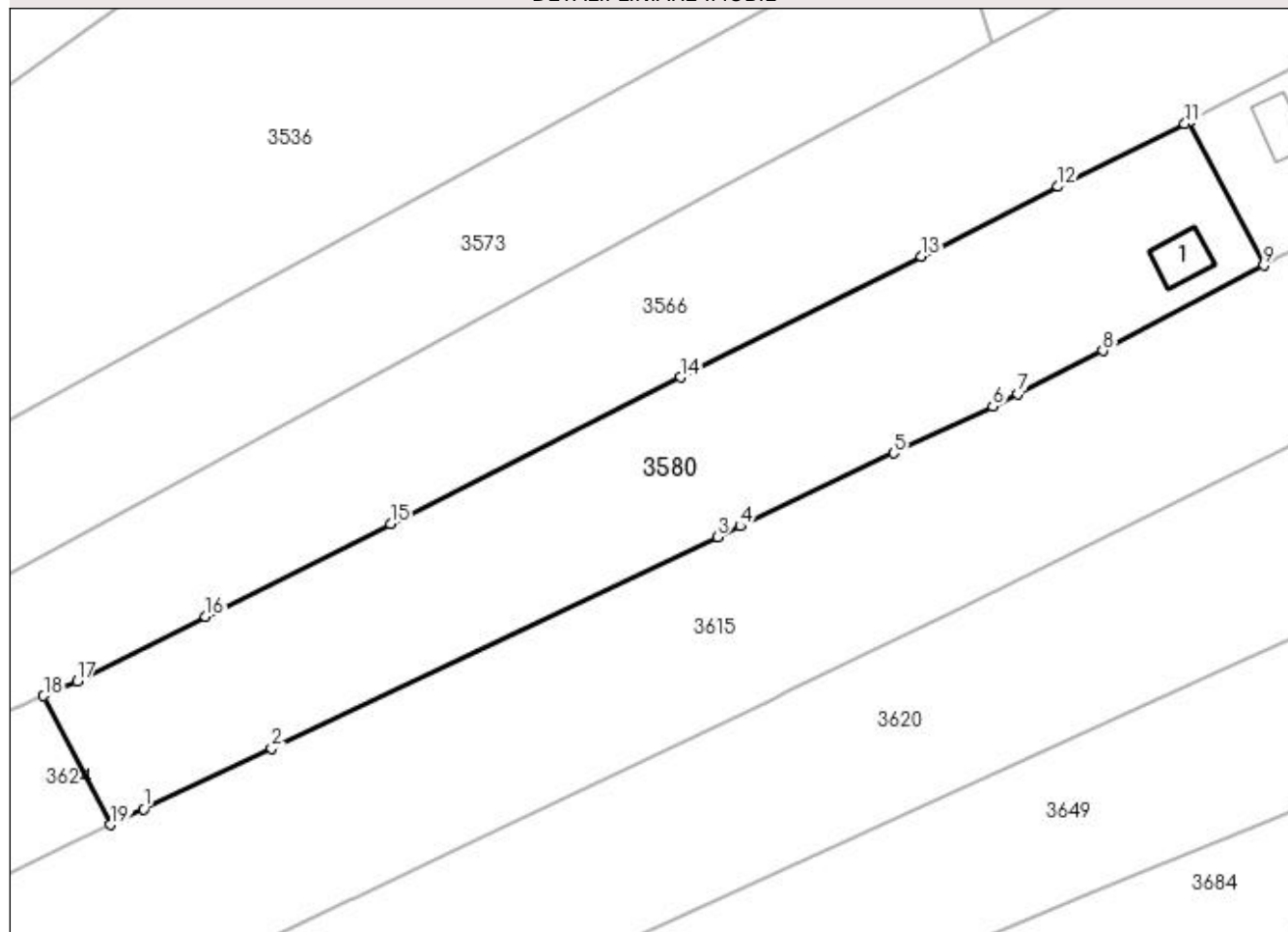
## Anexa Nr. 1 La Partea I

## Teren

Nr cadastral	Suprafața (mp)*	Observații / Referințe
	2.700	

\* Suprafața este determinată în planul de proiecție Stereo 70.

## DETALII LINIARE IMOBIL



## Date referitoare la teren

Crt	Categorie folosință	Intra vilan	Suprafața (mp)	Tarla	Parcelă	Nr. topo	Observații / Referințe
1	curți constructii	DA	518	36	15	-	
2	arabil	NU	2.182	36	15	-	

## Date referitoare la construcții

Crt	Număr	Destinație construcție	Supraf. (mp)	Situație juridică	Observații / Referințe
A1.1		construcții anexa	30	Cu acte	Nr. niveluri:1; S. construita la sol:30 mp; S. construita desfasurata:30 mp;

## Lungime Segmente

1) Valorile lungimilor segmentelor sunt obținute din proiecție în plan.

Punct început	X / Y	Punct sfârșit	X / Y	Lungime segment (** (m)
1	396.870,173 326.557,005	2	396.884,995 326.564,026	16.401
2	396.884,995 326.564,026	3	396.936,661 326.588,5	57.169
3	396.936,661 326.588,5	4	396.939,277 326.589,739	2.894

Punct început	X / Y	Punct sfârșit	X / Y	Lungime segment (** (m)
4	396.939,277 326.589,739	5	396.957,088 326.598,176	19.708
5	396.957,088 326.598,176	6	396.968,561 326.603,611	12.696
6	396.968,561 326.603,611	7	396.971,451 326.605,07	3.237
7	396.971,451 326.605,07	8	396.981,327 326.610,055	11.063
8	396.981,327 326.610,055	9	396.999,964 326.619,925	21.089
9	396.999,964 326.619,925	10	396.991,327 326.636,553	18.738
10	396.991,327 326.636,553	11	396.990,818 326.636,292	0.572
11	396.990,818 326.636,292	12	396.976,123 326.629,044	16.385
12	396.976,123 326.629,044	13	396.960,287 326.620,985	17.769
13	396.960,287 326.620,985	14	396.932,415 326.606,953	31.205
14	396.932,415 326.606,953	15	396.898,785 326.590,021	37.652
15	396.898,785 326.590,021	16	396.877,374 326.579,27	23.959
16	396.877,374 326.579,27	17	396.862,49 326.571,796	16.655
17	396.862,49 326.571,796	18	396.858,595 326.570,091	4.252
18	396.858,595 326.570,091	19	396.866,339 326.555,181	16.801
19	396.866,339 326.555,181	1	396.870,173 326.557,005	4.245

\*\* Lungimile segmentelor sunt determinate în planul de proiecție Stereo 70 și sunt rotunjite la 1 milimetru.

\*\*\* Distanța dintre puncte este formată din segmente cumulate ce sunt mai mici decât valoarea 1 milimetru.





**DATE DESPRE IMOBILUL NR. 3591**

Oficiul de Cadastru și Publicitate Imobiliară DOLJ  
Biroul de Cadastru și Publicitate Imobiliară Craiova

**A. Partea I. Descrierea imobilului**

TEREN Intravilan

Adresa: Loc. Bogea, Str Mihai Viteazul, Nr. 32, Jud. Dolj, tarlăua 2, parcela 12

Nr. Crt	Nr cadastral Nr. topografic	Suprafața* (mp)	Observații / Referințe
A1	30846	741	Sector cadastral:17 Teren neimprijmit;

**Construcții**

Crt	Nr cadastral Nr. topografic	Adresa	Observații / Referințe
A1.1	30846-C1	Loc. Bogea, Str Mihai Viteazul, Nr. 32, Jud. Dolj, tarlăua 2, parcela 12	Nr. niveluri:1; S. construita la sol:71 mp; S. construita desfasurata:71 mp;
A1.2	30846-C2	Loc. Bogea, Str Mihai Viteazul, Nr. 32, Jud. Dolj, tarlăua 2, parcela 12	Nr. niveluri:2; S. construita la sol:93 mp;
A1.3		Loc. Bogea, Str Mihai Viteazul, Nr. 32, Jud. Dolj, tarlăua 2, parcela 12	Nr. niveluri:1; S. construita la sol:23 mp; S. construita desfasurata:23 mp;

**B. Partea II. Proprietari și acte**

Inscrieri privitoare la dreptul de proprietate și alte drepturi reale		Referințe
<b>172376 / 13/12/2016</b>		
Act Notarial nr. CONTRACT DE ÎNTREȚINERE AUT.4941, din 08/12/2016 emis de NP Gunescu Tudor Marinela Daniela;		
B1	Intabulare, drept de PROPRIETATE, dobandit prin Conventie, cota actuala 1/1, cota initiala 1/1 1) TABACU MARIUS-CĂTĂLIN, necasatorit	A1, A1.1, A1.2
/		
Act Normativ nr. Legea 7, din 13/03/1996 emis de Parlamentul României;		
B2	Intabulare, drept de PROPRIETATE, dobandit prin Lege, cota actuala 1/1, cota initiala 1/1 1) TABACU MARIUS-CĂTĂLIN	A1.3

**C. Partea III. SARCINI**

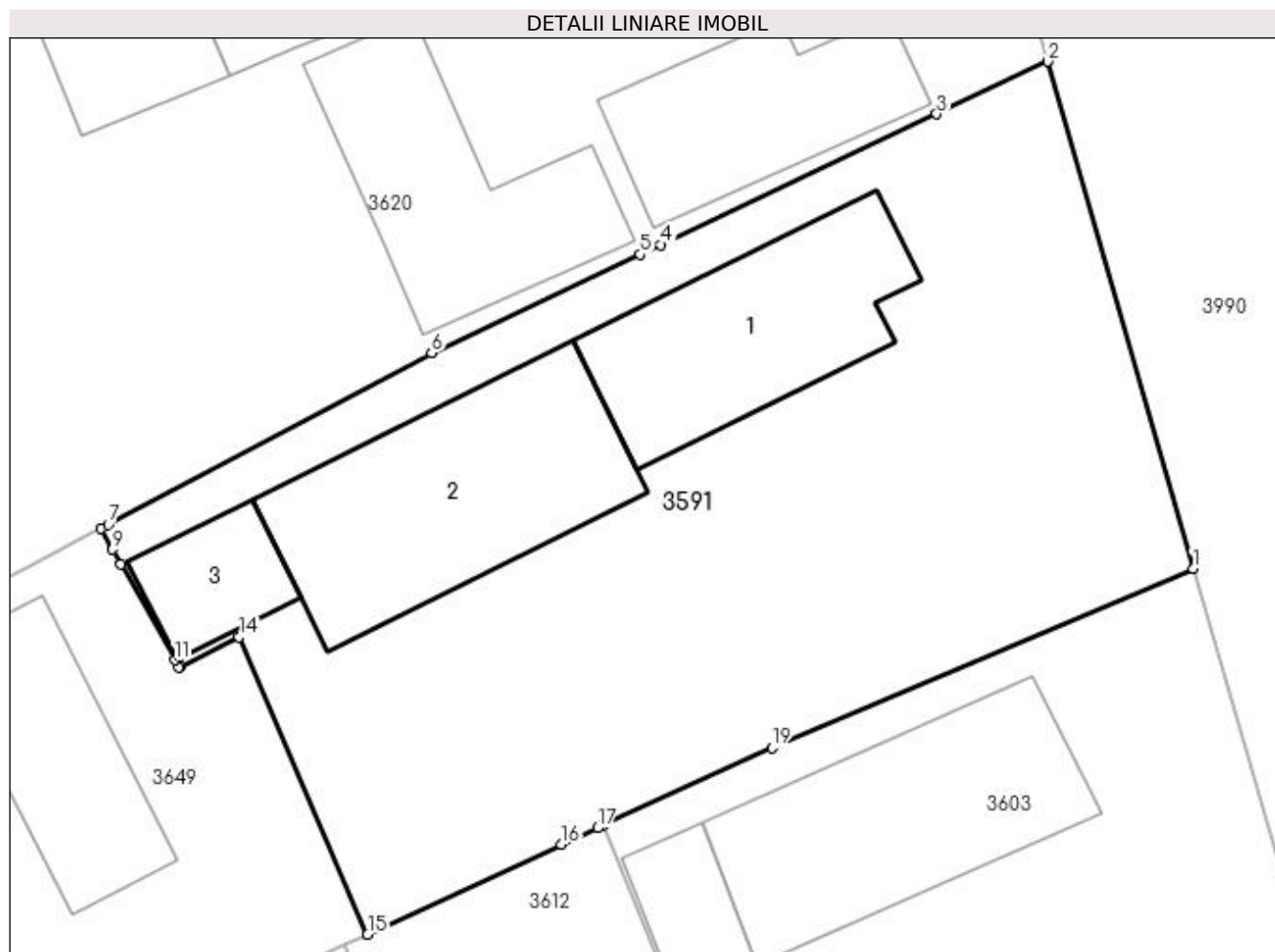
Inscrieri privind dezmembramentele dreptului de proprietate, drepturi reale de garanție și sarcini		Referințe
<b>172376 / 13/12/2016</b>		
Act Notarial nr. CONTRACT DE ÎNTREȚINERE AUT.4941, din 08/12/2016 emis de NP Gunescu Tudor Marinela Daniela;		
C1	Intabulare, drept de UZUFRACT VIAGER, dobandit prin Conventie, cota actuala 1/1, cota initiala 1/1 1) TABACU DUMITRU 2) TABACU CORNELIA	A1, A1.1, A1.2
C2	Intabulare, drept de IPOTECA LEGALA, Valoare:0 ce are ca obiect plata rentei în bani corespunzătoare întreținerii neexecutate 1) TABACU DUMITRU 2) TABACU CORNELIA	A1, A1.1, A1.2

## Anexa Nr. 1 La Partea I

## Teren

Nr cadastral	Suprafața (mp)*	Observații / Referințe
30846	741	

\* Suprafața este determinată în planul de proiecție Stereo 70.



## Date referitoare la teren

Crt	Categorie folosință	Intra vilan	Suprafața (mp)	Tarla	Parcelă	Nr. topo	Observații / Referințe
1	curți constructii	DA	741	2	12	-	

## Date referitoare la construcții

Crt	Număr	Destinație construcție	Supraf. (mp)	Situație juridică	Observații / Referințe
A1.1	30846-C1	construcții de locuințe	71	Cu acte	Nr. niveluri:1; S. construita la sol:71 mp; S. construita desfasurata:71 mp;
A1.2	30846-C2	construcții anexa	93	Cu acte	Nr. niveluri:2; S. construita la sol:93 mp;
A1.3		construcții anexa	23	Cu acte	Nr. niveluri:1; S. construita la sol:23 mp; S. construita desfasurata:23 mp;

## Lungime Segmente

1) Valorile lungimilor segmentelor sunt obținute din proiecție în plan.

Punct început	X / Y	Punct sfârșit	X / Y	Lungime segment (** (m)
1	397.062,571 326.583,139	2	397.056,881 326.602,963	20.624
2	397.056,881 326.602,963	3	397.052,535 326.600,908	4.807

Punct început	X / Y	Punct sfârșit	X / Y	Lungime segment (** (m)
3	397.052,535 326.600,908	4	397.041,745 326.595,805	11.936
4	397.041,745 326.595,805	5	397.040,941 326.595,424	0.89
5	397.040,941 326.595,424	6	397.032,782 326.591,566	9.025
6	397.032,782 326.591,566	7	397.020,137 326.584,859	14.314
7	397.020,137 326.584,859	8	397.019,844 326.584,708	0.33
8	397.019,844 326.584,708	9	397.020,302 326.583,891	0.937
9	397.020,302 326.583,891	10	397.020,63 326.583,306	0.671
10	397.020,63 326.583,306	11	397.022,731 326.579,56	4.295
11	397.022,731 326.579,56	12	397.022,887 326.579,282	0.318
12	397.022,887 326.579,282	13	397.022,973 326.579,325	0.096
13	397.022,973 326.579,325	14	397.025,256 326.580,463	2.551
14	397.025,256 326.580,463	15	397.030,277 326.568,844	12.657
15	397.030,277 326.568,844	16	397.037,864 326.572,348	8.357
16	397.037,864 326.572,348	17	397.039,271 326.572,998	1.55
17	397.039,271 326.572,998	18	397.039,513 326.573,109	0.266
18	397.039,513 326.573,109	19	397.046,084 326.576,144	7.238
19	397.046,084 326.576,144	1	397.062,571 326.583,139	17.91

\*\* Lungimile segmentelor sunt determinate în planul de proiecție Stereo 70 și sunt rotunjite la 1 milimetru.

\*\*\* Distanța dintre puncte este formată din segmente cumulate ce sunt mai mici decât valoarea 1 milimetru.



**DATE DESPRE IMOBILUL NR. 3603**

Oficiul de Cadastru și Publicitate Imobiliară DOLJ  
Biroul de Cadastru și Publicitate Imobiliară Craiova

**A. Partea I. Descrierea imobilului**

TEREN Intravilan

Adresa: Loc. Bogeia, Str Mihai Viteazul, Nr. 34, Jud. Dolj, T2, P11

Nr. Crt	Nr cadastral Nr. topografic	Suprafața* (mp)	Observații / Referințe
A1		446	Sector cadastral:17 Teren neimpregmuit;

**Construcții**

Crt	Nr cadastral Nr. topografic	Adresa	Observații / Referințe
A1.1		Loc. Bogeia, Str Mihai Viteazul, Nr. 34, Jud. Dolj	Nr. niveluri:1; S. construita la sol:86 mp; S. construita desfasurata:86 mp;
A1.2		Loc. Bogeia, Str Mihai Viteazul, Nr. 34, Jud. Dolj	Nr. niveluri:1; S. construita la sol:20 mp; S. construita desfasurata:20 mp;
A1.3		Loc. Bogeia, Str Mihai Viteazul, Nr. 34, Jud. Dolj	Nr. niveluri:1; S. construita la sol:28 mp; S. construita desfasurata:28 mp;

**B. Partea II. Proprietari și acte**

Inscrieri privitoare la dreptul de proprietate și alte drepturi reale		Referințe
/		
Act Administrativ nr. Titlu de proprietate 117-48399, din 10/01/1994 emis de CJSIPT Dolj;		
B1	Intabulare, drept de PROPRIETATE, dobandit prin Constituire, cota actuala 1/1, cota initiala 1/1 1) SANDU ION	A1
Act Normativ nr. Legea 7, din 13/03/1996 emis de Parlamentul României;		
B2	Intabulare, drept de PROPRIETATE, dobandit prin Lege, cota actuala 1/1, cota initiala 1/1 1) SANDU ION	A1.1, A1.2, A1.3

**C. Partea III. SARCINI .**

Inscrieri privind dezmembramintele dreptului de proprietate, drepturi reale de garanție și sarcini	Referințe
NU SUNT	

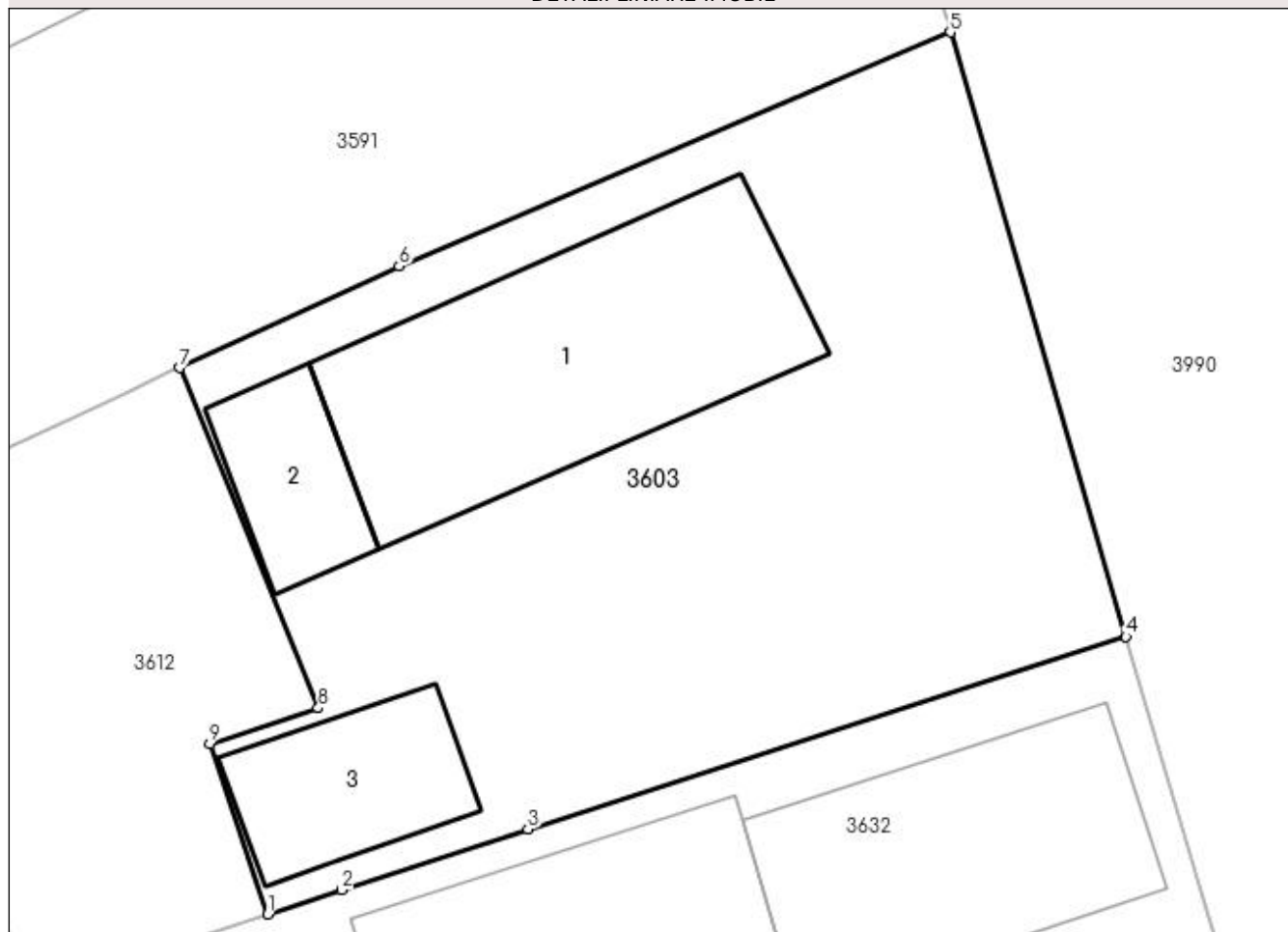
## Anexa Nr. 1 La Partea I

## Teren

Nr cadastral	Suprafața (mp)*	Observații / Referințe
	446	

\* Suprafața este determinată în planul de proiecție Stereo 70.

## DETALII LINIARE IMOBIL



## Date referitoare la teren

Crt	Categorie folosință	Intra vilan	Suprafața (mp)	Tarla	Parcelă	Nr. topo	Observații / Referințe
1	curți constructii	DA	446	2	11	-	

## Date referitoare la construcții

Crt	Număr	Destinație construcție	Supraf. (mp)	Situație juridică	Observații / Referințe
A1.1		construcții de locuințe	86	Cu acte	Nr. niveluri:1; S. construita la sol:86 mp; S. construita desfasurata:86 mp;
A1.2		construcții anexa	20	Cu acte	Nr. niveluri:1; S. construita la sol:20 mp; S. construita desfasurata:20 mp;
A1.3		construcții anexa	28	Cu acte	Nr. niveluri:1; S. construita la sol:28 mp; S. construita desfasurata:28 mp;

## Lungime Segmente

1) Valorile lungimilor segmentelor sunt obținute din proiecție în plan.

Punct început	X / Y	Punct sfârșit	X / Y	Lungime segment (** (m))
1	397.042,154 326.556,773	2	397.044,367 326.557,498	2.329
2	397.044,367 326.557,498	3	397.049,93 326.559,32	5.854

Punct început	X / Y	Punct sfârșit	X / Y	Lungime segment (** (m)
3	397.049,93 326.559,32	4	397.067,827 326.565,074	18.799
4	397.067,827 326.565,074	5	397.062,571 326.583,139	18.814
5	397.062,571 326.583,139	6	397.046,084 326.576,144	17.91
6	397.046,084 326.576,144	7	397.039,513 326.573,109	7.238
7	397.039,513 326.573,109	8	397.043,664 326.562,933	10.99
8	397.043,664 326.562,933	9	397.040,41 326.561,875	3.422
9	397.040,41 326.561,875	1	397.042,154 326.556,773	5.391

\*\* Lungimile segmentelor sunt determinate în planul de proiecție Stereo 70 și sunt rotunjite la 1 milimetru.

\*\*\* Distanța dintre puncte este formată din segmente cumulate ce sunt mai mici decât valoarea 1 milimetru.





**DATE DESPRE IMOBILUL NR. 3612**

Oficiul de Cadastru și Publicitate Imobiliară DOLJ  
Biroul de Cadastru și Publicitate Imobiliară Craiova

**A. Partea I. Descrierea imobilului**

TEREN Intravilan

Adresa: Loc. Boga, Jud. Dolj, T2, P11/1

Nr. Crt	Nr cadastral Nr. topografic	Suprafața* (mp)	Observații / Referințe
A1		156	Sector cadastral:17 Teren neimprejmuit;

**B. Partea II. Proprietari și acte**

Inscrieri privitoare la dreptul de proprietate și alte drepturi reale	Referințe
/	
Act Administrativ nr. Titlu de proprietate 604-48128, din 24/03/1997 emis de CJSIPT Dolj;	
B1	A1
Intabulare, drept de PROPRIETATE, dobandit prin Reconstituire, cota actuala 1/1, cota initiala 1/1 1) GRINDEANU CONSTANTIN, Lipsa CNP	

**C. Partea III. SARCINI .**

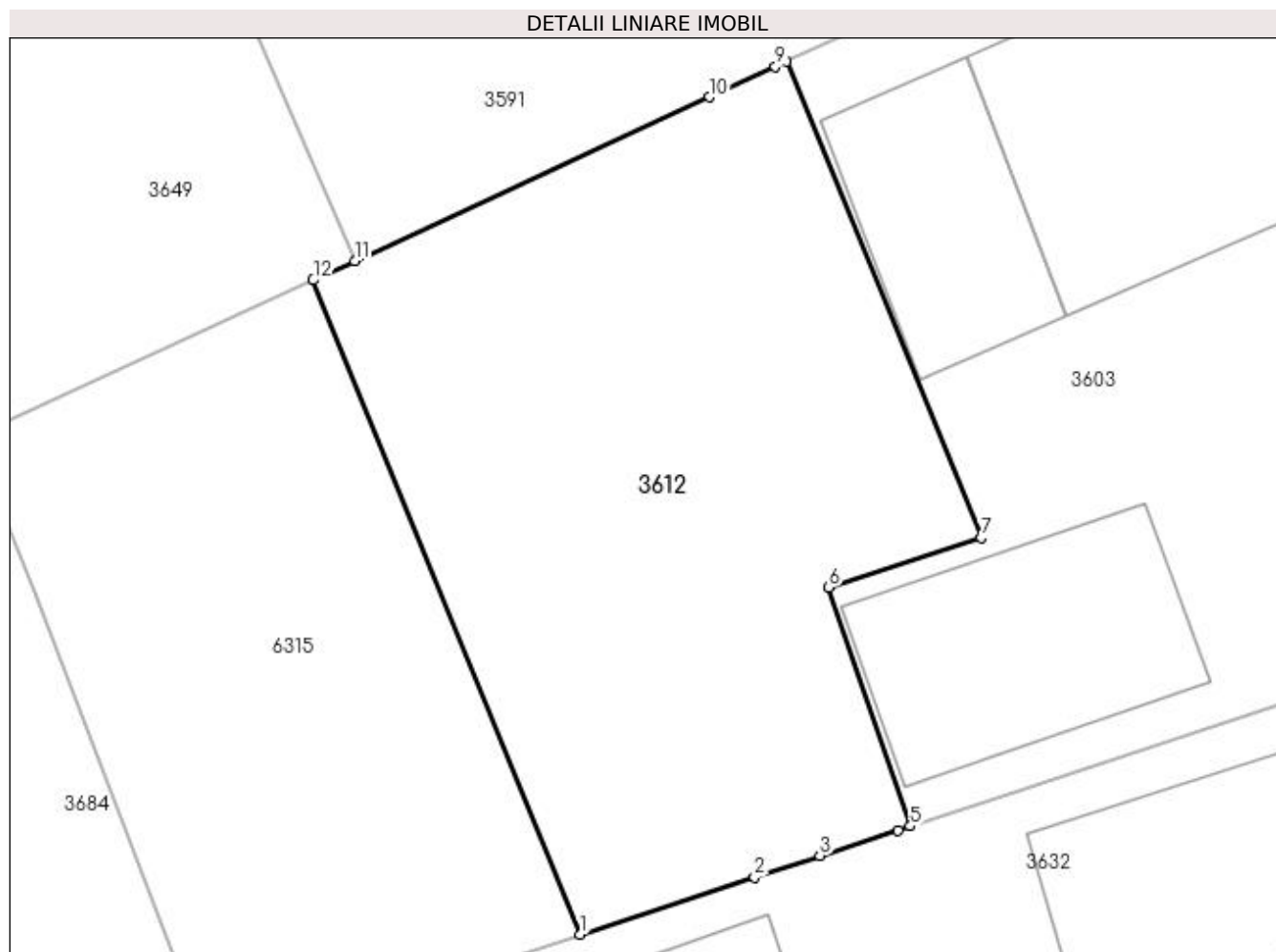
Inscrieri privind dezmembramintele dreptului de proprietate, drepturi reale de garanție și sarcini	Referințe
NU SUNT	

## Anexa Nr. 1 La Partea I

## Teren

Nr cadastral	Suprafața (mp)*	Observații / Referințe
	156	

\* Suprafața este determinată în planul de proiecție Stereo 70.



## Date referitoare la teren

Crt	Categorie folosință	Intra vilan	Suprafața (mp)	Tarla	Parcelă	Nr. topo	Observații / Referințe
1	curți constructii	DA	156	2	11/1	-	

## Lungime Segmente

1) Valorile lungimilor segmentelor sunt obținute din proiecție în plan.

Punct început	X / Y	Punct sfârșit	X / Y	Lungime segment (** (m)
1	397.035,096 326.554,462	2	397.038,824 326.555,683	3.923
2	397.038,824 326.555,683	3	397.040,22 326.556,14	1.468
3	397.040,22 326.556,14	4	397.041,894 326.556,688	1.762
4	397.041,894 326.556,688	5	397.042,154 326.556,773	0.273
5	397.042,154 326.556,773	6	397.040,41 326.561,875	5.391

Punct început	X / Y	Punct sfârșit	X / Y	Lungime segment (** (m)
6	397.040,41 326.561,875	7	397.043,664 326.562,933	3.422
7	397.043,664 326.562,933	8	397.039,513 326.573,109	10.99
8	397.039,513 326.573,109	9	397.039,271 326.572,998	0.266
9	397.039,271 326.572,998	10	397.037,864 326.572,348	1.55
10	397.037,864 326.572,348	11	397.030,277 326.568,844	8.357
11	397.030,277 326.568,844	12	397.029,394 326.568,44	0.971
12	397.029,394 326.568,44	1	397.035,096 326.554,462	15.097

\*\* Lungimile segmentelor sunt determinate în planul de proiecție Stereo 70 și sunt rotunjite la 1 milimetru.

\*\*\* Distanța dintre puncte este formată din segmente cumulate ce sunt mai mici decât valoarea 1 milimetru.



**DATE DESPRE IMOBILUL NR. 3615**

Oficiul de Cadastru și Publicitate Imobiliară DOLJ  
Biroul de Cadastru și Publicitate Imobiliară Craiova

**A. Partea I. Descrierea imobilului**

TEREN Necunoscut

Nr. CF vechi:395  
Nr. cadastral vechi:676

Adresa: Loc. Bogeia, Jud. Dolj, T36, P13

Nr. Crt	Nr cadastral Nr. topografic	Suprafața* (mp)	Observații / Referințe
A1	30386	4.695	Sector cadastral:17 Teren neimprejmuit;

**B. Partea II. Proprietari și acte**

Inscrieri privitoare la dreptul de proprietate și alte drepturi reale		Referințe
<b>39474 / 23/05/2008</b>		
Contract De Vanzare-Cumparare nr. 336, din 01/01/2008 emis de BNP PAPA AD;		
B1	Intabulare, drept de PROPRIETATE, dobandit prin Conventie, cota actuala 1/1, cota initiala 1/1	A1
	1) <b>VADUVA ION</b>	
	2) <b>VADUVA CICILIA</b>	
	<i>OBSERVATII: (provenita din conversia CF 395)</i>	

**C. Partea III. SARCINI .**

Inscrieri privind dezmembramintele dreptului de proprietate, drepturi reale de garanție și sarcini	Referințe
NU SUNT	

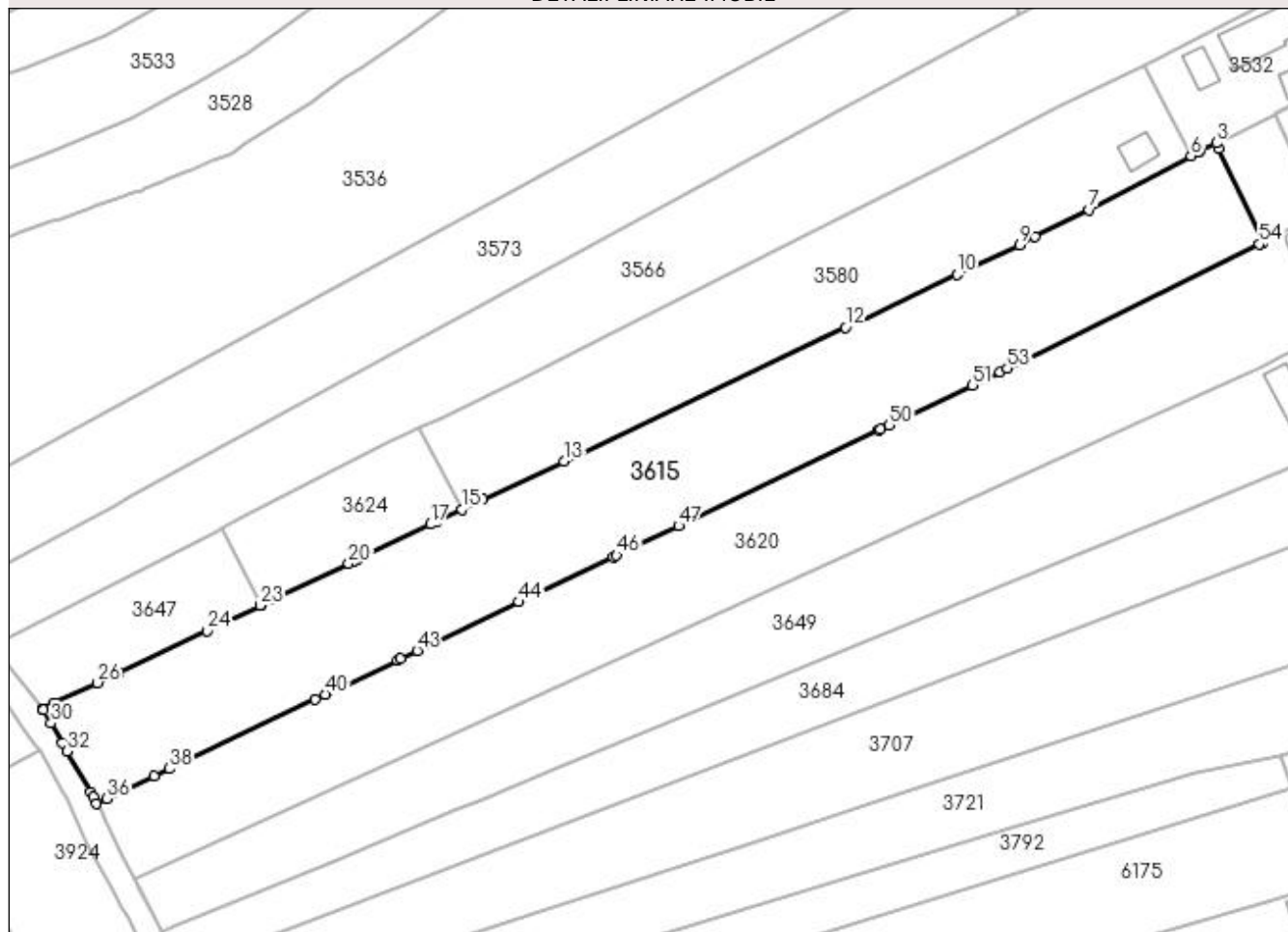
## Anexa Nr. 1 La Partea I

## Teren

Nr cadastral	Suprafața (mp)*	Observații / Referințe
30386	4.695	

\* Suprafața este determinată în planul de proiecție Stereo 70.

## DETALII LINIARE IMOBIL



## Date referitoare la teren

Crt	Categorie folosință	Intra vilan	Suprafața (mp)	Tarla	Parcelă	Nr. topo	Observații / Referințe
1	arabil	DA	634	36	13	-	
2	arabil	NU	4.061	36	13	-	

## Lungime Segmente

1) Valorile lungimilor segmentelor sunt obținute din proiecție în plan.

Punct început	X / Y	Punct sfârșit	X / Y	Lungime segment	Punct început	X / Y	Punct sfârșit	X / Y	Lungime segment	Punct început	X / Y	Punct sfârșit	X / Y	Lungime segment
1	397.013,172 326.604,086	2	397.005,116 326.621,256	18.966	2	397.005,116 326.621,256	3	397.004,632 326.622,288	1.139	3	397.004,632 326.622,288	4	397.001,635 326.620,798	3.347
4	397.001,635 326.620,798	5	397.001,273 326.620,618	0.404	5	397.001,273 326.620,618	6	396.999,964 326.619,925	1.481	6	396.999,964 326.619,925	7	396.981,327 326.610,055	21.089
7	396.981,327 326.610,055	8	396.971,451 326.605,07	11.063	8	396.971,451 326.605,07	9	396.968,561 326.603,611	3.237	9	396.968,561 326.603,611	10	396.957,088 326.598,176	12.696
10	396.957,088 326.598,176	11	396.939,277 326.589,739	19.708	11	396.939,277 326.589,739	12	396.936,661 326.588,5	2.894	12	396.936,661 326.588,5	13	396.884,995 326.564,026	57.169
13	396.884,995 326.564,026	14	396.870,173 326.557,005	16.401	14	396.870,173 326.557,005	15	396.866,339 326.555,181	4.245	15	396.866,339 326.555,181	16	396.861,732 326.552,99	5.102

Punct început	X / Y	Punct sfârșit	X / Y	Lungime segment	Punct început	X / Y	Punct sfârșit	X / Y	Lungime segment	Punct început	X / Y	Punct sfârșit	X / Y	Lungime segment
16	396.861,732 326.552,99	17	396.860,541 326.552,423	1.318	17	396.860,541 326.552,423	18	396.847,232 326.546,093	14.737	18	396.847,232 326.546,093	19	396.846,6 326.545,792	0.701
19	396.846,6 326.545,792	20	396.845,555 326.545,295	1.157	20	396.845,555 326.545,295	21	396.831,863 326.538,783	15.162	21	396.831,863 326.538,783	22	396.829,494 326.537,656	2.623
22	396.829,494 326.537,656	23	396.829,293 326.537,561	0.222	23	396.829,293 326.537,561	24	396.819,532 326.532,918	10.81	24	396.819,532 326.532,918	25	396.803,417 326.525,253	17.844
25	396.803,417 326.525,253	26	396.799,527 326.523,403	4.308	26	396.799,527 326.523,403	27	396.791,453 326.519,61	8.92	27	396.791,453 326.519,61	28	396.789,448 326.518,668	2.215
28	396.789,448 326.518,668	29	396.789,658 326.518,401	0.34	29	396.789,658 326.518,401	30	396.791,027 326.516,005	2.759	30	396.791,027 326.516,005	31	396.793,127 326.512,328	4.234
31	396.793,127 326.512,328	32	396.793,963 326.510,865	1.685	32	396.793,963 326.510,865	33	396.798,227 326.503,399	8.598	33	396.798,227 326.503,399	34	396.798,732 326.502,516	1.017
34	396.798,732 326.502,516	35	396.799,335 326.501,311	1.348	35	396.799,335 326.501,311	36	396.801,241 326.502,219	2.111	36	396.801,241 326.502,219	37	396.809,92 326.506,354	9.614
37	396.809,92 326.506,354	38	396.812,678 326.507,668	3.055	38	396.812,678 326.507,668	39	396.839,385 326.520,392	29.584	39	396.839,385 326.520,392	40	396.841,266 326.521,287	2.083
40	396.841,266 326.521,287	41	396.854,468 326.527,577	14.624	41	396.854,468 326.527,577	42	396.855,1 326.527,879	0.701	42	396.855,1 326.527,879	43	396.858,08 326.529,298	3.301
43	396.858,08 326.529,298	44	396.876,794 326.538,214	20.729	44	396.876,794 326.538,214	45	396.894,122 326.546,469	19.195	45	396.894,122 326.546,469	46	396.894,708 326.546,748	0.649
46	396.894,708 326.546,748	47	396.906,076 326.552,164	12.592	47	396.906,076 326.552,164	48	396.942,723 326.569,624	40.594	48	396.942,723 326.569,624	49	396.943,126 326.569,816	0.446
49	396.943,126 326.569,816	50	396.944,668 326.570,551	1.708	50	396.944,668 326.570,551	51	396.959,967 326.577,839	16.946	51	396.959,967 326.577,839	52	396.964,965 326.580,351	5.594
52	396.964,965 326.580,351	53	396.966,317 326.581,017	1.507	53	396.966,317 326.581,017	54	397.012,526 326.603,768	51.507	54	397.012,526 326.603,768	1	397.013,172 326.604,086	0.72

\*\* Lungimile segmentelor sunt determinate în planul de proiecție Stereo 70 și sunt rotunjite la 1 milimetru.

\*\*\* Distanța dintre puncte este formată din segmente cumulate ce sunt mai mici decât valoarea 1 milimetru.





**DATE DESPRE IMOBILUL NR. 3620**

Oficiul de Cadastru și Publicitate Imobiliară DOLJ  
Biroul de Cadastru și Publicitate Imobiliară Craiova

**A. Partea I. Descrierea imobilului**

TEREN Necunoscut

Adresa: Loc. Bogeia, Str Mihai Viteazul, Nr. 30, Jud. Dolj, T2, P13; T36, P11, 11/1

Nr. Crt	Nr cadastral Nr. topografic	Suprafața* (mp)	Observații / Referințe
A1		5.030	Sector cadastral:17 Teren neimprijmit;

**Construcții**

Crt	Nr cadastral Nr. topografic	Adresa	Observații / Referințe
A1.1		Loc. Bogeia, Str Mihai Viteazul, Nr. 30, Jud. Dolj, T2, P13; T36, P11, 11/1	Nr. niveluri:1; S. construita la sol:72 mp; S. construita desfasurata:72 mp;
A1.2		Loc. Bogeia, Str Mihai Viteazul, Nr. 30, Jud. Dolj, T2, P13; T36, P11, 11/1	Nr. niveluri:1; S. construita la sol:99 mp; S. construita desfasurata:99 mp;
A1.3		Loc. Bogeia, Str Mihai Viteazul, Nr. 30, Jud. Dolj, T2, P13; T36, P11, 11/1	Nr. niveluri:1; S. construita la sol:34 mp; S. construita desfasurata:34 mp;
A1.4		Loc. Bogeia, Str Mihai Viteazul, Nr. 30, Jud. Dolj, T2, P13; T36, P11, 11/1	Nr. niveluri:1; S. construita la sol:58 mp; S. construita desfasurata:58 mp;
A1.5		Loc. Bogeia, Str Mihai Viteazul, Nr. 30, Jud. Dolj, T2, P13; T36, P11, 11/1	Nr. niveluri:1; S. construita la sol:72 mp; S. construita desfasurata:72 mp;

**B. Partea II. Proprietari și acte**

Inscrieri privitoare la dreptul de proprietate și alte drepturi reale	Referințe
/	
Act Notarial nr. Certificat de mostenitor 35, din 01/10/2020 emis de NP OFELIA DRAGANCEA;	
B1 Intabulare, drept de PROPRIETATE, dobandit prin Succesiune, cota actuala 1/1, cota initiala 1/1 1) TABACU ILEANA	A1, A1.1, A1.4
Act Normativ nr. Legea 7, din 13/03/1996 emis de Parlamentul României;	
B2 Intabulare, drept de PROPRIETATE, dobandit prin Lege, cota actuala 1/1, cota initiala 1/1 1) TABACU ILEANA	A1.2, A1.3, A1.5

**C. Partea III. SARCINI .**

Inscrieri privind dezmembramintele dreptului de proprietate, drepturi reale de garanție și sarcini	Referințe
NU SUNT	

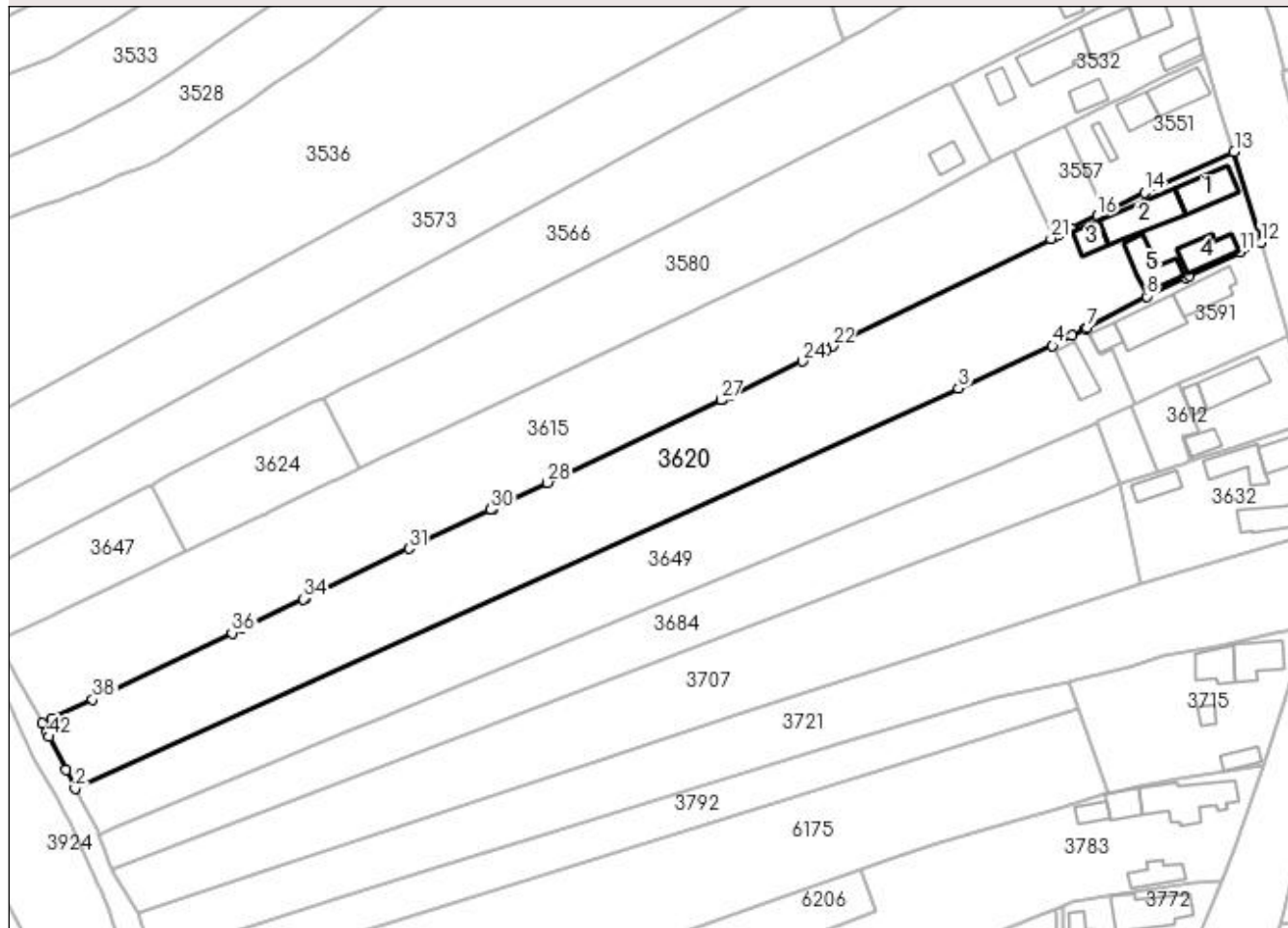
## Anexa Nr. 1 La Partea I

## Teren

Nr cadastral	Suprafața (mp)*	Observații / Referințe
	5.030	

\* Suprafața este determinată în planul de proiecție Stereo 70.

## DETALII LINIARE IMOBIL



## Date referitoare la teren

Crt	Categorie folosință	Intravilan	Suprafața (mp)	Tarla	Parcelă	Nr. topo	Observații / Referințe
1	curți constructii	DA	836	2	13	-	
2	arabil	DA	628	36	11	-	
3	arabil	NU	3.566	36	11/1	-	

## Date referitoare la construcții

Crt	Număr	Destinație construcție	Supraf. (mp)	Situație juridică	Observații / Referințe
A1.1		construcții de locuințe	72	Cu acte	Nr. niveluri:1; S. construita la sol:72 mp; S. construita desfasurata:72 mp;
A1.2		construcții de locuințe	99	Cu acte	Nr. niveluri:1; S. construita la sol:99 mp; S. construita desfasurata:99 mp;
A1.3		construcții anexa	34	Cu acte	Nr. niveluri:1; S. construita la sol:34 mp; S. construita desfasurata:34 mp;
A1.4		construcții de locuințe	58	Cu acte	Nr. niveluri:1; S. construita la sol:58 mp; S. construita desfasurata:58 mp;
A1.5		construcții anexa	72	Cu acte	Nr. niveluri:1; S. construita la sol:72 mp; S. construita desfasurata:72 mp;

## Lungime Segmente

1) Valorile lungimilor segmentelor sunt obținute din proiecție în plan.

Punct început	X / Y	Punct sfârșit	X / Y	Lungime segment	Punct început	X / Y	Punct sfârșit	X / Y	Lungime segment	Punct început	X / Y	Punct sfârșit	X / Y	Lungime segment
1	396.804,279 326.491,427	2	396.806,238 326.487,512	4.377	2	396.806,238 326.487,512	3	396.992,929 326.572,081	204.953	3	396.992,929 326.572,081	4	397.012,81 326.581,087	21.826
4	397.012,81 326.581,087	5	397.016,949 326.583,218	4.656	5	397.016,949 326.583,218	6	397.019,844 326.584,708	3.255	6	397.019,844 326.584,708	7	397.020,137 326.584,859	0.33
7	397.020,137 326.584,859	8	397.032,782 326.591,566	14.314	8	397.032,782 326.591,566	9	397.040,941 326.595,424	9.025	9	397.040,941 326.595,424	10	397.041,745 326.595,805	0.89
10	397.041,745 326.595,805	11	397.052,535 326.600,908	11.936	11	397.052,535 326.600,908	12	397.056,881 326.602,963	4.807	12	397.056,881 326.602,963	13	397.051,218 326.622,081	19.939
13	397.051,218 326.622,081	14	397.032,274 326.613,49	20.801	14	397.032,274 326.613,49	15	397.023,872 326.609,353	9.366	15	397.023,872 326.609,353	16	397.022,33 326.608,594	1.719
16	397.022,33 326.608,594	17	397.016,732 326.605,838	6.24	17	397.016,732 326.605,838	18	397.014,813 326.604,893	2.139	18	397.014,813 326.604,893	19	397.014,229 326.604,606	0.651
19	397.014,229 326.604,606	20	397.013,172 326.604,086	1.178	20	397.013,172 326.604,086	21	397.012,526 326.603,768	0.72	21	397.012,526 326.603,768	22	396.966,317 326.581,017	51.507
22	396.966,317 326.581,017	23	396.964,965 326.580,351	1.507	23	396.964,965 326.580,351	24	396.959,967 326.577,839	5.594	24	396.959,967 326.577,839	25	396.944,668 326.570,551	16.946
25	396.944,668 326.570,551	26	396.943,126 326.569,816	1.708	26	396.943,126 326.569,816	27	396.942,723 326.569,624	0.446	27	396.942,723 326.569,624	28	396.906,076 326.552,164	40.594
28	396.906,076 326.552,164	29	396.894,708 326.546,748	12.592	29	396.894,708 326.546,748	30	396.894,122 326.546,469	0.649	30	396.894,122 326.546,469	31	396.876,794 326.538,214	19.195
31	396.876,794 326.538,214	32	396.858,08 326.529,298	20.729	32	396.858,08 326.529,298	33	396.855,1 326.527,879	3.301	33	396.855,1 326.527,879	34	396.854,468 326.527,577	0.701
34	396.854,468 326.527,577	35	396.841,266 326.521,287	14.624	35	396.841,266 326.521,287	36	396.839,385 326.520,392	2.083	36	396.839,385 326.520,392	37	396.812,678 326.507,668	29.584
37	396.812,678 326.507,668	38	396.809,92 326.506,354	3.055	38	396.809,92 326.506,354	39	396.801,241 326.502,219	9.614	39	396.801,241 326.502,219	40	396.799,335 326.501,311	2.111
40	396.799,335 326.501,311	41	396.800,265 326.499,451	2.079	41	396.800,265 326.499,451	42	396.800,759 326.498,463	1.105	42	396.800,759 326.498,463	1	396.804,279 326.491,427	7.867

\*\* Lungimile segmentelor sunt determinate în planul de proiecție Stereo 70 și sunt rotunjite la 1 milimetru.

\*\*\* Distanța dintre puncte este formată din segmente cumulate ce sunt mai mici decât valoarea 1 milimetru.



**DATE DESPRE IMOBILUL NR. 3624**

Oficiul de Cadastru și Publicitate Imobiliară DOLJ  
Biroul de Cadastru și Publicitate Imobiliară Craiova

**A. Partea I. Descrierea imobilului**

TEREN Extravilan

Adresa: Jud. Dolj, T36, P15/1

Nr. Crt	Nr cadastral Nr. topografic	Suprafața* (mp)	Observații / Referințe
A1		672	Sector cadastral:17 Teren neimprejmuit;

**B. Partea II. Proprietari și acte**

Inscrieri privitoare la dreptul de proprietate și alte drepturi reale	Referințe
/	
Act Administrativ nr. Titlu de proprietate 1326-59364, din 16/10/1998 emis de CJSIPT Dolj;	
B1	A1
Intabulare, drept de PROPRIETATE, dobandit prin Reconstituire, cota actuala 1/1, cota initiala 1/1	
1) POLIMA ION DEFUNCT:Da	
2) POLIMA IOANA DEFUNCT:Da	

**C. Partea III. SARCINI .**

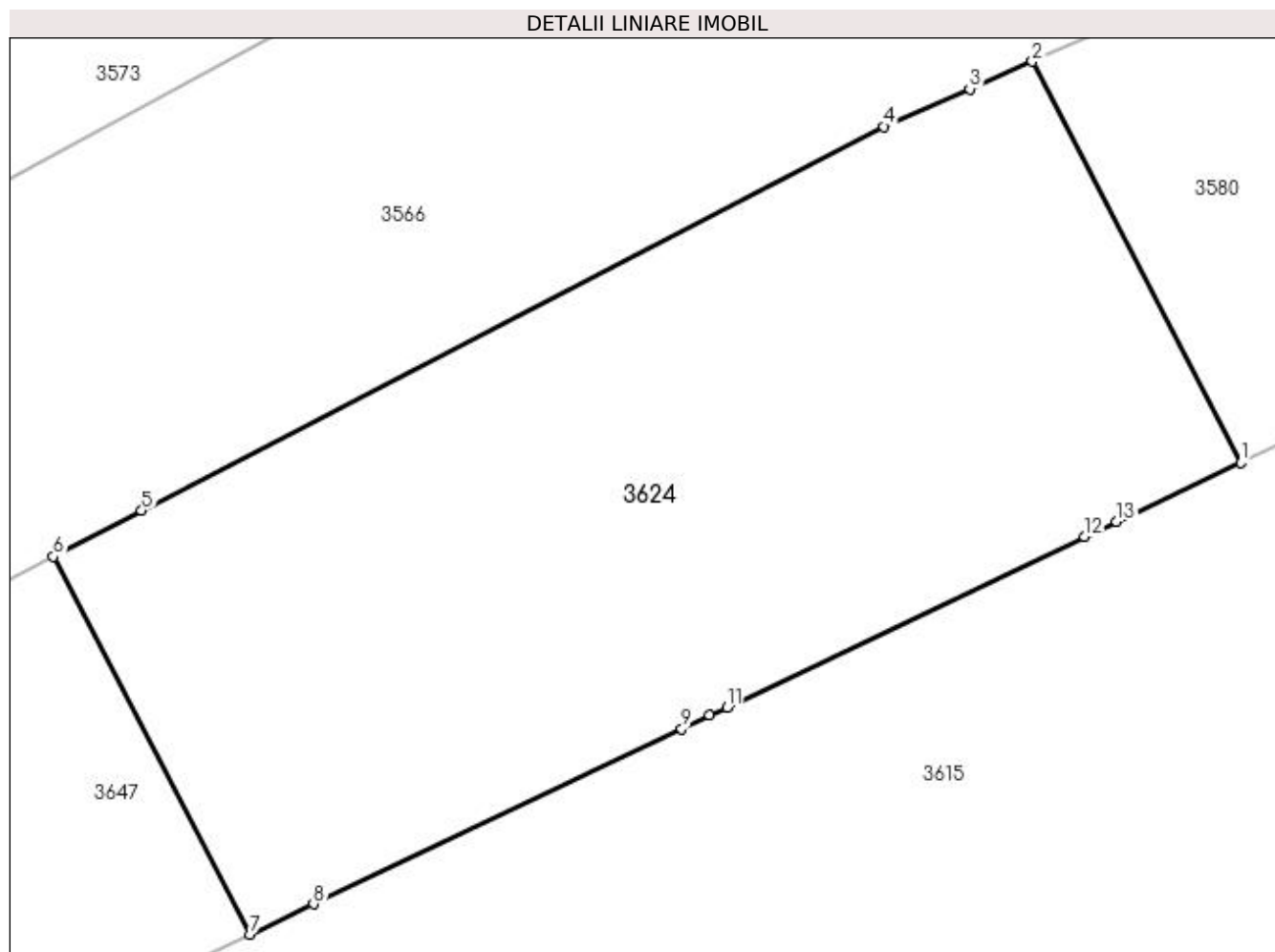
Inscrieri privind dezmembramintele dreptului de proprietate, drepturi reale de garanție și sarcini	Referințe
NU SUNT	

## Anexa Nr. 1 La Partea I

## Teren

Nr cadastral	Suprafața (mp)*	Observații / Referințe
	672	

\* Suprafața este determinată în planul de proiecție Stereo 70.



## Date referitoare la teren

Crt	Categorie folosință	Intravilan	Suprafața (mp)	Tarla	Parcelă	Nr. topo	Observații / Referințe
1	arabil	NU	672	36	15/1	-	

## Lungime Segmente

1) Valorile lungimilor segmentelor sunt obținute din proiecție în plan.

Punct început	X / Y	Punct sfârșit	X / Y	Lungime segment (** (m)
1	396.866,339 326.555,181	2	396.858,595 326.570,091	16.801
2	396.858,595 326.570,091	3	396.856,261 326.569,07	2.547
3	396.856,261 326.569,07	4	396.853,073 326.567,675	3.48
4	396.853,073 326.567,675	5	396.825,481 326.553,399	31.067
5	396.825,481 326.553,399	6	396.822,199 326.551,701	3.695

Punct început	X / Y	Punct sfârșit	X / Y	Lungime segment (** (m)
6	396.822,199 326.551,701	7	396.829,494 326.537,656	15.826
7	396.829,494 326.537,656	8	396.831,863 326.538,783	2.623
8	396.831,863 326.538,783	9	396.845,555 326.545,295	15.162
9	396.845,555 326.545,295	10	396.846,6 326.545,792	1.157
10	396.846,6 326.545,792	11	396.847,232 326.546,093	0.701
11	396.847,232 326.546,093	12	396.860,541 326.552,423	14.737
12	396.860,541 326.552,423	13	396.861,732 326.552,99	1.318
13	396.861,732 326.552,99	1	396.866,339 326.555,181	5.102

\*\* Lungimile segmentelor sunt determinate în planul de proiecție Stereo 70 și sunt rotunjite la 1 milimetru.

\*\*\* Distanța dintre puncte este formată din segmente cumulate ce sunt mai mici decât valoarea 1 milimetru.





**DATE DESPRE IMOBILUL NR. 3631**

Oficiul de Cadastru și Publicitate Imobiliară DOLJ  
Biroul de Cadastru și Publicitate Imobiliară Craiova

**A. Partea I. Descrierea imobilului**

TEREN Extravilan

Adresa: Jud. Dolj, T36, P20

Nr. Crt	Nr cadastral Nr. topografic	Suprafața* (mp)	Observații / Referințe
A1		2.047	Sector cadastral:17 Teren neimprejmuit; Restul de suprafata se afla ID 3536

**B. Partea II. Proprietari și acte**

Inscrieri privitoare la dreptul de proprietate și alte drepturi reale		Referințe
/		
Act Administrativ nr. Titlu de proprietate 512-60677, din 28/01/1997 emis de CJSIPT Dolj;		
B1	Intabulare, drept de PROPRIETATE, dobandit prin Reconstituire, cota actuala 1/1, cota initiala 1/1 1) NITA ION	A1

**C. Partea III. SARCINI .**

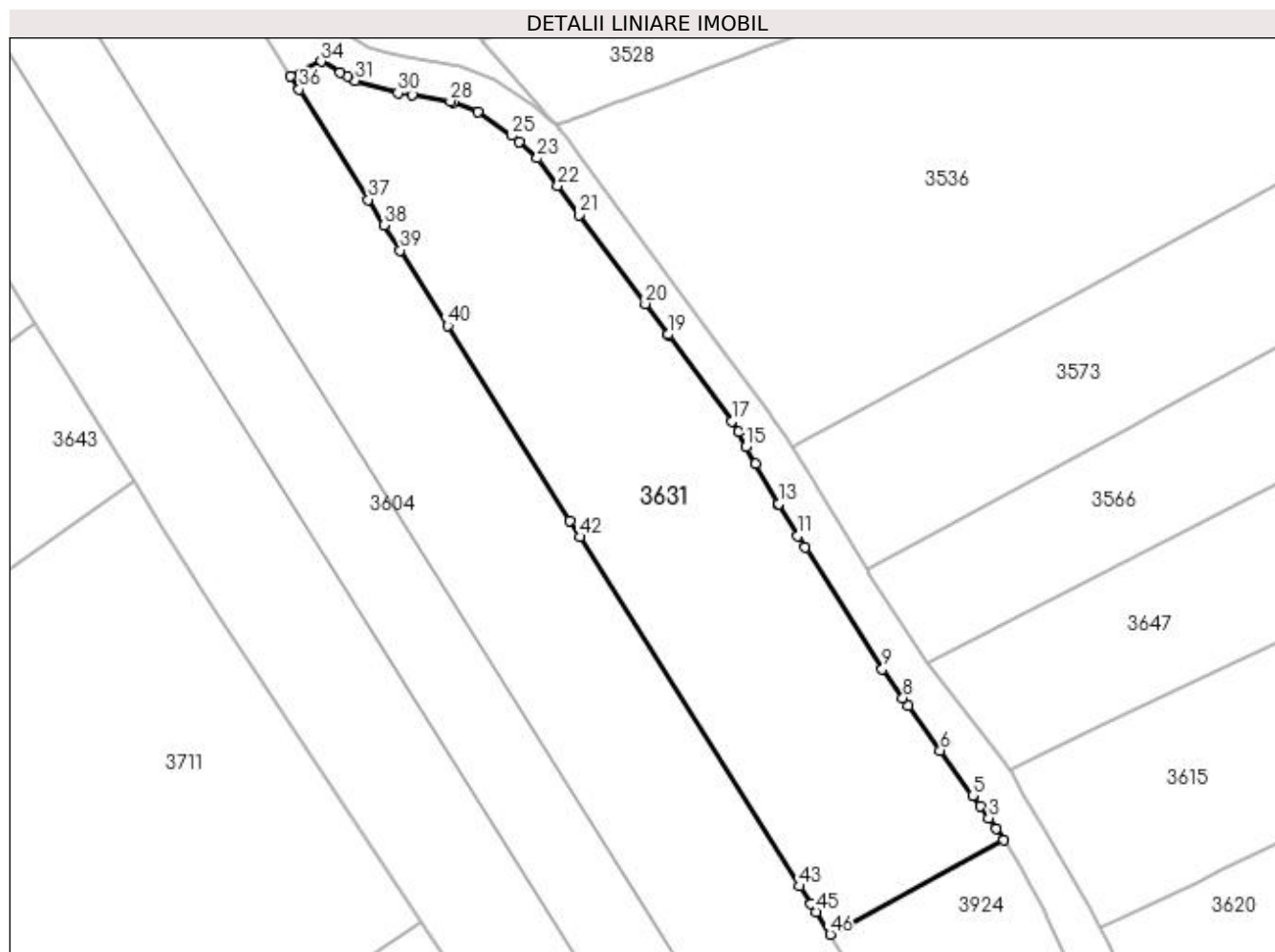
Inscrieri privind dezmembramintele dreptului de proprietate, drepturi reale de garanție și sarcini	Referințe
NU SUNT	

## Anexa Nr. 1 La Partea I

## Teren

Nr cadastral	Suprafața (mp)*	Observații / Referințe
	2.047	Restul de suprafata se afla ID 3536

\* Suprafața este determinată în planul de proiecție Stereo 70.



## Date referitoare la teren

Crt	Categorie folosință	Intra vilan	Suprafața (mp)	Tarla	Parcelă	Nr. topo	Observații / Referințe
1	arabil	NU	2.047	36	20	-	Parcela despartita de drum

## Lungime Segmente

1) Valorile lungimilor segmentelor sunt obținute din proiecție în plan.

Punct început	X / Y	Punct sfârșit	X / Y	Lungime segment
1	396.788,806 326.510,938	2	396.788,0 326.512,187	1.487
4	396.786,244 326.514,65	5	396.785,447 326.515,768	1.373
7	396.778,437 326.525,591	8	396.777,823 326.526,45	1.055
10	396.767,121 326.542,875	11	396.766,347 326.544,142	1.485
13	396.764,236 326.547,603	14	396.761,733 326.551,984	5.046
16	396.759,826 326.555,478	17	396.759,181 326.556,661	1.348
2	396.788,0 326.512,187	3	396.787,185 326.513,33	1.404
5	396.785,447 326.515,768	6	396.781,91 326.520,731	6.095
8	396.777,823 326.526,45	9	396.775,571 326.529,602	3.874
11	396.766,347 326.544,142	12	396.764,289 326.547,51	3.947
14	396.761,733 326.551,984	15	396.760,71 326.553,859	2.136
17	396.759,181 326.556,661	18	396.752,241 326.566,026	11.656
3	396.787,185 326.513,33	4	396.786,244 326.514,65	1.621
6	396.781,91 326.520,731	7	396.778,437 326.525,591	5.974
9	396.775,571 326.529,602	10	396.767,121 326.542,875	15.734
12	396.764,289 326.547,51	13	396.764,236 326.547,603	0.107
15	396.760,71 326.553,859	16	396.759,826 326.555,478	1.844
18	396.752,241 326.566,026	19	396.752,184 326.566,102	0.095

Punct început	X / Y	Punct sfârșit	X / Y	Lungime segment	Punct început	X / Y	Punct sfârșit	X / Y	Lungime segment	Punct început	X / Y	Punct sfârșit	X / Y	Lungime segment
19	396.752,184 326.566,102	20	396.749,695 326.569,46	4.18	20	396.749,695 326.569,46	21	396.742,503 326.579,165	12.079	21	396.742,503 326.579,165	22	396.740,136 326.582,358	3.975
22	396.740,136 326.582,358	23	396.737,918 326.585,35	3.724	23	396.737,918 326.585,35	24	396.735,941 326.587,085	2.63	24	396.735,941 326.587,085	25	396.735,113 326.587,811	1.101
25	396.735,113 326.587,811	26	396.731,383 326.590,357	4.516	26	396.731,383 326.590,357	27	396.728,712 326.591,466	2.893	27	396.728,712 326.591,466	28	396.728,433 326.591,581	0.301
28	396.728,433 326.591,581	29	396.724,218 326.592,223	4.264	29	396.724,218 326.592,223	30	396.722,705 326.592,453	1.531	30	396.722,705 326.592,453	31	396.718,034 326.593,792	4.859
31	396.718,034 326.593,792	32	396.717,167 326.594,286	0.997	32	396.717,167 326.594,286	33	396.716,402 326.594,72	0.88	33	396.716,402 326.594,72	34	396.714,331 326.595,898	2.383
34	396.714,331 326.595,898	35	396.710,987 326.594,334	3.692	35	396.710,987 326.594,334	36	396.711,918 326.592,853	1.75	36	396.711,918 326.592,853	37	396.719,48 326.580,824	14.209
37	396.719,48 326.580,824	38	396.721,214 326.578,066	3.257	38	396.721,214 326.578,066	39	396.722,953 326.575,299	3.269	39	396.722,953 326.575,299	40	396.728,12 326.567,08	9.708
40	396.728,12 326.567,08	41	396.741,494 326.545,806	25.128	41	396.741,494 326.545,806	42	396.742,612 326.544,028	2.101	42	396.742,612 326.544,028	43	396.766,571 326.505,916	45.017
43	396.766,571 326.505,916	44	396.767,8 326.503,961	2.309	44	396.767,8 326.503,961	45	396.768,344 326.503,095	1.023	45	396.768,344 326.503,095	46	396.769,878 326.500,655	2.882
46	396.769,878 326.500,655	1	396.788,806 326.510,938	21.541										

\*\* Lungimile segmentelor sunt determinate în planul de proiecție Stereo 70 și sunt rotunjite la 1 milimetru.

\*\*\* Distanța dintre puncte este formată din segmente cumulate ce sunt mai mici decât valoarea 1 milimetru.



**DATE DESPRE IMOBILUL NR. 3632**

Oficiul de Cadastru și Publicitate Imobiliară DOLJ  
Biroul de Cadastru și Publicitate Imobiliară Craiova

**A. Partea I. Descrierea imobilului**

TEREN Intravilan

Adresa: Loc. Bogeia, Str Mihai Viteazul, Nr. 36, Jud. Dolj, T2, P10

Nr. Crt	Nr cadastral Nr. topografic	Suprafața* (mp)	Observații / Referințe
A1		944	Sector cadastral:17 Teren neimprijmit;

**Construcții**

Crt	Nr cadastral Nr. topografic	Adresa	Observații / Referințe
A1.1		Loc. Bogeia, Str Mihai Viteazul, Nr. 36, Jud. Dolj	Nr. niveluri:1; S. construita la sol:67 mp; S. construita desfasurata:67 mp;
A1.2		Loc. Bogeia, Str Mihai Viteazul, Nr. 36, Jud. Dolj	Nr. niveluri:1; S. construita la sol:64 mp; S. construita desfasurata:64 mp;
A1.3		Loc. Bogeia, Str Mihai Viteazul, Nr. 36, Jud. Dolj	Nr. niveluri:1; S. construita la sol:75 mp; S. construita desfasurata:75 mp;
A1.4		Loc. Bogeia, Str Mihai Viteazul, Nr. 36, Jud. Dolj	Nr. niveluri:1; S. construita la sol:39 mp; S. construita desfasurata:39 mp;

**B. Partea II. Proprietari și acte**

Inscrieri privitoare la dreptul de proprietate și alte drepturi reale		Referințe
/		
Hotarare Judecatoreasca nr. Sentinta civila 15777, din 16/11/2007 emis de JUDECATORIA CRAIOVA;		
B1	Intabulare, drept de PROPRIETATE, dobandit prin Hotarare Judecatoreasca, cota actuala 1/1, cota initiala 1/1 1) ZISU AURICA	A1, A1.1
Act Normativ nr. Legea 7, din 13/03/1996 emis de Parlamentul României;		
B2	Intabulare, drept de PROPRIETATE, dobandit prin Lege, cota actuala 1/1, cota initiala 1/1 1) ZISU AURICA	A1.2, A1.3, A1.4

**C. Partea III. SARCINI**

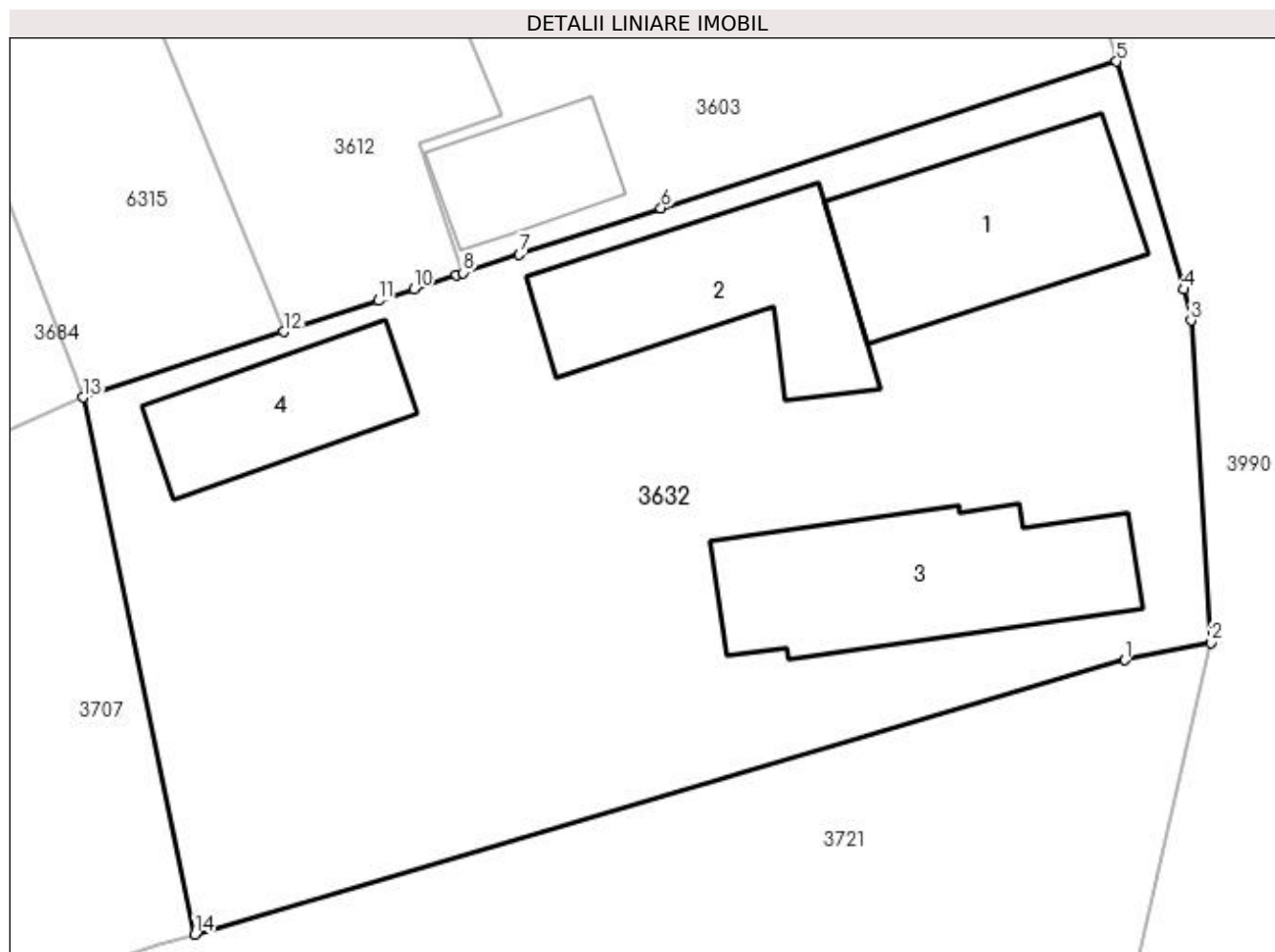
Inscrieri privind dezmembramintele dreptului de proprietate, drepturi reale de garanție și sarcini		Referințe
/		
Hotarare Judecatoreasca nr. Sentinta civila 15777, din 16/01/2007 emis de JUDECATORIA CRAIOVA;		
C1	Intabulare, drept de UZUFRACT, dobandit prin Hotarare Judecatoreasca, cota actuala 1/1, cota initiala 1/1 1) ZISU ELENA	A1, A1.1

## Anexa Nr. 1 La Partea I

## Teren

Nr cadastral	Suprafața (mp)*	Observații / Referințe
	944	

\* Suprafața este determinată în planul de proiecție Stereo 70.



## Date referitoare la teren

Crt	Categorie folosință	Intravilan	Suprafața (mp)	Tarla	Parcelă	Nr. topo	Observații / Referințe
1	curți constructii	DA	944	2	10	-	

## Date referitoare la construcții

Crt	Număr	Destinație construcție	Supraf. (mp)	Situație juridică	Observații / Referințe
A1.1		construcții de locuințe	67	Cu acte	Nr. niveluri:1; S. construita la sol:67 mp; S. construita desfasurata:67 mp;
A1.2		construcții de locuințe	64	Cu acte	Nr. niveluri:1; S. construita la sol:64 mp; S. construita desfasurata:64 mp;
A1.3		construcții de locuințe	75	Cu acte	Nr. niveluri:1; S. construita la sol:75 mp; S. construita desfasurata:75 mp;
A1.4		construcții anexa	39	Cu acte	Nr. niveluri:1; S. construita la sol:39 mp; S. construita desfasurata:39 mp;

## Lungime Segmente

1) Valorile lungimilor segmentelor sunt obținute din proiecție în plan.

Punct început	X / Y	Punct sfârșit	X / Y	Lungime segment (** (m)
1	397.068,157 326.541,568	2	397.071,55 326.542,257	3.462

Punct început	X / Y	Punct sfârșit	X / Y	Lungime segment (** (m)
2	397.071,55 326.542,257	3	397.070,751 326.554,907	12.675
3	397.070,751 326.554,907	4	397.070,465 326.556,123	1.249
4	397.070,465 326.556,123	5	397.067,827 326.565,074	9.332
5	397.067,827 326.565,074	6	397.049,93 326.559,32	18.799
6	397.049,93 326.559,32	7	397.044,367 326.557,498	5.854
7	397.044,367 326.557,498	8	397.042,154 326.556,773	2.329
8	397.042,154 326.556,773	9	397.041,894 326.556,688	0.273
9	397.041,894 326.556,688	10	397.040,22 326.556,14	1.762
10	397.040,22 326.556,14	11	397.038,824 326.555,683	1.468
11	397.038,824 326.555,683	12	397.035,096 326.554,462	3.923
12	397.035,096 326.554,462	13	397.027,216 326.551,881	8.292
13	397.027,216 326.551,881	14	397.031,62 326.530,804	21.532
14	397.031,62 326.530,804	1	397.068,157 326.541,568	38.09

\*\* Lungimile segmentelor sunt determinate în planul de proiecție Stereo 70 și sunt rotunjite la 1 milimetru.

\*\*\* Distanța dintre puncte este formată din segmente cumulate ce sunt mai mici decât valoarea 1 milimetru.





**DATE DESPRE IMOBILUL NR. 3647**

Oficiul de Cadastru și Publicitate Imobiliară DOLJ  
Biroul de Cadastru și Publicitate Imobiliară Craiova

**A. Partea I. Descrierea imobilului**

TEREN Extravilan

Adresa: Jud. Dolj, T36, P16

Nr. Crt	Nr cadastral Nr. topografic	Suprafața* (mp)	Observații / Referințe
A1		689	Sector cadastral:17 Teren neimprejmuit;

**B. Partea II. Proprietari și acte**

Inscrieri privitoare la dreptul de proprietate și alte drepturi reale		Referințe
/		
Act Normativ nr. 7, din 13/03/1996 emis de Parlamentul Romaniei;		
B1	Intabulare, drept de PROPRIETATE, dobandit prin Lege, cota actuala 1/1, cota initiala 1/1 1) UAT ALMAJ, CIF:4553674, Rezerva comisiei locale de fond funciar	A1

**C. Partea III. SARCINI .**

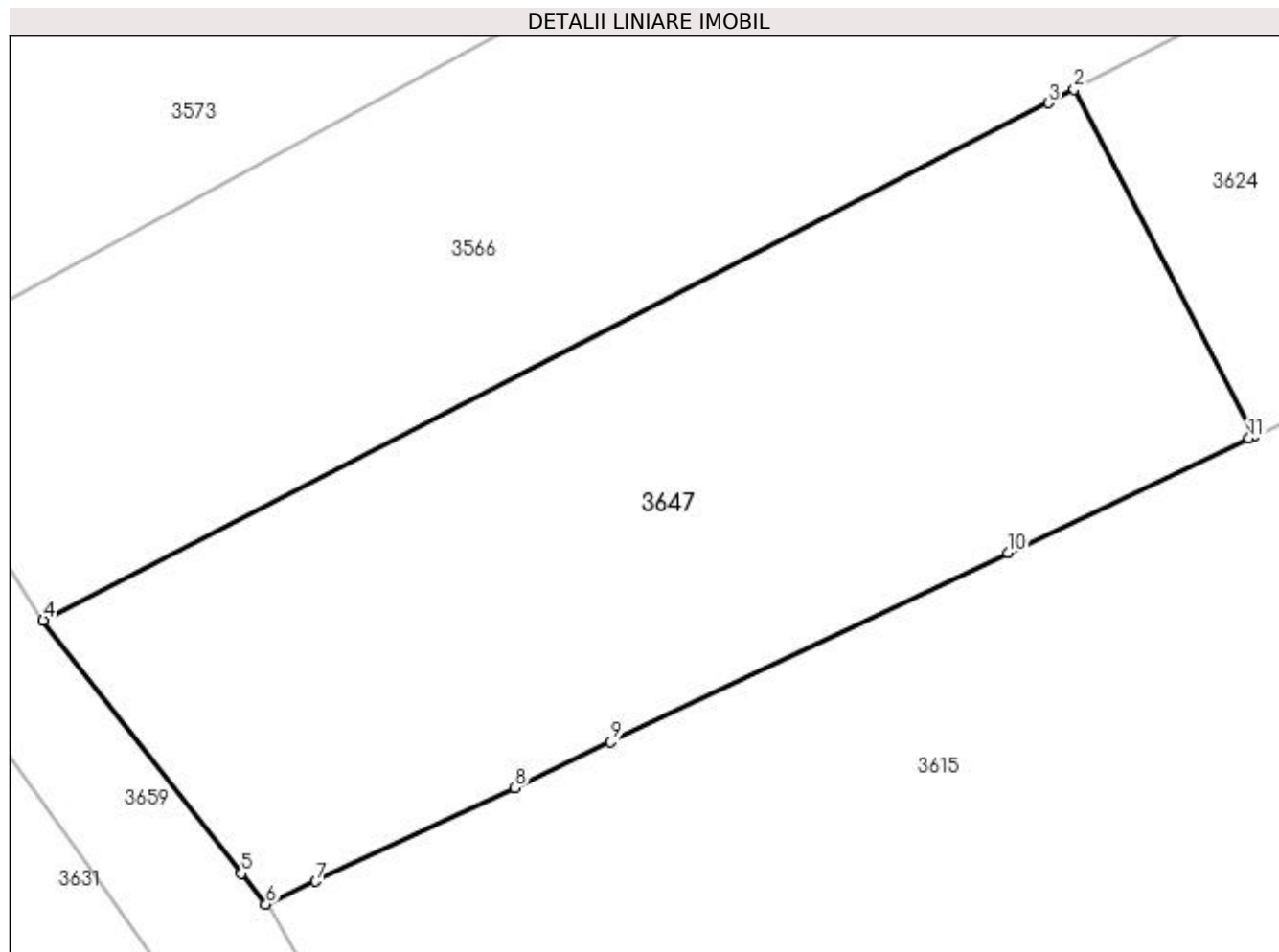
Inscrieri privind dezmembramintele dreptului de proprietate, drepturi reale de garanție și sarcini	Referințe
NU SUNT	

## Anexa Nr. 1 La Partea I

## Teren

Nr cadastral	Suprafața (mp)*	Observații / Referințe
	689	

\* Suprafața este determinată în planul de proiecție Stereo 70.



## Date referitoare la teren

Crt	Categorie folosință	Intra vilan	Suprafața (mp)	Tarla	Parcelă	Nr. topo	Observații / Referințe
1	arabil	NU	689	36	16	-	

## Lungime Segmente

1) Valorile lungimilor segmentelor sunt obținute din proiecție în plan.

Punct început	X / Y	Punct sfârșit	X / Y	Lungime segment (** (m)
1	396.829,494 326.537,656	2	396.822,199 326.551,701	15.826
2	396.822,199 326.551,701	3	396.821,146 326.551,156	1.186
3	396.821,146 326.551,156	4	396.780,415 326.530,19	45.81
4	396.780,415 326.530,19	5	396.788,455 326.519,935	13.031
5	396.788,455 326.519,935	6	396.789,448 326.518,668	1.61

Punct început	X / Y	Punct sfârșit	X / Y	Lungime segment (** (m)
6	396.789,448 326.518,668	7	396.791,453 326.519,61	2.215
7	396.791,453 326.519,61	8	396.799,527 326.523,403	8.92
8	396.799,527 326.523,403	9	396.803,417 326.525,253	4.308
9	396.803,417 326.525,253	10	396.819,532 326.532,918	17.844
10	396.819,532 326.532,918	11	396.829,293 326.537,561	10.81
11	396.829,293 326.537,561	1	396.829,494 326.537,656	0.222

\*\* Lungimile segmentelor sunt determinate în planul de proiecție Stereo 70 și sunt rotunjite la 1 milimetru.

\*\*\* Distanța dintre puncte este formată din segmente cumulate ce sunt mai mici decât valoarea 1 milimetru.



**DATE DESPRE IMOBILUL NR. 3649**

Oficiul de Cadastru și Publicitate Imobiliară DOLJ  
Biroul de Cadastru și Publicitate Imobiliară Craiova

**A. Partea I. Descrierea imobilului**

TEREN Necunoscut

Adresa: Loc. Bogeia, Jud. Dolj, T36, P10

Nr. Crt	Nr cadastral Nr. topografic	Suprafața* (mp)	Observații / Referințe
A1		3.550	Sector cadastral:17 Teren neimprejmut;

**Construcții**

Crt	Nr cadastral Nr. topografic	Adresa	Observații / Referințe
A1.1		Loc. Bogeia, Jud. Dolj	Nr. niveluri:1; S. construita la sol:54 mp; S. construita desfasurata:54 mp;

**B. Partea II. Proprietari și acte**

Inscrieri privitoare la dreptul de proprietate și alte drepturi reale		Referințe
/		
Act Notarial nr. Act de partaj voluntar 241, din 12/01/2022 emis de NP JIANU GEORGETA CRISTINA;		
B1	Intabulare, drept de PROPRIETATE, dobandit prin lesire Din Indiviziune, cota actuala 1/2, cota initiala 1/2 1) <b>BITINA ALEXANDRU-CATALIN</b>	A1
B2	Intabulare, drept de PROPRIETATE, dobandit prin lesire Din Indiviziune, cota actuala 1/2, cota initiala 1/2 1) <b>GHIONEA ANCA-CRISTINA</b>	A1
Act Normativ nr. Legea 7, din 13/03/1996 emis de Parlamentul României;		
B3	Intabulare, drept de PROPRIETATE, dobandit prin Lege, cota actuala 1/1, cota initiala 1/1 1) <b>BITINA ALEXANDRU-CATALIN</b> 2) <b>GHIONEA ANCA-CRISTINA</b>	A1.1

**C. Partea III. SARCINI .**

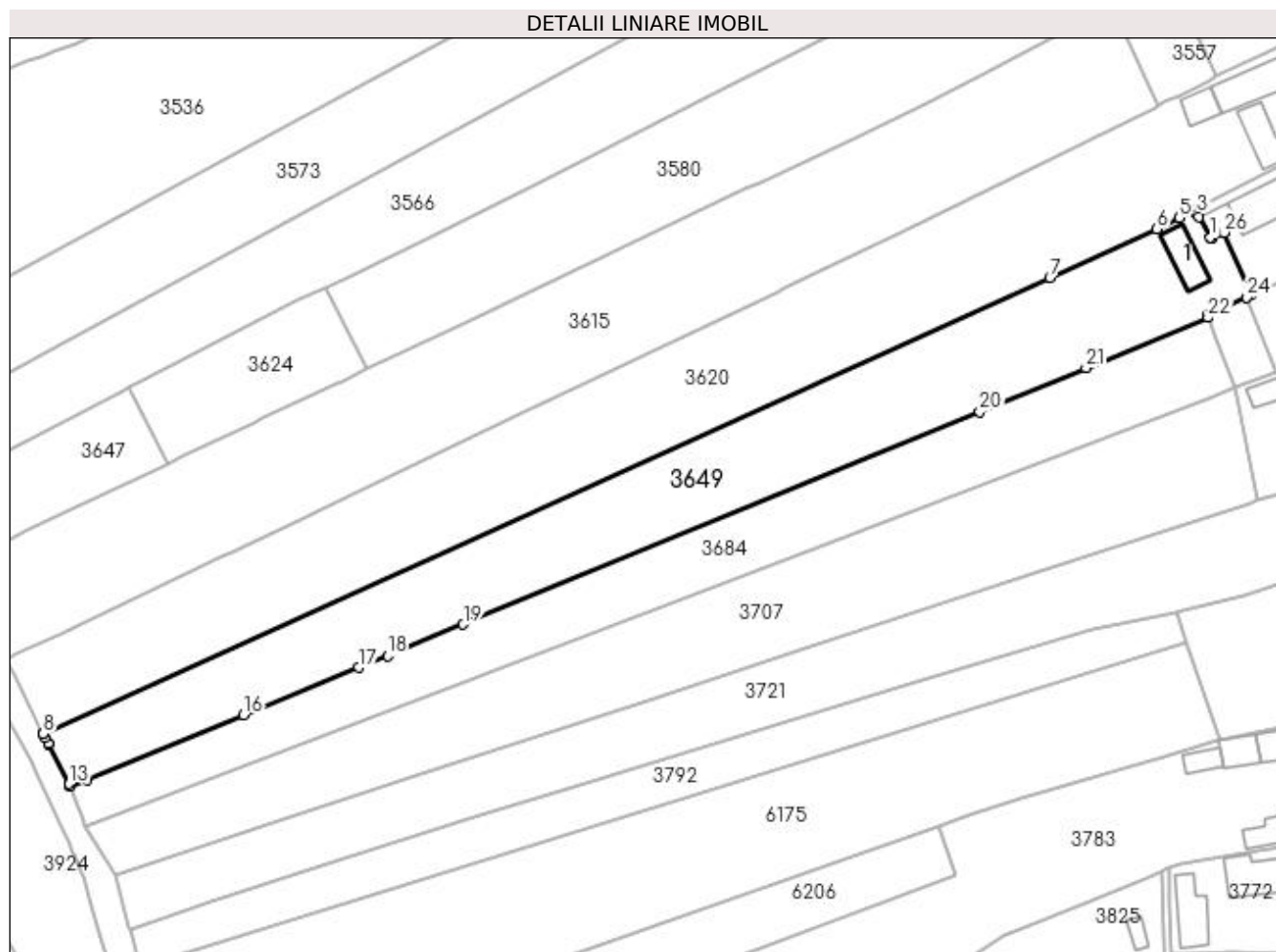
Inscrieri privind dezmembramintele dreptului de proprietate, drepturi reale de garanție și sarcini	Referințe
NU SUNT	

## Anexa Nr. 1 La Partea I

## Teren

Nr cadastral	Suprafața (mp)*	Observații / Referințe
	3.550	

\* Suprafața este determinată în planul de proiecție Stereo 70.



## Date referitoare la teren

Crt	Categorie folosință	Intravilan	Suprafața (mp)	Tarla	Parcelă	Nr. topo	Observații / Referințe
1	curți construcții	DA	386	36	10	-	
2	arabil	DA	190	36	10	-	
3	arabil	NU	2.974	36	10	-	

## Date referitoare la construcții

Crt	Număr	Destinație construcție	Supraf. (mp)	Situație juridică	Observații / Referințe
A1.1		construcții anexa	54	Cu acte	Nr. niveluri:1; S. construita la sol:54 mp; S. construita desfasurata:54 mp;

## Lungime Segmente

1) Valorile lungimilor segmentelor sunt obținute din proiecție în plan.

Punct început	X / Y	Punct sfârșit	X / Y	Lungime segment (** (m))
1	397.022,731 326.579,56	2	397.020,63 326.583,306	4.295
3	397.020,302 326.583,891	4	397.019,844 326.584,708	0.937

Punct început	X / Y	Punct sfârșit	X / Y	Lungime segment (** (m))
2	397.020,63 326.583,306	3	397.020,302 326.583,891	0.671
4	397.019,844 326.584,708	5	397.016,949 326.583,218	3.255

Punct început	X / Y	Punct sfârșit	X / Y	Lungime segment (** (m))
5	397.016,949 326.583,218	6	397.012,81 326.581,087	4.656
7	396.992,929 326.572,081	8	396.806,238 326.487,512	204.953
9	396.806,268 326.487,453	10	396.806,611 326.486,766	0.768
11	396.807,144 326.485,75	12	396.807,227 326.485,593	0.177
13	396.811,088 326.478,238	14	396.811,248 326.477,81	0.457
15	396.814,276 326.479,057	16	396.843,401 326.491,045	31.495
17	396.864,729 326.499,823	18	396.870,097 326.502,033	5.805
19	396.884,168 326.507,824	20	396.979,974 326.547,259	103.604
21	396.999,678 326.555,369	22	397.022,297 326.564,679	24.46
23	397.022,128 326.565,12	24	397.029,394 326.568,44	7.988
25	397.030,277 326.568,844	26	397.025,256 326.580,463	12.657
27	397.022,973 326.579,325	28	397.022,887 326.579,282	0.096

Punct început	X / Y	Punct sfârșit	X / Y	Lungime segment (** (m))
6	397.012,81 326.581,087	7	396.992,929 326.572,081	21.826
8	396.806,238 326.487,512	9	396.806,268 326.487,453	0.067
10	396.806,611 326.486,766	11	396.807,144 326.485,75	1.148
12	396.807,227 326.485,593	13	396.811,088 326.478,238	8.307
14	396.811,248 326.477,81	15	396.814,276 326.479,057	3.275
16	396.843,401 326.491,045	17	396.864,729 326.499,823	23.064
18	396.870,097 326.502,033	19	396.884,168 326.507,824	15.216
20	396.979,974 326.547,259	21	396.999,678 326.555,369	21.308
22	397.022,297 326.564,679	23	397.022,128 326.565,12	0.472
24	397.029,394 326.568,44	25	397.030,277 326.568,844	0.971
26	397.025,256 326.580,463	27	397.022,973 326.579,325	2.551
28	397.022,887 326.579,282	1	397.022,731 326.579,56	0.318

\*\* Lungimile segmentelor sunt determinate în planul de proiecție Stereo 70 și sunt rotunjite la 1 milimetru.

\*\*\* Distanța dintre puncte este formată din segmente cumulate ce sunt mai mici decât valoarea 1 milimetru.





**DATE DESPRE IMOBILUL NR. 3659**

Oficiul de Cadastru și Publicitate Imobiliară DOLJ  
Biroul de Cadastru și Publicitate Imobiliară Craiova

**A. Partea I. Descrierea imobilului**

TEREN Extravilan

Adresa: Jud. Dolj, T36, PDE

Nr. Crt	Nr cadastral Nr. topografic	Suprafața* (mp)	Observații / Referințe
A1		3.198	Sector cadastral:17 Teren neimprejmuit;

**B. Partea II. Proprietari și acte**

Inscrieri privitoare la dreptul de proprietate și alte drepturi reale		Referințe
/		
Act Normativ nr. Legea 7, din 13/03/1996 emis de Parlamentul Romaniei (art.13 alin 15);		
B1	Inscrierea provizorie, drept de PROPRIETATE, dobandit prin Lege, cota actuala 1/1, cota initiala 1/1 1) NEIDENTIFICAT NEIDENTIFICAT	A1

**C. Partea III. SARCINI .**

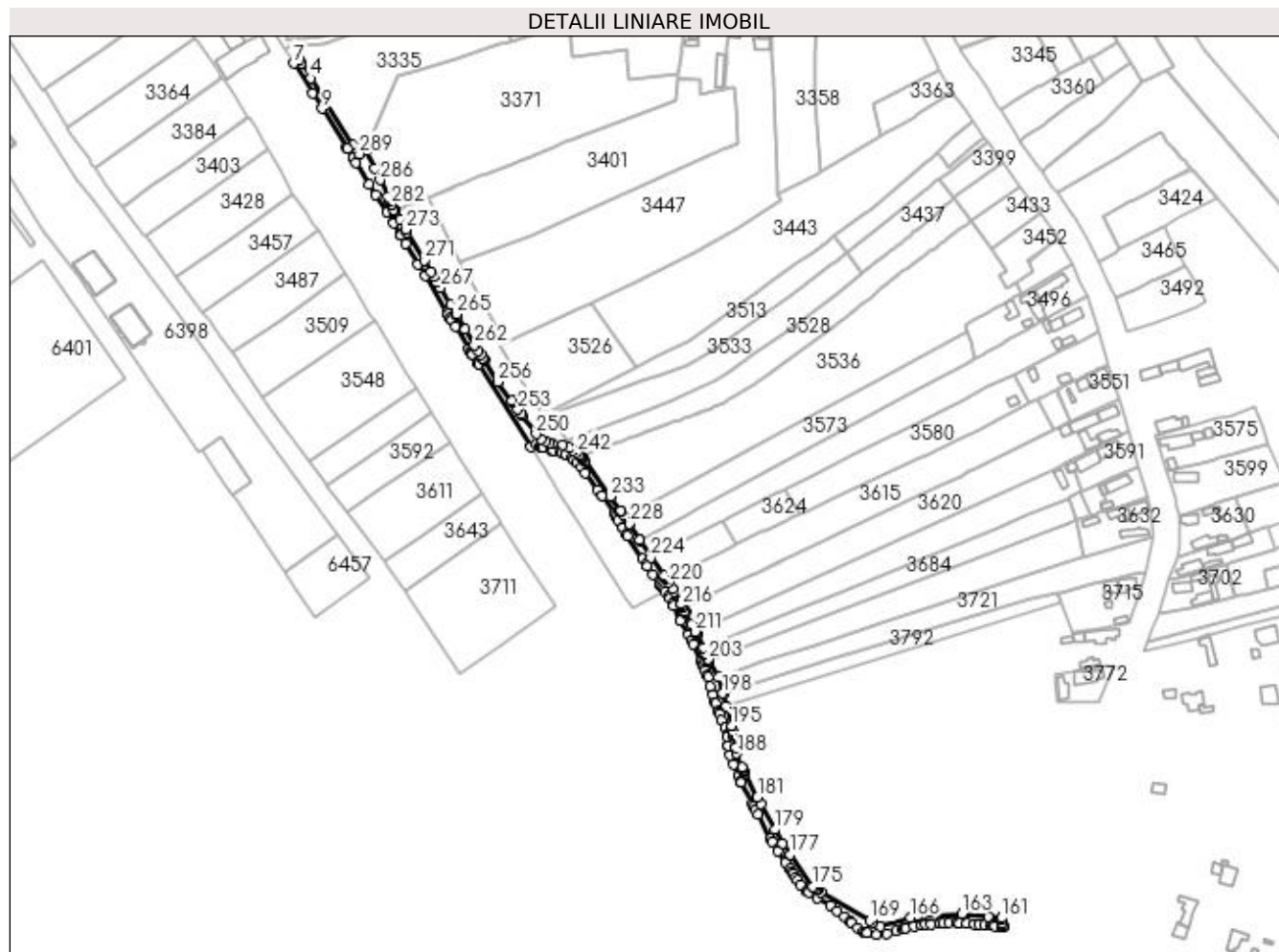
Inscrieri privind dezmembramintele dreptului de proprietate, drepturi reale de garanție și sarcini	Referințe
NU SUNT	

## Anexa Nr. 1 La Partea I

## Teren

Nr cadastral	Suprafața (mp)*	Observații / Referințe
	3.198	

\* Suprafața este determinată în planul de proiecție Stereo 70.



## Date referitoare la teren

Crt	Categorie folosință	Intravilan	Suprafața (mp)	Tarla	Parcelă	Nr. topo	Observații / Referințe
1	drum	NU	3.198	36	DE	-	

## Lungime Segmente

1) Valorile lungimilor segmentelor sunt obținute din proiecție în plan.

Punct început	X / Y	Punct sfârșit	X / Y	Lungime segment	Punct început	X / Y	Punct sfârșit	X / Y	Lungime segment	Punct început	X / Y	Punct sfârșit	X / Y	Lungime segment
1	396.610,991 326.765,136	2	396.608,26 326.769,009	4.738	2	396.608,26 326.769,009	3	396.592,032 326.794,824	30.492	3	396.592,032 326.794,824	4	396.583,941 326.807,694	15.202
4	396.583,941 326.807,694	5	396.578,419 326.816,477	10.374	5	396.578,419 326.816,477	6	396.577,193 326.818,427	2.303	6	396.577,193 326.818,427	7	396.573,807 326.816,298	4.0
7	396.573,807 326.816,298	8	396.584,722 326.798,935	20.509	8	396.584,722 326.798,935	9	396.590,293 326.790,073	10.468	9	396.590,293 326.790,073	10	396.604,387 326.767,654	26.48
10	396.604,387 326.767,654	11	396.604,93 326.766,79	1.021	11	396.604,93 326.766,79	12	396.608,216 326.761,563	6.174	12	396.608,216 326.761,563	13	396.609,987 326.758,746	3.328
13	396.609,987 326.758,746	14	396.617,727 326.746,434	14.542	14	396.617,727 326.746,434	15	396.621,502 326.740,429	7.093	15	396.621,502 326.740,429	16	396.627,92 326.730,22	12.059
16	396.627,92 326.730,22	17	396.631,725 326.723,865	7.408	17	396.631,725 326.723,865	18	396.635,638 326.717,331	7.615	18	396.635,638 326.717,331	19	396.636,046 326.716,649	0.796

Punct început	X / Y	Punct sfârșit	X / Y	Lungime segment	Punct început	X / Y	Punct sfârșit	X / Y	Lungime segment	Punct început	X / Y	Punct sfârșit	X / Y	Lungime segment
19	396.636,046 326.716,649	20	396.638,723 326.712,179	5.21	20	396.638,723 326.712,179	21	396.645,888 326.700,212	13.94 g	21	396.645,888 326.700,212	22	396.649,925 326.693,471	7.857
22	396.649,925 326.693,471	23	396.662,506 326.672,46	24.49	23	396.662,506 326.672,46	24	396.663,143 326.671,396	1.239	24	396.663,143 326.671,396	25	396.664,448 326.669,216	2.541
25	396.664,448 326.669,216	26	396.665,085 326.668,152	1.24	26	396.665,085 326.668,152	27	396.665,248 326.667,881	0.317	27	396.665,248 326.667,881	28	396.667,588 326.663,972	4.556
28	396.667,588 326.663,972	29	396.675,17 326.651,31	14.75 8	29	396.675,17 326.651,31	30	396.676,418 326.649,324	2.346	30	396.676,418 326.649,324	31	396.676,963 326.648,458	1.023
31	396.676,963 326.648,458	32	396.677,333 326.647,869	0.695	32	396.677,333 326.647,869	33	396.677,515 326.647,579	0.343	33	396.677,515 326.647,579	34	396.680,022 326.643,592	4.71
34	396.680,022 326.643,592	35	396.680,4 326.642,99	0.711	35	396.680,4 326.642,99	36	396.680,846 326.642,281	0.838	36	396.680,846 326.642,281	37	396.710,987 326.594,334	56.63 3
37	396.710,987 326.594,334	38	396.714,331 326.595,898	3.692	38	396.714,331 326.595,898	39	396.716,402 326.594,72	2.383	39	396.716,402 326.594,72	40	396.717,167 326.594,286	0.88
40	396.717,167 326.594,286	41	396.718,034 326.593,792	0.997	41	396.718,034 326.593,792	42	396.722,705 326.592,453	4.859	42	396.722,705 326.592,453	43	396.724,218 326.592,223	1.531
43	396.724,218 326.592,223	44	396.728,433 326.591,581	4.264	44	396.728,433 326.591,581	45	396.728,712 326.591,466	0.301	45	396.728,712 326.591,466	46	396.731,383 326.590,357	2.893
46	396.731,383 326.590,357	47	396.735,113 326.587,811	4.516	47	396.735,113 326.587,811	48	396.735,941 326.587,085	1.101	48	396.735,941 326.587,085	49	396.737,918 326.585,35	2.63
49	396.737,918 326.585,35	50	396.740,136 326.582,358	3.724	50	396.740,136 326.582,358	51	396.742,503 326.579,165	3.975	51	396.742,503 326.579,165	52	396.749,695 326.569,46	12.07 9
52	396.749,695 326.569,46	53	396.752,184 326.566,102	4.18	53	396.752,184 326.566,102	54	396.752,241 326.566,026	0.095	54	396.752,241 326.566,026	55	396.759,181 326.556,661	11.65 6
55	396.759,181 326.556,661	56	396.759,826 326.555,478	1.348	56	396.759,826 326.555,478	57	396.760,71 326.553,859	1.844	57	396.760,71 326.553,859	58	396.761,733 326.551,984	2.136
58	396.761,733 326.551,984	59	396.764,236 326.547,603	5.046	59	396.764,236 326.547,603	60	396.764,289 326.547,51	0.107	60	396.764,289 326.547,51	61	396.766,347 326.544,142	3.947
61	396.766,347 326.544,142	62	396.767,121 326.542,875	1.485	62	396.767,121 326.542,875	63	396.775,571 326.529,602	15.73 4	63	396.775,571 326.529,602	64	396.777,823 326.526,45	3.874
64	396.777,823 326.526,45	65	396.778,437 326.525,591	1.055	65	396.778,437 326.525,591	66	396.781,91 326.520,731	5.974	66	396.781,91 326.520,731	67	396.785,447 326.515,768	6.095
67	396.785,447 326.515,768	68	396.786,244 326.514,65	1.373	68	396.786,244 326.514,65	69	396.787,185 326.513,33	1.621	69	396.787,185 326.513,33	70	396.788,0 326.512,187	1.404
70	396.788,0 326.512,187	71	396.788,806 326.510,938	1.487	71	396.788,806 326.510,938	72	396.790,698 326.508,008	3.487	72	396.790,698 326.508,008	73	396.791,385 326.506,74	1.442
73	396.791,385 326.506,74	74	396.793,175 326.503,436	3.757	74	396.793,175 326.503,436	75	396.793,681 326.502,364	1.186	75	396.793,681 326.502,364	76	396.797,742 326.493,752	9.522
76	396.797,742 326.493,752	77	396.802,178 326.485,637	9.248	77	396.802,178 326.485,637	78	396.803,94 326.482,414	3.673	78	396.803,94 326.482,414	79	396.805,136 326.480,227	2.494
79	396.805,136 326.480,227	80	396.809,663 326.470,438	10.78 5	80	396.809,663 326.470,438	81	396.810,331 326.468,915	1.663	81	396.810,331 326.468,915	82	396.810,942 326.467,521	1.522
82	396.810,942 326.467,521	83	396.811,788 326.465,591	2.107	83	396.811,788 326.465,591	84	396.811,918 326.465,26	0.356	84	396.811,918 326.465,26	85	396.813,008 326.462,491	2.975
85	396.813,008 326.462,491	86	396.813,579 326.461,044	1.556	86	396.813,579 326.461,044	87	396.815,13 326.455,882	5.39	87	396.815,13 326.455,882	88	396.816,503 326.450,936	5.132
88	396.816,503 326.450,936	89	396.817,858 326.446,45	4.686	89	396.817,858 326.446,45	90	396.817,972 326.446,072	0.396	90	396.817,972 326.446,072	91	396.819,528 326.441,748	4.595
91	396.819,528 326.441,748	92	396.819,764 326.441,092	0.697	92	396.819,764 326.441,092	93	396.820,128 326.440,199	0.964	93	396.820,128 326.440,199	94	396.821,661 326.436,436	4.062
94	396.821,661 326.436,436	95	396.823,326 326.431,702	5.019	95	396.823,326 326.431,702	96	396.824,547 326.427,276	4.591	96	396.824,547 326.427,276	97	396.824,667 326.426,838	0.454
97	396.824,667 326.426,838	98	396.825,416 326.421,498	5.392	98	396.825,416 326.421,498	99	396.825,443 326.421,348	0.152	99	396.825,443 326.421,348	100	396.826,41 326.415,905	5.528
100	396.826,41 326.415,905	101	396.828,223 326.410,725	5.488	101	396.828,223 326.410,725	102	396.831,09 326.404,27	7.063	102	396.831,09 326.404,27	103	396.832,561 326.400,959	3.624
103	396.832,561 326.400,959	104	396.832,88 326.400,341	0.696	104	396.832,88 326.400,341	105	396.839,3 326.387,905	13.99 5	105	396.839,3 326.387,905	106	396.840,082 326.386,391	1.703
106	396.840,082 326.386,391	107	396.841,136 326.384,35	2.298	107	396.841,136 326.384,35	108	396.842,453 326.381,798	2.872	108	396.842,453 326.381,798	109	396.849,824 326.367,778	15.83 9
109	396.849,824 326.367,778	110	396.851,038 326.365,825	2.3	110	396.851,038 326.365,825	111	396.854,269 326.360,626	6.121	111	396.854,269 326.360,626	112	396.858,28 326.354,173	7.599
112	396.858,28 326.354,173	113	396.861,319 326.349,971	5.186	113	396.861,319 326.349,971	114	396.862,324 326.348,423	1.846	114	396.862,324 326.348,423	115	396.862,76 326.347,752	0.799
115	396.862,76 326.347,752	116	396.864,195 326.345,542	2.635	116	396.864,195 326.345,542	117	396.865,339 326.343,746	2.129	117	396.865,339 326.343,746	118	396.867,248 326.340,747	3.555

Punct început	X / Y	Punct sfârșit	X / Y	Lungime segment	Punct început	X / Y	Punct sfârșit	X / Y	Lungime segment	Punct început	X / Y	Punct sfârșit	X / Y	Lungime segment
118	396.867,248 326.340,747	119	396.871,172 326.337,029	5.406	119	396.871,172 326.337,029	120	396.872,052 326.336,47	1.043	120	396.872,052 326.336,47	121	396.877,139 326.333,243	6.024
121	396.877,139 326.333,243	122	396.884,254 326.328,729	8.426	122	396.884,254 326.328,729	123	396.888,255 326.325,781	4.97	123	396.888,255 326.325,781	124	396.892,401 326.322,726	5.15
124	396.892,401 326.322,726	125	396.895,863 326.319,76	4.559	125	396.895,863 326.319,76	126	396.896,552 326.319,17	0.907	126	396.896,552 326.319,17	127	396.900,207 326.315,762	4.997
127	396.900,207 326.315,762	128	396.903,815 326.313,938	4.043	128	396.903,815 326.313,938	129	396.904,865 326.313,407	1.177	129	396.904,865 326.313,407	130	396.905,588 326.313,041	0.811
130	396.905,588 326.313,041	131	396.911,406 326.312,321	5.862	131	396.911,406 326.312,321	132	396.917,173 326.312,943	5.801	132	396.917,173 326.312,943	133	396.922,378 326.314,271	5.371
133	396.922,378 326.314,271	134	396.926,59 326.315,463	4.377	134	396.926,59 326.315,463	135	396.926,919 326.315,556	0.343	135	396.926,919 326.315,556	136	396.927,816 326.315,81	0.932
136	396.927,816 326.315,81	137	396.932,67 326.317,184	5.045	137	396.932,67 326.317,184	138	396.937,218 326.317,642	4.57	138	396.937,218 326.317,642	139	396.939,63 326.317,885	2.425
139	396.939,63 326.317,885	140	396.942,816 326.318,206	3.202	140	396.942,816 326.318,206	141	396.947,41 326.318,666	4.617	141	396.947,41 326.318,666	142	396.948,084 326.318,734	0.678
142	396.948,084 326.318,734	143	396.949,578 326.318,826	1.497	143	396.949,578 326.318,826	144	396.953,141 326.319,046	3.569	144	396.953,141 326.319,046	145	396.957,707 326.318,973	4.567
145	396.957,707 326.318,973	146	396.958,055 326.318,968	0.348	146	396.958,055 326.318,968	147	396.959,027 326.318,914	0.974	147	396.959,027 326.318,914	148	396.963,309 326.318,677	4.289
148	396.963,309 326.318,677	149	396.967,883 326.318,304	4.589	149	396.967,883 326.318,304	150	396.970,593 326.318,082	2.718	150	396.970,593 326.318,082	151	396.973,628 326.317,834	3.045
151	396.973,628 326.317,834	152	396.977,325 326.317,501	3.712	152	396.977,325 326.317,501	153	396.978,808 326.317,368	1.49	153	396.978,808 326.317,368	154	396.979,703 326.317,239	0.904
154	396.979,703 326.317,239	155	396.983,437 326.316,7	3.773	155	396.983,437 326.316,7	156	396.983,805 326.316,646	0.372	156	396.983,805 326.316,646	157	396.984,73 326.316,544	0.931
157	396.984,73 326.316,544	158	396.984,462 326.317,57	1.06	158	396.984,462 326.317,57	159	396.984,234 326.318,437	0.896	159	396.984,234 326.318,437	160	396.983,639 326.320,712	2.352
160	396.983,639 326.320,712	161	396.983,376 326.321,715	1.037	161	396.983,376 326.321,715	162	396.975,704 326.322,594	7.722	162	396.975,704 326.322,594	163	396.960,581 326.324,301	15.21 9
163	396.960,581 326.324,301	164	396.936,517 326.323,128	24.09 2	164	396.936,517 326.323,128	165	396.934,489 326.323,029	2.031	165	396.934,489 326.323,029	166	396.930,878 326.321,986	3.759
166	396.930,878 326.321,986	167	396.913,156 326.316,866	18.44 7	167	396.913,156 326.316,866	168	396.908,83 326.319,391	5.009	168	396.908,83 326.319,391	169	396.907,317 326.320,274	1.752
169	396.907,317 326.320,274	170	396.878,966 326.336,821	32.82 6	170	396.878,966 326.336,821	171	396.876,946 326.338,0	2.338	171	396.876,946 326.338,0	172	396.876,67 326.338,161	0.32
172	396.876,67 326.338,161	173	396.876,177 326.338,449	0.572	173	396.876,177 326.338,449	174	396.874,564 326.339,39	1.867	174	396.874,564 326.339,39	175	396.874,286 326.339,791	0.488
175	396.874,286 326.339,791	176	396.861,324 326.358,424	22.69 8	176	396.861,324 326.358,424	177	396.861,193 326.358,612	0.229	177	396.861,193 326.358,612	178	396.856,856 326.364,846	7.594
178	396.856,856 326.364,846	179	396.852,48 326.372,935	9.197	179	396.852,48 326.372,935	180	396.844,419 326.387,834	16.94	180	396.844,419 326.387,834	181	396.842,305 326.391,796	4.49
181	396.842,305 326.391,796	182	396.835,066 326.405,361	15.37 6	182	396.835,066 326.405,361	183	396.834,567 326.406,296	1.06	183	396.834,567 326.406,296	184	396.833,992 326.407,373	1.221
184	396.833,992 326.407,373	185	396.833,955 326.407,444	0.08	185	396.833,955 326.407,444	186	396.833,547 326.408,502	1.135	186	396.833,547 326.408,502	187	396.833,276 326.409,202	0.75
187	396.833,276 326.409,202	188	396.830,293 326.416,937	8.29	188	396.830,293 326.416,937	189	396.829,703 326.420,65	3.76	189	396.829,703 326.420,65	190	396.828,608 326.427,538	6.975
190	396.828,608 326.427,538	191	396.828,586 326.427,668	0.132	191	396.828,586 326.427,668	192	396.828,332 326.428,595	0.961	192	396.828,332 326.428,595	193	396.827,991 326.429,831	1.282
193	396.827,991 326.429,831	194	396.827,146 326.432,898	3.182	194	396.827,146 326.432,898	195	396.827,141 326.432,916	0.018	195	396.827,141 326.432,916	196	396.824,171 326.444,222	11.68 9
196	396.824,171 326.444,222	197	396.822,304 326.451,331	7.351	197	396.822,304 326.451,331	198	396.822,195 326.451,733	0.416	198	396.822,195 326.451,733	199	396.819,627 326.461,205	9.814
199	396.819,627 326.461,205	200	396.814,151 326.470,164	10.5	200	396.814,151 326.470,164	201	396.814,034 326.470,355	0.224	201	396.814,034 326.470,355	202	396.813,843 326.470,866	0.545
202	396.813,843 326.470,866	203	396.813,656 326.471,365	0.533	203	396.813,656 326.471,365	204	396.812,327 326.474,922	3.797	204	396.812,327 326.474,922	205	396.811,248 326.477,81	3.083
205	396.811,248 326.477,81	206	396.811,088 326.478,238	0.457	206	396.811,088 326.478,238	207	396.807,227 326.485,593	8.307	207	396.807,227 326.485,593	208	396.807,144 326.485,75	0.177
208	396.807,144 326.485,75	209	396.806,611 326.486,766	1.148	209	396.806,611 326.486,766	210	396.806,268 326.487,453	0.768	210	396.806,268 326.487,453	211	396.806,238 326.487,512	0.067
211	396.806,238 326.487,512	212	396.804,279 326.491,427	4.377	212	396.804,279 326.491,427	213	396.800,759 326.498,463	7.867	213	396.800,759 326.498,463	214	396.800,265 326.499,451	1.105
214	396.800,265 326.499,451	215	396.799,335 326.501,311	2.079	215	396.799,335 326.501,311	216	396.798,732 326.502,516	1.348	216	396.798,732 326.502,516	217	396.798,227 326.503,399	1.017

Punct început	X / Y	Punct sfârșit	X / Y	Lungime segment	Punct început	X / Y	Punct sfârșit	X / Y	Lungime segment	Punct început	X / Y	Punct sfârșit	X / Y	Lungime segment
217	396.798,227 326.503,399	218	396.793,963 326.510,865	8.598	218	396.793,963 326.510,865	219	396.793,127 326.512,328	1.685	219	396.793,127 326.512,328	220	396.791,027 326.516,005	4.234
220	396.791,027 326.516,005	221	396.789,658 326.518,401	2.759	221	396.789,658 326.518,401	222	396.789,448 326.518,668	0.34	222	396.789,448 326.518,668	223	396.788,455 326.519,935	1.61
223	396.788,455 326.519,935	224	396.780,415 326.530,19	13.031	224	396.780,415 326.530,19	225	396.774,22 326.539,897	11.515	225	396.774,22 326.539,897	226	396.773,901 326.540,397	0.593
226	396.773,901 326.540,397	227	396.768,325 326.549,607	10.766	227	396.768,325 326.549,607	228	396.768,194 326.549,824	0.254	228	396.768,194 326.549,824	229	396.765,785 326.553,803	4.651
229	396.765,785 326.553,803	230	396.765,122 326.554,898	1.28	230	396.765,122 326.554,898	231	396.763,479 326.557,135	2.776	231	396.763,479 326.557,135	232	396.763,251 326.557,445	0.385
232	396.763,251 326.557,445	233	396.757,237 326.565,633	10.159	233	396.757,237 326.565,633	234	396.742,458 326.585,754	24.966	234	396.742,458 326.585,754	235	396.742,065 326.586,29	0.665
235	396.742,065 326.586,29	236	396.740,994 326.587,749	1.81	236	396.740,994 326.587,749	237	396.740,812 326.587,995	0.306	237	396.740,812 326.587,995	238	396.740,656 326.588,208	0.264
238	396.740,656 326.588,208	239	396.740,41 326.588,486	0.372	239	396.740,41 326.588,486	240	396.739,874 326.588,956	0.713	240	396.739,874 326.588,956	241	396.739,41 326.589,363	0.616
241	396.739,41 326.589,363	242	396.737,569 326.590,978	2.45	242	396.737,569 326.590,978	243	396.735,695 326.592,257	2.268	243	396.735,695 326.592,257	244	396.733,298 326.593,893	2.903
244	396.733,298 326.593,893	245	396.729,517 326.595,462	4.094	245	396.729,517 326.595,462	246	396.723,561 326.596,369	6.024	246	396.723,561 326.596,369	247	396.721,837 326.596,863	1.793
247	396.721,837 326.596,863	248	396.719,596 326.597,506	2.332	248	396.719,596 326.597,506	249	396.716,822 326.599,083	3.191	249	396.716,822 326.599,083	250	396.714,061 326.601,988	4.007
250	396.714,061 326.601,988	251	396.706,141 326.612,643	13.276	251	396.706,141 326.612,643	252	396.705,385 326.613,689	1.291	252	396.705,385 326.613,689	253	396.703,629 326.616,119	2.998
253	396.703,629 326.616,119	254	396.700,801 326.620,03	4.827	254	396.700,801 326.620,03	255	396.700,173 326.620,9	1.073	255	396.700,173 326.620,9	256	396.692,118 326.632,06	13.764
256	396.692,118 326.632,06	257	396.684,225 326.644,422	14.666	257	396.684,225 326.644,422	258	396.683,786 326.645,119	0.824	258	396.683,786 326.645,119	259	396.683,408 326.645,721	0.71
259	396.683,408 326.645,721	260	396.682,081 326.647,832	2.494	260	396.682,081 326.647,832	261	396.680,719 326.649,998	2.558	261	396.680,719 326.649,998	262	396.678,58 326.653,402	4.021
262	396.678,58 326.653,402	263	396.673,183 326.662,414	10.504	263	396.673,183 326.662,414	264	396.668,68 326.669,936	8.767	264	396.668,68 326.669,936	265	396.667,88 326.671,271	1.557
265	396.667,88 326.671,271	266	396.664,611 326.676,73	6.363	266	396.664,611 326.676,73	267	396.658,847 326.686,356	11.219	267	396.658,847 326.686,356	268	396.656,744 326.689,869	4.095
268	396.656,744 326.689,869	269	396.654,819 326.693,083	3.746	269	396.654,819 326.693,083	270	396.653,356 326.695,526	2.848	270	396.653,356 326.695,526	271	396.649,32 326.702,267	7.857
271	396.649,32 326.702,267	272	396.639,478 326.718,704	19.158	272	396.639,478 326.718,704	273	396.638,546 326.720,261	1.815	273	396.638,546 326.720,261	274	396.635,157 326.725,92	6.596
274	396.635,157 326.725,92	275	396.632,266 326.730,749	5.629	275	396.632,266 326.730,749	276	396.632,278 326.730,756	0.014	276	396.632,278 326.730,756	277	396.632,274 326.730,765	0.01
277	396.632,274 326.730,765	278	396.632,254 326.730,806	0.045	278	396.632,254 326.730,806	279	396.631,936 326.731,482	0.746	279	396.631,936 326.731,482	280	396.631,841 326.731,684	0.223
280	396.631,841 326.731,684	281	396.630,584 326.734,35	2.947	281	396.630,584 326.734,35	282	396.630,428 326.734,68	0.365	282	396.630,428 326.734,68	283	396.629,671 326.736,286	1.775
283	396.629,671 326.736,286	284	396.628,97 326.737,772	1.644	284	396.628,97 326.737,772	285	396.628,336 326.739,118	1.487	285	396.628,336 326.739,118	286	396.623,747 326.748,849	10.759
286	396.623,747 326.748,849	287	396.620,637 326.755,445	7.293	287	396.620,637 326.755,445	288	396.615,801 326.765,703	11.341	288	396.615,801 326.765,703	289	396.611,891 326.763,86	4.322
289	396.611,891 326.763,86	1	396.610,991 326.765,136	1.562										

\*\* Lungimile segmentelor sunt determinate în planul de proiecție Stereo 70 și sunt rotunjite la 1 milimetru.

\*\*\* Distanța dintre puncte este formată din segmente cumulate ce sunt mai mici decât valoarea 1 milimetru.



**DATE DESPRE IMOBILUL NR. 3684**

Oficiul de Cadastru și Publicitate Imobiliară DOLJ  
Biroul de Cadastru și Publicitate Imobiliară Craiova

**A. Partea I. Descrierea imobilului**

TEREN Necunoscut

Adresa: Loc. Boga, Jud. Dolj, T36, P9

Nr. Crt	Nr cadastral Nr. topografic	Suprafața* (mp)	Observații / Referințe
A1		2.499	Sector cadastral:17 Teren neimprejmuit;

**B. Partea II. Proprietari și acte**

Inscrieri privitoare la dreptul de proprietate și alte drepturi reale	Referințe
/	
Act Administrativ nr. Titlu de proprietate 604-48128, din 24/03/1997 emis de CJSIPT DOLJ;	
B1	A1
Intabulare, drept de PROPRIETATE, dobandit prin Reconstituire, cota actuala 1/1, cota initiala 1/1	
1) GRINDEANU CONSTANTIN, Lipsa CNP	

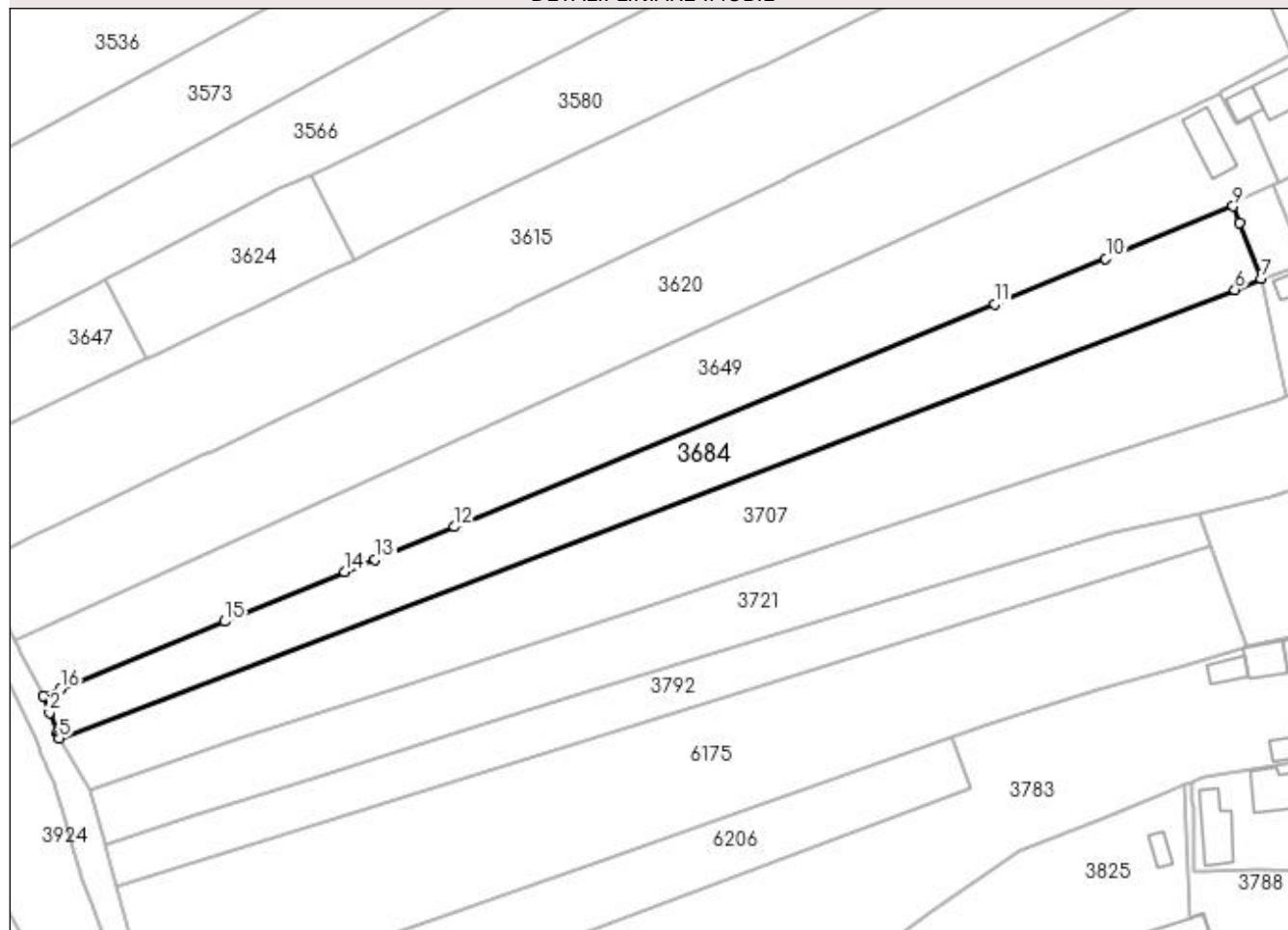
**C. Partea III. SARCINI .**

Inscrieri privind dezmembramintele dreptului de proprietate, drepturi reale de garanție și sarcini	Referințe
NU SUNT	

**Anexa Nr. 1 La Partea I****Teren**

Nr cadastral	Suprafața (mp)*	Observații / Referințe
	2.499	

\* Suprafața este determinată în planul de proiecție Stereo 70.

**DETALII LINIARE IMOBIL****Date referitoare la teren**

Crt	Categorie folosință	Intra vilan	Suprafața (mp)	Tarla	Parcelă	Nr. topo	Observații / Referințe
1	arabil	DA	321	36	9	-	
2	arabil	NU	2.178	36	9	-	

**Lungime Segmente**

1) Valorile lungimilor segmentelor sunt obținute din proiecție în plan.

Punct început	X / Y	Punct sfârșit	X / Y	Lungime segment (** (m)
1	396.811,248 326.477,81	2	396.812,327 326.474,922	3.083
2	396.812,327 326.474,922	3	396.813,656 326.471,365	3.797
3	396.813,656 326.471,365	4	396.813,843 326.470,866	0.533
4	396.813,843 326.470,866	5	396.814,034 326.470,355	0.545



Punct început	X / Y	Punct sfârșit	X / Y	Lungime segment (** (m)
5	396.814,034 326.470,355	6	397.022,581 326.549,859	223.188
6	397.022,581 326.549,859	7	397.027,216 326.551,881	5.057
7	397.027,216 326.551,881	8	397.023,464 326.561,645	10.46
8	397.023,464 326.561,645	9	397.022,297 326.564,679	3.251
9	397.022,297 326.564,679	10	396.999,678 326.555,369	24.46
10	396.999,678 326.555,369	11	396.979,974 326.547,259	21.308
11	396.979,974 326.547,259	12	396.884,168 326.507,824	103.604
12	396.884,168 326.507,824	13	396.870,097 326.502,033	15.216
13	396.870,097 326.502,033	14	396.864,729 326.499,823	5.805
14	396.864,729 326.499,823	15	396.843,401 326.491,045	23.064
15	396.843,401 326.491,045	16	396.814,276 326.479,057	31.495
16	396.814,276 326.479,057	1	396.811,248 326.477,81	3.275

\*\* Lungimile segmentelor sunt determinate în planul de proiecție Stereo 70 și sunt rotunjite la 1 milimetru.

\*\*\* Distanța dintre puncte este formată din segmente cumulate ce sunt mai mici decât valoarea 1 milimetru.



**DATE DESPRE IMOBILUL NR. 3707**

Oficiul de Cadastru și Publicitate Imobiliară DOLJ  
Biroul de Cadastru și Publicitate Imobiliară Craiova

**A. Partea I. Descrierea imobilului**

TEREN Necunoscut

Adresa: Loc. Bogeia, Jud. Dolj, T8, P36

Nr. Crt	Nr cadastral Nr. topografic	Suprafața* (mp)	Observații / Referințe
A1		3.515	Sector cadastral:17 Teren neimprejmuit;

**B. Partea II. Proprietari și acte**

Inscrieri privitoare la dreptul de proprietate și alte drepturi reale	Referințe
/	
Hotarare Judecatoreasca nr. Sentinta civila 15777, din 16/11/2007 emis de JUDECATORIA CRAIOVA;	
B1	A1
Intabulare, drept de PROPRIETATE, dobandit prin lesire Din Indiviziune, cota actuala 1/1, cota initiala 1/1 1) ZISU AURICA	

**C. Partea III. SARCINI .**

Inscrieri privind dezmembramintele dreptului de proprietate, drepturi reale de garanție și sarcini	Referințe
NU SUNT	

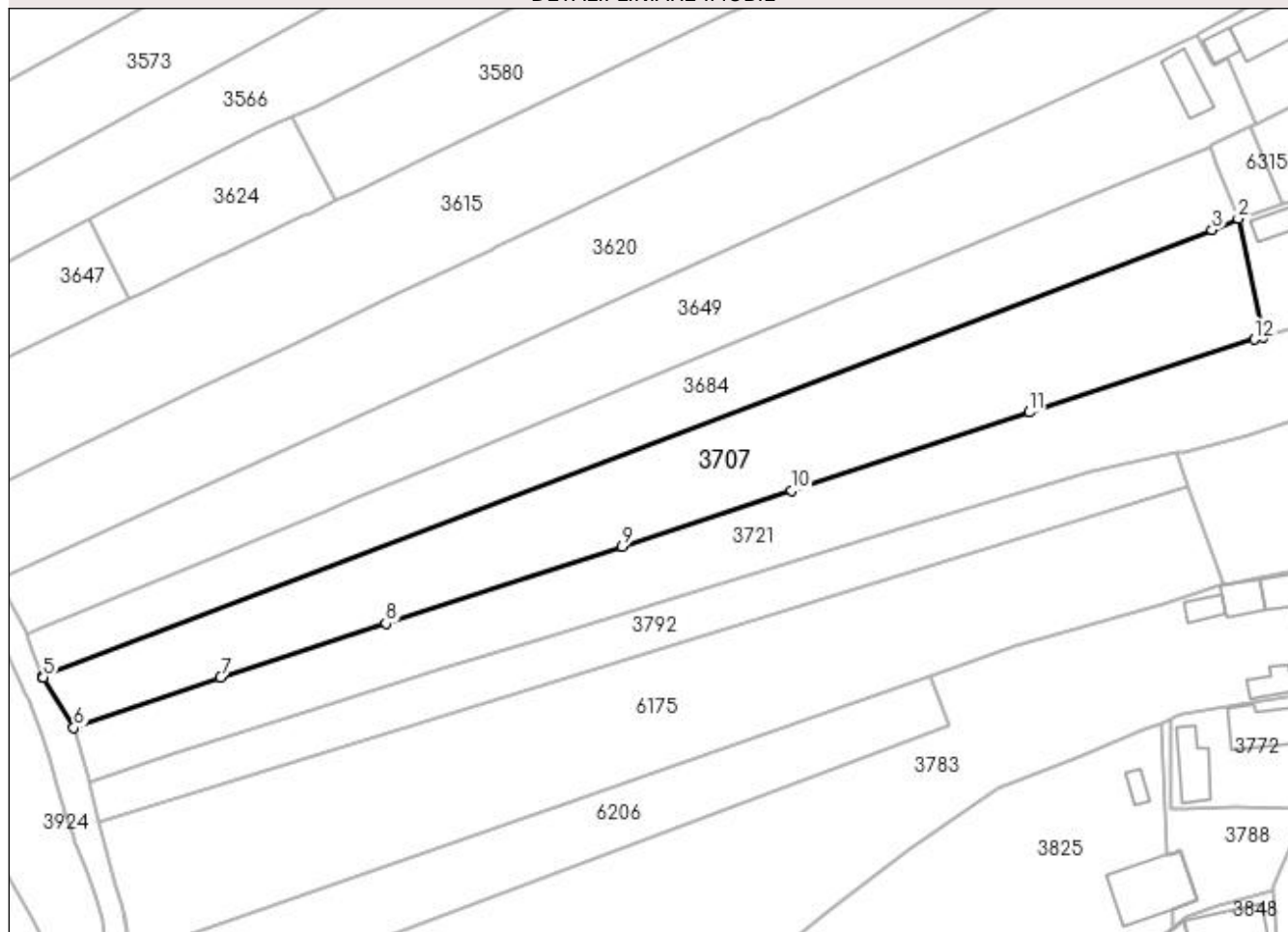
## Anexa Nr. 1 La Partea I

## Teren

Nr cadastral	Suprafața (mp)*	Observații / Referințe
	3.515	

\* Suprafața este determinată în planul de proiecție Stereo 70.

## DETALII LINIARE IMOBIL



## Date referitoare la teren

Crt	Categorie folosință	Intravilan	Suprafața (mp)	Tarla	Parcelă	Nr. topo	Observații / Referințe
1	arabil	DA	471	8	36	-	
2	arabil	NU	3.044	8	36	-	

## Lungime Segmente

1) Valorile lungimilor segmentelor sunt obținute din proiecție în plan.

Punct început	X / Y	Punct sfârșit	X / Y	Lungime segment (** (m)
1	397.031,62 326.530,804	2	397.027,216 326.551,881	21.532
2	397.027,216 326.551,881	3	397.022,581 326.549,859	5.057
3	397.022,581 326.549,859	4	396.814,034 326.470,355	223.188
4	396.814,034 326.470,355	5	396.814,151 326.470,164	0.224

Punct început	X / Y	Punct sfârșit	X / Y	Lungime segment (** (m)
5	396.814,151 326.470,164	6	396.819,627 326.461,205	10.5
6	396.819,627 326.461,205	7	396.845,796 326.470,201	27.672
7	396.845,796 326.470,201	8	396.875,273 326.479,752	30.986
8	396.875,273 326.479,752	9	396.917,405 326.493,482	44.313
9	396.917,405 326.493,482	10	396.947,598 326.503,5	31.812
10	396.947,598 326.503,5	11	396.989,991 326.517,385	44.609
11	396.989,991 326.517,385	12	397.030,168 326.530,376	42.225
12	397.030,168 326.530,376	1	397.031,62 326.530,804	1.514

\*\* Lungimile segmentelor sunt determinate în planul de proiecție Stereo 70 și sunt rotunjite la 1 milimetru.

\*\*\* Distanța dintre puncte este formată din segmente cumulate ce sunt mai mici decât valoarea 1 milimetru.



**DATE DESPRE IMOBILUL NR. 3715**

Oficiul de Cadastru și Publicitate Imobiliară DOLJ  
Biroul de Cadastru și Publicitate Imobiliară Craiova

**A. Partea I. Descrierea imobilului**

TEREN Intravilan

Adresa: Loc. Bogeia, Str Mihai Viteazu, Nr. 40-42, Jud. Dolj, cvartal 2;36, parcelele 9 si 5

Nr. Crt	Nr cadastral Nr. topografic	Suprafața* (mp)	Observații / Referințe
A1	30240	1.108	Sector cadastral:17 Teren neimpregmuit;

**Construcții**

Crt	Nr cadastral Nr. topografic	Adresa	Observații / Referințe
A1.1	30240-C1	Loc. Bogeia, Str Mihai Viteazu, Nr. 40-42, Jud. Dolj, cvartal 2;36, parcelele 9 si 5	Nr. niveluri:1; S. construita la sol:72 mp; Locuinta cu 3 dormitoare, hol si sala. Conform declaratiei proprietarilor si a datelor existente la efectuarea masuratorilor constructia este edificata in anul 1976, are fundatie din beton, peretii din caramida si este acoperita cu tabla.
A1.2	30240-C2	Loc. Bogeia, Str Mihai Viteazu, Nr. 40-42, Jud. Dolj, cvartal 2;36, parcelele 9 si 5	Nr. niveluri:1; S. construita la sol:14 mp; Anexa cu bucatarie. Conform declaratiei proprietarilor si a datelor existente la efectuarea masuratorilor constructia este edificata in anul 1981, fara fundatie, peretii din caramida si este acoperita cu tabla.
A1.3	30240-C3	Loc. Bogeia, Str Mihai Viteazu, Nr. 40-42, Jud. Dolj, cvartal 2;36, parcelele 9 si 5	Nr. niveluri:1; S. construita la sol:56 mp;
A1.4	30240-C4	Loc. Bogeia, Str Mihai Viteazu, Nr. 40-42, Jud. Dolj, cvartal 2;36, parcelele 9 si 5	Nr. niveluri:1; S. construita la sol:27 mp;

**B. Partea II. Proprietari și acte**

Inscrieri privitoare la dreptul de proprietate și alte drepturi reale	Referințe
<b>33111 / 10/04/2013</b>	
Act Notarial nr. contract de vanzare cumparare cu clauza de intretinere aut nr 1903, din 10/04/2013 emis de NP CERNOBAI CLAUDIU EMIL;	
B1	Intabulare, drept de PROPRIETATE, dobandit prin Conventie, cota actuala 1/1, cota initiala 1/1 1) CURTEANU ALINA CRISTINA 2) CURTEANU STEFAN
/	
Act Normativ nr. Legea 7, din 13/03/1996 emis de Parlamentul României;	
B2	Intabulare, drept de PROPRIETATE, dobandit prin Lege, cota actuala 1/1, cota initiala 1/1 1) CURTEANU ALINA CRISTINA 2) CURTEANU STEFAN

**C. Partea III. SARCINI**

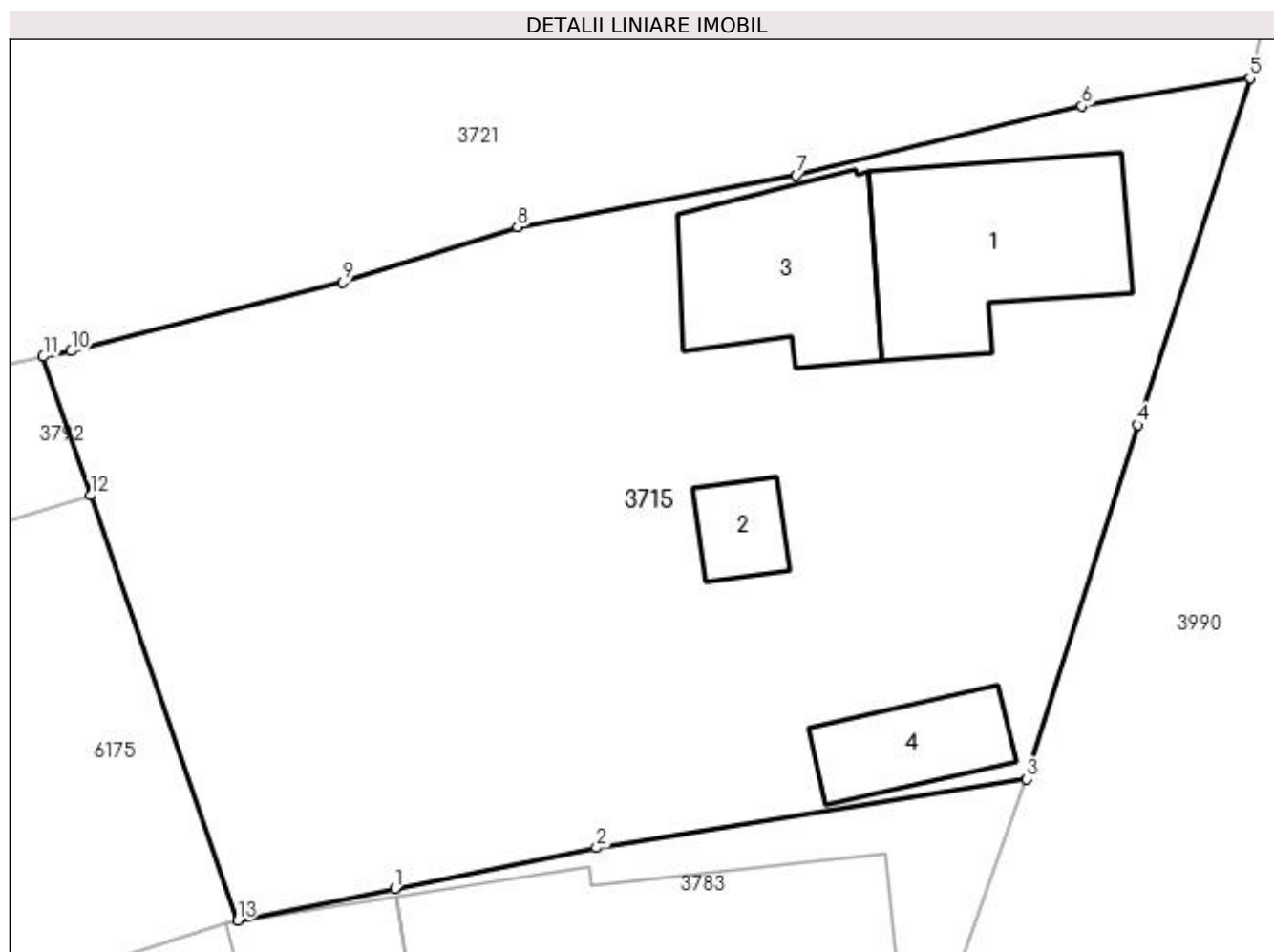
Inscrieri privind dezmembramintele dreptului de proprietate, drepturi reale de garanție și sarcini	Referințe
<b>33111 / 10/04/2013</b>	
Act Notarial nr. contract de vanzare cumparare cu clauza de intretinere aut nr 1903, din 10/04/2013 emis de NP CERNOBAI CLAUDIU EMIL;	
C1	Intabulare, drept de IPOTECA LEGALA, Valoare:0 ce are ca obiect plata rentei în bani corespunzătoare întreținerii neexecutate, dobandit prin Conventie 1) SERBAN CONSTANTIN 2) SERBAN STEFANA
C2	Intabulare, drept de UZUFRACT VIAGER, dobandit prin Conventie, cota actuala 1/1 1) SERBAN CONSTANTIN 2) SERBAN STEFANA

## Anexa Nr. 1 La Partea I

## Teren

Nr cadastral	Suprafața (mp)*	Observații / Referințe
30240	1.108	

\* Suprafața este determinată în planul de proiecție Stereo 70.



## Date referitoare la teren

Crt	Categorie folosință	Intra vilan	Suprafața (mp)	Tarla	Parcelă	Nr. topo	Observații / Referințe
1	curți construcții	DA	1.108	2;36	9, 5	-	

## Date referitoare la construcții

Crt	Număr	Destinație construcție	Supraf. (mp)	Situație juridică	Observații / Referințe
A1.1	30240-C1	construcții de locuințe	72	Cu acte	Nr. niveluri:1; S. construita la sol:72 mp; Locuinta cu 3 dormitoare, hol si sala. Conform declaratiei proprietarilor si a datelor existente la efectuarea masuratorilor constructia este edificata in anul 1976, are fundatie din beton, peretii din caramida si este acoperita cu tabla.
A1.2	30240-C2	construcții anexa	14	Cu acte	Nr. niveluri:1; S. construita la sol:14 mp; Anexa cu bucatarie. Conform declaratiei proprietarilor si a datelor existente la efectuarea masuratorilor constructia este edificata in anul 1981, fara fundatie, peretii din caramida si este acoperita cu tabla.



Crt	Număr	Destinație construcție	Supraf. (mp)	Situație juridică	Observații / Referințe
A1.3	30240-C3	construcții anexa	56	Cu acte	Nr. niveluri:1; S. construita la sol:56 mp;
A1.4	30240-C4	construcții anexa	27	Cu acte	Nr. niveluri:1; S. construita la sol:27 mp;

**Lungime Segmente**

1) Valorile lungimilor segmentelor sunt obținute din proiecție în plan.

Punct început	X / Y	Punct sfârșit	X / Y	Lungime segment (** (m))
1	397.031,081 326.487,874	2	397.039,507 326.489,583	8.597
2	397.039,507 326.489,583	3	397.057,5 326.492,449	18.22
3	397.057,5 326.492,449	4	397.062,135 326.507,252	15.512
4	397.062,135 326.507,252	5	397.066,829 326.521,745	15.234
5	397.066,829 326.521,745	6	397.059,799 326.520,568	7.128
6	397.059,799 326.520,568	7	397.047,866 326.517,693	12.274
7	397.047,866 326.517,693	8	397.036,208 326.515,522	11.858
8	397.036,208 326.515,522	9	397.028,916 326.513,214	7.649
9	397.028,916 326.513,214	10	397.017,563 326.510,342	11.711
10	397.017,563 326.510,342	11	397.016,383 326.510,1	1.205
11	397.016,383 326.510,1	12	397.018,382 326.504,308	6.127
12	397.018,382 326.504,308	13	397.024,512 326.486,541	18.794
13	397.024,512 326.486,541	1	397.031,081 326.487,874	6.703

\*\* Lungimile segmentelor sunt determinate în planul de proiecție Stereo 70 și sunt rotunjite la 1 milimetru.

\*\*\* Distanța dintre puncte este formată din segmente cumulate ce sunt mai mici decât valoarea 1 milimetru.



**DATE DESPRE IMOBILUL NR. 3721**

Oficiul de Cadastru și Publicitate Imobiliară DOLJ  
Biroul de Cadastru și Publicitate Imobiliară Craiova

**A. Partea I. Descrierea imobilului**

TEREN Necunoscut

Adresa: Loc. Boga, Str Mihai Viteazu, Nr. 38, Jud. Dolj, T36, P7

Nr. Crt	Nr cadastral Nr. topografic	Suprafața* (mp)	Observații / Referințe
A1		3.322	Sector cadastral:17 Teren neimprejmit;

**B. Partea II. Proprietari și acte**

Inscrieri privitoare la dreptul de proprietate și alte drepturi reale	Referințe
/	
Act Administrativ nr. Titlu de proprietate 2687, din 16/05/2003 emis de CJSIPT Dolj;	
B1	A1
Intabulare, drept de PROPRIETATE, dobandit prin Reconstituire, cota actuala 1/1, cota initiala 1/1 1) MILCU NICOLIȚA	

**C. Partea III. SARCINI .**

Inscrieri privind dezmembramintele dreptului de proprietate, drepturi reale de garanție și sarcini	Referințe
NU SUNT	

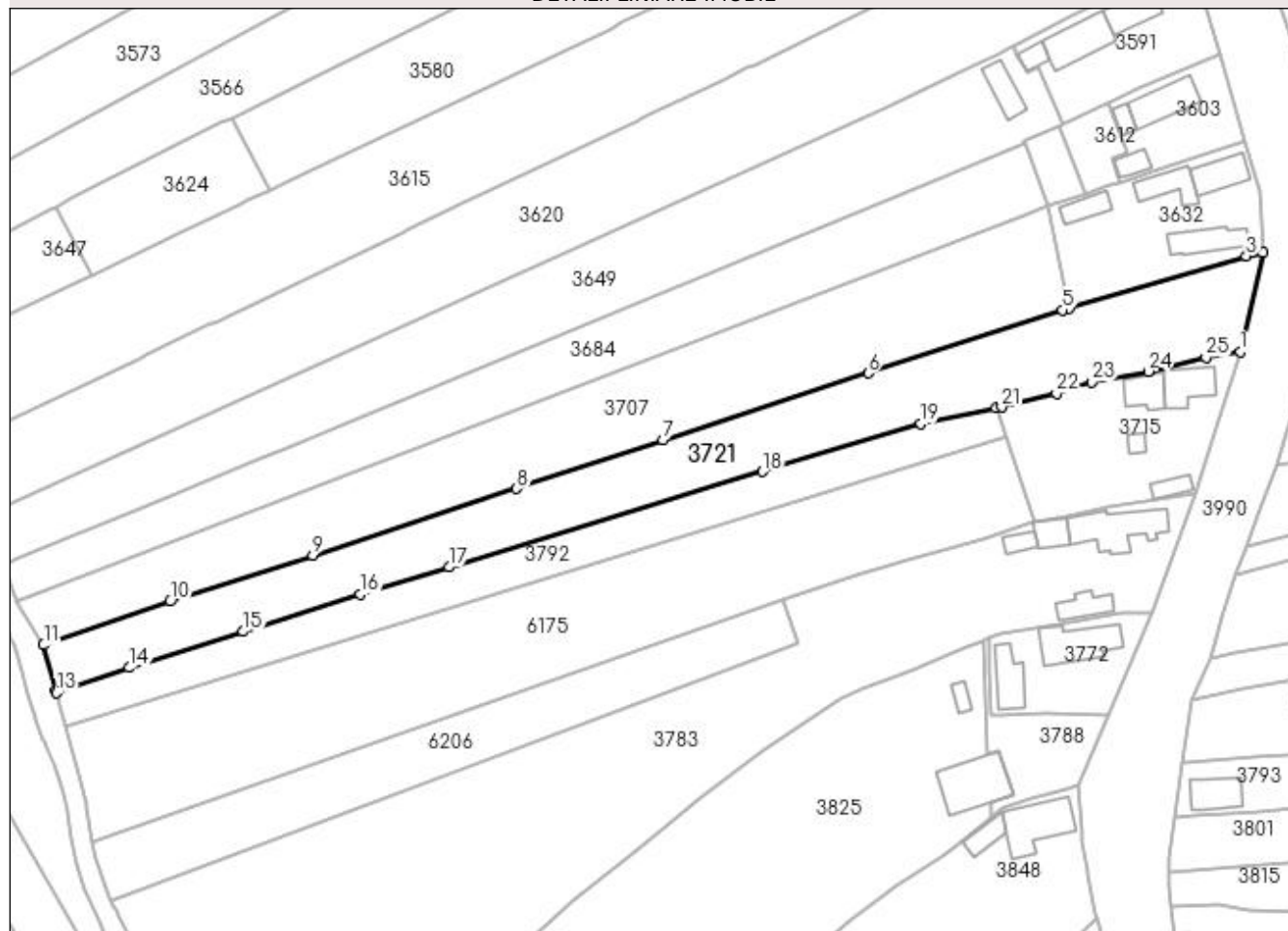
## Anexa Nr. 1 La Partea I

## Teren

Nr cadastral	Suprafața (mp)*	Observații / Referințe
	3.322	

\* Suprafața este determinată în planul de proiecție Stereo 70.

## DETALII LINIARE IMOBIL



## Date referitoare la teren

Crt	Categorie folosință	Intra vilan	Suprafața (mp)	Tarla	Parcelă	Nr. topo	Observații / Referințe
1	arabil	DA	967	36	7	-	
2	arabil	NU	2.355	36	7	-	

## Lungime Segmente

1) Valorile lungimilor segmentelor sunt obținute din proiecție în plan.

Punct început	X / Y	Punct sfârșit	X / Y	Lungime segment (** (m)
1	397.066,829 326.521,745	2	397.071,55 326.542,257	21.048
3	397.068,157 326.541,568	4	397.031,62 326.530,804	38.09
5	397.030,168 326.530,376	6	396.989,991 326.517,385	42.225
7	396.947,598 326.503,5	8	396.917,405 326.493,482	31.812

Punct început	X / Y	Punct sfârșit	X / Y	Lungime segment (** (m)
2	397.071,55 326.542,257	3	397.068,157 326.541,568	3.462
4	397.031,62 326.530,804	5	397.030,168 326.530,376	1.514
6	396.989,991 326.517,385	7	396.947,598 326.503,5	44.609
8	396.917,405 326.493,482	9	396.875,273 326.479,752	44.313

Punct început	X / Y	Punct sfârșit	X / Y	Lungime segment (** (m)
9	396.875,273 326.479,752	10	396.845,796 326.470,201	30.986
11	396.819,627 326.461,205	12	396.822,195 326.451,733	9.814
13	396.822,304 326.451,331	14	396.837,27 326.456,513	15.838
15	396.860,916 326.463,997	16	396.885,043 326.471,662	25.315
17	396.903,386 326.477,274	18	396.968,191 326.497,018	67.746
19	397.000,906 326.506,922	20	397.016,383 326.510,1	15.8
21	397.017,563 326.510,342	22	397.028,916 326.513,214	11.711
23	397.036,208 326.515,522	24	397.047,866 326.517,693	11.858
25	397.059,799 326.520,568	1	397.066,829 326.521,745	7.128

Punct început	X / Y	Punct sfârșit	X / Y	Lungime segment (** (m)
10	396.845,796 326.470,201	11	396.819,627 326.461,205	27.672
12	396.822,195 326.451,733	13	396.822,304 326.451,331	0.416
14	396.837,27 326.456,513	15	396.860,916 326.463,997	24.802
16	396.885,043 326.471,662	17	396.903,386 326.477,274	19.182
18	396.968,191 326.497,018	19	397.000,906 326.506,922	34.181
20	397.016,383 326.510,1	21	397.017,563 326.510,342	1.205
22	397.028,916 326.513,214	23	397.036,208 326.515,522	7.649
24	397.047,866 326.517,693	25	397.059,799 326.520,568	12.274

\*\* Lungimile segmentelor sunt determinate în planul de proiecție Stereo 70 și sunt rotunjite la 1 milimetru.

\*\*\* Distanța dintre puncte este formată din segmente cumulate ce sunt mai mici decât valoarea 1 milimetru.



**DATE DESPRE IMOBILUL NR. 3772**

Oficiul de Cadastru și Publicitate Imobiliară DOLJ  
Biroul de Cadastru și Publicitate Imobiliară Craiova

**A. Partea I. Descrierea imobilului**

TEREN Intravilan

Adresa: Loc. Bogeia, Str Mihai Viteazul, Nr. 46, Jud. Dolj, T2, P6

Nr. Crt	Nr cadastral Nr. topografic	Suprafața* (mp)	Observații / Referințe
A1	30850	538	Sector cadastral:17 Teren neimpregmuit;

**Construcții**

Crt	Nr cadastral Nr. topografic	Adresa	Observații / Referințe
A1.1	30850-C1	Loc. Bogeia, Str Mihai Viteazul, Nr. 46, Jud. Dolj, T2, P6	Nr. niveluri:1; S. construita la sol:105 mp; S. construita desfasurata:105 mp; CASA CONSTRUITA DIN CARAMIDA ACOPERITA CU TIGLA, NU ARE LIFT SI NU DETINE CERTIFICAT DE PERFORMANTA ENERGETICA.
A1.2	30850-C2	Loc. Bogeia, Str Mihai Viteazul, Nr. 46, Jud. Dolj, T2, P6	Nr. niveluri:1; S. construita la sol:64 mp; S. construita desfasurata:64 mp; CASA IN CONSTRUCTIE FARA ACTE

**B. Partea II. Proprietari și acte**

Inscrieri privitoare la dreptul de proprietate și alte drepturi reale		Referințe
<b>102455 / 04/07/2017</b>		
Act Notarial nr. 25, din 28/02/2007 emis de BNP Mircea Dragusin (act administrativ nr 732-44776 din 27.03.1997, emis de COMISIA JUDETEANA DOLJ;act administrativ nr 3451 din 06.09.2016, emis de PRIMARIA ALMAJ);		
B1	Intabulare, drept de PROPRIETATE, dobandit prin Succesiune, cota actuala 1/1, cota initiala 1/1 1) <b>PARCALABU ION</b> <i>OBSERVATII: pozitie transcrisa din CF 30842/Almaj, inscrisa prin incheierea nr. 122580 din 21/09/2016; defuncti Pircalabu Nicolae si Pircalabu Constantina</i>	A1
/		
Act Normativ nr. Legea 7, din 13/03/1996 emis de Parlamentul României;		
B2	Intabulare, drept de PROPRIETATE, dobandit prin Lege, cota actuala 1/1, cota initiala 1/1 1) <b>PARCALABU ION</b>	A1.1, A1.2

**C. Partea III. SARCINI .**

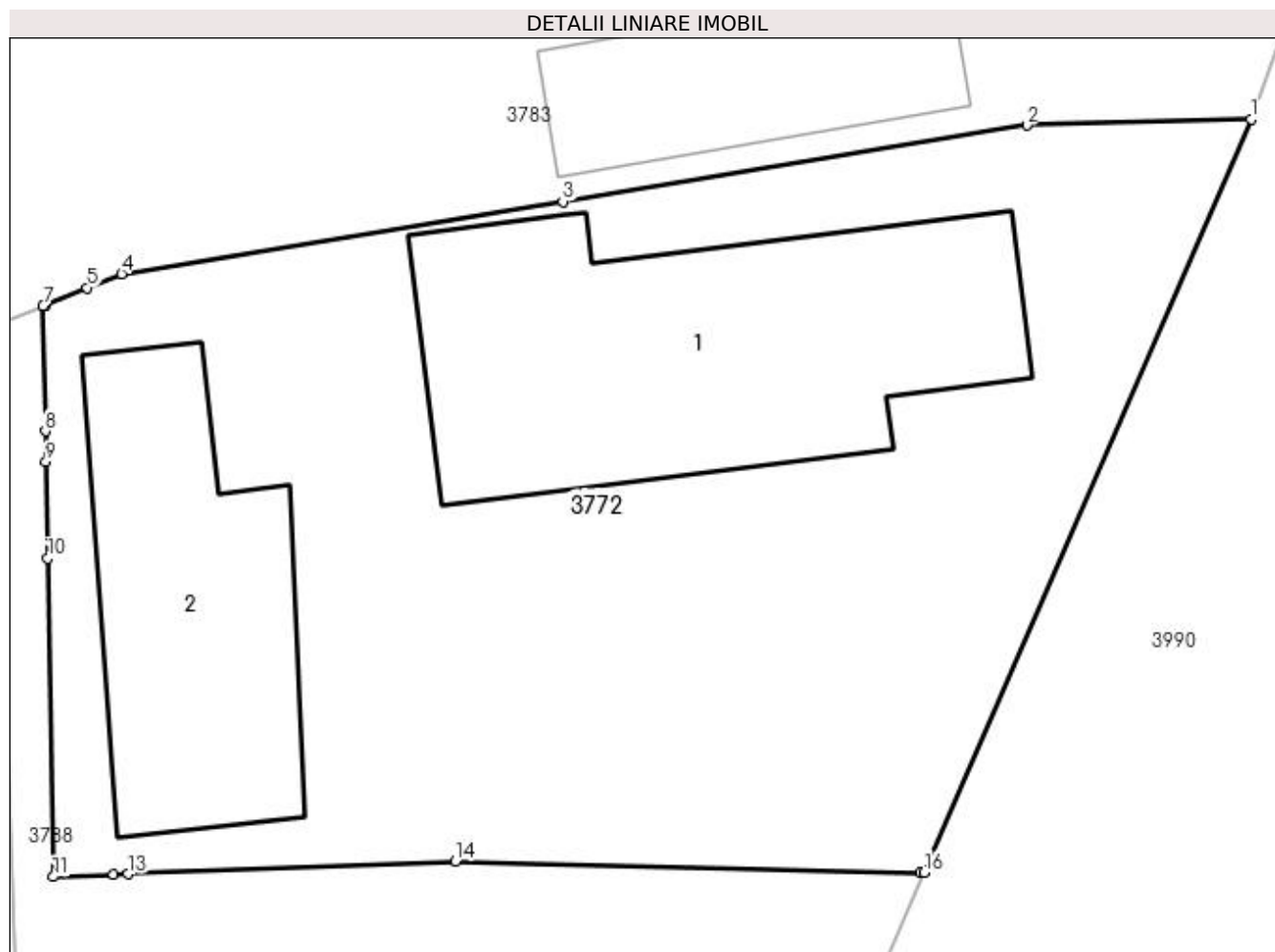
Inscrieri privind dezmembramintele dreptului de proprietate, drepturi reale de garanție și sarcini	Referințe
NU SUNT	

## Anexa Nr. 1 La Partea I

## Teren

Nr cadastral	Suprafața (mp)*	Observații / Referințe
30850	538	

\* Suprafața este determinată în planul de proiecție Stereo 70.



## Date referitoare la teren

Crt	Categorie folosință	Intravilan	Suprafața (mp)	Tarla	Parcelă	Nr. topo	Observații / Referințe
1	curți constructii	DA	538	2	6	-	

## Date referitoare la construcții

Crt	Număr	Destinație construcție	Supraf. (mp)	Situație juridică	Observații / Referințe
A1.1	30850-C1	construcții de locuințe	105	Cu acte	Nr. niveluri:1; S. construita la sol:105 mp; S. construita desfasurata:105 mp; CASA CONSTRUITA DIN CARAMIDA ACOPERITA CU TIGLA, NU ARE LIFT SI NU DETINE CERTIFICAT DE PERFORMANTA ENERGETICA.
A1.2	30850-C2	construcții de locuințe	64	Cu acte	Nr. niveluri:1; S. construita la sol:64 mp; S. construita desfasurata:64 mp; CASA IN CONSTRUCTIE FARA ACTE

## Lungime Segmente

1) Valorile lungimilor segmentelor sunt obținute din proiecție în plan.

Punct început	X / Y	Punct sfârșit	X / Y	Lungime segment (** (m)
1	397.048,726 326.467,865	2	397.042,474 326.467,694	6.254



Punct început	X / Y	Punct sfârșit	X / Y	Lungime segment (** (m)
2	397.042,474 326.467,694	3	397.029,534 326.465,569	13.113
3	397.029,534 326.465,569	4	397.017,235 326.463,549	12.464
4	397.017,235 326.463,549	5	397.016,278 326.463,161	1.032
5	397.016,278 326.463,161	6	397.015,11 326.462,687	1.261
6	397.015,11 326.462,687	7	397.015,046 326.462,661	0.069
7	397.015,046 326.462,661	8	397.015,108 326.459,17	3.492
8	397.015,108 326.459,17	9	397.015,123 326.458,31	0.86
9	397.015,123 326.458,31	10	397.015,171 326.455,62	2.69
10	397.015,171 326.455,62	11	397.015,328 326.446,749	8.873
11	397.015,328 326.446,749	12	397.017,011 326.446,814	1.685
12	397.017,011 326.446,814	13	397.017,414 326.446,83	0.403
13	397.017,414 326.446,83	14	397.026,544 326.447,188	9.137
14	397.026,544 326.447,188	15	397.039,517 326.446,873	12.977
15	397.039,517 326.446,873	16	397.039,61 326.446,871	0.093
16	397.039,61 326.446,871	1	397.048,726 326.467,865	22.888

\*\* Lungimile segmentelor sunt determinate în planul de proiecție Stereo 70 și sunt rotunjite la 1 milimetru.

\*\*\* Distanța dintre puncte este formată din segmente cumulate ce sunt mai mici decât valoarea 1 milimetru.



**DATE DESPRE IMOBILUL NR. 3783**

Oficiul de Cadastru și Publicitate Imobiliară DOLJ  
Biroul de Cadastru și Publicitate Imobiliară Craiova

**A. Partea I. Descrierea imobilului**

TEREN Necunoscut

Adresa: Loc. Bogeia, Str Mihai Viteazu, Nr. 44, Jud. Dolj, T2, P7,8; T36, P4

Nr. Crt	Nr cadastral Nr. topografic	Suprafața* (mp)	Observații / Referințe
A1		7.183	Sector cadastral:17 Teren neimprijmit;

**Construcții**

Crt	Nr cadastral Nr. topografic	Adresa	Observații / Referințe
A1.1		Loc. Bogeia, Str Mihai Viteazu, Nr. 44, Jud. Dolj, T2, P7,8; T36, P4	Nr. niveluri:1; S. construita la sol:126 mp; S. construita desfasurata:126 mp;
A1.2		Loc. Bogeia, Str Mihai Viteazu, Nr. 44, Jud. Dolj, T2, P7,8; T36, P4	Nr. niveluri:1; S. construita la sol:39 mp; S. construita desfasurata:39 mp;
A1.3		Loc. Bogeia, Str Mihai Viteazu, Nr. 44, Jud. Dolj, T2, P7,8; T36, P4	Nr. niveluri:1; S. construita la sol:24 mp; S. construita desfasurata:24 mp;
A1.4		Loc. Bogeia, Str Mihai Viteazu, Nr. 44, Jud. Dolj, T2, P7,8; T36, P4	Nr. niveluri:1; S. construita la sol:46 mp; S. construita desfasurata:46 mp;

**B. Partea II. Proprietari și acte**

Inscrieri privitoare la dreptul de proprietate și alte drepturi reale		Referințe
/		
Act Administrativ nr. Titlu de proprietate 1125-48419, din 18/08/1997 emis de CJSIPT Dolj;		
B1	Intabulare, drept de PROPRIETATE, dobandit prin Reconstituire, cota actuala 1/1, cota initiala 1/1 1) LICA PETRE	A1
Act Normativ nr. Titlu de proprietate 7, din 13/03/1996 emis de Parlamentul Romaniei;		
B2	Intabulare, drept de PROPRIETATE, dobandit prin Lege, cota actuala 1/1, cota initiala 1/1 1) LICA PETRE	A1.1, A1.2, A1.3, A1.4

**C. Partea III. SARCINI .**

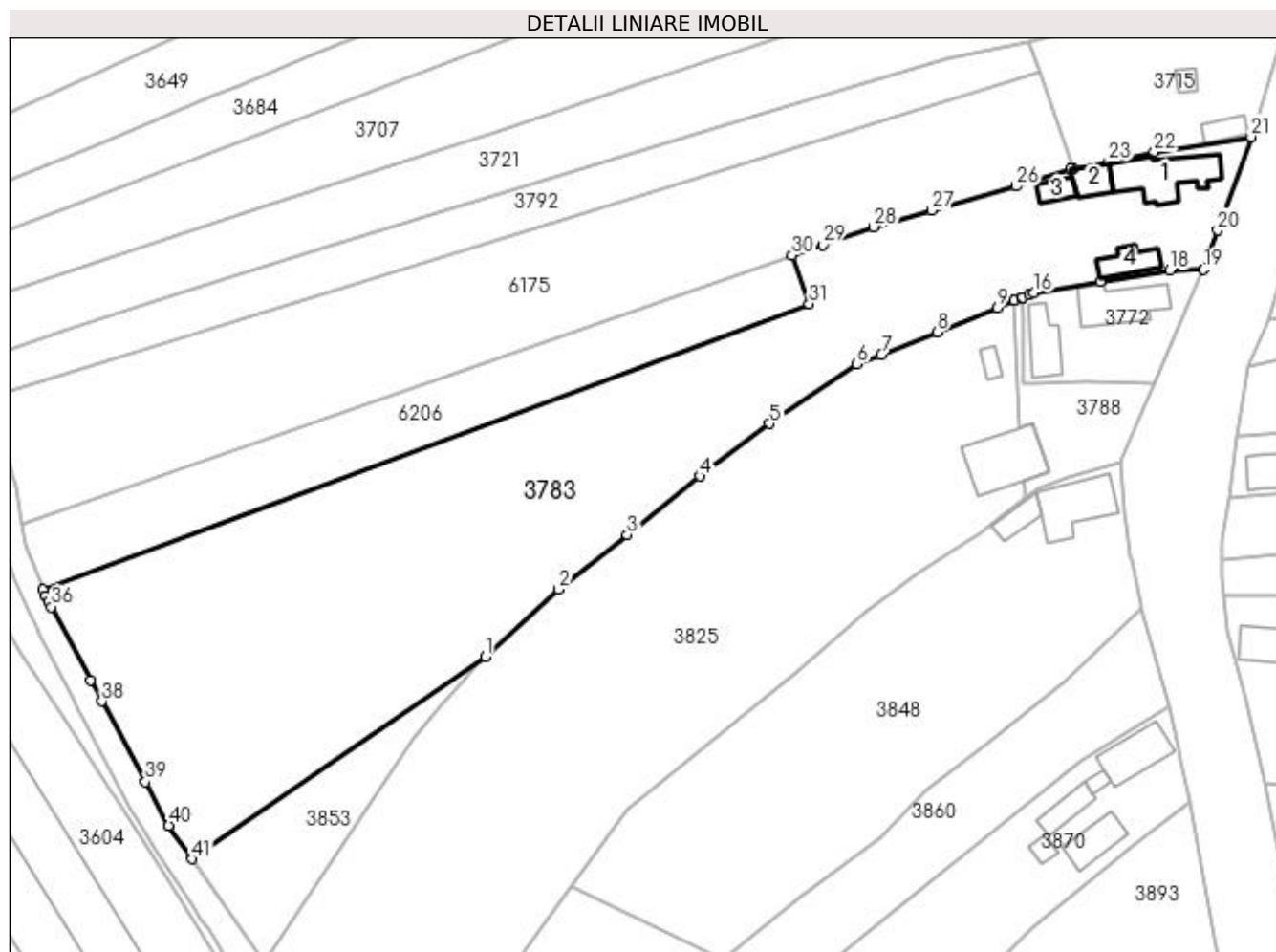
Inscrieri privind dezmembramintele dreptului de proprietate, drepturi reale de garanție și sarcini	Referințe
NU SUNT	

## Anexa Nr. 1 La Partea I

## Teren

Nr cadastral	Suprafața (mp)*	Observații / Referințe
	7.183	

\* Suprafața este determinată în planul de proiecție Stereo 70.



## Date referitoare la teren

Crt	Categorie folosință	Intra vilan	Suprafața (mp)	Tarla	Parcelă	Nr. topo	Observații / Referințe
1	curți construcții	DA	830	2	7	-	
2	arabil	DA	790	2	8	-	
3	arabil	NU	5.563	36	4	-	

## Date referitoare la construcții

Crt	Număr	Destinație construcție	Supraf. (mp)	Situație juridică	Observații / Referințe
A1.1		construcții de locuințe	126	Cu acte	Nr. niveluri:1; S. construita la sol:126 mp; S. construita desfasurata:126 mp;
A1.2		construcții anexa	39	Cu acte	Nr. niveluri:1; S. construita la sol:39 mp; S. construita desfasurata:39 mp;
A1.3		construcții anexa	24	Cu acte	Nr. niveluri:1; S. construita la sol:24 mp; S. construita desfasurata:24 mp;
A1.4		construcții de locuințe	46	Cu acte	Nr. niveluri:1; S. construita la sol:46 mp; S. construita desfasurata:46 mp;

## Lungime Segmente

1) Valorile lungimilor segmentelor sunt obținute din proiecție în plan.

Punct început	X / Y	Punct sfârșit	X / Y	Lungime segment	Punct început	X / Y	Punct sfârșit	X / Y	Lungime segment	Punct început	X / Y	Punct sfârșit	X / Y	Lungime segment
1	396.915,494 326.396,116	2	396.929,113 326.408,566	18.45 2	2	396.929,113 326.408,566	3	396.941,808 326.418,737	16.26 7	3	396.941,808 326.418,737	4	396.955,268 326.429,552	17.26 7
4	396.955,268 326.429,552	5	396.968,268 326.439,285	16.24	5	396.968,268 326.439,285	6	396.984,416 326.450,313	19.55 4	6	396.984,416 326.450,313	7	396.988,933 326.452,066	4.845
7	396.988,933 326.452,066	8	396.999,298 326.456,271	11.18 5	8	396.999,298 326.456,271	9	397.010,454 326.460,798	12.04	9	397.010,454 326.460,798	10	397.013,625 326.462,084	3.422
10	397.013,625 326.462,084	11	397.013,648 326.462,094	0.024	11	397.013,648 326.462,094	12	397.014,92 326.462,61	1.374	12	397.014,92 326.462,61	13	397.015,046 326.462,661	0.135
13	397.015,046 326.462,661	14	397.015,11 326.462,687	0.069	14	397.015,11 326.462,687	15	397.016,278 326.463,161	1.261	15	397.016,278 326.463,161	16	397.017,235 326.463,549	1.032
16	397.017,235 326.463,549	17	397.029,534 326.465,569	12.46 4	17	397.029,534 326.465,569	18	397.042,474 326.467,694	13.11 3	18	397.042,474 326.467,694	19	397.048,726 326.467,865	6.254
19	397.048,726 326.467,865	20	397.051,29 326.475,131	7.705	20	397.051,29 326.475,131	21	397.057,5 326.492,449	18.39 8	21	397.057,5 326.492,449	22	397.039,507 326.489,583	18.22
22	397.039,507 326.489,583	23	397.031,081 326.487,874	8.597	23	397.031,081 326.487,874	24	397.024,512 326.486,541	6.703	24	397.024,512 326.486,541	25	397.024,043 326.486,446	0.479
25	397.024,043 326.486,446	26	397.013,988 326.483,254	10.54 9	26	397.013,988 326.483,254	27	396.998,321 326.478,814	16.28 4	27	396.998,321 326.478,814	28	396.987,514 326.475,751	11.23 3
28	396.987,514 326.475,751	29	396.978,047 326.472,446	10.02 8	29	396.978,047 326.472,446	30	396.972,406 326.470,476	5.975	30	396.972,406 326.470,476	31	396.975,553 326.461,501	9.511
31	396.975,553 326.461,501	32	396.833,547 326.408,502	151.5 74	32	396.833,547 326.408,502	33	396.833,955 326.407,444	1.135	33	396.833,955 326.407,444	34	396.833,992 326.407,373	0.08
34	396.833,992 326.407,373	35	396.834,567 326.406,296	1.221	35	396.834,567 326.406,296	36	396.835,066 326.405,361	1.06	36	396.835,066 326.405,361	37	396.842,305 326.391,796	15.37 6
37	396.842,305 326.391,796	38	396.844,419 326.387,834	4.49	38	396.844,419 326.387,834	39	396.852,48 326.372,935	16.94	39	396.852,48 326.372,935	40	396.856,856 326.364,846	9.197
40	396.856,856 326.364,846	41	396.861,193 326.358,612	7.594	41	396.861,193 326.358,612	1	396.915,494 326.396,116	65.99 4					

\*\* Lungimile segmentelor sunt determinate în planul de proiecție Stereo 70 și sunt rotunjite la 1 milimetru.

\*\*\* Distanța dintre puncte este formată din segmente cumulate ce sunt mai mici decât valoarea 1 milimetru.



**DATE DESPRE IMOBILUL NR. 3788**

Oficiul de Cadastru și Publicitate Imobiliară DOLJ  
Biroul de Cadastru și Publicitate Imobiliară Craiova

**A. Partea I. Descrierea imobilului**

TEREN Intravilan

Adresa: Loc. Bogeia, Str Mihai Viteazul, Nr. 46/48, Jud. Dolj, T2, P6

Nr. Crt	Nr cadastral Nr. topografic	Suprafața* (mp)	Observații / Referințe
A1	30851	358	Sector cadastral:17 Teren neimprejmuit;

**B. Partea II. Proprietari și acte**

Inscrieri privitoare la dreptul de proprietate și alte drepturi reale		Referințe
<b>102455 / 04/07/2017</b>		
Act Notarial nr. CONTRACT DE VANZARE AUT SUB NR. 2725, din 03/07/2017 emis de NP Faurar Virgil Claudiu;		
B1	Intabulare, drept de PROPRIETATE, dobandit prin Conventie, cota actuala 1/1, cota initiala 1/1 1) PÎRCĂLABU ELENA-GEANINA, Necasatorita	A1

**C. Partea III. SARCINI .**

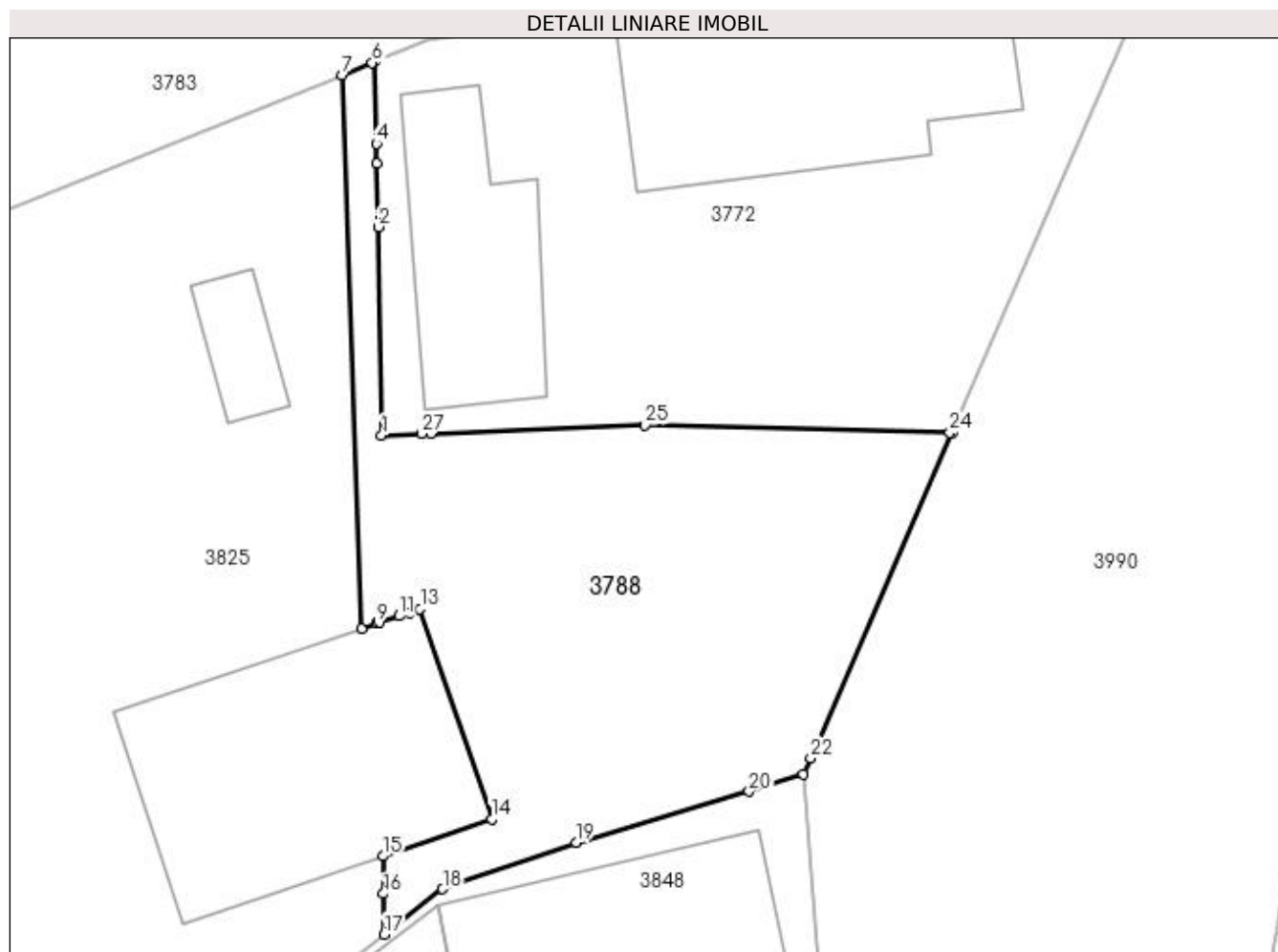
Inscrieri privind dezmembramintele dreptului de proprietate, drepturi reale de garanție și sarcini	Referințe
NU SUNT	

## Anexa Nr. 1 La Partea I

## Teren

Nr cadastral	Suprafața (mp)*	Observații / Referințe
30851	358	

\* Suprafața este determinată în planul de proiecție Stereo 70.



## Date referitoare la teren

Crt	Categorie folosință	Intravilan	Suprafața (mp)	Tarla	Parcelă	Nr. topo	Observații / Referințe
1	curți constructii	DA	358	2	6	-	

## Lungime Segmente

1) Valorile lungimilor segmentelor sunt obținute din proiecție în plan.

Punct început	X / Y	Punct sfârșit	X / Y	Lungime segment (** (m)
1	397.015,328 326.446,749	2	397.015,171 326.455,62	8.873
3	397.015,123 326.458,31	4	397.015,108 326.459,17	0.86
5	397.015,046 326.462,661	6	397.014,92 326.462,61	0.135
7	397.013,648 326.462,094	8	397.014,462 326.438,522	23.585
9	397.015,126 326.438,743	10	397.015,247 326.438,783	0.127

Punct început	X / Y	Punct sfârșit	X / Y	Lungime segment (** (m)
2	397.015,171 326.455,62	3	397.015,123 326.458,31	2.69
4	397.015,108 326.459,17	5	397.015,046 326.462,661	3.492
6	397.014,92 326.462,61	7	397.013,648 326.462,094	1.374
8	397.014,462 326.438,522	9	397.015,126 326.438,743	0.7
10	397.015,247 326.438,783	11	397.016,072 326.439,057	0.869



Punct început	X / Y	Punct sfârșit	X / Y	Lungime segment (** (m))
11	397.016,072 326.439,057	12	397.016,492 326.439,197	0.443
13	397.016,964 326.439,354	14	397.020,011 326.430,42	9.439
15	397.015,384 326.428,832	16	397.015,406 326.427,236	1.596
17	397.015,429 326.425,505	18	397.017,918 326.427,436	3.15
19	397.023,602 326.429,422	20	397.030,976 326.431,593	7.687
21	397.033,288 326.432,31	22	397.033,595 326.433,017	0.771
23	397.039,61 326.446,871	24	397.039,517 326.446,873	0.093
25	397.026,544 326.447,188	26	397.017,414 326.446,83	9.137
27	397.017,011 326.446,814	1	397.015,328 326.446,749	1.685

Punct început	X / Y	Punct sfârșit	X / Y	Lungime segment (** (m))
12	397.016,492 326.439,197	13	397.016,964 326.439,354	0.497
14	397.020,011 326.430,42	15	397.015,384 326.428,832	4.892
16	397.015,406 326.427,236	17	397.015,429 326.425,505	1.731
18	397.017,918 326.427,436	19	397.023,602 326.429,422	6.021
20	397.030,976 326.431,593	21	397.033,288 326.432,31	2.421
22	397.033,595 326.433,017	23	397.039,61 326.446,871	15.103
24	397.039,517 326.446,873	25	397.026,544 326.447,188	12.977
26	397.017,414 326.446,83	27	397.017,011 326.446,814	0.403

\*\* Lungimile segmentelor sunt determinate în planul de proiecție Stereo 70 și sunt rotunjite la 1 milimetru.

\*\*\* Distanța dintre puncte este formată din segmente cumulate ce sunt mai mici decât valoarea 1 milimetru.



**DATE DESPRE IMOBILUL NR. 3792**

Oficiul de Cadastru și Publicitate Imobiliară DOLJ  
Biroul de Cadastru și Publicitate Imobiliară Craiova

**A. Partea I. Descrierea imobilului**

TEREN Necunoscut

Adresa: Loc. Boga, Jud. Dolj, T36, P5/1, 6/1

Nr. Crt	Nr cadastral Nr. topografic	Suprafața* (mp)	Observații / Referințe
A1		1.599	Sector cadastral:17 Teren neimprejmuit;

**B. Partea II. Proprietari și acte**

Inscrieri privitoare la dreptul de proprietate și alte drepturi reale	Referințe
/	
Act Administrativ nr. Titlu de proprietate 1602-6067, din 18/01/2001 emis de CJSIPT Dolj;	
B1	A1
Intabulare, drept de PROPRIETATE, dobandit prin Reconstituire, cota actuala 1/1, cota initiala 1/1 1) STAN ELENA	

**C. Partea III. SARCINI .**

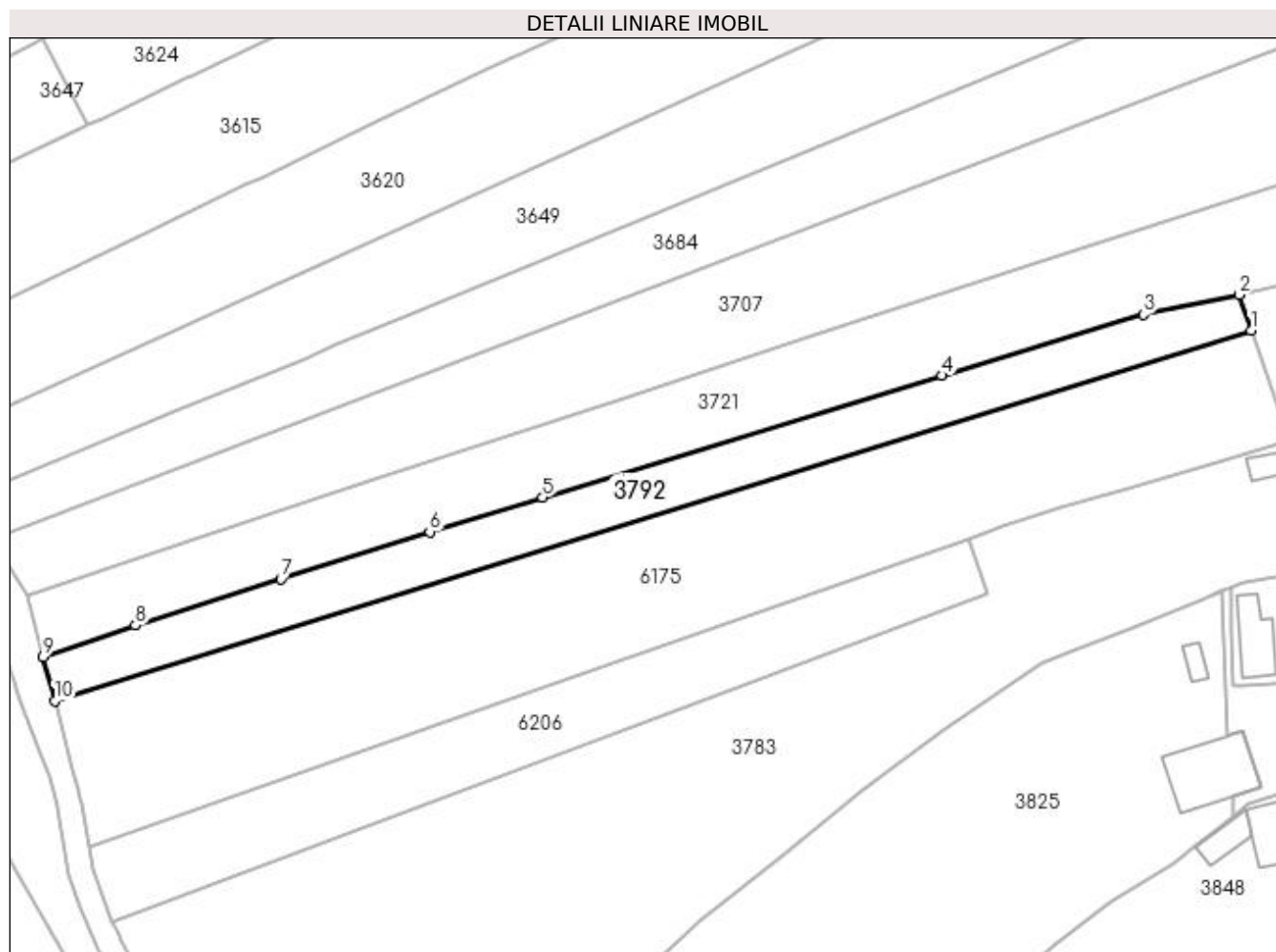
Inscrieri privind dezmembramintele dreptului de proprietate, drepturi reale de garanție și sarcini	Referințe
NU SUNT	

## Anexa Nr. 1 La Partea I

## Teren

Nr cadastral	Suprafața (mp)*	Observații / Referințe
	1.599	

\* Suprafața este determinată în planul de proiecție Stereo 70.



## Date referitoare la teren

Crt	Categorie folosință	Intra vilan	Suprafața (mp)	Tarla	Parcelă	Nr. topo	Observații / Referințe
1	arabil	DA	370	36	5/1	-	
2	arabil	NU	1.229	36	6/1	-	

## Lungime Segmente

1) Valorile lungimilor segmentelor sunt obținute din proiecție în plan.

Punct început	X / Y	Punct sfârșit	X / Y	Lungime segment (** (m)
1	397.018,382 326.504,308	2	397.016,383 326.510,1	6.127
2	397.016,383 326.510,1	3	397.000,906 326.506,922	15.8
3	397.000,906 326.506,922	4	396.968,191 326.497,018	34.181
4	396.968,191 326.497,018	5	396.903,386 326.477,274	67.746

Punct început	X / Y	Punct sfârșit	X / Y	Lungime segment (** (m)
5	396.903,386 326.477,274	6	396.885,043 326.471,662	19.182
6	396.885,043 326.471,662	7	396.860,916 326.463,997	25.315
7	396.860,916 326.463,997	8	396.837,27 326.456,513	24.802
8	396.837,27 326.456,513	9	396.822,304 326.451,331	15.838
9	396.822,304 326.451,331	10	396.824,171 326.444,222	7.351
10	396.824,171 326.444,222	1	397.018,382 326.504,308	203.293

\*\* Lungimile segmentelor sunt determinate în planul de proiecție Stereo 70 și sunt rotunjite la 1 milimetru.

\*\*\* Distanța dintre puncte este formată din segmente cumulate ce sunt mai mici decât valoarea 1 milimetru.



**DATE DESPRE IMOBILUL NR. 3825**

Oficiul de Cadastru și Publicitate Imobiliară DOLJ  
Biroul de Cadastru și Publicitate Imobiliară Craiova

**A. Partea I. Descrierea imobilului**

TEREN Necunoscut

Adresa: Loc. Bogeia, Jud. Dolj, T36, P3

Nr. Crt	Nr cadastral Nr. topografic	Suprafața* (mp)	Observații / Referințe
A1		6.676	Sector cadastral:17 Teren neimprejmut;

**Construcții**

Crt	Nr cadastral Nr. topografic	Adresa	Observații / Referințe
A1.1		Loc. Bogeia, Jud. Dolj	Nr. niveluri:1; S. construita la sol:131 mp; S. construita desfasurata:131 mp; In constructie
A1.2		Loc. Bogeia, Jud. Dolj	Nr. niveluri:1; S. construita la sol:17 mp;

**B. Partea II. Proprietari și acte**

Inscrieri privitoare la dreptul de proprietate și alte drepturi reale		Referințe
/		
Act Administrativ nr. Titlu de proprietate 732-44776, din 27/03/1997 emis de CJSIPT Dolj;		
B1	Intabulare, drept de PROPRIETATE, dobandit prin Reconstituire, cota actuala 1/1, cota initiala 1/1 1) PIRCALABU NICOLAE	A1
Act Normativ nr. Legea 7, din 13/03/1996 emis de Parlamentul României;		
B2	Intabulare, drept de PROPRIETATE, dobandit prin Lege, cota actuala 1/1, cota initiala 1/1 1) PIRCALABU NICOLAE	A1.1, A1.2

**C. Partea III. SARCINI .**

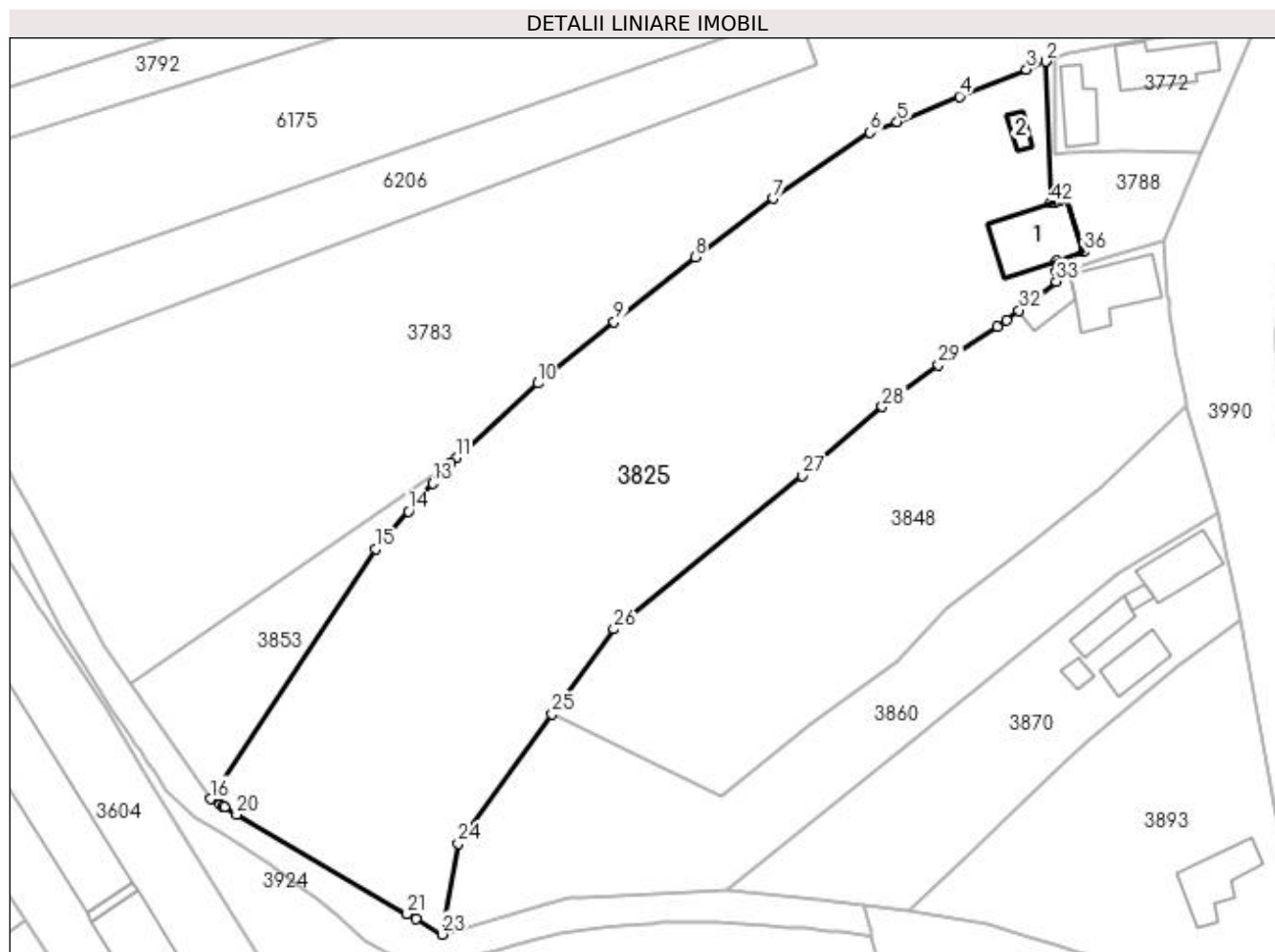
Inscrieri privind dezmembramintele dreptului de proprietate, drepturi reale de garanție și sarcini	Referințe
NU SUNT	

## Anexa Nr. 1 La Partea I

## Teren

Nr cadastral	Suprafața (mp)*	Observații / Referințe
	6.676	

\* Suprafața este determinată în planul de proiecție Stereo 70.



## Date referitoare la teren

Crt	Categorie folosință	Intravilan	Suprafața (mp)	Tarla	Parcelă	Nr. topo	Observații / Referințe
1	curți construcții	DA	540	36	3	-	
2	arabil	DA	792	36	3	-	
3	arabil	NU	5.344	36	3	-	

## Date referitoare la construcții

Crt	Număr	Destinație construcție	Supraf. (mp)	Situație juridică	Observații / Referințe
A1.1		construcții anexa	131	Cu acte	Nr. niveluri:1; S. construita la sol:131 mp; S. construita desfasurata:131 mp; In constructie
A1.2		construcții anexa	17	Cu acte	Nr. niveluri:1; S. construita la sol:17 mp;

## Lungime Segmente

1) Valorile lungimilor segmentelor sunt obținute din proiecție în plan.

Punct început	X / Y	Punct sfârșit	X / Y	Lungime segment	Punct început	X / Y	Punct sfârșit	X / Y	Lungime segment	Punct început	X / Y	Punct sfârșit	X / Y	Lungime segment
1	397.013,648 326.462,094	2	397.013,625 326.462,084	0.024	2	397.013,625 326.462,084	3	397.010,454 326.460,798	3.422	3	397.010,454 326.460,798	4	396.999,298 326.456,271	12.04
4	396.999,298 326.456,271	5	396.988,933 326.452,066	11.185	5	396.988,933 326.452,066	6	396.984,416 326.450,313	4.845	6	396.984,416 326.450,313	7	396.968,268 326.439,285	19.554



Punct început	X / Y	Punct sfârșit	X / Y	Lungime segment	Punct început	X / Y	Punct sfârșit	X / Y	Lungime segment	Punct început	X / Y	Punct sfârșit	X / Y	Lungime segment
7	396.968,268 326.439,285	8	396.955,268 326.429,552	16.24	8	396.955,268 326.429,552	9	396.941,808 326.418,737	17.267	9	396.941,808 326.418,737	10	396.929,113 326.408,566	16.267
10	396.929,113 326.408,566	11	396.915,494 326.396,116	18.452	11	396.915,494 326.396,116	12	396.914,569 326.395,27	1.253	12	396.914,569 326.395,27	13	396.911,619 326.391,898	4.48
13	396.911,619 326.391,898	14	396.907,552 326.387,25	6.176	14	396.907,552 326.387,25	15	396.902,123 326.381,046	8.244	15	396.902,123 326.381,046	16	396.874,564 326.339,39	49.947
16	396.874,564 326.339,39	17	396.876,177 326.338,449	1.867	17	396.876,177 326.338,449	18	396.876,67 326.338,161	0.572	18	396.876,67 326.338,161	19	396.876,946 326.338,0	0.32
19	396.876,946 326.338,0	20	396.878,966 326.336,821	2.338	20	396.878,966 326.336,821	21	396.907,317 326.320,274	32.826	21	396.907,317 326.320,274	22	396.908,83 326.319,391	1.752
22	396.908,83 326.319,391	23	396.913,156 326.316,866	5.009	23	396.913,156 326.316,866	24	396.915,826 326.331,983	15.351	24	396.915,826 326.331,983	25	396.931,476 326.353,518	26.621
25	396.931,476 326.353,518	26	396.941,757 326.367,665	17.489	26	396.941,757 326.367,665	27	396.973,148 326.393,165	40.443	27	396.973,148 326.393,165	28	396.986,434 326.404,63	17.549
28	396.986,434 326.404,63	29	396.995,816 326.411,603	11.69	29	396.995,816 326.411,603	30	397.005,648 326.417,914	11.683	30	397.005,648 326.417,914	31	397.007,119 326.419,055	1.862
31	397.007,119 326.419,055	32	397.009,213 326.420,681	2.651	32	397.009,213 326.420,681	33	397.015,429 326.425,505	7.868	33	397.015,429 326.425,505	34	397.015,406 326.427,236	1.731
34	397.015,406 326.427,236	35	397.015,384 326.428,832	1.596	35	397.015,384 326.428,832	36	397.020,011 326.430,42	4.892	36	397.020,011 326.430,42	37	397.016,964 326.439,354	9.439
37	397.016,964 326.439,354	38	397.016,492 326.439,197	0.497	38	397.016,492 326.439,197	39	397.016,072 326.439,057	0.443	39	397.016,072 326.439,057	40	397.015,247 326.438,783	0.869
40	397.015,247 326.438,783	41	397.015,126 326.438,743	0.127	41	397.015,126 326.438,743	42	397.014,462 326.438,522	0.7	42	397.014,462 326.438,522	1	397.013,648 326.462,094	23.585

\*\* Lungimile segmentelor sunt determinate în planul de proiecție Stereo 70 și sunt rotunjite la 1 milimetru.

\*\*\* Distanța dintre puncte este formată din segmente cumulate ce sunt mai mici decât valoarea 1 milimetru.



**DATE DESPRE IMOBILUL NR. 3848**

Oficiul de Cadastru și Publicitate Imobiliară DOLJ  
Biroul de Cadastru și Publicitate Imobiliară Craiova

**A. Partea I. Descrierea imobilului**

TEREN Necunoscut

Adresa: Loc. Bogeia, Str Mihai Viteazul, Nr. 50, Jud. Dolj, T2,P5; T36,P2

Nr. Crt	Nr cadastral Nr. topografic	Suprafața* (mp)	Observații / Referințe
A1		3.692	Sector cadastral:17 Teren neimprejmut;

**Construcții**

Crt	Nr cadastral Nr. topografic	Adresa	Observații / Referințe
A1.1		Loc. Bogeia, Str Mihai Viteazul, Nr. 50, Jud. Dolj, T2,P5; T36,P2	Nr. niveluri:1; S. construita la sol:115 mp; S. construita desfasurata:115 mp;
A1.2		Loc. Bogeia, Str Mihai Viteazul, Nr. 50, Jud. Dolj, T2,P5; T36,P2	Nr. niveluri:1; S. construita la sol:37 mp; S. construita desfasurata:37 mp;

**B. Partea II. Proprietari și acte**

Inscrieri privitoare la dreptul de proprietate și alte drepturi reale		Referințe
/		
Act Notarial nr. Act de partaj voluntar 2641, din 21/08/2012 emis de NP Defta Emil;		
B1	Intabulare, drept de PROPRIETATE, dobandit prin Conventie, cota actuala 1/1, cota initiala 1/1 1) CALIN GEORGEL-IONUT	A1
Act Notarial nr. Act de partaj voluntar 2641, din 21/08/2012 emis de NP DEFTA EMIL;		
B2	Intabulare, drept de PROPRIETATE, dobandit prin Conventie, cota actuala 1/2, cota initiala 1/2 1) CALIN GEORGEL-IONUT	A1.1, A1.2
Act Normativ nr. Legea 7, din 13/03/1996 emis de Parlamentul României;		
B3	Intabulare, drept de PROPRIETATE, dobandit prin Lege, cota actuala 1/2, cota initiala 1/2 1) CALIN IOANA 2) CALIN GEORGEL-IONUT	A1.1, A1.2

**C. Partea III. SARCINI .**

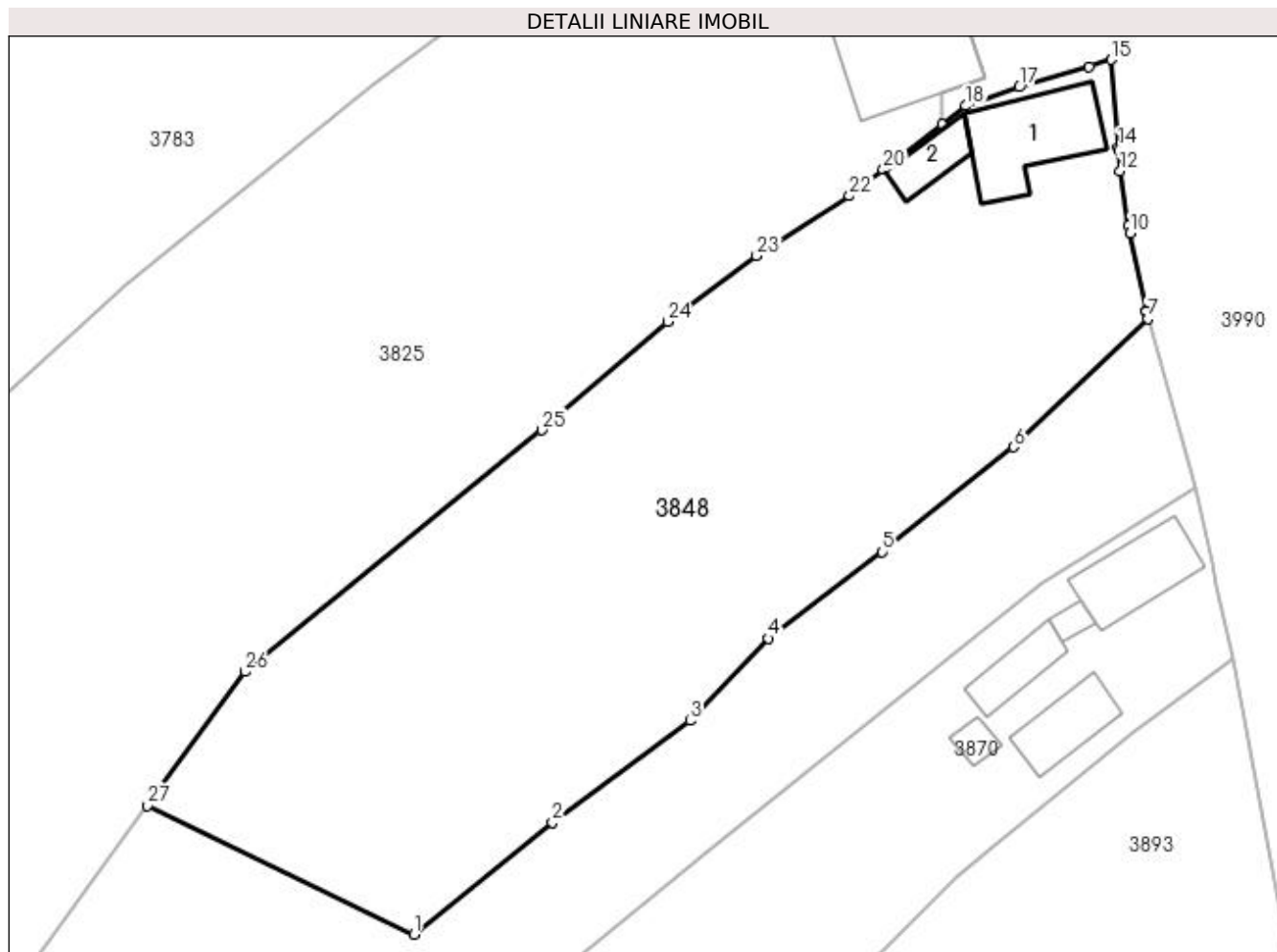
Inscrieri privind dezmembramintele dreptului de proprietate, drepturi reale de garanție și sarcini	Referințe
NU SUNT	

## Anexa Nr. 1 La Partea I

## Teren

Nr cadastral	Suprafața (mp)*	Observații / Referințe
	3.692	

\* Suprafața este determinată în planul de proiecție Stereo 70.



## Date referitoare la teren

Crt	Categorie folosință	Intra vilan	Suprafața (mp)	Tarla	Parcelă	Nr. topo	Observații / Referințe
1	curți constructii	DA	398	2	5	-	
2	arabil	DA	1.306	36	2	-	
3	arabil	NU	1.988	36	2	-	

## Date referitoare la construcții

Crt	Număr	Destinație construcție	Supraf. (mp)	Situație juridică	Observații / Referințe
A1.1		construcții de locuințe	115	Cu acte	Nr. niveluri:1; S. construita la sol:115 mp; S. construita desfasurata:115 mp;
A1.2		construcții anexa	37	Cu acte	Nr. niveluri:1; S. construita la sol:37 mp; S. construita desfasurata:37 mp;

## Lungime Segmente

1) Valorile lungimilor segmentelor sunt obținute din proiecție în plan.

Punct început	X / Y	Punct sfârșit	X / Y	Lungime segment (** (m)
1	396.959,608 326.339,906	2	396.974,26 326.351,732	18.829

Punct început	X / Y	Punct sfârșit	X / Y	Lungime segment (** (m)
2	396.974,26 326.351,732	3	396.988,823 326.362,471	18.094

Punct început	X / Y	Punct sfârșit	X / Y	Lungime segment (** (m)
3	396.988,823 326.362,471	4	396.997,033 326.371,176	11.966
5	397.009,101 326.380,281	6	397.022,99 326.391,394	17.788
7	397.037,148 326.404,913	8	397.036,991 326.405,686	0.789
9	397.036,99 326.405,692	10	397.035,299 326.413,999	8.478
11	397.035,142 326.414,771	12	397.034,248 326.420,534	5.832
13	397.034,072 326.422,697	14	397.034,047 326.423,003	0.307
15	397.033,288 326.432,31	16	397.030,976 326.431,593	2.421
17	397.023,602 326.429,422	18	397.017,918 326.427,436	6.021
19	397.015,429 326.425,505	20	397.009,213 326.420,681	7.868
21	397.007,119 326.419,055	22	397.005,648 326.417,914	1.862
23	396.995,816 326.411,603	24	396.986,434 326.404,63	11.69
25	396.973,148 326.393,165	26	396.941,757 326.367,665	40.443
27	396.931,476 326.353,518	1	396.959,608 326.339,906	31.252

Punct început	X / Y	Punct sfârșit	X / Y	Lungime segment (** (m)
4	396.997,033 326.371,176	5	397.009,101 326.380,281	15.117
6	397.022,99 326.391,394	7	397.037,148 326.404,913	19.576
8	397.036,991 326.405,686	9	397.036,99 326.405,692	0.006
10	397.035,299 326.413,999	11	397.035,142 326.414,771	0.787
12	397.034,248 326.420,534	13	397.034,072 326.422,697	2.17
14	397.034,047 326.423,003	15	397.033,288 326.432,31	9.338
16	397.030,976 326.431,593	17	397.023,602 326.429,422	7.687
18	397.017,918 326.427,436	19	397.015,429 326.425,505	3.15
20	397.009,213 326.420,681	21	397.007,119 326.419,055	2.651
22	397.005,648 326.417,914	23	396.995,816 326.411,603	11.683
24	396.986,434 326.404,63	25	396.973,148 326.393,165	17.549
26	396.941,757 326.367,665	27	396.931,476 326.353,518	17.489

\*\* Lungimile segmentelor sunt determinate în planul de proiecție Stereo 70 și sunt rotunjite la 1 milimetru.

\*\*\* Distanța dintre puncte este formată din segmente cumulate ce sunt mai mici decât valoarea 1 milimetru.



**DATE DESPRE IMOBILUL NR. 3853**

Oficiul de Cadastru și Publicitate Imobiliară DOLJ  
Biroul de Cadastru și Publicitate Imobiliară Craiova

**A. Partea I. Descrierea imobilului**

TEREN Extravilan

Adresa: Jud. Dolj, T36, P3/1

Nr. Crt	Nr cadastral Nr. topografic	Suprafața* (mp)	Observații / Referințe
A1		700	Sector cadastral:17 Teren neimprejmuit;

**B. Partea II. Proprietari și acte**

Inscrieri privitoare la dreptul de proprietate și alte drepturi reale	Referințe
/	
Act Administrativ nr. Titlu de proprietate 828-2195, din 25/03/1997 emis de CJSIPT Dolj;	
B1	A1
Intabulare, drept de PROPRIETATE, dobândit prin Reconstituire, cota actuala 1/1, cota initiala 1/1	
1) CROITORU ION	
2) CEAUȘESCU VIORICA	

**C. Partea III. SARCINI .**

Inscrieri privind dezmembramintele dreptului de proprietate, drepturi reale de garanție și sarcini	Referințe
NU SUNT	

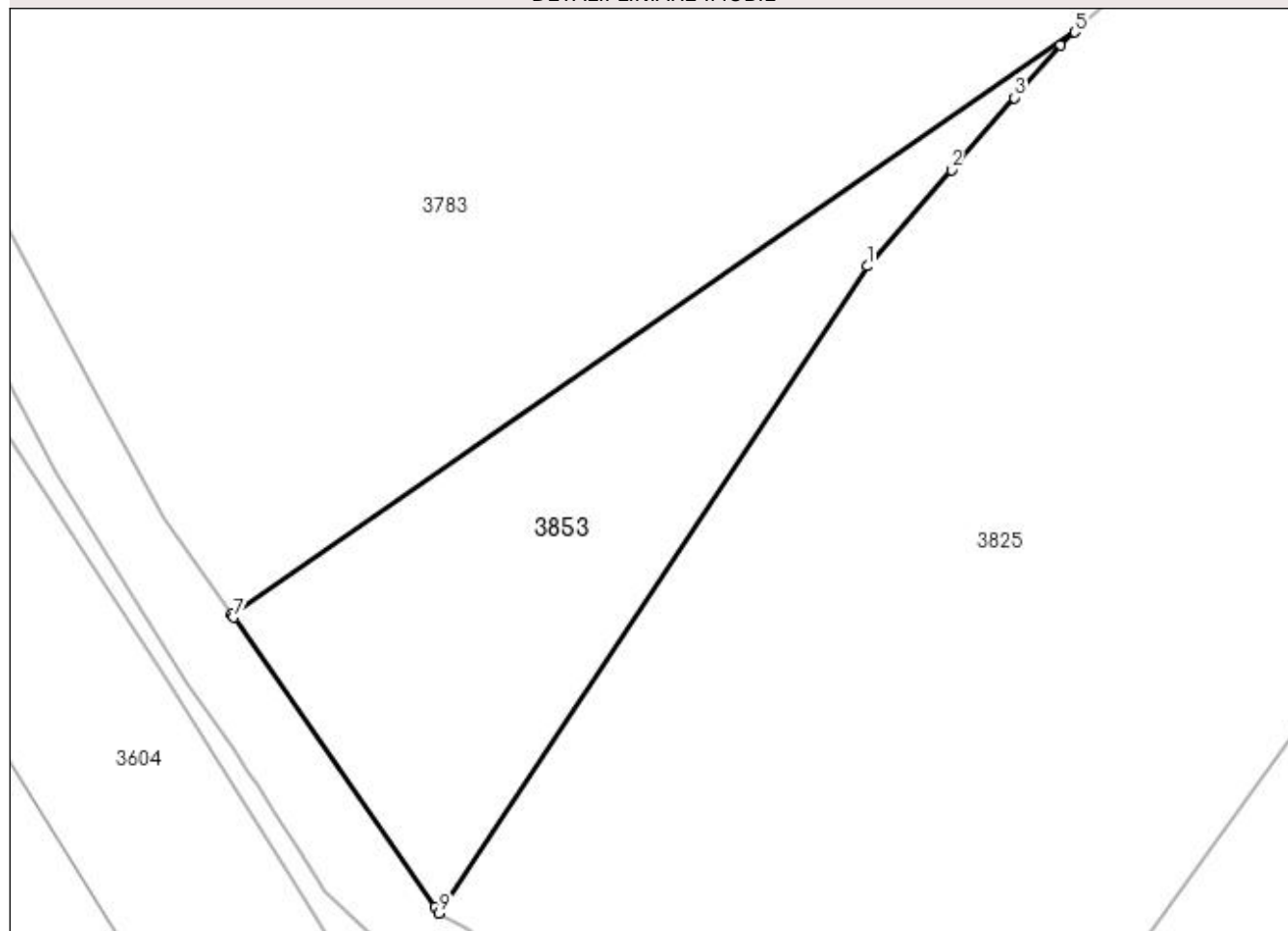
## Anexa Nr. 1 La Partea I

## Teren

Nr cadastral	Suprafața (mp)*	Observații / Referințe
	700	

\* Suprafața este determinată în planul de proiecție Stereo 70.

## DETALII LINIARE IMOBIL



## Date referitoare la teren

Crt	Categorie folosință	Intra vilan	Suprafața (mp)	Tarla	Parcelă	Nr. topo	Observații / Referințe
1	arabil	NU	700	36	3/1	-	

## Lungime Segmente

1) Valorile lungimilor segmentelor sunt obținute din proiecție în plan.

Punct început	X / Y	Punct sfârșit	X / Y	Lungime segment (** (m)
1	396.902,123 326.381,046	2	396.907,552 326.387,25	8.244
2	396.907,552 326.387,25	3	396.911,619 326.391,898	6.176
3	396.911,619 326.391,898	4	396.914,569 326.395,27	4.48
4	396.914,569 326.395,27	5	396.915,494 326.396,116	1.253
5	396.915,494 326.396,116	6	396.861,193 326.358,612	65.994



Punct început	X / Y	Punct sfârșit	X / Y	Lungime segment (** (m)
6	396.861,193 326.358,612	7	396.861,324 326.358,424	0.229
7	396.861,324 326.358,424	8	396.874,286 326.339,791	22.698
8	396.874,286 326.339,791	9	396.874,564 326.339,39	0.488
9	396.874,564 326.339,39	1	396.902,123 326.381,046	49.947

\*\* Lungimile segmentelor sunt determinate în planul de proiecție Stereo 70 și sunt rotunjite la 1 milimetru.

\*\*\* Distanța dintre puncte este formată din segmente cumulate ce sunt mai mici decât valoarea 1 milimetru.



**DATE DESPRE IMOBILUL NR. 3860**

Oficiul de Cadastru și Publicitate Imobiliară DOLJ  
Biroul de Cadastru și Publicitate Imobiliară Craiova

**A. Partea I. Descrierea imobilului**

TEREN Necunoscut

Adresa: Loc. Boga, Str Mihai Viteazul, Jud. Dolj, T36, P1

Nr. Crt	Nr cadastral Nr. topografic	Suprafața* (mp)	Observații / Referințe
A1		2.394	Sector cadastral:17 Teren neimprejmuit;

**B. Partea II. Proprietari și acte**

Inscrieri privitoare la dreptul de proprietate și alte drepturi reale	Referințe
/	
Act Notarial nr. Certificat de mostenitor 52, din 24/06/2014 emis de NP Carstea - Caba Terezia;	
B1	A1
Intabulare, drept de PROPRIETATE, dobandit prin Succesiune, cota actuala 1/1, cota initiala 1/1 1) NEATU CORNELIA	

**C. Partea III. SARCINI .**

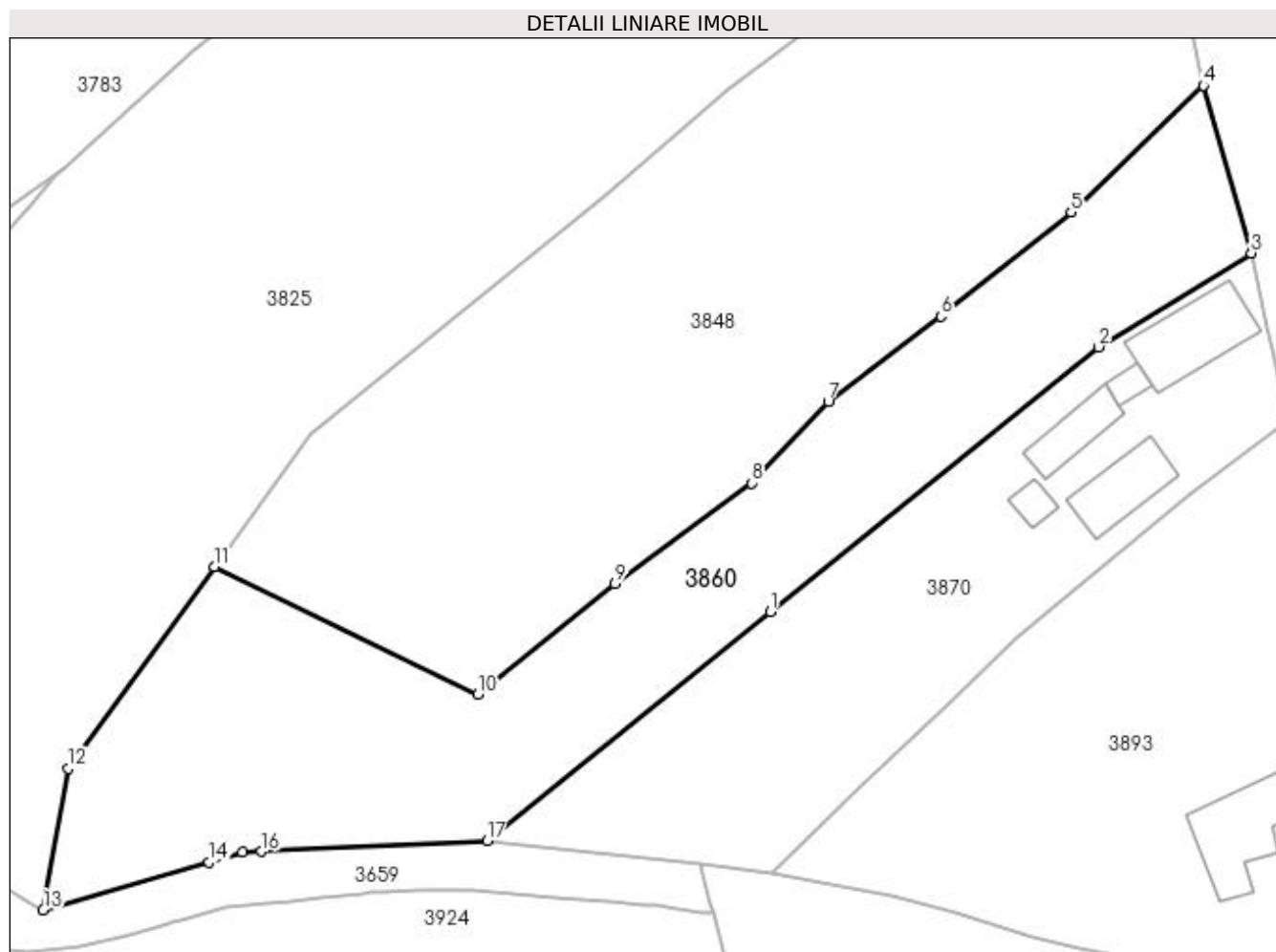
Inscrieri privind dezmembramintele dreptului de proprietate, drepturi reale de garanție și sarcini	Referințe
NU SUNT	

## Anexa Nr. 1 La Partea I

## Teren

Nr cadastral	Suprafața (mp)*	Observații / Referințe
	2.394	

\* Suprafața este determinată în planul de proiecție Stereo 70.



## Date referitoare la teren

Crt	Categorie folosință	Intra vilan	Suprafața (mp)	Tarla	Parcelă	Nr. topo	Observații / Referințe
1	arabil	DA	611	36	1	-	
2	arabil	NU	1.783	36	1	-	

## Lungime Segmente

1) Valorile lungimilor segmentelor sunt obținute din proiecție în plan.

Punct început	X / Y	Punct sfârșit	X / Y	Lungime segment (** (m)
1	396.990,839 326.348,699	2	397.025,936 326.377,0	45.086
2	397.025,936 326.377,0	3	397.042,223 326.387,039	19.132
3	397.042,223 326.387,039	4	397.037,148 326.404,913	18.581
4	397.037,148 326.404,913	5	397.022,99 326.391,394	19.576

Punct început	X / Y	Punct sfârșit	X / Y	Lungime segment (** (m)
5	397.022,99 326.391,394	6	397.009,101 326.380,281	17.788
6	397.009,101 326.380,281	7	396.997,033 326.371,176	15.117
7	396.997,033 326.371,176	8	396.988,823 326.362,471	11.966
8	396.988,823 326.362,471	9	396.974,26 326.351,732	18.094
9	396.974,26 326.351,732	10	396.959,608 326.339,906	18.829
10	396.959,608 326.339,906	11	396.931,476 326.353,518	31.252
11	396.931,476 326.353,518	12	396.915,826 326.331,983	26.621
12	396.915,826 326.331,983	13	396.913,156 326.316,866	15.351
13	396.913,156 326.316,866	14	396.930,878 326.321,986	18.447
14	396.930,878 326.321,986	15	396.934,489 326.323,029	3.759
15	396.934,489 326.323,029	16	396.936,517 326.323,128	2.031
16	396.936,517 326.323,128	17	396.960,581 326.324,301	24.092
17	396.960,581 326.324,301	1	396.990,839 326.348,699	38.869

\*\* Lungimile segmentelor sunt determinate în planul de proiecție Stereo 70 și sunt rotunjite la 1 milimetru.

\*\*\* Distanța dintre puncte este formată din segmente cumulate ce sunt mai mici decât valoarea 1 milimetru.



**DATE DESPRE IMOBILUL NR. 3870**

Oficiul de Cadastru și Publicitate Imobiliară DOLJ  
Biroul de Cadastru și Publicitate Imobiliară Craiova

**A. Partea I. Descrierea imobilului**

TEREN Necunoscut

Adresa: Loc. Bogeia, Str Mihai Viteazul, Nr. 54, Jud. Dolj, T2, P4, 3

Nr. Crt	Nr cadastral Nr. topografic	Suprafața* (mp)	Observații / Referințe
A1		1.716	Sector cadastral:17 Teren neimprijmit;

**Construcții**

Crt	Nr cadastral Nr. topografic	Adresa	Observații / Referințe
A1.1		Loc. Bogeia, Str Mihai Viteazul, Nr. 54, Jud. Dolj	Nr. niveluri:1; S. construita la sol:84 mp; S. construita desfasurata:84 mp;
A1.2		Loc. Bogeia, Str Mihai Viteazul, Nr. 54, Jud. Dolj	Nr. niveluri:1; S. construita la sol:59 mp; S. construita desfasurata:59 mp;
A1.3		Loc. Bogeia, Str Mihai Viteazul, Nr. 54, Jud. Dolj	Nr. niveluri:1; S. construita la sol:42 mp; S. construita desfasurata:42 mp;
A1.4		Loc. Bogeia, Str Mihai Viteazul, Nr. 54, Jud. Dolj	Nr. niveluri:1; S. construita la sol:12 mp; S. construita desfasurata:12 mp;
A1.5		Loc. Bogeia, Str Mihai Viteazul, Nr. 54, Jud. Dolj	Nr. niveluri:1; S. construita la sol:15 mp; S. construita desfasurata:15 mp;

**B. Partea II. Proprietari și acte**

Inscrieri privitoare la dreptul de proprietate și alte drepturi reale	Referințe
/	
Act Notarial nr. Certificat de mostenitor 34, din 01/04/2004 emis de NP CARSTEA TEREZIA;	
B1	Intabulare, drept de PROPRIETATE, dobandit prin Succesiune, cota actuala 1/1, cota initiala 1/1 1) BUSE NICOLAE
Act Normativ nr. Legea 7, din 13/03/1996 emis de Parlamentul României;	
B2	Intabulare, drept de PROPRIETATE, dobandit prin Lege, cota actuala 1/1, cota initiala 1/1 1) BUSE NICOLAE

**C. Partea III. SARCINI .**

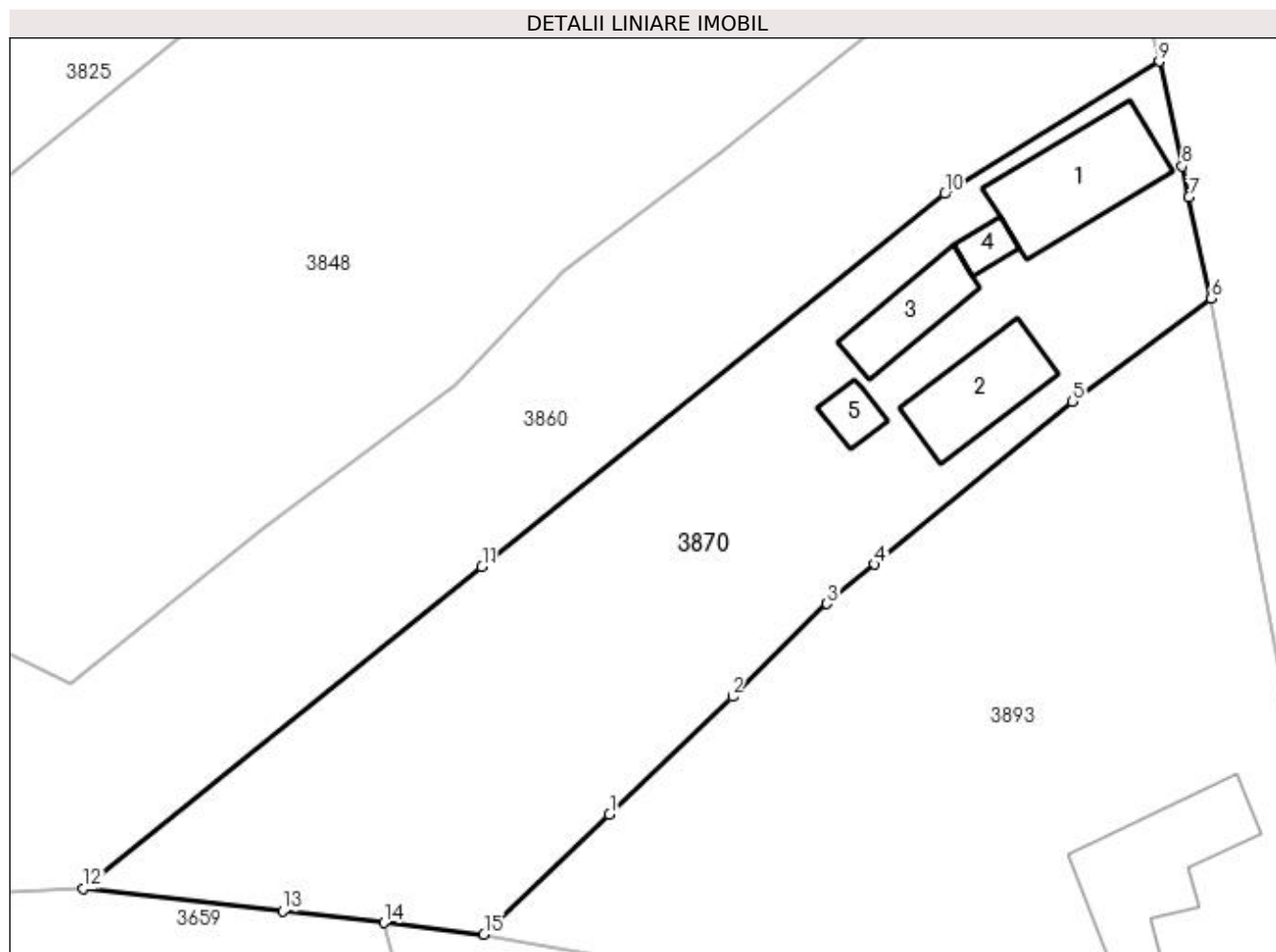
Inscrieri privind dezmembramintele dreptului de proprietate, drepturi reale de garanție și sarcini	Referințe
NU SUNT	

## Anexa Nr. 1 La Partea I

## Teren

Nr cadastral	Suprafața (mp)*	Observații / Referințe
	1.716	

\* Suprafața este determinată în planul de proiecție Stereo 70.



## Date referitoare la teren

Crt	Categorie folosință	Intra vilan	Suprafața (mp)	Tarla	Parcelă	Nr. topo	Observații / Referințe
1	curți constructii	DA	638	2	3	-	
2	vie	NU	372	2	4	-	
3	arabil	NU	706	2	4	-	

## Date referitoare la construcții

Crt	Număr	Destinație construcție	Supraf. (mp)	Situație juridică	Observații / Referințe
A1.1		construcții de locuințe	84	Cu acte	Nr. niveluri:1; S. construita la sol:84 mp; S. construita desfasurata:84 mp;
A1.2		construcții de locuințe	59	Cu acte	Nr. niveluri:1; S. construita la sol:59 mp; S. construita desfasurata:59 mp;
A1.3		construcții anexa	42	Cu acte	Nr. niveluri:1; S. construita la sol:42 mp; S. construita desfasurata:42 mp;
A1.4		construcții anexa	12	Cu acte	Nr. niveluri:1; S. construita la sol:12 mp; S. construita desfasurata:12 mp;
A1.5		construcții anexa	15	Cu acte	Nr. niveluri:1; S. construita la sol:15 mp; S. construita desfasurata:15 mp;



**Lungime Segmente**

1) Valorile lungimilor segmentelor sunt obținute din proiecție în plan.

Punct început	X / Y	Punct sfârșit	X / Y	Lungime segment (** (m)
1	397.000,511 326.329,941	2	397.009,84 326.338,862	12.908
2	397.009,84 326.338,862	3	397.017,013 326.345,913	10.058
3	397.017,013 326.345,913	4	397.020,629 326.348,898	4.689
4	397.020,629 326.348,898	5	397.035,616 326.361,269	19.433
5	397.035,616 326.361,269	6	397.046,143 326.369,072	13.104
6	397.046,143 326.369,072	7	397.044,471 326.376,734	7.843
7	397.044,471 326.376,734	8	397.043,956 326.379,096	2.417
8	397.043,956 326.379,096	9	397.042,223 326.387,039	8.13
9	397.042,223 326.387,039	10	397.025,936 326.377,0	19.132
10	397.025,936 326.377,0	11	396.990,839 326.348,699	45.086
11	396.990,839 326.348,699	12	396.960,581 326.324,301	38.869
12	396.960,581 326.324,301	13	396.975,704 326.322,594	15.219
13	396.975,704 326.322,594	14	396.983,376 326.321,715	7.722
14	396.983,376 326.321,715	15	396.990,975 326.320,844	7.649
15	396.990,975 326.320,844	1	397.000,511 326.329,941	13.179

\*\* Lungimile segmentelor sunt determinate în planul de proiecție Stereo 70 și sunt rotunjite la 1 milimetru.

\*\*\* Distanța dintre puncte este formată din segmente cumulate ce sunt mai mici decât valoarea 1 milimetru.



**DATE DESPRE IMOBILUL NR. 3893**

Oficiul de Cadastru și Publicitate Imobiliară DOLJ  
Biroul de Cadastru și Publicitate Imobiliară Craiova

**A. Partea I. Descrierea imobilului**

TEREN Intravilan

Adresa: Loc. Bogeia, Str Mihai Viteazul, Nr. 58, Jud. Dolj, T2, P1, P2

Nr. Crt	Nr cadastral Nr. topografic	Suprafața* (mp)	Observații / Referințe
A1	30392	2.081	Sector cadastral:17 Teren imprejmuit;

**Construcții**

Crt	Nr cadastral Nr. topografic	Adresa	Observații / Referințe
A1.1	30392-C1	Loc. Bogeia, Str Mihai Viteazul, Nr. 58, Jud. Dolj, T2, P1, P2	Nr. niveluri:1; S. construita la sol:100 mp; S. construita desfasurata:100 mp; Locuinta construita in anul 1950 din caramida+tabla, Scd 100mp, nu are lift si certificat de performanta energetica; este compusa din 4 camere, hol, antreu si bucatarie de vara.

**B. Partea II. Proprietari și acte**

Inscrieri privitoare la dreptul de proprietate și alte drepturi reale	Referințe
<b>62511 / 26/06/2013</b>	
Act Notarial nr. contract de vanzare cumparare cu clauza de intretinere aut 906, din 25/06/2013 emis de NP Dragancea Ofelia;	
B1	A1, A1.1
Intabulare, drept de PROPRIETATE, dobandit prin Conventie, cota actuala 1/1, cota initiala 1/1 1) POPA MARIA, necasatorita	

**C. Partea III. SARCINI .**

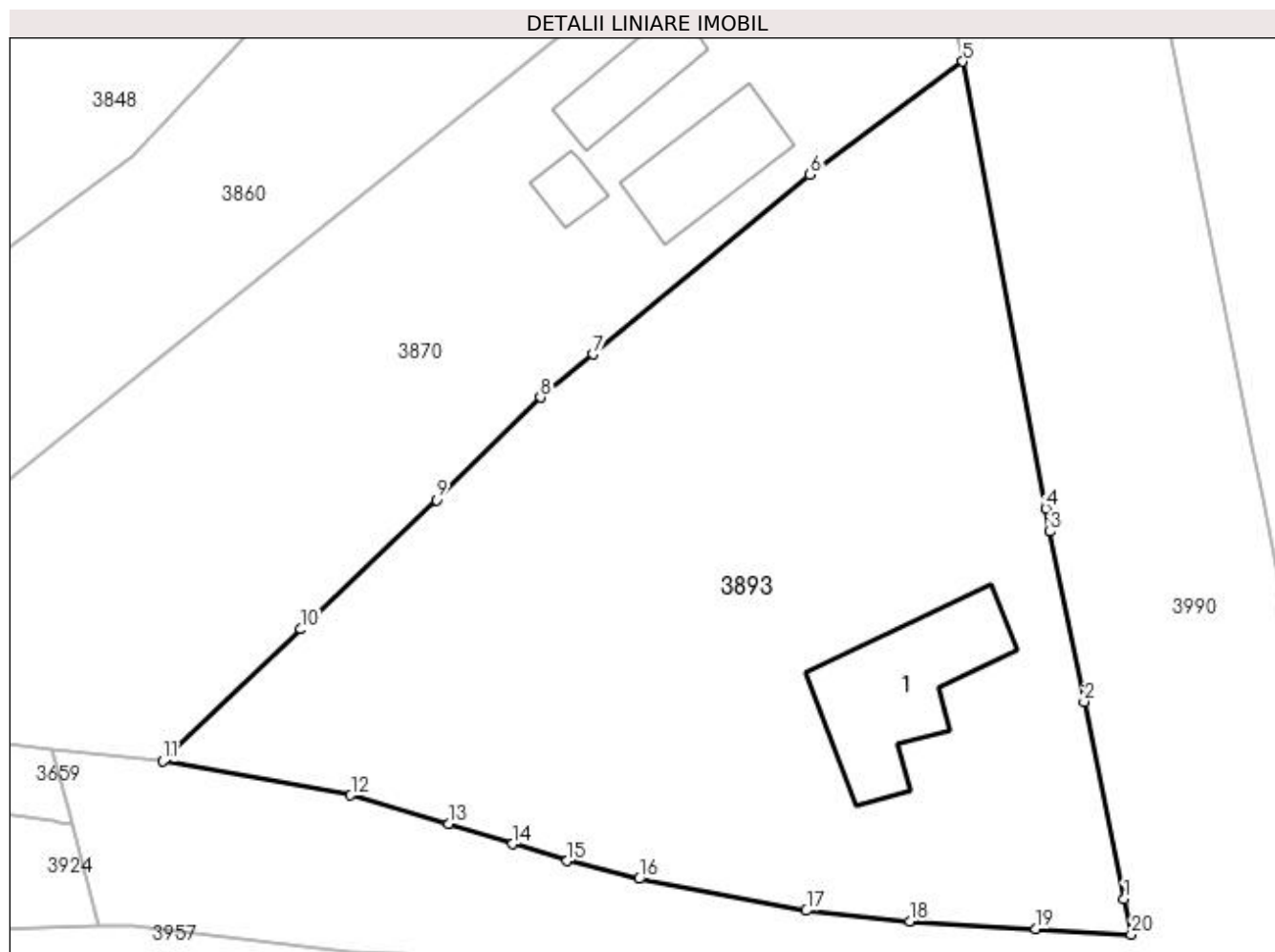
Inscrieri privind dezmembramintele dreptului de proprietate, drepturi reale de garanție și sarcini	Referințe
NU SUNT	

## Anexa Nr. 1 La Partea I

## Teren

Nr cadastral	Suprafața (mp)*	Observații / Referințe
30392	2.081	

\* Suprafața este determinată în planul de proiecție Stereo 70.



## Date referitoare la teren

Crt	Categorie folosință	Intra vilan	Suprafața (mp)	Tarla	Parcelă	Nr. topo	Observații / Referințe
1	curți constructii	DA	665	2	1	-	
2	arabil	DA	1.416	2	2	-	

## Date referitoare la construcții

Crt	Număr	Destinație construcție	Supraf. (mp)	Situație juridică	Observații / Referințe
A1.1	30392-C1	construcții de locuințe	100	Cu acte	Nr. niveluri:1; S. construita la sol:100 mp; S. construita desfasurata:100 mp; Locuinta construita in anul 1950 din caramida+tabla, Scd 100mp, nu are lift si certificat de performanta energetica; este compusa din 4 camere, hol, antreu si bucatarie de vara.

## Lungime Segmente

1) Valorile lungimilor segmentelor sunt obținute din proiecție în plan.

Punct început	X / Y	Punct sfârșit	X / Y	Lungime segment (** (m)
1	397.057,273 326.311,343	2	397.054,517 326.324,949	13.882

Punct început	X / Y	Punct sfârșit	X / Y	Lungime segment (** (m)
2	397.054,517 326.324,949	3	397.052,15 326.336,666	11.954
3	397.052,15 326.336,666	4	397.051,852 326.338,275	1.636
4	397.051,852 326.338,275	5	397.046,143 326.369,072	31.322
5	397.046,143 326.369,072	6	397.035,616 326.361,269	13.104
6	397.035,616 326.361,269	7	397.020,629 326.348,898	19.433
7	397.020,629 326.348,898	8	397.017,013 326.345,913	4.689
8	397.017,013 326.345,913	9	397.009,84 326.338,862	10.058
9	397.009,84 326.338,862	10	397.000,511 326.329,941	12.908
10	397.000,511 326.329,941	11	396.990,975 326.320,844	13.179
11	396.990,975 326.320,844	12	397.003,929 326.318,499	13.165
12	397.003,929 326.318,499	13	397.010,665 326.316,543	7.014
13	397.010,665 326.316,543	14	397.015,109 326.315,148	4.658
14	397.015,109 326.315,148	15	397.018,863 326.313,97	3.934
15	397.018,863 326.313,97	16	397.023,816 326.312,739	5.104
16	397.023,816 326.312,739	17	397.035,354 326.310,556	11.743
17	397.035,354 326.310,556	18	397.042,473 326.309,824	7.157
18	397.042,473 326.309,824	19	397.051,16 326.309,306	8.702
19	397.051,16 326.309,306	20	397.057,765 326.308,912	6.617
20	397.057,765 326.308,912	1	397.057,273 326.311,343	2.481

\*\* Lungimile segmentelor sunt determinate în planul de proiecție Stereo 70 și sunt rotunjite la 1 milimetru.

\*\*\* Distanța dintre puncte este formată din segmente cumulate ce sunt mai mici decât valoarea 1 milimetru.



**DATE DESPRE IMOBILUL NR. 3924**

Oficiul de Cadastru și Publicitate Imobiliară DOLJ  
Biroul de Cadastru și Publicitate Imobiliară Craiova

**A. Partea I. Descrierea imobilului**

TEREN Extravilan

Adresa: Jud. Dolj, T36, P39

Nr. Crt	Nr cadastral Nr. topografic	Suprafața* (mp)	Observații / Referințe
A1		3.376	Sector cadastral:17 Teren neimprejmuit;

**B. Partea II. Proprietari și acte**

Inscrieri privitoare la dreptul de proprietate și alte drepturi reale		Referințe
/		
Act Normativ nr. 7, din 13/03/1996 emis de Parlamentul Romaniei;		
B1	Intabulare, drept de PROPRIETATE, dobandit prin Lege, cota actuala 1/1, cota initiala 1/1 1) UAT ALMAJ, CIF:4553674, Rezerva comisiei locale de fond funciar	A1

**C. Partea III. SARCINI .**

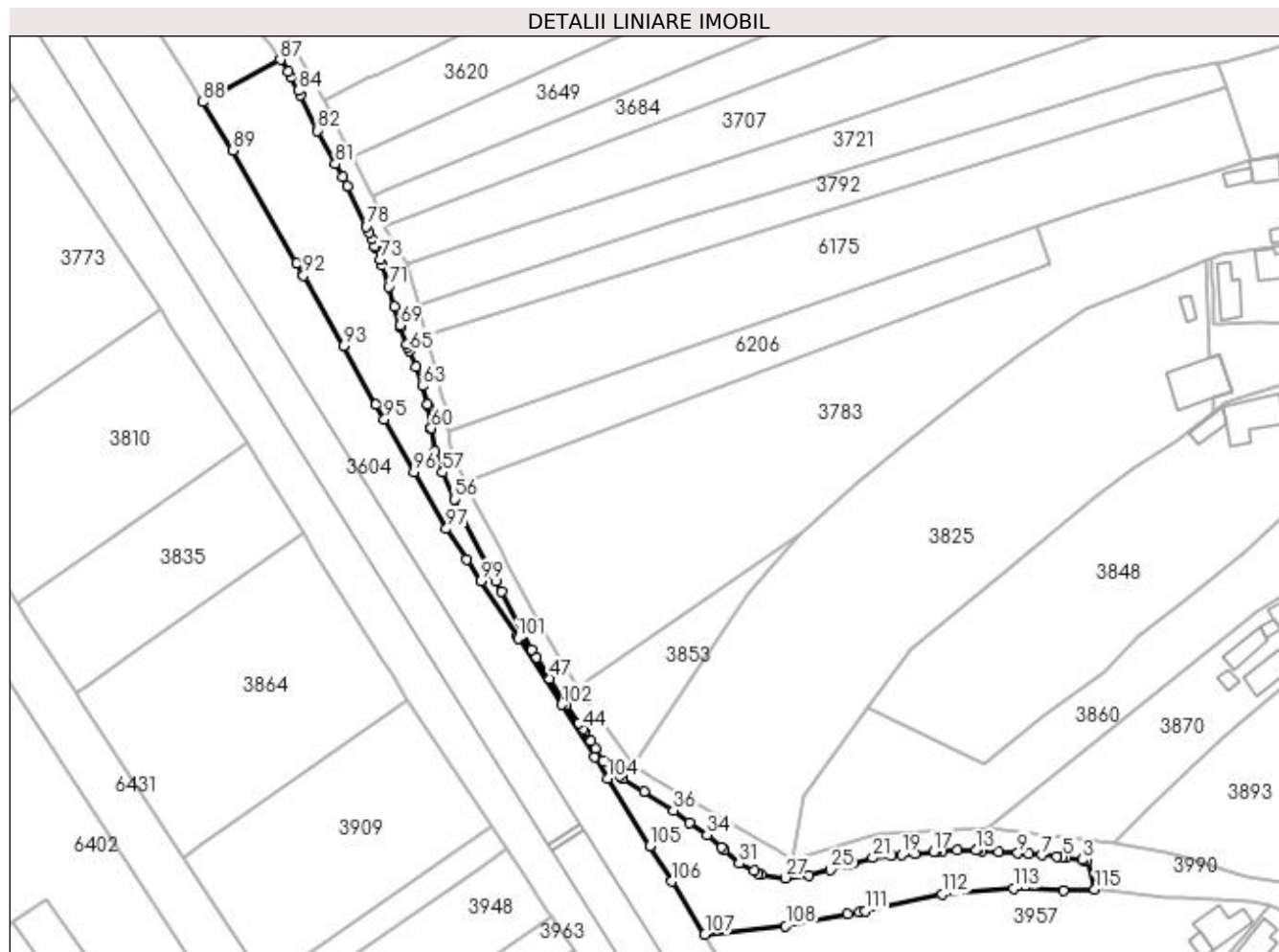
Inscrieri privind dezmembramintele dreptului de proprietate, drepturi reale de garanție și sarcini	Referințe
NU SUNT	

## Anexa Nr. 1 La Partea I

## Teren

Nr cadastral	Suprafața (mp)*	Observații / Referințe
	3.376	

\* Suprafața este determinată în planul de proiecție Stereo 70.



## Date referitoare la teren

Crt	Categorie folosință	Intravilan	Suprafața (mp)	Tarla	Parcelă	Nr. topo	Observații / Referințe
1	neproductiv	NU	3.376	36	39	-	

## Lungime Segmente

1) Valorile lungimilor segmentelor sunt obținute din proiecție în plan.

Punct început	X / Y	Punct sfârșit	X / Y	Lungime segment	Punct început	X / Y	Punct sfârșit	X / Y	Lungime segment	Punct început	X / Y	Punct sfârșit	X / Y	Lungime segment
1	396.984,73 326.316,544	2	396.983,805 326.316,646	0.931	2	396.983,805 326.316,646	3	396.983,437 326.316,7	0.372	3	396.983,437 326.316,7	4	396.979,703 326.317,239	3.773
4	396.979,703 326.317,239	5	396.978,808 326.317,368	0.904	5	396.978,808 326.317,368	6	396.977,325 326.317,501	1.49	6	396.977,325 326.317,501	7	396.973,628 326.317,834	3.712
7	396.973,628 326.317,834	8	396.970,593 326.318,082	3.045	8	396.970,593 326.318,082	9	396.967,883 326.318,304	2.718	9	396.967,883 326.318,304	10	396.963,309 326.318,677	4.589
10	396.963,309 326.318,677	11	396.959,027 326.318,914	4.289	11	396.959,027 326.318,914	12	396.958,055 326.318,968	0.974	12	396.958,055 326.318,968	13	396.957,707 326.318,973	0.348
13	396.957,707 326.318,973	14	396.953,141 326.319,046	4.567	14	396.953,141 326.319,046	15	396.949,578 326.318,826	3.569	15	396.949,578 326.318,826	16	396.948,084 326.318,734	1.497
16	396.948,084 326.318,734	17	396.947,41 326.318,666	0.678	17	396.947,41 326.318,666	18	396.942,816 326.318,206	4.617	18	396.942,816 326.318,206	19	396.939,63 326.317,885	3.202



Punct început	X / Y	Punct sfârșit	X / Y	Lungime segment	Punct început	X / Y	Punct sfârșit	X / Y	Lungime segment	Punct început	X / Y	Punct sfârșit	X / Y	Lungime segment
19	396.939,63 326.317,885	20	396.937,218 326.317,642	2.425	20	396.937,218 326.317,642	21	396.932,67 326.317,184	4.57	21	396.932,67 326.317,184	22	396.927,816 326.315,81	5.045
22	396.927,816 326.315,81	23	396.926,919 326.315,556	0.932	23	396.926,919 326.315,556	24	396.926,59 326.315,463	0.343	24	396.926,59 326.315,463	25	396.922,378 326.314,271	4.377
25	396.922,378 326.314,271	26	396.917,173 326.312,943	5.371	26	396.917,173 326.312,943	27	396.911,406 326.312,321	5.801	27	396.911,406 326.312,321	28	396.905,588 326.313,041	5.862
28	396.905,588 326.313,041	29	396.904,865 326.313,407	0.811	29	396.904,865 326.313,407	30	396.903,815 326.313,938	1.177	30	396.903,815 326.313,938	31	396.900,207 326.315,762	4.043
31	396.900,207 326.315,762	32	396.896,552 326.319,17	4.997	32	396.896,552 326.319,17	33	396.895,863 326.319,76	0.907	33	396.895,863 326.319,76	34	396.892,401 326.322,726	4.559
34	396.892,401 326.322,726	35	396.888,255 326.325,781	5.15	35	396.888,255 326.325,781	36	396.884,254 326.328,729	4.97	36	396.884,254 326.328,729	37	396.877,139 326.333,243	8.426
37	396.877,139 326.333,243	38	396.872,052 326.336,47	6.024	38	396.872,052 326.336,47	39	396.871,172 326.337,029	1.043	39	396.871,172 326.337,029	40	396.867,248 326.340,747	5.406
40	396.867,248 326.340,747	41	396.865,339 326.343,746	3.555	41	396.865,339 326.343,746	42	396.864,195 326.345,542	2.129	42	396.864,195 326.345,542	43	396.862,76 326.347,752	2.635
43	396.862,76 326.347,752	44	396.862,324 326.348,423	0.799	44	396.862,324 326.348,423	45	396.861,319 326.349,971	1.846	45	396.861,319 326.349,971	46	396.858,28 326.354,173	5.186
46	396.858,28 326.354,173	47	396.854,269 326.360,626	7.599	47	396.854,269 326.360,626	48	396.851,038 326.365,825	6.121	48	396.851,038 326.365,825	49	396.849,824 326.367,778	2.3
49	396.849,824 326.367,778	50	396.842,453 326.381,798	15.83 9	50	396.842,453 326.381,798	51	396.841,136 326.384,35	2.872	51	396.841,136 326.384,35	52	396.840,082 326.386,391	2.298
52	396.840,082 326.386,391	53	396.839,3 326.387,905	1.703	53	396.839,3 326.387,905	54	396.832,88 326.400,341	13.99 5	54	396.832,88 326.400,341	55	396.832,561 326.400,959	0.696
55	396.832,561 326.400,959	56	396.831,09 326.404,27	3.624	56	396.831,09 326.404,27	57	396.828,223 326.410,725	7.063	57	396.828,223 326.410,725	58	396.826,41 326.415,905	5.488
58	396.826,41 326.415,905	59	396.825,443 326.421,348	5.528	59	396.825,443 326.421,348	60	396.825,416 326.421,498	0.152	60	396.825,416 326.421,498	61	396.824,667 326.426,838	5.392
61	396.824,667 326.426,838	62	396.824,547 326.427,276	0.454	62	396.824,547 326.427,276	63	396.823,326 326.431,702	4.591	63	396.823,326 326.431,702	64	396.821,661 326.436,436	5.019
64	396.821,661 326.436,436	65	396.820,128 326.440,199	4.062	65	396.820,128 326.440,199	66	396.819,764 326.441,092	0.964	66	396.819,764 326.441,092	67	396.819,528 326.441,748	0.697
67	396.819,528 326.441,748	68	396.817,972 326.446,072	4.595	68	396.817,972 326.446,072	69	396.817,858 326.446,45	0.396	69	396.817,858 326.446,45	70	396.816,503 326.450,936	4.686
70	396.816,503 326.450,936	71	396.815,13 326.455,882	5.132	71	396.815,13 326.455,882	72	396.813,579 326.461,044	5.39	72	396.813,579 326.461,044	73	396.813,008 326.462,491	1.556
73	396.813,008 326.462,491	74	396.811,918 326.465,26	2.975	74	396.811,918 326.465,26	75	396.811,788 326.465,591	0.356	75	396.811,788 326.465,591	76	396.810,942 326.467,521	2.107
76	396.810,942 326.467,521	77	396.810,331 326.468,915	1.522	77	396.810,331 326.468,915	78	396.809,663 326.470,438	1.663	78	396.809,663 326.470,438	79	396.805,136 326.480,227	10.78 5
79	396.805,136 326.480,227	80	396.803,94 326.482,414	2.494	80	396.803,94 326.482,414	81	396.802,178 326.485,637	3.673	81	396.802,178 326.485,637	82	396.797,742 326.493,752	9.248
82	396.797,742 326.493,752	83	396.793,681 326.502,364	9.522	83	396.793,681 326.502,364	84	396.793,175 326.503,436	1.186	84	396.793,175 326.503,436	85	396.791,385 326.506,74	3.757
85	396.791,385 326.506,74	86	396.790,698 326.508,008	1.442	86	396.790,698 326.508,008	87	396.788,806 326.510,938	3.487	87	396.788,806 326.510,938	88	396.769,878 326.500,655	21.54 1
88	396.769,878 326.500,655	89	396.777,23 326.488,96	13.81 4	89	396.777,23 326.488,96	90	396.792,707 326.461,544	31.48 3	90	396.792,707 326.461,544	91	396.794,272 326.458,772	3.183
91	396.794,272 326.458,772	92	396.794,404 326.458,536	0.27	92	396.794,404 326.458,536	93	396.804,094 326.441,373	19.71	93	396.804,094 326.441,373	94	396.812,052 326.427,276	16.18 8
94	396.812,052 326.427,276	95	396.814,066 326.423,707	4.097	95	396.814,066 326.423,707	96	396.821,3 326.410,892	14.71 6	96	396.821,3 326.410,892	97	396.829,12 326.397,04	15.90 7
97	396.829,12 326.397,04	98	396.833,99 326.389,62	8.875	98	396.833,99 326.389,62	99	396.837,448 326.384,35	6.304	99	396.837,448 326.384,35	100	396.846,325 326.370,824	16.17 8
100	396.846,325 326.370,824	101	396.846,549 326.370,483	0.408	101	396.846,549 326.370,483	102	396.857,11 326.354,39	19.24 8	102	396.857,11 326.354,39	103	396.865,113 326.341,55	15.13
103	396.865,113 326.341,55	104	396.868,28 326.336,47	5.986	104	396.868,28 326.336,47	105	396.878,54 326.320,011	19.39 6	105	396.878,54 326.320,011	106	396.883,854 326.311,486	10.04 5
106	396.883,854 326.311,486	107	396.891,887 326.298,599	15.18 6	107	396.891,887 326.298,599	108	396.911,538 326.300,65	19.75 8	108	396.911,538 326.300,65	109	396.926,59 326.303,464	15.31 3
109	396.926,59 326.303,464	110	396.929,35 326.303,98	2.808	110	396.929,35 326.303,98	111	396.930,756 326.304,243	1.43	111	396.930,756 326.304,243	112	396.949,616 326.308,299	19.29 1
112	396.949,616 326.308,299	113	396.966,771 326.309,687	17.21 1	113	396.966,771 326.309,687	114	396.978,916 326.309,216	12.15 4	114	396.978,916 326.309,216	115	396.986,584 326.309,468	7.672
115	396.986,584 326.309,468	1	396.984,73 326.316,544	7.315										

**\*\* Lungimile segmentelor sunt determinate în planul de proiecție Stereo 70 și sunt rotunjite la 1 milimetru.**

**\*\*\* Distanța dintre puncte este formată din segmente cumulate ce sunt mai mici decât valoarea 1 milimetru.**

**DATE DESPRE IMOBILUL NR. 3957**

Oficiul de Cadastru și Publicitate Imobiliară DOLJ  
Biroul de Cadastru și Publicitate Imobiliară Craiova

**A. Partea I. Descrierea imobilului**

TEREN Necunoscut

Adresa: Loc. Bogeia, Str Mihai Viteazu, Nr. 60, Jud. Dolj, T1, P33; T 37, P105

Nr. Crt	Nr cadastral Nr. topografic	Suprafața* (mp)	Observații / Referințe
A1		4.846	Sector cadastral:17 Teren neimprijmit;

**Construcții**

Crt	Nr cadastral Nr. topografic	Adresa	Observații / Referințe
A1.1		Loc. Bogeia, Str Mihai Viteazu, Nr. 60, Jud. Dolj, T1, P33; T 37, P105	Nr. niveluri:2; S. construita la sol:80 mp;
A1.2		Loc. Bogeia, Str Mihai Viteazu, Nr. 60, Jud. Dolj, T1, P33; T 37, P105	Nr. niveluri:1; S. construita la sol:67 mp; S. construita desfasurata:67 mp;
A1.3		Loc. Bogeia, Str Mihai Viteazu, Nr. 60, Jud. Dolj, T1, P33; T 37, P105	Nr. niveluri:1; S. construita la sol:19 mp; S. construita desfasurata:19 mp;

**B. Partea II. Proprietari și acte**

Inscrieri privitoare la dreptul de proprietate și alte drepturi reale		Referințe
/		
Act Administrativ nr. Titlu de proprietate 501-60677, din 28/01/1997 emis de CJSIPT Dolj (Adeverinta nr. 1585/26.04.2023, eliberata de Primaria Comunei Almaj);		
B1	Intabulare, drept de PROPRIETATE, dobandit prin Reconstituire, cota actuala 1/1, cota initiala 1/1 1) PARLEA IOANA DEFUNCT:Da	A1
Act Normativ nr. Legea 7, din 13/03/1996 emis de Parlamentul României;		
B2	Intabulare, drept de PROPRIETATE, dobandit prin Lege, cota actuala 1/1, cota initiala 1/1 1) PARLEA IOANA DEFUNCT:Da	A1.1, A1.2, A1.3

**C. Partea III. SARCINI .**

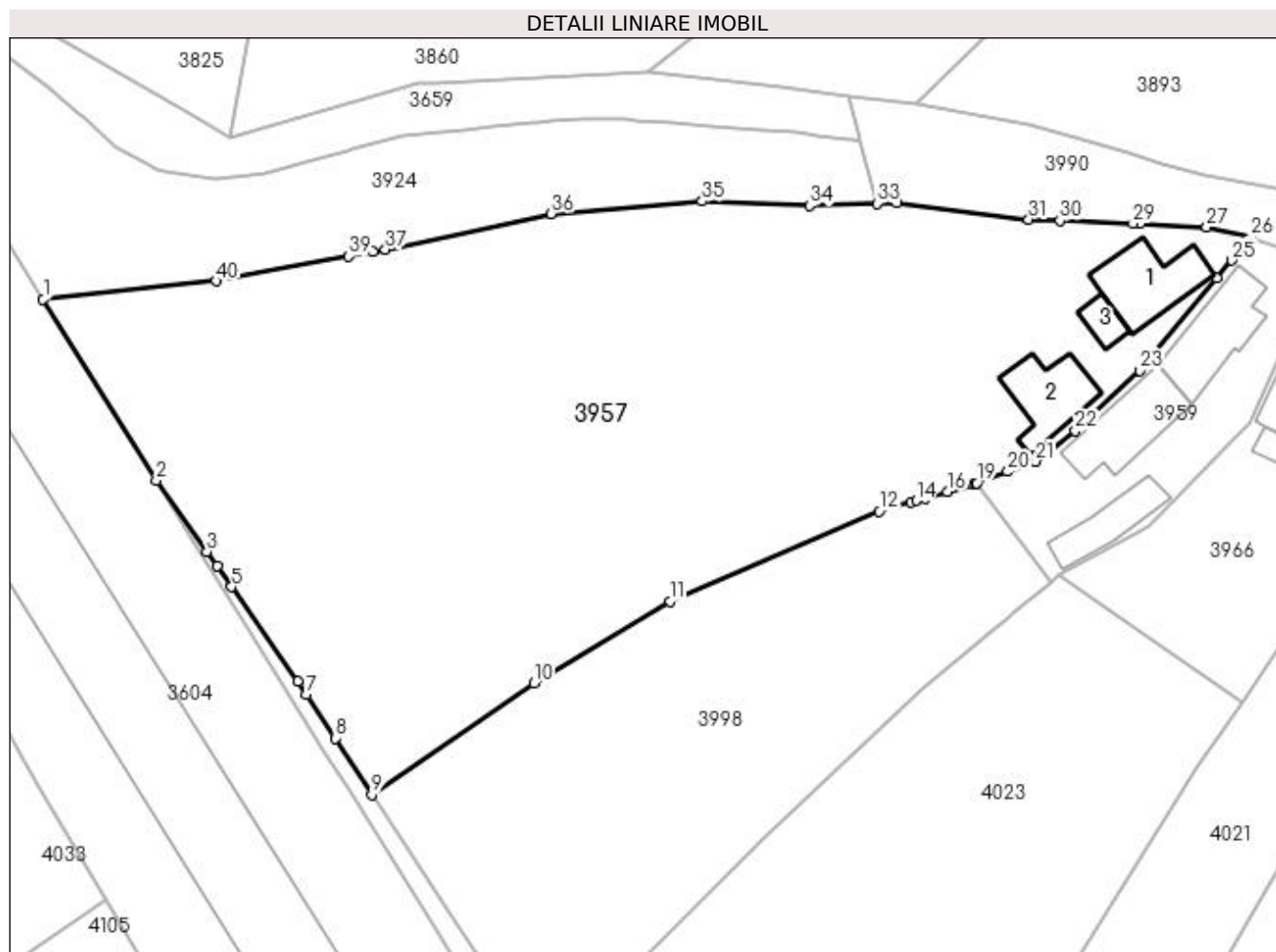
Inscrieri privind dezmembramintele dreptului de proprietate, drepturi reale de garanție și sarcini	Referințe
NU SUNT	

## Anexa Nr. 1 La Partea I

## Teren

Nr cadastral	Suprafața (mp)*	Observații / Referințe
	4.846	

\* Suprafața este determinată în planul de proiecție Stereo 70.



## Date referitoare la teren

Crt	Categorie folosință	Intra vilan	Suprafața (mp)	Tarla	Parcelă	Nr. topo	Observații / Referințe
1	curți constructii	DA	667	1	33	-	
2	arabil	NU	4.179	37	105	-	

## Date referitoare la construcții

Crt	Număr	Destinație construcție	Supraf. (mp)	Situație juridică	Observații / Referințe
A1.1		construcții de locuințe	80	Cu acte	Nr. niveluri:2; S. construita la sol:80 mp;
A1.2		construcții de locuințe	67	Cu acte	Nr. niveluri:1; S. construita la sol:67 mp; S. construita desfasurata:67 mp;
A1.3		construcții anexa	19	Cu acte	Nr. niveluri:1; S. construita la sol:19 mp; S. construita desfasurata:19 mp;

## Lungime Segmente

1) Valorile lungimilor segmentelor sunt obținute din proiecție în plan.

Punct început	X / Y	Punct sfârșit	X / Y	Lungime segment (** (m))
1	396.891,887 326.298,599	2	396.904,733 326.277,991	24.284

Punct început	X / Y	Punct sfârșit	X / Y	Lungime segment (** (m))
2	396.904,733 326.277,991	3	396.910,475 326.269,949	9.882

Punct început	X / Y	Punct sfârșit	X / Y	Lungime segment (** (m)
3	396.910,475 326.269,949	4	396.911,633 326.268,297	2.017
5	396.913,291 326.265,934	6	396.920,805 326.255,221	13.085
7	396.921,821 326.253,671	8	396.925,054 326.248,737	5.899
9	396.929,231 326.242,361	10	396.947,644 326.254,988	22.327
11	396.963,089 326.264,281	12	396.986,83 326.274,516	25.853
13	396.990,475 326.275,567	14	396.991,056 326.275,734	0.605
15	396.992,056 326.276,023	16	396.994,578 326.276,75	2.624
17	396.997,561 326.277,61	18	396.997,835 326.277,689	0.285
19	396.997,943 326.277,72	20	397.001,45 326.279,008	3.736
21	397.004,582 326.280,159	22	397.009,119 326.283,646	5.722
23	397.016,424 326.290,509	24	397.025,207 326.300,967	13.657
25	397.026,919 326.303,007	26	397.029,097 326.305,6	3.386
27	397.024,064 326.306,804	28	397.016,446 326.307,129	7.625
29	397.015,68 326.307,162	30	397.007,39 326.307,516	8.298
31	397.003,832 326.307,658	32	396.988,846 326.309,542	15.104
33	396.986,584 326.309,468	34	396.978,916 326.309,216	7.672
35	396.966,771 326.309,687	36	396.949,616 326.308,299	17.211
37	396.930,756 326.304,243	38	396.929,35 326.303,98	1.43
39	396.926,59 326.303,464	40	396.911,538 326.300,65	15.313

Punct început	X / Y	Punct sfârșit	X / Y	Lungime segment (** (m)
4	396.911,633 326.268,297	5	396.913,291 326.265,934	2.887
6	396.920,805 326.255,221	7	396.921,821 326.253,671	1.853
8	396.925,054 326.248,737	9	396.929,231 326.242,361	7.622
10	396.947,644 326.254,988	11	396.963,089 326.264,281	18.025
12	396.986,83 326.274,516	13	396.990,475 326.275,567	3.793
14	396.991,056 326.275,734	15	396.992,056 326.276,023	1.04
16	396.994,578 326.276,75	17	396.997,561 326.277,61	3.105
18	396.997,835 326.277,689	19	396.997,943 326.277,72	0.112
20	397.001,45 326.279,008	21	397.004,582 326.280,159	3.336
22	397.009,119 326.283,646	23	397.016,424 326.290,509	10.023
24	397.025,207 326.300,967	25	397.026,919 326.303,007	2.663
26	397.029,097 326.305,6	27	397.024,064 326.306,804	5.175
28	397.016,446 326.307,129	29	397.015,68 326.307,162	0.767
30	397.007,39 326.307,516	31	397.003,832 326.307,658	3.561
32	396.988,846 326.309,542	33	396.986,584 326.309,468	2.264
34	396.978,916 326.309,216	35	396.966,771 326.309,687	12.154
36	396.949,616 326.308,299	37	396.930,756 326.304,243	19.291
38	396.929,35 326.303,98	39	396.926,59 326.303,464	2.808
40	396.911,538 326.300,65	1	396.891,887 326.298,599	19.758

\*\* Lungimile segmentelor sunt determinate în planul de proiecție Stereo 70 și sunt rotunjite la 1 milimetru.

\*\*\* Distanța dintre puncte este formată din segmente cumulate ce sunt mai mici decât valoarea 1 milimetru.



**DATE DESPRE IMOBILUL NR. 3959**

Oficiul de Cadastru și Publicitate Imobiliară DOLJ  
Biroul de Cadastru și Publicitate Imobiliară Craiova

**A. Partea I. Descrierea imobilului**

TEREN Intravilan

Adresa: Loc. Bogeia, Str Mihai Viteazul, Nr. 62, Jud. Dolj, T1, P32

Nr. Crt	Nr cadastral Nr. topografic	Suprafața* (mp)	Observații / Referințe
A1		558	Sector cadastral:17 Teren neimprijmit;

**Construcții**

Crt	Nr cadastral Nr. topografic	Adresa	Observații / Referințe
A1.1		Loc. Bogeia, Str Mihai Viteazul, Nr. 62, Jud. Dolj	Nr. niveluri:1; S. construita la sol:84 mp; S. construita desfasurata:84 mp;
A1.2		Loc. Bogeia, Str Mihai Viteazul, Nr. 62, Jud. Dolj	Nr. niveluri:1; S. construita la sol:83 mp; S. construita desfasurata:83 mp;
A1.3		Loc. Bogeia, Str Mihai Viteazul, Nr. 62, Jud. Dolj	Nr. niveluri:1; S. construita la sol:52 mp; S. construita desfasurata:52 mp;

**B. Partea II. Proprietari și acte**

Inscrieri privitoare la dreptul de proprietate și alte drepturi reale		Referințe
/		
Act Administrativ nr. Titlu de proprietate 2497, din 22/11/2002 emis de CJSPT Dolj;		
B1	Intabulare, drept de PROPRIETATE, dobandit prin Reconstituire, cota actuala 1/1, cota initiala 1/1 1) NICOLAE GHEORGHE DEFUNCT:Da	A1
Act Normativ nr. Legea 7, din 13/03/1996 emis de Parlamentul României;		
B2	Intabulare, drept de PROPRIETATE, dobandit prin Lege, cota actuala 1/1, cota initiala 1/1 1) NICOLAE GHEORGHE DEFUNCT:Da	A1.1, A1.2, A1.3

**C. Partea III. SARCINI .**

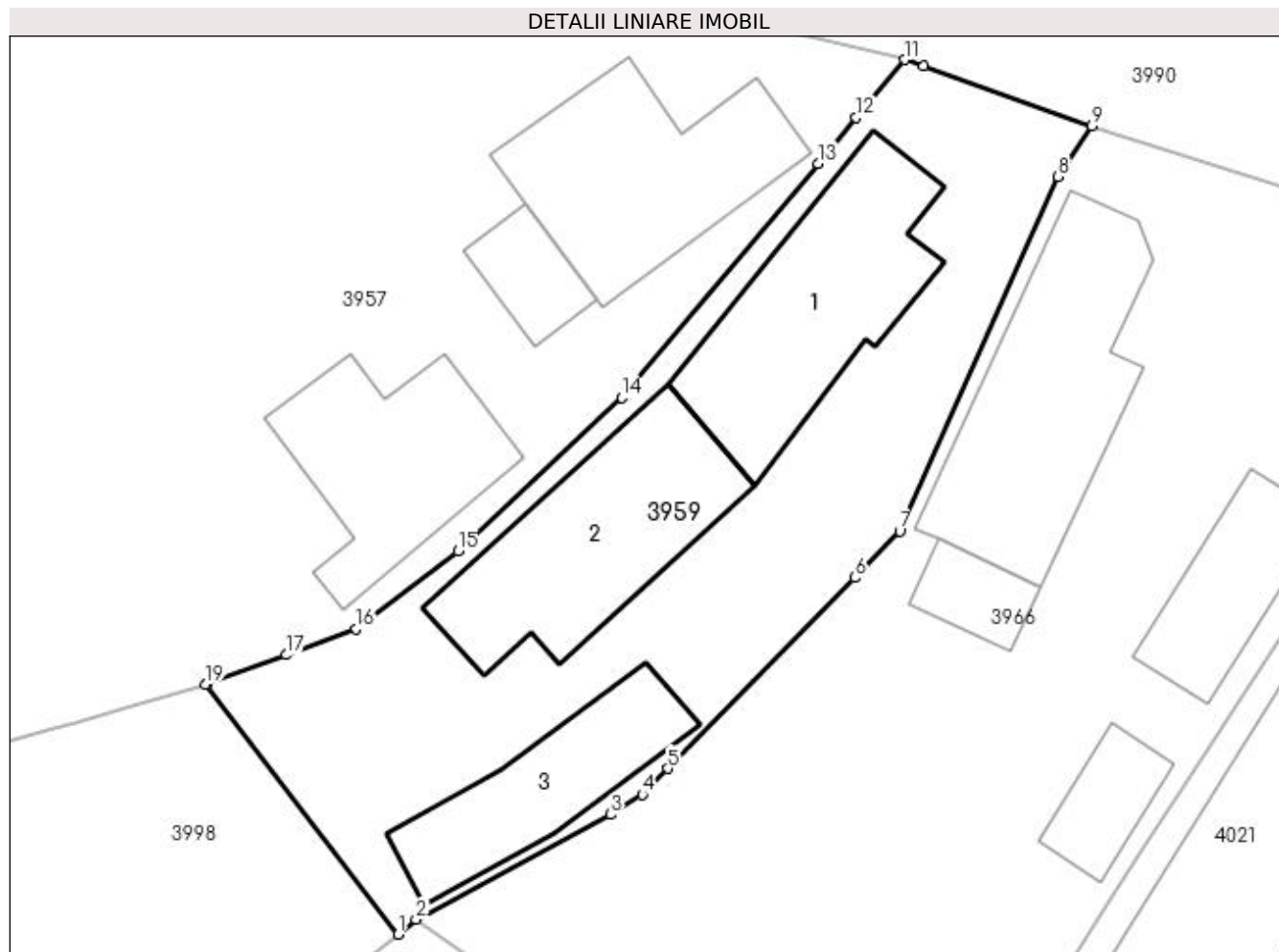
Inscrieri privind dezmembramintele dreptului de proprietate, drepturi reale de garanție și sarcini	Referințe
NU SUNT	

## Anexa Nr. 1 La Partea I

## Teren

Nr cadastral	Suprafața (mp)*	Observații / Referințe
	558	

\* Suprafața este determinată în planul de proiecție Stereo 70.



## Date referitoare la teren

Crt	Categorie folosință	Intra vilan	Suprafața (mp)	Tarla	Parcelă	Nr. topo	Observații / Referințe
1	curți constructii	DA	558	1	32	-	

## Date referitoare la construcții

Crt	Număr	Destinație construcție	Supraf. (mp)	Situație juridică	Observații / Referințe
A1.1		construcții de locuințe	84	Cu acte	Nr. niveluri:1; S. construita la sol:84 mp; S. construita desfasurata:84 mp;
A1.2		construcții anexa	83	Cu acte	Nr. niveluri:1; S. construita la sol:83 mp; S. construita desfasurata:83 mp;
A1.3		construcții anexa	52	Cu acte	Nr. niveluri:1; S. construita la sol:52 mp; S. construita desfasurata:52 mp;

## Lungime Segmente

1) Valorile lungimilor segmentelor sunt obținute din proiecție în plan.

Punct început	X / Y	Punct sfârșit	X / Y	Lungime segment (** (m)
1	397.006,441 326.266,528	2	397.007,249 326.267,191	1.045
2	397.007,249 326.267,191	3	397.015,929 326.271,877	9.864



Punct început	X / Y	Punct sfârșit	X / Y	Lungime segment (** (m)
3	397.015,929 326.271,877	4	397.017,361 326.272,771	1.688
4	397.017,361 326.272,771	5	397.018,496 326.273,93	1.623
5	397.018,496 326.273,93	6	397.026,849 326.282,461	11.939
6	397.026,849 326.282,461	7	397.028,864 326.284,538	2.894
7	397.028,864 326.284,538	8	397.035,916 326.300,379	17.34
8	397.035,916 326.300,379	9	397.037,447 326.302,643	2.733
9	397.037,447 326.302,643	10	397.029,927 326.305,306	7.978
10	397.029,927 326.305,306	11	397.029,097 326.305,6	0.88
11	397.029,097 326.305,6	12	397.026,919 326.303,007	3.386
12	397.026,919 326.303,007	13	397.025,207 326.300,967	2.663
13	397.025,207 326.300,967	14	397.016,424 326.290,509	13.657
14	397.016,424 326.290,509	15	397.009,119 326.283,646	10.023
15	397.009,119 326.283,646	16	397.004,582 326.280,159	5.722
16	397.004,582 326.280,159	17	397.001,45 326.279,008	3.336
17	397.001,45 326.279,008	18	396.997,943 326.277,72	3.736
18	396.997,943 326.277,72	19	396.997,835 326.277,689	0.112
19	396.997,835 326.277,689	1	397.006,441 326.266,528	14.094

\*\* Lungimile segmentelor sunt determinate în planul de proiecție Stereo 70 și sunt rotunjite la 1 milimetru.

\*\*\* Distanța dintre puncte este formată din segmente cumulate ce sunt mai mici decât valoarea 1 milimetru.



**DATE DESPRE IMOBILUL NR. 3966**

Oficiul de Cadastru și Publicitate Imobiliară DOLJ  
Biroul de Cadastru și Publicitate Imobiliară Craiova

**A. Partea I. Descrierea imobilului**

TEREN Intravilan

Adresa: Loc. Bogeia, Str Mihai Viteazu, Nr. 64, Jud. Dolj, Tarla 1 Parcela 31

Nr. Crt	Nr cadastral Nr. topografic	Suprafața* (mp)	Observații / Referințe
A1	31497	952	Sector cadastral:17 Teren neimprejmuit; Terenul este imprejmuit cu gard de plasa, gard de beton, porti metalice si limita conventionala

**Construcții**

Crt	Nr cadastral Nr. topografic	Adresa	Observații / Referințe
A1.1	31497-C1	Loc. Bogeia, Str Mihai Viteazu, Nr. 64, Jud. Dolj, Tarla 1 Parcela 31	Nr. niveluri:1; S. construita la sol:39 mp; S. construita desfasurata:39 mp; C1 - Casa de locuit construita, din caramida in anul 1950 acoperita cu tabla , Sc=Sd=39mp,
A1.2	31497-C2	Loc. Bogeia, Str Mihai Viteazu, Nr. 64, Jud. Dolj, Tarla 1 Parcela 31	Nr. niveluri:1; S. construita la sol:93 mp; S. construita desfasurata:93 mp; C2 - Casa de locuit construita, din caramida in anul 1980 acoperita cu tabla Sc= Sd=93mp
A1.3	31497-C3	Loc. Bogeia, Str Mihai Viteazu, Nr. 64, Jud. Dolj, Tarla 1 Parcela 31	Nr. niveluri:1; S. construita la sol:21 mp; S. construita desfasurata:21 mp; C3 - Anexa, construita din lemn, in anul 1980, acoperita cu tabla, Sc=Sd=21mp
A1.4		Loc. Bogeia, Str Mihai Viteazu, Nr. 64, Jud. Dolj, Tarla 1 Parcela 31	Nr. niveluri:1; S. construita la sol:16 mp; S. construita desfasurata:16 mp;

**B. Partea II. Proprietari și acte**

Inscrieri privitoare la dreptul de proprietate și alte drepturi reale		Referințe
<b>113304 / 08/05/2023</b>		
Act Notarial nr. CVC aut nr 1034, din 02/05/2023 emis de DEFTA CRISTIAN;		
B1	Intabulare, drept de PROPRIETATE, dobandit prin Conventie, cota actuala 1/1, cota initiala 1/1 1) SCUTURICI VALENTINA-NICOLETA 2) SCUTURICI VASILE IULIAN	A1, A1.1, A1.2, A1.3
/		
Act Normativ nr. Legea 7, din 13/03/1996 emis de Parlamentul Romaniei;		
B2	Intabulare, drept de PROPRIETATE, dobandit prin Lege, cota actuala 1/1, cota initiala 1/1 1) SCUTURICI VALENTINA-NICOLETA 2) SCUTURICI VASILE IULIAN	A1.4

**C. Partea III. SARCINI**

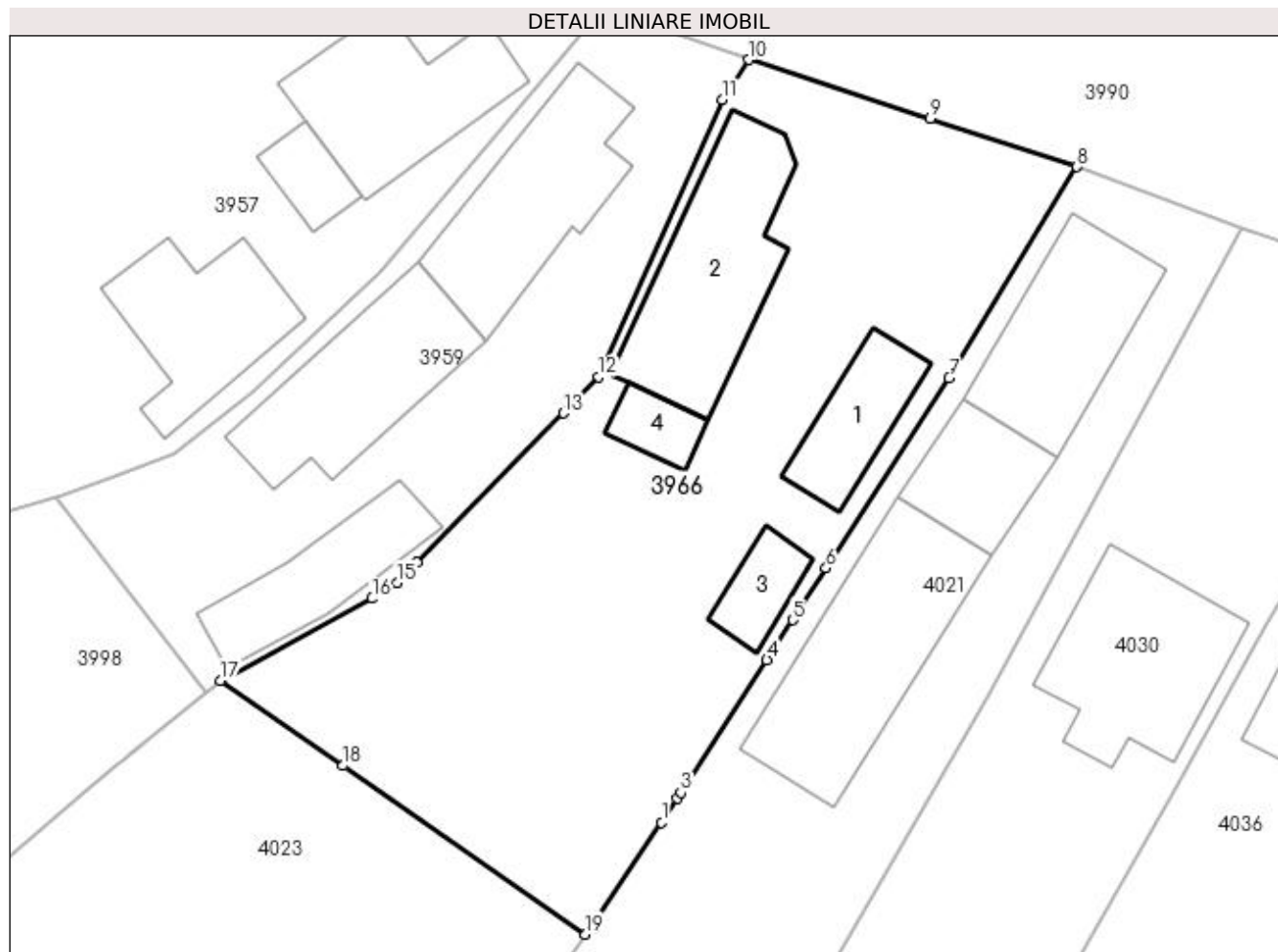
Inscrieri privind dezmembramintele dreptului de proprietate, drepturi reale de garanție și sarcini		Referințe
<b>113304 / 08/05/2023</b>		
Act Notarial nr. CVC aut nr 1034, din 02/05/2023 emis de DEFTA CRISTIAN;		
C1	Intabulare, drept de UZUFRACT VIAGER, dobandit prin Conventie, cota actuala 1/1, cota initiala 1/1 1) IORDACHE IOANA	A1, A1.1, A1.2, A1.3

## Anexa Nr. 1 La Partea I

## Teren

Nr cadastral	Suprafața (mp)*	Observații / Referințe
31497	952	Terenul este împrejmuit cu gard de plasa, gard de beton, porti metalice si limita conventionala

\* Suprafața este determinată în planul de proiecție Stereo 70.



## Date referitoare la teren

Crt	Categorie folosință	Intra vilan	Suprafața (mp)	Tarla	Parcelă	Nr. topo	Observații / Referințe
1	curți construcții	DA	707	1	31	-	
2	arabil	DA	245	1	31	-	

## Date referitoare la construcții

Crt	Număr	Destinație construcție	Supraf. (mp)	Situație juridică	Observații / Referințe
A1.1	31497-C1	construcții de locuințe	39	Cu acte	Nr. niveluri:1; S. construita la sol:39 mp; S. construita desfasurata:39 mp; C1 - Casa de locuit construita, din caramida in anul 1950 acoperita cu tabla, Sc=Sd= 39mp,
A1.2	31497-C2	construcții de locuințe	93	Cu acte	Nr. niveluri:1; S. construita la sol:93 mp; S. construita desfasurata:93 mp; C2 - Casa de locuit construita, din caramida in anul 1980 acoperita cu tabla Sc= Sd=93mp
A1.3	31497-C3	construcții anexa	21	Cu acte	Nr. niveluri:1; S. construita la sol:21 mp; S. construita desfasurata:21 mp; C3 - Anexa, construita din lemn, in anul 1980, acoperita cu tabla, Sc=Sd=21mp
A1.4		construcții anexa	16	Cu acte	Nr. niveluri:1; S. construita la sol:16 mp; S. construita desfasurata:16 mp;

**Lungime Segmente**

1) Valorile lungimilor segmentelor sunt obținute din proiecție în plan.

Punct început	X / Y	Punct sfârșit	X / Y	Lungime segment (** (m)
1	397.032,458 326.259,091	2	397.033,355 326.260,478	1.652
2	397.033,355 326.260,478	3	397.033,554 326.260,785	0.366
3	397.033,554 326.260,785	4	397.038,466 326.268,379	9.044
4	397.038,466 326.268,379	5	397.039,936 326.270,652	2.707
5	397.039,936 326.270,652	6	397.041,852 326.273,615	3.528
6	397.041,852 326.273,615	7	397.048,871 326.284,466	12.923
7	397.048,871 326.284,466	8	397.056,179 326.296,529	14.104
8	397.056,179 326.296,529	9	397.047,81 326.299,3	8.816
9	397.047,81 326.299,3	10	397.037,447 326.302,643	10.889
10	397.037,447 326.302,643	11	397.035,916 326.300,379	2.733
11	397.035,916 326.300,379	12	397.028,864 326.284,538	17.34
12	397.028,864 326.284,538	13	397.026,849 326.282,461	2.894
13	397.026,849 326.282,461	14	397.018,496 326.273,93	11.939
14	397.018,496 326.273,93	15	397.017,361 326.272,771	1.623
15	397.017,361 326.272,771	16	397.015,929 326.271,877	1.688
16	397.015,929 326.271,877	17	397.007,249 326.267,191	9.864
17	397.007,249 326.267,191	18	397.014,252 326.262,326	8.527
18	397.014,252 326.262,326	19	397.028,102 326.252,704	16.865
19	397.028,102 326.252,704	1	397.032,458 326.259,091	7.731

\*\* Lungimile segmentelor sunt determinate în planul de proiecție Stereo 70 și sunt rotunjite la 1 milimetru.

\*\*\* Distanța dintre puncte este formată din segmente cumulate ce sunt mai mici decât valoarea 1 milimetru.



**DATE DESPRE IMOBILUL NR. 3998**

Oficiul de Cadastru și Publicitate Imobiliară DOLJ  
Biroul de Cadastru și Publicitate Imobiliară Craiova

**A. Partea I. Descrierea imobilului**

TEREN Necunoscut

Adresa: Loc. Boga, Jud. Dolj, T37, P104

Nr. Crt	Nr cadastral Nr. topografic	Suprafața* (mp)	Observații / Referințe
A1		2.047	Sector cadastral:17 Teren neimprejmuit;

**B. Partea II. Proprietari și acte**

Inscrieri privitoare la dreptul de proprietate și alte drepturi reale	Referințe
/	
Act Administrativ nr. Titlu de proprietate 2497, din 22/11/2002 emis de CJSIPT Dolj;	
B1	A1
Intabulare, drept de PROPRIETATE, dobandit prin Reconstituire, cota actuala 1/1, cota initiala 1/1 1) NICOLAE GHEORGHE DEFUNCT:Da	

**C. Partea III. SARCINI .**

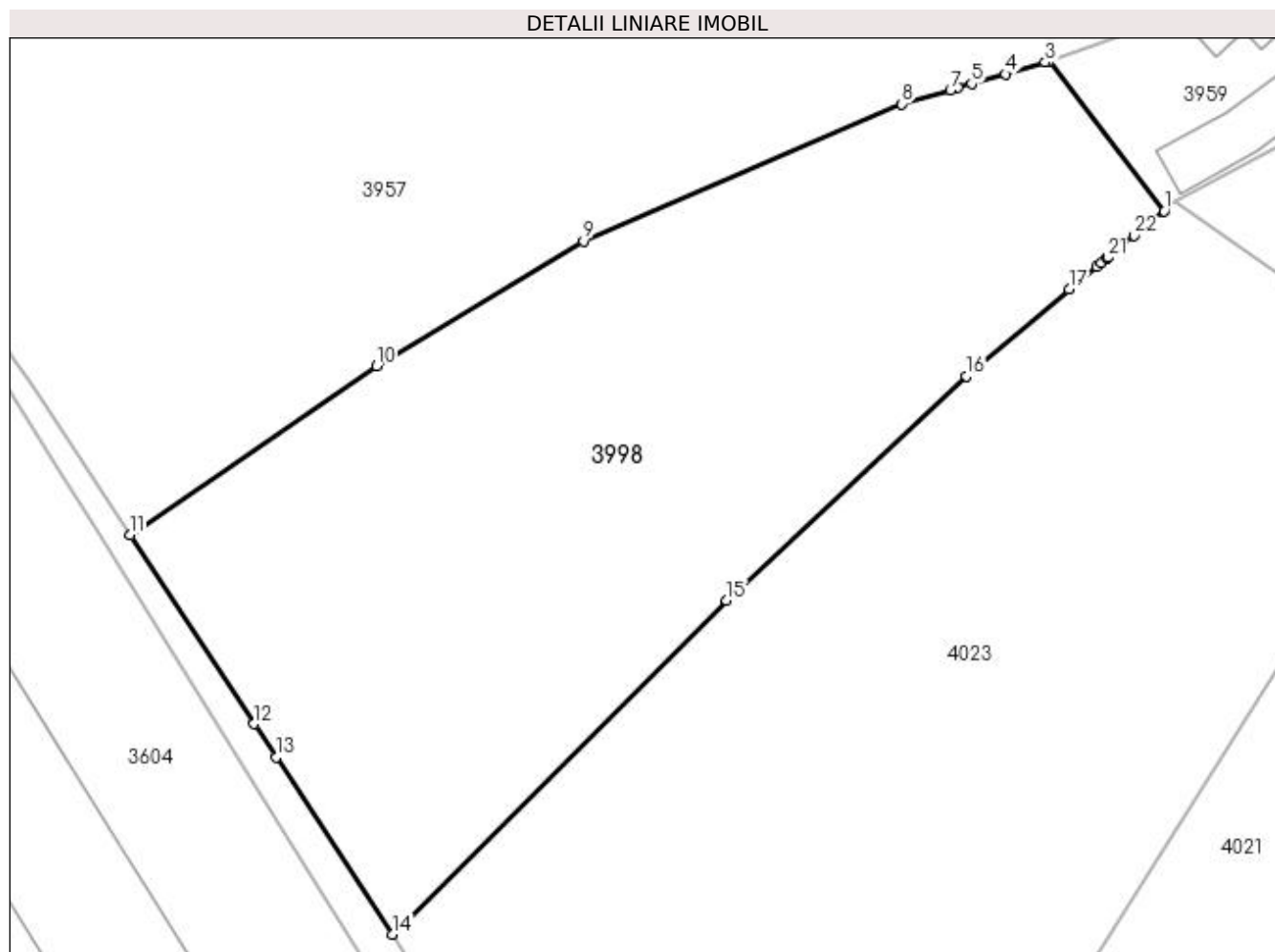
Inscrieri privind dezmembramintele dreptului de proprietate, drepturi reale de garanție și sarcini	Referințe
NU SUNT	

## Anexa Nr. 1 La Partea I

## Teren

Nr cadastral	Suprafața (mp)*	Observații / Referințe
	2.047	

\* Suprafața este determinată în planul de proiecție Stereo 70.



## Date referitoare la teren

Crt	Categorie folosință	Intravilan	Suprafața (mp)	Tarla	Parcelă	Nr. topo	Observații / Referințe
1	arabil	DA	85	37	104	-	
2	arabil	NU	1.962	37	104	-	

## Lungime Segmente

1) Valorile lungimilor segmentelor sunt obținute din proiecție în plan.

Punct început	X / Y	Punct sfârșit	X / Y	Lungime segment (** (m)
1	397.006,441 326.266,528	2	396.997,835 326.277,689	14.094
3	396.997,561 326.277,61	4	396.994,578 326.276,75	3.105
5	396.992,056 326.276,023	6	396.991,056 326.275,734	1.04
7	396.990,475 326.275,567	8	396.986,83 326.274,516	3.793

Punct început	X / Y	Punct sfârșit	X / Y	Lungime segment (** (m)
2	396.997,835 326.277,689	3	396.997,561 326.277,61	0.285
4	396.994,578 326.276,75	5	396.992,056 326.276,023	2.624
6	396.991,056 326.275,734	7	396.990,475 326.275,567	0.605
8	396.986,83 326.274,516	9	396.963,089 326.264,281	25.853



Punct început	X / Y	Punct sfârșit	X / Y	Lungime segment (** (m)
9	396.963,089 326.264,281	10	396.947,644 326.254,988	18.025
11	396.929,231 326.242,361	12	396.938,501 326.228,271	16.866
13	396.940,148 326.225,769	14	396.948,83 326.212,572	15.797
15	396.973,772 326.237,496	16	396.991,68 326.254,213	24.498
17	396.999,342 326.260,696	18	397.001,406 326.262,392	2.671
19	397.001,735 326.262,662	20	397.002,191 326.263,036	0.591
21	397.002,228 326.263,067	22	397.004,204 326.264,69	2.557

Punct început	X / Y	Punct sfârșit	X / Y	Lungime segment (** (m)
10	396.947,644 326.254,988	11	396.929,231 326.242,361	22.327
12	396.938,501 326.228,271	13	396.940,148 326.225,769	2.995
14	396.948,83 326.212,572	15	396.973,772 326.237,496	35.261
16	396.991,68 326.254,213	17	396.999,342 326.260,696	10.037
18	397.001,406 326.262,392	19	397.001,735 326.262,662	0.425
20	397.002,191 326.263,036	21	397.002,228 326.263,067	0.047
22	397.004,204 326.264,69	1	397.006,441 326.266,528	2.896

\*\* Lungimile segmentelor sunt determinate în planul de proiecție Stereo 70 și sunt rotunjite la 1 milimetru.

\*\*\* Distanța dintre puncte este formată din segmente cumulate ce sunt mai mici decât valoarea 1 milimetru.



**DATE DESPRE IMOBILUL NR. 3999**

Oficiul de Cadastru și Publicitate Imobiliară DOLJ  
Biroul de Cadastru și Publicitate Imobiliară Craiova

**A. Partea I. Descrierea imobilului**

TEREN Intravilan

Adresa: Loc. Bogeia, Str Mihai Viteazu, Nr. 76, Jud. Dolj, T1, P28; T37, P97

Nr. Crt	Nr cadastral Nr. topografic	Suprafața* (mp)	Observații / Referințe
A1		963	Sector cadastral:17 Teren neimprijmit;

**Construcții**

Crt	Nr cadastral Nr. topografic	Adresa	Observații / Referințe
A1.1		Loc. Bogeia, Str Mihai Viteazu, Nr. 76, Jud. Dolj, T1, P28; T37, P97	Nr. niveluri:1; S. construita la sol:77 mp; S. construita desfasurata:77 mp;
A1.2		Loc. Bogeia, Str Mihai Viteazu, Nr. 76, Jud. Dolj, T1, P28; T37, P97	Nr. niveluri:1; S. construita la sol:21 mp; S. construita desfasurata:21 mp;

**B. Partea II. Proprietari și acte**

Inscrieri privitoare la dreptul de proprietate și alte drepturi reale		Referințe
/		
Act Administrativ nr. Titlu de proprietate 1239-44903, din 11/06/1998 emis de CJSIPT Dolj;		
B1	Intabulare, drept de PROPRIETATE, dobandit prin Reconstituire, cota actuala 1/1, cota initiala 1/1 1) TANASE DUMITRU	A1
Act Normativ nr. Legea 7, din 13/03/1996 emis de Parlamentul României;		
B2	Intabulare, drept de PROPRIETATE, dobandit prin Lege, cota actuala 1/1, cota initiala 1/1 1) TANASE DUMITRU	A1.1, A1.2

**C. Partea III. SARCINI .**

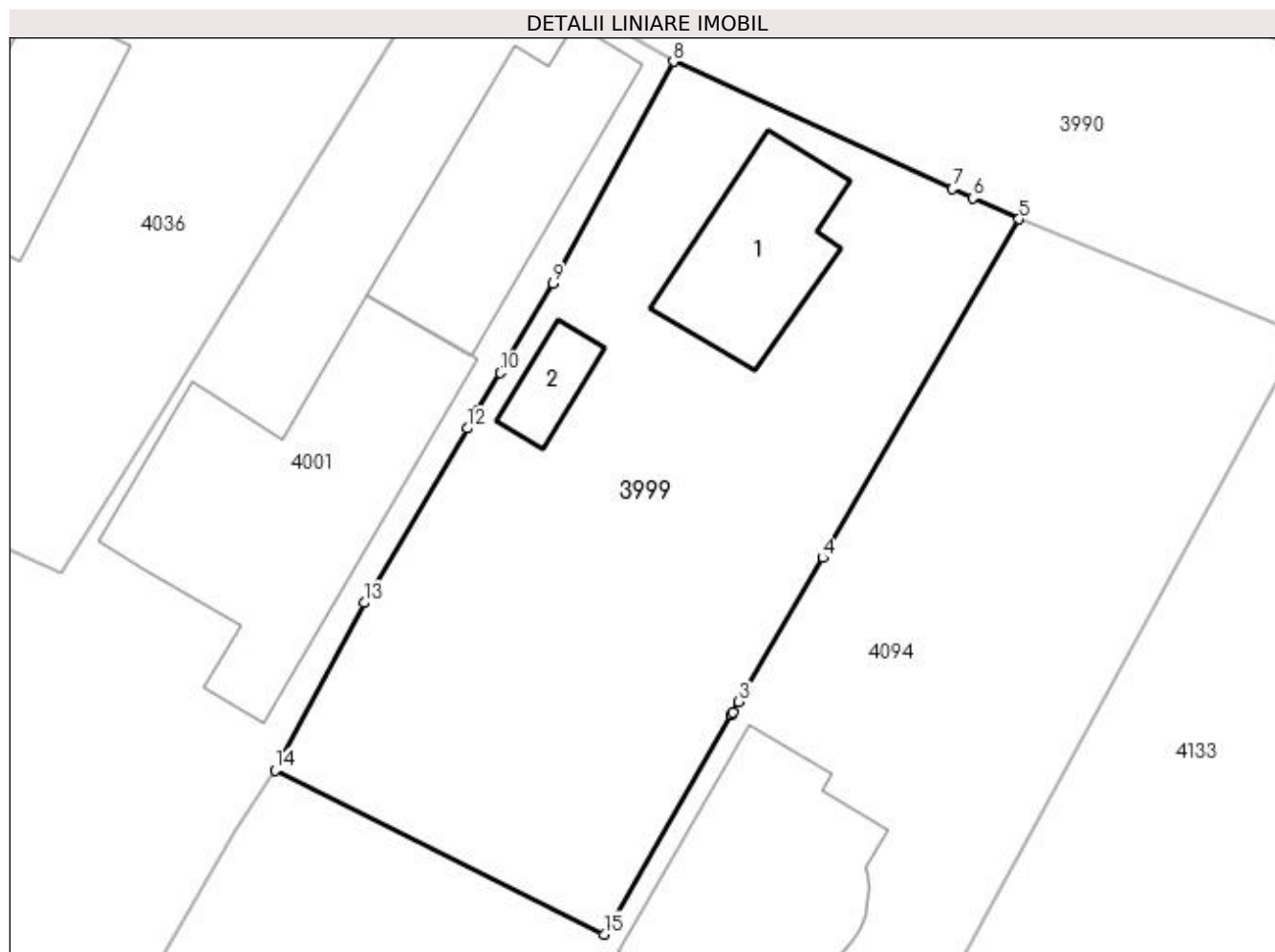
Inscrieri privind dezmembramintele dreptului de proprietate, drepturi reale de garanție și sarcini	Referințe
NU SUNT	

## Anexa Nr. 1 La Partea I

## Teren

Nr cadastral	Suprafața (mp)*	Observații / Referințe
	963	

\* Suprafața este determinată în planul de proiecție Stereo 70.



## Date referitoare la teren

Crt	Categorie folosință	Intra vilan	Suprafața (mp)	Tarla	Parcelă	Nr. topo	Observații / Referințe
1	curți constructii	DA	387	1	28	-	
2	vie	DA	119	37	97	-	
3	arabil	DA	457	37	97	-	

## Date referitoare la construcții

Crt	Număr	Destinație construcție	Supraf. (mp)	Situație juridică	Observații / Referințe
A1.1		construcții de locuințe	77	Cu acte	Nr. niveluri:1; S. construita la sol:77 mp; S. construita desfasurata:77 mp;
A1.2		construcții anexa	21	Cu acte	Nr. niveluri:1; S. construita la sol:21 mp; S. construita desfasurata:21 mp;

## Lungime Segmente

1) Valorile lungimilor segmentelor sunt obținute din proiecție în plan.

Punct început	X / Y	Punct sfârșit	X / Y	Lungime segment (** (m)
1	397.110,881 326.235,607	2	397.110,983 326.235,783	0.203

Punct început	X / Y	Punct sfârșit	X / Y	Lungime segment (** (m)
2	397.110,983 326.235,783	3	397.111,308 326.236,343	0.648
3	397.111,308 326.236,343	4	397.116,005 326.244,433	9.354
4	397.116,005 326.244,433	5	397.127,04 326.263,437	21.976
5	397.127,04 326.263,437	6	397.124,436 326.264,616	2.859
6	397.124,436 326.264,616	7	397.123,295 326.265,133	1.253
7	397.123,295 326.265,133	8	397.107,627 326.272,277	17.22
8	397.107,627 326.272,277	9	397.100,856 326.259,835	14.165
9	397.100,856 326.259,835	10	397.097,889 326.254,816	5.83
10	397.097,889 326.254,816	11	397.096,646 326.252,713	2.443
11	397.096,646 326.252,713	12	397.096,046 326.251,698	1.179
12	397.096,046 326.251,698	13	397.090,258 326.241,906	11.375
13	397.090,258 326.241,906	14	397.085,263 326.232,505	10.646
14	397.085,263 326.232,505	15	397.103,737 326.223,299	20.641
15	397.103,737 326.223,299	1	397.110,881 326.235,607	14.231

\*\* Lungimile segmentelor sunt determinate în planul de proiecție Stereo 70 și sunt rotunjite la 1 milimetru.

\*\*\* Distanța dintre puncte este formată din segmente cumulate ce sunt mai mici decât valoarea 1 milimetru.



**DATE DESPRE IMOBILUL NR. 4001**

Oficiul de Cadastru și Publicitate Imobiliară DOLJ  
Biroul de Cadastru și Publicitate Imobiliară Craiova

**A. Partea I. Descrierea imobilului**

TEREN Intravilan

Adresa: Loc. Bogeia, Str Mihai Viteazul, Nr. 74, Jud. Dolj, T1, P29; T37, P98

Nr. Crt	Nr cadastral Nr. topografic	Suprafața* (mp)	Observații / Referințe
A1		1.054	Sector cadastral:17 Teren neimprijmit;

**Construcții**

Crt	Nr cadastral Nr. topografic	Adresa	Observații / Referințe
A1.1		Loc. Bogeia, Str Mihai Viteazul, Nr. 74, Jud. Dolj, T1, P29; T37, P98	Nr. niveluri:1; S. construita la sol:122 mp; S. construita desfasurata:122 mp;
A1.2		Loc. Bogeia, Str Mihai Viteazul, Nr. 74, Jud. Dolj, T1, P29; T37, P98	Nr. niveluri:1; S. construita la sol:218 mp; S. construita desfasurata:218 mp;

**B. Partea II. Proprietari și acte**

Inscrieri privitoare la dreptul de proprietate și alte drepturi reale	Referințe
/	
Act Notarial nr. Certificat de mostenitor 133, din 05/04/2022 emis de NP JIANU GEORGETA CRISTINA (Certificat de mostenitor nr 137/16.10.2006 eliberat de NP Zavoi Aurelian Paul);	
B1	A1, A1.1, A1.2
Intabulare, drept de PROPRIETATE, dobandit prin Succesiune, cota actuala 1/1, cota initiala 1/1	
1) PIRCALABU MARIAN-GHEORGHE	

**C. Partea III. SARCINI .**

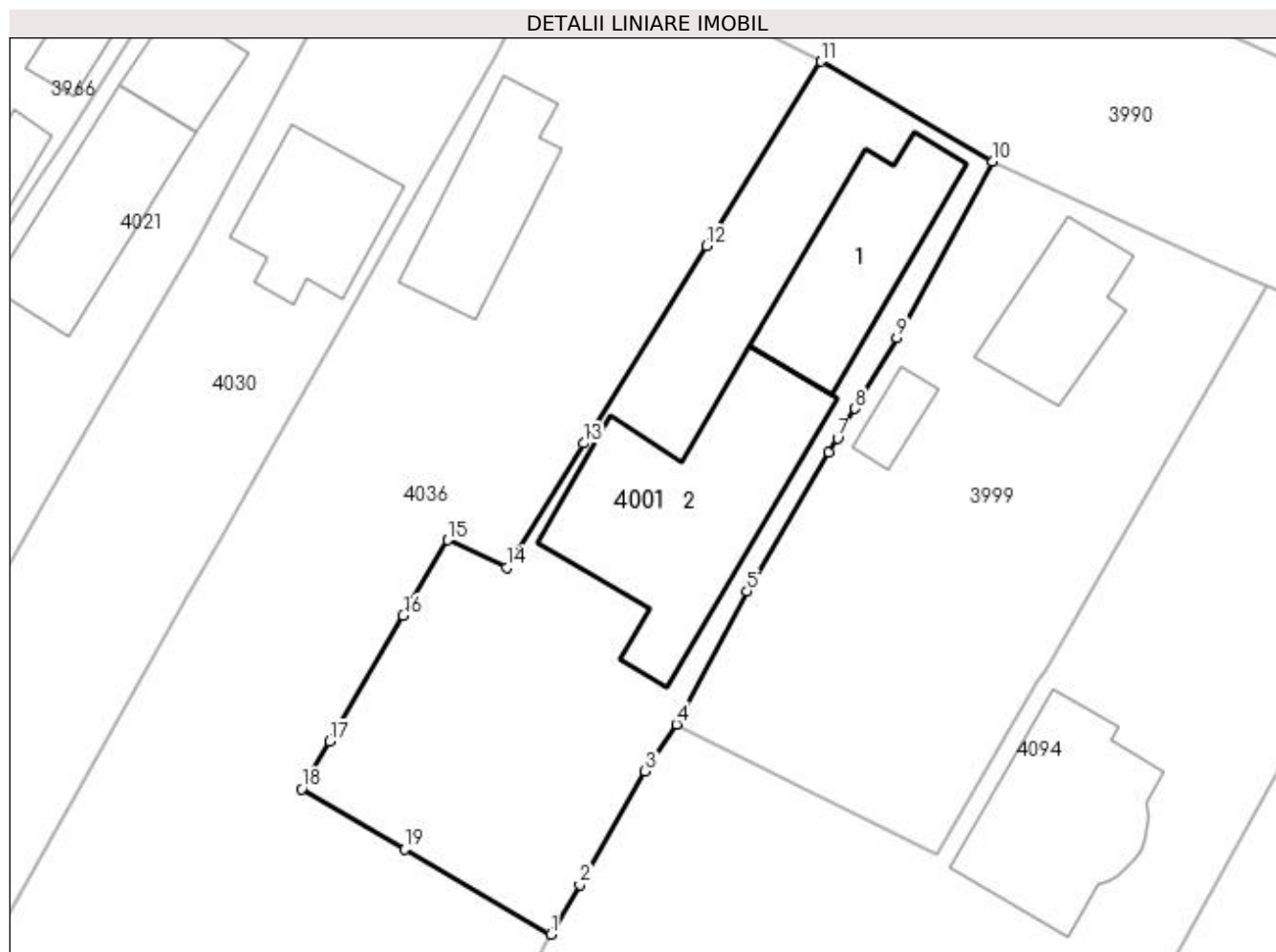
Inscrieri privind dezmembramintele dreptului de proprietate, drepturi reale de garanție și sarcini	Referințe
NU SUNT	

## Anexa Nr. 1 La Partea I

## Teren

Nr cadastral	Suprafața (mp)*	Observații / Referințe
	1.054	

\* Suprafața este determinată în planul de proiecție Stereo 70.



## Date referitoare la teren

Crt	Categorie folosință	Intra vilan	Suprafața (mp)	Tarla	Parcelă	Nr. topo	Observații / Referințe
1	curți constructii	DA	947	1	29	-	
2	arabil	DA	107	37	98	-	

## Date referitoare la construcții

Crt	Număr	Destinație construcție	Supraf. (mp)	Situație juridică	Observații / Referințe
A1.1		construcții de locuințe	122	Cu acte	Nr. niveluri:1; S. construita la sol:122 mp; S. construita desfasurata:122 mp;
A1.2		construcții de locuințe	218	Cu acte	Nr. niveluri:1; S. construita la sol:218 mp; S. construita desfasurata:218 mp;

## Lungime Segmente

1) Valorile lungimilor segmentelor sunt obținute din proiecție în plan.

Punct început	X / Y	Punct sfârșit	X / Y	Lungime segment (** (m)
1	397.076,393 326.217,657	2	397.078,418 326.221,165	4.05
2	397.078,418 326.221,165	3	397.083,049 326.229,191	9.266



Punct început	X / Y	Punct sfârșit	X / Y	Lungime segment (** (m)
3	397.083,049 326.229,191	4	397.085,263 326.232,505	3.986
4	397.085,263 326.232,505	5	397.090,258 326.241,906	10.646
5	397.090,258 326.241,906	6	397.096,046 326.251,698	11.375
6	397.096,046 326.251,698	7	397.096,646 326.252,713	1.179
7	397.096,646 326.252,713	8	397.097,889 326.254,816	2.443
8	397.097,889 326.254,816	9	397.100,856 326.259,835	5.83
9	397.100,856 326.259,835	10	397.107,627 326.272,277	14.165
10	397.107,627 326.272,277	11	397.095,473 326.279,349	14.062
11	397.095,473 326.279,349	12	397.087,378 326.266,318	15.341
12	397.087,378 326.266,318	13	397.078,702 326.252,359	16.436
13	397.078,702 326.252,359	14	397.073,245 326.243,58	10.337
14	397.073,245 326.243,58	15	397.069,084 326.245,523	4.593
15	397.069,084 326.245,523	16	397.065,939 326.240,17	6.208
16	397.065,939 326.240,17	17	397.060,731 326.231,303	10.284
17	397.060,731 326.231,303	18	397.058,746 326.227,925	3.918
18	397.058,746 326.227,925	19	397.066,025 326.223,69	8.421
19	397.066,025 326.223,69	1	397.076,393 326.217,657	11.995

\*\* Lungimile segmentelor sunt determinate în planul de proiecție Stereo 70 și sunt rotunjite la 1 milimetru.

\*\*\* Distanța dintre puncte este formată din segmente cumulate ce sunt mai mici decât valoarea 1 milimetru.



**DATE DESPRE IMOBILUL NR. 4007**

Oficiul de Cadastru și Publicitate Imobiliară DOLJ  
Biroul de Cadastru și Publicitate Imobiliară Craiova

**A. Partea I. Descrierea imobilului**

TEREN Intravilan

Adresa: Loc. Bogeia, Str Mihai Viteazul, Nr. 82, Jud. Dolj, FOST T 1 , P 27

Nr. Crt	Nr cadastral Nr. topografic	Suprafața* (mp)	Observații / Referințe
A1	30738	450	Sector cadastral:17 Teren neimprijmit;

**Construcții**

Crt	Nr cadastral Nr. topografic	Adresa	Observații / Referințe
A1.2		Loc. Bogeia, Str Mihai Viteazul, Nr. 82, Jud. Dolj, FOST T 1 , P 27	Nr. niveluri:2; S. construita la sol:128 mp;
A1.3		Loc. Bogeia, Str Mihai Viteazul, Nr. 82, Jud. Dolj, FOST T 1 , P 27	Nr. niveluri:1; S. construita la sol:20 mp; S. construita desfasurata:20 mp;

**B. Partea II. Proprietari și acte**

Inscrieri privitoare la dreptul de proprietate și alte drepturi reale		Referințe
<b>40518 / 22/03/2016</b>		
Act Notarial nr. CONTRACT DE VANZARE AUT. NR. 1157, din 21/03/2016 emis de NP CANTAR ELENA;		
B1	Intabulare, drept de PROPRIETATE, dobandit prin Conventie, cota actuala 1/1, cota initiala 1/1 1) LICA STEFAN ADRIAN	A1
/		
Act Normativ nr. Legea 7, din 13/03/1996 emis de Parlamentul României;		
B2	Intabulare, drept de PROPRIETATE, dobandit prin Lege, cota actuala 1/1, cota initiala 1/1 1) LICA STEFAN ADRIAN	A1.2, A1.3

**C. Partea III. SARCINI .**

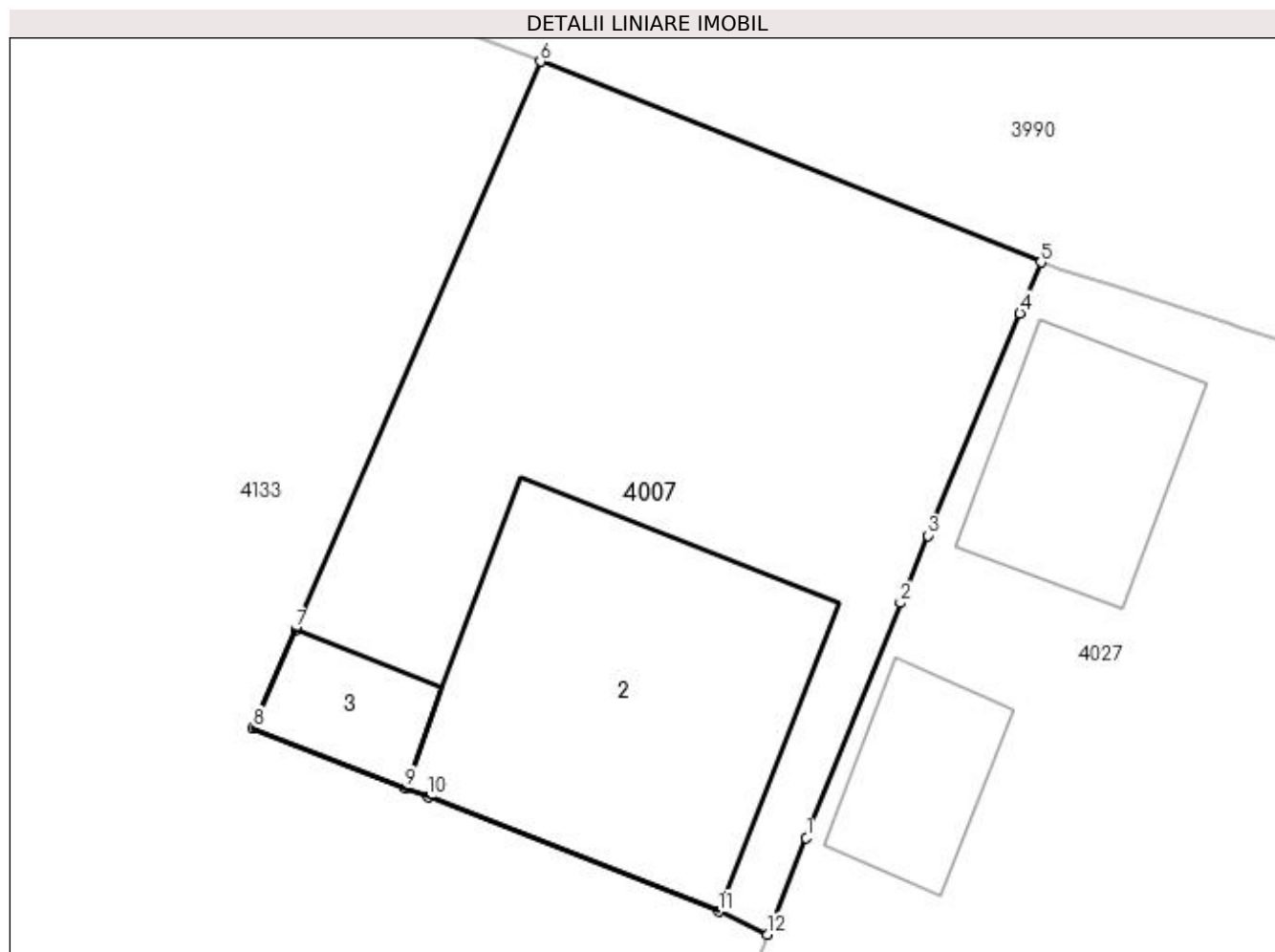
Inscrieri privind dezmembramintele dreptului de proprietate, drepturi reale de garanție și sarcini	Referințe
NU SUNT	

## Anexa Nr. 1 La Partea I

## Teren

Nr cadastral	Suprafața (mp)*	Observații / Referințe
30738	450	

\* Suprafața este determinată în planul de proiecție Stereo 70.



## Date referitoare la teren

Crt	Categorie folosință	Intra vilan	Suprafața (mp)	Tarla	Parcelă	Nr. topo	Observații / Referințe
1	curți constructii	DA	450	1	27	-	

## Date referitoare la construcții

Crt	Număr	Destinație construcție	Supraf. (mp)	Situație juridică	Observații / Referințe
A1.2		construcții de locuințe	128	Cu acte	Nr. niveluri:2; S. construita la sol:128 mp;
A1.3		construcții anexa	20	Cu acte	Nr. niveluri:1; S. construita la sol:20 mp; S. construita desfasurata:20 mp;

## Lungime Segmente

1) Valorile lungimilor segmentelor sunt obținute din proiecție în plan.

Punct început	X / Y	Punct sfârșit	X / Y	Lungime segment (** (m))
1	397.167,398 326.224,962	2	397.170,569 326.232,885	8.534
2	397.170,569 326.232,885	3	397.171,509 326.235,157	2.459
3	397.171,509 326.235,157	4	397.174,609 326.242,655	8.113

Punct început	X / Y	Punct sfârșit	X / Y	Lungime segment (** (m)
4	397.174,609 326.242,655	5	397.175,318 326.244,371	1.857
5	397.175,318 326.244,371	6	397.158,424 326.251,147	18.202
6	397.158,424 326.251,147	7	397.150,16 326.231,988	20.865
7	397.150,16 326.231,988	8	397.148,732 326.228,67	3.613
8	397.148,732 326.228,67	9	397.153,866 326.226,643	5.519
9	397.153,866 326.226,643	10	397.154,625 326.226,343	0.816
10	397.154,625 326.226,343	11	397.164,438 326.222,468	10.55
11	397.164,438 326.222,468	12	397.166,093 326.221,703	1.823
12	397.166,093 326.221,703	1	397.167,398 326.224,962	3.51

\*\* Lungimile segmentelor sunt determinate în planul de proiecție Stereo 70 și sunt rotunjite la 1 milimetru.

\*\*\* Distanța dintre puncte este formată din segmente cumulate ce sunt mai mici decât valoarea 1 milimetru.



**DATE DESPRE IMOBILUL NR. 4021**

Oficiul de Cadastru și Publicitate Imobiliară DOLJ  
Biroul de Cadastru și Publicitate Imobiliară Craiova

**A. Partea I. Descrierea imobilului**

TEREN Necunoscut

Adresa: Loc. Bogeia, Str Mihai Viteazu, Nr. 66, Jud. Dolj, T37, P102

Nr. Crt	Nr cadastral Nr. topografic	Suprafața* (mp)	Observații / Referințe
A1		2.116	Sector cadastral:17 Teren neimprijmit;

**Construcții**

Crt	Nr cadastral Nr. topografic	Adresa	Observații / Referințe
A1.1		Loc. Bogeia, Str Mihai Viteazu, Nr. 66, Jud. Dolj	Nr. niveluri:1; S. construita la sol:78 mp; S. construita desfasurata:78 mp;
A1.2		Loc. Bogeia, Str Mihai Viteazu, Nr. 66, Jud. Dolj	Nr. niveluri:1; S. construita la sol:107 mp; S. construita desfasurata:107 mp;
A1.3		Loc. Bogeia, Str Mihai Viteazu, Nr. 66, Jud. Dolj	Nr. niveluri:1; S. construita la sol:43 mp; S. construita desfasurata:43 mp;

**B. Partea II. Proprietari și acte**

Inscrieri privitoare la dreptul de proprietate și alte drepturi reale		Referințe
/		
Act Notarial nr. Contract de vanzare-cumparare 292, din 04/02/2002 emis de NP DOINA FAURAR (Certificat de casatorie seria C9, nr.052201/13.04.1992. eliberat de Consiliul Popular al Comunei Almaj);		
B1	Intabulare, drept de PROPRIETATE, dobandit prin Conventie, cota actuala 1/1, cota initiala 1/1 1) SERBAN ADRIAN 2) SERBAN DANIELA	A1, A1.1, A1.2
Act Normativ nr. Legea 7, din 13/03/1996 emis de Parlamentul României;		
B2	Intabulare, drept de PROPRIETATE, dobandit prin Lege, cota actuala 1/1, cota initiala 1/1 1) SERBAN ADRIAN 2) SERBAN DANIELA	A1.3

**C. Partea III. SARCINI .**

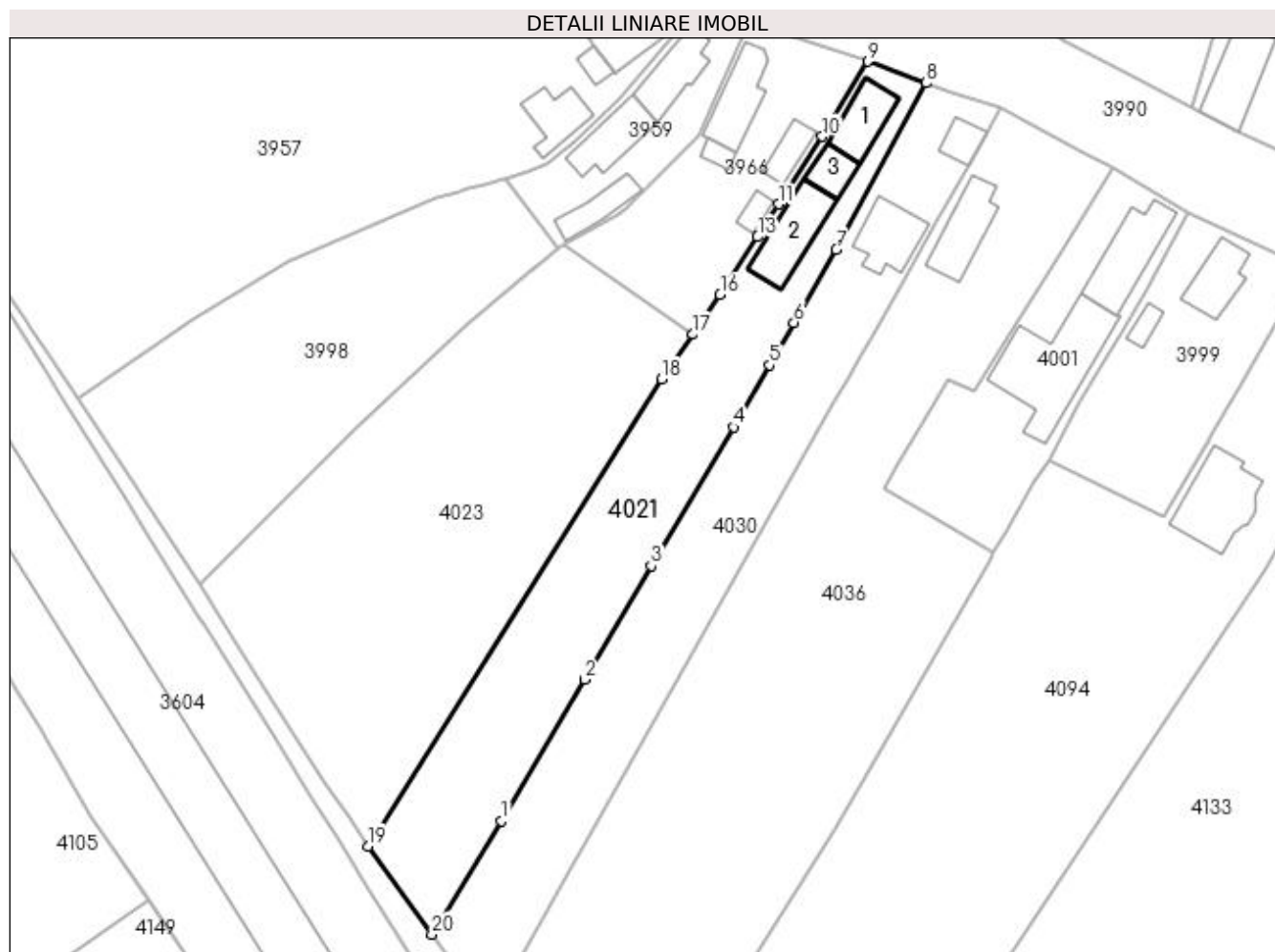
Inscrieri privind dezmembramintele dreptului de proprietate, drepturi reale de garanție și sarcini	Referințe
NU SUNT	

## Anexa Nr. 1 La Partea I

## Teren

Nr cadastral	Suprafața (mp)*	Observații / Referințe
	2.116	

\* Suprafața este determinată în planul de proiecție Stereo 70.



## Date referitoare la teren

Crt	Categorie folosință	Intravilan	Suprafața (mp)	Tarla	Parcelă	Nr. topo	Observații / Referințe
1	curți construcții	DA	483	37	102	-	
2	arabil	DA	281	37	102	-	
3	arabil	NU	1.352	37	102	-	

## Date referitoare la construcții

Crt	Număr	Destinație construcție	Supraf. (mp)	Situație juridică	Observații / Referințe
A1.1		construcții de locuințe	78	Cu acte	Nr. niveluri:1; S. construita la sol:78 mp; S. construita desfasurata:78 mp;
A1.2		construcții anexa	107	Cu acte	Nr. niveluri:1; S. construita la sol:107 mp; S. construita desfasurata:107 mp;
A1.3		construcții anexa	43	Cu acte	Nr. niveluri:1; S. construita la sol:43 mp; S. construita desfasurata:43 mp;

## Lungime Segmente

1) Valorile lungimilor segmentelor sunt obținute din proiecție în plan.

Punct început	X / Y	Punct sfârșit	X / Y	Lungime segment (** (m)
---------------	-------	---------------	-------	-------------------------



Punct început	X / Y	Punct sfârșit	X / Y	Lungime segment (** (m)
1	396.997,362 326.174,575	2	397.010,667 326.197,315	26.346
2	397.010,667 326.197,315	3	397.021,398 326.215,568	21.174
3	397.021,398 326.215,568	4	397.034,59 326.237,828	25.875
4	397.034,59 326.237,828	5	397.040,341 326.247,77	11.485
5	397.040,341 326.247,77	6	397.044,298 326.254,611	7.903
6	397.044,298 326.254,611	7	397.051,114 326.266,32	13.548
7	397.051,114 326.266,32	8	397.065,595 326.293,071	30.419
8	397.065,595 326.293,071	9	397.056,179 326.296,529	10.031
9	397.056,179 326.296,529	10	397.048,871 326.284,466	14.104
10	397.048,871 326.284,466	11	397.041,852 326.273,615	12.923
11	397.041,852 326.273,615	12	397.039,936 326.270,652	3.528
12	397.039,936 326.270,652	13	397.038,466 326.268,379	2.707
13	397.038,466 326.268,379	14	397.033,554 326.260,785	9.044
14	397.033,554 326.260,785	15	397.033,355 326.260,478	0.366
15	397.033,355 326.260,478	16	397.032,458 326.259,091	1.652
16	397.032,458 326.259,091	17	397.028,102 326.252,704	7.731
17	397.028,102 326.252,704	18	397.023,084 326.245,564	8.727
18	397.023,084 326.245,564	19	396.975,852 326.170,538	88.655
19	396.975,852 326.170,538	20	396.986,15 326.156,386	17.502
20	396.986,15 326.156,386	1	396.997,362 326.174,575	21.367

\*\* Lungimile segmentelor sunt determinate în planul de proiecție Stereo 70 și sunt rotunjite la 1 milimetru.

\*\*\* Distanța dintre puncte este formată din segmente cumulate ce sunt mai mici decât valoarea 1 milimetru.



**DATE DESPRE IMOBILUL NR. 4023**

Oficiul de Cadastru și Publicitate Imobiliară DOLJ  
Biroul de Cadastru și Publicitate Imobiliară Craiova

**A. Partea I. Descrierea imobilului**

TEREN Necunoscut

Adresa: Loc. Boga, Jud. Dolj, T37, P103

Nr. Crt	Nr cadastral Nr. topografic	Suprafața* (mp)	Observații / Referințe
A1		3.251	Sector cadastral:17 Teren neimprejmuit;

**B. Partea II. Proprietari și acte**

Inscrieri privitoare la dreptul de proprietate și alte drepturi reale	Referințe
/	
Act Administrativ nr. Titlu de proprietate 1610-60687, din 22/08/2001 emis de CJSIPT DOLJ;	
B1	A1
Intabulare, drept de PROPRIETATE, dobandit prin Reconstituire, cota actuala 1/1, cota initiala 1/1 1) IORDACHE ALEXANDRINA	

**C. Partea III. SARCINI .**

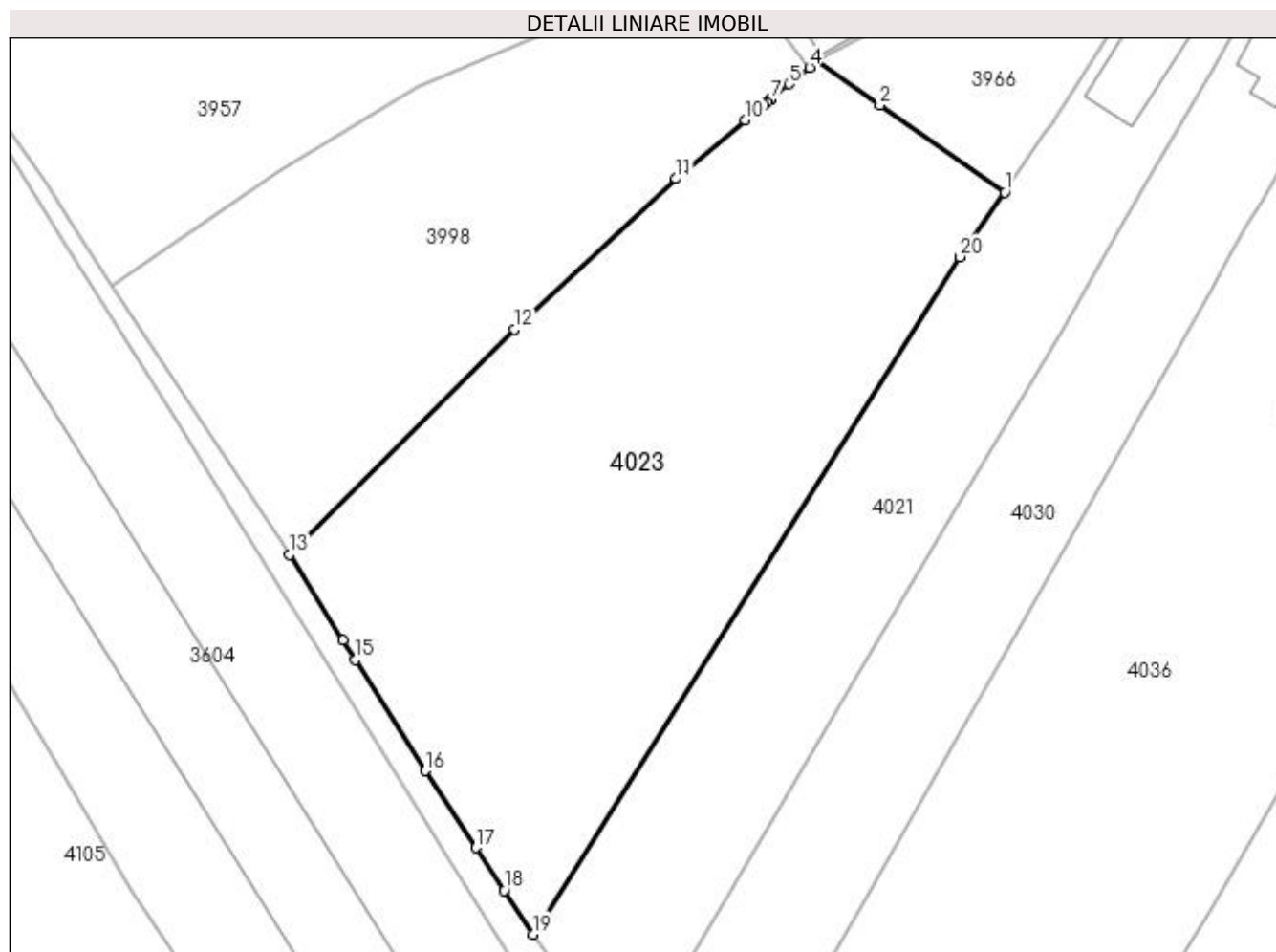
Inscrieri privind dezmembramintele dreptului de proprietate, drepturi reale de garanție și sarcini	Referințe
NU SUNT	

## Anexa Nr. 1 La Partea I

## Teren

Nr cadastral	Suprafața (mp)*	Observații / Referințe
	3.251	

\* Suprafața este determinată în planul de proiecție Stereo 70.



## Date referitoare la teren

Crt	Categorie folosință	Intravilan	Suprafața (mp)	Tarla	Parcelă	Nr. topo	Observații / Referințe
1	arabil	DA	239	37	103	-	
2	arabil	NU	3.012	37	103	-	

## Lungime Segmente

1) Valorile lungimilor segmentelor sunt obținute din proiecție în plan.

Punct început	X / Y	Punct sfârșit	X / Y	Lungime segment (** (m)
1	397.028,102 326.252,704	2	397.014,252 326.262,326	16.865
2	397.014,252 326.262,326	3	397.007,249 326.267,191	8.527
3	397.007,249 326.267,191	4	397.006,441 326.266,528	1.045
4	397.006,441 326.266,528	5	397.004,204 326.264,69	2.896

Punct început	X / Y	Punct sfârșit	X / Y	Lungime segment (** (m)
5	397.004,204 326.264,69	6	397.002,228 326.263,067	2.557
6	397.002,228 326.263,067	7	397.002,191 326.263,036	0.047
7	397.002,191 326.263,036	8	397.001,735 326.262,662	0.591
8	397.001,735 326.262,662	9	397.001,406 326.262,392	0.425
9	397.001,406 326.262,392	10	396.999,342 326.260,696	2.671
10	396.999,342 326.260,696	11	396.991,68 326.254,213	10.037
11	396.991,68 326.254,213	12	396.973,772 326.237,496	24.498
12	396.973,772 326.237,496	13	396.948,83 326.212,572	35.261
13	396.948,83 326.212,572	14	396.954,753 326.203,134	11.143
14	396.954,753 326.203,134	15	396.956,137 326.200,927	2.605
15	396.956,137 326.200,927	16	396.963,85 326.188,636	14.51
16	396.963,85 326.188,636	17	396.969,482 326.180,143	10.191
17	396.969,482 326.180,143	18	396.972,631 326.175,396	5.697
18	396.972,631 326.175,396	19	396.975,852 326.170,538	5.829
19	396.975,852 326.170,538	20	397.023,084 326.245,564	88.655
20	397.023,084 326.245,564	1	397.028,102 326.252,704	8.727

\*\* Lungimile segmentelor sunt determinate în planul de proiecție Stereo 70 și sunt rotunjite la 1 milimetru.

\*\*\* Distanța dintre puncte este formată din segmente cumulate ce sunt mai mici decât valoarea 1 milimetru.



**DATE DESPRE IMOBILUL NR. 4027**

Oficiul de Cadastru și Publicitate Imobiliară DOLJ  
Biroul de Cadastru și Publicitate Imobiliară Craiova

**A. Partea I. Descrierea imobilului**

TEREN Intravilan

Adresa: Loc. Bogeia, Str Mihai Viteazul, Nr. 84, Jud. Dolj, TARLAUA 1, PARCELA 26,26/1,26/2

Nr. Crt	Nr cadastral Nr. topografic	Suprafața* (mp)	Observații / Referințe
A1	31359	997	Sector cadastral:17 Teren neimprijmit;

**Construcții**

Crt	Nr cadastral Nr. topografic	Adresa	Observații / Referințe
A1.1	31359-C1	Loc. Bogeia, Str Mihai Viteazul, Nr. 84, Jud. Dolj, TARLAUA 1, PARCELA 26,26 /1,26/2	Nr. niveluri:1; S. construita la sol:27 mp; S. construita desfasurata:27 mp; casa parter construita in anul 1950 din caramida , acoperita cu tigla
A1.2	31359-C2	Loc. Bogeia, Str Mihai Viteazul, Nr. 84, Jud. Dolj, TARLAUA 1, PARCELA 26,26 /1,26/2	Nr. niveluri:2; S. construita la sol:49 mp; casa parter si beci construita in anul 1950 din caramida , acoperita cu tigla
A1.3	31359-C3	Loc. Bogeia, Str Mihai Viteazul, Nr. 84, Jud. Dolj, TARLAUA 1, PARCELA 26,26 /1,26/2	Nr. niveluri:1; S. construita la sol:29 mp; S. construita desfasurata:29 mp; anexa patul

**B. Partea II. Proprietari și acte**

Inscrieri privitoare la dreptul de proprietate și alte drepturi reale		Referințe
<b>32172 / 18/02/2020</b>		
Act Notarial nr. CONTRACT DE VANZARE AUTENTIC NR.661, din 17/02/2020 emis de Notar Public Diaconu Cristian;		
B1	Intabulare, drept de PROPRIETATE, dobandit prin Conventie, cota actuala 1/1, cota initiala 1/1 1) RICUȚĂ ELENA-EUGENIA	A1, A1.1, A1.2
/		
Act Normativ nr. Legea 7, din 13/03/1996 emis de Parlamentul României;		
B2	Intabulare, drept de PROPRIETATE, dobandit prin Lege, cota actuala 1/1, cota initiala 1/1 1) RICUȚĂ ELENA-EUGENIA	A1.3

**C. Partea III. SARCINI .**

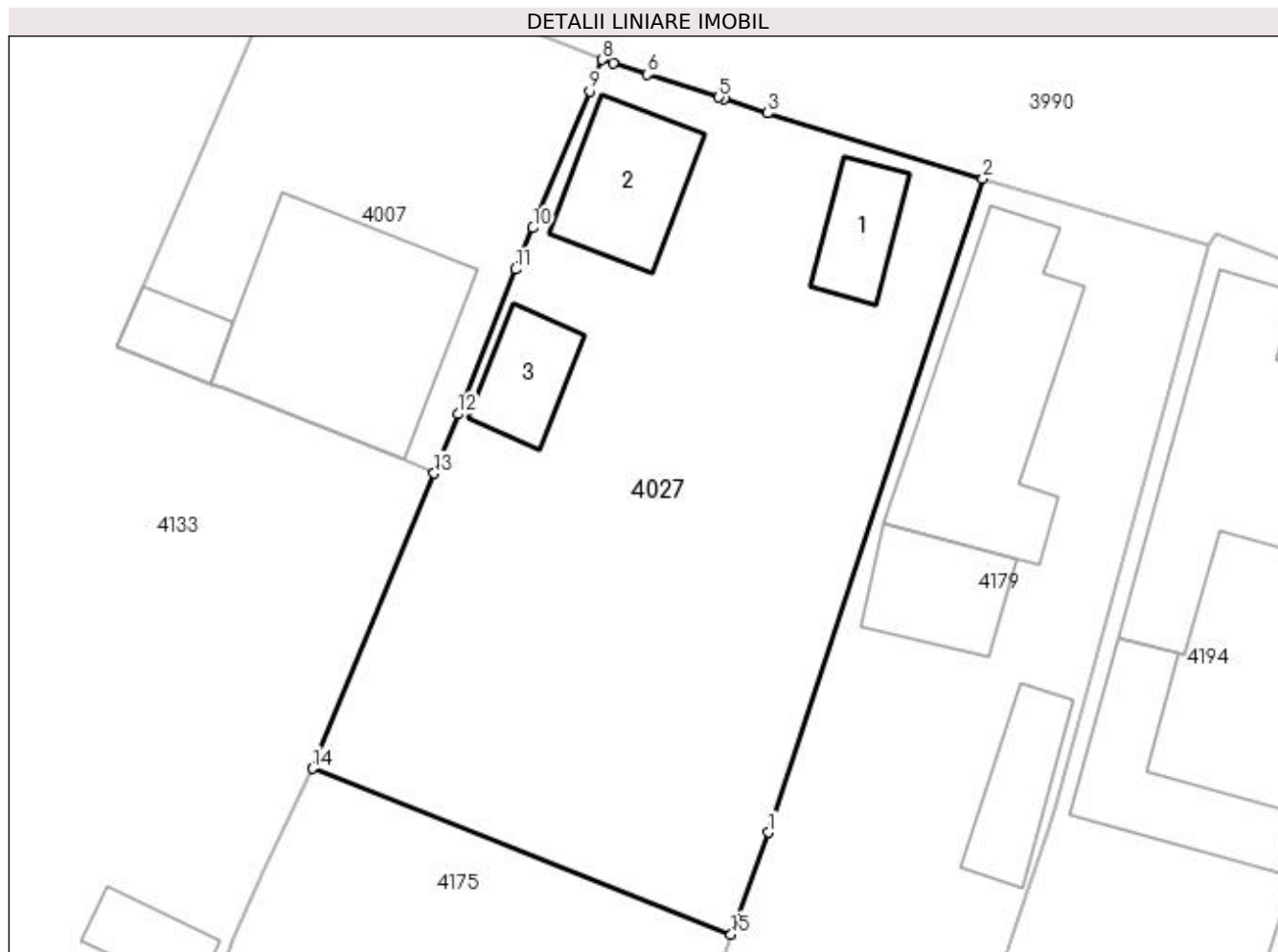
Inscrieri privind dezmembramintele dreptului de proprietate, drepturi reale de garanție și sarcini	Referințe
NU SUNT	

## Anexa Nr. 1 La Partea I

## Teren

Nr cadastral	Suprafața (mp)*	Observații / Referințe
31359	997	

\* Suprafața este determinată în planul de proiecție Stereo 70.



## Date referitoare la teren

Crt	Categorie folosință	Intra vilan	Suprafața (mp)	Tarla	Parcelă	Nr. topo	Observații / Referințe
1	curți constructii	DA	622	1	26	-	
2	arabil	DA	375	1	26/1,26/2	-	

## Date referitoare la construcții

Crt	Număr	Destinație construcție	Supraf. (mp)	Situație juridică	Observații / Referințe
A1.1	31359-C1	construcții de locuințe	27	Cu acte	Nr. niveluri:1; S. construita la sol:27 mp; S. construita desfasurata:27 mp; casa parter construita in anul 1950 din caramida , acoperita cu tigla
A1.2	31359-C2	construcții de locuințe	49	Cu acte	Nr. niveluri:2; S. construita la sol:49 mp; casa parter si beci construita in anul 1950 din caramida , acoperita cu tigla
A1.3	31359-C3	construcții anexa	29	Cu acte	Nr. niveluri:1; S. construita la sol:29 mp; S. construita desfasurata:29 mp; anexa patul

## Lungime Segmente

1) Valorile lungimilor segmentelor sunt obținute din proiecție în plan.

Punct început	X / Y	Punct sfârșit	X / Y	Lungime segment (** (m)



Punct început	X / Y	Punct sfârșit	X / Y	Lungime segment (** (m)
1	397.184,417 326.202,043	2	397.196,177 326.237,851	37.69
2	397.196,177 326.237,851	3	397.184,37 326.241,448	12.343
3	397.184,37 326.241,448	4	397.181,994 326.242,215	2.497
4	397.181,994 326.242,215	5	397.181,704 326.242,309	0.304
5	397.181,704 326.242,309	6	397.177,784 326.243,575	4.12
6	397.177,784 326.243,575	7	397.175,915 326.244,178	1.964
7	397.175,915 326.244,178	8	397.175,318 326.244,371	0.628
8	397.175,318 326.244,371	9	397.174,609 326.242,655	1.857
9	397.174,609 326.242,655	10	397.171,509 326.235,157	8.113
10	397.171,509 326.235,157	11	397.170,569 326.232,885	2.459
11	397.170,569 326.232,885	12	397.167,398 326.224,962	8.534
12	397.167,398 326.224,962	13	397.166,093 326.221,703	3.51
13	397.166,093 326.221,703	14	397.159,419 326.205,54	17.487
14	397.159,419 326.205,54	15	397.182,365 326.196,458	24.678
15	397.182,365 326.196,458	1	397.184,417 326.202,043	5.95

\*\* Lungimile segmentelor sunt determinate în planul de proiecție Stereo 70 și sunt rotunjite la 1 milimetru.

\*\*\* Distanța dintre puncte este formată din segmente cumulate ce sunt mai mici decât valoarea 1 milimetru.



**DATE DESPRE IMOBILUL NR. 4030**

Oficiul de Cadastru și Publicitate Imobiliară DOLJ  
Biroul de Cadastru și Publicitate Imobiliară Craiova

**A. Partea I. Descrierea imobilului**

TEREN Necunoscut

Nr. CF vechi:47  
Nr. cadastral vechi:69

Adresa: Loc. Bogeia, Str Mihai Viteazul, Nr. 68, Jud. Dolj, (fost T37, P101)

Nr. Crt	Nr cadastral Nr. topografic	Suprafața* (mp)	Observații / Referințe
A1	30866	2.065	Sector cadastral:17 Teren neimprejmuit;

**Construcții**

Crt	Nr cadastral Nr. topografic	Adresa	Observații / Referințe
A1.1	30866-C1	Loc. Bogeia, Str Mihai Viteazul, Nr. 68, Jud. Dolj, (fost T37, P101)	Nr. niveluri:1; S. construita la sol:89 mp; S. construita desfasurata:89 mp; Casa de locuit, construita in anul 2007, avand Scd=89mp, Regim de inaltime P.
A1.2	30866-C2	Loc. Bogeia, Str Mihai Viteazul, Nr. 68, Jud. Dolj, (fost T37, P101)	Nr. niveluri:1; S. construita la sol:33 mp; S. construita desfasurata:33 mp; Anexa gospodareasca (garaj)-nu face obiectul prezentei documentatii.

**B. Partea II. Proprietari și acte**

Inscrieri privitoare la dreptul de proprietate și alte drepturi reale		Referințe
<b>51985 / 03/04/2017</b>		
Act Administrativ nr. 1976/sc, din 31/03/2017 emis de SERVICIUL CADASTRU 1976/SC;		
B1	se notează mențiunea „, imobil aflat sub incidenta art.3 alin. (1) din Legea 17/2014"	A1
<b>234590 / 17/10/2019</b>		
Act Notarial nr. CONTRACT DE VANZARE AUT NR 4432, din 16/10/2019 emis de NP RAGUSILA SIMONA DANIELA;		
B2	Intabulare, drept de PROPRIETATE, dobandit prin Conventie, cota actuala 1/1, cota initiala 1/1 1) NEAȚU EUGENIA-PETRONELA 2) NEAȚU IONUȚ-MĂDĂLIN	A1, A1.1
/		
Act Normativ nr. Legea 7, din 13/03/1996 emis de Parlamentul României;		
B3	Intabulare, drept de PROPRIETATE, dobandit prin Lege, cota actuala 1/1, cota initiala 1/1 1) NEAȚU EUGENIA-PETRONELA 2) NEAȚU IONUȚ-MĂDĂLIN	A1.2

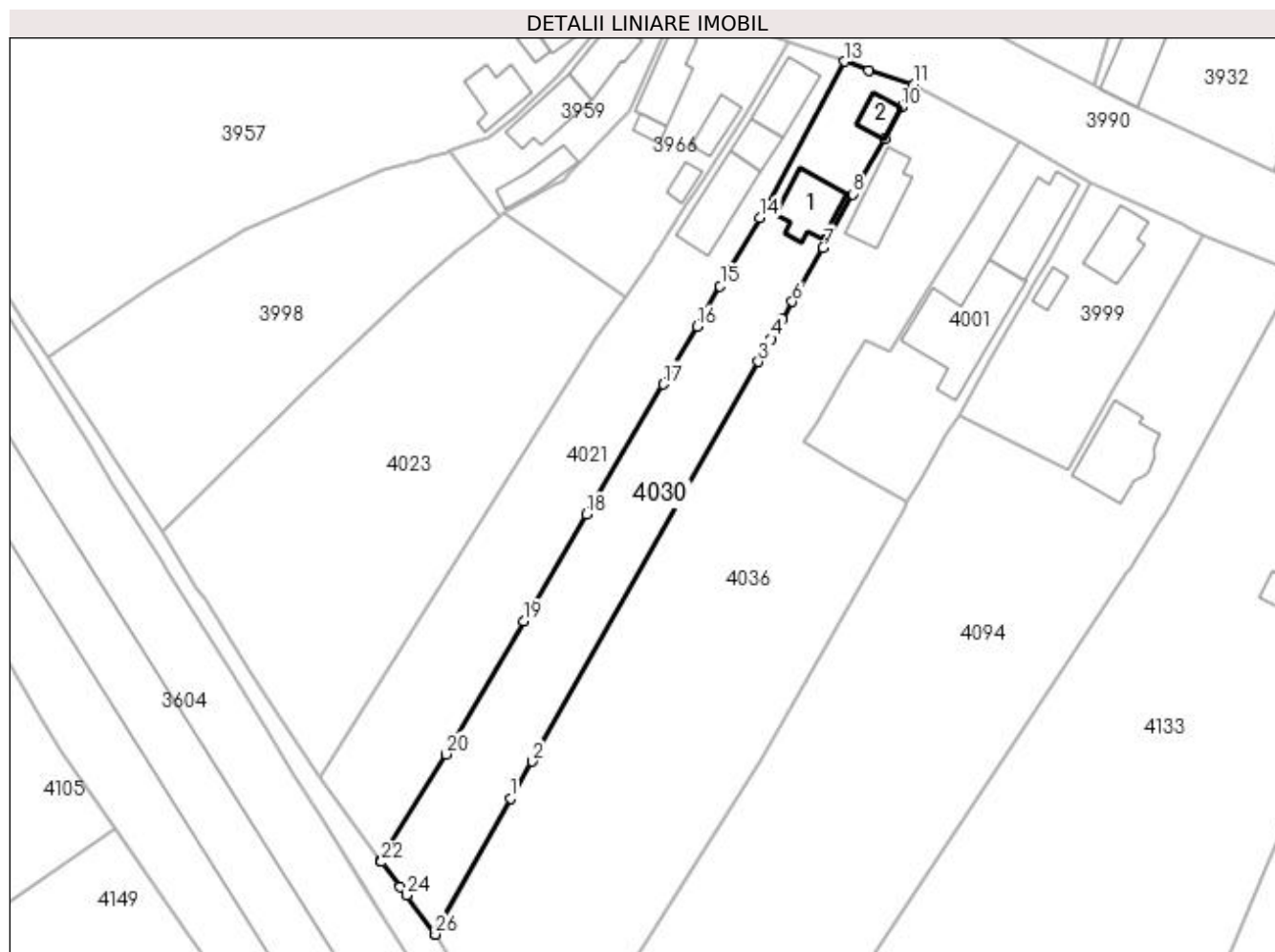
**C. Partea III. SARCINI .**

Inscrieri privind dezmembramintele dreptului de proprietate, drepturi reale de garanție și sarcini	Referințe
NU SUNT	

**Anexa Nr. 1 La Partea I****Teren**

Nr cadastral	Suprafața (mp)*	Observații / Referințe
30866	2.065	

\* Suprafața este determinată în planul de proiecție Stereo 70.

**Date referitoare la teren**

Crt	Categorie folosință	Intravilan	Suprafața (mp)	Tarla	Parcelă	Nr. topo	Observații / Referințe
1	curți construcții	DA	544	37	101	-	Teren intravilan împrejmuit cu gard beton, gard de metal, zid construcție și limita convențională.
2	arabil	DA	282	37	101	-	
3	arabil	NU	1.239	37	101	-	Teren extravilan neimprejmuit.

**Date referitoare la construcții**

Crt	Număr	Destinație construcție	Supraf. (mp)	Situație juridică	Observații / Referințe
A1.1	30866-C1	construcții de locuințe	89	Cu acte	Nr. niveluri:1; S. construită la sol:89 mp; S. construită desfășurată:89 mp; Casa de locuit, construită în anul 2007, având Scd=89mp, Regim de înălțime P.
A1.2	30866-C2	construcții anexa	33	Cu acte	Nr. niveluri:1; S. construită la sol:33 mp; S. construită desfășurată:33 mp; Anexa gospodărească (garaj)-nu face obiectul prezentei documentații.

## Lungime Segmente

1) Valorile lungimilor segmentelor sunt obținute din proiecție în plan.

Punct început	X / Y	Punct sfârșit	X / Y	Lungime segment (** (m)
1	397.008,384 326.166,984	2	397.012,083 326.173,336	7.351
3	397.050,809 326.241,728	4	397.053,012 326.245,619	4.471
5	397.054,907 326.248,929	6	397.056,651 326.251,975	3.51
7	397.061,95 326.261,232	8	397.067,025 326.270,382	10.463
9	397.072,461 326.279,864	10	397.075,281 326.285,23	6.062
11	397.077,423 326.289,175	12	397.069,751 326.291,584	8.041
13	397.065,595 326.293,071	14	397.051,114 326.266,32	30.419
15	397.044,298 326.254,611	16	397.040,341 326.247,77	7.903
17	397.034,59 326.237,828	18	397.021,398 326.215,568	25.875
19	397.010,667 326.197,315	20	396.997,362 326.174,575	26.346
21	396.986,15 326.156,386	22	396.986,343 326.156,127	0.323
23	396.989,516 326.151,855	24	396.990,566 326.150,44	1.762
25	396.995,477 326.143,828	26	396.995,547 326.143,734	0.118

Punct început	X / Y	Punct sfârșit	X / Y	Lungime segment (** (m)
2	397.012,083 326.173,336	3	397.050,809 326.241,728	78.595
4	397.053,012 326.245,619	5	397.054,907 326.248,929	3.814
6	397.056,651 326.251,975	7	397.061,95 326.261,232	10.667
8	397.067,025 326.270,382	9	397.072,461 326.279,864	10.93
10	397.075,281 326.285,23	11	397.077,423 326.289,175	4.489
12	397.069,751 326.291,584	13	397.065,595 326.293,071	4.414
14	397.051,114 326.266,32	15	397.044,298 326.254,611	13.548
16	397.040,341 326.247,77	17	397.034,59 326.237,828	11.485
18	397.021,398 326.215,568	19	397.010,667 326.197,315	21.174
20	396.997,362 326.174,575	21	396.986,15 326.156,386	21.367
22	396.986,343 326.156,127	23	396.989,516 326.151,855	5.321
24	396.990,566 326.150,44	25	396.995,477 326.143,828	8.236
26	396.995,547 326.143,734	1	397.008,384 326.166,984	26.558

\*\* Lungimile segmentelor sunt determinate în planul de proiecție Stereo 70 și sunt rotunjite la 1 milimetru.

\*\*\* Distanța dintre puncte este formată din segmente cumulate ce sunt mai mici decât valoarea 1 milimetru.



**DATE DESPRE IMOBILUL NR. 4036**

Oficiul de Cadastru și Publicitate Imobiliară DOLJ  
Biroul de Cadastru și Publicitate Imobiliară Craiova

**A. Partea I. Descrierea imobilului**

TEREN Necunoscut

Adresa: Loc. Bogeia, Str Mihai Viteazu, Nr. 72, Jud. Dolj, T 1, P 30; T 37, P 99, 100

Nr. Crt	Nr cadastral Nr. topografic	Suprafața* (mp)	Observații / Referințe
A1		4.856	Sector cadastral:17 Teren neimpregmuit;

**Construcții**

Crt	Nr cadastral Nr. topografic	Adresa	Observații / Referințe
A1.1		Loc. Bogeia, Str Mihai Viteazu, Nr. 72, Jud. Dolj, T 1, P 30; T 37, P 99, 100	Nr. niveluri:1; S. construita la sol:94 mp; S. construita desfasurata:94 mp;

**B. Partea II. Proprietari și acte**

Inscrieri privitoare la dreptul de proprietate și alte drepturi reale		Referințe
/		
Act Administrativ nr. Titlu de proprietate 915-45931, din 18/04/1997 emis de CJSIPT Dolj;		
B1	Intabulare, drept de PROPRIETATE, dobandit prin Reconstituire, cota actuala 1/1, cota initiala 1/1 1) PÎRCĂLABU ELENA	A1
Act Normativ nr. Legea 7, din 13/03/1996 emis de Parlamentul României;		
B2	Intabulare, drept de PROPRIETATE, dobandit prin Lege, cota actuala 1/1, cota initiala 1/1 1) PIRCALABU ELENA	A1.1

**C. Partea III. SARCINI .**

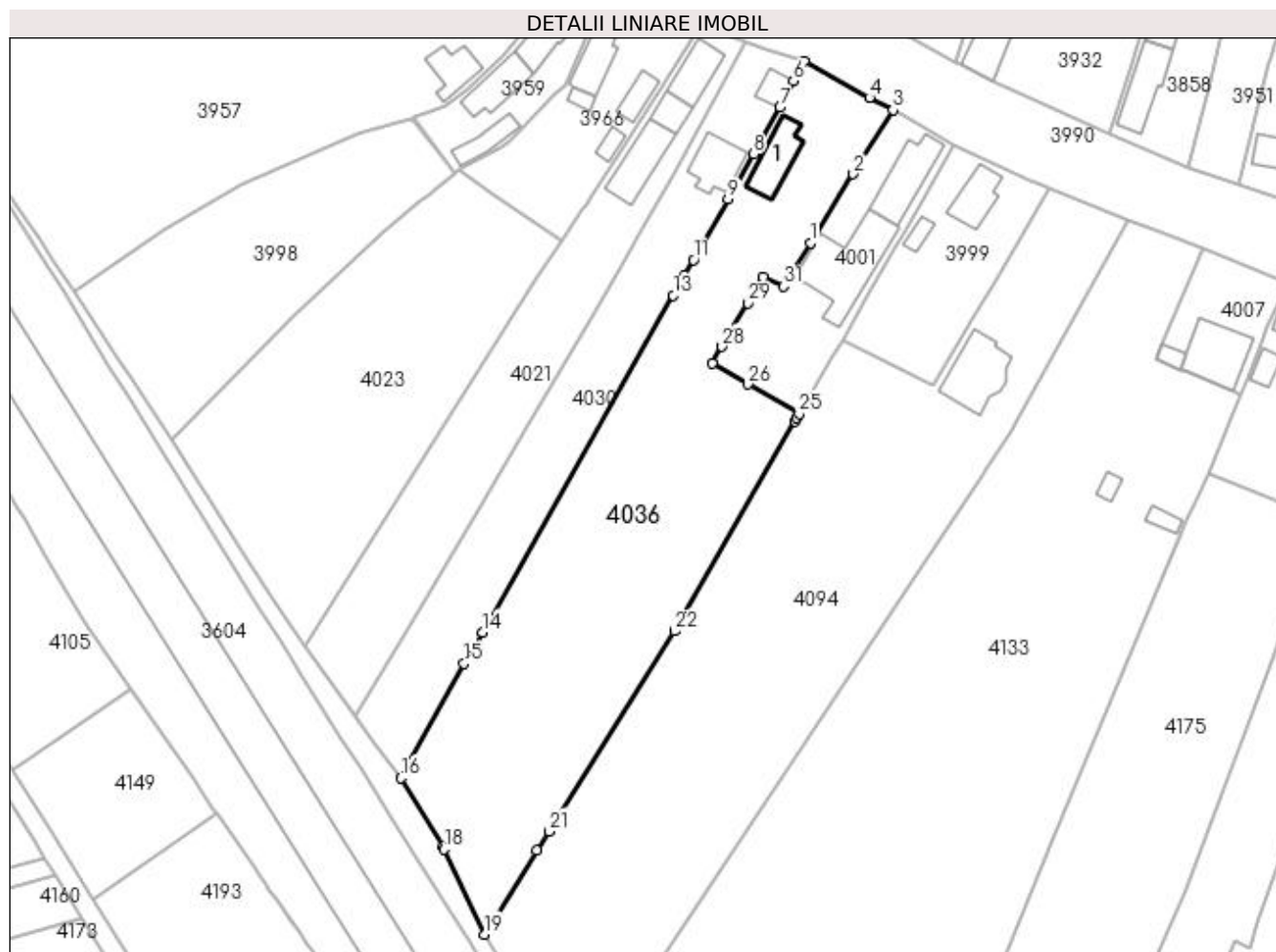
Inscrieri privind dezmembramintele dreptului de proprietate, drepturi reale de garanție și sarcini	Referințe
NU SUNT	

## Anexa Nr. 1 La Partea I

## Teren

Nr cadastral	Suprafața (mp)*	Observații / Referințe
	4.856	

\* Suprafața este determinată în planul de proiecție Stereo 70.



## Date referitoare la teren

Crt	Categorie folosință	Intra vilan	Suprafața (mp)	Tarla	Parcelă	Nr. topo	Observații / Referințe
1	curți constructii	DA	612	1	30	-	
2	vie	DA	212	37	99	-	
3	arabil	DA	364	37	99	-	
4	arabil	NU	3.668	37	100	-	

## Date referitoare la construcții

Crt	Număr	Destinație construcție	Supraf. (mp)	Situație juridică	Observații / Referințe
A1.1		construcții de locuințe	94	Cu acte	Nr. niveluri:1; S. construita la sol:94 mp; S. construita desfasurata:94 mp;

## Lungime Segmente

1) Valorile lungimilor segmentelor sunt obținute din proiecție în plan.

Punct început	X / Y	Punct sfârșit	X / Y	Lungime segment (** (m)	Punct început	X / Y	Punct sfârșit	X / Y	Lungime segment (** (m)
1	397.078,702 326.252,359	2	397.087,378 326.266,318	16.436	2	397.087,378 326.266,318	3	397.095,473 326.279,349	15.341



Punct început	X / Y	Punct sfârșit	X / Y	Lungime segment (** (m)
3	397.095,473 326.279,349	4	397.090,637 326.281,811	5.427
5	397.077,423 326.289,175	6	397.075,281 326.285,23	4.489
7	397.072,461 326.279,864	8	397.067,025 326.270,382	10.93
9	397.061,95 326.261,232	10	397.056,651 326.251,975	10.667
11	397.054,907 326.248,929	12	397.053,012 326.245,619	3.814
13	397.050,809 326.241,728	14	397.012,083 326.173,336	78.595
15	397.008,384 326.166,984	16	396.995,547 326.143,734	26.558
17	397.004,086 326.129,773	18	397.004,319 326.129,285	0.542
19	397.012,479 326.112,025	20	397.023,159 326.129,068	20.113
21	397.025,592 326.132,95	22	397.051,047 326.173,57	47.937
23	397.075,557 326.216,208	24	397.075,948 326.216,886	0.782
25	397.076,393 326.217,657	26	397.066,025 326.223,69	11.995
27	397.058,746 326.227,925	28	397.060,731 326.231,303	3.918
29	397.065,939 326.240,17	30	397.069,084 326.245,523	6.208
31	397.073,245 326.243,58	1	397.078,702 326.252,359	10.337

Punct început	X / Y	Punct sfârșit	X / Y	Lungime segment (** (m)
4	397.090,637 326.281,811	5	397.077,423 326.289,175	15.127
6	397.075,281 326.285,23	7	397.072,461 326.279,864	6.062
8	397.067,025 326.270,382	9	397.061,95 326.261,232	10.463
10	397.056,651 326.251,975	11	397.054,907 326.248,929	3.51
12	397.053,012 326.245,619	13	397.050,809 326.241,728	4.471
14	397.012,083 326.173,336	15	397.008,384 326.166,984	7.351
16	396.995,547 326.143,734	17	397.004,086 326.129,773	16.365
18	397.004,319 326.129,285	19	397.012,479 326.112,025	19.091
20	397.023,159 326.129,068	21	397.025,592 326.132,95	4.581
22	397.051,047 326.173,57	23	397.075,557 326.216,208	49.181
24	397.075,948 326.216,886	25	397.076,393 326.217,657	0.891
26	397.066,025 326.223,69	27	397.058,746 326.227,925	8.421
28	397.060,731 326.231,303	29	397.065,939 326.240,17	10.284
30	397.069,084 326.245,523	31	397.073,245 326.243,58	4.593

\*\* Lungimile segmentelor sunt determinate în planul de proiecție Stereo 70 și sunt rotunjite la 1 milimetru.

\*\*\* Distanța dintre puncte este formată din segmente cumulate ce sunt mai mici decât valoarea 1 milimetru.



**DATE DESPRE IMOBILUL NR. 4040**

Oficiul de Cadastru și Publicitate Imobiliară DOLJ  
Biroul de Cadastru și Publicitate Imobiliară Craiova

**A. Partea I. Descrierea imobilului**

TEREN Intravilan

Nr. CF vechi:159  
Nr. cadastral vechi:466

Adresa: Loc. Boga, Str Mihai Viteazul, Nr. 90, Jud. Dolj, T 1, P 23

Nr. Crt	Nr cadastral Nr. topografic	Suprafața* (mp)	Observații / Referințe
A1	30176	411	Sector cadastral:17 Teren neimprejmit;

**Construcții**

Crt	Nr cadastral Nr. topografic	Adresa	Observații / Referințe
A1.1	30176-C1	Loc. Boga, Str Mihai Viteazul, Nr. 90, Jud. Dolj, T 1, P 23	Nr. niveluri:1; S. construita la sol:90 mp; S. construita desfasurata:90 mp; C 1 - casa compusa din 3 camere, veranda, sala, camera, bucatarie, magazie cu Sc - 90 mp

**B. Partea II. Proprietari și acte**

Inscrieri privitoare la dreptul de proprietate și alte drepturi reale		Referințe
<b>43181 / 28/05/2012</b>		
Act Notarial nr. 44, din 25/05/2012 emis de Diaconu Laura;		
B1	Intabulare, drept de PROPRIETATE, dobandit prin Succesiune, cota actuala 3/8, cota initiala 3/8 1) GURAN MIHAI ALEXANDRU	A1, A1.1
Act Notarial nr. 700, din 25/05/2012 emis de Diaconu Laura;		
B2	Intabulare, drept de PROPRIETATE, dobandit prin Conventie, cota actuala 5/8, cota initiala 5/8 1) GURAN MIHAI ALEXANDRU	A1, A1.1

**C. Partea III. SARCINI**

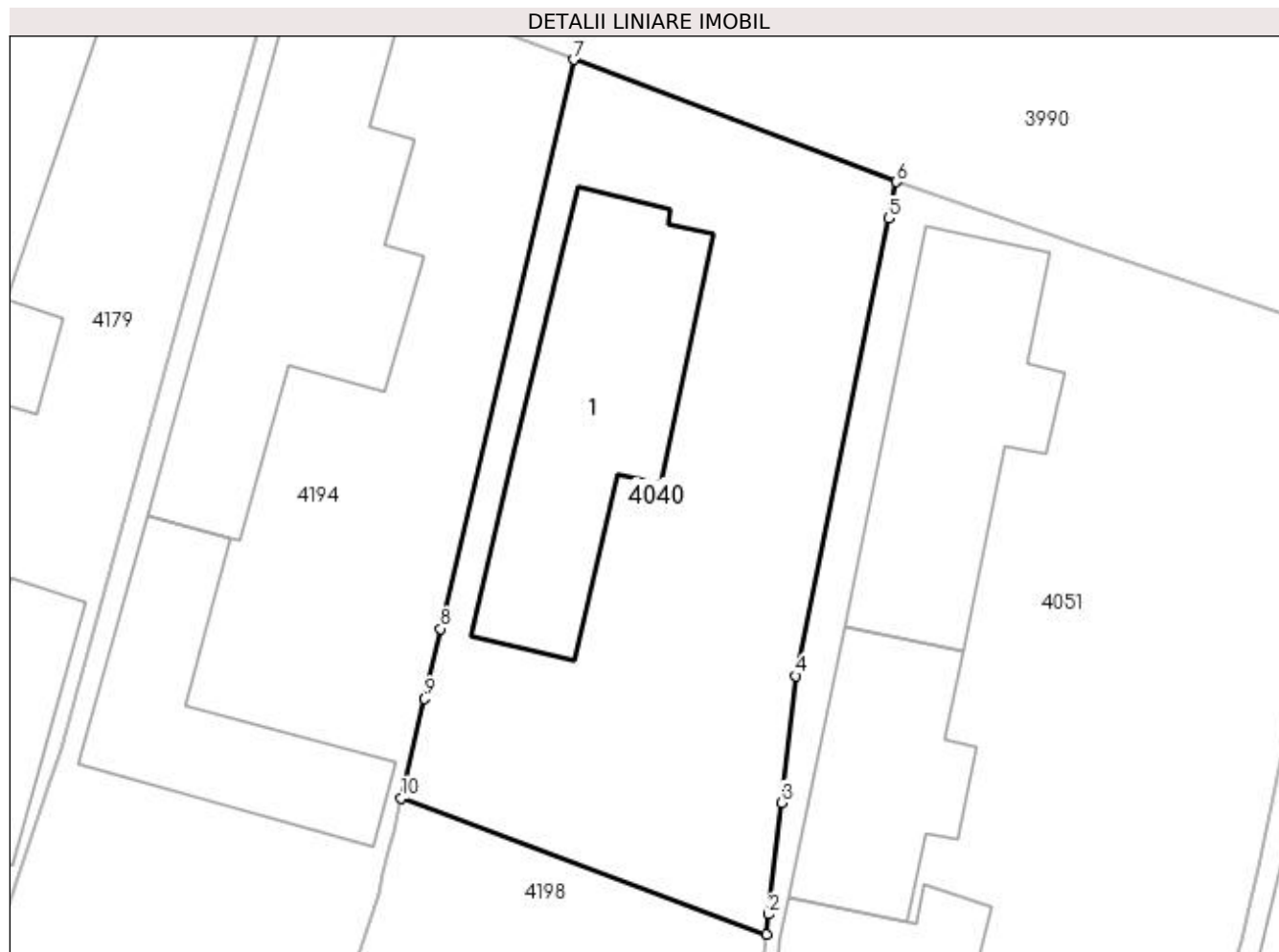
Inscrieri privind dezmembramintele dreptului de proprietate, drepturi reale de garanție și sarcini		Referințe
<b>43181 / 28/05/2012</b>		
Act Notarial nr. 700, din 25/05/2012 emis de Diaconu Laura;		
C1	Intabulare, drept de UZUFRACT pentru cota de 3/8 din imobilul de sub A 1 1) GURAN DAN VIOREL	A1, A1.1

## Anexa Nr. 1 La Partea I

## Teren

Nr cadastral	Suprafața (mp)*	Observații / Referințe
30176	411	

\* Suprafața este determinată în planul de proiecție Stereo 70.



## Date referitoare la teren

Crt	Categorie folosință	Intra vilan	Suprafața (mp)	Tarla	Parcelă	Nr. topo	Observații / Referințe
1	curți constructii	DA	411	1	23	-	

## Date referitoare la construcții

Crt	Număr	Destinație construcție	Supraf. (mp)	Situație juridică	Observații / Referințe
A1.1	30176-C1	construcții de locuințe	90	Cu acte	Nr. niveluri:1; S. construita la sol:90 mp; S. construita desfasurata:90 mp; C 1 - casa compusa din 3 camere, veranda, sala, camera, bucatarie, magazie cu Sc - 90 mp

## Lungime Segmente

1) Valorile lungimilor segmentelor sunt obținute din proiecție în plan.

Punct început	X / Y	Punct sfârșit	X / Y	Lungime segment (** (m)
1	397.227,748 326.196,378	2	397.227,837 326.197,155	0.782
2	397.227,837 326.197,155	3	397.228,34 326.201,51	4.383
3	397.228,34 326.201,51	4	397.228,912 326.206,461	4.984

Punct început	X / Y	Punct sfârșit	X / Y	Lungime segment (** (m)
4	397.228,912 326.206,461	5	397.232,532 326.224,311	18.213
5	397.232,532 326.224,311	6	397.232,822 326.225,739	1.457
6	397.232,822 326.225,739	7	397.220,241 326.230,502	13.452
7	397.220,241 326.230,502	8	397.215,057 326.208,3	22.8
8	397.215,057 326.208,3	9	397.214,42 326.205,57	2.803
9	397.214,42 326.205,57	10	397.213,502 326.201,683	3.995
10	397.213,502 326.201,683	1	397.227,748 326.196,378	15.202

\*\* Lungimile segmentelor sunt determinate în planul de proiecție Stereo 70 și sunt rotunjite la 1 milimetru.

\*\*\* Distanța dintre puncte este formată din segmente cumulate ce sunt mai mici decât valoarea 1 milimetru.



**DATE DESPRE IMOBILUL NR. 4051**

Oficiul de Cadastru și Publicitate Imobiliară DOLJ  
Biroul de Cadastru și Publicitate Imobiliară Craiova

**A. Partea I. Descrierea imobilului**

TEREN Intravilan

Adresa: Loc. Bogeia, Str Mihai Viteazul, Nr. 92, Jud. Dolj, TARLAUA 1, PARCELA 21

Nr. Crt	Nr cadastral Nr. topografic	Suprafața* (mp)	Observații / Referințe
A1	30109	624	Sector cadastral:17 Teren neimprijmit;

**Construcții**

Crt	Nr cadastral Nr. topografic	Adresa	Observații / Referințe
A1.1	30109-C1	Loc. Bogeia, Str Mihai Viteazul, Nr. 92, Jud. Dolj, TARLAUA 1, PARCELA 21	Nr. niveluri:1; S. construita la sol:82 mp; S. construita desfasurata:82 mp; CASA CU 5 CAMERE SI HOL CU SU=60.86MP
A1.2	30109-C2	Loc. Bogeia, Str Mihai Viteazul, Nr. 92, Jud. Dolj, TARLAUA 1, PARCELA 21	Nr. niveluri:1; S. construita la sol:56 mp; S. construita desfasurata:56 mp; ANEXA CU 2 INCAPERI CONSTRUITA DIN CARAMIDA ACOPERITA CU TIGLA
A1.3	30109-C3	Loc. Bogeia, Str Mihai Viteazul, Nr. 92, Jud. Dolj, TARLAUA 1, PARCELA 21	Nr. niveluri:1; S. construita la sol:39 mp; S. construita desfasurata:39 mp; SOPRON DIN SCANDURA ACOPERIT CU TIGLA Demolata partial

**B. Partea II. Proprietari și acte**

Inscrieri privitoare la dreptul de proprietate și alte drepturi reale		Referințe
<b>40454 / 10/06/2011</b>		
Act Administrativ nr. 1327-59364, din 16/10/1998 emis de CJSPT Dolj (act notarial nr. 1333/15-12-2004 emis de FURTUNA SIMONA; act notarial nr. 7400/06-06-1983 emis de NOTARIATUL DE STAT JUDETEAN DOLJ);		
B1	Intabulare, drept de PROPRIETATEproprietate, dobandit prin Conventie, cota actuala 1/1, cota initiala 1/1 1) PARCALABU MARIA	A1, A1.1, A1.2, A1.3

**C. Partea III. SARCINI .**

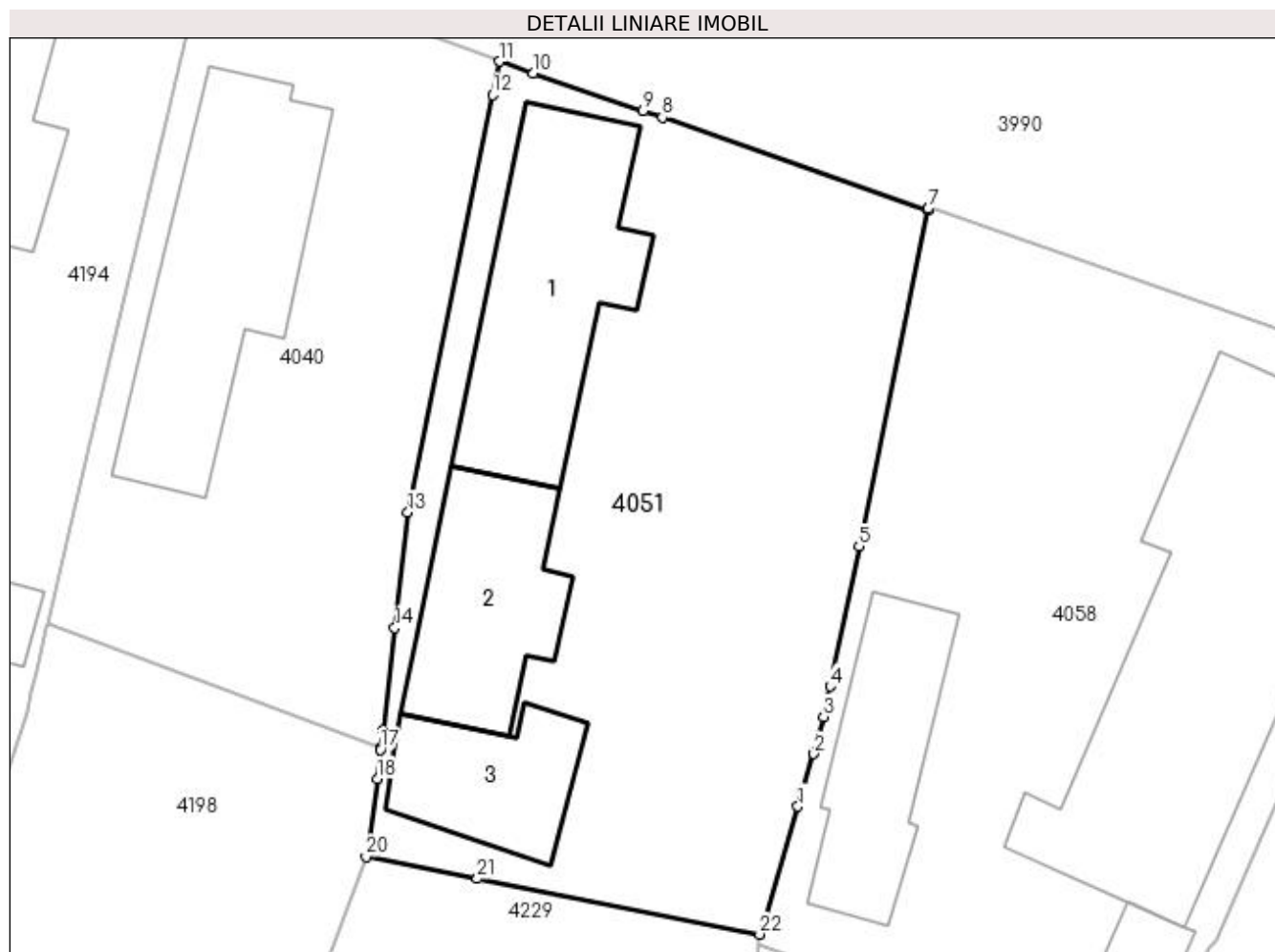
Inscrieri privind dezmembramintele dreptului de proprietate, drepturi reale de garanție și sarcini	Referințe
NU SUNT	

## Anexa Nr. 1 La Partea I

## Teren

Nr cadastral	Suprafața (mp)*	Observații / Referințe
30109	624	

\* Suprafața este determinată în planul de proiecție Stereo 70.



## Date referitoare la teren

Crt	Categorie folosință	Intravilan	Suprafața (mp)	Tarla	Parcelă	Nr. topo	Observații / Referințe
1	curți constructii	DA	624	1	21	-	

## Date referitoare la construcții

Crt	Număr	Destinație construcție	Supraf. (mp)	Situație juridică	Observații / Referințe
A1.1	30109-C1	construcții de locuințe	82	Cu acte	Nr. niveluri:1; S. construită la sol:82 mp; S. construită desfășurată:82 mp; CASA CU 5 CAMERE SI HOL CU SU=60.86MP
A1.2	30109-C2	construcții anexa	56	Cu acte	Nr. niveluri:1; S. construită la sol:56 mp; S. construită desfășurată:56 mp; ANEXA CU 2 INCAPERI CONSTRUITA DIN CARAMIDA ACOPERITA CU TIGLA
A1.3	30109-C3	construcții anexa	39	Cu acte	Nr. niveluri:1; S. construită la sol:39 mp; S. construită desfășurată:39 mp; SOPRON DIN SCANDURA ACOPERIT CU TIGLA Demolată parțial

## Lungime Segmente

1) Valorile lungimilor segmentelor sunt obținute din proiecție în plan.

Punct început	X / Y	Punct sfârșit	X / Y	Lungime segment (** (m)	Punct început	X / Y	Punct sfârșit	X / Y	Lungime segment (** (m)
---------------	-------	---------------	-------	-------------------------	---------------	-------	---------------	-------	-------------------------



Punct început	X / Y	Punct sfârșit	X / Y	Lungime segment (** (m)	Punct început	X / Y	Punct sfârșit	X / Y	Lungime segment (** (m)
1	397.245,607 326.193,866	2	397.246,283 326.196,118	2.351	2	397.246,283 326.196,118	3	397.246,696 326.197,709	1.644
3	397.246,696 326.197,709	4	397.246,973 326.199,009	1.329	4	397.246,973 326.199,009	5	397.248,219 326.205,004	6.123
5	397.248,219 326.205,004	6	397.251,183 326.219,378	14.676	6	397.251,183 326.219,378	7	397.251,178 326.219,441	0.064
7	397.251,178 326.219,441	8	397.239,797 326.223,346	12.032	8	397.239,797 326.223,346	9	397.238,972 326.223,629	0.872
9	397.238,972 326.223,629	10	397.234,26 326.225,246	4.982	10	397.234,26 326.225,246	11	397.232,822 326.225,739	1.52
11	397.232,822 326.225,739	12	397.232,532 326.224,311	1.457	12	397.232,532 326.224,311	13	397.228,912 326.206,461	18.213
13	397.228,912 326.206,461	14	397.228,34 326.201,51	4.984	14	397.228,34 326.201,51	15	397.227,837 326.197,155	4.383
15	397.227,837 326.197,155	16	397.227,748 326.196,378	0.782	16	397.227,748 326.196,378	17	397.227,738 326.196,297	0.082
17	397.227,738 326.196,297	18	397.227,596 326.195,062	1.243	18	397.227,596 326.195,062	19	397.227,256 326.192,119	2.963
19	397.227,256 326.192,119	20	397.227,112 326.191,723	0.421	20	397.227,112 326.191,723	21	397.231,881 326.190,783	4.861
21	397.231,881 326.190,783	22	397.243,967 326.188,4	12.318	22	397.243,967 326.188,4	1	397.245,607 326.193,866	5.707

\*\* Lungimile segmentelor sunt determinate în planul de proiecție Stereo 70 și sunt rotunjite la 1 milimetru.

\*\*\* Distanța dintre puncte este formată din segmente cumulate ce sunt mai mici decât valoarea 1 milimetru.



**DATE DESPRE IMOBILUL NR. 4058**

Oficiul de Cadastru și Publicitate Imobiliară DOLJ  
Biroul de Cadastru și Publicitate Imobiliară Craiova

**A. Partea I. Descrierea imobilului**

TEREN Intravilan

Adresa: Loc. Bogeia, Str Mihai Viteazul, Nr. 94, Jud. Dolj, Tarlaua 1, Parcela 21

Nr. Crt	Nr cadastral Nr. topografic	Suprafața* (mp)	Observații / Referințe
A1	30417	663	Sector cadastral:17 Teren neimprijmit;

**Construcții**

Crt	Nr cadastral Nr. topografic	Adresa	Observații / Referințe
A1.1	30417-C1	Loc. Bogeia, Str Mihai Viteazul, Nr. 94, Jud. Dolj, Tarlaua 1, Parcela 21	Nr. niveluri:1; S. construita la sol:181 mp; S. construita desfasurata:181 mp; Locuinta realizata din caramida si BCA, acoperita cu tabla, este compusa din 5 camere si dependinte cu Su= 144.89mp, dispune de pivnita cu S=8.4mp
A1.2	30417-C2	Loc. Bogeia, Str Mihai Viteazul, Nr. 94, Jud. Dolj, Tarlaua 1, Parcela 21	Nr. niveluri:1; S. construita la sol:52 mp; S. construita desfasurata:52 mp; Magazie cu realizata din boltari si lemn, acoperita cu tigla, este compusa din 5 incaperi
A1.3	30417-C3	Loc. Bogeia, Str Mihai Viteazul, Nr. 94, Jud. Dolj, Tarlaua 1, Parcela 21	Nr. niveluri:1; S. construita la sol:18 mp; S. construita desfasurata:18 mp; Patul cu Sc=18 mp construita din lemn, acoperit cu tigla este compusa din 2 incaperi.

**B. Partea II. Proprietari și acte**

Inscrieri privitoare la dreptul de proprietate și alte drepturi reale		Referințe
<b>68148 / 11/07/2013</b>		
Act Administrativ nr. TDP nr 1327-59364, din 16/10/1998 emis de CJSIPT Dolj (CM nr. 62/2004/12-11-2004 emis de NP FURTUNA SIMONA; Act de Partaj Voluntar aut nr. 1333/15-12-2004 emis de NP FURTUNA SIMONA);		
B1	Intabulare, drept de PROPRIETATE, dobandit prin Reconstituire, cota actuala 1/1, cota initiala 1/1 1) <b>PARCALABU ANA</b>	A1
B2	Intabulare, drept de PROPRIETATE, dobandit prin Construire, cota actuala 5/8, cota initiala 5/8 1) <b>PARCALABU ANA</b>	A1.1, A1.2, A1.3
B3	Intabulare, drept de PROPRIETATE, dobandit prin Succesiune, cota actuala 3/8, cota initiala 3/8 1) <b>PARCALABU MIRCEA</b>	A1.1, A1.2, A1.3

**C. Partea III. SARCINI .**

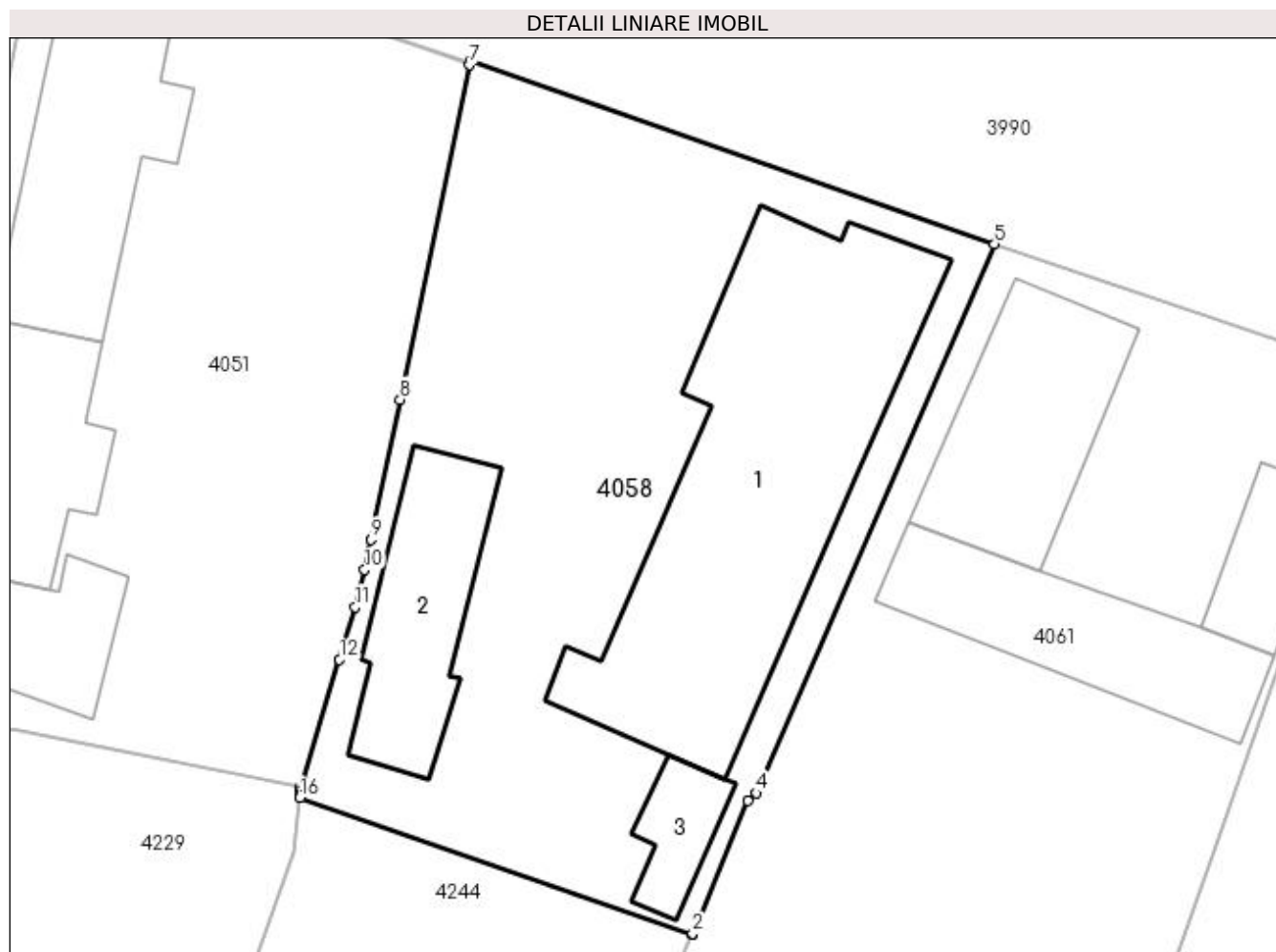
Inscrieri privind dezmembramintele dreptului de proprietate, drepturi reale de garanție și sarcini	Referințe
NU SUNT	

## Anexa Nr. 1 La Partea I

## Teren

Nr cadastral	Suprafața (mp)*	Observații / Referințe
30417	663	

\* Suprafața este determinată în planul de proiecție Stereo 70.



## Date referitoare la teren

Crt	Categorie folosință	Intravilan	Suprafața (mp)	Tarla	Parcelă	Nr. topo	Observații / Referințe
1	curți constructii	DA	663	1	21	-	

## Date referitoare la construcții

Crt	Număr	Destinație construcție	Supraf. (mp)	Situație juridică	Observații / Referințe
A1.1	30417-C1	construcții de locuințe	181	Cu acte	Nr. niveluri:1; S. construita la sol:181 mp; S. construita desfasurata:181 mp; Locuinta realizata din caramida si BCA, acoperita cu tabla, este compusa din 5 camere si dependinte cu Su= 144.89mp, dispune de pivnita cu S=8.4mp
A1.2	30417-C2	construcții anexa	52	Cu acte	Nr. niveluri:1; S. construita la sol:52 mp; S. construita desfasurata:52 mp; Magazie cu realizata din boltari si lemn, acoperita cu tigla, este compusa din 5 incaperi
A1.3	30417-C3	construcții anexa	18	Cu acte	Nr. niveluri:1; S. construita la sol:18 mp; S. construita desfasurata:18 mp; Patul cu Sc=18 mp construita din lemn, acoperit cu tigla este compusa din 2 incaperi.

**Lungime Segmente**

1) Valorile lungimilor segmentelor sunt obținute din proiecție în plan.

Punct început	X / Y	Punct sfârșit	X / Y	Lungime segment (** (m)
1	397.260,747 326.182,076	2	397.260,764 326.182,118	0.046
2	397.260,764 326.182,118	3	397.263,149 326.187,797	6.16
3	397.263,149 326.187,797	4	397.263,492 326.188,136	0.482
4	397.263,492 326.188,136	5	397.273,708 326.211,683	25.668
5	397.273,708 326.211,683	6	397.251,21 326.219,506	23.819
6	397.251,21 326.219,506	7	397.251,183 326.219,378	0.131
7	397.251,183 326.219,378	8	397.248,219 326.205,004	14.676
8	397.248,219 326.205,004	9	397.246,973 326.199,009	6.123
9	397.246,973 326.199,009	10	397.246,696 326.197,709	1.329
10	397.246,696 326.197,709	11	397.246,283 326.196,118	1.644
11	397.246,283 326.196,118	12	397.245,607 326.193,866	2.351
12	397.245,607 326.193,866	13	397.243,967 326.188,4	5.707
13	397.243,967 326.188,4	14	397.243,946 326.188,22	0.182
14	397.243,946 326.188,22	15	397.243,925 326.188,042	0.179
15	397.243,925 326.188,042	16	397.243,912 326.187,929	0.114
16	397.243,912 326.187,929	1	397.260,747 326.182,076	17.823

\*\* Lungimile segmentelor sunt determinate în planul de proiecție Stereo 70 și sunt rotunjite la 1 milimetru.

\*\*\* Distanța dintre puncte este formată din segmente cumulate ce sunt mai mici decât valoarea 1 milimetru.



**DATE DESPRE IMOBILUL NR. 4061**

Oficiul de Cadastru și Publicitate Imobiliară DOLJ  
Biroul de Cadastru și Publicitate Imobiliară Craiova

**A. Partea I. Descrierea imobilului**

TEREN Necunoscut

Adresa: Loc. Bogeia, Str Mihai Viteazu, Nr. 96, Jud. Dolj, T 1, P 19, 20; T 37, P 87

Nr. Crt	Nr cadastral Nr. topografic	Suprafața* (mp)	Observații / Referințe
A1		6.307	Sector cadastral:17 Teren neimprejmut;

**Construcții**

Crt	Nr cadastral Nr. topografic	Adresa	Observații / Referințe
A1.1		Loc. Bogeia, Str Mihai Viteazu, Nr. 96, Jud. Dolj, T 1, P 19, 20; T 37, P 87	Nr. niveluri:1; S. construita la sol:66 mp; S. construita desfasurata:66 mp;
A1.2		Loc. Bogeia, Str Mihai Viteazu, Nr. 96, Jud. Dolj, T 1, P 19, 20; T 37, P 87	Nr. niveluri:1; S. construita la sol:26 mp; S. construita desfasurata:26 mp;
A1.3		Loc. Bogeia, Str Mihai Viteazu, Nr. 96, Jud. Dolj, T 1, P 19, 20; T 37, P 87	Nr. niveluri:1; S. construita la sol:65 mp; S. construita desfasurata:65 mp;

**B. Partea II. Proprietari și acte**

Inscrieri privitoare la dreptul de proprietate și alte drepturi reale		Referințe
/		
Act Administrativ nr. Titlu de proprietate 828-2195, din 25/03/1997 emis de CJSIPT Dolj;		
B1	Intabulare, drept de PROPRIETATE, dobandit prin Reconstituire, cota actuala 1/1, cota initiala 1/1 1) CROITORU ION 2) CEAUȘESCU VIORICA	A1
Act Normativ nr. Legea 7, din 13/03/1996 emis de Parlamentul României;		
B2	Intabulare, drept de PROPRIETATE, dobandit prin Lege, cota actuala 1/1, cota initiala 1/1 1) CROITORU ION 2) CEAUSESCU VIORICA	A1.1, A1.2, A1.3

**C. Partea III. SARCINI .**

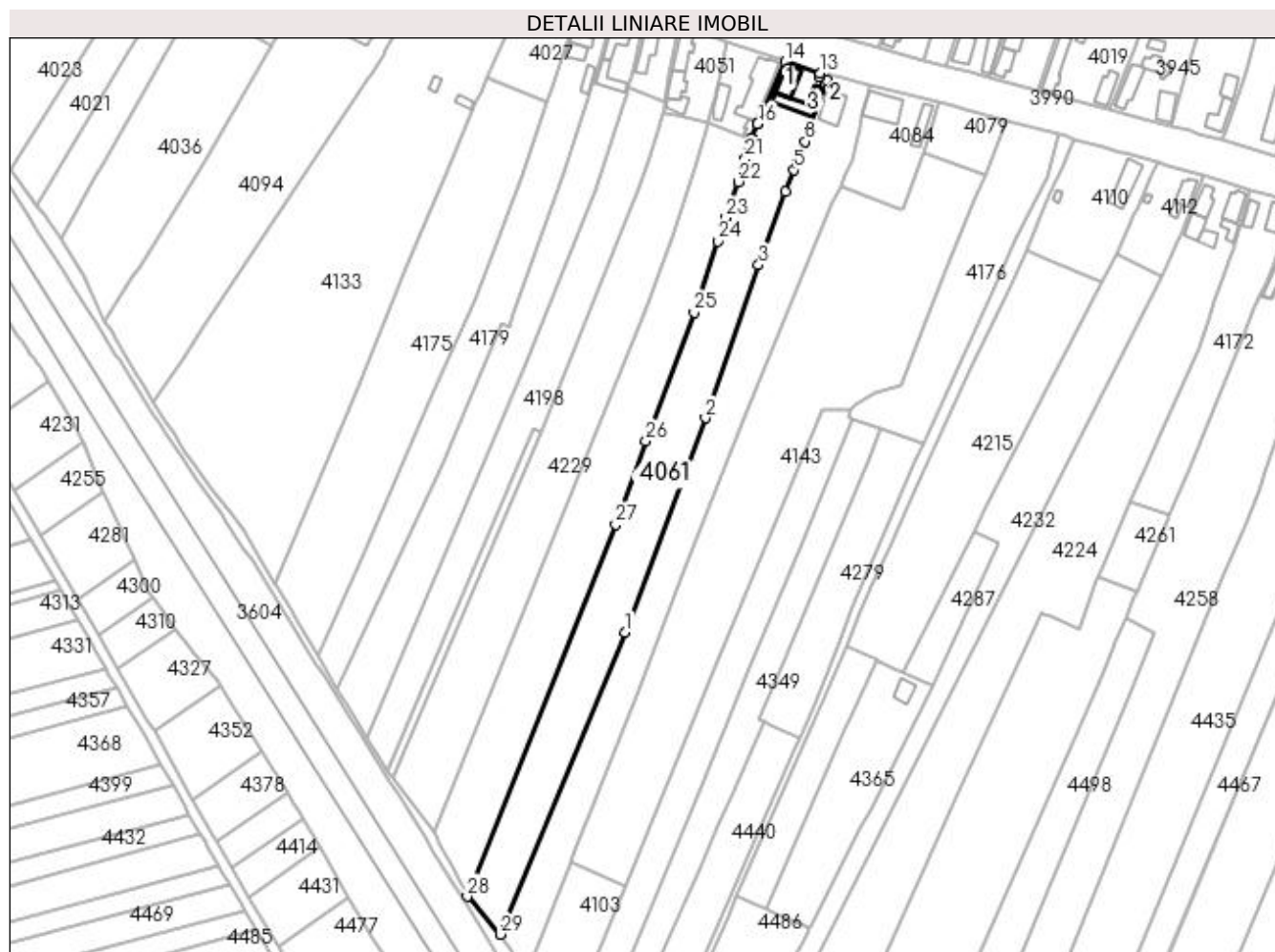
Inscrieri privind dezmembramintele dreptului de proprietate, drepturi reale de garanție și sarcini	Referințe
NU SUNT	

## Anexa Nr. 1 La Partea I

## Teren

Nr cadastral	Suprafața (mp)*	Observații / Referințe
	6.307	

\* Suprafața este determinată în planul de proiecție Stereo 70.



## Date referitoare la teren

Crt	Categorie folosință	Intravilan	Suprafața (mp)	Tarla	Parcelă	Nr. topo	Observații / Referințe
1	curți construcții	DA	477	1	19	-	
2	arabil	DA	977	1	20	-	
3	arabil	NU	4.853	37	87	-	

## Date referitoare la construcții

Crt	Număr	Destinație construcție	Supraf. (mp)	Situație juridică	Observații / Referințe
A1.1		construcții de locuințe	66	Cu acte	Nr. niveluri:1; S. construita la sol:66 mp; S. construita desfasurata:66 mp;
A1.2		construcții de locuințe	26	Cu acte	Nr. niveluri:1; S. construita la sol:26 mp; S. construita desfasurata:26 mp;
A1.3		construcții anexa	65	Cu acte	Nr. niveluri:1; S. construita la sol:65 mp; S. construita desfasurata:65 mp;

## Lungime Segmente

1) Valorile lungimilor segmentelor sunt obținute din proiecție în plan.

Punct început	X / Y	Punct sfârșit	X / Y	Lungime segment (** (m)	Punct început	X / Y	Punct sfârșit	X / Y	Lungime segment (** (m)
---------------	-------	---------------	-------	-------------------------	---------------	-------	---------------	-------	-------------------------



Punct început	X / Y	Punct sfârșit	X / Y	Lungime segment (** (m)
1	397.212,257 325.992,355	2	397.243,07 326.074,818	88.032
3	397.263,576 326.133,576	4	397.273,949 326.161,641	29.921
5	397.277,221 326.170,048	6	397.278,138 326.172,404	2.528
7	397.279,689 326.176,03	8	397.281,454 326.180,926	5.205
9	397.283,253 326.185,919	10	397.289,026 326.202,648	17.697
11	397.289,801 326.204,592	12	397.286,833 326.205,861	3.228
13	397.287,343 326.207,074	14	397.273,708 326.211,683	14.393
15	397.263,492 326.188,136	16	397.263,149 326.187,797	0.482
17	397.260,764 326.182,118	18	397.260,747 326.182,076	0.046
19	397.260,723 326.182,02	20	397.259,688 326.179,554	2.674
21	397.258,412 326.174,346	22	397.255,706 326.165,444	9.304
23	397.250,929 326.151,577	24	397.247,75 326.142,66	9.467
25	397.238,795 326.115,223	26	397.220,251 326.065,94	52.656
27	397.208,661 326.033,782	28	397.151,637 325.891,072	153.681
29	397.164,43 325.876,495	1	397.212,257 325.992,355	125.343

Punct început	X / Y	Punct sfârșit	X / Y	Lungime segment (** (m)
2	397.243,07 326.074,818	3	397.263,576 326.133,576	62.233
4	397.273,949 326.161,641	5	397.277,221 326.170,048	9.021
6	397.278,138 326.172,404	7	397.279,689 326.176,03	3.944
8	397.281,454 326.180,926	9	397.283,253 326.185,919	5.307
10	397.289,026 326.202,648	11	397.289,801 326.204,592	2.093
12	397.286,833 326.205,861	13	397.287,343 326.207,074	1.316
14	397.273,708 326.211,683	15	397.263,492 326.188,136	25.668
16	397.263,149 326.187,797	17	397.260,764 326.182,118	6.16
18	397.260,747 326.182,076	19	397.260,723 326.182,02	0.061
20	397.259,688 326.179,554	21	397.258,412 326.174,346	5.362
22	397.255,706 326.165,444	23	397.250,929 326.151,577	14.667
24	397.247,75 326.142,66	25	397.238,795 326.115,223	28.861
26	397.220,251 326.065,94	27	397.208,661 326.033,782	34.183
28	397.151,637 325.891,072	29	397.164,43 325.876,495	19.395

\*\* Lungimile segmentelor sunt determinate în planul de proiecție Stereo 70 și sunt rotunjite la 1 milimetru.

\*\*\* Distanța dintre puncte este formată din segmente cumulate ce sunt mai mici decât valoarea 1 milimetru.



**DATE DESPRE IMOBILUL NR. 4079**

Oficiul de Cadastru și Publicitate Imobiliară DOLJ  
Biroul de Cadastru și Publicitate Imobiliară Craiova

**A. Partea I. Descrierea imobilului**

TEREN Intravilan

Adresa: Loc. Boga, Str Mihai Viteazu, Nr. 102, Jud. Dolj, T1, P16

Nr. Crt	Nr cadastral Nr. topografic	Suprafața* (mp)	Observații / Referințe
A1		556	Sector cadastral:17 Teren neimprejmuit;

**B. Partea II. Proprietari și acte**

Inscrieri privitoare la dreptul de proprietate și alte drepturi reale	Referințe
/	
Act Notarial nr. Contract de vanzare-cumparare 254, din 20/01/1998 emis de NP Gheorghe Ciovica;	
B1	A1
Intabulare, drept de PROPRIETATE, dobandit prin Conventie, cota actuala 1/1, cota initiala 1/1	
1) BUSE MARIAN	
2) BUSE LENUTA	

**C. Partea III. SARCINI .**

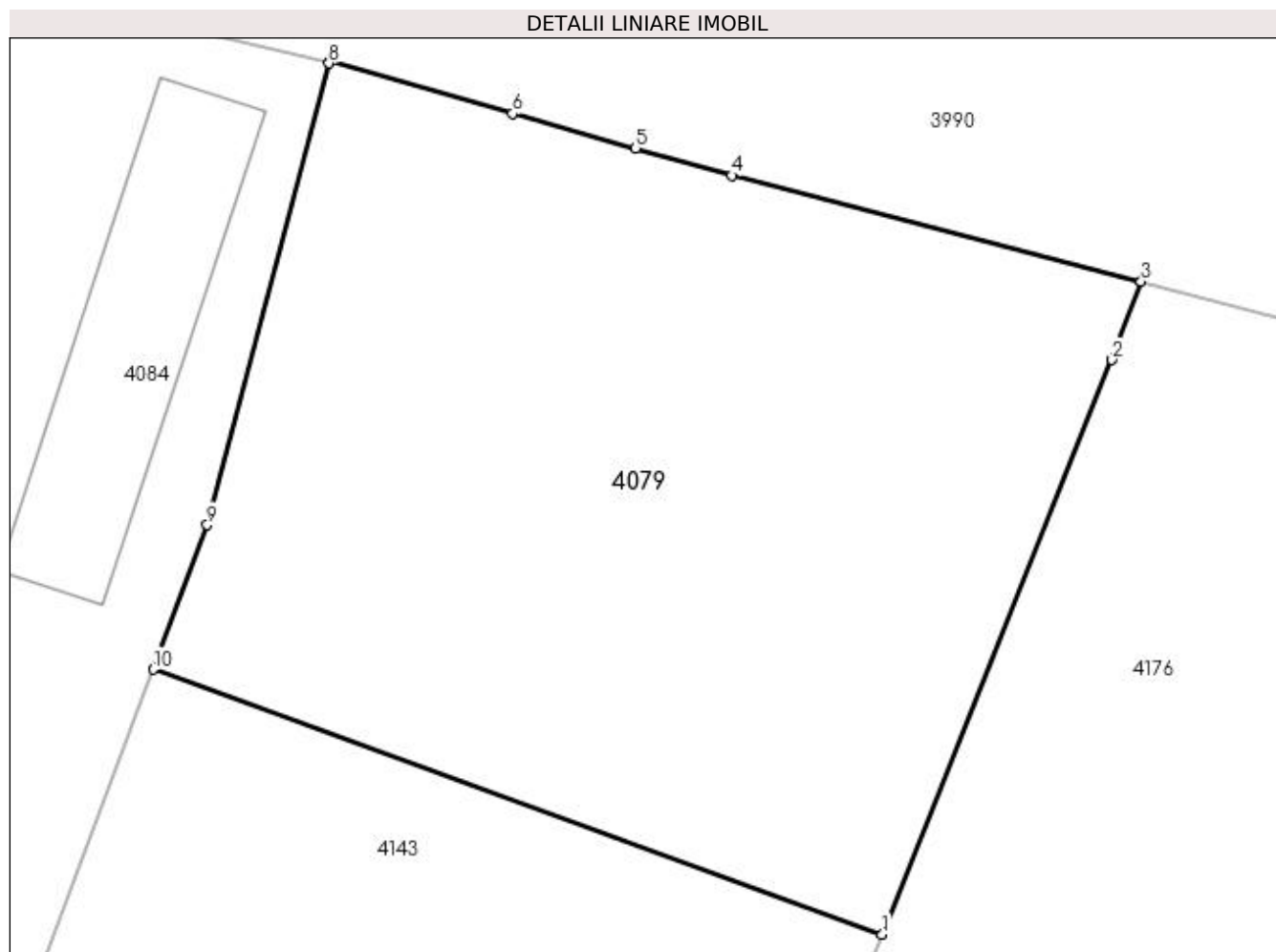
Inscrieri privind dezmembramintele dreptului de proprietate, drepturi reale de garanție și sarcini	Referințe
NU SUNT	

## Anexa Nr. 1 La Partea I

## Teren

Nr cadastral	Suprafața (mp)*	Observații / Referințe
	556	

\* Suprafața este determinată în planul de proiecție Stereo 70.



## Date referitoare la teren

Crt	Categorie folosință	Intravilan	Suprafața (mp)	Tarla	Parcelă	Nr. topo	Observații / Referințe
1	arabil	DA	556	1	16	-	

## Lungime Segmente

1) Valorile lungimilor segmentelor sunt obținute din proiecție în plan.

Punct început	X / Y	Punct sfârșit	X / Y	Lungime segment (** (m)
1	397.350,453 326.167,969	2	397.357,879 326.186,511	19.974
2	397.357,879 326.186,511	3	397.358,815 326.189,045	2.701
3	397.358,815 326.189,045	4	397.345,592 326.192,462	13.657
4	397.345,592 326.192,462	5	397.342,493 326.193,336	3.22
5	397.342,493 326.193,336	6	397.338,519 326.194,451	4.127

Punct început	X / Y	Punct sfârşit	X / Y	Lungime segment (** (m)
6	397.338,519 326.194,451	7	397.332,604 326.196,14	6.151
7	397.332,604 326.196,14	8	397.332,59 326.196,079	0.063
8	397.332,59 326.196,079	9	397.328,658 326.181,184	15.405
9	397.328,658 326.181,184	10	397.326,911 326.176,515	4.985
10	397.326,911 326.176,515	1	397.350,453 326.167,969	25.045

\*\* Lungimile segmentelor sunt determinate în planul de proiecție Stereo 70 și sunt rotunjite la 1 milimetru.

\*\*\* Distanța dintre puncte este formată din segmente cumulate ce sunt mai mici decât valoarea 1 milimetru.



**DATE DESPRE IMOBILUL NR. 4084**

Oficiul de Cadastru și Publicitate Imobiliară DOLJ  
Biroul de Cadastru și Publicitate Imobiliară Craiova

**A. Partea I. Descrierea imobilului**

TEREN Intravilan

Adresa: Loc. Bogeia, Str Mihai Viteazul, Nr. 100, Jud. Dolj, FOST T1P16/1

Nr. Crt	Nr cadastral Nr. topografic	Suprafața* (mp)	Observații / Referințe
A1	31314	1.097	Sector cadastral:17 Teren imprejmuit;

**Construcții**

Crt	Nr cadastral Nr. topografic	Adresa	Observații / Referințe
A1.1	31314-C1	Loc. Bogeia, Str Mihai Viteazul, Nr. 100, Jud. Dolj, FOST T1P16/1	Nr. niveluri:2; S. construita la sol:132 mp; CASA DE LOCUIT REGIM S+P CONSTRUITA IN ANUL 1936 DIN CARAMIDA COMPUSA DIN 5 CAMERE, 2 HOLURI , 2 BAI , BUCATARIE BECI SI CASA SCARII
A1.2	31314-C2	Loc. Bogeia, Str Mihai Viteazul, Nr. 100, Jud. Dolj, FOST T1P16/1	Nr. niveluri:1; S. construita la sol:59 mp; S. construita desfasurata:59 mp; ANEXA GOSPODAREASCA CONSTRUITA IN ANUL 1936 DIN CARAMIDA

**B. Partea II. Proprietari și acte**

Inscrieri privitoare la dreptul de proprietate și alte drepturi reale	Referințe
<b>159776 / 23/08/2018</b>	
Contract De Vânzare-Cumpărare nr. 2769, din 23/08/2018 emis de NP Sorop Alexandru Oliviu;	
B1	A1, A1.1, A1.2
Intabulare, drept de PROPRIETATE, dobandit prin Conventie, cota actuala 1/1, cota initiala 1/1	
1) VASILE DAN	
2) VASILE IRINA	

**C. Partea III. SARCINI .**

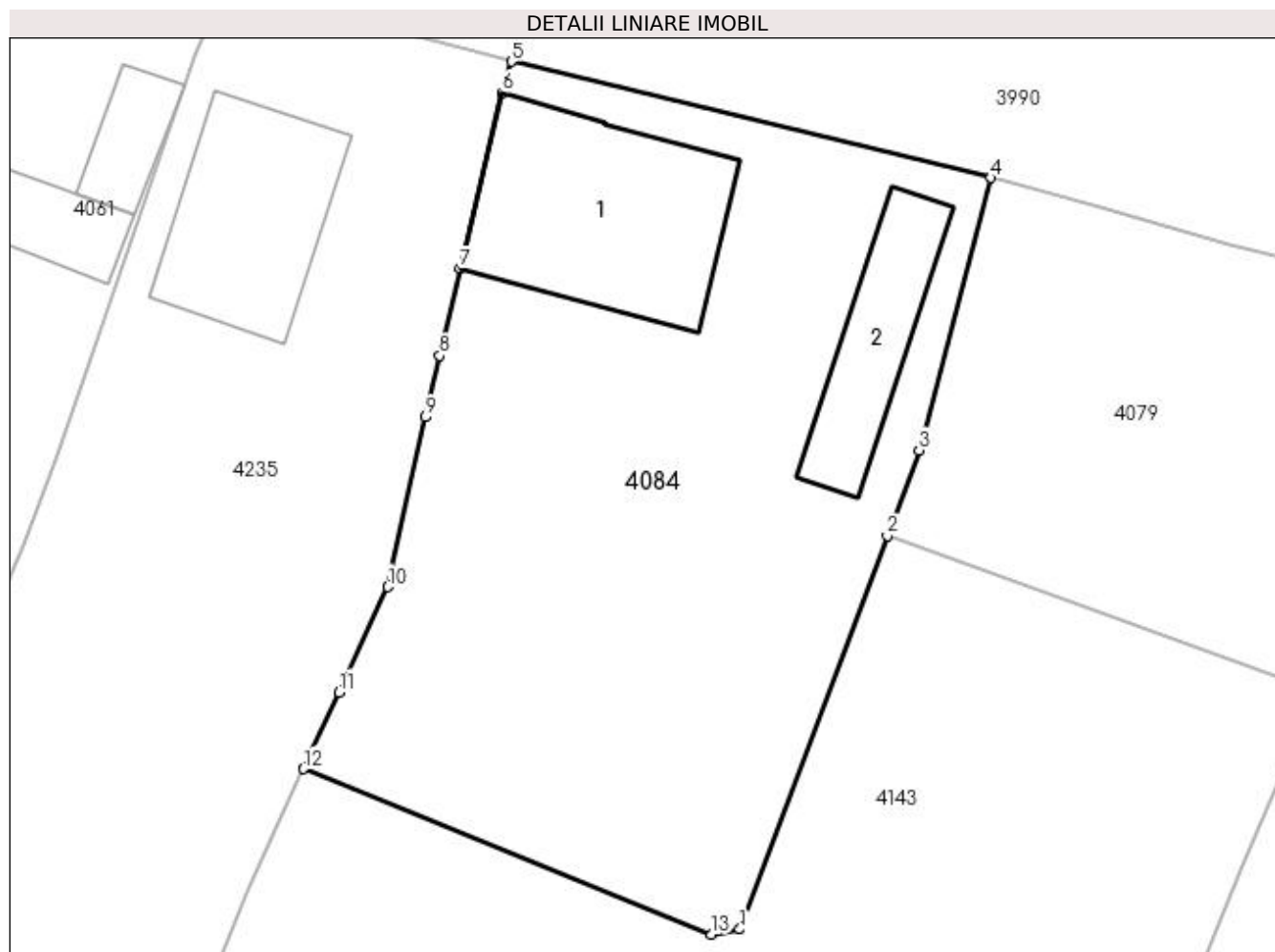
Inscrieri privind dezmembramintele dreptului de proprietate, drepturi reale de garanție și sarcini	Referințe
NU SUNT	

## Anexa Nr. 1 La Partea I

## Teren

Nr cadastral	Suprafața (mp)*	Observații / Referințe
31314	1.097	

\* Suprafața este determinată în planul de proiecție Stereo 70.



## Date referitoare la teren

Crt	Categorie folosință	Intra vilan	Suprafața (mp)	Tarla	Parcelă	Nr. topo	Observații / Referințe
1	curți constructii	DA	855	-	-	-	TEREN INTRAVILAN IMPREJMUIT CU GARD DE BETON, DE SARMA SI DE LEMN
2	arabil	DA	242	-	-	-	

## Date referitoare la construcții

Crt	Număr	Destinație construcție	Supraf. (mp)	Situație juridică	Observații / Referințe
A1.1	31314-C1	construcții de locuințe	132	Cu acte	Nr. niveluri:2; S. construita la sol:132 mp; CASA DE LOCUIT REGIM S+P CONSTRUITA IN ANUL 1936 DIN CARAMIDA COMPUSA DIN 5 CAMERE, 2 HOLURI , 2 BAI , BUCATARIE BECI SI CASA SCARII
A1.2	31314-C2	construcții anexa	59	Cu acte	Nr. niveluri:1; S. construita la sol:59 mp; S. construita desfasurata:59 mp; ANEXA GOSPODAREASCA CONSTRUITA IN ANUL 1936 DIN CARAMIDA



**Lungime Segmente**

1) Valorile lungimilor segmentelor sunt obținute din proiecție în plan.

Punct început	X / Y	Punct sfârșit	X / Y	Lungime segment (** (m)
1	397.318,852 326.154,975	2	397.326,911 326.176,515	22.998
2	397.326,911 326.176,515	3	397.328,658 326.181,184	4.985
3	397.328,658 326.181,184	4	397.332,59 326.196,079	15.405
4	397.332,59 326.196,079	5	397.306,354 326.202,444	26.997
5	397.306,354 326.202,444	6	397.305,868 326.200,736	1.776
6	397.305,868 326.200,736	7	397.303,539 326.191,116	9.898
7	397.303,539 326.191,116	8	397.302,427 326.186,361	4.883
8	397.302,427 326.186,361	9	397.301,641 326.182,998	3.454
9	397.301,641 326.182,998	10	397.299,577 326.173,7	9.524
10	397.299,577 326.173,7	11	397.296,906 326.167,947	6.342
11	397.296,906 326.167,947	12	397.294,958 326.163,751	4.627
12	397.294,958 326.163,751	13	397.317,286 326.154,705	24.091
13	397.317,286 326.154,705	1	397.318,852 326.154,975	1.589

\*\* Lungimile segmentelor sunt determinate în planul de proiecție Stereo 70 și sunt rotunjite la 1 milimetru.

\*\*\* Distanța dintre puncte este formată din segmente cumulate ce sunt mai mici decât valoarea 1 milimetru.



**DATE DESPRE IMOBILUL NR. 4094**

Oficiul de Cadastru și Publicitate Imobiliară DOLJ  
Biroul de Cadastru și Publicitate Imobiliară Craiova

**A. Partea I. Descrierea imobilului**

TEREN Necunoscut

Nr. CF vechi:67  
Nr. cadastral vechi:93

Adresa: Loc. Bogeia, Str Mihai Viteazul, Nr. 78, Jud. Dolj, T 37 P 96

Nr. Crt	Nr cadastral Nr. topografic	Suprafața* (mp)	Observații / Referințe
A1	30995	6.123	Sector cadastral:17 Teren neimprejmuit;

**Construcții**

Crt	Nr cadastral Nr. topografic	Adresa	Observații / Referințe
A1.1		Loc. Bogeia, Str Mihai Viteazul, Nr. 78, Jud. Dolj, T 37 P 96	Nr. niveluri:2; S. construita la sol:144 mp;

**B. Partea II. Proprietari și acte**

Inscrieri privitoare la dreptul de proprietate și alte drepturi reale		Referințe
<b>5966 / 30/04/2002</b>		
Contract De Vanzare Cumparare nr. cu clauza de intretinere aut 626, din 30/04/2002 emis de NP PEIA O;		
B1	Intabulare, drept de PROPRIETATE, dobandit prin Conventie, cota actuala 1/1, cota initiala 1/1 1) PIRCALABU MIRELA 2) PIRCALABU MARIAN GHEORGHE	A1
/		
Act Normativ nr. Legea 7, din 13/03/1996 emis de Parlamentul României;		
B2	Intabulare, drept de PROPRIETATE, dobandit prin Lege, cota actuala 1/1, cota initiala 1/1 1) PIRCALABU MIRELA 2) PIRCALABU MARIAN GHEORGHE	A1.1

**C. Partea III. SARCINI .**

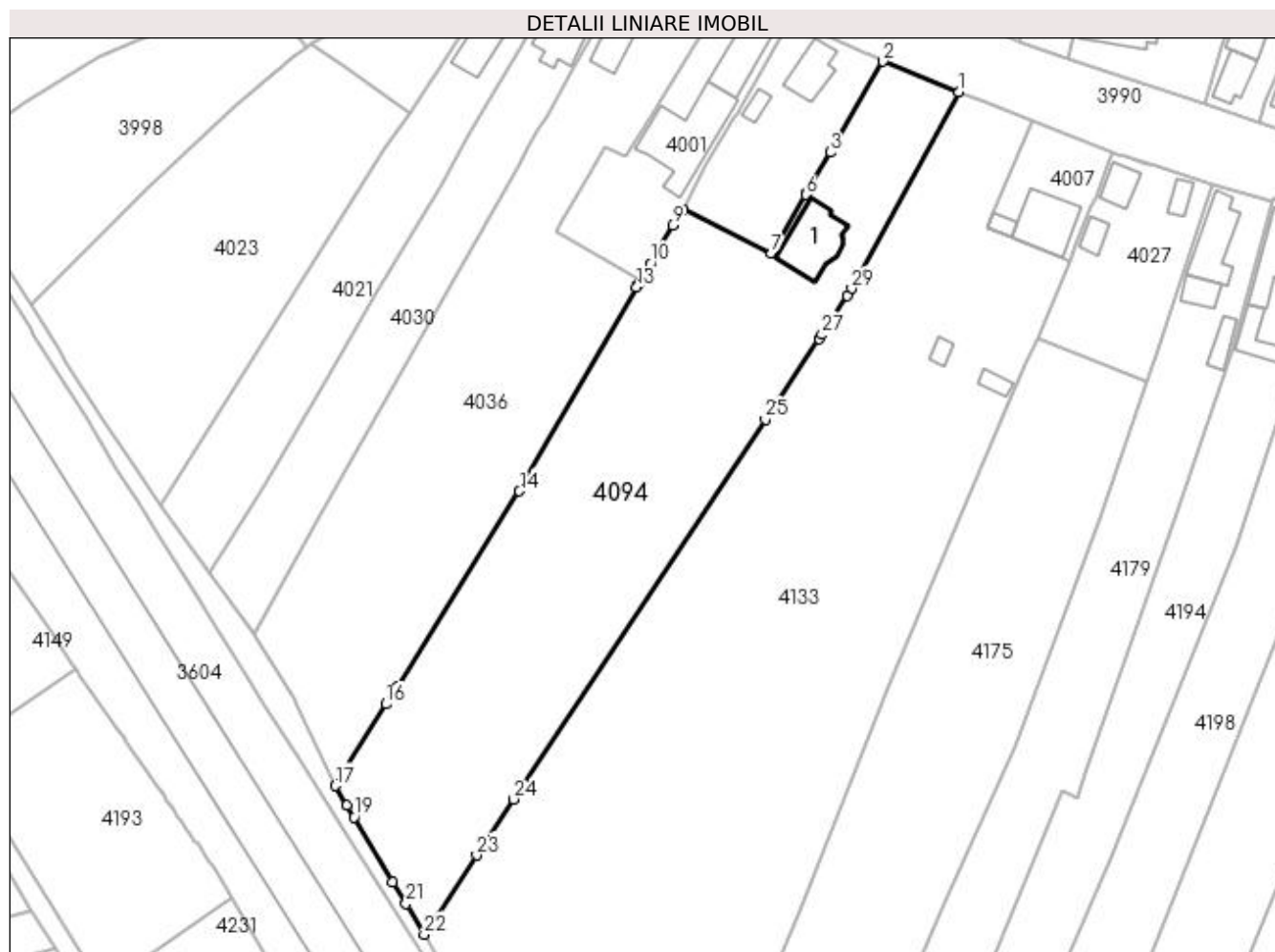
Inscrieri privind dezmembramintele dreptului de proprietate, drepturi reale de garanție și sarcini	Referințe
NU SUNT	

## Anexa Nr. 1 La Partea I

## Teren

Nr cadastral	Suprafața (mp)*	Observații / Referințe
30995	6.123	

\* Suprafața este determinată în planul de proiecție Stereo 70.



## Date referitoare la teren

Crt	Categorie folosință	Intra vilan	Suprafața (mp)	Tarla	Parcelă	Nr. topo	Observații / Referințe
1	curți construcții	DA	1.493	37	96	-	
2	arabil	DA	87	37	96	-	
3	arabil	NU	4.543	37	96	-	

## Date referitoare la construcții

Crt	Număr	Destinație construcție	Supraf. (mp)	Situație juridică	Observații / Referințe
A1.1		construcții de locuințe	144	Cu acte	Nr. niveluri:2; S. construita la sol:144 mp;

## Lungime Segmente

1) Valorile lungimilor segmentelor sunt obținute din proiecție în plan.

Punct început	X / Y	Punct sfârșit	X / Y	Lungime segment (** (m)	Punct început	X / Y	Punct sfârșit	X / Y	Lungime segment (** (m)
1	397.142,99 326.257,001	2	397.127,04 326.263,437	17.2	2	397.127,04 326.263,437	3	397.116,005 326.244,433	21.976
3	397.116,005 326.244,433	4	397.111,308 326.236,343	9.354	4	397.111,308 326.236,343	5	397.110,983 326.235,783	0.648

Punct început	X / Y	Punct sfârșit	X / Y	Lungime segment (** (m)
5	397.110,983 326.235,783	6	397.110,881 326.235,607	0.203
7	397.103,737 326.223,299	8	397.085,263 326.232,505	20.641
9	397.083,049 326.229,191	10	397.078,418 326.221,165	9.266
11	397.076,393 326.217,657	12	397.075,948 326.216,886	0.891
13	397.075,557 326.216,208	14	397.051,047 326.173,57	49.181
15	397.025,592 326.132,95	16	397.023,159 326.129,068	4.581
17	397.012,479 326.112,025	18	397.014,947 326.107,912	4.797
19	397.016,45 326.105,406	20	397.024,551 326.091,904	15.745
21	397.027,305 326.087,313	22	397.031,129 326.080,94	7.432
23	397.042,106 326.097,489	24	397.049,884 326.109,217	14.073
25	397.102,493 326.188,536	26	397.113,704 326.205,439	20.284
27	397.114,292 326.206,326	28	397.119,673 326.214,438	9.734
29	397.120,501 326.215,951	1	397.142,99 326.257,001	46.806

Punct început	X / Y	Punct sfârșit	X / Y	Lungime segment (** (m)
6	397.110,881 326.235,607	7	397.103,737 326.223,299	14.231
8	397.085,263 326.232,505	9	397.083,049 326.229,191	3.986
10	397.078,418 326.221,165	11	397.076,393 326.217,657	4.05
12	397.075,948 326.216,886	13	397.075,557 326.216,208	0.782
14	397.051,047 326.173,57	15	397.025,592 326.132,95	47.937
16	397.023,159 326.129,068	17	397.012,479 326.112,025	20.113
18	397.014,947 326.107,912	19	397.016,45 326.105,406	2.922
20	397.024,551 326.091,904	21	397.027,305 326.087,313	5.354
22	397.031,129 326.080,94	23	397.042,106 326.097,489	19.859
24	397.049,884 326.109,217	25	397.102,493 326.188,536	95.18
26	397.113,704 326.205,439	27	397.114,292 326.206,326	1.064
28	397.119,673 326.214,438	29	397.120,501 326.215,951	1.725

\*\* Lungimile segmentelor sunt determinate în planul de proiecție Stereo 70 și sunt rotunjite la 1 milimetru.

\*\*\* Distanța dintre puncte este formată din segmente cumulate ce sunt mai mici decât valoarea 1 milimetru.



**DATE DESPRE IMOBILUL NR. 4103**

Oficiul de Cadastru și Publicitate Imobiliară DOLJ  
Biroul de Cadastru și Publicitate Imobiliară Craiova

**A. Partea I. Descrierea imobilului**

TEREN Extravilan

Nr. CF vechi:20  
Nr. cadastral vechi:28

Adresa: Jud. Dolj, T 37 P 85

Nr. Crt	Nr cadastral Nr. topografic	Suprafața* (mp)	Observații / Referințe
A1	30959	1.250	Sector cadastral:17 Teren neimprejmuit;

**B. Partea II. Proprietari și acte**

Inscrieri privitoare la dreptul de proprietate și alte drepturi reale		Referințe
<b>4112 / 18/04/2000</b>		
Contract De Vanzare Cumparare nr. AUT 563, din 12/04/2000 emis de NP Cernobai Emil;		
B1	Intabulare, drept de PROPRIETATE, dobandit prin Conventie, cota actuala 1/1, cota initiala 1/1	A1
	1) BUSE MARIAN	
	2) BUSE LENUTA	

**C. Partea III. SARCINI .**

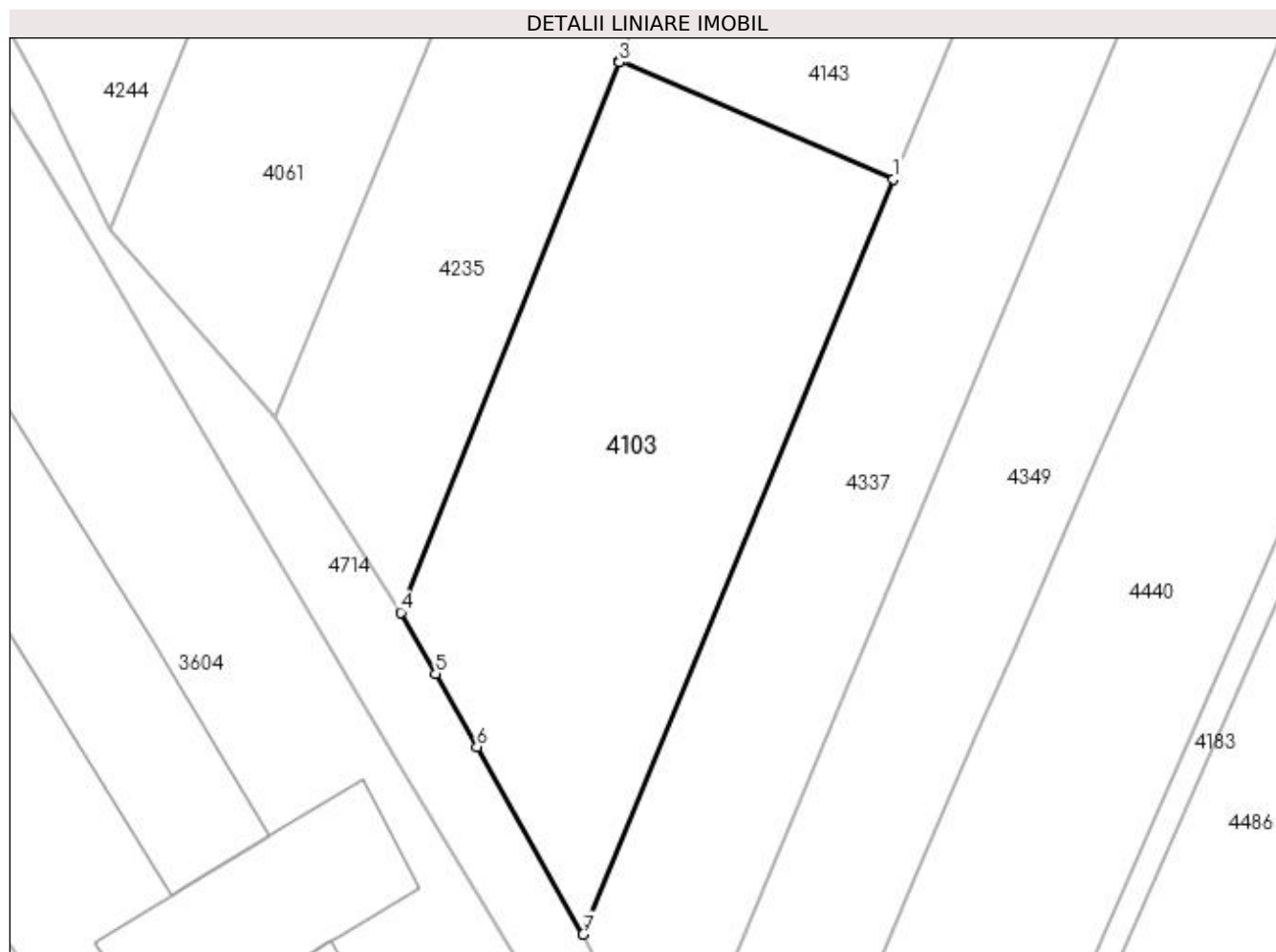
Inscrieri privind dezmembramintele dreptului de proprietate, drepturi reale de garanție și sarcini	Referințe
NU SUNT	

## Anexa Nr. 1 La Partea I

## Teren

Nr cadastral	Suprafața (mp)*	Observații / Referințe
30959	1.250	

\* Suprafața este determinată în planul de proiecție Stereo 70.



## Date referitoare la teren

Crt	Categorie folosință	Intra vilan	Suprafața (mp)	Tarla	Parcelă	Nr. topo	Observații / Referințe
1	arabil	NU	1.250	37	85	-	

## Lungime Segmente

1) Valorile lungimilor segmentelor sunt obținute din proiecție în plan.

Punct început	X / Y	Punct sfârșit	X / Y	Lungime segment (** (m)
1	397.212,489 325.894,94	2	397.191,21 325.904,071	23.155
2	397.191,21 325.904,071	3	397.191,185 325.904,006	0.07
3	397.191,185 325.904,006	4	397.174,209 325.861,261	45.992
4	397.174,209 325.861,261	5	397.176,916 325.856,478	5.496
5	397.176,916 325.856,478	6	397.180,116 325.850,824	6.497



Punct început	X / Y	Punct sfârșit	X / Y	Lungime segment (** (m)
6	397.180,116 325.850,824	7	397.188,366 325.836,245	16.751
7	397.188,366 325.836,245	1	397.212,489 325.894,94	63.458

\*\* Lungimile segmentelor sunt determinate în planul de proiecție Stereo 70 și sunt rotunjite la 1 milimetru.

\*\*\* Distanța dintre puncte este formată din segmente cumulate ce sunt mai mici decât valoarea 1 milimetru.



**DATE DESPRE IMOBILUL NR. 4110**

Oficiul de Cadastru și Publicitate Imobiliară DOLJ  
Biroul de Cadastru și Publicitate Imobiliară Craiova

**A. Partea I. Descrierea imobilului**

TEREN Intravilan

Adresa: Loc. Boga, Str Mihai Viteazul, Nr. 106, Jud. Dolj, fost T1 P 15 si T37 P82

Nr. Crt	Nr cadastral Nr. topografic	Suprafața* (mp)	Observații / Referințe
A1	30014	1.587	Sector cadastral:17 Teren imprejmuit;

**Construcții**

Crt	Nr cadastral Nr. topografic	Adresa	Observații / Referințe
A1.1	30014-C1	Loc. Boga, Str Mihai Viteazul, Nr. 106, Jud. Dolj, fost T1 P 15 si T37 P82	Nr. niveluri:1; S. construita la sol:113 mp; S. construita desfasurata:113 mp;
A1.2	30014-C2	Loc. Boga, Str Mihai Viteazul, Nr. 106, Jud. Dolj, fost T1 P 15 si T37 P82	Nr. niveluri:1; S. construita la sol:11 mp; S. construita desfasurata:11 mp;

**B. Partea II. Proprietari și acte**

Inscrieri privitoare la dreptul de proprietate și alte drepturi reale		Referințe
<b>59175 / 09/09/2010</b>		
Act Notarial nr. CONTRACT DE VANZARE-CUMPARARE cu clauza de intretinere AUT 509, din 08/09/2010 emis de NP CIRSTEA -CABA MIHAI DAN;		
B1	Intabulare, drept de PROPRIETATE, dobandit prin Conventie, cota actuala 1/1, cota initiala 1/1 1) <b>BODOC MIHAI</b> , casatorit 2) <b>BODOC CARMEN RADICA</b>	A1, A1.1
/		
Act Normativ nr. Legea 7, din 13/03/1996 emis de Parlamentul României;		
B2	Intabulare, drept de PROPRIETATE, dobandit prin Lege, cota actuala 1/1, cota initiala 1/1 1) <b>BODOC MIHAI</b> 2) <b>BODOC CARMEN RADICA</b>	A1.2

**C. Partea III. SARCINI**

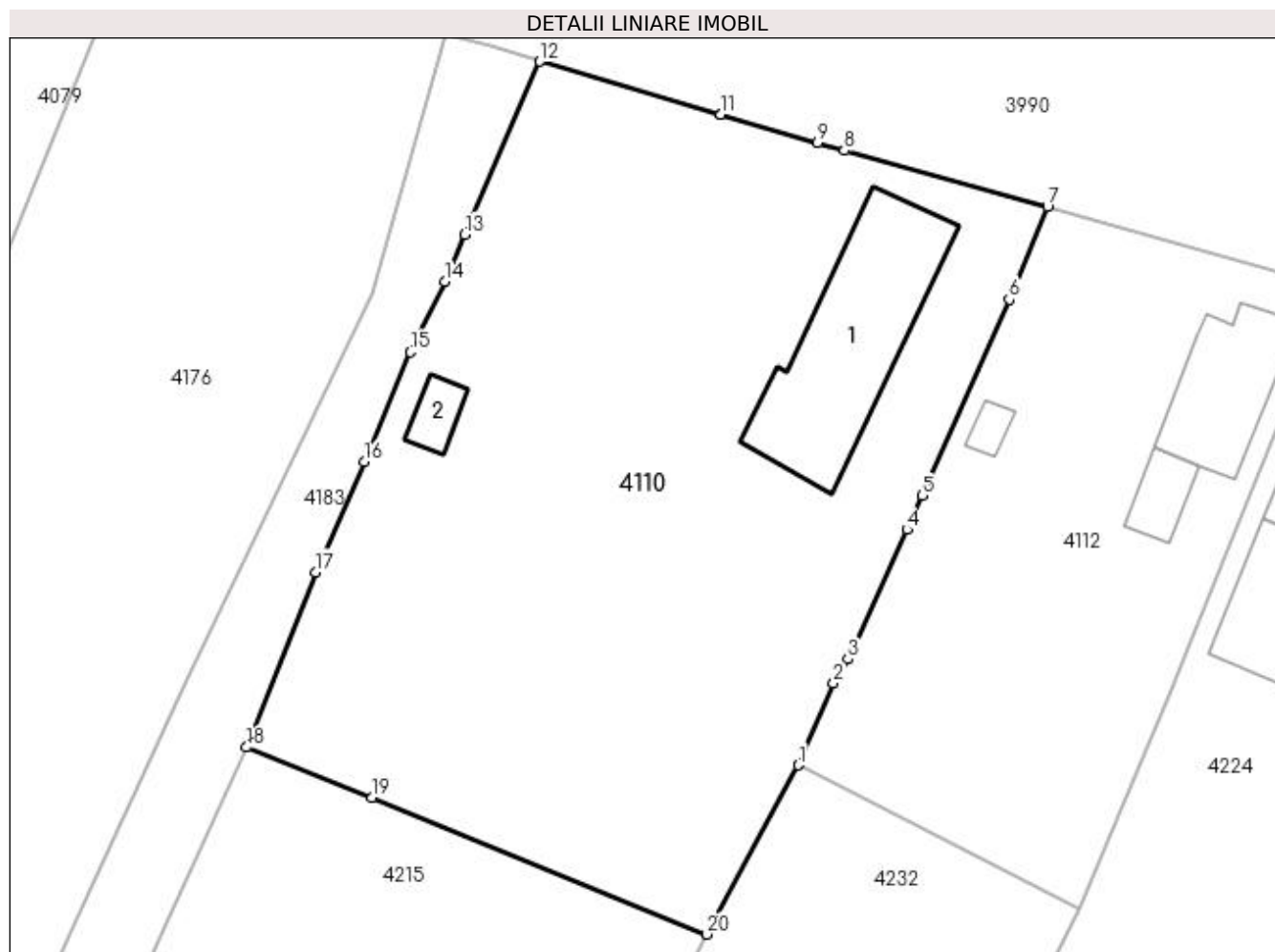
Inscrieri privind dezmembramintele dreptului de proprietate, drepturi reale de garanție și sarcini		Referințe
<b>59175 / 09/09/2010</b>		
Act Notarial nr. CONTRACT DE VANZARE-CUMPARARE cu clauza de intretinere AUT 509, din 08/09/2010 emis de NP CIRSTEA -CABA MIHAI DAN;		
C1	Intabulare, drept de UZUFRACT, dobandit prin Conventie, cota actuala 1/1, cota initiala 1/1 1) <b>DUMITRAS PETRU</b> 2) <b>DUMITRAS MARIEA</b>	A1, A1.1

## Anexa Nr. 1 La Partea I

## Teren

Nr cadastral	Suprafața (mp)*	Observații / Referințe
30014	1.587	

\* Suprafața este determinată în planul de proiecție Stereo 70.



## Date referitoare la teren

Crt	Categorie folosință	Intravilan	Suprafața (mp)	Tarla	Parcelă	Nr. topo	Observații / Referințe
1	curți construcții	DA	460	1	15	-	
2	arabil	DA	983	37	82	-	
3	vie	DA	144	37	82	-	

## Date referitoare la construcții

Crt	Număr	Destinație construcție	Supraf. (mp)	Situație juridică	Observații / Referințe
A1.1	30014-C1	construcții de locuințe	113	Cu acte	Nr. niveluri:1; S. construita la sol:113 mp; S. construita desfasurata:113 mp;
A1.2	30014-C2	construcții de locuințe	11	Cu acte	Nr. niveluri:1; S. construita la sol:11 mp; S. construita desfasurata:11 mp;

## Lungime Segmente

1) Valorile lungimilor segmentelor sunt obținute din proiecție în plan.

Punct început	X / Y	Punct sfârșit	X / Y	Lungime segment (** (m)
1	397.401,06 326.137,832	2	397.403,283 326.142,983	5.61

Punct început	X / Y	Punct sfârșit	X / Y	Lungime segment (** (m)
2	397.403,283 326.142,983	3	397.404,2 326.144,494	1.767
3	397.404,2 326.144,494	4	397.407,894 326.152,638	8.943
4	397.407,894 326.152,638	5	397.408,844 326.154,775	2.339
5	397.408,844 326.154,775	6	397.414,321 326.167,098	13.485
6	397.414,321 326.167,098	7	397.416,735 326.172,909	6.292
7	397.416,735 326.172,909	8	397.403,954 326.176,451	13.263
8	397.403,954 326.176,451	9	397.402,276 326.176,942	1.748
9	397.402,276 326.176,942	10	397.396,187 326.178,726	6.345
10	397.396,187 326.178,726	11	397.396,183 326.178,727	0.004
11	397.396,183 326.178,727	12	397.384,811 326.182,058	11.85
12	397.384,811 326.182,058	13	397.380,105 326.171,191	11.842
13	397.380,105 326.171,191	14	397.378,827 326.168,24	3.216
14	397.378,827 326.168,24	15	397.376,672 326.163,789	4.945
15	397.376,672 326.163,789	16	397.373,772 326.156,896	7.478
16	397.373,772 326.156,896	17	397.370,714 326.149,968	7.573
17	397.370,714 326.149,968	18	397.366,382 326.138,955	11.834
18	397.366,382 326.138,955	19	397.374,274 326.135,804	8.498
19	397.374,274 326.135,804	20	397.395,326 326.127,201	22.742
20	397.395,326 326.127,201	1	397.401,06 326.137,832	12.079

\*\* Lungimile segmentelor sunt determinate în planul de proiecție Stereo 70 și sunt rotunjite la 1 milimetru.

\*\*\* Distanța dintre puncte este formată din segmente cumulate ce sunt mai mici decât valoarea 1 milimetru.



**DATE DESPRE IMOBILUL NR. 4112**

Oficiul de Cadastru și Publicitate Imobiliară DOLJ  
Biroul de Cadastru și Publicitate Imobiliară Craiova

**A. Partea I. Descrierea imobilului**

TEREN Intravilan

Adresa: Loc. Bogeia, Str Mihai Viteazul, Nr. 108, Jud. Dolj, Cv1 , P14

Nr. Crt	Nr cadastral Nr. topografic	Suprafața* (mp)	Observații / Referințe
A1	30357	772	Sector cadastral:17 Teren imprejmuit;

**Construcții**

Crt	Nr cadastral Nr. topografic	Adresa	Observații / Referințe
A1.1	30357-C1	Loc. Bogeia, Str Mihai Viteazul, Nr. 108, Jud. Dolj, Cv1 , P14	Nr. niveluri:1; S. construita la sol:56 mp; S. construita desfasurata:56 mp; Locuinta - Sc =56mp, construita din caramida, acoperita cu tabla compusa din 3 camere si sala cu Su = 38.49 mp, are terasa cu S= 1.32mp, dispune de pivnita cu S=12.33mp
A1.2	30357-C2	Loc. Bogeia, Str Mihai Viteazul, Nr. 108, Jud. Dolj, Cv1 , P14	Nr. niveluri:1; S. construita la sol:16 mp; S. construita desfasurata:16 mp; Grajd - Sc =16mp, construit din caramida, acoperit cu tigla compusa din 2 incapri cu Su = 11.97 mp
A1.3	30357-C3	Loc. Bogeia, Str Mihai Viteazul, Nr. 108, Jud. Dolj, Cv1 , P14	Nr. niveluri:1; S. construita la sol:6 mp; S. construita desfasurata:6 mp; Sopron - Sc = 6mp, construit din lemn, acoperit cu tigla, compus din 1 incapre

**B. Partea II. Proprietari și acte**

Inscrieri privitoare la dreptul de proprietate și alte drepturi reale	Referințe
<b>115789 / 25/11/2013</b>	
Act Notarial nr. cvc aut nr 101, din 22/11/2013 emis de FURTUNA SIMONA;	
B1	A1, A1.1, A1.2, A1.3
Intabulare, drept de PROPRIETATE, dobandit prin Conventie, cota actuala 1/1, cota initiala 1/1 1) RANGU LEONID MARIUS	

**C. Partea III. SARCINI .**

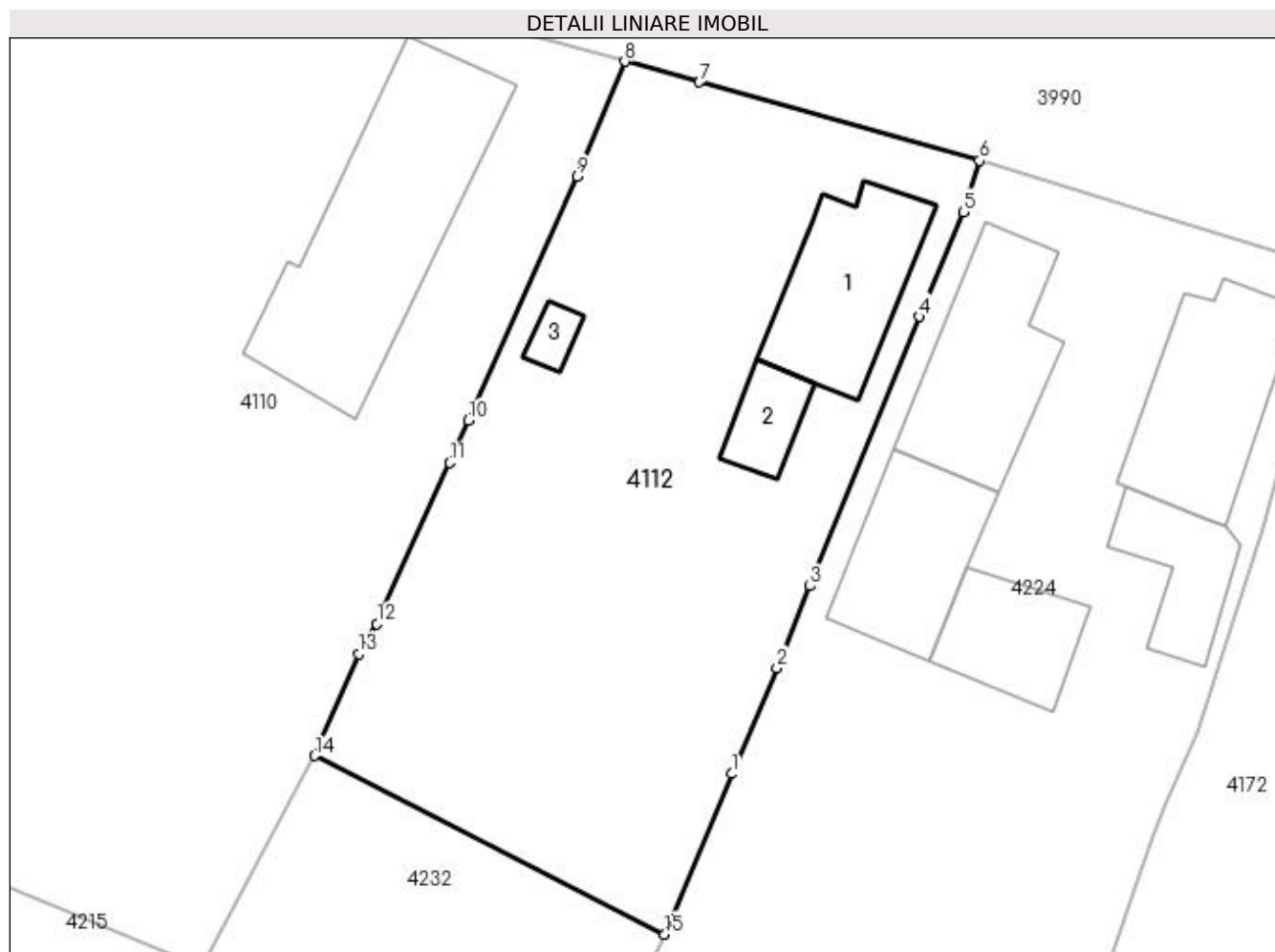
Inscrieri privind dezmembramintele dreptului de proprietate, drepturi reale de garanție și sarcini	Referințe
NU SUNT	

## Anexa Nr. 1 La Partea I

## Teren

Nr cadastral	Suprafața (mp)*	Observații / Referințe
30357	772	

\* Suprafața este determinată în planul de proiecție Stereo 70.



## Date referitoare la teren

Crt	Categorie folosință	Intravilan	Suprafața (mp)	Tarla	Parcelă	Nr. topo	Observații / Referințe
1	curți constructii	DA	405	1	14	-	
2	livada	DA	367	1	14	-	

## Date referitoare la construcții

Crt	Număr	Destinație construcție	Supraf. (mp)	Situație juridică	Observații / Referințe
A1.1	30357-C1	construcții de locuințe	56	Cu acte	Nr. niveluri:1; S. construită la sol:56 mp; S. construită desfasurată:56 mp; Locuința - Sc =56mp, construită din caramida, acoperită cu tabla compusă din 3 camere și sala cu Su = 38.49 mp, are terasa cu S= 1.32mp, dispune de pivniță cu S=12.33mp
A1.2	30357-C2	construcții anexa	16	Cu acte	Nr. niveluri:1; S. construită la sol:16 mp; S. construită desfasurată:16 mp; Grajd - Sc =16mp, construit din caramida, acoperit cu țigla compusă din 2 încăperi cu Su = 11.97 mp
A1.3	30357-C3	construcții anexa	6	Cu acte	Nr. niveluri:1; S. construită la sol:6 mp; S. construită desfasurată:6 mp; Sopron - Sc = 6mp, construit din lemn, acoperit cu țigla, compus din 1 încăpere



**Lungime Segmente**

1) Valorile lungimilor segmentelor sunt obținute din proiecție în plan.

Punct început	X / Y	Punct sfârșit	X / Y	Lungime segment (** (m)
1	397.422,131 326.136,925	2	397.424,427 326.142,272	5.819
2	397.424,427 326.142,272	3	397.426,104 326.146,404	4.459
3	397.426,104 326.146,404	4	397.431,624 326.160,011	14.684
4	397.431,624 326.160,011	5	397.433,865 326.165,303	5.747
5	397.433,865 326.165,303	6	397.434,66 326.167,894	2.71
6	397.434,66 326.167,894	7	397.420,5 326.171,869	14.707
7	397.420,5 326.171,869	8	397.416,735 326.172,909	3.906
8	397.416,735 326.172,909	9	397.414,321 326.167,098	6.292
9	397.414,321 326.167,098	10	397.408,844 326.154,775	13.485
10	397.408,844 326.154,775	11	397.407,894 326.152,638	2.339
11	397.407,894 326.152,638	12	397.404,2 326.144,494	8.943
12	397.404,2 326.144,494	13	397.403,283 326.142,983	1.767
13	397.403,283 326.142,983	14	397.401,06 326.137,832	5.61
14	397.401,06 326.137,832	15	397.418,751 326.128,808	19.86
15	397.418,751 326.128,808	1	397.422,131 326.136,925	8.793

\*\* Lungimile segmentelor sunt determinate în planul de proiecție Stereo 70 și sunt rotunjite la 1 milimetru.

\*\*\* Distanța dintre puncte este formată din segmente cumulate ce sunt mai mici decât valoarea 1 milimetru.



**DATE DESPRE IMOBILUL NR. 4124**

Oficiul de Cadastru și Publicitate Imobiliară DOLJ  
Biroul de Cadastru și Publicitate Imobiliară Craiova

**A. Partea I. Descrierea imobilului**

TEREN Intravilan

Adresa: Loc. Bogea, Str Mihai Viteazul, Nr. 114, Jud. Dolj, T1,P11.

Nr. Crt	Nr cadastral Nr. topografic	Suprafața* (mp)	Observații / Referințe
A1	31748	804	Sector cadastral:17 Teren neimprijmit;

**Construcții**

Crt	Nr cadastral Nr. topografic	Adresa	Observații / Referințe
A1.1	31748-C1	Loc. Bogea, Str Mihai Viteazul, Nr. 114, Jud. Dolj, T1,P11.	Nr. niveluri:2; S. construita la sol:70 mp; S. construita desfasurata:82 mp; Locuinta(beci+parter) construita in 1958 din caramida,acoperita cu tabla.
A1.2	31748-C2	Loc. Bogea, Str Mihai Viteazul, Nr. 114, Jud. Dolj, T1,P11.	Nr. niveluri:1; S. construita la sol:61 mp; S. construita desfasurata:61 mp; Anexa construita in 1990 din caramida si BCA,acoperita cu tigla.
A1.3	31748-C3	Loc. Bogea, Str Mihai Viteazul, Nr. 114, Jud. Dolj, T1,P11.	Nr. niveluri:1; S. construita la sol:65 mp; S. construita desfasurata:65 mp; Locuinta construita in 1993 din BCA, acoperita cu tigla.
A1.4	31748-C4	Loc. Bogea, Str Mihai Viteazul, Nr. 114, Jud. Dolj, T1,P11.	Nr. niveluri:1; S. construita la sol:65 mp; Anexa (patul, magazine,cotet porci si pasari) construita in 1990 din beton,metal si lemn,acoperita cu tabla.

**B. Partea II. Proprietari și acte**

Inscrieri privitoare la dreptul de proprietate și alte drepturi reale	Referințe
<b>92518 / 18/05/2022</b>	
Act Administrativ nr. TDP nr 844-2195, din 26/03/1997 emis de CJSIPT Dolj (act administrativ nr Certificat fiscal nr 1420 din 06.05.2022, emis de Primaria Almaj);	
B1	A1, A1.1, A1.2, A1.3, A1.4
Intabulare, drept de PROPRIETATE, dobandit prin Reconstituire, cota actuala 1/1, cota initiala 1/1	
1) MITRU CONSTANTIN	

**C. Partea III. SARCINI .**

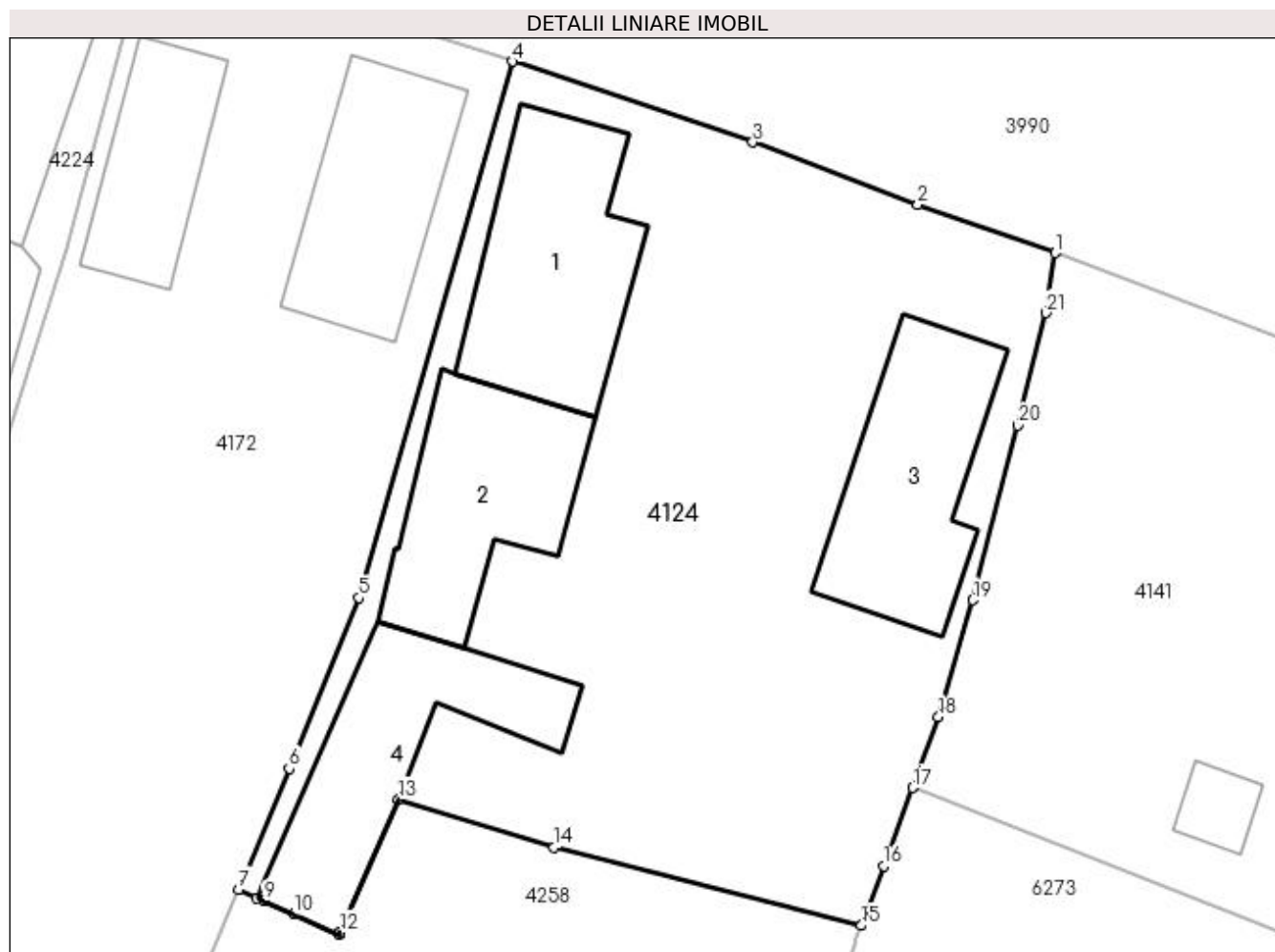
Inscrieri privind dezmembramintele dreptului de proprietate, drepturi reale de garanție și sarcini	Referințe
NU SUNT	

## Anexa Nr. 1 La Partea I

## Teren

Nr cadastral	Suprafața (mp)*	Observații / Referințe
31748	804	

\* Suprafața este determinată în planul de proiecție Stereo 70.



## Date referitoare la teren

Crt	Categorie folosință	Intra vilan	Suprafața (mp)	Tarla	Parcelă	Nr. topo	Observații / Referințe
1	curți constructii	DA	804	1	11	-	

## Date referitoare la construcții

Crt	Număr	Destinație construcție	Supraf. (mp)	Situație juridică	Observații / Referințe
A1.1	31748-C1	construcții de locuințe	70	Cu acte	Nr. niveluri:2; S. construita la sol:70 mp; S. construita desfasurata:82 mp; Locuinta (beci+parter) construita in 1958 din caramida, acoperita cu tabla.
A1.2	31748-C2	construcții anexa	61	Cu acte	Nr. niveluri:1; S. construita la sol:61 mp; S. construita desfasurata:61 mp; Anexa construita in 1990 din caramida si BCA, acoperita cu tigla.
A1.3	31748-C3	construcții de locuințe	65	Cu acte	Nr. niveluri:1; S. construita la sol:65 mp; S. construita desfasurata:65 mp; Locuinta construita in 1993 din BCA, acoperita cu tigla.
A1.4	31748-C4	construcții anexa	65	Cu acte	Nr. niveluri:1; S. construita la sol:65 mp; Anexa (patul, magazie, cotet porci si pasari) construita in 1990 din beton, metal si lemn, acoperita cu tabla.

## Lungime Segmente

1) Valorile lungimilor segmentelor sunt obținute din proiecție în plan.

Punct început	X / Y	Punct sfârșit	X / Y	Lungime segment (** (m)
1	397.491,199 326.149,216	2	397.485,311 326.151,266	6.235
3	397.478,272 326.153,937	4	397.468,002 326.157,383	10.833
5	397.461,454 326.134,489	6	397.458,471 326.127,193	7.882
7	397.456,306 326.122,037	8	397.457,091 326.121,675	0.865
9	397.457,379 326.121,548	10	397.458,681 326.120,973	1.424
11	397.460,613 326.120,12	12	397.460,653 326.120,212	0.1
13	397.463,139 326.125,892	14	397.469,776 326.123,83	6.95
15	397.482,902 326.120,496	16	397.483,848 326.123,046	2.72
17	397.485,088 326.126,387	18	397.486,204 326.129,395	3.208
19	397.487,668 326.134,395	20	397.489,571 326.141,854	7.698
21	397.490,792 326.146,655	1	397.491,199 326.149,216	2.593

Punct început	X / Y	Punct sfârșit	X / Y	Lungime segment (** (m)
2	397.485,311 326.151,266	3	397.478,272 326.153,937	7.529
4	397.468,002 326.157,383	5	397.461,454 326.134,489	23.812
6	397.458,471 326.127,193	7	397.456,306 326.122,037	5.592
8	397.457,091 326.121,675	9	397.457,379 326.121,548	0.315
10	397.458,681 326.120,973	11	397.460,613 326.120,12	2.112
12	397.460,653 326.120,212	13	397.463,139 326.125,892	6.201
14	397.469,776 326.123,83	15	397.482,902 326.120,496	13.543
16	397.483,848 326.123,046	17	397.485,088 326.126,387	3.563
18	397.486,204 326.129,395	19	397.487,668 326.134,395	5.21
20	397.489,571 326.141,854	21	397.490,792 326.146,655	4.954

\*\* Lungimile segmentelor sunt determinate în planul de proiecție Stereo 70 și sunt rotunjite la 1 milimetru.

\*\*\* Distanța dintre puncte este formată din segmente cumulate ce sunt mai mici decât valoarea 1 milimetru.



**DATE DESPRE IMOBILUL NR. 4133**

Oficiul de Cadastru și Publicitate Imobiliară DOLJ  
Biroul de Cadastru și Publicitate Imobiliară Craiova

**A. Partea I. Descrierea imobilului**

TEREN Necunoscut

Adresa: Loc. Bogeia, Str Mihai Viteazu, Nr. 80, Jud. Dolj, T37, P95

Nr. Crt	Nr cadastral Nr. topografic	Suprafața* (mp)	Observații / Referințe
A1		11.627	Sector cadastral:17 Teren neimprejmut;

**Construcții**

Crt	Nr cadastral Nr. topografic	Adresa	Observații / Referințe
A1.1		Loc. Bogeia, Str Mihai Viteazu, Nr. 80, Jud. Dolj	Nr. niveluri:1; S. construita la sol:22 mp; S. construita desfasurata:22 mp;
A1.2		Loc. Bogeia, Str Mihai Viteazu, Nr. 80, Jud. Dolj	Nr. niveluri:1; S. construita la sol:18 mp; S. construita desfasurata:18 mp;

**B. Partea II. Proprietari și acte**

Inscrieri privitoare la dreptul de proprietate și alte drepturi reale		Referințe
/		
Act Administrativ nr. Titlu de proprietate 1027-1367, din 17/06/1997 emis de CJSIPT Dolj;		
B1	Intabulare, drept de PROPRIETATE, dobandit prin Reconstituire, cota actuala 1/1, cota initiala 1/1 1) COȘOVEANU IOANA	A1
Act Normativ nr. Legea 7, din 13/03/1996 emis de Parlamentul României (art.13 alin 15);		
B2	Intabulare, drept de PROPRIETATE, dobandit prin Lege, cota actuala 1/1, cota initiala 1/1 1) COȘOVEANU IOANA	A1.1, A1.2

**C. Partea III. SARCINI .**

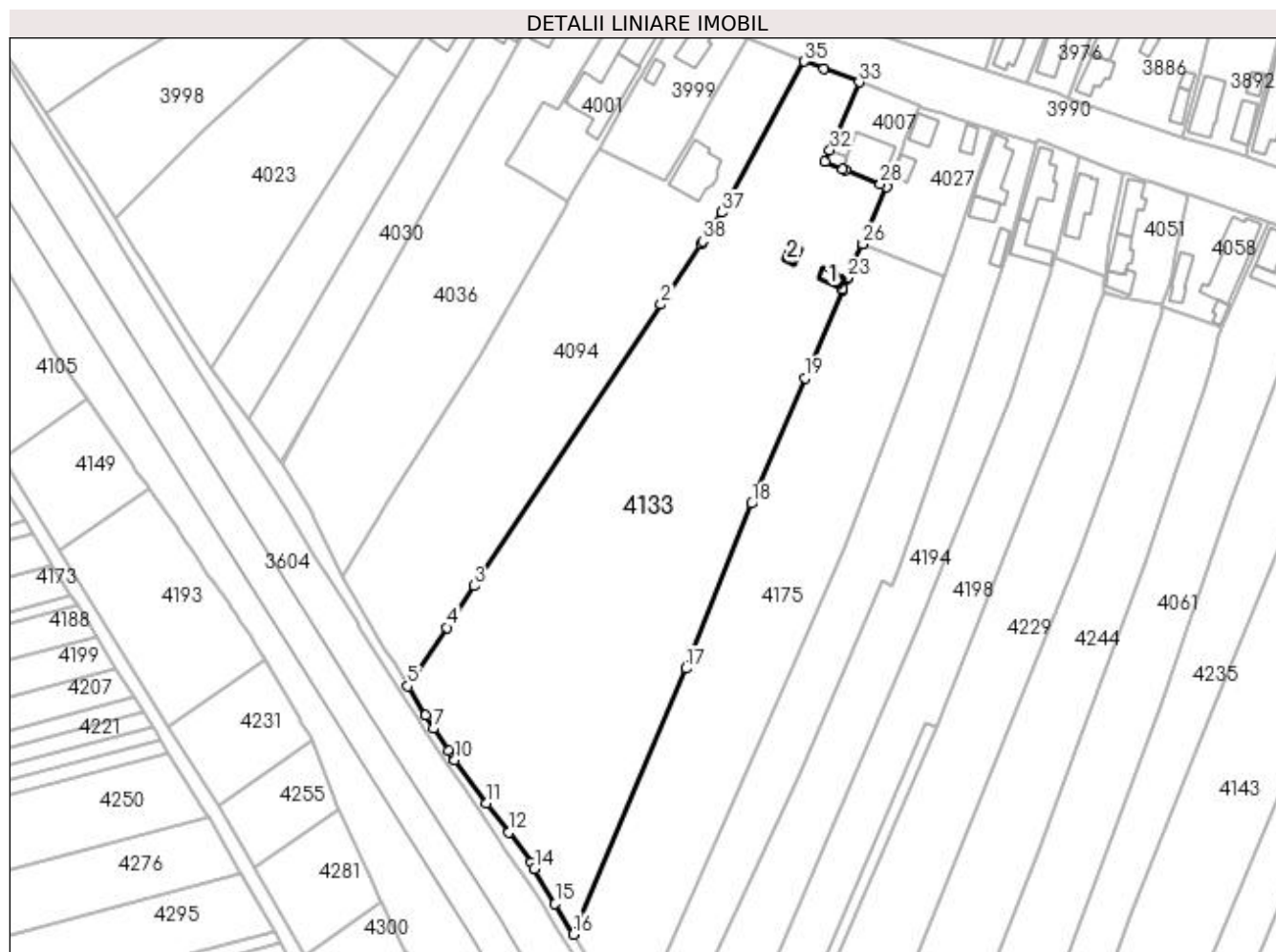
Inscrieri privind dezmembramintele dreptului de proprietate, drepturi reale de garanție și sarcini	Referințe
NU SUNT	

## Anexa Nr. 1 La Partea I

## Teren

Nr cadastral	Suprafața (mp)*	Observații / Referințe
	11.627	

\* Suprafața este determinată în planul de proiecție Stereo 70.



## Date referitoare la teren

Crt	Categorie folosință	Intravilan	Suprafața (mp)	Tarla	Parcelă	Nr. topo	Observații / Referințe
1	curți construcții	DA	1.495	37	95	-	
2	arabil	DA	844	37	95	-	
3	arabil	NU	9.288	37	95	-	

## Date referitoare la construcții

Crt	Număr	Destinație construcție	Supraf. (mp)	Situație juridică	Observații / Referințe
A1.1		construcții anexa	22	Cu acte	Nr. niveluri:1; S. construita la sol:22 mp; S. construita desfasurata:22 mp;
A1.2		construcții anexa	18	Cu acte	Nr. niveluri:1; S. construita la sol:18 mp; S. construita desfasurata:18 mp;

## Lungime Segmente

1) Valorile lungimilor segmentelor sunt obținute din proiecție în plan.

Punct început	X / Y	Punct sfârșit	X / Y	Lungime segment (** (m)	Punct început	X / Y	Punct sfârșit	X / Y	Lungime segment (** (m)
1	397.113,704 326.205,439	2	397.102,493 326.188,536	20.284	2	397.102,493 326.188,536	3	397.049,884 326.109,217	95.18



Punct început	X / Y	Punct sfârșit	X / Y	Lungime segment (** (m)
3	397.049,884 326.109,217	4	397.042,106 326.097,489	14.073
5	397.031,129 326.080,94	6	397.036,09 326.072,671	9.643
7	397.038,494 326.069,011	8	397.042,657 326.062,67	7.585
9	397.043,901 326.060,776	10	397.044,377 326.060,052	0.867
11	397.053,378 326.047,931	12	397.059,501 326.039,686	10.269
13	397.065,839 326.031,151	14	397.066,856 326.029,436	1.994
15	397.072,671 326.019,636	16	397.077,8 326.010,991	10.052
17	397.109,577 326.085,95	18	397.128,153 326.132,427	50.052
19	397.143,077 326.167,817	20	397.153,625 326.192,684	27.012
21	397.153,705 326.192,871	22	397.154,98 326.195,853	3.243
23	397.155,027 326.195,961	24	397.156,738 326.199,963	4.353
25	397.159,414 326.205,528	26	397.159,419 326.205,54	0.013
27	397.166,093 326.221,703	28	397.164,438 326.222,468	1.823
29	397.154,625 326.226,343	30	397.153,866 326.226,643	0.816
31	397.148,732 326.228,67	32	397.150,16 326.231,988	3.613
33	397.158,424 326.251,147	34	397.148,491 326.254,926	10.628
35	397.142,99 326.257,001	36	397.120,501 326.215,951	46.806
37	397.119,673 326.214,438	38	397.114,292 326.206,326	9.734

Punct început	X / Y	Punct sfârșit	X / Y	Lungime segment (** (m)
4	397.042,106 326.097,489	5	397.031,129 326.080,94	19.859
6	397.036,09 326.072,671	7	397.038,494 326.069,011	4.379
8	397.042,657 326.062,67	9	397.043,901 326.060,776	2.266
10	397.044,377 326.060,052	11	397.053,378 326.047,931	15.098
12	397.059,501 326.039,686	13	397.065,839 326.031,151	10.631
14	397.066,856 326.029,436	15	397.072,671 326.019,636	11.395
16	397.077,8 326.010,991	17	397.109,577 326.085,95	81.416
18	397.128,153 326.132,427	19	397.143,077 326.167,817	38.408
20	397.153,625 326.192,684	21	397.153,705 326.192,871	0.204
22	397.154,98 326.195,853	23	397.155,027 326.195,961	0.117
24	397.156,738 326.199,963	25	397.159,414 326.205,528	6.175
26	397.159,419 326.205,54	27	397.166,093 326.221,703	17.487
28	397.164,438 326.222,468	29	397.154,625 326.226,343	10.55
30	397.153,866 326.226,643	31	397.148,732 326.228,67	5.519
32	397.150,16 326.231,988	33	397.158,424 326.251,147	20.865
34	397.148,491 326.254,926	35	397.142,99 326.257,001	5.879
36	397.120,501 326.215,951	37	397.119,673 326.214,438	1.725
38	397.114,292 326.206,326	1	397.113,704 326.205,439	1.064

\*\* Lungimile segmentelor sunt determinate în planul de proiecție Stereo 70 și sunt rotunjite la 1 milimetru.

\*\*\* Distanța dintre puncte este formată din segmente cumulate ce sunt mai mici decât valoarea 1 milimetru.



**DATE DESPRE IMOBILUL NR. 4141**

Oficiul de Cadastru și Publicitate Imobiliară DOLJ  
Biroul de Cadastru și Publicitate Imobiliară Craiova

**A. Partea I. Descrierea imobilului**

TEREN Intravilan

Adresa: Loc. Bogeia, Str Mihai Viteazu, Nr. 116, Jud. Dolj, T1, P10

Nr. Crt	Nr cadastral Nr. topografic	Suprafața* (mp)	Observații / Referințe
A1		519	Sector cadastral:17 Teren imprejmuit;

**Construcții**

Crt	Nr cadastral Nr. topografic	Adresa	Observații / Referințe
A1.1		Loc. Bogeia, Str Mihai Viteazu, Nr. 116, Jud. Dolj	Nr. niveluri:1; S. construita la sol:58 mp; S. construita desfasurata:58 mp;
A1.2		Loc. Bogeia, Str Mihai Viteazu, Nr. 116, Jud. Dolj	Nr. niveluri:1; S. construita la sol:9 mp; S. construita desfasurata:9 mp;

**B. Partea II. Proprietari și acte**

Inscrieri privitoare la dreptul de proprietate și alte drepturi reale		Referințe
/		
Act Administrativ nr. Titlu de proprietate 125-48399, din 11/01/1994 emis de CJSIPT Dolj;		
B1	Intabulare, drept de PROPRIETATE, dobandit prin Constituire, cota actuala 1/1, cota initiala 1/1 1) <b>MARCU IOANA</b>	A1
Act Normativ nr. Legea 7, din 13/03/1996 emis de Parlamentul României;		
B2	Intabulare, drept de PROPRIETATE, dobandit prin Lege, cota actuala 1/1, cota initiala 1/1 1) <b>MARCU IOANA</b>	A1.1, A1.2

**C. Partea III. SARCINI .**

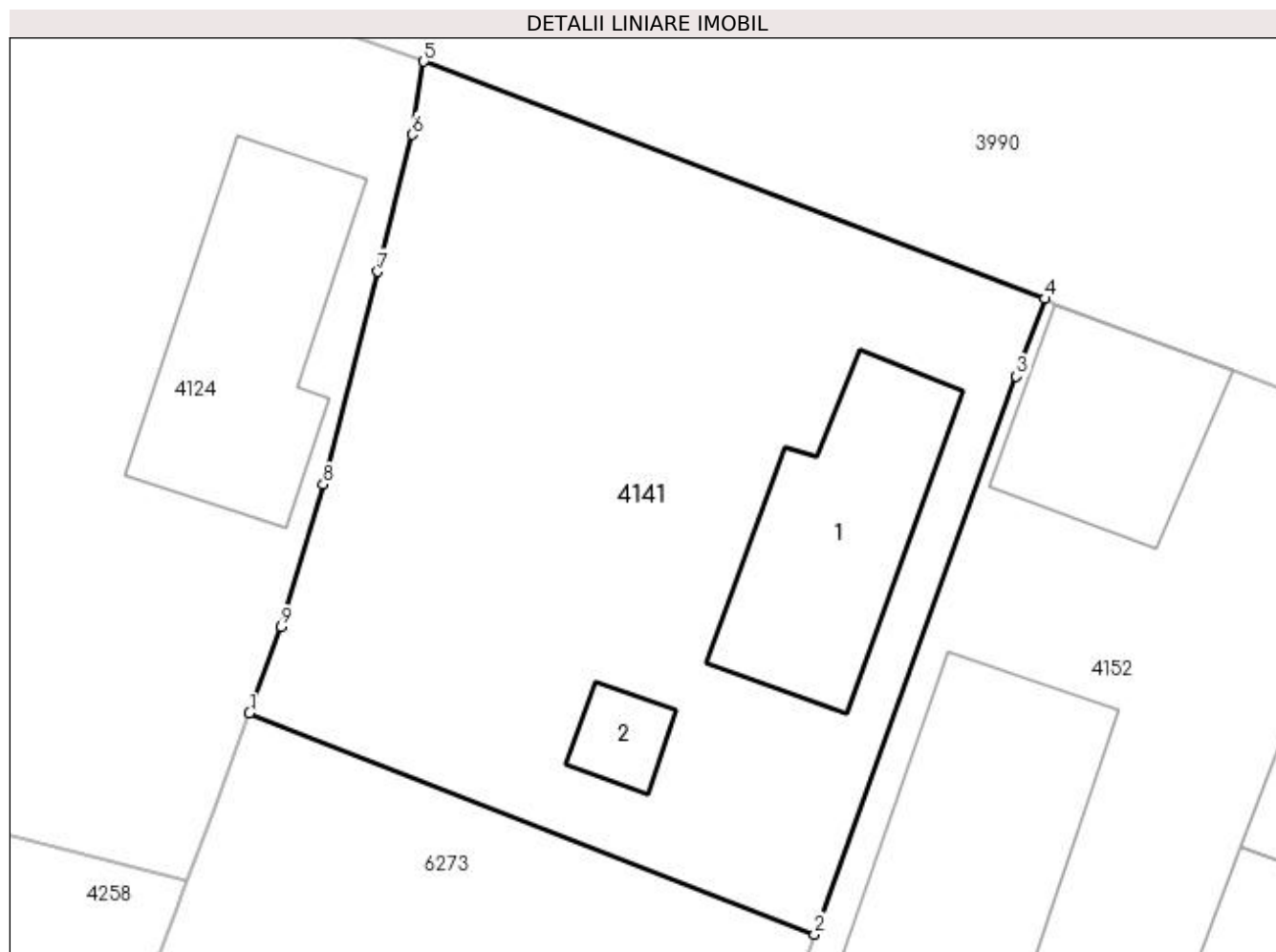
Inscrieri privind dezmembramintele dreptului de proprietate, drepturi reale de garanție și sarcini	Referințe
NU SUNT	

## Anexa Nr. 1 La Partea I

## Teren

Nr cadastral	Suprafața (mp)*	Observații / Referințe
	519	

\* Suprafața este determinată în planul de proiecție Stereo 70.



## Date referitoare la teren

Crt	Categorie folosință	Intra vilan	Suprafața (mp)	Tarla	Parcelă	Nr. topo	Observații / Referințe
1	curți construcții	DA	266	1	10	-	
2	arabil	DA	253	1	10	-	

## Date referitoare la construcții

Crt	Număr	Destinație construcție	Supraf. (mp)	Situație juridică	Observații / Referințe
A1.1		construcții de locuințe	58	Cu acte	Nr. niveluri:1; S. construita la sol:58 mp; S. construita desfasurata:58 mp;
A1.2		construcții anexa	9	Cu acte	Nr. niveluri:1; S. construita la sol:9 mp; S. construita desfasurata:9 mp;

## Lungime Segmente

1) Valorile lungimilor segmentelor sunt obținute din proiecție în plan.

Punct început	X / Y	Punct sfârșit	X / Y	Lungime segment (** (m)
1	397.485,088 326.126,387	2	397.504,894 326.118,625	21.272
2	397.504,894 326.118,625	3	397.511,979 326.138,179	20.798

Punct început	X / Y	Punct sfârșit	X / Y	Lungime segment (** (m)
3	397.511,979 326.138,179	4	397.512,966 326.140,901	2.895
4	397.512,966 326.140,901	5	397.491,199 326.149,216	23.301
5	397.491,199 326.149,216	6	397.490,792 326.146,655	2.593
6	397.490,792 326.146,655	7	397.489,571 326.141,854	4.954
7	397.489,571 326.141,854	8	397.487,668 326.134,395	7.698
8	397.487,668 326.134,395	9	397.486,204 326.129,395	5.21
9	397.486,204 326.129,395	1	397.485,088 326.126,387	3.208

\*\* Lungimile segmentelor sunt determinate în planul de proiecție Stereo 70 și sunt rotunjite la 1 milimetru.

\*\*\* Distanța dintre puncte este formată din segmente cumulate ce sunt mai mici decât valoarea 1 milimetru.



**DATE DESPRE IMOBILUL NR. 4143**

Oficiul de Cadastru și Publicitate Imobiliară DOLJ  
Biroul de Cadastru și Publicitate Imobiliară Craiova

**A. Partea I. Descrierea imobilului**

TEREN Necunoscut

Adresa: Loc. Boga, Jud. Dolj, T37, P85, 84/5,85

Nr. Crt	Nr cadastral Nr. topografic	Suprafața* (mp)	Observații / Referințe
A1		9.437	Sector cadastral:17 Teren neimprejmuit;

**B. Partea II. Proprietari și acte**

Inscrieri privitoare la dreptul de proprietate și alte drepturi reale	Referințe
/	
Act Notarial nr. Contract de donatie 255, din 20/01/1998 emis de NP Gheorghe Ciovica;	
B1	A1
Intabulare, drept de PROPRIETATE, dobandit prin Conventie, cota actuala 1/1, cota initiala 1/1 1) BUSE MARIAN	

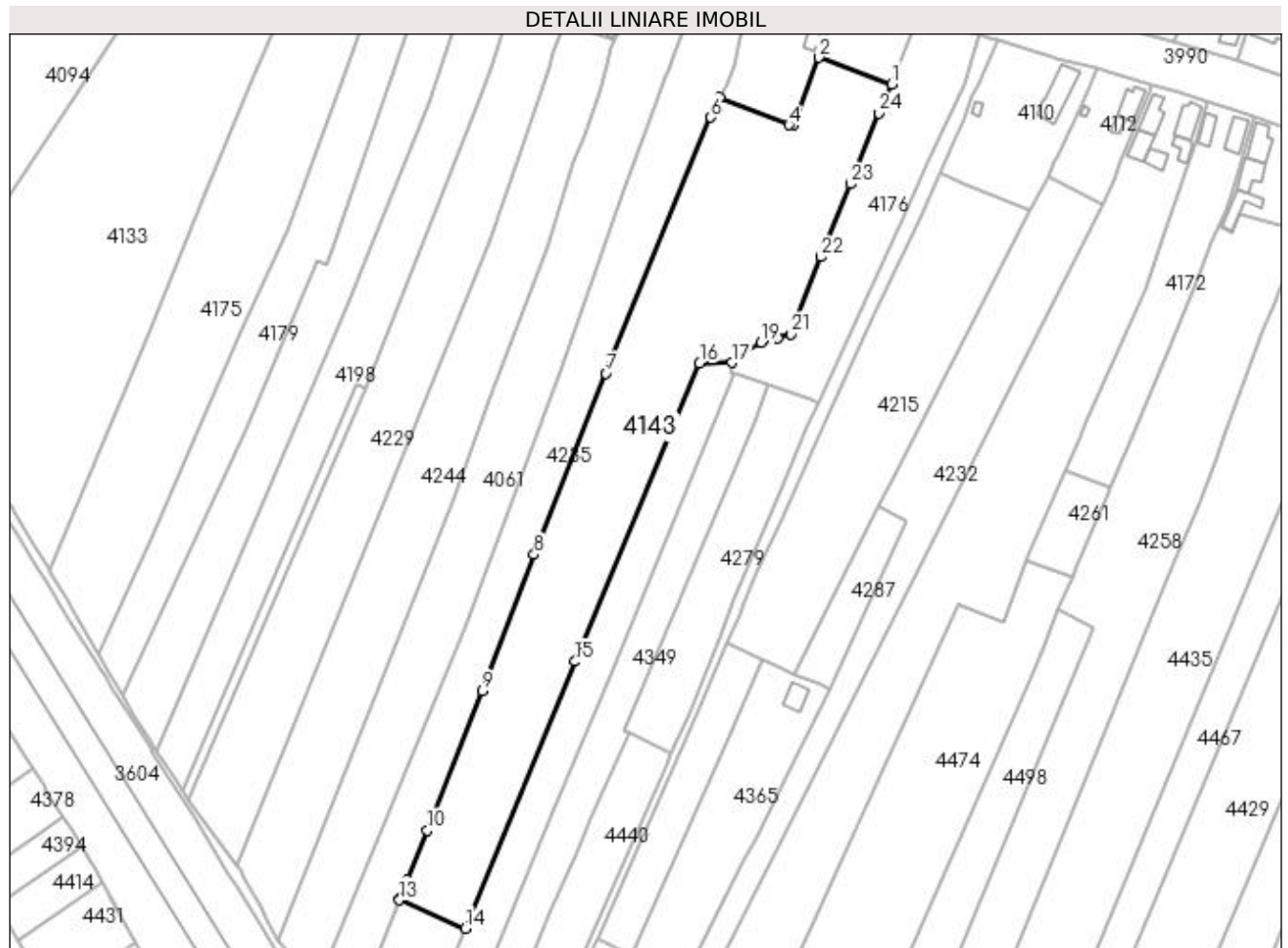
**C. Partea III. SARCINI .**

Inscrieri privind dezmembramintele dreptului de proprietate, drepturi reale de garanție și sarcini	Referințe
NU SUNT	

**Anexa Nr. 1 La Partea I****Teren**

Nr cadastral	Suprafața (mp)*	Observații / Referințe
	9.437	

\* Suprafața este determinată în planul de proiecție Stereo 70.

**Date referitoare la teren**

Crt	Categorie folosință	Intra vilan	Suprafața (mp)	Tarla	Parcelă	Nr. topo	Observații / Referințe
1	arabil	DA	2.703	37	84/5,85	-	
2	arabil	NU	6.734	37	85	-	

**Lungime Segmente**

1) Valorile lungimilor segmentelor sunt obținute din proiecție în plan.

Punct început	X / Y	Punct sfârșit	X / Y	Lungime segment (** (m)	Punct început	X / Y	Punct sfârșit	X / Y	Lungime segment (** (m)
1	397.350,453 326.167,969	2	397.326,911 326.176,515	25.045	2	397.326,911 326.176,515	3	397.318,852 326.154,975	22.998
3	397.318,852 326.154,975	4	397.317,286 326.154,705	1.589	4	397.317,286 326.154,705	5	397.294,958 326.163,751	24.091
5	397.294,958 326.163,751	6	397.291,963 326.157,189	7.213	6	397.291,963 326.157,189	7	397.258,016 326.074,424	89.456
7	397.258,016 326.074,424	8	397.234,816 326.015,835	63.015	8	397.234,816 326.015,835	9	397.218,059 325.971,676	47.231



Punct început	X / Y	Punct sfârșit	X / Y	Lungime segment (** (m)
9	397.218,059 325.971,676	10	397.200,206 325.926,721	48.371
11	397.193,843 325.910,699	12	397.191,446 325.904,665	6.492
13	397.191,21 325.904,071	14	397.212,489 325.894,94	23.155
15	397.247,97 325.981,271	16	397.288,348 326.077,626	104.473
17	397.298,772 326.077,801	18	397.300,704 326.080,457	3.284
19	397.308,25 326.084,403	20	397.313,5 326.085,827	5.44
21	397.318,007 326.087,139	22	397.327,588 326.112,049	26.689
23	397.337,123 326.135,619	24	397.346,378 326.158,498	24.68

Punct început	X / Y	Punct sfârșit	X / Y	Lungime segment (** (m)
10	397.200,206 325.926,721	11	397.193,843 325.910,699	17.239
12	397.191,446 325.904,665	13	397.191,21 325.904,071	0.639
14	397.212,489 325.894,94	15	397.247,97 325.981,271	93.338
16	397.288,348 326.077,626	17	397.298,772 326.077,801	10.425
18	397.300,704 326.080,457	19	397.308,25 326.084,403	8.515
20	397.313,5 326.085,827	21	397.318,007 326.087,139	4.694
22	397.327,588 326.112,049	23	397.337,123 326.135,619	25.426
24	397.346,378 326.158,498	1	397.350,453 326.167,969	10.31

\*\* Lungimile segmentelor sunt determinate în planul de proiecție Stereo 70 și sunt rotunjite la 1 milimetru.

\*\*\* Distanța dintre puncte este formată din segmente cumulate ce sunt mai mici decât valoarea 1 milimetru.



**DATE DESPRE IMOBILUL NR. 4152**

Oficiul de Cadastru și Publicitate Imobiliară DOLJ  
Biroul de Cadastru și Publicitate Imobiliară Craiova

**A. Partea I. Descrierea imobilului**

TEREN Intravilan

Nr. CF vechi:451  
Nr. cadastral vechi:718

Adresa: Loc. Bogea, Str Mihai Viteazul, Nr. 120, Jud. Dolj, T 37 P 75

Nr. Crt	Nr cadastral Nr. topografic	Suprafața* (mp)	Observații / Referințe
A1	31182	867	Sector cadastral:17 Teren neimprejmuit;

**Construcții**

Crt	Nr cadastral Nr. topografic	Adresa	Observații / Referințe
A1.1	31182-C1	Loc. Bogea, Str Mihai Viteazul, Nr. 120, Jud. Dolj, T 37 P 75	Nr. niveluri:1; S. construita la sol:48 mp; S. construita desfasurata:48 mp;
A1.2		Loc. Bogea, Str Mihai Viteazul, Nr. 120, Jud. Dolj, T 37 P 75	Nr. niveluri:2; S. construita la sol:72 mp;
A1.3		Loc. Bogea, Str Mihai Viteazul, Nr. 120, Jud. Dolj, T 37 P 75	Nr. niveluri:1; S. construita la sol:12 mp; S. construita desfasurata:12 mp;
A1.4		Loc. Bogea, Str Mihai Viteazul, Nr. 120, Jud. Dolj, T 37 P 75	Nr. niveluri:1; S. construita la sol:44 mp; S. construita desfasurata:44 mp;
A1.5		Loc. Bogea, Str Mihai Viteazul, Nr. 120, Jud. Dolj, T 37 P 75	Nr. niveluri:1; S. construita la sol:21 mp; S. construita desfasurata:21 mp;

**B. Partea II. Proprietari și acte**

Inscrieri privitoare la dreptul de proprietate și alte drepturi reale	Referințe
<b>81293 / 12/12/2007</b>	
Titlu De Proprietate nr. 689-48128, din 01/01/1997 emis de C J DOLJ (CM 265/25.10.2007 NP CERNOBAI CE, ACT DE PARTAJ AUT 5148/2007 NP CERNOBAI CE);	
B1	Intabulare, drept de PROPRIETATE, dobandit prin Conventie, cota actuala 1/1, cota initiala 1/1 1) COTOSMAN EMILIAN
	A1, A1.1
/	
Act Normativ nr. Legea 7, din 13/03/1996 emis de Parlamentul României;	
B2	Intabulare, drept de PROPRIETATE, dobandit prin Lege, cota actuala 1/1, cota initiala 1/1 1) COTOSMAN EMILIAN
	A1.2, A1.3, A1.4, A1.5

**C. Partea III. SARCINI .**

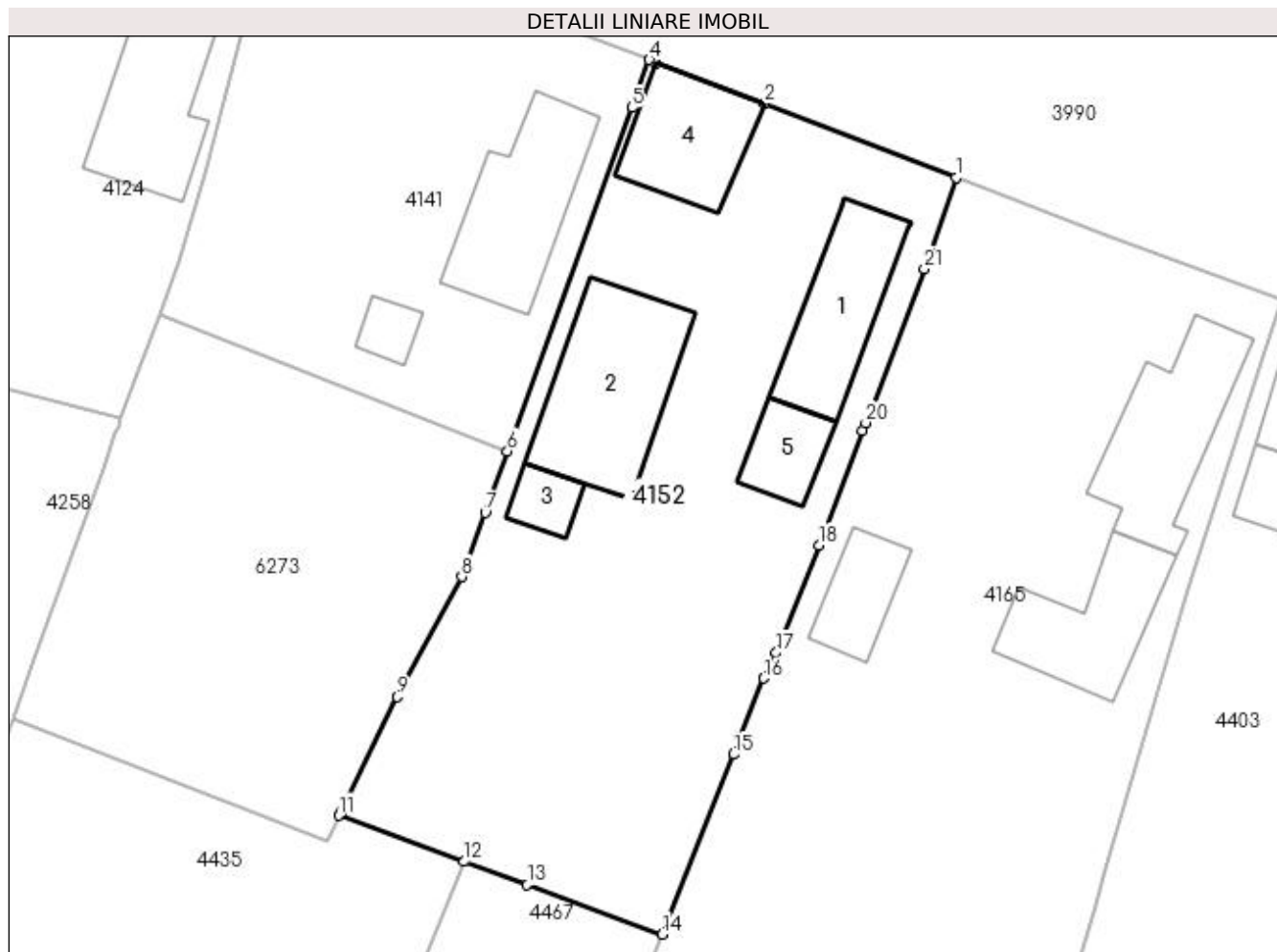
Inscrieri privind dezmembramintele dreptului de proprietate, drepturi reale de garanție și sarcini	Referințe
NU SUNT	

## Anexa Nr. 1 La Partea I

## Teren

Nr cadastral	Suprafața (mp)*	Observații / Referințe
31182	867	

\* Suprafața este determinată în planul de proiecție Stereo 70.



## Date referitoare la teren

Crt	Categorie folosință	Intra vilan	Suprafața (mp)	Tarla	Parcelă	Nr. topo	Observații / Referințe
1	curți constructii	DA	867	37	75	-	

## Date referitoare la construcții

Crt	Număr	Destinație construcție	Supraf. (mp)	Situație juridică	Observații / Referințe
A1.1	31182-C1	construcții de locuințe	48	Cu acte	Nr. niveluri:1; S. construita la sol:48 mp; S. construita desfasurata:48 mp;
A1.2		construcții de locuințe	72	Cu acte	Nr. niveluri:2; S. construita la sol:72 mp;
A1.3		construcții anexa	12	Cu acte	Nr. niveluri:1; S. construita la sol:12 mp; S. construita desfasurata:12 mp;
A1.4		construcții anexa	44	Cu acte	Nr. niveluri:1; S. construita la sol:44 mp; S. construita desfasurata:44 mp;
A1.5		construcții anexa	21	Cu acte	Nr. niveluri:1; S. construita la sol:21 mp; S. construita desfasurata:21 mp;

## Lungime Segmente

1) Valorile lungimilor segmentelor sunt obținute din proiecție în plan.

Punct început	X / Y	Punct sfârșit	X / Y	Lungime segment (** (m)	Punct început	X / Y	Punct sfârșit	X / Y	Lungime segment (** (m)
---------------	-------	---------------	-------	-------------------------	---------------	-------	---------------	-------	-------------------------

Punct început	X / Y	Punct sfârșit	X / Y	Lungime segment (** (m)
1	397.530,456 326.134,191	2	397.519,545 326.138,42	11.702
3	397.513,335 326.140,725	4	397.512,966 326.140,901	0.409
5	397.511,979 326.138,179	6	397.504,894 326.118,625	20.798
7	397.503,623 326.115,118	8	397.502,3 326.111,468	3.883
9	397.498,608 326.104,637	10	397.495,394 326.098,075	7.307
11	397.495,299 326.097,879	12	397.502,43 326.095,26	7.597
13	397.506,029 326.093,938	14	397.513,704 326.091,119	8.176
15	397.517,759 326.101,365	16	397.519,496 326.105,685	4.656
17	397.520,186 326.107,144	18	397.522,622 326.113,268	6.591
19	397.525,111 326.119,767	20	397.525,29 326.120,235	0.502
21	397.528,63 326.129,009	1	397.530,456 326.134,191	5.494

Punct început	X / Y	Punct sfârșit	X / Y	Lungime segment (** (m)
2	397.519,545 326.138,42	3	397.513,335 326.140,725	6.624
4	397.512,966 326.140,901	5	397.511,979 326.138,179	2.895
6	397.504,894 326.118,625	7	397.503,623 326.115,118	3.73
8	397.502,3 326.111,468	9	397.498,608 326.104,637	7.765
10	397.495,394 326.098,075	11	397.495,299 326.097,879	0.218
12	397.502,43 326.095,26	13	397.506,029 326.093,938	3.834
14	397.513,704 326.091,119	15	397.517,759 326.101,365	11.019
16	397.519,496 326.105,685	17	397.520,186 326.107,144	1.614
18	397.522,622 326.113,268	19	397.525,111 326.119,767	6.959
20	397.525,29 326.120,235	21	397.528,63 326.129,009	9.388

\*\* Lungimile segmentelor sunt determinate în planul de proiecție Stereo 70 și sunt rotunjite la 1 milimetru.

\*\*\* Distanța dintre puncte este formată din segmente cumulate ce sunt mai mici decât valoarea 1 milimetru.



**DATE DESPRE IMOBILUL NR. 4165**

Oficiul de Cadastru și Publicitate Imobiliară DOLJ  
Biroul de Cadastru și Publicitate Imobiliară Craiova

**A. Partea I. Descrierea imobilului**

TEREN Intravilan

Nr. CF vechi:306  
Nr. cadastral vechi:496

Adresa: Loc. Bogeia, Str Mihai Viteazul, Nr. 122, Jud. Dolj, T1, P9; T37, P73

Nr. Crt	Nr cadastral Nr. topografic	Suprafața* (mp)	Observații / Referințe
A1	30768	1.163	Sector cadastral:17 Teren neimprejmuit;

**Construcții**

Crt	Nr cadastral Nr. topografic	Adresa	Observații / Referințe
A1.1	30768-C1	Loc. Bogeia, Str Mihai Viteazul, Nr. 122, Jud. Dolj, T1, P9; T37, P73	Nr. niveluri:1; S. construita la sol:61 mp; S. construita desfasurata:61 mp; constructia C1-locuinta cu Sc-61 mp
A1.2	30768-C2	Loc. Bogeia, Str Mihai Viteazul, Nr. 122, Jud. Dolj, T1, P9; T37, P73	Nr. niveluri:1; S. construita la sol:49 mp; S. construita desfasurata:49 mp; constructia C2-anexa cu Sc-49 mp
A1.4		Loc. Bogeia, Str Mihai Viteazul, Nr. 122, Jud. Dolj, T1, P9; T37, P73	Nr. niveluri:1; S. construita la sol:25 mp; S. construita desfasurata:25 mp;

**B. Partea II. Proprietari și acte**

Inscrieri privitoare la dreptul de proprietate și alte drepturi reale		Referințe
<b>56049 / 07/09/2007</b>		
Contract De Vanzare-Cumparare nr. 3884, din 01/01/2007 emis de BNP CCE;		
B1	Intabulare, drept de PROPRIETATE, dobandit prin Conventie, cota actuala 1/1, cota initiala 1/1 1) SC ALMILAND SRL, CIF:99999999999999 OBSERVATII: (provenita din conversia CF 306)	A1, A1.1, A1.2
/		
Act Normativ nr. Legea 7, din 13/03/1996 emis de Parlamentul României;		
B2	Intabulare, drept de PROPRIETATE, dobandit prin Lege, cota actuala 1/1, cota initiala 1/1 1) SC ALMILAND SRL, CIF:99999999999999	A1.4

**C. Partea III. SARCINI .**

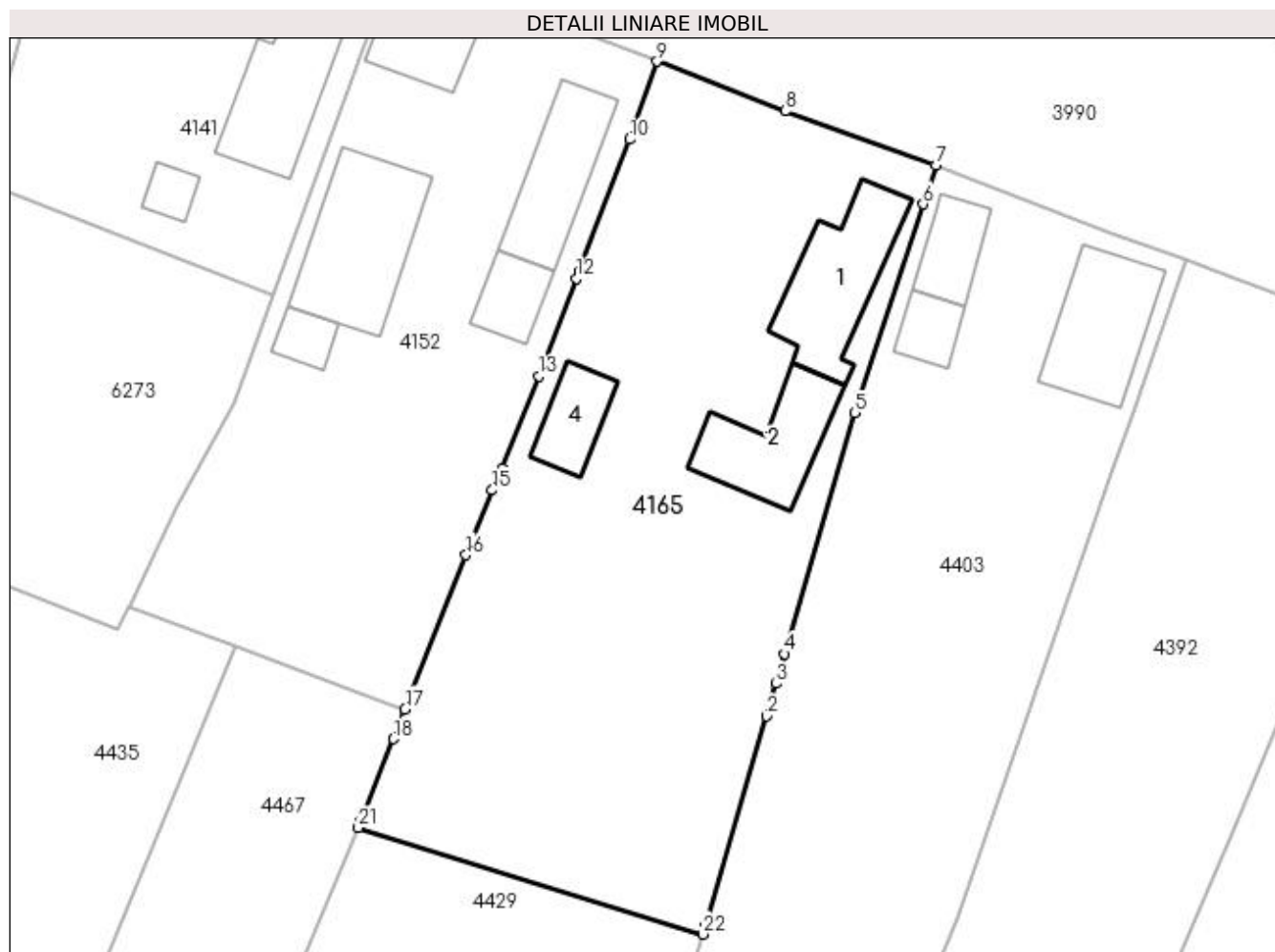
Inscrieri privind dezmembramintele dreptului de proprietate, drepturi reale de garanție și sarcini	Referințe
NU SUNT	

## Anexa Nr. 1 La Partea I

## Teren

Nr cadastral	Suprafața (mp)*	Observații / Referințe
30768	1.163	

\* Suprafața este determinată în planul de proiecție Stereo 70.



## Date referitoare la teren

Crt	Categorie folosință	Intra vilan	Suprafața (mp)	Tarla	Parcelă	Nr. topo	Observații / Referințe
1	curți construcții	DA	714	1,37	9,73	-	
2	arabil	DA	449	1,37	9,73	-	

## Date referitoare la construcții

Crt	Număr	Destinație construcție	Supraf. (mp)	Situație juridică	Observații / Referințe
A1.1	30768-C1	construcții de locuințe	61	Cu acte	Nr. niveluri:1; S. construita la sol:61 mp; S. construita desfasurata:61 mp; constructia C1-locuinta cu Sc-61 mp
A1.2	30768-C2	construcții anexa	49	Cu acte	Nr. niveluri:1; S. construita la sol:49 mp; S. construita desfasurata:49 mp; constructia C2-anexa cu Sc-49 mp
A1.4		construcții anexa	25	Cu acte	Nr. niveluri:1; S. construita la sol:25 mp; S. construita desfasurata:25 mp;

## Lungime Segmente

1) Valorile lungimilor segmentelor sunt obținute din proiecție în plan.

Punct început	X / Y	Punct sfârșit	X / Y	Lungime segment (** (m)	Punct început	X / Y	Punct sfârșit	X / Y	Lungime segment (** (m)
---------------	-------	---------------	-------	-------------------------	---------------	-------	---------------	-------	-------------------------



Punct început	X / Y	Punct sfârșit	X / Y	Lungime segment (** (m)	Punct început	X / Y	Punct sfârșit	X / Y	Lungime segment (** (m)
1	397.533,711 326.076,809	2	397.537,75 326.090,657	14.425	2	397.537,75 326.090,657	3	397.538,381 326.092,822	2.255
3	397.538,381 326.092,822	4	397.538,958 326.094,799	2.059	4	397.538,958 326.094,799	5	397.543,628 326.110,811	16.68
5	397.543,628 326.110,811	6	397.548,176 326.124,711	14.625	6	397.548,176 326.124,711	7	397.549,016 326.127,278	2.701
7	397.549,016 326.127,278	8	397.538,993 326.130,9	10.657	8	397.538,993 326.130,9	9	397.530,456 326.134,191	9.149
9	397.530,456 326.134,191	10	397.528,63 326.129,009	5.494	10	397.528,63 326.129,009	11	397.525,29 326.120,235	9.388
11	397.525,29 326.120,235	12	397.525,111 326.119,767	0.502	12	397.525,111 326.119,767	13	397.522,622 326.113,268	6.959
13	397.522,622 326.113,268	14	397.520,186 326.107,144	6.591	14	397.520,186 326.107,144	15	397.519,496 326.105,685	1.614
15	397.519,496 326.105,685	16	397.517,759 326.101,365	4.656	16	397.517,759 326.101,365	17	397.513,704 326.091,119	11.019
17	397.513,704 326.091,119	18	397.512,923 326.089,146	2.123	18	397.512,923 326.089,146	19	397.510,757 326.083,674	5.885
19	397.510,757 326.083,674	20	397.510,652 326.083,407	0.286	20	397.510,652 326.083,407	21	397.510,584 326.083,234	0.186
21	397.510,584 326.083,234	22	397.533,517 326.076,144	24.004	22	397.533,517 326.076,144	1	397.533,711 326.076,809	0.693

\*\* Lungimile segmentelor sunt determinate în planul de proiecție Stereo 70 și sunt rotunjite la 1 milimetru.

\*\*\* Distanța dintre puncte este formată din segmente cumulate ce sunt mai mici decât valoarea 1 milimetru.



**DATE DESPRE IMOBILUL NR. 4172**

Oficiul de Cadastru și Publicitate Imobiliară DOLJ  
Biroul de Cadastru și Publicitate Imobiliară Craiova

**A. Partea I. Descrierea imobilului**

TEREN Necunoscut

Adresa: Loc. Bogeia, Str Mihai Viteazul, Nr. 112, Jud. Dolj, T1, P12; T37, P79/1

Nr. Crt	Nr cadastral Nr. topografic	Suprafața* (mp)	Observații / Referințe
A1		2.000	Sector cadastral:17 Teren neimprejmut;

**Construcții**

Crt	Nr cadastral Nr. topografic	Adresa	Observații / Referințe
A1.1		Loc. Bogeia, Str Mihai Viteazul, Nr. 112, Jud. Dolj, T1, P12; T37, P79/1	Nr. niveluri:1; S. construita la sol:58 mp; S. construita desfasurata:58 mp;
A1.2		Loc. Bogeia, Str Mihai Viteazul, Nr. 112, Jud. Dolj, T1, P12; T37, P79/1	Nr. niveluri:1; S. construita la sol:40 mp; S. construita desfasurata:40 mp;

**B. Partea II. Proprietari și acte**

Inscrieri privitoare la dreptul de proprietate și alte drepturi reale		Referințe
/		
Act Administrativ nr. Titlu de proprietate 1583-44687, din 28/01/2000 emis de CJSIPT Dolj;		
B1	Intabulare, drept de PROPRIETATE, dobandit prin Reconstituire, cota actuala 1/1, cota initiala 1/1 1) MOISĂ ION DEFUNCT:Da	A1
Act Normativ nr. Legea 7, din 13/03/1996 emis de Parlamentul României;		
B2	Intabulare, drept de PROPRIETATE, dobandit prin Lege, cota actuala 1/1, cota initiala 1/1 1) MOISĂ ION DEFUNCT:Da	A1.1, A1.2

**C. Partea III. SARCINI .**

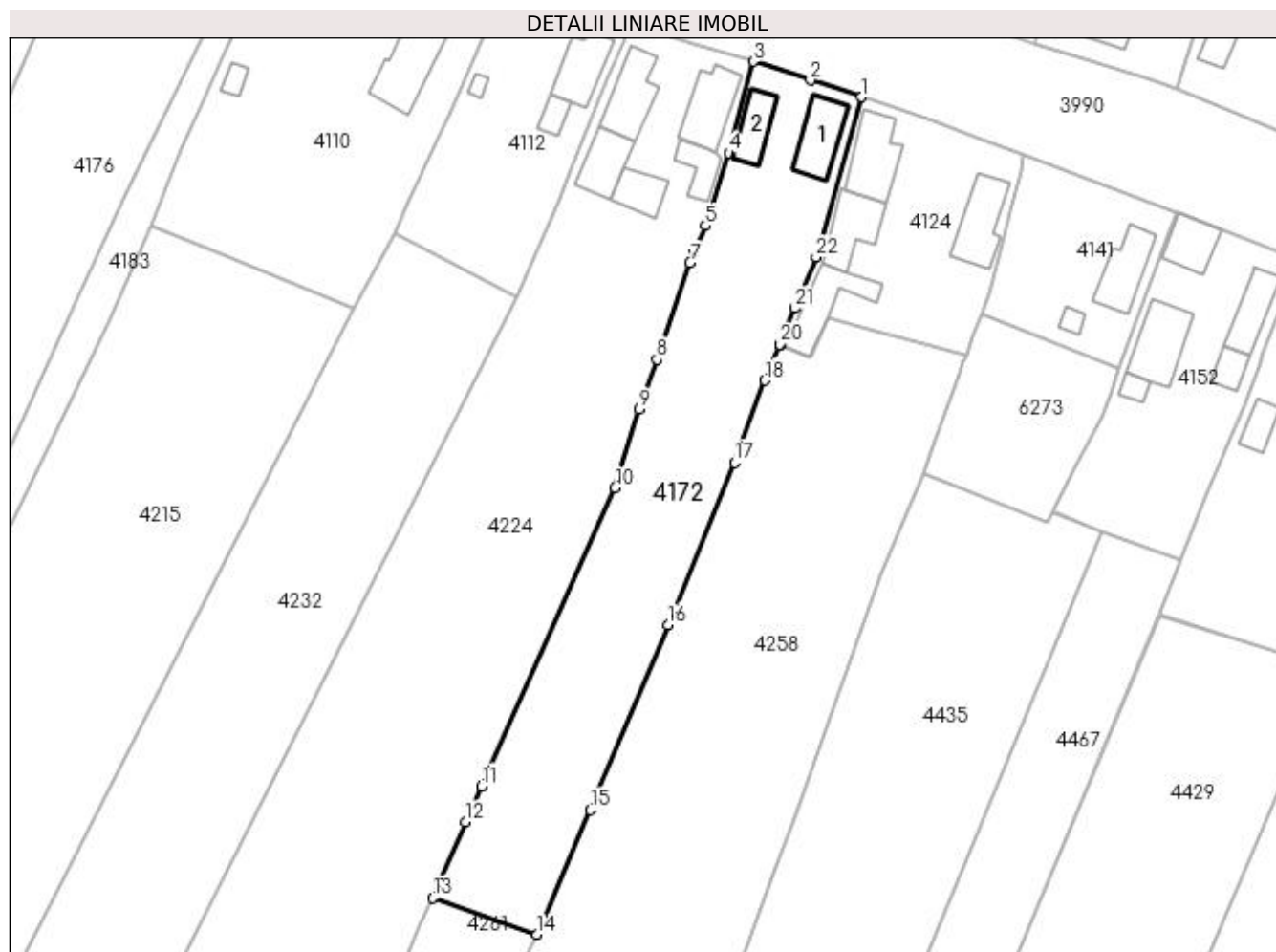
Inscrieri privind dezmembramintele dreptului de proprietate, drepturi reale de garanție și sarcini	Referințe
NU SUNT	

## Anexa Nr. 1 La Partea I

## Teren

Nr cadastral	Suprafața (mp)*	Observații / Referințe
	2.000	

\* Suprafața este determinată în planul de proiecție Stereo 70.



## Date referitoare la teren

Crt	Categorie folosință	Intra vilan	Suprafața (mp)	Tarla	Parcelă	Nr. topo	Observații / Referințe
1	curți constructii	DA	504	1	12	-	
2	livada	DA	698	1	12	-	
3	livada	NU	368	37	79/1	-	
4	arabil	NU	430	37	79/1	-	

## Date referitoare la construcții

Crt	Număr	Destinație construcție	Supraf. (mp)	Situație juridică	Observații / Referințe
A1.1		construcții de locuințe	58	Cu acte	Nr. niveluri:1; S. construita la sol:58 mp; S. construita desfasurata:58 mp;
A1.2		construcții de locuințe	40	Cu acte	Nr. niveluri:1; S. construita la sol:40 mp; S. construita desfasurata:40 mp;

## Lungime Segmente

1) Valorile lungimilor segmentelor sunt obținute din proiecție în plan.

Punct început	X / Y	Punct sfârșit	X / Y	Lungime segment (** (m)	Punct început	X / Y	Punct sfârșit	X / Y	Lungime segment (** (m)

Punct început	X / Y	Punct sfârșit	X / Y	Lungime segment (** (m)	Punct început	X / Y	Punct sfârșit	X / Y	Lungime segment (** (m)
1	397.468,002 326.157,383	2	397.460,67 326.159,779	7.714	2	397.460,67 326.159,779	3	397.452,465 326.162,48	8.638
3	397.452,465 326.162,48	4	397.448,961 326.149,382	13.559	4	397.448,961 326.149,382	5	397.445,641 326.138,974	10.925
5	397.445,641 326.138,974	6	397.444,091 326.135,429	3.869	6	397.444,091 326.135,429	7	397.443,402 326.133,665	1.894
7	397.443,402 326.133,665	8	397.438,658 326.119,876	14.582	8	397.438,658 326.119,876	9	397.436,202 326.112,737	7.55
9	397.436,202 326.112,737	10	397.432,697 326.101,482	11.788	10	397.432,697 326.101,482	11	397.413,562 326.058,839	46.739
11	397.413,562 326.058,839	12	397.411,31 326.053,682	5.628	12	397.411,31 326.053,682	13	397.406,559 326.042,803	11.871
13	397.406,559 326.042,803	14	397.421,505 326.037,622	15.819	14	397.421,505 326.037,622	15	397.429,177 326.055,41	19.372
15	397.429,177 326.055,41	16	397.440,271 326.081,93	28.747	16	397.440,271 326.081,93	17	397.449,78 326.105,094	25.04
17	397.449,78 326.105,094	18	397.454,135 326.116,868	12.554	18	397.454,135 326.116,868	19	397.456,206 326.121,799	5.349
19	397.456,206 326.121,799	20	397.456,306 326.122,037	0.258	20	397.456,306 326.122,037	21	397.458,471 326.127,193	5.592
21	397.458,471 326.127,193	22	397.461,454 326.134,489	7.882	22	397.461,454 326.134,489	1	397.468,002 326.157,383	23.812

\*\* Lungimile segmentelor sunt determinate în planul de proiecție Stereo 70 și sunt rotunjite la 1 milimetru.

\*\*\* Distanța dintre puncte este formată din segmente cumulate ce sunt mai mici decât valoarea 1 milimetru.



**DATE DESPRE IMOBILUL NR. 4175**

Oficiul de Cadastru și Publicitate Imobiliară DOLJ  
Biroul de Cadastru și Publicitate Imobiliară Craiova

**A. Partea I. Descrierea imobilului**

TEREN Necunoscut

Adresa: Loc. Boga, Jud. Dolj, Tarla 37, Parcela 94

Nr. Crt	Nr cadastral Nr. topografic	Suprafața* (mp)	Observații / Referințe
A1	31370	6.006	Sector cadastral:17 Teren neimprejmuit;

**B. Partea II. Proprietari și acte**

Inscrieri privitoare la dreptul de proprietate și alte drepturi reale		Referințe
<b>178822 / 26/09/2018</b>		
Act Normativ nr. Lg nr 17, din 07/03/2014 emis de Parlamentul Romaniei;		
B1	Se notează mențiunea «Imobil aflat sub incidenta art.3 alin.(1) din Legea 17/2014»	A1
<b>32157 / 18/02/2020</b>		
Act Notarial nr. CONTRACT DE VANZARE AUTENTIC NR.661, din 17/02/2020 emis de Notar Public Diaconu Cristian;		
B2	Intabulare, drept de PROPRIETATE, dobandit prin Conventie, cota actuala 1/1, cota initiala 1/1 1) RICUȚĂ ELENA-EUGENIA	A1

**C. Partea III. SARCINI .**

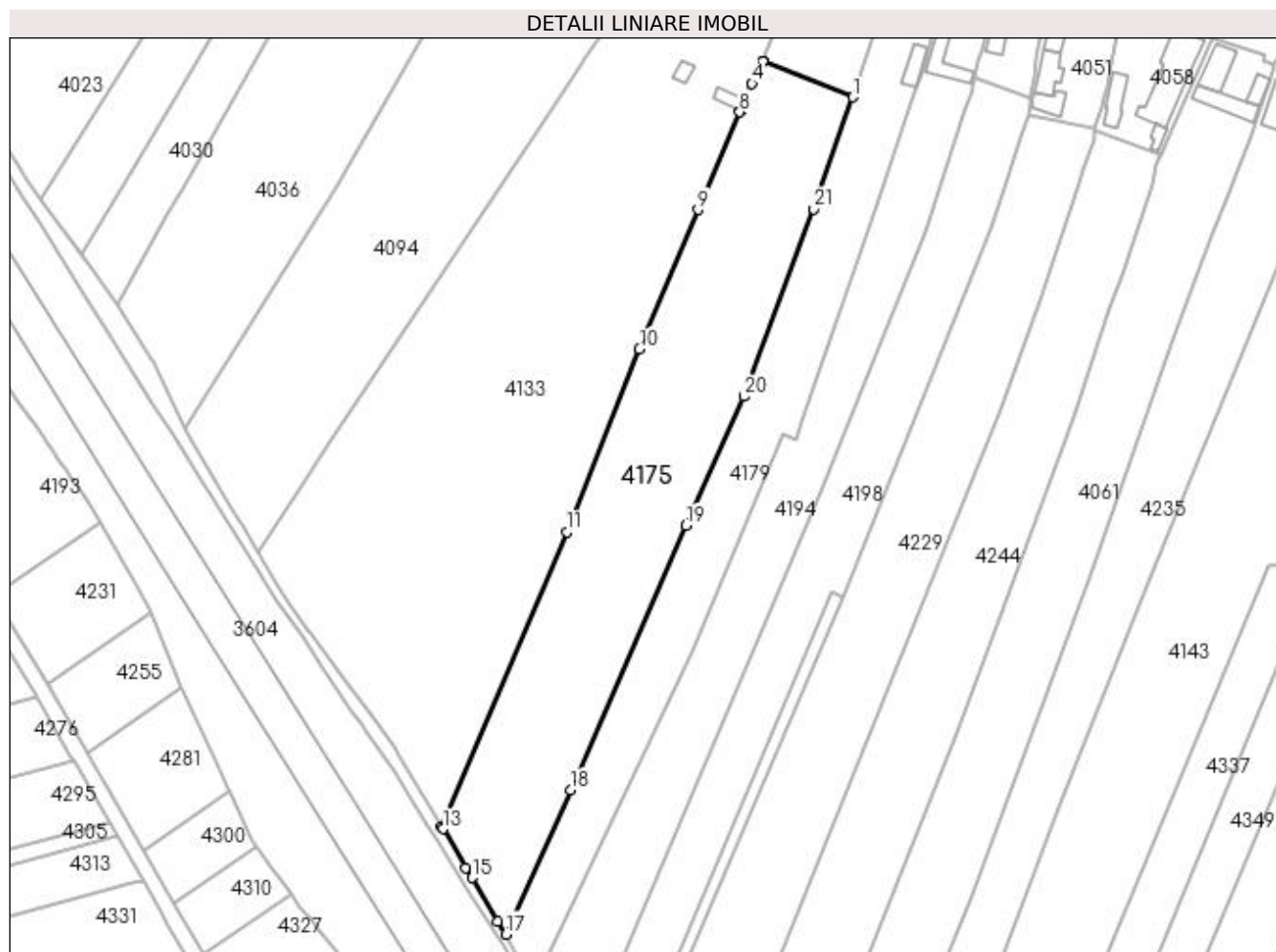
Inscrieri privind dezmembramintele dreptului de proprietate, drepturi reale de garanție și sarcini	Referințe
NU SUNT	

## Anexa Nr. 1 La Partea I

## Teren

Nr cadastral	Suprafața (mp)*	Observații / Referințe
31370	6.006	

\* Suprafața este determinată în planul de proiecție Stereo 70.



## Date referitoare la teren

Crt	Categorie folosință	Intra vilan	Suprafața (mp)	Tarla	Parcelă	Nr. topo	Observații / Referințe
1	arabil	DA	818	37	94	-	
2	arabil	NU	5.188	37	94	-	

## Lungime Segmente

1) Valorile lungimilor segmentelor sunt obținute din proiecție în plan.

Punct început	X / Y	Punct sfârșit	X / Y	Lungime segment (** (m)
1	397.182,365 326.196,458	2	397.159,419 326.205,54	24.678
3	397.159,414 326.205,528	4	397.156,738 326.199,963	6.175
5	397.155,027 326.195,961	6	397.154,98 326.195,853	0.117
7	397.153,705 326.192,871	8	397.153,625 326.192,684	0.204

Punct început	X / Y	Punct sfârșit	X / Y	Lungime segment (** (m)
2	397.159,419 326.205,54	3	397.159,414 326.205,528	0.013
4	397.156,738 326.199,963	5	397.155,027 326.195,961	4.353
6	397.154,98 326.195,853	7	397.153,705 326.192,871	3.243
8	397.153,625 326.192,684	9	397.143,077 326.167,817	27.012



Punct început	X / Y	Punct sfârșit	X / Y	Lungime segment (** (m)
9	397.143,077 326.167,817	10	397.128,153 326.132,427	38.408
11	397.109,577 326.085,95	12	397.077,8 326.010,991	81.416
13	397.078,154 326.010,397	14	397.083,987 326.000,608	11.395
15	397.085,538 325.998,004	16	397.092,161 325.986,891	12.937
17	397.094,095 325.983,645	18	397.110,577 326.020,299	40.189
19	397.139,97 326.087,572	20	397.154,65 326.120,38	35.943
21	397.172,523 326.168,026	1	397.182,365 326.196,458	30.087

Punct început	X / Y	Punct sfârșit	X / Y	Lungime segment (** (m)
10	397.128,153 326.132,427	11	397.109,577 326.085,95	50.052
12	397.077,8 326.010,991	13	397.078,154 326.010,397	0.692
14	397.083,987 326.000,608	15	397.085,538 325.998,004	3.03
16	397.092,161 325.986,891	17	397.094,095 325.983,645	3.779
18	397.110,577 326.020,299	19	397.139,97 326.087,572	73.414
20	397.154,65 326.120,38	21	397.172,523 326.168,026	50.888

\*\* Lungimile segmentelor sunt determinate în planul de proiecție Stereo 70 și sunt rotunjite la 1 milimetru.

\*\*\* Distanța dintre puncte este formată din segmente cumulate ce sunt mai mici decât valoarea 1 milimetru.



**DATE DESPRE IMOBILUL NR. 4176**

Oficiul de Cadastru și Publicitate Imobiliară DOLJ  
Biroul de Cadastru și Publicitate Imobiliară Craiova

**A. Partea I. Descrierea imobilului**

TEREN Necunoscut

Adresa: Loc. Bogeia, Str Mihai Viteazu, Jud. Dolj, T1, P16/2

Nr. Crt	Nr cadastral Nr. topografic	Suprafața* (mp)	Observații / Referințe
A1		2.696	Sector cadastral:17 Teren neimprejmuit;

**B. Partea II. Proprietari și acte**

Inscrieri privitoare la dreptul de proprietate și alte drepturi reale		Referințe
/		
Act Normativ nr. Hotarare de Guvern 141, din 06/02/2008 emis de GUVERNUL ROMANIEI (Anexa nr.7- Inv. bunurilor care apartin dom. public al com. Almaj, pozitia 62);		
B1	Intabulare, drept de PROPRIETATE, dobandit prin Lege, cota actuala 1/1, cota initiala 1/1 1) COMUNA ALMAJ, CIF:4553674, DOMENIUL PUBLIC	A1

**C. Partea III. SARCINI .**

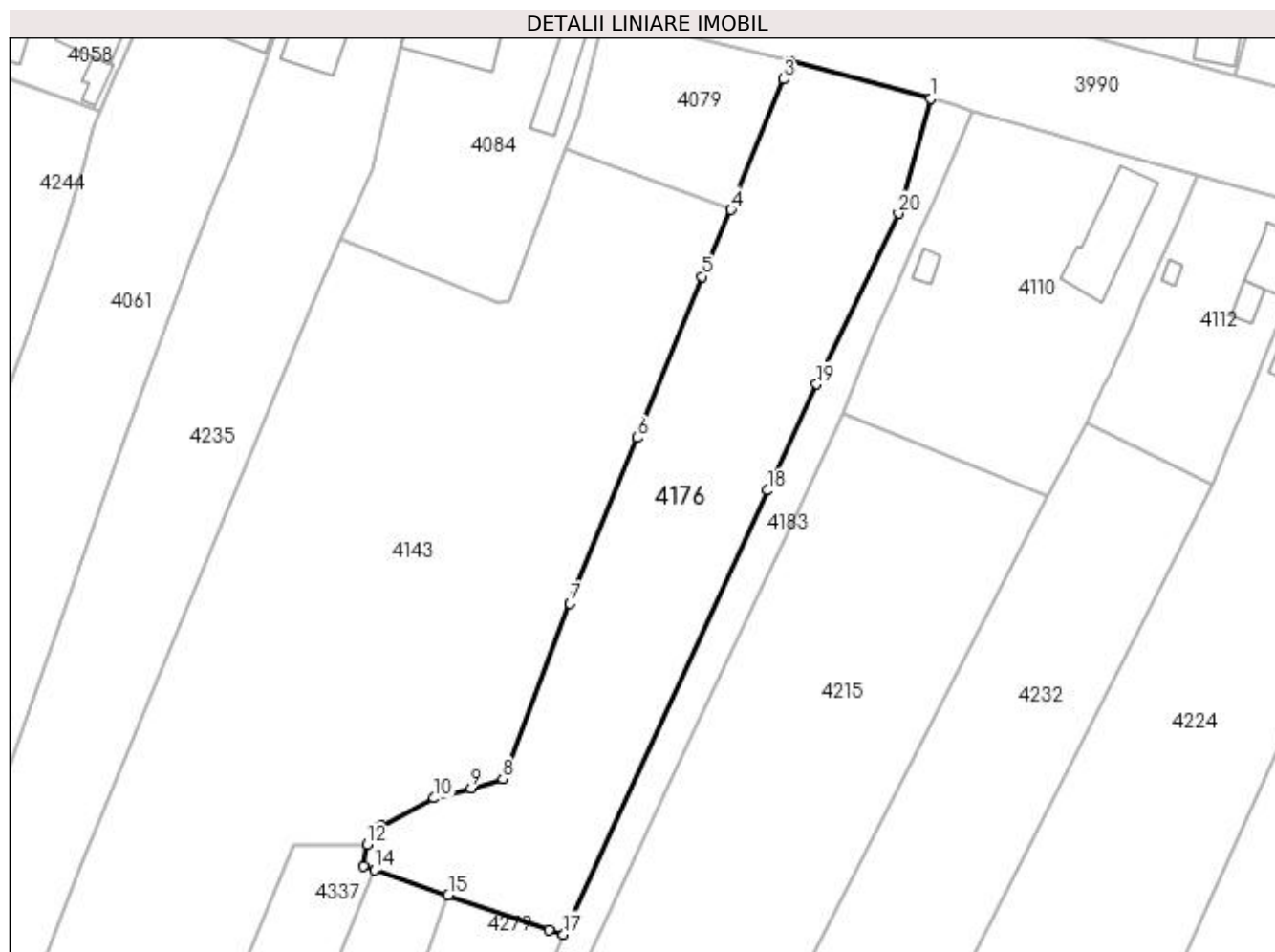
Inscrieri privind dezmembramentele dreptului de proprietate, drepturi reale de garanție și sarcini	Referințe
NU SUNT	

## Anexa Nr. 1 La Partea I

## Teren

Nr cadastral	Suprafața (mp)*	Observații / Referințe
	2.696	

\* Suprafața este determinată în planul de proiecție Stereo 70.



## Date referitoare la teren

Crt	Categorie folosință	Intra vilan	Suprafața (mp)	Tarla	Parcelă	Nr. topo	Observații / Referințe
1	arabil	DA	1.365	1	16/2	-	
2	arabil	NU	1.331	1	16/2	-	

## Lungime Segmente

1) Valorile lungimilor segmentelor sunt obținute din proiecție în plan.

Punct început	X / Y	Punct sfârșit	X / Y	Lungime segment (** (m)
1	397.378,872 326.183,774	2	397.358,815 326.189,045	20.738
2	397.358,815 326.189,045	3	397.357,879 326.186,511	2.701
3	397.357,879 326.186,511	4	397.350,453 326.167,969	19.974
4	397.350,453 326.167,969	5	397.346,378 326.158,498	10.31

Punct început	X / Y	Punct sfârșit	X / Y	Lungime segment (** (m)
5	397.346,378 326.158,498	6	397.337,123 326.135,619	24.68
6	397.337,123 326.135,619	7	397.327,588 326.112,049	25.426
7	397.327,588 326.112,049	8	397.318,007 326.087,139	26.689
8	397.318,007 326.087,139	9	397.313,5 326.085,827	4.694
9	397.313,5 326.085,827	10	397.308,25 326.084,403	5.44
10	397.308,25 326.084,403	11	397.300,704 326.080,457	8.515
11	397.300,704 326.080,457	12	397.298,772 326.077,801	3.284
12	397.298,772 326.077,801	13	397.298,162 326.074,754	3.107
13	397.298,162 326.074,754	14	397.299,803 326.074,19	1.735
14	397.299,803 326.074,19	15	397.310,255 326.070,599	11.051
15	397.310,255 326.070,599	16	397.324,63 326.065,736	15.175
16	397.324,63 326.065,736	17	397.326,647 326.065,054	2.129
17	397.326,647 326.065,054	18	397.355,685 326.128,125	69.435
18	397.355,685 326.128,125	19	397.362,627 326.143,203	16.6
19	397.362,627 326.143,203	20	397.374,251 326.167,449	26.888
20	397.374,251 326.167,449	1	397.378,872 326.183,774	16.966

\*\* Lungimile segmentelor sunt determinate în planul de proiecție Stereo 70 și sunt rotunjite la 1 milimetru.

\*\*\* Distanța dintre puncte este formată din segmente cumulate ce sunt mai mici decât valoarea 1 milimetru.



**DATE DESPRE IMOBILUL NR. 4179**

Oficiul de Cadastru și Publicitate Imobiliară DOLJ  
Biroul de Cadastru și Publicitate Imobiliară Craiova

**A. Partea I. Descrierea imobilului**

TEREN Necunoscut

Adresa: Loc. Bogea, Str Mihai Viteazul, Nr. 86, Jud. Dolj, T1, P25;T37, P92,93

Nr. Crt	Nr cadastral Nr. topografic	Suprafața* (mp)	Observații / Referințe
A1		3.920	Sector cadastral:17 Teren neimprijmit;

**Construcții**

Crt	Nr cadastral Nr. topografic	Adresa	Observații / Referințe
A1.1		Loc. Bogea, Str Mihai Viteazul, Nr. 86, Jud. Dolj, T1, P25;T37, P92,93	Nr. niveluri:1; S. construita la sol:119 mp; S. construita desfasurata:119 mp;
A1.2		Loc. Bogea, Str Mihai Viteazul, Nr. 86, Jud. Dolj, T1, P25;T37, P92,93	Nr. niveluri:1; S. construita la sol:42 mp; S. construita desfasurata:42 mp;
A1.3		Loc. Bogea, Str Mihai Viteazul, Nr. 86, Jud. Dolj, T1, P25;T37, P92,93	Nr. niveluri:1; S. construita la sol:35 mp; S. construita desfasurata:35 mp;

**B. Partea II. Proprietari și acte**

Inscrieri privitoare la dreptul de proprietate și alte drepturi reale		Referințe
/		
Act Notarial nr. Certificat de mostenitor 33, din 08/03/2007 emis de NP DEFTA EMIL;		
B1	Intabulare, drept de PROPRIETATE, dobandit prin Succesiune, cota actuala 1/4, cota initiala 1/4 1) LICA IRINA	A1
B2	Intabulare, drept de PROPRIETATE, dobandit prin Succesiune, cota actuala 3/4, cota initiala 3/4 1) LICA MARIAN	A1
B3	Intabulare, drept de PROPRIETATE, dobandit prin Succesiune, cota actuala 1/8, cota initiala 1/8 1) LICA IRINA	A1.1
Act Notarial nr. 33, din 08/03/2007 emis de NP DEFTA EMIL;		
B4	Intabulare, drept de PROPRIETATE, dobandit prin Succesiune, cota actuala 3/8, cota initiala 3/8 1) LICA MARIAN	A1.1
Act Normativ nr. Legea 7, din 13/03/1996 emis de Parlamentul României;		
B5	Intabulare, drept de PROPRIETATE, dobandit prin Lege, cota actuala 1/2, cota initiala 1/2 1) LICA IRINA 2) LICA MARIAN	A1.1
B6	Intabulare, drept de PROPRIETATE, dobandit prin Lege, cota actuala 1/1, cota initiala 1/1 1) LICA IRINA 2) LICA MARIAN	A1.2, A1.3

**C. Partea III. SARCINI .**

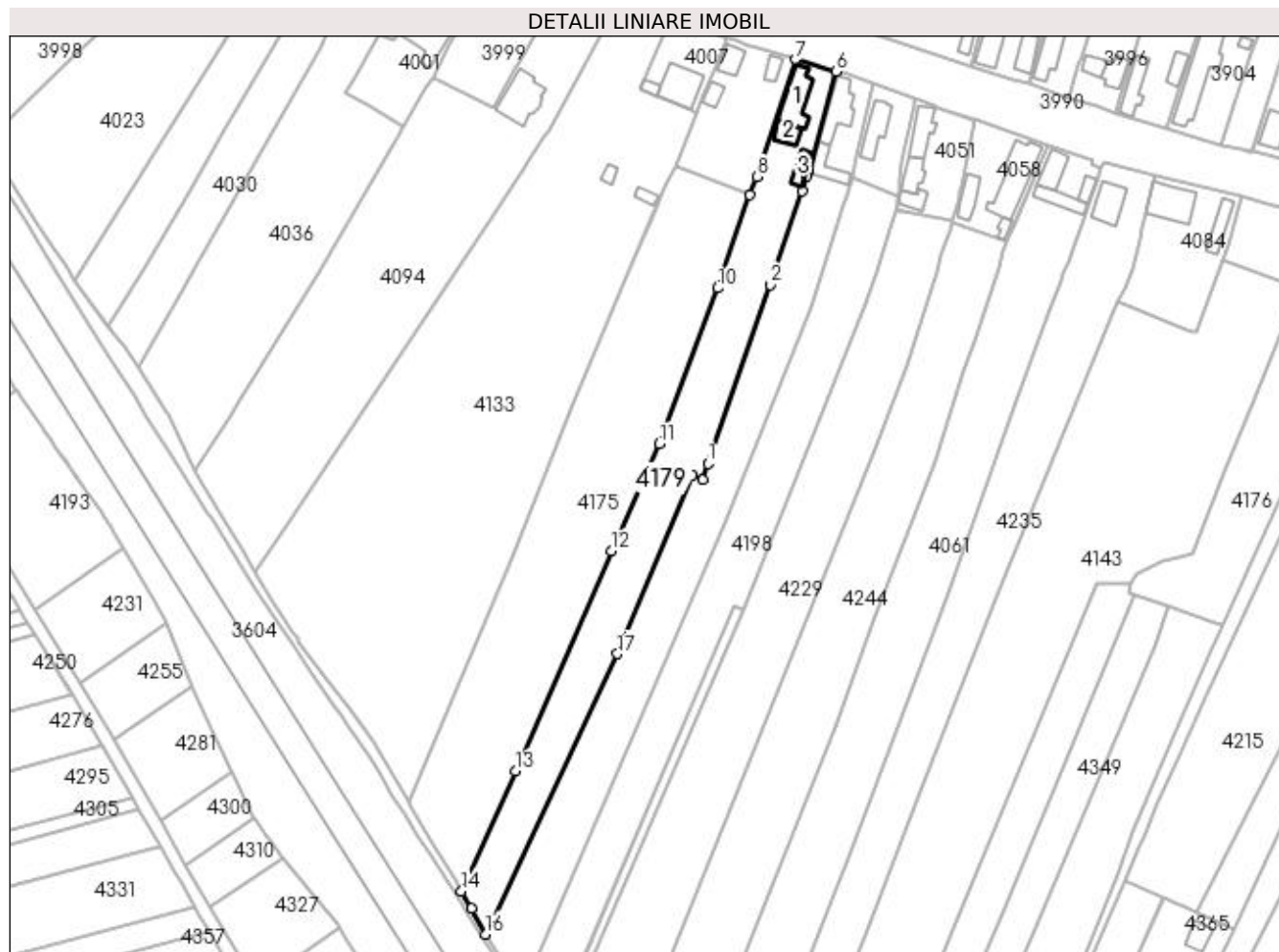
Inscrieri privind dezmembramintele dreptului de proprietate, drepturi reale de garanție și sarcini	Referințe
NU SUNT	

## Anexa Nr. 1 La Partea I

## Teren

Nr cadastral	Suprafața (mp)*	Observații / Referințe
	3.920	

\* Suprafața este determinată în planul de proiecție Stereo 70.



## Date referitoare la teren

Crt	Categorie folosință	Intra vilan	Suprafața (mp)	Tarla	Parcelă	Nr. topo	Observații / Referințe
1	curți constructii	DA	524	37,1	92,25	-	
2	arabil	DA	544	37	93	-	
3	arabil	NU	2.852	37	93	-	

## Date referitoare la construcții

Crt	Număr	Destinație construcție	Supraf. (mp)	Situație juridică	Observații / Referințe
A1.1		construcții de locuințe	119	Cu acte	Nr. niveluri:1; S. construita la sol:119 mp; S. construita desfasurata:119 mp;
A1.2		construcții anexa	42	Cu acte	Nr. niveluri:1; S. construita la sol:42 mp; S. construita desfasurata:42 mp;
A1.3		construcții anexa	35	Cu acte	Nr. niveluri:1; S. construita la sol:35 mp; S. construita desfasurata:35 mp;

## Lungime Segmente

1) Valorile lungimilor segmentelor sunt obținute din proiecție în plan.

Punct început	X / Y	Punct sfârșit	X / Y	Lungime segment (** (m)



Punct început	X / Y	Punct sfârșit	X / Y	Lungime segment (** (m)
1	397.169,498 326.114,37	2	397.188,511 326.169,038	57.88
2	397.188,511 326.169,038	3	397.198,226 326.197,714	30.276
3	397.198,226 326.197,714	4	397.199,79 326.202,332	4.877
4	397.199,79 326.202,332	5	397.200,23 326.203,63	1.37
5	397.200,23 326.203,63	6	397.208,569 326.234,188	31.675
6	397.208,569 326.234,188	7	397.196,177 326.237,851	12.922
7	397.196,177 326.237,851	8	397.184,417 326.202,043	37.69
8	397.184,417 326.202,043	9	397.182,365 326.196,458	5.95
9	397.182,365 326.196,458	10	397.172,523 326.168,026	30.087
10	397.172,523 326.168,026	11	397.154,65 326.120,38	50.888
11	397.154,65 326.120,38	12	397.139,97 326.087,572	35.943
12	397.139,97 326.087,572	13	397.110,577 326.020,299	73.414
13	397.110,577 326.020,299	14	397.094,095 325.983,645	40.189
14	397.094,095 325.983,645	15	397.097,073 325.978,25	6.162
15	397.097,073 325.978,25	16	397.101,39 325.970,428	8.934
16	397.101,39 325.970,428	17	397.141,808 326.056,182	94.802
17	397.141,808 326.056,182	18	397.164,731 326.110,8	59.233
18	397.164,731 326.110,8	19	397.167,868 326.109,333	3.463
19	397.167,868 326.109,333	1	397.169,498 326.114,37	5.294

\*\* Lungimile segmentelor sunt determinate în planul de proiecție Stereo 70 și sunt rotunjite la 1 milimetru.

\*\*\* Distanța dintre puncte este formată din segmente cumulate ce sunt mai mici decât valoarea 1 milimetru.



**DATE DESPRE IMOBILUL NR. 4183**

Oficiul de Cadastru și Publicitate Imobiliară DOLJ  
Biroul de Cadastru și Publicitate Imobiliară Craiova

**A. Partea I. Descrierea imobilului**

TEREN Necunoscut

Adresa: Loc. Bogeia, Jud. Dolj, T37, PCN 695

Nr. Crt	Nr cadastral Nr. topografic	Suprafața* (mp)	Observații / Referințe
A1		1.406	Sector cadastral:17 Teren neimprejmuit;

**B. Partea II. Proprietari și acte**

Inscrieri privitoare la dreptul de proprietate și alte drepturi reale		Referințe
/		
Act Normativ nr. Legea 7, din 13/03/1996 emis de Parlamentul Romaniei (art.13 alin 15);		
B1	Inscrierea provizorie, drept de PROPRIETATE, dobandit prin Lege, cota actuala 1/1, cota initiala 1/1 1) NEIDENTIFICAT NEIDENTIFICAT	A1

**C. Partea III. SARCINI .**

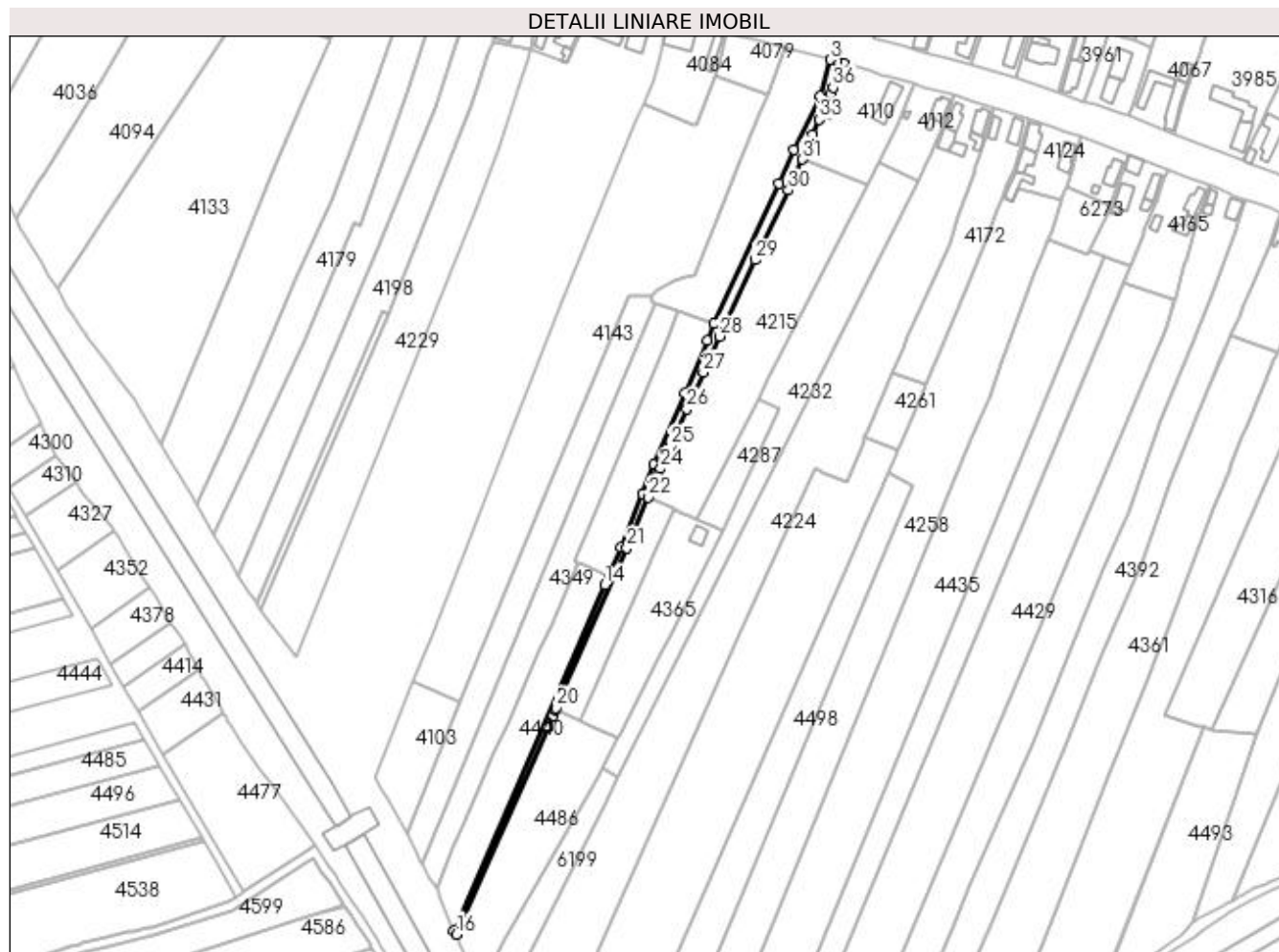
Inscrieri privind dezmembramintele dreptului de proprietate, drepturi reale de garanție și sarcini	Referințe
NU SUNT	

## Anexa Nr. 1 La Partea I

## Teren

Nr cadastral	Suprafața (mp)*	Observații / Referințe
	1.406	

\* Suprafața este determinată în planul de proiecție Stereo 70.



## Date referitoare la teren

Crt	Categorie folosință	Intravilan	Suprafața (mp)	Tarla	Parcelă	Nr. topo	Observații / Referințe
1	curți constructii	DA	322	37	CN 695	-	
2	curți constructii	NU	1.084	37	CN 695	-	

## Lungime Segmente

1) Valorile lungimilor segmentelor sunt obținute din proiecție în plan.

Punct început	X / Y	Punct sfârșit	X / Y	Lungime segment (** (m)
1	397.384,811 326.182,058	2	397.381,739 326.183,044	3.226
3	397.378,872 326.183,774	4	397.374,251 326.167,449	16.966
5	397.362,627 326.143,203	6	397.355,685 326.128,125	16.6
7	397.326,647 326.065,054	8	397.323,418 326.057,587	8.135

Punct început	X / Y	Punct sfârșit	X / Y	Lungime segment (** (m)
2	397.381,739 326.183,044	3	397.378,872 326.183,774	2.958
4	397.374,251 326.167,449	5	397.362,627 326.143,203	26.888
6	397.355,685 326.128,125	7	397.326,647 326.065,054	69.435
8	397.323,418 326.057,587	9	397.313,251 326.034,074	25.617

Punct început	X / Y	Punct sfârșit	X / Y	Lungime segment (** (m)
9	397.313,251 326.034,074	10	397.299,564 326.002,005	34.868
11	397.294,6 325.988,537	12	397.284,911 325.964,582	25.84
13	397.279,25 325.951,635	14	397.277,525 325.947,691	4.304
15	397.209,526 325.792,179	16	397.210,731 325.790,727	1.887
17	397.251,779 325.883,606	18	397.254,142 325.888,955	5.848
19	397.255,241 325.891,441	20	397.255,74 325.892,57	1.234
21	397.287,446 325.964,311	22	397.297,109 325.987,07	24.725
23	397.301,164 325.996,598	24	397.302,51 326.000,019	3.676
25	397.306,998 326.010,178	26	397.314,475 326.026,683	18.12
27	397.321,81 326.043,293	28	397.329,054 326.059,423	17.682
29	397.345,135 326.093,75	30	397.360,056 326.125,064	34.687
31	397.366,382 326.138,955	32	397.370,714 326.149,968	11.834
33	397.373,772 326.156,896	34	397.376,672 326.163,789	7.478
35	397.378,827 326.168,24	36	397.380,105 326.171,191	3.216

Punct început	X / Y	Punct sfârșit	X / Y	Lungime segment (** (m)
10	397.299,564 326.002,005	11	397.294,6 325.988,537	14.354
12	397.284,911 325.964,582	13	397.279,25 325.951,635	14.131
14	397.277,525 325.947,691	15	397.209,526 325.792,179	169.729
16	397.210,731 325.790,727	17	397.251,779 325.883,606	101.545
18	397.254,142 325.888,955	19	397.255,241 325.891,441	2.718
20	397.255,74 325.892,57	21	397.287,446 325.964,311	78.435
22	397.297,109 325.987,07	23	397.301,164 325.996,598	10.355
24	397.302,51 326.000,019	25	397.306,998 326.010,178	11.106
26	397.314,475 326.026,683	27	397.321,81 326.043,293	18.157
28	397.329,054 326.059,423	29	397.345,135 326.093,75	37.907
30	397.360,056 326.125,064	31	397.366,382 326.138,955	15.264
32	397.370,714 326.149,968	33	397.373,772 326.156,896	7.573
34	397.376,672 326.163,789	35	397.378,827 326.168,24	4.945
36	397.380,105 326.171,191	1	397.384,811 326.182,058	11.842

\*\* Lungimile segmentelor sunt determinate în planul de proiecție Stereo 70 și sunt rotunjite la 1 milimetru.

\*\*\* Distanța dintre puncte este formată din segmente cumulate ce sunt mai mici decât valoarea 1 milimetru.



**DATE DESPRE IMOBILUL NR. 4187**

Oficiul de Cadastru și Publicitate Imobiliară DOLJ  
Biroul de Cadastru și Publicitate Imobiliară Craiova

**A. Partea I. Descrierea imobilului**

TEREN Intravilan

Adresa: Loc. Boga, Str Mihai Viteazu, Nr. 130, Jud. Dolj, T37, P37, 67

Nr. Crt	Nr cadastral Nr. topografic	Suprafața* (mp)	Observații / Referințe
A1		753	Sector cadastral:17 Teren imprejmuit;

**Construcții**

Crt	Nr cadastral Nr. topografic	Adresa	Observații / Referințe
A1.1		Loc. Boga, Str Mihai Viteazu, Nr. 130, Jud. Dolj	Nr. niveluri:1; S. construita la sol:37 mp; S. construita desfasurata:37 mp;
A1.2		Loc. Boga, Str Mihai Viteazu, Nr. 130, Jud. Dolj	Nr. niveluri:1; S. construita la sol:20 mp; S. construita desfasurata:20 mp;

**B. Partea II. Proprietari și acte**

Inscrieri privitoare la dreptul de proprietate și alte drepturi reale		Referințe
/		
Act Administrativ nr. Titlu de proprietate 120-48399, din 11/01/1994 emis de CJSIPT DOLJ;		
B1	Intabulare, drept de PROPRIETATE, dobandit prin Constituire, cota actuala 1/1, cota initiala 1/1 1) VLĂDUȚOIU ALEXANDRU	A1
Act Normativ nr. Legea 7, din 13/03/1996 emis de Parlamentul României (art.13 alin 15);		
B2	Intabulare, drept de PROPRIETATE, dobandit prin Lege, cota actuala 1/1, cota initiala 1/1 1) VLĂDUȚOIU ALEXANDRU	A1.1, A1.2

**C. Partea III. SARCINI .**

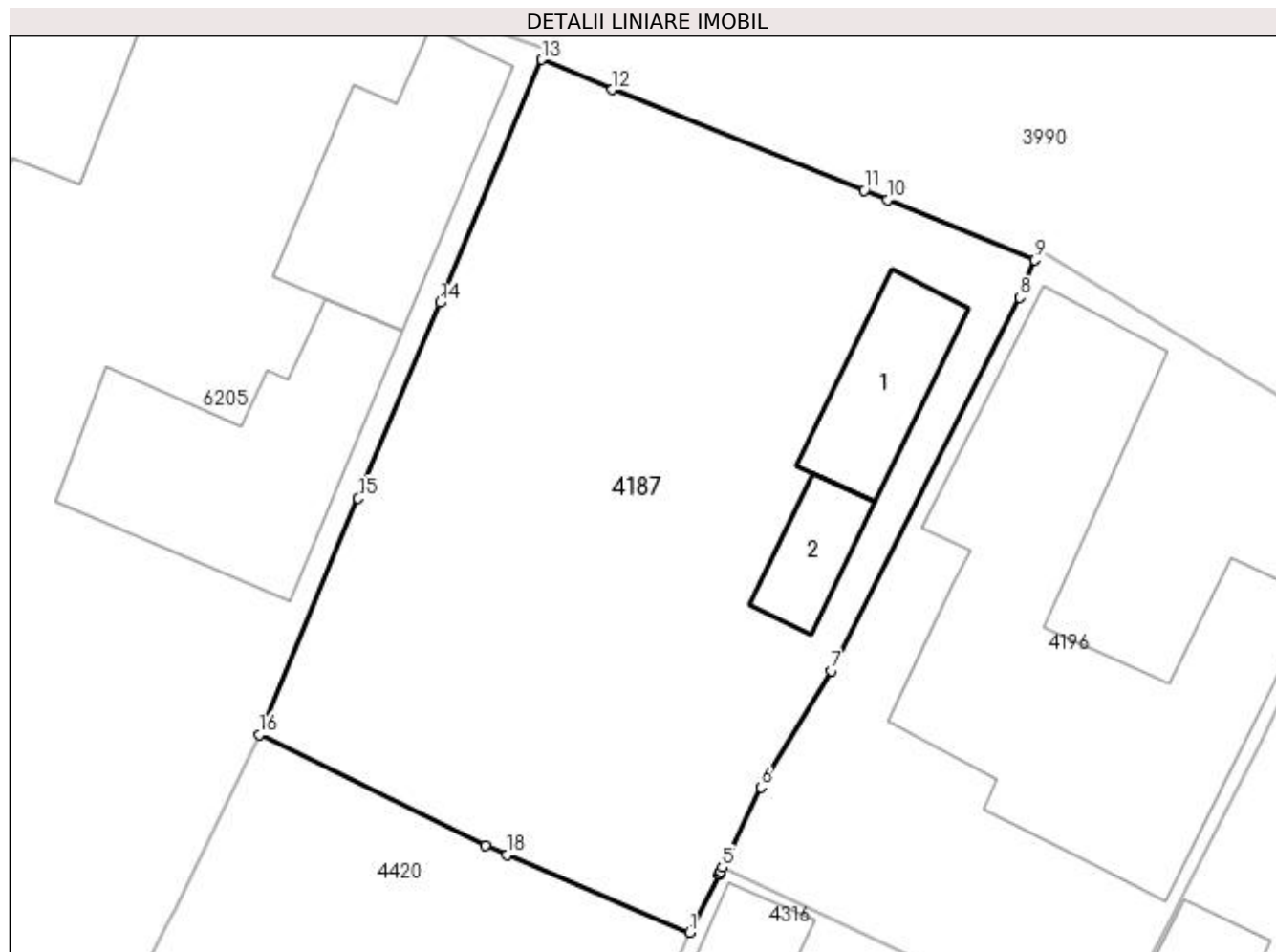
Inscrieri privind dezmembramintele dreptului de proprietate, drepturi reale de garanție și sarcini	Referințe
NU SUNT	

## Anexa Nr. 1 La Partea I

## Teren

Nr cadastral	Suprafața (mp)*	Observații / Referințe
	753	

\* Suprafața este determinată în planul de proiecție Stereo 70.



## Date referitoare la teren

Crt	Categorie folosință	Intravilan	Suprafața (mp)	Tarla	Parcelă	Nr. topo	Observații / Referințe
1	curți construcții	DA	291	37	67	-	
2	vie	DA	174	37	37	-	
3	arabil	DA	288	37	67	-	

## Date referitoare la construcții

Crt	Număr	Destinație construcție	Supraf. (mp)	Situație juridică	Observații / Referințe
A1.1		construcții de locuințe	37	Cu acte	Nr. niveluri:1; S. construita la sol:37 mp; S. construita desfasurata:37 mp;
A1.2		construcții anexa	20	Cu acte	Nr. niveluri:1; S. construita la sol:20 mp; S. construita desfasurata:20 mp;

## Lungime Segmente

1) Valorile lungimilor segmentelor sunt obținute din proiecție în plan.

Punct început	X / Y	Punct sfârșit	X / Y	Lungime segment (** (m)
1	397.609,919 326.067,595	2	397.611,234 326.070,192	2.911



Punct început	X / Y	Punct sfârșit	X / Y	Lungime segment (** (m)
2	397.611,234 326.070,192	3	397.611,257 326.070,237	0.051
3	397.611,257 326.070,237	4	397.611,298 326.070,322	0.094
4	397.611,298 326.070,322	5	397.611,387 326.070,506	0.205
5	397.611,387 326.070,506	6	397.613,105 326.074,077	3.963
6	397.613,105 326.074,077	7	397.616,244 326.079,294	6.089
7	397.616,244 326.079,294	8	397.624,67 326.095,971	18.685
8	397.624,67 326.095,971	9	397.625,36 326.097,64	1.806
9	397.625,36 326.097,64	10	397.618,773 326.100,331	7.115
10	397.618,773 326.100,331	11	397.617,739 326.100,744	1.113
11	397.617,739 326.100,744	12	397.606,465 326.105,249	12.141
12	397.606,465 326.105,249	13	397.603,3 326.106,596	3.44
13	397.603,3 326.106,596	14	397.598,763 326.095,736	11.77
14	397.598,763 326.095,736	15	397.595,11 326.086,992	9.476
15	397.595,11 326.086,992	16	397.590,691 326.076,426	11.453
16	397.590,691 326.076,426	17	397.600,808 326.071,463	11.269
17	397.600,808 326.071,463	18	397.601,762 326.071,058	1.036
18	397.601,762 326.071,058	1	397.609,919 326.067,595	8.862

\*\* Lungimile segmentelor sunt determinate în planul de proiecție Stereo 70 și sunt rotunjite la 1 milimetru.

\*\*\* Distanța dintre puncte este formată din segmente cumulate ce sunt mai mici decât valoarea 1 milimetru.



**DATE DESPRE IMOBILUL NR. 4194**

Oficiul de Cadastru și Publicitate Imobiliară DOLJ  
Biroul de Cadastru și Publicitate Imobiliară Craiova

**A. Partea I. Descrierea imobilului**

TEREN Necunoscut

Adresa: Loc. Bogeia, Str Mihai Viteazul, Nr. 88, Jud. Dolj, T1, P24; T37, P91

Nr. Crt	Nr cadastral Nr. topografic	Suprafața* (mp)	Observații / Referințe
A1		4.180	Sector cadastral:17 Teren neimprejmuț;

**Construcții**

Crt	Nr cadastral Nr. topografic	Adresa	Observații / Referințe
A1.1		Loc. Bogeia, Str Mihai Viteazul, Nr. 88, Jud. Dolj, T1, P24; T37, P91	Nr. niveluri:1; S. construita la sol:113 mp; S. construita desfasurata:113 mp;
A1.2		Loc. Bogeia, Str Mihai Viteazul, Nr. 88, Jud. Dolj, T1, P24; T37, P91	Nr. niveluri:1; S. construita la sol:63 mp; S. construita desfasurata:63 mp;

**B. Partea II. Proprietari și acte**

Inscrieri privitoare la dreptul de proprietate și alte drepturi reale		Referințe
/		
Act Notarial nr. Certificat de mostenitor 121, din 31/05/2019 emis de NP Diaconu Cristian;		
B1	Intabulare, drept de PROPRIETATE, dobandit prin Succesiune, cota actuala 1/1, cota initiala 1/1 1) OPREA IULIANA-SILVIA	A1, A1.1, A1.2

**C. Partea III. SARCINI .**

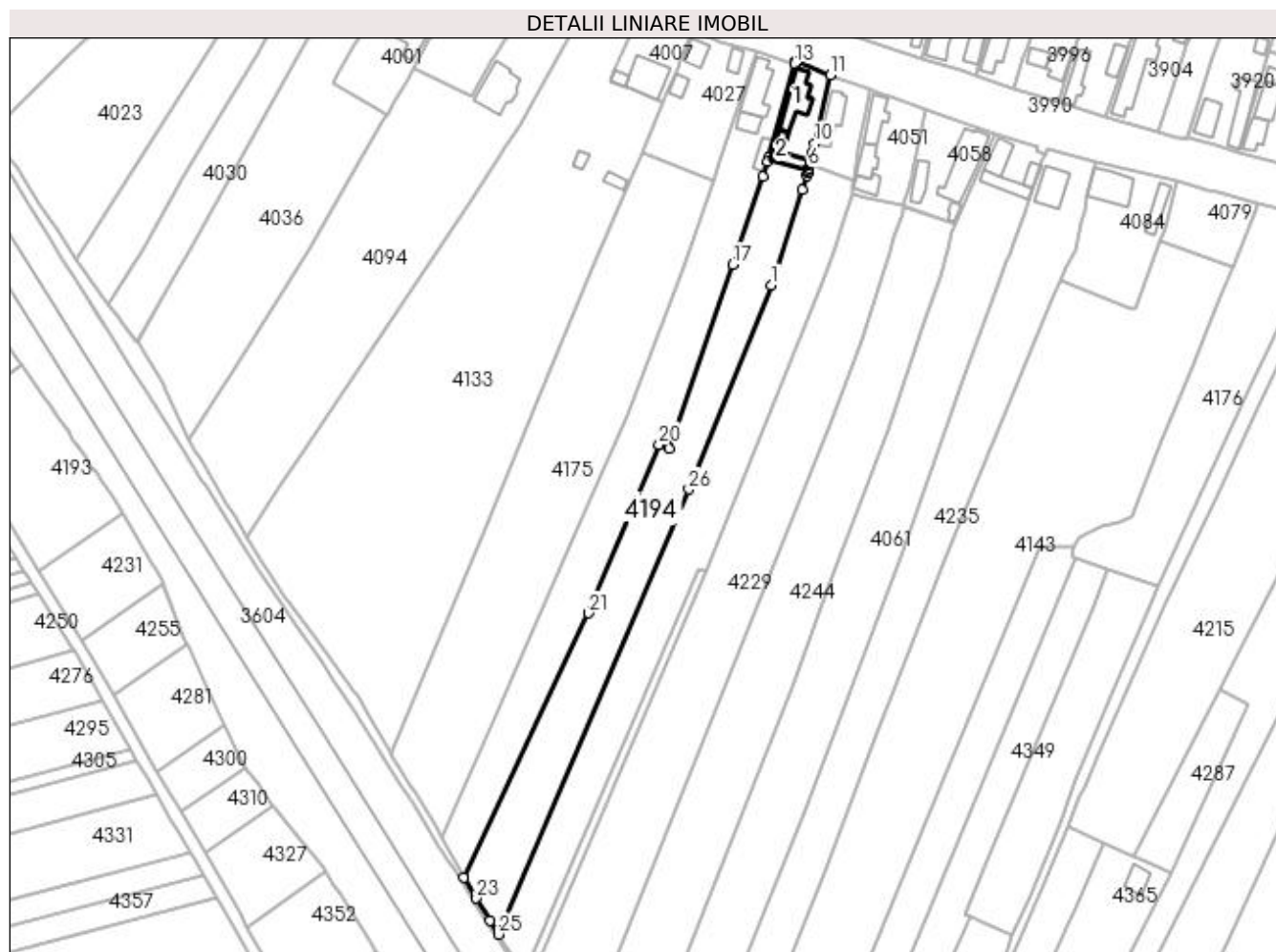
Inscrieri privind dezmembramintele dreptului de proprietate, drepturi reale de garanție și sarcini	Referințe
NU SUNT	

## Anexa Nr. 1 La Partea I

## Teren

Nr cadastral	Suprafața (mp)*	Observații / Referințe
	4.180	

\* Suprafața este determinată în planul de proiecție Stereo 70.



## Date referitoare la teren

Crt	Categorie folosință	Intra vilan	Suprafața (mp)	Tarla	Parcelă	Nr. topo	Observații / Referințe
1	curți construcții	DA	498	1	24	-	
2	vie	DA	221	37	91	-	
3	arabil	DA	306	37	91	-	
4	arabil	NU	3.155	37	91	-	

## Date referitoare la construcții

Crt	Număr	Destinație construcție	Supraf. (mp)	Situație juridică	Observații / Referințe
A1.1		construcții de locuințe	113	Cu acte	Nr. niveluri:1; S. construita la sol:113 mp; S. construita desfasurata:113 mp;
A1.2		construcții anexa	63	Cu acte	Nr. niveluri:1; S. construita la sol:63 mp; S. construita desfasurata:63 mp;

## Lungime Segmente

1) Valorile lungimilor segmentelor sunt obținute din proiecție în plan.

Punct început	X / Y	Punct sfârșit	X / Y	Lungime segment (** (m))	Punct început	X / Y	Punct sfârșit	X / Y	Lungime segment (** (m))
1	397.201,056 326.162,27	2	397.211,101 326.193,259	32.576	2	397.211,101 326.193,259	3	397.212,614 326.197,926	4.906

Punct început	X / Y	Punct sfârșit	X / Y	Lungime segment (** (m)
3	397.212,614 326.197,926	4	397.212,817 326.198,785	0.882
5	397.213,022 326.199,653	6	397.213,196 326.200,389	0.756
7	397.213,46 326.201,506	8	397.213,502 326.201,683	0.182
9	397.214,42 326.205,57	10	397.215,057 326.208,3	2.803
11	397.220,241 326.230,502	12	397.208,924 326.234,847	12.122
13	397.208,569 326.234,188	14	397.200,23 326.203,63	31.675
15	397.199,79 326.202,332	16	397.198,226 326.197,714	4.877
17	397.188,511 326.169,038	18	397.169,498 326.114,37	57.88
19	397.167,868 326.109,333	20	397.164,731 326.110,8	3.463
21	397.141,808 326.056,182	22	397.101,39 325.970,428	94.802
23	397.105,51 325.963,766	24	397.109,903 325.956,663	8.352
25	397.112,717 325.952,113	26	397.174,342 326.096,243	156.752

Punct început	X / Y	Punct sfârșit	X / Y	Lungime segment (** (m)
4	397.212,817 326.198,785	5	397.213,022 326.199,653	0.892
6	397.213,196 326.200,389	7	397.213,46 326.201,506	1.148
8	397.213,502 326.201,683	9	397.214,42 326.205,57	3.995
10	397.215,057 326.208,3	11	397.220,241 326.230,502	22.8
12	397.208,924 326.234,847	13	397.208,569 326.234,188	0.749
14	397.200,23 326.203,63	15	397.199,79 326.202,332	1.37
16	397.198,226 326.197,714	17	397.188,511 326.169,038	30.276
18	397.169,498 326.114,37	19	397.167,868 326.109,333	5.294
20	397.164,731 326.110,8	21	397.141,808 326.056,182	59.233
22	397.101,39 325.970,428	23	397.105,51 325.963,766	7.833
24	397.109,903 325.956,663	25	397.112,717 325.952,113	5.35
26	397.174,342 326.096,243	1	397.201,056 326.162,27	71.226

\*\* Lungimile segmentelor sunt determinate în planul de proiecție Stereo 70 și sunt rotunjite la 1 milimetru.

\*\*\* Distanța dintre puncte este formată din segmente cumulate ce sunt mai mici decât valoarea 1 milimetru.



**DATE DESPRE IMOBILUL NR. 4196**

Oficiul de Cadastru și Publicitate Imobiliară DOLJ  
Biroul de Cadastru și Publicitate Imobiliară Craiova

**A. Partea I. Descrierea imobilului**

TEREN Intravilan

Adresa: Loc. Bogea, Str Mihai Viteazul, Nr. 132, Jud. Dolj, Tarlaua 1, Parcela 5.

Nr. Crt	Nr cadastral Nr. topografic	Suprafața* (mp)	Observații / Referințe
A1	31503	557	Sector cadastral:17 Teren neimprejmut;

**Construcții**

Crt	Nr cadastral Nr. topografic	Adresa	Observații / Referințe
A1.1	31503-C1	Loc. Bogea, Str Mihai Viteazul, Nr. 132, Jud. Dolj, Tarlaua 1, Parcela 5.	Nr. niveluri:3; S. construita la sol:230 mp; Casa de locuit - Beci+P+E

**B. Partea II. Proprietari și acte**

Inscrieri privitoare la dreptul de proprietate și alte drepturi reale		Referințe
<b>42337 / 23/02/2021</b>		
Act Notarial nr. CVC aut.267, din 19/02/2021 emis de Defta Cristian;		
B1	Intabulare, drept de PROPRIETATE, dobandit prin Conventie, cota actuala 1/1, cota initiala 1/1 1) DRĂGOTESCU ION-CLAUDIU 2) DRĂGOTESCU FLORENTINA-MILENA	A1, A1.1

**C. Partea III. SARCINI .**

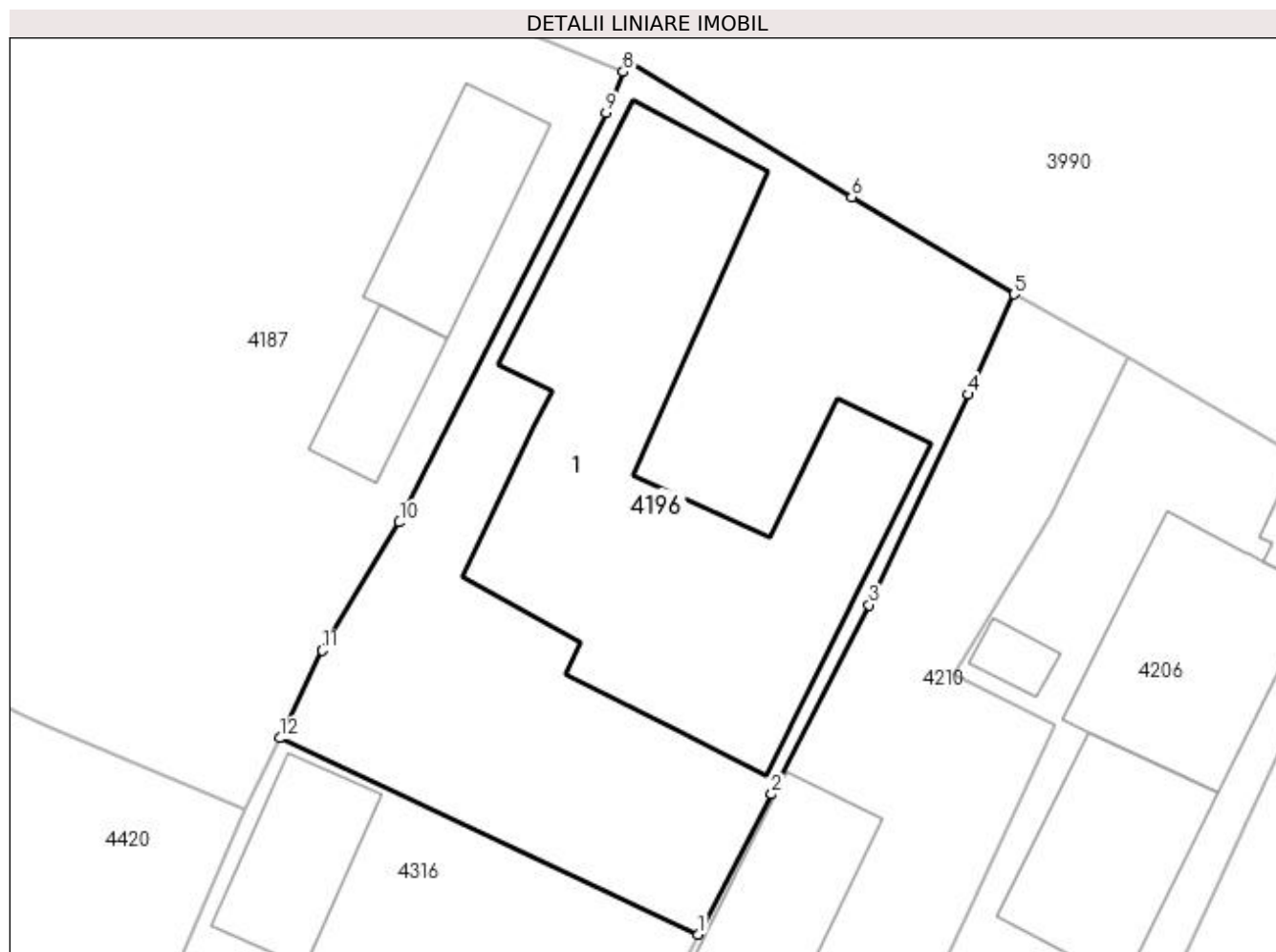
Inscrieri privind dezmembramintele dreptului de proprietate, drepturi reale de garanție și sarcini	Referințe
NU SUNT	

## Anexa Nr. 1 La Partea I

## Teren

Nr cadastral	Suprafața (mp)*	Observații / Referințe
31503	557	

\* Suprafața este determinată în planul de proiecție Stereo 70.



## Date referitoare la teren

Crt	Categorie folosință	Intra vilan	Suprafața (mp)	Tarla	Parcelă	Nr. topo	Observații / Referințe
1	curți constructii	DA	557	1	5	-	

## Date referitoare la construcții

Crt	Număr	Destinație construcție	Supraf. (mp)	Situație juridică	Observații / Referințe
A1.1	31503-C1	construcții de locuințe	230	Cu acte	Nr. niveluri:3; S. construita la sol:230 mp; Casa de locuit - Beci+P+E

## Lungime Segmente

1) Valorile lungimilor segmentelor sunt obținute din proiecție în plan.

Punct început	X / Y	Punct sfârșit	X / Y	Lungime segment (** (m)
1	397.628,422 326.062,511	2	397.631,416 326.068,217	6.444
2	397.631,416 326.068,217	3	397.635,389 326.075,925	8.672
3	397.635,389 326.075,925	4	397.639,425 326.084,502	9.479
4	397.639,425 326.084,502	5	397.641,284 326.088,58	4.482



Punct început	X / Y	Punct sfârșit	X / Y	Lungime segment (** (m)
5	397.641,284 326.088,58	6	397.634,669 326.092,54	7.71
6	397.634,669 326.092,54	7	397.625,547 326.098,06	10.662
7	397.625,547 326.098,06	8	397.625,36 326.097,64	0.46
8	397.625,36 326.097,64	9	397.624,67 326.095,971	1.806
9	397.624,67 326.095,971	10	397.616,244 326.079,294	18.685
10	397.616,244 326.079,294	11	397.613,105 326.074,077	6.089
11	397.613,105 326.074,077	12	397.611,387 326.070,506	3.963
12	397.611,387 326.070,506	1	397.628,422 326.062,511	18.818

\*\* Lungimile segmentelor sunt determinate în planul de proiecție Stereo 70 și sunt rotunjite la 1 milimetru.

\*\*\* Distanța dintre puncte este formată din segmente cumulate ce sunt mai mici decât valoarea 1 milimetru.



**DATE DESPRE IMOBILUL NR. 4198**

Oficiul de Cadastru și Publicitate Imobiliară DOLJ  
Biroul de Cadastru și Publicitate Imobiliară Craiova

**A. Partea I. Descrierea imobilului**

TEREN Necunoscut

Nr. CF vechi:159  
Nr. cadastral vechi:468

Adresa: Loc. Bogeia, Jud. Dolj, T37, P90

Nr. Crt	Nr cadastral Nr. topografic	Suprafața* (mp)	Observații / Referințe
A1	30178	3.840	Sector cadastral:17 Teren neimprejmuit;

**B. Partea II. Proprietari și acte**

Inscrieri privitoare la dreptul de proprietate și alte drepturi reale		Referințe
<b>43186 / 28/05/2012</b>		
Act Notarial nr. act de partaj voluntar aut nr 700, din 25/05/2012 emis de NP L Diaconu;		
B1	Intabulare, drept de PROPRIETATE, dobandit prin Conventie, cota actuala 1/1, cota initiala 1/1 1) GURAN MIHAI ALEXANDRU	A1

**C. Partea III. SARCINI .**

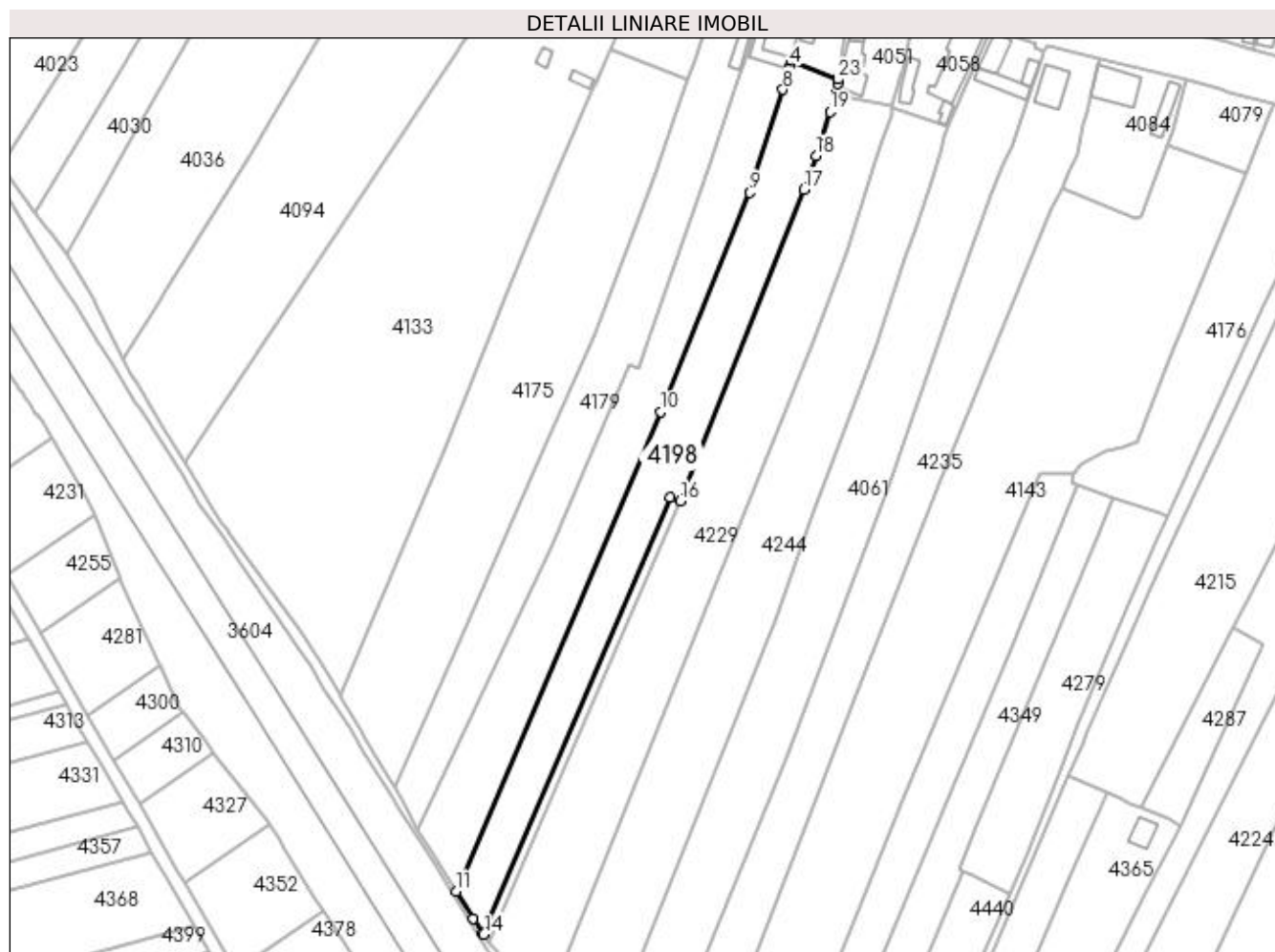
Inscrieri privind dezmembramintele dreptului de proprietate, drepturi reale de garanție și sarcini	Referințe
NU SUNT	

## Anexa Nr. 1 La Partea I

## Teren

Nr cadastral	Suprafața (mp)*	Observații / Referințe
30178	3.840	

\* Suprafața este determinată în planul de proiecție Stereo 70.



## Date referitoare la teren

Crt	Categorie folosință	Intra vilan	Suprafața (mp)	Tarla	Parcelă	Nr. topo	Observații / Referințe
1	arabil	DA	730	37	90	-	
2	arabil	NU	3.110	37	90	-	

## Lungime Segmente

1) Valorile lungimilor segmentelor sunt obținute din proiecție în plan.

Punct început	X / Y	Punct sfârșit	X / Y	Lungime segment (** (m)
1	397.227,748 326.196,378	2	397.213,502 326.201,683	15.202
3	397.213,46 326.201,506	4	397.213,196 326.200,389	1.148
5	397.213,022 326.199,653	6	397.212,817 326.198,785	0.892
7	397.212,614 326.197,926	8	397.211,101 326.193,259	4.906

Punct început	X / Y	Punct sfârșit	X / Y	Lungime segment (** (m)
2	397.213,502 326.201,683	3	397.213,46 326.201,506	0.182
4	397.213,196 326.200,389	5	397.213,022 326.199,653	0.756
6	397.212,817 326.198,785	7	397.212,614 326.197,926	0.882
8	397.211,101 326.193,259	9	397.201,056 326.162,27	32.576

Punct început	X / Y	Punct sfârșit	X / Y	Lungime segment (** (m)
9	397.201,056 326.162,27	10	397.174,342 326.096,243	71.226
11	397.112,717 325.952,113	12	397.118,016 325.944,028	9.666
13	397.120,865 325.939,682	14	397.121,156 325.939,238	0.53
15	397.177,23 326.070,574	16	397.180,139 326.069,547	3.085
17	397.217,47 326.163,164	18	397.221,113 326.173,34	10.808
19	397.225,244 326.186,573	20	397.227,112 326.191,723	5.478
21	397.227,256 326.192,119	22	397.227,596 326.195,062	2.963
23	397.227,738 326.196,297	1	397.227,748 326.196,378	0.082

Punct început	X / Y	Punct sfârșit	X / Y	Lungime segment (** (m)
10	397.174,342 326.096,243	11	397.112,717 325.952,113	156.752
12	397.118,016 325.944,028	13	397.120,865 325.939,682	5.197
14	397.121,156 325.939,238	15	397.177,23 326.070,574	142.805
16	397.180,139 326.069,547	17	397.217,47 326.163,164	100.786
18	397.221,113 326.173,34	19	397.225,244 326.186,573	13.863
20	397.227,112 326.191,723	21	397.227,256 326.192,119	0.421
22	397.227,596 326.195,062	23	397.227,738 326.196,297	1.243

\*\* Lungimile segmentelor sunt determinate în planul de proiecție Stereo 70 și sunt rotunjite la 1 milimetru.

\*\*\* Distanța dintre puncte este formată din segmente cumulate ce sunt mai mici decât valoarea 1 milimetru.



**DATE DESPRE IMOBILUL NR. 4206**

Oficiul de Cadastru și Publicitate Imobiliară DOLJ  
Biroul de Cadastru și Publicitate Imobiliară Craiova

**A. Partea I. Descrierea imobilului**

TEREN Intravilan

Nr. CF vechi:365  
Nr. cadastral vechi:674/2

Adresa: Loc. Bogea, Str Mihai Viteazul, Nr. 136, Jud. Dolj, T 1, P 4

Nr. Crt	Nr cadastral Nr. topografic	Suprafața* (mp)	Observații / Referințe
A1	30365	318	Sector cadastral:17 Teren neimprejmuit;

**Construcții**

Crt	Nr cadastral Nr. topografic	Adresa	Observații / Referințe
A1.1		Loc. Bogea, Str Mihai Viteazul, Nr. 136, Jud. Dolj, T 1, P 4	Nr. niveluri:2; S. construita la sol:67 mp;
A1.2		Loc. Bogea, Str Mihai Viteazul, Nr. 136, Jud. Dolj, T 1, P 4	Nr. niveluri:2; S. construita la sol:49 mp;
A1.3		Loc. Bogea, Str Mihai Viteazul, Nr. 136, Jud. Dolj, T 1, P 4	Nr. niveluri:1; S. construita la sol:7 mp; S. construita desfasurata:7 mp;
A1.4		Loc. Bogea, Str Mihai Viteazul, Nr. 136, Jud. Dolj, T 1, P 4	Nr. niveluri:1; S. construita la sol:19 mp; S. construita desfasurata:19 mp;
A1.5		Loc. Bogea, Str Mihai Viteazul, Nr. 136, Jud. Dolj, T 1, P 4	Nr. niveluri:1; S. construita la sol:6 mp; S. construita desfasurata:6 mp;

**B. Partea II. Proprietari și acte**

Inscrieri privitoare la dreptul de proprietate și alte drepturi reale		Referințe
<b>35963 / 01/07/2009</b>		
Contract De Vanzare-Cumparare nr. 3324, din 01/01/2009 emis de BNP CCE;		
B1	Intabulare, drept de PROPRIETATE, dobandit prin Conventie, cota actuala 164/318, cota initiala 1/1 1) <b>DRAGOTESCU MARIAN CLAUDIU</b> <i>OBSERVATII: (provenita din conversia CF 365)</i>	A1
/		
Act Normativ nr. Legea 7, din 13/03/1996 emis de Parlamentul Romaniei;		
B2	Inscrierea posesiei, drept de PROPRIETATE, dobandit prin Lege, cota actuala 154/318, cota initiala 154/318 1) <b>DRAGOTESCU MARIAN CLAUDIU</b>	A1
Act Normativ nr. Legea 7, din 13/03/1996 emis de Parlamentul României;		
B3	Intabulare, drept de PROPRIETATE, dobandit prin Lege, cota actuala 1/1, cota initiala 1/1 1) <b>DRAGOTESCU MARIAN CLAUDIU</b>	A1.1, A1.2, A1.3, A1.4, A1.5

**C. Partea III. SARCINI .**

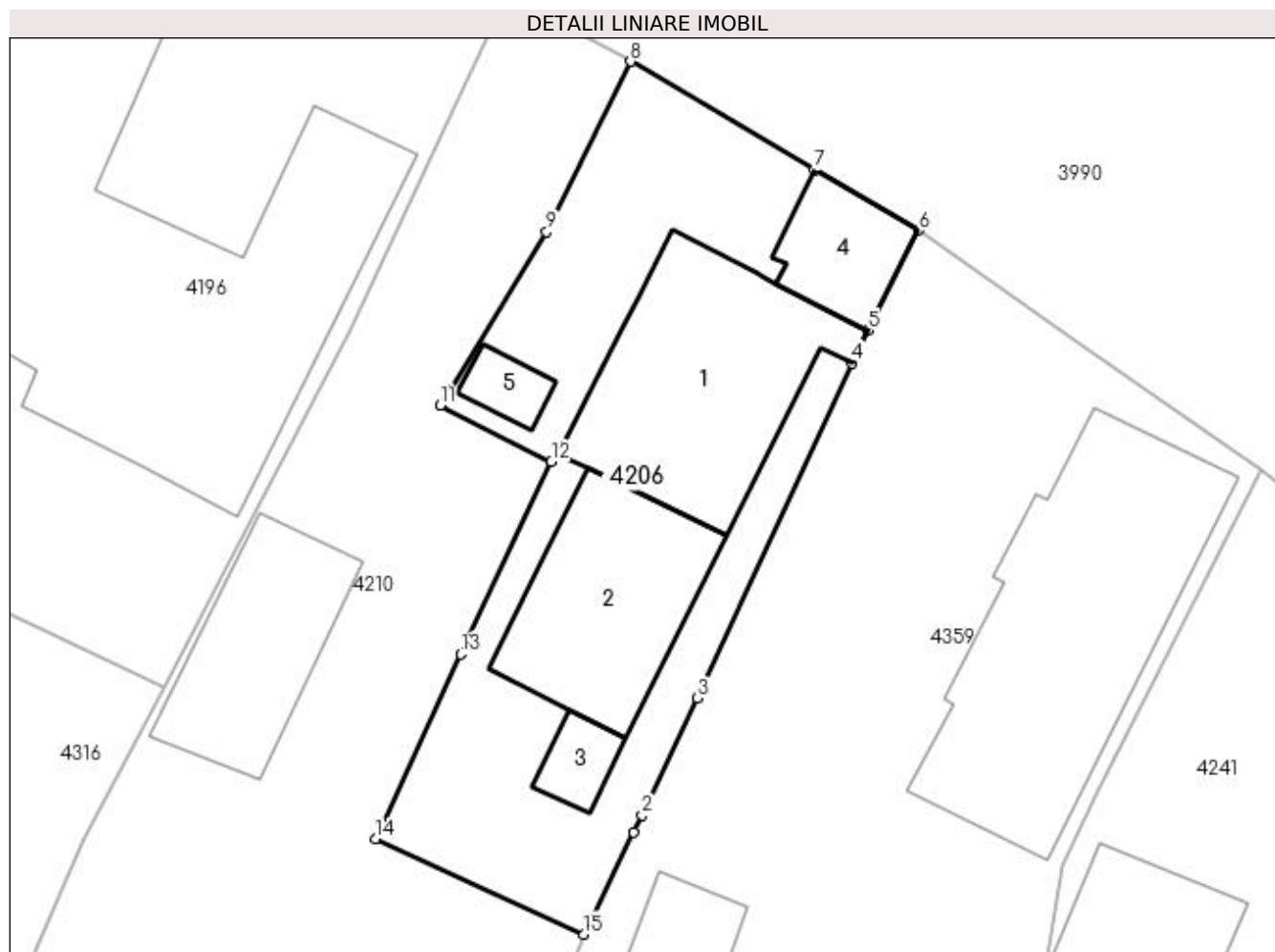
Inscrieri privind dezmembramintele dreptului de proprietate, drepturi reale de garanție și sarcini	Referințe
NU SUNT	

## Anexa Nr. 1 La Partea I

## Teren

Nr cadastral	Suprafața (mp)*	Observații / Referințe
30365	318	

\* Suprafața este determinată în planul de proiecție Stereo 70.



## Date referitoare la teren

Crt	Categorie folosință	Intra vilan	Suprafața (mp)	Tarla	Parcelă	Nr. topo	Observații / Referințe
1	curți constructii	DA	318	1	4	-	

## Date referitoare la construcții

Crt	Număr	Destinație construcție	Supraf. (mp)	Situație juridică	Observații / Referințe
A1.1		construcții de locuințe	67	Cu acte	Nr. niveluri:2; S. construita la sol:67 mp;
A1.2		construcții de locuințe	49	Cu acte	Nr. niveluri:2; S. construita la sol:49 mp;
A1.3		construcții anexa	7	Cu acte	Nr. niveluri:1; S. construita la sol:7 mp; S. construita desfasurata:7 mp;
A1.4		construcții anexa	19	Cu acte	Nr. niveluri:1; S. construita la sol:19 mp; S. construita desfasurata:19 mp;
A1.5		construcții anexa	6	Cu acte	Nr. niveluri:1; S. construita la sol:6 mp; S. construita desfasurata:6 mp;

## Lungime Segmente

1) Valorile lungimilor segmentelor sunt obținute din proiecție în plan.

Punct început	X / Y	Punct sfârșit	X / Y	Lungime segment (** (m)
---------------	-------	---------------	-------	-------------------------



Punct început	X / Y	Punct sfârșit	X / Y	Lungime segment (** (m)
1	397.646,075 326.057,076	2	397.646,391 326.057,72	0.717
2	397.646,391 326.057,72	3	397.648,45 326.062,115	4.853
3	397.648,45 326.062,115	4	397.654,269 326.074,709	13.873
4	397.654,269 326.074,709	5	397.654,885 326.075,927	1.365
5	397.654,885 326.075,927	6	397.656,785 326.079,689	4.215
6	397.656,785 326.079,689	7	397.652,866 326.081,975	4.537
7	397.652,866 326.081,975	8	397.645,958 326.086,035	8.013
8	397.645,958 326.086,035	9	397.642,799 326.079,631	7.141
9	397.642,799 326.079,631	10	397.639,181 326.073,727	6.925
10	397.639,181 326.073,727	11	397.638,807 326.073,117	0.715
11	397.638,807 326.073,117	12	397.642,977 326.071,001	4.676
12	397.642,977 326.071,001	13	397.639,564 326.063,77	7.995
13	397.639,564 326.063,77	14	397.636,369 326.056,841	7.63
14	397.636,369 326.056,841	15	397.644,19 326.053,241	8.61
15	397.644,19 326.053,241	1	397.646,075 326.057,076	4.273

\*\* Lungimile segmentelor sunt determinate în planul de proiecție Stereo 70 și sunt rotunjite la 1 milimetru.

\*\*\* Distanța dintre puncte este formată din segmente cumulate ce sunt mai mici decât valoarea 1 milimetru.



**DATE DESPRE IMOBILUL NR. 4210**

Oficiul de Cadastru și Publicitate Imobiliară DOLJ  
Biroul de Cadastru și Publicitate Imobiliară Craiova

**A. Partea I. Descrierea imobilului**

TEREN Intravilan

Nr. CF vechi:605  
Nr. cadastral vechi:674/1

Adresa: Loc. Bogeia, Str Mihai Viteazul, Nr. 134, Jud. Dolj, T 1, P 4

Nr. Crt	Nr cadastral Nr. topografic	Suprafata* (mp)	Observații / Referințe
A1	30139	393	Sector cadastral:17 Teren neimprejmuit;

**Construcții**

Crt	Nr cadastral Nr. topografic	Adresa	Observații / Referințe
A1.1	30139-C1	Loc. Bogeia, Str Mihai Viteazul, Nr. 134, Jud. Dolj, T 1, P 4	Nr. niveluri:1; S. construita la sol:41 mp; S. construita desfasurata:41 mp; locuinta

**B. Partea II. Proprietari și acte**

Inscrieri privitoare la dreptul de proprietate și alte drepturi reale		Referințe
<b>73456 / 12/10/2011</b>		
Act Notarial nr. Contract de intretinere aut. nr. 5585, din 11/10/2011 emis de NP CERNOBAI CE;		
B1	Intabulare, drept de PROPRIETATE, dobandit prin Conventie, cota actuala 1/1, cota initiala 1/1 1) DRAGOTESCU NICULIN LUCIAN, necasatorit	A1, A1.1

**C. Partea III. SARCINI**

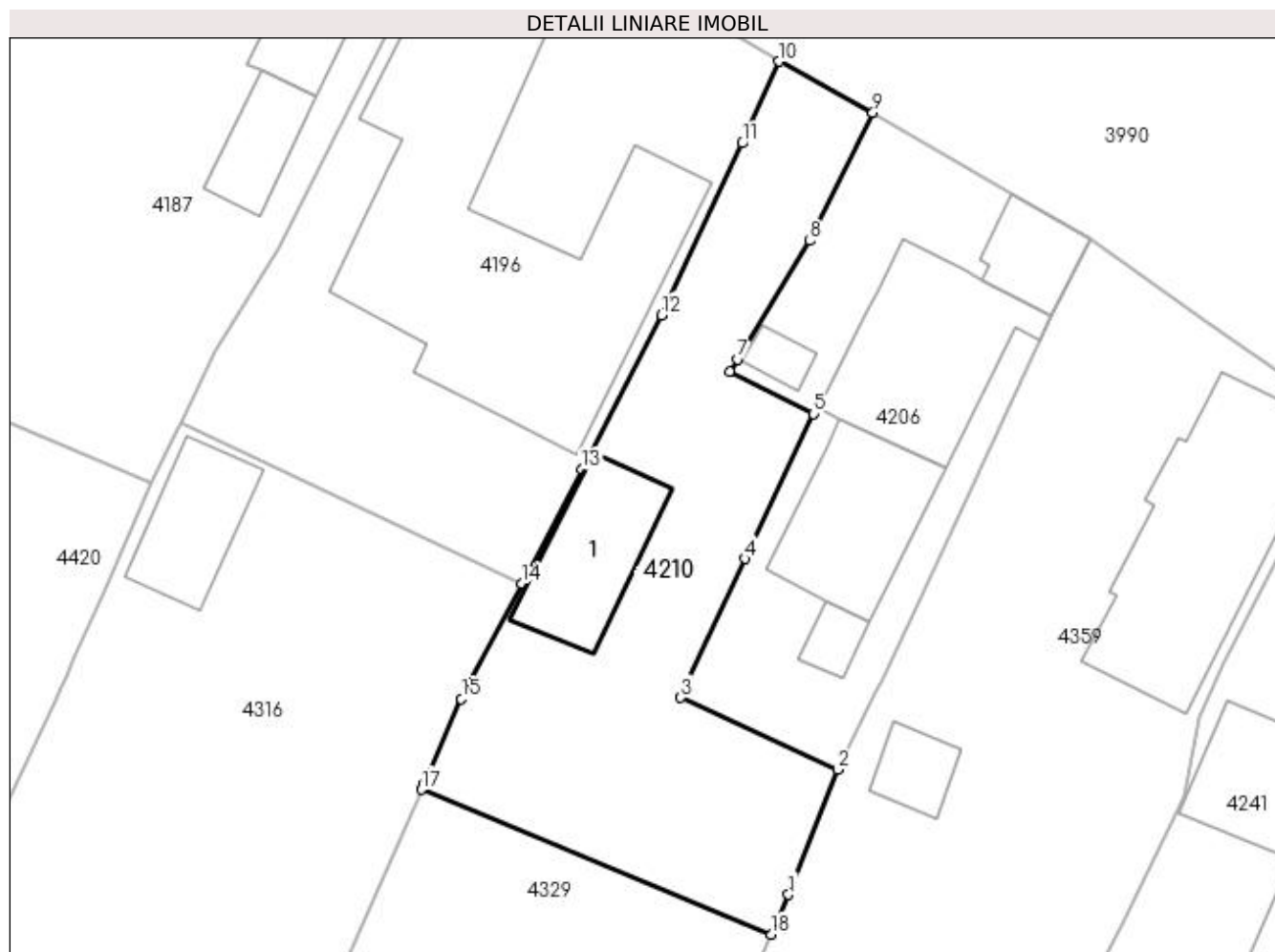
Inscrieri privind dezmembramintele dreptului de proprietate, drepturi reale de garanție și sarcini		Referințe
<b>73456 / 12/10/2011</b>		
Act Notarial nr. Contract de intretinere aut. nr. 5585, din 11/10/2011 emis de NP CERNOBAI CE;		
C1	Intabulare, drept de UZUFRACT VIAGER, dobandit prin Conventie, cota actuala 1/1, cota initiala 1/1 1) DRAGOTESCU GHEORGHE	A1, A1.1

## Anexa Nr. 1 La Partea I

## Teren

Nr cadastral	Suprafața (mp)*	Observații / Referințe
30139	393	

\* Suprafața este determinată în planul de proiecție Stereo 70.



## Date referitoare la teren

Crt	Categorie folosință	Intra vilan	Suprafața (mp)	Tarla	Parcelă	Nr. topo	Observații / Referințe
1	curți constructii	DA	393	1	4	-	

## Date referitoare la construcții

Crt	Număr	Destinație construcție	Supraf. (mp)	Situație juridică	Observații / Referințe
A1.1	30139-C1	construcții de locuințe	41	Cu acte	Nr. niveluri:1; S. construita la sol:41 mp; S. construita desfasurata:41 mp; locuinta

## Lungime Segmente

1) Valorile lungimilor segmentelor sunt obținute din proiecție în plan.

Punct început	X / Y	Punct sfârșit	X / Y	Lungime segment (** (m)
1	397.641,749 326.046,996	2	397.644,19 326.053,241	6.705
2	397.644,19 326.053,241	3	397.636,369 326.056,841	8.61
3	397.636,369 326.056,841	4	397.639,564 326.063,77	7.63
4	397.639,564 326.063,77	5	397.642,977 326.071,001	7.995

Punct început	X / Y	Punct sfârșit	X / Y	Lungime segment (** (m)
5	397.642,977 326.071,001	6	397.638,807 326.073,117	4.676
6	397.638,807 326.073,117	7	397.639,181 326.073,727	0.715
7	397.639,181 326.073,727	8	397.642,799 326.079,631	6.925
8	397.642,799 326.079,631	9	397.645,958 326.086,035	7.141
9	397.645,958 326.086,035	10	397.641,284 326.088,58	5.322
10	397.641,284 326.088,58	11	397.639,425 326.084,502	4.482
11	397.639,425 326.084,502	12	397.635,389 326.075,925	9.479
12	397.635,389 326.075,925	13	397.631,416 326.068,217	8.672
13	397.631,416 326.068,217	14	397.628,422 326.062,511	6.444
14	397.628,422 326.062,511	15	397.625,414 326.056,778	6.474
15	397.625,414 326.056,778	16	397.623,546 326.052,548	4.624
16	397.623,546 326.052,548	17	397.623,411 326.052,242	0.335
17	397.623,411 326.052,242	18	397.640,884 326.045,02	18.907
18	397.640,884 326.045,02	1	397.641,749 326.046,996	2.157

\*\* Lungimile segmentelor sunt determinate în planul de proiecție Stereo 70 și sunt rotunjite la 1 milimetru.

\*\*\* Distanța dintre puncte este formată din segmente cumulate ce sunt mai mici decât valoarea 1 milimetru.



**DATE DESPRE IMOBILUL NR. 4215**

Oficiul de Cadastru și Publicitate Imobiliară DOLJ  
Biroul de Cadastru și Publicitate Imobiliară Craiova

**A. Partea I. Descrierea imobilului**

TEREN Necunoscut

Adresa: Loc. Boga, Jud. Dolj, T37, P83

Nr. Crt	Nr cadastral Nr. topografic	Suprafața* (mp)	Observații / Referințe
A1		4.690	Sector cadastral:17 Teren neimprejmuit;

**B. Partea II. Proprietari și acte**

Inscrieri privitoare la dreptul de proprietate și alte drepturi reale	Referințe
/	
Act Administrativ nr. Titlu de proprietate 1606-60687, din 18/01/2001 emis de CJSIPT Dolj;	
B1	A1
Intabulare, drept de PROPRIETATE, dobandit prin Reconstituire, cota actuala 1/1, cota initiala 1/1 1) CIUCA IOANA	

**C. Partea III. SARCINI .**

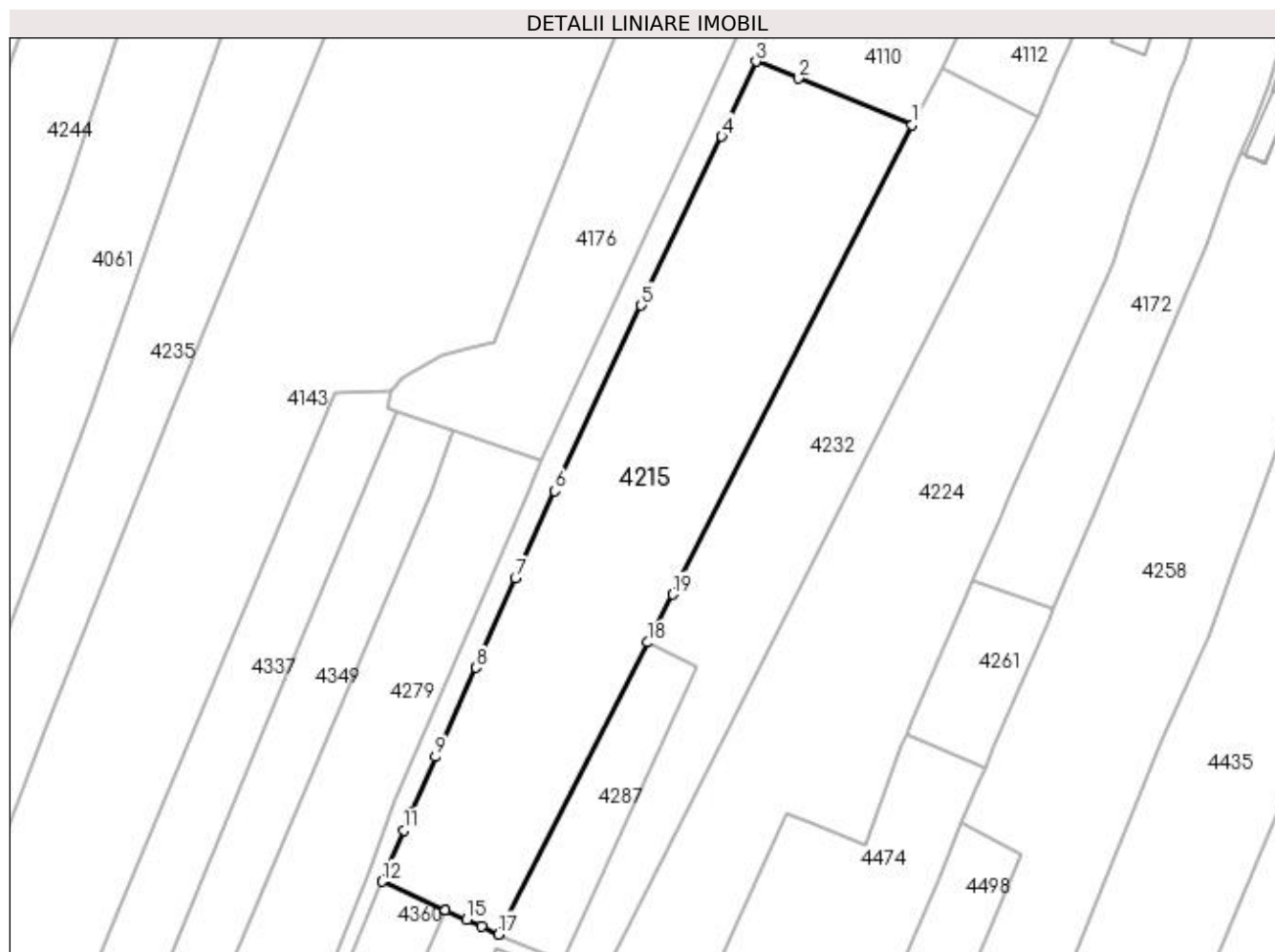
Inscrieri privind dezmembramintele dreptului de proprietate, drepturi reale de garanție și sarcini	Referințe
NU SUNT	

## Anexa Nr. 1 La Partea I

## Teren

Nr cadastral	Suprafața (mp)*	Observații / Referințe
	4.690	

\* Suprafața este determinată în planul de proiecție Stereo 70.



## Date referitoare la teren

Crt	Categorie folosință	Intra vilan	Suprafața (mp)	Tarla	Parcelă	Nr. topo	Observații / Referințe
1	arabil	DA	625	37	83	-	
2	arabil	NU	4.065	37	83	-	

## Lungime Segmente

1) Valorile lungimilor segmentelor sunt obținute din proiecție în plan.

Punct început	X / Y	Punct sfârșit	X / Y	Lungime segment (** (m)
1	397.395,326 326.127,201	2	397.374,274 326.135,804	22.742
2	397.374,274 326.135,804	3	397.366,382 326.138,955	8.498
3	397.366,382 326.138,955	4	397.360,056 326.125,064	15.264
4	397.360,056 326.125,064	5	397.345,135 326.093,75	34.687



Punct început	X / Y	Punct sfârșit	X / Y	Lungime segment (** (m)
5	397.345,135 326.093,75	6	397.329,054 326.059,423	37.907
6	397.329,054 326.059,423	7	397.321,81 326.043,293	17.682
7	397.321,81 326.043,293	8	397.314,475 326.026,683	18.157
8	397.314,475 326.026,683	9	397.306,998 326.010,178	18.12
9	397.306,998 326.010,178	10	397.302,51 326.000,019	11.106
10	397.302,51 326.000,019	11	397.301,164 325.996,598	3.676
11	397.301,164 325.996,598	12	397.297,109 325.987,07	10.355
12	397.297,109 325.987,07	13	397.308,708 325.981,815	12.734
13	397.308,708 325.981,815	14	397.308,843 325.981,753	0.148
14	397.308,843 325.981,753	15	397.312,765 325.979,976	4.306
15	397.312,765 325.979,976	16	397.315,547 325.978,716	3.055
16	397.315,547 325.978,716	17	397.318,714 325.977,281	3.476
17	397.318,714 325.977,281	18	397.346,372 326.031,366	60.746
18	397.346,372 326.031,366	19	397.350,925 326.040,27	10.001
19	397.350,925 326.040,27	1	397.395,326 326.127,201	97.614

\*\* Lungimile segmentelor sunt determinate în planul de proiecție Stereo 70 și sunt rotunjite la 1 milimetru.

\*\*\* Distanța dintre puncte este formată din segmente cumulate ce sunt mai mici decât valoarea 1 milimetru.



**DATE DESPRE IMOBILUL NR. 4224**

Oficiul de Cadastru și Publicitate Imobiliară DOLJ  
Biroul de Cadastru și Publicitate Imobiliară Craiova

**A. Partea I. Descrierea imobilului**

TEREN Necunoscut

Adresa: Loc. Bogea, Str Mihai Viteazul, Nr. 110, Jud. Dolj, T 1, P 13; T37, P 80

Nr. Crt	Nr cadastral Nr. topografic	Suprafața* (mp)	Observații / Referințe
A1		11.222	Sector cadastral:17 Teren neimprijmit;

**Construcții**

Crt	Nr cadastral Nr. topografic	Adresa	Observații / Referințe
A1.1		Loc. Bogea, Str Mihai Viteazul, Nr. 110, Jud. Dolj, T 1, P 13; T37, P 80	Nr. niveluri:1; S. construita la sol:65 mp; S. construita desfasurata:65 mp;
A1.2		Loc. Bogea, Str Mihai Viteazul, Nr. 110, Jud. Dolj, T 1, P 13; T37, P 80	Nr. niveluri:1; S. construita la sol:65 mp; S. construita desfasurata:65 mp;
A1.3		Loc. Bogea, Str Mihai Viteazul, Nr. 110, Jud. Dolj, T 1, P 13; T37, P 80	Nr. niveluri:1; S. construita la sol:52 mp; S. construita desfasurata:52 mp;
A1.4		Loc. Bogea, Str Mihai Viteazul, Nr. 110, Jud. Dolj, T 1, P 13; T37, P 80	Nr. niveluri:1; S. construita la sol:31 mp; S. construita desfasurata:31 mp;
A1.5		Loc. Bogea, Str Mihai Viteazul, Nr. 110, Jud. Dolj, T 1, P 13; T37, P 80	Nr. niveluri:1; S. construita la sol:36 mp; S. construita desfasurata:36 mp;

**B. Partea II. Proprietari și acte**

Inscrieri privitoare la dreptul de proprietate și alte drepturi reale	Referințe
/	
Act Administrativ nr. Titlu de proprietate 517-60677, din 28/01/1997 emis de CJSIPT Dolj;	
B1	A1
Intabulare, drept de PROPRIETATE, dobandit prin Reconstituire, cota actuala 1/1, cota initiala 1/1 1) GRINDEANU CONSTANTIN	
Act Normativ nr. Legea 7, din 13/03/1996 emis de Parlamentul Romaniei;	
B2	A1.1, A1.2, A1.3, A1.4, A1.5
Intabulare, drept de PROPRIETATE, dobandit prin Lege, cota actuala 1/1, cota initiala 1/1 1) GRINDEANU CONSTANTIN	

**C. Partea III. SARCINI .**

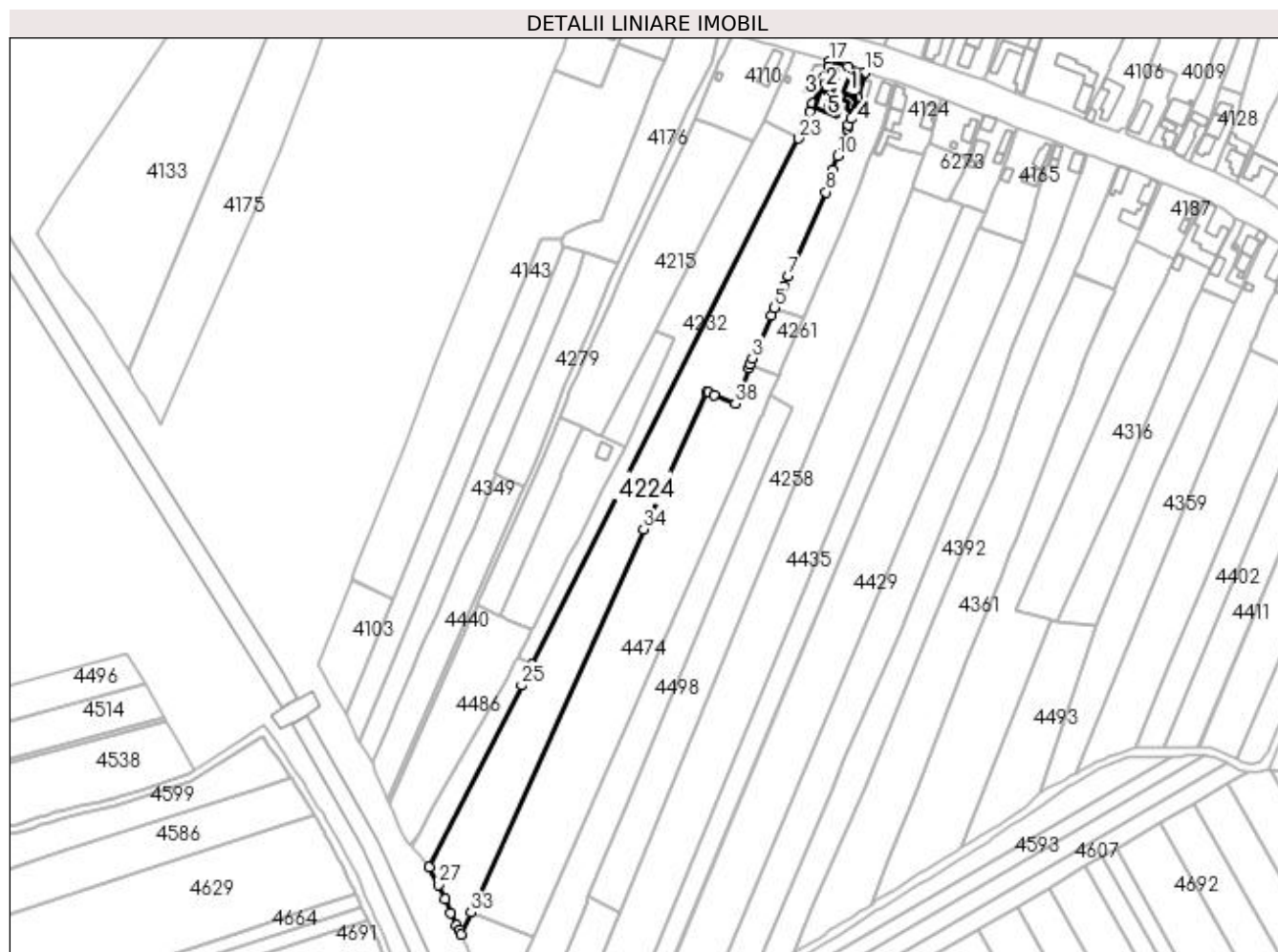
Inscrieri privind dezmembramintele dreptului de proprietate, drepturi reale de garanție și sarcini	Referințe
NU SUNT	

## Anexa Nr. 1 La Partea I

## Teren

Nr cadastral	Suprafața (mp)*	Observații / Referințe
	11.222	

\* Suprafața este determinată în planul de proiecție Stereo 70.



## Date referitoare la teren

Crt	Categorie folosință	Intravilan	Suprafața (mp)	Tarla	Parcelă	Nr. topo	Observații / Referințe
1	curți construcții	DA	888	1,37	13,80	-	
2	arabil	DA	728	37	80	-	
3	arabil	NU	9.606	37	80	-	

## Date referitoare la construcții

Crt	Număr	Destinație construcție	Supraf. (mp)	Situație juridică	Observații / Referințe
A1.1		construcții de locuințe	65	Cu acte	Nr. niveluri:1; S. construita la sol:65 mp; S. construita desfasurata:65 mp;
A1.2		construcții de locuințe	65	Cu acte	Nr. niveluri:1; S. construita la sol:65 mp; S. construita desfasurata:65 mp;
A1.3		construcții anexa	52	Cu acte	Nr. niveluri:1; S. construita la sol:52 mp; S. construita desfasurata:52 mp;
A1.4		construcții anexa	31	Cu acte	Nr. niveluri:1; S. construita la sol:31 mp; S. construita desfasurata:31 mp;
A1.5		construcții anexa	36	Cu acte	Nr. niveluri:1; S. construita la sol:36 mp; S. construita desfasurata:36 mp;

## Lungime Segmente

1) Valorile lungimilor segmentelor sunt obținute din proiecție în plan.

Punct început	X / Y	Punct sfârșit	X / Y	Lungime segment (** (m)
1	397.393,475 326.012,151	2	397.394,226 326.014,155	2.14
3	397.395,311 326.017,049	4	397.404,788 326.038,749	23.679
5	397.406,559 326.042,803	6	397.411,31 326.053,682	11.871
7	397.413,562 326.058,839	8	397.432,697 326.101,482	46.739
9	397.436,202 326.112,737	10	397.438,658 326.119,876	7.55
11	397.443,402 326.133,665	12	397.444,091 326.135,429	1.894
13	397.445,641 326.138,974	14	397.448,961 326.149,382	10.925
15	397.452,465 326.162,48	16	397.443,885 326.165,063	8.96
17	397.434,66 326.167,894	18	397.433,865 326.165,303	2.71
19	397.431,624 326.160,011	20	397.426,104 326.146,404	14.684
21	397.424,427 326.142,272	22	397.422,131 326.136,925	5.819
23	397.418,751 326.128,808	24	397.283,359 325.861,429	299.704
25	397.277,938 325.850,723	26	397.231,135 325.758,295	103.603
27	397.235,791 325.749,427	28	397.238,947 325.742,113	7.966
29	397.241,971 325.735,105	30	397.244,964 325.728,894	6.895
31	397.246,146 325.726,469	32	397.247,303 325.724,093	2.644
33	397.252,304 325.735,203	34	397.340,0 325.930,041	213.664
35	397.372,172 325.999,823	36	397.372,868 325.999,539	0.751
37	397.375,676 325.998,396	38	397.386,644 325.993,929	11.843

Punct început	X / Y	Punct sfârșit	X / Y	Lungime segment (** (m)
2	397.394,226 326.014,155	3	397.395,311 326.017,049	3.091
4	397.404,788 326.038,749	5	397.406,559 326.042,803	4.424
6	397.411,31 326.053,682	7	397.413,562 326.058,839	5.628
8	397.432,697 326.101,482	9	397.436,202 326.112,737	11.788
10	397.438,658 326.119,876	11	397.443,402 326.133,665	14.582
12	397.444,091 326.135,429	13	397.445,641 326.138,974	3.869
14	397.448,961 326.149,382	15	397.452,465 326.162,48	13.559
16	397.443,885 326.165,063	17	397.434,66 326.167,894	9.65
18	397.433,865 326.165,303	19	397.431,624 326.160,011	5.747
20	397.426,104 326.146,404	21	397.424,427 326.142,272	4.459
22	397.422,131 326.136,925	23	397.418,751 326.128,808	8.793
24	397.283,359 325.861,429	25	397.277,938 325.850,723	12.0
26	397.231,135 325.758,295	27	397.235,791 325.749,427	10.016
28	397.238,947 325.742,113	29	397.241,971 325.735,105	7.633
30	397.244,964 325.728,894	31	397.246,146 325.726,469	2.697
32	397.247,303 325.724,093	33	397.252,304 325.735,203	12.184
34	397.340,0 325.930,041	35	397.372,172 325.999,823	76.841
36	397.372,868 325.999,539	37	397.375,676 325.998,396	3.032
38	397.386,644 325.993,929	1	397.393,475 326.012,151	19.461

\*\* Lungimile segmentelor sunt determinate în planul de proiecție Stereo 70 și sunt rotunjite la 1 milimetru.

\*\*\* Distanța dintre puncte este formată din segmente cumulate ce sunt mai mici decât valoarea 1 milimetru.



**DATE DESPRE IMOBILUL NR. 4229**

Oficiul de Cadastru și Publicitate Imobiliară DOLJ  
Biroul de Cadastru și Publicitate Imobiliară Craiova

**A. Partea I. Descrierea imobilului**

TEREN Necunoscut

Adresa: Loc. Bogeia, Jud. Dolj, T37, P88

Nr. Crt	Nr cadastral Nr. topografic	Suprafața* (mp)	Observații / Referințe
A1		5.691	Sector cadastral:17 Teren neimprejmuit;

**B. Partea II. Proprietari și acte**

Inscrieri privitoare la dreptul de proprietate și alte drepturi reale	Referințe
/	
Act Notarial nr. Act de partaj voluntar 1333, din 16/12/2004 emis de NP FURTUNA SIMONA;	
B1	A1
Intabulare, drept de PROPRIETATE, dobandit prin lesire Din Indiviziune, cota actuala 1/1, cota initiala 1/1 1) PARCALABU MARIA	

**C. Partea III. SARCINI .**

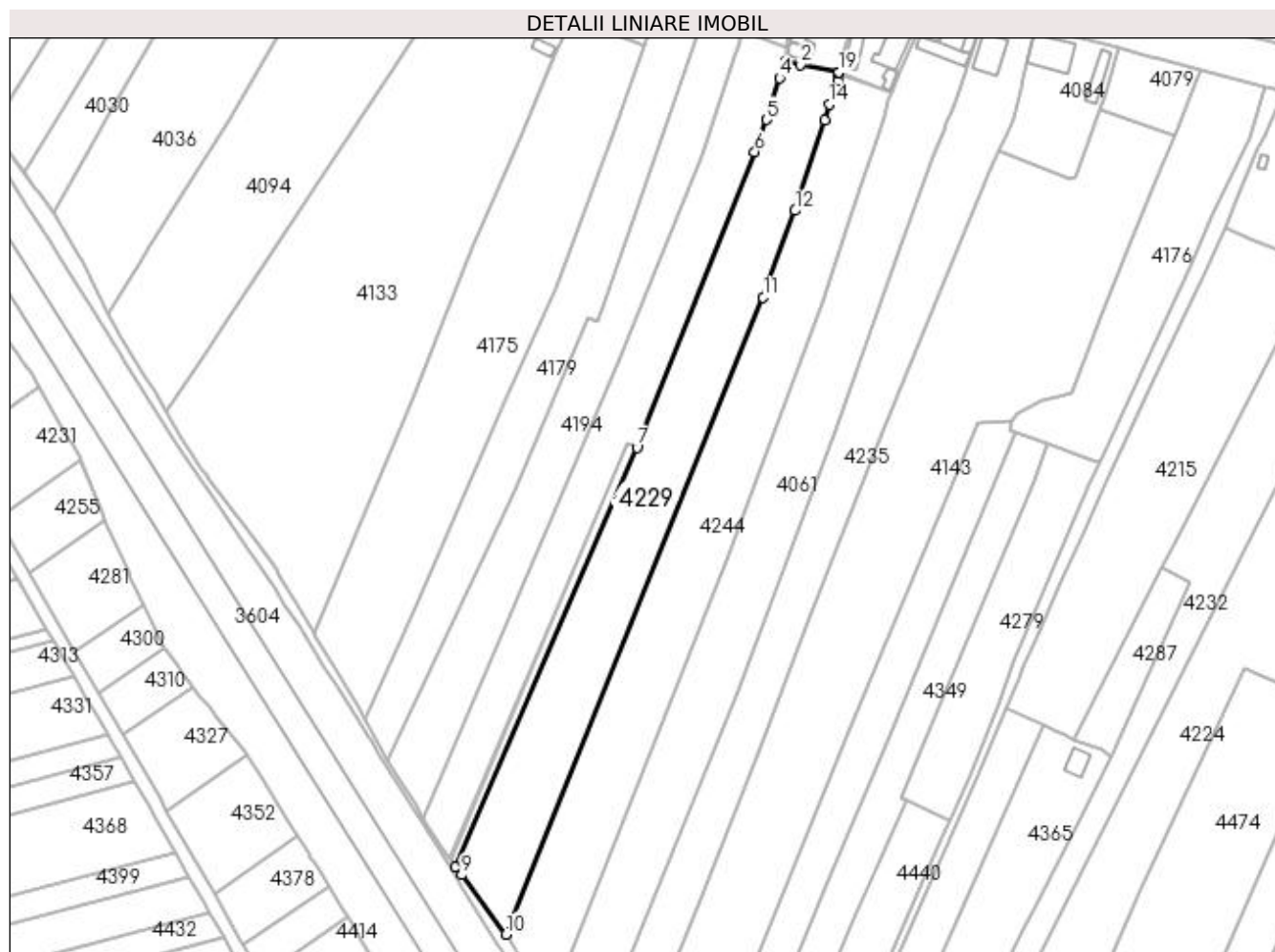
Inscrieri privind dezmembramintele dreptului de proprietate, drepturi reale de garanție și sarcini	Referințe
NU SUNT	

## Anexa Nr. 1 La Partea I

## Teren

Nr cadastral	Suprafața (mp)*	Observații / Referințe
	5.691	

\* Suprafața este determinată în planul de proiecție Stereo 70.



## Date referitoare la teren

Crt	Categorie folosință	Intravilan	Suprafața (mp)	Tarla	Parcelă	Nr. topo	Observații / Referințe
1	arabil	DA	788	37	88	-	
2	arabil	NU	4.903	37	88	-	

## Lungime Segmente

1) Valorile lungimilor segmentelor sunt obținute din proiecție în plan.

Punct început	X / Y	Punct sfârșit	X / Y	Lungime segment (** (m)
1	397.243,967 326.188,4	2	397.231,881 326.190,783	12.318
2	397.231,881 326.190,783	3	397.227,112 326.191,723	4.861
3	397.227,112 326.191,723	4	397.225,244 326.186,573	5.478
4	397.225,244 326.186,573	5	397.221,113 326.173,34	13.863



Punct început	X / Y	Punct sfârșit	X / Y	Lungime segment (** (m)
5	397.221,113 326.173,34	6	397.217,47 326.163,164	10.808
6	397.217,47 326.163,164	7	397.180,139 326.069,547	100.786
7	397.180,139 326.069,547	8	397.122,784 325.936,755	144.649
8	397.122,784 325.936,755	9	397.124,606 325.934,33	3.033
9	397.124,606 325.934,33	10	397.138,749 325.915,518	23.536
10	397.138,749 325.915,518	11	397.220,133 326.117,109	217.399
11	397.220,133 326.117,109	12	397.230,229 326.144,513	29.204
12	397.230,229 326.144,513	13	397.239,549 326.173,24	30.201
13	397.239,549 326.173,24	14	397.240,962 326.178,168	5.127
14	397.240,962 326.178,168	15	397.243,64 326.185,597	7.897
15	397.243,64 326.185,597	16	397.243,905 326.187,867	2.286
16	397.243,905 326.187,867	17	397.243,912 326.187,929	0.062
17	397.243,912 326.187,929	18	397.243,925 326.188,042	0.114
18	397.243,925 326.188,042	19	397.243,946 326.188,22	0.179
19	397.243,946 326.188,22	1	397.243,967 326.188,4	0.182

\*\* Lungimile segmentelor sunt determinate în planul de proiecție Stereo 70 și sunt rotunjite la 1 milimetru.

\*\*\* Distanța dintre puncte este formată din segmente cumulate ce sunt mai mici decât valoarea 1 milimetru.



**DATE DESPRE IMOBILUL NR. 4232**

Oficiul de Cadastru și Publicitate Imobiliară DOLJ  
Biroul de Cadastru și Publicitate Imobiliară Craiova

**A. Partea I. Descrierea imobilului**

TEREN Necunoscut

Adresa: Loc. Boga, Jud. Dolj, T1, P14/1; P37, P81

Nr. Crt	Nr cadastral Nr. topografic	Suprafața* (mp)	Observații / Referințe
A1		3.920	Sector cadastral:17 Teren neimprejmuit;

**B. Partea II. Proprietari și acte**

Inscrieri privitoare la dreptul de proprietate și alte drepturi reale	Referințe
/	
Act Administrativ nr. Titlu de proprietate 1159-48419, din 15/09/1997 emis de CJSIPT Dolj;	
B1	A1
Intabulare, drept de PROPRIETATE, dobândit prin Reconstituire, cota actuala 1/1, cota initiala 1/1	
1) VLADUTOIU MARIA	
2) NICU ELENA	
3) VLADUTOIU MARIN	

**C. Partea III. SARCINI .**

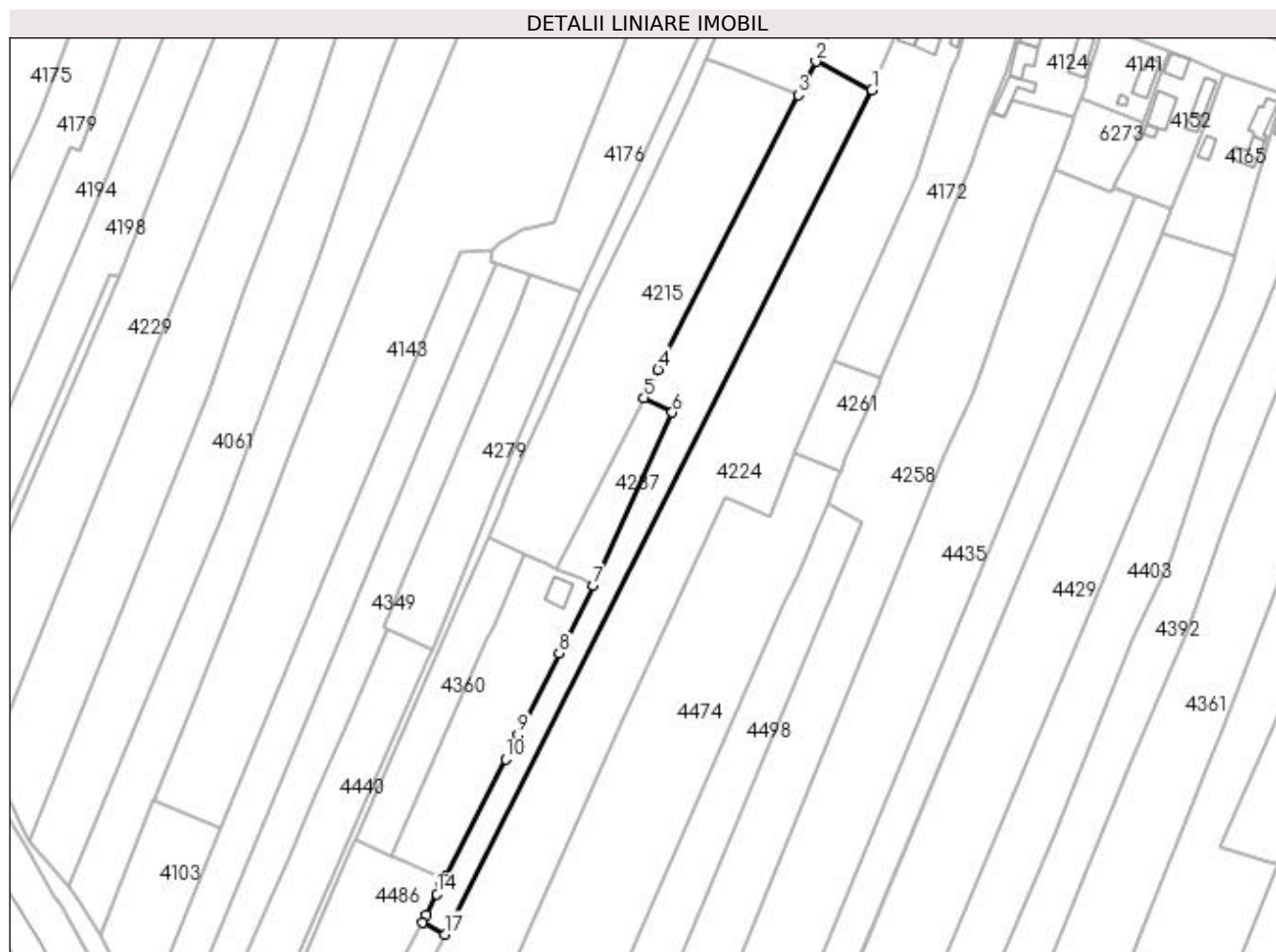
Inscrieri privind dezmembramintele dreptului de proprietate, drepturi reale de garanție și sarcini	Referințe
NU SUNT	

## Anexa Nr. 1 La Partea I

## Teren

Nr cadastral	Suprafața (mp)*	Observații / Referințe
	3.920	

\* Suprafața este determinată în planul de proiecție Stereo 70.



## Date referitoare la teren

Crt	Categorie folosință	Intravilan	Suprafața (mp)	Tarla	Parcelă	Nr. topo	Observații / Referințe
1	arabil	DA	657	1,37	14/1,81	-	
2	arabil	NU	3.263	37	81	-	

## Lungime Segmente

1) Valorile lungimilor segmentelor sunt obținute din proiecție în plan.

Punct început	X / Y	Punct sfârșit	X / Y	Lungime segment (** (m)
1	397.418,751 326.128,808	2	397.401,06 326.137,832	19.86
2	397.401,06 326.137,832	3	397.395,326 326.127,201	12.079
3	397.395,326 326.127,201	4	397.350,925 326.040,27	97.614
4	397.350,925 326.040,27	5	397.346,372 326.031,366	10.001

Punct început	X / Y	Punct sfârșit	X / Y	Lungime segment (** (m)
5	397.346,372 326.031,366	6	397.355,478 326.026,692	10.236
6	397.355,478 326.026,692	7	397.330,54 325.971,888	60.212
7	397.330,54 325.971,888	8	397.319,671 325.950,472	24.016
8	397.319,671 325.950,472	9	397.306,538 325.924,596	29.018
9	397.306,538 325.924,596	10	397.302,639 325.916,912	8.617
10	397.302,639 325.916,912	11	397.283,826 325.879,844	41.568
11	397.283,826 325.879,844	12	397.283,267 325.878,743	1.235
12	397.283,267 325.878,743	13	397.282,423 325.877,08	1.865
13	397.282,423 325.877,08	14	397.280,941 325.874,159	3.276
14	397.280,941 325.874,159	15	397.277,63 325.867,635	7.316
15	397.277,63 325.867,635	16	397.276,229 325.865,195	2.814
16	397.276,229 325.865,195	17	397.283,359 325.861,429	8.063
17	397.283,359 325.861,429	1	397.418,751 326.128,808	299.704

\*\* Lungimile segmentelor sunt determinate în planul de proiecție Stereo 70 și sunt rotunjite la 1 milimetru.

\*\*\* Distanța dintre puncte este formată din segmente cumulate ce sunt mai mici decât valoarea 1 milimetru.



**DATE DESPRE IMOBILUL NR. 4235**

Oficiul de Cadastru și Publicitate Imobiliară DOLJ  
Biroul de Cadastru și Publicitate Imobiliară Craiova

**A. Partea I. Descrierea imobilului**

TEREN Necunoscut

Adresa: Loc. Bogeia, Str Mihai Viteazul, Nr. 98, Jud. Dolj, T1, P17,18; T37, P86

Nr. Crt	Nr cadastral Nr. topografic	Suprafața* (mp)	Observații / Referințe
A1		5.381	Sector cadastral:17 Teren neimprijmit;

**Construcții**

Crt	Nr cadastral Nr. topografic	Adresa	Observații / Referințe
A1.1		Loc. Bogeia, Str Mihai Viteazul, Nr. 98, Jud. Dolj, T1, P17,18; T37, P86	Nr. niveluri:2; S. construita la sol:94 mp;

**B. Partea II. Proprietari și acte**

Inscrieri privitoare la dreptul de proprietate și alte drepturi reale		Referințe
/		
Act Administrativ nr. Titlu de proprietate 2687, din 16/05/2003 emis de CJSIPT Dolj;		
B1	Intabulare, drept de PROPRIETATE, dobandit prin Reconstituire, cota actuala 1/1, cota initiala 1/1 1) MILCU NICOLITA	A1
Act Normativ nr. Legea 7, din 13/03/1996 emis de Parlamentul Romaniei;		
B2	Intabulare, drept de PROPRIETATE, dobandit prin Lege, cota actuala 1/1, cota initiala 1/1 1) NILCU NICOLITA	A1.1

**C. Partea III. SARCINI .**

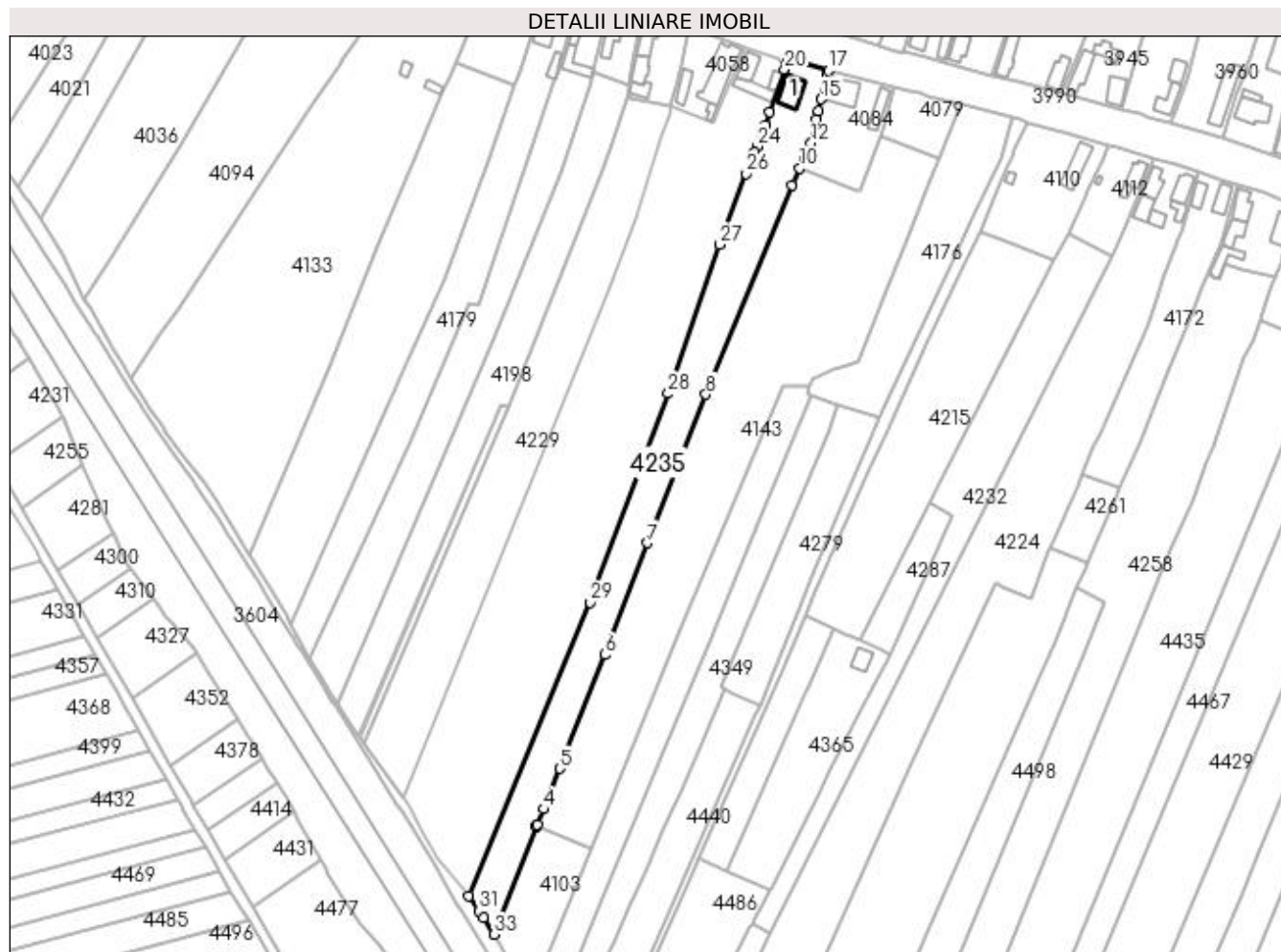
Inscrieri privind dezmembramintele dreptului de proprietate, drepturi reale de garanție și sarcini	Referințe
NU SUNT	

## Anexa Nr. 1 La Partea I

## Teren

Nr cadastral	Suprafața (mp)*	Observații / Referințe
	5.381	

\* Suprafața este determinată în planul de proiecție Stereo 70.



## Date referitoare la teren

Crt	Categorie folosință	Intra vilan	Suprafața (mp)	Tarla	Parcelă	Nr. topo	Observații / Referințe
1	curți construcții	DA	721	1	17,18	-	
2	arabil	DA	744	37	86	-	
3	arabil	NU	3.916	37	86	-	

## Date referitoare la construcții

Crt	Număr	Destinație construcție	Supraf. (mp)	Situație juridică	Observații / Referințe
A1.1		construcții de locuințe	94	Cu acte	Nr. niveluri:2; S. construita la sol:94 mp;

## Lungime Segmente

1) Valorile lungimilor segmentelor sunt obținute din proiecție în plan.

Punct început	X / Y	Punct sfârșit	X / Y	Lungime segment (** (m)	Punct început	X / Y	Punct sfârșit	X / Y	Lungime segment (** (m)
1	397.191,185 325.904,006	2	397.191,21 325.904,071	0.07	2	397.191,21 325.904,071	3	397.191,446 325.904,665	0.639
3	397.191,446 325.904,665	4	397.193,843 325.910,699	6.492	4	397.193,843 325.910,699	5	397.200,206 325.926,721	17.239



Punct început	X / Y	Punct sfârșit	X / Y	Lungime segment (** (m)
5	397.200,206 325.926,721	6	397.218,059 325.971,676	48.371
7	397.234,816 326.015,835	8	397.258,016 326.074,424	63.015
9	397.291,963 326.157,189	10	397.294,958 326.163,751	7.213
11	397.296,906 326.167,947	12	397.299,577 326.173,7	6.342
13	397.301,641 326.182,998	14	397.302,427 326.186,361	3.454
15	397.303,539 326.191,116	16	397.305,868 326.200,736	9.898
17	397.306,354 326.202,444	18	397.290,576 326.206,651	16.329
19	397.289,801 326.204,592	20	397.289,026 326.202,648	2.093
21	397.283,253 326.185,919	22	397.281,454 326.180,926	5.307
23	397.279,689 326.176,03	24	397.278,138 326.172,404	3.944
25	397.277,221 326.170,048	26	397.273,949 326.161,641	9.021
27	397.263,576 326.133,576	28	397.243,07 326.074,818	62.233
29	397.212,257 325.992,355	30	397.164,43 325.876,495	125.343
31	397.168,261 325.870,527	32	397.170,074 325.867,703	3.356
33	397.174,209 325.861,261	1	397.191,185 325.904,006	45.992

Punct început	X / Y	Punct sfârșit	X / Y	Lungime segment (** (m)
6	397.218,059 325.971,676	7	397.234,816 326.015,835	47.231
8	397.258,016 326.074,424	9	397.291,963 326.157,189	89.456
10	397.294,958 326.163,751	11	397.296,906 326.167,947	4.627
12	397.299,577 326.173,7	13	397.301,641 326.182,998	9.524
14	397.302,427 326.186,361	15	397.303,539 326.191,116	4.883
16	397.305,868 326.200,736	17	397.306,354 326.202,444	1.776
18	397.290,576 326.206,651	19	397.289,801 326.204,592	2.2
20	397.289,026 326.202,648	21	397.283,253 326.185,919	17.697
22	397.281,454 326.180,926	23	397.279,689 326.176,03	5.205
24	397.278,138 326.172,404	25	397.277,221 326.170,048	2.528
26	397.273,949 326.161,641	27	397.263,576 326.133,576	29.921
28	397.243,07 326.074,818	29	397.212,257 325.992,355	88.032
30	397.164,43 325.876,495	31	397.168,261 325.870,527	7.092
32	397.170,074 325.867,703	33	397.174,209 325.861,261	7.655

\*\* Lungimile segmentelor sunt determinate în planul de proiecție Stereo 70 și sunt rotunjite la 1 milimetru.

\*\*\* Distanța dintre puncte este formată din segmente cumulate ce sunt mai mici decât valoarea 1 milimetru.



**DATE DESPRE IMOBILUL NR. 4241**

Oficiul de Cadastru și Publicitate Imobiliară DOLJ  
Biroul de Cadastru și Publicitate Imobiliară Craiova

**A. Partea I. Descrierea imobilului**

TEREN Intravilan

Adresa: Loc. Bogeia, Str Mihai Viteazul, Nr. 140, Jud. Dolj, TARLAUA 1, PARCELA 2

Nr. Crt	Nr cadastral Nr. topografic	Suprafața* (mp)	Observații / Referințe
A1	30066	1.140	Sector cadastral:17 Teren imprejmuit;

**Construcții**

Crt	Nr cadastral Nr. topografic	Adresa	Observații / Referințe
A1.1	30066-C1	Loc. Bogeia, Str Mihai Viteazul, Nr. 140, Jud. Dolj, TARLAUA 1, PARCELA 2	Nr. niveluri:1; S. construita la sol:76 mp; S. construita desfasurata:76 mp; LOCUINTA COMPUSA DIN TREI CAMERE, BUCATARIE, DOUA HOLURI, VERANDA
A1.2	30066-C2	Loc. Bogeia, Str Mihai Viteazul, Nr. 140, Jud. Dolj, TARLAUA 1, PARCELA 2	Nr. niveluri:1; S. construita la sol:42 mp; S. construita desfasurata:42 mp;
A1.3	30066-C3	Loc. Bogeia, Str Mihai Viteazul, Nr. 140, Jud. Dolj, TARLAUA 1, PARCELA 2	Nr. niveluri:1; S. construita la sol:36 mp; S. construita desfasurata:36 mp;
A1.4		Loc. Bogeia, Str Mihai Viteazul, Nr. 140, Jud. Dolj, TARLAUA 1, PARCELA 2	Nr. niveluri:1; S. construita la sol:19 mp; S. construita desfasurata:19 mp;

**B. Partea II. Proprietari și acte**

Inscrieri privitoare la dreptul de proprietate și alte drepturi reale		Referințe
<b>74848 / 22/11/2010</b>		
Act Notarial nr. Contract de Vanzare Cumparare aut. nr. 13843, din 16/10/1990 emis de Notariatul de Stat Dolj (C.M. nr. 204/1999- NP Florea Grigorie, Adeverinta nr. 2212/2010- Primaria Almaj);		
B1	Intabulare, drept de PROPRIETATE, dobandit prin Succesiune, cota actuala 1/2, cota initiala 1/1 1) <b>FILIMON TUDOR</b> <i>OBSERVATII: def. Gogonea Ioana</i>	A1, A1.1
<b>18612 / 17/03/2011</b>		
Act Notarial nr. CONTRACT DE DONATIE AUT NR 1659, din 16/03/2011 emis de BNP CERNOBAI CLAUDIU EMIL;		
B2	Intabulare, drept de PROPRIETATE, dobandit prin Conventie, cota actuala 1/2, cota initiala 1/2 1) <b>FILIMON VERONICA</b>	A1, A1.1
/		
Act Normativ nr. Legea 7, din 13/03/1996 emis de Parlamentul României;		
B3	Intabulare, drept de PROPRIETATE, dobandit prin Lege, cota actuala 1/1, cota initiala 1/1 1) <b>FILIMON TUDOR</b> 2) <b>FILIMON VERONICA</b>	A1.2, A1.3, A1.4

**C. Partea III. SARCINI .**

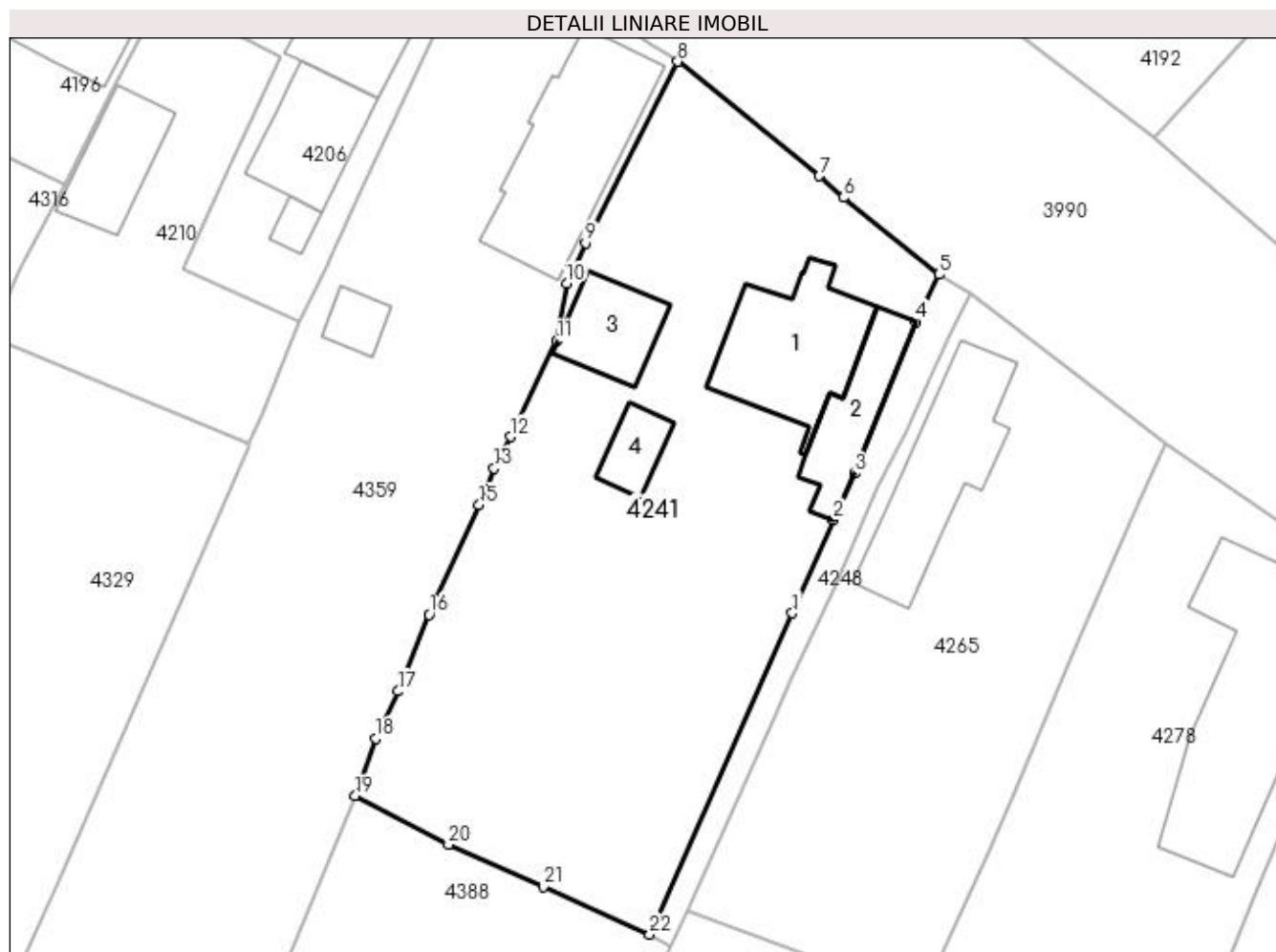
Inscrieri privind dezmembramintele dreptului de proprietate, drepturi reale de garanție și sarcini	Referințe
NU SUNT	

## Anexa Nr. 1 La Partea I

## Teren

Nr cadastral	Suprafața (mp)*	Observații / Referințe
30066	1.140	

\* Suprafața este determinată în planul de proiecție Stereo 70.



## Date referitoare la teren

Crt	Categorie folosință	Intravilan	Suprafața (mp)	Tarla	Parcelă	Nr. topo	Observații / Referințe
1	curți construcții	DA	633	1	2	-	
2	arabil	DA	322	1	2	-	
3	vie	DA	185	1	2	-	

## Date referitoare la construcții

Crt	Număr	Destinație construcție	Supraf. (mp)	Situație juridică	Observații / Referințe
A1.1	30066-C1	construcții de locuințe	76	Cu acte	Nr. niveluri:1; S. construita la sol:76 mp; S. construita desfasurata:76 mp; LOCUINTA COMPUSA DIN TREI CAMERE, BUCATARIE, DOUA HOLURI, VERANDA
A1.2	30066-C2	construcții anexa	42	Cu acte	Nr. niveluri:1; S. construita la sol:42 mp; S. construita desfasurata:42 mp;
A1.3	30066-C3	construcții anexa	36	Cu acte	Nr. niveluri:1; S. construita la sol:36 mp; S. construita desfasurata:36 mp;
A1.4		construcții anexa	19	Cu acte	Nr. niveluri:1; S. construita la sol:19 mp; S. construita desfasurata:19 mp;

## Lungime Segmente

1) Valorile lungimilor segmentelor sunt obținute din proiecție în plan.

Punct început	X / Y	Punct sfârșit	X / Y	Lungime segment (** (m)
1	397.677,383 326.033,654	2	397.680,162 326.039,914	6.849
3	397.681,595 326.043,041	4	397.685,669 326.053,224	10.968
5	397.687,236 326.056,409	6	397.680,813 326.061,579	8.245
7	397.679,203 326.063,033	8	397.669,68 326.070,724	12.241
9	397.663,48 326.058,531	10	397.662,212 326.055,802	3.009
11	397.661,531 326.051,949	12	397.658,458 326.045,509	7.136
13	397.657,337 326.043,377	14	397.656,805 326.041,983	1.492
15	397.656,319 326.040,923	16	397.652,951 326.033,571	8.087
17	397.650,892 326.028,413	18	397.649,398 326.025,252	3.496
19	397.648,009 326.021,383	20	397.654,267 326.018,097	7.068
21	397.660,632 326.015,266	22	397.667,804 326.012,075	7.85

Punct început	X / Y	Punct sfârșit	X / Y	Lungime segment (** (m)
2	397.680,162 326.039,914	3	397.681,595 326.043,041	3.44
4	397.685,669 326.053,224	5	397.687,236 326.056,409	3.55
6	397.680,813 326.061,579	7	397.679,203 326.063,033	2.169
8	397.669,68 326.070,724	9	397.663,48 326.058,531	13.679
10	397.662,212 326.055,802	11	397.661,531 326.051,949	3.913
12	397.658,458 326.045,509	13	397.657,337 326.043,377	2.409
14	397.656,805 326.041,983	15	397.656,319 326.040,923	1.166
16	397.652,951 326.033,571	17	397.650,892 326.028,413	5.554
18	397.649,398 326.025,252	19	397.648,009 326.021,383	4.111
20	397.654,267 326.018,097	21	397.660,632 326.015,266	6.966
22	397.667,804 326.012,075	1	397.677,383 326.033,654	23.609

\*\* Lungimile segmentelor sunt determinate în planul de proiecție Stereo 70 și sunt rotunjite la 1 milimetru.

\*\*\* Distanța dintre puncte este formată din segmente cumulate ce sunt mai mici decât valoarea 1 milimetru.



**DATE DESPRE IMOBILUL NR. 4244**

Oficiul de Cadastru și Publicitate Imobiliară DOLJ  
Biroul de Cadastru și Publicitate Imobiliară Craiova

**A. Partea I. Descrierea imobilului**

TEREN Necunoscut

Adresa: Loc. Bogeia, Jud. Dolj, T37, P88

Nr. Crt	Nr cadastral Nr. topografic	Suprafața* (mp)	Observații / Referințe
A1		5.900	Sector cadastral:17 Teren neimprejmuit;

**B. Partea II. Proprietari și acte**

Inscrieri privitoare la dreptul de proprietate și alte drepturi reale	Referințe
/	
Act Notarial nr. Act de partaj voluntar 1333, din 16/12/2004 emis de NP FURTUNA SIMONA;	
B1	A1
Intabulare, drept de PROPRIETATE, dobandit prin lesire Din Indiviziune, cota actuala 1/1, cota initiala 1/1 1) PARCALABU ANA	

**C. Partea III. SARCINI .**

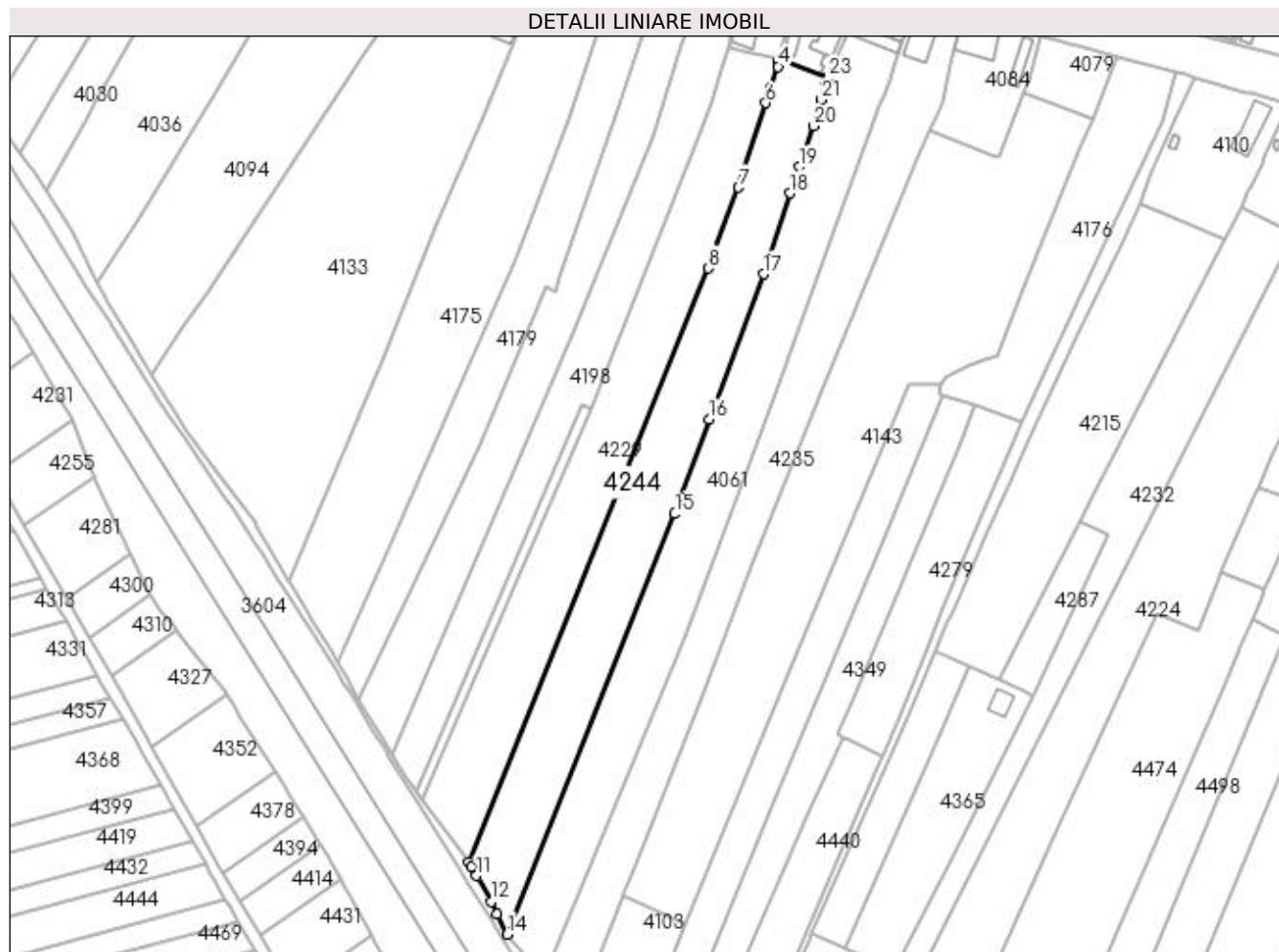
Inscrieri privind dezmembramintele dreptului de proprietate, drepturi reale de garanție și sarcini	Referințe
NU SUNT	

## Anexa Nr. 1 La Partea I

## Teren

Nr cadastral	Suprafața (mp)*	Observații / Referințe
	5.900	

\* Suprafața este determinată în planul de proiecție Stereo 70.



## Date referitoare la teren

Crt	Categorie folosință	Intravilan	Suprafața (mp)	Tarla	Parcelă	Nr. topo	Observații / Referințe
1	arabil	DA	802	37	88	-	
2	arabil	NU	5.098	37	88	-	

## Lungime Segmente

1) Valorile lungimilor segmentelor sunt obținute din proiecție în plan.

Punct început	X / Y	Punct sfârșit	X / Y	Lungime segment (** (m)	Punct început	X / Y	Punct sfârșit	X / Y	Lungime segment (** (m)
1	397.260,747 326.182,076	2	397.243,912 326.187,929	17.823	2	397.243,912 326.187,929	3	397.243,905 326.187,867	0.062
3	397.243,905 326.187,867	4	397.243,64 326.185,597	2.286	4	397.243,64 326.185,597	5	397.240,962 326.178,168	7.897
5	397.240,962 326.178,168	6	397.239,549 326.173,24	5.127	6	397.239,549 326.173,24	7	397.230,229 326.144,513	30.201
7	397.230,229 326.144,513	8	397.220,133 326.117,109	29.204	8	397.220,133 326.117,109	9	397.138,749 325.915,518	217.399



Punct început	X / Y	Punct sfârșit	X / Y	Lungime segment (** (m)
9	397.138,749 325.915,518	10	397.139,565 325.914,044	1.684
11	397.141,285 325.910,937	12	397.146,164 325.902,123	10.074
13	397.148,25 325.897,911	14	397.151,637 325.891,072	7.632
15	397.208,661 326.033,782	16	397.220,251 326.065,94	34.183
17	397.238,795 326.115,223	18	397.247,75 326.142,66	28.861
19	397.250,929 326.151,577	20	397.255,706 326.165,444	14.667
21	397.258,412 326.174,346	22	397.259,688 326.179,554	5.362
23	397.260,723 326.182,02	1	397.260,747 326.182,076	0.061

Punct început	X / Y	Punct sfârșit	X / Y	Lungime segment (** (m)
10	397.139,565 325.914,044	11	397.141,285 325.910,937	3.552
12	397.146,164 325.902,123	13	397.148,25 325.897,911	4.7
14	397.151,637 325.891,072	15	397.208,661 326.033,782	153.681
16	397.220,251 326.065,94	17	397.238,795 326.115,223	52.656
18	397.247,75 326.142,66	19	397.250,929 326.151,577	9.467
20	397.255,706 326.165,444	21	397.258,412 326.174,346	9.304
22	397.259,688 326.179,554	23	397.260,723 326.182,02	2.674

\*\* Lungimile segmentelor sunt determinate în planul de proiecție Stereo 70 și sunt rotunjite la 1 milimetru.

\*\*\* Distanța dintre puncte este formată din segmente cumulate ce sunt mai mici decât valoarea 1 milimetru.



**DATE DESPRE IMOBILUL NR. 4248**

Oficiul de Cadastru și Publicitate Imobiliară DOLJ  
Biroul de Cadastru și Publicitate Imobiliară Craiova

**A. Partea I. Descrierea imobilului**

TEREN Intravilan

Adresa: Loc. Sitoaia, Str Mihai Viteazu, Jud. Dolj, T37, P59/1

Nr. Crt	Nr cadastral Nr. topografic	Suprafața* (mp)	Observații / Referințe
A1		91	Sector cadastral:17 Teren neimprejmuit;

**B. Partea II. Proprietari și acte**

Inscrieri privitoare la dreptul de proprietate și alte drepturi reale	Referințe
/	
Act Normativ nr. Legea 7, din 13/03/1996 emis de Parlamentul Romaniei (art.13 alin 15);	
B1	Inscrierea provizorie, drept de PROPRIETATE, dobandit prin Lege, cota actuala 1/1, cota initiala 1/1
	1) NEIDENTIFICAT NEIDENTIFICAT

**C. Partea III. SARCINI .**

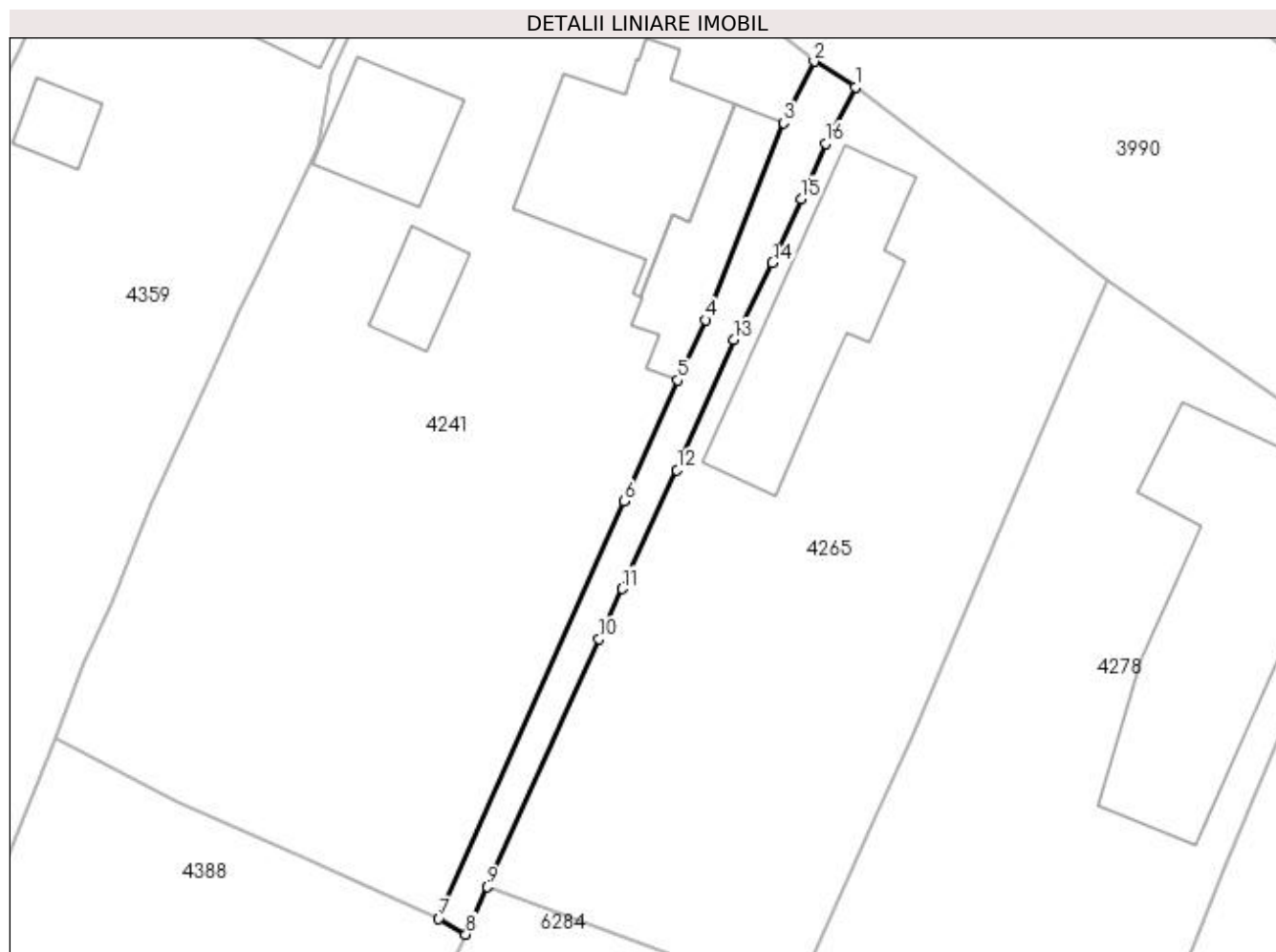
Inscrieri privind dezmembramintele dreptului de proprietate, drepturi reale de garanție și sarcini	Referințe
NU SUNT	

## Anexa Nr. 1 La Partea I

## Teren

Nr cadastral	Suprafața (mp)*	Observații / Referințe
	91	

\* Suprafața este determinată în planul de proiecție Stereo 70.



## Date referitoare la teren

Crt	Categorie folosință	Intravilan	Suprafața (mp)	Tarla	Parcelă	Nr. topo	Observații / Referințe
1	arabil	DA	91	37	59/1	-	

## Lungime Segmente

1) Valorile lungimilor segmentelor sunt obținute din proiecție în plan.

Punct început	X / Y	Punct sfârșit	X / Y	Lungime segment (** (m)
1	397.689,364 326.055,087	2	397.687,236 326.056,409	2.505
2	397.687,236 326.056,409	3	397.685,669 326.053,224	3.55
3	397.685,669 326.053,224	4	397.681,595 326.043,041	10.968
4	397.681,595 326.043,041	5	397.680,162 326.039,914	3.44
5	397.680,162 326.039,914	6	397.677,383 326.033,654	6.849

Punct început	X / Y	Punct sfârșit	X / Y	Lungime segment (** (m)
6	397.677,383 326.033,654	7	397.667,804 326.012,075	23.609
7	397.667,804 326.012,075	8	397.669,206 326.011,251	1.626
8	397.669,206 326.011,251	9	397.670,312 326.013,706	2.693
9	397.670,312 326.013,706	10	397.676,092 326.026,543	14.078
10	397.676,092 326.026,543	11	397.677,289 326.029,133	2.853
11	397.677,289 326.029,133	12	397.680,128 326.035,276	6.767
12	397.680,128 326.035,276	13	397.683,08 326.042,012	7.354
13	397.683,08 326.042,012	14	397.685,085 326.045,987	4.452
14	397.685,085 326.045,987	15	397.686,563 326.049,307	3.634
15	397.686,563 326.049,307	16	397.687,821 326.052,166	3.124
16	397.687,821 326.052,166	1	397.689,364 326.055,087	3.303

\*\* Lungimile segmentelor sunt determinate în planul de proiecție Stereo 70 și sunt rotunjite la 1 milimetru.

\*\*\* Distanța dintre puncte este formată din segmente cumulate ce sunt mai mici decât valoarea 1 milimetru.



**DATE DESPRE IMOBILUL NR. 4258**

Oficiul de Cadastru și Publicitate Imobiliară DOLJ  
Biroul de Cadastru și Publicitate Imobiliară Craiova

**A. Partea I. Descrierea imobilului**

TEREN Necunoscut

Adresa: Loc. Almaj, Jud. Dolj, T37,P78.

Nr. Crt	Nr cadastral Nr. topografic	Suprafața* (mp)	Observații / Referințe
A1	31749	8.446	Sector cadastral:17 Teren neimprejmuit;

**B. Partea II. Proprietari și acte**

Inscrieri privitoare la dreptul de proprietate și alte drepturi reale		Referințe
<b>93768 / 20/05/2022</b>		
Act Administrativ nr. TDP 844-2195, din 26/03/1997 emis de CJ Dolj;		
B1	Intabulare, drept de PROPRIETATE, dobândit prin Reconstituire, cota actuala 1/1, cota initiala 1/1 1) MITRU CONSTANTIN	A1
B2	Se noteaza mentiunea "imobil aflat sub incidenta art. 3 alin 1 din Legea nr 17/2014 "	A1

**C. Partea III. SARCINI .**

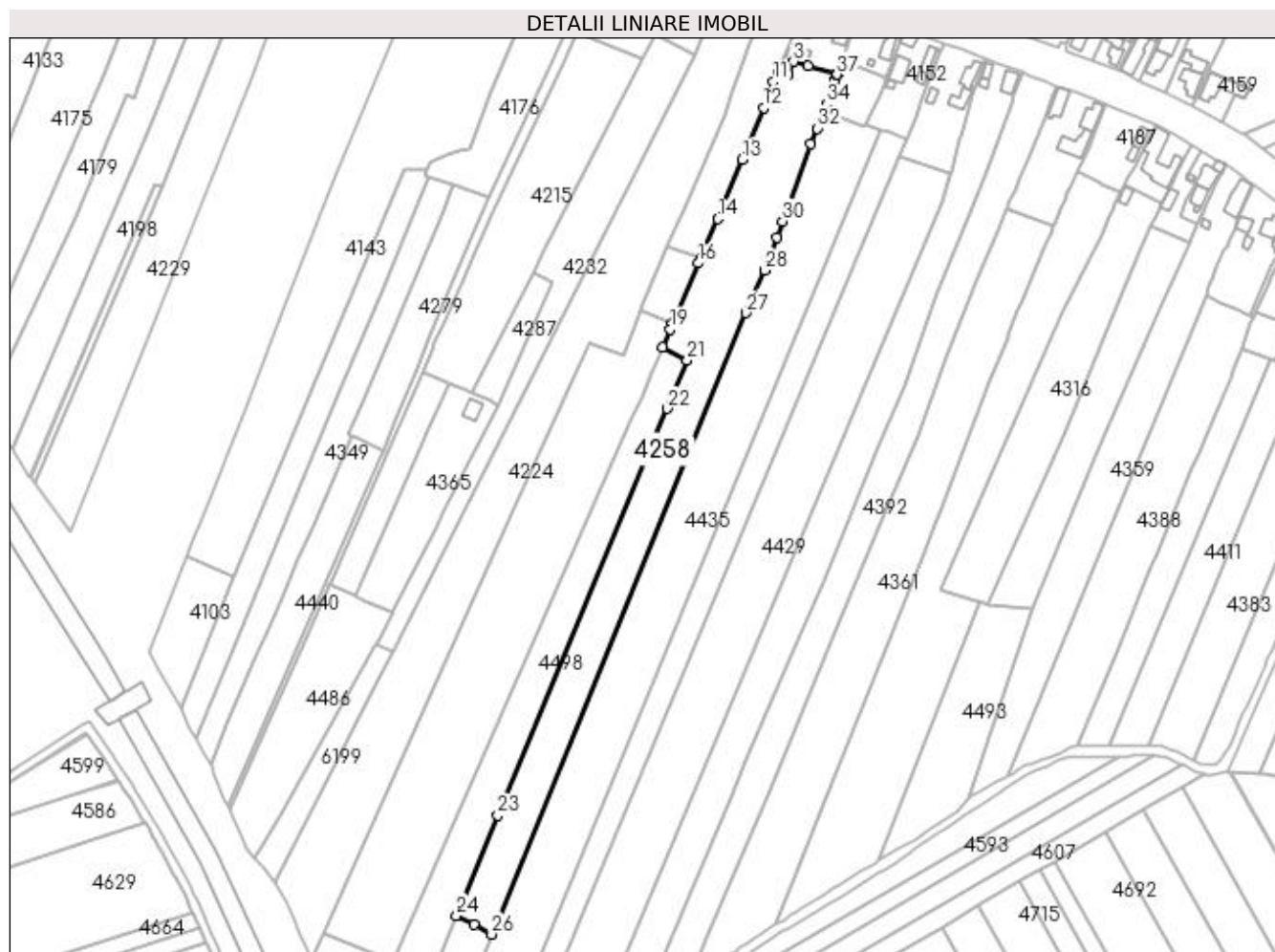
Inscrieri privind dezmembramintele dreptului de proprietate, drepturi reale de garanție și sarcini	Referințe
NU SUNT	

## Anexa Nr. 1 La Partea I

## Teren

Nr cadastral	Suprafața (mp)*	Observații / Referințe
31749	8.446	

\* Suprafața este determinată în planul de proiecție Stereo 70.



## Date referitoare la teren

Crt	Categorie folosință	Intra vilan	Suprafața (mp)	Tarla	Parcelă	Nr. topo	Observații / Referințe
1	curți constructii	DA	297	37	78	-	
2	arabil	NU	486	37	78	-	
3	livada	NU	392	37	78	-	
4	arabil	NU	7.271	37	78	-	

## Lungime Segmente

1) Valorile lungimilor segmentelor sunt obținute din proiecție în plan.

Punct început	X / Y	Punct sfârșit	X / Y	Lungime segment (** (m)
1	397.482,902 326.120,496	2	397.469,776 326.123,83	13.543
3	397.463,139 326.125,892	4	397.460,653 326.120,212	6.201
5	397.460,613 326.120,12	6	397.458,681 326.120,973	2.112

Punct început	X / Y	Punct sfârșit	X / Y	Lungime segment (** (m)
2	397.469,776 326.123,83	3	397.463,139 326.125,892	6.95
4	397.460,653 326.120,212	5	397.460,613 326.120,12	0.1
6	397.458,681 326.120,973	7	397.457,379 326.121,548	1.424



Punct început	X / Y	Punct sfârșit	X / Y	Lungime segment (** (m)
7	397.457,379 326.121,548	8	397.457,091 326.121,675	0.315
9	397.456,306 326.122,037	10	397.456,206 326.121,799	0.258
11	397.454,135 326.116,868	12	397.449,78 326.105,094	12.554
13	397.440,271 326.081,93	14	397.429,177 326.055,41	28.747
15	397.421,505 326.037,622	16	397.420,594 326.035,512	2.298
17	397.410,378 326.011,826	18	397.408,868 326.008,234	3.896
19	397.407,896 326.005,921	20	397.404,566 325.998,002	8.591
21	397.415,524 325.992,12	22	397.406,624 325.970,415	23.459
23	397.330,676 325.788,183	24	397.312,194 325.743,29	48.548
25	397.319,959 325.739,13	26	397.327,933 325.734,859	9.046
27	397.441,711 326.013,214	28	397.450,274 326.032,406	21.016
29	397.455,644 326.047,077	30	397.458,281 326.054,283	7.673
31	397.470,683 326.088,924	32	397.473,758 326.095,908	7.631
33	397.476,776 326.103,413	34	397.477,979 326.106,79	3.585
35	397.481,853 326.117,668	36	397.482,57 326.119,6	2.061
37	397.482,711 326.119,981	1	397.482,902 326.120,496	0.55

Punct început	X / Y	Punct sfârșit	X / Y	Lungime segment (** (m)
8	397.457,091 326.121,675	9	397.456,306 326.122,037	0.865
10	397.456,206 326.121,799	11	397.454,135 326.116,868	5.349
12	397.449,78 326.105,094	13	397.440,271 326.081,93	25.04
14	397.429,177 326.055,41	15	397.421,505 326.037,622	19.372
16	397.420,594 326.035,512	17	397.410,378 326.011,826	25.795
18	397.408,868 326.008,234	19	397.407,896 326.005,921	2.509
20	397.404,566 325.998,002	21	397.415,524 325.992,12	12.437
22	397.406,624 325.970,415	23	397.330,676 325.788,183	197.425
24	397.312,194 325.743,29	25	397.319,959 325.739,13	8.809
26	397.327,933 325.734,859	27	397.441,711 326.013,214	300.711
28	397.450,274 326.032,406	29	397.455,644 326.047,077	15.623
30	397.458,281 326.054,283	31	397.470,683 326.088,924	36.794
32	397.473,758 326.095,908	33	397.476,776 326.103,413	8.089
34	397.477,979 326.106,79	35	397.481,853 326.117,668	11.547
36	397.482,57 326.119,6	37	397.482,711 326.119,981	0.406

\*\* Lungimile segmentelor sunt determinate în planul de proiecție Stereo 70 și sunt rotunjite la 1 milimetru.

\*\*\* Distanța dintre puncte este formată din segmente cumulate ce sunt mai mici decât valoarea 1 milimetru.



**DATE DESPRE IMOBILUL NR. 4261**

Oficiul de Cadastru și Publicitate Imobiliară DOLJ  
Biroul de Cadastru și Publicitate Imobiliară Craiova

**A. Partea I. Descrierea imobilului**

TEREN Extravilan

Adresa: Jud. Dolj, T37, P79

Nr. Crt	Nr cadastral Nr. topografic	Suprafața* (mp)	Observații / Referințe
A1		500	Sector cadastral:17 Teren neimprejmuit;

**B. Partea II. Proprietari și acte**

Inscrieri privitoare la dreptul de proprietate și alte drepturi reale	Referințe
/	
Act Notarial nr. Certificat de mostenitor 163, din 13/12/2011 emis de NP DEFTA EMIL;	
B1	A1
Intabulare, drept de PROPRIETATE, dobandit prin Succesiune, cota actuala 1/1, cota initiala 1/1 1) FECIORU MARIAN	

**C. Partea III. SARCINI .**

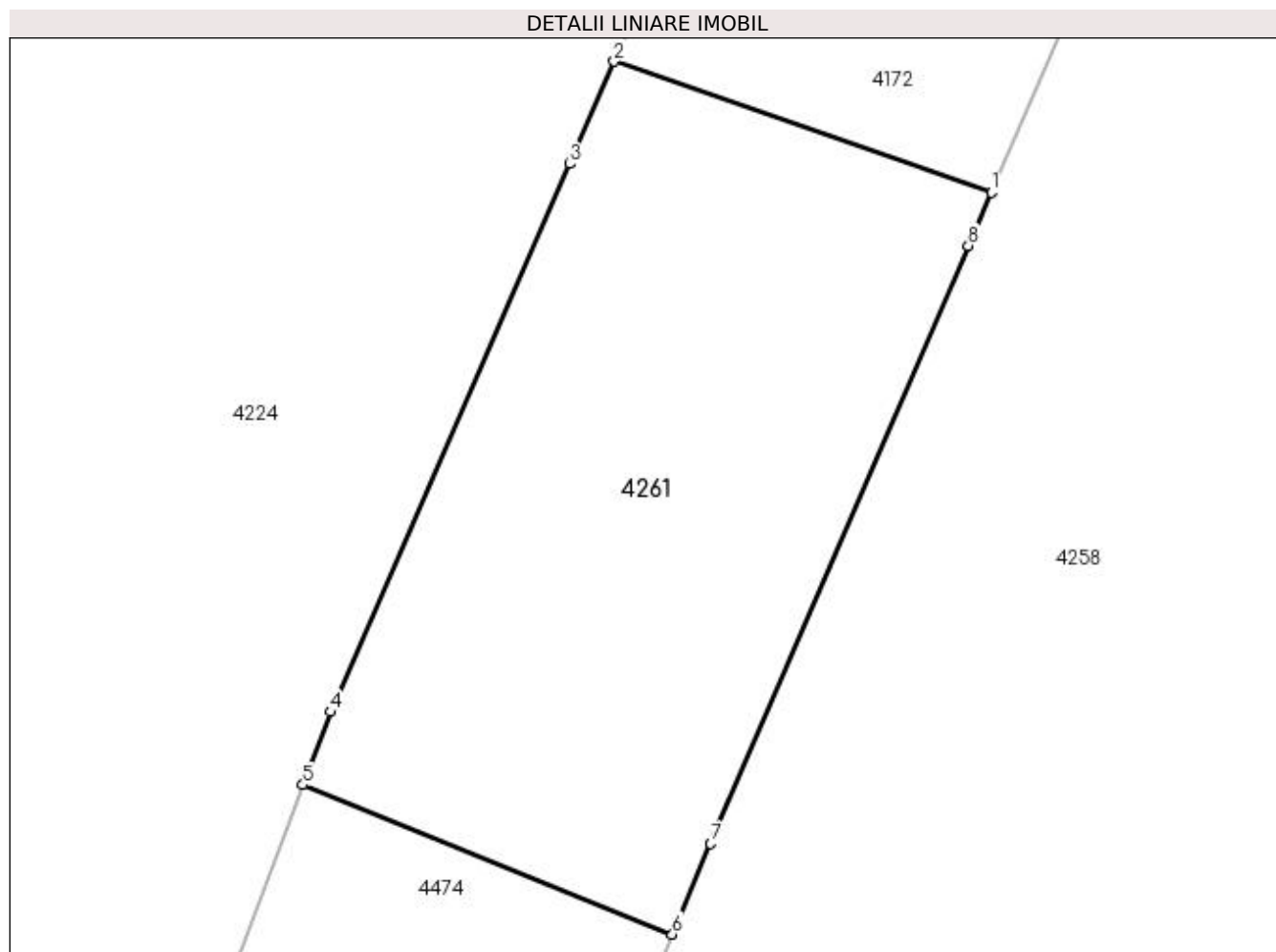
Inscrieri privind dezmembramintele dreptului de proprietate, drepturi reale de garanție și sarcini	Referințe
NU SUNT	

## Anexa Nr. 1 La Partea I

## Teren

Nr cadastral	Suprafața (mp)*	Observații / Referințe
	500	

\* Suprafața este determinată în planul de proiecție Stereo 70.



## Date referitoare la teren

Crt	Categorie folosință	Intra vilan	Suprafața (mp)	Tarla	Parcelă	Nr. topo	Observații / Referințe
1	arabil	NU	500	37	79	-	

## Lungime Segmente

1) Valorile lungimilor segmentelor sunt obținute din proiecție în plan.

Punct început	X / Y	Punct sfârșit	X / Y	Lungime segment (** (m)
1	397.421,505 326.037,622	2	397.406,559 326.042,803	15.819
2	397.406,559 326.042,803	3	397.404,788 326.038,749	4.424
3	397.404,788 326.038,749	4	397.395,311 326.017,049	23.679
4	397.395,311 326.017,049	5	397.394,226 326.014,155	3.091
5	397.394,226 326.014,155	6	397.408,868 326.008,234	15.794

Punct început	X / Y	Punct sfârșit	X / Y	Lungime segment (** (m)
6	397.408,868 326.008,234	7	397.410,378 326.011,826	3.896
7	397.410,378 326.011,826	8	397.420,594 326.035,512	25.795
8	397.420,594 326.035,512	1	397.421,505 326.037,622	2.298

\*\* Lungimile segmentelor sunt determinate în planul de proiecție Stereo 70 și sunt rotunjite la 1 milimetru.

\*\*\* Distanța dintre puncte este formată din segmente cumulate ce sunt mai mici decât valoarea 1 milimetru.



**DATE DESPRE IMOBILUL NR. 4265**

Oficiul de Cadastru și Publicitate Imobiliară DOLJ  
Biroul de Cadastru și Publicitate Imobiliară Craiova

**A. Partea I. Descrierea imobilului**

TEREN Intravilan

Adresa: Loc. Bogeia, Str Mihai Viteazul, Nr. 142, Jud. Dolj, tarla 37, parcela 58

Nr. Crt	Nr cadastral Nr. topografic	Suprafața* (mp)	Observații / Referințe
A1	30883	715	Sector cadastral:17 Teren imprejmuit;

**Construcții**

Crt	Nr cadastral Nr. topografic	Adresa	Observații / Referințe
A1.1	30883-C1	Loc. Bogeia, Str Mihai Viteazul, Nr. 142, Jud. Dolj, tarla 37, parcela 58	Nr. niveluri:1; S. construita la sol:79 mp; S. construita desfasurata:79 mp; Locuinta cu: baie, bucatarie, 2 sali, 3 camere

**B. Partea II. Proprietari și acte**

Inscrieri privitoare la dreptul de proprietate și alte drepturi reale		Referințe
<b>127217 / 23/08/2017</b>		
Act Notarial nr. CONTRACT DONATIE AUT.2883, din 21/08/2017 emis de Defta Florentin Leonard;		
B1	Intabulare, drept de PROPRIETATE, dobandit prin Conventie, cota actuala 1/2, cota initiala 1/2 1) <b>DUICĂ ȘTEFANIA</b>	A1, A1.1
B2	Intabulare, drept de PROPRIETATE, dobandit prin Conventie, cota actuala 1/2, cota initiala 1/2 1) <b>STOIAN IONELA</b>	A1, A1.1

**C. Partea III. SARCINI**

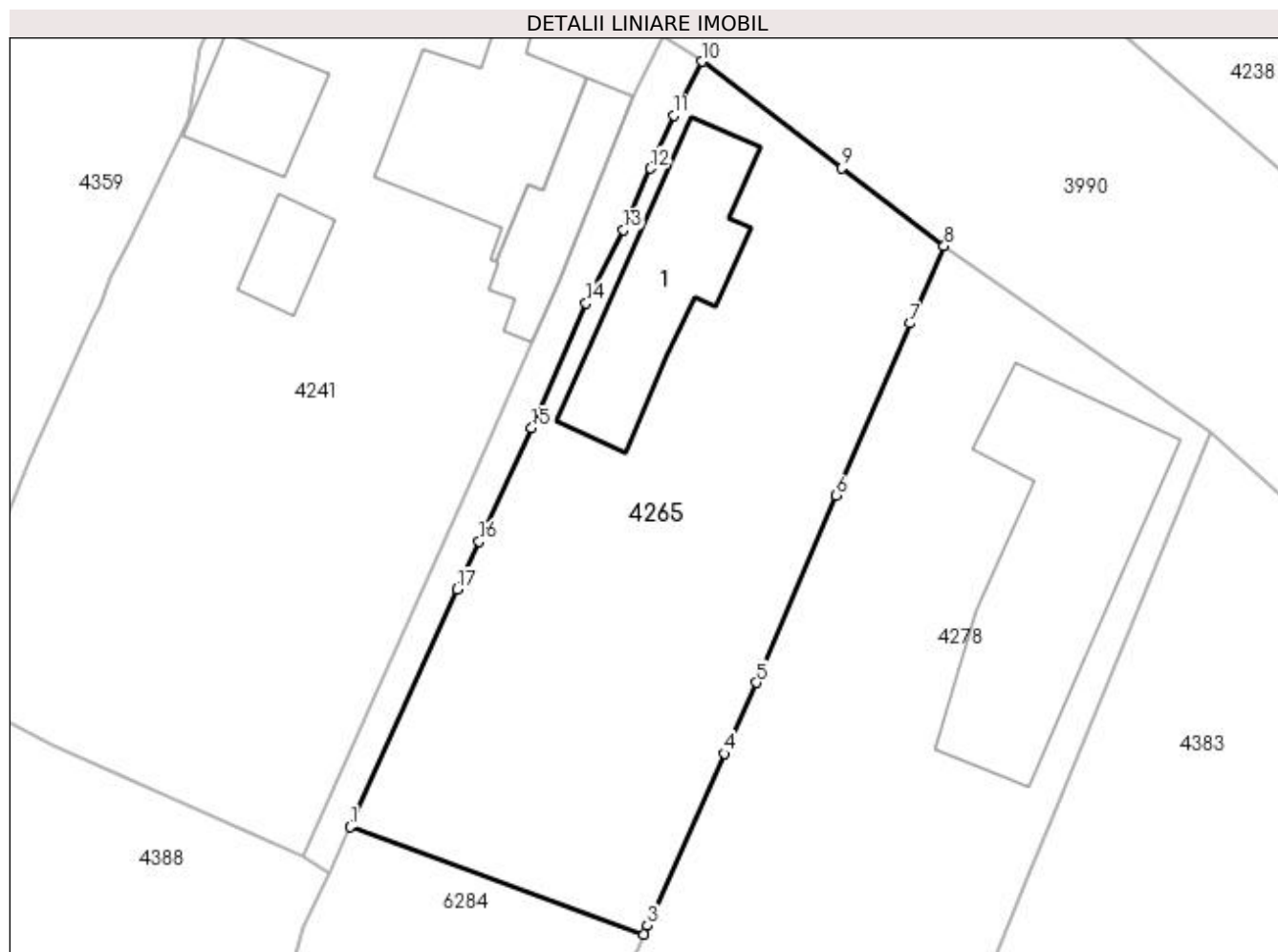
Inscrieri privind dezmembramintele dreptului de proprietate, drepturi reale de garanție și sarcini		Referințe
<b>127217 / 23/08/2017</b>		
Act Notarial nr. CONTRACT DONATIE AUT.2883, din 21/08/2017 emis de Defta Florentin Leonard;		
C1	Intabulare, drept de UZUFRACT VIAGER, dobandit prin Conventie, cota actuala 1/1, cota initiala 1/1 1) <b>STANGA MARIA</b>	A1, A1.1

## Anexa Nr. 1 La Partea I

## Teren

Nr cadastral	Suprafața (mp)*	Observații / Referințe
30883	715	

\* Suprafața este determinată în planul de proiecție Stereo 70.



## Date referitoare la teren

Crt	Categorie folosință	Intra vilan	Suprafața (mp)	Tarla	Parcelă	Nr. topo	Observații / Referințe
1	curți construcții	DA	447	37	58	-	
2	arabil	DA	268	37	58	-	

## Date referitoare la construcții

Crt	Număr	Destinație construcție	Supraf. (mp)	Situație juridică	Observații / Referințe
A1.1	30883-C1	construcții de locuințe	79	Cu acte	Nr. niveluri:1; S. construita la sol:79 mp; S. construita desfasurata:79 mp; Locuinta cu: baie, bucatarie, 2 sali, 3 camere

## Lungime Segmente

1) Valorile lungimilor segmentelor sunt obținute din proiecție în plan.

Punct început	X / Y	Punct sfârșit	X / Y	Lungime segment (** (m)
1	397.670,312 326.013,706	2	397.686,184 326.007,897	16.902
2	397.686,184 326.007,897	3	397.686,401 326.008,375	0.525
3	397.686,401 326.008,375	4	397.690,567 326.017,67	10.186



Punct început	X / Y	Punct sfârșit	X / Y	Lungime segment (** (m)
4	397.690,567 326.017,67	5	397.692,285 326.021,504	4.202
5	397.692,285 326.021,504	6	397.696,575 326.031,644	11.01
6	397.696,575 326.031,644	7	397.700,581 326.040,93	10.113
7	397.700,581 326.040,93	8	397.702,447 326.045,113	4.58
8	397.702,447 326.045,113	9	397.696,916 326.049,334	6.958
9	397.696,916 326.049,334	10	397.689,364 326.055,087	9.494
10	397.689,364 326.055,087	11	397.687,821 326.052,166	3.303
11	397.687,821 326.052,166	12	397.686,563 326.049,307	3.124
12	397.686,563 326.049,307	13	397.685,085 326.045,987	3.634
13	397.685,085 326.045,987	14	397.683,08 326.042,012	4.452
14	397.683,08 326.042,012	15	397.680,128 326.035,276	7.354
15	397.680,128 326.035,276	16	397.677,289 326.029,133	6.767
16	397.677,289 326.029,133	17	397.676,092 326.026,543	2.853
17	397.676,092 326.026,543	1	397.670,312 326.013,706	14.078

\*\* Lungimile segmentelor sunt determinate în planul de proiecție Stereo 70 și sunt rotunjite la 1 milimetru.

\*\*\* Distanța dintre puncte este formată din segmente cumulate ce sunt mai mici decât valoarea 1 milimetru.



**DATE DESPRE IMOBILUL NR. 4278**

Oficiul de Cadastru și Publicitate Imobiliară DOLJ  
Biroul de Cadastru și Publicitate Imobiliară Craiova

**A. Partea I. Descrierea imobilului**

TEREN Intravilan

Nr. CF vechi:60  
Nr. cadastral vechi:65

Adresa: Loc. Almaj, Str Mihai Viteazul, Nr. 144, Jud. Dolj, sat Bogea, T 1, P 1

Nr. Crt	Nr cadastral Nr. topografic	Suprafața* (mp)	Observații / Referințe
A1	31402	1.012	Sector cadastral:17 Teren imprejmuit;

**Construcții**

Crt	Nr cadastral Nr. topografic	Adresa	Observații / Referințe
A1.1	31402-C1	Loc. Almaj, Str Mihai Viteazul, Nr. 144, Jud. Dolj, sat Bogea, T 1, P 1	Nr. niveluri:1; S. construita la sol:148 mp; casa de locuit cu 6 dormitoare, sufragerie si sala

**B. Partea II. Proprietari și acte**

Inscrieri privitoare la dreptul de proprietate și alte drepturi reale		Referințe
<b>13480 / 05/11/2001</b>		
Act De Vânzare Cumparare nr. aut 1922, din 01/01/2001 emis de BNP Faurar;		
B1	Intabulare, drept de PROPRIETATE, dobandit prin Conventie, cota actuala 1/1, cota initiala 1/1 1) COTOC LILIANA, necasatorita	A1, A1.1

**C. Partea III. SARCINI .**

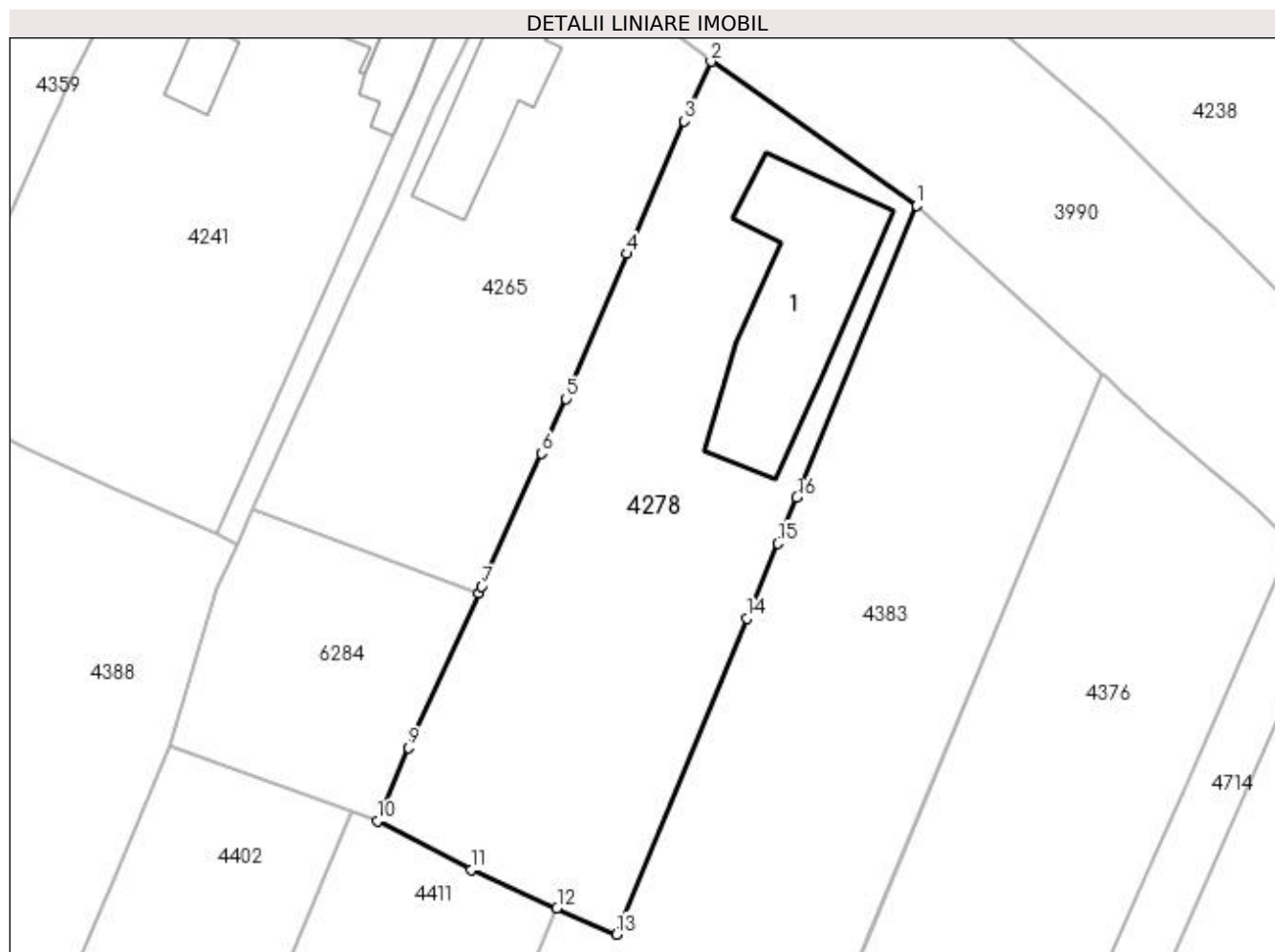
Inscrieri privind dezmembramintele dreptului de proprietate, drepturi reale de garanție și sarcini	Referințe
NU SUNT	

## Anexa Nr. 1 La Partea I

## Teren

Nr cadastral	Suprafața (mp)*	Observații / Referințe
31402	1.012	

\* Suprafața este determinată în planul de proiecție Stereo 70.



## Date referitoare la teren

Crt	Categorie folosință	Intra vilan	Suprafața (mp)	Tarla	Parcelă	Nr. topo	Observații / Referințe
1	curți constructii	DA	485	1	1	-	
2	arabil	DA	527	1	1	-	

## Date referitoare la construcții

Crt	Număr	Destinație construcție	Supraf. (mp)	Situație juridică	Observații / Referințe
A1.1	31402-C1	construcții de locuințe	148	Cu acte	Nr. niveluri:1; S. construita la sol:148 mp; casa de locuit cu 6 dormitoare, sufragerie si sala

## Lungime Segmente

1) Valorile lungimilor segmentelor sunt obținute din proiecție în plan.

Punct început	X / Y	Punct sfârșit	X / Y	Lungime segment (** (m)
1	397.716,862 326.035,018	2	397.702,447 326.045,113	17.598
2	397.702,447 326.045,113	3	397.700,581 326.040,93	4.58
3	397.700,581 326.040,93	4	397.696,575 326.031,644	10.113

Punct început	X / Y	Punct sfârșit	X / Y	Lungime segment (** (m)
4	397.696,575 326.031,644	5	397.692,285 326.021,504	11.01
5	397.692,285 326.021,504	6	397.690,567 326.017,67	4.202
6	397.690,567 326.017,67	7	397.686,401 326.008,375	10.186
7	397.686,401 326.008,375	8	397.686,184 326.007,897	0.525
8	397.686,184 326.007,897	9	397.681,274 325.997,07	11.888
9	397.681,274 325.997,07	10	397.679,064 325.991,923	5.601
10	397.679,064 325.991,923	11	397.685,633 325.988,497	7.409
11	397.685,633 325.988,497	12	397.691,651 325.985,845	6.577
12	397.691,651 325.985,845	13	397.695,841 325.983,998	4.579
13	397.695,841 325.983,998	14	397.704,954 326.006,104	23.911
14	397.704,954 326.006,104	15	397.707,131 326.011,37	5.698
15	397.707,131 326.011,37	16	397.708,46 326.014,586	3.48
16	397.708,46 326.014,586	1	397.716,862 326.035,018	22.092

\*\* Lungimile segmentelor sunt determinate în planul de proiecție Stereo 70 și sunt rotunjite la 1 milimetru.

\*\*\* Distanța dintre puncte este formată din segmente cumulate ce sunt mai mici decât valoarea 1 milimetru.



**DATE DESPRE IMOBILUL NR. 4279**

Oficiul de Cadastru și Publicitate Imobiliară DOLJ  
Biroul de Cadastru și Publicitate Imobiliară Craiova

**A. Partea I. Descrierea imobilului**

TEREN Extravilan

Adresa: Jud. Dolj, T37, P84/1

Nr. Crt	Nr cadastral Nr. topografic	Suprafața* (mp)	Observații / Referințe
A1		2.025	Sector cadastral:17 Teren neimprejmuit;

**B. Partea II. Proprietari și acte**

Inscrieri privitoare la dreptul de proprietate și alte drepturi reale	Referințe
/	
Act Administrativ nr. Titlu de proprietate 1326-59364, din 16/10/1998 emis de CJSIPT Dolj;	
B1	A1
Intabulare, drept de PROPRIETATE, dobandit prin Reconstituire, cota actuala 1/1, cota initiala 1/1	
1) POLIMA ION DEFUNCT:Da	
2) POLIMA IOANA DEFUNCT:Da	

**C. Partea III. SARCINI .**

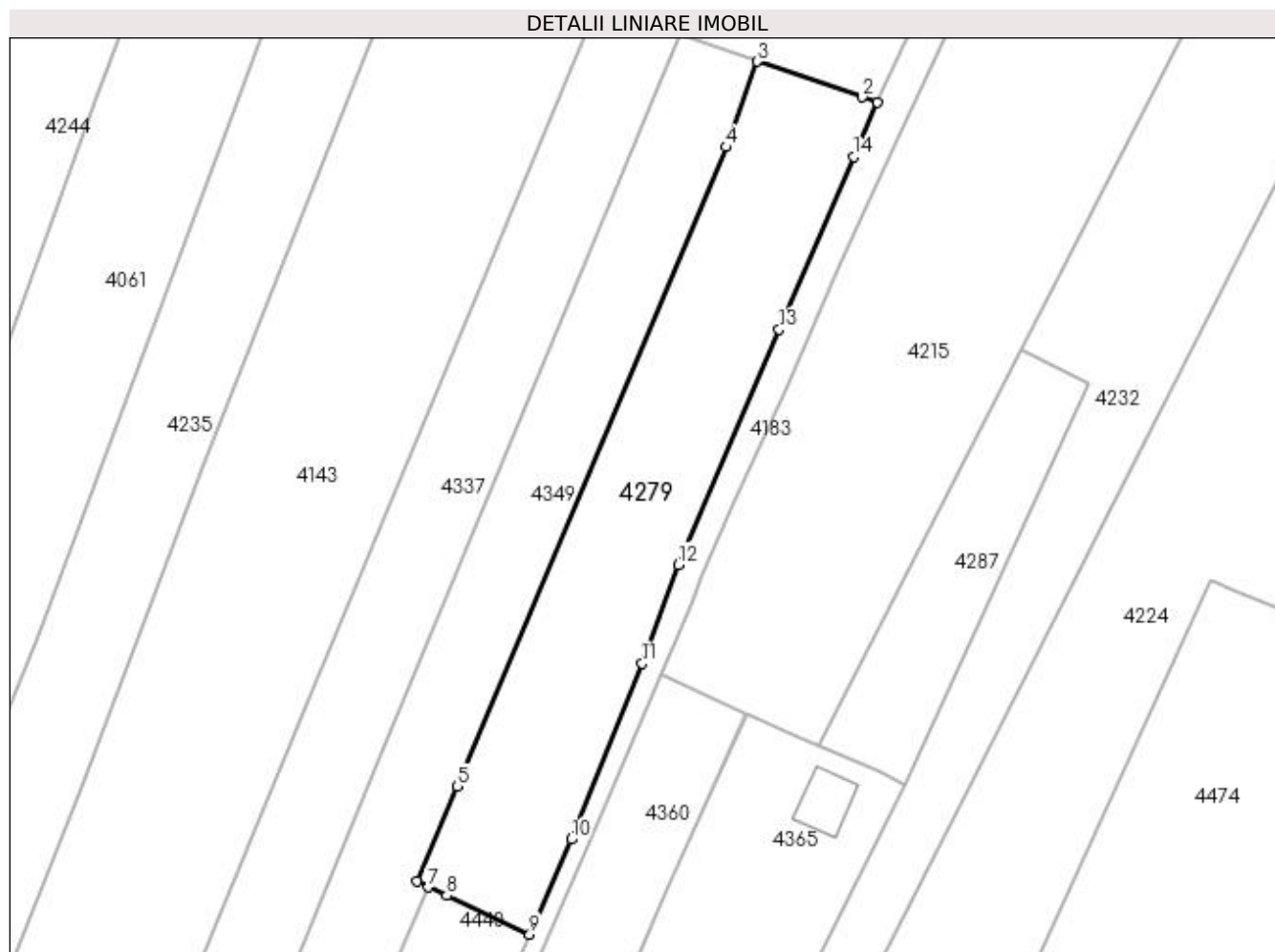
Inscrieri privind dezmembramintele dreptului de proprietate, drepturi reale de garanție și sarcini	Referințe
NU SUNT	

## Anexa Nr. 1 La Partea I

## Teren

Nr cadastral	Suprafața (mp)*	Observații / Referințe
	2.025	

\* Suprafața este determinată în planul de proiecție Stereo 70.



## Date referitoare la teren

Crt	Categorie folosință	Intra vilan	Suprafața (mp)	Tarla	Parcelă	Nr. topo	Observații / Referințe
1	arabil	NU	2.025	37	84/1	-	

## Lungime Segmente

1) Valorile lungimilor segmentelor sunt obținute din proiecție în plan.

Punct început	X / Y	Punct sfârșit	X / Y	Lungime segment (** (m)
1	397.326,647 326.065,054	2	397.324,63 326.065,736	2.129
2	397.324,63 326.065,736	3	397.310,255 326.070,599	15.175
3	397.310,255 326.070,599	4	397.306,016 326.058,95	12.396
4	397.306,016 326.058,95	5	397.269,372 325.971,855	94.49
5	397.269,372 325.971,855	6	397.263,885 325.958,827	14.137



Punct început	X / Y	Punct sfârşit	X / Y	Lungime segment (** (m)
6	397.263,885 325.958,827	7	397.265,469 325.958,085	1.749
7	397.265,469 325.958,085	8	397.267,949 325.956,924	2.738
8	397.267,949 325.956,924	9	397.279,25 325.951,635	12.477
9	397.279,25 325.951,635	10	397.284,911 325.964,582	14.131
10	397.284,911 325.964,582	11	397.294,6 325.988,537	25.84
11	397.294,6 325.988,537	12	397.299,564 326.002,005	14.354
12	397.299,564 326.002,005	13	397.313,251 326.034,074	34.868
13	397.313,251 326.034,074	14	397.323,418 326.057,587	25.617
14	397.323,418 326.057,587	1	397.326,647 326.065,054	8.135

\*\* Lungimile segmentelor sunt determinate în planul de proiecție Stereo 70 și sunt rotunjite la 1 milimetru.

\*\*\* Distanța dintre puncte este formată din segmente cumulate ce sunt mai mici decât valoarea 1 milimetru.



**DATE DESPRE IMOBILUL NR. 4285**

Oficiul de Cadastru și Publicitate Imobiliară DOLJ  
Biroul de Cadastru și Publicitate Imobiliară Craiova

**A. Partea I. Descrierea imobilului**

TEREN Extravilan

Adresa: Jud. Dolj, T37, P89

Nr. Crt	Nr cadastral Nr. topografic	Suprafața* (mp)	Observații / Referințe
A1		399	Sector cadastral:17 Teren neimprejmuit;

**B. Partea II. Proprietari și acte**

Inscrieri privitoare la dreptul de proprietate și alte drepturi reale		Referințe
/		
Act Normativ nr. 7, din 13/03/1996 emis de Parlamentul Romaniei;		
B1	Intabulare, drept de PROPRIETATE, dobandit prin Lege, cota actuala 1/1, cota initiala 1/1 1) UAT ALMAJ, CIF:4553674, Rezerva comisiei locale de fond funciar	A1

**C. Partea III. SARCINI .**

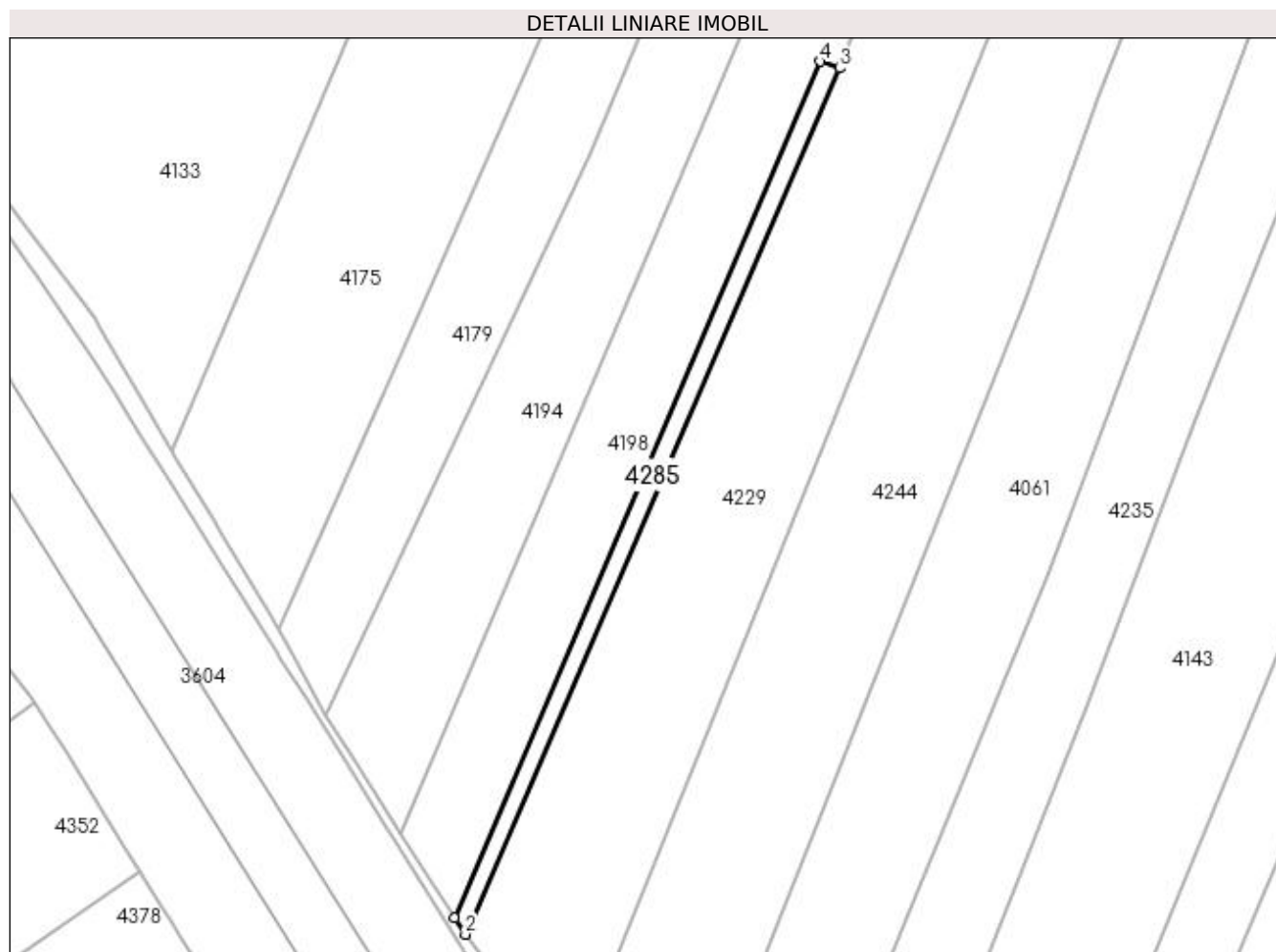
Inscrieri privind dezmembramintele dreptului de proprietate, drepturi reale de garanție și sarcini	Referințe
NU SUNT	

## Anexa Nr. 1 La Partea I

## Teren

Nr cadastral	Suprafața (mp)*	Observații / Referințe
	399	

\* Suprafața este determinată în planul de proiecție Stereo 70.



## Date referitoare la teren

Crt	Categorie folosință	Intra vilan	Suprafața (mp)	Tarla	Parcelă	Nr. topo	Observații / Referințe
1	arabil	NU	399	37	89	-	

## Lungime Segmente

1) Valorile lungimilor segmentelor sunt obținute din proiecție în plan.

Punct început	X / Y	Punct sfârșit	X / Y	Lungime segment (** (m)
1	397.121,156 325.939,238	2	397.122,784 325.936,755	2.97
2	397.122,784 325.936,755	3	397.180,139 326.069,547	144.649
3	397.180,139 326.069,547	4	397.177,23 326.070,574	3.085
4	397.177,23 326.070,574	1	397.121,156 325.939,238	142.805

**\*\* Lungimile segmentelor sunt determinate în planul de proiecție Stereo 70 și sunt rotunjite la 1 milimetru.**

**\*\*\* Distanța dintre puncte este formată din segmente cumulate ce sunt mai mici decât valoarea 1 milimetru.**



**DATE DESPRE IMOBILUL NR. 4287**

Oficiul de Cadastru și Publicitate Imobiliară DOLJ  
Biroul de Cadastru și Publicitate Imobiliară Craiova

**A. Partea I. Descrierea imobilului**

TEREN Extravilan

Adresa: Jud. Dolj, T37, P81/1

Nr. Crt	Nr cadastral Nr. topografic	Suprafața* (mp)	Observații / Referințe
A1		700	Sector cadastral:17 Teren neimprejmuit;

**B. Partea II. Proprietari și acte**

Inscrieri privitoare la dreptul de proprietate și alte drepturi reale		Referințe
/		
Act Administrativ nr. Titlu de proprietate 2694, din 30/11/2003 emis de CJSIPT Dolj;		
B1	Intabulare, drept de PROPRIETATE, dobandit prin Reconstituire, cota actuala 1/1, cota initiala 1/1 1) HOANCA VASILE 2) DINU CONSTANTINA	A1

**C. Partea III. SARCINI .**

Inscrieri privind dezmembramintele dreptului de proprietate, drepturi reale de garanție și sarcini	Referințe
NU SUNT	

## Anexa Nr. 1 La Partea I

## Teren

Nr cadastral	Suprafața (mp)*	Observații / Referințe
	700	

\* Suprafața este determinată în planul de proiecție Stereo 70.

## DETALII LINIARE IMOBIL



## Date referitoare la teren

Crt	Categorie folosință	Intravilan	Suprafața (mp)	Tarla	Parcelă	Nr. topo	Observații / Referințe
1	arabil	NU	700	37	81/1	-	

## Lungime Segmente

1) Valorile lungimilor segmentelor sunt obținute din proiecție în plan.

Punct început	X / Y	Punct sfârșit	X / Y	Lungime segment (** (m)
1	397.318,714 325.977,281	2	397.327,177 325.973,817	9.144
2	397.327,177 325.973,817	3	397.330,54 325.971,888	3.877
3	397.330,54 325.971,888	4	397.355,478 326.026,692	60.212
4	397.355,478 326.026,692	5	397.346,372 326.031,366	10.236
5	397.346,372 326.031,366	1	397.318,714 325.977,281	60.746



**\*\* Lungimile segmentelor sunt determinate în planul de proiecție Stereo 70 și sunt rotunjite la 1 milimetru.**

**\*\*\* Distanța dintre puncte este formată din segmente cumulate ce sunt mai mici decât valoarea 1 milimetru.**



**DATE DESPRE IMOBILUL NR. 4316**

Oficiul de Cadastru și Publicitate Imobiliară DOLJ  
Biroul de Cadastru și Publicitate Imobiliară Craiova

**A. Partea I. Descrierea imobilului**

TEREN Necunoscut

Adresa: Loc. Bogeia, Jud. Dolj, T37, P65, 66

Nr. Crt	Nr cadastral Nr. topografic	Suprafața* (mp)	Observații / Referințe
A1		4.260	Sector cadastral:17 Teren neimprijmit;

**Construcții**

Crt	Nr cadastral Nr. topografic	Adresa	Observații / Referințe
A1.1		Loc. Bogeia, Jud. Dolj	Nr. niveluri:1; S. construita la sol:32 mp; S. construita desfasurata:32 mp;

**B. Partea II. Proprietari și acte**

Inscrieri privitoare la dreptul de proprietate și alte drepturi reale		Referințe
/		
Act Administrativ nr. Titlu de proprietate 2693, din 30/11/2003 emis de CJSIPT Dolj;		
B1	Intabulare, drept de PROPRIETATE, dobandit prin Reconstituire, cota actuala 1/1, cota initiala 1/1 1) DRĂGOTESCU ILIE	A1
Act Normativ nr. Legea 7, din 13/03/1996 emis de Parlamentul României;		
B2	Intabulare, drept de PROPRIETATE, dobandit prin Lege, cota actuala 1/1, cota initiala 1/1 1) DRAGOTESCU ILIE	A1.1

**C. Partea III. SARCINI .**

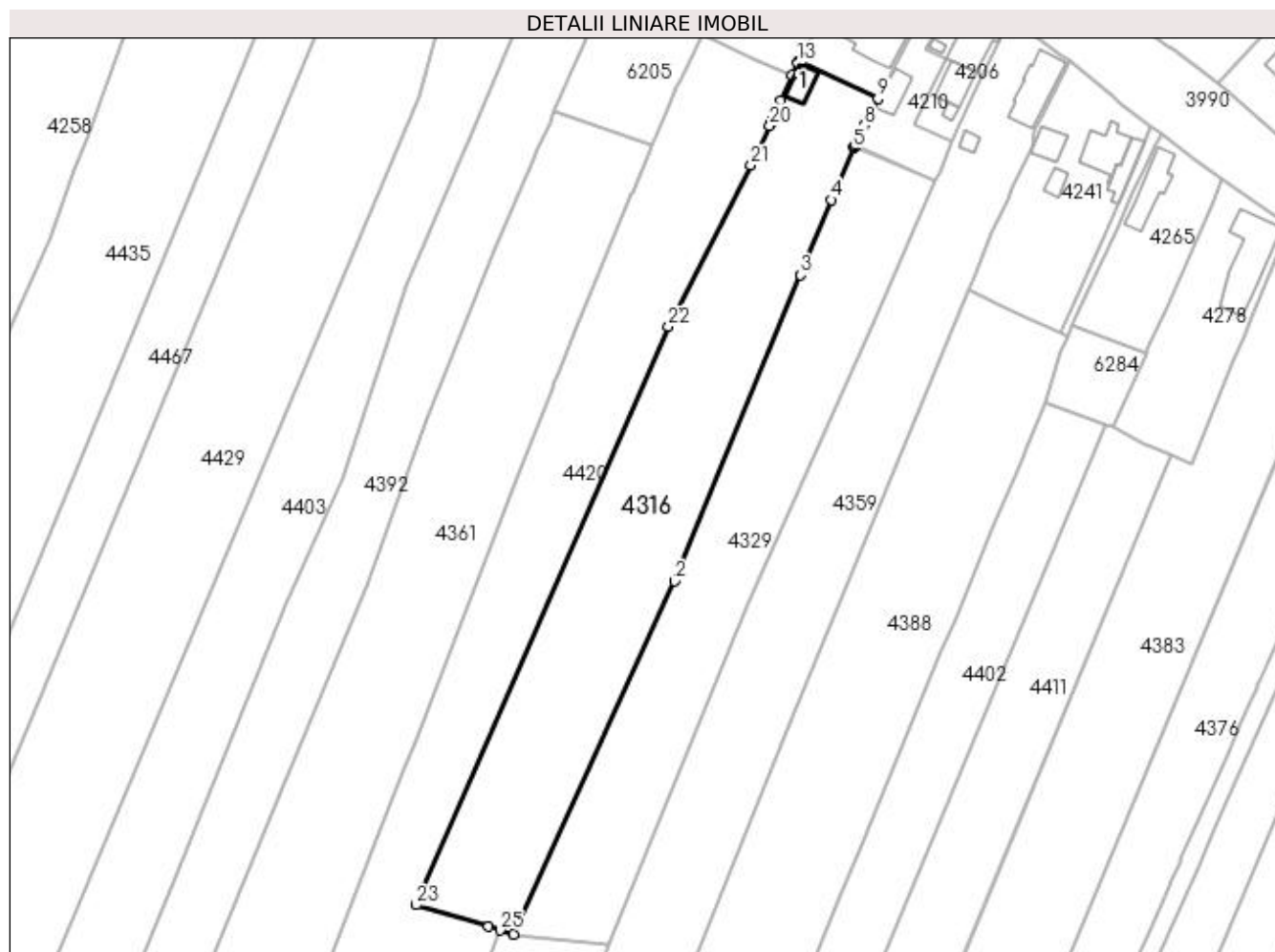
Inscrieri privind dezmembramintele dreptului de proprietate, drepturi reale de garanție și sarcini	Referințe
NU SUNT	

## Anexa Nr. 1 La Partea I

## Teren

Nr cadastral	Suprafața (mp)*	Observații / Referințe
	4.260	

\* Suprafața este determinată în planul de proiecție Stereo 70.



## Date referitoare la teren

Crt	Categorie folosință	Intravilan	Suprafața (mp)	Tarla	Parcelă	Nr. topo	Observații / Referințe
1	curți construcții	DA	331	37	65	-	
2	arabil	DA	677	37	65	-	
3	arabil	NU	3.252	37	66	-	

## Date referitoare la construcții

Crt	Număr	Destinație construcție	Supraf. (mp)	Situație juridică	Observații / Referințe
A1.1		construcții anexa	32	Cu acte	Nr. niveluri:1; S. construita la sol:32 mp; S. construita desfasurata:32 mp;

## Lungime Segmente

1) Valorile lungimilor segmentelor sunt obținute din proiecție în plan.

Punct început	X / Y	Punct sfârșit	X / Y	Lungime segment (** (m))
1	397.550,044 325.882,847	2	397.584,634 325.958,793	83.452
3	397.611,775 326.024,616	4	397.618,34 326.040,762	17.43

Punct început	X / Y	Punct sfârșit	X / Y	Lungime segment (** (m))
2	397.584,634 325.958,793	3	397.611,775 326.024,616	71.199
4	397.618,34 326.040,762	5	397.623,277 326.051,94	12.22

Punct început	X / Y	Punct sfârșit	X / Y	Lungime segment (** (m)
5	397.623,277 326.051,94	6	397.623,411 326.052,242	0.33
7	397.623,546 326.052,548	8	397.625,414 326.056,778	4.624
9	397.628,422 326.062,511	10	397.611,387 326.070,506	18.818
11	397.611,298 326.070,322	12	397.611,257 326.070,237	0.094
13	397.611,234 326.070,192	14	397.609,919 326.067,595	2.911
15	397.607,56 326.062,086	16	397.606,485 326.059,713	2.605
17	397.605,999 326.058,637	18	397.605,675 326.057,922	0.785
19	397.605,416 326.057,351	20	397.605,115 326.056,686	0.73
21	397.601,132 326.048,179	22	397.583,362 326.013,526	38.944
23	397.529,122 325.889,158	24	397.544,687 325.884,499	16.248
25	397.547,134 325.883,744	1	397.550,044 325.882,847	3.045

Punct început	X / Y	Punct sfârșit	X / Y	Lungime segment (** (m)
6	397.623,411 326.052,242	7	397.623,546 326.052,548	0.335
8	397.625,414 326.056,778	9	397.628,422 326.062,511	6.474
10	397.611,387 326.070,506	11	397.611,298 326.070,322	0.205
12	397.611,257 326.070,237	13	397.611,234 326.070,192	0.051
14	397.609,919 326.067,595	15	397.607,56 326.062,086	5.993
16	397.606,485 326.059,713	17	397.605,999 326.058,637	1.18
18	397.605,675 326.057,922	19	397.605,416 326.057,351	0.627
20	397.605,115 326.056,686	21	397.601,132 326.048,179	9.393
22	397.583,362 326.013,526	23	397.529,122 325.889,158	135.681
24	397.544,687 325.884,499	25	397.547,134 325.883,744	2.561

\*\* Lungimile segmentelor sunt determinate în planul de proiecție Stereo 70 și sunt rotunjite la 1 milimetru.

\*\*\* Distanța dintre puncte este formată din segmente cumulate ce sunt mai mici decât valoarea 1 milimetru.



**DATE DESPRE IMOBILUL NR. 4329**

Oficiul de Cadastru și Publicitate Imobiliară DOLJ  
Biroul de Cadastru și Publicitate Imobiliară Craiova

**A. Partea I. Descrierea imobilului**

TEREN Necunoscut

Adresa: Loc. Bogeia, Jud. Dolj, T37, P63, 64

Nr. Crt	Nr cadastral Nr. topografic	Suprafața* (mp)	Observații / Referințe
A1		3.254	Sector cadastral:17 Teren neimprejmuit;

**B. Partea II. Proprietari și acte**

Inscrieri privitoare la dreptul de proprietate și alte drepturi reale	Referințe
/	
Act Administrativ nr. Titlu de proprietate 725-44776, din 27/03/1997 emis de CJSIPT Dolj;	
B1	A1
Intabulare, drept de PROPRIETATE, dobandit prin Reconstituire, cota actuala 1/1, cota initiala 1/1 1) DRAGOTESCU ION	

**C. Partea III. SARCINI .**

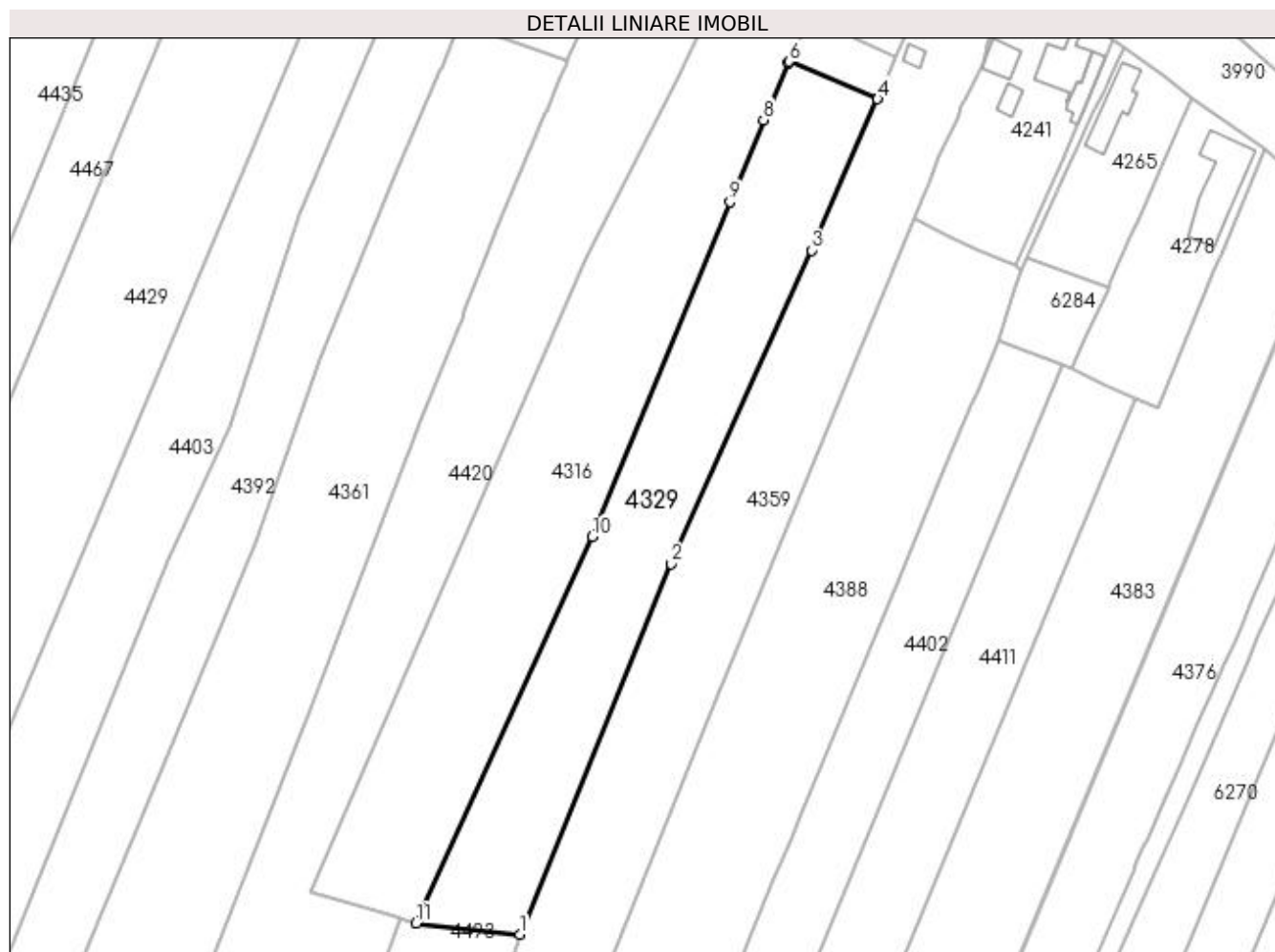
Inscrieri privind dezmembramintele dreptului de proprietate, drepturi reale de garanție și sarcini	Referințe
NU SUNT	

## Anexa Nr. 1 La Partea I

## Teren

Nr cadastral	Suprafața (mp)*	Observații / Referințe
	3.254	

\* Suprafața este determinată în planul de proiecție Stereo 70.



## Date referitoare la teren

Crt	Categorie folosință	Intra vilan	Suprafața (mp)	Tarla	Parcelă	Nr. topo	Observații / Referințe
1	arabil	DA	771	37	63	-	
2	arabil	NU	2.483	37	64	-	

## Lungime Segmente

1) Valorile lungimilor segmentelor sunt obținute din proiecție în plan.

Punct început	X / Y	Punct sfârșit	X / Y	Lungime segment (** (m)
1	397.570,431 325.880,67	2	397.600,19 325.953,495	78.67
2	397.600,19 325.953,495	3	397.627,798 326.015,134	67.54
3	397.627,798 326.015,134	4	397.640,81 326.044,852	32.442
4	397.640,81 326.044,852	5	397.640,884 326.045,02	0.184



Punct început	X / Y	Punct sfârșit	X / Y	Lungime segment (** (m)
5	397.640,884 326.045,02	6	397.623,411 326.052,242	18.907
6	397.623,411 326.052,242	7	397.623,277 326.051,94	0.33
7	397.623,277 326.051,94	8	397.618,34 326.040,762	12.22
8	397.618,34 326.040,762	9	397.611,775 326.024,616	17.43
9	397.611,775 326.024,616	10	397.584,634 325.958,793	71.199
10	397.584,634 325.958,793	11	397.550,044 325.882,847	83.452
11	397.550,044 325.882,847	1	397.570,431 325.880,67	20.503

\*\* Lungimile segmentelor sunt determinate în planul de proiecție Stereo 70 și sunt rotunjite la 1 milimetru.

\*\*\* Distanța dintre puncte este formată din segmente cumulate ce sunt mai mici decât valoarea 1 milimetru.



**DATE DESPRE IMOBILUL NR. 4337**

Oficiul de Cadastru și Publicitate Imobiliară DOLJ  
Biroul de Cadastru și Publicitate Imobiliară Craiova

**A. Partea I. Descrierea imobilului**

TEREN Extravilan

Adresa: Jud. Dolj, T37, P84/6

Nr. Crt	Nr cadastral Nr. topografic	Suprafața* (mp)	Observații / Referințe
A1		3.202	Sector cadastral:17 Teren neimprejmuit;

**B. Partea II. Proprietari și acte**

Inscrieri privitoare la dreptul de proprietate și alte drepturi reale	Referințe
/	
Act Administrativ nr. Titlu de proprietate 2701, din 30/11/2003 emis de CJSIPT Dolj;	
B1	A1
Intabulare, drept de PROPRIETATE, dobandit prin Reconstituire, cota actuala 1/1, cota initiala 1/1 1) FOTA RACHELA	

**C. Partea III. SARCINI .**

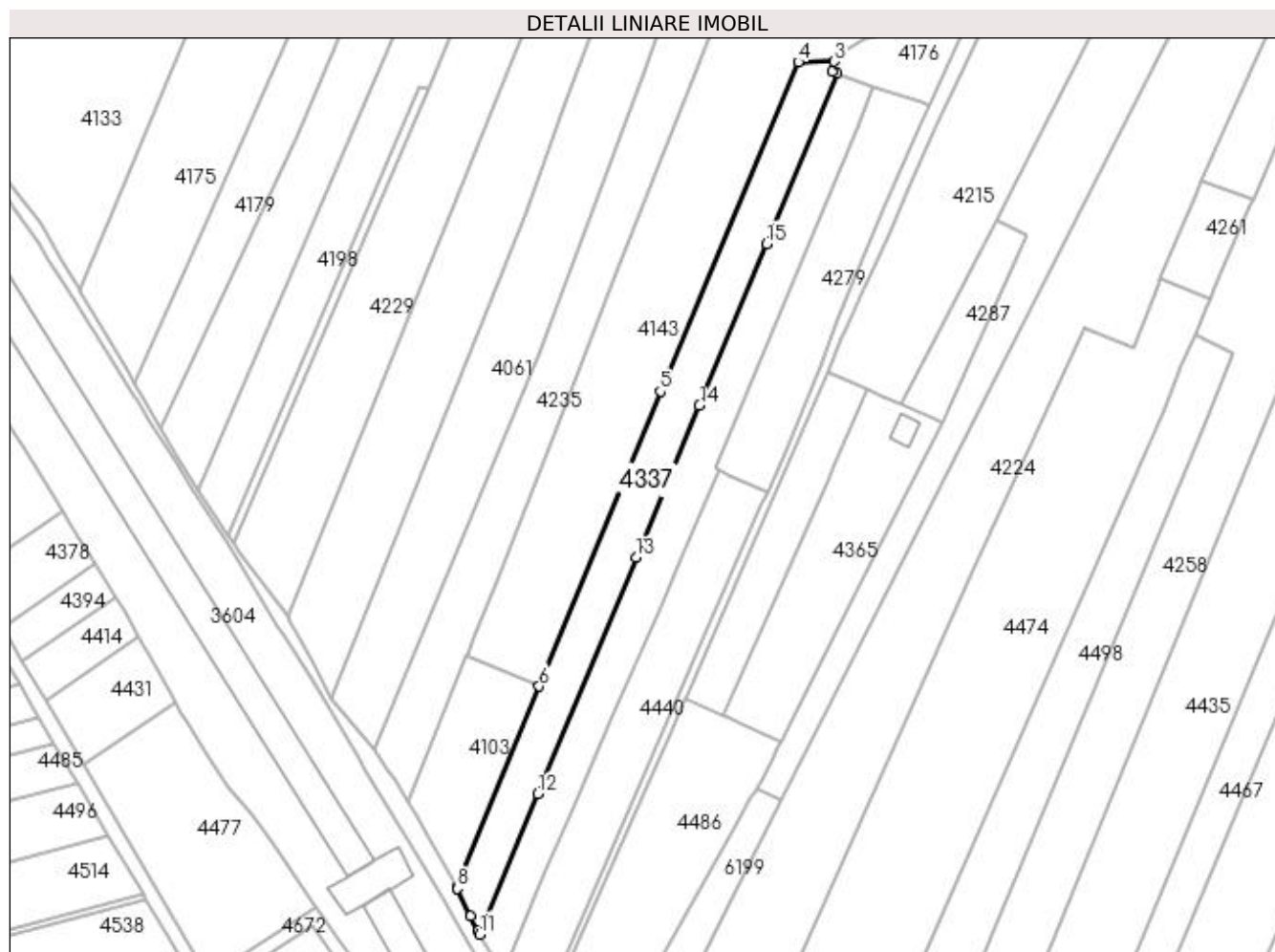
Inscrieri privind dezmembramintele dreptului de proprietate, drepturi reale de garanție și sarcini	Referințe
NU SUNT	

## Anexa Nr. 1 La Partea I

## Teren

Nr cadastral	Suprafața (mp)*	Observații / Referințe
	3.202	

\* Suprafața este determinată în planul de proiecție Stereo 70.



## Date referitoare la teren

Crt	Categorie folosință	Intra vilan	Suprafața (mp)	Tarla	Parcelă	Nr. topo	Observații / Referințe
1	arabil	NU	3.202	37	84/6	-	

## Lungime Segmente

1) Valorile lungimilor segmentelor sunt obținute din proiecție în plan.

Punct început	X / Y	Punct sfârșit	X / Y	Lungime segment (** (m)
1	397.299,803 326.074,19	2	397.298,162 326.074,754	1.735
2	397.298,162 326.074,754	3	397.298,772 326.077,801	3.107
3	397.298,772 326.077,801	4	397.288,348 326.077,626	10.425
4	397.288,348 326.077,626	5	397.247,97 325.981,271	104.473
5	397.247,97 325.981,271	6	397.212,489 325.894,94	93.338

Punct început	X / Y	Punct sfârșit	X / Y	Lungime segment (** (m)
6	397.212,489 325.894,94	7	397.188,366 325.836,245	63.458
7	397.188,366 325.836,245	8	397.188,584 325.835,787	0.507
8	397.188,584 325.835,787	9	397.192,453 325.827,671	8.992
9	397.192,453 325.827,671	10	397.194,519 325.823,338	4.8
10	397.194,519 325.823,338	11	397.195,102 325.822,376	1.125
11	397.195,102 325.822,376	12	397.212,173 325.863,433	44.465
12	397.212,173 325.863,433	13	397.240,941 325.932,623	74.933
13	397.240,941 325.932,623	14	397.259,433 325.977,098	48.166
14	397.259,433 325.977,098	15	397.279,109 326.024,42	51.25
15	397.279,109 326.024,42	1	397.299,803 326.074,19	53.901

\*\* Lungimile segmentelor sunt determinate în planul de proiecție Stereo 70 și sunt rotunjite la 1 milimetru.

\*\*\* Distanța dintre puncte este formată din segmente cumulate ce sunt mai mici decât valoarea 1 milimetru.



**DATE DESPRE IMOBILUL NR. 4349**

Oficiul de Cadastru și Publicitate Imobiliară DOLJ  
Biroul de Cadastru și Publicitate Imobiliară Craiova

**A. Partea I. Descrierea imobilului**

TEREN Extravilan

Adresa: Jud. Dolj, T37, P84/4

Nr. Crt	Nr cadastral Nr. topografic	Suprafața* (mp)	Observații / Referințe
A1		3.168	Sector cadastral:17 Teren neimprejmuit;

**B. Partea II. Proprietari și acte**

Inscrieri privitoare la dreptul de proprietate și alte drepturi reale		Referințe
/		
Act Notarial nr. Contract de vanzare-cumparare 3540, din 16/09/1998 emis de NP Gheorghe Ciovica;		
B1	Intabulare, drept de PROPRIETATE, dobandit prin Conventie, cota actuala 1/1, cota initiala 1/1 1) BUSE MARIAN 2) BUSE LENUTA	A1

**C. Partea III. SARCINI .**

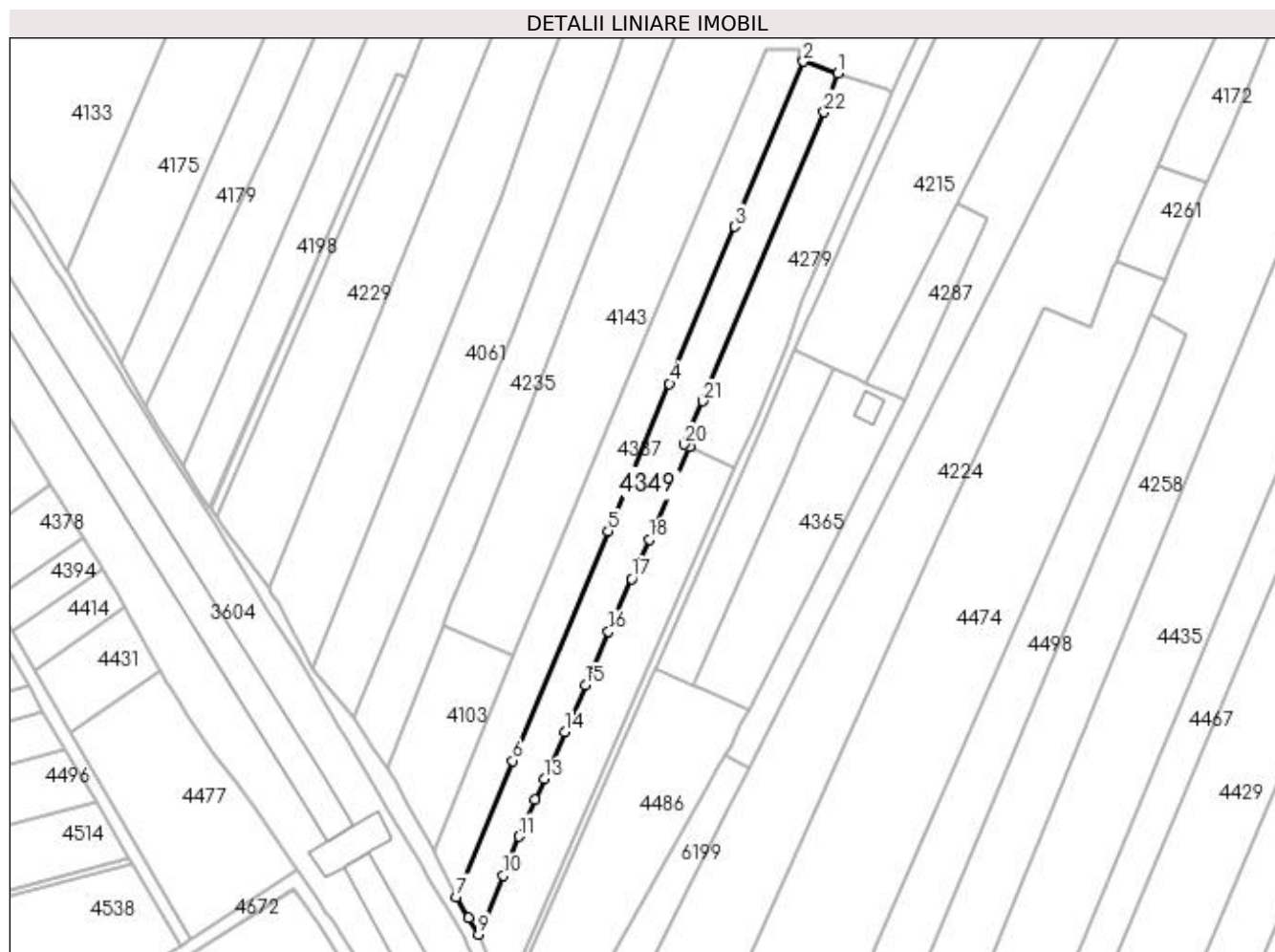
Inscrieri privind dezmembramintele dreptului de proprietate, drepturi reale de garanție și sarcini	Referințe
NU SUNT	

## Anexa Nr. 1 La Partea I

## Teren

Nr cadastral	Suprafața (mp)*	Observații / Referințe
	3.168	

\* Suprafața este determinată în planul de proiecție Stereo 70.



## Date referitoare la teren

Crt	Categorie folosință	Intra vilan	Suprafața (mp)	Tarla	Parcelă	Nr. topo	Observații / Referințe
1	arabil	NU	3.168	37	84/4	-	

## Lungime Segmente

1) Valorile lungimilor segmentelor sunt obținute din proiecție în plan.

Punct început	X / Y	Punct sfârșit	X / Y	Lungime segment (** (m)
1	397.310,255 326.070,599	2	397.299,803 326.074,19	11.051
3	397.279,109 326.024,42	4	397.259,433 325.977,098	51.25
5	397.240,941 325.932,623	6	397.212,173 325.863,433	74.933
7	397.195,102 325.822,376	8	397.198,899 325.816,102	7.333
9	397.201,924 325.811,104	10	397.209,269 325.828,9	19.253

Punct început	X / Y	Punct sfârșit	X / Y	Lungime segment (** (m)
2	397.299,803 326.074,19	3	397.279,109 326.024,42	53.901
4	397.259,433 325.977,098	5	397.240,941 325.932,623	48.166
6	397.212,173 325.863,433	7	397.195,102 325.822,376	44.465
8	397.198,899 325.816,102	9	397.201,924 325.811,104	5.842
10	397.209,269 325.828,9	11	397.214,11 325.840,629	12.688



Punct început	X / Y	Punct sfârșit	X / Y	Lungime segment (** (m)
11	397.214,11 325.840,629	12	397.218,986 325.851,779	12.17
13	397.221,669 325.857,916	14	397.227,894 325.872,152	15.538
15	397.234,029 325.886,181	16	397.241,083 325.902,315	17.608
17	397.248,071 325.918,295	18	397.253,26 325.930,162	12.952
19	397.265,469 325.958,085	20	397.263,885 325.958,827	1.749
21	397.269,372 325.971,855	22	397.306,016 326.058,95	94.49

Punct început	X / Y	Punct sfârșit	X / Y	Lungime segment (** (m)
12	397.218,986 325.851,779	13	397.221,669 325.857,916	6.698
14	397.227,894 325.872,152	15	397.234,029 325.886,181	15.312
16	397.241,083 325.902,315	17	397.248,071 325.918,295	17.441
18	397.253,26 325.930,162	19	397.265,469 325.958,085	30.475
20	397.263,885 325.958,827	21	397.269,372 325.971,855	14.137
22	397.306,016 326.058,95	1	397.310,255 326.070,599	12.396

\*\* Lungimile segmentelor sunt determinate în planul de proiecție Stereo 70 și sunt rotunjite la 1 milimetru.

\*\*\* Distanța dintre puncte este formată din segmente cumulate ce sunt mai mici decât valoarea 1 milimetru.



**DATE DESPRE IMOBILUL NR. 4359**

Oficiul de Cadastru și Publicitate Imobiliară DOLJ  
Biroul de Cadastru și Publicitate Imobiliară Craiova

**A. Partea I. Descrierea imobilului**

TEREN Necunoscut

Adresa: Loc. Bogeia, Str Mihai Viteazu, Nr. 138, Jud. Dolj, T1, P3; T37, P61, P62

Nr. Crt	Nr cadastral Nr. topografic	Suprafața* (mp)	Observații / Referințe
A1		5.007	Sector cadastral:17 Teren neimprijmit;

**Construcții**

Crt	Nr cadastral Nr. topografic	Adresa	Observații / Referințe
A1.1		Loc. Bogeia, Str Mihai Viteazu, Nr. 138, Jud. Dolj, T1, P3; T37, P61, P62	Nr. niveluri:1; S. construita la sol:98 mp; S. construita desfasurata:98 mp;
A1.2		Loc. Bogeia, Str Mihai Viteazu, Nr. 138, Jud. Dolj, T1, P3; T37, P61, P62	Nr. niveluri:1; S. construita la sol:13 mp; S. construita desfasurata:13 mp;

**B. Partea II. Proprietari și acte**

Inscrieri privitoare la dreptul de proprietate și alte drepturi reale		Referințe
/		
Act Administrativ nr. Titlu de proprietate 814-2195, din 24/03/1997 emis de CJSIPT Dolj;		
B1	Intabulare, drept de PROPRIETATE, dobandit prin Reconstituire, cota actuala 1/1, cota initiala 1/1 1) UDREA LUȚĂ	A1
Act Normativ nr. Legea 7, din 13/03/1996 emis de Parlamentul României;		
B2	Intabulare, drept de PROPRIETATE, dobandit prin Lege, cota actuala 1/1, cota initiala 1/1 1) UDREA LUTA	A1.1, A1.2

**C. Partea III. SARCINI .**

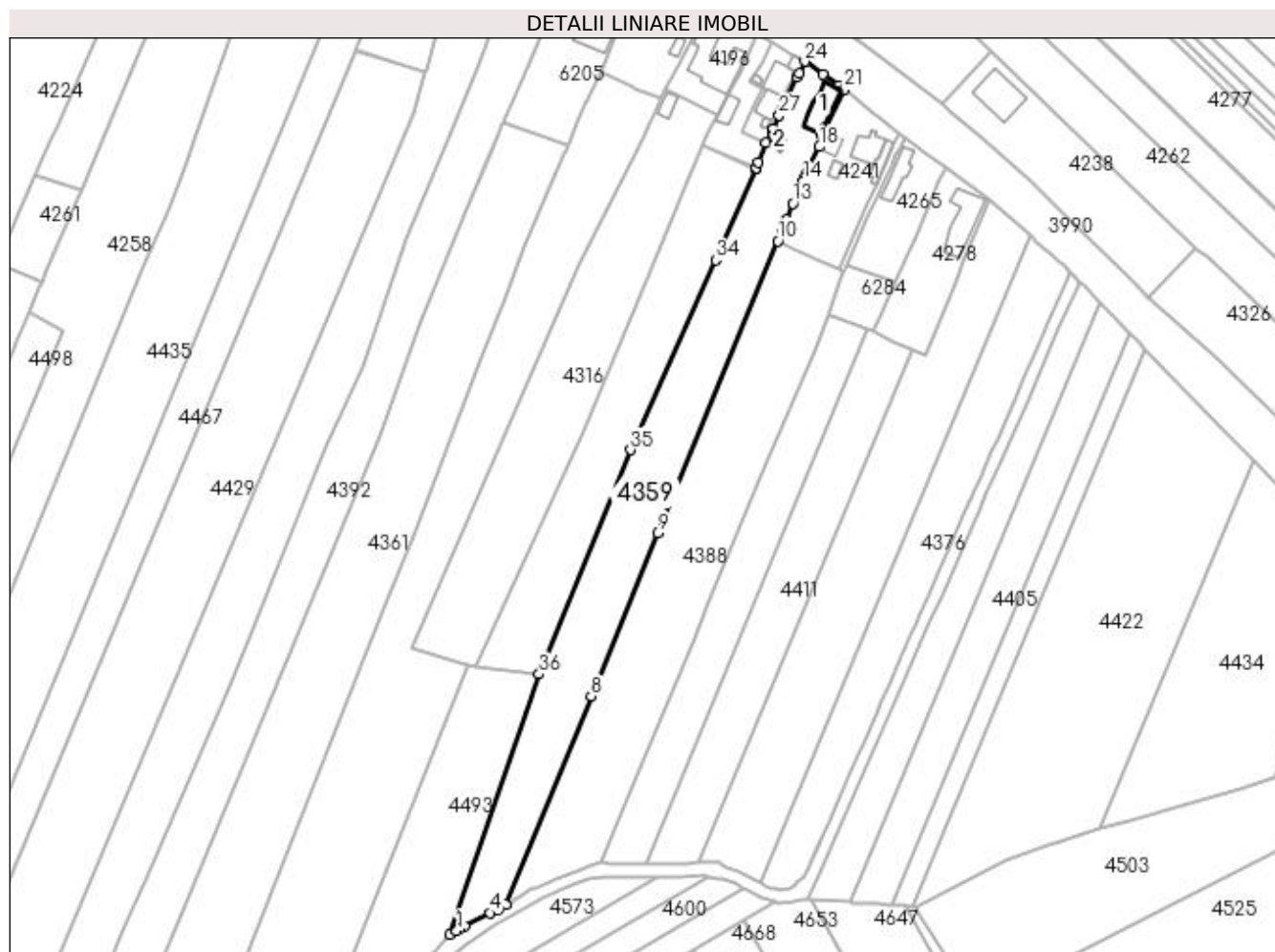
Inscrieri privind dezmembramintele dreptului de proprietate, drepturi reale de garanție și sarcini	Referințe
NU SUNT	

## Anexa Nr. 1 La Partea I

## Teren

Nr cadastral	Suprafața (mp)*	Observații / Referințe
	5.007	

\* Suprafața este determinată în planul de proiecție Stereo 70.



## Date referitoare la teren

Crt	Categorie folosință	Intra vilan	Suprafața (mp)	Tarla	Parcelă	Nr. topo	Observații / Referințe
1	curți construcții	DA	528	1	3	-	
2	arabil	DA	1.060	37	61	-	
3	arabil	NU	3.419	37	62	-	

## Date referitoare la construcții

Crt	Număr	Destinație construcție	Supraf. (mp)	Situație juridică	Observații / Referințe
A1.1		construcții de locuințe	98	Cu acte	Nr. niveluri:1; S. construita la sol:98 mp; S. construita desfasurata:98 mp;
A1.2		construcții anexa	13	Cu acte	Nr. niveluri:1; S. construita la sol:13 mp; S. construita desfasurata:13 mp;

## Lungime Segmente

1) Valorile lungimilor segmentelor sunt obținute din proiecție în plan.

Punct început	X / Y	Punct sfârșit	X / Y	Lungime segment (** (m)	Punct început	X / Y	Punct sfârșit	X / Y	Lungime segment (** (m)
1	397.543,596 325.797,318	2	397.544,546 325.797,811	1.07	2	397.544,546 325.797,811	3	397.546,212 325.798,678	1.879

Punct început	X / Y	Punct sfârșit	X / Y	Lungime segment (** (m)
3	397.546,212 325.798,678	4	397.554,613 325.803,045	9.468
5	397.556,199 325.803,869	6	397.557,154 325.804,366	1.077
7	397.559,609 325.805,719	8	397.587,356 325.873,493	73.234
9	397.608,888 325.926,523	10	397.648,009 326.021,383	102.61
11	397.649,398 326.025,252	12	397.650,892 326.028,413	3.496
13	397.652,951 326.033,571	14	397.656,319 326.040,923	8.087
15	397.656,805 326.041,983	16	397.657,337 326.043,377	1.492
17	397.658,458 326.045,509	18	397.661,531 326.051,949	7.136
19	397.662,212 326.055,802	20	397.663,48 326.058,531	3.009
21	397.669,68 326.070,724	22	397.667,833 326.071,968	2.227
23	397.662,758 326.075,485	24	397.656,785 326.079,689	7.304
25	397.654,885 326.075,927	26	397.654,269 326.074,709	1.365
27	397.648,45 326.062,115	28	397.646,391 326.057,72	4.853
29	397.646,075 326.057,076	30	397.644,19 326.053,241	4.273
31	397.641,749 326.046,996	32	397.640,884 326.045,02	2.157
33	397.640,81 326.044,852	34	397.627,798 326.015,134	32.442
35	397.600,19 325.953,495	36	397.570,431 325.880,67	78.67
37	397.541,353 325.796,152	1	397.543,596 325.797,318	2.528

Punct început	X / Y	Punct sfârșit	X / Y	Lungime segment (** (m)
4	397.554,613 325.803,045	5	397.556,199 325.803,869	1.787
6	397.557,154 325.804,366	7	397.559,609 325.805,719	2.803
8	397.587,356 325.873,493	9	397.608,888 325.926,523	57.235
10	397.648,009 326.021,383	11	397.649,398 326.025,252	4.111
12	397.650,892 326.028,413	13	397.652,951 326.033,571	5.554
14	397.656,319 326.040,923	15	397.656,805 326.041,983	1.166
16	397.657,337 326.043,377	17	397.658,458 326.045,509	2.409
18	397.661,531 326.051,949	19	397.662,212 326.055,802	3.913
20	397.663,48 326.058,531	21	397.669,68 326.070,724	13.679
22	397.667,833 326.071,968	23	397.662,758 326.075,485	6.175
24	397.656,785 326.079,689	25	397.654,885 326.075,927	4.215
26	397.654,269 326.074,709	27	397.648,45 326.062,115	13.873
28	397.646,391 326.057,72	29	397.646,075 326.057,076	0.717
30	397.644,19 326.053,241	31	397.641,749 326.046,996	6.705
32	397.640,884 326.045,02	33	397.640,81 326.044,852	0.184
34	397.627,798 326.015,134	35	397.600,19 325.953,495	67.54
36	397.570,431 325.880,67	37	397.541,353 325.796,152	89.38

\*\* Lungimile segmentelor sunt determinate în planul de proiecție Stereo 70 și sunt rotunjite la 1 milimetru.

\*\*\* Distanța dintre puncte este formată din segmente cumulate ce sunt mai mici decât valoarea 1 milimetru.



**DATE DESPRE IMOBILUL NR. 4360**

Oficiul de Cadastru și Publicitate Imobiliară DOLJ  
Biroul de Cadastru și Publicitate Imobiliară Craiova

**A. Partea I. Descrierea imobilului**

TEREN Extravilan

Adresa: Jud. Dolj, T37, P81/3

Nr. Crt	Nr cadastral Nr. topografic	Suprafața* (mp)	Observații / Referințe
A1		1.296	Sector cadastral:17 Teren neimprejmuit;

**B. Partea II. Proprietari și acte**

Inscrieri privitoare la dreptul de proprietate și alte drepturi reale	Referințe
/	
Act Administrativ nr. Titlu de proprietate 1610-60687, din 22/08/2001 emis de CJSIPT Dolj;	
B1	A1
Intabulare, drept de PROPRIETATE, dobandit prin Reconstituire, cota actuala 1/1, cota initiala 1/1 1) IORDACHE ALEXANDRINA	

**C. Partea III. SARCINI .**

Inscrieri privind dezmembramintele dreptului de proprietate, drepturi reale de garanție și sarcini	Referințe
NU SUNT	

## Anexa Nr. 1 La Partea I

## Teren

Nr cadastral	Suprafața (mp)*	Observații / Referințe
	1.296	

\* Suprafața este determinată în planul de proiecție Stereo 70.



## Date referitoare la teren

Crt	Categorie folosință	Intra vilan	Suprafața (mp)	Tarla	Parcelă	Nr. topo	Observații / Referințe
1	arabil	NU	1.296	37	81/3	-	

## Lungime Segmente

1) Valorile lungimilor segmentelor sunt obținute din proiecție în plan.

Punct început	X / Y	Punct sfârșit	X / Y	Lungime segment (** (m)
1	397.308,708 325.981,815	2	397.297,109 325.987,07	12.734
2	397.297,109 325.987,07	3	397.287,446 325.964,311	24.725
3	397.287,446 325.964,311	4	397.255,74 325.892,57	78.435
4	397.255,74 325.892,57	5	397.255,241 325.891,441	1.234
5	397.255,241 325.891,441	6	397.266,511 325.886,335	12.373



Punct început	X / Y	Punct sfârșit	X / Y	Lungime segment (** (m)
6	397.266,511 325.886,335	7	397.296,981 325.955,28	75.378
7	397.296,981 325.955,28	8	397.298,815 325.959,429	4.536
8	397.298,815 325.959,429	1	397.308,708 325.981,815	24.474

\*\* Lungimile segmentelor sunt determinate în planul de proiecție Stereo 70 și sunt rotunjite la 1 milimetru.

\*\*\* Distanța dintre puncte este formată din segmente cumulate ce sunt mai mici decât valoarea 1 milimetru.



**DATE DESPRE IMOBILUL NR. 4361**

Oficiul de Cadastru și Publicitate Imobiliară DOLJ  
Biroul de Cadastru și Publicitate Imobiliară Craiova

**A. Partea I. Descrierea imobilului**

TEREN Necunoscut

Nr. CF vechi:303  
Nr. cadastral vechi:495

Adresa: Loc. Bogeia, Jud. Dolj, T 37, P 69

Nr. Crt	Nr cadastral Nr. topografic	Suprafața* (mp)	Observații / Referințe
A1	30802	8.383	Sector cadastral:17 Teren neimprejmuit;

**B. Partea II. Proprietari și acte**

Inscrieri privitoare la dreptul de proprietate și alte drepturi reale		Referințe
<b>49634 / 01/09/2009</b>		
Act nr. CVC AUT NR.3011, din 31/08/2009 emis de BNP DEFTA E;		
B1	Intabulare, drept de PROPRIETATE, dobandit prin Conventie, cota actuala 1/1, cota initiala 1/1 1) CIOCAN MIHAELA 2) CIOCAN ALIN	A1
<b>115069 / 06/09/2016</b>		
Act Administrativ nr. Referat nr 5906, din 05/09/2016 emis de SPI;		
B2	se notează mențiunea „, imobil aflat sub incidenta art.3 alin. (1) din Legea 17/2014"	A1

**C. Partea III. SARCINI .**

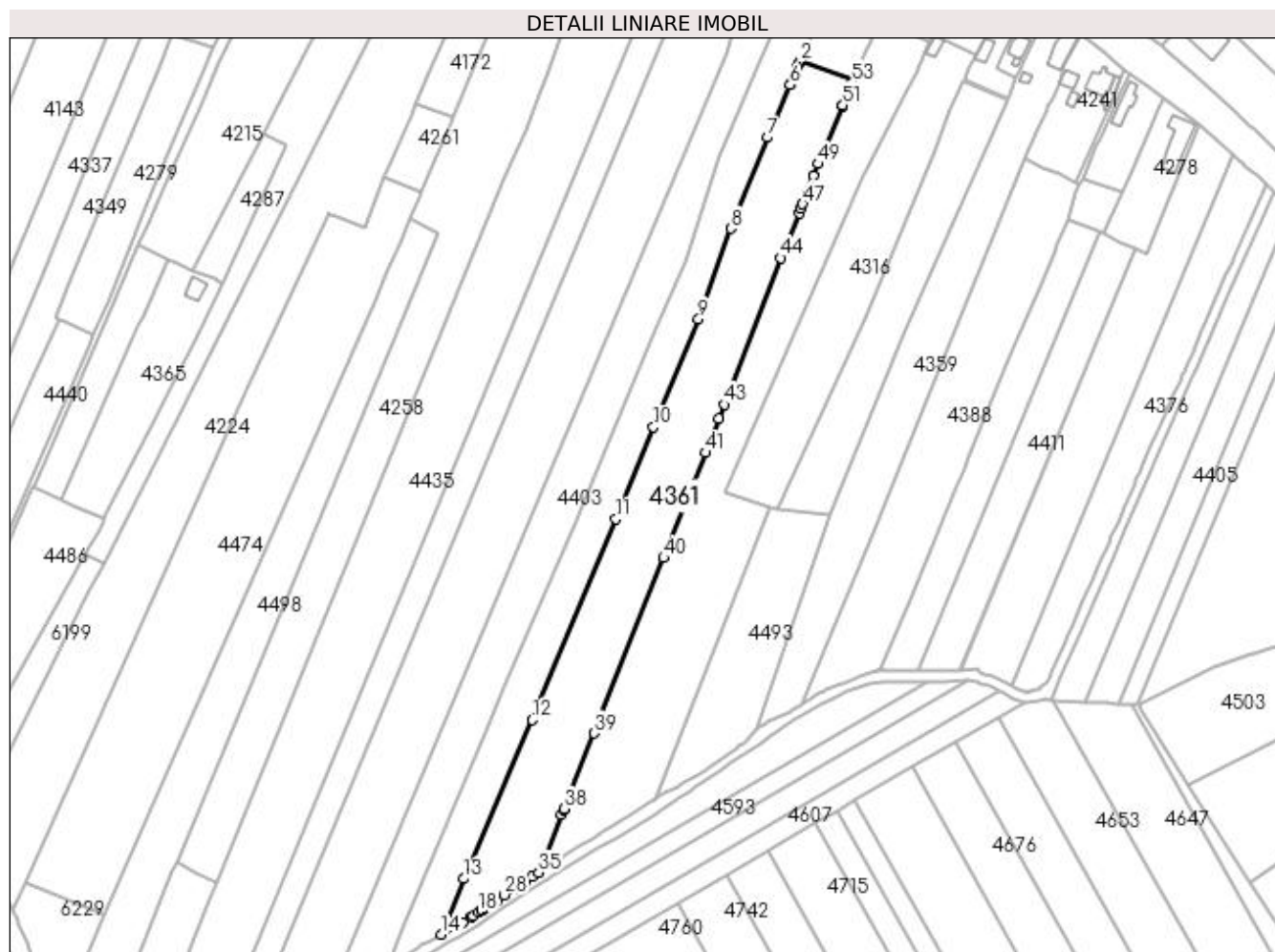
Inscrieri privind dezmembramintele dreptului de proprietate, drepturi reale de garanție și sarcini	Referințe
NU SUNT	

## Anexa Nr. 1 La Partea I

## Teren

Nr cadastral	Suprafața (mp)*	Observații / Referințe
30802	8.383	

\* Suprafața este determinată în planul de proiecție Stereo 70.



## Date referitoare la teren

Crt	Categorie folosință	Intravilan	Suprafața (mp)	Tarla	Parcelă	Nr. topo	Observații / Referințe
1	arabil	DA	318	37	69	-	
2	livada	DA	214	37	69	-	
3	arabil	NU	7.851	37	69	-	

## Lungime Segmente

1) Valorile lungimilor segmentelor sunt obținute din proiecție în plan.

Punct început	X / Y	Punct sfârșit	X / Y	Lungime segment	Punct început	X / Y	Punct sfârșit	X / Y	Lungime segment	Punct început	X / Y	Punct sfârșit	X / Y	Lungime segment
1	397.579,755 326.052,327	2	397.558,809 326.059,769	22.228	2	397.558,809 326.059,769	3	397.558,536 326.059,137	0.689	3	397.558,536 326.059,137	4	397.557,835 326.057,51	1.772
4	397.557,835 326.057,51	5	397.554,954 326.050,829	7.275	5	397.554,954 326.050,829	6	397.554,797 326.050,466	0.396	6	397.554,797 326.050,466	7	397.545,866 326.029,753	22.556
7	397.545,866 326.029,753	8	397.531,272 325.993,777	38.823	8	397.531,272 325.993,777	9	397.518,59 325.957,846	38.103	9	397.518,59 325.957,846	10	397.500,757 325.915,205	46.22
10	397.500,757 325.915,205	11	397.485,78 325.878,992	39.188	11	397.485,78 325.878,992	12	397.452,818 325.799,528	86.029	12	397.452,818 325.799,528	13	397.425,649 325.736,798	68.361

Punct început	X / Y	Punct sfârșit	X / Y	Lungime segment	Punct început	X / Y	Punct sfârșit	X / Y	Lungime segment	Punct început	X / Y	Punct sfârșit	X / Y	Lungime segment
13	397.425,649 325.736,798	14	397.416,673 325.714,746	23.809	14	397.416,673 325.714,746	15	397.425,261 325.719,525	9.828	15	397.425,261 325.719,525	16	397.428,847 325.721,52	4.103
16	397.428,847 325.721,52	17	397.429,462 325.721,968	0.761	17	397.429,462 325.721,968	18	397.431,516 325.723,468	2.544	18	397.431,516 325.723,468	19	397.432,626 325.724,278	1.374
19	397.432,626 325.724,278	20	397.432,672 325.724,311	0.056	20	397.432,672 325.724,311	21	397.434,245 325.725,459	1.947	21	397.434,245 325.725,459	22	397.434,425 325.725,59	0.223
22	397.434,425 325.725,59	23	397.434,564 325.725,692	0.172	23	397.434,564 325.725,692	24	397.435,17 325.726,084	0.721	24	397.435,17 325.726,084	25	397.437,099 325.727,331	2.298
25	397.437,099 325.727,331	26	397.438,465 325.728,214	1.627	26	397.438,465 325.728,214	27	397.438,925 325.728,512	0.547	27	397.438,925 325.728,512	28	397.441,812 325.730,378	3.438
28	397.441,812 325.730,378	29	397.445,307 325.732,638	4.162	29	397.445,307 325.732,638	30	397.445,884 325.733,012	0.688	30	397.445,884 325.733,012	31	397.448,972 325.735,008	3.677
31	397.448,972 325.735,008	32	397.449,377 325.735,27	0.482	32	397.449,377 325.735,27	33	397.450,146 325.735,767	0.916	33	397.450,146 325.735,767	34	397.452,77 325.737,464	3.126
34	397.452,77 325.737,464	35	397.455,379 325.739,15	3.106	35	397.455,379 325.739,15	36	397.464,435 325.761,921	24.505	36	397.464,435 325.761,921	37	397.465,271 325.764,024	2.264
37	397.465,271 325.764,024	38	397.465,448 325.764,47	0.48	38	397.465,448 325.764,47	39	397.477,302 325.794,276	32.077	39	397.477,302 325.794,276	40	397.504,845 325.863,53	74.53
40	397.504,845 325.863,53	41	397.521,408 325.905,177	44.82	41	397.521,408 325.905,177	42	397.526,717 325.918,526	14.366	42	397.526,717 325.918,526	43	397.528,856 325.924,114	5.984
43	397.528,856 325.924,114	44	397.551,047 325.982,078	62.066	44	397.551,047 325.982,078	45	397.558,359 325.999,928	19.29	45	397.558,359 325.999,928	46	397.558,957 326.001,506	1.687
46	397.558,957 326.001,506	47	397.559,684 326.003,424	2.051	47	397.559,684 326.003,424	48	397.563,885 326.014,508	11.854	48	397.563,885 326.014,508	49	397.565,901 326.019,313	5.211
49	397.565,901 326.019,313	50	397.575,477 326.042,134	24.748	50	397.575,477 326.042,134	51	397.575,653 326.042,553	0.454	51	397.575,653 326.042,553	52	397.578,44 326.049,195	7.203
52	397.578,44 326.049,195	53	397.579,351 326.051,366	2.355	53	397.579,351 326.051,366	1	397.579,755 326.052,327	1.042					

\*\* Lungimile segmentelor sunt determinate în planul de proiecție Stereo 70 și sunt rotunjite la 1 milimetru.

\*\*\* Distanța dintre puncte este formată din segmente cumulate ce sunt mai mici decât valoarea 1 milimetru.



**DATE DESPRE IMOBILUL NR. 4365**

Oficiul de Cadastru și Publicitate Imobiliară DOLJ  
Biroul de Cadastru și Publicitate Imobiliară Craiova

**A. Partea I. Descrierea imobilului**

TEREN Extravilan

Adresa: Jud. Dolj, T37, P81/2

Nr. Crt	Nr cadastral Nr. topografic	Suprafața* (mp)	Observații / Referințe
A1		2.214	Sector cadastral:17 Teren neimpregmuit;

**Construcții**

Crt	Nr cadastral Nr. topografic	Adresa	Observații / Referințe
A1.1		Jud. Dolj	Nr. niveluri:1; S. construita la sol:49 mp; S. construita desfasurata:49 mp;

**B. Partea II. Proprietari și acte**

Inscrieri privitoare la dreptul de proprietate și alte drepturi reale		Referințe
/		
Act Administrativ nr. Titlu de proprietate 2497, din 22/11/2002 emis de CJSIPT Dolj;		
B1	Intabulare, drept de PROPRIETATE, dobandit prin Reconstituire, cota actuala 1/1, cota initiala 1/1 1) NICOLAE GHEORGHE DEFUNCT:Da	A1
Act Normativ nr. Legea 7, din 13/03/1996 emis de Parlamentul României;		
B2	Intabulare, drept de PROPRIETATE, dobandit prin Lege, cota actuala 1/1, cota initiala 1/1 1) NICOLAE GHEORGHE DEFUNCT:Da	A1.1

**C. Partea III. SARCINI .**

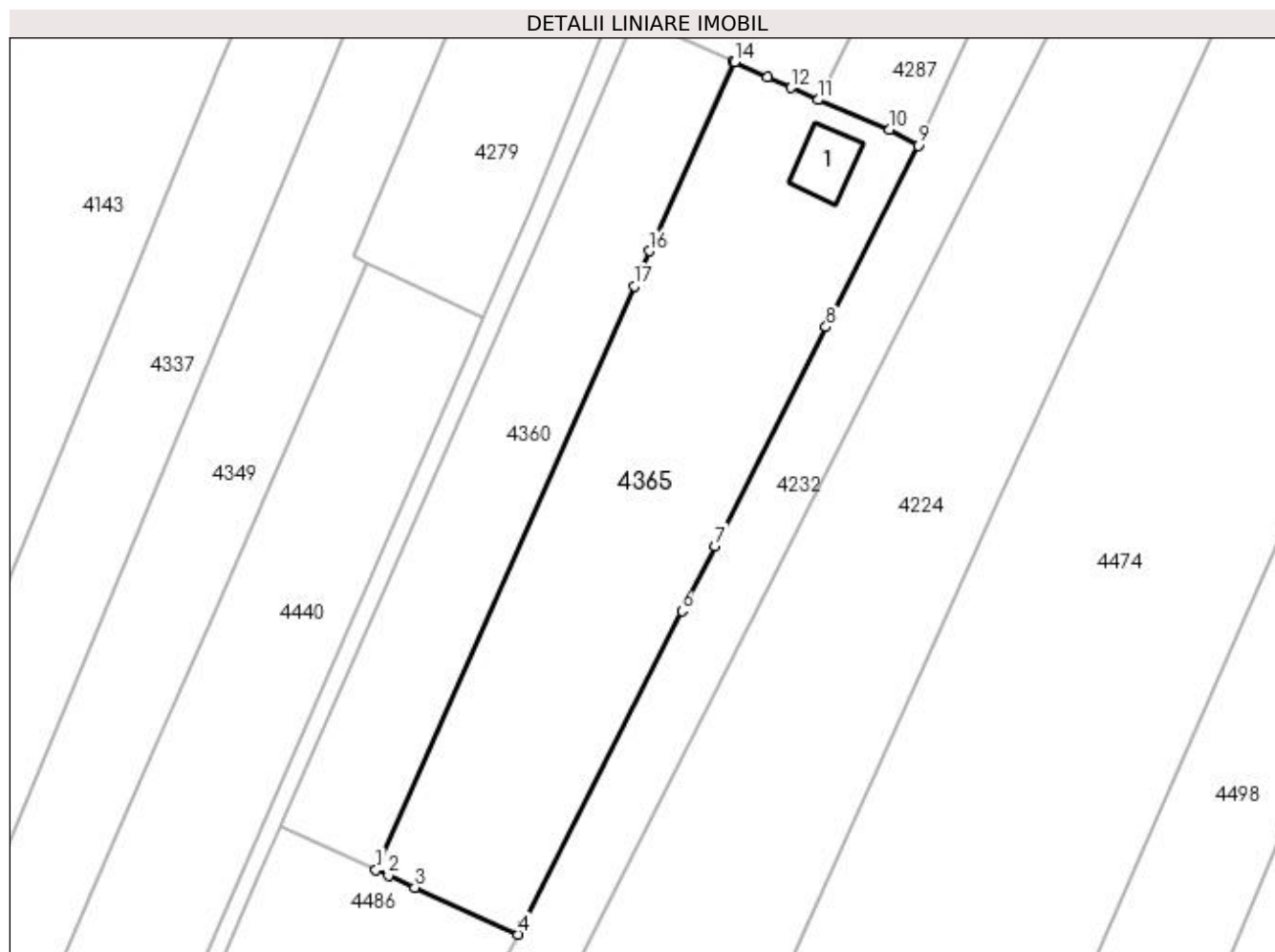
Inscrieri privind dezmembramintele dreptului de proprietate, drepturi reale de garanție și sarcini	Referințe
NU SUNT	

## Anexa Nr. 1 La Partea I

## Teren

Nr cadastral	Suprafața (mp)*	Observații / Referințe
	2.214	

\* Suprafața este determinată în planul de proiecție Stereo 70.



## Date referitoare la teren

Crt	Categorie folosință	Intra vilan	Suprafața (mp)	Tarla	Parcelă	Nr. topo	Observații / Referințe
1	arabil	NU	2.214	37	81/2	-	

## Date referitoare la construcții

Crt	Număr	Destinație construcție	Supraf. (mp)	Situație juridică	Observații / Referințe
A1.1		construcții de locuințe	49	Cu acte	Nr. niveluri:1; S. construita la sol:49 mp; S. construita desfasurata:49 mp;

## Lungime Segmente

1) Valorile lungimilor segmentelor sunt obținute din proiecție în plan.

Punct început	X / Y	Punct sfârșit	X / Y	Lungime segment (** (m)
1	397.266,511 325.886,335	2	397.267,974 325.885,672	1.606
2	397.267,974 325.885,672	3	397.271,067 325.884,271	3.395
3	397.271,067 325.884,271	4	397.283,267 325.878,743	13.394
4	397.283,267 325.878,743	5	397.283,826 325.879,844	1.235



Punct început	X / Y	Punct sfârșit	X / Y	Lungime segment (** (m)
5	397.283,826 325.879,844	6	397.302,639 325.916,912	41.568
6	397.302,639 325.916,912	7	397.306,538 325.924,596	8.617
7	397.306,538 325.924,596	8	397.319,671 325.950,472	29.018
8	397.319,671 325.950,472	9	397.330,54 325.971,888	24.016
9	397.330,54 325.971,888	10	397.327,177 325.973,817	3.877
10	397.327,177 325.973,817	11	397.318,714 325.977,281	9.144
11	397.318,714 325.977,281	12	397.315,547 325.978,716	3.476
12	397.315,547 325.978,716	13	397.312,765 325.979,976	3.055
13	397.312,765 325.979,976	14	397.308,843 325.981,753	4.306
14	397.308,843 325.981,753	15	397.308,708 325.981,815	0.148
15	397.308,708 325.981,815	16	397.298,815 325.959,429	24.474
16	397.298,815 325.959,429	17	397.296,981 325.955,28	4.536
17	397.296,981 325.955,28	1	397.266,511 325.886,335	75.378

\*\* Lungimile segmentelor sunt determinate în planul de proiecție Stereo 70 și sunt rotunjite la 1 milimetru.

\*\*\* Distanța dintre puncte este formată din segmente cumulate ce sunt mai mici decât valoarea 1 milimetru.



**DATE DESPRE IMOBILUL NR. 4376**

Oficiul de Cadastru și Publicitate Imobiliară DOLJ  
Biroul de Cadastru și Publicitate Imobiliară Craiova

**A. Partea I. Descrierea imobilului**

TEREN Necunoscut

Adresa: Loc. Boga, Str Mihai Viteazu, Jud. Dolj, T37, P55

Nr. Crt	Nr cadastral Nr. topografic	Suprafața* (mp)	Observații / Referințe
A1		3.276	Sector cadastral:17 Teren neimprejmuit; Restul de suprafata se afla ID 6270, diminuare cu 13.1 %

**B. Partea II. Proprietari și acte**

Inscrieri privitoare la dreptul de proprietate și alte drepturi reale		Referințe
/		
Act Administrativ nr. Titlu de proprietate 1090-1367, din 18/08/1997 emis de CJSIPT Dolj;		
B1	Intabulare, drept de PROPRIETATE, dobandit prin Reconstituire, cota actuala 1/1, cota initiala 1/1 1) DUMITRU MARIN	A1

**C. Partea III. SARCINI .**

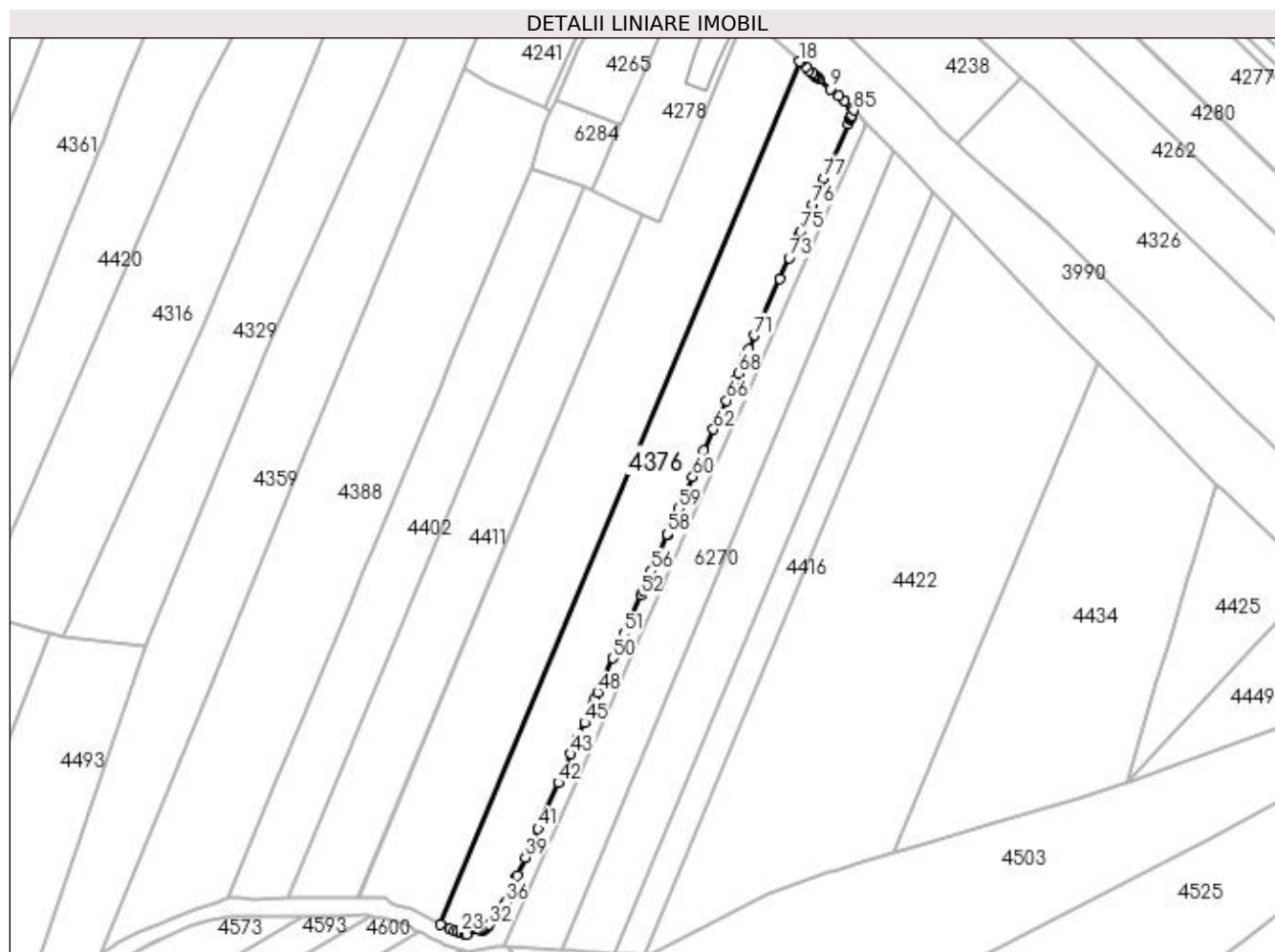
Inscrieri privind dezmembramintele dreptului de proprietate, drepturi reale de garanție și sarcini	Referințe
NU SUNT	

## Anexa Nr. 1 La Partea I

## Teren

Nr cadastral	Suprafața (mp)*	Observații / Referințe
	3.276	Restul de suprafata se afla ID 6270, diminuare cu 13.1 %

\* Suprafața este determinată în planul de proiecție Stereo 70.



## Date referitoare la teren

Crt	Categorie folosință	Intravilan	Suprafața (mp)	Tarla	Parcelă	Nr. topo	Observații / Referințe
1	arabil	DA	1.834	37	55	-	Parcela despartita de drum
2	arabil	NU	1.442	37	55	-	Parcela despartita de drum

## Lungime Segmente

1) Valorile lungimilor segmentelor sunt obținute din proiecție în plan.

Punct început	X / Y	Punct sfârșit	X / Y	Lungime segment	Punct început	X / Y	Punct sfârșit	X / Y	Lungime segment	Punct început	X / Y	Punct sfârșit	X / Y	Lungime segment
1	397.743,113 326.011,344	2	397.743,084 326.011,374	0.041	2	397.743,084 326.011,374	3	397.742,952 326.011,51	0.189	3	397.742,952 326.011,51	4	397.742,915 326.011,548	0.054
4	397.742,915 326.011,548	5	397.742,681 326.011,789	0.336	5	397.742,681 326.011,789	6	397.740,857 326.013,673	2.622	6	397.740,857 326.013,673	7	397.740,828 326.013,697	0.037
7	397.740,828 326.013,697	8	397.739,484 326.014,822	1.753	8	397.739,484 326.014,822	9	397.737,407 326.016,561	2.709	9	397.737,407 326.016,561	10	397.734,663 326.018,857	3.578
10	397.734,663 326.018,857	11	397.734,079 326.019,387	0.788	11	397.734,079 326.019,387	12	397.733,721 326.019,712	0.484	12	397.733,721 326.019,712	13	397.733,58 326.019,84	0.19
13	397.733,58 326.019,84	14	397.733,019 326.020,349	0.757	14	397.733,019 326.020,349	15	397.732,214 326.021,087	1.093	15	397.732,214 326.021,087	16	397.731,38 326.021,838	1.122

Punct început	X / Y	Punct sfârșit	X / Y	Lungime segment	Punct început	X / Y	Punct sfârșit	X / Y	Lungime segment	Punct început	X / Y	Punct sfârșit	X / Y	Lungime segment
16	397.731,38 326.021,838	17	397.730,064 326.023,032	1.777	17	397.730,064 326.023,032	18	397.729,847 326.023,23	0.293	18	397.729,847 326.023,23	19	397.642,262 325.812,918	227.82
19	397.642,262 325.812,918	20	397.644,501 325.811,767	2.518	20	397.644,501 325.811,767	21	397.645,732 325.811,383	1.289	21	397.645,732 325.811,383	22	397.646,584 325.811,118	0.893
22	397.646,584 325.811,118	23	397.647,189 325.810,929	0.634	23	397.647,189 325.810,929	24	397.648,301 325.810,583	1.164	24	397.648,301 325.810,583	25	397.648,643 325.810,476	0.359
25	397.648,643 325.810,476	26	397.652,282 325.811,386	3.751	26	397.652,282 325.811,386	27	397.652,89 325.811,538	0.626	27	397.652,89 325.811,538	28	397.653,058 325.811,703	0.235
28	397.653,058 325.811,703	29	397.653,097 325.811,742	0.055	29	397.653,097 325.811,742	30	397.653,302 325.811,944	0.288	30	397.653,302 325.811,944	31	397.653,699 325.812,335	0.558
31	397.653,699 325.812,335	32	397.654,187 325.812,816	0.685	32	397.654,187 325.812,816	33	397.656,305 325.814,904	2.974	33	397.656,305 325.814,904	34	397.657,77 325.817,371	2.869
34	397.657,77 325.817,371	35	397.657,932 325.817,739	0.402	35	397.657,932 325.817,739	36	397.658,191 325.818,328	0.643	36	397.658,191 325.818,328	37	397.660,854 325.824,381	6.613
37	397.660,854 325.824,381	38	397.661,057 325.824,843	0.504	38	397.661,057 325.824,843	39	397.662,981 325.829,214	4.776	39	397.662,981 325.829,214	40	397.664,795 325.833,339	4.506
40	397.664,795 325.833,339	41	397.666,084 325.836,267	3.199	41	397.666,084 325.836,267	42	397.670,994 325.847,427	12.193	42	397.670,994 325.847,427	43	397.674,094 325.854,474	7.698
43	397.674,094 325.854,474	44	397.675,697 325.858,117	3.98	44	397.675,697 325.858,117	45	397.677,429 325.862,054	4.302	45	397.677,429 325.862,054	46	397.679,494 325.866,746	5.126
46	397.679,494 325.866,746	47	397.680,087 325.868,094	1.472	47	397.680,087 325.868,094	48	397.680,681 325.869,445	1.476	48	397.680,681 325.869,445	49	397.681,993 325.872,427	3.258
49	397.681,993 325.872,427	50	397.684,347 325.877,778	5.846	50	397.684,347 325.877,778	51	397.686,995 325.883,797	6.576	51	397.686,995 325.883,797	52	397.691,102 325.893,132	10.198
52	397.691,102 325.893,132	53	397.691,642 325.894,359	1.341	53	397.691,642 325.894,359	54	397.692,779 325.896,942	2.822	54	397.692,779 325.896,942	55	397.693,427 325.898,416	1.61
55	397.693,427 325.898,416	56	397.693,719 325.899,079	0.724	56	397.693,719 325.899,079	57	397.697,557 325.907,803	9.531	57	397.697,557 325.907,803	58	397.697,674 325.908,069	0.291
58	397.697,674 325.908,069	59	397.700,366 325.914,187	6.684	59	397.700,366 325.914,187	60	397.703,839 325.922,08	8.623	60	397.703,839 325.922,08	61	397.706,589 325.928,331	6.829
61	397.706,589 325.928,331	62	397.708,897 325.933,577	5.731	62	397.708,897 325.933,577	63	397.709,962 325.935,998	2.645	63	397.709,962 325.935,998	64	397.710,204 325.936,547	0.601
64	397.710,204 325.936,547	65	397.710,526 325.937,278	0.798	65	397.710,526 325.937,278	66	397.711,995 325.940,618	3.649	66	397.711,995 325.940,618	67	397.714,074 325.945,342	5.161
67	397.714,074 325.945,342	68	397.714,894 325.947,207	2.037	68	397.714,894 325.947,207	69	397.716,653 325.951,204	4.367	69	397.716,653 325.951,204	70	397.717,477 325.953,079	2.048
70	397.717,477 325.953,079	71	397.718,947 325.956,42	3.651	71	397.718,947 325.956,42	72	397.725,056 325.970,305	15.169	72	397.725,056 325.970,305	73	397.727,296 325.975,396	5.562
73	397.727,296 325.975,396	74	397.729,668 325.980,786	5.889	74	397.729,668 325.980,786	75	397.730,092 325.981,751	1.055	75	397.730,092 325.981,751	76	397.732,946 325.988,238	7.087
76	397.732,946 325.988,238	77	397.735,821 325.994,771	7.137	77	397.735,821 325.994,771	78	397.741,642 326.008,003	14.457	78	397.741,642 326.008,003	79	397.742,168 326.009,198	1.305
79	397.742,168 326.009,198	80	397.742,271 326.009,432	0.256	80	397.742,271 326.009,432	81	397.742,387 326.009,695	0.288	81	397.742,387 326.009,695	82	397.742,456 326.009,852	0.172
82	397.742,456 326.009,852	83	397.742,482 326.009,911	0.065	83	397.742,482 326.009,911	84	397.742,577 326.010,128	0.236	84	397.742,577 326.010,128	85	397.743,109 326.011,336	1.32
85	397.743,109 326.011,336	1	397.743,113 326.011,344	0.008										

\*\* Lungimile segmentelor sunt determinate în planul de proiecție Stereo 70 și sunt rotunjite la 1 milimetru.

\*\*\* Distanța dintre puncte este formată din segmente cumulate ce sunt mai mici decât valoarea 1 milimetru.



**DATE DESPRE IMOBILUL NR. 4383**

Oficiul de Cadastru și Publicitate Imobiliară DOLJ  
Biroul de Cadastru și Publicitate Imobiliară Craiova

**A. Partea I. Descrierea imobilului**

TEREN Necunoscut

Nr. CF vechi:466  
Nr. cadastral vechi:724

Adresa: Loc. Bogeia, Str Mihai Viteazul, Nr. 146, Jud. Dolj, T 37 P 56

Nr. Crt	Nr cadastral Nr. topografic	Suprafața* (mp)	Observații / Referințe
A1	31195	4.583	Sector cadastral:17 Teren neimprejmuit;

**B. Partea II. Proprietari și acte**

Inscrieri privitoare la dreptul de proprietate și alte drepturi reale		Referințe
<b>77767 / 27/11/2007</b>		
Certificat De Mostenitor nr. AUT 385, din 01/01/2004 emis de NP TUDOR MD;		
B1	Intabulare, drept de PROPRIETATE, dobandit prin Succesiune, cota actuala 1/4, cota initiala 1/4 1) <b>GRINDEANU ELENA</b>	A1
B2	Intabulare, drept de PROPRIETATE, dobandit prin Succesiune, cota actuala 3/4, cota initiala 3/4 1) <b>MIHAI MARIA</b>	A1

**C. Partea III. SARCINI .**

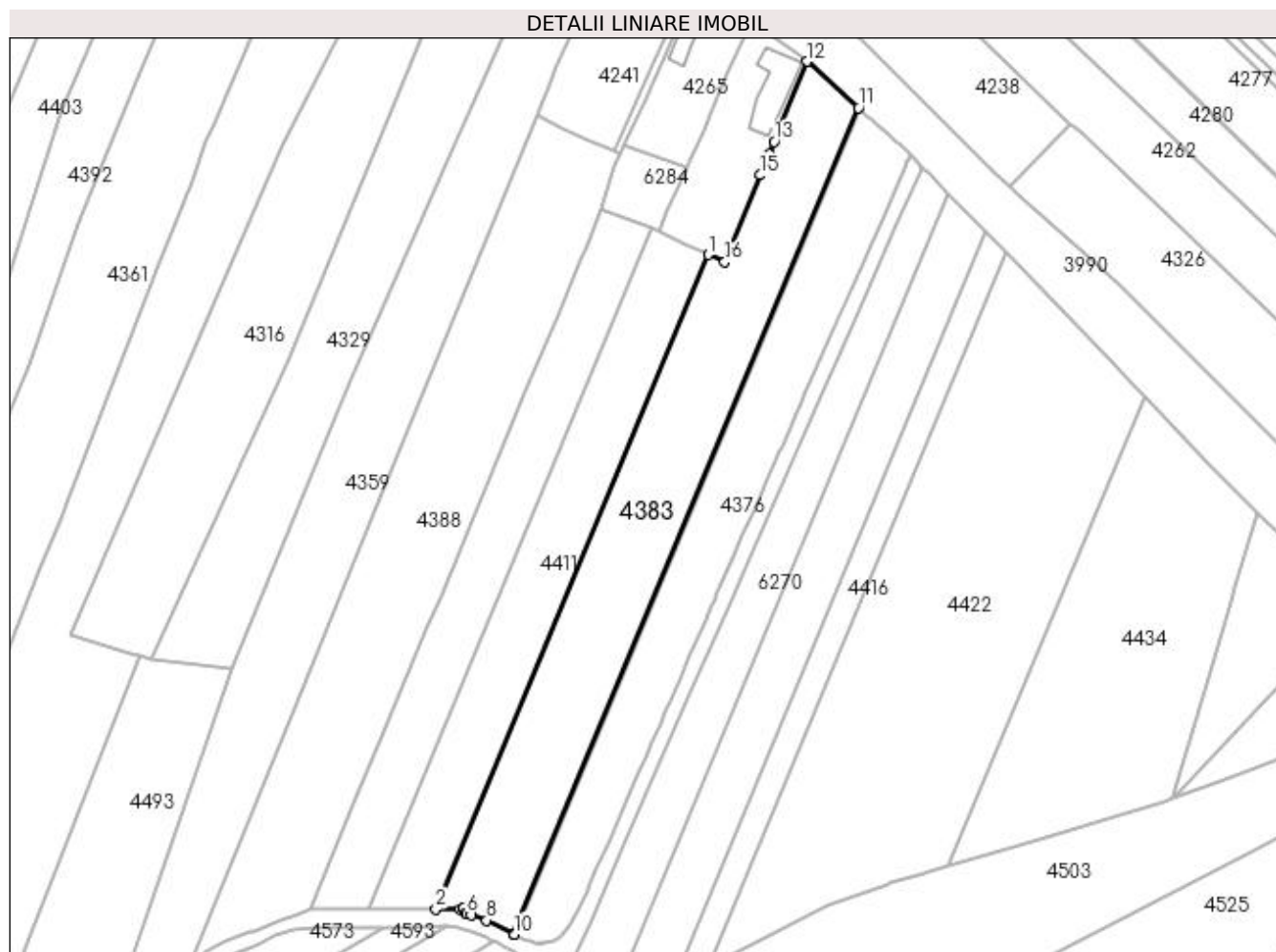
Inscrieri privind dezmembramintele dreptului de proprietate, drepturi reale de garanție și sarcini	Referințe
NU SUNT	

## Anexa Nr. 1 La Partea I

## Teren

Nr cadastral	Suprafața (mp)*	Observații / Referințe
31195	4.583	

\* Suprafața este determinată în planul de proiecție Stereo 70.



## Date referitoare la teren

Crt	Categorie folosință	Intravilan	Suprafața (mp)	Tarla	Parcelă	Nr. topo	Observații / Referințe
1	arabil	DA	1.605	37	56	-	
2	arabil	NU	2.978	37	56	-	

## Lungime Segmente

1) Valorile lungimilor segmentelor sunt obținute din proiecție în plan.

Punct început	X / Y	Punct sfârșit	X / Y	Lungime segment (** (m)
1	397.691,651 325.985,845	2	397.622,321 325.819,365	180.339
2	397.622,321 325.819,365	3	397.628,551 325.819,402	6.231
3	397.628,551 325.819,402	4	397.629,084 325.819,405	0.533
4	397.629,084 325.819,405	5	397.629,916 325.818,442	1.273



Punct început	X / Y	Punct sfârșit	X / Y	Lungime segment (** (m)
5	397.629,916 325.818,442	6	397.630,156 325.818,165	0.367
6	397.630,156 325.818,165	7	397.631,283 325.817,802	1.183
7	397.631,283 325.817,802	8	397.635,244 325.816,528	4.161
8	397.635,244 325.816,528	9	397.642,172 325.812,965	7.79
9	397.642,172 325.812,965	10	397.642,262 325.812,918	0.102
10	397.642,262 325.812,918	11	397.729,847 326.023,23	227.82
11	397.729,847 326.023,23	12	397.716,862 326.035,018	17.537
12	397.716,862 326.035,018	13	397.708,46 326.014,586	22.092
13	397.708,46 326.014,586	14	397.707,131 326.011,37	3.48
14	397.707,131 326.011,37	15	397.704,954 326.006,104	5.698
15	397.704,954 326.006,104	16	397.695,841 325.983,998	23.911
16	397.695,841 325.983,998	1	397.691,651 325.985,845	4.579

\*\* Lungimile segmentelor sunt determinate în planul de proiecție Stereo 70 și sunt rotunjite la 1 milimetru.

\*\*\* Distanța dintre puncte este formată din segmente cumulate ce sunt mai mici decât valoarea 1 milimetru.



**DATE DESPRE IMOBILUL NR. 4388**

Oficiul de Cadastru și Publicitate Imobiliară DOLJ  
Biroul de Cadastru și Publicitate Imobiliară Craiova

**A. Partea I. Descrierea imobilului**

TEREN Necunoscut

Adresa: Loc. Boga, Jud. Dolj, tarlăua 37, parcela 60

Nr. Crt	Nr cadastral Nr. topografic	Suprafața* (mp)	Observații / Referințe
A1	31687	5.237	Sector cadastral:17 Teren neimprejmuit;

**B. Partea II. Proprietari și acte**

Inscrieri privitoare la dreptul de proprietate și alte drepturi reale	Referințe
<b>240722 / 07/10/2021</b>	
Act Normativ nr. Lege nr 17, din 07/03/2014 emis de Parlamentul Romaniei;	
B1	se noteaza mentiunea " Imobil aflat sub incidenta art. 3 alin. (1) din Legea nr. 17/2014 "
<b>289563 / 09/12/2021</b>	
Act Notarial nr. CONTRACT DE DONATIE AUT 5197, din 08/12/2021 emis de NP Floricel MIHAI-MARIAN;	
B2	Intabulare, drept de PROPRIETATE, dobandit prin Conventie, cota actuala 1/1, cota initiala 1/1
	1) CIOCAN ALIN 2) CIOCAN MIHAELA

**C. Partea III. SARCINI .**

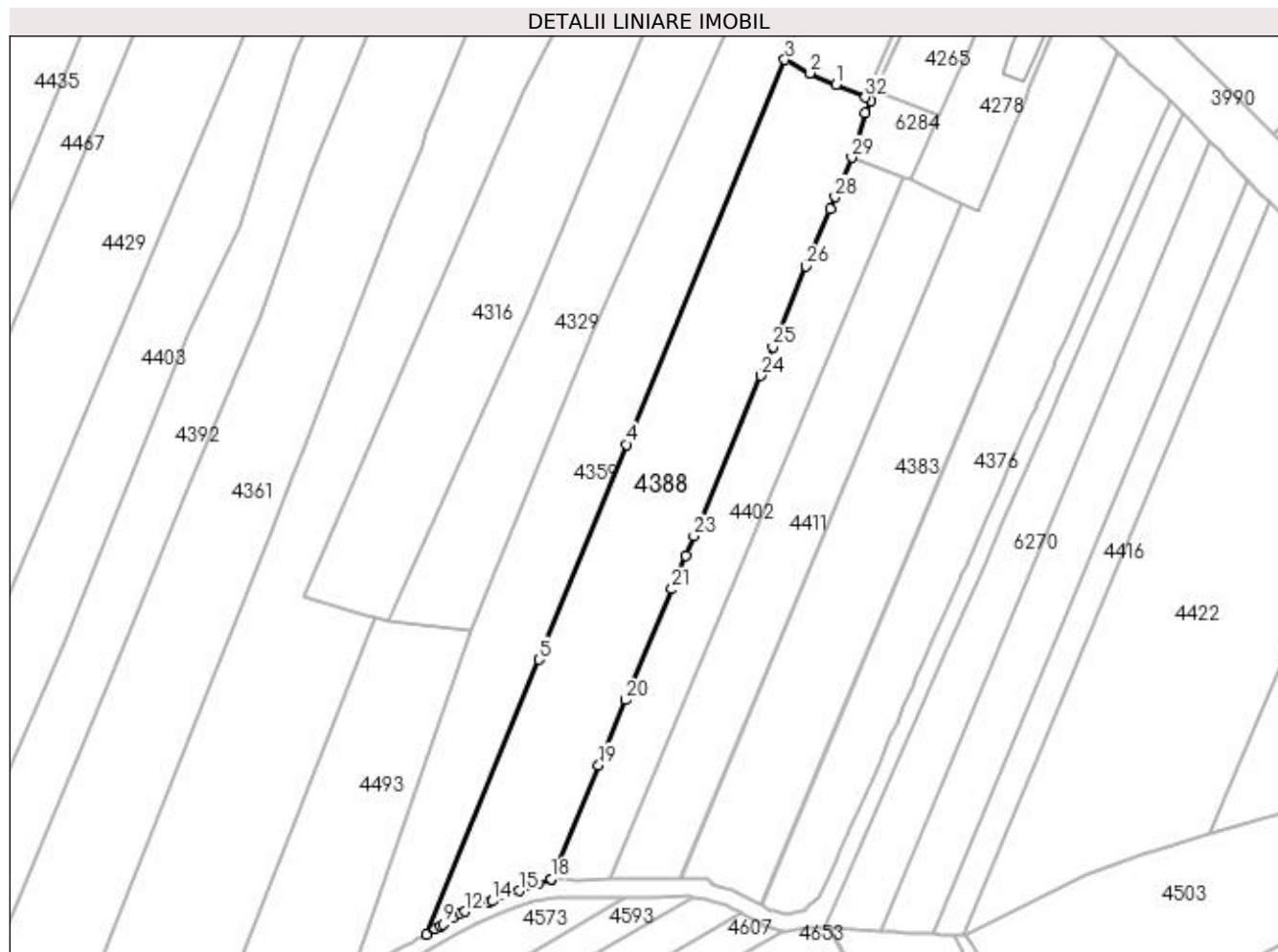
Inscrieri privind dezmembramintele dreptului de proprietate, drepturi reale de garanție și sarcini	Referințe
NU SUNT	

## Anexa Nr. 1 La Partea I

## Teren

Nr cadastral	Suprafața (mp)*	Observații / Referințe
31687	5.237	

\* Suprafața este determinată în planul de proiecție Stereo 70.



## Date referitoare la teren

Crt	Categorie folosință	Intravilan	Suprafața (mp)	Tarla	Parcelă	Nr. topo	Observații / Referințe
1	arabil	DA	1.064	37	60	-	Teren intravilan neimprejmuit - limita conventionala pe toate laturile.
2	arabil	NU	4.173	37	60	-	Teren extravilan neimprejmuit - limita conventionala pe toate laturile.

## Lungime Segmente

1) Valorile lungimilor segmentelor sunt obținute din proiecție în plan.

Punct început	X / Y	Punct sfârșit	X / Y	Lungime segment (** (m)
1	397.660,632 326.015,266	2	397.654,267 326.018,097	6.966
3	397.648,009 326.021,383	4	397.608,888 325.926,523	102.61
5	397.587,356 325.873,493	6	397.559,609 325.805,719	73.234
7	397.561,78 325.807,064	8	397.563,028 325.807,837	1.468

Punct început	X / Y	Punct sfârșit	X / Y	Lungime segment (** (m)
2	397.654,267 326.018,097	3	397.648,009 326.021,383	7.068
4	397.608,888 325.926,523	5	397.587,356 325.873,493	57.235
6	397.559,609 325.805,719	7	397.561,78 325.807,064	2.554
8	397.563,028 325.807,837	9	397.563,724 325.808,268	0.818

Punct început	X / Y	Punct sfârșit	X / Y	Lungime segment (** (m)
9	397.563,724 325.808,268	10	397.566,185 325.809,793	2.896
11	397.568,006 325.810,921	12	397.569,136 325.811,35	1.209
13	397.574,925 325.813,549	14	397.575,859 325.813,904	1.0
15	397.582,598 325.816,463	16	397.587,062 325.818,159	4.775
17	397.590,338 325.819,403	18	397.590,4 325.819,401	0.062
19	397.602,08 325.847,449	20	397.608,772 325.863,518	17.406
21	397.620,156 325.890,853	22	397.623,601 325.899,124	8.96
23	397.625,598 325.903,92	24	397.642,069 325.943,472	42.846
25	397.645,034 325.950,592	26	397.653,3 325.970,44	21.5
27	397.659,163 325.984,518	28	397.660,427 325.987,554	3.289
29	397.664,471 325.997,264	30	397.667,81 326.008,278	11.509
31	397.669,206 326.011,251	32	397.667,804 326.012,075	1.626

Punct început	X / Y	Punct sfârșit	X / Y	Lungime segment (** (m)
10	397.566,185 325.809,793	11	397.568,006 325.810,921	2.142
12	397.569,136 325.811,35	13	397.574,925 325.813,549	6.192
14	397.575,859 325.813,904	15	397.582,598 325.816,463	7.209
16	397.587,062 325.818,159	17	397.590,338 325.819,403	3.504
18	397.590,4 325.819,401	19	397.602,08 325.847,449	30.383
20	397.608,772 325.863,518	21	397.620,156 325.890,853	29.611
22	397.623,601 325.899,124	23	397.625,598 325.903,92	5.194
24	397.642,069 325.943,472	25	397.645,034 325.950,592	7.712
26	397.653,3 325.970,44	27	397.659,163 325.984,518	15.25
28	397.660,427 325.987,554	29	397.664,471 325.997,264	10.518
30	397.667,81 326.008,278	31	397.669,206 326.011,251	3.284
32	397.667,804 326.012,075	1	397.660,632 326.015,266	7.85

\*\* Lungimile segmentelor sunt determinate în planul de proiecție Stereo 70 și sunt rotunjite la 1 milimetru.

\*\*\* Distanța dintre puncte este formată din segmente cumulate ce sunt mai mici decât valoarea 1 milimetru.



**DATE DESPRE IMOBILUL NR. 4392**

Oficiul de Cadastru și Publicitate Imobiliară DOLJ  
Biroul de Cadastru și Publicitate Imobiliară Craiova

**A. Partea I. Descrierea imobilului**

TEREN Necunoscut

Adresa: Loc. Boga, Str Mihai Viteazul, Nr. 126, Jud. Dolj, T37, P70

Nr. Crt	Nr cadastral Nr. topografic	Suprafața* (mp)	Observații / Referințe
A1		6.425	Sector cadastral:17 Teren neimprejmuit;

**B. Partea II. Proprietari și acte**

Inscrieri privitoare la dreptul de proprietate și alte drepturi reale		Referințe
/		
Act Notarial nr. Certificat de mostenitor suplimentar 101, din 23/06/2015 emis de NP GUNESCU-TUDOR MARINELA DANIELA;		
B1	Intabulare, drept de PROPRIETATE, dobandit prin Succesiune, cota actuala 1/1, cota initiala 1/1 1) CIUCA ION	A1

**C. Partea III. SARCINI .**

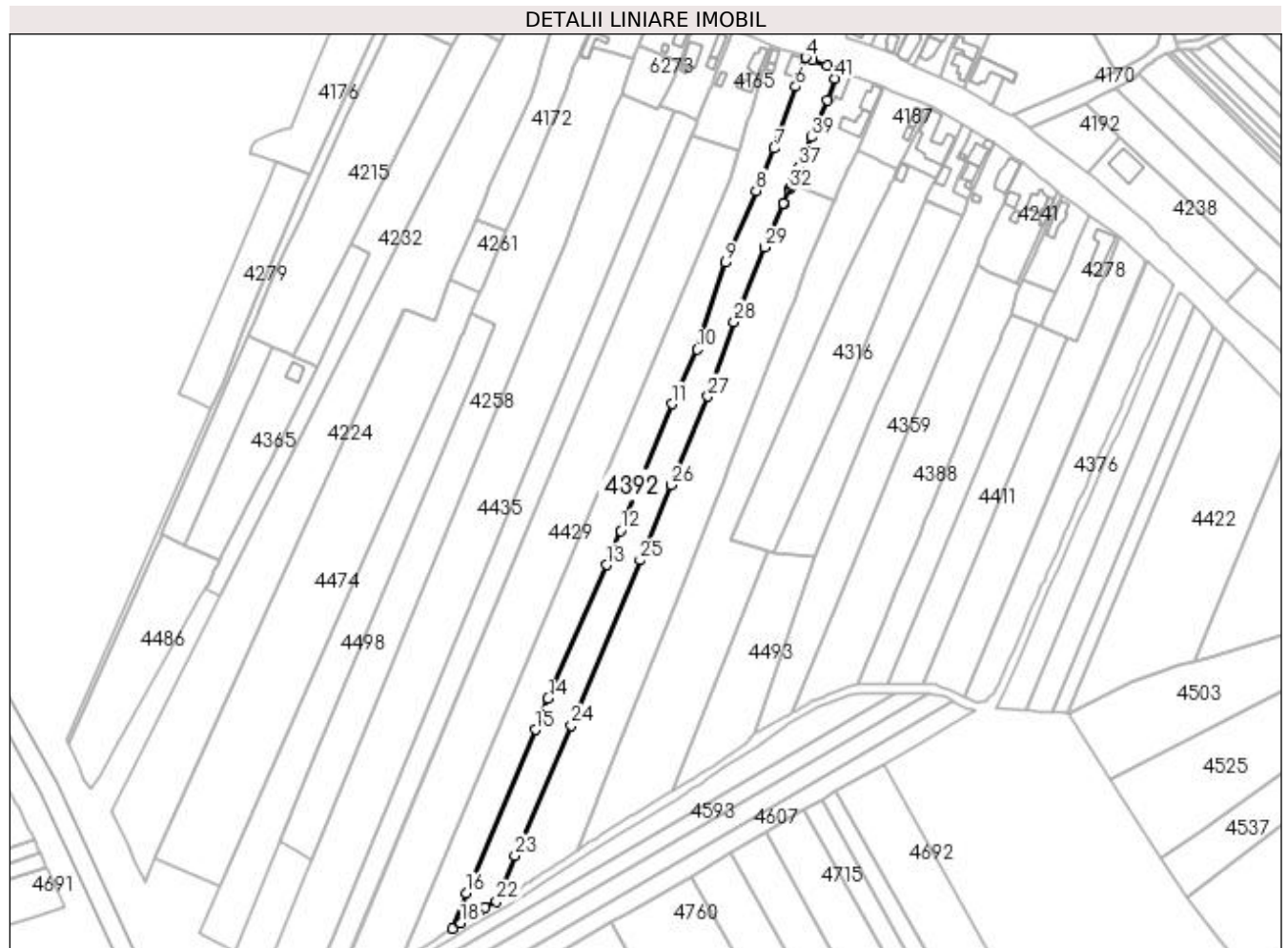
Inscrieri privind dezmembramintele dreptului de proprietate, drepturi reale de garanție și sarcini	Referințe
NU SUNT	

## Anexa Nr. 1 La Partea I

## Teren

Nr cadastral	Suprafața (mp)*	Observații / Referințe
	6.425	

\* Suprafața este determinată în planul de proiecție Stereo 70.



## Date referitoare la teren

Crt	Categorie folosință	Intra vilan	Suprafața (mp)	Tarla	Parcelă	Nr. topo	Observații / Referințe
1	arabil	DA	1.256	37	70	-	
2	arabil	NU	5.169	37	70	-	

## Lungime Segmente

1) Valorile lungimilor segmentelor sunt obținute din proiecție în plan.

Punct început	X / Y	Punct sfârșit	X / Y	Lungime segment	Punct început	X / Y	Punct sfârșit	X / Y	Lungime segment	Punct început	X / Y	Punct sfârșit	X / Y	Lungime segment
1	397.581,338 326.114,863	2	397.575,995 326.117,117	5.799	2	397.575,995 326.117,117	3	397.568,881 326.119,727	7.578	3	397.568,881 326.119,727	4	397.565,693 326.121,04	3.448
4	397.565,693 326.121,04	5	397.562,146 326.110,852	10.788	5	397.562,146 326.110,852	6	397.560,847 326.107,12	3.952	6	397.560,847 326.107,12	7	397.550,455 326.077,272	31.605
7	397.550,455 326.077,272	8	397.541,801 326.056,888	22.145	8	397.541,801 326.056,888	9	397.527,087 326.022,292	37.595	9	397.527,087 326.022,292	10	397.513,38 325.980,518	43.965
10	397.513,38 325.980,518	11	397.501,244 325.954,279	28.91	11	397.501,244 325.954,279	12	397.476,582 325.893,26	65.814	12	397.476,582 325.893,26	13	397.469,789 325.876,765	17.839
13	397.469,789 325.876,765	14	397.441,605 325.812,48	70.192	14	397.441,605 325.812,48	15	397.435,405 325.797,459	16.25	15	397.435,405 325.797,459	16	397.402,237 325.718,596	85.554



Punct început	X / Y	Punct sfârșit	X / Y	Lungime segment	Punct început	X / Y	Punct sfârșit	X / Y	Lungime segment	Punct început	X / Y	Punct sfârșit	X / Y	Lungime segment
16	397.402,237 325.718,596	17	397.395,609 325.701,696	18.153	17	397.395,609 325.701,696	18	397.399,441 325.704,261	4.611	18	397.399,441 325.704,261	19	397.407,299 325.709,522	9.457
19	397.407,299 325.709,522	20	397.408,984 325.710,461	1.929	20	397.408,984 325.710,461	21	397.411,258 325.711,728	2.603	21	397.411,258 325.711,728	22	397.416,673 325.714,746	6.199
22	397.416,673 325.714,746	23	397.425,649 325.736,798	23.809	23	397.425,649 325.736,798	24	397.452,818 325.799,528	68.361	24	397.452,818 325.799,528	25	397.485,78 325.878,992	86.029
25	397.485,78 325.878,992	26	397.500,757 325.915,205	39.188	26	397.500,757 325.915,205	27	397.518,59 325.957,846	46.22	27	397.518,59 325.957,846	28	397.531,272 325.993,777	38.103
28	397.531,272 325.993,777	29	397.545,866 326.029,753	38.823	29	397.545,866 326.029,753	30	397.554,797 326.050,466	22.556	30	397.554,797 326.050,466	31	397.554,954 326.050,829	0.396
31	397.554,954 326.050,829	32	397.557,835 326.057,51	7.275	32	397.557,835 326.057,51	33	397.558,536 326.059,137	1.772	33	397.558,536 326.059,137	34	397.558,809 326.059,769	0.689
34	397.558,809 326.059,769	35	397.558,956 326.060,11	0.371	35	397.558,956 326.060,11	36	397.559,747 326.061,957	2.01	36	397.559,747 326.061,957	37	397.562,49 326.068,36	6.966
37	397.562,49 326.068,36	38	397.564,771 326.073,687	5.795	38	397.564,771 326.073,687	39	397.568,614 326.082,66	9.761	39	397.568,614 326.082,66	40	397.576,087 326.100,637	19.468
40	397.576,087 326.100,637	41	397.579,896 326.111,022	11.061	41	397.579,896 326.111,022	1	397.581,338 326.114,863	4.103					

\*\* Lungimile segmentelor sunt determinate în planul de proiecție Stereo 70 și sunt rotunjite la 1 milimetru.

\*\*\* Distanța dintre puncte este formată din segmente cumulate ce sunt mai mici decât valoarea 1 milimetru.



**DATE DESPRE IMOBILUL NR. 4402**

Oficiul de Cadastru și Publicitate Imobiliară DOLJ  
Biroul de Cadastru și Publicitate Imobiliară Craiova

**A. Partea I. Descrierea imobilului**

TEREN Necunoscut

Adresa: Loc. Boga, Jud. Dolj, T37, P59

Nr. Crt	Nr cadastral Nr. topografic	Suprafața* (mp)	Observații / Referințe
A1		2.586	Sector cadastral:17 Teren neimprejmuit; diminuare cu 13.1 %

**B. Partea II. Proprietari și acte**

Inscrieri privitoare la dreptul de proprietate și alte drepturi reale		Referințe
/		
Act Administrativ nr. Titlu de proprietate 1328-59364, din 16/10/1998 emis de CJSIPT Dolj;		
B1	Intabulare, drept de PROPRIETATE, dobandit prin Reconstituire, cota actuala 1/1, cota initiala 1/1 1) LICA ELENA	A1

**C. Partea III. SARCINI .**

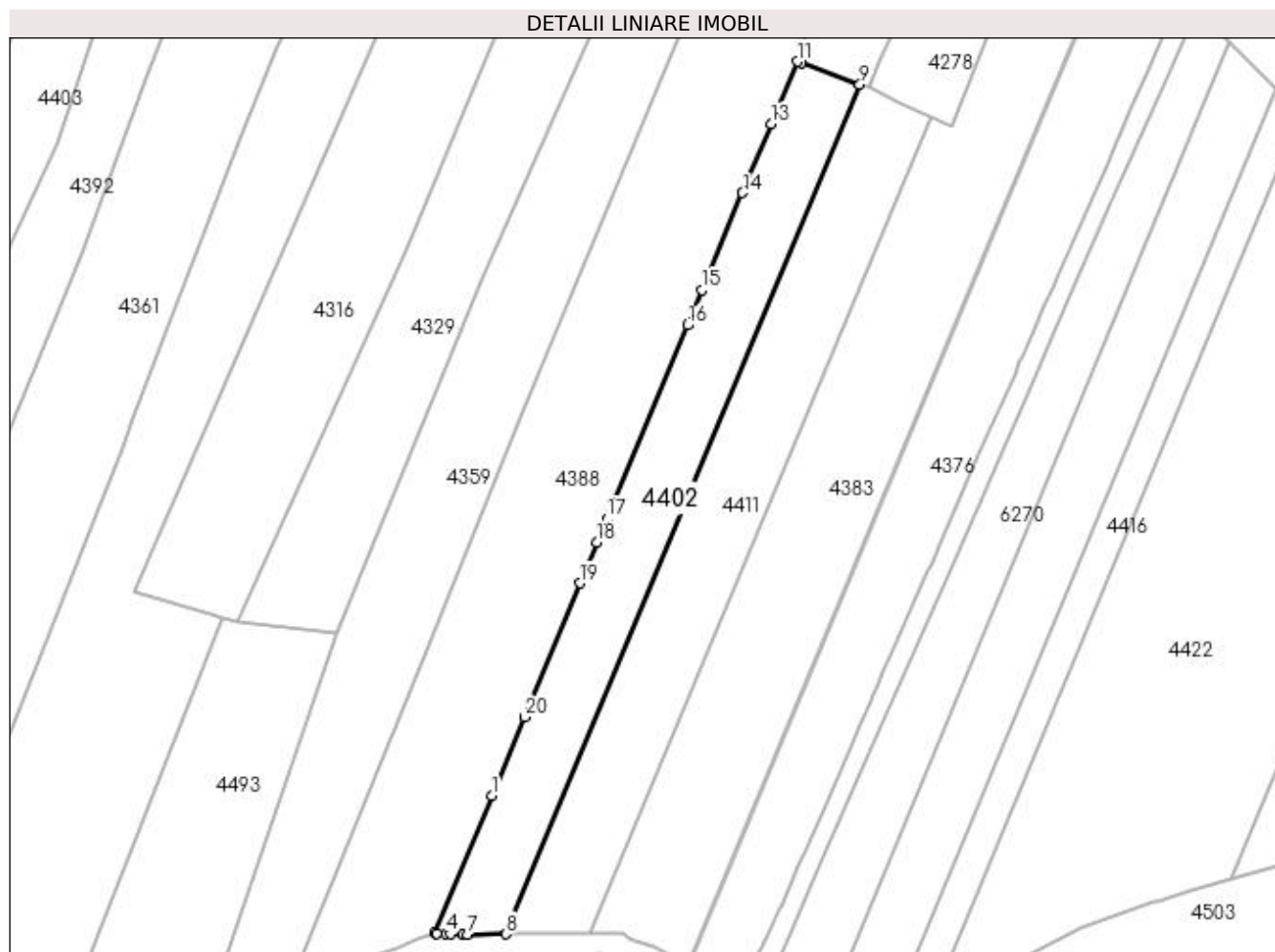
Inscrieri privind dezmembramintele dreptului de proprietate, drepturi reale de garanție și sarcini	Referințe
NU SUNT	

## Anexa Nr. 1 La Partea I

## Teren

Nr cadastral	Suprafața (mp)*	Observații / Referințe
	2.586	diminuare cu 13.1 %

\* Suprafața este determinată în planul de proiecție Stereo 70.



## Date referitoare la teren

Crt	Categorie folosință	Intravilan	Suprafața (mp)	Tarla	Parcelă	Nr. topo	Observații / Referințe
1	arabil	DA	394	37	59	-	
2	arabil	NU	2.192	37	59	-	

## Lungime Segmente

1) Valorile lungimilor segmentelor sunt obținute din proiecție în plan.

Punct început	X / Y	Punct sfârșit	X / Y	Lungime segment (** (m)
1	397.602,08 325.847,449	2	397.590,4 325.819,401	30.383
2	397.590,4 325.819,401	3	397.590,925 325.819,383	0.526
3	397.590,925 325.819,383	4	397.592,843 325.819,317	1.919
4	397.592,843 325.819,317	5	397.593,671 325.819,289	0.828

Punct început	X / Y	Punct sfârșit	X / Y	Lungime segment (** (m)
5	397.593,671 325.819,289	6	397.596,301 325.819,199	2.632
6	397.596,301 325.819,199	7	397.597,113 325.819,171	0.812
7	397.597,113 325.819,171	8	397.605,051 325.819,237	7.938
8	397.605,051 325.819,237	9	397.677,244 325.992,589	187.784
9	397.677,244 325.992,589	10	397.665,245 325.996,981	12.777
10	397.665,245 325.996,981	11	397.664,471 325.997,264	0.825
11	397.664,471 325.997,264	12	397.660,427 325.987,554	10.518
12	397.660,427 325.987,554	13	397.659,163 325.984,518	3.289
13	397.659,163 325.984,518	14	397.653,3 325.970,44	15.25
14	397.653,3 325.970,44	15	397.645,034 325.950,592	21.5
15	397.645,034 325.950,592	16	397.642,069 325.943,472	7.712
16	397.642,069 325.943,472	17	397.625,598 325.903,92	42.846
17	397.625,598 325.903,92	18	397.623,601 325.899,124	5.194
18	397.623,601 325.899,124	19	397.620,156 325.890,853	8.96
19	397.620,156 325.890,853	20	397.608,772 325.863,518	29.611
20	397.608,772 325.863,518	1	397.602,08 325.847,449	17.406

\*\* Lungimile segmentelor sunt determinate în planul de proiecție Stereo 70 și sunt rotunjite la 1 milimetru.

\*\*\* Distanța dintre puncte este formată din segmente cumulate ce sunt mai mici decât valoarea 1 milimetru.



**DATE DESPRE IMOBILUL NR. 4403**

Oficiul de Cadastru și Publicitate Imobiliară DOLJ  
Biroul de Cadastru și Publicitate Imobiliară Craiova

**A. Partea I. Descrierea imobilului**

TEREN Necunoscut

Adresa: Loc. Bogeia, Str Mihai Viteazu, Nr. 124, Jud. Dolj, T1, P8; T37, P71, P72

Nr. Crt	Nr cadastral Nr. topografic	Suprafața* (mp)	Observații / Referințe
A1		7.490	Sector cadastral:17 Teren neimprejmut;

**Construcții**

Crt	Nr cadastral Nr. topografic	Adresa	Observații / Referințe
A1.1		Loc. Bogeia, Str Mihai Viteazu, Nr. 124, Jud. Dolj, T1, P8; T37, P71, P72	Nr. niveluri:1; S. construita la sol:54 mp; S. construita desfasurata:54 mp;
A1.2		Loc. Bogeia, Str Mihai Viteazu, Nr. 124, Jud. Dolj, T1, P8; T37, P71, P72	Nr. niveluri:1; S. construita la sol:24 mp; S. construita desfasurata:24 mp;
A1.3		Loc. Bogeia, Str Mihai Viteazu, Nr. 124, Jud. Dolj, T1, P8; T37, P71, P72	Nr. niveluri:1; S. construita la sol:16 mp; S. construita desfasurata:16 mp;

**B. Partea II. Proprietari și acte**

Inscrieri privitoare la dreptul de proprietate și alte drepturi reale		Referințe
/		
Act Administrativ nr. Titlu de proprietate 513-60677, din 28/01/1997 emis de CJSIPT Dolj;		
B1	Intabulare, drept de PROPRIETATE, dobandit prin Reconstituire, cota actuala 1/1, cota initiala 1/1 1) COANDĂ MARIA	A1
Act Normativ nr. Legea 7, din 13/03/1996 emis de Parlamentul României (art.13 alin 15);		
B2	Intabulare, drept de PROPRIETATE, dobandit prin Lege, cota actuala 1/1, cota initiala 1/1 1) COANDĂ MARIA	A1.1, A1.2, A1.3

**C. Partea III. SARCINI .**

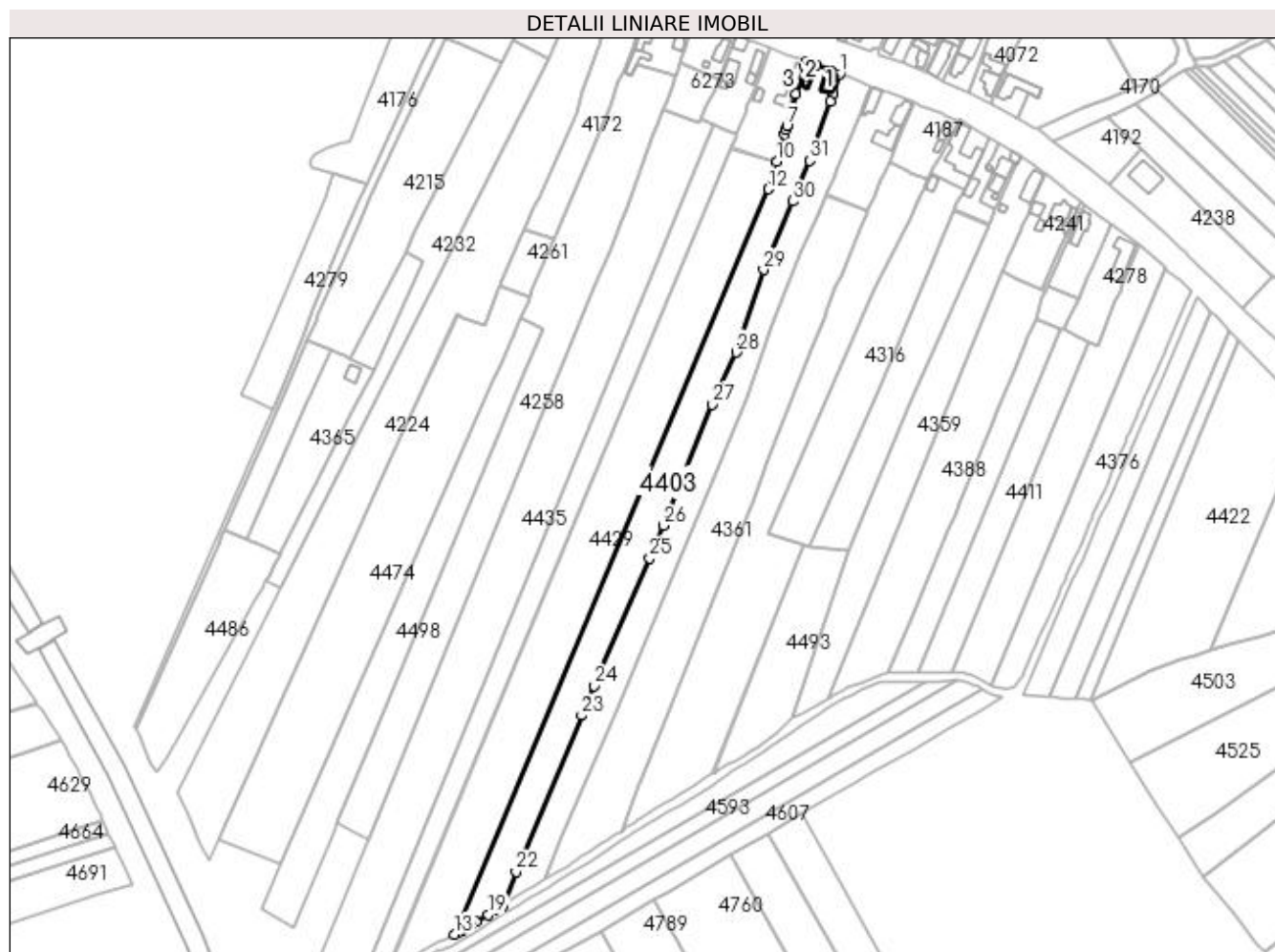
Inscrieri privind dezmembramintele dreptului de proprietate, drepturi reale de garanție și sarcini	Referințe
NU SUNT	

## Anexa Nr. 1 La Partea I

## Teren

Nr cadastral	Suprafața (mp)*	Observații / Referințe
	7.490	

\* Suprafața este determinată în planul de proiecție Stereo 70.



## Date referitoare la teren

Crt	Categorie folosință	Intra vilan	Suprafața (mp)	Tarla	Parcelă	Nr. topo	Observații / Referințe
1	curți construcții	DA	476	1	8	-	
2	arabil	DA	816	37	71	-	
3	arabil	NU	6.198	37	72	-	

## Date referitoare la construcții

Crt	Număr	Destinație construcție	Supraf. (mp)	Situație juridică	Observații / Referințe
A1.1		construcții de locuințe	54	Cu acte	Nr. niveluri:1; S. construita la sol:54 mp; S. construita desfasurata:54 mp;
A1.2		construcții de locuințe	24	Cu acte	Nr. niveluri:1; S. construita la sol:24 mp; S. construita desfasurata:24 mp;
A1.3		construcții de locuințe	16	Cu acte	Nr. niveluri:1; S. construita la sol:16 mp; S. construita desfasurata:16 mp;

## Lungime Segmente

1) Valorile lungimilor segmentelor sunt obținute din proiecție în plan.

Punct început	X / Y	Punct sfârșit	X / Y	Lungime segment (** (m)	Punct început	X / Y	Punct sfârșit	X / Y	Lungime segment (** (m)
---------------	-------	---------------	-------	-------------------------	---------------	-------	---------------	-------	-------------------------



Punct început	X / Y	Punct sfârșit	X / Y	Lungime segment (** (m)
1	397.565,693 326.121,04	2	397.560,734 326.122,784	5.257
3	397.553,615 326.125,47	4	397.549,016 326.127,278	4.942
5	397.548,176 326.124,711	6	397.543,628 326.110,811	14.625
7	397.538,958 326.094,799	8	397.538,381 326.092,822	2.059
9	397.537,75 326.090,657	10	397.533,711 326.076,809	14.425
11	397.533,517 326.076,144	12	397.529,67 326.062,956	13.738
13	397.371,149 325.687,069	14	397.373,481 325.688,372	2.672
15	397.374,84 325.689,132	16	397.375,26 325.689,367	0.481
17	397.379,098 325.691,511	18	397.382,3 325.693,301	3.668
19	397.388,301 325.697,06	20	397.391,938 325.699,367	4.307
21	397.395,609 325.701,696	22	397.402,237 325.718,596	18.153
23	397.435,405 325.797,459	24	397.441,605 325.812,48	16.25
25	397.469,789 325.876,765	26	397.476,582 325.893,26	17.839
27	397.501,244 325.954,279	28	397.513,38 325.980,518	28.91
29	397.527,087 326.022,292	30	397.541,801 326.056,888	37.595
31	397.550,455 326.077,272	32	397.560,847 326.107,12	31.605
33	397.562,146 326.110,852	1	397.565,693 326.121,04	10.788

Punct început	X / Y	Punct sfârșit	X / Y	Lungime segment (** (m)
2	397.560,734 326.122,784	3	397.553,615 326.125,47	7.609
4	397.549,016 326.127,278	5	397.548,176 326.124,711	2.701
6	397.543,628 326.110,811	7	397.538,958 326.094,799	16.68
8	397.538,381 326.092,822	9	397.537,75 326.090,657	2.255
10	397.533,711 326.076,809	11	397.533,517 326.076,144	0.693
12	397.529,67 326.062,956	13	397.371,149 325.687,069	407.946
14	397.373,481 325.688,372	15	397.374,84 325.689,132	1.557
16	397.375,26 325.689,367	17	397.379,098 325.691,511	4.397
18	397.382,3 325.693,301	19	397.388,301 325.697,06	7.081
20	397.391,938 325.699,367	21	397.395,609 325.701,696	4.348
22	397.402,237 325.718,596	23	397.435,405 325.797,459	85.554
24	397.441,605 325.812,48	25	397.469,789 325.876,765	70.192
26	397.476,582 325.893,26	27	397.501,244 325.954,279	65.814
28	397.513,38 325.980,518	29	397.527,087 326.022,292	43.965
30	397.541,801 326.056,888	31	397.550,455 326.077,272	22.145
32	397.560,847 326.107,12	33	397.562,146 326.110,852	3.952

\*\* Lungimile segmentelor sunt determinate în planul de proiecție Stereo 70 și sunt rotunjite la 1 milimetru.

\*\*\* Distanța dintre puncte este formată din segmente cumulate ce sunt mai mici decât valoarea 1 milimetru.



**DATE DESPRE IMOBILUL NR. 4405**

Oficiul de Cadastru și Publicitate Imobiliară DOLJ  
 Biroul de Cadastru și Publicitate Imobiliară Craiova

**A. Partea I. Descrierea imobilului**

TEREN Necunoscut

Adresa: Loc. Boga, Str Mihai Viteazul, Jud. Dolj, T37, P54

Nr. Crt	Nr cadastral Nr. topografic	Suprafața* (mp)	Observații / Referințe
A1		2.552	Sector cadastral:17 Teren neimprejmuit; diminuare cu 13.1 %

**B. Partea II. Proprietari și acte**

Inscrieri privitoare la dreptul de proprietate și alte drepturi reale		Referințe
/		
Act Notarial nr. Certificat de mostenitor 58, din 02/06/2015 emis de NP Curea Ionel;		
B1	Intabulare, drept de PROPRIETATE, dobandit prin Succesiune, cota actuala 1/1, cota initiala 1/1 1) STAN CONSTANTIN	A1

**C. Partea III. SARCINI .**

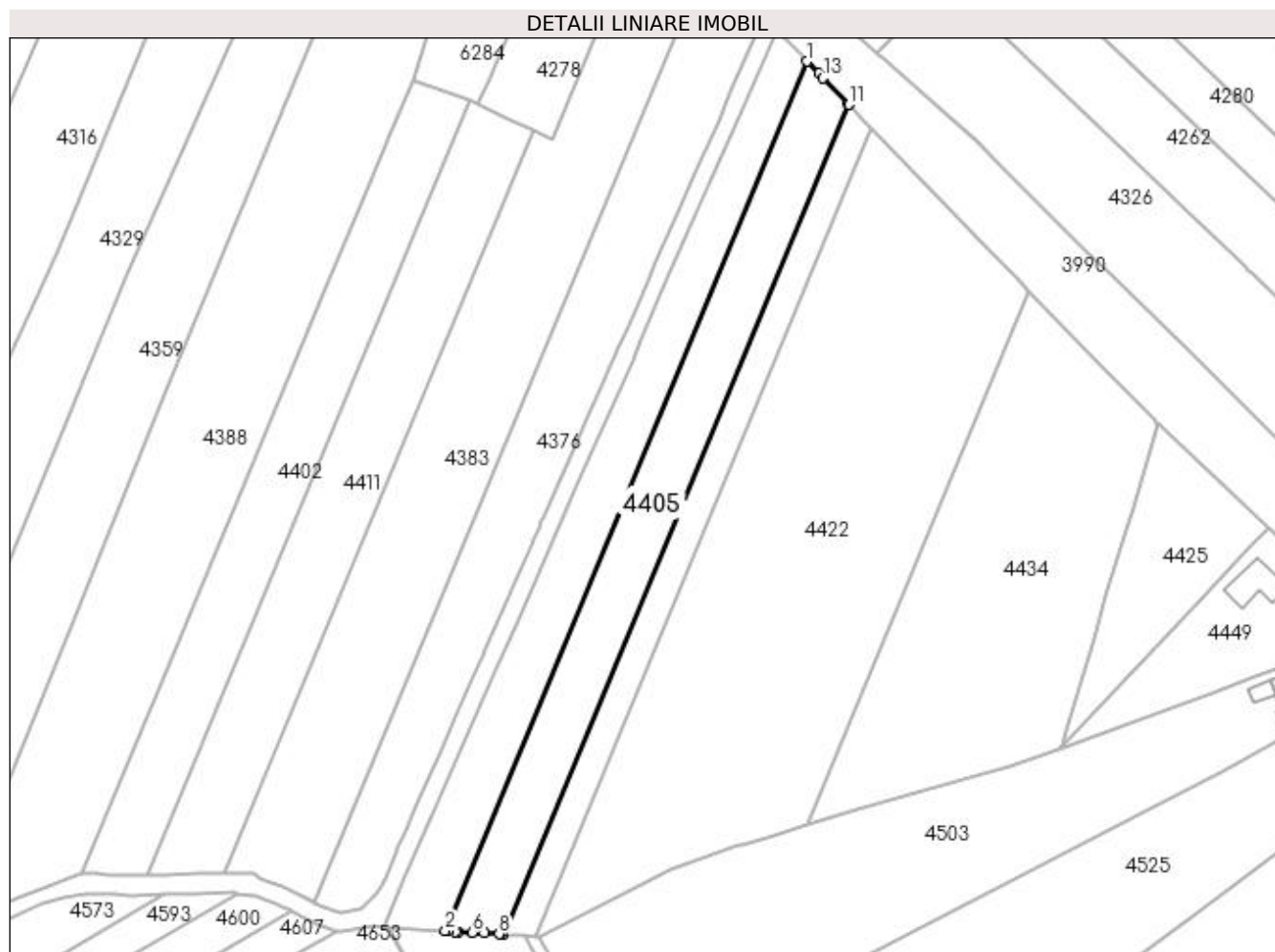
Inscrieri privind dezmembramintele dreptului de proprietate, drepturi reale de garanție și sarcini	Referințe
NU SUNT	

## Anexa Nr. 1 La Partea I

## Teren

Nr cadastral	Suprafața (mp)*	Observații / Referințe
	2.552	diminuare cu 13.1 %

\* Suprafața este determinată în planul de proiecție Stereo 70.



## Date referitoare la teren

Crt	Categorie folosință	Intra vilan	Suprafața (mp)	Tarla	Parcelă	Nr. topo	Observații / Referințe
1	arabil	DA	1.477	37	54	-	
2	arabil	NU	1.075	37	54	-	

## Lungime Segmente

1) Valorile lungimilor segmentelor sunt obținute din proiecție în plan.

Punct început	X / Y	Punct sfârșit	X / Y	Lungime segment (** (m)
1	397.752,824 326.001,316	2	397.671,731 325.806,592	210.935
2	397.671,731 325.806,592	3	397.672,366 325.806,553	0.636
3	397.672,366 325.806,553	4	397.674,078 325.806,448	1.715
4	397.674,078 325.806,448	5	397.674,727 325.806,407	0.651

Punct început	X / Y	Punct sfârșit	X / Y	Lungime segment (** (m)
5	397.674,727 325.806,407	6	397.677,817 325.806,217	3.096
6	397.677,817 325.806,217	7	397.680,43 325.806,056	2.617
7	397.680,43 325.806,056	8	397.683,81 325.805,847	3.387
8	397.683,81 325.805,847	9	397.684,087 325.805,83	0.278
9	397.684,087 325.805,83	10	397.684,807 325.805,786	0.721
10	397.684,807 325.805,786	11	397.762,203 325.991,632	201.319
11	397.762,203 325.991,632	12	397.762,117 325.991,721	0.124
12	397.762,117 325.991,721	13	397.756,422 325.997,602	8.186
13	397.756,422 325.997,602	14	397.755,426 325.998,63	1.432
14	397.755,426 325.998,63	1	397.752,824 326.001,316	3.739

\*\* Lungimile segmentelor sunt determinate în planul de proiecție Stereo 70 și sunt rotunjite la 1 milimetru.

\*\*\* Distanța dintre puncte este formată din segmente cumulate ce sunt mai mici decât valoarea 1 milimetru.



**DATE DESPRE IMOBILUL NR. 4411**

Oficiul de Cadastru și Publicitate Imobiliară DOLJ  
Biroul de Cadastru și Publicitate Imobiliară Craiova

**A. Partea I. Descrierea imobilului**

TEREN Necunoscut

Adresa: Loc. Boga, Jud. Dolj, T37, P57

Nr. Crt	Nr cadastral Nr. topografic	Suprafața* (mp)	Observații / Referințe
A1		2.925	Sector cadastral:17 Teren neimprejmuit; diminuare cu 13.1 %

**B. Partea II. Proprietari și acte**

Inscrieri privitoare la dreptul de proprietate și alte drepturi reale		Referințe
/		
Act Administrativ nr. Titlu de proprietate 1328-59364, din 16/10/1998 emis de CJSIPT DOLJ;		
B1	Intabulare, drept de PROPRIETATE, dobandit prin Reconstituire, cota actuala 1/1, cota initiala 1/1 1) LICA ELENA	A1

**C. Partea III. SARCINI .**

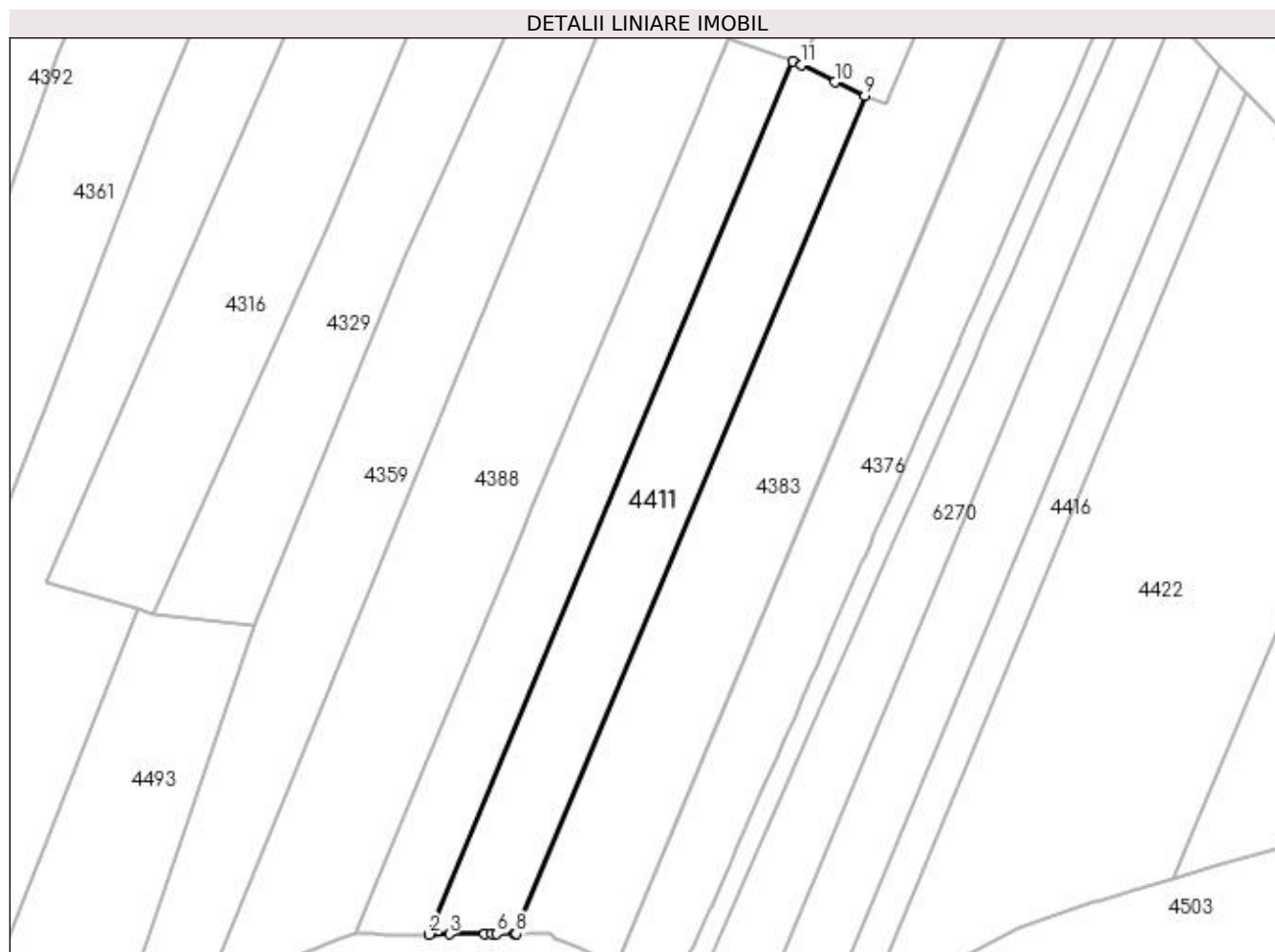
Inscrieri privind dezmembramintele dreptului de proprietate, drepturi reale de garanție și sarcini	Referințe
NU SUNT	

## Anexa Nr. 1 La Partea I

## Teren

Nr cadastral	Suprafața (mp)*	Observații / Referințe
	2.925	diminuare cu 13.1 %

\* Suprafața este determinată în planul de proiecție Stereo 70.



## Date referitoare la teren

Crt	Categorie folosință	Intra vilan	Suprafața (mp)	Tarla	Parcelă	Nr. topo	Observații / Referințe
1	arabil	DA	544	37	57	-	
2	arabil	NU	2.381	37	57	-	

## Lungime Segmente

1) Valorile lungimilor segmentelor sunt obținute din proiecție în plan.

Punct început	X / Y	Punct sfârșit	X / Y	Lungime segment (** (m)
1	397.677,244 325.992,589	2	397.605,051 325.819,237	187.784
2	397.605,051 325.819,237	3	397.609,067 325.819,27	4.016
3	397.609,067 325.819,27	4	397.616,067 325.819,328	7.0
4	397.616,067 325.819,328	5	397.617,435 325.819,336	1.368



Punct început	X / Y	Punct sfârșit	X / Y	Lungime segment (** (m)
5	397.617,435 325.819,336	6	397.618,488 325.819,342	1.054
6	397.618,488 325.819,342	7	397.622,044 325.819,363	3.556
7	397.622,044 325.819,363	8	397.622,321 325.819,365	0.276
8	397.622,321 325.819,365	9	397.691,651 325.985,845	180.339
9	397.691,651 325.985,845	10	397.685,633 325.988,497	6.577
10	397.685,633 325.988,497	11	397.679,064 325.991,923	7.409
11	397.679,064 325.991,923	1	397.677,244 325.992,589	1.938

\*\* Lungimile segmentelor sunt determinate în planul de proiecție Stereo 70 și sunt rotunjite la 1 milimetru.

\*\*\* Distanța dintre puncte este formată din segmente cumulate ce sunt mai mici decât valoarea 1 milimetru.



**DATE DESPRE IMOBILUL NR. 4416**

Oficiul de Cadastru și Publicitate Imobiliară DOLJ  
Biroul de Cadastru și Publicitate Imobiliară Craiova

**A. Partea I. Descrierea imobilului**

TEREN Necunoscut

Adresa: Loc. Bogeia, Str Mihai Viteazu, Jud. Dolj, T37, P53

Nr. Crt	Nr cadastral Nr. topografic	Suprafața* (mp)	Observații / Referințe
A1		1.356	Sector cadastral:17 Teren neimprejmuit; diminuare cu 13.1 %

**B. Partea II. Proprietari și acte**

Inscrieri privitoare la dreptul de proprietate și alte drepturi reale		Referințe
/		
Act Administrativ nr. Titlu de proprietate 750-44776, din 28/03/1997 emis de CJSIPT Dolj;		
B1	Intabulare, drept de PROPRIETATE, dobandit prin Reconstituire, cota actuala 1/1, cota initiala 1/1 1) PETRICA STEFAN	A1

**C. Partea III. SARCINI .**

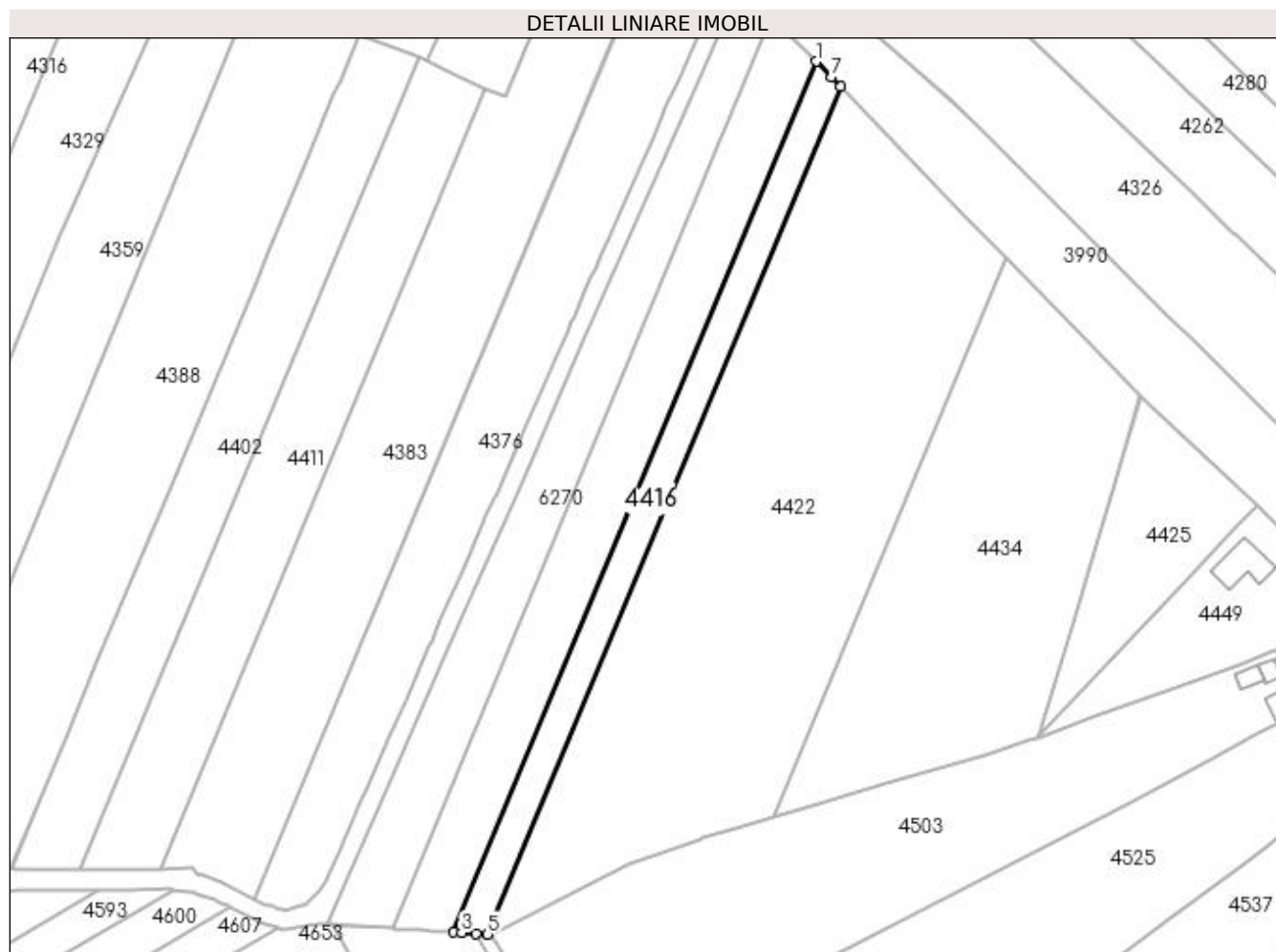
Inscrieri privind dezmembramintele dreptului de proprietate, drepturi reale de garanție și sarcini	Referințe
NU SUNT	

## Anexa Nr. 1 La Partea I

## Teren

Nr cadastral	Suprafața (mp)*	Observații / Referințe
	1.356	diminuare cu 13.1 %

\* Suprafața este determinată în planul de proiecție Stereo 70.



## Date referitoare la teren

Crt	Categorie folosință	Intravilan	Suprafața (mp)	Tarla	Parcelă	Nr. topo	Observații / Referințe
1	arabil	DA	838	37	53	-	
2	arabil	NU	518	37	53	-	

## Lungime Segmente

1) Valorile lungimilor segmentelor sunt obținute din proiecție în plan.

Punct început	X / Y	Punct sfârșit	X / Y	Lungime segment (** (m)
1	397.762,203 325.991,632	2	397.684,807 325.805,786	201.319
2	397.684,807 325.805,786	3	397.686,474 325.805,683	1.671
3	397.686,474 325.805,683	4	397.689,582 325.805,491	3.113
4	397.689,582 325.805,491	5	397.692,016 325.805,341	2.438

Punct început	X / Y	Punct sfârșit	X / Y	Lungime segment (** (m)
5	397.692,016 325.805,341	6	397.767,374 325.986,294	196.017
6	397.767,374 325.986,294	7	397.765,496 325.988,232	2.699
7	397.765,496 325.988,232	1	397.762,203 325.991,632	4.733

\*\* Lungimile segmentelor sunt determinate în planul de proiecție Stereo 70 și sunt rotunjite la 1 milimetru.

\*\*\* Distanța dintre puncte este formată din segmente cumulate ce sunt mai mici decât valoarea 1 milimetru.



**DATE DESPRE IMOBILUL NR. 4420**

Oficiul de Cadastru și Publicitate Imobiliară DOLJ  
Biroul de Cadastru și Publicitate Imobiliară Craiova

**A. Partea I. Descrierea imobilului**

TEREN Necunoscut

Adresa: Loc. Bogeia, Jud. Dolj, T37, P68

Nr. Crt	Nr cadastral Nr. topografic	Suprafața* (mp)	Observații / Referințe
A1		8.016	Sector cadastral:17 Teren neimprejmuit;

**B. Partea II. Proprietari și acte**

Inscrieri privitoare la dreptul de proprietate și alte drepturi reale	Referințe
/	
Act Administrativ nr. Titlu de proprietate 915-45931, din 18/04/1997 emis de CJSIPT Dolj;	
B1	A1
Intabulare, drept de PROPRIETATE, dobândit prin Reconstituire, cota actuala 1/1, cota initiala 1/1	
1) PÎRCĂLABU ELENA	

**C. Partea III. SARCINI .**

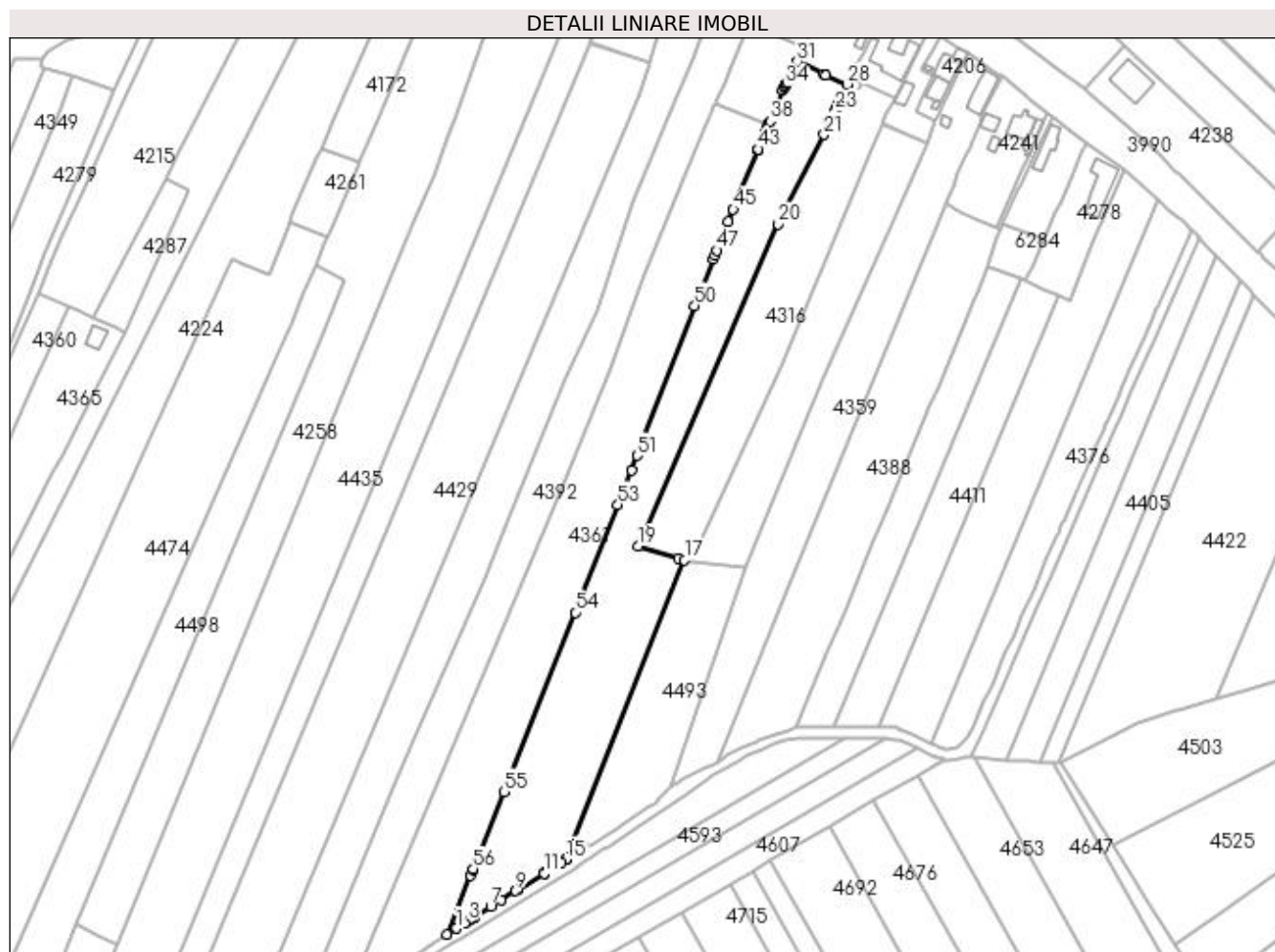
Inscrieri privind dezmembramintele dreptului de proprietate, drepturi reale de garanție și sarcini	Referințe
NU SUNT	

## Anexa Nr. 1 La Partea I

## Teren

Nr cadastral	Suprafața (mp)*	Observații / Referințe
	8.016	

\* Suprafața este determinată în planul de proiecție Stereo 70.



## Date referitoare la teren

Crt	Categorie folosință	Intra vilan	Suprafața (mp)	Tarla	Parcelă	Nr. topo	Observații / Referințe
1	arabil	DA	1.040	37	68	-	
2	arabil	NU	6.976	37	68	-	

## Lungime Segmente

1) Valorile lungimilor segmentelor sunt obținute din proiecție în plan.

Punct început	X / Y	Punct sfârșit	X / Y	Lungime segment	Punct început	X / Y	Punct sfârșit	X / Y	Lungime segment	Punct început	X / Y	Punct sfârșit	X / Y	Lungime segment
1	397.458,924 325.741,442	2	397.462,143 325.743,524	3.834	2	397.462,143 325.743,524	3	397.463,457 325.744,36	1.558	3	397.463,457 325.744,36	4	397.464,268 325.744,876	0.96
4	397.464,268 325.744,876	5	397.465,087 325.745,398	0.972	5	397.465,087 325.745,398	6	397.466,17 325.746,087	1.283	6	397.466,17 325.746,087	7	397.472,178 325.749,909	7.121
7	397.472,178 325.749,909	8	397.476,179 325.752,455	4.742	8	397.476,179 325.752,455	9	397.481,891 325.755,983	6.714	9	397.481,891 325.755,983	10	397.482,829 325.756,562	1.102
10	397.482,829 325.756,562	11	397.492,861 325.762,759	11.792	11	397.492,861 325.762,759	12	397.492,913 325.762,791	0.06	12	397.492,913 325.762,791	13	397.492,999 325.762,844	0.102
13	397.492,999 325.762,844	14	397.499,316 325.766,865	7.488	14	397.499,316 325.766,865	15	397.501,29 325.768,122	2.34	15	397.501,29 325.768,122	16	397.501,626 325.768,335	0.399



Punct început	X / Y	Punct sfârșit	X / Y	Lungime segment	Punct început	X / Y	Punct sfârșit	X / Y	Lungime segment	Punct început	X / Y	Punct sfârșit	X / Y	Lungime segment
16	397.501,626 325.768,335	17	397.547,134 325.883,744	124.057	17	397.547,134 325.883,744	18	397.544,687 325.884,499	2.561	18	397.544,687 325.884,499	19	397.529,122 325.889,158	16.248
19	397.529,122 325.889,158	20	397.583,362 326.013,526	135.681	20	397.583,362 326.013,526	21	397.601,132 326.048,179	38.944	21	397.601,132 326.048,179	22	397.605,115 326.056,686	9.393
22	397.605,115 326.056,686	23	397.605,416 326.057,351	0.73	23	397.605,416 326.057,351	24	397.605,675 326.057,922	0.627	24	397.605,675 326.057,922	25	397.605,999 326.058,637	0.785
25	397.605,999 326.058,637	26	397.606,485 326.059,713	1.18	26	397.606,485 326.059,713	27	397.607,56 326.062,086	2.605	27	397.607,56 326.062,086	28	397.609,919 326.067,595	5.993
28	397.609,919 326.067,595	29	397.601,762 326.071,058	8.862	29	397.601,762 326.071,058	30	397.600,808 326.071,463	1.036	30	397.600,808 326.071,463	31	397.590,691 326.076,426	11.269
31	397.590,691 326.076,426	32	397.586,913 326.068,692	8.608	32	397.586,913 326.068,692	33	397.586,511 326.067,868	0.916	33	397.586,511 326.067,868	34	397.586,128 326.067,086	0.871
34	397.586,128 326.067,086	35	397.585,771 326.066,354	0.815	35	397.585,771 326.066,354	36	397.585,179 326.065,142	1.349	36	397.585,179 326.065,142	37	397.582,934 326.059,84	5.758
37	397.582,934 326.059,84	38	397.580,208 326.053,402	6.992	38	397.580,208 326.053,402	39	397.579,908 326.052,693	0.77	39	397.579,908 326.052,693	40	397.579,755 326.052,327	0.397
40	397.579,755 326.052,327	41	397.579,351 326.051,366	1.042	41	397.579,351 326.051,366	42	397.578,44 326.049,195	2.355	42	397.578,44 326.049,195	43	397.575,653 326.042,553	7.203
43	397.575,653 326.042,553	44	397.575,477 326.042,134	0.454	44	397.575,477 326.042,134	45	397.565,901 326.019,313	24.748	45	397.565,901 326.019,313	46	397.563,885 326.014,508	5.211
46	397.563,885 326.014,508	47	397.559,684 326.003,424	11.854	47	397.559,684 326.003,424	48	397.558,957 326.001,506	2.051	48	397.558,957 326.001,506	49	397.558,359 325.999,928	1.687
49	397.558,359 325.999,928	50	397.551,047 325.982,078	19.29	50	397.551,047 325.982,078	51	397.528,856 325.924,114	62.066	51	397.528,856 325.924,114	52	397.526,717 325.918,526	5.984
52	397.526,717 325.918,526	53	397.521,408 325.905,177	14.366	53	397.521,408 325.905,177	54	397.504,845 325.863,53	44.82	54	397.504,845 325.863,53	55	397.477,302 325.794,276	74.53
55	397.477,302 325.794,276	56	397.465,448 325.764,47	32.077	56	397.465,448 325.764,47	57	397.465,271 325.764,024	0.48	57	397.465,271 325.764,024	58	397.464,435 325.761,921	2.264
58	397.464,435 325.761,921	59	397.455,379 325.739,15	24.505	59	397.455,379 325.739,15	1	397.458,924 325.741,442	4.221					

\*\* Lungimile segmentelor sunt determinate în planul de proiecție Stereo 70 și sunt rotunjite la 1 milimetru.

\*\*\* Distanța dintre puncte este formată din segmente cumulate ce sunt mai mici decât valoarea 1 milimetru.



**DATE DESPRE IMOBILUL NR. 4422**

Oficiul de Cadastru și Publicitate Imobiliară DOLJ  
Biroul de Cadastru și Publicitate Imobiliară Craiova

**A. Partea I. Descrierea imobilului**

TEREN Necunoscut

Adresa: Loc. Bogeia, Str Mihai Viteazu, Jud. Dolj, T37, P52

Nr. Crt	Nr cadastral Nr. topografic	Suprafața* (mp)	Observații / Referințe
A1		7.498	Sector cadastral:17 Teren neimprejmuit; diminuare cu 13.1 %

**B. Partea II. Proprietari și acte**

Inscrieri privitoare la dreptul de proprietate și alte drepturi reale		Referințe
/		
Act Administrativ nr. Titlu de proprietate 1453-59556, din 07/02/1999 emis de CJSIPT Dolj;		
B1	Intabulare, drept de PROPRIETATE, dobandit prin Reconstituire, cota actuala 1/1, cota initiala 1/1 1) ANGELESCU MARIN, Lipsa CNP	A1

**C. Partea III. SARCINI .**

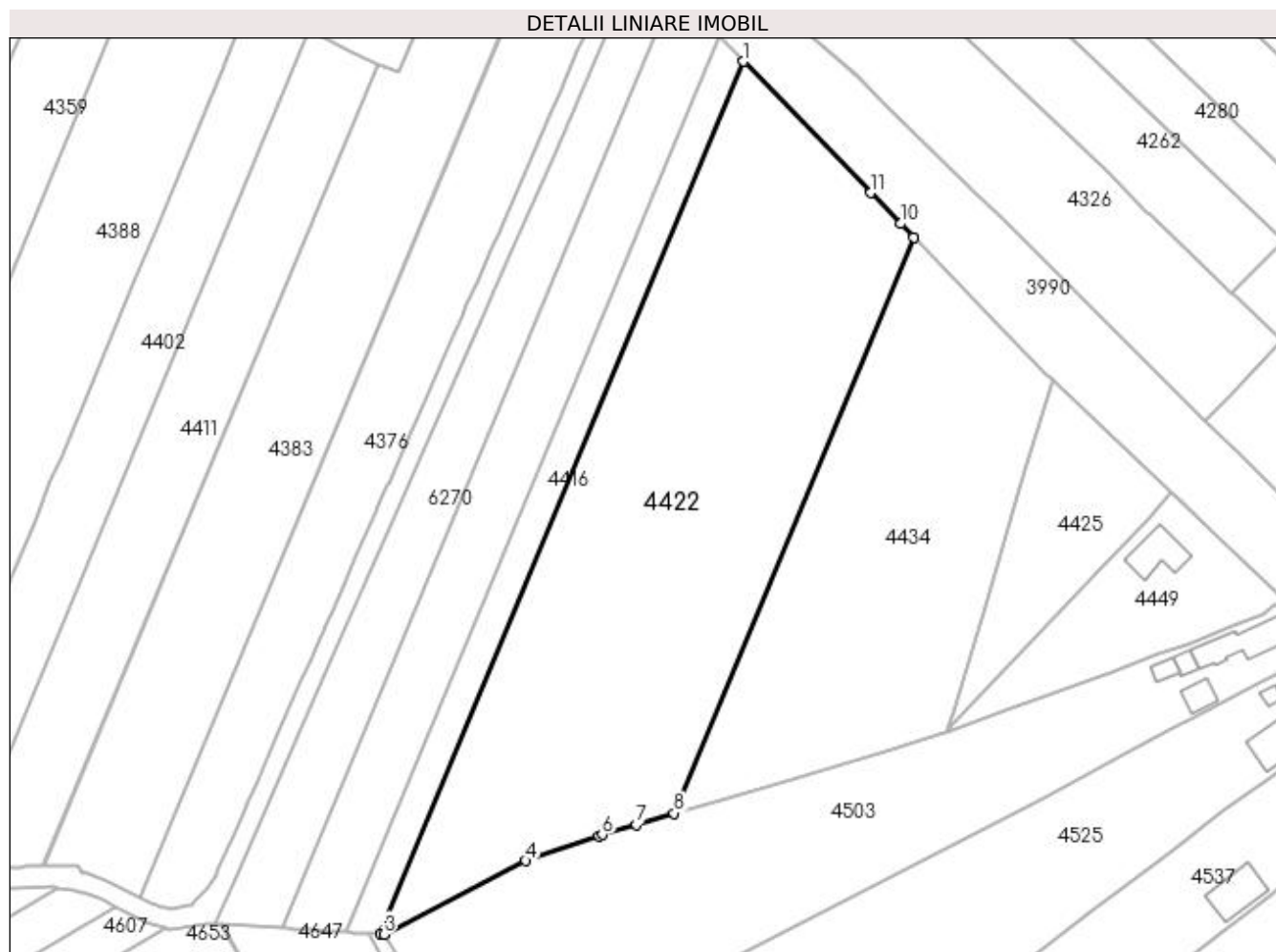
Inscrieri privind dezmembramintele dreptului de proprietate, drepturi reale de garanție și sarcini	Referințe
NU SUNT	

## Anexa Nr. 1 La Partea I

## Teren

Nr cadastral	Suprafața (mp)*	Observații / Referințe
	7.498	diminuare cu 13.1 %

\* Suprafața este determinată în planul de proiecție Stereo 70.



## Date referitoare la teren

Crt	Categorie folosință	Intra vilan	Suprafața (mp)	Tarla	Parcelă	Nr. topo	Observații / Referințe
1	arabil	DA	5.414	37	52	-	
2	arabil	NU	2.084	37	52	-	

## Lungime Segmente

1) Valorile lungimilor segmentelor sunt obținute din proiecție în plan.

Punct început	X / Y	Punct sfârșit	X / Y	Lungime segment (** (m)
1	397.767,374 325.986,294	2	397.692,016 325.805,341	196.017
2	397.692,016 325.805,341	3	397.692,713 325.805,298	0.699
3	397.692,713 325.805,298	4	397.722,245 325.820,527	33.227
4	397.722,245 325.820,527	5	397.737,4 325.825,753	16.03

Punct început	X / Y	Punct sfârșit	X / Y	Lungime segment (** (m)
5	397.737,4 325.825,753	6	397.738,018 325.825,966	0.654
6	397.738,018 325.825,966	7	397.745,129 325.828,076	7.418
7	397.745,129 325.828,076	8	397.752,921 325.830,388	8.127
8	397.752,921 325.830,388	9	397.802,67 325.949,848	129.405
9	397.802,67 325.949,848	10	397.799,944 325.952,664	3.919
10	397.799,944 325.952,664	11	397.793,735 325.959,074	8.924
11	397.793,735 325.959,074	1	397.767,374 325.986,294	37.893

\*\* Lungimile segmentelor sunt determinate în planul de proiecție Stereo 70 și sunt rotunjite la 1 milimetru.

\*\*\* Distanța dintre puncte este formată din segmente cumulate ce sunt mai mici decât valoarea 1 milimetru.



**DATE DESPRE IMOBILUL NR. 4425**

Oficiul de Cadastru și Publicitate Imobiliară DOLJ  
Biroul de Cadastru și Publicitate Imobiliară Craiova

**A. Partea I. Descrierea imobilului**

TEREN Intravilan

Adresa: Loc. Almaj, Str Mihai Viteazul, Jud. Dolj, sat Sitoaia, T 37, P 50

Nr. Crt	Nr cadastral Nr. topografic	Suprafața* (mp)	Observații / Referințe
A1	30929	1.153	Sector cadastral:17 Teren neimprejmut;

**B. Partea II. Proprietari și acte**

Inscrieri privitoare la dreptul de proprietate și alte drepturi reale		Referințe
<b>60512 / 29/03/2019</b>		
Act Notarial nr. DECLARATIE AUT. NR.1518, din 29/03/2019 emis de NP DIACONU CRISTIAN (hotarare judecatoreasca nr SENTINȚA CIVILA NR. 3959 din 28.02.2011, emis de JUDECATORIA CRAIOVA - DOSAR NR. 2746/215/2011;hotarare judecatoreasca nr Incheiere- Sedinta din Camera De Consiliu din 28.03.2011, emis de Judecătoria Craiova- 2476/215/2011);		
B1	Intabulare, drept de PROPRIETATE, dobandit prin Hotarare Judecatoreasca, cota actuala 1/1, cota initiala 1/1 1) IOVAN REMUS DANIEL 2) IOVAN DANIELA CRISTINA	A1

**C. Partea III. SARCINI .**

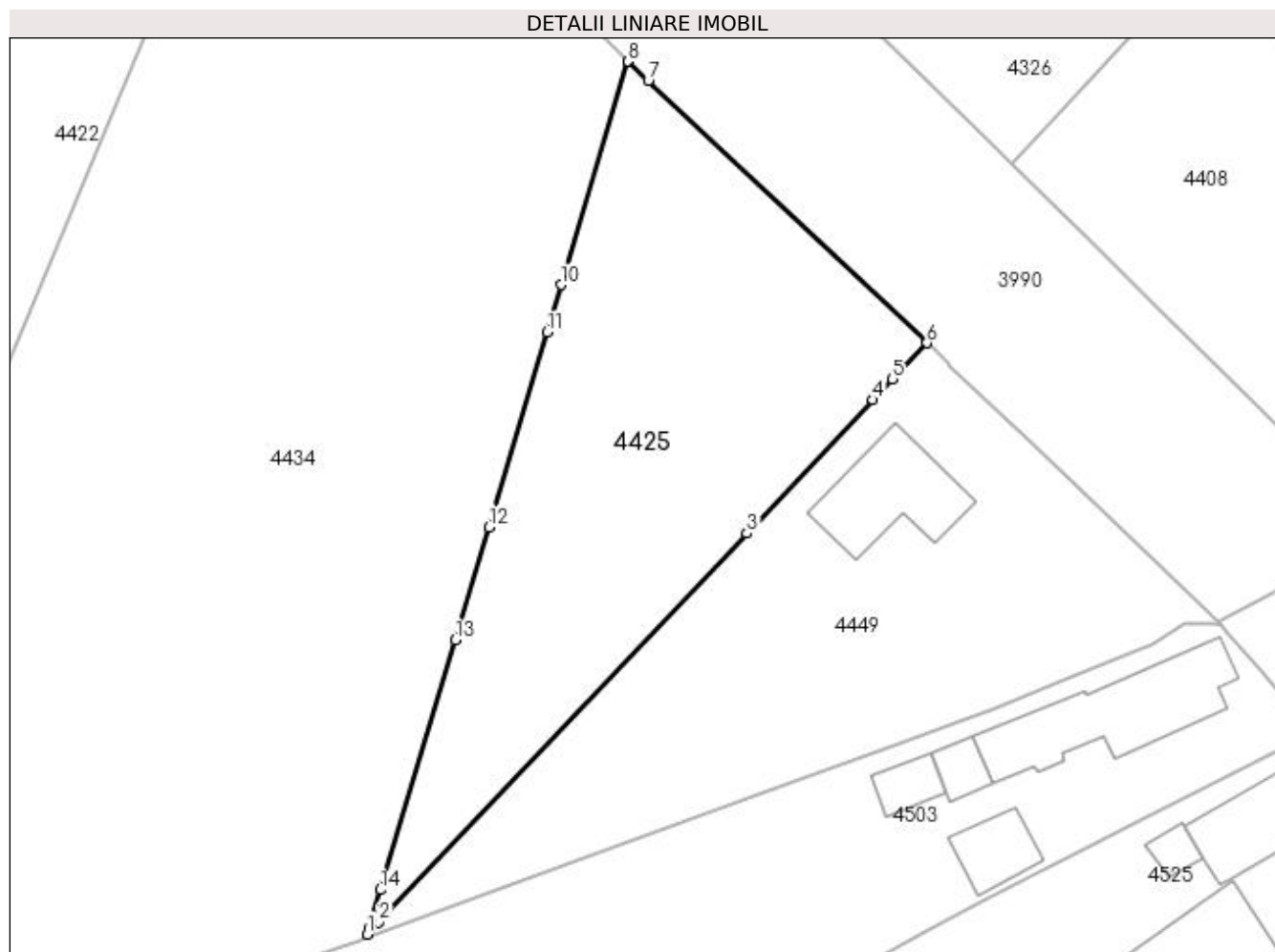
Inscrieri privind dezmembramintele dreptului de proprietate, drepturi reale de garanție și sarcini	Referințe
NU SUNT	

## Anexa Nr. 1 La Partea I

## Teren

Nr cadastral	Suprafața (mp)*	Observații / Referințe
30929	1.153	

\* Suprafața este determinată în planul de proiecție Stereo 70.



## Date referitoare la teren

Crt	Categorie folosință	Intra vilan	Suprafața (mp)	Tarla	Parcelă	Nr. topo	Observații / Referințe
1	arabil	DA	1.153	37	50	-	

## Lungime Segmente

1) Valorile lungimilor segmentelor sunt obținute din proiecție în plan.

Punct început	X / Y	Punct sfârșit	X / Y	Lungime segment (** (m)
1	397.809,758 325.847,734	2	397.810,726 325.848,755	1.407
2	397.810,726 325.848,755	3	397.841,286 325.881,026	44.445
3	397.841,286 325.881,026	4	397.851,769 325.892,095	15.245
4	397.851,769 325.892,095	5	397.853,399 325.893,817	2.371
5	397.853,399 325.893,817	6	397.856,256 325.896,833	4.154



Punct început	X / Y	Punct sfârșit	X / Y	Lungime segment (** (m)
6	397.856,256 325.896,833	7	397.833,111 325.918,593	31.768
7	397.833,111 325.918,593	8	397.831,41 325.920,191	2.334
8	397.831,41 325.920,191	9	397.831,39 325.920,122	0.072
9	397.831,39 325.920,122	10	397.825,868 325.901,645	19.284
10	397.825,868 325.901,645	11	397.824,691 325.897,706	4.111
11	397.824,691 325.897,706	12	397.819,863 325.881,547	16.865
12	397.819,863 325.881,547	13	397.817,057 325.872,157	9.801
13	397.817,057 325.872,157	14	397.810,861 325.851,424	21.638
14	397.810,861 325.851,424	15	397.809,919 325.848,273	3.29
15	397.809,919 325.848,273	1	397.809,758 325.847,734	0.563

\*\* Lungimile segmentelor sunt determinate în planul de proiecție Stereo 70 și sunt rotunjite la 1 milimetru.

\*\*\* Distanța dintre puncte este formată din segmente cumulate ce sunt mai mici decât valoarea 1 milimetru.



**DATE DESPRE IMOBILUL NR. 4429**

Oficiul de Cadastru și Publicitate Imobiliară DOLJ  
Biroul de Cadastru și Publicitate Imobiliară Craiova

**A. Partea I. Descrierea imobilului**

TEREN Necunoscut

Adresa: Loc. Almaj, Jud. Dolj, T37, P74

Nr. Crt	Nr cadastral Nr. topografic	Suprafața* (mp)	Observații / Referințe
A1		10.846	Sector cadastral:17 Teren neimprejmuit;

**B. Partea II. Proprietari și acte**

Inscrieri privitoare la dreptul de proprietate și alte drepturi reale	Referințe
/	
Act Administrativ nr. Titlu de proprietate 2820, din 28/05/2007 emis de CJSIPT Dolj;	
B1	A1
Intabulare, drept de PROPRIETATE, dobandit prin Reconstituire, cota actuala 1/1, cota initiala 1/1 1) ANDREI ION	

**C. Partea III. SARCINI .**

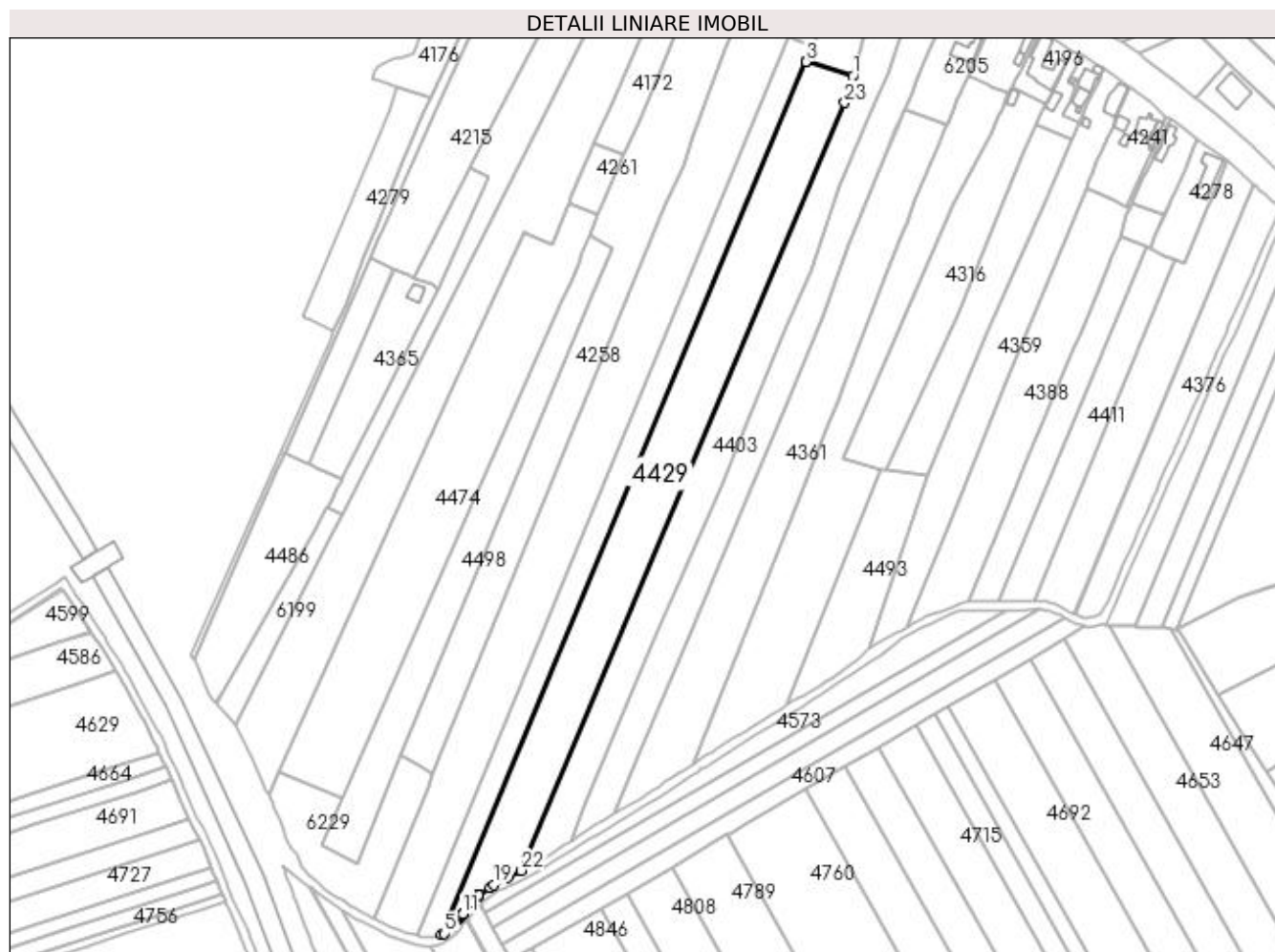
Inscrieri privind dezmembramintele dreptului de proprietate, drepturi reale de garanție și sarcini	Referințe
NU SUNT	

## Anexa Nr. 1 La Partea I

## Teren

Nr cadastral	Suprafața (mp)*	Observații / Referințe
	10.846	

\* Suprafața este determinată în planul de proiecție Stereo 70.



Punct început	X / Y	Punct sfârșit	X / Y	Lungime segment (** (m)
9	397.341,821 325.665,055	10	397.342,323 325.665,655	0.783
11	397.342,592 325.665,977	12	397.349,248 325.673,934	10.373
13	397.349,713 325.674,49	14	397.349,84 325.674,642	0.198
15	397.350,065 325.674,802	16	397.350,336 325.674,994	0.333
17	397.350,416 325.675,051	18	397.355,743 325.678,834	6.533
19	397.357,459 325.680,053	20	397.363,871 325.683,398	7.233
21	397.364,875 325.683,922	22	397.371,149 325.687,069	7.019
23	397.529,67 326.062,956	1	397.533,517 326.076,144	13.738

Punct început	X / Y	Punct sfârșit	X / Y	Lungime segment (** (m)
10	397.342,323 325.665,655	11	397.342,592 325.665,977	0.419
12	397.349,248 325.673,934	13	397.349,713 325.674,49	0.725
14	397.349,84 325.674,642	15	397.350,065 325.674,802	0.275
16	397.350,336 325.674,994	17	397.350,416 325.675,051	0.099
18	397.355,743 325.678,834	19	397.357,459 325.680,053	2.105
20	397.363,871 325.683,398	21	397.364,875 325.683,922	1.132
22	397.371,149 325.687,069	23	397.529,67 326.062,956	407.946

\*\* Lungimile segmentelor sunt determinate în planul de proiecție Stereo 70 și sunt rotunjite la 1 milimetru.

\*\*\* Distanța dintre puncte este formată din segmente cumulate ce sunt mai mici decât valoarea 1 milimetru.



**DATE DESPRE IMOBILUL NR. 4434**

Oficiul de Cadastru și Publicitate Imobiliară DOLJ  
Biroul de Cadastru și Publicitate Imobiliară Craiova

**A. Partea I. Descrierea imobilului**

TEREN Intravilan

Adresa: Loc. Boga, Str Mihai Viteazu, Jud. Dolj, T37, P51

Nr. Crt	Nr cadastral Nr. topografic	Suprafața* (mp)	Observații / Referințe
A1		4.345	Sector cadastral:17 Teren neimprejmuit; diminuare cu 13.1 %

**B. Partea II. Proprietari și acte**

Inscrieri privitoare la dreptul de proprietate și alte drepturi reale		Referințe
/		
Act Notarial nr. Certificat de mostenitor 241, din 17/11/2008 emis de NP CERNOBAI CLAUDIU-EMIL;		
B1	Intabulare, drept de PROPRIETATE, dobandit prin Succesiune, cota actuala 1/1, cota initiala 1/1 1) ZISU ION	A1

**C. Partea III. SARCINI .**

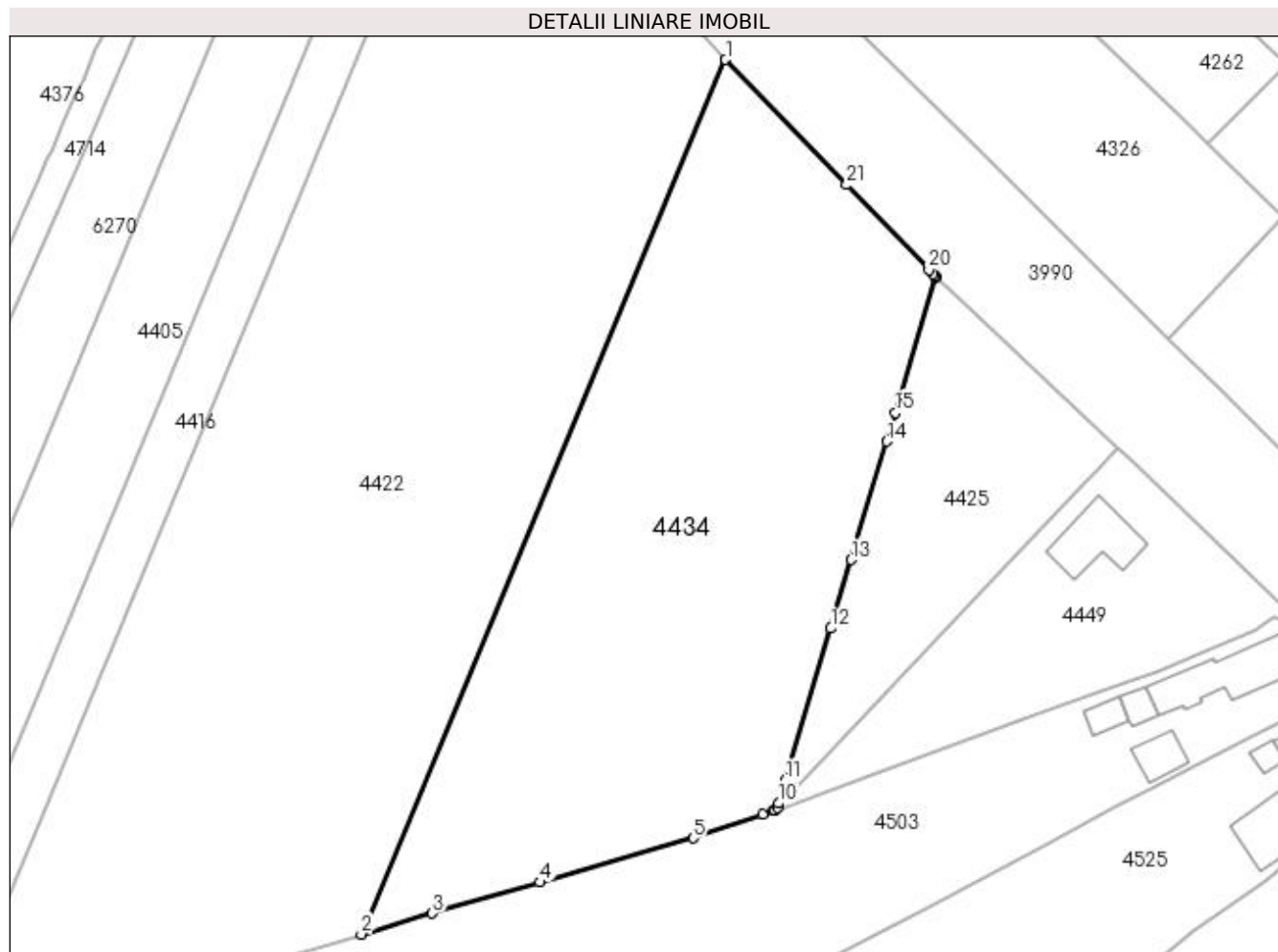
Inscrieri privind dezmembramintele dreptului de proprietate, drepturi reale de garanție și sarcini	Referințe
NU SUNT	

## Anexa Nr. 1 La Partea I

## Teren

Nr cadastral	Suprafața (mp)*	Observații / Referințe
	4.345	diminuare cu 13.1 %

\* Suprafața este determinată în planul de proiecție Stereo 70.



## Date referitoare la teren

Crt	Categorie folosință	Intravilan	Suprafața (mp)	Tarla	Parcelă	Nr. topo	Observații / Referințe
1	arabil	DA	4.345	37	51	-	

## Lungime Segmente

1) Valorile lungimilor segmentelor sunt obținute din proiecție în plan.

Punct început	X / Y	Punct sfârșit	X / Y	Lungime segment (** (m)
1	397.802,67 325.949,848	2	397.752,921 325.830,388	129.405
3	397.762,636 325.833,271	4	397.777,315 325.837,5	15.276
5	397.798,227 325.843,525	6	397.807,76 325.846,791	10.077
7	397.809,123 325.847,258	8	397.809,397 325.847,352	0.29
9	397.809,758 325.847,734	10	397.809,919 325.848,273	0.563

Punct început	X / Y	Punct sfârșit	X / Y	Lungime segment (** (m)
2	397.752,921 325.830,388	3	397.762,636 325.833,271	10.134
4	397.777,315 325.837,5	5	397.798,227 325.843,525	21.763
6	397.807,76 325.846,791	7	397.809,123 325.847,258	1.441
8	397.809,397 325.847,352	9	397.809,758 325.847,734	0.525
10	397.809,919 325.848,273	11	397.810,861 325.851,424	3.29



Punct început	X / Y	Punct sfârșit	X / Y	Lungime segment (** (m)
11	397.810,861 325.851,424	12	397.817,057 325.872,157	21.638
13	397.819,863 325.881,547	14	397.824,691 325.897,706	16.865
15	397.825,868 325.901,645	16	397.831,39 325.920,122	19.284
17	397.831,41 325.920,191	18	397.831,217 325.920,373	0.265
19	397.831,029 325.920,567	20	397.830,448 325.921,167	0.835
21	397.819,224 325.932,756	1	397.802,67 325.949,848	23.795

Punct început	X / Y	Punct sfârșit	X / Y	Lungime segment (** (m)
12	397.817,057 325.872,157	13	397.819,863 325.881,547	9.801
14	397.824,691 325.897,706	15	397.825,868 325.901,645	4.111
16	397.831,39 325.920,122	17	397.831,41 325.920,191	0.072
18	397.831,217 325.920,373	19	397.831,029 325.920,567	0.27
20	397.830,448 325.921,167	21	397.819,224 325.932,756	16.133

\*\* Lungimile segmentelor sunt determinate în planul de proiecție Stereo 70 și sunt rotunjite la 1 milimetru.

\*\*\* Distanța dintre puncte este formată din segmente cumulate ce sunt mai mici decât valoarea 1 milimetru.



**DATE DESPRE IMOBILUL NR. 4435**

Oficiul de Cadastru și Publicitate Imobiliară DOLJ  
Biroul de Cadastru și Publicitate Imobiliară Craiova

**A. Partea I. Descrierea imobilului**

TEREN Necunoscut

Adresa: Loc. Boga, Jud. Dolj, T37, P77

Nr. Crt	Nr cadastral Nr. topografic	Suprafața* (mp)	Observații / Referințe
A1		11.520	Sector cadastral:17 Teren neimprejmuit;

**B. Partea II. Proprietari și acte**

Inscrieri privitoare la dreptul de proprietate și alte drepturi reale	Referințe
/	
Act Administrativ nr. Titlu de proprietate 689-48128, din 18/02/1997 emis de CJSIPT Dolj;	
B1	A1
Intabulare, drept de PROPRIETATE, dobandit prin Reconstituire, cota actuala 1/1, cota initiala 1/1	
1) DINA GHEORGHE	
2) PETCU ION	

**C. Partea III. SARCINI .**

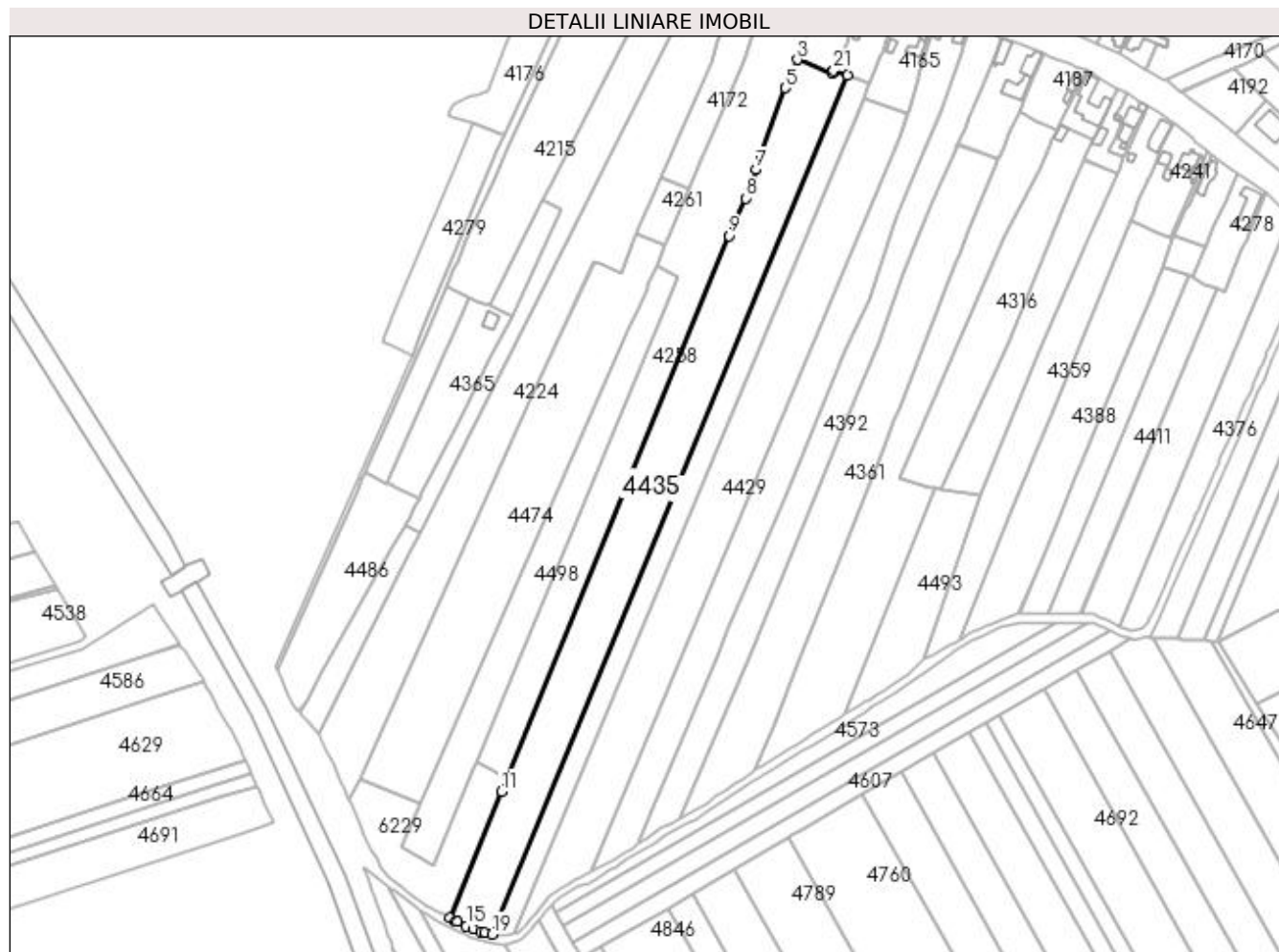
Inscrieri privind dezmembramintele dreptului de proprietate, drepturi reale de garanție și sarcini	Referințe
NU SUNT	

## Anexa Nr. 1 La Partea I

## Teren

Nr cadastral	Suprafața (mp)*	Observații / Referințe
	11.520	

\* Suprafața este determinată în planul de proiecție Stereo 70.



## Date referitoare la teren

Crt	Categorie folosință	Intra vilan	Suprafața (mp)	Tarla	Parcelă	Nr. topo	Observații / Referințe
1	arabil	DA	973	37	77	-	
2	arabil	NU	10.547	37	77	-	

## Lungime Segmente

1) Valorile lungimilor segmentelor sunt obținute din proiecție în plan.

Punct început	X / Y	Punct sfârșit	X / Y	Lungime segment (** (m)
1	397.495,225 326.097,728	2	397.494,59 326.096,432	1.443
3	397.476,776 326.103,413	4	397.473,758 326.095,908	8.089
5	397.470,683 326.088,924	6	397.458,281 326.054,283	36.794
7	397.455,644 326.047,077	8	397.450,274 326.032,406	15.623

Punct început	X / Y	Punct sfârșit	X / Y	Lungime segment (** (m)
2	397.494,59 326.096,432	3	397.476,776 326.103,413	19.133
4	397.473,758 326.095,908	5	397.470,683 326.088,924	7.631
6	397.458,281 326.054,283	7	397.455,644 326.047,077	7.673
8	397.450,274 326.032,406	9	397.441,711 326.013,214	21.016

Punct început	X / Y	Punct sfârșit	X / Y	Lungime segment (** (m)
9	397.441,711 326.013,214	10	397.327,933 325.734,859	300.711
11	397.325,318 325.728,461	12	397.298,769 325.663,511	70.167
13	397.301,603 325.661,882	14	397.302,414 325.661,523	0.887
15	397.307,101 325.659,447	16	397.310,847 325.657,788	4.097
17	397.314,598 325.656,613	18	397.316,761 325.656,068	2.231
19	397.320,29 325.655,18	20	397.502,43 326.095,26	476.283
21	397.495,299 326.097,879	1	397.495,225 326.097,728	0.168

Punct început	X / Y	Punct sfârșit	X / Y	Lungime segment (** (m)
10	397.327,933 325.734,859	11	397.325,318 325.728,461	6.911
12	397.298,769 325.663,511	13	397.301,603 325.661,882	3.269
14	397.302,414 325.661,523	15	397.307,101 325.659,447	5.126
16	397.310,847 325.657,788	17	397.314,598 325.656,613	3.931
18	397.316,761 325.656,068	19	397.320,29 325.655,18	3.639
20	397.502,43 326.095,26	21	397.495,299 326.097,879	7.597

\*\* Lungimile segmentelor sunt determinate în planul de proiecție Stereo 70 și sunt rotunjite la 1 milimetru.

\*\*\* Distanța dintre puncte este formată din segmente cumulate ce sunt mai mici decât valoarea 1 milimetru.



**DATE DESPRE IMOBILUL NR. 4440**

Oficiul de Cadastru și Publicitate Imobiliară DOLJ  
Biroul de Cadastru și Publicitate Imobiliară Craiova

**A. Partea I. Descrierea imobilului**

TEREN Extravilan

Nr. CF vechi:9

Nr. cadastral vechi:10622/1

Adresa: Jud. Dolj, SAT BOGEA T 37 P 83/2

Nr. Crt	Nr cadastral Nr. topografic	Suprafața* (mp)	Observații / Referințe
A1	30948	2.526	Sector cadastral:17 Teren neimprejmuit;

**B. Partea II. Proprietari și acte**

Inscrieri privitoare la dreptul de proprietate și alte drepturi reale		Referințe
<b>12830 / 22/10/2001</b>		
Contract De Donatie nr. AUT 2342, din 22/10/2001 emis de NP CERNOBAI CLAUDIU EMIL;		
B1	Intabulare, drept de PROPRIETATE, dobandit prin Conventie, cota actuala 1/1, cota initiala 1/1 1) GHEORGHE AURELIA	A1

**C. Partea III. SARCINI .**

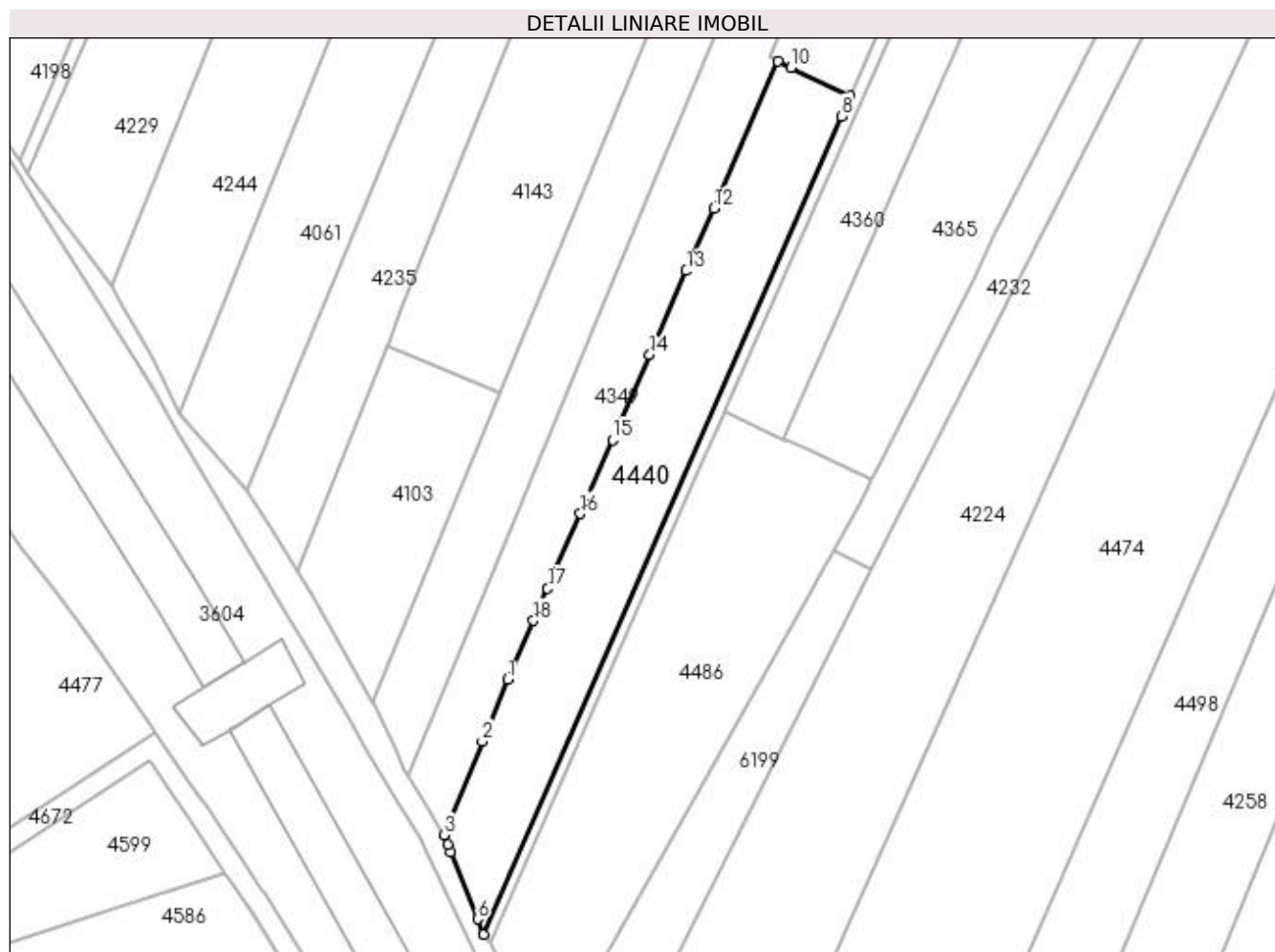
Inscrieri privind dezmembramintele dreptului de proprietate, drepturi reale de garanție și sarcini	Referințe
NU SUNT	

## Anexa Nr. 1 La Partea I

## Teren

Nr cadastral	Suprafața (mp)*	Observații / Referințe
30948	2.526	

\* Suprafața este determinată în planul de proiecție Stereo 70.



## Date referitoare la teren

Crt	Categorie folosință	Intravilan	Suprafața (mp)	Tarla	Parcelă	Nr. topo	Observații / Referințe
1	arabil	NU	2.526	37	83/2	-	

## Lungime Segmente

1) Valorile lungimilor segmentelor sunt obținute din proiecție în plan.

Punct început	X / Y	Punct sfârșit	X / Y	Lungime segment (** (m)
1	397.214,11 325.840,629	2	397.209,269 325.828,9	12.688
2	397.209,269 325.828,9	3	397.201,924 325.811,104	19.253
3	397.201,924 325.811,104	4	397.202,68 325.809,221	2.029
4	397.202,68 325.809,221	5	397.203,251 325.807,8	1.532
5	397.203,251 325.807,8	6	397.208,366 325.795,068	13.721



Punct început	X / Y	Punct sfârșit	X / Y	Lungime segment (** (m)
6	397.208,366 325.795,068	7	397.209,526 325.792,179	3.113
7	397.209,526 325.792,179	8	397.277,525 325.947,691	169.729
8	397.277,525 325.947,691	9	397.279,25 325.951,635	4.304
9	397.279,25 325.951,635	10	397.267,949 325.956,924	12.477
10	397.267,949 325.956,924	11	397.265,469 325.958,085	2.738
11	397.265,469 325.958,085	12	397.253,26 325.930,162	30.475
12	397.253,26 325.930,162	13	397.248,071 325.918,295	12.952
13	397.248,071 325.918,295	14	397.241,083 325.902,315	17.441
14	397.241,083 325.902,315	15	397.234,029 325.886,181	17.608
15	397.234,029 325.886,181	16	397.227,894 325.872,152	15.312
16	397.227,894 325.872,152	17	397.221,669 325.857,916	15.538
17	397.221,669 325.857,916	18	397.218,986 325.851,779	6.698
18	397.218,986 325.851,779	1	397.214,11 325.840,629	12.17

\*\* Lungimile segmentelor sunt determinate în planul de proiecție Stereo 70 și sunt rotunjite la 1 milimetru.

\*\*\* Distanța dintre puncte este formată din segmente cumulate ce sunt mai mici decât valoarea 1 milimetru.



**DATE DESPRE IMOBILUL NR. 4449**

Oficiul de Cadastru și Publicitate Imobiliară DOLJ  
Biroul de Cadastru și Publicitate Imobiliară Craiova

**A. Partea I. Descrierea imobilului**

TEREN Intravilan

Adresa: Loc. Almaj, Str Mihai Viteazul, Jud. Dolj, sat Sitoaia, T 37, P 50

Nr. Crt	Nr cadastral Nr. topografic	Suprafața* (mp)	Observații / Referințe
A1	30930	1.148	Sector cadastral:17 Teren imprejmuit;

**Construcții**

Crt	Nr cadastral Nr. topografic	Adresa	Observații / Referințe
A1.1		Loc. Almaj, Str Mihai Viteazul, Jud. Dolj, sat Sitoaia, T 37, P 50	Nr. niveluri:1; S. construita la sol:77 mp; S. construita desfasurata:77 mp;

**B. Partea II. Proprietari și acte**

Inscrieri privitoare la dreptul de proprietate și alte drepturi reale		Referințe
<b>80794 / 02/05/2019</b>		
Act Notarial nr. CONTRACT DE VANZARE AUT. NR.1986, din 02/05/2019 emis de Notar Public Diaconu Cristian;		
B1	Intabulare, drept de PROPRIETATE, dobandit prin Conventie, cota actuala 1/1, cota initiala 1/1 1) CERGĂ MARCEL 2) CERGA GABRIELA	A1
/		
Act Normativ nr. Legea 7, din 13/03/1996 emis de Parlamentul României;		
B2	Intabulare, drept de PROPRIETATE, dobandit prin Lege, cota actuala 1/1, cota initiala 1/1 1) CERGĂ MARCEL 2) CERGA GABRIELA	A1.1

**C. Partea III. SARCINI .**

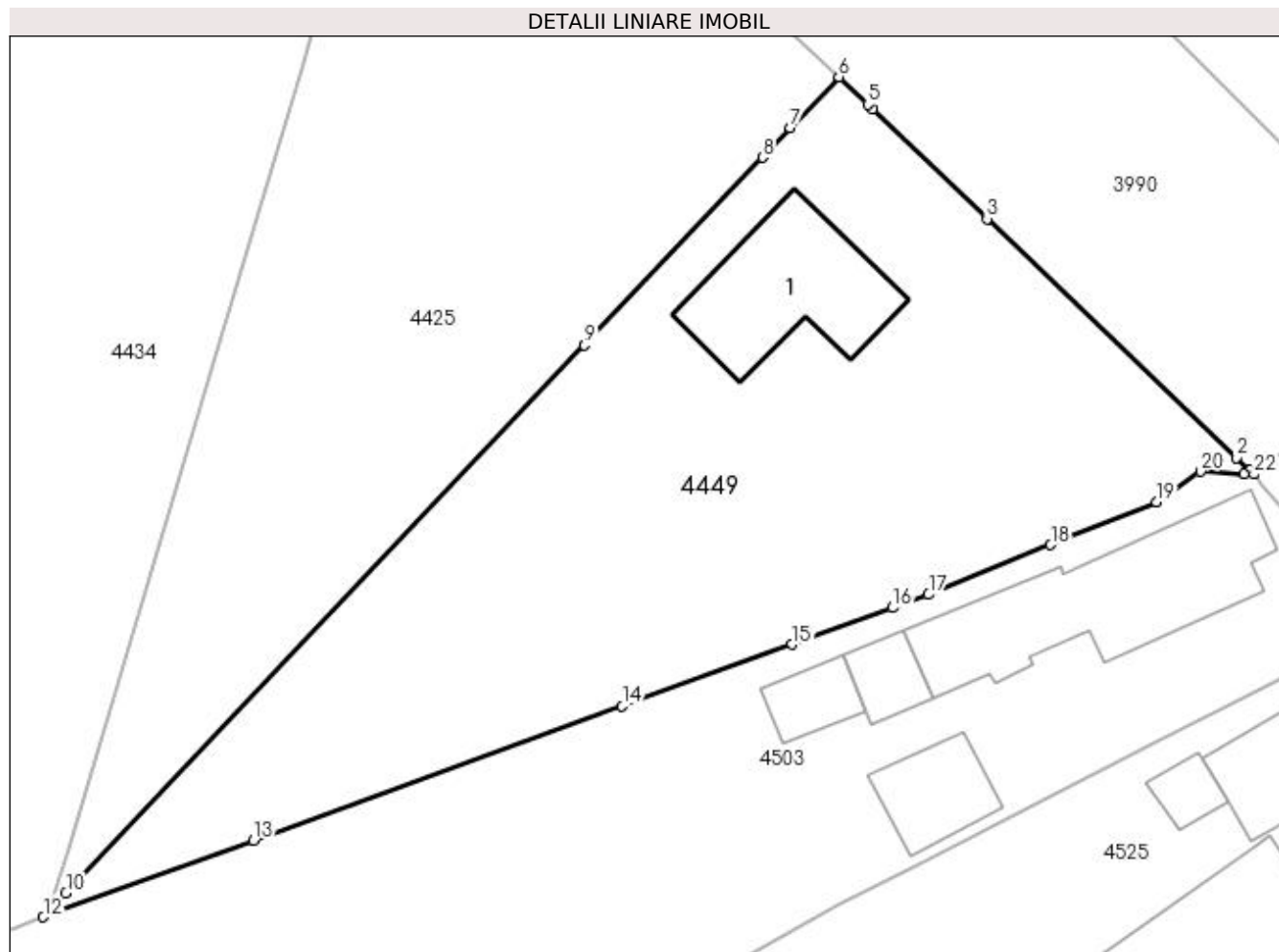
Inscrieri privind dezmembramintele dreptului de proprietate, drepturi reale de garanție și sarcini	Referințe
NU SUNT	

## Anexa Nr. 1 La Partea I

## Teren

Nr cadastral	Suprafața (mp)*	Observații / Referințe
30930	1.148	

\* Suprafața este determinată în planul de proiecție Stereo 70.



## Date referitoare la teren

Crt	Categorie folosință	Intra vilan	Suprafața (mp)	Tarla	Parcelă	Nr. topo	Observații / Referințe
1	curți constructii	DA	761	37	50	-	
2	arabil	DA	387	37	50	-	

## Date referitoare la construcții

Crt	Număr	Destinație construcție	Supraf. (mp)	Situație juridică	Observații / Referințe
A1.1		construcții de locuințe	77	Cu acte	Nr. niveluri:1; S. construita la sol:77 mp; S. construita desfasurata:77 mp;

## Lungime Segmente

1) Valorile lungimilor segmentelor sunt obținute din proiecție în plan.

Punct început	X / Y	Punct sfârșit	X / Y	Lungime segment (** (m)
1	397.880,474 325.873,662	2	397.879,693 325.874,409	1.081
3	397.864,988 325.888,478	4	397.858,231 325.894,944	9.352
5	397.857,955 325.895,207	6	397.856,256 325.896,833	2.352

Punct început	X / Y	Punct sfârșit	X / Y	Lungime segment (** (m)
2	397.879,693 325.874,409	3	397.864,988 325.888,478	20.351
4	397.858,231 325.894,944	5	397.857,955 325.895,207	0.382
6	397.856,256 325.896,833	7	397.853,399 325.893,817	4.154

Punct început	X / Y	Punct sfârșit	X / Y	Lungime segment (** (m)	Punct început	X / Y	Punct sfârșit	X / Y	Lungime segment (** (m)
7	397.853,399 325.893,817	8	397.851,769 325.892,095	2.371	8	397.851,769 325.892,095	9	397.841,286 325.881,026	15.245
9	397.841,286 325.881,026	10	397.810,726 325.848,755	44.445	10	397.810,726 325.848,755	11	397.809,758 325.847,734	1.407
11	397.809,758 325.847,734	12	397.809,397 325.847,352	0.525	12	397.809,397 325.847,352	13	397.821,787 325.851,863	13.185
13	397.821,787 325.851,863	14	397.843,491 325.859,767	23.099	14	397.843,491 325.859,767	15	397.853,517 325.863,417	10.67
15	397.853,517 325.863,417	16	397.859,423 325.865,576	6.288	16	397.859,423 325.865,576	17	397.861,539 325.866,35	2.254
17	397.861,539 325.866,35	18	397.868,74 325.869,276	7.772	18	397.868,74 325.869,276	19	397.874,955 325.871,802	6.709
19	397.874,955 325.871,802	20	397.877,554 325.873,597	3.159	20	397.877,554 325.873,597	21	397.880,114 325.873,466	2.563
21	397.880,114 325.873,466	22	397.880,71 325.873,436	0.597	22	397.880,71 325.873,436	1	397.880,474 325.873,662	0.327

\*\* Lungimile segmentelor sunt determinate în planul de proiecție Stereo 70 și sunt rotunjite la 1 milimetru.

\*\*\* Distanța dintre puncte este formată din segmente cumulate ce sunt mai mici decât valoarea 1 milimetru.



**DATE DESPRE IMOBILUL NR. 4467**

Oficiul de Cadastru și Publicitate Imobiliară DOLJ  
Biroul de Cadastru și Publicitate Imobiliară Craiova

**A. Partea I. Descrierea imobilului**

TEREN Necunoscut

Adresa: Loc. Boga, Jud. Dolj, T37, P76

Nr. Crt	Nr cadastral Nr. topografic	Suprafața* (mp)	Observații / Referințe
A1		5.400	Sector cadastral:17 Teren neimprejmuit;

**B. Partea II. Proprietari și acte**

Inscrieri privitoare la dreptul de proprietate și alte drepturi reale	Referințe
/	
Act Administrativ nr. Titlu de proprietate 1221-44903, din 12/12/1997 emis de CJSIPT Dolj;	
B1	A1
Intabulare, drept de PROPRIETATE, dobandit prin Reconstituire, cota actuala 1/1, cota initiala 1/1 1) DOROBANTU CRISTEA	

**C. Partea III. SARCINI .**

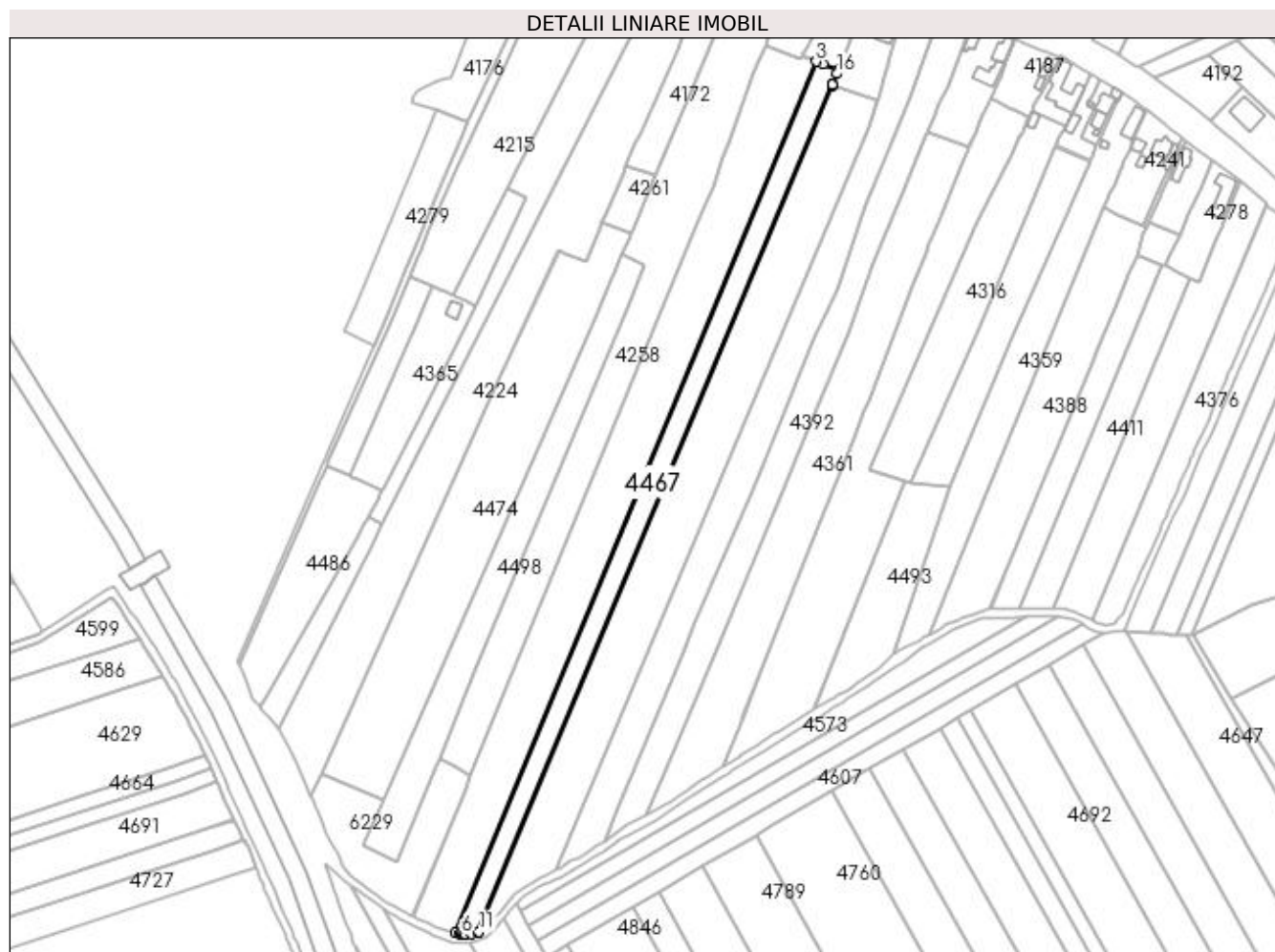
Inscrieri privind dezmembramintele dreptului de proprietate, drepturi reale de garanție și sarcini	Referințe
NU SUNT	

## Anexa Nr. 1 La Partea I

## Teren

Nr cadastral	Suprafața (mp)*	Observații / Referințe
	5.400	

\* Suprafața este determinată în planul de proiecție Stereo 70.



## Date referitoare la teren

Crt	Categorie folosință	Intravilan	Suprafața (mp)	Tarla	Parcelă	Nr. topo	Observații / Referințe
1	arabil	DA	282	37	76	-	
2	arabil	NU	5.118	37	76	-	

## Lungime Segmente

1) Valorile lungimilor segmentelor sunt obținute din proiecție în plan.

Punct început	X / Y	Punct sfârșit	X / Y	Lungime segment (** (m)
1	397.513,704 326.091,119	2	397.506,029 326.093,938	8.176
2	397.506,029 326.093,938	3	397.502,43 326.095,26	3.834
3	397.502,43 326.095,26	4	397.320,29 325.655,18	476.283
4	397.320,29 325.655,18	5	397.322,411 325.654,645	2.188



Punct început	X / Y	Punct sfârșit	X / Y	Lungime segment (** (m)
5	397.322,411 325.654,645	6	397.323,083 325.654,476	0.693
6	397.323,083 325.654,476	7	397.324,367 325.654,503	1.284
7	397.324,367 325.654,503	8	397.325,558 325.654,529	1.191
8	397.325,558 325.654,529	9	397.328,106 325.654,583	2.548
9	397.328,106 325.654,583	10	397.331,569 325.655,669	3.629
10	397.331,569 325.655,669	11	397.332,023 325.655,811	0.476
11	397.332,023 325.655,811	12	397.510,517 326.083,066	463.04
12	397.510,517 326.083,066	13	397.510,584 326.083,234	0.181
13	397.510,584 326.083,234	14	397.510,652 326.083,407	0.186
14	397.510,652 326.083,407	15	397.510,757 326.083,674	0.286
15	397.510,757 326.083,674	16	397.512,923 326.089,146	5.885
16	397.512,923 326.089,146	1	397.513,704 326.091,119	2.123

\*\* Lungimile segmentelor sunt determinate în planul de proiecție Stereo 70 și sunt rotunjite la 1 milimetru.

\*\*\* Distanța dintre puncte este formată din segmente cumulate ce sunt mai mici decât valoarea 1 milimetru.



**DATE DESPRE IMOBILUL NR. 4474**

Oficiul de Cadastru și Publicitate Imobiliară DOLJ  
Biroul de Cadastru și Publicitate Imobiliară Craiova

**A. Partea I. Descrierea imobilului**

TEREN Extravilan

Adresa: Jud. Dolj, T37, P79/2

Nr. Crt	Nr cadastral Nr. topografic	Suprafața* (mp)	Observații / Referințe
A1		9.817	Sector cadastral:17 Teren neimprejmuit;

**B. Partea II. Proprietari și acte**

Inscrieri privitoare la dreptul de proprietate și alte drepturi reale	Referințe
/	
Act Notarial nr. Certificat de mostenitor 52, din 24/06/2014 emis de NP Carstea - Caba Terezia;	
B1	A1
Intabulare, drept de PROPRIETATE, dobandit prin Succesiune, cota actuala 1/1, cota initiala 1/1 1) NEATU CORNELIA	

**C. Partea III. SARCINI .**

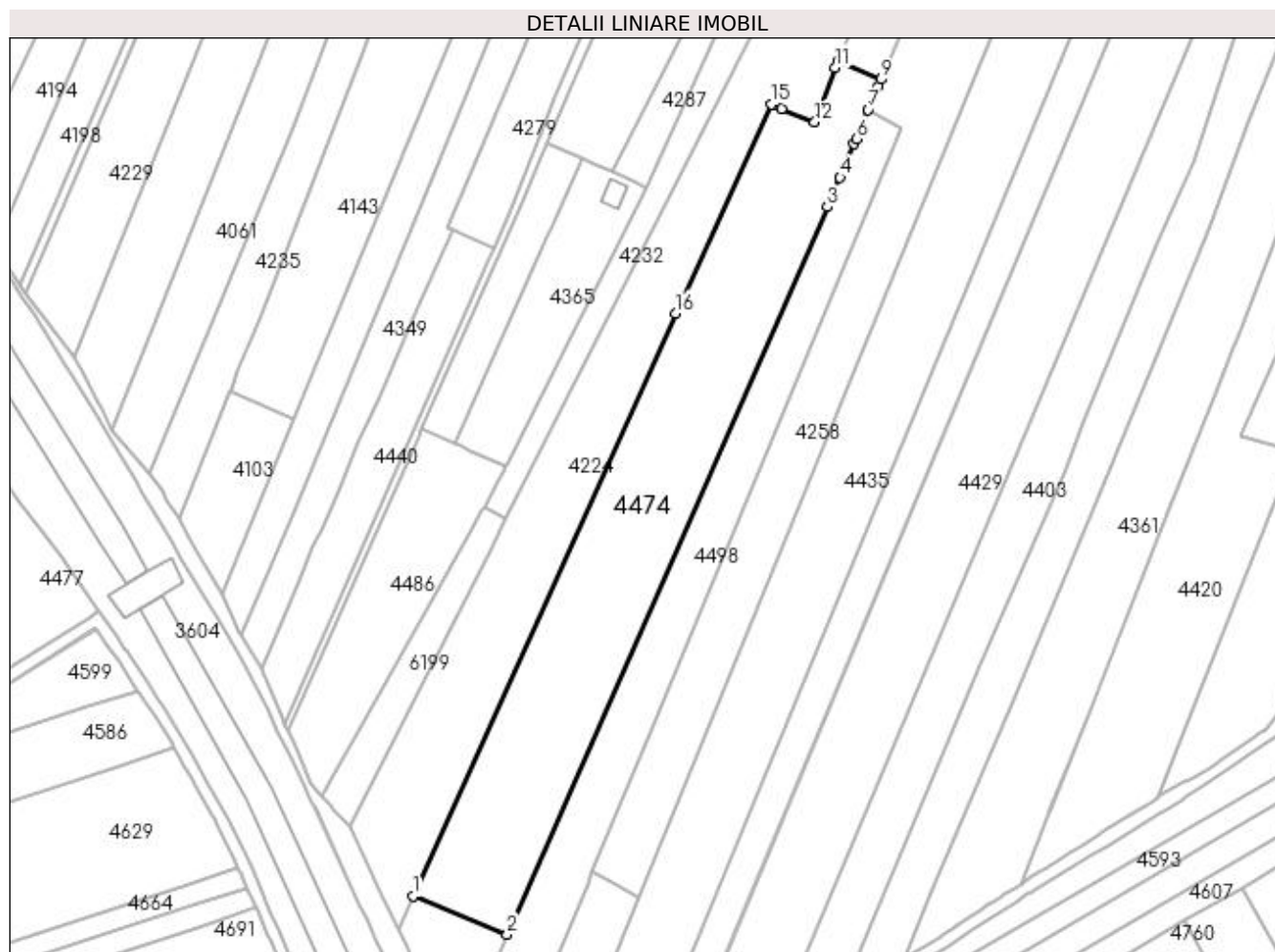
Inscrieri privind dezmembramintele dreptului de proprietate, drepturi reale de garanție și sarcini	Referințe
NU SUNT	

## Anexa Nr. 1 La Partea I

## Teren

Nr cadastral	Suprafața (mp)*	Observații / Referințe
	9.817	

\* Suprafața este determinată în planul de proiecție Stereo 70.



## Date referitoare la teren

Crt	Categorie folosință	Intra vilan	Suprafața (mp)	Tarla	Parcelă	Nr. topo	Observații / Referințe
1	arabil	NU	9.817	37	79/2	-	

## Lungime Segmente

1) Valorile lungimilor segmentelor sunt obținute din proiecție în plan.

Punct început	X / Y	Punct sfârșit	X / Y	Lungime segment (** (m)
1	397.252,304 325.735,203	2	397.283,831 325.722,455	34.007
2	397.283,831 325.722,455	3	397.390,791 325.965,556	265.591
3	397.390,791 325.965,556	4	397.395,126 325.975,378	10.736
4	397.395,126 325.975,378	5	397.399,84 325.986,675	12.241
5	397.399,84 325.986,675	6	397.400,525 325.988,316	1.779

Punct început	X / Y	Punct sfârșit	X / Y	Lungime segment (** (m)
6	397.400,525 325.988,316	7	397.404,566 325.998,002	10.495
7	397.404,566 325.998,002	8	397.407,896 326.005,921	8.591
8	397.407,896 326.005,921	9	397.408,868 326.008,234	2.509
9	397.408,868 326.008,234	10	397.394,226 326.014,155	15.794
10	397.394,226 326.014,155	11	397.393,475 326.012,151	2.14
11	397.393,475 326.012,151	12	397.386,644 325.993,929	19.461
12	397.386,644 325.993,929	13	397.375,676 325.998,396	11.843
13	397.375,676 325.998,396	14	397.372,868 325.999,539	3.032
14	397.372,868 325.999,539	15	397.372,172 325.999,823	0.751
15	397.372,172 325.999,823	16	397.340,0 325.930,041	76.841
16	397.340,0 325.930,041	1	397.252,304 325.735,203	213.664

\*\* Lungimile segmentelor sunt determinate în planul de proiecție Stereo 70 și sunt rotunjite la 1 milimetru.

\*\*\* Distanța dintre puncte este formată din segmente cumulate ce sunt mai mici decât valoarea 1 milimetru.



**DATE DESPRE IMOBILUL NR. 4486**

Oficiul de Cadastru și Publicitate Imobiliară DOLJ  
Biroul de Cadastru și Publicitate Imobiliară Craiova

**A. Partea I. Descrierea imobilului**

TEREN Extravilan

Adresa: Jud. Dolj, T37, P80/1

Nr. Crt	Nr cadastral Nr. topografic	Suprafața* (mp)	Observații / Referințe
A1		3.018	Sector cadastral:17 Teren neimprejmuit;

**B. Partea II. Proprietari și acte**

Inscrieri privitoare la dreptul de proprietate și alte drepturi reale	Referințe
/	
Hotarare Judecatoreasca nr. Sentinta civila 15777, din 16/11/2007 emis de JUDECATORIA CRAIOVA;	
B1	A1
Intabulare, drept de PROPRIETATE, dobandit prin lesire Din Indiviziune, cota actuala 1/1, cota initiala 1/1 1) ZISU AURICA	

**C. Partea III. SARCINI .**

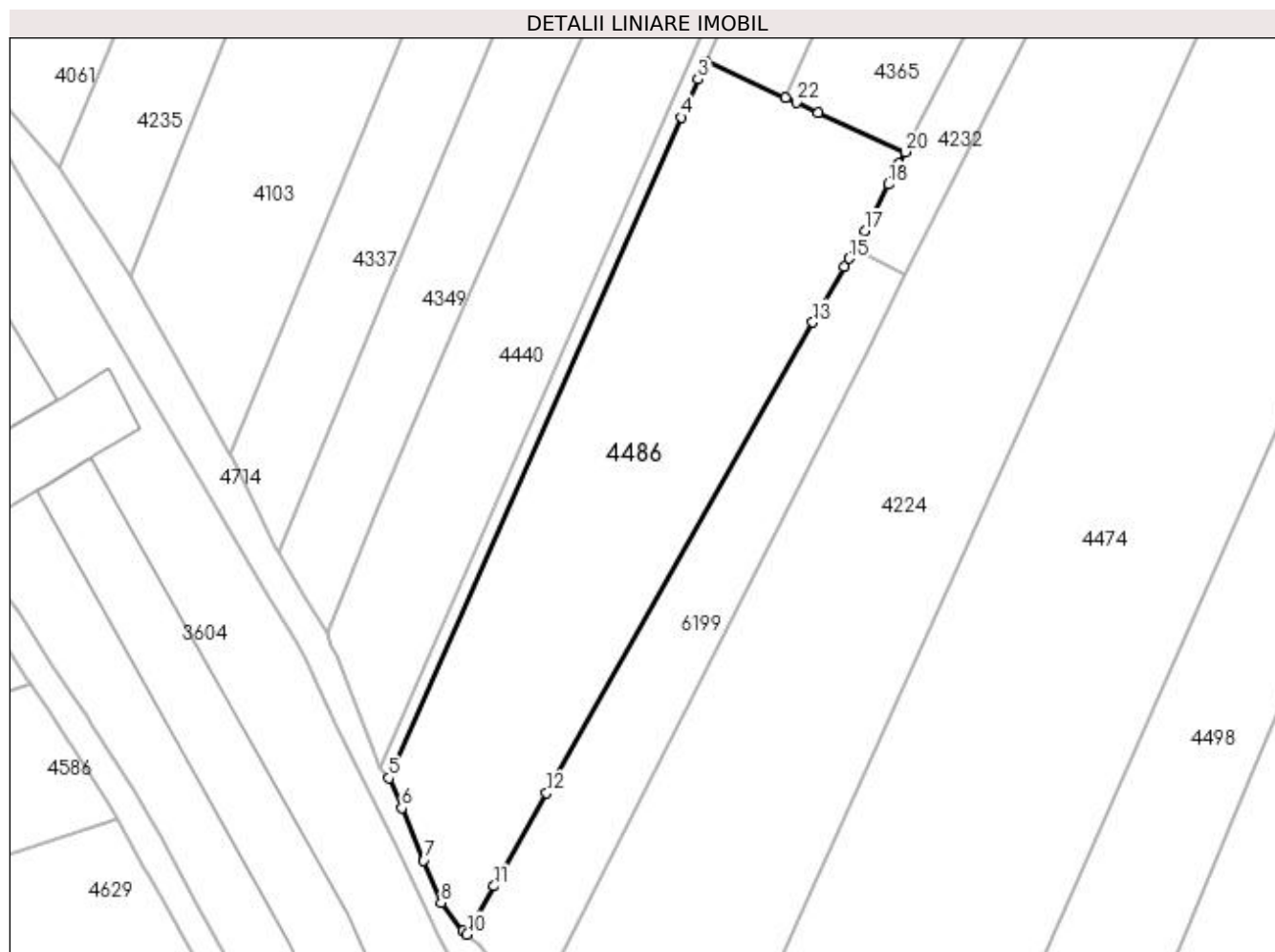
Inscrieri privind dezmembramintele dreptului de proprietate, drepturi reale de garanție și sarcini	Referințe
NU SUNT	

## Anexa Nr. 1 La Partea I

## Teren

Nr cadastral	Suprafața (mp)*	Observații / Referințe
	3.018	

\* Suprafața este determinată în planul de proiecție Stereo 70.



## Date referitoare la teren

Crt	Categorie folosință	Intra vilan	Suprafața (mp)	Tarla	Parcelă	Nr. topo	Observații / Referințe
1	arabil	NU	3.018	37	80/1	-	

## Lungime Segmente

1) Valorile lungimilor segmentelor sunt obținute din proiecție în plan.

Punct început	X / Y	Punct sfârșit	X / Y	Lungime segment (** (m)
1	397.266,511 325.886,335	2	397.255,241 325.891,441	12.373
3	397.254,142 325.888,955	4	397.251,779 325.883,606	5.848
5	397.210,731 325.790,727	6	397.212,501 325.786,519	4.565
7	397.215,611 325.779,123	8	397.218,045 325.773,177	6.425
9	397.221,122 325.769,215	10	397.221,656 325.768,735	0.718

Punct început	X / Y	Punct sfârșit	X / Y	Lungime segment (** (m)
2	397.255,241 325.891,441	3	397.254,142 325.888,955	2.718
4	397.251,779 325.883,606	5	397.210,731 325.790,727	101.545
6	397.212,501 325.786,519	7	397.215,611 325.779,123	8.024
8	397.218,045 325.773,177	9	397.221,122 325.769,215	5.017
10	397.221,656 325.768,735	11	397.225,493 325.775,521	7.795



Punct început	X / Y	Punct sfârșit	X / Y	Lungime segment (** (m)
11	397.225,493 325.775,521	12	397.232,889 325.788,599	15.025
13	397.270,303 325.854,756	14	397.274,712 325.862,552	8.957
15	397.275,402 325.863,754	16	397.276,229 325.865,195	1.662
17	397.277,63 325.867,635	18	397.280,941 325.874,159	7.316
19	397.282,423 325.877,08	20	397.283,267 325.878,743	1.865
21	397.271,067 325.884,271	22	397.267,974 325.885,672	3.395

Punct început	X / Y	Punct sfârșit	X / Y	Lungime segment (** (m)
12	397.232,889 325.788,599	13	397.270,303 325.854,756	76.003
14	397.274,712 325.862,552	15	397.275,402 325.863,754	1.385
16	397.276,229 325.865,195	17	397.277,63 325.867,635	2.814
18	397.280,941 325.874,159	19	397.282,423 325.877,08	3.276
20	397.283,267 325.878,743	21	397.271,067 325.884,271	13.394
22	397.267,974 325.885,672	1	397.266,511 325.886,335	1.606

\*\* Lungimile segmentelor sunt determinate în planul de proiecție Stereo 70 și sunt rotunjite la 1 milimetru.

\*\*\* Distanța dintre puncte este formată din segmente cumulate ce sunt mai mici decât valoarea 1 milimetru.



**DATE DESPRE IMOBILUL NR. 4493**

Oficiul de Cadastru și Publicitate Imobiliară DOLJ  
Biroul de Cadastru și Publicitate Imobiliară Craiova

**A. Partea I. Descrierea imobilului**

TEREN Extravilan

Adresa: Jud. Dolj, T37, P64/1

Nr. Crt	Nr cadastral Nr. topografic	Suprafața* (mp)	Observații / Referințe
A1		2.745	Sector cadastral:17 Teren neimprejmuit;

**B. Partea II. Proprietari și acte**

Inscrieri privitoare la dreptul de proprietate și alte drepturi reale	Referințe
/	
Act Administrativ nr. Titlu de proprietate 1027-1367, din 17/06/1997 emis de CJSIPT Dolj;	
B1	A1
Intabulare, drept de PROPRIETATE, dobandit prin Reconstituire, cota actuala 1/1, cota initiala 1/1 1) COȘOVEANU IOANA	

**C. Partea III. SARCINI .**

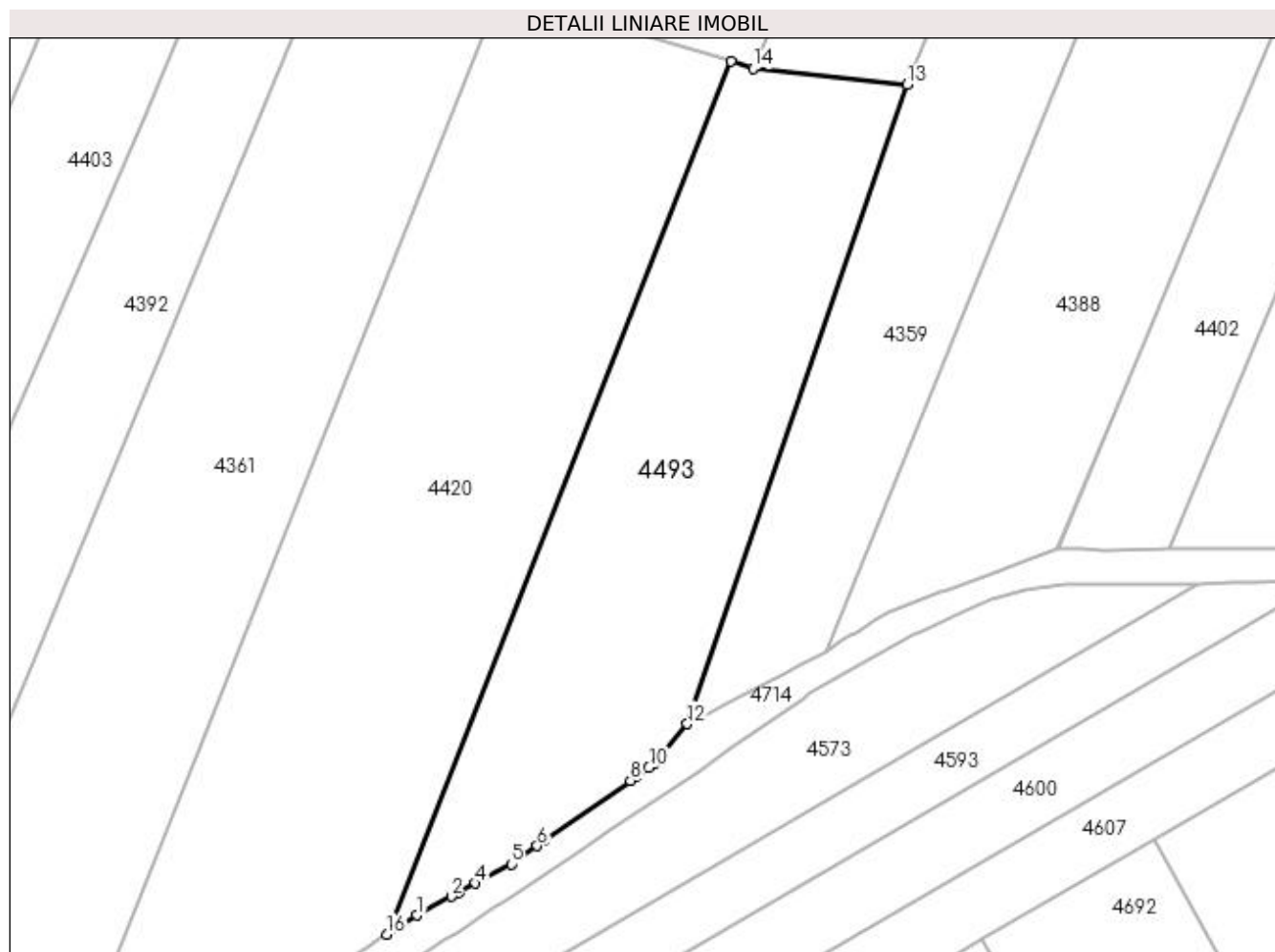
Inscrieri privind dezmembramintele dreptului de proprietate, drepturi reale de garanție și sarcini	Referințe
NU SUNT	

## Anexa Nr. 1 La Partea I

## Teren

Nr cadastral	Suprafața (mp)*	Observații / Referințe
	2.745	

\* Suprafața este determinată în planul de proiecție Stereo 70.



## Date referitoare la teren

Crt	Categorie folosință	Intra vilan	Suprafața (mp)	Tarla	Parcelă	Nr. topo	Observații / Referințe
1	arabil	NU	2.745	37	64/1	-	

## Lungime Segmente

1) Valorile lungimilor segmentelor sunt obținute din proiecție în plan.

Punct început	X / Y	Punct sfârșit	X / Y	Lungime segment (** (m)
1	397.505,6 325.770,865	2	397.510,14 325.773,336	5.169
2	397.510,14 325.773,336	3	397.511,117 325.773,868	1.113
3	397.511,117 325.773,868	4	397.513,325 325.775,07	2.514
4	397.513,325 325.775,07	5	397.518,045 325.777,639	5.374
5	397.518,045 325.777,639	6	397.521,485 325.780,04	4.195

Punct început	X / Y	Punct sfârșit	X / Y	Lungime segment (** (m)
6	397.521,485 325.780,04	7	397.522,362 325.780,653	1.069
7	397.522,362 325.780,653	8	397.533,819 325.788,652	13.973
8	397.533,819 325.788,652	9	397.534,459 325.789,099	0.781
9	397.534,459 325.789,099	10	397.536,276 325.790,367	2.216
10	397.536,276 325.790,367	11	397.536,943 325.790,833	0.814
11	397.536,943 325.790,833	12	397.541,353 325.796,152	6.91
12	397.541,353 325.796,152	13	397.570,431 325.880,67	89.38
13	397.570,431 325.880,67	14	397.550,044 325.882,847	20.503
14	397.550,044 325.882,847	15	397.547,134 325.883,744	3.045
15	397.547,134 325.883,744	16	397.501,626 325.768,335	124.057
16	397.501,626 325.768,335	1	397.505,6 325.770,865	4.711

\*\* Lungimile segmentelor sunt determinate în planul de proiecție Stereo 70 și sunt rotunjite la 1 milimetru.

\*\*\* Distanța dintre puncte este formată din segmente cumulate ce sunt mai mici decât valoarea 1 milimetru.



**DATE DESPRE IMOBILUL NR. 4498**

Oficiul de Cadastru și Publicitate Imobiliară DOLJ  
Biroul de Cadastru și Publicitate Imobiliară Craiova

**A. Partea I. Descrierea imobilului**

TEREN Extravilan

Adresa: Jud. Dolj, T37, P78/1

Nr. Crt	Nr cadastral Nr. topografic	Suprafața* (mp)	Observații / Referințe
A1		5.005	Sector cadastral:17 Teren neimprejmuit;

**B. Partea II. Proprietari și acte**

Inscrieri privitoare la dreptul de proprietate și alte drepturi reale	Referințe
/	
Act Administrativ nr. Titlu de proprietate 517-60677, din 28/01/1997 emis de CJSIPT Dolj;	
B1	A1
Intabulare, drept de PROPRIETATE, dobandit prin Reconstituire, cota actuala 1/1, cota initiala 1/1 1) GRINDEANU CONSTANTIN	

**C. Partea III. SARCINI .**

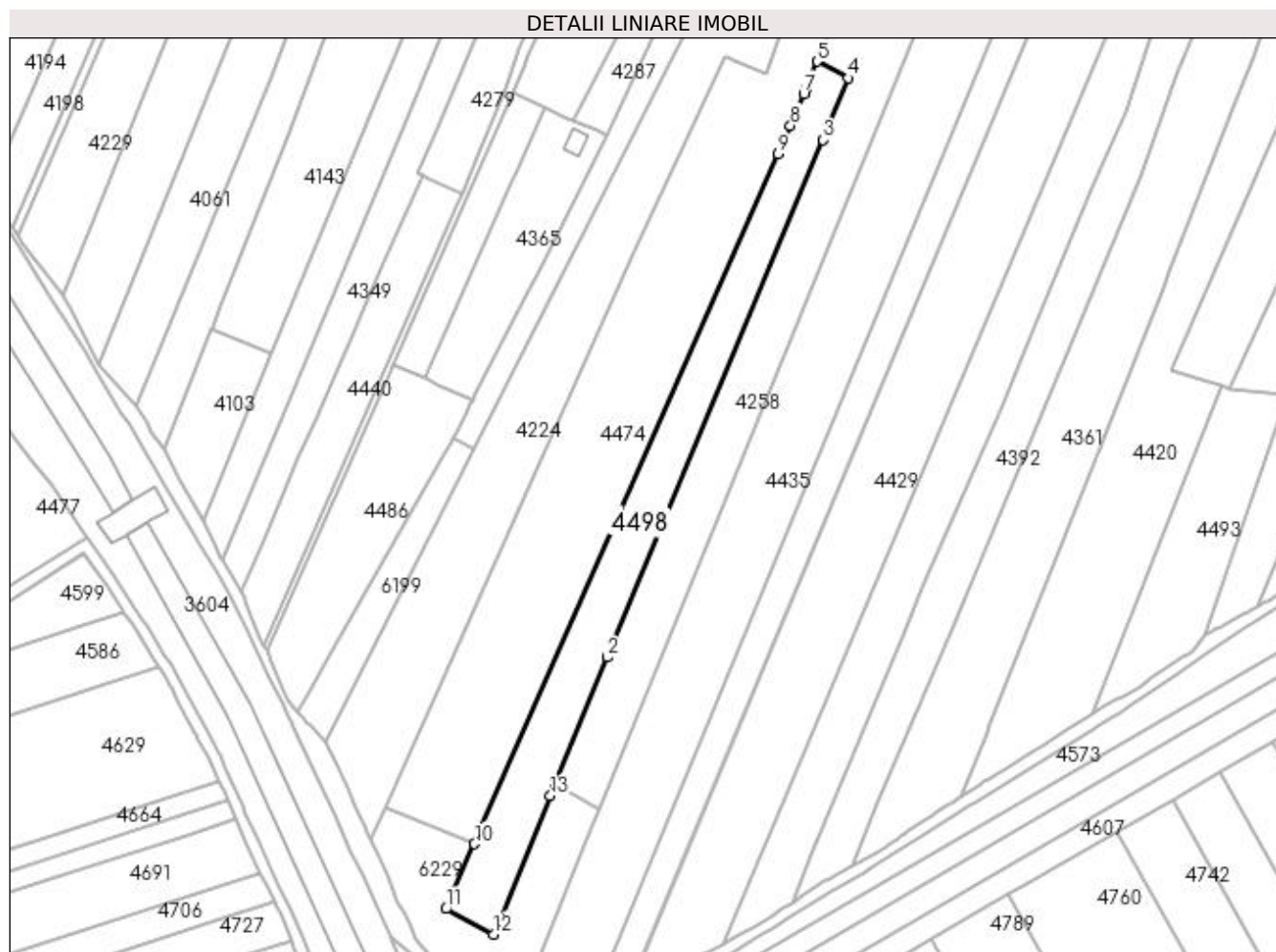
Inscrieri privind dezmembramintele dreptului de proprietate, drepturi reale de garanție și sarcini	Referințe
NU SUNT	

## Anexa Nr. 1 La Partea I

## Teren

Nr cadastral	Suprafața (mp)*	Observații / Referințe
	5.005	

\* Suprafața este determinată în planul de proiecție Stereo 70.



## Date referitoare la teren

Crt	Categorie folosință	Intra vilan	Suprafața (mp)	Tarla	Parcelă	Nr. topo	Observații / Referințe
1	arabil	NU	5.005	37	78/1	-	

## Lungime Segmente

1) Valorile lungimilor segmentelor sunt obținute din proiecție în plan.

Punct început	X / Y	Punct sfârșit	X / Y	Lungime segment (** (m)
1	397.312,194 325.743,29	2	397.330,676 325.788,183	48.548
2	397.330,676 325.788,183	3	397.406,624 325.970,415	197.425
3	397.406,624 325.970,415	4	397.415,524 325.992,12	23.459
4	397.415,524 325.992,12	5	397.404,566 325.998,002	12.437
5	397.404,566 325.998,002	6	397.400,525 325.988,316	10.495



Punct început	X / Y	Punct sfârşit	X / Y	Lungime segment (** (m)
6	397.400,525 325.988,316	7	397.399,84 325.986,675	1.779
7	397.399,84 325.986,675	8	397.395,126 325.975,378	12.241
8	397.395,126 325.975,378	9	397.390,791 325.965,556	10.736
9	397.390,791 325.965,556	10	397.283,831 325.722,455	265.591
10	397.283,831 325.722,455	11	397.273,77 325.699,588	24.983
11	397.273,77 325.699,588	12	397.290,504 325.690,606	18.992
12	397.290,504 325.690,606	13	397.310,572 325.739,351	52.714
13	397.310,572 325.739,351	1	397.312,194 325.743,29	4.261

\*\* Lungimile segmentelor sunt determinate în planul de proiecție Stereo 70 și sunt rotunjite la 1 milimetru.

\*\*\* Distanța dintre puncte este formată din segmente cumulate ce sunt mai mici decât valoarea 1 milimetru.



**DATE DESPRE IMOBILUL NR. 4503**

Oficiul de Cadastru și Publicitate Imobiliară DOLJ  
Biroul de Cadastru și Publicitate Imobiliară Craiova

**A. Partea I. Descrierea imobilului**

TEREN Necunoscut

Adresa: Loc. Sitoaia, Str A.I.Cuza, Nr. 2, Jud. Dolj, T6,P30; T37,P49/8

Nr. Crt	Nr cadastral Nr. topografic	Suprafața* (mp)	Observații / Referințe
A1		5.089	Sector cadastral:17 Teren neimprijmit;

**Construcții**

Crt	Nr cadastral Nr. topografic	Adresa	Observații / Referințe
A1.1		Loc. Sitoaia, Str A.I.Cuza, Nr. 2, Jud. Dolj, T6,P30; T37,P49/8	Nr. niveluri:1; S. construita la sol:110 mp; S. construita desfasurata:110 mp;
A1.2		Loc. Sitoaia, Str A.I.Cuza, Nr. 2, Jud. Dolj, T6,P30; T37,P49/8	Nr. niveluri:1; S. construita la sol:32 mp; S. construita desfasurata:32 mp;
A1.3		Loc. Sitoaia, Str A.I.Cuza, Nr. 2, Jud. Dolj, T6,P30; T37,P49/8	Nr. niveluri:1; S. construita la sol:17 mp; S. construita desfasurata:17 mp;
A1.4		Loc. Sitoaia, Str A.I.Cuza, Nr. 2, Jud. Dolj, T6,P30; T37,P49/8	Nr. niveluri:1; S. construita la sol:19 mp; S. construita desfasurata:19 mp;

**B. Partea II. Proprietari și acte**

Inscrieri privitoare la dreptul de proprietate și alte drepturi reale		Referințe
/		
Act Notarial nr. Act de partaj voluntar 1461, din 16/03/2021 emis de NP JIANU GEORGETA CRISTINA;		
B1	Intabulare, drept de PROPRIETATE, dobandit prin lesire Din Indiviziune, cota actuala 1/1, cota initiala 1/1 1) UTOIU CORNEL	A1, A1.1, A1.2
Act Normativ nr. Legea 7, din 13/03/1996 emis de Parlamentul României;		
B2	Intabulare, drept de PROPRIETATE, dobandit prin Lege, cota actuala 1/1, cota initiala 1/1 1) UTOIU CORNEL	A1.3, A1.4

**C. Partea III. SARCINI .**

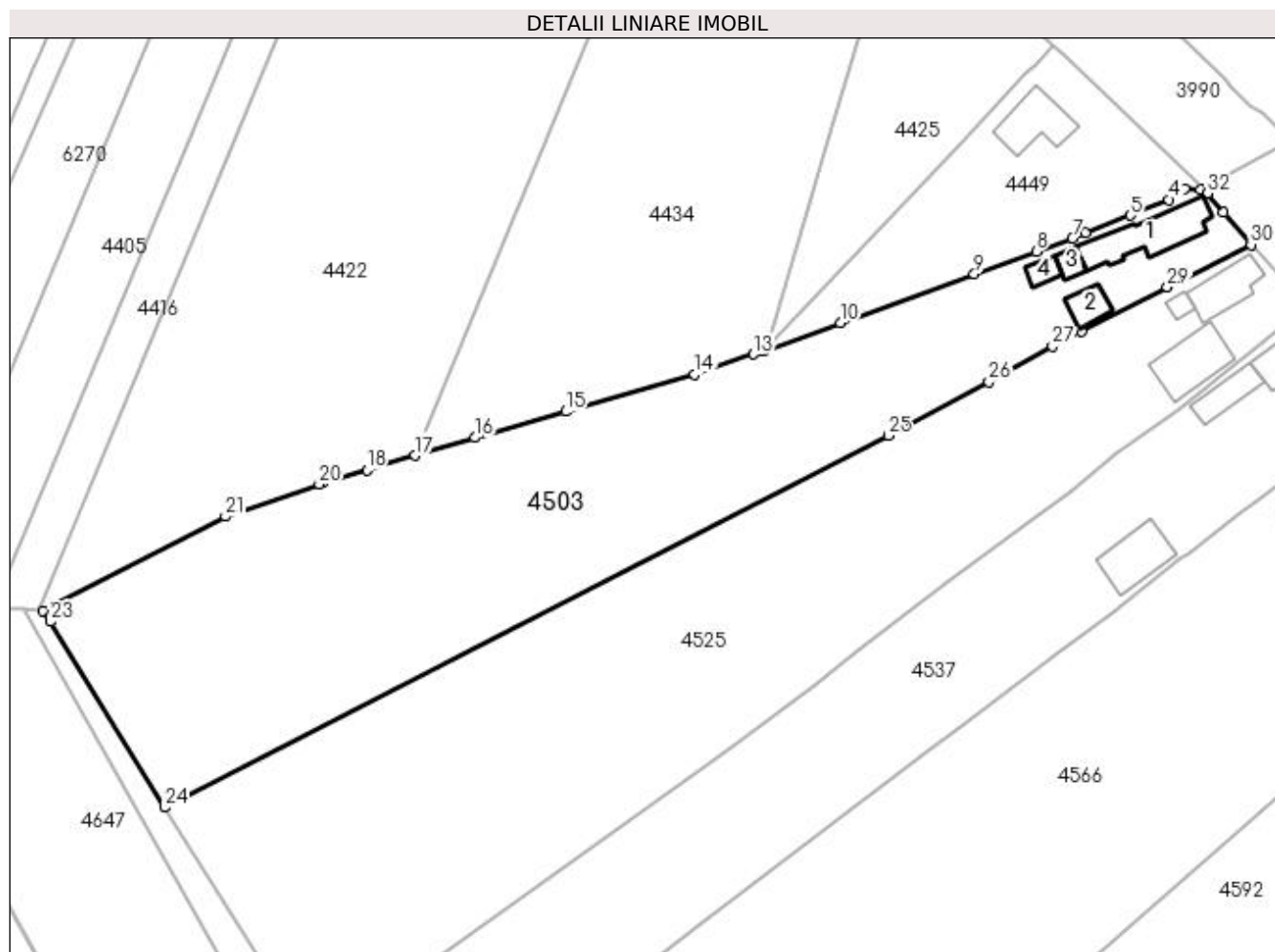
Inscrieri privind dezmembramintele dreptului de proprietate, drepturi reale de garanție și sarcini	Referințe
NU SUNT	

## Anexa Nr. 1 La Partea I

## Teren

Nr cadastral	Suprafața (mp)*	Observații / Referințe
	5.089	

\* Suprafața este determinată în planul de proiecție Stereo 70.



## Date referitoare la teren

Crt	Categorie folosință	Intravilan	Suprafața (mp)	Tarla	Parcelă	Nr. topo	Observații / Referințe
1	curți constructii	DA	857	6	30	-	
2	arabil	DA	653	37	49/8	-	
3	arabil	NU	3.579	37	49/8	-	

## Date referitoare la construcții

Crt	Număr	Destinație construcție	Supraf. (mp)	Situație juridică	Observații / Referințe
A1.1		construcții de locuințe	110	Cu acte	Nr. niveluri:1; S. construită la sol:110 mp; S. construită desfasurata:110 mp;
A1.2		construcții anexa	32	Cu acte	Nr. niveluri:1; S. construită la sol:32 mp; S. construită desfasurata:32 mp;
A1.3		construcții anexa	17	Cu acte	Nr. niveluri:1; S. construită la sol:17 mp; S. construită desfasurata:17 mp;
A1.4		construcții anexa	19	Cu acte	Nr. niveluri:1; S. construită la sol:19 mp; S. construită desfasurata:19 mp;

## Lungime Segmente

1) Valorile lungimilor segmentelor sunt obținute din proiecție în plan.

Punct început	X / Y	Punct sfârșit	X / Y	Lungime segment (** (m)
1	397.880,71 325.873,436	2	397.880,114 325.873,466	0.597
3	397.877,554 325.873,597	4	397.874,955 325.871,802	3.159
5	397.868,74 325.869,276	6	397.861,539 325.866,35	7.772
7	397.859,423 325.865,576	8	397.853,517 325.863,417	6.288
9	397.843,491 325.859,767	10	397.821,787 325.851,863	23.099
11	397.809,397 325.847,352	12	397.809,123 325.847,258	0.29
13	397.807,76 325.846,791	14	397.798,227 325.843,525	10.077
15	397.777,315 325.837,5	16	397.762,636 325.833,271	15.276
17	397.752,921 325.830,388	18	397.745,129 325.828,076	8.127
19	397.738,018 325.825,966	20	397.737,4 325.825,753	0.654
21	397.722,245 325.820,527	22	397.692,713 325.805,298	33.227
23	397.693,83 325.803,497	24	397.712,449 325.773,456	35.343
25	397.829,552 325.833,621	26	397.845,859 325.842,295	18.47
27	397.856,182 325.848,037	28	397.860,819 325.850,424	5.215
29	397.874,764 325.857,601	30	397.888,308 325.864,513	15.206
31	397.883,87 325.869,725	32	397.881,244 325.872,809	4.051

Punct început	X / Y	Punct sfârșit	X / Y	Lungime segment (** (m)
2	397.880,114 325.873,466	3	397.877,554 325.873,597	2.563
4	397.874,955 325.871,802	5	397.868,74 325.869,276	6.709
6	397.861,539 325.866,35	7	397.859,423 325.865,576	2.254
8	397.853,517 325.863,417	9	397.843,491 325.859,767	10.67
10	397.821,787 325.851,863	11	397.809,397 325.847,352	13.185
12	397.809,123 325.847,258	13	397.807,76 325.846,791	1.441
14	397.798,227 325.843,525	15	397.777,315 325.837,5	21.763
16	397.762,636 325.833,271	17	397.752,921 325.830,388	10.134
18	397.745,129 325.828,076	19	397.738,018 325.825,966	7.418
20	397.737,4 325.825,753	21	397.722,245 325.820,527	16.03
22	397.692,713 325.805,298	23	397.693,83 325.803,497	2.119
24	397.712,449 325.773,456	25	397.829,552 325.833,621	131.655
26	397.845,859 325.842,295	27	397.856,182 325.848,037	11.812
28	397.860,819 325.850,424	29	397.874,764 325.857,601	15.684
30	397.888,308 325.864,513	31	397.883,87 325.869,725	6.845
32	397.881,244 325.872,809	1	397.880,71 325.873,436	0.824

\*\* Lungimile segmentelor sunt determinate în planul de proiecție Stereo 70 și sunt rotunjite la 1 milimetru.

\*\*\* Distanța dintre puncte este formată din segmente cumulate ce sunt mai mici decât valoarea 1 milimetru.



**DATE DESPRE IMOBILUL NR. 4525**

Oficiul de Cadastru și Publicitate Imobiliară DOLJ  
Biroul de Cadastru și Publicitate Imobiliară Craiova

**A. Partea I. Descrierea imobilului**

TEREN Necunoscut

Adresa: Loc. Sitoaia, Str A.I.Cuza, Nr. 4, Jud. Dolj, T 6, P 29; T37, P 49/7

Nr. Crt	Nr cadastral Nr. topografic	Suprafața* (mp)	Observații / Referințe
A1		5.983	Sector cadastral:17 Teren neimpregmuit;

**Construcții**

Crt	Nr cadastral Nr. topografic	Adresa	Observații / Referințe
A1.1		Loc. Sitoaia, Str A.I.Cuza, Nr. 4, Jud. Dolj, T 6, P 29; T37, P 49/7	Nr. niveluri:1; S. construita la sol:66 mp; S. construita desfasurata:66 mp;
A1.2		Loc. Sitoaia, Str A.I.Cuza, Nr. 4, Jud. Dolj, T 6, P 29; T37, P 49/7	Nr. niveluri:1; S. construita la sol:90 mp; S. construita desfasurata:90 mp;
A1.3		Loc. Sitoaia, Str A.I.Cuza, Nr. 4, Jud. Dolj, T 6, P 29; T37, P 49/7	Nr. niveluri:1; S. construita la sol:12 mp; S. construita desfasurata:12 mp;

**B. Partea II. Proprietari și acte**

Inscrieri privitoare la dreptul de proprietate și alte drepturi reale		Referințe
/		
Act Notarial nr. Act de partaj succesoral 474, din 27/01/2021 emis de NP Diaconu Cristian;		
B1	Intabulare, drept de PROPRIETATE, dobandit prin lesire Din Indiviziune, cota actuala 1/1, cota initiala 1/1 1) TANASOIU ION	A1, A1.1, A1.2
Act Normativ nr. Legea 7, din 13/03/1996 emis de Parlamentul României;		
B2	Intabulare, drept de PROPRIETATE, dobandit prin Lege, cota actuala 1/1, cota initiala 1/1 1) TANASOIU ION	A1.3

**C. Partea III. SARCINI .**

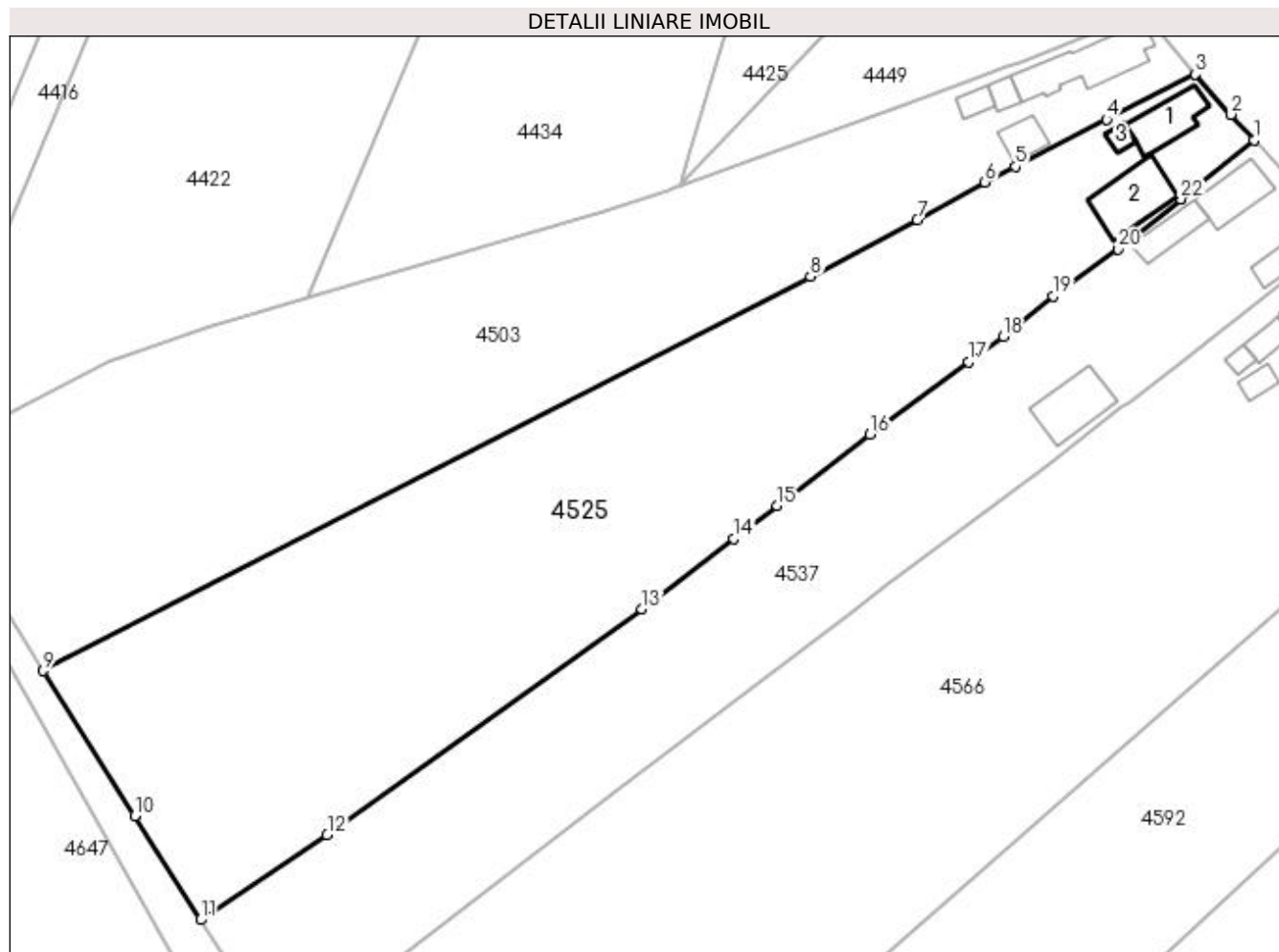
Inscrieri privind dezmembramintele dreptului de proprietate, drepturi reale de garanție și sarcini	Referințe
NU SUNT	

## Anexa Nr. 1 La Partea I

## Teren

Nr cadastral	Suprafața (mp)*	Observații / Referințe
	5.983	

\* Suprafața este determinată în planul de proiecție Stereo 70.



## Date referitoare la teren

Crt	Categorie folosință	Intravilan	Suprafața (mp)	Tarla	Parcelă	Nr. topo	Observații / Referințe
1	curți construcții	DA	635	6	29	-	
2	arabil	DA	1.274	6	29	-	
3	arabil	NU	4.074	37	49/7	-	

## Date referitoare la construcții

Crt	Număr	Destinație construcție	Supraf. (mp)	Situație juridică	Observații / Referințe
A1.1		construcții de locuințe	66	Cu acte	Nr. niveluri:1; S. construita la sol:66 mp; S. construita desfasurata:66 mp;
A1.2		construcții de locuințe	90	Cu acte	Nr. niveluri:1; S. construita la sol:90 mp; S. construita desfasurata:90 mp;
A1.3		construcții anexa	12	Cu acte	Nr. niveluri:1; S. construita la sol:12 mp; S. construita desfasurata:12 mp;

## Lungime Segmente

1) Valorile lungimilor segmentelor sunt obținute din proiecție în plan.

Punct început	X / Y	Punct sfârșit	X / Y	Lungime segment (** (m))	Punct început	X / Y	Punct sfârșit	X / Y	Lungime segment (** (m))



Punct început	X / Y	Punct sfârșit	X / Y	Lungime segment (** (m)
1	397.897,245 325.854,411	2	397.893,746 325.858,362	5.278
3	397.888,308 325.864,513	4	397.874,764 325.857,601	15.206
5	397.860,819 325.850,424	6	397.856,182 325.848,037	5.215
7	397.845,859 325.842,295	8	397.829,552 325.833,621	18.47
9	397.712,449 325.773,456	10	397.726,419 325.751,337	26.161
11	397.736,448 325.735,457	12	397.755,766 325.748,44	23.275
13	397.803,804 325.782,897	14	397.817,868 325.793,587	17.666
15	397.824,482 325.798,674	16	397.838,641 325.809,563	17.862
17	397.853,641 325.820,59	18	397.858,978 325.824,514	6.625
19	397.866,522 325.830,666	20	397.876,523 325.837,804	12.287
21	397.878,091 325.839,061	22	397.886,063 325.845,449	10.216
23	397.886,12 325.845,495	24	397.887,269 325.846,416	1.472

Punct început	X / Y	Punct sfârșit	X / Y	Lungime segment (** (m)
2	397.893,746 325.858,362	3	397.888,308 325.864,513	8.21
4	397.874,764 325.857,601	5	397.860,819 325.850,424	15.684
6	397.856,182 325.848,037	7	397.845,859 325.842,295	11.812
8	397.829,552 325.833,621	9	397.712,449 325.773,456	131.655
10	397.726,419 325.751,337	11	397.736,448 325.735,457	18.782
12	397.755,766 325.748,44	13	397.803,804 325.782,897	59.118
14	397.817,868 325.793,587	15	397.824,482 325.798,674	8.344
16	397.838,641 325.809,563	17	397.853,641 325.820,59	18.617
18	397.858,978 325.824,514	19	397.866,522 325.830,666	9.734
20	397.876,523 325.837,804	21	397.878,091 325.839,061	2.01
22	397.886,063 325.845,449	23	397.886,12 325.845,495	0.073
24	397.887,269 325.846,416	1	397.897,245 325.854,411	12.785

\*\* Lungimile segmentelor sunt determinate în planul de proiecție Stereo 70 și sunt rotunjite la 1 milimetru.

\*\*\* Distanța dintre puncte este formată din segmente cumulate ce sunt mai mici decât valoarea 1 milimetru.



**DATE DESPRE IMOBILUL NR. 4537**

Oficiul de Cadastru și Publicitate Imobiliară DOLJ  
Biroul de Cadastru și Publicitate Imobiliară Craiova

**A. Partea I. Descrierea imobilului**

TEREN Necunoscut

Adresa: Loc. Sitoaia, Str A.I.Cuza, Nr. 6, Jud. Dolj, T6, P28; T37, P49/6

Nr. Crt	Nr cadastral Nr. topografic	Suprafața* (mp)	Observații / Referințe
A1		4.095	Sector cadastral:17 Teren neimprijmit;

**Construcții**

Crt	Nr cadastral Nr. topografic	Adresa	Observații / Referințe
A1.1		Loc. Sitoaia, Str A.I.Cuza, Nr. 6, Jud. Dolj, T6, P28; T37, P49/6	Nr. niveluri:1; S. construita la sol:63 mp; S. construita desfasurata:63 mp;
A1.2		Loc. Sitoaia, Str A.I.Cuza, Nr. 6, Jud. Dolj, T6, P28; T37, P49/6	Nr. niveluri:1; S. construita la sol:45 mp; S. construita desfasurata:45 mp;
A1.3		Loc. Sitoaia, Str A.I.Cuza, Nr. 6, Jud. Dolj, T6, P28; T37, P49/6	Nr. niveluri:1; S. construita la sol:34 mp; S. construita desfasurata:34 mp;
A1.4		Loc. Sitoaia, Str A.I.Cuza, Nr. 6, Jud. Dolj, T6, P28; T37, P49/6	Nr. niveluri:1; S. construita la sol:80 mp; S. construita desfasurata:80 mp;

**B. Partea II. Proprietari și acte**

Inscrieri privitoare la dreptul de proprietate și alte drepturi reale	Referințe
/	
Act Administrativ nr. Titlu de proprietate 335-44708, din 26/04/1996 emis de CJSIPT Dolj (Adeverinta nr. 4119/08.12.2022, eliberata de Primaria Comunei Almaj);	
B1	A1
Intabulare, drept de PROPRIETATE, dobandit prin Reconstituire, cota actuala 1/1, cota initiala 1/1 1) MATACA IOANA DEFUNCT:Da	
Act Normativ nr. Legea 7, din 13/03/1996 emis de Parlamentul României;	
B2	A1.1, A1.2, A1.3, A1.4
Intabulare, drept de PROPRIETATE, dobandit prin Lege, cota actuala 1/1, cota initiala 1/1 1) MATACA IOANA DEFUNCT:Da	

**C. Partea III. SARCINI .**

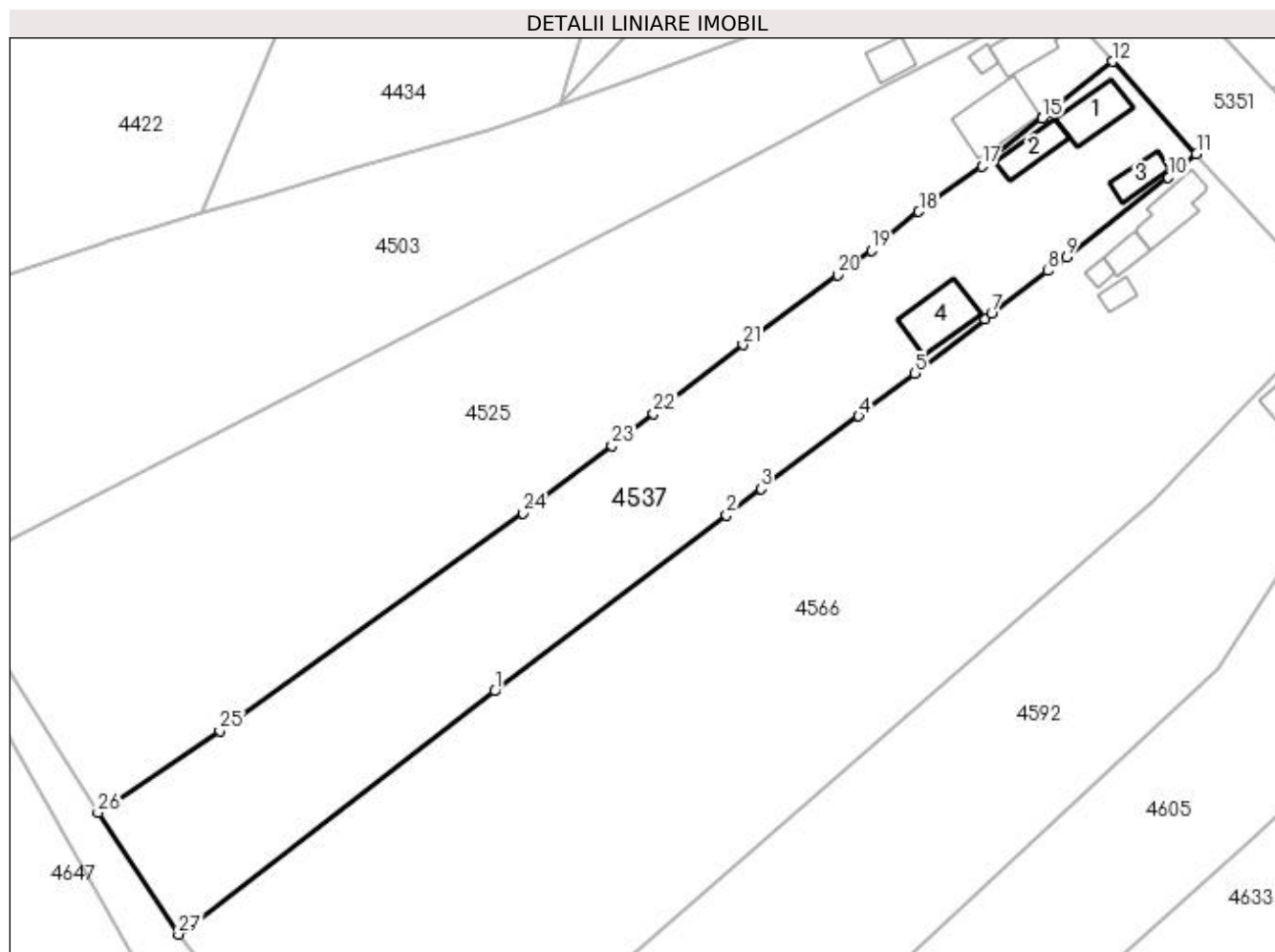
Inscrieri privind dezmembramintele dreptului de proprietate, drepturi reale de garanție și sarcini	Referințe
NU SUNT	

## Anexa Nr. 1 La Partea I

## Teren

Nr cadastral	Suprafața (mp)*	Observații / Referințe
	4.095	

\* Suprafața este determinată în planul de proiecție Stereo 70.



## Date referitoare la teren

Crt	Categorie folosință	Intra vilan	Suprafața (mp)	Tarla	Parcelă	Nr. topo	Observații / Referințe
1	curți construcții	DA	1.100	6	28	-	
2	livada	DA	400	37	49/6	-	
3	livada	NU	334	37	49/6	-	
4	arabil	NU	2.261	37	49/6	-	

## Date referitoare la construcții

Crt	Număr	Destinație construcție	Supraf. (mp)	Situație juridică	Observații / Referințe
A1.1		construcții de locuințe	63	Cu acte	Nr. niveluri:1; S. construita la sol:63 mp; S. construita desfasurata:63 mp;
A1.2		construcții anexa	45	Cu acte	Nr. niveluri:1; S. construita la sol:45 mp; S. construita desfasurata:45 mp;
A1.3		construcții de locuințe	34	Cu acte	Nr. niveluri:1; S. construita la sol:34 mp; S. construita desfasurata:34 mp;
A1.4		construcții anexa	80	Cu acte	Nr. niveluri:1; S. construita la sol:80 mp; S. construita desfasurata:80 mp;

## Lungime Segmente

1) Valorile lungimilor segmentelor sunt obținute din proiecție în plan.

Punct început	X / Y	Punct sfârșit	X / Y	Lungime segment (** (m)
1	397.799,306 325.754,73	2	397.836,045 325.782,581	46.102
3	397.841,55 325.786,755	4	397.856,956 325.798,274	19.236
5	397.865,876 325.804,982	6	397.876,997 325.813,662	14.107
7	397.878,017 325.814,458	8	397.886,993 325.821,264	11.264
9	397.889,898 325.823,467	10	397.905,996 325.836,084	20.453
11	397.910,464 325.839,751	12	397.897,245 325.854,411	19.74
13	397.887,269 325.846,416	14	397.886,12 325.845,495	1.472
15	397.886,063 325.845,449	16	397.878,091 325.839,061	10.216
17	397.876,523 325.837,804	18	397.866,522 325.830,666	12.287
19	397.858,978 325.824,514	20	397.853,641 325.820,59	6.625
21	397.838,641 325.809,563	22	397.824,482 325.798,674	17.862
23	397.817,868 325.793,587	24	397.803,804 325.782,897	17.666
25	397.755,766 325.748,44	26	397.736,448 325.735,457	23.275
27	397.749,231 325.716,222	1	397.799,306 325.754,73	63.169

Punct început	X / Y	Punct sfârșit	X / Y	Lungime segment (** (m)
2	397.836,045 325.782,581	3	397.841,55 325.786,755	6.909
4	397.856,956 325.798,274	5	397.865,876 325.804,982	11.161
6	397.876,997 325.813,662	7	397.878,017 325.814,458	1.294
8	397.886,993 325.821,264	9	397.889,898 325.823,467	3.646
10	397.905,996 325.836,084	11	397.910,464 325.839,751	5.78
12	397.897,245 325.854,411	13	397.887,269 325.846,416	12.785
14	397.886,12 325.845,495	15	397.886,063 325.845,449	0.073
16	397.878,091 325.839,061	17	397.876,523 325.837,804	2.01
18	397.866,522 325.830,666	19	397.858,978 325.824,514	9.734
20	397.853,641 325.820,59	21	397.838,641 325.809,563	18.617
22	397.824,482 325.798,674	23	397.817,868 325.793,587	8.344
24	397.803,804 325.782,897	25	397.755,766 325.748,44	59.118
26	397.736,448 325.735,457	27	397.749,231 325.716,222	23.095

\*\* Lungimile segmentelor sunt determinate în planul de proiecție Stereo 70 și sunt rotunjite la 1 milimetru.

\*\*\* Distanța dintre puncte este formată din segmente cumulate ce sunt mai mici decât valoarea 1 milimetru.



**DATE DESPRE IMOBILUL NR. 4566**

Oficiul de Cadastru și Publicitate Imobiliară DOLJ  
Biroul de Cadastru și Publicitate Imobiliară Craiova

**A. Partea I. Descrierea imobilului**

TEREN Necunoscut

Adresa: Loc. Sitoaia, Str A. I. Cuza, Nr. 8, Jud. Dolj, T6,P27 ; T37,P49/4,49/5.

Nr. Crt	Nr cadastral Nr. topografic	Suprafața* (mp)	Observații / Referințe
A1	31578	8.723	Sector cadastral:17 Teren neimprijmit;

**Construcții**

Crt	Nr cadastral Nr. topografic	Adresa	Observații / Referințe
A1.1	31578-C1	Loc. Sitoaia, Str A. I. Cuza, Nr. 8, Jud. Dolj, T6,P27 ; T37,P49/4,49/5.	Nr. niveluri:1; S. construita la sol:62 mp; S. construita desfasurata:62 mp; Construita in 1955 din caramida, acoperita cu tabla.
A1.2	31578-C2	Loc. Sitoaia, Str A. I. Cuza, Nr. 8, Jud. Dolj, T6,P27 ; T37,P49/4,49/5.	Nr. niveluri:1; S. construita la sol:25 mp; S. construita desfasurata:25 mp; Construita in 1970 din caramida, acoperita cu tabla.
A1.3	31578-C3	Loc. Sitoaia, Str A. I. Cuza, Nr. 8, Jud. Dolj, T6,P27 ; T37,P49/4,49/5.	Nr. niveluri:1; S. construita la sol:11 mp; S. construita desfasurata:11 mp; Magazie construita in 1970 din caramida,acoperita cu placi de azbociment.
A1.4	31578-C4	Loc. Sitoaia, Str A. I. Cuza, Nr. 8, Jud. Dolj, T6,P27 ; T37,P49/4,49/5.	Nr. niveluri:1; S. construita la sol:17 mp; S. construita desfasurata:17 mp; Garaj construit in 1970 din caramida, acoperit cu tabla

**B. Partea II. Proprietari și acte**

Inscrieri privitoare la dreptul de proprietate și alte drepturi reale	Referințe
<b>108792 / 04/06/2020</b>	
Act Administrativ nr. TDP 283-58989, din 18/04/1996 emis de CJSIPT Dolj (act administrativ nr Certificat fiscal nr 2197 din 21.05.2020, emis de Primaria Almaj;act notarial nr CM 43 din 26.02.2020, emis de NP Defta Cristian);	
B1 se noteaza mentiunea "Imobil aflat sub incidenta art. 3 alin. (1) din Legea nr. 17/2014";	A1, A1.1, A1.2, A1.3, A1.4
<b>156034 / 06/08/2020</b>	
Act Notarial nr. contract de întreținere aut.1867, din 05/08/2020 emis de DEFTA CRISTIAN;	
B2 Intabulare, drept de PROPRIETATE, dobandit prin Conventie, cota actuala 1/2, cota initiala 1/2 1) <b>BOGDAN CRISTINA</b> 2) <b>BOGDAN ION</b>	A1, A1.1, A1.2, A1.3, A1.4
B3 Intabulare, drept de PROPRIETATE, dobandit prin Conventie, cota actuala 1/2, cota initiala 1/2 1) <b>SĂRĂCIN VALI</b> 2) <b>SĂRĂCIN IONEL</b>	A1, A1.1, A1.2, A1.3, A1.4

**C. Partea III. SARCINI**

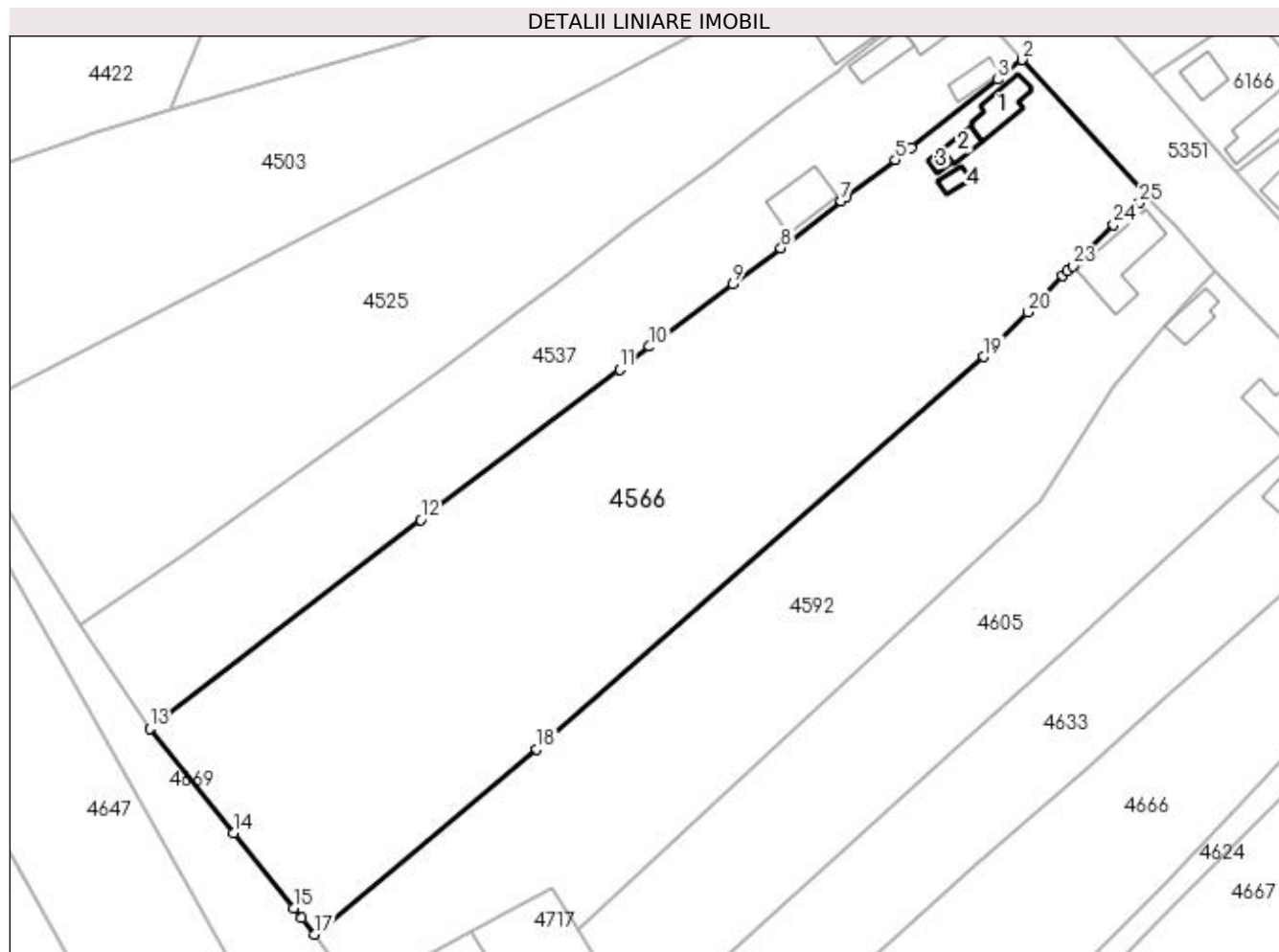
Inscrieri privind dezmembramintele dreptului de proprietate, drepturi reale de garanție și sarcini	Referințe
<b>156034 / 06/08/2020</b>	
Act Notarial nr. contract de întreținere aut.1867, din 05/08/2020 emis de DEFTA CRISTIAN;	
C1 Intabulare, drept de UZUFRACT VIAGER, dobandit prin Conventie, cota actuala 1/1, cota initiala 1/1 1) <b>MIHALACHE ION</b>	A1, A1.1, A1.2, A1.3, A1.4
C2 Intabulare, drept de IPOTECA LEGALA, Valoare:0 ce are ca obiect plata rentei în bani corespunzătoare întreținerii neexecutate, dobandit prin Conventie, cota actuala 1/1, cota initiala 1/1 1) <b>MIHALACHE ION</b> 2) <b>MIHALACHE IOANA</b>	A1, A1.1, A1.2, A1.3, A1.4

## Anexa Nr. 1 La Partea I

## Teren

Nr cadastral	Suprafața (mp)*	Observații / Referințe
31578	8.723	

\* Suprafața este determinată în planul de proiecție Stereo 70.



## Date referitoare la teren

Crt	Categorie folosință	Intravilan	Suprafața (mp)	Tarla	Parcelă	Nr. topo	Observații / Referințe
1	curți construcții	DA	864	6	27	-	
2	arabil	DA	1.918	37	49/4	-	
3	arabil	NU	5.941	37	49/5	-	

## Date referitoare la construcții

Crt	Număr	Destinație construcție	Supraf. (mp)	Situație juridică	Observații / Referințe
A1.1	31578-C1	construcții de locuințe	62	Cu acte	Nr. niveluri:1; S. construită la sol:62 mp; S. construită desfasurata:62 mp; Construită în 1955 din caramida,acoperita cu tabla.
A1.2	31578-C2	construcții anexa	25	Cu acte	Nr. niveluri:1; S. construită la sol:25 mp; S. construită desfasurata:25 mp; Construită în 1970 din caramida,acoperita cu tabla.
A1.3	31578-C3	construcții anexa	11	Cu acte	Nr. niveluri:1; S. construită la sol:11 mp; S. construită desfasurata:11 mp; Magazie construită în 1970 din caramida,acoperita cu placi de azbociment.
A1.4	31578-C4	construcții anexa	17	Cu acte	Nr. niveluri:1; S. construită la sol:17 mp; S. construită desfasurata:17 mp; Garaj construit în 1970 din caramida,acoperit cu tabla



## Lungime Segmente

1) Valorile lungimilor segmentelor sunt obținute din proiecție în plan.

Punct început	X / Y	Punct sfârșit	X / Y	Lungime segment (** (m)
1	397.933,603 325.814,606	2	397.910,464 325.839,751	34.171
3	397.905,996 325.836,084	4	397.889,898 325.823,467	20.453
5	397.886,993 325.821,264	6	397.878,017 325.814,458	11.264
7	397.876,997 325.813,662	8	397.865,876 325.804,982	14.107
9	397.856,956 325.798,274	10	397.841,55 325.786,755	19.236
11	397.836,045 325.782,581	12	397.799,306 325.754,73	46.102
13	397.749,231 325.716,222	14	397.764,725 325.696,884	24.779
15	397.775,833 325.683,02	16	397.777,325 325.681,158	2.385
17	397.779,719 325.678,17	18	397.820,741 325.712,41	53.434
19	397.903,391 325.784,857	20	397.911,462 325.793,125	11.554
21	397.917,908 325.799,825	22	397.918,813 325.800,726	1.277
23	397.919,763 325.801,672	24	397.927,364 325.809,241	10.727
25	397.932,16 325.813,365	1	397.933,603 325.814,606	1.904

Punct început	X / Y	Punct sfârșit	X / Y	Lungime segment (** (m)
2	397.910,464 325.839,751	3	397.905,996 325.836,084	5.78
4	397.889,898 325.823,467	5	397.886,993 325.821,264	3.646
6	397.878,017 325.814,458	7	397.876,997 325.813,662	1.294
8	397.865,876 325.804,982	9	397.856,956 325.798,274	11.161
10	397.841,55 325.786,755	11	397.836,045 325.782,581	6.909
12	397.799,306 325.754,73	13	397.749,231 325.716,222	63.169
14	397.764,725 325.696,884	15	397.775,833 325.683,02	17.766
16	397.777,325 325.681,158	17	397.779,719 325.678,17	3.829
18	397.820,741 325.712,41	19	397.903,391 325.784,857	109.907
20	397.911,462 325.793,125	21	397.917,908 325.799,825	9.297
22	397.918,813 325.800,726	23	397.919,763 325.801,672	1.34
24	397.927,364 325.809,241	25	397.932,16 325.813,365	6.325

\*\* Lungimile segmentelor sunt determinate în planul de proiecție Stereo 70 și sunt rotunjite la 1 milimetru.

\*\*\* Distanța dintre puncte este formată din segmente cumulate ce sunt mai mici decât valoarea 1 milimetru.



**DATE DESPRE IMOBILUL NR. 4573**

Oficiul de Cadastru și Publicitate Imobiliară DOLJ  
Biroul de Cadastru și Publicitate Imobiliară Craiova

**A. Partea I. Descrierea imobilului**

TEREN Extravilan

Adresa: Jud. Dolj, T37, P56/1

Nr. Crt	Nr cadastral Nr. topografic	Suprafața* (mp)	Observații / Referințe
A1		2.413	Sector cadastral:17 Teren neimprejmuit; diminuare cu 3.5 %

**B. Partea II. Proprietari și acte**

Inscrieri privitoare la dreptul de proprietate și alte drepturi reale	Referințe
/	
Act Administrativ nr. Titlu de proprietate 2694, din 30/11/2003 emis de CJSIPT Dolj;	
B1	A1
Intabulare, drept de PROPRIETATE, dobandit prin Reconstituire, cota actuala 1/1, cota initiala 1/1	
1) HOANCĂ VASILE	
2) DINU CONSTANTINA	

**C. Partea III. SARCINI .**

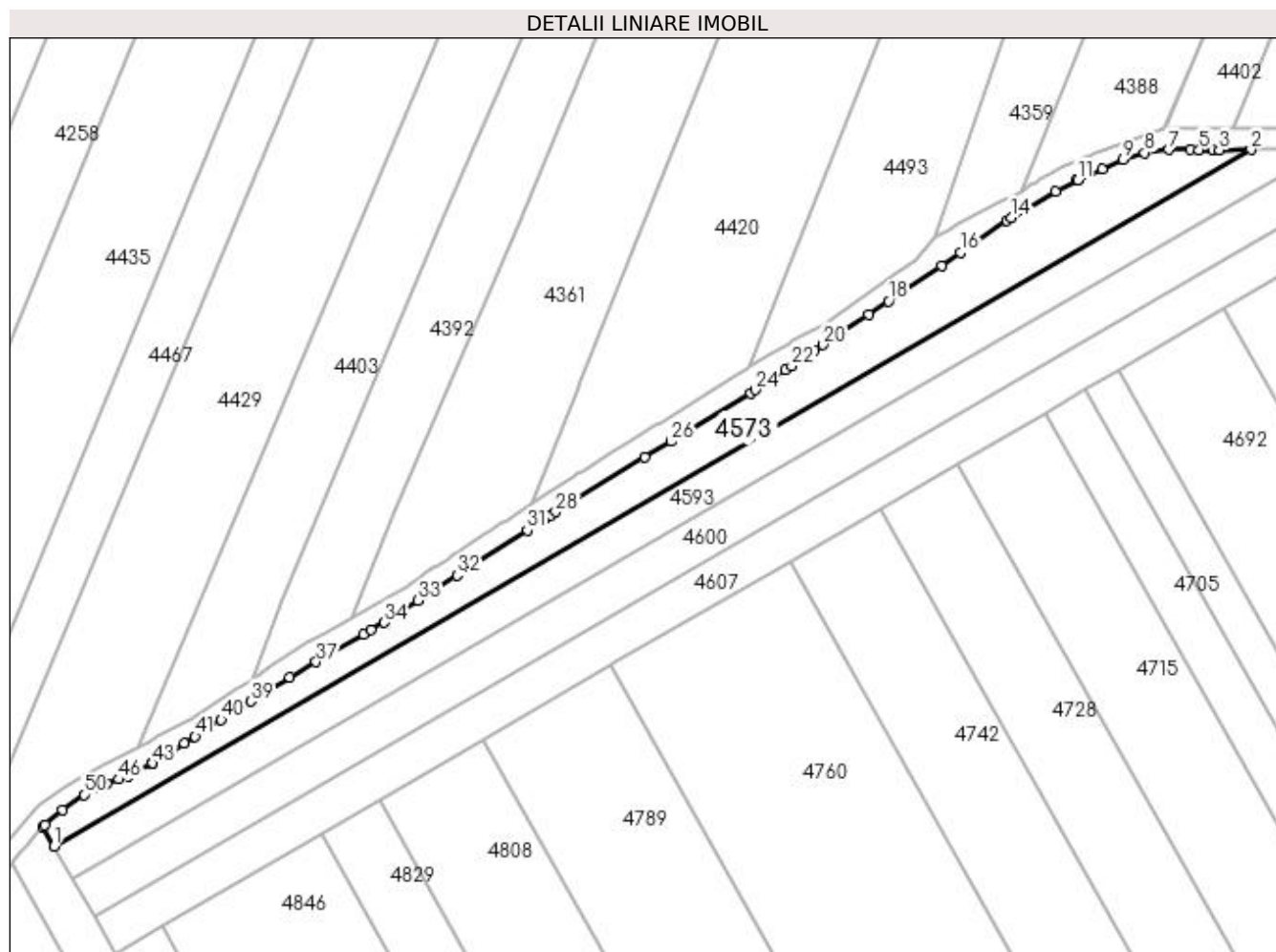
Inscrieri privind dezmembramintele dreptului de proprietate, drepturi reale de garanție și sarcini	Referințe
NU SUNT	

## Anexa Nr. 1 La Partea I

## Teren

Nr cadastral	Suprafața (mp)*	Observații / Referințe
	2.413	diminuare cu 3.5 %

\* Suprafața este determinată în planul de proiecție Stereo 70.



## Date referitoare la teren

Crt	Categorie folosință	Intravilan	Suprafața (mp)	Tarla	Parcelă	Nr. topo	Observații / Referințe
1	arabil	NU	2.413	37	56/1	-	

## Lungime Segmente

1) Valorile lungimilor segmentelor sunt obținute din proiecție în plan.

Punct început	X / Y	Punct sfârșit	X / Y	Lungime segment	Punct început	X / Y	Punct sfârșit	X / Y	Lungime segment	Punct început	X / Y	Punct sfârșit	X / Y	Lungime segment
1	397.353,304 325.666,073	2	397.608,816 325.814,707	295.598	2	397.608,816 325.814,707	3	397.602,013 325.814,634	6.803	3	397.602,013 325.814,634	4	397.600,753 325.814,638	1.261
4	397.600,753 325.814,638	5	397.597,709 325.814,648	3.043	5	397.597,709 325.814,648	6	397.595,854 325.814,654	1.855	6	397.595,854 325.814,654	7	397.591,276 325.814,669	4.578
7	397.591,276 325.814,669	8	397.586,122 325.814,005	5.197	8	397.586,122 325.814,005	9	397.581,5 325.812,567	4.84	9	397.581,5 325.812,567	10	397.577,019 325.810,565	4.908
10	397.577,019 325.810,565	11	397.571,788 325.808,227	5.731	11	397.571,788 325.808,227	12	397.571,55 325.808,101	0.269	12	397.571,55 325.808,101	13	397.567,135 325.805,772	4.991
13	397.567,135 325.805,772	14	397.557,562 325.800,226	11.064	14	397.557,562 325.800,226	15	397.556,655 325.799,592	1.107	15	397.556,655 325.799,592	16	397.546,808 325.792,711	12.013
16	397.546,808 325.792,711	17	397.542,759 325.789,881	4.941	17	397.542,759 325.789,881	18	397.531,458 325.782,349	13.581	18	397.531,458 325.782,349	19	397.527,199 325.779,51	5.119

Punct început	X / Y	Punct sfârșit	X / Y	Lungime segment	Punct început	X / Y	Punct sfârșit	X / Y	Lungime segment	Punct început	X / Y	Punct sfârșit	X / Y	Lungime segment
19	397.527,199 325.779,51	20	397.517,476 325.773,03	11.684	20	397.517,476 325.773,03	21	397.515,712 325.771,854	2.121	21	397.515,712 325.771,854	22	397.510,729 325.768,533	5.988
22	397.510,729 325.768,533	23	397.509,365 325.767,624	1.639	23	397.509,365 325.767,624	24	397.503,043 325.763,409	7.599	24	397.503,043 325.763,409	25	397.501,968 325.762,693	1.292
25	397.501,968 325.762,693	26	397.485,05 325.752,407	19.799	26	397.485,05 325.752,407	27	397.479,454 325.749,004	6.55	27	397.479,454 325.749,004	28	397.460,365 325.737,397	22.341
28	397.460,365 325.737,397	29	397.459,354 325.736,783	1.182	29	397.459,354 325.736,783	30	397.457,783 325.735,768	1.871	30	397.457,783 325.735,768	31	397.454,302 325.733,52	4.144
31	397.454,302 325.733,52	32	397.439,33 325.723,85	17.823	32	397.439,33 325.723,85	33	397.430,995 325.718,467	9.922	33	397.430,995 325.718,467	34	397.423,804 325.713,822	8.561
34	397.423,804 325.713,822	35	397.421,012 325.712,208	3.225	35	397.421,012 325.712,208	36	397.419,328 325.711,235	1.946	36	397.419,328 325.711,235	37	397.409,256 325.705,415	11.632
37	397.409,256 325.705,415	38	397.403,588 325.702,139	6.547	38	397.403,588 325.702,139	39	397.395,322 325.696,96	9.754	39	397.395,322 325.696,96	40	397.389,029 325.693,017	7.427
40	397.389,029 325.693,017	41	397.383,428 325.689,507	6.61	41	397.383,428 325.689,507	42	397.381,069 325.688,026	2.784	42	397.381,069 325.688,026	43	397.374,295 325.683,774	7.998
43	397.374,295 325.683,774	44	397.374,14 325.683,676	0.183	44	397.374,14 325.683,676	45	397.369,11 325.681,117	5.643	45	397.369,11 325.681,117	46	397.367,117 325.680,356	2.134
46	397.367,117 325.680,356	47	397.364,608 325.679,398	2.686	47	397.364,608 325.679,398	48	397.364,198 325.679,241	0.439	48	397.364,198 325.679,241	49	397.362,96 325.678,664	1.366
49	397.362,96 325.678,664	50	397.359,647 325.677,118	3.656	50	397.359,647 325.677,118	51	397.355,033 325.673,858	5.65	51	397.355,033 325.673,858	52	397.351,414 325.670,653	4.834
52	397.351,414 325.670,653	53	397.350,985 325.670,181	0.638	53	397.350,985 325.670,181	1	397.353,304 325.666,073	4.718					

\*\* Lungimile segmentelor sunt determinate în planul de proiecție Stereo 70 și sunt rotunjite la 1 milimetru.

\*\*\* Distanța dintre puncte este formată din segmente cumulate ce sunt mai mici decât valoarea 1 milimetru.



**DATE DESPRE IMOBILUL NR. 4592**

Oficiul de Cadastru și Publicitate Imobiliară DOLJ  
Biroul de Cadastru și Publicitate Imobiliară Craiova

**A. Partea I. Descrierea imobilului**

TEREN Necunoscut

Adresa: Loc. Sitoaia, Str A.I.Cuza, Nr. 10, Jud. Dolj, T6, P25, P26; T37, P49/3

Nr. Crt	Nr cadastral Nr. topografic	Suprafața* (mp)	Observații / Referințe
A1		5.114	Sector cadastral:17 Teren neimprejmit;

**Construcții**

Crt	Nr cadastral Nr. topografic	Adresa	Observații / Referințe
A1.1		Loc. Sitoaia, Str A.I.Cuza, Nr. 10, Jud. Dolj, T6, P26, P26; T37, P49/3	Nr. niveluri:1; S. construita la sol:131 mp; S. construita desfasurata:131 mp;

**B. Partea II. Proprietari și acte**

Inscrieri privitoare la dreptul de proprietate și alte drepturi reale		Referințe
/		
Act Notarial nr. Certificat de mostenitor 77, din 15/05/2003 emis de NP Dragusin Mircea;		
B1	Intabulare, drept de PROPRIETATE, dobandit prin Succesiune, cota actuala 8/32, cota initiala 8/32 1) VADUVESCU IOANA DEFUNCT:Da	A1
B2	Intabulare, drept de PROPRIETATE, dobandit prin Succesiune, cota actuala 8/32, cota initiala 8/32 1) VADUVESCU MARIA	A1
B3	Intabulare, drept de PROPRIETATE, dobandit prin Succesiune, cota actuala 8/32, cota initiala 8/32 1) VADUVESCU MIRCEA	A1
Act Notarial nr. Certificat de mostenitor 47, din 01/06/2007 emis de NP Papa Eugenia;		
B4	Intabulare, drept de PROPRIETATE, dobandit prin Succesiune, cota actuala 2/32, cota initiala 2/32 1) VADUVESCU ECATERINA	A1
B5	Intabulare, drept de PROPRIETATE, dobandit prin Succesiune, cota actuala 3/32, cota initiala 3/32 1) CHIRITA VICTORIA	A1
B6	Intabulare, drept de PROPRIETATE, dobandit prin Succesiune, cota actuala 3/32, cota initiala 3/32 1) IONICA-VADUVESCU MIRELA	A1
Act Normativ nr. Legea 7, din 13/03/1996 emis de Parlamentul României;		
B7	Intabulare, drept de PROPRIETATE, dobandit prin Lege, cota actuala 1/1, cota initiala 1/1 1) VADUVESCU MARIA 2) VADUVESCU MIRCEA 3) VADUVESCU ECATERINA 4) CHIRITA VICTORIA 5) IONICA-VADUVESCU MIRELA 6) VADUVESCU IOANA DEFUNCT:Da	A1.1

**C. Partea III. SARCINI .**

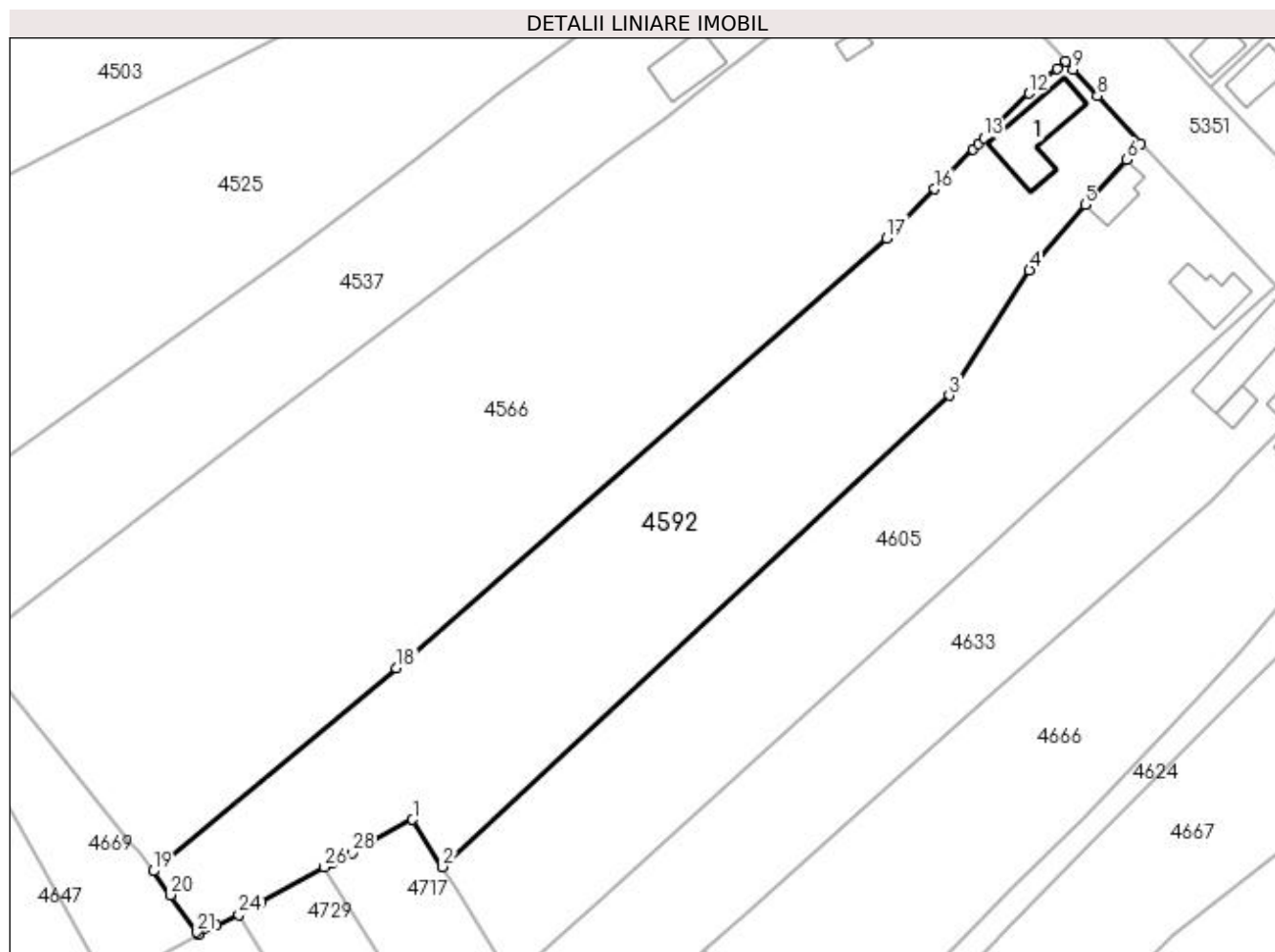
Inscrieri privind dezmembramintele dreptului de proprietate, drepturi reale de garanție și sarcini	Referințe
NU SUNT	

## Anexa Nr. 1 La Partea I

## Teren

Nr cadastral	Suprafața (mp)*	Observații / Referințe
	5.114	

\* Suprafața este determinată în planul de proiecție Stereo 70.



## Date referitoare la teren

Crt	Categorie folosință	Intra vilan	Suprafața (mp)	Tarla	Parcelă	Nr. topo	Observații / Referințe
1	curți construcții	DA	858	6	25	-	
2	arabil	DA	840	6	26	-	
3	arabil	NU	3.416	37	49/3	-	

## Date referitoare la construcții

Crt	Număr	Destinație construcție	Supraf. (mp)	Situație juridică	Observații / Referințe
A1.1		construcții de locuințe	131	Cu acte	Nr. niveluri:1; S. construita la sol:131 mp; S. construita desfasurata:131 mp;

## Lungime Segmente

1) Valorile lungimilor segmentelor sunt obținute din proiecție în plan.

Punct început	X / Y	Punct sfârșit	X / Y	Lungime segment (** (m)
1	397.823,467 325.686,878	2	397.828,514 325.678,922	9.421
3	397.913,886 325.758,337	4	397.927,465 325.779,457	25.108

Punct început	X / Y	Punct sfârșit	X / Y	Lungime segment (** (m)
2	397.828,514 325.678,922	3	397.913,886 325.758,337	116.598
4	397.927,465 325.779,457	5	397.936,832 325.790,455	14.447



Punct început	X / Y	Punct sfârșit	X / Y	Lungime segment (** (m))
5	397.936,832 325.790,455	6	397.943,805 325.798,051	10.311
7	397.946,256 325.800,72	8	397.938,879 325.808,816	10.953
9	397.934,8 325.813,292	10	397.933,603 325.814,606	1.778
11	397.932,16 325.813,365	12	397.927,364 325.809,241	6.325
13	397.919,763 325.801,672	14	397.918,813 325.800,726	1.34
15	397.917,908 325.799,825	16	397.911,462 325.793,125	9.297
17	397.903,391 325.784,857	18	397.820,741 325.712,41	109.907
19	397.779,719 325.678,17	20	397.782,605 325.674,159	4.942
21	397.787,108 325.667,9	22	397.787,375 325.667,529	0.457
23	397.790,397 325.669,008	24	397.794,141 325.670,841	4.168
25	397.797,899 325.672,937	26	397.808,539 325.678,87	12.183
27	397.809,851 325.679,535	28	397.813,209 325.681,238	3.765

Punct început	X / Y	Punct sfârșit	X / Y	Lungime segment (** (m))
6	397.943,805 325.798,051	7	397.946,256 325.800,72	3.624
8	397.938,879 325.808,816	9	397.934,8 325.813,292	6.056
10	397.933,603 325.814,606	11	397.932,16 325.813,365	1.904
12	397.927,364 325.809,241	13	397.919,763 325.801,672	10.727
14	397.918,813 325.800,726	15	397.917,908 325.799,825	1.277
16	397.911,462 325.793,125	17	397.903,391 325.784,857	11.554
18	397.820,741 325.712,41	19	397.779,719 325.678,17	53.434
20	397.782,605 325.674,159	21	397.787,108 325.667,9	7.71
22	397.787,375 325.667,529	23	397.790,397 325.669,008	3.365
24	397.794,141 325.670,841	25	397.797,899 325.672,937	4.302
26	397.808,539 325.678,87	27	397.809,851 325.679,535	1.471
28	397.813,209 325.681,238	1	397.823,467 325.686,878	11.706

\*\* Lungimile segmentelor sunt determinate în planul de proiecție Stereo 70 și sunt rotunjite la 1 milimetru.

\*\*\* Distanța dintre puncte este formată din segmente cumulate ce sunt mai mici decât valoarea 1 milimetru.



**DATE DESPRE IMOBILUL NR. 4593**

Oficiul de Cadastru și Publicitate Imobiliară DOLJ  
Biroul de Cadastru și Publicitate Imobiliară Craiova

**A. Partea I. Descrierea imobilului**

TEREN Extravilan

Adresa: Jud. Dolj, T37, P56/2

Nr. Crt	Nr cadastral Nr. topografic	Suprafața* (mp)	Observații / Referințe
A1		2.413	Sector cadastral:17 Teren neimprejmuit; diminuare cu 3.5 %

**B. Partea II. Proprietari și acte**

Inscrieri privitoare la dreptul de proprietate și alte drepturi reale		Referințe
/		
Act Administrativ nr. Titlu de proprietate 807-2195, din 06/03/1997 emis de CJSIPT Dolj;		
B1	Intabulare, drept de PROPRIETATE, dobandit prin Reconstituire, cota actuala 1/1, cota initiala 1/1 1) BARBUT VASILE	A1

**C. Partea III. SARCINI .**

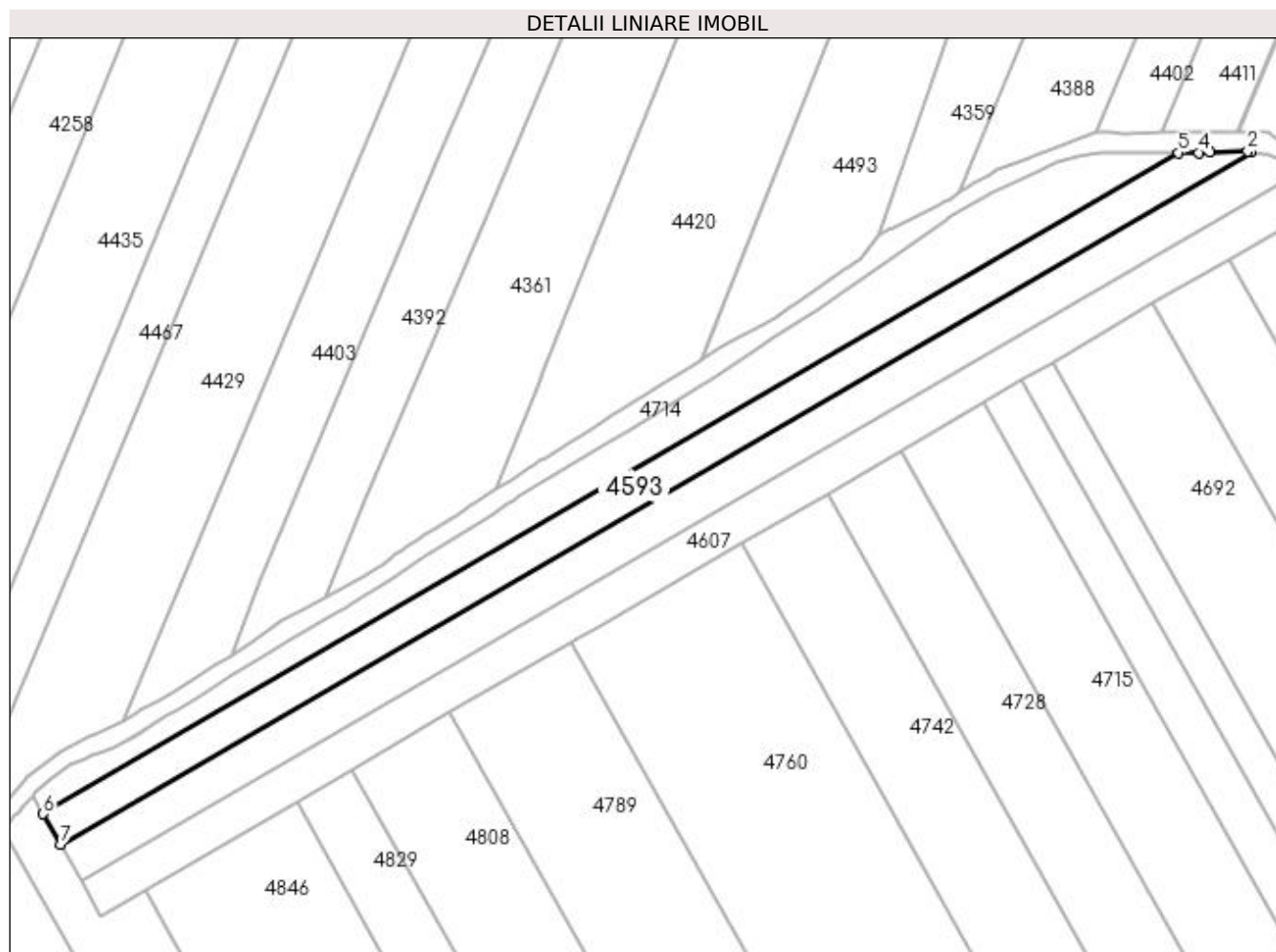
Inscrieri privind dezmembramintele dreptului de proprietate, drepturi reale de garanție și sarcini	Referințe
NU SUNT	

## Anexa Nr. 1 La Partea I

## Teren

Nr cadastral	Suprafața (mp)*	Observații / Referințe
	2.413	diminuare cu 3.5 %

\* Suprafața este determinată în planul de proiecție Stereo 70.



## Date referitoare la teren

Crt	Categorie folosință	Intra vilan	Suprafața (mp)	Tarla	Parcelă	Nr. topo	Observații / Referințe
1	arabil	NU	2.413	37	56/2	-	

## Lungime Segmente

1) Valorile lungimilor segmentelor sunt obținute din proiecție în plan.

Punct început	X / Y	Punct sfârșit	X / Y	Lungime segment (** (m)
1	397.625,119 325.814,972	2	397.624,315 325.815,11	0.815
2	397.624,315 325.815,11	3	397.615,976 325.814,841	8.344
3	397.615,976 325.814,841	4	397.613,3 325.814,754	2.678
4	397.613,3 325.814,754	5	397.608,816 325.814,707	4.484
5	397.608,816 325.814,707	6	397.353,304 325.666,073	295.598

Punct început	X / Y	Punct sfârșit	X / Y	Lungime segment (** (m)
6	397.353,304 325.666,073	7	397.357,222 325.659,135	7.968
7	397.357,222 325.659,135	1	397.625,119 325.814,972	309.926

\*\* Lungimile segmentelor sunt determinate în planul de proiecție Stereo 70 și sunt rotunjite la 1 milimetru.

\*\*\* Distanța dintre puncte este formată din segmente cumulate ce sunt mai mici decât valoarea 1 milimetru.



**DATE DESPRE IMOBILUL NR. 4600**

Oficiul de Cadastru și Publicitate Imobiliară DOLJ  
Biroul de Cadastru și Publicitate Imobiliară Craiova

**A. Partea I. Descrierea imobilului**

TEREN Extravilan

Adresa: Jud. Dolj, T37, P56/3

Nr. Crt	Nr cadastral Nr. topografic	Suprafața* (mp)	Observații / Referințe
A1		2.964	Sector cadastral:17 Teren neimprejmuit; diminuare cu 3.5 %

**B. Partea II. Proprietari și acte**

Inscrieri privitoare la dreptul de proprietate și alte drepturi reale		Referințe
/		
Act Administrativ nr. Titlu de proprietate 583-60677, din 03/01/1997 emis de CJSIPT Dolj;		
B1	Intabulare, drept de PROPRIETATE, dobandit prin Reconstituire, cota actuala 1/1, cota initiala 1/1 1) SANDU CONSTANTIN 2) BUJĂ PETRE	A1

**C. Partea III. SARCINI .**

Inscrieri privind dezmembramintele dreptului de proprietate, drepturi reale de garanție și sarcini	Referințe
NU SUNT	

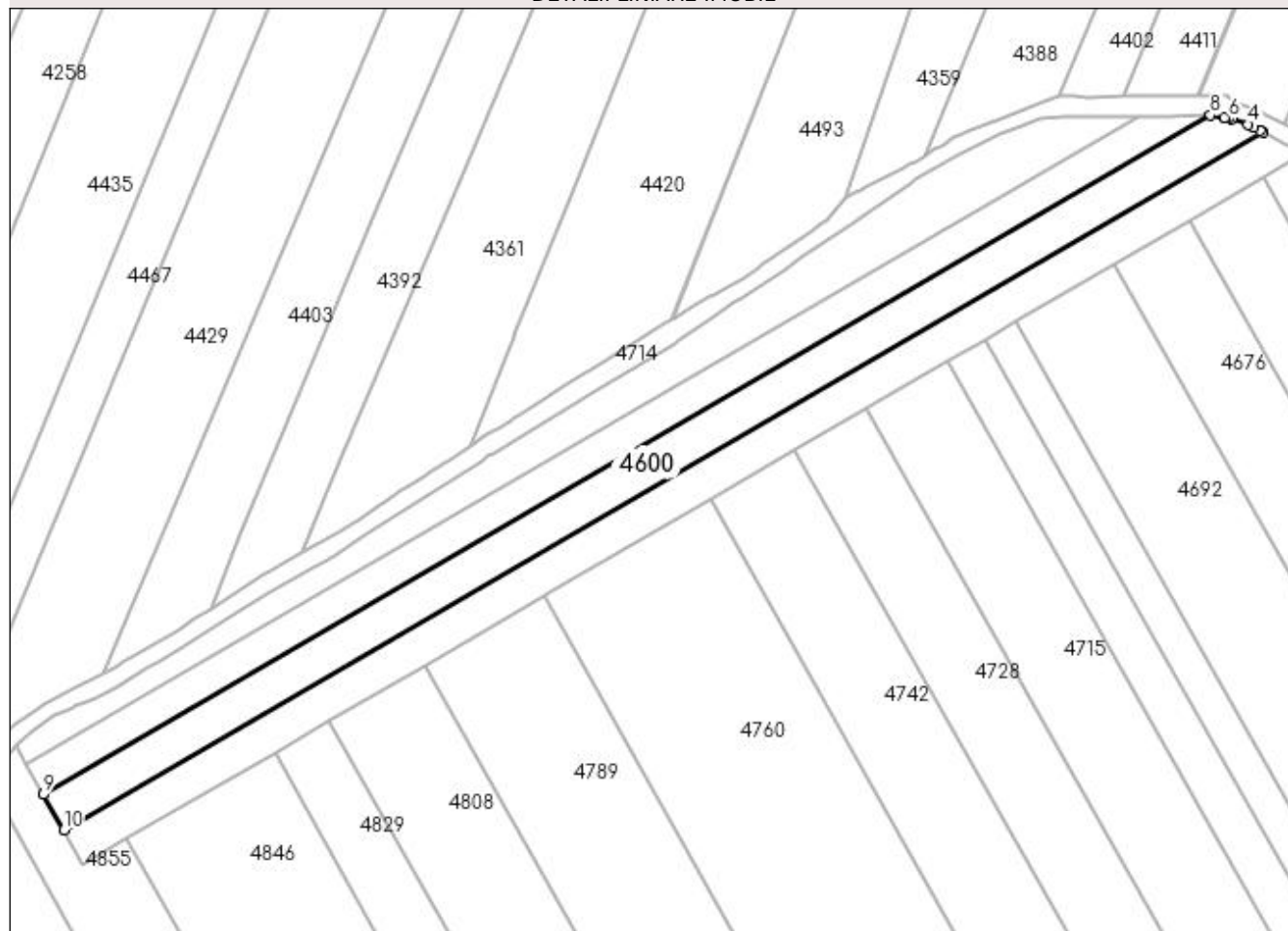
## Anexa Nr. 1 La Partea I

## Teren

Nr cadastral	Suprafața (mp)*	Observații / Referințe
	2.964	diminuare cu 3.5 %

\* Suprafața este determinată în planul de proiecție Stereo 70.

## DETALII LINIARE IMOBIL



## Date referitoare la teren

Crt	Categorie folosință	Intra vilan	Suprafața (mp)	Tarla	Parcelă	Nr. topo	Observații / Referințe
1	arabil	NU	2.964	37	56/3	-	

## Lungime Segmente

1) Valorile lungimilor segmentelor sunt obținute din proiecție în plan.

Punct început	X / Y	Punct sfârșit	X / Y	Lungime segment (** m)
1	397.637,125 325.811,062	2	397.636,438 325.811,416	0.773
2	397.636,438 325.811,416	3	397.635,072 325.812,118	1.536
3	397.635,072 325.812,118	4	397.633,706 325.812,82	1.536
4	397.633,706 325.812,82	5	397.629,982 325.814,019	3.912
5	397.629,982 325.814,019	6	397.629,2 325.814,271	0.822



Punct început	X / Y	Punct sfârşit	X / Y	Lungime segment (** (m)
6	397.629,2 325.814,271	7	397.628,322 325.814,422	0.89
7	397.628,322 325.814,422	8	397.625,119 325.814,972	3.25
8	397.625,119 325.814,972	9	397.357,222 325.659,135	309.926
9	397.357,222 325.659,135	10	397.361,853 325.650,934	9.418
10	397.361,853 325.650,934	1	397.637,125 325.811,062	318.458

\*\* Lungimile segmentelor sunt determinate în planul de proiecție Stereo 70 și sunt rotunjite la 1 milimetru.

\*\*\* Distanța dintre puncte este formată din segmente cumulate ce sunt mai mici decât valoarea 1 milimetru.



**DATE DESPRE IMOBILUL NR. 4605**

Oficiul de Cadastru și Publicitate Imobiliară DOLJ  
Biroul de Cadastru și Publicitate Imobiliară Craiova

**A. Partea I. Descrierea imobilului**

TEREN Necunoscut

Adresa: Loc. Sitoaia, Str A.I.Cuza, Nr. 12, Jud. Dolj, T6, P23, 24; T37, P49/2

Nr. Crt	Nr cadastral Nr. topografic	Suprafața* (mp)	Observații / Referințe
A1		4.246	Sector cadastral:17 Teren neimprijmit;

**Construcții**

Crt	Nr cadastral Nr. topografic	Adresa	Observații / Referințe
A1.1		Loc. Sitoaia, Str A.I.Cuza, Nr. 12, Jud. Dolj, T6, P23, 24; T37, P49/2	Nr. niveluri:1; S. construita la sol:73 mp; S. construita desfasurata:73 mp;
A1.2		Loc. Sitoaia, Str A.I.Cuza, Nr. 12, Jud. Dolj, T6, P23, 24; T37, P49/2	Nr. niveluri:1; S. construita la sol:49 mp; S. construita desfasurata:49 mp;

**B. Partea II. Proprietari și acte**

Inscrieri privitoare la dreptul de proprietate și alte drepturi reale		Referințe
/		
Act Administrativ nr. Titlu de proprietate 463-59566, din 12/02/1997 emis de CJSIPT Dolj;		
B1	Intabulare, drept de PROPRIETATE, dobandit prin Reconstituire, cota actuala 1/1, cota initiala 1/1 1) MORARU ION	A1
Act Normativ nr. Legea 7, din 13/03/1996 emis de Parlamentul Romaniei;		
B2	Intabulare, drept de PROPRIETATE, dobandit prin Lege, cota actuala 1/1, cota initiala 1/1 1) MORARU ION	A1.1, A1.2

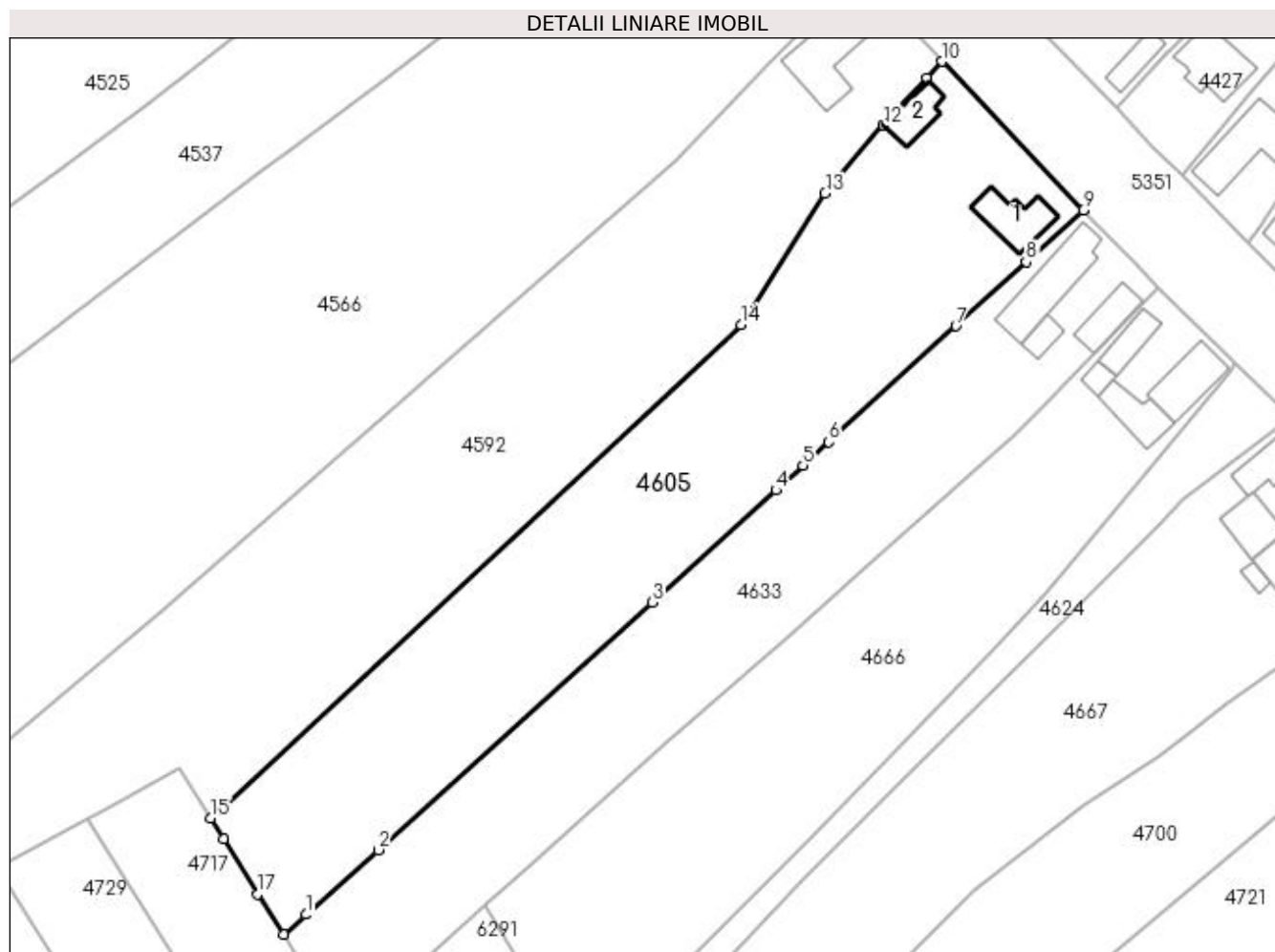
**C. Partea III. SARCINI .**

Inscrieri privind dezmembramintele dreptului de proprietate, drepturi reale de garanție și sarcini	Referințe
NU SUNT	

**Anexa Nr. 1 La Partea I****Teren**

Nr cadastral	Suprafața (mp)*	Observații / Referințe
	4.246	

\* Suprafața este determinată în planul de proiecție Stereo 70.

**Date referitoare la teren**

Crt	Categorie folosință	Intra vilan	Suprafața (mp)	Tarla	Parcelă	Nr. topo	Observații / Referințe
1	curți constructii	DA	886	6	23	-	
2	arabil	DA	1.114	6	24	-	
3	arabil	NU	2.246	37	49/2	-	

**Date referitoare la construcții**

Crt	Număr	Destinație construcție	Supraf. (mp)	Situație juridică	Observații / Referințe
A1.1		construcții de locuințe	73	Cu acte	Nr. niveluri:1; S. construita la sol:73 mp; S. construita desfasurata:73 mp;
A1.2		construcții de locuințe	49	Cu acte	Nr. niveluri:1; S. construita la sol:49 mp; S. construita desfasurata:49 mp;

**Lungime Segmente**

1) Valorile lungimilor segmentelor sunt obținute din proiecție în plan.

Punct început	X / Y	Punct sfârșit	X / Y	Lungime segment (** (m)
1	397.843,802 325.663,384	2	397.855,446 325.673,773	15.606

Punct început	X / Y	Punct sfârșit	X / Y	Lungime segment (** (m)
2	397.855,446 325.673,773	3	397.899,643 325.713,657	59.532
3	397.899,643 325.713,657	4	397.919,549 325.731,681	26.854
4	397.919,549 325.731,681	5	397.923,889 325.735,645	5.877
5	397.923,889 325.735,645	6	397.928,055 325.739,45	5.643
6	397.928,055 325.739,45	7	397.948,514 325.758,123	27.699
7	397.948,514 325.758,123	8	397.959,853 325.768,445	15.334
8	397.959,853 325.768,445	9	397.969,04 325.776,808	12.423
9	397.969,04 325.776,808	10	397.946,256 325.800,72	33.029
10	397.946,256 325.800,72	11	397.943,805 325.798,051	3.624
11	397.943,805 325.798,051	12	397.936,832 325.790,455	10.311
12	397.936,832 325.790,455	13	397.927,465 325.779,457	14.447
13	397.927,465 325.779,457	14	397.913,886 325.758,337	25.108
14	397.913,886 325.758,337	15	397.828,514 325.678,922	116.598
15	397.828,514 325.678,922	16	397.830,638 325.675,573	3.966
16	397.830,638 325.675,573	17	397.836,056 325.666,674	10.419
17	397.836,056 325.666,674	18	397.840,212 325.660,181	7.709
18	397.840,212 325.660,181	1	397.843,802 325.663,384	4.81

\*\* Lungimile segmentelor sunt determinate în planul de proiecție Stereo 70 și sunt rotunjite la 1 milimetru.

\*\*\* Distanța dintre puncte este formată din segmente cumulate ce sunt mai mici decât valoarea 1 milimetru.



**DATE DESPRE IMOBILUL NR. 4607**

Oficiul de Cadastru și Publicitate Imobiliară DOLJ  
Biroul de Cadastru și Publicitate Imobiliară Craiova

**A. Partea I. Descrierea imobilului**

TEREN Extravilan

Adresa: Jud. Dolj, T37, P56/4

Nr. Crt	Nr cadastral Nr. topografic	Suprafața* (mp)	Observații / Referințe
A1		2.896	Sector cadastral:17 Teren neimprejmuit; diminuare cu 3.5 %

**B. Partea II. Proprietari și acte**

Inscrieri privitoare la dreptul de proprietate și alte drepturi reale		Referințe
/		
Act Administrativ nr. Titlu de proprietate 744-44776, din 28/03/1997 emis de CJSIPT Dolj;		
B1	Intabulare, drept de PROPRIETATE, dobandit prin Reconstituire, cota actuala 1/1, cota initiala 1/1 1) POPA ELENA, Lipsa CNP	A1

**C. Partea III. SARCINI .**

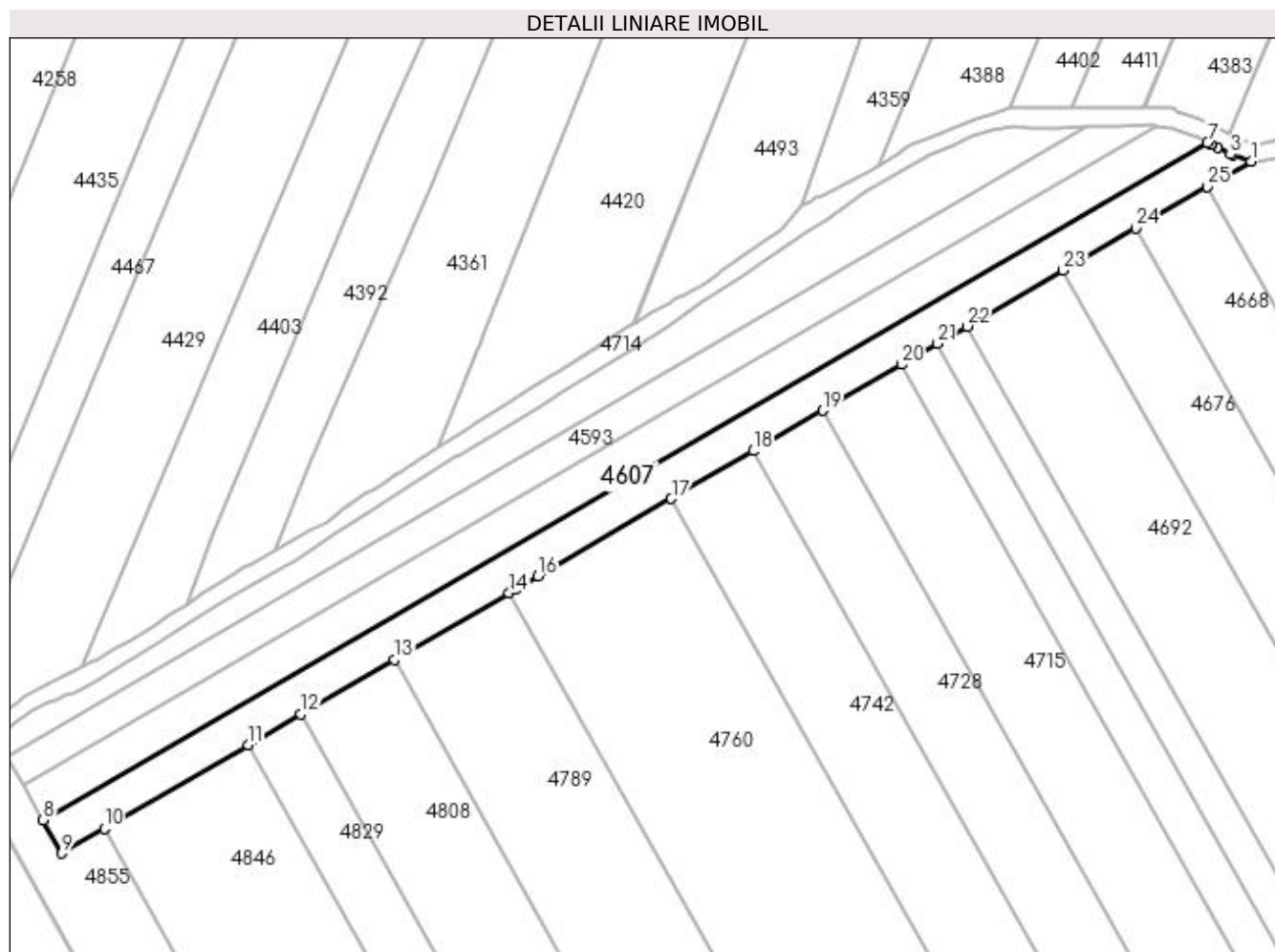
Inscrieri privind dezmembramintele dreptului de proprietate, drepturi reale de garanție și sarcini	Referințe
NU SUNT	

## Anexa Nr. 1 La Partea I

## Teren

Nr cadastral	Suprafața (mp)*	Observații / Referințe
	2.896	diminuare cu 3.5 %

\* Suprafața este determinată în planul de proiecție Stereo 70.



## Date referitoare la teren

Crt	Categorie folosință	Intra vilan	Suprafața (mp)	Tarla	Parcelă	Nr. topo	Observații / Referințe
1	arabil	NU	2.896	37	56/4	-	

## Lungime Segmente

1) Valorile lungimilor segmentelor sunt obținute din proiecție în plan.

Punct început	X / Y	Punct sfârșit	X / Y	Lungime segment (** (m)
1	397.647,46 325.806,655	2	397.642,981 325.808,051	4.692
3	397.642,59 325.808,252	4	397.639,445 325.809,869	3.536
5	397.637,977 325.810,624	6	397.637,946 325.810,64	0.034
7	397.637,125 325.811,062	8	397.361,853 325.650,934	318.458
9	397.366,281 325.643,092	10	397.376,329 325.648,937	11.625

Punct început	X / Y	Punct sfârșit	X / Y	Lungime segment (** (m)
2	397.642,981 325.808,051	3	397.642,59 325.808,252	0.439
4	397.639,445 325.809,869	5	397.637,977 325.810,624	1.651
6	397.637,946 325.810,64	7	397.637,125 325.811,062	0.923
8	397.361,853 325.650,934	9	397.366,281 325.643,092	9.006
10	397.376,329 325.648,937	11	397.410,314 325.668,706	39.316



Punct început	X / Y	Punct sfârșit	X / Y	Lungime segment (** (m)
11	397.410,314 325.668,706	12	397.422,781 325.675,958	14.423
13	397.444,876 325.688,811	14	397.471,999 325.704,589	31.379
15	397.473,423 325.705,417	16	397.478,873 325.708,587	6.305
17	397.510,394 325.726,923	18	397.529,719 325.738,165	22.357
19	397.546,228 325.747,768	20	397.564,794 325.758,568	21.479
21	397.573,344 325.763,541	22	397.580,365 325.767,626	8.122
23	397.603,058 325.780,827	24	397.620,202 325.790,799	19.833
25	397.637,105 325.800,632	1	397.647,46 325.806,655	11.98

Punct început	X / Y	Punct sfârșit	X / Y	Lungime segment (** (m)
12	397.422,781 325.675,958	13	397.444,876 325.688,811	25.561
14	397.471,999 325.704,589	15	397.473,423 325.705,417	1.647
16	397.478,873 325.708,587	17	397.510,394 325.726,923	36.466
18	397.529,719 325.738,165	19	397.546,228 325.747,768	19.099
20	397.564,794 325.758,568	21	397.573,344 325.763,541	9.891
22	397.580,365 325.767,626	23	397.603,058 325.780,827	26.254
24	397.620,202 325.790,799	25	397.637,105 325.800,632	19.555

\*\* Lungimile segmentelor sunt determinate în planul de proiecție Stereo 70 și sunt rotunjite la 1 milimetru.

\*\*\* Distanța dintre puncte este formată din segmente cumulate ce sunt mai mici decât valoarea 1 milimetru.



**DATE DESPRE IMOBILUL NR. 4624**

Oficiul de Cadastru și Publicitate Imobiliară DOLJ  
Biroul de Cadastru și Publicitate Imobiliară Craiova

**A. Partea I. Descrierea imobilului**

TEREN Necunoscut

Adresa: Loc. Sitoaia, Jud. Dolj

Nr. Crt	Nr cadastral Nr. topografic	Suprafața* (mp)	Observații / Referințe
A1		1.033	Sector cadastral:17 Teren neimprejmuit;

**B. Partea II. Proprietari și acte**

Inscrieri privitoare la dreptul de proprietate și alte drepturi reale		Referințe
/		
Act Normativ nr. 965, din 05/09/2002 emis de GUVERNUL ROMANIEI (Anexa nr.8- Inv. bunurilor care apartin dom. public al com. Almaj, pozitia 2);		
B1	Intabulare, drept de PROPRIETATE, dobandit prin Lege, cota actuala 1/1, cota initiala 1/1 1) COMUNA ALMAJ, CIF:4553674, DOMENIUL PUBLIC	A1

**C. Partea III. SARCINI .**

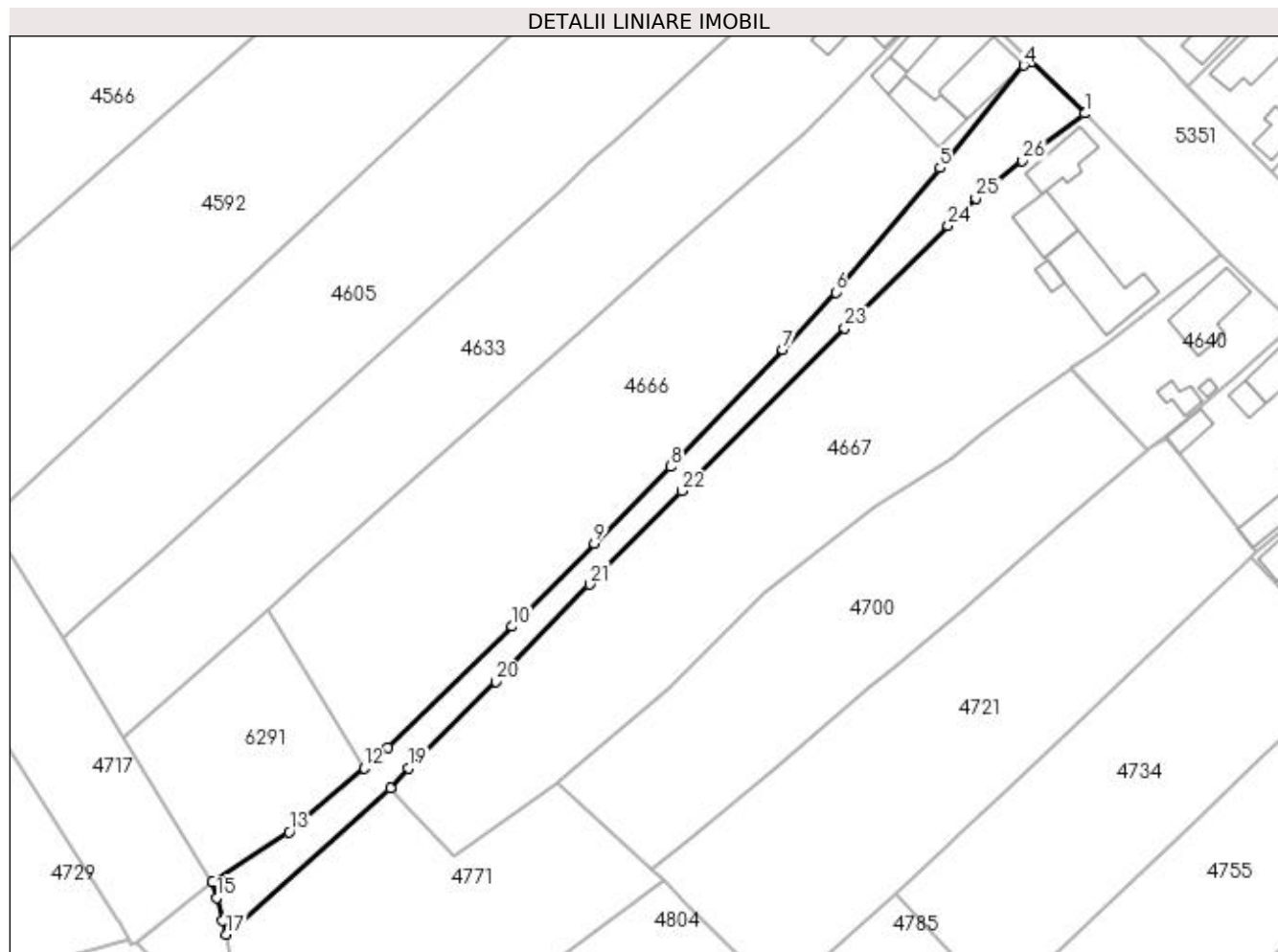
Inscrieri privind dezmembramintele dreptului de proprietate, drepturi reale de garanție și sarcini	Referințe
NU SUNT	

## Anexa Nr. 1 La Partea I

## Teren

Nr cadastral	Suprafața (mp)*	Observații / Referințe
	1.033	

\* Suprafața este determinată în planul de proiecție Stereo 70.



## Date referitoare la teren

Crt	Categorie folosință	Intravilan	Suprafața (mp)	Tarla	Parcelă	Nr. topo	Observații / Referințe
1	drum	DA	491	-	DS 10	-	
2	drum	NU	542	-	DS 10	-	

## Lungime Segmente

1) Valorile lungimilor segmentelor sunt obținute din proiecție în plan.

Punct început	X / Y	Punct sfârșit	X / Y	Lungime segment (** (m)
1	398.002,46 325.743,534	2	397.993,804 325.751,821	11.983
3	397.993,559 325.752,055	4	397.992,812 325.751,146	1.177
5	397.979,465 325.734,891	6	397.962,889 325.715,118	25.802
7	397.954,519 325.706,043	8	397.936,71 325.687,403	25.78

Punct început	X / Y	Punct sfârșit	X / Y	Lungime segment (** (m)
2	397.993,804 325.751,821	3	397.993,559 325.752,055	0.339
4	397.992,812 325.751,146	5	397.979,465 325.734,891	21.032
6	397.962,889 325.715,118	7	397.954,519 325.706,043	12.346
8	397.936,71 325.687,403	9	397.924,523 325.675,211	17.239

Punct început	X / Y	Punct sfârșit	X / Y	Lungime segment (** (m)
9	397.924,523 325.675,211	10	397.911,526 325.662,021	18.518
11	397.891,769 325.642,817	12	397.887,976 325.639,581	4.986
13	397.876,047 325.629,402	14	397.863,898 325.621,413	14.54
15	397.864,55 325.618,975	16	397.865,542 325.615,267	3.838
17	397.866,108 325.613,152	18	397.892,132 325.636,456	34.933
19	397.895,039 325.639,579	20	397.908,943 325.653,25	19.499
21	397.923,793 325.668,763	22	397.938,493 325.683,571	20.865
23	397.964,337 325.709,391	24	397.980,766 325.725,688	23.141
25	397.985,155 325.730,043	26	397.992,572 325.735,987	9.505

Punct început	X / Y	Punct sfârșit	X / Y	Lungime segment (** (m)
10	397.911,526 325.662,021	11	397.891,769 325.642,817	27.552
12	397.887,976 325.639,581	13	397.876,047 325.629,402	15.682
14	397.863,898 325.621,413	15	397.864,55 325.618,975	2.523
16	397.865,542 325.615,267	17	397.866,108 325.613,152	2.19
18	397.892,132 325.636,456	19	397.895,039 325.639,579	4.267
20	397.908,943 325.653,25	21	397.923,793 325.668,763	21.475
22	397.938,493 325.683,571	23	397.964,337 325.709,391	36.532
24	397.980,766 325.725,688	25	397.985,155 325.730,043	6.183
26	397.992,572 325.735,987	1	398.002,46 325.743,534	12.439

\*\* Lungimile segmentelor sunt determinate în planul de proiecție Stereo 70 și sunt rotunjite la 1 milimetru.

\*\*\* Distanța dintre puncte este formată din segmente cumulate ce sunt mai mici decât valoarea 1 milimetru.



**DATE DESPRE IMOBILUL NR. 4633**

Oficiul de Cadastru și Publicitate Imobiliară DOLJ  
Biroul de Cadastru și Publicitate Imobiliară Craiova

**A. Partea I. Descrierea imobilului**

TEREN Necunoscut

Adresa: Loc. Sitoaia, Str A.I.Cuza, Nr. 14, Jud. Dolj, T6, P21, P22; T37, P49/1

Nr. Crt	Nr cadastral Nr. topografic	Suprafața* (mp)	Observații / Referințe
A1		3.260	Sector cadastral:17 Teren imprejmuit;

**Construcții**

Crt	Nr cadastral Nr. topografic	Adresa	Observații / Referințe
A1.1		Loc. Sitoaia, Str A.I.Cuza, Nr. 14, Jud. Dolj, T6, P21, P22; T37, P49/1	Nr. niveluri:1; S. construita la sol:116 mp; S. construita desfasurata:116 mp;
A1.2		Loc. Sitoaia, Str A.I.Cuza, Nr. 14, Jud. Dolj, T6, P21, P22; T37, P49/1	Nr. niveluri:1; S. construita la sol:24 mp; S. construita desfasurata:24 mp;
A1.3		Loc. Sitoaia, Str A.I.Cuza, Nr. 14, Jud. Dolj, T6, P21, P22; T37, P49/1	Nr. niveluri:1; S. construita la sol:50 mp; S. construita desfasurata:50 mp;

**B. Partea II. Proprietari și acte**

Inscrieri privitoare la dreptul de proprietate și alte drepturi reale		Referințe
/		
Act Notarial nr. Certificat de mostenitor 55, din 21/05/2019 emis de NP Cernobai Emil;		
B1	Intabulare, drept de PROPRIETATE, dobandit prin Succesiune, cota actuala 1/1, cota initiala 1/1 1) SERBAN CONSTANTIN-CRISTIAN	A1
B2	Intabulare, drept de PROPRIETATE, dobandit prin Succesiune, cota actuala 1/2, cota initiala 1/2 1) SERBAN CONSTANTIN-CRISTIAN	A1.1, A1.2
Act Normativ nr. Legea 7, din 13/03/1996 emis de Parlamentul României;		
B3	Intabulare, drept de PROPRIETATE, dobandit prin Lege, cota actuala 1/2, cota initiala 1/2 1) SERBAN NICOLITA 2) SERBAN CONSTANTIN-CRISTIAN	A1.1, A1.2
B4	Intabulare, drept de PROPRIETATE, dobandit prin Lege, cota actuala 1/1, cota initiala 1/1 1) SERBAN CONSTANTIN-CRISTIAN	A1.3

**C. Partea III. SARCINI .**

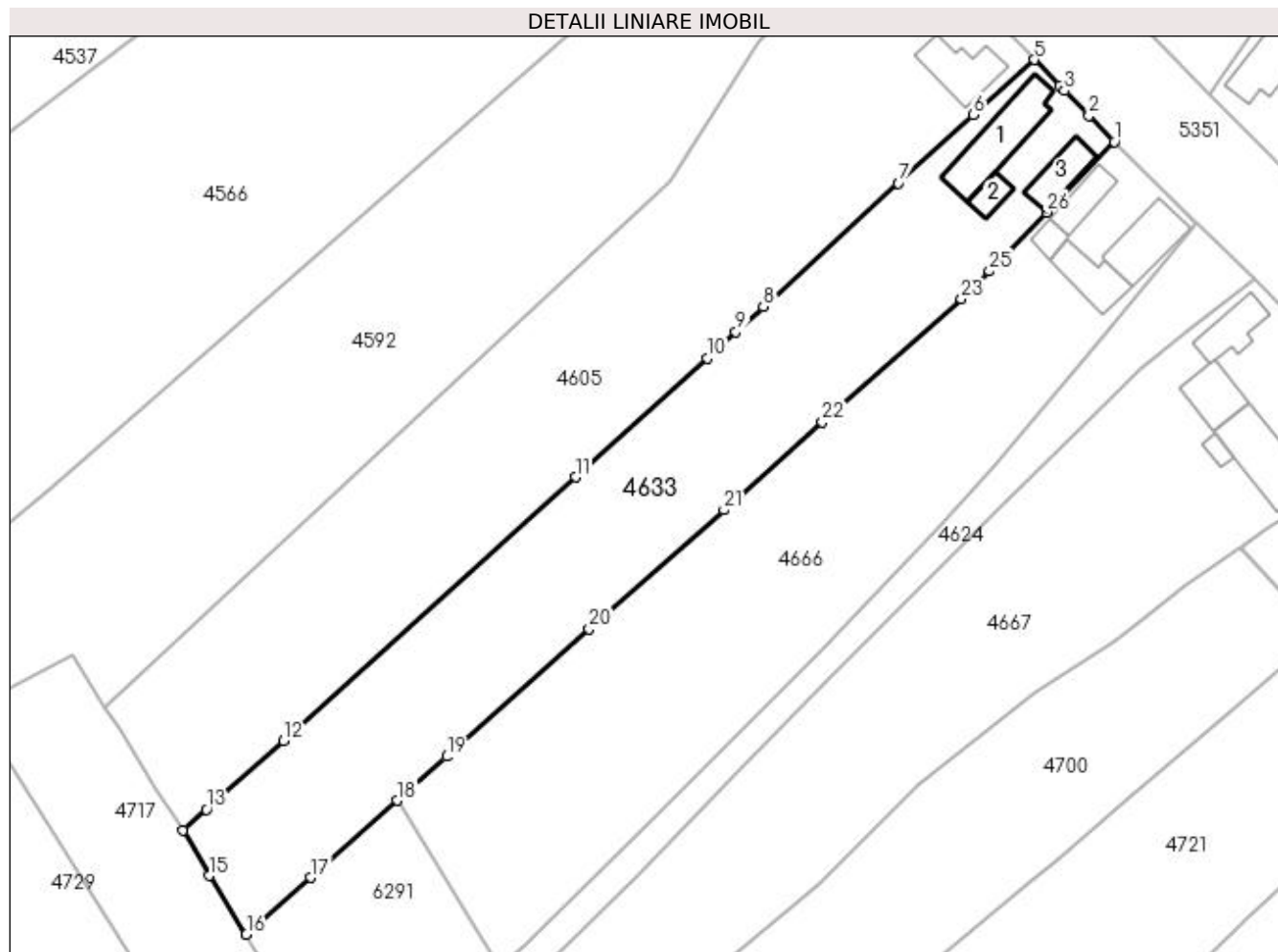
Inscrieri privind dezmembramintele dreptului de proprietate, drepturi reale de garanție și sarcini	Referințe
NU SUNT	

## Anexa Nr. 1 La Partea I

## Teren

Nr cadastral	Suprafața (mp)*	Observații / Referințe
	3.260	

\* Suprafața este determinată în planul de proiecție Stereo 70.



## Date referitoare la teren

Crt	Categorie folosință	Intravilan	Suprafața (mp)	Tarla	Parcelă	Nr. topo	Observații / Referințe
1	arabil	DA	501	6	21	-	
2	livada	DA	645	6	22	-	
3	arabil	DA	206	37	49/1	-	
4	arabil	NU	1.908	37	49/1	-	

## Date referitoare la construcții

Crt	Număr	Destinație construcție	Supraf. (mp)	Situație juridică	Observații / Referințe
A1.1		construcții de locuințe	116	Cu acte	Nr. niveluri:1; S. construita la sol:116 mp; S. construita desfasurata:116 mp;
A1.2		construcții anexa	24	Cu acte	Nr. niveluri:1; S. construita la sol:24 mp; S. construita desfasurata:24 mp;
A1.3		construcții de locuințe	50	Cu acte	Nr. niveluri:1; S. construita la sol:50 mp; S. construita desfasurata:50 mp;

## Lungime Segmente

1) Valorile lungimilor segmentelor sunt obținute din proiecție în plan.

Punct început	X / Y	Punct sfârșit	X / Y	Lungime segment (** (m))	Punct început	X / Y	Punct sfârșit	X / Y	Lungime segment (** (m))



Punct început	X / Y	Punct sfârșit	X / Y	Lungime segment (** (m)
1	397.981,18 325.764,41	2	397.977,319 325.768,333	5.504
3	397.973,644 325.772,095	4	397.972,894 325.772,863	1.074
5	397.969,04 325.776,808	6	397.959,853 325.768,445	12.423
7	397.948,514 325.758,123	8	397.928,055 325.739,45	27.699
9	397.923,889 325.735,645	10	397.919,549 325.731,681	5.877
11	397.899,643 325.713,657	12	397.855,446 325.673,773	59.532
13	397.843,802 325.663,384	14	397.840,212 325.660,181	4.81
15	397.844,222 325.653,369	16	397.849,83 325.644,504	10.49
17	397.859,528 325.653,086	18	397.872,642 325.664,751	17.551
19	397.880,132 325.671,414	20	397.901,686 325.690,721	28.937
21	397.922,071 325.708,685	22	397.936,987 325.722,006	19.998
23	397.958,042 325.740,584	24	397.960,464 325.743,034	3.445
25	397.962,232 325.744,821	26	397.970,845 325.753,726	12.389

Punct început	X / Y	Punct sfârșit	X / Y	Lungime segment (** (m)
2	397.977,319 325.768,333	3	397.973,644 325.772,095	5.259
4	397.972,894 325.772,863	5	397.969,04 325.776,808	5.514
6	397.959,853 325.768,445	7	397.948,514 325.758,123	15.334
8	397.928,055 325.739,45	9	397.923,889 325.735,645	5.643
10	397.919,549 325.731,681	11	397.899,643 325.713,657	26.854
12	397.855,446 325.673,773	13	397.843,802 325.663,384	15.606
14	397.840,212 325.660,181	15	397.844,222 325.653,369	7.905
16	397.849,83 325.644,504	17	397.859,528 325.653,086	12.95
18	397.872,642 325.664,751	19	397.880,132 325.671,414	10.025
20	397.901,686 325.690,721	21	397.922,071 325.708,685	27.171
22	397.936,987 325.722,006	23	397.958,042 325.740,584	28.079
24	397.960,464 325.743,034	25	397.962,232 325.744,821	2.514
26	397.970,845 325.753,726	1	397.981,18 325.764,41	14.865

\*\* Lungimile segmentelor sunt determinate în planul de proiecție Stereo 70 și sunt rotunjite la 1 milimetru.

\*\*\* Distanța dintre puncte este formată din segmente cumulate ce sunt mai mici decât valoarea 1 milimetru.



**DATE DESPRE IMOBILUL NR. 4640**

Oficiul de Cadastru și Publicitate Imobiliară DOLJ  
Biroul de Cadastru și Publicitate Imobiliară Craiova

**A. Partea I. Descrierea imobilului**

TEREN Intravilan

Adresa: Loc. Sitoaia, Str A.I.Cuza, Nr. 20, Jud. Dolj, T7, P12

Nr. Crt	Nr cadastral Nr. topografic	Suprafața* (mp)	Observații / Referințe
A1	30068	511	Sector cadastral:17 Teren neimpregmuit;

**Construcții**

Crt	Nr cadastral Nr. topografic	Adresa	Observații / Referințe
A1.1	30068-C1	Loc. Sitoaia, Str A.I.Cuza, Nr. 20, Jud. Dolj, T7, P12	Nr. niveluri:1; S. construita la sol:81 mp; S. construita desfasurata:81 mp; LOCUINTA: 2 CAMERE, 2 HOLURI, BUCATARIE, BAIE, DEBARA
A1.2	30068-C2	Loc. Sitoaia, Str A.I.Cuza, Nr. 20, Jud. Dolj, T7, P12	Nr. niveluri:1; S. construita la sol:19 mp; S. construita desfasurata:19 mp; GRAJD
A1.3	30068-C3	Loc. Sitoaia, Str A.I.Cuza, Nr. 20, Jud. Dolj, T7, P12	Nr. niveluri:1; S. construita la sol:4 mp; S. construita desfasurata:4 mp;

**B. Partea II. Proprietari și acte**

Inscrieri privitoare la dreptul de proprietate și alte drepturi reale	Referințe
<b>7859 / 10/02/2011</b>	
Act Notarial nr. CVC aut nr 385, din 08/02/2011 emis de NP Defta Emil;	
B1	A1, A1.1, A1.2
Intabulare, drept de PROPRIETATE, dobandit prin Conventie, cota actuala 1/1, cota initiala 1/1 1) MATEI CAMELIA	
/	
Act Normativ nr. Legea 7, din 13/03/1996 emis de Parlamentul României;	
B2	A1.3
Intabulare, drept de PROPRIETATE, dobandit prin Lege, cota actuala 1/1, cota initiala 1/1 1) MATEI CAMELIA	

**C. Partea III. SARCINI .**

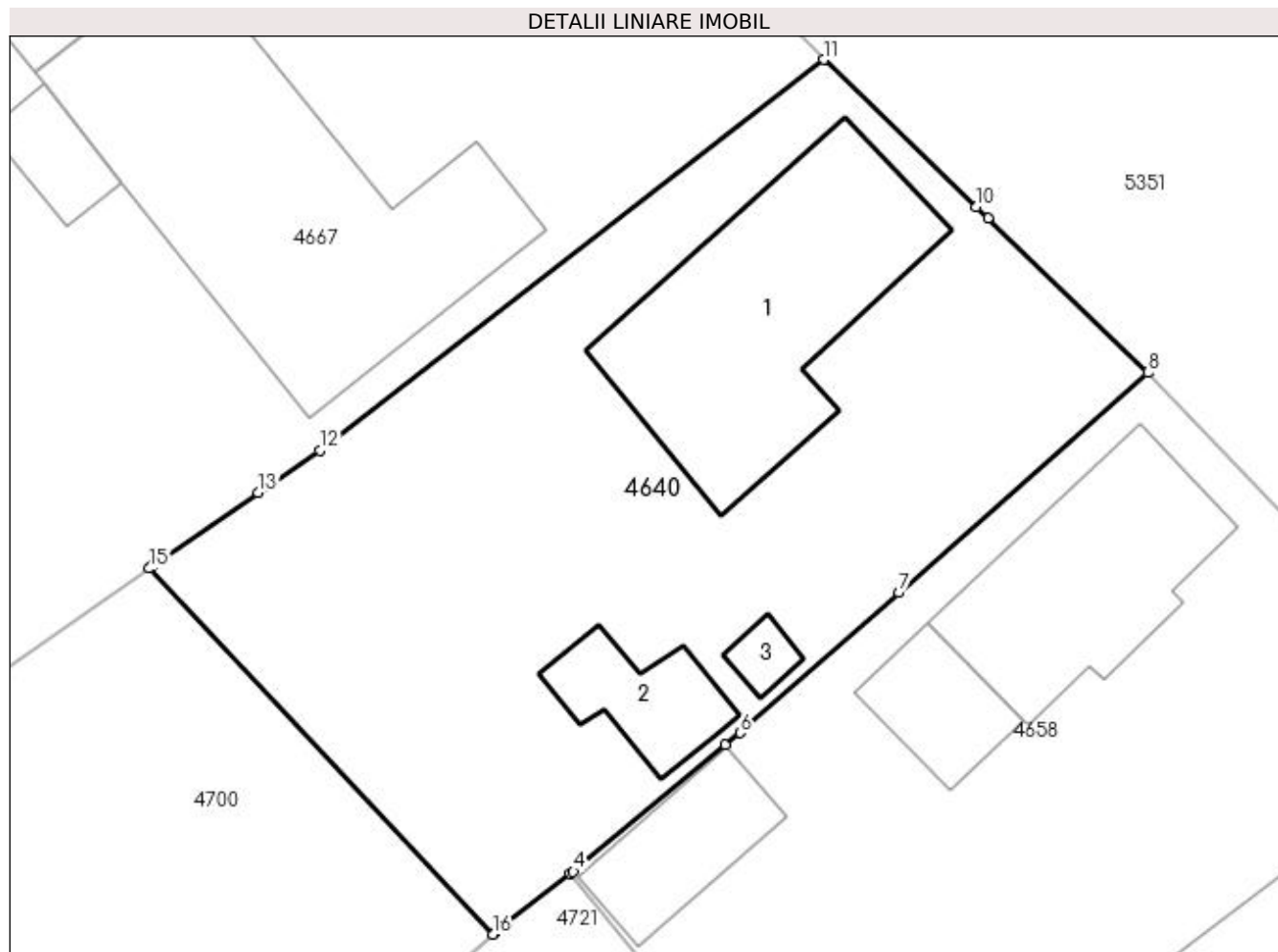
Inscrieri privind dezmembramintele dreptului de proprietate, drepturi reale de garanție și sarcini	Referințe
NU SUNT	

## Anexa Nr. 1 La Partea I

## Teren

Nr cadastral	Suprafața (mp)*	Observații / Referințe
30068	511	

\* Suprafața este determinată în planul de proiecție Stereo 70.



## Date referitoare la teren

Crt	Categorie folosință	Intra vilan	Suprafața (mp)	Tarla	Parcelă	Nr. topo	Observații / Referințe
1	curți constructii	DA	511	7	12	-	

## Date referitoare la construcții

Crt	Număr	Destinație construcție	Supraf. (mp)	Situație juridică	Observații / Referințe
A1.1	30068-C1	construcții de locuințe	81	Cu acte	Nr. niveluri:1; S. construita la sol:81 mp; S. construita desfasurata:81 mp; LOCUINTA: 2 CAMERE, 2 HOLURI, BUCATARIE, BAIE, DEBARA
A1.2	30068-C2	construcții anexa	19	Cu acte	Nr. niveluri:1; S. construita la sol:19 mp; S. construita desfasurata:19 mp; GRAJD
A1.3	30068-C3	construcții anexa	4	Cu acte	Nr. niveluri:1; S. construita la sol:4 mp; S. construita desfasurata:4 mp;

## Lungime Segmente

1) Valorile lungimilor segmentelor sunt obținute din proiecție în plan.

Punct început	X / Y	Punct sfârșit	X / Y	Lungime segment (** (m)
1	398.012,512 325.690,066	2	398.012,871 325.690,377	0.475
2	398.012,871 325.690,377	3	398.015,197 325.692,145	2.922

Punct început	X / Y	Punct sfârșit	X / Y	Lungime segment (** (m)
3	398.015,197 325.692,145	4	398.015,297 325.692,228	0.13
4	398.015,297 325.692,228	5	398.020,703 325.696,721	7.029
5	398.020,703 325.696,721	6	398.021,227 325.697,156	0.681
6	398.021,227 325.697,156	7	398.026,868 325.702,139	7.527
7	398.026,868 325.702,139	8	398.035,725 325.709,965	11.819
8	398.035,725 325.709,965	9	398.030,038 325.715,447	7.899
9	398.030,038 325.715,447	10	398.029,621 325.715,849	0.579
10	398.029,621 325.715,849	11	398.024,186 325.721,087	7.549
11	398.024,186 325.721,087	12	398.006,276 325.707,2	22.663
12	398.006,276 325.707,2	13	398.004,099 325.705,692	2.648
13	398.004,099 325.705,692	14	398.000,322 325.703,076	4.595
14	398.000,322 325.703,076	15	398.000,216 325.703,002	0.129
15	398.000,216 325.703,002	16	398.012,428 325.689,994	17.842
16	398.012,428 325.689,994	1	398.012,512 325.690,066	0.11

\*\* Lungimile segmentelor sunt determinate în planul de proiecție Stereo 70 și sunt rotunjite la 1 milimetru.

\*\*\* Distanța dintre puncte este formată din segmente cumulate ce sunt mai mici decât valoarea 1 milimetru.



**DATE DESPRE IMOBILUL NR. 4647**

Oficiul de Cadastru și Publicitate Imobiliară DOLJ  
Biroul de Cadastru și Publicitate Imobiliară Craiova

**A. Partea I. Descrierea imobilului**

TEREN Extravilan

Adresa: Jud. Dolj, T37, P49110

Nr. Crt	Nr cadastral Nr. topografic	Suprafața* (mp)	Observații / Referințe
A1		6.274	Sector cadastral:17 Teren neimprejmuit; diminuare cu 3.5 %

**B. Partea II. Proprietari și acte**

Inscrieri privitoare la dreptul de proprietate și alte drepturi reale		Referințe
/		
Act Notarial nr. Act de partaj voluntar 124, din 11/01/2005 emis de NP DANA TOMITA;		
B1	Intabulare, drept de PROPRIETATE, dobândit prin lesire Din Indiviziune, cota actuala 1/1, cota initiala 1/1 1) DIMA MARIA	A1

**C. Partea III. SARCINI .**

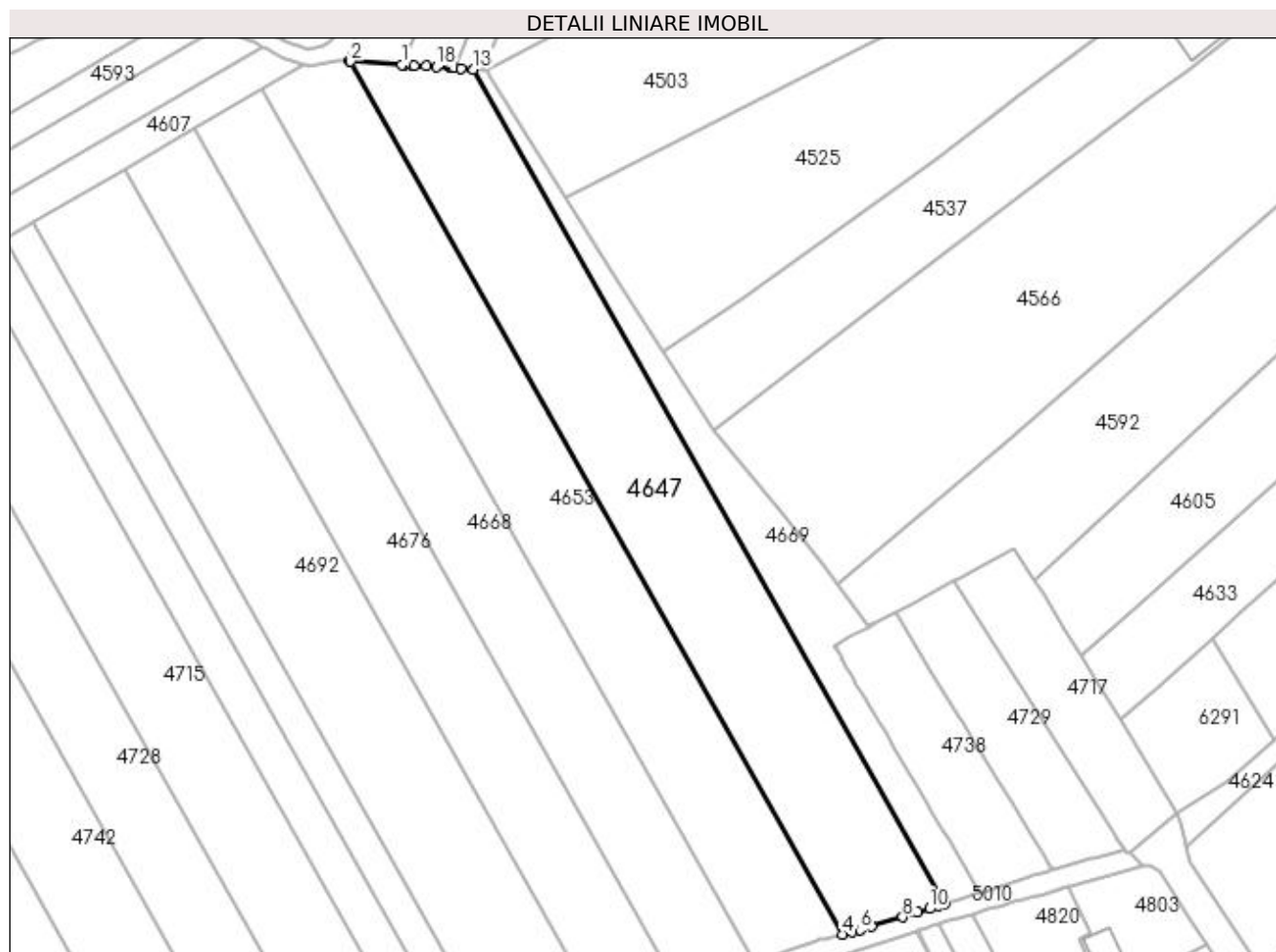
Inscrieri privind dezmembramintele dreptului de proprietate, drepturi reale de garanție și sarcini	Referințe
NU SUNT	

## Anexa Nr. 1 La Partea I

## Teren

Nr cadastral	Suprafața (mp)*	Observații / Referințe
	6.274	diminuare cu 3.5 %

\* Suprafața este determinată în planul de proiecție Stereo 70.



## Date referitoare la teren

Crt	Categorie folosință	Intra vilan	Suprafața (mp)	Tarla	Parcelă	Nr. topo	Observații / Referințe
1	arabil	NU	6.274	37	49110	-	

## Lungime Segmente

1) Valorile lungimilor segmentelor sunt obținute din proiecție în plan.

Punct început	X / Y	Punct sfârșit	X / Y	Lungime segment (** (m)
1	397.671,731 325.806,592	2	397.659,056 325.807,374	12.7
3	397.658,843 325.807,387	4	397.780,846 325.591,328	248.126
5	397.783,37 325.591,922	6	397.785,284 325.592,372	1.966
7	397.788,164 325.593,25	8	397.795,808 325.595,58	7.991
9	397.799,609 325.596,791	10	397.802,462 325.597,7	2.994

Punct început	X / Y	Punct sfârșit	X / Y	Lungime segment (** (m)
2	397.659,056 325.807,374	3	397.658,843 325.807,387	0.213
4	397.780,846 325.591,328	5	397.783,37 325.591,922	2.593
6	397.785,284 325.592,372	7	397.788,164 325.593,25	3.011
8	397.795,808 325.595,58	9	397.799,609 325.596,791	3.989
10	397.802,462 325.597,7	11	397.804,75 325.598,429	2.401



Punct început	X / Y	Punct sfârșit	X / Y	Lungime segment (** (m)
11	397.804,75 325.598,429	12	397.806,237 325.598,902	1.561
13	397.689,582 325.805,491	14	397.686,474 325.805,683	3.113
15	397.684,807 325.805,786	16	397.684,087 325.805,83	0.721
17	397.683,81 325.805,847	18	397.680,43 325.806,056	3.387
19	397.677,817 325.806,217	20	397.674,727 325.806,407	3.096
21	397.674,078 325.806,448	22	397.672,366 325.806,553	1.715

Punct început	X / Y	Punct sfârșit	X / Y	Lungime segment (** (m)
12	397.806,237 325.598,902	13	397.689,582 325.805,491	237.25
14	397.686,474 325.805,683	15	397.684,807 325.805,786	1.671
16	397.684,087 325.805,83	17	397.683,81 325.805,847	0.278
18	397.680,43 325.806,056	19	397.677,817 325.806,217	2.617
20	397.674,727 325.806,407	21	397.674,078 325.806,448	0.651
22	397.672,366 325.806,553	1	397.671,731 325.806,592	0.636

\*\* Lungimile segmentelor sunt determinate în planul de proiecție Stereo 70 și sunt rotunjite la 1 milimetru.

\*\*\* Distanța dintre puncte este formată din segmente cumulate ce sunt mai mici decât valoarea 1 milimetru.



**DATE DESPRE IMOBILUL NR. 4653**

Oficiul de Cadastru și Publicitate Imobiliară DOLJ  
Biroul de Cadastru și Publicitate Imobiliară Craiova

**A. Partea I. Descrierea imobilului**

TEREN Extravilan

Adresa: Jud. Dolj, T37, P49/11

Nr. Crt	Nr cadastral Nr. topografic	Suprafața* (mp)	Observații / Referințe
A1		5.550	Sector cadastral:17 Teren neimprejmuit; diminuare cu 3.5 %

**B. Partea II. Proprietari și acte**

Inscrieri privitoare la dreptul de proprietate și alte drepturi reale		Referințe
/		
Act Administrativ nr. Titlu de proprietate 265-58989, din 22/03/1996 emis de CJSIPT Dolj;		
B1	Intabulare, drept de PROPRIETATE, dobandit prin Reconstituire, cota actuala 1/1, cota initiala 1/1 1) <b>DUICĂ CONSTANTINA</b>	A1

**C. Partea III. SARCINI .**

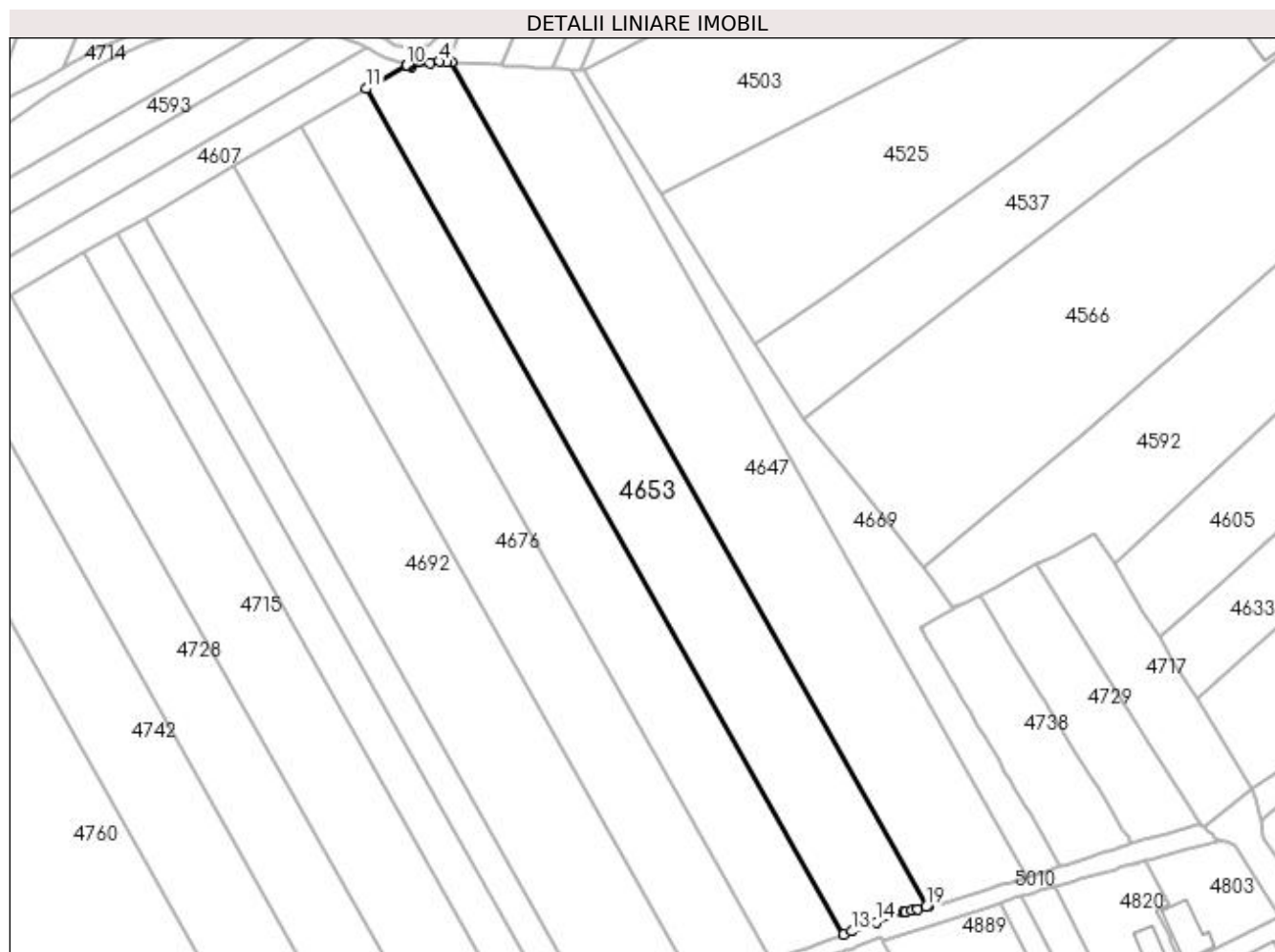
Inscrieri privind dezmembramintele dreptului de proprietate, drepturi reale de garanție și sarcini	Referințe
NU SUNT	

## Anexa Nr. 1 La Partea I

## Teren

Nr cadastral	Suprafața (mp)*	Observații / Referințe
	5.550	diminuare cu 3.5 %

\* Suprafața este determinată în planul de proiecție Stereo 70.



## Date referitoare la teren

Crt	Categorie folosință	Intra vilan	Suprafața (mp)	Tarla	Parcelă	Nr. topo	Observații / Referințe
1	arabil	NU	5.550	37	49/11	-	

## Lungime Segmente

1) Valorile lungimilor segmentelor sunt obținute din proiecție în plan.

Punct început	X / Y	Punct sfârșit	X / Y	Lungime segment (** (m)
1	397.780,846 325.591,328	2	397.658,843 325.807,387	248.126
2	397.658,843 325.807,387	3	397.657,776 325.807,453	1.069
3	397.657,776 325.807,453	4	397.655,758 325.807,577	2.022
4	397.655,758 325.807,577	5	397.653,374 325.807,164	2.42
5	397.653,374 325.807,164	6	397.648,525 325.806,324	4.921

Punct început	X / Y	Punct sfârșit	X / Y	Lungime segment (** (m)
6	397.648,525 325.806,324	7	397.648,065 325.806,467	0.482
7	397.648,065 325.806,467	8	397.647,993 325.806,489	0.075
8	397.647,993 325.806,489	9	397.647,584 325.806,617	0.429
9	397.647,584 325.806,617	10	397.647,46 325.806,655	0.13
10	397.647,46 325.806,655	11	397.637,105 325.800,632	11.98
11	397.637,105 325.800,632	12	397.759,308 325.584,217	248.534
12	397.759,308 325.584,217	13	397.761,372 325.584,976	2.199
13	397.761,372 325.584,976	14	397.767,688 325.587,3	6.73
14	397.767,688 325.587,3	15	397.774,715 325.589,885	7.487
15	397.774,715 325.589,885	16	397.775,103 325.589,977	0.399
16	397.775,103 325.589,977	17	397.776,835 325.590,384	1.779
17	397.776,835 325.590,384	18	397.778,302 325.590,729	1.508
18	397.778,302 325.590,729	19	397.780,417 325.591,227	2.172
19	397.780,417 325.591,227	1	397.780,846 325.591,328	0.441

\*\* Lungimile segmentelor sunt determinate în planul de proiecție Stereo 70 și sunt rotunjite la 1 milimetru.

\*\*\* Distanța dintre puncte este formată din segmente cumulate ce sunt mai mici decât valoarea 1 milimetru.



**DATE DESPRE IMOBILUL NR. 4658**

Oficiul de Cadastru și Publicitate Imobiliară DOLJ  
Biroul de Cadastru și Publicitate Imobiliară Craiova

**A. Partea I. Descrierea imobilului**

TEREN Intravilan

Adresa: Loc. Sitoaia, Str A. I. Cuza, Nr. 22, Jud. Dolj, T7,P11; T43,P18

Nr. Crt	Nr cadastral Nr. topografic	Suprafața* (mp)	Observații / Referințe
A1		665	Sector cadastral:17 Teren imprejmuit;

**Construcții**

Crt	Nr cadastral Nr. topografic	Adresa	Observații / Referințe
A1.1		Loc. Sitoaia, Str A. I. Cuza, Nr. 22, Jud. Dolj, T7,P11; T43,P18	Nr. niveluri:1; S. construita la sol:55 mp; S. construita defasurata:55 mp;
A1.2		Loc. Sitoaia, Str A. I. Cuza, Nr. 22, Jud. Dolj, T7,P11; T43,P18	Nr. niveluri:1; S. construita la sol:84 mp; S. construita defasurata:84 mp;
A1.3		Loc. Sitoaia, Str A. I. Cuza, Nr. 22, Jud. Dolj, T7,P11; T43,P18	Nr. niveluri:1; S. construita la sol:18 mp; S. construita defasurata:18 mp;
A1.4		Loc. Sitoaia, Str A. I. Cuza, Nr. 22, Jud. Dolj, T7,P11; T43,P18	Nr. niveluri:1; S. construita la sol:31 mp; S. construita defasurata:31 mp;
A1.5		Loc. Sitoaia, Str A. I. Cuza, Nr. 22, Jud. Dolj, T7,P11; T43,P18	Nr. niveluri:1; S. construita la sol:23 mp; S. construita defasurata:23 mp;

**B. Partea II. Proprietari și acte**

Inscrieri privitoare la dreptul de proprietate și alte drepturi reale	Referințe
/	
Act Notarial nr. Contract de intretinere 3799, din 20/02/1992 emis de NP Cernobai Emil (Certificat de casatorie seria C.3, nr. 280419, data 31.12.1966 eliberat de Sfatul Popular al Comunei Almaj);	
B1 Intabulare, drept de PROPRIETATE, dobandit prin Conventie, cota actuala 1/1, cota initiala 1/1 1) GHEORGHE ILIE 2) GHEORGHE ELENA DEFUNCT:Da	A1, A1.1, A1.3
Act Normativ nr. Legea 7, din 13/03/1996 emis de Parlamentul României;	
B2 Intabulare, drept de PROPRIETATE, dobandit prin Lege, cota actuala 1/1, cota initiala 1/1 1) GHEORGHE ILIE 2) GHEORGHE ELENA DEFUNCT:Da	A1.2, A1.4, A1.5

**C. Partea III. SARCINI .**

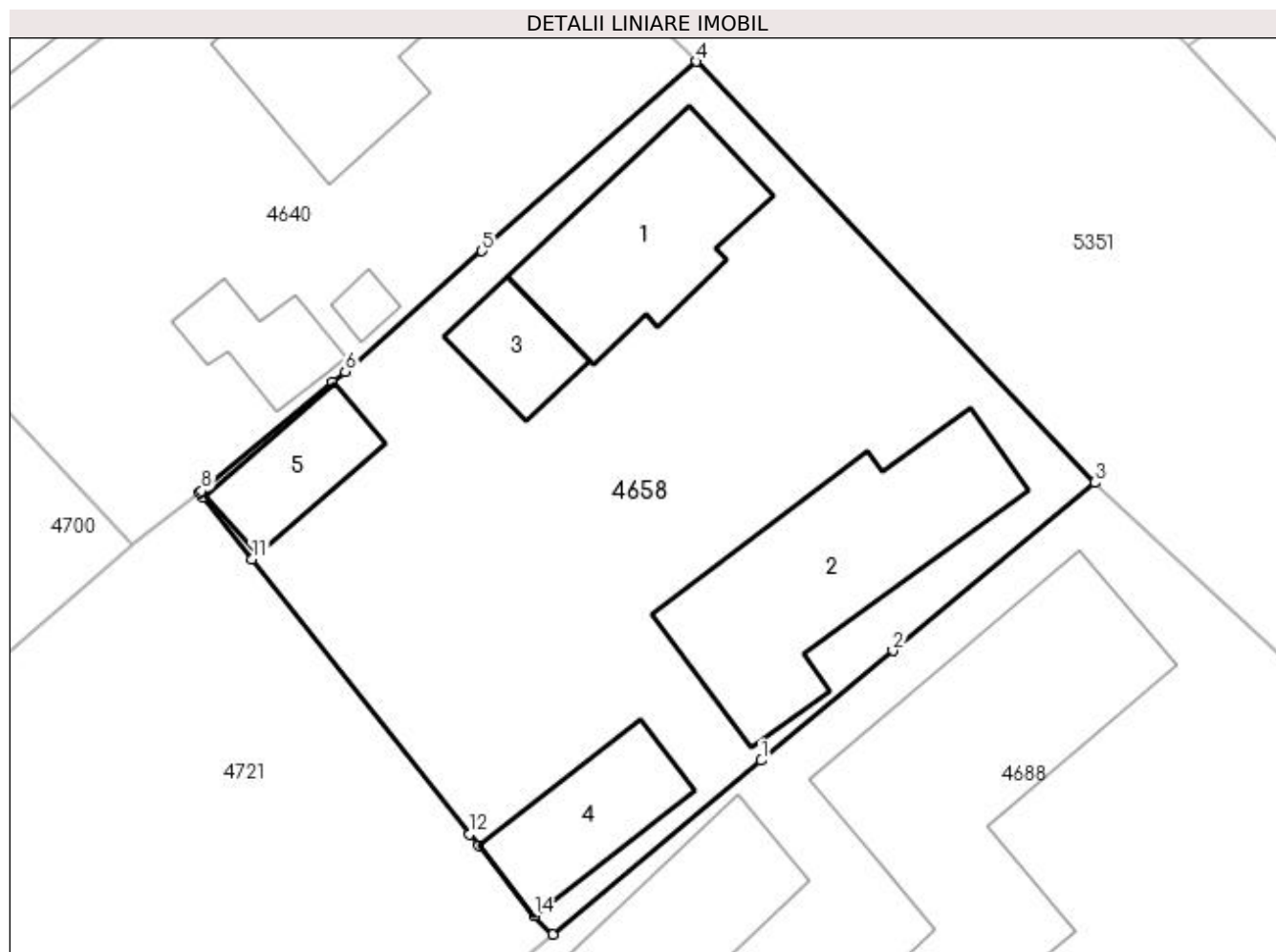
Inscrieri privind dezmembramintele dreptului de proprietate, drepturi reale de garanție și sarcini	Referințe
NU SUNT	

## Anexa Nr. 1 La Partea I

## Teren

Nr cadastral	Suprafața (mp)*	Observații / Referințe
	665	

\* Suprafața este determinată în planul de proiecție Stereo 70.



## Date referitoare la teren

Crt	Categorie folosință	Intra vilan	Suprafața (mp)	Tarla	Parcelă	Nr. topo	Observații / Referințe
1	curți constructii	DA	665	7,43	11,18	-	

## Date referitoare la construcții

Crt	Număr	Destinație construcție	Supraf. (mp)	Situație juridică	Observații / Referințe
A1.1		construcții de locuințe	55	Cu acte	Nr. niveluri:1; S. construita la sol:55 mp; S. construita desfasurata:55 mp;
A1.2		construcții de locuințe	84	Cu acte	Nr. niveluri:1; S. construita la sol:84 mp; S. construita desfasurata:84 mp;
A1.3		construcții anexa	18	Cu acte	Nr. niveluri:1; S. construita la sol:18 mp; S. construita desfasurata:18 mp;
A1.4		construcții anexa	31	Cu acte	Nr. niveluri:1; S. construita la sol:31 mp; S. construita desfasurata:31 mp;
A1.5		construcții anexa	23	Cu acte	Nr. niveluri:1; S. construita la sol:23 mp; S. construita desfasurata:23 mp;

## Lungime Segmente

1) Valorile lungimilor segmentelor sunt obținute din proiecție în plan.

Punct început	X / Y	Punct sfârșit	X / Y	Lungime segment (** (m)
---------------	-------	---------------	-------	-------------------------



Punct început	X / Y	Punct sfârșit	X / Y	Lungime segment (** (m)
1	398.038,418 325.681,103	2	398.043,86 325.685,635	7.082
2	398.043,86 325.685,635	3	398.052,2 325.692,577	10.851
3	398.052,2 325.692,577	4	398.035,725 325.709,965	23.953
4	398.035,725 325.709,965	5	398.026,868 325.702,139	11.819
5	398.026,868 325.702,139	6	398.021,227 325.697,156	7.527
6	398.021,227 325.697,156	7	398.020,703 325.696,721	0.681
7	398.020,703 325.696,721	8	398.015,297 325.692,228	7.029
8	398.015,297 325.692,228	9	398.015,197 325.692,145	0.13
9	398.015,197 325.692,145	10	398.015,339 325.691,966	0.229
10	398.015,339 325.691,966	11	398.017,372 325.689,4	3.273
11	398.017,372 325.689,4	12	398.026,362 325.678,051	14.478
12	398.026,362 325.678,051	13	398.026,732 325.677,584	0.596
13	398.026,732 325.677,584	14	398.029,028 325.674,685	3.699
14	398.029,028 325.674,685	15	398.029,795 325.673,92	1.083
15	398.029,795 325.673,92	1	398.038,418 325.681,103	11.223

\*\* Lungimile segmentelor sunt determinate în planul de proiecție Stereo 70 și sunt rotunjite la 1 milimetru.

\*\*\* Distanța dintre puncte este formată din segmente cumulate ce sunt mai mici decât valoarea 1 milimetru.



**DATE DESPRE IMOBILUL NR. 4666**

Oficiul de Cadastru și Publicitate Imobiliară DOLJ  
Biroul de Cadastru și Publicitate Imobiliară Craiova

**A. Partea I. Descrierea imobilului**

TEREN Necunoscut

Adresa: Loc. Sitoaia, Str A. I. Cuza, Nr. 16, Jud. Dolj, T6, P20; T37, P49

Nr. Crt	Nr cadastral Nr. topografic	Suprafața* (mp)	Observații / Referințe
A1		3.644	Sector cadastral:17 Teren imprejmuit;

**Construcții**

Crt	Nr cadastral Nr. topografic	Adresa	Observații / Referințe
A1.1		Loc. Sitoaia, Str A. I. Cuza, Nr. 16, Jud. Dolj, T6, P20; T37, P49	Nr. niveluri:1; S. construita la sol:81 mp; S. construita desfasurata:81 mp;
A1.2		Loc. Sitoaia, Str A. I. Cuza, Nr. 16, Jud. Dolj, T6, P20; T37, P49	Nr. niveluri:1; S. construita la sol:43 mp; S. construita desfasurata:43 mp;
A1.3		Loc. Sitoaia, Str A. I. Cuza, Nr. 16, Jud. Dolj, T6, P20; T37, P49	Nr. niveluri:1; S. construita la sol:17 mp; S. construita desfasurata:17 mp;
A1.4		Loc. Sitoaia, Str A. I. Cuza, Nr. 16, Jud. Dolj, T6, P20; T37, P49	Nr. niveluri:1; S. construita la sol:61 mp; S. construita desfasurata:61 mp;

**B. Partea II. Proprietari și acte**

Inscrieri privitoare la dreptul de proprietate și alte drepturi reale		Referințe
/		
Act Administrativ nr. Titlu de proprietate 1467-59556, din 01/02/1999 emis de CJSIPT Dolj;		
B1	Intabulare, drept de PROPRIETATE, dobandit prin Reconstituire, cota actuala 1/1, cota initiala 1/1 1) ȘERBAN ION	A1
Act Normativ nr. Legea 7, din 13/03/1996 emis de Parlamentul României (art.13 alin 15);		
B2	Intabulare, drept de PROPRIETATE, dobandit prin Lege, cota actuala 1/1, cota initiala 1/1 1) ȘERBAN ION	A1.1, A1.2, A1.3, A1.4

**C. Partea III. SARCINI .**

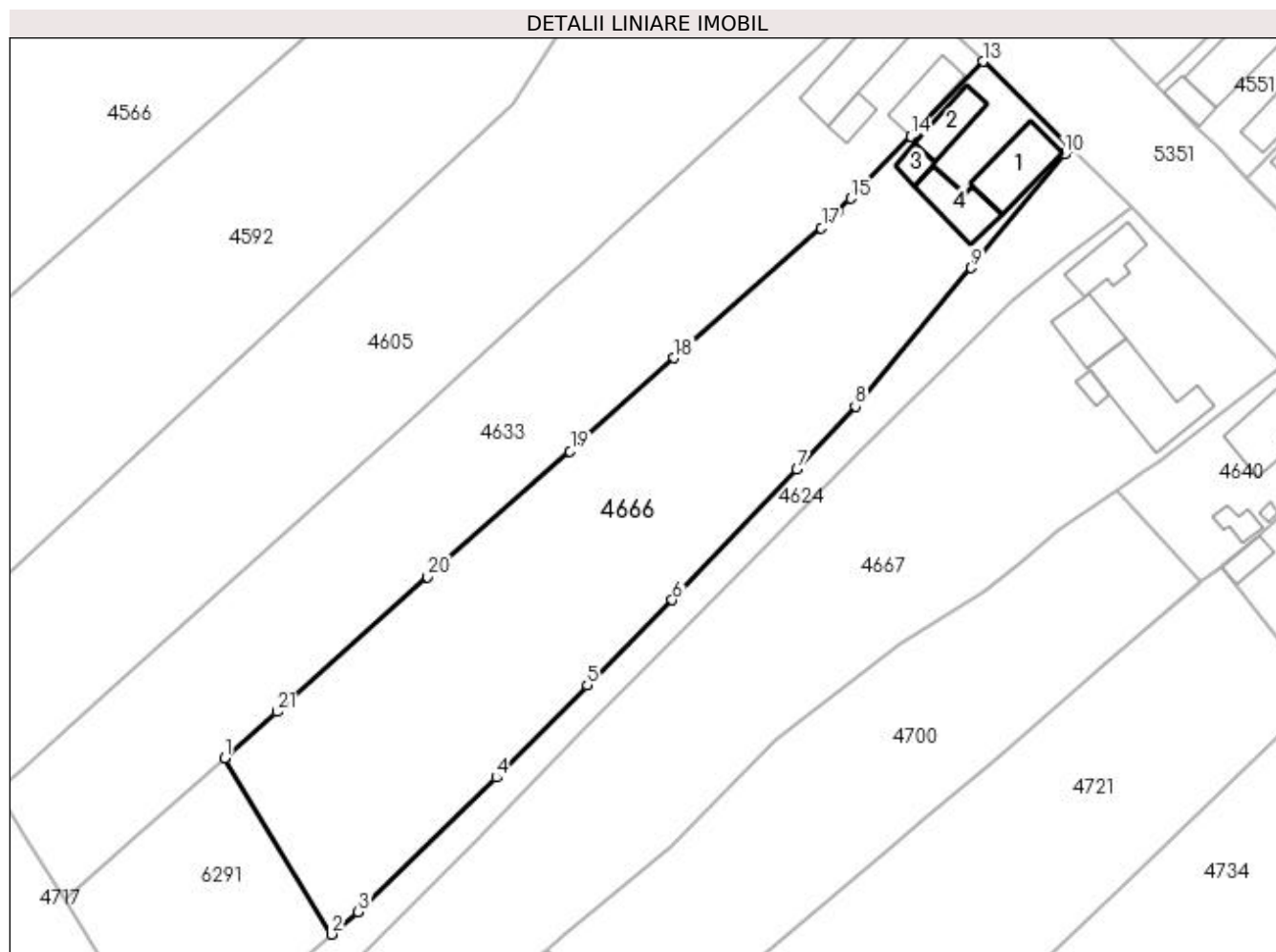
Inscrieri privind dezmembramintele dreptului de proprietate, drepturi reale de garanție și sarcini	Referințe
NU SUNT	

## Anexa Nr. 1 La Partea I

## Teren

Nr cadastral	Suprafața (mp)*	Observații / Referințe
	3.644	

\* Suprafața este determinată în planul de proiecție Stereo 70.



## Date referitoare la teren

Crt	Categorie folosință	Intravilan	Suprafața (mp)	Tarla	Parcelă	Nr. topo	Observații / Referințe
1	curți construcții	DA	773	6	20	-	
2	livada	DA	459	37	49	-	
3	arabil	DA	280	37	49	-	
4	arabil	NU	2.132	37	49	-	

## Date referitoare la construcții

Crt	Număr	Destinație construcție	Supraf. (mp)	Situație juridică	Observații / Referințe
A1.1		construcții de locuințe	81	Cu acte	Nr. niveluri:1; S. construita la sol:81 mp; S. construita desfasurata:81 mp;
A1.2		construcții de locuințe	43	Cu acte	Nr. niveluri:1; S. construita la sol:43 mp; S. construita desfasurata:43 mp;
A1.3		construcții anexa	17	Cu acte	Nr. niveluri:1; S. construita la sol:17 mp; S. construita desfasurata:17 mp;
A1.4		construcții anexa	61	Cu acte	Nr. niveluri:1; S. construita la sol:61 mp; S. construita desfasurata:61 mp;

## Lungime Segmente

1) Valorile lungimilor segmentelor sunt obținute din proiecție în plan.

Punct început	X / Y	Punct sfârșit	X / Y	Lungime segment (** (m)
1	397.872,642 325.664,751	2	397.887,976 325.639,581	29.474
3	397.891,769 325.642,817	4	397.911,526 325.662,021	27.552
5	397.924,523 325.675,211	6	397.936,71 325.687,403	17.239
7	397.954,519 325.706,043	8	397.962,889 325.715,118	12.346
9	397.979,465 325.734,891	10	397.992,812 325.751,146	21.032
11	397.993,559 325.752,055	12	397.993,441 325.752,173	0.167
13	397.981,18 325.764,41	14	397.970,845 325.753,726	14.865
15	397.962,232 325.744,821	16	397.960,464 325.743,034	2.514
17	397.958,042 325.740,584	18	397.936,987 325.722,006	28.079
19	397.922,071 325.708,685	20	397.901,686 325.690,721	27.171
21	397.880,132 325.671,414	1	397.872,642 325.664,751	10.025

Punct început	X / Y	Punct sfârșit	X / Y	Lungime segment (** (m)
2	397.887,976 325.639,581	3	397.891,769 325.642,817	4.986
4	397.911,526 325.662,021	5	397.924,523 325.675,211	18.518
6	397.936,71 325.687,403	7	397.954,519 325.706,043	25.78
8	397.962,889 325.715,118	9	397.979,465 325.734,891	25.802
10	397.992,812 325.751,146	11	397.993,559 325.752,055	1.177
12	397.993,441 325.752,173	13	397.981,18 325.764,41	17.323
14	397.970,845 325.753,726	15	397.962,232 325.744,821	12.389
16	397.960,464 325.743,034	17	397.958,042 325.740,584	3.445
18	397.936,987 325.722,006	19	397.922,071 325.708,685	19.998
20	397.901,686 325.690,721	21	397.880,132 325.671,414	28.937

\*\* Lungimile segmentelor sunt determinate în planul de proiecție Stereo 70 și sunt rotunjite la 1 milimetru.

\*\*\* Distanța dintre puncte este formată din segmente cumulate ce sunt mai mici decât valoarea 1 milimetru.



**DATE DESPRE IMOBILUL NR. 4667**

Oficiul de Cadastru și Publicitate Imobiliară DOLJ  
Biroul de Cadastru și Publicitate Imobiliară Craiova

**A. Partea I. Descrierea imobilului**

TEREN Necunoscut

Adresa: Loc. Sitoaia, Str A.I.Cuza, Nr. 18, Jud. Dolj, T7, P13; T43, P21

Nr. Crt	Nr cadastral Nr. topografic	Suprafața* (mp)	Observații / Referințe
A1		3.648	Sector cadastral:17 Teren neimprijmit;

**Construcții**

Crt	Nr cadastral Nr. topografic	Adresa	Observații / Referințe
A1.1		Loc. Sitoaia, Str A.I.Cuza, Nr. 18, Jud. Dolj, T7, P13; T43, P21	Nr. niveluri:1; S. construita la sol:55 mp; S. construita desfasurata:55 mp;
A1.2		Loc. Sitoaia, Str A.I.Cuza, Nr. 18, Jud. Dolj, T7, P13; T43, P21	Nr. niveluri:1; S. construita la sol:57 mp; S. construita desfasurata:57 mp;
A1.3		Loc. Sitoaia, Str A.I.Cuza, Nr. 18, Jud. Dolj, T7, P13; T43, P21	Nr. niveluri:2; S. construita la sol:123 mp;
A1.4		Loc. Sitoaia, Str A.I.Cuza, Nr. 18, Jud. Dolj, T7, P13; T43, P21	Nr. niveluri:1; S. construita la sol:11 mp; S. construita desfasurata:11 mp;

**B. Partea II. Proprietari și acte**

Inscrieri privitoare la dreptul de proprietate și alte drepturi reale		Referințe
/		
Act Administrativ nr. Titlu de proprietate 1353-59364, din 12/11/1998 emis de CJSIPT Dolj;		
B1	Intabulare, drept de PROPRIETATE, dobandit prin Reconstituire, cota actuala 1/1, cota initiala 1/1 1) FURTUNĂ ION I	A1
Act Normativ nr. Legea 7, din 13/03/1996 emis de Parlamentul României;		
B2	Intabulare, drept de PROPRIETATE, dobandit prin Lege, cota actuala 1/1, cota initiala 1/1 1) FURTUNA ION I	A1.1, A1.2, A1.3, A1.4

**C. Partea III. SARCINI .**

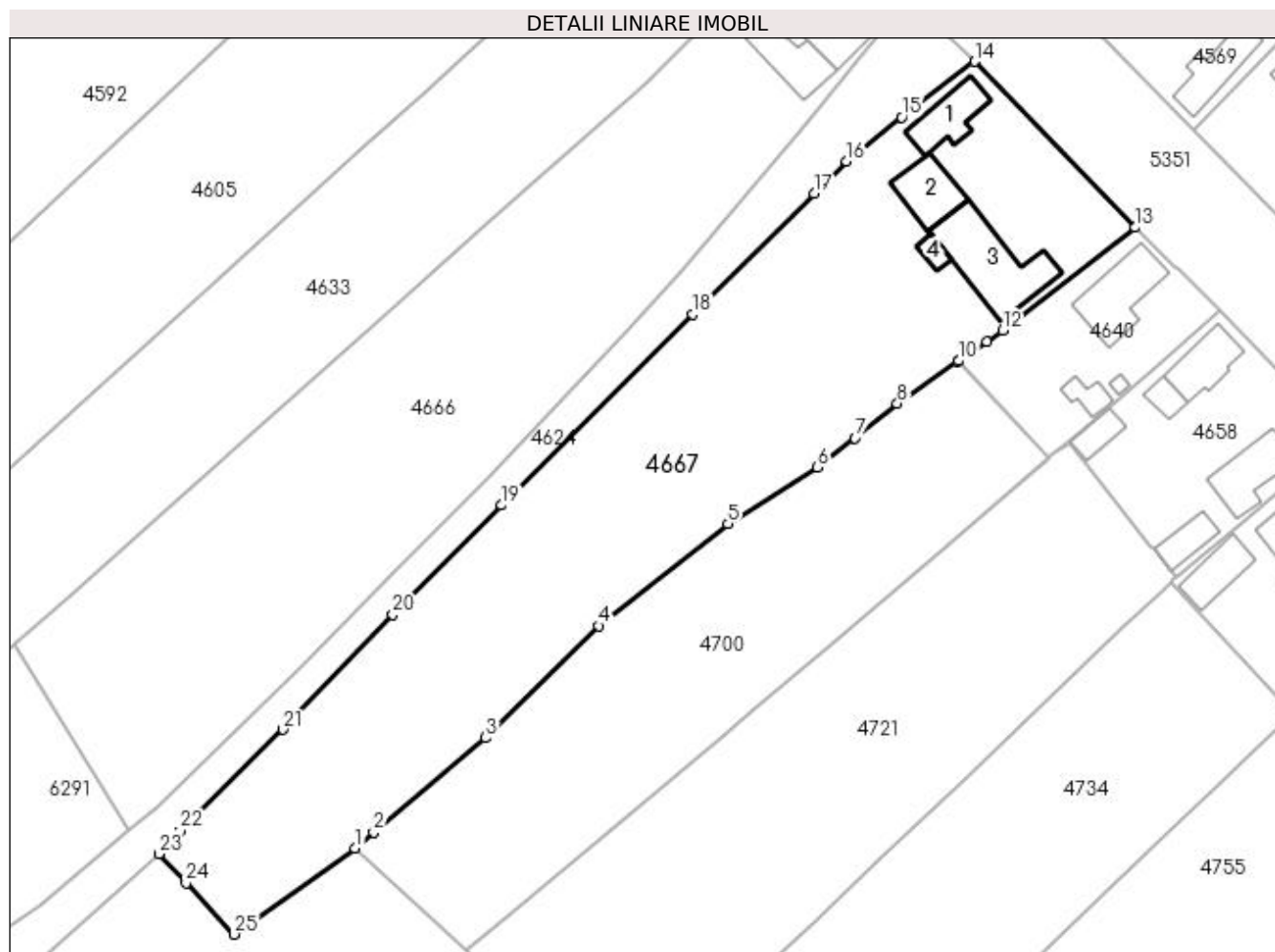
Inscrieri privind dezmembramintele dreptului de proprietate, drepturi reale de garanție și sarcini	Referințe
NU SUNT	

## Anexa Nr. 1 La Partea I

## Teren

Nr cadastral	Suprafața (mp)*	Observații / Referințe
	3.648	

\* Suprafața este determinată în planul de proiecție Stereo 70.



## Date referitoare la teren

Crt	Categorie folosință	Intravilan	Suprafața (mp)	Tarla	Parcelă	Nr. topo	Observații / Referințe
1	curți construcții	DA	923	7	13	-	
2	arabil	DA	1.127	43	21	-	
3	arabil	NU	1.598	43	21	-	

## Date referitoare la construcții

Crt	Număr	Destinație construcție	Supraf. (mp)	Situație juridică	Observații / Referințe
A1.1		construcții de locuințe	55	Cu acte	Nr. niveluri:1; S. construita la sol:55 mp; S. construita desfasurata:55 mp;
A1.2		construcții anexa	57	Cu acte	Nr. niveluri:1; S. construita la sol:57 mp; S. construita desfasurata:57 mp;
A1.3		construcții de locuințe	123	Cu acte	Nr. niveluri:2; S. construita la sol:123 mp;
A1.4		construcții anexa	11	Cu acte	Nr. niveluri:1; S. construita la sol:11 mp; S. construita desfasurata:11 mp;



## Lungime Segmente

1) Valorile lungimilor segmentelor sunt obținute din proiecție în plan.

Punct început	X / Y	Punct sfârșit	X / Y	Lungime segment (** (m)
1	397.918,667 325.637,195	2	397.921,201 325.639,334	3.316
3	397.936,343 325.652,114	4	397.951,567 325.667,265	21.478
5	397.969,091 325.681,042	6	397.981,173 325.688,702	14.306
7	397.986,253 325.692,642	8	397.991,995 325.697,307	7.398
9	398.000,216 325.703,002	10	398.000,322 325.703,076	0.129
11	398.004,099 325.705,692	12	398.006,276 325.707,2	2.648
13	398.024,186 325.721,087	14	398.002,46 325.743,534	31.239
15	397.992,572 325.735,987	16	397.985,155 325.730,043	9.505
17	397.980,766 325.725,688	18	397.964,337 325.709,391	23.141
19	397.938,493 325.683,571	20	397.923,793 325.668,763	20.865
21	397.908,943 325.653,25	22	397.895,039 325.639,579	19.499
23	397.892,132 325.636,456	24	397.895,821 325.632,507	5.404
25	397.902,311 325.625,561	1	397.918,667 325.637,195	20.072

Punct început	X / Y	Punct sfârșit	X / Y	Lungime segment (** (m)
2	397.921,201 325.639,334	3	397.936,343 325.652,114	19.814
4	397.951,567 325.667,265	5	397.969,091 325.681,042	22.291
6	397.981,173 325.688,702	7	397.986,253 325.692,642	6.429
8	397.991,995 325.697,307	9	398.000,216 325.703,002	10.001
10	398.000,322 325.703,076	11	398.004,099 325.705,692	4.595
12	398.006,276 325.707,2	13	398.024,186 325.721,087	22.663
14	398.002,46 325.743,534	15	397.992,572 325.735,987	12.439
16	397.985,155 325.730,043	17	397.980,766 325.725,688	6.183
18	397.964,337 325.709,391	19	397.938,493 325.683,571	36.532
20	397.923,793 325.668,763	21	397.908,943 325.653,25	21.475
22	397.895,039 325.639,579	23	397.892,132 325.636,456	4.267
24	397.895,821 325.632,507	25	397.902,311 325.625,561	9.506

\*\* Lungimile segmentelor sunt determinate în planul de proiecție Stereo 70 și sunt rotunjite la 1 milimetru.

\*\*\* Distanța dintre puncte este formată din segmente cumulate ce sunt mai mici decât valoarea 1 milimetru.



**DATE DESPRE IMOBILUL NR. 4668**

Oficiul de Cadastru și Publicitate Imobiliară DOLJ  
Biroul de Cadastru și Publicitate Imobiliară Craiova

**A. Partea I. Descrierea imobilului**

TEREN Extravilan

Adresa: Jud. Dolj, T37, P49/12

Nr. Crt	Nr cadastral Nr. topografic	Suprafața* (mp)	Observații / Referințe
A1		4.826	Sector cadastral:17 Teren neimprejmuit; diminuare cu 3.5 %

**B. Partea II. Proprietari și acte**

Inscrieri privitoare la dreptul de proprietate și alte drepturi reale		Referințe
/		
Act Administrativ nr. Titlu de proprietate 453-59566, din 12/02/1997 emis de CJSIPT Dolj;		
B1	Intabulare, drept de PROPRIETATE, dobandit prin Reconstituire, cota actuala 1/1, cota initiala 1/1 1) CROITORU ILIE 2) CROITORU ANA 3) CROITORU GHEORGHE	A1

**C. Partea III. SARCINI .**

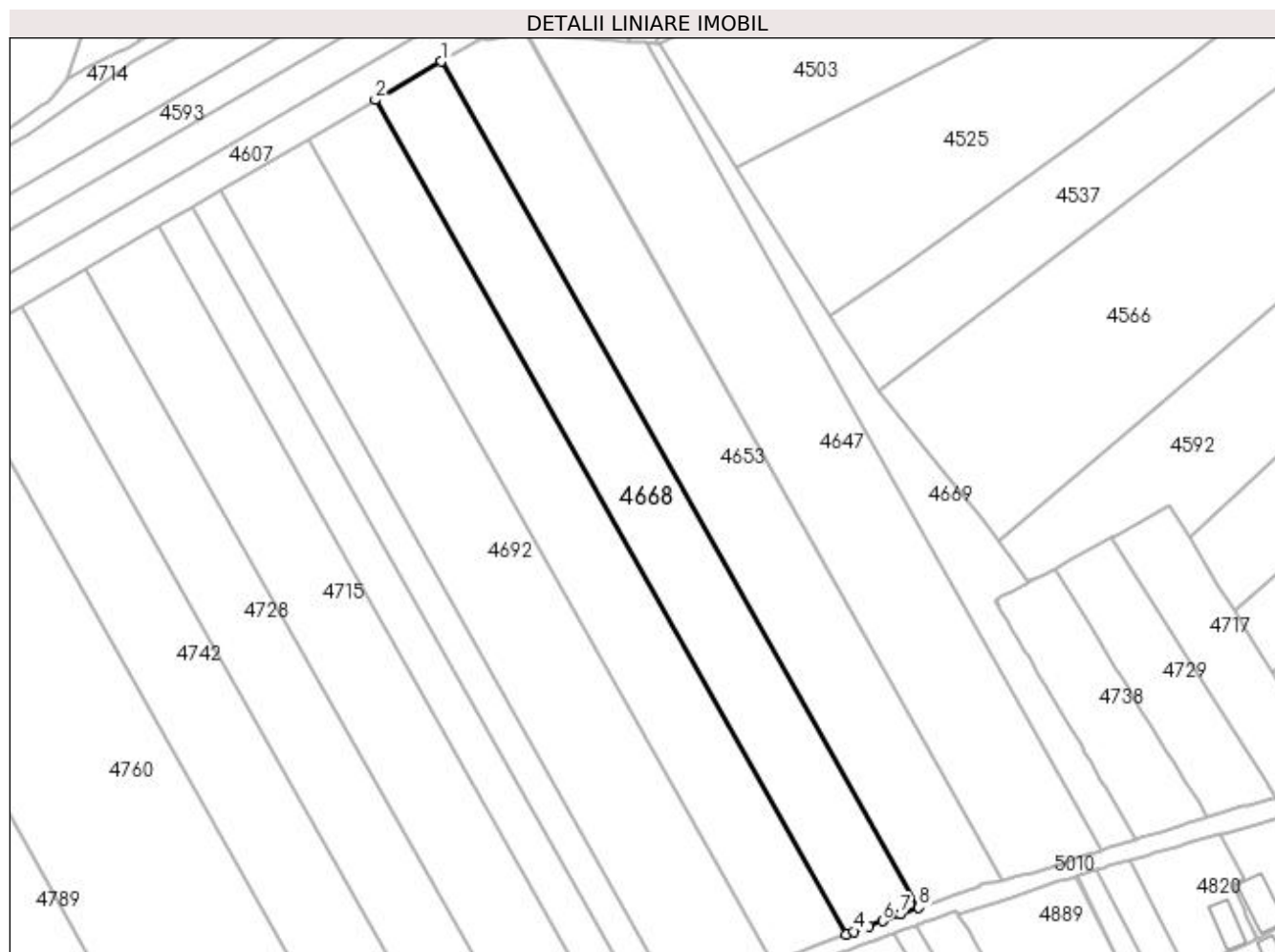
Inscrieri privind dezmembramintele dreptului de proprietate, drepturi reale de garanție și sarcini	Referințe
NU SUNT	

## Anexa Nr. 1 La Partea I

## Teren

Nr cadastral	Suprafața (mp)*	Observații / Referințe
	4.826	diminuare cu 3.5 %

\* Suprafața este determinată în planul de proiecție Stereo 70.



## Date referitoare la teren

Crt	Categorie folosință	Intra vilan	Suprafața (mp)	Tarla	Parcelă	Nr. topo	Observații / Referințe
1	arabil	NU	4.826	37	49/12	-	

## Lungime Segmente

1) Valorile lungimilor segmentelor sunt obținute din proiecție în plan.

Punct început	X / Y	Punct sfârșit	X / Y	Lungime segment (** (m)
1	397.637,105 325.800,632	2	397.620,202 325.790,799	19.555
2	397.620,202 325.790,799	3	397.740,715 325.577,377	245.097
3	397.740,715 325.577,377	4	397.742,745 325.578,124	2.163
4	397.742,745 325.578,124	5	397.746,554 325.579,525	4.058
5	397.746,554 325.579,525	6	397.750,014 325.580,798	3.687

Punct început	X / Y	Punct sfârșit	X / Y	Lungime segment (** (m)
6	397.750,014 325.580,798	7	397.754,699 325.582,522	4.992
7	397.754,699 325.582,522	8	397.759,308 325.584,217	4.911
8	397.759,308 325.584,217	1	397.637,105 325.800,632	248.534

\*\* Lungimile segmentelor sunt determinate în planul de proiecție Stereo 70 și sunt rotunjite la 1 milimetru.

\*\*\* Distanța dintre puncte este formată din segmente cumulate ce sunt mai mici decât valoarea 1 milimetru.



**DATE DESPRE IMOBILUL NR. 4669**

Oficiul de Cadastru și Publicitate Imobiliară DOLJ  
Biroul de Cadastru și Publicitate Imobiliară Craiova

**A. Partea I. Descrierea imobilului**

TEREN Extravilan

Adresa: Jud. Dolj, T37, P49/9

Nr. Crt	Nr cadastral Nr. topografic	Suprafața* (mp)	Observații / Referințe
A1		1.901	Sector cadastral:17 Teren neimprejmuit; diminuare cu 3.5 %

**B. Partea II. Proprietari și acte**

Inscrieri privitoare la dreptul de proprietate și alte drepturi reale		Referințe
/		
Act Administrativ nr. Titlu de proprietate 602-48128, din 24/03/1997 emis de CJSIPT Dolj;		
B1	Intabulare, drept de PROPRIETATE, dobandit prin Reconstituire, cota actuala 1/1, cota initiala 1/1 1) FURTUNA GHEORGHE	A1

**C. Partea III. SARCINI .**

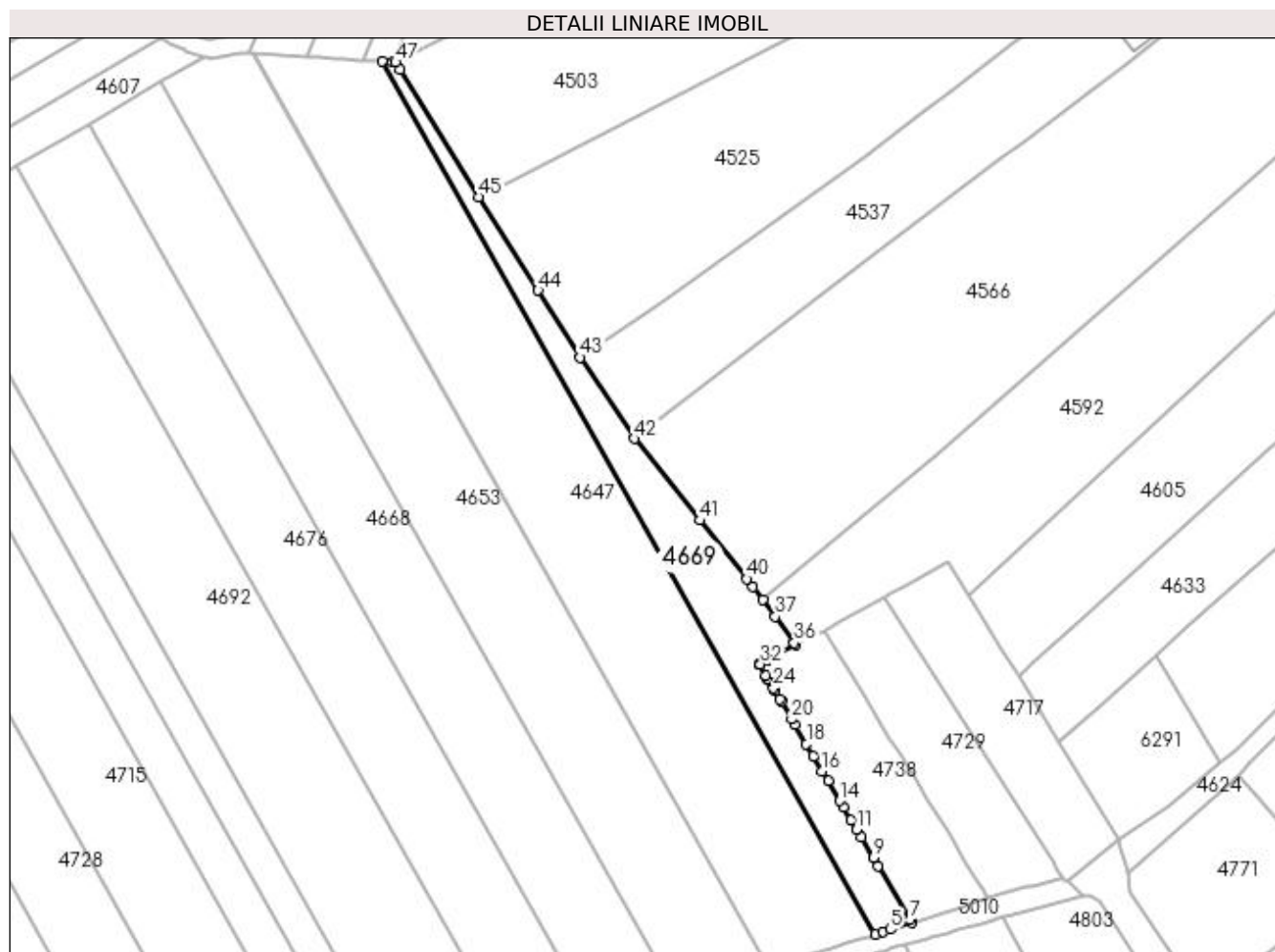
Inscrieri privind dezmembramintele dreptului de proprietate, drepturi reale de garanție și sarcini	Referințe
NU SUNT	

## Anexa Nr. 1 La Partea I

## Teren

Nr cadastral	Suprafața (mp)*	Observații / Referințe
	1.901	diminuare cu 3.5 %

\* Suprafața este determinată în planul de proiecție Stereo 70.



## Date referitoare la teren

Crt	Categorie folosință	Intra vilan	Suprafața (mp)	Tarla	Parcelă	Nr. topo	Observații / Referințe
1	arabil	NU	1.901	37	49/9	-	

## Lungime Segmente

1) Valorile lungimilor segmentelor sunt obținute din proiecție în plan.

Punct început	X / Y	Punct sfârșit	X / Y	Lungime segment
1	397.692,016 325.805,341	2	397.689,582 325.805,491	2.438
4	397.808,203 325.599,528	5	397.809,881 325.600,063	1.761
7	397.814,508 325.602,405	8	397.806,989 325.615,138	14.787
10	397.803,048 325.621,812	11	397.801,894 325.623,766	2.269
13	397.798,802 325.629,001	14	397.797,919 325.630,497	1.737
16	397.793,769 325.637,524	17	397.791,658 325.641,099	4.151
2	397.689,582 325.805,491	3	397.806,237 325.598,902	237.25
5	397.809,881 325.600,063	6	397.814,94 325.601,674	5.309
8	397.806,989 325.615,138	9	397.805,864 325.617,043	2.212
11	397.801,894 325.623,766	12	397.800,604 325.625,95	2.537
14	397.797,919 325.630,497	15	397.795,157 325.635,173	5.431
17	397.791,658 325.641,099	18	397.789,964 325.643,968	3.332
3	397.806,237 325.598,902	4	397.808,203 325.599,528	2.063
6	397.814,94 325.601,674	7	397.814,508 325.602,405	0.849
9	397.805,864 325.617,043	10	397.803,048 325.621,812	5.539
12	397.800,604 325.625,95	13	397.798,802 325.629,001	3.543
15	397.795,157 325.635,173	16	397.793,769 325.637,524	2.73
18	397.789,964 325.643,968	19	397.787,289 325.648,498	5.261



Punct început	X / Y	Punct sfârșit	X / Y	Lungime segment	Punct început	X / Y	Punct sfârșit	X / Y	Lungime segment	Punct început	X / Y	Punct sfârșit	X / Y	Lungime segment
19	397.787,289 325.648,498	20	397.786,489 325.649,852	1.572	20	397.786,489 325.649,852	21	397.784,033 325.654,011	4.83	21	397.784,033 325.654,011	22	397.783,77 325.654,457	0.518
22	397.783,77 325.654,457	23	397.782,545 325.656,531	2.409	23	397.782,545 325.656,531	24	397.782,144 325.657,209	0.787	24	397.782,144 325.657,209	25	397.781,148 325.658,896	1.959
25	397.781,148 325.658,896	26	397.780,88 325.659,35	0.527	26	397.780,88 325.659,35	27	397.780,859 325.659,385	0.041	27	397.780,859 325.659,385	28	397.780,766 325.659,542	0.183
28	397.780,766 325.659,542	29	397.780,421 325.660,128	0.68	29	397.780,421 325.660,128	30	397.778,89 325.662,72	3.01	30	397.778,89 325.662,72	31	397.779,078 325.662,827	0.216
31	397.779,078 325.662,827	32	397.779,116 325.662,848	0.043	32	397.779,116 325.662,848	33	397.780,87 325.663,843	2.017	33	397.780,87 325.663,843	34	397.783,31 325.665,225	2.804
34	397.783,31 325.665,225	35	397.787,375 325.667,529	4.673	35	397.787,375 325.667,529	36	397.787,108 325.667,9	0.457	36	397.787,108 325.667,9	37	397.782,605 325.674,159	7.71
37	397.782,605 325.674,159	38	397.779,719 325.678,17	4.942	38	397.779,719 325.678,17	39	397.777,325 325.681,158	3.829	39	397.777,325 325.681,158	40	397.775,833 325.683,02	2.385
40	397.775,833 325.683,02	41	397.764,725 325.696,884	17.766	41	397.764,725 325.696,884	42	397.749,231 325.716,222	24.779	42	397.749,231 325.716,222	43	397.736,448 325.735,457	23.095
43	397.736,448 325.735,457	44	397.726,419 325.751,337	18.782	44	397.726,419 325.751,337	45	397.712,449 325.773,456	26.161	45	397.712,449 325.773,456	46	397.693,83 325.803,497	35.343
46	397.693,83 325.803,497	47	397.692,713 325.805,298	2.119	47	397.692,713 325.805,298	1	397.692,016 325.805,341	0.699					

\*\* Lungimile segmentelor sunt determinate în planul de proiecție Stereo 70 și sunt rotunjite la 1 milimetru.

\*\*\* Distanța dintre puncte este formată din segmente cumulate ce sunt mai mici decât valoarea 1 milimetru.



**DATE DESPRE IMOBILUL NR. 4676**

Oficiul de Cadastru și Publicitate Imobiliară DOLJ  
 Biroul de Cadastru și Publicitate Imobiliară Craiova

**A. Partea I. Descrierea imobilului**

TEREN Extravilan

Adresa: Jud. Dolj, T37, P49/13

Nr. Crt	Nr cadastral Nr. topografic	Suprafața* (mp)	Observații / Referințe
A1		4.826	Sector cadastral:17 Teren neimprejmuit; diminuare cu 3.5 %

**B. Partea II. Proprietari și acte**

Inscrieri privitoare la dreptul de proprietate și alte drepturi reale	Referințe
/	
Act Notarial nr. Contract de vanzare-cumparare 258, din 22/03/2001 emis de NP MIRCEA DRAGUSIN;	
B1	A1
Intabulare, drept de PROPRIETATE, dobandit prin Conventie, cota actuala 1/1, cota initiala 1/1	
1) HANTAU ION DEFUNCT:Da	
2) HANTAU ELENA, Lipsa CNP	

**C. Partea III. SARCINI .**

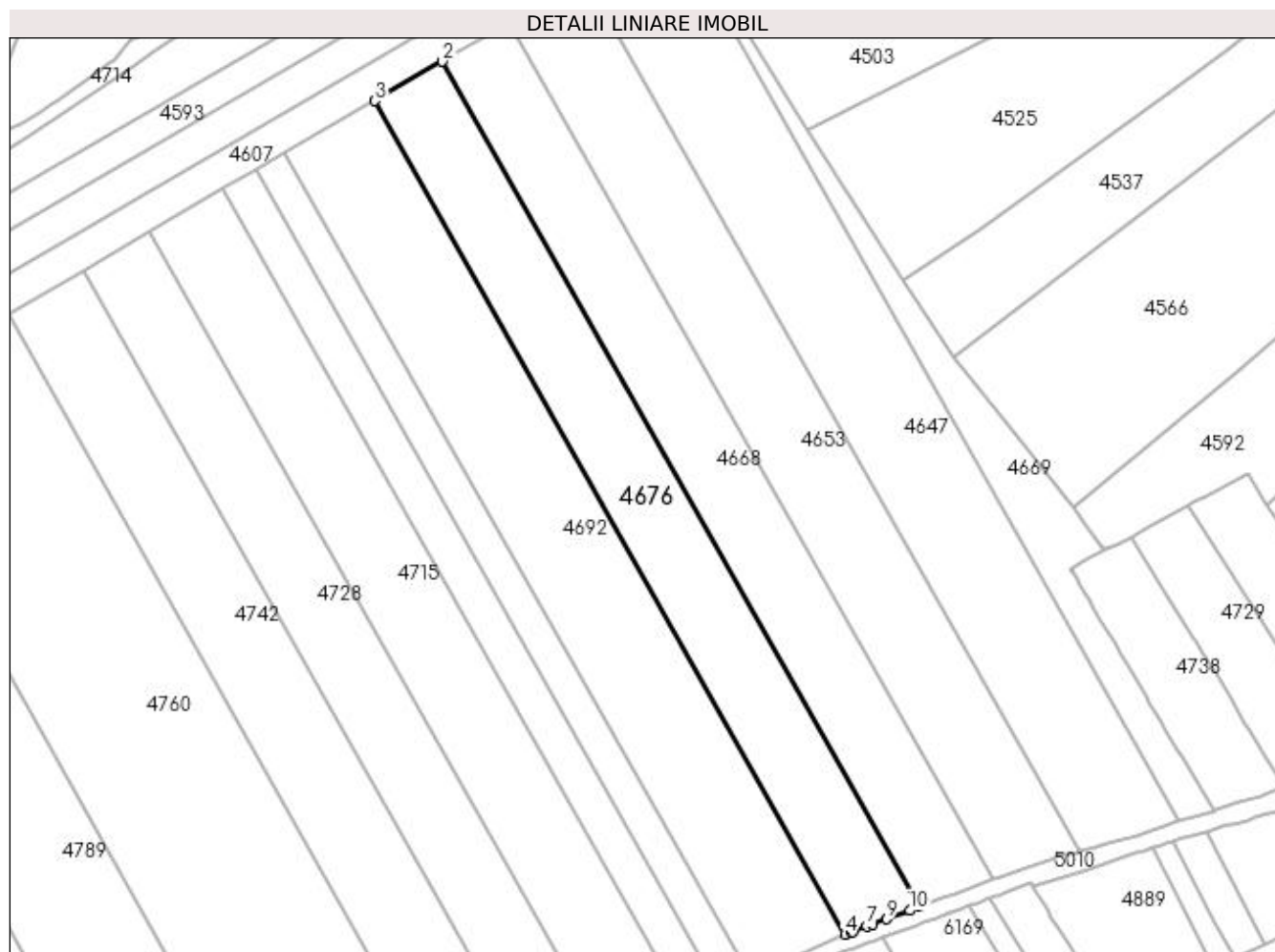
Inscrieri privind dezmembramintele dreptului de proprietate, drepturi reale de garanție și sarcini	Referințe
NU SUNT	

## Anexa Nr. 1 La Partea I

## Teren

Nr cadastral	Suprafața (mp)*	Observații / Referințe
	4.826	diminuare cu 3.5 %

\* Suprafața este determinată în planul de proiecție Stereo 70.



## Date referitoare la teren

Crt	Categorie folosință	Intravilan	Suprafața (mp)	Tarla	Parcelă	Nr. topo	Observații / Referințe
1	arabil	NU	4.826	37	49/13	-	

## Lungime Segmente

1) Valorile lungimilor segmentelor sunt obținute din proiecție în plan.

Punct început	X / Y	Punct sfârșit	X / Y	Lungime segment (** (m)
1	397.740,715 325.577,377	2	397.620,202 325.790,799	245.097
2	397.620,202 325.790,799	3	397.603,058 325.780,827	19.833
3	397.603,058 325.780,827	4	397.721,858 325.570,44	241.611
4	397.721,858 325.570,44	5	397.723,43 325.571,018	1.675
5	397.723,43 325.571,018	6	397.723,844 325.571,17	0.441

Punct început	X / Y	Punct sfârșit	X / Y	Lungime segment (** (m)
6	397.723,844 325.571,17	7	397.727,401 325.572,479	3.79
7	397.727,401 325.572,479	8	397.728,918 325.573,037	1.617
8	397.728,918 325.573,037	9	397.732,433 325.574,33	3.745
9	397.732,433 325.574,33	10	397.738,248 325.576,47	6.196
10	397.738,248 325.576,47	1	397.740,715 325.577,377	2.629

\*\* Lungimile segmentelor sunt determinate în planul de proiecție Stereo 70 și sunt rotunjite la 1 milimetru.

\*\*\* Distanța dintre puncte este formată din segmente cumulate ce sunt mai mici decât valoarea 1 milimetru.



**DATE DESPRE IMOBILUL NR. 4688**

Oficiul de Cadastru și Publicitate Imobiliară DOLJ  
Biroul de Cadastru și Publicitate Imobiliară Craiova

**A. Partea I. Descrierea imobilului**

TEREN Intravilan

Adresa: Loc. Sitoaia, Str A.I.Cuza, Nr. 24, Jud. Dolj, T 7, P 10; T 43,P16

Nr. Crt	Nr cadastral Nr. topografic	Suprafața* (mp)	Observații / Referințe
A1	30481	721	Sector cadastral:17 Teren neimpregmuit;

**Construcții**

Crt	Nr cadastral Nr. topografic	Adresa	Observații / Referințe
A1.1	30481-C1	Loc. Sitoaia, Str A.I.Cuza, Nr. 24, Jud. Dolj, T 7, P 10; T 43,P16	Nr. niveluri:1; S. construita la sol:123 mp; S. construita desfasurata:123 mp; Locuinta ; - compusa din 4camere, hol. baie, bucatarie, balcon si pivnita - edificata in 1978, construita din caramida, acoperita cu tabla - nu are lift si nu detine certificat de performanta energetica - Scd=123mp
A1.2	30481-C2	Loc. Sitoaia, Str A.I.Cuza, Nr. 24, Jud. Dolj, T 7, P 10; T 43,P16	Nr. niveluri:1; S. construita la sol:39 mp; S. construita desfasurata:39 mp; Anexa : - compusa din 2camere, hol - edificata in 1990, construita din BCA, acoperita cu tigla - nu are lift si nu detine certificat de performanta energetica - Scd=38mp
A1.3		Loc. Sitoaia, Str A.I.Cuza, Nr. 24, Jud. Dolj, T 7, P 10; T 43,P16	Nr. niveluri:1; S. construita la sol:46 mp; S. construita desfasurata:46 mp;

**B. Partea II. Proprietari și acte**

Inscrieri privitoare la dreptul de proprietate și alte drepturi reale	Referințe
<b>3438 / 14/01/2014</b>	
Act Administrativ nr. TDP. nr. 1218-44903, din 24/11/1997 emis de COMISIA JUDETEANA DOLJ (act administrativ, adeverinta nr. 3616/29-11-2013 emis de Primaria Almaj; act administrativ , certificat nr. 3614/29-11-2013 emis de Primaria Almaj);	
B1	Intabulare, drept de PROPRIETATE, dobandit prin Constituire, cota actuala 1/1, cota initiala 1/1 1) POPA MARIEAN
/	
Act Normativ nr. Legea 7, din 13/03/1996 emis de Parlamentul României;	
B2	Intabulare, drept de PROPRIETATE, dobandit prin Lege, cota actuala 1/1, cota initiala 1/1 1) POPA MARIEAN

**C. Partea III. SARCINI .**

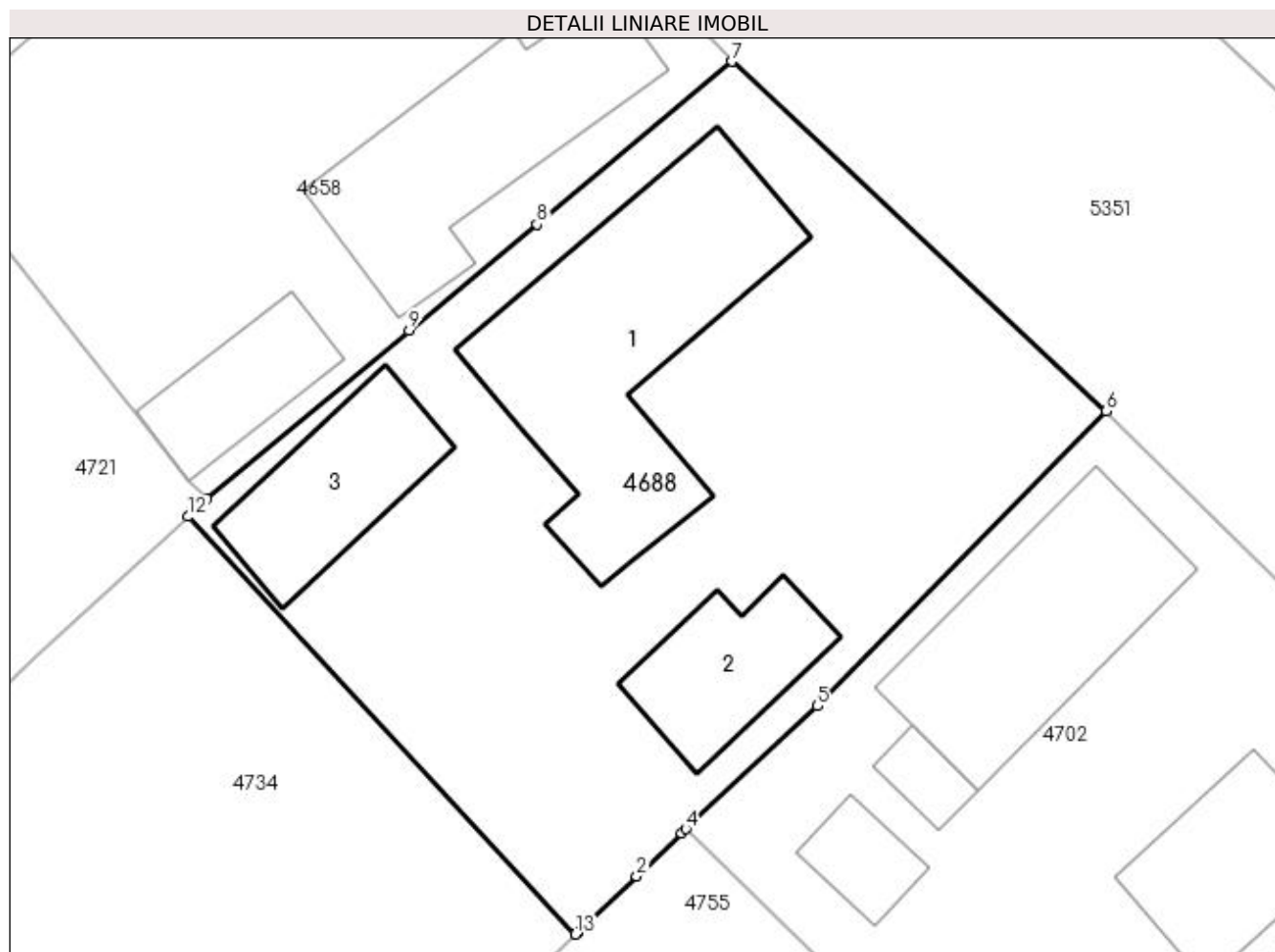
Inscrieri privind dezmembramintele dreptului de proprietate, drepturi reale de garanție și sarcini	Referințe
NU SUNT	

## Anexa Nr. 1 La Partea I

## Teren

Nr cadastral	Suprafața (mp)*	Observații / Referințe
30481	721	

\* Suprafața este determinată în planul de proiecție Stereo 70.



## Date referitoare la teren

Crt	Categorie folosință	Intra vilan	Suprafața (mp)	Tarla	Parcelă	Nr. topo	Observații / Referințe
1	curți construcții	DA	162	7	10	-	
2	curți construcții	DA	559	43	16	-	

## Date referitoare la construcții

Crt	Număr	Destinație construcție	Supraf. (mp)	Situație juridică	Observații / Referințe
A1.1	30481-C1	construcții de locuințe	123	Cu acte	Nr. niveluri:1; S. construita la sol:123 mp; S. construita desfasurata:123 mp; Locuinta ; - compusa din 4camere, hol. baie, bucatarie, balcon si pivnita - edificata in 1978, construita din caramida, acoperita cu tabla - nu are lift si nu detine certificat de performanta energetica - Scd=123mp
A1.2	30481-C2	construcții anexa	39	Cu acte	Nr. niveluri:1; S. construita la sol:39 mp; S. construita desfasurata:39 mp; Anexa : - compusa din 2camere, hol - edificata in 1990, construita din BCA, acoperita cu tigla - nu are lift si nu detine certificat de performanta energetica - Scd=38mp
A1.3		construcții anexa	46	Cu acte	Nr. niveluri:1; S. construita la sol:46 mp; S. construita desfasurata:46 mp;



**Lungime Segmente**

1) Valorile lungimilor segmentelor sunt obținute din proiecție în plan.

Punct început	X / Y	Punct sfârșit	X / Y	Lungime segment (** (m))
1	398.045,58 325.655,395	2	398.048,123 325.657,823	3.516
2	398.048,123 325.657,823	3	398.050,042 325.659,654	2.652
3	398.050,042 325.659,654	4	398.050,23 325.659,829	0.257
4	398.050,23 325.659,829	5	398.055,849 325.665,081	7.691
5	398.055,849 325.665,081	6	398.068,186 325.677,657	17.617
6	398.068,186 325.677,657	7	398.052,2 325.692,577	21.867
7	398.052,2 325.692,577	8	398.043,86 325.685,635	10.851
8	398.043,86 325.685,635	9	398.038,418 325.681,103	7.082
9	398.038,418 325.681,103	10	398.029,795 325.673,92	11.223
10	398.029,795 325.673,92	11	398.029,409 325.673,565	0.524
11	398.029,409 325.673,565	12	398.028,967 325.673,157	0.602
12	398.028,967 325.673,157	13	398.045,518 325.655,336	24.321
13	398.045,518 325.655,336	1	398.045,58 325.655,395	0.085

\*\* Lungimile segmentelor sunt determinate în planul de proiecție Stereo 70 și sunt rotunjite la 1 milimetru.

\*\*\* Distanța dintre puncte este formată din segmente cumulate ce sunt mai mici decât valoarea 1 milimetru.



**DATE DESPRE IMOBILUL NR. 4692**

Oficiul de Cadastru și Publicitate Imobiliară DOLJ  
Biroul de Cadastru și Publicitate Imobiliară Craiova

**A. Partea I. Descrierea imobilului**

TEREN Extravilan

Adresa: Jud. Dolj, T37, P49/14

Nr. Crt	Nr cadastral Nr. topografic	Suprafața* (mp)	Observații / Referințe
A1	31377	6.300	Sector cadastral:17 Teren neimpregmuit;

**B. Partea II. Proprietari și acte**

Inscrieri privitoare la dreptul de proprietate și alte drepturi reale		Referințe
<b>192430 / 16/10/2018</b>		
Act Normativ nr. Legea 17, din 07/03/2014 emis de Parlamentul Romaniei;		
B1	Se notează mențiunea «Imobil aflat sub incidenta art.3 alin.(1) din Legea 17/2014»	A1
<b>80254 / 25/04/2019</b>		
Act Notarial nr. CONTRACT DE VANZARE AUT. NR.1960, din 25/04/2019 emis de Notar Public Diaconu Cristian;		
B2	Intabulare, drept de PROPRIETATE, dobandit prin Conventie, cota actuala 1/1, cota initiala 1/1	A1
	1) CROITORU GABI 2) CROITORU CLAUDIA	

**C. Partea III. SARCINI .**

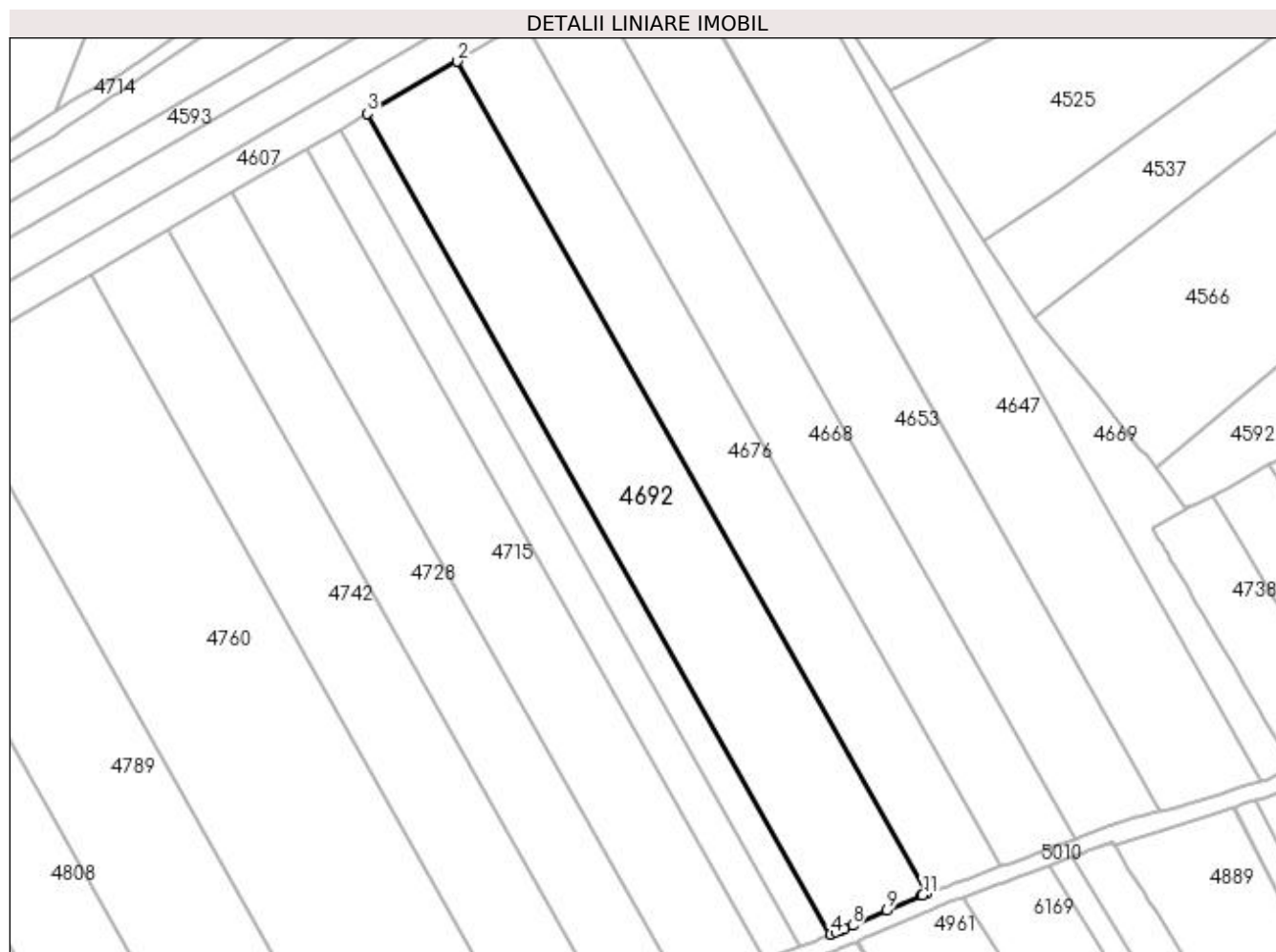
Inscrieri privind dezmembramintele dreptului de proprietate, drepturi reale de garanție și sarcini	Referințe
NU SUNT	

## Anexa Nr. 1 La Partea I

## Teren

Nr cadastral	Suprafața (mp)*	Observații / Referințe
31377	6.300	

\* Suprafața este determinată în planul de proiecție Stereo 70.



## Date referitoare la teren

Crt	Categorie folosință	Intra vilan	Suprafața (mp)	Tarla	Parcelă	Nr. topo	Observații / Referințe
1	arabil	NU	6.300	37	49/14	-	Terenul nu este împrejmuit.

## Lungime Segmente

1) Valorile lungimilor segmentelor sunt obținute din proiecție în plan.

Punct început	X / Y	Punct sfârșit	X / Y	Lungime segment (** (m)
1	397.721,858 325.570,44	2	397.603,058 325.780,827	241.611
2	397.603,058 325.780,827	3	397.580,365 325.767,626	26.254
3	397.580,365 325.767,626	4	397.697,527 325.560,138	238.282
4	397.697,527 325.560,138	5	397.698,908 325.560,671	1.48
5	397.698,908 325.560,671	6	397.700,313 325.561,213	1.506

Punct început	X / Y	Punct sfârşit	X / Y	Lungime segment (** (m)
6	397.700,313 325.561,213	7	397.701,032 325.561,49	0.771
7	397.701,032 325.561,49	8	397.703,108 325.562,389	2.262
8	397.703,108 325.562,389	9	397.711,785 325.566,147	9.456
9	397.711,785 325.566,147	10	397.720,489 325.569,916	9.485
10	397.720,489 325.569,916	11	397.720,797 325.570,05	0.335
11	397.720,797 325.570,05	1	397.721,858 325.570,44	1.131

\*\* Lungimile segmentelor sunt determinate în planul de proiecție Stereo 70 și sunt rotunjite la 1 milimetru.

\*\*\* Distanța dintre puncte este formată din segmente cumulate ce sunt mai mici decât valoarea 1 milimetru.



**DATE DESPRE IMOBILUL NR. 4700**

Oficiul de Cadastru și Publicitate Imobiliară DOLJ  
Biroul de Cadastru și Publicitate Imobiliară Craiova

**A. Partea I. Descrierea imobilului**

TEREN Necunoscut

Adresa: Loc. Sitoaia, Jud. Dolj, T43, P20

Nr. Crt	Nr cadastral Nr. topografic	Suprafața* (mp)	Observații / Referințe
A1		2.132	Sector cadastral:17 Teren neimprejmuit;

**B. Partea II. Proprietari și acte**

Inscrieri privitoare la dreptul de proprietate și alte drepturi reale	Referințe
/	
Act Notarial nr. Certificat de mostenitor 29, din 18/03/2003 emis de NP DEFTA EMIL;	
B1	A1
Intabulare, drept de PROPRIETATE, dobandit prin Succesiune, cota actuala 1/1, cota initiala 1/1 1) PRIOTEASA IOAN DEFUNCT:Da	

**C. Partea III. SARCINI .**

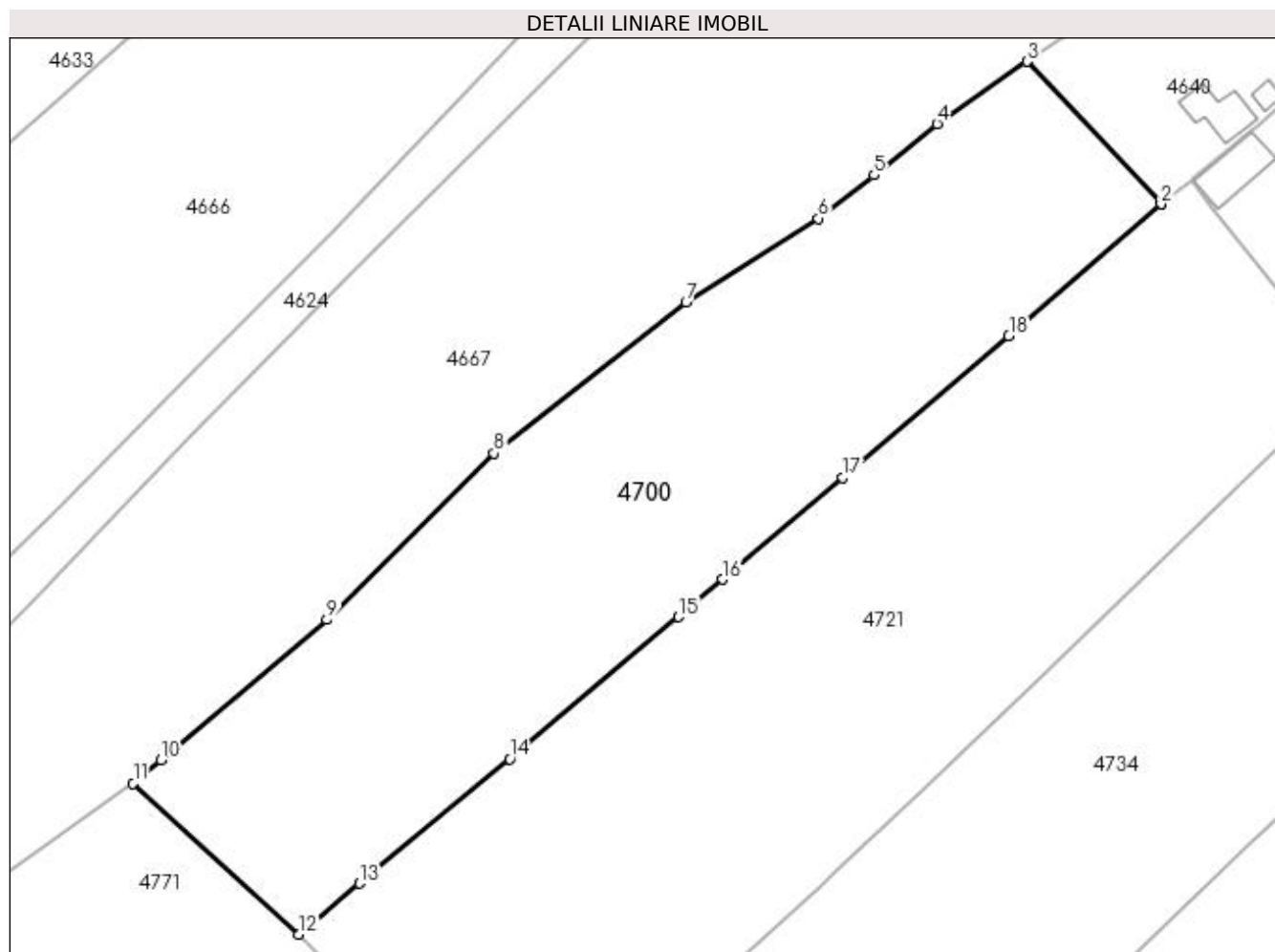
Inscrieri privind dezmembramintele dreptului de proprietate, drepturi reale de garanție și sarcini	Referințe
NU SUNT	

## Anexa Nr. 1 La Partea I

## Teren

Nr cadastral	Suprafața (mp)*	Observații / Referințe
	2.132	

\* Suprafața este determinată în planul de proiecție Stereo 70.



## Date referitoare la teren

Crt	Categorie folosință	Intravilan	Suprafața (mp)	Tarla	Parcelă	Nr. topo	Observații / Referințe
1	vie	DA	158	43	20	-	
2	arabil	DA	720	43	20	-	
3	arabil	NU	1.254	43	20	-	

## Lungime Segmente

1) Valorile lungimilor segmentelor sunt obținute din proiecție în plan.

Punct început	X / Y	Punct sfârșit	X / Y	Lungime segment (** (m)
1	398.012,423 325.689,99	2	398.012,428 325.689,994	0.007
2	398.012,428 325.689,994	3	398.000,216 325.703,002	17.842
3	398.000,216 325.703,002	4	397.991,995 325.697,307	10.001
4	397.991,995 325.697,307	5	397.986,253 325.692,642	7.398



Punct început	X / Y	Punct sfârșit	X / Y	Lungime segment (** (m)
5	397.986,253 325.692,642	6	397.981,173 325.688,702	6.429
6	397.981,173 325.688,702	7	397.969,091 325.681,042	14.306
7	397.969,091 325.681,042	8	397.951,567 325.667,265	22.291
8	397.951,567 325.667,265	9	397.936,343 325.652,114	21.478
9	397.936,343 325.652,114	10	397.921,201 325.639,334	19.814
10	397.921,201 325.639,334	11	397.918,667 325.637,195	3.316
11	397.918,667 325.637,195	12	397.933,734 325.623,419	20.416
12	397.933,734 325.623,419	13	397.939,318 325.628,058	7.259
13	397.939,318 325.628,058	14	397.953,001 325.639,426	17.79
14	397.953,001 325.639,426	15	397.968,403 325.652,369	20.118
15	397.968,403 325.652,369	16	397.972,425 325.655,781	5.274
16	397.972,425 325.655,781	17	397.983,375 325.665,068	14.358
17	397.983,375 325.665,068	18	397.998,543 325.677,981	19.92
18	397.998,543 325.677,981	1	398.012,423 325.689,99	18.354

\*\* Lungimile segmentelor sunt determinate în planul de proiecție Stereo 70 și sunt rotunjite la 1 milimetru.

\*\*\* Distanța dintre puncte este formată din segmente cumulate ce sunt mai mici decât valoarea 1 milimetru.



**DATE DESPRE IMOBILUL NR. 4701**

Oficiul de Cadastru și Publicitate Imobiliară DOLJ  
Biroul de Cadastru și Publicitate Imobiliară Craiova

**A. Partea I. Descrierea imobilului**

TEREN Extravilan

Adresa: Jud. Dolj, T37, P49/15

Nr. Crt	Nr cadastral Nr. topografic	Suprafața* (mp)	Observații / Referințe
A1		1.930	Sector cadastral:17 Teren neimprejmuit; diminuare cu 3.5 %

**B. Partea II. Proprietari și acte**

Inscrieri privitoare la dreptul de proprietate și alte drepturi reale	Referințe
/	
Act Notarial nr. Certificat de mostenitor 32, din 03/03/2009 emis de NP DEFTA EMIL;	
B1	A1
Intabulare, drept de PROPRIETATE, dobandit prin Succesiune, cota actuala 1/1, cota initiala 1/1 1) TALABAN GHEORGHE	

**C. Partea III. SARCINI .**

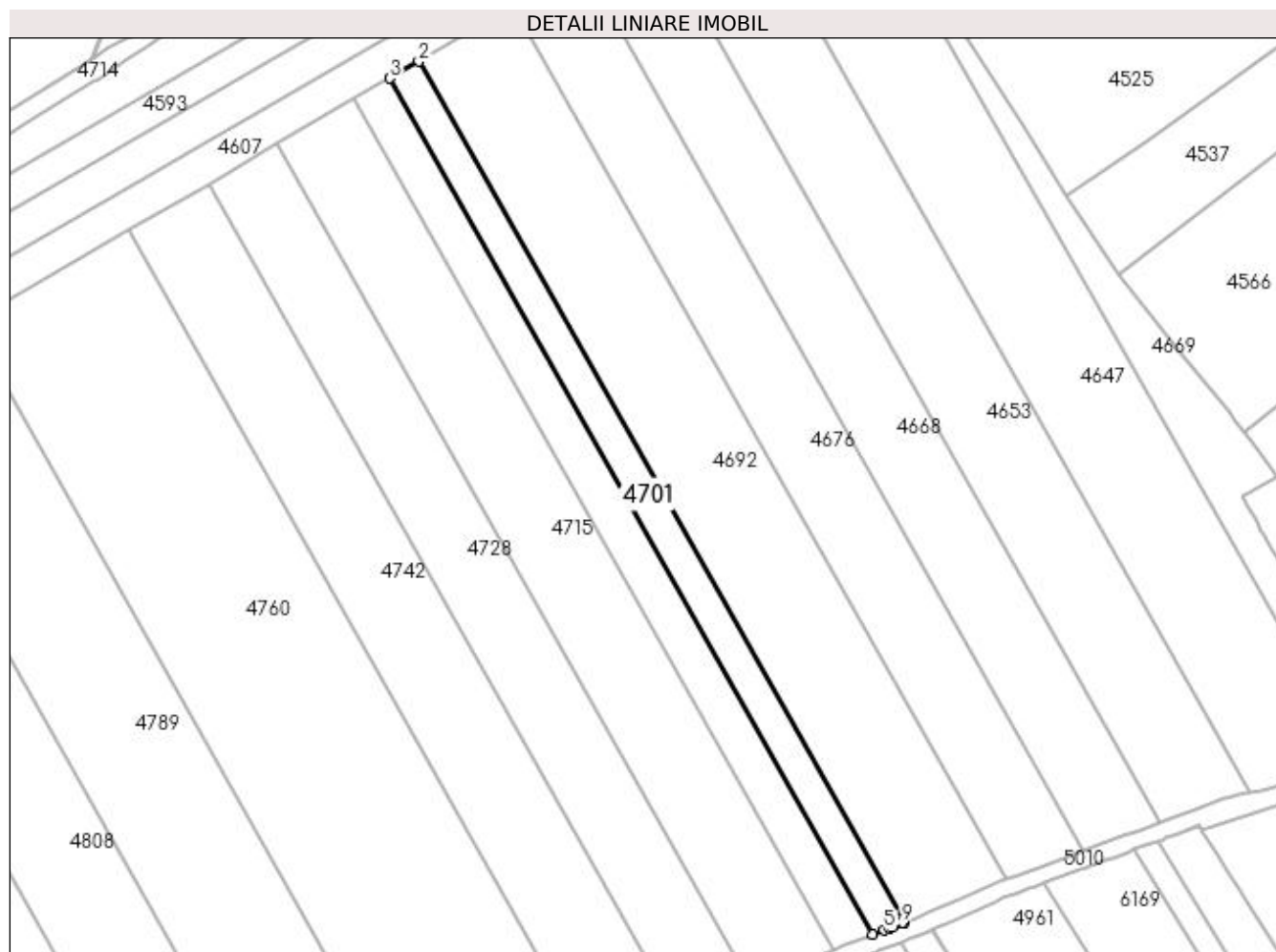
Inscrieri privind dezmembramintele dreptului de proprietate, drepturi reale de garanție și sarcini	Referințe
NU SUNT	

## Anexa Nr. 1 La Partea I

## Teren

Nr cadastral	Suprafața (mp)*	Observații / Referințe
	1.930	diminuare cu 3.5 %

\* Suprafața este determinată în planul de proiecție Stereo 70.



## Date referitoare la teren

Crt	Categorie folosință	Intra vilan	Suprafața (mp)	Tarla	Parcelă	Nr. topo	Observații / Referințe
1	arabil	NU	1.930	37	49/15	-	

## Lungime Segmente

1) Valorile lungimilor segmentelor sunt obținute din proiecție în plan.

Punct început	X / Y	Punct sfârșit	X / Y	Lungime segment (** (m)
1	397.697,527 325.560,138	2	397.580,365 325.767,626	238.282
2	397.580,365 325.767,626	3	397.573,344 325.763,541	8.122
3	397.573,344 325.763,541	4	397.689,869 325.557,183	236.986
4	397.689,869 325.557,183	5	397.692,631 325.558,249	2.961
5	397.692,631 325.558,249	6	397.693,832 325.558,712	1.287

Punct început	X / Y	Punct sfârșit	X / Y	Lungime segment (** (m)
6	397.693,832 325.558,712	7	397.694,595 325.559,006	0.818
7	397.694,595 325.559,006	8	397.696,755 325.559,84	2.315
8	397.696,755 325.559,84	9	397.697,055 325.559,955	0.321
9	397.697,055 325.559,955	1	397.697,527 325.560,138	0.507

\*\* Lungimile segmentelor sunt determinate în planul de proiecție Stereo 70 și sunt rotunjite la 1 milimetru.

\*\*\* Distanța dintre puncte este formată din segmente cumulate ce sunt mai mici decât valoarea 1 milimetru.





## DATE DESPRE IMOBILUL NR. 4702

Oficiul de Cadastru și Publicitate Imobiliară DOLJ  
Biroul de Cadastru și Publicitate Imobiliară Craiova

## A. Partea I. Descrierea imobilului

TEREN Intravilan

Adresa: Loc. Sitoaia, Str A. I. Cuza, Nr. 26, Jud. Dolj, T7, P9, T43, P15

Nr. Crt	Nr cadastral Nr. topografic	Suprafața* (mp)	Observații / Referințe
A1	31592	541	Sector cadastral:17 Teren neimprejmut;

## Construcții

Crt	Nr cadastral Nr. topografic	Adresa	Observații / Referințe
A1.1	31592-C1	Loc. Sitoaia, Str A. I. Cuza, Nr. 26, Jud. Dolj, T7, P9, T43, P15	Nr. niveluri:1; S. construita la sol:82 mp; S. construita desfasurata:82 mp; Constructie de locuit cu regimul de inaltime parter, construita din caramida, acoperita cu tabla. S.desfasurata = 82mp. Construita in anul 1973.
A1.2	31592-C2	Loc. Sitoaia, Str A. I. Cuza, Nr. 26, Jud. Dolj, T7, P9, T43, P15	Nr. niveluri:1; S. construita la sol:57 mp; S. construita desfasurata:57 mp; Constructie anexa cu regimul de inaltime parter. S.desfasurata =57mp. Construita in anul 1985.
A1.3	31592-C3	Loc. Sitoaia, Str A. I. Cuza, Nr. 26, Jud. Dolj, T7, P9, T43, P15	Nr. niveluri:1; S. construita la sol:9 mp; S. construita desfasurata:9 mp; Constructie anexa, cu regimul de inaltime parter. S.desfasurata = 9mp. Construita in anul 1985.
A1.4		Loc. Sitoaia, Str A. I. Cuza, Nr. 26, Jud. Dolj, T7, P9, T43, P15	Nr. niveluri:1; S. construita la sol:16 mp; S. construita desfasurata:16 mp;

## B. Partea II. Proprietari și acte

Inscrieri privitoare la dreptul de proprietate și alte drepturi reale	Referințe	
<b>150819 / 28/07/2020</b>		
Act Notarial nr. CM nr 77, din 15/05/2003 emis de BNP DRAGUSIN MIRCEA (act administrativ nr TDP nr 299-58989 din 19.04.1996, emis de COMISIA JUDETEANA DOLJ);		
B1	Intabulare, drept de PROPRIETATE, dobandit prin Succesiune, cota actuala 1/4, cota initiala 1/4 1) <b>VADUVESCU IOANA DEFUNCT:Da</b> <i>OBSERVATII: defunct Vaduvescu MArin</i>	A1
B2	Intabulare, drept de PROPRIETATE, dobandit prin Succesiune, cota actuala 1/4, cota initiala 1/4 1) <b>VĂDUVESCU MARIA</b> <i>OBSERVATII: defunct Vaduvescu MArin</i>	A1
B3	Intabulare, drept de PROPRIETATE, dobandit prin Succesiune, cota actuala 1/4, cota initiala 1/4 1) <b>VĂDUVESCU MIRCEA</b> <i>OBSERVATII: defunct Vaduvescu MArin</i>	A1
B4	Intabulare, drept de PROPRIETATE, dobandit prin Succesiune, cota actuala 1/8, cota initiala 1/8 1) <b>VADUVESCU IOANA DEFUNCT:Da</b> <i>OBSERVATII: defunct Vaduvescu MArin</i>	A1.1, A1.2, A1.3
B5	Intabulare, drept de PROPRIETATE, dobandit prin Succesiune, cota actuala 1/8, cota initiala 1/8 1) <b>VĂDUVESCU MARIA</b> <i>OBSERVATII: defunct Vaduvescu MArin</i>	A1.1, A1.2, A1.3
B6	Intabulare, drept de PROPRIETATE, dobandit prin Succesiune, cota actuala 1/8, cota initiala 1/8 1) <b>VĂDUVESCU MIRCEA</b> <i>OBSERVATII: defunct Vaduvescu MArin</i>	A1.1, A1.2, A1.3
Act Administrativ nr. certificat fiscal nr 2634, din 06/07/2020 emis de PRIMARIA ALMAJ;		
B7	Intabulare, drept de PROPRIETATE, dobandit prin Lege, cota actuala 1/2, cota initiala 1/2 1) <b>VADUVESCU IOANA DEFUNCT:Da</b>	A1.1, A1.2, A1.3
Act Notarial nr. CM 47, din 01/06/2007 emis de BNP PAPA EUGENIA (act notarial nr incheiere de rectificare nr 8 din 14.07.2020, emis de BNP PAPA EUGENIA);		
B8	Intabulare, drept de PROPRIETATE, dobandit prin Succesiune, cota actuala 2/32, cota initiala 2/32	A1

Inscrieri privitoare la dreptul de proprietate și alte drepturi reale		Referințe
	1) <b>VĂDUVESCU ECATERINA</b> <i>OBSERVATII: defunct Vaduvescu Nicolae</i>	
B9	Intabulare, drept de PROPRIETATE, dobândit prin Succesiune, cota actuala 3/32, cota initiala 3/32 1) <b>CHIRIȚĂ VICTORIA</b> <i>OBSERVATII: defunct Vaduvescu Nicolae</i>	A1
B10	Intabulare, drept de PROPRIETATE, dobândit prin Succesiune, cota actuala 3/32, cota initiala 3/32 1) <b>IONICĂ-VĂDUVESCU MIRELA</b> <i>OBSERVATII: defunct Vaduvescu Nicolae</i>	A1
B11	Intabulare, drept de PROPRIETATE, dobândit prin Succesiune, cota actuala 2/64, cota initiala 2/64 1) <b>VĂDUVESCU ECATERINA</b> <i>OBSERVATII: defunct Vaduvescu Nicolae</i>	A1.1, A1.2, A1.3
B12	Intabulare, drept de PROPRIETATE, dobândit prin Succesiune, cota actuala 3/64, cota initiala 3/64 1) <b>CHIRIȚĂ VICTORIA</b> <i>OBSERVATII: defunct Vaduvescu Nicolae</i>	A1.1, A1.2, A1.3
B13	Intabulare, drept de PROPRIETATE, dobândit prin Succesiune, cota actuala 3/64, cota initiala 3/64 1) <b>IONICĂ-VĂDUVESCU MIRELA</b> <i>OBSERVATII: defunct Vaduvescu Nicolae</i>	A1.1, A1.2, A1.3
/		
Act Normativ nr. Legea 7, din 13/03/1996 emis de Parlamentul României;		
B14	Intabulare, drept de PROPRIETATE, dobândit prin Lege, cota actuala 1/1, cota initiala 1/1 1) <b>VADUVESCU IOANA</b> DEFUNCT:Da 2) <b>VĂDUVESCU MARIA</b> 3) <b>VĂDUVESCU ECATERINA</b> 4) <b>VĂDUVESCU MIRCEA</b> 5) <b>IONICĂ-VĂDUVESCU MIRELA</b> 6) <b>CHIRIȚĂ VICTORIA</b>	A1.4
<b>C. Partea III. SARCINI .</b>		
Inscrieri privind dezmembramentele dreptului de proprietate, drepturi reale de garanție și sarcini		Referințe
NU SUNT		

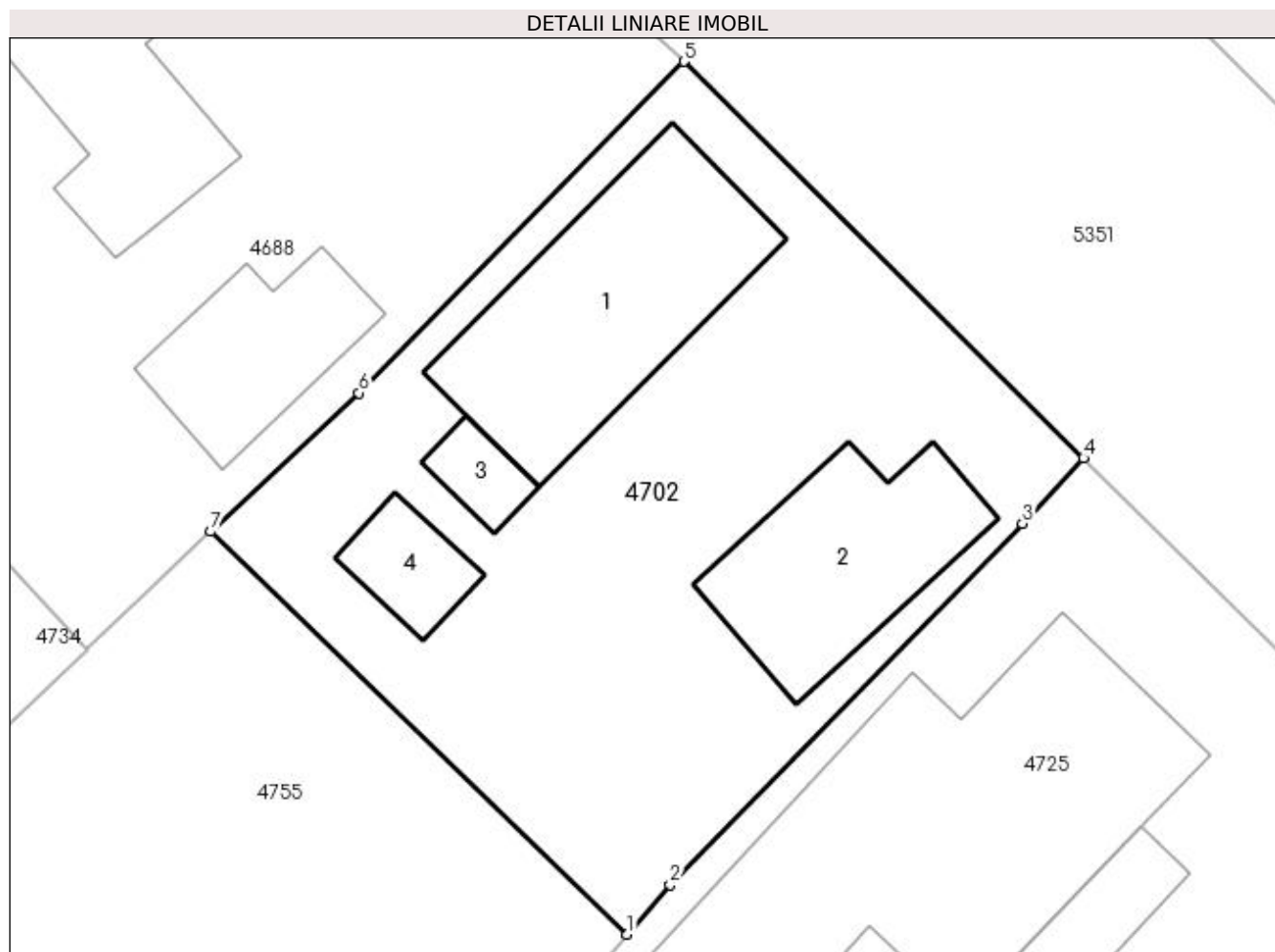


## Anexa Nr. 1 La Partea I

## Teren

Nr cadastral	Suprafața (mp)*	Observații / Referințe
31592	541	

\* Suprafața este determinată în planul de proiecție Stereo 70.



## Date referitoare la teren

Crt	Categorie folosință	Intravilan	Suprafața (mp)	Tarla	Parcelă	Nr. topo	Observații / Referințe
1	curți construcții	DA	271	7	9	-	Teren intravilan partial imprejmuit cu gard de sarma, beton si metal.
2	curți construcții	DA	270	43	15	-	Teren intravilan partial imprejmuit cu gard de sarma, beton si metal.

## Date referitoare la construcții

Crt	Număr	Destinație construcție	Supraf. (mp)	Situație juridică	Observații / Referințe
A1.1	31592-C1	construcții de locuințe	82	Cu acte	Nr. niveluri:1; S. construita la sol:82 mp; S. construita desfasurata:82 mp; Constructie de locuit cu regimul de inaltime parter, construita din caramida, acoperita cu tabla. S.desfasurata = 82mp. Construita in anul 1973.
A1.2	31592-C2	construcții anexa	57	Cu acte	Nr. niveluri:1; S. construita la sol:57 mp; S. construita desfasurata:57 mp; Constructie anexa cu regimul de inaltime parter. S. desfasurata =57mp. Construita in anul 1985.
A1.3	31592-C3	construcții anexa	9	Cu acte	Nr. niveluri:1; S. construita la sol:9 mp; S. construita desfasurata:9 mp; Constructie anexa, cu regimul de inaltime parter. S. desfasurata = 9mp. Construita in anul 1985.
A1.4		construcții anexa	16	Cu acte	Nr. niveluri:1; S. construita la sol:16 mp; S. construita desfasurata:16 mp;

**Lungime Segmente**

1) Valorile lungimilor segmentelor sunt obținute din proiecție în plan.

Punct început	X / Y	Punct sfârșit	X / Y	Lungime segment (** (m)
1	398.066,038 325.644,554	2	398.067,662 325.646,44	2.489
2	398.067,662 325.646,44	3	398.081,037 325.660,135	19.143
3	398.081,037 325.660,135	4	398.083,353 325.662,62	3.397
4	398.083,353 325.662,62	5	398.068,186 325.677,657	21.358
5	398.068,186 325.677,657	6	398.055,849 325.665,081	17.617
6	398.055,849 325.665,081	7	398.050,23 325.659,829	7.691
7	398.050,23 325.659,829	1	398.066,038 325.644,554	21.983

\*\* Lungimile segmentelor sunt determinate în planul de proiecție Stereo 70 și sunt rotunjite la 1 milimetru.

\*\*\* Distanța dintre puncte este formată din segmente cumulate ce sunt mai mici decât valoarea 1 milimetru.

**DATE DESPRE IMOBILUL NR. 4705**

Oficiul de Cadastru și Publicitate Imobiliară DOLJ  
Biroul de Cadastru și Publicitate Imobiliară Craiova

**A. Partea I. Descrierea imobilului**

TEREN Extravilan

Adresa: Jud. Dolj, T37, P49/16

Nr. Crt	Nr cadastral Nr. topografic	Suprafața* (mp)	Observații / Referințe
A1		2.336	Sector cadastral:17 Teren neimprejmuit; diminuare cu 3.5 %

**B. Partea II. Proprietari și acte**

Inscrieri privitoare la dreptul de proprietate și alte drepturi reale		Referințe
/		
Act Administrativ nr. Titlu de proprietate 273-58989, din 17/04/1996 emis de CJSIPT Dolj;		
B1	Intabulare, drept de PROPRIETATE, dobandit prin Reconstituire, cota actuala 1/1, cota initiala 1/1 1) MAVRODIN STEFAN	A1

**C. Partea III. SARCINI .**

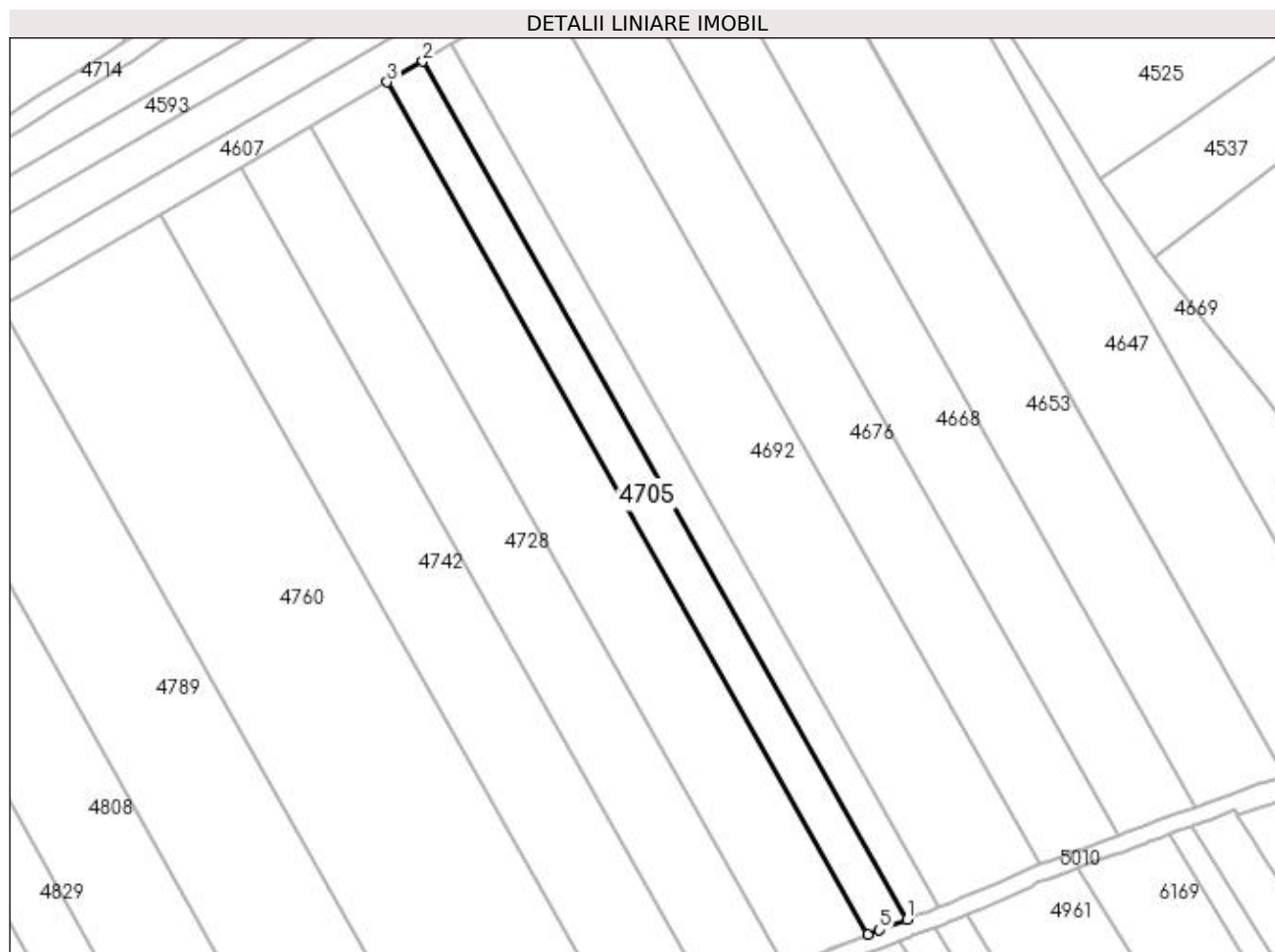
Inscrieri privind dezmembramintele dreptului de proprietate, drepturi reale de garanție și sarcini	Referințe
NU SUNT	

## Anexa Nr. 1 La Partea I

## Teren

Nr cadastral	Suprafața (mp)*	Observații / Referințe
	2.336	diminuare cu 3.5 %

\* Suprafața este determinată în planul de proiecție Stereo 70.



## Date referitoare la teren

Crt	Categorie folosință	Intra vilan	Suprafața (mp)	Tarla	Parcelă	Nr. topo	Observații / Referințe
1	arabil	NU	2.336	37	49/16	-	

## Lungime Segmente

1) Valorile lungimilor segmentelor sunt obținute din proiecție în plan.

Punct început	X / Y	Punct sfârșit	X / Y	Lungime segment (** (m)
1	397.689,869 325.557,183	2	397.573,344 325.763,541	236.986
2	397.573,344 325.763,541	3	397.564,794 325.758,568	9.891
3	397.564,794 325.758,568	4	397.680,543 325.553,584	235.407
4	397.680,543 325.553,584	5	397.683,278 325.554,639	2.931
5	397.683,278 325.554,639	1	397.689,869 325.557,183	7.065

**\*\* Lungimile segmentelor sunt determinate în planul de proiecție Stereo 70 și sunt rotunjite la 1 milimetru.**

**\*\*\* Distanța dintre puncte este formată din segmente cumulate ce sunt mai mici decât valoarea 1 milimetru.**



**DATE DESPRE IMOBILUL NR. 4714**

Oficiul de Cadastru și Publicitate Imobiliară DOLJ  
Biroul de Cadastru și Publicitate Imobiliară Craiova

**A. Partea I. Descrierea imobilului**

TEREN Necunoscut

Adresa: Loc. Boga, Jud. Dolj

Nr. Crt	Nr cadastral Nr. topografic	Suprafața* (mp)	Observații / Referințe
A1		5.375	Sector cadastral:17 Teren neimprejmuit;

**B. Partea II. Proprietari și acte**

Inscrieri privitoare la dreptul de proprietate și alte drepturi reale		Referințe
/		
Act Normativ nr. 965, din 05/09/2002 emis de GUVERNUL ROMANIEI (Anexa nr.8- Inv. bunurilor care apartin dom. public al com. Almaj, pozitia 2);		
B1	Intabulare, drept de PROPRIETATE, dobandit prin Lege, cota actuala 1/1, cota initiala 1/1 1) COMUNA ALMAJ, CIF:4553674, DOMENIUL PUBLIC	A1

**C. Partea III. SARCINI .**

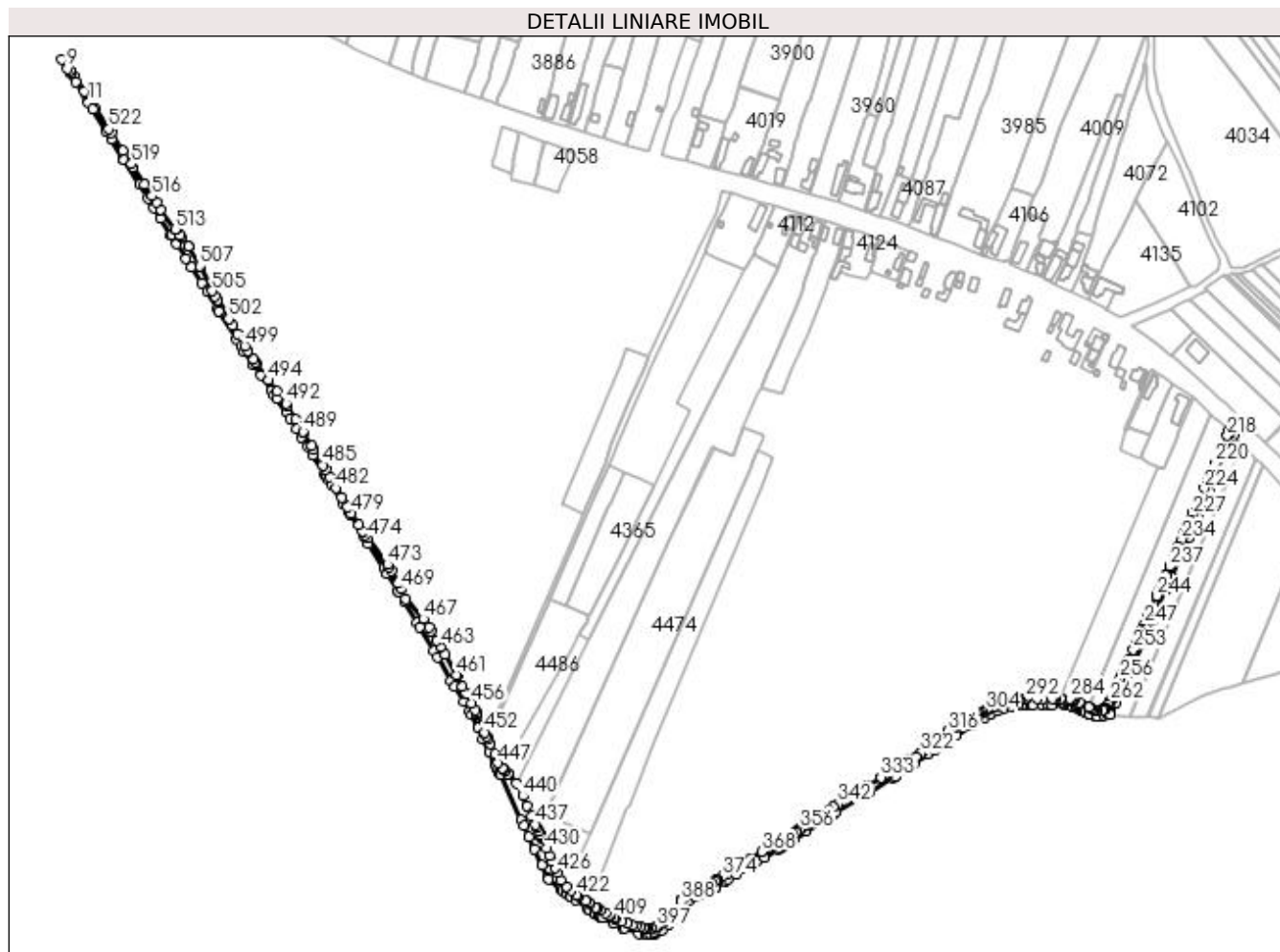
Inscrieri privind dezmembramintele dreptului de proprietate, drepturi reale de garanție și sarcini	Referințe
NU SUNT	

## Anexa Nr. 1 La Partea I

## Teren

Nr cadastral	Suprafața (mp)*	Observații / Referințe
	5.375	

\* Suprafața este determinată în planul de proiecție Stereo 70.



## Date referitoare la teren

Crt	Categorie folosință	Intravilan	Suprafața (mp)	Tarla	Parcelă	Nr. topo	Observații / Referințe
1	drum	DA	513	-	DS 10	-	
2	drum	NU	4.862	-	DS 10	-	

## Lungime Segmente

1) Valorile lungimilor segmentelor sunt obținute din proiecție în plan.

Punct început	X / Y	Punct sfârșit	X / Y	Lungime segment	Punct început	X / Y	Punct sfârșit	X / Y	Lungime segment	Punct început	X / Y	Punct sfârșit	X / Y	Lungime segment
1	396.929,231 326.242,361	2	396.925,054 326.248,737	7.622	2	396.925,054 326.248,737	3	396.921,821 326.253,671	5.899	3	396.921,821 326.253,671	4	396.920,805 326.255,221	1.853
4	396.920,805 326.255,221	5	396.913,291 326.265,934	13.085	5	396.913,291 326.265,934	6	396.911,633 326.268,297	2.887	6	396.911,633 326.268,297	7	396.910,475 326.269,949	2.017
7	396.910,475 326.269,949	8	396.904,733 326.277,991	9.882	8	396.904,733 326.277,991	9	396.908,681 326.271,657	7.464	9	396.908,681 326.271,657	10	396.914,83 326.261,794	11.622
10	396.914,83 326.261,794	11	396.923,85 326.247,323	17.052	11	396.923,85 326.247,323	12	396.926,737 326.242,691	5.458	12	396.926,737 326.242,691	13	396.936,552 326.226,945	18.554
13	396.936,552 326.226,945	14	396.940,212 326.221,074	6.918	14	396.940,212 326.221,074	15	396.948,703 326.207,452	16.052	15	396.948,703 326.207,452	16	396.949,429 326.206,288	1.372



Punct început	X / Y	Punct sfârşit	X / Y	Lungime segment	Punct început	X / Y	Punct sfârşit	X / Y	Lungime segment	Punct început	X / Y	Punct sfârşit	X / Y	Lungime segment
16	396.949,429 326.206,288	17	396.960,532 326.188,476	20.99	17	396.960,532 326.188,476	18	396.966,65 326.178,661	11.56 5	18	396.966,65 326.178,661	19	396.971,121 326.171,488	8.453
19	396.971,121 326.171,488	20	396.975,688 326.164,162	8.633	20	396.975,688 326.164,162	21	396.983,255 326.152,023	14.30 5	21	396.983,255 326.152,023	22	396.983,4 326.151,79	0.274
22	396.983,4 326.151,79	23	396.987,274 326.145,641	7.267	23	396.987,274 326.145,641	24	396.994,03 326.134,917	12.67 5	24	396.994,03 326.134,917	25	396.997,676 326.129,131	6.838
25	396.997,676 326.129,131	26	397.004,917 326.117,638	13.58 4	26	397.004,917 326.117,638	27	397.008,961 326.111,219	7.587	27	397.008,961 326.111,219	28	397.016,738 326.098,874	14.59 1
28	397.016,738 326.098,874	29	397.017,571 326.097,552	1.562	29	397.017,571 326.097,552	30	397.030,486 326.077,053	24.22 9	30	397.030,486 326.077,053	31	397.033,648 326.072,034	5.931
31	397.033,648 326.072,034	32	397.035,9 326.068,46	4.224	32	397.035,9 326.068,46	33	397.042,332 326.059,057	11.39 2	33	397.042,332 326.059,057	34	397.047,537 326.051,449	9.218
34	397.047,537 326.051,449	35	397.055,108 326.040,383	13.40 8	35	397.055,108 326.040,383	36	397.057,233 326.037,277	3.764	36	397.057,233 326.037,277	37	397.058,94 326.034,781	3.024
37	397.058,94 326.034,781	38	397.065,72 326.024,87	12.00 8	38	397.065,72 326.024,87	39	397.068,739 326.020,054	5.684	39	397.068,739 326.020,054	40	397.073,158 326.013,006	8.32
40	397.073,158 326.013,006	41	397.076,822 326.007,162	6.897	41	397.076,822 326.007,162	42	397.081,17 326.000,226	8.186	42	397.081,17 326.000,226	43	397.084,986 325.994,141	7.183
43	397.084,986 325.994,141	44	397.093,87 325.979,97	16.72 6	44	397.093,87 325.979,97	45	397.094,498 325.978,967	1.184	45	397.094,498 325.978,967	46	397.096,225 325.976,211	3.252
46	397.096,225 325.976,211	47	397.098,337 325.972,842	3.976	47	397.098,337 325.972,842	48	397.106,506 325.959,805	15.38 5	48	397.106,506 325.959,805	49	397.110,608 325.953,257	7.727
49	397.110,608 325.953,257	50	397.111,603 325.951,67	1.874	50	397.111,603 325.951,67	51	397.121,664 325.935,613	18.94 8	51	397.121,664 325.935,613	52	397.124,995 325.930,297	6.274
52	397.124,995 325.930,297	53	397.135,865 325.912,95	20.47 1	53	397.135,865 325.912,95	54	397.138,424 325.908,865	4.82	54	397.138,424 325.908,865	55	397.146,46 325.896,04	15.13 5
55	397.146,46 325.896,04	56	397.146,503 325.895,967	0.085	56	397.146,503 325.895,967	57	397.150,944 325.888,492	8.694	57	397.150,944 325.888,492	58	397.159,608 325.873,91	16.96 2
58	397.159,608 325.873,91	59	397.161,649 325.870,474	3.996	59	397.161,649 325.870,474	60	397.171,626 325.853,682	19.53 3	60	397.171,626 325.853,682	61	397.174,397 325.849,016	5.427
61	397.174,397 325.849,016	62	397.184,312 325.832,327	19.41 3	62	397.184,312 325.832,327	63	397.187,051 325.827,717	5.362	63	397.187,051 325.827,717	64	397.193,427 325.816,985	12.48 4
64	397.193,427 325.816,985	65	397.197,5 325.810,13	7.974	65	397.197,5 325.810,13	66	397.198,739 325.807,583	2.833	66	397.198,739 325.807,583	67	397.203,412 325.797,975	10.68 4
67	397.203,412 325.797,975	68	397.207,039 325.790,517	8.293	68	397.207,039 325.790,517	69	397.211,701 325.780,931	10.65 9	69	397.211,701 325.780,931	70	397.216,06 325.771,97	9.965
70	397.216,06 325.771,97	71	397.217,638 325.768,726	3.607	71	397.217,638 325.768,726	72	397.218,868 325.766,196	2.813	72	397.218,868 325.766,196	73	397.218,957 325.766,014	0.202
73	397.218,957 325.766,014	74	397.219,163 325.765,591	0.47	74	397.219,163 325.765,591	75	397.219,499 325.764,9	0.769	75	397.219,499 325.764,9	76	397.219,63 325.764,63	0.3
76	397.219,63 325.764,63	77	397.234,5 325.732,482	35.42 1	77	397.234,5 325.732,482	78	397.236,556 325.728,038	4.896	78	397.236,556 325.728,038	79	397.240,2 325.720,16	8.681
79	397.240,2 325.720,16	80	397.244,273 325.711,319	9.734	80	397.244,273 325.711,319	81	397.249,571 325.699,816	12.66 4	81	397.249,571 325.699,816	82	397.253,774 325.690,691	10.04 6
82	397.253,774 325.690,691	83	397.254,204 325.689,756	1.029	83	397.254,204 325.689,756	84	397.263,325 325.682,402	11.71 6	84	397.263,325 325.682,402	85	397.264,232 325.681,477	1.296
85	397.264,232 325.681,477	86	397.266,947 325.679,479	3.371	86	397.266,947 325.679,479	87	397.267,309 325.679,212	0.45	87	397.267,309 325.679,212	88	397.267,628 325.678,978	0.396
88	397.267,628 325.678,978	89	397.269,673 325.677,473	2.539	89	397.269,673 325.677,473	90	397.273,626 325.674,565	4.907	90	397.273,626 325.674,565	91	397.282,546 325.668,369	10.86 1
91	397.282,546 325.668,369	92	397.283,716 325.667,557	1.425	92	397.283,716 325.667,557	93	397.287,145 325.665,175	4.175	93	397.287,145 325.665,175	94	397.288,207 325.664,438	1.292
94	397.288,207 325.664,438	95	397.290,133 325.663,473	2.155	95	397.290,133 325.663,473	96	397.290,662 325.663,208	0.591	96	397.290,662 325.663,208	97	397.291,584 325.662,746	1.032
97	397.291,584 325.662,746	98	397.293,5 325.661,786	2.142	98	397.293,5 325.661,786	99	397.301,031 325.658,014	8.423	99	397.301,031 325.658,014	100	397.307,726 325.654,66	7.489
100	397.307,726 325.654,66	101	397.308,607 325.654,219	0.985	101	397.308,607 325.654,219	102	397.319,304 325.650,461	11.33 8	102	397.319,304 325.650,461	103	397.324,145 325.650,098	4.855
103	397.324,145 325.650,098	104	397.324,896 325.650,042	0.753	104	397.324,896 325.650,042	105	397.327,089 325.650,307	2.209	105	397.327,089 325.650,307	106	397.330,451 325.650,714	3.387
106	397.330,451 325.650,714	107	397.330,534 325.650,754	0.091	107	397.330,534 325.650,754	108	397.331,036 325.650,991	0.555	108	397.331,036 325.650,991	109	397.333,538 325.652,175	2.768
109	397.333,538 325.652,175	110	397.335,814 325.653,253	2.519	110	397.335,814 325.653,253	111	397.340,279 325.657,403	6.096	111	397.340,279 325.657,403	112	397.343,654 325.661,583	5.372
112	397.343,654 325.661,583	113	397.344,34 325.662,432	1.091	113	397.344,34 325.662,432	114	397.344,621 325.662,78	0.448	114	397.344,621 325.662,78	115	397.346,115 325.664,631	2.379

Punct început	X / Y	Punct sfârșit	X / Y	Lungime segmen t	Punct început	X / Y	Punct sfârșit	X / Y	Lungime segmen t	Punct început	X / Y	Punct sfârșit	X / Y	Lungime segmen t
115	397.346,115 325.664,631	116	397.346,987 325.665,71	1.387	116	397.346,987 325.665,71	117	397.347,52 325.666,371	0.849	117	397.347,52 325.666,371	118	397.348,894 325.667,882	2.043
118	397.348,894 325.667,882	119	397.350,985 325.670,181	3.107	119	397.350,985 325.670,181	120	397.351,414 325.670,653	0.638	120	397.351,414 325.670,653	121	397.355,033 325.673,858	4.834
121	397.355,033 325.673,858	122	397.359,647 325.677,118	5.65	122	397.359,647 325.677,118	123	397.362,96 325.678,664	3.656	123	397.362,96 325.678,664	124	397.364,198 325.679,241	1.366
124	397.364,198 325.679,241	125	397.364,608 325.679,398	0.439	125	397.364,608 325.679,398	126	397.367,117 325.680,356	2.686	126	397.367,117 325.680,356	127	397.369,11 325.681,117	2.134
127	397.369,11 325.681,117	128	397.374,14 325.683,676	5.643	128	397.374,14 325.683,676	129	397.374,295 325.683,774	0.183	129	397.374,295 325.683,774	130	397.381,069 325.688,026	7.998
130	397.381,069 325.688,026	131	397.383,428 325.689,507	2.784	131	397.383,428 325.689,507	132	397.389,029 325.693,017	6.61	132	397.389,029 325.693,017	133	397.395,322 325.696,96	7.427
133	397.395,322 325.696,96	134	397.403,588 325.702,139	9.754	134	397.403,588 325.702,139	135	397.409,256 325.705,415	6.547	135	397.409,256 325.705,415	136	397.419,328 325.711,235	11.63 2
136	397.419,328 325.711,235	137	397.421,012 325.712,208	1.946	137	397.421,012 325.712,208	138	397.423,804 325.713,822	3.225	138	397.423,804 325.713,822	139	397.430,995 325.718,467	8.561
139	397.430,995 325.718,467	140	397.439,33 325.723,85	9.922	140	397.439,33 325.723,85	141	397.454,302 325.733,52	17.82 3	141	397.454,302 325.733,52	142	397.457,783 325.735,768	4.144
142	397.457,783 325.735,768	143	397.459,354 325.736,783	1.871	143	397.459,354 325.736,783	144	397.460,365 325.737,397	1.182	144	397.460,365 325.737,397	145	397.479,454 325.749,004	22.34 1
145	397.479,454 325.749,004	146	397.485,05 325.752,407	6.55	146	397.485,05 325.752,407	147	397.501,968 325.762,693	19.79 9	147	397.501,968 325.762,693	148	397.503,043 325.763,409	1.292
148	397.503,043 325.763,409	149	397.509,365 325.767,624	7.599	149	397.509,365 325.767,624	150	397.510,729 325.768,533	1.639	150	397.510,729 325.768,533	151	397.515,712 325.771,854	5.988
151	397.515,712 325.771,854	152	397.517,476 325.773,03	2.121	152	397.517,476 325.773,03	153	397.527,199 325.779,51	11.68 4	153	397.527,199 325.779,51	154	397.531,458 325.782,349	5.119
154	397.531,458 325.782,349	155	397.542,759 325.789,881	13.58 1	155	397.542,759 325.789,881	156	397.546,808 325.792,711	4.941	156	397.546,808 325.792,711	157	397.556,655 325.799,592	12.01 3
157	397.556,655 325.799,592	158	397.557,562 325.800,226	1.107	158	397.557,562 325.800,226	159	397.567,135 325.805,772	11.06 4	159	397.567,135 325.805,772	160	397.571,55 325.808,101	4.991
160	397.571,55 325.808,101	161	397.571,788 325.808,227	0.269	161	397.571,788 325.808,227	162	397.577,019 325.810,565	5.731	162	397.577,019 325.810,565	163	397.581,5 325.812,567	4.908
163	397.581,5 325.812,567	164	397.586,122 325.814,005	4.84	164	397.586,122 325.814,005	165	397.591,276 325.814,669	5.197	165	397.591,276 325.814,669	166	397.595,854 325.814,654	4.578
166	397.595,854 325.814,654	167	397.597,709 325.814,648	1.855	167	397.597,709 325.814,648	168	397.600,753 325.814,638	3.043	168	397.600,753 325.814,638	169	397.602,013 325.814,634	1.261
169	397.602,013 325.814,634	170	397.608,816 325.814,707	6.803	170	397.608,816 325.814,707	171	397.613,3 325.814,754	4.484	171	397.613,3 325.814,754	172	397.615,976 325.814,841	2.678
172	397.615,976 325.814,841	173	397.624,315 325.815,11	8.344	173	397.624,315 325.815,11	174	397.625,119 325.814,972	0.815	174	397.625,119 325.814,972	175	397.628,322 325.814,422	3.25
175	397.628,322 325.814,422	176	397.629,2 325.814,271	0.89	176	397.629,2 325.814,271	177	397.629,982 325.814,019	0.822	177	397.629,982 325.814,019	178	397.633,706 325.812,82	3.912
178	397.633,706 325.812,82	179	397.635,072 325.812,118	1.536	179	397.635,072 325.812,118	180	397.636,438 325.811,416	1.536	180	397.636,438 325.811,416	181	397.637,125 325.811,062	0.773
181	397.637,125 325.811,062	182	397.637,946 325.810,64	0.923	182	397.637,946 325.810,64	183	397.637,977 325.810,624	0.034	183	397.637,977 325.810,624	184	397.639,445 325.809,869	1.651
184	397.639,445 325.809,869	185	397.642,59 325.808,252	3.536	185	397.642,59 325.808,252	186	397.642,981 325.808,051	0.439	186	397.642,981 325.808,051	187	397.647,46 325.806,655	4.692
187	397.647,46 325.806,655	188	397.647,584 325.806,617	0.13	188	397.647,584 325.806,617	189	397.647,993 325.806,489	0.429	189	397.647,993 325.806,489	190	397.648,065 325.806,467	0.075
190	397.648,065 325.806,467	191	397.648,525 325.806,324	0.482	191	397.648,525 325.806,324	192	397.653,374 325.807,164	4.921	192	397.653,374 325.807,164	193	397.655,758 325.807,577	2.42
193	397.655,758 325.807,577	194	397.657,776 325.807,453	2.022	194	397.657,776 325.807,453	195	397.661,852 325.816,717	10.12 1	195	397.661,852 325.816,717	196	397.669,745 325.834,656	19.59 9
196	397.669,745 325.834,656	197	397.683,155 325.865,136	33.29 9	197	397.683,155 325.865,136	198	397.688,008 325.876,167	12.05 2	198	397.688,008 325.876,167	199	397.697,38 325.897,468	23.27 1
199	397.697,38 325.897,468	200	397.701,336 325.906,458	9.822	200	397.701,336 325.906,458	201	397.713,624 325.934,387	30.51 2	201	397.713,624 325.934,387	202	397.715,656 325.939,007	5.048
202	397.715,656 325.939,007	203	397.720,314 325.949,593	11.56 5	203	397.720,314 325.949,593	204	397.728,718 325.968,694	20.86 7	204	397.728,718 325.968,694	205	397.739,482 325.993,16	26.72 9
205	397.739,482 325.993,16	206	397.745,304 326.006,392	14.45 7	206	397.745,304 326.006,392	207	397.746,117 326.008,242	2.02	207	397.746,117 326.008,242	208	397.743,947 326.010,482	3.119
208	397.743,947 326.010,482	209	397.743,726 326.010,711	0.319	209	397.743,726 326.010,711	210	397.743,113 326.011,344	0.881	210	397.743,113 326.011,344	211	397.743,109 326.011,336	0.008
211	397.743,109 326.011,336	212	397.742,577 326.010,128	1.32	212	397.742,577 326.010,128	213	397.742,482 326.009,911	0.236	213	397.742,482 326.009,911	214	397.742,456 326.009,852	0.065

Punct început	X / Y	Punct sfârșit	X / Y	Lungime segment	Punct început	X / Y	Punct sfârșit	X / Y	Lungime segment	Punct început	X / Y	Punct sfârșit	X / Y	Lungime segment
214	397.742,456 326.009,852	215	397.742,387 326.009,695	0.172	215	397.742,387 326.009,695	216	397.742,271 326.009,432	0.288	216	397.742,271 326.009,432	217	397.742,168 326.009,198	0.256
217	397.742,168 326.009,198	218	397.741,642 326.008,003	1.305	218	397.741,642 326.008,003	219	397.735,821 325.994,771	14.45 7	219	397.735,821 325.994,771	220	397.732,946 325.988,238	7.137
220	397.732,946 325.988,238	221	397.730,092 325.981,751	7.087	221	397.730,092 325.981,751	222	397.729,668 325.980,786	1.055	222	397.729,668 325.980,786	223	397.727,296 325.975,396	5.889
223	397.727,296 325.975,396	224	397.725,056 325.970,305	5.562	224	397.725,056 325.970,305	225	397.718,947 325.956,42	15.16 9	225	397.718,947 325.956,42	226	397.717,477 325.953,079	3.651
226	397.717,477 325.953,079	227	397.716,653 325.951,204	2.048	227	397.716,653 325.951,204	228	397.714,894 325.947,207	4.367	228	397.714,894 325.947,207	229	397.714,074 325.945,342	2.037
229	397.714,074 325.945,342	230	397.711,995 325.940,618	5.161	230	397.711,995 325.940,618	231	397.710,526 325.937,278	3.649	231	397.710,526 325.937,278	232	397.710,204 325.936,547	0.798
232	397.710,204 325.936,547	233	397.709,962 325.935,998	0.601	233	397.709,962 325.935,998	234	397.708,897 325.933,577	2.645	234	397.708,897 325.933,577	235	397.706,589 325.928,331	5.731
235	397.706,589 325.928,331	236	397.703,839 325.922,08	6.829	236	397.703,839 325.922,08	237	397.700,366 325.914,187	8.623	237	397.700,366 325.914,187	238	397.697,674 325.908,069	6.684
238	397.697,674 325.908,069	239	397.697,557 325.907,803	0.291	239	397.697,557 325.907,803	240	397.693,719 325.899,079	9.531	240	397.693,719 325.899,079	241	397.693,427 325.898,416	0.724
241	397.693,427 325.898,416	242	397.692,779 325.896,942	1.61	242	397.692,779 325.896,942	243	397.691,642 325.894,359	2.822	243	397.691,642 325.894,359	244	397.691,102 325.893,132	1.341
244	397.691,102 325.893,132	245	397.686,995 325.883,797	10.19 8	245	397.686,995 325.883,797	246	397.684,347 325.877,778	6.576	246	397.684,347 325.877,778	247	397.681,993 325.872,427	5.846
247	397.681,993 325.872,427	248	397.680,681 325.869,445	3.258	248	397.680,681 325.869,445	249	397.680,087 325.868,094	1.476	249	397.680,087 325.868,094	250	397.679,494 325.866,746	1.472
250	397.679,494 325.866,746	251	397.677,429 325.862,054	5.126	251	397.677,429 325.862,054	252	397.675,697 325.858,117	4.302	252	397.675,697 325.858,117	253	397.674,094 325.854,474	3.98
253	397.674,094 325.854,474	254	397.670,994 325.847,427	7.698	254	397.670,994 325.847,427	255	397.666,084 325.836,267	12.19 3	255	397.666,084 325.836,267	256	397.664,795 325.833,339	3.199
256	397.664,795 325.833,339	257	397.662,981 325.829,214	4.506	257	397.662,981 325.829,214	258	397.661,057 325.824,843	4.776	258	397.661,057 325.824,843	259	397.660,854 325.824,381	0.504
259	397.660,854 325.824,381	260	397.658,191 325.818,328	6.613	260	397.658,191 325.818,328	261	397.657,932 325.817,739	0.643	261	397.657,932 325.817,739	262	397.657,77 325.817,371	0.402
262	397.657,77 325.817,371	263	397.656,305 325.814,904	2.869	263	397.656,305 325.814,904	264	397.654,187 325.812,816	2.974	264	397.654,187 325.812,816	265	397.653,699 325.812,335	0.685
265	397.653,699 325.812,335	266	397.653,302 325.811,944	0.558	266	397.653,302 325.811,944	267	397.653,097 325.811,742	0.288	267	397.653,097 325.811,742	268	397.653,058 325.811,703	0.055
268	397.653,058 325.811,703	269	397.652,89 325.811,538	0.235	269	397.652,89 325.811,538	270	397.652,282 325.811,386	0.626	270	397.652,282 325.811,386	271	397.648,643 325.810,476	3.751
271	397.648,643 325.810,476	272	397.648,301 325.810,583	0.359	272	397.648,301 325.810,583	273	397.647,189 325.810,929	1.164	273	397.647,189 325.810,929	274	397.646,584 325.811,118	0.634
274	397.646,584 325.811,118	275	397.645,732 325.811,383	0.893	275	397.645,732 325.811,383	276	397.644,501 325.811,767	1.289	276	397.644,501 325.811,767	277	397.642,262 325.812,918	2.518
277	397.642,262 325.812,918	278	397.642,172 325.812,965	0.102	278	397.642,172 325.812,965	279	397.635,244 325.816,528	7.79	279	397.635,244 325.816,528	280	397.631,283 325.817,802	4.161
280	397.631,283 325.817,802	281	397.630,156 325.818,165	1.183	281	397.630,156 325.818,165	282	397.629,916 325.818,442	0.367	282	397.629,916 325.818,442	283	397.629,084 325.819,405	1.273
283	397.629,084 325.819,405	284	397.628,551 325.819,402	0.533	284	397.628,551 325.819,402	285	397.622,321 325.819,365	6.231	285	397.622,321 325.819,365	286	397.622,044 325.819,363	0.276
286	397.622,044 325.819,363	287	397.618,488 325.819,342	3.556	287	397.618,488 325.819,342	288	397.617,435 325.819,336	1.054	288	397.617,435 325.819,336	289	397.616,067 325.819,328	1.368
289	397.616,067 325.819,328	290	397.609,067 325.819,27	7.0	290	397.609,067 325.819,27	291	397.605,051 325.819,237	4.016	291	397.605,051 325.819,237	292	397.597,113 325.819,171	7.938
292	397.597,113 325.819,171	293	397.596,301 325.819,199	0.812	293	397.596,301 325.819,199	294	397.593,671 325.819,289	2.632	294	397.593,671 325.819,289	295	397.592,843 325.819,317	0.828
295	397.592,843 325.819,317	296	397.590,925 325.819,383	1.919	296	397.590,925 325.819,383	297	397.590,4 325.819,401	0.526	297	397.590,4 325.819,401	298	397.590,338 325.819,403	0.062
298	397.590,338 325.819,403	299	397.587,062 325.818,159	3.504	299	397.587,062 325.818,159	300	397.582,598 325.816,463	4.775	300	397.582,598 325.816,463	301	397.575,859 325.813,904	7.209
301	397.575,859 325.813,904	302	397.574,925 325.813,549	1.0	302	397.574,925 325.813,549	303	397.569,136 325.811,35	6.192	303	397.569,136 325.811,35	304	397.568,006 325.810,921	1.209
304	397.568,006 325.810,921	305	397.566,185 325.809,793	2.142	305	397.566,185 325.809,793	306	397.563,724 325.808,268	2.896	306	397.563,724 325.808,268	307	397.563,028 325.807,837	0.818
307	397.563,028 325.807,837	308	397.561,78 325.807,064	1.468	308	397.561,78 325.807,064	309	397.559,609 325.805,719	2.554	309	397.559,609 325.805,719	310	397.557,154 325.804,366	2.803
310	397.557,154 325.804,366	311	397.556,199 325.803,869	1.077	311	397.556,199 325.803,869	312	397.554,613 325.803,045	1.787	312	397.554,613 325.803,045	313	397.546,212 325.798,678	9.468

Punct început	X / Y	Punct sfârșit	X / Y	Lungime segment	Punct început	X / Y	Punct sfârșit	X / Y	Lungime segment	Punct început	X / Y	Punct sfârșit	X / Y	Lungime segment
313	397.546,212 325.798,678	314	397.544,546 325.797,811	1.879	314	397.544,546 325.797,811	315	397.543,596 325.797,318	1.07	315	397.543,596 325.797,318	316	397.541,353 325.796,152	2.528
316	397.541,353 325.796,152	317	397.536,943 325.790,833	6.91	317	397.536,943 325.790,833	318	397.536,276 325.790,367	0.814	318	397.536,276 325.790,367	319	397.534,459 325.789,099	2.216
319	397.534,459 325.789,099	320	397.533,819 325.788,652	0.781	320	397.533,819 325.788,652	321	397.522,362 325.780,653	13.97 3	321	397.522,362 325.780,653	322	397.521,485 325.780,04	1.069
322	397.521,485 325.780,04	323	397.518,045 325.777,639	4.195	323	397.518,045 325.777,639	324	397.513,325 325.775,07	5.374	324	397.513,325 325.775,07	325	397.511,117 325.773,868	2.514
325	397.511,117 325.773,868	326	397.510,14 325.773,336	1.113	326	397.510,14 325.773,336	327	397.505,6 325.770,865	5.169	327	397.505,6 325.770,865	328	397.501,626 325.768,335	4.711
328	397.501,626 325.768,335	329	397.501,29 325.768,122	0.399	329	397.501,29 325.768,122	330	397.499,316 325.766,865	2.34	330	397.499,316 325.766,865	331	397.492,999 325.762,844	7.488
331	397.492,999 325.762,844	332	397.492,913 325.762,791	0.102	332	397.492,913 325.762,791	333	397.492,861 325.762,759	0.06	333	397.492,861 325.762,759	334	397.482,829 325.756,562	11.79 2
334	397.482,829 325.756,562	335	397.481,891 325.755,983	1.102	335	397.481,891 325.755,983	336	397.476,179 325.752,455	6.714	336	397.476,179 325.752,455	337	397.472,178 325.749,909	4.742
337	397.472,178 325.749,909	338	397.466,17 325.746,087	7.121	338	397.466,17 325.746,087	339	397.465,087 325.745,398	1.283	339	397.465,087 325.745,398	340	397.464,268 325.744,876	0.972
340	397.464,268 325.744,876	341	397.463,457 325.744,36	0.96	341	397.463,457 325.744,36	342	397.462,143 325.743,524	1.558	342	397.462,143 325.743,524	343	397.458,924 325.741,442	3.834
343	397.458,924 325.741,442	344	397.455,379 325.739,15	4.221	344	397.455,379 325.739,15	345	397.452,77 325.737,464	3.106	345	397.452,77 325.737,464	346	397.450,146 325.735,767	3.126
346	397.450,146 325.735,767	347	397.449,377 325.735,27	0.916	347	397.449,377 325.735,27	348	397.448,972 325.735,008	0.482	348	397.448,972 325.735,008	349	397.445,884 325.733,012	3.677
349	397.445,884 325.733,012	350	397.445,307 325.732,638	0.688	350	397.445,307 325.732,638	351	397.441,812 325.730,378	4.162	351	397.441,812 325.730,378	352	397.438,925 325.728,512	3.438
352	397.438,925 325.728,512	353	397.438,465 325.728,214	0.547	353	397.438,465 325.728,214	354	397.437,099 325.727,331	1.627	354	397.437,099 325.727,331	355	397.435,17 325.726,084	2.298
355	397.435,17 325.726,084	356	397.434,564 325.725,692	0.721	356	397.434,564 325.725,692	357	397.434,425 325.725,59	0.172	357	397.434,425 325.725,59	358	397.434,245 325.725,459	0.223
358	397.434,245 325.725,459	359	397.432,672 325.724,311	1.947	359	397.432,672 325.724,311	360	397.432,626 325.724,278	0.056	360	397.432,626 325.724,278	361	397.431,516 325.723,468	1.374
361	397.431,516 325.723,468	362	397.429,462 325.721,968	2.544	362	397.429,462 325.721,968	363	397.428,847 325.721,52	0.761	363	397.428,847 325.721,52	364	397.425,261 325.719,525	4.103
364	397.425,261 325.719,525	365	397.416,673 325.714,746	9.828	365	397.416,673 325.714,746	366	397.411,258 325.711,728	6.199	366	397.411,258 325.711,728	367	397.408,984 325.710,461	2.603
367	397.408,984 325.710,461	368	397.407,299 325.709,522	1.929	368	397.407,299 325.709,522	369	397.399,441 325.704,261	9.457	369	397.399,441 325.704,261	370	397.395,609 325.701,696	4.611
370	397.395,609 325.701,696	371	397.391,938 325.699,367	4.348	371	397.391,938 325.699,367	372	397.388,301 325.697,06	4.307	372	397.388,301 325.697,06	373	397.382,3 325.693,301	7.081
373	397.382,3 325.693,301	374	397.379,098 325.691,511	3.668	374	397.379,098 325.691,511	375	397.375,26 325.689,367	4.397	375	397.375,26 325.689,367	376	397.374,84 325.689,132	0.481
376	397.374,84 325.689,132	377	397.373,481 325.688,372	1.557	377	397.373,481 325.688,372	378	397.371,149 325.687,069	2.672	378	397.371,149 325.687,069	379	397.364,875 325.683,922	7.019
379	397.364,875 325.683,922	380	397.363,871 325.683,398	1.132	380	397.363,871 325.683,398	381	397.357,459 325.680,053	7.233	381	397.357,459 325.680,053	382	397.355,743 325.678,834	2.105
382	397.355,743 325.678,834	383	397.350,416 325.675,051	6.533	383	397.350,416 325.675,051	384	397.350,336 325.674,994	0.099	384	397.350,336 325.674,994	385	397.350,065 325.674,802	0.333
385	397.350,065 325.674,802	386	397.349,84 325.674,642	0.275	386	397.349,84 325.674,642	387	397.349,713 325.674,49	0.198	387	397.349,713 325.674,49	388	397.349,248 325.673,934	0.725
388	397.349,248 325.673,934	389	397.342,592 325.665,977	10.37 3	389	397.342,592 325.665,977	390	397.342,323 325.665,655	0.419	390	397.342,323 325.665,655	391	397.341,821 325.665,055	0.783
391	397.341,821 325.665,055	392	397.341,249 325.664,361	0.9	392	397.341,249 325.664,361	393	397.340,424 325.663,36	1.297	393	397.340,424 325.663,36	394	397.337,213 325.659,466	5.047
394	397.337,213 325.659,466	395	397.333,276 325.656,204	5.113	395	397.333,276 325.656,204	396	397.332,023 325.655,811	1.313	396	397.332,023 325.655,811	397	397.331,569 325.655,669	0.476
397	397.331,569 325.655,669	398	397.328,106 325.654,583	3.629	398	397.328,106 325.654,583	399	397.325,558 325.654,529	2.548	399	397.325,558 325.654,529	400	397.324,367 325.654,503	1.191
400	397.324,367 325.654,503	401	397.323,083 325.654,476	1.284	401	397.323,083 325.654,476	402	397.322,411 325.654,645	0.693	402	397.322,411 325.654,645	403	397.320,29 325.655,18	2.188
403	397.320,29 325.655,18	404	397.316,761 325.656,068	3.639	404	397.316,761 325.656,068	405	397.314,598 325.656,613	2.231	405	397.314,598 325.656,613	406	397.310,847 325.657,788	3.931
406	397.310,847 325.657,788	407	397.307,101 325.659,447	4.097	407	397.307,101 325.659,447	408	397.302,414 325.661,523	5.126	408	397.302,414 325.661,523	409	397.301,603 325.661,882	0.887
409	397.301,603 325.661,882	410	397.298,769 325.663,511	3.269	410	397.298,769 325.663,511	411	397.298,032 325.663,906	0.836	411	397.298,032 325.663,906	412	397.295,617 325.665,199	2.739

Punct început	X / Y	Punct sfârşit	X / Y	Lungime segment	Punct început	X / Y	Punct sfârşit	X / Y	Lungime segment	Punct început	X / Y	Punct sfârşit	X / Y	Lungime segment
412	397.295,617 325.665,199	413	397.291,652 325.667,324	4.499	413	397.291,652 325.667,324	414	397.289,204 325.668,635	2.777	414	397.289,204 325.668,635	415	397.288,831 325.668,874	0.443
415	397.288,831 325.668,874	416	397.287,868 325.669,492	1.145	416	397.287,868 325.669,492	417	397.283,825 325.672,084	4.802	417	397.283,825 325.672,084	418	397.283,199 325.672,486	0.744
418	397.283,199 325.672,486	419	397.281,03 325.673,966	2.626	419	397.281,03 325.673,966	420	397.275,584 325.677,681	6.592	420	397.275,584 325.677,681	421	397.275,19 325.678,003	0.508
421	397.275,19 325.678,003	422	397.274,596 325.678,488	0.767	422	397.274,596 325.678,488	423	397.270,552 325.681,793	5.223	423	397.270,552 325.681,793	424	397.267,16 325.684,564	4.38
424	397.267,16 325.684,564	425	397.263,34 325.689,248	6.044	425	397.263,34 325.689,248	426	397.261,127 325.694,522	5.719	426	397.261,127 325.694,522	427	397.258,893 325.698,007	4.139
427	397.258,893 325.698,007	428	397.256,161 325.702,27	5.064	428	397.256,161 325.702,27	429	397.254,8 325.706,22	4.178	429	397.254,8 325.706,22	430	397.252,926 325.711,659	5.752
430	397.252,926 325.711,659	431	397.249,738 325.718,851	7.867	431	397.249,738 325.718,851	432	397.249,12 325.720,246	1.526	432	397.249,12 325.720,246	433	397.248,557 325.721,515	1.389
433	397.248,557 325.721,515	434	397.248,533 325.721,569	0.059	434	397.248,533 325.721,569	435	397.247,303 325.724,093	2.807	435	397.247,303 325.724,093	436	397.246,146 325.726,469	2.644
436	397.246,146 325.726,469	437	397.244,964 325.728,894	2.697	437	397.244,964 325.728,894	438	397.241,971 325.735,105	6.895	438	397.241,971 325.735,105	439	397.238,947 325.742,113	7.633
439	397.238,947 325.742,113	440	397.235,791 325.749,427	7.966	440	397.235,791 325.749,427	441	397.231,135 325.758,295	10.01 6	441	397.231,135 325.758,295	442	397.225,774 325.764,423	8.142
442	397.225,774 325.764,423	443	397.225,059 325.765,24	1.085	443	397.225,059 325.765,24	444	397.223,275 325.767,279	2.71	444	397.223,275 325.767,279	445	397.221,656 325.768,735	2.178
445	397.221,656 325.768,735	446	397.221,122 325.769,215	0.718	446	397.221,122 325.769,215	447	397.218,045 325.773,177	5.017	447	397.218,045 325.773,177	448	397.215,611 325.779,123	6.425
448	397.215,611 325.779,123	449	397.212,501 325.786,519	8.024	449	397.212,501 325.786,519	450	397.210,731 325.790,727	4.565	450	397.210,731 325.790,727	451	397.209,526 325.792,179	1.887
451	397.209,526 325.792,179	452	397.208,366 325.795,068	3.113	452	397.208,366 325.795,068	453	397.203,251 325.807,8	13.72 1	453	397.203,251 325.807,8	454	397.202,68 325.809,221	1.532
454	397.202,68 325.809,221	455	397.201,924 325.811,104	2.029	455	397.201,924 325.811,104	456	397.198,899 325.816,102	5.842	456	397.198,899 325.816,102	457	397.195,102 325.822,376	7.333
457	397.195,102 325.822,376	458	397.194,519 325.823,338	1.125	458	397.194,519 325.823,338	459	397.192,453 325.827,671	4.8	459	397.192,453 325.827,671	460	397.188,584 325.835,787	8.992
460	397.188,584 325.835,787	461	397.188,366 325.836,245	0.507	461	397.188,366 325.836,245	462	397.180,116 325.850,824	16.75 1	462	397.180,116 325.850,824	463	397.176,916 325.856,478	6.497
463	397.176,916 325.856,478	464	397.174,209 325.861,261	5.496	464	397.174,209 325.861,261	465	397.170,074 325.867,703	7.655	465	397.170,074 325.867,703	466	397.168,261 325.870,527	3.356
466	397.168,261 325.870,527	467	397.164,43 325.876,495	7.092	467	397.164,43 325.876,495	468	397.151,637 325.891,072	19.39 5	468	397.151,637 325.891,072	469	397.148,25 325.897,911	7.632
469	397.148,25 325.897,911	470	397.146,164 325.902,123	4.7	470	397.146,164 325.902,123	471	397.141,285 325.910,937	10.07 4	471	397.141,285 325.910,937	472	397.139,565 325.914,044	3.552
472	397.139,565 325.914,044	473	397.138,749 325.915,518	1.684	473	397.138,749 325.915,518	474	397.124,606 325.934,33	23.53 6	474	397.124,606 325.934,33	475	397.122,784 325.936,755	3.033
475	397.122,784 325.936,755	476	397.121,156 325.939,238	2.97	476	397.121,156 325.939,238	477	397.120,865 325.939,682	0.53	477	397.120,865 325.939,682	478	397.118,016 325.944,028	5.197
478	397.118,016 325.944,028	479	397.112,717 325.952,113	9.666	479	397.112,717 325.952,113	480	397.109,903 325.956,663	5.35	480	397.109,903 325.956,663	481	397.105,51 325.963,766	8.352
481	397.105,51 325.963,766	482	397.101,39 325.970,428	7.833	482	397.101,39 325.970,428	483	397.097,073 325.978,25	8.934	483	397.097,073 325.978,25	484	397.094,095 325.983,645	6.162
484	397.094,095 325.983,645	485	397.092,161 325.986,891	3.779	485	397.092,161 325.986,891	486	397.085,538 325.998,004	12.93 7	486	397.085,538 325.998,004	487	397.083,987 326.000,608	3.03
487	397.083,987 326.000,608	488	397.078,154 326.010,397	11.39 5	488	397.078,154 326.010,397	489	397.077,8 326.010,991	0.692	489	397.077,8 326.010,991	490	397.072,671 326.019,636	10.05 2
490	397.072,671 326.019,636	491	397.066,856 326.029,436	11.39 5	491	397.066,856 326.029,436	492	397.065,839 326.031,151	1.994	492	397.065,839 326.031,151	493	397.059,501 326.039,686	10.63 1
493	397.059,501 326.039,686	494	397.053,378 326.047,931	10.26 9	494	397.053,378 326.047,931	495	397.044,377 326.060,052	15.09 8	495	397.044,377 326.060,052	496	397.043,901 326.060,776	0.867
496	397.043,901 326.060,776	497	397.042,657 326.062,67	2.266	497	397.042,657 326.062,67	498	397.038,494 326.069,011	7.585	498	397.038,494 326.069,011	499	397.036,09 326.072,671	4.379
499	397.036,09 326.072,671	500	397.031,129 326.080,94	9.643	500	397.031,129 326.080,94	501	397.027,305 326.087,313	7.432	501	397.027,305 326.087,313	502	397.024,551 326.091,904	5.354
502	397.024,551 326.091,904	503	397.016,45 326.105,406	15.74 5	503	397.016,45 326.105,406	504	397.014,947 326.107,912	2.922	504	397.014,947 326.107,912	505	397.012,479 326.112,025	4.797
505	397.012,479 326.112,025	506	397.004,319 326.129,285	19.09 1	506	397.004,319 326.129,285	507	397.004,086 326.129,773	0.542	507	397.004,086 326.129,773	508	396.995,547 326.143,734	16.36 5
508	396.995,547 326.143,734	509	396.995,477 326.143,828	0.118	509	396.995,477 326.143,828	510	396.990,566 326.150,44	8.236	510	396.990,566 326.150,44	511	396.989,516 326.151,855	1.762

Punct început	X / Y	Punct sfârșit	X / Y	Lungime segment	Punct început	X / Y	Punct sfârșit	X / Y	Lungime segment	Punct început	X / Y	Punct sfârșit	X / Y	Lungime segment
511	396.989,516 326.151,855	512	396.986,343 326.156,127	5.321	512	396.986,343 326.156,127	513	396.986,15 326.156,386	0.323	513	396.986,15 326.156,386	514	396.975,852 326.170,538	17.502
514	396.975,852 326.170,538	515	396.972,631 326.175,396	5.829	515	396.972,631 326.175,396	516	396.969,482 326.180,143	5.697	516	396.969,482 326.180,143	517	396.963,85 326.188,636	10.191
517	396.963,85 326.188,636	518	396.956,137 326.200,927	14.51	518	396.956,137 326.200,927	519	396.954,753 326.203,134	2.605	519	396.954,753 326.203,134	520	396.948,83 326.212,572	11.143
520	396.948,83 326.212,572	521	396.940,148 326.225,769	15.797	521	396.940,148 326.225,769	522	396.938,501 326.228,271	2.995	522	396.938,501 326.228,271	1	396.929,231 326.242,361	16.866

\*\* Lungimile segmentelor sunt determinate în planul de proiecție Stereo 70 și sunt rotunjite la 1 milimetru.

\*\*\* Distanța dintre puncte este formată din segmente cumulate ce sunt mai mici decât valoarea 1 milimetru.

**DATE DESPRE IMOBILUL NR. 4715**

Oficiul de Cadastru și Publicitate Imobiliară DOLJ  
Biroul de Cadastru și Publicitate Imobiliară Craiova

**A. Partea I. Descrierea imobilului**

TEREN Extravilan

Adresa: Jud. Dolj, T37, P49/17

Nr. Crt	Nr cadastral Nr. topografic	Suprafața* (mp)	Observații / Referințe
A1		5.019	Sector cadastral:17 Teren neimprejmuit; diminuare cu 3.5 %

**B. Partea II. Proprietari și acte**

Inscrieri privitoare la dreptul de proprietate și alte drepturi reale	Referințe
/	
Act Notarial nr. Certificat de mostenitor 15, din 14/03/2007 emis de NP FURTUNA SIMONA (Incheiere de indreptare a erorii materiale nr 34/20.04.2012 eliberata de NP Furtuna Simona);	
B1	A1
Intabulare, drept de PROPRIETATE, dobandit prin Succesiune, cota actuala 1/1, cota initiala 1/1	
1) STAN MARIA	

**C. Partea III. SARCINI .**

Inscrieri privind dezmembramintele dreptului de proprietate, drepturi reale de garanție și sarcini	Referințe
NU SUNT	

## Anexa Nr. 1 La Partea I

## Teren

Nr cadastral	Suprafața (mp)*	Observații / Referințe
	5.019	diminuare cu 3.5 %

\* Suprafața este determinată în planul de proiecție Stereo 70.

## DETALII LINIARE IMOBIL



## Date referitoare la teren

Crt	Categorie folosință	Intra vilan	Suprafața (mp)	Tarla	Parcelă	Nr. topo	Observații / Referințe
1	arabil	NU	5.019	37	49/17	-	

## Lungime Segmente

1) Valorile lungimilor segmentelor sunt obținute din proiecție în plan.

Punct început	X / Y	Punct sfârșit	X / Y	Lungime segment (** (m)
1	397.680,543 325.553,584	2	397.564,794 325.758,568	235.407
2	397.564,794 325.758,568	3	397.546,228 325.747,768	21.479
3	397.546,228 325.747,768	4	397.660,292 325.545,769	231.979
4	397.660,292 325.545,769	5	397.661,411 325.546,201	1.2
5	397.661,411 325.546,201	6	397.662,952 325.546,795	1.652



Punct început	X / Y	Punct sfârșit	X / Y	Lungime segment (** (m)
6	397.662,952 325.546,795	7	397.669,768 325.549,426	7.306
7	397.669,768 325.549,426	8	397.671,231 325.549,99	1.569
8	397.671,231 325.549,99	9	397.671,375 325.550,046	0.154
9	397.671,375 325.550,046	10	397.676,731 325.552,113	5.741
10	397.676,731 325.552,113	1	397.680,543 325.553,584	4.086

\*\* Lungimile segmentelor sunt determinate în planul de proiecție Stereo 70 și sunt rotunjite la 1 milimetru.

\*\*\* Distanța dintre puncte este formată din segmente cumulate ce sunt mai mici decât valoarea 1 milimetru.



**DATE DESPRE IMOBILUL NR. 4717**

Oficiul de Cadastru și Publicitate Imobiliară DOLJ  
Biroul de Cadastru și Publicitate Imobiliară Craiova

**A. Partea I. Descrierea imobilului**

TEREN Extravilan

Adresa: Jud. Dolj, T37, P48- Lotul 1

Nr. Crt	Nr cadastral Nr. topografic	Suprafața* (mp)	Observații / Referințe
A1	31490	1.300	Sector cadastral:17 Teren neimprejmuit;

**B. Partea II. Proprietari și acte**

Inscrieri privitoare la dreptul de proprietate și alte drepturi reale	Referințe
<b>121822 / 19/06/2020</b>	
Contract De Vanzare-Cumparare nr. 2144 , din 01/01/2008 emis de BNP Laura Diaconu;	
B1	se noteaza mentiunea "Imobil aflat sub incidenta art. 3 alin. (1) din Legea nr. 17/2014"; A1
<b>197283 / 01/10/2020</b>	
Contract De Vânzare-Cumpărare nr. 467, din 23/09/2020 emis de NP Udristoiu Ioana-Mirela;	
B2	Intabulare, drept de PROPRIETATE, dobandit prin Conventie, cota actuala 1/1, cota initiala 1/1 A1
	1) GRIGORESCU CLAUDIA-IONELA
	2) GRIGORESCU LUCIAN-GABRIEL

**C. Partea III. SARCINI .**

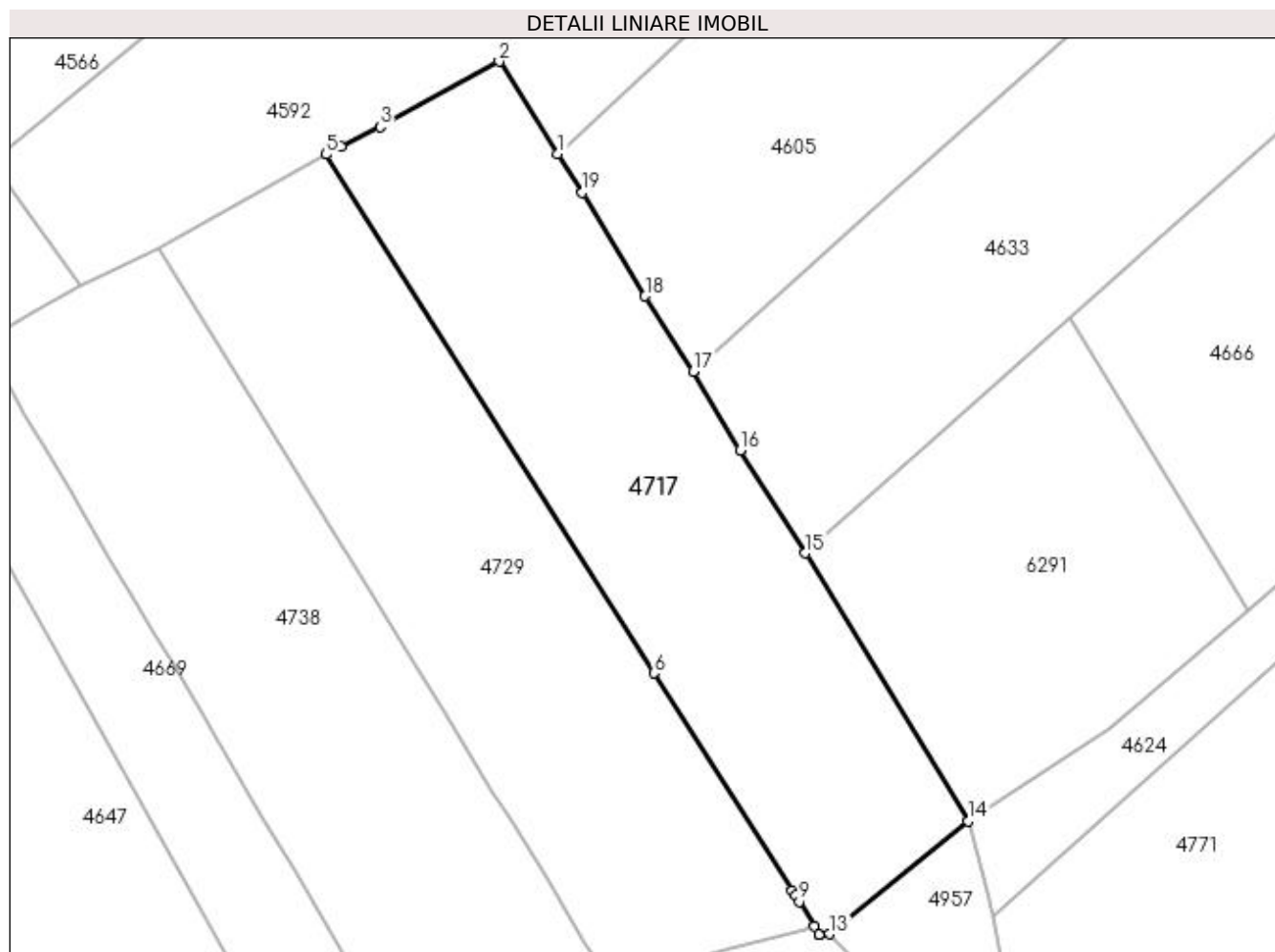
Inscrieri privind dezmembramintele dreptului de proprietate, drepturi reale de garanție și sarcini	Referințe
NU SUNT	

## Anexa Nr. 1 La Partea I

## Teren

Nr cadastral	Suprafața (mp)*	Observații / Referințe
31490	1.300	

\* Suprafața este determinată în planul de proiecție Stereo 70.



## Date referitoare la teren

Crt	Categorie folosință	Intravilan	Suprafața (mp)	Tarla	Parcelă	Nr. topo	Observații / Referințe
1	arabil	NU	1.300	37	48	-	Teren extravilan împrejmuit parțial cu gard plasa de sarma.

## Lungime Segmente

1) Valorile lungimilor segmentelor sunt obținute din proiecție în plan.

Punct început	X / Y	Punct sfârșit	X / Y	Lungime segment (** (m)
1	397.828,514 325.678,922	2	397.823,467 325.686,878	9.421
2	397.823,467 325.686,878	3	397.813,209 325.681,238	11.706
3	397.813,209 325.681,238	4	397.809,851 325.679,535	3.765
4	397.809,851 325.679,535	5	397.808,539 325.678,87	1.471
5	397.808,539 325.678,87	6	397.836,802 325.634,167	52.888

Punct început	X / Y	Punct sfârșit	X / Y	Lungime segment (** (m)
6	397.836,802 325.634,167	7	397.848,742 325.615,44	22.209
7	397.848,742 325.615,44	8	397.849,027 325.614,994	0.529
8	397.849,027 325.614,994	9	397.849,354 325.614,48	0.609
9	397.849,354 325.614,48	10	397.850,627 325.612,329	2.5
10	397.850,627 325.612,329	11	397.851,021 325.611,663	0.773
11	397.851,021 325.611,663	12	397.851,033 325.611,663	0.012
12	397.851,033 325.611,663	13	397.851,972 325.611,698	0.94
13	397.851,972 325.611,698	14	397.863,898 325.621,413	15.382
14	397.863,898 325.621,413	15	397.849,83 325.644,504	27.039
15	397.849,83 325.644,504	16	397.844,222 325.653,369	10.49
16	397.844,222 325.653,369	17	397.840,212 325.660,181	7.905
17	397.840,212 325.660,181	18	397.836,056 325.666,674	7.709
18	397.836,056 325.666,674	19	397.830,638 325.675,573	10.419
19	397.830,638 325.675,573	1	397.828,514 325.678,922	3.966

\*\* Lungimile segmentelor sunt determinate în planul de proiecție Stereo 70 și sunt rotunjite la 1 milimetru.

\*\*\* Distanța dintre puncte este formată din segmente cumulate ce sunt mai mici decât valoarea 1 milimetru.



**DATE DESPRE IMOBILUL NR. 4721**

Oficiul de Cadastru și Publicitate Imobiliară DOLJ  
Biroul de Cadastru și Publicitate Imobiliară Craiova

**A. Partea I. Descrierea imobilului**

TEREN Necunoscut

Adresa: Loc. Sitoaia, Jud. Dolj, T43, P19

Nr. Crt	Nr cadastral Nr. topografic	Suprafața* (mp)	Observații / Referințe
A1		2.746	Sector cadastral:17 Teren neimprejmuit;

**B. Partea II. Proprietari și acte**

Inscrieri privitoare la dreptul de proprietate și alte drepturi reale	Referințe
/	
Act Administrativ nr. Titlu de proprietate 368-44708, din 17/07/1996 emis de CJSIPT DOLJ;	
B1	A1
Intabulare, drept de PROPRIETATE, dobandit prin Reconstituire, cota actuala 1/1, cota initiala 1/1 1) GHEORGHE GHEORGHE	

**C. Partea III. SARCINI .**

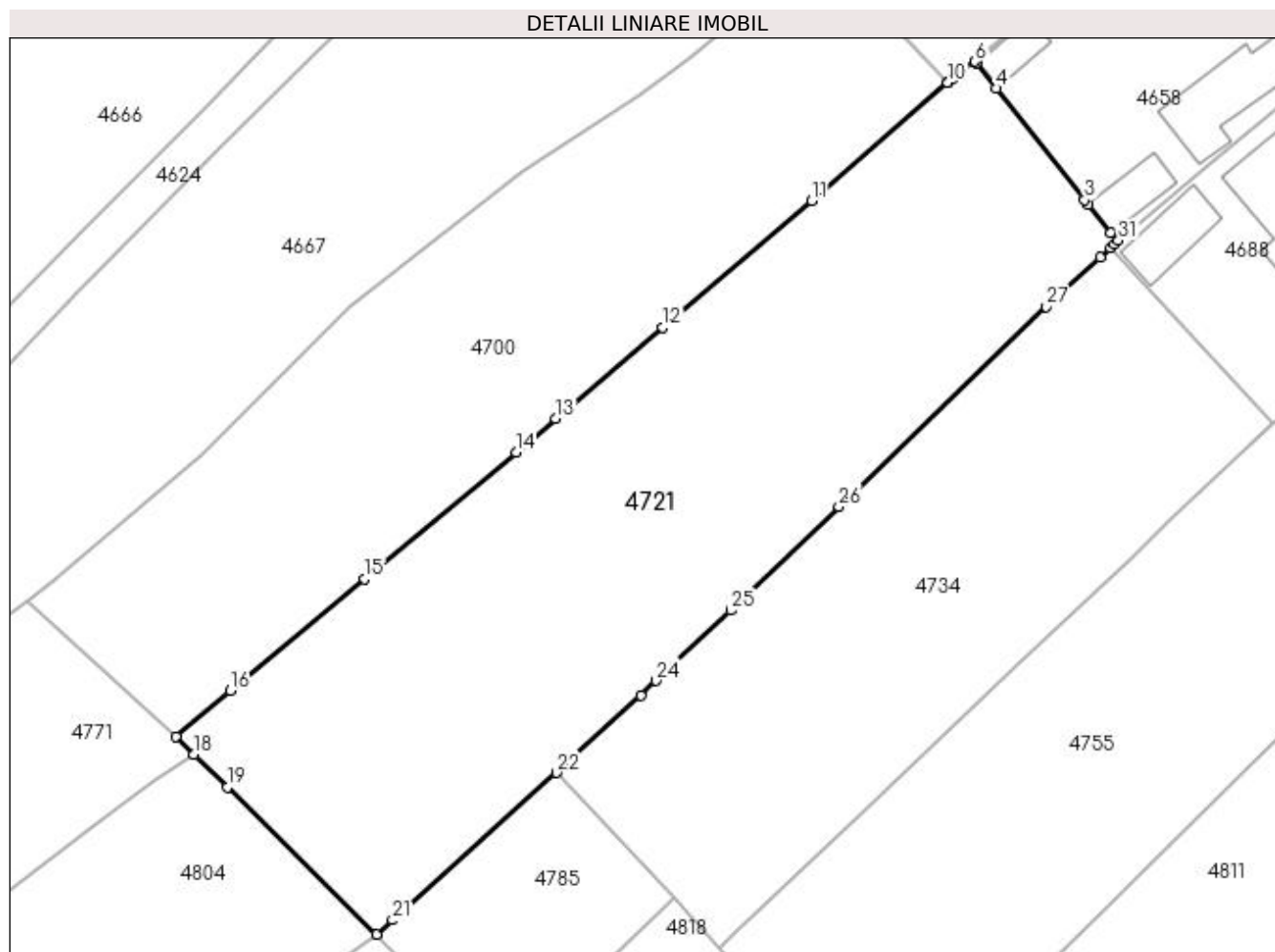
Inscrieri privind dezmembramintele dreptului de proprietate, drepturi reale de garanție și sarcini	Referințe
NU SUNT	

## Anexa Nr. 1 La Partea I

## Teren

Nr cadastral	Suprafața (mp)*	Observații / Referințe
	2.746	

\* Suprafața este determinată în planul de proiecție Stereo 70.



## Date referitoare la teren

Crt	Categorie folosință	Intravilan	Suprafața (mp)	Tarla	Parcelă	Nr. topo	Observații / Referințe
1	arabil	DA	1.057	43	19	-	
2	livada	NU	1.592	43	19	-	
3	ape statatoare	NU	97	43	19	-	

## Lungime Segmente

1) Valorile lungimilor segmentelor sunt obținute din proiecție în plan.

Punct început	X / Y	Punct sfârșit	X / Y	Lungime segment (** (m)
1	398.029,028 325.674,685	2	398.026,732 325.677,584	3.699
3	398.026,362 325.678,051	4	398.017,372 325.689,4	14.478
5	398.015,339 325.691,966	6	398.015,197 325.692,145	0.229

Punct început	X / Y	Punct sfârșit	X / Y	Lungime segment (** (m)
2	398.026,732 325.677,584	3	398.026,362 325.678,051	0.596
4	398.017,372 325.689,4	5	398.015,339 325.691,966	3.273
6	398.015,197 325.692,145	7	398.012,871 325.690,377	2.922



Punct început	X / Y	Punct sfârșit	X / Y	Lungime segment (** (m)
7	398.012,871 325.690,377	8	398.012,512 325.690,066	0.475
9	398.012,428 325.689,994	10	398.012,423 325.689,99	0.007
11	397.998,543 325.677,981	12	397.983,375 325.665,068	19.92
13	397.972,425 325.655,781	14	397.968,403 325.652,369	5.274
15	397.953,001 325.639,426	16	397.939,318 325.628,058	17.79
17	397.933,734 325.623,419	18	397.935,57 325.621,61	2.577
19	397.938,982 325.618,248	20	397.954,198 325.603,254	21.363
21	397.955,821 325.604,71	22	397.972,539 325.619,715	22.464
23	397.981,116 325.627,607	24	397.982,69 325.629,086	2.16
25	397.990,309 325.636,244	26	398.001,308 325.646,814	15.255
27	398.022,456 325.667,159	28	398.027,937 325.672,208	7.452
29	398.028,967 325.673,157	30	398.029,409 325.673,565	0.602
31	398.029,795 325.673,92	1	398.029,028 325.674,685	1.083

Punct început	X / Y	Punct sfârșit	X / Y	Lungime segment (** (m)
8	398.012,512 325.690,066	9	398.012,428 325.689,994	0.11
10	398.012,423 325.689,99	11	397.998,543 325.677,981	18.354
12	397.983,375 325.665,068	13	397.972,425 325.655,781	14.358
14	397.968,403 325.652,369	15	397.953,001 325.639,426	20.118
16	397.939,318 325.628,058	17	397.933,734 325.623,419	7.259
18	397.935,57 325.621,61	19	397.938,982 325.618,248	4.79
20	397.954,198 325.603,254	21	397.955,821 325.604,71	2.18
22	397.972,539 325.619,715	23	397.981,116 325.627,607	11.655
24	397.982,69 325.629,086	25	397.990,309 325.636,244	10.454
26	398.001,308 325.646,814	27	398.022,456 325.667,159	29.345
28	398.027,937 325.672,208	29	398.028,967 325.673,157	1.4
30	398.029,409 325.673,565	31	398.029,795 325.673,92	0.524

\*\* Lungimile segmentelor sunt determinate în planul de proiecție Stereo 70 și sunt rotunjite la 1 milimetru.

\*\*\* Distanța dintre puncte este formată din segmente cumulate ce sunt mai mici decât valoarea 1 milimetru.



**DATE DESPRE IMOBILUL NR. 4725**

Oficiul de Cadastru și Publicitate Imobiliară DOLJ  
Biroul de Cadastru și Publicitate Imobiliară Craiova

**A. Partea I. Descrierea imobilului**

TEREN Intravilan

Adresa: Loc. Sitoaia, Str A.I.Cuza, Nr. 28, Jud. Dolj, FOST T 7 , P8

Nr. Crt	Nr cadastral Nr. topografic	Suprafața* (mp)	Observații / Referințe
A1	30102	662	Sector cadastral:17 Teren neimprijmit;

**Construcții**

Crt	Nr cadastral Nr. topografic	Adresa	Observații / Referințe
A1.2		Loc. Sitoaia, Str A.I.Cuza, Nr. 28, Jud. Dolj, FOST T 7 , P8	Nr. niveluri:1; S. construita la sol:183 mp; S. construita desfasurata:183 mp;
A1.3		Loc. Sitoaia, Str A.I.Cuza, Nr. 28, Jud. Dolj, FOST T 7 , P8	Nr. niveluri:1; S. construita la sol:20 mp; S. construita desfasurata:20 mp;

**B. Partea II. Proprietari și acte**

Inscrieri privitoare la dreptul de proprietate și alte drepturi reale		Referințe
<b>47044 / 06/07/2011</b>		
Act Administrativ nr. CVC aut nr 789, din 05/07/2011 emis de NP Papa Andreea Diana;		
B1	Intabulare, drept de PROPRIETATE, dobandit prin Conventie, cota actuala 1/1, cota initiala 1/1 1) URUCU JUSTIN 2) URUCU NICOLETA CONSTANTA	A1
/		
Act Normativ nr. Legea 7, din 13/03/1996 emis de Parlamentul României;		
B2	Intabulare, drept de PROPRIETATE, dobandit prin Lege, cota actuala 1/1, cota initiala 1/1 1) URUCU JUSTIN 2) URUCU NICOLETA CONSTANTA	A1.2, A1.3

**C. Partea III. SARCINI .**

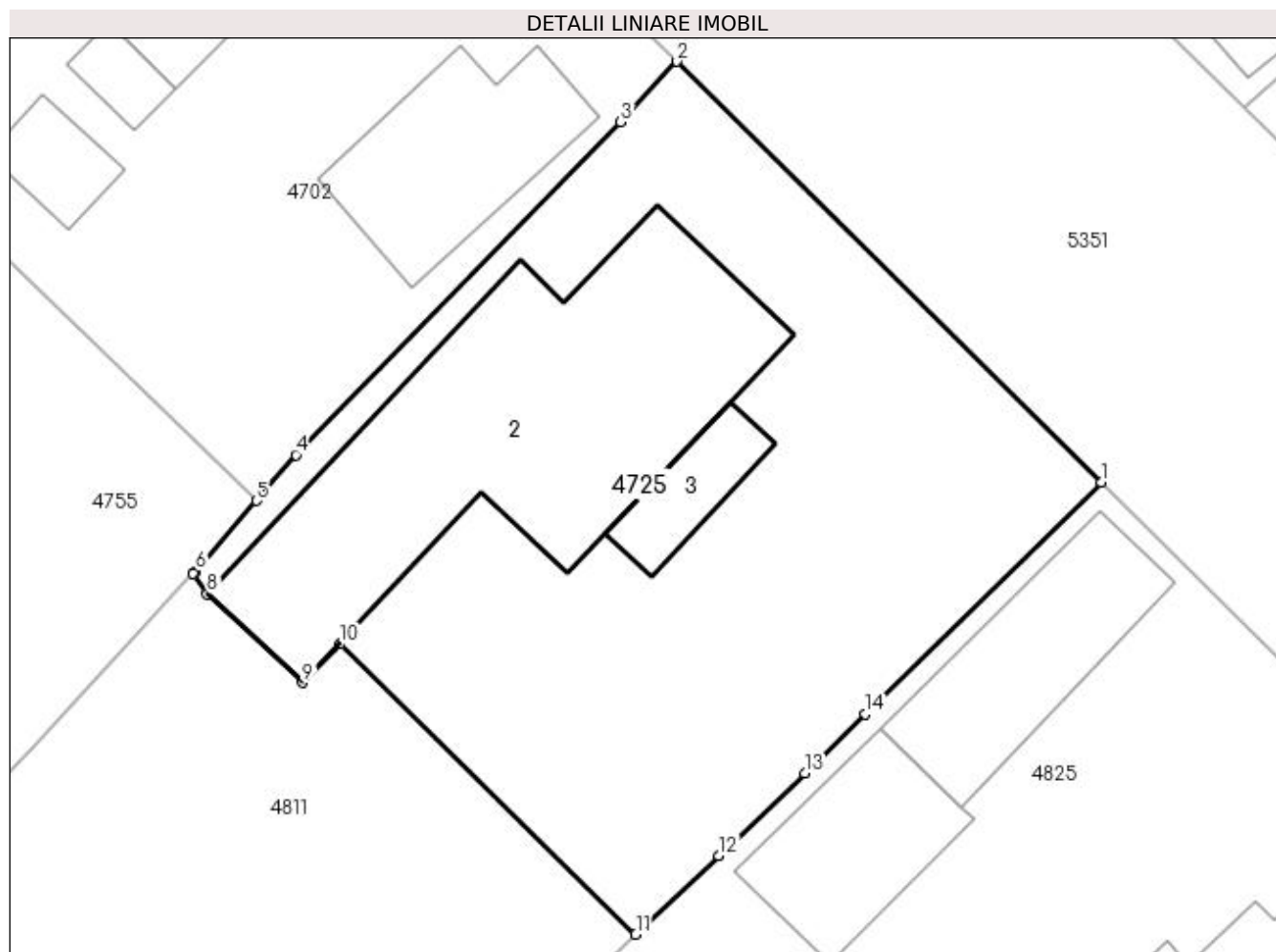
Inscrieri privind dezmembramintele dreptului de proprietate, drepturi reale de garanție și sarcini	Referințe
NU SUNT	

## Anexa Nr. 1 La Partea I

## Teren

Nr cadastral	Suprafața (mp)*	Observații / Referințe
30102	662	

\* Suprafața este determinată în planul de proiecție Stereo 70.



## Date referitoare la teren

Crt	Categorie folosință	Intra vilan	Suprafața (mp)	Tarla	Parcelă	Nr. topo	Observații / Referințe
1	curți constructii	DA	662	7	8	-	

## Date referitoare la construcții

Crt	Număr	Destinație construcție	Supraf. (mp)	Situație juridică	Observații / Referințe
A1.2		construcții de locuințe	183	Cu acte	Nr. niveluri:1; S. construita la sol:183 mp; S. construita desfasurata:183 mp;
A1.3		construcții anexa	20	Cu acte	Nr. niveluri:1; S. construita la sol:20 mp; S. construita desfasurata:20 mp;

## Lungime Segmente

1) Valorile lungimilor segmentelor sunt obținute din proiecție în plan.

Punct început	X / Y	Punct sfârșit	X / Y	Lungime segment (** (m)
1	398.100,8 325.645,314	2	398.083,353 325.662,62	24.574
2	398.083,353 325.662,62	3	398.081,037 325.660,135	3.397
3	398.081,037 325.660,135	4	398.067,662 325.646,44	19.143

Punct început	X / Y	Punct sfârșit	X / Y	Lungime segment (** (m)
4	398.067,662 325.646,44	5	398.066,038 325.644,554	2.489
5	398.066,038 325.644,554	6	398.063,539 325.641,649	3.832
6	398.063,539 325.641,649	7	398.063,438 325.641,54	0.149
7	398.063,438 325.641,54	8	398.064,013 325.640,715	1.006
8	398.064,013 325.640,715	9	398.067,934 325.637,069	5.354
9	398.067,934 325.637,069	10	398.069,469 325.638,649	2.203
10	398.069,469 325.638,649	11	398.081,65 325.626,71	17.055
11	398.081,65 325.626,71	12	398.085,063 325.629,958	4.712
12	398.085,063 325.629,958	13	398.088,613 325.633,335	4.899
13	398.088,613 325.633,335	14	398.091,098 325.635,778	3.485
14	398.091,098 325.635,778	1	398.100,8 325.645,314	13.604

\*\* Lungimile segmentelor sunt determinate în planul de proiecție Stereo 70 și sunt rotunjite la 1 milimetru.

\*\*\* Distanța dintre puncte este formată din segmente cumulate ce sunt mai mici decât valoarea 1 milimetru.



**DATE DESPRE IMOBILUL NR. 4728**

Oficiul de Cadastru și Publicitate Imobiliară DOLJ  
Biroul de Cadastru și Publicitate Imobiliară Craiova

**A. Partea I. Descrierea imobilului**

TEREN Extravilan

Adresa: Jud. Dolj, T37, P49/18

Nr. Crt	Nr cadastral Nr. topografic	Suprafața* (mp)	Observații / Referințe
A1		4.401	Sector cadastral:17 Teren neimprejmuit; diminuare cu 3.5 %

**B. Partea II. Proprietari și acte**

Inscrieri privitoare la dreptul de proprietate și alte drepturi reale		Referințe
/		
Act Administrativ nr. Titlu de proprietate 476-59566, din 12/02/1997 emis de CJSIPT Dolj;		
B1	Intabulare, drept de PROPRIETATE, dobandit prin Reconstituire, cota actuala 1/1, cota initiala 1/1 1) FOTA MARIA	A1

**C. Partea III. SARCINI .**

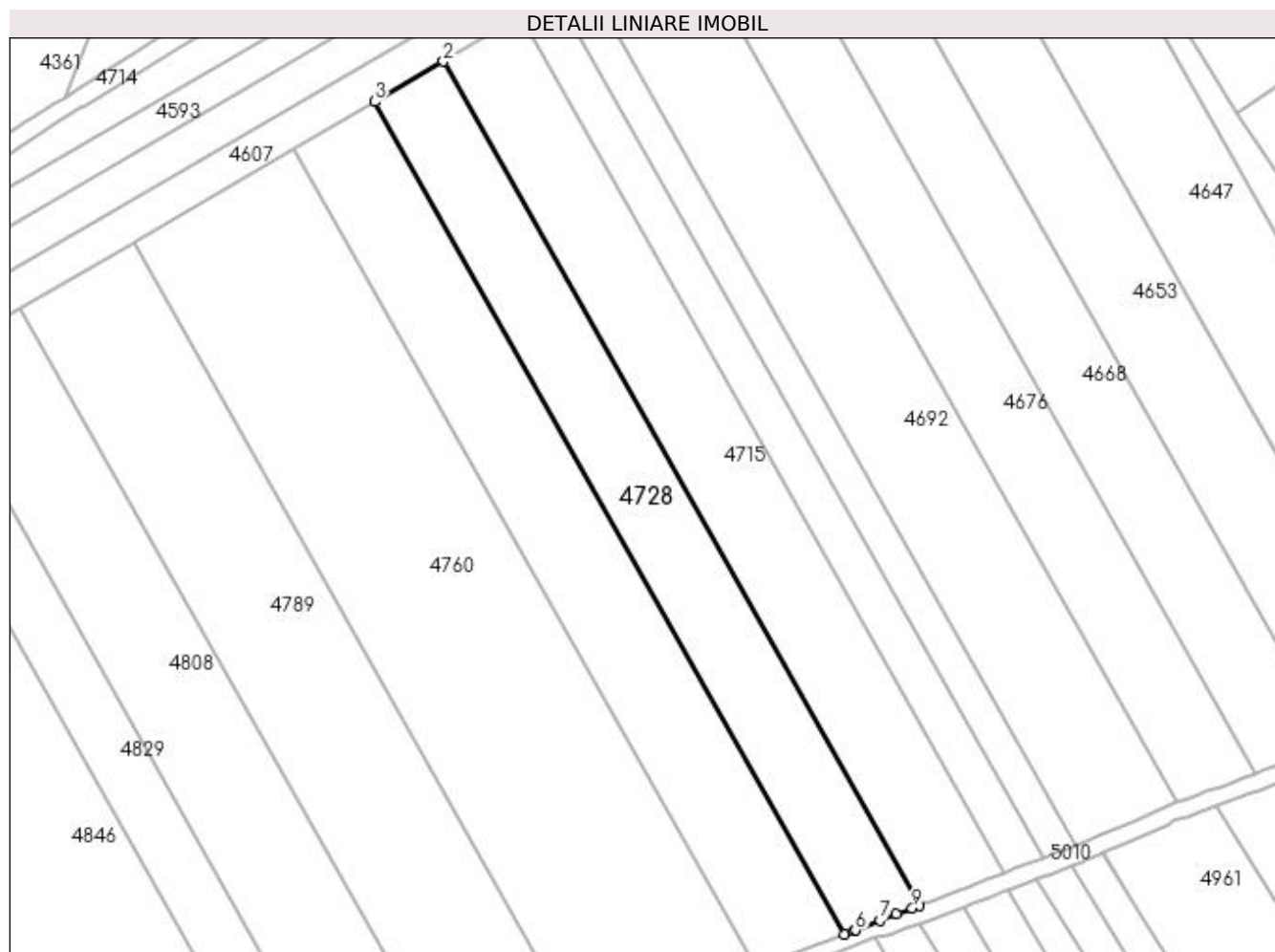
Inscrieri privind dezmembramintele dreptului de proprietate, drepturi reale de garanție și sarcini		Referințe
NU SUNT		

## Anexa Nr. 1 La Partea I

## Teren

Nr cadastral	Suprafața (mp)*	Observații / Referințe
	4.401	diminuare cu 3.5 %

\* Suprafața este determinată în planul de proiecție Stereo 70.



## Date referitoare la teren

Crt	Categorie folosință	Intra vilan	Suprafața (mp)	Tarla	Parcelă	Nr. topo	Observații / Referințe
1	arabil	NU	4.401	37	49/18	-	

## Lungime Segmente

1) Valorile lungimilor segmentelor sunt obținute din proiecție în plan.

Punct început	X / Y	Punct sfârșit	X / Y	Lungime segment (** (m)
1	397.660,292 325.545,769	2	397.546,228 325.747,768	231.979
2	397.546,228 325.747,768	3	397.529,719 325.738,165	19.099
3	397.529,719 325.738,165	4	397.642,284 325.538,819	228.931
4	397.642,284 325.538,819	5	397.644,512 325.539,679	2.387
5	397.644,512 325.539,679	6	397.644,864 325.539,815	0.378



Punct început	X / Y	Punct sfârșit	X / Y	Lungime segment (** (m)
6	397.644,864 325.539,815	7	397.650,716 325.542,073	6.273
7	397.650,716 325.542,073	8	397.654,721 325.543,619	4.293
8	397.654,721 325.543,619	9	397.658,511 325.545,082	4.063
9	397.658,511 325.545,082	1	397.660,292 325.545,769	1.908

\*\* Lungimile segmentelor sunt determinate în planul de proiecție Stereo 70 și sunt rotunjite la 1 milimetru.

\*\*\* Distanța dintre puncte este formată din segmente cumulate ce sunt mai mici decât valoarea 1 milimetru.



**DATE DESPRE IMOBILUL NR. 4729**

Oficiul de Cadastru și Publicitate Imobiliară DOLJ  
Biroul de Cadastru și Publicitate Imobiliară Craiova

**A. Partea I. Descrierea imobilului**

TEREN Extravilan

Adresa: Jud. Dolj, T37, P48 - Lotul 2

Nr. Crt	Nr cadastral Nr. topografic	Suprafața* (mp)	Observații / Referințe
A1	31491	1.300	Sector cadastral:17 Teren neimprejmuit;

**B. Partea II. Proprietari și acte**

Inscrieri privitoare la dreptul de proprietate și alte drepturi reale	Referințe
<b>121822 / 19/06/2020</b>	
Contract De Vanzare-Cumparare nr. 2144 , din 01/01/2008 emis de BNP Laura Diaconu;	
B1	se noteaza mentiunea "Imobil aflat sub incidenta art. 3 alin. (1) din Legea nr. 17/2014"; A1
<b>196371 / 30/09/2020</b>	
Act Notarial nr. Contract de vanzare aut nr. 425, din 18/09/2020 emis de UDRISTOIU IOANA MIRELA;	
B2	Intabulare, drept de PROPRIETATE, dobandit prin Conventie, cota actuala 1/1, cota initiala 1/1 1) NICOLAE MARIAN A1

**C. Partea III. SARCINI .**

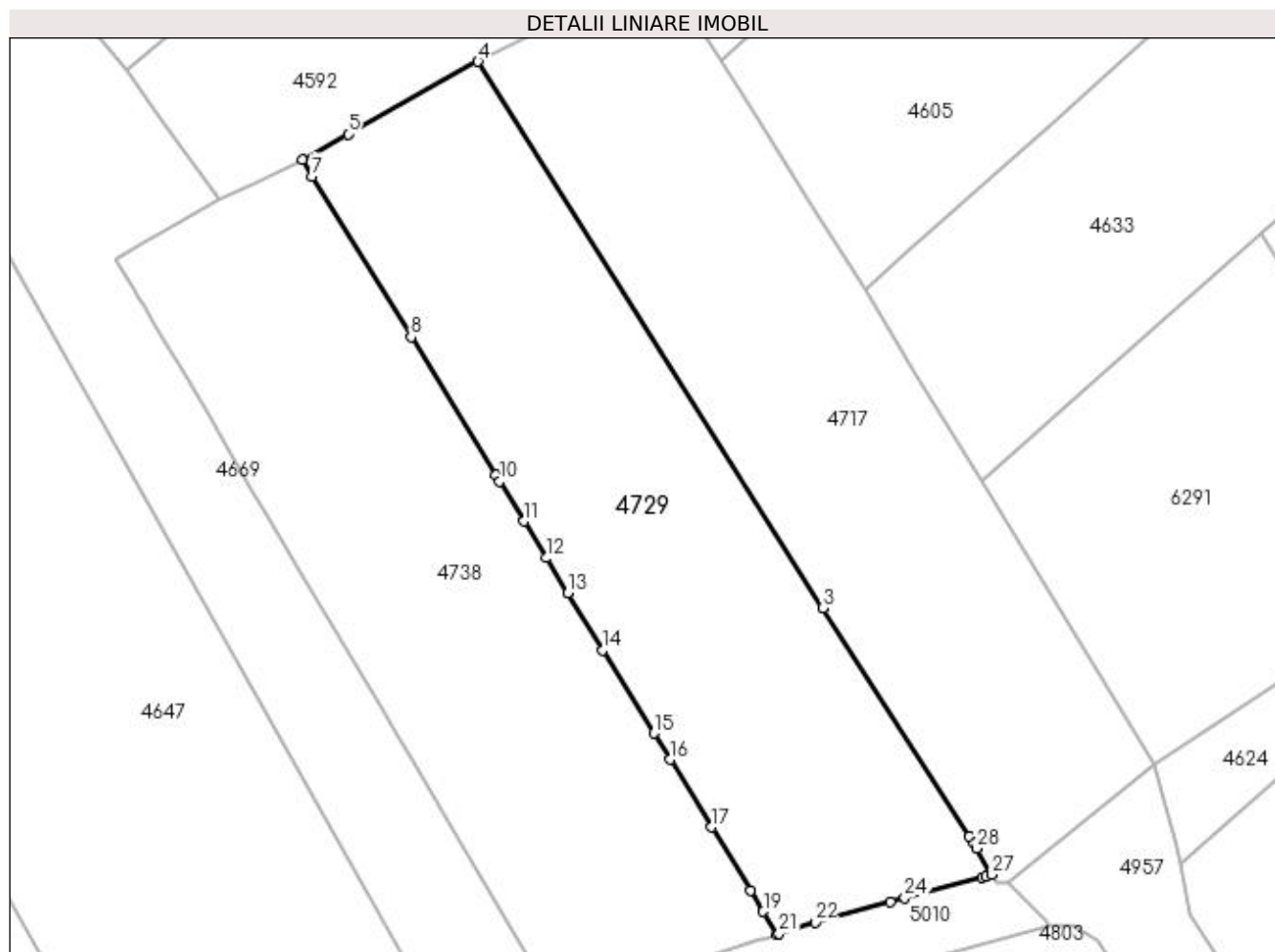
Inscrieri privind dezmembramintele dreptului de proprietate, drepturi reale de garanție și sarcini	Referințe
NU SUNT	

## Anexa Nr. 1 La Partea I

## Teren

Nr cadastral	Suprafața (mp)*	Observații / Referințe
31491	1.300	

\* Suprafața este determinată în planul de proiecție Stereo 70.



## Date referitoare la teren

Crt	Categorie folosință	Intravilan	Suprafața (mp)	Tarla	Parcelă	Nr. topo	Observații / Referințe
1	arabil	NU	1.300	37	48	-	Teren extravilan împrejmuit partial cu gard plasa de sarma.

## Lungime Segmente

1) Valorile lungimilor segmentelor sunt obținute din proiecție în plan.

Punct început	X / Y	Punct sfârșit	X / Y	Lungime segment (** (m)
1	397.849,027 325.614,994	2	397.848,742 325.615,44	0.529
3	397.836,802 325.634,167	4	397.808,539 325.678,87	52.888
5	397.797,899 325.672,937	6	397.794,141 325.670,841	4.302
7	397.794,97 325.669,49	8	397.803,053 325.656,319	15.454
9	397.809,983 325.645,026	10	397.810,304 325.644,502	0.615

Punct început	X / Y	Punct sfârșit	X / Y	Lungime segment (** (m)
2	397.848,742 325.615,44	3	397.836,802 325.634,167	22.209
4	397.808,539 325.678,87	5	397.797,899 325.672,937	12.183
6	397.794,141 325.670,841	7	397.794,97 325.669,49	1.585
8	397.803,053 325.656,319	9	397.809,983 325.645,026	13.249
10	397.810,304 325.644,502	11	397.812,3 325.641,25	3.815

Punct început	X / Y	Punct sfârșit	X / Y	Lungime segment (** (m)
11	397.812,3 325.641,25	12	397.814,144 325.638,244	3.527
13	397.815,901 325.635,382	14	397.818,768 325.630,709	5.482
15	397.822,944 325.623,905	16	397.824,27 325.621,743	2.537
17	397.827,658 325.616,223	18	397.830,848 325.611,024	6.1
19	397.831,901 325.609,308	20	397.833,047 325.607,441	2.19
21	397.833,199 325.607,49	22	397.836,136 325.608,425	3.082
23	397.842,28 325.610,08	24	397.843,485 325.610,405	1.248
25	397.849,824 325.612,112	26	397.850,102 325.612,187	0.289
27	397.850,627 325.612,329	28	397.849,354 325.614,48	2.5

Punct început	X / Y	Punct sfârșit	X / Y	Lungime segment (** (m)
12	397.814,144 325.638,244	13	397.815,901 325.635,382	3.358
14	397.818,768 325.630,709	15	397.822,944 325.623,905	7.983
16	397.824,27 325.621,743	17	397.827,658 325.616,223	6.476
18	397.830,848 325.611,024	19	397.831,901 325.609,308	2.013
20	397.833,047 325.607,441	21	397.833,199 325.607,49	0.16
22	397.836,136 325.608,425	23	397.842,28 325.610,08	6.363
24	397.843,485 325.610,405	25	397.849,824 325.612,112	6.565
26	397.850,102 325.612,187	27	397.850,627 325.612,329	0.543
28	397.849,354 325.614,48	1	397.849,027 325.614,994	0.609

\*\* Lungimile segmentelor sunt determinate în planul de proiecție Stereo 70 și sunt rotunjite la 1 milimetru.

\*\*\* Distanța dintre puncte este formată din segmente cumulate ce sunt mai mici decât valoarea 1 milimetru.



**DATE DESPRE IMOBILUL NR. 4734**

Oficiul de Cadastru și Publicitate Imobiliară DOLJ  
Biroul de Cadastru și Publicitate Imobiliară Craiova

**A. Partea I. Descrierea imobilului**

TEREN Necunoscut

Adresa: Loc. Sitoaia, Jud. Dolj, T43, P16/1

Nr. Crt	Nr cadastral Nr. topografic	Suprafața* (mp)	Observații / Referințe
A1		1.886	Sector cadastral:17 Teren neimprejmuit;

**B. Partea II. Proprietari și acte**

Inscrieri privitoare la dreptul de proprietate și alte drepturi reale	Referințe
/	
Hotarare Judecatoreasca nr. Sentinta civila 13236, din 13/12/2018 emis de JUDECATORIA CRAIOVA;	
B1	Intabulare, drept de PROPRIETATE, dobandit prin Hotarare Judecatoreasca, cota actuala 1/1, cota initiala 1/1 1) POPA MARIEAN

**C. Partea III. SARCINI .**

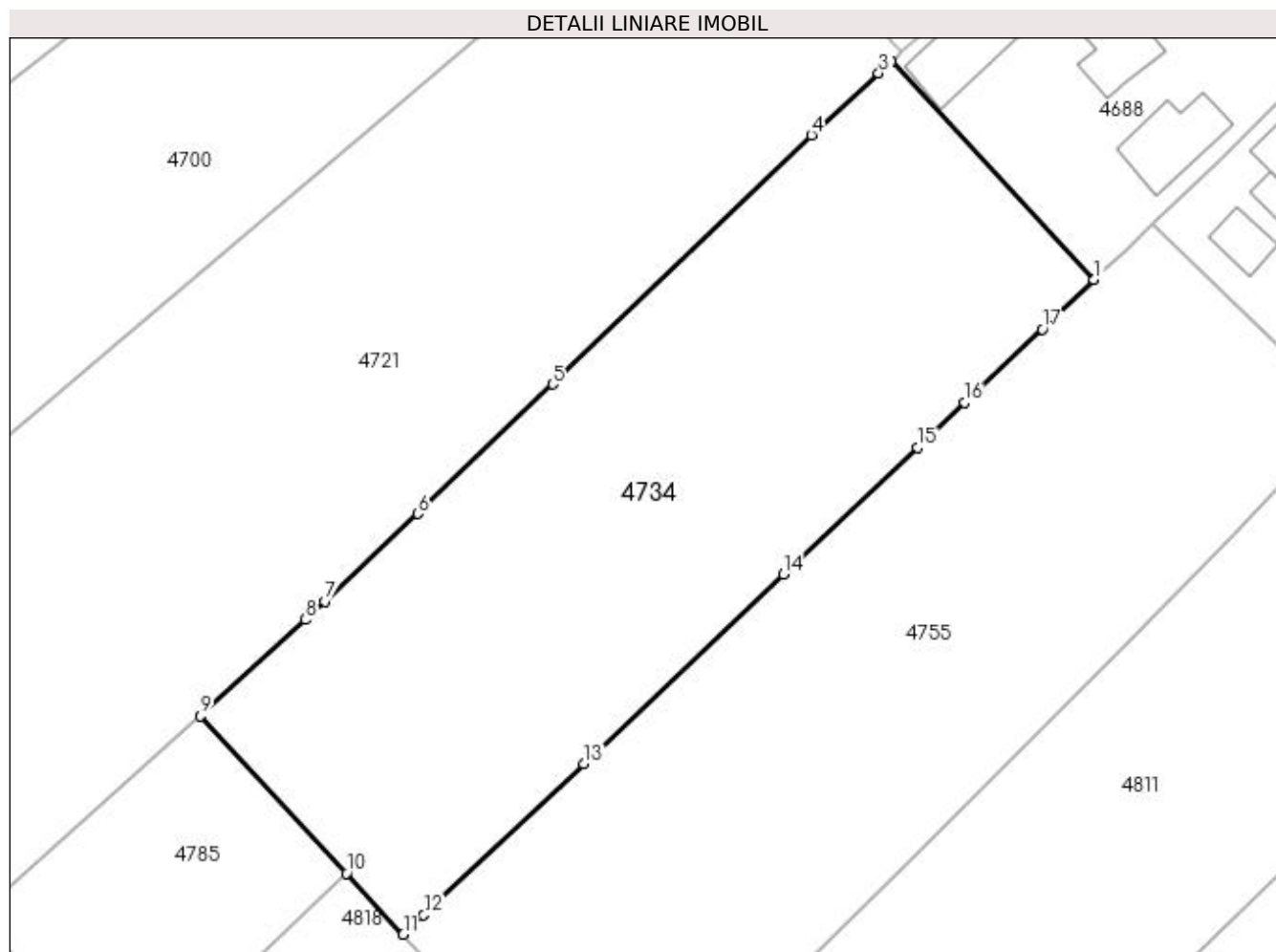
Inscrieri privind dezmembramintele dreptului de proprietate, drepturi reale de garanție și sarcini	Referințe
NU SUNT	

## Anexa Nr. 1 La Partea I

## Teren

Nr cadastral	Suprafața (mp)*	Observații / Referințe
	1.886	

\* Suprafața este determinată în planul de proiecție Stereo 70.



## Date referitoare la teren

Crt	Categorie folosință	Intravilan	Suprafața (mp)	Tarla	Parcelă	Nr. topo	Observații / Referințe
1	vie	DA	432	43	16/1	-	
2	arabil	DA	683	43	16/1	-	
3	arabil	NU	771	43	16/1	-	

## Lungime Segmente

1) Valorile lungimilor segmentelor sunt obținute din proiecție în plan.

Punct început	X / Y	Punct sfârșit	X / Y	Lungime segment (** (m)
1	398.045,518 325.655,336	2	398.028,967 325.673,157	24.321
2	398.028,967 325.673,157	3	398.027,937 325.672,208	1.4
3	398.027,937 325.672,208	4	398.022,456 325.667,159	7.452
4	398.022,456 325.667,159	5	398.001,308 325.646,814	29.345



Punct început	X / Y	Punct sfârșit	X / Y	Lungime segment (** (m)
5	398.001,308 325.646,814	6	397.990,309 325.636,244	15.255
6	397.990,309 325.636,244	7	397.982,69 325.629,086	10.454
7	397.982,69 325.629,086	8	397.981,116 325.627,607	2.16
8	397.981,116 325.627,607	9	397.972,539 325.619,715	11.655
9	397.972,539 325.619,715	10	397.984,472 325.606,9	17.51
10	397.984,472 325.606,9	11	397.989,118 325.601,91	6.818
11	397.989,118 325.601,91	12	397.990,797 325.603,491	2.306
12	397.990,797 325.603,491	13	398.003,888 325.615,813	17.978
13	398.003,888 325.615,813	14	398.020,139 325.631,321	22.463
14	398.020,139 325.631,321	15	398.031,088 325.641,664	15.061
15	398.031,088 325.641,664	16	398.034,967 325.645,328	5.337
16	398.034,967 325.645,328	17	398.041,307 325.651,317	8.721
17	398.041,307 325.651,317	1	398.045,518 325.655,336	5.821

\*\* Lungimile segmentelor sunt determinate în planul de proiecție Stereo 70 și sunt rotunjite la 1 milimetru.

\*\*\* Distanța dintre puncte este formată din segmente cumulate ce sunt mai mici decât valoarea 1 milimetru.



**DATE DESPRE IMOBILUL NR. 4738**

Oficiul de Cadastru și Publicitate Imobiliară DOLJ  
Biroul de Cadastru și Publicitate Imobiliară Craiova

**A. Partea I. Descrierea imobilului**

TEREN Extravilan

Adresa: Jud. Dolj, T37, P48 - Lotul 3

Nr. Crt	Nr cadastral Nr. topografic	Suprafața* (mp)	Observații / Referințe
A1	31492	1.300	Sector cadastral:17 Teren neimprejmuit;

**B. Partea II. Proprietari și acte**

Inscrieri privitoare la dreptul de proprietate și alte drepturi reale		Referințe
<b>121822 / 19/06/2020</b>		
Contract De Vanzare-Cumparare nr. 2144 , din 01/01/2008 emis de BNP Laura Diaconu;		
B1	se noteaza mentiunea "Imobil aflat sub incidenta art. 3 alin. (1) din Legea nr. 17/2014";	A1
<b>209919 / 13/10/2020</b>		
Act Notarial nr. CONTRACT DE VANZARE-CUMPARARE AUT. NR. 630, din 09/10/2020 emis de NP Ionascu Nicolae;		
B2	Intabulare, drept de PROPRIETATE, dobandit prin Conventie, cota actuala 1/1, cota initiala 1/1 1) TATU LEONTINA-IRINA 2) TATU COSTEL	A1

**C. Partea III. SARCINI .**

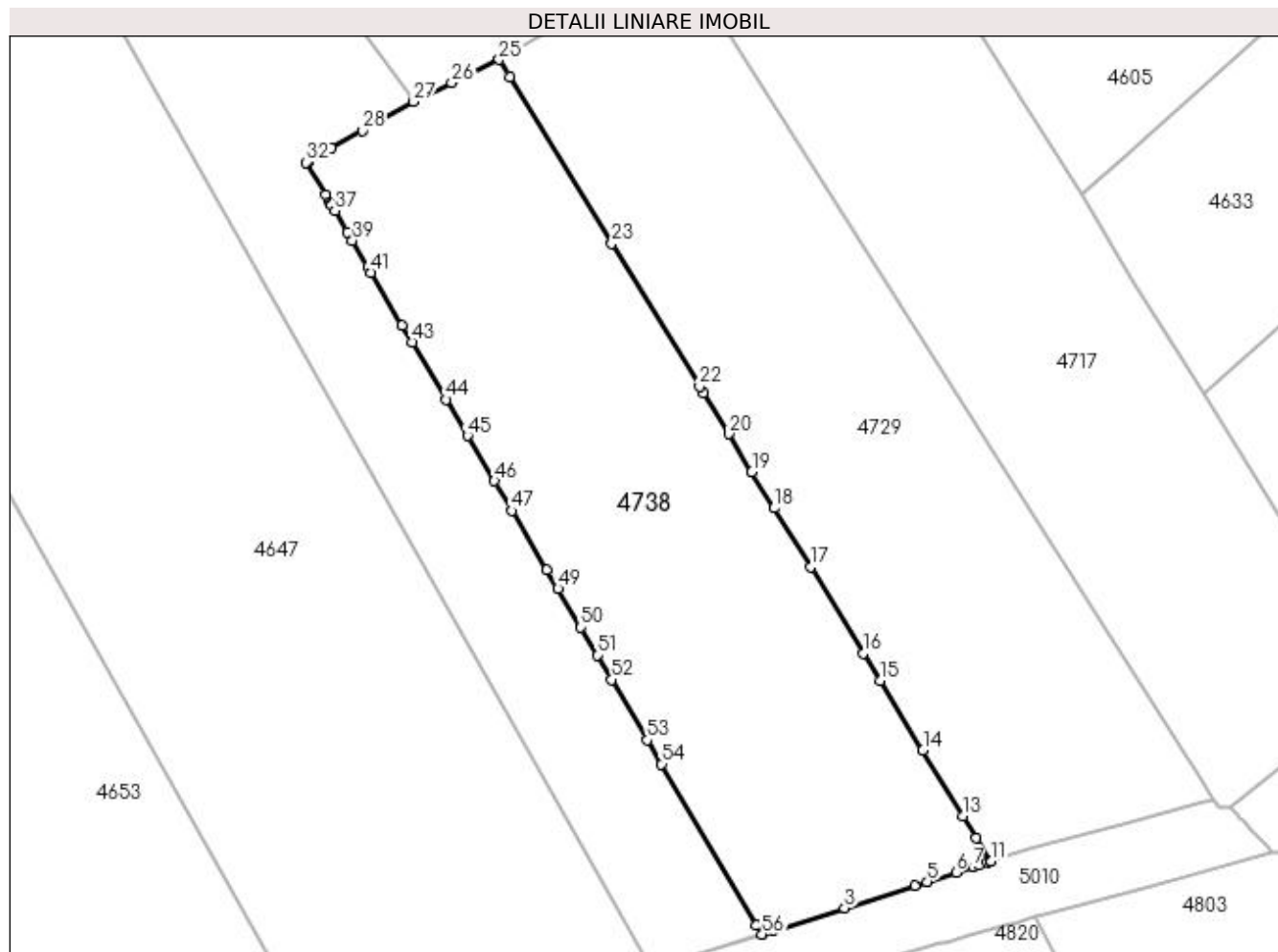
Inscrieri privind dezmembramintele dreptului de proprietate, drepturi reale de garanție și sarcini	Referințe
NU SUNT	

## Anexa Nr. 1 La Partea I

## Teren

Nr cadastral	Suprafața (mp)*	Observații / Referințe
31492	1.300	

\* Suprafața este determinată în planul de proiecție Stereo 70.



## Date referitoare la teren

Crt	Categorie folosință	Intra vilan	Suprafața (mp)	Tarla	Parcelă	Nr. topo	Observații / Referințe
1	arabil	NU	1.300	37	48	-	Teren extravilan împrejmuit partial cu gard plasa de sarma.

## Lungime Segmente

1) Valorile lungimilor segmentelor sunt obținute din proiecție în plan.

Punct început	X / Y	Punct sfârșit	X / Y	Lungime segment	Punct început	X / Y	Punct sfârșit	X / Y	Lungime segment	Punct început	X / Y	Punct sfârșit	X / Y	Lungime segment
1	397.815,03 325.601,703	2	397.815,791 325.601,945	0.8	2	397.815,791 325.601,945	3	397.821,461 325.603,751	5.95	3	397.821,461 325.603,751	4	397.827,008 325.605,518	5.822
4	397.827,008 325.605,518	5	397.827,993 325.605,832	1.034	5	397.827,993 325.605,832	6	397.830,28 325.606,56	2.4	6	397.830,28 325.606,56	7	397.831,64 325.606,993	1.427
7	397.831,64 325.606,993	8	397.832,118 325.607,146	0.502	8	397.832,118 325.607,146	9	397.832,782 325.607,357	0.697	9	397.832,782 325.607,357	10	397.832,96 325.607,414	0.187
10	397.832,96 325.607,414	11	397.833,047 325.607,441	0.091	11	397.833,047 325.607,441	12	397.831,901 325.609,308	2.19	12	397.831,901 325.609,308	13	397.830,848 325.611,024	2.013
13	397.830,848 325.611,024	14	397.827,658 325.616,223	6.1	14	397.827,658 325.616,223	15	397.824,27 325.621,743	6.476	15	397.824,27 325.621,743	16	397.822,944 325.623,905	2.537

Punct început	X / Y	Punct sfârșit	X / Y	Lungime segment	Punct început	X / Y	Punct sfârșit	X / Y	Lungime segment	Punct început	X / Y	Punct sfârșit	X / Y	Lungime segment
16	397.822,944 325.623,905	17	397.818,768 325.630,709	7.983	17	397.818,768 325.630,709	18	397.815,901 325.635,382	5.482	18	397.815,901 325.635,382	19	397.814,144 325.638,244	3.358
19	397.814,144 325.638,244	20	397.812,3 325.641,25	3.527	20	397.812,3 325.641,25	21	397.810,304 325.644,502	3.815	21	397.810,304 325.644,502	22	397.809,983 325.645,026	0.615
22	397.809,983 325.645,026	23	397.803,053 325.656,319	13.249	23	397.803,053 325.656,319	24	397.794,97 325.669,49	15.454	24	397.794,97 325.669,49	25	397.794,141 325.670,841	1.585
25	397.794,141 325.670,841	26	397.790,397 325.669,008	4.168	26	397.790,397 325.669,008	27	397.787,375 325.667,529	3.365	27	397.787,375 325.667,529	28	397.783,31 325.665,225	4.673
28	397.783,31 325.665,225	29	397.780,87 325.663,843	2.804	29	397.780,87 325.663,843	30	397.779,116 325.662,848	2.017	30	397.779,116 325.662,848	31	397.779,078 325.662,827	0.043
31	397.779,078 325.662,827	32	397.778,89 325.662,72	0.216	32	397.778,89 325.662,72	33	397.780,421 325.660,128	3.01	33	397.780,421 325.660,128	34	397.780,766 325.659,542	0.68
34	397.780,766 325.659,542	35	397.780,859 325.659,385	0.183	35	397.780,859 325.659,385	36	397.780,88 325.659,35	0.041	36	397.780,88 325.659,35	37	397.781,148 325.658,896	0.527
37	397.781,148 325.658,896	38	397.782,144 325.657,209	1.959	38	397.782,144 325.657,209	39	397.782,545 325.656,531	0.787	39	397.782,545 325.656,531	40	397.783,77 325.654,457	2.409
40	397.783,77 325.654,457	41	397.784,033 325.654,011	0.518	41	397.784,033 325.654,011	42	397.786,489 325.649,852	4.83	42	397.786,489 325.649,852	43	397.787,289 325.648,498	1.572
43	397.787,289 325.648,498	44	397.789,964 325.643,968	5.261	44	397.789,964 325.643,968	45	397.791,658 325.641,099	3.332	45	397.791,658 325.641,099	46	397.793,769 325.637,524	4.151
46	397.793,769 325.637,524	47	397.795,157 325.635,173	2.73	47	397.795,157 325.635,173	48	397.797,919 325.630,497	5.431	48	397.797,919 325.630,497	49	397.798,802 325.629,001	1.737
49	397.798,802 325.629,001	50	397.800,604 325.625,95	3.543	50	397.800,604 325.625,95	51	397.801,894 325.623,766	2.537	51	397.801,894 325.623,766	52	397.803,048 325.621,812	2.269
52	397.803,048 325.621,812	53	397.805,864 325.617,043	5.539	53	397.805,864 325.617,043	54	397.806,989 325.615,138	2.212	54	397.806,989 325.615,138	55	397.814,508 325.602,405	14.787
55	397.814,508 325.602,405	56	397.814,94 325.601,674	0.849	56	397.814,94 325.601,674	1	397.815,03 325.601,703	0.094					

\*\* Lungimile segmentelor sunt determinate în planul de proiecție Stereo 70 și sunt rotunjite la 1 milimetru.

\*\*\* Distanța dintre puncte este formată din segmente cumulate ce sunt mai mici decât valoarea 1 milimetru.



**DATE DESPRE IMOBILUL NR. 4742**

Oficiul de Cadastru și Publicitate Imobiliară DOLJ  
Biroul de Cadastru și Publicitate Imobiliară Craiova

**A. Partea I. Descrierea imobilului**

TEREN Extravilan

Adresa: Jud. Dolj, T 37 P 49/19

Nr. Crt	Nr cadastral Nr. topografic	Suprafața* (mp)	Observații / Referințe
A1	30852	5.078	Sector cadastral:17 Teren neimprejmuit;

**B. Partea II. Proprietari și acte**

Inscrieri privitoare la dreptul de proprietate și alte drepturi reale	Referințe
<b>173757 / 15/12/2016</b>	
Act Normativ nr. legea nr 17, din 07/03/2014 emis de Parlamentul Romaniei;	
B1	Se noteaza faptul ca imobilul de sub A1 se afla sub incidenta art. 3 alin. (1) din Legea nr. 17/2014
<b>76110 / 18/05/2017</b>	
Act Notarial nr. 702, din 16/05/2017 emis de PAPA EUGENIA;	
B2	Intabulare, drept de PROPRIETATE, dobandit prin Conventie, cota actuala 1/1, cota initiala 1/1 1) DADOVICI IONUT ANDREI

**C. Partea III. SARCINI .**

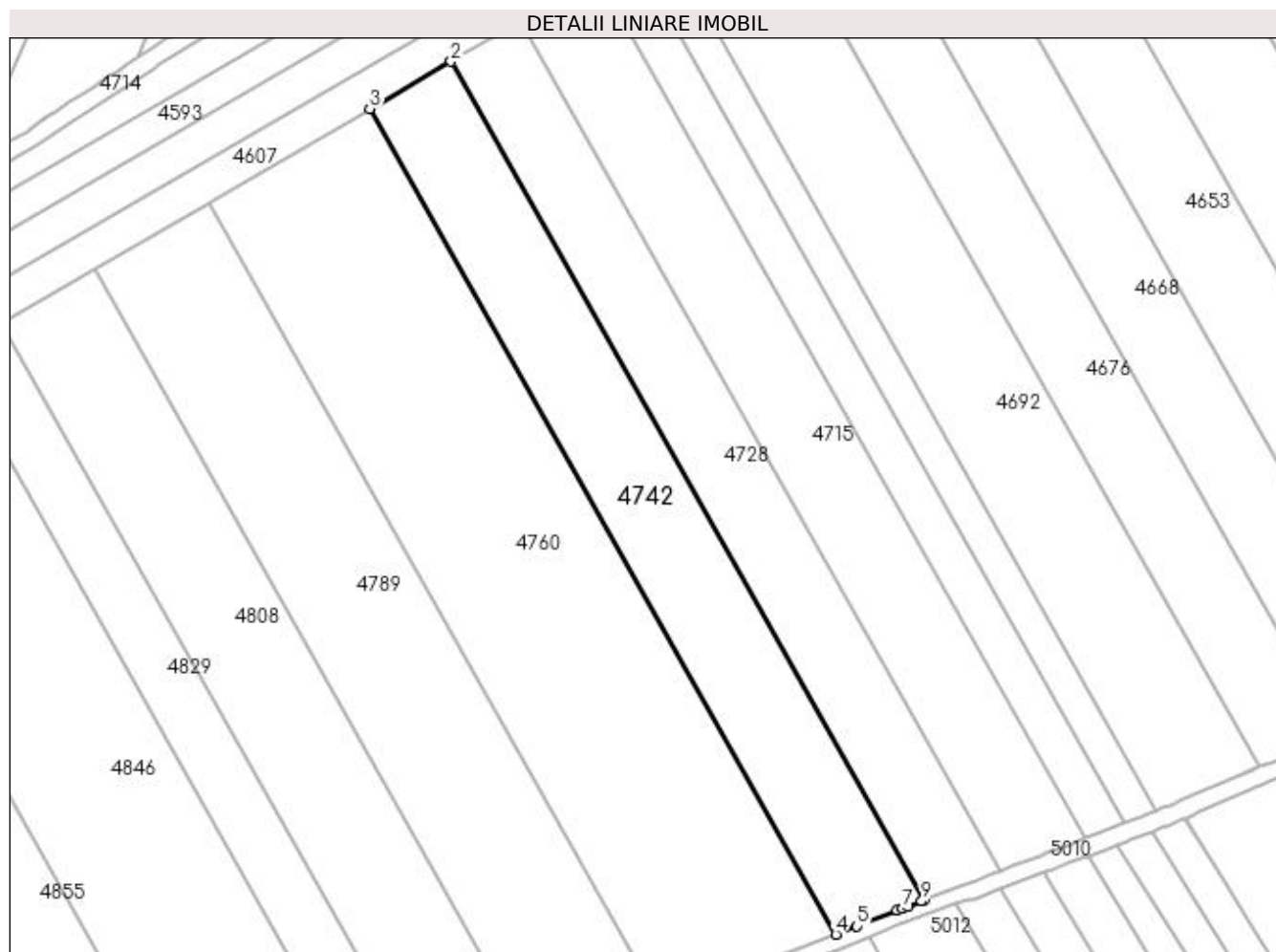
Inscrieri privind dezmembramintele dreptului de proprietate, drepturi reale de garanție și sarcini	Referințe
NU SUNT	

## Anexa Nr. 1 La Partea I

## Teren

Nr cadastral	Suprafața (mp)*	Observații / Referințe
30852	5.078	

\* Suprafața este determinată în planul de proiecție Stereo 70.



## Date referitoare la teren

Crt	Categorie folosință	Intra vilan	Suprafața (mp)	Tarla	Parcelă	Nr. topo	Observații / Referințe
1	arabil	NU	5.078	37	49/19	-	

## Lungime Segmente

1) Valorile lungimilor segmentelor sunt obținute din proiecție în plan.

Punct început	X / Y	Punct sfârșit	X / Y	Lungime segment (** (m)
1	397.642,284 325.538,819	2	397.529,719 325.738,165	228.931
2	397.529,719 325.738,165	3	397.510,394 325.726,923	22.357
3	397.510,394 325.726,923	4	397.621,205 325.530,684	225.364
4	397.621,205 325.530,684	5	397.626,226 325.532,622	5.382
5	397.626,226 325.532,622	6	397.635,851 325.536,337	10.317



Punct început	X / Y	Punct sfârșit	X / Y	Lungime segment (** (m)
6	397.635,851 325.536,337	7	397.637,192 325.536,854	1.438
7	397.637,192 325.536,854	8	397.638,409 325.537,324	1.305
8	397.638,409 325.537,324	9	397.641,624 325.538,564	3.445
9	397.641,624 325.538,564	1	397.642,284 325.538,819	0.709

\*\* Lungimile segmentelor sunt determinate în planul de proiecție Stereo 70 și sunt rotunjite la 1 milimetru.

\*\*\* Distanța dintre puncte este formată din segmente cumulate ce sunt mai mici decât valoarea 1 milimetru.



**DATE DESPRE IMOBILUL NR. 4755**

Oficiul de Cadastru și Publicitate Imobiliară DOLJ  
Biroul de Cadastru și Publicitate Imobiliară Craiova

**A. Partea I. Descrierea imobilului**

TEREN Necunoscut

Adresa: Loc. Sitoaia, Jud. Dolj, T43, P14

Nr. Crt	Nr cadastral Nr. topografic	Suprafața* (mp)	Observații / Referințe
A1	31590	2.015	Sector cadastral:17 Teren neimprejmuit;

**B. Partea II. Proprietari și acte**

Inscrieri privitoare la dreptul de proprietate și alte drepturi reale		Referințe
<b>150812 / 28/07/2020</b>		
Act Notarial nr. CM 77, din 15/05/2003 emis de BNP DRAGUSIN MIRCEA (act administrativ nr TDP 299-58989 din 19.04.1996, emis de COMISIA JUDETEANA DOLJ;act administrativ nr ADEVERINTA 2632 din 06.07.2020, emis de PRIMARIA ALMAJ);		
B1	Intabulare, drept de PROPRIETATE, dobandit prin Succesiune, cota actuala 1/4, cota initiala 1/4 1) VADUVESCU IOANA DEFUNCT:Da	A1
B2	Intabulare, drept de PROPRIETATE, dobandit prin Succesiune, cota actuala 1/4, cota initiala 1/4 1) VADUVESCU MARIA	A1
B3	Intabulare, drept de PROPRIETATE, dobandit prin Succesiune, cota actuala 1/4, cota initiala 1/4 1) VADUVESCU MIRCEA	A1
Act Notarial nr. CM 47, din 01/06/2007 emis de BNP PAPA EUGENIA (act notarial nr INCHEIERE 8 din 14.07.2020, emis de BNP PAPA EUGENIA);		
B4	Intabulare, drept de PROPRIETATE, dobandit prin Succesiune, cota actuala 2/32, cota initiala 2/32 1) VADUVESCU ECATERINA	A1
B5	Intabulare, drept de PROPRIETATE, dobandit prin Succesiune, cota actuala 3/32, cota initiala 3/32 1) CHIRIȚĂ VICTORIA	A1
B6	Intabulare, drept de PROPRIETATE, dobandit prin Succesiune, cota actuala 3/32, cota initiala 3/32 1) IONICĂ-VADUVESCU MIRELA	A1

**C. Partea III. SARCINI .**

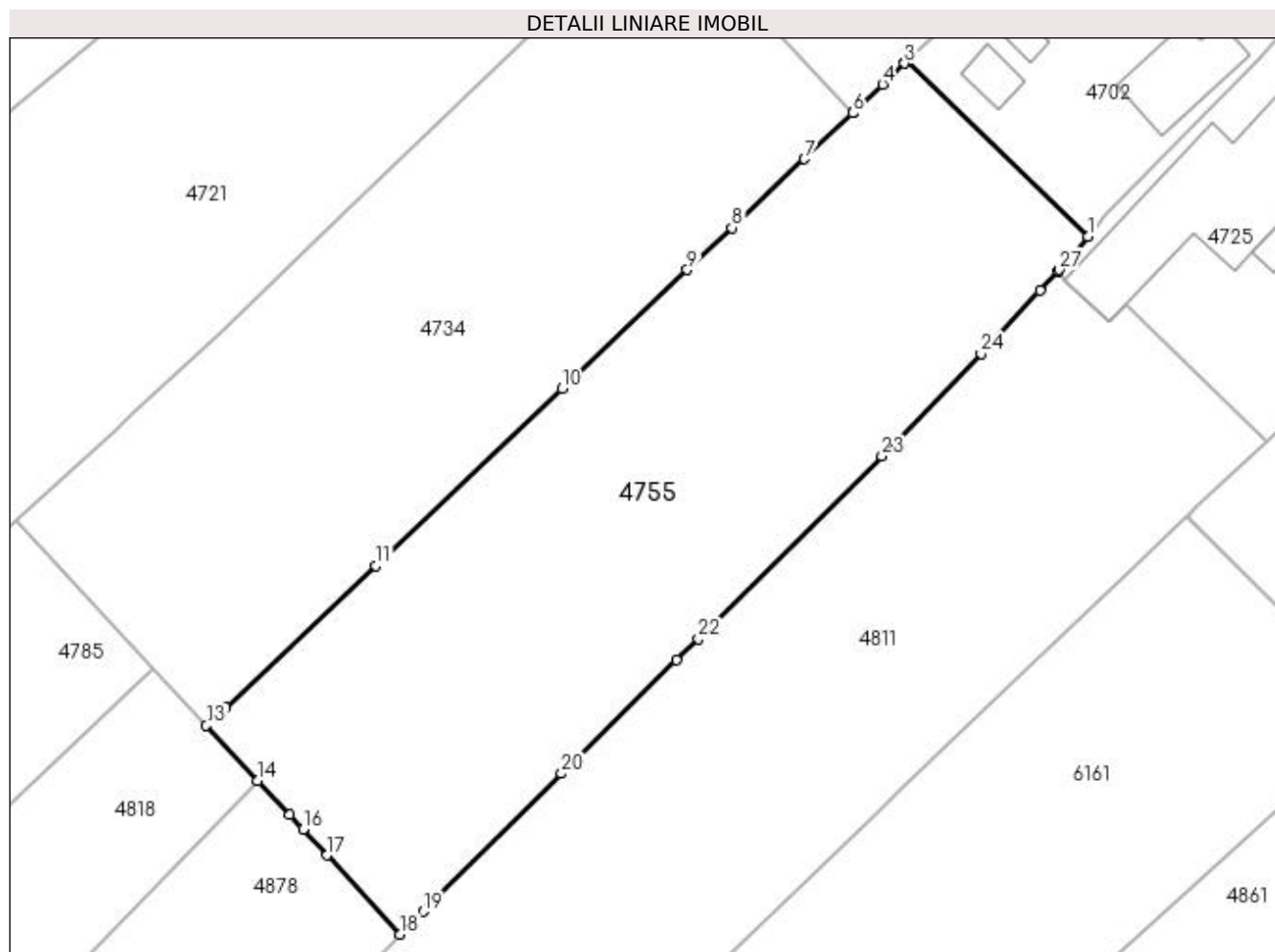
Inscrieri privind dezmembramintele dreptului de proprietate, drepturi reale de garanție și sarcini	Referințe
NU SUNT	

## Anexa Nr. 1 La Partea I

## Teren

Nr cadastral	Suprafața (mp)*	Observații / Referințe
31590	2.015	

\* Suprafața este determinată în planul de proiecție Stereo 70.



## Date referitoare la teren

Crt	Categorie folosință	Intravilan	Suprafața (mp)	Tarla	Parcelă	Nr. topo	Observații / Referințe
1	livada	DA	276	43	14	-	Teren intravilan partial imprejmuit cu gard de sarma.
2	arabil	DA	829	43	14	-	
3	arabil	NU	910	43	14	-	

## Lungime Segmente

1) Valorile lungimilor segmentelor sunt obținute din proiecție în plan.

Punct început	X / Y	Punct sfârșit	X / Y	Lungime segment (** (m)
1	398.066,038 325.644,554	2	398.050,23 325.659,829	21.983
3	398.050,042 325.659,654	4	398.048,123 325.657,823	2.652
5	398.045,58 325.655,395	6	398.045,518 325.655,336	0.085
7	398.041,307 325.651,317	8	398.034,967 325.645,328	8.721

Punct început	X / Y	Punct sfârșit	X / Y	Lungime segment (** (m)
2	398.050,23 325.659,829	3	398.050,042 325.659,654	0.257
4	398.048,123 325.657,823	5	398.045,58 325.655,395	3.516
6	398.045,518 325.655,336	7	398.041,307 325.651,317	5.821
8	398.034,967 325.645,328	9	398.031,088 325.641,664	5.337

Punct început	X / Y	Punct sfârșit	X / Y	Lungime segment (** (m)
9	398.031,088 325.641,664	10	398.020,139 325.631,321	15.061
11	398.003,888 325.615,813	12	397.990,797 325.603,491	17.978
13	397.989,118 325.601,91	14	397.993,576 325.597,109	6.551
15	397.996,369 325.594,101	16	397.997,556 325.592,823	1.744
17	397.999,638 325.590,58	18	398.006,038 325.583,688	9.405
19	398.008,042 325.585,687	20	398.020,102 325.597,716	17.034
21	398.030,181 325.607,604	22	398.032,069 325.609,481	2.663
23	398.048,071 325.625,391	24	398.056,727 325.634,319	12.435
25	398.061,871 325.639,855	26	398.063,438 325.641,54	2.301
27	398.063,539 325.641,649	1	398.066,038 325.644,554	3.832

Punct început	X / Y	Punct sfârșit	X / Y	Lungime segment (** (m)
10	398.020,139 325.631,321	11	398.003,888 325.615,813	22.463
12	397.990,797 325.603,491	13	397.989,118 325.601,91	2.306
14	397.993,576 325.597,109	15	397.996,369 325.594,101	4.105
16	397.997,556 325.592,823	17	397.999,638 325.590,58	3.061
18	398.006,038 325.583,688	19	398.008,042 325.585,687	2.83
20	398.020,102 325.597,716	21	398.030,181 325.607,604	14.119
22	398.032,069 325.609,481	23	398.048,071 325.625,391	22.565
24	398.056,727 325.634,319	25	398.061,871 325.639,855	7.557
26	398.063,438 325.641,54	27	398.063,539 325.641,649	0.149

\*\* Lungimile segmentelor sunt determinate în planul de proiecție Stereo 70 și sunt rotunjite la 1 milimetru.

\*\*\* Distanța dintre puncte este formată din segmente cumulate ce sunt mai mici decât valoarea 1 milimetru.



**DATE DESPRE IMOBILUL NR. 4760**

Oficiul de Cadastru și Publicitate Imobiliară DOLJ  
Biroul de Cadastru și Publicitate Imobiliară Craiova

**A. Partea I. Descrierea imobilului**

TEREN Extravilan

Adresa: Jud. Dolj, Comuna Almaj, sat Bogeia, T37, P49/20, jud. Dolj - extravilan

Nr. Crt	Nr cadastral Nr. topografic	Suprafața* (mp)	Observații / Referințe
A1	31496	9.840	Sector cadastral:17 Teren neimpregmuit;

**B. Partea II. Proprietari și acte**

Inscrieri privitoare la dreptul de proprietate și alte drepturi reale		Referințe
<b>252572 / 11/11/2019</b>		
Hotarare Judecatoreasca nr. 992, din 20/01/2011 emis de JUDECATORIA CRAIOVA IN DOSAR NR. 32281/215/2010;		
B1	Intabulare, drept de PROPRIETATE, dobandit prin Hotarare Judecatoreasca, cota actuala 1/1, cota initiala 1/1 1) DRAGOTESCU MARIAN CLAUDIU	A1
Act Normativ nr. Legea nr.17, din 04/09/2014 emis de PARLAMENTUL ROMANIEI;		
B2	Se notează mențiunea «Imobil aflat sub incidenta art.3 alin.(1) din Legea 17/2014»	A1

**C. Partea III. SARCINI .**

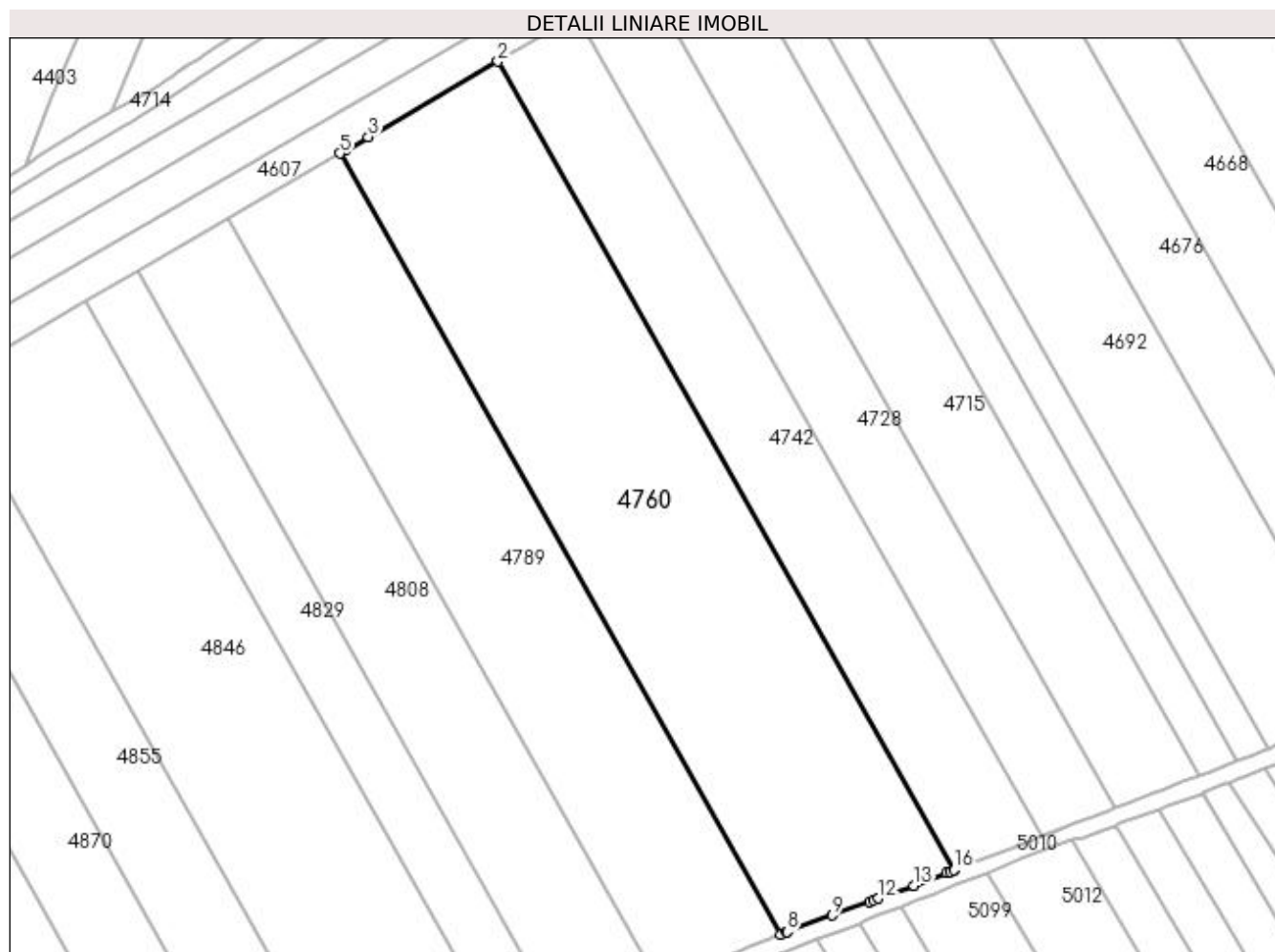
Inscrieri privind dezmembramintele dreptului de proprietate, drepturi reale de garanție și sarcini		Referințe
NU SUNT		

## Anexa Nr. 1 La Partea I

## Teren

Nr cadastral	Suprafața (mp)*	Observații / Referințe
31496	9.840	

\* Suprafața este determinată în planul de proiecție Stereo 70.



## Date referitoare la teren

Crt	Categorie folosință	Intra vilan	Suprafața (mp)	Tarla	Parcelă	Nr. topo	Observații / Referințe
1	arabil	NU	9.840	37	49/20	-	Comuna Almaj, sat Boga, T37, P49/20, jud. Dolj - teren extravilan neimprejuit

## Lungime Segmente

1) Valorile lungimilor segmentelor sunt obținute din proiecție în plan.

Punct început	X / Y	Punct sfârșit	X / Y	Lungime segment (** (m)
1	397.621,205 325.530,684	2	397.510,394 325.726,923	225.364
2	397.510,394 325.726,923	3	397.478,873 325.708,587	36.466
3	397.478,873 325.708,587	4	397.473,423 325.705,417	6.305
4	397.473,423 325.705,417	5	397.471,999 325.704,589	1.647
5	397.471,999 325.704,589	6	397.579,015 325.515,072	217.644



Punct început	X / Y	Punct sfârșit	X / Y	Lungime segment (** (m)
6	397.579,015 325.515,072	7	397.580,361 325.515,572	1.436
7	397.580,361 325.515,572	8	397.580,578 325.515,652	0.231
8	397.580,578 325.515,652	9	397.591,576 325.519,732	11.73
9	397.591,576 325.519,732	10	397.600,764 325.523,054	9.77
10	397.600,764 325.523,054	11	397.601,646 325.523,374	0.938
11	397.601,646 325.523,374	12	397.602,812 325.523,795	1.24
12	397.602,812 325.523,795	13	397.611,421 325.526,909	9.154
13	397.611,421 325.526,909	14	397.619,407 325.529,991	8.561
14	397.619,407 325.529,991	15	397.620,269 325.530,323	0.924
15	397.620,269 325.530,323	16	397.621,192 325.530,68	0.989
16	397.621,192 325.530,68	1	397.621,205 325.530,684	0.013

\*\* Lungimile segmentelor sunt determinate în planul de proiecție Stereo 70 și sunt rotunjite la 1 milimetru.

\*\*\* Distanța dintre puncte este formată din segmente cumulate ce sunt mai mici decât valoarea 1 milimetru.



**DATE DESPRE IMOBILUL NR. 4771**

Oficiul de Cadastru și Publicitate Imobiliară DOLJ  
Biroul de Cadastru și Publicitate Imobiliară Craiova

**A. Partea I. Descrierea imobilului**

TEREN Necunoscut

Adresa: Loc. Sitoaia, Str Zambilei, Nr. 22, Jud. Dolj, T7, P14; T43, P22, P23

Nr. Crt	Nr cadastral Nr. topografic	Suprafața* (mp)	Observații / Referințe
A1		1.900	Sector cadastral:17 Teren neimprejmuit;

**B. Partea II. Proprietari și acte**

Inscrieri privitoare la dreptul de proprietate și alte drepturi reale	Referințe
/	
Act Administrativ nr. Titlu de proprietate 1343-59364, din 12/11/1998 emis de CJSIPT Dolj;	
B1	A1
Intabulare, drept de PROPRIETATE, dobândit prin Reconstituire, cota actuala 1/1, cota initiala 1/1 1) ȘTEFAN MARIN	

**C. Partea III. SARCINI .**

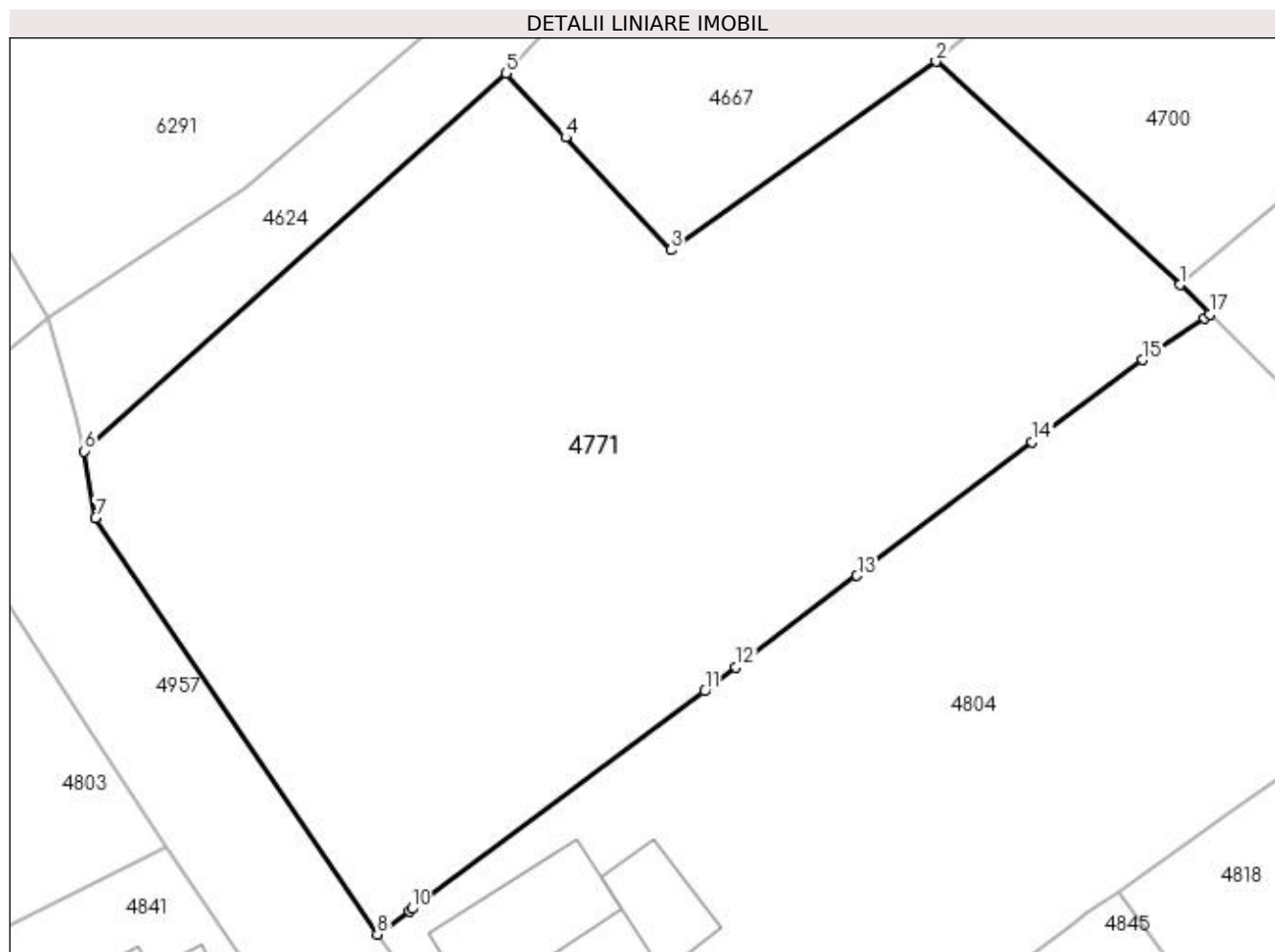
Inscrieri privind dezmembramintele dreptului de proprietate, drepturi reale de garanție și sarcini	Referințe
NU SUNT	

## Anexa Nr. 1 La Partea I

## Teren

Nr cadastral	Suprafața (mp)*	Observații / Referințe
	1.900	

\* Suprafața este determinată în planul de proiecție Stereo 70.



## Date referitoare la teren

Crt	Categorie folosință	Intravilan	Suprafața (mp)	Tarla	Parcelă	Nr. topo	Observații / Referințe
1	arabil	DA	1.539	7	14	-	
2	arabil	NU	361	43	22,23	-	

## Lungime Segmente

1) Valorile lungimilor segmentelor sunt obținute din proiecție în plan.

Punct început	X / Y	Punct sfârșit	X / Y	Lungime segment (** (m)
1	397.933,734 325.623,419	2	397.918,667 325.637,195	20.416
2	397.918,667 325.637,195	3	397.902,311 325.625,561	20.072
3	397.902,311 325.625,561	4	397.895,821 325.632,507	9.506
4	397.895,821 325.632,507	5	397.892,132 325.636,456	5.404

Punct început	X / Y	Punct sfârșit	X / Y	Lungime segment (** (m)
5	397.892,132 325.636,456	6	397.866,108 325.613,152	34.933
6	397.866,108 325.613,152	7	397.866,784 325.609,036	4.171
7	397.866,784 325.609,036	8	397.884,184 325.583,343	31.03
8	397.884,184 325.583,343	9	397.886,141 325.584,797	2.438
9	397.886,141 325.584,797	10	397.886,317 325.584,927	0.219
10	397.886,317 325.584,927	11	397.904,384 325.598,347	22.506
11	397.904,384 325.598,347	12	397.906,322 325.599,815	2.431
12	397.906,322 325.599,815	13	397.913,792 325.605,477	9.373
13	397.913,792 325.605,477	14	397.924,615 325.613,705	13.595
14	397.924,615 325.613,705	15	397.931,439 325.618,782	8.505
15	397.931,439 325.618,782	16	397.935,229 325.621,377	4.593
16	397.935,229 325.621,377	17	397.935,57 325.621,61	0.413
17	397.935,57 325.621,61	1	397.933,734 325.623,419	2.577

\*\* Lungimile segmentelor sunt determinate în planul de proiecție Stereo 70 și sunt rotunjite la 1 milimetru.

\*\*\* Distanța dintre puncte este formată din segmente cumulate ce sunt mai mici decât valoarea 1 milimetru.



**DATE DESPRE IMOBILUL NR. 4785**

Oficiul de Cadastru și Publicitate Imobiliară DOLJ  
Biroul de Cadastru și Publicitate Imobiliară Craiova

**A. Partea I. Descrierea imobilului**

TEREN Extravilan

Adresa: Jud. Dolj, T43, P16/2

Nr. Crt	Nr cadastral Nr. topografic	Suprafața* (mp)	Observații / Referințe
A1		432	Sector cadastral:17 Teren neimprejmuit;

**B. Partea II. Proprietari și acte**

Inscrieri privitoare la dreptul de proprietate și alte drepturi reale		Referințe
/		
Act Normativ nr. 7, din 13/03/1996 emis de Parlamentul Romaniei;		
B1	Intabulare, drept de PROPRIETATE, dobandit prin Lege, cota actuala 1/1, cota initiala 1/1 1) UAT ALMAJ, CIF:4553674, Rezerva comisiei locale de fond funciar	A1

**C. Partea III. SARCINI .**

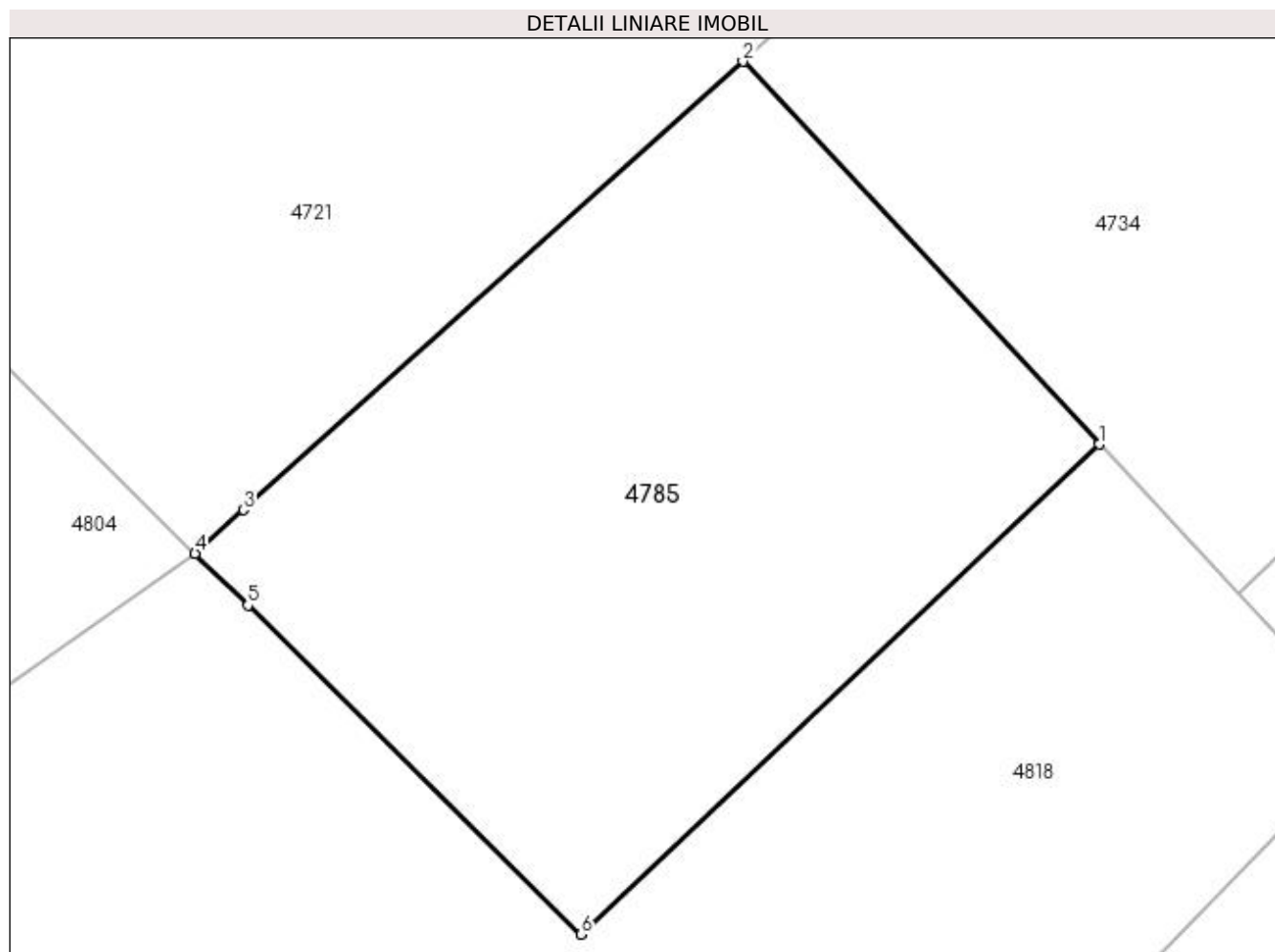
Inscrieri privind dezmembramintele dreptului de proprietate, drepturi reale de garanție și sarcini	Referințe
NU SUNT	

## Anexa Nr. 1 La Partea I

## Teren

Nr cadastral	Suprafața (mp)*	Observații / Referințe
	432	

\* Suprafața este determinată în planul de proiecție Stereo 70.



## Date referitoare la teren

Crt	Categorie folosință	Intra vilan	Suprafața (mp)	Tarla	Parcelă	Nr. topo	Observații / Referințe
1	arabil	NU	432	43	16/2	-	

## Lungime Segmente

1) Valorile lungimilor segmentelor sunt obținute din proiecție în plan.

Punct început	X / Y	Punct sfârșit	X / Y	Lungime segment (** (m)
1	397.984,472 325.606,9	2	397.972,539 325.619,715	17.51
2	397.972,539 325.619,715	3	397.955,821 325.604,71	22.464
3	397.955,821 325.604,71	4	397.954,198 325.603,254	2.18
4	397.954,198 325.603,254	5	397.955,964 325.601,511	2.481
5	397.955,964 325.601,511	6	397.967,119 325.590,505	15.671



Punct început	X / Y	Punct sfârșit	X / Y	Lungime segment (** (m)
6	397.967,119 325.590,505	1	397.984,472 325.606,9	23.873

\*\* Lungimile segmentelor sunt determinate în planul de proiecție Stereo 70 și sunt rotunjite la 1 milimetru.

\*\*\* Distanța dintre puncte este formată din segmente cumulate ce sunt mai mici decât valoarea 1 milimetru.



**DATE DESPRE IMOBILUL NR. 4789**

Oficiul de Cadastru și Publicitate Imobiliară DOLJ  
Biroul de Cadastru și Publicitate Imobiliară Craiova

**A. Partea I. Descrierea imobilului**

TEREN Extravilan

Adresa: Jud. Dolj, T37, P49/21

Nr. Crt	Nr cadastral Nr. topografic	Suprafața* (mp)	Observații / Referințe
A1		6.756	Sector cadastral:17 Teren neimprejmuit; diminuare cu 3.5 %

**B. Partea II. Proprietari și acte**

Inscrieri privitoare la dreptul de proprietate și alte drepturi reale		Referințe
/		
Act Administrativ nr. Titlu de proprietate 828-2195, din 25/03/1997 emis de CJSIPT Dolj;		
B1	Intabulare, drept de PROPRIETATE, dobandit prin Reconstituire, cota actuala 1/1, cota initiala 1/1 1) CROITORU ION 2) CEAUȘESCU VIORICA	A1

**C. Partea III. SARCINI .**

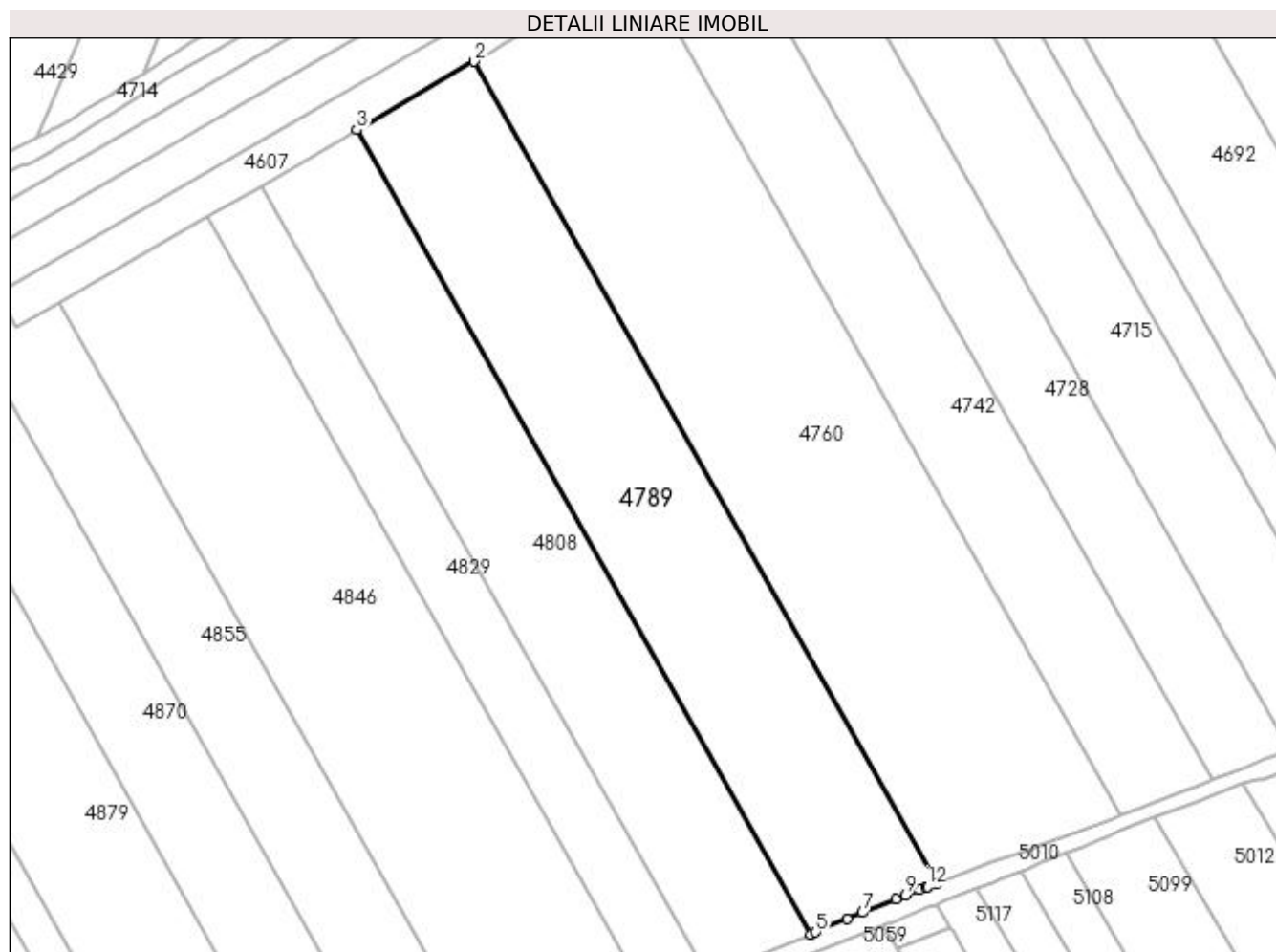
Inscrieri privind dezmembramintele dreptului de proprietate, drepturi reale de garanție și sarcini	Referințe
NU SUNT	

## Anexa Nr. 1 La Partea I

## Teren

Nr cadastral	Suprafața (mp)*	Observații / Referințe
	6.756	diminuare cu 3.5 %

\* Suprafața este determinată în planul de proiecție Stereo 70.



## Date referitoare la teren

Crt	Categorie folosință	Intra vilan	Suprafața (mp)	Tarla	Parcelă	Nr. topo	Observații / Referințe
1	arabil	NU	6.756	37	49/21	-	

## Lungime Segmente

1) Valorile lungimilor segmentelor sunt obținute din proiecție în plan.

Punct început	X / Y	Punct sfârșit	X / Y	Lungime segment (** (m)
1	397.579,015 325.515,072	2	397.471,999 325.704,589	217.644
2	397.471,999 325.704,589	3	397.444,876 325.688,811	31.379
3	397.444,876 325.688,811	4	397.549,7 325.503,175	213.187
4	397.549,7 325.503,175	5	397.550,906 325.503,68	1.307
5	397.550,906 325.503,68	6	397.558,116 325.506,703	7.819

Punct început	X / Y	Punct sfârșit	X / Y	Lungime segment (** (m)
6	397.558,116 325.506,703	7	397.561,705 325.508,207	3.891
7	397.561,705 325.508,207	8	397.569,434 325.511,31	8.328
8	397.569,434 325.511,31	9	397.571,582 325.512,172	2.315
9	397.571,582 325.512,172	10	397.574,864 325.513,489	3.536
10	397.574,864 325.513,489	11	397.576,297 325.514,064	1.544
11	397.576,297 325.514,064	12	397.576,677 325.514,205	0.405
12	397.576,677 325.514,205	1	397.579,015 325.515,072	2.494

\*\* Lungimile segmentelor sunt determinate în planul de proiecție Stereo 70 și sunt rotunjite la 1 milimetru.

\*\*\* Distanța dintre puncte este formată din segmente cumulate ce sunt mai mici decât valoarea 1 milimetru.



**DATE DESPRE IMOBILUL NR. 4803**

Oficiul de Cadastru și Publicitate Imobiliară DOLJ  
Biroul de Cadastru și Publicitate Imobiliară Craiova

**A. Partea I. Descrierea imobilului**

TEREN Intravilan

Adresa: Loc. Sitoaia, Str Zambilei, Jud. Dolj, FOST TARLAUA 6, PARCELA 19, , TARLAUA 37, PARCELA 46

Nr. Crt	Nr cadastral Nr. topografic	Suprafața* (mp)	Observații / Referințe
A1	30558	648	Sector cadastral:17 Teren neimprijmit;

**Construcții**

Crt	Nr cadastral Nr. topografic	Adresa	Observații / Referințe
A1.1	30558-C1	Loc. Sitoaia, Str Zambilei, Jud. Dolj, FOST TARLAUA 6, PARCELA 19, , TARLAUA 37, PARCELA 46	Nr. niveluri:2; S. construita la sol:103 mp; CASA PARTER SI ETAJ

**B. Partea II. Proprietari și acte**

Inscrieri privitoare la dreptul de proprietate și alte drepturi reale		Referințe
<b>7638 / 26/01/2015</b>		
Act Notarial nr. CERTIFICAT DE MOSTENITOR NR 146, din 14/10/2008 emis de NP ZAVOI AURELIAN PAUL (act administrativ nr. TDP NR 384--44708/09-01-1997 emis de CJ DOLJ; act administrativ nr. ANEXA 1 NE 3561/18-12-2014 emis de PRIMARIA COMUNEI ALMAJ; act administrativ nr. ANEXA 2 NR 3562/18-12-2014 emis de PRIMARIA COMUNEI ALMAJ; act administrativ nr. ADEVERINTA NR 3562/18-12-2014 emis de PRIMARIA COMUNEI ALMAJ);		
B1	Intabulare, drept de PROPRIETATE, dobandit prin Succesiune, cota actuala 1/1, cota initiala 1/1 1) VLAD ION	A1, A1.1
<b>130441 / 06/10/2016</b>		
Act Notarial nr. CONTRACT DE IPOTECĂ IMOBILIARA AUT.3942, din 05/10/2016 emis de GUNESCU TUDOR Marinela Daniela (CONTRACT DE IPOTECĂ IMOBILIARA AUT.3942/05.10.2016/NOTAR PUBLIC GUNESCU TUDOR MARINELA DANIELA);		
B2	Se noteaza interdictiile de instrainare, grevare, inchiriere, dezmembrare, demolare, alpire, construire, amenajare, restructurare 1) ING BANK N.V. AMSTERDAM, CIF:6151100	A1, A1.1

**C. Partea III. SARCINI**

Inscrieri privind dezmembramintele dreptului de proprietate, drepturi reale de garanție și sarcini		Referințe
<b>130441 / 06/10/2016</b>		
Act Notarial nr. CONTRACT DE IPOTECĂ IMOBILIARA AUT.3942, din 05/10/2016 emis de GUNESCU TUDOR Marinela Daniela (CONTRACT DE IPOTECĂ IMOBILIARA AUT.3942/05.10.2016/NOTAR PUBLIC GUNESCU TUDOR MARINELA DANIELA);		
C1	Intabulare, drept de IPOTECA, Valoare:63500 LEsi celelalte abligatii de plata aferente creditului, dobandit prin Conventie, cota actuala 1/1, cota initiala 1/1 1) ING BANK N.V. AMSTERDAM, CIF:6151100	A1, A1.1
<b>133258 / 13/10/2016</b>		
Act Notarial nr. ACT ADITIONAL AUT.4104, din 12/10/2016 emis de GUNESCU TUDOR Marinela Daniela (ACT ADITIONAL AUT.4104/12.10.2016/NOTAR PUBLIC GUNESCU-TUDOR MARINELA-DANIELA);		
C2	Se noteaza modificarea contractului de ipoteca aut nr 3942/05.10.2016 BNP Gunescu Tudor MD in scris sub C 1 cf. actului aditional aut nr 4104/2016 BNP Gunescu Tudor MD	A1, A1.1
<b>120200 / 28/04/2021</b>		
Somatie nr. in dosar nr. 2080/E/2017, din 26/04/2021 emis de BEJ ALBU IONUT (Incheiere nr. 10912/26.10.2017-Judecatoria Craiova in dosar nr. 29489/215/2017);		
C3	se noteaza inceperea urmaririi silite asupra imobilului de sub A1 pt. creanta de 4.220,86 lei in favoarea 1) SECAPITAL SARL, CIF:999999999999	A1, A1.1
<b>146095 / 05/08/2022</b>		
Hotarare Judecatoreasca nr. Incheierea nr 16248, din 09/10/2014 emis de Judecatoria Craiova din dosar nr 36429/215/2014 (somatie nr din dosar nr 585/E/2014 din 01.08.2022, emis de Cornescu Adrian-Vasile);		
C4	Se noteaza inceperea urmaririi silite asupra imobilului de sub A1 pt.	A1, A1.1

Inscrieri privind dezmembramintele dreptului de proprietate, drepturi reale de garanție și sarcini		Referințe
C4	creanta de 92,232.97 lei 1) <b>SECAPITAL S.A.R.L</b> , CIF:99999999999999	

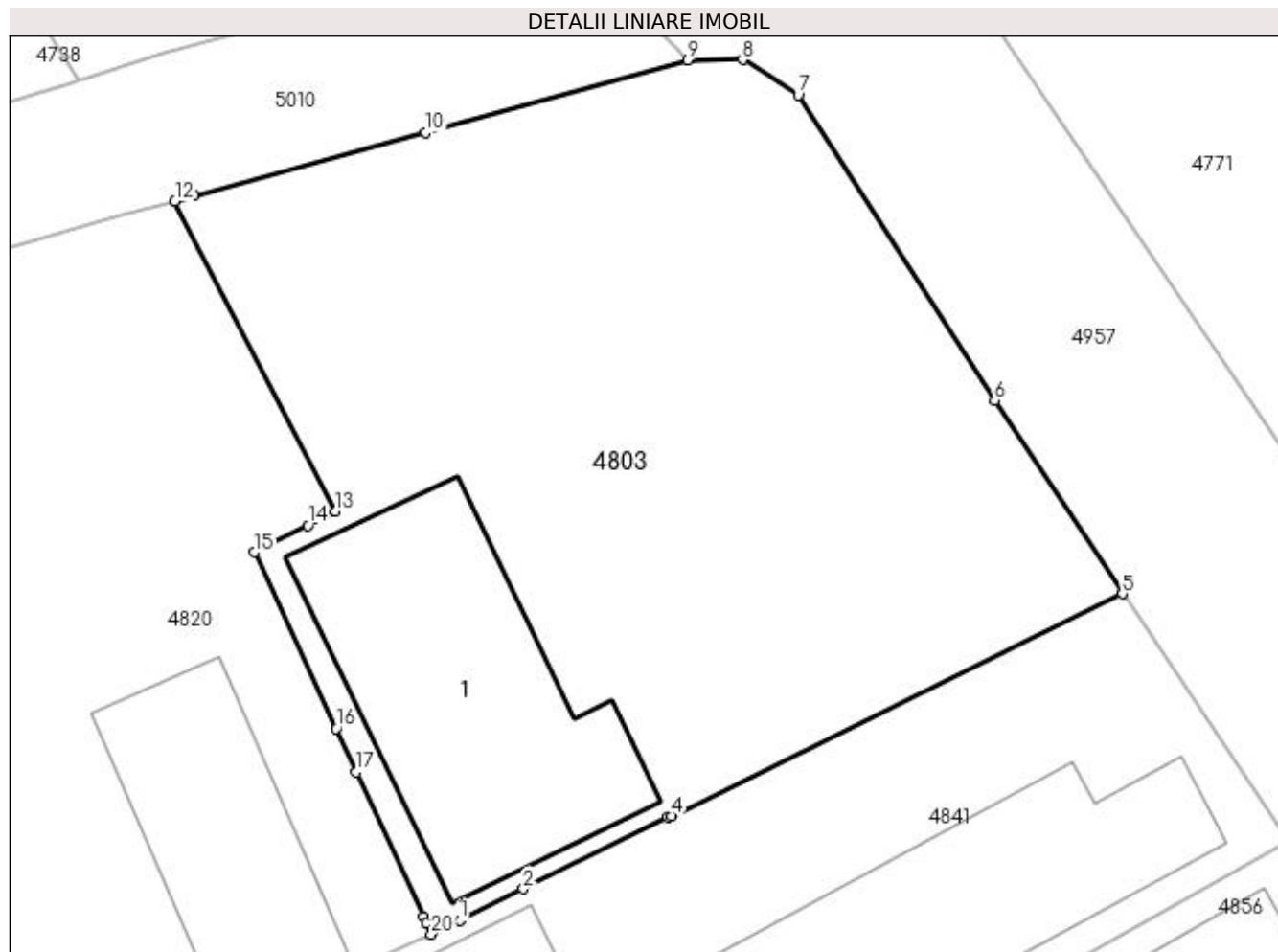


## Anexa Nr. 1 La Partea I

## Teren

Nr cadastral	Suprafața (mp)*	Observații / Referințe
30558	648	

\* Suprafața este determinată în planul de proiecție Stereo 70.



## Date referitoare la teren

Crt	Categorie folosință	Intra vilan	Suprafața (mp)	Tarla	Parcelă	Nr. topo	Observații / Referințe
1	curți constructii	DA	348	37	46	-	NR 45
2	curți constructii	DA	300	6	19	-	NR 45

## Date referitoare la construcții

Crt	Număr	Destinație construcție	Supraf. (mp)	Situație juridică	Observații / Referințe
A1.1	30558-C1	construcții de locuințe	103	Cu acte	Nr. niveluri:2; S. construita la sol:103 mp; CASA PARTER SI ETAJ

## Lungime Segmente

1) Valorile lungimilor segmentelor sunt obținute din proiecție în plan.

Punct început	X / Y	Punct sfârșit	X / Y	Lungime segment (** (m)
1	397.846,984 325.576,782	2	397.849,297 325.577,922	2.579
2	397.849,297 325.577,922	3	397.854,592 325.580,531	5.903
3	397.854,592 325.580,531	4	397.854,725 325.580,597	0.148

Punct început	X / Y	Punct sfârșit	X / Y	Lungime segment (** (m)
4	397.854,725 325.580,597	5	397.871,165 325.588,698	18.328
5	397.871,165 325.588,698	6	397.866,505 325.595,759	8.46
6	397.866,505 325.595,759	7	397.859,329 325.606,893	13.246
7	397.859,329 325.606,893	8	397.857,304 325.608,19	2.405
8	397.857,304 325.608,19	9	397.855,295 325.608,166	2.009
9	397.855,295 325.608,166	10	397.845,743 325.605,542	9.906
10	397.845,743 325.605,542	11	397.837,282 325.603,218	8.775
11	397.837,282 325.603,218	12	397.836,581 325.603,026	0.726
12	397.836,581 325.603,026	13	397.842,441 325.591,695	12.756
13	397.842,441 325.591,695	14	397.841,429 325.591,186	1.133
14	397.841,429 325.591,186	15	397.839,49 325.590,209	2.171
15	397.839,49 325.590,209	16	397.842,465 325.583,782	7.082
16	397.842,465 325.583,782	17	397.843,202 325.582,19	1.754
17	397.843,202 325.582,19	18	397.845,644 325.576,917	5.811
18	397.845,644 325.576,917	19	397.845,755 325.576,676	0.266
19	397.845,755 325.576,676	20	397.845,943 325.576,269	0.448
20	397.845,943 325.576,269	1	397.846,984 325.576,782	1.16

\*\* Lungimile segmentelor sunt determinate în planul de proiecție Stereo 70 și sunt rotunjite la 1 milimetru.

\*\*\* Distanța dintre puncte este formată din segmente cumulate ce sunt mai mici decât valoarea 1 milimetru.

**DATE DESPRE IMOBILUL NR. 4804**

Oficiul de Cadastru și Publicitate Imobiliară DOLJ  
Biroul de Cadastru și Publicitate Imobiliară Craiova

**A. Partea I. Descrierea imobilului**

TEREN Necunoscut

Adresa: Loc. Sitoaia, Str Zambilei, Nr. 18, Jud. Dolj, T 7, P 15; T43, P 24

Nr. Crt	Nr cadastral Nr. topografic	Suprafața* (mp)	Observații / Referințe
A1		1.671	Sector cadastral:17 Teren imprejmuit;

**Construcții**

Crt	Nr cadastral Nr. topografic	Adresa	Observații / Referințe
A1.1		Loc. Sitoaia, Str Zambilei, Nr. 18, Jud. Dolj, T 7, P 15; T43, P 24	Nr. niveluri:1; S. construita la sol:56 mp; S. construita desfasurata:56 mp;
A1.2		Loc. Sitoaia, Str Zambilei, Nr. 18, Jud. Dolj, T 7, P 15; T43, P 24	Nr. niveluri:1; S. construita la sol:29 mp; S. construita desfasurata:29 mp;
A1.3		Loc. Sitoaia, Str Zambilei, Nr. 18, Jud. Dolj, T 7, P 15; T43, P 24	Nr. niveluri:1; S. construita la sol:38 mp; S. construita desfasurata:38 mp;

**B. Partea II. Proprietari și acte**

Inscrieri privitoare la dreptul de proprietate și alte drepturi reale		Referințe
/		
Act Administrativ nr. Titlu de proprietate 583-60677, din 03/01/1997 emis de CJSIPT Dolj;		
B1	Intabulare, drept de PROPRIETATE, dobandit prin Reconstituire, cota actuala 1/1, cota initiala 1/1 1) SANDU CONSTANTIN 2) BUTA PETRE	A1
Act Normativ nr. Legea 7, din 13/03/1996 emis de Parlamentul Romaniei;		
B2	Intabulare, drept de PROPRIETATE, dobandit prin Lege, cota actuala 1/1, cota initiala 1/1 1) SANDU 583-60677 2) BUTA PETRE	A1.1, A1.2, A1.3

**C. Partea III. SARCINI .**

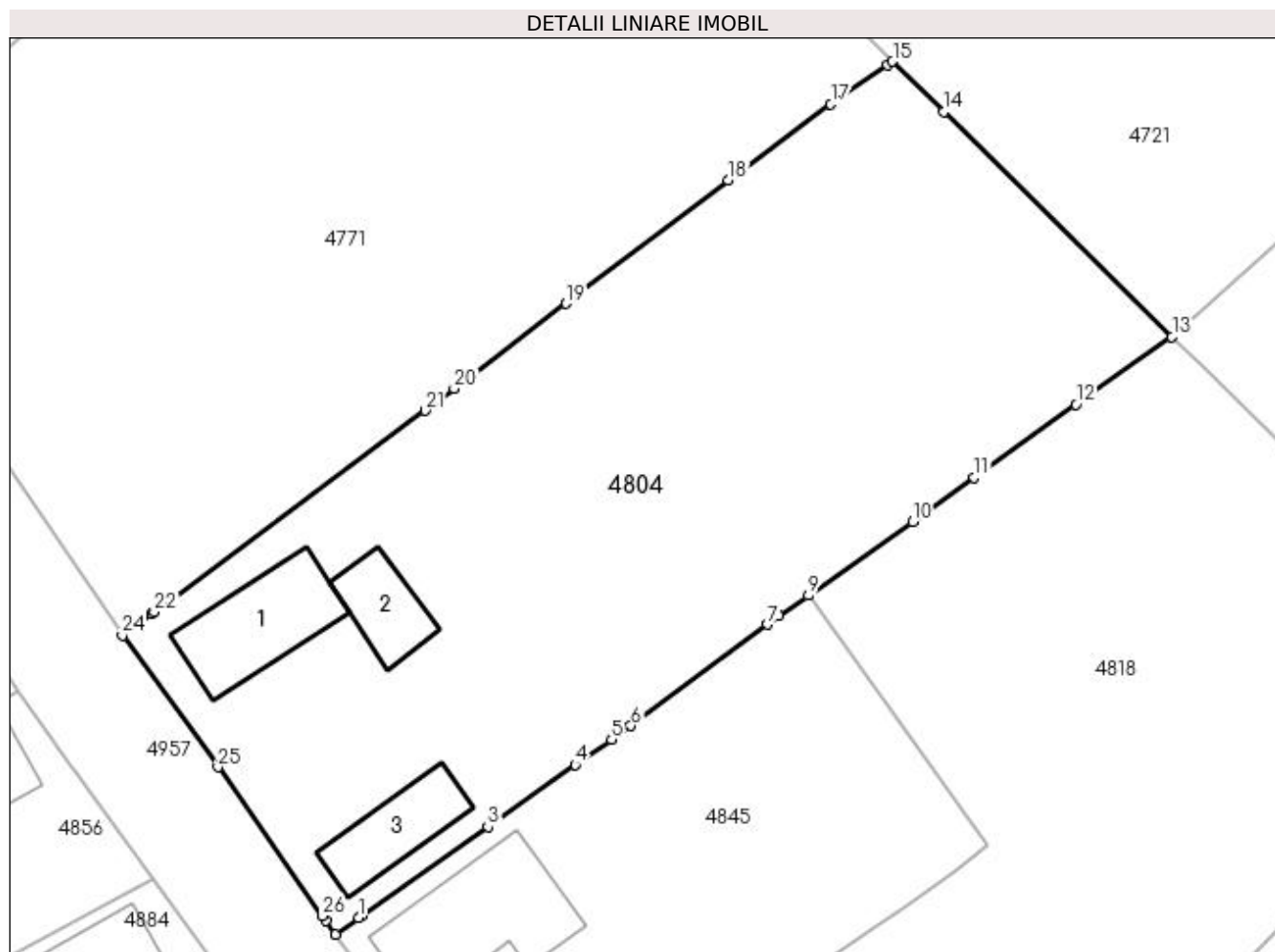
Inscrieri privind dezmembramintele dreptului de proprietate, drepturi reale de garanție și sarcini	Referințe
NU SUNT	

## Anexa Nr. 1 La Partea I

## Teren

Nr cadastral	Suprafața (mp)*	Observații / Referințe
	1.671	

\* Suprafața este determinată în planul de proiecție Stereo 70.



## Date referitoare la teren

Crt	Categorie folosință	Intra vilan	Suprafața (mp)	Tarla	Parcelă	Nr. topo	Observații / Referințe
1	curți constructii	DA	572	7	15	-	
2	arabil	DA	595	7	15	-	
3	vie	NU	166	43	24	-	
4	arabil	NU	338	43	24	-	

## Date referitoare la construcții

Crt	Număr	Destinație construcție	Supraf. (mp)	Situație juridică	Observații / Referințe
A1.1		construcții de locuințe	56	Cu acte	Nr. niveluri:1; S. construita la sol:56 mp; S. construita desfasurata:56 mp;
A1.2		construcții anexa	29	Cu acte	Nr. niveluri:1; S. construita la sol:29 mp; S. construita desfasurata:29 mp;
A1.3		construcții de locuințe	38	Cu acte	Nr. niveluri:1; S. construita la sol:38 mp; S. construita desfasurata:38 mp;

## Lungime Segmente

1) Valorile lungimilor segmentelor sunt obținute din proiecție în plan.

Punct început	X / Y	Punct sfârșit	X / Y	Lungime segment (** (m)
1	397.899,953 325.564,524	2	397.900,151 325.564,664	0.243
3	397.908,561 325.570,597	4	397.914,399 325.574,715	7.145
5	397.916,821 325.576,423	6	397.918,113 325.577,335	1.582
7	397.927,233 325.584,075	8	397.927,995 325.584,638	0.948
9	397.929,949 325.586,011	10	397.936,923 325.590,911	8.524
11	397.941,009 325.593,852	12	397.947,802 325.598,742	8.37
13	397.954,198 325.603,254	14	397.938,982 325.618,248	21.363
15	397.935,57 325.621,61	16	397.935,229 325.621,377	0.413
17	397.931,439 325.618,782	18	397.924,615 325.613,705	8.505
19	397.913,792 325.605,477	20	397.906,322 325.599,815	9.373
21	397.904,384 325.598,347	22	397.886,317 325.584,927	22.506
23	397.886,141 325.584,797	24	397.884,184 325.583,343	2.438
25	397.890,557 325.574,578	26	397.897,515 325.564,661	12.114
27	397.897,748 325.564,329	28	397.898,386 325.563,419	1.111

Punct început	X / Y	Punct sfârșit	X / Y	Lungime segment (** (m)
2	397.900,151 325.564,664	3	397.908,561 325.570,597	10.291
4	397.914,399 325.574,715	5	397.916,821 325.576,423	2.963
6	397.918,113 325.577,335	7	397.927,233 325.584,075	11.34
8	397.927,995 325.584,638	9	397.929,949 325.586,011	2.388
10	397.936,923 325.590,911	11	397.941,009 325.593,852	5.034
12	397.947,802 325.598,742	13	397.954,198 325.603,254	7.827
14	397.938,982 325.618,248	15	397.935,57 325.621,61	4.79
16	397.935,229 325.621,377	17	397.931,439 325.618,782	4.593
18	397.924,615 325.613,705	19	397.913,792 325.605,477	13.595
20	397.906,322 325.599,815	21	397.904,384 325.598,347	2.431
22	397.886,317 325.584,927	23	397.886,141 325.584,797	0.219
24	397.884,184 325.583,343	25	397.890,557 325.574,578	10.837
26	397.897,515 325.564,661	27	397.897,748 325.564,329	0.406
28	397.898,386 325.563,419	1	397.899,953 325.564,524	1.917

\*\* Lungimile segmentelor sunt determinate în planul de proiecție Stereo 70 și sunt rotunjite la 1 milimetru.

\*\*\* Distanța dintre puncte este formată din segmente cumulate ce sunt mai mici decât valoarea 1 milimetru.



**DATE DESPRE IMOBILUL NR. 4808**

Oficiul de Cadastru și Publicitate Imobiliară DOLJ  
Biroul de Cadastru și Publicitate Imobiliară Craiova

**A. Partea I. Descrierea imobilului**

TEREN Extravilan

Adresa: Jud. Dolj, T37, P49/22

Nr. Crt	Nr cadastral Nr. topografic	Suprafața* (mp)	Observații / Referințe
A1		5.405	Sector cadastral:17 Teren neimprejmuit; diminuare cu 3.5 %

**B. Partea II. Proprietari și acte**

Inscrieri privitoare la dreptul de proprietate și alte drepturi reale		Referințe
/		
Act Administrativ nr. Titlu de proprietate 552-60677, din 28/01/1997 emis de CJSIPT Dolj;		
B1	Intabulare, drept de PROPRIETATE, dobandit prin Reconstituire, cota actuala 1/1, cota initiala 1/1 1) BUCIU IOANA	A1

**C. Partea III. SARCINI .**

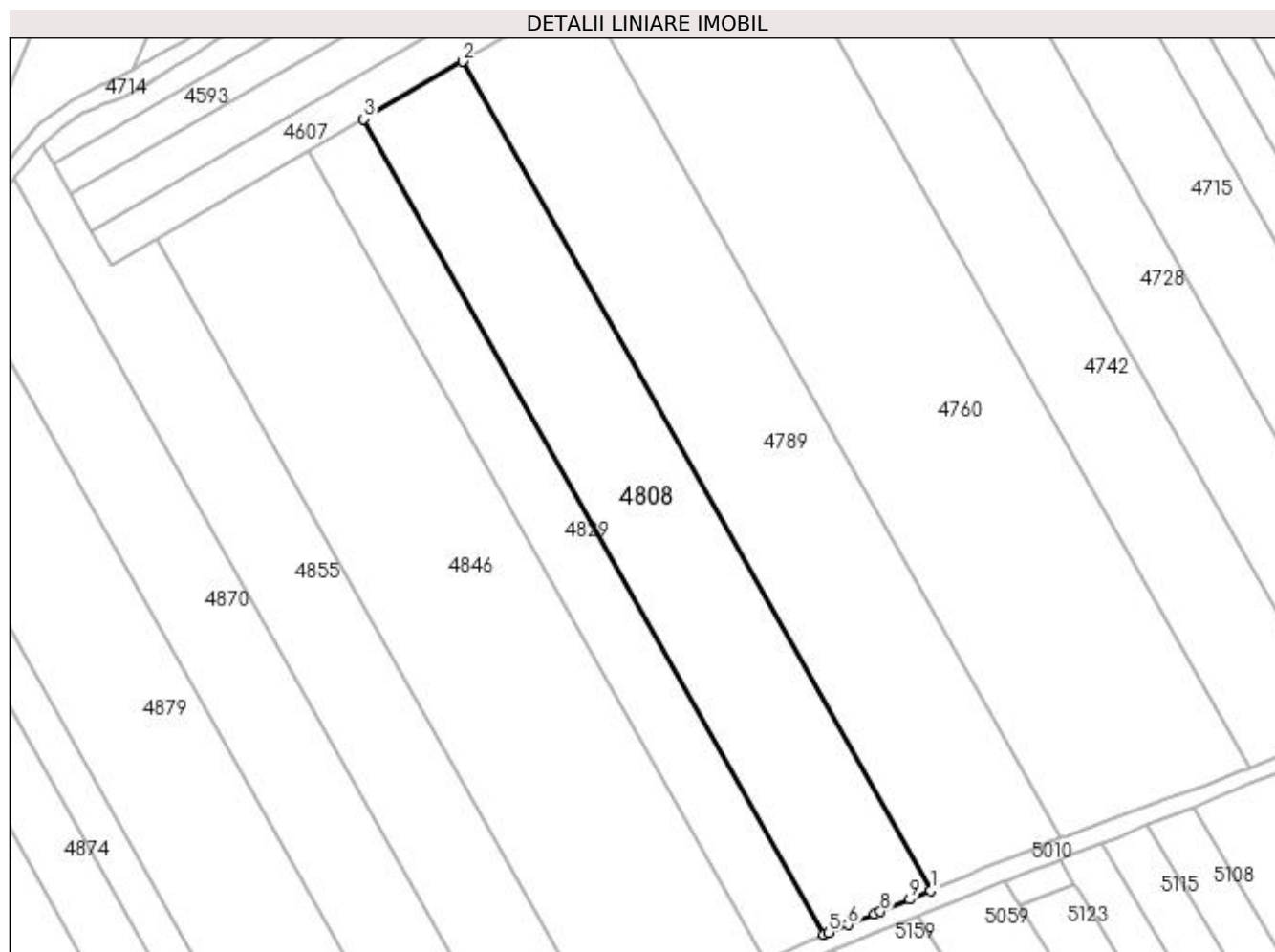
Inscrieri privind dezmembramintele dreptului de proprietate, drepturi reale de garanție și sarcini	Referințe
NU SUNT	

## Anexa Nr. 1 La Partea I

## Teren

Nr cadastral	Suprafața (mp)*	Observații / Referințe
	5.405	diminuare cu 3.5 %

\* Suprafața este determinată în planul de proiecție Stereo 70.



## Date referitoare la teren

Crt	Categorie folosință	Intravilan	Suprafața (mp)	Tarla	Parcelă	Nr. topo	Observații / Referințe
1	arabil	NU	5.405	37	49/22	-	

## Lungime Segmente

1) Valorile lungimilor segmentelor sunt obținute din proiecție în plan.

Punct început	X / Y	Punct sfârșit	X / Y	Lungime segment (** (m)
1	397.549,7 325.503,175	2	397.444,876 325.688,811	213.187
2	397.444,876 325.688,811	3	397.422,781 325.675,958	25.561
3	397.422,781 325.675,958	4	397.525,864 325.493,405	209.647
4	397.525,864 325.493,405	5	397.526,958 325.493,842	1.177
5	397.526,958 325.493,842	6	397.531,226 325.495,548	4.596



Punct început	X / Y	Punct sfârșit	X / Y	Lungime segment (** (m)
6	397.531,226 325.495,548	7	397.537,209 325.497,939	6.444
7	397.537,209 325.497,939	8	397.538,516 325.498,487	1.417
8	397.538,516 325.498,487	9	397.545,054 325.501,227	7.088
9	397.545,054 325.501,227	1	397.549,7 325.503,175	5.038

\*\* Lungimile segmentelor sunt determinate în planul de proiecție Stereo 70 și sunt rotunjite la 1 milimetru.

\*\*\* Distanța dintre puncte este formată din segmente cumulate ce sunt mai mici decât valoarea 1 milimetru.



**DATE DESPRE IMOBILUL NR. 4811**

Oficiul de Cadastru și Publicitate Imobiliară DOLJ  
 Biroul de Cadastru și Publicitate Imobiliară Craiova

**A. Partea I. Descrierea imobilului**

TEREN Necunoscut

Adresa: Loc. Sitoaia, Jud. Dolj, T 43 , P13

Nr. Crt	Nr cadastral Nr. topografic	Suprafața* (mp)	Observații / Referințe
A1	30107	2.817	Sector cadastral:17 Teren imprejmuit;

**B. Partea II. Proprietari și acte**

Inscrieri privitoare la dreptul de proprietate și alte drepturi reale		Referințe
<b>64492 / 16/09/2011</b>		
Act Notarial nr. contract de vanzare cumparare aut nr 1251, din 15/09/2011 emis de NP Papa Andreea Diana;		
B1	Intabulare, drept de PROPRIETATEcumparare, dobandit prin Conventie, cota actuala 1/1, cota initiala 1/1 1) URUCU JUSTIN 2) URUCU NICOLETA CONSTANTA	A1

**C. Partea III. SARCINI .**

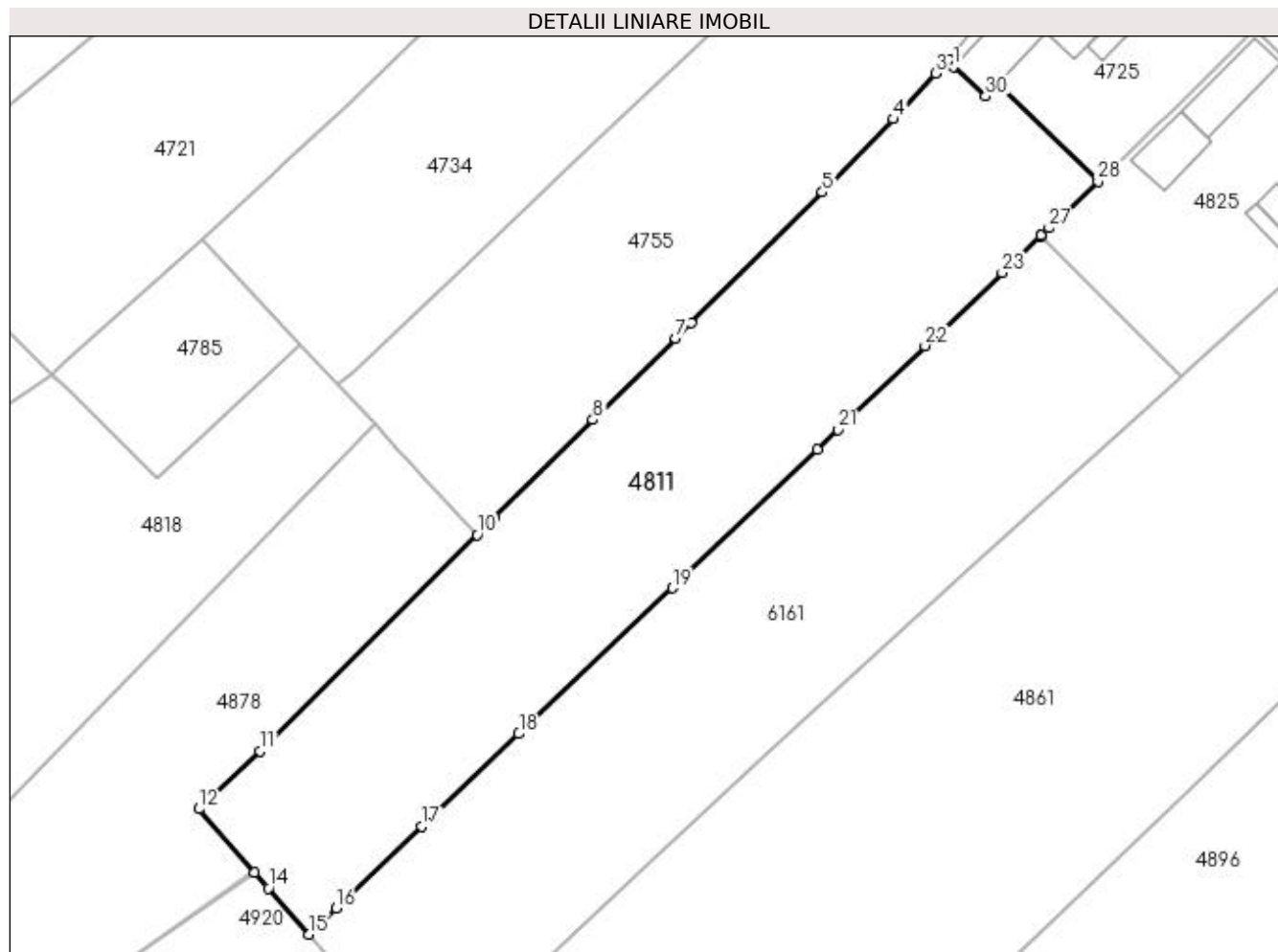
Inscrieri privind dezmembramintele dreptului de proprietate, drepturi reale de garanție și sarcini	Referințe
NU SUNT	

## Anexa Nr. 1 La Partea I

## Teren

Nr cadastral	Suprafața (mp)*	Observații / Referințe
30107	2.817	

\* Suprafața este determinată în planul de proiecție Stereo 70.



## Date referitoare la teren

Crt	Categorie folosință	Intravilan	Suprafața (mp)	Tarla	Parcelă	Nr. topo	Observații / Referințe
1	arabil	DA	1.023	43	13	-	
2	arabil	NU	1.794	43	13	-	

## Lungime Segmente

1) Valorile lungimilor segmentelor sunt obținute din proiecție în plan.

Punct început	X / Y	Punct sfârșit	X / Y	Lungime segment (** (m)
1	398.064,013 325.640,715	2	398.063,438 325.641,54	1.006
3	398.061,871 325.639,855	4	398.056,727 325.634,319	7.557
5	398.048,071 325.625,391	6	398.032,069 325.609,481	22.565
7	398.030,181 325.607,604	8	398.020,102 325.597,716	14.119

Punct început	X / Y	Punct sfârșit	X / Y	Lungime segment (** (m)
2	398.063,438 325.641,54	3	398.061,871 325.639,855	2.301
4	398.056,727 325.634,319	5	398.048,071 325.625,391	12.435
6	398.032,069 325.609,481	7	398.030,181 325.607,604	2.663
8	398.020,102 325.597,716	9	398.008,042 325.585,687	17.034

Punct început	X / Y	Punct sfârșit	X / Y	Lungime segment (** (m)
9	398.008,042 325.585,687	10	398.006,038 325.583,688	2.83
11	397.979,594 325.557,315	12	397.972,147 325.550,308	10.225
13	397.978,898 325.542,591	14	397.980,589 325.540,658	2.569
15	397.985,512 325.535,03	16	397.988,851 325.538,218	4.616
17	397.999,29 325.548,184	18	398.011,078 325.559,469	16.319
19	398.029,792 325.577,201	20	398.047,46 325.594,09	24.442
21	398.049,958 325.596,478	22	398.060,559 325.606,705	14.73
23	398.069,955 325.615,585	24	398.074,653 325.620,055	6.485
25	398.074,666 325.620,066	26	398.074,718 325.620,116	0.072
27	398.075,685 325.621,036	28	398.081,65 325.626,71	8.232
29	398.069,469 325.638,649	30	398.067,934 325.637,069	2.203

Punct început	X / Y	Punct sfârșit	X / Y	Lungime segment (** (m)
10	398.006,038 325.583,688	11	397.979,594 325.557,315	37.347
12	397.972,147 325.550,308	13	397.978,898 325.542,591	10.253
14	397.980,589 325.540,658	15	397.985,512 325.535,03	7.477
16	397.988,851 325.538,218	17	397.999,29 325.548,184	14.433
18	398.011,078 325.559,469	19	398.029,792 325.577,201	25.781
20	398.047,46 325.594,09	21	398.049,958 325.596,478	3.455
22	398.060,559 325.606,705	23	398.069,955 325.615,585	12.928
24	398.074,653 325.620,055	25	398.074,666 325.620,066	0.017
26	398.074,718 325.620,116	27	398.075,685 325.621,036	1.335
28	398.081,65 325.626,71	29	398.069,469 325.638,649	17.055
30	398.067,934 325.637,069	1	398.064,013 325.640,715	5.354

\*\* Lungimile segmentelor sunt determinate în planul de proiecție Stereo 70 și sunt rotunjite la 1 milimetru.

\*\*\* Distanța dintre puncte este formată din segmente cumulate ce sunt mai mici decât valoarea 1 milimetru.



**DATE DESPRE IMOBILUL NR. 4818**

Oficiul de Cadastru și Publicitate Imobiliară DOLJ  
Biroul de Cadastru și Publicitate Imobiliară Craiova

**A. Partea I. Descrierea imobilului**

TEREN Necunoscut

Adresa: Loc. Sitoaia, Str Zambilei, Nr. 16, Jud. Dolj, T 7, P 17; T43, P 26,28

Nr. Crt	Nr cadastral Nr. topografic	Suprafața* (mp)	Observații / Referințe
A1		2.223	Sector cadastral:17 Teren neimpregmuit;

**Construcții**

Crt	Nr cadastral Nr. topografic	Adresa	Observații / Referințe
A1.1		Loc. Sitoaia, Str Zambilei, Nr. 16, Jud. Dolj	Nr. niveluri:1; S. construita la sol:84 mp; S. construita desfasurata:84 mp;
A1.2		Loc. Sitoaia, Str Zambilei, Nr. 16, Jud. Dolj	Nr. niveluri:1; S. construita la sol:20 mp; S. construita desfasurata:20 mp;
A1.3		Loc. Sitoaia, Str Zambilei, Nr. 16, Jud. Dolj	Nr. niveluri:1; S. construita la sol:58 mp; S. construita desfasurata:58 mp;

**B. Partea II. Proprietari și acte**

Inscrieri privitoare la dreptul de proprietate și alte drepturi reale		Referințe
/		
Act Administrativ nr. Titlu de proprietate 581-60677, din 03/01/1997 emis de CJSIPT Dolj;		
B1	Intabulare, drept de PROPRIETATE, dobandit prin Reconstituire, cota actuala 1/1, cota initiala 1/1 1) TUDOR CONSTANTIN	A1
Act Normativ nr. Legea 7, din 13/03/1996 emis de Parlamentul Romaniei;		
B2	Intabulare, drept de PROPRIETATE, dobandit prin Lege, cota actuala 1/1, cota initiala 1/1 1) TUDOR CONSTANTIN	A1.1, A1.2, A1.3

**C. Partea III. SARCINI .**

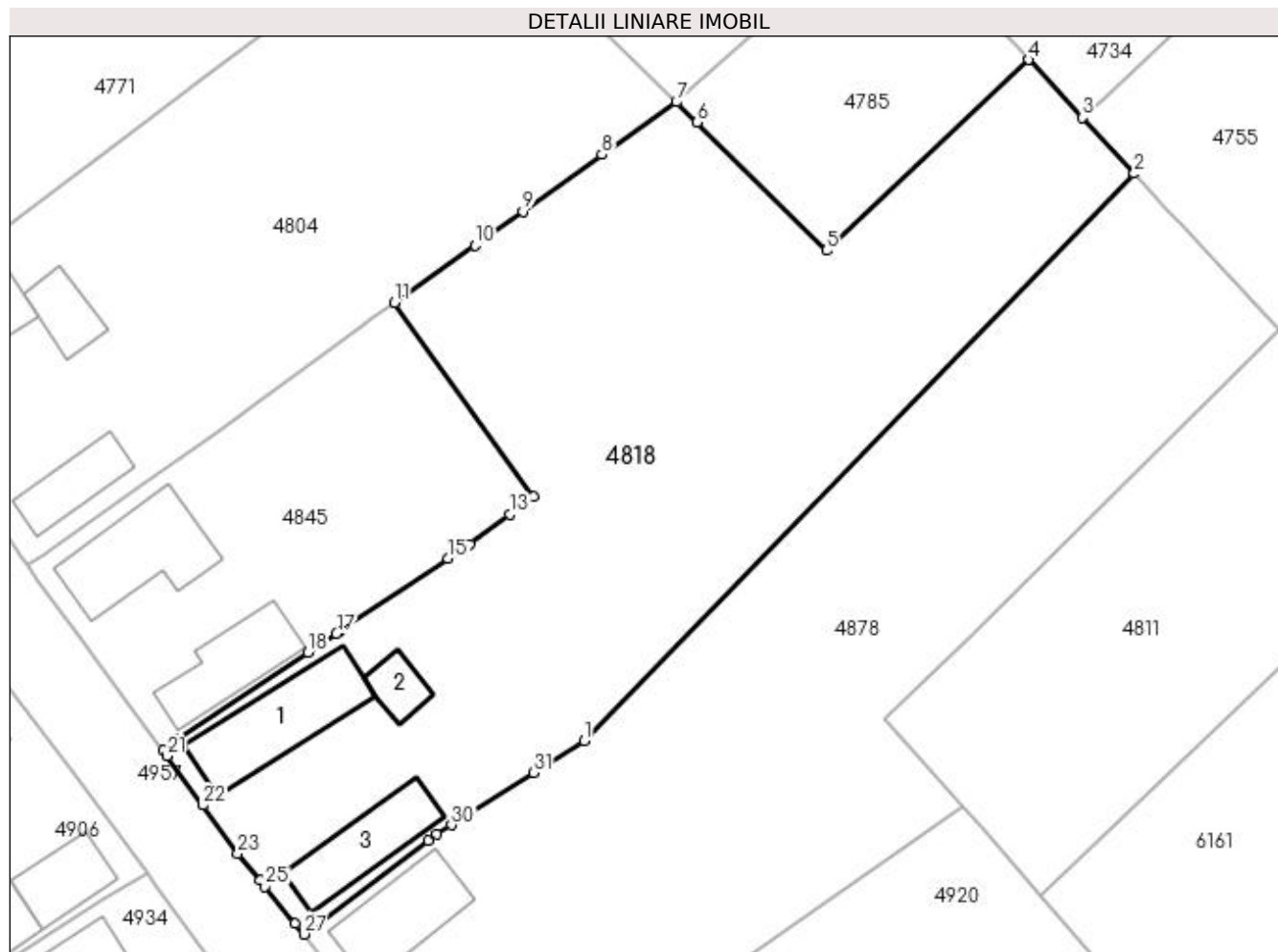
Inscrieri privind dezmembramintele dreptului de proprietate, drepturi reale de garanție și sarcini	Referințe
NU SUNT	

## Anexa Nr. 1 La Partea I

## Teren

Nr cadastral	Suprafața (mp)*	Observații / Referințe
	2.223	

\* Suprafața este determinată în planul de proiecție Stereo 70.



## Date referitoare la teren

Crt	Categorie folosință	Intravilan	Suprafața (mp)	Tarla	Parcelă	Nr. topo	Observații / Referințe
1	curți constructii	DA	574	7,43	17,28	-	
2	arabil	DA	394	43	28	-	
3	arabil	NU	1.255	43	28,26	-	

## Date referitoare la construcții

Crt	Număr	Destinație construcție	Supraf. (mp)	Situație juridică	Observații / Referințe
A1.1		construcții de locuințe	84	Cu acte	Nr. niveluri:1; S. construita la sol:84 mp; S. construita desfasurata:84 mp;
A1.2		construcții anexa	20	Cu acte	Nr. niveluri:1; S. construita la sol:20 mp; S. construita desfasurata:20 mp;
A1.3		construcții anexa	58	Cu acte	Nr. niveluri:1; S. construita la sol:58 mp; S. construita desfasurata:58 mp;

## Lungime Segmente

1) Valorile lungimilor segmentelor sunt obținute din proiecție în plan.

Punct început	X / Y	Punct sfârșit	X / Y	Lungime segment (** (m)	Punct început	X / Y	Punct sfârșit	X / Y	Lungime segment (** (m)



Punct început	X / Y	Punct sfârșit	X / Y	Lungime segment (** (m)
1	397.946,251 325.548,367	2	397.993,576 325.597,109	67.937
3	397.989,118 325.601,91	4	397.984,472 325.606,9	6.818
5	397.967,119 325.590,505	6	397.955,964 325.601,511	15.671
7	397.954,198 325.603,254	8	397.947,802 325.598,742	7.827
9	397.941,009 325.593,852	10	397.936,923 325.590,911	5.034
11	397.929,949 325.586,011	12	397.941,952 325.569,355	20.53
13	397.939,862 325.567,804	14	397.936,428 325.565,256	4.276
15	397.934,561 325.564,003	16	397.925,272 325.557,772	11.185
17	397.924,968 325.557,568	18	397.922,531 325.555,933	2.935
19	397.911,522 325.548,548	20	397.910,05 325.547,56	1.773
21	397.910,418 325.547,053	22	397.913,484 325.542,817	5.229
23	397.916,488 325.538,668	24	397.918,395 325.536,331	3.017
25	397.918,818 325.535,813	26	397.921,425 325.532,617	4.125
27	397.922,165 325.531,71	28	397.932,867 325.539,75	13.386
29	397.933,606 325.540,305	30	397.934,859 325.541,104	1.486
31	397.941,944 325.545,621	1	397.946,251 325.548,367	5.108

Punct început	X / Y	Punct sfârșit	X / Y	Lungime segment (** (m)
2	397.993,576 325.597,109	3	397.989,118 325.601,91	6.551
4	397.984,472 325.606,9	5	397.967,119 325.590,505	23.873
6	397.955,964 325.601,511	7	397.954,198 325.603,254	2.481
8	397.947,802 325.598,742	9	397.941,009 325.593,852	8.37
10	397.936,923 325.590,911	11	397.929,949 325.586,011	8.524
12	397.941,952 325.569,355	13	397.939,862 325.567,804	2.603
14	397.936,428 325.565,256	15	397.934,561 325.564,003	2.249
16	397.925,272 325.557,772	17	397.924,968 325.557,568	0.366
18	397.922,531 325.555,933	19	397.911,522 325.548,548	13.257
20	397.910,05 325.547,56	21	397.910,418 325.547,053	0.626
22	397.913,484 325.542,817	23	397.916,488 325.538,668	5.122
24	397.918,395 325.536,331	25	397.918,818 325.535,813	0.668
26	397.921,425 325.532,617	27	397.922,165 325.531,71	1.17
28	397.932,867 325.539,75	29	397.933,606 325.540,305	0.924
30	397.934,859 325.541,104	31	397.941,944 325.545,621	8.403

\*\* Lungimile segmentelor sunt determinate în planul de proiecție Stereo 70 și sunt rotunjite la 1 milimetru.

\*\*\* Distanța dintre puncte este formată din segmente cumulate ce sunt mai mici decât valoarea 1 milimetru.



**DATE DESPRE IMOBILUL NR. 4820**

Oficiul de Cadastru și Publicitate Imobiliară DOLJ  
Biroul de Cadastru și Publicitate Imobiliară Craiova

**A. Partea I. Descrierea imobilului**

TEREN Intravilan

Adresa: Loc. Sitoaia, Jud. Dolj, T37, P47

Nr. Crt	Nr cadastral Nr. topografic	Suprafața* (mp)	Observații / Referințe
A1		660	Sector cadastral:17 Teren imprejmuit;

**Construcții**

Crt	Nr cadastral Nr. topografic	Adresa	Observații / Referințe
A1.1		Loc. Sitoaia, Jud. Dolj	Nr. niveluri:1; S. construita la sol:62 mp; S. construita desfasurata:62 mp;

**B. Partea II. Proprietari și acte**

Inscrieri privitoare la dreptul de proprietate și alte drepturi reale		Referințe
/		
Act Administrativ nr. Titlu de proprietate 384-44708, din 09/01/1997 emis de CJSIPT DOLJ;		
B1	Intabulare, drept de PROPRIETATE, dobandit prin Reconstituire, cota actuala 1/1, cota initiala 1/1 1) VLAD ION	A1
Act Normativ nr. Legea 7, din 13/03/1996 emis de Parlamentul României (art.13 alin 15);		
B2	Intabulare, drept de PROPRIETATE, dobandit prin Lege, cota actuala 1/1, cota initiala 1/1 1) VLAD ION	A1.1

**C. Partea III. SARCINI .**

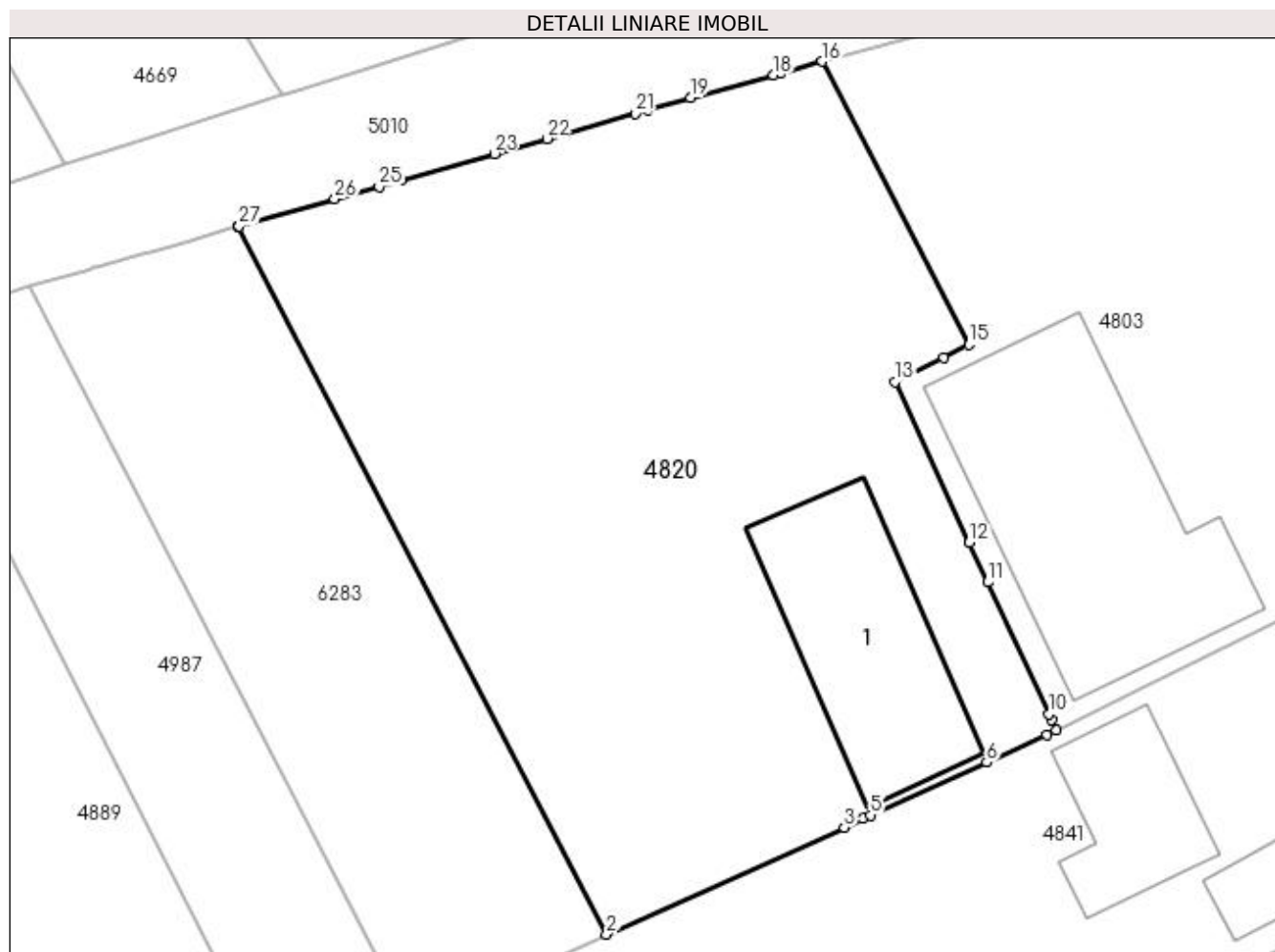
Inscrieri privind dezmembramintele dreptului de proprietate, drepturi reale de garanție și sarcini	Referințe
NU SUNT	

## Anexa Nr. 1 La Partea I

## Teren

Nr cadastral	Suprafața (mp)*	Observații / Referințe
	660	

\* Suprafața este determinată în planul de proiecție Stereo 70.



## Date referitoare la teren

Crt	Categorie folosință	Intra vilan	Suprafața (mp)	Tarla	Parcelă	Nr. topo	Observații / Referințe
1	curți constructii	DA	139	37	47	-	
2	arabil	DA	521	37	47	-	

## Date referitoare la construcții

Crt	Număr	Destinație construcție	Supraf. (mp)	Situație juridică	Observații / Referințe
A1.1		construcții de locuințe	62	Cu acte	Nr. niveluri:1; S. construita la sol:62 mp; S. construita desfasurata:62 mp;

## Lungime Segmente

1) Valorile lungimilor segmentelor sunt obținute din proiecție în plan.

Punct început	X / Y	Punct sfârșit	X / Y	Lungime segment (** (m)	Punct început	X / Y	Punct sfârșit	X / Y	Lungime segment (** (m)
1	397.813,183 325.596,417	2	397.827,943 325.568,096	31.936	2	397.827,943 325.568,096	3	397.837,453 325.572,373	10.428
3	397.837,453 325.572,373	4	397.838,225 325.572,726	0.849	4	397.838,225 325.572,726	5	397.838,518 325.572,86	0.322
5	397.838,518 325.572,86	6	397.843,163 325.574,984	5.108	6	397.843,163 325.574,984	7	397.845,565 325.576,083	2.641

Punct început	X / Y	Punct sfârșit	X / Y	Lungime segment (** (m)
7	397.845,565 325.576,083	8	397.845,943 325.576,269	0.422
9	397.845,755 325.576,676	10	397.845,644 325.576,917	0.266
11	397.843,202 325.582,19	12	397.842,465 325.583,782	1.754
13	397.839,49 325.590,209	14	397.841,429 325.591,186	2.171
15	397.842,441 325.591,695	16	397.836,581 325.603,026	12.756
17	397.834,903 325.602,565	18	397.834,629 325.602,49	0.284
19	397.831,307 325.601,577	20	397.829,596 325.601,09	1.779
21	397.829,094 325.600,947	22	397.825,551 325.599,938	3.684
23	397.823,446 325.599,339	24	397.819,696 325.598,271	3.899
25	397.818,83 325.598,025	26	397.817,052 325.597,518	1.849
27	397.813,225 325.596,429	1	397.813,183 325.596,417	0.044

Punct început	X / Y	Punct sfârșit	X / Y	Lungime segment (** (m)
8	397.845,943 325.576,269	9	397.845,755 325.576,676	0.448
10	397.845,644 325.576,917	11	397.843,202 325.582,19	5.811
12	397.842,465 325.583,782	13	397.839,49 325.590,209	7.082
14	397.841,429 325.591,186	15	397.842,441 325.591,695	1.133
16	397.836,581 325.603,026	17	397.834,903 325.602,565	1.74
18	397.834,629 325.602,49	19	397.831,307 325.601,577	3.445
20	397.829,596 325.601,09	21	397.829,094 325.600,947	0.522
22	397.825,551 325.599,938	23	397.823,446 325.599,339	2.188
24	397.819,696 325.598,271	25	397.818,83 325.598,025	0.9
26	397.817,052 325.597,518	27	397.813,225 325.596,429	3.979

\*\* Lungimile segmentelor sunt determinate în planul de proiecție Stereo 70 și sunt rotunjite la 1 milimetru.

\*\*\* Distanța dintre puncte este formată din segmente cumulate ce sunt mai mici decât valoarea 1 milimetru.



**DATE DESPRE IMOBILUL NR. 4825**

Oficiul de Cadastru și Publicitate Imobiliară DOLJ  
Biroul de Cadastru și Publicitate Imobiliară Craiova

**A. Partea I. Descrierea imobilului**

TEREN Intravilan

Adresa: Loc. Sitoaia, Str A.I.Cuza, Nr. 30, Jud. Dolj, T7, P7

Nr. Crt	Nr cadastral Nr. topografic	Suprafața* (mp)	Observații / Referințe
A1		900	Sector cadastral:17 Teren neimprijmit;

**Construcții**

Crt	Nr cadastral Nr. topografic	Adresa	Observații / Referințe
A1.1		Loc. Sitoaia, Str A.I.Cuza, Nr. 30, Jud. Dolj	Nr. niveluri:2; S. construita la sol:83 mp;
A1.2		Loc. Sitoaia, Str A.I.Cuza, Nr. 30, Jud. Dolj	Nr. niveluri:1; S. construita la sol:57 mp; S. construita desfasurata:57 mp;
A1.3		Loc. Sitoaia, Str A.I.Cuza, Nr. 30, Jud. Dolj	Nr. niveluri:1; S. construita la sol:45 mp; S. construita desfasurata:45 mp;
A1.4		Loc. Sitoaia, Str A.I.Cuza, Nr. 30, Jud. Dolj	Nr. niveluri:1; S. construita la sol:17 mp; S. construita desfasurata:17 mp;

**B. Partea II. Proprietari și acte**

Inscrieri privitoare la dreptul de proprietate și alte drepturi reale		Referințe
/		
Act Notarial nr. Contract de partaj voluntar 764, din 24/07/2003 emis de NP Carstea Terezia;		
B1	Intabulare, drept de PROPRIETATE, dobandit prin lesire Din Indiviziune, cota actuala 1/1, cota initiala 1/1 1) DUMITRU IONUT-COSMIN	A1, A1.1
Act Normativ nr. Legea 7, din 13/03/1996 emis de Parlamentul României;		
B2	Intabulare, drept de PROPRIETATE, dobandit prin Lege, cota actuala 1/1, cota initiala 1/1 1) DUMITRU IONUT-COSMIN	A1.2, A1.3, A1.4

**C. Partea III. SARCINI**

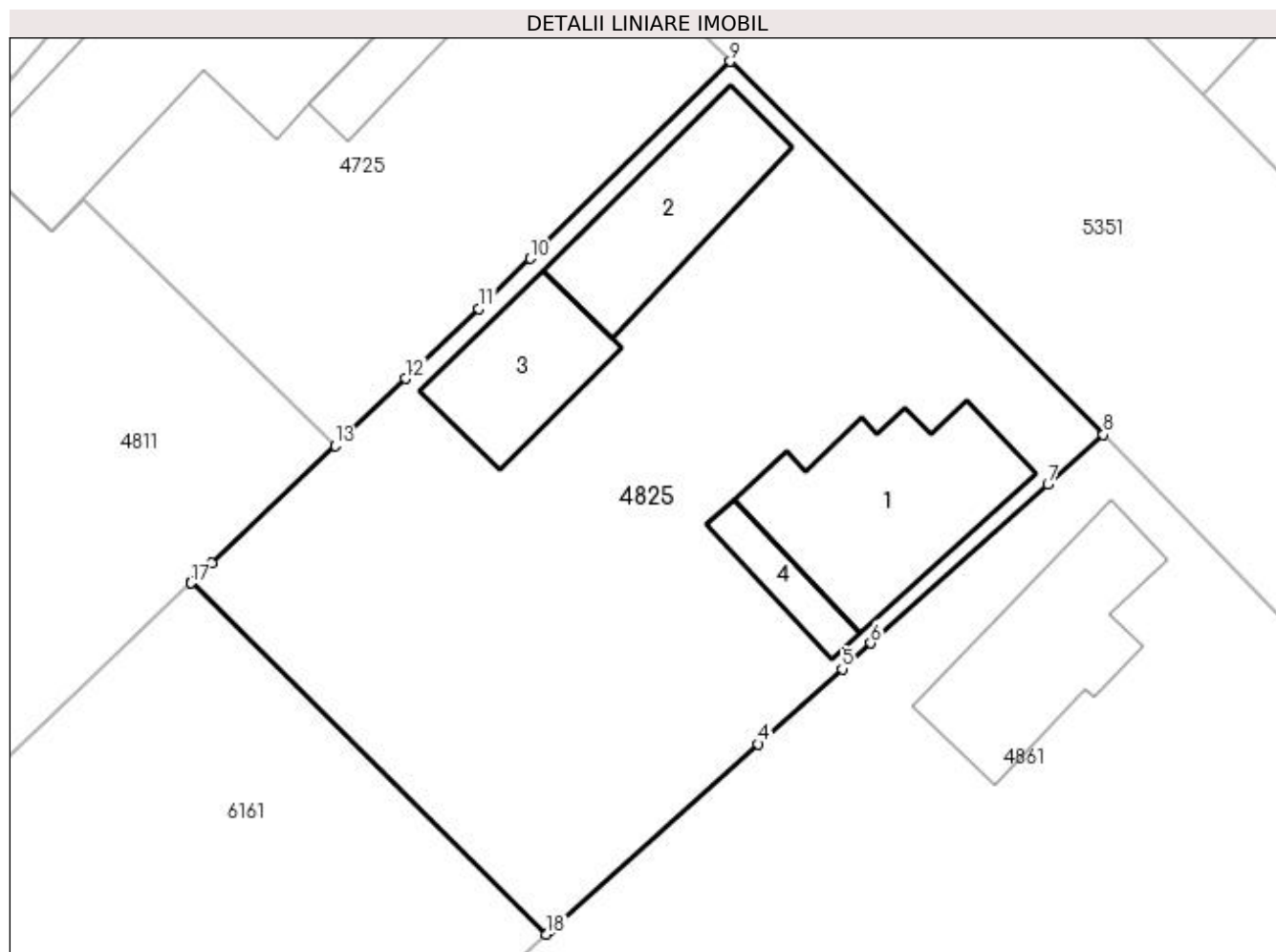
Inscrieri privind dezmembramintele dreptului de proprietate, drepturi reale de garanție și sarcini		Referințe
/		
Act Notarial nr. Contract de partaj voluntar 764, din 24/07/2003 emis de NP Carstea Terezia;		
C1	Intabulare, drept de UZUFRACT VIAGER, dobandit prin lesire Din Indiviziune, cota actuala 1/1, cota initiala 1/1 1) DUMITRU EUGEN	A1, A1.1

## Anexa Nr. 1 La Partea I

## Teren

Nr cadastral	Suprafața (mp)*	Observații / Referințe
	900	

\* Suprafața este determinată în planul de proiecție Stereo 70.



## Date referitoare la teren

Crt	Categorie folosință	Intravilan	Suprafața (mp)	Tarla	Parcelă	Nr. topo	Observații / Referințe
1	curți construcții	DA	900	7	7	-	

## Date referitoare la construcții

Crt	Număr	Destinație construcție	Supraf. (mp)	Situație juridică	Observații / Referințe
A1.1		construcții de locuințe	83	Cu acte	Nr. niveluri:2; S. construita la sol:83 mp;
A1.2		construcții anexa	57	Cu acte	Nr. niveluri:1; S. construita la sol:57 mp; S. construita desfasurata:57 mp;
A1.3		construcții anexa	45	Cu acte	Nr. niveluri:1; S. construita la sol:45 mp; S. construita desfasurata:45 mp;
A1.4		construcții anexa	17	Cu acte	Nr. niveluri:1; S. construita la sol:17 mp; S. construita desfasurata:17 mp;

## Lungime Segmente

1) Valorile lungimilor segmentelor sunt obținute din proiecție în plan.

Punct început	X / Y	Punct sfârșit	X / Y	Lungime segment (** (m))
1	398.092,077 325.603,22	2	398.092,479 325.603,583	0.542



Punct început	X / Y	Punct sfârșit	X / Y	Lungime segment (** (m)
2	398.092,479 325.603,583	3	398.092,486 325.603,59	0.01
3	398.092,486 325.603,59	4	398.102,157 325.612,253	12.984
4	398.102,157 325.612,253	5	398.106,225 325.615,898	5.462
5	398.106,225 325.615,898	6	398.107,611 325.617,139	1.86
6	398.107,611 325.617,139	7	398.116,187 325.624,822	11.514
7	398.116,187 325.624,822	8	398.118,885 325.627,239	3.623
8	398.118,885 325.627,239	9	398.100,8 325.645,314	25.569
9	398.100,8 325.645,314	10	398.091,098 325.635,778	13.604
10	398.091,098 325.635,778	11	398.088,613 325.633,335	3.485
11	398.088,613 325.633,335	12	398.085,063 325.629,958	4.899
12	398.085,063 325.629,958	13	398.081,65 325.626,71	4.712
13	398.081,65 325.626,71	14	398.075,685 325.621,036	8.232
14	398.075,685 325.621,036	15	398.074,718 325.620,116	1.335
15	398.074,718 325.620,116	16	398.074,666 325.620,066	0.072
16	398.074,666 325.620,066	17	398.074,653 325.620,055	0.017
17	398.074,653 325.620,055	18	398.091,877 325.603,038	24.212
18	398.091,877 325.603,038	1	398.092,077 325.603,22	0.27

\*\* Lungimile segmentelor sunt determinate în planul de proiecție Stereo 70 și sunt rotunjite la 1 milimetru.

\*\*\* Distanța dintre puncte este formată din segmente cumulate ce sunt mai mici decât valoarea 1 milimetru.



**DATE DESPRE IMOBILUL NR. 4829**

Oficiul de Cadastru și Publicitate Imobiliară DOLJ  
Biroul de Cadastru și Publicitate Imobiliară Craiova

**A. Partea I. Descrierea imobilului**

TEREN Extravilan

Adresa: Jud. Dolj, T37, P49/23

Nr. Crt	Nr cadastral Nr. topografic	Suprafața* (mp)	Observații / Referințe
A1		3.011	Sector cadastral:17 Teren neimprejmuit; diminuare cu 3.5 %

**B. Partea II. Proprietari și acte**

Inscrieri privitoare la dreptul de proprietate și alte drepturi reale		Referințe
/		
Act Administrativ nr. Titlu de proprietate 18869, din 23/02/2015 emis de CJSIPT Dolj;		
B1	Intabulare, drept de PROPRIETATE, dobandit prin Reconstituire, cota actuala 1/1, cota initiala 1/1 1) HOANCĂ ION 2) NAIDIN CONSTANTINA	A1

**C. Partea III. SARCINI .**

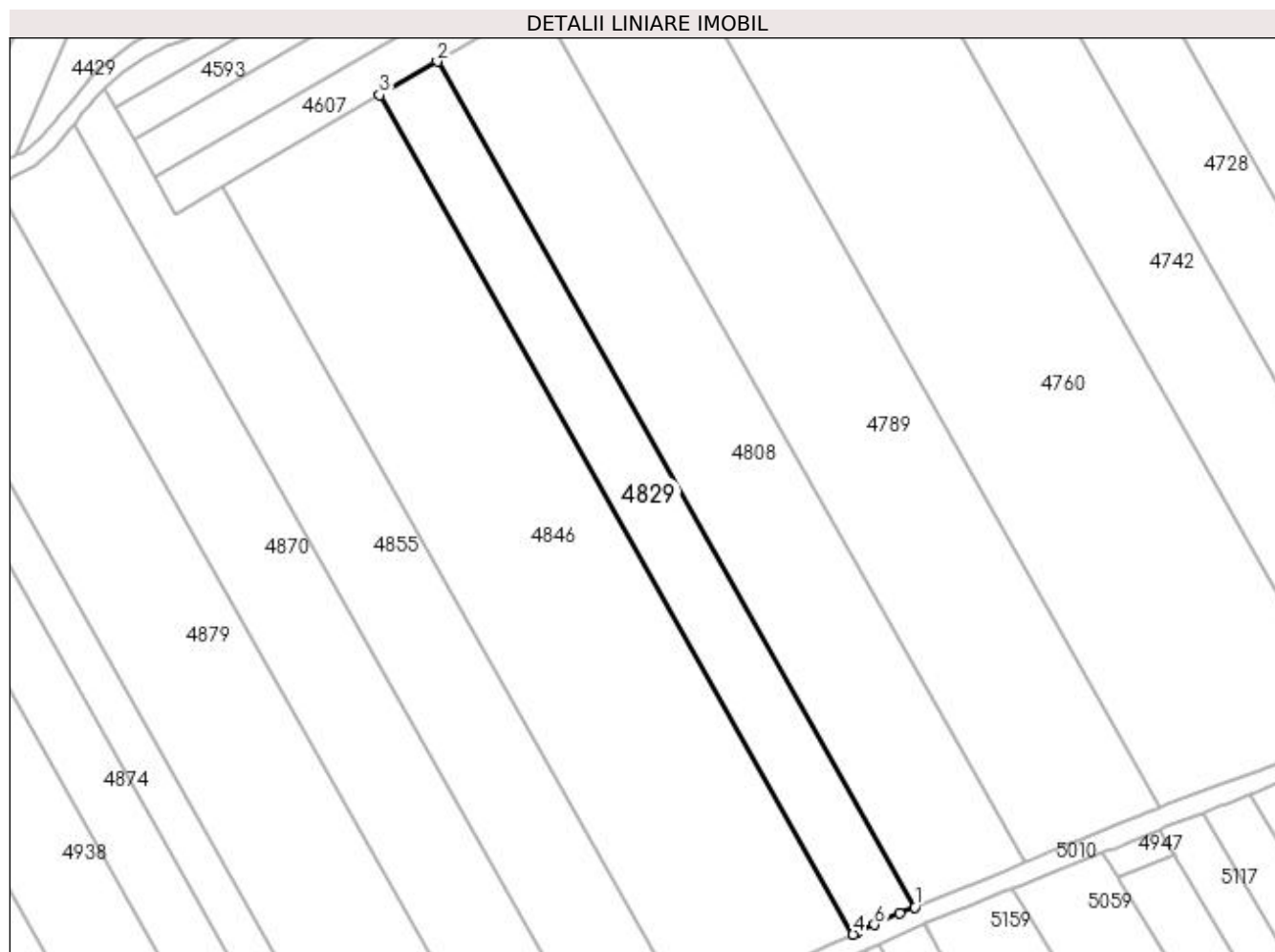
Inscrieri privind dezmembramintele dreptului de proprietate, drepturi reale de garanție și sarcini	Referințe
NU SUNT	

## Anexa Nr. 1 La Partea I

## Teren

Nr cadastral	Suprafața (mp)*	Observații / Referințe
	3.011	diminuare cu 3.5 %

\* Suprafața este determinată în planul de proiecție Stereo 70.



## Date referitoare la teren

Crt	Categorie folosință	Intra vilan	Suprafața (mp)	Tarla	Parcelă	Nr. topo	Observații / Referințe
1	arabil	NU	3.011	37	49/23	-	

## Lungime Segmente

1) Valorile lungimilor segmentelor sunt obținute din proiecție în plan.

Punct început	X / Y	Punct sfârșit	X / Y	Lungime segment (** (m)
1	397.525,864 325.493,405	2	397.422,781 325.675,958	209.647
2	397.422,781 325.675,958	3	397.410,314 325.668,706	14.423
3	397.410,314 325.668,706	4	397.512,602 325.487,56	208.031
4	397.512,602 325.487,56	5	397.513,585 325.488,006	1.079
5	397.513,585 325.488,006	6	397.517,209 325.489,652	3.98

Punct început	X / Y	Punct sfârșit	X / Y	Lungime segment (** (m)
6	397.517,209 325.489,652	7	397.522,586 325.492,095	5.906
7	397.522,586 325.492,095	1	397.525,864 325.493,405	3.53

\*\* Lungimile segmentelor sunt determinate în planul de proiecție Stereo 70 și sunt rotunjite la 1 milimetru.

\*\*\* Distanța dintre puncte este formată din segmente cumulate ce sunt mai mici decât valoarea 1 milimetru.



**DATE DESPRE IMOBILUL NR. 4841**

Oficiul de Cadastru și Publicitate Imobiliară DOLJ  
Biroul de Cadastru și Publicitate Imobiliară Craiova

**A. Partea I. Descrierea imobilului**

TEREN Intravilan

Adresa: Loc. Sitoaia, Str Zambilei, Nr. 15, Jud. Dolj, T6, P18; T37, P45

Nr. Crt	Nr cadastral Nr. topografic	Suprafața* (mp)	Observații / Referințe
A1		655	Sector cadastral:17 Teren neimprijmit;

**Construcții**

Crt	Nr cadastral Nr. topografic	Adresa	Observații / Referințe
A1.1		Loc. Sitoaia, Str Zambilei, Nr. 15, Jud. Dolj, T6, P18; T37, P45	Nr. niveluri:1; S. construita la sol:100 mp; S. construita desfasurata:100 mp;
A1.2		Loc. Sitoaia, Str Zambilei, Nr. 15, Jud. Dolj, T6, P18; T37, P45	Nr. niveluri:1; S. construita la sol:14 mp; S. construita desfasurata:14 mp;
A1.3		Loc. Sitoaia, Str Zambilei, Nr. 15, Jud. Dolj, T6, P18; T37, P45	Nr. niveluri:1; S. construita la sol:33 mp; S. construita desfasurata:33 mp;

**B. Partea II. Proprietari și acte**

Inscrieri privitoare la dreptul de proprietate și alte drepturi reale	Referințe
/	
Act Notarial nr. Certificat de mostenitor 305, din 23/09/2015 emis de NP Diaconu Cristian;	
B1	Intabulare, drept de PROPRIETATE, dobandit prin Succesiune, cota actuala 1/1, cota initiala 1/1 1) ISTUDOR ILARION
Act Normativ nr. Legea 7, din 13/03/1996 emis de Parlamentul României;	
B2	Intabulare, drept de PROPRIETATE, dobandit prin Lege, cota actuala 1/1, cota initiala 1/1 1) ISTUDOR ILARION

**C. Partea III. SARCINI .**

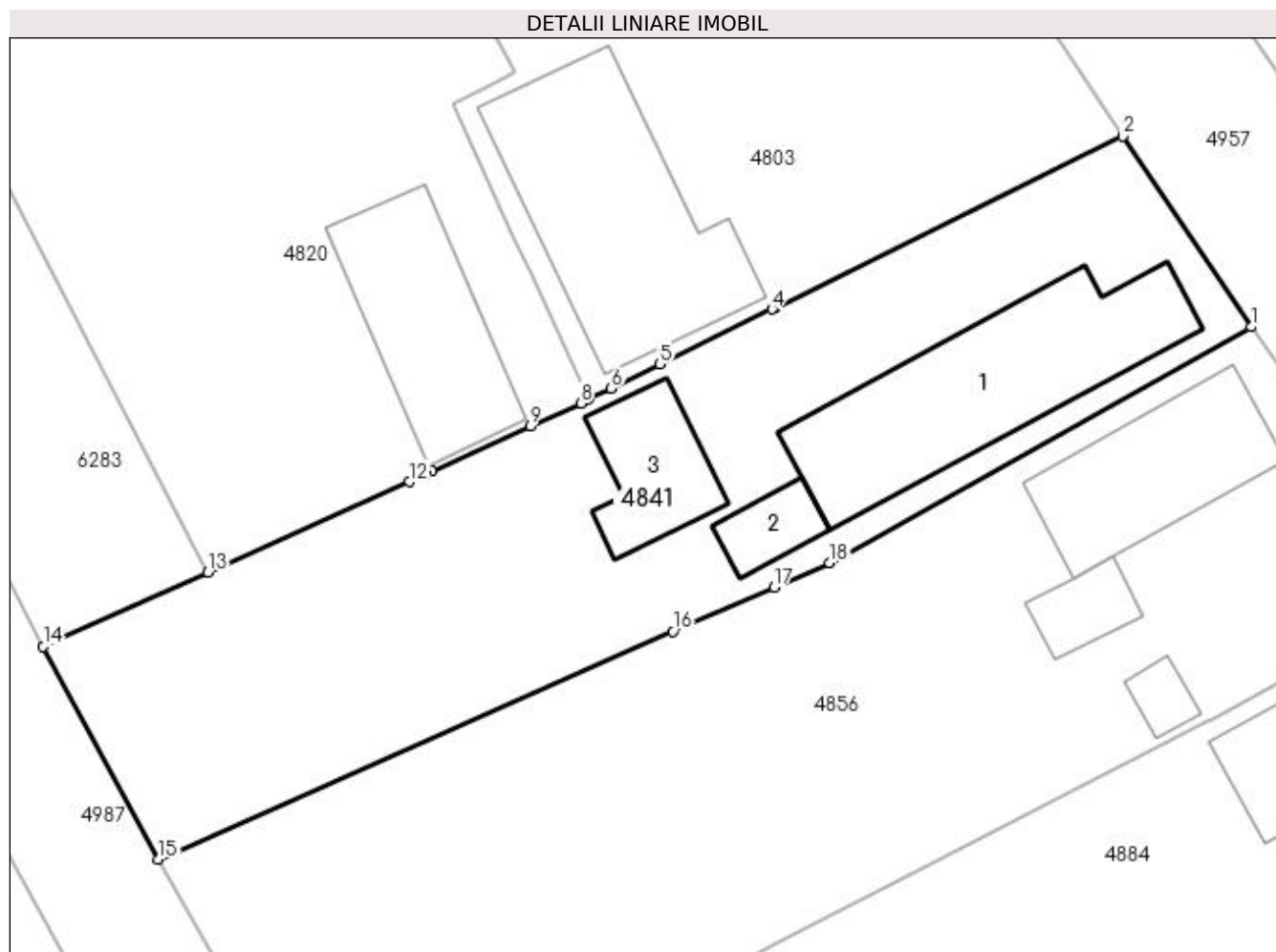
Inscrieri privind dezmembramintele dreptului de proprietate, drepturi reale de garanție și sarcini	Referințe
NU SUNT	

## Anexa Nr. 1 La Partea I

## Teren

Nr cadastral	Suprafața (mp)*	Observații / Referințe
	655	

\* Suprafața este determinată în planul de proiecție Stereo 70.



## Date referitoare la teren

Crt	Categorie folosință	Intra vilan	Suprafața (mp)	Tarla	Parcelă	Nr. topo	Observații / Referințe
1	curți constructii	DA	655	6,37	18,45	-	

## Date referitoare la construcții

Crt	Număr	Destinație construcție	Supraf. (mp)	Situație juridică	Observații / Referințe
A1.1		construcții de locuințe	100	Cu acte	Nr. niveluri:1; S. construita la sol:100 mp; S. construita desfasurata:100 mp;
A1.2		construcții anexa	14	Cu acte	Nr. niveluri:1; S. construita la sol:14 mp; S. construita desfasurata:14 mp;
A1.3		construcții anexa	33	Cu acte	Nr. niveluri:1; S. construita la sol:33 mp; S. construita desfasurata:33 mp;

## Lungime Segmente

1) Valorile lungimilor segmentelor sunt obținute din proiecție în plan.

Punct început	X / Y	Punct sfârșit	X / Y	Lungime segment (** (m)
1	397.877,243 325.579,683	2	397.871,165 325.588,698	10.873
2	397.871,165 325.588,698	3	397.854,725 325.580,597	18.328



Punct început	X / Y	Punct sfârșit	X / Y	Lungime segment (** (m)
3	397.854,725 325.580,597	4	397.854,592 325.580,531	0.148
4	397.854,592 325.580,531	5	397.849,297 325.577,922	5.903
5	397.849,297 325.577,922	6	397.846,984 325.576,782	2.579
6	397.846,984 325.576,782	7	397.845,943 325.576,269	1.16
7	397.845,943 325.576,269	8	397.845,565 325.576,083	0.422
8	397.845,565 325.576,083	9	397.843,163 325.574,984	2.641
9	397.843,163 325.574,984	10	397.838,518 325.572,86	5.108
10	397.838,518 325.572,86	11	397.838,225 325.572,726	0.322
11	397.838,225 325.572,726	12	397.837,453 325.572,373	0.849
12	397.837,453 325.572,373	13	397.827,943 325.568,096	10.428
13	397.827,943 325.568,096	14	397.820,145 325.564,589	8.55
14	397.820,145 325.564,589	15	397.825,6 325.554,525	11.447
15	397.825,6 325.554,525	16	397.849,906 325.565,303	26.588
16	397.849,906 325.565,303	17	397.854,683 325.567,388	5.213
17	397.854,683 325.567,388	18	397.857,323 325.568,54	2.88
18	397.857,323 325.568,54	1	397.877,243 325.579,683	22.825

\*\* Lungimile segmentelor sunt determinate în planul de proiecție Stereo 70 și sunt rotunjite la 1 milimetru.

\*\*\* Distanța dintre puncte este formată din segmente cumulate ce sunt mai mici decât valoarea 1 milimetru.



**DATE DESPRE IMOBILUL NR. 4845**

Oficiul de Cadastru și Publicitate Imobiliară DOLJ  
Biroul de Cadastru și Publicitate Imobiliară Craiova

**A. Partea I. Descrierea imobilului**

TEREN Intravilan

Adresa: Loc. Sitoaia, Jud. Dolj, T7, P16; T43, P25

Nr. Crt	Nr cadastral Nr. topografic	Suprafața* (mp)	Observații / Referințe
A1		781	Sector cadastral:17 Teren neimprijmit;

**Construcții**

Crt	Nr cadastral Nr. topografic	Adresa	Observații / Referințe
A1.1		Loc. Sitoaia, Jud. Dolj, T7, P16; T43, P25	Nr. niveluri:1; S. construita la sol:80 mp; S. construita desfasurata:80 mp;
A1.2		Loc. Sitoaia, Jud. Dolj, T7, P16; T43, P25	Nr. niveluri:1; S. construita la sol:58 mp; S. construita desfasurata:58 mp;

**B. Partea II. Proprietari și acte**

Inscrieri privitoare la dreptul de proprietate și alte drepturi reale		Referințe
/		
Act Administrativ nr. Titlu de proprietate 326-44708, din 24/04/1996 emis de CJSIPT Dolj;		
B1	Intabulare, drept de PROPRIETATE, dobandit prin Reconstituire, cota actuala 1/1, cota initiala 1/1 1) PARASCHIV ION 2) PETCU IOANA 3) PARASCHIV GHEORGHE	A1
Act Normativ nr. Legea 7, din 13/03/1996 emis de Parlamentul României;		
B2	Intabulare, drept de PROPRIETATE, dobandit prin Lege, cota actuala 1/1, cota initiala 1/1 1) PARASCHIV ION 2) PARASCHIV GHEORGHE 3) PETCU IOANA	A1.1, A1.2

**C. Partea III. SARCINI .**

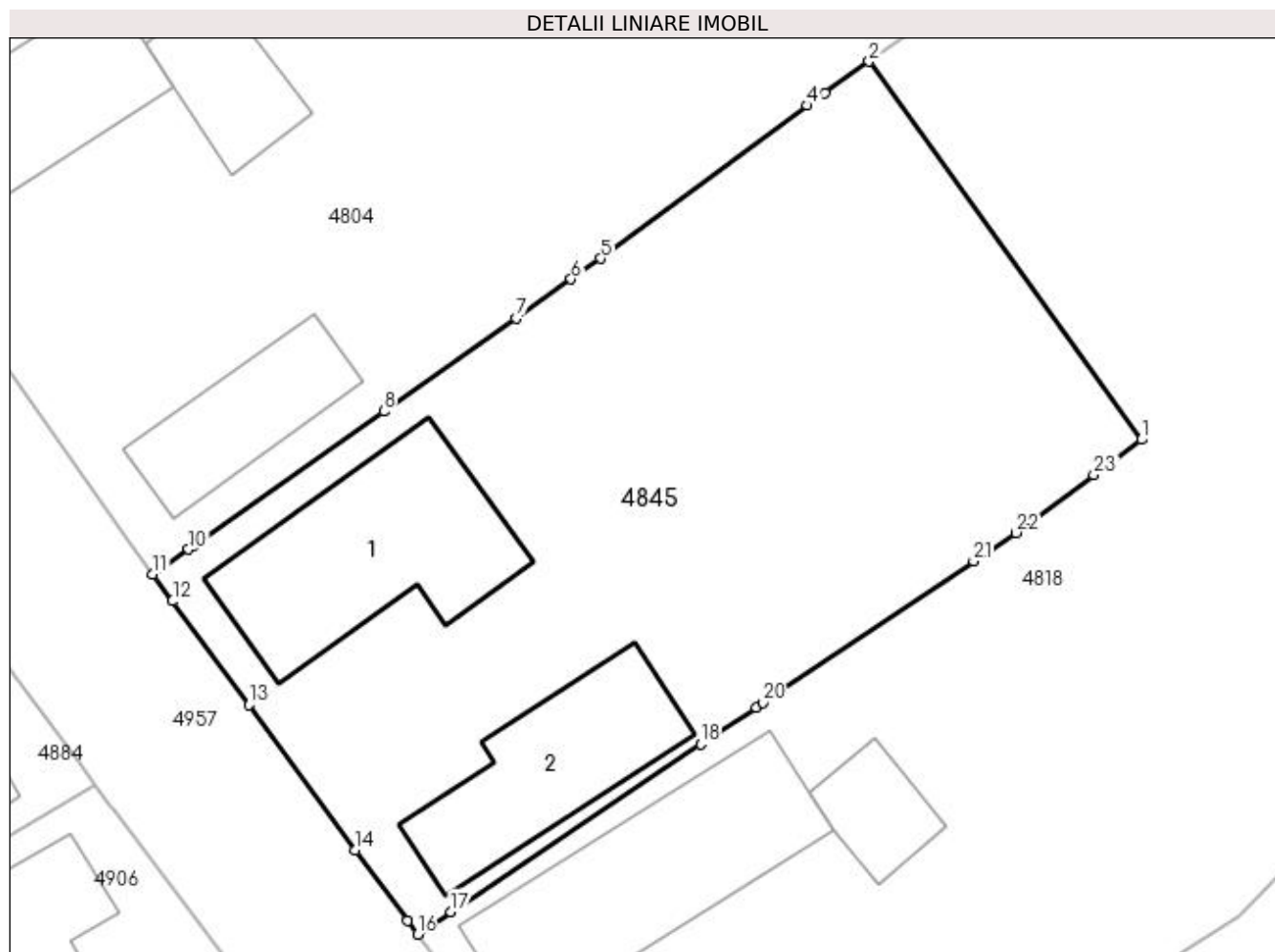
Inscrieri privind dezmembramintele dreptului de proprietate, drepturi reale de garanție și sarcini	Referințe
NU SUNT	

## Anexa Nr. 1 La Partea I

## Teren

Nr cadastral	Suprafața (mp)*	Observații / Referințe
	781	

\* Suprafața este determinată în planul de proiecție Stereo 70.



## Date referitoare la teren

Crt	Categorie folosință	Intra vilan	Suprafața (mp)	Tarla	Parcelă	Nr. topo	Observații / Referințe
1	curți construcții	DA	377	7	16	-	
2	arabil	DA	404	43	25	-	

## Date referitoare la construcții

Crt	Număr	Destinație construcție	Supraf. (mp)	Situație juridică	Observații / Referințe
A1.1		construcții de locuințe	80	Cu acte	Nr. niveluri:1; S. construita la sol:80 mp; S. construita desfasurata:80 mp;
A1.2		construcții de locuințe	58	Cu acte	Nr. niveluri:1; S. construita la sol:58 mp; S. construita desfasurata:58 mp;

## Lungime Segmente

1) Valorile lungimilor segmentelor sunt obținute din proiecție în plan.

Punct început	X / Y	Punct sfârșit	X / Y	Lungime segment (** (m)
1	397.941,952 325.569,355	2	397.929,949 325.586,011	20.53
3	397.927,995 325.584,638	4	397.927,233 325.584,075	0.948

Punct început	X / Y	Punct sfârșit	X / Y	Lungime segment (** (m)
2	397.929,949 325.586,011	3	397.927,995 325.584,638	2.388
4	397.927,233 325.584,075	5	397.918,113 325.577,335	11.34

Punct început	X / Y	Punct sfârșit	X / Y	Lungime segment (** (m)
5	397.918,113 325.577,335	6	397.916,821 325.576,423	1.582
7	397.914,399 325.574,715	8	397.908,561 325.570,597	7.145
9	397.900,151 325.564,664	10	397.899,953 325.564,524	0.243
11	397.898,386 325.563,419	12	397.899,252 325.562,241	1.462
13	397.902,614 325.557,671	14	397.907,318 325.551,275	7.94
15	397.909,613 325.548,154	16	397.910,05 325.547,56	0.738
17	397.911,522 325.548,548	18	397.922,531 325.555,933	13.257
19	397.924,968 325.557,568	20	397.925,272 325.557,772	0.366
21	397.934,561 325.564,003	22	397.936,428 325.565,256	2.249
23	397.939,862 325.567,804	1	397.941,952 325.569,355	2.603

Punct început	X / Y	Punct sfârșit	X / Y	Lungime segment (** (m)
6	397.916,821 325.576,423	7	397.914,399 325.574,715	2.963
8	397.908,561 325.570,597	9	397.900,151 325.564,664	10.291
10	397.899,953 325.564,524	11	397.898,386 325.563,419	1.917
12	397.899,252 325.562,241	13	397.902,614 325.557,671	5.673
14	397.907,318 325.551,275	15	397.909,613 325.548,154	3.874
16	397.910,05 325.547,56	17	397.911,522 325.548,548	1.773
18	397.922,531 325.555,933	19	397.924,968 325.557,568	2.935
20	397.925,272 325.557,772	21	397.934,561 325.564,003	11.185
22	397.936,428 325.565,256	23	397.939,862 325.567,804	4.276

\*\* Lungimile segmentelor sunt determinate în planul de proiecție Stereo 70 și sunt rotunjite la 1 milimetru.

\*\*\* Distanța dintre puncte este formată din segmente cumulate ce sunt mai mici decât valoarea 1 milimetru.



**DATE DESPRE IMOBILUL NR. 4846**

Oficiul de Cadastru și Publicitate Imobiliară DOLJ  
Biroul de Cadastru și Publicitate Imobiliară Craiova

**A. Partea I. Descrierea imobilului**

TEREN Extravilan

Adresa: Jud. Dolj, T37, P49/24

Nr. Crt	Nr cadastral Nr. topografic	Suprafața* (mp)	Observații / Referințe
A1		8.108	Sector cadastral:17 Teren neimprejmuit; diminuare cu 3.5 %

**B. Partea II. Proprietari și acte**

Inscrieri privitoare la dreptul de proprietate și alte drepturi reale		Referințe
/		
Act Administrativ nr. Titlu de proprietate 566-60677, din 30/01/1997 emis de CJSIPT Dolj;		
B1	Intabulare, drept de PROPRIETATE, dobandit prin Reconstituire, cota actuala 1/1, cota initiala 1/1 1) BITOLEANU TINCA	A1

**C. Partea III. SARCINI .**

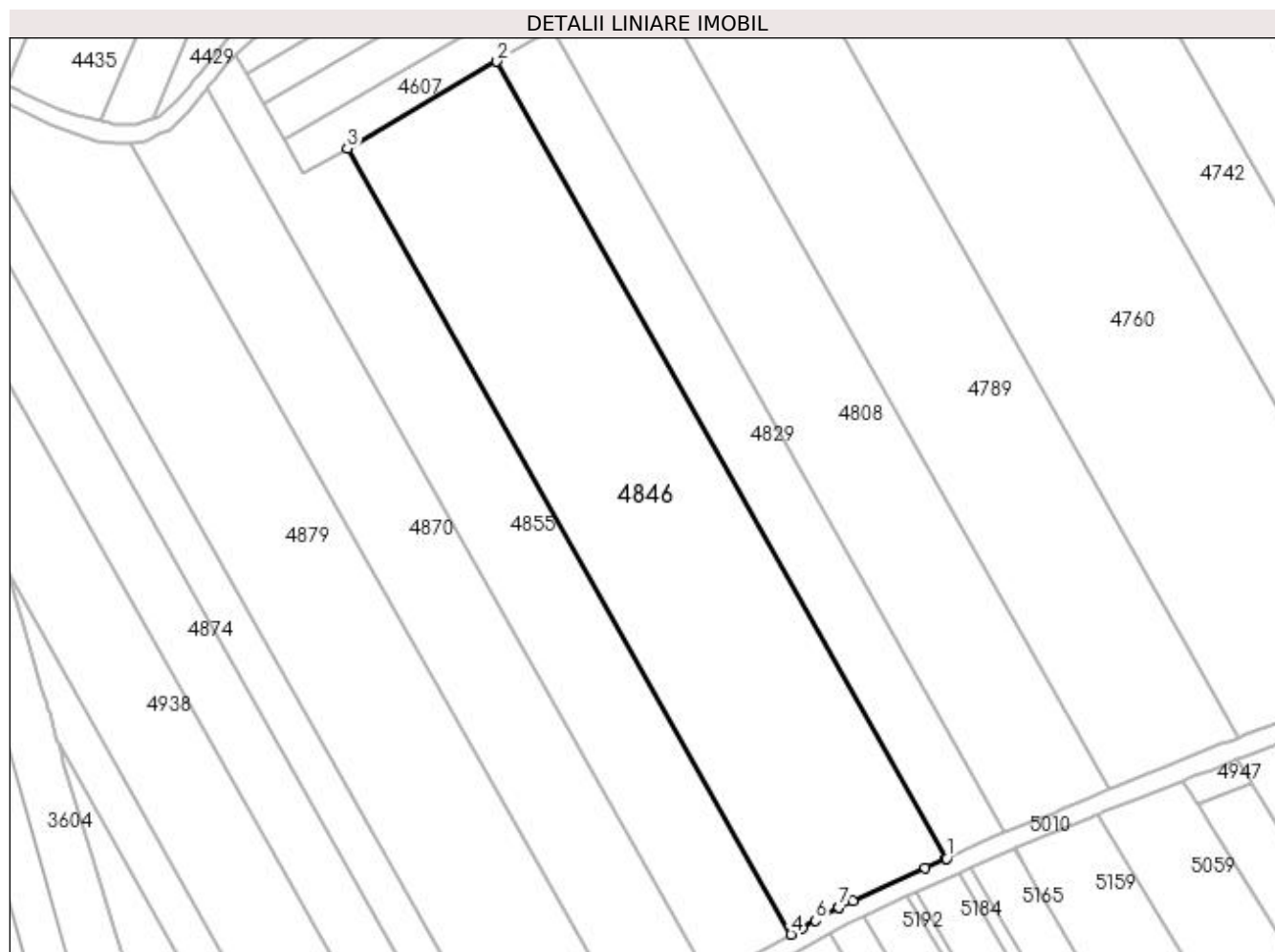
Inscrieri privind dezmembramintele dreptului de proprietate, drepturi reale de garanție și sarcini	Referințe
NU SUNT	

## Anexa Nr. 1 La Partea I

## Teren

Nr cadastral	Suprafața (mp)*	Observații / Referințe
	8.108	diminuare cu 3.5 %

\* Suprafața este determinată în planul de proiecție Stereo 70.



## Date referitoare la teren

Crt	Categorie folosință	Intra vilan	Suprafața (mp)	Tarla	Parcelă	Nr. topo	Observații / Referințe
1	arabil	NU	8.108	37	49/24	-	

## Lungime Segmente

1) Valorile lungimilor segmentelor sunt obținute din proiecție în plan.

Punct început	X / Y	Punct sfârșit	X / Y	Lungime segment (** (m)
1	397.512,602 325.487,56	2	397.410,314 325.668,706	208.031
2	397.410,314 325.668,706	3	397.376,329 325.648,937	39.316
3	397.376,329 325.648,937	4	397.477,206 325.470,291	205.159
4	397.477,206 325.470,291	5	397.479,802 325.471,743	2.975
5	397.479,802 325.471,743	6	397.482,83 325.473,437	3.469



Punct început	X / Y	Punct sfârșit	X / Y	Lungime segment (** (m)
6	397.482,83 325.473,437	7	397.488,139 325.476,405	6.083
7	397.488,139 325.476,405	8	397.488,157 325.476,414	0.02
8	397.488,157 325.476,414	9	397.491,244 325.477,822	3.393
9	397.491,244 325.477,822	10	397.507,694 325.485,33	18.083
10	397.507,694 325.485,33	11	397.512,298 325.487,421	5.056
11	397.512,298 325.487,421	1	397.512,602 325.487,56	0.335

\*\* Lungimile segmentelor sunt determinate în planul de proiecție Stereo 70 și sunt rotunjite la 1 milimetru.

\*\*\* Distanța dintre puncte este formată din segmente cumulate ce sunt mai mici decât valoarea 1 milimetru.



**DATE DESPRE IMOBILUL NR. 4855**

Oficiul de Cadastru și Publicitate Imobiliară DOLJ  
Biroul de Cadastru și Publicitate Imobiliară Craiova

**A. Partea I. Descrierea imobilului**

TEREN Extravilan

Adresa: Jud. Dolj, T37, P49/26

Nr. Crt	Nr cadastral Nr. topografic	Suprafața* (mp)	Observații / Referințe
A1		4.633	Sector cadastral:17 Teren neimprejmuit; diminuare cu 3.5 %

**B. Partea II. Proprietari și acte**

Inscrieri privitoare la dreptul de proprietate și alte drepturi reale		Referințe
/		
Act Administrativ nr. Titlu de proprietate 1120-48419, din 18/08/1997 emis de CJSIPT Dolj;		
B1	Intabulare, drept de PROPRIETATE, dobandit prin Reconstituire, cota actuala 1/1, cota initiala 1/1 1) GHITA MATEI DEFUNCT:Da	A1

**C. Partea III. SARCINI .**

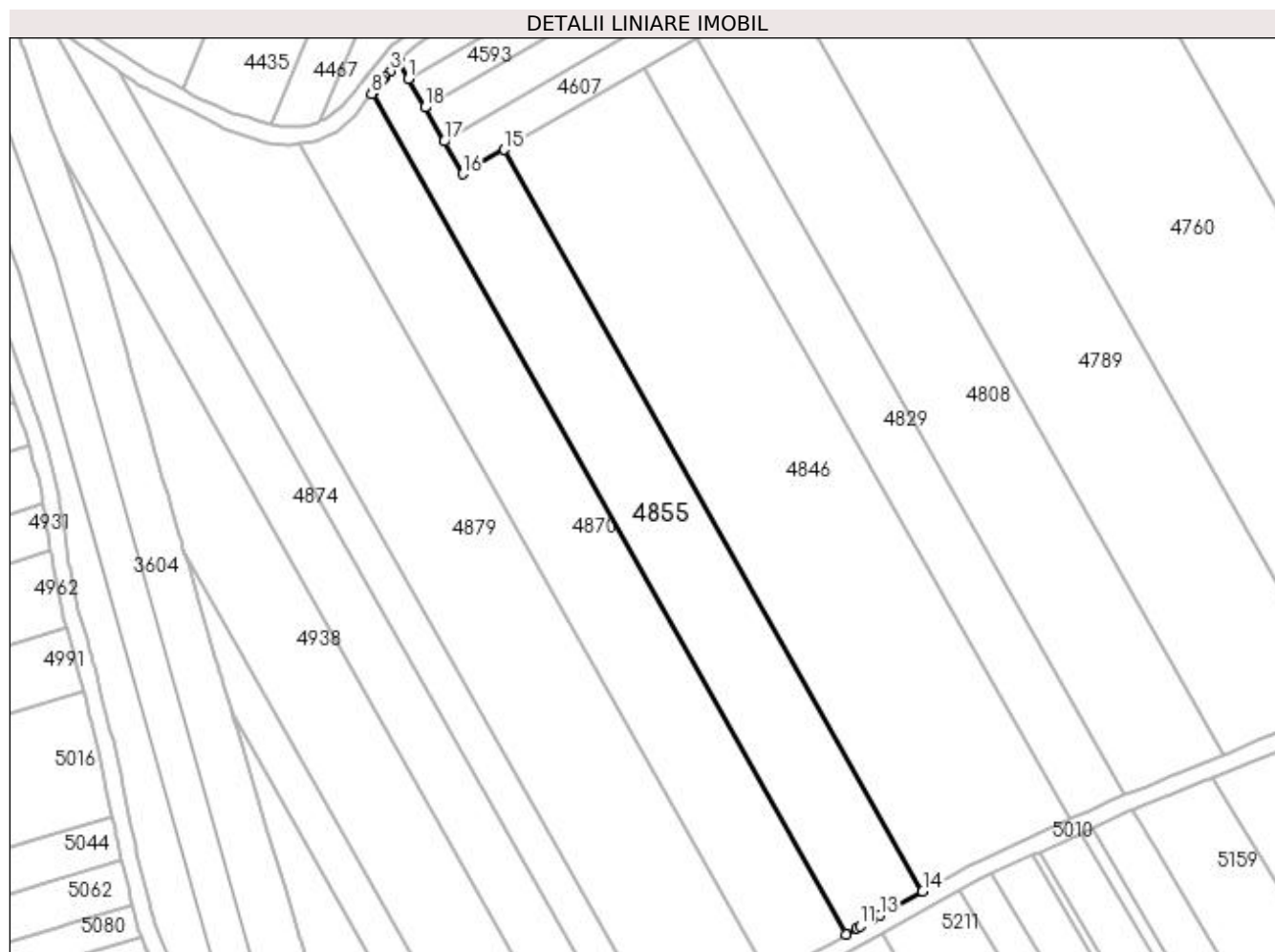
Inscrieri privind dezmembramintele dreptului de proprietate, drepturi reale de garanție și sarcini	Referințe
NU SUNT	

## Anexa Nr. 1 La Partea I

## Teren

Nr cadastral	Suprafața (mp)*	Observații / Referințe
	4.633	diminuare cu 3.5 %

\* Suprafața este determinată în planul de proiecție Stereo 70.



## Date referitoare la teren

Crt	Categorie folosință	Intra vilan	Suprafața (mp)	Tarla	Parcelă	Nr. topo	Observații / Referințe
1	arabil	NU	4.633	37	49/26	-	

## Lungime Segmente

1) Valorile lungimilor segmentelor sunt obținute din proiecție în plan.

Punct început	X / Y	Punct sfârșit	X / Y	Lungime segment (** (m)
1	397.353,304 325.666,073	2	397.350,985 325.670,181	4.718
2	397.350,985 325.670,181	3	397.348,894 325.667,882	3.107
3	397.348,894 325.667,882	4	397.347,52 325.666,371	2.043
4	397.347,52 325.666,371	5	397.346,987 325.665,71	0.849
5	397.346,987 325.665,71	6	397.346,115 325.664,631	1.387

Punct început	X / Y	Punct sfârșit	X / Y	Lungime segment (** (m)
6	397.346,115 325.664,631	7	397.344,621 325.662,78	2.379
7	397.344,621 325.662,78	8	397.344,34 325.662,432	0.448
8	397.344,34 325.662,432	9	397.458,71 325.459,89	232.602
9	397.458,71 325.459,89	10	397.461,329 325.461,378	3.012
10	397.461,329 325.461,378	11	397.462,115 325.461,825	0.905
11	397.462,115 325.461,825	12	397.465,236 325.463,597	3.589
12	397.465,236 325.463,597	13	397.466,828 325.464,488	1.825
13	397.466,828 325.464,488	14	397.477,206 325.470,291	11.89
14	397.477,206 325.470,291	15	397.376,329 325.648,937	205.159
15	397.376,329 325.648,937	16	397.366,281 325.643,092	11.625
16	397.366,281 325.643,092	17	397.361,853 325.650,934	9.006
17	397.361,853 325.650,934	18	397.357,222 325.659,135	9.418
18	397.357,222 325.659,135	1	397.353,304 325.666,073	7.968

\*\* Lungimile segmentelor sunt determinate în planul de proiecție Stereo 70 și sunt rotunjite la 1 milimetru.

\*\*\* Distanța dintre puncte este formată din segmente cumulate ce sunt mai mici decât valoarea 1 milimetru.



**DATE DESPRE IMOBILUL NR. 4856**

Oficiul de Cadastru și Publicitate Imobiliară DOLJ  
Biroul de Cadastru și Publicitate Imobiliară Craiova

**A. Partea I. Descrierea imobilului**

TEREN Intravilan

Adresa: Loc. Sitoaia, Str Zambilei, Nr. 13, Jud. Dolj, T6, P17; T37, P44

Nr. Crt	Nr cadastral Nr. topografic	Suprafața* (mp)	Observații / Referințe
A1		910	Sector cadastral:17 Teren neimpregmuit;

**Construcții**

Crt	Nr cadastral Nr. topografic	Adresa	Observații / Referințe
A1.1		Loc. Sitoaia, Str Zambilei, Nr. 13, Jud. Dolj, T6, P17; T37, P44	Nr. niveluri:1; S. construita la sol:59 mp; S. construita desfasurata:59 mp;
A1.2		Loc. Sitoaia, Str Zambilei, Nr. 13, Jud. Dolj, T6, P17; T37, P44	Nr. niveluri:1; S. construita la sol:14 mp; S. construita desfasurata:14 mp;
A1.3		Loc. Sitoaia, Str Zambilei, Nr. 13, Jud. Dolj, T6, P17; T37, P44	Nr. niveluri:1; S. construita la sol:8 mp; S. construita desfasurata:8 mp;

**B. Partea II. Proprietari și acte**

Inscrieri privitoare la dreptul de proprietate și alte drepturi reale	Referințe
/	
Act Notarial nr. Certificat de mostenitor 347, din 03/12/2021 emis de NP JIANU GEORGETA CRISTINA;	
B1 Intabulare, drept de PROPRIETATE, dobandit prin Succesiune, cota actuala 1/1, cota initiala 1/1 1) CERCEL ION	A1, A1.1, A1.2, A1.3

**C. Partea III. SARCINI .**

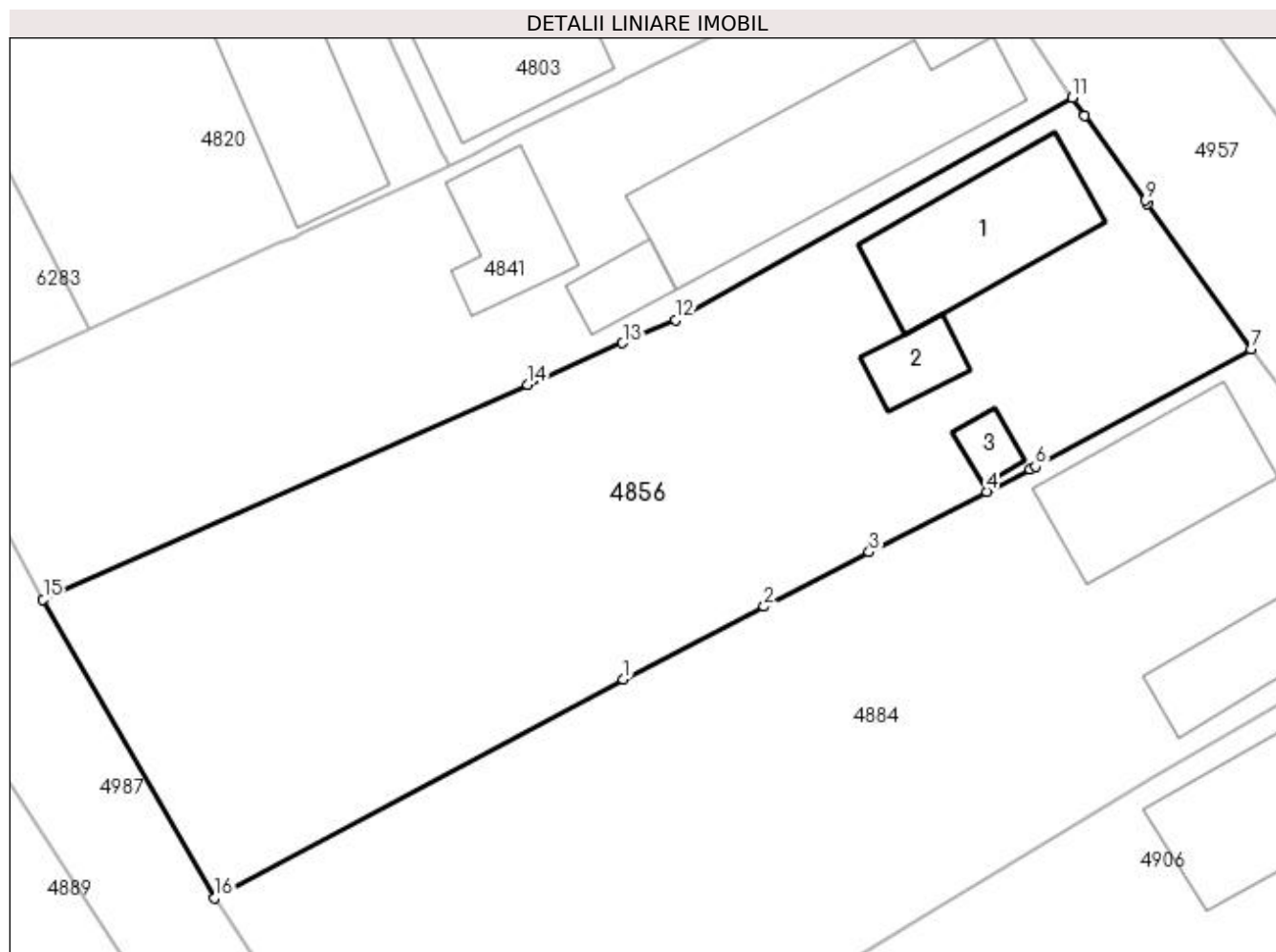
Inscrieri privind dezmembramintele dreptului de proprietate, drepturi reale de garanție și sarcini	Referințe
NU SUNT	

## Anexa Nr. 1 La Partea I

## Teren

Nr cadastral	Suprafața (mp)*	Observații / Referințe
	910	

\* Suprafața este determinată în planul de proiecție Stereo 70.



## Date referitoare la teren

Crt	Categorie folosință	Intravilan	Suprafața (mp)	Tarla	Parcelă	Nr. topo	Observații / Referințe
1	curți constructii	DA	404	6	17	-	
2	arabil	DA	506	37	44	-	

## Date referitoare la construcții

Crt	Număr	Destinație construcție	Supraf. (mp)	Situație juridică	Observații / Referințe
A1.1		construcții de locuințe	59	Cu acte	Nr. niveluri:1; S. construita la sol:59 mp; S. construita desfasurata:59 mp;
A1.2		construcții anexa	14	Cu acte	Nr. niveluri:1; S. construita la sol:14 mp; S. construita desfasurata:14 mp;
A1.3		construcții anexa	8	Cu acte	Nr. niveluri:1; S. construita la sol:8 mp; S. construita desfasurata:8 mp;

## Lungime Segmente

1) Valorile lungimilor segmentelor sunt obținute din proiecție în plan.

Punct început	X / Y	Punct sfârșit	X / Y	Lungime segment (** (m)
1	397.854,708 325.550,522	2	397.861,777 325.554,166	7.952



Punct început	X / Y	Punct sfârșit	X / Y	Lungime segment (** (m)
2	397.861,777 325.554,166	3	397.867,058 325.556,888	5.942
3	397.867,058 325.556,888	4	397.872,946 325.559,923	6.624
4	397.872,946 325.559,923	5	397.875,122 325.561,045	2.449
5	397.875,122 325.561,045	6	397.875,402 325.561,189	0.315
6	397.875,402 325.561,189	7	397.886,216 325.567,065	12.307
7	397.886,216 325.567,065	8	397.881,031 325.574,357	8.948
8	397.881,031 325.574,357	9	397.880,901 325.574,54	0.224
9	397.880,901 325.574,54	10	397.877,876 325.578,792	5.219
10	397.877,876 325.578,792	11	397.877,243 325.579,683	1.093
11	397.877,243 325.579,683	12	397.857,323 325.568,54	22.825
12	397.857,323 325.568,54	13	397.854,683 325.567,388	2.88
13	397.854,683 325.567,388	14	397.849,906 325.565,303	5.213
14	397.849,906 325.565,303	15	397.825,6 325.554,525	26.588
15	397.825,6 325.554,525	16	397.834,218 325.539,54	17.286
16	397.834,218 325.539,54	1	397.854,708 325.550,522	23.247

\*\* Lungimile segmentelor sunt determinate în planul de proiecție Stereo 70 și sunt rotunjite la 1 milimetru.

\*\*\* Distanța dintre puncte este formată din segmente cumulate ce sunt mai mici decât valoarea 1 milimetru.



**DATE DESPRE IMOBILUL NR. 4861**

Oficiul de Cadastru și Publicitate Imobiliară DOLJ  
Biroul de Cadastru și Publicitate Imobiliară Craiova

**A. Partea I. Descrierea imobilului**

TEREN Necunoscut

Adresa: Loc. Sitoaia, Str A.I.Cuza, Nr. 32, Jud. Dolj, T 7, P 6; T 43, P 11

Nr. Crt	Nr cadastral Nr. topografic	Suprafața* (mp)	Observații / Referințe
A1		6.078	Sector cadastral:17 Teren neimprijmit;

**Construcții**

Crt	Nr cadastral Nr. topografic	Adresa	Observații / Referințe
A1.1		Loc. Sitoaia, Str A.I.Cuza, Nr. 32, Jud. Dolj, T 7, P 6; T 43, P 11	Nr. niveluri:1; S. construita la sol:71 mp; S. construita desfasurata:71 mp;
A1.2		Loc. Sitoaia, Str A.I.Cuza, Nr. 32, Jud. Dolj, T 7, P 6; T 43, P 11	Nr. niveluri:1; S. construita la sol:41 mp; S. construita desfasurata:41 mp;

**B. Partea II. Proprietari și acte**

Inscrieri privitoare la dreptul de proprietate și alte drepturi reale		Referințe
/		
Act Administrativ nr. Titlu de proprietate 611-48128, din 24/03/1997 emis de CJSIPT Dolj;		
B1	Intabulare, drept de PROPRIETATE, dobandit prin Reconstituire, cota actuala 1/1, cota initiala 1/1 1) FIRU ILIE 2) BURGHIU IOANA	A1
Act Normativ nr. Legea 7, din 13/03/1996 emis de Parlamentul Romaniei;		
B2	Intabulare, drept de PROPRIETATE, dobandit prin Lege, cota actuala 1/1, cota initiala 1/1 1) FIRU ILIE 2) BURGHIU IOANA	A1.1, A1.2

**C. Partea III. SARCINI .**

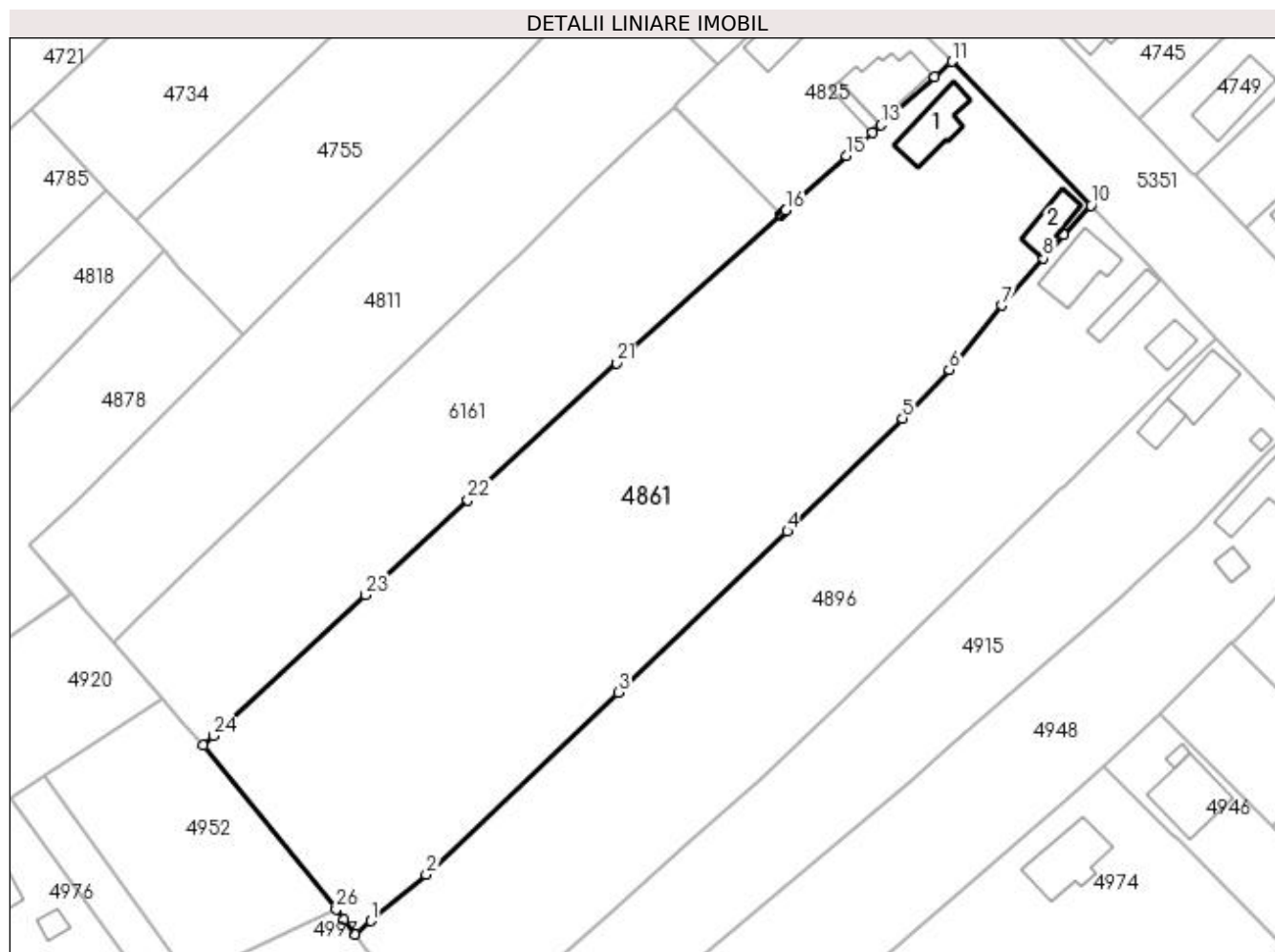
Inscrieri privind dezmembramintele dreptului de proprietate, drepturi reale de garanție și sarcini	Referințe
NU SUNT	

## Anexa Nr. 1 La Partea I

## Teren

Nr cadastral	Suprafața (mp)*	Observații / Referințe
	6.078	

\* Suprafața este determinată în planul de proiecție Stereo 70.



## Date referitoare la teren

Crt	Categorie folosință	Intravilan	Suprafața (mp)	Tarla	Parcelă	Nr. topo	Observații / Referințe
1	curți construcții	DA	720	7	6	-	
2	arabil	DA	1.891	7,43	6,11	-	
3	arabil	NU	3.467	43	11	-	

## Date referitoare la construcții

Crt	Număr	Destinație construcție	Supraf. (mp)	Situație juridică	Observații / Referințe
A1.1		construcții de locuințe	71	Cu acte	Nr. niveluri:1; S. construita la sol:71 mp; S. construita desfasurata:71 mp;
A1.2		construcții de locuințe	41	Cu acte	Nr. niveluri:1; S. construita la sol:41 mp; S. construita desfasurata:41 mp;

## Lungime Segmente

1) Valorile lungimilor segmentelor sunt obținute din proiecție în plan.

Punct început	X / Y	Punct sfârșit	X / Y	Lungime segment (** (m)
1	398.026,53 325.490,635	2	398.035,322 325.497,989	11.462

Punct început	X / Y	Punct sfârșit	X / Y	Lungime segment (** (m)
2	398.035,322 325.497,989	3	398.065,894 325.526,992	42.14

Punct început	X / Y	Punct sfârșit	X / Y	Lungime segment (** (m)
3	398.065,894 325.526,992	4	398.092,725 325.552,574	37.072
5	398.111,048 325.570,545	6	398.118,467 325.578,281	10.719
7	398.126,811 325.588,479	8	398.133,378 325.595,991	9.978
9	398.136,662 325.599,748	10	398.140,993 325.604,358	6.325
11	398.118,885 325.627,239	12	398.116,187 325.624,822	3.623
13	398.107,611 325.617,139	14	398.106,225 325.615,898	1.86
15	398.102,157 325.612,253	16	398.092,486 325.603,59	12.984
17	398.092,479 325.603,583	18	398.092,077 325.603,22	0.542
19	398.091,877 325.603,038	20	398.091,637 325.602,821	0.324
21	398.065,638 325.579,264	22	398.041,933 325.557,507	32.176
23	398.025,621 325.542,468	24	398.001,472 325.520,056	32.946
25	397.999,857 325.518,557	26	398.020,987 325.492,483	33.561
27	398.022,183 325.490,895	28	398.023,983 325.488,504	2.993

Punct început	X / Y	Punct sfârșit	X / Y	Lungime segment (** (m)
4	398.092,725 325.552,574	5	398.111,048 325.570,545	25.665
6	398.118,467 325.578,281	7	398.126,811 325.588,479	13.177
8	398.133,378 325.595,991	9	398.136,662 325.599,748	4.99
10	398.140,993 325.604,358	11	398.118,885 325.627,239	31.817
12	398.116,187 325.624,822	13	398.107,611 325.617,139	11.514
14	398.106,225 325.615,898	15	398.102,157 325.612,253	5.462
16	398.092,486 325.603,59	17	398.092,479 325.603,583	0.01
18	398.092,077 325.603,22	19	398.091,877 325.603,038	0.27
20	398.091,637 325.602,821	21	398.065,638 325.579,264	35.083
22	398.041,933 325.557,507	23	398.025,621 325.542,468	22.187
24	398.001,472 325.520,056	25	397.999,857 325.518,557	2.204
26	398.020,987 325.492,483	27	398.022,183 325.490,895	1.988
28	398.023,983 325.488,504	1	398.026,53 325.490,635	3.321

\*\* Lungimile segmentelor sunt determinate în planul de proiecție Stereo 70 și sunt rotunjite la 1 milimetru.

\*\*\* Distanța dintre puncte este formată din segmente cumulate ce sunt mai mici decât valoarea 1 milimetru.



**DATE DESPRE IMOBILUL NR. 4870**

Oficiul de Cadastru și Publicitate Imobiliară DOLJ  
Biroul de Cadastru și Publicitate Imobiliară Craiova

**A. Partea I. Descrierea imobilului**

TEREN Extravilan

Adresa: Jud. Dolj, T37, P49/27

Nr. Crt	Nr cadastral Nr. topografic	Suprafața* (mp)	Observații / Referințe
A1		4.826	Sector cadastral:17 Teren neimprejmuit; diminuare cu 3.5 %

**B. Partea II. Proprietari și acte**

Inscrieri privitoare la dreptul de proprietate și alte drepturi reale		Referințe
/		
Act Administrativ nr. Titlu de proprietate 20631, din 26/07/2018 emis de CJSIPT Dolj (Adeverinta nr 1675/03.05.2023 eliberata de Primaria Comunei Almaj);		
B1	Intabulare, drept de PROPRIETATE, dobandit prin Reconstituire, cota actuala 1/1, cota initiala 1/1 1) ȘTEFAN MARIN DEFUNCT:Da	A1

**C. Partea III. SARCINI .**

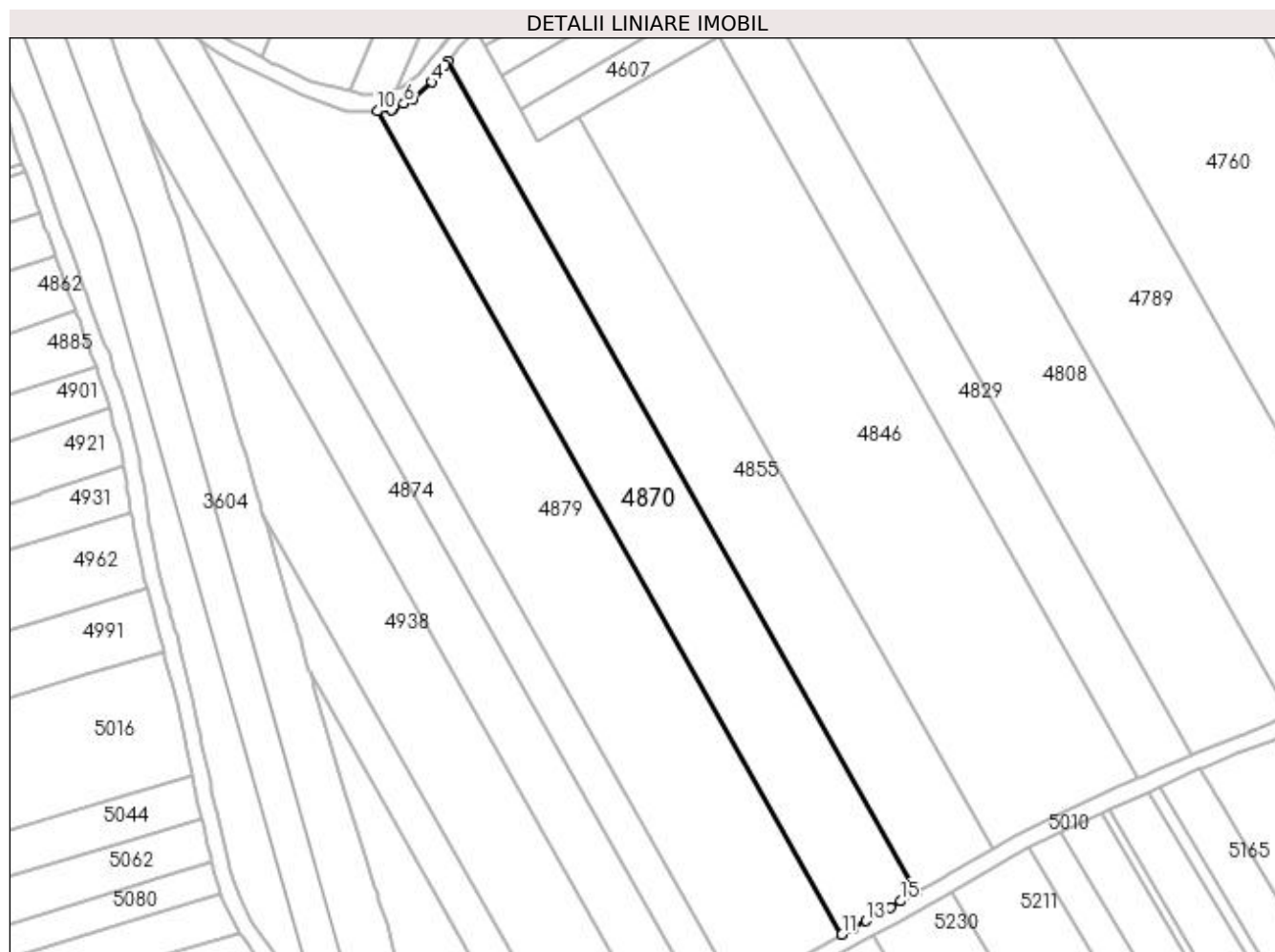
Inscrieri privind dezmembramintele dreptului de proprietate, drepturi reale de garanție și sarcini	Referințe
NU SUNT	

## Anexa Nr. 1 La Partea I

## Teren

Nr cadastral	Suprafața (mp)*	Observații / Referințe
	4.826	diminuare cu 3.5 %

\* Suprafața este determinată în planul de proiecție Stereo 70.



## Date referitoare la teren

Crt	Categorie folosință	Intra vilan	Suprafața (mp)	Tarla	Parcelă	Nr. topo	Observații / Referințe
1	arabil	NU	4.826	37	49/27	-	

## Lungime Segmente

1) Valorile lungimilor segmentelor sunt obținute din proiecție în plan.

Punct început	X / Y	Punct sfârșit	X / Y	Lungime segment (** (m)
1	397.458,71 325.459,89	2	397.344,34 325.662,432	232.602
2	397.344,34 325.662,432	3	397.343,654 325.661,583	1.091
3	397.343,654 325.661,583	4	397.340,279 325.657,403	5.372
4	397.340,279 325.657,403	5	397.335,814 325.653,253	6.096
5	397.335,814 325.653,253	6	397.333,538 325.652,175	2.519



Punct început	X / Y	Punct sfârșit	X / Y	Lungime segment (** (m)
6	397.333,538 325.652,175	7	397.331,036 325.650,991	2.768
7	397.331,036 325.650,991	8	397.330,534 325.650,754	0.555
8	397.330,534 325.650,754	9	397.330,451 325.650,714	0.091
9	397.330,451 325.650,714	10	397.327,089 325.650,307	3.387
10	397.327,089 325.650,307	11	397.440,464 325.449,527	230.579
11	397.440,464 325.449,527	12	397.443,263 325.451,117	3.219
12	397.443,263 325.451,117	13	397.446,297 325.452,84	3.489
13	397.446,297 325.452,84	14	397.452,198 325.456,192	6.787
14	397.452,198 325.456,192	15	397.454,709 325.457,618	2.888
15	397.454,709 325.457,618	1	397.458,71 325.459,89	4.601

\*\* Lungimile segmentelor sunt determinate în planul de proiecție Stereo 70 și sunt rotunjite la 1 milimetru.

\*\*\* Distanța dintre puncte este formată din segmente cumulate ce sunt mai mici decât valoarea 1 milimetru.



**DATE DESPRE IMOBILUL NR. 4871**

Oficiul de Cadastru și Publicitate Imobiliară DOLJ  
Biroul de Cadastru și Publicitate Imobiliară Craiova

**A. Partea I. Descrierea imobilului**

TEREN Extravilan

Adresa: Jud. Dolj, T37, P49/29

Nr. Crt	Nr cadastral Nr. topografic	Suprafața* (mp)	Observații / Referințe
A1		2.413	Sector cadastral:17 Teren neimprejmuit; diminuare cu 3.5 %

**B. Partea II. Proprietari și acte**

Inscrieri privitoare la dreptul de proprietate și alte drepturi reale		Referințe
/		
Act Notarial nr. Act de partaj voluntar 604, din 05/04/2021 emis de NP Defta Cristian;		
B1	Intabulare, drept de PROPRIETATE, dobandit prin lesire Din Indiviziune, cota actuala 1/1, cota initiala 1/1 1) BALOI ION	A1

**C. Partea III. SARCINI .**

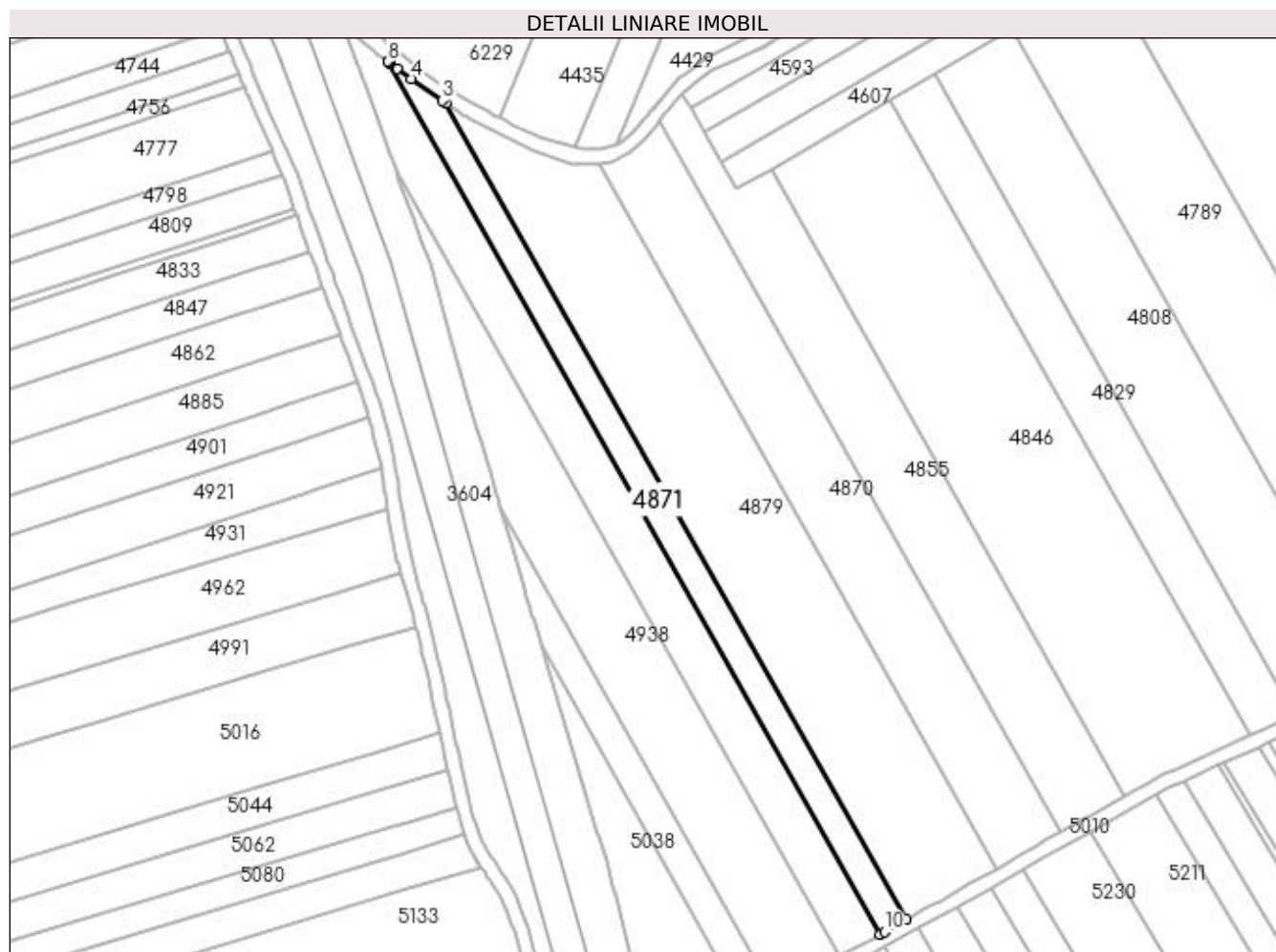
Inscrieri privind dezmembramintele dreptului de proprietate, drepturi reale de garanție și sarcini	Referințe
NU SUNT	

## Anexa Nr. 1 La Partea I

## Teren

Nr cadastral	Suprafața (mp)*	Observații / Referințe
	2.413	diminuare cu 3.5 %

\* Suprafața este determinată în planul de proiecție Stereo 70.



## Date referitoare la teren

Crt	Categorie folosință	Intra vilan	Suprafața (mp)	Tarla	Parcelă	Nr. topo	Observații / Referințe
1	arabil	NU	2.413	37	49/29	-	

## Lungime Segmente

1) Valorile lungimilor segmentelor sunt obținute din proiecție în plan.

Punct început	X / Y	Punct sfârșit	X / Y	Lungime segment (** (m)
1	397.414,97 325.435,115	2	397.283,716 325.667,557	266.939
2	397.283,716 325.667,557	3	397.282,546 325.668,369	1.425
3	397.282,546 325.668,369	4	397.273,626 325.674,565	10.861
4	397.273,626 325.674,565	5	397.269,673 325.677,473	4.907
5	397.269,673 325.677,473	6	397.267,628 325.678,978	2.539

Punct început	X / Y	Punct sfârșit	X / Y	Lungime segment (** (m)
6	397.267,628 325.678,978	7	397.267,309 325.679,212	0.396
7	397.267,309 325.679,212	8	397.266,947 325.679,479	0.45
8	397.266,947 325.679,479	9	397.407,358 325.430,82	285.563
9	397.407,358 325.430,82	10	397.408,566 325.431,502	1.387
10	397.408,566 325.431,502	1	397.414,97 325.435,115	7.352

\*\* Lungimile segmentelor sunt determinate în planul de proiecție Stereo 70 și sunt rotunjite la 1 milimetru.

\*\*\* Distanța dintre puncte este formată din segmente cumulate ce sunt mai mici decât valoarea 1 milimetru.



**DATE DESPRE IMOBILUL NR. 4874**

Oficiul de Cadastru și Publicitate Imobiliară DOLJ  
Biroul de Cadastru și Publicitate Imobiliară Craiova

**A. Partea I. Descrierea imobilului**

TEREN Extravilan

Adresa: Jud. Dolj, T37, P49/31

Nr. Crt	Nr cadastral Nr. topografic	Suprafața* (mp)	Observații / Referințe
A1		3.764	Sector cadastral:17 Teren neimprejmuit; diminuare cu 3.5 %

**B. Partea II. Proprietari și acte**

Inscrieri privitoare la dreptul de proprietate și alte drepturi reale	Referințe
/	
Act Notarial nr. Certificat de mostenitor 35, din 01/10/2020 emis de NP OFELIA DRAGANCEA;	
B1	A1
Intabulare, drept de PROPRIETATE, dobandit prin Succesiune, cota actuala 1/1, cota initiala 1/1 1) TABACU ILEANA	

**C. Partea III. SARCINI .**

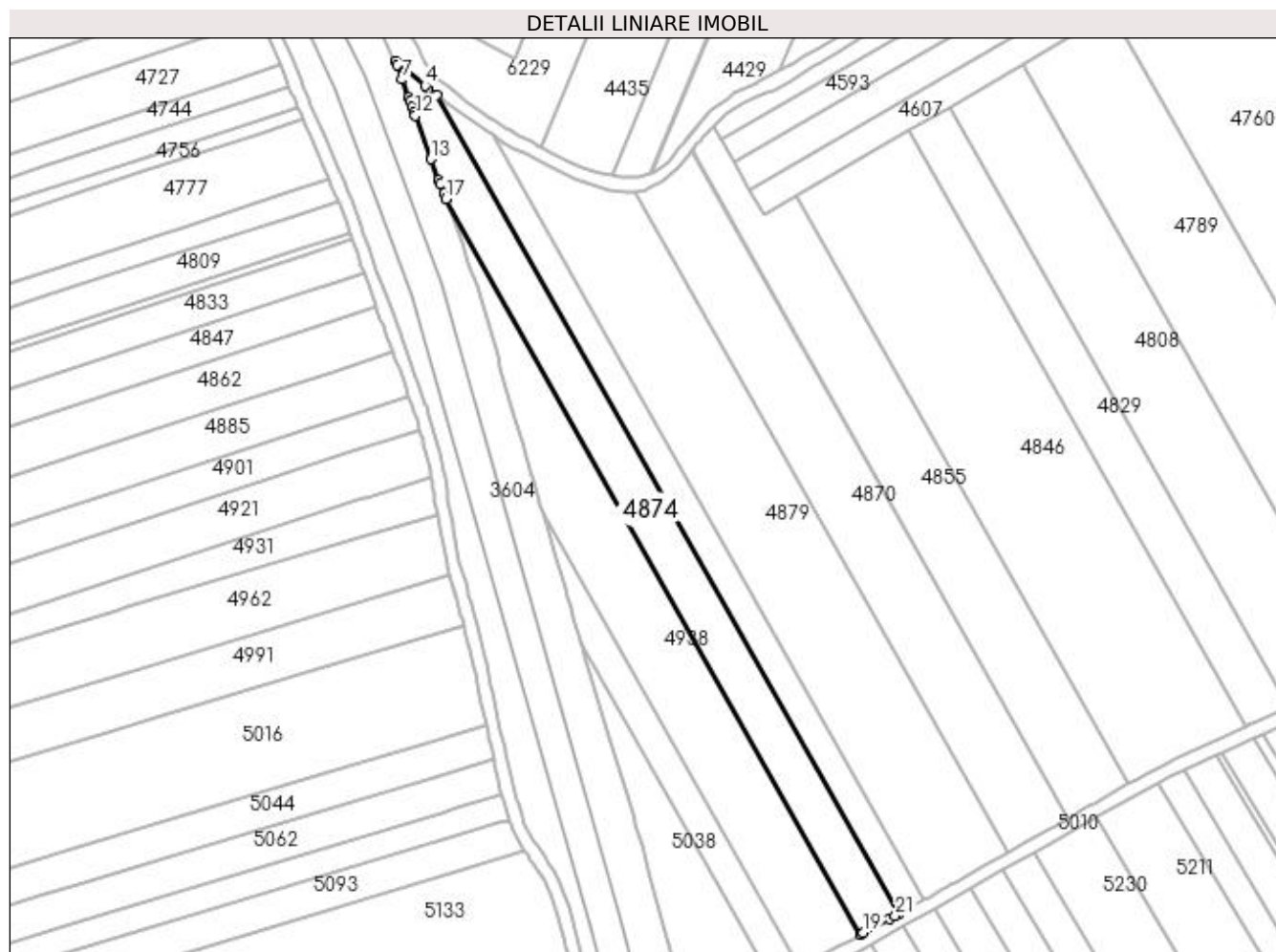
Inscrieri privind dezmembramintele dreptului de proprietate, drepturi reale de garanție și sarcini	Referințe
NU SUNT	

## Anexa Nr. 1 La Partea I

## Teren

Nr cadastral	Suprafața (mp)*	Observații / Referințe
	3.764	diminuare cu 3.5 %

\* Suprafața este determinată în planul de proiecție Stereo 70.



## Date referitoare la teren

Crt	Categorie folosință	Intravilan	Suprafața (mp)	Tarla	Parcelă	Nr. topo	Observații / Referințe
1	arabil	NU	3.764	37	49/31	-	

## Lungime Segmente

1) Valorile lungimilor segmentelor sunt obținute din proiecție în plan.

Punct început	X / Y	Punct sfârșit	X / Y	Lungime segment (** (m)
1	397.407,358 325.430,82	2	397.266,947 325.679,479	285.563
3	397.264,232 325.681,477	4	397.263,325 325.682,402	1.296
5	397.254,204 325.689,756	6	397.254,7 325.688,68	1.185
7	397.256,295 325.684,312	8	397.258,302 325.678,818	5.848
9	397.258,733 325.677,636	10	397.259,37 325.675,891	1.858

Punct început	X / Y	Punct sfârșit	X / Y	Lungime segment (** (m)
2	397.266,947 325.679,479	3	397.264,232 325.681,477	3.371
4	397.263,325 325.682,402	5	397.254,204 325.689,756	11.716
6	397.254,7 325.688,68	7	397.256,295 325.684,312	4.651
8	397.258,302 325.678,818	9	397.258,733 325.677,636	1.258
10	397.259,37 325.675,891	11	397.260,027 325.674,094	1.913



Punct început	X / Y	Punct sfârșit	X / Y	Lungime segment (** (m)
11	397.260,027 325.674,094	12	397.260,31 325.673,318	0.826
13	397.265,138 325.660,098	14	397.267,46 325.653,738	6.77
15	397.267,868 325.652,622	16	397.268,967 325.649,612	3.204
17	397.269,55 325.648,015	18	397.395,709 325.424,597	256.577
19	397.396,587 325.425,063	20	397.404,409 325.429,216	8.856
21	397.406,218 325.430,177	1	397.407,358 325.430,82	1.308

Punct început	X / Y	Punct sfârșit	X / Y	Lungime segment (** (m)
12	397.260,31 325.673,318	13	397.265,138 325.660,098	14.074
14	397.267,46 325.653,738	15	397.267,868 325.652,622	1.189
16	397.268,967 325.649,612	17	397.269,55 325.648,015	1.7
18	397.395,709 325.424,597	19	397.396,587 325.425,063	0.995
20	397.404,409 325.429,216	21	397.406,218 325.430,177	2.049

\*\* Lungimile segmentelor sunt determinate în planul de proiecție Stereo 70 și sunt rotunjite la 1 milimetru.

\*\*\* Distanța dintre puncte este formată din segmente cumulate ce sunt mai mici decât valoarea 1 milimetru.



**DATE DESPRE IMOBILUL NR. 4878**

Oficiul de Cadastru și Publicitate Imobiliară DOLJ  
Biroul de Cadastru și Publicitate Imobiliară Craiova

**A. Partea I. Descrierea imobilului**

TEREN Necunoscut

Adresa: Loc. Sitoaia, Str Zambilei, Jud. Dolj, T7, P18; T43, P27

Nr. Crt	Nr cadastral Nr. topografic	Suprafața* (mp)	Observații / Referințe
A1		2.055	Sector cadastral:17 Teren neimprijmit;

**Construcții**

Crt	Nr cadastral Nr. topografic	Adresa	Observații / Referințe
A1.1		Loc. Sitoaia, Str Zambilei, Jud. Dolj, T7, P18; T43, P27	Nr. niveluri:1; S. construita la sol:64 mp; S. construita desfasurata:64 mp;
A1.2		Loc. Sitoaia, Str Zambilei, Jud. Dolj, T7, P18; T43, P27	Nr. niveluri:1; S. construita la sol:75 mp; S. construita desfasurata:75 mp;

**B. Partea II. Proprietari și acte**

Inscrieri privitoare la dreptul de proprietate și alte drepturi reale		Referințe
/		
Act Administrativ nr. Titlu de proprietate 475-59566, din 12/02/1997 emis de CJSIPT Dolj;		
B1	Intabulare, drept de PROPRIETATE, dobandit prin Reconstituire, cota actuala 1/1, cota initiala 1/1 1) TANASIE NICOLITA	A1
Act Normativ nr. Legea 7, din 13/03/1996 emis de Parlamentul Romaniei;		
B2	Intabulare, drept de PROPRIETATE, dobandit prin Lege, cota actuala 1/1, cota initiala 1/1 1) TANASIE NICOLITA	A1.1, A1.2

**C. Partea III. SARCINI .**

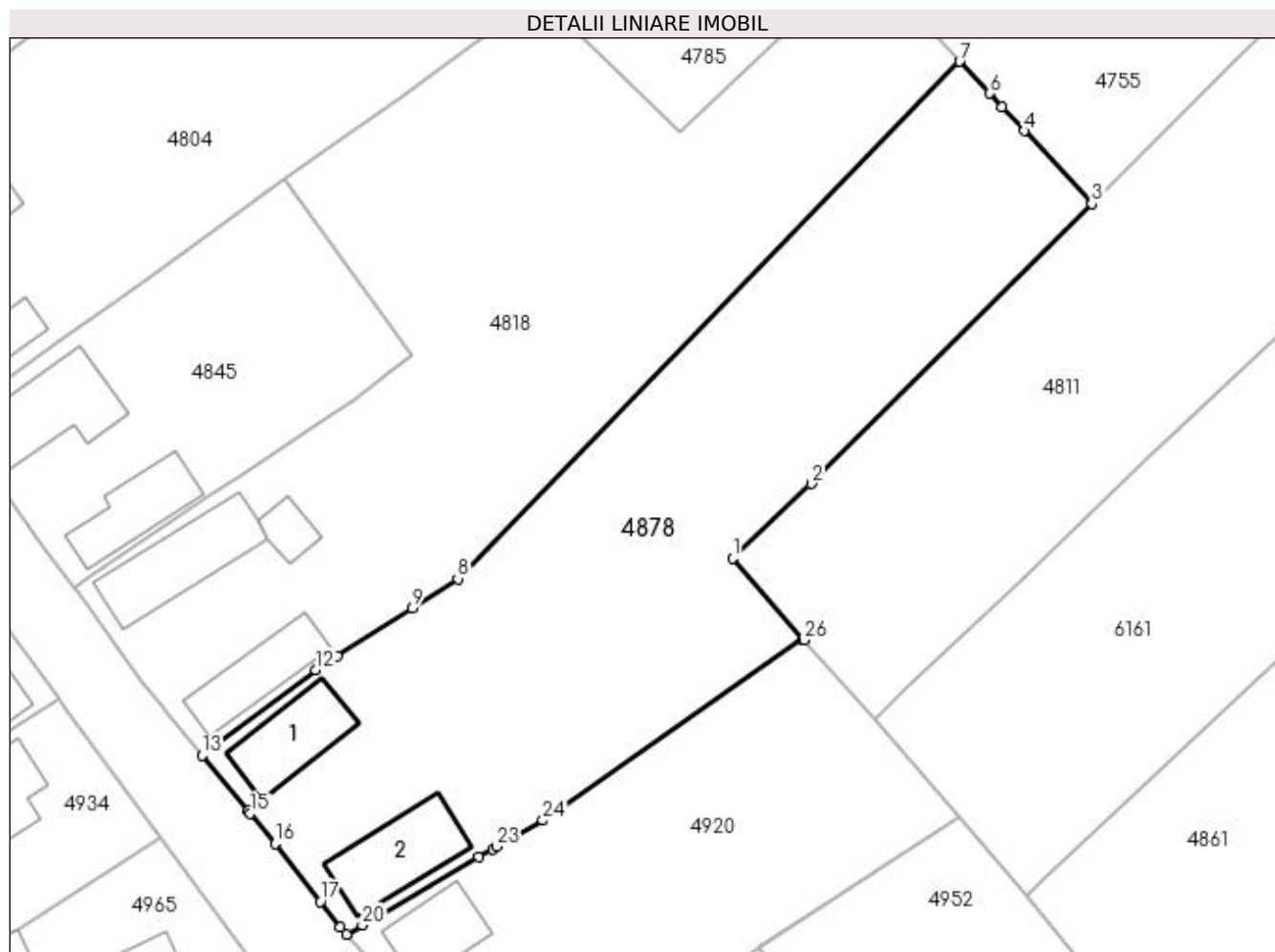
Inscrieri privind dezmembramintele dreptului de proprietate, drepturi reale de garanție și sarcini	Referințe
NU SUNT	

## Anexa Nr. 1 La Partea I

## Teren

Nr cadastral	Suprafața (mp)*	Observații / Referințe
	2.055	

\* Suprafața este determinată în planul de proiecție Stereo 70.



## Date referitoare la teren

Crt	Categorie folosință	Intra vilan	Suprafața (mp)	Tarla	Parcelă	Nr. topo	Observații / Referințe
1	curți construcții	DA	516	7	18	-	
2	arabil	DA	716	43	29	-	
3	arabil	NU	823	43	27	-	

## Date referitoare la construcții

Crt	Număr	Destinație construcție	Supraf. (mp)	Situație juridică	Observații / Referințe
A1.1		construcții de locuințe	64	Cu acte	Nr. niveluri:1; S. construita la sol:64 mp; S. construita desfasurata:64 mp;
A1.2		construcții de locuințe	75	Cu acte	Nr. niveluri:1; S. construita la sol:75 mp; S. construita desfasurata:75 mp;

## Lungime Segmente

1) Valorile lungimilor segmentelor sunt obținute din proiecție în plan.

Punct început	X / Y	Punct sfârșit	X / Y	Lungime segment (** (m)
1	397.972,147 325.550,308	2	397.979,594 325.557,315	10.225

Punct început	X / Y	Punct sfârșit	X / Y	Lungime segment (** (m)
2	397.979,594 325.557,315	3	398.006,038 325.583,688	37.347

Punct început	X / Y	Punct sfârșit	X / Y	Lungime segment (** (m))
3	398.006,038 325.583,688	4	397.999,638 325.590,58	9.405
5	397.997,556 325.592,823	6	397.996,369 325.594,101	1.744
7	397.993,576 325.597,109	8	397.946,251 325.548,367	67.937
9	397.941,944 325.545,621	10	397.934,859 325.541,104	8.403
11	397.933,606 325.540,305	12	397.932,867 325.539,75	0.924
13	397.922,165 325.531,71	14	397.926,445 325.526,518	6.729
15	397.926,679 325.526,235	16	397.929,027 325.523,387	3.691
17	397.933,296 325.517,959	18	397.935,192 325.515,547	3.068
19	397.935,74 325.514,851	20	397.937,24 325.515,727	1.737
21	397.948,202 325.522,132	22	397.949,518 325.522,901	1.524
23	397.949,929 325.523,133	24	397.954,267 325.525,579	4.981
25	397.978,725 325.542,667	26	397.978,898 325.542,591	0.189

Punct început	X / Y	Punct sfârșit	X / Y	Lungime segment (** (m))
4	397.999,638 325.590,58	5	397.997,556 325.592,823	3.061
6	397.996,369 325.594,101	7	397.993,576 325.597,109	4.105
8	397.946,251 325.548,367	9	397.941,944 325.545,621	5.108
10	397.934,859 325.541,104	11	397.933,606 325.540,305	1.486
12	397.932,867 325.539,75	13	397.922,165 325.531,71	13.386
14	397.926,445 325.526,518	15	397.926,679 325.526,235	0.367
16	397.929,027 325.523,387	17	397.933,296 325.517,959	6.905
18	397.935,192 325.515,547	19	397.935,74 325.514,851	0.886
20	397.937,24 325.515,727	21	397.948,202 325.522,132	12.696
22	397.949,518 325.522,901	23	397.949,929 325.523,133	0.472
24	397.954,267 325.525,579	25	397.978,725 325.542,667	29.836
26	397.978,898 325.542,591	1	397.972,147 325.550,308	10.253

\*\* Lungimile segmentelor sunt determinate în planul de proiecție Stereo 70 și sunt rotunjite la 1 milimetru.

\*\*\* Distanța dintre puncte este formată din segmente cumulate ce sunt mai mici decât valoarea 1 milimetru.



**DATE DESPRE IMOBILUL NR. 4879**

Oficiul de Cadastru și Publicitate Imobiliară DOLJ  
 Biroul de Cadastru și Publicitate Imobiliară Craiova

**A. Partea I. Descrierea imobilului**

TEREN Extravilan

Adresa: Jud. Dolj, T37, P49/28

Nr. Crt	Nr cadastral Nr. topografic	Suprafața* (mp)	Observații / Referințe
A1		7.187	Sector cadastral:17 Teren neimprejmuit; diminuare cu 3.5 %

**B. Partea II. Proprietari și acte**

Inscrieri privitoare la dreptul de proprietate și alte drepturi reale		Referințe
/		
Act Administrativ nr. Titlu de proprietate 475-59566, din 12/02/1997 emis de CJSIPT Dolj;		
B1	Intabulare, drept de PROPRIETATE, dobandit prin Reconstituire, cota actuala 1/1, cota initiala 1/1 1) TANASIE NICOLITA	A1

**C. Partea III. SARCINI .**

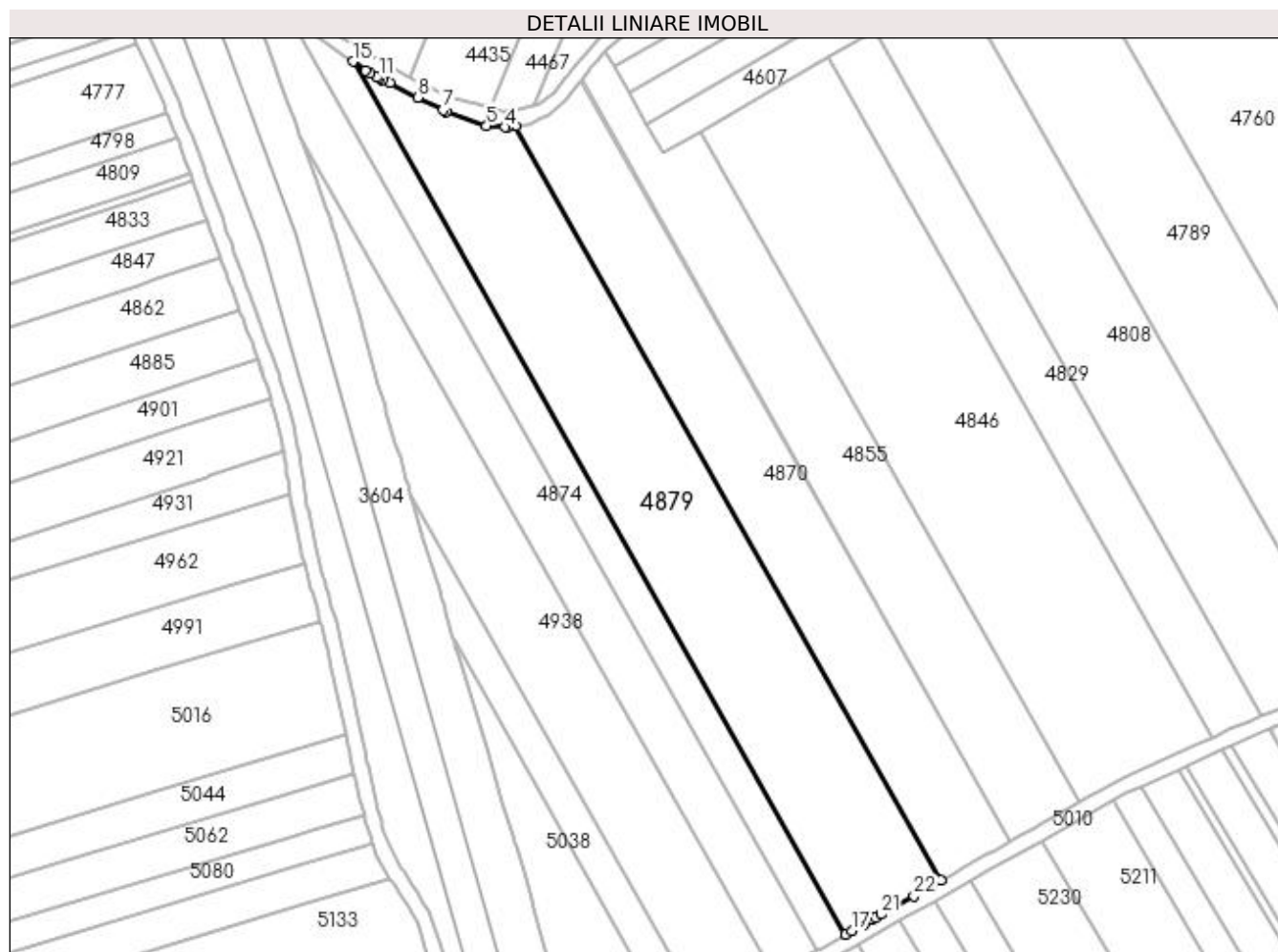
Inscrieri privind dezmembramintele dreptului de proprietate, drepturi reale de garanție și sarcini	Referințe
NU SUNT	

## Anexa Nr. 1 La Partea I

## Teren

Nr cadastral	Suprafața (mp)*	Observații / Referințe
	7.187	diminuare cu 3.5 %

\* Suprafața este determinată în planul de proiecție Stereo 70.



## Date referitoare la teren

Crt	Categorie folosință	Intra vilan	Suprafața (mp)	Tarla	Parcelă	Nr. topo	Observații / Referințe
1	arabil	NU	7.187	37	49/28	-	

## Lungime Segmente

1) Valorile lungimilor segmentelor sunt obținute din proiecție în plan.

Punct început	X / Y	Punct sfârșit	X / Y	Lungime segment (** (m)
1	397.440,464 325.449,527	2	397.327,089 325.650,307	230.579
3	397.324,896 325.650,042	4	397.324,145 325.650,098	0.753
5	397.319,304 325.650,461	6	397.308,607 325.654,219	11.338
7	397.307,726 325.654,66	8	397.301,031 325.658,014	7.489
9	397.293,5 325.661,786	10	397.291,584 325.662,746	2.142

Punct început	X / Y	Punct sfârșit	X / Y	Lungime segment (** (m)
2	397.327,089 325.650,307	3	397.324,896 325.650,042	2.209
4	397.324,145 325.650,098	5	397.319,304 325.650,461	4.855
6	397.308,607 325.654,219	7	397.307,726 325.654,66	0.985
8	397.301,031 325.658,014	9	397.293,5 325.661,786	8.423
10	397.291,584 325.662,746	11	397.290,662 325.663,208	1.032



Punct început	X / Y	Punct sfârșit	X / Y	Lungime segment (** (m)
11	397.290,662 325.663,208	12	397.290,133 325.663,473	0.591
13	397.288,207 325.664,438	14	397.287,145 325.665,175	1.292
15	397.283,716 325.667,557	16	397.414,97 325.435,115	266.939
17	397.416,55 325.436,007	18	397.419,904 325.437,899	3.851
19	397.422,006 325.439,085	20	397.422,935 325.439,609	1.067
21	397.424,424 325.440,449	22	397.433,15 325.445,372	10.019

Punct început	X / Y	Punct sfârșit	X / Y	Lungime segment (** (m)
12	397.290,133 325.663,473	13	397.288,207 325.664,438	2.155
14	397.287,145 325.665,175	15	397.283,716 325.667,557	4.175
16	397.414,97 325.435,115	17	397.416,55 325.436,007	1.815
18	397.419,904 325.437,899	19	397.422,006 325.439,085	2.413
20	397.422,935 325.439,609	21	397.424,424 325.440,449	1.71
22	397.433,15 325.445,372	1	397.440,464 325.449,527	8.412

\*\* Lungimile segmentelor sunt determinate în planul de proiecție Stereo 70 și sunt rotunjite la 1 milimetru.

\*\*\* Distanța dintre puncte este formată din segmente cumulate ce sunt mai mici decât valoarea 1 milimetru.



**DATE DESPRE IMOBILUL NR. 4884**

Oficiul de Cadastru și Publicitate Imobiliară DOLJ  
Biroul de Cadastru și Publicitate Imobiliară Craiova

**A. Partea I. Descrierea imobilului**

TEREN Intravilan

Adresa: Loc. Sitoaia, Str Zambilei, Nr. 11, Jud. Dolj, T6, P16; T37, P43

Nr. Crt	Nr cadastral Nr. topografic	Suprafața* (mp)	Observații / Referințe
A1		1.033	Sector cadastral:17 Teren neimprijmit;

**Construcții**

Crt	Nr cadastral Nr. topografic	Adresa	Observații / Referințe
A1.1		Loc. Sitoaia, Str Zambilei, Nr. 11, Jud. Dolj, T6, P16; T37, P43	Nr. niveluri:1; S. construita la sol:61 mp; S. construita desfasurata:61 mp;
A1.2		Loc. Sitoaia, Str Zambilei, Nr. 11, Jud. Dolj, T6, P16; T37, P43	Nr. niveluri:1; S. construita la sol:40 mp; S. construita desfasurata:40 mp;

**B. Partea II. Proprietari și acte**

Inscrieri privitoare la dreptul de proprietate și alte drepturi reale		Referințe
/		
Act Administrativ nr. Titlu de proprietate 329-44708, din 24/04/1996 emis de CJSIPT Dolj;		
B1	Intabulare, drept de PROPRIETATE, dobandit prin Reconstituire, cota actuala 1/1, cota initiala 1/1 1) BELU CONSTANTINA	A1
Act Normativ nr. Legea 7, din 13/03/1996 emis de Parlamentul României (art.13 alin 15);		
B2	Intabulare, drept de PROPRIETATE, dobandit prin Lege, cota actuala 1/1, cota initiala 1/1 1) BELU CONSTANTINA	A1.1, A1.2

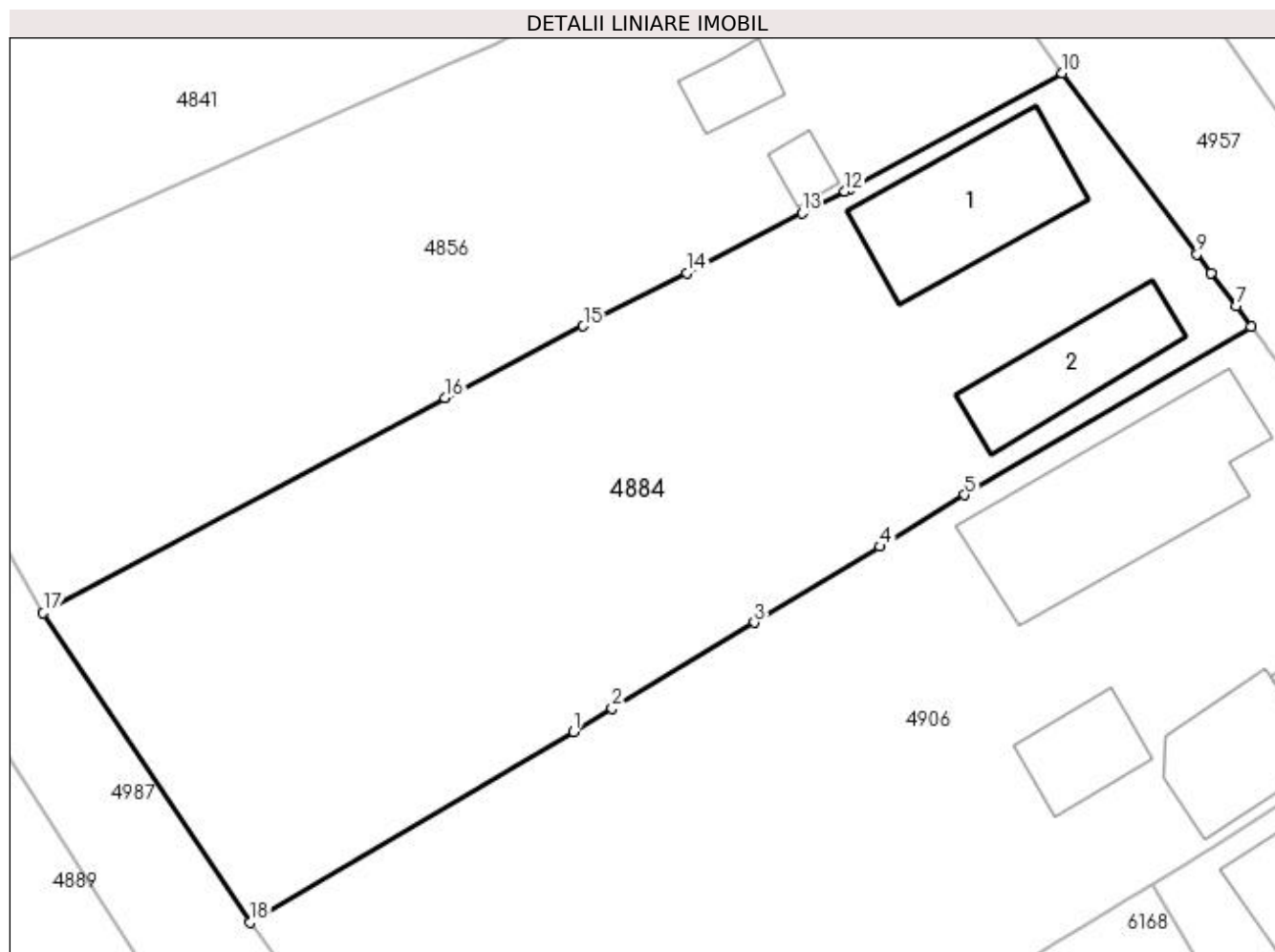
**C. Partea III. SARCINI .**

Inscrieri privind dezmembramintele dreptului de proprietate, drepturi reale de garanție și sarcini	Referințe
NU SUNT	

**Anexa Nr. 1 La Partea I****Teren**

Nr cadastral	Suprafața (mp)*	Observații / Referințe
	1.033	

\* Suprafața este determinată în planul de proiecție Stereo 70.

**Date referitoare la teren**

Crt	Categorie folosință	Intra vilan	Suprafața (mp)	Tarla	Parcelă	Nr. topo	Observații / Referințe
1	curți construcții	DA	360	6	16	-	
2	arabil	DA	673	37	43	-	

**Date referitoare la construcții**

Crt	Număr	Destinație construcție	Supraf. (mp)	Situație juridică	Observații / Referințe
A1.1		construcții de locuințe	61	Cu acte	Nr. niveluri:1; S. construita la sol:61 mp; S. construita desfasurata:61 mp;
A1.2		construcții de locuințe	40	Cu acte	Nr. niveluri:1; S. construita la sol:40 mp; S. construita desfasurata:40 mp;

**Lungime Segmente**

1) Valorile lungimilor segmentelor sunt obținute din proiecție în plan.

Punct început	X / Y	Punct sfârșit	X / Y	Lungime segment (** (m)
1	397.861,284 325.533,473	2	397.863,252 325.534,665	2.301
2	397.863,252 325.534,665	3	397.870,507 325.539,059	8.482

Punct început	X / Y	Punct sfârșit	X / Y	Lungime segment (** (m)
3	397.870,507 325.539,059	4	397.876,906 325.542,932	7.48
4	397.876,906 325.542,932	5	397.881,243 325.545,556	5.069
5	397.881,243 325.545,556	6	397.895,848 325.554,146	16.944
6	397.895,848 325.554,146	7	397.895,082 325.555,174	1.282
7	397.895,082 325.555,174	8	397.893,815 325.556,874	2.12
8	397.893,815 325.556,874	9	397.893,091 325.557,844	1.211
9	397.893,091 325.557,844	10	397.886,216 325.567,065	11.502
10	397.886,216 325.567,065	11	397.875,402 325.561,189	12.307
11	397.875,402 325.561,189	12	397.875,122 325.561,045	0.315
12	397.875,122 325.561,045	13	397.872,946 325.559,923	2.449
13	397.872,946 325.559,923	14	397.867,058 325.556,888	6.624
14	397.867,058 325.556,888	15	397.861,777 325.554,166	5.942
15	397.861,777 325.554,166	16	397.854,708 325.550,522	7.952
16	397.854,708 325.550,522	17	397.834,218 325.539,54	23.247
17	397.834,218 325.539,54	18	397.844,779 325.523,752	18.995
18	397.844,779 325.523,752	1	397.861,284 325.533,473	19.155

\*\* Lungimile segmentelor sunt determinate în planul de proiecție Stereo 70 și sunt rotunjite la 1 milimetru.

\*\*\* Distanța dintre puncte este formată din segmente cumulate ce sunt mai mici decât valoarea 1 milimetru.



**DATE DESPRE IMOBILUL NR. 4889**

Oficiul de Cadastru și Publicitate Imobiliară DOLJ  
Biroul de Cadastru și Publicitate Imobiliară Craiova

**A. Partea I. Descrierea imobilului**

TEREN Intravilan

Adresa: Loc. Sitoaia, Nr. 55-56, Jud. Dolj, Tarlăua 6 Parcelele 6,7,8, Tarlăua 37 Parcela 34

Nr. Crt	Nr cadastral Nr. topografic	Suprafața* (mp)	Observații / Referințe
A1	31778	3.022	Sector cadastral:17 Teren neimprejmuit; suprafata de 2.984 mp din acte

**B. Partea II. Proprietari și acte**

Inscrieri privitoare la dreptul de proprietate și alte drepturi reale		Referințe
<b>224476 / 09/11/2022</b>		
Act Notarial nr. CONTRACT DE INTRETINERE AUT. NR.100, din 09/02/2021 emis de Marta Elena Daniela;		
B1	Intabulare, drept de PROPRIETATE, dobandit prin Conventie, cota actuala 1/1, cota initiala 1/1 1) <b>PURCĂREA MARIUS-DANIEL</b> <i>OBSERVATII: pozitie transcrisa din CF 31741/Almaj, inscrisa prin incheierea nr. 93390 din 19/05/2022; pozitie transcrisa din CF 30073/Almaj, inscrisa prin incheierea nr. 34570 din 10/02/2021;</i>	A1

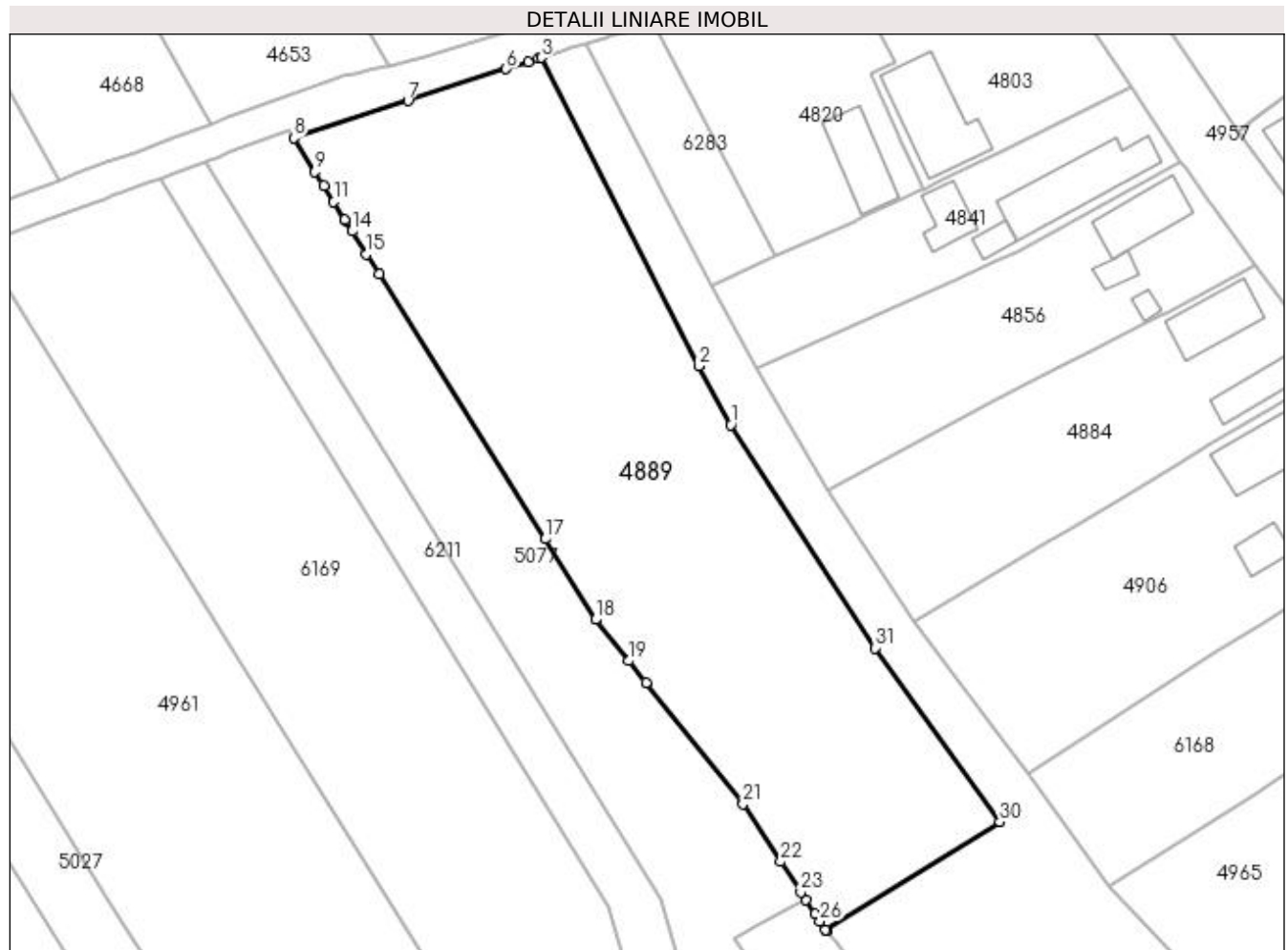
**C. Partea III. SARCINI**

Inscrieri privind dezmembramintele dreptului de proprietate, drepturi reale de garanție și sarcini		Referințe
<b>224476 / 09/11/2022</b>		
Act Notarial nr. CONTRACT DE INTRETINERE AUT. NR.100, din 09/02/2021 emis de Marta Elena Daniela;		
C1	Intabulare, drept de UZUFRUCT VIAGER, dobandit prin Conventie, cota actuala 1/1, cota initiala 1/1 1) <b>PURCAREA IULICA</b> 2) <b>PURCAREA AURICA</b> <i>OBSERVATII: pozitie transcrisa din CF 31741/Almaj, inscrisa prin incheierea nr. 93390 din 19/05/2022; pozitie transcrisa din CF 30073/Almaj, inscrisa prin incheierea nr. 34570 din 10/02/2021;</i>	A1
C2	Intabulare, drept de IPOTECA LEGALA, Valoare:0 Ce are ca obiect plata rentei in bani corespunzatoare intretinerii neexecutate, dobandit prin Conventie, cota actuala 1/1, cota initiala 1/1 1) <b>PURCAREA IULICA</b> 2) <b>PURCAREA AURICA</b> <i>OBSERVATII: pozitie transcrisa din CF 31741/Almaj, inscrisa prin incheierea nr. 93390 din 19/05/2022; pozitie transcrisa din CF 30073/Almaj, inscrisa prin incheierea nr. 34570 din 10/02/2021;</i>	A1

**Anexa Nr. 1 La Partea I****Teren**

Nr cadastral	Suprafața (mp)*	Observații / Referințe
31778	3.022	suprafata de 2.984 mp din acte

\* Suprafața este determinată în planul de proiecție Stereo 70.

**Date referitoare la teren**

Crt	Categorie folosință	Intra vilan	Suprafața (mp)	Tarla	Parcelă	Nr. topo	Observații / Referințe
1	arabil	DA	3.022	37	34	-	

**Lungime Segmente**

1) Valorile lungimilor segmentelor sunt obținute din proiecție în plan.

Punct început	X / Y	Punct sfârșit	X / Y	Lungime segment (** (m)
1	397.822,462 325.547,596	2	397.818,557 325.554,795	8.19
3	397.799,396 325.592,274	4	397.799,057 325.592,164	0.356
5	397.797,841 325.591,769	6	397.795,148 325.590,894	2.832
7	397.783,19 325.587,01	8	397.769,297 325.582,497	14.608
9	397.771,863 325.578,405	10	397.772,92 325.576,718	1.991

Punct început	X / Y	Punct sfârșit	X / Y	Lungime segment (** (m)
2	397.818,557 325.554,795	3	397.799,396 325.592,274	42.094
4	397.799,057 325.592,164	5	397.797,841 325.591,769	1.278
6	397.795,148 325.590,894	7	397.783,19 325.587,01	12.573
8	397.769,297 325.582,497	9	397.771,863 325.578,405	4.83
10	397.772,92 325.576,718	11	397.774,164 325.574,734	2.342



Punct început	X / Y	Punct sfârșit	X / Y	Lungime segment (** (m)
11	397.774,164 325.574,734	12	397.775,52 325.572,572	2.553
13	397.775,59 325.572,461	14	397.776,398 325.571,172	1.521
15	397.778,148 325.568,381	16	397.779,683 325.565,933	2.889
17	397.799,876 325.533,729	18	397.806,017 325.523,934	11.561
19	397.810,045 325.518,899	20	397.812,162 325.516,254	3.388
21	397.823,955 325.501,516	22	397.828,577 325.494,486	8.413
23	397.831,007 325.490,789	24	397.831,604 325.489,882	1.086
25	397.832,763 325.488,118	26	397.833,343 325.487,235	1.057
27	397.834,031 325.486,189	28	397.834,081 325.486,124	0.082
29	397.834,088 325.486,116	30	397.855,245 325.499,315	24.937
31	397.840,023 325.520,464	1	397.822,462 325.547,596	32.319

Punct început	X / Y	Punct sfârșit	X / Y	Lungime segment (** (m)
12	397.775,52 325.572,572	13	397.775,59 325.572,461	0.131
14	397.776,398 325.571,172	15	397.778,148 325.568,381	3.295
16	397.779,683 325.565,933	17	397.799,876 325.533,729	38.012
18	397.806,017 325.523,934	19	397.810,045 325.518,899	6.448
20	397.812,162 325.516,254	21	397.823,955 325.501,516	18.875
22	397.828,577 325.494,486	23	397.831,007 325.490,789	4.424
24	397.831,604 325.489,882	25	397.832,763 325.488,118	2.11
26	397.833,343 325.487,235	27	397.834,031 325.486,189	1.252
28	397.834,081 325.486,124	29	397.834,088 325.486,116	0.011
30	397.855,245 325.499,315	31	397.840,023 325.520,464	26.058

\*\* Lungimile segmentelor sunt determinate în planul de proiecție Stereo 70 și sunt rotunjite la 1 milimetru.

\*\*\* Distanța dintre puncte este formată din segmente cumulate ce sunt mai mici decât valoarea 1 milimetru.



**DATE DESPRE IMOBILUL NR. 4893**

Oficiul de Cadastru și Publicitate Imobiliară DOLJ  
Biroul de Cadastru și Publicitate Imobiliară Craiova

**A. Partea I. Descrierea imobilului**

TEREN Intravilan

Adresa: Loc. Sitoaia, Str A.I.Cuza, Nr. 40, Jud. Dolj, T7, P1

Nr. Crt	Nr cadastral Nr. topografic	Suprafața* (mp)	Observații / Referințe
A1		445	Sector cadastral:17 Teren neimprijmit;

**Construcții**

Crt	Nr cadastral Nr. topografic	Adresa	Observații / Referințe
A1.1		Loc. Sitoaia, Str A.I.Cuza, Nr. 40, Jud. Dolj	Nr. niveluri:1; S. construita la sol:56 mp; S. construita desfasurata:56 mp;
A1.2		Loc. Sitoaia, Str A.I.Cuza, Nr. 40, Jud. Dolj	Nr. niveluri:1; S. construita la sol:40 mp; S. construita desfasurata:40 mp;

**B. Partea II. Proprietari și acte**

Inscrieri privitoare la dreptul de proprietate și alte drepturi reale		Referințe
/		
Act Administrativ nr. Titlu de proprietate 411-59566, din 12/02/1997 emis de CJSIPT Dolj;		
B1	Intabulare, drept de PROPRIETATE, dobandit prin Reconstituire, cota actuala 1/1, cota initiala 1/1 1) PREDUȚ SOFICA	A1
Act Normativ nr. Legea 7, din 13/03/1996 emis de Parlamentul României;		
B2	Intabulare, drept de PROPRIETATE, dobandit prin Lege, cota actuala 1/1, cota initiala 1/1 1) PREDUT SOFICA	A1.1, A1.2

**C. Partea III. SARCINI .**

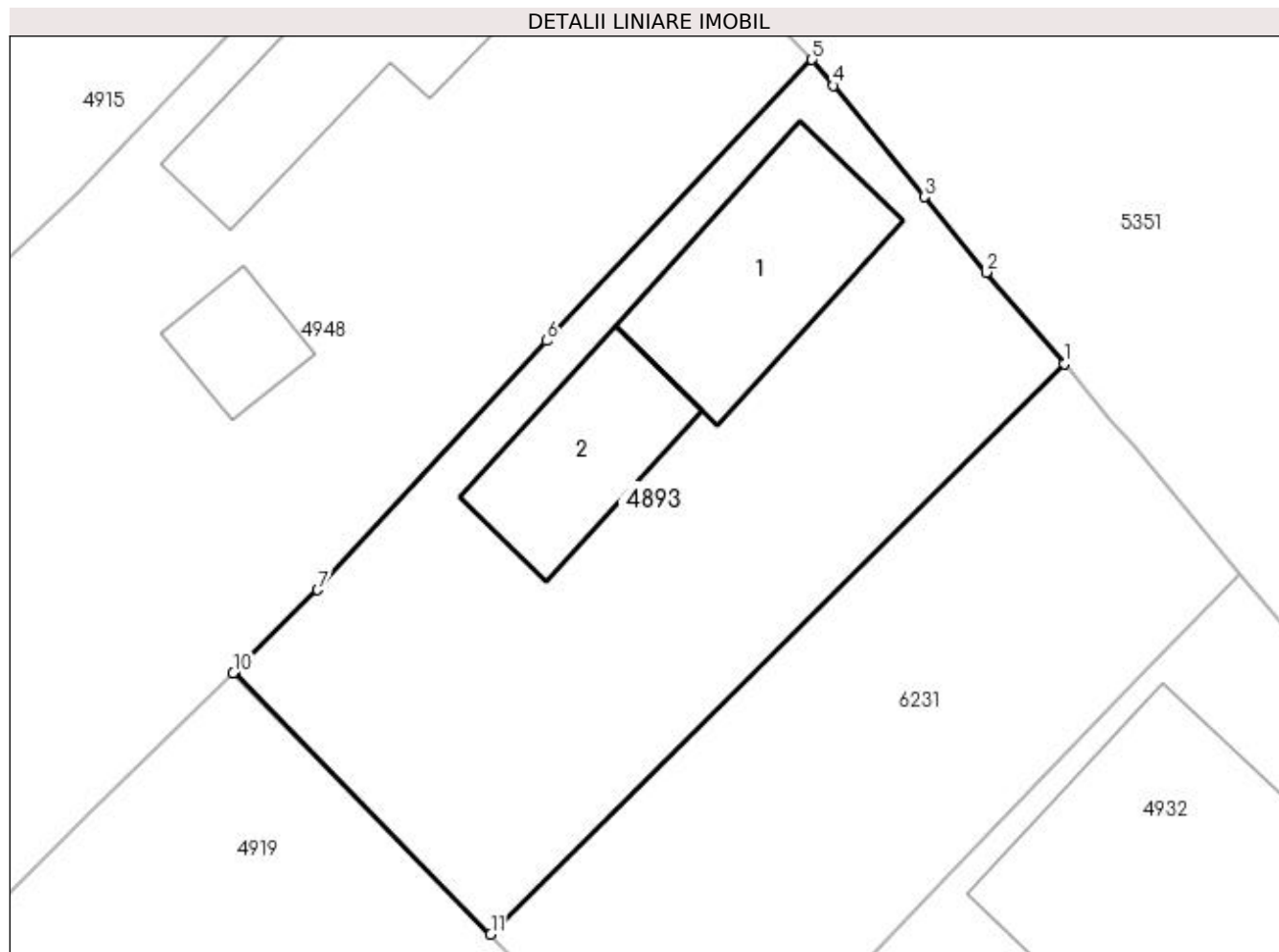
Inscrieri privind dezmembramintele dreptului de proprietate, drepturi reale de garanție și sarcini	Referințe
NU SUNT	

## Anexa Nr. 1 La Partea I

## Teren

Nr cadastral	Suprafața (mp)*	Observații / Referințe
	445	

\* Suprafața este determinată în planul de proiecție Stereo 70.



## Date referitoare la teren

Crt	Categorie folosință	Intravilan	Suprafața (mp)	Tarla	Parcelă	Nr. topo	Observații / Referințe
1	curți constructii	DA	445	7	1	-	

## Date referitoare la construcții

Crt	Număr	Destinație construcție	Supraf. (mp)	Situație juridică	Observații / Referințe
A1.1		construcții de locuințe	56	Cu acte	Nr. niveluri:1; S. construita la sol:56 mp; S. construita desfasurata:56 mp;
A1.2		construcții de locuințe	40	Cu acte	Nr. niveluri:1; S. construita la sol:40 mp; S. construita desfasurata:40 mp;

## Lungime Segmente

1) Valorile lungimilor segmentelor sunt obținute din proiecție în plan.

Punct început	X / Y	Punct sfârșit	X / Y	Lungime segment (** (m)
1	398.194,71 325.546,571	2	398.191,771 325.550,022	4.533
2	398.191,771 325.550,022	3	398.189,436 325.552,868	3.681
3	398.189,436 325.552,868	4	398.185,987 325.557,072	5.438

Punct început	X / Y	Punct sfârșit	X / Y	Lungime segment (** (m)
4	398.185,987 325.557,072	5	398.185,185 325.558,049	1.264
5	398.185,185 325.558,049	6	398.175,171 325.547,435	14.592
6	398.175,171 325.547,435	7	398.166,527 325.538,032	12.772
7	398.166,527 325.538,032	8	398.163,797 325.535,35	3.827
8	398.163,797 325.535,35	9	398.163,375 325.534,935	0.592
9	398.163,375 325.534,935	10	398.163,334 325.534,895	0.057
10	398.163,334 325.534,895	11	398.173,061 325.525,033	13.852
11	398.173,061 325.525,033	1	398.194,71 325.546,571	30.538

\*\* Lungimile segmentelor sunt determinate în planul de proiecție Stereo 70 și sunt rotunjite la 1 milimetru.

\*\*\* Distanța dintre puncte este formată din segmente cumulate ce sunt mai mici decât valoarea 1 milimetru.



**DATE DESPRE IMOBILUL NR. 4896**

Oficiul de Cadastru și Publicitate Imobiliară DOLJ  
Biroul de Cadastru și Publicitate Imobiliară Craiova

**A. Partea I. Descrierea imobilului**

TEREN Necunoscut

Adresa: Loc. Sitoaia, Str A.I.Cuza, Nr. 34, Jud. Dolj, T 7, P 4, 5; T 43, P 9, 10

Nr. Crt	Nr cadastral Nr. topografic	Suprafața* (mp)	Observații / Referințe
A1		4.256	Sector cadastral:17 Teren neimprijmit;

**Construcții**

Crt	Nr cadastral Nr. topografic	Adresa	Observații / Referințe
A1.1		Loc. Sitoaia, Str A.I.Cuza, Nr. 34, Jud. Dolj, T 7, P 4, 5; T 43, P 9, 10	Nr. niveluri:1; S. construita la sol:75 mp; S. construita desfasurata:75 mp;
A1.2		Loc. Sitoaia, Str A.I.Cuza, Nr. 34, Jud. Dolj, T 7, P 4, 5; T 43, P 9, 10	Nr. niveluri:1; S. construita la sol:33 mp; S. construita desfasurata:33 mp;
A1.3		Loc. Sitoaia, Str A.I.Cuza, Nr. 34, Jud. Dolj, T 7, P 4, 5; T 43, P 9, 10	Nr. niveluri:1; S. construita la sol:39 mp; S. construita desfasurata:39 mp;

**B. Partea II. Proprietari și acte**

Inscrieri privitoare la dreptul de proprietate și alte drepturi reale	Referințe	
/		
Act Administrativ nr. Titlu de proprietate 227-58989, din 04/05/1995 emis de CJSIPT Dolj;		
B1	Inscrierea provizorie, drept de PROPRIETATE, dobandit prin Reconstituire, cota actuala 1/1, cota initiala 1/1 1) MARINOIU MARIA DEFUNCT:Da	A1
Act Administrativ nr. Titlu de proprietate 1426-59556, din 18/11/1998 emis de CJSIPT Dolj (Adeverinta nr. 1554/25.04.2023, eliberata de Primaria Comunei Almaj);		
B2	Inscrierea provizorie, drept de PROPRIETATE, dobandit prin Reconstituire, cota actuala 1/1, cota initiala 1/1 1) MARINOIU MARIA DEFUNCT:Da	A1
Act Normativ nr. Legea 7, din 13/03/1996 emis de Parlamentul Romaniei;		
B3	Se noteaza suprapunerea reala a doua acte de proprietate asupra imobilului A1: Titlu de proprietate 227-58989/04.05.1995 prin care s-a intabulat dreptul de proprietate in favoarea numitei MARINOIU I.MARIA si Titlu de proprietate 1426-59556/18.11.1998 prin care s-a intabulat dreptul de proprietate in favoarea numitei MARINOIU I.MARIA.	A1
Act Normativ nr. Legea 7, din 13/03/1996 emis de Parlamentul Romaniei;		
B4	Intabulare, drept de PROPRIETATE, dobandit prin Lege, cota actuala 1/1, cota initiala 1/1 1) MARINOIU MARIA DEFUNCT:Da	A1.1, A1.2, A1.3

**C. Partea III. SARCINI .**

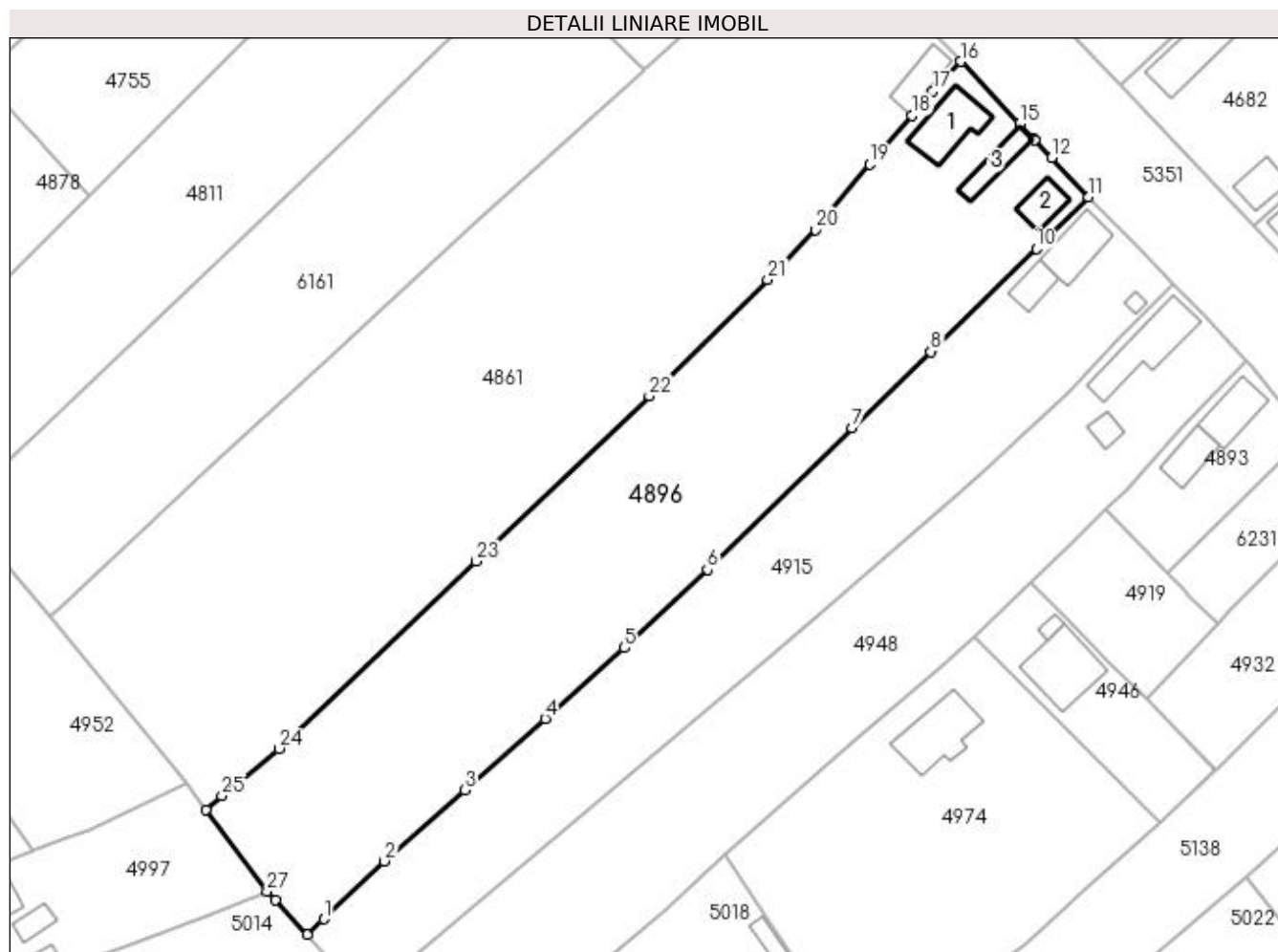
Inscrieri privind dezmembramintele dreptului de proprietate, drepturi reale de garanție și sarcini	Referințe
NU SUNT	

## Anexa Nr. 1 La Partea I

## Teren

Nr cadastral	Suprafața (mp)*	Observații / Referințe
	4.256	

\* Suprafața este determinată în planul de proiecție Stereo 70.



## Date referitoare la teren

Crt	Categorie folosință	Intra vilan	Suprafața (mp)	Tarla	Parcelă	Nr. topo	Observații / Referințe
1	curți constructii	DA	941	7	4,5	-	
2	arabil	DA	1.024	43	9	-	
3	arabil	NU	2.291	43	10	-	

## Date referitoare la construcții

Crt	Număr	Destinație construcție	Supraf. (mp)	Situație juridică	Observații / Referințe
A1.1		construcții de locuințe	75	Cu acte	Nr. niveluri:1; S. construita la sol:75 mp; S. construita desfasurata:75 mp;
A1.2		construcții anexa	33	Cu acte	Nr. niveluri:1; S. construita la sol:33 mp; S. construita desfasurata:33 mp;
A1.3		construcții de locuințe	39	Cu acte	Nr. niveluri:1; S. construita la sol:39 mp; S. construita desfasurata:39 mp;

## Lungime Segmente

1) Valorile lungimilor segmentelor sunt obținute din proiecție în plan.

Punct început	X / Y	Punct sfârșit	X / Y	Lungime segment (** (m))	Punct început	X / Y	Punct sfârșit	X / Y	Lungime segment (** (m))
---------------	-------	---------------	-------	--------------------------	---------------	-------	---------------	-------	--------------------------



Punct început	X / Y	Punct sfârșit	X / Y	Lungime segment (** (m))
1	398.042,28 325.471,573	2	398.051,712 325.480,531	13.008
3	398.064,178 325.491,52	4	398.076,565 325.502,582	16.607
5	398.088,86 325.513,575	6	398.101,714 325.525,687	17.661
7	398.124,139 325.547,604	8	398.136,29 325.559,419	16.948
9	398.136,656 325.559,775	10	398.152,685 325.575,36	22.357
11	398.160,788 325.583,362	12	398.155,004 325.589,424	8.379
13	398.152,439 325.592,222	14	398.152,146 325.592,529	0.424
15	398.150,057 325.594,718	16	398.140,993 325.604,358	13.232
17	398.136,662 325.599,748	18	398.133,378 325.595,991	4.99
19	398.126,811 325.588,479	20	398.118,467 325.578,281	13.177
21	398.111,048 325.570,545	22	398.092,725 325.552,574	25.665
23	398.065,894 325.526,992	24	398.035,322 325.497,989	42.14
25	398.026,53 325.490,635	26	398.023,983 325.488,504	3.321
27	398.033,487 325.475,9	28	398.034,786 325.474,521	1.894
29	398.039,79 325.469,208	1	398.042,28 325.471,573	3.434

Punct început	X / Y	Punct sfârșit	X / Y	Lungime segment (** (m))
2	398.051,712 325.480,531	3	398.064,178 325.491,52	16.618
4	398.076,565 325.502,582	5	398.088,86 325.513,575	16.493
6	398.101,714 325.525,687	7	398.124,139 325.547,604	31.357
8	398.136,29 325.559,419	9	398.136,656 325.559,775	0.511
10	398.152,685 325.575,36	11	398.160,788 325.583,362	11.388
12	398.155,004 325.589,424	13	398.152,439 325.592,222	3.796
14	398.152,146 325.592,529	15	398.150,057 325.594,718	3.026
16	398.140,993 325.604,358	17	398.136,662 325.599,748	6.325
18	398.133,378 325.595,991	19	398.126,811 325.588,479	9.978
20	398.118,467 325.578,281	21	398.111,048 325.570,545	10.719
22	398.092,725 325.552,574	23	398.065,894 325.526,992	37.072
24	398.035,322 325.497,989	25	398.026,53 325.490,635	11.462
26	398.023,983 325.488,504	27	398.033,487 325.475,9	15.786
28	398.034,786 325.474,521	29	398.039,79 325.469,208	7.298

\*\* Lungimile segmentelor sunt determinate în planul de proiecție Stereo 70 și sunt rotunjite la 1 milimetru.

\*\*\* Distanța dintre puncte este formată din segmente cumulate ce sunt mai mici decât valoarea 1 milimetru.



**DATE DESPRE IMOBILUL NR. 4906**

Oficiul de Cadastru și Publicitate Imobiliară DOLJ  
Biroul de Cadastru și Publicitate Imobiliară Craiova

**A. Partea I. Descrierea imobilului**

TEREN Intravilan

Adresa: Loc. Sitoaia, Str Zambilei, Nr. 9, Jud. Dolj, T6,P15; T37,P42

Nr. Crt	Nr cadastral Nr. topografic	Suprafața* (mp)	Observații / Referințe
A1		1.314	Sector cadastral:17 Teren imprejmuit;

**Construcții**

Crt	Nr cadastral Nr. topografic	Adresa	Observații / Referințe
A1.1		Loc. Sitoaia, Str Zambilei, Nr. 9, Jud. Dolj, T6,P15; T37,P42	Nr. niveluri:1; S. construita la sol:92 mp; S. construita desfasurata:92 mp;
A1.2		Loc. Sitoaia, Str Zambilei, Nr. 9, Jud. Dolj, T6,P15; T37,P42	Nr. niveluri:1; S. construita la sol:39 mp; S. construita desfasurata:39 mp;
A1.3		Loc. Sitoaia, Str Zambilei, Nr. 9, Jud. Dolj, T6,P15; T37,P42	Nr. niveluri:1; S. construita la sol:40 mp; S. construita desfasurata:40 mp;
A1.4		Loc. Sitoaia, Str Zambilei, Nr. 9, Jud. Dolj, T6,P15; T37,P42	Nr. niveluri:1; S. construita la sol:24 mp; S. construita desfasurata:24 mp;

**B. Partea II. Proprietari și acte**

Inscrieri privitoare la dreptul de proprietate și alte drepturi reale		Referințe
/		
Act Administrativ nr. Titlu de proprietate 324-44708, din 24/04/1996 emis de CJSIPT Dolj;		
B1	Intabulare, drept de PROPRIETATE, dobandit prin Reconstituire, cota actuala 1/1, cota initiala 1/1 1) HANTAU ION DEFUNCT:Da	A1
Act Normativ nr. Legea 7, din 13/03/1996 emis de Parlamentul României;		
B2	Intabulare, drept de PROPRIETATE, dobandit prin Lege, cota actuala 1/1, cota initiala 1/1 1) HANTAU ION DEFUNCT:Da	A1.1, A1.2, A1.3, A1.4

**C. Partea III. SARCINI .**

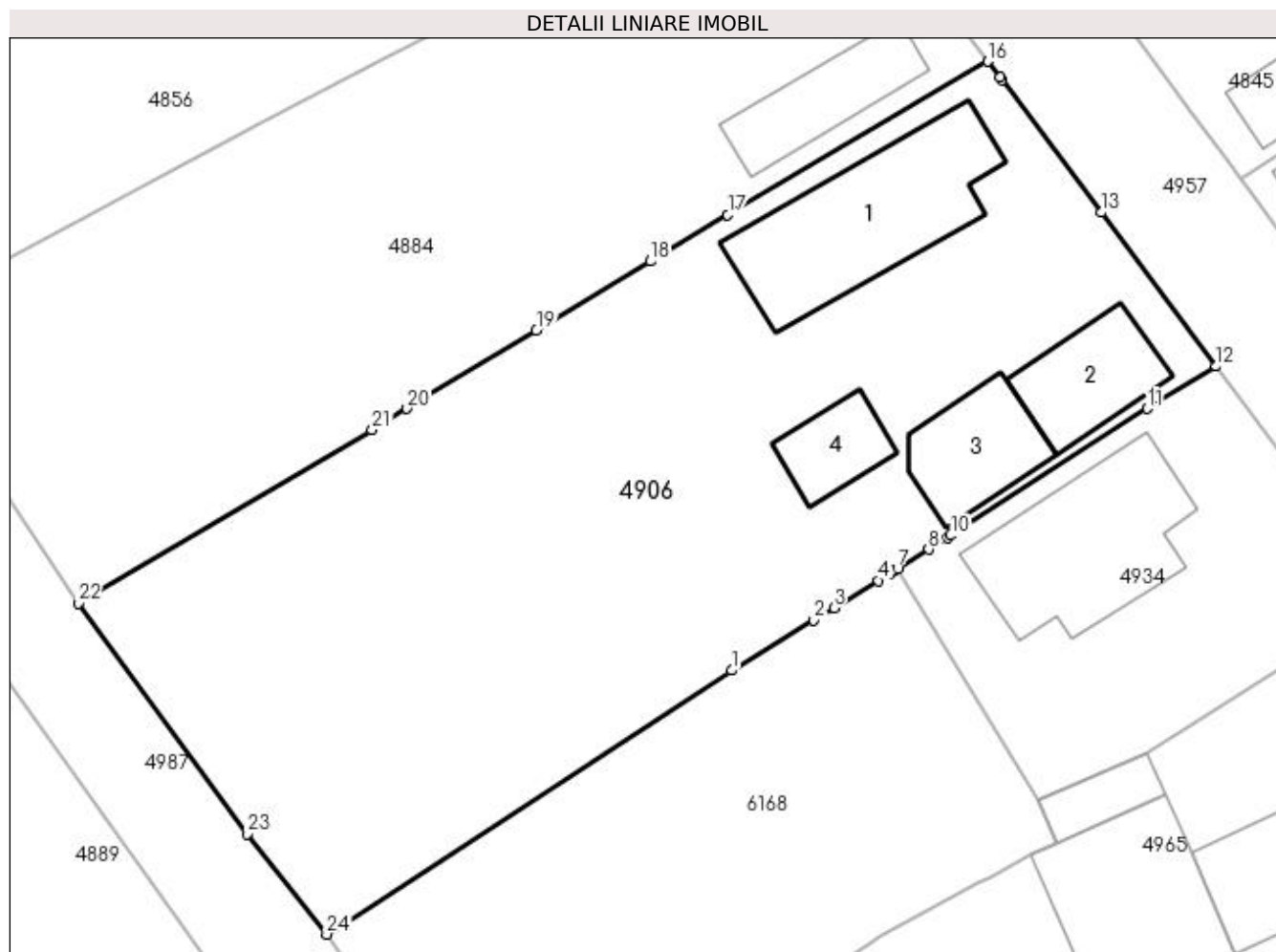
Inscrieri privind dezmembramintele dreptului de proprietate, drepturi reale de garanție și sarcini	Referințe
NU SUNT	

## Anexa Nr. 1 La Partea I

## Teren

Nr cadastral	Suprafața (mp)*	Observații / Referințe
	1.314	

\* Suprafața este determinată în planul de proiecție Stereo 70.



## Date referitoare la teren

Crt	Categorie folosință	Intravilan	Suprafața (mp)	Tarla	Parcelă	Nr. topo	Observații / Referințe
1	curți construcții	DA	764	6	15	-	
2	arabil	DA	550	37	42	-	

## Date referitoare la construcții

Crt	Număr	Destinație construcție	Supraf. (mp)	Situație juridică	Observații / Referințe
A1.1		construcții de locuințe	92	Cu acte	Nr. niveluri:1; S. construita la sol:92 mp; S. construita desfasurata:92 mp;
A1.2		construcții de locuințe	39	Cu acte	Nr. niveluri:1; S. construita la sol:39 mp; S. construita desfasurata:39 mp;
A1.3		construcții de locuințe	40	Cu acte	Nr. niveluri:1; S. construita la sol:40 mp; S. construita desfasurata:40 mp;
A1.4		construcții anexa	24	Cu acte	Nr. niveluri:1; S. construita la sol:24 mp; S. construita desfasurata:24 mp;

## Lungime Segmente

1) Valorile lungimilor segmentelor sunt obținute din proiecție în plan.

Punct început	X / Y	Punct sfârșit	X / Y	Lungime segment (** (m)	Punct început	X / Y	Punct sfârșit	X / Y	Lungime segment (** (m)
---------------	-------	---------------	-------	-------------------------	---------------	-------	---------------	-------	-------------------------

Punct început	X / Y	Punct sfârșit	X / Y	Lungime segment (** (m))
1	397.881,47 325.519,983	2	397.886,063 325.522,797	5.386
3	397.887,203 325.523,495	4	397.889,699 325.525,024	2.927
5	397.890,376 325.525,438	6	397.890,585 325.525,567	0.245
7	397.890,79 325.525,692	8	397.892,537 325.526,762	2.049
9	397.893,589 325.527,439	10	397.893,768 325.527,555	0.214
11	397.904,818 325.534,671	12	397.908,674 325.537,034	4.522
13	397.902,227 325.545,667	14	397.896,641 325.553,093	9.292
15	397.896,523 325.553,248	16	397.895,848 325.554,146	1.123
17	397.881,243 325.545,556	18	397.876,906 325.542,932	5.069
19	397.870,507 325.539,059	20	397.863,252 325.534,665	8.482
21	397.861,284 325.533,473	22	397.844,779 325.523,752	19.155
23	397.854,267 325.510,803	24	397.858,743 325.505,168	7.196

Punct început	X / Y	Punct sfârșit	X / Y	Lungime segment (** (m))
2	397.886,063 325.522,797	3	397.887,203 325.523,495	1.337
4	397.889,699 325.525,024	5	397.890,376 325.525,438	0.794
6	397.890,585 325.525,567	7	397.890,79 325.525,692	0.24
8	397.892,537 325.526,762	9	397.893,589 325.527,439	1.251
10	397.893,768 325.527,555	11	397.904,818 325.534,671	13.143
12	397.908,674 325.537,034	13	397.902,227 325.545,667	10.775
14	397.896,641 325.553,093	15	397.896,523 325.553,248	0.195
16	397.895,848 325.554,146	17	397.881,243 325.545,556	16.944
18	397.876,906 325.542,932	19	397.870,507 325.539,059	7.48
20	397.863,252 325.534,665	21	397.861,284 325.533,473	2.301
22	397.844,779 325.523,752	23	397.854,267 325.510,803	16.053
24	397.858,743 325.505,168	1	397.881,47 325.519,983	27.129

\*\* Lungimile segmentelor sunt determinate în planul de proiecție Stereo 70 și sunt rotunjite la 1 milimetru.

\*\*\* Distanța dintre puncte este formată din segmente cumulate ce sunt mai mici decât valoarea 1 milimetru.



**DATE DESPRE IMOBILUL NR. 4915**

Oficiul de Cadastru și Publicitate Imobiliară DOLJ  
Biroul de Cadastru și Publicitate Imobiliară Craiova

**A. Partea I. Descrierea imobilului**

TEREN Necunoscut

Adresa: Loc. Sitoaia, Str A.I.Cuza, Nr. 36, Jud. Dolj, T7, P3; T43, P8

Nr. Crt	Nr cadastral Nr. topografic	Suprafața* (mp)	Observații / Referințe
A1		2.771	Sector cadastral:17 Teren neimprijmit;

**Construcții**

Crt	Nr cadastral Nr. topografic	Adresa	Observații / Referințe
A1.1		Loc. Sitoaia, Str A.I.Cuza, Nr. 36, Jud. Dolj, T7, P3; T43, P8	Nr. niveluri:1; S. construita la sol:63 mp; S. construita desfasurata:63 mp;
A1.2		Loc. Sitoaia, Str A.I.Cuza, Nr. 36, Jud. Dolj, T7, P3; T43, P8	Nr. niveluri:1; S. construita la sol:28 mp; S. construita desfasurata:28 mp;
A1.3		Loc. Sitoaia, Str A.I.Cuza, Nr. 36, Jud. Dolj, T7, P3; T43, P8	Nr. niveluri:1; S. construita la sol:6 mp; S. construita desfasurata:6 mp;

**B. Partea II. Proprietari și acte**

Inscrieri privitoare la dreptul de proprietate și alte drepturi reale	Referințe
/	
Act Administrativ nr. Titlu de proprietate 277-58989, din 17/04/1996 emis de CJSIPT Dolj;	
B1	A1
Intabulare, drept de PROPRIETATE, dobandit prin Reconstituire, cota actuala 1/1, cota initiala 1/1 1) CIUCA ALEXANDRU	
Act Normativ nr. Legea 7, din 13/03/1996 emis de Parlamentul Romaniei;	
B2	A1.1, A1.2, A1.3
Intabulare, drept de PROPRIETATE, dobandit prin Lege, cota actuala 1/1, cota initiala 1/1 1) CIUCA ALEXANDRU	

**C. Partea III. SARCINI .**

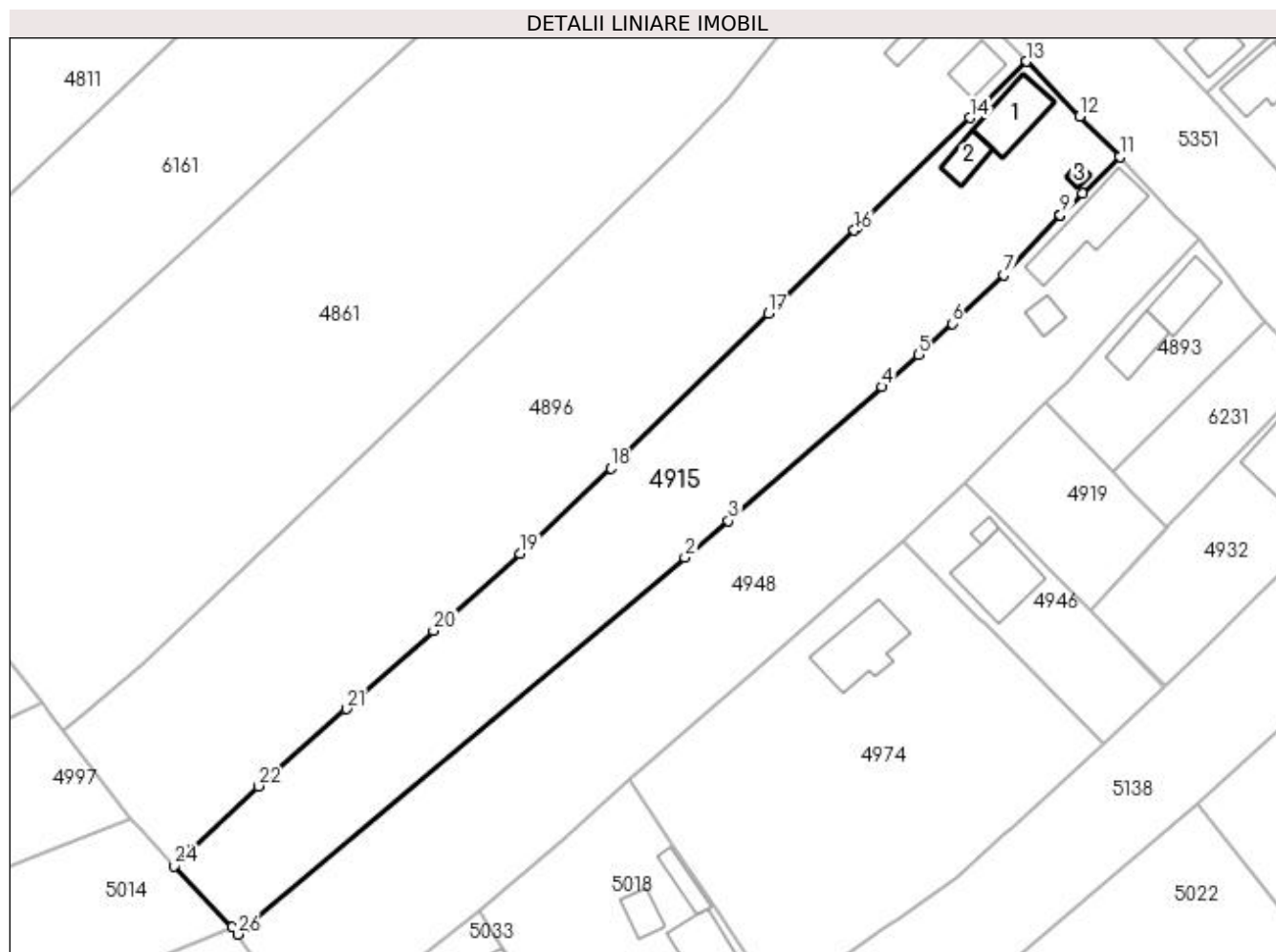
Inscrieri privind dezmembramintele dreptului de proprietate, drepturi reale de garanție și sarcini	Referințe
NU SUNT	

## Anexa Nr. 1 La Partea I

## Teren

Nr cadastral	Suprafața (mp)*	Observații / Referințe
	2.771	

\* Suprafața este determinată în planul de proiecție Stereo 70.



## Date referitoare la teren

Crt	Categorie folosință	Intravilan	Suprafața (mp)	Tarla	Parcelă	Nr. topo	Observații / Referințe
1	curți construcții	DA	646	7	3	-	
2	arabil	DA	531	43	8	-	
3	livada	NU	225	43	8	-	
4	arabil	NU	1.369	43	8	-	

## Date referitoare la construcții

Crt	Număr	Destinație construcție	Supraf. (mp)	Situație juridică	Observații / Referințe
A1.1		construcții de locuințe	63	Cu acte	Nr. niveluri:1; S. construita la sol:63 mp; S. construita desfasurata:63 mp;
A1.2		construcții anexa	28	Cu acte	Nr. niveluri:1; S. construita la sol:28 mp; S. construita desfasurata:28 mp;
A1.3		construcții anexa	6	Cu acte	Nr. niveluri:1; S. construita la sol:6 mp; S. construita desfasurata:6 mp;



## Lungime Segmente

1) Valorile lungimilor segmentelor sunt obținute din proiecție în plan.

Punct început	X / Y	Punct sfârșit	X / Y	Lungime segment (** (m)
1	398.049,858 325.460,464	2	398.112,257 325.512,98	81.557
3	398.118,408 325.518,177	4	398.140,249 325.537,211	28.971
5	398.145,453 325.541,747	6	398.150,182 325.546,186	6.486
7	398.157,506 325.553,06	8	398.165,382 325.561,394	11.467
9	398.165,561 325.561,569	10	398.168,725 325.564,673	4.432
11	398.173,977 325.569,823	12	398.168,311 325.575,572	8.072
13	398.160,788 325.583,362	14	398.152,685 325.575,36	11.388
15	398.136,656 325.559,775	16	398.136,29 325.559,419	0.511
17	398.124,139 325.547,604	18	398.101,714 325.525,687	31.357
19	398.088,86 325.513,575	20	398.076,565 325.502,582	16.493
21	398.064,178 325.491,52	22	398.051,712 325.480,531	16.618
23	398.042,28 325.471,573	24	398.039,79 325.469,208	3.434
25	398.047,919 325.460,482	26	398.048,719 325.459,505	1.263

Punct început	X / Y	Punct sfârșit	X / Y	Lungime segment (** (m)
2	398.112,257 325.512,98	3	398.118,408 325.518,177	8.053
4	398.140,249 325.537,211	5	398.145,453 325.541,747	6.903
6	398.150,182 325.546,186	7	398.157,506 325.553,06	10.045
8	398.165,382 325.561,394	9	398.165,561 325.561,569	0.25
10	398.168,725 325.564,673	11	398.173,977 325.569,823	7.356
12	398.168,311 325.575,572	13	398.160,788 325.583,362	10.83
14	398.152,685 325.575,36	15	398.136,656 325.559,775	22.357
16	398.136,29 325.559,419	17	398.124,139 325.547,604	16.948
18	398.101,714 325.525,687	19	398.088,86 325.513,575	17.661
20	398.076,565 325.502,582	21	398.064,178 325.491,52	16.607
22	398.051,712 325.480,531	23	398.042,28 325.471,573	13.008
24	398.039,79 325.469,208	25	398.047,919 325.460,482	11.926
26	398.048,719 325.459,505	1	398.049,858 325.460,464	1.489

\*\* Lungimile segmentelor sunt determinate în planul de proiecție Stereo 70 și sunt rotunjite la 1 milimetru.

\*\*\* Distanța dintre puncte este formată din segmente cumulate ce sunt mai mici decât valoarea 1 milimetru.



**DATE DESPRE IMOBILUL NR. 4919**

Oficiul de Cadastru și Publicitate Imobiliară DOLJ  
Biroul de Cadastru și Publicitate Imobiliară Craiova

**A. Partea I. Descrierea imobilului**

TEREN Intravilan

Nr. CF vechi:458

Nr. cadastral vechi:672/2/1

Adresa: Loc. Sitoaia, Str A. I. Cuza, Nr. 40, Jud. Dolj, SAT SITOAI A T 43 P 6

Nr. Crt	Nr cadastral Nr. topografic	Suprafața* (mp)	Observații / Referințe
A1	31188	402	Sector cadastral:17 Teren imprejmuit;

**B. Partea II. Proprietari și acte**

Inscrieri privitoare la dreptul de proprietate și alte drepturi reale		Referințe
<b>30181 / 23/04/2008</b>		
Act De Dezmembrare Parcelare nr. AUT 2390, din 22/04/2008 emis de NP CERNOBAI CE (ACT DEZMEMBRARE 2161/2007 NP TONE F, CM 31/2002 NP TONE F CIONFORM INCHEIERE 358/08.01.2008);		
B1	Intabulare, drept de PROPRIETATE, dobandit prin Conventie, cota actuala 1/1, cota initiala 1/1	A1
1) <b>PREDUT VICTOR</b>		

**C. Partea III. SARCINI**

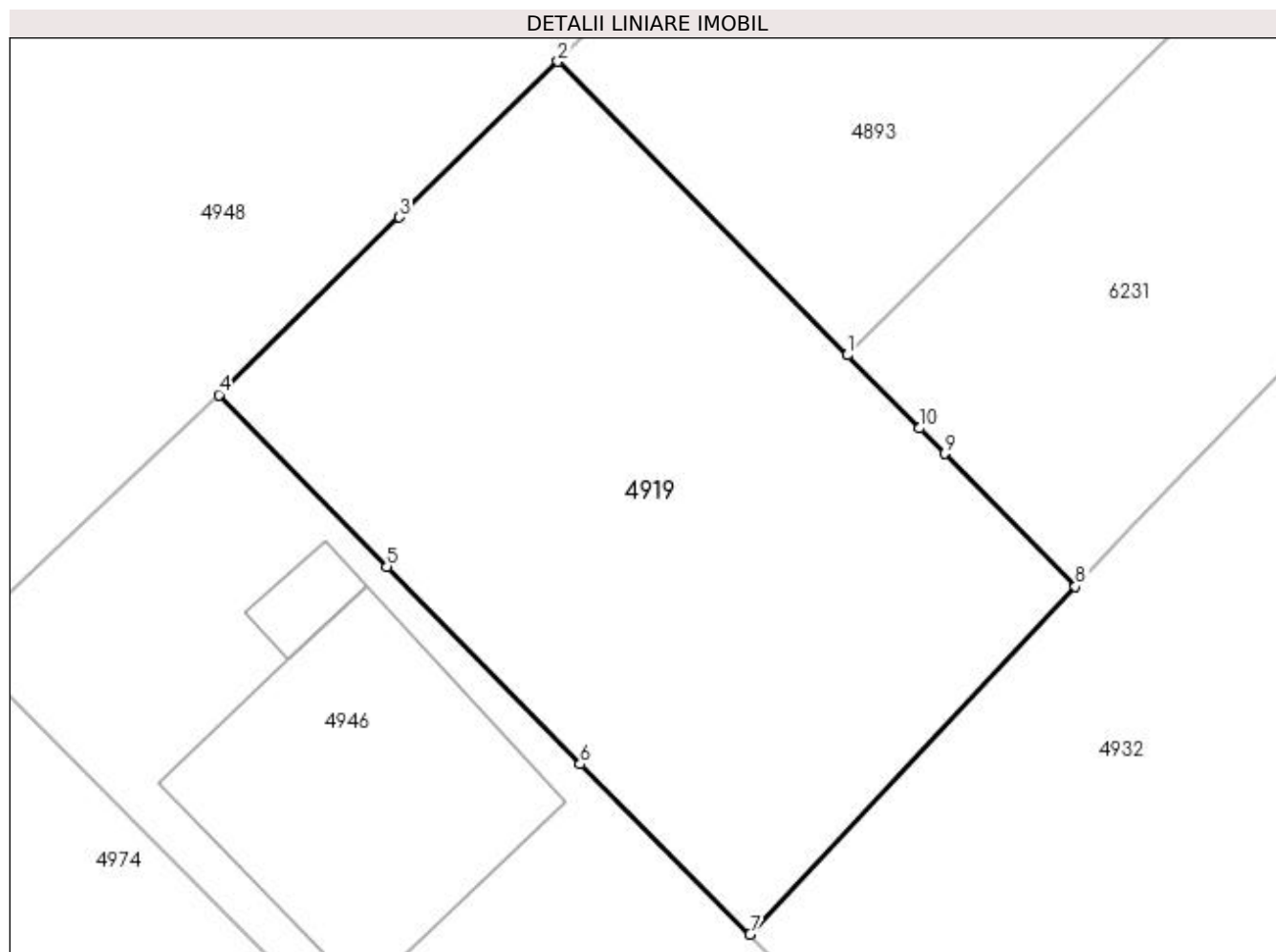
Inscrieri privind dezmembramintele dreptului de proprietate, drepturi reale de garanție și sarcini		Referințe
<b>230124 / 05/12/2018</b>		
Somatie nr. DOSAR NR 528/E/2015, din 23/11/2018 emis de BEJ MUSAT MARIAN;		
C1	Se notează începerea urmăririi silite în condițiile NCPrCiv asupra imobilului de sub A1 pentru creanța de 38.345,08 lei reprezentand creanta si cheltuieli de executare silita	A1
1) <b>ING BANK N.V. AMSTERDAM, SUCURSALA BUCURESTI, CIF:6151100</b>		

## Anexa Nr. 1 La Partea I

## Teren

Nr cadastral	Suprafața (mp)*	Observații / Referințe
31188	402	

\* Suprafața este determinată în planul de proiecție Stereo 70.



## Date referitoare la teren

Crt	Categorie folosință	Intra vilan	Suprafața (mp)	Tarla	Parcelă	Nr. topo	Observații / Referințe
1	arabil	DA	402	43	6	-	

## Lungime Segmente

1) Valorile lungimilor segmentelor sunt obținute din proiecție în plan.

Punct început	X / Y	Punct sfârșit	X / Y	Lungime segment (** (m)
1	398.173,061 325.525,033	2	398.163,334 325.534,895	13.852
2	398.163,334 325.534,895	3	398.158,005 325.529,66	7.471
3	398.158,005 325.529,66	4	398.151,934 325.523,696	8.51
4	398.151,934 325.523,696	5	398.157,582 325.517,925	8.075
5	398.157,582 325.517,925	6	398.164,076 325.511,288	9.286

Punct început	X / Y	Punct sfârșit	X / Y	Lungime segment (** (m)
6	398.164,076 325.511,288	7	398.169,793 325.505,571	8.085
7	398.169,793 325.505,571	8	398.180,728 325.517,258	16.005
8	398.180,728 325.517,258	9	398.176,331 325.521,716	6.262
9	398.176,331 325.521,716	10	398.175,486 325.522,573	1.204
10	398.175,486 325.522,573	1	398.173,061 325.525,033	3.455

\*\* Lungimile segmentelor sunt determinate în planul de proiecție Stereo 70 și sunt rotunjite la 1 milimetru.

\*\*\* Distanța dintre puncte este formată din segmente cumulate ce sunt mai mici decât valoarea 1 milimetru.



**DATE DESPRE IMOBILUL NR. 4920**

Oficiul de Cadastru și Publicitate Imobiliară DOLJ  
Biroul de Cadastru și Publicitate Imobiliară Craiova

**A. Partea I. Descrierea imobilului**

TEREN Intravilan

Adresa: Loc. Sitoaia, Str Zambilei, Nr. 12, Jud. Dolj, T7, P19; T43, P30

Nr. Crt	Nr cadastral Nr. topografic	Suprafața* (mp)	Observații / Referințe
A1		1.103	Sector cadastral:17 Teren neimpregmuit;

**Construcții**

Crt	Nr cadastral Nr. topografic	Adresa	Observații / Referințe
A1.1		Loc. Sitoaia, Str Zambilei, Nr. 12, Jud. Dolj, T7, P19; T43, P30	Nr. niveluri:1; S. construita la sol:50 mp; S. construita desfasurata:50 mp;

**B. Partea II. Proprietari și acte**

Inscrieri privitoare la dreptul de proprietate și alte drepturi reale		Referințe
/		
Act Administrativ nr. Titlu de proprietate 20631, din 26/07/2018 emis de CJSIPT Dolj (Adeverinta nr 1675/03.05.2023 eliberata de Primaria Comunei Almaj);		
B1	Intabulare, drept de PROPRIETATE, dobandit prin Reconstituire, cota actuala 1/1, cota initiala 1/1 1) ȘTEFAN MARIN DEFUNCT:Da	A1
Act Normativ nr. Legea 7, din 13/03/1996 emis de Parlamentul României;		
B2	Intabulare, drept de PROPRIETATE, dobandit prin Lege, cota actuala 1/1, cota initiala 1/1 1) ȘTEFAN MARIN DEFUNCT:Da	A1.1

**C. Partea III. SARCINI .**

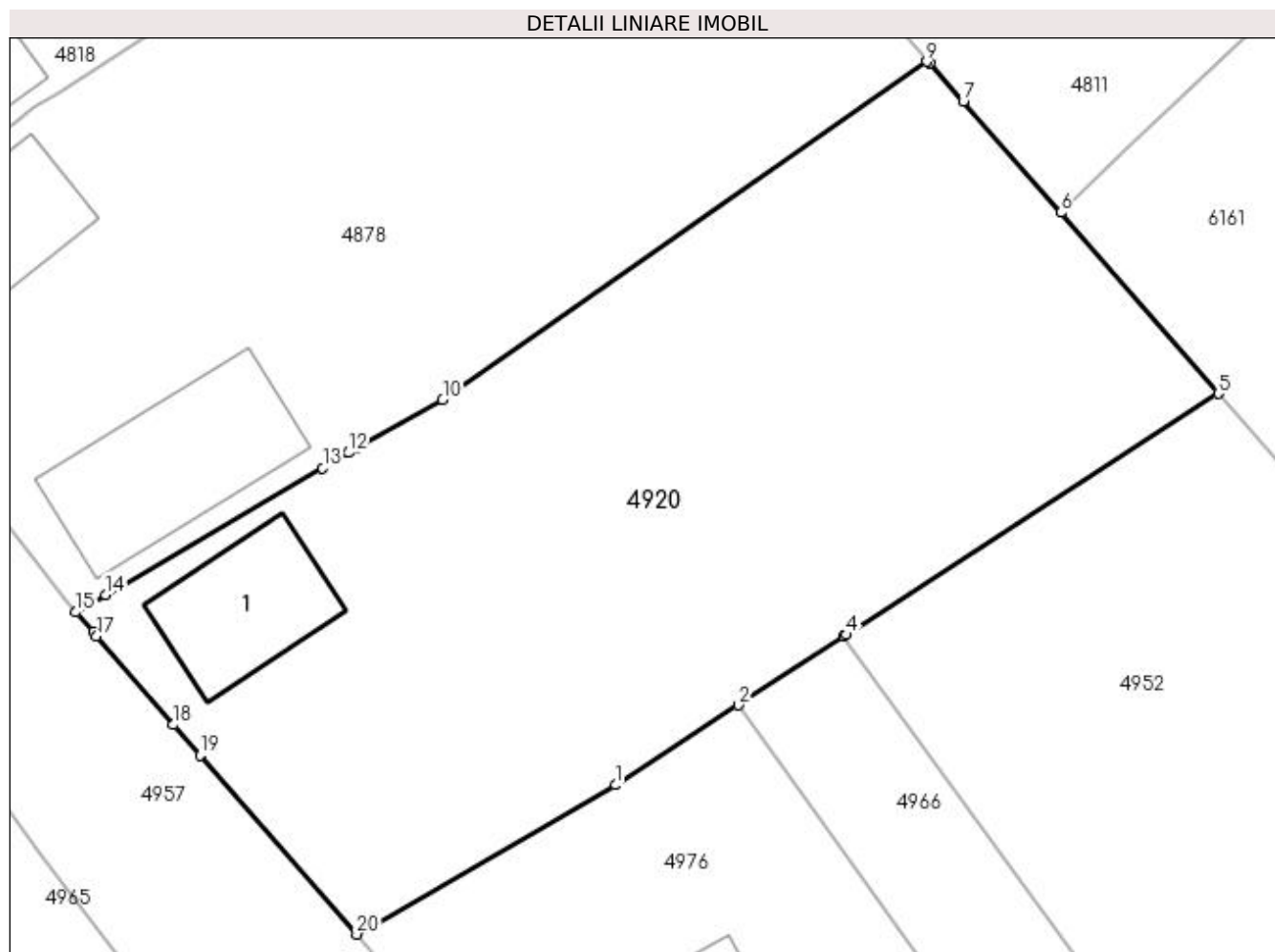
Inscrieri privind dezmembramintele dreptului de proprietate, drepturi reale de garanție și sarcini	Referințe
NU SUNT	

## Anexa Nr. 1 La Partea I

## Teren

Nr cadastral	Suprafața (mp)*	Observații / Referințe
	1.103	

\* Suprafața este determinată în planul de proiecție Stereo 70.



## Date referitoare la teren

Crt	Categorie folosință	Intra vilan	Suprafața (mp)	Tarla	Parcelă	Nr. topo	Observații / Referințe
1	curți construcții	DA	335	7	19	-	
2	arabil	DA	768	43	30	-	

## Date referitoare la construcții

Crt	Număr	Destinație construcție	Supraf. (mp)	Situație juridică	Observații / Referințe
A1.1		construcții de locuințe	50	Cu acte	Nr. niveluri:1; S. construita la sol:50 mp; S. construita desfasurata:50 mp;

## Lungime Segmente

1) Valorile lungimilor segmentelor sunt obținute din proiecție în plan.

Punct început	X / Y	Punct sfârșit	X / Y	Lungime segment (** (m)
1	397.963,007 325.506,119	2	397.969,218 325.510,151	7.405
2	397.969,218 325.510,151	3	397.974,554 325.513,615	6.362
3	397.974,554 325.513,615	4	397.974,692 325.513,705	0.165



Punct început	X / Y	Punct sfârșit	X / Y	Lungime segment (** (m)
4	397.974,692 325.513,705	5	397.993,468 325.525,894	22.385
5	397.993,468 325.525,894	6	397.985,512 325.535,03	12.114
6	397.985,512 325.535,03	7	397.980,589 325.540,658	7.477
7	397.980,589 325.540,658	8	397.978,898 325.542,591	2.569
8	397.978,898 325.542,591	9	397.978,725 325.542,667	0.189
9	397.978,725 325.542,667	10	397.954,267 325.525,579	29.836
10	397.954,267 325.525,579	11	397.949,929 325.523,133	4.981
11	397.949,929 325.523,133	12	397.949,518 325.522,901	0.472
12	397.949,518 325.522,901	13	397.948,202 325.522,132	1.524
13	397.948,202 325.522,132	14	397.937,24 325.515,727	12.696
14	397.937,24 325.515,727	15	397.935,74 325.514,851	1.737
15	397.935,74 325.514,851	16	397.936,607 325.513,85	1.324
16	397.936,607 325.513,85	17	397.936,781 325.513,65	0.265
17	397.936,781 325.513,65	18	397.940,668 325.509,161	5.938
18	397.940,668 325.509,161	19	397.942,004 325.507,619	2.04
19	397.942,004 325.507,619	20	397.949,92 325.498,573	12.021
20	397.949,92 325.498,573	1	397.963,007 325.506,119	15.107

\*\* Lungimile segmentelor sunt determinate în planul de proiecție Stereo 70 și sunt rotunjite la 1 milimetru.

\*\*\* Distanța dintre puncte este formată din segmente cumulate ce sunt mai mici decât valoarea 1 milimetru.



**DATE DESPRE IMOBILUL NR. 4932**

Oficiul de Cadastru și Publicitate Imobiliară DOLJ  
Biroul de Cadastru și Publicitate Imobiliară Craiova

**A. Partea I. Descrierea imobilului**

TEREN Intravilan

Nr. CF vechi:499

Nr. cadastral vechi:672/2/2

Adresa: Loc. Sitoaia, Str Ion Creanga, Nr. 2, Jud. Dolj, T43, P6

Nr. Crt	Nr cadastral Nr. topografic	Suprafața* (mp)	Observații / Referințe
A1	30500	722	Sector cadastral:17 Teren imprejmuit;

**Construcții**

Crt	Nr cadastral Nr. topografic	Adresa	Observații / Referințe
A1.1		Loc. Sitoaia, Str Ion Creanga, Nr. 2, Jud. Dolj	Nr. niveluri:2; S. construita la sol:136 mp;

**B. Partea II. Proprietari și acte**

Inscrieri privitoare la dreptul de proprietate și alte drepturi reale		Referințe
<b>84741 / 15/07/2014</b>		
Act Notarial nr. Contract de vanzare aut nr 3039, din 14/07/2014 emis de BNP Gunescu Tudor Marinela Daniela;		
B1	Intabulare, drept de PROPRIETATE, dobandit prin Conventie, cota actuala 1/1, cota initiala 1/1 1) SPATARU MARIA	A1
/		
Act Normativ nr. Legea 7, din 13/03/1996 emis de Parlamentul României;		
B2	Intabulare, drept de PROPRIETATE, dobandit prin Lege, cota actuala 1/1, cota initiala 1/1 1) SPATARU MARIA	A1.1

**C. Partea III. SARCINI .**

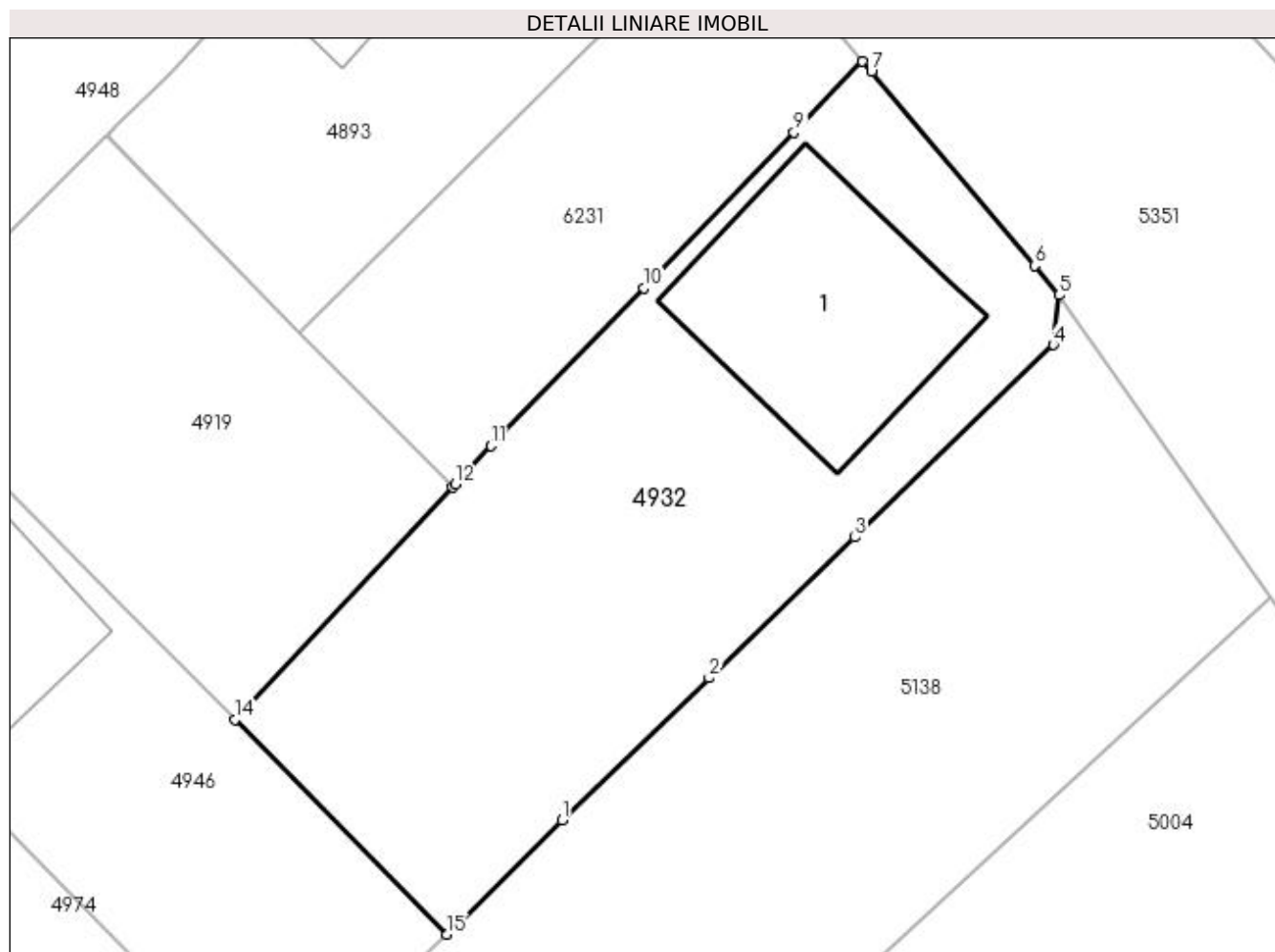
Inscrieri privind dezmembramintele dreptului de proprietate, drepturi reale de garanție și sarcini	Referințe
NU SUNT	

## Anexa Nr. 1 La Partea I

## Teren

Nr cadastral	Suprafața (mp)*	Observații / Referințe
30500	722	

\* Suprafața este determinată în planul de proiecție Stereo 70.



## Date referitoare la teren

Crt	Categorie folosință	Intra vilan	Suprafața (mp)	Tarla	Parcelă	Nr. topo	Observații / Referințe
1	curți constructii	DA	432	43	6	-	
2	arabil	DA	290	43	6	-	

## Date referitoare la construcții

Crt	Număr	Destinație construcție	Supraf. (mp)	Situație juridică	Observații / Referințe
A1.1		construcții de locuințe	136	Cu acte	Nr. niveluri:2; S. construita la sol:136 mp;

## Lungime Segmente

1) Valorile lungimilor segmentelor sunt obținute din proiecție în plan.

Punct început	X / Y	Punct sfârșit	X / Y	Lungime segment (** (m)
1	398.186,25 325.500,525	2	398.193,622 325.507,655	10.256
2	398.193,622 325.507,655	3	398.200,938 325.514,73	10.178
3	398.200,938 325.514,73	4	398.210,921 325.524,403	13.901

Punct început	X / Y	Punct sfârșit	X / Y	Lungime segment (** (m)
4	398.210,921 325.524,403	5	398.211,216 325.526,896	2.51
5	398.211,216 325.526,896	6	398.209,981 325.528,363	1.918
6	398.209,981 325.528,363	7	398.201,776 325.538,112	12.742
7	398.201,776 325.538,112	8	398.201,338 325.538,632	0.68
8	398.201,338 325.538,632	9	398.197,884 325.535,061	4.968
9	398.197,884 325.535,061	10	398.190,332 325.527,253	10.862
10	398.190,332 325.527,253	11	398.182,659 325.519,321	11.036
11	398.182,659 325.519,321	12	398.180,86 325.517,398	2.633
12	398.180,86 325.517,398	13	398.180,728 325.517,258	0.192
13	398.180,728 325.517,258	14	398.169,793 325.505,571	16.005
14	398.169,793 325.505,571	15	398.180,433 325.494,776	15.157
15	398.180,433 325.494,776	1	398.186,25 325.500,525	8.179

\*\* Lungimile segmentelor sunt determinate în planul de proiecție Stereo 70 și sunt rotunjite la 1 milimetru.

\*\*\* Distanța dintre puncte este formată din segmente cumulate ce sunt mai mici decât valoarea 1 milimetru.



**DATE DESPRE IMOBILUL NR. 4934**

Oficiul de Cadastru și Publicitate Imobiliară DOLJ  
Biroul de Cadastru și Publicitate Imobiliară Craiova

**A. Partea I. Descrierea imobilului**

TEREN Intravilan

Adresa: Loc. Sitoaia, Str Zambilei, Nr. 7, Jud. Dolj, T6, P13

Nr. Crt	Nr cadastral Nr. topografic	Suprafața* (mp)	Observații / Referințe
A1		351	Sector cadastral:17 Teren neimpregmuit;

**Construcții**

Crt	Nr cadastral Nr. topografic	Adresa	Observații / Referințe
A1.1		Loc. Sitoaia, Str Zambilei, Nr. 7, Jud. Dolj	Nr. niveluri:1; S. construita la sol:84 mp; S. construita desfasurata:84 mp;

**B. Partea II. Proprietari și acte**

Inscrieri privitoare la dreptul de proprietate și alte drepturi reale		Referințe
/		
Act Administrativ nr. Titlu de proprietate 2789, din 02/12/2004 emis de CJSPT Dolj;		
B1	Intabulare, drept de PROPRIETATE, dobandit prin Reconstituire, cota actuala 1/1, cota initiala 1/1 1) <b>SABIE DUMITRU</b>	A1
Act Normativ nr. Legea 7, din 13/03/1996 emis de Parlamentul României;		
B2	Intabulare, drept de PROPRIETATE, dobandit prin Lege, cota actuala 1/1, cota initiala 1/1 1) <b>SABIE DUMITRU</b>	A1.1

**C. Partea III. SARCINI .**

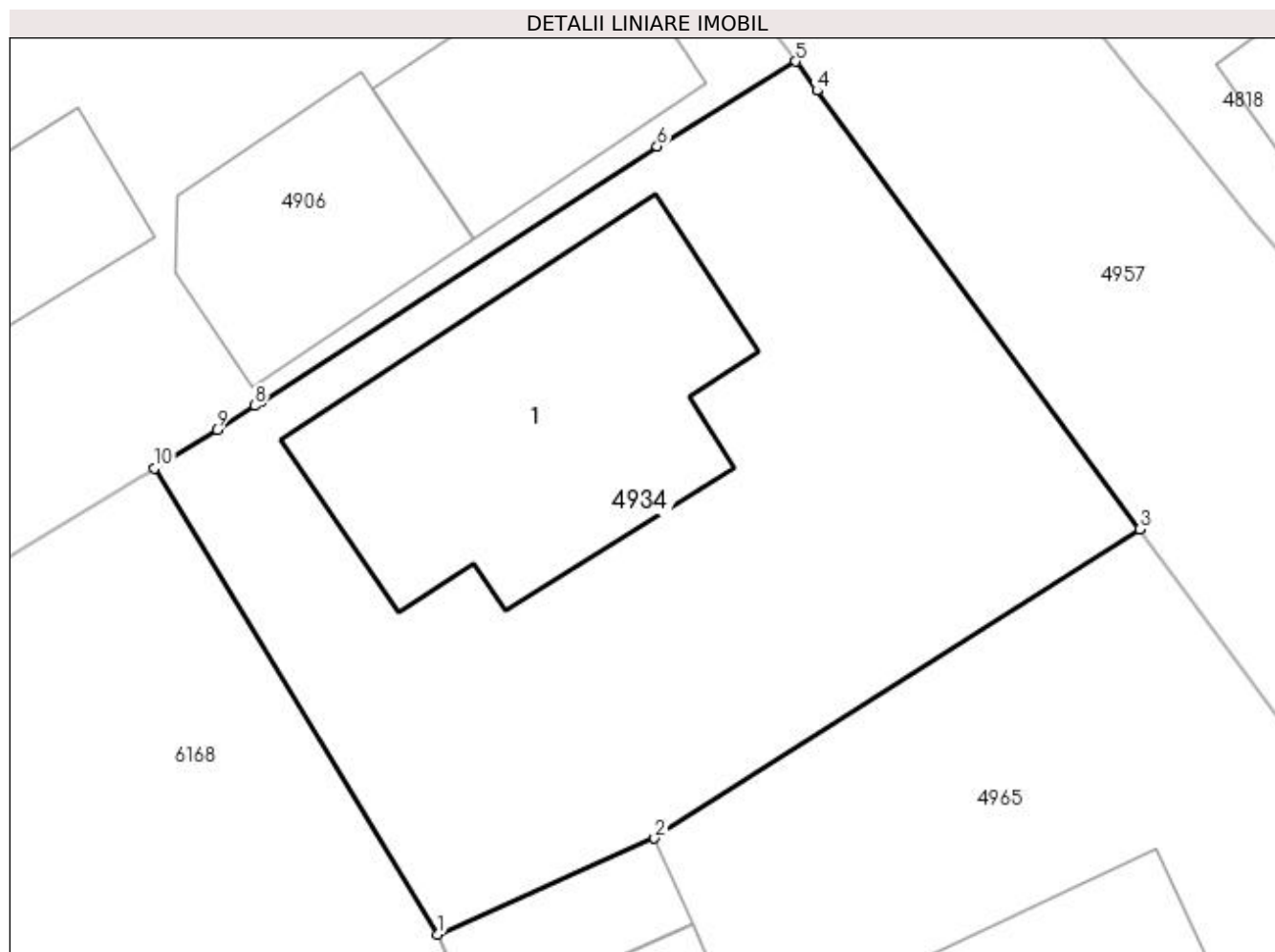
Inscrieri privind dezmembramintele dreptului de proprietate, drepturi reale de garanție și sarcini	Referințe
NU SUNT	

## Anexa Nr. 1 La Partea I

## Teren

Nr cadastral	Suprafața (mp)*	Observații / Referințe
	351	

\* Suprafața este determinată în planul de proiecție Stereo 70.



## Date referitoare la teren

Crt	Categorie folosință	Intra vilan	Suprafața (mp)	Tarla	Parcelă	Nr. topo	Observații / Referințe
1	curți constructii	DA	351	6	13	-	

## Date referitoare la construcții

Crt	Număr	Destinație construcție	Supraf. (mp)	Situație juridică	Observații / Referințe
A1.1		construcții de locuințe	84	Cu acte	Nr. niveluri:1; S. construita la sol:84 mp; S. construita desfasurata:84 mp;

## Lungime Segmente

1) Valorile lungimilor segmentelor sunt obținute din proiecție în plan.

Punct început	X / Y	Punct sfârșit	X / Y	Lungime segment (** (m)
1	397.898,703 325.512,697	2	397.904,742 325.515,377	6.607
2	397.904,742 325.515,377	3	397.918,282 325.523,99	16.047
3	397.918,282 325.523,99	4	397.909,27 325.536,225	15.195
4	397.909,27 325.536,225	5	397.908,674 325.537,034	1.005



Punct început	X / Y	Punct sfârșit	X / Y	Lungime segment (** (m)
5	397.908,674 325.537,034	6	397.904,818 325.534,671	4.522
6	397.904,818 325.534,671	7	397.893,768 325.527,555	13.143
7	397.893,768 325.527,555	8	397.893,589 325.527,439	0.214
8	397.893,589 325.527,439	9	397.892,537 325.526,762	1.251
9	397.892,537 325.526,762	10	397.890,79 325.525,692	2.049
10	397.890,79 325.525,692	1	397.898,703 325.512,697	15.214

\*\* Lungimile segmentelor sunt determinate în planul de proiecție Stereo 70 și sunt rotunjite la 1 milimetru.

\*\*\* Distanța dintre puncte este formată din segmente cumulate ce sunt mai mici decât valoarea 1 milimetru.



**DATE DESPRE IMOBILUL NR. 4938**

Oficiul de Cadastru și Publicitate Imobiliară DOLJ  
Biroul de Cadastru și Publicitate Imobiliară Craiova

**A. Partea I. Descrierea imobilului**

TEREN Extravilan

Adresa: Jud. Dolj, T37, P49/32

Nr. Crt	Nr cadastral Nr. topografic	Suprafața* (mp)	Observații / Referințe
A1		4.343	Sector cadastral:17 Teren neimprejmuit; diminuare cu 3.5 %

**B. Partea II. Proprietari și acte**

Inscrieri privitoare la dreptul de proprietate și alte drepturi reale		Referințe
/		
Act Administrativ nr. Titlu de proprietate 859-2195, din 28/03/1997 emis de CJSIPT Dolj;		
B1	Intabulare, drept de PROPRIETATE, dobandit prin Reconstituire, cota actuala 1/1, cota initiala 1/1 1) PREDĂ MARIN	A1

**C. Partea III. SARCINI .**

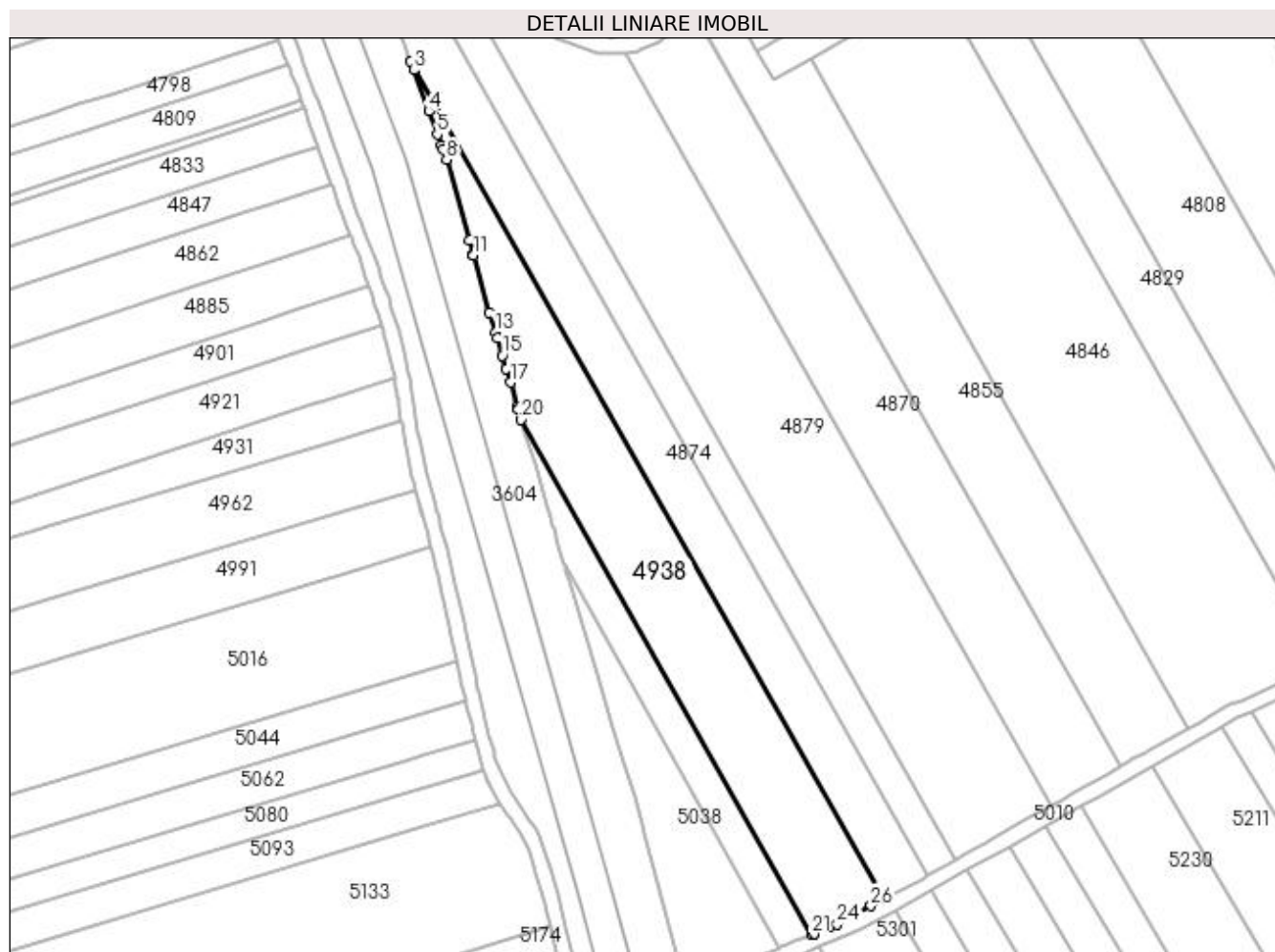
Inscrieri privind dezmembramintele dreptului de proprietate, drepturi reale de garanție și sarcini	Referințe
NU SUNT	

## Anexa Nr. 1 La Partea I

## Teren

Nr cadastral	Suprafața (mp)*	Observații / Referințe
	4.343	diminuare cu 3.5 %

\* Suprafața este determinată în planul de proiecție Stereo 70.



## Date referitoare la teren

Crt	Categorie folosință	Intravilan	Suprafața (mp)	Tarla	Parcelă	Nr. topo	Observații / Referințe
1	arabil	NU	4.343	37	49/32	-	

## Lungime Segmente

1) Valorile lungimilor segmentelor sunt obținute din proiecție în plan.

Punct început	X / Y	Punct sfârșit	X / Y	Lungime segment (** (m)
1	397.395,709 325.424,597	2	397.269,55 325.648,015	256.577
3	397.270,377 325.645,75	4	397.274,402 325.634,73	11.732
5	397.276,633 325.628,619	6	397.277,765 325.625,521	3.298
7	397.278,149 325.624,47	8	397.279,12 325.621,81	2.832
9	397.285,197 325.600,293	10	397.286,256 325.596,541	3.899

Punct început	X / Y	Punct sfârșit	X / Y	Lungime segment (** (m)
2	397.269,55 325.648,015	3	397.270,377 325.645,75	2.411
4	397.274,402 325.634,73	5	397.276,633 325.628,619	6.506
6	397.277,765 325.625,521	7	397.278,149 325.624,47	1.119
8	397.279,12 325.621,81	9	397.285,197 325.600,293	22.358
10	397.286,256 325.596,541	11	397.286,321 325.596,311	0.239

Punct început	X / Y	Punct sfârșit	X / Y	Lungime segment (** (m)	Punct început	X / Y	Punct sfârșit	X / Y	Lungime segment (** (m)
11	397.286,321 325.596,311	12	397.290,6 325.581,16	15.744	12	397.290,6 325.581,16	13	397.292,168 325.575,866	5.522
13	397.292,168 325.575,866	14	397.292,63 325.574,304	1.628	14	397.292,63 325.574,304	15	397.294,035 325.569,558	4.95
15	397.294,035 325.569,558	16	397.295,086 325.566,008	3.702	16	397.295,086 325.566,008	17	397.296,145 325.562,433	3.729
17	397.296,145 325.562,433	18	397.298,028 325.556,073	6.633	18	397.298,028 325.556,073	19	397.298,281 325.555,218	0.892
19	397.298,281 325.555,218	20	397.299,085 325.552,502	2.833	20	397.299,085 325.552,502	21	397.376,596 325.415,236	157.638
21	397.376,596 325.415,236	22	397.377,187 325.415,48	0.64	22	397.377,187 325.415,48	23	397.381,197 325.417,139	4.34
23	397.381,197 325.417,139	24	397.383,303 325.418,01	2.279	24	397.383,303 325.418,01	25	397.388,848 325.420,954	6.279
25	397.388,848 325.420,954	26	397.392,368 325.422,823	3.984	26	397.392,368 325.422,823	1	397.395,709 325.424,597	3.783

\*\* Lungimile segmentelor sunt determinate în planul de proiecție Stereo 70 și sunt rotunjite la 1 milimetru.

\*\*\* Distanța dintre puncte este formată din segmente cumulate ce sunt mai mici decât valoarea 1 milimetru.



**DATE DESPRE IMOBILUL NR. 4946**

Oficiul de Cadastru și Publicitate Imobiliară DOLJ  
Biroul de Cadastru și Publicitate Imobiliară Craiova

**A. Partea I. Descrierea imobilului**

TEREN Intravilan

Nr. CF vechi:391  
Nr. cadastral vechi:672/1

Adresa: Loc. Sitoaia, Str Ion Creanga, Nr. 4, Jud. Dolj, T 43 P 6

Nr. Crt	Nr cadastral Nr. topografic	Suprafața* (mp)	Observații / Referințe
A1	30061	490	Sector cadastral:17 Teren imprejmuit;

**Construcții**

Crt	Nr cadastral Nr. topografic	Adresa	Observații / Referințe
A1.1		Loc. Sitoaia, Str Ion Creanga, Nr. 4, Jud. Dolj, T 43 P 6	Nr. niveluri:1; S. construita la sol:93 mp; S. construita desfasurata:93 mp;
A1.2		Loc. Sitoaia, Str Ion Creanga, Nr. 4, Jud. Dolj, T 43 P 6	Nr. niveluri:1; S. construita la sol:7 mp; S. construita desfasurata:7 mp;

**B. Partea II. Proprietari și acte**

Inscrieri privitoare la dreptul de proprietate și alte drepturi reale		Referințe
<b>73151 / 15/11/2010</b>		
Act Notarial nr. CONTRACT DE VANZARE CUMPARARE AUT NR.1670, din 11/11/2010 emis de NP TONE FL (Certificat de casatorie seria CG,nr 589045, data 27.09.2014 eliberat de Primaria Comunei Almaj);		
B1	Intabulare, drept de PROPRIETATE, dobandit prin Conventie, cota actuala 1/1, cota initiala 1/1 1) STOIAN IONELA	A1
/		
Act Normativ nr. Legea 7, din 13/03/1996 emis de Parlamentul României;		
B2	Intabulare, drept de PROPRIETATE, dobandit prin Lege, cota actuala 1/1, cota initiala 1/1 1) STOIAN IONELA	A1.1, A1.2

**C. Partea III. SARCINI .**

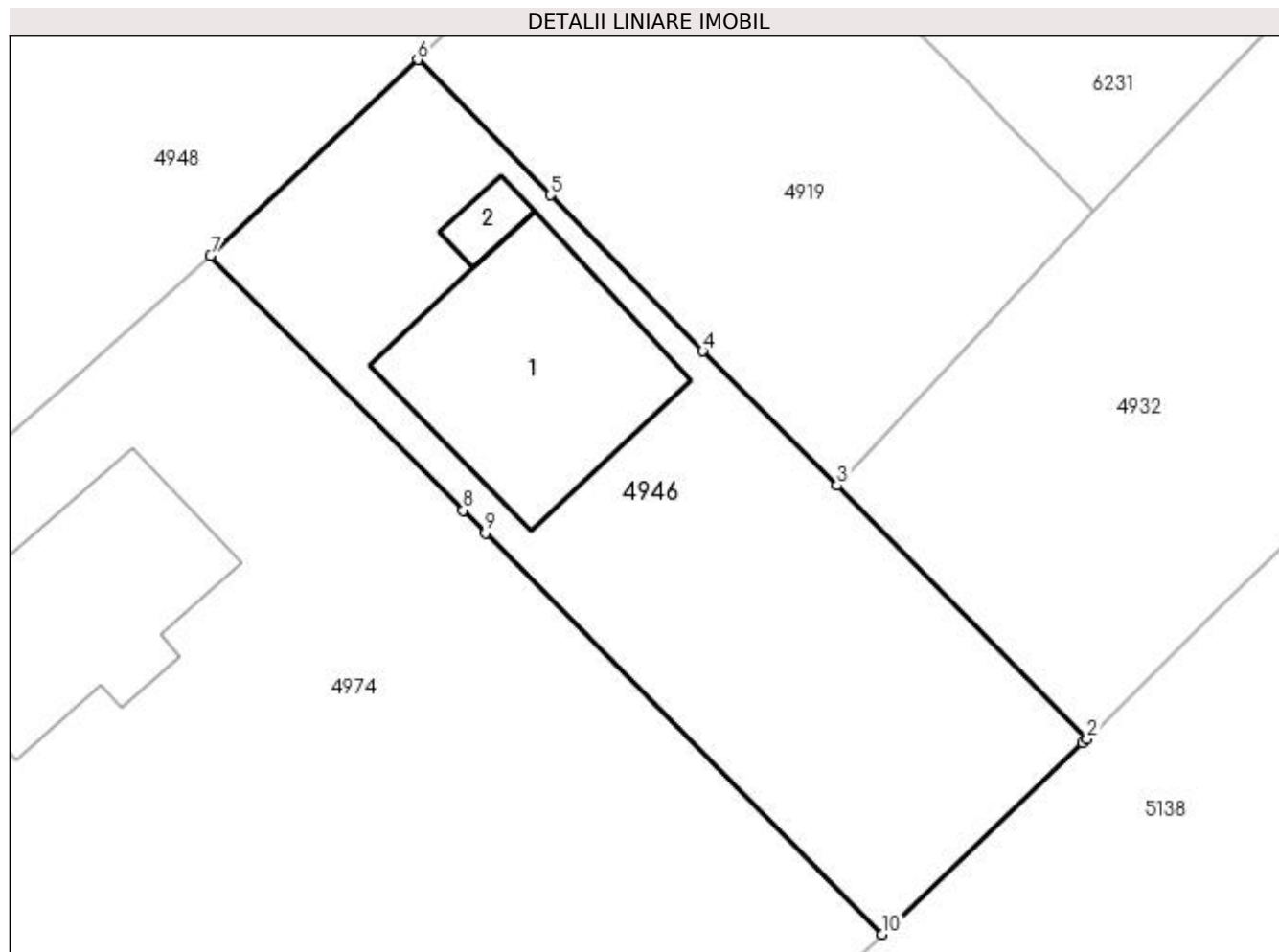
Inscrieri privind dezmembramintele dreptului de proprietate, drepturi reale de garanție și sarcini	Referințe
NU SUNT	

## Anexa Nr. 1 La Partea I

## Teren

Nr cadastral	Suprafața (mp)*	Observații / Referințe
30061	490	

\* Suprafața este determinată în planul de proiecție Stereo 70.



## Date referitoare la teren

Crt	Categorie folosință	Intravilan	Suprafața (mp)	Tarla	Parcelă	Nr. topo	Observații / Referințe
1	curți constructii	DA	490	43	6	-	

## Date referitoare la construcții

Crt	Număr	Destinație construcție	Supraf. (mp)	Situație juridică	Observații / Referințe
A1.1		construcții de locuințe	93	Cu acte	Nr. niveluri:1; S. construita la sol:93 mp; S. construita desfasurata:93 mp;
A1.2		construcții anexa	7	Cu acte	Nr. niveluri:1; S. construita la sol:7 mp; S. construita desfasurata:7 mp;

## Lungime Segmente

1) Valorile lungimilor segmentelor sunt obținute din proiecție în plan.

Punct început	X / Y	Punct sfârșit	X / Y	Lungime segment (** (m))
1	398.180,254 325.494,605	2	398.180,433 325.494,776	0.247
2	398.180,433 325.494,776	3	398.169,793 325.505,571	15.157
3	398.169,793 325.505,571	4	398.164,076 325.511,288	8.085



Punct început	X / Y	Punct sfârșit	X / Y	Lungime segment (** (m)
4	398.164,076 325.511,288	5	398.157,582 325.517,925	9.286
5	398.157,582 325.517,925	6	398.151,934 325.523,696	8.075
6	398.151,934 325.523,696	7	398.143,099 325.515,344	12.158
7	398.143,099 325.515,344	8	398.153,868 325.504,511	15.275
8	398.153,868 325.504,511	9	398.154,822 325.503,551	1.353
9	398.154,822 325.503,551	10	398.171,726 325.486,452	24.044
10	398.171,726 325.486,452	1	398.180,254 325.494,605	11.798

\*\* Lungimile segmentelor sunt determinate în planul de proiecție Stereo 70 și sunt rotunjite la 1 milimetru.

\*\*\* Distanța dintre puncte este formată din segmente cumulate ce sunt mai mici decât valoarea 1 milimetru.



**DATE DESPRE IMOBILUL NR. 4947**

Oficiul de Cadastru și Publicitate Imobiliară DOLJ  
Biroul de Cadastru și Publicitate Imobiliară Craiova

**A. Partea I. Descrierea imobilului**

TEREN Extravilan

Adresa: Jud. Dolj, T37, P19/1

Nr. Crt	Nr cadastral Nr. topografic	Suprafața* (mp)	Observații / Referințe
A1		83	Sector cadastral:17 Teren neimprejmuit;

**B. Partea II. Proprietari și acte**

Inscrieri privitoare la dreptul de proprietate și alte drepturi reale		Referințe
/		
Act Normativ nr. 7, din 13/03/1996 emis de Parlamentul Romaniei;		
B1	Intabulare, drept de PROPRIETATE, dobandit prin Lege, cota actuala 1/1, cota initiala 1/1 1) UAT ALMAJ, CIF:4553674, Rezerva comisiei locale de fond funciar	A1

**C. Partea III. SARCINI .**

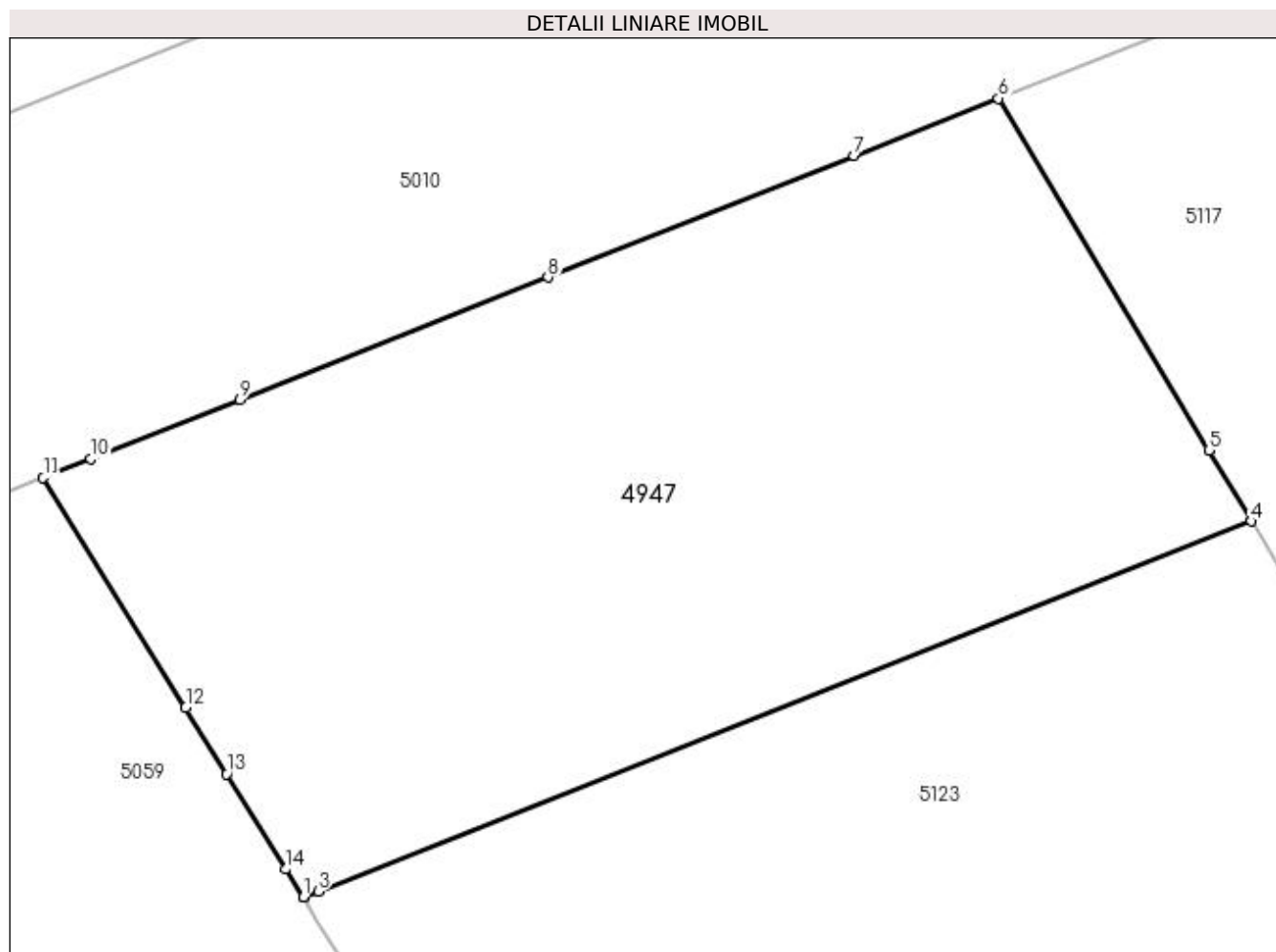
Inscrieri privind dezmembramintele dreptului de proprietate, drepturi reale de garanție și sarcini	Referințe
NU SUNT	

## Anexa Nr. 1 La Partea I

## Teren

Nr cadastral	Suprafața (mp)*	Observații / Referințe
	83	

\* Suprafața este determinată în planul de proiecție Stereo 70.



## Date referitoare la teren

Crt	Categorie folosință	Intravilan	Suprafața (mp)	Tarla	Parcelă	Nr. topo	Observații / Referințe
1	arabil	NU	83	37	19/1	-	

## Lungime Segmente

1) Valorile lungimilor segmentelor sunt obținute din proiecție în plan.

Punct început	X / Y	Punct sfârșit	X / Y	Lungime segment (** (m)
1	397.569,763 325.499,799	2	397.569,771 325.499,802	0.009
2	397.569,771 325.499,802	3	397.569,949 325.499,873	0.192
3	397.569,949 325.499,873	4	397.581,99 325.504,651	12.954
4	397.581,99 325.504,651	5	397.581,443 325.505,565	1.065
5	397.581,443 325.505,565	6	397.578,731 325.510,103	5.287

Punct început	X / Y	Punct sfârşit	X / Y	Lungime segment (** (m)
6	397.578,731 325.510,103	7	397.576,867 325.509,363	2.006
7	397.576,867 325.509,363	8	397.572,917 325.507,796	4.249
8	397.572,917 325.507,796	9	397.568,943 325.506,219	4.276
9	397.568,943 325.506,219	10	397.567,019 325.505,456	2.07
10	397.567,019 325.505,456	11	397.566,402 325.505,211	0.664
11	397.566,402 325.505,211	12	397.568,241 325.502,244	3.491
12	397.568,241 325.502,244	13	397.568,77 325.501,39	1.005
13	397.568,77 325.501,39	14	397.569,532 325.500,161	1.447
14	397.569,532 325.500,161	15	397.569,758 325.499,797	0.427
15	397.569,758 325.499,797	1	397.569,763 325.499,799	0.006

\*\* Lungimile segmentelor sunt determinate în planul de proiecţie Stereo 70 şi sunt rotunjite la 1 milimetru.

\*\*\* Distanţa dintre puncte este formată din segmente cumulate ce sunt mai mici decât valoarea 1 milimetru.



**DATE DESPRE IMOBILUL NR. 4948**

Oficiul de Cadastru și Publicitate Imobiliară DOLJ  
Biroul de Cadastru și Publicitate Imobiliară Craiova

**A. Partea I. Descrierea imobilului**

TEREN Necunoscut

Adresa: Loc. Sitoaia, Str A.I.Cuza, Nr. 38, Jud. Dolj, T7, P2; T43, P7

Nr. Crt	Nr cadastral Nr. topografic	Suprafața* (mp)	Observații / Referințe
A1		3.093	Sector cadastral:17 Teren neimprejmut;

**Construcții**

Crt	Nr cadastral Nr. topografic	Adresa	Observații / Referințe
A1.1		Loc. Sitoaia, Str A.I.Cuza, Nr. 38, Jud. Dolj, T7, P2; T43, P7	Nr. niveluri:1; S. construita la sol:92 mp; S. construita desfasurata:92 mp;
A1.2		Loc. Sitoaia, Str A.I.Cuza, Nr. 38, Jud. Dolj, T7, P2; T43, P7	Nr. niveluri:1; S. construita la sol:17 mp; S. construita desfasurata:17 mp;

**B. Partea II. Proprietari și acte**

Inscrieri privitoare la dreptul de proprietate și alte drepturi reale	Referințe
/	
Act Administrativ nr. Titlu de proprietate 278-58989, din 17/04/1996 emis de CJSIPT Dolj (Adeverinta nr. 1528/24.04.2023, eliberata de Primaria Comunei Almaj);	
B1	A1
Intabulare, drept de PROPRIETATE, dobandit prin Reconstituire, cota actuala 1/1, cota initiala 1/1 1) UTOIU IOANA DEFUNCT:Da	
Act Normativ nr. Legea 7, din 13/03/1996 emis de Parlamentul României;	
B2	A1.1, A1.2
Intabulare, drept de PROPRIETATE, dobandit prin Lege, cota actuala 1/1, cota initiala 1/1 1) UTOIU IOANA DEFUNCT:Da	

**C. Partea III. SARCINI .**

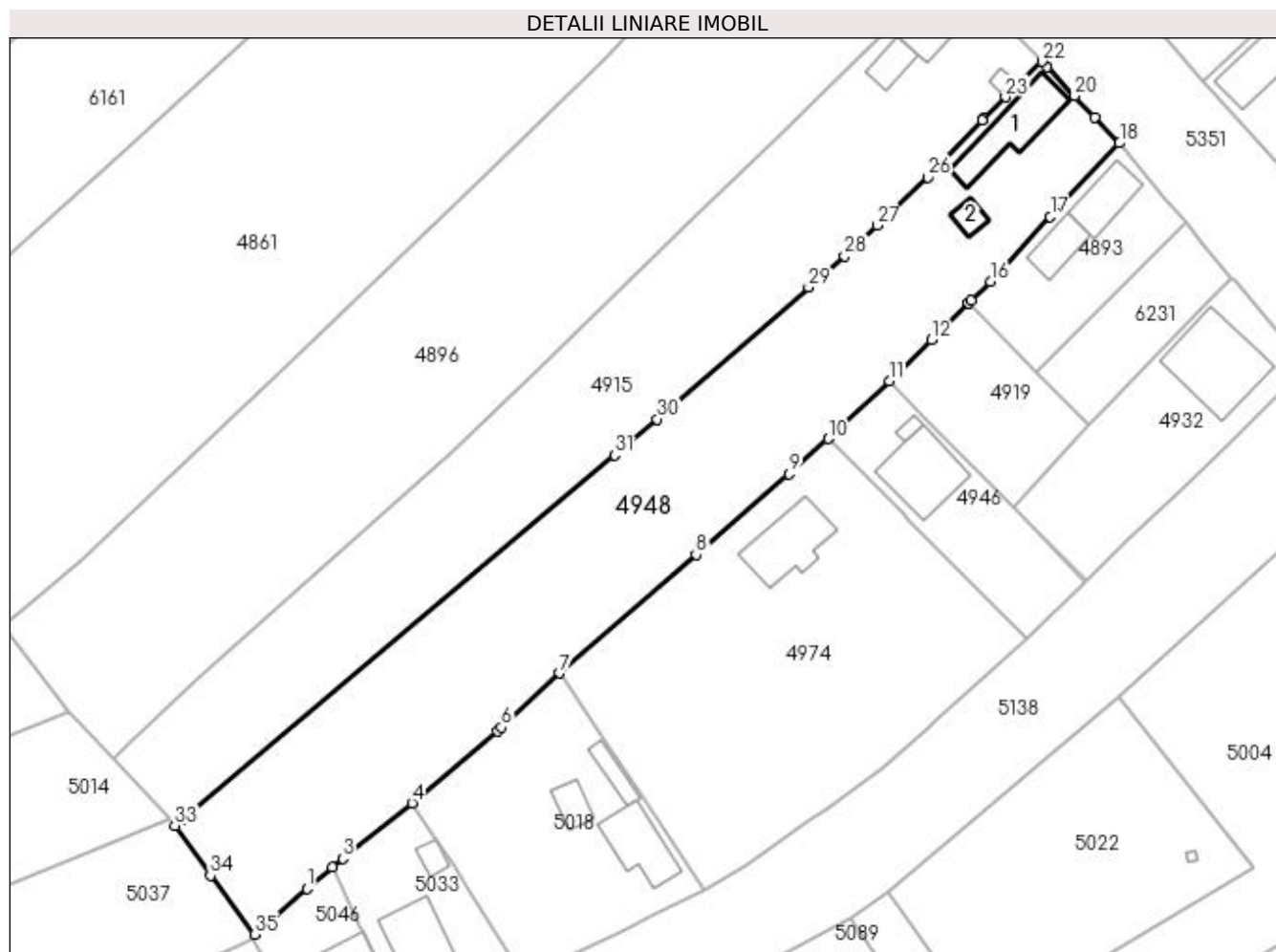
Inscrieri privind dezmembramintele dreptului de proprietate, drepturi reale de garanție și sarcini	Referințe
NU SUNT	

## Anexa Nr. 1 La Partea I

## Teren

Nr cadastral	Suprafața (mp)*	Observații / Referințe
	3.093	

\* Suprafața este determinată în planul de proiecție Stereo 70.



## Date referitoare la teren

Crt	Categorie folosință	Intra vilan	Suprafața (mp)	Tarla	Parcelă	Nr. topo	Observații / Referințe
1	curți constructii	DA	668	7	2	-	
2	arabil	DA	673	43	7	-	
3	arabil	NU	1.752	43	7	-	

## Date referitoare la construcții

Crt	Număr	Destinație construcție	Supraf. (mp)	Situație juridică	Observații / Referințe
A1.1		construcții de locuințe	92	Cu acte	Nr. niveluri:1; S. construita la sol:92 mp; S. construita desfasurata:92 mp;
A1.2		construcții anexa	17	Cu acte	Nr. niveluri:1; S. construita la sol:17 mp; S. construita desfasurata:17 mp;

## Lungime Segmente

1) Valorile lungimilor segmentelor sunt obținute din proiecție în plan.

Punct început	X / Y	Punct sfârșit	X / Y	Lungime segment (** (m)
1	398.067,833 325.450,358	2	398.071,469 325.453,462	4.78

Punct început	X / Y	Punct sfârșit	X / Y	Lungime segment (** (m)
2	398.071,469 325.453,462	3	398.072,971 325.454,744	1.975



Punct început	X / Y	Punct sfârșit	X / Y	Lungime segment (** (m)
3	398.072,971 325.454,744	4	398.082,963 325.462,774	12.819
5	398.095,314 325.473,168	6	398.095,887 325.473,697	0.78
7	398.104,329 325.481,502	8	398.124,01 325.498,638	26.096
9	398.137,45 325.510,293	10	398.143,099 325.515,344	7.578
11	398.151,934 325.523,696	12	398.158,005 325.529,66	8.51
13	398.163,334 325.534,895	14	398.163,375 325.534,935	0.057
15	398.163,797 325.535,35	16	398.166,527 325.538,032	3.827
17	398.175,171 325.547,435	18	398.185,185 325.558,049	14.592
19	398.181,642 325.561,77	20	398.178,713 325.564,848	4.249
21	398.174,749 325.569,012	22	398.173,977 325.569,823	1.119
23	398.168,725 325.564,673	24	398.165,561 325.561,569	4.432
25	398.165,382 325.561,394	26	398.157,506 325.553,06	11.467
27	398.150,182 325.546,186	28	398.145,453 325.541,747	6.486
29	398.140,249 325.537,211	30	398.118,408 325.518,177	28.971
31	398.112,257 325.512,98	32	398.049,858 325.460,464	81.557
33	398.048,719 325.459,505	34	398.053,866 325.452,287	8.865
35	398.060,293 325.443,79	1	398.067,833 325.450,358	10.0

Punct început	X / Y	Punct sfârșit	X / Y	Lungime segment (** (m)
4	398.082,963 325.462,774	5	398.095,314 325.473,168	16.143
6	398.095,887 325.473,697	7	398.104,329 325.481,502	11.497
8	398.124,01 325.498,638	9	398.137,45 325.510,293	17.79
10	398.143,099 325.515,344	11	398.151,934 325.523,696	12.158
12	398.158,005 325.529,66	13	398.163,334 325.534,895	7.471
14	398.163,375 325.534,935	15	398.163,797 325.535,35	0.592
16	398.166,527 325.538,032	17	398.175,171 325.547,435	12.772
18	398.185,185 325.558,049	19	398.181,642 325.561,77	5.138
20	398.178,713 325.564,848	21	398.174,749 325.569,012	5.749
22	398.173,977 325.569,823	23	398.168,725 325.564,673	7.356
24	398.165,561 325.561,569	25	398.165,382 325.561,394	0.25
26	398.157,506 325.553,06	27	398.150,182 325.546,186	10.045
28	398.145,453 325.541,747	29	398.140,249 325.537,211	6.903
30	398.118,408 325.518,177	31	398.112,257 325.512,98	8.053
32	398.049,858 325.460,464	33	398.048,719 325.459,505	1.489
34	398.053,866 325.452,287	35	398.060,293 325.443,79	10.654

\*\* Lungimile segmentelor sunt determinate în planul de proiecție Stereo 70 și sunt rotunjite la 1 milimetru.

\*\*\* Distanța dintre puncte este formată din segmente cumulate ce sunt mai mici decât valoarea 1 milimetru.



**DATE DESPRE IMOBILUL NR. 4952**

Oficiul de Cadastru și Publicitate Imobiliară DOLJ  
Biroul de Cadastru și Publicitate Imobiliară Craiova

**A. Partea I. Descrierea imobilului**

TEREN Intravilan

Adresa: Loc. Sitoaia, Jud. Dolj, T43, P32

Nr. Crt	Nr cadastral Nr. topografic	Suprafața* (mp)	Observații / Referințe
A1		985	Sector cadastral:17 Teren neimprejmuit;

**B. Partea II. Proprietari și acte**

Inscrieri privitoare la dreptul de proprietate și alte drepturi reale	Referințe
/	
Act Administrativ nr. Titlu de proprietate 1090-1367, din 18/08/1997 emis de CJSIPT Dolj;	
B1	A1
Intabulare, drept de PROPRIETATE, dobândit prin Reconstituire, cota actuala 1/1, cota initiala 1/1 1) DUMITRU MARIN	

**C. Partea III. SARCINI .**

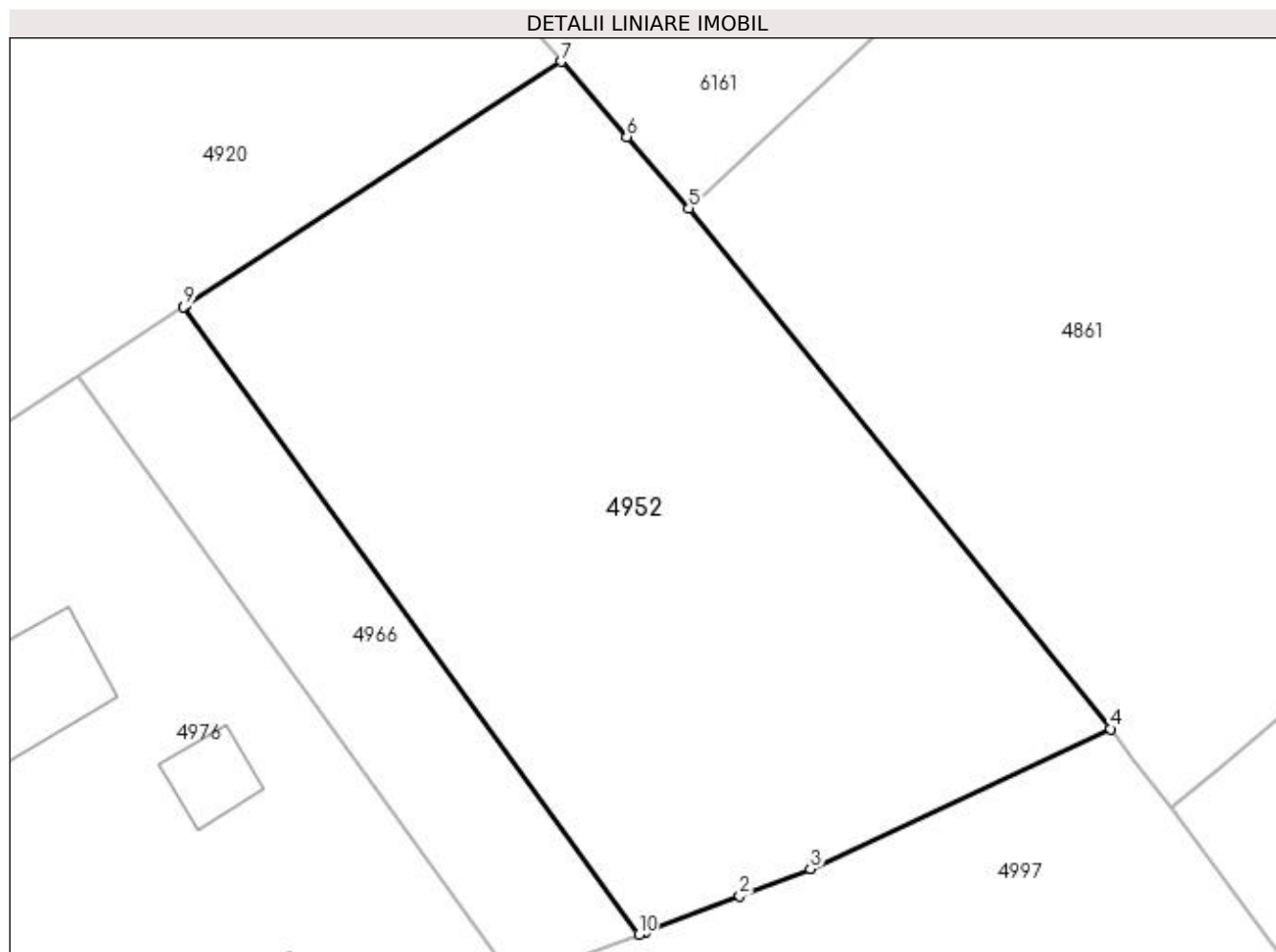
Inscrieri privind dezmembramintele dreptului de proprietate, drepturi reale de garanție și sarcini	Referințe
NU SUNT	

## Anexa Nr. 1 La Partea I

## Teren

Nr cadastral	Suprafața (mp)*	Observații / Referințe
	985	

\* Suprafața este determinată în planul de proiecție Stereo 70.



## Date referitoare la teren

Crt	Categorie folosință	Intravilan	Suprafața (mp)	Tarla	Parcelă	Nr. topo	Observații / Referințe
1	arabil	DA	985	43	32	-	

## Lungime Segmente

1) Valorile lungimilor segmentelor sunt obținute din proiecție în plan.

Punct început	X / Y	Punct sfârșit	X / Y	Lungime segment (** (m)
1	397.997,708 325.482,325	2	398.002,406 325.484,12	5.03
2	398.002,406 325.484,12	3	398.005,945 325.485,471	3.788
3	398.005,945 325.485,471	4	398.020,987 325.492,483	16.596
4	398.020,987 325.492,483	5	397.999,857 325.518,557	33.561
5	397.999,857 325.518,557	6	397.996,75 325.522,125	4.731

Punct început	X / Y	Punct sfârșit	X / Y	Lungime segment (** (m)
6	397.996,75 325.522,125	7	397.993,468 325.525,894	4.998
7	397.993,468 325.525,894	8	397.974,692 325.513,705	22.385
8	397.974,692 325.513,705	9	397.974,554 325.513,615	0.165
9	397.974,554 325.513,615	10	397.997,349 325.482,188	38.824
10	397.997,349 325.482,188	1	397.997,708 325.482,325	0.384

\*\* Lungimile segmentelor sunt determinate în planul de proiecție Stereo 70 și sunt rotunjite la 1 milimetru.

\*\*\* Distanța dintre puncte este formată din segmente cumulate ce sunt mai mici decât valoarea 1 milimetru.



**DATE DESPRE IMOBILUL NR. 4957**

Oficiul de Cadastru și Publicitate Imobiliară DOLJ  
Biroul de Cadastru și Publicitate Imobiliară Craiova

**A. Partea I. Descrierea imobilului**

TEREN Intravilan

Adresa: Loc. Sitoaia, Str Zambilei, Jud. Dolj, (Dima Eugen - Vlad Ion)

Nr. Crt	Nr cadastral Nr. topografic	Suprafața* (mp)	Observații / Referințe
A1	31853	2.469	Sector cadastral:17 Teren neimprejmuit; Teren imprejmuit cu gard de beton, lemn, plasa de sarma si limita conventionala.

**B. Partea II. Proprietari și acte**

Inscrieri privitoare la dreptul de proprietate și alte drepturi reale	Referințe
<b>78276 / 24/03/2023</b>	
Act Normativ nr. HG NR 965 si Anexa 8, din 18/09/2002 emis de GUVERNUL ROMANIEI (act administrativ nr Adeverinta nr 4180 din 13.12.2022, emis de PRIMARIA ALMAJ;act administrativ nr Adeverinta nr 4181 din 13.12.2022, emis de PRIMARIA ALMAJ);	
B1	A1
Intabulare, drept de PROPRIETATE, dobandit prin Lege, cota actuala 1/1, cota initiala 1/1 1) <b>COMUNA ALMAJ</b> , CIF:4553674, domeniul public	

**C. Partea III. SARCINI .**

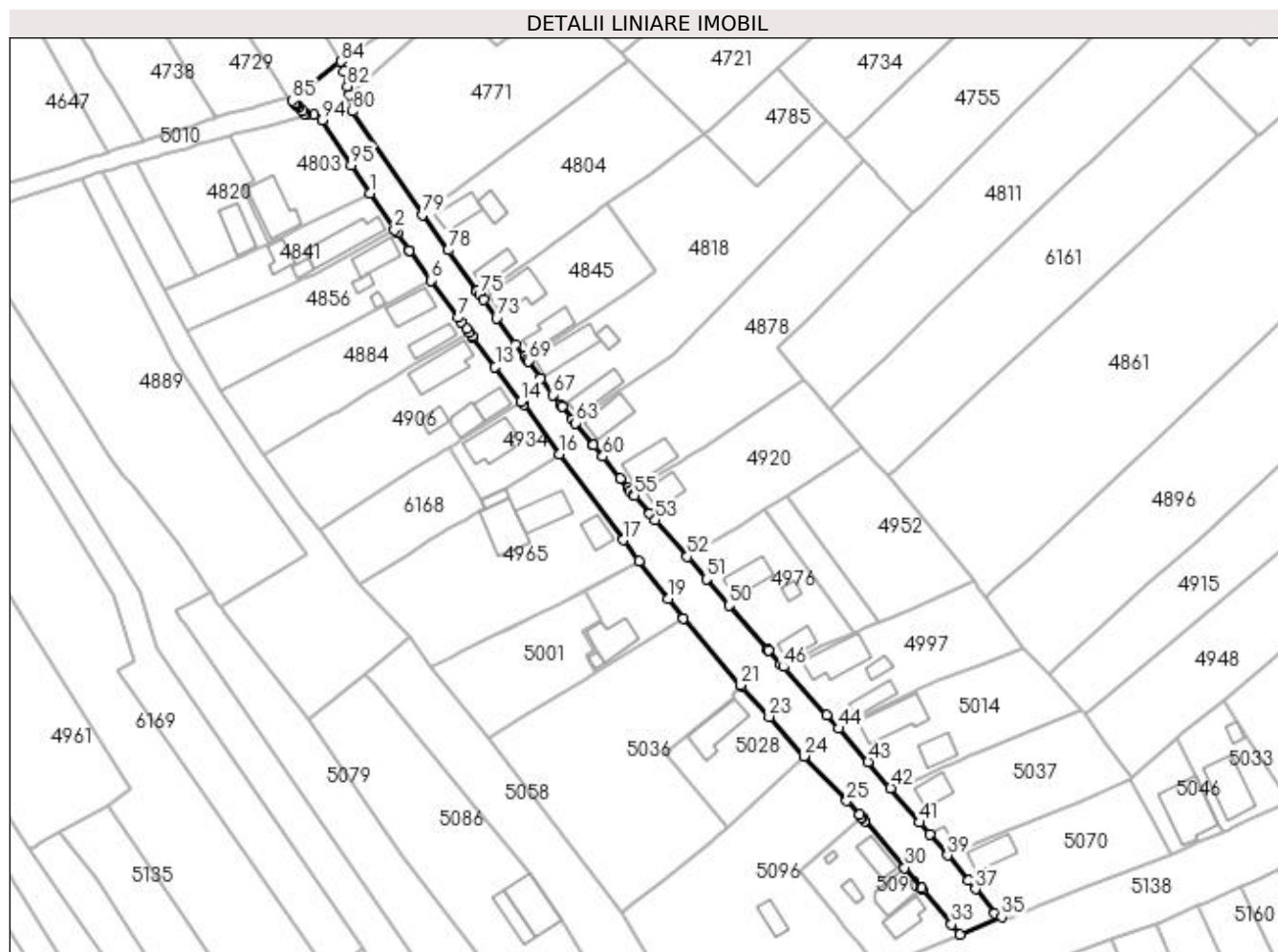
Inscrieri privind dezmembramintele dreptului de proprietate, drepturi reale de garanție și sarcini	Referințe
NU SUNT	

## Anexa Nr. 1 La Partea I

## Teren

Nr cadastral	Suprafața (mp)*	Observații / Referințe
31853	2.469	Teren imprejmuit cu gard de beton, lemn, plasa de sarma si limita conventionala.

\* Suprafața este determinată în planul de proiecție Stereo 70.



## Date referitoare la teren

Crt	Categorie folosință	Intravilan	Suprafața (mp)	Tarla	Parcelă	Nr. topo	Observații / Referințe
1	drum	DA	2.469	-	-	-	

## Lungime Segmente

1) Valorile lungimilor segmentelor sunt obținute din proiecție în plan.

Punct început	X / Y	Punct sfârșit	X / Y	Lungime segment	Punct început	X / Y	Punct sfârșit	X / Y	Lungime segment	Punct început	X / Y	Punct sfârșit	X / Y	Lungime segment
1	397.871,165 325.588,698	2	397.877,243 325.579,683	10.873	2	397.877,243 325.579,683	3	397.877,876 325.578,792	1.093	3	397.877,876 325.578,792	4	397.880,901 325.574,54	5.219
4	397.880,901 325.574,54	5	397.881,031 325.574,357	0.224	5	397.881,031 325.574,357	6	397.886,216 325.567,065	8.948	6	397.886,216 325.567,065	7	397.893,091 325.557,844	11.502
7	397.893,091 325.557,844	8	397.893,815 325.556,874	1.211	8	397.893,815 325.556,874	9	397.895,082 325.555,174	2.12	9	397.895,082 325.555,174	10	397.895,848 325.554,146	1.282
10	397.895,848 325.554,146	11	397.896,523 325.553,248	1.123	11	397.896,523 325.553,248	12	397.896,641 325.553,093	0.195	12	397.896,641 325.553,093	13	397.902,227 325.545,667	9.292
13	397.902,227 325.545,667	14	397.908,674 325.537,034	10.775	14	397.908,674 325.537,034	15	397.909,27 325.536,225	1.005	15	397.909,27 325.536,225	16	397.918,282 325.523,99	15.195
16	397.918,282 325.523,99	17	397.933,97 325.502,65	26.486	17	397.933,97 325.502,65	18	397.937,931 325.497,373	6.598	18	397.937,931 325.497,373	19	397.945,311 325.488,055	11.887



Punct început	X / Y	Punct sfârșit	X / Y	Lungime segment	Punct început	X / Y	Punct sfârșit	X / Y	Lungime segment	Punct început	X / Y	Punct sfârșit	X / Y	Lungime segment
19	397.945,311 325.488,055	20	397.948,987 325.483,243	6.055	20	397.948,987 325.483,243	21	397.963,232 325.466,638	21.878	21	397.963,232 325.466,638	22	397.963,438 325.466,397	0.317
22	397.963,438 325.466,397	23	397.970,269 325.458,814	10.206	23	397.970,269 325.458,814	24	397.978,864 325.449,026	13.026	24	397.978,864 325.449,026	25	397.989,539 325.437,9	15.419
25	397.989,539 325.437,9	26	397.992,638 325.434,523	4.584	26	397.992,638 325.434,523	27	397.993,211 325.433,898	0.848	27	397.993,211 325.433,898	28	397.993,322 325.433,767	0.171
28	397.993,322 325.433,767	29	397.993,985 325.432,99	1.022	29	397.993,985 325.432,99	30	398.003,913 325.421,338	15.308	30	398.003,913 325.421,338	31	398.008,1 325.416,276	6.569
31	398.008,1 325.416,276	32	398.008,381 325.415,94	0.438	32	398.008,381 325.415,94	33	398.015,569 325.407,324	11.221	33	398.015,569 325.407,324	34	398.017,624 325.404,791	3.262
34	398.017,624 325.404,791	35	398.027,968 325.409,16	11.229	35	398.027,968 325.409,16	36	398.026,232 325.410,061	1.956	36	398.026,232 325.410,061	37	398.021,466 325.416,037	7.644
37	398.021,466 325.416,037	38	398.019,813 325.418,108	2.65	38	398.019,813 325.418,108	39	398.014,564 325.424,419	8.209	39	398.014,564 325.424,419	40	398.010,111 325.429,634	6.857
40	398.010,111 325.429,634	41	398.007,668 325.432,605	3.846	41	398.007,668 325.432,605	42	398.000,404 325.441,109	11.184	42	398.000,404 325.441,109	43	397.994,832 325.447,576	8.536
43	397.994,832 325.447,576	44	397.987,542 325.455,884	11.053	44	397.987,542 325.455,884	45	397.984,533 325.459,227	4.498	45	397.984,533 325.459,227	46	397.973,816 325.471,207	16.074
46	397.973,816 325.471,207	47	397.973,252 325.471,842	0.85	47	397.973,252 325.471,842	48	397.970,119 325.475,369	4.717	48	397.970,119 325.475,369	49	397.969,94 325.475,571	0.27
49	397.969,94 325.475,571	50	397.960,31 325.486,412	14.501	50	397.960,31 325.486,412	51	397.954,698 325.492,981	8.639	51	397.954,698 325.492,981	52	397.949,92 325.498,573	7.356
52	397.949,92 325.498,573	53	397.942,004 325.507,619	12.021	53	397.942,004 325.507,619	54	397.940,668 325.509,161	2.04	54	397.940,668 325.509,161	55	397.936,781 325.513,65	5.938
55	397.936,781 325.513,65	56	397.936,607 325.513,85	0.265	56	397.936,607 325.513,85	57	397.935,74 325.514,851	1.324	57	397.935,74 325.514,851	58	397.935,192 325.515,547	0.886
58	397.935,192 325.515,547	59	397.933,296 325.517,959	3.068	59	397.933,296 325.517,959	60	397.929,027 325.523,387	6.905	60	397.929,027 325.523,387	61	397.926,679 325.526,235	3.691
61	397.926,679 325.526,235	62	397.926,445 325.526,518	0.367	62	397.926,445 325.526,518	63	397.922,165 325.531,71	6.729	63	397.922,165 325.531,71	64	397.921,425 325.532,617	1.17
64	397.921,425 325.532,617	65	397.918,818 325.535,813	4.125	65	397.918,818 325.535,813	66	397.918,395 325.536,331	0.668	66	397.918,395 325.536,331	67	397.916,488 325.538,668	3.017
67	397.916,488 325.538,668	68	397.913,484 325.542,817	5.122	68	397.913,484 325.542,817	69	397.910,418 325.547,053	5.229	69	397.910,418 325.547,053	70	397.910,05 325.547,56	0.626
70	397.910,05 325.547,56	71	397.909,613 325.548,154	0.738	71	397.909,613 325.548,154	72	397.907,318 325.551,275	3.874	72	397.907,318 325.551,275	73	397.902,614 325.557,671	7.94
73	397.902,614 325.557,671	74	397.899,252 325.562,241	5.673	74	397.899,252 325.562,241	75	397.898,386 325.563,419	1.462	75	397.898,386 325.563,419	76	397.897,748 325.564,329	1.111
76	397.897,748 325.564,329	77	397.897,515 325.564,661	0.406	77	397.897,515 325.564,661	78	397.890,557 325.574,578	12.114	78	397.890,557 325.574,578	79	397.884,184 325.583,343	10.837
79	397.884,184 325.583,343	80	397.866,784 325.609,036	31.03	80	397.866,784 325.609,036	81	397.866,108 325.613,152	4.171	81	397.866,108 325.613,152	82	397.865,542 325.615,267	2.19
82	397.865,542 325.615,267	83	397.864,55 325.618,975	3.838	83	397.864,55 325.618,975	84	397.863,898 325.621,413	2.523	84	397.863,898 325.621,413	85	397.851,972 325.611,698	15.382
85	397.851,972 325.611,698	86	397.852,508 325.611,128	0.783	86	397.852,508 325.611,128	87	397.852,782 325.610,838	0.398	87	397.852,782 325.610,838	88	397.852,967 325.610,64	0.271
88	397.852,967 325.610,64	89	397.853,597 325.609,971	0.919	89	397.853,597 325.609,971	90	397.854,336 325.609,185	1.079	90	397.854,336 325.609,185	91	397.854,951 325.608,532	0.897
91	397.854,951 325.608,532	92	397.855,295 325.608,166	0.502	92	397.855,295 325.608,166	93	397.857,304 325.608,19	2.009	93	397.857,304 325.608,19	94	397.859,329 325.606,893	2.405
94	397.859,329 325.606,893	95	397.866,505 325.595,759	13.246	95	397.866,505 325.595,759	1	397.871,165 325.588,698	8.46					

\*\* Lungimile segmentelor sunt determinate în planul de proiecție Stereo 70 și sunt rotunjite la 1 milimetru.

\*\*\* Distanța dintre puncte este formată din segmente cumulate ce sunt mai mici decât valoarea 1 milimetru.



**DATE DESPRE IMOBILUL NR. 4961**

Oficiul de Cadastru și Publicitate Imobiliară DOLJ  
Biroul de Cadastru și Publicitate Imobiliară Craiova

**A. Partea I. Descrierea imobilului**

TEREN Extravilan

Adresa: Jud. Dolj, T37, P30

Nr. Crt	Nr cadastral Nr. topografic	Suprafața* (mp)	Observații / Referințe
A1		4.462	Sector cadastral:17 Teren neimprejmuit;

**B. Partea II. Proprietari și acte**

Inscrieri privitoare la dreptul de proprietate și alte drepturi reale	Referințe
/	
Act Administrativ nr. Titlu de proprietate 321-44708, din 23/04/1996 emis de CJSIPT Dolj;	
B1	A1
Intabulare, drept de PROPRIETATE, dobandit prin Reconstituire, cota actuala 1/1, cota initiala 1/1 1) CROITORU GHEORGHE	

**C. Partea III. SARCINI .**

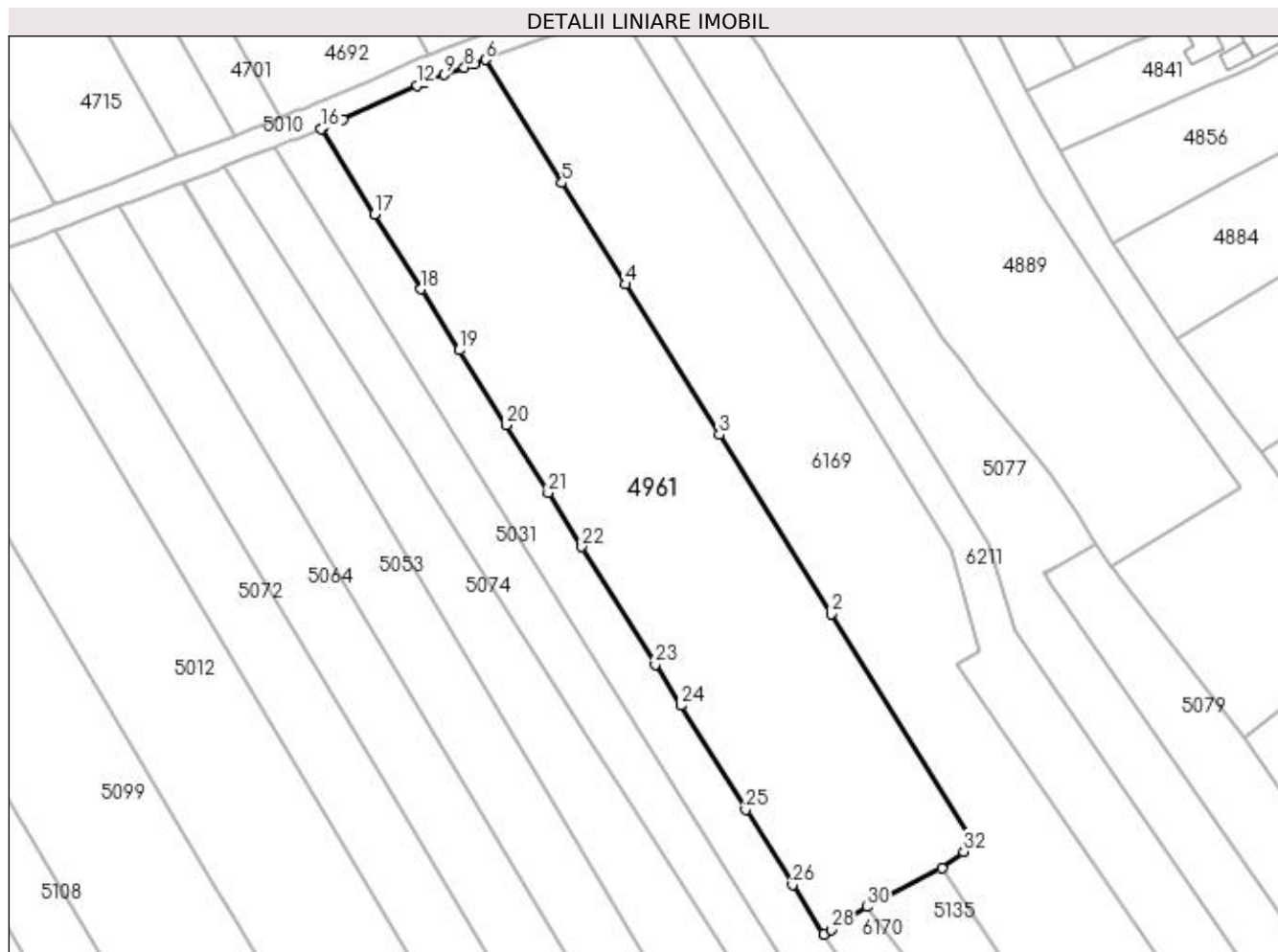
Inscrieri privind dezmembramintele dreptului de proprietate, drepturi reale de garanție și sarcini	Referințe
NU SUNT	

## Anexa Nr. 1 La Partea I

## Teren

Nr cadastral	Suprafața (mp)*	Observații / Referințe
	4.462	

\* Suprafața este determinată în planul de proiecție Stereo 70.



## Date referitoare la teren

Crt	Categorie folosință	Intra vilan	Suprafața (mp)	Tarla	Parcelă	Nr. topo	Observații / Referințe
1	arabil	NU	4.462	37	30	-	

## Lungime Segmente

1) Valorile lungimilor segmentelor sunt obținute din proiecție în plan.

Punct început	X / Y	Punct sfârșit	X / Y	Lungime segment (** (m)
1	397.811,483 325.440,72	2	397.787,943 325.478,459	44.478
3	397.769,554 325.507,94	4	397.754,13 325.532,666	29.142
5	397.743,729 325.549,342	6	397.731,105 325.569,58	23.852
7	397.729,274 325.568,906	8	397.727,673 325.568,317	1.706
9	397.724,354 325.567,096	10	397.722,283 325.566,334	2.206

Punct început	X / Y	Punct sfârșit	X / Y	Lungime segment (** (m)
2	397.787,943 325.478,459	3	397.769,554 325.507,94	34.746
4	397.754,13 325.532,666	5	397.743,729 325.549,342	19.654
6	397.731,105 325.569,58	7	397.729,274 325.568,906	1.951
8	397.727,673 325.568,317	9	397.724,354 325.567,096	3.537
10	397.722,283 325.566,334	11	397.721,139 325.565,839	1.247

Punct început	X / Y	Punct sfârșit	X / Y	Lungime segment (** (m))	Punct început	X / Y	Punct sfârșit	X / Y	Lungime segment (** (m))
11	397.721,139 325.565,839	12	397.719,953 325.565,325	1.292	12	397.719,953 325.565,325	13	397.707,692 325.559,819	13.441
13	397.707,692 325.559,819	14	397.706,374 325.559,227	1.445	14	397.706,374 325.559,227	15	397.704,413 325.558,346	2.149
15	397.704,413 325.558,346	16	397.704,126 325.558,217	0.316	16	397.704,126 325.558,217	17	397.712,887 325.544,171	16.555
17	397.712,887 325.544,171	18	397.720,563 325.531,865	14.504	18	397.720,563 325.531,865	19	397.726,809 325.521,851	11.803
19	397.726,809 325.521,851	20	397.734,506 325.509,512	14.543	20	397.734,506 325.509,512	21	397.741,445 325.498,387	13.111
21	397.741,445 325.498,387	22	397.746,969 325.489,532	10.437	22	397.746,969 325.489,532	23	397.759,051 325.470,162	22.829
23	397.759,051 325.470,162	24	397.763,251 325.463,429	7.935	24	397.763,251 325.463,429	25	397.773,924 325.446,317	20.168
25	397.773,924 325.446,317	26	397.781,632 325.433,96	14.564	26	397.781,632 325.433,96	27	397.786,707 325.425,825	9.588
27	397.786,707 325.425,825	28	397.787,939 325.426,603	1.457	28	397.787,939 325.426,603	29	397.789,838 325.427,801	2.245
29	397.789,838 325.427,801	30	397.793,877 325.430,351	4.777	30	397.793,877 325.430,351	31	397.806,172 325.436,686	13.831
31	397.806,172 325.436,686	32	397.809,762 325.439,413	4.509	32	397.809,762 325.439,413	1	397.811,483 325.440,72	2.161

\*\* Lungimile segmentelor sunt determinate în planul de proiecție Stereo 70 și sunt rotunjite la 1 milimetru.

\*\*\* Distanța dintre puncte este formată din segmente cumulate ce sunt mai mici decât valoarea 1 milimetru.



**DATE DESPRE IMOBILUL NR. 4965**

Oficiul de Cadastru și Publicitate Imobiliară DOLJ  
Biroul de Cadastru și Publicitate Imobiliară Craiova

**A. Partea I. Descrierea imobilului**

TEREN Intravilan

Nr. CF vechi:277  
Nr. cadastral vechi:586

Adresa: Loc. Sitoaia, Str Zambilei, Nr. 5, Jud. Dolj, T6, P12, 13

Nr. Crt	Nr cadastral Nr. topografic	Suprafața* (mp)	Observații / Referințe
A1	30733	1.738	Sector cadastral:17 Teren neimprejmuit;

**Construcții**

Crt	Nr cadastral Nr. topografic	Adresa	Observații / Referințe
A1.1	30733-C1	Loc. Sitoaia, Str Zambilei, Nr. 5, Jud. Dolj	Nr. niveluri:1; S. construita la sol:78 mp; S. construita desfasurata:78 mp;
A1.2		Loc. Sitoaia, Str Zambilei, Nr. 5, Jud. Dolj	Nr. niveluri:1; S. construita la sol:100 mp; S. construita desfasurata:100 mp;
A1.3		Loc. Sitoaia, Str Zambilei, Nr. 5, Jud. Dolj	Nr. niveluri:1; S. construita la sol:17 mp; S. construita desfasurata:17 mp;
A1.4		Loc. Sitoaia, Str Zambilei, Nr. 5, Jud. Dolj	Nr. niveluri:1; S. construita la sol:39 mp; S. construita desfasurata:39 mp;

**B. Partea II. Proprietari și acte**

Inscrieri privitoare la dreptul de proprietate și alte drepturi reale		Referințe
<b>239 / 04/01/2007</b>		
Contract De Vanzare-Cumparare nr. CVC. aut. nr. 2901, din 01/01/2006 emis de NP. Nicu Florin Marcel;		
B1	Intabulare, drept de PROPRIETATE, dobandit prin Conventie, cota actuala 1107/1738, cota initiala 1/1 1) <b>DADOVICI IONUT ANDREI</b> <i>OBSERVATII: (provenita din conversia CF 277)</i>	A1
Act Notarial nr. CVC. aut. nr. 2901, din 01/01/2006 emis de NP. Nicu Florin Marcel;		
B2	Intabulare, drept de PROPRIETATE, dobandit prin Conventie, cota actuala 1/1, cota initiala 1/1 1) <b>DADOVICI IONUT ANDREI</b> <i>OBSERVATII: (provenita din conversia CF 277)</i>	A1.1
/		
Act Normativ nr. 7, din 13/03/1996 emis de Parlamentul României (art.13 alin 15);		
B3	Inscrierea posesiei, drept de PROPRIETATE, dobandit prin Lege, cota actuala 631/1738, cota initiala 631/1738 1) <b>DADOVICI IONUT ANDREI</b>	A1
Act Normativ nr. Legea 7, din 13/03/1996 emis de Parlamentul României;		
B4	Intabulare, drept de PROPRIETATE, dobandit prin Lege, cota actuala 1/1, cota initiala 1/1 1) <b>DADOVICI IONUT ANDREI</b>	A1.2, A1.3, A1.4

**C. Partea III. SARCINI .**

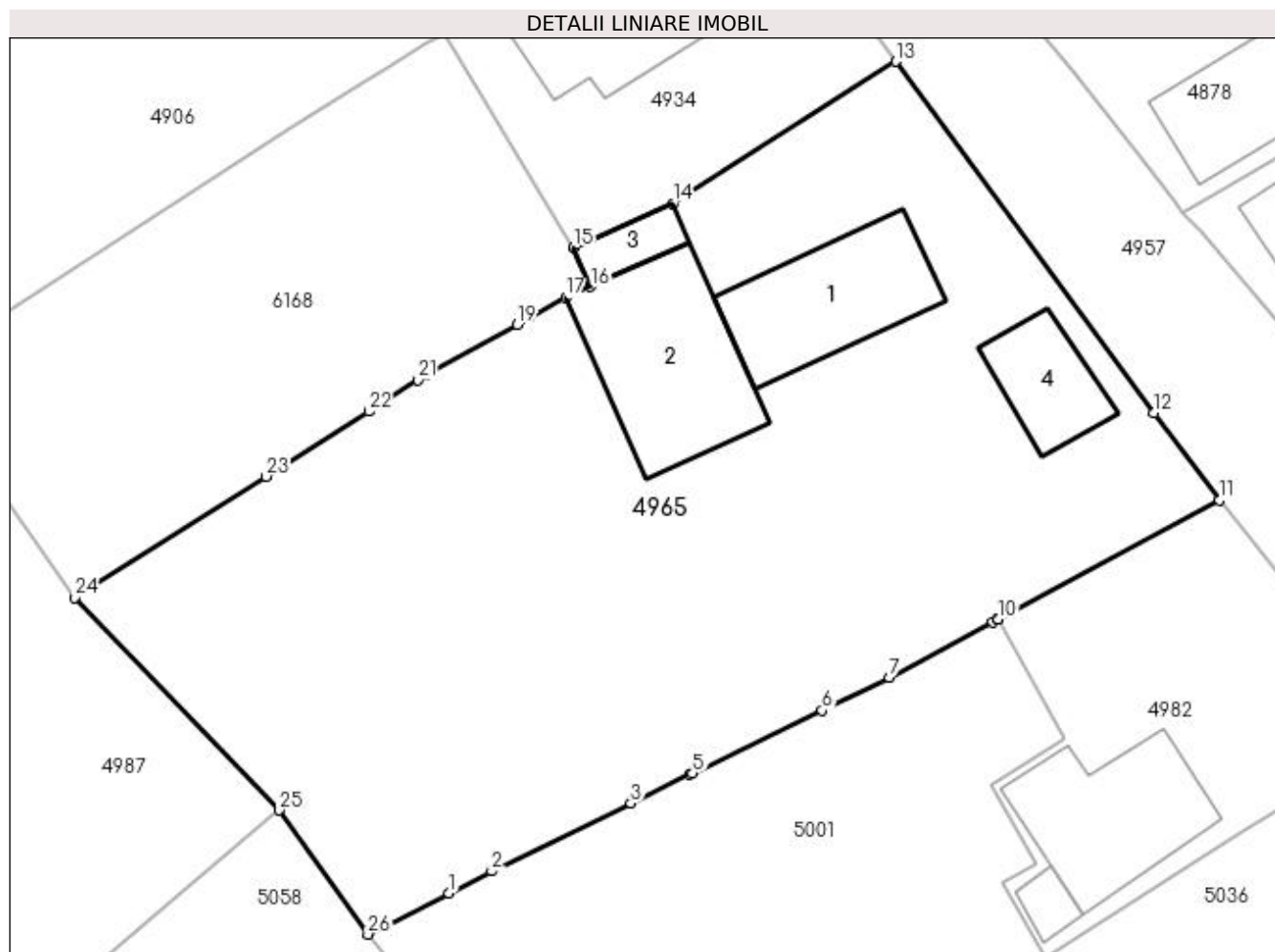
Inscrieri privind dezmembramintele dreptului de proprietate, drepturi reale de garanție și sarcini	Referințe
NU SUNT	

## Anexa Nr. 1 La Partea I

## Teren

Nr cadastral	Suprafața (mp)*	Observații / Referințe
30733	1.738	

\* Suprafața este determinată în planul de proiecție Stereo 70.



## Date referitoare la teren

Crt	Categorie folosință	Intra vilan	Suprafața (mp)	Tarla	Parcelă	Nr. topo	Observații / Referințe
1	curți constructii	DA	1.738	6	12, 13	-	

## Date referitoare la construcții

Crt	Număr	Destinație construcție	Supraf. (mp)	Situație juridică	Observații / Referințe
A1.1	30733-C1	construcții de locuințe	78	Cu acte	Nr. niveluri:1; S. construita la sol:78 mp; S. construita desfasurata:78 mp;
A1.2		construcții anexa	100	Cu acte	Nr. niveluri:1; S. construita la sol:100 mp; S. construita desfasurata:100 mp;
A1.3		construcții anexa	17	Cu acte	Nr. niveluri:1; S. construita la sol:17 mp; S. construita desfasurata:17 mp;
A1.4		construcții anexa	39	Cu acte	Nr. niveluri:1; S. construita la sol:39 mp; S. construita desfasurata:39 mp;

## Lungime Segmente

1) Valorile lungimilor segmentelor sunt obținute din proiecție în plan.

Punct început	X / Y	Punct sfârșit	X / Y	Lungime segment (** (m))	Punct început	X / Y	Punct sfârșit	X / Y	Lungime segment (** (m))
1	397.891,145 325.473,528	2	397.893,739 325.474,853	2.913	2	397.893,739 325.474,853	3	397.902,192 325.478,966	9.401



Punct început	X / Y	Punct sfârșit	X / Y	Lungime segment (** (m)
3	397.902,192 325.478,966	4	397.905,79 325.480,716	4.0
5	397.905,949 325.480,793	6	397.913,797 325.484,612	8.728
7	397.917,87 325.486,593	8	397.924,181 325.489,984	7.164
9	397.924,416 325.490,11	10	397.924,49 325.490,151	0.085
11	397.937,931 325.497,373	12	397.933,97 325.502,65	6.598
13	397.918,282 325.523,99	14	397.904,742 325.515,377	16.047
15	397.898,703 325.512,697	16	397.899,755 325.510,326	2.594
17	397.898,235 325.509,652	18	397.896,043 325.508,439	2.505
19	397.895,299 325.508,027	20	397.889,772 325.504,969	6.317
21	397.889,279 325.504,657	22	397.886,274 325.502,754	3.557
23	397.880,043 325.498,81	24	397.868,43 325.491,458	13.745
25	397.880,841 325.478,549	26	397.886,223 325.471,016	9.258

Punct început	X / Y	Punct sfârșit	X / Y	Lungime segment (** (m)
4	397.905,79 325.480,716	5	397.905,949 325.480,793	0.177
6	397.913,797 325.484,612	7	397.917,87 325.486,593	4.529
8	397.924,181 325.489,984	9	397.924,416 325.490,11	0.267
10	397.924,49 325.490,151	11	397.937,931 325.497,373	15.258
12	397.933,97 325.502,65	13	397.918,282 325.523,99	26.486
14	397.904,742 325.515,377	15	397.898,703 325.512,697	6.607
16	397.899,755 325.510,326	17	397.898,235 325.509,652	1.662
18	397.896,043 325.508,439	19	397.895,299 325.508,027	0.851
20	397.889,772 325.504,969	21	397.889,279 325.504,657	0.583
22	397.886,274 325.502,754	23	397.880,043 325.498,81	7.374
24	397.868,43 325.491,458	25	397.880,841 325.478,549	17.907
26	397.886,223 325.471,016	1	397.891,145 325.473,528	5.526

\*\* Lungimile segmentelor sunt determinate în planul de proiecție Stereo 70 și sunt rotunjite la 1 milimetru.

\*\*\* Distanța dintre puncte este formată din segmente cumulate ce sunt mai mici decât valoarea 1 milimetru.



**DATE DESPRE IMOBILUL NR. 4966**

Oficiul de Cadastru și Publicitate Imobiliară DOLJ  
Biroul de Cadastru și Publicitate Imobiliară Craiova

**A. Partea I. Descrierea imobilului**

TEREN Intravilan

Adresa: Loc. Sitoaia, Jud. Dolj, T43, P31

Nr. Crt	Nr cadastral Nr. topografic	Suprafața* (mp)	Observații / Referințe
A1		244	Sector cadastral:17 Teren neimprejmuit;

**B. Partea II. Proprietari și acte**

Inscrieri privitoare la dreptul de proprietate și alte drepturi reale	Referințe
/	
Act Administrativ nr. Titlu de proprietate 147-48399, din 21/02/1994 emis de CJSIPT Dolj;	
B1	A1
Intabulare, drept de PROPRIETATE, dobandit prin Constituire, cota actuala 1/1, cota initiala 1/1 1) RĂDUCEANU ȘTEFAN	

**C. Partea III. SARCINI .**

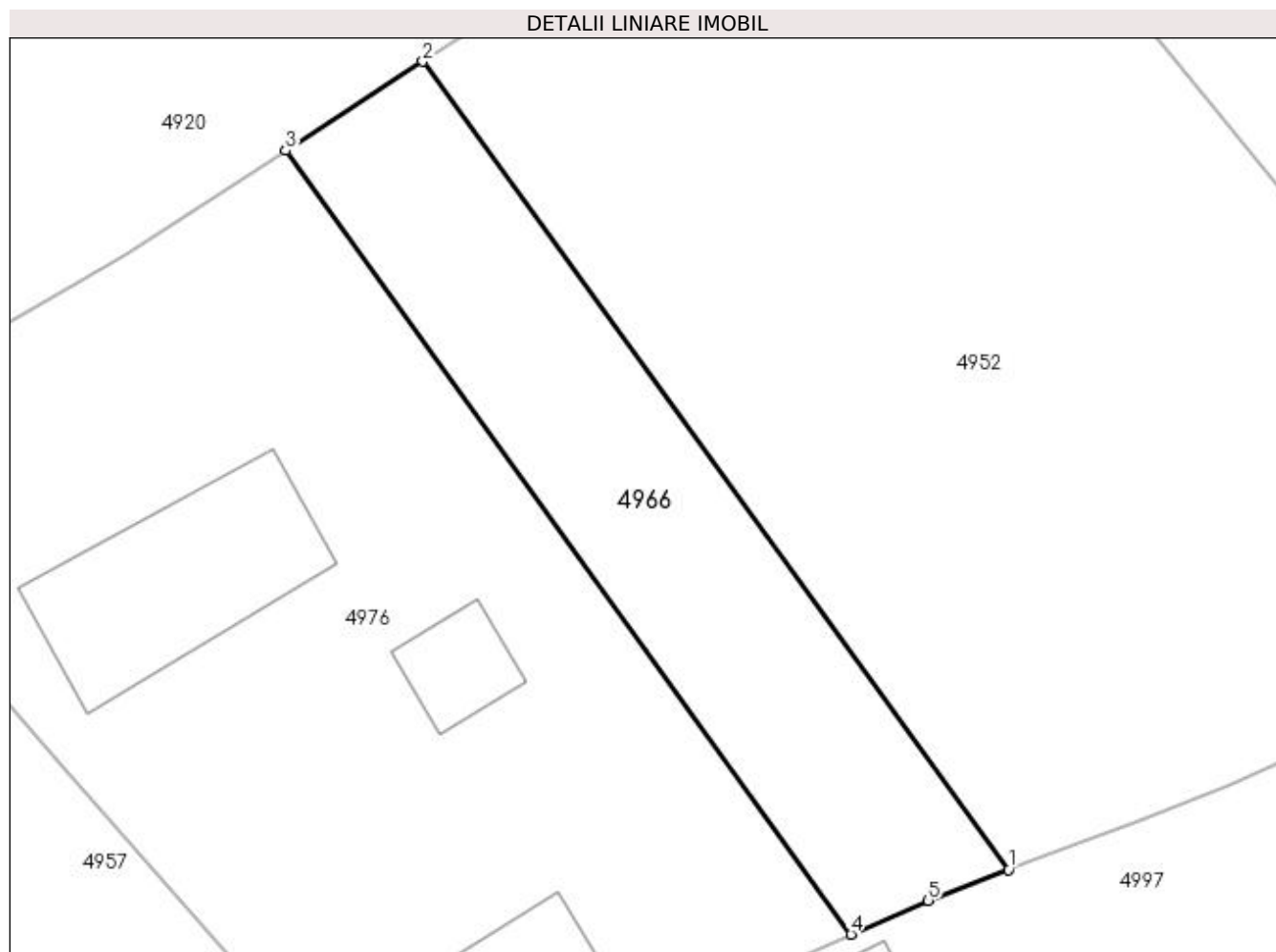
Inscrieri privind dezmembramintele dreptului de proprietate, drepturi reale de garanție și sarcini	Referințe
NU SUNT	

## Anexa Nr. 1 La Partea I

## Teren

Nr cadastral	Suprafața (mp)*	Observații / Referințe
	244	

\* Suprafața este determinată în planul de proiecție Stereo 70.



## Date referitoare la teren

Crt	Categorie folosință	Intra vilan	Suprafața (mp)	Tarla	Parcelă	Nr. topo	Observații / Referințe
1	vie	DA	244	43	31	-	

## Lungime Segmente

1) Valorile lungimilor segmentelor sunt obținute din proiecție în plan.

Punct început	X / Y	Punct sfârșit	X / Y	Lungime segment (** (m)
1	397.997,349 325.482,188	2	397.974,554 325.513,615	38.824
2	397.974,554 325.513,615	3	397.969,218 325.510,151	6.362
3	397.969,218 325.510,151	4	397.991,217 325.479,676	37.586
4	397.991,217 325.479,676	5	397.994,213 325.480,99	3.272
5	397.994,213 325.480,99	1	397.997,349 325.482,188	3.357

**\*\* Lungimile segmentelor sunt determinate în planul de proiecție Stereo 70 și sunt rotunjite la 1 milimetru.**

**\*\*\* Distanța dintre puncte este formată din segmente cumulate ce sunt mai mici decât valoarea 1 milimetru.**



**DATE DESPRE IMOBILUL NR. 4974**

Oficiul de Cadastru și Publicitate Imobiliară DOLJ  
Biroul de Cadastru și Publicitate Imobiliară Craiova

**A. Partea I. Descrierea imobilului**

TEREN Intravilan

Adresa: Loc. Sitoaia, Str Ion Creanga, Nr. 6, Jud. Dolj, T43, P6

Nr. Crt	Nr cadastral Nr. topografic	Suprafața* (mp)	Observații / Referințe
A1		2.218	Sector cadastral:17 Teren imprejmuit; Restul de suprafata se afla ID 4919, 4946, 4932

**Construcții**

Crt	Nr cadastral Nr. topografic	Adresa	Observații / Referințe
A1.1		Loc. Sitoaia, Str Ion Creanga, Nr. 6, Jud. Dolj	Nr. niveluri:1; S. construita la sol:91 mp; S. construita desfasurata:91 mp;

**B. Partea II. Proprietari și acte**

Inscrieri privitoare la dreptul de proprietate și alte drepturi reale		Referințe
/		
Act Administrativ nr. Titlu de proprietate 411-59566, din 12/02/1997 emis de CJSIPT Dolj;		
B1	Intabulare, drept de PROPRIETATE, dobandit prin Reconstituire, cota actuala 1/1, cota initiala 1/1 1) PREDUȚ SOFICA	A1
Act Normativ nr. Legea 7, din 13/03/1996 emis de Parlamentul României;		
B2	Intabulare, drept de PROPRIETATE, dobandit prin Lege, cota actuala 1/1, cota initiala 1/1 1) PREDUT SOFICA	A1.1

**C. Partea III. SARCINI .**

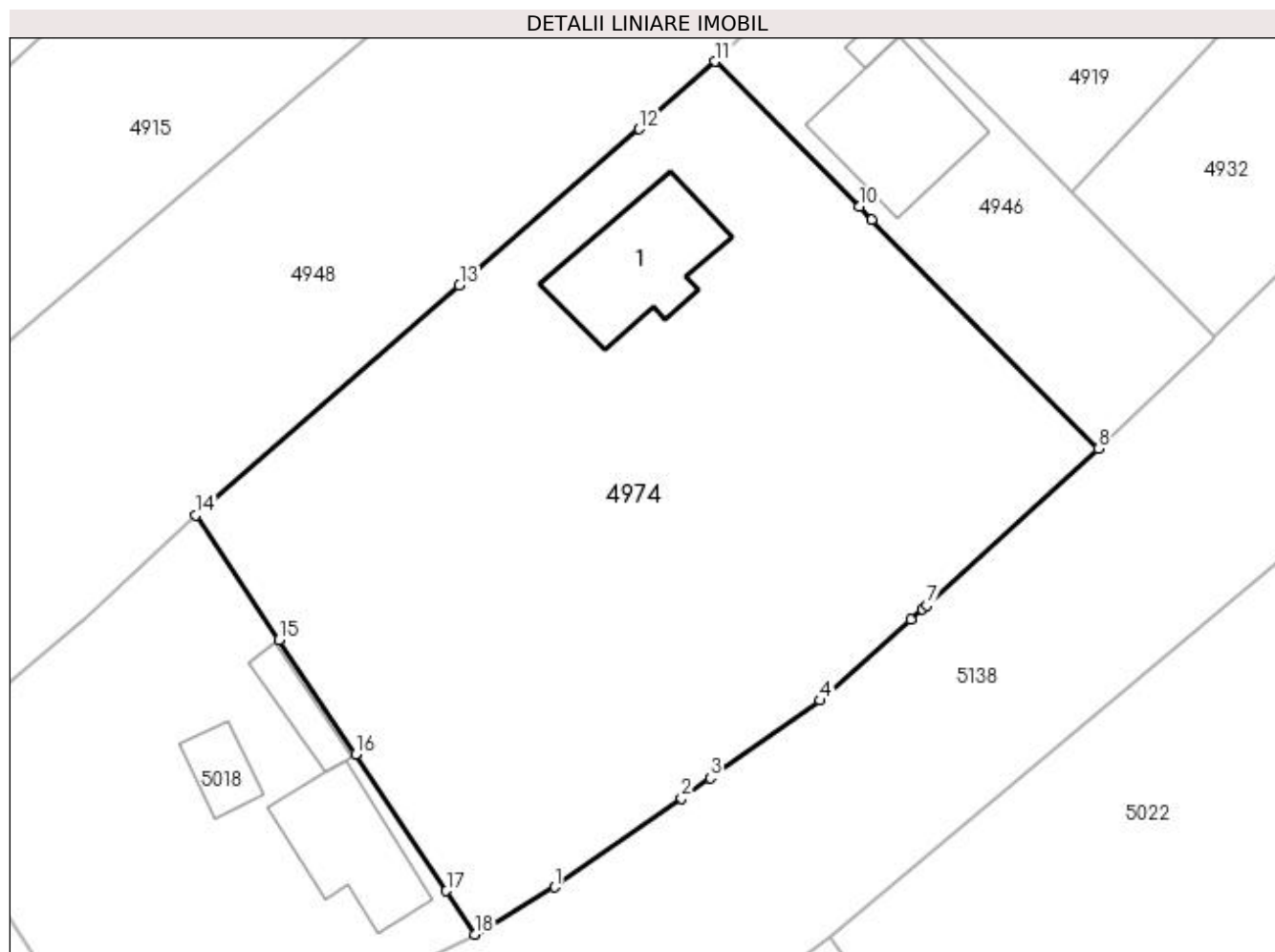
Inscrieri privind dezmembramintele dreptului de proprietate, drepturi reale de garanție și sarcini	Referințe
NU SUNT	

## Anexa Nr. 1 La Partea I

## Teren

Nr cadastral	Suprafața (mp)*	Observații / Referințe
	2.218	Restul de suprafata se afla ID 4919, 4946, 4932

\* Suprafața este determinată în planul de proiecție Stereo 70.



## Date referitoare la teren

Crt	Categorie folosință	Intra vilan	Suprafața (mp)	Tarla	Parcelă	Nr. topo	Observații / Referințe
1	curți constructii	DA	432	43	6	-	
2	arabil	DA	1.786	43	6	-	

## Date referitoare la construcții

Crt	Număr	Destinație construcție	Supraf. (mp)	Situație juridică	Observații / Referințe
A1.1		construcții de locuințe	91	Cu acte	Nr. niveluri:1; S. construita la sol:91 mp; S. construita desfasurata:91 mp;

## Lungime Segmente

1) Valorile lungimilor segmentelor sunt obținute din proiecție în plan.

Punct început	X / Y	Punct sfârșit	X / Y	Lungime segment (** (m)
1	398.131,14 325.453,719	2	398.140,611 325.460,354	11.564
2	398.140,611 325.460,354	3	398.142,756 325.461,87	2.626
3	398.142,756 325.461,87	4	398.150,953 325.467,664	10.038



Punct început	X / Y	Punct sfârșit	X / Y	Lungime segment (** (m)
4	398.150,953 325.467,664	5	398.157,711 325.473,688	9.054
5	398.157,711 325.473,688	6	398.158,578 325.474,461	1.161
6	398.158,578 325.474,461	7	398.158,903 325.474,758	0.44
7	398.158,903 325.474,758	8	398.171,726 325.486,452	17.355
8	398.171,726 325.486,452	9	398.154,822 325.503,551	24.044
9	398.154,822 325.503,551	10	398.153,868 325.504,511	1.353
10	398.153,868 325.504,511	11	398.143,099 325.515,344	15.275
11	398.143,099 325.515,344	12	398.137,45 325.510,293	7.578
12	398.137,45 325.510,293	13	398.124,01 325.498,638	17.79
13	398.124,01 325.498,638	14	398.104,329 325.481,502	26.096
14	398.104,329 325.481,502	15	398.110,552 325.472,174	11.214
15	398.110,552 325.472,174	16	398.116,255 325.463,624	10.278
16	398.116,255 325.463,624	17	398.123,044 325.453,446	12.234
17	398.123,044 325.453,446	18	398.125,151 325.450,199	3.871
18	398.125,151 325.450,199	1	398.131,14 325.453,719	6.947

\*\* Lungimile segmentelor sunt determinate în planul de proiecție Stereo 70 și sunt rotunjite la 1 milimetru.

\*\*\* Distanța dintre puncte este formată din segmente cumulate ce sunt mai mici decât valoarea 1 milimetru.



**DATE DESPRE IMOBILUL NR. 4976**

Oficiul de Cadastru și Publicitate Imobiliară DOLJ  
Biroul de Cadastru și Publicitate Imobiliară Craiova

**A. Partea I. Descrierea imobilului**

TEREN Intravilan

Nr. CF vechi:554  
Nr. cadastral vechi:785

Adresa: Loc. Sitoaia, Str Zambilei, Nr. 10, Jud. Dolj, T 7, P 20

Nr. Crt	Nr cadastral Nr. topografic	Suprafața* (mp)	Observații / Referințe
A1	30257	756	Sector cadastral:17 Teren neimprejmuit;

**Construcții**

Crt	Nr cadastral Nr. topografic	Adresa	Observații / Referințe
A1.1	30257-C1	Loc. Sitoaia, Str Zambilei, Nr. 10, Jud. Dolj, T 7, P 20	Nr. niveluri:1; S. construita la sol:61 mp; C 1 - casa cu Sc 57 mp
A1.2	30257-C2	Loc. Sitoaia, Str Zambilei, Nr. 10, Jud. Dolj, T 7, P 20	Nr. niveluri:1; S. construita la sol:40 mp; S. construita desfasurata:40 mp; C 2 - bucatarie de vara
A1.3	30257-C3	Loc. Sitoaia, Str Zambilei, Nr. 10, Jud. Dolj, T 7, P 20	Nr. niveluri:1; S. construita la sol:15 mp; S. construita desfasurata:15 mp; C 3 - anexa

**B. Partea II. Proprietari și acte**

Inscrieri privitoare la dreptul de proprietate și alte drepturi reale	Referințe
<b>65366 / 26/08/2008</b>	
Contract De Intretinere nr. 2019, din 01/01/2008 emis de NP GAGEATU ILIE;	
B1	A1, A1.1, A1.2, A1.3
Intabulare, drept de PROPRIETATE, dobandit prin Conventie, cota actuala 1/1, cota initiala 1/1	
1) <b>RADUCIANU AUREL</b> , necasatorit	
<i>OBSERVATII: (provenita din conversia CF 554)</i>	

**C. Partea III. SARCINI**

Inscrieri privind dezmembramintele dreptului de proprietate, drepturi reale de garanție și sarcini	Referințe
<b>65366 / 26/08/2008</b>	
Contract De Intretinere nr. 2010, din 01/01/2008 emis de NP GAGEATU ILIE;	
C1	A1, A1.1, A1.2, A1.3
Intabulare, drept de UZUFRACT, dobandit prin Conventie, cota actuala 1/1, cota initiala 1/1	
1) <b>RADUCIANU STEFAN</b>	
2) <b>RADUCIANU VETA</b>	
<i>OBSERVATII: (provenita din conversia CF 554)</i>	

## Anexa Nr. 1 La Partea I

## Teren

Nr cadastral	Suprafața (mp)*	Observații / Referințe
30257	756	

\* Suprafața este determinată în planul de proiecție Stereo 70.



## Date referitoare la teren

Crt	Categorie folosință	Intra vilan	Suprafața (mp)	Tarla	Parcelă	Nr. topo	Observații / Referințe
1	curți constructii	DA	492	7	20	-	
2	arabil	DA	264	7	20	-	

## Date referitoare la construcții

Crt	Număr	Destinație construcție	Supraf. (mp)	Situație juridică	Observații / Referințe
A1.1	30257-C1	construcții de locuințe	61	Cu acte	Nr. niveluri:1; S. construita la sol:61 mp; C 1 - casa cu Sc 57 mp
A1.2	30257-C2	construcții anexa	40	Cu acte	Nr. niveluri:1; S. construita la sol:40 mp; S. construita desfasurata:40 mp; C 2 - bucatarie de vara
A1.3	30257-C3	construcții anexa	15	Cu acte	Nr. niveluri:1; S. construita la sol:15 mp; S. construita desfasurata:15 mp; C 3 - anexa

## Lungime Segmente

1) Valorile lungimilor segmentelor sunt obținute din proiecție în plan.

Punct început	X / Y	Punct sfârșit	X / Y	Lungime segment (** (m)
1	397.991,217 325.479,676	2	397.969,218 325.510,151	37.586

Punct început	X / Y	Punct sfârșit	X / Y	Lungime segment (** (m)
2	397.969,218 325.510,151	3	397.963,007 325.506,119	7.405
3	397.963,007 325.506,119	4	397.949,92 325.498,573	15.107
4	397.949,92 325.498,573	5	397.954,698 325.492,981	7.356
5	397.954,698 325.492,981	6	397.960,31 325.486,412	8.639
6	397.960,31 325.486,412	7	397.969,94 325.475,571	14.501
7	397.969,94 325.475,571	8	397.970,119 325.475,369	0.27
8	397.970,119 325.475,369	9	397.973,252 325.471,842	4.717
9	397.973,252 325.471,842	10	397.973,816 325.471,207	0.85
10	397.973,816 325.471,207	11	397.975,31 325.472,072	1.726
11	397.975,31 325.472,072	12	397.979,768 325.474,654	5.152
12	397.979,768 325.474,654	13	397.983,046 325.476,092	3.579
13	397.983,046 325.476,092	14	397.985,552 325.477,191	2.736
14	397.985,552 325.477,191	1	397.991,217 325.479,676	6.186

\*\* Lungimile segmentelor sunt determinate în planul de proiecție Stereo 70 și sunt rotunjite la 1 milimetru.

\*\*\* Distanța dintre puncte este formată din segmente cumulate ce sunt mai mici decât valoarea 1 milimetru.



**DATE DESPRE IMOBILUL NR. 4982**

Oficiul de Cadastru și Publicitate Imobiliară DOLJ  
Biroul de Cadastru și Publicitate Imobiliară Craiova

**A. Partea I. Descrierea imobilului**

TEREN Intravilan

Adresa: Loc. Sitoaia, Str Zambilei, Nr. 3, Jud. Dolj, T 6,P 11, (FOST NR. 52).

Nr. Crt	Nr cadastral Nr. topografic	Suprafața* (mp)	Observații / Referințe
A1	31783	373	Sector cadastral:17 Teren neimpregmuit;

**Construcții**

Crt	Nr cadastral Nr. topografic	Adresa	Observații / Referințe
A1.1	31783-C1	Loc. Sitoaia, Str Zambilei, Nr. 3, Jud. Dolj, T 6,P 11, (FOST NR. 52).	Nr. niveluri:2; S. construita la sol:79 mp; S. construita desfasurata:170 mp; casa- S construita desfasurata -170 , P+M construita in anul 2017 din BCA acoperita cu tabla
A1.2	31783-C2	Loc. Sitoaia, Str Zambilei, Nr. 3, Jud. Dolj, T 6,P 11, (FOST NR. 52).	Nr. niveluri:1; S. construita la sol:10 mp; S. construita desfasurata:10 mp; anexa- S construita desfasurata -10 m.p., anexa P construita in anul 2017 din BCA acoperita cu tabla.

**B. Partea II. Proprietari și acte**

Inscrieri privitoare la dreptul de proprietate și alte drepturi reale	Referințe	
<b>182912 / 27/09/2022</b>		
Act Notarial nr. CERTIFICAT DE MOSTENITOR NR 254, din 21/09/2021 emis de NP JIANU GEORGETA CRISTINA (CERTIFICAT DE MOSTENITOR ; act administrativ nr TDP. nr. 234-58989 din 04.05.1995, emis de Comisia Jud. DOLJ;act administrativ nr CERTIFICAT DE NOMENCLATURA STRADALA nr, 1579 din 18.05.2022, emis de PRIMARIA COM. ALMAJ		
Incheiere i.e.m. nr. 41/29.09.2021, NP JIANU GEORGETA CRISTINA);		
B1	Intabulare, drept de PROPRIETATE, dobandit prin Succesiune, cota actuala 1/1, cota initiala 1/1 1) <b>SABIE CĂTĂLIN-DANIEL</b>	A1
Act Administrativ nr. CERTIFICAT DE ATESTARE A EDIFICARII CONSTRUCTIEI NR. 1577, din 18/05/2022 emis de PRIMARIA COM. ALMAJ (CERTIFICAT DE ATESTARE A EDIFICARII CONSTRUCTIEI);		
B2	Intabulare, drept de PROPRIETATE, dobandit prin Construire, cota actuala 1/1, cota initiala 1/1 1) <b>SABIE CĂTĂLIN-DANIEL</b> 2) <b>SABIE IOANA-ADRIANA</b>	A1.1, A1.2
/		
Act Normativ nr. Legea 7, din 13/03/1996 emis de Parlamentul României (art.13 alin 15);		
B3	Se noteaza suprapunerea reala a doua acte de proprietate asupra imobilului A1: Certificat de mostenitor nr.254/21.09.2021, prin care s-a intabulat dreptul de proprietate in favoarea numitului SABIE CATALIN-DANIEL, in CF 31783, prin incheierea nr.182912/27.09.2022 si Titlul de proprietate 1428-59556/18.11.1998, prin care s-a intabulat dreptul de proprietate in favoarea numitului SABIE I.VICTOR	A1

**C. Partea III. SARCINI .**

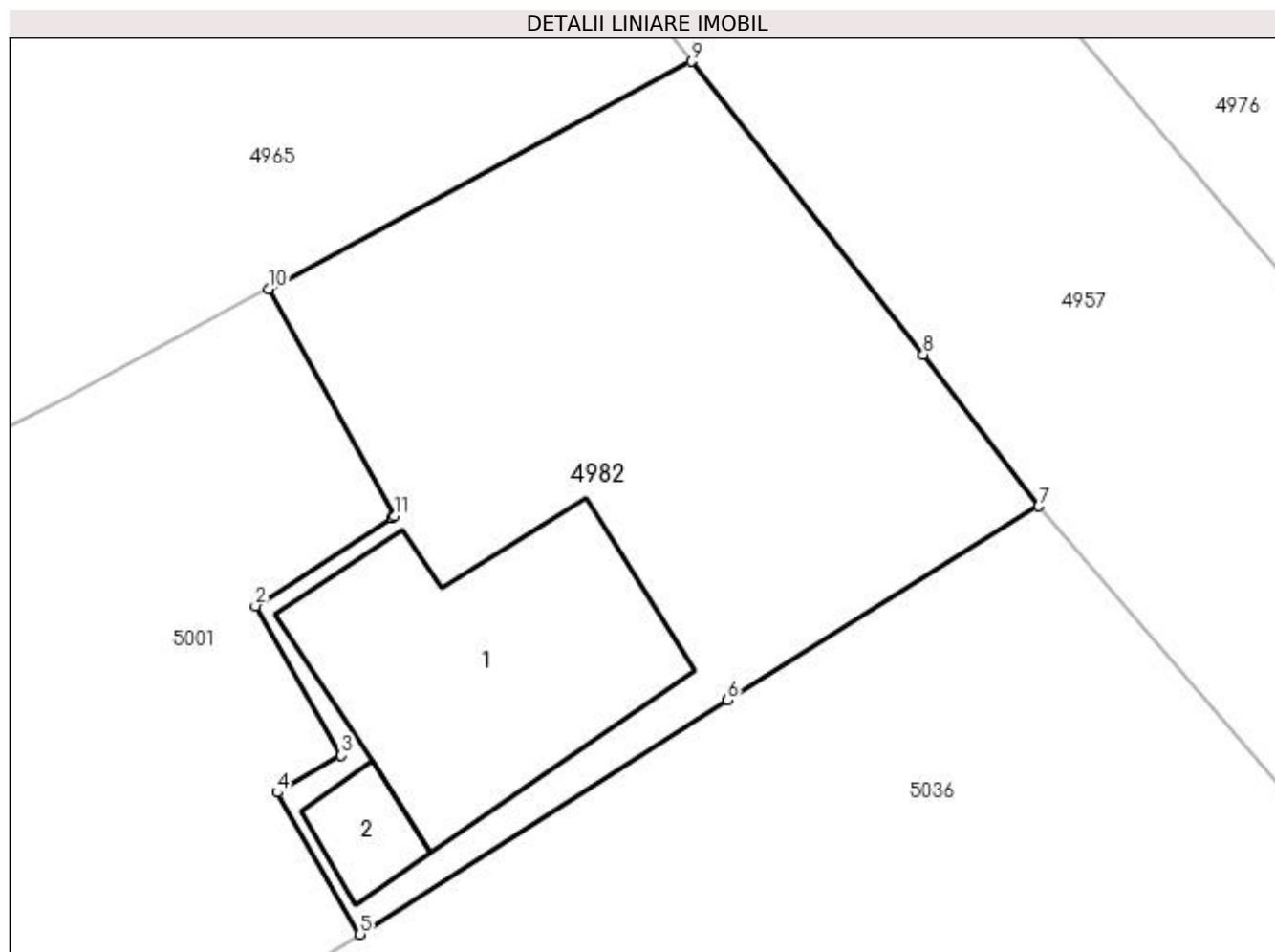
Inscrieri privind dezmembramintele dreptului de proprietate, drepturi reale de garanție și sarcini	Referințe
NU SUNT	

## Anexa Nr. 1 La Partea I

## Teren

Nr cadastral	Suprafața (mp)*	Observații / Referințe
31783	373	

\* Suprafața este determinată în planul de proiecție Stereo 70.



## Date referitoare la teren

Crt	Categorie folosință	Intra vilan	Suprafața (mp)	Tarla	Parcelă	Nr. topo	Observații / Referințe
1	curți constructii	DA	373	6	11	-	Imprejmuit cu gard beton, lemn, sirma si lim. conv.

## Date referitoare la construcții

Crt	Număr	Destinație construcție	Supraf. (mp)	Situație juridică	Observații / Referințe
A1.1	31783-C1	construcții de locuințe	79	Cu acte	Nr. niveluri:2; S. construita la sol:79 mp; S. construita desfasurata:170 mp; casa- S construita desfasurata -170 , P+M construita in anul 2017 din BCA acoperita cu tabla
A1.2	31783-C2	construcții anexa	10	Cu acte	Nr. niveluri:1; S. construita la sol:10 mp; S. construita desfasurata:10 mp; anexa- S construita desfasurata -10 m.p., anexa P construita in anul 2017 din BCA acoperita cu tabla.

## Lungime Segmente

1) Valorile lungimilor segmentelor sunt obținute din proiecție în plan.

Punct început	X / Y	Punct sfârșit	X / Y	Lungime segment (** (m)
1	397.928,414 325.482,859	2	397.924,072 325.480,072	5.159



Punct început	X / Y	Punct sfârșit	X / Y	Lungime segment (** (m)
2	397.924,072 325.480,072	3	397.926,807 325.475,313	5.489
3	397.926,807 325.475,313	4	397.924,769 325.474,142	2.35
4	397.924,769 325.474,142	5	397.927,398 325.469,632	5.22
5	397.927,398 325.469,632	6	397.939,074 325.477,072	13.845
6	397.939,074 325.477,072	7	397.948,987 325.483,243	11.677
7	397.948,987 325.483,243	8	397.945,311 325.488,055	6.055
8	397.945,311 325.488,055	9	397.937,931 325.497,373	11.887
9	397.937,931 325.497,373	10	397.924,49 325.490,151	15.258
10	397.924,49 325.490,151	11	397.928,509 325.482,92	8.272
11	397.928,509 325.482,92	1	397.928,414 325.482,859	0.113

\*\* Lungimile segmentelor sunt determinate în planul de proiecție Stereo 70 și sunt rotunjite la 1 milimetru.

\*\*\* Distanța dintre puncte este formată din segmente cumulate ce sunt mai mici decât valoarea 1 milimetru.





## DATE DESPRE IMOBILUL NR. 4987

Oficiul de Cadastru și Publicitate Imobiliară DOLJ  
Biroul de Cadastru și Publicitate Imobiliară Craiova

## A. Partea I. Descrierea imobilului

TEREN Intravilan

Adresa: Loc. Sitoaia, Nr. 55-56, Jud. Dolj, Tarlăua 6 Parcelele 6,7,8, Tarlăua 37 Parcela 34

Nr. Crt	Nr cadastral Nr. topografic	Suprafața* (mp)	Observații / Referințe
A1	31777	1.672	Sector cadastral:17 Teren neimprejmuit; suprafata de 1.684 mp din acte

## B. Partea II. Proprietari și acte

Inscrieri privitoare la dreptul de proprietate și alte drepturi reale	Referințe
<b>224476 / 09/11/2022</b>	
Act Notarial nr. CONTRACT DE INTRETINERE AUT. NR.100, din 09/02/2021 emis de Marta Elena Daniela;	
B1	Intabulare, drept de PROPRIETATE, dobandit prin Conventie, cota actuala 1/1, cota initiala 1/1
	1) <b>PURCĂREA MARIUS-DANIEL</b>
	<i>OBSERVATII: pozitie transcrisa din CF 31741/Almaj, inscrisa prin incheierea nr. 93390 din 19/05/2022; pozitie transcrisa din CF 30073/Almaj, inscrisa prin incheierea nr. 34570 din 10/02/2021;</i>

## C. Partea III. SARCINI

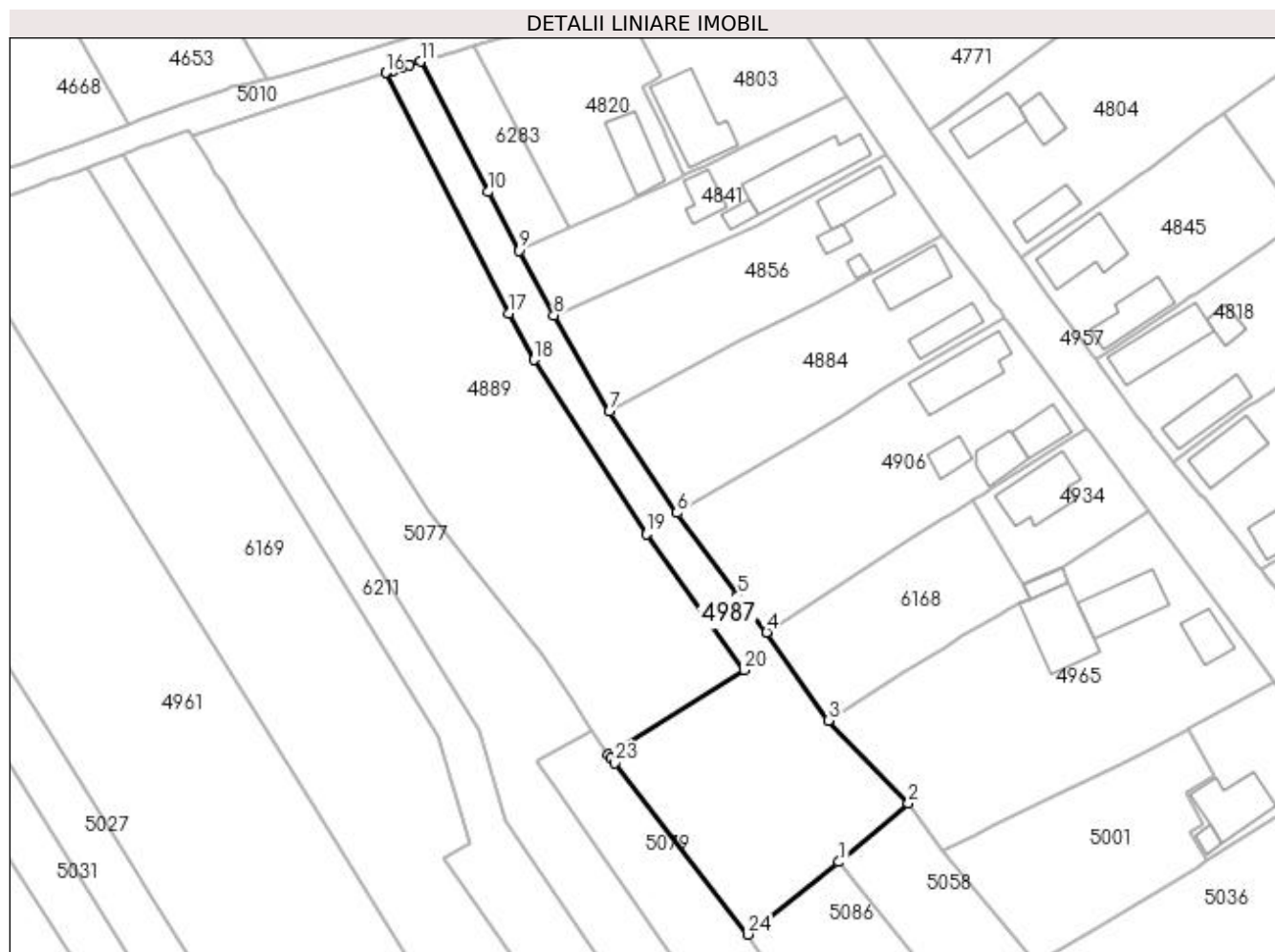
Inscrieri privind dezmembramintele dreptului de proprietate, drepturi reale de garanție și sarcini	Referințe
<b>224476 / 09/11/2022</b>	
Act Notarial nr. CONTRACT DE INTRETINERE AUT. NR.100, din 09/02/2021 emis de Marta Elena Daniela;	
C1	Intabulare, drept de UZUFRUCT VIAGER, dobandit prin Conventie, cota actuala 1/1, cota initiala 1/1
	1) <b>PURCAREA IULICA</b>
	2) <b>PURCAREA AURICA</b>
	<i>OBSERVATII: pozitie transcrisa din CF 31741/Almaj, inscrisa prin incheierea nr. 93390 din 19/05/2022; pozitie transcrisa din CF 30073/Almaj, inscrisa prin incheierea nr. 34570 din 10/02/2021;</i>
C2	Intabulare, drept de IPOTECA LEGALA, Valoare:0 Ce are ca obiect plata rentei in bani corespunzatoare intretinerii neexecutate, dobandit prin Conventie, cota actuala 1/1, cota initiala 1/1
	1) <b>PURCAREA IULICA</b>
	2) <b>PURCAREA AURICA</b>
	<i>OBSERVATII: pozitie transcrisa din CF 31741/Almaj, inscrisa prin incheierea nr. 93390 din 19/05/2022; pozitie transcrisa din CF 30073/Almaj, inscrisa prin incheierea nr. 34570 din 10/02/2021;</i>

## Anexa Nr. 1 La Partea I

## Teren

Nr cadastral	Suprafața (mp)*	Observații / Referințe
31777	1.672	suprafata de 1.684 mp din acte

\* Suprafața este determinată în planul de proiecție Stereo 70.



## Date referitoare la teren

Crt	Categorie folosință	Intra vilan	Suprafața (mp)	Tarla	Parcelă	Nr. topo	Observații / Referințe
1	arabil	DA	1.672	37	34	-	

## Lungime Segmente

1) Valorile lungimilor segmentelor sunt obținute din proiecție în plan.

Punct început	X / Y	Punct sfârșit	X / Y	Lungime segment (** (m)
1	397.869,978 325.469,415	2	397.880,841 325.478,549	14.193
3	397.868,43 325.491,458	4	397.858,743 325.505,168	16.787
5	397.854,267 325.510,803	6	397.844,779 325.523,752	16.053
7	397.834,218 325.539,54	8	397.825,6 325.554,525	17.286
9	397.820,145 325.564,589	10	397.815,372 325.573,748	10.328

Punct început	X / Y	Punct sfârșit	X / Y	Lungime segment (** (m)
2	397.880,841 325.478,549	3	397.868,43 325.491,458	17.907
4	397.858,743 325.505,168	5	397.854,267 325.510,803	7.196
6	397.844,779 325.523,752	7	397.834,218 325.539,54	18.995
8	397.825,6 325.554,525	9	397.820,145 325.564,589	11.447
10	397.815,372 325.573,748	11	397.804,801 325.594,03	22.871

Punct început	X / Y	Punct sfârșit	X / Y	Lungime segment (** (m)
11	397.804,801 325.594,03	12	397.803,038 325.593,457	1.854
13	397.801,935 325.593,099	14	397.800,564 325.592,654	1.442
15	397.799,645 325.592,355	16	397.799,396 325.592,274	0.262
17	397.818,557 325.554,795	18	397.822,462 325.547,596	8.19
19	397.840,023 325.520,464	20	397.855,245 325.499,315	26.058
21	397.834,088 325.486,116	22	397.834,517 325.485,563	0.7
23	397.835,115 325.484,795	24	397.855,846 325.458,138	33.769

Punct început	X / Y	Punct sfârșit	X / Y	Lungime segment (** (m)
12	397.803,038 325.593,457	13	397.801,935 325.593,099	1.16
14	397.800,564 325.592,654	15	397.799,645 325.592,355	0.966
16	397.799,396 325.592,274	17	397.818,557 325.554,795	42.094
18	397.822,462 325.547,596	19	397.840,023 325.520,464	32.319
20	397.855,245 325.499,315	21	397.834,088 325.486,116	24.937
22	397.834,517 325.485,563	23	397.835,115 325.484,795	0.974
24	397.855,846 325.458,138	1	397.869,978 325.469,415	18.08

\*\* Lungimile segmentelor sunt determinate în planul de proiecție Stereo 70 și sunt rotunjite la 1 milimetru.

\*\*\* Distanța dintre puncte este formată din segmente cumulate ce sunt mai mici decât valoarea 1 milimetru.



**DATE DESPRE IMOBILUL NR. 4997**

Oficiul de Cadastru și Publicitate Imobiliară DOLJ  
Biroul de Cadastru și Publicitate Imobiliară Craiova

**A. Partea I. Descrierea imobilului**

TEREN Intravilan

Adresa: Loc. Sitoaia, Str Zambilei, Nr. 8, Jud. Dolj, T7, P21; T43, P33

Nr. Crt	Nr cadastral Nr. topografic	Suprafața* (mp)	Observații / Referințe
A1		997	Sector cadastral:17 Teren imprejmuit;

**Construcții**

Crt	Nr cadastral Nr. topografic	Adresa	Observații / Referințe
A1.1		Loc. Sitoaia, Str Zambilei, Nr. 8, Jud. Dolj, T7, P21; T43, P33	Nr. niveluri:1; S. construita la sol:101 mp; S. construita desfasurata:101 mp;
A1.2		Loc. Sitoaia, Str Zambilei, Nr. 8, Jud. Dolj, T7, P21; T43, P33	Nr. niveluri:1; S. construita la sol:43 mp; S. construita desfasurata:43 mp;
A1.3		Loc. Sitoaia, Str Zambilei, Nr. 8, Jud. Dolj, T7, P21; T43, P33	Nr. niveluri:1; S. construita la sol:21 mp; S. construita desfasurata:21 mp;

**B. Partea II. Proprietari și acte**

Inscrieri privitoare la dreptul de proprietate și alte drepturi reale	Referințe
/	
Act Administrativ nr. Titlu de proprietate 286-58989, din 18/04/1996 emis de CJSIPT Dolj;	
B1	Intabulare, drept de PROPRIETATE, dobandit prin Reconstituire, cota actuala 1/1, cota initiala 1/1 1) CARTUS CONSTANTA
Act Normativ nr. Legea 7, din 13/03/1996 emis de Parlamentul României (art.13 alin 15);	
B2	Intabulare, drept de PROPRIETATE, dobandit prin Lege, cota actuala 1/1, cota initiala 1/1 1) CARTUS CONSTANTA

**C. Partea III. SARCINI .**

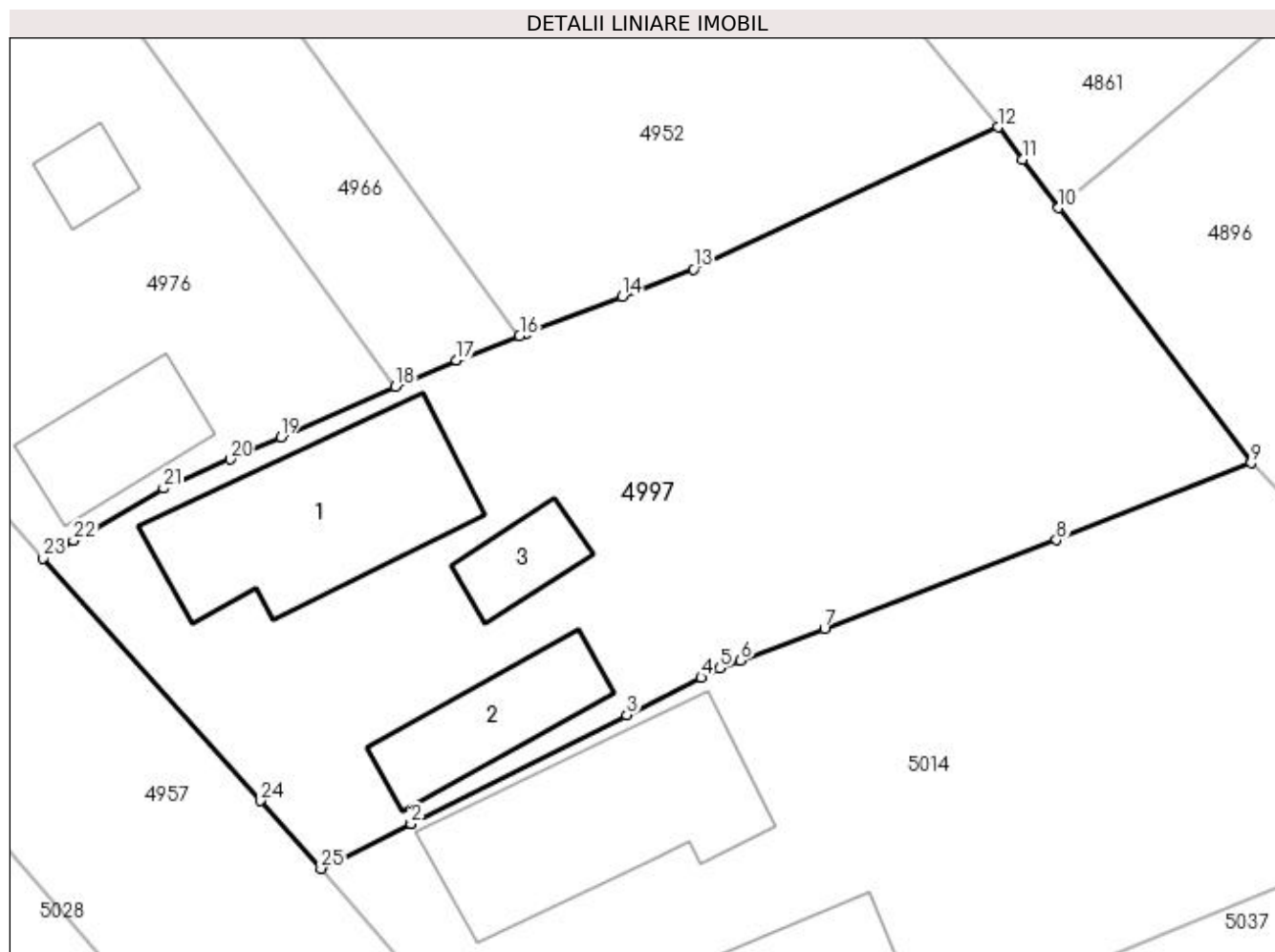
Inscrieri privind dezmembramintele dreptului de proprietate, drepturi reale de garanție și sarcini	Referințe
NU SUNT	

## Anexa Nr. 1 La Partea I

## Teren

Nr cadastral	Suprafața (mp)*	Observații / Referințe
	997	

\* Suprafața este determinată în planul de proiecție Stereo 70.



## Date referitoare la teren

Crt	Categorie folosință	Intravilan	Suprafața (mp)	Tarla	Parcelă	Nr. topo	Observații / Referințe
1	curți construcții	DA	533	7	21	-	
2	arabil	DA	464	43	33	-	

## Date referitoare la construcții

Crt	Număr	Destinație construcție	Supraf. (mp)	Situație juridică	Observații / Referințe
A1.1		construcții de locuințe	101	Cu acte	Nr. niveluri:1; S. construita la sol:101 mp; S. construita desfasurata:101 mp;
A1.2		construcții de locuințe	43	Cu acte	Nr. niveluri:1; S. construita la sol:43 mp; S. construita desfasurata:43 mp;
A1.3		construcții anexa	21	Cu acte	Nr. niveluri:1; S. construita la sol:21 mp; S. construita desfasurata:21 mp;

## Lungime Segmente

1) Valorile lungimilor segmentelor sunt obținute din proiecție în plan.

Punct început	X / Y	Punct sfârșit	X / Y	Lungime segment (** (m))
1	397.991,952 325.458,074	2	397.991,993 325.458,094	0.046

Punct început	X / Y	Punct sfârșit	X / Y	Lungime segment (** (m))
2	397.991,993 325.458,094	3	398.002,65 325.463,464	11.933



Punct început	X / Y	Punct sfârșit	X / Y	Lungime segment (** (m)
3	398.002,65 325.463,464	4	398.006,323 325.465,315	4.114
5	398.007,228 325.465,771	6	398.008,261 325.466,164	1.105
7	398.012,412 325.467,742	8	398.023,873 325.472,099	12.261
9	398.033,487 325.475,9	10	398.023,983 325.488,504	15.786
11	398.022,183 325.490,895	12	398.020,987 325.492,483	1.988
13	398.005,945 325.485,471	14	398.002,406 325.484,12	3.788
15	397.997,708 325.482,325	16	397.997,349 325.482,188	0.384
17	397.994,213 325.480,99	18	397.991,217 325.479,676	3.272
19	397.985,552 325.477,191	20	397.983,046 325.476,092	2.736
21	397.979,768 325.474,654	22	397.975,31 325.472,072	5.152
23	397.973,816 325.471,207	24	397.984,533 325.459,227	16.074
25	397.987,542 325.455,884	1	397.991,952 325.458,074	4.923

Punct început	X / Y	Punct sfârșit	X / Y	Lungime segment (** (m)
4	398.006,323 325.465,315	5	398.007,228 325.465,771	1.013
6	398.008,261 325.466,164	7	398.012,412 325.467,742	4.442
8	398.023,873 325.472,099	9	398.033,487 325.475,9	10.338
10	398.023,983 325.488,504	11	398.022,183 325.490,895	2.993
12	398.020,987 325.492,483	13	398.005,945 325.485,471	16.596
14	398.002,406 325.484,12	15	397.997,708 325.482,325	5.03
16	397.997,349 325.482,188	17	397.994,213 325.480,99	3.357
18	397.991,217 325.479,676	19	397.985,552 325.477,191	6.186
20	397.983,046 325.476,092	21	397.979,768 325.474,654	3.579
22	397.975,31 325.472,072	23	397.973,816 325.471,207	1.726
24	397.984,533 325.459,227	25	397.987,542 325.455,884	4.498

\*\* Lungimile segmentelor sunt determinate în planul de proiecție Stereo 70 și sunt rotunjite la 1 milimetru.

\*\*\* Distanța dintre puncte este formată din segmente cumulate ce sunt mai mici decât valoarea 1 milimetru.



**DATE DESPRE IMOBILUL NR. 4999**

Oficiul de Cadastru și Publicitate Imobiliară DOLJ  
Biroul de Cadastru și Publicitate Imobiliară Craiova

**A. Partea I. Descrierea imobilului**

TEREN Extravilan

Adresa: Jud. Dolj, T37, P49/33

Nr. Crt	Nr cadastral Nr. topografic	Suprafața* (mp)	Observații / Referințe
A1		1.255	Sector cadastral:17 Teren neimprejmuit; diminuare cu 3.5 %

**B. Partea II. Proprietari și acte**

Inscrieri privitoare la dreptul de proprietate și alte drepturi reale		Referințe
/		
Act Administrativ nr. Titlu de proprietate 581-60677, din 03/01/1997 emis de CJSIPT Dolj;		
B1	Intabulare, drept de PROPRIETATE, dobandit prin Reconstituire, cota actuala 1/1, cota initiala 1/1 1) TUDOR CONSTANTIN	A1

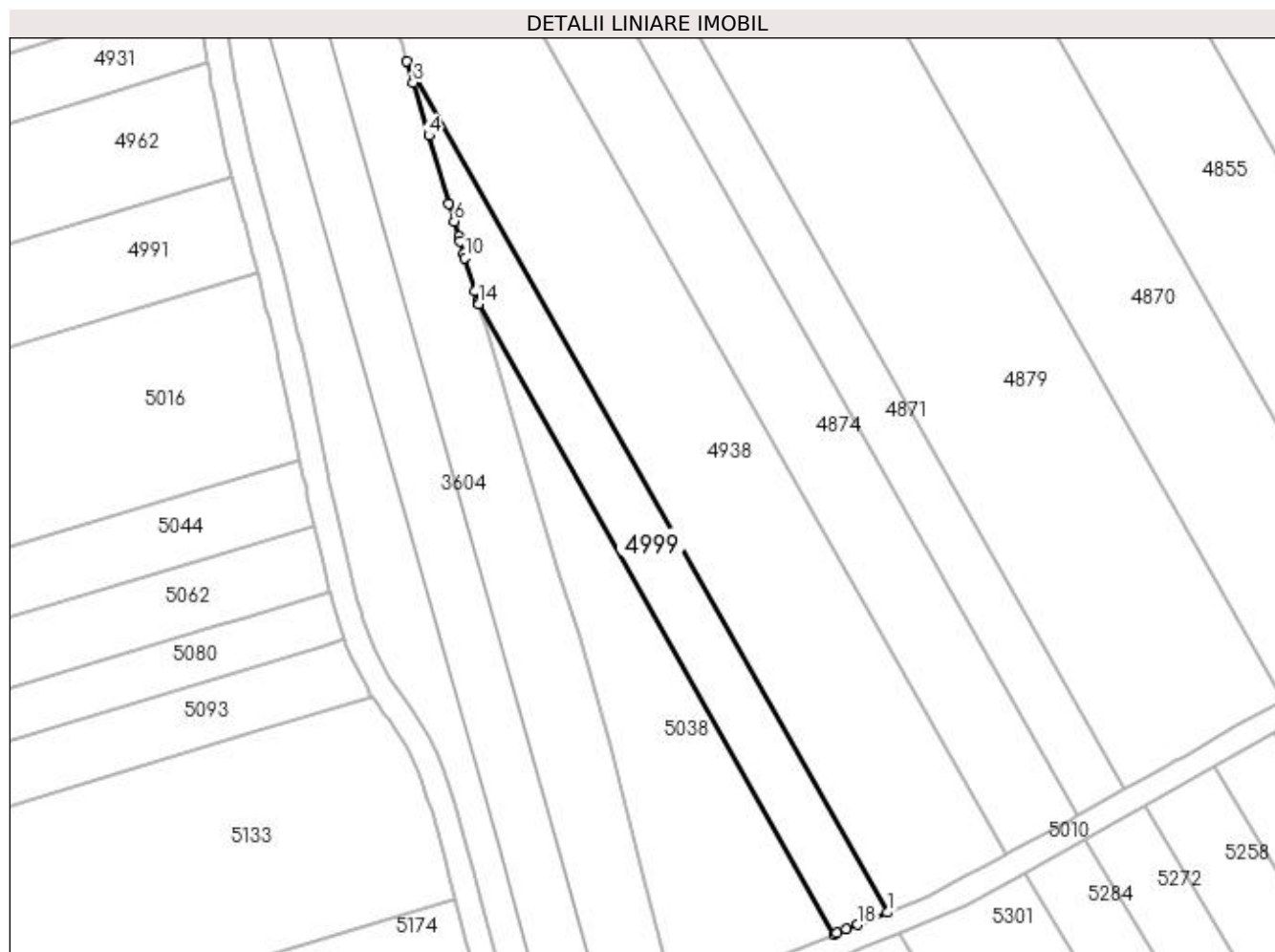
**C. Partea III. SARCINI .**

Inscrieri privind dezmembramintele dreptului de proprietate, drepturi reale de garanție și sarcini	Referințe
NU SUNT	

**Anexa Nr. 1 La Partea I****Teren**

Nr cadastral	Suprafața (mp)*	Observații / Referințe
	1.255	diminuare cu 3.5 %

\* Suprafața este determinată în planul de proiecție Stereo 70.

**Date referitoare la teren**

Crt	Categorie folosință	Intravilan	Suprafața (mp)	Tarla	Parcelă	Nr. topo	Observații / Referințe
1	arabil	NU	1.255	37	49/33	-	

**Lungime Segmente**

1) Valorile lungimilor segmentelor sunt obținute din proiecție în plan.

Punct început	X / Y	Punct sfârșit	X / Y	Lungime segment (** (m)
1	397.376,596 325.415,236	2	397.299,085 325.552,502	157.638
2	397.299,085 325.552,502	3	397.300,083 325.549,132	3.514
3	397.300,083 325.549,132	4	397.302,62 325.540,563	8.936
4	397.302,62 325.540,563	5	397.305,859 325.529,625	11.408
5	397.305,859 325.529,625	6	397.306,71 325.526,75	2.999

Punct început	X / Y	Punct sfârșit	X / Y	Lungime segment (** (m)
6	397.306,71 325.526,75	7	397.307,438 325.524,288	2.567
7	397.307,438 325.524,288	8	397.307,655 325.523,554	0.766
8	397.307,655 325.523,554	9	397.308,269 325.521,478	2.165
9	397.308,269 325.521,478	10	397.308,46 325.520,831	0.674
10	397.308,46 325.520,831	11	397.310,054 325.515,442	5.62
11	397.310,054 325.515,442	12	397.310,499 325.513,937	1.569
12	397.310,499 325.513,937	13	397.310,568 325.513,702	0.245
13	397.310,568 325.513,702	14	397.310,654 325.513,411	0.303
14	397.310,654 325.513,411	15	397.368,08 325.411,714	116.79
15	397.368,08 325.411,714	16	397.368,523 325.411,897	0.479
16	397.368,523 325.411,897	17	397.370,047 325.412,528	1.65
17	397.370,047 325.412,528	18	397.371,859 325.413,277	1.96
18	397.371,859 325.413,277	1	397.376,596 325.415,236	5.126

\*\* Lungimile segmentelor sunt determinate în planul de proiecție Stereo 70 și sunt rotunjite la 1 milimetru.

\*\*\* Distanța dintre puncte este formată din segmente cumulate ce sunt mai mici decât valoarea 1 milimetru.



**DATE DESPRE IMOBILUL NR. 5001**

Oficiul de Cadastru și Publicitate Imobiliară DOLJ  
Biroul de Cadastru și Publicitate Imobiliară Craiova

**A. Partea I. Descrierea imobilului**

TEREN Intravilan

Adresa: Loc. Sitoaia, Jud. Dolj, TARLA 37, PARCELA 39.

Nr. Crt	Nr cadastral Nr. topografic	Suprafața* (mp)	Observații / Referințe
A1	31770	770	Sector cadastral:17 Teren neimprejmuit;

**B. Partea II. Proprietari și acte**

Inscrieri privitoare la dreptul de proprietate și alte drepturi reale		Referințe
<b>170813 / 14/09/2022</b>		
Act Notarial nr. CERTIFICAT DE MOSTENITOR nr. 254, din 21/09/2021 emis de NP JIANU GEORGETA CRISTINA (CERTIFICAT DE MOSTENITOR ; act administrativ nr TDP nr. 234-58989 din 04.05.1995, emis de CJ DOLJ);		
B1	Intabulare, drept de PROPRIETATE, dobandit prin Succesiune, cota actuala 1/1, cota initiala 1/1 1) <b>SABIE CĂTĂLIN-DANIEL</b>	A1
/		
Act Normativ nr. Legea 7, din 13/03/1996 emis de Parlamentul României;		
B2	Se noteaza suprapunerea reala a doua acte de proprietate asupra imobilului A1: Certificat de mostenitor nr 254/21.09.2021, prin care s-a intabulat dreptul de proprietate in favoarea numitului SABIE CATALIN-DANIEL in CF 31770, prin incheirea nr 170813/14.09.2022 si Titlul de proprietate nr 1428-59556/ 18.11.1998, prin care s-a intabulat dreptul de proprietate in favoarea numitului SABIE I VICTOR	A1

**C. Partea III. SARCINI .**

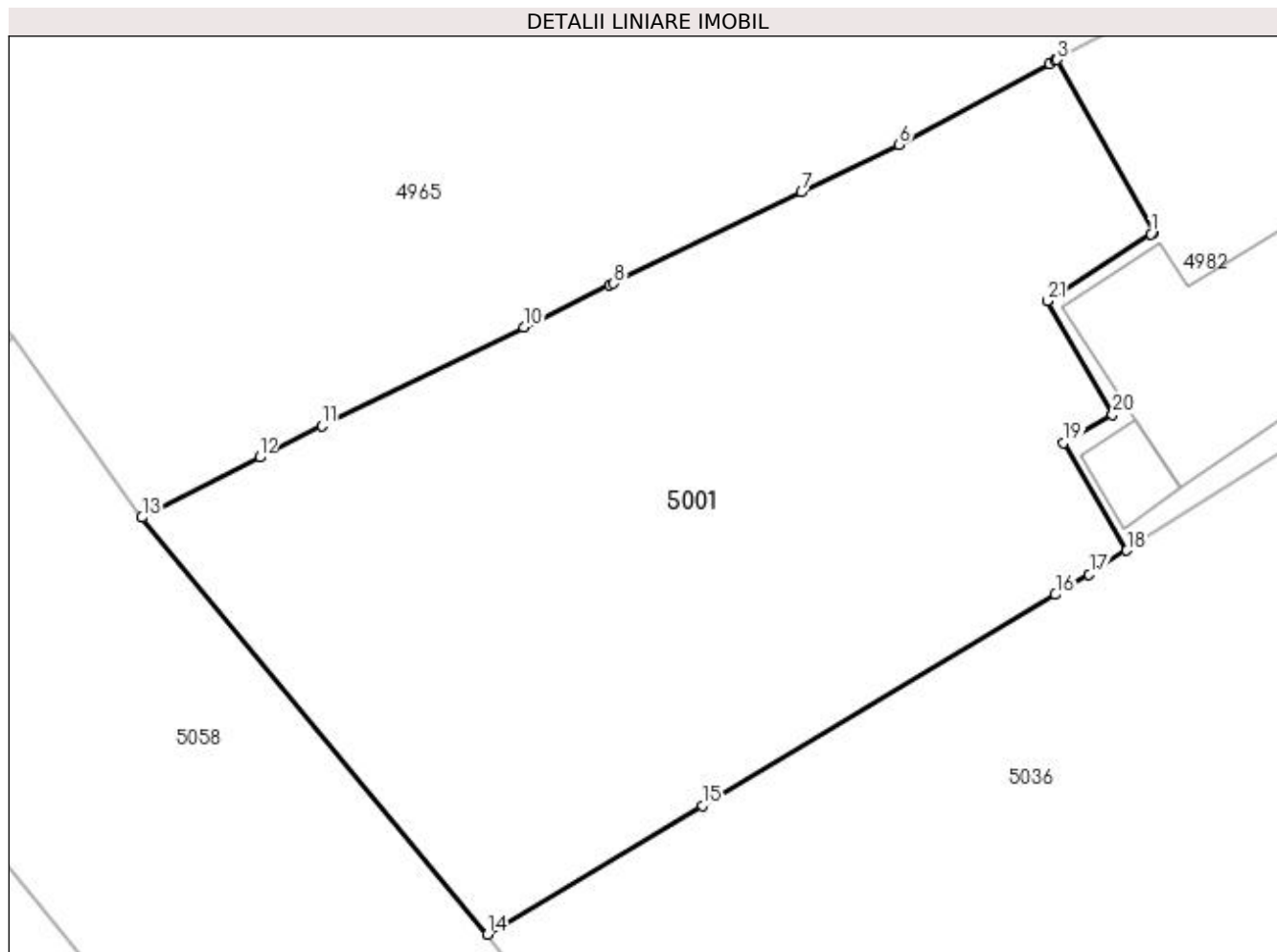
Inscrieri privind dezmembramintele dreptului de proprietate, drepturi reale de garanție și sarcini	Referințe
NU SUNT	

## Anexa Nr. 1 La Partea I

## Teren

Nr cadastral	Suprafața (mp)*	Observații / Referințe
31770	770	

\* Suprafața este determinată în planul de proiecție Stereo 70.



## Date referitoare la teren

Crt	Categorie folosință	Intravilan	Suprafața (mp)	Tarla	Parcelă	Nr. topo	Observații / Referințe
1	arabil	DA	770	37	39	-	TEREN IMPREJMUIT CU GARD DIN SARMA SI LIMITA CONVENTIONALA.

## Lungime Segmente

1) Valorile lungimilor segmentelor sunt obținute din proiecție în plan.

Punct început	X / Y	Punct sfârșit	X / Y	Lungime segment (** (m)
1	397.928,414 325.482,859	2	397.928,509 325.482,92	0.113
3	397.924,49 325.490,151	4	397.924,416 325.490,11	0.085
5	397.924,181 325.489,984	6	397.917,87 325.486,593	7.164
7	397.913,797 325.484,612	8	397.905,949 325.480,793	8.728
9	397.905,79 325.480,716	10	397.902,192 325.478,966	4.0

Punct început	X / Y	Punct sfârșit	X / Y	Lungime segment (** (m)
2	397.928,509 325.482,92	3	397.924,49 325.490,151	8.272
4	397.924,416 325.490,11	5	397.924,181 325.489,984	0.267
6	397.917,87 325.486,593	7	397.913,797 325.484,612	4.529
8	397.905,949 325.480,793	9	397.905,79 325.480,716	0.177
10	397.902,192 325.478,966	11	397.893,739 325.474,853	9.401



Punct început	X / Y	Punct sfârșit	X / Y	Lungime segment (** (m)
11	397.893,739 325.474,853	12	397.891,145 325.473,528	2.913
13	397.886,223 325.471,016	14	397.900,668 325.453,591	22.634
15	397.909,655 325.458,964	16	397.924,416 325.467,788	17.197
17	397.925,826 325.468,631	18	397.927,398 325.469,632	1.864
19	397.924,769 325.474,142	20	397.926,807 325.475,313	2.35
21	397.924,072 325.480,072	1	397.928,414 325.482,859	5.159

Punct început	X / Y	Punct sfârșit	X / Y	Lungime segment (** (m)
12	397.891,145 325.473,528	13	397.886,223 325.471,016	5.526
14	397.900,668 325.453,591	15	397.909,655 325.458,964	10.47
16	397.924,416 325.467,788	17	397.925,826 325.468,631	1.643
18	397.927,398 325.469,632	19	397.924,769 325.474,142	5.22
20	397.926,807 325.475,313	21	397.924,072 325.480,072	5.489

\*\* Lungimile segmentelor sunt determinate în planul de proiecție Stereo 70 și sunt rotunjite la 1 milimetru.

\*\*\* Distanța dintre puncte este formată din segmente cumulate ce sunt mai mici decât valoarea 1 milimetru.



**DATE DESPRE IMOBILUL NR. 5010**

Oficiul de Cadastru și Publicitate Imobiliară DOLJ  
Biroul de Cadastru și Publicitate Imobiliară Craiova

**A. Partea I. Descrierea imobilului**

TEREN Extravilan

Adresa: Jud. Dolj

Nr. Crt	Nr cadastral Nr. topografic	Suprafața* (mp)	Observații / Referințe
A1		3.330	Sector cadastral:17 Teren neimprejmuit;

**B. Partea II. Proprietari și acte**

Inscrieri privitoare la dreptul de proprietate și alte drepturi reale	Referințe
/	
Act Normativ nr. 965, din 05/09/2002 emis de GUVERNUL ROMANIEI (Anexa nr.8- Inv. bunurilor care apartin dom. public al com. Almaj, pozitia 2);	
B1	A1
Intabulare, drept de PROPRIETATE, dobandit prin Lege, cota actuala 1/1, cota initiala 1/1 1) COMUNA ALMAJ, CIF:4553674, DOMENIUL PUBLIC	

**C. Partea III. SARCINI .**

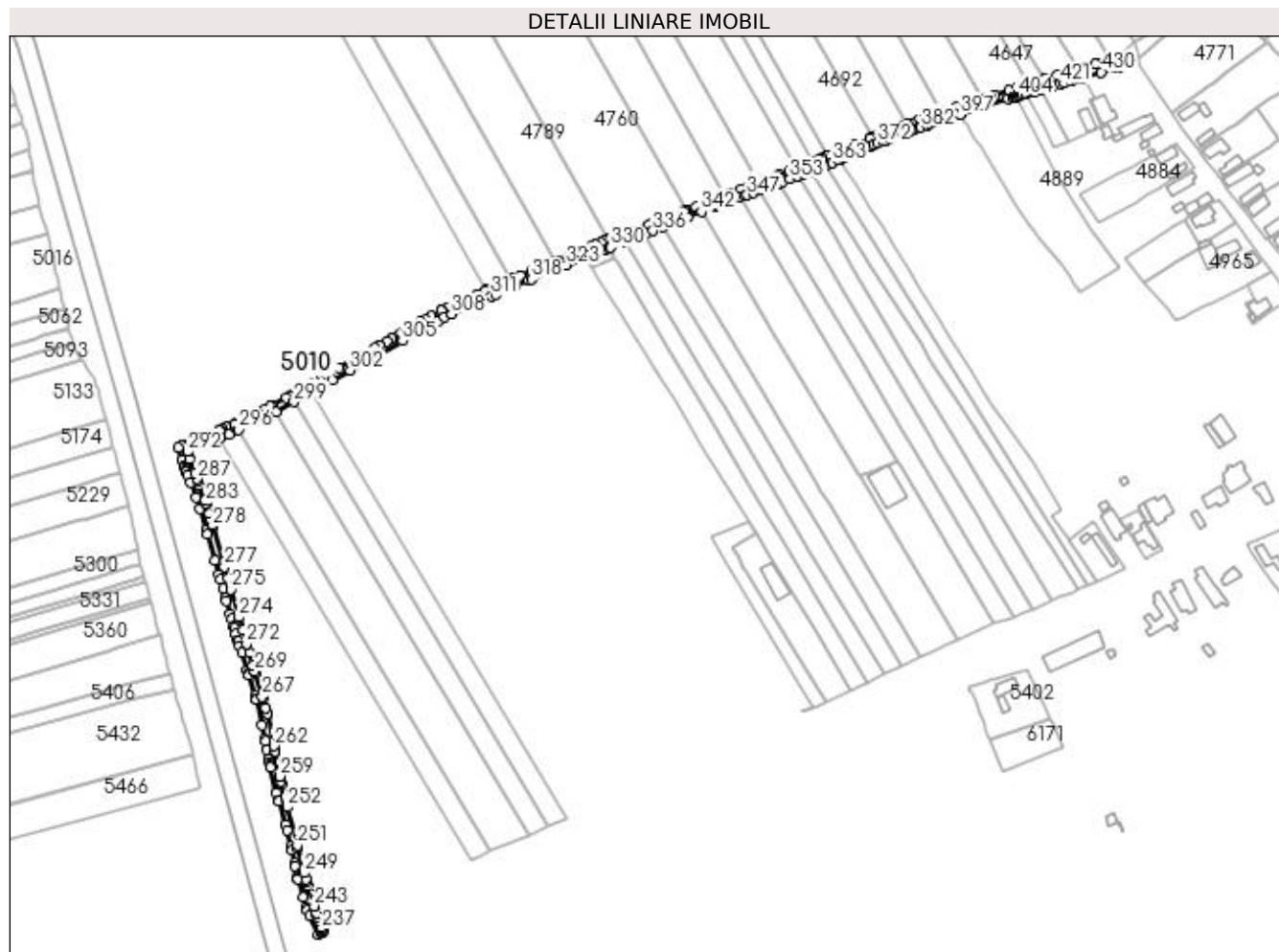
Inscrieri privind dezmembramintele dreptului de proprietate, drepturi reale de garanție și sarcini	Referințe
NU SUNT	

## Anexa Nr. 1 La Partea I

## Teren

Nr cadastral	Suprafața (mp)*	Observații / Referințe
	3.330	

\* Suprafața este determinată în planul de proiecție Stereo 70.



## Date referitoare la teren

Crt	Categorie folosință	Intra vilan	Suprafața (mp)	Tarla	Parcelă	Nr. topo	Observații / Referințe
1	drum	NU	3.330	-	DS 10	-	

## Lungime Segmente

1) Valorile lungimilor segmentelor sunt obținute din proiecție în plan.

Punct început	X / Y	Punct sfârșit	X / Y	Lungime segment	Punct început	X / Y	Punct sfârșit	X / Y	Lungime segment	Punct început	X / Y	Punct sfârșit	X / Y	Lungime segment
1	397.855,295 325.608,166	2	397.854,951 325.608,532	0.502	2	397.854,951 325.608,532	3	397.854,336 325.609,185	0.897	3	397.854,336 325.609,185	4	397.853,597 325.609,971	1.079
4	397.853,597 325.609,971	5	397.852,967 325.610,64	0.919	5	397.852,967 325.610,64	6	397.852,782 325.610,838	0.271	6	397.852,782 325.610,838	7	397.852,508 325.611,128	0.398
7	397.852,508 325.611,128	8	397.851,972 325.611,698	0.783	8	397.851,972 325.611,698	9	397.851,033 325.611,663	0.94	9	397.851,033 325.611,663	10	397.851,021 325.611,663	0.012
10	397.851,021 325.611,663	11	397.850,627 325.612,329	0.773	11	397.850,627 325.612,329	12	397.850,102 325.612,187	0.543	12	397.850,102 325.612,187	13	397.849,824 325.612,112	0.289
13	397.849,824 325.612,112	14	397.843,485 325.610,405	6.565	14	397.843,485 325.610,405	15	397.842,28 325.610,08	1.248	15	397.842,28 325.610,08	16	397.836,136 325.608,425	6.363
16	397.836,136 325.608,425	17	397.833,199 325.607,49	3.082	17	397.833,199 325.607,49	18	397.833,047 325.607,441	0.16	18	397.833,047 325.607,441	19	397.832,96 325.607,414	0.091

Punct început	X / Y	Punct sfârșit	X / Y	Lungime segment	Punct început	X / Y	Punct sfârșit	X / Y	Lungime segment	Punct început	X / Y	Punct sfârșit	X / Y	Lungime segment
19	397.832,96 325.607,414	20	397.832,782 325.607,357	0.187	20	397.832,782 325.607,357	21	397.832,118 325.607,146	0.697	21	397.832,118 325.607,146	22	397.831,64 325.606,993	0.502
22	397.831,64 325.606,993	23	397.830,28 325.606,56	1.427	23	397.830,28 325.606,56	24	397.827,993 325.605,832	2.4	24	397.827,993 325.605,832	25	397.827,008 325.605,518	1.034
25	397.827,008 325.605,518	26	397.821,461 325.603,751	5.822	26	397.821,461 325.603,751	27	397.815,791 325.601,945	5.95	27	397.815,791 325.601,945	28	397.815,03 325.601,703	0.8
28	397.815,03 325.601,703	29	397.814,94 325.601,674	0.094	29	397.814,94 325.601,674	30	397.809,881 325.600,063	5.309	30	397.809,881 325.600,063	31	397.808,203 325.599,528	1.761
31	397.808,203 325.599,528	32	397.806,237 325.598,902	2.063	32	397.806,237 325.598,902	33	397.804,75 325.598,429	1.561	33	397.804,75 325.598,429	34	397.802,462 325.597,7	2.401
34	397.802,462 325.597,7	35	397.799,609 325.596,791	2.994	35	397.799,609 325.596,791	36	397.795,808 325.595,58	3.989	36	397.795,808 325.595,58	37	397.788,164 325.593,25	7.991
37	397.788,164 325.593,25	38	397.785,284 325.592,372	3.011	38	397.785,284 325.592,372	39	397.783,37 325.591,922	1.966	39	397.783,37 325.591,922	40	397.780,846 325.591,328	2.593
40	397.780,846 325.591,328	41	397.780,417 325.591,227	0.441	41	397.780,417 325.591,227	42	397.778,302 325.590,729	2.172	42	397.778,302 325.590,729	43	397.776,835 325.590,384	1.508
43	397.776,835 325.590,384	44	397.775,103 325.589,977	1.779	44	397.775,103 325.589,977	45	397.774,715 325.589,885	0.399	45	397.774,715 325.589,885	46	397.767,688 325.587,3	7.487
46	397.767,688 325.587,3	47	397.761,372 325.584,976	6.73	47	397.761,372 325.584,976	48	397.759,308 325.584,217	2.199	48	397.759,308 325.584,217	49	397.754,699 325.582,522	4.911
49	397.754,699 325.582,522	50	397.750,014 325.580,798	4.992	50	397.750,014 325.580,798	51	397.746,554 325.579,525	3.687	51	397.746,554 325.579,525	52	397.742,745 325.578,124	4.058
52	397.742,745 325.578,124	53	397.740,715 325.577,377	2.163	53	397.740,715 325.577,377	54	397.738,248 325.576,47	2.629	54	397.738,248 325.576,47	55	397.732,433 325.574,33	6.196
55	397.732,433 325.574,33	56	397.728,918 325.573,037	3.745	56	397.728,918 325.573,037	57	397.727,401 325.572,479	1.617	57	397.727,401 325.572,479	58	397.723,844 325.571,17	3.79
58	397.723,844 325.571,17	59	397.723,43 325.571,018	0.441	59	397.723,43 325.571,018	60	397.721,858 325.570,44	1.675	60	397.721,858 325.570,44	61	397.720,797 325.570,05	1.131
61	397.720,797 325.570,05	62	397.720,489 325.569,916	0.335	62	397.720,489 325.569,916	63	397.711,785 325.566,147	9.485	63	397.711,785 325.566,147	64	397.703,108 325.562,389	9.456
64	397.703,108 325.562,389	65	397.701,032 325.561,49	2.262	65	397.701,032 325.561,49	66	397.700,313 325.561,213	0.771	66	397.700,313 325.561,213	67	397.698,908 325.560,671	1.506
67	397.698,908 325.560,671	68	397.697,527 325.560,138	1.48	68	397.697,527 325.560,138	69	397.697,055 325.559,955	0.507	69	397.697,055 325.559,955	70	397.696,755 325.559,84	0.321
70	397.696,755 325.559,84	71	397.694,595 325.559,006	2.315	71	397.694,595 325.559,006	72	397.693,832 325.558,712	0.818	72	397.693,832 325.558,712	73	397.692,631 325.558,249	1.287
73	397.692,631 325.558,249	74	397.689,869 325.557,183	2.961	74	397.689,869 325.557,183	75	397.683,278 325.554,639	7.065	75	397.683,278 325.554,639	76	397.680,543 325.553,584	2.931
76	397.680,543 325.553,584	77	397.676,731 325.552,113	4.086	77	397.676,731 325.552,113	78	397.671,375 325.550,046	5.741	78	397.671,375 325.550,046	79	397.671,231 325.549,99	0.154
79	397.671,231 325.549,99	80	397.669,768 325.549,426	1.569	80	397.669,768 325.549,426	81	397.662,952 325.546,795	7.306	81	397.662,952 325.546,795	82	397.661,411 325.546,201	1.652
82	397.661,411 325.546,201	83	397.660,292 325.545,769	1.2	83	397.660,292 325.545,769	84	397.658,511 325.545,082	1.908	84	397.658,511 325.545,082	85	397.654,721 325.543,619	4.063
85	397.654,721 325.543,619	86	397.650,716 325.542,073	4.293	86	397.650,716 325.542,073	87	397.644,864 325.539,815	6.273	87	397.644,864 325.539,815	88	397.644,512 325.539,679	0.378
88	397.644,512 325.539,679	89	397.642,284 325.538,819	2.387	89	397.642,284 325.538,819	90	397.641,624 325.538,564	0.709	90	397.641,624 325.538,564	91	397.638,409 325.537,324	3.445
91	397.638,409 325.537,324	92	397.637,192 325.536,854	1.305	92	397.637,192 325.536,854	93	397.635,851 325.536,337	1.438	93	397.635,851 325.536,337	94	397.626,226 325.532,622	10.317
94	397.626,226 325.532,622	95	397.621,205 325.530,684	5.382	95	397.621,205 325.530,684	96	397.621,192 325.530,68	0.013	96	397.621,192 325.530,68	97	397.620,269 325.530,323	0.989
97	397.620,269 325.530,323	98	397.619,407 325.529,991	0.924	98	397.619,407 325.529,991	99	397.611,421 325.526,909	8.561	99	397.611,421 325.526,909	100	397.602,812 325.523,795	9.154
100	397.602,812 325.523,795	101	397.601,646 325.523,374	1.24	101	397.601,646 325.523,374	102	397.600,764 325.523,054	0.938	102	397.600,764 325.523,054	103	397.591,576 325.519,732	9.77
103	397.591,576 325.519,732	104	397.580,578 325.515,652	11.73	104	397.580,578 325.515,652	105	397.580,361 325.515,572	0.231	105	397.580,361 325.515,572	106	397.579,015 325.515,072	1.436
106	397.579,015 325.515,072	107	397.576,677 325.514,205	2.494	107	397.576,677 325.514,205	108	397.576,297 325.514,064	0.405	108	397.576,297 325.514,064	109	397.574,864 325.513,489	1.544
109	397.574,864 325.513,489	110	397.571,582 325.512,172	3.536	110	397.571,582 325.512,172	111	397.569,434 325.511,31	2.315	111	397.569,434 325.511,31	112	397.561,705 325.508,207	8.328
112	397.561,705 325.508,207	113	397.558,116 325.506,703	3.891	113	397.558,116 325.506,703	114	397.550,906 325.503,68	7.819	114	397.550,906 325.503,68	115	397.549,7 325.503,175	1.307
115	397.549,7 325.503,175	116	397.545,054 325.501,227	5.038	116	397.545,054 325.501,227	117	397.538,516 325.498,487	7.088	117	397.538,516 325.498,487	118	397.537,209 325.497,939	1.417

Punct început	X / Y	Punct sfârșit	X / Y	Lungime segment	Punct început	X / Y	Punct sfârșit	X / Y	Lungime segment	Punct început	X / Y	Punct sfârșit	X / Y	Lungime segment
118	397.537,209 325.497,939	119	397.531,226 325.495,548	6.444	119	397.531,226 325.495,548	120	397.526,958 325.493,842	4.596	120	397.526,958 325.493,842	121	397.525,864 325.493,405	1.177
121	397.525,864 325.493,405	122	397.522,586 325.492,095	3.53	122	397.522,586 325.492,095	123	397.517,209 325.489,652	5.906	123	397.517,209 325.489,652	124	397.513,585 325.488,006	3.98
124	397.513,585 325.488,006	125	397.512,602 325.487,56	1.079	125	397.512,602 325.487,56	126	397.512,298 325.487,421	0.335	126	397.512,298 325.487,421	127	397.507,694 325.485,33	5.056
127	397.507,694 325.485,33	128	397.491,244 325.477,822	18.08 3	128	397.491,244 325.477,822	129	397.488,157 325.476,414	3.393	129	397.488,157 325.476,414	130	397.488,139 325.476,405	0.02
130	397.488,139 325.476,405	131	397.482,83 325.473,437	6.083	131	397.482,83 325.473,437	132	397.479,802 325.471,743	3.469	132	397.479,802 325.471,743	133	397.477,206 325.470,291	2.975
133	397.477,206 325.470,291	134	397.466,828 325.464,488	11.89	134	397.466,828 325.464,488	135	397.465,236 325.463,597	1.825	135	397.465,236 325.463,597	136	397.462,115 325.461,825	3.589
136	397.462,115 325.461,825	137	397.461,329 325.461,378	0.905	137	397.461,329 325.461,378	138	397.458,71 325.459,89	3.012	138	397.458,71 325.459,89	139	397.454,709 325.457,618	4.601
139	397.454,709 325.457,618	140	397.452,198 325.456,192	2.888	140	397.452,198 325.456,192	141	397.446,297 325.452,84	6.787	141	397.446,297 325.452,84	142	397.443,263 325.451,117	3.489
142	397.443,263 325.451,117	143	397.440,464 325.449,527	3.219	143	397.440,464 325.449,527	144	397.433,15 325.445,372	8.412	144	397.433,15 325.445,372	145	397.424,424 325.440,449	10.01 9
145	397.424,424 325.440,449	146	397.422,935 325.439,609	1.71	146	397.422,935 325.439,609	147	397.422,006 325.439,085	1.067	147	397.422,006 325.439,085	148	397.419,904 325.437,899	2.413
148	397.419,904 325.437,899	149	397.416,55 325.436,007	3.851	149	397.416,55 325.436,007	150	397.414,97 325.435,115	1.815	150	397.414,97 325.435,115	151	397.408,566 325.431,502	7.352
151	397.408,566 325.431,502	152	397.407,358 325.430,82	1.387	152	397.407,358 325.430,82	153	397.406,218 325.430,177	1.308	153	397.406,218 325.430,177	154	397.404,409 325.429,216	2.049
154	397.404,409 325.429,216	155	397.396,587 325.425,063	8.856	155	397.396,587 325.425,063	156	397.395,709 325.424,597	0.995	156	397.395,709 325.424,597	157	397.392,368 325.422,823	3.783
157	397.392,368 325.422,823	158	397.388,848 325.420,954	3.984	158	397.388,848 325.420,954	159	397.383,303 325.418,01	6.279	159	397.383,303 325.418,01	160	397.381,197 325.417,139	2.279
160	397.381,197 325.417,139	161	397.377,187 325.415,48	4.34	161	397.377,187 325.415,48	162	397.376,596 325.415,236	0.64	162	397.376,596 325.415,236	163	397.371,859 325.413,277	5.126
163	397.371,859 325.413,277	164	397.370,047 325.412,528	1.96	164	397.370,047 325.412,528	165	397.368,523 325.411,897	1.65	165	397.368,523 325.411,897	166	397.368,08 325.411,714	0.479
166	397.368,08 325.411,714	167	397.359,542 325.408,184	9.239	167	397.359,542 325.408,184	168	397.359,06 325.407,984	0.521	168	397.359,06 325.407,984	169	397.354,543 325.406,051	4.914
169	397.354,543 325.406,051	170	397.351,509 325.404,753	3.3	170	397.351,509 325.404,753	171	397.351,487 325.404,743	0.024	171	397.351,487 325.404,743	172	397.349,668 325.403,965	1.978
172	397.349,668 325.403,965	173	397.349,585 325.403,929	0.09	173	397.349,585 325.403,929	174	397.347,919 325.403,216	1.813	174	397.347,919 325.403,216	175	397.345,846 325.402,329	2.255
175	397.345,846 325.402,329	176	397.347,978 325.395,856	6.815	176	397.347,978 325.395,856	177	397.349,183 325.392,057	3.986	177	397.349,183 325.392,057	178	397.349,345 325.391,539	0.543
178	397.349,345 325.391,539	179	397.349,777 325.390,163	1.442	179	397.349,777 325.390,163	180	397.350,179 325.389,132	1.107	180	397.350,179 325.389,132	181	397.350,835 325.387,45	1.805
181	397.350,835 325.387,45	182	397.352,454 325.383,299	4.456	182	397.352,454 325.383,299	183	397.355,604 325.375,222	8.669	183	397.355,604 325.375,222	184	397.357,531 325.369,028	6.486
184	397.357,531 325.369,028	185	397.360,92 325.358,132	11.41 1	185	397.360,92 325.358,132	186	397.361,79 325.355,336	2.928	186	397.361,79 325.355,336	187	397.365,779 325.341,262	14.62 9
187	397.365,779 325.341,262	188	397.368,014 325.333,377	8.196	188	397.368,014 325.333,377	189	397.368,612 325.331,266	2.193	189	397.368,612 325.331,266	190	397.370,092 325.326,045	5.427
190	397.370,092 325.326,045	191	397.371,57 325.320,832	5.419	191	397.371,57 325.320,832	192	397.372,033 325.319,197	1.699	192	397.372,033 325.319,197	193	397.374,084 325.312,082	7.405
193	397.374,084 325.312,082	194	397.374,714 325.309,899	2.272	194	397.374,714 325.309,899	195	397.375,965 325.305,559	4.516	195	397.375,965 325.305,559	196	397.376,297 325.304,409	1.197
196	397.376,297 325.304,409	197	397.377,137 325.301,496	3.032	197	397.377,137 325.301,496	198	397.378,156 325.297,958	3.682	198	397.378,156 325.297,958	199	397.378,384 325.297,24	0.752
199	397.378,384 325.297,24	200	397.379,142 325.294,85	2.508	200	397.379,142 325.294,85	201	397.380,284 325.291,245	3.782	201	397.380,284 325.291,245	202	397.383,259 325.281,861	9.844
202	397.383,259 325.281,861	203	397.383,865 325.279,949	2.006	203	397.383,865 325.279,949	204	397.384,18 325.278,953	1.044	204	397.384,18 325.278,953	205	397.387,636 325.268,05	11.43 8
205	397.387,636 325.268,05	206	397.387,962 325.266,636	1.451	206	397.387,962 325.266,636	207	397.388,071 325.266,165	0.484	207	397.388,071 325.266,165	208	397.391,339 325.251,999	14.53 8
208	397.391,339 325.251,999	209	397.392,739 325.244,779	7.354	209	397.392,739 325.244,779	210	397.393,025 325.243,301	1.505	210	397.393,025 325.243,301	211	397.393,919 325.238,689	4.698
211	397.393,919 325.238,689	212	397.394,903 325.233,614	5.169	212	397.394,903 325.233,614	213	397.395,284 325.231,648	2.003	213	397.395,284 325.231,648	214	397.395,573 325.230,352	1.328
214	397.395,573 325.230,352	215	397.395,863 325.229,054	1.33	215	397.395,863 325.229,054	216	397.398,863 325.215,598	13.78 6	216	397.398,863 325.215,598	217	397.400,113 325.211,262	4.512

Punct început	X / Y	Punct sfârșit	X / Y	Lungime segment	Punct început	X / Y	Punct sfârșit	X / Y	Lungime segment	Punct început	X / Y	Punct sfârșit	X / Y	Lungime segment
217	397.400,113 325.211,262	218	397.400,249 325.210,792	0.489	218	397.400,249 325.210,792	219	397.403,881 325.198,192	13.114	219	397.403,881 325.198,192	220	397.404,805 325.194,986	3.336
220	397.404,805 325.194,986	221	397.406,807 325.186,688	8.537	221	397.406,807 325.186,688	222	397.407,377 325.184,325	2.43	222	397.407,377 325.184,325	223	397.408,835 325.177,582	6.898
223	397.408,835 325.177,582	224	397.409,189 325.175,947	1.673	224	397.409,189 325.175,947	225	397.410,383 325.170,425	5.65	225	397.410,383 325.170,425	226	397.410,648 325.169,203	1.25
226	397.410,648 325.169,203	227	397.410,73 325.168,907	0.307	227	397.410,73 325.168,907	228	397.413,434 325.159,179	10.097	228	397.413,434 325.159,179	229	397.415,101 325.153,649	5.776
229	397.415,101 325.153,649	230	397.415,863 325.151,796	2.004	230	397.415,863 325.151,796	231	397.417,138 325.148,697	3.351	231	397.417,138 325.148,697	232	397.421,609 325.138,85	10.814
232	397.421,609 325.138,85	233	397.423,357 325.139,839	2.008	233	397.423,357 325.139,839	234	397.423,631 325.139,994	0.315	234	397.423,631 325.139,994	235	397.424,144 325.140,285	0.59
235	397.424,144 325.140,285	236	397.423,804 325.141,307	1.077	236	397.423,804 325.141,307	237	397.423,687 325.141,66	0.372	237	397.423,687 325.141,66	238	397.423,332 325.142,727	1.124
238	397.423,332 325.142,727	239	397.422,223 325.146,061	3.514	239	397.422,223 325.146,061	240	397.421,716 325.147,586	1.606	240	397.421,716 325.147,586	241	397.420,872 325.150,122	2.673
241	397.420,872 325.150,122	242	397.420,838 325.150,223	0.106	242	397.420,838 325.150,223	243	397.419,555 325.154,08	4.065	243	397.419,555 325.154,08	244	397.416,579 325.163,026	9.427
244	397.416,579 325.163,026	245	397.416,199 325.164,168	1.204	245	397.416,199 325.164,168	246	397.415,867 325.165,166	1.051	246	397.415,867 325.165,166	247	397.415,312 325.167,357	2.26
247	397.415,312 325.167,357	248	397.415,031 325.168,467	1.146	248	397.415,031 325.168,467	249	397.414,122 325.172,06	3.706	249	397.414,122 325.172,06	250	397.410,663 325.185,729	14.099
250	397.410,663 325.185,729	251	397.410,348 325.186,976	1.286	251	397.410,348 325.186,976	252	397.405,109 325.207,674	21.351	252	397.405,109 325.207,674	253	397.403,922 325.212,366	4.839
253	397.403,922 325.212,366	254	397.403,664 325.213,387	1.053	254	397.403,664 325.213,387	255	397.402,13 325.219,447	6.251	255	397.402,13 325.219,447	256	397.401,904 325.220,338	0.919
256	397.401,904 325.220,338	257	397.401,519 325.221,861	1.571	257	397.401,519 325.221,861	258	397.401,096 325.223,962	2.143	258	397.401,096 325.223,962	259	397.401,016 325.224,36	0.406
259	397.401,016 325.224,36	260	397.398,396 325.237,378	13.28	260	397.398,396 325.237,378	261	397.398,253 325.238,093	0.729	261	397.398,253 325.238,093	262	397.397,71 325.240,792	2.753
262	397.397,71 325.240,792	263	397.394,173 325.258,365	17.926	263	397.394,173 325.258,365	264	397.394,142 325.258,47	0.109	264	397.394,142 325.258,47	265	397.393,327 325.261,179	2.829
265	397.393,327 325.261,179	266	397.391,724 325.266,505	5.562	266	397.391,724 325.266,505	267	397.391,393 325.267,602	1.146	267	397.391,393 325.267,602	268	397.387,652 325.280,033	12.981
268	397.387,652 325.280,033	269	397.387,283 325.281,259	1.281	269	397.387,283 325.281,259	270	397.386,319 325.284,462	3.345	270	397.386,319 325.284,462	271	397.384,32 325.291,349	7.171
271	397.384,32 325.291,349	272	397.382,927 325.296,146	4.995	272	397.382,927 325.296,146	273	397.380,802 325.303,464	7.62	273	397.380,802 325.303,464	274	397.378,774 325.310,452	7.276
274	397.378,774 325.310,452	275	397.374,364 325.325,641	15.816	275	397.374,364 325.325,641	276	397.372,673 325.331,468	6.067	276	397.372,673 325.331,468	277	397.370,852 325.337,74	6.531
277	397.370,852 325.337,74	278	397.364,491 325.359,65	22.814	278	397.364,491 325.359,65	279	397.364,274 325.360,399	0.78	279	397.364,274 325.360,399	280	397.363,313 325.363,708	3.446
280	397.363,313 325.363,708	281	397.362,448 325.366,689	3.104	281	397.362,448 325.366,689	282	397.360,979 325.371,746	5.267	282	397.360,979 325.371,746	283	397.360,763 325.372,34	0.632
283	397.360,763 325.372,34	284	397.360,256 325.373,735	1.484	284	397.360,256 325.373,735	285	397.357,175 325.382,203	9.011	285	397.357,175 325.382,203	286	397.356,375 325.384,401	2.339
286	397.356,375 325.384,401	287	397.356,008 325.385,411	1.075	287	397.356,008 325.385,411	288	397.354,823 325.388,67	3.467	288	397.354,823 325.388,67	289	397.352,032 325.396,339	8.161
289	397.352,032 325.396,339	290	397.352,023 325.396,365	0.027	290	397.352,023 325.396,365	291	397.350,856 325.400,122	3.935	291	397.350,856 325.400,122	292	397.350,842 325.400,167	0.047
292	397.350,842 325.400,167	293	397.357,875 325.403,141	7.635	293	397.357,875 325.403,141	294	397.368,249 325.407,526	11.263	294	397.368,249 325.407,526	295	397.373,217 325.409,627	5.394
295	397.373,217 325.409,627	296	397.378,635 325.411,917	5.882	296	397.378,635 325.411,917	297	397.389,56 325.416,536	11.862	297	397.389,56 325.416,536	298	397.398,806 325.421,708	10.594
298	397.398,806 325.421,708	299	397.408,514 325.427,137	11.123	299	397.408,514 325.427,137	300	397.418,183 325.432,546	11.079	300	397.418,183 325.432,546	301	397.429,336 325.438,784	12.779
301	397.429,336 325.438,784	302	397.438,927 325.444,148	10.989	302	397.438,927 325.444,148	303	397.448,258 325.449,368	10.691	303	397.448,258 325.449,368	304	397.453,43 325.452,26	5.926
304	397.453,43 325.452,26	305	397.467,306 325.460,078	15.927	305	397.467,306 325.460,078	306	397.486,144 325.470,69	21.621	306	397.486,144 325.470,69	307	397.489,947 325.472,833	4.366
307	397.489,947 325.472,833	308	397.493,822 325.474,574	4.248	308	397.493,822 325.474,574	309	397.503,696 325.479,011	10.825	309	397.503,696 325.479,011	310	397.505,491 325.479,817	1.968
310	397.505,491 325.479,817	311	397.515,365 325.484,254	10.825	311	397.515,365 325.484,254	312	397.517,942 325.485,412	2.825	312	397.517,942 325.485,412	313	397.527,815 325.489,848	10.824
313	397.527,815 325.489,848	314	397.528,052 325.489,955	0.26	314	397.528,052 325.489,955	315	397.528,4 325.490,111	0.381	315	397.528,4 325.490,111	316	397.528,799 325.490,29	0.438

Punct început	X / Y	Punct sfârșit	X / Y	Lungime segment	Punct început	X / Y	Punct sfârșit	X / Y	Lungime segment	Punct început	X / Y	Punct sfârșit	X / Y	Lungime segment
316	397.528,799 325.490,29	317	397.535,807 325.493,071	7.54	317	397.535,807 325.493,071	318	397.537,012 325.493,549	1.296	318	397.537,012 325.493,549	319	397.545,806 325.497,038	9.461
319	397.545,806 325.497,038	320	397.546,387 325.497,269	0.625	320	397.546,387 325.497,269	321	397.546,977 325.497,503	0.635	321	397.546,977 325.497,503	322	397.548,404 325.498,069	1.535
322	397.548,404 325.498,069	323	397.556,223 325.501,172	8.412	323	397.556,223 325.501,172	324	397.566,402 325.505,211	10.95 1	324	397.566,402 325.505,211	325	397.567,019 325.505,456	0.664
325	397.567,019 325.505,456	326	397.568,943 325.506,219	2.07	326	397.568,943 325.506,219	327	397.572,917 325.507,796	4.276	327	397.572,917 325.507,796	328	397.576,867 325.509,363	4.249
328	397.576,867 325.509,363	329	397.578,731 325.510,103	2.006	329	397.578,731 325.510,103	330	397.580,202 325.510,687	1.583	330	397.580,202 325.510,687	331	397.587,953 325.513,762	8.338
331	397.587,953 325.513,762	332	397.591,755 325.515,271	4.091	332	397.591,755 325.515,271	333	397.593,369 325.515,912	1.737	333	397.593,369 325.515,912	334	397.598,21 325.517,832	5.208
334	397.598,21 325.517,832	335	397.599,491 325.518,341	1.378	335	397.599,491 325.518,341	336	397.602,944 325.519,711	3.715	336	397.602,944 325.519,711	337	397.608,49 325.521,911	5.967
337	397.608,49 325.521,911	338	397.612,444 325.523,481	4.255	338	397.612,444 325.523,481	339	397.616,379 325.525,042	4.233	339	397.616,379 325.525,042	340	397.617,623 325.525,536	1.339
340	397.617,623 325.525,536	341	397.621,435 325.527,048	4.101	341	397.621,435 325.527,048	342	397.629,121 325.530,098	8.269	342	397.629,121 325.530,098	343	397.636,516 325.532,987	7.94
343	397.636,516 325.532,987	344	397.637,569 325.533,398	1.13	344	397.637,569 325.533,398	345	397.649,577 325.538,089	12.89 2	345	397.649,577 325.538,089	346	397.652,762 325.538,776	3.258
346	397.652,762 325.538,776	347	397.653,94 325.539,03	1.205	347	397.653,94 325.539,03	348	397.657,411 325.540,37	3.721	348	397.657,411 325.540,37	349	397.660,398 325.541,522	3.201
349	397.660,398 325.541,522	350	397.661,591 325.541,983	1.279	350	397.661,591 325.541,983	351	397.670,917 325.545,455	9.951	351	397.670,917 325.545,455	352	397.672,865 325.546,18	2.079
352	397.672,865 325.546,18	353	397.676,977 325.547,711	4.388	353	397.676,977 325.547,711	354	397.680,985 325.549,204	4.278	354	397.680,985 325.549,204	355	397.681,46 325.549,381	0.507
355	397.681,46 325.549,381	356	397.684,872 325.550,651	3.641	356	397.684,872 325.550,651	357	397.687,185 325.551,556	2.484	357	397.687,185 325.551,556	358	397.688,185 325.551,948	1.074
358	397.688,185 325.551,948	359	397.690,691 325.552,928	2.691	359	397.690,691 325.552,928	360	397.691,336 325.553,181	0.692	360	397.691,336 325.553,181	361	397.696,529 325.555,213	5.577
361	397.696,529 325.555,213	362	397.699,362 325.556,322	3.042	362	397.699,362 325.556,322	363	397.699,882 325.556,526	0.559	363	397.699,882 325.556,526	364	397.703,591 325.557,977	3.982
364	397.703,591 325.557,977	365	397.704,126 325.558,217	0.586	365	397.704,126 325.558,217	366	397.704,413 325.558,346	0.316	366	397.704,413 325.558,346	367	397.706,374 325.559,227	2.149
367	397.706,374 325.559,227	368	397.707,692 325.559,819	1.445	368	397.707,692 325.559,819	369	397.719,953 325.565,325	13.44 1	369	397.719,953 325.565,325	370	397.721,139 325.565,839	1.292
370	397.721,139 325.565,839	371	397.722,283 325.566,334	1.247	371	397.722,283 325.566,334	372	397.724,354 325.567,096	2.206	372	397.724,354 325.567,096	373	397.727,673 325.568,317	3.537
373	397.727,673 325.568,317	374	397.729,274 325.568,906	1.706	374	397.729,274 325.568,906	375	397.731,105 325.569,58	1.951	375	397.731,105 325.569,58	376	397.739,653 325.572,724	9.108
376	397.739,653 325.572,724	377	397.739,772 325.572,768	0.127	377	397.739,772 325.572,768	378	397.741,553 325.573,423	1.897	378	397.741,553 325.573,423	379	397.744,865 325.574,642	3.529
379	397.744,865 325.574,642	380	397.746,148 325.575,114	1.368	380	397.746,148 325.575,114	381	397.747,486 325.575,606	1.426	381	397.747,486 325.575,606	382	397.747,862 325.575,744	0.4
382	397.747,862 325.575,744	383	397.751,385 325.577,04	3.754	383	397.751,385 325.577,04	384	397.753,026 325.577,644	1.748	384	397.753,026 325.577,644	385	397.755,366 325.578,505	2.494
385	397.755,366 325.578,505	386	397.758,527 325.579,668	3.369	386	397.758,527 325.579,668	387	397.758,937 325.579,819	0.436	387	397.758,937 325.579,819	388	397.759,837 325.580,15	0.96
388	397.759,837 325.580,15	389	397.760,455 325.580,377	0.658	389	397.760,455 325.580,377	390	397.761,813 325.580,877	1.446	390	397.761,813 325.580,877	391	397.762,0 325.580,946	0.2
391	397.762,0 325.580,946	392	397.762,04 325.580,96	0.043	392	397.762,04 325.580,96	393	397.762,356 325.581,077	0.337	393	397.762,356 325.581,077	394	397.768,717 325.583,417	6.777
394	397.768,717 325.583,417	395	397.768,839 325.583,461	0.13	395	397.768,839 325.583,461	396	397.769,106 325.582,9	0.622	396	397.769,106 325.582,9	397	397.769,297 325.582,497	0.446
397	397.769,297 325.582,497	398	397.783,19 325.587,01	14.60 8	398	397.783,19 325.587,01	399	397.795,148 325.590,894	12.57 3	399	397.795,148 325.590,894	400	397.797,841 325.591,769	2.832
400	397.797,841 325.591,769	401	397.799,057 325.592,164	1.278	401	397.799,057 325.592,164	402	397.799,396 325.592,274	0.356	402	397.799,396 325.592,274	403	397.799,645 325.592,355	0.262
403	397.799,645 325.592,355	404	397.800,564 325.592,654	0.966	404	397.800,564 325.592,654	405	397.801,935 325.593,099	1.442	405	397.801,935 325.593,099	406	397.803,038 325.593,457	1.16
406	397.803,038 325.593,457	407	397.804,801 325.594,03	1.854	407	397.804,801 325.594,03	408	397.804,839 325.594,041	0.04	408	397.804,839 325.594,041	409	397.807,088 325.594,681	2.338
409	397.807,088 325.594,681	410	397.807,297 325.594,741	0.216	410	397.807,297 325.594,741	411	397.807,414 325.594,774	0.122	411	397.807,414 325.594,774	412	397.807,516 325.594,803	0.107
412	397.807,516 325.594,803	413	397.809,32 325.595,317	1.875	413	397.809,32 325.595,317	414	397.809,695 325.595,423	0.39	414	397.809,695 325.595,423	415	397.811,285 325.595,876	1.653



Punct început	X / Y	Punct sfârșit	X / Y	Lungime segment	Punct început	X / Y	Punct sfârșit	X / Y	Lungime segment	Punct început	X / Y	Punct sfârșit	X / Y	Lungime segment
415	397.811,285 325.595,876	416	397.813,183 325.596,417	1.974	416	397.813,183 325.596,417	417	397.813,225 325.596,429	0.044	417	397.813,225 325.596,429	418	397.817,052 325.597,518	3.979
418	397.817,052 325.597,518	419	397.818,83 325.598,025	1.849	419	397.818,83 325.598,025	420	397.819,696 325.598,271	0.9	420	397.819,696 325.598,271	421	397.823,446 325.599,339	3.899
421	397.823,446 325.599,339	422	397.825,551 325.599,938	2.188	422	397.825,551 325.599,938	423	397.829,094 325.600,947	3.684	423	397.829,094 325.600,947	424	397.829,596 325.601,09	0.522
424	397.829,596 325.601,09	425	397.831,307 325.601,577	1.779	425	397.831,307 325.601,577	426	397.834,629 325.602,49	3.445	426	397.834,629 325.602,49	427	397.834,903 325.602,565	0.284
427	397.834,903 325.602,565	428	397.836,581 325.603,026	1.74	428	397.836,581 325.603,026	429	397.837,282 325.603,218	0.726	429	397.837,282 325.603,218	430	397.845,743 325.605,542	8.775
430	397.845,743 325.605,542	1	397.855,295 325.608,166	9.906										

\*\* Lungimile segmentelor sunt determinate în planul de proiecție Stereo 70 și sunt rotunjite la 1 milimetru.

\*\*\* Distanța dintre puncte este formată din segmente cumulate ce sunt mai mici decât valoarea 1 milimetru.



**DATE DESPRE IMOBILUL NR. 5012**

Oficiul de Cadastru și Publicitate Imobiliară DOLJ  
Biroul de Cadastru și Publicitate Imobiliară Craiova

**A. Partea I. Descrierea imobilului**

TEREN Extravilan

Adresa: Jud. Dolj, T 37 P 24, extravilan

Nr. Crt	Nr cadastral Nr. topografic	Suprafața* (mp)	Observații / Referințe
A1	30858	3.611	Sector cadastral:17 Teren neimpregmuit;

**B. Partea II. Proprietari și acte**

Inscrieri privitoare la dreptul de proprietate și alte drepturi reale	Referințe
<b>29496 / 07/03/2017</b>	
Act Normativ nr. legea nr 14, din 07/03/2014 emis de Parlamentul Romaniei;	
B1	Se noteaza faptul ca imobilul de sub A1 se afla sub incidenta art. 3 alin. (1) din Legea nr. 17/2014 <i>OBSERVATII: pozitie transcrisa din CF 30845/Almaj, inscrisa prin incheierea nr. 139701 din 27/10/2016;</i>
<b>76099 / 18/05/2017</b>	
Act Notarial nr. contract de vanzare aut nr 702, din 16/05/2017 emis de PAPA EUGENIA;	
B2	Intabulare, drept de PROPRIETATE, dobandit prin Conventie, cota actuala 1/1, cota initiala 1/1 1) DADOVICI IONUT ANDREI

**C. Partea III. SARCINI .**

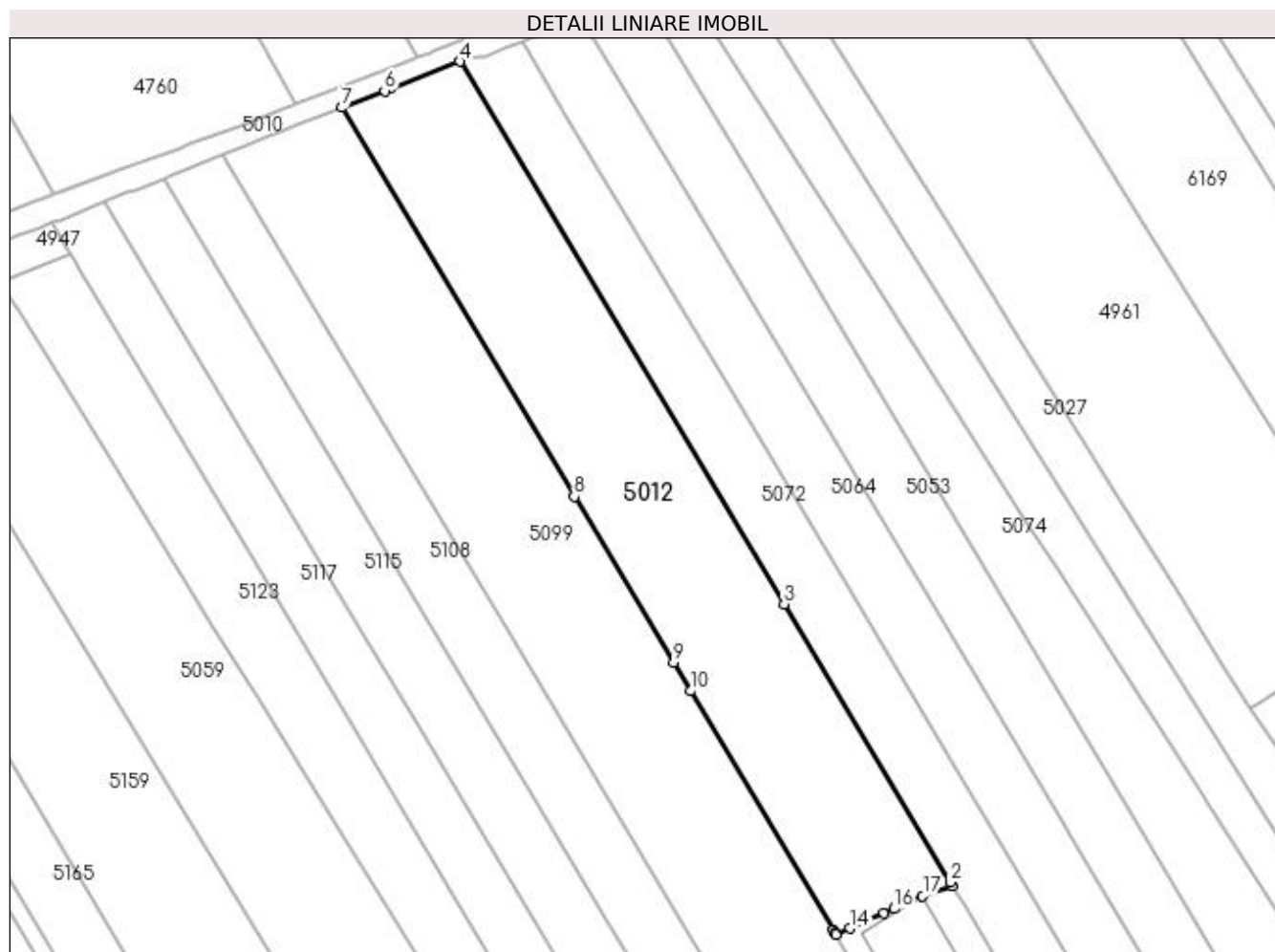
Inscrieri privind dezmembramintele dreptului de proprietate, drepturi reale de garanție și sarcini	Referințe
NU SUNT	

## Anexa Nr. 1 La Partea I

## Teren

Nr cadastral	Suprafața (mp)*	Observații / Referințe
30858	3.611	

\* Suprafața este determinată în planul de proiecție Stereo 70.



## Date referitoare la teren

Crt	Categorie folosință	Intra vilan	Suprafața (mp)	Tarla	Parcelă	Nr. topo	Observații / Referințe
1	arabil	NU	3.611	37	24	-	

## Lungime Segmente

1) Valorile lungimilor segmentelor sunt obținute din proiecție în plan.

Punct început	X / Y	Punct sfârșit	X / Y	Lungime segment (** (m)
1	397.735,04 325.395,083	2	397.734,656 325.395,725	0.748
2	397.734,656 325.395,725	3	397.705,855 325.443,919	56.144
3	397.705,855 325.443,919	4	397.649,577 325.538,089	109.705
4	397.649,577 325.538,089	5	397.637,569 325.533,398	12.892
5	397.637,569 325.533,398	6	397.636,516 325.532,987	1.13

Punct început	X / Y	Punct sfârșit	X / Y	Lungime segment (** (m)
6	397.636,516 325.532,987	7	397.629,121 325.530,098	7.94
7	397.629,121 325.530,098	8	397.669,448 325.462,618	78.612
8	397.669,448 325.462,618	9	397.686,66 325.433,817	33.552
9	397.686,66 325.433,817	10	397.689,622 325.428,86	5.774
10	397.689,622 325.428,86	11	397.714,438 325.387,337	48.374
11	397.714,438 325.387,337	12	397.714,698 325.386,901	0.507
12	397.714,698 325.386,901	13	397.714,86 325.386,629	0.317
13	397.714,86 325.386,629	14	397.717,24 325.387,683	2.602
14	397.717,24 325.387,683	15	397.723,195 325.390,319	6.513
15	397.723,195 325.390,319	16	397.724,945 325.391,093	1.913
16	397.724,945 325.391,093	17	397.729,903 325.393,288	5.423
17	397.729,903 325.393,288	1	397.735,04 325.395,083	5.441

\*\* Lungimile segmentelor sunt determinate în planul de proiecție Stereo 70 și sunt rotunjite la 1 milimetru.

\*\*\* Distanța dintre puncte este formată din segmente cumulate ce sunt mai mici decât valoarea 1 milimetru.



**DATE DESPRE IMOBILUL NR. 5014**

Oficiul de Cadastru și Publicitate Imobiliară DOLJ  
Biroul de Cadastru și Publicitate Imobiliară Craiova

**A. Partea I. Descrierea imobilului**

TEREN Intravilan

Adresa: Loc. Sitoaia, Str Zambilei, Nr. 6, Jud. Dolj, T7,P22; T43,P34

Nr. Crt	Nr cadastral Nr. topografic	Suprafața* (mp)	Observații / Referințe
A1		1.010	Sector cadastral:17 Teren neimprijmit;

**Construcții**

Crt	Nr cadastral Nr. topografic	Adresa	Observații / Referințe
A1.1		Loc. Sitoaia, Str Zambilei, Nr. 6, Jud. Dolj, T7,P22; T43,P34	Nr. niveluri:1; S. construita la sol:104 mp; S. construita desfasurata:104 mp;
A1.2		Loc. Sitoaia, Str Zambilei, Nr. 6, Jud. Dolj, T7,P22; T43,P34	Nr. niveluri:1; S. construita la sol:50 mp; S. construita desfasurata:50 mp;

**B. Partea II. Proprietari și acte**

Inscrieri privitoare la dreptul de proprietate și alte drepturi reale		Referințe
/		
Act Administrativ nr. Titlu de proprietate 287-58989, din 18/04/1996 emis de CJSIPT Dolj;		
B1	Intabulare, drept de PROPRIETATE, dobandit prin Reconstituire, cota actuala 1/1, cota initiala 1/1 1) <b>CARTUS CONSTANTINA</b>	A1
Act Normativ nr. Legea 7, din 13/03/1996 emis de Parlamentul României;		
B2	Intabulare, drept de PROPRIETATE, dobandit prin Lege, cota actuala 1/1, cota initiala 1/1 1) <b>CARTUS CONSTANTINA</b>	A1.1, A1.2

**C. Partea III. SARCINI .**

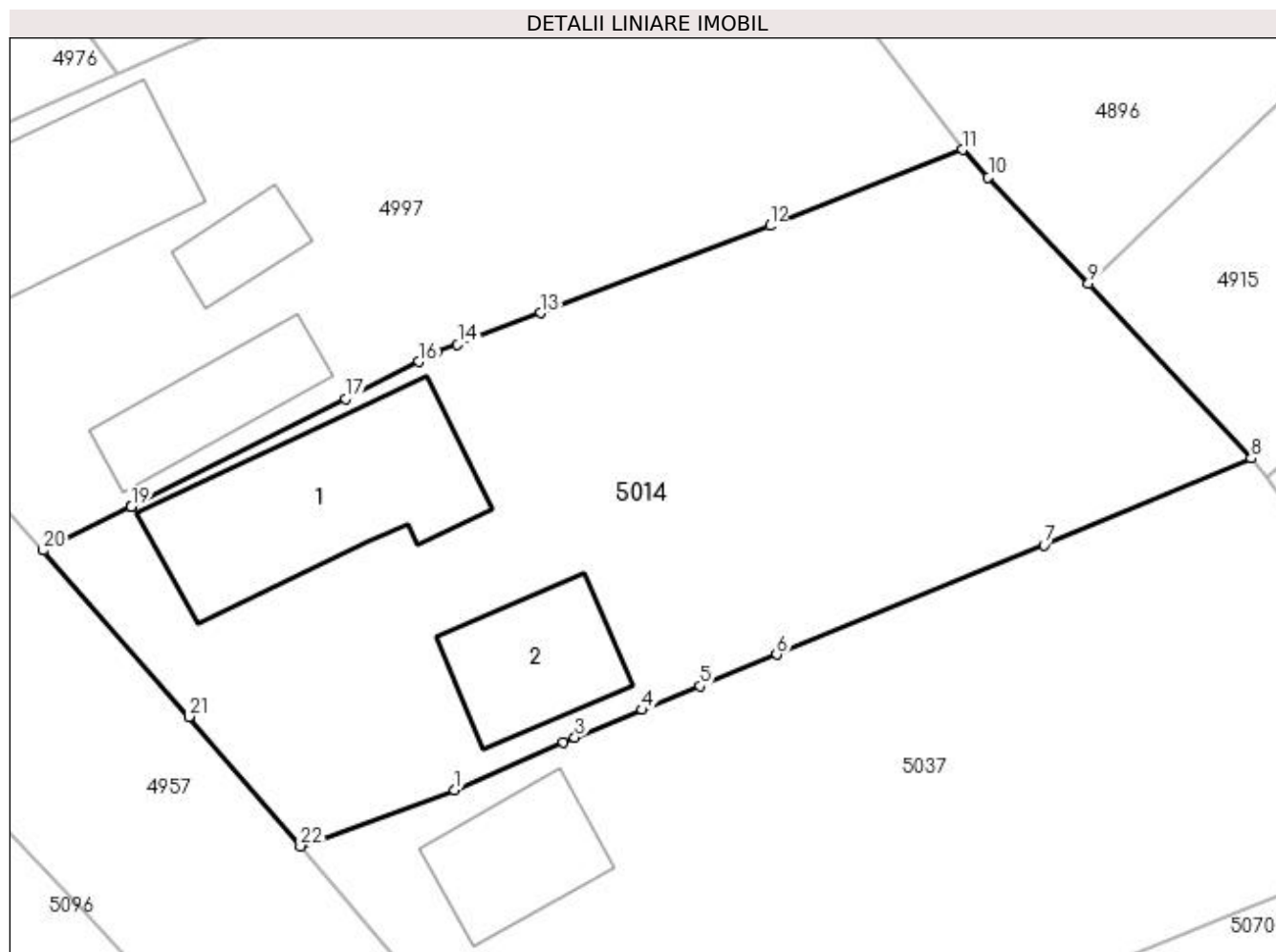
Inscrieri privind dezmembramintele dreptului de proprietate, drepturi reale de garanție și sarcini	Referințe
NU SUNT	

## Anexa Nr. 1 La Partea I

## Teren

Nr cadastral	Suprafața (mp)*	Observații / Referințe
	1.010	

\* Suprafața este determinată în planul de proiecție Stereo 70.



## Date referitoare la teren

Crt	Categorie folosință	Intravilan	Suprafața (mp)	Tarla	Parcelă	Nr. topo	Observații / Referințe
1	curți construcții	DA	486	7	22	-	
2	arabil	DA	524	43	34	-	

## Date referitoare la construcții

Crt	Număr	Destinație construcție	Supraf. (mp)	Situație juridică	Observații / Referințe
A1.1		construcții de locuințe	104	Cu acte	Nr. niveluri:1; S. construita la sol:104 mp; S. construita desfasurata:104 mp;
A1.2		construcții anexa	50	Cu acte	Nr. niveluri:1; S. construita la sol:50 mp; S. construita desfasurata:50 mp;

## Lungime Segmente

1) Valorile lungimilor segmentelor sunt obținute din proiecție în plan.

Punct început	X / Y	Punct sfârșit	X / Y	Lungime segment (** (m)
1	398.008,118 325.443,9	2	398.013,535 325.446,306	5.927
3	398.014,118 325.446,545	4	398.017,485 325.447,923	3.638

Punct început	X / Y	Punct sfârșit	X / Y	Lungime segment (** (m)
2	398.013,535 325.446,306	3	398.014,118 325.446,545	0.63
4	398.017,485 325.447,923	5	398.020,372 325.449,105	3.12



Punct început	X / Y	Punct sfârșit	X / Y	Lungime segment (** (m))
5	398.020,372 325.449,105	6	398.024,215 325.450,678	4.153
7	398.037,576 325.456,135	8	398.047,919 325.460,482	11.219
9	398.039,79 325.469,208	10	398.034,786 325.474,521	7.298
11	398.033,487 325.475,9	12	398.023,873 325.472,099	10.338
13	398.012,412 325.467,742	14	398.008,261 325.466,164	4.442
15	398.007,228 325.465,771	16	398.006,323 325.465,315	1.013
17	398.002,65 325.463,464	18	397.991,993 325.458,094	11.933
19	397.991,952 325.458,074	20	397.987,542 325.455,884	4.923
21	397.994,832 325.447,576	22	398.000,404 325.441,109	8.536

Punct început	X / Y	Punct sfârșit	X / Y	Lungime segment (** (m))
6	398.024,215 325.450,678	7	398.037,576 325.456,135	14.432
8	398.047,919 325.460,482	9	398.039,79 325.469,208	11.926
10	398.034,786 325.474,521	11	398.033,487 325.475,9	1.894
12	398.023,873 325.472,099	13	398.012,412 325.467,742	12.261
14	398.008,261 325.466,164	15	398.007,228 325.465,771	1.105
16	398.006,323 325.465,315	17	398.002,65 325.463,464	4.114
18	397.991,993 325.458,094	19	397.991,952 325.458,074	0.046
20	397.987,542 325.455,884	21	397.994,832 325.447,576	11.053
22	398.000,404 325.441,109	1	398.008,118 325.443,9	8.203

\*\* Lungimile segmentelor sunt determinate în planul de proiecție Stereo 70 și sunt rotunjite la 1 milimetru.

\*\*\* Distanța dintre puncte este formată din segmente cumulate ce sunt mai mici decât valoarea 1 milimetru.



**DATE DESPRE IMOBILUL NR. 5018**

Oficiul de Cadastru și Publicitate Imobiliară DOLJ  
Biroul de Cadastru și Publicitate Imobiliară Craiova

**A. Partea I. Descrierea imobilului**

TEREN Intravilan

Adresa: Loc. Sitoaia, Str Ion Creanga, Nr. 8, Jud. Dolj, T43, P5, 4

Nr. Crt	Nr cadastral Nr. topografic	Suprafața* (mp)	Observații / Referințe
A1		954	Sector cadastral:17 Teren imprejmuit;

**Construcții**

Crt	Nr cadastral Nr. topografic	Adresa	Observații / Referințe
A1.1		Loc. Sitoaia, Str Ion Creanga, Nr. 8, Jud. Dolj	Nr. niveluri:1; S. construita la sol:74 mp; S. construita desfasurata:74 mp;
A1.2		Loc. Sitoaia, Str Ion Creanga, Nr. 8, Jud. Dolj	Nr. niveluri:1; S. construita la sol:24 mp; S. construita desfasurata:24 mp;
A1.3		Loc. Sitoaia, Str Ion Creanga, Nr. 8, Jud. Dolj	Nr. niveluri:1; S. construita la sol:25 mp; S. construita desfasurata:25 mp;

**B. Partea II. Proprietari și acte**

Inscrieri privitoare la dreptul de proprietate și alte drepturi reale		Referințe
/		
Act Administrativ nr. Titlu de proprietate 101-48399, din 17/12/1993 emis de CJSIPT Dolj;		
B1	Intabulare, drept de PROPRIETATE, dobandit prin Constituire, cota actuala 1/1, cota initiala 1/1 1) CROITORU VASILE	A1
Act Normativ nr. Legea 7, din 13/03/1996 emis de Parlamentul României;		
B2	Intabulare, drept de PROPRIETATE, dobandit prin Lege, cota actuala 1/1, cota initiala 1/1 1) CROITORU VASILE	A1.1, A1.2, A1.3

**C. Partea III. SARCINI .**

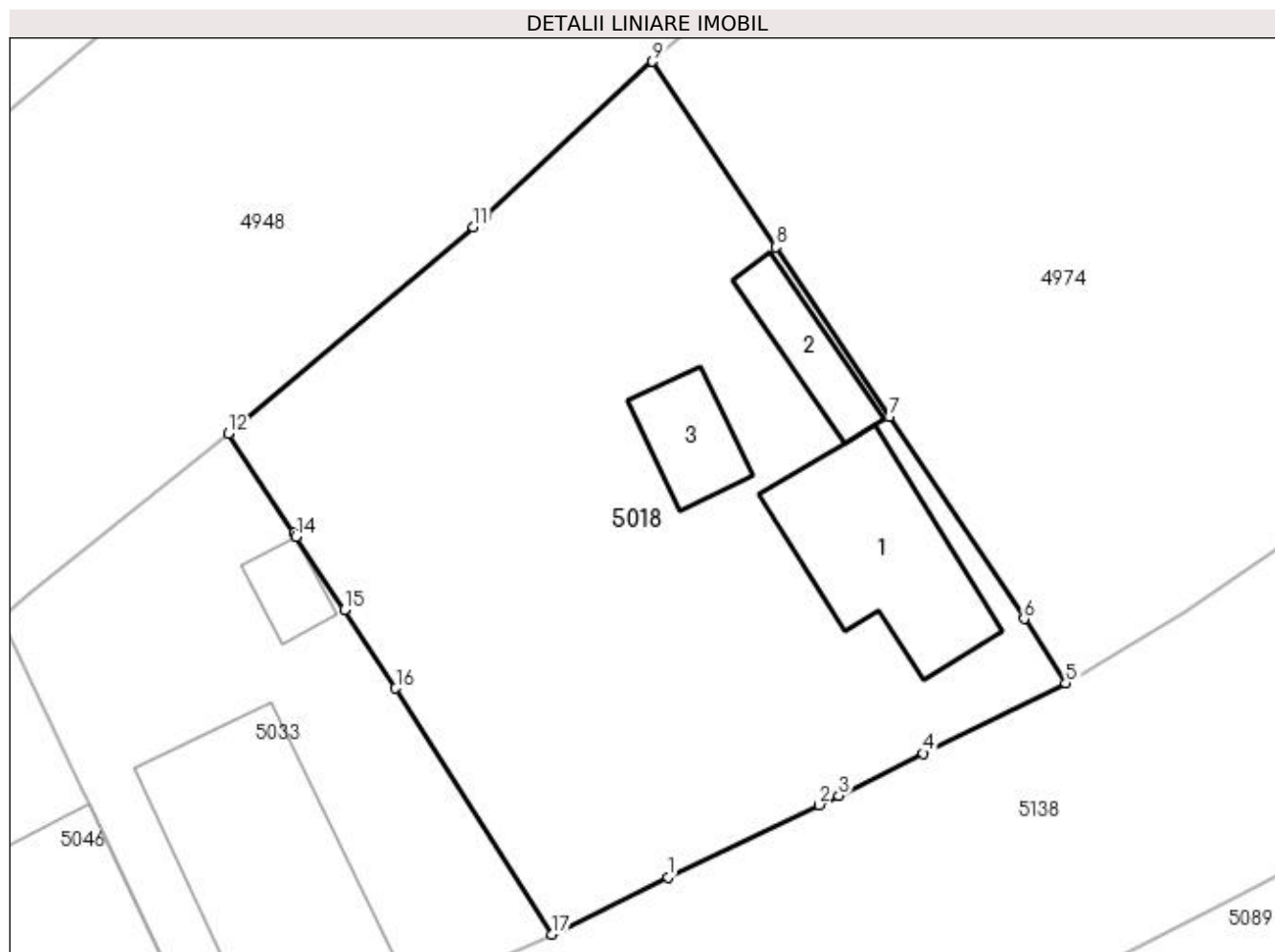
Inscrieri privind dezmembramintele dreptului de proprietate, drepturi reale de garanție și sarcini	Referințe
NU SUNT	

## Anexa Nr. 1 La Partea I

## Teren

Nr cadastral	Suprafața (mp)*	Observații / Referințe
	954	

\* Suprafața este determinată în planul de proiecție Stereo 70.



## Date referitoare la teren

Crt	Categorie folosință	Intra vilan	Suprafața (mp)	Tarla	Parcelă	Nr. topo	Observații / Referințe
1	curți constructii	DA	472	43	5	-	
2	arabil	DA	482	43	4	-	

## Date referitoare la construcții

Crt	Număr	Destinație construcție	Supraf. (mp)	Situație juridică	Observații / Referințe
A1.1		construcții de locuințe	74	Cu acte	Nr. niveluri:1; S. construita la sol:74 mp; S. construita desfasurata:74 mp;
A1.2		construcții anexa	24	Cu acte	Nr. niveluri:1; S. construita la sol:24 mp; S. construita desfasurata:24 mp;
A1.3		construcții anexa	25	Cu acte	Nr. niveluri:1; S. construita la sol:25 mp; S. construita desfasurata:25 mp;

## Lungime Segmente

1) Valorile lungimilor segmentelor sunt obținute din proiecție în plan.

Punct început	X / Y	Punct sfârșit	X / Y	Lungime segment (** (m)
1	398.105,102 325.440,428	2	398.112,727 325.444,073	8.452

Punct început	X / Y	Punct sfârșit	X / Y	Lungime segment (** (m)
2	398.112,727 325.444,073	3	398.113,708 325.444,542	1.087
3	398.113,708 325.444,542	4	398.117,972 325.446,668	4.765
4	398.117,972 325.446,668	5	398.125,151 325.450,199	8.0
5	398.125,151 325.450,199	6	398.123,044 325.453,446	3.871
6	398.123,044 325.453,446	7	398.116,255 325.463,624	12.234
7	398.116,255 325.463,624	8	398.110,552 325.472,174	10.278
8	398.110,552 325.472,174	9	398.104,329 325.481,502	11.214
9	398.104,329 325.481,502	10	398.095,887 325.473,697	11.497
10	398.095,887 325.473,697	11	398.095,314 325.473,168	0.78
11	398.095,314 325.473,168	12	398.082,963 325.462,774	16.143
12	398.082,963 325.462,774	13	398.086,262 325.457,755	6.006
13	398.086,262 325.457,755	14	398.086,374 325.457,585	0.203
14	398.086,374 325.457,585	15	398.088,808 325.453,883	4.431
15	398.088,808 325.453,883	16	398.091,395 325.449,946	4.711
16	398.091,395 325.449,946	17	398.099,285 325.437,553	14.691
17	398.099,285 325.437,553	1	398.105,102 325.440,428	6.489

\*\* Lungimile segmentelor sunt determinate în planul de proiecție Stereo 70 și sunt rotunjite la 1 milimetru.

\*\*\* Distanța dintre puncte este formată din segmente cumulate ce sunt mai mici decât valoarea 1 milimetru.



**DATE DESPRE IMOBILUL NR. 5027**

Oficiul de Cadastru și Publicitate Imobiliară DOLJ  
Biroul de Cadastru și Publicitate Imobiliară Craiova

**A. Partea I. Descrierea imobilului**

TEREN Necunoscut

Adresa: Loc. Sitoaia, Jud. Dolj, T37, P29, 59

Nr. Crt	Nr cadastral Nr. topografic	Suprafața* (mp)	Observații / Referințe
A1		2.025	Sector cadastral:17 Teren neimprejmuit; Restul de suprafata se afla ID 5031

**B. Partea II. Proprietari și acte**

Inscrieri privitoare la dreptul de proprietate și alte drepturi reale		Referințe
/		
Act Administrativ nr. Titlu de proprietate 323-44708, din 23/04/1996 emis de CJSIPT Dolj;		
B1	Intabulare, drept de PROPRIETATE, dobandit prin Reconstituire, cota actuala 1/1, cota initiala 1/1 1) CROITORU ANA	A1

**C. Partea III. SARCINI .**

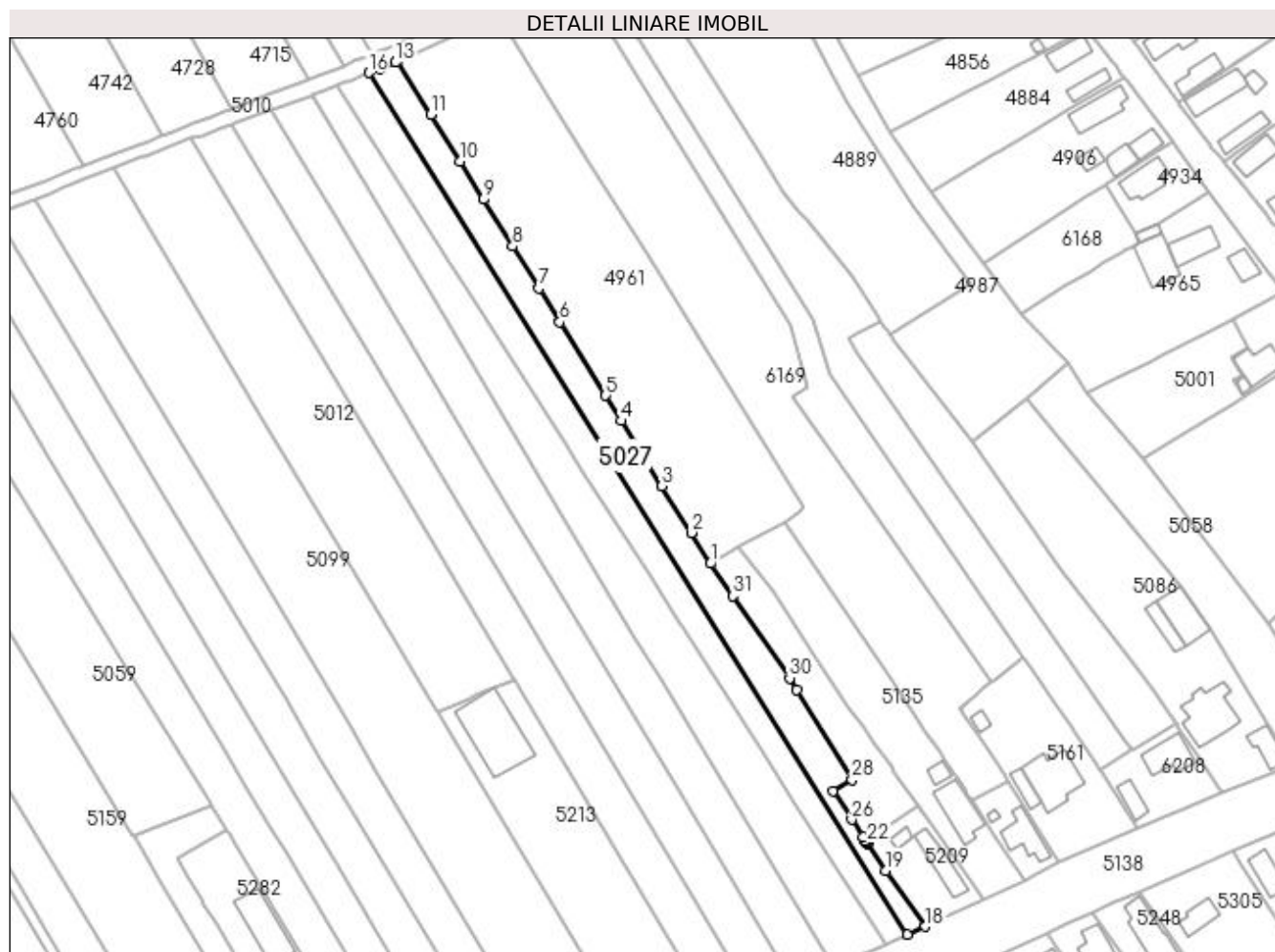
Inscrieri privind dezmembramintele dreptului de proprietate, drepturi reale de garanție și sarcini	Referințe
NU SUNT	

## Anexa Nr. 1 La Partea I

## Teren

Nr cadastral	Suprafața (mp)*	Observații / Referințe
	2.025	Restul de suprafata se afla ID 5031

\* Suprafața este determinată în planul de proiecție Stereo 70.



## Date referitoare la teren

Crt	Categorie folosință	Intra vilan	Suprafața (mp)	Tarla	Parcelă	Nr. topo	Observații / Referințe
1	arabil	DA	758	37	29	-	
2	arabil	NU	1.267	37	59	-	

## Lungime Segmente

1) Valorile lungimilor segmentelor sunt obținute din proiecție în plan.

Punct început	X / Y	Punct sfârșit	X / Y	Lungime segment (** (m))
1	397.786,707 325.425,825	2	397.781,632 325.433,96	9.588
3	397.773,924 325.446,317	4	397.763,251 325.463,429	20.168
5	397.759,051 325.470,162	6	397.746,969 325.489,532	22.829
7	397.741,445 325.498,387	8	397.734,506 325.509,512	13.111

Punct început	X / Y	Punct sfârșit	X / Y	Lungime segment (** (m))
2	397.781,632 325.433,96	3	397.773,924 325.446,317	14.564
4	397.763,251 325.463,429	5	397.759,051 325.470,162	7.935
6	397.746,969 325.489,532	7	397.741,445 325.498,387	10.437
8	397.734,506 325.509,512	9	397.726,809 325.521,851	14.543



Punct început	X / Y	Punct sfârșit	X / Y	Lungime segment (** (m)
9	397.726,809 325.521,851	10	397.720,563 325.531,865	11.803
11	397.712,887 325.544,171	12	397.704,126 325.558,217	16.555
13	397.703,591 325.557,977	14	397.699,882 325.556,526	3.982
15	397.699,362 325.556,322	16	397.696,529 325.555,213	3.042
17	397.838,678 325.328,053	18	397.843,438 325.330,121	5.19
19	397.832,863 325.344,89	20	397.828,178 325.351,958	8.48
21	397.828,053 325.352,146	22	397.827,971 325.352,27	0.148
23	397.827,854 325.352,447	24	397.827,599 325.352,832	0.461
25	397.826,948 325.353,813	26	397.823,975 325.358,299	5.382
27	397.819,0 325.365,805	28	397.824,021 325.368,888	5.892
29	397.809,502 325.392,491	30	397.807,587 325.395,604	3.655
31	397.792,589 325.417,311	1	397.786,707 325.425,825	10.348

Punct început	X / Y	Punct sfârșit	X / Y	Lungime segment (** (m)
10	397.720,563 325.531,865	11	397.712,887 325.544,171	14.504
12	397.704,126 325.558,217	13	397.703,591 325.557,977	0.586
14	397.699,882 325.556,526	15	397.699,362 325.556,322	0.559
16	397.696,529 325.555,213	17	397.838,678 325.328,053	267.97
18	397.843,438 325.330,121	19	397.832,863 325.344,89	18.165
20	397.828,178 325.351,958	21	397.828,053 325.352,146	0.226
22	397.827,971 325.352,27	23	397.827,854 325.352,447	0.213
24	397.827,599 325.352,832	25	397.826,948 325.353,813	1.178
26	397.823,975 325.358,299	27	397.819,0 325.365,805	9.005
28	397.824,021 325.368,888	29	397.809,502 325.392,491	27.711
30	397.807,587 325.395,604	31	397.792,589 325.417,311	26.384

\*\* Lungimile segmentelor sunt determinate în planul de proiecție Stereo 70 și sunt rotunjite la 1 milimetru.

\*\*\* Distanța dintre puncte este formată din segmente cumulate ce sunt mai mici decât valoarea 1 milimetru.



**DATE DESPRE IMOBILUL NR. 5028**

Oficiul de Cadastru și Publicitate Imobiliară DOLJ  
Biroul de Cadastru și Publicitate Imobiliară Craiova

**A. Partea I. Descrierea imobilului**

TEREN Intravilan

Adresa: Loc. Sitoaia, Str Zambilei, Nr. 1, Jud. Dolj, TARLAUA 6, PARCELA 10

Nr. Crt	Nr cadastral Nr. topografic	Suprafața* (mp)	Observații / Referințe
A1	30027	597	Sector cadastral:17 Teren neimprijmit;

**Construcții**

Crt	Nr cadastral Nr. topografic	Adresa	Observații / Referințe
A1.1	30027-C1	Loc. Sitoaia, Str Zambilei, Nr. 1, Jud. Dolj, TARLAUA 6, PARCELA 10	Nr. niveluri:1; S. construita la sol:95 mp; S. construita desfasurata:95 mp; ESTE COMPUSA DIN 4 CAMERE, O SALA SI O BUCATARIE CU SUPRAFATA UTILA DE 71.80MP

**B. Partea II. Proprietari și acte**

Inscrieri privitoare la dreptul de proprietate și alte drepturi reale		Referințe
<b>25269 / 23/04/2010</b>		
Act Administrativ nr. TDP nr 693-48128, din 18/02/1997 emis de Comisia Judeteana Dolj (act notarial CM nr. 63/09-11-2009 emis de BNP CARSTEA TEREZIA; act administrativ Certificat de atestare a constructiei nr. 388/19-02-2010 emis de PRIMARIA ALMAJ);		
B1	Intabulare, drept de PROPRIETATEreconstituire, dobandit prin Construire, cota actuala 1/1, cota initiala 1/1 1) MINEA NICOLAE 2) MINEA MARIEA	A1, A1.1

**C. Partea III. SARCINI .**

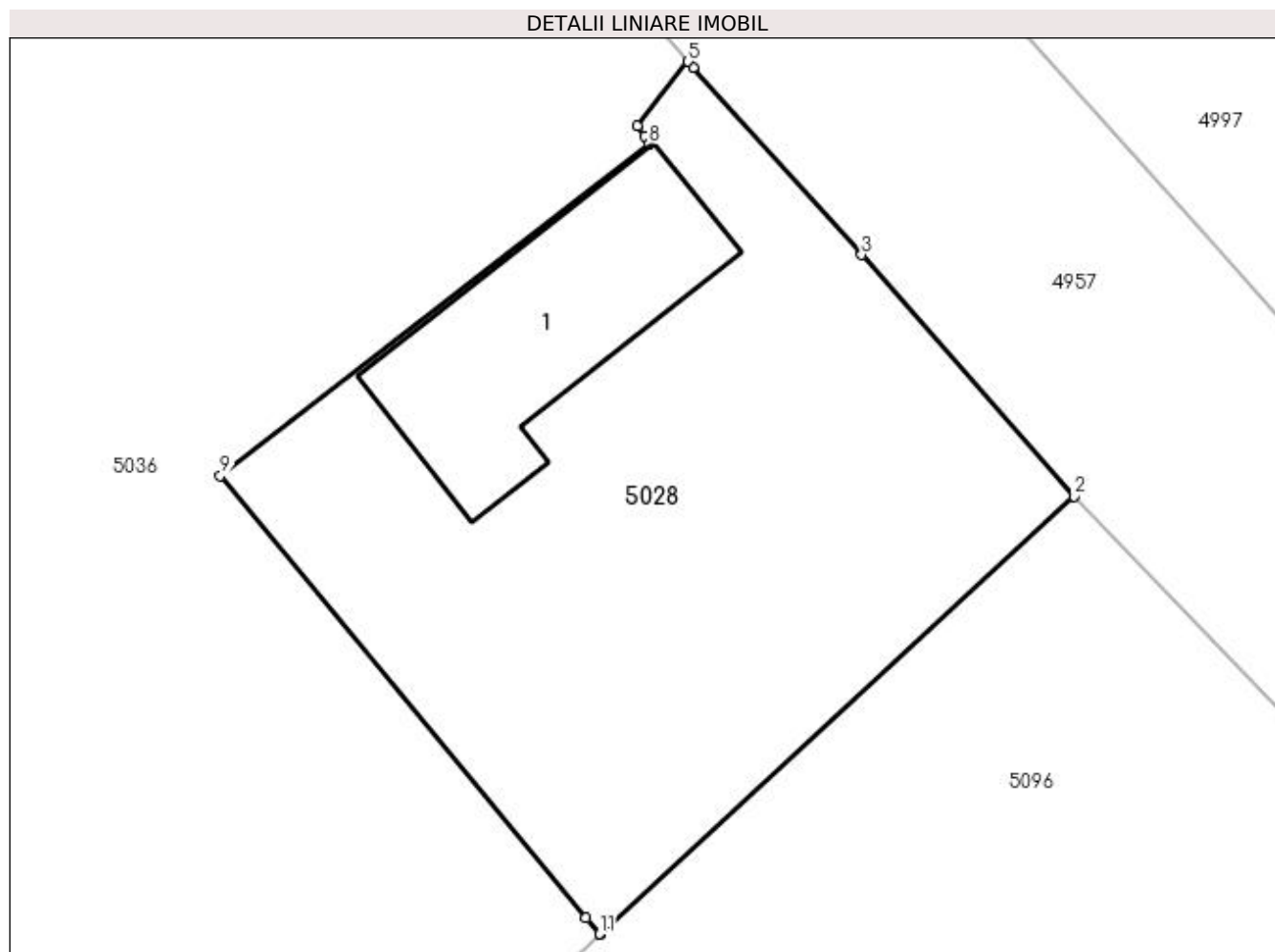
Inscrieri privind dezmembramintele dreptului de proprietate, drepturi reale de garanție și sarcini	Referințe
NU SUNT	

## Anexa Nr. 1 La Partea I

## Teren

Nr cadastral	Suprafața (mp)*	Observații / Referințe
30027	597	

\* Suprafața este determinată în planul de proiecție Stereo 70.



## Date referitoare la teren

Crt	Categorie folosință	Intra vilan	Suprafața (mp)	Tarla	Parcelă	Nr. topo	Observații / Referințe
1	curți constructii	DA	597	6	10	-	

## Date referitoare la construcții

Crt	Număr	Destinație construcție	Supraf. (mp)	Situație juridică	Observații / Referințe
A1.1	30027-C1	construcții de locuințe	95	Cu acte	Nr. niveluri:1; S. construita la sol:95 mp; S. construita desfasurata:95 mp; ESTE COMPUSA DIN 4 CAMERE, O SALA SI O BUCATARIE CU SUPRAFATA UTILA DE 71.80MP

## Lungime Segmente

1) Valorile lungimilor segmentelor sunt obținute din proiecție în plan.

Punct început	X / Y	Punct sfârșit	X / Y	Lungime segment (** (m)
1	397.959,661 325.431,282	2	397.978,864 325.449,026	26.145
2	397.978,864 325.449,026	3	397.970,269 325.458,814	13.026
3	397.970,269 325.458,814	4	397.963,438 325.466,397	10.206

Punct început	X / Y	Punct sfârşit	X / Y	Lungime segment (** (m)
4	397.963,438 325.466,397	5	397.963,232 325.466,638	0.317
5	397.963,232 325.466,638	6	397.961,191 325.464,018	3.321
6	397.961,191 325.464,018	7	397.961,462 325.463,603	0.496
7	397.961,462 325.463,603	8	397.961,661 325.463,299	0.363
8	397.961,661 325.463,299	9	397.944,28 325.449,858	21.971
9	397.944,28 325.449,858	10	397.959,098 325.431,961	23.236
10	397.959,098 325.431,961	11	397.959,645 325.431,293	0.863
11	397.959,645 325.431,293	1	397.959,661 325.431,282	0.019

\*\* Lungimile segmentelor sunt determinate în planul de proiecție Stereo 70 și sunt rotunjite la 1 milimetru.

\*\*\* Distanța dintre puncte este formată din segmente cumulate ce sunt mai mici decât valoarea 1 milimetru.



**DATE DESPRE IMOBILUL NR. 5031**

Oficiul de Cadastru și Publicitate Imobiliară DOLJ  
Biroul de Cadastru și Publicitate Imobiliară Craiova

**A. Partea I. Descrierea imobilului**

TEREN Necunoscut

Adresa: Loc. Sitoaia, Str Ion Creanga, Jud. Dolj, T37, P29

Nr. Crt	Nr cadastral Nr. topografic	Suprafața* (mp)	Observații / Referințe
A1		2.025	Sector cadastral:17 Teren neimprejmuit;

**B. Partea II. Proprietari și acte**

Inscrieri privitoare la dreptul de proprietate și alte drepturi reale	Referințe
/	
Act Notarial nr. Act de partaj voluntar 231, din 26/02/2015 emis de NP Diaconescu Gelu Emilian;	
B1	A1
Intabulare, drept de PROPRIETATE, dobandit prin lesire Din Indiviziune, cota actuala 1/1, cota initiala 1/1 1) CROITORU DORIN	

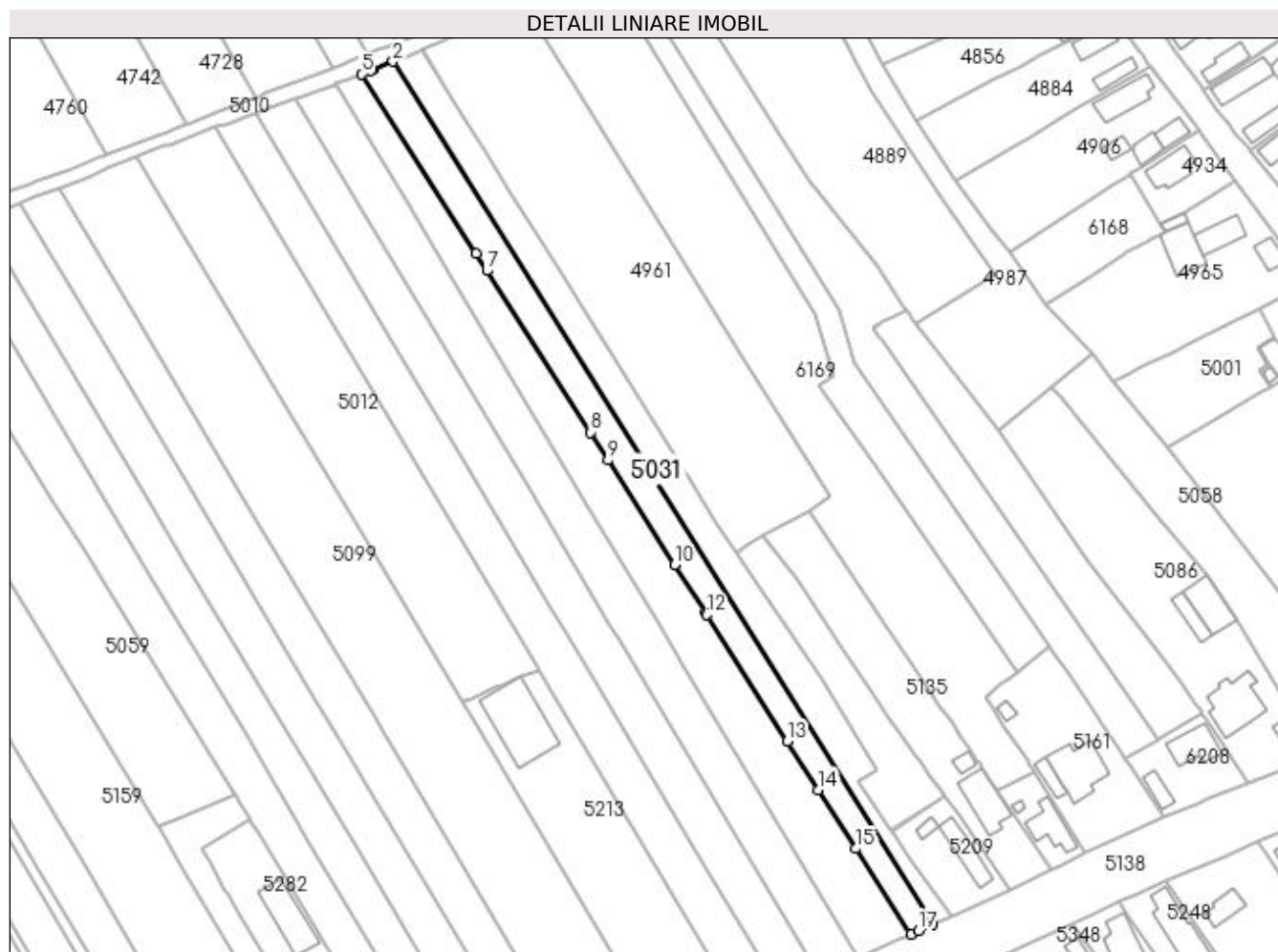
**C. Partea III. SARCINI .**

Inscrieri privind dezmembramintele dreptului de proprietate, drepturi reale de garanție și sarcini	Referințe
NU SUNT	

**Anexa Nr. 1 La Partea I****Teren**

Nr cadastral	Suprafața (mp)*	Observații / Referințe
	2.025	

\* Suprafața este determinată în planul de proiecție Stereo 70.

**Date referitoare la teren**

Crt	Categorie folosință	Intravilan	Suprafața (mp)	Tarla	Parcelă	Nr. topo	Observații / Referințe
1	arabil	DA	726	37	29	-	
2	arabil	NU	1.299	37	29	-	

**Lungime Segmente**

1) Valorile lungimilor segmentelor sunt obținute din proiecție în plan.

Punct început	X / Y	Punct sfârșit	X / Y	Lungime segment (** (m)
1	397.838,678 325.328,053	2	397.696,529 325.555,213	267.97
2	397.696,529 325.555,213	3	397.691,336 325.553,181	5.577
3	397.691,336 325.553,181	4	397.690,691 325.552,928	0.692
4	397.690,691 325.552,928	5	397.688,185 325.551,948	2.691



Punct început	X / Y	Punct sfârșit	X / Y	Lungime segment (** (m)
5	397.688,185 325.551,948	6	397.718,394 325.504,659	56.114
6	397.718,394 325.504,659	7	397.721,252 325.500,186	5.308
7	397.721,252 325.500,186	8	397.748,456 325.457,602	50.532
8	397.748,456 325.457,602	9	397.753,122 325.450,297	8.668
9	397.753,122 325.450,297	10	397.770,678 325.422,817	32.61
10	397.770,678 325.422,817	11	397.778,785 325.410,126	15.059
11	397.778,785 325.410,126	12	397.779,125 325.409,594	0.632
12	397.779,125 325.409,594	13	397.800,36 325.376,353	39.445
13	397.800,36 325.376,353	14	397.808,535 325.363,556	15.185
14	397.808,535 325.363,556	15	397.818,408 325.348,101	18.34
15	397.818,408 325.348,101	16	397.832,837 325.325,515	26.801
16	397.832,837 325.325,515	17	397.834,952 325.326,435	2.307
17	397.834,952 325.326,435	1	397.838,678 325.328,053	4.062

\*\* Lungimile segmentelor sunt determinate în planul de proiecție Stereo 70 și sunt rotunjite la 1 milimetru.

\*\*\* Distanța dintre puncte este formată din segmente cumulate ce sunt mai mici decât valoarea 1 milimetru.



**DATE DESPRE IMOBILUL NR. 5033**

Oficiul de Cadastru și Publicitate Imobiliară DOLJ  
Biroul de Cadastru și Publicitate Imobiliară Craiova

**A. Partea I. Descrierea imobilului**

TEREN Intravilan

Adresa: Loc. Sitoaia, Str Ion Creanga, Nr. 10, Jud. Dolj, T43, P3

Nr. Crt	Nr cadastral Nr. topografic	Suprafața* (mp)	Observații / Referințe
A1		458	Sector cadastral:17 Teren neimprijmit;

**Construcții**

Crt	Nr cadastral Nr. topografic	Adresa	Observații / Referințe
A1.1		Loc. Sitoaia, Str Ion Creanga, Nr. 10, Jud. Dolj	Nr. niveluri:1; S. construita la sol:109 mp; S. construita desfasurata:109 mp;
A1.2		Loc. Sitoaia, Str Ion Creanga, Nr. 10, Jud. Dolj	Nr. niveluri:1; S. construita la sol:14 mp; S. construita desfasurata:14 mp;

**B. Partea II. Proprietari și acte**

Inscrieri privitoare la dreptul de proprietate și alte drepturi reale		Referințe
/		
Act Administrativ nr. Titlu de proprietate 148-48399, din 21/02/1994 emis de CJSIPT DOLJ;		
B1	Intabulare, drept de PROPRIETATE, dobandit prin Constituire, cota actuala 1/1, cota initiala 1/1 1) DUMITRAȘCU AURICA	A1
Act Normativ nr. Legea 7, din 13/03/1996 emis de Parlamentul României (art.13 alin 15);		
B2	Intabulare, drept de PROPRIETATE, dobandit prin Lege, cota actuala 1/1, cota initiala 1/1 1) DUMITRAȘCU AURICA	A1.1, A1.2

**C. Partea III. SARCINI .**

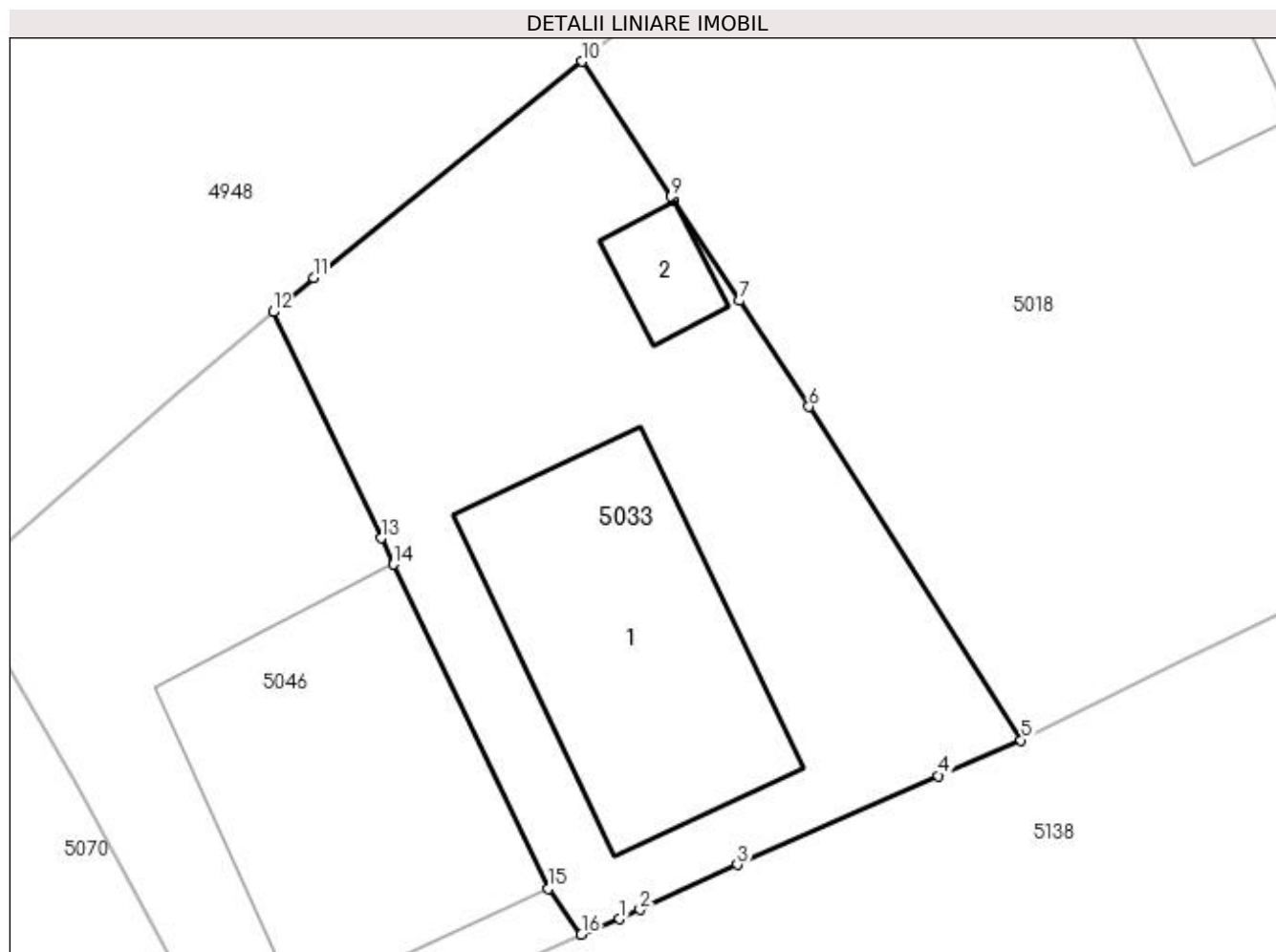
Inscrieri privind dezmembramintele dreptului de proprietate, drepturi reale de garanție și sarcini	Referințe
NU SUNT	

## Anexa Nr. 1 La Partea I

## Teren

Nr cadastral	Suprafața (mp)*	Observații / Referințe
	458	

\* Suprafața este determinată în planul de proiecție Stereo 70.



## Date referitoare la teren

Crt	Categorie folosință	Intra vilan	Suprafața (mp)	Tarla	Parcelă	Nr. topo	Observații / Referințe
1	curți constructii	DA	458	43	3	-	

## Date referitoare la construcții

Crt	Număr	Destinație construcție	Supraf. (mp)	Situație juridică	Observații / Referințe
A1.1		construcții de locuințe	109	Cu acte	Nr. niveluri:1; S. construita la sol:109 mp; S. construita desfasurata:109 mp;
A1.2		construcții anexa	14	Cu acte	Nr. niveluri:1; S. construita la sol:14 mp; S. construita desfasurata:14 mp;

## Lungime Segmente

1) Valorile lungimilor segmentelor sunt obținute din proiecție în plan.

Punct început	X / Y	Punct sfârșit	X / Y	Lungime segment (** (m))
1	398.084,359 325.430,898	2	398.085,115 325.431,248	0.833
2	398.085,115 325.431,248	3	398.088,739 325.432,928	3.995
3	398.088,739 325.432,928	4	398.096,219 325.436,215	8.17

Punct început	X / Y	Punct sfârşit	X / Y	Lungime segment (** (m)
4	398.096,219 325.436,215	5	398.099,285 325.437,553	3.345
5	398.099,285 325.437,553	6	398.091,395 325.449,946	14.691
6	398.091,395 325.449,946	7	398.088,808 325.453,883	4.711
7	398.088,808 325.453,883	8	398.086,374 325.457,585	4.431
8	398.086,374 325.457,585	9	398.086,262 325.457,755	0.203
9	398.086,262 325.457,755	10	398.082,963 325.462,774	6.006
10	398.082,963 325.462,774	11	398.072,971 325.454,744	12.819
11	398.072,971 325.454,744	12	398.071,469 325.453,462	1.975
12	398.071,469 325.453,462	13	398.075,485 325.445,057	9.315
13	398.075,485 325.445,057	14	398.075,951 325.444,083	1.08
14	398.075,951 325.444,083	15	398.081,709 325.432,033	13.355
15	398.081,709 325.432,033	16	398.082,932 325.430,332	2.096
16	398.082,932 325.430,332	1	398.084,359 325.430,898	1.535

\*\* Lungimile segmentelor sunt determinate în planul de proiecţie Stereo 70 şi sunt rotunjite la 1 milimetru.

\*\*\* Distanţa dintre puncte este formată din segmente cumulate ce sunt mai mici decât valoarea 1 milimetru.



**DATE DESPRE IMOBILUL NR. 5036**

Oficiul de Cadastru și Publicitate Imobiliară DOLJ  
Biroul de Cadastru și Publicitate Imobiliară Craiova

**A. Partea I. Descrierea imobilului**

TEREN Intravilan

Adresa: Loc. Sitoaia, Str Zambilei, Nr. 1, Jud. Dolj, TARLAUA 37, PARCELELE 37 SI 38

Nr. Crt	Nr cadastral Nr. topografic	Suprafața* (mp)	Observații / Referințe
A1	30052	2.314	Sector cadastral:17 Teren neimprejmut;

**B. Partea II. Proprietari și acte**

Inscrieri privitoare la dreptul de proprietate și alte drepturi reale		Referințe
<b>50134 / 04/08/2010</b>		
Act Administrativ nr. TDP NR 693-48128, din 18/02/1997 emis de Comisia Judeteana Dolj (certificat de mostenitor nr. 63/09-11-2009 emis de BNP CARSTEA TEREZIA; adeverinta nr. 2853/29-12-2009 emis de PRIMARIA ALMAJ);;		
B1	Intabulare, drept de PROPRIETATEmostenire, dobandit prin Succesiune, cota actuala 1/1, cota initiala 1/1 1) <b>MINEA NICOLAE</b> <i>OBSERVATII: defunct MINEA ION</i>	A1

**C. Partea III. SARCINI .**

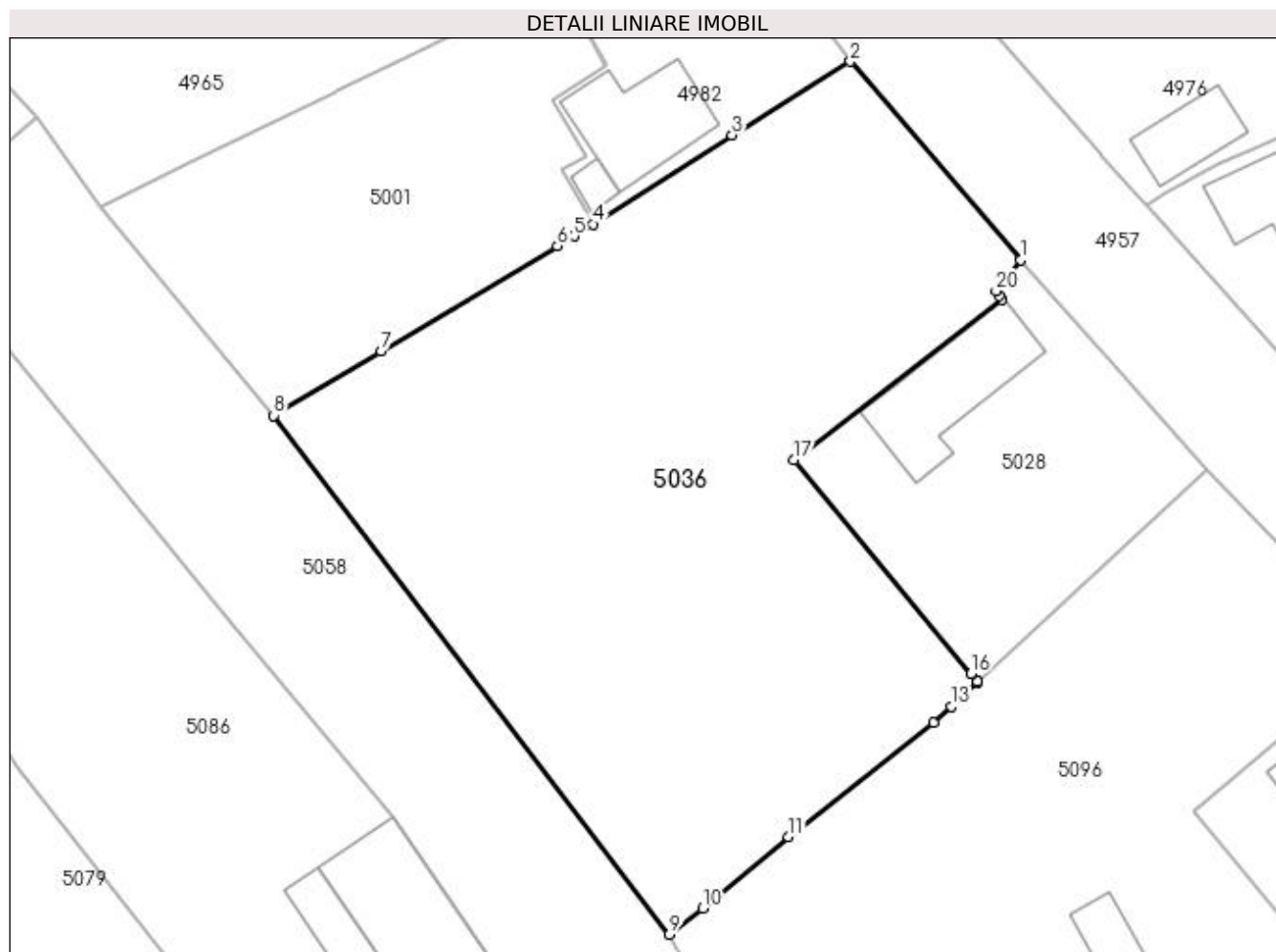
Inscrieri privind dezmembramintele dreptului de proprietate, drepturi reale de garanție și sarcini	Referințe
NU SUNT	

## Anexa Nr. 1 La Partea I

## Teren

Nr cadastral	Suprafața (mp)*	Observații / Referințe
30052	2.314	

\* Suprafața este determinată în planul de proiecție Stereo 70.



## Date referitoare la teren

Crt	Categorie folosință	Intra vilan	Suprafața (mp)	Tarla	Parcelă	Nr. topo	Observații / Referințe
1	arabil	DA	2.314	37	37,38	-	

## Lungime Segmente

1) Valorile lungimilor segmentelor sunt obținute din proiecție în plan.

Punct început	X / Y	Punct sfârșit	X / Y	Lungime segment (** (m)
1	397.963,232 325.466,638	2	397.948,987 325.483,243	21.878
2	397.948,987 325.483,243	3	397.939,074 325.477,072	11.677
3	397.939,074 325.477,072	4	397.927,398 325.469,632	13.845
4	397.927,398 325.469,632	5	397.925,826 325.468,631	1.864
5	397.925,826 325.468,631	6	397.924,416 325.467,788	1.643



Punct început	X / Y	Punct sfârşit	X / Y	Lungime segment (** (m)
6	397.924,416 325.467,788	7	397.909,655 325.458,964	17.197
7	397.909,655 325.458,964	8	397.900,668 325.453,591	10.47
8	397.900,668 325.453,591	9	397.933,821 325.410,134	54.659
9	397.933,821 325.410,134	10	397.936,613 325.412,345	3.561
10	397.936,613 325.412,345	11	397.943,806 325.418,281	9.326
11	397.943,806 325.418,281	12	397.955,949 325.427,852	15.461
12	397.955,949 325.427,852	13	397.957,421 325.429,212	2.004
13	397.957,421 325.429,212	14	397.959,661 325.431,282	3.051
14	397.959,661 325.431,282	15	397.959,645 325.431,293	0.019
15	397.959,645 325.431,293	16	397.959,098 325.431,961	0.863
16	397.959,098 325.431,961	17	397.944,28 325.449,858	23.236
17	397.944,28 325.449,858	18	397.961,661 325.463,299	21.971
18	397.961,661 325.463,299	19	397.961,462 325.463,603	0.363
19	397.961,462 325.463,603	20	397.961,191 325.464,018	0.496
20	397.961,191 325.464,018	1	397.963,232 325.466,638	3.321

\*\* Lungimile segmentelor sunt determinate în planul de proiecţie Stereo 70 şi sunt rotunjite la 1 milimetru.

\*\*\* Distanţa dintre puncte este formată din segmente cumulate ce sunt mai mici decât valoarea 1 milimetru.



**DATE DESPRE IMOBILUL NR. 5037**

Oficiul de Cadastru și Publicitate Imobiliară DOLJ  
Biroul de Cadastru și Publicitate Imobiliară Craiova

**A. Partea I. Descrierea imobilului**

TEREN Intravilan

Adresa: Loc. Sitoaia, Str Zambilei, Nr. 4, Jud. Dolj, T7, P23; T43, P35

Nr. Crt	Nr cadastral Nr. topografic	Suprafața* (mp)	Observații / Referințe
A1		1.040	Sector cadastral:17 Teren imprejmuit;

**Construcții**

Crt	Nr cadastral Nr. topografic	Adresa	Observații / Referințe
A1.1		Loc. Sitoaia, Str Zambilei, Nr. 4, Jud. Dolj, T7, P23; T43, P35	Nr. niveluri:1; S. construita la sol:46 mp; S. construita desfasurata:46 mp;
A1.2		Loc. Sitoaia, Str Zambilei, Nr. 4, Jud. Dolj, T7, P23; T43, P35	Nr. niveluri:1; S. construita la sol:24 mp; S. construita desfasurata:24 mp;

**B. Partea II. Proprietari și acte**

Inscrieri privitoare la dreptul de proprietate și alte drepturi reale		Referințe
/		
Act Administrativ nr. Titlu de proprietate 12116, din 21/11/2008 emis de CJSIPT Dolj;		
B1	Intabulare, drept de PROPRIETATE, dobandit prin Reconstituire, cota actuala 1/1, cota initiala 1/1 1) GHIGA ILINCA	A1
Act Normativ nr. Legea 7, din 13/03/1996 emis de Parlamentul României;		
B2	Intabulare, drept de PROPRIETATE, dobandit prin Lege, cota actuala 1/1, cota initiala 1/1 1) GHIGA ILINCA	A1.1, A1.2

**C. Partea III. SARCINI .**

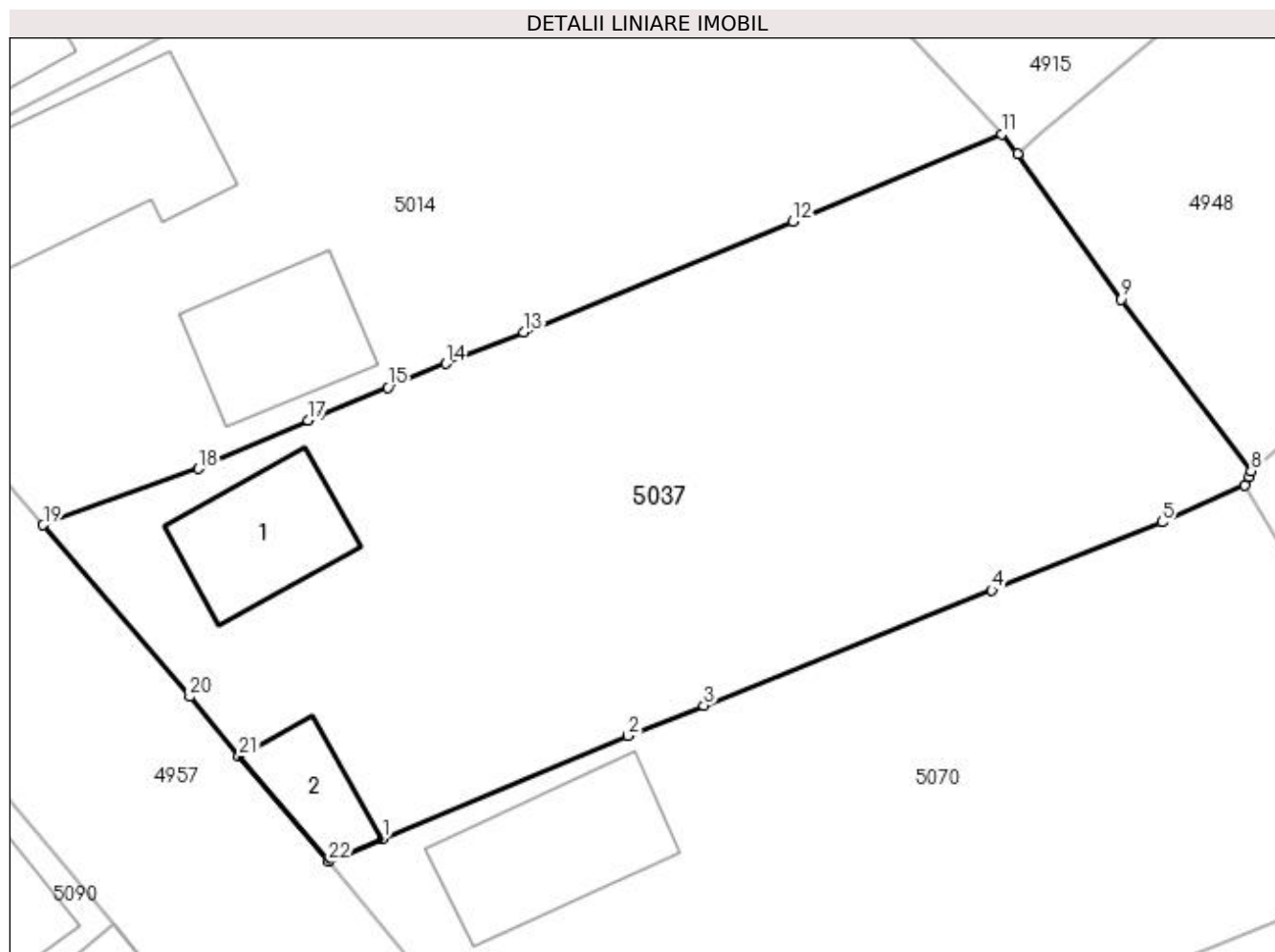
Inscrieri privind dezmembramintele dreptului de proprietate, drepturi reale de garanție și sarcini	Referințe
NU SUNT	

## Anexa Nr. 1 La Partea I

## Teren

Nr cadastral	Suprafața (mp)*	Observații / Referințe
	1.040	

\* Suprafața este determinată în planul de proiecție Stereo 70.



## Date referitoare la teren

Crt	Categorie folosință	Intra vilan	Suprafața (mp)	Tarla	Parcelă	Nr. topo	Observații / Referințe
1	curți constructii	DA	470	7	23	-	
2	arabil	DA	570	43	35	-	

## Date referitoare la construcții

Crt	Număr	Destinație construcție	Supraf. (mp)	Situație juridică	Observații / Referințe
A1.1		construcții de locuințe	46	Cu acte	Nr. niveluri:1; S. construita la sol:46 mp; S. construita desfasurata:46 mp;
A1.2		construcții anexa	24	Cu acte	Nr. niveluri:1; S. construita la sol:24 mp; S. construita desfasurata:24 mp;

## Lungime Segmente

1) Valorile lungimilor segmentelor sunt obținute din proiecție în plan.

Punct început	X / Y	Punct sfârșit	X / Y	Lungime segment (** (m)
1	398.017,233 325.425,542	2	398.029,396 325.430,66	13.196
3	398.033,162 325.432,167	4	398.047,436 325.437,878	15.374

Punct început	X / Y	Punct sfârșit	X / Y	Lungime segment (** (m)
2	398.029,396 325.430,66	3	398.033,162 325.432,167	4.056
4	398.047,436 325.437,878	5	398.055,873 325.441,254	9.087

Punct început	X / Y	Punct sfârșit	X / Y	Lungime segment (** (m)
5	398.055,873 325.441,254	6	398.059,976 325.443,078	4.49
7	398.060,196 325.443,519	8	398.060,293 325.443,79	0.288
9	398.053,866 325.452,287	10	398.048,719 325.459,505	8.865
11	398.047,919 325.460,482	12	398.037,576 325.456,135	11.219
13	398.024,215 325.450,678	14	398.020,372 325.449,105	4.153
15	398.017,485 325.447,923	16	398.014,118 325.446,545	3.638
17	398.013,535 325.446,306	18	398.008,118 325.443,9	5.927
19	398.000,404 325.441,109	20	398.007,668 325.432,605	11.184
21	398.010,111 325.429,634	22	398.014,564 325.424,419	6.857

Punct început	X / Y	Punct sfârșit	X / Y	Lungime segment (** (m)
6	398.059,976 325.443,078	7	398.060,196 325.443,519	0.493
8	398.060,293 325.443,79	9	398.053,866 325.452,287	10.654
10	398.048,719 325.459,505	11	398.047,919 325.460,482	1.263
12	398.037,576 325.456,135	13	398.024,215 325.450,678	14.432
14	398.020,372 325.449,105	15	398.017,485 325.447,923	3.12
16	398.014,118 325.446,545	17	398.013,535 325.446,306	0.63
18	398.008,118 325.443,9	19	398.000,404 325.441,109	8.203
20	398.007,668 325.432,605	21	398.010,111 325.429,634	3.846
22	398.014,564 325.424,419	1	398.017,233 325.425,542	2.896

\*\* Lungimile segmentelor sunt determinate în planul de proiecție Stereo 70 și sunt rotunjite la 1 milimetru.

\*\*\* Distanța dintre puncte este formată din segmente cumulate ce sunt mai mici decât valoarea 1 milimetru.



**DATE DESPRE IMOBILUL NR. 5038**

Oficiul de Cadastru și Publicitate Imobiliară DOLJ  
Biroul de Cadastru și Publicitate Imobiliară Craiova

**A. Partea I. Descrierea imobilului**

TEREN Extravilan

Adresa: Jud. Dolj, T37, P49/34

Nr. Crt	Nr cadastral Nr. topografic	Suprafața* (mp)	Observații / Referințe
A1		1.544	Sector cadastral:17 Teren neimprejmuit; diminuare cu 3.5 %

**B. Partea II. Proprietari și acte**

Inscrieri privitoare la dreptul de proprietate și alte drepturi reale		Referințe
/		
Act Administrativ nr. Titlu de proprietate 698-48128, din 18/02/1997 emis de CJSIPT Dolj;		
B1	Intabulare, drept de PROPRIETATE, dobandit prin Reconstituire, cota actuala 1/1, cota initiala 1/1 1) PURCĂREA AURICA	A1

**C. Partea III. SARCINI .**

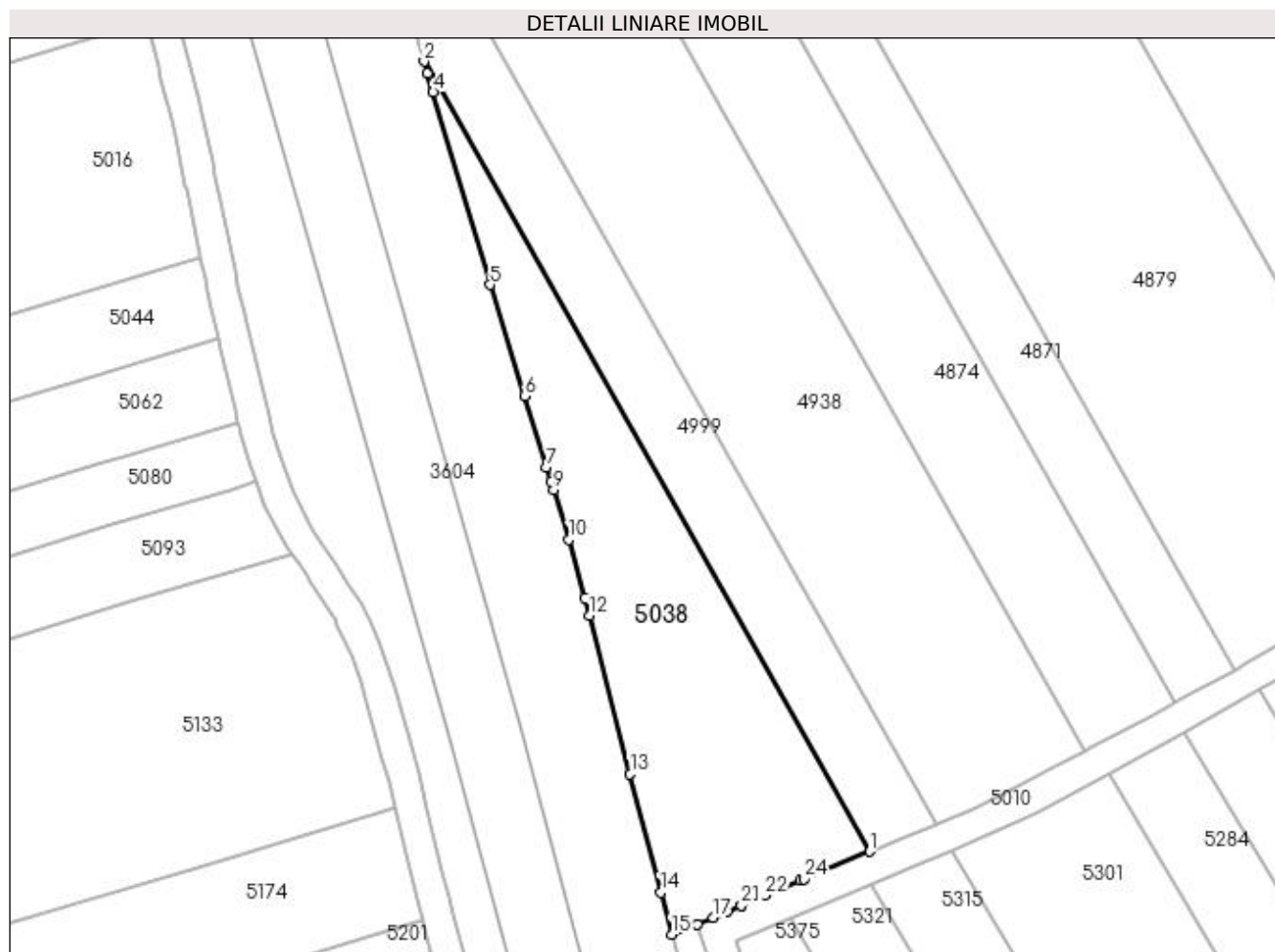
Inscrieri privind dezmembramintele dreptului de proprietate, drepturi reale de garanție și sarcini	Referințe
NU SUNT	

## Anexa Nr. 1 La Partea I

## Teren

Nr cadastral	Suprafața (mp)*	Observații / Referințe
	1.544	diminuare cu 3.5 %

\* Suprafața este determinată în planul de proiecție Stereo 70.



## Date referitoare la teren

Crt	Categorie folosință	Intravilan	Suprafața (mp)	Tarla	Parcelă	Nr. topo	Observații / Referințe
1	arabil	NU	1.544	37	49/34	-	

## Lungime Segmente

1) Valorile lungimilor segmentelor sunt obținute din proiecție în plan.

Punct început	X / Y	Punct sfârșit	X / Y	Lungime segment (** (m)
1	397.368,08 325.411,714	2	397.310,654 325.513,411	116.79
3	397.311,098 325.511,909	4	397.311,821 325.509,465	2.548
5	397.319,15 325.484,68	6	397.323,593 325.470,368	14.986
7	397.326,437 325.461,209	8	397.327,015 325.459,346	1.951
9	397.327,359 325.458,237	10	397.329,33 325.451,89	6.646

Punct început	X / Y	Punct sfârșit	X / Y	Lungime segment (** (m)
2	397.310,654 325.513,411	3	397.311,098 325.511,909	1.567
4	397.311,821 325.509,465	5	397.319,15 325.484,68	25.846
6	397.323,593 325.470,368	7	397.326,437 325.461,209	9.59
8	397.327,015 325.459,346	9	397.327,359 325.458,237	1.16
10	397.329,33 325.451,89	11	397.331,298 325.444,314	7.827



Punct început	X / Y	Punct sfârșit	X / Y	Lungime segment (** (m))
11	397.331,298 325.444,314	12	397.331,881 325.442,072	2.316
13	397.337,173 325.421,706	14	397.341,14 325.406,436	15.776
15	397.342,542 325.401,04	16	397.345,846 325.402,329	3.546
17	397.347,919 325.403,216	18	397.349,585 325.403,929	1.813
19	397.349,668 325.403,965	20	397.351,487 325.404,743	1.978
21	397.351,509 325.404,753	22	397.354,543 325.406,051	3.3
23	397.359,06 325.407,984	24	397.359,542 325.408,184	0.521

Punct început	X / Y	Punct sfârșit	X / Y	Lungime segment (** (m))
12	397.331,881 325.442,072	13	397.337,173 325.421,706	21.043
14	397.341,14 325.406,436	15	397.342,542 325.401,04	5.576
16	397.345,846 325.402,329	17	397.347,919 325.403,216	2.255
18	397.349,585 325.403,929	19	397.349,668 325.403,965	0.09
20	397.351,487 325.404,743	21	397.351,509 325.404,753	0.024
22	397.354,543 325.406,051	23	397.359,06 325.407,984	4.914
24	397.359,542 325.408,184	1	397.368,08 325.411,714	9.239

\*\* Lungimile segmentelor sunt determinate în planul de proiecție Stereo 70 și sunt rotunjite la 1 milimetru.

\*\*\* Distanța dintre puncte este formată din segmente cumulate ce sunt mai mici decât valoarea 1 milimetru.



**DATE DESPRE IMOBILUL NR. 5046**

Oficiul de Cadastru și Publicitate Imobiliară DOLJ  
Biroul de Cadastru și Publicitate Imobiliară Craiova

**A. Partea I. Descrierea imobilului**

TEREN Intravilan

Adresa: Loc. Sitoaia, Str Ion Creanga, Nr. 12, Jud. Dolj, T43, P2

Nr. Crt	Nr cadastral Nr. topografic	Suprafața* (mp)	Observații / Referințe
A1		334	Sector cadastral:17 Teren imprejmuit;

**Construcții**

Crt	Nr cadastral Nr. topografic	Adresa	Observații / Referințe
A1.1		Loc. Sitoaia, Str Ion Creanga, Nr. 12, Jud. Dolj	Nr. niveluri:2; S. construita la sol:137 mp;

**B. Partea II. Proprietari și acte**

Inscrieri privitoare la dreptul de proprietate și alte drepturi reale		Referințe
/		
Act Administrativ nr. Titlu de proprietate 411-59566, din 12/02/1997 emis de CJSIPT Dolj;		
B1	Intabulare, drept de PROPRIETATE, dobandit prin Reconstituire, cota actuala 1/1, cota initiala 1/1 1) PREDUT SOFICA	A1
Act Normativ nr. Legea 7, din 13/03/1996 emis de Parlamentul României;		
B2	Intabulare, drept de PROPRIETATE, dobandit prin Lege, cota actuala 1/1, cota initiala 1/1 1) PREDUT SOFICA	A1.1

**C. Partea III. SARCINI .**

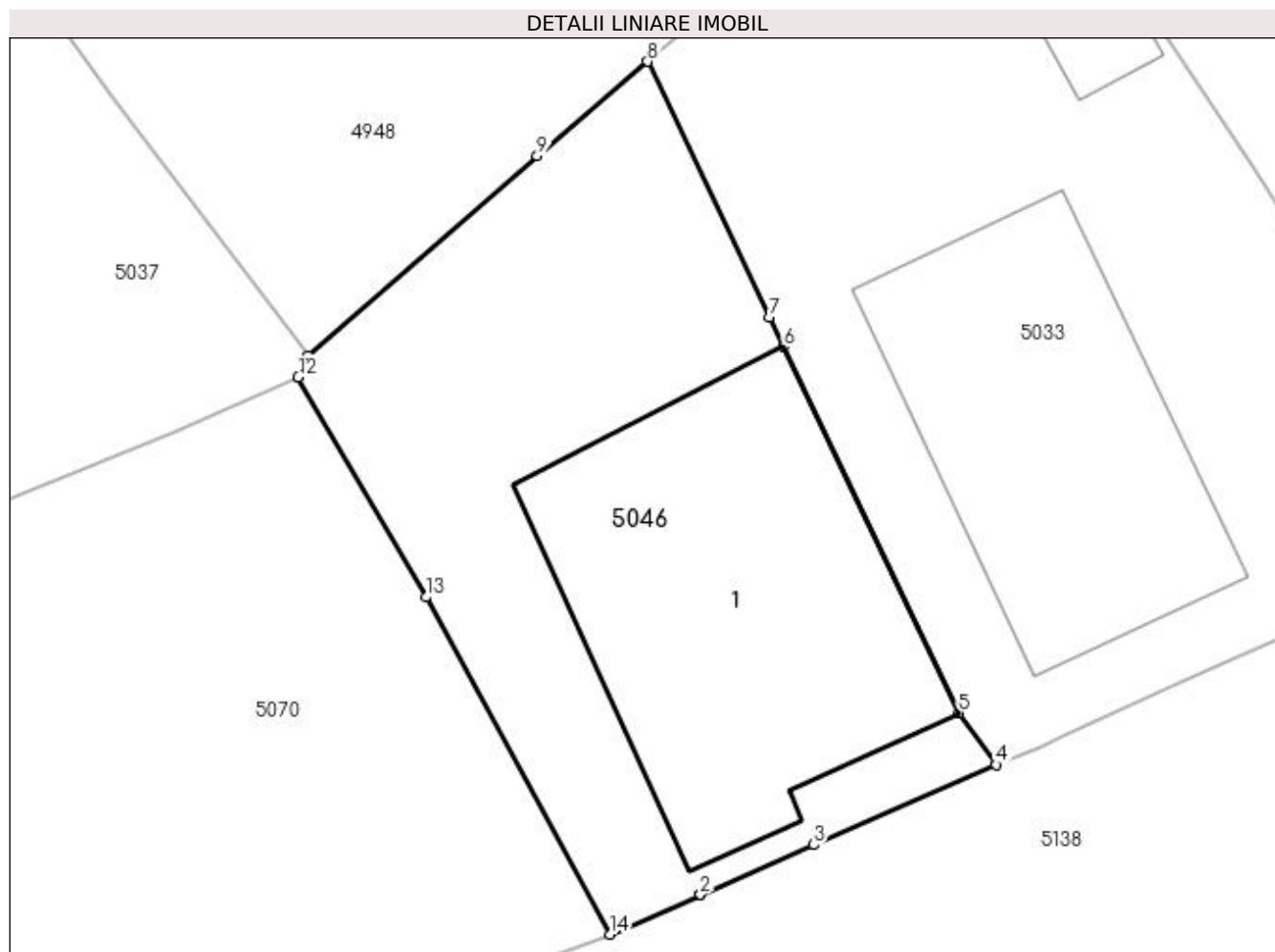
Inscrieri privind dezmembramintele dreptului de proprietate, drepturi reale de garanție și sarcini	Referințe
NU SUNT	

## Anexa Nr. 1 La Partea I

## Teren

Nr cadastral	Suprafața (mp)*	Observații / Referințe
	334	

\* Suprafața este determinată în planul de proiecție Stereo 70.



## Date referitoare la teren

Crt	Categorie folosință	Intravilan	Suprafața (mp)	Tarla	Parcelă	Nr. topo	Observații / Referințe
1	arabil	DA	334	43	2	-	

## Date referitoare la construcții

Crt	Număr	Destinație construcție	Supraf. (mp)	Situație juridică	Observații / Referințe
A1.1		construcții de locuințe	137	Cu acte	Nr. niveluri:2; S. construita la sol:137 mp;

## Lungime Segmente

1) Valorile lungimilor segmentelor sunt obținute din proiecție în plan.

Punct început	X / Y	Punct sfârșit	X / Y	Lungime segment (** (m)
1	398.073,196 325.426,051	2	398.073,205 325.426,055	0.01
2	398.073,205 325.426,055	3	398.076,934 325.427,694	4.073
3	398.076,934 325.427,694	4	398.082,932 325.430,332	6.553
4	398.082,932 325.430,332	5	398.081,709 325.432,033	2.096

Punct început	X / Y	Punct sfârșit	X / Y	Lungime segment (** (m)
5	398.081,709 325.432,033	6	398.075,951 325.444,083	13.355
6	398.075,951 325.444,083	7	398.075,485 325.445,057	1.08
7	398.075,485 325.445,057	8	398.071,469 325.453,462	9.315
8	398.071,469 325.453,462	9	398.067,833 325.450,358	4.78
9	398.067,833 325.450,358	10	398.060,293 325.443,79	10.0
10	398.060,293 325.443,79	11	398.060,196 325.443,519	0.288
11	398.060,196 325.443,519	12	398.059,976 325.443,078	0.493
12	398.059,976 325.443,078	13	398.064,191 325.435,842	8.374
13	398.064,191 325.435,842	14	398.070,241 325.424,751	12.634
14	398.070,241 325.424,751	1	398.073,196 325.426,051	3.228

\*\* Lungimile segmentelor sunt determinate în planul de proiecție Stereo 70 și sunt rotunjite la 1 milimetru.

\*\*\* Distanța dintre puncte este formată din segmente cumulate ce sunt mai mici decât valoarea 1 milimetru.



**DATE DESPRE IMOBILUL NR. 5053**

Oficiul de Cadastru și Publicitate Imobiliară DOLJ  
 Biroul de Cadastru și Publicitate Imobiliară Craiova

**A. Partea I. Descrierea imobilului**

TEREN Necunoscut

Adresa: Loc. Sitoaia, Str Ion Creanga, Jud. Dolj, SAT SITOAI A TARLAUA 37 PARCELA 27

Nr. Crt	Nr cadastral Nr. topografic	Suprafața* (mp)	Observații / Referințe
A1	30201	2.970	Sector cadastral:17 Teren neimprejmuit;

**B. Partea II. Proprietari și acte**

Inscrieri privitoare la dreptul de proprietate și alte drepturi reale	Referințe
<b>63702 / 01/08/2012</b>	
Act Notarial nr. CVC 3976, din 21/07/1998 emis de BNP GAGEATU ILIE;	
B1	A1
Intabulare, drept de PROPRIETATE, dobandit prin Conventie, cota actuala 1/1, cota initiala 1/1	
1) TRITA ION	
2) TRITA EUGENIA	

**C. Partea III. SARCINI .**

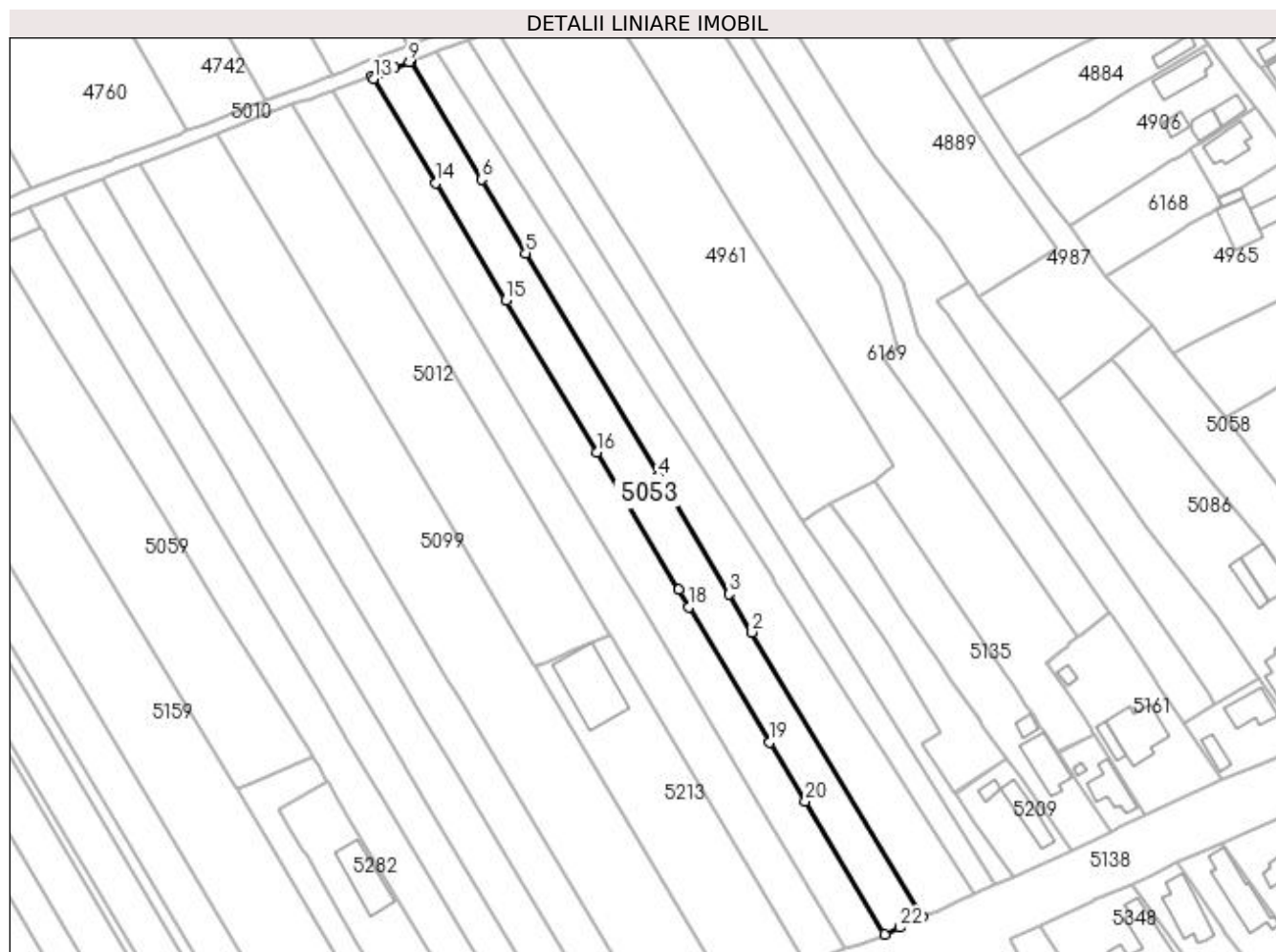
Inscrieri privind dezmembramintele dreptului de proprietate, drepturi reale de garanție și sarcini	Referințe
NU SUNT	

## Anexa Nr. 1 La Partea I

## Teren

Nr cadastral	Suprafața (mp)*	Observații / Referințe
30201	2.970	

\* Suprafața este determinată în planul de proiecție Stereo 70.



## Date referitoare la teren

Crt	Categorie folosință	Intravilan	Suprafața (mp)	Tarla	Parcelă	Nr. topo	Observații / Referințe
1	arabil	DA	1.175	37	27	-	
2	arabil	NU	1.795	37	27	-	

## Lungime Segmente

1) Valorile lungimilor segmentelor sunt obținute din proiecție în plan.

Punct început	X / Y	Punct sfârșit	X / Y	Lungime segment (** (m)
1	397.818,962 325.319,297	2	397.773,158 325.395,941	89.288
3	397.766,989 325.406,264	4	397.748,113 325.437,85	36.797
5	397.712,238 325.497,879	6	397.700,424 325.517,648	23.031
7	397.681,558 325.549,218	8	397.681,46 325.549,381	0.19

Punct început	X / Y	Punct sfârșit	X / Y	Lungime segment (** (m)
2	397.773,158 325.395,941	3	397.766,989 325.406,264	12.025
4	397.748,113 325.437,85	5	397.712,238 325.497,879	69.932
6	397.700,424 325.517,648	7	397.681,558 325.549,218	36.777
8	397.681,46 325.549,381	9	397.680,985 325.549,204	0.507



Punct început	X / Y	Punct sfârșit	X / Y	Lungime segment (** (m)
9	397.680,985 325.549,204	10	397.676,977 325.547,711	4.278
11	397.672,865 325.546,18	12	397.670,917 325.545,455	2.079
13	397.671,315 325.544,788	14	397.688,128 325.516,654	32.775
15	397.706,951 325.485,158	16	397.731,369 325.444,299	47.599
17	397.753,439 325.407,37	18	397.756,209 325.402,734	5.401
19	397.777,943 325.366,366	20	397.787,466 325.350,431	18.563
21	397.808,815 325.314,707	22	397.812,863 325.316,538	4.442

Punct început	X / Y	Punct sfârșit	X / Y	Lungime segment (** (m)
10	397.676,977 325.547,711	11	397.672,865 325.546,18	4.388
12	397.670,917 325.545,455	13	397.671,315 325.544,788	0.777
14	397.688,128 325.516,654	15	397.706,951 325.485,158	36.693
16	397.731,369 325.444,299	17	397.753,439 325.407,37	43.021
18	397.756,209 325.402,734	19	397.777,943 325.366,366	42.367
20	397.787,466 325.350,431	21	397.808,815 325.314,707	41.618
22	397.812,863 325.316,538	1	397.818,962 325.319,297	6.694

\*\* Lungimile segmentelor sunt determinate în planul de proiecție Stereo 70 și sunt rotunjite la 1 milimetru.

\*\*\* Distanța dintre puncte este formată din segmente cumulate ce sunt mai mici decât valoarea 1 milimetru.



**DATE DESPRE IMOBILUL NR. 5058**

Oficiul de Cadastru și Publicitate Imobiliară DOLJ  
Biroul de Cadastru și Publicitate Imobiliară Craiova

**A. Partea I. Descrierea imobilului**

TEREN Necunoscut

Adresa: Loc. Sitoaia, Str Ion Creanga, Nr. 20, Jud. Dolj, Tarlaua 6 Parcelele 7, Tarlaua 37 Parcela 34

Nr. Crt	Nr cadastral Nr. topografic	Suprafața* (mp)	Observații / Referințe
A1	30072	1.640	Sector cadastral:17 Teren neimprejmuit;

**B. Partea II. Proprietari și acte**

Inscrieri privitoare la dreptul de proprietate și alte drepturi reale	Referințe
<b>182510 / 27/08/2019</b>	
Act Notarial nr. Contract de vanzare aut nr. 2301, din 26/08/2019 emis de Papa Andreea Diana;	
B1	A1
Intabulare, drept de PROPRIETATE, dobandit prin Conventie, cota actuala 1/1, cota initiala 1/1	
1) PICAN CRISTIAN	
2) PICAN GHEORGHITA	

**C. Partea III. SARCINI .**

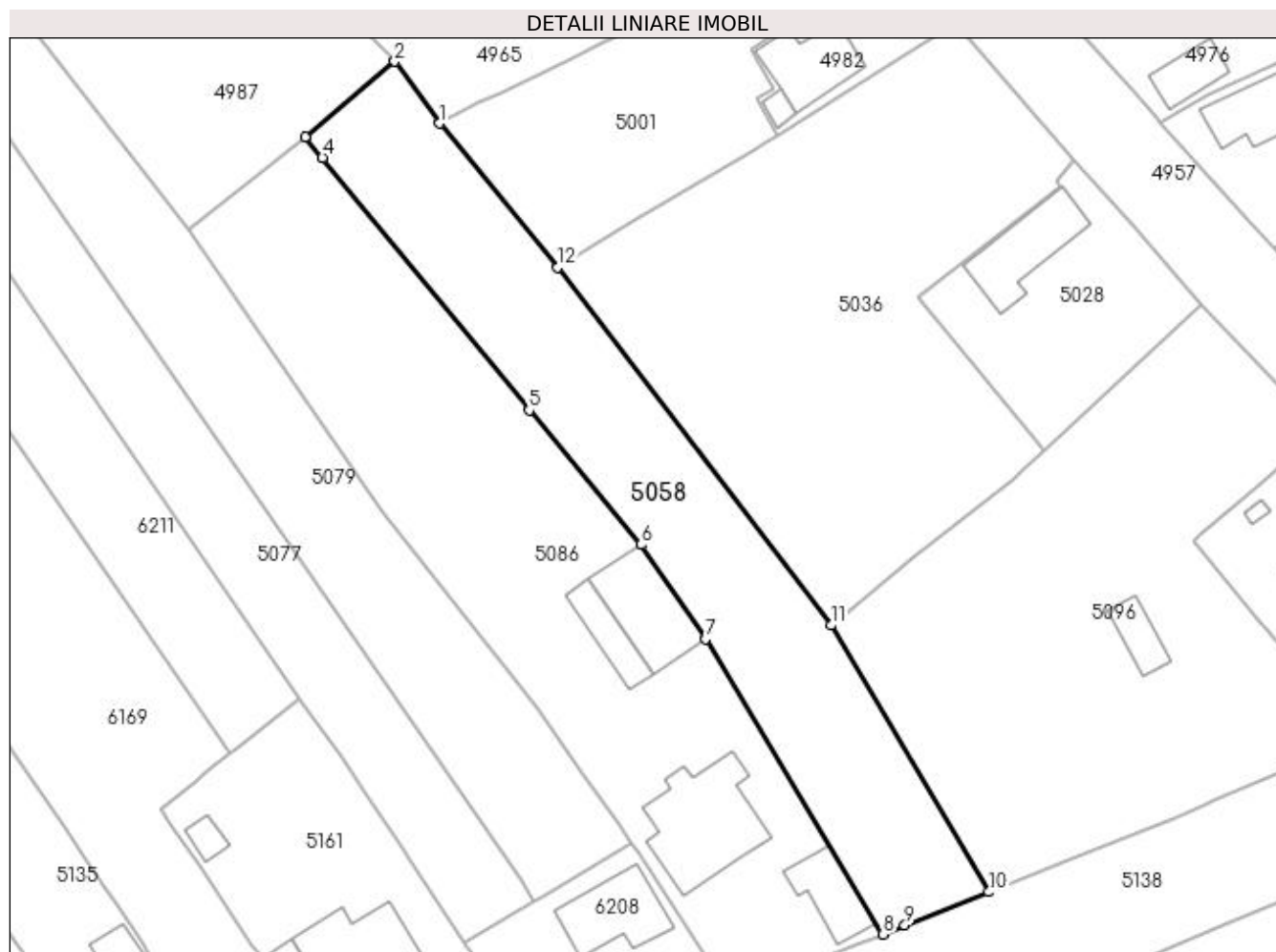
Inscrieri privind dezmembramintele dreptului de proprietate, drepturi reale de garanție și sarcini	Referințe
NU SUNT	

## Anexa Nr. 1 La Partea I

## Teren

Nr cadastral	Suprafața (mp)*	Observații / Referințe
30072	1.640	

\* Suprafața este determinată în planul de proiecție Stereo 70.



## Date referitoare la teren

Crt	Categorie folosință	Intravilan	Suprafața (mp)	Tarla	Parcelă	Nr. topo	Observații / Referințe
1	curți constructii	DA	482	6	7	-	
2	arabil	DA	736	T37	34	-	
3	arabil	NU	422	37	34	-	

## Lungime Segmente

1) Valorile lungimilor segmentelor sunt obținute din proiecție în plan.

Punct început	X / Y	Punct sfârșit	X / Y	Lungime segment (** (m)
1	397.886,223 325.471,016	2	397.880,841 325.478,549	9.258
2	397.880,841 325.478,549	3	397.869,978 325.469,415	14.193
3	397.869,978 325.469,415	4	397.872,059 325.466,874	3.284

Punct început	X / Y	Punct sfârșit	X / Y	Lungime segment (** (m)
4	397.872,059 325.466,874	5	397.897,155 325.436,219	39.617
5	397.897,155 325.436,219	6	397.910,736 325.419,907	21.225
6	397.910,736 325.419,907	7	397.918,581 325.408,471	13.868
7	397.918,581 325.408,471	8	397.940,167 325.372,619	41.849
8	397.940,167 325.372,619	9	397.942,775 325.373,721	2.831
9	397.942,775 325.373,721	10	397.952,99 325.377,763	10.986
10	397.952,99 325.377,763	11	397.933,821 325.410,134	37.621
11	397.933,821 325.410,134	12	397.900,668 325.453,591	54.659
12	397.900,668 325.453,591	1	397.886,223 325.471,016	22.634

\*\* Lungimile segmentelor sunt determinate în planul de proiecție Stereo 70 și sunt rotunjite la 1 milimetru.

\*\*\* Distanța dintre puncte este formată din segmente cumulate ce sunt mai mici decât valoarea 1 milimetru.



**DATE DESPRE IMOBILUL NR. 5059**

Oficiul de Cadastru și Publicitate Imobiliară DOLJ  
Biroul de Cadastru și Publicitate Imobiliară Craiova

**A. Partea I. Descrierea imobilului**

TEREN Extravilan

Adresa: Jud. Dolj, sat Sitoaia, T37, P18

Nr. Crt	Nr cadastral Nr. topografic	Suprafața* (mp)	Observații / Referințe
A1	30771	3.565	Sector cadastral:17 Teren neimpregmuit;

**B. Partea II. Proprietari și acte**

Inscrieri privitoare la dreptul de proprietate și alte drepturi reale		Referințe
<b>84692 / 24/06/2016</b>		
Act Administrativ nr. REFERAT NR 6221/SC, din 27/08/2015 emis de SERVICIUL CADASTRU;		
B1	Se noteaza mentiunea " imobil aflat sub incidenta art. 3 alin (2) din legea 17/2014"	A1
Act Notarial nr. CONTRACT DE VANZARE AUT.4598, din 16/10/2015 emis de GUNESCU TUDOR Marinela Daniela;		
B2	Intabulare, drept de PROPRIETATE, dobandit prin Conventie, cota actuala 1/1, cota initiala 1/1 1) CALAPAREANU-TUTA DANIEL 2) CALAPAREANU-TUTA AURA MADALINA	A1
Act Normativ nr. 17, din 07/03/2014 emis de Parlamentul Romaniei;		
B3	Imobil aflat sub incidenta art.3 alin.(1) din Legea 17/2014, dobandit prin Lege	A1

**C. Partea III. SARCINI .**

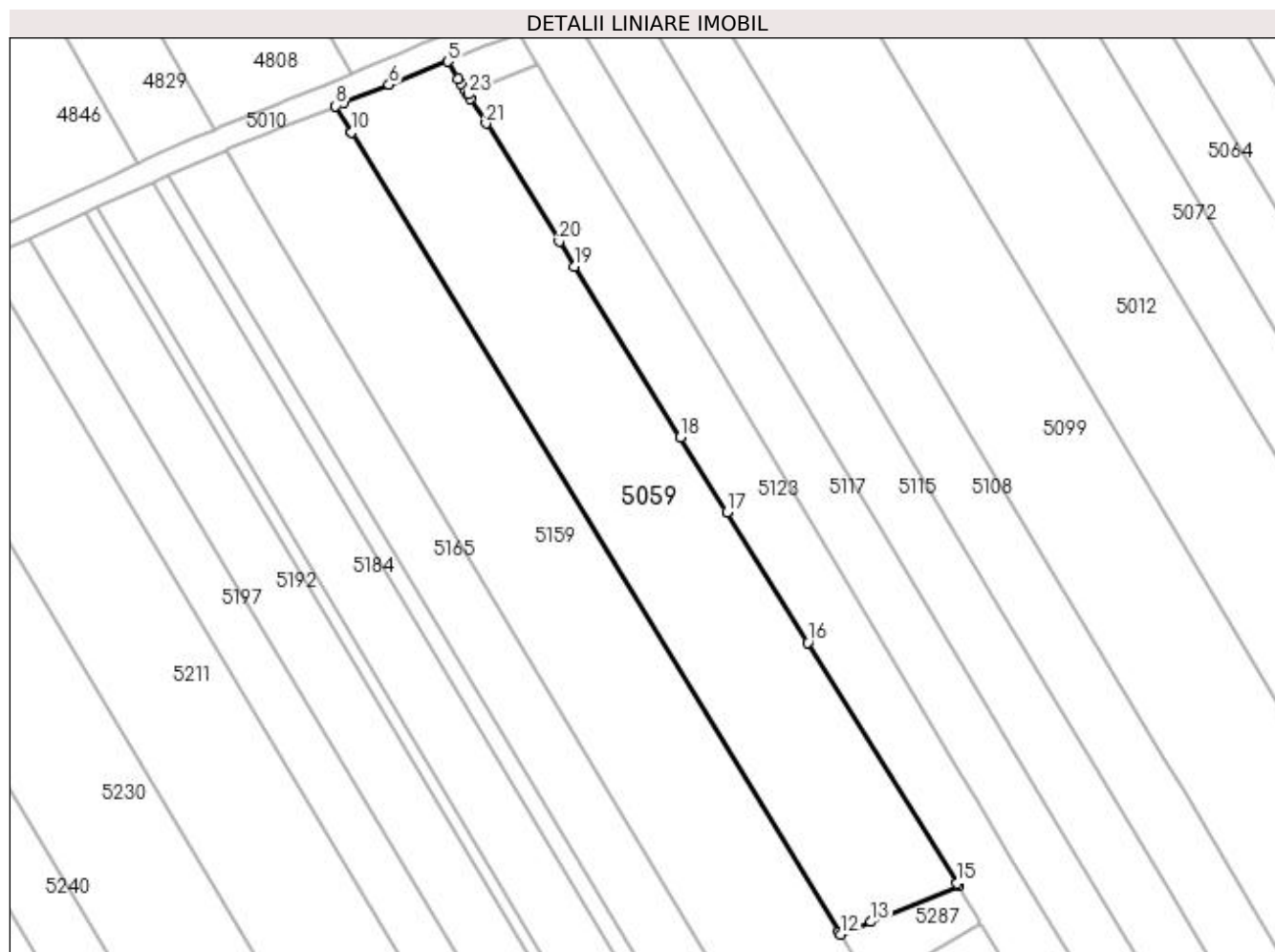
Inscrieri privind dezmembramintele dreptului de proprietate, drepturi reale de garanție și sarcini	Referințe
NU SUNT	

## Anexa Nr. 1 La Partea I

## Teren

Nr cadastral	Suprafața (mp)*	Observații / Referințe
30771	3.565	

\* Suprafața este determinată în planul de proiecție Stereo 70.



## Date referitoare la teren

Crt	Categorie folosință	Intra vilan	Suprafața (mp)	Tarla	Parcelă	Nr. topo	Observații / Referințe
1	arabil	NU	3.565	37	18	-	LOT I - Teren extravilan neimprejmuit. Accesul se face pe De 806.

## Lungime Segmente

1) Valorile lungimilor segmentelor sunt obținute din proiecție în plan.

Punct început	X / Y	Punct sfârșit	X / Y	Lungime segment (** (m)
1	397.569,758 325.499,797	2	397.569,532 325.500,161	0.427
3	397.568,77 325.501,39	4	397.568,241 325.502,244	1.005
5	397.566,402 325.505,211	6	397.556,223 325.501,172	10.951
7	397.548,404 325.498,069	8	397.546,977 325.497,503	1.535
9	397.549,65 325.493,121	10	397.549,747 325.492,962	0.187

Punct început	X / Y	Punct sfârșit	X / Y	Lungime segment (** (m)
2	397.569,532 325.500,161	3	397.568,77 325.501,39	1.447
4	397.568,241 325.502,244	5	397.566,402 325.505,211	3.491
6	397.556,223 325.501,172	7	397.548,404 325.498,069	8.412
8	397.546,977 325.497,503	9	397.549,65 325.493,121	5.133
10	397.549,747 325.492,962	11	397.634,334 325.354,296	162.429



Punct început	X / Y	Punct sfârșit	X / Y	Lungime segment (** (m)
11	397.634,334 325.354,296	12	397.634,617 325.353,823	0.551
13	397.639,872 325.355,985	14	397.655,031 325.362,222	16.392
15	397.654,749 325.362,695	16	397.628,865 325.404,449	49.127
17	397.614,841 325.427,072	18	397.606,797 325.440,048	15.268
19	397.588,413 325.469,703	20	397.585,751 325.473,998	5.053
21	397.573,068 325.494,457	22	397.570,401 325.498,759	5.061
23	397.569,935 325.499,511	1	397.569,758 325.499,797	0.337

Punct început	X / Y	Punct sfârșit	X / Y	Lungime segment (** (m)
12	397.634,617 325.353,823	13	397.639,872 325.355,985	5.682
14	397.655,031 325.362,222	15	397.654,749 325.362,695	0.551
16	397.628,865 325.404,449	17	397.614,841 325.427,072	26.616
18	397.606,797 325.440,048	19	397.588,413 325.469,703	34.891
20	397.585,751 325.473,998	21	397.573,068 325.494,457	24.071
22	397.570,401 325.498,759	23	397.569,935 325.499,511	0.885

\*\* Lungimile segmentelor sunt determinate în planul de proiecție Stereo 70 și sunt rotunjite la 1 milimetru.

\*\*\* Distanța dintre puncte este formată din segmente cumulate ce sunt mai mici decât valoarea 1 milimetru.



**DATE DESPRE IMOBILUL NR. 5064**

Oficiul de Cadastru și Publicitate Imobiliară DOLJ  
Biroul de Cadastru și Publicitate Imobiliară Craiova

**A. Partea I. Descrierea imobilului**

TEREN Necunoscut

Adresa: Loc. Sitoaia, Str Ion Creanga, Jud. Dolj, T37, P26

Nr. Crt	Nr cadastral Nr. topografic	Suprafața* (mp)	Observații / Referințe
A1		2.970	Sector cadastral:17 Teren neimprejmuit;

**B. Partea II. Proprietari și acte**

Inscrieri privitoare la dreptul de proprietate și alte drepturi reale	Referințe
/	
Act Notarial nr. Certificat de mostenitor 58, din 02/06/2015 emis de NP Curea Ionel;	
B1	A1
Intabulare, drept de PROPRIETATE, dobandit prin Succesiune, cota actuala 1/1, cota initiala 1/1 1) STAN CONSTANTIN	

**C. Partea III. SARCINI .**

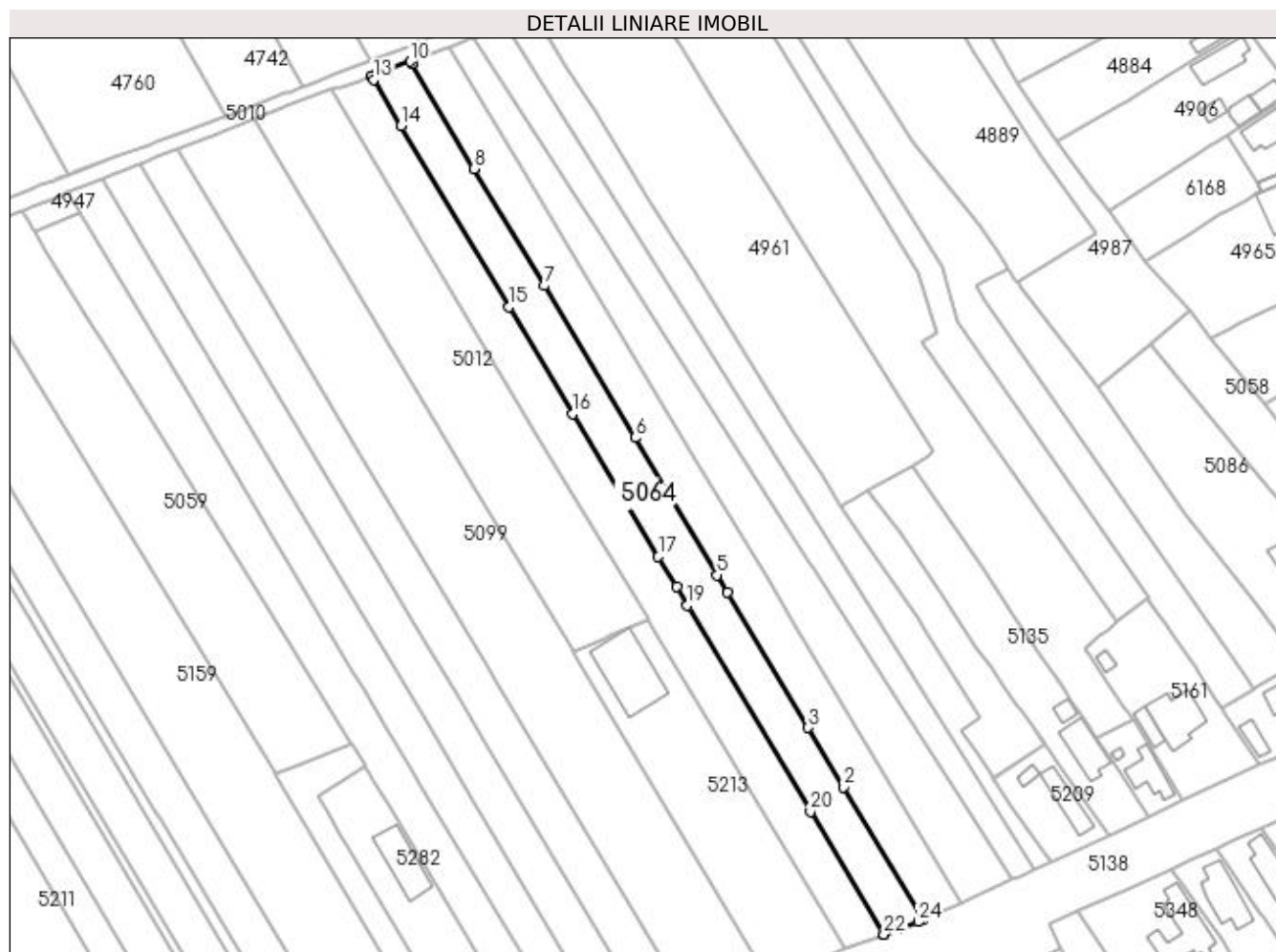
Inscrieri privind dezmembramintele dreptului de proprietate, drepturi reale de garanție și sarcini	Referințe
NU SUNT	

## Anexa Nr. 1 La Partea I

## Teren

Nr cadastral	Suprafața (mp)*	Observații / Referințe
	2.970	

\* Suprafața este determinată în planul de proiecție Stereo 70.



## Date referitoare la teren

Crt	Categorie folosință	Intra vilan	Suprafața (mp)	Tarla	Parcelă	Nr. topo	Observații / Referințe
1	arabil	DA	1.155	37	26	-	
2	arabil	NU	1.815	37	26	-	

## Lungime Segmente

1) Valorile lungimilor segmentelor sunt obținute din proiecție în plan.

Punct început	X / Y	Punct sfârșit	X / Y	Lungime segment (** (m)
1	397.808,815 325.314,707	2	397.787,466 325.350,431	41.618
3	397.777,943 325.366,366	4	397.756,209 325.402,734	42.367
5	397.753,439 325.407,37	6	397.731,369 325.444,299	43.021
7	397.706,951 325.485,158	8	397.688,128 325.516,654	36.693

Punct început	X / Y	Punct sfârșit	X / Y	Lungime segment (** (m)
2	397.787,466 325.350,431	3	397.777,943 325.366,366	18.563
4	397.756,209 325.402,734	5	397.753,439 325.407,37	5.401
6	397.731,369 325.444,299	7	397.706,951 325.485,158	47.599
8	397.688,128 325.516,654	9	397.671,315 325.544,788	32.775

Punct început	X / Y	Punct sfârșit	X / Y	Lungime segment (** (m)
9	397.671,315 325.544,788	10	397.670,917 325.545,455	0.777
11	397.661,591 325.541,983	12	397.660,398 325.541,522	1.279
13	397.660,98 325.540,548	14	397.668,403 325.528,126	14.471
15	397.697,458 325.479,509	16	397.714,638 325.450,762	33.49
17	397.737,607 325.412,327	18	397.742,467 325.404,195	9.474
19	397.745,446 325.399,21	20	397.778,564 325.343,793	64.558
21	397.798,285 325.310,794	22	397.798,299 325.310,799	0.015
23	397.802,173 325.312,194	24	397.807,504 325.314,114	5.666

Punct început	X / Y	Punct sfârșit	X / Y	Lungime segment (** (m)
10	397.670,917 325.545,455	11	397.661,591 325.541,983	9.951
12	397.660,398 325.541,522	13	397.660,98 325.540,548	1.135
14	397.668,403 325.528,126	15	397.697,458 325.479,509	56.637
16	397.714,638 325.450,762	17	397.737,607 325.412,327	44.775
18	397.742,467 325.404,195	19	397.745,446 325.399,21	5.808
20	397.778,564 325.343,793	21	397.798,285 325.310,794	38.443
22	397.798,299 325.310,799	23	397.802,173 325.312,194	4.118
24	397.807,504 325.314,114	1	397.808,815 325.314,707	1.439

\*\* Lungimile segmentelor sunt determinate în planul de proiecție Stereo 70 și sunt rotunjite la 1 milimetru.

\*\*\* Distanța dintre puncte este formată din segmente cumulate ce sunt mai mici decât valoarea 1 milimetru.



**DATE DESPRE IMOBILUL NR. 5070**

Oficiul de Cadastru și Publicitate Imobiliară DOLJ  
Biroul de Cadastru și Publicitate Imobiliară Craiova

**A. Partea I. Descrierea imobilului**

TEREN Intravilan

Adresa: Loc. Sitoaia, Str Zambilei, Nr. 2, Jud. Dolj, T 7, P 24; T43, P 1

Nr. Crt	Nr cadastral Nr. topografic	Suprafața* (mp)	Observații / Referințe
A1		965	Sector cadastral:17 Teren imprejmuit;

**Construcții**

Crt	Nr cadastral Nr. topografic	Adresa	Observații / Referințe
A1.1		Loc. Sitoaia, Str Zambilei, Nr. 2, Jud. Dolj, T 7, P 24; T43, P 1	Nr. niveluri:1; S. construita la sol:62 mp; S. construita desfasurata:62 mp;

**B. Partea II. Proprietari și acte**

Inscrieri privitoare la dreptul de proprietate și alte drepturi reale		Referințe
/		
Act Administrativ nr. Titlu de proprietate 596-60677, din 03/01/1997 emis de CJSIPT Dolj;		
B1	Intabulare, drept de PROPRIETATE, dobandit prin Reconstituire, cota actuala 1/1, cota initiala 1/1 1) TĂNAȘOIU LAPADUS	A1
Act Normativ nr. Legea 7, din 13/03/1996 emis de Parlamentul României;		
B2	Intabulare, drept de PROPRIETATE, dobandit prin Lege, cota actuala 1/1, cota initiala 1/1 1) TANASOIU LAPADUS	A1.1

**C. Partea III. SARCINI .**

Inscrieri privind dezmembramintele dreptului de proprietate, drepturi reale de garanție și sarcini	Referințe
NU SUNT	

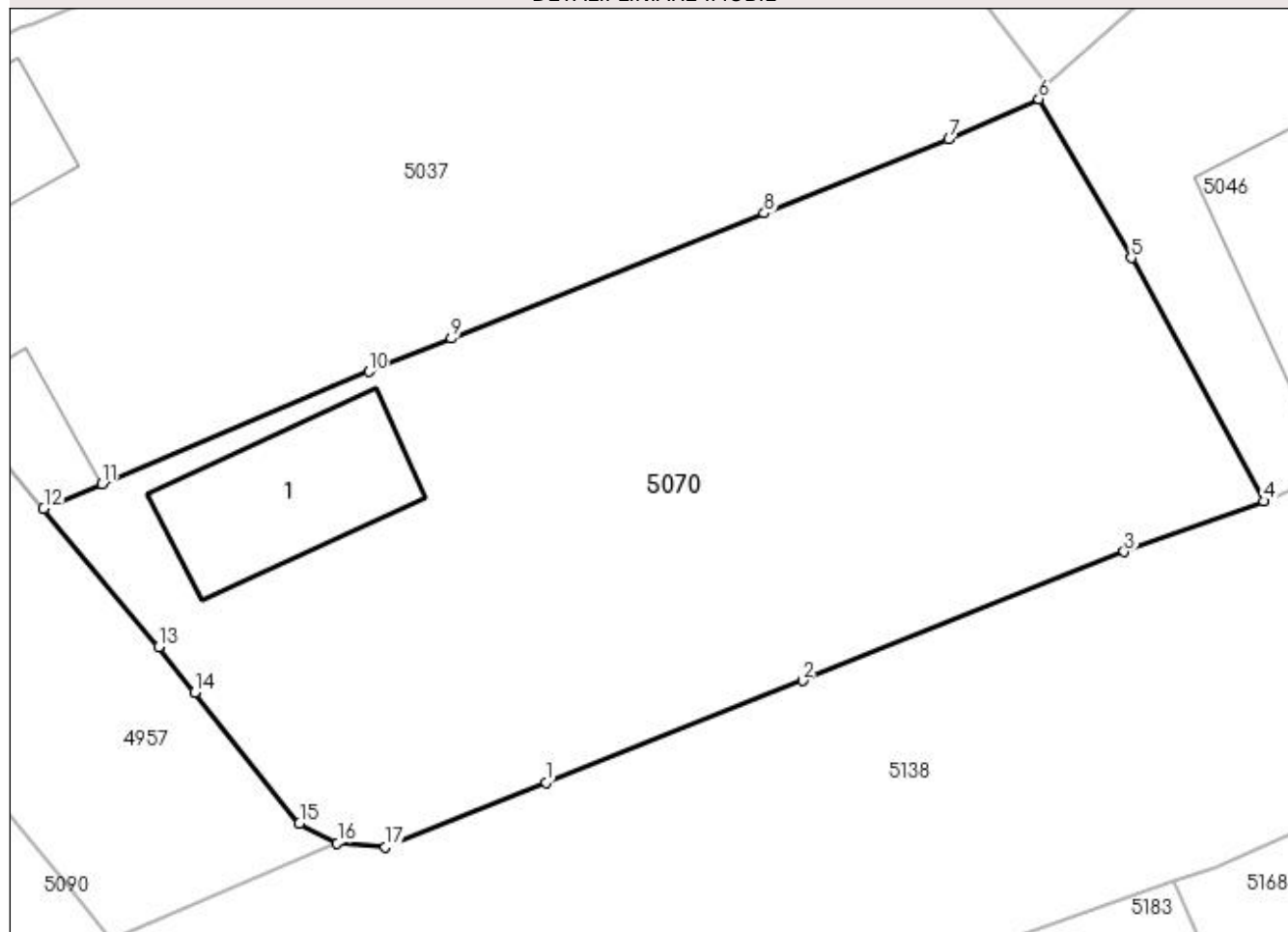
## Anexa Nr. 1 La Partea I

## Teren

Nr cadastral	Suprafața (mp)*	Observații / Referințe
	965	

\* Suprafața este determinată în planul de proiecție Stereo 70.

## DETALII LINIARE IMOBIL



## Date referitoare la teren

Crt	Categorie folosință	Intravilan	Suprafața (mp)	Tarla	Parcelă	Nr. topo	Observații / Referințe
1	curți construcții	DA	279	7	24	-	
2	arabil	DA	686	43	1	-	

## Date referitoare la construcții

Crt	Număr	Destinație construcție	Supraf. (mp)	Situație juridică	Observații / Referințe
A1.1		construcții de locuințe	62	Cu acte	Nr. niveluri:1; S. construita la sol:62 mp; S. construita desfasurata:62 mp;

## Lungime Segmente

1) Valorile lungimilor segmentelor sunt obținute din proiecție în plan.

Punct început	X / Y	Punct sfârșit	X / Y	Lungime segment (** (m)
1	398.037,491 325.411,924	2	398.049,198 325.416,569	12.595
2	398.049,198 325.416,569	3	398.063,87 325.422,453	15.808
3	398.063,87 325.422,453	4	398.070,241 325.424,751	6.773



Punct început	X / Y	Punct sfârșit	X / Y	Lungime segment (** (m)
4	398.070,241 325.424,751	5	398.064,191 325.435,842	12.634
5	398.064,191 325.435,842	6	398.059,976 325.443,078	8.374
6	398.059,976 325.443,078	7	398.055,873 325.441,254	4.49
7	398.055,873 325.441,254	8	398.047,436 325.437,878	9.087
8	398.047,436 325.437,878	9	398.033,162 325.432,167	15.374
9	398.033,162 325.432,167	10	398.029,396 325.430,66	4.056
10	398.029,396 325.430,66	11	398.017,233 325.425,542	13.196
11	398.017,233 325.425,542	12	398.014,564 325.424,419	2.896
12	398.014,564 325.424,419	13	398.019,813 325.418,108	8.209
13	398.019,813 325.418,108	14	398.021,466 325.416,037	2.65
14	398.021,466 325.416,037	15	398.026,232 325.410,061	7.644
15	398.026,232 325.410,061	16	398.027,968 325.409,16	1.956
16	398.027,968 325.409,16	17	398.030,168 325.408,977	2.208
17	398.030,168 325.408,977	1	398.037,491 325.411,924	7.894

\*\* Lungimile segmentelor sunt determinate în planul de proiecție Stereo 70 și sunt rotunjite la 1 milimetru.

\*\*\* Distanța dintre puncte este formată din segmente cumulate ce sunt mai mici decât valoarea 1 milimetru.



**DATE DESPRE IMOBILUL NR. 5072**

Oficiul de Cadastru și Publicitate Imobiliară DOLJ  
Biroul de Cadastru și Publicitate Imobiliară Craiova

**A. Partea I. Descrierea imobilului**

TEREN Necunoscut

Adresa: Loc. Sitoaia, Str Ion Creanga, Jud. Dolj, T37, P25

Nr. Crt	Nr cadastral Nr. topografic	Suprafața* (mp)	Observații / Referințe
A1		2.970	Sector cadastral:17 Teren neimprejmuit;

**B. Partea II. Proprietari și acte**

Inscrieri privitoare la dreptul de proprietate și alte drepturi reale	Referințe
/	
Act Administrativ nr. Titlu de proprietate 468-59566, din 12/02/1997 emis de CJSIPT Dolj;	
B1	A1
Intabulare, drept de PROPRIETATE, dobandit prin Reconstituire, cota actuala 1/1, cota initiala 1/1	
1) NUCU CONSTANTIN	

**C. Partea III. SARCINI .**

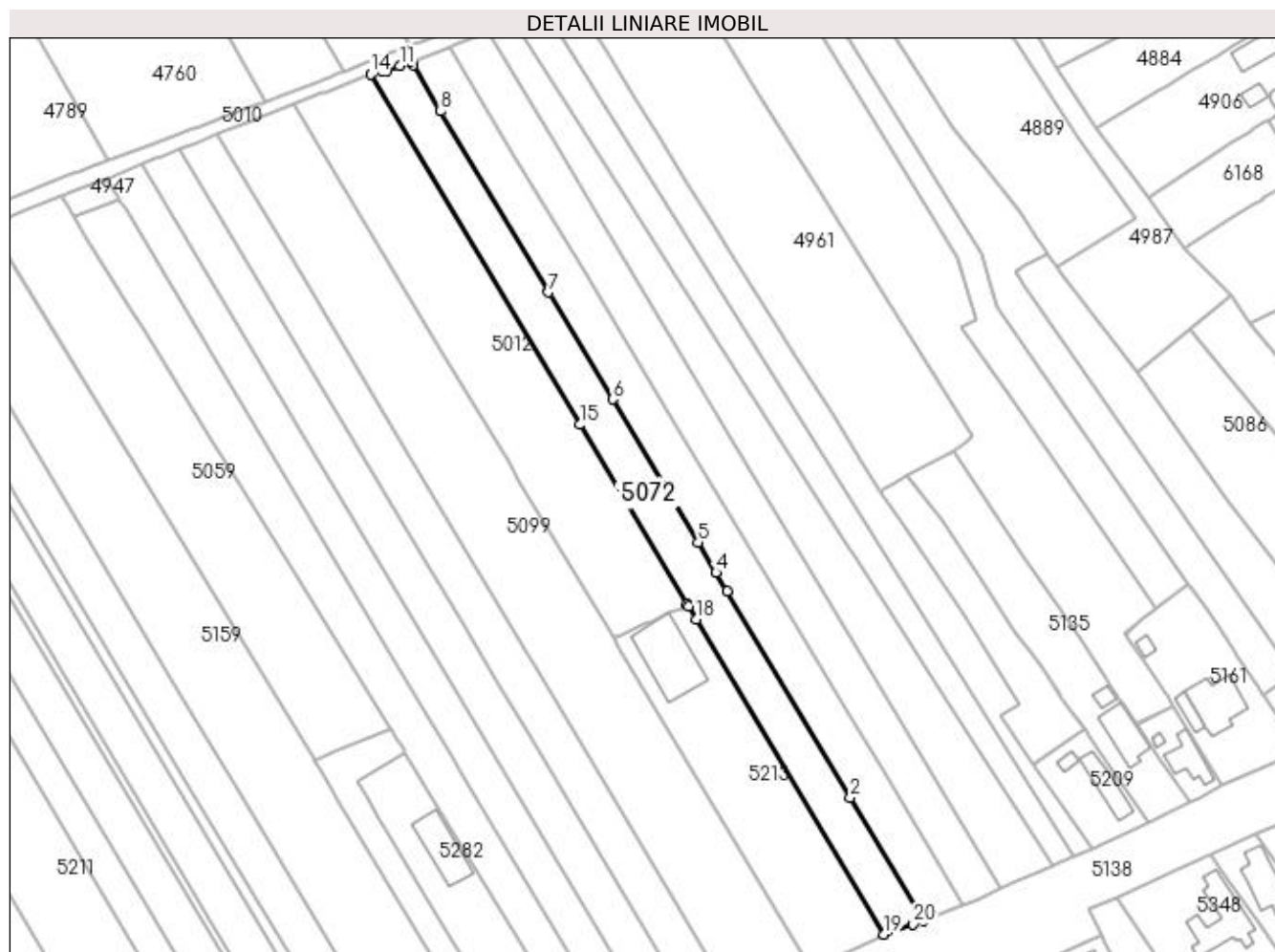
Inscrieri privind dezmembramintele dreptului de proprietate, drepturi reale de garanție și sarcini	Referințe
NU SUNT	

## Anexa Nr. 1 La Partea I

## Teren

Nr cadastral	Suprafața (mp)*	Observații / Referințe
	2.970	

\* Suprafața este determinată în planul de proiecție Stereo 70.



## Date referitoare la teren

Crt	Categorie folosință	Intra vilan	Suprafața (mp)	Tarla	Parcelă	Nr. topo	Observații / Referințe
1	arabil	DA	1.139	37	25	-	
2	arabil	NU	1.831	37	25	-	

## Lungime Segmente

1) Valorile lungimilor segmentelor sunt obținute din proiecție în plan.

Punct început	X / Y	Punct sfârșit	X / Y	Lungime segment (** (m)
1	397.798,285 325.310,794	2	397.778,564 325.343,793	38.443
2	397.778,564 325.343,793	3	397.745,446 325.399,21	64.558
3	397.745,446 325.399,21	4	397.742,467 325.404,195	5.808
4	397.742,467 325.404,195	5	397.737,607 325.412,327	9.474

Punct început	X / Y	Punct sfârșit	X / Y	Lungime segment (** (m)
5	397.737,607 325.412,327	6	397.714,638 325.450,762	44.775
6	397.714,638 325.450,762	7	397.697,458 325.479,509	33.49
7	397.697,458 325.479,509	8	397.668,403 325.528,126	56.637
8	397.668,403 325.528,126	9	397.660,98 325.540,548	14.471
9	397.660,98 325.540,548	10	397.660,398 325.541,522	1.135
10	397.660,398 325.541,522	11	397.657,411 325.540,37	3.201
11	397.657,411 325.540,37	12	397.653,94 325.539,03	3.721
12	397.653,94 325.539,03	13	397.652,762 325.538,776	1.205
13	397.652,762 325.538,776	14	397.649,577 325.538,089	3.258
14	397.649,577 325.538,089	15	397.705,855 325.443,919	109.705
15	397.705,855 325.443,919	16	397.734,656 325.395,725	56.144
16	397.734,656 325.395,725	17	397.735,04 325.395,083	0.748
17	397.735,04 325.395,083	18	397.737,11 325.391,619	4.036
18	397.737,11 325.391,619	19	397.787,692 325.306,98	98.601
19	397.787,692 325.306,98	20	397.795,486 325.309,786	8.283
20	397.795,486 325.309,786	1	397.798,285 325.310,794	2.975

\*\* Lungimile segmentelor sunt determinate în planul de proiecție Stereo 70 și sunt rotunjite la 1 milimetru.

\*\*\* Distanța dintre puncte este formată din segmente cumulate ce sunt mai mici decât valoarea 1 milimetru.



**DATE DESPRE IMOBILUL NR. 5074**

Oficiul de Cadastru și Publicitate Imobiliară DOLJ  
Biroul de Cadastru și Publicitate Imobiliară Craiova

**A. Partea I. Descrierea imobilului**

TEREN Necunoscut

Adresa: Loc. Sitoaia, Str Ion Creanga, Jud. Dolj, T37, P28

Nr. Crt	Nr cadastral Nr. topografic	Suprafața* (mp)	Observații / Referințe
A1	30155	2.970	Sector cadastral:17 Teren neimprejmuit;

**B. Partea II. Proprietari și acte**

Inscrieri privitoare la dreptul de proprietate și alte drepturi reale	Referințe
<b>77258 / 26/10/2011</b>	
Act Normativ nr. TDP nr. 344-44708, din 29/04/1996 emis de CJ Dolj (C.M. nr. 79/2008- NP Floricel MM);	
B1	A1
Intabulare, drept de PROPRIETATE, dobandit prin Succesiune, cota actuala 1/1, cota initiala 1/1	
1) TRITA ION	
OBSERVATII: def. Trita Ana	

**C. Partea III. SARCINI .**

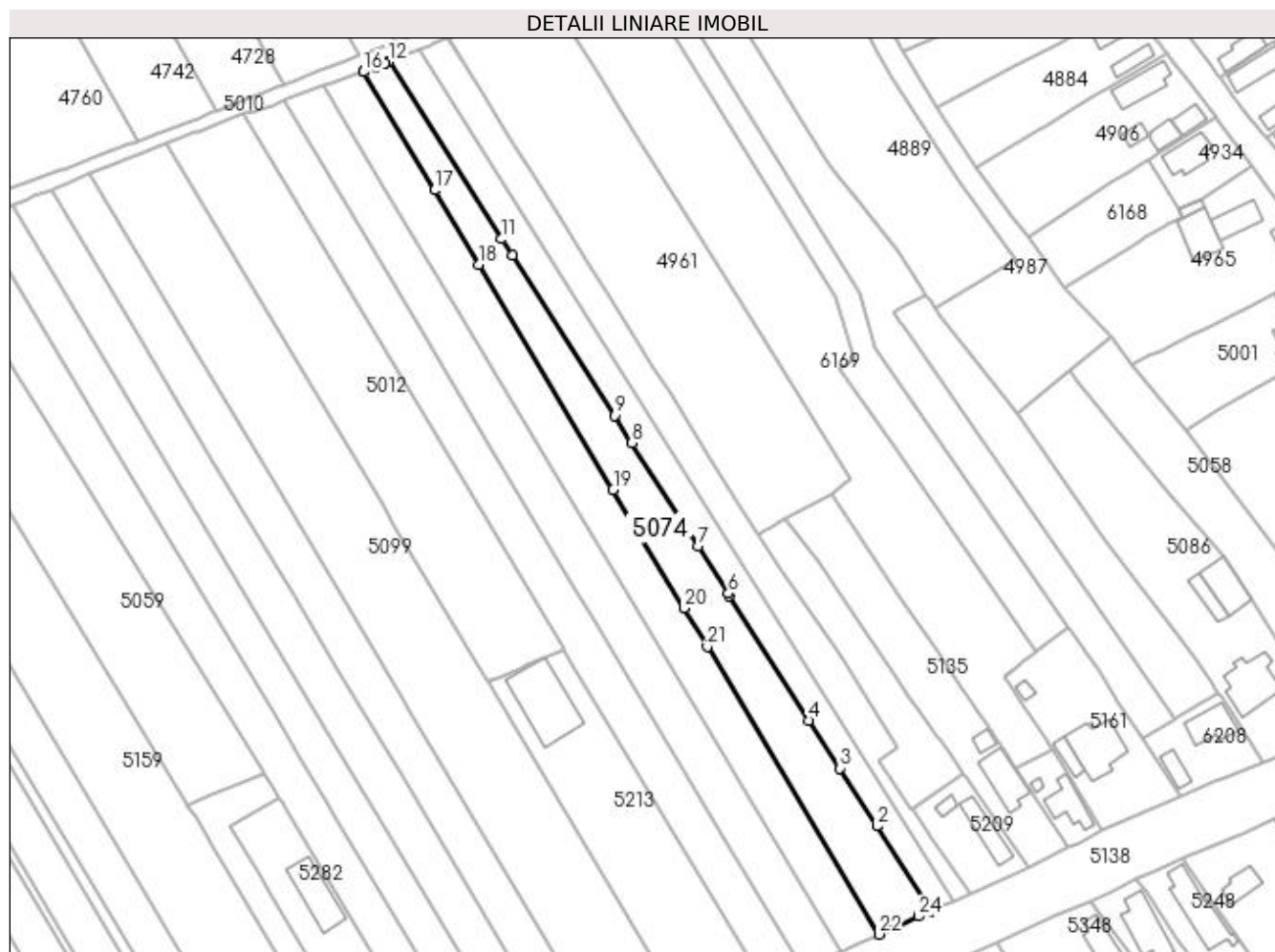
Inscrieri privind dezmembramintele dreptului de proprietate, drepturi reale de garanție și sarcini	Referințe
NU SUNT	

## Anexa Nr. 1 La Partea I

## Teren

Nr cadastral	Suprafața (mp)*	Observații / Referințe
30155	2.970	

\* Suprafața este determinată în planul de proiecție Stereo 70.



## Date referitoare la teren

Crt	Categorie folosință	Intra vilan	Suprafața (mp)	Tarla	Parcelă	Nr. topo	Observații / Referințe
1	arabil	DA	1.436	37	28	-	
2	arabil	NU	1.534	37	28	-	

## Lungime Segmente

1) Valorile lungimilor segmentelor sunt obținute din proiecție în plan.

Punct început	X / Y	Punct sfârșit	X / Y	Lungime segment (** (m)
1	397.832,837 325.325,515	2	397.818,408 325.348,101	26.801
3	397.808,535 325.363,556	4	397.800,36 325.376,353	15.185
5	397.779,125 325.409,594	6	397.778,785 325.410,126	0.632
7	397.770,678 325.422,817	8	397.753,122 325.450,297	32.61

Punct început	X / Y	Punct sfârșit	X / Y	Lungime segment (** (m)
2	397.818,408 325.348,101	3	397.808,535 325.363,556	18.34
4	397.800,36 325.376,353	5	397.779,125 325.409,594	39.445
6	397.778,785 325.410,126	7	397.770,678 325.422,817	15.059
8	397.753,122 325.450,297	9	397.748,456 325.457,602	8.668



Punct început	X / Y	Punct sfârșit	X / Y	Lungime segment (** (m)
9	397.748,456 325.457,602	10	397.721,252 325.500,186	50.532
11	397.718,394 325.504,659	12	397.688,185 325.551,948	56.114
13	397.687,185 325.551,556	14	397.684,872 325.550,651	2.484
15	397.681,46 325.549,381	16	397.681,558 325.549,218	0.19
17	397.700,424 325.517,648	18	397.712,238 325.497,879	23.031
19	397.748,113 325.437,85	20	397.766,989 325.406,264	36.797
21	397.773,158 325.395,941	22	397.818,962 325.319,297	89.288
23	397.823,351 325.321,282	24	397.829,595 325.324,107	6.853

Punct început	X / Y	Punct sfârșit	X / Y	Lungime segment (** (m)
10	397.721,252 325.500,186	11	397.718,394 325.504,659	5.308
12	397.688,185 325.551,948	13	397.687,185 325.551,556	1.074
14	397.684,872 325.550,651	15	397.681,46 325.549,381	3.641
16	397.681,558 325.549,218	17	397.700,424 325.517,648	36.777
18	397.712,238 325.497,879	19	397.748,113 325.437,85	69.932
20	397.766,989 325.406,264	21	397.773,158 325.395,941	12.025
22	397.818,962 325.319,297	23	397.823,351 325.321,282	4.817
24	397.829,595 325.324,107	1	397.832,837 325.325,515	3.534

\*\* Lungimile segmentelor sunt determinate în planul de proiecție Stereo 70 și sunt rotunjite la 1 milimetru.

\*\*\* Distanța dintre puncte este formată din segmente cumulate ce sunt mai mici decât valoarea 1 milimetru.



**DATE DESPRE IMOBILUL NR. 5077**

Oficiul de Cadastru și Publicitate Imobiliară DOLJ  
Biroul de Cadastru și Publicitate Imobiliară Craiova

**A. Partea I. Descrierea imobilului**

TEREN Necunoscut

Adresa: Loc. Sitoaia, Str Ion Creanga, Jud. Dolj, T37, P32

Nr. Crt	Nr cadastral Nr. topografic	Suprafața* (mp)	Observații / Referințe
A1		2.600	Sector cadastral:17 Teren neimprejmuit;

**B. Partea II. Proprietari și acte**

Inscrieri privitoare la dreptul de proprietate și alte drepturi reale	Referințe
/	
Act Administrativ nr. Titlu de proprietate 1809-1385, din 14/08/2002 emis de CJSIPT Dolj;	
B1	A1
Intabulare, drept de PROPRIETATE, dobandit prin Reconstituire, cota actuala 1/1, cota initiala 1/1	
1) SÎRBU MARIOARA	

**C. Partea III. SARCINI .**

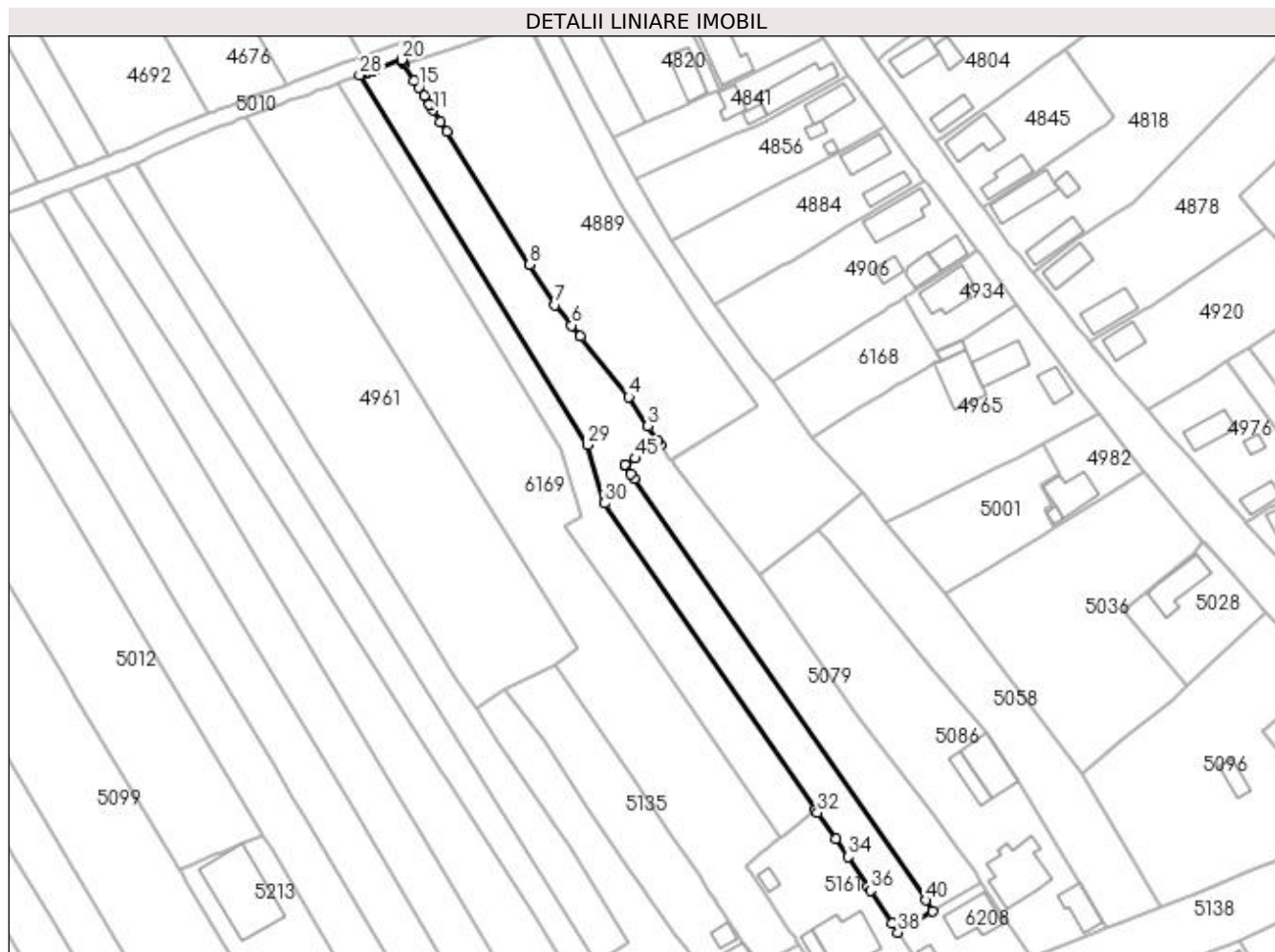
Inscrieri privind dezmembramintele dreptului de proprietate, drepturi reale de garanție și sarcini	Referințe
NU SUNT	

## Anexa Nr. 1 La Partea I

## Teren

Nr cadastral	Suprafața (mp)*	Observații / Referințe
	2.600	

\* Suprafața este determinată în planul de proiecție Stereo 70.



## Date referitoare la teren

Crt	Categorie folosință	Intra vilan	Suprafața (mp)	Tarla	Parcelă	Nr. topo	Observații / Referințe
1	arabil	DA	945	37	32	-	
2	arabil	NU	1.655	37	32	-	

## Lungime Segmente

1) Valorile lungimilor segmentelor sunt obținute din proiecție în plan.

Punct început	X / Y	Punct sfârșit	X / Y	Lungime segment	Punct început	X / Y	Punct sfârșit	X / Y	Lungime segment	Punct început	X / Y	Punct sfârșit	X / Y	Lungime segment
1	397.831,604 325.489,882	2	397.831,007 325.490,789	1.086	2	397.831,007 325.490,789	3	397.828,577 325.494,486	4.424	3	397.828,577 325.494,486	4	397.823,955 325.501,516	8.413
4	397.823,955 325.501,516	5	397.812,162 325.516,254	18.875	5	397.812,162 325.516,254	6	397.810,045 325.518,899	3.388	6	397.810,045 325.518,899	7	397.806,017 325.523,934	6.448
7	397.806,017 325.523,934	8	397.799,876 325.533,729	11.561	8	397.799,876 325.533,729	9	397.779,683 325.565,933	38.012	9	397.779,683 325.565,933	10	397.778,148 325.568,381	2.889
10	397.778,148 325.568,381	11	397.776,398 325.571,172	3.295	11	397.776,398 325.571,172	12	397.775,59 325.572,461	1.521	12	397.775,59 325.572,461	13	397.775,52 325.572,572	0.131
13	397.775,52 325.572,572	14	397.774,164 325.574,734	2.553	14	397.774,164 325.574,734	15	397.772,92 325.576,718	2.342	15	397.772,92 325.576,718	16	397.771,863 325.578,405	1.991

Punct început	X / Y	Punct sfârșit	X / Y	Lungime segment	Punct început	X / Y	Punct sfârșit	X / Y	Lungime segment	Punct început	X / Y	Punct sfârșit	X / Y	Lungime segment
16	397.771,863 325.578,405	17	397.769,297 325.582,497	4.83	17	397.769,297 325.582,497	18	397.769,106 325.582,9	0.446	18	397.769,106 325.582,9	19	397.768,839 325.583,461	0.622
19	397.768,839 325.583,461	20	397.768,717 325.583,417	0.13	20	397.768,717 325.583,417	21	397.762,356 325.581,077	6.777	21	397.762,356 325.581,077	22	397.762,04 325.580,96	0.337
22	397.762,04 325.580,96	23	397.762,0 325.580,946	0.043	23	397.762,0 325.580,946	24	397.761,813 325.580,877	0.2	24	397.761,813 325.580,877	25	397.760,455 325.580,377	1.446
25	397.760,455 325.580,377	26	397.759,837 325.580,15	0.658	26	397.759,837 325.580,15	27	397.758,937 325.579,819	0.96	27	397.758,937 325.579,819	28	397.758,527 325.579,668	0.436
28	397.758,527 325.579,668	29	397.813,9 325.489,946	105.4 33	29	397.813,9 325.489,946	30	397.818,054 325.475,747	14.79 5	30	397.818,054 325.475,747	31	397.869,316 325.401,248	90.43 1
31	397.869,316 325.401,248	32	397.869,764 325.400,606	0.782	32	397.869,764 325.400,606	33	397.874,17 325.394,292	7.699	33	397.874,17 325.394,292	34	397.877,227 325.389,913	5.34
34	397.877,227 325.389,913	35	397.881,956 325.382,71	8.617	35	397.881,956 325.382,71	36	397.882,601 325.381,73	1.173	36	397.882,601 325.381,73	37	397.887,846 325.373,768	9.534
37	397.887,846 325.373,768	38	397.889,316 325.371,536	2.673	38	397.889,316 325.371,536	39	397.897,741 325.376,609	9.835	39	397.897,741 325.376,609	40	397.896,01 325.379,383	3.269
40	397.896,01 325.379,383	41	397.825,231 325.481,783	124.4 81	41	397.825,231 325.481,783	42	397.824,47 325.482,854	1.314	42	397.824,47 325.482,854	43	397.823,078 325.484,976	2.538
43	397.823,078 325.484,976	44	397.822,918 325.485,219	0.291	44	397.822,918 325.485,219	45	397.825,535 325.486,624	2.97	45	397.825,535 325.486,624	1	397.831,604 325.489,882	6.888

\*\* Lungimile segmentelor sunt determinate în planul de proiecție Stereo 70 și sunt rotunjite la 1 milimetru.

\*\*\* Distanța dintre puncte este formată din segmente cumulate ce sunt mai mici decât valoarea 1 milimetru.



**DATE DESPRE IMOBILUL NR. 5079**

Oficiul de Cadastru și Publicitate Imobiliară DOLJ  
Biroul de Cadastru și Publicitate Imobiliară Craiova

**A. Partea I. Descrierea imobilului**

TEREN Necunoscut

Nr. CF vechi:366  
Nr. cadastral vechi:675

Adresa: Loc. Sitoaia, Str Ion Creanga, Nr. 24, Jud. Dolj, T37, P33

Nr. Crt	Nr cadastral Nr. topografic	Suprafața* (mp)	Observații / Referințe
A1	30366	1.561	Sector cadastral:17 Teren neimprejmuit;

**B. Partea II. Proprietari și acte**

Inscrieri privitoare la dreptul de proprietate și alte drepturi reale		Referințe
<b>74785 / 16/11/2007</b>		
Contract De Vanzare-Cumparare nr. 8998, din 15/11/2007 emis de BNP FMM;		
B1	Intabulare, drept de PROPRIETATE, dobandit prin Conventie, cota actuala 1/1, cota initiala 1/1	A1
	1) PETCU MARIN	
	2) PETCU CORNELIA	
	<i>OBSERVATII: (provenita din conversia CF 366)</i>	

**C. Partea III. SARCINI .**

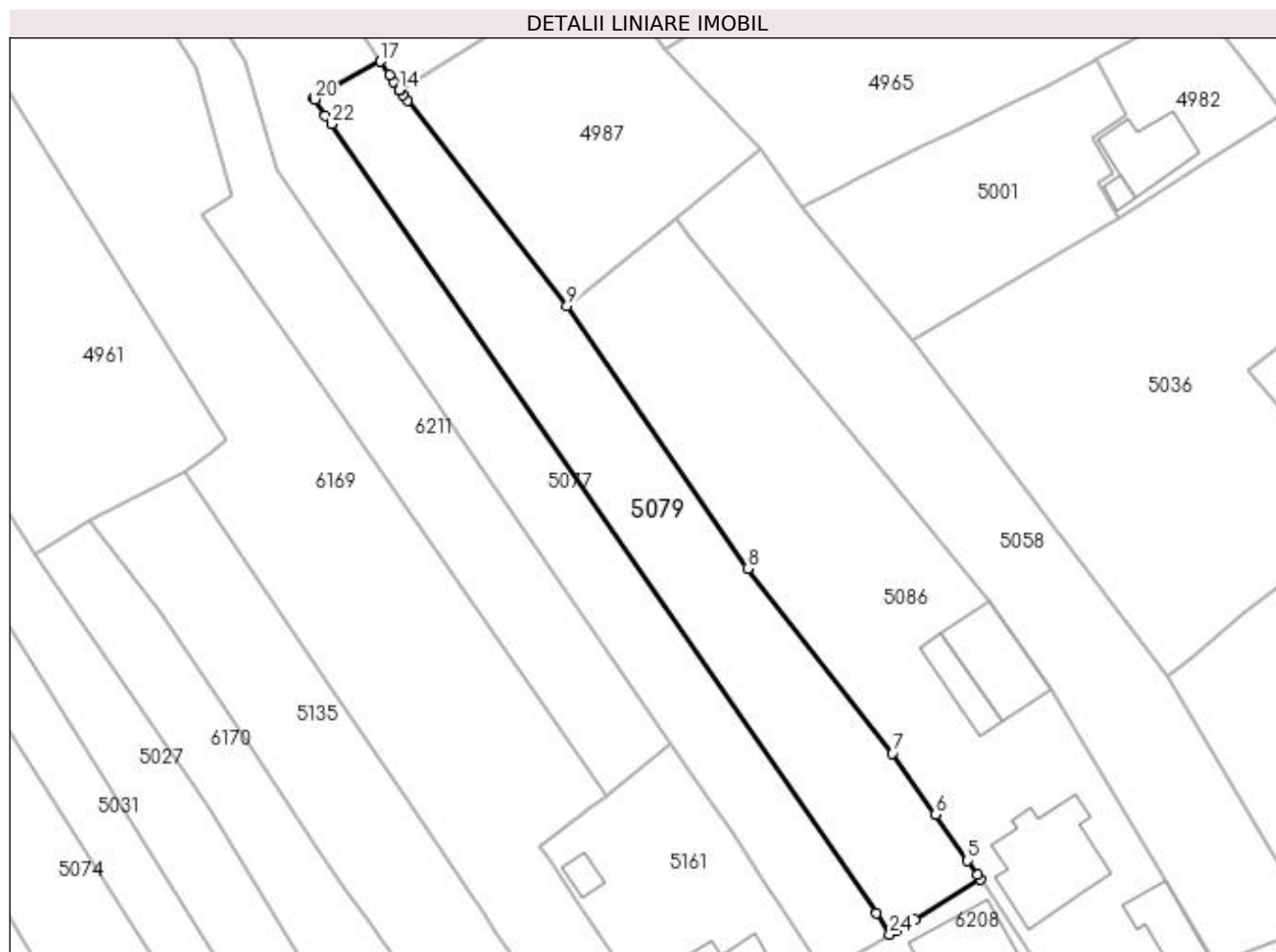
Inscrieri privind dezmembramintele dreptului de proprietate, drepturi reale de garanție și sarcini	Referințe
NU SUNT	

## Anexa Nr. 1 La Partea I

## Teren

Nr cadastral	Suprafața (mp)*	Observații / Referințe
30366	1.561	

\* Suprafața este determinată în planul de proiecție Stereo 70.



## Date referitoare la teren

Crt	Categorie folosință	Intravilan	Suprafața (mp)	Tarla	Parcelă	Nr. topo	Observații / Referințe
1	vie	DA	95	37	33	-	
2	arabil	DA	723	37	33	-	
3	arabil	NU	743	37	33	-	

## Lungime Segmente

1) Valorile lungimilor segmentelor sunt obținute din proiecție în plan.

Punct început	X / Y	Punct sfârșit	X / Y	Lungime segment (** (m)
1	397.898,515 325.377,076	2	397.900,972 325.378,555	2.868
3	397.909,53 325.383,709	4	397.909,104 325.384,342	0.762
5	397.907,854 325.386,201	6	397.903,673 325.392,14	7.263
7	397.898,062 325.400,111	8	397.879,264 325.424,087	30.467

Punct început	X / Y	Punct sfârșit	X / Y	Lungime segment (** (m)
2	397.900,972 325.378,555	3	397.909,53 325.383,709	9.99
4	397.909,104 325.384,342	5	397.907,854 325.386,201	2.241
6	397.903,673 325.392,14	7	397.898,062 325.400,111	9.748
8	397.879,264 325.424,087	9	397.855,846 325.458,138	41.326



Punct început	X / Y	Punct sfârșit	X / Y	Lungime segment (** (m)
9	397.855,846 325.458,138	10	397.835,115 325.484,795	33.769
11	397.834,517 325.485,563	12	397.834,088 325.486,116	0.7
13	397.834,081 325.486,124	14	397.834,031 325.486,189	0.082
15	397.833,343 325.487,235	16	397.832,763 325.488,118	1.057
17	397.831,604 325.489,882	18	397.825,535 325.486,624	6.888
19	397.822,918 325.485,219	20	397.823,078 325.484,976	0.291
21	397.824,47 325.482,854	22	397.825,231 325.481,783	1.314
23	397.896,01 325.379,383	24	397.897,741 325.376,609	3.269

Punct început	X / Y	Punct sfârșit	X / Y	Lungime segment (** (m)
10	397.835,115 325.484,795	11	397.834,517 325.485,563	0.974
12	397.834,088 325.486,116	13	397.834,081 325.486,124	0.011
14	397.834,031 325.486,189	15	397.833,343 325.487,235	1.252
16	397.832,763 325.488,118	17	397.831,604 325.489,882	2.11
18	397.825,535 325.486,624	19	397.822,918 325.485,219	2.97
20	397.823,078 325.484,976	21	397.824,47 325.482,854	2.538
22	397.825,231 325.481,783	23	397.896,01 325.379,383	124.481
24	397.897,741 325.376,609	1	397.898,515 325.377,076	0.904

\*\* Lungimile segmentelor sunt determinate în planul de proiecție Stereo 70 și sunt rotunjite la 1 milimetru.

\*\*\* Distanța dintre puncte este formată din segmente cumulate ce sunt mai mici decât valoarea 1 milimetru.





## DATE DESPRE IMOBILUL NR. 5086

Oficiul de Cadastru și Publicitate Imobiliară DOLJ  
Biroul de Cadastru și Publicitate Imobiliară Craiova

## A. Partea I. Descrierea imobilului

TEREN Necunoscut

Adresa: Loc. Sitoaia, Str Ion Creanga, Nr. 22, Jud. Dolj, Tarlaua 6 Parcelele 6,7,8,Tarlaua 37 Parcela 34

Nr. Crt	Nr cadastral Nr. topografic	Suprafața* (mp)	Observații / Referințe
A1	31740	2.410	Sector cadastral:17 Teren neimprijmit;

## Construcții

Crt	Nr cadastral Nr. topografic	Adresa	Observații / Referințe
A1.1	31740-C1	Loc. Sitoaia, Str Ion Creanga, Nr. 22, Jud. Dolj, Tarlaua 6 Parcelele 6,7,8, Tarlaua 37 Parcela 34	Nr. niveluri:1; S. construita la sol:61 mp; S. construita desfasurata:61 mp; COMPUSA DIN 3 CAMERE,1 BUCATARIE,1 HOL
A1.2	31740-C2	Loc. Sitoaia, Str Ion Creanga, Nr. 22, Jud. Dolj, Tarlaua 6 Parcelele 6,7,8, Tarlaua 37 Parcela 34	Nr. niveluri:1; S. construita la sol:153 mp; S. construita desfasurata:153 mp; COMPUSA DIN 1 CAMERA,1 BUCATARIE,1 BAIE,1 HOL,1 GARAJ
A1.3		Loc. Sitoaia, Str Ion Creanga, Nr. 22, Jud. Dolj, Tarlaua 6 Parcelele 6,7,8, Tarlaua 37 Parcela 34	Nr. niveluri:1; S. construita la sol:105 mp; S. construita desfasurata:105 mp;
A1.4		Loc. Sitoaia, Str Ion Creanga, Nr. 22, Jud. Dolj, Tarlaua 6 Parcelele 6,7,8, Tarlaua 37 Parcela 34	Nr. niveluri:1; S. construita la sol:48 mp; S. construita desfasurata:48 mp;

## B. Partea II. Proprietari și acte

Inscrieri privitoare la dreptul de proprietate și alte drepturi reale	Referințe
<b>93390 / 19/05/2022</b>	
Act Notarial nr. CONTRACT DE INTRETINERE AUT. NR.100, din 09/02/2021 emis de Marta Elena Daniela;	
B1	Intabulare, drept de PROPRIETATE, dobandit prin Conventie, cota actuala 1/1, cota initiala 1/1 1) PURCĂREA MARIUS-DANIEL OBSERVATII: pozitie transcrisa din CF 30073/Almaj, inscrisa prin incheierea nr. 34570 din 10/02/2021;
/	
Act Normativ nr. Legea 7, din 13/03/1996 emis de Parlamentul României;	
B2	Intabulare, drept de PROPRIETATE, dobandit prin Lege, cota actuala 1/1, cota initiala 1/1 1) PURCĂREA MARIUS-DANIEL

## C. Partea III. SARCINI

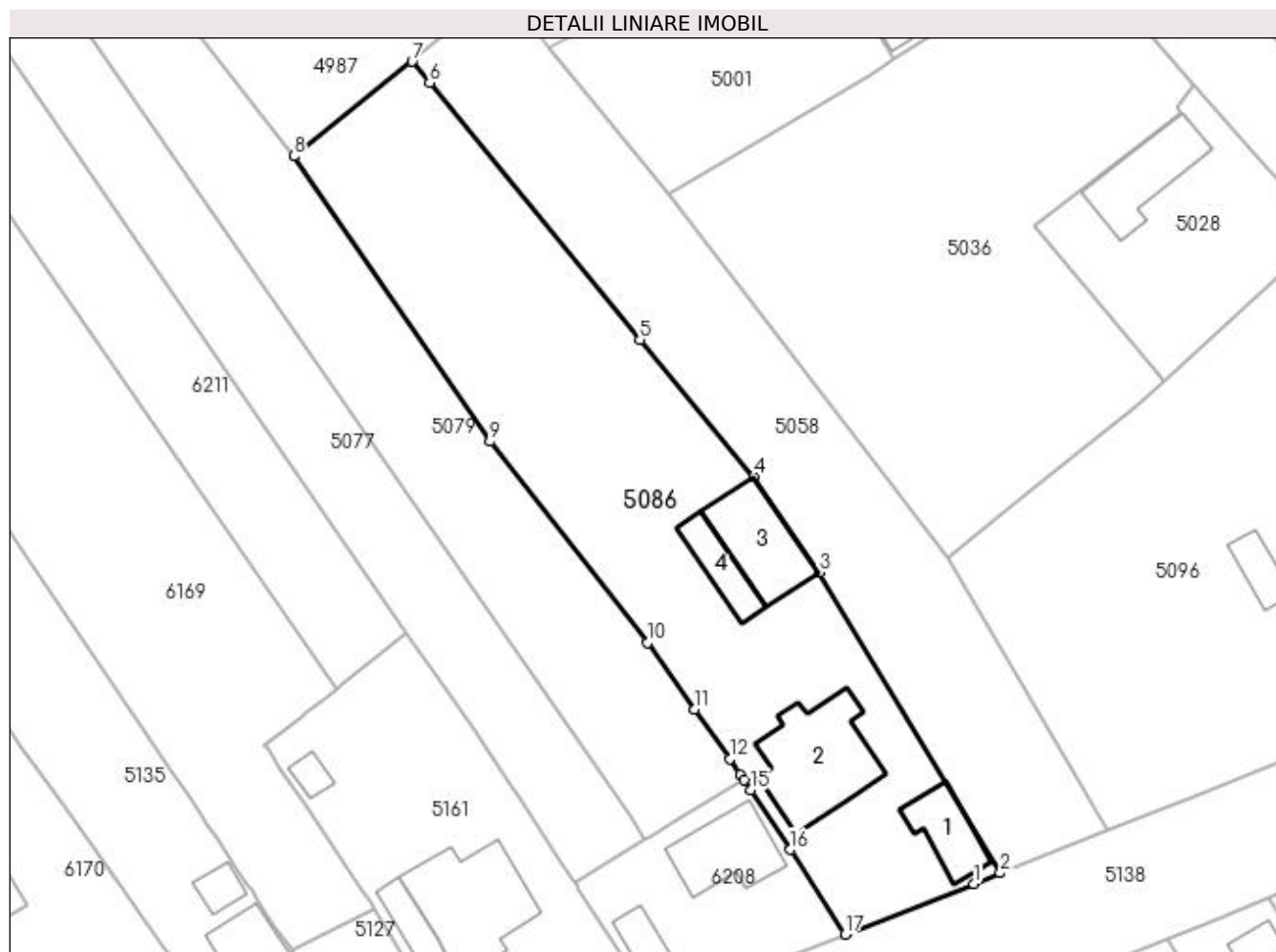
Inscrieri privind dezmembramintele dreptului de proprietate, drepturi reale de garanție și sarcini	Referințe
<b>93390 / 19/05/2022</b>	
Act Notarial nr. CONTRACT DE INTRETINERE AUT. NR.100, din 09/02/2021 emis de Marta Elena Daniela;	
C1	Intabulare, drept de UZUFRACT VIAGER, dobandit prin Conventie, cota actuala 1/1, cota initiala 1/1 1) PURCĂREA IULICA 2) PURCĂREA AURICA OBSERVATII: pozitie transcrisa din CF 30073/Almaj, inscrisa prin incheierea nr. 34570 din 10/02/2021;
C2	Intabulare, drept de IPOTECA LEGALA, Valoare:0 Ce are ca obiect plata rentei in bani corespunzatoare intretinerii neexecutate, dobandit prin Conventie, cota actuala 1/1, cota initiala 1/1 1) PURCĂREA IULICA 2) PURCĂREA AURICA OBSERVATII: pozitie transcrisa din CF 30073/Almaj, inscrisa prin incheierea nr. 34570 din 10/02/2021;

## Anexa Nr. 1 La Partea I

## Teren

Nr cadastral	Suprafața (mp)*	Observații / Referințe
31740	2.410	

\* Suprafața este determinată în planul de proiecție Stereo 70.



## Date referitoare la teren

Crt	Categorie folosință	Intravilan	Suprafața (mp)	Tarla	Parcelă	Nr. topo	Observații / Referințe
1	curți construcții	DA	1.575	6	6,7	-	
2	arabil	DA	311	6	6	-	
3	arabil	NU	524	37	34	-	

## Date referitoare la construcții

Crt	Număr	Destinație construcție	Supraf. (mp)	Situație juridică	Observații / Referințe
A1.1	31740-C1	construcții de locuințe	61	Cu acte	Nr. niveluri:1; S. construita la sol:61 mp; S. construita desfasurata:61 mp; COMPUSA DIN 3 CAMERE,1 BUCATARIE,1 HOL
A1.2	31740-C2	construcții de locuințe	153	Cu acte	Nr. niveluri:1; S. construita la sol:153 mp; S. construita desfasurata:153 mp; COMPUSA DIN 1 CAMERA,1 BUCATARIE,1 BAIE,1 HOL,1 GARAJ
A1.3		construcții anexa	105	Cu acte	Nr. niveluri:1; S. construita la sol:105 mp; S. construita desfasurata:105 mp;
A1.4		construcții anexa	48	Cu acte	Nr. niveluri:1; S. construita la sol:48 mp; S. construita desfasurata:48 mp;

**Lungime Segmente**

1) Valorile lungimilor segmentelor sunt obținute din proiecție în plan.

Punct început	X / Y	Punct sfârșit	X / Y	Lungime segment (** (m)
1	397.936,968 325.371,359	2	397.940,167 325.372,619	3.439
2	397.940,167 325.372,619	3	397.918,581 325.408,471	41.849
3	397.918,581 325.408,471	4	397.910,736 325.419,907	13.868
4	397.910,736 325.419,907	5	397.897,155 325.436,219	21.225
5	397.897,155 325.436,219	6	397.872,059 325.466,874	39.617
6	397.872,059 325.466,874	7	397.869,978 325.469,415	3.284
7	397.869,978 325.469,415	8	397.855,846 325.458,138	18.08
8	397.855,846 325.458,138	9	397.879,264 325.424,087	41.326
9	397.879,264 325.424,087	10	397.898,062 325.400,111	30.467
10	397.898,062 325.400,111	11	397.903,673 325.392,14	9.748
11	397.903,673 325.392,14	12	397.907,854 325.386,201	7.263
12	397.907,854 325.386,201	13	397.909,104 325.384,342	2.241
13	397.909,104 325.384,342	14	397.909,53 325.383,709	0.762
14	397.909,53 325.383,709	15	397.910,346 325.382,496	1.462
15	397.910,346 325.382,496	16	397.915,108 325.375,415	8.533
16	397.915,108 325.375,415	17	397.921,62 325.365,315	12.017
17	397.921,62 325.365,315	1	397.936,968 325.371,359	16.495

\*\* Lungimile segmentelor sunt determinate în planul de proiecție Stereo 70 și sunt rotunjite la 1 milimetru.

\*\*\* Distanța dintre puncte este formată din segmente cumulate ce sunt mai mici decât valoarea 1 milimetru.



**DATE DESPRE IMOBILUL NR. 5090**

Oficiul de Cadastru și Publicitate Imobiliară DOLJ  
Biroul de Cadastru și Publicitate Imobiliară Craiova

**A. Partea I. Descrierea imobilului**

TEREN Intravilan

Adresa: Loc. Sitoaia, Str Ion Creanga, Nr. 18, Jud. Dolj, fost nr.54. fost Tarlaua 6, Parcela 9

Nr. Crt	Nr cadastral Nr. topografic	Suprafața* (mp)	Observații / Referințe
A1	31769	714	Sector cadastral:17 Teren neimprijmit; Pe terenul 5090 se afla o constructie care e amplasata si pe terenul 5096

**Construcții**

Crt	Nr cadastral Nr. topografic	Adresa	Observații / Referințe
A1.1	31769-C1	Loc. Sitoaia, Str Ion Creanga, Nr. 18, Jud. Dolj, fost nr.54. fost Tarlaua 6, Parcela 9	Nr. niveluri:1; S. construita la sol:54 mp; S. construita la sol:54 mp; S. construita desfasurata:54 mp; Casa de locuit, parter, din anul 1977.
A1.2	31769-C2	Loc. Sitoaia, Str Ion Creanga, Nr. 18, Jud. Dolj, fost nr.54. fost Tarlaua 6, Parcela 9	Nr. niveluri:1; S. construita la sol:71 mp; S. construita la sol:71 mp; S. construita desfasurata:71 mp; Anexa - garaj, parter, din anul 2006.
A1.3	31769-C3	Loc. Sitoaia, Str Ion Creanga, Nr. 18, Jud. Dolj, fost nr.54. fost Tarlaua 6, Parcela 9	Nr. niveluri:1; S. construita la sol:47 mp; S. construita la sol:47 mp; S. construita desfasurata:47 mp; Anexa - bucatarie si magazie, parter, din anul 2006.
A1.4	31769-C4	Loc. Sitoaia, Str Ion Creanga, Nr. 18, Jud. Dolj, fost nr.54. fost Tarlaua 6, Parcela 9	Nr. niveluri:1; S. construita la sol:16 mp; S. construita la sol:16 mp; S. construita desfasurata:16 mp; Anexa - patul, din anul 1991.
A1.6	31769-C6	Loc. Sitoaia, Str Ion Creanga, Nr. 18, Jud. Dolj, fost nr.54. fost Tarlaua 6, Parcela 9	Nr. niveluri:1; S. construita la sol:5 mp; S. construita la sol:5 mp; S. construita desfasurata:5 mp; Anexa - wc, din anul 2018.

**B. Partea II. Proprietari și acte**

Inscrieri privitoare la dreptul de proprietate și alte drepturi reale		Referințe
<b>148547 / 10/08/2022</b>		
Act Notarial nr. act de partaj voluntar aut nr 124, din 11/01/2005 emis de NP Dana Tomita (act administrativ nr TDP nr.1127-48419 din 18.08.1997, emis de CJ Dolj;act notarial nr CM nr.04 din 11.01.2005, emis de NP Dana Tomita);		
B1	Intabulare, drept de PROPRIETATE, dobandit prin lesire Din Indiviziune, cota actuala 1/1, cota initiala 1/1 1) DIMA MARIA OBSERVATII: defunct Dolofan Elena	A1, A1.1, A1.4
/		
Act Normativ nr. Legea 7, din 13/03/1996 emis de Parlamentul României;		
B2	Intabulare, drept de PROPRIETATE, dobandit prin Lege, cota actuala 1/1, cota initiala 1/1 1) DIMA MARIA	A1.2, A1.3, A1.6

**C. Partea III. SARCINI .**

Inscrieri privind dezmembramintele dreptului de proprietate, drepturi reale de garanție și sarcini	Referințe
NU SUNT	

## Anexa Nr. 1 La Partea I

## Teren

Nr cadastral	Suprafața (mp)*	Observații / Referințe
31769	714	Pe terenul 5090 se afla o construcție care e amplasată și pe terenul 5096

\* Suprafața este determinată în planul de proiecție Stereo 70.



## Date referitoare la teren

Crt	Categorie folosință	Intravilan	Suprafața (mp)	Tarla	Parcelă	Nr. topo	Observații / Referințe
1	curți construcții	DA	714	6	9	-	

## Date referitoare la construcții

Crt	Număr	Destinație construcție	Supraf. (mp)	Situație juridică	Observații / Referințe
A1.1	31769-C1	construcții de locuințe	54	Cu acte	Nr. niveluri:1; S. construită la sol:54 mp; S. construită la sol:54 mp; S. construită defasurată:54 mp; Casa de locuit, parter, din anul 1977.
A1.2	31769-C2	construcții anexa	71	Cu acte	Nr. niveluri:1; S. construită la sol:71 mp; S. construită la sol:71 mp; S. construită defasurată:71 mp; Anexa - garaj, parter, din anul 2006.
A1.3	31769-C3	construcții anexa	47	Cu acte	Nr. niveluri:1; S. construită la sol:47 mp; S. construită la sol:47 mp; S. construită defasurată:47 mp; Anexa - bucatărie și magazie, parter, din anul 2006.
A1.4	31769-C4	construcții anexa	16	Cu acte	Nr. niveluri:1; S. construită la sol:16 mp; S. construită la sol:16 mp; S. construită defasurată:16 mp; Anexa - patul, din anul 1991.
A1.6	31769-C6	construcții anexa	5	Cu acte	Nr. niveluri:1; S. construită la sol:5 mp; S. construită la sol:5 mp; S. construită defasurată:5 mp; Anexa - wc, din anul 2018.



## Lungime Segmente

1) Valorile lungimilor segmentelor sunt obținute din proiecție în plan.

Punct început	X / Y	Punct sfârșit	X / Y	Lungime segment (** (m)
1	398.002,779 325.398,434	2	398.017,624 325.404,791	16.149
3	398.015,569 325.407,324	4	398.008,381 325.415,94	11.221
5	398.008,1 325.416,276	6	398.003,913 325.421,338	6.569
7	397.993,985 325.432,99	8	397.993,322 325.433,767	1.022
9	397.985,821 325.427,278	10	397.978,753 325.421,163	9.346
11	397.977,831 325.420,366	12	397.986,11 325.410,356	12.99
13	397.986,702 325.409,64	14	397.987,661 325.408,48	1.505
15	397.987,85 325.408,253	16	397.988,284 325.407,728	0.681
17	397.988,806 325.407,097	18	397.992,97 325.402,062	6.534
19	397.995,785 325.398,658	20	397.996,405 325.397,913	0.97
21	397.997,752 325.396,284	1	398.002,779 325.398,434	5.467

Punct început	X / Y	Punct sfârșit	X / Y	Lungime segment (** (m)
2	398.017,624 325.404,791	3	398.015,569 325.407,324	3.262
4	398.008,381 325.415,94	5	398.008,1 325.416,276	0.438
6	398.003,913 325.421,338	7	397.993,985 325.432,99	15.308
8	397.993,322 325.433,767	9	397.985,821 325.427,278	9.919
10	397.978,753 325.421,163	11	397.977,831 325.420,366	1.219
12	397.986,11 325.410,356	13	397.986,702 325.409,64	0.928
14	397.987,661 325.408,48	15	397.987,85 325.408,253	0.296
16	397.988,284 325.407,728	17	397.988,806 325.407,097	0.819
18	397.992,97 325.402,062	19	397.995,785 325.398,658	4.417
20	397.996,405 325.397,913	21	397.997,752 325.396,284	2.113

\*\* Lungimile segmentelor sunt determinate în planul de proiecție Stereo 70 și sunt rotunjite la 1 milimetru.

\*\*\* Distanța dintre puncte este formată din segmente cumulate ce sunt mai mici decât valoarea 1 milimetru.



**DATE DESPRE IMOBILUL NR. 5096**

Oficiul de Cadastru și Publicitate Imobiliară DOLJ  
Biroul de Cadastru și Publicitate Imobiliară Craiova

**A. Partea I. Descrierea imobilului**

TEREN Intravilan

Adresa: Loc. Sitoaia, Str Ion Creanga, Nr. 18, Jud. Dolj, fost nr.54, fost Tarlaua 37, parcela 35 si 36

Nr. Crt	Nr cadastral Nr. topografic	Suprafața* (mp)	Observații / Referințe
A1	31772	2.354	Sector cadastral:17 Teren neimpregmuit; Pe terenul 5096 se afla o constructie care e amplasata si pe terenul 5090

**Construcții**

Crt	Nr cadastral Nr. topografic	Adresa	Observații / Referințe
A1.1	31772-C1	Loc. Sitoaia, Str Ion Creanga, Nr. 18, Jud. Dolj, fost nr.54, fost Tarlaua 37, parcela 35 si 36	Nr. niveluri:1; S. construita la sol:34 mp; S. construita desfasurata:34 mp; S. construita la sol:34 mp; S. construita desfasurata:34 mp; anexa parter, din anul 2015

**B. Partea II. Proprietari și acte**

Inscrieri privitoare la dreptul de proprietate și alte drepturi reale		Referințe
<b>179232 / 22/09/2022</b>		
Act Notarial nr. A.PVoluntar 124, din 11/01/2005 emis de NP DANA TOMITA (act administrativ nr Adv. 2086 din 07.07.2022, emis de Primaria Almaj;act administrativ nr TDP 1127-48419 din 18.08.1997, emis de Com. Jud. Dolj;act administrativ nr CNS 2101 din 08.07.2022, emis de Primaria Almaj;act notarial nr CM 04 din 11.01.2005, emis de NP Dana Tomita;act administrativ nr Adv. 2085 din 07.07.2022, emis de Primaria Almaj);		
B1	Intabulare, drept de PROPRIETATE, dobandit prin Conventie, cota actuala 1/1, cota initiala 1/1 1) DIMA MARIA	A1
/		
Act Normativ nr. Legea 7, din 13/03/1996 emis de Parlamentul României;		
B2	Intabulare, drept de PROPRIETATE, dobandit prin Lege, cota actuala 1/1, cota initiala 1/1 1) DIMA MARIA	A1.1

**C. Partea III. SARCINI .**

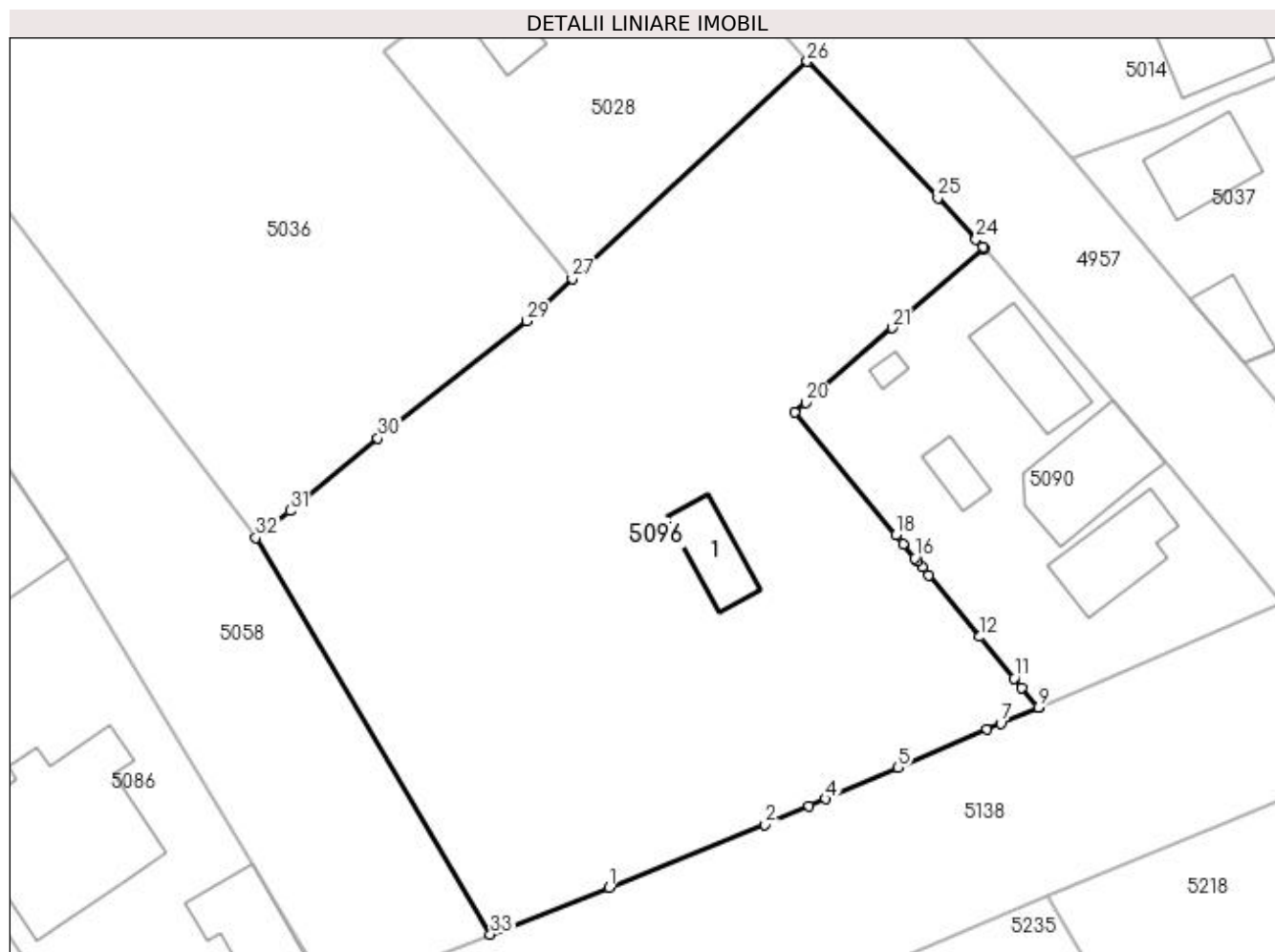
Inscrieri privind dezmembramintele dreptului de proprietate, drepturi reale de garanție și sarcini	Referințe
NU SUNT	

## Anexa Nr. 1 La Partea I

## Teren

Nr cadastral	Suprafața (mp)*	Observații / Referințe
31772	2.354	Pe terenul 5096 se afla o construcție care e amplasată și pe terenul 5090

\* Suprafața este determinată în planul de proiecție Stereo 70.



## Date referitoare la teren

Crt	Categorie folosință	Intravilan	Suprafața (mp)	Tarla	Parcelă	Nr. topo	Observații / Referințe
1	curți construcții	DA	381	37	36	-	
2	arabil	DA	1.973	37	35	-	

## Date referitoare la construcții

Crt	Număr	Destinație construcție	Supraf. (mp)	Situație juridică	Observații / Referințe
A1.1	31772-C1	construcții anexa	34	Cu acte	Nr. niveluri:1; S. construită la sol:34 mp; S. construită desfășurată:34 mp; S. construită la sol:34 mp; S. construită desfășurată:34 mp; anexa parter, din anul 2015

## Lungime Segmente

1) Valorile lungimilor segmentelor sunt obținute din proiecție în plan.

Punct început	X / Y	Punct sfârșit	X / Y	Lungime segment (** (m)
1	397.962,697 325.381,561	2	397.975,428 325.386,709	13.732
3	397.979,015 325.388,252	4	397.980,342 325.388,824	1.445

Punct început	X / Y	Punct sfârșit	X / Y	Lungime segment (** (m)
2	397.975,428 325.386,709	3	397.979,015 325.388,252	3.905
4	397.980,342 325.388,824	5	397.986,29 325.391,383	6.475

Punct început	X / Y	Punct sfârșit	X / Y	Lungime segment (** (m))
5	397.986,29 325.391,383	6	397.993,524 325.394,477	7.868
7	397.994,672 325.394,967	8	397.997,741 325.396,28	3.337
9	397.997,752 325.396,284	10	397.996,405 325.397,913	2.113
11	397.995,785 325.398,658	12	397.992,97 325.402,062	4.417
13	397.988,806 325.407,097	14	397.988,284 325.407,728	0.819
15	397.987,85 325.408,253	16	397.987,661 325.408,48	0.296
17	397.986,702 325.409,64	18	397.986,11 325.410,356	0.928
19	397.977,831 325.420,366	20	397.978,753 325.421,163	1.219
21	397.985,821 325.427,278	22	397.993,322 325.433,767	9.919
23	397.993,211 325.433,898	24	397.992,638 325.434,523	0.848
25	397.989,539 325.437,9	26	397.978,864 325.449,026	15.419
27	397.959,661 325.431,282	28	397.957,421 325.429,212	3.051
29	397.955,949 325.427,852	30	397.943,806 325.418,281	15.461
31	397.936,613 325.412,345	32	397.933,821 325.410,134	3.561
33	397.952,99 325.377,763	1	397.962,697 325.381,561	10.424

Punct început	X / Y	Punct sfârșit	X / Y	Lungime segment (** (m))
6	397.993,524 325.394,477	7	397.994,672 325.394,967	1.248
8	397.997,741 325.396,28	9	397.997,752 325.396,284	0.012
10	397.996,405 325.397,913	11	397.995,785 325.398,658	0.97
12	397.992,97 325.402,062	13	397.988,806 325.407,097	6.534
14	397.988,284 325.407,728	15	397.987,85 325.408,253	0.681
16	397.987,661 325.408,48	17	397.986,702 325.409,64	1.505
18	397.986,11 325.410,356	19	397.977,831 325.420,366	12.99
20	397.978,753 325.421,163	21	397.985,821 325.427,278	9.346
22	397.993,322 325.433,767	23	397.993,211 325.433,898	0.171
24	397.992,638 325.434,523	25	397.989,539 325.437,9	4.584
26	397.978,864 325.449,026	27	397.959,661 325.431,282	26.145
28	397.957,421 325.429,212	29	397.955,949 325.427,852	2.004
30	397.943,806 325.418,281	31	397.936,613 325.412,345	9.326
32	397.933,821 325.410,134	33	397.952,99 325.377,763	37.621

\*\* Lungimile segmentelor sunt determinate în planul de proiecție Stereo 70 și sunt rotunjite la 1 milimetru.

\*\*\* Distanța dintre puncte este formată din segmente cumulate ce sunt mai mici decât valoarea 1 milimetru.



**DATE DESPRE IMOBILUL NR. 5099**

Oficiul de Cadastru și Publicitate Imobiliară DOLJ  
Biroul de Cadastru și Publicitate Imobiliară Craiova

**A. Partea I. Descrierea imobilului**

TEREN Necunoscut

Adresa: Loc. Sitoaia, Jud. Dolj, T37, P23

Nr. Crt	Nr cadastral Nr. topografic	Suprafața* (mp)	Observații / Referințe
A1		5.940	Sector cadastral:17 Teren neimprejmuit;

**B. Partea II. Proprietari și acte**

Inscrieri privitoare la dreptul de proprietate și alte drepturi reale	Referințe
/	
Act Administrativ nr. Titlu de proprietate 1375-59364, din 16/11/1998 emis de CJSIPT DOLJ;	
B1	A1
Intabulare, drept de PROPRIETATE, dobandit prin Reconstituire, cota actuala 1/1, cota initiala 1/1 1) PAUN CONSTANTA	

**C. Partea III. SARCINI .**

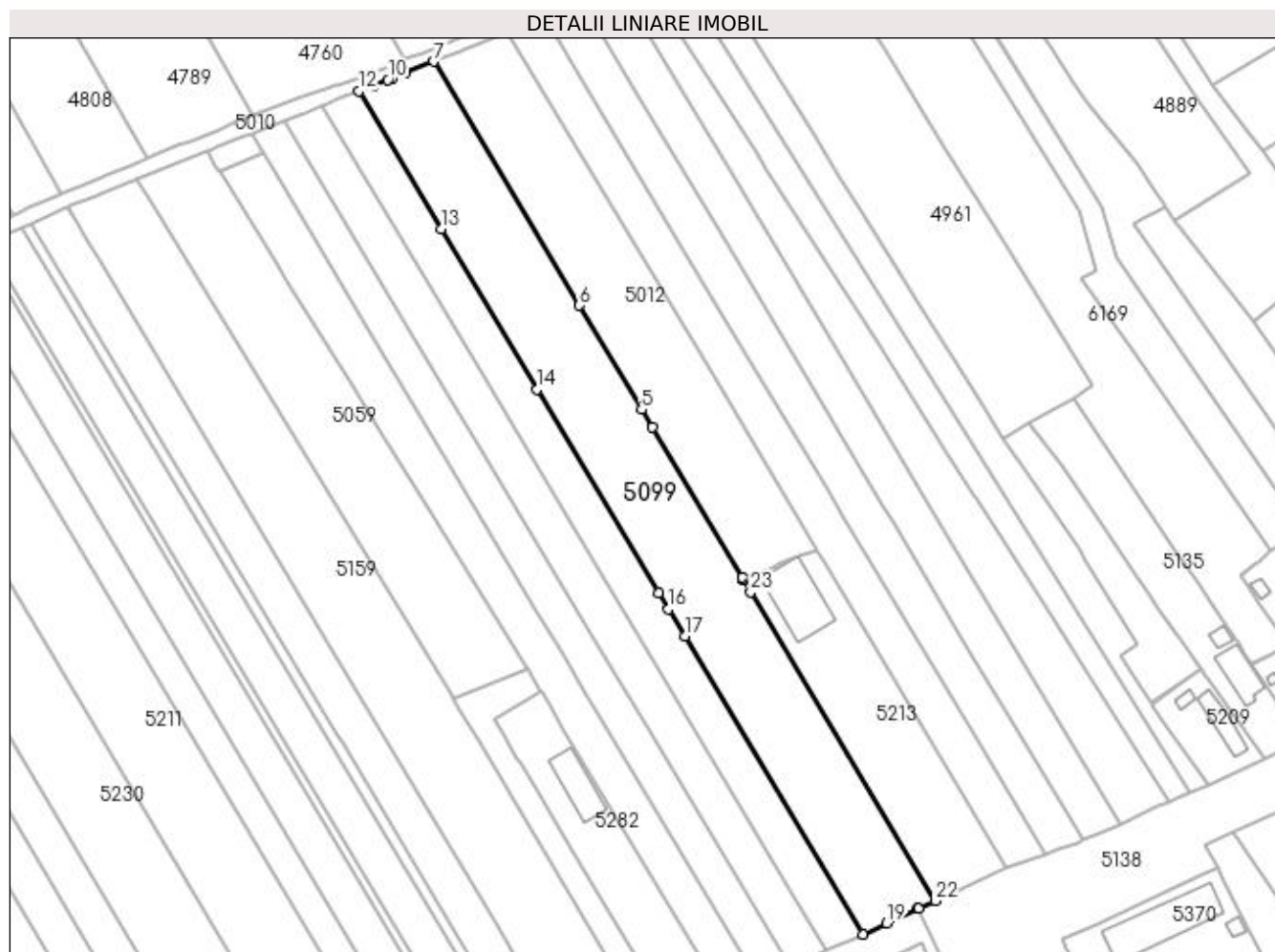
Inscrieri privind dezmembramintele dreptului de proprietate, drepturi reale de garanție și sarcini	Referințe
NU SUNT	

## Anexa Nr. 1 La Partea I

## Teren

Nr cadastral	Suprafața (mp)*	Observații / Referințe
	5.940	

\* Suprafața este determinată în planul de proiecție Stereo 70.



## Date referitoare la teren

Crt	Categorie folosință	Intra vilan	Suprafața (mp)	Tarla	Parcelă	Nr. topo	Observații / Referințe
1	arabil	DA	2.280	37	23	-	
2	arabil	NU	3.660	37	23	-	

## Lungime Segmente

1) Valorile lungimilor segmentelor sunt obținute din proiecție în plan.

Punct început	X / Y	Punct sfârșit	X / Y	Lungime segment (** (m)
1	397.714,86 325.386,629	2	397.714,698 325.386,901	0.317
3	397.714,438 325.387,337	4	397.689,622 325.428,86	48.374
5	397.686,66 325.433,817	6	397.669,448 325.462,618	33.552
7	397.629,121 325.530,098	8	397.621,435 325.527,048	8.269

Punct început	X / Y	Punct sfârșit	X / Y	Lungime segment (** (m)
2	397.714,698 325.386,901	3	397.714,438 325.387,337	0.507
4	397.689,622 325.428,86	5	397.686,66 325.433,817	5.774
6	397.669,448 325.462,618	7	397.629,121 325.530,098	78.612
8	397.621,435 325.527,048	9	397.617,623 325.525,536	4.101



Punct început	X / Y	Punct sfârșit	X / Y	Lungime segment (** (m)
9	397.617,623 325.525,536	10	397.616,379 325.525,042	1.339
11	397.612,444 325.523,481	12	397.608,49 325.521,911	4.255
13	397.631,293 325.483,755	14	397.657,774 325.439,443	51.621
15	397.691,417 325.383,149	16	397.694,12 325.378,626	5.27
17	397.698,633 325.371,075	18	397.747,891 325.288,651	96.021
19	397.754,527 325.291,723	20	397.763,143 325.295,712	9.494
21	397.763,414 325.295,837	22	397.767,883 325.297,906	4.924
23	397.716,824 325.383,343	1	397.714,86 325.386,629	3.829

Punct început	X / Y	Punct sfârșit	X / Y	Lungime segment (** (m)
10	397.616,379 325.525,042	11	397.612,444 325.523,481	4.233
12	397.608,49 325.521,911	13	397.631,293 325.483,755	44.452
14	397.657,774 325.439,443	15	397.691,417 325.383,149	65.581
16	397.694,12 325.378,626	17	397.698,633 325.371,075	8.796
18	397.747,891 325.288,651	19	397.754,527 325.291,723	7.313
20	397.763,143 325.295,712	21	397.763,414 325.295,837	0.299
22	397.767,883 325.297,906	23	397.716,824 325.383,343	99.531

\*\* Lungimile segmentelor sunt determinate în planul de proiecție Stereo 70 și sunt rotunjite la 1 milimetru.

\*\*\* Distanța dintre puncte este formată din segmente cumulate ce sunt mai mici decât valoarea 1 milimetru.



**DATE DESPRE IMOBILUL NR. 5108**

Oficiul de Cadastru și Publicitate Imobiliară DOLJ  
 Biroul de Cadastru și Publicitate Imobiliară Craiova

**A. Partea I. Descrierea imobilului**

TEREN Necunoscut

Adresa: Loc. Sitoaia, Str Ion Creanga, Jud. Dolj, T37, P22

Nr. Crt	Nr cadastral Nr. topografic	Suprafața* (mp)	Observații / Referințe
A1		2.970	Sector cadastral:17 Teren neimprejmuit;

**B. Partea II. Proprietari și acte**

Inscrieri privitoare la dreptul de proprietate și alte drepturi reale	Referințe
/	
Act Administrativ nr. Titlu de proprietate 255-58989, din 22/03/1996 emis de CJSIPT Dolj;	
B1	A1
Intabulare, drept de PROPRIETATE, dobandit prin Reconstituire, cota actuala 1/1, cota initiala 1/1 1) ANDREI ELENA	

**C. Partea III. SARCINI .**

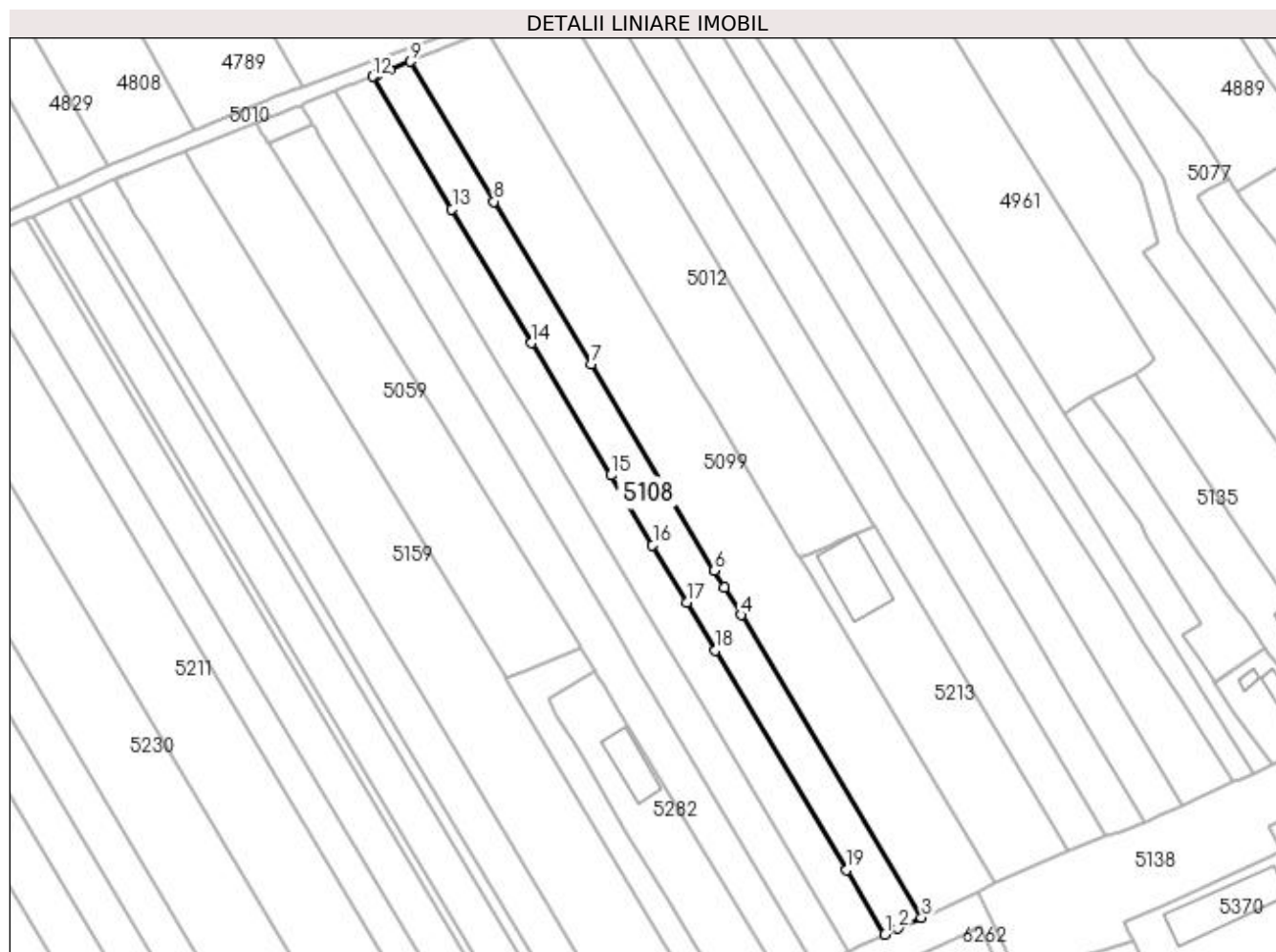
Inscrieri privind dezmembramintele dreptului de proprietate, drepturi reale de garanție și sarcini	Referințe
NU SUNT	

## Anexa Nr. 1 La Partea I

## Teren

Nr cadastral	Suprafața (mp)*	Observații / Referințe
	2.970	

\* Suprafața este determinată în planul de proiecție Stereo 70.



## Date referitoare la teren

Crt	Categorie folosință	Intravilan	Suprafața (mp)	Tarla	Parcelă	Nr. topo	Observații / Referințe
1	arabil	DA	1.147	37	22	-	
2	arabil	NU	1.823	37	22	-	

## Lungime Segmente

1) Valorile lungimilor segmentelor sunt obținute din proiecție în plan.

Punct început	X / Y	Punct sfârșit	X / Y	Lungime segment (** (m)
1	397.737,929 325.284,04	2	397.741,462 325.285,675	3.893
2	397.741,462 325.285,675	3	397.747,891 325.288,651	7.084
3	397.747,891 325.288,651	4	397.698,633 325.371,075	96.021
4	397.698,633 325.371,075	5	397.694,12 325.378,626	8.796

Punct început	X / Y	Punct sfârșit	X / Y	Lungime segment (** (m)
5	397.694,12 325.378,626	6	397.691,417 325.383,149	5.27
6	397.691,417 325.383,149	7	397.657,774 325.439,443	65.581
7	397.657,774 325.439,443	8	397.631,293 325.483,755	51.621
8	397.631,293 325.483,755	9	397.608,49 325.521,911	44.452
9	397.608,49 325.521,911	10	397.602,944 325.519,711	5.967
10	397.602,944 325.519,711	11	397.599,491 325.518,341	3.715
11	397.599,491 325.518,341	12	397.598,21 325.517,832	1.378
12	397.598,21 325.517,832	13	397.619,82 325.481,671	42.127
13	397.619,82 325.481,671	14	397.641,595 325.445,235	42.447
14	397.641,595 325.445,235	15	397.663,145 325.409,175	42.009
15	397.663,145 325.409,175	16	397.674,53 325.390,125	22.193
16	397.674,53 325.390,125	17	397.683,867 325.374,502	18.2
17	397.683,867 325.374,502	18	397.691,689 325.361,412	15.249
18	397.691,689 325.361,412	19	397.727,427 325.301,613	69.665
19	397.727,427 325.301,613	1	397.737,929 325.284,04	20.472

\*\* Lungimile segmentelor sunt determinate în planul de proiecție Stereo 70 și sunt rotunjite la 1 milimetru.

\*\*\* Distanța dintre puncte este formată din segmente cumulate ce sunt mai mici decât valoarea 1 milimetru.



**DATE DESPRE IMOBILUL NR. 5115**

Oficiul de Cadastru și Publicitate Imobiliară DOLJ  
Biroul de Cadastru și Publicitate Imobiliară Craiova

**A. Partea I. Descrierea imobilului**

TEREN Necunoscut

Adresa: Loc. Sitoaia, Str Ion Creanga, Jud. Dolj, T37, P21

Nr. Crt	Nr cadastral Nr. topografic	Suprafața* (mp)	Observații / Referințe
A1		2.970	Sector cadastral:17 Teren neimprejmuit;

**B. Partea II. Proprietari și acte**

Inscrieri privitoare la dreptul de proprietate și alte drepturi reale	Referințe
/	
Act Notarial nr. Certificat de mostenitor 115, din 25/06/2008 emis de NP DEFTA EMIL;	
B1	A1
Intabulare, drept de PROPRIETATE, dobandit prin Succesiune, cota actuala 1/1, cota initiala 1/1 1) CERCEL MARIOARA	

**C. Partea III. SARCINI .**

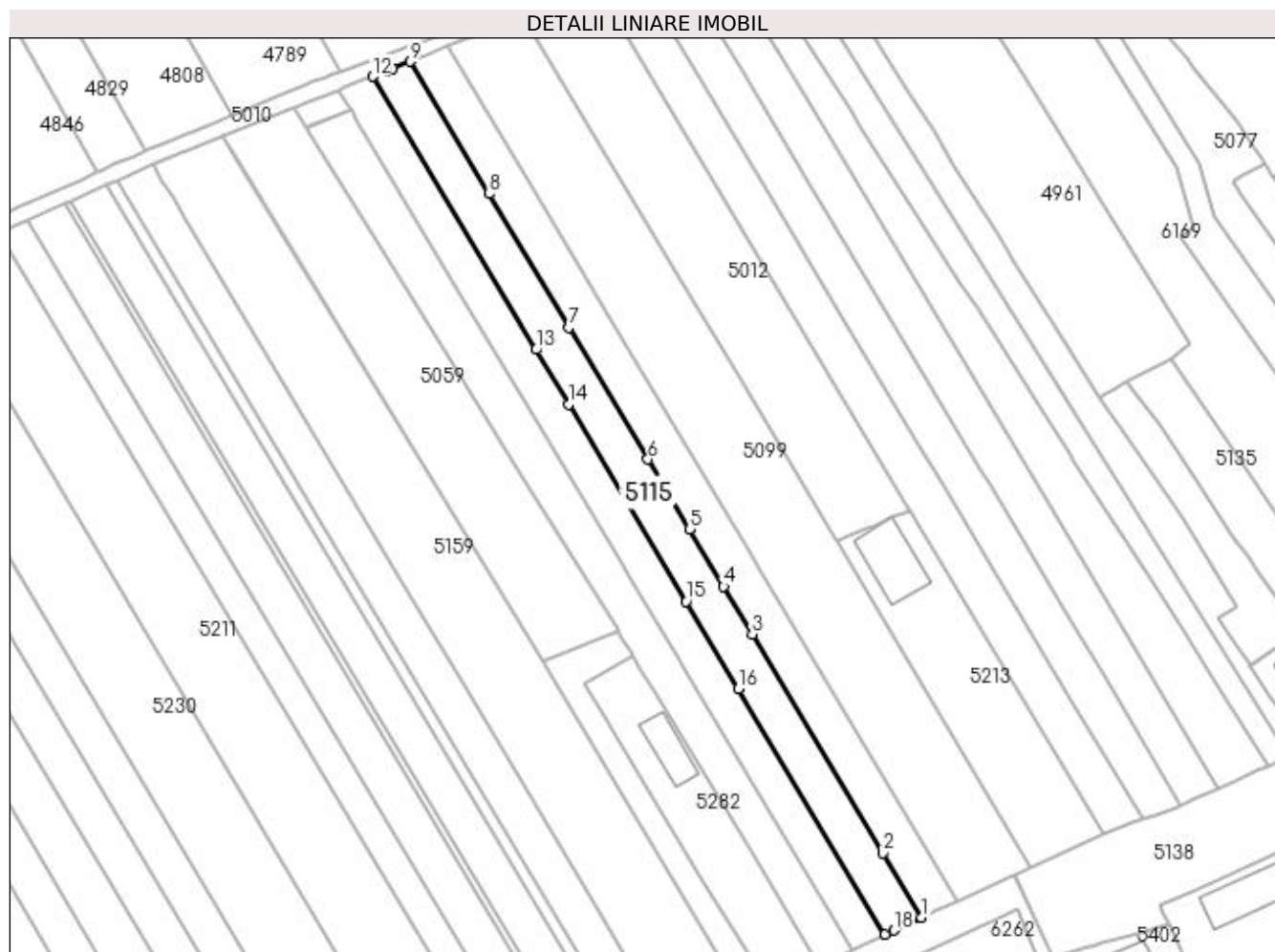
Inscrieri privind dezmembramintele dreptului de proprietate, drepturi reale de garanție și sarcini	Referințe
NU SUNT	

## Anexa Nr. 1 La Partea I

## Teren

Nr cadastral	Suprafața (mp)*	Observații / Referințe
	2.970	

\* Suprafața este determinată în planul de proiecție Stereo 70.



## Date referitoare la teren

Crt	Categorie folosință	Intravilan	Suprafața (mp)	Tarla	Parcelă	Nr. topo	Observații / Referințe
1	arabil	DA	1.151	37	21	-	
2	arabil	NU	1.819	37	21	-	

## Lungime Segmente

1) Valorile lungimilor segmentelor sunt obținute din proiecție în plan.

Punct început	X / Y	Punct sfârșit	X / Y	Lungime segment (** (m)
1	397.737,929 325.284,04	2	397.727,427 325.301,613	20.472
2	397.727,427 325.301,613	3	397.691,689 325.361,412	69.665
3	397.691,689 325.361,412	4	397.683,867 325.374,502	15.249
4	397.683,867 325.374,502	5	397.674,53 325.390,125	18.2



Punct început	X / Y	Punct sfârșit	X / Y	Lungime segment (** (m)
5	397.674,53 325.390,125	6	397.663,145 325.409,175	22.193
6	397.663,145 325.409,175	7	397.641,595 325.445,235	42.009
7	397.641,595 325.445,235	8	397.619,82 325.481,671	42.447
8	397.619,82 325.481,671	9	397.598,21 325.517,832	42.127
9	397.598,21 325.517,832	10	397.593,369 325.515,912	5.208
10	397.593,369 325.515,912	11	397.591,755 325.515,271	1.737
11	397.591,755 325.515,271	12	397.587,953 325.513,762	4.091
12	397.587,953 325.513,762	13	397.632,553 325.439,132	86.942
13	397.632,553 325.439,132	14	397.641,475 325.424,203	17.392
14	397.641,475 325.424,203	15	397.673,636 325.370,387	62.694
15	397.673,636 325.370,387	16	397.687,899 325.346,521	27.803
16	397.687,899 325.346,521	17	397.727,99 325.279,438	78.15
17	397.727,99 325.279,438	18	397.730,413 325.280,56	2.67
18	397.730,413 325.280,56	1	397.737,929 325.284,04	8.282

\*\* Lungimile segmentelor sunt determinate în planul de proiecție Stereo 70 și sunt rotunjite la 1 milimetru.

\*\*\* Distanța dintre puncte este formată din segmente cumulate ce sunt mai mici decât valoarea 1 milimetru.



**DATE DESPRE IMOBILUL NR. 5117**

Oficiul de Cadastru și Publicitate Imobiliară DOLJ  
Biroul de Cadastru și Publicitate Imobiliară Craiova

**A. Partea I. Descrierea imobilului**

TEREN Necunoscut

Adresa: Loc. Sitoaia, Str Ion Creanga, Jud. Dolj, T37, P20

Nr. Crt	Nr cadastral Nr. topografic	Suprafața* (mp)	Observații / Referințe
A1		2.676	Sector cadastral:17 Teren neimprejmuit;

**B. Partea II. Proprietari și acte**

Inscrieri privitoare la dreptul de proprietate și alte drepturi reale	Referințe
/	
Act Administrativ nr. Titlu de proprietate 255-58989, din 22/03/1996 emis de CJSIPT Dolj;	
B1	A1
Intabulare, drept de PROPRIETATE, dobandit prin Reconstituire, cota actuala 1/1, cota initiala 1/1 1) ANDREI ELENA	

**C. Partea III. SARCINI .**

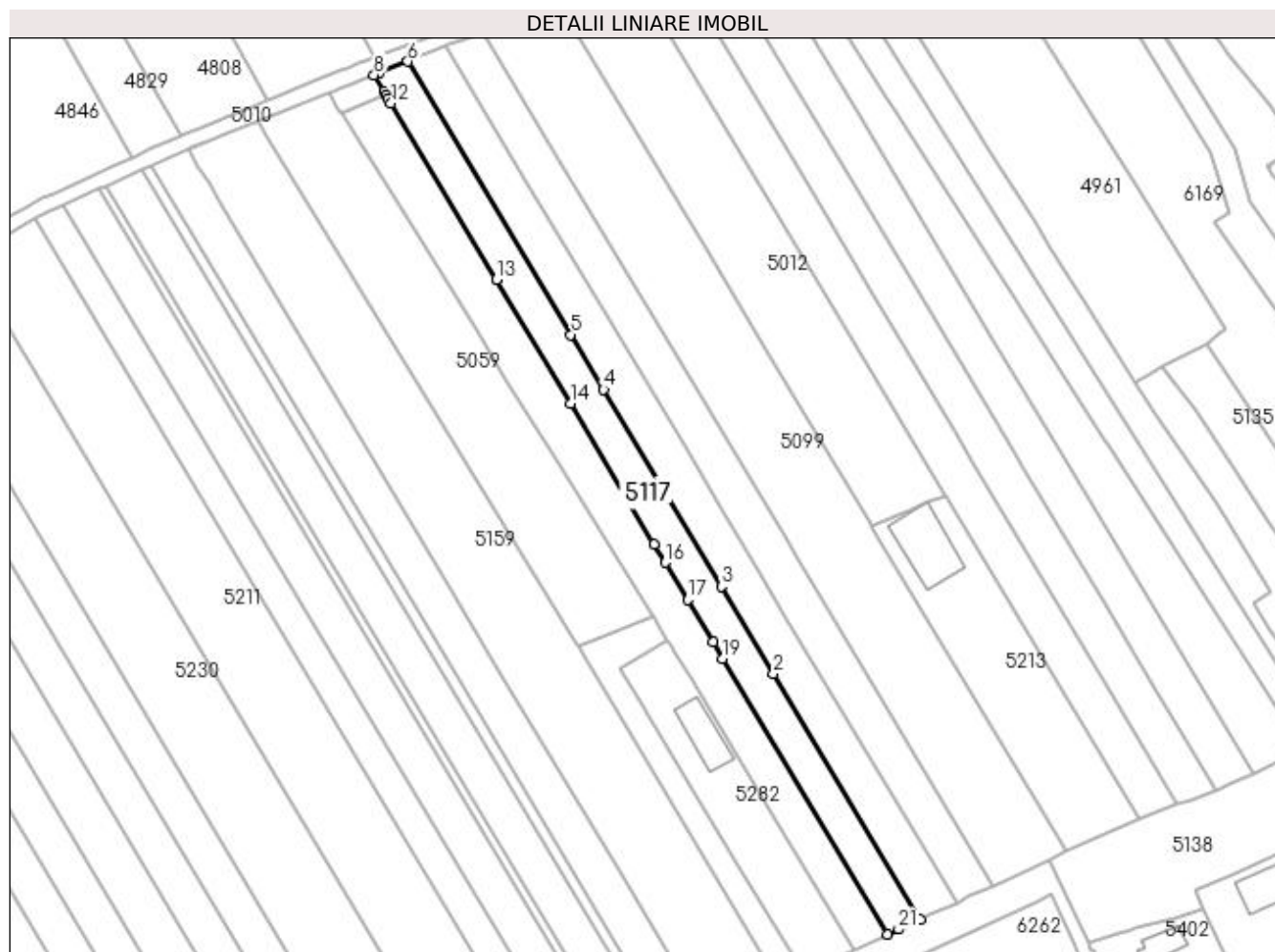
Inscrieri privind dezmembramintele dreptului de proprietate, drepturi reale de garanție și sarcini	Referințe
NU SUNT	

## Anexa Nr. 1 La Partea I

## Teren

Nr cadastral	Suprafața (mp)*	Observații / Referințe
	2.676	

\* Suprafața este determinată în planul de proiecție Stereo 70.



## Date referitoare la teren

Crt	Categorie folosință	Intravilan	Suprafața (mp)	Tarla	Parcelă	Nr. topo	Observații / Referințe
1	arabil	DA	1.040	37	20	-	
2	arabil	NU	1.636	37	20	-	

## Lungime Segmente

1) Valorile lungimilor segmentelor sunt obținute din proiecție în plan.

Punct început	X / Y	Punct sfârșit	X / Y	Lungime segment (** (m)
1	397.727,99 325.279,438	2	397.687,899 325.346,521	78.15
3	397.673,636 325.370,387	4	397.641,475 325.424,203	62.694
5	397.632,553 325.439,132	6	397.587,953 325.513,762	86.942
7	397.580,202 325.510,687	8	397.578,731 325.510,103	1.583

Punct început	X / Y	Punct sfârșit	X / Y	Lungime segment (** (m)
2	397.687,899 325.346,521	3	397.673,636 325.370,387	27.803
4	397.641,475 325.424,203	5	397.632,553 325.439,132	17.392
6	397.587,953 325.513,762	7	397.580,202 325.510,687	8.338
8	397.578,731 325.510,103	9	397.581,443 325.505,565	5.287

Punct început	X / Y	Punct sfârșit	X / Y	Lungime segment (** (m)
9	397.581,443 325.505,565	10	397.581,99 325.504,651	1.065
11	397.582,579 325.503,665	12	397.583,378 325.502,327	1.559
13	397.612,135 325.454,209	14	397.632,41 325.420,282	39.524
15	397.655,325 325.381,938	16	397.658,32 325.376,927	5.838
17	397.664,442 325.366,683	18	397.671,371 325.355,088	13.507
19	397.674,024 325.350,65	20	397.719,053 325.275,302	87.778
21	397.722,078 325.276,702	1	397.727,99 325.279,438	6.515

Punct început	X / Y	Punct sfârșit	X / Y	Lungime segment (** (m)
10	397.581,99 325.504,651	11	397.582,579 325.503,665	1.148
12	397.583,378 325.502,327	13	397.612,135 325.454,209	56.056
14	397.632,41 325.420,282	15	397.655,325 325.381,938	44.669
16	397.658,32 325.376,927	17	397.664,442 325.366,683	11.934
18	397.671,371 325.355,088	19	397.674,024 325.350,65	5.171
20	397.719,053 325.275,302	21	397.722,078 325.276,702	3.332

\*\* Lungimile segmentelor sunt determinate în planul de proiecție Stereo 70 și sunt rotunjite la 1 milimetru.

\*\*\* Distanța dintre puncte este formată din segmente cumulate ce sunt mai mici decât valoarea 1 milimetru.



**DATE DESPRE IMOBILUL NR. 5123**

Oficiul de Cadastru și Publicitate Imobiliară DOLJ  
Biroul de Cadastru și Publicitate Imobiliară Craiova

**A. Partea I. Descrierea imobilului**

TEREN Necunoscut

Adresa: Loc. Sitoaia, Jud. Dolj, T37, P19

Nr. Crt	Nr cadastral Nr. topografic	Suprafața* (mp)	Observații / Referințe
A1		2.970	Sector cadastral:17 Teren neimprejmuit;

**B. Partea II. Proprietari și acte**

Inscrieri privitoare la dreptul de proprietate și alte drepturi reale	Referințe
/	
Act Notarial nr. Act de partaj voluntar 1465, din 20/03/1998 emis de NP Gageatu Ilie;	
B1	A1
Intabulare, drept de PROPRIETATE, dobandit prin lesire Din Indiviziune, cota actuala 1/1, cota initiala 1/1 1) UTOIU ADRIANA	

**C. Partea III. SARCINI .**

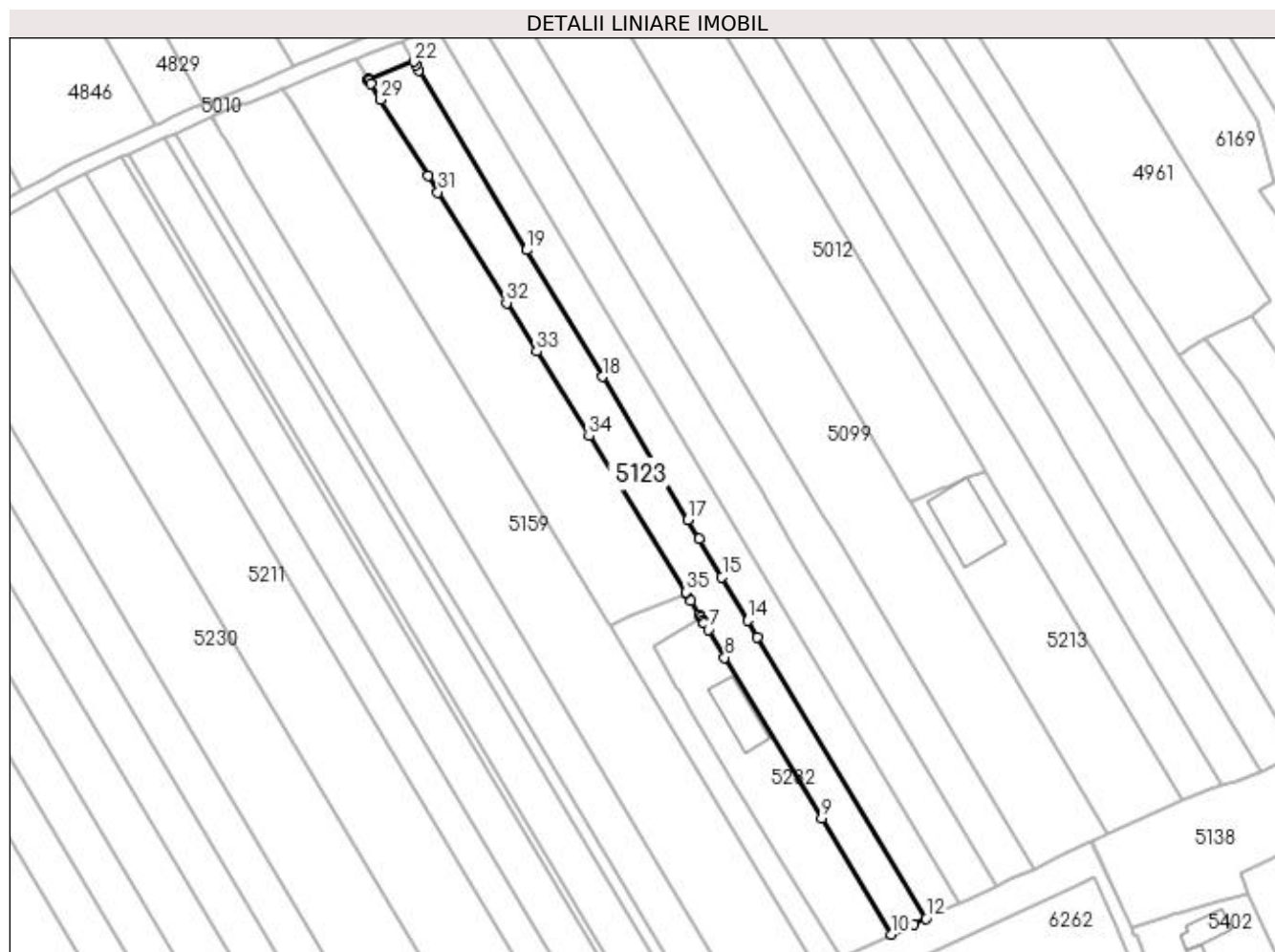
Inscrieri privind dezmembramintele dreptului de proprietate, drepturi reale de garanție și sarcini	Referințe
NU SUNT	

## Anexa Nr. 1 La Partea I

## Teren

Nr cadastral	Suprafața (mp)*	Observații / Referințe
	2.970	

\* Suprafața este determinată în planul de proiecție Stereo 70.



## Date referitoare la teren

Crt	Categorie folosință	Intravilan	Suprafața (mp)	Tarla	Parcelă	Nr. topo	Observații / Referințe
1	arabil	DA	1.083	37	19	-	
2	arabil	NU	1.887	37	19	-	

## Lungime Segmente

1) Valorile lungimilor segmentelor sunt obținute din proiecție în plan.

Punct început	X / Y	Punct sfârșit	X / Y	Lungime segment (** (m)
1	397.655,031 325.362,222	2	397.656,176 325.360,307	2.231
3	397.658,459 325.356,489	4	397.658,871 325.355,799	0.803
5	397.659,242 325.355,178	6	397.659,717 325.354,384	0.925
7	397.660,81 325.352,556	8	397.665,234 325.345,156	8.621

Punct început	X / Y	Punct sfârșit	X / Y	Lungime segment (** (m)
2	397.656,176 325.360,307	3	397.658,459 325.356,489	4.448
4	397.658,871 325.355,799	5	397.659,242 325.355,178	0.724
6	397.659,717 325.354,384	7	397.660,81 325.352,556	2.13
8	397.665,234 325.345,156	9	397.691,193 325.302,071	50.301



Punct început	X / Y	Punct sfârșit	X / Y	Lungime segment (** (m)
9	397.691,193 325.302,071	10	397.709,88 325.271,055	36.21
11	397.715,746 325.273,771	12	397.719,053 325.275,302	3.645
13	397.674,024 325.350,65	14	397.671,371 325.355,088	5.171
15	397.664,442 325.366,683	16	397.658,32 325.376,927	11.934
17	397.655,325 325.381,938	18	397.632,41 325.420,282	44.669
19	397.612,135 325.454,209	20	397.583,378 325.502,327	56.056
21	397.582,579 325.503,665	22	397.581,99 325.504,651	1.148
23	397.569,949 325.499,873	24	397.569,771 325.499,802	0.192
25	397.569,763 325.499,799	26	397.569,758 325.499,797	0.006
27	397.569,935 325.499,511	28	397.570,401 325.498,759	0.885
29	397.573,068 325.494,457	30	397.585,751 325.473,998	24.071
31	397.588,413 325.469,703	32	397.606,797 325.440,048	34.891
33	397.614,841 325.427,072	34	397.628,865 325.404,449	26.616
35	397.654,749 325.362,695	1	397.655,031 325.362,222	0.551

Punct început	X / Y	Punct sfârșit	X / Y	Lungime segment (** (m)
10	397.709,88 325.271,055	11	397.715,746 325.273,771	6.464
12	397.719,053 325.275,302	13	397.674,024 325.350,65	87.778
14	397.671,371 325.355,088	15	397.664,442 325.366,683	13.507
16	397.658,32 325.376,927	17	397.655,325 325.381,938	5.838
18	397.632,41 325.420,282	19	397.612,135 325.454,209	39.524
20	397.583,378 325.502,327	21	397.582,579 325.503,665	1.559
22	397.581,99 325.504,651	23	397.569,949 325.499,873	12.954
24	397.569,771 325.499,802	25	397.569,763 325.499,799	0.009
26	397.569,758 325.499,797	27	397.569,935 325.499,511	0.337
28	397.570,401 325.498,759	29	397.573,068 325.494,457	5.061
30	397.585,751 325.473,998	31	397.588,413 325.469,703	5.053
32	397.606,797 325.440,048	33	397.614,841 325.427,072	15.268
34	397.628,865 325.404,449	35	397.654,749 325.362,695	49.127

\*\* Lungimile segmentelor sunt determinate în planul de proiecție Stereo 70 și sunt rotunjite la 1 milimetru.

\*\*\* Distanța dintre puncte este formată din segmente cumulate ce sunt mai mici decât valoarea 1 milimetru.



**DATE DESPRE IMOBILUL NR. 5127**

Oficiul de Cadastru și Publicitate Imobiliară DOLJ  
Biroul de Cadastru și Publicitate Imobiliară Craiova

**A. Partea I. Descrierea imobilului**

TEREN Intravilan

Adresa: Loc. Sitoaia, Str Ion Creanga, Nr. 28, Jud. Dolj, T6, P3

Nr. Crt	Nr cadastral Nr. topografic	Suprafața* (mp)	Observații / Referințe
A1		267	Sector cadastral:17 Teren neimprijmit;

**Construcții**

Crt	Nr cadastral Nr. topografic	Adresa	Observații / Referințe
A1.1		Loc. Sitoaia, Str Ion Creanga, Nr. 28, Jud. Dolj	Nr. niveluri:1; S. construita la sol:87 mp; S. construita desfasurata:87 mp;
A1.2		Loc. Sitoaia, Str Ion Creanga, Nr. 28, Jud. Dolj	Nr. niveluri:1; S. construita la sol:7 mp; S. construita desfasurata:7 mp;

**B. Partea II. Proprietari și acte**

Inscrieri privitoare la dreptul de proprietate și alte drepturi reale		Referințe
/		
Act Administrativ nr. Titlu de proprietate 42-59358, din 13/11/1993 emis de CJSIPT Dolj;		
B1	Intabulare, drept de PROPRIETATE, dobandit prin Constituire, cota actuala 1/1, cota initiala 1/1 1) VĂDUVESCU ILIE	A1
Act Normativ nr. Legea 7, din 13/03/1996 emis de Parlamentul României (art.13 alin 15);		
B2	Intabulare, drept de PROPRIETATE, dobandit prin Lege, cota actuala 1/1, cota initiala 1/1 1) VĂDUVESCU ILIE	A1.1, A1.2

**C. Partea III. SARCINI .**

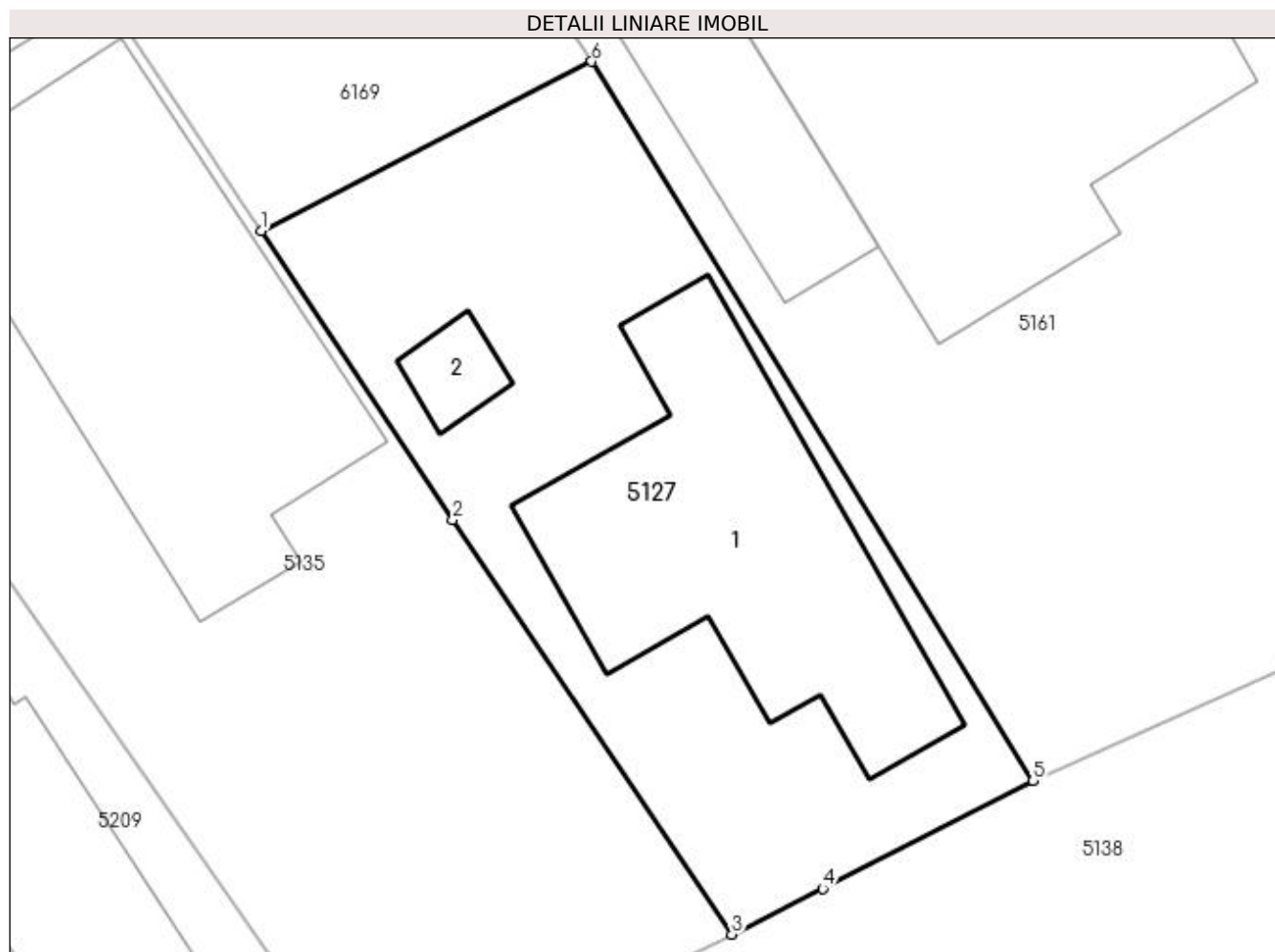
Inscrieri privind dezmembramintele dreptului de proprietate, drepturi reale de garanție și sarcini	Referințe
NU SUNT	

## Anexa Nr. 1 La Partea I

## Teren

Nr cadastral	Suprafața (mp)*	Observații / Referințe
	267	

\* Suprafața este determinată în planul de proiecție Stereo 70.



## Date referitoare la teren

Crt	Categorie folosință	Intra vilan	Suprafața (mp)	Tarla	Parcelă	Nr. topo	Observații / Referințe
1	curți constructii	DA	267	6	3	-	

## Date referitoare la construcții

Crt	Număr	Destinație construcție	Supraf. (mp)	Situație juridică	Observații / Referințe
A1.1		construcții de locuințe	87	Cu acte	Nr. niveluri:1; S. construita la sol:87 mp; S. construita desfasurata:87 mp;
A1.2		construcții anexa	7	Cu acte	Nr. niveluri:1; S. construita la sol:7 mp; S. construita desfasurata:7 mp;

## Lungime Segmente

1) Valorile lungimilor segmentelor sunt obținute din proiecție în plan.

Punct început	X / Y	Punct sfârșit	X / Y	Lungime segment (** (m))
1	397.855,572 325.363,393	2	397.861,31 325.354,761	10.366
2	397.861,31 325.354,761	3	397.869,65 325.342,373	14.934
3	397.869,65 325.342,373	4	397.872,363 325.343,746	3.041

Punct început	X / Y	Punct sfârșit	X / Y	Lungime segment (** (m)
4	397.872,363 325.343,746	5	397.878,654 325.346,957	7.063
5	397.878,654 325.346,957	6	397.865,458 325.368,457	25.227
6	397.865,458 325.368,457	1	397.855,572 325.363,393	11.108

\*\* Lungimile segmentelor sunt determinate în planul de proiecție Stereo 70 și sunt rotunjite la 1 milimetru.

\*\*\* Distanța dintre puncte este formată din segmente cumulate ce sunt mai mici decât valoarea 1 milimetru.



**DATE DESPRE IMOBILUL NR. 5135**

Oficiul de Cadastru și Publicitate Imobiliară DOLJ  
Biroul de Cadastru și Publicitate Imobiliară Craiova

**A. Partea I. Descrierea imobilului**

TEREN Necunoscut

Adresa: Loc. Sitoaia, Str Ion Creanga, Nr. 30, Jud. Dolj, T6, P2

Nr. Crt	Nr cadastral Nr. topografic	Suprafața* (mp)	Observații / Referințe
A1		1.441	Sector cadastral:17 Teren neimprijmit;

**Construcții**

Crt	Nr cadastral Nr. topografic	Adresa	Observații / Referințe
A1.1		Loc. Sitoaia, Str Ion Creanga, Nr. 30, Jud. Dolj	Nr. niveluri:1; S. construita la sol:113 mp; S. construita desfasurata:113 mp;
A1.2		Loc. Sitoaia, Str Ion Creanga, Nr. 30, Jud. Dolj	Nr. niveluri:1; S. construita la sol:22 mp; S. construita desfasurata:22 mp;

**B. Partea II. Proprietari și acte**

Inscrieri privitoare la dreptul de proprietate și alte drepturi reale	Referințe
/	
Act Notarial nr. Contract de intretinere 3565, din 16/02/1995 emis de NS DRAGUSIN MIRCEA (Certificat de casatorie seria C6, nr.780373/23.07.1982. eliberat de Consiliul Popular al Comunei Almaj);	
B1	A1
Intabulare, drept de PROPRIETATE, dobandit prin Conventie, cota actuala 526/1441, cota initiala 1/1	
1) OLTEANU ADRIANA-MARIA DEFUNCT:Da	
2) OLTEANU GHEORGHE	
B2	A1.1, A1.2
Intabulare, drept de PROPRIETATE, dobandit prin Conventie, cota actuala 1/1, cota initiala 1/1	
1) OLTEANU ADRIANA-MARIA DEFUNCT:Da	
2) OLTEANU GHEORGHE	
Act Normativ nr. 7, din 13/03/1996 emis de Parlamentul României (art.13 alin 15);	
B3	A1
Inscrierea posesiei, drept de PROPRIETATE, dobandit prin Lege, cota actuala 915/1441, cota initiala 915/1441	
1) OLTEANU ADRIANA-MARIA DEFUNCT:Da	
2) OLTEANU GHEORGHE	

**C. Partea III. SARCINI .**

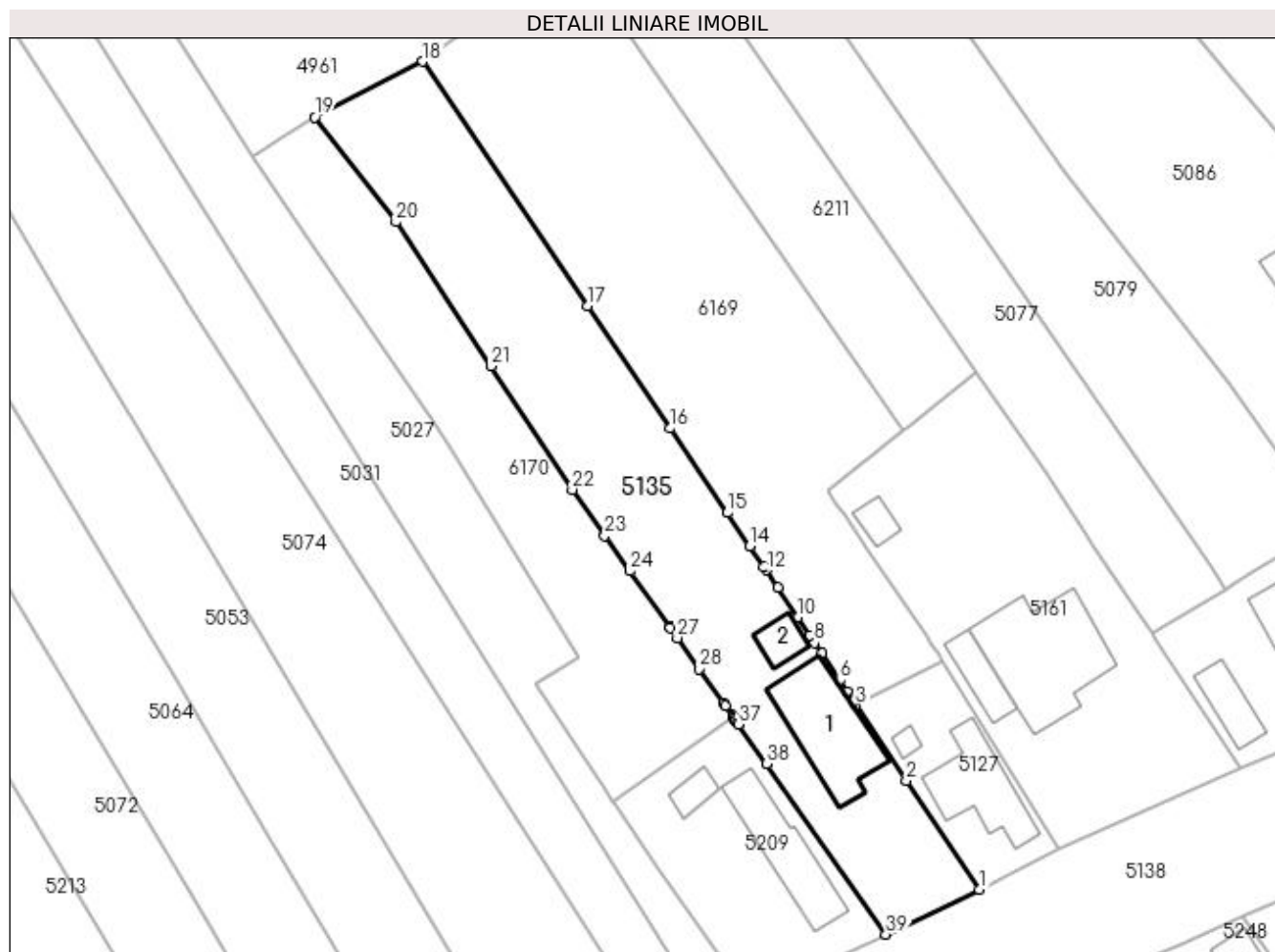
Inscrieri privind dezmembramintele dreptului de proprietate, drepturi reale de garanție și sarcini	Referințe
NU SUNT	

## Anexa Nr. 1 La Partea I

## Teren

Nr cadastral	Suprafața (mp)*	Observații / Referințe
	1.441	

\* Suprafața este determinată în planul de proiecție Stereo 70.



## Date referitoare la teren

Crt	Categorie folosință	Intravilan	Suprafața (mp)	Tarla	Parcelă	Nr. topo	Observații / Referințe
1	curți construcții	DA	526	6	2	-	
2	arabil	DA	373	6	2	-	
3	arabil	NU	542	6	2	-	

## Date referitoare la construcții

Crt	Număr	Destinație construcție	Supraf. (mp)	Situație juridică	Observații / Referințe
A1.1		construcții de locuințe	113	Cu acte	Nr. niveluri:1; S. construita la sol:113 mp; S. construita desfasurata:113 mp;
A1.2		construcții anexa	22	Cu acte	Nr. niveluri:1; S. construita la sol:22 mp; S. construita desfasurata:22 mp;

## Lungime Segmente

1) Valorile lungimilor segmentelor sunt obținute din proiecție în plan.

Punct început	X / Y	Punct sfârșit	X / Y	Lungime segment (** (m)	Punct început	X / Y	Punct sfârșit	X / Y	Lungime segment (** (m)
1	397.869,65 325.342,373	2	397.861,31 325.354,761	14.934	2	397.861,31 325.354,761	3	397.855,572 325.363,393	10.366



Punct început	X / Y	Punct sfârșit	X / Y	Lungime segment (** (m)
3	397.855,572 325.363,393	4	397.855,306 325.363,793	0.48
5	397.854,529 325.364,962	6	397.853,693 325.366,22	1.511
7	397.851,657 325.369,282	8	397.850,851 325.370,495	1.456
9	397.850,304 325.371,318	10	397.848,941 325.373,369	2.463
11	397.846,677 325.376,774	12	397.845,335 325.378,758	2.395
13	397.845,078 325.379,139	14	397.843,48 325.381,503	2.854
15	397.840,92 325.385,29	16	397.834,422 325.394,901	11.601
17	397.824,989 325.408,853	18	397.806,172 325.436,686	33.597
19	397.793,877 325.430,351	20	397.803,132 325.418,4	15.116
21	397.813,967 325.401,977	22	397.823,239 325.387,925	16.835
23	397.826,952 325.382,692	24	397.829,824 325.378,645	4.962
25	397.834,328 325.372,297	26	397.834,415 325.372,175	0.15
27	397.835,218 325.371,043	28	397.837,723 325.367,512	4.329
29	397.840,488 325.363,615	30	397.840,679 325.363,346	0.33
31	397.841,488 325.362,206	32	397.841,589 325.362,063	0.175
33	397.841,686 325.361,928	34	397.841,773 325.361,805	0.151
35	397.841,895 325.361,633	36	397.842,062 325.361,397	0.289
37	397.842,203 325.361,198	38	397.845,387 325.356,711	5.502
39	397.858,997 325.337,271	1	397.869,65 325.342,373	11.812

Punct început	X / Y	Punct sfârșit	X / Y	Lungime segment (** (m)
4	397.855,306 325.363,793	5	397.854,529 325.364,962	1.403
6	397.853,693 325.366,22	7	397.851,657 325.369,282	3.677
8	397.850,851 325.370,495	9	397.850,304 325.371,318	0.988
10	397.848,941 325.373,369	11	397.846,677 325.376,774	4.089
12	397.845,335 325.378,758	13	397.845,078 325.379,139	0.459
14	397.843,48 325.381,503	15	397.840,92 325.385,29	4.571
16	397.834,422 325.394,901	17	397.824,989 325.408,853	16.841
18	397.806,172 325.436,686	19	397.793,877 325.430,351	13.831
20	397.803,132 325.418,4	21	397.813,967 325.401,977	19.675
22	397.823,239 325.387,925	23	397.826,952 325.382,692	6.417
24	397.829,824 325.378,645	25	397.834,328 325.372,297	7.784
26	397.834,415 325.372,175	27	397.835,218 325.371,043	1.388
28	397.837,723 325.367,512	29	397.840,488 325.363,615	4.778
30	397.840,679 325.363,346	31	397.841,488 325.362,206	1.398
32	397.841,589 325.362,063	33	397.841,686 325.361,928	0.166
34	397.841,773 325.361,805	35	397.841,895 325.361,633	0.211
36	397.842,062 325.361,397	37	397.842,203 325.361,198	0.244
38	397.845,387 325.356,711	39	397.858,997 325.337,271	23.731

\*\* Lungimile segmentelor sunt determinate în planul de proiecție Stereo 70 și sunt rotunjite la 1 milimetru.

\*\*\* Distanța dintre puncte este formată din segmente cumulate ce sunt mai mici decât valoarea 1 milimetru.



**DATE DESPRE IMOBILUL NR. 5159**

Oficiul de Cadastru și Publicitate Imobiliară DOLJ  
Biroul de Cadastru și Publicitate Imobiliară Craiova

**A. Partea I. Descrierea imobilului**

TEREN Necunoscut

Nr. CF vechi:320  
Nr. cadastral vechi:609

Adresa: Loc. Sitoaia, Str Ion Creanga, Jud. Dolj, T 37, P 17

Nr. Crt	Nr cadastral Nr. topografic	Suprafata* (mp)	Observatii / Referinte
A1	30637	5.910	Sector cadastral:17 Teren neimprejmuit;

**B. Partea II. Proprietari și acte**

Inscrieri privitoare la dreptul de proprietate și alte drepturi reale	Referințe
<b>103101 / 28/08/2015</b>	
Act Administrativ nr. REFERAT NR 6222/SC, din 27/08/2015 emis de Serviciul Cadastru;	
B1 „ Imobil aflat sub incidenta art. 3 alin.(1) din Legea 17/2014 “	A1
<b>26284 / 24/02/2016</b>	
Act Normativ nr. 17, din 07/03/2014 emis de Parlamentul Romaniei;	
B2 Imobil aflat sub incidenta art.3 alin.(1) din Legea 17/2014, dobandit prin Lege	A1
<b>57038 / 25/04/2016</b>	
Act Notarial nr. CONTRACT DE VANZARE AUT. NR. 1712, din 22/04/2016 emis de NP Curea Ionel;	
B3 Intabulare, drept de PROPRIETATE, dobandit prin Conventie, cota actuala 1/1, cota initiala 1/1	A1
1) CALAPAREANU-TUTA DANIEL 2) CALAPAREANU-TUTA AURA MADALINA	

**C. Partea III. SARCINI .**

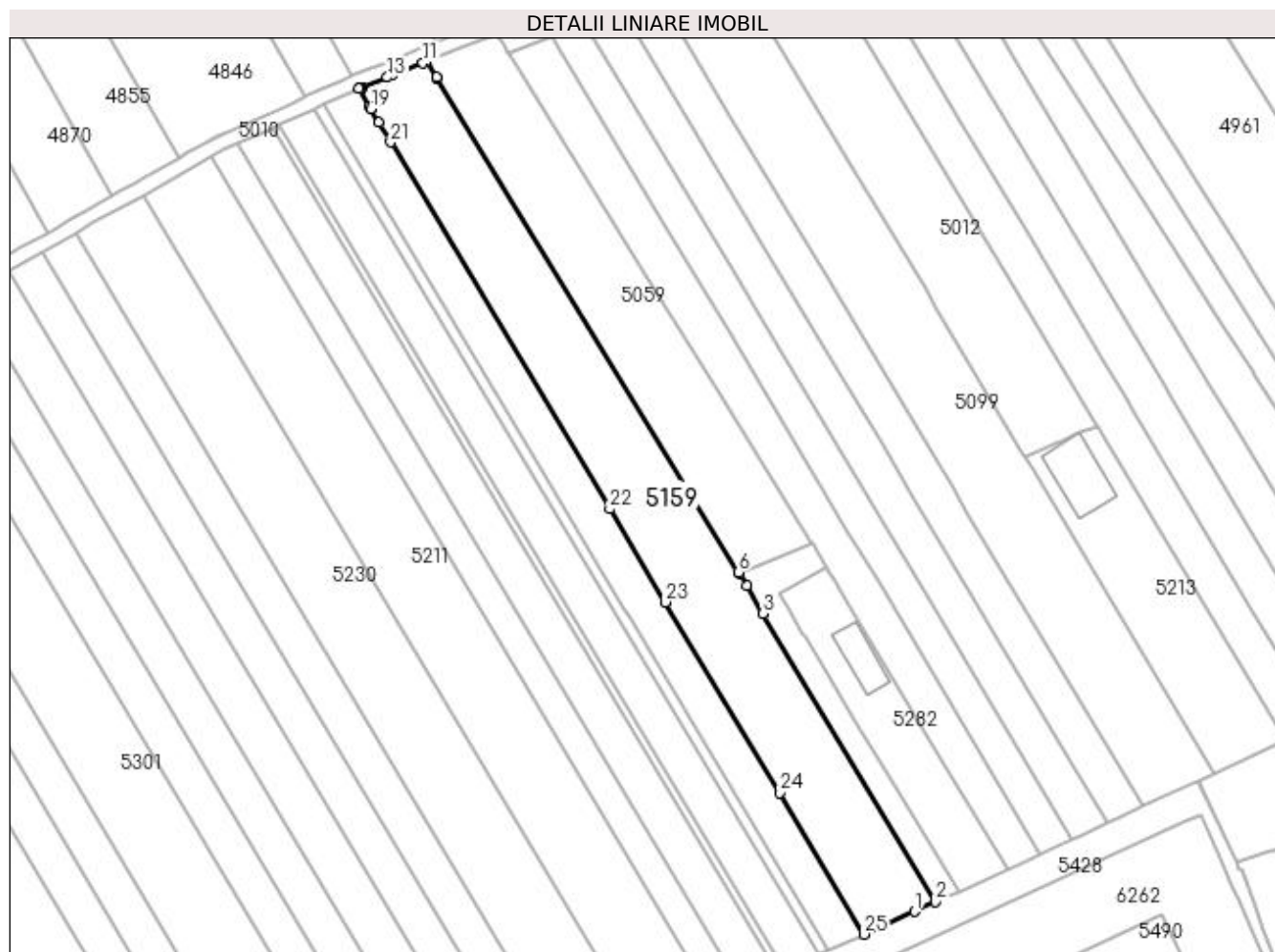
Inscrieri privind dezmembramintele dreptului de proprietate, drepturi reale de garanție și sarcini	Referințe
NU SUNT	

## Anexa Nr. 1 La Partea I

## Teren

Nr cadastral	Suprafața (mp)*	Observații / Referințe
30637	5.910	

\* Suprafața este determinată în planul de proiecție Stereo 70.



## Date referitoare la teren

Crt	Categorie folosință	Intra vilan	Suprafața (mp)	Tarla	Parcelă	Nr. topo	Observații / Referințe
1	arabil	DA	2.370	37	17	-	
2	arabil	NU	3.540	37	17	-	

## Lungime Segmente

1) Valorile lungimilor segmentelor sunt obținute din proiecție în plan.

Punct început	X / Y	Punct sfârșit	X / Y	Lungime segment (** (m)
1	397.683,828 325.259,119	2	397.689,6 325.261,827	6.376
3	397.641,248 325.342,728	4	397.636,665 325.350,396	8.933
5	397.634,617 325.353,823	6	397.634,334 325.354,296	0.551
7	397.549,747 325.492,962	8	397.549,65 325.493,121	0.187

Punct început	X / Y	Punct sfârșit	X / Y	Lungime segment (** (m)
2	397.689,6 325.261,827	3	397.641,248 325.342,728	94.249
4	397.636,665 325.350,396	5	397.634,617 325.353,823	3.993
6	397.634,334 325.354,296	7	397.549,747 325.492,962	162.429
8	397.549,65 325.493,121	9	397.546,977 325.497,503	5.133

Punct început	X / Y	Punct sfârșit	X / Y	Lungime segment (** (m)
9	397.546,977 325.497,503	10	397.546,387 325.497,269	0.635
11	397.545,806 325.497,038	12	397.537,012 325.493,549	9.461
13	397.535,807 325.493,071	14	397.528,799 325.490,29	7.54
15	397.528,4 325.490,111	16	397.528,052 325.489,955	0.381
17	397.527,815 325.489,848	18	397.530,731 325.484,969	5.684
19	397.531,165 325.484,243	20	397.533,449 325.480,421	4.453
21	397.536,757 325.474,887	22	397.598,256 325.371,99	119.874
23	397.613,865 325.345,875	24	397.645,839 325.292,378	62.324
25	397.669,545 325.252,716	1	397.683,828 325.259,119	15.653

Punct început	X / Y	Punct sfârșit	X / Y	Lungime segment (** (m)
10	397.546,387 325.497,269	11	397.545,806 325.497,038	0.625
12	397.537,012 325.493,549	13	397.535,807 325.493,071	1.296
14	397.528,799 325.490,29	15	397.528,4 325.490,111	0.438
16	397.528,052 325.489,955	17	397.527,815 325.489,848	0.26
18	397.530,731 325.484,969	19	397.531,165 325.484,243	0.846
20	397.533,449 325.480,421	21	397.536,757 325.474,887	6.448
22	397.598,256 325.371,99	23	397.613,865 325.345,875	30.424
24	397.645,839 325.292,378	25	397.669,545 325.252,716	46.206

\*\* Lungimile segmentelor sunt determinate în planul de proiecție Stereo 70 și sunt rotunjite la 1 milimetru.

\*\*\* Distanța dintre puncte este formată din segmente cumulate ce sunt mai mici decât valoarea 1 milimetru.



**DATE DESPRE IMOBILUL NR. 5161**

Oficiul de Cadastru și Publicitate Imobiliară DOLJ  
Biroul de Cadastru și Publicitate Imobiliară Craiova

**A. Partea I. Descrierea imobilului**

TEREN Intravilan

Adresa: Loc. Sitoaia, Str Ion Creanga, Nr. 26, Jud. Dolj, T6, P4

Nr. Crt	Nr cadastral Nr. topografic	Suprafața* (mp)	Observații / Referințe
A1		1.123	Sector cadastral:17 Teren neimprijmit;

**Construcții**

Crt	Nr cadastral Nr. topografic	Adresa	Observații / Referințe
A1.1		Loc. Sitoaia, Str Ion Creanga, Nr. 26, Jud. Dolj, T6, P4	Nr. niveluri:2; S. construita la sol:153 mp;
A1.2		Loc. Sitoaia, Str Ion Creanga, Nr. 26, Jud. Dolj, T6, P4	Nr. niveluri:1; S. construita la sol:35 mp; S. construita desfasurata:35 mp;
A1.3		Loc. Sitoaia, Str Ion Creanga, Nr. 26, Jud. Dolj, T6, P4	Nr. niveluri:1; S. construita la sol:16 mp; S. construita desfasurata:16 mp;

**B. Partea II. Proprietari și acte**

Inscrieri privitoare la dreptul de proprietate și alte drepturi reale		Referințe
/		
Act Administrativ nr. Titlu de proprietate 1611-60687, din 22/08/2001 emis de CJSIPT Dolj;		
B1	Intabulare, drept de PROPRIETATE, dobandit prin Constituire, cota actuala 607/1123, cota initiala 1/1 1) PRIOTEASA ION	A1
Act Normativ nr. 7, din 13/03/1996 emis de Parlamentul României (art.13 alin 15);		
B2	Inscrierea posesiei, drept de PROPRIETATE, dobandit prin Lege, cota actuala 516/1123, cota initiala 516/1123 1) PRIOTEASA ION	A1
Act Normativ nr. Legea 7, din 13/03/1996 emis de Parlamentul României;		
B3	Intabulare, drept de PROPRIETATE, dobandit prin Lege, cota actuala 1/1, cota initiala 1/1 1) PRIOTEASA ION	A1.1, A1.2, A1.3

**C. Partea III. SARCINI .**

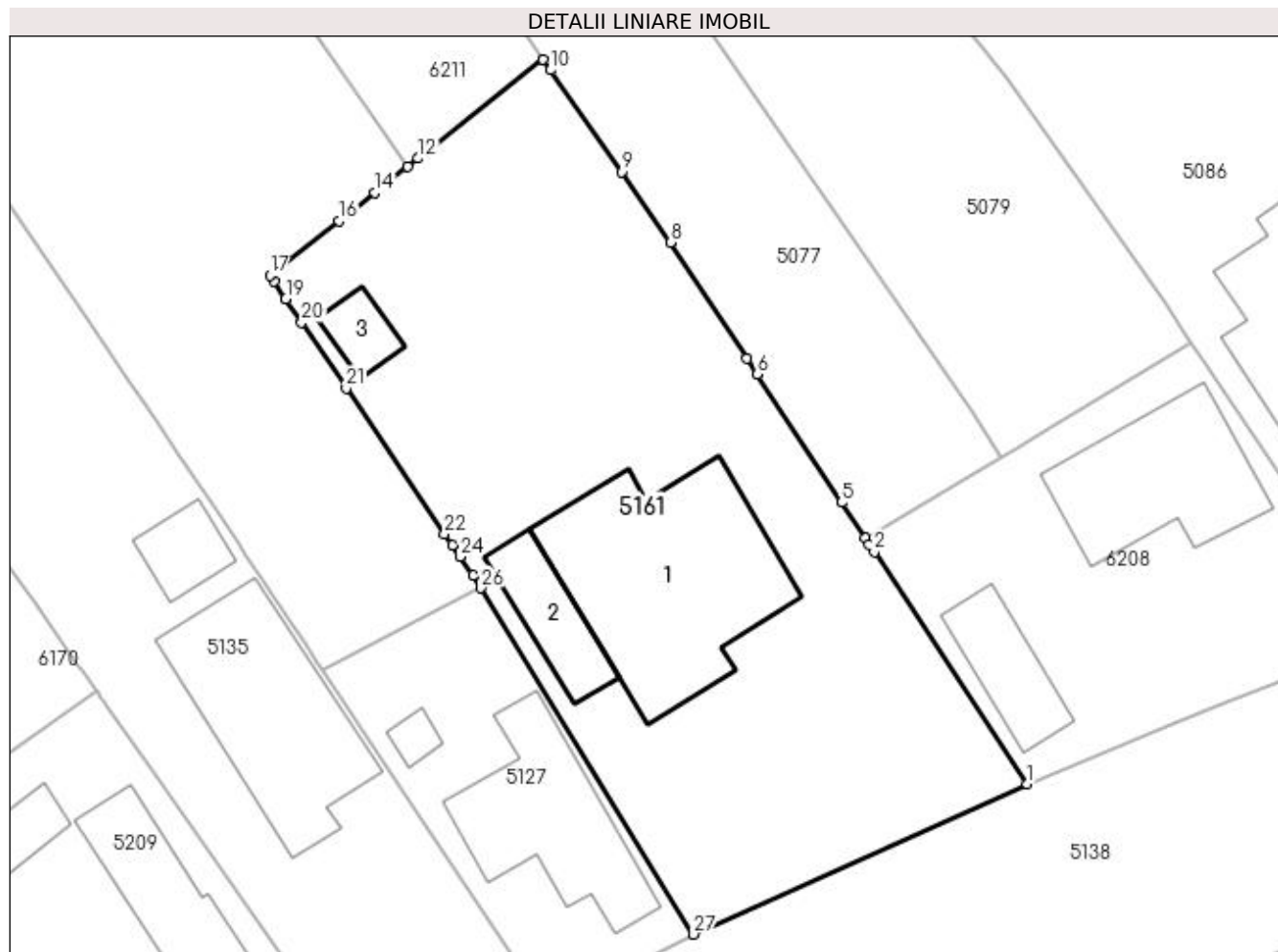
Inscrieri privind dezmembramintele dreptului de proprietate, drepturi reale de garanție și sarcini	Referințe
NU SUNT	

## Anexa Nr. 1 La Partea I

## Teren

Nr cadastral	Suprafața (mp)*	Observații / Referințe
	1.123	

\* Suprafața este determinată în planul de proiecție Stereo 70.



## Date referitoare la teren

Crt	Categorie folosință	Intravilan	Suprafața (mp)	Tarla	Parcelă	Nr. topo	Observații / Referințe
1	curți constructii	DA	1.123	6	4	-	

## Date referitoare la construcții

Crt	Număr	Destinație construcție	Supraf. (mp)	Situație juridică	Observații / Referințe
A1.1		construcții de locuințe	153	Cu acte	Nr. niveluri:2; S. construita la sol:153 mp;
A1.2		construcții anexa	35	Cu acte	Nr. niveluri:1; S. construita la sol:35 mp; S. construita desfasurata:35 mp;
A1.3		construcții anexa	16	Cu acte	Nr. niveluri:1; S. construita la sol:16 mp; S. construita desfasurata:16 mp;

## Lungime Segmente

1) Valorile lungimilor segmentelor sunt obținute din proiecție în plan.

Punct început	X / Y	Punct sfârșit	X / Y	Lungime segment (** (m))
1	397.899,362 325.356,283	2	397.889,868 325.370,697	17.26
3	397.889,559 325.371,167	4	397.889,316 325.371,536	0.441

Punct început	X / Y	Punct sfârșit	X / Y	Lungime segment (** (m))
2	397.889,868 325.370,697	3	397.889,559 325.371,167	0.563
4	397.889,316 325.371,536	5	397.887,846 325.373,768	2.673



Punct început	X / Y	Punct sfârșit	X / Y	Lungime segment (** (m)
5	397.887,846 325.373,768	6	397.882,601 325.381,73	9.534
7	397.881,956 325.382,71	8	397.877,227 325.389,913	8.617
9	397.874,17 325.394,292	10	397.869,764 325.400,606	7.699
11	397.869,316 325.401,248	12	397.861,551 325.395,128	9.887
13	397.860,898 325.394,613	14	397.858,862 325.393,008	2.593
15	397.857,419 325.391,871	16	397.856,622 325.391,243	1.015
17	397.852,346 325.387,872	18	397.852,605 325.387,489	0.462
19	397.853,332 325.386,413	20	397.854,319 325.384,951	1.764
21	397.857,084 325.380,858	22	397.863,188 325.371,819	10.907
23	397.863,666 325.371,11	24	397.864,144 325.370,402	0.855
25	397.864,95 325.369,209	26	397.865,458 325.368,457	0.907
27	397.878,654 325.346,957	1	397.899,362 325.356,283	22.711

Punct început	X / Y	Punct sfârșit	X / Y	Lungime segment (** (m)
6	397.882,601 325.381,73	7	397.881,956 325.382,71	1.173
8	397.877,227 325.389,913	9	397.874,17 325.394,292	5.34
10	397.869,764 325.400,606	11	397.869,316 325.401,248	0.782
12	397.861,551 325.395,128	13	397.860,898 325.394,613	0.831
14	397.858,862 325.393,008	15	397.857,419 325.391,871	1.836
16	397.856,622 325.391,243	17	397.852,346 325.387,872	5.445
18	397.852,605 325.387,489	19	397.853,332 325.386,413	1.298
20	397.854,319 325.384,951	21	397.857,084 325.380,858	4.939
22	397.863,188 325.371,819	23	397.863,666 325.371,11	0.855
24	397.864,144 325.370,402	25	397.864,95 325.369,209	1.44
26	397.865,458 325.368,457	27	397.878,654 325.346,957	25.227

\*\* Lungimile segmentelor sunt determinate în planul de proiecție Stereo 70 și sunt rotunjite la 1 milimetru.

\*\*\* Distanța dintre puncte este formată din segmente cumulate ce sunt mai mici decât valoarea 1 milimetru.



**DATE DESPRE IMOBILUL NR. 5165**

Oficiul de Cadastru și Publicitate Imobiliară DOLJ  
Biroul de Cadastru și Publicitate Imobiliară Craiova

**A. Partea I. Descrierea imobilului**

TEREN Extravilan

Adresa: Jud. Dolj, T37, P16

Nr. Crt	Nr cadastral Nr. topografic	Suprafața* (mp)	Observații / Referințe
A1		2.970	Sector cadastral:17 Teren neimprejmuit;

**B. Partea II. Proprietari și acte**

Inscrieri privitoare la dreptul de proprietate și alte drepturi reale	Referințe
/	
Act Administrativ nr. Titlu de proprietate 277-58989, din 17/04/1996 emis de CJSIPT Dolj;	
B1	A1
Intabulare, drept de PROPRIETATE, dobandit prin Reconstituire, cota actuala 1/1, cota initiala 1/1 1) CIUCA ALEXANDRU	

**C. Partea III. SARCINI .**

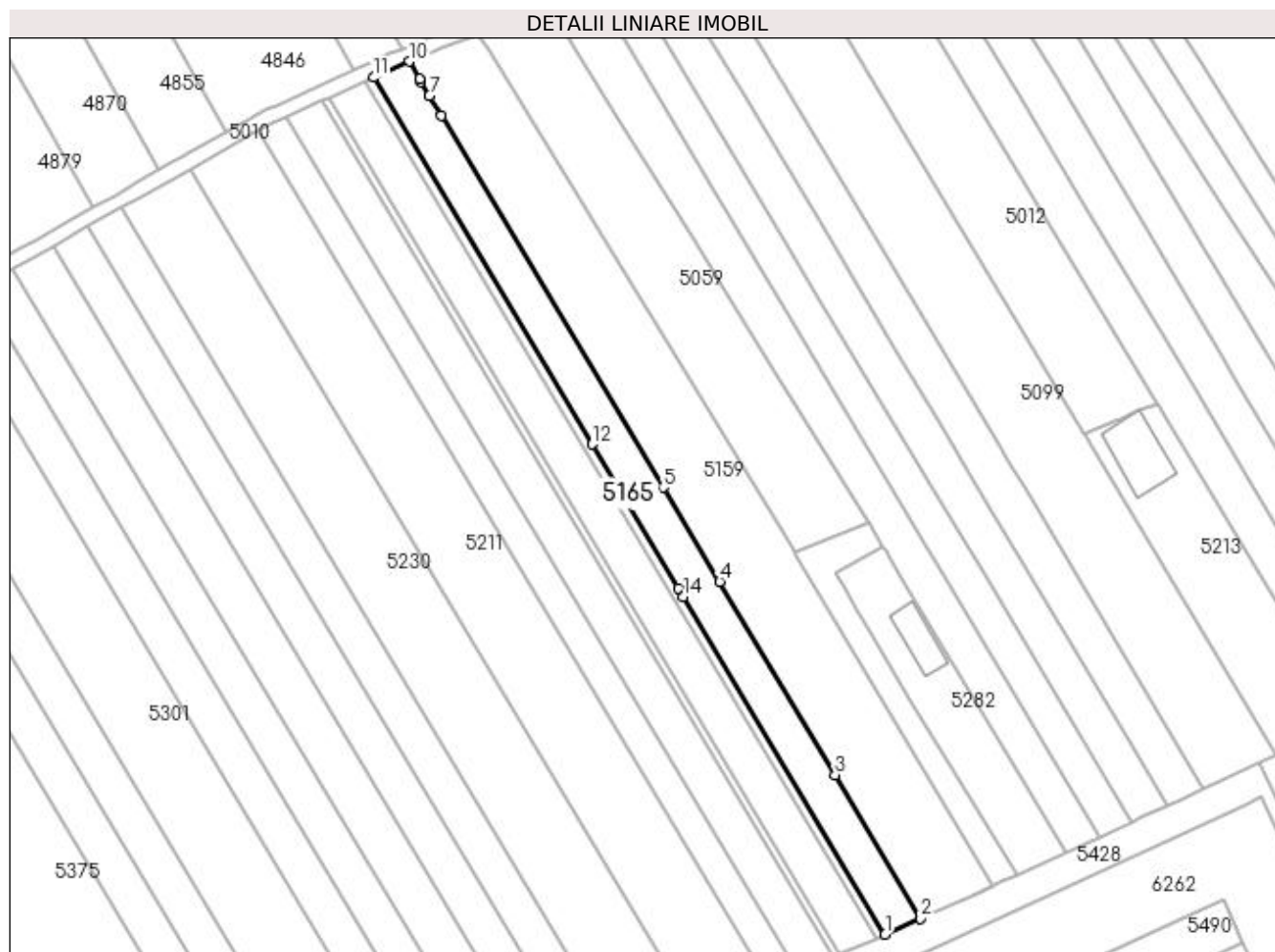
Inscrieri privind dezmembramintele dreptului de proprietate, drepturi reale de garanție și sarcini	Referințe
NU SUNT	

## Anexa Nr. 1 La Partea I

## Teren

Nr cadastral	Suprafața (mp)*	Observații / Referințe
	2.970	

\* Suprafața este determinată în planul de proiecție Stereo 70.



## Date referitoare la teren

Crt	Categorie folosință	Intravilan	Suprafața (mp)	Tarla	Parcelă	Nr. topo	Observații / Referințe
1	arabil	NU	2.970	37	16	-	

## Lungime Segmente

1) Valorile lungimilor segmentelor sunt obținute din proiecție în plan.

Punct început	X / Y	Punct sfârșit	X / Y	Lungime segment (** (m)
1	397.659,666 325.248,287	2	397.669,545 325.252,716	10.825
2	397.669,545 325.252,716	3	397.645,839 325.292,378	46.206
3	397.645,839 325.292,378	4	397.613,865 325.345,875	62.324
4	397.613,865 325.345,875	5	397.598,256 325.371,99	30.424
5	397.598,256 325.371,99	6	397.536,757 325.474,887	119.874

Punct început	X / Y	Punct sfârșit	X / Y	Lungime segment (** (m)
6	397.536,757 325.474,887	7	397.533,449 325.480,421	6.448
7	397.533,449 325.480,421	8	397.531,165 325.484,243	4.453
8	397.531,165 325.484,243	9	397.530,731 325.484,969	0.846
9	397.530,731 325.484,969	10	397.527,815 325.489,848	5.684
10	397.527,815 325.489,848	11	397.517,942 325.485,412	10.824
11	397.517,942 325.485,412	12	397.578,584 325.383,949	118.204
12	397.578,584 325.383,949	13	397.602,387 325.344,122	46.398
13	397.602,387 325.344,122	14	397.603,812 325.341,74	2.776
14	397.603,812 325.341,74	1	397.659,666 325.248,287	108.872

\*\* Lungimile segmentelor sunt determinate în planul de proiecție Stereo 70 și sunt rotunjite la 1 milimetru.

\*\*\* Distanța dintre puncte este formată din segmente cumulate ce sunt mai mici decât valoarea 1 milimetru.



**DATE DESPRE IMOBILUL NR. 5176**

Oficiul de Cadastru și Publicitate Imobiliară DOLJ  
Biroul de Cadastru și Publicitate Imobiliară Craiova

**A. Partea I. Descrierea imobilului**

TEREN Extravilan

Adresa: Jud. Dolj, T37, P14/1

Nr. Crt	Nr cadastral Nr. topografic	Suprafața* (mp)	Observații / Referințe
A1		775	Sector cadastral:17 Teren neimprejmuit;

**B. Partea II. Proprietari și acte**

Inscrieri privitoare la dreptul de proprietate și alte drepturi reale	Referințe
/	
Act Administrativ nr. Titlu de proprietate 603-48128, din 24/03/1997 emis de CJSIPT Dolj;	
B1	A1
Intabulare, drept de PROPRIETATE, dobandit prin Reconstituire, cota actuala 1/1, cota initiala 1/1 1) CERCEL ELENA	

**C. Partea III. SARCINI .**

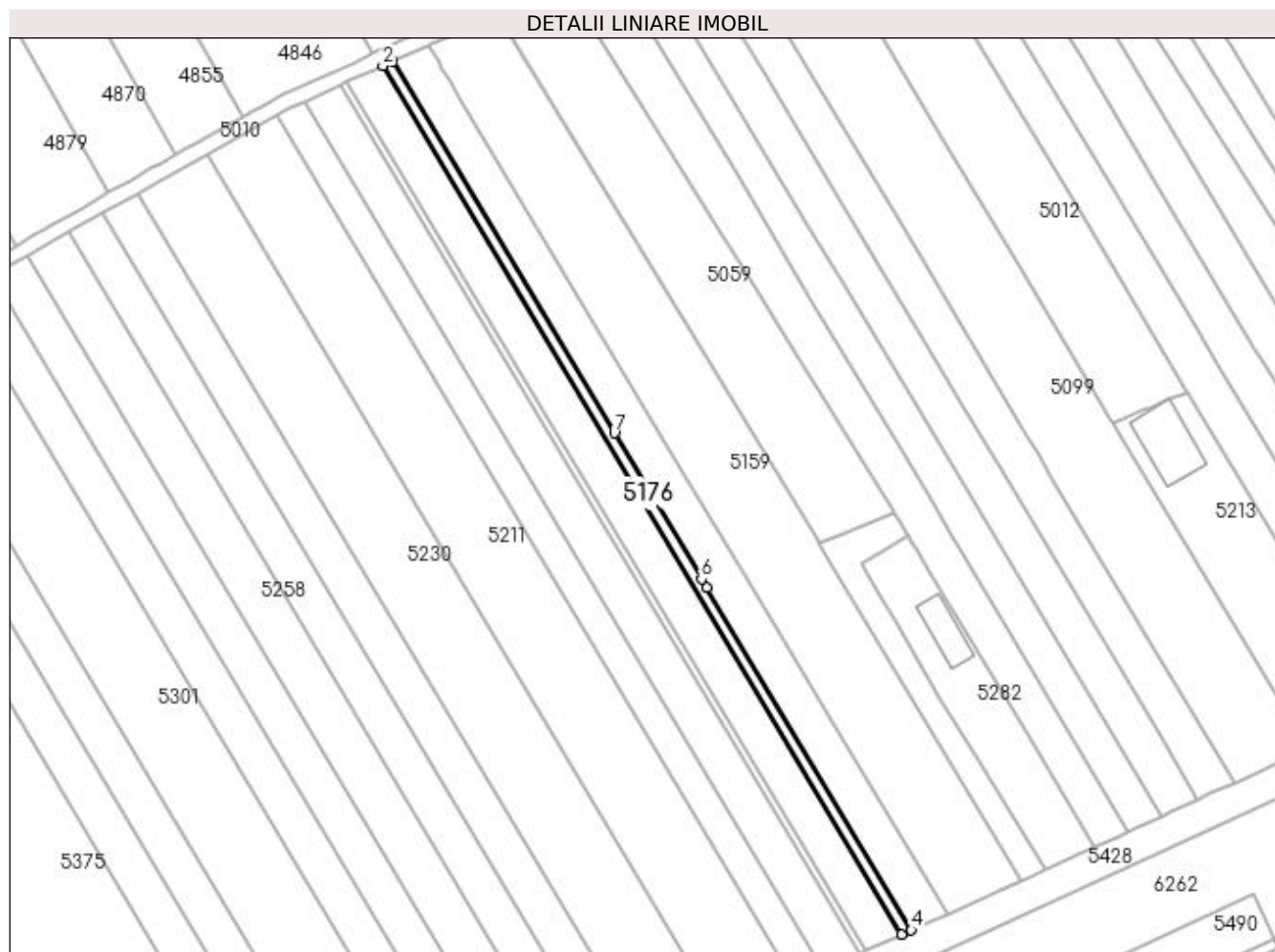
Inscrieri privind dezmembramintele dreptului de proprietate, drepturi reale de garanție și sarcini	Referințe
NU SUNT	

## Anexa Nr. 1 La Partea I

## Teren

Nr cadastral	Suprafața (mp)*	Observații / Referințe
	775	

\* Suprafața este determinată în planul de proiecție Stereo 70.



## Date referitoare la teren

Crt	Categorie folosință	Intra vilan	Suprafața (mp)	Tarla	Parcelă	Nr. topo	Observații / Referințe
1	arabil	NU	775	37	14/1	-	

## Lungime Segmente

1) Valorile lungimilor segmentelor sunt obținute din proiecție în plan.

Punct început	X / Y	Punct sfârșit	X / Y	Lungime segment (** (m)
1	397.517,942 325.485,412	2	397.515,365 325.484,254	2.825
2	397.515,365 325.484,254	3	397.657,089 325.247,132	276.247
3	397.657,089 325.247,132	4	397.659,666 325.248,287	2.825
4	397.659,666 325.248,287	5	397.603,812 325.341,74	108.872
5	397.603,812 325.341,74	6	397.602,387 325.344,122	2.776



Punct început	X / Y	Punct sfârșit	X / Y	Lungime segment (** (m)
6	397.602,387 325.344,122	7	397.578,584 325.383,949	46.398
7	397.578,584 325.383,949	1	397.517,942 325.485,412	118.204

\*\* Lungimile segmentelor sunt determinate în planul de proiecție Stereo 70 și sunt rotunjite la 1 milimetru.

\*\*\* Distanța dintre puncte este formată din segmente cumulate ce sunt mai mici decât valoarea 1 milimetru.



**DATE DESPRE IMOBILUL NR. 5184**

Oficiul de Cadastru și Publicitate Imobiliară DOLJ  
 Biroul de Cadastru și Publicitate Imobiliară Craiova

**A. Partea I. Descrierea imobilului**

TEREN Extravilan

Adresa: Jud. Dolj, T37, P15

Nr. Crt	Nr cadastral Nr. topografic	Suprafața* (mp)	Observații / Referințe
A1		2.970	Sector cadastral:17 Teren neimprejmuit;

**B. Partea II. Proprietari și acte**

Inscrieri privitoare la dreptul de proprietate și alte drepturi reale	Referințe
/	
Act Administrativ nr. Titlu de proprietate 477-59566, din 12/02/1997 emis de CJSIPT Dolj;	
B1	A1
Intabulare, drept de PROPRIETATE, dobandit prin Reconstituire, cota actuala 1/1, cota initiala 1/1 1) STOICA NICOLAE	

**C. Partea III. SARCINI .**

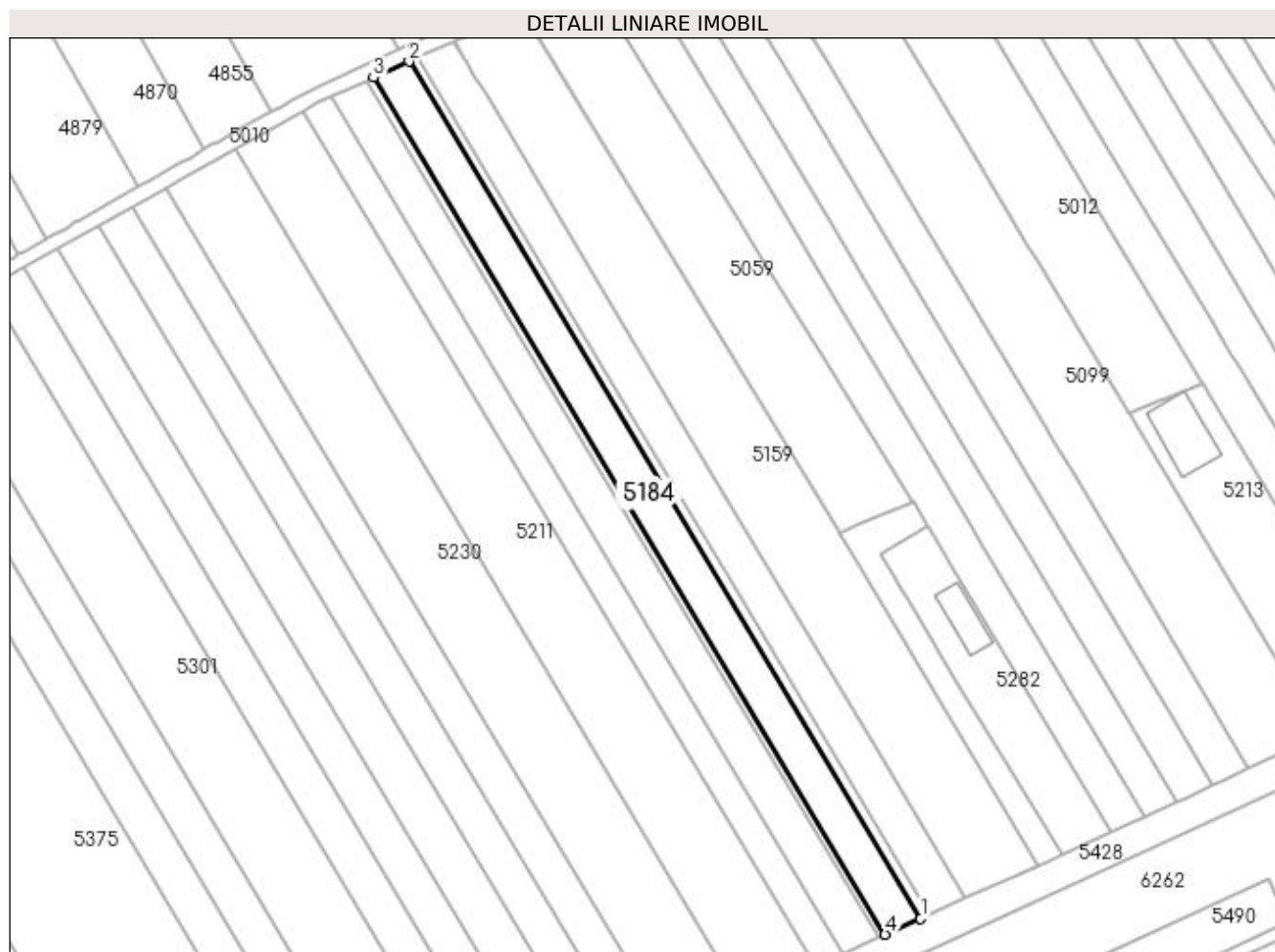
Inscrieri privind dezmembramintele dreptului de proprietate, drepturi reale de garanție și sarcini	Referințe
NU SUNT	

## Anexa Nr. 1 La Partea I

## Teren

Nr cadastral	Suprafața (mp)*	Observații / Referințe
	2.970	

\* Suprafața este determinată în planul de proiecție Stereo 70.



## Date referitoare la teren

Crt	Categorie folosință	Intra vilan	Suprafața (mp)	Tarla	Parcelă	Nr. topo	Observații / Referințe
1	arabil	NU	2.970	37	15	-	

## Lungime Segmente

1) Valorile lungimilor segmentelor sunt obținute din proiecție în plan.

Punct început	X / Y	Punct sfârșit	X / Y	Lungime segment (** (m)
1	397.657,089 325.247,132	2	397.515,365 325.484,254	276.247
2	397.515,365 325.484,254	3	397.505,491 325.479,817	10.825
3	397.505,491 325.479,817	4	397.647,21 325.242,703	276.238
4	397.647,21 325.242,703	1	397.657,089 325.247,132	10.826

**\*\* Lungimile segmentelor sunt determinate în planul de proiecție Stereo 70 și sunt rotunjite la 1 milimetru.**

**\*\*\* Distanța dintre puncte este formată din segmente cumulate ce sunt mai mici decât valoarea 1 milimetru.**



**DATE DESPRE IMOBILUL NR. 5188**

Oficiul de Cadastru și Publicitate Imobiliară DOLJ  
Biroul de Cadastru și Publicitate Imobiliară Craiova

**A. Partea I. Descrierea imobilului**

TEREN Extravilan

Adresa: Jud. Dolj, T37, P14

Nr. Crt	Nr cadastral Nr. topografic	Suprafața* (mp)	Observații / Referințe
A1		540	Sector cadastral:17 Teren neimprejmuit;

**B. Partea II. Proprietari și acte**

Inscrieri privitoare la dreptul de proprietate și alte drepturi reale	Referințe
/	
Act Notarial nr. Act de partaj voluntar 231, din 26/02/2015 emis de NP Diaconescu Gelu Emilian;	
B1	A1
Intabulare, drept de PROPRIETATE, dobandit prin lesire Din Indiviziune, cota actuala 1/1, cota initiala 1/1 1) CROITORU DORIN	

**C. Partea III. SARCINI .**

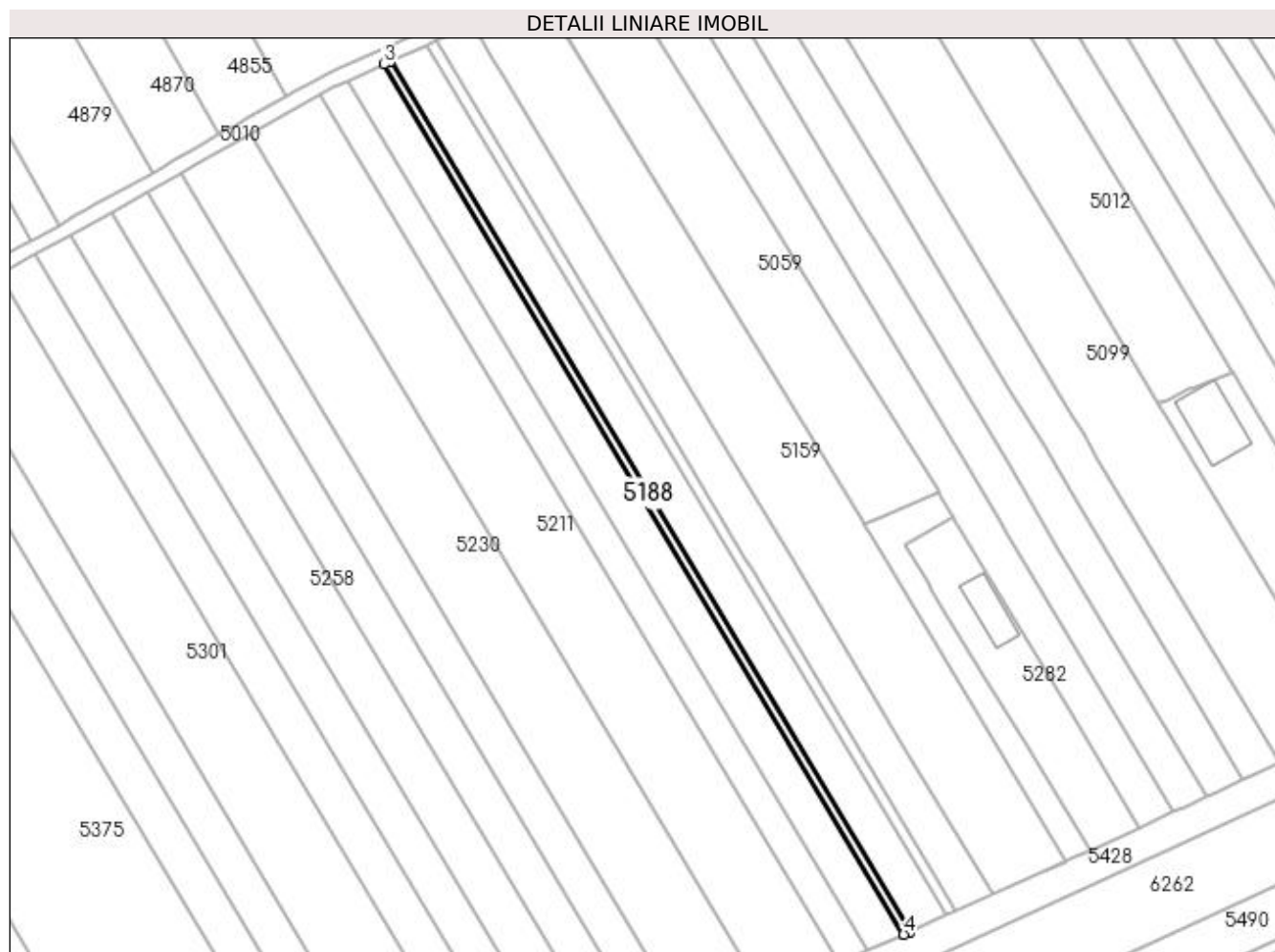
Inscrieri privind dezmembramintele dreptului de proprietate, drepturi reale de garanție și sarcini	Referințe
NU SUNT	

## Anexa Nr. 1 La Partea I

## Teren

Nr cadastral	Suprafața (mp)*	Observații / Referințe
	540	

\* Suprafața este determinată în planul de proiecție Stereo 70.



## Date referitoare la teren

Crt	Categorie folosință	Intra vilan	Suprafața (mp)	Tarla	Parcelă	Nr. topo	Observații / Referințe
1	arabil	NU	540	37	14	-	

## Lungime Segmente

1) Valorile lungimilor segmentelor sunt obținute din proiecție în plan.

Punct început	X / Y	Punct sfârșit	X / Y	Lungime segment (** (m)
1	397.647,21 325.242,703	2	397.505,491 325.479,817	276.238
2	397.505,491 325.479,817	3	397.503,696 325.479,011	1.968
3	397.503,696 325.479,011	4	397.645,414 325.241,898	276.236
4	397.645,414 325.241,898	1	397.647,21 325.242,703	1.968



**\*\* Lungimile segmentelor sunt determinate în planul de proiecție Stereo 70 și sunt rotunjite la 1 milimetru.**

**\*\*\* Distanța dintre puncte este formată din segmente cumulate ce sunt mai mici decât valoarea 1 milimetru.**



**DATE DESPRE IMOBILUL NR. 5192**

Oficiul de Cadastru și Publicitate Imobiliară DOLJ  
Biroul de Cadastru și Publicitate Imobiliară Craiova

**A. Partea I. Descrierea imobilului**

TEREN Extravilan

Adresa: Jud. Dolj, T37, P13

Nr. Crt	Nr cadastral Nr. topografic	Suprafața* (mp)	Observații / Referințe
A1		2.970	Sector cadastral:17 Teren neimprejmuit;

**B. Partea II. Proprietari și acte**

Inscrieri privitoare la dreptul de proprietate și alte drepturi reale	Referințe
/	
Act Notarial nr. Certificat de mostenitor 32, din 03/03/2009 emis de NP DEFTA EMIL;	
B1	A1
Intabulare, drept de PROPRIETATE, dobandit prin Succesiune, cota actuala 1/1, cota initiala 1/1 1) TALABAN GHEORGHE	

**C. Partea III. SARCINI .**

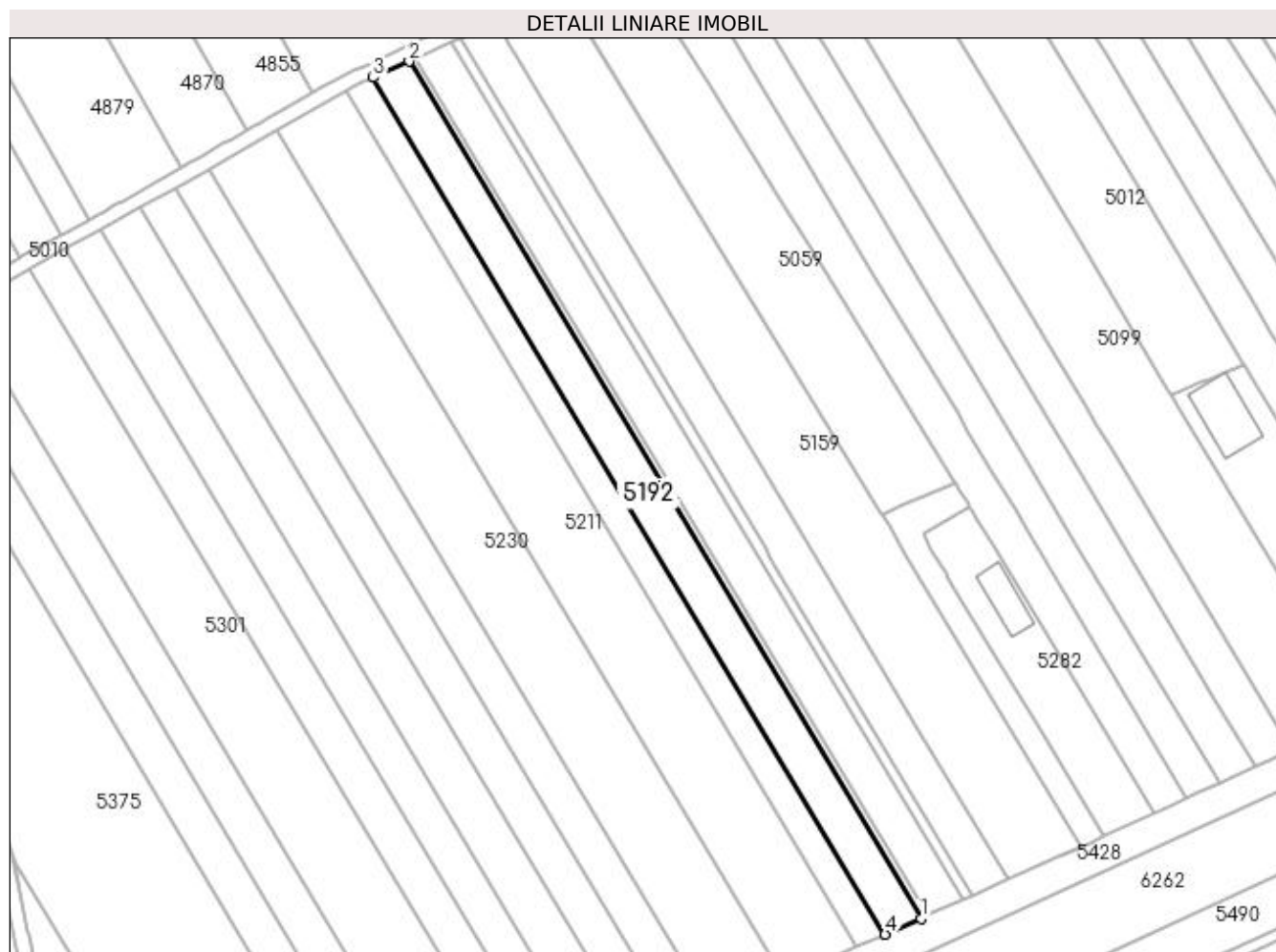
Inscrieri privind dezmembramintele dreptului de proprietate, drepturi reale de garanție și sarcini	Referințe
NU SUNT	

## Anexa Nr. 1 La Partea I

## Teren

Nr cadastral	Suprafața (mp)*	Observații / Referințe
	2.970	

\* Suprafața este determinată în planul de proiecție Stereo 70.



## Date referitoare la teren

Crt	Categorie folosință	Intra vilan	Suprafața (mp)	Tarla	Parcelă	Nr. topo	Observații / Referințe
1	arabil	NU	2.970	37	13	-	

## Lungime Segmente

1) Valorile lungimilor segmentelor sunt obținute din proiecție în plan.

Punct început	X / Y	Punct sfârșit	X / Y	Lungime segment (** (m)
1	397.645,414 325.241,898	2	397.503,696 325.479,011	276.236
2	397.503,696 325.479,011	3	397.493,822 325.474,574	10.825
3	397.493,822 325.474,574	4	397.635,535 325.237,469	276.227
4	397.635,535 325.237,469	1	397.645,414 325.241,898	10.826

**\*\* Lungimile segmentelor sunt determinate în planul de proiecție Stereo 70 și sunt rotunjite la 1 milimetru.**

**\*\*\* Distanța dintre puncte este formată din segmente cumulate ce sunt mai mici decât valoarea 1 milimetru.**



**DATE DESPRE IMOBILUL NR. 5197**

Oficiul de Cadastru și Publicitate Imobiliară DOLJ  
Biroul de Cadastru și Publicitate Imobiliară Craiova

**A. Partea I. Descrierea imobilului**

TEREN Extravilan

Adresa: Jud. Dolj, T37, P12

Nr. Crt	Nr cadastral Nr. topografic	Suprafața* (mp)	Observații / Referințe
A1		2.370	Sector cadastral:17 Teren neimprejmuit;

**B. Partea II. Proprietari și acte**

Inscrieri privitoare la dreptul de proprietate și alte drepturi reale	Referințe
/	
Act Administrativ nr. Titlu de proprietate 725-44776, din 27/03/1997 emis de CJSIPT Dolj;	
B1	A1
Intabulare, drept de PROPRIETATE, dobandit prin Reconstituire, cota actuala 1/1, cota initiala 1/1 1) DRAGOTESCU ION	

**C. Partea III. SARCINI .**

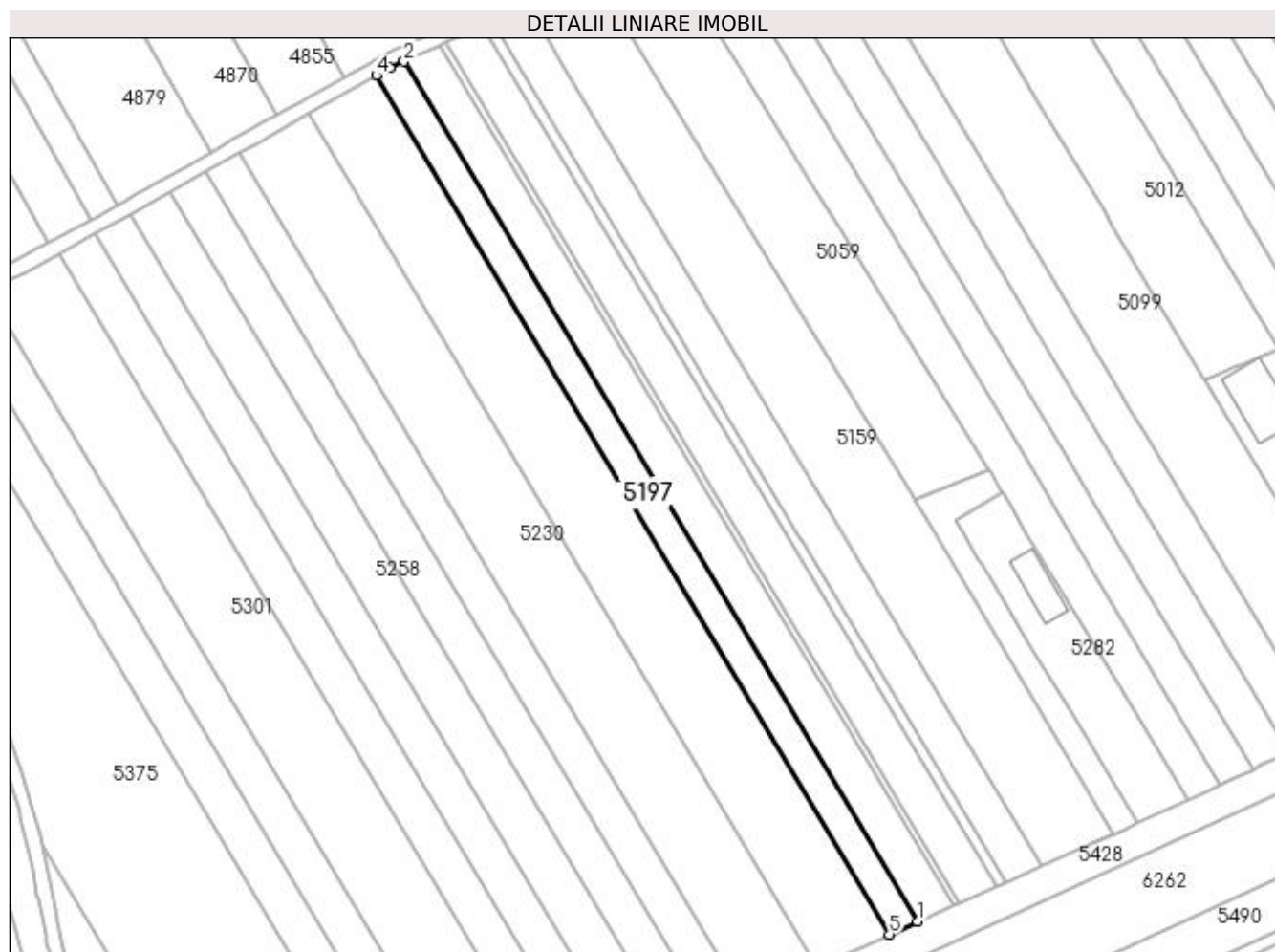
Inscrieri privind dezmembramintele dreptului de proprietate, drepturi reale de garanție și sarcini	Referințe
NU SUNT	

## Anexa Nr. 1 La Partea I

## Teren

Nr cadastral	Suprafața (mp)*	Observații / Referințe
	2.370	

\* Suprafața este determinată în planul de proiecție Stereo 70.



## Date referitoare la teren

Crt	Categorie folosință	Intra vilan	Suprafața (mp)	Tarla	Parcelă	Nr. topo	Observații / Referințe
1	arabil	NU	2.370	37	12	-	

## Lungime Segmente

1) Valorile lungimilor segmentelor sunt obținute din proiecție în plan.

Punct început	X / Y	Punct sfârșit	X / Y	Lungime segment (** (m)
1	397.635,535 325.237,469	2	397.493,822 325.474,574	276.227
2	397.493,822 325.474,574	3	397.489,947 325.472,833	4.248
3	397.489,947 325.472,833	4	397.486,144 325.470,69	4.366
4	397.486,144 325.470,69	5	397.627,648 325.233,934	275.821
5	397.627,648 325.233,934	1	397.635,535 325.237,469	8.642



**\*\* Lungimile segmentelor sunt determinate în planul de proiecție Stereo 70 și sunt rotunjite la 1 milimetru.**

**\*\*\* Distanța dintre puncte este formată din segmente cumulate ce sunt mai mici decât valoarea 1 milimetru.**



**DATE DESPRE IMOBILUL NR. 5209**

Oficiul de Cadastru și Publicitate Imobiliară DOLJ  
Biroul de Cadastru și Publicitate Imobiliară Craiova

**A. Partea I. Descrierea imobilului**

TEREN Intravilan

Adresa: Loc. Sitoaia, Str Ion Creanga, Nr. 32, Jud. Dolj, T6, P1

Nr. Crt	Nr cadastral Nr. topografic	Suprafața* (mp)	Observații / Referințe
A1		487	Sector cadastral:17 Teren neimprijmit;

**Construcții**

Crt	Nr cadastral Nr. topografic	Adresa	Observații / Referințe
A1.1		Loc. Sitoaia, Str Ion Creanga, Nr. 32, Jud. Dolj	Nr. niveluri:1; S. construita la sol:85 mp; S. construita desfasurata:85 mp;
A1.2		Loc. Sitoaia, Str Ion Creanga, Nr. 32, Jud. Dolj	Nr. niveluri:1; S. construita la sol:16 mp; S. construita desfasurata:16 mp;

**B. Partea II. Proprietari și acte**

Inscrieri privitoare la dreptul de proprietate și alte drepturi reale		Referințe
/		
Act Administrativ nr. Titlu de proprietate 65-59358, din 20/12/1993 emis de CJSIPT Dolj;		
B1	Intabulare, drept de PROPRIETATE, dobandit prin Constituire, cota actuala 1/1, cota initiala 1/1 1) SANDU ION	A1
Act Normativ nr. Legea 7, din 13/03/1996 emis de Parlamentul României (art.13 alin 15);		
B2	Intabulare, drept de PROPRIETATE, dobandit prin Lege, cota actuala 1/1, cota initiala 1/1 1) SANDU ION	A1.1, A1.2

**C. Partea III. SARCINI .**

Inscrieri privind dezmembramintele dreptului de proprietate, drepturi reale de garanție și sarcini	Referințe
NU SUNT	

## Anexa Nr. 1 La Partea I

## Teren

Nr cadastral	Suprafața (mp)*	Observații / Referințe
	487	

\* Suprafața este determinată în planul de proiecție Stereo 70.



## Date referitoare la teren

Crt	Categorie folosință	Intra vilan	Suprafața (mp)	Tarla	Parcelă	Nr. topo	Observații / Referințe
1	curți constructii	DA	487	6	1	-	

## Date referitoare la construcții

Crt	Număr	Destinație construcție	Supraf. (mp)	Situație juridică	Observații / Referințe
A1.1		construcții de locuințe	85	Cu acte	Nr. niveluri:1; S. construita la sol:85 mp; S. construita desfasurata:85 mp;
A1.2		construcții anexa	16	Cu acte	Nr. niveluri:1; S. construita la sol:16 mp; S. construita desfasurata:16 mp;

## Lungime Segmente

1) Valorile lungimilor segmentelor sunt obținute din proiecție în plan.

Punct început	X / Y	Punct sfârșit	X / Y	Lungime segment (** (m))
1	397.858,997 325.337,271	2	397.845,387 325.356,711	23.731
2	397.845,387 325.356,711	3	397.842,203 325.361,198	5.502
3	397.842,203 325.361,198	4	397.842,062 325.361,397	0.244

Punct început	X / Y	Punct sfârșit	X / Y	Lungime segment (** (m)
4	397.842,062 325.361,397	5	397.841,895 325.361,633	0.289
5	397.841,895 325.361,633	6	397.841,773 325.361,805	0.211
6	397.841,773 325.361,805	7	397.841,686 325.361,928	0.151
7	397.841,686 325.361,928	8	397.841,589 325.362,063	0.166
8	397.841,589 325.362,063	9	397.827,854 325.352,447	16.767
9	397.827,854 325.352,447	10	397.827,971 325.352,27	0.213
10	397.827,971 325.352,27	11	397.828,053 325.352,146	0.148
11	397.828,053 325.352,146	12	397.828,178 325.351,958	0.226
12	397.828,178 325.351,958	13	397.832,863 325.344,89	8.48
13	397.832,863 325.344,89	14	397.843,438 325.330,121	18.165
14	397.843,438 325.330,121	1	397.858,997 325.337,271	17.123

\*\* Lungimile segmentelor sunt determinate în planul de proiecție Stereo 70 și sunt rotunjite la 1 milimetru.

\*\*\* Distanța dintre puncte este formată din segmente cumulate ce sunt mai mici decât valoarea 1 milimetru.



**DATE DESPRE IMOBILUL NR. 5211**

Oficiul de Cadastru și Publicitate Imobiliară DOLJ  
 Biroul de Cadastru și Publicitate Imobiliară Craiova

**A. Partea I. Descrierea imobilului**

TEREN Extravilan

Adresa: Jud. Dolj, T37,P11

Nr. Crt	Nr cadastral Nr. topografic	Suprafața* (mp)	Observații / Referințe
A1	30614	5.940	Sector cadastral:17 Teren neimprejmuit;

**B. Partea II. Proprietari și acte**

Inscrieri privitoare la dreptul de proprietate și alte drepturi reale		Referințe
<b>44898 / 24/04/2015</b>		
Act Normativ nr. Lg nr 17, din 07/03/2014 emis de Parlamentul României;		
B1	se notează mențiunea „, imobil aflat sub incidența art.3 alin. (1) din Legea 17/2014"	A1
<b>101831 / 26/08/2015</b>		
Act Notarial nr. contract de vanzare aut. nr 2503, din 20/08/2015 emis de NP Stefanescu Floriana (declaratie aut. 2572/25-08-2015 emis de NP Stefanescu Floriana;);		
B2	Intabulare, drept de PROPRIETATE, dobandit prin Conventie, cota actuala 1/1, cota initiala 1/1	A1
1) GEORGIEV VENELIN STOYANOV 2) GEORGIEV AIDA		

**C. Partea III. SARCINI .**

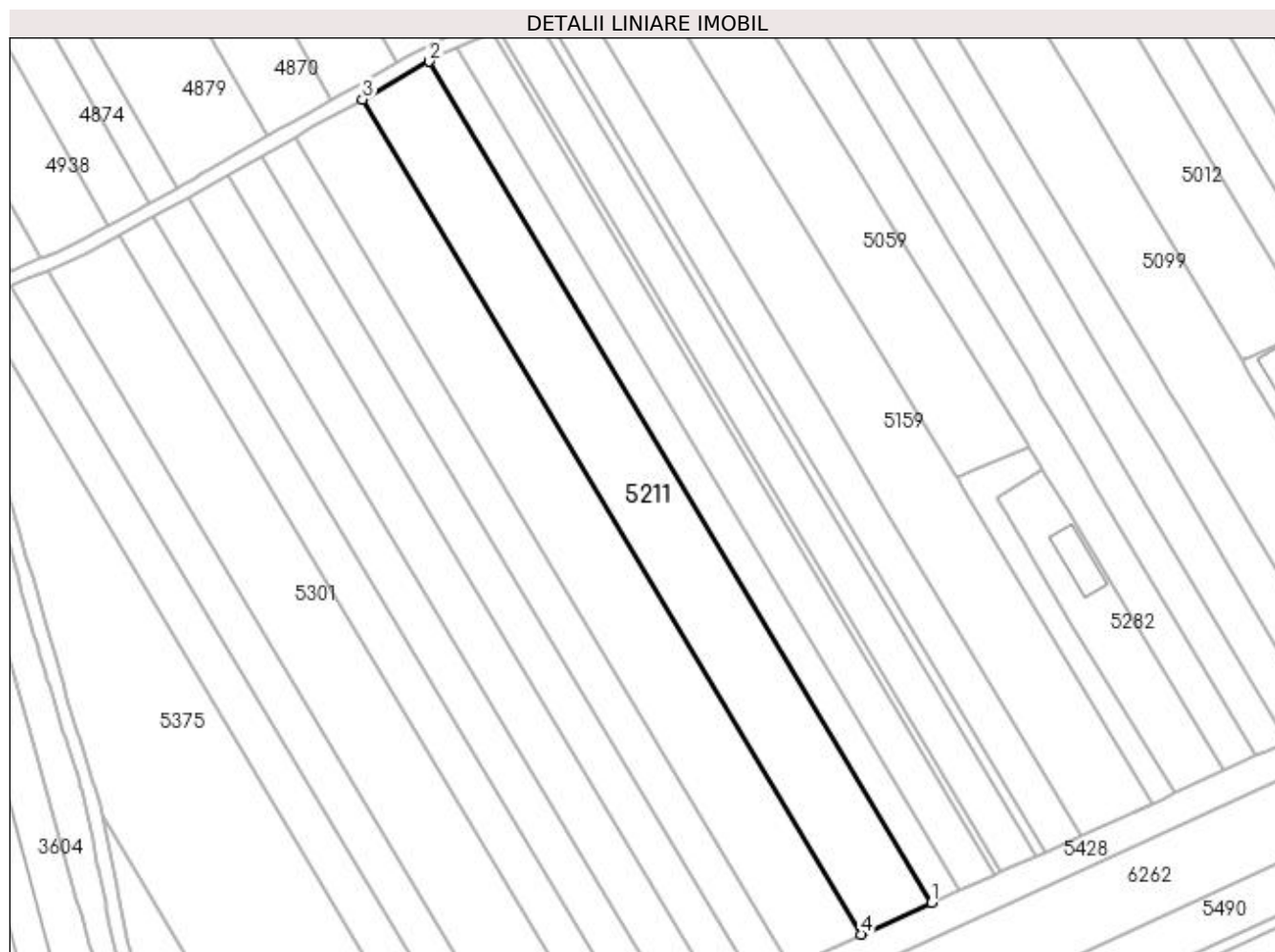
Inscrieri privind dezmembramintele dreptului de proprietate, drepturi reale de garanție și sarcini	Referințe
NU SUNT	

## Anexa Nr. 1 La Partea I

## Teren

Nr cadastral	Suprafața (mp)*	Observații / Referințe
30614	5.940	

\* Suprafața este determinată în planul de proiecție Stereo 70.



## Date referitoare la teren

Crt	Categorie folosință	Intra vilan	Suprafața (mp)	Tarla	Parcelă	Nr. topo	Observații / Referințe
1	arabil	NU	5.940	37	11	-	

## Lungime Segmente

1) Valorile lungimilor segmentelor sunt obținute din proiecție în plan.

Punct început	X / Y	Punct sfârșit	X / Y	Lungime segment (** (m)
1	397.627,648 325.233,934	2	397.486,144 325.470,69	275.821
2	397.486,144 325.470,69	3	397.467,306 325.460,078	21.621
3	397.467,306 325.460,078	4	397.607,789 325.225,031	273.829
4	397.607,789 325.225,031	1	397.627,648 325.233,934	21.763



**\*\* Lungimile segmentelor sunt determinate în planul de proiecție Stereo 70 și sunt rotunjite la 1 milimetru.**

**\*\*\* Distanța dintre puncte este formată din segmente cumulate ce sunt mai mici decât valoarea 1 milimetru.**



**DATE DESPRE IMOBILUL NR. 5213**

Oficiul de Cadastru și Publicitate Imobiliară DOLJ  
Biroul de Cadastru și Publicitate Imobiliară Craiova

**A. Partea I. Descrierea imobilului**

TEREN Intravilan

Adresa: Loc. Sitoaia, Str Ion Creanga, Jud. Dolj, T 37 P 24

Nr. Crt	Nr cadastral Nr. topografic	Suprafața* (mp)	Observații / Referințe
A1	30859	2.234	Sector cadastral:17 Teren neimprejmut;

**Construcții**

Crt	Nr cadastral Nr. topografic	Adresa	Observații / Referințe
A1.1		Loc. Sitoaia, Str Ion Creanga, Jud. Dolj, T 37 P 24	Nr. niveluri:1; S. construita la sol:252 mp; S. construita desfasurata:252 mp;

**B. Partea II. Proprietari și acte**

Inscrieri privitoare la dreptul de proprietate și alte drepturi reale	Referințe
<b>76090 / 18/05/2017</b>	
Act Notarial nr. 702, din 16/05/2017 emis de Papa Eugenia;	
B1	A1
Intabulare, drept de PROPRIETATE, dobandit prin Conventie, cota actuala 1/1, cota initiala 1/1 1) DADOVICI IONUT ANDREI	
/	
Act Normativ nr. Legea 7, din 13/03/1996 emis de Parlamentul României;	
B2	A1.1
Intabulare, drept de PROPRIETATE, dobandit prin Lege, cota actuala 1/1, cota initiala 1/1 1) DADOVICI IONUT ANDREI	

**C. Partea III. SARCINI .**

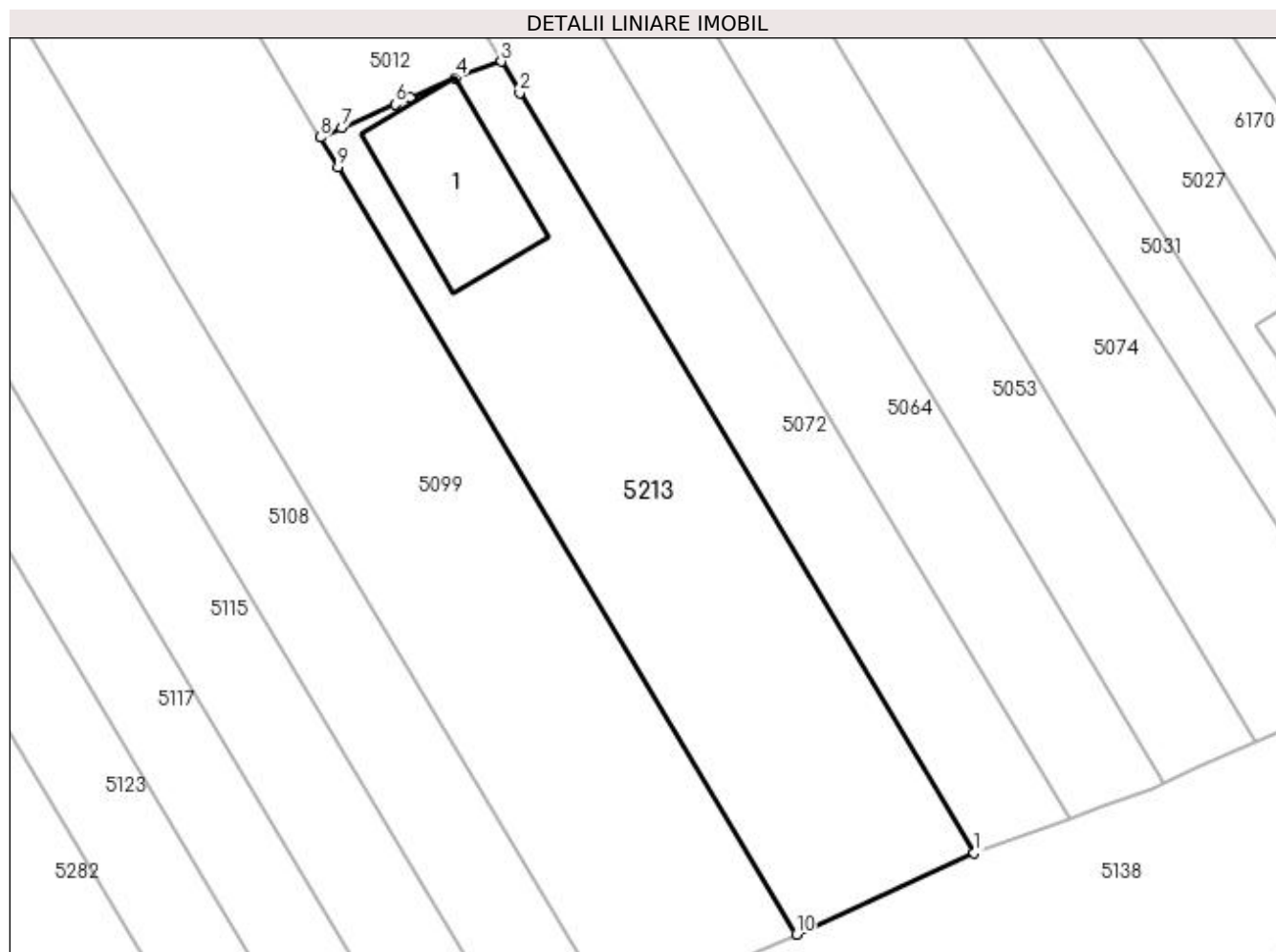
Inscrieri privind dezmembramintele dreptului de proprietate, drepturi reale de garanție și sarcini	Referințe
NU SUNT	

## Anexa Nr. 1 La Partea I

## Teren

Nr cadastral	Suprafața (mp)*	Observații / Referințe
30859	2.234	

\* Suprafața este determinată în planul de proiecție Stereo 70.



## Date referitoare la teren

Crt	Categorie folosință	Intra vilan	Suprafața (mp)	Tarla	Parcelă	Nr. topo	Observații / Referințe
1	curți constructii	DA	2.234	37	24	-	

## Date referitoare la construcții

Crt	Număr	Destinație construcție	Supraf. (mp)	Situație juridică	Observații / Referințe
A1.1		constructii anexa	252	Cu acte	Nr. niveluri:1; S. construita la sol:252 mp; S. construita desfasurata:252 mp;

## Lungime Segmente

1) Valorile lungimilor segmentelor sunt obținute din proiecție în plan.

Punct început	X / Y	Punct sfârșit	X / Y	Lungime segment (** (m)
1	397.787,692 325.306,98	2	397.737,11 325.391,619	98.601
2	397.737,11 325.391,619	3	397.735,04 325.395,083	4.036
3	397.735,04 325.395,083	4	397.729,903 325.393,288	5.441
4	397.729,903 325.393,288	5	397.724,945 325.391,093	5.423

Punct început	X / Y	Punct sfârșit	X / Y	Lungime segment (** (m)
5	397.724,945 325.391,093	6	397.723,195 325.390,319	1.913
6	397.723,195 325.390,319	7	397.717,24 325.387,683	6.513
7	397.717,24 325.387,683	8	397.714,86 325.386,629	2.602
8	397.714,86 325.386,629	9	397.716,824 325.383,343	3.829
9	397.716,824 325.383,343	10	397.767,883 325.297,906	99.531
10	397.767,883 325.297,906	1	397.787,692 325.306,98	21.788

\*\* Lungimile segmentelor sunt determinate în planul de proiecție Stereo 70 și sunt rotunjite la 1 milimetru.

\*\*\* Distanța dintre puncte este formată din segmente cumulate ce sunt mai mici decât valoarea 1 milimetru.



**DATE DESPRE IMOBILUL NR. 5230**

Oficiul de Cadastru și Publicitate Imobiliară DOLJ  
Biroul de Cadastru și Publicitate Imobiliară Craiova

**A. Partea I. Descrierea imobilului**

TEREN Extravilan

Adresa: Jud. Dolj, T37, P10

Nr. Crt	Nr cadastral Nr. topografic	Suprafața* (mp)	Observații / Referințe
A1		5.960	Sector cadastral:17 Teren neimprejmuit;

**B. Partea II. Proprietari și acte**

Inscrieri privitoare la dreptul de proprietate și alte drepturi reale	Referințe
/	
Act Administrativ nr. Titlu de proprietate 404-59566, din 12/02/1997 emis de CJSIPT Dolj;	
B1	A1
Intabulare, drept de PROPRIETATE, dobândit prin Reconstituire, cota actuala 1/1, cota initiala 1/1 1) PASOL CONSTANTIN	

**C. Partea III. SARCINI .**

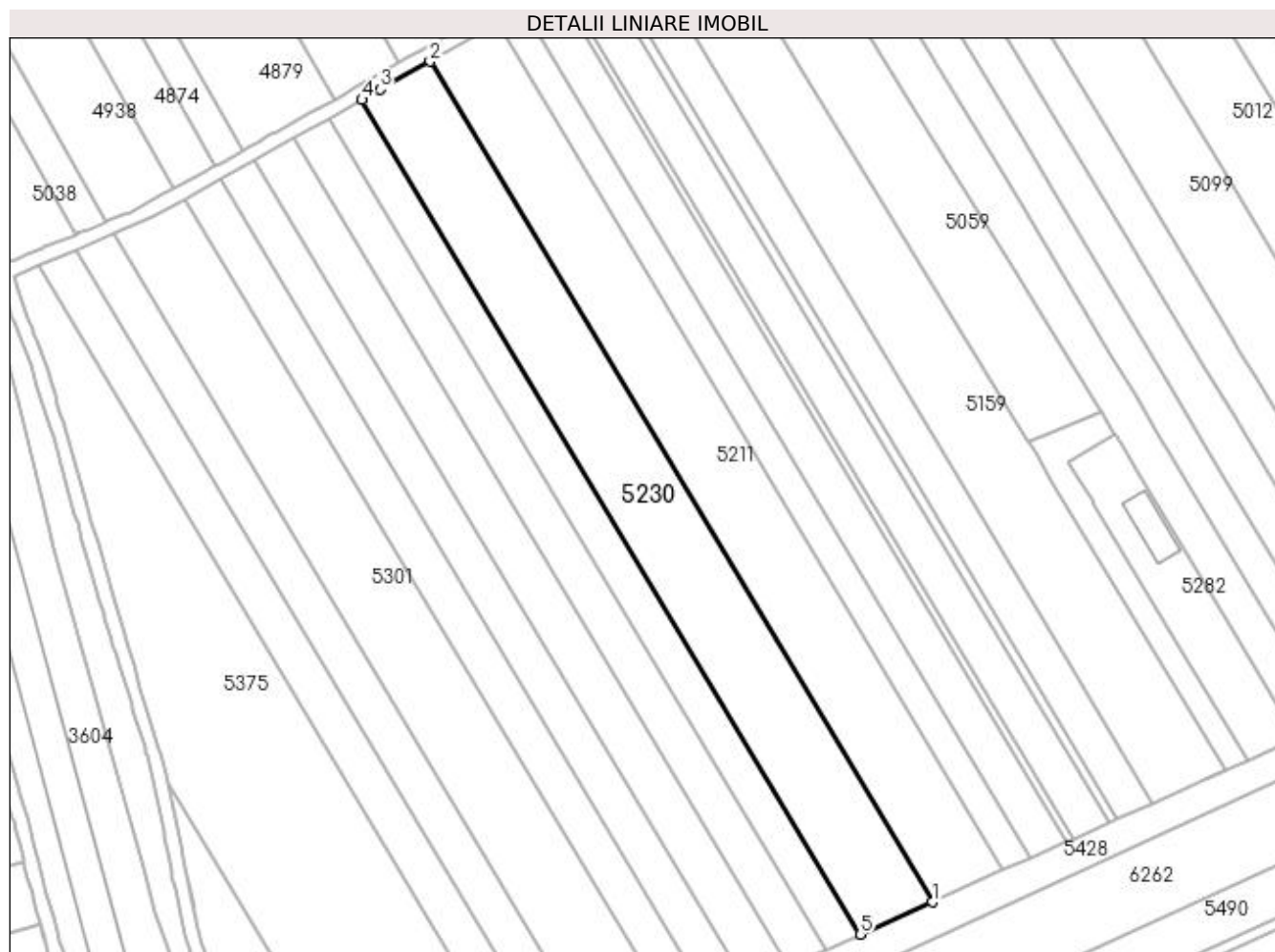
Inscrieri privind dezmembramintele dreptului de proprietate, drepturi reale de garanție și sarcini	Referințe
NU SUNT	

## Anexa Nr. 1 La Partea I

## Teren

Nr cadastral	Suprafața (mp)*	Observații / Referințe
	5.960	

\* Suprafața este determinată în planul de proiecție Stereo 70.



## Date referitoare la teren

Crt	Categorie folosință	Intra vilan	Suprafața (mp)	Tarla	Parcelă	Nr. topo	Observații / Referințe
1	arabil	NU	5.960	37	10	-	

## Lungime Segmente

1) Valorile lungimilor segmentelor sunt obținute din proiecție în plan.

Punct început	X / Y	Punct sfârșit	X / Y	Lungime segment (** (m)
1	397.607,789 325.225,031	2	397.467,306 325.460,078	273.829
2	397.467,306 325.460,078	3	397.453,43 325.452,26	15.927
3	397.453,43 325.452,26	4	397.448,258 325.449,368	5.926
4	397.448,258 325.449,368	5	397.587,717 325.216,033	271.834
5	397.587,717 325.216,033	1	397.607,789 325.225,031	21.997



**\*\* Lungimile segmentelor sunt determinate în planul de proiecție Stereo 70 și sunt rotunjite la 1 milimetru.**

**\*\*\* Distanța dintre puncte este formată din segmente cumulate ce sunt mai mici decât valoarea 1 milimetru.**



**DATE DESPRE IMOBILUL NR. 5240**

Oficiul de Cadastru și Publicitate Imobiliară DOLJ  
Biroul de Cadastru și Publicitate Imobiliară Craiova

**A. Partea I. Descrierea imobilului**

TEREN Extravilan

Adresa: Jud. Dolj, extravilan, T 37, P 9

Nr. Crt	Nr cadastral Nr. topografic	Suprafața* (mp)	Observații / Referințe
A1	30854	2.900	Sector cadastral:17 Teren neimprejmuit;

**B. Partea II. Proprietari și acte**

Inscrieri privitoare la dreptul de proprietate și alte drepturi reale	Referințe
<b>133793 / 14/10/2016</b>	
Act Normativ nr. legea nr 17, din 07/03/2014 emis de Parlamentul Romaniei;	
B1	Se noteaza faptul ca imobilul de sub A1 se afla sub incidenta art. 3 alin. (1) din Legea nr. 17/2014
<b>76105 / 18/05/2017</b>	
Act Notarial nr. 2, din 16/05/2017 emis de PAPA EUGENIA;	
B2	Intabulare, drept de PROPRIETATE, dobandit prin Conventie, cota actuala 1/1, cota initiala 1/1 1) DADOVICI IONUT ANDREI

**C. Partea III. SARCINI .**

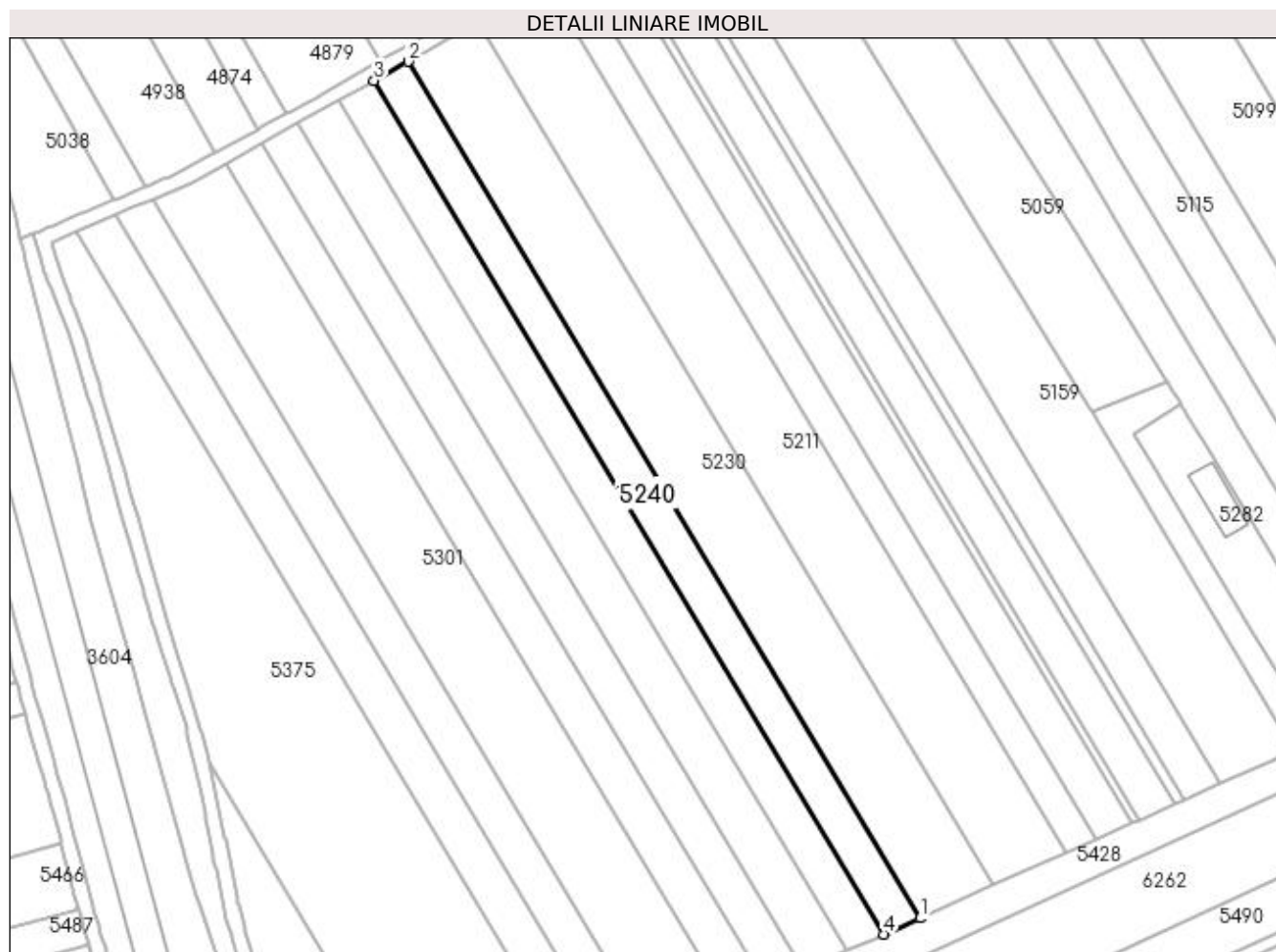
Inscrieri privind dezmembramintele dreptului de proprietate, drepturi reale de garanție și sarcini	Referințe
NU SUNT	

## Anexa Nr. 1 La Partea I

## Teren

Nr cadastral	Suprafața (mp)*	Observații / Referințe
30854	2.900	

\* Suprafața este determinată în planul de proiecție Stereo 70.



## Date referitoare la teren

Crt	Categorie folosință	Intra vilan	Suprafața (mp)	Tarla	Parcelă	Nr. topo	Observații / Referințe
1	arabil	NU	2.900	37	9	-	

## Lungime Segmente

1) Valorile lungimilor segmentelor sunt obținute din proiecție în plan.

Punct început	X / Y	Punct sfârșit	X / Y	Lungime segment (** (m)
1	397.587,717 325.216,033	2	397.448,258 325.449,368	271.834
2	397.448,258 325.449,368	3	397.438,927 325.444,148	10.691
3	397.438,927 325.444,148	4	397.577,898 325.211,631	270.882
4	397.577,898 325.211,631	1	397.587,717 325.216,033	10.761

**\*\* Lungimile segmentelor sunt determinate în planul de proiecție Stereo 70 și sunt rotunjite la 1 milimetru.**

**\*\*\* Distanța dintre puncte este formată din segmente cumulate ce sunt mai mici decât valoarea 1 milimetru.**



**DATE DESPRE IMOBILUL NR. 5251**

Oficiul de Cadastru și Publicitate Imobiliară DOLJ  
Biroul de Cadastru și Publicitate Imobiliară Craiova

**A. Partea I. Descrierea imobilului**

TEREN Extravilan

Adresa: Jud. Dolj, T37, P8

Nr. Crt	Nr cadastral Nr. topografic	Suprafața* (mp)	Observații / Referințe
A1		2.970	Sector cadastral:17 Teren neimprejmuit;

**B. Partea II. Proprietari și acte**

Inscrieri privitoare la dreptul de proprietate și alte drepturi reale	Referințe
/	
Act Administrativ nr. Titlu de proprietate 683-48128, din 18/02/1997 emis de CJSIPT Dolj;	
B1	A1
Intabulare, drept de PROPRIETATE, dobandit prin Reconstituire, cota actuala 1/1, cota initiala 1/1	
1) SÎRBU CONSTANTIN	

**C. Partea III. SARCINI .**

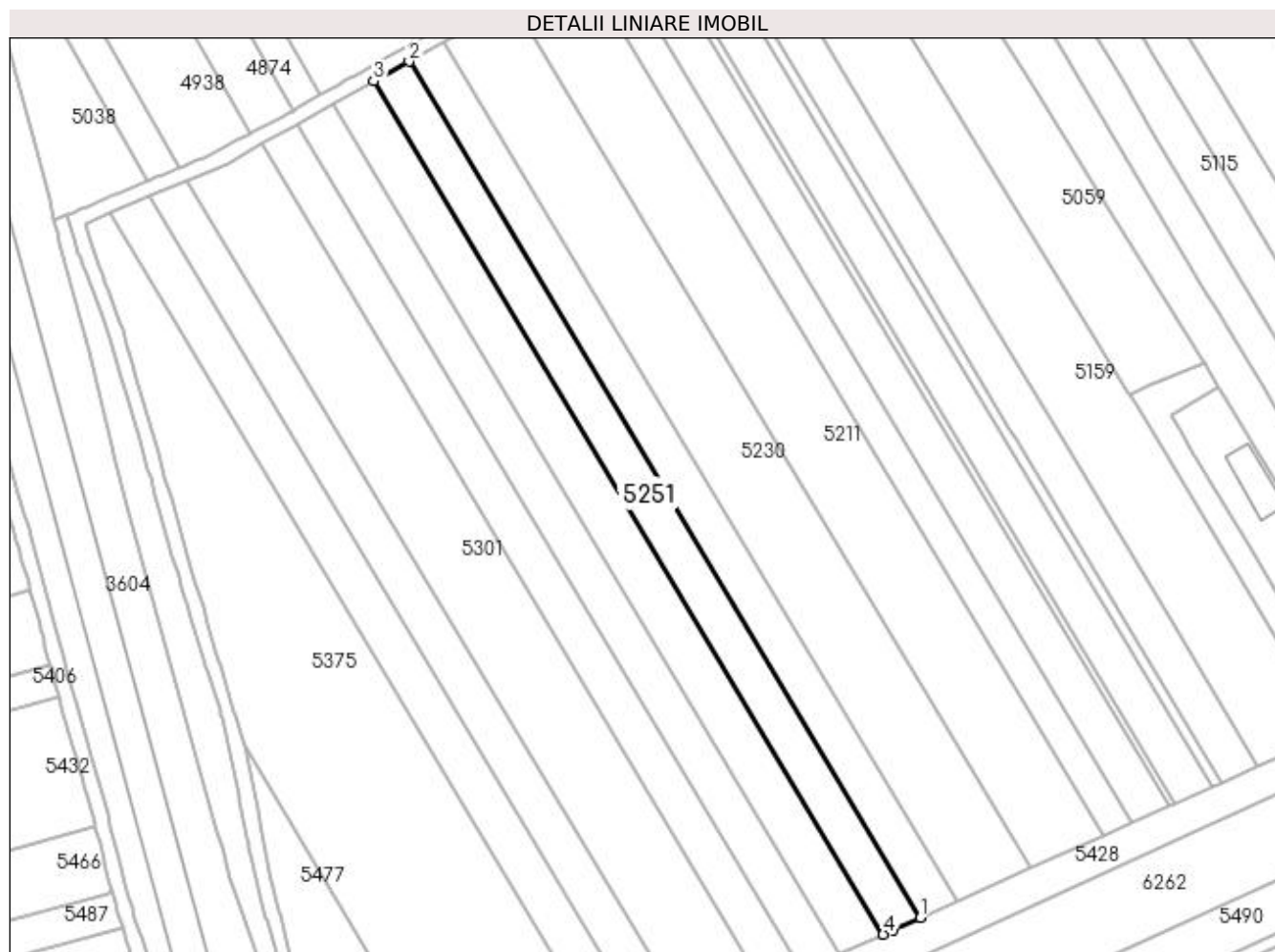
Inscrieri privind dezmembramintele dreptului de proprietate, drepturi reale de garanție și sarcini	Referințe
NU SUNT	

## Anexa Nr. 1 La Partea I

## Teren

Nr cadastral	Suprafața (mp)*	Observații / Referințe
	2.970	

\* Suprafața este determinată în planul de proiecție Stereo 70.



## Date referitoare la teren

Crt	Categorie folosință	Intra vilan	Suprafața (mp)	Tarla	Parcelă	Nr. topo	Observații / Referințe
1	arabil	NU	2.970	37	8	-	

## Lungime Segmente

1) Valorile lungimilor segmentelor sunt obținute din proiecție în plan.

Punct început	X / Y	Punct sfârșit	X / Y	Lungime segment (** (m)
1	397.577,898 325.211,631	2	397.438,927 325.444,148	270.882
2	397.438,927 325.444,148	3	397.429,336 325.438,784	10.989
3	397.429,336 325.438,784	4	397.567,799 325.207,118	269.891
4	397.567,799 325.207,118	5	397.570,44 325.208,288	2.888
5	397.570,44 325.208,288	1	397.577,898 325.211,631	8.173



**\*\* Lungimile segmentelor sunt determinate în planul de proiecție Stereo 70 și sunt rotunjite la 1 milimetru.**

**\*\*\* Distanța dintre puncte este formată din segmente cumulate ce sunt mai mici decât valoarea 1 milimetru.**



**DATE DESPRE IMOBILUL NR. 5258**

Oficiul de Cadastru și Publicitate Imobiliară DOLJ  
Biroul de Cadastru și Publicitate Imobiliară Craiova

**A. Partea I. Descrierea imobilului**

TEREN Extravilan

Adresa: Jud. Dolj, T37, P7

Nr. Crt	Nr cadastral Nr. topografic	Suprafața* (mp)	Observații / Referințe
A1		3.440	Sector cadastral:17 Teren neimprejmuit;

**B. Partea II. Proprietari și acte**

Inscrieri privitoare la dreptul de proprietate și alte drepturi reale	Referințe
/	
Act Administrativ nr. Titlu de proprietate 14654, din 01/03/2010 emis de CJSIPT Dolj;	
B1	A1
Intabulare, drept de PROPRIETATE, dobandit prin Reconstituire, cota actuala 1/1, cota initiala 1/1 1) MIHALACHE ION	

**C. Partea III. SARCINI .**

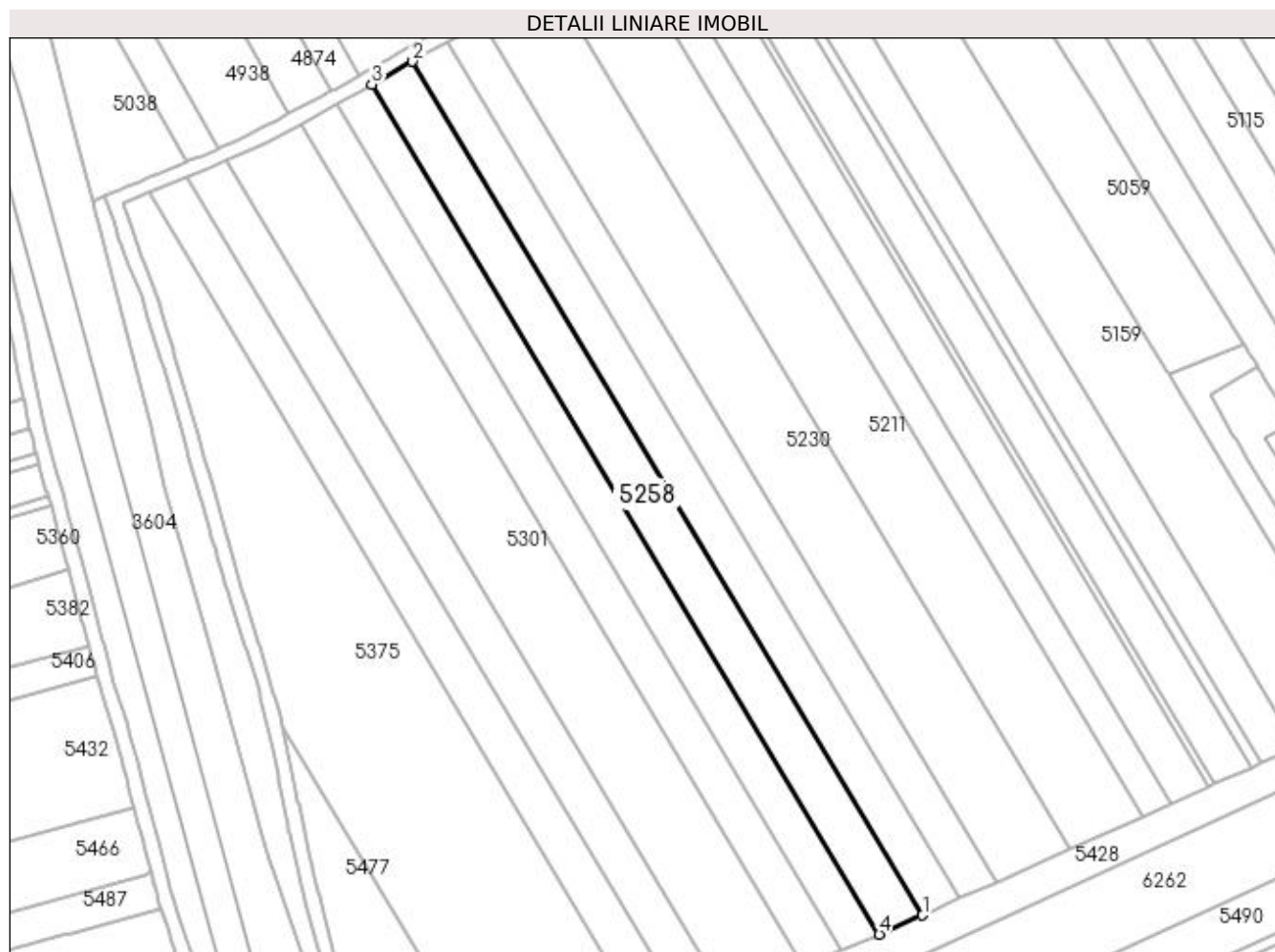
Inscrieri privind dezmembramintele dreptului de proprietate, drepturi reale de garanție și sarcini	Referințe
NU SUNT	

## Anexa Nr. 1 La Partea I

## Teren

Nr cadastral	Suprafața (mp)*	Observații / Referințe
	3.440	

\* Suprafața este determinată în planul de proiecție Stereo 70.



## Date referitoare la teren

Crt	Categorie folosință	Intra vilan	Suprafața (mp)	Tarla	Parcelă	Nr. topo	Observații / Referințe
1	arabil	NU	3.440	37	7	-	

## Lungime Segmente

1) Valorile lungimilor segmentelor sunt obținute din proiecție în plan.

Punct început	X / Y	Punct sfârșit	X / Y	Lungime segment (** (m)
1	397.567,799 325.207,118	2	397.429,336 325.438,784	269.891
2	397.429,336 325.438,784	3	397.418,183 325.432,546	12.779
3	397.418,183 325.432,546	4	397.556,033 325.201,905	268.697
4	397.556,033 325.201,905	1	397.567,799 325.207,118	12.869

**\*\* Lungimile segmentelor sunt determinate în planul de proiecție Stereo 70 și sunt rotunjite la 1 milimetru.**

**\*\*\* Distanța dintre puncte este formată din segmente cumulate ce sunt mai mici decât valoarea 1 milimetru.**



**DATE DESPRE IMOBILUL NR. 5272**

Oficiul de Cadastru și Publicitate Imobiliară DOLJ  
 Biroul de Cadastru și Publicitate Imobiliară Craiova

**A. Partea I. Descrierea imobilului**

TEREN Extravilan

Adresa: Jud. Dolj, T37, P6

Nr. Crt	Nr cadastral Nr. topografic	Suprafața* (mp)	Observații / Referințe
A1		2.970	Sector cadastral:17 Teren neimprejmuit;

**B. Partea II. Proprietari și acte**

Inscrieri privitoare la dreptul de proprietate și alte drepturi reale	Referințe
/	
Act Administrativ nr. Titlu de proprietate 298-58989, din 19/04/1996 emis de CJSIPT Dolj;	
B1	A1
Intabulare, drept de PROPRIETATE, dobandit prin Reconstituire, cota actuala 1/1, cota initiala 1/1	
1) STOICA CONSTANTINA	

**C. Partea III. SARCINI .**

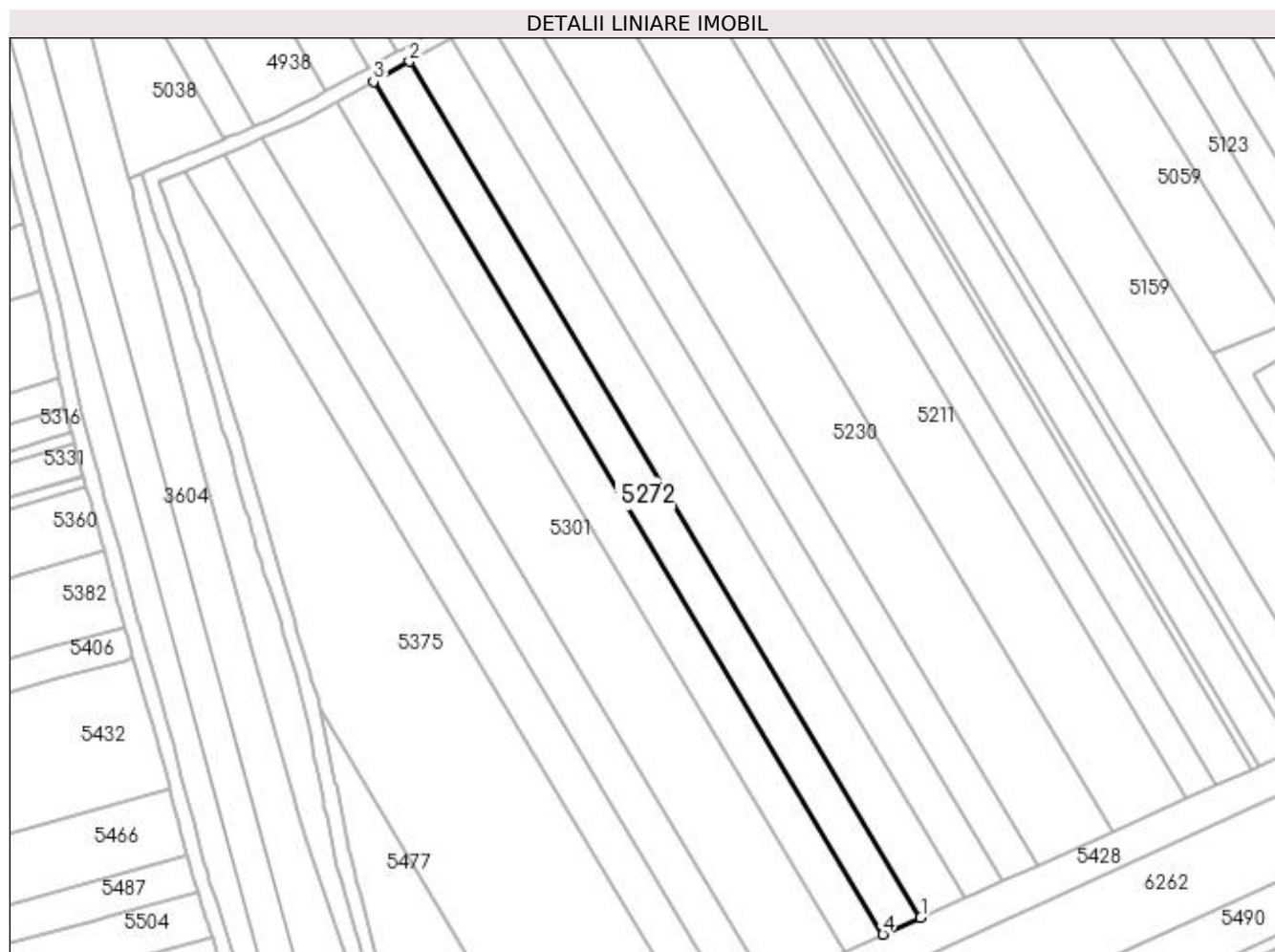
Inscrieri privind dezmembramintele dreptului de proprietate, drepturi reale de garanție și sarcini	Referințe
NU SUNT	

## Anexa Nr. 1 La Partea I

## Teren

Nr cadastral	Suprafața (mp)*	Observații / Referințe
	2.970	

\* Suprafața este determinată în planul de proiecție Stereo 70.



## Date referitoare la teren

Crt	Categorie folosință	Intra vilan	Suprafața (mp)	Tarla	Parcelă	Nr. topo	Observații / Referințe
1	arabil	NU	2.970	37	6	-	

## Lungime Segmente

1) Valorile lungimilor segmentelor sunt obținute din proiecție în plan.

Punct început	X / Y	Punct sfârșit	X / Y	Lungime segment (** (m)
1	397.556,033 325.201,905	2	397.418,183 325.432,546	268.697
2	397.418,183 325.432,546	3	397.408,514 325.427,137	11.079
3	397.408,514 325.427,137	4	397.545,832 325.197,385	267.661
4	397.545,832 325.197,385	1	397.556,033 325.201,905	11.157



**\*\* Lungimile segmentelor sunt determinate în planul de proiecție Stereo 70 și sunt rotunjite la 1 milimetru.**

**\*\*\* Distanța dintre puncte este formată din segmente cumulate ce sunt mai mici decât valoarea 1 milimetru.**



**DATE DESPRE IMOBILUL NR. 5282**

Oficiul de Cadastru și Publicitate Imobiliară DOLJ  
Biroul de Cadastru și Publicitate Imobiliară Craiova

**A. Partea I. Descrierea imobilului**

TEREN Intravilan

Adresa: Loc. Sitoaia, Str Ion Creanga, Jud. Dolj, T37, P18

Nr. Crt	Nr cadastral Nr. topografic	Suprafața* (mp)	Observații / Referințe
A1	31607	1.483	Sector cadastral:17 Teren neimpregmuit;

**Construcții**

Crt	Nr cadastral Nr. topografic	Adresa	Observații / Referințe
A1.1	31607-C1	Loc. Sitoaia, Str Ion Creanga, Jud. Dolj, T37, P18	Nr. niveluri:1; S. construita la sol:145 mp; S. construita desfasurata:145 mp; Constructie anexa-Service auto si vopsitorie, Parter, edificata in anul 2017. Detine certificat de performanta energetica.

**B. Partea II. Proprietari și acte**

Inscrieri privitoare la dreptul de proprietate și alte drepturi reale		Referințe
<b>225014 / 29/10/2020</b>		
Act Administrativ nr. REFERAT NR 6221/SC, din 27/08/2015 emis de SERVICIUL CADASTRU;		
B1	Se noteaza mentiunea " imobil aflat sub incidenta art. 3 alin (2) din legea 17/2014"	A1
<i>OBSERVATII: pozitie transcrisa din CF 30772/Almaj, inscrisa prin incheierea nr. 84692 din 24/06/2016;</i>		
Act Notarial nr. CONTRACT DE VANZARE AUT SUB NR. 3397, din 28/10/2020 emis de NP Faurar Virgil Claudiu;		
B2	Intabulare, drept de PROPRIETATE, dobandit prin Conventie, cota actuala 1/1, cota initiala 1/1	A1, A1.1
1) SCHIOPU JEAN		
2) ŞCHIOPU VERGINIA		

**C. Partea III. SARCINI .**

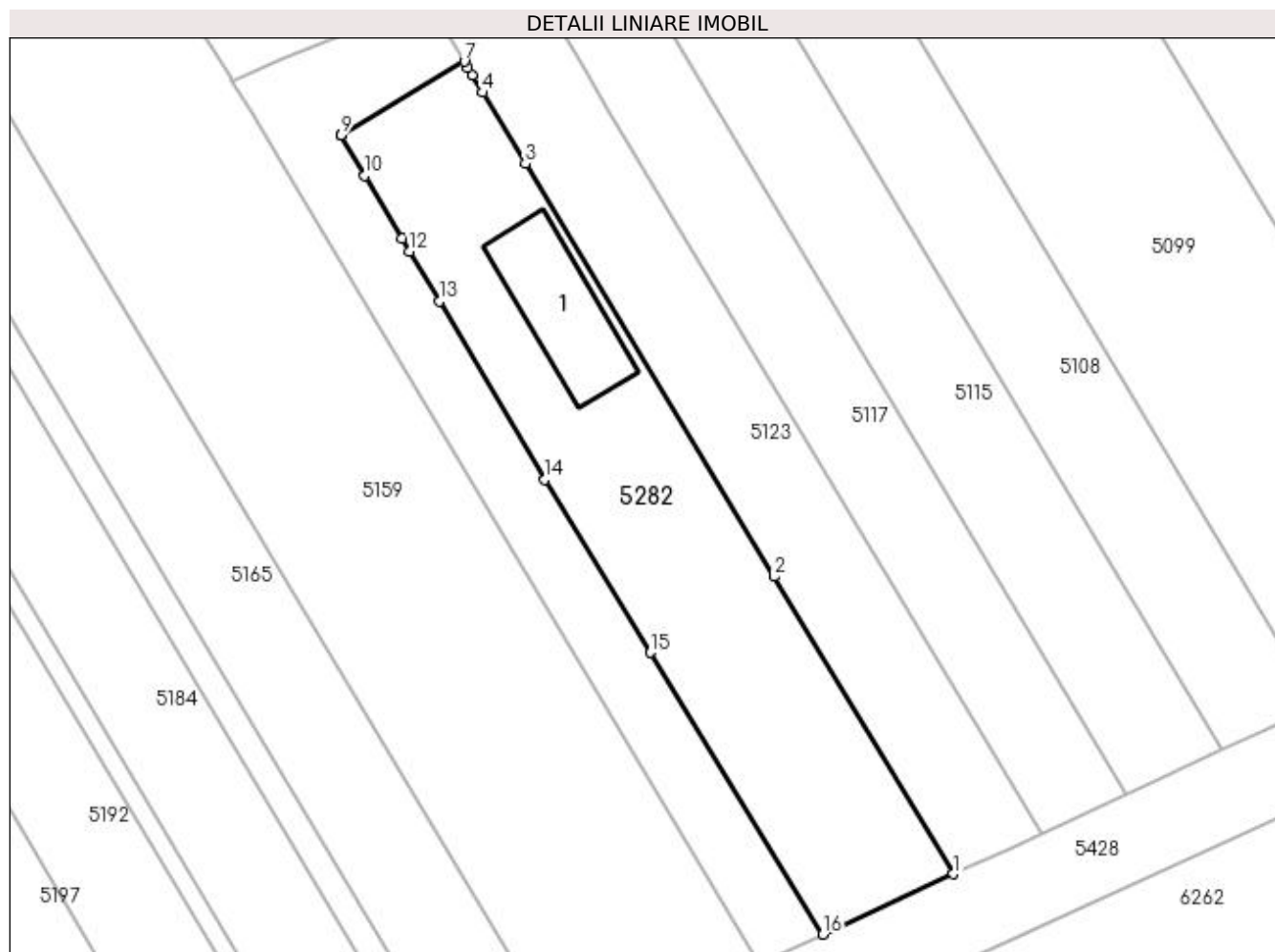
Inscrieri privind dezmembramintele dreptului de proprietate, drepturi reale de garanție și sarcini	Referințe
NU SUNT	

## Anexa Nr. 1 La Partea I

## Teren

Nr cadastral	Suprafața (mp)*	Observații / Referințe
31607	1.483	

\* Suprafața este determinată în planul de proiecție Stereo 70.



## Date referitoare la teren

Crt	Categorie folosință	Intravilan	Suprafața (mp)	Tarla	Parcelă	Nr. topo	Observații / Referințe
1	curți constructii	DA	765	37	18	-	
2	arabil	DA	718	37	18	-	

## Date referitoare la construcții

Crt	Număr	Destinație construcție	Supraf. (mp)	Situație juridică	Observații / Referințe
A1.1	31607-C1	construcții anexa	145	Cu acte	Nr. niveluri:1; S. construita la sol:145 mp; S. construita desfasurata:145 mp; Construcție anexa-Service auto și vopsitorie, Parter, edificata în anul 2017. Detine certificat de performanță energetică.

## Lungime Segmente

1) Valorile lungimilor segmentelor sunt obținute din proiecție în plan.

Punct început	X / Y	Punct sfârșit	X / Y	Lungime segment (** (m)
1	397.709,88 325.271,055	2	397.691,193 325.302,071	36.21
2	397.691,193 325.302,071	3	397.665,234 325.345,156	50.301

Punct început	X / Y	Punct sfârșit	X / Y	Lungime segment (** (m)
3	397.665,234 325.345,156	4	397.660,81 325.352,556	8.621
4	397.660,81 325.352,556	5	397.659,717 325.354,384	2.13
5	397.659,717 325.354,384	6	397.659,242 325.355,178	0.925
6	397.659,242 325.355,178	7	397.658,871 325.355,799	0.724
7	397.658,871 325.355,799	8	397.646,004 325.348,12	14.984
8	397.646,004 325.348,12	9	397.646,001 325.348,118	0.004
9	397.646,001 325.348,118	10	397.648,49 325.343,892	4.904
10	397.648,49 325.343,892	11	397.652,346 325.337,347	7.597
11	397.652,346 325.337,347	12	397.653,164 325.335,966	1.604
12	397.653,164 325.335,966	13	397.656,24 325.330,771	6.038
13	397.656,24 325.330,771	14	397.667,255 325.312,173	21.615
14	397.667,255 325.312,173	15	397.678,286 325.294,159	21.123
15	397.678,286 325.294,159	16	397.696,287 325.264,763	34.47
16	397.696,287 325.264,763	1	397.709,88 325.271,055	14.979

\*\* Lungimile segmentelor sunt determinate în planul de proiecție Stereo 70 și sunt rotunjite la 1 milimetru.

\*\*\* Distanța dintre puncte este formată din segmente cumulate ce sunt mai mici decât valoarea 1 milimetru.



**DATE DESPRE IMOBILUL NR. 5284**

Oficiul de Cadastru și Publicitate Imobiliară DOLJ  
Biroul de Cadastru și Publicitate Imobiliară Craiova

**A. Partea I. Descrierea imobilului**

TEREN Extravilan

Adresa: Jud. Dolj, T37, P5

Nr. Crt	Nr cadastral Nr. topografic	Suprafața* (mp)	Observații / Referințe
A1		2.970	Sector cadastral:17 Teren neimprejmuit;

**B. Partea II. Proprietari și acte**

Inscrieri privitoare la dreptul de proprietate și alte drepturi reale	Referințe
/	
Act Administrativ nr. Titlu de proprietate 478-59566, din 12/02/1997 emis de CJSIPT Dolj;	
B1	A1
Intabulare, drept de PROPRIETATE, dobandit prin Reconstituire, cota actuala 1/1, cota initiala 1/1	
1) ȘTEFAN CONSTANTINA DEFUNCT:Da	

**C. Partea III. SARCINI .**

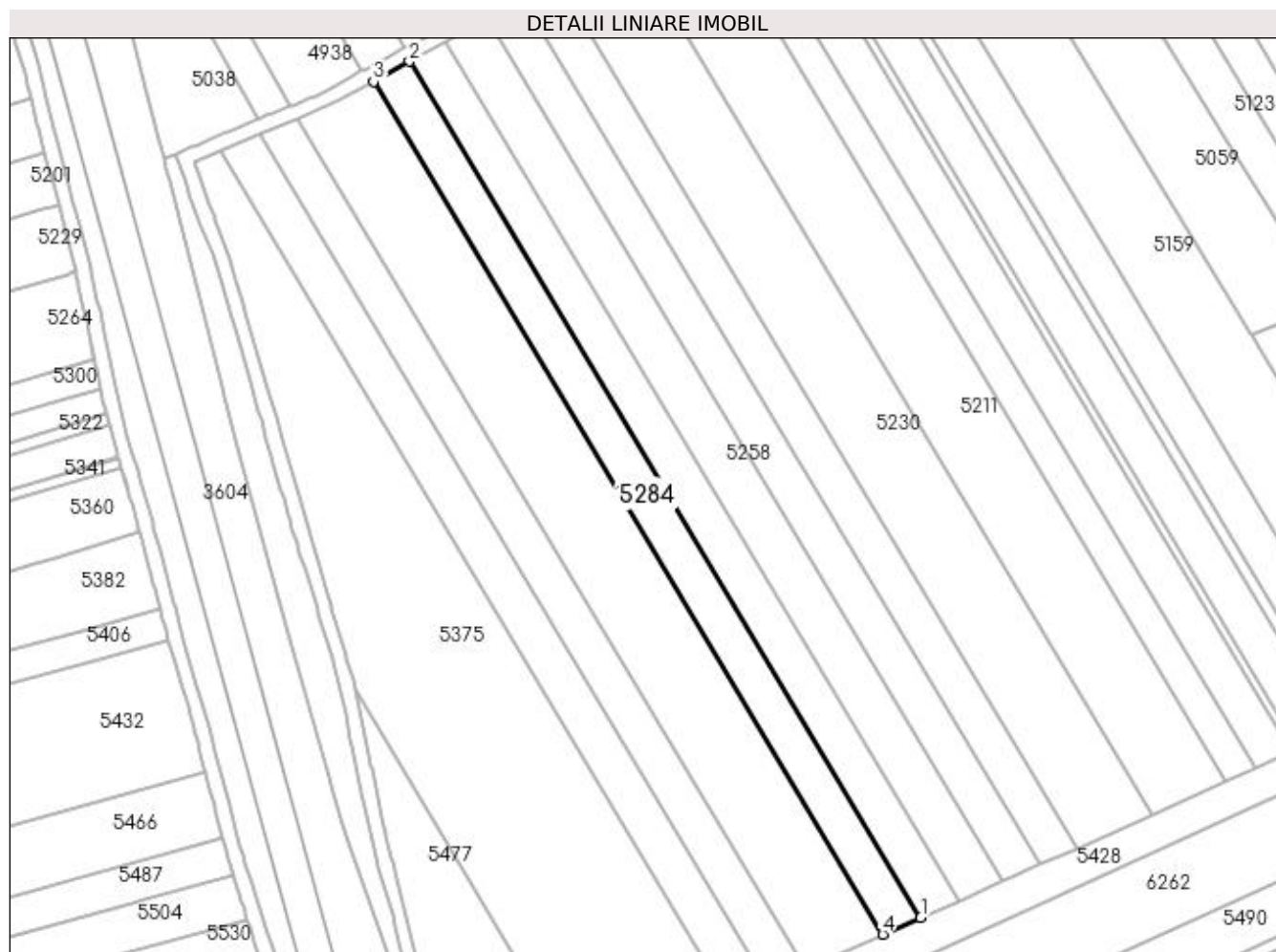
Inscrieri privind dezmembramintele dreptului de proprietate, drepturi reale de garanție și sarcini	Referințe
NU SUNT	

## Anexa Nr. 1 La Partea I

## Teren

Nr cadastral	Suprafața (mp)*	Observații / Referințe
	2.970	

\* Suprafața este determinată în planul de proiecție Stereo 70.



## Date referitoare la teren

Crt	Categorie folosință	Intravilan	Suprafața (mp)	Tarla	Parcelă	Nr. topo	Observații / Referințe
1	arabil	NU	2.970	37	5	-	

## Lungime Segmente

1) Valorile lungimilor segmentelor sunt obținute din proiecție în plan.

Punct început	X / Y	Punct sfârșit	X / Y	Lungime segment (** (m)
1	397.545,832 325.197,385	2	397.408,514 325.427,137	267.661
2	397.408,514 325.427,137	3	397.398,806 325.421,708	11.123
3	397.398,806 325.421,708	4	397.535,592 325.192,848	266.622
4	397.535,592 325.192,848	1	397.545,832 325.197,385	11.201



**\*\* Lungimile segmentelor sunt determinate în planul de proiecție Stereo 70 și sunt rotunjite la 1 milimetru.**

**\*\*\* Distanța dintre puncte este formată din segmente cumulate ce sunt mai mici decât valoarea 1 milimetru.**



**DATE DESPRE IMOBILUL NR. 5287**

Oficiul de Cadastru și Publicitate Imobiliară DOLJ  
Biroul de Cadastru și Publicitate Imobiliară Craiova

**A. Partea I. Descrierea imobilului**

TEREN Intravilan

Adresa: Loc. Sitoaia, Jud. Dolj, T37, P18

Nr. Crt	Nr cadastral Nr. topografic	Suprafața* (mp)	Observații / Referințe
A1	31608	864	Sector cadastral:17 Teren neimprijmit;

**B. Partea II. Proprietari și acte**

Inscrieri privitoare la dreptul de proprietate și alte drepturi reale		Referințe
<b>225014 / 29/10/2020</b>		
Act Administrativ nr. REFERAT NR 6221/SC, din 27/08/2015 emis de SERVICIUL CADASTRU;		
B1	Se noteaza mentiunea " imobil aflat sub incidenta art. 3 alin (2) din legea 17/2014" <i>OBSERVATII: pozitie transcrisa din CF 30772/Almaj, inscrisa prin incheierea nr. 84692 din 24/06/2016;</i>	A1
Act Notarial nr. CONTRACT DE VANZARE AUT.4598, din 16/10/2015 emis de GUNESCU TUDOR Marinela Daniela;		
B2	Intabulare, drept de PROPRIETATE, dobandit prin Conventie, cota actuala 1/1, cota initiala 1/1 1) CALAPAREANU-TUTA DANIEL 2) CALAPAREANU-TUTA AURA MADALINA <i>OBSERVATII: pozitie transcrisa din CF 30772/Almaj, inscrisa prin incheierea nr. 84692 din 24/06/2016;</i>	A1

**C. Partea III. SARCINI .**

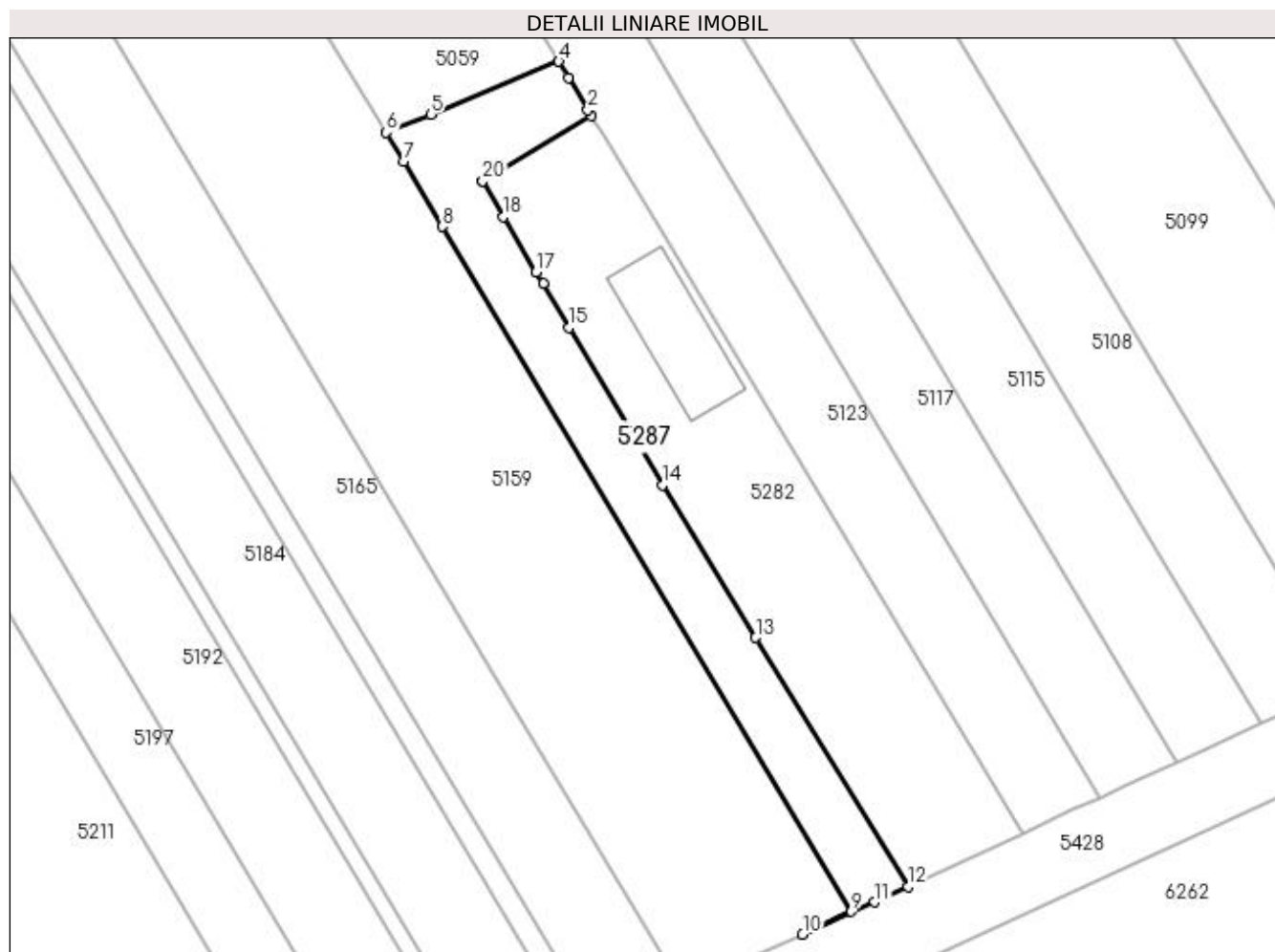
Inscrieri privind dezmembramintele dreptului de proprietate, drepturi reale de garanție și sarcini	Referințe
NU SUNT	

## Anexa Nr. 1 La Partea I

## Teren

Nr cadastral	Suprafața (mp)*	Observații / Referințe
31608	864	

\* Suprafața este determinată în planul de proiecție Stereo 70.



## Date referitoare la teren

Crt	Categorie folosință	Intra vilan	Suprafața (mp)	Tarla	Parcelă	Nr. topo	Observații / Referințe
1	arabil	DA	864	37	18	-	

## Lungime Segmente

1) Valorile lungimilor segmentelor sunt obținute din proiecție în plan.

Punct început	X / Y	Punct sfârșit	X / Y	Lungime segment (** (m)
1	397.658,871 325.355,799	2	397.658,459 325.356,489	0.803
2	397.658,459 325.356,489	3	397.656,176 325.360,307	4.448
3	397.656,176 325.360,307	4	397.655,031 325.362,222	2.231
4	397.655,031 325.362,222	5	397.639,872 325.355,985	16.392
5	397.639,872 325.355,985	6	397.634,617 325.353,823	5.682

Punct început	X / Y	Punct sfârșit	X / Y	Lungime segment (** (m)
6	397.634,617 325.353,823	7	397.636,665 325.350,396	3.993
7	397.636,665 325.350,396	8	397.641,248 325.342,728	8.933
8	397.641,248 325.342,728	9	397.689,6 325.261,827	94.249
9	397.689,6 325.261,827	10	397.683,828 325.259,119	6.376
10	397.683,828 325.259,119	11	397.692,337 325.262,934	9.326
11	397.692,337 325.262,934	12	397.696,287 325.264,763	4.353
12	397.696,287 325.264,763	13	397.678,286 325.294,159	34.47
13	397.678,286 325.294,159	14	397.667,255 325.312,173	21.123
14	397.667,255 325.312,173	15	397.656,24 325.330,771	21.615
15	397.656,24 325.330,771	16	397.653,164 325.335,966	6.038
16	397.653,164 325.335,966	17	397.652,346 325.337,347	1.604
17	397.652,346 325.337,347	18	397.648,49 325.343,892	7.597
18	397.648,49 325.343,892	19	397.646,001 325.348,118	4.904
19	397.646,001 325.348,118	20	397.646,004 325.348,12	0.004
20	397.646,004 325.348,12	1	397.658,871 325.355,799	14.984

\*\* Lungimile segmentelor sunt determinate în planul de proiecție Stereo 70 și sunt rotunjite la 1 milimetru.

\*\*\* Distanța dintre puncte este formată din segmente cumulate ce sunt mai mici decât valoarea 1 milimetru.



**DATE DESPRE IMOBILUL NR. 5301**

Oficiul de Cadastru și Publicitate Imobiliară DOLJ  
Biroul de Cadastru și Publicitate Imobiliară Craiova

**A. Partea I. Descrierea imobilului**

TEREN Extravilan

Adresa: Jud. Dolj, T37, P4

Nr. Crt	Nr cadastral Nr. topografic	Suprafața* (mp)	Observații / Referințe
A1		5.940	Sector cadastral:17 Teren neimprejmuit;

**B. Partea II. Proprietari și acte**

Inscrieri privitoare la dreptul de proprietate și alte drepturi reale	Referințe
/	
Act Administrativ nr. Titlu de proprietate 859-2195, din 28/03/1997 emis de CJSIPT Dolj;	
B1	A1
Intabulare, drept de PROPRIETATE, dobândit prin Reconstituire, cota actuala 1/1, cota initiala 1/1 1) PREDĂ MARIN	

**C. Partea III. SARCINI .**

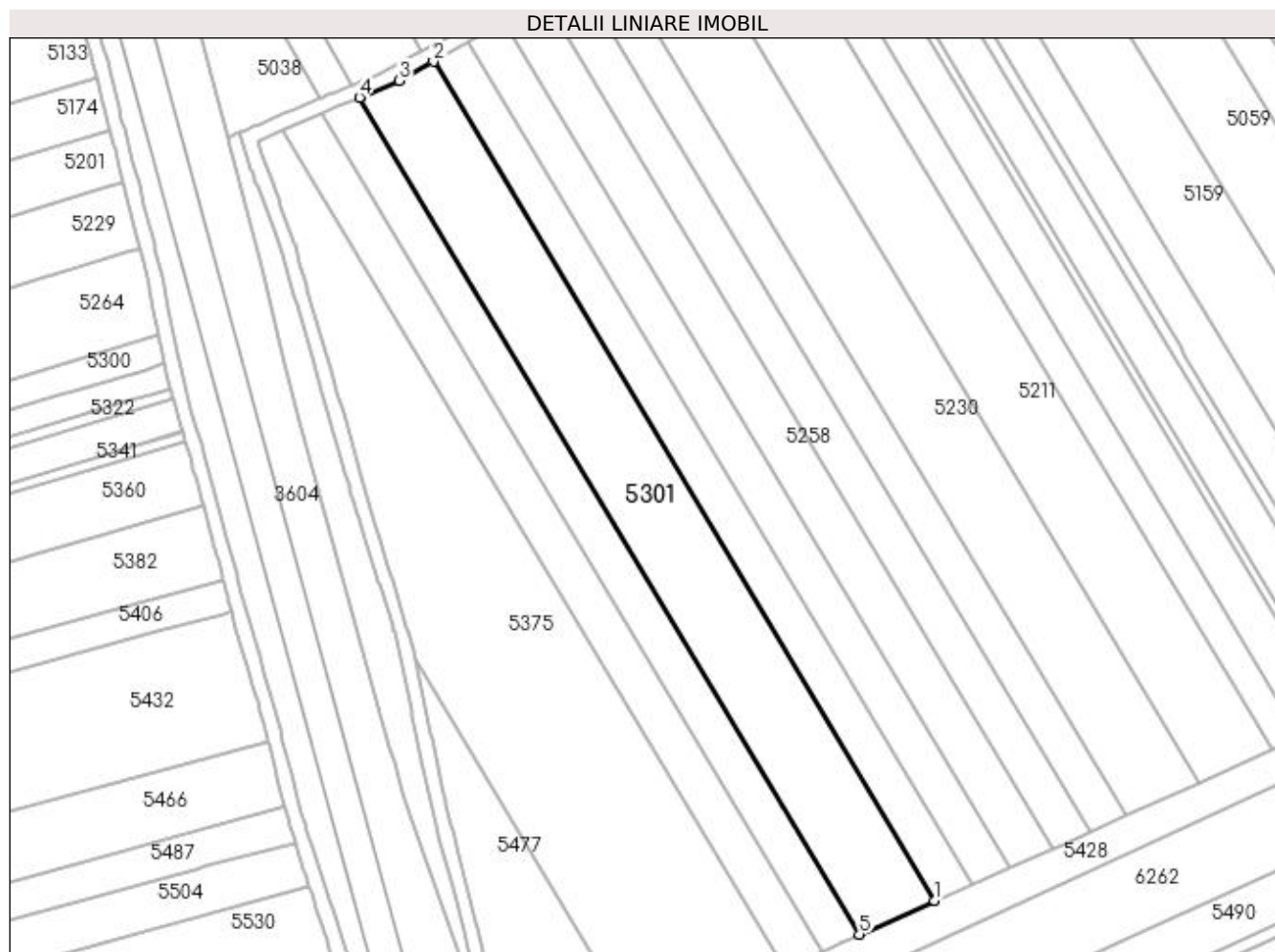
Inscrieri privind dezmembramintele dreptului de proprietate, drepturi reale de garanție și sarcini	Referințe
NU SUNT	

## Anexa Nr. 1 La Partea I

## Teren

Nr cadastral	Suprafața (mp)*	Observații / Referințe
	5.940	

\* Suprafața este determinată în planul de proiecție Stereo 70.



## Date referitoare la teren

Crt	Categorie folosință	Intra vilan	Suprafața (mp)	Tarla	Parcelă	Nr. topo	Observații / Referințe
1	arabil	NU	5.940	37	4	-	

## Lungime Segmente

1) Valorile lungimilor segmentelor sunt obținute din proiecție în plan.

Punct început	X / Y	Punct sfârșit	X / Y	Lungime segment (** (m)
1	397.535,592 325.192,848	2	397.398,806 325.421,708	266.622
2	397.398,806 325.421,708	3	397.389,56 325.416,536	10.594
3	397.389,56 325.416,536	4	397.378,635 325.411,917	11.862
4	397.378,635 325.411,917	5	397.515,017 325.183,732	265.836
5	397.515,017 325.183,732	1	397.535,592 325.192,848	22.504



**\*\* Lungimile segmentelor sunt determinate în planul de proiecție Stereo 70 și sunt rotunjite la 1 milimetru.**

**\*\*\* Distanța dintre puncte este formată din segmente cumulate ce sunt mai mici decât valoarea 1 milimetru.**



**DATE DESPRE IMOBILUL NR. 5315**

Oficiul de Cadastru și Publicitate Imobiliară DOLJ  
Biroul de Cadastru și Publicitate Imobiliară Craiova

**A. Partea I. Descrierea imobilului**

TEREN Extravilan

Adresa: Jud. Dolj, T37, P3

Nr. Crt	Nr cadastral Nr. topografic	Suprafața* (mp)	Observații / Referințe
A1		2.970	Sector cadastral:17 Teren neimprejmuit;

**B. Partea II. Proprietari și acte**

Inscrieri privitoare la dreptul de proprietate și alte drepturi reale	Referințe
/	
Act Administrativ nr. Titlu de proprietate 1353-59364, din 12/11/1998 emis de CJSIPT Dolj;	
B1	A1
Intabulare, drept de PROPRIETATE, dobândit prin Reconstituire, cota actuala 1/1, cota initiala 1/1 1) FURTUNĂ ION I	

**C. Partea III. SARCINI .**

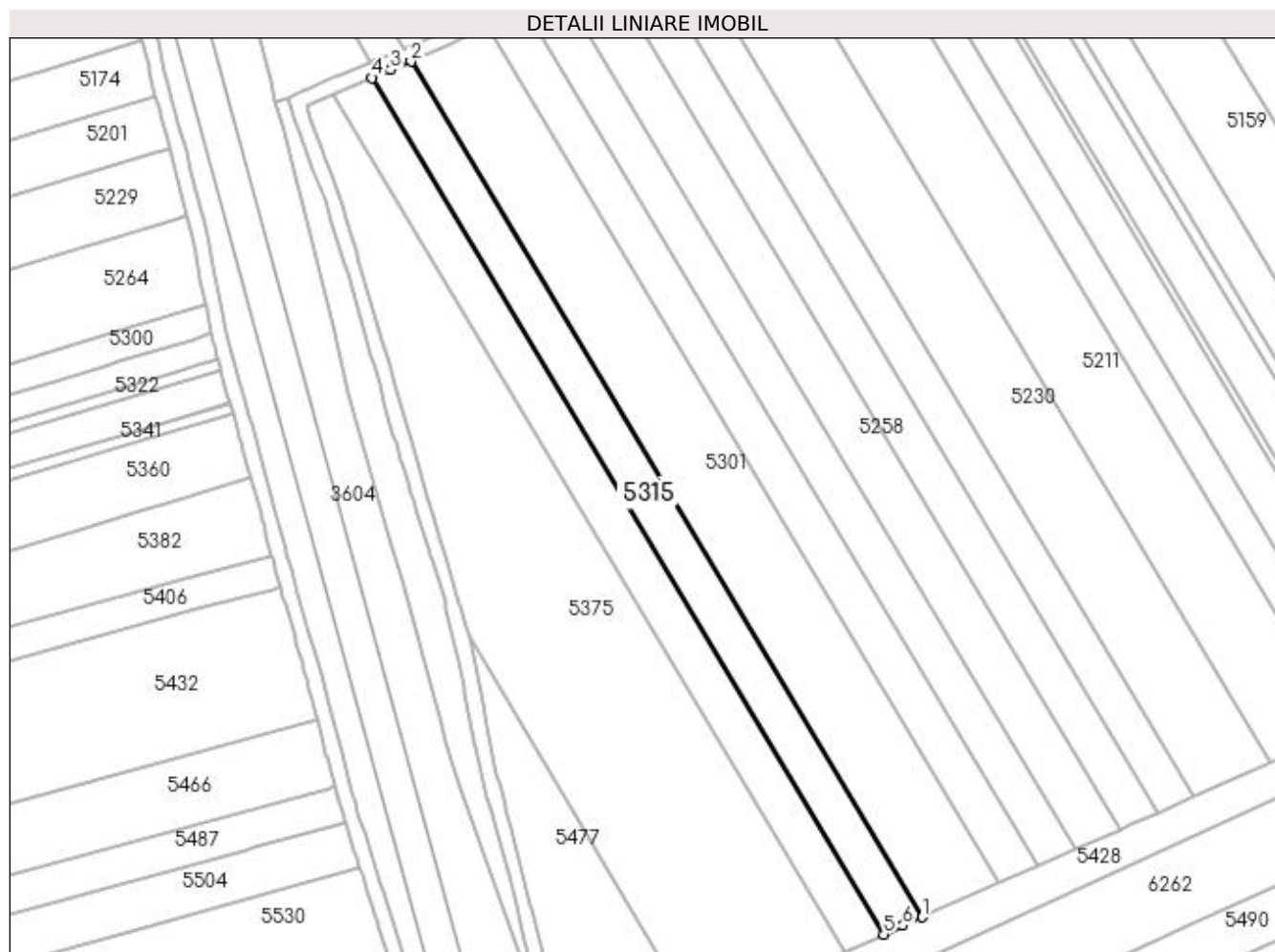
Inscrieri privind dezmembramintele dreptului de proprietate, drepturi reale de garanție și sarcini	Referințe
NU SUNT	

## Anexa Nr. 1 La Partea I

## Teren

Nr cadastral	Suprafața (mp)*	Observații / Referințe
	2.970	

\* Suprafața este determinată în planul de proiecție Stereo 70.



## Date referitoare la teren

Crt	Categorie folosință	Intravilan	Suprafața (mp)	Tarla	Parcelă	Nr. topo	Observații / Referințe
1	arabil	NU	2.970	37	3	-	

## Lungime Segmente

1) Valorile lungimilor segmentelor sunt obținute din proiecție în plan.

Punct început	X / Y	Punct sfârșit	X / Y	Lungime segment (** (m)
1	397.515,017 325.183,732	2	397.378,635 325.411,917	265.836
2	397.378,635 325.411,917	3	397.373,217 325.409,627	5.882
3	397.373,217 325.409,627	4	397.368,249 325.407,526	5.394
4	397.368,249 325.407,526	5	397.504,764 325.179,12	266.094
5	397.504,764 325.179,12	6	397.509,867 325.181,45	5.61

Punct început	X / Y	Punct sfârșit	X / Y	Lungime segment (** (m)
6	397.509,867 325.181,45	1	397.515,017 325.183,732	5.633

\*\* Lungimile segmentelor sunt determinate în planul de proiecție Stereo 70 și sunt rotunjite la 1 milimetru.

\*\*\* Distanța dintre puncte este formată din segmente cumulate ce sunt mai mici decât valoarea 1 milimetru.



**DATE DESPRE IMOBILUL NR. 5321**

Oficiul de Cadastru și Publicitate Imobiliară DOLJ  
Biroul de Cadastru și Publicitate Imobiliară Craiova

**A. Partea I. Descrierea imobilului**

TEREN Extravilan

Adresa: Jud. Dolj, T37, P2

Nr. Crt	Nr cadastral Nr. topografic	Suprafața* (mp)	Observații / Referințe
A1		2.970	Sector cadastral:17 Teren neimprejmuit;

**B. Partea II. Proprietari și acte**

Inscrieri privitoare la dreptul de proprietate și alte drepturi reale	Referințe
/	
Act Administrativ nr. Titlu de proprietate 696-48128, din 18/02/1997 emis de CJSIPT Dolj;	
B1	A1
Intabulare, drept de PROPRIETATE, dobandit prin Reconstituire, cota actuala 1/1, cota initiala 1/1 1) FURTUNA ION, Lipsa CNP	

**C. Partea III. SARCINI .**

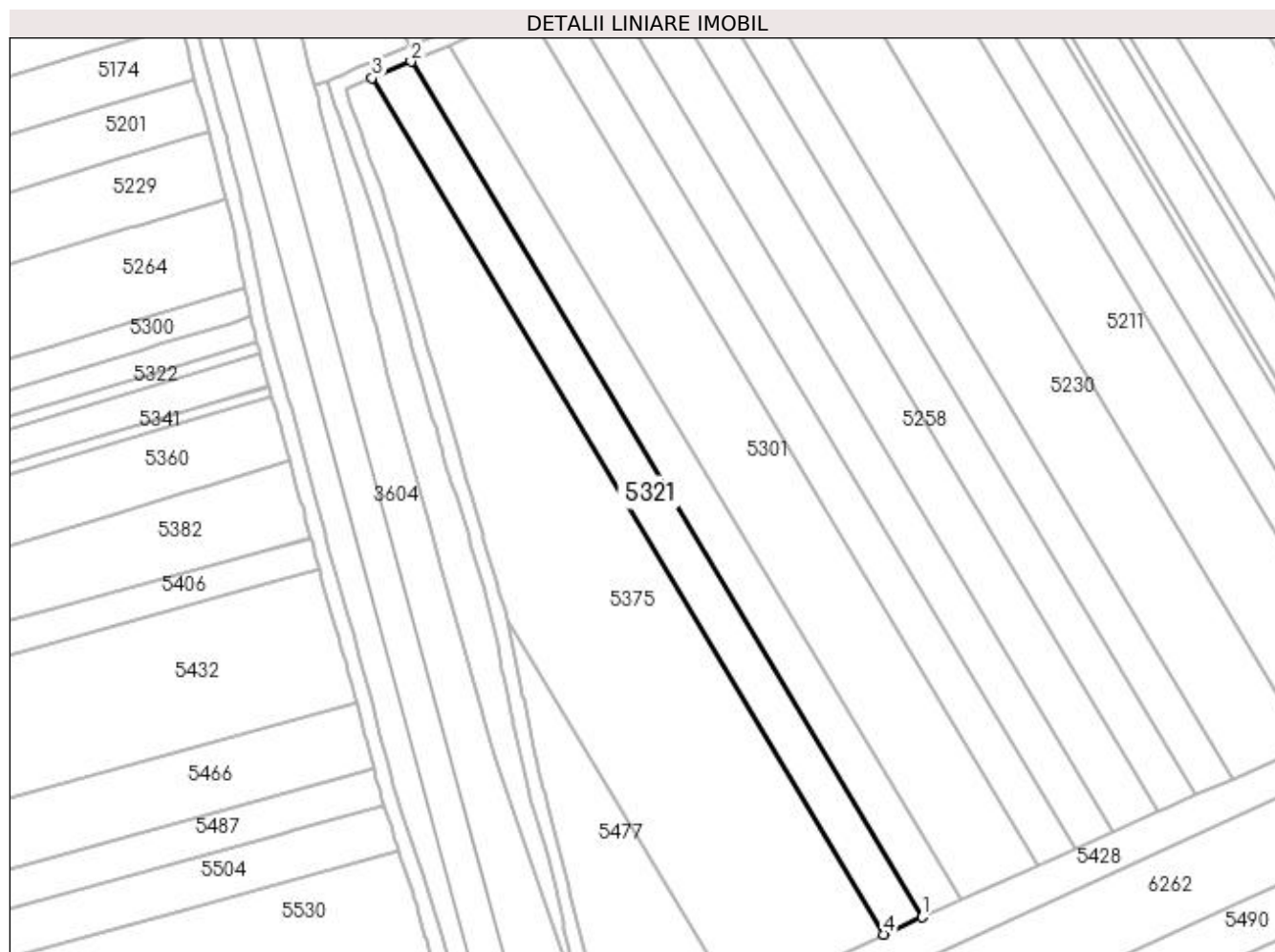
Inscrieri privind dezmembramintele dreptului de proprietate, drepturi reale de garanție și sarcini	Referințe
NU SUNT	

## Anexa Nr. 1 La Partea I

## Teren

Nr cadastral	Suprafața (mp)*	Observații / Referințe
	2.970	

\* Suprafața este determinată în planul de proiecție Stereo 70.



## Date referitoare la teren

Crt	Categorie folosință	Intravilan	Suprafața (mp)	Tarla	Parcelă	Nr. topo	Observații / Referințe
1	arabil	NU	2.970	37	2	-	

## Lungime Segmente

1) Valorile lungimilor segmentelor sunt obținute din proiecție în plan.

Punct început	X / Y	Punct sfârșit	X / Y	Lungime segment (** (m)
1	397.504,764 325.179,12	2	397.368,249 325.407,526	266.094
2	397.368,249 325.407,526	3	397.357,875 325.403,141	11.263
3	397.357,875 325.403,141	4	397.494,554 325.174,458	266.415
4	397.494,554 325.174,458	1	397.504,764 325.179,12	11.223



**\*\* Lungimile segmentelor sunt determinate în planul de proiecție Stereo 70 și sunt rotunjite la 1 milimetru.**

**\*\*\* Distanța dintre puncte este formată din segmente cumulate ce sunt mai mici decât valoarea 1 milimetru.**



**DATE DESPRE IMOBILUL NR. 5329**

Oficiul de Cadastru și Publicitate Imobiliară DOLJ  
Biroul de Cadastru și Publicitate Imobiliară Craiova

**A. Partea I. Descrierea imobilului**

TEREN Extravilan

Adresa: Jud. Dolj, T37, P106

Nr. Crt	Nr cadastral Nr. topografic	Suprafața* (mp)	Observații / Referințe
A1		1.699	Sector cadastral:17 Teren neimprejmuit;

**B. Partea II. Proprietari și acte**

Inscrieri privitoare la dreptul de proprietate și alte drepturi reale		Referințe
/		
Act Normativ nr. 7, din 13/03/1996 emis de Parlamentul Romaniei;		
B1	Intabulare, drept de PROPRIETATE, dobandit prin Lege, cota actuala 1/1, cota initiala 1/1 1) UAT ALMAJ, CIF:4553674, Rezerva comisiei locale de fond funciar	A1

**C. Partea III. SARCINI .**

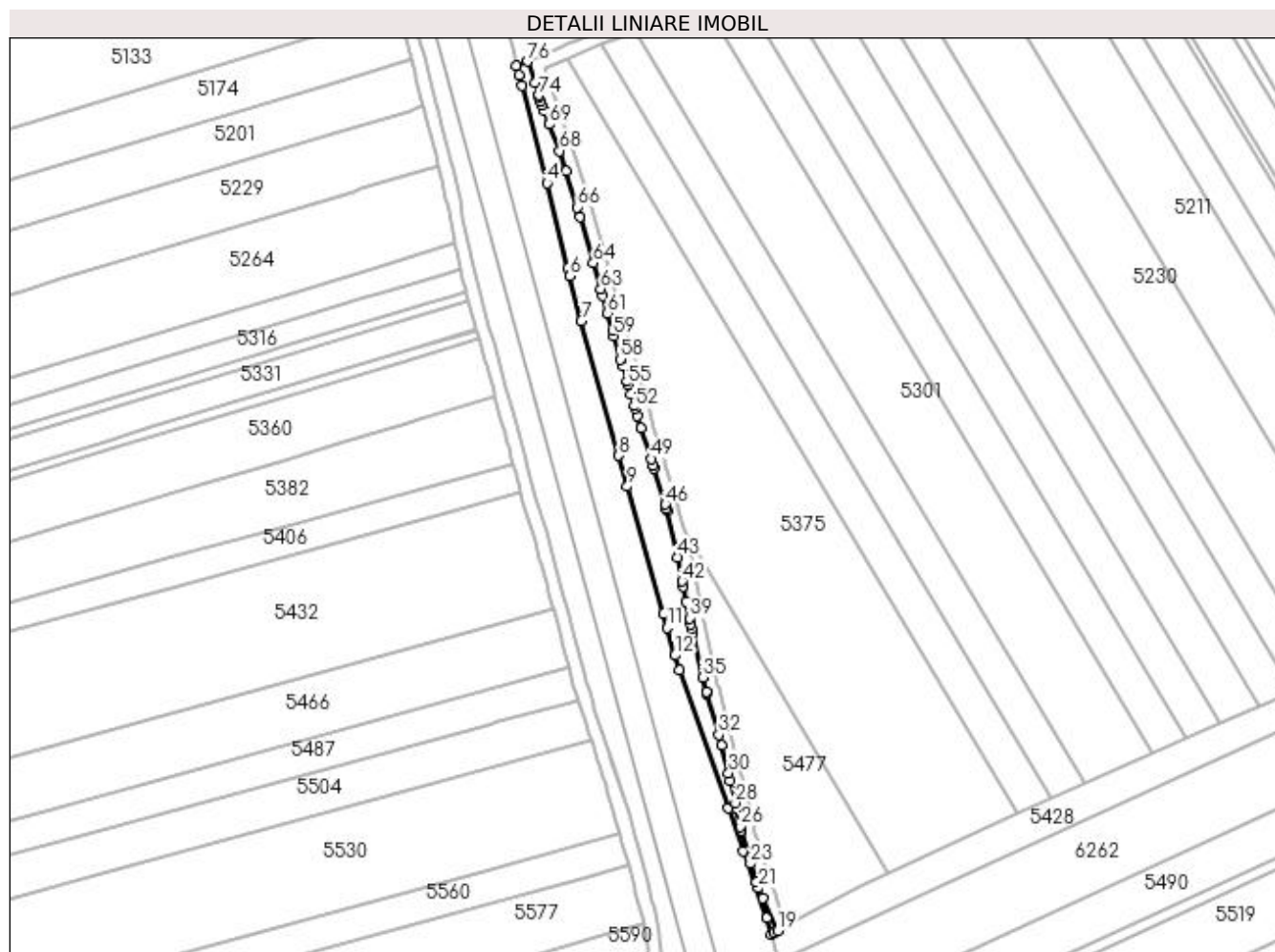
Inscrieri privind dezmembramintele dreptului de proprietate, drepturi reale de garanție și sarcini	Referințe
NU SUNT	

## Anexa Nr. 1 La Partea I

## Teren

Nr cadastral	Suprafața (mp)*	Observații / Referințe
	1.699	

\* Suprafața este determinată în planul de proiecție Stereo 70.



## Date referitoare la teren

Crt	Categorie folosință	Intravilan	Suprafața (mp)	Tarla	Parcelă	Nr. topo	Observații / Referințe
1	arabil	NU	1.699	37	106	-	

## Lungime Segmente

1) Valorile lungimilor segmentelor sunt obținute din proiecție în plan.

Punct început	X / Y	Punct sfârșit	X / Y	Lungime segment	Punct început	X / Y	Punct sfârșit	X / Y	Lungime segment	Punct început	X / Y	Punct sfârșit	X / Y	Lungime segment
1	397.342,542 325.401,04	2	397.343,288 325.398,17	2.965	2	397.343,288 325.398,17	3	397.344,132 325.394,923	3.355	3	397.344,132 325.394,923	4	397.351,8 325.365,41	30.493
4	397.351,8 325.365,41	5	397.358,122 325.339,698	26.478	5	397.358,122 325.339,698	6	397.358,718 325.337,275	2.495	6	397.358,718 325.337,275	7	397.362,07 325.323,64	14.041
7	397.362,07 325.323,64	8	397.373,48 325.282,865	42.341	8	397.373,48 325.282,865	9	397.376,098 325.273,513	9.712	9	397.376,098 325.273,513	10	397.386,928 325.234,811	40.189
10	397.386,928 325.234,811	11	397.388,087 325.230,668	4.302	11	397.388,087 325.230,668	12	397.390,44 325.222,26	8.731	12	397.390,44 325.222,26	13	397.391,949 325.217,953	4.563
13	397.391,949 325.217,953	14	397.406,649 325.175,994	44.459	14	397.406,649 325.175,994	15	397.411,227 325.162,925	13.848	15	397.411,227 325.162,925	16	397.418,32 325.142,68	21.451
16	397.418,32 325.142,68	17	397.419,656 325.137,744	5.113	17	397.419,656 325.137,744	18	397.420,597 325.138,277	1.081	18	397.420,597 325.138,277	19	397.421,609 325.138,85	1.163

Punct început	X / Y	Punct sfârșit	X / Y	Lungime segment	Punct început	X / Y	Punct sfârșit	X / Y	Lungime segment	Punct început	X / Y	Punct sfârșit	X / Y	Lungime segment
19	397.421,609 325.138,85	20	397.417,138 325.148,697	10.814	20	397.417,138 325.148,697	21	397.415,863 325.151,796	3.351	21	397.415,863 325.151,796	22	397.415,101 325.153,649	2.004
22	397.415,101 325.153,649	23	397.413,434 325.159,179	5.776	23	397.413,434 325.159,179	24	397.410,73 325.168,907	10.097	24	397.410,73 325.168,907	25	397.410,648 325.169,203	0.307
25	397.410,648 325.169,203	26	397.410,383 325.170,425	1.25	26	397.410,383 325.170,425	27	397.409,189 325.175,947	5.65	27	397.409,189 325.175,947	28	397.408,835 325.177,582	1.673
28	397.408,835 325.177,582	29	397.407,377 325.184,325	6.898	29	397.407,377 325.184,325	30	397.406,807 325.186,688	2.43	30	397.406,807 325.186,688	31	397.404,805 325.194,986	8.537
31	397.404,805 325.194,986	32	397.403,881 325.198,192	3.336	32	397.403,881 325.198,192	33	397.400,249 325.210,792	13.114	33	397.400,249 325.210,792	34	397.400,113 325.211,262	0.489
34	397.400,113 325.211,262	35	397.398,863 325.215,598	4.512	35	397.398,863 325.215,598	36	397.395,863 325.229,054	13.786	36	397.395,863 325.229,054	37	397.395,573 325.230,352	1.33
37	397.395,573 325.230,352	38	397.395,284 325.231,648	1.328	38	397.395,284 325.231,648	39	397.394,903 325.233,614	2.003	39	397.394,903 325.233,614	40	397.393,919 325.238,689	5.169
40	397.393,919 325.238,689	41	397.393,025 325.243,301	4.698	41	397.393,025 325.243,301	42	397.392,739 325.244,779	1.505	42	397.392,739 325.244,779	43	397.391,339 325.251,999	7.354
43	397.391,339 325.251,999	44	397.388,071 325.266,165	14.538	44	397.388,071 325.266,165	45	397.387,962 325.266,636	0.484	45	397.387,962 325.266,636	46	397.387,636 325.268,05	1.451
46	397.387,636 325.268,05	47	397.384,18 325.278,953	11.438	47	397.384,18 325.278,953	48	397.383,865 325.279,949	1.044	48	397.383,865 325.279,949	49	397.383,259 325.281,861	2.006
49	397.383,259 325.281,861	50	397.380,284 325.291,245	9.844	50	397.380,284 325.291,245	51	397.379,142 325.294,85	3.782	51	397.379,142 325.294,85	52	397.378,384 325.297,24	2.508
52	397.378,384 325.297,24	53	397.378,156 325.297,958	0.752	53	397.378,156 325.297,958	54	397.377,137 325.301,496	3.682	54	397.377,137 325.301,496	55	397.376,297 325.304,409	3.032
55	397.376,297 325.304,409	56	397.375,965 325.305,559	1.197	56	397.375,965 325.305,559	57	397.374,714 325.309,899	4.516	57	397.374,714 325.309,899	58	397.374,084 325.312,082	2.272
58	397.374,084 325.312,082	59	397.372,033 325.319,197	7.405	59	397.372,033 325.319,197	60	397.371,57 325.320,832	1.699	60	397.371,57 325.320,832	61	397.370,092 325.326,045	5.419
61	397.370,092 325.326,045	62	397.368,612 325.331,266	5.427	62	397.368,612 325.331,266	63	397.368,014 325.333,377	2.193	63	397.368,014 325.333,377	64	397.365,779 325.341,262	8.196
64	397.365,779 325.341,262	65	397.361,79 325.355,336	14.629	65	397.361,79 325.355,336	66	397.360,92 325.358,132	2.928	66	397.360,92 325.358,132	67	397.357,531 325.369,028	11.411
67	397.357,531 325.369,028	68	397.355,604 325.375,222	6.486	68	397.355,604 325.375,222	69	397.352,454 325.383,299	8.669	69	397.352,454 325.383,299	70	397.350,835 325.387,45	4.456
70	397.350,835 325.387,45	71	397.350,179 325.389,132	1.805	71	397.350,179 325.389,132	72	397.349,777 325.390,163	1.107	72	397.349,777 325.390,163	73	397.349,345 325.391,539	1.442
73	397.349,345 325.391,539	74	397.349,183 325.392,057	0.543	74	397.349,183 325.392,057	75	397.347,978 325.395,856	3.986	75	397.347,978 325.395,856	76	397.345,846 325.402,329	6.815
76	397.345,846 325.402,329	1	397.342,542 325.401,04	3.546										

\*\* Lungimile segmentelor sunt determinate în planul de proiecție Stereo 70 și sunt rotunjite la 1 milimetru.

\*\*\* Distanța dintre puncte este formată din segmente cumulate ce sunt mai mici decât valoarea 1 milimetru.



**DATE DESPRE IMOBILUL NR. 5375**

Oficiul de Cadastru și Publicitate Imobiliară DOLJ  
Biroul de Cadastru și Publicitate Imobiliară Craiova

**A. Partea I. Descrierea imobilului**

TEREN Extravilan

Adresa: Jud. Dolj, T37, P1

Nr. Crt	Nr cadastral Nr. topografic	Suprafața* (mp)	Observații / Referințe
A1		8.775	Sector cadastral:17 Teren neimprejmuit;

**B. Partea II. Proprietari și acte**

Inscrieri privitoare la dreptul de proprietate și alte drepturi reale	Referințe
/	
Act Notarial nr. Certificat de mostenitor 25, din 13/04/2017 emis de NP Carstea - Caba Terezia;	
B1	A1
Intabulare, drept de PROPRIETATE, dobandit prin Succesiune, cota actuala 1/1, cota initiala 1/1 1) VLADUTOIU LILIANA	

**C. Partea III. SARCINI .**

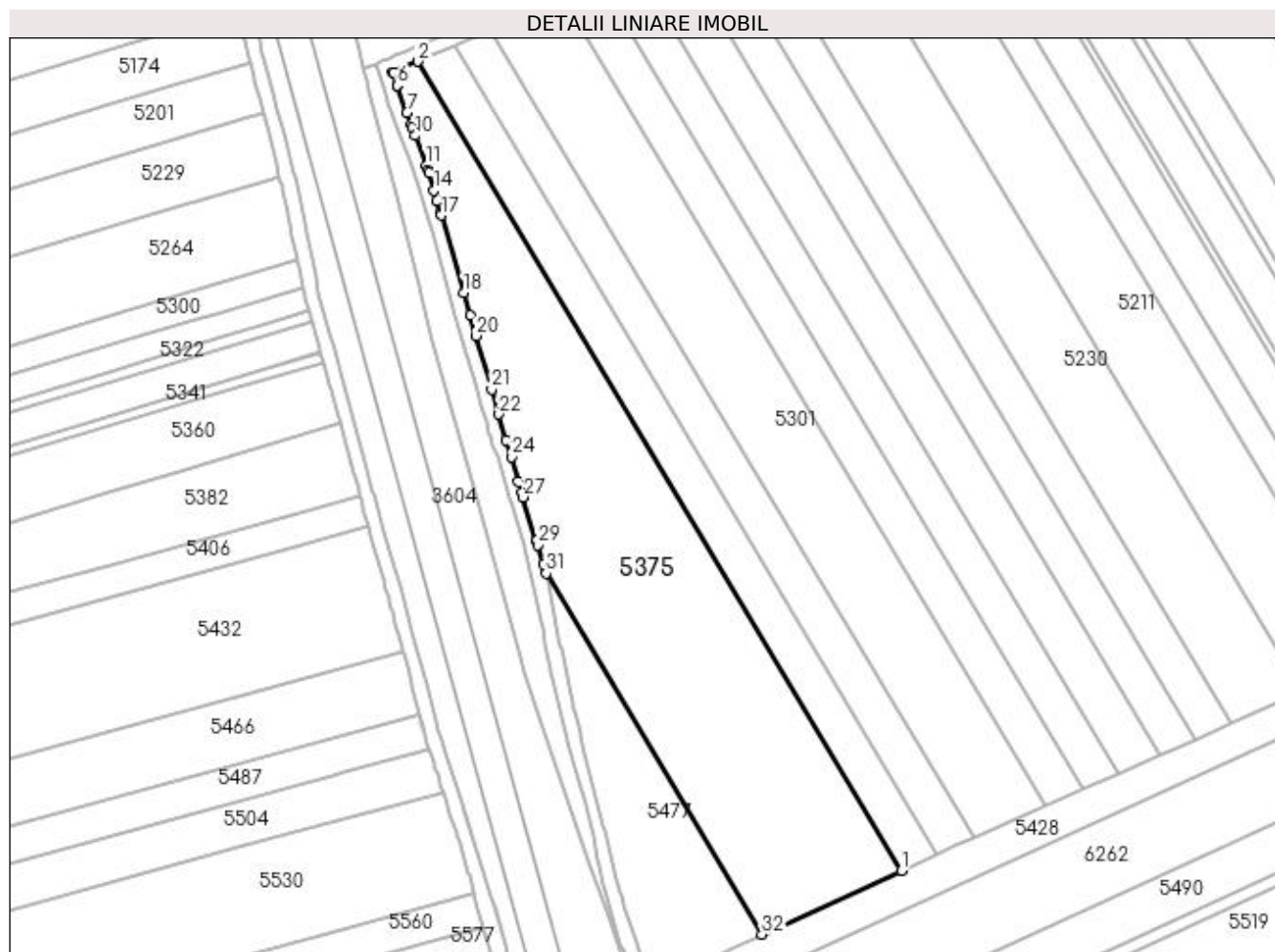
Inscrieri privind dezmembramintele dreptului de proprietate, drepturi reale de garanție și sarcini	Referințe
NU SUNT	

## Anexa Nr. 1 La Partea I

## Teren

Nr cadastral	Suprafața (mp)*	Observații / Referințe
	8.775	

\* Suprafața este determinată în planul de proiecție Stereo 70.



## Date referitoare la teren

Crt	Categorie folosință	Intravilan	Suprafața (mp)	Tarla	Parcelă	Nr. topo	Observații / Referințe
1	arabil	NU	8.775	37	1	-	

## Lungime Segmente

1) Valorile lungimilor segmentelor sunt obținute din proiecție în plan.

Punct început	X / Y	Punct sfârșit	X / Y	Lungime segment (** (m)
1	397.494,554 325.174,458	2	397.357,875 325.403,141	266.415
3	397.350,842 325.400,167	4	397.350,856 325.400,122	0.047
5	397.352,023 325.396,365	6	397.352,032 325.396,339	0.027
7	397.354,823 325.388,67	8	397.356,008 325.385,411	3.467
9	397.356,375 325.384,401	10	397.357,175 325.382,203	2.339

Punct început	X / Y	Punct sfârșit	X / Y	Lungime segment (** (m)
2	397.357,875 325.403,141	3	397.350,842 325.400,167	7.635
4	397.350,856 325.400,122	5	397.352,023 325.396,365	3.935
6	397.352,032 325.396,339	7	397.354,823 325.388,67	8.161
8	397.356,008 325.385,411	9	397.356,375 325.384,401	1.075
10	397.357,175 325.382,203	11	397.360,256 325.373,735	9.011



Punct început	X / Y	Punct sfârșit	X / Y	Lungime segment (** (m)
11	397.360,256 325.373,735	12	397.360,763 325.372,34	1.484
13	397.360,979 325.371,746	14	397.362,448 325.366,689	5.267
15	397.363,313 325.363,708	16	397.364,274 325.360,399	3.446
17	397.364,491 325.359,65	18	397.370,852 325.337,74	22.814
19	397.372,673 325.331,468	20	397.374,364 325.325,641	6.067
21	397.378,774 325.310,452	22	397.380,802 325.303,464	7.276
23	397.382,927 325.296,146	24	397.384,32 325.291,349	4.995
25	397.386,319 325.284,462	26	397.387,283 325.281,259	3.345
27	397.387,652 325.280,033	28	397.391,393 325.267,602	12.981
29	397.391,724 325.266,505	30	397.393,327 325.261,179	5.562
31	397.394,142 325.258,47	32	397.455,117 325.156,45	118.853

Punct început	X / Y	Punct sfârșit	X / Y	Lungime segment (** (m)
12	397.360,763 325.372,34	13	397.360,979 325.371,746	0.632
14	397.362,448 325.366,689	15	397.363,313 325.363,708	3.104
16	397.364,274 325.360,399	17	397.364,491 325.359,65	0.78
18	397.370,852 325.337,74	19	397.372,673 325.331,468	6.531
20	397.374,364 325.325,641	21	397.378,774 325.310,452	15.816
22	397.380,802 325.303,464	23	397.382,927 325.296,146	7.62
24	397.384,32 325.291,349	25	397.386,319 325.284,462	7.171
26	397.387,283 325.281,259	27	397.387,652 325.280,033	1.281
28	397.391,393 325.267,602	29	397.391,724 325.266,505	1.146
30	397.393,327 325.261,179	31	397.394,142 325.258,47	2.829
32	397.455,117 325.156,45	1	397.494,554 325.174,458	43.354

\*\* Lungimile segmentelor sunt determinate în planul de proiecție Stereo 70 și sunt rotunjite la 1 milimetru.

\*\*\* Distanța dintre puncte este formată din segmente cumulate ce sunt mai mici decât valoarea 1 milimetru.



**DATE DESPRE IMOBILUL NR. 5477**

Oficiul de Cadastru și Publicitate Imobiliară DOLJ  
Biroul de Cadastru și Publicitate Imobiliară Craiova

**A. Partea I. Descrierea imobilului**

TEREN Extravilan

Adresa: Jud. Dolj, T37, P1/1

Nr. Crt	Nr cadastral Nr. topografic	Suprafața* (mp)	Observații / Referințe
A1		2.233	Sector cadastral:17 Teren neimprejmuit;

**B. Partea II. Proprietari și acte**

Inscrieri privitoare la dreptul de proprietate și alte drepturi reale		Referințe
/		
Act Normativ nr. 7, din 13/03/1996 emis de Parlamentul Romaniei;		
B1	Intabulare, drept de PROPRIETATE, dobandit prin Lege, cota actuala 1/1, cota initiala 1/1 1) UAT ALMAJ, CIF:4553674, Rezerva comisiei locale de fond funciar	A1

**C. Partea III. SARCINI .**

Inscrieri privind dezmembramintele dreptului de proprietate, drepturi reale de garanție și sarcini	Referințe
NU SUNT	

## Anexa Nr. 1 La Partea I

## Teren

Nr cadastral	Suprafața (mp)*	Observații / Referințe
	2.233	

\* Suprafața este determinată în planul de proiecție Stereo 70.

## DETALII LINIARE IMOBIL



## Date referitoare la teren

Crt	Categorie folosință	Intravilan	Suprafața (mp)	Tarla	Parcelă	Nr. topo	Observații / Referințe
1	arabil	NU	2.233	37	1/1	-	

## Lungime Segmente

1) Valorile lungimilor segmentelor sunt obținute din proiecție în plan.

Punct început	X / Y	Punct sfârșit	X / Y	Lungime segment (** (m)
1	397.455,117 325.156,45	2	397.394,142 325.258,47	118.853
3	397.394,173 325.258,365	4	397.397,71 325.240,792	17.926
5	397.398,253 325.238,093	6	397.398,396 325.237,378	0.729
7	397.401,016 325.224,36	8	397.401,096 325.223,962	0.406
9	397.401,519 325.221,861	10	397.401,904 325.220,338	1.571

Punct început	X / Y	Punct sfârșit	X / Y	Lungime segment (** (m)
2	397.394,142 325.258,47	3	397.394,173 325.258,365	0.109
4	397.397,71 325.240,792	5	397.398,253 325.238,093	2.753
6	397.398,396 325.237,378	7	397.401,016 325.224,36	13.28
8	397.401,096 325.223,962	9	397.401,519 325.221,861	2.143
10	397.401,904 325.220,338	11	397.402,13 325.219,447	0.919

Punct început	X / Y	Punct sfârșit	X / Y	Lungime segment (** (m)	Punct început	X / Y	Punct sfârșit	X / Y	Lungime segment (** (m)
11	397.402,13 325.219,447	12	397.403,664 325.213,387	6.251	12	397.403,664 325.213,387	13	397.403,922 325.212,366	1.053
13	397.403,922 325.212,366	14	397.405,109 325.207,674	4.839	14	397.405,109 325.207,674	15	397.410,348 325.186,976	21.351
15	397.410,348 325.186,976	16	397.410,663 325.185,729	1.286	16	397.410,663 325.185,729	17	397.414,122 325.172,06	14.099
17	397.414,122 325.172,06	18	397.415,031 325.168,467	3.706	18	397.415,031 325.168,467	19	397.415,312 325.167,357	1.146
19	397.415,312 325.167,357	20	397.415,867 325.165,166	2.26	20	397.415,867 325.165,166	21	397.416,199 325.164,168	1.051
21	397.416,199 325.164,168	22	397.416,579 325.163,026	1.204	22	397.416,579 325.163,026	23	397.419,555 325.154,08	9.427
23	397.419,555 325.154,08	24	397.420,838 325.150,223	4.065	24	397.420,838 325.150,223	25	397.420,872 325.150,122	0.106
25	397.420,872 325.150,122	26	397.421,716 325.147,586	2.673	26	397.421,716 325.147,586	27	397.422,223 325.146,061	1.606
27	397.422,223 325.146,061	28	397.423,332 325.142,727	3.514	28	397.423,332 325.142,727	29	397.423,687 325.141,66	1.124
29	397.423,687 325.141,66	30	397.423,804 325.141,307	0.372	30	397.423,804 325.141,307	31	397.424,144 325.140,285	1.077
31	397.424,144 325.140,285	32	397.446,626 325.152,574	25.621	32	397.446,626 325.152,574	1	397.455,117 325.156,45	9.334

\*\* Lungimile segmentelor sunt determinate în planul de proiecție Stereo 70 și sunt rotunjite la 1 milimetru.

\*\*\* Distanța dintre puncte este formată din segmente cumulate ce sunt mai mici decât valoarea 1 milimetru.



**DATE DESPRE IMOBILUL NR. 6161**

Oficiul de Cadastru și Publicitate Imobiliară DOLJ  
Biroul de Cadastru și Publicitate Imobiliară Craiova

**A. Partea I. Descrierea imobilului**

TEREN Necunoscut

Adresa: Loc. Sitoaia, Jud. Dolj, T43, P12

Nr. Crt	Nr cadastral Nr. topografic	Suprafața* (mp)	Observații / Referințe
A1		2.835	Sector cadastral:17 Teren neimprejmuit;

**B. Partea II. Proprietari și acte**

Inscrieri privitoare la dreptul de proprietate și alte drepturi reale	Referințe
/	
Act Administrativ nr. Titlu de proprietate 1090-1367, din 18/08/1997 emis de CJSIPT DOLJ;	
B1	A1
Intabulare, drept de PROPRIETATE, dobandit prin Reconstituire, cota actuala 1/1, cota initiala 1/1 1) DUMITRU MARIN	

**C. Partea III. SARCINI .**

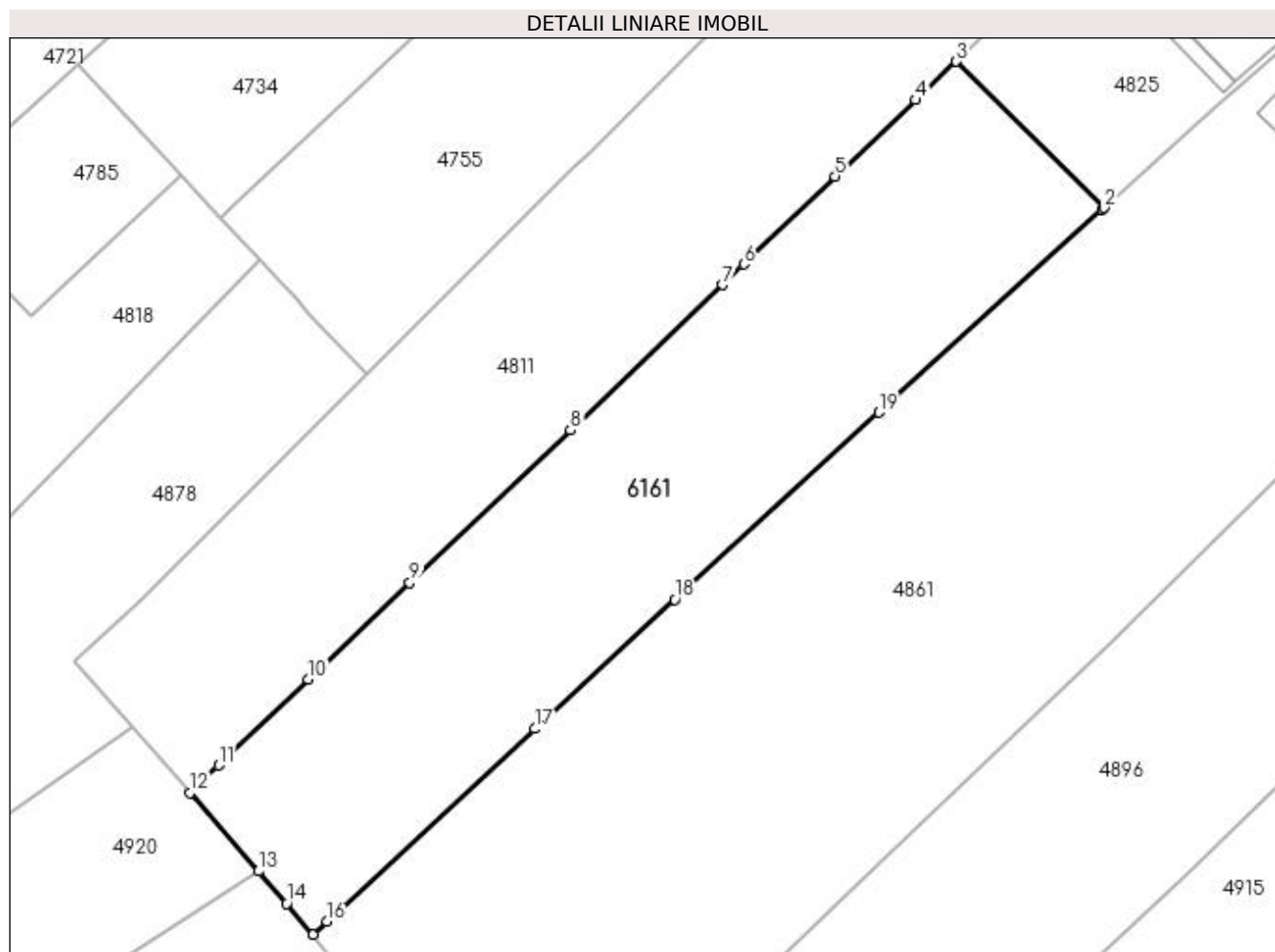
Inscrieri privind dezmembramintele dreptului de proprietate, drepturi reale de garanție și sarcini	Referințe
NU SUNT	

## Anexa Nr. 1 La Partea I

## Teren

Nr cadastral	Suprafața (mp)*	Observații / Referințe
	2.835	

\* Suprafața este determinată în planul de proiecție Stereo 70.



## Date referitoare la teren

Crt	Categorie folosință	Intravilan	Suprafața (mp)	Tarla	Parcelă	Nr. topo	Observații / Referințe
1	arabil	DA	875	43	12	-	
2	arabil	NU	1.960	43	12	-	

## Lungime Segmente

1) Valorile lungimilor segmentelor sunt obținute din proiecție în plan.

Punct început	X / Y	Punct sfârșit	X / Y	Lungime segment (** (m)
1	398.091,637 325.602,821	2	398.091,877 325.603,038	0.324
2	398.091,877 325.603,038	3	398.074,653 325.620,055	24.212
3	398.074,653 325.620,055	4	398.069,955 325.615,585	6.485
4	398.069,955 325.615,585	5	398.060,559 325.606,705	12.928



Punct început	X / Y	Punct sfârșit	X / Y	Lungime segment (** (m)
5	398.060,559 325.606,705	6	398.049,958 325.596,478	14.73
6	398.049,958 325.596,478	7	398.047,46 325.594,09	3.455
7	398.047,46 325.594,09	8	398.029,792 325.577,201	24.442
8	398.029,792 325.577,201	9	398.011,078 325.559,469	25.781
9	398.011,078 325.559,469	10	397.999,29 325.548,184	16.319
10	397.999,29 325.548,184	11	397.988,851 325.538,218	14.433
11	397.988,851 325.538,218	12	397.985,512 325.535,03	4.616
12	397.985,512 325.535,03	13	397.993,468 325.525,894	12.114
13	397.993,468 325.525,894	14	397.996,75 325.522,125	4.998
14	397.996,75 325.522,125	15	397.999,857 325.518,557	4.731
15	397.999,857 325.518,557	16	398.001,472 325.520,056	2.204
16	398.001,472 325.520,056	17	398.025,621 325.542,468	32.946
17	398.025,621 325.542,468	18	398.041,933 325.557,507	22.187
18	398.041,933 325.557,507	19	398.065,638 325.579,264	32.176
19	398.065,638 325.579,264	1	398.091,637 325.602,821	35.083

\*\* Lungimile segmentelor sunt determinate în planul de proiecție Stereo 70 și sunt rotunjite la 1 milimetru.

\*\*\* Distanța dintre puncte este formată din segmente cumulate ce sunt mai mici decât valoarea 1 milimetru.



**DATE DESPRE IMOBILUL NR. 6168**

Oficiul de Cadastru și Publicitate Imobiliară DOLJ  
Biroul de Cadastru și Publicitate Imobiliară Craiova

**A. Partea I. Descrierea imobilului**

TEREN Intravilan

Adresa: Loc. Sitoaia, Jud. Dolj, T37, P41

Nr. Crt	Nr cadastral Nr. topografic	Suprafața* (mp)	Observații / Referințe
A1		640	Sector cadastral:17 Teren neimprejmuit;

**B. Partea II. Proprietari și acte**

Inscrieri privitoare la dreptul de proprietate și alte drepturi reale	Referințe
/	
Act Administrativ nr. Titlu de proprietate 2789, din 02/12/2004 emis de CJSIPT Dolj;	
B1	A1
Intabulare, drept de PROPRIETATE, dobandit prin Reconstituire, cota actuala 1/1, cota initiala 1/1 1) <b>SABIE DUMITRU</b>	

**C. Partea III. SARCINI .**

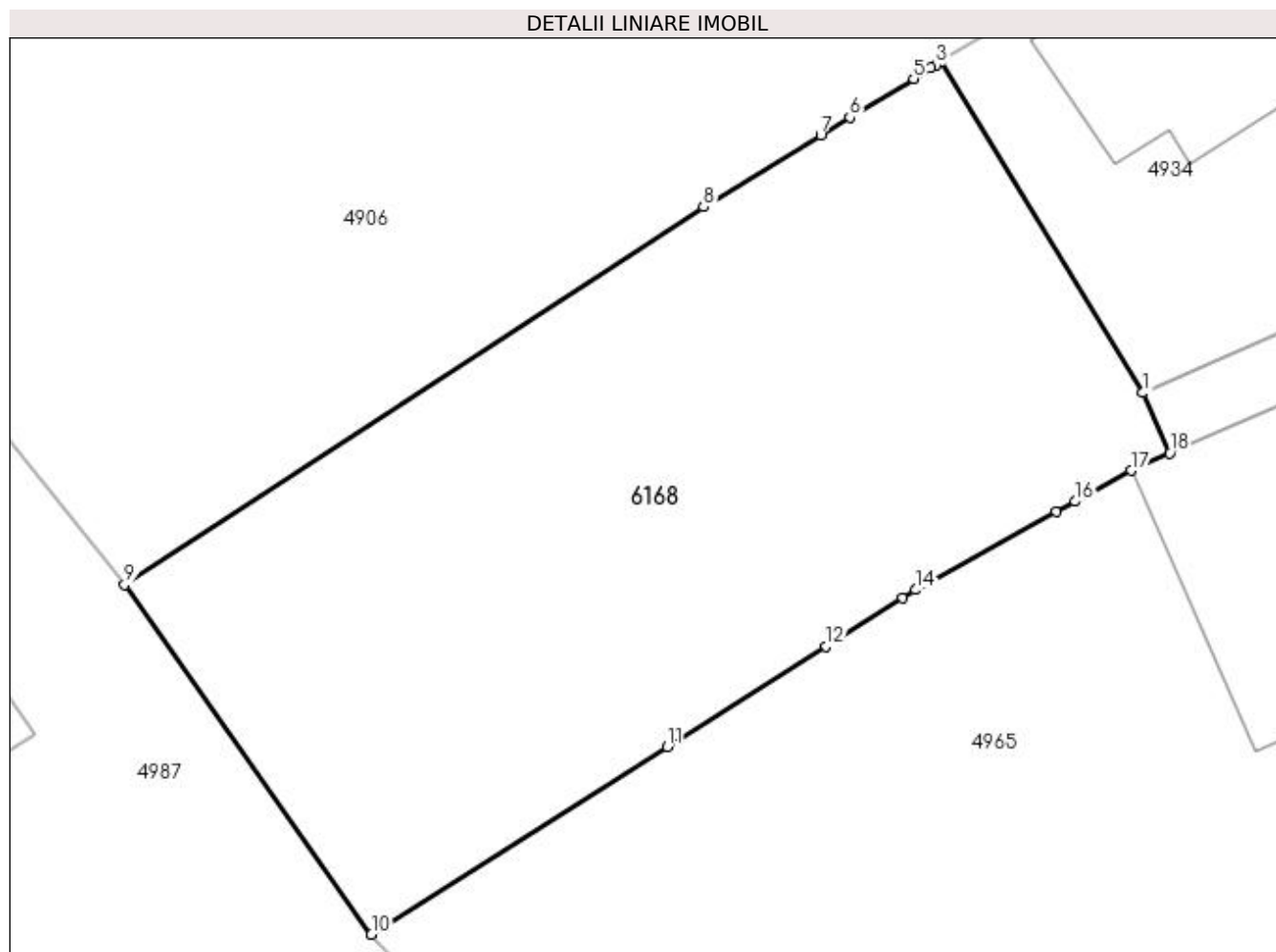
Inscrieri privind dezmembramintele dreptului de proprietate, drepturi reale de garanție și sarcini	Referințe
NU SUNT	

## Anexa Nr. 1 La Partea I

## Teren

Nr cadastral	Suprafața (mp)*	Observații / Referințe
	640	

\* Suprafața este determinată în planul de proiecție Stereo 70.



## Date referitoare la teren

Crt	Categorie folosință	Intravilan	Suprafața (mp)	Tarla	Parcelă	Nr. topo	Observații / Referințe
1	arabil	DA	640	37	41	-	

## Lungime Segmente

1) Valorile lungimilor segmentelor sunt obținute din proiecție în plan.

Punct început	X / Y	Punct sfârșit	X / Y	Lungime segment (** (m)
1	397.898,703 325.512,697	2	397.890,79 325.525,692	15.214
2	397.890,79 325.525,692	3	397.890,585 325.525,567	0.24
3	397.890,585 325.525,567	4	397.890,376 325.525,438	0.245
4	397.890,376 325.525,438	5	397.889,699 325.525,024	0.794
5	397.889,699 325.525,024	6	397.887,203 325.523,495	2.927

Punct început	X / Y	Punct sfârșit	X / Y	Lungime segment (** (m)
6	397.887,203 325.523,495	7	397.886,063 325.522,797	1.337
7	397.886,063 325.522,797	8	397.881,47 325.519,983	5.386
8	397.881,47 325.519,983	9	397.858,743 325.505,168	27.129
9	397.858,743 325.505,168	10	397.868,43 325.491,458	16.787
10	397.868,43 325.491,458	11	397.880,043 325.498,81	13.745
11	397.880,043 325.498,81	12	397.886,274 325.502,754	7.374
12	397.886,274 325.502,754	13	397.889,279 325.504,657	3.557
13	397.889,279 325.504,657	14	397.889,772 325.504,969	0.583
14	397.889,772 325.504,969	15	397.895,299 325.508,027	6.317
15	397.895,299 325.508,027	16	397.896,043 325.508,439	0.851
16	397.896,043 325.508,439	17	397.898,235 325.509,652	2.505
17	397.898,235 325.509,652	18	397.899,755 325.510,326	1.662
18	397.899,755 325.510,326	1	397.898,703 325.512,697	2.594

\*\* Lungimile segmentelor sunt determinate în planul de proiecție Stereo 70 și sunt rotunjite la 1 milimetru.

\*\*\* Distanța dintre puncte este formată din segmente cumulate ce sunt mai mici decât valoarea 1 milimetru.



**DATE DESPRE IMOBILUL NR. 6169**

Oficiul de Cadastru și Publicitate Imobiliară DOLJ  
Biroul de Cadastru și Publicitate Imobiliară Craiova

**A. Partea I. Descrierea imobilului**

TEREN Necunoscut

Adresa: Loc. Sitoaia, Jud. Dolj, T37, P31

Nr. Crt	Nr cadastral Nr. topografic	Suprafața* (mp)	Observații / Referințe
A1		4.761	Sector cadastral:17 Teren neimprejmuit;

**B. Partea II. Proprietari și acte**

Inscrieri privitoare la dreptul de proprietate și alte drepturi reale	Referințe
/	
Act Administrativ nr. Titlu de proprietate 2497, din 22/11/2002 emis de CJSIPT Dolj;	
B1	A1
Intabulare, drept de PROPRIETATE, dobandit prin Reconstituire, cota actuala 1/1, cota initiala 1/1 1) NICOLAE GHEORGHE DEFUNCT:Da	

**C. Partea III. SARCINI .**

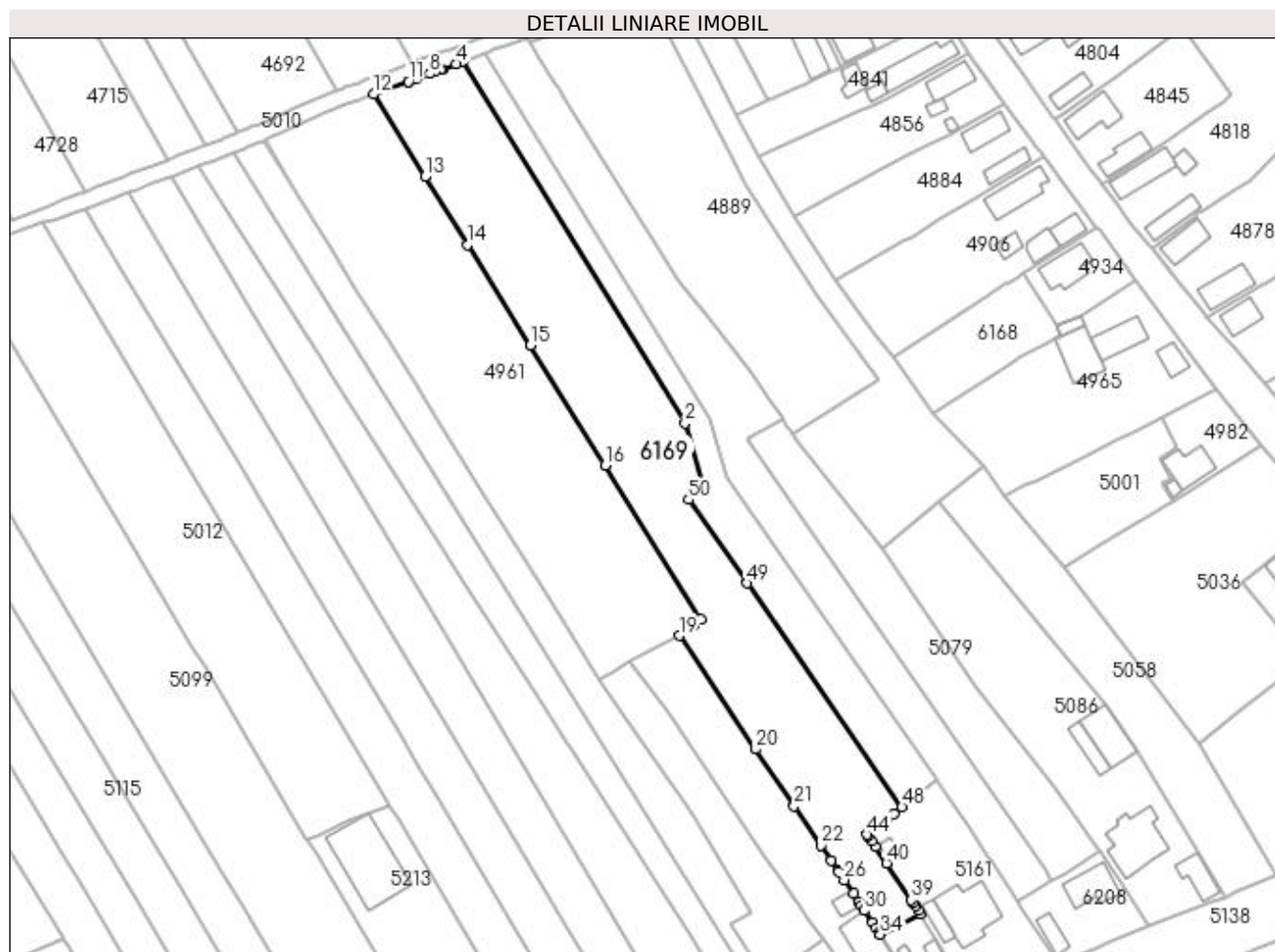
Inscrieri privind dezmembramintele dreptului de proprietate, drepturi reale de garanție și sarcini	Referințe
NU SUNT	

## Anexa Nr. 1 La Partea I

## Teren

Nr cadastral	Suprafața (mp)*	Observații / Referințe
	4.761	

\* Suprafața este determinată în planul de proiecție Stereo 70.



## Date referitoare la teren

Crt	Categorie folosință	Intra vilan	Suprafața (mp)	Tarla	Parcelă	Nr. topo	Observații / Referințe
1	arabil	DA	959	37	31	-	
2	arabil	NU	3.802	37	31	-	

## Lungime Segmente

1) Valorile lungimilor segmentelor sunt obținute din proiecție în plan.

Punct început	X / Y	Punct sfârșit	X / Y	Lungime segment	Punct început	X / Y	Punct sfârșit	X / Y	Lungime segment	Punct început	X / Y	Punct sfârșit	X / Y	Lungime segment
1	397.812,415 325.472,394	2	397.807,587 325.488,897	17.195	2	397.807,587 325.488,897	3	397.753,026 325.577,644	104.178	3	397.753,026 325.577,644	4	397.751,385 325.577,04	1.748
4	397.751,385 325.577,04	5	397.747,862 325.575,744	3.754	5	397.747,862 325.575,744	6	397.747,486 325.575,606	0.4	6	397.747,486 325.575,606	7	397.746,148 325.575,114	1.426
7	397.746,148 325.575,114	8	397.744,865 325.574,642	1.368	8	397.744,865 325.574,642	9	397.741,553 325.573,423	3.529	9	397.741,553 325.573,423	10	397.739,772 325.572,768	1.897
10	397.739,772 325.572,768	11	397.739,653 325.572,724	0.127	11	397.739,653 325.572,724	12	397.731,105 325.569,58	9.108	12	397.731,105 325.569,58	13	397.743,729 325.549,342	23.852
13	397.743,729 325.549,342	14	397.754,13 325.532,666	19.654	14	397.754,13 325.532,666	15	397.769,554 325.507,94	29.142	15	397.769,554 325.507,94	16	397.787,943 325.478,459	34.746



Punct început	X / Y	Punct sfârșit	X / Y	Lungime segment	Punct început	X / Y	Punct sfârșit	X / Y	Lungime segment	Punct început	X / Y	Punct sfârșit	X / Y	Lungime segment
16	397.787,943 325.478,459	17	397.811,483 325.440,72	44.478	17	397.811,483 325.440,72	18	397.809,762 325.439,413	2.161	18	397.809,762 325.439,413	19	397.806,172 325.436,686	4.509
19	397.806,172 325.436,686	20	397.824,989 325.408,853	33.597	20	397.824,989 325.408,853	21	397.834,422 325.394,901	16.841	21	397.834,422 325.394,901	22	397.840,92 325.385,29	11.601
22	397.840,92 325.385,29	23	397.843,48 325.381,503	4.571	23	397.843,48 325.381,503	24	397.845,078 325.379,139	2.854	24	397.845,078 325.379,139	25	397.845,335 325.378,758	0.459
25	397.845,335 325.378,758	26	397.846,677 325.376,774	2.395	26	397.846,677 325.376,774	27	397.848,941 325.373,369	4.089	27	397.848,941 325.373,369	28	397.850,304 325.371,318	2.463
28	397.850,304 325.371,318	29	397.850,851 325.370,495	0.988	29	397.850,851 325.370,495	30	397.851,657 325.369,282	1.456	30	397.851,657 325.369,282	31	397.853,693 325.366,22	3.677
31	397.853,693 325.366,22	32	397.854,529 325.364,962	1.511	32	397.854,529 325.364,962	33	397.855,306 325.363,793	1.403	33	397.855,306 325.363,793	34	397.855,572 325.363,393	0.48
34	397.855,572 325.363,393	35	397.865,458 325.368,457	11.108	35	397.865,458 325.368,457	36	397.864,95 325.369,209	0.907	36	397.864,95 325.369,209	37	397.864,144 325.370,402	1.44
37	397.864,144 325.370,402	38	397.863,666 325.371,11	0.855	38	397.863,666 325.371,11	39	397.863,188 325.371,819	0.855	39	397.863,188 325.371,819	40	397.857,084 325.380,858	10.907
40	397.857,084 325.380,858	41	397.854,319 325.384,951	4.939	41	397.854,319 325.384,951	42	397.853,332 325.386,413	1.764	42	397.853,332 325.386,413	43	397.852,605 325.387,489	1.298
43	397.852,605 325.387,489	44	397.852,346 325.387,872	0.462	44	397.852,346 325.387,872	45	397.856,622 325.391,243	5.445	45	397.856,622 325.391,243	46	397.857,419 325.391,871	1.015
46	397.857,419 325.391,871	47	397.858,862 325.393,008	1.836	47	397.858,862 325.393,008	48	397.860,898 325.394,613	2.593	48	397.860,898 325.394,613	49	397.822,867 325.449,614	66.869
49	397.822,867 325.449,614	50	397.808,483 325.470,094	25.027	50	397.808,483 325.470,094	1	397.812,415 325.472,394	4.555					

\*\* Lungimile segmentelor sunt determinate în planul de proiecție Stereo 70 și sunt rotunjite la 1 milimetru.

\*\*\* Distanța dintre puncte este formată din segmente cumulate ce sunt mai mici decât valoarea 1 milimetru.



**DATE DESPRE IMOBILUL NR. 6170**

Oficiul de Cadastru și Publicitate Imobiliară DOLJ  
Biroul de Cadastru și Publicitate Imobiliară Craiova

**A. Partea I. Descrierea imobilului**

TEREN Necunoscut

Adresa: Loc. Sitoaia, Jud. Dolj, T37, P30/1

Nr. Crt	Nr cadastral Nr. topografic	Suprafața* (mp)	Observații / Referințe
A1		885	Sector cadastral:17 Teren neimprejmuit;

**B. Partea II. Proprietari și acte**

Inscrieri privitoare la dreptul de proprietate și alte drepturi reale		Referințe
/		
Act Normativ nr. Legea 7, din 13/03/1996 emis de Parlamentul Romaniei (art.13 alin 15);		
B1	Inscrierea provizorie, drept de PROPRIETATE, dobandit prin Lege, cota actuala 1/1, cota initiala 1/1 1) NEIDENTIFICAT NEIDENTIFICAT	A1

**C. Partea III. SARCINI .**

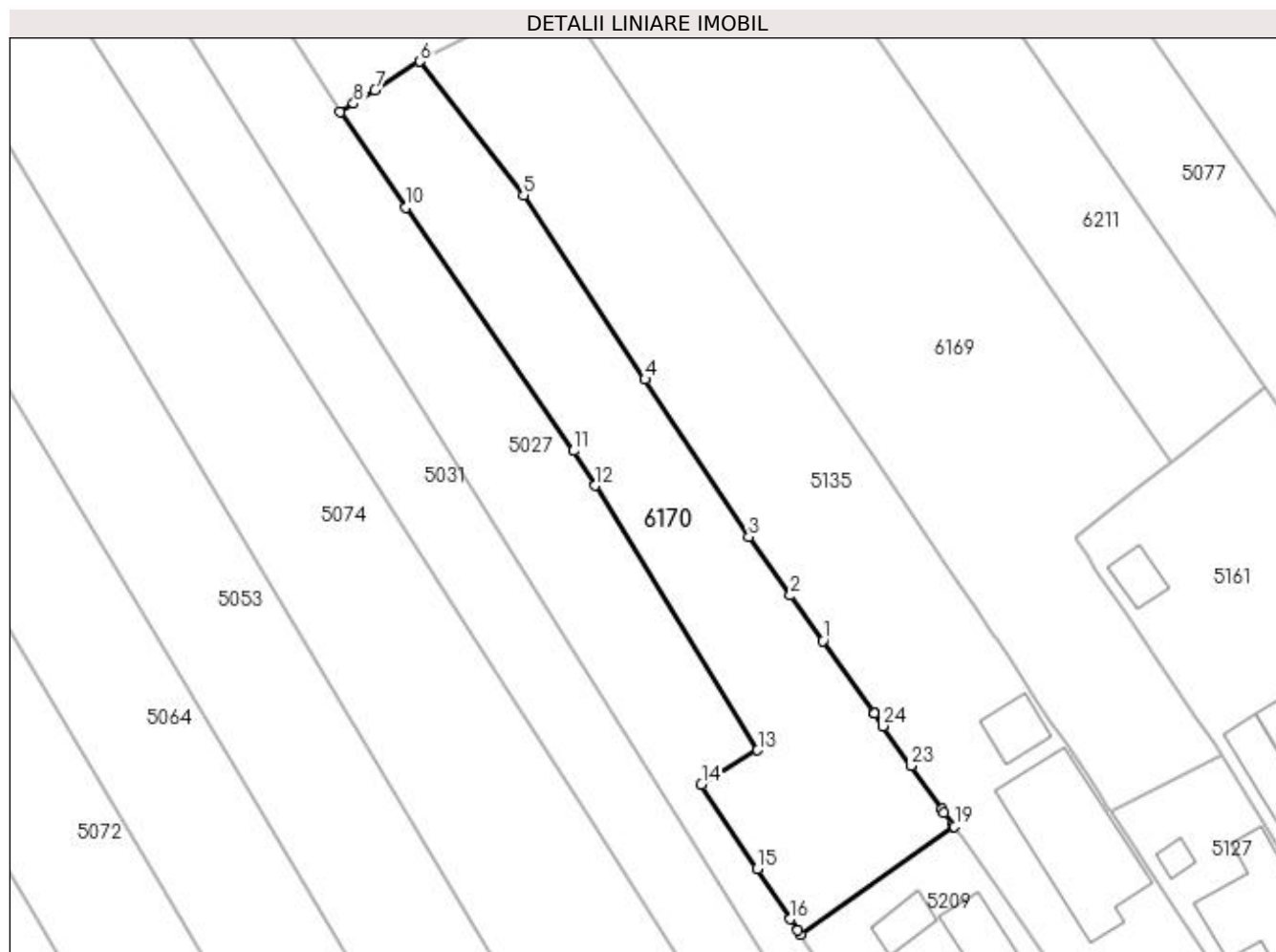
Inscrieri privind dezmembramintele dreptului de proprietate, drepturi reale de garanție și sarcini	Referințe
NU SUNT	

## Anexa Nr. 1 La Partea I

## Teren

Nr cadastral	Suprafața (mp)*	Observații / Referințe
	885	

\* Suprafața este determinată în planul de proiecție Stereo 70.



## Date referitoare la teren

Crt	Categorie folosință	Intra vilan	Suprafața (mp)	Tarla	Parcelă	Nr. topo	Observații / Referințe
1	arabil	DA	572	37	30/1	-	
2	arabil	NU	313	37	30/1	-	

## Lungime Segmente

1) Valorile lungimilor segmentelor sunt obținute din proiecție în plan.

Punct început	X / Y	Punct sfârșit	X / Y	Lungime segment (** (m)
1	397.829,824 325.378,645	2	397.826,952 325.382,692	4.962
3	397.823,239 325.387,925	4	397.813,967 325.401,977	16.835
5	397.803,132 325.418,4	6	397.793,877 325.430,351	15.116
7	397.789,838 325.427,801	8	397.787,939 325.426,603	2.245

Punct început	X / Y	Punct sfârșit	X / Y	Lungime segment (** (m)
2	397.826,952 325.382,692	3	397.823,239 325.387,925	6.417
4	397.813,967 325.401,977	5	397.803,132 325.418,4	19.675
6	397.793,877 325.430,351	7	397.789,838 325.427,801	4.777
8	397.787,939 325.426,603	9	397.786,707 325.425,825	1.457

Punct început	X / Y	Punct sfârșit	X / Y	Lungime segment (** (m)
9	397.786,707 325.425,825	10	397.792,589 325.417,311	10.348
11	397.807,587 325.395,604	12	397.809,502 325.392,491	3.655
13	397.824,021 325.368,888	14	397.819,0 325.365,805	5.892
15	397.823,975 325.358,299	16	397.826,948 325.353,813	5.382
17	397.827,599 325.352,832	18	397.827,854 325.352,447	0.461
19	397.841,589 325.362,063	20	397.841,488 325.362,206	0.175
21	397.840,679 325.363,346	22	397.840,488 325.363,615	0.33
23	397.837,723 325.367,512	24	397.835,218 325.371,043	4.329
25	397.834,415 325.372,175	26	397.834,328 325.372,297	0.15

Punct început	X / Y	Punct sfârșit	X / Y	Lungime segment (** (m)
10	397.792,589 325.417,311	11	397.807,587 325.395,604	26.384
12	397.809,502 325.392,491	13	397.824,021 325.368,888	27.711
14	397.819,0 325.365,805	15	397.823,975 325.358,299	9.005
16	397.826,948 325.353,813	17	397.827,599 325.352,832	1.178
18	397.827,854 325.352,447	19	397.841,589 325.362,063	16.767
20	397.841,488 325.362,206	21	397.840,679 325.363,346	1.398
22	397.840,488 325.363,615	23	397.837,723 325.367,512	4.778
24	397.835,218 325.371,043	25	397.834,415 325.372,175	1.388
26	397.834,328 325.372,297	1	397.829,824 325.378,645	7.784

\*\* Lungimile segmentelor sunt determinate în planul de proiecție Stereo 70 și sunt rotunjite la 1 milimetru.

\*\*\* Distanța dintre puncte este formată din segmente cumulate ce sunt mai mici decât valoarea 1 milimetru.



**DATE DESPRE IMOBILUL NR. 6175**

Oficiul de Cadastru și Publicitate Imobiliară DOLJ  
Biroul de Cadastru și Publicitate Imobiliară Craiova

**A. Partea I. Descrierea imobilului**

TEREN Necunoscut

Adresa: Loc. Boga, Jud. Dolj, T 2, P 91; T 36, P 5/2, 6

Nr. Crt	Nr cadastral Nr. topografic	Suprafața* (mp)	Observații / Referințe
A1		4.218	Sector cadastral:17 Teren neimprejmuit;

**B. Partea II. Proprietari și acte**

Inscrieri privitoare la dreptul de proprietate și alte drepturi reale	Referințe
/	
Act Administrativ nr. Titlu de proprietate 1601-60687, din 18/01/2001 emis de CJSPT Dolj;	
B1	A1
Intabulare, drept de PROPRIETATE, dobandit prin Reconstituire, cota actuala 1/1, cota initiala 1/1 1) ZISU CATRINA	

**C. Partea III. SARCINI .**

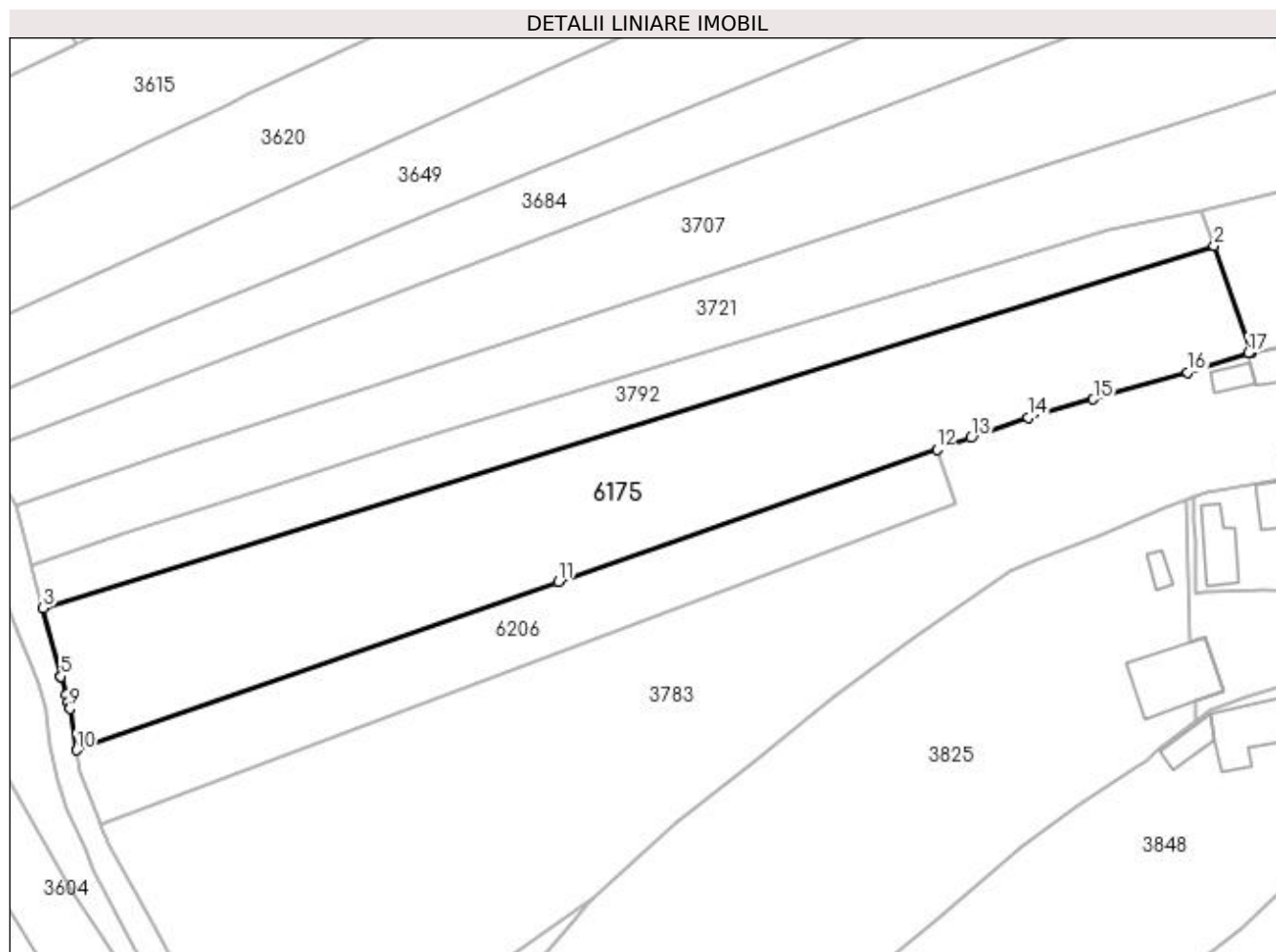
Inscrieri privind dezmembramintele dreptului de proprietate, drepturi reale de garanție și sarcini	Referințe
NU SUNT	

## Anexa Nr. 1 La Partea I

## Teren

Nr cadastral	Suprafața (mp)*	Observații / Referințe
	4.218	

\* Suprafața este determinată în planul de proiecție Stereo 70.



## Date referitoare la teren

Crt	Categorie folosință	Intra vilan	Suprafața (mp)	Tarla	Parcelă	Nr. topo	Observații / Referințe
1	arabil	DA	893	2	9/1	-	
2	arabil	NU	3.325	36	5/2,6	-	

## Lungime Segmente

1) Valorile lungimilor segmentelor sunt obținute din proiecție în plan.

Punct început	X / Y	Punct sfârșit	X / Y	Lungime segment (** (m)
1	397.024,512 326.486,541	2	397.018,382 326.504,308	18.794
2	397.018,382 326.504,308	3	396.824,171 326.444,222	203.293
3	396.824,171 326.444,222	4	396.827,141 326.432,916	11.689
4	396.827,141 326.432,916	5	396.827,146 326.432,898	0.018



Punct început	X / Y	Punct sfârșit	X / Y	Lungime segment (** (m)
5	396.827,146 326.432,898	6	396.827,991 326.429,831	3.182
6	396.827,991 326.429,831	7	396.828,332 326.428,595	1.282
7	396.828,332 326.428,595	8	396.828,586 326.427,668	0.961
8	396.828,586 326.427,668	9	396.828,608 326.427,538	0.132
9	396.828,608 326.427,538	10	396.829,703 326.420,65	6.975
10	396.829,703 326.420,65	11	396.909,621 326.448,554	84.65
11	396.909,621 326.448,554	12	396.972,406 326.470,476	66.502
12	396.972,406 326.470,476	13	396.978,047 326.472,446	5.975
13	396.978,047 326.472,446	14	396.987,514 326.475,751	10.028
14	396.987,514 326.475,751	15	396.998,321 326.478,814	11.233
15	396.998,321 326.478,814	16	397.013,988 326.483,254	16.284
16	397.013,988 326.483,254	17	397.024,043 326.486,446	10.549
17	397.024,043 326.486,446	1	397.024,512 326.486,541	0.479

\*\* Lungimile segmentelor sunt determinate în planul de proiecție Stereo 70 și sunt rotunjite la 1 milimetru.

\*\*\* Distanța dintre puncte este formată din segmente cumulate ce sunt mai mici decât valoarea 1 milimetru.



**DATE DESPRE IMOBILUL NR. 6199**

Oficiul de Cadastru și Publicitate Imobiliară DOLJ  
 Biroul de Cadastru și Publicitate Imobiliară Craiova

**A. Partea I. Descrierea imobilului**

TEREN Extravilan

Adresa: Jud. Dolj, T37, P80/2

Nr. Crt	Nr cadastral Nr. topografic	Suprafața* (mp)	Observații / Referințe
A1		1.208	Sector cadastral:17 Teren neimprejmuit;

**B. Partea II. Proprietari și acte**

Inscrieri privitoare la dreptul de proprietate și alte drepturi reale		Referințe
/		
Act Normativ nr. 7, din 13/03/1996 emis de Parlamentul Romaniei;		
B1	Intabulare, drept de PROPRIETATE, dobandit prin Lege, cota actuala 1/1, cota initiala 1/1 1) UAT ALMAJ, CIF:4553674, Rezerva comisiei locale de fond funciar	A1

**C. Partea III. SARCINI .**

Inscrieri privind dezmembramintele dreptului de proprietate, drepturi reale de garanție și sarcini	Referințe
NU SUNT	

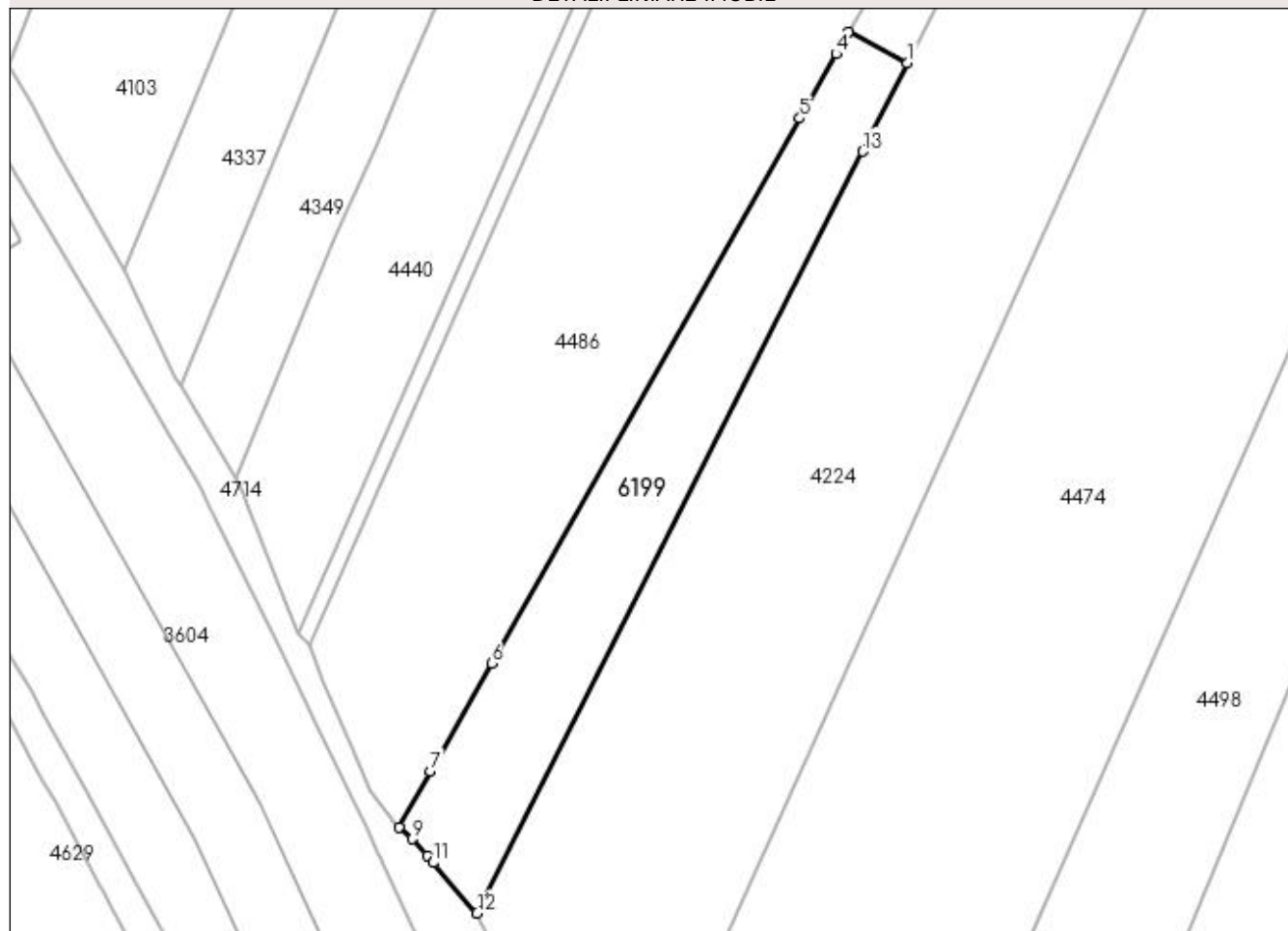
## Anexa Nr. 1 La Partea I

## Teren

Nr cadastral	Suprafața (mp)*	Observații / Referințe
	1.208	

\* Suprafața este determinată în planul de proiecție Stereo 70.

## DETALII LINIARE IMOBIL



## Date referitoare la teren

Crt	Categorie folosință	Intra vilan	Suprafața (mp)	Tarla	Parcelă	Nr. topo	Observații / Referințe
1	arabil	NU	1.208	37	80/2	-	

## Lungime Segmente

1) Valorile lungimilor segmentelor sunt obținute din proiecție în plan.

Punct început	X / Y	Punct sfârșit	X / Y	Lungime segment (** (m)
1	397.283,359 325.861,429	2	397.276,229 325.865,195	8.063
2	397.276,229 325.865,195	3	397.275,402 325.863,754	1.662
3	397.275,402 325.863,754	4	397.274,712 325.862,552	1.385
4	397.274,712 325.862,552	5	397.270,303 325.854,756	8.957
5	397.270,303 325.854,756	6	397.232,889 325.788,599	76.003

Punct început	X / Y	Punct sfârșit	X / Y	Lungime segment (** (m)
6	397.232,889 325.788,599	7	397.225,493 325.775,521	15.025
7	397.225,493 325.775,521	8	397.221,656 325.768,735	7.795
8	397.221,656 325.768,735	9	397.223,275 325.767,279	2.178
9	397.223,275 325.767,279	10	397.225,059 325.765,24	2.71
10	397.225,059 325.765,24	11	397.225,774 325.764,423	1.085
11	397.225,774 325.764,423	12	397.231,135 325.758,295	8.142
12	397.231,135 325.758,295	13	397.277,938 325.850,723	103.603
13	397.277,938 325.850,723	1	397.283,359 325.861,429	12.0

\*\* Lungimile segmentelor sunt determinate în planul de proiecție Stereo 70 și sunt rotunjite la 1 milimetru.

\*\*\* Distanța dintre puncte este formată din segmente cumulate ce sunt mai mici decât valoarea 1 milimetru.



**DATE DESPRE IMOBILUL NR. 6205**

Oficiul de Cadastru și Publicitate Imobiliară DOLJ  
Biroul de Cadastru și Publicitate Imobiliară Craiova

**A. Partea I. Descrierea imobilului**

TEREN Intravilan

Adresa: Loc. Bogeia, Str Mihai Viteazu, Nr. 128, Jud. Dolj, T1, P6, 7

Nr. Crt	Nr cadastral Nr. topografic	Suprafața* (mp)	Observații / Referințe
A1		1.351	Sector cadastral:17 Teren neimpregmuit;

**Construcții**

Crt	Nr cadastral Nr. topografic	Adresa	Observații / Referințe
A1.1		Loc. Bogeia, Str Mihai Viteazu, Nr. 128, Jud. Dolj	Nr. niveluri:1; S. construita la sol:73 mp; S. construita desfasurata:73 mp;
A1.2		Loc. Bogeia, Str Mihai Viteazu, Nr. 128, Jud. Dolj	Nr. niveluri:1; S. construita la sol:102 mp; S. construita desfasurata:102 mp;
A1.3		Loc. Bogeia, Str Mihai Viteazu, Nr. 128, Jud. Dolj	Nr. niveluri:1; S. construita la sol:74 mp; S. construita desfasurata:74 mp;

**B. Partea II. Proprietari și acte**

Inscrieri privitoare la dreptul de proprietate și alte drepturi reale		Referințe
/		
Act Administrativ nr. Titlu de proprietate 1615-60687, din 22/08/2001 emis de CJSIPT Dolj;		
B1	Intabulare, drept de PROPRIETATE, dobandit prin Reconstituire, cota actuala 1/1, cota initiala 1/1 1) ALEXANDRU ALEXANDRA	A1
Act Normativ nr. Legea 7, din 13/03/1996 emis de Parlamentul Romaniei;		
B2	Intabulare, drept de PROPRIETATE, dobandit prin Lege, cota actuala 1/1, cota initiala 1/1 1) ALEXANDRU ALEXANDRA	A1.1, A1.2, A1.3

**C. Partea III. SARCINI .**

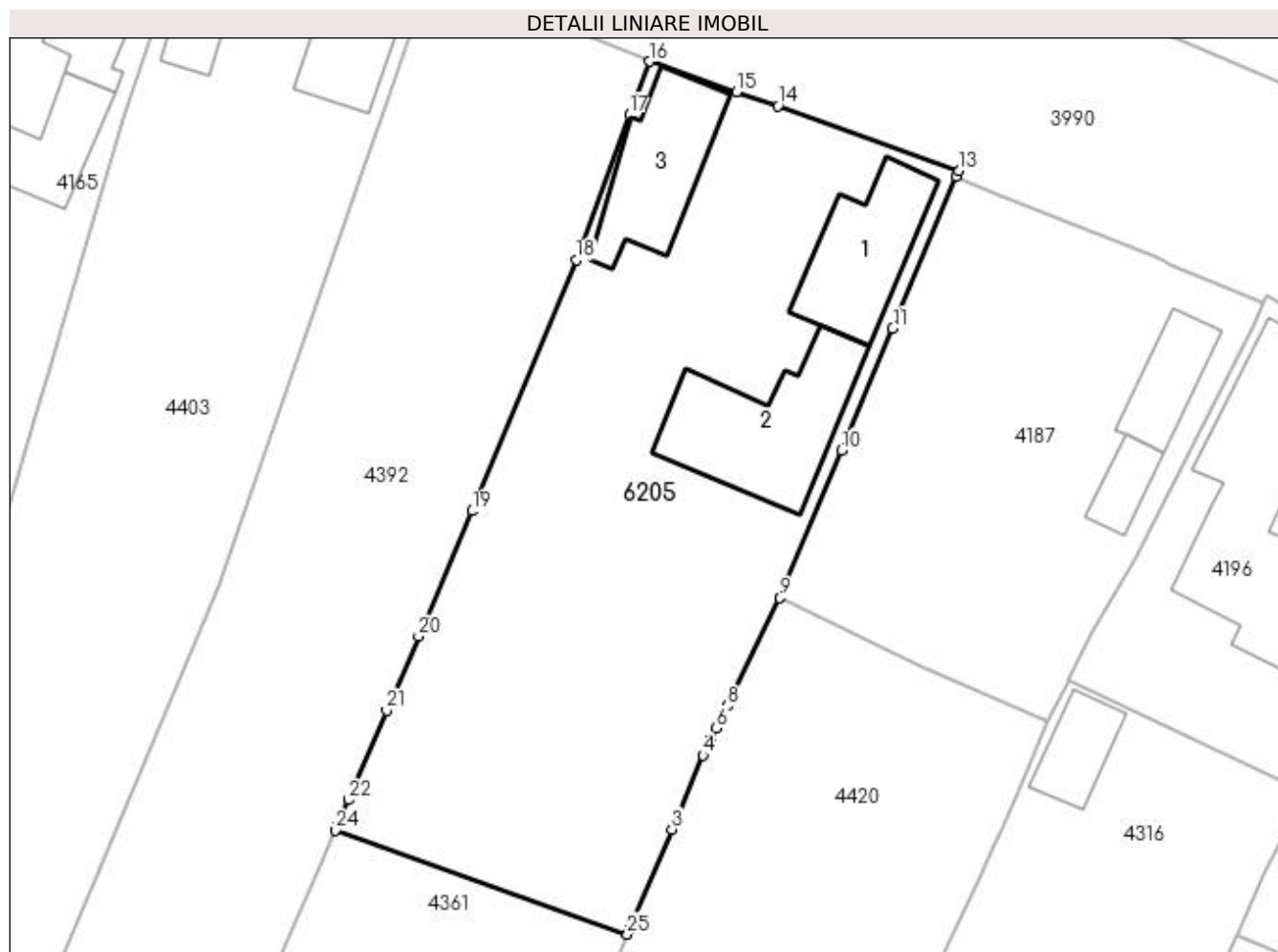
Inscrieri privind dezmembramintele dreptului de proprietate, drepturi reale de garanție și sarcini	Referințe
NU SUNT	

## Anexa Nr. 1 La Partea I

## Teren

Nr cadastral	Suprafața (mp)*	Observații / Referințe
	1.351	

\* Suprafața este determinată în planul de proiecție Stereo 70.



## Date referitoare la teren

Crt	Categorie folosință	Intravilan	Suprafața (mp)	Tarla	Parcelă	Nr. topo	Observații / Referințe
1	curți constructii	DA	1.029	1	6	-	
2	arabil	DA	193	1	7	-	
3	livada	DA	129	1	7	-	

## Date referitoare la construcții

Crt	Număr	Destinație construcție	Supraf. (mp)	Situație juridică	Observații / Referințe
A1.1		construcții de locuințe	73	Cu acte	Nr. niveluri:1; S. construita la sol:73 mp; S. construita desfasurata:73 mp;
A1.2		construcții de locuințe	102	Cu acte	Nr. niveluri:1; S. construita la sol:102 mp; S. construita desfasurata:102 mp;
A1.3		construcții anexa	74	Cu acte	Nr. niveluri:1; S. construita la sol:74 mp; S. construita desfasurata:74 mp;

## Lungime Segmente

1) Valorile lungimilor segmentelor sunt obținute din proiecție în plan.

Punct început	X / Y	Punct sfârșit	X / Y	Lungime segment (** (m)	Punct început	X / Y	Punct sfârșit	X / Y	Lungime segment (** (m)
---------------	-------	---------------	-------	-------------------------	---------------	-------	---------------	-------	-------------------------



Punct început	X / Y	Punct sfârșit	X / Y	Lungime segment (** (m)
1	397.579,908 326.052,693	2	397.580,208 326.053,402	0.77
3	397.582,934 326.059,84	4	397.585,179 326.065,142	5.758
5	397.585,771 326.066,354	6	397.586,128 326.067,086	0.815
7	397.586,511 326.067,868	8	397.586,913 326.068,692	0.916
9	397.590,691 326.076,426	10	397.595,11 326.086,992	11.453
11	397.598,763 326.095,736	12	397.603,3 326.106,596	11.77
13	397.603,528 326.107,039	14	397.590,561 326.111,678	13.772
15	397.587,558 326.112,673	16	397.581,338 326.114,863	6.594
17	397.579,896 326.111,022	18	397.576,087 326.100,637	11.061
19	397.568,614 326.082,66	20	397.564,771 326.073,687	9.761
21	397.562,49 326.068,36	22	397.559,747 326.061,957	6.966
23	397.558,956 326.060,11	24	397.558,809 326.059,769	0.371
25	397.579,755 326.052,327	1	397.579,908 326.052,693	0.397

Punct început	X / Y	Punct sfârșit	X / Y	Lungime segment (** (m)
2	397.580,208 326.053,402	3	397.582,934 326.059,84	6.992
4	397.585,179 326.065,142	5	397.585,771 326.066,354	1.349
6	397.586,128 326.067,086	7	397.586,511 326.067,868	0.871
8	397.586,913 326.068,692	9	397.590,691 326.076,426	8.608
10	397.595,11 326.086,992	11	397.598,763 326.095,736	9.476
12	397.603,3 326.106,596	13	397.603,528 326.107,039	0.498
14	397.590,561 326.111,678	15	397.587,558 326.112,673	3.164
16	397.581,338 326.114,863	17	397.579,896 326.111,022	4.103
18	397.576,087 326.100,637	19	397.568,614 326.082,66	19.468
20	397.564,771 326.073,687	21	397.562,49 326.068,36	5.795
22	397.559,747 326.061,957	23	397.558,956 326.060,11	2.01
24	397.558,809 326.059,769	25	397.579,755 326.052,327	22.228

\*\* Lungimile segmentelor sunt determinate în planul de proiecție Stereo 70 și sunt rotunjite la 1 milimetru.

\*\*\* Distanța dintre puncte este formată din segmente cumulate ce sunt mai mici decât valoarea 1 milimetru.



**DATE DESPRE IMOBILUL NR. 6206**

Oficiul de Cadastru și Publicitate Imobiliară DOLJ  
Biroul de Cadastru și Publicitate Imobiliară Craiova

**A. Partea I. Descrierea imobilului**

TEREN Extravilan

Adresa: Jud. Dolj, T36, P4/1

Nr. Crt	Nr cadastral Nr. topografic	Suprafața* (mp)	Observații / Referințe
A1		1.687	Sector cadastral:17 Teren neimprejmuit;

**B. Partea II. Proprietari și acte**

Inscrieri privitoare la dreptul de proprietate și alte drepturi reale	Referințe
/	
Act Administrativ nr. Titlu de proprietate 1602-6067, din 18/01/2001 emis de CJSIPT Dolj;	
B1	A1
Intabulare, drept de PROPRIETATE, dobandit prin Reconstituire, cota actuala 1/1, cota initiala 1/1 1) STAN ELENA	

**C. Partea III. SARCINI .**

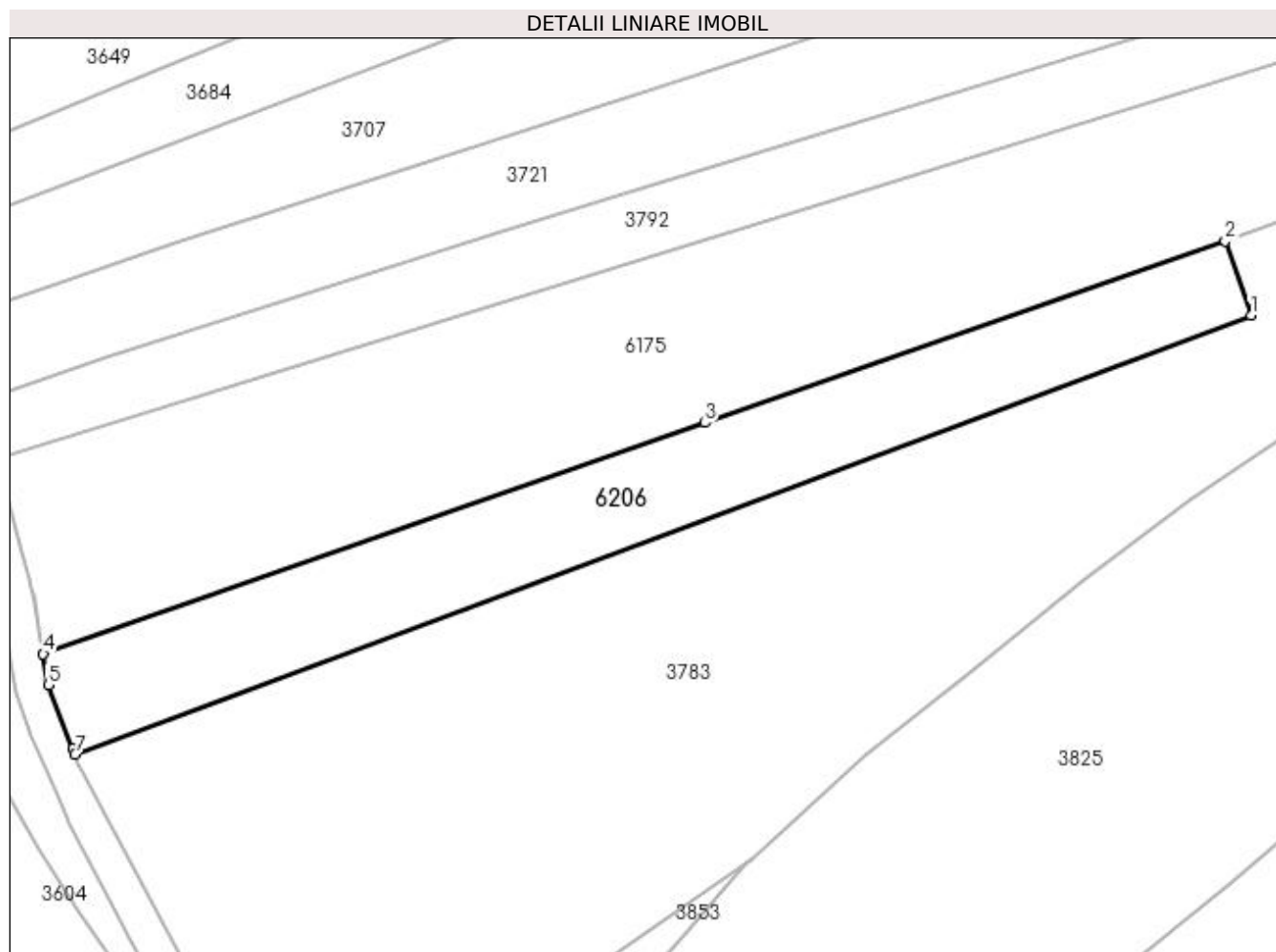
Inscrieri privind dezmembramintele dreptului de proprietate, drepturi reale de garanție și sarcini	Referințe
NU SUNT	

## Anexa Nr. 1 La Partea I

## Teren

Nr cadastral	Suprafața (mp)*	Observații / Referințe
	1.687	

\* Suprafața este determinată în planul de proiecție Stereo 70.



## Date referitoare la teren

Crt	Categorie folosință	Intra vilan	Suprafața (mp)	Tarla	Parcelă	Nr. topo	Observații / Referințe
1	arabil	NU	1.687	36	4/1	-	

## Lungime Segmente

1) Valorile lungimilor segmentelor sunt obținute din proiecție în plan.

Punct început	X / Y	Punct sfârșit	X / Y	Lungime segment (** (m)
1	396.975,553 326.461,501	2	396.972,406 326.470,476	9.511
2	396.972,406 326.470,476	3	396.909,621 326.448,554	66.502
3	396.909,621 326.448,554	4	396.829,703 326.420,65	84.65
4	396.829,703 326.420,65	5	396.830,293 326.416,937	3.76
5	396.830,293 326.416,937	6	396.833,276 326.409,202	8.29

Punct început	X / Y	Punct sfârșit	X / Y	Lungime segment (** (m)
6	396.833,276 326.409,202	7	396.833,547 326.408,502	0.75
7	396.833,547 326.408,502	1	396.975,553 326.461,501	151.574

\*\* Lungimile segmentelor sunt determinate în planul de proiecție Stereo 70 și sunt rotunjite la 1 milimetru.

\*\*\* Distanța dintre puncte este formată din segmente cumulate ce sunt mai mici decât valoarea 1 milimetru.



**DATE DESPRE IMOBILUL NR. 6208**

Oficiul de Cadastru și Publicitate Imobiliară DOLJ  
Biroul de Cadastru și Publicitate Imobiliară Craiova

**A. Partea I. Descrierea imobilului**

TEREN Intravilan

Adresa: Loc. Sitoaia, Str Ion Creanga, Nr. 24, Jud. Dolj, T6, P5

Nr. Crt	Nr cadastral Nr. topografic	Suprafața* (mp)	Observații / Referințe
A1		475	Sector cadastral:17 Teren neimprijmit;

**Construcții**

Crt	Nr cadastral Nr. topografic	Adresa	Observații / Referințe
A1.1		Loc. Sitoaia, Str Ion Creanga, Nr. 24, Jud. Dolj	Nr. niveluri:2; S. construita la sol:89 mp;
A1.2		Loc. Sitoaia, Str Ion Creanga, Nr. 24, Jud. Dolj	Nr. niveluri:1; S. construita la sol:37 mp; S. construita desfasurata:37 mp;

**B. Partea II. Proprietari și acte**

Inscrieri privitoare la dreptul de proprietate și alte drepturi reale		Referințe
/		
Act Administrativ nr. Titlu de proprietate 34-59358, din 13/11/1993 emis de CJSIPT Dolj;		
B1	Intabulare, drept de PROPRIETATE, dobandit prin Constituire, cota actuala 1/1, cota initiala 1/1 1) PETCU DUMITRU	A1
Act Normativ nr. Legea 7, din 13/03/1996 emis de Parlamentul României (art.13 alin 15);		
B2	Intabulare, drept de PROPRIETATE, dobandit prin Lege, cota actuala 1/1, cota initiala 1/1 1) PETCU DUMITRU	A1.1, A1.2

**C. Partea III. SARCINI .**

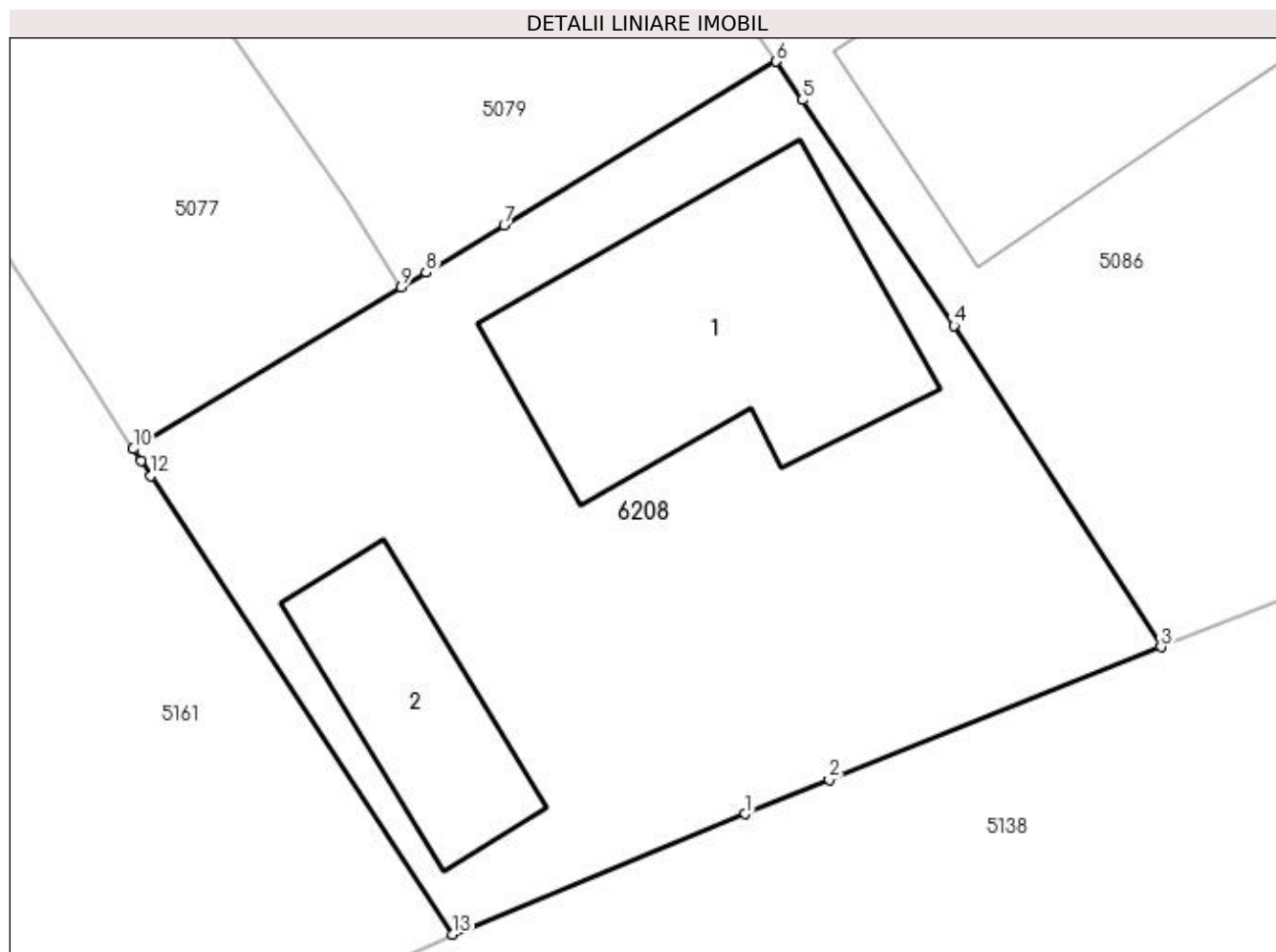
Inscrieri privind dezmembramintele dreptului de proprietate, drepturi reale de garanție și sarcini	Referințe
NU SUNT	

## Anexa Nr. 1 La Partea I

## Teren

Nr cadastral	Suprafața (mp)*	Observații / Referințe
	475	

\* Suprafața este determinată în planul de proiecție Stereo 70.



## Date referitoare la teren

Crt	Categorie folosință	Intravilan	Suprafața (mp)	Tarla	Parcelă	Nr. topo	Observații / Referințe
1	curți construcții	DA	475	6	5	-	

## Date referitoare la construcții

Crt	Număr	Destinație construcție	Supraf. (mp)	Situație juridică	Observații / Referințe
A1.1		construcții de locuințe	89	Cu acte	Nr. niveluri:2; S. construita la sol:89 mp;
A1.2		construcții de locuințe	37	Cu acte	Nr. niveluri:1; S. construita la sol:37 mp; S. construita desfasurata:37 mp;

## Lungime Segmente

1) Valorile lungimilor segmentelor sunt obținute din proiecție în plan.

Punct început	X / Y	Punct sfârșit	X / Y	Lungime segment (** (m)
1	397.908,55 325.360,062	2	397.911,191 325.361,148	2.856
2	397.911,191 325.361,148	3	397.921,62 325.365,315	11.231
3	397.921,62 325.365,315	4	397.915,108 325.375,415	12.017



Punct început	X / Y	Punct sfârşit	X / Y	Lungime segment (** (m)
4	397.915,108 325.375,415	5	397.910,346 325.382,496	8.533
5	397.910,346 325.382,496	6	397.909,53 325.383,709	1.462
6	397.909,53 325.383,709	7	397.900,972 325.378,555	9.99
7	397.900,972 325.378,555	8	397.898,515 325.377,076	2.868
8	397.898,515 325.377,076	9	397.897,741 325.376,609	0.904
9	397.897,741 325.376,609	10	397.889,316 325.371,536	9.835
10	397.889,316 325.371,536	11	397.889,559 325.371,167	0.441
11	397.889,559 325.371,167	12	397.889,868 325.370,697	0.563
12	397.889,868 325.370,697	13	397.899,362 325.356,283	17.26
13	397.899,362 325.356,283	1	397.908,55 325.360,062	9.934

\*\* Lungimile segmentelor sunt determinate în planul de proiecţie Stereo 70 şi sunt rotunjite la 1 milimetru.

\*\*\* Distanţa dintre puncte este formată din segmente cumulate ce sunt mai mici decât valoarea 1 milimetru.



**DATE DESPRE IMOBILUL NR. 6211**

Oficiul de Cadastru și Publicitate Imobiliară DOLJ  
Biroul de Cadastru și Publicitate Imobiliară Craiova

**A. Partea I. Descrierea imobilului**

TEREN Necunoscut

Adresa: Loc. Sitoaia, Jud. Dolj, T37, P32/1

Nr. Crt	Nr cadastral Nr. topografic	Suprafața* (mp)	Observații / Referințe
A1		1.700	Sector cadastral:17 Teren neimprejmuit;

**B. Partea II. Proprietari și acte**

Inscrieri privitoare la dreptul de proprietate și alte drepturi reale	Referințe
/	
Act Administrativ nr. Titlu de proprietate 1808-1385, din 14/08/2002 emis de CJSIPT Dolj;	
B1	A1
Intabulare, drept de PROPRIETATE, dobandit prin Reconstituire, cota actuala 1/1, cota initiala 1/1	
1) SÎRBU MARIOARA	

**C. Partea III. SARCINI .**

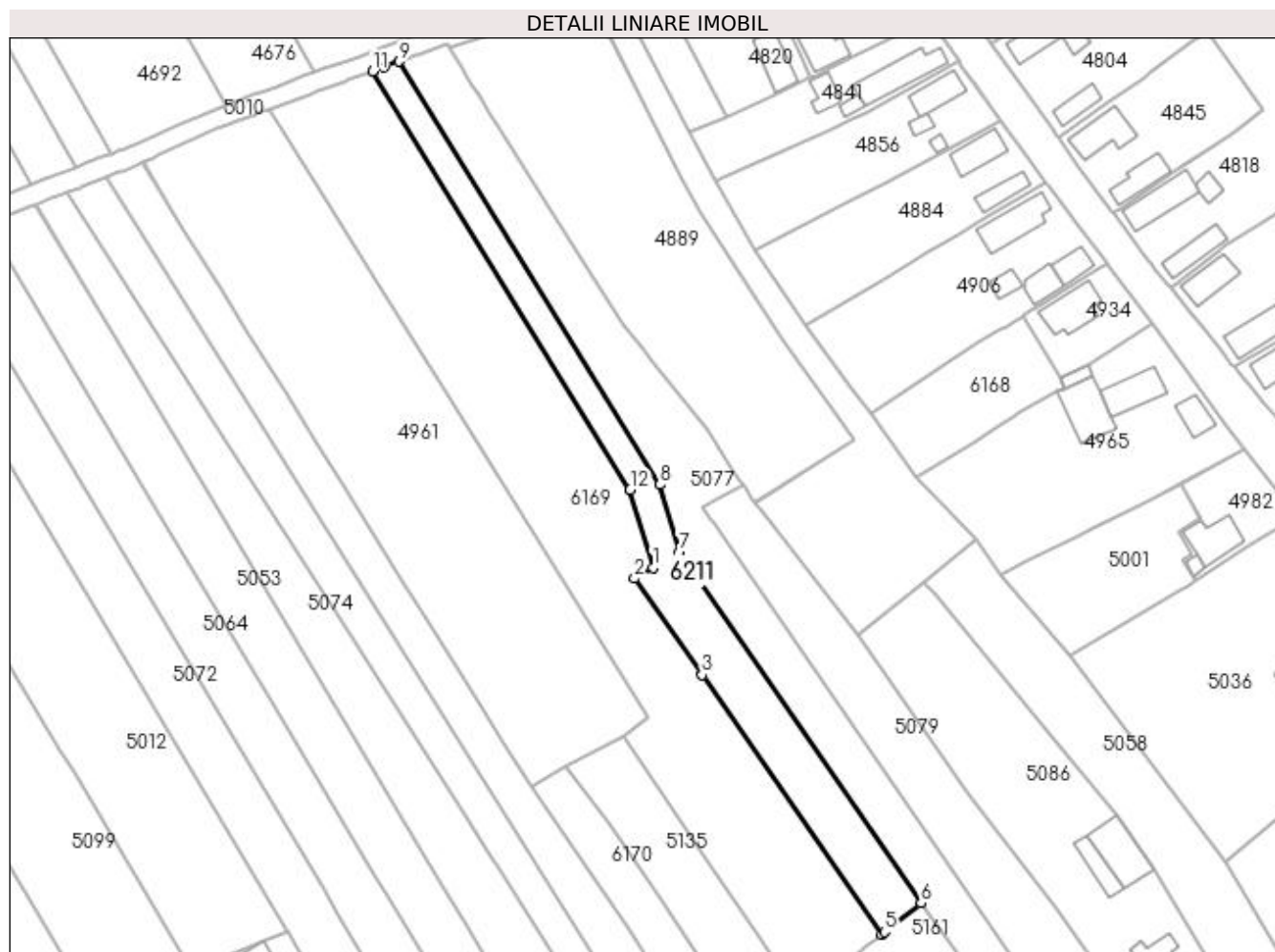
Inscrieri privind dezmembramintele dreptului de proprietate, drepturi reale de garanție și sarcini	Referințe
NU SUNT	

## Anexa Nr. 1 La Partea I

## Teren

Nr cadastral	Suprafața (mp)*	Observații / Referințe
	1.700	

\* Suprafața este determinată în planul de proiecție Stereo 70.



## Date referitoare la teren

Crt	Categorie folosință	Intra vilan	Suprafața (mp)	Tarla	Parcelă	Nr. topo	Observații / Referințe
1	vie	DA	31	37	32/1	-	
2	arabil	DA	297	37	32/1	-	
3	arabil	NU	1.372	37	32/1	-	

## Lungime Segmente

1) Valorile lungimilor segmentelor sunt obținute din proiecție în plan.

Punct început	X / Y	Punct sfârșit	X / Y	Lungime segment (** (m)
1	397.812,415 325.472,394	2	397.808,483 325.470,094	4.555
2	397.808,483 325.470,094	3	397.822,867 325.449,614	25.027
3	397.822,867 325.449,614	4	397.860,898 325.394,613	66.869
4	397.860,898 325.394,613	5	397.861,551 325.395,128	0.831

Punct început	X / Y	Punct sfârșit	X / Y	Lungime segment (** (m)
5	397.861,551 325.395,128	6	397.869,316 325.401,248	9.887
6	397.869,316 325.401,248	7	397.818,054 325.475,747	90.431
7	397.818,054 325.475,747	8	397.813,9 325.489,946	14.795
8	397.813,9 325.489,946	9	397.758,527 325.579,668	105.433
9	397.758,527 325.579,668	10	397.755,366 325.578,505	3.369
10	397.755,366 325.578,505	11	397.753,026 325.577,644	2.494
11	397.753,026 325.577,644	12	397.807,587 325.488,897	104.178
12	397.807,587 325.488,897	1	397.812,415 325.472,394	17.195

\*\* Lungimile segmentelor sunt determinate în planul de proiecție Stereo 70 și sunt rotunjite la 1 milimetru.

\*\*\* Distanța dintre puncte este formată din segmente cumulate ce sunt mai mici decât valoarea 1 milimetru.



**DATE DESPRE IMOBILUL NR. 6229**

Oficiul de Cadastru și Publicitate Imobiliară DOLJ  
Biroul de Cadastru și Publicitate Imobiliară Craiova

**A. Partea I. Descrierea imobilului**

TEREN Extravilan

Adresa: Jud. Dolj, T37, P77/1

Nr. Crt	Nr cadastral Nr. topografic	Suprafața* (mp)	Observații / Referințe
A1		2.673	Sector cadastral:17 Teren neimprejmuit;

**B. Partea II. Proprietari și acte**

Inscrieri privitoare la dreptul de proprietate și alte drepturi reale		Referințe
/		
Act Normativ nr. 7, din 13/03/1996 emis de Parlamentul Romaniei;		
B1	Intabulare, drept de PROPRIETATE, dobandit prin Lege, cota actuala 1/1, cota initiala 1/1 1) UAT ALMAJ, CIF:4553674, Rezerva comisiei locale de fond funciar	A1

**C. Partea III. SARCINI .**

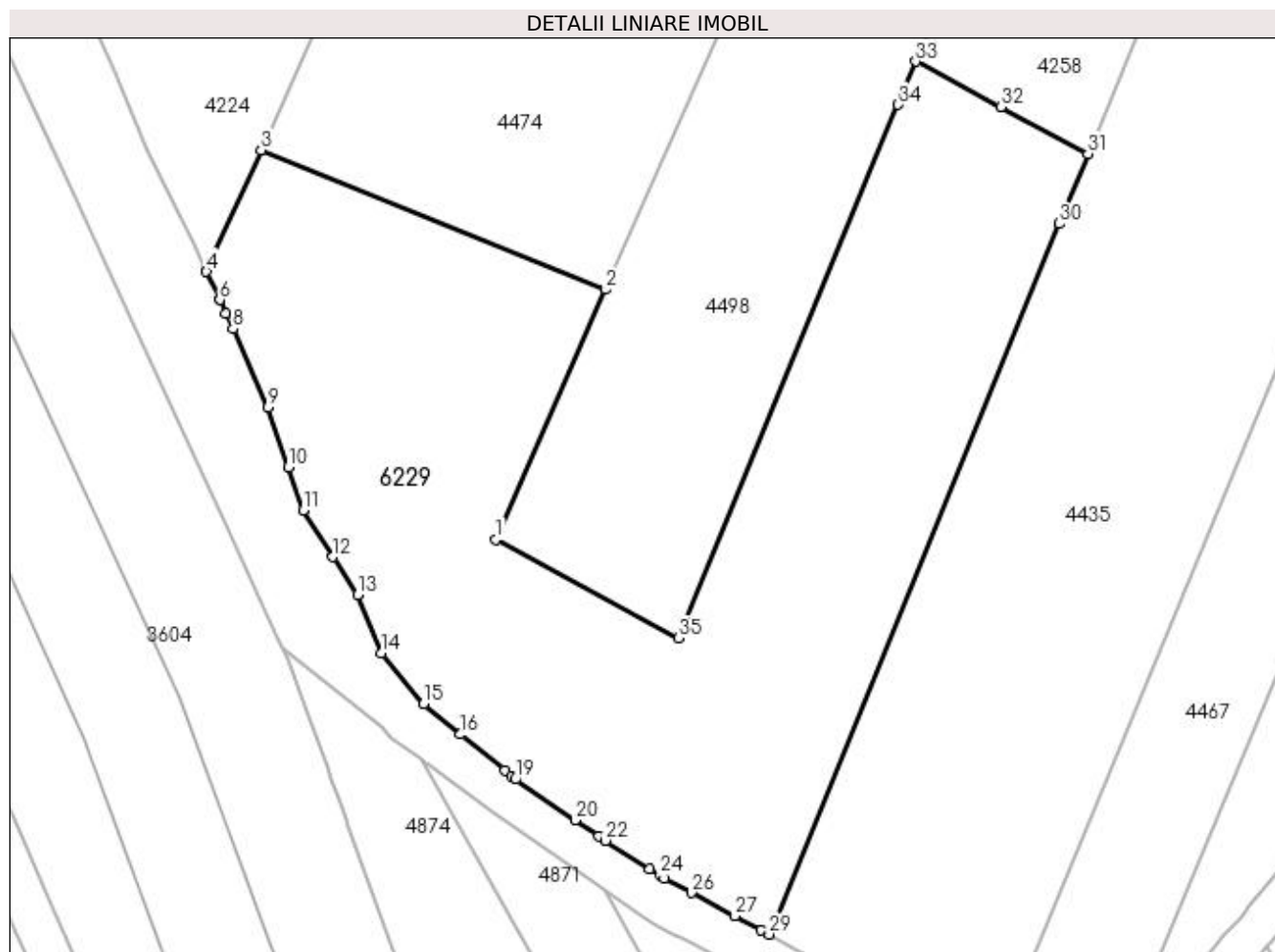
Inscrieri privind dezmembramintele dreptului de proprietate, drepturi reale de garanție și sarcini	Referințe
NU SUNT	

## Anexa Nr. 1 La Partea I

## Teren

Nr cadastral	Suprafața (mp)*	Observații / Referințe
	2.673	

\* Suprafața este determinată în planul de proiecție Stereo 70.



## Date referitoare la teren

Crt	Categorie folosință	Intravilan	Suprafața (mp)	Tarla	Parcelă	Nr. topo	Observații / Referințe
1	arabil	NU	2.673	37	77/1	-	

## Lungime Segmente

1) Valorile lungimilor segmentelor sunt obținute din proiecție în plan.

Punct început	X / Y	Punct sfârșit	X / Y	Lungime segment (** (m)
1	397.273,77 325.699,588	2	397.283,831 325.722,455	24.983
3	397.252,304 325.735,203	4	397.247,303 325.724,093	12.184
5	397.248,533 325.721,569	6	397.248,557 325.721,515	0.059
7	397.249,12 325.720,246	8	397.249,738 325.718,851	1.526
9	397.252,926 325.711,659	10	397.254,8 325.706,22	5.752

Punct început	X / Y	Punct sfârșit	X / Y	Lungime segment (** (m)
2	397.283,831 325.722,455	3	397.252,304 325.735,203	34.007
4	397.247,303 325.724,093	5	397.248,533 325.721,569	2.807
6	397.248,557 325.721,515	7	397.249,12 325.720,246	1.389
8	397.249,738 325.718,851	9	397.252,926 325.711,659	7.867
10	397.254,8 325.706,22	11	397.256,161 325.702,27	4.178



Punct început	X / Y	Punct sfârșit	X / Y	Lungime segment (** (m)
11	397.256,161 325.702,27	12	397.258,893 325.698,007	5.064
13	397.261,127 325.694,522	14	397.263,34 325.689,248	5.719
15	397.267,16 325.684,564	16	397.270,552 325.681,793	4.38
17	397.274,596 325.678,488	18	397.275,19 325.678,003	0.767
19	397.275,584 325.677,681	20	397.281,03 325.673,966	6.592
21	397.283,199 325.672,486	22	397.283,825 325.672,084	0.744
23	397.287,868 325.669,492	24	397.288,831 325.668,874	1.145
25	397.289,204 325.668,635	26	397.291,652 325.667,324	2.777
27	397.295,617 325.665,199	28	397.298,032 325.663,906	2.739
29	397.298,769 325.663,511	30	397.325,318 325.728,461	70.167
31	397.327,933 325.734,859	32	397.319,959 325.739,13	9.046
33	397.312,194 325.743,29	34	397.310,572 325.739,351	4.261
35	397.290,504 325.690,606	1	397.273,77 325.699,588	18.992

Punct început	X / Y	Punct sfârșit	X / Y	Lungime segment (** (m)
12	397.258,893 325.698,007	13	397.261,127 325.694,522	4.139
14	397.263,34 325.689,248	15	397.267,16 325.684,564	6.044
16	397.270,552 325.681,793	17	397.274,596 325.678,488	5.223
18	397.275,19 325.678,003	19	397.275,584 325.677,681	0.508
20	397.281,03 325.673,966	21	397.283,199 325.672,486	2.626
22	397.283,825 325.672,084	23	397.287,868 325.669,492	4.802
24	397.288,831 325.668,874	25	397.289,204 325.668,635	0.443
26	397.291,652 325.667,324	27	397.295,617 325.665,199	4.499
28	397.298,032 325.663,906	29	397.298,769 325.663,511	0.836
30	397.325,318 325.728,461	31	397.327,933 325.734,859	6.911
32	397.319,959 325.739,13	33	397.312,194 325.743,29	8.809
34	397.310,572 325.739,351	35	397.290,504 325.690,606	52.714

\*\* Lungimile segmentelor sunt determinate în planul de proiecție Stereo 70 și sunt rotunjite la 1 milimetru.

\*\*\* Distanța dintre puncte este formată din segmente cumulate ce sunt mai mici decât valoarea 1 milimetru.



**DATE DESPRE IMOBILUL NR. 6231**

Oficiul de Cadastru și Publicitate Imobiliară DOLJ  
Biroul de Cadastru și Publicitate Imobiliară Craiova

**A. Partea I. Descrierea imobilului**

TEREN Intravilan

Adresa: Loc. Sitoaia, Jud. Dolj, T7, P1

Nr. Crt	Nr cadastral Nr. topografic	Suprafața* (mp)	Observații / Referințe
A1		319	Sector cadastral:17 Teren neimprejmuit;

**B. Partea II. Proprietari și acte**

Inscrieri privitoare la dreptul de proprietate și alte drepturi reale		Referințe
/		
Act Normativ nr. Legea 7, din 13/03/1996 emis de Parlamentul Romaniei (art.13 alin 15);		
B1	Inscrierea provizorie, drept de PROPRIETATE, dobandit prin Lege, cota actuala 1/1, cota initiala 1/1 1) NEIDENTIFICAT NEIDENTIFICAT	A1

**C. Partea III. SARCINI .**

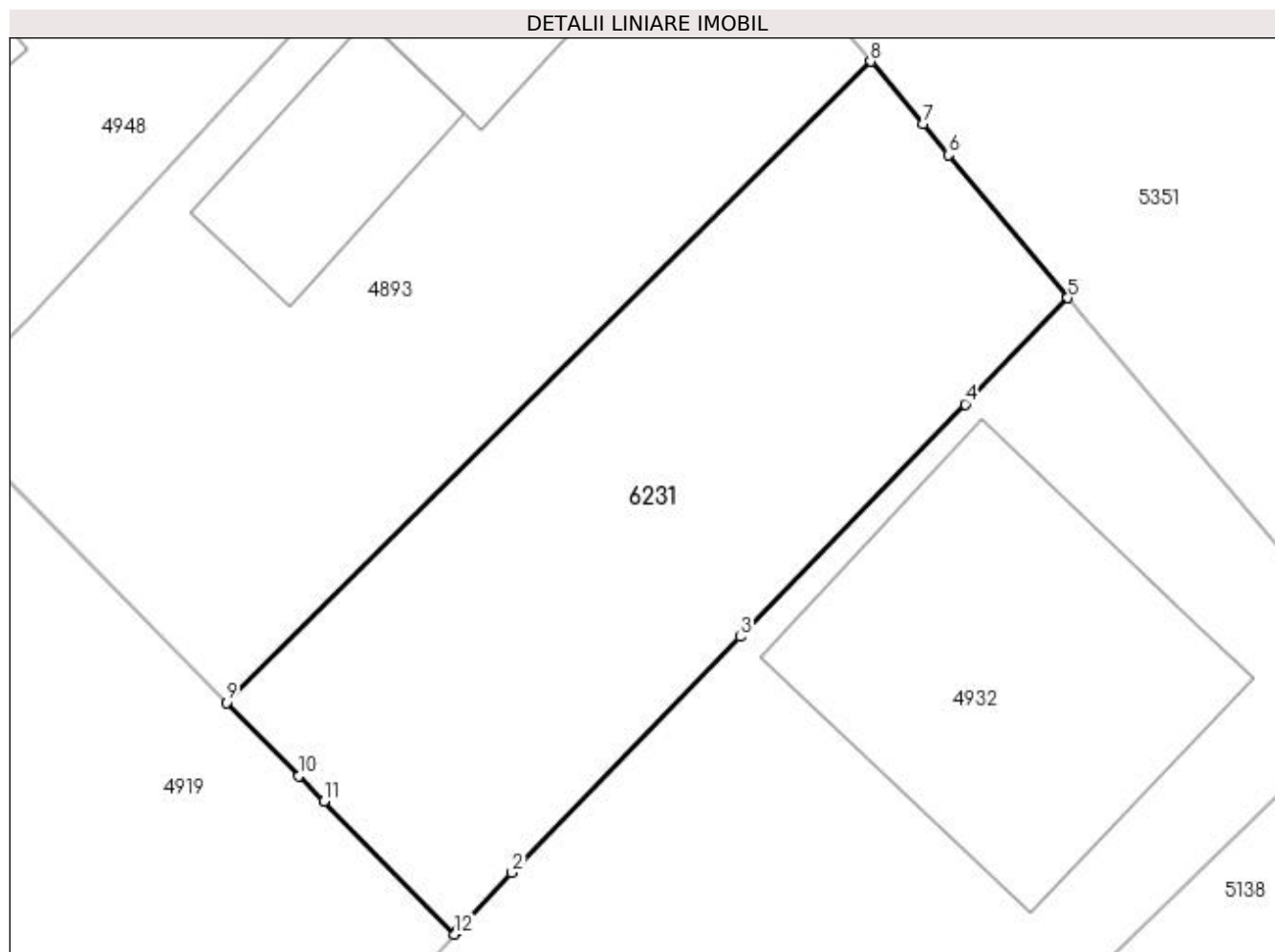
Inscrieri privind dezmembramintele dreptului de proprietate, drepturi reale de garanție și sarcini	Referințe
NU SUNT	

## Anexa Nr. 1 La Partea I

## Teren

Nr cadastral	Suprafața (mp)*	Observații / Referințe
	319	

\* Suprafața este determinată în planul de proiecție Stereo 70.



## Date referitoare la teren

Crt	Categorie folosință	Intra vilan	Suprafața (mp)	Tarla	Parcelă	Nr. topo	Observații / Referințe
1	arabil	DA	319	7	1	-	

## Lungime Segmente

1) Valorile lungimilor segmentelor sunt obținute din proiecție în plan.

Punct început	X / Y	Punct sfârșit	X / Y	Lungime segment (** (m)
1	398.180,86 325.517,398	2	398.182,659 325.519,321	2.633
2	398.182,659 325.519,321	3	398.190,332 325.527,253	11.036
3	398.190,332 325.527,253	4	398.197,884 325.535,061	10.862
4	398.197,884 325.535,061	5	398.201,338 325.538,632	4.968
5	398.201,338 325.538,632	6	398.197,333 325.543,429	6.249

Punct început	X / Y	Punct sfârșit	X / Y	Lungime segment (** (m)
6	398.197,333 325.543,429	7	398.196,464 325.544,471	1.357
7	398.196,464 325.544,471	8	398.194,71 325.546,571	2.736
8	398.194,71 325.546,571	9	398.173,061 325.525,033	30.538
9	398.173,061 325.525,033	10	398.175,486 325.522,573	3.455
10	398.175,486 325.522,573	11	398.176,331 325.521,716	1.204
11	398.176,331 325.521,716	12	398.180,728 325.517,258	6.262
12	398.180,728 325.517,258	1	398.180,86 325.517,398	0.192

\*\* Lungimile segmentelor sunt determinate în planul de proiecție Stereo 70 și sunt rotunjite la 1 milimetru.

\*\*\* Distanța dintre puncte este formată din segmente cumulate ce sunt mai mici decât valoarea 1 milimetru.



**DATE DESPRE IMOBILUL NR. 6270**

Oficiul de Cadastru și Publicitate Imobiliară DOLJ  
Biroul de Cadastru și Publicitate Imobiliară Craiova

**A. Partea I. Descrierea imobilului**

TEREN Necunoscut

Adresa: Loc. Boga, Str Mihai Viteazu, Jud. Dolj, T37, P55

Nr. Crt	Nr cadastral Nr. topografic	Suprafața* (mp)	Observații / Referințe
A1		2.373	Sector cadastral:17 Teren neimprejmuit; Restul de suprafata se afla ID 4376, diminuare cu 13.1 %

**B. Partea II. Proprietari și acte**

Inscrieri privitoare la dreptul de proprietate și alte drepturi reale		Referințe
/		
Act Administrativ nr. 1090-1367, din 18/08/1997 emis de CJSIPT Dolj;		
B1	Intabulare, drept de PROPRIETATE, dobandit prin Reconstituire, cota actuala 1/1, cota initiala 1/1 1) DUMITRU MARIN	A1

**C. Partea III. SARCINI .**

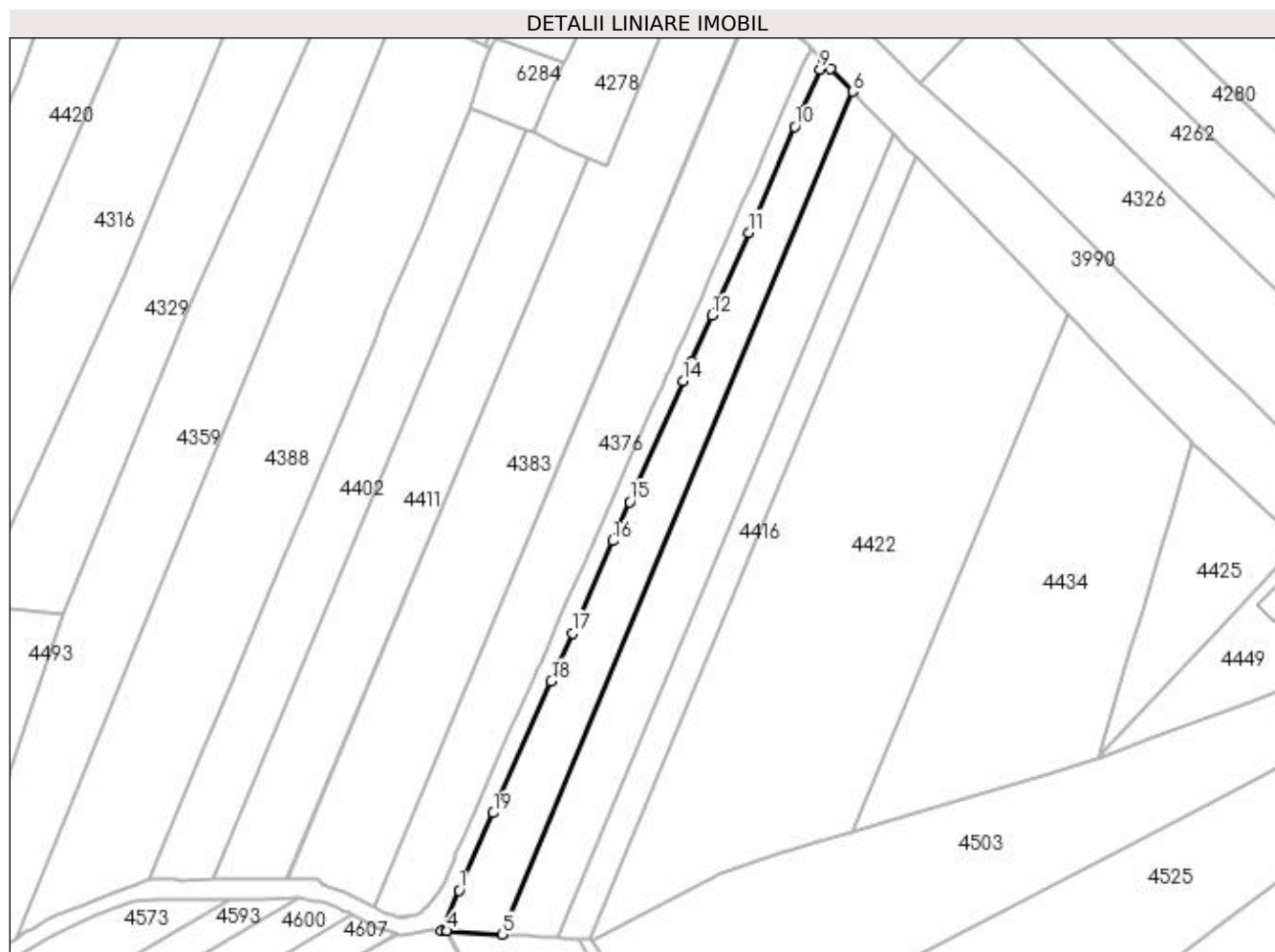
Inscrieri privind dezmembramintele dreptului de proprietate, drepturi reale de garanție și sarcini	Referințe
NU SUNT	

## Anexa Nr. 1 La Partea I

## Teren

Nr cadastral	Suprafața (mp)*	Observații / Referințe
	2.373	Restul de suprafata se afla ID 4376, diminuare cu 13.1 %

\* Suprafața este determinată în planul de proiecție Stereo 70.



## Date referitoare la teren

Crt	Categorie folosință	Intravilan	Suprafața (mp)	Tarla	Parcelă	Nr. topo	Observații / Referințe
1	arabil	DA	1.113	37	55	-	Parcela despartita de drum
2	arabil	NU	1.260	37	55	-	Parcela despartita de drum

## Lungime Segmente

1) Valorile lungimilor segmentelor sunt obținute din proiecție în plan.

Punct început	X / Y	Punct sfârșit	X / Y	Lungime segment (** (m)
1	397.661,852 325.816,717	2	397.657,776 325.807,453	10.121
2	397.657,776 325.807,453	3	397.658,843 325.807,387	1.069
3	397.658,843 325.807,387	4	397.659,056 325.807,374	0.213
4	397.659,056 325.807,374	5	397.671,731 325.806,592	12.7



Punct început	X / Y	Punct sfârșit	X / Y	Lungime segment (** (m)
5	397.671,731 325.806,592	6	397.752,824 326.001,316	210.935
6	397.752,824 326.001,316	7	397.747,765 326.006,54	7.272
7	397.747,765 326.006,54	8	397.746,117 326.008,242	2.368
8	397.746,117 326.008,242	9	397.745,304 326.006,392	2.02
9	397.745,304 326.006,392	10	397.739,482 325.993,16	14.457
10	397.739,482 325.993,16	11	397.728,718 325.968,694	26.729
11	397.728,718 325.968,694	12	397.720,314 325.949,593	20.867
12	397.720,314 325.949,593	13	397.715,656 325.939,007	11.565
13	397.715,656 325.939,007	14	397.713,624 325.934,387	5.048
14	397.713,624 325.934,387	15	397.701,336 325.906,458	30.512
15	397.701,336 325.906,458	16	397.697,38 325.897,468	9.822
16	397.697,38 325.897,468	17	397.688,008 325.876,167	23.271
17	397.688,008 325.876,167	18	397.683,155 325.865,136	12.052
18	397.683,155 325.865,136	19	397.669,745 325.834,656	33.299
19	397.669,745 325.834,656	1	397.661,852 325.816,717	19.599

\*\* Lungimile segmentelor sunt determinate în planul de proiecție Stereo 70 și sunt rotunjite la 1 milimetru.

\*\*\* Distanța dintre puncte este formată din segmente cumulate ce sunt mai mici decât valoarea 1 milimetru.



**DATE DESPRE IMOBILUL NR. 6273**

Oficiul de Cadastru și Publicitate Imobiliară DOLJ  
Biroul de Cadastru și Publicitate Imobiliară Craiova

**A. Partea I. Descrierea imobilului**

TEREN Intravilan

Adresa: Loc. Bogeia, Jud. Dolj, T37, P77/2

Nr. Crt	Nr cadastral Nr. topografic	Suprafața* (mp)	Observații / Referințe
A1		501	Sector cadastral:17 Teren neimprejmuit;

**B. Partea II. Proprietari și acte**

Inscrieri privitoare la dreptul de proprietate și alte drepturi reale		Referințe
/		
Act Normativ nr. Legea 7, din 13/03/1996 emis de Parlamentul Romaniei (art.13 alin 15);		
B1	Inscrierea provizorie, drept de PROPRIETATE, dobandit prin Lege, cota actuala 1/1, cota initiala 1/1 1) NEIDENTIFICAT NEIDENTIFICAT	A1

**C. Partea III. SARCINI .**

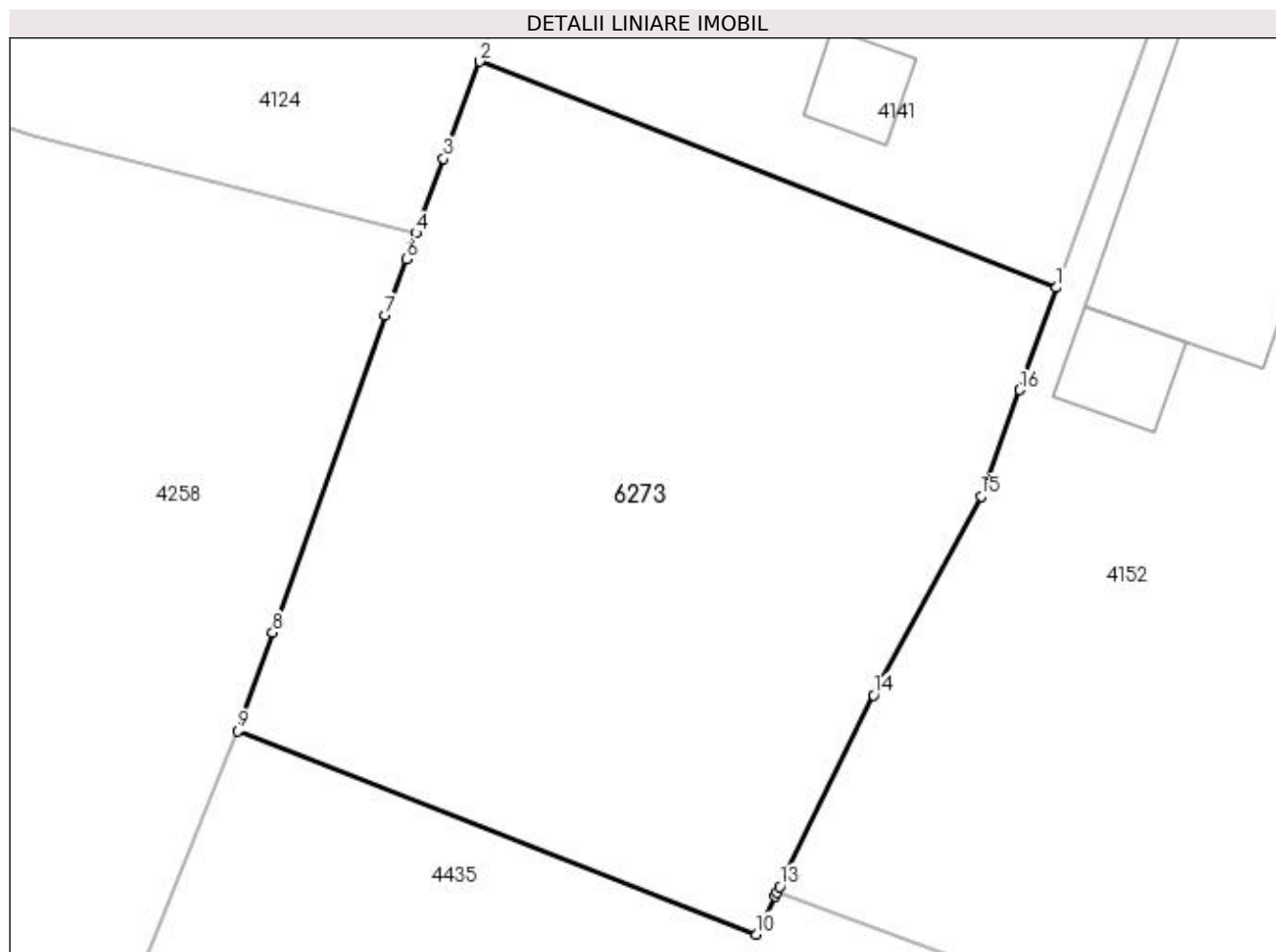
Inscrieri privind dezmembramintele dreptului de proprietate, drepturi reale de garanție și sarcini	Referințe
NU SUNT	

## Anexa Nr. 1 La Partea I

## Teren

Nr cadastral	Suprafața (mp)*	Observații / Referințe
	501	

\* Suprafața este determinată în planul de proiecție Stereo 70.



## Date referitoare la teren

Crt	Categorie folosință	Intra vilan	Suprafața (mp)	Tarla	Parcelă	Nr. topo	Observații / Referințe
1	arabil	DA	501	37	77/2	-	

## Lungime Segmente

1) Valorile lungimilor segmentelor sunt obținute din proiecție în plan.

Punct început	X / Y	Punct sfârșit	X / Y	Lungime segment (** (m)
1	397.504,894 326.118,625	2	397.485,088 326.126,387	21.272
2	397.485,088 326.126,387	3	397.483,848 326.123,046	3.563
3	397.483,848 326.123,046	4	397.482,902 326.120,496	2.72
4	397.482,902 326.120,496	5	397.482,711 326.119,981	0.55
5	397.482,711 326.119,981	6	397.482,57 326.119,6	0.406

Punct început	X / Y	Punct sfârșit	X / Y	Lungime segment (** (m)
6	397.482,57 326.119,6	7	397.481,853 326.117,668	2.061
7	397.481,853 326.117,668	8	397.477,979 326.106,79	11.547
8	397.477,979 326.106,79	9	397.476,776 326.103,413	3.585
9	397.476,776 326.103,413	10	397.494,59 326.096,432	19.133
10	397.494,59 326.096,432	11	397.495,225 326.097,728	1.443
11	397.495,225 326.097,728	12	397.495,299 326.097,879	0.168
12	397.495,299 326.097,879	13	397.495,394 326.098,075	0.218
13	397.495,394 326.098,075	14	397.498,608 326.104,637	7.307
14	397.498,608 326.104,637	15	397.502,3 326.111,468	7.765
15	397.502,3 326.111,468	16	397.503,623 326.115,118	3.883
16	397.503,623 326.115,118	1	397.504,894 326.118,625	3.73

\*\* Lungimile segmentelor sunt determinate în planul de proiecție Stereo 70 și sunt rotunjite la 1 milimetru.

\*\*\* Distanța dintre puncte este formată din segmente cumulate ce sunt mai mici decât valoarea 1 milimetru.



**DATE DESPRE IMOBILUL NR. 6283**

Oficiul de Cadastru și Publicitate Imobiliară DOLJ  
Biroul de Cadastru și Publicitate Imobiliară Craiova

**A. Partea I. Descrierea imobilului**

TEREN Intravilan

Adresa: Loc. Sitoaia, Jud. Dolj, T37, P47/1

Nr. Crt	Nr cadastral Nr. topografic	Suprafața* (mp)	Observații / Referințe
A1		278	Sector cadastral:17 Teren neimprejmuit;

**B. Partea II. Proprietari și acte**

Inscrieri privitoare la dreptul de proprietate și alte drepturi reale		Referințe
/		
Act Normativ nr. Legea 7, din 13/03/1996 emis de Parlamentul Romaniei (art.13 alin 15);		
B1	Inscrierea provizorie, drept de PROPRIETATE, dobandit prin Lege, cota actuala 1/1, cota initiala 1/1 1) NEIDENTIFICAT NEIDENTIFICAT	A1

**C. Partea III. SARCINI .**

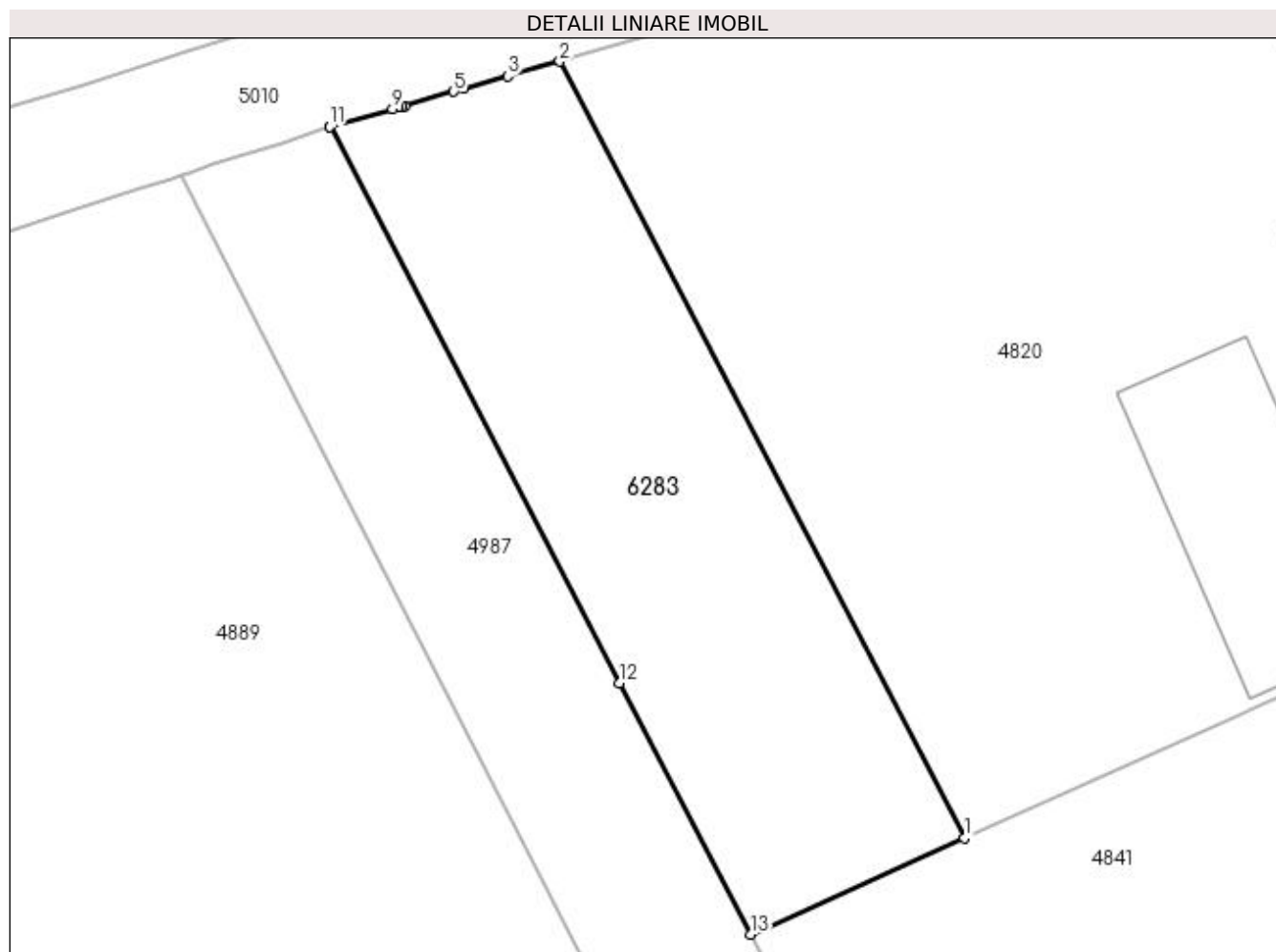
Inscrieri privind dezmembramintele dreptului de proprietate, drepturi reale de garanție și sarcini	Referințe
NU SUNT	

## Anexa Nr. 1 La Partea I

## Teren

Nr cadastral	Suprafața (mp)*	Observații / Referințe
	278	

\* Suprafața este determinată în planul de proiecție Stereo 70.



## Date referitoare la teren

Crt	Categorie folosință	Intravilan	Suprafața (mp)	Tarla	Parcelă	Nr. topo	Observații / Referințe
1	arabil	DA	278	37	47/1	-	

## Lungime Segmente

1) Valorile lungimilor segmentelor sunt obținute din proiecție în plan.

Punct început	X / Y	Punct sfârșit	X / Y	Lungime segment (** (m)
1	397.827,943 325.568,096	2	397.813,183 325.596,417	31.936
2	397.813,183 325.596,417	3	397.811,285 325.595,876	1.974
3	397.811,285 325.595,876	4	397.809,695 325.595,423	1.653
4	397.809,695 325.595,423	5	397.809,32 325.595,317	0.39
5	397.809,32 325.595,317	6	397.807,516 325.594,803	1.875



Punct început	X / Y	Punct sfârşit	X / Y	Lungime segment (** (m)
6	397.807,516 325.594,803	7	397.807,414 325.594,774	0.107
7	397.807,414 325.594,774	8	397.807,297 325.594,741	0.122
8	397.807,297 325.594,741	9	397.807,088 325.594,681	0.216
9	397.807,088 325.594,681	10	397.804,839 325.594,041	2.338
10	397.804,839 325.594,041	11	397.804,801 325.594,03	0.04
11	397.804,801 325.594,03	12	397.815,372 325.573,748	22.871
12	397.815,372 325.573,748	13	397.820,145 325.564,589	10.328
13	397.820,145 325.564,589	1	397.827,943 325.568,096	8.55

\*\* Lungimile segmentelor sunt determinate în planul de proiecție Stereo 70 și sunt rotunjite la 1 milimetru.

\*\*\* Distanța dintre puncte este formată din segmente cumulate ce sunt mai mici decât valoarea 1 milimetru.



**DATE DESPRE IMOBILUL NR. 6284**

Oficiul de Cadastru și Publicitate Imobiliară DOLJ  
Biroul de Cadastru și Publicitate Imobiliară Craiova

**A. Partea I. Descrierea imobilului**

TEREN Intravilan

Adresa: Loc. Bogeia, Jud. Dolj, T37, P58/1

Nr. Crt	Nr cadastral Nr. topografic	Suprafața* (mp)	Observații / Referințe
A1		287	Sector cadastral:17 Teren neimprejmuit;

**B. Partea II. Proprietari și acte**

Inscrieri privitoare la dreptul de proprietate și alte drepturi reale		Referințe
/		
Act Normativ nr. Legea 7, din 13/03/1996 emis de Parlamentul Romaniei (art.13 alin 15);		
B1	Inscrierea provizorie, drept de PROPRIETATE, dobandit prin Lege, cota actuala 1/1, cota initiala 1/1 1) NEIDENTIFICAT NEIDENTIFICAT	A1

**C. Partea III. SARCINI .**

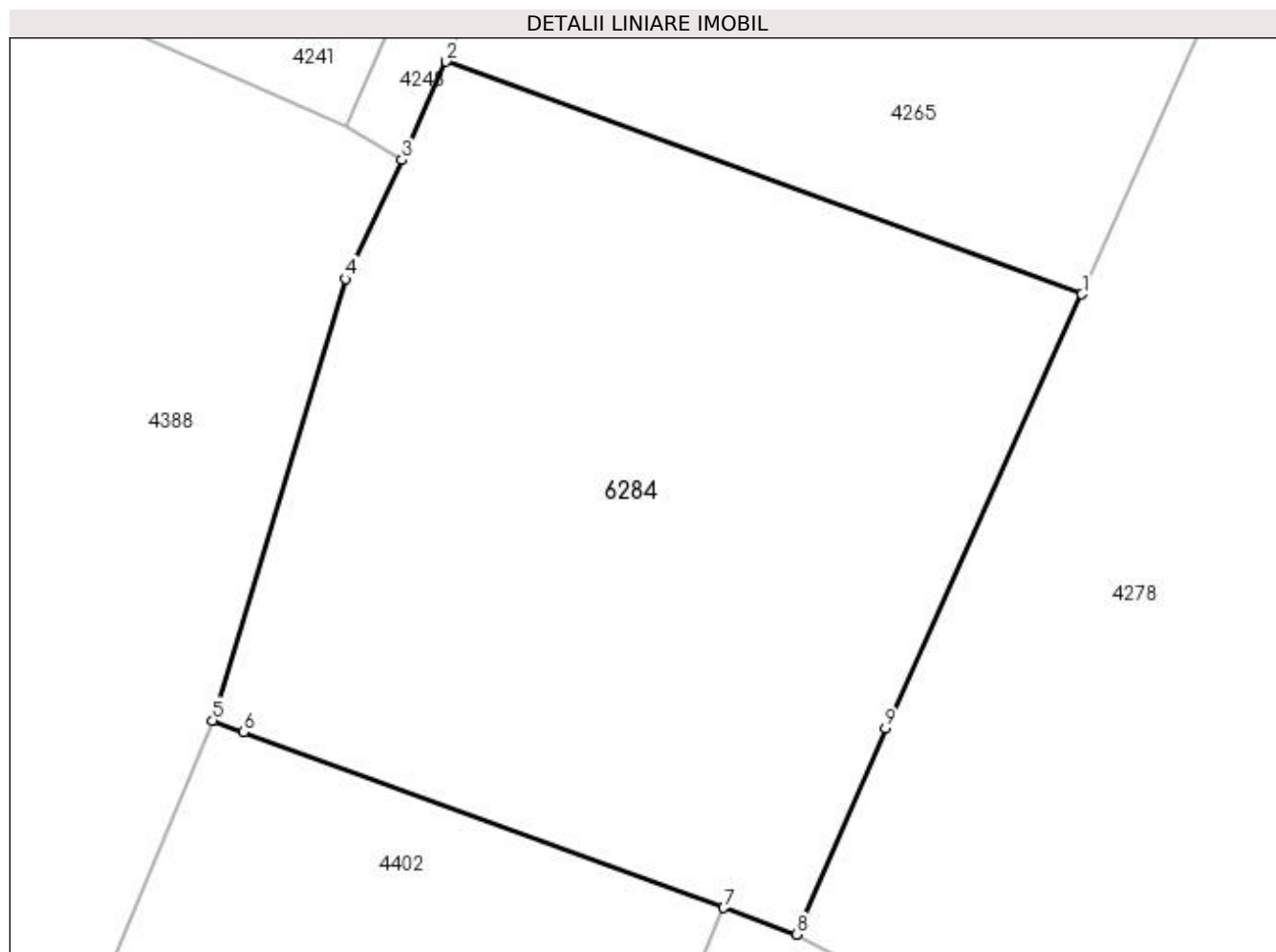
Inscrieri privind dezmembramintele dreptului de proprietate, drepturi reale de garanție și sarcini	Referințe
NU SUNT	

## Anexa Nr. 1 La Partea I

## Teren

Nr cadastral	Suprafața (mp)*	Observații / Referințe
	287	

\* Suprafața este determinată în planul de proiecție Stereo 70.



## Date referitoare la teren

Crt	Categorie folosință	Intravilan	Suprafața (mp)	Tarla	Parcelă	Nr. topo	Observații / Referințe
1	arabil	DA	287	37	58/1	-	

## Lungime Segmente

1) Valorile lungimilor segmentelor sunt obținute din proiecție în plan.

Punct început	X / Y	Punct sfârșit	X / Y	Lungime segment (** (m)
1	397.686,184 326.007,897	2	397.670,312 326.013,706	16.902
2	397.670,312 326.013,706	3	397.669,206 326.011,251	2.693
3	397.669,206 326.011,251	4	397.667,81 326.008,278	3.284
4	397.667,81 326.008,278	5	397.664,471 325.997,264	11.509
5	397.664,471 325.997,264	6	397.665,245 325.996,981	0.825

Punct început	X / Y	Punct sfârșit	X / Y	Lungime segment (** (m)
6	397.665,245 325.996,981	7	397.677,244 325.992,589	12.777
7	397.677,244 325.992,589	8	397.679,064 325.991,923	1.938
8	397.679,064 325.991,923	9	397.681,274 325.997,07	5.601
9	397.681,274 325.997,07	1	397.686,184 326.007,897	11.888

\*\* Lungimile segmentelor sunt determinate în planul de proiecție Stereo 70 și sunt rotunjite la 1 milimetru.

\*\*\* Distanța dintre puncte este formată din segmente cumulate ce sunt mai mici decât valoarea 1 milimetru.



**DATE DESPRE IMOBILUL NR. 6291**

Oficiul de Cadastru și Publicitate Imobiliară DOLJ  
Biroul de Cadastru și Publicitate Imobiliară Craiova

**A. Partea I. Descrierea imobilului**

TEREN Extravilan

Adresa: Jud. Dolj, T37, P49/1

Nr. Crt	Nr cadastral Nr. topografic	Suprafața* (mp)	Observații / Referințe
A1		862	Sector cadastral:17 Teren neimprejmuit;

**B. Partea II. Proprietari și acte**

Inscrieri privitoare la dreptul de proprietate și alte drepturi reale		Referințe
/		
Act Normativ nr. 7, din 13/03/1996 emis de Parlamentul Romaniei;		
B1	Intabulare, drept de PROPRIETATE, dobandit prin Lege, cota actuala 1/1, cota initiala 1/1 1) UAT ALMAJ, CIF:4553674, Rezerva comisiei locale de fond funciar	A1

**C. Partea III. SARCINI .**

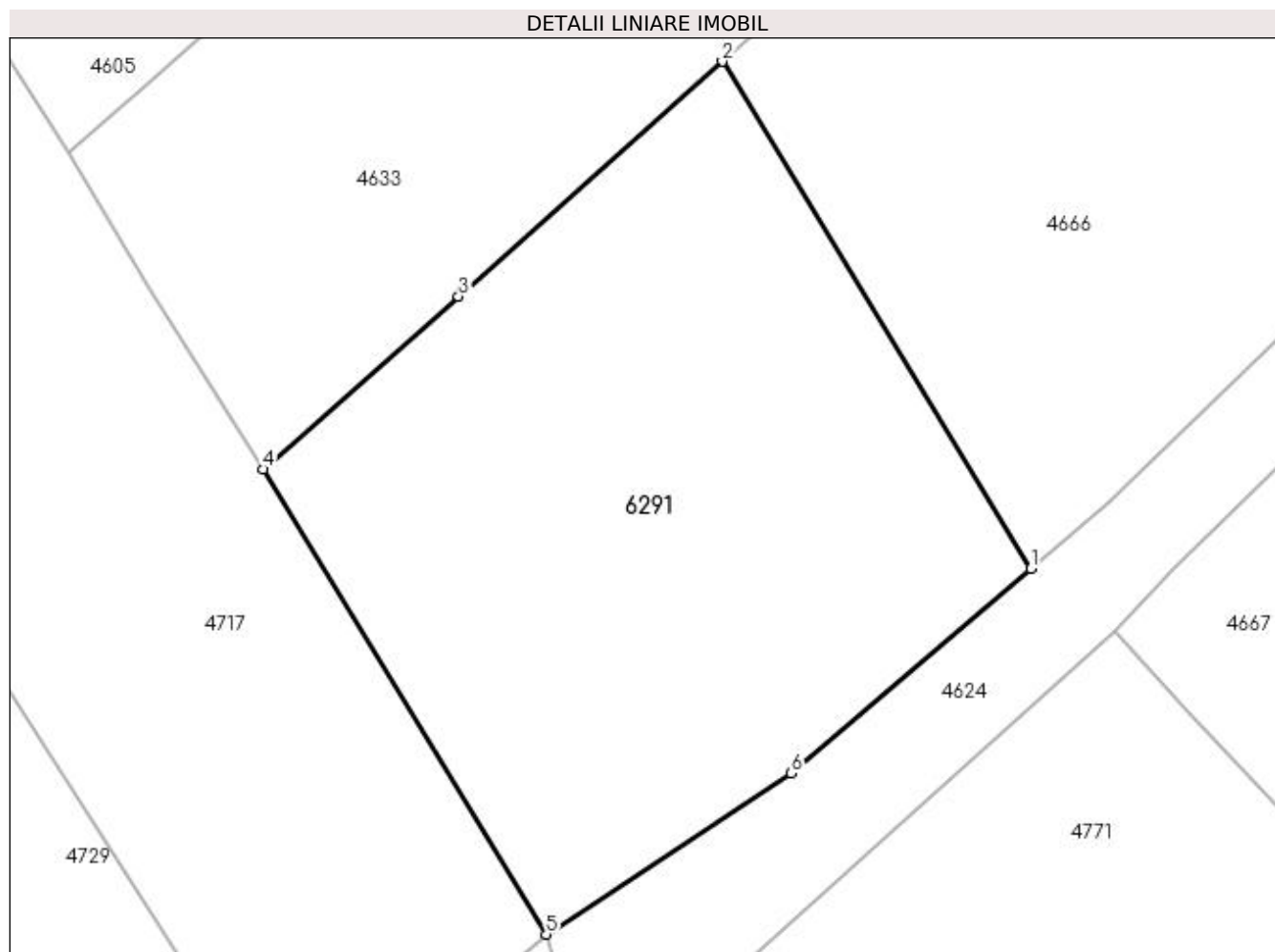
Inscrieri privind dezmembramintele dreptului de proprietate, drepturi reale de garanție și sarcini	Referințe
NU SUNT	

## Anexa Nr. 1 La Partea I

## Teren

Nr cadastral	Suprafața (mp)*	Observații / Referințe
	862	

\* Suprafața este determinată în planul de proiecție Stereo 70.



## Date referitoare la teren

Crt	Categorie folosință	Intra vilan	Suprafața (mp)	Tarla	Parcelă	Nr. topo	Observații / Referințe
1	arabil	NU	862	37	49/1	-	

## Lungime Segmente

1) Valorile lungimilor segmentelor sunt obținute din proiecție în plan.

Punct început	X / Y	Punct sfârșit	X / Y	Lungime segment (** (m)
1	397.887,976 325.639,581	2	397.872,642 325.664,751	29.474
2	397.872,642 325.664,751	3	397.859,528 325.653,086	17.551
3	397.859,528 325.653,086	4	397.849,83 325.644,504	12.95
4	397.849,83 325.644,504	5	397.863,898 325.621,413	27.039
5	397.863,898 325.621,413	6	397.876,047 325.629,402	14.54



Punct început	X / Y	Punct sfârșit	X / Y	Lungime segment (** (m)
6	397.876,047 325.629,402	1	397.887,976 325.639,581	15.682

\*\* Lungimile segmentelor sunt determinate în planul de proiecție Stereo 70 și sunt rotunjite la 1 milimetru.

\*\*\* Distanța dintre puncte este formată din segmente cumulate ce sunt mai mici decât valoarea 1 milimetru.



**DATE DESPRE IMOBILUL NR. 6315**

Oficiul de Cadastru și Publicitate Imobiliară DOLJ  
Biroul de Cadastru și Publicitate Imobiliară Craiova

**A. Partea I. Descrierea imobilului**

TEREN Intravilan

Adresa: Loc. Bogeia, Jud. Dolj, T2, P11/1/1

Nr. Crt	Nr cadastral Nr. topografic	Suprafața* (mp)	Observații / Referințe
A1		119	Sector cadastral:17 Teren neimprejmuit;

**B. Partea II. Proprietari și acte**

Inscrieri privitoare la dreptul de proprietate și alte drepturi reale	Referințe
/	
Act Normativ nr. 7, din 13/03/1996 emis de Parlamentul Romaniei (art.13 alin 15);	
B1	A1
Inscrierea provizorie, drept de PROPRIETATE, dobandit prin Lege, cota actuala 1/1, cota initiala 1/1 1) NEIDENTIFICAT NEIDENTIFICAT, Lipsa CNP	

**C. Partea III. SARCINI .**

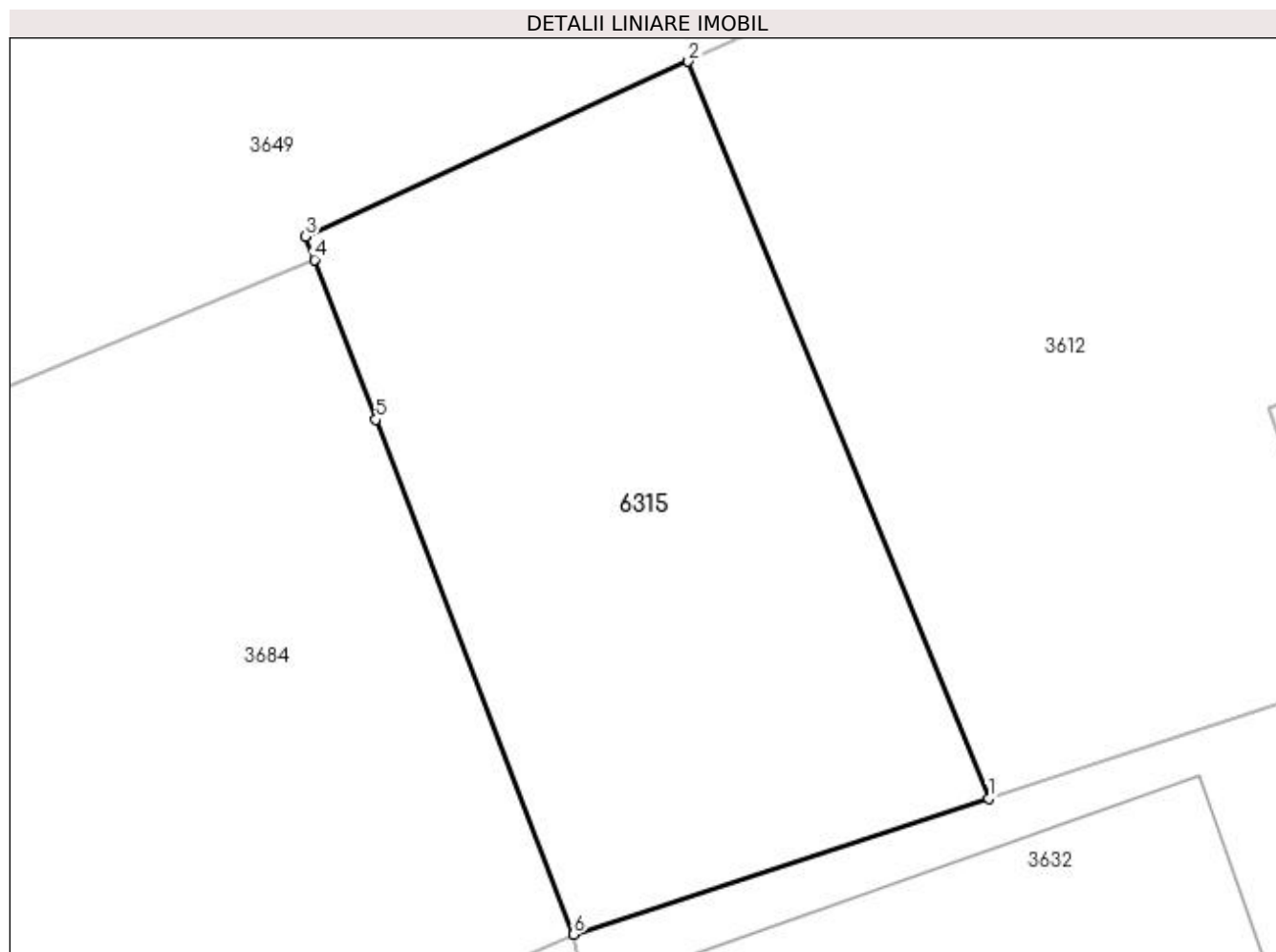
Inscrieri privind dezmembramintele dreptului de proprietate, drepturi reale de garanție și sarcini	Referințe
NU SUNT	

## Anexa Nr. 1 La Partea I

## Teren

Nr cadastral	Suprafața (mp)*	Observații / Referințe
	119	

\* Suprafața este determinată în planul de proiecție Stereo 70.



## Date referitoare la teren

Crt	Categorie folosință	Intravilan	Suprafața (mp)	Tarla	Parcelă	Nr. topo	Observații / Referințe
1	arabil	DA	119	2	11/1/1	-	

## Lungime Segmente

1) Valorile lungimilor segmentelor sunt obținute din proiecție în plan.

Punct început	X / Y	Punct sfârșit	X / Y	Lungime segment (** (m)
1	397.035,096 326.554,462	2	397.029,394 326.568,44	15.097
2	397.029,394 326.568,44	3	397.022,128 326.565,12	7.988
3	397.022,128 326.565,12	4	397.022,297 326.564,679	0.472
4	397.022,297 326.564,679	5	397.023,464 326.561,645	3.251
5	397.023,464 326.561,645	6	397.027,216 326.551,881	10.46

Punct început	X / Y	Punct sfârșit	X / Y	Lungime segment (** (m)
6	397.027,216 326.551,881	1	397.035,096 326.554,462	8.292

\*\* Lungimile segmentelor sunt determinate în planul de proiecție Stereo 70 și sunt rotunjite la 1 milimetru.

\*\*\* Distanța dintre puncte este formată din segmente cumulate ce sunt mai mici decât valoarea 1 milimetru.

